

**DATE DESPRE IMOBILUL NR. 10723**

Oficiul de Cadastru și Publicitate Imobiliară DOLJ  
Biroul de Cadastru și Publicitate Imobiliară Craiova

**A. Partea I. Descrierea imobilului**

TEREN Intravilan

Adresa: Loc. Fântânele, Jud. Dolj, De 197/1

Nr. Crt	Nr cadastral Nr. topografic	Suprafața* (mp)	Observații / Referințe
A1		6.731	Sector cadastral:0 Teren neimprejmuit;

**B. Partea II. Proprietari și acte**

Inscrieri privitoare la dreptul de proprietate și alte drepturi reale	Referințe
/	
Act Normativ nr. Legea 7, din 13/03/1996 emis de PARLAMENTUL ROMÂNIEI (ART. 13 ALIN. 15);	
B1	Inscrierea provizorie, drept de PROPRIETATE, dobandit prin Lege, cota actuala 1/1, cota initiala 1/1
	1) NEIDENTIFICAT NEIDENTIFICAT, CIF:0000000000000

**C. Partea III. SARCINI .**

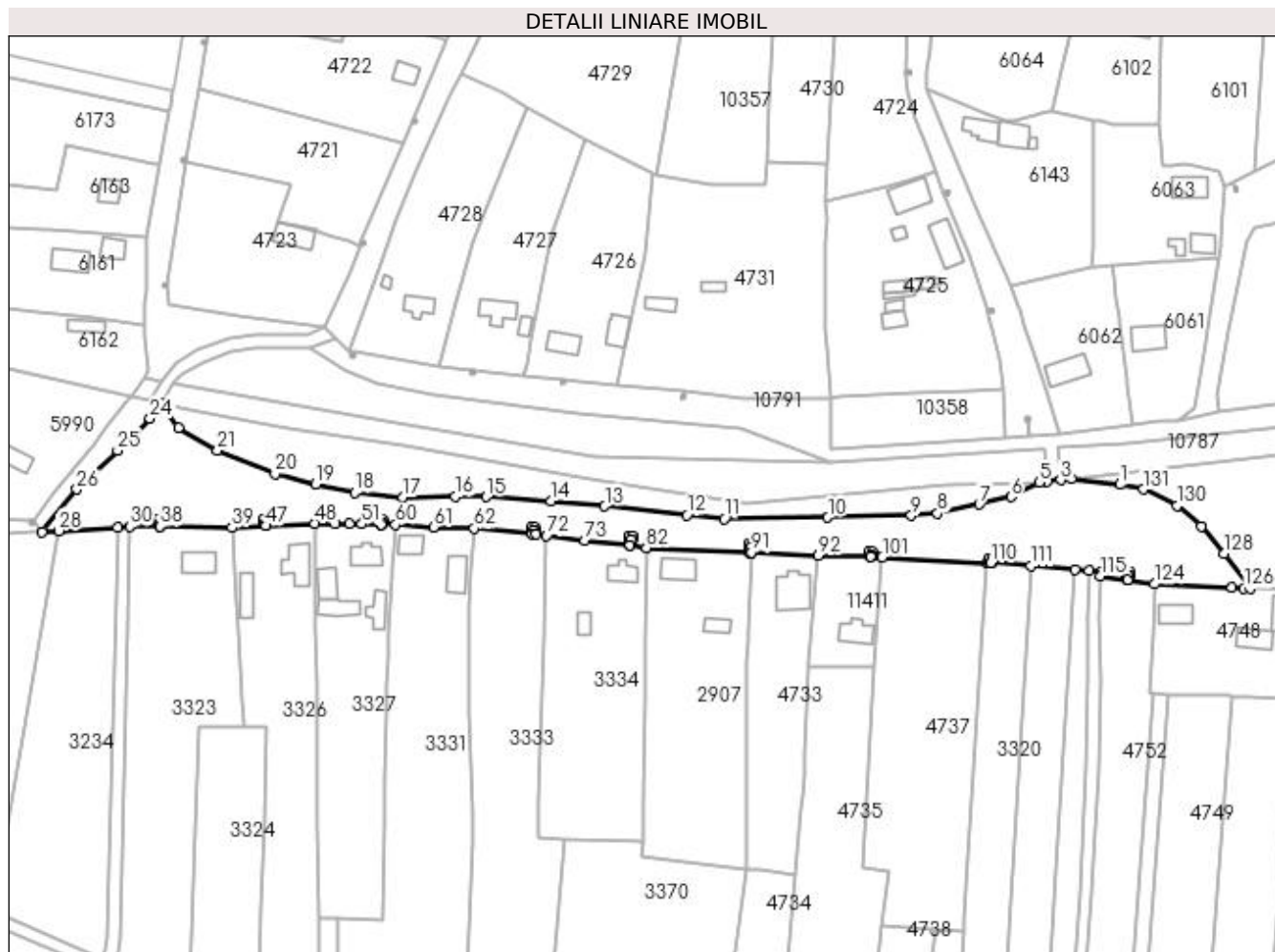
Inscrieri privind dezmembramintele dreptului de proprietate, drepturi reale de garanție și sarcini	Referințe
NU SUNT	

## Anexa Nr. 1 La Partea I

## Teren

Nr cadastral	Suprafața (mp)*	Observații / Referințe
	6.731	

\* Suprafața este determinată în planul de proiecție Stereo 70.



## Date referitoare la teren

Crt	Categorie folosință	Intra vilan	Suprafața (mp)	Tarla	Parcelă	Nr. topo	Observații / Referințe
1	drum	DA	6.731	De 197/1	-	-	

## Lungime Segmente

1) Valorile lungimilor segmentelor sunt obținute din proiecție în plan.

Punct început	X / Y	Punct sfârșit	X / Y	Lungime segment
1	427.341,217 300.341,362	2	427.325,02 300.343,236	16.305
4	427.316,927 300.342,314	5	427.314,404 300.342,026	2.539
7	427.294,739 300.334,849	8	427.280,937 300.331,8	14.135
10	427.244,797 300.330,47	11	427.210,597 300.330,027	34.203
13	427.171,131 300.334,184	14	427.153,393 300.335,958	17.826
16	427.121,909 300.337,399	17	427.104,449 300.337,177	17.461
2	427.325,02 300.343,236	3	427.321,569 300.342,843	3.473
5	427.314,404 300.342,026	6	427.305,16 300.337,288	10.388
8	427.280,937 300.331,8	9	427.272,29 300.331,135	8.673
11	427.210,597 300.330,027	12	427.198,236 300.331,246	12.421
14	427.153,393 300.335,958	15	427.132,053 300.337,343	21.385
17	427.104,449 300.337,177	18	427.088,651 300.338,729	15.874
3	427.321,569 300.342,843	4	427.316,927 300.342,314	4.672
6	427.305,16 300.337,288	7	427.294,739 300.334,849	10.703
9	427.272,29 300.331,135	10	427.244,797 300.330,47	27.501
12	427.198,236 300.331,246	13	427.171,131 300.334,184	27.264
15	427.132,053 300.337,343	16	427.121,909 300.337,399	10.144
18	427.088,651 300.338,729	19	427.075,792 300.341,445	13.143

Punct început	X / Y	Punct sfârșit	X / Y	Lungime segment	Punct început	X / Y	Punct sfârșit	X / Y	Lungime segment	Punct început	X / Y	Punct sfârșit	X / Y	Lungime segment
19	427.075,792 300.341,445	20	427.062,378 300.344,937	13.86 1	20	427.062,378 300.344,937	21	427.043,393 300.352,531	20.44 7	21	427.043,393 300.352,531	22	427.030,506 300.360,07	14.93
22	427.030,506 300.360,07	23	427.025,168 300.368,086	9.631	23	427.025,168 300.368,086	24	427.021,153 300.363,217	6.311	24	427.021,153 300.363,217	25	427.010,425 300.352,555	15.12 5
25	427.010,425 300.352,555	26	426.997,015 300.339,807	18.50 2	26	426.997,015 300.339,807	27	426.985,563 300.325,751	18.13 1	27	426.985,563 300.325,751	28	426.990,944 300.326,06	5.39
28	426.990,944 300.326,06	29	427.010,475 300.327,184	19.56 3	29	427.010,475 300.327,184	30	427.014,45 300.327,601	3.997	30	427.014,45 300.327,601	31	427.024,461 300.327,474	10.01 2
31	427.024,461 300.327,474	32	427.024,476 300.328,721	1.247	32	427.024,476 300.328,721	33	427.023,881 300.328,725	0.595	33	427.023,881 300.328,725	34	427.023,888 300.329,915	1.19
34	427.023,888 300.329,915	35	427.025,079 300.329,907	1.191	35	427.025,079 300.329,907	36	427.025,071 300.328,717	1.19	36	427.025,071 300.328,717	37	427.024,481 300.328,721	0.59
37	427.024,481 300.328,721	38	427.024,466 300.327,474	1.247	38	427.024,466 300.327,474	39	427.048,106 300.327,175	23.64 2	39	427.048,106 300.327,175	40	427.059,249 300.327,74	11.15 7
40	427.059,249 300.327,74	41	427.059,202 300.328,675	0.936	41	427.059,202 300.328,675	42	427.058,607 300.328,679	0.595	42	427.058,607 300.328,679	43	427.058,614 300.329,869	1.19
43	427.058,614 300.329,869	44	427.059,804 300.329,861	1.19	44	427.059,804 300.329,861	45	427.059,797 300.328,671	1.19	45	427.059,797 300.328,671	46	427.059,207 300.328,675	0.59
46	427.059,207 300.328,675	47	427.059,254 300.327,74	0.936	47	427.059,254 300.327,74	48	427.075,544 300.328,556	16.31	48	427.075,544 300.328,556	49	427.082,18 300.328,459	6.637
49	427.082,18 300.328,459	50	427.086,821 300.328,36	4.642	50	427.086,821 300.328,36	51	427.091,002 300.328,311	4.181	51	427.091,002 300.328,311	52	427.097,326 300.328,194	6.325
52	427.097,326 300.328,194	53	427.097,334 300.328,652	0.458	53	427.097,334 300.328,652	54	427.096,739 300.328,656	0.595	54	427.096,739 300.328,656	55	427.096,747 300.329,846	1.19
55	427.096,747 300.329,846	56	427.097,937 300.329,838	1.19	56	427.097,937 300.329,838	57	427.097,929 300.328,648	1.19	57	427.097,929 300.328,648	58	427.097,339 300.328,652	0.59
58	427.097,339 300.328,652	59	427.097,331 300.328,194	0.458	59	427.097,331 300.328,194	60	427.102,156 300.328,105	4.826	60	427.102,156 300.328,105	61	427.114,728 300.327,337	12.59 5
61	427.114,728 300.327,337	62	427.128,065 300.326,877	13.34 5	62	427.128,065 300.326,877	63	427.147,329 300.325,002	19.35 5	63	427.147,329 300.325,002	64	427.147,429 300.326,154	1.156
64	427.147,429 300.326,154	65	427.146,834 300.326,159	0.595	65	427.146,834 300.326,159	66	427.146,842 300.327,348	1.189	66	427.146,842 300.327,348	67	427.148,032 300.327,34	1.19
67	427.148,032 300.327,34	68	427.148,024 300.326,15	1.19	68	427.148,024 300.326,15	69	427.147,434 300.326,154	0.59	69	427.147,434 300.326,154	70	427.147,334 300.325,001	1.157
70	427.147,334 300.325,001	71	427.148,372 300.324,9	1.043	71	427.148,372 300.324,9	72	427.151,963 300.324,556	3.607	72	427.151,963 300.324,556	73	427.164,657 300.322,855	12.80 7
73	427.164,657 300.322,855	74	427.179,532 300.321,325	14.95 3	74	427.179,532 300.321,325	75	427.179,764 300.323,29	1.979	75	427.179,764 300.323,29	76	427.179,169 300.323,294	0.595
76	427.179,169 300.323,294	77	427.179,176 300.324,483	1.189	77	427.179,176 300.324,483	78	427.180,367 300.324,476	1.191	78	427.180,367 300.324,476	79	427.180,359 300.323,286	1.19
79	427.180,359 300.323,286	80	427.179,769 300.323,29	0.59	80	427.179,769 300.323,29	81	427.179,537 300.321,325	1.979	81	427.179,537 300.321,325	82	427.184,866 300.320,526	5.389
82	427.184,866 300.320,526	83	427.219,084 300.319,004	34.25 2	83	427.219,084 300.319,004	84	427.219,157 300.320,654	1.652	84	427.219,157 300.320,654	85	427.218,562 300.320,659	0.595
85	427.218,562 300.320,659	86	427.218,569 300.321,848	1.189	86	427.218,569 300.321,848	87	427.219,76 300.321,841	1.191	87	427.219,76 300.321,841	88	427.219,752 300.320,65	1.191
88	427.219,752 300.320,65	89	427.219,162 300.320,654	0.59	89	427.219,162 300.320,654	90	427.219,089 300.319,004	1.652	90	427.219,089 300.319,004	91	427.219,46 300.318,987	0.371
91	427.219,46 300.318,987	92	427.241,554 300.318,036	22.11 4	92	427.241,554 300.318,036	93	427.258,803 300.317,561	17.25 6	93	427.258,803 300.317,561	94	427.258,825 300.317,973	0.413
94	427.258,825 300.317,973	95	427.258,23 300.317,978	0.595	95	427.258,23 300.317,978	96	427.258,237 300.319,167	1.189	96	427.258,237 300.319,167	97	427.259,428 300.319,159	1.191
97	427.259,428 300.319,159	98	427.259,42 300.317,969	1.19	98	427.259,42 300.317,969	99	427.258,83 300.317,973	0.59	99	427.258,83 300.317,973	100	427.258,808 300.317,561	0.413
100	427.258,808 300.317,561	101	427.262,729 300.317,454	3.922	101	427.262,729 300.317,454	102	427.297,161 300.315,602	34.48 2	102	427.297,161 300.315,602	103	427.298,515 300.315,501	1.358
103	427.298,515 300.315,501	104	427.298,541 300.315,859	0.359	104	427.298,541 300.315,859	105	427.297,946 300.315,863	0.595	105	427.297,946 300.315,863	106	427.297,954 300.317,052	1.189
106	427.297,954 300.317,052	107	427.299,144 300.317,045	1.19	107	427.299,144 300.317,045	108	427.299,136 300.315,855	1.19	108	427.299,136 300.315,855	109	427.298,546 300.315,859	0.59
109	427.298,546 300.315,859	110	427.298,52 300.315,5	0.36	110	427.298,52 300.315,5	111	427.311,706 300.314,512	13.22 3	111	427.311,706 300.314,512	112	427.326,263 300.313,421	14.59 8
112	427.326,263 300.313,421	113	427.330,865 300.313,076	4.615	113	427.330,865 300.313,076	114	427.334,854 300.312,719	4.005	114	427.334,854 300.312,719	115	427.334,798 300.311,274	1.446
115	427.334,798 300.311,274	116	427.343,73 300.309,9	9.037	116	427.343,73 300.309,9	117	427.343,925 300.311,169	1.284	117	427.343,925 300.311,169	118	427.343,33 300.311,173	0.595

Punct început	X / Y	Punct sfârșit	X / Y	Lungime segment	Punct început	X / Y	Punct sfârșit	X / Y	Lungime segment	Punct început	X / Y	Punct sfârșit	X / Y	Lungime segment
118	427.343,33 300.311,173	119	427.343,337 300.312,362	1.189	119	427.343,337 300.312,362	120	427.344,527 300.312,355	1.19	120	427.344,527 300.312,355	121	427.344,52 300.311,165	1.19
121	427.344,52 300.311,165	122	427.343,93 300.311,169	0.59	122	427.343,93 300.311,169	123	427.343,734 300.309,9	1.284	123	427.343,734 300.309,9	124	427.352,483 300.308,554	8.852
124	427.352,483 300.308,554	125	427.378,107 300.307,292	25.65 5	125	427.378,107 300.307,292	126	427.382,003 300.307,141	3.899	126	427.382,003 300.307,141	127	427.384,054 300.307,062	2.053
127	427.384,054 300.307,062	128	427.375,361 300.318,636	14.47 5	128	427.375,361 300.318,636	129	427.367,934 300.327,56	11.61	129	427.367,934 300.327,56	130	427.359,896 300.334,323	10.50 5
130	427.359,896 300.334,323	131	427.348,838 300.339,755	12.32	131	427.348,838 300.339,755	1	427.341,217 300.341,362	7.789					

\*\* Lungimile segmentelor sunt determinate în planul de proiecție Stereo 70 și sunt rotunjite la 1 milimetru.

\*\*\* Distanța dintre puncte este formată din segmente cumulate ce sunt mai mici decât valoarea 1 milimetru.

**DATE DESPRE IMOBILUL NR. 10724**

Oficiul de Cadastru și Publicitate Imobiliară DOLJ  
Biroul de Cadastru și Publicitate Imobiliară Craiova

**A. Partea I. Descrierea imobilului**

TEREN Extravilan

Adresa: Jud. Dolj, Hc 41/1

Nr. Crt	Nr cadastral Nr. topografic	Suprafața* (mp)	Observații / Referințe
A1		31.340	Sector cadastral:0 Teren neimprejmuit;

**B. Partea II. Proprietari și acte**

Inscrieri privitoare la dreptul de proprietate și alte drepturi reale	Referințe
/	
Act Normativ nr. Legea 7, din 13/03/1996 emis de PARLAMENTUL ROMÂNIEI (ART. 13 ALIN. 15);	
B1	Inscrierea provizorie, drept de PROPRIETATE, dobandit prin Lege, cota actuala 1/1, cota initiala 1/1
	1) NEIDENTIFICAT NEIDENTIFICAT, CIF:0000000000000

**C. Partea III. SARCINI .**

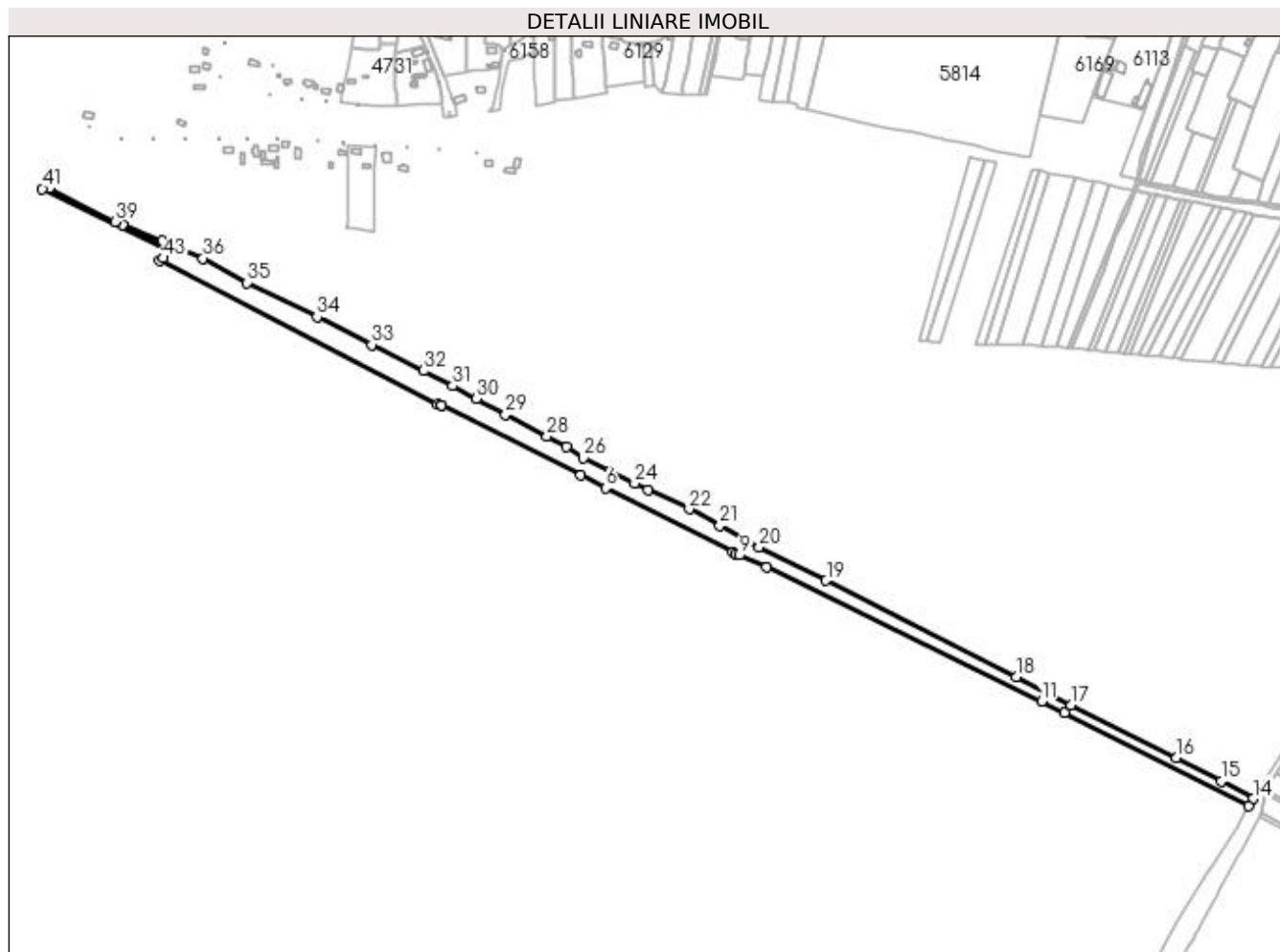
Inscrieri privind dezmembramintele dreptului de proprietate, drepturi reale de garanție și sarcini	Referințe
NU SUNT	

## Anexa Nr. 1 La Partea I

## Teren

Nr cadastral	Suprafața (mp)*	Observații / Referințe
	31.340	

\* Suprafața este determinată în planul de proiecție Stereo 70.



## Date referitoare la teren

Crt	Categorie folosință	Intravilan	Suprafața (mp)	Tarla	Parcelă	Nr. topo	Observații / Referințe
1	ape curgătoare	NU	31.340	Hc 41/1	-	-	

## Lungime Segmente

1) Valorile lungimilor segmentelor sunt obținute din proiecție în plan.

Punct început	X / Y	Punct sfârșit	X / Y	Lungime segment	Punct început	X / Y	Punct sfârșit	X / Y	Lungime segment	Punct început	X / Y	Punct sfârșit	X / Y	Lungime segment
1	426.950,531 300.178,209	2	427.296,762 299.999,527	389.619	2	427.296,762 299.999,527	3	427.300,428 299.998,205	3.897	3	427.300,428 299.998,205	4	427.300,739 299.998,049	0.348
4	427.300,739 299.998,049	5	427.473,665 299.911,228	193.498	5	427.473,665 299.911,228	6	427.504,942 299.895,525	34.998	6	427.504,942 299.895,525	7	427.662,881 299.815,747	176.944
7	427.662,881 299.815,747	8	427.666,284 299.814,028	3.813	8	427.666,284 299.814,028	9	427.671,376 299.812,032	5.469	9	427.671,376 299.812,032	10	427.704,841 299.796,884	36.734
10	427.704,841 299.796,884	11	428.046,549 299.630,224	380.184	11	428.046,549 299.630,224	12	428.075,013 299.616,024	31.809	12	428.075,013 299.616,024	13	428.303,52 299.500,19	256.189
13	428.303,52 299.500,19	14	428.309,333 299.509,608	11.068	14	428.309,333 299.509,608	15	428.269,741 299.531,222	45.108	15	428.269,741 299.531,222	16	428.213,795 299.560,101	62.96

Punct început	X / Y	Punct sfârșit	X / Y	Lungime segment	Punct început	X / Y	Punct sfârșit	X / Y	Lungime segment	Punct început	X / Y	Punct sfârșit	X / Y	Lungime segment
16	428.213,795 299.560,101	17	428.082,81 299.625,884	146.576	17	428.082,81 299.625,884	18	428.014,879 299.661,014	76.477	18	428.014,879 299.661,014	19	427.778,817 299.780,533	264.594
19	427.778,817 299.780,533	20	427.695,632 299.821,715	92.821	20	427.695,632 299.821,715	21	427.646,796 299.848,727	55.809	21	427.646,796 299.848,727	22	427.608,654 299.869,253	43.314
22	427.608,654 299.869,253	23	427.557,25 299.893,013	56.63	23	427.557,25 299.893,013	24	427.540,856 299.901,373	18.403	24	427.540,856 299.901,373	25	427.509,742 299.916,575	34.629
25	427.509,742 299.916,575	26	427.477,058 299.932,624	36.412	26	427.477,058 299.932,624	27	427.455,797 299.946,587	25.436	27	427.455,797 299.946,587	28	427.432,138 299.959,405	26.908
28	427.432,138 299.959,405	29	427.380,822 299.986,955	58.244	29	427.380,822 299.986,955	30	427.344,07 300.006,326	41.544	30	427.344,07 300.006,326	31	427.314,858 300.022,315	33.301
31	427.314,858 300.022,315	32	427.278,301 300.041,224	41.158	32	427.278,301 300.041,224	33	427.214,267 300.073,342	71.637	33	427.214,267 300.073,342	34	427.146,41 300.108,087	76.235
34	427.146,41 300.108,087	35	427.059,593 300.150,362	96.563	35	427.059,593 300.150,362	36	427.004,874 300.180,755	62.593	36	427.004,874 300.180,755	37	426.953,736 300.203,006	55.769
37	426.953,736 300.203,006	38	426.904,641 300.222,392	52.784	38	426.904,641 300.222,392	39	426.895,363 300.226,212	10.034	39	426.895,363 300.226,212	40	426.813,674 300.268,32	91.903
40	426.813,674 300.268,32	41	426.805,002 300.267,246	8.738	41	426.805,002 300.267,246	42	426.962,255 300.191,03	174.749	42	426.962,255 300.191,03	43	426.954,879 300.181,285	12.222
43	426.954,879 300.181,285	1	426.950,531 300.178,209	5.326										

\*\* Lungimile segmentelor sunt determinate în planul de proiecție Stereo 70 și sunt rotunjite la 1 milimetru.

\*\*\* Distanța dintre puncte este formată din segmente cumulate ce sunt mai mici decât valoarea 1 milimetru.





**DATE DESPRE IMOBILUL NR. 10725**

Oficiul de Cadastru și Publicitate Imobiliară DOLJ  
Biroul de Cadastru și Publicitate Imobiliară Craiova

**A. Partea I. Descrierea imobilului**

TEREN Necunoscut

Adresa: Loc. Cosereni, Jud. Dolj, P 239/2

Nr. Crt	Nr cadastral Nr. topografic	Suprafața* (mp)	Observații / Referințe
A1		6.399	Sector cadastral:0 Teren neimprejmuit; Conform PUG aprobat prin HCL 28/2015, suprafata intravilan = 2057, suprafata extravilan = 4342 mp.

**B. Partea II. Proprietari și acte**

Inscrieri privitoare la dreptul de proprietate și alte drepturi reale	Referințe
/	
Act Normativ nr. Legea 7, din 13/03/1996 emis de PARLAMENTUL ROMÂNIEI (ART. 13 ALIN. 15);	
B1	A1
Inscrierea provizorie, drept de PROPRIETATE, dobandit prin Lege, cota actuala 1/1, cota initiala 1/1 1) NEIDENTIFICAT NEIDENTIFICAT, CIF:0000000000000	

**C. Partea III. SARCINI .**

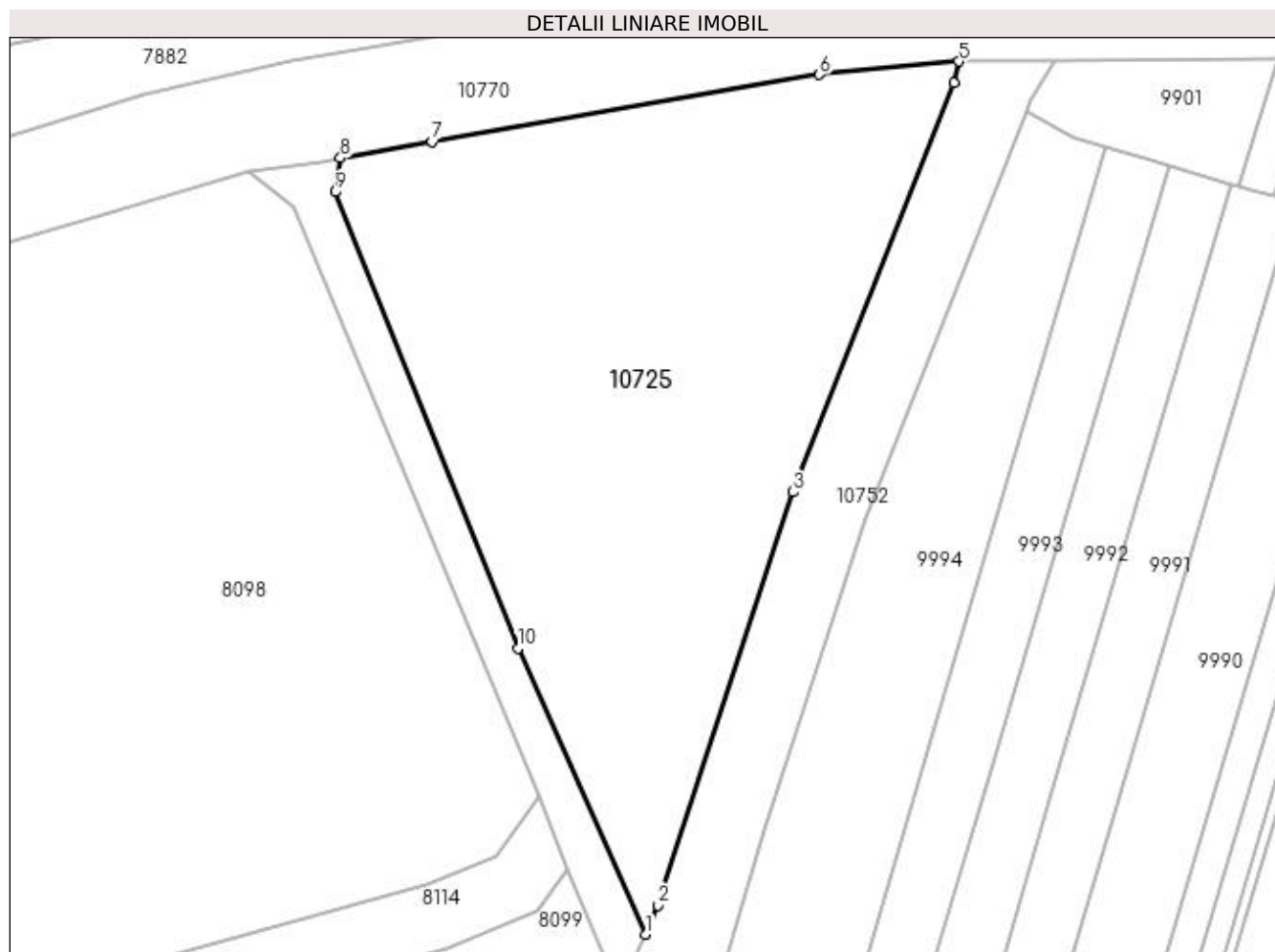
Inscrieri privind dezmembramintele dreptului de proprietate, drepturi reale de garanție și sarcini	Referințe
NU SUNT	

## Anexa Nr. 1 La Partea I

## Teren

Nr cadastral	Suprafața (mp)*	Observații / Referințe
	6.399	Conform PUG aprobat prin HCL 28/2015, suprafața intravilan = 2057, suprafața extravilan = 4342 mp.

\* Suprafața este determinată în planul de proiecție Stereo 70.



## Date referitoare la teren

Crt	Categorie folosință	Intra vilan	Suprafața (mp)	Tarla	Parcelă	Nr. topo	Observații / Referințe
1	neproductiv	NU	4.342	-	239/2	-	
2	neproductiv	DA	2.057	-	239/2	-	

## Lungime Segmente

1) Valorile lungimilor segmentelor sunt obținute din proiecție în plan.

Punct început	X / Y	Punct sfârșit	X / Y	Lungime segment (** (m)
1	435.116,369 300.299,818	2	435.118,319 300.304,331	4.916
2	435.118,319 300.304,331	3	435.139,338 300.368,628	67.645
3	435.139,338 300.368,628	4	435.164,345 300.432,275	68.383
4	435.164,345 300.432,275	5	435.165,174 300.435,615	3.441

Punct început	X / Y	Punct sfârșit	X / Y	Lungime segment (** (m)
5	435.165,174 300.435,615	6	435.143,404 300.433,57	21.866
6	435.143,404 300.433,57	7	435.083,164 300.423,09	61.145
7	435.083,164 300.423,09	8	435.068,881 300.420,605	14.498
8	435.068,881 300.420,605	9	435.068,038 300.415,308	5.364
9	435.068,038 300.415,308	10	435.096,467 300.344,282	76.504
10	435.096,467 300.344,282	1	435.116,369 300.299,818	48.715

\*\* Lungimile segmentelor sunt determinate în planul de proiecție Stereo 70 și sunt rotunjite la 1 milimetru.

\*\*\* Distanța dintre puncte este formată din segmente cumulate ce sunt mai mici decât valoarea 1 milimetru.



**DATE DESPRE IMOBILUL NR. 10726**

Oficiul de Cadastru și Publicitate Imobiliară DOLJ  
Biroul de Cadastru și Publicitate Imobiliară Craiova

**A. Partea I. Descrierea imobilului**

TEREN Intravilan

Adresa: Loc. Preajba De Jos, Jud. Dolj, Hc 301/3

Nr. Crt	Nr cadastral Nr. topografic	Suprafața* (mp)	Observații / Referințe
A1		10.282	Sector cadastral:0 Teren neimprejmuit;

**B. Partea II. Proprietari și acte**

Inscrieri privitoare la dreptul de proprietate și alte drepturi reale	Referințe
/	
Act Normativ nr. Legea 7, din 13/03/1996 emis de PARLAMENTUL ROMÂNIEI (ART. 13 ALIN. 15);	
B1	Inscrierea provizorie, drept de PROPRIETATE, dobandit prin Lege, cota actuala 1/1, cota initiala 1/1
	1) NEIDENTIFICAT NEIDENTIFICAT, CIF:0000000000000

**C. Partea III. SARCINI .**

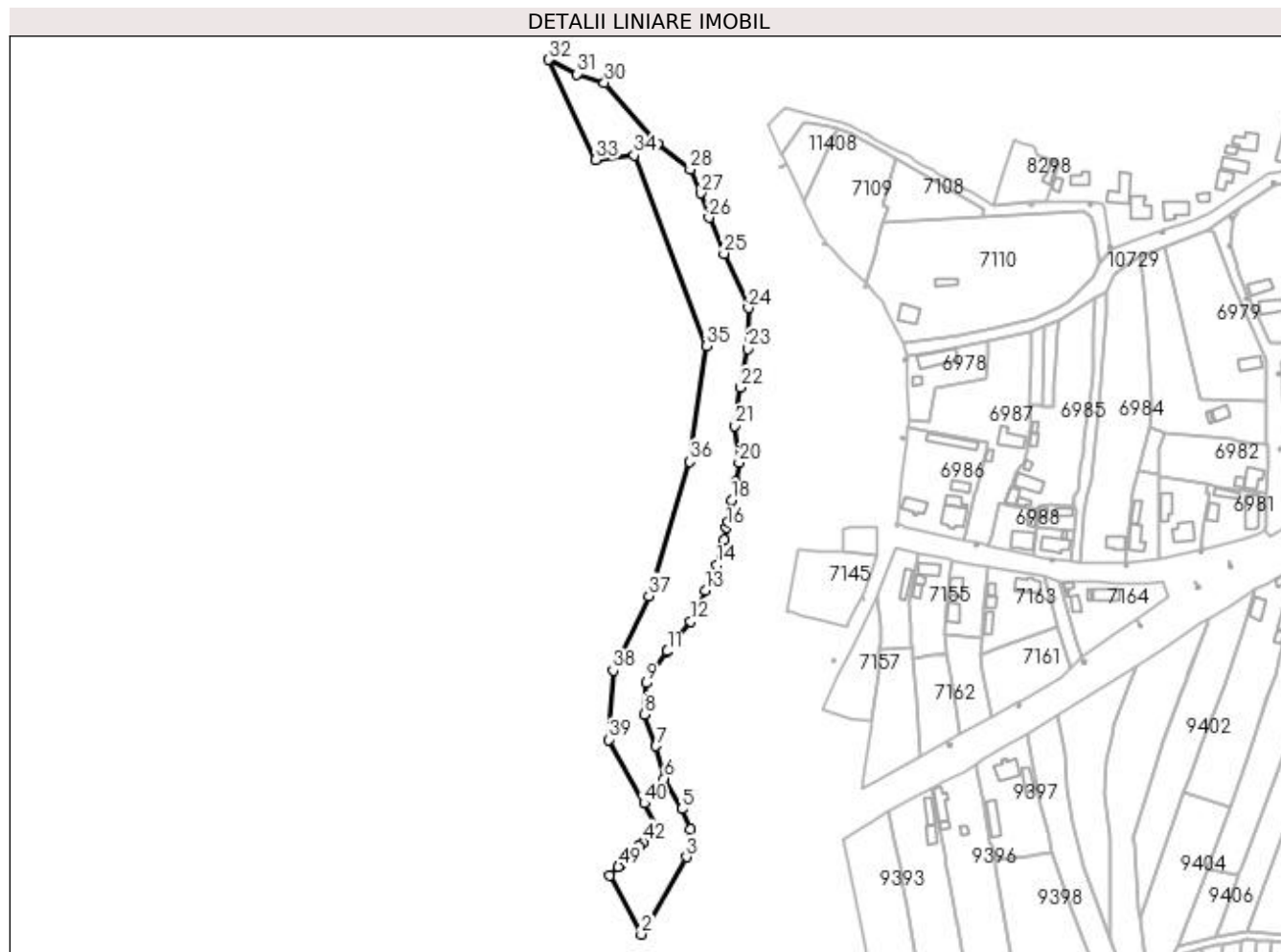
Inscrieri privind dezmembramintele dreptului de proprietate, drepturi reale de garanție și sarcini	Referințe
NU SUNT	

## Anexa Nr. 1 La Partea I

## Teren

Nr cadastral	Suprafața (mp)*	Observații / Referințe
	10.282	

\* Suprafața este determinată în planul de proiecție Stereo 70.



## Date referitoare la teren

Crt	Categorie folosință	Intra vilan	Suprafața (mp)	Tarla	Parcelă	Nr. topo	Observații / Referințe
1	neproductiv	DA	10.282	Hc 301/3	-	-	

## Lungime Segmente

1) Valorile lungimilor segmentelor sunt obținute din proiecție în plan.

Punct început	X / Y	Punct sfârșit	X / Y	Lungime segment	Punct început	X / Y	Punct sfârșit	X / Y	Lungime segment	Punct început	X / Y	Punct sfârșit	X / Y	Lungime segment
1	435.453,249 300.589,352	2	435.469,054 300.559,836	33.48 1	2	435.469,054 300.559,836	3	435.491,763 300.598,601	44.92 7	3	435.491,763 300.598,601	4	435.493,834 300.612,681	14.23 1
4	435.493,834 300.612,681	5	435.489,558 300.622,703	10.89 6	5	435.489,558 300.622,703	6	435.480,563 300.638,032	17.77 3	6	435.480,563 300.638,032	7	435.476,492 300.654,346	16.81 4
7	435.476,492 300.654,346	8	435.470,777 300.670,244	16.89 4	8	435.470,777 300.670,244	9	435.471,65 300.685,885	15.66 5	9	435.471,65 300.685,885	10	435.482,002 300.701,633	18.84 6
10	435.482,002 300.701,633	11	435.482,146 300.701,853	0.263	11	435.482,146 300.701,853	12	435.493,747 300.716,837	18.95	12	435.493,747 300.716,837	13	435.501,208 300.732,294	17.16 3
13	435.501,208 300.732,294	14	435.507,147 300.745,136	14.14 9	14	435.507,147 300.745,136	15	435.510,665 300.757,576	12.92 8	15	435.510,665 300.757,576	16	435.511,875 300.763,883	6.422
16	435.511,875 300.763,883	17	435.512,431 300.766,779	2.949	17	435.512,431 300.766,779	18	435.514,478 300.777,45	10.86 6	18	435.514,478 300.777,45	19	435.516,315 300.787,028	9.753

Punct început	X / Y	Punct sfârșit	X / Y	Lungime segment	Punct început	X / Y	Punct sfârșit	X / Y	Lungime segment	Punct început	X / Y	Punct sfârșit	X / Y	Lungime segment
19	435.516,315 300.787,028	20	435.518,106 300.796,364	9.506	20	435.518,106 300.796,364	21	435.516,093 300.814,907	18.652	21	435.516,093 300.814,907	22	435.518,93 300.834,059	19.361
22	435.518,93 300.834,059	23	435.522,469 300.853,515	19.775	23	435.522,469 300.853,515	24	435.522,911 300.874,08	20.57	24	435.522,911 300.874,08	25	435.510,525 300.901,2	29.815
25	435.510,525 300.901,2	26	435.503,056 300.919,305	19.585	26	435.503,056 300.919,305	27	435.498,782 300.931,567	12.986	27	435.498,782 300.931,567	28	435.493,578 300.943,457	12.979
28	435.493,578 300.943,457	29	435.477,036 300.956,09	20.814	29	435.477,036 300.956,09	30	435.450,58 300.986,929	40.632	30	435.450,58 300.986,929	31	435.436,721 300.991,363	14.551
31	435.436,721 300.991,363	32	435.422,665 300.998,512	15.77	32	435.422,665 300.998,512	33	435.446,223 300.948,255	55.504	33	435.446,223 300.948,255	34	435.465,495 300.950,507	19.403
34	435.465,495 300.950,507	35	435.501,625 300.854,844	102.258	35	435.501,625 300.854,844	36	435.493,274 300.796,965	58.478	36	435.493,274 300.796,965	37	435.472,829 300.729,585	70.414
37	435.472,829 300.729,585	38	435.454,976 300.692,151	41.473	38	435.454,976 300.692,151	39	435.452,696 300.657,514	34.712	39	435.452,696 300.657,514	40	435.470,517 300.625,533	36.611
40	435.470,517 300.625,533	41	435.477,388 300.613,204	14.114	41	435.477,388 300.613,204	42	435.470,159 300.606,061	10.163	42	435.470,159 300.606,061	43	435.468,019 300.603,947	3.008
43	435.468,019 300.603,947	44	435.465,667 300.601,622	3.307	44	435.465,667 300.601,622	45	435.462,827 300.598,816	3.992	45	435.462,827 300.598,816	46	435.461,525 300.597,53	1.83
46	435.461,525 300.597,53	47	435.460,378 300.596,397	1.612	47	435.460,378 300.596,397	48	435.458,792 300.594,829	2.23	48	435.458,792 300.594,829	49	435.457,646 300.593,697	1.611
49	435.457,646 300.593,697	1	435.453,249 300.589,352	6.182										

\*\* Lungimile segmentelor sunt determinate în planul de proiecție Stereo 70 și sunt rotunjite la 1 milimetru.

\*\*\* Distanța dintre puncte este formată din segmente cumulate ce sunt mai mici decât valoarea 1 milimetru.





**DATE DESPRE IMOBILUL NR. 10730**

Oficiul de Cadastru și Publicitate Imobiliară DOLJ  
Biroul de Cadastru și Publicitate Imobiliară Craiova

**A. Partea I. Descrierea imobilului**

TEREN Intravilan

Adresa: Loc. Preajba De Jos, Jud. Dolj, Ds 86

Nr. Crt	Nr cadastral Nr. topografic	Suprafața* (mp)	Observații / Referințe
A1		1.325	Sector cadastral:0 Teren neimprejmuit;

**B. Partea II. Proprietari și acte**

Inscrieri privitoare la dreptul de proprietate și alte drepturi reale	Referințe
/	
Act Normativ nr. Legea 7, din 13/03/1996 emis de PARLAMENTUL ROMÂNIEI (ART. 13 ALIN. 15);	
B1	Inscrierea provizorie, drept de PROPRIETATE, dobandit prin Lege, cota actuala 1/1, cota initiala 1/1
	1) NEIDENTIFICAT NEIDENTIFICAT, CIF:0000000000000

**C. Partea III. SARCINI .**

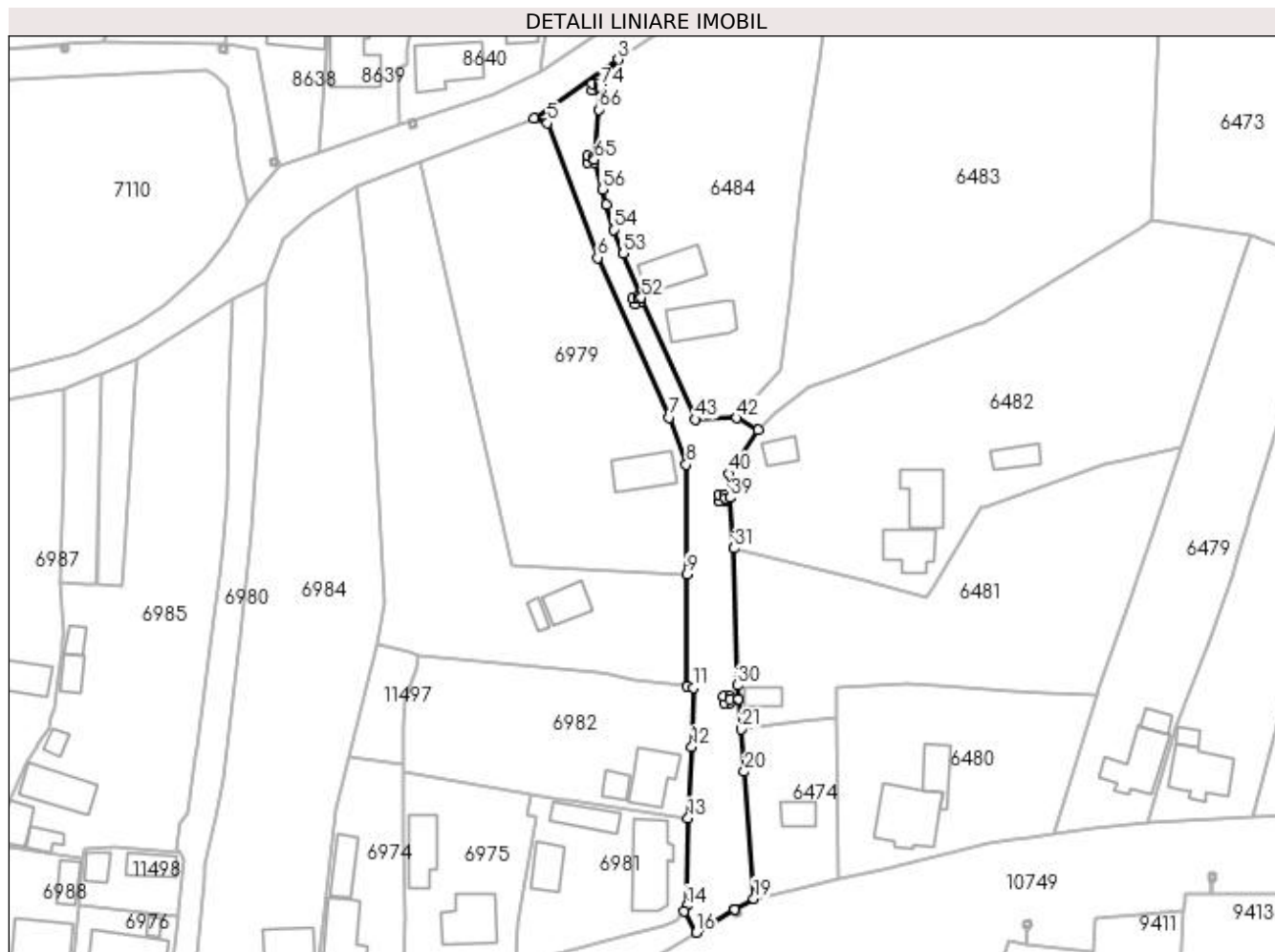
Inscrieri privind dezmembramintele dreptului de proprietate, drepturi reale de garanție și sarcini	Referințe
NU SUNT	

## Anexa Nr. 1 La Partea I

## Teren

Nr cadastral	Suprafața (mp)*	Observații / Referințe
	1.325	

\* Suprafața este determinată în planul de proiecție Stereo 70.



## Date referitoare la teren

Crt	Categorie folosință	Intra vilan	Suprafața (mp)	Tarla	Parcelă	Nr. topo	Observații / Referințe
1	drum	DA	1.325	Ds 86	-	-	

## Lungime Segmente

1) Valorile lungimilor segmentelor sunt obținute din proiecție în plan.

Punct început	X / Y	Punct sfârșit	X / Y	Lungime segment	Punct început	X / Y	Punct sfârșit	X / Y	Lungime segment	Punct început	X / Y	Punct sfârșit	X / Y	Lungime segment
1	435.766,025 300.919,293	2	435.767,081 300.920,82	1.857	2	435.767,081 300.920,82	3	435.769,394 300.924,163	4.065	3	435.769,394 300.924,163	4	435.753,417 300.913,01	19.485
4	435.753,417 300.913,01	5	435.755,998 300.912,171	2.714	5	435.755,998 300.912,171	6	435.765,465 300.886,683	27.189	6	435.765,465 300.886,683	7	435.779,059 300.856,441	33.157
7	435.779,059 300.856,441	8	435.782,266 300.847,549	9.453	8	435.782,266 300.847,549	9	435.782,346 300.826,854	20.695	9	435.782,346 300.826,854	10	435.782,427 300.805,582	21.272
10	435.782,427 300.805,582	11	435.783,591 300.805,328	1.191	11	435.783,591 300.805,328	12	435.783,308 300.794,155	11.177	12	435.783,308 300.794,155	13	435.782,583 300.780,619	13.555
13	435.782,583 300.780,619	14	435.782,305 300.764,095	16.526	14	435.782,305 300.764,095	15	435.781,867 300.763,008	1.172	15	435.781,867 300.763,008	16	435.784,14 300.759,046	4.568
16	435.784,14 300.759,046	17	435.791,47 300.763,349	8.5	17	435.791,47 300.763,349	18	435.791,475 300.763,352	0.006	18	435.791,475 300.763,352	19	435.795,046 300.765,448	4.141

Punct început	X / Y	Punct sfârșit	X / Y	Lungime segment	Punct început	X / Y	Punct sfârșit	X / Y	Lungime segment	Punct început	X / Y	Punct sfârșit	X / Y	Lungime segment
19	435.795,046 300.765,448	20	435.793,277 300.789,454	24.071	20	435.793,277 300.789,454	21	435.792,604 300.797,49	8.064	21	435.792,604 300.797,49	22	435.792,123 300.803,228	5.758
22	435.792,123 300.803,228	23	435.790,591 300.803,099	1.537	23	435.790,591 300.803,099	24	435.790,61 300.802,504	0.595	24	435.790,61 300.802,504	25	435.789,422 300.802,464	1.189
25	435.789,422 300.802,464	26	435.789,381 300.803,654	1.191	26	435.789,381 300.803,654	27	435.790,571 300.803,694	1.191	27	435.790,571 300.803,694	28	435.790,59 300.803,104	0.59
28	435.790,59 300.803,104	29	435.792,122 300.803,233	1.537	29	435.792,122 300.803,233	30	435.791,905 300.805,826	2.602	30	435.791,905 300.805,826	31	435.791,328 300.831,705	25.885
31	435.791,328 300.831,705	32	435.790,626 300.841,295	9.616	32	435.790,626 300.841,295	33	435.789,599 300.841,24	1.028	33	435.789,599 300.841,24	34	435.789,618 300.840,646	0.594
34	435.789,618 300.840,646	35	435.788,43 300.840,605	1.189	35	435.788,43 300.840,605	36	435.788,389 300.841,795	1.191	36	435.788,389 300.841,795	37	435.789,579 300.841,835	1.191
37	435.789,579 300.841,835	38	435.789,599 300.841,245	0.59	38	435.789,599 300.841,245	39	435.790,626 300.841,3	1.028	39	435.790,626 300.841,3	40	435.790,294 300.845,828	4.54
40	435.790,294 300.845,828	41	435.795,897 300.854,081	9.975	41	435.795,897 300.854,081	42	435.791,839 300.856,392	4.67	42	435.791,839 300.856,392	43	435.783,944 300.856,077	7.901
43	435.783,944 300.856,077	44	435.773,769 300.879,006	25.085	44	435.773,769 300.879,006	45	435.773,735 300.879,09	0.091	45	435.773,735 300.879,09	46	435.773,388 300.878,95	0.374
46	435.773,388 300.878,95	47	435.773,649 300.878,415	0.595	47	435.773,649 300.878,415	48	435.772,58 300.877,893	1.19	48	435.772,58 300.877,893	49	435.772,058 300.878,963	1.191
49	435.772,058 300.878,963	50	435.773,128 300.879,485	1.191	50	435.773,128 300.879,485	51	435.773,386 300.878,955	0.589	51	435.773,386 300.878,955	52	435.773,733 300.879,095	0.374
52	435.773,733 300.879,095	53	435.770,341 300.887,498	9.062	53	435.770,341 300.887,498	54	435.768,495 300.892,0	4.866	54	435.768,495 300.892,0	55	435.767,176 300.896,768	4.947
55	435.767,176 300.896,768	56	435.766,389 300.899,613	2.952	56	435.766,389 300.899,613	57	435.764,874 300.905,088	5.681	57	435.764,874 300.905,088	58	435.764,884 300.905,208	0.12
58	435.764,884 300.905,208	59	435.764,781 300.905,216	0.103	59	435.764,781 300.905,216	60	435.764,736 300.904,622	0.596	60	435.764,736 300.904,622	61	435.763,55 300.904,711	1.189
61	435.763,55 300.904,711	62	435.763,639 300.905,898	1.19	62	435.763,639 300.905,898	63	435.764,826 300.905,809	1.19	63	435.764,826 300.905,809	64	435.764,782 300.905,221	0.59
64	435.764,782 300.905,221	65	435.764,884 300.905,212	0.102	65	435.764,884 300.905,212	66	435.765,654 300.914,711	9.53	66	435.765,654 300.914,711	67	435.765,995 300.918,928	4.231
67	435.765,995 300.918,928	68	435.765,672 300.918,955	0.324	68	435.765,672 300.918,955	69	435.765,657 300.918,36	0.595	69	435.765,657 300.918,36	70	435.764,468 300.918,388	1.189
70	435.764,468 300.918,388	71	435.764,497 300.919,578	1.19	71	435.764,497 300.919,578	72	435.765,687 300.919,55	1.19	72	435.765,687 300.919,55	73	435.765,672 300.918,96	0.59
73	435.765,672 300.918,96	74	435.765,996 300.918,933	0.325	74	435.765,996 300.918,933	1	435.766,025 300.919,293	0.361					

\*\* Lungimile segmentelor sunt determinate în planul de proiecție Stereo 70 și sunt rotunjite la 1 milimetru.

\*\*\* Distanța dintre puncte este formată din segmente cumulate ce sunt mai mici decât valoarea 1 milimetru.



**DATE DESPRE IMOBILUL NR. 10731**

Oficiul de Cadastru și Publicitate Imobiliară DOLJ  
Biroul de Cadastru și Publicitate Imobiliară Craiova

**A. Partea I. Descrierea imobilului**

TEREN Extravilan

Adresa: Jud. Dolj, Hc 679/2

Nr. Crt	Nr cadastral Nr. topografic	Suprafața* (mp)	Observații / Referințe
A1		22.687	Sector cadastral:0 Teren neimprejmuit;

**B. Partea II. Proprietari și acte**

Inscrieri privitoare la dreptul de proprietate și alte drepturi reale	Referințe
/	
Act Normativ nr. Legea 7, din 13/03/1996 emis de PARLAMENTUL ROMÂNIEI (ART. 13 ALIN. 15);	
B1	Inscrierea provizorie, drept de PROPRIETATE, dobandit prin Lege, cota actuala 1/1, cota initiala 1/1
	1) NEIDENTIFICAT NEIDENTIFICAT, CIF:0000000000000

**C. Partea III. SARCINI .**

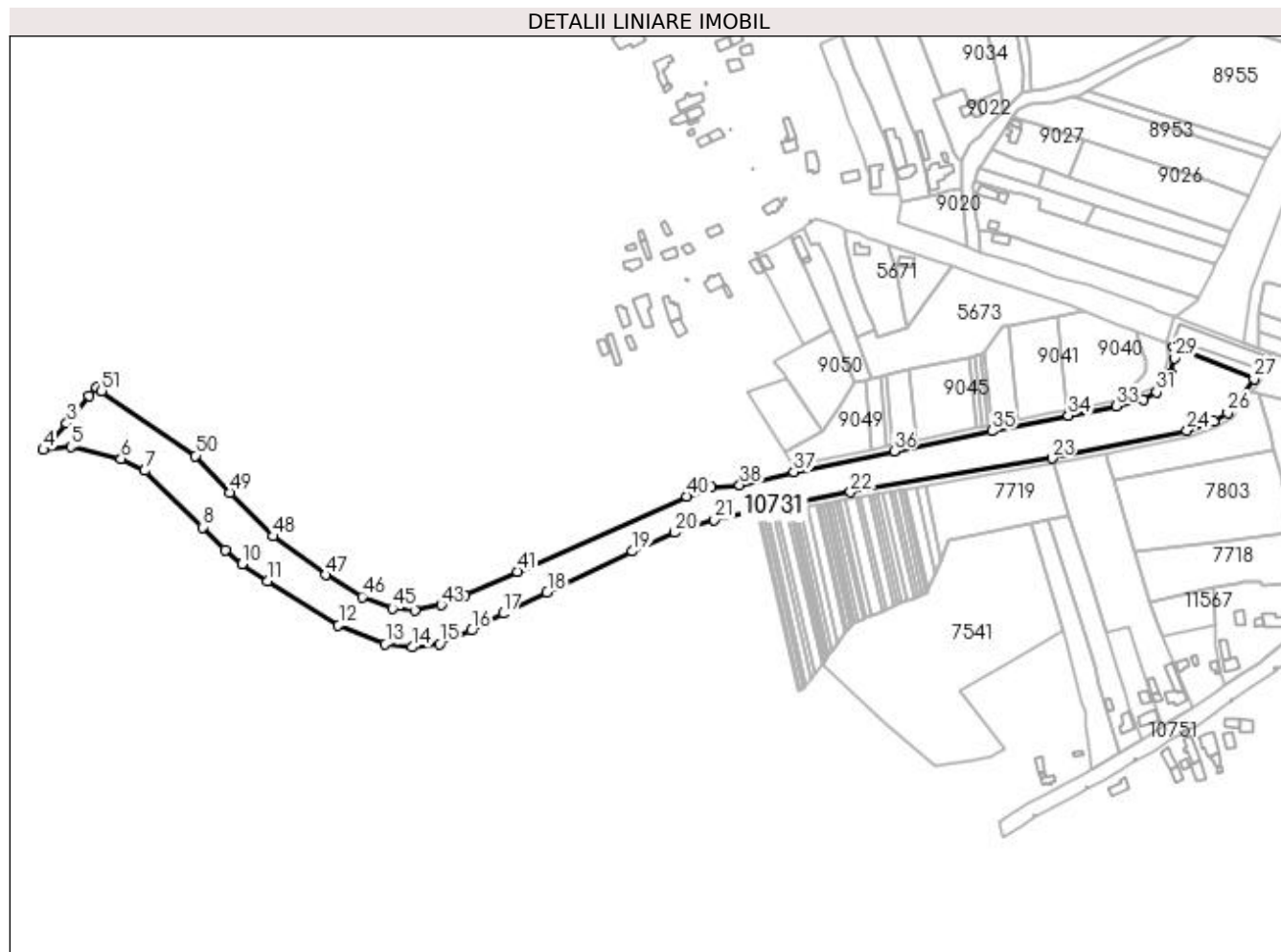
Inscrieri privind dezmembramintele dreptului de proprietate, drepturi reale de garanție și sarcini	Referințe
NU SUNT	

## Anexa Nr. 1 La Partea I

## Teren

Nr cadastral	Suprafața (mp)*	Observații / Referințe
	22.687	

\* Suprafața este determinată în planul de proiecție Stereo 70.



## Date referitoare la teren

Crt	Categorie folosință	Intravilan	Suprafața (mp)	Tarla	Parcelă	Nr. topo	Observații / Referințe
1	ape curgătoare	NU	22.687	Hc 679/2	-	-	

## Lungime Segmente

1) Valorile lungimilor segmentelor sunt obținute din proiecție în plan.

Punct început	X / Y	Punct sfârșit	X / Y	Lungime segment	Punct început	X / Y	Punct sfârșit	X / Y	Lungime segment	Punct început	X / Y	Punct sfârșit	X / Y	Lungime segment
1	436.206,358 300.002,078	2	436.201,284 299.996,27	7.712	2	436.201,284 299.996,27	3	436.186,192 299.977,199	24.32	3	436.186,192 299.977,199	4	436.170,058 299.959,225	24.153
4	436.170,058 299.959,225	5	436.188,808 299.961,271	18.861	5	436.188,808 299.961,271	6	436.223,107 299.953,234	35.228	6	436.223,107 299.953,234	7	436.239,268 299.945,049	18.116
7	436.239,268 299.945,049	8	436.278,851 299.906,523	55.236	8	436.278,851 299.906,523	9	436.294,311 299.890,734	22.098	9	436.294,311 299.890,734	10	436.305,476 299.881,215	14.672
10	436.305,476 299.881,215	11	436.323,013 299.869,736	20.96	11	436.323,013 299.869,736	12	436.371,429 299.839,81	56.918	12	436.371,429 299.839,81	13	436.403,408 299.826,754	34.542
13	436.403,408 299.826,754	14	436.421,477 299.824,629	18.194	14	436.421,477 299.824,629	15	436.440,439 299.826,921	19.1	15	436.440,439 299.826,921	16	436.462,091 299.836,074	23.507

Punct început	X / Y	Punct sfârșit	X / Y	Lungime segment	Punct început	X / Y	Punct sfârșit	X / Y	Lungime segment	Punct început	X / Y	Punct sfârșit	X / Y	Lungime segment
16	436.462,091 299.836,074	17	436.483,701 299.847,616	24.49 9	17	436.483,701 299.847,616	18	436.513,711 299.862,077	33.31 2	18	436.513,711 299.862,077	19	436.571,902 299.889,963	64.52 8
19	436.571,902 299.889,963	20	436.600,799 299.902,82	31.62 8	20	436.600,799 299.902,82	21	436.627,794 299.911,51	28.35 9	21	436.627,794 299.911,51	22	436.720,583 299.930,305	94.67 3
22	436.720,583 299.930,305	23	436.857,996 299.953,491	139.3 55	23	436.857,996 299.953,491	24	436.950,078 299.972,498	94.02 3	24	436.950,078 299.972,498	25	436.968,161 299.978,684	19.11 2
25	436.968,161 299.978,684	26	436.977,744 299.984,54	11.23 1	26	436.977,744 299.984,54	27	436.995,82 300.007,518	29.23 6	27	436.995,82 300.007,518	28	436.941,045 300.029,543	59.03 7
28	436.941,045 300.029,543	29	436.941,599 300.021,792	7.771	29	436.941,599 300.021,792	30	436.938,711 300.011,593	10.6	30	436.938,711 300.011,593	31	436.929,25 299.998,522	16.13 6
31	436.929,25 299.998,522	32	436.920,096 299.993,239	10.56 9	32	436.920,096 299.993,239	33	436.901,737 299.989,233	18.79 1	33	436.901,737 299.989,233	34	436.869,039 299.982,771	33.33
34	436.869,039 299.982,771	35	436.817,1 299.972,172	53.00 9	35	436.817,1 299.972,172	36	436.750,3 299.958,431	68.19 9	36	436.750,3 299.958,431	37	436.681,897 299.944,358	69.83 6
37	436.681,897 299.944,358	38	436.645,073 299.935,405	37.89 7	38	436.645,073 299.935,405	39	436.625,846 299.934,132	19.26 9	39	436.625,846 299.934,132	40	436.608,794 299.927,701	18.22 4
40	436.608,794 299.927,701	41	436.493,336 299.876,201	126.4 23	41	436.493,336 299.876,201	42	436.457,659 299.860,328	39.04 9	42	436.457,659 299.860,328	43	436.441,455 299.853,493	17.58 7
43	436.441,455 299.853,493	44	436.423,562 299.849,806	18.26 9	44	436.423,562 299.849,806	45	436.408,126 299.851,112	15.49 1	45	436.408,126 299.851,112	46	436.387,467 299.859,022	22.12 2
46	436.387,467 299.859,022	47	436.362,646 299.874,077	29.03	47	436.362,646 299.874,077	48	436.326,798 299.900,262	44.39 3	48	436.326,798 299.900,262	49	436.297,283 299.930,236	42.06 6
49	436.297,283 299.930,236	50	436.273,824 299.955,291	34.32 3	50	436.273,824 299.955,291	51	436.209,804 299.999,389	77.73 8	51	436.209,804 299.999,389	1	436.206,358 300.002,078	4.371

\*\* Lungimile segmentelor sunt determinate în planul de proiecție Stereo 70 și sunt rotunjite la 1 milimetru.

\*\*\* Distanța dintre puncte este formată din segmente cumulate ce sunt mai mici decât valoarea 1 milimetru.





**DATE DESPRE IMOBILUL NR. 10732**

Oficiul de Cadastru și Publicitate Imobiliară DOLJ  
 Biroul de Cadastru și Publicitate Imobiliară Craiova

**A. Partea I. Descrierea imobilului**

TEREN Intravilan

Adresa: Loc. Preajba De Padure, Str Tineretului, Jud. Dolj, Drumul 6

Nr. Crt	Nr cadastral Nr. topografic	Suprafața* (mp)	Observații / Referințe
A1	32499	5.267	Sector cadastral:0 Teren neimprejmuit;

**B. Partea II. Proprietari și acte**

Inscrieri privitoare la dreptul de proprietate și alte drepturi reale		Referințe
<b>168182 / 26/08/2020</b>		
Act Notarial nr. HG NR. 965, din 18/09/2002 emis de GUVERNUL ROMANIEI (act administrativ nr Adeverinta nr. 3442 din 05.09.2009, emis de GUVERNUL ROMANIEI, Anexa nr. 92);		
B1	Intabulare, drept de PROPRIETATE, dobandit prin Lege, cota actuala 1/1, cota initiala 1/1 1) COMUNA TESLUI DOMENIUL PUBLIC, CIF:999999999999, LIPSA CUI	A1

**C. Partea III. SARCINI .**

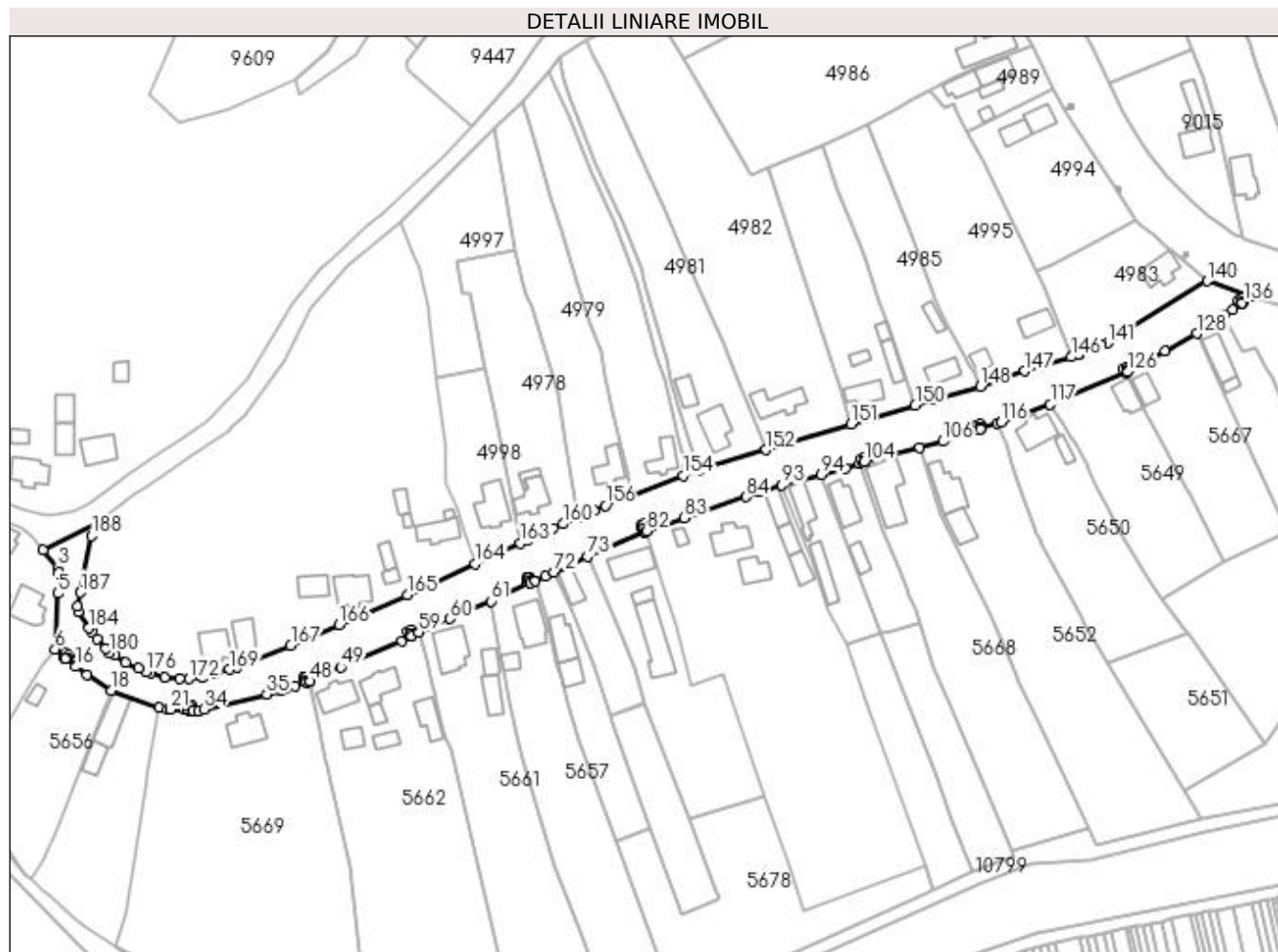
Inscrieri privind dezmembramintele dreptului de proprietate, drepturi reale de garanție și sarcini	Referințe
NU SUNT	

## Anexa Nr. 1 La Partea I

## Teren

Nr cadastral	Suprafața (mp)*	Observații / Referințe
32499	5.267	

\* Suprafața este determinată în planul de proiecție Stereo 70.



## Date referitoare la teren

Crt	Categorie folosință	Intra vilan	Suprafața (mp)	Tarla	Parcelă	Nr. topo	Observații / Referințe
1	drum	DA	5.267	-	-	-	

## Lungime Segmente

1) Valorile lungimilor segmentelor sunt obținute din proiecție în plan.

Punct început	X / Y	Punct sfârșit	X / Y	Lungime segment	Punct început	X / Y	Punct sfârșit	X / Y	Lungime segment	Punct început	X / Y	Punct sfârșit	X / Y	Lungime segment
1	436.324,422 300.043,282	2	436.307,655 300.035,044	18.68 1	2	436.307,655 300.035,044	3	436.312,39 300.029,533	7.266	3	436.312,39 300.029,533	4	436.312,812 300.027,736	1.846
4	436.312,812 300.027,736	5	436.312,404 300.021,08	6.668	5	436.312,404 300.021,08	6	436.311,474 300.003,197	17.90 7	6	436.311,474 300.003,197	7	436.314,38 300.000,508	3.959
7	436.314,38 300.000,508	8	436.314,795 300.000,191	0.522	8	436.314,795 300.000,191	9	436.314,991 300.000,448	0.323	9	436.314,991 300.000,448	10	436.314,431 300.000,649	0.595
10	436.314,431 300.000,649	11	436.314,834 300.001,769	1.19	11	436.314,834 300.001,769	12	436.315,954 300.001,367	1.19	12	436.315,954 300.001,367	13	436.315,551 300.000,247	1.19
13	436.315,551 300.000,247	14	436.314,996 300.000,446	0.59	14	436.314,996 300.000,446	15	436.314,799 300.000,188	0.325	15	436.314,799 300.000,188	16	436.318,273 299.997,532	4.373
16	436.318,273 299.997,532	17	436.321,866 299.995,014	4.387	17	436.321,866 299.995,014	18	436.329,612 299.989,842	9.314	18	436.329,612 299.989,842	19	436.345,03 299.984,254	16.39 9

Punct început	X / Y	Punct sfârșit	X / Y	Lungime segment	Punct început	X / Y	Punct sfârșit	X / Y	Lungime segment	Punct început	X / Y	Punct sfârșit	X / Y	Lungime segment
19	436.345,03 299.984,254	20	436.347,672 299.983,688	2.702	20	436.347,672 299.983,688	21	436.348,689 299.983,737	1.018	21	436.348,689 299.983,737	22	436.353,308 299.983,736	4.619
22	436.353,308 299.983,736	23	436.354,512 299.983,557	1.217	23	436.354,512 299.983,557	24	436.355,527 299.983,442	1.021	24	436.355,527 299.983,442	25	436.355,901 299.983,409	0.375
25	436.355,901 299.983,409	26	436.355,421 299.984,228	0.949	26	436.355,421 299.984,228	27	436.355,359 299.983,636	0.595	27	436.355,359 299.983,636	28	436.354,175 299.983,761	1.191
28	436.354,175 299.983,761	29	436.354,3 299.984,944	1.19	29	436.354,3 299.984,944	30	436.355,483 299.984,82	1.189	30	436.355,483 299.984,82	31	436.355,421 299.984,233	0.59
31	436.355,421 299.984,233	32	436.355,906 299.983,409	0.956	32	436.355,906 299.983,409	33	436.357,696 299.983,255	1.797	33	436.357,696 299.983,255	34	436.359,375 299.983,848	1.781
34	436.359,375 299.983,848	35	436.379,739 299.988,711	20.937	35	436.379,739 299.988,711	36	436.384,407 299.989,937	4.826	36	436.384,407 299.989,937	37	436.386,172 299.990,623	1.894
37	436.386,172 299.990,623	38	436.388,781 299.991,418	2.727	38	436.388,781 299.991,418	39	436.392,58 299.992,497	3.949	39	436.392,58 299.992,497	40	436.392,425 299.993,045	0.569
40	436.392,425 299.993,045	41	436.391,877 299.992,812	0.595	41	436.391,877 299.992,812	42	436.391,412 299.993,907	1.19	42	436.391,412 299.993,907	43	436.392,506 299.994,373	1.189
43	436.392,506 299.994,373	44	436.392,972 299.993,278	1.19	44	436.392,972 299.993,278	45	436.392,429 299.993,047	0.59	45	436.392,429 299.993,047	46	436.392,585 299.992,498	0.571
46	436.392,585 299.992,498	47	436.393,377 299.992,723	0.823	47	436.393,377 299.992,723	48	436.393,558 299.992,846	0.219	48	436.393,558 299.992,846	49	436.403,56 299.997,314	10.955
49	436.403,56 299.997,314	50	436.423,175 300.005,901	21.412	50	436.423,175 300.005,901	51	436.426,351 300.007,385	3.506	51	436.426,351 300.007,385	52	436.426,076 300.007,974	0.65
52	436.426,076 300.007,974	53	436.425,528 300.007,741	0.595	53	436.425,528 300.007,741	54	436.425,063 300.008,836	1.19	54	436.425,063 300.008,836	55	436.426,158 300.009,302	1.19
55	436.426,158 300.009,302	56	436.426,624 300.008,207	1.19	56	436.426,624 300.008,207	57	436.426,081 300.007,976	0.59	57	436.426,081 300.007,976	58	436.426,356 300.007,387	0.65
58	436.426,356 300.007,387	59	436.428,715 300.008,49	2.604	59	436.428,715 300.008,49	60	436.438,795 300.013,01	11.047	60	436.438,795 300.013,01	61	436.452,009 300.018,646	14.366
61	436.452,009 300.018,646	62	436.464,636 300.024,405	13.878	62	436.464,636 300.024,405	63	436.464,305 300.025,114	0.782	63	436.464,305 300.025,114	64	436.463,758 300.024,881	0.595
64	436.463,758 300.024,881	65	436.463,293 300.025,976	1.19	65	436.463,293 300.025,976	66	436.464,387 300.026,442	1.189	66	436.464,387 300.026,442	67	436.464,853 300.025,347	1.19
67	436.464,853 300.025,347	68	436.464,31 300.025,116	0.59	68	436.464,31 300.025,116	69	436.464,64 300.024,407	0.782	69	436.464,64 300.024,407	70	436.466,086 300.025,066	1.589
70	436.466,086 300.025,066	71	436.469,553 300.026,748	3.853	71	436.469,553 300.026,748	72	436.472,312 300.027,913	2.995	72	436.472,312 300.027,913	73	436.483,021 300.033,122	11.909
73	436.483,021 300.033,122	74	436.501,585 300.040,984	20.16	74	436.501,585 300.040,984	75	436.501,089 300.042,134	1.252	75	436.501,089 300.042,134	76	436.500,518 300.041,966	0.595
76	436.500,518 300.041,966	77	436.500,183 300.043,108	1.19	77	436.500,183 300.043,108	78	436.501,324 300.043,444	1.189	78	436.501,324 300.043,444	79	436.501,66 300.042,301	1.191
79	436.501,66 300.042,301	80	436.501,094 300.042,135	0.59	80	436.501,094 300.042,135	81	436.501,589 300.040,986	1.251	81	436.501,589 300.040,986	82	436.502,144 300.041,221	0.603
82	436.502,144 300.041,221	83	436.514,293 300.045,392	12.845	83	436.514,293 300.045,392	84	436.534,092 300.052,241	20.95	84	436.534,092 300.052,241	85	436.538,629 300.053,747	4.78
85	436.538,629 300.053,747	86	436.538,559 300.053,957	0.221	86	436.538,559 300.053,957	87	436.537,988 300.053,789	0.595	87	436.537,988 300.053,789	88	436.537,654 300.054,931	1.19
88	436.537,654 300.054,931	89	436.538,795 300.055,267	1.189	89	436.538,795 300.055,267	90	436.539,13 300.054,125	1.19	90	436.539,13 300.054,125	91	436.538,564 300.053,958	0.59
91	436.538,564 300.053,958	92	436.538,634 300.053,748	0.221	92	436.538,634 300.053,748	93	436.545,538 300.056,04	7.275	93	436.545,538 300.056,04	94	436.558,345 300.059,413	13.244
94	436.558,345 300.059,413	95	436.566,177 300.061,548	8.118	95	436.566,177 300.061,548	96	436.570,687 300.062,998	4.737	96	436.570,687 300.062,998	97	436.572,116 300.063,379	1.479
97	436.572,116 300.063,379	98	436.572,054 300.063,609	0.238	98	436.572,054 300.063,609	99	436.571,483 300.063,441	0.595	99	436.571,483 300.063,441	100	436.571,149 300.064,584	1.191
100	436.571,149 300.064,584	101	436.572,29 300.064,919	1.189	101	436.572,29 300.064,919	102	436.572,625 300.063,777	1.19	102	436.572,625 300.063,777	103	436.572,059 300.063,61	0.59
103	436.572,059 300.063,61	104	436.572,12 300.063,381	0.237	104	436.572,12 300.063,381	105	436.590,094 300.068,17	18.601	105	436.590,094 300.068,17	106	436.597,574 300.070,059	7.715
106	436.597,574 300.070,059	107	436.609,58 300.073,978	12.629	107	436.609,58 300.073,978	108	436.609,438 300.074,414	0.459	108	436.609,438 300.074,414	109	436.608,886 300.074,191	0.595
109	436.608,886 300.074,191	110	436.608,441 300.075,295	1.19	110	436.608,441 300.075,295	111	436.609,543 300.075,74	1.188	111	436.609,543 300.075,74	112	436.609,99 300.074,637	1.19
112	436.609,99 300.074,637	113	436.609,442 300.074,416	0.591	113	436.609,442 300.074,416	114	436.609,585 300.073,979	0.46	114	436.609,585 300.073,979	115	436.615,227 300.075,821	5.935
115	436.615,227 300.075,821	116	436.616,314 300.076,197	1.15	116	436.616,314 300.076,197	117	436.632,11 300.082,093	16.86	117	436.632,11 300.082,093	118	436.656,422 300.092,118	26.298

Punct început	X / Y	Punct sfârșit	X / Y	Lungime segment	Punct început	X / Y	Punct sfârșit	X / Y	Lungime segment	Punct început	X / Y	Punct sfârșit	X / Y	Lungime segment
118	436.656,422 300.092,118	119	436.656,996 300.092,434	0.655	119	436.656,996 300.092,434	120	436.656,799 300.092,792	0.409	120	436.656,799 300.092,792	121	436.656,28 300.092,501	0.595
121	436.656,28 300.092,501	122	436.655,699 300.093,539	1.19	122	436.655,699 300.093,539	123	436.656,736 300.094,122	1.19	123	436.656,736 300.094,122	124	436.657,318 300.093,083	1.191
124	436.657,318 300.093,083	125	436.656,804 300.092,795	0.589	125	436.656,804 300.092,795	126	436.657,001 300.092,436	0.409	126	436.657,001 300.092,436	127	436.669,06 300.099,073	13.76 5
127	436.669,06 300.099,073	128	436.679,362 300.104,841	11.80 7	128	436.679,362 300.104,841	129	436.688,11 300.110,667	10.51	129	436.688,11 300.110,667	130	436.690,945 300.112,546	3.401
130	436.690,945 300.112,546	131	436.693,933 300.114,713	3.691	131	436.693,933 300.114,713	132	436.693,886 300.114,784	0.085	132	436.693,886 300.114,784	133	436.693,367 300.114,492	0.596
133	436.693,367 300.114,492	134	436.692,785 300.115,531	1.191	134	436.692,785 300.115,531	135	436.693,822 300.116,113	1.189	135	436.693,822 300.116,113	136	436.694,405 300.115,075	1.191
136	436.694,405 300.115,075	137	436.693,89 300.114,786	0.591	137	436.693,89 300.114,786	138	436.693,937 300.114,716	0.084	138	436.693,937 300.114,716	139	436.696,857 300.116,834	3.607
139	436.696,857 300.116,834	140	436.682,763 300.121,743	14.92 4	140	436.682,763 300.121,743	141	436.650,623 300.101,808	37.82	141	436.650,623 300.101,808	142	436.648,428 300.101,205	2.276
142	436.648,428 300.101,205	143	436.646,625 300.100,23	2.05	143	436.646,625 300.100,23	144	436.641,602 300.098,395	5.348	144	436.641,602 300.098,395	145	436.641,093 300.097,922	0.695
145	436.641,093 300.097,922	146	436.638,892 300.097,308	2.285	146	436.638,892 300.097,308	147	436.623,865 300.092,739	15.70 6	147	436.623,865 300.092,739	148	436.609,511 300.087,794	15.18 2
148	436.609,511 300.087,794	149	436.593,945 300.083,531	16.13 9	149	436.593,945 300.083,531	150	436.588,608 300.081,751	5.626	150	436.588,608 300.081,751	151	436.567,939 300.075,579	21.57 1
151	436.567,939 300.075,579	152	436.540,617 300.067,36	28.53 1	152	436.540,617 300.067,36	153	436.518,943 300.060,837	22.63 4	153	436.518,943 300.060,837	154	436.513,785 300.059,038	5.463
154	436.513,785 300.059,038	155	436.497,334 300.052,687	17.63 4	155	436.497,334 300.052,687	156	436.488,75 300.049,423	9.184	156	436.488,75 300.049,423	157	436.485,153 300.047,909	3.903
157	436.485,153 300.047,909	158	436.481,889 300.046,589	3.521	158	436.481,889 300.046,589	159	436.480,406 300.045,736	1.711	159	436.480,406 300.045,736	160	436.475,121 300.043,526	5.728
160	436.475,121 300.043,526	161	436.472,019 300.042,097	3.415	161	436.472,019 300.042,097	162	436.463,937 300.038,591	8.81	162	436.463,937 300.038,591	163	436.461,451 300.037,317	2.793
163	436.461,451 300.037,317	164	436.446,8 300.030,618	16.11	164	436.446,8 300.030,618	165	436.425,08 300.020,581	23.92 7	165	436.425,08 300.020,581	166	436.402,985 300.010,963	24.09 8
166	436.402,985 300.010,963	167	436.387,448 300.004,284	16.91 2	167	436.387,448 300.004,284	168	436.369,986 299.997,426	18.76	168	436.369,986 299.997,426	169	436.367,616 299.996,643	2.496
169	436.367,616 299.996,643	170	436.362,898 299.995,149	4.949	170	436.362,898 299.995,149	171	436.359,054 299.994,048	3.999	171	436.359,054 299.994,048	172	436.354,77 299.993,63	4.304
172	436.354,77 299.993,63	173	436.351,697 299.993,739	3.075	173	436.351,697 299.993,739	174	436.346,819 299.994,159	4.896	174	436.346,819 299.994,159	175	436.342,353 299.995,517	4.668
175	436.342,353 299.995,517	176	436.340,655 299.995,986	1.762	176	436.340,655 299.995,986	177	436.338,521 299.997,134	2.423	177	436.338,521 299.997,134	178	436.334,228 299.998,74	4.584
178	436.334,228 299.998,74	179	436.330,688 300.001,299	4.368	179	436.330,688 300.001,299	180	436.329,101 300.002,023	1.744	180	436.329,101 300.002,023	181	436.327,705 300.003,385	1.95
181	436.327,705 300.003,385	182	436.324,956 300.006,545	4.188	182	436.324,956 300.006,545	183	436.323,395 300.008,717	2.675	183	436.323,395 300.008,717	184	436.322,349 300.009,966	1.629
184	436.322,349 300.009,966	185	436.318,915 300.015,225	6.281	185	436.318,915 300.015,225	186	436.318,696 300.016,911	1.7	186	436.318,696 300.016,911	187	436.319,654 300.021,459	4.648
187	436.319,654 300.021,459	188	436.323,14 300.039,678	18.55	188	436.323,14 300.039,678	1	436.324,422 300.043,282	3.825					

\*\* Lungimile segmentelor sunt determinate în planul de proiecție Stereo 70 și sunt rotunjite la 1 milimetru.

\*\*\* Distanța dintre puncte este formată din segmente cumulate ce sunt mai mici decât valoarea 1 milimetru.

**DATE DESPRE IMOBILUL NR. 10733**

Oficiul de Cadastru și Publicitate Imobiliară DOLJ  
 Biroul de Cadastru și Publicitate Imobiliară Craiova

**A. Partea I. Descrierea imobilului**

TEREN Extravilan

Adresa: Jud. Dolj, Hc 679/3

Nr. Crt	Nr cadastral Nr. topografic	Suprafața* (mp)	Observații / Referințe
A1		25.216	Sector cadastral:0 Teren neimprejmuit;

**B. Partea II. Proprietari și acte**

Inscrieri privitoare la dreptul de proprietate și alte drepturi reale	Referințe
/	
Act Normativ nr. Legea 7, din 13/03/1996 emis de PARLAMENTUL ROMÂNIEI (ART. 13 ALIN. 15);	
B1	Inscrierea provizorie, drept de PROPRIETATE, dobandit prin Lege, cota actuala 1/1, cota initiala 1/1
	1) NEIDENTIFICAT NEIDENTIFICAT, CIF:0000000000000

**C. Partea III. SARCINI .**

Inscrieri privind dezmembramintele dreptului de proprietate, drepturi reale de garanție și sarcini	Referințe
NU SUNT	

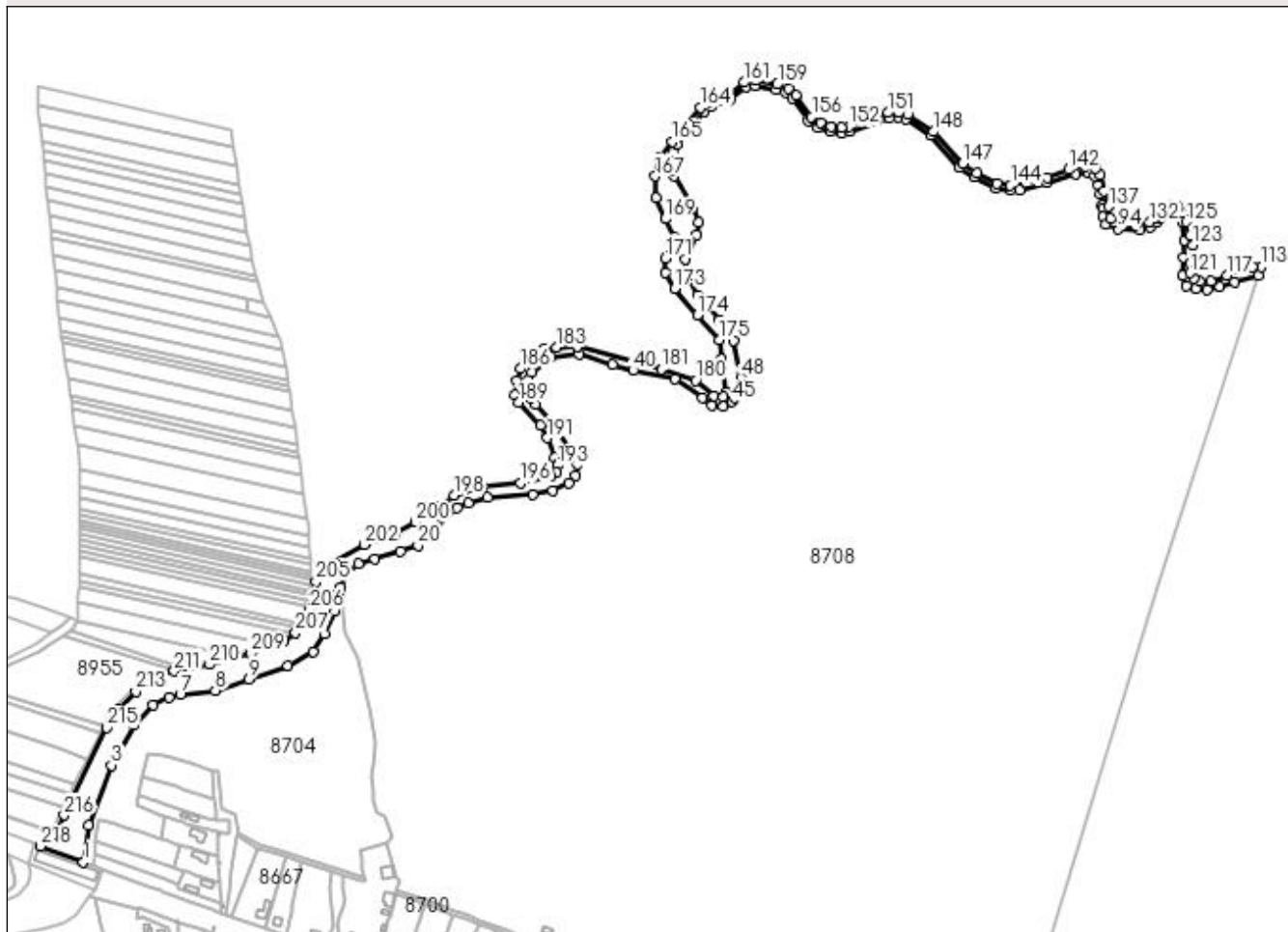
## Anexa Nr. 1 La Partea I

## Teren

Nr cadastral	Suprafața (mp)*	Observații / Referințe
	25.216	

\* Suprafața este determinată în planul de proiecție Stereo 70.

## DETALII LINIARE IMOBIL



## Date referitoare la teren

Crt	Categorie folosință	Intravilan	Suprafața (mp)	Tarla	Parcelă	Nr. topo	Observații / Referințe
1	ape curgătoare	NU	25.216	Hc 679/3	-	-	

## Lungime Segmente

1) Valorile lungimilor segmentelor sunt obținute din proiecție în plan.

Punct început	X / Y	Punct sfârșit	X / Y	Lungime segment	Punct început	X / Y	Punct sfârșit	X / Y	Lungime segment	Punct început	X / Y	Punct sfârșit	X / Y	Lungime segment
1	436.988,536 300.032,541	2	436.993,732 300.068,328	36.16 2	2	436.993,732 300.068,328	3	437.015,56 300.126,206	61.85 7	3	437.015,56 300.126,206	4	437.037,389 300.164,901	44.42 8
4	437.037,389 300.164,901	5	437.055,909 300.184,414	26.90 3	5	437.055,909 300.184,414	6	437.071,123 300.192,021	17.01	6	437.071,123 300.192,021	7	437.082,368 300.194,336	11.48 1
7	437.082,368 300.194,336	8	437.116,102 300.198,635	34.00 7	8	437.116,102 300.198,635	9	437.148,845 300.209,55	34.51 4	9	437.148,845 300.209,55	10	437.186,548 300.222,448	39.84 8
10	437.186,548 300.222,448	11	437.210,691 300.236,339	27.85 4	11	437.210,691 300.236,339	12	437.221,936 300.253,537	20.54 8	12	437.221,936 300.253,537	13	437.231,527 300.275,034	23.54
13	437.231,527 300.275,034	14	437.234,503 300.291,571	16.80 3	14	437.234,503 300.291,571	15	437.237,542 300.298,387	7.463	15	437.237,542 300.298,387	16	437.243,233 300.311,153	13.97 7

Punct început	X / Y	Punct sfârșit	X / Y	Lungime segment	Punct început	X / Y	Punct sfârșit	X / Y	Lungime segment	Punct început	X / Y	Punct sfârșit	X / Y	Lungime segment
16	437.243,233 300.311,153	17	437.254,449 300.321,17	15.038	17	437.254,449 300.321,17	18	437.270,354 300.325,66	16.527	18	437.270,354 300.325,66	19	437.295,121 300.333,306	25.92
19	437.295,121 300.333,306	20	437.312,361 300.338,888	18.121	20	437.312,361 300.338,888	21	437.330,626 300.357,992	26.431	21	437.330,626 300.357,992	22	437.350,257 300.375,198	26.104
22	437.350,257 300.375,198	23	437.360,921 300.380,299	11.821	23	437.360,921 300.380,299	24	437.379,805 300.385,058	19.474	24	437.379,805 300.385,058	25	437.423,236 300.387,789	43.517
25	437.423,236 300.387,789	26	437.442,798 300.392,135	20.039	26	437.442,798 300.392,135	27	437.458,385 300.399,275	17.145	27	437.458,385 300.399,275	28	437.464,985 300.406,298	9.638
28	437.464,985 300.406,298	29	437.466,584 300.417,083	10.903	29	437.466,584 300.417,083	30	437.463,059 300.426,213	9.787	30	437.463,059 300.426,213	31	437.442,931 300.456,56	36.415
31	437.442,931 300.456,56	32	437.426,064 300.475,412	25.296	32	437.426,064 300.475,412	33	437.420,773 300.481,365	7.964	33	437.420,773 300.481,365	34	437.418,457 300.489,964	8.905
34	437.418,457 300.489,964	35	437.419,119 300.499,225	9.285	35	437.419,119 300.499,225	36	437.422,426 300.506,17	7.692	36	437.422,426 300.506,17	37	437.440,947 300.521,383	23.968
37	437.440,947 300.521,383	38	437.468,067 300.523,698	27.219	38	437.468,067 300.523,698	39	437.500,809 300.513,446	34.31	39	437.500,809 300.513,446	40	437.520,653 300.508,154	20.538
40	437.520,653 300.508,154	41	437.561,333 300.500,217	41.447	41	437.561,333 300.500,217	42	437.587,584 300.481,489	32.247	42	437.587,584 300.481,489	43	437.597,175 300.474,571	11.826
43	437.597,175 300.474,571	44	437.607,616 300.473,722	10.475	44	437.607,616 300.473,722	45	437.616,358 300.478,212	9.828	45	437.616,358 300.478,212	46	437.618,615 300.481,823	4.258
46	437.618,615 300.481,823	47	437.623,745 300.489,823	9.504	47	437.623,745 300.489,823	48	437.625,194 300.501,34	11.608	48	437.625,194 300.501,34	49	437.617,648 300.537,154	36.6
49	437.617,648 300.537,154	50	437.604,421 300.556,944	23.803	50	437.604,421 300.556,944	51	437.582,725 300.580,759	32.216	51	437.582,725 300.580,759	52	437.571,124 300.602,551	24.688
52	437.571,124 300.602,551	53	437.570,804 300.615,725	13.178	53	437.570,804 300.615,725	54	437.582,381 300.639,312	26.275	54	437.582,381 300.639,312	55	437.583,571 300.651,468	12.214
55	437.583,571 300.651,468	56	437.578,481 300.665,441	14.871	56	437.578,481 300.665,441	57	437.559,755 300.695,852	35.714	57	437.559,755 300.695,852	58	437.558,01 300.701,983	6.374
58	437.558,01 300.701,983	59	437.557,81 300.711,754	9.773	59	437.557,81 300.711,754	60	437.559,198 300.719,529	7.898	60	437.559,198 300.719,529	61	437.562,866 300.726,881	8.216
61	437.562,866 300.726,881	62	437.589,137 300.758,61	41.193	62	437.589,137 300.758,61	63	437.596,047 300.763,025	8.2	63	437.596,047 300.763,025	64	437.613,862 300.770,089	19.164
64	437.613,862 300.770,089	65	437.630,267 300.782,102	20.333	65	437.630,267 300.782,102	66	437.639,223 300.783,752	9.107	66	437.639,223 300.783,752	67	437.659,078 300.780,183	20.173
67	437.659,078 300.780,183	68	437.668,2 300.776,76	9.743	68	437.668,2 300.776,76	69	437.674,366 300.771,119	8.357	69	437.674,366 300.771,119	70	437.689,996 300.749,904	26.351
70	437.689,996 300.749,904	71	437.699,611 300.743,386	11.616	71	437.699,611 300.743,386	72	437.711,489 300.739,201	12.594	72	437.711,489 300.739,201	73	437.722,209 300.737,958	10.792
73	437.722,209 300.737,958	74	437.731,017 300.739,078	8.879	74	437.731,017 300.739,078	75	437.768,66 300.752,539	39.977	75	437.768,66 300.752,539	76	437.777,358 300.753,095	8.716
76	437.777,358 300.753,095	77	437.784,591 300.751,607	7.384	77	437.784,591 300.751,607	78	437.808,589 300.735,484	28.911	78	437.808,589 300.735,484	79	437.836,591 300.704,642	41.657
79	437.836,591 300.704,642	80	437.850,695 300.694,929	17.125	80	437.850,695 300.694,929	81	437.871,51 300.684,451	23.303	81	437.871,51 300.684,451	82	437.885,606 300.682,247	14.267
82	437.885,606 300.682,247	83	437.894,772 300.682,115	9.167	83	437.894,772 300.682,115	84	437.921,233 300.689,593	27.497	84	437.921,233 300.689,593	85	437.949,345 300.697,861	29.303
85	437.949,345 300.697,861	86	437.960,921 300.699,184	11.651	86	437.960,921 300.699,184	87	437.967,205 300.695,876	7.102	87	437.967,205 300.695,876	88	437.970,843 300.687,277	9.337
88	437.970,843 300.687,277	89	437.972,635 300.678,532	8.927	89	437.972,635 300.678,532	90	437.974,891 300.667,518	11.243	90	437.974,891 300.667,518	91	437.975,309 300.664,775	2.775
91	437.975,309 300.664,775	92	437.975,732 300.656,52	8.266	92	437.975,732 300.656,52	93	437.977,849 300.649,535	7.299	93	437.977,849 300.649,535	94	437.990,125 300.644,878	13.13
94	437.990,125 300.644,878	95	438.011,08 300.643,82	20.982	95	438.011,08 300.643,82	96	438.020,908 300.646,656	10.229	96	438.020,908 300.646,656	97	438.027,591 300.651,016	7.979
97	438.027,591 300.651,016	98	438.030,554 300.655,038	4.996	98	438.030,554 300.655,038	99	438.035,845 300.659,271	6.776	99	438.035,845 300.659,271	100	438.041,349 300.661,6	5.976
100	438.041,349 300.661,6	101	438.045,794 300.661,176	4.465	101	438.045,794 300.661,176	102	438.048,334 300.658,213	3.903	102	438.048,334 300.658,213	103	438.052,779 300.651,016	8.459
103	438.052,779 300.651,016	104	438.054,711 300.633,97	17.155	104	438.054,711 300.633,97	105	438.053,086 300.617,484	16.566	105	438.053,086 300.617,484	106	438.052,866 300.599,608	17.877
106	438.052,866 300.599,608	107	438.056,571 300.589,906	10.385	107	438.056,571 300.589,906	108	438.065,388 300.587,166	9.233	108	438.065,388 300.587,166	109	438.076,65 300.586,573	11.278
109	438.076,65 300.586,573	110	438.088,641 300.589,218	12.279	110	438.088,641 300.589,218	111	438.102,895 300.593,545	14.896	111	438.102,895 300.593,545	112	438.125,658 300.599,966	23.651
112	438.125,658 300.599,966	113	438.128,339 300.608,629	9.068	113	438.128,339 300.608,629	114	438.119,915 300.608,585	8.424	114	438.119,915 300.608,585	115	438.114,359 300.608,109	5.576

Punct început	X / Y	Punct sfârșit	X / Y	Lungime segment	Punct început	X / Y	Punct sfârșit	X / Y	Lungime segment	Punct început	X / Y	Punct sfârșit	X / Y	Lungime segment
115	438.114,359 300.608,109	116	438.107,532 300.606,363	7.047	116	438.107,532 300.606,363	117	438.095,785 300.599,854	13.43	117	438.095,785 300.599,854	118	438.079,593 300.594,298	17.119
118	438.079,593 300.594,298	119	438.069,047 300.594,628	10.551	119	438.069,047 300.594,628	120	438.063,338 300.597,058	6.205	120	438.063,338 300.597,058	121	438.060,051 300.602,544	6.395
121	438.060,051 300.602,544	122	438.059,595 300.611,54	9.008	122	438.059,595 300.611,54	123	438.062,364 300.629,284	17.959	123	438.062,364 300.629,284	124	438.060,283 300.638,744	9.686
124	438.060,283 300.638,744	125	438.056,166 300.651,863	13.75	125	438.056,166 300.651,863	126	438.052,567 300.660,965	9.788	126	438.052,567 300.660,965	127	438.048,334 300.666,256	6.776
127	438.048,334 300.666,256	128	438.043,042 300.667,526	5.442	128	438.043,042 300.667,526	129	438.038,597 300.666,891	4.49	129	438.038,597 300.666,891	130	438.033,094 300.662,658	6.943
130	438.033,094 300.662,658	131	438.025,262 300.655,25	10.78	131	438.025,262 300.655,25	132	438.020,744 300.651,584	5.818	132	438.020,744 300.651,584	133	438.006,424 300.648,9	14.569
133	438.006,424 300.648,9	134	437.994,359 300.649,323	12.072	134	437.994,359 300.649,323	135	437.986,527 300.651,44	8.113	135	437.986,527 300.651,44	136	437.982,505 300.655,461	5.687
136	437.982,505 300.655,461	137	437.980,812 300.666,68	11.346	137	437.980,812 300.666,68	138	437.976,48 300.681,928	15.851	138	437.976,48 300.681,928	139	437.972,496 300.696,869	15.463
139	437.972,496 300.696,869	140	437.968,197 300.703,483	7.888	140	437.968,197 300.703,483	141	437.958,275 300.705,799	10.189	141	437.958,275 300.705,799	142	437.942,731 300.702,491	15.892
142	437.942,731 300.702,491	143	437.921,233 300.694,554	22.916	143	437.921,233 300.694,554	144	437.886,023 300.687,141	35.982	144	437.886,023 300.687,141	145	437.873,026 300.689,174	13.155
145	437.873,026 300.689,174	146	437.853,198 300.699,155	22.198	146	437.853,198 300.699,155	147	437.839,838 300.708,356	16.222	147	437.839,838 300.708,356	148	437.811,816 300.739,219	41.686
148	437.811,816 300.739,219	149	437.786,524 300.756,212	30.47	149	437.786,524 300.756,212	150	437.777,702 300.758,027	9.007	150	437.777,702 300.758,027	151	437.767,659 300.757,385	10.063
151	437.767,659 300.757,385	152	437.729,87 300.743,872	40.132	152	437.729,87 300.743,872	153	437.722,181 300.742,894	7.751	153	437.722,181 300.742,894	154	437.712,599 300.744,005	9.646
154	437.712,599 300.744,005	155	437.701,836 300.747,797	11.411	155	437.701,836 300.747,797	156	437.693,442 300.753,488	10.141	156	437.693,442 300.753,488	157	437.678,027 300.774,411	25.988
157	437.678,027 300.774,411	158	437.670,808 300.781,014	9.783	158	437.670,808 300.781,014	159	437.660,383 300.784,927	11.135	159	437.660,383 300.784,927	160	437.639,212 300.788,733	21.51
160	437.639,212 300.788,733	161	437.628,277 300.786,718	11.119	161	437.628,277 300.786,718	162	437.611,473 300.774,413	20.828	162	437.611,473 300.774,413	163	437.593,804 300.767,406	19.008
163	437.593,804 300.767,406	164	437.585,852 300.762,326	9.436	164	437.585,852 300.762,326	165	437.558,733 300.729,573	42.523	165	437.558,733 300.729,573	166	437.546,752 300.713,573	19.989
166	437.546,752 300.713,573	167	437.542,083 300.696,004	18.179	167	437.542,083 300.696,004	168	437.542,907 300.675,14	20.88	168	437.542,907 300.675,14	169	437.551,696 300.654,825	22.135
169	437.551,696 300.654,825	170	437.560,759 300.636,431	20.506	170	437.560,759 300.636,431	171	437.551,688 300.616,825	21.603	171	437.551,688 300.616,825	172	437.551,963 300.602,824	14.004
172	437.551,963 300.602,824	173	437.560,751 300.587,176	17.947	173	437.560,751 300.587,176	174	437.582,728 300.561,402	33.872	174	437.582,728 300.561,402	175	437.604,224 300.537,72	31.983
175	437.604,224 300.537,72	176	437.606,481 300.518,92	18.935	176	437.606,481 300.518,92	177	437.610,457 300.486,798	32.367	177	437.610,457 300.486,798	178	437.607,761 300.482,596	4.993
178	437.607,761 300.482,596	179	437.598,935 300.483,348	8.858	179	437.598,935 300.483,348	180	437.581,062 300.498,505	23.435	180	437.581,062 300.498,505	181	437.548,104 300.509,146	34.633
181	437.548,104 300.509,146	182	437.467,075 300.531,305	84.004	182	437.467,075 300.531,305	183	437.446,239 300.530,644	20.846	183	437.446,239 300.530,644	184	437.434,002 300.528,329	12.454
184	437.434,002 300.528,329	185	437.418,788 300.518,407	18.163	185	437.418,788 300.518,407	186	437.411,512 300.509,808	11.264	186	437.411,512 300.509,808	187	437.407,543 300.498,563	11.925
187	437.407,543 300.498,563	188	437.406,31 300.484,33	14.286	188	437.406,31 300.484,33	189	437.410,142 300.477,065	8.214	189	437.410,142 300.477,065	190	437.431,371 300.455,245	30.443
190	437.431,371 300.455,245	191	437.437,769 300.443,019	13.799	191	437.437,769 300.443,019	192	437.444,722 300.424,151	20.108	192	437.444,722 300.424,151	193	437.447,356 300.416,251	8.328
193	437.447,356 300.416,251	194	437.446,415 300.409,479	6.837	194	437.446,415 300.409,479	195	437.440,77 300.405,153	7.112	195	437.440,77 300.405,153	196	437.411,871 300.399,054	29.536
196	437.411,871 300.399,054	197	437.374,896 300.395,304	37.165	197	437.374,896 300.395,304	198	437.347,03 300.387,537	28.928	198	437.347,03 300.387,537	199	437.332,026 300.376,557	18.592
199	437.332,026 300.376,557	200	437.310,055 300.361,291	26.754	200	437.310,055 300.361,291	201	437.289,424 300.349,239	23.893	201	437.289,424 300.349,239	202	437.260,487 300.339,597	30.501
202	437.260,487 300.339,597	203	437.223,589 300.319,683	41.929	203	437.223,589 300.319,683	204	437.218,298 300.314,06	7.721	204	437.218,298 300.314,06	205	437.213,519 300.303,984	11.152
205	437.213,519 300.303,984	206	437.207,124 300.276,227	28.484	206	437.207,124 300.276,227	207	437.193,899 300.254,461	25.469	207	437.193,899 300.254,461	208	437.182,673 300.245,969	14.076
208	437.182,673 300.245,969	209	437.150,569 300.233,98	34.27	209	437.150,569 300.233,98	210	437.110,802 300.223,612	41.096	210	437.110,802 300.223,612	211	437.076,288 300.217,149	35.114
211	437.076,288 300.217,149	212	437.051,316 300.207,361	26.822	212	437.051,316 300.207,361	213	437.039,101 300.197,49	15.705	213	437.039,101 300.197,49	214	437.022,893 300.180,775	23.283



Punct început	X / Y	Punct sfârșit	X / Y	Lungime segment	Punct început	X / Y	Punct sfârșit	X / Y	Lungime segment	Punct început	X / Y	Punct sfârșit	X / Y	Lungime segment
214	437.022,893 300.180,775	215	437.011,26 300.162,567	21.60 7	215	437.011,26 300.162,567	216	436.969,844 300.077,918	94.23 8	216	436.969,844 300.077,918	217	436.960,709 300.059,241	20.79 1
217	436.960,709 300.059,241	218	436.947,108 300.048,085	17.59 1	218	436.947,108 300.048,085	1	436.988,536 300.032,541	44.24 8					

\*\* Lungimile segmentelor sunt determinate în planul de proiecție Stereo 70 și sunt rotunjite la 1 milimetru.

\*\*\* Distanța dintre puncte este formată din segmente cumulate ce sunt mai mici decât valoarea 1 milimetru.



**DATE DESPRE IMOBILUL NR. 10734**

Oficiul de Cadastru și Publicitate Imobiliară DOLJ  
Biroul de Cadastru și Publicitate Imobiliară Craiova

**A. Partea I. Descrierea imobilului**

TEREN Intravilan

Adresa: Loc. Preajba De Padure, Str Padureni, Jud. Dolj, Drumul nr. 1

Nr. Crt	Nr cadastral Nr. topografic	Suprafața* (mp)	Observații / Referințe
A1	32502	5.793	Sector cadastral:0 Teren neimprejmuit;

**B. Partea II. Proprietari și acte**

Inscrieri privitoare la dreptul de proprietate și alte drepturi reale	Referințe
<b>168192 / 26/08/2020</b>	
Act Normativ nr. HG NR 965, din 18/09/2002 emis de GUVERNUL ROMANIEI (INVENTARUL BUNURILOR CARE APARTIN DOMENIULUI PUBLIC AL COMUNEI TESLUI; act administrativ nr ADEVERINTA NR 3439 din 15.07.2020, emis de PRIMARIA TESLUI;);	
B1	A1
Intabulare, drept de PROPRIETATE, dobandit prin Lege, cota actuala 1/1, cota initiala 1/1 1) <b>COMUNA TESLUI DOMENIUL PUBLIC,, CIF:999999999999, LIPSA CUI</b>	

**C. Partea III. SARCINI .**

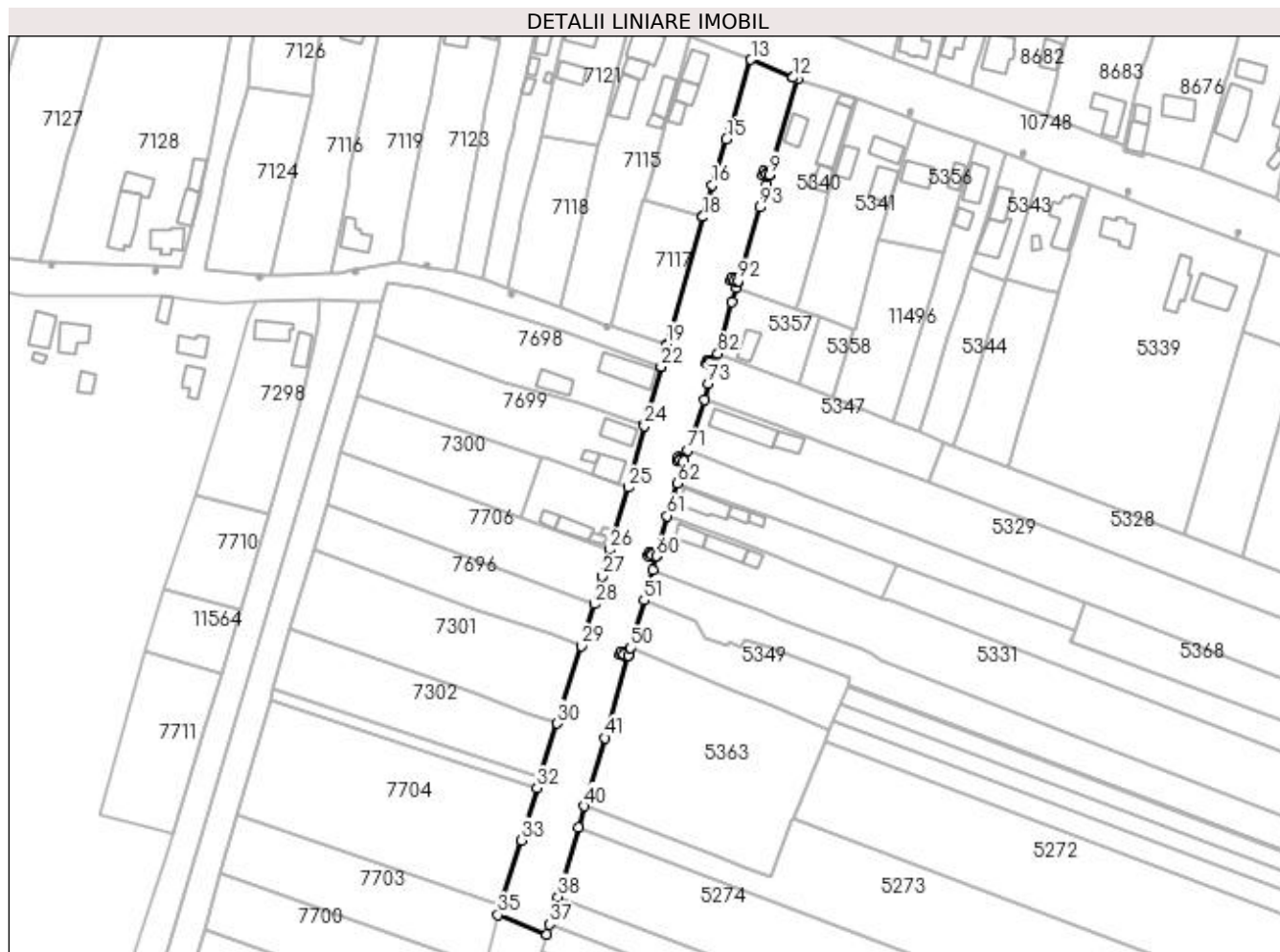
Inscrieri privind dezmembramintele dreptului de proprietate, drepturi reale de garanție și sarcini	Referințe
NU SUNT	

## Anexa Nr. 1 La Partea I

## Teren

Nr cadastral	Suprafața (mp)*	Observații / Referințe
32502	5.793	

\* Suprafața este determinată în planul de proiecție Stereo 70.



## Date referitoare la teren

Crt	Categorie folosință	Intravilan	Suprafața (mp)	Tarla	Parcelă	Nr. topo	Observații / Referințe
1	drum	DA	5.793	-	-	-	

## Lungime Segmente

1) Valorile lungimilor segmentelor sunt obținute din proiecție în plan.

Punct început	X / Y	Punct sfârșit	X / Y	Lungime segment	Punct început	X / Y	Punct sfârșit	X / Y	Lungime segment	Punct început	X / Y	Punct sfârșit	X / Y	Lungime segment
1	437.409,555 299.814,656	2	437.410,618 299.818,252	3.75	2	437.410,618 299.818,252	3	437.409,702 299.818,522	0.955	3	437.409,702 299.818,522	4	437.409,54 299.817,95	0.594
4	437.409,54 299.817,95	5	437.408,395 299.818,274	1.19	5	437.408,395 299.818,274	6	437.408,718 299.819,419	1.19	6	437.408,718 299.819,419	7	437.409,864 299.819,095	1.191
7	437.409,864 299.819,095	8	437.409,703 299.818,527	0.59	8	437.409,703 299.818,527	9	437.410,619 299.818,256	0.955	9	437.410,619 299.818,256	10	437.420,785 299.852,662	35.87 6
10	437.420,785 299.852,662	11	437.419,224 299.853,428	1.739	11	437.419,224 299.853,428	12	437.419,219 299.853,43	0.005	12	437.419,219 299.853,43	13	437.403,982 299.859,852	16.53 5
13	437.403,982 299.859,852	14	437.396,54 299.835,827	25.15 1	14	437.396,54 299.835,827	15	437.395,081 299.831,116	4.932	15	437.395,081 299.831,116	16	437.390,038 299.814,554	17.31 3
16	437.390,038 299.814,554	17	437.386,534 299.803,046	12.03	17	437.386,534 299.803,046	18	437.386,532 299.803,039	0.007	18	437.386,532 299.803,039	19	437.373,582 299.757,014	47.81 2

Punct început	X / Y	Punct sfârșit	X / Y	Lungime segment	Punct început	X / Y	Punct sfârșit	X / Y	Lungime segment	Punct început	X / Y	Punct sfârșit	X / Y	Lungime segment
19	437.373,582 299.757,014	20	437.373,487 299.756,691	0.337	20	437.373,487 299.756,691	21	437.371,479 299.748,922	8.024	21	437.371,479 299.748,922	22	437.371,459 299.748,851	0.074
22	437.371,459 299.748,851	23	437.365,545 299.728,024	21.65	23	437.365,545 299.728,024	24	437.365,365 299.727,391	0.658	24	437.365,365 299.727,391	25	437.359,612 299.705,146	22.977
25	437.359,612 299.705,146	26	437.352,946 299.682,685	23.429	26	437.352,946 299.682,685	27	437.350,216 299.673,12	9.947	27	437.350,216 299.673,12	28	437.347,231 299.662,964	10.586
28	437.347,231 299.662,964	29	437.342,587 299.647,926	15.739	29	437.342,587 299.647,926	30	437.333,865 299.619,886	29.365	30	437.333,865 299.619,886	31	437.327,849 299.600,466	20.33
31	437.327,849 299.600,466	32	437.326,616 299.596,487	4.166	32	437.326,616 299.596,487	33	437.320,771 299.577,62	19.752	33	437.320,771 299.577,62	34	437.313,561 299.554,346	24.365
34	437.313,561 299.554,346	35	437.312,418 299.550,656	3.863	35	437.312,418 299.550,656	36	437.330,116 299.543,571	19.063	36	437.330,116 299.543,571	37	437.331,195 299.547,204	3.79
37	437.331,195 299.547,204	38	437.334,159 299.557,183	10.41	38	437.334,159 299.557,183	39	437.341,574 299.582,144	26.039	39	437.341,574 299.582,144	40	437.343,662 299.589,958	8.088
40	437.343,662 299.589,958	41	437.351,197 299.614,542	25.713	41	437.351,197 299.614,542	42	437.359,655 299.644,434	31.066	42	437.359,655 299.644,434	43	437.357,945 299.644,918	1.777
43	437.357,945 299.644,918	44	437.357,783 299.644,346	0.594	44	437.357,783 299.644,346	45	437.356,638 299.644,67	1.19	45	437.356,638 299.644,67	46	437.356,962 299.645,815	1.19
46	437.356,962 299.645,815	47	437.358,107 299.645,49	1.19	47	437.358,107 299.645,49	48	437.357,946 299.644,923	0.589	48	437.357,946 299.644,923	49	437.359,657 299.644,439	1.778
49	437.359,657 299.644,439	50	437.360,414 299.647,115	2.781	50	437.360,414 299.647,115	51	437.365,252 299.664,34	17.892	51	437.365,252 299.664,34	52	437.368,33 299.675,22	11.307
52	437.368,33 299.675,22	53	437.369,726 299.680,321	5.289	53	437.369,726 299.680,321	54	437.368,129 299.680,756	1.655	54	437.368,129 299.680,756	55	437.367,967 299.680,183	0.595
55	437.367,967 299.680,183	56	437.366,822 299.680,507	1.19	56	437.366,822 299.680,507	57	437.367,146 299.681,653	1.191	57	437.367,146 299.681,653	58	437.368,291 299.681,328	1.19
58	437.368,291 299.681,328	59	437.368,13 299.680,76	0.59	59	437.368,13 299.680,76	60	437.369,727 299.680,325	1.655	60	437.369,727 299.680,325	61	437.373,715 299.694,903	15.114
61	437.373,715 299.694,903	62	437.377,365 299.706,668	12.318	62	437.377,365 299.706,668	63	437.379,789 299.714,72	8.409	63	437.379,789 299.714,72	64	437.378,483 299.715,136	1.371
64	437.378,483 299.715,136	65	437.378,322 299.714,564	0.594	65	437.378,322 299.714,564	66	437.377,176 299.714,888	1.191	66	437.377,176 299.714,888	67	437.377,5 299.716,033	1.19
67	437.377,5 299.716,033	68	437.378,645 299.715,709	1.19	68	437.378,645 299.715,709	69	437.378,485 299.715,141	0.59	69	437.378,485 299.715,141	70	437.379,79 299.714,725	1.37
70	437.379,79 299.714,725	71	437.380,962 299.718,616	4.064	71	437.380,962 299.718,616	72	437.387,0 299.736,803	19.163	72	437.387,0 299.736,803	73	437.388,568 299.742,757	6.157
73	437.388,568 299.742,757	74	437.390,793 299.749,936	7.516	74	437.390,793 299.749,936	75	437.389,148 299.750,443	1.721	75	437.389,148 299.750,443	76	437.388,986 299.749,871	0.594
76	437.388,986 299.749,871	77	437.387,841 299.750,195	1.19	77	437.387,841 299.750,195	78	437.388,165 299.751,34	1.19	78	437.388,165 299.751,34	79	437.389,31 299.751,015	1.19
79	437.389,31 299.751,015	80	437.389,149 299.750,448	0.589	80	437.389,149 299.750,448	81	437.390,794 299.749,941	1.721	81	437.390,794 299.749,941	82	437.391,92 299.753,575	3.804
82	437.391,92 299.753,575	83	437.397,086 299.772,168	19.297	83	437.397,086 299.772,168	84	437.398,552 299.777,427	5.46	84	437.398,552 299.777,427	85	437.399,273 299.779,867	2.544
85	437.399,273 299.779,867	86	437.398,053 299.780,228	1.272	86	437.398,053 299.780,228	87	437.397,891 299.779,656	0.594	87	437.397,891 299.779,656	88	437.396,746 299.779,979	1.19
88	437.396,746 299.779,979	89	437.397,07 299.781,125	1.191	89	437.397,07 299.781,125	90	437.398,215 299.780,8	1.19	90	437.398,215 299.780,8	91	437.398,054 299.780,233	0.589
91	437.398,054 299.780,233	92	437.399,275 299.779,872	1.273	92	437.399,275 299.779,872	93	437.407,15 299.806,518	27.785	93	437.407,15 299.806,518	1	437.409,555 299.814,656	8.486

\*\* Lungimile segmentelor sunt determinate în planul de proiecție Stereo 70 și sunt rotunjite la 1 milimetru.

\*\*\* Distanța dintre puncte este formată din segmente cumulate ce sunt mai mici decât valoarea 1 milimetru.



**DATE DESPRE IMOBILUL NR. 10735**

Oficiul de Cadastru și Publicitate Imobiliară DOLJ  
Biroul de Cadastru și Publicitate Imobiliară Craiova

**A. Partea I. Descrierea imobilului**

TEREN Intravilan

Adresa: Loc. Preajba De Padure, Jud. Dolj, Ds 425

Nr. Crt	Nr cadastral Nr. topografic	Suprafața* (mp)	Observații / Referințe
A1		2.113	Sector cadastral:0 Teren neimprejmuit;

**B. Partea II. Proprietari și acte**

Inscrieri privitoare la dreptul de proprietate și alte drepturi reale		Referințe
/		
Act Normativ nr. Legea 7, din 13/03/1996 emis de PARLAMENTUL ROMÂNIEI (ART. 13 ALIN. 15);		
B1	Inscrierea provizorie, drept de PROPRIETATE, dobandit prin Lege, cota actuala 1/1, cota initiala 1/1 1) NEIDENTIFICAT NEIDENTIFICAT, CIF:0000000000000	A1

**C. Partea III. SARCINI .**

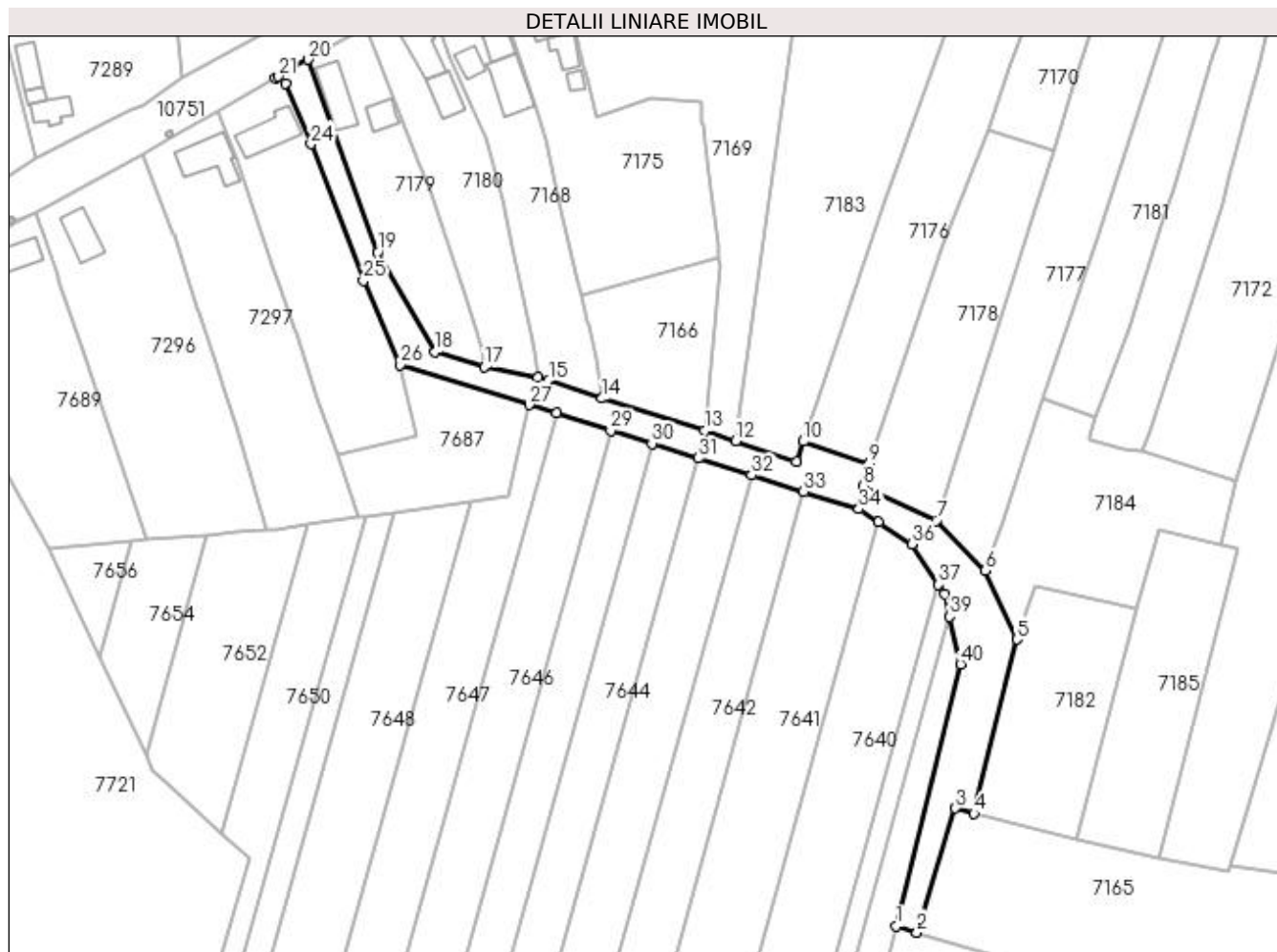
Inscrieri privind dezmembramintele dreptului de proprietate, drepturi reale de garanție și sarcini	Referințe
NU SUNT	

## Anexa Nr. 1 La Partea I

## Teren

Nr cadastral	Suprafaţa (mp)*	Observații / Referințe
	2.113	

\* Suprafața este determinată în planul de proiecție Stereo 70.



## Date referitoare la teren

Crt	Categorie folosință	Intra vilan	Suprafața (mp)	Tarla	Parcelă	Nr. topo	Observații / Referințe
1	drum	DA	2.113	Ds 425	-	-	

## Lungime Segmente

1) Valorile lungimilor segmentelor sunt obținute din proiecție în plan.

Punct început	X / Y	Punct sfârșit	X / Y	Lungime segment (** (m)
1	437.043,896 299.552,064	2	437.048,587 299.550,682	4.89
3	437.057,171 299.578,426	4	437.061,338 299.577,219	4.338
5	437.070,918 299.616,158	6	437.063,906 299.631,513	16.88
7	437.052,88 299.642,718	8	437.036,481 299.650,449	18.13
9	437.037,891 299.655,405	10	437.023,184 299.660,408	15.535

Punct început	X / Y	Punct sfârșit	X / Y	Lungime segment (** (m)
2	437.048,587 299.550,682	3	437.057,171 299.578,426	29.042
4	437.061,338 299.577,219	5	437.070,918 299.616,158	40.1
6	437.063,906 299.631,513	7	437.052,88 299.642,718	15.72
8	437.036,481 299.650,449	9	437.037,891 299.655,405	5.153
10	437.023,184 299.660,408	11	437.021,604 299.655,937	4.742



Punct început	X / Y	Punct sfârșit	X / Y	Lungime segment (** (m)
11	437.021,604 299.655,937	12	437.008,096 299.660,534	14.269
13	437.001,222 299.662,873	14	436.978,178 299.670,014	24.125
15	436.966,227 299.674,025	16	436.963,824 299.674,618	2.475
17	436.951,884 299.677,031	18	436.940,869 299.680,352	11.505
19	436.927,958 299.702,631	20	436.912,41 299.745,722	45.81
21	436.905,857 299.741,966	22	436.905,17 299.741,62	0.769
23	436.907,361 299.740,429	24	436.913,09 299.726,871	14.719
25	436.924,845 299.696,291	26	436.933,019 299.677,524	20.47
27	436.961,857 299.668,578	28	436.967,928 299.666,66	6.367
29	436.980,104 299.662,816	30	436.989,32 299.659,907	9.664
31	436.999,71 299.656,626	32	437.011,577 299.652,878	12.445
33	437.023,247 299.649,193	34	437.035,609 299.645,29	12.964
35	437.040,024 299.642,367	36	437.047,428 299.637,465	8.88
37	437.053,409 299.628,387	38	437.054,761 299.626,335	2.457
39	437.055,902 299.621,23	40	437.058,271 299.610,641	10.851

Punct început	X / Y	Punct sfârșit	X / Y	Lungime segment (** (m)
12	437.008,096 299.660,534	13	437.001,222 299.662,873	7.261
14	436.978,178 299.670,014	15	436.966,227 299.674,025	12.606
16	436.963,824 299.674,618	17	436.951,884 299.677,031	12.181
18	436.940,869 299.680,352	19	436.927,958 299.702,631	25.75
20	436.912,41 299.745,722	21	436.905,857 299.741,966	7.553
22	436.905,17 299.741,62	23	436.907,361 299.740,429	2.494
24	436.913,09 299.726,871	25	436.924,845 299.696,291	32.762
26	436.933,019 299.677,524	27	436.961,857 299.668,578	30.194
28	436.967,928 299.666,66	29	436.980,104 299.662,816	12.768
30	436.989,32 299.659,907	31	436.999,71 299.656,626	10.896
32	437.011,577 299.652,878	33	437.023,247 299.649,193	12.238
34	437.035,609 299.645,29	35	437.040,024 299.642,367	5.295
36	437.047,428 299.637,465	37	437.053,409 299.628,387	10.871
38	437.054,761 299.626,335	39	437.055,902 299.621,23	5.231
40	437.058,271 299.610,641	1	437.043,896 299.552,064	60.315

\*\* Lungimile segmentelor sunt determinate în planul de proiecție Stereo 70 și sunt rotunjite la 1 milimetru.

\*\*\* Distanța dintre puncte este formată din segmente cumulate ce sunt mai mici decât valoarea 1 milimetru.



**DATE DESPRE IMOBILUL NR. 10736**

Oficiul de Cadastru și Publicitate Imobiliară DOLJ  
Biroul de Cadastru și Publicitate Imobiliară Craiova

**A. Partea I. Descrierea imobilului**

TEREN Intravilan

Adresa: Loc. Preajba De Padure, Jud. Dolj, Ds 392/1

Nr. Crt	Nr cadastral Nr. topografic	Suprafața* (mp)	Observații / Referințe
A1		812	Sector cadastral:0 Teren neimprejmuit;

**B. Partea II. Proprietari și acte**

Inscrieri privitoare la dreptul de proprietate și alte drepturi reale	Referințe
/	
Act Normativ nr. Legea 7, din 13/03/1996 emis de PARLAMENTUL ROMÂNIEI (ART. 13 ALIN. 15);	
B1	Inscrierea provizorie, drept de PROPRIETATE, dobandit prin Lege, cota actuala 1/1, cota initiala 1/1
	1) NEIDENTIFICAT NEIDENTIFICAT, CIF:0000000000000

**C. Partea III. SARCINI .**

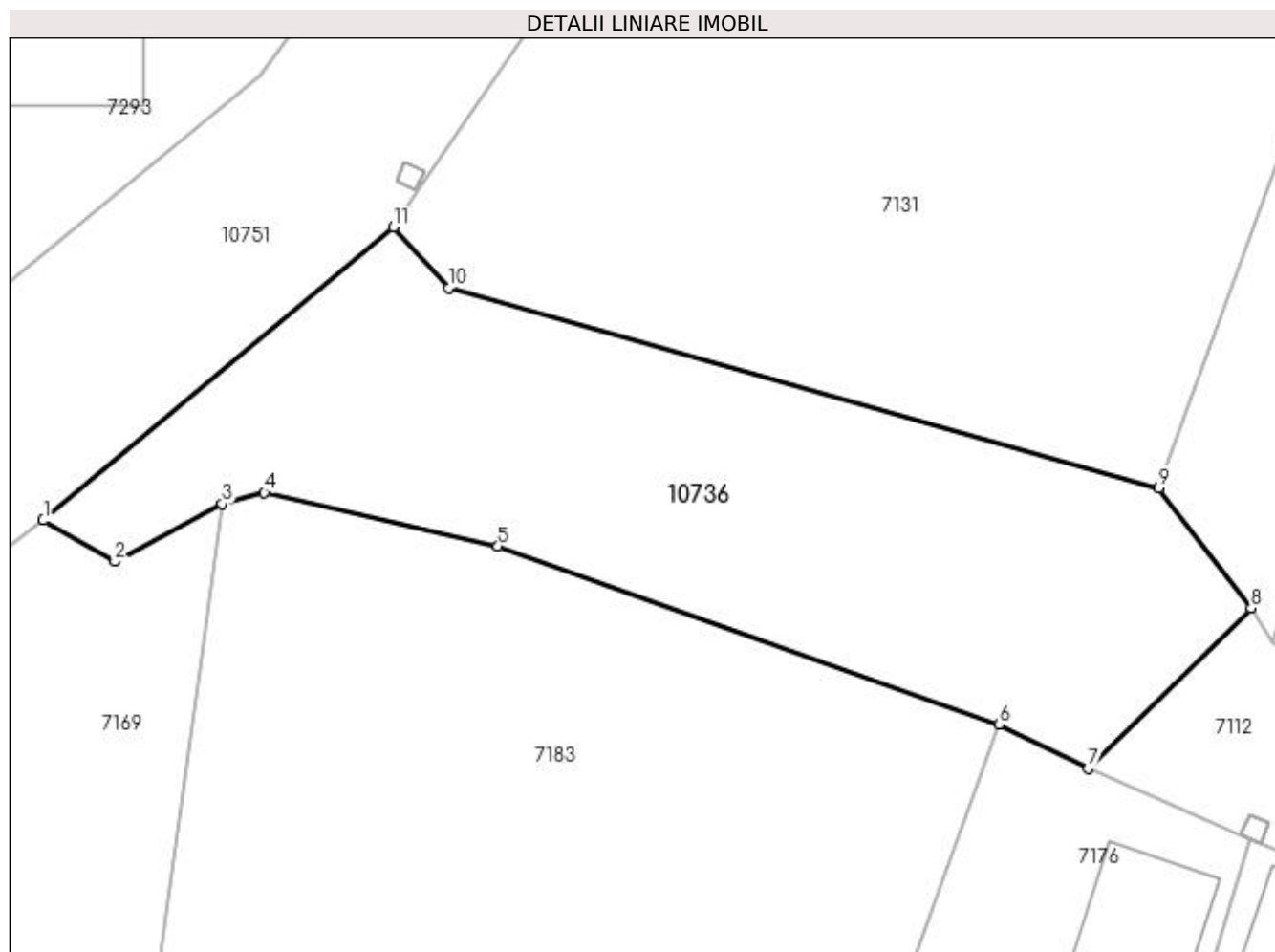
Inscrieri privind dezmembramintele dreptului de proprietate, drepturi reale de garanție și sarcini	Referințe
NU SUNT	

## Anexa Nr. 1 La Partea I

## Teren

Nr cadastral	Suprafața (mp)*	Observații / Referințe
	812	

\* Suprafața este determinată în planul de proiecție Stereo 70.



## Date referitoare la teren

Crt	Categorie folosință	Intra vilan	Suprafața (mp)	Tarla	Parcelă	Nr. topo	Observații / Referințe
1	drum	DA	812	Ds 392/1	-	-	

## Lungime Segmente

1) Valorile lungimilor segmentelor sunt obținute din proiecție în plan.

Punct început	X / Y	Punct sfârșit	X / Y	Lungime segment (** (m)
1	437.019,488 299.815,249	2	437.023,47 299.812,976	4.585
2	437.023,47 299.812,976	3	437.029,417 299.816,169	6.75
3	437.029,417 299.816,169	4	437.031,762 299.816,789	2.426
4	437.031,762 299.816,789	5	437.044,724 299.813,83	13.295
5	437.044,724 299.813,83	6	437.072,527 299.803,942	29.509

Punct început	X / Y	Punct sfârșit	X / Y	Lungime segment (** (m)
6	437.072,527 299.803,942	7	437.077,466 299.801,481	5.518
7	437.077,466 299.801,481	8	437.086,505 299.810,383	12.687
8	437.086,505 299.810,383	9	437.081,393 299.817,06	8.409
9	437.081,393 299.817,06	10	437.041,975 299.828,141	40.946
10	437.041,975 299.828,141	11	437.038,938 299.831,514	4.539
11	437.038,938 299.831,514	1	437.019,488 299.815,249	25.355

\*\* Lungimile segmentelor sunt determinate în planul de proiecție Stereo 70 și sunt rotunjite la 1 milimetru.

\*\*\* Distanța dintre puncte este formată din segmente cumulate ce sunt mai mici decât valoarea 1 milimetru.



**DATE DESPRE IMOBILUL NR. 10737**

Oficiul de Cadastru și Publicitate Imobiliară DOLJ  
Biroul de Cadastru și Publicitate Imobiliară Craiova

**A. Partea I. Descrierea imobilului**

TEREN Extravilan

Adresa: Jud. Dolj, Hc 12/1

Nr. Crt	Nr cadastral Nr. topografic	Suprafața* (mp)	Observații / Referințe
A1		47.242	Sector cadastral:0 Teren neimprejmuit;

**B. Partea II. Proprietari și acte**

Inscrieri privitoare la dreptul de proprietate și alte drepturi reale	Referințe
/	
Act Normativ nr. Legea 7, din 13/03/1996 emis de PARLAMENTUL ROMÂNIEI (ART. 13 ALIN. 15);	
B1	Inscrierea provizorie, drept de PROPRIETATE, dobandit prin Lege, cota actuala 1/1, cota initiala 1/1
	1) NEIDENTIFICAT NEIDENTIFICAT, CIF:0000000000000

**C. Partea III. SARCINI .**

Inscrieri privind dezmembramintele dreptului de proprietate, drepturi reale de garanție și sarcini	Referințe
NU SUNT	


## Anexa Nr. 1 La Partea I

## Teren

Nr cadastral	Suprafața (mp)*	Observații / Referințe
	47.242	

\* Suprafața este determinată în planul de proiecție Stereo 70.

## DETALII LINIARE IMOBIL



## Date referitoare la teren

Crt	Categorie folosință	Intravilan	Suprafața (mp)	Tarla	Parcelă	Nr. topo	Observații / Referințe
1	ape curgătoare	NU	47.242	Hc 12/1	-	-	

## Lungime Segmente

1) Valorile lungimilor segmentelor sunt obținute din proiecție în plan.

Punct început	X / Y	Punct sfârșit	X / Y	Lungime segment	Punct început	X / Y	Punct sfârșit	X / Y	Lungime segment	Punct început	X / Y	Punct sfârșit	X / Y	Lungime segment
1	428.178,769 299.244,374	2	428.157,67 299.206,886	43.018	2	428.157,67 299.206,886	3	428.214,656 299.232,528	62.489	3	428.214,656 299.232,528	4	428.351,535 299.111,01	183.037
4	428.351,535 299.111,01	5	428.375,336 299.101,688	25.561	5	428.375,336 299.101,688	6	428.505,969 299.097,581	130.698	6	428.505,969 299.097,581	7	428.512,756 299.087,386	12.248
7	428.512,756 299.087,386	8	428.522,26 299.051,645	36.983	8	428.522,26 299.051,645	9	428.524,282 299.020,002	31.708	9	428.524,282 299.020,002	10	428.525,734 298.997,286	22.762
10	428.525,734 298.997,286	11	428.537,982 298.973,384	26.857	11	428.537,982 298.973,384	12	428.565,7 298.959,55	30.978	12	428.565,7 298.959,55	13	428.731,648 298.915,683	171.648
13	428.731,648 298.915,683	14	428.924,905 298.870,922	198.373	14	428.924,905 298.870,922	15	428.936,077 298.864,716	12.78	15	428.936,077 298.864,716	16	428.937,878 298.863,715	2.06



Punct început	X / Y	Punct sfârșit	X / Y	Lungime segment	Punct început	X / Y	Punct sfârșit	X / Y	Lungime segment	Punct început	X / Y	Punct sfârșit	X / Y	Lungime segment
16	428.937,878 298.863,715	17	428.941,372 298.861,774	3.997	17	428.941,372 298.861,774	18	428.978,603 298.841,09	42.591	18	428.978,603 298.841,09	19	429.007,497 298.819,33	36.171
19	429.007,497 298.819,33	20	429.035,293 298.782,956	45.779	20	429.035,293 298.782,956	21	429.070,519 298.734,91	59.576	21	429.070,519 298.734,91	22	429.083,161 298.717,666	21.382
22	429.083,161 298.717,666	23	429.111,924 298.712,171	29.283	23	429.111,924 298.712,171	24	429.188,377 298.697,563	77.836	24	429.188,377 298.697,563	25	429.218,884 298.690,84	31.239
25	429.218,884 298.690,84	26	429.278,346 298.651,743	71.164	26	429.278,346 298.651,743	27	429.281,981 298.649,353	4.35	27	429.281,981 298.649,353	28	429.282,297 298.649,145	0.378
28	429.282,297 298.649,145	29	429.285,663 298.646,932	4.028	29	429.285,663 298.646,932	30	429.289,897 298.644,148	5.067	30	429.289,897 298.644,148	31	429.342,025 298.608,621	63.083
31	429.342,025 298.608,621	32	429.370,526 298.572,612	45.923	32	429.370,526 298.572,612	33	429.371,846 298.570,944	2.127	33	429.371,846 298.570,944	34	429.418,268 298.512,292	74.8
34	429.418,268 298.512,292	35	429.428,923 298.504,147	13.412	35	429.428,923 298.504,147	36	429.473,323 298.481,632	49.782	36	429.473,323 298.481,632	37	429.542,658 298.446,473	77.74
37	429.542,658 298.446,473	38	429.547,846 298.438,318	9.665	38	429.547,846 298.438,318	39	429.579,787 298.427,924	33.59	39	429.579,787 298.427,924	40	429.583,232 298.428,163	3.453
40	429.583,232 298.428,163	41	429.670,975 298.434,238	87.953	41	429.670,975 298.434,238	42	429.794,351 298.354,425	146.941	42	429.794,351 298.354,425	43	429.896,445 298.405,558	114.183
43	429.896,445 298.405,558	44	430.054,435 298.335,927	172.654	44	430.054,435 298.335,927	45	430.058,107 298.334,308	4.013	45	430.058,107 298.334,308	46	430.064,424 298.331,524	6.903
46	430.064,424 298.331,524	47	430.077,909 298.338,929	15.384	47	430.077,909 298.338,929	48	430.092,375 298.346,873	16.504	48	430.092,375 298.346,873	49	430.122,438 298.363,381	34.297
49	430.122,438 298.363,381	50	430.154,226 298.380,836	36.265	50	430.154,226 298.380,836	51	430.179,903 298.394,936	29.294	51	430.179,903 298.394,936	52	430.188,61 298.399,717	9.933
52	430.188,61 298.399,717	53	430.222,992 298.418,597	39.225	53	430.222,992 298.418,597	54	430.276,453 298.406,35	54.846	54	430.276,453 298.406,35	55	430.305,849 298.399,616	30.157
55	430.305,849 298.399,616	56	430.377,705 298.361,814	81.193	56	430.377,705 298.361,814	57	430.446,737 298.369,996	69.515	57	430.446,737 298.369,996	58	430.451,347 298.370,642	4.655
58	430.451,347 298.370,642	59	430.485,661 298.375,445	34.649	59	430.485,661 298.375,445	60	430.507,096 298.373,138	21.559	60	430.507,096 298.373,138	61	430.515,374 298.387,967	16.983
61	430.515,374 298.387,967	62	430.517,387 298.391,574	4.131	62	430.517,387 298.391,574	63	430.509,189 298.394,201	8.609	63	430.509,189 298.394,201	64	430.502,945 298.396,202	6.557
64	430.502,945 298.396,202	65	430.490,942 298.395,982	12.005	65	430.490,942 298.395,982	66	430.490,354 298.395,971	0.588	66	430.490,354 298.395,971	67	430.471,439 298.394,771	18.953
67	430.471,439 298.394,771	68	430.471,389 298.394,768	0.05	68	430.471,389 298.394,768	69	430.453,308 298.393,403	18.132	69	430.453,308 298.393,403	70	430.452,324 298.393,329	0.987
70	430.452,324 298.393,329	71	430.418,093 298.390,883	34.318	71	430.418,093 298.390,883	72	430.384,457 298.388,026	33.757	72	430.384,457 298.388,026	73	430.382,425 298.387,853	2.039
73	430.382,425 298.387,853	74	430.380,162 298.389,204	2.636	74	430.380,162 298.389,204	75	430.338,518 298.413,266	48.096	75	430.338,518 298.413,266	76	430.337,343 298.413,945	1.357
76	430.337,343 298.413,945	77	430.332,15 298.416,955	6.002	77	430.332,15 298.416,955	78	430.325,092 298.420,968	8.119	78	430.325,092 298.420,968	79	430.321,689 298.422,857	3.892
79	430.321,689 298.422,857	80	430.313,833 298.427,218	8.985	80	430.313,833 298.427,218	81	430.304,242 298.432,416	10.909	81	430.304,242 298.432,416	82	430.289,675 298.440,817	16.816
82	430.289,675 298.440,817	83	430.288,459 298.441,318	1.315	83	430.288,459 298.441,318	84	430.282,122 298.441,382	6.337	84	430.282,122 298.441,382	85	430.272,868 298.441,475	9.254
85	430.272,868 298.441,475	86	430.262,113 298.441,028	10.764	86	430.262,113 298.441,028	87	430.250,436 298.440,976	11.677	87	430.250,436 298.440,976	88	430.246,797 298.440,316	3.698
88	430.246,797 298.440,316	89	430.217,429 298.434,982	29.848	89	430.217,429 298.434,982	90	430.215,568 298.434,486	1.926	90	430.215,568 298.434,486	91	430.172,819 298.409,256	49.639
91	430.172,819 298.409,256	92	430.150,489 298.396,078	25.929	92	430.150,489 298.396,078	93	430.138,489 298.388,996	13.934	93	430.138,489 298.388,996	94	430.085,943 298.357,985	61.014
94	430.085,943 298.357,985	95	430.073,302 298.353,876	13.292	95	430.073,302 298.353,876	96	430.063,332 298.355,814	10.157	96	430.063,332 298.355,814	97	430.059,199 298.356,618	4.21
97	430.059,199 298.356,618	98	430.057,17 298.357,013	2.067	98	430.057,17 298.357,013	99	430.052,123 298.358,781	5.348	99	430.052,123 298.358,781	100	430.000,611 298.378,962	55.324
100	430.000,611 298.378,962	101	429.896,283 298.426,9	114.815	101	429.896,283 298.426,9	102	429.875,899 298.416,634	22.823	102	429.875,899 298.416,634	103	429.864,286 298.410,785	13.003
103	429.864,286 298.410,785	104	429.793,08 298.374,923	79.727	104	429.793,08 298.374,923	105	429.695,468 298.448,001	121.936	105	429.695,468 298.448,001	106	429.683,552 298.456,922	14.885
106	429.683,552 298.456,922	107	429.664,353 298.454,881	19.307	107	429.664,353 298.454,881	108	429.655,387 298.453,928	9.017	108	429.655,387 298.453,928	109	429.626,907 298.450,901	28.64
109	429.626,907 298.450,901	110	429.622,04 298.450,384	4.894	110	429.622,04 298.450,384	111	429.615,52 298.449,691	6.557	111	429.615,52 298.449,691	112	429.609,099 298.449,009	6.457
112	429.609,099 298.449,009	113	429.602,771 298.448,337	6.364	113	429.602,771 298.448,337	114	429.597,811 298.447,809	4.988	114	429.597,811 298.447,809	115	429.597,741 298.447,802	0.07

Punct început	X / Y	Punct sfârșit	X / Y	Lungime segment	Punct început	X / Y	Punct sfârșit	X / Y	Lungime segment	Punct început	X / Y	Punct sfârșit	X / Y	Lungime segment
115	429.597,741 298.447,802	116	429.594,855 298.447,495	2.902	116	429.594,855 298.447,495	117	429.583,624 298.446,301	11.294	117	429.583,624 298.446,301	118	429.581,334 298.446,058	2.303
118	429.581,334 298.446,058	119	429.568,174 298.450,376	13.85	119	429.568,174 298.450,376	120	429.568,114 298.450,396	0.063	120	429.568,114 298.450,396	121	429.564,561 298.451,562	3.739
121	429.564,561 298.451,562	122	429.556,908 298.454,072	8.054	122	429.556,908 298.454,072	123	429.550,609 298.456,139	6.629	123	429.550,609 298.456,139	124	429.548,187 298.456,934	2.549
124	429.548,187 298.456,934	125	429.540,081 298.461,087	9.108	125	429.540,081 298.461,087	126	429.525,246 298.468,688	16.669	126	429.525,246 298.468,688	127	429.518,835 298.471,973	7.204
127	429.518,835 298.471,973	128	429.515,898 298.473,478	3.3	128	429.515,898 298.473,478	129	429.511,552 298.475,705	4.883	129	429.511,552 298.475,705	130	429.510,972 298.476,002	0.652
130	429.510,972 298.476,002	131	429.507,733 298.477,661	3.639	131	429.507,733 298.477,661	132	429.502,873 298.480,152	5.461	132	429.502,873 298.480,152	133	429.502,293 298.480,449	0.652
133	429.502,293 298.480,449	134	429.494,544 298.484,419	8.707	134	429.494,544 298.484,419	135	429.479,204 298.492,279	17.236	135	429.479,204 298.492,279	136	429.478,025 298.492,883	1.325
136	429.478,025 298.492,883	137	429.477,185 298.493,314	0.944	137	429.477,185 298.493,314	138	429.471,937 298.496,003	5.897	138	429.471,937 298.496,003	139	429.462,381 298.500,899	10.737
139	429.462,381 298.500,899	140	429.446,655 298.508,957	17.67	140	429.446,655 298.508,957	141	429.429,588 298.517,701	19.177	141	429.429,588 298.517,701	142	429.429,437 298.517,896	0.247
142	429.429,437 298.517,896	143	429.423,656 298.525,374	9.452	143	429.423,656 298.525,374	144	429.422,994 298.526,231	1.083	144	429.422,994 298.526,231	145	429.418,96 298.531,424	6.576
145	429.418,96 298.531,424	146	429.396,626 298.560,176	36.407	146	429.396,626 298.560,176	147	429.396,282 298.560,619	0.561	147	429.396,282 298.560,619	148	429.378,421 298.583,729	29.208
148	429.378,421 298.583,729	149	429.373,425 298.590,337	8.284	149	429.373,425 298.590,337	150	429.372,889 298.591,046	0.889	150	429.372,889 298.591,046	151	429.361,342 298.605,983	18.88
151	429.361,342 298.605,983	152	429.355,535 298.613,495	9.495	152	429.355,535 298.613,495	153	429.351,689 298.618,47	6.288	153	429.351,689 298.618,47	154	429.347,575 298.621,369	5.033
154	429.347,575 298.621,369	155	429.341,123 298.625,915	7.893	155	429.341,123 298.625,915	156	429.338,6 298.627,695	3.088	156	429.338,6 298.627,695	157	429.333,108 298.631,571	6.722
157	429.333,108 298.631,571	158	429.331,446 298.632,733	2.028	158	429.331,446 298.632,733	159	429.314,538 298.644,646	20.683	159	429.314,538 298.644,646	160	429.304,266 298.651,883	12.565
160	429.304,266 298.651,883	161	429.300,926 298.654,236	4.086	161	429.300,926 298.654,236	162	429.293,48 298.659,483	9.109	162	429.293,48 298.659,483	163	429.290,124 298.661,798	4.077
163	429.290,124 298.661,798	164	429.234,858 298.699,928	67.143	164	429.234,858 298.699,928	165	429.088,611 298.726,282	148.603	165	429.088,611 298.726,282	166	429.023,556 298.817,459	112.006
166	429.023,556 298.817,459	167	429.022,196 298.819,365	2.341	167	429.022,196 298.819,365	168	429.020,805 298.821,315	2.395	168	429.020,805 298.821,315	169	429.017,368 298.826,133	5.918
169	429.017,368 298.826,133	170	429.009,962 298.836,512	12.75	170	429.009,962 298.836,512	171	428.990,492 298.848,994	23.127	171	428.990,492 298.848,994	172	428.944,282 298.878,618	54.89
172	428.944,282 298.878,618	173	428.940,724 298.880,899	4.226	173	428.940,724 298.880,899	174	428.919,015 298.888,639	23.048	174	428.919,015 298.888,639	175	428.789,23 298.920,601	133.663
175	428.789,23 298.920,601	176	428.740,795 298.933,066	50.013	176	428.740,795 298.933,066	177	428.573,725 298.973,235	171.831	177	428.573,725 298.973,235	178	428.546,053 298.989,095	31.895
178	428.546,053 298.989,095	179	428.540,396 299.019,806	31.228	179	428.540,396 299.019,806	180	428.540,367 299.019,962	0.159	180	428.540,367 299.019,962	181	428.539,497 299.024,687	4.804
181	428.539,497 299.024,687	182	428.536,975 299.038,378	13.921	182	428.536,975 299.038,378	183	428.532,92 299.060,397	22.389	183	428.532,92 299.060,397	184	428.532,807 299.061,009	0.622
184	428.532,807 299.061,009	185	428.531,715 299.066,936	6.027	185	428.531,715 299.066,936	186	428.530,643 299.071,956	5.133	186	428.530,643 299.071,956	187	428.526,363 299.091,999	20.495
187	428.526,363 299.091,999	188	428.526,234 299.092,602	0.617	188	428.526,234 299.092,602	189	428.526,211 299.092,71	0.11	189	428.526,211 299.092,71	190	428.519,706 299.100,896	10.456
190	428.519,706 299.100,896	191	428.508,127 299.111,923	15.99	191	428.508,127 299.111,923	192	428.419,827 299.118,1	88.516	192	428.419,827 299.118,1	193	428.366,779 299.121,811	53.178
193	428.366,779 299.121,811	194	428.352,354 299.134,631	19.299	194	428.352,354 299.134,631	195	428.311,317 299.171,102	54.901	195	428.311,317 299.171,102	196	428.252,627 299.223,263	78.519
196	428.252,627 299.223,263	197	428.233,81 299.239,987	25.175	197	428.233,81 299.239,987	198	428.230,699 299.242,752	4.162	198	428.230,699 299.242,752	199	428.230,371 299.243,043	0.438
199	428.230,371 299.243,043	200	428.226,403 299.246,57	5.309	200	428.226,403 299.246,57	201	428.206,747 299.249,39	19.857	201	428.206,747 299.249,39	202	428.205,755 299.248,863	1.123
202	428.205,755 299.248,863	203	428.191,453 299.241,266	16.194	203	428.191,453 299.241,266	1	428.178,769 299.244,374	13.059					

\*\* Lungimile segmentelor sunt determinate în planul de proiecție Stereo 70 și sunt rotunjite la 1 milimetru.

\*\*\* Distanța dintre puncte este formată din segmente cumulate ce sunt mai mici decât valoarea 1 milimetru.

**DATE DESPRE IMOBILUL NR. 10740**

Oficiul de Cadastru și Publicitate Imobiliară DOLJ  
Biroul de Cadastru și Publicitate Imobiliară Craiova

**A. Partea I. Descrierea imobilului**

TEREN Necunoscut

Adresa: Loc. Tartal, Jud. Dolj, Ds 266

Nr. Crt	Nr cadastral Nr. topografic	Suprafața* (mp)	Observații / Referințe
A1		35.567	Sector cadastral:0 Teren neimprejmuit; Conform PUG aprobat prin HCL 28/2015, suprafata intravilan = 3527, suprafata extravilan = 32040 mp.

**B. Partea II. Proprietari și acte**

Inscrieri privitoare la dreptul de proprietate și alte drepturi reale	Referințe
/	
Act Normativ nr. Legea 7, din 13/03/1996 emis de PARLAMENTUL ROMÂNIEI (ART. 13 ALIN. 15);	
B1	Inscrierea provizorie, drept de PROPRIETATE, dobandit prin Lege, cota actuala 1/1, cota initiala 1/1
1) NEIDENTIFICAT NEIDENTIFICAT, CIF:0000000000000	

**C. Partea III. SARCINI .**


Inscrieri privind dezmembramintele dreptului de proprietate, drepturi reale de garanție și sarcini	Referințe
NU SUNT	

## Anexa Nr. 1 La Partea I

## Teren

Nr cadastral	Suprafața (mp)*	Observații / Referințe
	35.567	Conform PUG aprobat prin HCL 28/2015, suprafața intravilan = 3527, suprafața extravilan = 32040 mp.

\* Suprafața este determinată în planul de proiecție Stereo 70.



## Date referitoare la teren

Crt	Categorie folosință	Intravilan	Suprafața (mp)	Tarla	Parcelă	Nr. topo	Observații / Referințe
1	drum	NU	32.040	Ds 266	-	-	
2	drum	DA	3.527	Ds 266	-	-	

## Lungime Segmente

1) Valorile lungimilor segmentelor sunt obținute din proiecție în plan.

Punct început	X / Y	Punct sfârșit	X / Y	Lungime segment	Punct început	X / Y	Punct sfârșit	X / Y	Lungime segment	Punct început	X / Y	Punct sfârșit	X / Y	Lungime segment
1	428.157,532 299.206,824	2	428.157,67 299.206,886	0.151	2	428.157,67 299.206,886	3	428.178,769 299.244,374	43.018	3	428.178,769 299.244,374	4	428.184,697 299.254,023	11.325
4	428.184,697 299.254,023	5	428.190,213 299.263,0	10.536	5	428.190,213 299.263,0	6	428.204,323 299.285,965	26.953	6	428.204,323 299.285,965	7	428.209,847 299.294,956	10.552
7	428.209,847 299.294,956	8	428.215,381 299.303,963	10.571	8	428.215,381 299.303,963	9	428.223,699 299.317,501	15.889	9	428.223,699 299.317,501	10	428.229,256 299.326,545	10.615
10	428.229,256 299.326,545	11	428.234,822 299.335,605	10.633	11	428.234,822 299.335,605	12	428.238,371 299.341,381	6.779	12	428.238,371 299.341,381	13	428.240,483 299.345,27	4.425
13	428.240,483 299.345,27	14	428.247,348 299.357,912	14.386	14	428.247,348 299.357,912	15	428.258,626 299.378,68	23.633	15	428.258,626 299.378,68	16	428.265,118 299.390,635	13.604

Punct început	X / Y	Punct sfârșit	X / Y	Lungime segment	Punct început	X / Y	Punct sfârșit	X / Y	Lungime segment	Punct început	X / Y	Punct sfârșit	X / Y	Lungime segment
16	428.265,118 299.390,635	17	428.266,705 299.393,558	3.326	17	428.266,705 299.393,558	18	428.291,987 299.440,112	52.976	18	428.291,987 299.440,112	19	428.293,353 299.442,628	2.863
19	428.293,353 299.442,628	20	428.317,901 299.487,833	51.44	20	428.317,901 299.487,833	21	428.319,817 299.491,361	4.015	21	428.319,817 299.491,361	22	428.324,234 299.515,744	24.78
22	428.324,234 299.515,744	23	428.324,993 299.519,931	4.255	23	428.324,993 299.519,931	24	428.337,816 299.540,087	23.889	24	428.337,816 299.540,087	25	428.337,839 299.540,124	0.044
25	428.337,839 299.540,124	26	428.355,38 299.567,697	32.68	26	428.355,38 299.567,697	27	428.368,769 299.588,744	24.945	27	428.368,769 299.588,744	28	428.395,462 299.630,703	49.73
28	428.395,462 299.630,703	29	428.395,575 299.630,881	0.211	29	428.395,575 299.630,881	30	428.428,966 299.683,369	62.209	30	428.428,966 299.683,369	31	428.429,131 299.683,63	0.309
31	428.429,131 299.683,63	32	428.453,45 299.722,148	45.553	32	428.453,45 299.722,148	33	428.459,927 299.732,407	12.133	33	428.459,927 299.732,407	34	428.460,13 299.732,738	0.388
34	428.460,13 299.732,738	35	428.499,241 299.796,7	74.972	35	428.499,241 299.796,7	36	428.504,83 299.805,841	10.714	36	428.504,83 299.805,841	37	428.505,103 299.806,287	0.523
37	428.505,103 299.806,287	38	428.518,126 299.827,584	24.963	38	428.518,126 299.827,584	39	428.537,649 299.859,513	37.425	39	428.537,649 299.859,513	40	428.553,908 299.886,103	31.167
40	428.553,908 299.886,103	41	428.579,904 299.928,617	49.832	41	428.579,904 299.928,617	42	428.615,166 299.986,285	67.594	42	428.615,166 299.986,285	43	428.615,611 299.987,011	0.852
43	428.615,611 299.987,011	44	428.621,19 299.996,102	10.666	44	428.621,19 299.996,102	45	428.631,595 300.013,061	19.897	45	428.631,595 300.013,061	46	428.641,707 300.029,542	19.336
46	428.641,707 300.029,542	47	428.643,866 300.033,061	4.129	47	428.643,866 300.033,061	48	428.652,392 300.046,768	16.142	48	428.652,392 300.046,768	49	428.672,733 300.065,843	27.886
49	428.672,733 300.065,843	50	428.715,115 300.092,042	49.826	50	428.715,115 300.092,042	51	428.721,248 300.094,819	6.732	51	428.721,248 300.094,819	52	428.727,271 300.097,547	6.612
52	428.727,271 300.097,547	53	428.785,723 300.124,019	64.167	53	428.785,723 300.124,019	54	428.796,735 300.129,006	12.089	54	428.796,735 300.129,006	55	428.824,747 300.141,692	30.751
55	428.824,747 300.141,692	56	428.844,894 300.150,817	22.117	56	428.844,894 300.150,817	57	428.847,372 300.151,885	2.698	57	428.847,372 300.151,885	58	428.860,083 300.156,649	13.574
58	428.860,083 300.156,649	59	428.871,712 300.162,84	13.174	59	428.871,712 300.162,84	60	428.882,451 300.167,797	11.828	60	428.882,451 300.167,797	61	428.891,219 300.171,228	9.415
61	428.891,219 300.171,228	62	428.902,085 300.174,278	11.286	62	428.902,085 300.174,278	63	428.910,727 300.177,646	9.275	63	428.910,727 300.177,646	64	428.922,169 300.182,005	12.244
64	428.922,169 300.182,005	65	429.002,793 300.205,721	84.04	65	429.002,793 300.205,721	66	429.006,011 300.205,36	3.238	66	429.006,011 300.205,36	67	429.015,474 300.217,155	15.122
67	429.015,474 300.217,155	68	429.015,065 300.217,483	0.524	68	429.015,065 300.217,483	69	429.014,814 300.216,943	0.595	69	429.014,814 300.216,943	70	429.013,735 300.217,446	1.19
70	429.013,735 300.217,446	71	429.014,237 300.218,524	1.189	71	429.014,237 300.218,524	72	429.015,316 300.218,022	1.19	72	429.015,316 300.218,022	73	429.015,067 300.217,487	0.59
73	429.015,067 300.217,487	74	429.015,477 300.217,158	0.526	74	429.015,477 300.217,158	75	429.016,005 300.217,817	0.844	75	429.016,005 300.217,817	76	429.017,418 300.219,578	2.258
76	429.017,418 300.219,578	77	429.051,968 300.288,758	77.328	77	429.051,968 300.288,758	78	429.051,97 300.288,763	0.005	78	429.051,97 300.288,763	79	429.056,932 300.298,698	11.105
79	429.056,932 300.298,698	80	429.060,391 300.308,556	10.447	80	429.060,391 300.308,556	81	429.061,185 300.328,393	19.853	81	429.061,185 300.328,393	82	429.062,044 300.332,379	4.078
82	429.062,044 300.332,379	83	429.061,566 300.332,482	0.489	83	429.061,566 300.332,482	84	429.061,315 300.331,942	0.595	84	429.061,315 300.331,942	85	429.060,236 300.332,445	1.19
85	429.060,236 300.332,445	86	429.060,737 300.333,524	1.19	86	429.060,737 300.333,524	87	429.061,817 300.333,022	1.191	87	429.061,817 300.333,022	88	429.061,568 300.332,486	0.591
88	429.061,568 300.332,486	89	429.062,045 300.332,384	0.488	89	429.062,045 300.332,384	90	429.062,643 300.335,16	2.84	90	429.062,643 300.335,16	91	429.069,452 300.349,94	16.273
91	429.069,452 300.349,94	92	429.080,791 300.370,885	23.817	92	429.080,791 300.370,885	93	429.088,57 300.386,603	17.538	93	429.088,57 300.386,603	94	429.089,731 300.388,948	2.617
94	429.089,731 300.388,948	95	429.089,334 300.389,145	0.443	95	429.089,334 300.389,145	96	429.089,083 300.388,605	0.595	96	429.089,083 300.388,605	97	429.088,004 300.389,108	1.19
97	429.088,004 300.389,108	98	429.088,505 300.390,187	1.19	98	429.088,505 300.390,187	99	429.089,585 300.389,685	1.191	99	429.089,585 300.389,685	100	429.089,336 300.389,15	0.59
100	429.089,336 300.389,15	101	429.089,733 300.388,953	0.443	101	429.089,733 300.388,953	102	429.092,19 300.393,916	5.538	102	429.092,19 300.393,916	103	429.093,461 300.396,374	2.767
103	429.093,461 300.396,374	104	429.093,302 300.396,598	0.275	104	429.093,302 300.396,598	105	429.099,177 300.407,434	12.326	105	429.099,177 300.407,434	106	429.086,599 300.407,106	12.582
106	429.086,599 300.407,106	107	429.050,82 300.341,03	75.141	107	429.050,82 300.341,03	108	429.050,208 300.334,787	6.273	108	429.050,208 300.334,787	109	429.047,34 300.309,499	25.45
109	429.047,34 300.309,499	110	429.044,9 300.299,956	9.85	110	429.044,9 300.299,956	111	429.037,507 300.284,216	17.39	111	429.037,507 300.284,216	112	429.030,722 300.269,169	16.506
112	429.030,722 300.269,169	113	429.030,627 300.268,959	0.23	113	429.030,627 300.268,959	114	429.025,828 300.259,055	11.005	114	429.025,828 300.259,055	115	429.018,482 300.246,666	14.403

Punct început	X / Y	Punct sfârşit	X / Y	Lungime segment	Punct început	X / Y	Punct sfârşit	X / Y	Lungime segment	Punct început	X / Y	Punct sfârşit	X / Y	Lungime segment
115	429.018,482 300.246,666	116	429.013,317 300.238,499	9.663	116	429.013,317 300.238,499	117	429.011,533 300.236,025	3.05	117	429.011,533 300.236,025	118	429.009,956 300.233,839	2.695
118	429.009,956 300.233,839	119	429.006,576 300.229,15	5.78	119	429.006,576 300.229,15	120	429.000,445 300.223,131	8.592	120	429.000,445 300.223,131	121	428.997,327 300.220,218	4.267
121	428.997,327 300.220,218	122	428.995,812 300.218,803	2.073	122	428.995,812 300.218,803	123	428.984,161 300.214,059	12.58	123	428.984,161 300.214,059	124	428.979,084 300.212,117	5.436
124	428.979,084 300.212,117	125	428.978,391 300.211,923	0.72	125	428.978,391 300.211,923	126	428.976,865 300.211,812	1.53	126	428.976,865 300.211,812	127	428.973,897 300.211,147	3.042
127	428.973,897 300.211,147	128	428.970,263 300.209,427	4.02	128	428.970,263 300.209,427	129	428.964,338 300.207,102	6.365	129	428.964,338 300.207,102	130	428.953,284 300.203,085	11.76 1
130	428.953,284 300.203,085	131	428.944,98 300.199,984	8.864	131	428.944,98 300.199,984	132	428.936,227 300.197,194	9.187	132	428.936,227 300.197,194	133	428.917,36 300.190,153	20.13 8
133	428.917,36 300.190,153	134	428.907,79 300.187,413	9.955	134	428.907,79 300.187,413	135	428.888,546 300.182,357	19.89 7	135	428.888,546 300.182,357	136	428.881,105 300.178,897	8.206
136	428.881,105 300.178,897	137	428.878,089 300.176,871	3.633	137	428.878,089 300.176,871	138	428.858,078 300.163,429	24.10 7	138	428.858,078 300.163,429	139	428.822,489 300.147,865	38.84 3
139	428.822,489 300.147,865	140	428.782,965 300.129,357	43.64 3	140	428.782,965 300.129,357	141	428.712,288 300.097,348	77.58 7	141	428.712,288 300.097,348	142	428.684,7 300.081,891	31.62 3
142	428.684,7 300.081,891	143	428.668,717 300.071,154	19.25 5	143	428.668,717 300.071,154	144	428.657,554 300.061,363	14.84 8	144	428.657,554 300.061,363	145	428.647,427 300.050,749	14.67
145	428.647,427 300.050,749	146	428.636,935 300.035,559	18.46 1	146	428.636,935 300.035,559	147	428.634,069 300.030,807	5.549	147	428.634,069 300.030,807	148	428.631,771 300.026,998	4.449
148	428.631,771 300.026,998	149	428.541,138 299.876,72	175.4 93	149	428.541,138 299.876,72	150	428.500,243 299.809,84	78.39 2	150	428.500,243 299.809,84	151	428.453,873 299.736,364	86.88 4
151	428.453,873 299.736,364	152	428.425,577 299.692,97	51.80 4	152	428.425,577 299.692,97	153	428.389,454 299.634,612	68.63 3	153	428.389,454 299.634,612	154	428.334,145 299.547,501	103.1 86
154	428.334,145 299.547,501	155	428.317,919 299.523,059	29.33 8	155	428.317,919 299.523,059	156	428.311,37 299.513,06	11.95 3	156	428.311,37 299.513,06	157	428.310,354 299.511,509	1.854
157	428.310,354 299.511,509	158	428.309,333 299.509,608	2.158	158	428.309,333 299.509,608	159	428.303,52 299.500,19	11.06 8	159	428.303,52 299.500,19	160	428.301,711 299.496,622	4.0
160	428.301,711 299.496,622	161	428.289,164 299.474,199	25.69 5	161	428.289,164 299.474,199	162	428.288,818 299.473,58	0.709	162	428.288,818 299.473,58	163	428.279,655 299.459,191	17.05 9
163	428.279,655 299.459,191	164	428.258,594 299.426,118	39.21	164	428.258,594 299.426,118	165	428.257,983 299.425,158	1.138	165	428.257,983 299.425,158	166	428.252,909 299.417,191	9.446
166	428.252,909 299.417,191	167	428.252,315 299.416,258	1.106	167	428.252,315 299.416,258	168	428.245,186 299.405,063	13.27 2	168	428.245,186 299.405,063	169	428.233,581 299.386,84	21.60 4
169	428.233,581 299.386,84	170	428.221,655 299.368,112	22.20 3	170	428.221,655 299.368,112	171	428.213,487 299.355,285	15.20 7	171	428.213,487 299.355,285	172	428.213,046 299.354,592	0.821
172	428.213,046 299.354,592	173	428.212,826 299.354,246	0.41	173	428.212,826 299.354,246	174	428.203,387 299.336,301	20.27 6	174	428.203,387 299.336,301	175	428.203,029 299.335,621	0.768
175	428.203,029 299.335,621	176	428.200,984 299.331,734	4.392	176	428.200,984 299.331,734	177	428.200,632 299.331,064	0.757	177	428.200,632 299.331,064	178	428.190,324 299.311,468	22.14 2
178	428.190,324 299.311,468	179	428.189,993 299.310,839	0.711	179	428.189,993 299.310,839	180	428.180,008 299.291,856	21.44 9	180	428.180,008 299.291,856	181	428.179,698 299.291,267	0.666
181	428.179,698 299.291,267	182	428.175,286 299.282,88	9.477	182	428.175,286 299.282,88	183	428.174,985 299.282,308	0.646	183	428.174,985 299.282,308	184	428.163,109 299.259,729	25.51 2
184	428.163,109 299.259,729	185	428.157,134 299.248,37	12.83 5	185	428.157,134 299.248,37	186	428.156,869 299.247,866	0.569	186	428.156,869 299.247,866	187	428.152,595 299.239,742	9.18
187	428.152,595 299.239,742	188	428.144,3 299.224,329	17.50 3	188	428.144,3 299.224,329	189	428.139,821 299.214,24	11.03 9	189	428.139,821 299.214,24	190	428.128,148 299.187,944	28.77
190	428.128,148 299.187,944	191	428.127,946 299.187,489	0.498	191	428.127,946 299.187,489	192	428.122,304 299.174,78	13.90 5	192	428.122,304 299.174,78	193	428.115,415 299.159,263	16.97 8
193	428.115,415 299.159,263	194	428.114,872 299.158,04	1.338	194	428.114,872 299.158,04	195	428.109,43 299.145,782	13.41 2	195	428.109,43 299.145,782	196	428.107,708 299.141,902	4.245
196	428.107,708 299.141,902	197	428.107,241 299.140,851	1.15	197	428.107,241 299.140,851	198	428.105,255 299.136,376	4.896	198	428.105,255 299.136,376	199	428.105,016 299.135,838	0.589
199	428.105,016 299.135,838	200	428.102,078 299.129,221	7.24	200	428.102,078 299.129,221	201	428.092,352 299.107,312	23.97 1	201	428.092,352 299.107,312	202	428.087,768 299.096,985	11.29 9
202	428.087,768 299.096,985	203	428.082,915 299.086,053	11.96 1	203	428.082,915 299.086,053	204	428.081,053 299.081,86	4.588	204	428.081,053 299.081,86	205	428.077,521 299.073,904	8.705
205	428.077,521 299.073,904	206	428.072,327 299.062,203	12.80 2	206	428.072,327 299.062,203	207	428.068,418 299.053,399	9.633	207	428.068,418 299.053,399	208	428.065,286 299.046,342	7.721
208	428.065,286 299.046,342	209	428.060,892 299.036,446	10.82 8	209	428.060,892 299.036,446	210	428.052,359 299.017,223	21.03 2	210	428.052,359 299.017,223	211	428.044,896 299.000,413	18.39 2
211	428.044,896 299.000,413	212	428.037,451 298.983,643	18.34 8	212	428.037,451 298.983,643	213	428.019,112 298.942,331	45.2	213	428.019,112 298.942,331	214	428.013,558 298.929,822	13.68 7

Punct început	X / Y	Punct sfârșit	X / Y	Lungime segment	Punct început	X / Y	Punct sfârșit	X / Y	Lungime segment	Punct început	X / Y	Punct sfârșit	X / Y	Lungime segment
214	428.013,558 298.929,822	215	428.008,015 298.917,335	13.662	215	428.008,015 298.917,335	216	428.002,481 298.904,87	13.638	216	428.002,481 298.904,87	217	427.996,957 298.892,426	13.615
217	427.996,957 298.892,426	218	427.991,443 298.880,005	13.59	218	427.991,443 298.880,005	219	427.985,938 298.867,605	13.567	219	427.985,938 298.867,605	220	427.980,443 298.855,226	13.544
220	427.980,443 298.855,226	221	427.974,957 298.842,869	13.52	221	427.974,957 298.842,869	222	427.969,481 298.830,533	13.497	222	427.969,481 298.830,533	223	427.958,556 298.805,925	26.924
223	427.958,556 298.805,925	224	427.953,104 298.793,642	13.439	224	427.953,104 298.793,642	225	427.940,47 298.765,184	31.136	225	427.940,47 298.765,184	226	427.932,125 298.746,386	20.567
226	427.932,125 298.746,386	227	427.923,549 298.727,067	21.137	227	427.923,549 298.727,067	228	427.918,09 298.714,77	13.454	228	427.918,09 298.714,77	229	427.910,427 298.697,511	18.884
229	427.910,427 298.697,511	230	427.908,739 298.693,633	4.229	230	427.908,739 298.693,633	231	427.725,575 298.294,011	439.598	231	427.725,575 298.294,011	232	427.723,584 298.290,04	4.442
232	427.723,584 298.290,04	233	427.717,533 298.277,969	13.503	233	427.717,533 298.277,969	234	427.716,09 298.274,089	4.14	234	427.716,09 298.274,089	235	427.715,804 298.273,477	0.676
235	427.715,804 298.273,477	236	427.652,511 298.138,097	149.45	236	427.652,511 298.138,097	237	427.649,601 298.132,464	6.34	237	427.649,601 298.132,464	238	427.633,058 298.079,943	55.065
238	427.633,058 298.079,943	239	427.638,886 298.076,74	6.65	239	427.638,886 298.076,74	240	427.641,351 298.080,736	4.695	240	427.641,351 298.080,736	241	427.647,828 298.097,918	18.362
241	427.647,828 298.097,918	242	427.649,44 298.102,194	4.57	242	427.649,44 298.102,194	243	427.654,719 298.112,985	12.013	243	427.654,719 298.112,985	244	427.661,631 298.127,112	15.727
244	427.661,631 298.127,112	245	427.678,518 298.161,63	38.427	245	427.678,518 298.161,63	246	427.684,732 298.174,33	14.139	246	427.684,732 298.174,33	247	427.685,25 298.175,389	1.179
247	427.685,25 298.175,389	248	427.693,81 298.194,49	20.931	248	427.693,81 298.194,49	249	427.697,95 298.203,73	10.125	249	427.697,95 298.203,73	250	427.703,969 298.217,161	14.718
250	427.703,969 298.217,161	251	427.706,7 298.223,256	6.679	251	427.706,7 298.223,256	252	427.710,709 298.232,201	9.802	252	427.710,709 298.232,201	253	427.718,52 298.249,631	19.1
253	427.718,52 298.249,631	254	427.724,123 298.262,134	13.701	254	427.724,123 298.262,134	255	427.726,923 298.268,381	6.846	255	427.726,923 298.268,381	256	427.734,156 298.276,235	10.677
256	427.734,156 298.276,235	257	427.810,692 298.444,823	185.148	257	427.810,692 298.444,823	258	427.831,329 298.490,28	49.922	258	427.831,329 298.490,28	259	427.832,146 298.492,08	1.977
259	427.832,146 298.492,08	260	427.833,678 298.495,455	3.706	260	427.833,678 298.495,455	261	427.837,814 298.504,565	10.005	261	427.837,814 298.504,565	262	427.840,774 298.511,084	7.16
262	427.840,774 298.511,084	263	427.845,873 298.522,317	12.336	263	427.845,873 298.522,317	264	427.850,969 298.533,542	12.328	264	427.850,969 298.533,542	265	427.861,506 298.556,751	25.489
265	427.861,506 298.556,751	266	427.870,528 298.576,625	21.826	266	427.870,528 298.576,625	267	427.875,606 298.587,809	12.283	267	427.875,606 298.587,809	268	427.881,744 298.601,331	14.85
268	427.881,744 298.601,331	269	427.886,813 298.612,497	12.263	269	427.886,813 298.612,497	270	427.892,441 298.624,893	13.614	270	427.892,441 298.624,893	271	427.893,397 298.627,0	2.314
271	427.893,397 298.627,0	272	427.901,138 298.644,05	18.725	272	427.901,138 298.644,05	273	427.905,688 298.654,071	11.006	273	427.905,688 298.654,071	274	427.914,576 298.673,648	21.5
274	427.914,576 298.673,648	275	427.917,099 298.679,205	6.103	275	427.917,099 298.679,205	276	427.921,779 298.689,515	11.322	276	427.921,779 298.689,515	277	427.927,822 298.702,999	14.776
277	427.927,822 298.702,999	278	427.929,46 298.706,657	4.008	278	427.929,46 298.706,657	279	427.936,929 298.723,324	18.264	279	427.936,929 298.723,324	280	427.944,575 298.740,387	18.698
280	427.944,575 298.740,387	281	427.956,988 298.768,088	30.355	281	427.956,988 298.768,088	282	427.966,752 298.789,877	23.877	282	427.966,752 298.789,877	283	427.974,662 298.807,53	19.344
283	427.974,662 298.807,53	284	427.982,859 298.825,823	20.046	284	427.982,859 298.825,823	285	427.985,15 298.830,935	5.602	285	427.985,15 298.830,935	286	427.996,181 298.855,553	26.976
286	427.996,181 298.855,553	287	428.007,232 298.880,214	27.024	287	428.007,232 298.880,214	288	428.018,243 298.904,787	26.927	288	428.018,243 298.904,787	289	428.026,087 298.922,291	19.181
289	428.026,087 298.922,291	290	428.032,7 298.937,048	16.171	290	428.032,7 298.937,048	291	428.038,55 298.950,104	14.307	291	428.038,55 298.950,104	292	428.042,22 298.958,295	8.976
292	428.042,22 298.958,295	293	428.051,998 298.980,116	23.912	293	428.051,998 298.980,116	294	428.060,054 298.998,092	19.699	294	428.060,054 298.998,092	295	428.071,265 299.023,112	27.417
295	428.071,265 299.023,112	296	428.079,782 299.042,119	20.828	296	428.079,782 299.042,119	297	428.089,648 299.064,135	24.126	297	428.089,648 299.064,135	298	428.094,501 299.074,967	11.869
298	428.094,501 299.074,967	299	428.101,776 299.091,201	17.79	299	428.101,776 299.091,201	300	428.104,684 299.097,689	7.11	300	428.104,684 299.097,689	301	428.113,398 299.117,136	21.31
301	428.113,398 299.117,136	302	428.122,052 299.136,449	21.163	302	428.122,052 299.136,449	303	428.126,814 299.147,077	11.646	303	428.126,814 299.147,077	304	428.129,778 299.153,689	7.246
304	428.129,778 299.153,689	305	428.131,359 299.157,22	3.869	305	428.131,359 299.157,22	306	428.133,537 299.162,08	5.326	306	428.133,537 299.162,08	307	428.134,5 299.164,228	2.354
307	428.134,5 299.164,228	308	428.138,358 299.172,838	9.435	308	428.138,358 299.172,838	309	428.145,772 299.189,384	18.131	309	428.145,772 299.189,384	310	428.145,817 299.189,485	0.111
310	428.145,817 299.189,485	311	428.152,591 299.204,601	16.564	311	428.152,591 299.204,601	1	428.157,532 299.206,824	5.418					

**\*\* Lungimile segmentelor sunt determinate în planul de proiecție Stereo 70 și sunt rotunjite la 1 milimetru.**

**\*\*\* Distanța dintre puncte este formată din segmente cumulate ce sunt mai mici decât valoarea 1 milimetru.**



**DATE DESPRE IMOBILUL NR. 10741**

Oficiul de Cadastru și Publicitate Imobiliară DOLJ  
Biroul de Cadastru și Publicitate Imobiliară Craiova

**A. Partea I. Descrierea imobilului**

TEREN Necunoscut

Adresa: Loc. Tartal, Jud. Dolj, De 102/1

Nr. Crt	Nr cadastral Nr. topografic	Suprafața* (mp)	Observații / Referințe
A1		4.444	Sector cadastral:0 Teren neimprejmuit; Conform PUG aprobat prin HCL 28/2015, suprafata intravilan = 3277, suprafata extravilan = 1167 mp.

**B. Partea II. Proprietari și acte**

Inscrieri privitoare la dreptul de proprietate și alte drepturi reale	Referințe
/	
Act Normativ nr. Legea 7, din 13/03/1996 emis de PARLAMENTUL ROMÂNIEI (ART. 13 ALIN. 15);	
B1	A1
Inscrierea provizorie, drept de PROPRIETATE, dobandit prin Lege, cota actuala 1/1, cota initiala 1/1 1) NEIDENTIFICAT NEIDENTIFICAT, CIF:0000000000000	

**C. Partea III. SARCINI .**

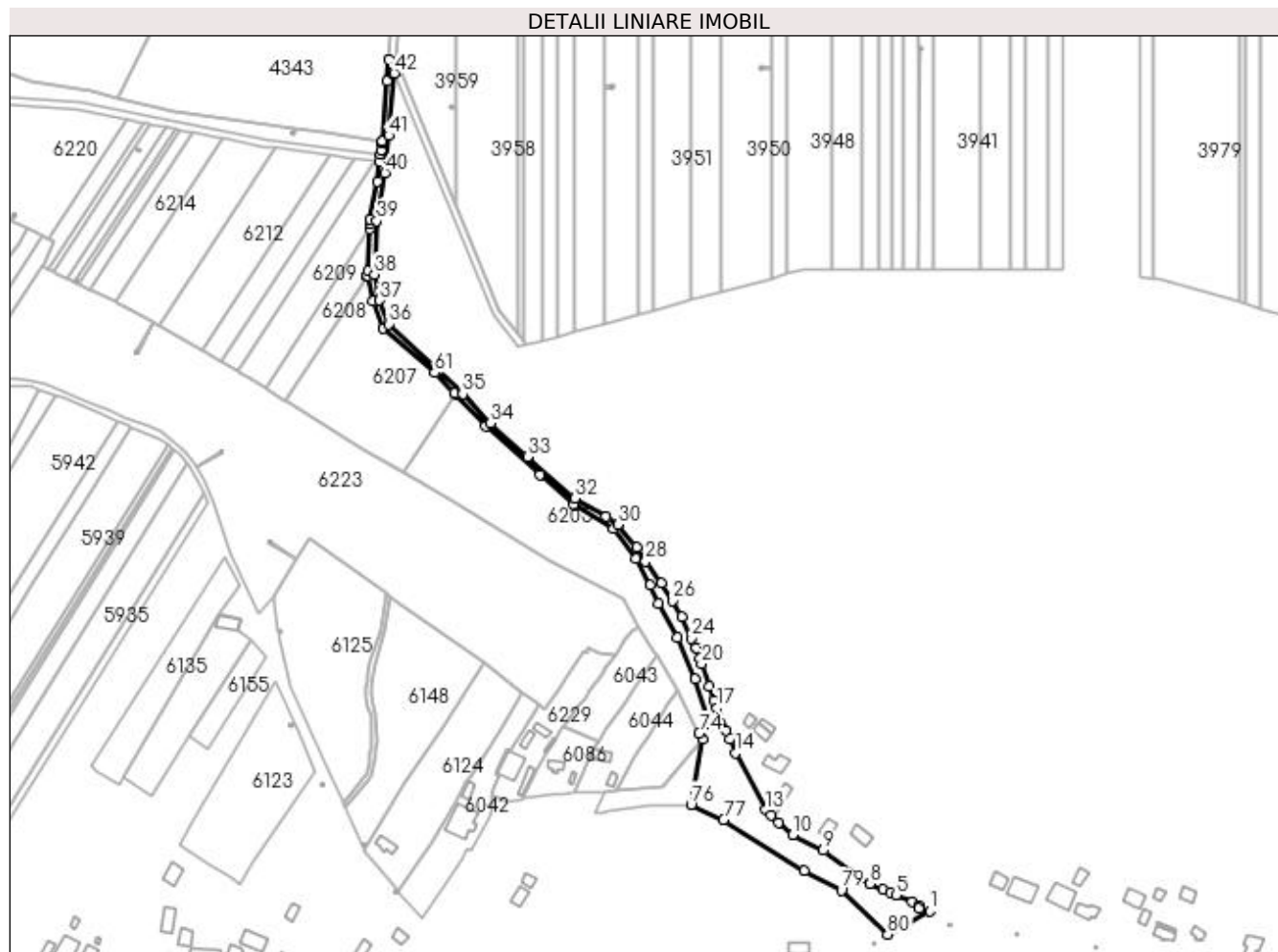
Inscrieri privind dezmembramintele dreptului de proprietate, drepturi reale de garanție și sarcini	Referințe
NU SUNT	

## Anexa Nr. 1 La Partea I

## Teren

Nr cadastral	Suprafața (mp)*	Observații / Referințe
	4.444	Conform PUG aprobat prin HCL 28/2015, suprafața intravilan = 3277, suprafața extravilan = 1167 mp.

\* Suprafața este determinată în planul de proiecție Stereo 70.



## Date referitoare la teren

Crt	Categorie folosință	Intra vilan	Suprafața (mp)	Tarla	Parcelă	Nr. topo	Observații / Referințe
1	drum	NU	1.167	De 102/1	-	-	
2	drum	DA	3.277	De 102/1	-	-	

## Lungime Segmente

1) Valorile lungimilor segmentelor sunt obținute din proiecție în plan.

Punct început	X / Y	Punct sfârșit	X / Y	Lungime segment	Punct început	X / Y	Punct sfârșit	X / Y	Lungime segment	Punct început	X / Y	Punct sfârșit	X / Y	Lungime segment
1	429.483,299 300.463,077	2	429.477,493 300.464,515	5.981	2	429.477,493 300.464,515	3	429.477,402 300.466,24	1.727	3	429.477,402 300.466,24	4	429.473,845 300.468,069	4.0
4	429.473,845 300.468,069	5	429.465,217 300.471,803	9.401	5	429.465,217 300.471,803	6	429.462,484 300.472,985	2.978	6	429.462,484 300.472,985	7	429.458,259 300.474,813	4.603
7	429.458,259 300.474,813	8	429.451,294 300.477,827	7.589	8	429.451,294 300.477,827	9	429.426,29 300.495,742	30.76	9	429.426,29 300.495,742	10	429.409,966 300.504,005	18.29 6
10	429.409,966 300.504,005	11	429.402,313 300.510,547	10.06 8	11	429.402,313 300.510,547	12	429.398,287 300.514,657	5.753	12	429.398,287 300.514,657	13	429.395,311 300.517,294	3.976
13	429.395,311 300.517,294	14	429.379,412 300.547,918	34.50 5	14	429.379,412 300.547,918	15	429.376,035 300.555,23	8.054	15	429.376,035 300.555,23	16	429.374,199 300.559,743	4.872

Punct început	X / Y	Punct sfârșit	X / Y	Lungime segment	Punct început	X / Y	Punct sfârșit	X / Y	Lungime segment	Punct început	X / Y	Punct sfârșit	X / Y	Lungime segment
16	429.374,199 300.559,743	17	429.369,27 300.571,86	13.081	17	429.369,27 300.571,86	18	429.367,54 300.576,113	4.591	18	429.367,54 300.576,113	19	429.365,023 300.583,665	7.96
19	429.365,023 300.583,665	20	429.361,049 300.595,586	12.566	20	429.361,049 300.595,586	21	429.360,111 300.598,401	2.967	21	429.360,111 300.598,401	22	429.358,229 300.604,048	5.952
22	429.358,229 300.604,048	23	429.358,155 300.604,269	0.233	23	429.358,155 300.604,269	24	429.355,842 300.609,278	5.517	24	429.355,842 300.609,278	25	429.350,511 300.620,821	12.715
25	429.350,511 300.620,821	26	429.345,642 300.629,43	9.891	26	429.345,642 300.629,43	27	429.339,397 300.638,747	11.216	27	429.339,397 300.638,747	28	429.331,122 300.650,361	14.26
28	429.331,122 300.650,361	29	429.326,173 300.658,002	9.104	29	429.326,173 300.658,002	30	429.316,39 300.670,123	15.576	30	429.316,39 300.670,123	31	429.309,945 300.674,469	7.773
31	429.309,945 300.674,469	32	429.293,258 300.684,162	19.298	32	429.293,258 300.684,162	33	429.267,903 300.706,519	33.804	33	429.267,903 300.706,519	34	429.248,144 300.724,43	26.669
34	429.248,144 300.724,43	35	429.233,106 300.739,968	21.623	35	429.233,106 300.739,968	36	429.193,362 300.777,438	54.622	36	429.193,362 300.777,438	37	429.188,665 300.790,228	13.625
37	429.188,665 300.790,228	38	429.185,818 300.803,992	14.055	38	429.185,818 300.803,992	39	429.187,017 300.832,67	28.703	39	429.187,017 300.832,67	40	429.191,563 300.858,4	26.129
40	429.191,563 300.858,4	41	429.193,562 300.878,384	20.084	41	429.193,562 300.878,384	42	429.196,369 300.911,885	33.618	42	429.196,369 300.911,885	43	429.193,415 300.919,077	7.775
43	429.193,415 300.919,077	44	429.192,591 300.907,424	11.682	44	429.192,591 300.907,424	45	429.189,875 300.875,596	31.944	45	429.189,875 300.875,596	46	429.189,873 300.875,579	0.017
46	429.189,873 300.875,579	47	429.189,796 300.874,672	0.91	47	429.189,796 300.874,672	48	429.189,777 300.874,452	0.221	48	429.189,777 300.874,452	49	429.189,275 300.870,483	4.001
49	429.189,275 300.870,483	50	429.189,009 300.868,342	2.157	50	429.189,009 300.868,342	51	429.188,481 300.864,377	4.0	51	429.188,481 300.864,377	52	429.187,287 300.853,761	10.683
52	429.187,287 300.853,761	53	429.183,54 300.833,6	20.506	53	429.183,54 300.833,6	54	429.183,435 300.831,348	2.254	54	429.183,435 300.831,348	55	429.183,296 300.828,379	2.972
55	429.183,296 300.828,379	56	429.182,241 300.805,78	22.624	56	429.182,241 300.805,78	57	429.182,132 300.803,447	2.336	57	429.182,132 300.803,447	58	429.182,115 300.803,094	0.353
58	429.182,115 300.803,094	59	429.185,203 300.789,715	13.731	59	429.185,203 300.789,715	60	429.190,639 300.775,096	15.597	60	429.190,639 300.775,096	61	429.218,136 300.751,492	36.239
61	429.218,136 300.751,492	62	429.228,717 300.740,478	15.273	62	429.228,717 300.740,478	63	429.229,231 300.739,943	0.742	63	429.229,231 300.739,943	64	429.245,554 300.722,952	23.561
64	429.245,554 300.722,952	65	429.274,614 300.696,924	39.012	65	429.274,614 300.696,924	66	429.292,658 300.680,782	24.211	66	429.292,658 300.680,782	67	429.314,014 300.667,887	24.947
67	429.314,014 300.667,887	68	429.325,881 300.651,741	20.038	68	429.325,881 300.651,741	69	429.333,581 300.637,766	15.956	69	429.333,581 300.637,766	70	429.337,859 300.627,88	10.772
70	429.337,859 300.627,88	71	429.348,031 300.609,723	20.812	71	429.348,031 300.609,723	72	429.357,68 300.587,43	24.292	72	429.357,68 300.587,43	73	429.365,767 300.563,522	25.239
73	429.365,767 300.563,522	74	429.359,77 300.558,345	7.922	74	429.359,77 300.558,345	75	429.361,452 300.555,043	3.706	75	429.361,452 300.555,043	76	429.355,418 300.520,131	35.43
76	429.355,418 300.520,131	77	429.372,91 300.512,042	19.272	77	429.372,91 300.512,042	78	429.416,122 300.484,92	51.018	78	429.416,122 300.484,92	79	429.435,982 300.474,356	22.495
79	429.435,982 300.474,356	80	429.460,736 300.450,719	34.227	80	429.460,736 300.450,719	1	429.483,299 300.463,077	25.726					

\*\* Lungimile segmentelor sunt determinate în planul de proiecție Stereo 70 și sunt rotunjite la 1 milimetru.

\*\*\* Distanța dintre puncte este formată din segmente cumulate ce sunt mai mici decât valoarea 1 milimetru.



**DATE DESPRE IMOBILUL NR. 10742**

Oficiul de Cadastru și Publicitate Imobiliară DOLJ  
Biroul de Cadastru și Publicitate Imobiliară Craiova

**A. Partea I. Descrierea imobilului**

TEREN Intravilan

Adresa: Loc. Preajba De Padure, Jud. Dolj, Ds 395

Nr. Crt	Nr cadastral Nr. topografic	Suprafața* (mp)	Observații / Referințe
A1		2.845	Sector cadastral:0 Teren neimprejmuit;

**B. Partea II. Proprietari și acte**

Inscrieri privitoare la dreptul de proprietate și alte drepturi reale		Referințe
/		
Act Normativ nr. Legea 7, din 13/03/1996 emis de PARLAMENTUL ROMÂNIEI (ART. 13 ALIN. 15);		
B1	Inscrierea provizorie, drept de PROPRIETATE, dobandit prin Lege, cota actuala 1/1, cota initiala 1/1 1) NEIDENTIFICAT NEIDENTIFICAT, CIF:0000000000000	A1

**C. Partea III. SARCINI .**

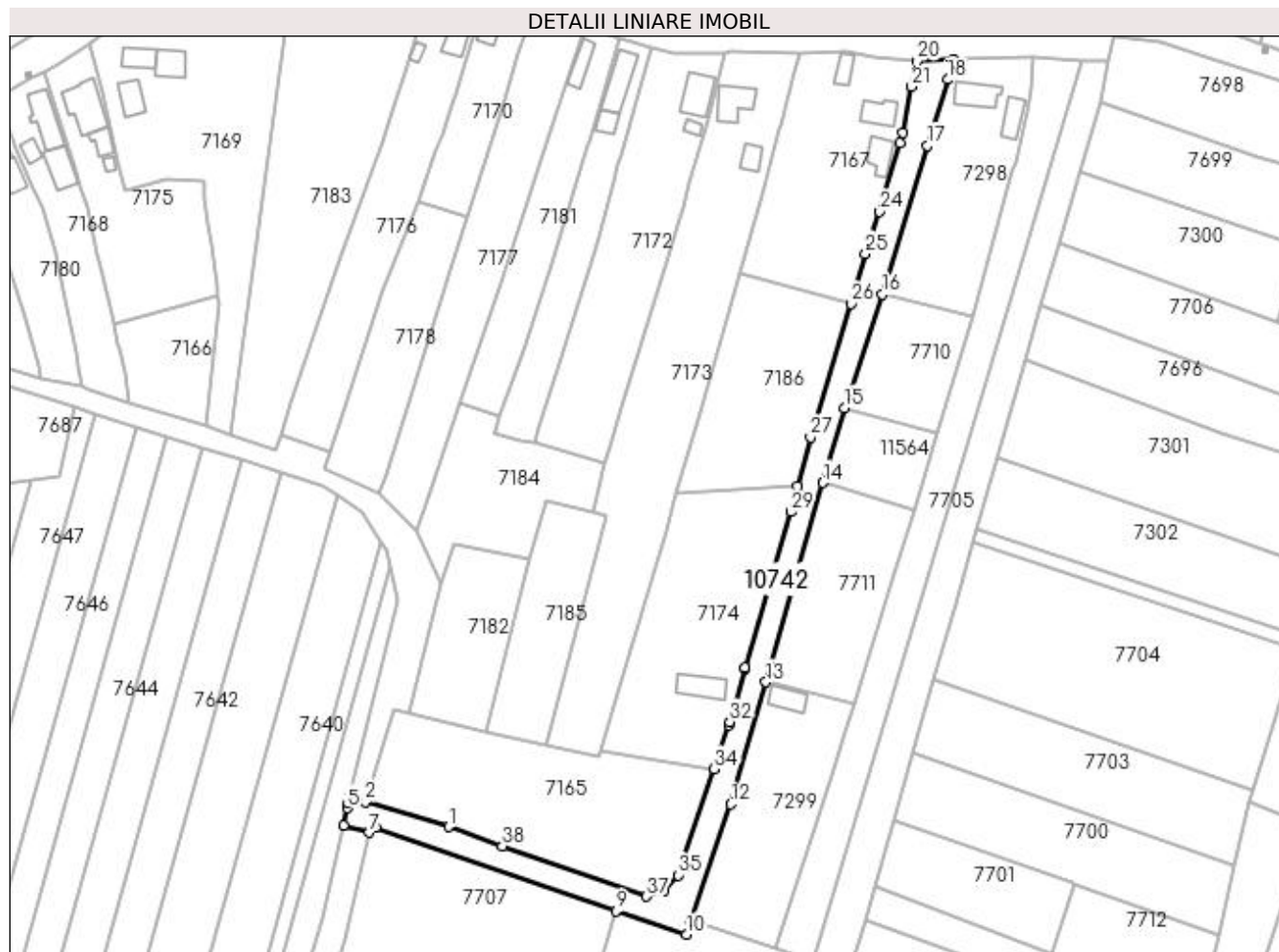
Inscrieri privind dezmembramintele dreptului de proprietate, drepturi reale de garanție și sarcini	Referințe
NU SUNT	

## Anexa Nr. 1 La Partea I

## Teren

Nr cadastral	Suprafața (mp)*	Observații / Referințe
	2.845	

\* Suprafața este determinată în planul de proiecție Stereo 70.



## Date referitoare la teren

Crt	Categorie folosință	Intra vilan	Suprafața (mp)	Tarla	Parcelă	Nr. topo	Observații / Referințe
1	drum	DA	2.845	Ds 395	-	-	

## Lungime Segmente

1) Valorile lungimilor segmentelor sunt obținute din proiecție în plan.

Punct început	X / Y	Punct sfârșit	X / Y	Lungime segment (** (m)
1	437.073,494 299.543,351	2	437.048,587 299.550,682	25.963
3	437.043,896 299.552,064	4	437.043,528 299.550,565	1.544
5	437.043,2 299.548,975	6	437.042,07 299.543,792	5.305
7	437.049,804 299.541,634	8	437.051,519 299.543,006	2.196
9	437.123,442 299.518,239	10	437.144,404 299.511,248	22.097

Punct început	X / Y	Punct sfârșit	X / Y	Lungime segment (** (m)
2	437.048,587 299.550,682	3	437.043,896 299.552,064	4.89
4	437.043,528 299.550,565	5	437.043,2 299.548,975	1.623
6	437.042,07 299.543,792	7	437.049,804 299.541,634	8.029
8	437.051,519 299.543,006	9	437.123,442 299.518,239	76.068
10	437.144,404 299.511,248	11	437.145,721 299.515,301	4.262

Punct început	X / Y	Punct sfârșit	X / Y	Lungime segment (** (m)
11	437.145,721 299.515,301	12	437.157,682 299.550,121	36.817
13	437.168,185 299.586,533	14	437.185,061 299.646,064	61.877
15	437.191,682 299.668,408	16	437.202,937 299.702,289	35.702
17	437.216,436 299.746,655	18	437.222,443 299.766,397	20.636
19	437.224,243 299.772,313	20	437.213,119 299.771,916	11.131
21	437.211,661 299.764,312	22	437.209,014 299.750,505	14.058
23	437.208,129 299.747,473	24	437.202,14 299.726,958	21.371
25	437.197,963 299.714,425	26	437.193,541 299.699,556	15.513
27	437.181,482 299.659,623	28	437.177,562 299.645,104	15.039
29	437.175,569 299.637,377	30	437.161,835 299.590,818	48.542
31	437.161,785 299.590,65	32	437.157,369 299.574,676	16.573
33	437.157,056 299.573,715	34	437.152,792 299.560,607	13.784
35	437.141,875 299.528,943	36	437.137,922 299.524,411	6.014
37	437.132,543 299.522,603	38	437.089,426 299.537,605	45.652

Punct început	X / Y	Punct sfârșit	X / Y	Lungime segment (** (m)
12	437.157,682 299.550,121	13	437.168,185 299.586,533	37.897
14	437.185,061 299.646,064	15	437.191,682 299.668,408	23.304
16	437.202,937 299.702,289	17	437.216,436 299.746,655	46.374
18	437.222,443 299.766,397	19	437.224,243 299.772,313	6.184
20	437.213,119 299.771,916	21	437.211,661 299.764,312	7.743
22	437.209,014 299.750,505	23	437.208,129 299.747,473	3.159
24	437.202,14 299.726,958	25	437.197,963 299.714,425	13.211
26	437.193,541 299.699,556	27	437.181,482 299.659,623	41.714
28	437.177,562 299.645,104	29	437.175,569 299.637,377	7.98
30	437.161,835 299.590,818	31	437.161,785 299.590,65	0.175
32	437.157,369 299.574,676	33	437.157,056 299.573,715	1.011
34	437.152,792 299.560,607	35	437.141,875 299.528,943	33.493
36	437.137,922 299.524,411	37	437.132,543 299.522,603	5.675
38	437.089,426 299.537,605	1	437.073,494 299.543,351	16.937

\*\* Lungimile segmentelor sunt determinate în planul de proiecție Stereo 70 și sunt rotunjite la 1 milimetru.

\*\*\* Distanța dintre puncte este formată din segmente cumulate ce sunt mai mici decât valoarea 1 milimetru.





**DATE DESPRE IMOBILUL NR. 10743**

Oficiul de Cadastru și Publicitate Imobiliară DOLJ  
Biroul de Cadastru și Publicitate Imobiliară Craiova

**A. Partea I. Descrierea imobilului**

TEREN Extravilan

Adresa: Jud. Dolj, Hc 301/2

Nr. Crt	Nr cadastral Nr. topografic	Suprafața* (mp)	Observații / Referințe
A1		56.292	Sector cadastral:0 Teren neimprejmuit;

**B. Partea II. Proprietari și acte**

Inscrieri privitoare la dreptul de proprietate și alte drepturi reale		Referințe
/		
Act Normativ nr. Legea 7, din 13/03/1996 emis de PARLAMENTUL ROMÂNIEI (ART. 13 ALIN. 15);		
B1	Inscrierea provizorie, drept de PROPRIETATE, dobandit prin Lege, cota actuala 1/1, cota initiala 1/1 1) NEIDENTIFICAT NEIDENTIFICAT, CIF:0000000000000	A1

**C. Partea III. SARCINI .**

Inscrieri privind dezmembramintele dreptului de proprietate, drepturi reale de garanție și sarcini	Referințe
NU SUNT	

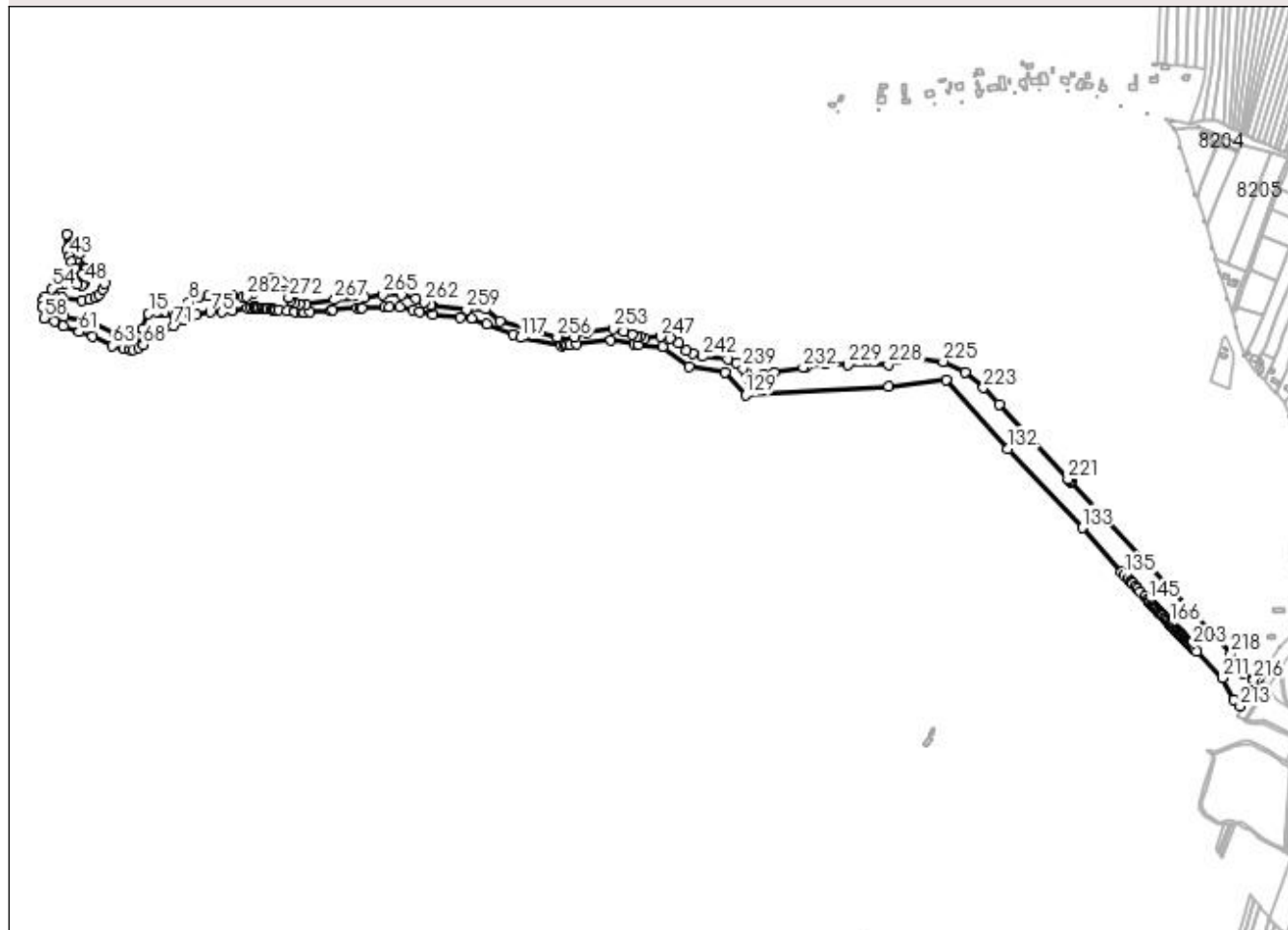
## Anexa Nr. 1 La Partea I

## Teren

Nr cadastral	Suprafața (mp)*	Observații / Referințe
	56.292	

\* Suprafața este determinată în planul de proiecție Stereo 70.

## DETALII LINIARE IMOBIL



## Date referitoare la teren

Crt	Categorie folosință	Intravilan	Suprafața (mp)	Tarla	Parcelă	Nr. topo	Observații / Referințe
1	ape curgătoare	NU	56.292	Hc 301/2	-	-	

## Lungime Segmente

1) Valorile lungimilor segmentelor sunt obținute din proiecție în plan.

Punct început	X / Y	Punct sfârșit	X / Y	Lungime segment	Punct început	X / Y	Punct sfârșit	X / Y	Lungime segment	Punct început	X / Y	Punct sfârșit	X / Y	Lungime segment
1	433.968,824 301.124,859	2	433.952,934 301.127,15	16.054	2	433.952,934 301.127,15	3	433.943,701 301.124,311	9.66	3	433.943,701 301.124,311	4	433.933,773 301.121,258	10.387
4	433.933,773 301.121,258	5	433.916,196 301.126,435	18.324	5	433.916,196 301.126,435	6	433.903,43 301.124,956	12.851	6	433.903,43 301.124,956	7	433.900,284 301.123,309	3.551
7	433.900,284 301.123,309	8	433.887,889 301.116,82	13.991	8	433.887,889 301.116,82	9	433.877,714 301.106,095	14.784	9	433.877,714 301.106,095	10	433.865,872 301.095,925	15.61
10	433.865,872 301.095,925	11	433.850,516 301.100,917	16.147	11	433.850,516 301.100,917	12	433.842,655 301.101,804	7.911	12	433.842,655 301.101,804	13	433.842,194 301.101,856	0.464
13	433.842,194 301.101,856	14	433.839,045 301.102,212	3.169	14	433.839,045 301.102,212	15	433.827,389 301.099,438	11.982	15	433.827,389 301.099,438	16	433.817,899 301.076,307	25.002

Punct început	X / Y	Punct sfârșit	X / Y	Lungime segment	Punct început	X / Y	Punct sfârșit	X / Y	Lungime segment	Punct început	X / Y	Punct sfârșit	X / Y	Lungime segment
16	433.817,899 301.076,307	17	433.809,356 301.064,814	14.32	17	433.809,356 301.064,814	18	433.803,413 301.061,484	6.812	18	433.803,413 301.061,484	19	433.794,679 301.061,312	8.736
19	433.794,679 301.061,312	20	433.777,205 301.067,664	18.59 3	20	433.777,205 301.067,664	21	433.743,59 301.084,993	37.81 9	21	433.743,59 301.084,993	22	433.700,161 301.095,861	44.76 8
22	433.700,161 301.095,861	23	433.691,075 301.101,588	10.74	23	433.691,075 301.101,588	24	433.684,131 301.109,487	10.51 7	24	433.684,131 301.109,487	25	433.683,168 301.112,557	3.217
25	433.683,168 301.112,557	26	433.683,953 301.117,168	4.677	26	433.683,953 301.117,168	27	433.689,157 301.123,007	7.821	27	433.689,157 301.123,007	28	433.697,214 301.124,177	8.142
28	433.697,214 301.124,177	29	433.726,995 301.119,676	30.11 9	29	433.726,995 301.119,676	30	433.738,459 301.120,527	11.49 6	30	433.738,459 301.120,527	31	433.747,441 301.124,076	9.658
31	433.747,441 301.124,076	32	433.753,279 301.128,453	7.297	32	433.753,279 301.128,453	33	433.758,678 301.135,894	9.193	33	433.758,678 301.135,894	34	433.761,919 301.144,547	9.24
34	433.761,919 301.144,547	35	433.758,103 301.157,616	13.61 5	35	433.758,103 301.157,616	36	433.749,297 301.162,505	10.07 2	36	433.749,297 301.162,505	37	433.735,045 301.168,294	15.38 3
37	433.735,045 301.168,294	38	433.720,051 301.181,269	19.82 9	38	433.720,051 301.181,269	39	433.723,891 301.190,406	9.911	39	433.723,891 301.190,406	40	433.719,32 301.200,823	11.37 6
40	433.719,32 301.200,823	41	433.705,24 301.218,549	22.63 8	41	433.705,24 301.218,549	42	433.704,129 301.195,621	22.95 5	42	433.704,129 301.195,621	43	433.709,383 301.186,669	10.38
43	433.709,383 301.186,669	44	433.711,856 301.177,22	9.767	44	433.711,856 301.177,22	45	433.717,025 301.168,362	10.25 6	45	433.717,025 301.168,362	46	433.727,107 301.158,187	14.32 4
46	433.727,107 301.158,187	47	433.731,996 301.150,919	8.759	47	433.731,996 301.150,919	48	433.730,785 301.144,861	6.178	48	433.730,785 301.144,861	49	433.726,718 301.142,049	4.944
49	433.726,718 301.142,049	50	433.719,622 301.143,001	7.16	50	433.719,622 301.143,001	51	433.702,446 301.144,256	17.22 2	51	433.702,446 301.144,256	52	433.691,197 301.142,828	11.33 9
52	433.691,197 301.142,828	53	433.684,553 301.138,702	7.821	53	433.684,553 301.138,702	54	433.681,866 301.137,033	3.163	54	433.681,866 301.137,033	55	433.671,815 301.124,787	15.84 3
55	433.671,815 301.124,787	56	433.669,58 301.118,838	6.355	56	433.669,58 301.118,838	57	433.668,072 301.109,839	9.124	57	433.668,072 301.109,839	58	433.670,157 301.093,076	16.89 2
58	433.670,157 301.093,076	59	433.686,273 301.088,706	16.69 8	59	433.686,273 301.088,706	60	433.699,404 301.081,005	15.22 3	60	433.699,404 301.081,005	61	433.722,767 301.072,136	24.99
61	433.722,767 301.072,136	62	433.743,188 301.064,911	21.66 1	62	433.743,188 301.064,911	63	433.773,171 301.051,153	32.98 9	63	433.773,171 301.051,153	64	433.789,092 301.046,696	16.53 3
64	433.789,092 301.046,696	65	433.800,081 301.045,312	11.07 6	65	433.800,081 301.045,312	66	433.804,105 301.045,701	4.043	66	433.804,105 301.045,701	67	433.812,455 301.048,297	8.744
67	433.812,455 301.048,297	68	433.819,421 301.053,143	8.486	68	433.819,421 301.053,143	69	433.833,439 301.065,863	18.92 9	69	433.833,439 301.065,863	70	433.844,904 301.072,612	13.30 4
70	433.844,904 301.072,612	71	433.865,584 301.081,481	22.50 2	71	433.865,584 301.081,481	72	433.880,078 301.089,355	16.49 5	72	433.880,078 301.089,355	73	433.888,904 301.094,028	9.987
73	433.888,904 301.094,028	74	433.898,985 301.097,706	10.73 1	74	433.898,985 301.097,706	75	433.919,99 301.101,686	21.37 9	75	433.919,99 301.101,686	76	433.937,837 301.102,032	17.85
76	433.937,837 301.102,032	77	433.952,979 301.104,238	15.30 2	77	433.952,979 301.104,238	78	433.975,866 301.107,959	23.18 8	78	433.975,866 301.107,959	79	433.980,836 301.108,484	4.998
79	433.980,836 301.108,484	80	433.985,064 301.108,93	4.251	80	433.985,064 301.108,93	81	433.987,702 301.108,75	2.644	81	433.987,702 301.108,75	82	433.988,772 301.108,636	1.076
82	433.988,772 301.108,636	83	433.990,159 301.108,487	1.395	83	433.990,159 301.108,487	84	433.992,557 301.108,23	2.412	84	433.992,557 301.108,23	85	433.997,575 301.107,694	5.047
85	433.997,575 301.107,694	86	433.998,335 301.107,612	0.764	86	433.998,335 301.107,612	87	434.002,05 301.107,215	3.736	87	434.002,05 301.107,215	88	434.004,173 301.106,987	2.135
88	434.004,173 301.106,987	89	434.004,948 301.106,905	0.779	89	434.004,948 301.106,905	90	434.006,275 301.106,762	1.335	90	434.006,275 301.106,762	91	434.011,444 301.106,209	5.198
91	434.011,444 301.106,209	92	434.014,1 301.105,925	2.671	92	434.014,1 301.105,925	93	434.014,682 301.105,863	0.585	93	434.014,682 301.105,863	94	434.017,987 301.105,509	3.324
94	434.017,987 301.105,509	95	434.018,978 301.105,403	0.997	95	434.018,978 301.105,403	96	434.022,241 301.105,054	3.282	96	434.022,241 301.105,054	97	434.035,188 301.103,668	13.02 1
97	434.035,188 301.103,668	98	434.046,711 301.102,435	11.58 9	98	434.046,711 301.102,435	99	434.057,457 301.101,285	10.80 7	99	434.057,457 301.101,285	100	434.061,316 301.100,993	3.87
100	434.061,316 301.100,993	101	434.069,851 301.101,707	8.565	101	434.069,851 301.101,707	102	434.101,32 301.104,341	31.57 9	102	434.101,32 301.104,341	103	434.103,836 301.104,552	2.525
103	434.103,836 301.104,552	104	434.139,82 301.107,564	36.11	104	434.139,82 301.107,564	105	434.144,237 301.107,714	4.42	105	434.144,237 301.107,714	106	434.147,413 301.107,822	3.178
106	434.147,413 301.107,822	107	434.181,683 301.108,987	34.29	107	434.181,683 301.108,987	108	434.189,314 301.109,246	7.635	108	434.189,314 301.109,246	109	434.204,225 301.109,752	14.92
109	434.204,225 301.109,752	110	434.224,58 301.105,105	20.87 9	110	434.224,58 301.105,105	111	434.234,795 301.102,772	10.47 8	111	434.234,795 301.102,772	112	434.254,331 301.098,311	20.03 9
112	434.254,331 301.098,311	113	434.295,422 301.094,064	41.31	113	434.295,422 301.094,064	114	434.311,983 301.092,352	16.64 9	114	434.311,983 301.092,352	115	434.334,89 301.083,337	24.61 7

Punct început	X / Y	Punct sfârșit	X / Y	Lungime segment	Punct început	X / Y	Punct sfârșit	X / Y	Lungime segment	Punct început	X / Y	Punct sfârșit	X / Y	Lungime segment
115	434.334,89 301.083,337	116	434.374,811 301.067,627	42.90 1	116	434.374,811 301.067,627	117	434.385,634 301.063,368	11.63 1	117	434.385,634 301.063,368	118	434.447,448 301.051,778	62.89 1
118	434.447,448 301.051,778	119	434.452,037 301.052,313	4.62	119	434.452,037 301.052,313	120	434.456,156 301.052,794	4.147	120	434.456,156 301.052,794	121	434.460,271 301.053,274	4.143
121	434.460,271 301.053,274	122	434.469,664 301.054,369	9.457	122	434.469,664 301.054,369	123	434.521,767 301.060,445	52.45 6	123	434.521,767 301.060,445	124	434.556,016 301.053,988	34.85 2
124	434.556,016 301.053,988	125	434.562,855 301.052,81	6.94	125	434.562,855 301.052,81	126	434.599,484 301.050,163	36.72 5	126	434.599,484 301.050,163	127	434.639,226 301.020,377	49.66 5
127	434.639,226 301.020,377	128	434.693,184 301.011,637	54.66 1	128	434.693,184 301.011,637	129	434.723,609 300.977,418	45.78 9	129	434.723,609 300.977,418	130	434.938,061 300.990,595	214.8 56
130	434.938,061 300.990,595	131	435.024,449 301.000,537	86.95 8	131	435.024,449 301.000,537	132	435.117,324 300.896,529	139.4 4	132	435.117,324 300.896,529	133	435.229,671 300.778,084	163.2 52
133	435.229,671 300.778,084	134	435.287,608 300.711,341	88.38 2	134	435.287,608 300.711,341	135	435.291,736 300.707,434	5.684	135	435.291,736 300.707,434	136	435.298,192 300.701,321	8.891
136	435.298,192 300.701,321	137	435.302,066 300.697,652	5.336	137	435.302,066 300.697,652	138	435.303,562 300.696,235	2.061	138	435.303,562 300.696,235	139	435.305,073 300.694,562	2.254
139	435.305,073 300.694,562	140	435.309,136 300.690,063	6.062	140	435.309,136 300.690,063	141	435.312,193 300.686,677	4.562	141	435.312,193 300.686,677	142	435.316,115 300.682,333	5.853
142	435.316,115 300.682,333	143	435.323,315 300.674,36	10.74 3	143	435.323,315 300.674,36	144	435.326,986 300.670,295	5.477	144	435.326,986 300.670,295	145	435.328,486 300.668,633	2.239
145	435.328,486 300.668,633	146	435.330,747 300.666,129	3.374	146	435.330,747 300.666,129	147	435.330,914 300.665,953	0.243	147	435.330,914 300.665,953	148	435.333,411 300.663,317	3.631
148	435.333,411 300.663,317	149	435.334,242 300.662,44	1.208	149	435.334,242 300.662,44	150	435.336,463 300.660,096	3.229	150	435.336,463 300.660,096	151	435.337,885 300.658,595	2.068
151	435.337,885 300.658,595	152	435.339,305 300.657,096	2.065	152	435.339,305 300.657,096	153	435.340,026 300.656,335	1.048	153	435.340,026 300.656,335	154	435.342,645 300.653,571	3.808
154	435.342,645 300.653,571	155	435.343,636 300.652,525	1.441	155	435.343,636 300.652,525	156	435.345,301 300.650,768	2.421	156	435.345,301 300.650,768	157	435.346,306 300.649,706	1.462
157	435.346,306 300.649,706	158	435.347,318 300.648,639	1.471	158	435.347,318 300.648,639	159	435.348,675 300.647,206	1.974	159	435.348,675 300.647,206	160	435.350,042 300.645,763	1.988
160	435.350,042 300.645,763	161	435.352,46 300.643,211	3.516	161	435.352,46 300.643,211	162	435.354,911 300.640,624	3.564	162	435.354,911 300.640,624	163	435.356,079 300.639,391	1.698
163	435.356,079 300.639,391	164	435.357,863 300.637,508	2.594	164	435.357,863 300.637,508	165	435.359,665 300.635,606	2.62	165	435.359,665 300.635,606	166	435.361,121 300.634,069	2.117
166	435.361,121 300.634,069	167	435.362,221 300.632,908	1.599	167	435.362,221 300.632,908	168	435.363,328 300.631,739	1.61	168	435.363,328 300.631,739	169	435.365,003 300.629,972	2.435
169	435.365,003 300.629,972	170	435.365,19 300.629,774	0.272	170	435.365,19 300.629,774	171	435.366,883 300.627,986	2.462	171	435.366,883 300.627,986	172	435.368,213 300.626,583	1.933
172	435.368,213 300.626,583	173	435.368,986 300.625,768	1.123	173	435.368,986 300.625,768	174	435.369,939 300.624,762	1.386	174	435.369,939 300.624,762	175	435.370,267 300.624,416	0.477
175	435.370,267 300.624,416	176	435.370,719 300.623,938	0.658	176	435.370,719 300.623,938	177	435.372,015 300.622,571	1.884	177	435.372,015 300.622,571	178	435.372,406 300.622,158	0.569
178	435.372,406 300.622,158	179	435.373,995 300.620,48	2.311	179	435.373,995 300.620,48	180	435.374,177 300.620,288	0.265	180	435.374,177 300.620,288	181	435.375,186 300.619,223	1.467
181	435.375,186 300.619,223	182	435.375,785 300.618,591	0.871	182	435.375,785 300.618,591	183	435.375,989 300.618,375	0.297	183	435.375,989 300.618,375	184	435.376,798 300.617,522	1.176
184	435.376,798 300.617,522	185	435.376,992 300.617,324	0.277	185	435.376,992 300.617,324	186	435.377,813 300.616,486	1.173	186	435.377,813 300.616,486	187	435.378,841 300.615,436	1.469
187	435.378,841 300.615,436	188	435.379,669 300.614,592	1.182	188	435.379,669 300.614,592	189	435.380,5 300.613,743	1.188	189	435.380,5 300.613,743	190	435.381,336 300.612,89	1.194
190	435.381,336 300.612,89	191	435.383,022 300.611,169	2.409	191	435.383,022 300.611,169	192	435.383,872 300.610,301	1.215	192	435.383,872 300.610,301	193	435.384,727 300.609,429	1.221
193	435.384,727 300.609,429	194	435.385,587 300.608,551	1.229	194	435.385,587 300.608,551	195	435.386,452 300.607,668	1.236	195	435.386,452 300.607,668	196	435.387,322 300.606,78	1.243
196	435.387,322 300.606,78	197	435.388,197 300.605,887	1.25	197	435.388,197 300.605,887	198	435.389,078 300.604,988	1.259	198	435.389,078 300.604,988	199	435.389,964 300.604,083	1.266
199	435.389,964 300.604,083	200	435.390,855 300.603,173	1.274	200	435.390,855 300.603,173	201	435.392,203 300.601,798	1.926	201	435.392,203 300.601,798	202	435.393,109 300.600,873	1.295
202	435.393,109 300.600,873	203	435.394,021 300.599,943	1.303	203	435.394,021 300.599,943	204	435.394,938 300.599,006	1.311	204	435.394,938 300.599,006	205	435.395,862 300.598,063	1.32
205	435.395,862 300.598,063	206	435.396,792 300.597,114	1.329	206	435.396,792 300.597,114	207	435.398,011 300.595,87	1.742	207	435.398,011 300.595,87	208	435.398,343 300.595,531	0.474
208	435.398,343 300.595,531	209	435.398,952 300.594,899	0.878	209	435.398,952 300.594,899	210	435.401,346 300.592,416	3.449	210	435.401,346 300.592,416	211	435.439,728 300.552,603	55.30 1
211	435.439,728 300.552,603	212	435.456,607 300.520,144	36.58 5	212	435.456,607 300.520,144	213	435.466,236 300.510,343	13.74	213	435.466,236 300.510,343	214	435.493,212 300.551,907	49.55 1

Punct început	X / Y	Punct sfârșit	X / Y	Lungime segment	Punct început	X / Y	Punct sfârșit	X / Y	Lungime segment	Punct început	X / Y	Punct sfârșit	X / Y	Lungime segment
214	435.493,212 300.551,907	215	435.497,587 300.558,611	8.005	215	435.497,587 300.558,611	216	435.487,044 300.550,403	13.361	216	435.487,044 300.550,403	217	435.469,054 300.559,836	20.313
217	435.469,054 300.559,836	218	435.453,249 300.589,352	33.481	218	435.453,249 300.589,352	219	435.212,066 300.847,038	352.947	219	435.212,066 300.847,038	220	435.211,223 300.847,948	1.24
220	435.211,223 300.847,948	221	435.208,108 300.851,307	4.581	221	435.208,108 300.851,307	222	435.104,316 300.963,267	152.669	222	435.104,316 300.963,267	223	435.080,957 300.988,463	34.358
223	435.080,957 300.988,463	224	435.053,446 301.012,106	36.275	224	435.053,446 301.012,106	225	435.020,305 301.027,631	36.597	225	435.020,305 301.027,631	226	434.983,503 301.033,293	37.235
226	434.983,503 301.033,293	227	434.951,42 301.029,99	32.253	227	434.951,42 301.029,99	228	434.938,209 301.022,913	14.987	228	434.938,209 301.022,913	229	434.877,58 301.022,677	60.629
229	434.877,58 301.022,677	230	434.843,392 301.024,443	34.234	230	434.843,392 301.024,443	231	434.814,828 301.019,677	28.959	231	434.814,828 301.019,677	232	434.810,22 301.018,908	4.672
232	434.810,22 301.018,908	233	434.766,851 301.011,672	43.969	233	434.766,851 301.011,672	234	434.751,245 301.008,862	15.857	234	434.751,245 301.008,862	235	434.739,37 301.001,792	13.82
235	434.739,37 301.001,792	236	434.730,656 300.998,84	9.2	236	434.730,656 300.998,84	237	434.727,751 301.002,316	4.53	237	434.727,751 301.002,316	238	434.725,275 301.009,649	7.74
238	434.725,275 301.009,649	239	434.719,296 301.017,538	9.899	239	434.719,296 301.017,538	240	434.709,622 301.026,276	13.036	240	434.709,622 301.026,276	241	434.696,827 301.030,645	13.52
241	434.696,827 301.030,645	242	434.659,5 301.035,087	37.59	242	434.659,5 301.035,087	243	434.644,019 301.040,207	16.306	243	434.644,019 301.040,207	244	434.635,12 301.044,596	9.922
244	434.635,12 301.044,596	245	434.623,167 301.056,025	16.538	245	434.623,167 301.056,025	246	434.610,861 301.062,028	13.692	246	434.610,861 301.062,028	247	434.596,964 301.064,71	14.153
247	434.596,964 301.064,71	248	434.572,367 301.063,034	24.654	248	434.572,367 301.063,034	249	434.564,966 301.066,0	7.973	249	434.564,966 301.066,0	250	434.560,581 301.066,063	4.385
250	434.560,581 301.066,063	251	434.553,106 301.068,012	7.725	251	434.553,106 301.068,012	252	434.540,968 301.072,428	12.916	252	434.540,968 301.072,428	253	434.525,139 301.076,803	16.422
253	434.525,139 301.076,803	254	434.485,25 301.071,631	40.223	254	434.485,25 301.071,631	255	434.467,67 301.064,688	18.901	255	434.467,67 301.064,688	256	434.441,098 301.064,37	26.574
256	434.441,098 301.064,37	257	434.354,667 301.087,607	89.5	257	434.354,667 301.087,607	258	434.333,441 301.106,251	28.251	258	434.333,441 301.106,251	259	434.304,601 301.105,222	28.858
259	434.304,601 301.105,222	260	434.253,204 301.111,257	51.75	260	434.253,204 301.111,257	261	434.251,617 301.111,979	1.744	261	434.251,617 301.111,979	262	434.240,908 301.116,849	11.764
262	434.240,908 301.116,849	263	434.229,155 301.122,622	13.094	263	434.229,155 301.122,622	264	434.206,731 301.127,861	23.028	264	434.206,731 301.127,861	265	434.178,782 301.128,297	27.952
265	434.178,782 301.128,297	266	434.151,699 301.123,12	27.573	266	434.151,699 301.123,12	267	434.106,593 301.120,177	45.202	267	434.106,593 301.120,177	268	434.063,382 301.113,113	43.785
268	434.063,382 301.113,113	269	434.053,483 301.113,246	9.9	269	434.053,483 301.113,246	270	434.046,545 301.115,186	7.204	270	434.046,545 301.115,186	271	434.041,162 301.118,797	6.482
271	434.041,162 301.118,797	272	434.037,579 301.123,659	6.04	272	434.037,579 301.123,659	273	434.030,214 301.140,397	18.287	273	434.030,214 301.140,397	274	434.027,756 301.145,982	6.102
274	434.027,756 301.145,982	275	434.021,469 301.150,543	7.767	275	434.021,469 301.150,543	276	434.013,883 301.151,988	7.722	276	434.013,883 301.151,988	277	434.013,081 301.151,883	0.809
277	434.013,081 301.151,883	278	434.006,464 301.151,016	6.674	278	434.006,464 301.151,016	279	433.999,153 301.147,704	8.026	279	433.999,153 301.147,704	280	433.989,623 301.136,662	14.586
280	433.989,623 301.136,662	281	433.984,263 301.130,453	8.203	281	433.984,263 301.130,453	282	433.974,923 301.125,248	10.692	282	433.974,923 301.125,248	1	433.968,824 301.124,859	6.111

\*\* Lungimile segmentelor sunt determinate în planul de proiecție Stereo 70 și sunt rotunjite la 1 milimetru.

\*\*\* Distanța dintre puncte este formată din segmente cumulate ce sunt mai mici decât valoarea 1 milimetru.



**DATE DESPRE IMOBILUL NR. 10744**

Oficiul de Cadastru și Publicitate Imobiliară DOLJ  
Biroul de Cadastru și Publicitate Imobiliară Craiova

**A. Partea I. Descrierea imobilului**

TEREN Necunoscut

Adresa: Loc. Preajba De Jos, Jud. Dolj

Nr. Crt	Nr cadastral Nr. topografic	Suprafața* (mp)	Observații / Referințe
A1	32146	1.277	Sector cadastral:0 Teren neimprejmuit; Conform PUG aprobat prin HCL 28/2015, suprafata intravilan = 217 mp, suprafata extravilan = 1060 mp.

**Construcții**

Crt	Nr cadastral Nr. topografic	Adresa	Observații / Referințe
A1.1	32146-C1	Loc. Preajba De Jos, Jud. Dolj	Nr. niveluri:1; S. construita la sol:666 mp; Pod Parau Teslui la km 17+798 DJ 641

**B. Partea II. Proprietari și acte**

Inscrieri privitoare la dreptul de proprietate și alte drepturi reale		Referințe
<b>171198 / 09/11/2017</b>		
Act Normativ nr. 1/Legea 705, din 29/11/2006 emis de GUVERNUL ROMANIEI (act normativ nr 225 din 19.06.1998, emis de GUVERNUL ROMANIEI;act administrativ nr 23166 din 10.11.2017, emis de CONSILIUL JUDETEAN DOLJ;act administrativ nr 16720 din 09.11.2017, emis de ADMINISTRATIA BAZINALA DE APA OLT);		
B1	Intabulare, drept de PROPRIETATE, dobandit prin Lege, cota actuala 1/1, cota initiala 1/1 1) STATUL ROMAN-DOMENIUL PUBLIC, CIF:999999999999, LIPSA CUI	A1
B2	Intabulare, drept de ADMINISTRARE 1) ADMINISTRATIA NATIONALA 'APELE ROMANE', ADMINISTRATIA BAZINALA DE APA OLT, CIF: 999999999999, LIPSA CUI	A1
Act Normativ nr. 965, din 05/09/2002 emis de GUVERNUL ROMANIEI (act administrativ nr OUG NR 43 din 28.08.1997, emis de Guvernul Romaniei);		
B3	Intabulare, drept de PROPRIETATE, dobandit prin Lege, cota actuala 1/1, cota initiala 1/1 1) JUDETUL DOLJ, CIF:4417150, domeniul public	A1.1
B4	Intabulare, drept de ADMINISTRARE 1) CONSILIUL JUDETEAN DOLJ, CIF:999999999999, LIPSA CUI	A1.1

**C. Partea III. SARCINI .**

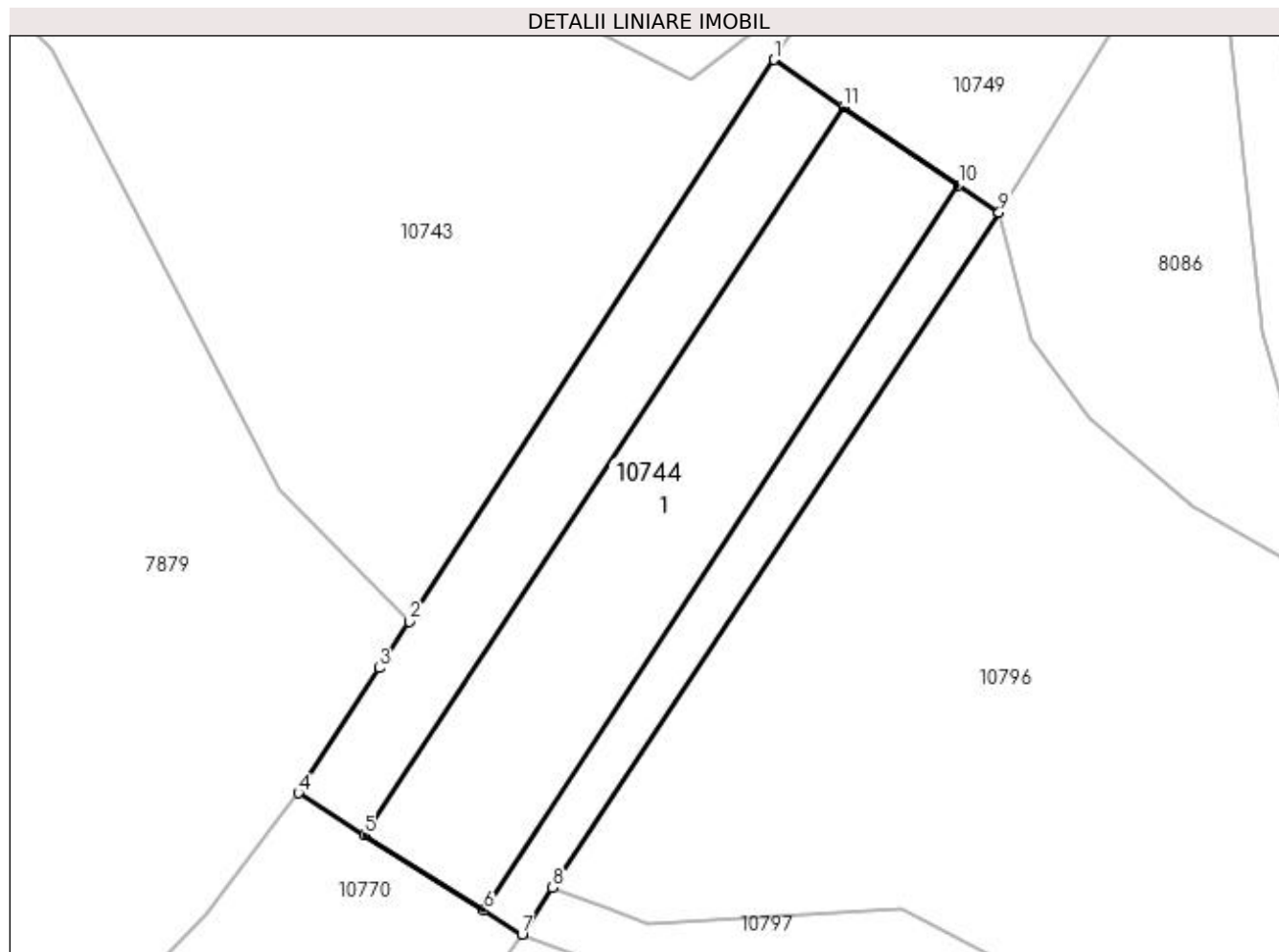
Inscrieri privind dezmembramintele dreptului de proprietate, drepturi reale de garanție și sarcini	Referințe
NU SUNT	

## Anexa Nr. 1 La Partea I

## Teren

Nr cadastral	Suprafața (mp)*	Observații / Referințe
32146	1.277	Conform PUG aprobat prin HCL 28/2015, suprafata intravilan = 217 mp, suprafata extravilan = 1060 mp.

\* Suprafața este determinată în planul de proiecție Stereo 70.



## Date referitoare la teren

Crt	Categorie folosință	Intravilan	Suprafața (mp)	Tarla	Parcelă	Nr. topo	Observații / Referințe
1	drum	DA	217	-	-	-	
1	drum	NU	1.060	-	-	-	

## Date referitoare la construcții

Crt	Număr	Destinație construcție	Supraf. (mp)	Situație juridică	Observații / Referințe
A1.1	32146-C1	construcții industriale și edilitare	666	Cu acte	Nr. niveluri:1; S. construită la sol:666 mp; Pod Parau Teslui la km 17+798 DJ 641

## Lungime Segmente

1) Valorile lungimilor segmentelor sunt obținute din proiecție în plan.

Punct început	X / Y	Punct sfârșit	X / Y	Lungime segment (** (m)
1	435.493,212 300.551,907	2	435.466,236 300.510,343	49.551
2	435.466,236 300.510,343	3	435.464,006 300.506,906	4.097



Punct început	X / Y	Punct sfârșit	X / Y	Lungime segment (** (m)
3	435.464,006 300.506,906	4	435.458,017 300.497,678	11.001
4	435.458,017 300.497,678	5	435.462,932 300.494,569	5.816
5	435.462,932 300.494,569	6	435.471,761 300.488,984	10.447
6	435.471,761 300.488,984	7	435.474,559 300.487,214	3.311
7	435.474,559 300.487,214	8	435.476,838 300.490,662	4.133
8	435.476,838 300.490,662	9	435.509,865 300.540,623	59.891
9	435.509,865 300.540,623	10	435.506,882 300.542,644	3.603
10	435.506,882 300.542,644	11	435.498,367 300.548,414	10.286
11	435.498,367 300.548,414	1	435.493,212 300.551,907	6.227

\*\* Lungimile segmentelor sunt determinate în planul de proiecție Stereo 70 și sunt rotunjite la 1 milimetru.

\*\*\* Distanța dintre puncte este formată din segmente cumulate ce sunt mai mici decât valoarea 1 milimetru.



**DATE DESPRE IMOBILUL NR. 10747**

Oficiul de Cadastru și Publicitate Imobiliară DOLJ  
Biroul de Cadastru și Publicitate Imobiliară Craiova

**A. Partea I. Descrierea imobilului**

TEREN Extravilan

Adresa: Jud. Dolj, De 12/2

Nr. Crt	Nr cadastral Nr. topografic	Suprafața* (mp)	Observații / Referințe
A1		10.240	Sector cadastral:0 Teren neimprejmuit;

**B. Partea II. Proprietari și acte**

Inscrieri privitoare la dreptul de proprietate și alte drepturi reale	Referințe
/	
Act Normativ nr. Legea 7, din 13/03/1996 emis de PARLAMENTUL ROMÂNIEI (ART. 13 ALIN. 15);	
B1	Inscrierea provizorie, drept de PROPRIETATE, dobandit prin Lege, cota actuala 1/1, cota initiala 1/1
	1) NEIDENTIFICAT NEIDENTIFICAT, CIF:0000000000000

**C. Partea III. SARCINI .**

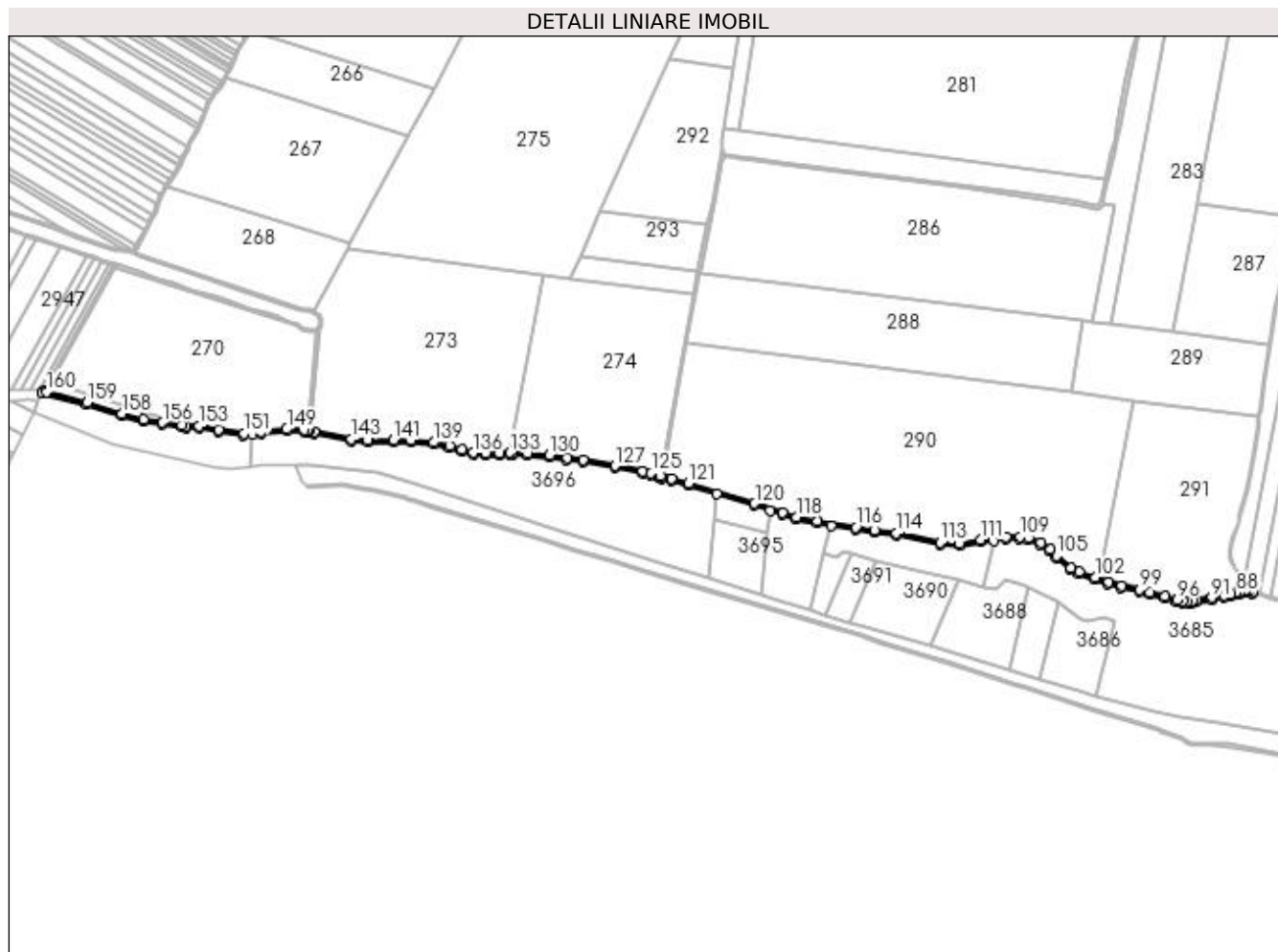
Inscrieri privind dezmembramintele dreptului de proprietate, drepturi reale de garanție și sarcini	Referințe
NU SUNT	

## Anexa Nr. 1 La Partea I

## Teren

Nr cadastral	Suprafața (mp)*	Observații / Referințe
	10.240	

\* Suprafața este determinată în planul de proiecție Stereo 70.



## Date referitoare la teren

Crt	Categorie folosință	Intra vilan	Suprafața (mp)	Tarla	Parcelă	Nr. topo	Observații / Referințe
1	drum	NU	10.240	De 12/2	-	-	

## Lungime Segmente

1) Valorile lungimilor segmentelor sunt obținute din proiecție în plan.

Punct început	X / Y	Punct sfârșit	X / Y	Lungime segment	Punct început	X / Y	Punct sfârșit	X / Y	Lungime segment	Punct început	X / Y	Punct sfârșit	X / Y	Lungime segment
1	430.517,387 298.391,574	2	430.515,374 298.387,967	4.131	2	430.515,374 298.387,967	3	430.606,095 298.364,193	93.784	3	430.606,095 298.364,193	4	430.678,584 298.342,141	75.769
4	430.678,584 298.342,141	5	430.722,963 298.329,994	46.011	5	430.722,963 298.329,994	6	430.762,297 298.323,251	39.908	6	430.762,297 298.323,251	7	430.802,973 298.317,256	41.115
7	430.802,973 298.317,256	8	430.810,902 298.316,893	7.937	8	430.810,902 298.316,893	9	430.836,884 298.315,703	26.009	9	430.836,884 298.315,703	10	430.878,388 298.308,746	42.083
10	430.878,388 298.308,746	11	430.929,27 298.300,628	51.526	11	430.929,27 298.300,628	12	430.947,35 298.302,211	18.149	12	430.947,35 298.302,211	13	430.965,306 298.303,784	18.025
13	430.965,306 298.303,784	14	431.018,306 298.309,458	53.303	14	431.018,306 298.309,458	15	431.053,264 298.308,438	34.973	15	431.053,264 298.308,438	16	431.060,162 298.307,272	6.996
16	431.060,162 298.307,272	17	431.061,873 298.307,311	1.711	17	431.061,873 298.307,311	18	431.065,089 298.307,383	3.217	18	431.065,089 298.307,383	19	431.073,701 298.303,974	9.262

Punct început	X / Y	Punct sfârșit	X / Y	Lungime segment	Punct început	X / Y	Punct sfârșit	X / Y	Lungime segment	Punct început	X / Y	Punct sfârșit	X / Y	Lungime segment
19	431.073,701 298.303,974	20	431.150,679 298.289,677	78.29 4	20	431.150,679 298.289,677	21	431.184,511 298.287,595	33.89 6	21	431.184,511 298.287,595	22	431.237,434 298.287,079	52.92 6
22	431.237,434 298.287,079	23	431.274,598 298.287,079	37.16 4	23	431.274,598 298.287,079	24	431.319,918 298.282,451	45.55 6	24	431.319,918 298.282,451	25	431.352,235 298.275,582	33.03 9
25	431.352,235 298.275,582	26	431.377,651 298.267,627	26.63 2	26	431.377,651 298.267,627	27	431.401,065 298.261,579	24.18 3	27	431.401,065 298.261,579	28	431.427,219 298.260,248	26.18 8
28	431.427,219 298.260,248	29	431.456,741 298.260,766	29.52 7	29	431.456,741 298.260,766	30	431.476,996 298.261,345	20.26 3	30	431.476,996 298.261,345	31	431.483,646 298.261,534	6.653
31	431.483,646 298.261,534	32	431.512,782 298.260,001	29.17 6	32	431.512,782 298.260,001	33	431.558,029 298.256,148	45.41 1	33	431.558,029 298.256,148	34	431.593,682 298.251,276	35.98 4
34	431.593,682 298.251,276	35	431.627,096 298.245,882	33.84 7	35	431.627,096 298.245,882	36	431.692,588 298.234,544	66.46 6	36	431.692,588 298.234,544	37	431.749,247 298.222,445	57.93 6
37	431.749,247 298.222,445	38	431.766,592 298.219,385	17.61 3	38	431.766,592 298.219,385	39	431.784,745 298.213,846	18.97 9	39	431.784,745 298.213,846	40	431.788,721 298.212,633	4.157
40	431.788,721 298.212,633	41	431.808,791 298.207,885	20.62 4	41	431.808,791 298.207,885	42	431.843,625 298.199,042	35.93 9	42	431.843,625 298.199,042	43	431.902,646 298.180,674	61.81 3
43	431.902,646 298.180,674	44	431.978,986 298.156,916	79.95 1	44	431.978,986 298.156,916	45	432.011,745 298.145,981	34.53 6	45	432.011,745 298.145,981	46	432.036,622 298.137,677	26.22 6
46	432.036,622 298.137,677	47	432.065,113 298.128,724	29.86 5	47	432.065,113 298.128,724	48	432.108,693 298.120,063	44.43 2	48	432.108,693 298.120,063	49	432.137,074 298.115,601	28.73
49	432.137,074 298.115,601	50	432.187,7 298.107,642	51.24 8	50	432.187,7 298.107,642	51	432.226,393 298.102,381	39.04 9	51	432.226,393 298.102,381	52	432.270,985 298.095,562	45.11
52	432.270,985 298.095,562	53	432.361,256 298.076,155	92.33 4	53	432.361,256 298.076,155	54	432.401,809 298.075,067	40.56 8	54	432.401,809 298.075,067	55	432.444,967 298.082,048	43.71 9
55	432.444,967 298.082,048	56	432.472,406 298.084,787	27.57 5	56	432.472,406 298.084,787	57	432.497,76 298.087,318	25.48	57	432.497,76 298.087,318	58	432.525,264 298.088,32	27.52 2
58	432.525,264 298.088,32	59	432.541,861 298.086,152	16.73 8	59	432.541,861 298.086,152	60	432.566,797 298.076,202	26.84 8	60	432.566,797 298.076,202	61	432.585,906 298.062,94	23.26
61	432.585,906 298.062,94	62	432.598,958 298.050,131	18.28 7	62	432.598,958 298.050,131	63	432.629,032 298.025,724	38.73 2	63	432.629,032 298.025,724	64	432.645,672 298.017,441	18.58 8
64	432.645,672 298.017,441	65	432.679,229 298.005,028	35.77 9	65	432.679,229 298.005,028	66	432.706,863 297.995,392	29.26 6	66	432.706,863 297.995,392	67	432.733,926 297.988,456	27.93 8
67	432.733,926 297.988,456	68	432.771,376 297.979,969	38.4	68	432.771,376 297.979,969	69	432.792,597 297.974,985	21.79 8	69	432.792,597 297.974,985	70	432.823,315 297.966,052	31.99 1
70	432.823,315 297.966,052	71	432.847,982 297.958,797	25.71 2	71	432.847,982 297.958,797	72	432.860,524 297.956,742	12.70 9	72	432.860,524 297.956,742	73	432.870,567 297.956,639	10.04 4
73	432.870,567 297.956,639	74	432.880,523 297.957,042	9.964	74	432.880,523 297.957,042	75	432.888,544 297.957,854	8.062	75	432.888,544 297.957,854	76	432.921,26 297.963,382	33.18
76	432.921,26 297.963,382	77	432.946,093 297.967,631	25.19 4	77	432.946,093 297.967,631	78	432.959,3 297.970,509	13.51 7	78	432.959,3 297.970,509	79	432.971,664 297.973,475	12.71 5
79	432.971,664 297.973,475	80	432.977,513 297.974,981	6.04	80	432.977,513 297.974,981	81	432.988,87 297.977,905	11.72 7	81	432.988,87 297.977,905	82	432.997,178 297.978,459	8.326
82	432.997,178 297.978,459	83	433.004,386 297.976,695	7.421	83	433.004,386 297.976,695	84	433.004,996 297.980,664	4.016	84	433.004,996 297.980,664	85	432.997,529 297.982,491	7.687
85	432.997,529 297.982,491	86	432.988,233 297.981,872	9.317	86	432.988,233 297.981,872	87	432.976,516 297.978,855	12.09 9	87	432.976,516 297.978,855	88	432.970,699 297.977,357	6.007
88	432.970,699 297.977,357	89	432.958,407 297.974,408	12.64 1	89	432.958,407 297.974,408	90	432.945,329 297.971,558	13.38 5	90	432.945,329 297.971,558	91	432.920,589 297.967,325	25.1
91	432.920,589 297.967,325	92	432.888,009 297.961,82	33.04 2	92	432.888,009 297.961,82	93	432.880,241 297.961,034	7.808	93	432.880,241 297.961,034	94	432.870,507 297.960,64	9.742
94	432.870,507 297.960,64	95	432.860,87 297.960,739	9.638	95	432.860,87 297.960,739	96	432.848,873 297.962,704	12.15 7	96	432.848,873 297.962,704	97	432.824,438 297.969,891	25.47
97	432.824,438 297.969,891	98	432.793,613 297.978,855	32.10 2	98	432.793,613 297.978,855	99	432.772,275 297.983,867	21.91 9	99	432.772,275 297.983,867	100	432.734,865 297.992,345	38.35 9
100	432.734,865 297.992,345	101	432.708,02 297.999,225	27.71 3	101	432.708,02 297.999,225	102	432.680,582 298.008,793	29.05 8	102	432.680,582 298.008,793	103	432.647,262 298.021,118	35.52 6
103	432.647,262 298.021,118	104	432.631,21 298.029,108	17.93 1	104	432.631,21 298.029,108	105	432.601,625 298.053,118	38.10 2	105	432.601,625 298.053,118	106	432.588,465 298.066,033	18.43 9
106	432.588,465 298.066,033	107	432.568,703 298.079,748	24.05 5	107	432.568,703 298.079,748	108	432.542,877 298.090,053	27.80 6	108	432.542,877 298.090,053	109	432.525,452 298.092,329	17.57 3
109	432.525,452 298.092,329	110	432.497,488 298.091,311	27.98 3	110	432.497,488 298.091,311	111	432.444,449 298.086,016	53.30 3	111	432.444,449 298.086,016	112	432.401,541 298.079,076	43.46 6
112	432.401,541 298.079,076	113	432.361,734 298.080,144	39.82 1	113	432.361,734 298.080,144	114	432.271,708 298.099,498	92.08 3	114	432.271,708 298.099,498	115	432.226,965 298.106,34	45.26 3
115	432.226,965 298.106,34	116	432.188,28 298.111,6	39.04 1	116	432.188,28 298.111,6	117	432.109,394 298.124,002	79.85 5	117	432.109,394 298.124,002	118	432.066,105 298.132,605	44.13 6

Punct început	X / Y	Punct sfârșit	X / Y	Lungime segment	Punct început	X / Y	Punct sfârșit	X / Y	Lungime segment	Punct început	X / Y	Punct sfârșit	X / Y	Lungime segment
118	432.066,105 298.132,605	119	432.037,855 298.141,482	29.612	119	432.037,855 298.141,482	120	431.980,214 298.160,723	60.768	120	431.980,214 298.160,723	121	431.844,712 298.202,893	141.912
121	431.844,712 298.202,893	122	431.809,744 298.211,77	36.077	122	431.809,744 298.211,77	123	431.789,766 298.216,496	20.529	123	431.789,766 298.216,496	124	431.785,912 298.217,672	4.029
124	431.785,912 298.217,672	125	431.767,527 298.223,282	19.222	125	431.767,527 298.223,282	126	431.750,012 298.226,372	17.785	126	431.750,012 298.226,372	127	431.693,347 298.238,472	57.942
127	431.693,347 298.238,472	128	431.627,756 298.249,827	66.567	128	431.627,756 298.249,827	129	431.594,272 298.255,233	33.918	129	431.594,272 298.255,233	130	431.558,47 298.260,125	36.135
130	431.558,47 298.260,125	131	431.513,057 298.263,992	45.577	131	431.513,057 298.263,992	132	431.483,694 298.265,537	29.404	132	431.483,694 298.265,537	133	431.476,882 298.265,343	6.815
133	431.476,882 298.265,343	134	431.456,649 298.264,765	20.241	134	431.456,649 298.264,765	135	431.427,286 298.264,25	29.368	135	431.427,286 298.264,25	136	431.401,673 298.265,553	25.646
136	431.401,673 298.265,553	137	431.378,749 298.271,475	23.677	137	431.378,749 298.271,475	138	431.353,25 298.279,456	26.719	138	431.353,25 298.279,456	139	431.320,539 298.286,408	33.442
139	431.320,539 298.286,408	140	431.274,802 298.291,079	45.975	140	431.274,802 298.291,079	141	431.237,454 298.291,079	37.348	141	431.237,454 298.291,079	142	431.184,653 298.291,594	52.804
142	431.184,653 298.291,594	143	431.151,169 298.293,654	33.547	143	431.151,169 298.293,654	144	431.074,813 298.307,836	77.662	144	431.074,813 298.307,836	145	431.065,809 298.311,4	9.684
145	431.065,809 298.311,4	146	431.061,783 298.311,31	4.027	146	431.061,783 298.311,31	147	431.060,453 298.311,28	1.33	147	431.060,453 298.311,28	148	431.053,657 298.312,428	6.892
148	431.053,657 298.312,428	149	431.018,151 298.313,464	35.521	149	431.018,151 298.313,464	150	430.964,919 298.307,765	53.536	150	430.964,919 298.307,765	151	430.929,413 298.304,656	35.642
151	430.929,413 298.304,656	152	430.879,034 298.312,694	51.016	152	430.879,034 298.312,694	153	430.837,308 298.319,688	42.308	153	430.837,308 298.319,688	154	430.811,085 298.320,889	26.25
154	430.811,085 298.320,889	155	430.803,357 298.321,243	7.736	155	430.803,357 298.321,243	156	430.762,927 298.327,201	40.867	156	430.762,927 298.327,201	157	430.723,831 298.333,904	39.666
157	430.723,831 298.333,904	158	430.679,694 298.345,984	45.76	158	430.679,694 298.345,984	159	430.607,184 298.368,043	75.791	159	430.607,184 298.368,043	160	430.524,021 298.389,836	85.971
160	430.524,021 298.389,836	1	430.517,387 298.391,574	6.858										

\*\* Lungimile segmentelor sunt determinate în planul de proiecție Stereo 70 și sunt rotunjite la 1 milimetru.

\*\*\* Distanța dintre puncte este formată din segmente cumulate ce sunt mai mici decât valoarea 1 milimetru.

**DATE DESPRE IMOBILUL NR. 10748**

Oficiul de Cadastru și Publicitate Imobiliară DOLJ  
Biroul de Cadastru și Publicitate Imobiliară Craiova

**A. Partea I. Descrierea imobilului**

TEREN Intravilan

Nr. CF vechi:148

Nr. cadastral vechi:158

Adresa: Loc. Preajba De Padure, Jud. Dolj, DJ 297

Nr. Crt	Nr cadastral Nr. topografic	Suprafața* (mp)	Observații / Referințe
A1	31645	17.911	Sector cadastral:0 Teren neimprejmuit; Teren intravilan, sat Preajba de Padure. DJ 641, imobil partial imprejmuit. Pe teren este amplasata constructia - Podet - km 15+771, in suprafata de 41 mp.

**B. Partea II. Proprietari și acte**

Inscrieri privitoare la dreptul de proprietate și alte drepturi reale		Referințe
<b>20428 / 21/03/2008</b>		
Act Normativ nr. HGR 965, din 05/09/2002 emis de GUVERNUL ROMANIEI;		
B1	Intabulare, drept de PROPRIETATE, dobandit prin Lege, cota actuala 1/1, cota initiala 1/1 1) <b>JUDETUL DOLJ</b> , CIF:999999999999, LIPSA CUI, domeniul public <i>OBSERVATII: (provenita din conversia CF 148)</i>	A1
B2	Intabulare, drept de ADMINISTRARE, dobandit prin Lege, cota actuala 1/1, cota initiala 1/1 1) <b>CONSILIUL JUDETEAN DOLJ</b> , CIF:999999999999, LIPSA CUI <i>OBSERVATII: (provenita din conversia CF 148)</i>	A1
<b>179090 / 21/11/2017</b>		
Act Administrativ nr. 24, din 26/01/2018 emis de CONSILIUL JUDETEAN DOLJ (act administrativ nr 1422 din 08.02.2018, emis de INSTITUTIA PREFECTULUI - JUDETUL DOLJ;act administrativ nr 23203 din 10.11.2017, emis de CONSILIUL JUDETEAN DOLJ;act administrativ nr 2311 din 06.02.2018, emis de CONSILIUL JUDETEAN DOLJ;act normativ nr 225 din 19.06.1998, emis de GUVERNUL ROMANIEI);		
B3	Se noteaza actualizarea informatiilor cadastrale in sensul modificarii suprafetei din masuratori de la 13241 la 17491mp	A1
B4	Se noteaza actualizarea informatiilor cadastrale in sensul modificarii regimului juridic in teren intravilan	A1
B5	Se noteaza schimbarea adresei imobilului din Jud. Dolj- cai de comunicatii rutiere- DJ 641 in Loc. Preajba De Padure, Jud. Dolj, DJ 641, km 15+000 - km 15+900	A1

**C. Partea III. SARCINI .**

Inscrieri privind dezmembramentele dreptului de proprietate, drepturi reale de garanție și sarcini	Referințe
NU SUNT	

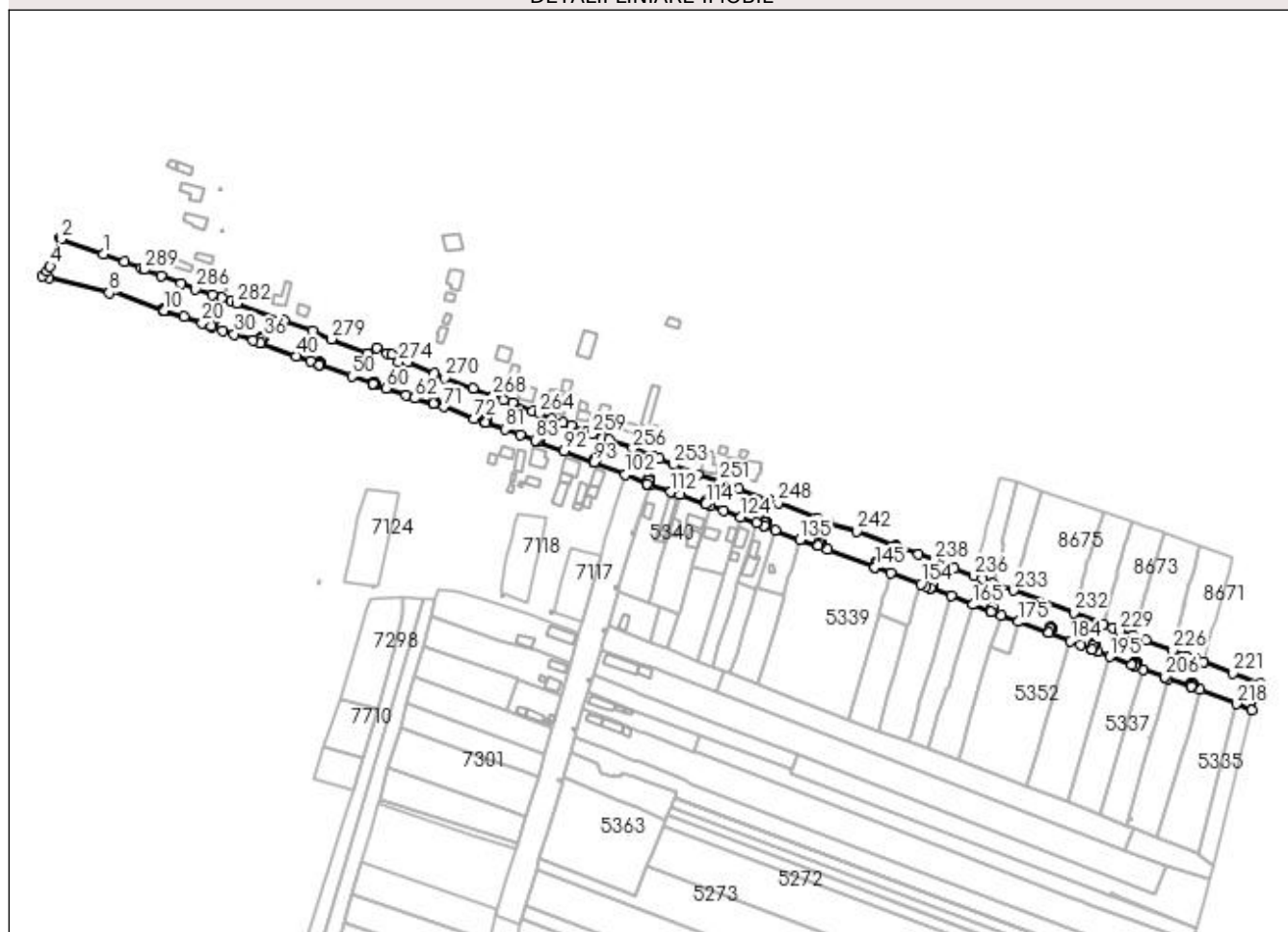
## Anexa Nr. 1 La Partea I

## Teren

Nr cadastral	Suprafața (mp)*	Observații / Referințe
31645	17.911	Teren intravilan, sat Preajba de Padure. DJ 641, imobil partial imprejmuit. Pe teren este amplasata constructia - Podet - km 15+771, in suprafata de 41 mp.

\* Suprafața este determinată în planul de proiecție Stereo 70.

## DETALII LINIARE IMOBIL



## Date referitoare la teren

Crt	Categorie folosință	Intravilan	Suprafața (mp)	Tarla	Parcelă	Nr. topo	Observații / Referințe
1	drum	DA	17.911	-	-	-	

## Lungime Segmente

1) Valorile lungimilor segmentelor sunt obținute din proiecție în plan.

Punct început	X / Y	Punct sfârșit	X / Y	Lungime segment
1	437.036,972 300.014,845	2	437.007,531 300.025,343	31.257
4	436.999,648 300.005,976	5	436.997,049 300.002,657	4.216
7	436.998,656 299.998,205	8	437.041,032 299.987,291	43.759
10	437.079,785 299.974,989	11	437.079,847 299.975,147	0.17
13	437.079,484 299.976,427	14	437.080,653 299.976,206	1.19
2	437.007,531 300.025,343	3	437.006,772 300.025,614	0.806
5	436.997,049 300.002,657	6	436.994,199 299.999,017	4.623
8	437.041,032 299.987,291	9	437.042,483 299.989,607	2.733
11	437.079,847 299.975,147	12	437.079,262 299.975,258	0.595
14	437.080,653 299.976,206	15	437.080,431 299.975,037	1.19
3	437.006,772 300.025,614	4	436.999,648 300.005,976	20.89
6	436.994,199 299.999,017	7	436.998,656 299.998,205	4.53
9	437.042,483 299.989,607	10	437.079,785 299.974,989	40.064
12	437.079,262 299.975,258	13	437.079,484 299.976,427	1.19
15	437.080,431 299.975,037	16	437.079,852 299.975,147	0.589



Punct început	X / Y	Punct sfârșit	X / Y	Lungime segment	Punct început	X / Y	Punct sfârșit	X / Y	Lungime segment	Punct început	X / Y	Punct sfârșit	X / Y	Lungime segment
16	437.079,852 299.975,147	17	437.079,789 299.974,987	0.172	17	437.079,789 299.974,987	18	437.080,306 299.974,785	0.555	18	437.080,306 299.974,785	19	437.093,443 299.970,496	13.819
19	437.093,443 299.970,496	20	437.106,538 299.966,131	13.803	20	437.106,538 299.966,131	21	437.113,17 299.963,75	7.046	21	437.113,17 299.963,75	22	437.115,076 299.969,06	5.642
22	437.115,076 299.969,06	23	437.114,526 299.969,288	0.595	23	437.114,526 299.969,288	24	437.114,981 299.970,388	1.19	24	437.114,981 299.970,388	25	437.116,081 299.969,932	1.191
25	437.116,081 299.969,932	26	437.115,626 299.968,833	1.189	26	437.115,626 299.968,833	27	437.115,081 299.969,059	0.59	27	437.115,081 299.969,059	28	437.113,175 299.963,749	5.642
28	437.113,175 299.963,749	29	437.120,609 299.961,08	7.899	29	437.120,609 299.961,08	30	437.128,865 299.958,312	8.708	30	437.128,865 299.958,312	31	437.142,197 299.953,951	14.027
31	437.142,197 299.953,951	32	437.147,146 299.952,155	5.265	32	437.147,146 299.952,155	33	437.148,184 299.955,015	3.043	33	437.148,184 299.955,015	34	437.147,634 299.955,243	0.595
34	437.147,634 299.955,243	35	437.148,089 299.956,343	1.19	35	437.148,089 299.956,343	36	437.149,188 299.955,887	1.19	36	437.149,188 299.955,887	37	437.148,734 299.954,788	1.189
37	437.148,734 299.954,788	38	437.148,188 299.955,014	0.591	38	437.148,188 299.955,014	39	437.147,151 299.952,154	3.042	39	437.147,151 299.952,154	40	437.172,638 299.942,907	27.113
40	437.172,638 299.942,907	41	437.182,685 299.939,267	10.686	41	437.182,685 299.939,267	42	437.188,844 299.937,031	6.552	42	437.188,844 299.937,031	43	437.188,984 299.937,417	0.411
43	437.188,984 299.937,417	44	437.188,434 299.937,645	0.595	44	437.188,434 299.937,645	45	437.188,889 299.938,745	1.19	45	437.188,889 299.938,745	46	437.189,989 299.938,289	1.191
46	437.189,989 299.938,289	47	437.189,534 299.937,19	1.189	47	437.189,534 299.937,19	48	437.188,989 299.937,415	0.59	48	437.188,989 299.937,415	49	437.188,849 299.937,03	0.41
49	437.188,849 299.937,03	50	437.211,651 299.928,753	24.258	50	437.211,651 299.928,753	51	437.226,722 299.923,285	16.032	51	437.226,722 299.923,285	52	437.227,024 299.923,183	0.319
52	437.227,024 299.923,183	53	437.227,076 299.923,327	0.153	53	437.227,076 299.923,327	54	437.226,526 299.923,555	0.595	54	437.226,526 299.923,555	55	437.226,98 299.924,654	1.189
55	437.226,98 299.924,654	56	437.228,08 299.924,199	1.19	56	437.228,08 299.924,199	57	437.227,626 299.923,1	1.189	57	437.227,626 299.923,1	58	437.227,08 299.923,325	0.591
58	437.227,08 299.923,325	59	437.227,029 299.923,181	0.153	59	437.227,029 299.923,181	60	437.235,538 299.920,3	8.983	60	437.235,538 299.920,3	61	437.250,003 299.915,72	15.173
61	437.250,003 299.915,72	62	437.255,911 299.913,441	6.332	62	437.255,911 299.913,441	63	437.269,152 299.909,511	13.812	63	437.269,152 299.909,511	64	437.269,34 299.910,12	0.637
64	437.269,34 299.910,12	65	437.268,79 299.910,348	0.595	65	437.268,79 299.910,348	66	437.269,245 299.911,448	1.19	66	437.269,245 299.911,448	67	437.270,345 299.910,992	1.191
67	437.270,345 299.910,992	68	437.269,89 299.909,893	1.189	68	437.269,89 299.909,893	69	437.269,345 299.910,119	0.59	69	437.269,345 299.910,119	70	437.269,157 299.909,51	0.637
70	437.269,157 299.909,51	71	437.276,219 299.907,414	7.366	71	437.276,219 299.907,414	72	437.297,762 299.899,196	23.057	72	437.297,762 299.899,196	73	437.305,616 299.896,433	8.326
73	437.305,616 299.896,433	74	437.306,17 299.898,007	1.669	74	437.306,17 299.898,007	75	437.305,62 299.898,234	0.595	75	437.305,62 299.898,234	76	437.306,075 299.899,334	1.19
76	437.306,075 299.899,334	77	437.307,174 299.898,878	1.19	77	437.307,174 299.898,878	78	437.306,72 299.897,779	1.189	78	437.306,72 299.897,779	79	437.306,175 299.898,005	0.59
79	437.306,175 299.898,005	80	437.305,621 299.896,431	1.669	80	437.305,621 299.896,431	81	437.319,164 299.891,666	14.357	81	437.319,164 299.891,666	82	437.329,903 299.887,702	11.447
82	437.329,903 299.887,702	83	437.340,444 299.883,889	11.209	83	437.340,444 299.883,889	84	437.342,19 299.883,248	1.86	84	437.342,19 299.883,248	85	437.342,68 299.884,562	1.402
85	437.342,68 299.884,562	86	437.342,13 299.884,789	0.595	86	437.342,13 299.884,789	87	437.342,585 299.885,889	1.19	87	437.342,585 299.885,889	88	437.343,685 299.885,433	1.191
88	437.343,685 299.885,433	89	437.343,23 299.884,334	1.189	89	437.343,23 299.884,334	90	437.342,685 299.884,56	0.59	90	437.342,685 299.884,56	91	437.342,195 299.883,246	1.402
91	437.342,195 299.883,246	92	437.360,815 299.876,403	19.838	92	437.360,815 299.876,403	93	437.381,824 299.868,315	22.512	93	437.381,824 299.868,315	94	437.382,335 299.869,675	1.453
94	437.382,335 299.869,675	95	437.381,785 299.869,903	0.595	95	437.381,785 299.869,903	96	437.382,24 299.871,003	1.19	96	437.382,24 299.871,003	97	437.383,339 299.870,547	1.19
97	437.383,339 299.870,547	98	437.382,885 299.869,448	1.189	98	437.382,885 299.869,448	99	437.382,339 299.869,673	0.591	99	437.382,339 299.869,673	100	437.381,828 299.868,313	1.453
100	437.381,828 299.868,313	101	437.382,007 299.868,245	0.191	101	437.382,007 299.868,245	102	437.403,982 299.859,852	23.523	102	437.403,982 299.859,852	103	437.419,219 299.853,43	16.535
103	437.419,219 299.853,43	104	437.420,304 299.856,003	2.792	104	437.420,304 299.856,003	105	437.419,754 299.856,231	0.595	105	437.419,754 299.856,231	106	437.420,209 299.857,331	1.19
106	437.420,209 299.857,331	107	437.421,308 299.856,875	1.19	107	437.421,308 299.856,875	108	437.420,854 299.855,776	1.189	108	437.420,854 299.855,776	109	437.420,308 299.856,002	0.591
109	437.420,308 299.856,002	110	437.419,224 299.853,428	2.793	110	437.419,224 299.853,428	111	437.420,785 299.852,662	1.739	111	437.420,785 299.852,662	112	437.436,002 299.847,582	16.043
112	437.436,002 299.847,582	113	437.442,575 299.845,603	6.864	113	437.442,575 299.845,603	114	437.460,596 299.838,975	19.201	114	437.460,596 299.838,975	115	437.461,235 299.840,724	1.862

Punct început	X / Y	Punct sfârșit	X / Y	Lungime segment	Punct început	X / Y	Punct sfârșit	X / Y	Lungime segment	Punct început	X / Y	Punct sfârșit	X / Y	Lungime segment
115	437.461,235 299.840,724	116	437.460,678 299.840,932	0.595	116	437.460,678 299.840,932	117	437.461,094 299.842,047	1.19	117	437.461,094 299.842,047	118	437.462,209 299.841,629	1.191
118	437.462,209 299.841,629	119	437.461,793 299.840,515	1.189	119	437.461,793 299.840,515	120	437.461,24 299.840,722	0.59	120	437.461,24 299.840,722	121	437.460,601 299.838,973	1.862
121	437.460,601 299.838,973	122	437.463,569 299.837,882	3.162	122	437.463,569 299.837,882	123	437.472,757 299.834,588	9.761	123	437.472,757 299.834,588	124	437.485,054 299.829,931	13.149
124	437.485,054 299.829,931	125	437.496,005 299.826,037	11.623	125	437.496,005 299.826,037	126	437.501,393 299.823,897	5.797	126	437.501,393 299.823,897	127	437.502,072 299.825,696	1.923
127	437.502,072 299.825,696	128	437.501,515 299.825,904	0.595	128	437.501,515 299.825,904	129	437.501,931 299.827,019	1.19	129	437.501,931 299.827,019	130	437.503,046 299.826,602	1.19
130	437.503,046 299.826,602	131	437.502,63 299.825,487	1.19	131	437.502,63 299.825,487	132	437.502,077 299.825,694	0.59	132	437.502,077 299.825,694	133	437.501,398 299.823,895	1.923
133	437.501,398 299.823,895	134	437.509,147 299.820,816	8.338	134	437.509,147 299.820,816	135	437.526,728 299.814,261	18.763	135	437.526,728 299.814,261	136	437.539,492 299.809,687	13.559
136	437.539,492 299.809,687	137	437.540,274 299.811,791	2.245	137	437.540,274 299.811,791	138	437.539,716 299.812,0	0.596	138	437.539,716 299.812,0	139	437.540,133 299.813,115	1.19
139	437.540,133 299.813,115	140	437.541,247 299.812,697	1.19	140	437.541,247 299.812,697	141	437.540,831 299.811,583	1.189	141	437.540,831 299.811,583	142	437.540,278 299.811,79	0.59
142	437.540,278 299.811,79	143	437.539,497 299.809,685	2.245	143	437.539,497 299.809,685	144	437.546,276 299.807,255	7.201	144	437.546,276 299.807,255	145	437.579,334 299.794,74	35.348
145	437.579,334 299.794,74	146	437.580,169 299.796,965	2.377	146	437.580,169 299.796,965	147	437.579,611 299.797,173	0.596	147	437.579,611 299.797,173	148	437.580,028 299.798,288	1.19
148	437.580,028 299.798,288	149	437.581,142 299.797,871	1.189	149	437.581,142 299.797,871	150	437.580,726 299.796,757	1.189	150	437.580,726 299.796,757	151	437.580,173 299.796,963	0.59
151	437.580,173 299.796,963	152	437.579,339 299.794,738	2.376	152	437.579,339 299.794,738	153	437.590,53 299.790,501	11.966	153	437.590,53 299.790,501	154	437.611,721 299.782,914	22.508
154	437.611,721 299.782,914	155	437.614,862 299.781,627	3.394	155	437.614,862 299.781,627	156	437.618,552 299.780,243	3.941	156	437.618,552 299.780,243	157	437.619,479 299.782,58	2.514
157	437.619,479 299.782,58	158	437.618,921 299.782,789	0.596	158	437.618,921 299.782,789	159	437.619,338 299.783,904	1.19	159	437.619,338 299.783,904	160	437.620,452 299.783,486	1.19
160	437.620,452 299.783,486	161	437.620,036 299.782,372	1.189	161	437.620,036 299.782,372	162	437.619,483 299.782,579	0.59	162	437.619,483 299.782,579	163	437.618,556 299.780,241	2.515
163	437.618,556 299.780,241	164	437.633,306 299.774,708	15.754	164	437.633,306 299.774,708	165	437.648,074 299.768,446	16.041	165	437.648,074 299.768,446	166	437.660,867 299.763,699	13.645
166	437.660,867 299.763,699	167	437.662,137 299.767,111	3.641	167	437.662,137 299.767,111	168	437.661,579 299.767,319	0.596	168	437.661,579 299.767,319	169	437.661,996 299.768,434	1.19
169	437.661,996 299.768,434	170	437.663,11 299.768,016	1.19	170	437.663,11 299.768,016	171	437.662,694 299.766,902	1.189	171	437.662,694 299.766,902	172	437.662,141 299.767,109	0.59
172	437.662,141 299.767,109	173	437.660,871 299.763,697	3.641	173	437.660,871 299.763,697	174	437.667,863 299.761,103	7.458	174	437.667,863 299.761,103	175	437.680,269 299.756,49	13.236
175	437.680,269 299.756,49	176	437.701,515 299.748,518	22.692	176	437.701,515 299.748,518	177	437.702,611 299.751,463	3.142	177	437.702,611 299.751,463	178	437.702,053 299.751,671	0.596
178	437.702,053 299.751,671	179	437.702,47 299.752,786	1.19	179	437.702,47 299.752,786	180	437.703,585 299.752,368	1.191	180	437.703,585 299.752,368	181	437.703,169 299.751,254	1.189
181	437.703,169 299.751,254	182	437.702,616 299.751,461	0.59	182	437.702,616 299.751,461	183	437.701,52 299.748,516	3.142	183	437.701,52 299.748,516	184	437.716,852 299.742,764	16.375
184	437.716,852 299.742,764	185	437.723,949 299.740,36	7.493	185	437.723,949 299.740,36	186	437.731,877 299.737,201	8.534	186	437.731,877 299.737,201	187	437.732,849 299.739,639	2.625
187	437.732,849 299.739,639	188	437.732,292 299.739,848	0.595	188	437.732,292 299.739,848	189	437.732,708 299.740,963	1.19	189	437.732,708 299.740,963	190	437.733,823 299.740,545	1.191
190	437.733,823 299.740,545	191	437.733,407 299.739,431	1.189	191	437.733,407 299.739,431	192	437.732,854 299.739,638	0.59	192	437.732,854 299.739,638	193	437.731,882 299.737,199	2.626
193	437.731,882 299.737,199	194	437.736,1 299.735,518	4.541	194	437.736,1 299.735,518	195	437.744,728 299.731,943	9.339	195	437.744,728 299.731,943	196	437.759,777 299.725,978	16.188
196	437.759,777 299.725,978	197	437.761,738 299.725,281	2.081	197	437.761,738 299.725,281	198	437.762,355 299.727,031	1.856	198	437.762,355 299.727,031	199	437.761,797 299.727,24	0.596
199	437.761,797 299.727,24	200	437.762,214 299.728,355	1.19	200	437.762,214 299.728,355	201	437.763,328 299.727,937	1.19	201	437.763,328 299.727,937	202	437.762,912 299.726,823	1.189
202	437.762,912 299.726,823	203	437.762,359 299.727,03	0.59	203	437.762,359 299.727,03	204	437.761,742 299.725,279	1.857	204	437.761,742 299.725,279	205	437.767,767 299.723,139	6.394
205	437.767,767 299.723,139	206	437.783,34 299.717,685	16.5	206	437.783,34 299.717,685	207	437.783,344 299.717,684	0.004	207	437.783,344 299.717,684	208	437.785,301 299.716,536	2.269
208	437.785,301 299.716,536	209	437.801,356 299.711,029	16.973	209	437.801,356 299.711,029	210	437.801,8 299.712,218	1.269	210	437.801,8 299.712,218	211	437.801,243 299.712,426	0.595
211	437.801,243 299.712,426	212	437.801,659 299.713,541	1.19	212	437.801,659 299.713,541	213	437.802,774 299.713,124	1.19	213	437.802,774 299.713,124	214	437.802,358 299.712,009	1.19

Punct început	X / Y	Punct sfârșit	X / Y	Lungime segment	Punct început	X / Y	Punct sfârșit	X / Y	Lungime segment	Punct început	X / Y	Punct sfârșit	X / Y	Lungime segment
214	437.802,358 299.712,009	215	437.801,805 299.712,216	0.59	215	437.801,805 299.712,216	216	437.801,36 299.711,027	1.27	216	437.801,36 299.711,027	217	437.807,947 299.708,768	6.964
217	437.807,947 299.708,768	218	437.833,35 299.698,858	27.26 8	218	437.833,35 299.698,858	219	437.844,309 299.694,605	11.75 5	219	437.844,309 299.694,605	220	437.849,978 299.713,182	19.42 3
220	437.849,978 299.713,182	221	437.830,833 299.720,461	20.48 2	221	437.830,833 299.720,461	222	437.810,42 299.728,308	21.86 9	222	437.810,42 299.728,308	223	437.810,302 299.728,027	0.305
223	437.810,302 299.728,027	224	437.804,988 299.729,956	5.653	224	437.804,988 299.729,956	225	437.798,318 299.732,487	7.134	225	437.798,318 299.732,487	226	437.788,317 299.736,239	10.68 2
226	437.788,317 299.736,239	227	437.769,78 299.743,566	19.93 3	227	437.769,78 299.743,566	228	437.760,815 299.746,888	9.561	228	437.760,815 299.746,888	229	437.751,358 299.750,348	10.07
229	437.751,358 299.750,348	230	437.746,656 299.752,152	5.036	230	437.746,656 299.752,152	231	437.739,855 299.754,909	7.339	231	437.739,855 299.754,909	232	437.719,157 299.762,941	22.20 2
232	437.719,157 299.762,941	233	437.676,698 299.778,509	45.22 3	233	437.676,698 299.778,509	234	437.662,114 299.783,699	15.48	234	437.662,114 299.783,699	235	437.654,806 299.786,491	7.823
235	437.654,806 299.786,491	236	437.648,813 299.788,633	6.364	236	437.648,813 299.788,633	237	437.635,245 299.793,981	14.58 4	237	437.635,245 299.793,981	238	437.620,963 299.799,761	15.40 7
238	437.620,963 299.799,761	239	437.610,003 299.803,715	11.65 1	239	437.610,003 299.803,715	240	437.594,452 299.809,394	16.55 6	240	437.594,452 299.809,394	241	437.593,877 299.809,682	0.643
241	437.593,877 299.809,682	242	437.566,67 299.819,968	29.08 6	242	437.566,67 299.819,968	243	437.546,554 299.825,901	20.97 3	243	437.546,554 299.825,901	244	437.545,866 299.825,044	1.099
244	437.545,866 299.825,044	245	437.543,452 299.825,52	2.46	245	437.543,452 299.825,52	246	437.538,599 299.826,703	4.995	246	437.538,599 299.826,703	247	437.538,94 299.829,065	2.386
247	437.538,94 299.829,065	248	437.511,221 299.839,839	29.73 9	248	437.511,221 299.839,839	249	437.505,215 299.842,025	6.391	249	437.505,215 299.842,025	250	437.483,483 299.849,818	23.08 7
250	437.483,483 299.849,818	251	437.470,159 299.854,68	14.18 3	251	437.470,159 299.854,68	252	437.455,198 299.859,912	15.84 9	252	437.455,198 299.859,912	253	437.437,871 299.866,782	18.63 9
253	437.437,871 299.866,782	254	437.427,683 299.870,787	10.94 7	254	437.427,683 299.870,787	255	437.423,967 299.872,594	4.132	255	437.423,967 299.872,594	256	437.409,101 299.878,154	15.87 2
256	437.409,101 299.878,154	257	437.392,336 299.884,24	17.83 5	257	437.392,336 299.884,24	258	437.387,678 299.885,942	4.959	258	437.387,678 299.885,942	259	437.380,528 299.888,453	7.578
259	437.380,528 299.888,453	260	437.376,643 299.889,886	4.141	260	437.376,643 299.889,886	261	437.366,123 299.894,055	11.31 6	261	437.366,123 299.894,055	262	437.359,907 299.896,276	6.601
262	437.359,907 299.896,276	263	437.352,0 299.899,147	8.412	263	437.352,0 299.899,147	264	437.343,378 299.902,642	9.303	264	437.343,378 299.902,642	265	437.338,501 299.904,615	5.261
265	437.338,501 299.904,615	266	437.324,64 299.910,116	14.91 3	266	437.324,64 299.910,116	267	437.318,408 299.912,348	6.62	267	437.318,408 299.912,348	268	437.311,05 299.915,071	7.846
268	437.311,05 299.915,071	269	437.296,887 299.920,405	15.13 4	269	437.296,887 299.920,405	270	437.277,126 299.927,771	21.08 9	270	437.277,126 299.927,771	271	437.269,519 299.930,651	8.134
271	437.269,519 299.930,651	272	437.251,09 299.939,144	20.29 2	272	437.251,09 299.939,144	273	437.250,201 299.941,064	2.116	273	437.250,201 299.941,064	274	437.244,426 299.938,869	6.178
274	437.244,426 299.938,869	275	437.239,954 299.943,86	6.701	275	437.239,954 299.943,86	276	437.236,585 299.945,134	3.602	276	437.236,585 299.945,134	277	437.229,13 299.948,477	8.17
277	437.229,13 299.948,477	278	437.222,276 299.945,133	7.626	278	437.222,276 299.945,133	279	437.197,388 299.955,1	26.81	279	437.197,388 299.955,1	280	437.183,994 299.960,596	14.47 8
280	437.183,994 299.960,596	281	437.164,177 299.968,2	21.22 6	281	437.164,177 299.968,2	282	437.130,864 299.980,191	35.40 5	282	437.130,864 299.980,191	283	437.126,948 299.981,657	4.181
283	437.126,948 299.981,657	284	437.120,172 299.983,886	7.133	284	437.120,172 299.983,886	285	437.113,72 299.986,09	6.818	285	437.113,72 299.986,09	286	437.101,734 299.990,247	12.68 6
286	437.101,734 299.990,247	287	437.091,714 299.993,868	10.65 4	287	437.091,714 299.993,868	288	437.077,393 299.999,169	15.27 1	288	437.077,393 299.999,169	289	437.065,614 300.003,704	12.62 2
289	437.065,614 300.003,704	290	437.063,635 300.004,465	2.12	290	437.063,635 300.004,465	291	437.051,566 300.009,403	13.04	291	437.051,566 300.009,403	1	437.036,972 300.014,845	15.57 6

\*\* Lungimile segmentelor sunt determinate în planul de proiecție Stereo 70 și sunt rotunjite la 1 milimetru.

\*\*\* Distanța dintre puncte este formată din segmente cumulate ce sunt mai mici decât valoarea 1 milimetru.



**DATE DESPRE IMOBILUL NR. 10749**

Oficiul de Cadastru și Publicitate Imobiliară DOLJ  
Biroul de Cadastru și Publicitate Imobiliară Craiova

**A. Partea I. Descrierea imobilului**

TEREN Intravilan

Nr. CF vechi:147

Nr. cadastral vechi:156

Adresa: Loc. Preajba De Jos, Jud. Dolj, DJ 297

Nr. Crt	Nr cadastral Nr. topografic	Suprafața* (mp)	Observații / Referințe
A1	31646	33.039	Sector cadastral:0 Teren neimprejmuit; Teren intravilan, sat Preajba de Jos.

**B. Partea II. Proprietari și acte**

Inscrieri privitoare la dreptul de proprietate și alte drepturi reale		Referințe
<b>20114 / 20/03/2008</b>		
Act Administrativ nr. 540, din 01/01/2000 emis de CONSILIUL JUDETEAN DOLJ (MO 338/ bis, anexa nr 2 - rețeaua de drumuri județene, HG nr 965/2002 - MO 687 Bis/2002, anexa nr 1 - inventarul bunurilor ce aparțin dom public al jud Dolj);		
B1	Intabulare, drept de PROPRIETATE, dobandit prin Lege, cota actuala 1/1, cota initiala 1/1 1) <b>JUDETUL DOLJ</b> , CIF:99999999999999, LIPSA CUI, domeniul public <i>OBSERVATII: (provenita din conversia CF 147)</i>	A1
B2	Intabulare, drept de ADMINISTRARE, dobandit prin Lege, cota actuala 1/1, cota initiala 1/1 1) <b>CONSILIUL JUDETEAN DOLJ</b> , CIF:99999999999999, LIPSA CUI <i>OBSERVATII: (provenita din conversia CF 147)</i>	A1
<b>179095 / 21/11/2017</b>		
Act Normativ nr. 225, din 18/06/1998 emis de GUVERNUL ROMANIEI (act administrativ nr 24 din 26.01.2018, emis de CONSILIUL JUDETEAN DOLJ;act administrativ nr 23168 din 10.11.2017, emis de CONSILIUL JUDETEAN DOLJ;act administrativ nr 2308 din 06.02.2018, emis de CONSILIUL JUDETEAN DOLJ;act administrativ nr 1422 din 08.02.2018, emis de INSTITUTIA PREFECTULUI - JUDETUL DOLJ);		
B3	se noteaza schimbarea adresei imobilului de sub A1 din com Teslui, DJ 641, in com Teslui, Preajba De Jos, Jud. Dolj, DJ 641, km 15+969 - km 17+766	A1
B4	se modifica suprafata din masuratori a imobilului de sub A1 de la 26273 mp la 32055 mp	A1

**C. Partea III. SARCINI .**

Inscrieri privind dezmembramintele dreptului de proprietate, drepturi reale de garanție și sarcini	Referințe
NU SUNT	

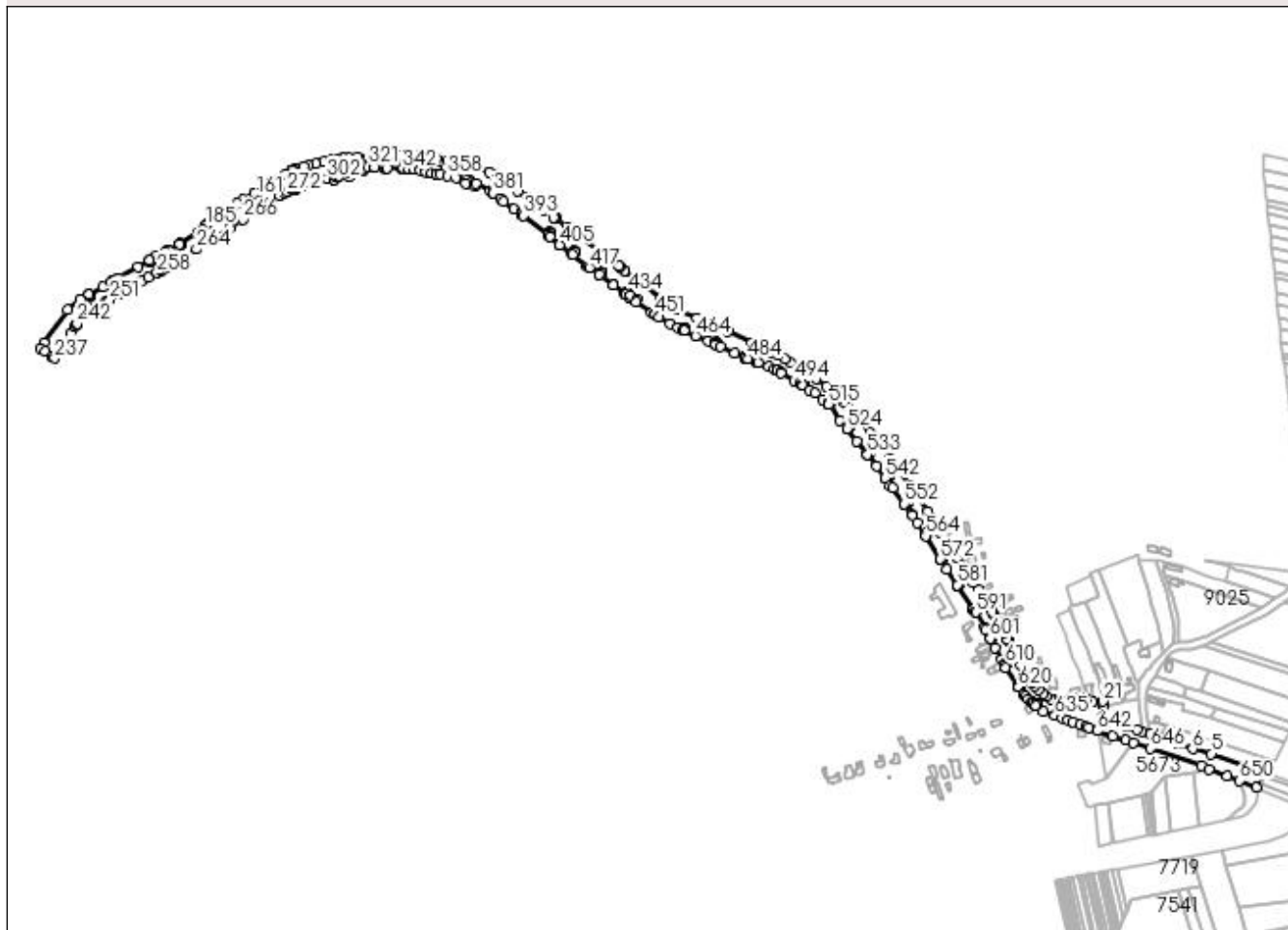
## Anexa Nr. 1 La Partea I

## Teren

Nr cadastral	Suprafața (mp)*	Observații / Referințe
31646	33.039	Teren intravilan, sat Preajba de Jos.

\* Suprafața este determinată în planul de proiecție Stereo 70.

## DETALII LINIARE IMOBIL



## Date referitoare la teren

Crt	Categorie folosință	Intravilan	Suprafața (mp)	Tarla	Parcelă	Nr. topo	Observații / Referințe
1	drum	DA	33.039	DJ 297	-	-	

## Lungime Segmente

1) Valorile lungimilor segmentelor sunt obținute din proiecție în plan.

Punct început	X / Y	Punct sfârșit	X / Y	Lungime segment
1	436.935,743 300.031,675	2	436.941,302 300.050,263	19.40 1
4	436.925,472 300.056,203	5	436.882,44 300.071,527	45.67 9
7	436.843,751 300.083,544	8	436.840,674 300.084,56	3.24
10	436.823,027 300.090,111	11	436.809,799 300.094,322	13.88 2
13	436.794,015 300.100,162	14	436.784,121 300.103,617	10.48
16	436.776,242 300.106,381	17	436.772,019 300.107,873	4.479
2	436.941,302 300.050,263	3	436.930,242 300.054,439	11.82 2
5	436.882,44 300.071,527	6	436.860,249 300.077,58	23.00 2
8	436.840,674 300.084,56	9	436.836,56 300.085,919	4.333
11	436.809,799 300.094,322	12	436.799,967 300.098,167	10.55 7
14	436.784,121 300.103,617	15	436.779,574 300.105,204	4.816
17	436.772,019 300.107,873	18	436.760,555 300.111,923	12.15 8
3	436.930,242 300.054,439	4	436.925,472 300.056,203	5.086
6	436.860,249 300.077,58	7	436.843,751 300.083,544	17.54 3
9	436.836,56 300.085,919	10	436.823,027 300.090,111	14.16 7
12	436.799,967 300.098,167	13	436.794,015 300.100,162	6.277
15	436.779,574 300.105,204	16	436.776,242 300.106,381	3.534
18	436.760,555 300.111,923	19	436.753,085 300.114,563	7.923

Punct început	X / Y	Punct sfârșit	X / Y	Lungime segment	Punct început	X / Y	Punct sfârșit	X / Y	Lungime segment	Punct început	X / Y	Punct sfârșit	X / Y	Lungime segment
19	436.753,085 300.114,563	20	436.755,58 300.128,807	14.461	20	436.755,58 300.128,807	21	436.753,821 300.133,684	5.185	21	436.753,821 300.133,684	22	436.741,931 300.132,958	11.912
22	436.741,931 300.132,958	23	436.741,78 300.133,235	0.315	23	436.741,78 300.133,235	24	436.734,459 300.132,948	7.327	24	436.734,459 300.132,948	25	436.733,847 300.137,084	4.181
25	436.733,847 300.137,084	26	436.714,271 300.135,667	19.627	26	436.714,271 300.135,667	27	436.714,384 300.128,657	7.011	27	436.714,384 300.128,657	28	436.707,361 300.131,14	7.449
28	436.707,361 300.131,14	29	436.694,707 300.135,507	13.386	29	436.694,707 300.135,507	30	436.694,085 300.135,812	0.693	30	436.694,085 300.135,812	31	436.691,914 300.136,588	2.306
31	436.691,914 300.136,588	32	436.686,682 300.139,962	6.226	32	436.686,682 300.139,962	33	436.683,194 300.142,702	4.436	33	436.683,194 300.142,702	34	436.677,037 300.148,062	8.163
34	436.677,037 300.148,062	35	436.672,7 300.152,168	5.972	35	436.672,7 300.152,168	36	436.669,805 300.155,199	4.191	36	436.669,805 300.155,199	37	436.664,935 300.161,407	7.89
37	436.664,935 300.161,407	38	436.664,046 300.162,54	1.44	38	436.664,046 300.162,54	39	436.663,848 300.162,846	0.364	39	436.663,848 300.162,846	40	436.661,1 300.167,088	5.054
40	436.661,1 300.167,088	41	436.655,649 300.176,52	10.894	41	436.655,649 300.176,52	42	436.651,063 300.185,696	10.258	42	436.651,063 300.185,696	43	436.645,643 300.196,857	12.407
43	436.645,643 300.196,857	44	436.641,143 300.205,726	9.945	44	436.641,143 300.205,726	45	436.640,219 300.207,547	2.042	45	436.640,219 300.207,547	46	436.636,656 300.214,563	7.869
46	436.636,656 300.214,563	47	436.630,729 300.225,769	12.677	47	436.630,729 300.225,769	48	436.624,72 300.236,674	12.451	48	436.624,72 300.236,674	49	436.622,588 300.240,122	4.054
49	436.622,588 300.240,122	50	436.618,731 300.246,876	7.778	50	436.618,731 300.246,876	51	436.618,43 300.247,403	0.607	51	436.618,43 300.247,403	52	436.614,574 300.254,143	7.765
52	436.614,574 300.254,143	53	436.606,336 300.266,169	14.577	53	436.606,336 300.266,169	54	436.606,049 300.266,584	0.505	54	436.606,049 300.266,584	55	436.600,34 300.274,824	10.024
55	436.600,34 300.274,824	56	436.594,84 300.283,205	10.025	56	436.594,84 300.283,205	57	436.580,794 300.304,243	25.296	57	436.580,794 300.304,243	58	436.572,804 300.316,444	14.584
58	436.572,804 300.316,444	59	436.565,377 300.327,966	13.708	59	436.565,377 300.327,966	60	436.561,17 300.334,527	7.794	60	436.561,17 300.334,527	61	436.555,83 300.342,996	10.012
61	436.555,83 300.342,996	62	436.550,727 300.351,137	9.608	62	436.550,727 300.351,137	63	436.545,923 300.358,912	9.139	63	436.545,923 300.358,912	64	436.534,002 300.377,092	21.74
64	436.534,002 300.377,092	65	436.524,583 300.390,098	16.058	65	436.524,583 300.390,098	66	436.510,479 300.409,187	23.734	66	436.510,479 300.409,187	67	436.501,006 300.421,988	15.925
67	436.501,006 300.421,988	68	436.489,767 300.436,52	18.371	68	436.489,767 300.436,52	69	436.481,226 300.447,536	13.939	69	436.481,226 300.447,536	70	436.477,178 300.452,682	6.547
70	436.477,178 300.452,682	71	436.465,953 300.466,556	17.846	71	436.465,953 300.466,556	72	436.450,269 300.485,416	24.529	72	436.450,269 300.485,416	73	436.447,304 300.488,658	4.393
73	436.447,304 300.488,658	74	436.443,663 300.492,544	5.325	74	436.443,663 300.492,544	75	436.434,762 300.500,13	11.695	75	436.434,762 300.500,13	76	436.425,83 300.507,135	11.351
76	436.425,83 300.507,135	77	436.413,374 300.516,189	15.399	77	436.413,374 300.516,189	78	436.403,537 300.523,554	12.289	78	436.403,537 300.523,554	79	436.392,118 300.529,822	13.026
79	436.392,118 300.529,822	80	436.382,756 300.535,337	10.866	80	436.382,756 300.535,337	81	436.376,106 300.539,936	8.085	81	436.376,106 300.539,936	82	436.368,275 300.543,841	8.751
82	436.368,275 300.543,841	83	436.361,034 300.547,216	7.989	83	436.361,034 300.547,216	84	436.350,694 300.552,027	11.404	84	436.350,694 300.552,027	85	436.337,053 300.558,77	15.217
85	436.337,053 300.558,77	86	436.309,146 300.571,935	30.856	86	436.309,146 300.571,935	87	436.295,317 300.578,029	15.112	87	436.295,317 300.578,029	88	436.295,312 300.578,031	0.005
88	436.295,312 300.578,031	89	436.288,614 300.580,982	7.319	89	436.288,614 300.580,982	90	436.272,287 300.587,915	17.738	90	436.272,287 300.587,915	91	436.247,642 300.598,857	26.965
91	436.247,642 300.598,857	92	436.234,603 300.608,096	15.98	92	436.234,603 300.608,096	93	436.228,753 300.612,169	7.128	93	436.228,753 300.612,169	94	436.204,205 300.630,92	30.89
94	436.204,205 300.630,92	95	436.199,267 300.634,567	6.139	95	436.199,267 300.634,567	96	436.186,149 300.643,867	16.08	96	436.186,149 300.643,867	97	436.186,186 300.644,768	0.902
97	436.186,186 300.644,768	98	436.180,949 300.648,971	6.715	98	436.180,949 300.648,971	99	436.179,163 300.650,245	2.194	99	436.179,163 300.650,245	100	436.117,812 300.696,378	76.761
100	436.117,812 300.696,378	101	436.105,281 300.705,725	15.633	101	436.105,281 300.705,725	102	436.105,277 300.705,728	0.005	102	436.105,277 300.705,728	103	436.102,861 300.707,531	3.015
103	436.102,861 300.707,531	104	436.102,441 300.707,234	0.514	104	436.102,441 300.707,234	105	436.089,523 300.716,887	16.126	105	436.089,523 300.716,887	106	436.083,472 300.721,339	7.512
106	436.083,472 300.721,339	107	436.069,702 300.731,765	17.272	107	436.069,702 300.731,765	108	436.059,282 300.739,314	12.867	108	436.059,282 300.739,314	109	436.043,682 300.749,639	18.707
109	436.043,682 300.749,639	110	436.033,994 300.755,448	11.296	110	436.033,994 300.755,448	111	436.028,605 300.759,013	6.461	111	436.028,605 300.759,013	112	436.025,485 300.761,009	3.704
112	436.025,485 300.761,009	113	436.008,946 300.766,104	17.306	113	436.008,946 300.766,104	114	435.995,373 300.770,369	14.227	114	435.995,373 300.770,369	115	435.989,887 300.771,814	5.673
115	435.989,887 300.771,814	116	435.980,424 300.773,72	9.653	116	435.980,424 300.773,72	117	435.975,702 300.774,627	4.808	117	435.975,702 300.774,627	118	435.962,456 300.777,018	13.46

Punct început	X / Y	Punct sfârșit	X / Y	Lungime segment	Punct început	X / Y	Punct sfârșit	X / Y	Lungime segment	Punct început	X / Y	Punct sfârșit	X / Y	Lungime segment
118	435.962,456 300.777,018	119	435.956,849 300.778,975	5.939	119	435.956,849 300.778,975	120	435.946,668 300.780,277	10.264	120	435.946,668 300.780,277	121	435.940,031 300.780,887	6.665
121	435.940,031 300.780,887	122	435.936,784 300.781,124	3.256	122	435.936,784 300.781,124	123	435.930,51 300.781,287	6.276	123	435.930,51 300.781,287	124	435.924,234 300.781,472	6.279
124	435.924,234 300.781,472	125	435.921,855 300.781,485	2.379	125	435.921,855 300.781,485	126	435.917,293 300.781,51	4.562	126	435.917,293 300.781,51	127	435.907,622 300.781,642	9.672
127	435.907,622 300.781,642	128	435.898,399 300.781,372	9.227	128	435.898,399 300.781,372	129	435.889,361 300.780,931	9.049	129	435.889,361 300.780,931	130	435.869,579 300.779,703	19.82
130	435.869,579 300.779,703	131	435.859,406 300.778,708	10.222	131	435.859,406 300.778,708	132	435.851,72 300.777,707	7.751	132	435.851,72 300.777,707	133	435.847,254 300.777,009	4.52
133	435.847,254 300.777,009	134	435.844,111 300.776,518	3.181	134	435.844,111 300.776,518	135	435.839,597 300.775,812	4.569	135	435.839,597 300.775,812	136	435.829,372 300.773,345	10.518
136	435.829,372 300.773,345	137	435.819,454 300.771,026	10.186	137	435.819,454 300.771,026	138	435.810,945 300.769,19	8.705	138	435.810,945 300.769,19	139	435.805,31 300.767,792	5.806
139	435.805,31 300.767,792	140	435.795,046 300.765,448	10.528	140	435.795,046 300.765,448	141	435.791,475 300.763,352	4.141	141	435.791,475 300.763,352	142	435.791,526 300.763,264	0.102
142	435.791,526 300.763,264	143	435.792,058 300.763,531	0.595	143	435.792,058 300.763,531	144	435.792,592 300.762,468	1.19	144	435.792,592 300.762,468	145	435.791,53 300.761,933	1.189
145	435.791,53 300.761,933	146	435.790,995 300.762,996	1.19	146	435.790,995 300.762,996	147	435.791,522 300.763,261	0.59	147	435.791,522 300.763,261	148	435.791,47 300.763,349	0.102
148	435.791,47 300.763,349	149	435.784,14 300.759,046	8.5	149	435.784,14 300.759,046	150	435.763,262 300.746,79	24.21	150	435.763,262 300.746,79	151	435.764,241 300.745,122	1.934
151	435.764,241 300.745,122	152	435.764,75 300.745,43	0.595	152	435.764,75 300.745,43	153	435.765,366 300.744,411	1.191	153	435.765,366 300.744,411	154	435.764,346 300.743,797	1.191
154	435.764,346 300.743,797	155	435.763,731 300.744,815	1.189	155	435.763,731 300.744,815	156	435.764,237 300.745,12	0.591	156	435.764,237 300.745,12	157	435.763,258 300.746,787	1.933
157	435.763,258 300.746,787	158	435.746,567 300.736,989	19.354	158	435.746,567 300.736,989	159	435.747,977 300.734,587	2.785	159	435.747,977 300.734,587	160	435.748,487 300.734,895	0.596
160	435.748,487 300.734,895	161	435.749,102 300.733,876	1.19	161	435.749,102 300.733,876	162	435.748,083 300.733,262	1.19	162	435.748,083 300.733,262	163	435.747,468 300.734,28	1.189
163	435.747,468 300.734,28	164	435.747,973 300.734,585	0.59	164	435.747,973 300.734,585	165	435.746,563 300.736,987	2.785	165	435.746,563 300.736,987	166	435.733,542 300.729,028	15.261
166	435.733,542 300.729,028	167	435.726,877 300.724,698	7.948	167	435.726,877 300.724,698	168	435.717,187 300.717,913	11.829	168	435.717,187 300.717,913	169	435.719,139 300.715,126	3.403
169	435.719,139 300.715,126	170	435.719,648 300.715,434	0.595	170	435.719,648 300.715,434	171	435.720,264 300.714,415	1.191	171	435.720,264 300.714,415	172	435.719,244 300.713,8	1.191
172	435.719,244 300.713,8	173	435.718,629 300.714,819	1.19	173	435.718,629 300.714,819	174	435.719,134 300.715,124	0.59	174	435.719,134 300.715,124	175	435.717,183 300.717,91	3.401
175	435.717,183 300.717,91	176	435.706,554 300.710,468	12.975	176	435.706,554 300.710,468	177	435.690,576 300.699,281	19.505	177	435.690,576 300.699,281	178	435.689,416 300.698,066	1.68
178	435.689,416 300.698,066	179	435.691,065 300.696,626	2.189	179	435.691,065 300.696,626	180	435.691,575 300.696,934	0.596	180	435.691,575 300.696,934	181	435.692,19 300.695,915	1.19
181	435.692,19 300.695,915	182	435.691,171 300.695,301	1.19	182	435.691,171 300.695,301	183	435.690,556 300.696,319	1.189	183	435.690,556 300.696,319	184	435.691,061 300.696,624	0.59
184	435.691,061 300.696,624	185	435.689,413 300.698,062	2.187	185	435.689,413 300.698,062	186	435.684,536 300.692,955	7.062	186	435.684,536 300.692,955	187	435.679,738 300.688,943	6.254
187	435.679,738 300.688,943	188	435.659,093 300.676,835	23.934	188	435.659,093 300.676,835	189	435.657,722 300.676,063	1.573	189	435.657,722 300.676,063	190	435.658,283 300.675,066	1.144
190	435.658,283 300.675,066	191	435.658,793 300.675,374	0.596	191	435.658,793 300.675,374	192	435.659,408 300.674,355	1.19	192	435.659,408 300.674,355	193	435.658,389 300.673,74	1.19
193	435.658,389 300.673,74	194	435.657,774 300.674,758	1.189	194	435.657,774 300.674,758	195	435.658,279 300.675,063	0.59	195	435.658,279 300.675,063	196	435.657,718 300.676,061	1.145
196	435.657,718 300.676,061	197	435.645,032 300.668,92	14.558	197	435.645,032 300.668,92	198	435.644,984 300.668,893	0.055	198	435.644,984 300.668,893	199	435.641,521 300.666,945	3.973
199	435.641,521 300.666,945	200	435.629,096 300.660,733	13.891	200	435.629,096 300.660,733	201	435.622,66 300.656,866	7.508	201	435.622,66 300.656,866	202	435.623,5 300.655,468	1.631
202	435.623,5 300.655,468	203	435.624,01 300.655,775	0.595	203	435.624,01 300.655,775	204	435.624,625 300.654,756	1.19	204	435.624,625 300.654,756	205	435.623,606 300.654,142	1.19
205	435.623,606 300.654,142	206	435.622,991 300.655,16	1.189	206	435.622,991 300.655,16	207	435.623,496 300.655,465	0.59	207	435.623,496 300.655,465	208	435.622,656 300.656,863	1.631
208	435.622,656 300.656,863	209	435.608,851 300.648,568	16.105	209	435.608,851 300.648,568	210	435.585,061 300.635,803	26.998	210	435.585,061 300.635,803	211	435.585,015 300.635,779	0.052
211	435.585,015 300.635,779	212	435.585,724 300.634,441	1.514	212	435.585,724 300.634,441	213	435.586,234 300.634,749	0.596	213	435.586,234 300.634,749	214	435.586,849 300.633,73	1.19
214	435.586,849 300.633,73	215	435.585,83 300.633,116	1.19	215	435.585,83 300.633,116	216	435.585,215 300.634,134	1.189	216	435.585,215 300.634,134	217	435.585,72 300.634,439	0.59



Punct început	X / Y	Punct sfârșit	X / Y	Lungime segment	Punct început	X / Y	Punct sfârșit	X / Y	Lungime segment	Punct început	X / Y	Punct sfârșit	X / Y	Lungime segment
217	435.585,72 300.634,439	218	435.585,011 300.635,776	1.513	218	435.585,011 300.635,776	219	435.579,909 300.633,072	5.774	219	435.579,909 300.633,072	220	435.578,708 300.631,652	1.86
220	435.578,708 300.631,652	221	435.577,31 300.630,894	1.59	221	435.577,31 300.630,894	222	435.566,783 300.625,183	11.976	222	435.566,783 300.625,183	223	435.550,541 300.616,373	18.478
223	435.550,541 300.616,373	224	435.551,477 300.614,646	1.964	224	435.551,477 300.614,646	225	435.551,987 300.614,954	0.596	225	435.551,987 300.614,954	226	435.552,602 300.613,935	1.19
226	435.552,602 300.613,935	227	435.551,583 300.613,32	1.19	227	435.551,583 300.613,32	228	435.550,968 300.614,338	1.189	228	435.550,968 300.614,338	229	435.551,469 300.614,633	0.581
229	435.551,469 300.614,633	230	435.550,536 300.616,371	1.973	230	435.550,536 300.616,371	231	435.539,636 300.610,458	12.401	231	435.539,636 300.610,458	232	435.524,968 300.597,778	19.389
232	435.524,968 300.597,778	233	435.497,587 300.558,611	47.789	233	435.497,587 300.558,611	234	435.493,212 300.551,907	8.005	234	435.493,212 300.551,907	235	435.498,367 300.548,414	6.227
235	435.498,367 300.548,414	236	435.506,882 300.542,644	10.286	236	435.506,882 300.542,644	237	435.509,865 300.540,623	3.603	237	435.509,865 300.540,623	238	435.522,783 300.561,419	24.482
238	435.522,783 300.561,419	239	435.528,709 300.570,46	10.81	239	435.528,709 300.570,46	240	435.533,778 300.578,192	9.245	240	435.533,778 300.578,192	241	435.535,486 300.580,798	3.116
241	435.535,486 300.580,798	242	435.536,484 300.581,819	1.428	242	435.536,484 300.581,819	243	435.548,615 300.594,234	17.358	243	435.548,615 300.594,234	244	435.549,735 300.595,147	1.445
244	435.549,735 300.595,147	245	435.552,996 300.597,221	3.865	245	435.552,996 300.597,221	246	435.555,888 300.598,972	3.381	246	435.555,888 300.598,972	247	435.557,415 300.599,896	1.785
247	435.557,415 300.599,896	248	435.562,66 300.603,071	6.131	248	435.562,66 300.603,071	249	435.570,659 300.607,786	9.285	249	435.570,659 300.607,786	250	435.571,992 300.608,404	1.469
250	435.571,992 300.608,404	251	435.575,388 300.609,98	3.744	251	435.575,388 300.609,98	252	435.587,06 300.617,892	14.101	252	435.587,06 300.617,892	253	435.592,91 300.621,743	7.004
253	435.592,91 300.621,743	254	435.605,096 300.628,056	13.724	254	435.605,096 300.628,056	255	435.609,078 300.630,104	4.478	255	435.609,078 300.630,104	256	435.614,655 300.633,039	6.302
256	435.614,655 300.633,039	257	435.621,489 300.636,621	7.716	257	435.621,489 300.636,621	258	435.631,352 300.641,626	11.06	258	435.631,352 300.641,626	259	435.637,204 300.644,868	6.69
259	435.637,204 300.644,868	260	435.636,847 300.645,389	0.632	260	435.636,847 300.645,389	261	435.641,488 300.648,282	5.469	261	435.641,488 300.648,282	262	435.652,741 300.654,671	12.94
262	435.652,741 300.654,671	263	435.662,865 300.660,229	11.549	263	435.662,865 300.660,229	264	435.678,18 300.669,845	18.084	264	435.678,18 300.669,845	265	435.717,493 300.694,529	46.42
265	435.717,493 300.694,529	266	435.733,026 300.705,008	18.737	266	435.733,026 300.705,008	267	435.749,574 300.715,74	19.723	267	435.749,574 300.715,74	268	435.753,618 300.718,261	4.765
268	435.753,618 300.718,261	269	435.764,544 300.724,654	12.659	269	435.764,544 300.724,654	270	435.777,297 300.733,29	15.402	270	435.777,297 300.733,29	271	435.783,336 300.736,199	6.703
271	435.783,336 300.736,199	272	435.786,445 300.737,687	3.447	272	435.786,445 300.737,687	273	435.792,268 300.740,475	6.456	273	435.792,268 300.740,475	274	435.794,784 300.741,436	2.693
274	435.794,784 300.741,436	275	435.794,481 300.742,229	0.849	275	435.794,481 300.742,229	276	435.793,916 300.742,043	0.595	276	435.793,916 300.742,043	277	435.793,543 300.743,173	1.19
277	435.793,543 300.743,173	278	435.794,673 300.743,546	1.19	278	435.794,673 300.743,546	279	435.795,046 300.742,415	1.191	279	435.795,046 300.742,415	280	435.794,486 300.742,231	0.589
280	435.794,486 300.742,231	281	435.794,789 300.741,438	0.849	281	435.794,789 300.741,438	282	435.795,822 300.741,833	1.106	282	435.795,822 300.741,833	283	435.801,533 300.744,653	6.369
283	435.801,533 300.744,653	284	435.801,236 300.745,254	0.67	284	435.801,236 300.745,254	285	435.800,661 300.745,103	0.594	285	435.800,661 300.745,103	286	435.800,357 300.746,253	1.19
286	435.800,357 300.746,253	287	435.801,508 300.746,556	1.19	287	435.801,508 300.746,556	288	435.801,812 300.745,405	1.19	288	435.801,812 300.745,405	289	435.801,241 300.745,255	0.59
289	435.801,241 300.745,255	290	435.801,537 300.744,655	0.669	290	435.801,537 300.744,655	291	435.801,753 300.744,762	0.241	291	435.801,753 300.744,762	292	435.810,872 300.749,416	10.238
292	435.810,872 300.749,416	293	435.810,627 300.749,896	0.539	293	435.810,627 300.749,896	294	435.810,051 300.749,745	0.595	294	435.810,051 300.749,745	295	435.809,748 300.750,895	1.189
295	435.809,748 300.750,895	296	435.810,899 300.751,199	1.19	296	435.810,899 300.751,199	297	435.811,203 300.750,048	1.19	297	435.811,203 300.750,048	298	435.810,632 300.749,898	0.59
298	435.810,632 300.749,898	299	435.810,877 300.749,418	0.539	299	435.810,877 300.749,418	300	435.811,903 300.749,942	1.152	300	435.811,903 300.749,942	301	435.822,068 300.753,12	10.65
301	435.822,068 300.753,12	302	435.833,348 300.753,969	11.312	302	435.833,348 300.753,969	303	435.841,708 300.752,445	8.498	303	435.841,708 300.752,445	304	435.841,762 300.752,626	0.189
304	435.841,762 300.752,626	305	435.842,908 300.756,306	3.854	305	435.842,908 300.756,306	306	435.843,21 300.757,348	1.085	306	435.843,21 300.757,348	307	435.846,538 300.756,941	3.353
307	435.846,538 300.756,941	308	435.846,916 300.760,038	3.12	308	435.846,916 300.760,038	309	435.846,341 300.759,887	0.594	309	435.846,341 300.759,887	310	435.846,038 300.761,037	1.189
310	435.846,038 300.761,037	311	435.847,189 300.761,34	1.19	311	435.847,189 300.761,34	312	435.847,492 300.760,189	1.19	312	435.847,492 300.760,189	313	435.846,921 300.760,039	0.59
313	435.846,921 300.760,039	314	435.846,543 300.756,941	3.121	314	435.846,543 300.756,941	315	435.859,429 300.755,367	12.982	315	435.859,429 300.755,367	316	435.859,535 300.761,744	6.378

Punct început	X / Y	Punct sfârșit	X / Y	Lungime segment	Punct început	X / Y	Punct sfârșit	X / Y	Lungime segment	Punct început	X / Y	Punct sfârșit	X / Y	Lungime segment
316	435.859,535 300.761,744	317	435.876,435 300.763,242	16.966	317	435.876,435 300.763,242	318	435.876,539 300.765,093	1.854	318	435.876,539 300.765,093	319	435.876,815 300.766,422	1.357
319	435.876,815 300.766,422	320	435.881,734 300.766,448	4.919	320	435.881,734 300.766,448	321	435.881,721 300.768,984	2.536	321	435.881,721 300.768,984	322	435.881,126 300.769,005	0.595
322	435.881,126 300.769,005	323	435.881,167 300.770,193	1.189	323	435.881,167 300.770,193	324	435.882,356 300.770,152	1.19	324	435.882,356 300.770,152	325	435.882,316 300.768,963	1.19
325	435.882,316 300.768,963	326	435.881,726 300.768,984	0.59	326	435.881,726 300.768,984	327	435.881,739 300.766,448	2.536	327	435.881,739 300.766,448	328	435.888,331 300.766,483	6.592
328	435.888,331 300.766,483	329	435.890,054 300.766,492	1.723	329	435.890,054 300.766,492	330	435.901,427 300.766,35	11.374	330	435.901,427 300.766,35	331	435.903,343 300.766,326	1.916
331	435.903,343 300.766,326	332	435.904,711 300.766,309	1.368	332	435.904,711 300.766,309	333	435.921,622 300.766,139	16.912	333	435.921,622 300.766,139	334	435.921,675 300.765,498	0.643
334	435.921,675 300.765,498	335	435.923,169 300.765,418	1.496	335	435.923,169 300.765,418	336	435.923,229 300.766,529	1.113	336	435.923,229 300.766,529	337	435.922,634 300.766,55	0.595
337	435.922,634 300.766,55	338	435.922,675 300.767,739	1.19	338	435.922,675 300.767,739	339	435.923,865 300.767,698	1.191	339	435.923,865 300.767,698	340	435.923,824 300.766,508	1.191
340	435.923,824 300.766,508	341	435.923,234 300.766,529	0.59	341	435.923,234 300.766,529	342	435.923,174 300.765,417	1.114	342	435.923,174 300.765,417	343	435.930,476 300.765,024	7.313
343	435.930,476 300.765,024	344	435.935,631 300.764,692	5.166	344	435.935,631 300.764,692	345	435.943,02 300.764,104	7.412	345	435.943,02 300.764,104	346	435.950,636 300.763,354	7.653
346	435.950,636 300.763,354	347	435.950,21 300.761,463	1.938	347	435.950,21 300.761,463	348	435.957,022 300.760,386	6.897	348	435.957,022 300.760,386	349	435.962,55 300.759,471	5.603
349	435.962,55 300.759,471	350	435.963,319 300.764,116	4.708	350	435.963,319 300.764,116	351	435.962,724 300.764,137	0.595	351	435.962,724 300.764,137	352	435.962,765 300.765,326	1.19
352	435.962,765 300.765,326	353	435.963,954 300.765,285	1.19	353	435.963,954 300.765,285	354	435.963,913 300.764,095	1.191	354	435.963,913 300.764,095	355	435.963,324 300.764,116	0.589
355	435.963,324 300.764,116	356	435.962,555 300.759,47	4.709	356	435.962,555 300.759,47	357	435.967,393 300.758,67	4.904	357	435.967,393 300.758,67	358	435.976,169 300.757,096	8.916
358	435.976,169 300.757,096	359	435.985,983 300.754,603	10.126	359	435.985,983 300.754,603	360	435.996,332 300.752,293	10.604	360	435.996,332 300.752,293	361	435.998,548 300.751,659	2.305
361	435.998,548 300.751,659	362	436.000,404 300.752,08	1.903	362	436.000,404 300.752,08	363	436.000,644 300.752,624	0.595	363	436.000,644 300.752,624	364	436.001,733 300.752,145	1.19
364	436.001,733 300.752,145	365	436.001,255 300.751,056	1.189	365	436.001,255 300.751,056	366	436.000,165 300.751,535	1.191	366	436.000,165 300.751,535	367	436.000,402 300.752,075	0.59
367	436.000,402 300.752,075	368	435.998,553 300.751,658	1.895	368	435.998,553 300.751,658	369	435.997,424 300.748,069	3.762	369	435.997,424 300.748,069	370	436.009,252 300.745,027	12.213
370	436.009,252 300.745,027	371	436.010,347 300.748,159	3.318	371	436.010,347 300.748,159	372	436.026,376 300.738,612	18.657	372	436.026,376 300.738,612	373	436.029,676 300.736,996	3.674
373	436.029,676 300.736,996	374	436.030,811 300.739,316	2.583	374	436.030,811 300.739,316	375	436.030,255 300.739,527	0.595	375	436.030,255 300.739,527	376	436.030,676 300.740,639	1.189
376	436.030,676 300.740,639	377	436.031,789 300.740,218	1.19	377	436.031,789 300.740,218	378	436.031,368 300.739,104	1.191	378	436.031,368 300.739,104	379	436.030,816 300.739,314	0.591
379	436.030,816 300.739,314	380	436.029,68 300.736,994	2.583	380	436.029,68 300.736,994	381	436.030,169 300.736,755	0.544	381	436.030,169 300.736,755	382	436.038,619 300.729,795	10.947
382	436.038,619 300.729,795	383	436.042,401 300.726,68	4.9	383	436.042,401 300.726,68	384	436.055,22 300.717,531	15.749	384	436.055,22 300.717,531	385	436.063,631 300.711,049	10.619
385	436.063,631 300.711,049	386	436.065,204 300.713,09	2.577	386	436.065,204 300.713,09	387	436.064,747 300.713,471	0.595	387	436.064,747 300.713,471	388	436.065,509 300.714,385	1.19
388	436.065,509 300.714,385	389	436.066,423 300.713,622	1.191	389	436.066,423 300.713,622	390	436.065,66 300.712,708	1.191	390	436.065,66 300.712,708	391	436.065,207 300.713,087	0.591
391	436.065,207 300.713,087	392	436.063,635 300.711,046	2.576	392	436.063,635 300.711,046	393	436.065,674 300.709,475	2.574	393	436.065,674 300.709,475	394	436.095,017 300.686,862	37.045
394	436.095,017 300.686,862	395	436.095,071 300.686,819	0.069	395	436.095,071 300.686,819	396	436.097,112 300.689,352	3.253	396	436.097,112 300.689,352	397	436.096,656 300.689,734	0.595
397	436.096,656 300.689,734	398	436.097,418 300.690,647	1.189	398	436.097,418 300.690,647	399	436.098,332 300.689,884	1.191	399	436.098,332 300.689,884	400	436.097,569 300.688,97	1.191
400	436.097,569 300.688,97	401	436.097,116 300.689,349	0.591	401	436.097,116 300.689,349	402	436.095,075 300.686,816	3.253	402	436.095,075 300.686,816	403	436.097,863 300.684,568	3.581
403	436.097,863 300.684,568	404	436.109,318 300.675,333	14.714	404	436.109,318 300.675,333	405	436.109,332 300.675,321	0.018	405	436.109,332 300.675,321	406	436.122,889 300.664,391	17.414
406	436.122,889 300.664,391	407	436.124,146 300.663,454	1.568	407	436.124,146 300.663,454	408	436.126,677 300.666,85	4.235	408	436.126,677 300.666,85	409	436.126,22 300.667,232	0.596
409	436.126,22 300.667,232	410	436.126,982 300.668,145	1.189	410	436.126,982 300.668,145	411	436.127,896 300.667,382	1.191	411	436.127,896 300.667,382	412	436.127,134 300.666,468	1.19
412	436.127,134 300.666,468	413	436.126,681 300.666,847	0.591	413	436.126,681 300.666,847	414	436.124,15 300.663,451	4.235	414	436.124,15 300.663,451	415	436.141,5 300.650,522	21.638

Punct început	X / Y	Punct sfârșit	X / Y	Lungime segment	Punct început	X / Y	Punct sfârșit	X / Y	Lungime segment	Punct început	X / Y	Punct sfârșit	X / Y	Lungime segment
415	436.141,5 300.650,522	416	436.144,087 300.648,594	3.226	416	436.144,087 300.648,594	417	436.144,54 300.648,257	0.565	417	436.144,54 300.648,257	418	436.156,421 300.639,403	14.817
418	436.156,421 300.639,403	419	436.158,615 300.642,347	3.672	419	436.158,615 300.642,347	420	436.158,159 300.642,729	0.595	420	436.158,159 300.642,729	421	436.158,92 300.643,642	1.189
421	436.158,92 300.643,642	422	436.159,834 300.642,879	1.191	422	436.159,834 300.642,879	423	436.159,072 300.641,965	1.19	423	436.159,072 300.641,965	424	436.158,619 300.642,344	0.591
424	436.158,619 300.642,344	425	436.156,425 300.639,4	3.672	425	436.156,425 300.639,4	426	436.172,466 300.627,446	20.005	426	436.172,466 300.627,446	427	436.172,939 300.627,093	0.59
427	436.172,939 300.627,093	428	436.185,794 300.617,513	16.032	428	436.185,794 300.617,513	429	436.186,277 300.617,153	0.602	429	436.186,277 300.617,153	430	436.187,732 300.616,069	1.814
430	436.187,732 300.616,069	431	436.189,684 300.618,687	3.266	431	436.189,684 300.618,687	432	436.189,227 300.619,069	0.596	432	436.189,227 300.619,069	433	436.189,989 300.619,982	1.189
433	436.189,989 300.619,982	434	436.190,903 300.619,22	1.19	434	436.190,903 300.619,22	435	436.190,14 300.618,306	1.191	435	436.190,14 300.618,306	436	436.189,688 300.618,684	0.589
436	436.189,688 300.618,684	437	436.187,736 300.616,066	3.266	437	436.187,736 300.616,066	438	436.191,453 300.613,296	4.636	438	436.191,453 300.613,296	439	436.191,878 300.612,979	0.53
439	436.191,878 300.612,979	440	436.192,95 300.615,133	2.406	440	436.192,95 300.615,133	441	436.201,431 300.610,483	9.672	441	436.201,431 300.610,483	442	436.199,72 300.607,106	3.786
442	436.199,72 300.607,106	443	436.218,295 300.594,444	22.48	443	436.218,295 300.594,444	444	436.222,119 300.592,227	4.42	444	436.222,119 300.592,227	445	436.223,061 300.593,851	1.877
445	436.223,061 300.593,851	446	436.222,604 300.594,233	0.596	446	436.222,604 300.594,233	447	436.223,366 300.595,146	1.189	447	436.223,366 300.595,146	448	436.224,28 300.594,383	1.191
448	436.224,28 300.594,383	449	436.223,517 300.593,469	1.191	449	436.223,517 300.593,469	450	436.223,065 300.593,848	0.59	450	436.223,065 300.593,848	451	436.222,124 300.592,225	1.876
451	436.222,124 300.592,225	452	436.226,736 300.589,551	5.331	452	436.226,736 300.589,551	453	436.239,943 300.581,896	15.265	453	436.239,943 300.581,896	454	436.249,154 300.576,557	10.646
454	436.249,154 300.576,557	455	436.254,671 300.574,138	6.024	455	436.254,671 300.574,138	456	436.256,688 300.573,254	2.202	456	436.256,688 300.573,254	457	436.257,429 300.574,944	1.845
457	436.257,429 300.574,944	458	436.256,888 300.575,192	0.595	458	436.256,888 300.575,192	459	436.257,381 300.576,274	1.189	459	436.257,381 300.576,274	460	436.258,464 300.575,78	1.19
460	436.258,464 300.575,78	461	436.257,97 300.574,697	1.19	461	436.257,97 300.574,697	462	436.257,434 300.574,942	0.589	462	436.257,434 300.574,942	463	436.256,692 300.573,252	1.846
463	436.256,692 300.573,252	464	436.270,229 300.567,315	14.782	464	436.270,229 300.567,315	465	436.285,176 300.560,761	16.321	465	436.285,176 300.560,761	466	436.293,831 300.556,965	9.451
466	436.293,831 300.556,965	467	436.294,471 300.558,424	1.593	467	436.294,471 300.558,424	468	436.293,93 300.558,671	0.595	468	436.293,93 300.558,671	469	436.294,423 300.559,753	1.189
469	436.294,423 300.559,753	470	436.295,506 300.559,259	1.19	470	436.295,506 300.559,259	471	436.295,012 300.558,176	1.19	471	436.295,012 300.558,176	472	436.294,476 300.558,422	0.59
472	436.294,476 300.558,422	473	436.293,836 300.556,963	1.593	473	436.293,836 300.556,963	474	436.299,678 300.554,401	6.379	474	436.299,678 300.554,401	475	436.316,322 300.547,103	18.174
475	436.316,322 300.547,103	476	436.329,259 300.541,43	14.126	476	436.329,259 300.541,43	477	436.329,496 300.541,971	0.591	477	436.329,496 300.541,971	478	436.328,955 300.542,218	0.595
478	436.328,955 300.542,218	479	436.329,448 300.543,3	1.189	479	436.329,448 300.543,3	480	436.330,531 300.542,806	1.19	480	436.330,531 300.542,806	481	436.330,037 300.541,723	1.19
481	436.330,037 300.541,723	482	436.329,501 300.541,968	0.589	482	436.329,501 300.541,968	483	436.329,263 300.541,428	0.59	483	436.329,263 300.541,428	484	436.332,362 300.540,069	3.384
484	436.332,362 300.540,069	485	436.342,966 300.535,419	11.579	485	436.342,966 300.535,419	486	436.344,499 300.534,942	1.605	486	436.344,499 300.534,942	487	436.356,716 300.531,141	12.795
487	436.356,716 300.531,141	488	436.364,253 300.527,57	8.34	488	436.364,253 300.527,57	489	436.366,825 300.526,352	2.846	489	436.366,825 300.526,352	490	436.366,83 300.526,35	0.005
490	436.366,83 300.526,35	491	436.367,065 300.526,238	0.26	491	436.367,065 300.526,238	492	436.371,902 300.524,309	5.207	492	436.371,902 300.524,309	493	436.371,443 300.523,301	1.108
493	436.371,443 300.523,301	494	436.387,157 300.513,958	18.282	494	436.387,157 300.513,958	495	436.394,044 300.510,098	7.895	495	436.394,044 300.510,098	496	436.397,789 300.507,888	4.348
496	436.397,789 300.507,888	497	436.398,539 300.509,159	1.476	497	436.398,539 300.509,159	498	436.398,056 300.509,506	0.595	498	436.398,056 300.509,506	499	436.398,749 300.510,473	1.19
499	436.398,749 300.510,473	500	436.399,716 300.509,779	1.19	500	436.399,716 300.509,779	501	436.399,022 300.508,812	1.19	501	436.399,022 300.508,812	502	436.398,543 300.509,156	0.59
502	436.398,543 300.509,156	503	436.397,794 300.507,886	1.474	503	436.397,794 300.507,886	504	436.405,869 300.503,121	9.376	504	436.405,869 300.503,121	505	436.411,773 300.499,801	6.773
505	436.411,773 300.499,801	506	436.421,466 300.491,708	12.627	506	436.421,466 300.491,708	507	436.427,579 300.486,802	7.838	507	436.427,579 300.486,802	508	436.428,315 300.485,804	1.24
508	436.428,315 300.485,804	509	436.428,829 300.486,184	0.639	509	436.428,829 300.486,184	510	436.428,346 300.486,531	0.595	510	436.428,346 300.486,531	511	436.429,039 300.487,498	1.19
511	436.429,039 300.487,498	512	436.430,006 300.486,804	1.19	512	436.430,006 300.486,804	513	436.429,313 300.485,837	1.19	513	436.429,313 300.485,837	514	436.428,833 300.486,181	0.591

Punct început	X / Y	Punct sfârșit	X / Y	Lungime segment	Punct început	X / Y	Punct sfârșit	X / Y	Lungime segment	Punct început	X / Y	Punct sfârșit	X / Y	Lungime segment
514	436.428,833 300.486,181	515	436.428,318 300.485,8	0.641	515	436.428,318 300.485,8	516	436.441,93 300.467,353	22.925	516	436.441,93 300.467,353	517	436.449,985 300.457,199	12.961
517	436.449,985 300.457,199	518	436.451,707 300.458,564	2.197	518	436.451,707 300.458,564	519	436.451,316 300.459,014	0.596	519	436.451,316 300.459,014	520	436.452,214 300.459,795	1.19
520	436.452,214 300.459,795	521	436.452,995 300.458,896	1.191	521	436.452,995 300.458,896	522	436.452,097 300.458,115	1.19	522	436.452,097 300.458,115	523	436.451,71 300.458,561	0.59
523	436.451,71 300.458,561	524	436.449,988 300.457,195	2.198	524	436.449,988 300.457,195	525	436.461,769 300.442,344	18.956	525	436.461,769 300.442,344	526	436.474,473 300.426,277	20.483
526	436.474,473 300.426,277	527	436.476,303 300.427,725	2.334	527	436.476,303 300.427,725	528	436.475,913 300.428,174	0.595	528	436.475,913 300.428,174	529	436.476,81 300.428,955	1.189
529	436.476,81 300.428,955	530	436.477,592 300.428,057	1.191	530	436.477,592 300.428,057	531	436.476,694 300.427,275	1.191	531	436.476,694 300.427,275	532	436.476,307 300.427,721	0.59
532	436.476,307 300.427,721	533	436.474,476 300.426,274	2.334	533	436.474,476 300.426,274	534	436.485,37 300.412,496	17.565	534	436.485,37 300.412,496	535	436.495,281 300.398,257	17.349
535	436.495,281 300.398,257	536	436.498,572 300.400,547	4.009	536	436.498,572 300.400,547	537	436.498,182 300.400,997	0.595	537	436.498,182 300.400,997	538	436.499,079 300.401,777	1.189
538	436.499,079 300.401,777	539	436.499,86 300.400,879	1.19	539	436.499,86 300.400,879	540	436.498,962 300.400,098	1.19	540	436.498,962 300.400,098	541	436.498,575 300.400,543	0.59
541	436.498,575 300.400,543	542	436.495,284 300.398,252	4.01	542	436.495,284 300.398,252	543	436.501,22 300.389,724	10.391	543	436.501,22 300.389,724	544	436.504,373 300.387,263	4.0
544	436.504,373 300.387,263	545	436.518,096 300.367,71	23.888	545	436.518,096 300.367,71	546	436.521,8 300.370,309	4.525	546	436.521,8 300.370,309	547	436.521,41 300.370,758	0.595
547	436.521,41 300.370,758	548	436.522,307 300.371,539	1.189	548	436.522,307 300.371,539	549	436.523,088 300.370,641	1.19	549	436.523,088 300.370,641	550	436.522,19 300.369,86	1.19
550	436.522,19 300.369,86	551	436.521,803 300.370,305	0.59	551	436.521,803 300.370,305	552	436.518,099 300.367,706	4.525	552	436.518,099 300.367,706	553	436.526,527 300.355,697	14.671
553	436.526,527 300.355,697	554	436.527,754 300.353,948	2.136	554	436.527,754 300.353,948	555	436.533,181 300.344,995	10.469	555	436.533,181 300.344,995	556	436.542,363 300.331,468	16.349
556	436.542,363 300.331,468	557	436.543,685 300.332,366	1.598	557	436.543,685 300.332,366	558	436.543,384 300.332,88	0.596	558	436.543,384 300.332,88	559	436.544,41 300.333,482	1.19
559	436.544,41 300.333,482	560	436.545,013 300.332,455	1.191	560	436.545,013 300.332,455	561	436.543,986 300.331,853	1.19	561	436.543,986 300.331,853	562	436.543,688 300.332,362	0.59
562	436.543,688 300.332,362	563	436.542,366 300.331,464	1.598	563	436.542,366 300.331,464	564	436.543,365 300.329,992	1.779	564	436.543,365 300.329,992	565	436.561,121 300.302,347	32.856
565	436.561,121 300.302,347	566	436.562,257 300.303,077	1.35	566	436.562,257 300.303,077	567	436.561,956 300.303,59	0.595	567	436.561,956 300.303,59	568	436.562,982 300.304,192	1.19
568	436.562,982 300.304,192	569	436.563,584 300.303,166	1.19	569	436.563,584 300.303,166	570	436.562,558 300.302,563	1.19	570	436.562,558 300.302,563	571	436.562,259 300.303,072	0.59
571	436.562,259 300.303,072	572	436.561,124 300.302,343	1.349	572	436.561,124 300.302,343	573	436.568,74 300.290,485	14.093	573	436.568,74 300.290,485	574	436.581,065 300.271,641	22.517
574	436.581,065 300.271,641	575	436.581,797 300.272,119	0.874	575	436.581,797 300.272,119	576	436.581,496 300.272,633	0.596	576	436.581,496 300.272,633	577	436.582,521 300.273,235	1.189
577	436.582,521 300.273,235	578	436.583,124 300.272,208	1.191	578	436.583,124 300.272,208	579	436.582,097 300.271,606	1.19	579	436.582,097 300.271,606	580	436.581,799 300.272,115	0.59
580	436.581,799 300.272,115	581	436.581,068 300.271,636	0.874	581	436.581,068 300.271,636	582	436.600,047 300.242,617	34.674	582	436.600,047 300.242,617	583	436.600,482 300.242,901	0.52
583	436.600,482 300.242,901	584	436.600,181 300.243,415	0.596	584	436.600,181 300.243,415	585	436.601,206 300.244,017	1.189	585	436.601,206 300.244,017	586	436.601,809 300.242,99	1.191
586	436.601,809 300.242,99	587	436.600,783 300.242,388	1.19	587	436.600,783 300.242,388	588	436.600,484 300.242,897	0.59	588	436.600,484 300.242,897	589	436.600,05 300.242,613	0.519
589	436.600,05 300.242,613	590	436.602,303 300.239,168	4.116	590	436.602,303 300.239,168	591	436.602,798 300.239,435	0.562	591	436.602,798 300.239,435	592	436.612,896 300.221,206	20.839
592	436.612,896 300.221,206	593	436.614,033 300.218,853	2.613	593	436.614,033 300.218,853	594	436.620,056 300.208,236	12.206	594	436.620,056 300.208,236	595	436.621,373 300.208,975	1.51
595	436.621,373 300.208,975	596	436.621,072 300.209,488	0.595	596	436.621,072 300.209,488	597	436.622,098 300.210,091	1.19	597	436.622,098 300.210,091	598	436.622,7 300.209,064	1.19
598	436.622,7 300.209,064	599	436.621,674 300.208,462	1.19	599	436.621,674 300.208,462	600	436.621,375 300.208,971	0.59	600	436.621,375 300.208,971	601	436.620,058 300.208,232	1.51
601	436.620,058 300.208,232	602	436.626,144 300.197,505	12.333	602	436.626,144 300.197,505	603	436.633,247 300.183,328	15.857	603	436.633,247 300.183,328	604	436.636,727 300.176,78	7.415
604	436.636,727 300.176,78	605	436.638,253 300.177,569	1.718	605	436.638,253 300.177,569	606	436.637,952 300.178,082	0.595	606	436.637,952 300.178,082	607	436.638,978 300.178,684	1.19
607	436.638,978 300.178,684	608	436.639,581 300.177,658	1.19	608	436.639,581 300.177,658	609	436.638,554 300.177,055	1.191	609	436.638,554 300.177,055	610	436.638,256 300.177,564	0.59
610	436.638,256 300.177,564	611	436.636,729 300.176,775	1.719	611	436.636,729 300.176,775	612	436.638,266 300.173,883	3.275	612	436.638,266 300.173,883	613	436.653,518 300.150,761	27.699

Punct început	X / Y	Punct sfârșit	X / Y	Lungime segment	Punct început	X / Y	Punct sfârșit	X / Y	Lungime segment	Punct început	X / Y	Punct sfârșit	X / Y	Lungime segment
613	436.653,518 300.150,761	614	436.653,738 300.150,905	0.263	614	436.653,738 300.150,905	615	436.653,437 300.151,419	0.596	615	436.653,437 300.151,419	616	436.654,463 300.152,021	1.19
616	436.654,463 300.152,021	617	436.655,066 300.150,995	1.19	617	436.655,066 300.150,995	618	436.654,039 300.150,392	1.191	618	436.654,039 300.150,392	619	436.653,741 300.150,901	0.59
619	436.653,741 300.150,901	620	436.653,521 300.150,757	0.263	620	436.653,521 300.150,757	621	436.659,544 300.141,626	10.939	621	436.659,544 300.141,626	622	436.661,633 300.139,317	3.114
622	436.661,633 300.139,317	623	436.665,391 300.136,206	4.879	623	436.665,391 300.136,206	624	436.669,48 300.132,993	5.2	624	436.669,48 300.132,993	625	436.671,157 300.131,74	2.093
625	436.671,157 300.131,74	626	436.674,52 300.128,843	4.439	626	436.674,52 300.128,843	627	436.675,536 300.129,944	1.498	627	436.675,536 300.129,944	628	436.675,095 300.130,344	0.595
628	436.675,095 300.130,344	629	436.675,894 300.131,226	1.19	629	436.675,894 300.131,226	630	436.676,776 300.130,426	1.191	630	436.676,776 300.130,426	631	436.675,977 300.129,544	1.19
631	436.675,977 300.129,544	632	436.675,54 300.129,941	0.59	632	436.675,54 300.129,941	633	436.674,524 300.128,839	1.499	633	436.674,524 300.128,839	634	436.682,763 300.121,743	10.874
634	436.682,763 300.121,743	635	436.696,857 300.116,834	14.924	635	436.696,857 300.116,834	636	436.705,578 300.113,942	9.188	636	436.705,578 300.113,942	637	436.712,805 300.111,227	7.72
637	436.712,805 300.111,227	638	436.717,412 300.109,663	4.865	638	436.717,412 300.109,663	639	436.726,655 300.105,986	9.948	639	436.726,655 300.105,986	640	436.733,985 300.103,169	7.853
640	436.733,985 300.103,169	641	436.736,518 300.102,195	2.714	641	436.736,518 300.102,195	642	436.747,007 300.098,735	11.045	642	436.747,007 300.098,735	643	436.765,692 300.091,959	19.876
643	436.765,692 300.091,959	644	436.780,585 300.087,742	15.479	644	436.780,585 300.087,742	645	436.789,971 300.084,368	9.974	645	436.789,971 300.084,368	646	436.810,507 300.077,725	21.584
646	436.810,507 300.077,725	647	436.870,879 300.057,354	63.716	647	436.870,879 300.057,354	648	436.880,304 300.053,648	10.127	648	436.880,304 300.053,648	649	436.901,649 300.045,255	22.936
649	436.901,649 300.045,255	650	436.916,101 300.039,573	15.529	650	436.916,101 300.039,573	1	436.935,743 300.031,675	21.17					

\*\* Lungimile segmentelor sunt determinate în planul de proiecție Stereo 70 și sunt rotunjite la 1 milimetru.

\*\*\* Distanța dintre puncte este formată din segmente cumulate ce sunt mai mici decât valoarea 1 milimetru.



**DATE DESPRE IMOBILUL NR. 10750**

Oficiul de Cadastru și Publicitate Imobiliară DOLJ  
Biroul de Cadastru și Publicitate Imobiliară Craiova

**A. Partea I. Descrierea imobilului**

TEREN Intravilan

Adresa: Loc. Preajba De Padure, Jud. Dolj

Nr. Crt	Nr cadastral Nr. topografic	Suprafața* (mp)	Observații / Referințe
A1	32145	1.398	Sector cadastral:0 Teren neimprejmuit; Teren intravilan, neimprejmuit.

**Construcții**

Crt	Nr cadastral Nr. topografic	Adresa	Observații / Referințe
A1.1	32145-C1	Loc. Preajba De Padure, Jud. Dolj	Nr. niveluri:1; S. construita la sol:650 mp; Pod Parau Teslui la km 15+933 DJ 641

**B. Partea II. Proprietari și acte**

Inscrieri privitoare la dreptul de proprietate și alte drepturi reale		Referințe
<b>171197 / 09/11/2017</b>		
Act Normativ nr. HG 1Legea 705, din 29/11/2006 emis de GUVERNUL ROMANIEI (act administrativ nr 23192 din 09.11.2017, emis de CONSILIUL JUDETEAN DOLJ;act administrativ nr 16720 din 09.11.2017, emis de ADMINISTRATIA BAZINALA DE APA OLT);		
B1	Intabulare, drept de PROPRIETATE, dobandit prin Lege, cota actuala 1/1, cota initiala 1/1 1) <b>STATUL ROMAN</b> , CIF:9999999999999, LIPSA CUI, - domeniul public	A1
B2	Intabulare, drept de ADMINISTRARE, dobandit prin Lege, cota actuala 1/1, cota initiala 1/1 1) <b>ADMINISTRATIA NATIONALA 'APELE ROMANE', ADMINISTRATIA BAZINALA DE APA OLT</b> , CIF: 9999999999999, LIPSA CUI	A1
Act Normativ nr. HOTARAREA 965, din 05/09/2002 emis de GUVERNUL ROMANIEI (si Anexa 1 inventarul bunurilor care apartin domeniului public ; act normativ nr HG 1705 din 29.11.2006, emis de GUVERNUL ROMANIEI);		
B3	Intabulare, drept de PROPRIETATE, dobandit prin Lege, cota actuala 1/1, cota initiala 1/1 1) <b>JUDETUL DOLJ</b> , CIF:4417150, - domeniul public	A1.1
B4	Intabulare, drept de ADMINISTRARE, dobandit prin Lege, cota actuala 1/1, cota initiala 1/1 1) <b>CONSILIUL JUDETEAN DOLJ</b> , CIF:9999999999999, LIPSA CUI	A1.1

**C. Partea III. SARCINI .**

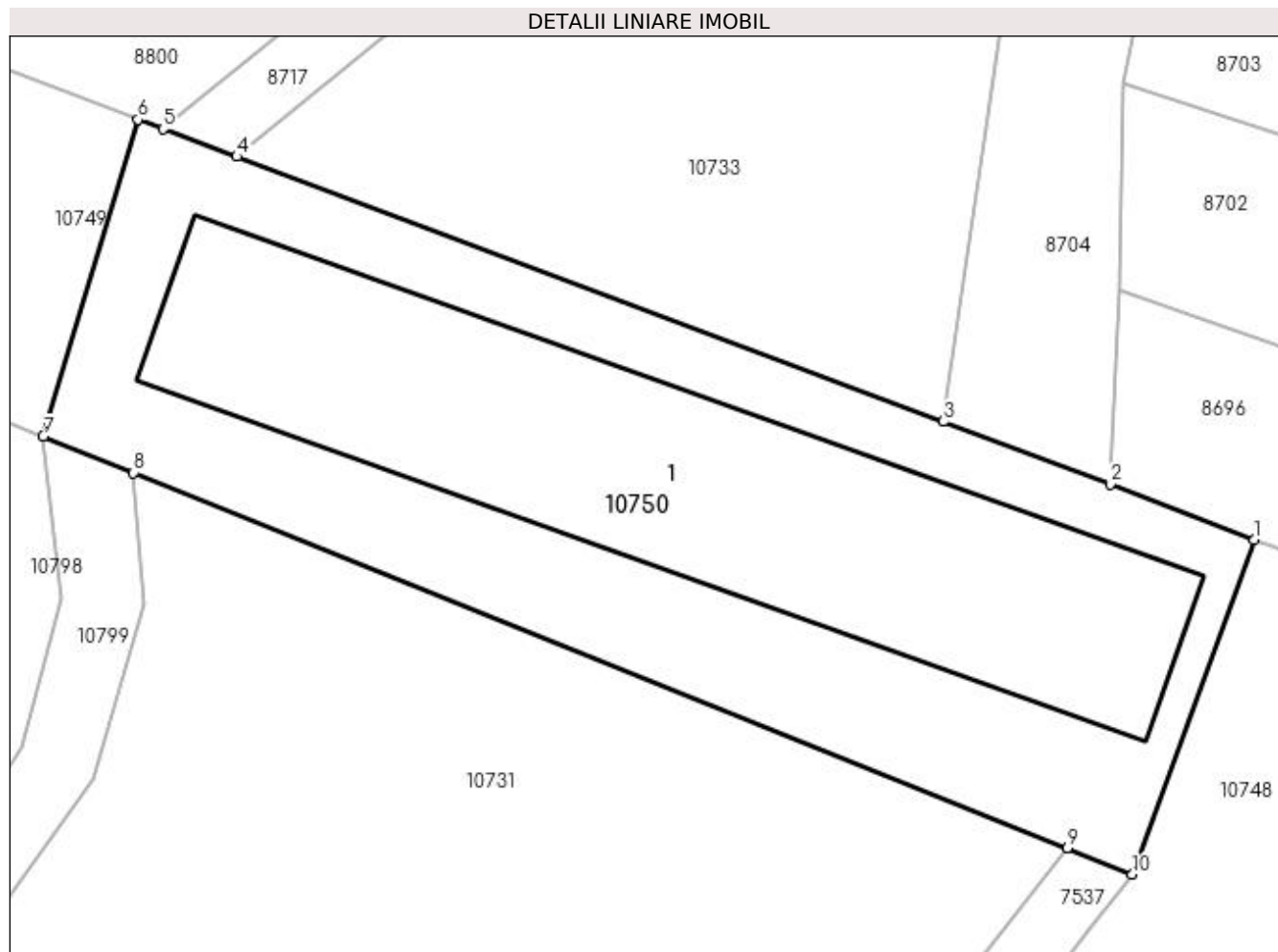
Inscrieri privind dezmembramintele dreptului de proprietate, drepturi reale de garanție și sarcini	Referințe
NU SUNT	

## Anexa Nr. 1 La Partea I

## Teren

Nr cadastral	Suprafața (mp)*	Observații / Referințe
32145	1.398	Teren intravilan, neimprejmuit.

\* Suprafața este determinată în planul de proiecție Stereo 70.



## Date referitoare la teren

Crt	Categorie folosință	Intra vilan	Suprafața (mp)	Tarla	Parcelă	Nr. topo	Observații / Referințe
1	drum	DA	1.398	-	-	-	

## Date referitoare la construcții

Crt	Număr	Destinație construcție	Supraf. (mp)	Situație juridică	Observații / Referințe
A1.1	32145-C1	construcții industriale și edilitare	650	Cu acte	Nr. niveluri:1; S. construită la sol:650 mp; Pod Parau Teslui la km 15+933 DJ 641

## Lungime Segmente

1) Valorile lungimilor segmentelor sunt obținute din proiecție în plan.

Punct început	X / Y	Punct sfârșit	X / Y	Lungime segment (** (m)
1	437.006,772 300.025,614	2	436.998,326 300.028,867	9.051
2	436.998,326 300.028,867	3	436.988,536 300.032,541	10.457
3	436.988,536 300.032,541	4	436.947,108 300.048,085	44.248



Punct început	X / Y	Punct sfârșit	X / Y	Lungime segment (** (m)
4	436.947,108 300.048,085	5	436.942,78 300.049,709	4.623
5	436.942,78 300.049,709	6	436.941,302 300.050,263	1.578
6	436.941,302 300.050,263	7	436.935,743 300.031,675	19.401
7	436.935,743 300.031,675	8	436.941,045 300.029,543	5.715
8	436.941,045 300.029,543	9	436.995,82 300.007,518	59.037
9	436.995,82 300.007,518	10	436.999,648 300.005,976	4.127
10	436.999,648 300.005,976	1	437.006,772 300.025,614	20.89

\*\* Lungimile segmentelor sunt determinate în planul de proiecție Stereo 70 și sunt rotunjite la 1 milimetru.

\*\*\* Distanța dintre puncte este formată din segmente cumulate ce sunt mai mici decât valoarea 1 milimetru.



**DATE DESPRE IMOBILUL NR. 10751**

Oficiul de Cadastru și Publicitate Imobiliară DOLJ  
Biroul de Cadastru și Publicitate Imobiliară Craiova

**A. Partea I. Descrierea imobilului**

TEREN Intravilan

Adresa: Loc. Preajba De Padure, Str Marianelor, Jud. Dolj, Drumul 2

Nr. Crt	Nr cadastral Nr. topografic	Suprafața* (mp)	Observații / Referințe
A1	32505	4.345	Sector cadastral:0 Teren neimprejmuit;

**B. Partea II. Proprietari și acte**

Inscrieri privitoare la dreptul de proprietate și alte drepturi reale		Referințe
<b>168189 / 26/08/2020</b>		
Act Normativ nr. HG nr 965, din 18/09/2002 emis de GUVERNUL ROMANIEI (act administrativ nr adeverinta nr 3445 din 15.07.2020, emis de Primaria Teslui);		
B1	Intabulare, drept de PROPRIETATE, dobandit prin Lege, cota actuala 1/1, cota initiala 1/1 1) <b>COMUNA TESLUI</b> , CIF:4553330, domeniul public	A1

**C. Partea III. SARCINI .**

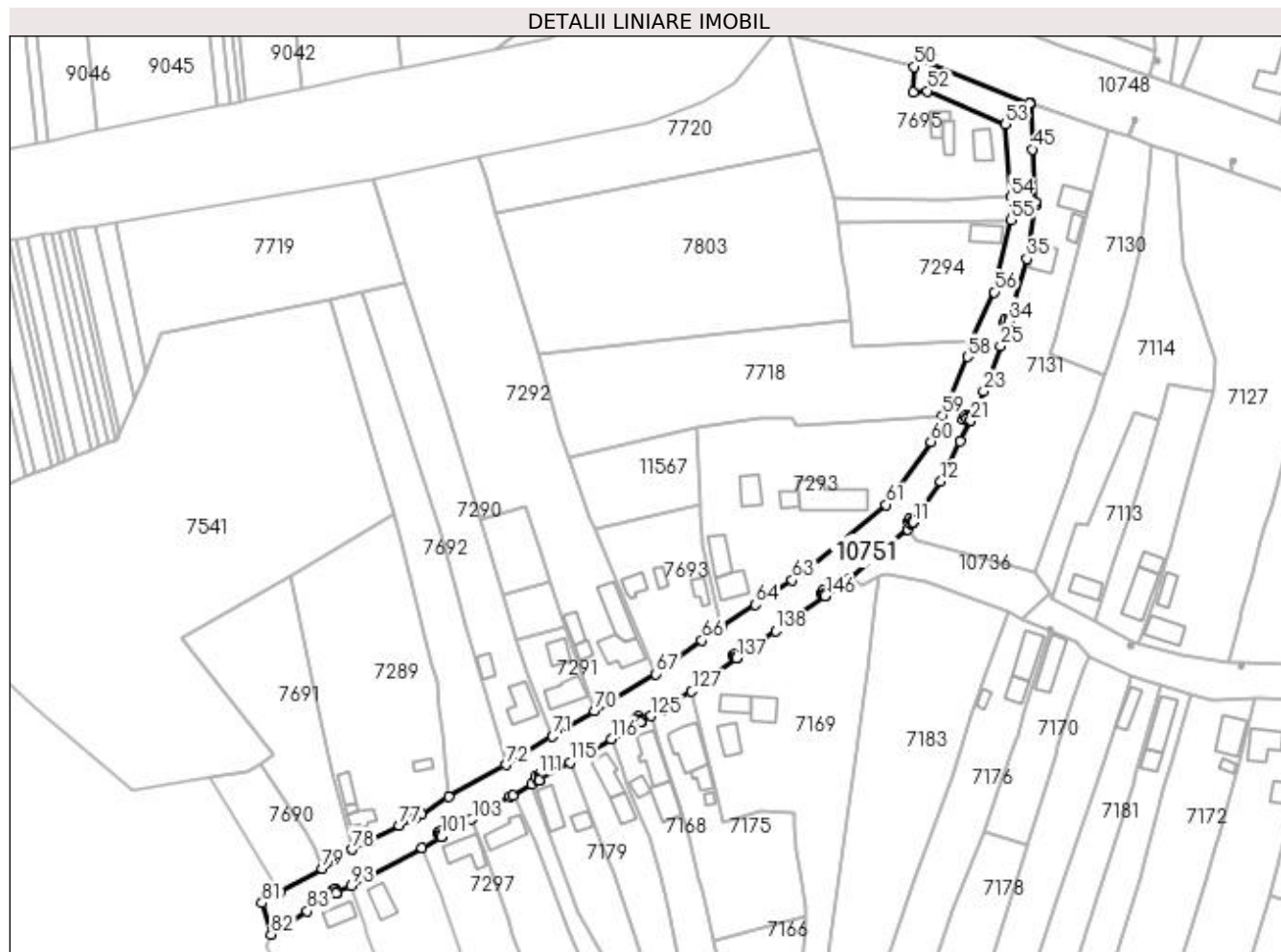
Inscrieri privind dezmembramentele dreptului de proprietate, drepturi reale de garanție și sarcini	Referințe
NU SUNT	

## Anexa Nr. 1 La Partea I

## Teren

Nr cadastral	Suprafața (mp)*	Observații / Referințe
32505	4.345	

\* Suprafața este determinată în planul de proiecție Stereo 70.



## Date referitoare la teren

Crt	Categorie folosință	Intra vilan	Suprafața (mp)	Tarla	Parcelă	Nr. topo	Observații / Referințe
1	drum	DA	4.345	-	-	-	

## Lungime Segmente

1) Valorile lungimilor segmentelor sunt obținute din proiecție în plan.

Punct început	X / Y	Punct sfârșit	X / Y	Lungime segment	Punct început	X / Y	Punct sfârșit	X / Y	Lungime segment	Punct început	X / Y	Punct sfârșit	X / Y	Lungime segment
1	437.015,528 299.812,259	2	437.019,488 299.815,249	4.962	2	437.019,488 299.815,249	3	437.038,938 299.831,514	25.35	3	437.038,938 299.831,514	4	437.040,6 299.833,961	2.958
4	437.040,6 299.833,961	5	437.040,399 299.834,087	0.237	5	437.040,399 299.834,087	6	437.040,152 299.833,545	0.596	6	437.040,152 299.833,545	7	437.039,069 299.834,039	1.19
7	437.039,069 299.834,039	8	437.039,563 299.835,121	1.189	8	437.039,563 299.835,121	9	437.040,646 299.834,628	1.19	9	437.040,646 299.834,628	10	437.040,401 299.834,091	0.59
10	437.040,401 299.834,091	11	437.040,603 299.833,966	0.238	11	437.040,603 299.833,966	12	437.049,944 299.847,72	16.62	12	437.049,944 299.847,72	13	437.056,616 299.861,143	14.99
13	437.056,616 299.861,143	14	437.060,097 299.868,145	7.82	14	437.060,097 299.868,145	15	437.058,872 299.868,754	1.368	15	437.058,872 299.868,754	16	437.058,625 299.868,212	0.596
16	437.058,625 299.868,212	17	437.057,542 299.868,706	1.19	17	437.057,542 299.868,706	18	437.058,036 299.869,789	1.19	18	437.058,036 299.869,789	19	437.059,119 299.869,296	1.19

Punct început	X / Y	Punct sfârșit	X / Y	Lungime segment	Punct început	X / Y	Punct sfârșit	X / Y	Lungime segment	Punct început	X / Y	Punct sfârșit	X / Y	Lungime segment
19	437.059,119 299.869,296	20	437.058,874 299.868,759	0.59	20	437.058,874 299.868,759	21	437.060,099 299.868,15	1.368	21	437.060,099 299.868,15	22	437.061,384 299.870,735	2.887
22	437.061,384 299.870,735	23	437.064,387 299.878,024	7.883	23	437.064,387 299.878,024	24	437.066,423 299.882,966	5.345	24	437.066,423 299.882,966	25	437.070,121 299.893,296	10.972
25	437.070,121 299.893,296	26	437.072,545 299.899,973	7.103	26	437.072,545 299.899,973	27	437.073,036 299.901,675	1.771	27	437.073,036 299.901,675	28	437.072,797 299.901,744	0.249
28	437.072,797 299.901,744	29	437.072,686 299.901,159	0.595	29	437.072,686 299.901,159	30	437.071,516 299.901,381	1.191	30	437.071,516 299.901,381	31	437.071,739 299.902,55	1.19
31	437.071,739 299.902,55	32	437.072,907 299.902,329	1.189	32	437.072,907 299.902,329	33	437.072,798 299.901,749	0.59	33	437.072,798 299.901,749	34	437.073,037 299.901,68	0.249
34	437.073,037 299.901,68	35	437.079,069 299.922,603	21.775	35	437.079,069 299.922,603	36	437.081,705 299.940,808	18.395	36	437.081,705 299.940,808	37	437.081,318 299.940,864	0.391
37	437.081,318 299.940,864	38	437.081,208 299.940,279	0.595	38	437.081,208 299.940,279	39	437.080,038 299.940,501	1.191	39	437.080,038 299.940,501	40	437.080,26 299.941,67	1.19
40	437.080,26 299.941,67	41	437.081,429 299.941,449	1.19	41	437.081,429 299.941,449	42	437.081,319 299.940,869	0.59	42	437.081,319 299.940,869	43	437.081,706 299.940,813	0.391
43	437.081,706 299.940,813	44	437.081,812 299.941,544	0.739	44	437.081,812 299.941,544	45	437.080,754 299.959,463	17.95	45	437.080,754 299.959,463	46	437.080,306 299.974,785	15.329
46	437.080,306 299.974,785	47	437.079,789 299.974,987	0.555	47	437.079,789 299.974,987	48	437.079,785 299.974,989	0.004	48	437.079,785 299.974,989	49	437.042,483 299.989,607	40.064
49	437.042,483 299.989,607	50	437.041,032 299.987,291	2.733	50	437.041,032 299.987,291	51	437.040,638 299.978,669	8.631	51	437.040,638 299.978,669	52	437.045,432 299.979,102	4.814
52	437.045,432 299.979,102	53	437.071,791 299.967,914	28.635	53	437.071,791 299.967,914	54	437.073,522 299.943,421	24.554	54	437.073,522 299.943,421	55	437.073,545 299.935,717	7.704
55	437.073,545 299.935,717	56	437.068,026 299.911,403	24.933	56	437.068,026 299.911,403	57	437.060,315 299.894,752	18.35	57	437.060,315 299.894,752	58	437.058,959 299.889,627	5.301
58	437.058,959 299.889,627	59	437.050,457 299.869,907	21.475	59	437.050,457 299.869,907	60	437.046,651 299.861,097	9.597	60	437.046,651 299.861,097	61	437.031,518 299.839,859	26.078
61	437.031,518 299.839,859	62	437.003,148 299.816,788	36.567	62	437.003,148 299.816,788	63	437.000,045 299.814,52	3.843	63	437.000,045 299.814,52	64	436.987,663 299.806,26	14.884
64	436.987,663 299.806,26	65	436.976,24 299.798,784	13.652	65	436.976,24 299.798,784	66	436.969,623 299.794,226	8.035	66	436.969,623 299.794,226	67	436.954,033 299.782,916	19.26
67	436.954,033 299.782,916	68	436.939,267 299.773,939	17.281	68	436.939,267 299.773,939	69	436.937,751 299.772,994	1.786	69	436.937,751 299.772,994	70	436.933,404 299.770,396	5.064
70	436.933,404 299.770,396	71	436.919,305 299.761,943	16.439	71	436.919,305 299.761,943	72	436.903,598 299.752,32	18.42	72	436.903,598 299.752,32	73	436.884,483 299.741,556	21.937
73	436.884,483 299.741,556	74	436.875,298 299.735,62	10.936	74	436.875,298 299.735,62	75	436.872,94 299.734,426	2.643	75	436.872,94 299.734,426	76	436.872,27 299.734,087	0.751
76	436.872,27 299.734,087	77	436.867,738 299.731,977	4.999	77	436.867,738 299.731,977	78	436.851,742 299.723,835	17.949	78	436.851,742 299.723,835	79	436.841,829 299.717,484	11.773
79	436.841,829 299.717,484	80	436.827,6 299.709,347	16.391	80	436.827,6 299.709,347	81	436.821,518 299.705,869	7.006	81	436.821,518 299.705,869	82	436.824,615 299.695,308	11.006
82	436.824,615 299.695,308	83	436.836,808 299.703,08	14.459	83	436.836,808 299.703,08	84	436.846,425 299.709,156	11.376	84	436.846,425 299.709,156	85	436.846,478 299.709,181	0.059
85	436.846,478 299.709,181	86	436.846,344 299.709,434	0.286	86	436.846,344 299.709,434	87	436.845,825 299.709,143	0.595	87	436.845,825 299.709,143	88	436.845,242 299.710,181	1.191
88	436.845,242 299.710,181	89	436.846,281 299.710,763	1.191	89	436.846,281 299.710,763	90	436.846,863 299.709,725	1.19	90	436.846,863 299.709,725	91	436.846,348 299.709,437	0.59
91	436.846,348 299.709,437	92	436.846,482 299.709,183	0.287	92	436.846,482 299.709,183	93	436.851,536 299.711,593	5.599	93	436.851,536 299.711,593	94	436.875,386 299.724,36	27.052
94	436.875,386 299.724,36	95	436.881,893 299.728,12	7.515	95	436.881,893 299.728,12	96	436.881,697 299.728,581	0.501	96	436.881,697 299.728,581	97	436.881,178 299.728,29	0.595
97	436.881,178 299.728,29	98	436.880,596 299.729,328	1.19	98	436.880,596 299.729,328	99	436.881,634 299.729,91	1.19	99	436.881,634 299.729,91	100	436.882,216 299.728,873	1.189
100	436.882,216 299.728,873	101	436.881,702 299.728,584	0.59	101	436.881,702 299.728,584	102	436.881,897 299.728,122	0.501	102	436.881,897 299.728,122	103	436.892,143 299.734,041	11.833
103	436.892,143 299.734,041	104	436.905,17 299.741,62	15.071	104	436.905,17 299.741,62	105	436.905,857 299.741,966	0.769	105	436.905,857 299.741,966	106	436.912,41 299.745,722	7.553
106	436.912,41 299.745,722	107	436.914,968 299.747,215	2.962	107	436.914,968 299.747,215	108	436.914,755 299.747,583	0.425	108	436.914,755 299.747,583	109	436.914,236 299.747,292	0.595
109	436.914,236 299.747,292	110	436.913,653 299.748,33	1.191	110	436.913,653 299.748,33	111	436.914,692 299.748,912	1.191	111	436.914,692 299.748,912	112	436.915,274 299.747,875	1.189
112	436.915,274 299.747,875	113	436.914,759 299.747,586	0.591	113	436.914,759 299.747,586	114	436.914,972 299.747,218	0.425	114	436.914,972 299.747,218	115	436.925,19 299.753,179	11.83
115	436.925,19 299.753,179	116	436.939,038 299.761,114	15.96	116	436.939,038 299.761,114	117	436.948,844 299.766,737	11.304	117	436.948,844 299.766,737	118	436.948,447 299.767,429	0.798

Punct început	X / Y	Punct sfârșit	X / Y	Lungime segment	Punct început	X / Y	Punct sfârșit	X / Y	Lungime segment	Punct început	X / Y	Punct sfârșit	X / Y	Lungime segment
118	436.948,447 299.767,429	119	436.947,961 299.767,085	0.595	119	436.947,961 299.767,085	120	436.947,273 299.768,056	1.19	120	436.947,273 299.768,056	121	436.948,244 299.768,743	1.189
121	436.948,244 299.768,743	122	436.948,932 299.767,773	1.189	122	436.948,932 299.767,773	123	436.948,451 299.767,432	0.59	123	436.948,451 299.767,432	124	436.948,848 299.766,74	0.798
124	436.948,848 299.766,74	125	436.952,517 299.768,843	4.229	125	436.952,517 299.768,843	126	436.956,579 299.770,946	4.574	126	436.956,579 299.770,946	127	436.966,166 299.777,088	11.386
127	436.966,166 299.777,088	128	436.971,014 299.780,859	6.142	128	436.971,014 299.780,859	129	436.972,141 299.781,773	1.451	129	436.972,141 299.781,773	130	436.981,292 299.788,191	11.177
130	436.981,292 299.788,191	131	436.981,056 299.788,527	0.411	131	436.981,056 299.788,527	132	436.980,571 299.788,182	0.595	132	436.980,571 299.788,182	133	436.979,882 299.789,153	1.191
133	436.979,882 299.789,153	134	436.980,854 299.789,841	1.191	134	436.980,854 299.789,841	135	436.981,542 299.788,871	1.189	135	436.981,542 299.788,871	136	436.981,06 299.788,529	0.591
136	436.981,06 299.788,529	137	436.981,296 299.788,194	0.41	137	436.981,296 299.788,194	138	436.994,367 299.797,361	15.965	138	436.994,367 299.797,361	139	437.011,082 299.809,129	20.442
139	437.011,082 299.809,129	140	437.010,779 299.809,56	0.527	140	437.010,779 299.809,56	141	437.010,332 299.809,166	0.596	141	437.010,332 299.809,166	142	437.009,545 299.810,059	1.19
142	437.009,545 299.810,059	143	437.010,439 299.810,846	1.191	143	437.010,439 299.810,846	144	437.011,225 299.809,953	1.19	144	437.011,225 299.809,953	145	437.010,783 299.809,563	0.589
145	437.010,783 299.809,563	146	437.011,086 299.809,132	0.527	146	437.011,086 299.809,132	1	437.015,528 299.812,259	5.432					

\*\* Lungimile segmentelor sunt determinate în planul de proiecție Stereo 70 și sunt rotunjite la 1 milimetru.

\*\*\* Distanța dintre puncte este formată din segmente cumulate ce sunt mai mici decât valoarea 1 milimetru.

**DATE DESPRE IMOBILUL NR. 10752**

Oficiul de Cadastru și Publicitate Imobiliară DOLJ  
Biroul de Cadastru și Publicitate Imobiliară Craiova

**A. Partea I. Descrierea imobilului**

TEREN Necunoscut

Adresa: Loc. Cosereni, Str Coserenilor, Jud. Dolj, Drumul 2

Nr. Crt	Nr cadastral Nr. topografic	Suprafața* (mp)	Observații / Referințe
A1	32507	28.097	Sector cadastral:0 Teren neimprejmuț; Conform PUG aprobat prin HCL 28/2015, suprafata intravilan = 26506, suprafata extravilan = 1591 mp.

**B. Partea II. Proprietari și acte**

Inscrieri privitoare la dreptul de proprietate și alte drepturi reale	Referințe
<b>169874 / 31/08/2020</b>	
Act Normativ nr. Hotararea nr. 965, din 18/09/2002 emis de guvernul romaniei (act administrativ nr Adeverinta 3441 din 15.07.2020, emis de PRIMARIA TESLUI);	
B1	A1
Intabulare, drept de PROPRIETATE, dobandit prin Lege, cota actuala 1/1, cota initiala 1/1 1) <b>COMUNA TESLUI - DOMENIUL PUBLIC</b> , CIF:999999999999, LIPSA CUI	

**C. Partea III. SARCINI .**

Inscrieri privind dezmembramintele dreptului de proprietate, drepturi reale de garanție și sarcini	Referințe
NU SUNT	

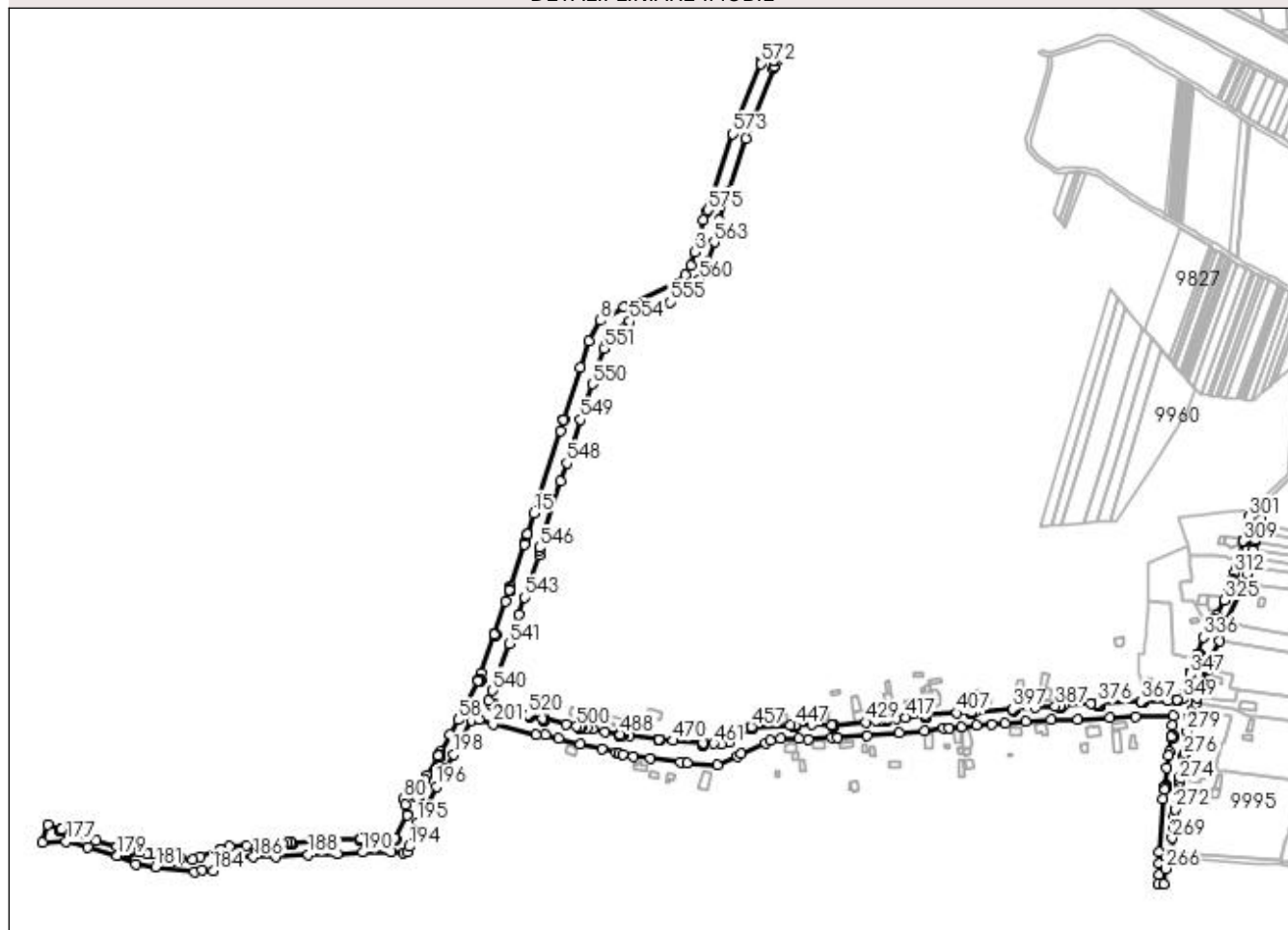
## Anexa Nr. 1 La Partea I

## Teren

Nr cadastral	Suprafața (mp)*	Observații / Referințe
32507	28.097	Conform PUG aprobat prin HCL 28/2015, suprafața intravilan = 26506, suprafața extravilan = 1591 mp.

\* Suprafața este determinată în planul de proiecție Stereo 70.

## DETALII LINIARE IMOBIL



## Date referitoare la teren

Crt	Categorie folosință	Intra vilan	Suprafața (mp)	Tarla	Parcelă	Nr. topo	Observații / Referințe
1	drum	DA	26.506	-	-	-	
2	drum	NU	1.591	-	-	-	

## Lungime Segmente

1) Valorile lungimilor segmentelor sunt obținute din proiecție în plan.

Punct început	X / Y	Punct sfârșit	X / Y	Lungime segment	Punct început	X / Y	Punct sfârșit	X / Y	Lungime segment	Punct început	X / Y	Punct sfârșit	X / Y	Lungime segment
1	435.115,721 300.298,319	2	435.112,411 300.290,657	8.346	2	435.112,411 300.290,657	3	435.104,522 300.261,613	30.096	3	435.104,522 300.261,613	4	435.101,119 300.249,167	12.903
4	435.101,119 300.249,167	5	435.096,158 300.241,19	9.394	5	435.096,158 300.241,19	6	435.086,751 300.233,636	12.065	6	435.086,751 300.233,636	7	435.040,583 300.212,222	50.892
7	435.040,583 300.212,222	8	435.019,449 300.199,728	24.551	8	435.019,449 300.199,728	9	435.008,647 300.180,771	21.819	9	435.008,647 300.180,771	10	435.001,233 300.157,416	24.504
10	435.001,233 300.157,416	11	434.986,213 300.110,108	49.635	11	434.986,213 300.110,108	12	434.986,067 300.109,649	0.482	12	434.986,067 300.109,649	13	434.986,066 300.109,644	0.005
13	434.986,066 300.109,644	14	434.983,012 300.100,025	10.092	14	434.983,012 300.100,025	15	434.959,293 300.025,314	78.386	15	434.959,293 300.025,314	16	434.953,141 300.005,935	20.332



Punct început	X / Y	Punct sfârșit	X / Y	Lungime segment	Punct început	X / Y	Punct sfârșit	X / Y	Lungime segment	Punct început	X / Y	Punct sfârșit	X / Y	Lungime segment
16	434.953,141 300.005,935	17	434.953,139 300.005,93	0.005	17	434.953,139 300.005,93	18	434.950,822 299.998,632	7.657	18	434.950,822 299.998,632	19	434.950,821 299.998,627	0.005
19	434.950,821 299.998,627	20	434.950,342 299.997,118	1.583	20	434.950,342 299.997,118	21	434.937,709 299.959,136	40.028	21	434.937,709 299.959,136	22	434.936,623 299.955,872	3.44
22	434.936,623 299.955,872	23	434.936,844 299.955,798	0.233	23	434.936,844 299.955,798	24	434.937,042 299.956,36	0.596	24	434.937,042 299.956,36	25	434.938,165 299.955,965	1.19
25	434.938,165 299.955,965	26	434.937,769 299.954,842	1.191	26	434.937,769 299.954,842	27	434.936,647 299.955,237	1.189	27	434.936,647 299.955,237	28	434.936,843 299.955,794	0.59
28	434.936,843 299.955,794	29	434.936,622 299.955,867	0.233	29	434.936,622 299.955,867	30	434.933,109 299.945,306	11.13	30	434.933,109 299.945,306	31	434.923,07 299.915,125	31.807
31	434.923,07 299.915,125	32	434.923,243 299.915,068	0.182	32	434.923,243 299.915,068	33	434.923,44 299.915,629	0.595	33	434.923,44 299.915,629	34	434.924,563 299.915,234	1.19
34	434.924,563 299.915,234	35	434.924,167 299.914,112	1.19	35	434.924,167 299.914,112	36	434.923,045 299.914,506	1.189	36	434.923,045 299.914,506	37	434.923,241 299.915,063	0.59
37	434.923,241 299.915,063	38	434.923,069 299.915,12	0.181	38	434.923,069 299.915,12	39	434.911,437 299.880,149	36.855	39	434.911,437 299.880,149	40	434.908,927 299.874,149	6.504
40	434.908,927 299.874,149	41	434.909,677 299.873,755	0.847	41	434.909,677 299.873,755	42	434.909,874 299.874,316	0.595	42	434.909,874 299.874,316	43	434.910,997 299.873,921	1.19
43	434.910,997 299.873,921	44	434.910,601 299.872,799	1.19	44	434.910,601 299.872,799	45	434.909,479 299.873,193	1.189	45	434.909,479 299.873,193	46	434.909,675 299.873,75	0.59
46	434.909,675 299.873,75	47	434.908,925 299.874,145	0.848	47	434.908,925 299.874,145	48	434.908,731 299.873,681	0.503	48	434.908,731 299.873,681	49	434.894,42 299.845,377	31.716
49	434.894,42 299.845,377	50	434.894,517 299.845,334	0.106	50	434.894,517 299.845,334	51	434.894,779 299.845,869	0.596	51	434.894,779 299.845,869	52	434.895,848 299.845,346	1.19
52	434.895,848 299.845,346	53	434.895,324 299.844,277	1.191	53	434.895,324 299.844,277	54	434.894,256 299.844,8	1.189	54	434.894,256 299.844,8	55	434.894,515 299.845,33	0.59
55	434.894,515 299.845,33	56	434.894,417 299.845,372	0.107	56	434.894,417 299.845,372	57	434.892,349 299.841,281	4.584	57	434.892,349 299.841,281	58	434.890,547 299.838,0	3.743
58	434.890,547 299.838,0	59	434.883,334 299.824,869	14.982	59	434.883,334 299.824,869	60	434.874,577 299.808,927	18.189	60	434.874,577 299.808,927	61	434.872,709 299.805,526	3.88
61	434.872,709 299.805,526	62	434.872,993 299.805,37	0.324	62	434.872,993 299.805,37	63	434.873,255 299.805,905	0.596	63	434.873,255 299.805,905	64	434.874,324 299.805,382	1.19
64	434.874,324 299.805,382	65	434.873,8 299.804,313	1.191	65	434.873,8 299.804,313	66	434.872,732 299.804,836	1.189	66	434.872,732 299.804,836	67	434.872,991 299.805,366	0.59
67	434.872,991 299.805,366	68	434.872,707 299.805,522	0.324	68	434.872,707 299.805,522	69	434.862,78 299.787,451	20.618	69	434.862,78 299.787,451	70	434.860,536 299.783,142	4.858
70	434.860,536 299.783,142	71	434.853,38 299.768,87	15.966	71	434.853,38 299.768,87	72	434.853,555 299.768,782	0.196	72	434.853,555 299.768,782	73	434.853,816 299.769,317	0.595
73	434.853,816 299.769,317	74	434.854,886 299.768,794	1.191	74	434.854,886 299.768,794	75	434.854,362 299.767,725	1.191	75	434.854,362 299.767,725	76	434.853,293 299.768,247	1.19
76	434.853,293 299.768,247	77	434.853,553 299.768,778	0.591	77	434.853,553 299.768,778	78	434.853,378 299.768,865	0.195	78	434.853,378 299.768,865	79	434.852,854 299.767,821	1.168
79	434.852,854 299.767,821	80	434.841,099 299.766,192	11.867	80	434.841,099 299.766,192	81	434.842,467 299.761,338	5.043	81	434.842,467 299.761,338	82	434.844,601 299.752,714	8.884
82	434.844,601 299.752,714	83	434.844,463 299.751,811	0.913	83	434.844,463 299.751,811	84	434.833,373 299.730,902	23.668	84	434.833,373 299.730,902	85	434.833,086 299.730,897	0.287
85	434.833,086 299.730,897	86	434.833,09 299.730,77	0.127	86	434.833,09 299.730,77	87	434.833,683 299.730,811	0.594	87	434.833,683 299.730,811	88	434.833,763 299.729,623	1.191
88	434.833,763 299.729,623	89	434.832,576 299.729,542	1.19	89	434.832,576 299.729,542	90	434.832,496 299.730,73	1.191	90	434.832,496 299.730,73	91	434.833,085 299.730,77	0.59
91	434.833,085 299.730,77	92	434.833,081 299.730,897	0.127	92	434.833,081 299.730,897	93	434.827,091 299.730,804	5.991	93	434.827,091 299.730,804	94	434.804,358 299.730,505	22.735
94	434.804,358 299.730,505	95	434.802,493 299.730,429	1.867	95	434.802,493 299.730,429	96	434.802,537 299.729,544	0.886	96	434.802,537 299.729,544	97	434.803,13 299.729,584	0.594
97	434.803,13 299.729,584	98	434.803,21 299.728,396	1.191	98	434.803,21 299.728,396	99	434.802,023 299.728,316	1.19	99	434.802,023 299.728,316	100	434.801,943 299.729,503	1.19
100	434.801,943 299.729,503	101	434.802,532 299.729,543	0.59	101	434.802,532 299.729,543	102	434.802,488 299.730,429	0.887	102	434.802,488 299.730,429	103	434.778,932 299.729,47	23.576
103	434.778,932 299.729,47	104	434.776,214 299.729,187	2.733	104	434.776,214 299.729,187	105	434.771,2 299.728,891	5.023	105	434.771,2 299.728,891	106	434.771,264 299.727,803	1.09
106	434.771,264 299.727,803	107	434.771,858 299.727,843	0.595	107	434.771,858 299.727,843	108	434.771,937 299.726,656	1.19	108	434.771,937 299.726,656	109	434.770,751 299.726,575	1.189
109	434.770,751 299.726,575	110	434.770,67 299.727,763	1.191	110	434.770,67 299.727,763	111	434.771,259 299.727,802	0.59	111	434.771,259 299.727,802	112	434.771,195 299.728,891	1.091
112	434.771,195 299.728,891	113	434.765,304 299.728,543	5.901	113	434.765,304 299.728,543	114	434.760,927 299.728,397	4.379	114	434.760,927 299.728,397	115	434.739,182 299.727,018	21.789

Punct început	X / Y	Punct sfârșit	X / Y	Lungime segment	Punct început	X / Y	Punct sfârșit	X / Y	Lungime segment	Punct început	X / Y	Punct sfârșit	X / Y	Lungime segment
115	434.739,182 299.727,018	116	434.739,236 299.726,13	0.89	116	434.739,236 299.726,13	117	434.739,83 299.726,17	0.595	117	434.739,83 299.726,17	118	434.739,91 299.724,982	1.191
118	434.739,91 299.724,982	119	434.738,723 299.724,902	1.19	119	434.738,723 299.724,902	120	434.738,643 299.726,089	1.19	120	434.738,643 299.726,089	121	434.739,231 299.726,129	0.589
121	434.739,231 299.726,129	122	434.739,177 299.727,017	0.89	122	434.739,177 299.727,017	123	434.735,429 299.726,779	3.756	123	434.735,429 299.726,779	124	434.731,022 299.726,519	4.415
124	434.731,022 299.726,519	125	434.720,322 299.726,394	10.70 1	125	434.720,322 299.726,394	126	434.706,554 299.725,313	13.81	126	434.706,554 299.725,313	127	434.706,608 299.724,337	0.977
127	434.706,608 299.724,337	128	434.707,202 299.724,378	0.595	128	434.707,202 299.724,378	129	434.707,282 299.723,19	1.191	129	434.707,282 299.723,19	130	434.706,095 299.723,11	1.19
130	434.706,095 299.723,11	131	434.706,014 299.724,297	1.19	131	434.706,014 299.724,297	132	434.706,603 299.724,337	0.59	132	434.706,603 299.724,337	133	434.706,549 299.725,313	0.977
133	434.706,549 299.725,313	134	434.704,503 299.725,152	2.052	134	434.704,503 299.725,152	135	434.698,883 299.724,227	5.696	135	434.698,883 299.724,227	136	434.683,397 299.723,431	15.50 6
136	434.683,397 299.723,431	137	434.675,938 299.720,759	7.923	137	434.675,938 299.720,759	138	434.675,934 299.720,757	0.004	138	434.675,934 299.720,757	139	434.657,252 299.714,065	19.84 4
139	434.657,252 299.714,065	140	434.650,196 299.711,456	7.523	140	434.650,196 299.711,456	141	434.638,931 299.713,037	11.37 5	141	434.638,931 299.713,037	142	434.636,59 299.713,347	2.361
142	434.636,59 299.713,347	143	434.636,329 299.711,381	1.983	143	434.636,329 299.711,381	144	434.636,917 299.711,29	0.595	144	434.636,917 299.711,29	145	434.636,732 299.710,114	1.19
145	434.636,732 299.710,114	146	434.635,557 299.710,297	1.189	146	434.635,557 299.710,297	147	434.635,741 299.711,473	1.19	147	434.635,741 299.711,473	148	434.636,324 299.711,382	0.59
148	434.636,324 299.711,382	149	434.636,585 299.713,348	1.983	149	434.636,585 299.713,348	150	434.628,572 299.714,41	8.083	150	434.628,572 299.714,41	151	434.614,291 299.716,368	14.41 5
151	434.614,291 299.716,368	152	434.608,747 299.717,039	5.584	152	434.608,747 299.717,039	153	434.601,14 299.718,516	7.749	153	434.601,14 299.718,516	154	434.593,101 299.720,67	8.323
154	434.593,101 299.720,67	155	434.592,506 299.718,448	2.3	155	434.592,506 299.718,448	156	434.593,094 299.718,357	0.595	156	434.593,094 299.718,357	157	434.592,909 299.717,181	1.19
157	434.592,909 299.717,181	158	434.591,734 299.717,364	1.189	158	434.591,734 299.717,364	159	434.591,918 299.718,54	1.19	159	434.591,918 299.718,54	160	434.592,501 299.718,449	0.59
160	434.592,501 299.718,449	161	434.593,096 299.720,671	2.3	161	434.593,096 299.720,671	162	434.586,29 299.722,494	7.046	162	434.586,29 299.722,494	163	434.584,742 299.722,909	1.603
163	434.584,742 299.722,909	164	434.581,687 299.723,727	3.163	164	434.581,687 299.723,727	165	434.562,562 299.728,862	19.80 2	165	434.562,562 299.728,862	166	434.541,879 299.735,907	21.85
166	434.541,879 299.735,907	167	434.531,394 299.739,304	11.02 2	167	434.531,394 299.739,304	168	434.531,041 299.738,323	1.043	168	434.531,041 299.738,323	169	434.531,606 299.738,134	0.596
169	434.531,606 299.738,134	170	434.531,228 299.737,006	1.19	170	434.531,228 299.737,006	171	434.530,1 299.737,382	1.189	171	434.530,1 299.737,382	172	434.530,477 299.738,511	1.19
172	434.530,477 299.738,511	173	434.531,037 299.738,324	0.59	173	434.531,037 299.738,324	174	434.531,39 299.739,306	1.044	174	434.531,39 299.739,306	175	434.518,577 299.743,458	13.46 9
175	434.518,577 299.743,458	176	434.514,106 299.727,279	16.78 5	176	434.514,106 299.727,279	177	434.535,37 299.727,865	21.27 2	177	434.535,37 299.727,865	178	434.555,159 299.722,312	20.55 3
178	434.555,159 299.722,312	179	434.581,693 299.714,867	27.55 9	179	434.581,693 299.714,867	180	434.598,252 299.707,631	18.07 1	180	434.598,252 299.707,631	181	434.616,709 299.705,117	18.62 7
181	434.616,709 299.705,117	182	434.651,525 299.700,508	35.12	182	434.651,525 299.700,508	183	434.658,656 299.701,765	7.241	183	434.658,656 299.701,765	184	434.668,475 299.701,273	9.831
184	434.668,475 299.701,273	185	434.682,397 299.712,226	17.71 4	185	434.682,397 299.712,226	186	434.704,971 299.713,844	22.63 2	186	434.704,971 299.713,844	187	434.725,762 299.714,429	20.79 9
187	434.725,762 299.714,429	188	434.754,743 299.715,901	29.01 8	188	434.754,743 299.715,901	189	434.780,999 299.717,094	26.28 3	189	434.780,999 299.717,094	190	434.803,945 299.718,185	22.97 2
190	434.803,945 299.718,185	191	434.830,051 299.718,072	26.10 6	191	434.830,051 299.718,072	192	434.840,709 299.717,812	10.66 1	192	434.840,709 299.717,812	193	434.844,299 299.718,555	3.666
193	434.844,299 299.718,555	194	434.845,93 299.723,285	5.003	194	434.845,93 299.723,285	195	434.853,531 299.745,287	23.27 8	195	434.853,531 299.745,287	196	434.870,783 299.777,449	36.49 7
196	434.870,783 299.777,449	197	434.879,806 299.794,272	19.09	197	434.879,806 299.794,272	198	434.886,507 299.806,765	14.17 7	198	434.886,507 299.806,765	199	434.903,075 299.837,652	35.05
199	434.903,075 299.837,652	200	434.909,349 299.838,143	6.293	200	434.909,349 299.838,143	201	434.922,093 299.834,388	13.28 6	201	434.922,093 299.834,388	202	434.960,911 299.824,588	40.03 6
202	434.960,911 299.824,588	203	434.969,453 299.824,228	8.55	203	434.969,453 299.824,228	204	434.981,682 299.821,468	12.53 7	204	434.981,682 299.821,468	205	435.001,058 299.816,18	20.08 5
205	435.001,058 299.816,18	206	435.020,478 299.811,568	19.96	206	435.020,478 299.811,568	207	435.033,369 299.808,318	13.29 4	207	435.033,369 299.808,318	208	435.035,962 299.807,664	2.674
208	435.035,962 299.807,664	209	435.039,893 299.806,673	4.054	209	435.039,893 299.806,673	210	435.049,327 299.804,943	9.591	210	435.049,327 299.804,943	211	435.064,098 299.803,081	14.88 8
211	435.064,098 299.803,081	212	435.092,084 299.799,812	28.17 6	212	435.092,084 299.799,812	213	435.097,786 299.799,072	5.75	213	435.097,786 299.799,072	214	435.125,48 299.796,903	27.77 9

Punct început	X / Y	Punct sfârșit	X / Y	Lungime segment	Punct început	X / Y	Punct sfârșit	X / Y	Lungime segment	Punct început	X / Y	Punct sfârșit	X / Y	Lungime segment
214	435.125,48 299.796,903	215	435.143,637 299.804,81	19.804	215	435.143,637 299.804,81	216	435.146,798 299.807,424	4.102	216	435.146,798 299.807,424	217	435.168,552 299.817,348	23.911
217	435.168,552 299.817,348	218	435.172,836 299.819,676	4.876	218	435.172,836 299.819,676	219	435.182,545 299.820,837	9.778	219	435.182,545 299.820,837	220	435.198,946 299.820,885	16.401
220	435.198,946 299.820,885	221	435.207,661 299.820,021	8.758	221	435.207,661 299.820,021	222	435.228,601 299.821,787	21.014	222	435.228,601 299.821,787	223	435.233,697 299.821,869	5.097
223	435.233,697 299.821,869	224	435.261,024 299.823,422	27.371	224	435.261,024 299.823,422	225	435.290,134 299.826,208	29.243	225	435.290,134 299.826,208	226	435.312,666 299.828,406	22.639
226	435.312,666 299.828,406	227	435.329,776 299.830,497	17.237	227	435.329,776 299.830,497	228	435.334,824 299.830,844	5.06	228	435.334,824 299.830,844	229	435.346,33 299.831,722	11.539
229	435.346,33 299.831,722	230	435.360,262 299.832,789	13.973	230	435.360,262 299.832,789	231	435.373,786 299.833,781	13.56	231	435.373,786 299.833,781	232	435.386,053 299.834,824	12.311
232	435.386,053 299.834,824	233	435.404,23 299.836,868	18.292	233	435.404,23 299.836,868	234	435.427,219 299.838,364	23.038	234	435.427,219 299.838,364	235	435.451,336 299.838,366	24.117
235	435.451,336 299.838,366	236	435.480,468 299.840,379	29.201	236	435.480,468 299.840,379	237	435.504,044 299.841,102	23.587	237	435.504,044 299.841,102	238	435.538,214 299.842,144	34.186
238	435.538,214 299.842,144	239	435.537,19 299.832,809	9.391	239	435.537,19 299.832,809	240	435.536,005 299.822,543	10.334	240	435.536,005 299.822,543	241	435.537,271 299.822,397	1.274
241	435.537,271 299.822,397	242	435.537,334 299.822,989	0.595	242	435.537,334 299.822,989	243	435.538,518 299.822,862	1.191	243	435.538,518 299.822,862	244	435.538,39 299.821,678	1.191
244	435.538,39 299.821,678	245	435.537,208 299.821,805	1.189	245	435.537,208 299.821,805	246	435.537,27 299.822,392	0.59	246	435.537,27 299.822,392	247	435.536,004 299.822,538	1.274
247	435.536,004 299.822,538	248	435.534,45 299.809,076	13.551	248	435.534,45 299.809,076	249	435.534,095 299.805,998	3.098	249	435.534,095 299.805,998	250	435.532,3 299.794,426	11.71
250	435.532,3 299.794,426	251	435.530,608 299.777,618	16.893	251	435.530,608 299.777,618	252	435.531,156 299.777,563	0.551	252	435.531,156 299.777,563	253	435.531,22 299.778,155	0.595
253	435.531,22 299.778,155	254	435.532,403 299.778,028	1.19	254	435.532,403 299.778,028	255	435.532,275 299.776,845	1.19	255	435.532,275 299.776,845	256	435.531,093 299.776,971	1.189
256	435.531,093 299.776,971	257	435.531,156 299.777,558	0.59	257	435.531,156 299.777,558	258	435.530,607 299.777,613	0.552	258	435.530,607 299.777,613	259	435.530,36 299.775,157	2.468
259	435.530,36 299.775,157	260	435.529,056 299.766,263	8.989	260	435.529,056 299.766,263	261	435.525,614 299.718,165	48.221	261	435.525,614 299.718,165	262	435.525,051 299.707,762	10.418
262	435.525,051 299.707,762	263	435.525,607 299.698,218	9.56	263	435.525,607 299.698,218	264	435.524,625 299.689,027	9.243	264	435.524,625 299.689,027	265	435.529,325 299.689,333	4.71
265	435.529,325 299.689,333	266	435.530,798 299.703,302	14.046	266	435.530,798 299.703,302	267	435.531,867 299.713,433	10.187	267	435.531,867 299.713,433	268	435.535,566 299.718,644	6.39
268	435.535,566 299.718,644	269	435.536,834 299.731,105	12.525	269	435.536,834 299.731,105	270	435.537,817 299.740,764	9.709	270	435.537,817 299.740,764	271	435.538,875 299.751,164	10.454
271	435.538,875 299.751,164	272	435.539,895 299.757,183	6.105	272	435.539,895 299.757,183	273	435.543,498 299.780,688	23.78	273	435.543,498 299.780,688	274	435.543,833 299.782,704	2.044
274	435.543,833 299.782,704	275	435.544,375 299.785,976	3.317	275	435.544,375 299.785,976	276	435.547,839 299.805,835	20.159	276	435.547,839 299.805,835	277	435.547,944 299.807,922	2.09
277	435.547,944 299.807,922	278	435.550,601 299.827,303	19.562	278	435.550,601 299.827,303	279	435.550,632 299.827,529	0.228	279	435.550,632 299.827,529	280	435.552,504 299.841,184	13.783
280	435.552,504 299.841,184	281	435.556,063 299.848,108	7.785	281	435.556,063 299.848,108	282	435.558,647 299.852,664	5.238	282	435.558,647 299.852,664	283	435.559,852 299.858,421	5.882
283	435.559,852 299.858,421	284	435.563,861 299.871,626	13.8	284	435.563,861 299.871,626	285	435.568,56 299.884,083	13.314	285	435.568,56 299.884,083	286	435.568,81 299.885,013	0.963
286	435.568,81 299.885,013	287	435.570,695 299.891,067	6.341	287	435.570,695 299.891,067	288	435.579,853 299.909,745	20.802	288	435.579,853 299.909,745	289	435.586,327 299.927,073	18.498
289	435.586,327 299.927,073	290	435.602,301 299.960,995	37.495	290	435.602,301 299.960,995	291	435.604,669 299.970,249	9.552	291	435.604,669 299.970,249	292	435.606,471 299.977,279	7.257
292	435.606,471 299.977,279	293	435.608,366 299.984,673	7.633	293	435.608,366 299.984,673	294	435.610,26 299.992,061	7.627	294	435.610,26 299.992,061	295	435.612,15 299.999,436	7.613
295	435.612,15 299.999,436	296	435.612,471 300.000,688	1.292	296	435.612,471 300.000,688	297	435.614,038 300.006,8	6.31	297	435.614,038 300.006,8	298	435.615,922 300.014,152	7.59
298	435.615,922 300.014,152	299	435.617,467 300.020,18	6.223	299	435.617,467 300.020,18	300	435.606,56 300.021,919	11.045	300	435.606,56 300.021,919	301	435.606,483 300.021,544	0.383
301	435.606,483 300.021,544	302	435.601,25 300.000,061	22.111	302	435.601,25 300.000,061	303	435.601,784 299.999,931	0.55	303	435.601,784 299.999,931	304	435.601,939 300.000,506	0.596
304	435.601,939 300.000,506	305	435.603,088 300.000,194	1.191	305	435.603,088 300.000,194	306	435.602,776 299.999,046	1.19	306	435.602,776 299.999,046	307	435.601,628 299.999,357	1.189
307	435.601,628 299.999,357	308	435.601,782 299.999,926	0.589	308	435.601,782 299.999,926	309	435.601,248 300.000,056	0.55	309	435.601,248 300.000,056	310	435.596,919 299.982,284	18.292
310	435.596,919 299.982,284	311	435.595,619 299.977,396	5.058	311	435.595,619 299.977,396	312	435.593,848 299.970,739	6.889	312	435.593,848 299.970,739	313	435.592,176 299.964,454	6.504

Punct început	X / Y	Punct sfârșit	X / Y	Lungime segment	Punct început	X / Y	Punct sfârșit	X / Y	Lungime segment	Punct început	X / Y	Punct sfârșit	X / Y	Lungime segment
313	435.592,176 299.964,454	314	435.592,376 299.964,401	0.207	314	435.592,376 299.964,401	315	435.592,619 299.964,944	0.595	315	435.592,619 299.964,944	316	435.593,705 299.964,457	1.19
316	435.593,705 299.964,457	317	435.593,218 299.963,371	1.19	317	435.593,218 299.963,371	318	435.592,132 299.963,857	1.19	318	435.592,132 299.963,857	319	435.592,374 299.964,396	0.591
319	435.592,374 299.964,396	320	435.592,175 299.964,449	0.206	320	435.592,175 299.964,449	321	435.591,9 299.963,416	1.069	321	435.591,9 299.963,416	322	435.590,54 299.959,888	3.781
322	435.590,54 299.959,888	323	435.590,106 299.958,762	1.207	323	435.590,106 299.958,762	324	435.588,95 299.956,122	2.882	324	435.588,95 299.956,122	325	435.584,706 299.946,422	10.588
325	435.584,706 299.946,422	326	435.577,114 299.932,985	15.433	326	435.577,114 299.932,985	327	435.574,807 299.929,179	4.451	327	435.574,807 299.929,179	328	435.575,305 299.928,846	0.599
328	435.575,305 299.928,846	329	435.575,549 299.929,389	0.595	329	435.575,549 299.929,389	330	435.576,635 299.928,902	1.19	330	435.576,635 299.928,902	331	435.576,147 299.927,817	1.19
331	435.576,147 299.927,817	332	435.575,062 299.928,303	1.189	332	435.575,062 299.928,303	333	435.575,303 299.928,841	0.59	333	435.575,303 299.928,841	334	435.574,804 299.929,175	0.6
334	435.574,804 299.929,175	335	435.572,061 299.924,65	5.291	335	435.572,061 299.924,65	336	435.565,241 299.912,837	13.64	336	435.565,241 299.912,837	337	435.560,147 299.897,45	16.208
337	435.560,147 299.897,45	338	435.560,571 299.897,297	0.451	338	435.560,571 299.897,297	339	435.560,814 299.897,84	0.595	339	435.560,814 299.897,84	340	435.561,9 299.897,353	1.19
340	435.561,9 299.897,353	341	435.561,413 299.896,267	1.19	341	435.561,413 299.896,267	342	435.560,327 299.896,754	1.19	342	435.560,327 299.896,754	343	435.560,568 299.897,292	0.59
343	435.560,568 299.897,292	344	435.560,146 299.897,445	0.449	344	435.560,146 299.897,445	345	435.558,546 299.892,612	5.091	345	435.558,546 299.892,612	346	435.554,397 299.882,1	11.301
346	435.554,397 299.882,1	347	435.553,528 299.879,323	2.91	347	435.553,528 299.879,323	348	435.549,384 299.866,077	13.879	348	435.549,384 299.866,077	349	435.546,502 299.856,867	9.65
349	435.546,502 299.856,867	350	435.541,833 299.856,514	4.682	350	435.541,833 299.856,514	351	435.541,842 299.856,386	0.128	351	435.541,842 299.856,386	352	435.542,436 299.856,429	0.596
352	435.542,436 299.856,429	353	435.542,52 299.855,242	1.19	353	435.542,52 299.855,242	354	435.541,334 299.855,156	1.189	354	435.541,334 299.855,156	355	435.541,249 299.856,344	1.191
355	435.541,249 299.856,344	356	435.541,837 299.856,386	0.589	356	435.541,837 299.856,386	357	435.541,828 299.856,513	0.127	357	435.541,828 299.856,513	358	435.533,101 299.855,853	8.752
358	435.533,101 299.855,853	359	435.510,094 299.854,785	23.032	359	435.510,094 299.854,785	360	435.510,103 299.854,602	0.183	360	435.510,103 299.854,602	361	435.510,697 299.854,645	0.596
361	435.510,697 299.854,645	362	435.510,781 299.853,457	1.191	362	435.510,781 299.853,457	363	435.509,594 299.853,372	1.19	363	435.509,594 299.853,372	364	435.509,509 299.854,559	1.19
364	435.509,509 299.854,559	365	435.510,098 299.854,602	0.591	365	435.510,098 299.854,602	366	435.510,089 299.854,785	0.183	366	435.510,089 299.854,785	367	435.508,612 299.854,716	1.479
367	435.508,612 299.854,716	368	435.471,035 299.853,062	37.613	368	435.471,035 299.853,062	369	435.471,105 299.851,487	1.577	369	435.471,105 299.851,487	370	435.471,698 299.851,529	0.594
370	435.471,698 299.851,529	371	435.471,783 299.850,342	1.19	371	435.471,783 299.850,342	372	435.470,596 299.850,257	1.19	372	435.470,596 299.850,257	373	435.470,511 299.851,444	1.19
373	435.470,511 299.851,444	374	435.471,1 299.851,486	0.59	374	435.471,1 299.851,486	375	435.471,03 299.853,062	1.578	375	435.471,03 299.853,062	376	435.469,489 299.852,994	1.542
376	435.469,489 299.852,994	377	435.463,157 299.852,715	6.338	377	435.463,157 299.852,715	378	435.438,324 299.850,977	24.894	378	435.438,324 299.850,977	379	435.435,744 299.850,891	2.581
379	435.435,744 299.850,891	380	435.435,793 299.850,151	0.742	380	435.435,793 299.850,151	381	435.436,389 299.850,152	0.596	381	435.436,389 299.850,152	382	435.436,39 299.848,961	1.191
382	435.436,39 299.848,961	383	435.435,2 299.848,959	1.19	383	435.435,2 299.848,959	384	435.435,198 299.850,15	1.191	384	435.435,198 299.850,15	385	435.435,788 299.850,151	0.59
385	435.435,788 299.850,151	386	435.435,739 299.850,891	0.742	386	435.435,739 299.850,891	387	435.431,259 299.850,593	4.49	387	435.431,259 299.850,593	388	435.413,293 299.849,234	18.017
388	435.413,293 299.849,234	389	435.393,88 299.847,879	19.46	389	435.393,88 299.847,879	390	435.393,898 299.847,616	0.264	390	435.393,898 299.847,616	391	435.394,49 299.847,682	0.596
391	435.394,49 299.847,682	392	435.394,621 299.846,499	1.19	392	435.394,621 299.846,499	393	435.393,439 299.846,367	1.189	393	435.393,439 299.846,367	394	435.393,307 299.847,55	1.19
394	435.393,307 299.847,55	395	435.393,893 299.847,616	0.59	395	435.393,893 299.847,616	396	435.393,875 299.847,878	0.263	396	435.393,875 299.847,878	397	435.392,178 299.847,76	1.701
397	435.392,178 299.847,76	398	435.358,452 299.845,473	33.803	398	435.358,452 299.845,473	399	435.355,282 299.845,258	3.177	399	435.355,282 299.845,258	400	435.355,332 299.844,507	0.753
400	435.355,332 299.844,507	401	435.355,924 299.844,573	0.596	401	435.355,924 299.844,573	402	435.356,055 299.843,39	1.19	402	435.356,055 299.843,39	403	435.354,873 299.843,258	1.189
403	435.354,873 299.843,258	404	435.354,741 299.844,441	1.19	404	435.354,741 299.844,441	405	435.355,327 299.844,507	0.59	405	435.355,327 299.844,507	406	435.355,277 299.845,258	0.753
406	435.355,277 299.845,258	407	435.342,277 299.844,377	13.03	407	435.342,277 299.844,377	408	435.314,084 299.842,327	28.267	408	435.314,084 299.842,327	409	435.313,957 299.842,313	0.128
409	435.313,957 299.842,313	410	435.314,077 299.841,236	1.084	410	435.314,077 299.841,236	411	435.314,668 299.841,302	0.595	411	435.314,668 299.841,302	412	435.314,799 299.840,119	1.19

Punct început	X / Y	Punct sfârşit	X / Y	Lungime segment	Punct început	X / Y	Punct sfârşit	X / Y	Lungime segment	Punct început	X / Y	Punct sfârşit	X / Y	Lungime segment
412	435.314,799 299.840,119	413	435.313,617 299.839,987	1.189	413	435.313,617 299.839,987	414	435.313,485 299.841,17	1.19	414	435.313,485 299.841,17	415	435.314,072 299.841,235	0.591
415	435.314,072 299.841,235	416	435.313,952 299.842,312	1.084	416	435.313,952 299.842,312	417	435.295,515 299.840,254	18.55 2	417	435.295,515 299.840,254	418	435.286,91 299.839,322	8.655
418	435.286,91 299.839,322	419	435.277,665 299.838,321	9.299	419	435.277,665 299.838,321	420	435.277,73 299.837,723	0.602	420	435.277,73 299.837,723	421	435.278,322 299.837,789	0.596
421	435.278,322 299.837,789	422	435.278,453 299.836,606	1.19	422	435.278,453 299.836,606	423	435.277,271 299.836,474	1.189	423	435.277,271 299.836,474	424	435.277,139 299.837,657	1.19
424	435.277,139 299.837,657	425	435.277,725 299.837,723	0.59	425	435.277,725 299.837,723	426	435.277,66 299.838,32	0.601	426	435.277,66 299.838,32	427	435.272,819 299.837,796	4.869
427	435.272,819 299.837,796	428	435.269,575 299.837,333	3.277	428	435.269,575 299.837,333	429	435.259,424 299.835,935	10.24 7	429	435.259,424 299.835,935	430	435.230,152 299.833,556	29.36 9
430	435.230,152 299.833,556	431	435.230,2 299.832,967	0.591	431	435.230,2 299.832,967	432	435.230,794 299.832,991	0.594	432	435.230,794 299.832,991	433	435.230,841 299.831,802	1.19
433	435.230,841 299.831,802	434	435.229,653 299.831,754	1.189	434	435.229,653 299.831,754	435	435.229,605 299.832,943	1.19	435	435.229,605 299.832,943	436	435.230,195 299.832,967	0.59
436	435.230,195 299.832,967	437	435.230,147 299.833,556	0.591	437	435.230,147 299.833,556	438	435.228,946 299.833,458	1.205	438	435.228,946 299.833,458	439	435.211,085 299.833,751	17.86 3
439	435.211,085 299.833,751	440	435.195,246 299.833,201	15.84 9	440	435.195,246 299.833,201	441	435.195,27 299.832,508	0.693	441	435.195,27 299.832,508	442	435.195,865 299.832,532	0.595
442	435.195,865 299.832,532	443	435.195,912 299.831,342	1.191	443	435.195,912 299.831,342	444	435.194,724 299.831,294	1.189	444	435.194,724 299.831,294	445	435.194,675 299.832,484	1.191
445	435.194,675 299.832,484	446	435.195,265 299.832,508	0.59	446	435.195,265 299.832,508	447	435.195,241 299.833,2	0.692	447	435.195,241 299.833,2	448	435.191,635 299.833,075	3.608
448	435.191,635 299.833,075	449	435.156,796 299.831,863	34.86	449	435.156,796 299.831,863	450	435.156,023 299.831,671	0.796	450	435.156,023 299.831,671	451	435.156,095 299.831,38	0.3
451	435.156,095 299.831,38	452	435.156,69 299.831,404	0.595	452	435.156,69 299.831,404	453	435.156,737 299.830,215	1.19	453	435.156,737 299.830,215	454	435.155,548 299.830,166	1.19
454	435.155,548 299.830,166	455	435.155,5 299.831,356	1.191	455	435.155,5 299.831,356	456	435.156,09 299.831,38	0.59	456	435.156,09 299.831,38	457	435.156,018 299.831,669	0.298
457	435.156,018 299.831,669	458	435.147,84 299.829,636	8.427	458	435.147,84 299.829,636	459	435.136,725 299.818,156	15.97 9	459	435.136,725 299.818,156	460	435.128,863 299.816,165	8.11
460	435.128,863 299.816,165	461	435.121,895 299.816,651	6.985	461	435.121,895 299.816,651	462	435.112,236 299.817,324	9.682	462	435.112,236 299.817,324	463	435.112,176 299.816,453	0.873
463	435.112,176 299.816,453	464	435.112,767 299.816,385	0.595	464	435.112,767 299.816,385	465	435.112,63 299.815,202	1.191	465	435.112,63 299.815,202	466	435.111,448 299.815,338	1.19
466	435.111,448 299.815,338	467	435.111,585 299.816,521	1.191	467	435.111,585 299.816,521	468	435.112,171 299.816,453	0.59	468	435.112,171 299.816,453	469	435.112,231 299.817,324	0.873
469	435.112,231 299.817,324	470	435.085,019 299.819,22	27.27 8	470	435.085,019 299.819,22	471	435.072,61 299.820,653	12.49 1	471	435.072,61 299.820,653	472	435.072,586 299.820,449	0.205
472	435.072,586 299.820,449	473	435.073,177 299.820,381	0.595	473	435.073,177 299.820,381	474	435.073,04 299.819,198	1.191	474	435.073,04 299.819,198	475	435.071,859 299.819,334	1.189
475	435.071,859 299.819,334	476	435.071,995 299.820,517	1.191	476	435.071,995 299.820,517	477	435.072,581 299.820,449	0.59	477	435.072,581 299.820,449	478	435.072,605 299.820,654	0.206
478	435.072,605 299.820,654	479	435.045,884 299.823,74	26.89 9	479	435.045,884 299.823,74	480	435.040,925 299.824,312	4.992	480	435.040,925 299.824,312	481	435.037,433 299.824,948	3.549
481	435.037,433 299.824,948	482	435.037,334 299.824,405	0.552	482	435.037,334 299.824,405	483	435.037,916 299.824,277	0.596	483	435.037,916 299.824,277	484	435.037,659 299.823,115	1.19
484	435.037,659 299.823,115	485	435.036,497 299.823,37	1.19	485	435.036,497 299.823,37	486	435.036,753 299.824,533	1.191	486	435.036,753 299.824,533	487	435.037,329 299.824,406	0.59
487	435.037,329 299.824,406	488	435.037,428 299.824,949	0.552	488	435.037,428 299.824,949	489	435.023,611 299.827,465	14.04 4	489	435.023,611 299.827,465	490	435.011,91 299.829,596	11.89 3
490	435.011,91 299.829,596	491	435.007,101 299.830,471	4.888	491	435.007,101 299.830,471	492	435.001,191 299.831,548	6.007	492	435.001,191 299.831,548	493	435.001,175 299.831,456	0.093
493	435.001,175 299.831,456	494	435.001,756 299.831,329	0.595	494	435.001,756 299.831,329	495	435.001,5 299.830,166	1.191	495	435.001,5 299.830,166	496	435.000,338 299.830,422	1.19
496	435.000,338 299.830,422	497	435.000,594 299.831,584	1.19	497	435.000,594 299.831,584	498	435.001,17 299.831,458	0.59	498	435.001,17 299.831,458	499	435.001,186 299.831,548	0.091
499	435.001,186 299.831,548	500	434.997,659 299.832,191	3.585	500	434.997,659 299.832,191	501	434.988,119 299.834,488	9.813	501	434.988,119 299.834,488	502	434.968,506 299.839,213	20.17 4
502	434.968,506 299.839,213	503	434.968,344 299.838,541	0.691	503	434.968,344 299.838,541	504	434.968,925 299.838,413	0.595	504	434.968,925 299.838,413	505	434.968,669 299.837,251	1.19
505	434.968,669 299.837,251	506	434.967,507 299.837,506	1.19	506	434.967,507 299.837,506	507	434.967,763 299.838,669	1.191	507	434.967,763 299.838,669	508	434.968,339 299.838,542	0.59
508	434.968,339 299.838,542	509	434.968,501 299.839,214	0.691	509	434.968,501 299.839,214	510	434.967,026 299.839,569	1.517	510	434.967,026 299.839,569	511	434.955,608 299.842,319	11.74 4

Punct început	X / Y	Punct sfârșit	X / Y	Lungime segment	Punct început	X / Y	Punct sfârșit	X / Y	Lungime segment	Punct început	X / Y	Punct sfârșit	X / Y	Lungime segment
511	434.955,608 299.842,319	512	434.955,551 299.842,083	0.243	512	434.955,551 299.842,083	513	434.956,128 299.841,937	0.595	513	434.956,128 299.841,937	514	434.955,835 299.840,783	1.191
514	434.955,835 299.840,783	515	434.954,682 299.841,075	1.189	515	434.954,682 299.841,075	516	434.954,974 299.842,229	1.19	516	434.954,974 299.842,229	517	434.955,546 299.842,084	0.59
517	434.955,546 299.842,084	518	434.955,603 299.842,32	0.243	518	434.955,603 299.842,32	519	434.953,743 299.842,768	1.913	519	434.953,743 299.842,768	520	434.953,738 299.842,769	0.005
520	434.953,738 299.842,769	521	434.941,343 299.845,754	12.74 9	521	434.941,343 299.845,754	522	434.938,244 299.846,754	3.256	522	434.938,244 299.846,754	523	434.938,199 299.846,616	0.145
523	434.938,199 299.846,616	524	434.938,757 299.846,41	0.595	524	434.938,757 299.846,41	525	434.938,344 299.845,294	1.19	525	434.938,344 299.845,294	526	434.937,228 299.845,705	1.189
526	434.937,228 299.845,705	527	434.937,641 299.846,822	1.191	527	434.937,641 299.846,822	528	434.938,194 299.846,618	0.589	528	434.938,194 299.846,618	529	434.938,239 299.846,756	0.145
529	434.938,239 299.846,756	530	434.922,836 299.851,726	16.18 5	530	434.922,836 299.851,726	531	434.922,803 299.851,622	0.109	531	434.922,803 299.851,622	532	434.923,361 299.851,416	0.595
532	434.923,361 299.851,416	533	434.922,948 299.850,3	1.19	533	434.922,948 299.850,3	534	434.921,832 299.850,712	1.19	534	434.921,832 299.850,712	535	434.922,245 299.851,829	1.191
535	434.922,245 299.851,829	536	434.922,798 299.851,624	0.59	536	434.922,798 299.851,624	537	434.922,832 299.851,727	0.108	537	434.922,832 299.851,727	538	434.919,548 299.852,787	3.451
538	434.919,548 299.852,787	539	434.918,413 299.855,173	2.642	539	434.918,413 299.855,173	540	434.921,716 299.864,514	9.908	540	434.921,716 299.864,514	541	434.936,788 299.907,141	45.21 3
541	434.936,788 299.907,141	542	434.945,761 299.933,686	28.02 1	542	434.945,761 299.933,686	543	434.950,9 299.948,889	16.04 8	543	434.950,9 299.948,889	544	434.963,921 299.987,407	40.65 9
544	434.963,921 299.987,407	545	434.964,04 299.991,599	4.194	545	434.964,04 299.991,599	546	434.964,109 299.994,031	2.433	546	434.964,109 299.994,031	547	434.983,478 300.054,087	63.10 2
547	434.983,478 300.054,087	548	434.988,78 300.070,528	17.27 5	548	434.988,78 300.070,528	549	435.001,439 300.109,776	41.23 9	549	435.001,439 300.109,776	550	435.011,915 300.142,261	34.13 2
550	435.011,915 300.142,261	551	435.022,329 300.174,548	33.92 5	551	435.022,329 300.174,548	552	435.024,635 300.181,699	7.514	552	435.024,635 300.181,699	553	435.031,38 300.190,504	11.09 2
553	435.031,38 300.190,504	554	435.045,658 300.199,067	16.64 9	554	435.045,658 300.199,067	555	435.082,609 300.216,074	40.67 7	555	435.082,609 300.216,074	556	435.094,546 300.222,0	13.32 7
556	435.094,546 300.222,0	557	435.096,074 300.223,258	1.979	557	435.096,074 300.223,258	558	435.101,736 300.227,921	7.335	558	435.101,736 300.227,921	559	435.102,875 300.229,255	1.754
559	435.102,875 300.229,255	560	435.109,0 300.236,43	9.434	560	435.109,0 300.236,43	561	435.115,5 300.250,323	15.33 8	561	435.115,5 300.250,323	562	435.116,83 300.253,166	3.139
562	435.116,83 300.253,166	563	435.122,37 300.270,633	18.32 5	563	435.122,37 300.270,633	564	435.127,298 300.290,301	20.27 6	564	435.127,298 300.290,301	565	435.134,858 300.315,92	26.71 1
565	435.134,858 300.315,92	566	435.150,748 300.364,525	51.13 6	566	435.150,748 300.364,525	567	435.175,586 300.427,743	67.92 2	567	435.175,586 300.427,743	568	435.176,348 300.429,682	2.083
568	435.176,348 300.429,682	569	435.179,989 300.435,664	7.003	569	435.179,989 300.435,664	570	435.176,741 300.435,628	3.248	570	435.176,741 300.435,628	571	435.165,174 300.435,615	11.56 7
571	435.165,174 300.435,615	572	435.164,345 300.432,275	3.441	572	435.164,345 300.432,275	573	435.139,338 300.368,628	68.38 3	573	435.139,338 300.368,628	574	435.118,319 300.304,331	67.64 5
574	435.118,319 300.304,331	575	435.116,369 300.299,818	4.916	575	435.116,369 300.299,818	1	435.115,721 300.298,319	1.633					

\*\* Lungimile segmentelor sunt determinate în planul de proiecție Stereo 70 și sunt rotunjite la 1 milimetru.

\*\*\* Distanța dintre puncte este formată din segmente cumulate ce sunt mai mici decât valoarea 1 milimetru.

**DATE DESPRE IMOBILUL NR. 10753**

Oficiul de Cadastru și Publicitate Imobiliară DOLJ  
Biroul de Cadastru și Publicitate Imobiliară Craiova

**A. Partea I. Descrierea imobilului**

TEREN Necunoscut

Adresa: Loc. Preajba De Jos, Jud. Dolj, Ds 121

Nr. Crt	Nr cadastral Nr. topografic	Suprafața* (mp)	Observații / Referințe
A1		2.556	Sector cadastral:0 Teren neimprejmuit; Conform PUG aprobat prin HCL 28/2015, suprafata intravilan = 1679 mp, suprafata extravilan = 877 mp.

**B. Partea II. Proprietari și acte**

Inscrieri privitoare la dreptul de proprietate și alte drepturi reale	Referințe
/	
Act Normativ nr. Legea 7, din 13/03/1996 emis de PARLAMENTUL ROMÂNIEI (ART. 13 ALIN. 15);	
B1	A1
Inscrierea provizorie, drept de PROPRIETATE, dobandit prin Lege, cota actuala 1/1, cota initiala 1/1 1) NEIDENTIFICAT NEIDENTIFICAT, CIF:0000000000000	

**C. Partea III. SARCINI .**

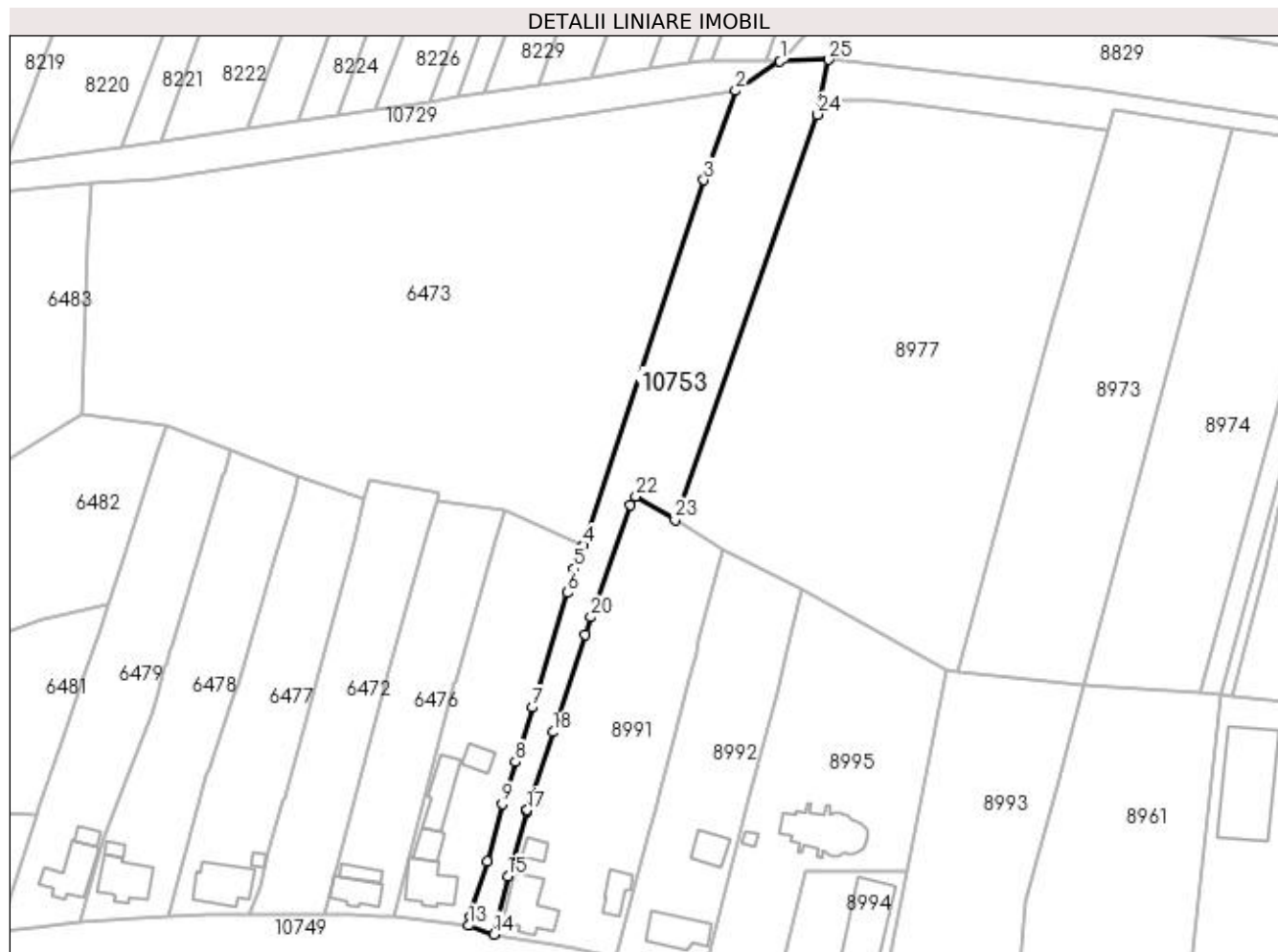
Inscrieri privind dezmembramintele dreptului de proprietate, drepturi reale de garanție și sarcini	Referințe
NU SUNT	

## Anexa Nr. 1 La Partea I

## Teren

Nr cadastral	Suprafața (mp)*	Observații / Referințe
	2.556	Conform PUG aprobat prin HCL 28/2015, suprafața intravilan = 1679 mp, suprafața extravilan = 877 mp.

\* Suprafața este determinată în planul de proiecție Stereo 70.



## Date referitoare la teren

Crt	Categorie folosință	Intra vilan	Suprafața (mp)	Tarla	Parcelă	Nr. topo	Observații / Referințe
1	drum	DA	1.679	Ds 121	-	-	
2	drum	NU	877	Ds 121	-	-	

## Lungime Segmente

1) Valorile lungimilor segmentelor sunt obținute din proiecție în plan.

Punct început	X / Y	Punct sfârșit	X / Y	Lungime segment (** (m)
1	436.026,593 300.972,711	2	436.016,609 300.966,148	11.948
3	436.009,524 300.946,084	4	435.982,569 300.864,201	86.206
5	435.980,459 300.858,966	6	435.978,961 300.853,564	5.606
7	435.971,021 300.827,907	8	435.967,252 300.815,666	12.808

Punct început	X / Y	Punct sfârșit	X / Y	Lungime segment (** (m)
2	436.016,609 300.966,148	3	436.009,524 300.946,084	21.278
4	435.982,569 300.864,201	5	435.980,459 300.858,966	5.644
6	435.978,961 300.853,564	7	435.971,021 300.827,907	26.857
8	435.967,252 300.815,666	9	435.964,351 300.806,244	9.858



Punct început	X / Y	Punct sfârșit	X / Y	Lungime segment (** (m)
9	435.964,351 300.806,244	10	435.960,938 300.793,317	13.37
11	435.957,511 300.782,162	12	435.957,117 300.780,878	1.343
13	435.956,849 300.778,975	14	435.962,456 300.777,018	5.939
15	435.965,556 300.789,995	16	435.969,819 300.804,572	15.188
17	435.969,932 300.804,913	18	435.975,69 300.822,366	18.378
19	435.982,892 300.844,198	20	435.984,182 300.848,107	4.116
21	435.993,112 300.873,201	22	435.994,3 300.875,136	2.271
23	436.003,059 300.869,919	24	436.035,049 300.960,797	96.344
25	436.037,412 300.973,091	1	436.026,593 300.972,711	10.826

Punct început	X / Y	Punct sfârșit	X / Y	Lungime segment (** (m)
10	435.960,938 300.793,317	11	435.957,511 300.782,162	11.67
12	435.957,117 300.780,878	13	435.956,849 300.778,975	1.922
14	435.962,456 300.777,018	15	435.965,556 300.789,995	13.342
16	435.969,819 300.804,572	17	435.969,932 300.804,913	0.359
18	435.975,69 300.822,366	19	435.982,892 300.844,198	22.989
20	435.984,182 300.848,107	21	435.993,112 300.873,201	26.636
22	435.994,3 300.875,136	23	436.003,059 300.869,919	10.195
24	436.035,049 300.960,797	25	436.037,412 300.973,091	12.519

\*\* Lungimile segmentelor sunt determinate în planul de proiecție Stereo 70 și sunt rotunjite la 1 milimetru.

\*\*\* Distanța dintre puncte este formată din segmente cumulate ce sunt mai mici decât valoarea 1 milimetru.



**DATE DESPRE IMOBILUL NR. 10754**

Oficiul de Cadastru și Publicitate Imobiliară DOLJ  
Biroul de Cadastru și Publicitate Imobiliară Craiova

**A. Partea I. Descrierea imobilului**

TEREN Extravilan

Adresa: Jud. Dolj, HR 14/1

Nr. Crt	Nr cadastral Nr. topografic	Suprafața* (mp)	Observații / Referințe
A1	33525	17.781	Sector cadastral:0 Teren neimprejmuit;

**B. Partea II. Proprietari și acte**

Inscrieri privitoare la dreptul de proprietate și alte drepturi reale		Referințe
<b>186762 / 03/10/2022</b>		
Act Normativ nr. HG NR 1Legea 705 SI INVENTAR, din 29/11/2006 emis de Guvernul Romaniei (inscris sub semnatura privata nr ADEVERINTA NR 14569 din 27.09.2022, emis de A.N. APELE ROMANE - ABA Olt);		
B1	Intabulare, drept de PROPRIETATE, dobandit prin Lege, cota actuala 1/1, cota initiala 1/1 1) <b>STATUL ROMAN</b> , CIF:9999999999999, LIPSA CUI, domeniul public	A1
B2	Intabulare, drept de ADMINISTRARE 1) <b>ADMINISTRAȚIA NAȚIONALĂ "APELE ROMÂNE" PRIN ADMINISTRAȚIA BAZINALĂ DE APĂ OLT</b> , CIF: 18264803	A1

**C. Partea III. SARCINI .**

Inscrieri privind dezmembramintele dreptului de proprietate, drepturi reale de garanție și sarcini	Referințe
NU SUNT	

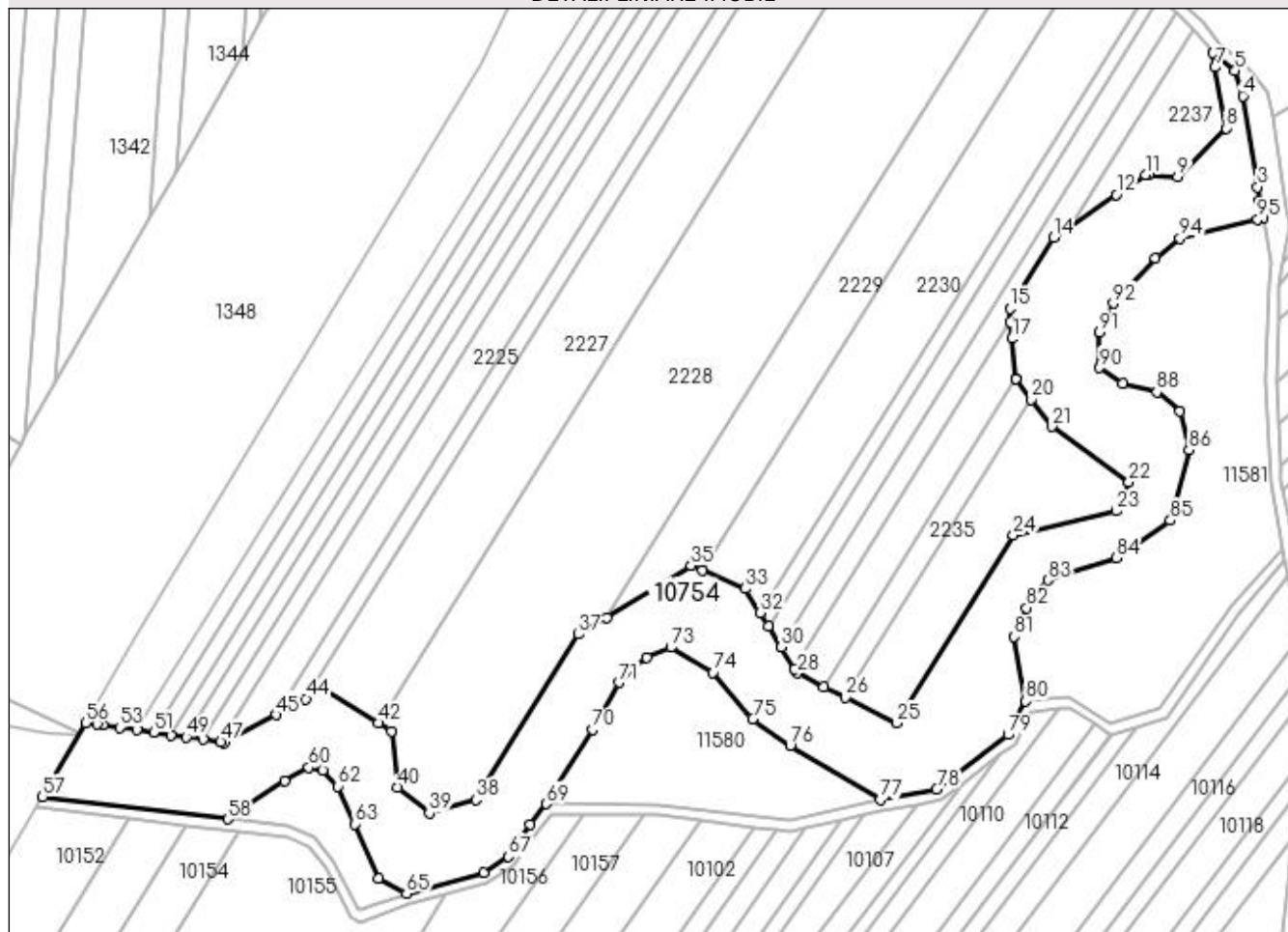
## Anexa Nr. 1 La Partea I

## Teren

Nr cadastral	Suprafața (mp)*	Observații / Referințe
33525	17.781	

\* Suprafața este determinată în planul de proiecție Stereo 70.

## DETALII LINIARE IMOBIL



## Date referitoare la teren

Crt	Categorie folosință	Intra vilan	Suprafața (mp)	Tarla	Parcelă	Nr. topo	Observații / Referințe
1	ape curgătoare	NU	17.781	HR 14/1	-	-	

## Lungime Segmente

1) Valorile lungimilor segmentelor sunt obținute din proiecție în plan.

Punct început	X / Y	Punct sfârșit	X / Y	Lungime segment	Punct început	X / Y	Punct sfârșit	X / Y	Lungime segment	Punct început	X / Y	Punct sfârșit	X / Y	Lungime segment
1	431.655,089 304.614,741	2	431.653,984 304.621,17	6.523	2	431.653,984 304.621,17	3	431.653,176 304.626,151	5.046	3	431.653,176 304.626,151	4	431.648,066 304.658,684	32.932
4	431.648,066 304.658,684	5	431.645,188 304.667,675	9.44	5	431.645,188 304.667,675	6	431.637,085 304.674,103	10.343	6	431.637,085 304.674,103	7	431.638,015 304.668,872	5.313
7	431.638,015 304.668,872	8	431.641,879 304.647,155	22.058	8	431.641,879 304.647,155	9	431.624,645 304.629,742	24.499	9	431.624,645 304.629,742	10	431.614,064 304.630,468	10.606
10	431.614,064 304.630,468	11	431.613,04 304.630,538	1.026	11	431.613,04 304.630,538	12	431.602,634 304.623,355	12.644	12	431.602,634 304.623,355	13	431.586,184 304.612,001	19.988
13	431.586,184 304.612,001	14	431.580,368 304.607,986	7.067	14	431.580,368 304.607,986	15	431.564,609 304.582,734	29.766	15	431.564,609 304.582,734	16	431.564,904 304.577,879	4.864

Punct început	X / Y	Punct sfârșit	X / Y	Lungime segment	Punct început	X / Y	Punct sfârșit	X / Y	Lungime segment	Punct început	X / Y	Punct sfârșit	X / Y	Lungime segment
16	431.564,904 304.577,879	17	431.565,265 304.571,958	5.932	17	431.565,265 304.571,958	18	431.566,777 304.557,632	14.406	18	431.566,777 304.557,632	19	431.566,793 304.557,488	0.145
19	431.566,793 304.557,488	20	431.572,278 304.550,157	9.156	20	431.572,278 304.550,157	21	431.579,522 304.540,478	12.09	21	431.579,522 304.540,478	22	431.607,138 304.520,577	34.04
22	431.607,138 304.520,577	23	431.602,741 304.510,394	11.092	23	431.602,741 304.510,394	24	431.565,918 304.501,717	37.832	24	431.565,918 304.501,717	25	431.524,025 304.434,544	79.166
25	431.524,025 304.434,544	26	431.505,868 304.443,672	20.322	26	431.505,868 304.443,672	27	431.498,132 304.447,561	8.659	27	431.498,132 304.447,561	28	431.488,536 304.452,385	10.74
28	431.488,536 304.452,385	29	431.487,597 304.453,92	1.799	29	431.487,597 304.453,92	30	431.482,813 304.461,736	9.164	30	431.482,813 304.461,736	31	431.478,201 304.469,269	8.833
31	431.478,201 304.469,269	32	431.475,326 304.473,967	5.508	32	431.475,326 304.473,967	33	431.470,036 304.482,609	10.133	33	431.470,036 304.482,609	34	431.454,628 304.489,097	16.718
34	431.454,628 304.489,097	35	431.450,549 304.490,815	4.426	35	431.450,549 304.490,815	36	431.420,352 304.472,337	35.402	36	431.420,352 304.472,337	37	431.410,423 304.466,261	11.641
37	431.410,423 304.466,261	38	431.373,514 304.407,08	69.747	38	431.373,514 304.407,08	39	431.356,918 304.402,378	17.249	39	431.356,918 304.402,378	40	431.345,687 304.411,547	14.498
40	431.345,687 304.411,547	41	431.343,372 304.431,643	20.229	41	431.343,372 304.431,643	42	431.338,786 304.434,523	5.415	42	431.338,786 304.434,523	43	431.319,416 304.446,689	22.874
43	431.319,416 304.446,689	44	431.312,803 304.443,172	7.49	44	431.312,803 304.443,172	45	431.302,175 304.437,52	12.037	45	431.302,175 304.437,52	46	431.283,48 304.427,577	21.175
46	431.283,48 304.427,577	47	431.282,309 304.427,746	1.183	47	431.282,309 304.427,746	48	431.276,088 304.428,642	6.285	48	431.276,088 304.428,642	49	431.269,991 304.429,521	6.16
49	431.269,991 304.429,521	50	431.264,439 304.430,321	5.609	50	431.264,439 304.430,321	51	431.258,337 304.431,2	6.165	51	431.258,337 304.431,2	52	431.252,238 304.432,079	6.162
52	431.252,238 304.432,079	53	431.246,142 304.432,958	6.159	53	431.246,142 304.432,958	54	431.240,058 304.433,835	6.147	54	431.240,058 304.433,835	55	431.238,198 304.434,103	1.879
55	431.238,198 304.434,103	56	431.234,037 304.434,702	4.204	56	431.234,037 304.434,702	57	431.218,624 304.408,075	30.766	57	431.218,624 304.408,075	58	431.284,926 304.400,27	66.76
58	431.284,926 304.400,27	59	431.305,131 304.413,984	24.42	59	431.305,131 304.413,984	60	431.313,813 304.418,614	9.839	60	431.313,813 304.418,614	61	431.318,79 304.417,688	5.062
61	431.318,79 304.417,688	62	431.324,267 304.411,965	7.922	62	431.324,267 304.411,965	63	431.330,18 304.398,43	14.77	63	431.330,18 304.398,43	64	431.338,796 304.378,875	21.369
64	431.338,796 304.378,875	65	431.348,788 304.373,58	11.308	65	431.348,788 304.373,58	66	431.376,417 304.380,999	28.608	66	431.376,417 304.380,999	67	431.385,259 304.386,78	10.564
67	431.385,259 304.386,78	68	431.392,881 304.398,436	13.927	68	431.392,881 304.398,436	69	431.398,821 304.405,676	9.365	69	431.398,821 304.405,676	70	431.415,344 304.432,204	31.253
70	431.415,344 304.432,204	71	431.424,81 304.448,974	19.257	71	431.424,81 304.448,974	72	431.434,78 304.457,927	13.4	72	431.434,78 304.457,927	73	431.443,309 304.461,6	9.286
73	431.443,309 304.461,6	74	431.458,461 304.452,665	17.59	74	431.458,461 304.452,665	75	431.472,61 304.436,073	21.806	75	431.472,61 304.436,073	76	431.486,06 304.426,408	16.562
76	431.486,06 304.426,408	77	431.518,182 304.407,161	37.447	77	431.518,182 304.407,161	78	431.538,394 304.410,978	20.569	78	431.538,394 304.410,978	79	431.563,914 304.430,413	32.078
79	431.563,914 304.430,413	80	431.570,226 304.442,385	13.534	80	431.570,226 304.442,385	81	431.566,205 304.465,405	23.369	81	431.566,205 304.465,405	82	431.570,602 304.475,651	11.15
82	431.570,602 304.475,651	83	431.578,19 304.485,602	12.514	83	431.578,19 304.485,602	84	431.602,738 304.493,618	25.824	84	431.602,738 304.493,618	85	431.622,02 304.506,938	23.435
85	431.622,02 304.506,938	86	431.628,656 304.532,137	26.058	86	431.628,656 304.532,137	87	431.625,292 304.545,897	14.165	87	431.625,292 304.545,897	88	431.617,17 304.552,835	10.682
88	431.617,17 304.552,835	89	431.604,926 304.555,99	12.644	89	431.604,926 304.555,99	90	431.596,732 304.561,487	9.867	90	431.596,732 304.561,487	91	431.596,696 304.574,291	12.804
91	431.596,696 304.574,291	92	431.601,694 304.584,496	11.363	92	431.601,694 304.584,496	93	431.616,706 304.600,635	22.041	93	431.616,706 304.600,635	94	431.625,429 304.607,669	11.206
94	431.625,429 304.607,669	95	431.653,272 304.614,475	28.663	95	431.653,272 304.614,475	1	431.655,089 304.614,741	1.836					

\*\* Lungimile segmentelor sunt determinate în planul de proiecție Stereo 70 și sunt rotunjite la 1 milimetru.

\*\*\* Distanța dintre puncte este formată din segmente cumulate ce sunt mai mici decât valoarea 1 milimetru.



**DATE DESPRE IMOBILUL NR. 10756**

Oficiul de Cadastru și Publicitate Imobiliară DOLJ  
Biroul de Cadastru și Publicitate Imobiliară Craiova

**A. Partea I. Descrierea imobilului**

TEREN Necunoscut

Nr. CF vechi:129

Nr. cadastral vechi:159

Adresa: Loc. Teslui, Jud. Dolj, DJ 641, km 20+881 - km 24+595

Nr. Crt	Nr cadastral Nr. topografic	Suprafața* (mp)	Observații / Referințe
A1	31624	69.211	Sector cadastral:0 Teren neimprejmuit; Teren intravilan, sat Teslui.DJ 641, imobil partial imprejmuit. Pe teren sunt amplasate constructiile - Podet - km 21+633, in suprafata de 41 mp; Podet tubular - km 23+488, in suprafata de 10 mp.

**B. Partea II. Proprietari și acte**

Inscrieri privitoare la dreptul de proprietate și alte drepturi reale		Referințe
<b>72700 / 27/03/2008</b>		
Act Normativ nr. HGR 965, din 05/09/2002 emis de GUVERNUL ROMANIEI (MO 687 Bis/2002, anexa nr 1 - inventarul bunurilor care apartin domeniului public al jud Dolj, HG nr 540/2000 - Mo 338 Bis/2000 - anexa nr 2);		
B1	Intabulare, drept de PROPRIETATE, dobandit prin Lege, cota actuala 1/1, cota initiala 1/1 1) JUDETUL DOLJ, CIF:9999999999999, LIPSA CUI, domeniul public OBSERVATII: (provenita din conversia CF 129)	A1
B2	Intabulare, drept de ADMINISTRARE, dobandit prin Lege, cota actuala 1/1, cota initiala 1/1 1) CONSILIUL JUDETEAN AL JUDETULUI DOLJ, CIF:9999999999999, LIPSA CUI OBSERVATII: (provenita din conversia CF 129)	A1
<b>179102 / 21/11/2017</b>		
Act Administrativ nr. 24, din 26/01/2018 emis de CONSILIUL JUDETEAN DOLJ (act administrativ nr 1422 din 08.02.2018, emis de INSTITUTIA PREFECTULUI - JUDETUL DOLJ;act administrativ nr 2310 din 06.02.2018, emis de CONSILIUL JUDETEAN DOLJ;act administrativ nr 23162 din 10.11.2017, emis de CONSILIUL JUDETEAN DOLJ);		
B3	se noteaza actualizarea informatiilor cadastrale cu privire la imobilul de sub A1, conform documentatiei cadastrale	A1

**C. Partea III. SARCINI .**

Inscrieri privind dezmembramintele dreptului de proprietate, drepturi reale de garanție și sarcini	Referințe
NU SUNT	

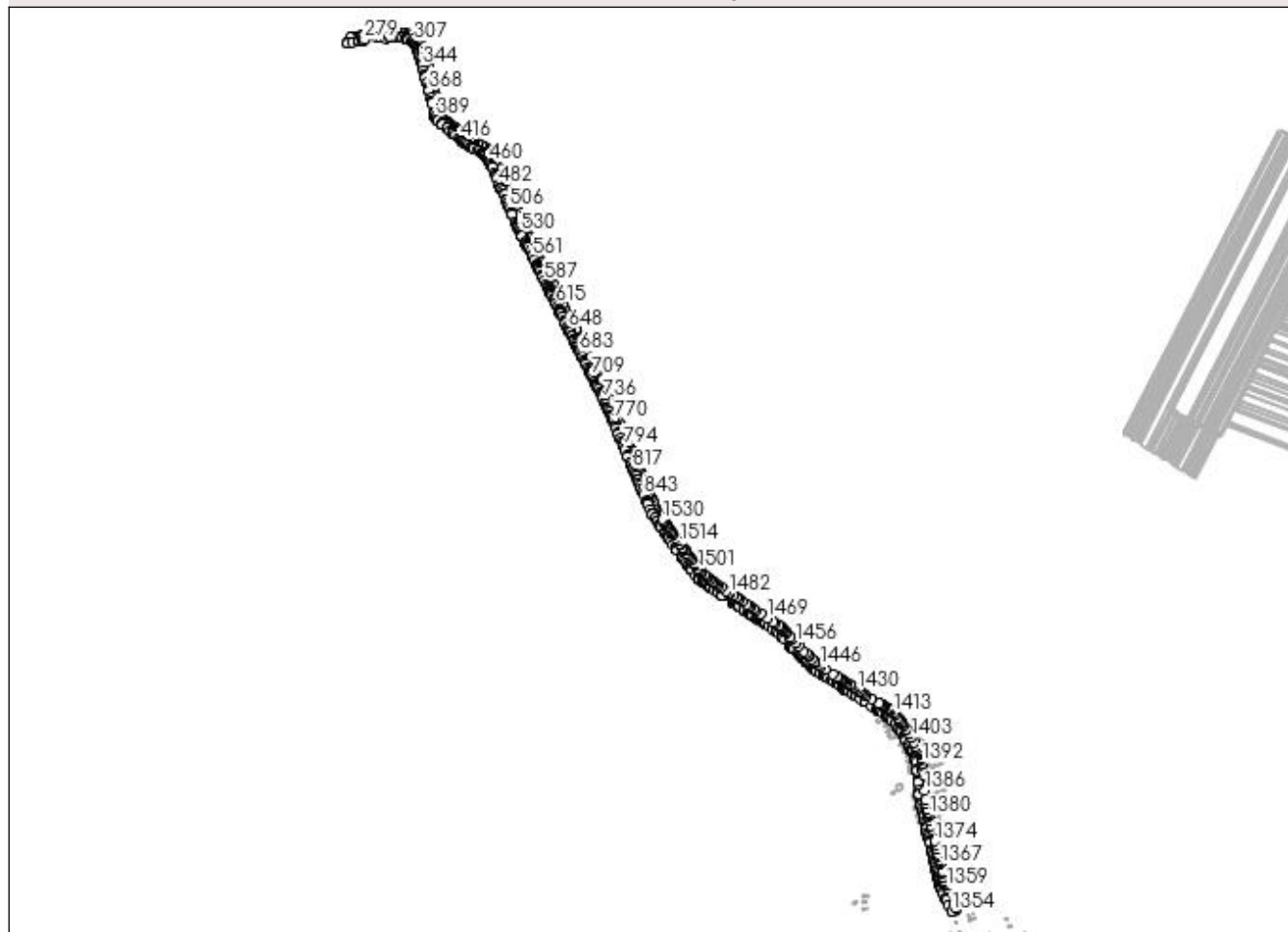
## Anexa Nr. 1 La Partea I

## Teren

Nr cadastral	Suprafața (mp)*	Observații / Referințe
31624	69.211	Teren intravilan, sat Teslui.DJ 641, imobil partial imprejmuit. Pe teren sunt amplasate constructiile - Podet - km 21+633, in suprafata de 41 mp; Podet tubular - km 23+488, in suprafata de 10 mp.

\* Suprafața este determinată în planul de proiecție Stereo 70.

## DETALII LINIARE IMOBIL



## Date referitoare la teren

Crt	Categorie folosință	Intravilan	Suprafața (mp)	Tarla	Parcelă	Nr. topo	Observații / Referințe
1	drum	DA	23.491	-	-	-	
2	drum	DA	24.374	-	-	-	
3	drum	DA	19.093	-	-	-	
4	drum	NU	2.253	-	-	-	

## Lungime Segmente

1) Valorile lungimilor segmentelor sunt obținute din proiecție în plan.

Punct început	X / Y	Punct sfârșit	X / Y	Lungime segment	Punct început	X / Y	Punct sfârșit	X / Y	Lungime segment	Punct început	X / Y	Punct sfârșit	X / Y	Lungime segment
1	431.928,18 302.311,83	2	431.925,665 302.315,223	4.223	2	431.925,665 302.315,223	3	431.923,68 302.317,9	3.333	3	431.923,68 302.317,9	4	431.919,786 302.321,666	5.417
4	431.919,786 302.321,666	5	431.917,0 302.329,201	8.034	5	431.917,0 302.329,201	6	431.916,918 302.329,43	0.243	6	431.916,918 302.329,43	7	431.915,417 302.333,601	4.433
7	431.915,417 302.333,601	8	431.912,53 302.341,318	8.239	8	431.912,53 302.341,318	9	431.910,0 302.348,353	7.476	9	431.910,0 302.348,353	10	431.904,766 302.361,135	13.812



Punct început	X / Y	Punct sfârșit	X / Y	Lungime segment	Punct început	X / Y	Punct sfârșit	X / Y	Lungime segment	Punct început	X / Y	Punct sfârșit	X / Y	Lungime segment
10	431.904,766 302.361,135	11	431.900,047 302.372,771	12.556	11	431.900,047 302.372,771	12	431.895,557 302.383,313	11.458	12	431.895,557 302.383,313	13	431.894,566 302.385,658	2.546
13	431.894,566 302.385,658	14	431.892,275 302.391,082	5.888	14	431.892,275 302.391,082	15	431.889,214 302.398,142	7.695	15	431.889,214 302.398,142	16	431.889,189 302.398,199	0.062
16	431.889,189 302.398,199	17	431.888,694 302.399,35	1.253	17	431.888,694 302.399,35	18	431.887,094 302.403,065	4.045	18	431.887,094 302.403,065	19	431.884,382 302.409,32	6.818
19	431.884,382 302.409,32	20	431.882,774 302.412,777	3.813	20	431.882,774 302.412,777	21	431.878,503 302.423,182	11.247	21	431.878,503 302.423,182	22	431.875,269 302.430,938	8.403
22	431.875,269 302.430,938	23	431.875,25 302.430,982	0.048	23	431.875,25 302.430,982	24	431.868,404 302.446,884	17.313	24	431.868,404 302.446,884	25	431.866,886 302.450,296	3.734
25	431.866,886 302.450,296	26	431.864,306 302.456,809	7.005	26	431.864,306 302.456,809	27	431.862,651 302.461,968	5.418	27	431.862,651 302.461,968	28	431.858,568 302.470,773	9.706
28	431.858,568 302.470,773	29	431.856,77 302.474,652	4.275	29	431.856,77 302.474,652	30	431.854,634 302.479,536	5.331	30	431.854,634 302.479,536	31	431.851,283 302.488,59	9.654
31	431.851,283 302.488,59	32	431.848,257 302.495,909	7.92	32	431.848,257 302.495,909	33	431.848,186 302.496,08	0.185	33	431.848,186 302.496,08	34	431.844,542 302.505,227	9.846
34	431.844,542 302.505,227	35	431.841,873 302.510,929	6.296	35	431.841,873 302.510,929	36	431.839,166 302.516,944	6.596	36	431.839,166 302.516,944	37	431.834,303 302.528,87	12.879
37	431.834,303 302.528,87	38	431.832,649 302.532,925	4.379	38	431.832,649 302.532,925	39	431.830,147 302.539,032	6.6	39	431.830,147 302.539,032	40	431.826,115 302.548,943	10.7
40	431.826,115 302.548,943	41	431.824,992 302.551,903	3.166	41	431.824,992 302.551,903	42	431.823,644 302.555,115	3.483	42	431.823,644 302.555,115	43	431.819,047 302.566,648	12.415
43	431.819,047 302.566,648	44	431.819,005 302.566,75	0.11	44	431.819,005 302.566,75	45	431.816,93 302.572,0	5.645	45	431.816,93 302.572,0	46	431.814,549 302.577,705	6.182
46	431.814,549 302.577,705	47	431.814,493 302.577,833	0.14	47	431.814,493 302.577,833	48	431.811,628 302.584,308	7.081	48	431.811,628 302.584,308	49	431.809,291 302.590,024	6.175
49	431.809,291 302.590,024	50	431.809,21 302.590,216	0.208	50	431.809,21 302.590,216	51	431.806,727 302.596,119	6.404	51	431.806,727 302.596,119	52	431.801,779 302.607,365	12.286
52	431.801,779 302.607,365	53	431.798,091 302.615,782	9.19	53	431.798,091 302.615,782	54	431.797,735 302.615,668	0.374	54	431.797,735 302.615,668	55	431.793,66 302.624,623	9.839
55	431.793,66 302.624,623	56	431.793,196 302.625,642	1.12	56	431.793,196 302.625,642	57	431.788,767 302.635,354	10.674	57	431.788,767 302.635,354	58	431.785,459 302.646,462	11.59
58	431.785,459 302.646,462	59	431.782,938 302.651,664	5.781	59	431.782,938 302.651,664	60	431.777,571 302.663,945	13.403	60	431.777,571 302.663,945	61	431.773,091 302.674,137	11.133
61	431.773,091 302.674,137	62	431.769,271 302.682,481	9.177	62	431.769,271 302.682,481	63	431.767,096 302.687,366	5.347	63	431.767,096 302.687,366	64	431.763,186 302.695,944	9.427
64	431.763,186 302.695,944	65	431.758,531 302.706,428	11.471	65	431.758,531 302.706,428	66	431.752,205 302.718,72	13.824	66	431.752,205 302.718,72	67	431.745,671 302.731,961	14.765
67	431.745,671 302.731,961	68	431.738,746 302.746,734	16.316	68	431.738,746 302.746,734	69	431.733,564 302.757,157	11.64	69	431.733,564 302.757,157	70	431.723,815 302.776,822	21.949
70	431.723,815 302.776,822	71	431.720,784 302.783,356	7.203	71	431.720,784 302.783,356	72	431.717,949 302.789,394	6.67	72	431.717,949 302.789,394	73	431.715,695 302.794,364	5.457
73	431.715,695 302.794,364	74	431.712,66 302.800,398	6.754	74	431.712,66 302.800,398	75	431.711,972 302.801,657	1.435	75	431.711,972 302.801,657	76	431.706,391 302.812,127	11.865
76	431.706,391 302.812,127	77	431.706,885 302.812,453	0.592	77	431.706,885 302.812,453	78	431.704,887 302.815,995	4.067	78	431.704,887 302.815,995	79	431.700,934 302.823,92	8.856
79	431.700,934 302.823,92	80	431.698,927 302.828,139	4.672	80	431.698,927 302.828,139	81	431.696,679 302.831,941	4.417	81	431.696,679 302.831,941	82	431.690,854 302.843,517	12.959
82	431.690,854 302.843,517	83	431.686,33 302.851,978	9.595	83	431.686,33 302.851,978	84	431.682,862 302.858,948	7.785	84	431.682,862 302.858,948	85	431.677,48 302.869,709	12.032
85	431.677,48 302.869,709	86	431.671,824 302.881,307	12.904	86	431.671,824 302.881,307	87	431.661,573 302.902,07	23.156	87	431.661,573 302.902,07	88	431.655,839 302.913,556	12.838
88	431.655,839 302.913,556	89	431.654,767 302.915,721	2.416	89	431.654,767 302.915,721	90	431.650,661 302.924,015	9.255	90	431.650,661 302.924,015	91	431.650,072 302.925,224	1.345
91	431.650,072 302.925,224	92	431.640,31 302.945,201	22.235	92	431.640,31 302.945,201	93	431.635,799 302.954,107	9.983	93	431.635,799 302.954,107	94	431.631,873 302.961,673	8.524
94	431.631,873 302.961,673	95	431.627,665 302.969,63	9.001	95	431.627,665 302.969,63	96	431.622,135 302.979,575	11.379	96	431.622,135 302.979,575	97	431.614,927 302.995,498	17.478
97	431.614,927 302.995,498	98	431.608,996 303.007,128	13.055	98	431.608,996 303.007,128	99	431.608,557 303.007,988	0.966	99	431.608,557 303.007,988	100	431.600,289 303.025,282	19.169
100	431.600,289 303.025,282	101	431.596,231 303.033,835	9.467	101	431.596,231 303.033,835	102	431.592,35 303.041,883	8.935	102	431.592,35 303.041,883	103	431.591,275 303.044,014	2.387
103	431.591,275 303.044,014	104	431.586,621 303.053,238	10.332	104	431.586,621 303.053,238	105	431.582,209 303.061,861	9.686	105	431.582,209 303.061,861	106	431.579,04 303.068,053	6.956
106	431.579,04 303.068,053	107	431.574,876 303.076,747	9.64	107	431.574,876 303.076,747	108	431.567,531 303.091,454	16.439	108	431.567,531 303.091,454	109	431.562,353 303.101,598	11.389

Punct început	X / Y	Punct sfârșit	X / Y	Lungime segment	Punct început	X / Y	Punct sfârșit	X / Y	Lungime segment	Punct început	X / Y	Punct sfârșit	X / Y	Lungime segment
109	431.562,353 303.101,598	110	431.558,826 303.108,456	7.712	110	431.558,826 303.108,456	111	431.556,365 303.113,243	5.383	111	431.556,365 303.113,243	112	431.555,349 303.115,225	2.227
112	431.555,349 303.115,225	113	431.552,096 303.121,57	7.13	113	431.552,096 303.121,57	114	431.548,649 303.128,294	7.556	114	431.548,649 303.128,294	115	431.545,23 303.134,962	7.493
115	431.545,23 303.134,962	116	431.541,84 303.141,575	7.431	116	431.541,84 303.141,575	117	431.538,477 303.148,135	7.372	117	431.538,477 303.148,135	118	431.536,066 303.152,837	5.284
118	431.536,066 303.152,837	119	431.530,215 303.164,252	12.827	119	431.530,215 303.164,252	120	431.525,716 303.172,458	9.358	120	431.525,716 303.172,458	121	431.517,684 303.189,737	19.055
121	431.517,684 303.189,737	122	431.512,338 303.200,607	12.113	122	431.512,338 303.200,607	123	431.507,803 303.209,907	10.347	123	431.507,803 303.209,907	124	431.507,666 303.210,187	0.312
124	431.507,666 303.210,187	125	431.503,979 303.217,622	8.299	125	431.503,979 303.217,622	126	431.498,476 303.228,819	12.476	126	431.498,476 303.228,819	127	431.494,822 303.227,023	4.072
127	431.494,822 303.227,023	128	431.495,099 303.226,497	0.594	128	431.495,099 303.226,497	129	431.494,047 303.225,942	1.189	129	431.494,047 303.225,942	130	431.493,492 303.226,995	1.19
130	431.493,492 303.226,995	131	431.494,544 303.227,55	1.189	131	431.494,544 303.227,55	132	431.494,819 303.227,028	0.59	132	431.494,819 303.227,028	133	431.498,473 303.228,824	4.072
133	431.498,473 303.228,824	134	431.497,13 303.231,557	3.045	134	431.497,13 303.231,557	135	431.491,864 303.241,561	11.305	135	431.491,864 303.241,561	136	431.487,352 303.250,031	9.597
136	431.487,352 303.250,031	137	431.483,716 303.257,03	7.887	137	431.483,716 303.257,03	138	431.483,564 303.257,323	0.33	138	431.483,564 303.257,323	139	431.479,139 303.266,047	9.782
139	431.479,139 303.266,047	140	431.475,249 303.273,541	8.443	140	431.475,249 303.273,541	141	431.474,813 303.274,492	1.046	141	431.474,813 303.274,492	142	431.473,594 303.272,147	2.643
142	431.473,594 303.272,147	143	431.473,871 303.271,62	0.595	143	431.473,871 303.271,62	144	431.472,819 303.271,065	1.189	144	431.472,819 303.271,065	145	431.472,264 303.272,118	1.19
145	431.472,264 303.272,118	146	431.473,317 303.272,673	1.19	146	431.473,317 303.272,673	147	431.473,591 303.272,151	0.59	147	431.473,591 303.272,151	148	431.474,811 303.274,496	2.643
148	431.474,811 303.274,496	149	431.472,336 303.282,248	8.138	149	431.472,336 303.282,248	150	431.464,245 303.302,8	22.087	150	431.464,245 303.302,8	151	431.458,488 303.315,654	14.084
151	431.458,488 303.315,654	152	431.457,216 303.318,623	3.23	152	431.457,216 303.318,623	153	431.455,455 303.322,735	4.473	153	431.455,455 303.322,735	154	431.454,51 303.324,941	2.4
154	431.454,51 303.324,941	155	431.452,289 303.330,274	5.777	155	431.452,289 303.330,274	156	431.449,231 303.337,389	7.744	156	431.449,231 303.337,389	157	431.446,326 303.344,145	7.354
157	431.446,326 303.344,145	158	431.445,835 303.345,287	1.243	158	431.445,835 303.345,287	159	431.443,794 303.350,386	5.492	159	431.443,794 303.350,386	160	431.439,923 303.359,168	9.597
160	431.439,923 303.359,168	161	431.436,283 303.367,426	9.025	161	431.436,283 303.367,426	162	431.432,754 303.375,434	8.751	162	431.432,754 303.375,434	163	431.425,033 303.392,32	18.567
163	431.425,033 303.392,32	164	431.418,874 303.406,497	15.457	164	431.418,874 303.406,497	165	431.413,386 303.419,384	14.007	165	431.413,386 303.419,384	166	431.404,74 303.440,861	23.152
166	431.404,74 303.440,861	167	431.401,939 303.447,385	7.1	167	431.401,939 303.447,385	168	431.399,012 303.454,201	7.418	168	431.399,012 303.454,201	169	431.397,398 303.457,961	4.092
169	431.397,398 303.457,961	170	431.387,936 303.479,149	23.205	170	431.387,936 303.479,149	171	431.379,895 303.494,839	17.63	171	431.379,895 303.494,839	172	431.375,85 303.501,204	7.542
172	431.375,85 303.501,204	173	431.366,872 303.513,34	15.096	173	431.366,872 303.513,34	174	431.357,412 303.521,176	12.284	174	431.357,412 303.521,176	175	431.349,582 303.527,276	9.926
175	431.349,582 303.527,276	176	431.339,307 303.531,716	11.193	176	431.339,307 303.531,716	177	431.326,328 303.537,553	14.231	177	431.326,328 303.537,553	178	431.319,228 303.540,82	7.816
178	431.319,228 303.540,82	179	431.309,355 303.545,072	10.75	179	431.309,355 303.545,072	180	431.303,033 303.548,081	7.002	180	431.303,033 303.548,081	181	431.292,151 303.555,382	13.104
181	431.292,151 303.555,382	182	431.284,634 303.561,709	9.825	182	431.284,634 303.561,709	183	431.272,181 303.572,486	16.469	183	431.272,181 303.572,486	184	431.265,992 303.577,999	8.288
184	431.265,992 303.577,999	185	431.256,594 303.585,598	12.086	185	431.256,594 303.585,598	186	431.256,154 303.585,954	0.566	186	431.256,154 303.585,954	187	431.246,416 303.592,953	11.992
187	431.246,416 303.592,953	188	431.244,131 303.594,685	2.867	188	431.244,131 303.594,685	189	431.237,079 303.599,925	8.786	189	431.237,079 303.599,925	190	431.230,588 303.604,662	8.036
190	431.230,588 303.604,662	191	431.224,827 303.609,264	7.373	191	431.224,827 303.609,264	192	431.221,079 303.611,488	4.358	192	431.221,079 303.611,488	193	431.215,139 303.615,684	7.273
193	431.215,139 303.615,684	194	431.211,916 303.619,548	5.032	194	431.211,916 303.619,548	195	431.210,35 303.622,915	3.713	195	431.210,35 303.622,915	196	431.208,284 303.627,353	4.895
196	431.208,284 303.627,353	197	431.207,483 303.629,073	1.897	197	431.207,483 303.629,073	198	431.204,88 303.635,756	7.172	198	431.204,88 303.635,756	199	431.203,187 303.640,101	4.663
199	431.203,187 303.640,101	200	431.202,655 303.641,465	1.464	200	431.202,655 303.641,465	201	431.201,393 303.645,527	4.254	201	431.201,393 303.645,527	202	431.199,928 303.650,425	5.112
202	431.199,928 303.650,425	203	431.198,172 303.656,296	6.128	203	431.198,172 303.656,296	204	431.196,916 303.660,496	4.384	204	431.196,916 303.660,496	205	431.191,848 303.676,259	16.558
205	431.191,848 303.676,259	206	431.192,3 303.677,35	1.181	206	431.192,3 303.677,35	207	431.191,605 303.682,692	5.387	207	431.191,605 303.682,692	208	431.190,626 303.688,132	5.527

Punct început	X / Y	Punct sfârșit	X / Y	Lungime segment	Punct început	X / Y	Punct sfârșit	X / Y	Lungime segment	Punct început	X / Y	Punct sfârșit	X / Y	Lungime segment
208	431.190,626 303.688,132	209	431.189,859 303.692,398	4.334	209	431.189,859 303.692,398	210	431.189,189 303.696,117	3.779	210	431.189,189 303.696,117	211	431.185,447 303.711,567	15.897
211	431.185,447 303.711,567	212	431.183,479 303.719,294	7.974	212	431.183,479 303.719,294	213	431.182,026 303.726,484	7.335	213	431.182,026 303.726,484	214	431.180,548 303.730,542	4.319
214	431.180,548 303.730,542	215	431.178,135 303.739,37	9.152	215	431.178,135 303.739,37	216	431.178,061 303.740,603	1.235	216	431.178,061 303.740,603	217	431.178,687 303.741,711	1.273
217	431.178,687 303.741,711	218	431.176,158 303.751,716	10.32	218	431.176,158 303.751,716	219	431.173,851 303.760,46	9.043	219	431.173,851 303.760,46	220	431.173,249 303.762,833	2.448
220	431.173,249 303.762,833	221	431.168,392 303.781,984	19.757	221	431.168,392 303.781,984	222	431.166,334 303.790,095	8.368	222	431.166,334 303.790,095	223	431.160,892 303.805,895	16.711
223	431.160,892 303.805,895	224	431.158,708 303.812,405	6.867	224	431.158,708 303.812,405	225	431.153,885 303.826,781	15.163	225	431.153,885 303.826,781	226	431.151,602 303.833,171	6.786
226	431.151,602 303.833,171	227	431.149,363 303.839,438	6.655	227	431.149,363 303.839,438	228	431.147,416 303.844,887	5.786	228	431.147,416 303.844,887	229	431.144,416 303.853,286	8.919
229	431.144,416 303.853,286	230	431.144,003 303.855,937	2.683	230	431.144,003 303.855,937	231	431.143,219 303.871,092	15.175	231	431.143,219 303.871,092	232	431.139,873 303.873,686	4.234
232	431.139,873 303.873,686	233	431.138,85 303.874,923	1.605	233	431.138,85 303.874,923	234	431.135,471 303.879,757	5.898	234	431.135,471 303.879,757	235	431.134,499 303.881,547	2.037
235	431.134,499 303.881,547	236	431.127,433 303.886,836	8.826	236	431.127,433 303.886,836	237	431.126,154 303.888,171	1.849	237	431.126,154 303.888,171	238	431.106,947 303.895,031	20.395
238	431.106,947 303.895,031	239	431.106,127 303.895,315	0.868	239	431.106,127 303.895,315	240	431.098,653 303.897,081	7.68	240	431.098,653 303.897,081	241	431.087,893 303.899,143	10.956
241	431.087,893 303.899,143	242	431.080,48 303.900,74	7.583	242	431.080,48 303.900,74	243	431.079,194 303.901,017	1.315	243	431.079,194 303.901,017	244	431.073,98 303.902,179	5.342
244	431.073,98 303.902,179	245	431.064,193 303.903,67	9.9	245	431.064,193 303.903,67	246	431.049,867 303.906,159	14.541	246	431.049,867 303.906,159	247	431.038,493 303.905,494	11.393
247	431.038,493 303.905,494	248	431.029,466 303.904,966	9.042	248	431.029,466 303.904,966	249	431.021,038 303.904,473	8.442	249	431.021,038 303.904,473	250	431.016,262 303.904,194	4.784
250	431.016,262 303.904,194	251	431.012,861 303.903,553	3.461	251	431.012,861 303.903,553	252	431.004,849 303.902,044	8.153	252	431.004,849 303.902,044	253	431.000,483 303.901,222	4.443
253	431.000,483 303.901,222	254	430.998,087 303.900,794	2.434	254	430.998,087 303.900,794	255	430.991,523 303.899,62	6.668	255	430.991,523 303.899,62	256	430.984,444 303.898,354	7.191
256	430.984,444 303.898,354	257	430.976,804 303.896,71	7.815	257	430.976,804 303.896,71	258	430.966,787 303.894,555	10.246	258	430.966,787 303.894,555	259	430.962,363 303.893,759	4.495
259	430.962,363 303.893,759	260	430.953,411 303.892,147	9.096	260	430.953,411 303.892,147	261	430.950,054 303.891,542	3.411	261	430.950,054 303.891,542	262	430.944,379 303.890,52	5.766
262	430.944,379 303.890,52	263	430.936,444 303.889,092	8.062	263	430.936,444 303.889,092	264	430.929,408 303.887,826	7.149	264	430.929,408 303.887,826	265	430.923,622 303.886,785	5.879
265	430.923,622 303.886,785	266	430.920,576 303.886,237	3.095	266	430.920,576 303.886,237	267	430.916,11 303.885,433	4.538	267	430.916,11 303.885,433	268	430.910,962 303.884,507	5.231
268	430.910,962 303.884,507	269	430.897,81 303.865,645	22.995	269	430.897,81 303.865,645	270	430.901,078 303.866,334	3.34	270	430.901,078 303.866,334	271	430.917,626 303.869,824	16.912
271	430.917,626 303.869,824	272	430.934,3 303.873,34	17.041	272	430.934,3 303.873,34	273	430.934,309 303.873,342	0.009	273	430.934,309 303.873,342	274	430.939,74 303.874,488	5.551
274	430.939,74 303.874,488	275	430.939,75 303.874,49	0.01	275	430.939,75 303.874,49	276	430.946,87 303.875,991	7.276	276	430.946,87 303.875,991	277	430.950,836 303.876,7	4.029
277	430.950,836 303.876,7	278	430.952,966 303.877,08	2.164	278	430.952,966 303.877,08	279	430.956,428 303.877,698	3.517	279	430.956,428 303.877,698	280	430.998,224 303.885,163	42.457
280	430.998,224 303.885,163	281	431.012,069 303.886,838	13.946	281	431.012,069 303.886,838	282	431.021,472 303.887,975	9.471	282	431.021,472 303.887,975	283	431.024,495 303.883,822	5.137
283	431.024,495 303.883,822	284	431.038,415 303.887,018	14.282	284	431.038,415 303.887,018	285	431.037,186 303.888,956	2.295	285	431.037,186 303.888,956	286	431.038,852 303.888,815	1.672
286	431.038,852 303.888,815	287	431.041,027 303.888,63	2.183	287	431.041,027 303.888,63	288	431.057,852 303.887,199	16.886	288	431.057,852 303.887,199	289	431.064,13 303.886,665	6.301
289	431.064,13 303.886,665	290	431.072,297 303.885,679	8.226	290	431.072,297 303.885,679	291	431.081,764 303.884,614	9.527	291	431.081,764 303.884,614	292	431.090,798 303.882,169	9.359
292	431.090,798 303.882,169	293	431.093,138 303.881,356	2.477	293	431.093,138 303.881,356	294	431.100,195 303.878,119	7.764	294	431.100,195 303.878,119	295	431.100,629 303.877,991	0.452
295	431.100,629 303.877,991	296	431.100,785 303.878,522	0.553	296	431.100,785 303.878,522	297	431.100,235 303.878,746	0.594	297	431.100,235 303.878,746	298	431.100,685 303.879,848	1.19
298	431.100,685 303.879,848	299	431.101,787 303.879,398	1.19	299	431.101,787 303.879,398	300	431.101,336 303.878,297	1.19	300	431.101,336 303.878,297	301	431.100,79 303.878,52	0.59
301	431.100,79 303.878,52	302	431.100,634 303.877,99	0.552	302	431.100,634 303.877,99	303	431.112,579 303.874,475	12.451	303	431.112,579 303.874,475	304	431.113,198 303.874,299	0.644
304	431.113,198 303.874,299	305	431.114,348 303.873,973	1.195	305	431.114,348 303.873,973	306	431.116,291 303.872,918	2.211	306	431.116,291 303.872,918	307	431.118,559 303.871,279	2.798

Punct început	X / Y	Punct sfârșit	X / Y	Lungime segment	Punct început	X / Y	Punct sfârșit	X / Y	Lungime segment	Punct început	X / Y	Punct sfârșit	X / Y	Lungime segment
307	431.118,559 303.871,279	308	431.122,309 303.867,803	5.113	308	431.122,309 303.867,803	309	431.124,967 303.864,309	4.39	309	431.124,967 303.864,309	310	431.125,885 303.862,407	2.112
310	431.125,885 303.862,407	311	431.126,521 303.860,506	2.005	311	431.126,521 303.860,506	312	431.127,128 303.860,709	0.64	312	431.127,128 303.860,709	313	431.126,992 303.861,288	0.595
313	431.126,992 303.861,288	314	431.128,151 303.861,56	1.19	314	431.128,151 303.861,56	315	431.128,422 303.860,401	1.19	315	431.128,422 303.860,401	316	431.127,264 303.860,129	1.19
316	431.127,264 303.860,129	317	431.127,129 303.860,704	0.591	317	431.127,129 303.860,704	318	431.126,523 303.860,501	0.639	318	431.126,523 303.860,501	319	431.128,284 303.855,241	5.547
319	431.128,284 303.855,241	320	431.129,318 303.852,387	3.036	320	431.129,318 303.852,387	321	431.129,521 303.851,827	0.596	321	431.129,521 303.851,827	322	431.130,035 303.849,964	1.933
322	431.130,035 303.849,964	323	431.131,642 303.844,139	6.043	323	431.131,642 303.844,139	324	431.132,362 303.841,53	2.707	324	431.132,362 303.841,53	325	431.134,686 303.833,514	8.346
325	431.134,686 303.833,514	326	431.135,295 303.833,691	0.634	326	431.135,295 303.833,691	327	431.135,159 303.834,27	0.595	327	431.135,159 303.834,27	328	431.136,318 303.834,542	1.19
328	431.136,318 303.834,542	329	431.136,589 303.833,383	1.19	329	431.136,589 303.833,383	330	431.135,431 303.833,111	1.19	330	431.135,431 303.833,111	331	431.135,296 303.833,686	0.591
331	431.135,296 303.833,686	332	431.134,687 303.833,509	0.634	332	431.134,687 303.833,509	333	431.136,353 303.827,764	5.982	333	431.136,353 303.827,764	334	431.138,185 303.821,443	6.581
334	431.138,185 303.821,443	335	431.140,184 303.814,548	7.179	335	431.140,184 303.814,548	336	431.142,752 303.805,687	9.226	336	431.142,752 303.805,687	337	431.145,94 303.794,489	11.64 3
337	431.145,94 303.794,489	338	431.147,373 303.794,897	1.49	338	431.147,373 303.794,897	339	431.147,237 303.795,477	0.596	339	431.147,237 303.795,477	340	431.148,396 303.795,748	1.19
340	431.148,396 303.795,748	341	431.148,666 303.794,589	1.19	341	431.148,666 303.794,589	342	431.147,508 303.794,318	1.189	342	431.147,508 303.794,318	343	431.147,374 303.794,892	0.589
343	431.147,374 303.794,892	344	431.145,942 303.794,485	1.489	344	431.145,942 303.794,485	345	431.150,708 303.777,745	17.40 5	345	431.150,708 303.777,745	346	431.154,888 303.764,942	13.46 8
346	431.154,888 303.764,942	347	431.155,002 303.764,594	0.366	347	431.155,002 303.764,594	348	431.157,46 303.755,493	9.427	348	431.157,46 303.755,493	349	431.157,617 303.754,855	0.657
349	431.157,617 303.754,855	350	431.157,869 303.754,917	0.26	350	431.157,869 303.754,917	351	431.157,733 303.755,496	0.595	351	431.157,733 303.755,496	352	431.158,892 303.755,768	1.19
352	431.158,892 303.755,768	353	431.159,163 303.754,609	1.19	353	431.159,163 303.754,609	354	431.158,005 303.754,337	1.19	354	431.158,005 303.754,337	355	431.157,87 303.754,912	0.591
355	431.157,87 303.754,912	356	431.157,618 303.754,85	0.26	356	431.157,618 303.754,85	357	431.162,186 303.736,27	19.13 3	357	431.162,186 303.736,27	358	431.164,936 303.725,128	11.47 6
358	431.164,936 303.725,128	359	431.166,852 303.718,184	7.203	359	431.166,852 303.718,184	360	431.167,317 303.716,384	1.859	360	431.167,317 303.716,384	361	431.168,305 303.712,564	3.946
361	431.168,305 303.712,564	362	431.168,852 303.712,705	0.565	362	431.168,852 303.712,705	363	431.168,717 303.713,285	0.596	363	431.168,717 303.713,285	364	431.169,876 303.713,556	1.19
364	431.169,876 303.713,556	365	431.170,146 303.712,397	1.19	365	431.170,146 303.712,397	366	431.168,988 303.712,126	1.189	366	431.168,988 303.712,126	367	431.168,854 303.712,7	0.589
367	431.168,854 303.712,7	368	431.168,307 303.712,559	0.565	368	431.168,307 303.712,559	369	431.174,806 303.687,436	25.95	369	431.174,806 303.687,436	370	431.177,572 303.677,269	10.53 7
370	431.177,572 303.677,269	371	431.178,372 303.673,143	4.203	371	431.178,372 303.673,143	372	431.178,537 303.673,175	0.168	372	431.178,537 303.673,175	373	431.178,402 303.673,755	0.596
373	431.178,402 303.673,755	374	431.179,56 303.674,027	1.19	374	431.179,56 303.674,027	375	431.179,831 303.672,867	1.191	375	431.179,831 303.672,867	376	431.178,673 303.672,596	1.189
376	431.178,673 303.672,596	377	431.178,539 303.673,171	0.59	377	431.178,539 303.673,171	378	431.178,373 303.673,138	0.169	378	431.178,373 303.673,138	379	431.179,278 303.668,469	4.756
379	431.179,278 303.668,469	380	431.186,812 303.635,75	33.57 5	380	431.186,812 303.635,75	381	431.187,408 303.635,887	0.612	381	431.187,408 303.635,887	382	431.187,232 303.636,455	0.595
382	431.187,232 303.636,455	383	431.188,369 303.636,808	1.191	383	431.188,369 303.636,808	384	431.188,72 303.635,67	1.191	384	431.188,72 303.635,67	385	431.187,584 303.635,318	1.189
385	431.187,584 303.635,318	386	431.187,409 303.635,882	0.591	386	431.187,409 303.635,882	387	431.186,813 303.635,745	0.612	387	431.186,813 303.635,745	388	431.189,154 303.625,577	10.43 4
388	431.189,154 303.625,577	389	431.189,42 303.625,144	0.508	389	431.189,42 303.625,144	390	431.195,215 303.615,704	11.07 7	390	431.195,215 303.615,704	391	431.197,431 303.612,477	3.915
391	431.197,431 303.612,477	392	431.198,375 303.611,288	1.518	392	431.198,375 303.611,288	393	431.210,975 303.600,699	16.45 9	393	431.210,975 303.600,699	394	431.212,29 303.599,626	1.697
394	431.212,29 303.599,626	395	431.212,617 303.600,026	0.517	395	431.212,617 303.600,026	396	431.212,159 303.600,406	0.595	396	431.212,159 303.600,406	397	431.212,92 303.601,321	1.19
397	431.212,92 303.601,321	398	431.213,835 303.600,559	1.191	398	431.213,835 303.600,559	399	431.213,074 303.599,645	1.189	399	431.213,074 303.599,645	400	431.212,62 303.600,023	0.591
400	431.212,62 303.600,023	401	431.212,294 303.599,623	0.516	401	431.212,294 303.599,623	402	431.226,925 303.587,68	18.88 7	402	431.226,925 303.587,68	403	431.227,514 303.587,203	0.758
403	431.227,514 303.587,203	404	431.238,758 303.578,308	14.33 7	404	431.238,758 303.578,308	405	431.246,413 303.572,253	9.76	405	431.246,413 303.572,253	406	431.246,601 303.572,491	0.303

Punct început	X / Y	Punct sfârșit	X / Y	Lungime segment	Punct început	X / Y	Punct sfârșit	X / Y	Lungime segment	Punct început	X / Y	Punct sfârșit	X / Y	Lungime segment
406	431.246,601 303.572,491	407	431.246,144 303.572,872	0.595	407	431.246,144 303.572,872	408	431.246,905 303.573,787	1.19	408	431.246,905 303.573,787	409	431.247,819 303.573,025	1.19
409	431.247,819 303.573,025	410	431.247,059 303.572,11	1.189	410	431.247,059 303.572,11	411	431.246,605 303.572,488	0.591	411	431.246,605 303.572,488	412	431.246,417 303.572,25	0.303
412	431.246,417 303.572,25	413	431.247,084 303.571,722	0.851	413	431.247,084 303.571,722	414	431.257,025 303.563,677	12.78 8	414	431.257,025 303.563,677	415	431.267,047 303.556,738	12.19
415	431.267,047 303.556,738	416	431.272,479 303.551,148	7.795	416	431.272,479 303.551,148	417	431.278,21 303.545,423	8.101	417	431.278,21 303.545,423	418	431.278,62 303.545,833	0.58
418	431.278,62 303.545,833	419	431.278,162 303.546,214	0.596	419	431.278,162 303.546,214	420	431.278,924 303.547,129	1.191	420	431.278,924 303.547,129	421	431.279,838 303.546,367	1.19
421	431.279,838 303.546,367	422	431.279,077 303.545,452	1.19	422	431.279,077 303.545,452	423	431.278,624 303.545,83	0.59	423	431.278,624 303.545,83	424	431.278,214 303.545,42	0.58
424	431.278,214 303.545,42	425	431.278,459 303.545,175	0.346	425	431.278,459 303.545,175	426	431.281,637 303.541,7	4.709	426	431.281,637 303.541,7	427	431.282,536 303.541,011	1.133
427	431.282,536 303.541,011	428	431.288,652 303.536,324	7.705	428	431.288,652 303.536,324	429	431.297,36 303.530,509	10.47 1	429	431.297,36 303.530,509	430	431.304,958 303.525,657	9.015
430	431.304,958 303.525,657	431	431.305,733 303.525,332	0.84	431	431.305,733 303.525,332	432	431.310,666 303.523,264	5.349	432	431.310,666 303.523,264	433	431.314,033 303.521,853	3.651
433	431.314,033 303.521,853	434	431.314,661 303.523,351	1.624	434	431.314,661 303.523,351	435	431.314,157 303.523,668	0.595	435	431.314,157 303.523,668	436	431.314,791 303.524,675	1.19
436	431.314,791 303.524,675	437	431.315,798 303.524,041	1.19	437	431.315,798 303.524,041	438	431.315,165 303.523,034	1.189	438	431.315,165 303.523,034	439	431.314,665 303.523,348	0.59
439	431.314,665 303.523,348	440	431.314,038 303.521,851	1.623	440	431.314,038 303.521,851	441	431.331,957 303.514,339	19.43	441	431.331,957 303.514,339	442	431.332,554 303.513,977	0.698
442	431.332,554 303.513,977	443	431.343,162 303.507,553	12.40 2	443	431.343,162 303.507,553	444	431.344,312 303.506,614	1.485	444	431.344,312 303.506,614	445	431.350,016 303.501,958	7.363
445	431.350,016 303.501,958	446	431.350,869 303.501,061	1.238	446	431.350,869 303.501,061	447	431.350,991 303.501,177	0.168	447	431.350,991 303.501,177	448	431.350,588 303.501,615	0.595
448	431.350,588 303.501,615	449	431.351,466 303.502,42	1.191	449	431.351,466 303.502,42	450	431.352,269 303.501,542	1.19	450	431.352,269 303.501,542	451	431.351,393 303.500,738	1.189
451	431.351,393 303.500,738	452	431.350,994 303.501,173	0.59	452	431.350,994 303.501,173	453	431.350,872 303.501,057	0.168	453	431.350,872 303.501,057	454	431.353,16 303.498,65	3.321
454	431.353,16 303.498,65	455	431.353,583 303.498,149	0.656	455	431.353,583 303.498,149	456	431.358,792 303.491,776	8.231	456	431.358,792 303.491,776	457	431.363,215 303.486,195	7.121
457	431.363,215 303.486,195	458	431.365,402 303.483,435	3.521	458	431.365,402 303.483,435	459	431.366,862 303.481,377	2.523	459	431.366,862 303.481,377	460	431.369,113 303.476,279	5.573
460	431.369,113 303.476,279	461	431.373,354 303.467,112	10.1	461	431.373,354 303.467,112	462	431.373,627 303.467,233	0.299	462	431.373,627 303.467,233	463	431.373,387 303.467,777	0.595
463	431.373,387 303.467,777	464	431.374,477 303.468,257	1.191	464	431.374,477 303.468,257	465	431.374,955 303.467,167	1.19	465	431.374,955 303.467,167	466	431.373,867 303.466,688	1.189
466	431.373,867 303.466,688	467	431.373,629 303.467,228	0.59	467	431.373,629 303.467,228	468	431.373,356 303.467,107	0.299	468	431.373,356 303.467,107	469	431.373,446 303.466,914	0.213
469	431.373,446 303.466,914	470	431.377,252 303.458,829	8.936	470	431.377,252 303.458,829	471	431.377,384 303.458,46	0.392	471	431.377,384 303.458,46	472	431.384,516 303.438,551	21.14 8
472	431.384,516 303.438,551	473	431.388,261 303.429,431	9.859	473	431.388,261 303.429,431	474	431.389,654 303.429,951	1.487	474	431.389,654 303.429,951	475	431.389,414 303.430,496	0.596
475	431.389,414 303.430,496	476	431.390,504 303.430,975	1.191	476	431.390,504 303.430,975	477	431.390,982 303.429,885	1.19	477	431.390,982 303.429,885	478	431.389,894 303.429,406	1.189
478	431.389,894 303.429,406	479	431.389,656 303.429,946	0.59	479	431.389,656 303.429,946	480	431.388,263 303.429,426	1.487	480	431.388,263 303.429,426	481	431.391,403 303.421,779	8.267
481	431.391,403 303.421,779	482	431.400,475 303.400,748	22.90 4	482	431.400,475 303.400,748	483	431.404,343 303.392,104	9.47	483	431.404,343 303.392,104	484	431.405,74 303.389,451	2.998
484	431.405,74 303.389,451	485	431.406,849 303.390,035	1.253	485	431.406,849 303.390,035	486	431.406,609 303.390,579	0.595	486	431.406,609 303.390,579	487	431.407,698 303.391,059	1.19
487	431.407,698 303.391,059	488	431.408,177 303.389,969	1.191	488	431.408,177 303.389,969	489	431.407,088 303.389,49	1.19	489	431.407,088 303.389,49	490	431.406,851 303.390,03	0.59
490	431.406,851 303.390,03	491	431.405,742 303.389,446	1.253	491	431.405,742 303.389,446	492	431.410,172 303.381,034	9.507	492	431.410,172 303.381,034	493	431.414,461 303.372,059	9.947
493	431.414,461 303.372,059	494	431.416,304 303.368,52	3.99	494	431.416,304 303.368,52	495	431.421,458 303.354,808	14.64 9	495	431.421,458 303.354,808	496	431.423,239 303.350,557	4.609
496	431.423,239 303.350,557	497	431.423,512 303.350,672	0.296	497	431.423,512 303.350,672	498	431.423,272 303.351,216	0.595	498	431.423,272 303.351,216	499	431.424,361 303.351,696	1.19
499	431.424,361 303.351,696	500	431.424,84 303.350,606	1.191	500	431.424,84 303.350,606	501	431.423,751 303.350,127	1.19	501	431.423,751 303.350,127	502	431.423,514 303.350,667	0.59
502	431.423,514 303.350,667	503	431.423,241 303.350,553	0.296	503	431.423,241 303.350,553	504	431.426,97 303.341,654	9.649	504	431.426,97 303.341,654	505	431.430,31 303.333,374	8.928

Punct început	X / Y	Punct sfârșit	X / Y	Lungime segment	Punct început	X / Y	Punct sfârșit	X / Y	Lungime segment	Punct început	X / Y	Punct sfârșit	X / Y	Lungime segment
505	431.430,31 303.333,374	506	431.433,791 303.323,259	10.697	506	431.433,791 303.323,259	507	431.440,242 303.308,973	15.675	507	431.440,242 303.308,973	508	431.441,916 303.304,973	4.336
508	431.441,916 303.304,973	509	431.443,615 303.305,684	1.842	509	431.443,615 303.305,684	510	431.443,337 303.306,21	0.595	510	431.443,337 303.306,21	511	431.444,39 303.306,766	1.191
511	431.444,39 303.306,766	512	431.444,945 303.305,713	1.19	512	431.444,945 303.305,713	513	431.443,893 303.305,157	1.19	513	431.443,893 303.305,157	514	431.443,617 303.305,679	0.59
514	431.443,617 303.305,679	515	431.441,918 303.304,968	1.842	515	431.441,918 303.304,968	516	431.452,479 303.279,732	27.357	516	431.452,479 303.279,732	517	431.455,86 303.272,641	7.856
517	431.455,86 303.272,641	518	431.459,449 303.264,944	8.493	518	431.459,449 303.264,944	519	431.461,321 303.265,817	2.066	519	431.461,321 303.265,817	520	431.461,043 303.266,344	0.596
520	431.461,043 303.266,344	521	431.462,096 303.266,899	1.19	521	431.462,096 303.266,899	522	431.462,65 303.265,846	1.19	522	431.462,65 303.265,846	523	431.461,598 303.265,291	1.189
523	431.461,598 303.265,291	524	431.461,323 303.265,813	0.59	524	431.461,323 303.265,813	525	431.459,451 303.264,94	2.066	525	431.459,451 303.264,94	526	431.459,76 303.264,277	0.731
526	431.459,76 303.264,277	527	431.462,078 303.259,104	5.669	527	431.462,078 303.259,104	528	431.464,807 303.253,401	6.322	528	431.464,807 303.253,401	529	431.467,338 303.248,503	5.513
529	431.467,338 303.248,503	530	431.469,19 303.244,473	4.435	530	431.469,19 303.244,473	531	431.472,817 303.237,302	8.036	531	431.472,817 303.237,302	532	431.475,124 303.232,613	5.226
532	431.475,124 303.232,613	533	431.476,847 303.233,461	1.92	533	431.476,847 303.233,461	534	431.476,569 303.233,987	0.595	534	431.476,569 303.233,987	535	431.477,622 303.234,543	1.191
535	431.477,622 303.234,543	536	431.478,177 303.233,49	1.19	536	431.478,177 303.233,49	537	431.477,125 303.232,934	1.19	537	431.477,125 303.232,934	538	431.476,849 303.233,456	0.59
538	431.476,849 303.233,456	539	431.475,126 303.232,609	1.92	539	431.475,126 303.232,609	540	431.484,534 303.213,485	21.313	540	431.484,534 303.213,485	541	431.487,436 303.207,655	6.512
541	431.487,436 303.207,655	542	431.490,347 303.201,806	6.533	542	431.490,347 303.201,806	543	431.492,148 303.198,712	3.58	543	431.492,148 303.198,712	544	431.494,043 303.199,687	2.131
544	431.494,043 303.199,687	545	431.493,765 303.200,213	0.595	545	431.493,765 303.200,213	546	431.494,818 303.200,769	1.191	546	431.494,818 303.200,769	547	431.495,373 303.199,716	1.19
547	431.495,373 303.199,716	548	431.494,321 303.199,161	1.189	548	431.494,321 303.199,161	549	431.494,045 303.199,683	0.59	549	431.494,045 303.199,683	550	431.492,151 303.198,707	2.131
550	431.492,151 303.198,707	551	431.494,803 303.194,151	5.272	551	431.494,803 303.194,151	552	431.500,617 303.183,501	12.134	552	431.500,617 303.183,501	553	431.507,908 303.169,115	16.128
553	431.507,908 303.169,115	554	431.509,301 303.166,398	3.053	554	431.509,301 303.166,398	555	431.510,545 303.167,036	1.398	555	431.510,545 303.167,036	556	431.510,267 303.167,562	0.595
556	431.510,267 303.167,562	557	431.511,32 303.168,118	1.191	557	431.511,32 303.168,118	558	431.511,874 303.167,064	1.191	558	431.511,874 303.167,064	559	431.510,823 303.166,509	1.189
559	431.510,823 303.166,509	560	431.510,547 303.167,031	0.59	560	431.510,547 303.167,031	561	431.509,303 303.166,394	1.398	561	431.509,303 303.166,394	562	431.514,835 303.155,604	12.125
562	431.514,835 303.155,604	563	431.521,824 303.140,412	16.723	563	431.521,824 303.140,412	564	431.524,574 303.134,613	6.418	564	431.524,574 303.134,613	565	431.526,799 303.129,918	5.196
565	431.526,799 303.129,918	566	431.528,292 303.130,626	1.652	566	431.528,292 303.130,626	567	431.528,045 303.131,168	0.596	567	431.528,045 303.131,168	568	431.529,128 303.131,661	1.19
568	431.529,128 303.131,661	569	431.529,621 303.130,578	1.19	569	431.529,621 303.130,578	570	431.528,539 303.130,084	1.189	570	431.528,539 303.130,084	571	431.528,294 303.130,622	0.591
571	431.528,294 303.130,622	572	431.526,801 303.129,914	1.652	572	431.526,801 303.129,914	573	431.526,89 303.129,727	0.207	573	431.526,89 303.129,727	574	431.528,867 303.125,938	4.274
574	431.528,867 303.125,938	575	431.529,793 303.124,165	2.0	575	431.529,793 303.124,165	576	431.530,034 303.123,702	0.522	576	431.530,034 303.123,702	577	431.533,208 303.117,493	6.973
577	431.533,208 303.117,493	578	431.539,997 303.104,216	14.912	578	431.539,997 303.104,216	579	431.543,151 303.097,869	7.087	579	431.543,151 303.097,869	580	431.544,409 303.098,494	1.405
580	431.544,409 303.098,494	581	431.544,162 303.099,036	0.596	581	431.544,162 303.099,036	582	431.545,246 303.099,529	1.191	582	431.545,246 303.099,529	583	431.545,738 303.098,446	1.19
583	431.545,738 303.098,446	584	431.544,656 303.097,953	1.189	584	431.544,656 303.097,953	585	431.544,411 303.098,49	0.59	585	431.544,411 303.098,49	586	431.543,153 303.097,865	1.405
586	431.543,153 303.097,865	587	431.549,319 303.085,458	13.855	587	431.549,319 303.085,458	588	431.555,11 303.073,805	13.013	588	431.555,11 303.073,805	589	431.560,127 303.063,71	11.273
589	431.560,127 303.063,71	590	431.560,961 303.064,125	0.932	590	431.560,961 303.064,125	591	431.560,714 303.064,666	0.595	591	431.560,714 303.064,666	592	431.561,797 303.065,16	1.19
592	431.561,797 303.065,16	593	431.562,29 303.064,076	1.191	593	431.562,29 303.064,076	594	431.561,208 303.063,583	1.189	594	431.561,208 303.063,583	595	431.560,963 303.064,12	0.59
595	431.560,963 303.064,12	596	431.560,129 303.063,706	0.931	596	431.560,129 303.063,706	597	431.562,892 303.058,147	6.208	597	431.562,892 303.058,147	598	431.565,275 303.053,351	5.355
598	431.565,275 303.053,351	599	431.566,268 303.051,411	2.179	599	431.566,268 303.051,411	600	431.568,09 303.047,85	4.0	600	431.568,09 303.047,85	601	431.568,306 303.047,428	0.474
601	431.568,306 303.047,428	602	431.570,502 303.043,137	4.82	602	431.570,502 303.043,137	603	431.570,94 303.042,281	0.962	603	431.570,94 303.042,281	604	431.574,023 303.036,144	6.868

Punct început	X / Y	Punct sfârșit	X / Y	Lungime segment	Punct început	X / Y	Punct sfârșit	X / Y	Lungime segment	Punct început	X / Y	Punct sfârșit	X / Y	Lungime segment
604	431.574,023 303.036,144	605	431.578,083 303.028,064	9.043	605	431.578,083 303.028,064	606	431.581,482 303.021,3	7.57	606	431.581,482 303.021,3	607	431.582,132 303.021,627	0.728
607	431.582,132 303.021,627	608	431.581,886 303.022,168	0.594	608	431.581,886 303.022,168	609	431.582,969 303.022,662	1.19	609	431.582,969 303.022,662	610	431.583,461 303.021,578	1.19
610	431.583,461 303.021,578	611	431.582,379 303.021,085	1.189	611	431.582,379 303.021,085	612	431.582,134 303.021,622	0.59	612	431.582,134 303.021,622	613	431.581,484 303.021,295	0.728
613	431.581,484 303.021,295	614	431.586,858 303.010,6	11.969	614	431.586,858 303.010,6	615	431.586,979 303.010,332	0.294	615	431.586,979 303.010,332	616	431.591,065 303.001,297	9.916
616	431.591,065 303.001,297	617	431.595,996 302.990,395	11.965	617	431.595,996 302.990,395	618	431.599,081 302.983,573	7.487	618	431.599,081 302.983,573	619	431.599,306 302.983,675	0.247
619	431.599,306 302.983,675	620	431.599,059 302.984,217	0.596	620	431.599,059 302.984,217	621	431.600,142 302.984,71	1.19	621	431.600,142 302.984,71	622	431.600,635 302.983,626	1.191
622	431.600,635 302.983,626	623	431.599,552 302.983,133	1.19	623	431.599,552 302.983,133	624	431.599,308 302.983,67	0.59	624	431.599,308 302.983,67	625	431.599,083 302.983,569	0.247
625	431.599,083 302.983,569	626	431.600,12 302.981,276	2.517	626	431.600,12 302.981,276	627	431.600,125 302.981,265	0.012	627	431.600,125 302.981,265	628	431.601,828 302.977,501	4.131
628	431.601,828 302.977,501	629	431.604,07 302.978,515	2.461	629	431.604,07 302.978,515	630	431.603,823 302.979,056	0.595	630	431.603,823 302.979,056	631	431.604,906 302.979,55	1.19
631	431.604,906 302.979,55	632	431.605,399 302.978,466	1.191	632	431.605,399 302.978,466	633	431.604,317 302.977,973	1.189	633	431.604,317 302.977,973	634	431.604,072 302.978,51	0.59
634	431.604,072 302.978,51	635	431.601,83 302.977,496	2.461	635	431.601,83 302.977,496	636	431.606,703 302.966,721	11.826	636	431.606,703 302.966,721	637	431.613,559 302.953,013	15.327
637	431.613,559 302.953,013	638	431.616,155 302.948,181	5.485	638	431.616,155 302.948,181	639	431.618,577 302.949,442	2.731	639	431.618,577 302.949,442	640	431.618,33 302.949,984	0.596
640	431.618,33 302.949,984	641	431.619,414 302.950,478	1.191	641	431.619,414 302.950,478	642	431.619,906 302.949,394	1.19	642	431.619,906 302.949,394	643	431.618,824 302.948,901	1.189
643	431.618,824 302.948,901	644	431.618,579 302.949,438	0.59	644	431.618,579 302.949,438	645	431.616,157 302.948,177	2.731	645	431.616,157 302.948,177	646	431.617,161 302.946,308	2.122
646	431.617,161 302.946,308	647	431.622,775 302.934,772	12.83	647	431.622,775 302.934,772	648	431.626,214 302.928,347	7.287	648	431.626,214 302.928,347	649	431.630,067 302.920,167	9.042
649	431.630,067 302.920,167	650	431.632,759 302.921,435	2.976	650	431.632,759 302.921,435	651	431.632,512 302.921,977	0.596	651	431.632,512 302.921,977	652	431.633,596 302.922,47	1.191
652	431.633,596 302.922,47	653	431.634,088 302.921,387	1.19	653	431.634,088 302.921,387	654	431.633,006 302.920,893	1.189	654	431.633,006 302.920,893	655	431.632,761 302.921,43	0.59
655	431.632,761 302.921,43	656	431.630,069 302.920,162	2.976	656	431.630,069 302.920,162	657	431.630,465 302.919,321	0.93	657	431.630,465 302.919,321	658	431.632,434 302.915,282	4.493
658	431.632,434 302.915,282	659	431.637,585 302.904,628	11.834	659	431.637,585 302.904,628	660	431.638,332 302.903,1	1.701	660	431.638,332 302.903,1	661	431.643,3 302.892,941	11.309
661	431.643,3 302.892,941	662	431.645,472 302.888,588	4.865	662	431.645,472 302.888,588	663	431.648,604 302.890,15	3.5	663	431.648,604 302.890,15	664	431.648,357 302.890,692	0.596
664	431.648,357 302.890,692	665	431.649,44 302.891,185	1.19	665	431.649,44 302.891,185	666	431.649,933 302.890,102	1.19	666	431.649,933 302.890,102	667	431.648,851 302.889,609	1.189
667	431.648,851 302.889,609	668	431.648,606 302.890,146	0.59	668	431.648,606 302.890,146	669	431.645,474 302.888,583	3.5	669	431.645,474 302.888,583	670	431.651,173 302.877,162	12.764
670	431.651,173 302.877,162	671	431.653,798 302.871,324	6.401	671	431.653,798 302.871,324	672	431.655,688 302.868,085	3.75	672	431.655,688 302.868,085	673	431.655,736 302.867,991	0.106
673	431.655,736 302.867,991	674	431.660,612 302.858,355	10.799	674	431.660,612 302.858,355	675	431.662,366 302.855,068	3.726	675	431.662,366 302.855,068	676	431.664,424 302.856,166	2.333
676	431.664,424 302.856,166	677	431.664,177 302.856,708	0.596	677	431.664,177 302.856,708	678	431.665,261 302.857,201	1.191	678	431.665,261 302.857,201	679	431.665,753 302.856,117	1.19
679	431.665,753 302.856,117	680	431.664,671 302.855,624	1.189	680	431.664,671 302.855,624	681	431.664,426 302.856,161	0.59	681	431.664,426 302.856,161	682	431.662,369 302.855,063	2.332
682	431.662,369 302.855,063	683	431.665,019 302.850,097	5.629	683	431.665,019 302.850,097	684	431.669,636 302.841,083	10.128	684	431.669,636 302.841,083	685	431.673,175 302.833,931	7.98
685	431.673,175 302.833,931	686	431.677,368 302.825,679	9.256	686	431.677,368 302.825,679	687	431.681,779 302.816,867	9.854	687	431.681,779 302.816,867	688	431.684,511 302.818,234	3.055
688	431.684,511 302.818,234	689	431.684,264 302.818,776	0.596	689	431.684,264 302.818,776	690	431.685,347 302.819,269	1.19	690	431.685,347 302.819,269	691	431.685,84 302.818,186	1.19
691	431.685,84 302.818,186	692	431.684,758 302.817,693	1.189	692	431.684,758 302.817,693	693	431.684,513 302.818,23	0.59	693	431.684,513 302.818,23	694	431.681,781 302.816,862	3.055
694	431.681,781 302.816,862	695	431.683,953 302.812,524	4.851	695	431.683,953 302.812,524	696	431.690,394 302.800,652	13.507	696	431.690,394 302.800,652	697	431.694,276 302.792,488	9.04
697	431.694,276 302.792,488	698	431.697,551 302.786,655	6.69	698	431.697,551 302.786,655	699	431.698,443 302.784,837	2.025	699	431.698,443 302.784,837	700	431.699,963 302.781,74	3.45
700	431.699,963 302.781,74	701	431.701,454 302.778,843	3.258	701	431.701,454 302.778,843	702	431.704,669 302.780,497	3.616	702	431.704,669 302.780,497	703	431.704,422 302.781,039	0.596

Punct început	X / Y	Punct sfârșit	X / Y	Lungime segment	Punct început	X / Y	Punct sfârșit	X / Y	Lungime segment	Punct început	X / Y	Punct sfârșit	X / Y	Lungime segment
703	431.704,422 302.781,039	704	431.705,506 302.781,532	1.191	704	431.705,506 302.781,532	705	431.705,998 302.780,449	1.19	705	431.705,998 302.780,449	706	431.704,916 302.779,956	1.189
706	431.704,916 302.779,956	707	431.704,671 302.780,493	0.59	707	431.704,671 302.780,493	708	431.701,456 302.778,838	3.616	708	431.701,456 302.778,838	709	431.703,977 302.773,941	5.508
709	431.703,977 302.773,941	710	431.708,017 302.765,754	9.13	710	431.708,017 302.765,754	711	431.712,956 302.755,879	11.04 1	711	431.712,956 302.755,879	712	431.716,424 302.748,8	7.883
712	431.716,424 302.748,8	713	431.719,167 302.742,87	6.534	713	431.719,167 302.742,87	714	431.719,995 302.741,169	1.892	714	431.719,995 302.741,169	715	431.722,857 302.742,562	3.183
715	431.722,857 302.742,562	716	431.722,611 302.743,104	0.595	716	431.722,611 302.743,104	717	431.723,694 302.743,597	1.19	717	431.723,694 302.743,597	718	431.724,186 302.742,514	1.19
718	431.724,186 302.742,514	719	431.723,104 302.742,02	1.189	719	431.723,104 302.742,02	720	431.722,859 302.742,558	0.591	720	431.722,859 302.742,558	721	431.719,997 302.741,164	3.183
721	431.719,997 302.741,164	722	431.721,64 302.737,79	3.753	722	431.721,64 302.737,79	723	431.721,755 302.737,581	0.239	723	431.721,755 302.737,581	724	431.726,553 302.728,308	10.44 1
724	431.726,553 302.728,308	725	431.732,103 302.718,03	11.68 1	725	431.732,103 302.718,03	726	431.734,069 302.713,936	4.542	726	431.734,069 302.713,936	727	431.736,622 302.708,798	5.737
727	431.736,622 302.708,798	728	431.738,266 302.705,452	3.728	728	431.738,266 302.705,452	729	431.740,627 302.706,612	2.631	729	431.740,627 302.706,612	730	431.740,38 302.707,153	0.595
730	431.740,38 302.707,153	731	431.741,463 302.707,647	1.19	731	431.741,463 302.707,647	732	431.741,956 302.706,563	1.191	732	431.741,956 302.706,563	733	431.740,873 302.706,07	1.19
733	431.740,873 302.706,07	734	431.740,629 302.706,607	0.59	734	431.740,629 302.706,607	735	431.738,268 302.705,447	2.631	735	431.738,268 302.705,447	736	431.740,914 302.700,061	6.001
736	431.740,914 302.700,061	737	431.747,24 302.686,561	14.90 9	737	431.747,24 302.686,561	738	431.750,424 302.678,867	8.327	738	431.750,424 302.678,867	739	431.754,416 302.670,254	9.493
739	431.754,416 302.670,254	740	431.755,222 302.668,516	1.916	740	431.755,222 302.668,516	741	431.756,439 302.665,617	3.144	741	431.756,439 302.665,617	742	431.758,079 302.666,305	1.778
742	431.758,079 302.666,305	743	431.757,832 302.666,847	0.596	743	431.757,832 302.666,847	744	431.758,915 302.667,34	1.19	744	431.758,915 302.667,34	745	431.759,408 302.666,257	1.19
745	431.759,408 302.666,257	746	431.758,326 302.665,764	1.189	746	431.758,326 302.665,764	747	431.758,081 302.666,301	0.59	747	431.758,081 302.666,301	748	431.756,441 302.665,612	1.779
748	431.756,441 302.665,612	749	431.758,016 302.661,858	4.071	749	431.758,016 302.661,858	750	431.761,533 302.653,916	8.686	750	431.761,533 302.653,916	751	431.765,124 302.645,837	8.841
751	431.765,124 302.645,837	752	431.767,364 302.640,935	5.39	752	431.767,364 302.640,935	753	431.768,14 302.639,199	1.902	753	431.768,14 302.639,199	754	431.770,118 302.640,084	2.167
754	431.770,118 302.640,084	755	431.769,871 302.640,626	0.596	755	431.769,871 302.640,626	756	431.770,954 302.641,119	1.19	756	431.770,954 302.641,119	757	431.771,447 302.640,036	1.19
757	431.771,447 302.640,036	758	431.770,364 302.639,542	1.19	758	431.770,364 302.639,542	759	431.770,12 302.640,079	0.59	759	431.770,12 302.640,079	760	431.768,143 302.639,195	2.166
760	431.768,143 302.639,195	761	431.769,256 302.636,706	2.727	761	431.769,256 302.636,706	762	431.773,272 302.627,459	10.08 1	762	431.773,272 302.627,459	763	431.773,821 302.626,18	1.392
763	431.773,821 302.626,18	764	431.775,446 302.626,879	1.769	764	431.775,446 302.626,879	765	431.775,199 302.627,42	0.595	765	431.775,199 302.627,42	766	431.776,282 302.627,914	1.19
766	431.776,282 302.627,914	767	431.776,775 302.626,83	1.191	767	431.776,775 302.626,83	768	431.775,693 302.626,337	1.189	768	431.775,693 302.626,337	769	431.775,448 302.626,874	0.59
769	431.775,448 302.626,874	770	431.773,823 302.626,176	1.769	770	431.773,823 302.626,176	771	431.779,78 302.612,307	15.09 4	771	431.779,78 302.612,307	772	431.781,884 302.607,309	5.423
772	431.781,884 302.607,309	773	431.784,127 302.602,041	5.726	773	431.784,127 302.602,041	774	431.790,16 302.586,946	16.25 6	774	431.790,16 302.586,946	775	431.791,596 302.583,457	3.773
775	431.791,596 302.583,457	776	431.792,746 302.583,9	1.232	776	431.792,746 302.583,9	777	431.792,5 302.584,442	0.595	777	431.792,5 302.584,442	778	431.793,583 302.584,935	1.19
778	431.793,583 302.584,935	779	431.794,075 302.583,852	1.19	779	431.794,075 302.583,852	780	431.792,993 302.583,359	1.189	780	431.792,993 302.583,359	781	431.792,748 302.583,896	0.59
781	431.792,748 302.583,896	782	431.791,598 302.583,452	1.233	782	431.791,598 302.583,452	783	431.798,027 302.567,835	16.88 9	783	431.798,027 302.567,835	784	431.802,497 302.556,309	12.36 2
784	431.802,497 302.556,309	785	431.805,511 302.548,797	8.094	785	431.805,511 302.548,797	786	431.805,832 302.547,946	0.91	786	431.805,832 302.547,946	787	431.808,21 302.548,897	2.561
787	431.808,21 302.548,897	788	431.807,963 302.549,438	0.595	788	431.807,963 302.549,438	789	431.809,047 302.549,932	1.191	789	431.809,047 302.549,932	790	431.809,539 302.548,848	1.19
790	431.809,539 302.548,848	791	431.808,457 302.548,355	1.189	791	431.808,457 302.548,355	792	431.808,212 302.548,892	0.59	792	431.808,212 302.548,892	793	431.805,834 302.547,941	2.561
793	431.805,834 302.547,941	794	431.808,358 302.541,231	7.169	794	431.808,358 302.541,231	795	431.812,942 302.530,831	11.36 5	795	431.812,942 302.530,831	796	431.813,4 302.529,75	1.174
796	431.813,4 302.529,75	797	431.821,326 302.509,409	21.83 1	797	431.821,326 302.509,409	798	431.824,307 302.510,571	3.199	798	431.824,307 302.510,571	799	431.824,061 302.511,112	0.594
799	431.824,061 302.511,112	800	431.825,144 302.511,606	1.19	800	431.825,144 302.511,606	801	431.825,636 302.510,522	1.19	801	431.825,636 302.510,522	802	431.824,554 302.510,029	1.189



Punct început	X / Y	Punct sfârşit	X / Y	Lungime segment	Punct început	X / Y	Punct sfârşit	X / Y	Lungime segment	Punct început	X / Y	Punct sfârşit	X / Y	Lungime segment
802	431.824,554 302.510,029	803	431.824,309 302.510,566	0.59	803	431.824,309 302.510,566	804	431.821,328 302.509,405	3.199	804	431.821,328 302.509,405	805	431.821,814 302.508,155	1.341
805	431.821,814 302.508,155	806	431.830,624 302.486,794	23.10 6	806	431.830,624 302.486,794	807	431.831,351 302.486,908	0.736	807	431.831,351 302.486,908	808	431.834,489 302.478,989	8.518
808	431.834,489 302.478,989	809	431.838,526 302.469,42	10.38 6	809	431.838,526 302.469,42	810	431.840,202 302.465,528	4.238	810	431.840,202 302.465,528	811	431.842,923 302.466,7	2.963
811	431.842,923 302.466,7	812	431.842,676 302.467,242	0.596	812	431.842,676 302.467,242	813	431.843,759 302.467,735	1.19	813	431.843,759 302.467,735	814	431.844,252 302.466,652	1.19
814	431.844,252 302.466,652	815	431.843,17 302.466,159	1.189	815	431.843,17 302.466,159	816	431.842,925 302.466,696	0.59	816	431.842,925 302.466,696	817	431.840,204 302.465,524	2.963
817	431.840,204 302.465,524	818	431.844,232 302.456,168	10.18 6	818	431.844,232 302.456,168	819	431.845,895 302.452,372	4.144	819	431.845,895 302.452,372	820	431.848,782 302.445,784	7.193
820	431.848,782 302.445,784	821	431.854,136 302.432,412	14.40 4	821	431.854,136 302.432,412	822	431.854,98 302.430,358	2.221	822	431.854,98 302.430,358	823	431.857,743 302.431,493	2.987
823	431.857,743 302.431,493	824	431.857,496 302.432,034	0.595	824	431.857,496 302.432,034	825	431.858,58 302.432,528	1.191	825	431.858,58 302.432,528	826	431.859,072 302.431,444	1.19
826	431.859,072 302.431,444	827	431.857,99 302.430,951	1.189	827	431.857,99 302.430,951	828	431.857,745 302.431,488	0.59	828	431.857,745 302.431,488	829	431.854,982 302.430,353	2.987
829	431.854,982 302.430,353	830	431.858,865 302.420,899	10.22	830	431.858,865 302.420,899	831	431.858,916 302.420,774	0.135	831	431.858,916 302.420,774	832	431.862,571 302.412,209	9.312
832	431.862,571 302.412,209	833	431.866,427 302.402,817	10.15 3	833	431.866,427 302.402,817	834	431.870,228 302.393,591	9.978	834	431.870,228 302.393,591	835	431.870,569 302.392,76	0.898
835	431.870,569 302.392,76	836	431.873,529 302.393,974	3.199	836	431.873,529 302.393,974	837	431.873,282 302.394,516	0.596	837	431.873,282 302.394,516	838	431.874,366 302.395,009	1.191
838	431.874,366 302.395,009	839	431.874,858 302.393,926	1.19	839	431.874,858 302.393,926	840	431.873,776 302.393,433	1.189	840	431.873,776 302.393,433	841	431.873,531 302.393,97	0.59
841	431.873,531 302.393,97	842	431.870,571 302.392,755	3.2	842	431.870,571 302.392,755	843	431.874,748 302.382,57	11.00 8	843	431.874,748 302.382,57	844	431.883,47 302.362,318	22.05
844	431.883,47 302.362,318	845	431.886,044 302.355,856	6.956	845	431.886,044 302.355,856	846	431.888,942 302.357,01	3.119	846	431.888,942 302.357,01	847	431.888,695 302.357,552	0.596
847	431.888,695 302.357,552	848	431.889,778 302.358,045	1.19	848	431.889,778 302.358,045	849	431.890,271 302.356,961	1.191	849	431.890,271 302.356,961	850	431.889,188 302.356,468	1.19
850	431.889,188 302.356,468	851	431.888,944 302.357,005	0.59	851	431.888,944 302.357,005	852	431.886,045 302.355,851	3.12	852	431.886,045 302.355,851	853	431.887,018 302.353,409	2.629
853	431.887,018 302.353,409	854	431.895,247 302.334,578	20.55	854	431.895,247 302.334,578	855	431.902,66 302.318,946	17.30 1	855	431.902,66 302.318,946	856	431.902,946 302.318,58	0.464
856	431.902,946 302.318,58	857	431.904,824 302.320,027	2.371	857	431.904,824 302.320,027	858	431.904,464 302.320,502	0.596	858	431.904,464 302.320,502	859	431.905,413 302.321,221	1.191
859	431.905,413 302.321,221	860	431.906,131 302.320,271	1.191	860	431.906,131 302.320,271	861	431.905,183 302.319,553	1.189	861	431.905,183 302.319,553	862	431.904,827 302.320,023	0.59
862	431.904,827 302.320,023	863	431.902,95 302.318,576	2.37	863	431.902,95 302.318,576	864	431.911,666 302.307,415	14.16 1	864	431.911,666 302.307,415	865	431.918,323 302.296,25	12.99 9
865	431.918,323 302.296,25	866	431.925,263 302.285,443	12.84 3	866	431.925,263 302.285,443	867	431.929,882 302.278,961	7.959	867	431.929,882 302.278,961	868	431.930,972 302.279,737	1.338
868	431.930,972 302.279,737	869	431.930,613 302.280,212	0.595	869	431.930,613 302.280,212	870	431.931,561 302.280,93	1.189	870	431.931,561 302.280,93	871	431.932,279 302.279,981	1.19
871	431.932,279 302.279,981	872	431.931,331 302.279,263	1.189	872	431.931,331 302.279,263	873	431.930,975 302.279,733	0.59	873	431.930,975 302.279,733	874	431.929,885 302.278,957	1.338
874	431.929,885 302.278,957	875	431.944,119 302.258,981	24.52 9	875	431.944,119 302.258,981	876	431.945,266 302.257,405	1.949	876	431.945,266 302.257,405	877	431.953,352 302.245,849	14.10 4
877	431.953,352 302.245,849	878	431.955,651 302.242,394	4.15	878	431.955,651 302.242,394	879	431.956,11 302.241,741	0.798	879	431.956,11 302.241,741	880	431.957,816 302.242,89	2.057
880	431.957,816 302.242,89	881	431.957,456 302.243,364	0.595	881	431.957,456 302.243,364	882	431.958,405 302.244,083	1.191	882	431.958,405 302.244,083	883	431.959,123 302.243,134	1.19
883	431.959,123 302.243,134	884	431.958,175 302.242,416	1.189	884	431.958,175 302.242,416	885	431.957,819 302.242,886	0.59	885	431.957,819 302.242,886	886	431.956,113 302.241,737	2.057
886	431.956,113 302.241,737	887	431.964,33 302.230,033	14.3	887	431.964,33 302.230,033	888	431.972,339 302.218,611	13.95	888	431.972,339 302.218,611	889	431.981,388 302.206,125	15.42
889	431.981,388 302.206,125	890	431.981,497 302.205,989	0.174	890	431.981,497 302.205,989	891	431.983,385 302.207,472	2.401	891	431.983,385 302.207,472	892	431.983,025 302.207,946	0.595
892	431.983,025 302.207,946	893	431.983,974 302.208,665	1.191	893	431.983,974 302.208,665	894	431.984,692 302.207,716	1.19	894	431.984,692 302.207,716	895	431.983,744 302.206,997	1.19
895	431.983,744 302.206,997	896	431.983,388 302.207,468	0.59	896	431.983,388 302.207,468	897	431.981,5 302.205,985	2.401	897	431.981,5 302.205,985	898	431.984,913 302.201,734	5.452
898	431.984,913 302.201,734	899	431.999,556 302.181,126	25.28 1	899	431.999,556 302.181,126	900	432.002,619 302.176,811	5.292	900	432.002,619 302.176,811	901	432.003,798 302.177,648	1.446

Punct început	X / Y	Punct sfârșit	X / Y	Lungime segment	Punct început	X / Y	Punct sfârșit	X / Y	Lungime segment	Punct început	X / Y	Punct sfârșit	X / Y	Lungime segment
901	432.003,798 302.177,648	902	432.003,438 302.178,122	0.595	902	432.003,438 302.178,122	903	432.004,387 302.178,841	1.191	903	432.004,387 302.178,841	904	432.005,105 302.177,892	1.19
904	432.005,105 302.177,892	905	432.004,157 302.177,174	1.189	905	432.004,157 302.177,174	906	432.003,801 302.177,644	0.59	906	432.003,801 302.177,644	907	432.002,622 302.176,807	1.446
907	432.002,622 302.176,807	908	432.008,229 302.168,908	9.687	908	432.008,229 302.168,908	909	432.014,097 302.160,486	10.26 5	909	432.014,097 302.160,486	910	432.020,294 302.151,632	10.80 7
910	432.020,294 302.151,632	911	432.021,194 302.150,776	1.242	911	432.021,194 302.150,776	912	432.026,547 302.143,768	8.819	912	432.026,547 302.143,768	913	432.027,141 302.142,995	0.975
913	432.027,141 302.142,995	914	432.028,568 302.141,129	2.349	914	432.028,568 302.141,129	915	432.030,101 302.142,301	1.93	915	432.030,101 302.142,301	916	432.029,741 302.142,776	0.596
916	432.029,741 302.142,776	917	432.030,69 302.143,495	1.191	917	432.030,69 302.143,495	918	432.031,408 302.142,545	1.191	918	432.031,408 302.142,545	919	432.030,46 302.141,827	1.189
919	432.030,46 302.141,827	920	432.030,104 302.142,297	0.59	920	432.030,104 302.142,297	921	432.028,571 302.141,125	1.93	921	432.028,571 302.141,125	922	432.030,119 302.139,102	2.547
922	432.030,119 302.139,102	923	432.032,285 302.136,09	3.71	923	432.032,285 302.136,09	924	432.033,582 302.134,413	2.12	924	432.033,582 302.134,413	925	432.046,448 302.117,075	21.59
925	432.046,448 302.117,075	926	432.053,582 302.109,683	10.27 3	926	432.053,582 302.109,683	927	432.056,088 302.107,466	3.346	927	432.056,088 302.107,466	928	432.056,312 302.107,717	0.336
928	432.056,312 302.107,717	929	432.055,953 302.108,191	0.595	929	432.055,953 302.108,191	930	432.056,901 302.108,91	1.19	930	432.056,901 302.108,91	931	432.057,619 302.107,961	1.19
931	432.057,619 302.107,961	932	432.056,671 302.107,243	1.189	932	432.056,671 302.107,243	933	432.056,315 302.107,713	0.59	933	432.056,315 302.107,713	934	432.056,092 302.107,463	0.335
934	432.056,092 302.107,463	935	432.058,678 302.105,175	3.453	935	432.058,678 302.105,175	936	432.059,19 302.104,834	0.615	936	432.059,19 302.104,834	937	432.067,167 302.098,164	10.39 8
937	432.067,167 302.098,164	938	432.070,344 302.095,552	4.113	938	432.070,344 302.095,552	939	432.072,548 302.094,345	2.513	939	432.072,548 302.094,345	940	432.080,551 302.087,749	10.37 1
940	432.080,551 302.087,749	941	432.087,868 302.082,738	8.868	941	432.087,868 302.082,738	942	432.089,778 302.081,43	2.315	942	432.089,778 302.081,43	943	432.091,844 302.080,016	2.504
943	432.091,844 302.080,016	944	432.091,848 302.080,013	0.005	944	432.091,848 302.080,013	945	432.093,766 302.078,7	2.324	945	432.093,766 302.078,7	946	432.095,311 302.077,642	1.873
946	432.095,311 302.077,642	947	432.104,754 302.071,286	11.38 3	947	432.104,754 302.071,286	948	432.116,309 302.063,509	13.92 8	948	432.116,309 302.063,509	949	432.120,111 302.060,95	4.583
949	432.120,111 302.060,95	950	432.127,945 302.054,869	9.917	950	432.127,945 302.054,869	951	432.131,275 302.052,284	4.216	951	432.131,275 302.052,284	952	432.131,873 302.053,169	1.068
952	432.131,873 302.053,169	953	432.131,368 302.053,485	0.596	953	432.131,368 302.053,485	954	432.131,999 302.054,494	1.19	954	432.131,999 302.054,494	955	432.133,008 302.053,862	1.191
955	432.133,008 302.053,862	956	432.132,377 302.052,854	1.189	956	432.132,377 302.052,854	957	432.131,877 302.053,167	0.59	957	432.131,877 302.053,167	958	432.131,28 302.052,281	1.068
958	432.131,28 302.052,281	959	432.166,897 302.029,352	42.35 9	959	432.166,897 302.029,352	960	432.167,23 302.029,844	0.594	960	432.167,23 302.029,844	961	432.166,726 302.030,159	0.594
961	432.166,726 302.030,159	962	432.167,357 302.031,168	1.19	962	432.167,357 302.031,168	963	432.168,366 302.030,536	1.191	963	432.168,366 302.030,536	964	432.167,735 302.029,528	1.189
964	432.167,735 302.029,528	965	432.167,235 302.029,841	0.59	965	432.167,235 302.029,841	966	432.166,901 302.029,349	0.595	966	432.166,901 302.029,349	967	432.173,075 302.025,375	7.342
967	432.173,075 302.025,375	968	432.177,75 302.022,243	5.627	968	432.177,75 302.022,243	969	432.186,501 302.016,38	10.53 4	969	432.186,501 302.016,38	970	432.187,799 302.015,511	1.562
970	432.187,799 302.015,511	971	432.203,606 302.005,18	18.88 4	971	432.203,606 302.005,18	972	432.203,71 302.005,112	0.124	972	432.203,71 302.005,112	973	432.204,343 302.006,074	1.152
973	432.204,343 302.006,074	974	432.203,838 302.006,389	0.595	974	432.203,838 302.006,389	975	432.204,469 302.007,399	1.191	975	432.204,469 302.007,399	976	432.205,478 302.006,767	1.191
976	432.205,478 302.006,767	977	432.204,847 302.005,758	1.19	977	432.204,847 302.005,758	978	432.204,347 302.006,071	0.59	978	432.204,347 302.006,071	979	432.203,714 302.005,109	1.152
979	432.203,714 302.005,109	980	432.216,693 301.996,572	15.53 5	980	432.216,693 301.996,572	981	432.222,153 301.993,0	6.525	981	432.222,153 301.993,0	982	432.223,545 301.992,091	1.663
982	432.223,545 301.992,091	983	432.230,32 301.987,67	8.09	983	432.230,32 301.987,67	984	432.231,327 301.987,013	1.202	984	432.231,327 301.987,013	985	432.231,771 301.987,694	0.813
985	432.231,771 301.987,694	986	432.231,267 301.988,01	0.595	986	432.231,267 301.988,01	987	432.231,898 301.989,019	1.19	987	432.231,898 301.989,019	988	432.232,906 301.988,387	1.19
988	432.232,906 301.988,387	989	432.232,276 301.987,378	1.19	989	432.232,276 301.987,378	990	432.231,776 301.987,691	0.59	990	432.231,776 301.987,691	991	432.231,331 301.987,01	0.814
991	432.231,331 301.987,01	992	432.245,666 301.977,653	17.11 9	992	432.245,666 301.977,653	993	432.247,949 301.976,163	2.726	993	432.247,949 301.976,163	994	432.250,33 301.974,613	2.841
994	432.250,33 301.974,613	995	432.250,566 301.974,975	0.432	995	432.250,566 301.974,975	996	432.250,061 301.975,291	0.596	996	432.250,061 301.975,291	997	432.250,692 301.976,3	1.19
997	432.250,692 301.976,3	998	432.251,701 301.975,668	1.191	998	432.251,701 301.975,668	999	432.251,071 301.974,659	1.19	999	432.251,071 301.974,659	1000	432.250,57 301.974,972	0.591

Punct început	X / Y	Punct sfârșit	X / Y	Lungime segment	Punct început	X / Y	Punct sfârșit	X / Y	Lungime segment	Punct început	X / Y	Punct sfârșit	X / Y	Lungime segment
1000	432.250,57 301.974,972	1001	432.250,334 301.974,61	0.432	1001	432.252,895 301.972,943	1002	432.252,895 301.972,943	3.056	1002	432.252,895 301.972,943	1003	432.258,912 301.969,027	7.179
1003	432.258,912 301.969,027	1004	432.259,031 301.969,21	0.218	1004	432.258,526 301.969,525	1005	432.258,526 301.969,525	0.595	1005	432.258,526 301.969,525	1006	432.259,157 301.970,534	1.19
1006	432.259,157 301.970,534	1007	432.260,166 301.969,902	1.191	1007	432.260,166 301.969,902	1008	432.259,535 301.968,894	1.189	1008	432.259,535 301.968,894	1009	432.259,035 301.969,207	0.59
1009	432.259,035 301.969,207	1010	432.258,916 301.969,025	0.217	1010	432.263,673 301.965,929	1011	432.263,673 301.965,929	5.676	1011	432.263,673 301.965,929	1012	432.266,162 301.964,309	2.97
1012	432.266,162 301.964,309	1013	432.272,759 301.960,082	7.835	1013	432.273,503 301.960,619	1014	432.273,503 301.960,619	0.918	1014	432.273,503 301.960,619	1015	432.275,312 301.959,328	2.222
1015	432.275,312 301.959,328	1016	432.276,243 301.960,603	1.579	1016	432.275,745 301.960,929	1017	432.275,745 301.960,929	0.595	1017	432.275,745 301.960,929	1018	432.276,396 301.961,925	1.19
1018	432.276,396 301.961,925	1019	432.277,392 301.961,273	1.19	1019	432.276,742 301.960,278	1020	432.276,742 301.960,278	1.188	1020	432.276,742 301.960,278	1021	432.276,248 301.960,601	0.59
1021	432.276,248 301.960,601	1022	432.275,316 301.959,325	1.58	1022	432.275,316 301.951,791	1023	432.285,871 301.951,791	12.968	1023	432.285,871 301.951,791	1024	432.297,689 301.943,017	14.719
1024	432.297,689 301.943,017	1025	432.309,259 301.934,858	14.157	1025	432.310,889 301.937,182	1026	432.310,889 301.937,182	2.839	1026	432.310,889 301.937,182	1027	432.310,39 301.937,507	0.596
1027	432.310,39 301.937,507	1028	432.311,041 301.938,504	1.191	1028	432.312,037 301.937,852	1029	432.312,037 301.937,852	1.19	1029	432.312,037 301.937,852	1030	432.311,387 301.936,856	1.189
1030	432.311,387 301.936,856	1031	432.310,893 301.937,179	0.59	1031	432.310,893 301.937,179	1032	432.309,263 301.934,855	2.839	1032	432.309,263 301.934,855	1033	432.311,577 301.933,232	2.826
1033	432.311,577 301.933,232	1034	432.320,095 301.927,335	10.36	1034	432.326,911 301.920,656	1035	432.326,911 301.920,656	9.543	1035	432.326,911 301.920,656	1036	432.331,328 301.915,206	7.015
1036	432.331,328 301.915,206	1037	432.331,812 301.915,616	0.634	1037	432.331,812 301.915,616	1038	432.331,434 301.916,076	0.595	1038	432.331,434 301.916,076	1039	432.332,352 301.916,833	1.19
1039	432.332,352 301.916,833	1040	432.333,108 301.915,914	1.19	1040	432.333,108 301.915,157	1041	432.332,191 301.915,157	1.189	1041	432.332,191 301.915,157	1042	432.331,815 301.915,613	0.591
1042	432.331,815 301.915,613	1043	432.331,332 301.915,202	0.634	1043	432.332,154 301.914,186	1044	432.332,154 301.914,186	1.307	1044	432.332,154 301.914,186	1045	432.338,147 301.906,941	9.402
1045	432.338,147 301.906,941	1046	432.351,816 301.890,383	21.471	1046	432.351,816 301.890,383	1047	432.357,409 301.883,605	8.788	1047	432.357,409 301.883,605	1048	432.361,481 301.880,347	5.215
1048	432.361,481 301.880,347	1049	432.364,101 301.878,32	3.313	1049	432.364,101 301.878,32	1050	432.364,526 301.877,918	0.585	1050	432.364,526 301.877,918	1051	432.365,686 301.879,145	1.689
1051	432.365,686 301.879,145	1052	432.365,234 301.879,532	0.595	1052	432.366,01 301.880,435	1053	432.366,01 301.880,435	1.191	1053	432.366,01 301.880,435	1054	432.366,912 301.879,659	1.19
1054	432.366,912 301.879,659	1055	432.366,137 301.878,757	1.189	1055	432.366,137 301.878,757	1056	432.365,689 301.879,141	0.59	1056	432.365,689 301.879,141	1057	432.364,529 301.877,915	1.688
1057	432.364,529 301.877,915	1058	432.380,031 301.863,302	21.304	1058	432.380,031 301.863,302	1059	432.383,6 301.859,303	5.36	1059	432.383,6 301.859,303	1060	432.387,294 301.855,362	5.402
1060	432.387,294 301.855,362	1061	432.391,896 301.850,639	6.594	1061	432.391,896 301.850,639	1062	432.394,624 301.848,023	3.78	1062	432.394,624 301.848,023	1063	432.395,302 301.847,343	0.96
1063	432.395,302 301.847,343	1064	432.397,33 301.849,396	2.886	1064	432.397,33 301.849,396	1065	432.396,879 301.849,784	0.595	1065	432.396,879 301.849,784	1066	432.397,654 301.850,687	1.19
1066	432.397,654 301.850,687	1067	432.398,556 301.849,91	1.191	1067	432.398,556 301.849,91	1068	432.397,781 301.849,008	1.189	1068	432.397,781 301.849,008	1069	432.397,334 301.849,393	0.59
1069	432.397,334 301.849,393	1070	432.395,306 301.847,34	2.886	1070	432.395,306 301.847,34	1071	432.403,96 301.838,676	12.246	1071	432.403,96 301.838,676	1072	432.409,91 301.832,826	8.344
1072	432.409,91 301.832,826	1073	432.410,079 301.832,662	0.235	1073	432.410,079 301.832,662	1074	432.410,452 301.832,3	0.52	1074	432.410,452 301.832,3	1075	432.410,991 301.832,855	0.774
1075	432.410,991 301.832,855	1076	432.410,539 301.833,243	0.596	1076	432.410,539 301.833,243	1077	432.411,315 301.834,146	1.191	1077	432.411,315 301.834,146	1078	432.412,217 301.833,369	1.191
1078	432.412,217 301.833,369	1079	432.411,442 301.832,467	1.189	1079	432.411,442 301.832,467	1080	432.410,995 301.832,852	0.59	1080	432.410,995 301.832,852	1081	432.410,455 301.832,297	0.774
1081	432.410,455 301.832,297	1082	432.419,54 301.823,478	12.661	1082	432.419,54 301.823,478	1083	432.423,876 301.819,108	6.156	1083	432.423,876 301.819,108	1084	432.432,123 301.812,474	10.584
1084	432.432,123 301.812,474	1085	432.432,572 301.813,043	0.725	1085	432.432,572 301.813,043	1086	432.432,084 301.813,383	0.595	1086	432.432,084 301.813,383	1087	432.432,765 301.814,36	1.191
1087	432.432,765 301.814,36	1088	432.433,741 301.813,678	1.191	1088	432.433,741 301.813,678	1089	432.433,06 301.812,703	1.189	1089	432.433,06 301.812,703	1090	432.432,576 301.813,04	0.59
1090	432.432,576 301.813,04	1089	432.432,127 301.812,471	0.725	1089	432.432,127 301.812,471	1090	432.433,859 301.811,078	2.223	1090	432.433,859 301.811,078	1091	432.439,423 301.806,621	7.129
1091	432.439,423 301.806,621	1090	432.439,583 301.806,514	0.192	1090	432.439,583 301.806,514	1091	432.453,521 301.797,175	16.778	1091	432.453,521 301.797,175	1092	432.464,506 301.789,977	13.133
1092	432.464,506 301.789,977	1091	432.464,899 301.789,751	0.453	1091	432.464,899 301.789,751	1092	432.465,73 301.791,1	1.584	1092	432.465,73 301.791,1	1093	432.465,241 301.791,441	0.596

Punct început	X / Y	Punct sfârșit	X / Y	Lungime segment	Punct început	X / Y	Punct sfârșit	X / Y	Lungime segment	Punct început	X / Y	Punct sfârșit	X / Y	Lungime segment
109	432.465,241 301.791,441	110	432.465,922 301.792,417	1.19	110	432.465,922 301.792,417	110	432.466,898 301.791,735	1.191	110	432.466,898 301.791,735	110	432.466,218 301.790,76	1.189
110	432.466,218 301.790,76	110	432.465,734 301.791,097	0.59	110	432.465,734 301.791,097	110	432.464,903 301.789,748	1.584	110	432.464,903 301.789,748	110	432.472,165 301.785,546	8.39
110	432.472,165 301.785,546	110	432.481,001 301.780,395	10.228	110	432.481,001 301.780,395	110	432.492,415 301.773,744	13.21	110	432.492,415 301.773,744	110	432.497,38 301.770,887	5.728
110	432.497,38 301.770,887	110	432.508,1 301.764,681	12.387	110	432.508,1 301.764,681	111	432.508,252 301.764,58	0.182	110	432.508,252 301.764,58	111	432.508,497 301.764,948	0.442
111	432.508,497 301.764,948	111	432.508,009 301.765,289	0.595	111	432.508,009 301.765,289	111	432.508,69 301.766,265	1.19	111	432.508,69 301.766,265	111	432.509,665 301.765,584	1.189
111	432.509,665 301.765,584	111	432.508,985 301.764,608	1.19	111	432.508,985 301.764,608	111	432.508,501 301.764,945	0.59	111	432.508,501 301.764,945	111	432.508,256 301.764,577	0.442
111	432.508,256 301.764,577	111	432.515,511 301.759,741	8.719	111	432.515,511 301.759,741	111	432.526,69 301.752,504	13.317	111	432.526,69 301.752,504	112	432.532,752 301.748,725	7.143
112	432.532,752 301.748,725	112	432.531,507 301.747,731	1.593	112	432.531,507 301.747,731	112	432.534,603 301.744,247	4.661	112	432.534,603 301.744,247	112	432.536,305 301.746,506	2.828
112	432.536,305 301.746,506	112	432.535,817 301.746,846	0.595	112	432.535,817 301.746,846	112	432.536,498 301.747,823	1.191	112	432.536,498 301.747,823	112	432.537,474 301.747,141	1.191
112	432.537,474 301.747,141	112	432.536,794 301.746,166	1.189	112	432.536,794 301.746,166	112	432.536,31 301.746,503	0.59	112	432.536,31 301.746,503	112	432.534,607 301.744,244	2.829
112	432.534,607 301.744,244	113	432.538,579 301.739,774	5.98	113	432.538,579 301.739,774	113	432.542,262 301.742,35	4.494	113	432.542,262 301.742,35	113	432.549,147 301.737,442	8.455
113	432.549,147 301.737,442	113	432.557,267 301.731,951	9.802	113	432.557,267 301.731,951	113	432.573,208 301.720,942	19.373	113	432.573,208 301.720,942	113	432.573,718 301.721,667	0.886
113	432.573,718 301.721,667	113	432.573,23 301.722,008	0.595	113	432.573,23 301.722,008	113	432.573,91 301.722,984	1.19	113	432.573,91 301.722,984	113	432.574,886 301.722,302	1.191
113	432.574,886 301.722,302	113	432.574,206 301.721,327	1.189	113	432.574,206 301.721,327	114	432.573,722 301.721,664	0.59	114	432.573,722 301.721,664	114	432.573,212 301.720,939	0.886
114	432.573,212 301.720,939	114	432.573,308 301.720,872	0.117	114	432.573,308 301.720,872	114	432.585,819 301.712,417	15.1	114	432.585,819 301.712,417	114	432.602,569 301.701,718	19.875
114	432.602,569 301.701,718	114	432.602,648 301.701,668	0.093	114	432.602,648 301.701,668	114	432.603,168 301.702,493	0.975	114	432.603,168 301.702,493	114	432.602,679 301.702,834	0.596
114	432.602,679 301.702,834	114	432.603,36 301.703,81	1.19	114	432.603,36 301.703,81	114	432.604,336 301.703,128	1.191	114	432.604,336 301.703,128	115	432.603,656 301.702,153	1.189
115	432.603,656 301.702,153	115	432.603,172 301.702,49	0.59	115	432.603,172 301.702,49	115	432.602,652 301.701,665	0.975	115	432.602,652 301.701,665	115	432.623,291 301.688,394	24.537
115	432.623,291 301.688,394	115	432.640,761 301.676,941	20.89	115	432.640,761 301.676,941	115	432.644,727 301.674,015	4.929	115	432.644,727 301.674,015	115	432.645,374 301.674,956	1.142
115	432.645,374 301.674,956	115	432.644,886 301.675,296	0.595	115	432.644,886 301.675,296	115	432.645,566 301.676,273	1.19	115	432.645,566 301.676,273	115	432.646,542 301.675,591	1.191
115	432.646,542 301.675,591	116	432.645,862 301.674,616	1.189	116	432.645,862 301.674,616	116	432.645,378 301.674,953	0.59	116	432.645,378 301.674,953	116	432.644,731 301.674,012	1.142
116	432.644,731 301.674,012	116	432.648,318 301.671,365	4.458	116	432.648,318 301.671,365	116	432.650,337 301.672,739	2.442	116	432.650,337 301.672,739	116	432.659,557 301.666,368	11.207
116	432.659,557 301.666,368	116	432.670,849 301.657,486	14.367	116	432.670,849 301.657,486	116	432.676,29 301.653,056	7.016	116	432.676,29 301.653,056	116	432.678,368 301.651,184	2.797
116	432.678,368 301.651,184	116	432.679,446 301.652,38	1.61	116	432.679,446 301.652,38	117	432.679,06 301.652,833	0.595	117	432.679,06 301.652,833	117	432.679,966 301.653,604	1.19
117	432.679,966 301.653,604	117	432.680,737 301.652,697	1.19	117	432.680,737 301.652,697	117	432.679,831 301.651,926	1.19	117	432.679,831 301.651,926	117	432.679,449 301.652,376	0.59
117	432.679,449 301.652,376	117	432.678,372 301.651,18	1.609	117	432.678,372 301.651,18	117	432.685,304 301.644,934	9.331	117	432.685,304 301.644,934	117	432.688,422 301.641,989	4.289
117	432.688,422 301.641,989	117	432.701,372 301.630,885	17.059	117	432.701,372 301.630,885	117	432.711,6 301.616,512	17.641	117	432.711,6 301.616,512	118	432.713,936 301.618,18	2.87
118	432.713,936 301.618,18	118	432.713,55 301.618,633	0.595	118	432.713,55 301.618,633	118	432.714,456 301.619,405	1.19	118	432.714,456 301.619,405	118	432.715,227 301.618,498	1.19
118	432.715,227 301.618,498	118	432.714,322 301.617,727	1.189	118	432.714,322 301.617,727	118	432.713,939 301.618,176	0.59	118	432.713,939 301.618,176	118	432.711,603 301.616,508	2.87
118	432.711,603 301.616,508	118	432.716,305 301.610,094	7.953	118	432.716,305 301.610,094	118	432.721,355 301.602,677	8.973	118	432.721,355 301.602,677	118	432.728,11 301.591,577	12.994
118	432.728,11 301.591,577	119	432.731,357 301.585,833	6.598	119	432.731,357 301.585,833	119	432.731,968 301.584,774	1.223	119	432.731,968 301.584,774	119	432.732,254 301.584,951	0.336
119	432.732,254 301.584,951	119	432.731,982 301.585,48	0.595	119	432.731,982 301.585,48	119	432.733,042 301.586,023	1.191	119	432.733,042 301.586,023	119	432.733,583 301.584,963	1.19
119	432.733,583 301.584,963	119	432.732,525 301.584,421	1.189	119	432.732,525 301.584,421	119	432.732,256 301.584,946	0.59	119	432.732,256 301.584,946	119	432.731,97 301.584,769	0.336

Punct început	X / Y	Punct sfârşit	X / Y	Lungime segment	Punct început	X / Y	Punct sfârşit	X / Y	Lungime segment	Punct început	X / Y	Punct sfârşit	X / Y	Lungime segment
119 8	432.731,97 301.584,769	119 9	432.733,466 301.582,182	2.988	119 9	432.733,466 301.582,182	120 0	432.737,026 301.575,996	7.137	120 0	432.737,026 301.575,996	120 1	432.737,163 301.575,759	0.274
120 1	432.737,163 301.575,759	120 2	432.744,368 301.563,358	14.34 2	120 2	432.744,368 301.563,358	120 3	432.749,617 301.554,738	10.09 2	120 3	432.749,617 301.554,738	120 4	432.755,531 301.542,713	13.40 1
120 4	432.755,531 301.542,713	120 5	432.755,662 301.542,474	0.273	120 5	432.755,662 301.542,474	120 6	432.757,378 301.543,411	1.955	120 6	432.757,378 301.543,411	120 7	432.757,106 301.543,941	0.596
120 7	432.757,106 301.543,941	120 8	432.758,166 301.544,483	1.191	120 8	432.758,166 301.544,483	120 9	432.758,707 301.543,423	1.19	120 9	432.758,707 301.543,423	121 0	432.757,649 301.542,881	1.189
121 0	432.757,649 301.542,881	121 1	432.757,38 301.543,406	0.59	121 1	432.757,38 301.543,406	121 2	432.755,664 301.542,469	1.955	121 2	432.755,664 301.542,469	121 3	432.758,694 301.536,922	6.321
121 3	432.758,694 301.536,922	121 4	432.764,382 301.524,296	13.84 8	121 4	432.764,382 301.524,296	121 5	432.765,896 301.518,643	5.852	121 5	432.765,896 301.518,643	121 6	432.766,447 301.516,078	2.624
121 6	432.766,447 301.516,078	121 7	432.767,644 301.516,343	1.226	121 7	432.767,644 301.516,343	121 8	432.767,588 301.516,936	0.596	121 8	432.767,588 301.516,936	121 9	432.768,773 301.517,048	1.19
121 9	432.768,773 301.517,048	122 0	432.768,884 301.515,863	1.19	122 0	432.768,884 301.515,863	122 1	432.767,7 301.515,751	1.189	122 1	432.767,7 301.515,751	122 2	432.767,644 301.516,338	0.59
122 2	432.767,644 301.516,338	122 3	432.766,448 301.516,073	1.225	122 3	432.766,448 301.516,073	122 4	432.767,998 301.508,857	7.381	122 4	432.767,998 301.508,857	122 5	432.769,005 301.503,097	5.847
122 5	432.769,005 301.503,097	122 6	432.771,878 301.477,535	25.72 3	122 6	432.771,878 301.477,535	122 7	432.771,949 301.476,804	0.734	122 7	432.771,949 301.476,804	122 8	432.772,43 301.476,854	0.484
122 8	432.772,43 301.476,854	122 9	432.772,374 301.477,446	0.595	122 9	432.772,374 301.477,446	123 0	432.773,559 301.477,558	1.19	123 0	432.773,559 301.477,558	123 1	432.773,67 301.476,373	1.19
123 1	432.773,67 301.476,373	123 2	432.772,486 301.476,261	1.189	123 2	432.772,486 301.476,261	123 3	432.772,431 301.476,849	0.591	123 3	432.772,431 301.476,849	123 4	432.771,95 301.476,799	0.484
123 4	432.771,95 301.476,799	123 5	432.775,007 301.445,507	31.44 1	123 5	432.775,007 301.445,507	123 6	432.775,6 301.441,171	4.376	123 6	432.775,6 301.441,171	123 7	432.775,981 301.437,224	3.965
123 7	432.775,981 301.437,224	123 8	432.776,707 301.437,292	0.729	123 8	432.776,707 301.437,292	123 9	432.776,651 301.437,885	0.596	123 9	432.776,651 301.437,885	124 0	432.777,836 301.437,997	1.19
124 0	432.777,836 301.437,997	124 1	432.777,947 301.436,812	1.19	124 1	432.777,947 301.436,812	124 2	432.776,763 301.436,699	1.189	124 2	432.776,763 301.436,699	124 3	432.776,707 301.437,287	0.591
124 3	432.776,707 301.437,287	124 4	432.775,982 301.437,219	0.728	124 4	432.775,982 301.437,219	124 5	432.778,631 301.409,796	27.55 1	124 5	432.778,631 301.409,796	124 6	432.779,712 301.399,511	10.34 2
124 6	432.779,712 301.399,511	124 7	432.780,106 301.399,553	0.396	124 7	432.780,106 301.399,553	124 8	432.780,049 301.400,146	0.596	124 8	432.780,049 301.400,146	124 9	432.781,235 301.400,258	1.191
124 9	432.781,235 301.400,258	125 0	432.781,346 301.399,073	1.19	125 0	432.781,346 301.399,073	125 1	432.780,162 301.398,961	1.189	125 1	432.780,162 301.398,961	125 2	432.780,106 301.399,548	0.59
125 2	432.780,106 301.399,548	125 3	432.779,713 301.399,506	0.395	125 3	432.779,713 301.399,506	125 4	432.782,918 301.368,986	30.68 8	125 4	432.782,918 301.368,986	125 5	432.783,87 301.369,349	1.019
125 5	432.783,87 301.369,349	125 6	432.784,099 301.368,486	0.893	125 6	432.784,099 301.368,486	125 7	432.784,161 301.368,503	0.064	125 7	432.784,161 301.368,503	125 8	432.784,003 301.369,076	0.594
125 8	432.784,003 301.369,076	125 9	432.785,15 301.369,393	1.19	125 9	432.785,15 301.369,393	126 0	432.785,466 301.368,246	1.19	126 0	432.785,466 301.368,246	126 1	432.784,32 301.367,929	1.189
126 1	432.784,32 301.367,929	126 2	432.784,163 301.368,498	0.59	126 2	432.784,163 301.368,498	126 3	432.784,1 301.368,481	0.065	126 3	432.784,1 301.368,481	126 4	432.786,286 301.360,241	8.525
126 4	432.786,286 301.360,241	126 5	432.789,396 301.348,998	11.66 5	126 5	432.789,396 301.348,998	126 6	432.791,751 301.339,614	9.675	126 6	432.791,751 301.339,614	126 7	432.794,132 301.330,344	9.571
126 7	432.794,132 301.330,344	126 8	432.795,388 301.324,812	5.673	126 8	432.795,388 301.324,812	126 9	432.795,642 301.324,87	0.261	126 9	432.795,642 301.324,87	127 0	432.795,484 301.325,443	0.594
127 0	432.795,484 301.325,443	127 1	432.796,631 301.325,76	1.19	127 1	432.796,631 301.325,76	127 2	432.796,947 301.324,613	1.19	127 2	432.796,947 301.324,613	127 3	432.795,801 301.324,296	1.189
127 3	432.795,801 301.324,296	127 4	432.795,643 301.324,865	0.591	127 4	432.795,643 301.324,865	127 5	432.795,389 301.324,807	0.261	127 5	432.795,389 301.324,807	127 6	432.799,318 301.307,499	17.74 8
127 6	432.799,318 301.307,499	127 7	432.801,421 301.299,671	8.106	127 7	432.801,421 301.299,671	127 8	432.804,153 301.289,028	10.98 8	127 8	432.804,153 301.289,028	127 9	432.804,207 301.287,684	1.345
127 9	432.804,207 301.287,684	128 0	432.804,823 301.287,67	0.616	128 0	432.804,823 301.287,67	128 1	432.804,665 301.288,243	0.594	128 1	432.804,665 301.288,243	128 2	432.805,812 301.288,561	1.19
128 2	432.805,812 301.288,561	128 3	432.806,129 301.287,414	1.19	128 3	432.806,129 301.287,414	128 4	432.804,982 301.287,097	1.19	128 4	432.804,982 301.287,097	128 5	432.804,825 301.287,666	0.59
128 5	432.804,825 301.287,666	128 6	432.804,207 301.287,679	0.618	128 6	432.804,207 301.287,679	128 7	432.803,846 301.271,878	15.80 5	128 7	432.803,846 301.271,878	128 8	432.808,213 301.263,31	9.617
128 8	432.808,213 301.263,31	128 9	432.811,751 301.256,369	7.791	128 9	432.811,751 301.256,369	129 0	432.814,478 301.246,119	10.60 7	129 0	432.814,478 301.246,119	129 1	432.815,425 301.246,371	0.98
129 1	432.815,425 301.246,371	129 2	432.815,266 301.246,945	0.596	129 2	432.815,266 301.246,945	129 3	432.816,414 301.247,262	1.191	129 3	432.816,414 301.247,262	129 4	432.816,731 301.246,115	1.19
129 4	432.816,731 301.246,115	129 5	432.815,584 301.245,798	1.19	129 5	432.815,584 301.245,798	129 6	432.815,426 301.246,367	0.591	129 6	432.815,426 301.246,367	129 7	432.814,479 301.246,115	0.98



Punct început	X / Y	Punct sfârșit	X / Y	Lungime segment	Punct început	X / Y	Punct sfârșit	X / Y	Lungime segment	Punct început	X / Y	Punct sfârșit	X / Y	Lungime segment
139	432.782,554 301.530,963	139	432.781,003 301.535,0	4.325	139	432.781,003 301.535,0	139	432.780,2 301.537,161	2.305	139	432.780,2 301.537,161	139	432.777,89 301.541,827	5.207
139	432.777,89 301.541,827	140	432.773,465 301.550,349	9.602	140	432.773,465 301.550,291	140	432.770,291 301.556,245	6.696	140	432.770,291 301.556,245	140	432.763,197 301.569,424	14.967
140	432.763,197 301.569,424	140	432.755,347 301.584,0	16.555	140	432.755,347 301.584,0	140	432.747,067 301.598,131	16.378	140	432.747,067 301.598,131	140	432.739,178 301.611,715	15.709
140	432.739,178 301.611,715	140	432.739,123 301.611,809	0.109	140	432.739,123 301.611,809	140	432.730,638 301.625,056	15.731	140	432.730,638 301.625,056	140	432.726,908 301.630,148	6.312
140	432.726,908 301.630,148	140	432.723,868 301.634,695	5.47	140	432.723,868 301.634,695	141	432.717,037 301.644,603	12.035	141	432.717,037 301.644,603	141	432.710,742 301.651,391	9.258
141	432.710,742 301.651,391	141	432.702,297 301.660,373	12.329	141	432.702,297 301.660,373	141	432.695,468 301.665,578	8.586	141	432.695,468 301.665,578	141	432.687,346 301.671,432	10.012
141	432.687,346 301.671,432	141	432.684,243 301.673,751	3.874	141	432.684,243 301.673,751	141	432.679,104 301.677,441	6.327	141	432.679,104 301.677,441	141	432.675,801 301.679,814	4.067
141	432.675,801 301.679,814	141	432.666,73 301.686,049	11.007	141	432.666,73 301.686,049	141	432.664,003 301.688,073	3.396	141	432.664,003 301.688,073	142	432.659,949 301.690,4	4.674
142	432.659,949 301.690,4	142	432.658,642 301.691,237	1.552	142	432.658,642 301.691,237	142	432.654,718 301.693,754	4.662	142	432.654,718 301.693,754	142	432.648,374 301.697,605	7.421
142	432.648,374 301.697,605	142	432.648,074 301.697,76	0.338	142	432.648,074 301.697,76	142	432.622,386 301.711,003	28.901	142	432.622,386 301.711,003	142	432.605,008 301.722,966	21.098
142	432.605,008 301.722,966	142	432.596,096 301.729,074	10.804	142	432.596,096 301.729,074	142	432.589,849 301.733,355	7.573	142	432.589,849 301.733,355	142	432.583,117 301.737,539	7.926
142	432.583,117 301.737,539	143	432.576,852 301.741,857	7.609	143	432.576,852 301.741,857	143	432.567,328 301.747,789	11.22	143	432.567,328 301.747,789	143	432.563,607 301.750,208	4.438
143	432.563,607 301.750,208	143	432.557,326 301.754,079	7.378	143	432.557,326 301.754,079	143	432.550,777 301.758,022	7.644	143	432.550,777 301.758,022	143	432.543,553 301.762,251	8.371
143	432.543,553 301.762,251	143	432.535,651 301.767,002	9.22	143	432.535,651 301.767,002	143	432.531,392 301.769,932	5.17	143	432.531,392 301.769,932	143	432.528,538 301.770,811	2.986
143	432.528,538 301.770,811	143	432.524,353 301.773,997	5.26	143	432.524,353 301.773,997	144	432.525,054 301.775,251	1.437	144	432.525,054 301.775,251	144	432.520,424 301.778,22	5.5
144	432.520,424 301.778,22	144	432.515,013 301.781,479	6.317	144	432.515,013 301.781,479	144	432.511,197 301.784,092	4.625	144	432.511,197 301.784,092	144	432.496,688 301.792,749	16.895
144	432.496,688 301.792,749	144	432.472,944 301.807,37	27.885	144	432.472,944 301.807,37	144	432.456,39 301.817,322	19.315	144	432.456,39 301.817,322	144	432.448,616 301.823,525	9.945
144	432.448,616 301.823,525	144	432.440,983 301.829,689	9.811	144	432.440,983 301.829,689	144	432.436,366 301.834,078	6.37	144	432.436,366 301.834,078	145	432.427,009 301.842,496	12.586
145	432.427,009 301.842,496	145	432.417,584 301.852,285	13.589	145	432.417,584 301.852,285	145	432.414,313 301.855,659	4.699	145	432.414,313 301.855,659	145	432.408,886 301.861,329	7.849
145	432.408,886 301.861,329	145	432.401,445 301.868,831	10.566	145	432.401,445 301.868,831	145	432.384,978 301.885,526	23.45	145	432.384,978 301.885,526	145	432.374,845 301.895,253	14.046
145	432.374,845 301.895,253	145	432.362,421 301.907,885	17.718	145	432.362,421 301.907,885	145	432.356,526 301.914,924	9.181	145	432.356,526 301.914,924	145	432.342,842 301.930,219	20.523
145	432.342,842 301.930,219	146	432.339,987 301.933,024	4.002	146	432.339,987 301.933,024	146	432.335,21 301.937,607	6.62	146	432.335,21 301.937,607	146	432.330,366 301.942,391	6.808
146	432.330,366 301.942,391	146	432.327,488 301.945,262	4.065	146	432.327,488 301.945,262	146	432.325,647 301.947,122	2.617	146	432.325,647 301.947,122	146	432.320,956 301.951,862	6.669
146	432.320,956 301.951,862	146	432.319,899 301.952,536	1.254	146	432.319,899 301.952,536	146	432.306,781 301.960,897	15.556	146	432.306,781 301.960,897	146	432.300,46 301.964,926	7.496
146	432.300,46 301.964,926	146	432.281,415 301.977,066	22.585	146	432.281,415 301.977,066	147	432.259,163 301.991,857	26.719	147	432.259,163 301.991,857	147	432.242,68 302.002,813	19.792
147	432.242,68 302.002,813	147	432.234,679 302.008,166	9.627	147	432.234,679 302.008,166	147	432.225,543 302.014,066	10.875	147	432.225,543 302.014,066	147	432.220,957 302.017,329	5.628
147	432.220,957 302.017,329	147	432.212,075 302.022,851	10.459	147	432.212,075 302.022,851	147	432.196,835 302.032,454	18.013	147	432.196,835 302.032,454	147	432.187,066 302.038,496	11.486
147	432.187,066 302.038,496	147	432.178,871 302.043,637	9.674	147	432.178,871 302.043,637	147	432.178,75 302.043,713	0.143	147	432.178,75 302.043,713	148	432.168,99 302.050,078	11.652
148	432.168,99 302.050,078	148	432.158,54 302.057,304	12.705	148	432.158,54 302.057,304	148	432.155,666 302.059,291	3.494	148	432.155,666 302.059,291	148	432.143,589 302.067,901	14.832
148	432.143,589 302.067,901	148	432.128,416 302.078,602	18.567	148	432.128,416 302.078,602	148	432.119,479 302.084,546	10.733	148	432.119,479 302.084,546	148	432.112,027 302.089,472	8.933
148	432.112,027 302.089,472	148	432.105,728 302.093,636	7.551	148	432.105,728 302.093,636	148	432.105,521 302.093,775	0.249	148	432.105,521 302.093,775	148	432.100,929 302.097,323	5.803
148	432.100,929 302.097,323	149	432.092,361 302.103,804	10.743	149	432.092,361 302.103,804	149	432.092,273 302.103,869	0.109	149	432.092,273 302.103,869	149	432.085,9 302.108,585	7.928
149	432.085,9 302.108,585	149	432.080,549 302.112,605	6.693	149	432.080,549 302.112,605	149	432.076,566 302.115,727	5.061	149	432.076,566 302.115,727	149	432.074,026 302.118,051	3.443

Punct început	X / Y	Punct sfârșit	X / Y	Lungime segment	Punct început	X / Y	Punct sfârșit	X / Y	Lungime segment	Punct început	X / Y	Punct sfârșit	X / Y	Lungime segment
1495	432.074,026 302.118,051	1496	432.065,507 302.125,847	11.548	1496	432.065,507 302.125,847	1497	432.065,451 302.125,896	0.074	1497	432.065,451 302.125,896	1498	432.060,156 302.131,787	7.921
1498	432.060,156 302.131,787	1499	432.055,896 302.136,612	6.436	1499	432.055,896 302.136,612	1500	432.053,21 302.139,934	4.272	1500	432.053,21 302.139,934	1501	432.053,096 302.140,091	0.194
1501	432.053,096 302.140,091	1502	432.045,871 302.150,0	12.263	1502	432.045,871 302.150,0	1503	432.040,921 302.156,544	8.205	1503	432.040,921 302.156,544	1504	432.032,285 302.168,326	14.608
1504	432.032,285 302.168,326	1505	432.025,947 302.177,287	10.976	1505	432.025,947 302.177,287	1506	432.021,225 302.184,037	8.238	1506	432.021,225 302.184,037	1507	432.015,588 302.192,124	9.858
1507	432.015,588 302.192,124	1508	432.010,781 302.198,76	8.194	1508	432.010,781 302.198,76	1509	432.010,064 302.199,749	1.222	1509	432.010,064 302.199,749	1510	432.006,305 302.204,755	6.26
1510	432.006,305 302.204,755	1511	432.003,353 302.208,905	5.093	1511	432.003,353 302.208,905	1512	432.002,501 302.210,103	1.47	1512	432.002,501 302.210,103	1513	431.997,155 302.217,364	9.017
1513	431.997,155 302.217,364	1514	431.993,252 302.222,127	6.158	1514	431.993,252 302.222,127	1515	431.987,341 302.230,582	10.316	1515	431.987,341 302.230,582	1516	431.986,198 302.232,217	1.995
1516	431.986,198 302.232,217	1517	431.979,718 302.241,033	10.941	1517	431.979,718 302.241,033	1518	431.971,688 302.252,336	13.865	1518	431.971,688 302.252,336	1519	431.968,688 302.256,483	5.118
1519	431.968,688 302.256,483	1520	431.965,501 302.260,857	5.412	1520	431.965,501 302.260,857	1521	431.965,478 302.260,889	0.039	1521	431.965,478 302.260,889	1522	431.957,407 302.271,868	13.626
1522	431.957,407 302.271,868	1523	431.953,278 302.277,513	6.994	1523	431.953,278 302.277,513	1524	431.953,182 302.277,643	0.162	1524	431.953,182 302.277,643	1525	431.947,877 302.284,79	8.901
1525	431.947,877 302.284,79	1526	431.943,952 302.290,122	6.621	1526	431.943,952 302.290,122	1527	431.942,758 302.291,745	2.015	1527	431.942,758 302.291,745	1528	431.939,466 302.296,394	5.697
1528	431.939,466 302.296,394	1529	431.939,381 302.296,514	0.147	1529	431.939,381 302.296,514	1530	431.935,8 302.302,17	6.694	1530	431.935,8 302.302,17	1	431.928,18 302.311,83	12.304

\*\* Lungimile segmentelor sunt determinate în planul de proiecție Stereo 70 și sunt rotunjite la 1 milimetru.

\*\*\* Distanța dintre puncte este formată din segmente cumulate ce sunt mai mici decât valoarea 1 milimetru.



**DATE DESPRE IMOBILUL NR. 10758**

Oficiul de Cadastru și Publicitate Imobiliară DOLJ  
Biroul de Cadastru și Publicitate Imobiliară Craiova

**A. Partea I. Descrierea imobilului**

TEREN Intravilan

Adresa: Loc. Teslui, Jud. Dolj, De 539

Nr. Crt	Nr cadastral Nr. topografic	Suprafața* (mp)	Observații / Referințe
A1		1.548	Sector cadastral:0 Teren neimprejmuit;

**B. Partea II. Proprietari și acte**

Inscrieri privitoare la dreptul de proprietate și alte drepturi reale	Referințe
/	
Act Normativ nr. Legea 7, din 13/03/1996 emis de PARLAMENTUL ROMÂNIEI (ART. 13 ALIN. 15);	
B1	Inscrierea provizorie, drept de PROPRIETATE, dobandit prin Lege, cota actuala 1/1, cota initiala 1/1
	1) NEIDENTIFICAT NEIDENTIFICAT, CIF:0000000000000

**C. Partea III. SARCINI .**

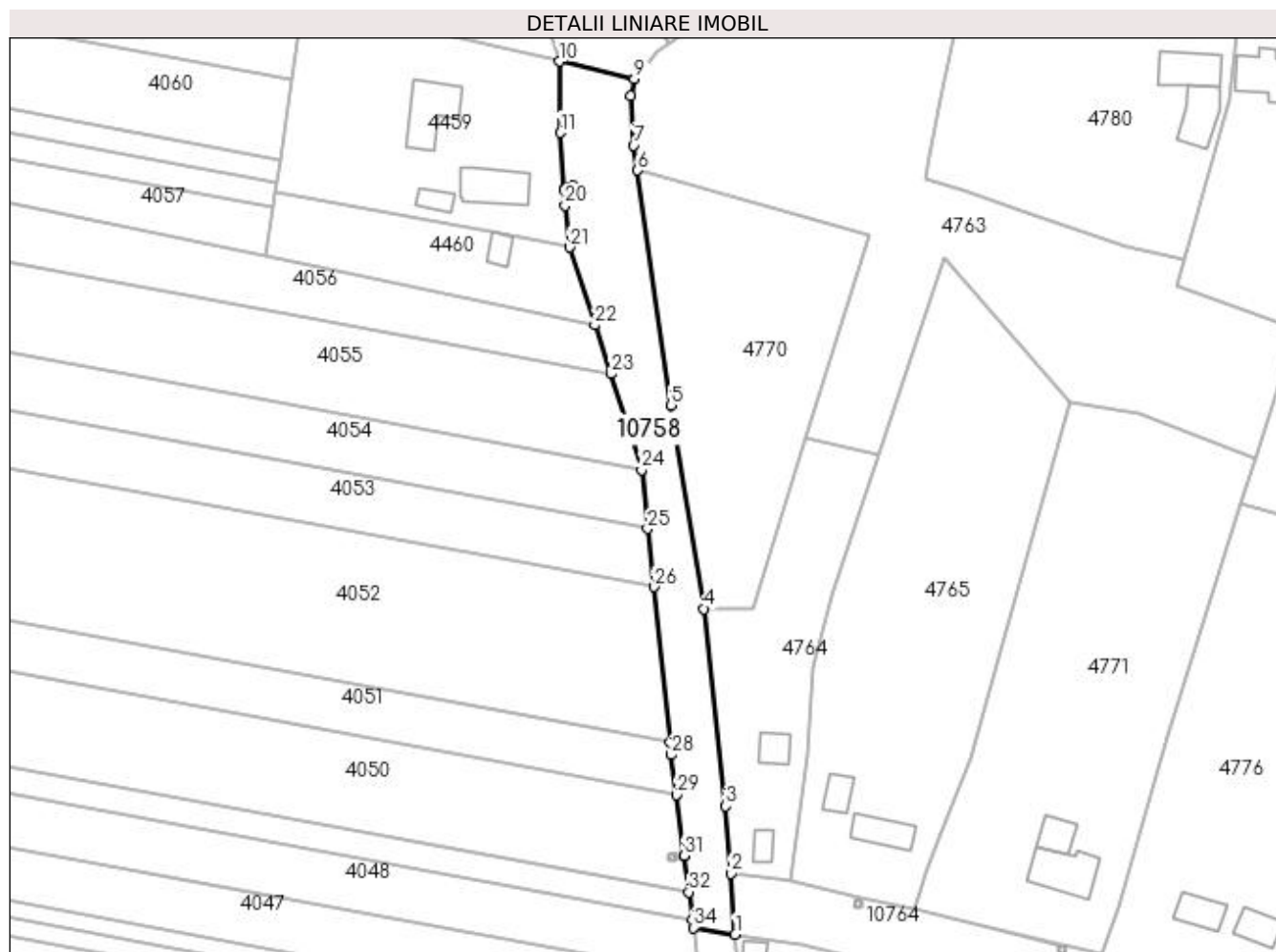
Inscrieri privind dezmembramintele dreptului de proprietate, drepturi reale de garanție și sarcini	Referințe
NU SUNT	

## Anexa Nr. 1 La Partea I

## Teren

Nr cadastral	Suprafața (mp)*	Observații / Referințe
	1.548	

\* Suprafața este determinată în planul de proiecție Stereo 70.



## Date referitoare la teren

Crt	Categorie folosință	Intravilan	Suprafața (mp)	Tarla	Parcelă	Nr. topo	Observații / Referințe
1	drum	DA	1.548	De 539	-	-	

## Lungime Segmente

1) Valorile lungimilor segmentelor sunt obținute din proiecție în plan.

Punct început	X / Y	Punct sfârșit	X / Y	Lungime segment (** (m)	Punct început	X / Y	Punct sfârșit	X / Y	Lungime segment (** (m)
1	432.018,331 300.994,889	2	432.017,508 301.005,882	11.024	2	432.017,508 301.005,882	3	432.016,659 301.018,048	12.196
3	432.016,659 301.018,048	4	432.012,686 301.053,665	35.838	4	432.012,686 301.053,665	5	432.006,702 301.090,431	37.25
5	432.006,702 301.090,431	6	432.000,72 301.132,827	42.816	6	432.000,72 301.132,827	7	431.999,97 301.137,323	4.558
7	431.999,97 301.137,323	8	431.999,451 301.146,308	9.0	8	431.999,451 301.146,308	9	432.000,162 301.149,326	3.101
9	432.000,162 301.149,326	10	431.986,54 301.152,465	13.979	10	431.986,54 301.152,465	11	431.986,78 301.139,618	12.849

Punct început	X / Y	Punct sfârșit	X / Y	Lungime segment (** (m)
11	431.986,78 301.139,618	12	431.987,431 301.129,246	10.392
13	431.987,998 301.129,281	14	431.987,95 301.129,874	0.595
15	431.989,137 301.129,969	16	431.989,231 301.128,782	1.191
17	431.988,045 301.128,689	18	431.987,998 301.129,276	0.589
19	431.987,431 301.129,241	20	431.987,603 301.126,501	2.745
21	431.988,472 301.118,922	22	431.992,997 301.104,869	14.764
23	431.995,847 301.096,037	24	432.001,426 301.078,745	18.17
25	432.002,531 301.068,133	26	432.003,627 301.057,608	10.582
27	432.006,551 301.029,531	28	432.006,786 301.027,278	2.265
29	432.007,709 301.020,075	30	432.009,116 301.009,092	11.073
31	432.009,117 301.009,087	32	432.009,958 301.002,525	6.616
33	432.010,6 300.997,515	34	432.010,782 300.996,099	1.428

Punct început	X / Y	Punct sfârșit	X / Y	Lungime segment (** (m)
12	431.987,431 301.129,246	13	431.987,998 301.129,281	0.568
14	431.987,95 301.129,874	15	431.989,137 301.129,969	1.191
16	431.989,231 301.128,782	17	431.988,045 301.128,689	1.19
18	431.987,998 301.129,276	19	431.987,431 301.129,241	0.568
20	431.987,603 301.126,501	21	431.988,472 301.118,922	7.629
22	431.992,997 301.104,869	23	431.995,847 301.096,037	9.28
24	432.001,426 301.078,745	25	432.002,531 301.068,133	10.669
26	432.003,627 301.057,608	27	432.006,551 301.029,531	28.229
28	432.006,786 301.027,278	29	432.007,709 301.020,075	7.262
30	432.009,116 301.009,092	31	432.009,117 301.009,087	0.005
32	432.009,958 301.002,525	33	432.010,6 300.997,515	5.051
34	432.010,782 300.996,099	1	432.018,331 300.994,889	7.645

\*\* Lungimile segmentelor sunt determinate în planul de proiecție Stereo 70 și sunt rotunjite la 1 milimetru.

\*\*\* Distanța dintre puncte este formată din segmente cumulate ce sunt mai mici decât valoarea 1 milimetru.



**DATE DESPRE IMOBILUL NR. 10759**

Oficiul de Cadastru și Publicitate Imobiliară DOLJ  
Biroul de Cadastru și Publicitate Imobiliară Craiova

**A. Partea I. Descrierea imobilului**

TEREN Intravilan

Adresa: Loc. Teslui, Jud. Dolj, De 500

Nr. Crt	Nr cadastral Nr. topografic	Suprafața* (mp)	Observații / Referințe
A1		2.282	Sector cadastral:0 Teren neimprejmuit;

**B. Partea II. Proprietari și acte**

Inscrieri privitoare la dreptul de proprietate și alte drepturi reale	Referințe
/	
Act Normativ nr. Legea 7, din 13/03/1996 emis de PARLAMENTUL ROMÂNIEI (ART. 13 ALIN. 15);	
B1	Inscrierea provizorie, drept de PROPRIETATE, dobandit prin Lege, cota actuala 1/1, cota initiala 1/1
	1) NEIDENTIFICAT NEIDENTIFICAT, CIF:0000000000000

**C. Partea III. SARCINI .**

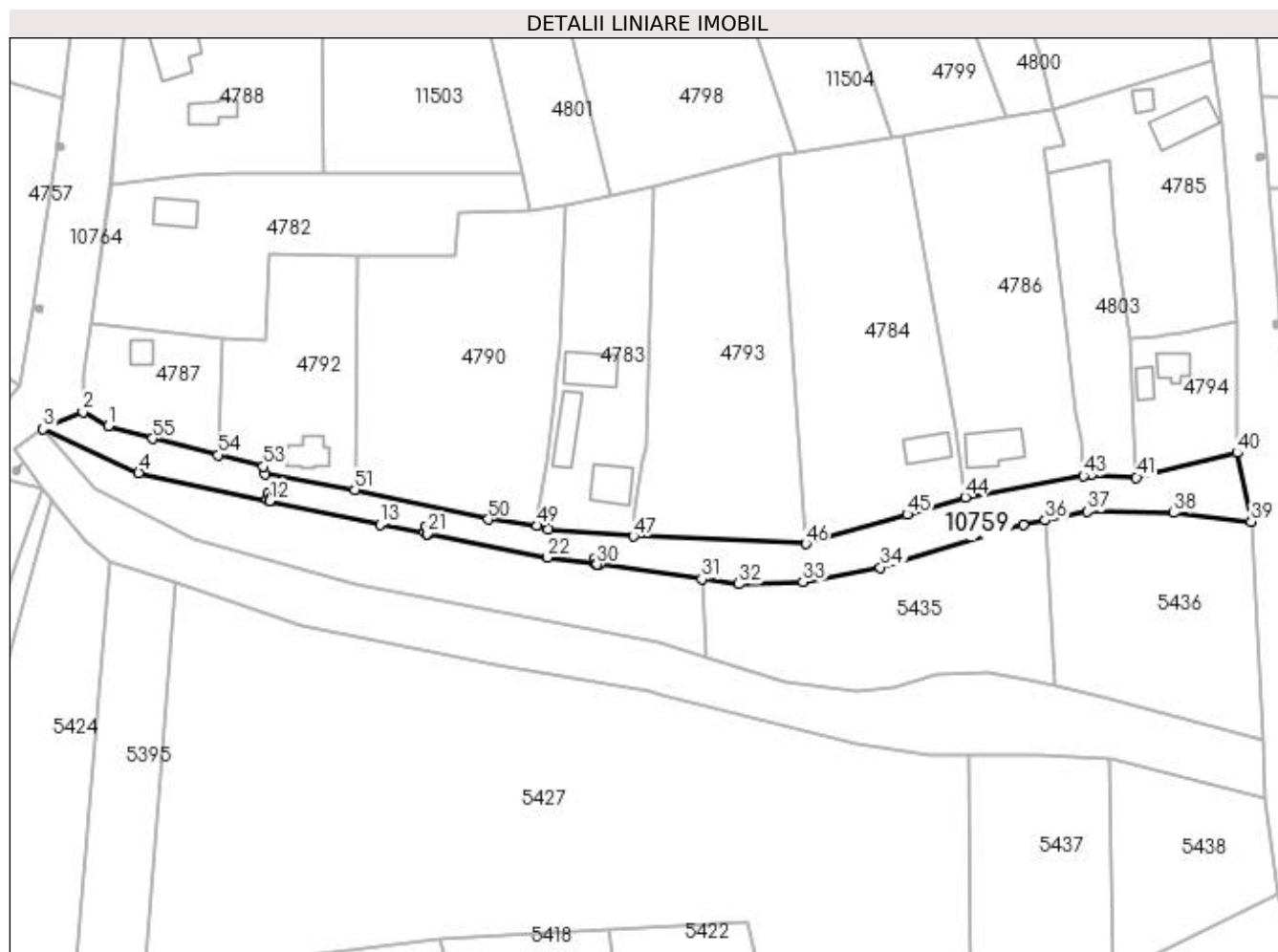
Inscrieri privind dezmembramintele dreptului de proprietate, drepturi reale de garanție și sarcini	Referințe
NU SUNT	

## Anexa Nr. 1 La Partea I

## Teren

Nr cadastral	Suprafața (mp)*	Observații / Referințe
	2.282	

\* Suprafața este determinată în planul de proiecție Stereo 70.



## Date referitoare la teren

Crt	Categorie folosință	Intra vilan	Suprafața (mp)	Tarla	Parcelă	Nr. topo	Observații / Referințe
1	drum	DA	2.282	De 500	-	-	

## Lungime Segmente

1) Valorile lungimilor segmentelor sunt obținute din proiecție în plan.

Punct început	X / Y	Punct sfârșit	X / Y	Lungime segment	Punct început	X / Y	Punct sfârșit	X / Y	Lungime segment	Punct început	X / Y	Punct sfârșit	X / Y	Lungime segment
1	432.321,723 300.971,759	2	432.315,916 300.975,002	6.651	2	432.315,916 300.975,002	3	432.306,775 300.971,122	9.93	3	432.306,775 300.971,122	4	432.328,736 300.960,969	24.19 4
4	432.328,736 300.960,969	5	432.358,771 300.954,56	30.71 1	5	432.358,771 300.954,56	6	432.358,846 300.954,913	0.361	6	432.358,846 300.954,913	7	432.358,26 300.955,016	0.595
7	432.358,26 300.955,016	8	432.358,463 300.956,188	1.189	8	432.358,463 300.956,188	9	432.359,636 300.955,984	1.191	9	432.359,636 300.955,984	10	432.359,432 300.954,811	1.191
10	432.359,432 300.954,811	11	432.358,851 300.954,913	0.59	11	432.358,851 300.954,913	12	432.358,775 300.954,559	0.362	12	432.358,775 300.954,559	13	432.384,118 300.949,152	25.91 3
13	432.384,118 300.949,152	14	432.394,877 300.947,026	10.96 7	14	432.394,877 300.947,026	15	432.394,946 300.947,373	0.354	15	432.394,946 300.947,373	16	432.394,359 300.947,475	0.596
16	432.394,359 300.947,475	17	432.394,563 300.948,647	1.19	17	432.394,563 300.948,647	18	432.395,736 300.948,443	1.191	18	432.395,736 300.948,443	19	432.395,532 300.947,27	1.191

Punct început	X / Y	Punct sfârșit	X / Y	Lungime segment	Punct început	X / Y	Punct sfârșit	X / Y	Lungime segment	Punct început	X / Y	Punct sfârșit	X / Y	Lungime segment
19	432.395,532 300.947,27	20	432.394,951 300.947,372	0.59	20	432.394,951 300.947,372	21	432.394,882 300.947,025	0.354	21	432.394,882 300.947,025	22	432.422,523 300.941,562	28.176
22	432.422,523 300.941,562	23	432.433,962 300.939,977	11.548	23	432.433,962 300.939,977	24	432.433,985 300.940,137	0.162	24	432.433,985 300.940,137	25	432.433,398 300.940,24	0.596
25	432.433,398 300.940,24	26	432.433,602 300.941,411	1.189	26	432.433,602 300.941,411	27	432.434,775 300.941,208	1.19	27	432.434,775 300.941,208	28	432.434,571 300.940,035	1.191
28	432.434,571 300.940,035	29	432.433,989 300.940,136	0.591	29	432.433,989 300.940,136	30	432.433,967 300.939,976	0.162	30	432.433,967 300.939,976	31	432.458,011 300.936,645	24.274
31	432.458,011 300.936,645	32	432.466,497 300.935,47	8.567	32	432.466,497 300.935,47	33	432.481,226 300.935,964	14.737	33	432.481,226 300.935,964	34	432.499,016 300.939,281	18.097
34	432.499,016 300.939,281	35	432.531,788 300.949,054	34.198	35	432.531,788 300.949,054	36	432.536,863 300.950,102	5.182	36	432.536,863 300.950,102	37	432.546,502 300.952,093	9.842
37	432.546,502 300.952,093	38	432.566,291 300.951,81	19.791	38	432.566,291 300.951,81	39	432.584,13 300.949,831	17.948	39	432.584,13 300.949,831	40	432.580,893 300.965,582	16.08
40	432.580,893 300.965,582	41	432.557,821 300.959,955	23.748	41	432.557,821 300.959,955	42	432.547,415 300.960,616	10.427	42	432.547,415 300.960,616	43	432.545,625 300.960,352	1.809
43	432.545,625 300.960,352	44	432.518,461 300.955,392	27.613	44	432.518,461 300.955,392	45	432.505,147 300.951,471	13.879	45	432.505,147 300.951,471	46	432.481,844 300.944,697	24.268
46	432.481,844 300.944,697	47	432.442,303 300.946,424	39.579	47	432.442,303 300.946,424	48	432.422,762 300.947,974	19.602	48	432.422,762 300.947,974	49	432.420,221 300.948,864	2.692
49	432.420,221 300.948,864	50	432.408,972 300.950,295	11.34	50	432.408,972 300.950,295	51	432.378,355 300.957,105	31.365	51	432.378,355 300.957,105	52	432.357,643 300.960,825	21.043
52	432.357,643 300.960,825	53	432.357,366 300.962,459	1.657	53	432.357,366 300.962,459	54	432.346,943 300.965,082	10.748	54	432.346,943 300.965,082	55	432.331,903 300.968,868	15.509
55	432.331,903 300.968,868	1	432.321,723 300.971,759	10.583										

\*\* Lungimile segmentelor sunt determinate în planul de proiecție Stereo 70 și sunt rotunjite la 1 milimetru.

\*\*\* Distanța dintre puncte este formată din segmente cumulate ce sunt mai mici decât valoarea 1 milimetru.





**DATE DESPRE IMOBILUL NR. 10760**

Oficiul de Cadastru și Publicitate Imobiliară DOLJ  
Biroul de Cadastru și Publicitate Imobiliară Craiova

**A. Partea I. Descrierea imobilului**

TEREN Intravilan

Adresa: Loc. Teslui, Jud. Dolj, De 345

Nr. Crt	Nr cadastral Nr. topografic	Suprafața* (mp)	Observații / Referințe
A1		5.185	Sector cadastral:0 Teren neimprejmuit;

**B. Partea II. Proprietari și acte**

Inscrieri privitoare la dreptul de proprietate și alte drepturi reale	Referințe
/	
Act Normativ nr. Legea 7, din 13/03/1996 emis de PARLAMENTUL ROMÂNIEI (ART. 13 ALIN. 15);	
B1	Inscrierea provizorie, drept de PROPRIETATE, dobandit prin Lege, cota actuala 1/1, cota initiala 1/1
	1) NEIDENTIFICAT NEIDENTIFICAT, CIF:0000000000000

**C. Partea III. SARCINI .**

Inscrieri privind dezmembramintele dreptului de proprietate, drepturi reale de garanție și sarcini	Referințe
NU SUNT	

## Anexa Nr. 1 La Partea I

## Teren

Nr cadastral	Suprafaţa (mp)*	Observaţii / Referinţe
	5.185	

\* Suprafaţa este determinată în planul de proiecţie Stereo 70.



## Date referitoare la teren

Crt	Categorie folosinţă	Intra vilan	Suprafaţa (mp)	Tarla	Parcelă	Nr. topo	Observaţii / Referinţe
1	drum	DA	5.185	De 345	-	-	

## Lungime Segmente

1) Valorile lungimilor segmentelor sunt obţinute din proiecţie în plan.

Punct început	X / Y	Punct sfârşit	X / Y	Lungime segment	Punct început	X / Y	Punct sfârşit	X / Y	Lungime segment	Punct început	X / Y	Punct sfârşit	X / Y	Lungime segment
1	432.575,733 301.159,826	2	432.573,422 301.176,259	16.595	2	432.573,422 301.176,259	3	432.573,375 301.176,254	0.047	3	432.573,375 301.176,254	4	432.573,424 301.175,661	0.595
4	432.573,424 301.175,661	5	432.572,237 301.175,565	1.191	5	432.572,237 301.175,565	6	432.572,141 301.176,75	1.189	6	432.572,141 301.176,75	7	432.573,327 301.176,847	1.19
7	432.573,327 301.176,847	8	432.573,375 301.176,259	0.59	8	432.573,375 301.176,259	9	432.573,421 301.176,264	0.046	9	432.573,421 301.176,264	10	432.571,374 301.190,814	14.693
10	432.571,374 301.190,814	11	432.557,365 301.187,116	14.489	11	432.557,365 301.187,116	12	432.560,155 301.176,609	10.871	12	432.560,155 301.176,609	13	432.563,457 301.151,763	25.064
13	432.563,457 301.151,763	14	432.566,532 301.124,71	27.227	14	432.566,532 301.124,71	15	432.568,642 301.107,196	17.641	15	432.568,642 301.107,196	16	432.572,203 301.076,925	30.48
16	432.572,203 301.076,925	17	432.575,298 301.055,386	21.76	17	432.575,298 301.055,386	18	432.577,219 301.041,386	14.131	18	432.577,219 301.041,386	19	432.579,397 301.014,793	26.682

Punct început	X / Y	Punct sfârșit	X / Y	Lungime segment	Punct început	X / Y	Punct sfârșit	X / Y	Lungime segment	Punct început	X / Y	Punct sfârșit	X / Y	Lungime segment
19	432.579,397 301.014,793	20	432.580,779 300.995,538	19.305	20	432.580,779 300.995,538	21	432.580,893 300.965,582	29.956	21	432.580,893 300.965,582	22	432.584,13 300.949,831	16.08
22	432.584,13 300.949,831	23	432.587,067 300.899,685	50.232	23	432.587,067 300.899,685	24	432.587,274 300.886,52	13.167	24	432.587,274 300.886,52	25	432.587,285 300.885,802	0.718
25	432.587,285 300.885,802	26	432.590,417 300.864,586	21.446	26	432.590,417 300.864,586	27	432.601,396 300.824,107	41.941	27	432.601,396 300.824,107	28	432.604,117 300.800,589	23.675
28	432.604,117 300.800,589	29	432.604,082 300.759,353	41.236	29	432.604,082 300.759,353	30	432.616,123 300.759,442	12.041	30	432.616,123 300.759,442	31	432.616,43 300.785,82	26.38
31	432.616,43 300.785,82	32	432.616,645 300.788,267	2.456	32	432.616,645 300.788,267	33	432.616,55 300.793,31	5.044	33	432.616,55 300.793,31	34	432.616,629 300.796,658	3.349
34	432.616,629 300.796,658	35	432.616,338 300.796,66	0.291	35	432.616,338 300.796,66	36	432.616,444 300.796,075	0.595	36	432.616,444 300.796,075	37	432.615,273 300.795,864	1.19
37	432.615,273 300.795,864	38	432.615,061 300.797,034	1.189	38	432.615,061 300.797,034	39	432.616,232 300.797,246	1.19	39	432.616,232 300.797,246	40	432.616,337 300.796,665	0.59
40	432.616,337 300.796,665	41	432.616,629 300.796,663	0.292	41	432.616,629 300.796,663	42	432.616,899 300.808,131	11.471	42	432.616,899 300.808,131	43	432.614,621 300.818,004	10.132
43	432.614,621 300.818,004	44	432.613,699 300.822,774	4.858	44	432.613,699 300.822,774	45	432.612,482 300.829,07	6.413	45	432.612,482 300.829,07	46	432.610,38 300.835,622	6.881
46	432.610,38 300.835,622	47	432.610,197 300.835,564	0.192	47	432.610,197 300.835,564	48	432.610,303 300.834,978	0.596	48	432.610,303 300.834,978	49	432.609,132 300.834,767	1.19
49	432.609,132 300.834,767	50	432.608,92 300.835,937	1.189	50	432.608,92 300.835,937	51	432.610,091 300.836,149	1.19	51	432.610,091 300.836,149	52	432.610,196 300.835,569	0.589
52	432.610,196 300.835,569	53	432.610,379 300.835,627	0.192	53	432.610,379 300.835,627	54	432.606,975 300.846,237	11.143	54	432.606,975 300.846,237	55	432.602,58 300.863,688	17.996
55	432.602,58 300.863,688	56	432.602,132 300.866,956	3.299	56	432.602,132 300.866,956	57	432.601,209 300.874,698	7.797	57	432.601,209 300.874,698	58	432.600,917 300.874,661	0.294
58	432.600,917 300.874,661	59	432.601,023 300.874,075	0.596	59	432.601,023 300.874,075	60	432.599,851 300.873,864	1.191	60	432.599,851 300.873,864	61	432.599,639 300.875,034	1.189
61	432.599,639 300.875,034	62	432.600,811 300.875,246	1.191	62	432.600,811 300.875,246	63	432.600,916 300.874,665	0.59	63	432.600,916 300.874,665	64	432.601,208 300.874,703	0.294
64	432.601,208 300.874,703	65	432.600,5 300.880,64	5.979	65	432.600,5 300.880,64	66	432.599,661 300.890,499	9.895	66	432.599,661 300.890,499	67	432.599,645 300.890,875	0.376
67	432.599,645 300.890,875	68	432.599,092 300.912,07	21.202	68	432.599,092 300.912,07	69	432.598,295 300.912,056	0.797	69	432.598,295 300.912,056	70	432.598,343 300.911,463	0.595
70	432.598,343 300.911,463	71	432.597,157 300.911,368	1.19	71	432.597,157 300.911,368	72	432.597,06 300.912,553	1.189	72	432.597,06 300.912,553	73	432.598,247 300.912,65	1.191
73	432.598,247 300.912,65	74	432.598,295 300.912,061	0.591	74	432.598,295 300.912,061	75	432.599,091 300.912,075	0.796	75	432.599,091 300.912,075	76	432.598,99 300.915,92	3.846
76	432.598,99 300.915,92	77	432.598,305 300.937,223	21.314	77	432.598,305 300.937,223	78	432.596,163 300.952,149	15.079	78	432.596,163 300.952,149	79	432.595,02 300.951,981	1.155
79	432.595,02 300.951,981	80	432.595,069 300.951,387	0.596	80	432.595,069 300.951,387	81	432.593,882 300.951,292	1.191	81	432.593,882 300.951,292	82	432.593,785 300.952,477	1.189
82	432.593,785 300.952,477	83	432.594,972 300.952,574	1.191	83	432.594,972 300.952,574	84	432.595,02 300.951,986	0.59	84	432.595,02 300.951,986	85	432.596,162 300.952,154	1.154
85	432.596,162 300.952,154	86	432.594,14 300.966,243	14.233	86	432.594,14 300.966,243	87	432.591,978 300.985,193	19.073	87	432.591,978 300.985,193	88	432.591,221 300.991,83	6.68
88	432.591,221 300.991,83	89	432.590,904 300.995,069	3.254	89	432.590,904 300.995,069	90	432.590,54 300.995,033	0.366	90	432.590,54 300.995,033	91	432.590,588 300.994,44	0.595
91	432.590,588 300.994,44	92	432.589,402 300.994,344	1.19	92	432.589,402 300.994,344	93	432.589,305 300.995,53	1.19	93	432.589,305 300.995,53	94	432.590,491 300.995,626	1.19
94	432.590,491 300.995,626	95	432.590,539 300.995,038	0.59	95	432.590,539 300.995,038	96	432.590,903 300.995,074	0.366	96	432.590,903 300.995,074	97	432.590,185 301.002,412	7.373
97	432.590,185 301.002,412	98	432.588,155 301.026,328	24.002	98	432.588,155 301.026,328	99	432.587,626 301.033,691	7.382	99	432.587,626 301.033,691	100	432.586,859 301.033,647	0.768
100	432.586,859 301.033,647	101	432.586,907 301.033,054	0.595	101	432.586,907 301.033,054	102	432.585,721 301.032,958	1.19	102	432.585,721 301.032,958	103	432.585,624 301.034,144	1.19
103	432.585,624 301.034,144	104	432.586,811 301.034,24	1.191	104	432.586,811 301.034,24	105	432.586,859 301.033,652	0.59	105	432.586,859 301.033,652	106	432.587,626 301.033,696	0.768
106	432.587,626 301.033,696	107	432.586,657 301.047,19	13.529	107	432.586,657 301.047,19	108	432.585,215 301.064,544	17.414	108	432.585,215 301.064,544	109	432.584,261 301.064,468	0.957
109	432.584,261 301.064,468	110	432.584,31 301.063,875	0.595	110	432.584,31 301.063,875	111	432.583,123 301.063,779	1.191	111	432.583,123 301.063,779	112	432.583,026 301.064,965	1.19
112	432.583,026 301.064,965	113	432.584,213 301.065,061	1.191	113	432.584,213 301.065,061	114	432.584,261 301.064,473	0.59	114	432.584,261 301.064,473	115	432.585,214 301.064,549	0.956
115	432.585,214 301.064,549	116	432.584,859 301.068,819	4.285	116	432.584,859 301.068,819	117	432.583,219 301.083,564	14.836	117	432.583,219 301.083,564	118	432.581,915 301.100,223	16.71

Punct început	X / Y	Punct sfârșit	X / Y	Lungime segment
118	432.581,915 301.100,223	119	432.581,236 301.106,071	5.887
121	432.580,293 301.105,366	122	432.579,106 301.105,27	1.191
124	432.580,196 301.106,552	125	432.580,244 301.105,964	0.59
127	432.579,944 301.117,193	128	432.577,932 301.137,567	20.47 3
130	432.577,23 301.136,9	131	432.576,044 301.136,804	1.19
133	432.577,134 301.138,086	134	432.577,182 301.137,498	0.59
136	432.577,763 301.139,274	1	432.575,733 301.159,826	20.65 2

Punct început	X / Y	Punct sfârșit	X / Y	Lungime segment
119	432.581,236 301.106,071	120	432.580,244 301.105,959	0.998
122	432.579,106 301.105,27	123	432.579,01 301.106,456	1.19
125	432.580,244 301.105,964	126	432.581,235 301.106,076	0.997
128	432.577,932 301.137,567	129	432.577,182 301.137,493	0.754
131	432.576,044 301.136,804	132	432.575,947 301.137,989	1.189
134	432.577,182 301.137,498	135	432.577,931 301.137,572	0.753

Punct început	X / Y	Punct sfârșit	X / Y	Lungime segment
120	432.580,244 301.105,959	121	432.580,293 301.105,366	0.595
123	432.579,01 301.106,456	124	432.580,196 301.106,552	1.19
126	432.581,235 301.106,076	127	432.579,944 301.117,193	11.19 2
129	432.577,182 301.137,493	130	432.577,23 301.136,9	0.595
132	432.575,947 301.137,989	133	432.577,134 301.138,086	1.191
135	432.577,931 301.137,572	136	432.577,763 301.139,274	1.71

\*\* Lungimile segmentelor sunt determinate în planul de proiecție Stereo 70 și sunt rotunjite la 1 milimetru.

\*\*\* Distanța dintre puncte este formată din segmente cumulate ce sunt mai mici decât valoarea 1 milimetru.

**DATE DESPRE IMOBILUL NR. 10762**

Oficiul de Cadastru și Publicitate Imobiliară DOLJ  
Biroul de Cadastru și Publicitate Imobiliară Craiova

**A. Partea I. Descrierea imobilului**

TEREN Intravilan

Adresa: Loc. Teslui, Jud. Dolj, De 242

Nr. Crt	Nr cadastral Nr. topografic	Suprafața* (mp)	Observații / Referințe
A1		853	Sector cadastral:0 Teren neimprejmuit;

**B. Partea II. Proprietari și acte**

Inscrieri privitoare la dreptul de proprietate și alte drepturi reale	Referințe
/	
Act Normativ nr. Legea 7, din 13/03/1996 emis de PARLAMENTUL ROMÂNIEI (ART. 13 ALIN. 15);	
B1	Inscrierea provizorie, drept de PROPRIETATE, dobandit prin Lege, cota actuala 1/1, cota initiala 1/1
	1) NEIDENTIFICAT NEIDENTIFICAT, CIF:0000000000000

**C. Partea III. SARCINI .**

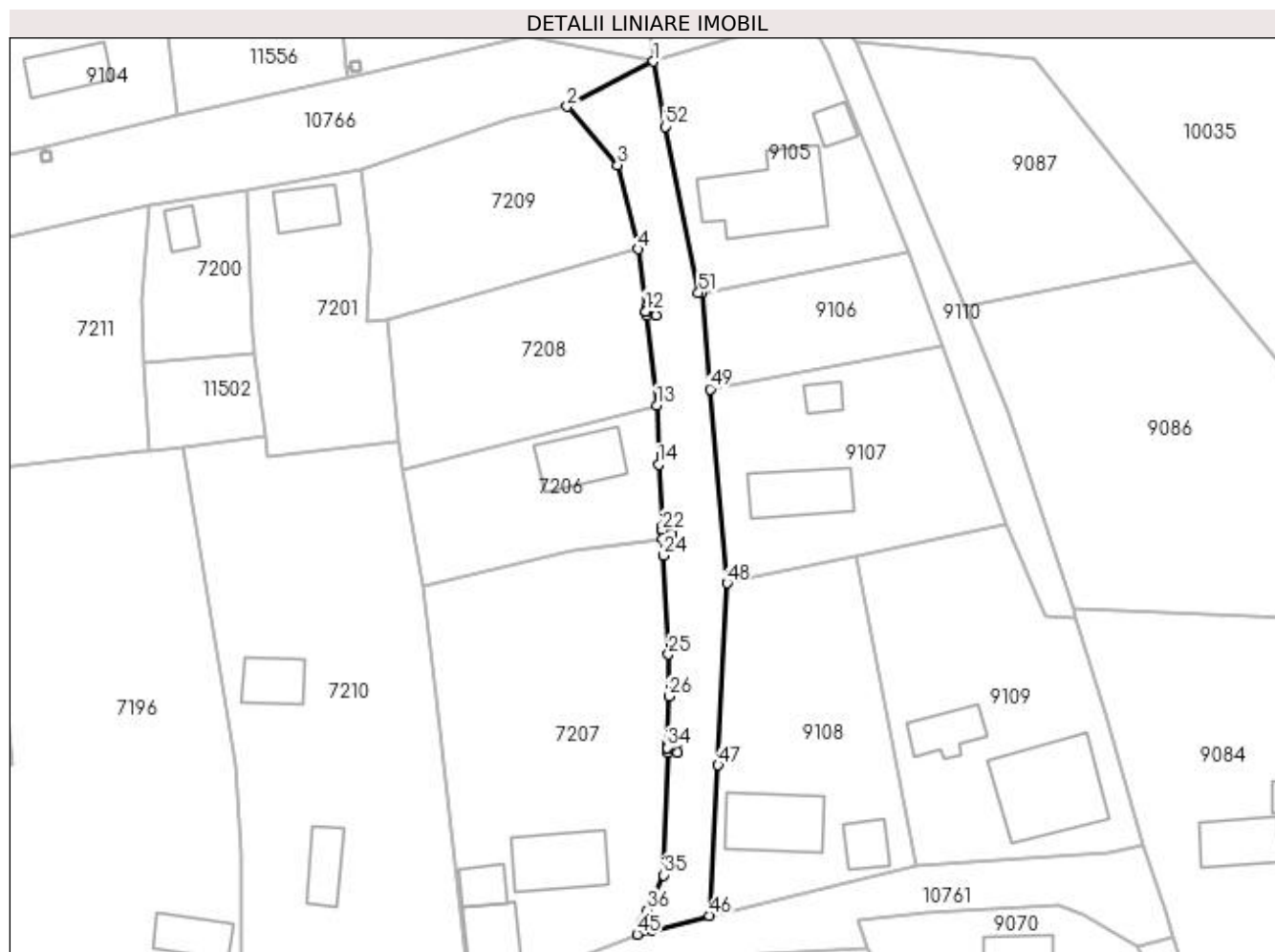
Inscrieri privind dezmembramintele dreptului de proprietate, drepturi reale de garanție și sarcini	Referințe
NU SUNT	

## Anexa Nr. 1 La Partea I

## Teren

Nr cadastral	Suprafața (mp)*	Observații / Referințe
	853	

\* Suprafața este determinată în planul de proiecție Stereo 70.



## Date referitoare la teren

Crt	Categorie folosință	Intravilan	Suprafața (mp)	Tarla	Parcelă	Nr. topo	Observații / Referințe
1	drum	DA	853	De 242	-	-	

## Lungime Segmente

1) Valorile lungimilor segmentelor sunt obținute din proiecție în plan.

Punct început	X / Y	Punct sfârșit	X / Y	Lungime segment	Punct început	X / Y	Punct sfârșit	X / Y	Lungime segment	Punct început	X / Y	Punct sfârșit	X / Y	Lungime segment
1	433.150,945 300.872,199	2	433.139,445 300.866,192	12.974	2	433.139,445 300.866,192	3	433.146,17 300.858,433	10.268	3	433.146,17 300.858,433	4	433.148,867 300.847,242	11.511
4	433.148,867 300.847,242	5	433.149,871 300.838,941	8.361	5	433.149,871 300.838,941	6	433.150,017 300.838,953	0.146	6	433.150,017 300.838,953	7	433.149,974 300.839,546	0.595
7	433.149,974 300.839,546	8	433.151,162 300.839,632	1.191	8	433.151,162 300.839,632	9	433.151,246 300.838,445	1.19	9	433.151,246 300.838,445	10	433.150,06 300.838,359	1.189
10	433.150,06 300.838,359	11	433.150,018 300.838,948	0.59	11	433.150,018 300.838,948	12	433.149,872 300.838,937	0.146	12	433.149,872 300.838,937	13	433.151,398 300.826,431	12.599
13	433.151,398 300.826,431	14	433.151,635 300.818,583	7.852	14	433.151,635 300.818,583	15	433.152,118 300.809,777	8.819	15	433.152,118 300.809,777	16	433.152,202 300.809,782	0.084
16	433.152,202 300.809,782	17	433.152,159 300.810,376	0.596	17	433.152,159 300.810,376	18	433.153,346 300.810,461	1.19	18	433.153,346 300.810,461	19	433.153,431 300.809,274	1.19

Punct început	X / Y	Punct sfârșit	X / Y	Lungime segment	Punct început	X / Y	Punct sfârșit	X / Y	Lungime segment	Punct început	X / Y	Punct sfârșit	X / Y	Lungime segment
19	433.153,431 300.809,274	20	433.152,245 300.809,188	1.189	20	433.152,245 300.809,188	21	433.152,202 300.809,777	0.591	21	433.152,202 300.809,777	22	433.152,118 300.809,772	0.084
22	433.152,118 300.809,772	23	433.152,178 300.808,675	1.099	23	433.152,178 300.808,675	24	433.152,298 300.806,489	2.189	24	433.152,298 300.806,489	25	433.152,942 300.793,291	13.214
25	433.152,942 300.793,291	26	433.152,979 300.787,726	5.565	26	433.152,979 300.787,726	27	433.152,788 300.780,859	6.87	27	433.152,788 300.780,859	28	433.152,953 300.780,853	0.165
28	433.152,953 300.780,853	29	433.152,945 300.781,448	0.595	29	433.152,945 300.781,448	30	433.154,136 300.781,462	1.191	30	433.154,136 300.781,462	31	433.154,149 300.780,272	1.19
31	433.154,149 300.780,272	32	433.152,96 300.780,258	1.189	32	433.152,96 300.780,258	33	433.152,953 300.780,848	0.59	33	433.152,953 300.780,848	34	433.152,788 300.780,854	0.165
34	433.152,788 300.780,854	35	433.152,319 300.763,954	16.907	35	433.152,319 300.763,954	36	433.150,115 300.759,295	5.154	36	433.150,115 300.759,295	37	433.149,348 300.757,487	1.964
37	433.149,348 300.757,487	38	433.149,548 300.757,402	0.217	38	433.149,548 300.757,402	39	433.149,636 300.757,991	0.596	39	433.149,636 300.757,991	40	433.150,813 300.757,815	1.19
40	433.150,813 300.757,815	41	433.150,636 300.756,638	1.19	41	433.150,636 300.756,638	42	433.149,46 300.756,814	1.189	42	433.149,46 300.756,814	43	433.149,547 300.757,397	0.589
43	433.149,547 300.757,397	44	433.149,346 300.757,482	0.218	44	433.149,346 300.757,482	45	433.148,748 300.756,073	1.531	45	433.148,748 300.756,073	46	433.158,38 300.758,553	9.946
46	433.158,38 300.758,553	47	433.159,53 300.778,594	20.074	47	433.159,53 300.778,594	48	433.160,747 300.802,814	24.251	48	433.160,747 300.802,814	49	433.158,48 300.828,603	25.888
49	433.158,48 300.828,603	50	433.157,34 300.841,413	12.861	50	433.157,34 300.841,413	51	433.156,942 300.841,435	0.399	51	433.156,942 300.841,435	52	433.152,485 300.863,532	22.542
52	433.152,485 300.863,532	1	433.150,945 300.872,199	8.803										

\*\* Lungimile segmentelor sunt determinate în planul de proiecție Stereo 70 și sunt rotunjite la 1 milimetru.

\*\*\* Distanța dintre puncte este formată din segmente cumulate ce sunt mai mici decât valoarea 1 milimetru.





**DATE DESPRE IMOBILUL NR. 10763**

Oficiul de Cadastru și Publicitate Imobiliară DOLJ  
Biroul de Cadastru și Publicitate Imobiliară Craiova

**A. Partea I. Descrierea imobilului**

TEREN Necunoscut

Adresa: Loc. Viisoara Mosneni, Jud. Dolj, DC 368

Nr. Crt	Nr cadastral Nr. topografic	Suprafața* (mp)	Observații / Referințe
A1		15.040	Sector cadastral:0 Teren neimprejmuit; Conform PUG aprobat prin HCL 28/2015, suprafata intravilan = 11977 mp, suprafata extravilan = 3063 mp.

**B. Partea II. Proprietari și acte**

Inscrieri privitoare la dreptul de proprietate și alte drepturi reale	Referințe
/	
Act Normativ nr. Legea 7, din 13/03/1996 emis de PARLAMENTUL ROMÂNIEI (ART. 13 ALIN. 15);	
B1	A1
Inscrierea provizorie, drept de PROPRIETATE, dobandit prin Lege, cota actuala 1/1, cota initiala 1/1 1) NEIDENTIFICAT NEIDENTIFICAT, CIF:0000000000000	

**C. Partea III. SARCINI .**

Inscrieri privind dezmembramintele dreptului de proprietate, drepturi reale de garanție și sarcini	Referințe
NU SUNT	

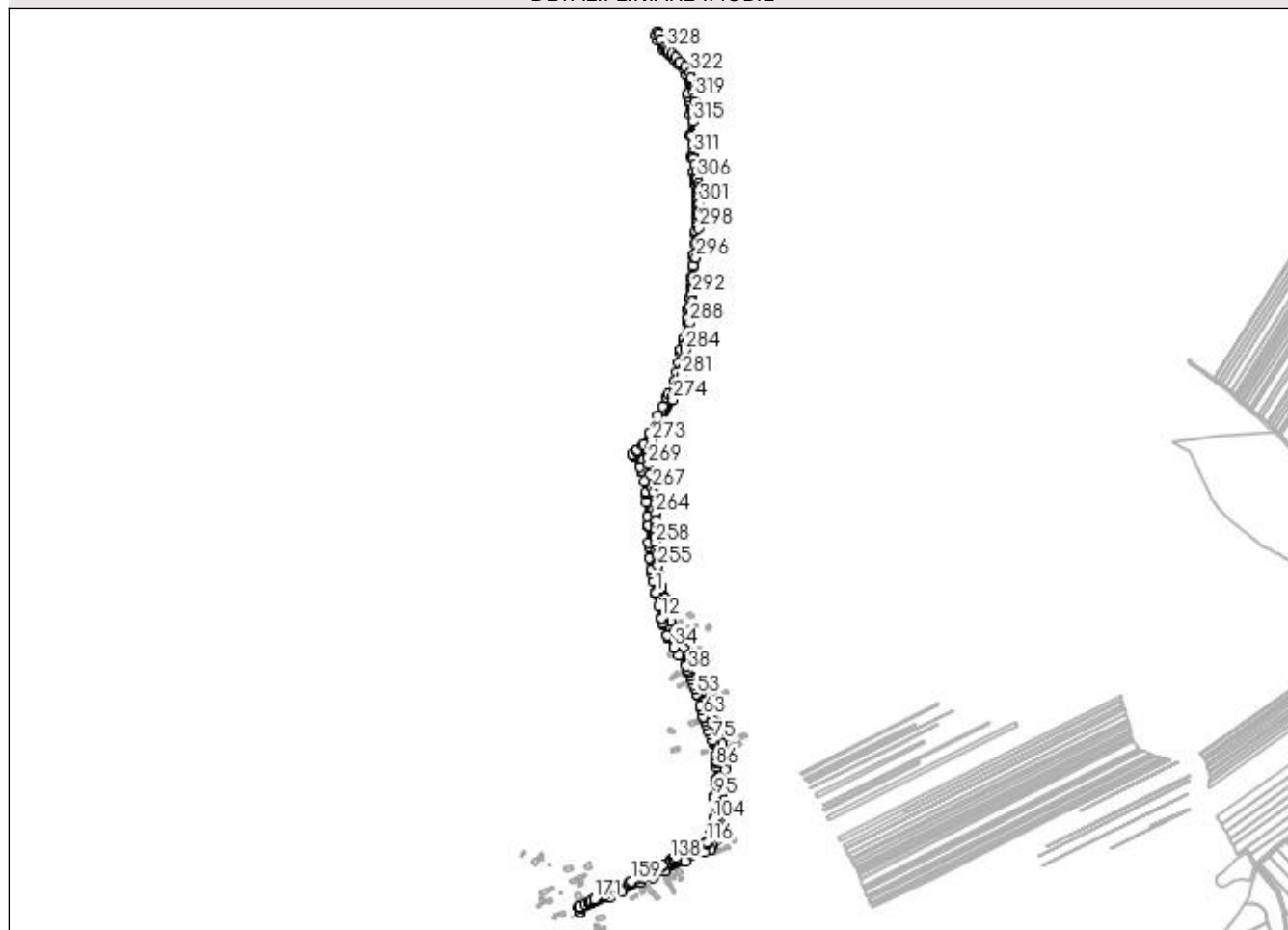
## Anexa Nr. 1 La Partea I

## Teren

Nr cadastral	Suprafața (mp)*	Observații / Referințe
	15.040	Conform PUG aprobat prin HCL 28/2015, suprafața intravilan = 11977 mp, suprafața extravilan = 3063 mp.

\* Suprafața este determinată în planul de proiecție Stereo 70.

## DETALII LINIARE IMOBIL



## Date referitoare la teren

Crt	Categorie folosință	Intra vilan	Suprafața (mp)	Tarla	Parcelă	Nr. topo	Observații / Referințe
1	drum	DA	11.977	DC 368	-	-	
2	drum	NU	3.063	DC 368	-	-	

## Lungime Segmente

1) Valorile lungimilor segmentelor sunt obținute din proiecție în plan.

Punct început	X / Y	Punct sfârșit	X / Y	Lungime segment	Punct început	X / Y	Punct sfârșit	X / Y	Lungime segment	Punct început	X / Y	Punct sfârșit	X / Y	Lungime segment
1	431.599,489 303.801,791	2	431.599,503 303.801,726	0.066	2	431.599,503 303.801,726	3	431.599,743 303.800,664	1.089	3	431.599,743 303.800,664	4	431.599,859 303.800,69	0.119
4	431.599,859 303.800,69	5	431.599,725 303.801,27	0.595	5	431.599,725 303.801,27	6	431.600,885 303.801,536	1.19	6	431.600,885 303.801,536	7	431.601,152 303.800,376	1.19
7	431.601,152 303.800,376	8	431.599,992 303.800,111	1.19	8	431.599,992 303.800,111	9	431.599,86 303.800,685	0.589	9	431.599,86 303.800,685	10	431.599,744 303.800,659	0.119
10	431.599,744 303.800,659	11	431.604,714 303.778,686	22.528	11	431.604,714 303.778,686	12	431.609,366 303.759,147	20.085	12	431.609,366 303.759,147	13	431.609,627 303.759,209	0.268
13	431.609,627 303.759,209	14	431.609,494 303.759,789	0.595	14	431.609,494 303.759,789	15	431.610,654 303.760,055	1.19	15	431.610,654 303.760,055	16	431.610,921 303.758,895	1.19

Punct început	X / Y	Punct sfârșit	X / Y	Lungime segment	Punct început	X / Y	Punct sfârșit	X / Y	Lungime segment	Punct început	X / Y	Punct sfârșit	X / Y	Lungime segment
16	431.610,921 303.758,895	17	431.609,761 303.758,63	1.19	17	431.609,761 303.758,63	18	431.609,628 303.759,204	0.589	18	431.609,628 303.759,204	19	431.609,367 303.759,142	0.268
19	431.609,367 303.759,142	20	431.611,171 303.751,567	7.787	20	431.611,171 303.751,567	21	431.611,118 303.749,678	1.89	21	431.611,118 303.749,678	22	431.618,824 303.730,39	20.77
22	431.618,824 303.730,39	23	431.618,826 303.730,386	0.004	23	431.618,826 303.730,386	24	431.619,891 303.727,72	2.871	24	431.619,891 303.727,72	25	431.620,557 303.726,828	1.113
25	431.620,557 303.726,828	26	431.621,016 303.727,171	0.573	26	431.621,016 303.727,171	27	431.621,032 303.727,265	0.095	27	431.621,032 303.727,265	28	431.620,487 303.727,026	0.595
28	431.620,487 303.727,026	29	431.620,01 303.728,116	1.19	29	431.620,01 303.728,116	30	431.621,1 303.728,593	1.19	30	431.621,1 303.728,593	31	431.621,577 303.727,503	1.19
31	431.621,577 303.727,503	32	431.621,037 303.727,267	0.589	32	431.621,037 303.727,267	33	431.621,019 303.727,167	0.102	33	431.621,019 303.727,167	34	431.629,801 303.710,732	18.63 4
34	431.629,801 303.710,732	35	431.637,958 303.698,772	14.47 7	35	431.637,958 303.698,772	36	431.649,4 303.680,944	21.18 4	36	431.649,4 303.680,944	37	431.652,139 303.675,204	6.36
37	431.652,139 303.675,204	38	431.653,949 303.671,412	4.202	38	431.653,949 303.671,412	39	431.654,935 303.671,883	1.093	39	431.654,935 303.671,883	40	431.654,734 303.672,443	0.595
40	431.654,734 303.672,443	41	431.655,854 303.672,845	1.19	41	431.655,854 303.672,845	42	431.656,256 303.671,724	1.191	42	431.656,256 303.671,724	43	431.655,135 303.671,323	1.191
43	431.655,135 303.671,323	44	431.654,936 303.671,878	0.59	44	431.654,936 303.671,878	45	431.653,951 303.671,408	1.091	45	431.653,951 303.671,408	46	431.653,987 303.671,333	0.083
46	431.653,987 303.671,333	47	431.654,816 303.669,595	1.926	47	431.654,816 303.669,595	48	431.657,663 303.662,908	7.268	48	431.657,663 303.662,908	49	431.659,498 303.658,099	5.147
49	431.659,498 303.658,099	50	431.662,872 303.649,259	9.462	50	431.662,872 303.649,259	51	431.664,861 303.644,047	5.579	51	431.664,861 303.644,047	52	431.665,083 303.643,465	0.623
52	431.665,083 303.643,465	53	431.667,791 303.633,652	10.18	53	431.667,791 303.633,652	54	431.668,682 303.633,897	0.924	54	431.668,682 303.633,897	55	431.668,481 303.634,457	0.595
55	431.668,481 303.634,457	56	431.669,601 303.634,859	1.19	56	431.669,601 303.634,859	57	431.670,003 303.633,738	1.191	57	431.670,003 303.633,738	58	431.668,882 303.633,338	1.19
58	431.668,882 303.633,338	59	431.668,683 303.633,893	0.59	59	431.668,683 303.633,893	60	431.667,792 303.633,647	0.924	60	431.667,792 303.633,647	61	431.673,191 303.614,078	20.3
61	431.673,191 303.614,078	62	431.674,46 303.609,48	4.77	62	431.674,46 303.609,48	63	431.678,832 303.596,196	13.98 5	63	431.678,832 303.596,196	64	431.680,324 303.596,687	1.571
64	431.680,324 303.596,687	65	431.680,123 303.597,247	0.595	65	431.680,123 303.597,247	66	431.681,243 303.597,649	1.19	66	431.681,243 303.597,649	67	431.681,645 303.596,528	1.191
67	431.681,645 303.596,528	68	431.680,524 303.596,127	1.191	68	431.680,524 303.596,127	69	431.680,325 303.596,682	0.59	69	431.680,325 303.596,682	70	431.678,833 303.596,191	1.571
70	431.678,833 303.596,191	71	431.680,829 303.590,128	6.383	71	431.680,829 303.590,128	72	431.682,775 303.584,446	6.006	72	431.682,775 303.584,446	73	431.686,58 303.573,339	11.74 1
73	431.686,58 303.573,339	74	431.689,063 303.567,687	6.173	74	431.689,063 303.567,687	75	431.693,837 303.556,824	11.86 6	75	431.693,837 303.556,824	76	431.694,752 303.554,28	2.704
76	431.694,752 303.554,28	77	431.694,968 303.553,337	0.967	77	431.694,968 303.553,337	78	431.694,969 303.553,332	0.005	78	431.694,969 303.553,332	79	431.699,468 303.533,713	20.12 8
79	431.699,468 303.533,713	80	431.700,159 303.530,699	3.092	80	431.700,159 303.530,699	81	431.700,452 303.523,735	6.97	81	431.700,452 303.523,735	82	431.701,389 303.523,71	0.937
82	431.701,389 303.523,71	83	431.701,357 303.522,52	1.19	83	431.701,357 303.522,52	84	431.700,502 303.522,544	0.855	84	431.700,502 303.522,544	85	431.700,603 303.520,129	2.417
85	431.700,603 303.520,129	86	431.699,584 303.513,738	6.472	86	431.699,584 303.513,738	87	431.698,464 303.490,907	22.85 8	87	431.698,464 303.490,907	88	431.698,82 303.490,889	0.356
88	431.698,82 303.490,889	89	431.698,836 303.491,484	0.595	89	431.698,836 303.491,484	90	431.700,026 303.491,452	1.19	90	431.700,026 303.491,452	91	431.699,994 303.490,262	1.19
91	431.699,994 303.490,262	92	431.698,804 303.490,295	1.19	92	431.698,804 303.490,295	93	431.698,82 303.490,884	0.589	93	431.698,82 303.490,884	94	431.698,463 303.490,902	0.357
94	431.698,463 303.490,902	95	431.697,141 303.463,942	26.99 2	95	431.697,141 303.463,942	96	431.697,337 303.463,932	0.196	96	431.697,337 303.463,932	97	431.697,353 303.464,527	0.595
97	431.697,353 303.464,527	98	431.698,543 303.464,495	1.19	98	431.698,543 303.464,495	99	431.698,511 303.463,305	1.19	99	431.698,511 303.463,305	100	431.697,321 303.463,338	1.19
100	431.697,321 303.463,338	101	431.697,337 303.463,927	0.589	101	431.697,337 303.463,927	102	431.697,14 303.463,937	0.197	102	431.697,14 303.463,937	103	431.697,038 303.461,851	2.088
103	431.697,038 303.461,851	104	431.694,816 303.426,079	35.84 1	104	431.694,816 303.426,079	105	431.694,961 303.426,07	0.145	105	431.694,961 303.426,07	106	431.694,977 303.426,665	0.595
106	431.694,977 303.426,665	107	431.696,167 303.426,632	1.19	107	431.696,167 303.426,632	108	431.696,135 303.425,442	1.19	108	431.696,135 303.425,442	109	431.694,945 303.425,476	1.19
109	431.694,945 303.425,476	110	431.694,961 303.426,065	0.589	110	431.694,961 303.426,065	111	431.694,816 303.426,074	0.145	111	431.694,816 303.426,074	112	431.694,786 303.425,596	0.479
112	431.694,786 303.425,596	113	431.691,445 303.412,643	13.37 7	113	431.691,445 303.412,643	114	431.690,234 303.408,527	4.29	114	431.690,234 303.408,527	115	431.684,588 303.389,337	20.00 3

Punct început	X / Y	Punct sfârșit	X / Y	Lungime segment	Punct început	X / Y	Punct sfârșit	X / Y	Lungime segment	Punct început	X / Y	Punct sfârșit	X / Y	Lungime segment
115	431.684,588 303.389,337	116	431.683,832 303.388,33	1.259	116	431.683,832 303.388,33	117	431.684,174 303.388,074	0.427	117	431.684,174 303.388,074	118	431.684,329 303.388,648	0.595
118	431.684,329 303.388,648	119	431.685,478 303.388,336	1.191	119	431.685,478 303.388,336	120	431.685,166 303.387,187	1.191	120	431.685,166 303.387,187	121	431.684,018 303.387,5	1.19
121	431.684,018 303.387,5	122	431.684,172 303.388,069	0.589	122	431.684,172 303.388,069	123	431.683,829 303.388,326	0.429	123	431.683,829 303.388,326	124	431.681,851 303.385,69	3.296
124	431.681,851 303.385,69	125	431.657,857 303.374,998	26.268	125	431.657,857 303.374,998	126	431.651,457 303.372,146	7.007	126	431.651,457 303.372,146	127	431.651,663 303.371,684	0.506
127	431.651,663 303.371,684	128	431.652,184 303.371,97	0.594	128	431.652,184 303.371,97	129	431.652,757 303.370,927	1.19	129	431.652,757 303.370,927	130	431.651,714 303.370,354	1.19
130	431.651,714 303.370,354	131	431.651,142 303.371,398	1.19	131	431.651,142 303.371,398	132	431.651,658 303.371,682	0.589	132	431.651,658 303.371,682	133	431.651,452 303.372,144	0.506
133	431.651,452 303.372,144	134	431.649,994 303.371,494	1.596	134	431.649,994 303.371,494	135	431.632,43 303.363,325	19.371	135	431.632,43 303.363,325	136	431.629,39 303.362,692	3.105
136	431.629,39 303.362,692	137	431.628,149 303.362,414	1.272	137	431.628,149 303.362,414	138	431.624,54 303.360,6	4.039	138	431.624,54 303.360,6	139	431.624,384 303.359,294	1.315
139	431.624,384 303.359,294	140	431.610,462 303.351,715	15.851	140	431.610,462 303.351,715	141	431.610,618 303.351,428	0.327	141	431.610,618 303.351,428	142	431.611,139 303.351,714	0.594
142	431.611,139 303.351,714	143	431.611,713 303.350,671	1.191	143	431.611,713 303.350,671	144	431.610,67 303.350,098	1.19	144	431.610,67 303.350,098	145	431.610,097 303.351,141	1.19
145	431.610,097 303.351,141	146	431.610,614 303.351,425	0.59	146	431.610,614 303.351,425	147	431.610,458 303.351,713	0.328	147	431.610,458 303.351,713	148	431.606,808 303.349,726	4.156
148	431.606,808 303.349,726	149	431.583,416 303.338,695	25.862	149	431.583,416 303.338,695	150	431.575,905 303.333,235	9.286	150	431.575,905 303.333,235	151	431.573,7 303.332,127	2.468
151	431.573,7 303.332,127	152	431.573,748 303.332,031	0.107	152	431.573,748 303.332,031	153	431.574,269 303.332,317	0.594	153	431.574,269 303.332,317	154	431.574,843 303.331,274	1.191
154	431.574,843 303.331,274	155	431.573,8 303.330,701	1.19	155	431.573,8 303.330,701	156	431.573,227 303.331,744	1.19	156	431.573,227 303.331,744	157	431.573,744 303.332,029	0.59
157	431.573,744 303.332,029	158	431.573,695 303.332,125	0.108	158	431.573,695 303.332,125	159	431.559,06 303.324,774	16.377	159	431.559,06 303.324,774	160	431.556,696 303.323,604	2.638
160	431.556,696 303.323,604	161	431.533,962 303.312,352	25.366	161	431.533,962 303.312,352	162	431.534,017 303.312,241	0.124	162	431.534,017 303.312,241	163	431.534,538 303.312,528	0.595
163	431.534,538 303.312,528	164	431.535,111 303.311,485	1.19	164	431.535,111 303.311,485	165	431.534,068 303.310,911	1.191	165	431.534,068 303.310,911	166	431.533,496 303.311,955	1.19
166	431.533,496 303.311,955	167	431.534,012 303.312,239	0.589	167	431.534,012 303.312,239	168	431.533,958 303.312,35	0.123	168	431.533,958 303.312,35	169	431.533,817 303.312,28	0.157
169	431.533,817 303.312,28	170	431.515,019 303.303,001	20.963	170	431.515,019 303.303,001	171	431.498,617 303.294,906	18.291	171	431.498,617 303.294,906	172	431.498,672 303.294,795	0.124
172	431.498,672 303.294,795	173	431.499,205 303.295,059	0.595	173	431.499,205 303.295,059	174	431.499,735 303.293,994	1.19	174	431.499,735 303.293,994	175	431.498,669 303.293,464	1.19
175	431.498,669 303.293,464	176	431.498,14 303.294,53	1.19	176	431.498,14 303.294,53	177	431.498,668 303.294,792	0.589	177	431.498,668 303.294,792	178	431.498,613 303.294,904	0.125
178	431.498,613 303.294,904	179	431.492,61 303.291,941	6.694	179	431.492,61 303.291,941	180	431.490,226 303.290,774	2.654	180	431.490,226 303.290,774	181	431.490,281 303.290,662	0.125
181	431.490,281 303.290,662	182	431.490,814 303.290,926	0.595	182	431.490,814 303.290,926	183	431.491,344 303.289,861	1.19	183	431.491,344 303.289,861	184	431.490,278 303.289,331	1.19
184	431.490,278 303.289,331	185	431.489,749 303.290,397	1.19	185	431.489,749 303.290,397	186	431.490,277 303.290,659	0.589	186	431.490,277 303.290,659	187	431.490,222 303.290,772	0.126
187	431.490,222 303.290,772	188	431.483,153 303.287,311	7.871	188	431.483,153 303.287,311	189	431.474,182 303.283,112	9.905	189	431.474,182 303.283,112	190	431.474,438 303.282,564	0.605
190	431.474,438 303.282,564	191	431.474,971 303.282,829	0.595	191	431.474,971 303.282,829	192	431.475,501 303.281,764	1.19	192	431.475,501 303.281,764	193	431.474,435 303.281,233	1.191
193	431.474,435 303.281,233	194	431.473,906 303.282,3	1.191	194	431.473,906 303.282,3	195	431.474,434 303.282,562	0.589	195	431.474,434 303.282,562	196	431.474,178 303.283,11	0.605
196	431.474,178 303.283,11	197	431.472,336 303.282,248	2.034	197	431.472,336 303.282,248	198	431.474,811 303.274,496	8.138	198	431.474,811 303.274,496	199	431.474,813 303.274,492	0.004
199	431.474,813 303.274,492	200	431.475,249 303.273,541	1.046	200	431.475,249 303.273,541	201	431.523,709 303.297,366	54.0	201	431.523,709 303.297,366	202	431.543,815 303.307,212	22.387
202	431.543,815 303.307,212	203	431.575,575 303.323,153	35.536	203	431.575,575 303.323,153	204	431.595,775 303.331,41	21.822	204	431.595,775 303.331,41	205	431.615,746 303.341,22	22.25
205	431.615,746 303.341,22	206	431.648,663 303.357,737	36.829	206	431.648,663 303.357,737	207	431.679,674 303.372,519	34.354	207	431.679,674 303.372,519	208	431.690,043 303.377,379	11.451
208	431.690,043 303.377,379	209	431.693,263 303.383,2	6.652	209	431.693,263 303.383,2	210	431.698,379 303.392,285	10.426	210	431.698,379 303.392,285	211	431.698,888 303.394,498	2.271
211	431.698,888 303.394,498	212	431.700,172 303.400,081	5.729	212	431.700,172 303.400,081	213	431.701,876 303.407,93	8.032	213	431.701,876 303.407,93	214	431.703,901 303.417,266	9.553

Punct început	X / Y	Punct sfârșit	X / Y	Lungime segment	Punct început	X / Y	Punct sfârșit	X / Y	Lungime segment	Punct început	X / Y	Punct sfârșit	X / Y	Lungime segment
214	431.703,901 303.417,266	215	431.704,655 303.422,947	5.731	215	431.704,655 303.422,947	216	431.706,492 303.436,803	13.977	216	431.706,492 303.436,803	217	431.707,968 303.447,936	11.23
217	431.707,968 303.447,936	218	431.708,297 303.451,549	3.628	218	431.708,297 303.451,549	219	431.709,016 303.459,432	7.916	219	431.709,016 303.459,432	220	431.709,779 303.467,348	7.953
220	431.709,779 303.467,348	221	431.711,761 303.487,917	20.664	221	431.711,761 303.487,917	222	431.713,836 303.509,439	21.622	222	431.713,836 303.509,439	223	431.713,797 303.515,464	6.025
223	431.713,797 303.515,464	224	431.711,57 303.528,593	13.317	224	431.711,57 303.528,593	225	431.712,227 303.536,47	7.904	225	431.712,227 303.536,47	226	431.708,691 303.551,899	15.829
226	431.708,691 303.551,899	227	431.705,762 303.559,529	8.173	227	431.705,762 303.559,529	228	431.699,24 303.575,915	17.636	228	431.699,24 303.575,915	229	431.691,53 303.591,085	17.017
229	431.691,53 303.591,085	230	431.685,833 303.607,103	17.001	230	431.685,833 303.607,103	231	431.683,471 303.615,633	8.851	231	431.683,471 303.615,633	232	431.681,674 303.621,108	5.762
232	431.681,674 303.621,108	233	431.675,005 303.643,466	23.331	233	431.675,005 303.643,466	234	431.676,25 303.645,4	2.3	234	431.676,25 303.645,4	235	431.675,529 303.649,333	3.999
235	431.675,529 303.649,333	236	431.668,418 303.670,438	22.271	236	431.668,418 303.670,438	237	431.663,473 303.678,615	9.556	237	431.663,473 303.678,615	238	431.658,396 303.687,436	10.178
238	431.658,396 303.687,436	239	431.655,374 303.692,821	6.175	239	431.655,374 303.692,821	240	431.652,542 303.697,731	5.668	240	431.652,542 303.697,731	241	431.646,076 303.708,959	12.957
241	431.646,076 303.708,959	242	431.643,352 303.713,446	5.249	242	431.643,352 303.713,446	243	431.640,266 303.719,531	6.823	243	431.640,266 303.719,531	244	431.632,759 303.733,725	16.057
244	431.632,759 303.733,725	245	431.630,664 303.737,687	4.482	245	431.630,664 303.737,687	246	431.623,094 303.754,63	18.557	246	431.623,094 303.754,63	247	431.621,963 303.758,333	3.872
247	431.621,963 303.758,333	248	431.619,276 303.766,657	8.747	248	431.619,276 303.766,657	249	431.617,461 303.775,488	9.016	249	431.617,461 303.775,488	250	431.613,606 303.792,973	17.905
250	431.613,606 303.792,973	251	431.612,924 303.795,639	2.752	251	431.612,924 303.795,639	252	431.609,44 303.809,259	14.059	252	431.609,44 303.809,259	253	431.609,328 303.809,956	0.706
253	431.609,328 303.809,956	254	431.606,114 303.830,009	20.309	254	431.606,114 303.830,009	255	431.603,83 303.845,81	15.965	255	431.603,83 303.845,81	256	431.601,715 303.862,88	17.201
256	431.601,715 303.862,88	257	431.600,882 303.870,564	7.729	257	431.600,882 303.870,564	258	431.599,501 303.883,304	12.815	258	431.599,501 303.883,304	259	431.599,088 303.893,322	10.027
259	431.599,088 303.893,322	260	431.600,605 303.894,275	1.792	260	431.600,605 303.894,275	261	431.600,193 303.904,751	10.484	261	431.600,193 303.904,751	262	431.600,18 303.908,963	4.212
262	431.600,18 303.908,963	263	431.600,147 303.919,639	10.676	263	431.600,147 303.919,639	264	431.600,105 303.933,01	13.371	264	431.600,105 303.933,01	265	431.598,563 303.947,691	14.762
265	431.598,563 303.947,691	266	431.596,184 303.966,772	19.229	266	431.596,184 303.966,772	267	431.594,463 303.974,221	7.645	267	431.594,463 303.974,221	268	431.590,415 303.996,149	22.299
268	431.590,415 303.996,149	269	431.587,483 304.012,924	17.029	269	431.587,483 304.012,924	270	431.585,75 304.024,443	11.649	270	431.585,75 304.024,443	271	431.586,209 304.030,637	6.211
271	431.586,209 304.030,637	272	431.589,158 304.038,83	8.708	272	431.589,158 304.038,83	273	431.593,158 304.052,126	13.885	273	431.593,158 304.052,126	274	431.627,747 304.120,233	76.387
274	431.627,747 304.120,233	275	431.626,421 304.120,833	1.455	275	431.626,421 304.120,833	276	431.627,178 304.122,688	2.004	276	431.627,178 304.122,688	277	431.627,939 304.124,554	2.015
277	431.627,939 304.124,554	278	431.631,081 304.132,261	8.323	278	431.631,081 304.132,261	279	431.634,976 304.141,815	10.317	279	431.634,976 304.141,815	280	431.636,434 304.145,393	3.864
280	431.636,434 304.145,393	281	431.642,051 304.159,17	14.878	281	431.642,051 304.159,17	282	431.642,072 304.159,223	0.057	282	431.642,072 304.159,223	283	431.644,908 304.177,638	18.632
283	431.644,908 304.177,638	284	431.648,65 304.201,935	24.583	284	431.648,65 304.201,935	285	431.649,455 304.207,163	5.29	285	431.649,455 304.207,163	286	431.651,181 304.218,373	11.342
286	431.651,181 304.218,373	287	431.652,924 304.229,688	11.448	287	431.652,924 304.229,688	288	431.655,696 304.247,691	18.215	288	431.655,696 304.247,691	289	431.657,405 304.265,736	18.126
289	431.657,405 304.265,736	290	431.658,133 304.273,432	7.73	290	431.658,133 304.273,432	291	431.658,938 304.281,934	8.54	291	431.658,938 304.281,934	292	431.660,059 304.293,776	11.895
292	431.660,059 304.293,776	293	431.660,796 304.301,557	7.816	293	431.660,796 304.301,557	294	431.661,427 304.308,218	6.691	294	431.661,427 304.308,218	295	431.662,944 304.324,244	16.098
295	431.662,944 304.324,244	296	431.665,844 304.354,867	30.76	296	431.665,844 304.354,867	297	431.668,103 304.378,731	23.971	297	431.668,103 304.378,731	298	431.670,438 304.403,389	24.768
298	431.670,438 304.403,389	299	431.672,396 304.424,07	20.773	299	431.672,396 304.424,07	300	431.672,319 304.427,207	3.138	300	431.672,319 304.427,207	301	431.671,916 304.443,544	16.342
301	431.671,916 304.443,544	302	431.671,632 304.455,068	11.527	302	431.671,632 304.455,068	303	431.671,353 304.466,355	11.29	303	431.671,353 304.466,355	304	431.671,243 304.470,822	4.468
304	431.671,243 304.470,822	305	431.670,198 304.476,363	5.639	305	431.670,198 304.476,363	306	431.668,423 304.485,771	9.574	306	431.668,423 304.485,771	307	431.666,695 304.494,929	9.32
307	431.666,695 304.494,929	308	431.664,001 304.509,207	14.53	308	431.664,001 304.509,207	309	431.662,434 304.517,516	8.455	309	431.662,434 304.517,516	310	431.661,779 304.520,987	3.532
310	431.661,779 304.520,987	311	431.661,467 304.526,732	5.753	311	431.661,467 304.526,732	312	431.660,684 304.541,138	14.427	312	431.660,684 304.541,138	313	431.659,849 304.556,508	15.393

Punct început	X / Y	Punct sfârșit	X / Y	Lungime segment	Punct început	X / Y	Punct sfârșit	X / Y	Lungime segment	Punct început	X / Y	Punct sfârșit	X / Y	Lungime segment
313	431.659,849 304.556,508	314	431.659,827 304.556,904	0.397	314	431.659,827 304.556,904	315	431.660,642 304.578,561	21.67 2	315	431.660,642 304.578,561	316	431.661,114 304.591,088	12.53 6
316	431.661,114 304.591,088	317	431.662,266 304.598,825	7.822	317	431.662,266 304.598,825	318	431.664,514 304.612,436	13.79 5	318	431.664,514 304.612,436	319	431.663,504 304.618,037	5.691
319	431.663,504 304.618,037	320	431.662,207 304.627,333	9.386	320	431.662,207 304.627,333	321	431.658,453 304.651,062	24.02 4	321	431.658,453 304.651,062	322	431.656,992 304.660,301	9.354
322	431.656,992 304.660,301	323	431.648,369 304.670,257	13.17 1	323	431.648,369 304.670,257	324	431.639,926 304.676,955	10.77 7	324	431.639,926 304.676,955	325	431.633,454 304.685,053	10.36 7
325	431.633,454 304.685,053	326	431.626,859 304.691,238	9.041	326	431.626,859 304.691,238	327	431.620,985 304.696,746	8.052	327	431.620,985 304.696,746	328	431.617,321 304.700,182	5.023
328	431.617,321 304.700,182	329	431.614,571 304.702,761	3.77	329	431.614,571 304.702,761	330	431.607,293 304.714,81	14.07 6	330	431.607,293 304.714,81	331	431.604,123 304.724,039	9.758
331	431.604,123 304.724,039	332	431.603,067 304.727,111	3.248	332	431.603,067 304.727,111	333	431.600,34 304.722,739	5.153	333	431.600,34 304.722,739	334	431.603,649 304.713,107	10.18 5
334	431.603,649 304.713,107	335	431.611,432 304.700,221	15.05 4	335	431.611,432 304.700,221	336	431.614,585 304.697,264	4.323	336	431.614,585 304.697,264	337	431.618,249 304.693,828	5.023
337	431.618,249 304.693,828	338	431.624,123 304.688,32	8.052	338	431.624,123 304.688,32	339	431.630,217 304.682,605	8.355	339	431.630,217 304.682,605	340	431.630,508 304.682,332	0.399
340	431.630,508 304.682,332	341	431.635,511 304.676,072	8.014	341	431.635,511 304.676,072	342	431.637,085 304.674,103	2.521	342	431.637,085 304.674,103	343	431.645,188 304.667,675	10.34 3
343	431.645,188 304.667,675	344	431.648,066 304.658,684	9.44	344	431.648,066 304.658,684	345	431.653,176 304.626,151	32.93 2	345	431.653,176 304.626,151	346	431.653,984 304.621,17	5.046
346	431.653,984 304.621,17	347	431.655,089 304.614,741	6.523	347	431.655,089 304.614,741	348	431.655,73 304.611,016	3.78	348	431.655,73 304.611,016	349	431.658,285 304.599,244	12.04 6
349	431.658,285 304.599,244	350	431.657,121 304.591,741	7.593	350	431.657,121 304.591,741	351	431.655,827 304.556,944	34.82 1	351	431.655,827 304.556,944	352	431.657,776 304.520,631	36.36 5
352	431.657,776 304.520,631	353	431.662,259 304.496,866	24.18 4	353	431.662,259 304.496,866	354	431.663,07 304.492,56	4.382	354	431.663,07 304.492,56	355	431.664,05 304.487,4	5.252
355	431.664,05 304.487,4	356	431.664,057 304.487,363	0.038	356	431.664,057 304.487,363	357	431.664,21 304.486,524	0.853	357	431.664,21 304.486,524	358	431.664,21 304.486,52	0.004
358	431.664,21 304.486,52	359	431.664,7 304.483,92	2.646	359	431.664,7 304.483,92	360	431.666,17 304.476,13	7.927	360	431.666,17 304.476,13	361	431.666,171 304.476,128	0.002
361	431.666,171 304.476,128	362	431.667,25 304.470,4	5.829	362	431.667,25 304.470,4	363	431.667,4 304.464,33	6.072	363	431.667,4 304.464,33	364	431.667,401 304.464,28	0.05
364	431.667,401 304.464,28	365	431.667,6 304.456,1	8.182	365	431.667,6 304.456,1	366	431.667,73 304.450,98	5.122	366	431.667,73 304.450,98	367	431.667,731 304.450,922	0.058
367	431.667,731 304.450,922	368	431.667,85 304.446,28	4.644	368	431.667,85 304.446,28	369	431.667,97 304.441,47	4.811	369	431.667,97 304.441,47	370	431.667,971 304.441,422	0.048
370	431.667,971 304.441,422	371	431.668,19 304.432,37	9.055	371	431.668,19 304.432,37	372	431.668,39 304.424,21	8.162	372	431.668,39 304.424,21	373	431.668,0 304.420,05	4.178
373	431.668,0 304.420,05	374	431.667,993 304.419,979	0.071	374	431.667,993 304.419,979	375	431.666,98 304.409,02	11.00 6	375	431.666,98 304.409,02	376	431.666,974 304.408,96	0.06
376	431.666,974 304.408,96	377	431.665,96 304.398,01	10.99 7	377	431.665,96 304.398,01	378	431.665,66 304.394,9	3.124	378	431.665,66 304.394,9	379	431.665,52 304.393,33	1.576
379	431.665,52 304.393,33	380	431.665,514 304.393,265	0.065	380	431.665,514 304.393,265	381	431.664,06 304.377,61	15.72 2	381	431.664,06 304.377,61	382	431.662,39 304.359,685	18.00 3
382	431.662,39 304.359,685	383	431.662,39 304.359,68	0.005	383	431.662,39 304.359,68	384	431.662,09 304.356,49	3.204	384	431.662,09 304.356,49	385	431.662,083 304.356,414	0.076
385	431.662,083 304.356,414	386	431.660,67 304.341,17	15.30 9	386	431.660,67 304.341,17	387	431.660,58 304.340,18	0.994	387	431.660,58 304.340,18	388	431.660,573 304.340,104	0.076
388	431.660,573 304.340,104	389	431.659,0 304.323,25	16.92 7	389	431.659,0 304.323,25	390	431.658,993 304.323,169	0.081	390	431.658,993 304.323,169	391	431.658,64 304.319,31	3.875
391	431.658,64 304.319,31	392	431.657,38 304.305,79	13.57 9	392	431.657,38 304.305,79	393	431.657,373 304.305,71	0.08	393	431.657,373 304.305,71	394	431.655,84 304.289,3	16.48 1
394	431.655,84 304.289,3	395	431.655,71 304.287,86	1.446	395	431.655,71 304.287,86	396	431.655,702 304.287,778	0.082	396	431.655,702 304.287,778	397	431.654,33 304.272,97	14.87 1
397	431.654,33 304.272,97	398	431.653,93 304.269,16	3.831	398	431.653,93 304.269,16	399	431.653,85 304.268,45	0.714	399	431.653,85 304.268,45	400	431.653,837 304.268,329	0.122
400	431.653,837 304.268,329	401	431.652,35 304.254,18	14.22 7	401	431.652,35 304.254,18	402	431.652,12 304.251,92	2.272	402	431.652,12 304.251,92	403	431.652,104 304.251,773	0.148
403	431.652,104 304.251,773	404	431.651,72 304.248,18	3.613	404	431.651,72 304.248,18	405	431.647,55 304.221,09	27.40 9	405	431.647,55 304.221,09	406	431.644,962 304.216,236	5.501
406	431.644,962 304.216,236	407	431.641,478 304.203,251	13.44 4	407	431.641,478 304.203,251	408	431.640,775 304.197,683	5.612	408	431.640,775 304.197,683	409	431.638,002 304.181,374	16.54 3
409	431.638,002 304.181,374	410	431.634,687 304.164,63	17.06 9	410	431.634,687 304.164,63	411	431.630,928 304.151,336	13.81 5	411	431.630,928 304.151,336	412	431.630,007 304.149,38	2.162

Punct început	X / Y	Punct sfârșit	X / Y	Lungime segment	Punct început	X / Y	Punct sfârșit	X / Y	Lungime segment	Punct început	X / Y	Punct sfârșit	X / Y	Lungime segment
412	431.630,007 304.149,38	413	431.620,554 304.129,756	21.78 2	413	431.620,554 304.129,756	414	431.617,795 304.124,129	6.267	414	431.617,795 304.124,129	415	431.610,459 304.109,168	16.66 3
415	431.610,459 304.109,168	416	431.602,704 304.093,566	17.42 3	416	431.602,704 304.093,566	417	431.588,961 304.065,945	30.85 1	417	431.588,961 304.065,945	418	431.579,523 304.046,794	21.35
418	431.579,523 304.046,794	419	431.578,278 304.045,335	1.918	419	431.578,278 304.045,335	420	431.568,911 304.037,712	12.07 7	420	431.568,911 304.037,712	421	431.569,729 304.036,708	1.295
421	431.569,729 304.036,708	422	431.570,308 304.036,843	0.595	422	431.570,308 304.036,843	423	431.570,579 304.035,684	1.19	423	431.570,579 304.035,684	424	431.569,419 304.035,415	1.191
424	431.569,419 304.035,415	425	431.569,149 304.036,573	1.189	425	431.569,149 304.036,573	426	431.569,724 304.036,707	0.59	426	431.569,724 304.036,707	427	431.568,907 304.037,709	1.293
427	431.568,907 304.037,709	428	431.560,615 304.030,961	10.69 1	428	431.560,615 304.030,961	429	431.561,975 304.029,273	2.168	429	431.561,975 304.029,273	430	431.563,477 304.027,294	2.484
430	431.563,477 304.027,294	431	431.563,651 304.027,001	0.341	431	431.563,651 304.027,001	432	431.573,96 304.009,589	20.23 5	432	431.573,96 304.009,589	433	431.577,057 304.002,215	7.998
433	431.577,057 304.002,215	434	431.577,162 304.001,726	0.5	434	431.577,162 304.001,726	435	431.577,366 304.001,77	0.209	435	431.577,366 304.001,77	436	431.577,23 304.002,349	0.595
436	431.577,23 304.002,349	437	431.578,39 304.002,62	1.191	437	431.578,39 304.002,62	438	431.578,66 304.001,46	1.191	438	431.578,66 304.001,46	439	431.577,501 304.001,191	1.19
439	431.577,501 304.001,191	440	431.577,367 304.001,765	0.589	440	431.577,367 304.001,765	441	431.577,163 304.001,721	0.209	441	431.577,163 304.001,721	442	431.580,708 303.985,274	16.82 5
442	431.580,708 303.985,274	443	431.583,261 303.967,097	18.35 5	443	431.583,261 303.967,097	444	431.583,569 303.963,535	3.575	444	431.583,569 303.963,535	445	431.585,649 303.963,715	2.088
445	431.585,649 303.963,715	446	431.585,581 303.964,306	0.595	446	431.585,581 303.964,306	447	431.586,763 303.964,443	1.19	447	431.586,763 303.964,443	448	431.586,9 303.963,261	1.19
448	431.586,9 303.963,261	449	431.585,718 303.963,124	1.19	449	431.585,718 303.963,124	450	431.585,65 303.963,71	0.59	450	431.585,65 303.963,71	451	431.583,57 303.963,53	2.088
451	431.583,57 303.963,53	452	431.584,687 303.950,623	12.95 5	452	431.584,687 303.950,623	453	431.586,682 303.926,941	23.76 6	453	431.586,682 303.926,941	454	431.587,571 303.912,751	14.21 8
454	431.587,571 303.912,751	455	431.587,691 303.912,759	0.12	455	431.587,691 303.912,759	456	431.587,67 303.913,354	0.595	456	431.587,67 303.913,354	457	431.588,86 303.913,396	1.191
457	431.588,86 303.913,396	458	431.588,902 303.912,206	1.191	458	431.588,902 303.912,206	459	431.587,712 303.912,165	1.191	459	431.587,712 303.912,165	460	431.587,692 303.912,754	0.589
460	431.587,692 303.912,754	461	431.587,571 303.912,746	0.121	461	431.587,571 303.912,746	462	431.587,277 303.910,701	2.066	462	431.587,277 303.910,701	463	431.587,975 303.884,603	26.10 7
463	431.587,975 303.884,603	464	431.588,44 303.877,847	6.772	464	431.588,44 303.877,847	465	431.589,08 303.877,891	0.642	465	431.589,08 303.877,891	466	431.589,059 303.878,485	0.594
466	431.589,059 303.878,485	467	431.590,249 303.878,527	1.191	467	431.590,249 303.878,527	468	431.590,291 303.877,337	1.191	468	431.590,291 303.877,337	469	431.589,101 303.877,296	1.191
469	431.589,101 303.877,296	470	431.589,081 303.877,886	0.59	470	431.589,081 303.877,886	471	431.588,441 303.877,842	0.642	471	431.588,441 303.877,842	472	431.589,771 303.858,534	19.35 4
472	431.589,771 303.858,534	473	431.590,139 303.858,498	0.37	473	431.590,139 303.858,498	474	431.591,717 303.839,236	19.32 7	474	431.591,717 303.839,236	475	431.592,198 303.839,275	0.483
475	431.592,198 303.839,275	476	431.592,177 303.839,87	0.595	476	431.592,177 303.839,87	477	431.593,367 303.839,912	1.191	477	431.593,367 303.839,912	478	431.593,409 303.838,722	1.191
478	431.593,409 303.838,722	479	431.592,219 303.838,681	1.191	479	431.592,219 303.838,681	480	431.592,198 303.839,27	0.589	480	431.592,198 303.839,27	481	431.591,717 303.839,231	0.483
481	431.591,717 303.839,231	482	431.592,099 303.834,566	4.681	482	431.592,099 303.834,566	483	431.595,456 303.819,676	15.26 4	483	431.595,456 303.819,676	1	431.599,489 303.801,791	18.33 4

\*\* Lungimile segmentelor sunt determinate în planul de proiecție Stereo 70 și sunt rotunjite la 1 milimetru.

\*\*\* Distanța dintre puncte este formată din segmente cumulate ce sunt mai mici decât valoarea 1 milimetru.





**DATE DESPRE IMOBILUL NR. 10764**

Oficiul de Cadastru și Publicitate Imobiliară DOLJ  
Biroul de Cadastru și Publicitate Imobiliară Craiova

**A. Partea I. Descrierea imobilului**

TEREN Intravilan

Adresa: Loc. Teslui, Jud. Dolj, De 500

Nr. Crt	Nr cadastral Nr. topografic	Suprafața* (mp)	Observații / Referințe
A1		6.141	Sector cadastral:0 Teren neimprejmuit;

**B. Partea II. Proprietari și acte**

Inscrieri privitoare la dreptul de proprietate și alte drepturi reale		Referințe
/		
Act Normativ nr. Legea 7, din 13/03/1996 emis de PARLAMENTUL ROMÂNIEI (ART. 13 ALIN. 15);		
B1	Inscrierea provizorie, drept de PROPRIETATE, dobandit prin Lege, cota actuala 1/1, cota initiala 1/1 1) NEIDENTIFICAT NEIDENTIFICAT, CIF:0000000000000	A1

**C. Partea III. SARCINI .**

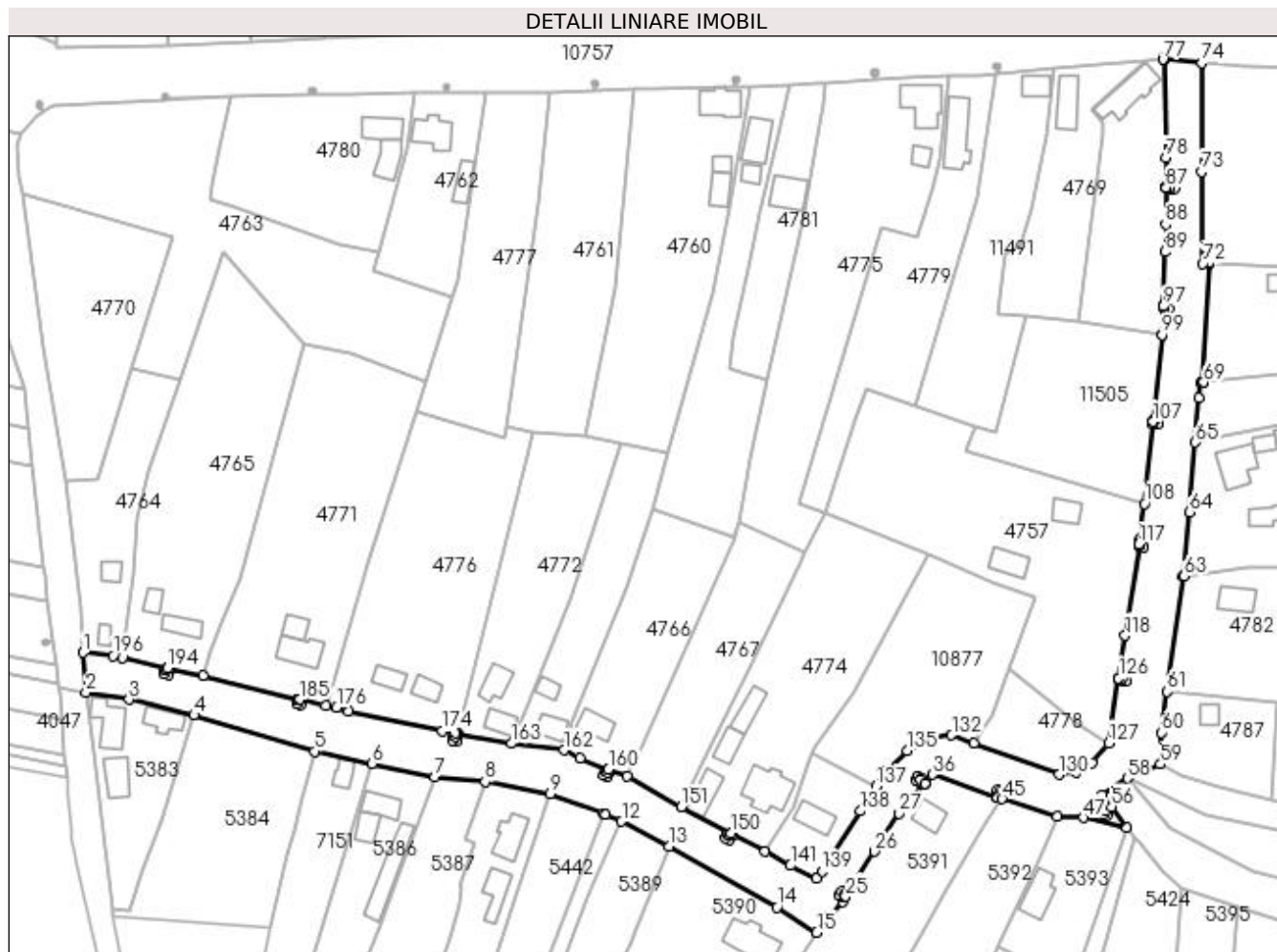
Inscrieri privind dezmembramintele dreptului de proprietate, drepturi reale de garanție și sarcini	Referințe
NU SUNT	

## Anexa Nr. 1 La Partea I

## Teren

Nr cadastral	Suprafața (mp)*	Observații / Referințe
	6.141	

\* Suprafața este determinată în planul de proiecție Stereo 70.



## Date referitoare la teren

Crt	Categorie folosință	Intravilan	Suprafața (mp)	Tarla	Parcelă	Nr. topo	Observații / Referințe
1	drum	DA	6.141	De 500	-	-	

## Lungime Segmente

1) Valorile lungimilor segmentelor sunt obținute din proiecție în plan.

Punct început	X / Y	Punct sfârșit	X / Y	Lungime segment	Punct început	X / Y	Punct sfârșit	X / Y	Lungime segment	Punct început	X / Y	Punct sfârșit	X / Y	Lungime segment
1	432.017,508 301.005,882	2	432.018,331 300.994,889	11.024	2	432.018,331 300.994,889	3	432.030,26 300.992,959	12.084	3	432.030,26 300.992,959	4	432.048,277 300.988,565	18.545
4	432.048,277 300.988,565	5	432.081,645 300.978,528	34.845	5	432.081,645 300.978,528	6	432.097,515 300.975,209	16.213	6	432.097,515 300.975,209	7	432.114,949 300.971,562	17.811
7	432.114,949 300.971,562	8	432.128,902 300.970,17	14.022	8	432.128,902 300.970,17	9	432.146,852 300.966,777	18.268	9	432.146,852 300.966,777	10	432.161,584 300.961,394	15.685
10	432.161,584 300.961,394	11	432.162,236 300.961,155	0.694	11	432.162,236 300.961,155	12	432.166,723 300.959,142	4.918	12	432.166,723 300.959,142	13	432.179,811 300.952,207	14.812
13	432.179,811 300.952,207	14	432.209,721 300.935,446	34.286	14	432.209,721 300.935,446	15	432.220,73 300.928,438	13.05	15	432.220,73 300.928,438	16	432.224,097 300.932,452	5.239
16	432.224,097 300.932,452	17	432.227,88 300.936,962	5.887	17	432.227,88 300.936,962	18	432.228,793 300.938,384	1.69	18	432.228,793 300.938,384	19	432.228,279 300.938,714	0.611

Punct început	X / Y	Punct sfârșit	X / Y	Lungime segment	Punct început	X / Y	Punct sfârșit	X / Y	Lungime segment	Punct început	X / Y	Punct sfârșit	X / Y	Lungime segment
19	432.228,279 300.938,714	20	432.227,992 300.938,193	0.595	20	432.227,992 300.938,193	21	432.226,949 300.938,767	1.191	21	432.226,949 300.938,767	22	432.227,523 300.939,809	1.19
22	432.227,523 300.939,809	23	432.228,566 300.939,235	1.191	23	432.228,566 300.939,235	24	432.228,281 300.938,718	0.59	24	432.228,281 300.938,718	25	432.228,796 300.938,388	0.612
25	432.228,796 300.938,388	26	432.236,789 300.950,834	14.79 2	26	432.236,789 300.950,834	27	432.243,576 300.961,403	12.56 1	27	432.243,576 300.961,403	28	432.250,69 300.969,722	10.94 6
28	432.250,69 300.969,722	29	432.249,5 300.970,74	1.566	29	432.249,5 300.970,74	30	432.249,252 300.970,199	0.595	30	432.249,252 300.970,199	31	432.248,17 300.970,696	1.191
31	432.248,17 300.970,696	32	432.248,666 300.971,777	1.189	32	432.248,666 300.971,777	33	432.249,748 300.971,281	1.19	33	432.249,748 300.971,281	34	432.249,502 300.970,744	0.591
34	432.249,502 300.970,744	35	432.250,693 300.969,726	1.567	35	432.250,693 300.969,726	36	432.252,755 300.972,137	3.173	36	432.252,755 300.972,137	37	432.270,774 300.965,839	19.08 8
37	432.270,774 300.965,839	38	432.271,035 300.966,586	0.791	38	432.271,035 300.966,586	39	432.270,449 300.966,689	0.595	39	432.270,449 300.966,689	40	432.270,653 300.967,86	1.189
40	432.270,653 300.967,86	41	432.271,825 300.967,656	1.19	41	432.271,825 300.967,656	42	432.271,621 300.966,484	1.19	42	432.271,621 300.966,484	43	432.271,04 300.966,585	0.59
43	432.271,04 300.966,585	44	432.270,779 300.965,837	0.792	44	432.270,779 300.965,837	45	432.272,062 300.965,389	1.359	45	432.272,062 300.965,389	46	432.287,434 300.960,619	16.09 5
46	432.287,434 300.960,619	47	432.294,543 300.960,198	7.121	47	432.294,543 300.960,198	48	432.306,689 300.957,323	12.48 2	48	432.306,689 300.957,323	49	432.302,359 300.963,232	7.326
49	432.302,359 300.963,232	50	432.300,799 300.962,089	1.934	50	432.300,799 300.962,089	51	432.301,385 300.961,987	0.595	51	432.301,385 300.961,987	52	432.301,181 300.960,814	1.191
52	432.301,181 300.960,814	53	432.300,009 300.961,019	1.19	53	432.300,009 300.961,019	54	432.300,212 300.962,191	1.189	54	432.300,212 300.962,191	55	432.300,794 300.962,09	0.591
55	432.300,794 300.962,09	56	432.302,357 300.963,236	1.938	56	432.302,357 300.963,236	57	432.299,934 300.966,543	4.1	57	432.299,934 300.966,543	58	432.306,775 300.971,122	8.232
58	432.306,775 300.971,122	59	432.315,916 300.975,002	9.93	59	432.315,916 300.975,002	60	432.316,18 300.983,787	8.789	60	432.316,18 300.983,787	61	432.317,852 300.995,098	11.43 4
61	432.317,852 300.995,098	62	432.322,226 301.027,055	32.25 5	62	432.322,226 301.027,055	63	432.322,502 301.027,047	0.276	63	432.322,502 301.027,047	64	432.323,991 301.044,836	17.85 1
64	432.323,991 301.044,836	65	432.325,652 301.064,115	19.35	65	432.325,652 301.064,115	66	432.326,539 301.076,378	12.29 5	66	432.326,539 301.076,378	67	432.326,985 301.080,458	4.104
67	432.326,985 301.080,458	68	432.327,704 301.080,604	0.734	68	432.327,704 301.080,604	69	432.327,922 301.080,759	0.267	69	432.327,922 301.080,759	70	432.329,465 301.113,558	32.83 5
70	432.329,465 301.113,558	71	432.329,462 301.113,701	0.143	71	432.329,462 301.113,701	72	432.327,587 301.113,628	1.876	72	432.327,587 301.113,628	73	432.327,404 301.139,08	25.45 3
73	432.327,404 301.139,08	74	432.327,451 301.169,083	30.00 3	74	432.327,451 301.169,083	75	432.316,841 301.170,056	10.65 5	75	432.316,841 301.170,056	76	432.316,836 301.170,056	0.005
76	432.316,836 301.170,056	77	432.316,587 301.170,079	0.25	77	432.316,587 301.170,079	78	432.317,372 301.142,881	27.20 9	78	432.317,372 301.142,881	79	432.317,501 301.134,908	7.974
79	432.317,501 301.134,908	80	432.318,558 301.134,925	1.057	80	432.318,558 301.134,925	81	432.318,578 301.135,519	0.594	81	432.318,578 301.135,519	82	432.319,768 301.135,479	1.191
82	432.319,768 301.135,479	83	432.319,727 301.134,289	1.191	83	432.319,727 301.134,289	84	432.318,538 301.134,331	1.19	84	432.318,538 301.134,331	85	432.318,558 301.134,92	0.589
85	432.318,558 301.134,92	86	432.317,501 301.134,903	1.057	86	432.317,501 301.134,903	87	432.317,504 301.134,712	0.191	87	432.317,504 301.134,712	88	432.317,357 301.124,408	10.30 5
88	432.317,357 301.124,408	89	432.317,105 301.116,826	7.586	89	432.317,105 301.116,826	90	432.316,602 301.101,736	15.09 8	90	432.316,602 301.101,736	91	432.317,086 301.101,72	0.484
91	432.317,086 301.101,72	92	432.317,106 301.102,314	0.594	92	432.317,106 301.102,314	93	432.318,296 301.102,274	1.191	93	432.318,296 301.102,274	94	432.318,256 301.101,084	1.191
94	432.318,256 301.101,084	95	432.317,066 301.101,126	1.191	95	432.317,066 301.101,126	96	432.317,086 301.101,715	0.589	96	432.317,086 301.101,715	97	432.316,602 301.101,731	0.484
97	432.316,602 301.101,731	98	432.316,349 301.094,146	7.589	98	432.316,349 301.094,146	99	432.316,319 301.093,858	0.29	99	432.316,319 301.093,858	100	432.313,853 301.069,848	24.13 6
100	432.313,853 301.069,848	101	432.314,004 301.069,832	0.152	101	432.314,004 301.069,832	102	432.314,07 301.070,423	0.595	102	432.314,07 301.070,423	103	432.315,253 301.070,291	1.19
103	432.315,253 301.070,291	104	432.315,121 301.069,108	1.19	104	432.315,121 301.069,108	105	432.313,938 301.069,241	1.19	105	432.313,938 301.069,241	106	432.314,003 301.069,827	0.59
106	432.314,003 301.069,827	107	432.313,852 301.069,843	0.152	107	432.313,852 301.069,843	108	432.311,516 301.047,098	22.86 5	108	432.311,516 301.047,098	109	432.310,041 301.037,004	10.20 1
109	432.310,041 301.037,004	110	432.309,882 301.035,916	1.1	110	432.309,882 301.035,916	111	432.310,09 301.035,886	0.21	111	432.310,09 301.035,886	112	432.310,156 301.036,477	0.595
112	432.310,156 301.036,477	113	432.311,339 301.036,345	1.19	113	432.311,339 301.036,345	114	432.311,207 301.035,162	1.19	114	432.311,207 301.035,162	115	432.310,024 301.035,295	1.19
115	432.310,024 301.035,295	116	432.310,089 301.035,881	0.59	116	432.310,089 301.035,881	117	432.309,881 301.035,912	0.21	117	432.309,881 301.035,912	118	432.306,181 301.010,595	25.58 6

Punct început	X / Y	Punct sfârșit	X / Y	Lungime segment	Punct început	X / Y	Punct sfârșit	X / Y	Lungime segment	Punct început	X / Y	Punct sfârșit	X / Y	Lungime segment
118	432.306,181 301.010,595	119	432.304,359 300.998,853	11.883	119	432.304,359 300.998,853	120	432.305,21 300.998,721	0.861	120	432.305,21 300.998,721	121	432.305,276 300.999,312	0.595
121	432.305,276 300.999,312	122	432.306,459 300.999,18	1.19	122	432.306,459 300.999,18	123	432.306,327 300.997,997	1.19	123	432.306,327 300.997,997	124	432.305,144 300.998,13	1.19
124	432.305,144 300.998,13	125	432.305,209 300.998,716	0.59	125	432.305,209 300.998,716	126	432.304,358 300.998,848	0.861	126	432.304,358 300.998,848	127	432.301,579 300.980,939	18.123
127	432.301,579 300.980,939	128	432.296,899 300.975,475	7.194	128	432.296,899 300.975,475	129	432.292,649 300.972,838	5.002	129	432.292,649 300.972,838	130	432.287,823 300.972,148	4.875
130	432.287,823 300.972,148	131	432.264,207 300.980,833	25.162	131	432.264,207 300.980,833	132	432.258,112 300.983,074	6.494	132	432.258,112 300.983,074	133	432.252,027 300.982,029	6.174
133	432.252,027 300.982,029	134	432.249,97 300.981,128	2.246	134	432.249,97 300.981,128	135	432.245,78 300.978,727	4.829	135	432.245,78 300.978,727	136	432.239,911 300.972,97	8.221
136	432.239,911 300.972,97	137	432.237,257 300.968,853	4.898	137	432.237,257 300.968,853	138	432.232,846 300.962,011	8.141	138	432.232,846 300.962,011	139	432.222,082 300.945,248	19.921
139	432.222,082 300.945,248	140	432.220,664 300.943,292	2.416	140	432.220,664 300.943,292	141	432.213,458 300.946,968	8.089	141	432.213,458 300.946,968	142	432.206,397 300.950,891	8.078
142	432.206,397 300.950,891	143	432.196,897 300.955,951	10.764	143	432.196,897 300.955,951	144	432.196,6 300.955,392	0.633	144	432.196,6 300.955,392	145	432.197,121 300.955,105	0.595
145	432.197,121 300.955,105	146	432.196,547 300.954,062	1.191	146	432.196,547 300.954,062	147	432.195,505 300.954,637	1.19	147	432.195,505 300.954,637	148	432.196,078 300.955,679	1.189
148	432.196,078 300.955,679	149	432.196,595 300.955,395	0.59	149	432.196,595 300.955,395	150	432.196,893 300.955,953	0.633	150	432.196,893 300.955,953	151	432.183,278 300.963,205	15.426
151	432.183,278 300.963,205	152	432.168,23 300.971,681	17.271	152	432.168,23 300.971,681	153	432.163,092 300.973,653	5.503	153	432.163,092 300.973,653	154	432.162,734 300.972,72	0.999
154	432.162,734 300.972,72	155	432.163,255 300.972,433	0.595	155	432.163,255 300.972,433	156	432.162,681 300.971,39	1.191	156	432.162,681 300.971,39	157	432.161,639 300.971,965	1.19
157	432.161,639 300.971,965	158	432.162,213 300.973,007	1.19	158	432.162,213 300.973,007	159	432.162,73 300.972,722	0.59	159	432.162,73 300.972,722	160	432.163,087 300.973,655	0.999
160	432.163,087 300.973,655	161	432.155,167 300.976,695	8.483	161	432.155,167 300.976,695	162	432.150,756 300.978,88	4.923	162	432.150,756 300.978,88	163	432.136,132 300.980,717	14.739
163	432.136,132 300.980,717	164	432.121,55 300.983,421	14.831	164	432.121,55 300.983,421	165	432.121,148 300.983,496	0.409	165	432.121,148 300.983,496	166	432.120,731 300.983,561	0.422
166	432.120,731 300.983,561	167	432.120,598 300.982,716	0.855	167	432.120,598 300.982,716	168	432.121,181 300.982,598	0.595	168	432.121,181 300.982,598	169	432.120,946 300.981,431	1.19
169	432.120,946 300.981,431	170	432.119,779 300.981,668	1.191	170	432.119,779 300.981,668	171	432.120,015 300.982,834	1.19	171	432.120,015 300.982,834	172	432.120,593 300.982,717	0.59
172	432.120,593 300.982,717	173	432.120,726 300.983,562	0.855	173	432.120,726 300.983,562	174	432.116,922 300.984,159	3.851	174	432.116,922 300.984,159	175	432.091,133 300.989,691	26.376
175	432.091,133 300.989,691	176	432.087,772 300.990,774	3.531	176	432.087,772 300.990,774	177	432.084,701 300.991,206	3.101	177	432.084,701 300.991,206	178	432.077,509 300.992,95	7.4
178	432.077,509 300.992,95	179	432.077,449 300.992,699	0.258	179	432.077,449 300.992,699	180	432.078,032 300.992,581	0.595	180	432.078,032 300.992,581	181	432.077,796 300.991,414	1.191
181	432.077,796 300.991,414	182	432.076,63 300.991,651	1.19	182	432.076,63 300.991,651	183	432.076,865 300.992,816	1.188	183	432.076,865 300.992,816	184	432.077,444 300.992,7	0.591
184	432.077,444 300.992,7	185	432.077,505 300.992,951	0.258	185	432.077,505 300.992,951	186	432.050,71 300.999,447	27.571	186	432.050,71 300.999,447	187	432.040,938 301.001,637	10.014
187	432.040,938 301.001,637	188	432.040,789 301.000,972	0.681	188	432.040,789 301.000,972	189	432.041,372 301.000,854	0.595	189	432.041,372 301.000,854	190	432.041,136 300.999,688	1.19
190	432.041,136 300.999,688	191	432.039,97 300.999,924	1.19	191	432.039,97 300.999,924	192	432.040,205 301.001,09	1.189	192	432.040,205 301.001,09	193	432.040,784 301.000,973	0.591
193	432.040,784 301.000,973	194	432.040,933 301.001,639	0.682	194	432.040,933 301.001,639	195	432.028,439 301.004,439	12.804	195	432.028,439 301.004,439	196	432.025,867 301.005,015	2.636
196	432.025,867 301.005,015	1	432.017,508 301.005,882	8.404										

\*\* Lungimile segmentelor sunt determinate în planul de proiecție Stereo 70 și sunt rotunjite la 1 milimetru.

\*\*\* Distanța dintre puncte este formată din segmente cumulate ce sunt mai mici decât valoarea 1 milimetru.

**DATE DESPRE IMOBILUL NR. 10765**

Oficiul de Cadastru și Publicitate Imobiliară DOLJ  
Biroul de Cadastru și Publicitate Imobiliară Craiova

**A. Partea I. Descrierea imobilului**

TEREN Intravilan

Adresa: Loc. Teslui, Jud. Dolj

Nr. Crt	Nr cadastral Nr. topografic	Suprafața* (mp)	Observații / Referințe
A1	32170	377	Sector cadastral:0 Teren neimprejmuit; Teren intravilan, neimprejmuit.

**Construcții**

Crt	Nr cadastral Nr. topografic	Adresa	Observații / Referințe
A1.1	32170-C1	Loc. Teslui, Jud. Dolj	Nr. niveluri:1; S. construita la sol:166 mp; Pod Parau Teslui la km 20+871 DJ 641

**B. Partea II. Proprietari și acte**

Inscrieri privitoare la dreptul de proprietate și alte drepturi reale		Referințe
<b>171209 / 09/11/2017</b>		
Act Normativ nr. HG 1/Legea 705, din 29/11/2006 emis de GUVERNUL ROMANIEI;		
B1	Intabulare, drept de PROPRIETATE, dobandit prin Lege, cota actuala 1/1, cota initiala 1/1 1) STATUL ROMAN DOMENIUL PUBLIC, CIF:9999999999999, LIPSA CUI	A1
B2	Intabulare, drept de ADMINISTRARE 1) ADMINISTRATIA NATIONALA 'APELE ROMANE', ADMINISTRATIA BAZINALA DE APA OLT, CIF: 9999999999999, LIPSA CUI	A1
Act Normativ nr. 965, din 05/09/2002 emis de GUVERNUL ROMANIEI;		
B3	Intabulare, drept de PROPRIETATE, dobandit prin Lege, cota actuala 1/1, cota initiala 1/1 1) JUDETUL DOLJ DOMENIUL PUBLIC, CIF:9999999999999, LIPSA CUI	A1.1
B4	Intabulare, drept de ADMINISTRARE 1) CONSILIUL JUDETEAN DOLJ, CIF:9999999999999, LIPSA CUI	A1.1

**C. Partea III. SARCINI .**

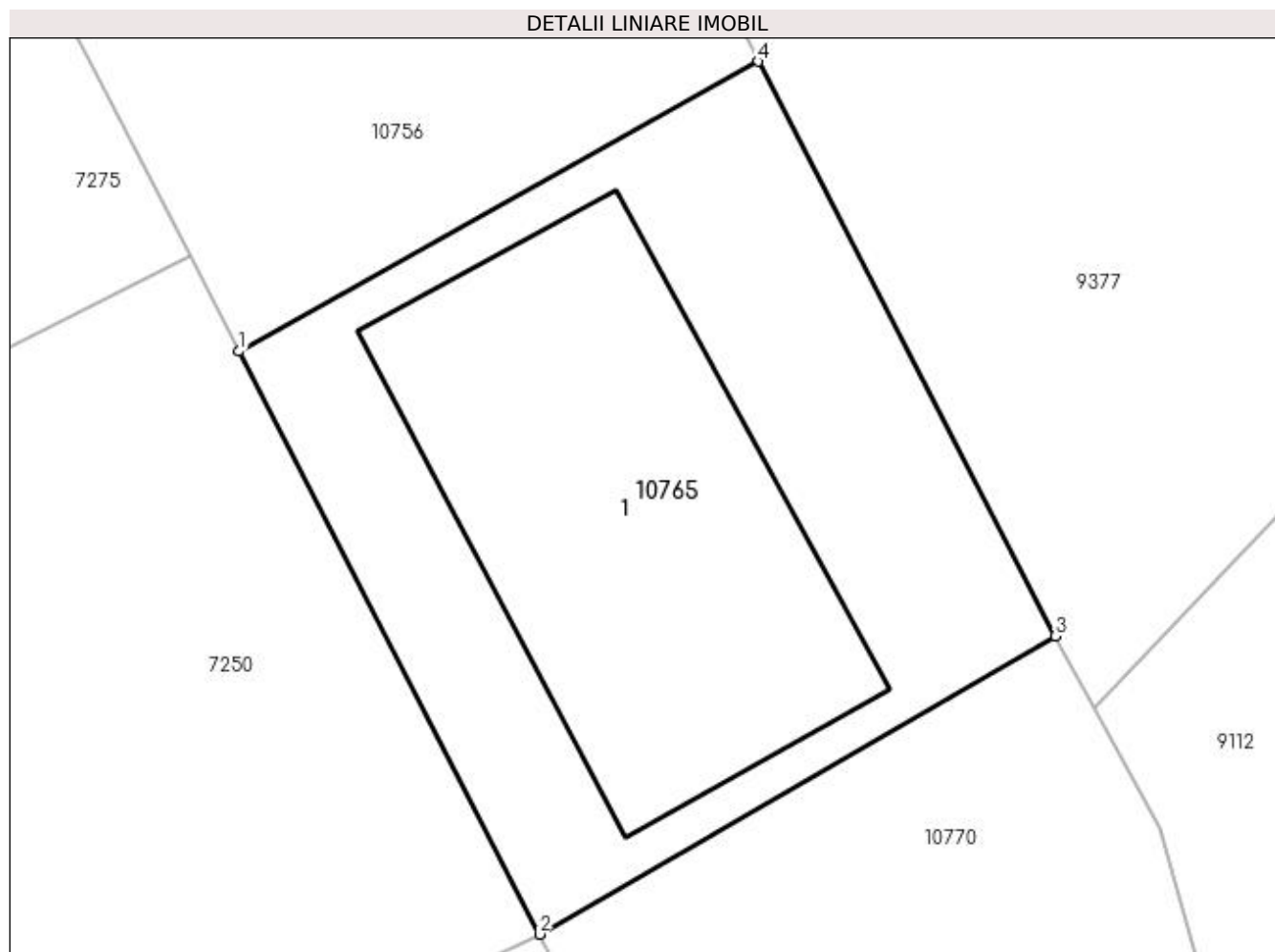
Inscrieri privind dezmembramintele dreptului de proprietate, drepturi reale de garanție și sarcini	Referințe
NU SUNT	

## Anexa Nr. 1 La Partea I

## Teren

Nr cadastral	Suprafața (mp)*	Observații / Referințe
32170	377	Teren intravilan, neimprejmuit.

\* Suprafața este determinată în planul de proiecție Stereo 70.



## Date referitoare la teren

Crt	Categorie folosință	Intravilan	Suprafața (mp)	Tarla	Parcelă	Nr. topo	Observații / Referințe
1	drum	DA	377	-	-	-	

## Date referitoare la construcții

Crt	Număr	Destinație construcție	Supraf. (mp)	Situație juridică	Observații / Referințe
A1.1	32170-C1	construcții industriale și edilitare	166	Cu acte	Nr. niveluri:1; S. construită la sol:166 mp; Pod Parau Teslui la km 20+871 DJ 641

## Lungime Segmente

1) Valorile lungimilor segmentelor sunt obținute din proiecție în plan.

Punct început	X / Y	Punct sfârșit	X / Y	Lungime segment (** (m)
1	432.888,002 301.013,588	2	432.897,38 300.995,394	20.469
2	432.897,38 300.995,394	3	432.913,477 301.004,702	18.594
3	432.913,477 301.004,702	4	432.904,21 301.022,63	20.181

Punct început	X / Y	Punct sfârșit	X / Y	Lungime segment (** (m)
4	432.904,21 301.022,63	1	432.888,002 301.013,588	18.56

\*\* Lungimile segmentelor sunt determinate în planul de proiecție Stereo 70 și sunt rotunjite la 1 milimetru.

\*\*\* Distanța dintre puncte este formată din segmente cumulate ce sunt mai mici decât valoarea 1 milimetru.





**DATE DESPRE IMOBILUL NR. 10766**

Oficiul de Cadastru și Publicitate Imobiliară DOLJ  
Biroul de Cadastru și Publicitate Imobiliară Craiova

**A. Partea I. Descrierea imobilului**

TEREN Intravilan

Adresa: Loc. Teslui, Jud. Dolj, De 241

Nr. Crt	Nr cadastral Nr. topografic	Suprafața* (mp)	Observații / Referințe
A1		3.118	Sector cadastral:0 Teren neimprejmuit;

**B. Partea II. Proprietari și acte**

Inscrieri privitoare la dreptul de proprietate și alte drepturi reale	Referințe
/	
Act Normativ nr. Legea 7, din 13/03/1996 emis de PARLAMENTUL ROMÂNIEI (ART. 13 ALIN. 15);	
B1	Inscrierea provizorie, drept de PROPRIETATE, dobandit prin Lege, cota actuala 1/1, cota initiala 1/1
	1) NEIDENTIFICAT NEIDENTIFICAT, CIF:0000000000000

**C. Partea III. SARCINI .**

Inscrieri privind dezmembramintele dreptului de proprietate, drepturi reale de garanție și sarcini	Referințe
NU SUNT	

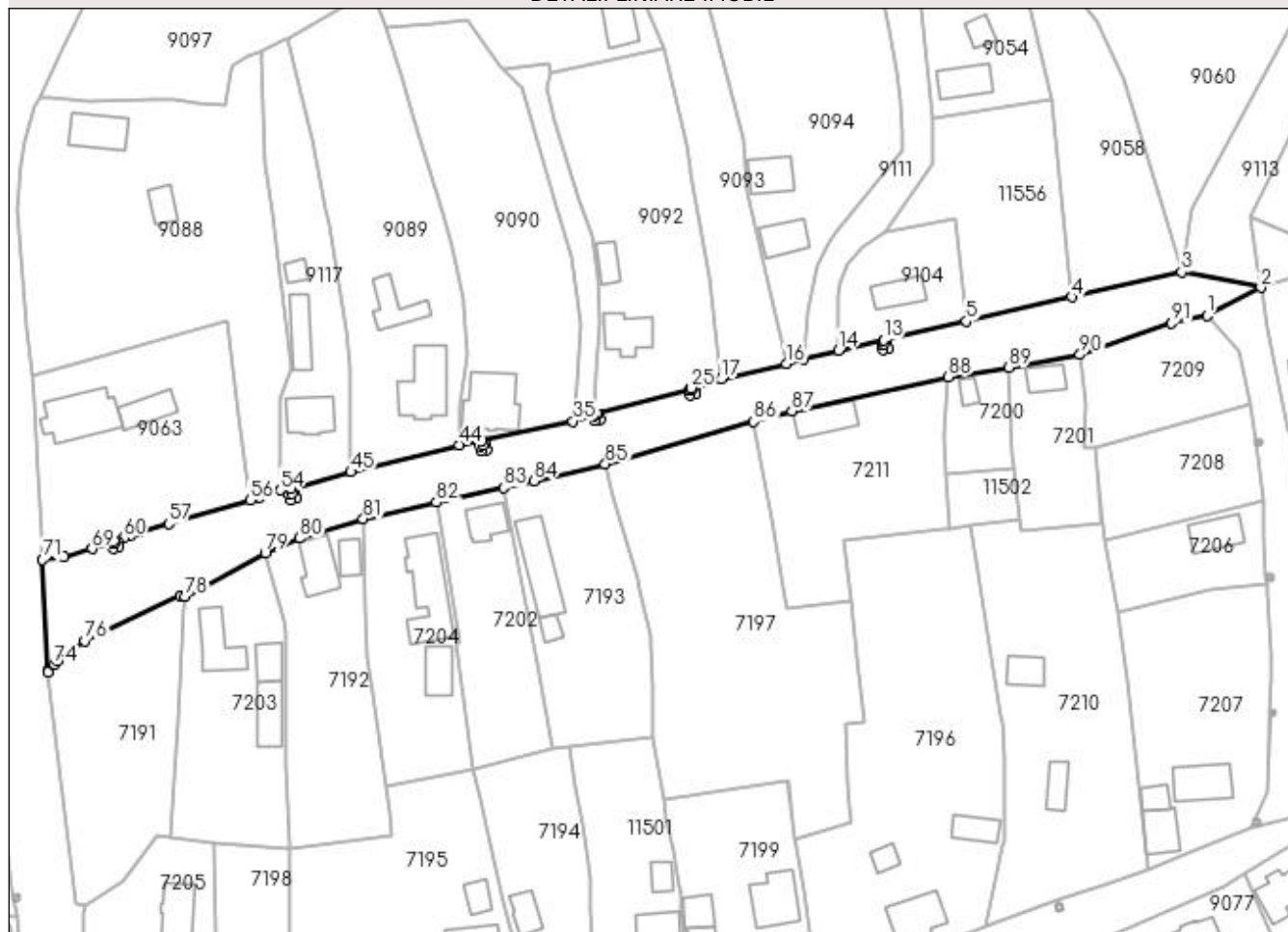
## Anexa Nr. 1 La Partea I

## Teren

Nr cadastral	Suprafața (mp)*	Observații / Referințe
	3.118	

\* Suprafața este determinată în planul de proiecție Stereo 70.

## DETALII LINIARE IMOBIL



## Date referitoare la teren

Crt	Categorie folosință	Intra vilan	Suprafața (mp)	Tarla	Parcelă	Nr. topo	Observații / Referințe
1	drum	DA	3.118	De 241	-	-	

## Lungime Segmente

1) Valorile lungimilor segmentelor sunt obținute din proiecție în plan.

Punct început	X / Y	Punct sfârșit	X / Y	Lungime segment
1	433.139,445 300.866,192	2	433.150,945 300.872,199	12.974
4	433.110,245 300.870,162	5	433.087,64 300.864,973	23.193
7	433.069,975 300.860,095	8	433.070,553 300.860,238	0.595
10	433.069,681 300.858,797	11	433.069,397 300.859,953	1.19
13	433.069,781 300.860,941	14	433.060,094 300.858,754	9.931
16	433.048,89 300.855,896	17	433.034,957 300.852,583	14.321
2	433.133,883 300.875,587	3	433.110,245 300.870,162	24.253
5	433.087,64 300.864,973	6	433.069,786 300.860,942	18.303
8	433.070,553 300.860,238	9	433.070,836 300.859,081	1.191
11	433.069,397 300.859,953	12	433.069,97 300.860,094	0.59
14	433.060,094 300.858,754	15	433.052,69 300.856,799	7.658
17	433.034,957 300.852,583	18	433.028,494 300.850,592	6.763
3	433.133,883 300.875,587	4	433.110,245 300.870,162	24.253
6	433.069,786 300.860,942	7	433.069,975 300.860,095	0.868
9	433.070,836 300.859,081	10	433.069,681 300.858,797	1.189
12	433.069,97 300.860,094	13	433.069,781 300.860,941	0.868
15	433.052,69 300.856,799	16	433.048,89 300.855,896	3.906
18	433.028,494 300.850,592	19	433.028,566 300.850,326	0.276

Punct început	X / Y	Punct sfârșit	X / Y	Lungime segment	Punct început	X / Y	Punct sfârșit	X / Y	Lungime segment	Punct început	X / Y	Punct sfârșit	X / Y	Lungime segment
19	433.028,566 300.850,326	20	433.029,144 300.850,468	0.595	20	433.029,144 300.850,468	21	433.029,428 300.849,312	1.19	21	433.029,428 300.849,312	22	433.028,273 300.849,028	1.189
22	433.028,273 300.849,028	23	433.027,988 300.850,184	1.191	23	433.027,988 300.850,184	24	433.028,561 300.850,325	0.59	24	433.028,561 300.850,325	25	433.028,489 300.850,591	0.276
25	433.028,489 300.850,591	26	433.007,987 300.845,007	21.249	26	433.007,987 300.845,007	27	433.008,032 300.844,843	0.17	27	433.008,032 300.844,843	28	433.008,61 300.844,985	0.595
28	433.008,61 300.844,985	29	433.008,893 300.843,829	1.19	29	433.008,893 300.843,829	30	433.007,738 300.843,545	1.189	30	433.007,738 300.843,545	31	433.007,454 300.844,701	1.19
31	433.007,454 300.844,701	32	433.008,027 300.844,842	0.59	32	433.008,027 300.844,842	33	433.007,982 300.845,006	0.17	33	433.007,982 300.845,006	34	433.007,556 300.844,89	0.442
34	433.007,556 300.844,89	35	433.003,005 300.843,499	4.759	35	433.003,005 300.843,499	36	432.983,382 300.839,376	20.051	36	432.983,382 300.839,376	37	432.983,607 300.838,308	1.091
37	432.983,607 300.838,308	38	432.984,185 300.838,45	0.595	38	432.984,185 300.838,45	39	432.984,468 300.837,294	1.19	39	432.984,468 300.837,294	40	432.983,313 300.837,01	1.189
40	432.983,313 300.837,01	41	432.983,029 300.838,166	1.19	41	432.983,029 300.838,166	42	432.983,602 300.838,307	0.59	42	432.983,602 300.838,307	43	432.983,377 300.839,375	1.091
43	432.983,377 300.839,375	44	432.978,649 300.838,382	4.831	44	432.978,649 300.838,382	45	432.955,286 300.832,594	24.069	45	432.955,286 300.832,594	46	432.942,329 300.829,021	13.441
46	432.942,329 300.829,021	47	432.942,648 300.827,864	1.2	47	432.942,648 300.827,864	48	432.943,225 300.828,007	0.594	48	432.943,225 300.828,007	49	432.943,509 300.826,85	1.191
49	432.943,509 300.826,85	50	432.942,354 300.826,566	1.189	50	432.942,354 300.826,566	51	432.942,07 300.827,722	1.19	51	432.942,07 300.827,722	52	432.942,643 300.827,863	0.59
52	432.942,643 300.827,863	53	432.942,324 300.829,02	1.2	53	432.942,324 300.829,02	54	432.940,128 300.828,694	2.22	54	432.940,128 300.828,694	55	432.935,757 300.827,138	4.64
55	432.935,757 300.827,138	56	432.933,623 300.826,519	2.222	56	432.933,623 300.826,519	57	432.916,111 300.821,444	18.233	57	432.916,111 300.821,444	58	432.909,681 300.819,581	6.694
58	432.909,681 300.819,581	59	432.908,116 300.819,039	1.656	59	432.908,116 300.819,039	60	432.906,416 300.818,45	1.799	60	432.906,416 300.818,45	61	432.904,41 300.817,756	2.123
61	432.904,41 300.817,756	62	432.904,515 300.817,453	0.321	62	432.904,515 300.817,453	63	432.905,088 300.817,611	0.594	63	432.905,088 300.817,611	64	432.905,405 300.816,464	1.19
64	432.905,405 300.816,464	65	432.904,258 300.816,147	1.19	65	432.904,258 300.816,147	66	432.903,941 300.817,294	1.19	66	432.903,941 300.817,294	67	432.904,51 300.817,451	0.59
67	432.904,51 300.817,451	68	432.904,405 300.817,754	0.321	68	432.904,405 300.817,754	69	432.899,65 300.816,108	5.032	69	432.899,65 300.816,108	70	432.893,589 300.814,316	6.32
70	432.893,589 300.814,316	71	432.888,974 300.813,684	4.658	71	432.888,974 300.813,684	72	432.890,206 300.789,962	23.754	72	432.890,206 300.789,962	73	432.890,176 300.789,468	0.495
73	432.890,176 300.789,468	74	432.891,585 300.791,18	2.217	74	432.891,585 300.791,18	75	432.892,142 300.791,857	0.877	75	432.892,142 300.791,857	76	432.897,965 300.796,253	7.296
76	432.897,965 300.796,253	77	432.918,506 300.806,05	22.758	77	432.918,506 300.806,05	78	432.919,548 300.805,858	1.06	78	432.919,548 300.805,858	79	432.936,812 300.815,208	19.633
79	432.936,812 300.815,208	80	432.944,249 300.818,301	8.055	80	432.944,249 300.818,301	81	432.957,901 300.822,493	14.281	81	432.957,901 300.822,493	82	432.973,631 300.826,044	16.126
82	432.973,631 300.826,044	83	432.988,059 300.829,206	14.77	83	432.988,059 300.829,206	84	432.994,615 300.830,643	6.712	84	432.994,615 300.830,643	85	433.009,981 300.834,277	15.79
85	433.009,981 300.834,277	86	433.041,918 300.843,429	33.222	86	433.041,918 300.843,429	87	433.050,076 300.845,688	8.465	87	433.050,076 300.845,688	88	433.083,708 300.853,025	34.423
88	433.083,708 300.853,025	89	433.096,76 300.855,075	13.212	89	433.096,76 300.855,075	90	433.112,043 300.857,782	15.521	90	433.112,043 300.857,782	91	433.131,761 300.864,552	20.848
91	433.131,761 300.864,552	1	433.139,445 300.866,192	7.857										

\*\* Lungimile segmentelor sunt determinate în planul de proiecție Stereo 70 și sunt rotunjite la 1 milimetru.

\*\*\* Distanța dintre puncte este formată din segmente cumulate ce sunt mai mici decât valoarea 1 milimetru.



**DATE DESPRE IMOBILUL NR. 10770**

Oficiul de Cadastru și Publicitate Imobiliară DOLJ  
 Biroul de Cadastru și Publicitate Imobiliară Craiova

**A. Partea I. Descrierea imobilului**

TEREN Necunoscut

Nr. CF vechi:157

Nr. cadastral vechi:157

Adresa: Loc. Teslui, Jud. Dolj, DJ 641, km 17+830 - km 20+861

Nr. Crt	Nr cadastral Nr. topografic	Suprafața* (mp)	Observații / Referințe
A1	30283	47.015	Sector cadastral:0 Teren neimprejmuit; Teren extravilan, comuna Teslui.Conform PUG aprobat prin HCL 28/2015, suprafata intravilan = 17454 mp, suprafata extravilan = 29561 mp. DJ 641, imobil partial imprejmuit. Pe teren sunt amplasate constructiile - Podet tubular - km 20+158, in suprafata de 31 mp; Podet tubular - km 20+349, in suprafata de 10 mp; Podet - km 20+857, in suprafata de 60 mp.

**B. Partea II. Proprietari și acte**

Inscrieri privitoare la dreptul de proprietate și alte drepturi reale		Referințe
<b>20259 / 21/03/2008</b>		
Act Normativ nr. HGR 965, din 05/09/2002 emis de GUVERNUL ROMANIEI (MO 687 bis din 2002, Anexa nr 1-Inventarul bunurilor care apartin domeniului public al judetului dolj, Hotararea nr 325 din 2007 Cons Judetean Dolj);		
B1	Intabulare, drept de PROPRIETATE, dobandit prin Lege, cota actuala 1/1, cota initiala 1/1 1) JUDETUL DOLJ, CIF:99999999999999, LIPSA CUI, domeniul public in administrarea CONSILIULUI JUDETEAN DOLJ OBSERVATII: (provenita din conversia CF 157)	A1
<b>179099 / 21/11/2017</b>		
Act Normativ nr. HGR 965, din 05/09/2002 emis de GUVERNUL ROMANIEI (MO 687 bis din 2002, Anexa nr 1-Inventarul bunurilor care apartin domeniului public al judetului dolj, Hotararea nr 325 din 2007 Cons Judetean Dolj);		
B2	se noteaza modificarea suprafetei imobilului in sensul ca acesta va fi de 46928.mp	A1
Act Administrativ nr. Hotarare nr 24, din 26/01/2018 emis de CONSILIUL JUDETEAN DOLJ (act administrativ nr referat nr 1422 din 08.02.2018, emis de INSTITUTIA PREFECTULUI - JUDETUL DOLJ;act administrativ nr adresa nr 23164 din 10.11.2017, emis de CONSILIUL JUDETEAN DOLJ);		
B3	se noteaza modificarea adresei imobilului in Loc. Teslui, DJ 641, km 17+830 - km 20+861	A1

**C. Partea III. SARCINI .**


Inscrieri privind dezmembramintele dreptului de proprietate, drepturi reale de garanție și sarcini	Referințe
NU SUNT	

## Anexa Nr. 1 La Partea I

## Teren

Nr cadastral	Suprafața (mp)*	Observații / Referințe
30283	47.015	Teren extravilan, comuna Teslui. Conform PUG aprobat prin HCL 28/2015, suprafața intravilan = 17454 mp, suprafața extravilan = 29561 mp. DJ 641, imobil parțial împrejmuit. Pe teren sunt amplasate construcțiile - Podet tubular - km 20+158, în suprafața de 31 mp; Podet tubular - km 20+349, în suprafața de 10 mp; Podet - km 20+857, în suprafața de 60 mp.

\* Suprafața este determinată în planul de proiecție Stereo 70.



## Date referitoare la teren

Crt	Categorie folosință	Intravilan	Suprafața (mp)	Tarla	Parcelă	Nr. topo	Observații / Referințe
1	drum	NU	6.443	-	-	-	
2	drum	DA	9.332	-	-	-	
3	drum	NU	23.118	-	-	-	
4	drum	DA	8.122	-	-	-	

## Lungime Segmente

1) Valorile lungimilor segmentelor sunt obținute din proiecție în plan.

Punct început	X / Y	Punct sfârșit	X / Y	Lungime segment	Punct început	X / Y	Punct sfârșit	X / Y	Lungime segment	Punct început	X / Y	Punct sfârșit	X / Y	Lungime segment
1	435.471,761 300.488,984	2	435.462,932 300.494,569	10.447	2	435.462,932 300.494,569	3	435.458,017 300.497,678	5.816	3	435.458,017 300.497,678	4	435.451,226 300.488,669	11.282
4	435.451,226 300.488,669	5	435.446,487 300.483,819	6.781	5	435.446,487 300.483,819	6	435.445,831 300.483,148	0.938	6	435.445,831 300.483,148	7	435.436,167 300.474,817	12.759

Punct început	X / Y	Punct sfârșit	X / Y	Lungime segment	Punct început	X / Y	Punct sfârșit	X / Y	Lungime segment	Punct început	X / Y	Punct sfârșit	X / Y	Lungime segment
7	435.436,167 300.474,817	8	435.424,615 300.466,87	14.022	8	435.424,615 300.466,87	9	435.407,178 300.458,275	19.44	9	435.407,178 300.458,275	10	435.387,473 300.455,117	19.956
10	435.387,473 300.455,117	11	435.356,37 300.454,042	31.122	11	435.356,37 300.454,042	12	435.334,469 300.453,582	21.906	12	435.334,469 300.453,582	13	435.330,843 300.453,506	3.627
13	435.330,843 300.453,506	14	435.329,419 300.453,476	1.424	14	435.329,419 300.453,476	15	435.327,583 300.453,438	1.836	15	435.327,583 300.453,438	16	435.326,181 300.453,408	1.402
16	435.326,181 300.453,408	17	435.324,789 300.453,379	1.392	17	435.324,789 300.453,379	18	435.323,406 300.453,35	1.383	18	435.323,406 300.453,35	19	435.322,032 300.453,321	1.374
19	435.322,032 300.453,321	20	435.320,667 300.453,292	1.365	20	435.320,667 300.453,292	21	435.318,636 300.453,25	2.031	21	435.318,636 300.453,25	22	435.317,293 300.453,221	1.343
22	435.317,293 300.453,221	23	435.315,958 300.453,193	1.335	23	435.315,958 300.453,193	24	435.314,631 300.453,166	1.327	24	435.314,631 300.453,166	25	435.313,312 300.453,138	1.319
25	435.313,312 300.453,138	26	435.312,001 300.453,11	1.311	26	435.312,001 300.453,11	27	435.310,697 300.453,083	1.304	27	435.310,697 300.453,083	28	435.309,401 300.453,056	1.296
28	435.309,401 300.453,056	29	435.308,113 300.453,029	1.288	29	435.308,113 300.453,029	30	435.306,832 300.453,002	1.281	30	435.306,832 300.453,002	31	435.304,292 300.452,948	2.541
31	435.304,292 300.452,948	32	435.303,269 300.452,927	1.023	32	435.303,269 300.452,927	33	435.303,033 300.452,925	0.236	33	435.303,033 300.452,925	34	435.301,788 300.452,915	1.245
34	435.301,788 300.452,915	35	435.300,55 300.452,905	1.238	35	435.300,55 300.452,905	36	435.299,011 300.452,893	1.539	36	435.299,011 300.452,893	37	435.297,78 300.452,883	1.231
37	435.297,78 300.452,883	38	435.296,265 300.452,871	1.515	38	435.296,265 300.452,871	39	435.295,956 300.452,868	0.309	39	435.295,956 300.452,868	40	435.295,049 300.452,861	0.907
40	435.295,049 300.452,861	41	435.293,521 300.452,848	1.528	41	435.293,521 300.452,848	42	435.293,246 300.452,846	0.275	42	435.293,246 300.452,846	43	435.290,838 300.452,827	2.408
43	435.290,838 300.452,827	44	435.290,246 300.452,822	0.592	44	435.290,246 300.452,822	45	435.288,285 300.452,807	1.961	45	435.288,285 300.452,807	46	435.287,599 300.452,801	0.686
46	435.287,599 300.452,801	47	435.287,103 300.452,797	0.496	47	435.287,103 300.452,797	48	435.285,659 300.452,786	1.444	48	435.285,659 300.452,786	49	435.284,49 300.452,776	1.169
49	435.284,49 300.452,776	50	435.282,477 300.452,76	2.013	50	435.282,477 300.452,76	51	435.279,912 300.452,739	2.565	51	435.279,912 300.452,739	52	435.279,628 300.452,737	0.284
52	435.279,628 300.452,737	53	435.277,092 300.452,717	2.536	53	435.277,092 300.452,717	54	435.275,415 300.452,703	1.677	54	435.275,415 300.452,703	55	435.273,75 300.452,69	1.665
55	435.273,75 300.452,69	56	435.271,545 300.452,672	2.205	56	435.271,545 300.452,672	57	435.268,816 300.452,65	2.729	57	435.268,816 300.452,65	58	435.266,114 300.452,629	2.702
58	435.266,114 300.452,629	59	435.264,346 300.452,615	1.768	59	435.264,346 300.452,615	60	435.260,635 300.452,585	3.711	60	435.260,635 300.452,585	61	435.256,973 300.452,555	3.662
61	435.256,973 300.452,555	62	435.254,903 300.452,539	2.07	62	435.254,903 300.452,539	63	435.252,847 300.452,522	2.056	63	435.252,847 300.452,522	64	435.251,316 300.452,51	1.531
64	435.251,316 300.452,51	65	435.249,793 300.452,498	1.523	65	435.249,793 300.452,498	66	435.247,273 300.452,477	2.52	66	435.247,273 300.452,477	67	435.245,771 300.452,465	1.502
67	435.245,771 300.452,465	68	435.241,805 300.452,434	3.966	68	435.241,805 300.452,434	69	435.240,714 300.452,425	1.091	69	435.240,714 300.452,425	70	435.238,564 300.452,408	2.15
70	435.238,564 300.452,408	71	435.238,468 300.452,407	0.096	71	435.238,468 300.452,407	72	435.236,4 300.452,369	2.068	72	435.236,4 300.452,369	73	435.233,02 300.452,307	3.381
73	435.233,02 300.452,307	74	435.231,755 300.452,283	1.265	74	435.231,755 300.452,283	75	435.227,955 300.452,214	3.801	75	435.227,955 300.452,214	76	435.224,202 300.452,145	3.754
76	435.224,202 300.452,145	77	435.221,881 300.452,102	2.321	77	435.221,881 300.452,102	78	435.216,202 300.451,997	5.68	78	435.216,202 300.451,997	79	435.205,063 300.451,793	11.141
79	435.205,063 300.451,793	80	435.198,995 300.451,681	6.069	80	435.198,995 300.451,681	81	435.194,264 300.451,594	4.732	81	435.194,264 300.451,594	82	435.187,979 300.451,479	6.286
82	435.187,979 300.451,479	83	435.183,443 300.451,395	4.537	83	435.183,443 300.451,395	84	435.177,751 300.451,291	5.693	84	435.177,751 300.451,291	85	435.168,266 300.451,116	9.487
85	435.168,266 300.451,116	86	435.166,834 300.451,09	1.432	86	435.166,834 300.451,09	87	435.160,657 300.450,976	6.178	87	435.160,657 300.450,976	88	435.145,403 300.449,366	15.339
88	435.145,403 300.449,366	89	435.130,713 300.447,512	14.807	89	435.130,713 300.447,512	90	435.111,939 300.444,537	19.008	90	435.111,939 300.444,537	91	435.076,884 300.438,336	35.599
91	435.076,884 300.438,336	92	435.061,401 300.435,597	15.723	92	435.061,401 300.435,597	93	435.038,364 300.430,367	23.623	93	435.038,364 300.430,367	94	434.992,344 300.416,543	48.051
94	434.992,344 300.416,543	95	434.970,725 300.409,793	22.648	95	434.970,725 300.409,793	96	434.961,909 300.407,04	9.236	96	434.961,909 300.407,04	97	434.936,396 300.400,985	26.222
97	434.936,396 300.400,985	98	434.904,317 300.395,345	32.571	98	434.904,317 300.395,345	99	434.875,363 300.391,016	29.276	99	434.875,363 300.391,016	100	434.834,487 300.389,319	40.911
100	434.834,487 300.389,319	101	434.834,482 300.389,318	0.005	101	434.834,482 300.389,318	102	434.834,448 300.389,317	0.034	102	434.834,448 300.389,317	103	434.812,441 300.392,704	22.266
103	434.812,441 300.392,704	104	434.780,256 300.394,268	32.223	104	434.780,256 300.394,268	105	434.776,076 300.392,223	4.653	105	434.776,076 300.392,223	106	434.775,23 300.392,268	0.847

Punct început	X / Y	Punct sfârșit	X / Y	Lungime segment	Punct început	X / Y	Punct sfârșit	X / Y	Lungime segment	Punct început	X / Y	Punct sfârșit	X / Y	Lungime segment
106	434.775,23 300.392,268	107	434.775,225 300.392,268	0.005	107	434.775,225 300.392,268	108	434.720,71 300.395,134	54.59	108	434.720,71 300.395,134	109	434.719,091 300.395,2	1.62
109	434.719,091 300.395,2	110	434.719,086 300.395,2	0.005	110	434.719,086 300.395,2	111	434.660,96 300.397,562	58.17 4	111	434.660,96 300.397,562	112	434.660,955 300.397,562	0.005
112	434.660,955 300.397,562	113	434.599,343 300.400,065	61.66 3	113	434.599,343 300.400,065	114	434.599,338 300.400,065	0.005	114	434.599,338 300.400,065	115	434.597,184 300.400,153	2.156
115	434.597,184 300.400,153	116	434.524,004 300.403,027	73.23 6	116	434.524,004 300.403,027	117	434.517,05 300.403,333	6.961	117	434.517,05 300.403,333	118	434.432,673 300.407,044	84.45 9
118	434.432,673 300.407,044	119	434.347,924 300.410,442	84.81 7	119	434.347,924 300.410,442	120	434.311,845 300.412,275	36.12 6	120	434.311,845 300.412,275	121	434.307,85 300.412,478	4.0
121	434.307,85 300.412,478	122	434.302,889 300.412,73	4.967	122	434.302,889 300.412,73	123	434.297,799 300.412,986	5.096	123	434.297,799 300.412,986	124	434.224,963 300.416,653	72.92 8
124	434.224,963 300.416,653	125	434.217,325 300.417,037	7.648	125	434.217,325 300.417,037	126	434.213,468 300.417,232	3.862	126	434.213,468 300.417,232	127	434.209,606 300.417,426	3.867
127	434.209,606 300.417,426	128	434.207,575 300.417,528	2.034	128	434.207,575 300.417,528	129	434.127,941 300.421,114	79.71 5	129	434.127,941 300.421,114	130	434.117,961 300.421,563	9.99
130	434.117,961 300.421,563	131	434.082,837 300.423,251	35.16 5	131	434.082,837 300.423,251	132	434.040,058 300.425,306	42.82 8	132	434.040,058 300.425,306	133	434.020,69 300.426,237	19.39
133	434.020,69 300.426,237	134	433.977,27 300.428,357	43.47 2	134	433.977,27 300.428,357	135	433.967,478 300.428,835	9.804	135	433.967,478 300.428,835	136	433.966,367 300.428,889	1.112
136	433.966,367 300.428,889	137	433.930,195 300.430,655	36.21 5	137	433.930,195 300.430,655	138	433.919,585 300.431,173	10.62 3	138	433.919,585 300.431,173	139	433.889,456 300.432,275	30.14 9
139	433.889,456 300.432,275	140	433.883,146 300.432,506	6.314	140	433.883,146 300.432,506	141	433.847,711 300.433,802	35.45 9	141	433.847,711 300.433,802	142	433.842,114 300.434,007	5.601
142	433.842,114 300.434,007	143	433.815,266 300.434,99	26.86 6	143	433.815,266 300.434,99	144	433.800,029 300.435,548	15.24 7	144	433.800,029 300.435,548	145	433.792,171 300.435,836	7.863
145	433.792,171 300.435,836	146	433.780,342 300.436,268	11.83 7	146	433.780,342 300.436,268	147	433.767,052 300.436,755	13.29 9	147	433.767,052 300.436,755	148	433.763,703 300.436,878	3.351
148	433.763,703 300.436,878	149	433.762,685 300.436,915	1.019	149	433.762,685 300.436,915	150	433.759,293 300.437,039	3.394	150	433.759,293 300.437,039	151	433.758,696 300.437,061	0.597
151	433.758,696 300.437,061	152	433.755,968 300.437,16	2.73	152	433.755,968 300.437,16	153	433.750,663 300.437,355	5.309	153	433.750,663 300.437,355	154	433.749,3 300.437,404	1.364
154	433.749,3 300.437,404	155	433.748,505 300.437,433	0.796	155	433.748,505 300.437,433	156	433.746,325 300.437,513	2.181	156	433.746,325 300.437,513	157	433.742,512 300.437,653	3.816
157	433.742,512 300.437,653	158	433.741,732 300.437,681	0.781	158	433.741,732 300.437,681	159	433.736,581 300.437,87	5.154	159	433.736,581 300.437,87	160	433.734,119 300.437,96	2.464
160	433.734,119 300.437,96	161	433.732,695 300.438,012	1.425	161	433.732,695 300.438,012	162	433.728,156 300.438,178	4.542	162	433.728,156 300.438,178	163	433.704,699 300.439,036	23.47 3
163	433.704,699 300.439,036	164	433.702,11 300.439,207	2.595	164	433.702,11 300.439,207	165	433.686,859 300.440,213	15.28 4	165	433.686,859 300.440,213	166	433.673,188 300.441,114	13.70 1
166	433.673,188 300.441,114	167	433.667,703 300.441,476	5.497	167	433.667,703 300.441,476	168	433.665,515 300.441,62	2.193	168	433.665,515 300.441,62	169	433.662,165 300.441,757	3.353
169	433.662,165 300.441,757	170	433.650,42 300.442,234	11.75 5	170	433.650,42 300.442,234	171	433.634,292 300.442,889	16.14 1	171	433.634,292 300.442,889	172	433.628,854 300.443,11	5.442
172	433.628,854 300.443,11	173	433.617,863 300.443,557	11.0	173	433.617,863 300.443,557	174	433.606,23 300.444,03	11.64 3	174	433.606,23 300.444,03	175	433.603,553 300.444,139	2.679
175	433.603,553 300.444,139	176	433.594,984 300.444,545	8.579	176	433.594,984 300.444,545	177	433.577,307 300.445,385	17.69 7	177	433.577,307 300.445,385	178	433.573,592 300.445,561	3.719
178	433.573,592 300.445,561	179	433.564,021 300.446,015	9.582	179	433.564,021 300.446,015	180	433.553,653 300.446,508	10.38	180	433.553,653 300.446,508	181	433.544,306 300.446,951	9.357
181	433.544,306 300.446,951	182	433.537,523 300.447,273	6.791	182	433.537,523 300.447,273	183	433.530,096 300.447,626	7.435	183	433.530,096 300.447,626	184	433.524,986 300.447,869	5.116
184	433.524,986 300.447,869	185	433.524,437 300.447,888	0.549	185	433.524,437 300.447,888	186	433.518,715 300.448,089	5.726	186	433.518,715 300.448,089	187	433.513,485 300.448,273	5.233
187	433.513,485 300.448,273	188	433.508,374 300.448,453	5.114	188	433.508,374 300.448,453	189	433.503,641 300.448,619	4.736	189	433.503,641 300.448,619	190	433.498,875 300.448,787	4.769
190	433.498,875 300.448,787	191	433.493,912 300.448,961	4.966	191	433.493,912 300.448,961	192	433.487,217 300.448,972	6.695	192	433.487,217 300.448,972	193	433.481,132 300.448,983	6.085
193	433.481,132 300.448,983	194	433.477,402 300.448,989	3.73	194	433.477,402 300.448,989	195	433.458,428 300.447,621	19.02 3	195	433.458,428 300.447,621	196	433.455,358 300.447,4	3.078
196	433.455,358 300.447,4	197	433.447,778 300.446,853	7.6	197	433.447,778 300.446,853	198	433.436,99 300.446,075	10.81 6	198	433.436,99 300.446,075	199	433.421,328 300.444,945	15.70 3
199	433.421,328 300.444,945	200	433.406,43 300.443,87	14.93 7	200	433.406,43 300.443,87	201	433.390,589 300.442,726	15.88 2	201	433.390,589 300.442,726	202	433.377,902 300.441,811	12.72
202	433.377,902 300.441,811	203	433.365,228 300.440,896	12.70 7	203	433.365,228 300.440,896	204	433.356,658 300.440,278	8.592	204	433.356,658 300.440,278	205	433.355,645 300.440,205	1.016



Punct început	X / Y	Punct sfârșit	X / Y	Lungime segment	Punct început	X / Y	Punct sfârșit	X / Y	Lungime segment	Punct început	X / Y	Punct sfârșit	X / Y	Lungime segment
205	433.355,645 300.440,205	206	433.352,055 300.439,937	3.6	206	433.352,055 300.439,937	207	433.349,279 300.439,729	2.784	207	433.349,279 300.439,729	208	433.341,358 300.439,137	7.943
208	433.341,358 300.439,137	209	433.333,349 300.438,538	8.031	209	433.333,349 300.438,538	210	433.325,518 300.437,953	7.853	210	433.325,518 300.437,953	211	433.321,918 300.437,684	3.61
211	433.321,918 300.437,684	212	433.305,953 300.436,491	16.01	212	433.305,953 300.436,491	213	433.291,928 300.435,442	14.06 4	213	433.291,928 300.435,442	214	433.277,375 300.434,354	14.59 4
214	433.277,375 300.434,354	215	433.267,683 300.433,63	9.719	215	433.267,683 300.433,63	216	433.250,49 300.432,071	17.26 4	216	433.250,49 300.432,071	217	433.244,663 300.431,543	5.851
217	433.244,663 300.431,543	218	433.228,813 300.430,106	15.91 5	218	433.228,813 300.430,106	219	433.215,678 300.428,916	13.18 9	219	433.215,678 300.428,916	220	433.201,135 300.428,606	14.54 6
220	433.201,135 300.428,606	221	433.186,496 300.430,823	14.80 6	221	433.186,496 300.430,823	222	433.176,192 300.434,17	10.83 4	222	433.176,192 300.434,17	223	433.169,483 300.437,378	7.437
223	433.169,483 300.437,378	224	433.168,83 300.437,691	0.724	224	433.168,83 300.437,691	225	433.168,812 300.437,699	0.02	225	433.168,812 300.437,699	226	433.162,227 300.440,849	7.3
226	433.162,227 300.440,849	227	433.147,73 300.448,119	16.21 8	227	433.147,73 300.448,119	228	433.145,939 300.449,341	2.168	228	433.145,939 300.449,341	229	433.131,835 300.458,968	17.07 6
229	433.131,835 300.458,968	230	433.119,571 300.469,009	15.85	230	433.119,571 300.469,009	231	433.110,457 300.478,536	13.18 4	231	433.110,457 300.478,536	232	433.099,49 300.494,532	19.39 5
232	433.099,49 300.494,532	233	433.065,944 300.545,666	61.15 6	233	433.065,944 300.545,666	234	433.055,276 300.561,048	18.71 9	234	433.055,276 300.561,048	235	433.048,854 300.568,876	10.12 5
235	433.048,854 300.568,876	236	433.042,444 300.575,809	9.442	236	433.042,444 300.575,809	237	433.035,759 300.581,894	9.04	237	433.035,759 300.581,894	238	433.033,346 300.583,5	2.899
238	433.033,346 300.583,5	239	433.019,569 300.592,668	16.54 9	239	433.019,569 300.592,668	240	433.010,52 300.597,012	10.03 8	240	433.010,52 300.597,012	241	432.998,461 300.603,031	13.47 8
241	432.998,461 300.603,031	242	432.989,71 300.607,079	9.642	242	432.989,71 300.607,079	243	432.965,531 300.618,928	26.92 6	243	432.965,531 300.618,928	244	432.962,401 300.620,591	3.544
244	432.962,401 300.620,591	245	432.952,599 300.625,8	11.1	245	432.952,599 300.625,8	246	432.943,396 300.631,533	10.84 3	246	432.943,396 300.631,533	247	432.940,296 300.633,465	3.653
247	432.940,296 300.633,465	248	432.932,276 300.639,509	10.04 2	248	432.932,276 300.639,509	249	432.927,531 300.645,38	7.549	249	432.927,531 300.645,38	250	432.912,564 300.660,33	21.15 5
250	432.912,564 300.660,33	251	432.909,838 300.663,497	4.179	251	432.909,838 300.663,497	252	432.903,759 300.685,227	22.56 4	252	432.903,759 300.685,227	253	432.901,427 300.696,375	11.38 9
253	432.901,427 300.696,375	254	432.900,345 300.703,048	6.76	254	432.900,345 300.703,048	255	432.899,143 300.712,916	9.941	255	432.899,143 300.712,916	256	432.898,137 300.726,647	13.76 8
256	432.898,137 300.726,647	257	432.897,931 300.731,376	4.733	257	432.897,931 300.731,376	258	432.897,658 300.737,635	6.265	258	432.897,658 300.737,635	259	432.898,282 300.739,301	1.779
259	432.898,282 300.739,301	260	432.896,002 300.739,966	2.375	260	432.896,002 300.739,966	261	432.890,211 300.789,228	49.60 1	261	432.890,211 300.789,228	262	432.890,176 300.789,468	0.243
262	432.890,176 300.789,468	263	432.890,206 300.789,962	0.495	263	432.890,206 300.789,962	264	432.888,974 300.813,684	23.75 4	264	432.888,974 300.813,684	265	432.888,843 300.818,84	5.158
265	432.888,843 300.818,84	266	432.888,091 300.832,159	13.34	266	432.888,091 300.832,159	267	432.887,154 300.848,12	15.98 8	267	432.887,154 300.848,12	268	432.886,621 300.853,379	5.286
268	432.886,621 300.853,379	269	432.885,668 300.863,494	10.16	269	432.885,668 300.863,494	270	432.883,67 300.889,123	25.70 7	270	432.883,67 300.889,123	271	432.884,063 300.893,945	4.838
271	432.884,063 300.893,945	272	432.884,112 300.894,288	0.346	272	432.884,112 300.894,288	273	432.884,484 300.898,819	4.546	273	432.884,484 300.898,819	274	432.885,262 300.903,654	4.897
274	432.885,262 300.903,654	275	432.887,345 300.910,899	7.538	275	432.887,345 300.910,899	276	432.888,309 300.912,996	2.308	276	432.888,309 300.912,996	277	432.893,192 300.923,618	11.69 1
277	432.893,192 300.923,618	278	432.895,598 300.928,43	5.38	278	432.895,598 300.928,43	279	432.899,801 300.937,158	9.687	279	432.899,801 300.937,158	280	432.904,355 300.946,799	10.66 2
280	432.904,355 300.946,799	281	432.907,223 300.952,717	6.576	281	432.907,223 300.952,717	282	432.913,253 300.965,593	14.21 8	282	432.913,253 300.965,593	283	432.915,106 300.969,522	4.344
283	432.915,106 300.969,522	284	432.915,353 300.971,864	2.355	284	432.915,353 300.971,864	285	432.917,749 300.984,486	12.84 7	285	432.917,749 300.984,486	286	432.918,921 300.990,994	6.613
286	432.918,921 300.990,994	287	432.916,727 300.998,712	8.024	287	432.916,727 300.998,712	288	432.914,695 301.002,457	4.261	288	432.914,695 301.002,457	289	432.913,477 301.004,702	2.554
289	432.913,477 301.004,702	290	432.897,38 300.995,394	18.59 4	290	432.897,38 300.995,394	291	432.901,482 300.987,436	8.953	291	432.901,482 300.987,436	292	432.901,649 300.979,645	7.793
292	432.901,649 300.979,645	293	432.901,024 300.977,268	2.458	293	432.901,024 300.977,268	294	432.902,383 300.976,911	1.405	294	432.902,383 300.976,911	295	432.902,646 300.977,445	0.595
295	432.902,646 300.977,445	296	432.903,713 300.976,918	1.19	296	432.903,713 300.976,918	297	432.903,187 300.975,851	1.19	297	432.903,187 300.975,851	298	432.902,12 300.976,378	1.19
298	432.902,12 300.976,378	299	432.902,381 300.976,907	0.59	299	432.902,381 300.976,907	300	432.901,023 300.977,264	1.404	300	432.901,023 300.977,264	301	432.899,109 300.969,987	7.525
301	432.899,109 300.969,987	302	432.893,492 300.958,247	13.01 5	302	432.893,492 300.958,247	303	432.884,24 300.939,161	21.21	303	432.884,24 300.939,161	304	432.884,567 300.939,003	0.363

Punct început	X / Y	Punct sfârșit	X / Y	Lungime segment	Punct început	X / Y	Punct sfârșit	X / Y	Lungime segment	Punct început	X / Y	Punct sfârșit	X / Y	Lungime segment
304	432.884,567 300.939,003	305	432.884,83 300.939,536	0.594	305	432.884,83 300.939,536	306	432.885,897 300.939,01	1.19	306	432.885,897 300.939,01	307	432.885,371 300.937,942	1.191
307	432.885,371 300.937,942	308	432.884,304 300.938,469	1.19	308	432.884,304 300.938,469	309	432.884,565 300.938,998	0.59	309	432.884,565 300.938,998	310	432.884,238 300.939,156	0.363
310	432.884,238 300.939,156	311	432.882,36 300.935,282	4.305	311	432.882,36 300.935,282	312	432.871,748 300.918,269	20.05 1	312	432.871,748 300.918,269	313	432.869,39 300.905,054	13.42 4
313	432.869,39 300.905,054	314	432.868,238 300.892,543	12.56 4	314	432.868,238 300.892,543	315	432.868,91 300.892,481	0.675	315	432.868,91 300.892,481	316	432.869,084 300.893,05	0.595
316	432.869,084 300.893,05	317	432.870,223 300.892,702	1.191	317	432.870,223 300.892,702	318	432.869,874 300.891,564	1.19	318	432.869,874 300.891,564	319	432.868,737 300.891,913	1.189
319	432.868,737 300.891,913	320	432.868,909 300.892,477	0.59	320	432.868,909 300.892,477	321	432.868,237 300.892,538	0.675	321	432.868,237 300.892,538	322	432.867,954 300.889,463	3.088
322	432.867,954 300.889,463	323	432.868,015 300.886,406	3.058	323	432.868,015 300.886,406	324	432.868,339 300.880,434	5.981	324	432.868,339 300.880,434	325	432.868,356 300.874,447	5.987
325	432.868,356 300.874,447	326	432.868,484 300.872,608	1.843	326	432.868,484 300.872,608	327	432.869,278 300.867,185	5.481	327	432.869,278 300.867,185	328	432.869,953 300.861,667	5.559
328	432.869,953 300.861,667	329	432.871,038 300.852,672	9.06	329	432.871,038 300.852,672	330	432.871,681 300.852,749	0.648	330	432.871,681 300.852,749	331	432.871,629 300.853,342	0.595
331	432.871,629 300.853,342	332	432.872,815 300.853,445	1.19	332	432.872,815 300.853,445	333	432.872,918 300.852,259	1.19	333	432.872,918 300.852,259	334	432.871,732 300.852,157	1.19
334	432.871,732 300.852,157	335	432.871,681 300.852,744	0.589	335	432.871,681 300.852,744	336	432.871,038 300.852,667	0.648	336	432.871,038 300.852,667	337	432.871,902 300.845,503	7.216
337	432.871,902 300.845,503	338	432.872,689 300.838,999	6.551	338	432.872,689 300.838,999	339	432.873,764 300.827,506	11.54 3	339	432.873,764 300.827,506	340	432.874,503 300.822,392	5.167
340	432.874,503 300.822,392	341	432.875,749 300.811,366	11.09 6	341	432.875,749 300.811,366	342	432.875,976 300.809,061	2.316	342	432.875,976 300.809,061	343	432.876,21 300.809,084	0.235
343	432.876,21 300.809,084	344	432.876,159 300.809,677	0.595	344	432.876,159 300.809,677	345	432.877,344 300.809,78	1.189	345	432.877,344 300.809,78	346	432.877,447 300.808,594	1.19
346	432.877,447 300.808,594	347	432.876,261 300.808,492	1.19	347	432.876,261 300.808,492	348	432.876,21 300.809,079	0.589	348	432.876,21 300.809,079	349	432.875,977 300.809,056	0.234
349	432.875,977 300.809,056	350	432.877,076 300.797,899	11.21 1	350	432.877,076 300.797,899	351	432.877,106 300.797,586	0.314	351	432.877,106 300.797,586	352	432.878,89 300.779,259	18.41 4
352	432.878,89 300.779,259	353	432.880,336 300.766,618	12.72 3	353	432.880,336 300.766,618	354	432.879,262 300.766,539	1.077	354	432.879,262 300.766,539	355	432.879,341 300.765,766	0.777
355	432.879,341 300.765,766	356	432.879,566 300.765,791	0.226	356	432.879,566 300.765,791	357	432.879,514 300.766,383	0.594	357	432.879,514 300.766,383	358	432.880,7 300.766,486	1.19
358	432.880,7 300.766,486	359	432.880,803 300.765,3	1.19	359	432.880,803 300.765,3	360	432.879,617 300.765,198	1.19	360	432.879,617 300.765,198	361	432.879,566 300.765,786	0.59
361	432.879,566 300.765,786	362	432.879,342 300.765,761	0.225	362	432.879,342 300.765,761	363	432.880,925 300.753,69	12.17 4	363	432.880,925 300.753,69	364	432.882,323 300.742,863	10.91 7
364	432.882,323 300.742,863	365	432.882,706 300.740,881	2.019	365	432.882,706 300.740,881	366	432.882,83 300.740,905	0.126	366	432.882,83 300.740,905	367	432.882,759 300.741,496	0.595
367	432.882,759 300.741,496	368	432.883,941 300.741,637	1.19	368	432.883,941 300.741,637	369	432.884,083 300.740,456	1.19	369	432.884,083 300.740,456	370	432.882,901 300.740,315	1.19
370	432.882,901 300.740,315	371	432.882,831 300.740,9	0.589	371	432.882,831 300.740,9	372	432.882,707 300.740,876	0.126	372	432.882,707 300.740,876	373	432.883,429 300.737,146	3.799
373	432.883,429 300.737,146	374	432.883,436 300.737,063	0.083	374	432.883,436 300.737,063	375	432.884,924 300.720,472	16.65 8	375	432.884,924 300.720,472	376	432.885,674 300.710,546	9.954
376	432.885,674 300.710,546	377	432.885,689 300.710,277	0.269	377	432.885,689 300.710,277	378	432.885,952 300.710,291	0.263	378	432.885,952 300.710,291	379	432.885,882 300.710,882	0.595
379	432.885,882 300.710,882	380	432.887,063 300.711,024	1.19	380	432.887,063 300.711,024	381	432.887,205 300.709,842	1.19	381	432.887,205 300.709,842	382	432.886,023 300.709,701	1.19
382	432.886,023 300.709,701	383	432.885,953 300.710,287	0.59	383	432.885,953 300.710,287	384	432.885,689 300.710,272	0.264	384	432.885,689 300.710,272	385	432.886,521 300.694,879	15.41 5
385	432.886,521 300.694,879	386	432.886,819 300.690,084	4.804	386	432.886,819 300.690,084	387	432.888,897 300.690,214	2.082	387	432.888,897 300.690,214	388	432.888,826 300.690,804	0.594
388	432.888,826 300.690,804	389	432.890,008 300.690,946	1.19	389	432.890,008 300.690,946	390	432.890,149 300.689,764	1.19	390	432.890,149 300.689,764	391	432.888,967 300.689,623	1.19
391	432.888,967 300.689,623	392	432.888,897 300.690,209	0.59	392	432.888,897 300.690,209	393	432.886,82 300.690,079	2.081	393	432.886,82 300.690,079	394	432.886,837 300.689,803	0.277
394	432.886,837 300.689,803	395	432.886,85 300.689,597	0.206	395	432.886,85 300.689,597	396	432.887,739 300.684,911	4.77	396	432.887,739 300.684,911	397	432.889,786 300.674,06	11.04 2
397	432.889,786 300.674,06	398	432.890,883 300.669,556	4.636	398	432.890,883 300.669,556	399	432.892,534 300.669,959	1.699	399	432.892,534 300.669,959	400	432.892,464 300.670,549	0.594
400	432.892,464 300.670,549	401	432.893,646 300.670,691	1.19	401	432.893,646 300.670,691	402	432.893,787 300.669,509	1.19	402	432.893,787 300.669,509	403	432.892,605 300.669,368	1.19

Punct început	X / Y	Punct sfârșit	X / Y	Lungime segment	Punct început	X / Y	Punct sfârșit	X / Y	Lungime segment	Punct început	X / Y	Punct sfârșit	X / Y	Lungime segment
403	432.892,605 300.669,368	404	432.892,535 300.669,954	0.59	404	432.892,535 300.669,954	405	432.890,885 300.669,552	1.698	405	432.890,885 300.669,552	406	432.891,927 300.665,274	4.403
406	432.891,927 300.665,274	407	432.894,024 300.658,957	6.656	407	432.894,024 300.658,957	408	432.897,705 300.654,034	6.147	408	432.897,705 300.654,034	409	432.904,267 300.645,294	10.929
409	432.904,267 300.645,294	410	432.905,599 300.643,552	2.193	410	432.905,599 300.643,552	411	432.908,666 300.639,284	5.256	411	432.908,666 300.639,284	412	432.915,794 300.633,115	9.427
412	432.915,794 300.633,115	413	432.917,316 300.634,802	2.272	413	432.917,316 300.634,802	414	432.916,833 300.635,149	0.595	414	432.916,833 300.635,149	415	432.917,527 300.636,116	1.19
415	432.917,527 300.636,116	416	432.918,494 300.635,422	1.19	416	432.918,494 300.635,422	417	432.917,8 300.634,456	1.189	417	432.917,8 300.634,456	418	432.917,32 300.634,8	0.591
418	432.917,32 300.634,8	419	432.915,798 300.633,111	2.274	419	432.915,798 300.633,111	420	432.930,599 300.619,763	19.931	420	432.930,599 300.619,763	421	432.937,281 300.613,887	8.898
421	432.937,281 300.613,887	422	432.942,934 300.610,737	6.471	422	432.942,934 300.610,737	423	432.948,609 300.607,523	6.522	423	432.948,609 300.607,523	424	432.949,98 300.609,944	2.782
424	432.949,98 300.609,944	425	432.949,497 300.610,291	0.595	425	432.949,497 300.610,291	426	432.950,191 300.611,258	1.19	426	432.950,191 300.611,258	427	432.951,158 300.610,564	1.19
427	432.951,158 300.610,564	428	432.950,463 300.609,598	1.19	428	432.950,463 300.609,598	429	432.949,984 300.609,942	0.59	429	432.949,984 300.609,942	430	432.948,614 300.607,521	2.782
430	432.948,614 300.607,521	431	432.950,346 300.606,54	1.991	431	432.950,346 300.606,54	432	432.954,248 300.604,228	4.536	432	432.954,248 300.604,228	433	432.961,039 300.600,803	7.606
433	432.961,039 300.600,803	434	432.970,173 300.596,829	9.961	434	432.970,173 300.596,829	435	432.980,231 300.592,951	10.78	435	432.980,231 300.592,951	436	432.991,953 300.588,432	12.563
436	432.991,953 300.588,432	437	433.023,912 300.573,946	35.089	437	433.023,912 300.573,946	438	433.027,815 300.571,235	4.752	438	433.027,815 300.571,235	439	433.029,784 300.569,482	2.636
439	433.029,784 300.569,482	440	433.032,665 300.565,814	4.664	440	433.032,665 300.565,814	441	433.035,822 300.561,57	5.289	441	433.035,822 300.561,57	442	433.036,849 300.560,189	1.721
442	433.036,849 300.560,189	443	433.038,897 300.557,148	3.666	443	433.038,897 300.557,148	444	433.095,368 300.473,306	101.086	444	433.095,368 300.473,306	445	433.109,725 300.457,578	21.295
445	433.109,725 300.457,578	446	433.137,295 300.436,378	34.779	446	433.137,295 300.436,378	447	433.137,573 300.436,165	0.35	447	433.137,573 300.436,165	448	433.141,11 300.434,179	4.056
448	433.141,11 300.434,179	449	433.155,889 300.425,882	16.949	449	433.155,889 300.425,882	450	433.170,315 300.419,953	15.597	450	433.170,315 300.419,953	451	433.171,447 300.419,488	1.224
451	433.171,447 300.419,488	452	433.174,157 300.418,836	2.787	452	433.174,157 300.418,836	453	433.183,805 300.416,513	9.924	453	433.183,805 300.416,513	454	433.194,321 300.414,829	10.65
454	433.194,321 300.414,829	455	433.194,328 300.414,828	0.007	455	433.194,328 300.414,828	456	433.200,146 300.413,896	5.892	456	433.200,146 300.413,896	457	433.211,353 300.414,459	11.221
457	433.211,353 300.414,459	458	433.215,544 300.414,669	4.196	458	433.215,544 300.414,669	459	433.223,165 300.415,396	7.656	459	433.223,165 300.415,396	460	433.229,061 300.415,959	5.923
460	433.229,061 300.415,959	461	433.233,352 300.416,368	4.31	461	433.233,352 300.416,368	462	433.250,823 300.418,036	17.55	462	433.250,823 300.418,036	463	433.268,392 300.419,712	17.649
463	433.268,392 300.419,712	464	433.273,636 300.420,089	5.258	464	433.273,636 300.420,089	465	433.288,154 300.421,132	14.555	465	433.288,154 300.421,132	466	433.303,589 300.422,241	15.475
466	433.303,589 300.422,241	467	433.310,955 300.422,77	7.385	467	433.310,955 300.422,77	468	433.318,549 300.423,316	7.614	468	433.318,549 300.423,316	469	433.326,094 300.423,858	7.564
469	433.326,094 300.423,858	470	433.334,126 300.424,435	8.053	470	433.334,126 300.424,435	471	433.342,109 300.425,009	8.004	471	433.342,109 300.425,009	472	433.356,851 300.426,068	14.78
472	433.356,851 300.426,068	473	433.358,955 300.426,21	2.109	473	433.358,955 300.426,21	474	433.374,378 300.427,25	15.458	474	433.374,378 300.427,25	475	433.389,863 300.428,294	15.52
475	433.389,863 300.428,294	476	433.405,064 300.429,318	15.235	476	433.405,064 300.429,318	477	433.415,043 300.429,991	10.002	477	433.415,043 300.429,991	478	433.421,402 300.430,42	6.373
478	433.421,402 300.430,42	479	433.456,385 300.432,779	35.062	479	433.456,385 300.432,779	480	433.477,673 300.434,167	21.333	480	433.477,673 300.434,167	481	433.494,642 300.433,903	16.971
481	433.494,642 300.433,903	482	433.524,715 300.432,469	30.107	482	433.524,715 300.432,469	483	433.602,637 300.429,599	77.975	483	433.602,637 300.429,599	484	433.691,706 300.425,105	89.182
484	433.691,706 300.425,105	485	433.768,476 300.421,878	76.838	485	433.768,476 300.421,878	486	433.847,911 300.418,556	79.504	486	433.847,911 300.418,556	487	433.931,992 300.414,911	84.16
487	433.931,992 300.414,911	488	434.021,65 300.410,975	89.744	488	434.021,65 300.410,975	489	434.118,036 300.406,444	96.492	489	434.118,036 300.406,444	490	434.201,556 300.402,658	83.606
490	434.201,556 300.402,658	491	434.206,048 300.402,457	4.496	491	434.206,048 300.402,457	492	434.210,087 300.402,277	4.043	492	434.210,087 300.402,277	493	434.282,044 300.399,062	72.029
493	434.282,044 300.399,062	494	434.305,583 300.398,01	23.562	494	434.305,583 300.398,01	495	434.321,957 300.397,187	16.395	495	434.321,957 300.397,187	496	434.332,187 300.396,673	10.243
496	434.332,187 300.396,673	497	434.347,4 300.395,908	15.232	497	434.347,4 300.395,908	498	434.410,729 300.392,915	63.4	498	434.410,729 300.392,915	499	434.433,083 300.391,858	22.379
499	434.433,083 300.391,858	500	434.485,704 300.388,873	52.706	500	434.485,704 300.388,873	501	434.514,299 300.387,245	28.641	501	434.514,299 300.387,245	502	434.524,621 300.386,665	10.338

Punct început	X / Y	Punct sfârșit	X / Y	Lungime segment	Punct început	X / Y	Punct sfârșit	X / Y	Lungime segment	Punct început	X / Y	Punct sfârșit	X / Y	Lungime segment
502	434.524,621 300.386,665	503	434.600,113 300.383,379	75.563	503	434.600,113 300.383,379	504	434.600,118 300.383,379	0.005	504	434.600,118 300.383,379	505	434.704,982 300.378,814	104.963
505	434.704,982 300.378,814	506	434.765,369 300.376,185	60.444	506	434.765,369 300.376,185	507	434.804,158 300.373,426	38.887	507	434.804,158 300.373,426	508	434.848,527 300.372,558	44.377
508	434.848,527 300.372,558	509	434.876,096 300.374,86	27.665	509	434.876,096 300.374,86	510	434.938,982 300.384,487	63.619	510	434.938,982 300.384,487	511	434.981,631 300.396,924	44.425
511	434.981,631 300.396,924	512	435.032,88 300.412,126	53.456	512	435.032,88 300.412,126	513	435.054,581 300.418,563	22.636	513	435.054,581 300.418,563	514	435.065,949 300.420,095	11.471
514	435.065,949 300.420,095	515	435.068,881 300.420,605	2.976	515	435.068,881 300.420,605	516	435.083,164 300.423,09	14.498	516	435.083,164 300.423,09	517	435.143,404 300.433,57	61.145
517	435.143,404 300.433,57	518	435.165,174 300.435,615	21.866	518	435.165,174 300.435,615	519	435.176,741 300.435,628	11.567	519	435.176,741 300.435,628	520	435.179,989 300.435,664	3.248
520	435.179,989 300.435,664	521	435.214,787 300.436,043	34.8	521	435.214,787 300.436,043	522	435.214,797 300.436,043	0.01	522	435.214,797 300.436,043	523	435.220,632 300.436,106	5.835
523	435.220,632 300.436,106	524	435.220,641 300.436,106	0.009	524	435.220,641 300.436,106	525	435.225,183 300.436,156	4.542	525	435.225,183 300.436,156	526	435.225,191 300.436,156	0.008
526	435.225,191 300.436,156	527	435.233,074 300.436,242	7.883	527	435.233,074 300.436,242	528	435.233,082 300.436,242	0.008	528	435.233,082 300.436,242	529	435.237,79 300.436,293	4.708
529	435.237,79 300.436,293	530	435.237,797 300.436,293	0.007	530	435.237,797 300.436,293	531	435.238,348 300.436,299	0.551	531	435.238,348 300.436,299	532	435.242,295 300.436,402	3.948
532	435.242,295 300.436,402	533	435.242,302 300.436,402	0.007	533	435.242,302 300.436,402	534	435.249,315 300.436,585	7.015	534	435.249,315 300.436,585	535	435.249,321 300.436,585	0.006
535	435.249,321 300.436,585	536	435.255,785 300.436,753	6.466	536	435.255,785 300.436,753	537	435.255,791 300.436,753	0.006	537	435.255,791 300.436,753	538	435.261,674 300.436,907	5.885
538	435.261,674 300.436,907	539	435.261,68 300.436,907	0.006	539	435.261,68 300.436,907	540	435.267,081 300.437,048	5.403	540	435.267,081 300.437,048	541	435.267,086 300.437,048	0.005
541	435.267,086 300.437,048	542	435.272,109 300.437,179	5.025	542	435.272,109 300.437,179	543	435.272,114 300.437,179	0.005	543	435.272,114 300.437,179	544	435.276,836 300.437,302	4.724
544	435.276,836 300.437,302	545	435.276,84 300.437,302	0.004	545	435.276,84 300.437,302	546	435.281,31 300.437,418	4.472	546	435.281,31 300.437,418	547	435.281,313 300.437,418	0.003
547	435.281,313 300.437,418	548	435.293,54 300.437,737	12.231	548	435.293,54 300.437,737	549	435.293,544 300.437,737	0.004	549	435.293,544 300.437,737	550	435.295,734 300.437,794	2.191
550	435.295,734 300.437,794	551	435.304,418 300.438,0	8.686	551	435.304,418 300.438,0	552	435.304,421 300.438,0	0.003	552	435.304,421 300.438,0	553	435.307,811 300.438,08	3.391
553	435.307,811 300.438,08	554	435.307,814 300.438,08	0.003	554	435.307,814 300.438,08	555	435.311,101 300.438,158	3.288	555	435.311,101 300.438,158	556	435.311,104 300.438,158	0.003
556	435.311,104 300.438,158	557	435.314,297 300.438,234	3.194	557	435.314,297 300.438,234	558	435.314,3 300.438,234	0.003	558	435.314,3 300.438,234	559	435.317,407 300.438,308	3.108
559	435.317,407 300.438,308	560	435.317,409 300.438,308	0.002	560	435.317,409 300.438,308	561	435.320,437 300.438,38	3.029	561	435.320,437 300.438,38	562	435.320,44 300.438,38	0.003
562	435.320,44 300.438,38	563	435.323,408 300.438,45	2.969	563	435.323,408 300.438,45	564	435.323,411 300.438,45	0.003	564	435.323,411 300.438,45	565	435.326,335 300.438,519	2.925
565	435.326,335 300.438,519	566	435.326,337 300.438,519	0.002	566	435.326,337 300.438,519	567	435.329,218 300.438,588	2.882	567	435.329,218 300.438,588	568	435.329,22 300.438,588	0.002
568	435.329,22 300.438,588	569	435.332,059 300.438,655	2.84	569	435.332,059 300.438,655	570	435.332,062 300.438,655	0.003	570	435.332,062 300.438,655	571	435.334,86 300.438,721	2.799
571	435.334,86 300.438,721	572	435.334,863 300.438,721	0.003	572	435.334,863 300.438,721	573	435.337,622 300.438,787	2.76	573	435.337,622 300.438,787	574	435.337,625 300.438,787	0.003
574	435.337,625 300.438,787	575	435.340,347 300.438,851	2.723	575	435.340,347 300.438,851	576	435.340,349 300.438,851	0.002	576	435.340,349 300.438,851	577	435.343,035 300.438,915	2.687
577	435.343,035 300.438,915	578	435.343,037 300.438,915	0.002	578	435.343,037 300.438,915	579	435.345,691 300.438,978	2.655	579	435.345,691 300.438,978	580	435.348,312 300.439,04	2.622
580	435.348,312 300.439,04	581	435.350,9 300.439,101	2.589	581	435.350,9 300.439,101	582	435.353,458 300.439,162	2.559	582	435.353,458 300.439,162	583	435.355,986 300.439,222	2.529
583	435.355,986 300.439,222	584	435.358,485 300.439,281	2.5	584	435.358,485 300.439,281	585	435.360,957 300.439,34	2.473	585	435.360,957 300.439,34	586	435.363,401 300.439,398	2.445
586	435.363,401 300.439,398	587	435.365,82 300.439,455	2.42	587	435.365,82 300.439,455	588	435.368,214 300.439,512	2.395	588	435.368,214 300.439,512	589	435.370,581 300.439,568	2.368
589	435.370,581 300.439,568	590	435.372,927 300.439,624	2.347	590	435.372,927 300.439,624	591	435.372,929 300.439,624	0.002	591	435.372,929 300.439,624	592	435.375,25 300.439,679	2.322
592	435.375,25 300.439,679	593	435.375,252 300.439,679	0.002	593	435.375,252 300.439,679	594	435.377,55 300.439,733	2.299	594	435.377,55 300.439,733	595	435.377,552 300.439,733	0.002
595	435.377,552 300.439,733	596	435.379,829 300.439,787	2.278	596	435.379,829 300.439,787	597	435.379,831 300.439,787	0.002	597	435.379,831 300.439,787	598	435.382,086 300.439,841	2.256
598	435.382,086 300.439,841	599	435.382,088 300.439,841	0.002	599	435.382,088 300.439,841	600	435.384,323 300.439,894	2.236	600	435.384,323 300.439,894	601	435.384,325 300.439,894	0.002

Punct început	X / Y	Punct sfârșit	X / Y	Lungime segment	Punct început	X / Y	Punct sfârșit	X / Y	Lungime segment	Punct început	X / Y	Punct sfârșit	X / Y	Lungime segment
601	435.384,325 300.439,894	602	435.386,541 300.439,946	2.217	602	435.386,541 300.439,946	603	435.387,26 300.439,963	0.719	603	435.387,26 300.439,963	604	435.388,765 300.440,089	1.51
604	435.388,765 300.440,089	605	435.388,767 300.440,089	0.002	605	435.388,767 300.440,089	606	435.390,981 300.440,275	2.222	606	435.390,981 300.440,275	607	435.390,983 300.440,275	0.002
607	435.390,983 300.440,275	608	435.393,178 300.440,458	2.203	608	435.393,178 300.440,458	609	435.393,18 300.440,458	0.002	609	435.393,18 300.440,458	610	435.395,363 300.440,641	2.191
610	435.395,363 300.440,641	611	435.395,365 300.440,641	0.002	611	435.395,365 300.440,641	612	435.396,765 300.440,758	1.405	612	435.396,765 300.440,758	613	435.397,537 300.440,823	0.775
613	435.397,537 300.440,823	614	435.398,93 300.440,939	1.398	614	435.398,93 300.440,939	615	435.399,697 300.441,003	0.77	615	435.399,697 300.441,003	616	435.401,082 300.441,119	1.39
616	435.401,082 300.441,119	617	435.401,845 300.441,183	0.766	617	435.401,845 300.441,183	618	435.403,222 300.441,298	1.382	618	435.403,222 300.441,298	619	435.403,981 300.441,361	0.762
619	435.403,981 300.441,361	620	435.405,351 300.441,476	1.375	620	435.405,351 300.441,476	621	435.406,105 300.441,539	0.757	621	435.406,105 300.441,539	622	435.407,468 300.441,653	1.368
622	435.407,468 300.441,653	623	435.408,218 300.441,716	0.753	623	435.408,218 300.441,716	624	435.409,573 300.441,83	1.36	624	435.409,573 300.441,83	625	435.409,575 300.441,83	0.002
625	435.409,575 300.441,83	626	435.411,668 300.442,005	2.1	626	435.411,668 300.442,005	627	435.411,67 300.442,005	0.002	627	435.411,67 300.442,005	628	435.413,753 300.442,179	2.09
628	435.413,753 300.442,179	629	435.414,914 300.442,276	1.165	629	435.414,914 300.442,276	630	435.415,939 300.442,732	1.122	630	435.415,939 300.442,732	631	435.416,437 300.442,954	0.545
631	435.416,437 300.442,954	632	435.420,564 300.444,792	4.518	632	435.420,564 300.444,792	633	435.436,367 300.451,828	17.29 9	633	435.436,367 300.451,828	634	435.446,364 300.458,61	12.08
634	435.446,364 300.458,61	635	435.457,101 300.466,83	13.52 2	635	435.457,101 300.466,83	636	435.465,796 300.475,589	12.34 2	636	435.465,796 300.475,589	637	435.466,695 300.476,494	1.276
637	435.466,695 300.476,494	638	435.474,559 300.487,214	13.29 5	638	435.474,559 300.487,214	1	435.471,761 300.488,984	3.311					

\*\* Lungimile segmentelor sunt determinate în planul de proiecție Stereo 70 și sunt rotunjite la 1 milimetru.

\*\*\* Distanța dintre puncte este formată din segmente cumulate ce sunt mai mici decât valoarea 1 milimetru.



**DATE DESPRE IMOBILUL NR. 10771**

Oficiul de Cadastru și Publicitate Imobiliară DOLJ  
Biroul de Cadastru și Publicitate Imobiliară Craiova

**A. Partea I. Descrierea imobilului**

TEREN Extravilan

Adresa: Jud. Dolj, De 22/1

Nr. Crt	Nr cadastral Nr. topografic	Suprafața* (mp)	Observații / Referințe
A1		5.149	Sector cadastral:0 Teren neimprejmuit;

**B. Partea II. Proprietari și acte**

Inscrieri privitoare la dreptul de proprietate și alte drepturi reale	Referințe
/	
Act Normativ nr. Legea 7, din 13/03/1996 emis de PARLAMENTUL ROMÂNIEI (ART. 13 ALIN. 15);	
B1	Inscrierea provizorie, drept de PROPRIETATE, dobandit prin Lege, cota actuala 1/1, cota initiala 1/1
	1) NEIDENTIFICAT NEIDENTIFICAT, CIF:0000000000000

**C. Partea III. SARCINI .**

Inscrieri privind dezmembramintele dreptului de proprietate, drepturi reale de garanție și sarcini	Referințe
NU SUNT	

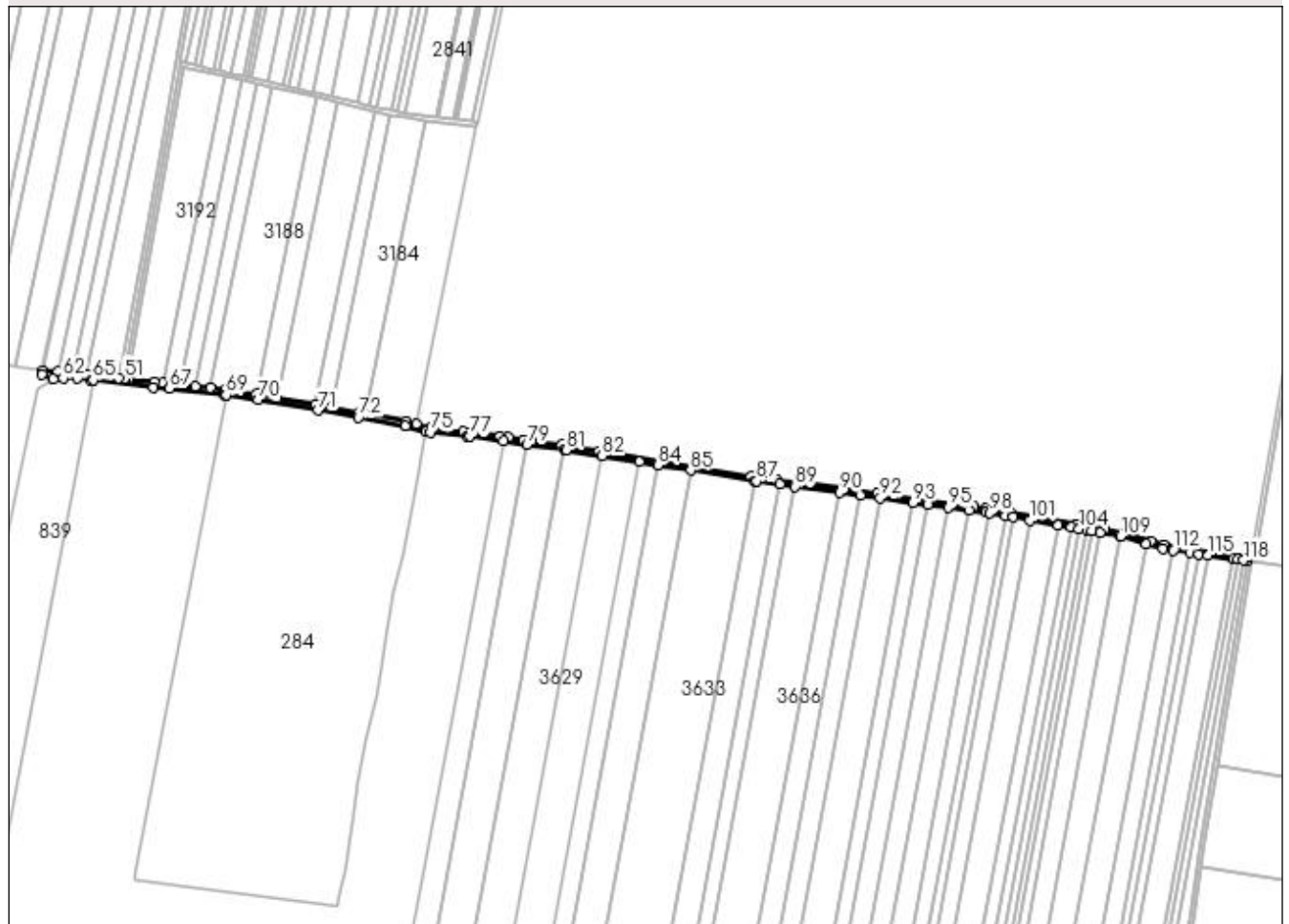
## Anexa Nr. 1 La Partea I

## Teren

Nr cadastral	Suprafața (mp)*	Observații / Referințe
	5.149	

\* Suprafața este determinată în planul de proiecție Stereo 70.

## DETALII LINIARE IMOBIL



## Date referitoare la teren

Crt	Categorie folosință	Intra vilan	Suprafața (mp)	Tarla	Parcelă	Nr. topo	Observații / Referințe
1	drum	NU	5.149	De 22/1	-	-	

## Lungime Segmente

1) Valorile lungimilor segmentelor sunt obținute din proiecție în plan.

Punct început	X / Y	Punct sfârșit	X / Y	Lungime segment	Punct început	X / Y	Punct sfârșit	X / Y	Lungime segment	Punct început	X / Y	Punct sfârșit	X / Y	Lungime segment
1	433.971,415 299.086,635	2	433.972,792 299.090,478	4.082	2	433.972,792 299.090,478	3	433.921,108 299.097,902	52.21 4	3	433.921,108 299.097,902	4	433.889,901 299.102,385	31.52 7
4	433.889,901 299.102,385	5	433.877,813 299.106,02	12.62 3	5	433.877,813 299.106,02	6	433.852,295 299.113,693	26.64 7	6	433.852,295 299.113,693	7	433.832,886 299.117,487	19.77 6
7	433.832,886 299.117,487	8	433.804,554 299.122,449	28.76 3	8	433.804,554 299.122,449	9	433.764,395 299.129,483	40.77	9	433.764,395 299.129,483	10	433.740,927 299.133,594	23.82 5
10	433.740,927 299.133,594	11	433.717,632 299.137,674	23.65	11	433.717,632 299.137,674	12	433.705,618 299.139,313	12.12 5	12	433.705,618 299.139,313	13	433.651,291 299.146,703	54.82 7
13	433.651,291 299.146,703	14	433.611,381 299.152,132	40.27 8	14	433.611,381 299.152,132	15	433.579,658 299.156,447	32.01 5	15	433.579,658 299.156,447	16	433.536,715 299.162,289	43.33 9
16	433.536,715 299.162,289	17	433.514,029 299.165,375	22.89 5	17	433.514,029 299.165,375	18	433.488,89 299.168,968	25.39 4	18	433.488,89 299.168,968	19	433.403,204 299.183,088	86.84 2



Punct început	X / Y	Punct sfârșit	X / Y	Lungime segment	Punct început	X / Y	Punct sfârșit	X / Y	Lungime segment	Punct început	X / Y	Punct sfârșit	X / Y	Lungime segment
19	433.403,204 299.183,088	20	433.341,12 299.193,319	62.921	20	433.341,12 299.193,319	21	433.312,552 299.198,027	28.953	21	433.312,552 299.198,027	22	433.304,633 299.199,202	8.006
22	433.304,633 299.199,202	23	433.275,999 299.203,23	28.916	23	433.275,999 299.203,23	24	433.268,069 299.204,345	8.008	24	433.268,069 299.204,345	25	433.253,029 299.206,46	15.188
25	433.253,029 299.206,46	26	433.245,099 299.207,576	8.008	26	433.245,099 299.207,576	27	433.217,616 299.211,442	27.754	27	433.217,616 299.211,442	28	433.216,014 299.211,667	1.618
28	433.216,014 299.211,667	29	433.209,64 299.212,31	6.406	29	433.209,64 299.212,31	30	433.177,781 299.215,521	32.02	30	433.177,781 299.215,521	31	433.163,633 299.219,989	14.837
31	433.163,633 299.219,989	32	433.154,326 299.222,688	9.69	32	433.154,326 299.222,688	33	433.114,665 299.229,721	40.28	33	433.114,665 299.229,721	34	433.108,278 299.230,854	6.487
34	433.108,278 299.230,854	35	433.080,717 299.235,736	27.99	35	433.080,717 299.235,736	36	433.069,375 299.237,745	11.519	36	433.069,375 299.237,745	37	433.065,854 299.238,352	3.573
37	433.065,854 299.238,352	38	433.028,515 299.244,791	37.89	38	433.028,515 299.244,791	39	433.010,666 299.247,869	18.112	39	433.010,666 299.247,869	40	433.008,015 299.248,282	2.683
40	433.008,015 299.248,282	41	432.979,767 299.252,681	28.588	41	432.979,767 299.252,681	42	432.978,502 299.252,879	1.28	42	432.978,502 299.252,879	43	432.963,667 299.254,625	14.937
43	432.963,667 299.254,625	44	432.949,002 299.256,351	14.766	44	432.949,002 299.256,351	45	432.934,415 299.258,068	14.688	45	432.934,415 299.258,068	46	432.924,446 299.259,241	10.038
46	432.924,446 299.259,241	47	432.917,642 299.259,698	6.819	47	432.917,642 299.259,698	48	432.908,814 299.260,291	8.848	48	432.908,814 299.260,291	49	432.883,578 299.263,242	25.408
49	432.883,578 299.263,242	50	432.880,461 299.263,606	3.138	50	432.880,461 299.263,606	51	432.879,67 299.263,698	0.796	51	432.879,67 299.263,698	52	432.874,698 299.264,279	5.006
52	432.874,698 299.264,279	53	432.850,117 299.267,151	24.748	53	432.850,117 299.267,151	54	432.848,0 299.267,399	2.131	54	432.848,0 299.267,399	55	432.843,153 299.268,091	4.896
55	432.843,153 299.268,091	56	432.835,284 299.269,214	7.949	56	432.835,284 299.269,214	57	432.830,309 299.269,535	4.985	57	432.830,309 299.269,535	58	432.815,239 299.270,511	15.102
58	432.815,239 299.270,511	59	432.800,711 299.271,451	14.558	59	432.800,711 299.271,451	60	432.800,17 299.267,483	4.005	60	432.800,17 299.267,483	61	432.811,041 299.263,649	11.527
61	432.811,041 299.263,649	62	432.820,411 299.264,23	9.388	62	432.820,411 299.264,23	63	432.834,926 299.264,214	14.515	63	432.834,926 299.264,214	64	432.847,356 299.262,44	12.556
64	432.847,356 299.262,44	65	432.849,537 299.262,185	2.196	65	432.849,537 299.262,185	66	432.908,356 299.255,311	59.219	66	432.908,356 299.255,311	67	432.923,986 299.254,261	15.665
67	432.923,986 299.254,261	68	432.977,824 299.247,924	54.21	68	432.977,824 299.247,924	69	432.978,997 299.247,741	1.187	69	432.978,997 299.247,741	70	433.009,856 299.242,935	31.231
70	433.009,856 299.242,935	71	433.068,514 299.232,82	59.524	71	433.068,514 299.232,82	72	433.107,405 299.225,931	39.496	72	433.107,405 299.225,931	73	433.153,19 299.217,811	46.499
73	433.153,19 299.217,811	74	433.173,176 299.212,015	20.809	74	433.173,176 299.212,015	75	433.177,157 299.211,564	4.006	75	433.177,157 299.211,564	76	433.212,898 299.207,961	35.922
76	433.212,898 299.207,961	77	433.215,535 299.207,695	2.65	77	433.215,535 299.207,695	78	433.248,33 299.203,082	33.118	78	433.248,33 299.203,082	79	433.271,3 299.199,851	23.196
79	433.271,3 299.199,851	80	433.307,865 299.194,708	36.925	80	433.307,865 299.194,708	81	433.309,415 299.194,49	1.565	81	433.309,415 299.194,49	82	433.344,335 299.188,735	35.391
82	433.344,335 299.188,735	83	433.380,643 299.182,752	36.798	83	433.380,643 299.182,752	84	433.398,523 299.179,806	18.121	84	433.398,523 299.179,806	85	433.430,557 299.174,527	32.466
85	433.430,557 299.174,527	86	433.492,105 299.164,385	62.378	86	433.492,105 299.164,385	87	433.494,327 299.164,018	2.252	87	433.494,327 299.164,018	88	433.517,264 299.160,898	23.148
88	433.517,264 299.160,898	89	433.532,014 299.158,892	14.886	89	433.532,014 299.158,892	90	433.574,956 299.153,05	43.338	90	433.574,956 299.153,05	91	433.595,305 299.150,282	20.536
91	433.595,305 299.150,282	92	433.614,616 299.147,655	19.489	92	433.614,616 299.147,655	93	433.646,589 299.143,306	32.267	93	433.646,589 299.143,306	94	433.660,547 299.141,407	14.087
94	433.660,547 299.141,407	95	433.680,709 299.138,665	20.348	95	433.680,709 299.138,665	96	433.700,916 299.135,916	20.393	96	433.700,916 299.135,916	97	433.716,886 299.133,743	16.117
97	433.716,886 299.133,743	98	433.720,839 299.133,051	4.013	98	433.720,839 299.133,051	99	433.736,254 299.130,351	15.65	99	433.736,254 299.130,351	100	433.743,92 299.129,009	7.783
100	433.743,92 299.129,009	101	433.759,722 299.126,241	16.043	101	433.759,722 299.126,241	102	433.787,37 299.121,398	28.069	102	433.787,37 299.121,398	103	433.799,699 299.119,239	12.517
103	433.799,699 299.119,239	104	433.807,762 299.117,827	8.186	104	433.807,762 299.117,827	105	433.815,823 299.116,415	8.184	105	433.815,823 299.116,415	106	433.820,153 299.115,656	4.396
106	433.820,153 299.115,656	107	433.828,214 299.114,244	8.184	107	433.828,214 299.114,244	108	433.847,693 299.110,832	19.776	108	433.847,693 299.110,832	109	433.848,226 299.110,739	0.541
109	433.848,226 299.110,739	110	433.873,223 299.103,223	26.102	110	433.873,223 299.103,223	111	433.889,036 299.098,468	16.512	111	433.889,036 299.098,468	112	433.899,351 299.096,986	10.421
112	433.899,351 299.096,986	113	433.915,983 299.094,597	16.803	113	433.915,983 299.094,597	114	433.924,337 299.093,397	8.44	114	433.924,337 299.093,397	115	433.932,717 299.092,193	8.466
115	433.932,717 299.092,193	116	433.958,012 299.088,56	25.555	116	433.958,012 299.088,56	117	433.961,826 299.088,012	3.853	117	433.961,826 299.088,012	118	433.967,777 299.087,157	6.012

Punct început	X / Y	Punct sfârșit	X / Y	Lungime segment
118	433.967,777 299.087,157	1	433.971,415 299.086,635	3.675

\*\* Lungimile segmentelor sunt determinate în planul de proiecție Stereo 70 și sunt rotunjite la 1 milimetru.

\*\*\* Distanța dintre puncte este formată din segmente cumulate ce sunt mai mici decât valoarea 1 milimetru.

**DATE DESPRE IMOBILUL NR. 10773**

Oficiul de Cadastru și Publicitate Imobiliară DOLJ  
Biroul de Cadastru și Publicitate Imobiliară Craiova

**A. Partea I. Descrierea imobilului**

TEREN Necunoscut

**Adresa:** Loc. Teslui, Jud. Dolj, DC 44 (Drumul nr 4 - sat Teslui, Drumul nr 1 - sat Tartal, Drumul nr 1 - sat Fantanele)

Nr. Crt	Nr cadastral Nr. topografic	Suprafața* (mp)	Observații / Referințe
A1	32508	77.315	Sector cadastral:0 Teren neimprejmuit; Conform PUG aprobat prin HCL 28/2015, suprafata intravilan =49851 mp, suprafata extravilan = 274634 mp.

**B. Partea II. Proprietari și acte**

Inscrieri privitoare la dreptul de proprietate și alte drepturi reale		Referințe
<b>169872 / 31/08/2020</b>		
Act Normativ nr. 965, din 05/09/2002 emis de Guvernul Romaniei (act administrativ nr Adeverinta nr 3440 din 15.07.2020, emis de PRIMARIA TESLUI);		
B1	Intabulare, drept de PROPRIETATE, dobandit prin Lege, cota actuala 1/1, cota initiala 1/1 1) <b>COMUNA TESLUI</b> , CIF:4553330, - domeniul public	A1

**C. Partea III. SARCINI .**

Inscrieri privind dezmembramintele dreptului de proprietate, drepturi reale de garanție și sarcini	Referințe
NU SUNT	


## Anexa Nr. 1 La Partea I

## Teren

Nr cadastral	Suprafața (mp)*	Observații / Referințe
32508	77.315	Conform PUG aprobat prin HCL 28/2015, suprafața intravilan = 49851 mp, suprafața extravilan = 274634 mp.

\* Suprafața este determinată în planul de proiecție Stereo 70.

## DETALII LINIARE IMOBIL



## Date referitoare la teren

Crt	Categorie folosință	Intra vilan	Suprafața (mp)	Tarla	Parcelă	Nr. topo	Observații / Referințe
1	drum	DA	9.940	-	-	-	
2	drum	NU	2.085	-	-	-	
3	drum	DA	38.349	-	-	-	
4	drum	NU	25.399	-	-	-	
5	drum	DA	1.542	-	-	-	

## Lungime Segmente

1) Valorile lungimilor segmentelor sunt obținute din proiecție în plan.

Punct început	X / Y	Punct sfârșit	X / Y	Lungime segment	Punct început	X / Y	Punct sfârșit	X / Y	Lungime segment	Punct început	X / Y	Punct sfârșit	X / Y	Lungime segment
1	428.841,393 300.428,57	2	428.865,514 300.426,452	24.214	2	428.865,514 300.426,452	3	428.867,057 300.426,323	1.548	3	428.867,057 300.426,323	4	428.895,219 300.423,9	28.266
4	428.895,219 300.423,9	5	428.923,599 300.421,587	28.474	5	428.923,599 300.421,587	6	428.929,54 300.421,281	5.949	6	428.929,54 300.421,281	7	428.954,424 300.418,976	24.991

Punct început	X / Y	Punct sfârșit	X / Y	Lungime segment	Punct început	X / Y	Punct sfârșit	X / Y	Lungime segment	Punct început	X / Y	Punct sfârșit	X / Y	Lungime segment
7	428.954,424 300.418,976	8	428.966,31 300.417,994	11.926	8	428.966,31 300.417,994	9	428.983,455 300.416,362	17.222	9	428.983,455 300.416,362	10	428.997,459 300.415,024	14.068
10	428.997,459 300.415,024	11	429.019,275 300.413,047	21.905	11	429.019,275 300.413,047	12	429.026,243 300.412,343	7.003	12	429.026,243 300.412,343	13	429.040,903 300.410,521	14.773
13	429.040,903 300.410,521	14	429.060,017 300.409,287	19.154	14	429.060,017 300.409,287	15	429.064,992 300.408,927	4.988	15	429.064,992 300.408,927	16	429.086,599 300.407,106	21.684
16	429.086,599 300.407,106	17	429.099,177 300.407,434	12.582	17	429.099,177 300.407,434	18	429.099,95 300.407,48	0.774	18	429.099,95 300.407,48	19	429.123,217 300.404,915	23.408
19	429.123,217 300.404,915	20	429.127,437 300.404,15	4.289	20	429.127,437 300.404,15	21	429.154,709 300.398,966	27.76	21	429.154,709 300.398,966	22	429.156,184 300.400,904	2.435
22	429.156,184 300.400,904	23	429.182,013 300.398,175	25.973	23	429.182,013 300.398,175	24	429.189,575 300.397,816	7.571	24	429.189,575 300.397,816	25	429.196,532 300.396,858	7.023
25	429.196,532 300.396,858	26	429.215,486 300.394,625	19.085	26	429.215,486 300.394,625	27	429.246,481 300.389,863	31.359	27	429.246,481 300.389,863	28	429.247,226 300.389,755	0.753
28	429.247,226 300.389,755	29	429.267,756 300.386,784	20.744	29	429.267,756 300.386,784	30	429.290,468 300.384,819	22.797	30	429.290,468 300.384,819	31	429.297,104 300.386,449	6.833
31	429.297,104 300.386,449	32	429.300,896 300.386,479	3.792	32	429.300,896 300.386,479	33	429.320,815 300.394,034	21.304	33	429.320,815 300.394,034	34	429.332,992 300.397,384	12.629
34	429.332,992 300.397,384	35	429.342,21 300.398,028	9.24	35	429.342,21 300.398,028	36	429.356,256 300.401,626	14.5	36	429.356,256 300.401,626	37	429.378,21 300.406,999	22.602
37	429.378,21 300.406,999	38	429.383,52 300.408,565	5.536	38	429.383,52 300.408,565	39	429.401,631 300.412,643	18.564	39	429.401,631 300.412,643	40	429.403,265 300.415,771	3.529
40	429.403,265 300.415,771	41	429.438,296 300.426,164	36.54	41	429.438,296 300.426,164	42	429.483,653 300.437,045	46.644	42	429.483,653 300.437,045	43	429.499,73 300.440,127	16.37
43	429.499,73 300.440,127	44	429.499,73 300.440,129	0.002	44	429.499,73 300.440,129	45	429.508,217 300.434,36	10.262	45	429.508,217 300.434,36	46	429.508,274 300.434,35	0.058
46	429.508,274 300.434,35	47	429.536,901 300.429,628	29.014	47	429.536,901 300.429,628	48	429.540,841 300.429,182	3.965	48	429.540,841 300.429,182	49	429.563,567 300.426,542	22.879
49	429.563,567 300.426,542	50	429.586,574 300.423,833	23.166	50	429.586,574 300.423,833	51	429.592,798 300.423,055	6.272	51	429.592,798 300.423,055	52	429.608,837 300.422,234	16.06
52	429.608,837 300.422,234	53	429.610,501 300.421,796	1.721	53	429.610,501 300.421,796	54	429.611,023 300.421,657	0.54	54	429.611,023 300.421,657	55	429.613,966 300.421,256	2.97
55	429.613,966 300.421,256	56	429.631,498 300.419,096	17.665	56	429.631,498 300.419,096	57	429.637,733 300.418,221	6.296	57	429.637,733 300.418,221	58	429.649,959 300.416,246	12.384
58	429.649,959 300.416,246	59	429.652,044 300.415,95	2.106	59	429.652,044 300.415,95	60	429.671,106 300.410,662	19.782	60	429.671,106 300.410,662	61	429.676,329 300.409,074	5.459
61	429.676,329 300.409,074	62	429.686,021 300.405,64	10.282	62	429.686,021 300.405,64	63	429.699,528 300.401,648	14.085	63	429.699,528 300.401,648	64	429.722,489 300.393,616	24.325
64	429.722,489 300.393,616	65	429.731,864 300.389,838	10.108	65	429.731,864 300.389,838	66	429.743,97 300.385,961	12.712	66	429.743,97 300.385,961	67	429.751,802 300.383,875	8.105
67	429.751,802 300.383,875	68	429.767,084 300.378,415	16.228	68	429.767,084 300.378,415	69	429.767,473 300.378,276	0.413	69	429.767,473 300.378,276	70	429.791,315 300.370,54	25.066
70	429.791,315 300.370,54	71	429.807,462 300.366,173	16.727	71	429.807,462 300.366,173	72	429.825,948 300.362,849	18.782	72	429.825,948 300.362,849	73	429.836,626 300.359,007	11.348
73	429.836,626 300.359,007	74	429.854,108 300.353,698	18.27	74	429.854,108 300.353,698	75	429.872,316 300.349,397	18.709	75	429.872,316 300.349,397	76	429.873,534 300.349,055	1.265
76	429.873,534 300.349,055	77	429.874,655 300.348,741	1.164	77	429.874,655 300.348,741	78	429.875,107 300.348,634	0.464	78	429.875,107 300.348,634	79	429.894,307 300.344,086	19.731
79	429.894,307 300.344,086	80	429.923,509 300.337,169	30.01	80	429.923,509 300.337,169	81	429.932,073 300.335,141	8.801	81	429.932,073 300.335,141	82	429.936,344 300.334,219	4.369
82	429.936,344 300.334,219	83	429.972,667 300.326,382	37.159	83	429.972,667 300.326,382	84	430.002,18 300.315,652	31.403	84	430.002,18 300.315,652	85	430.012,443 300.311,921	10.92
85	430.012,443 300.311,921	86	430.036,499 300.302,003	26.02	86	430.036,499 300.302,003	87	430.056,297 300.293,841	21.414	87	430.056,297 300.293,841	88	430.083,288 300.281,772	29.566
88	430.083,288 300.281,772	89	430.118,847 300.265,277	39.199	89	430.118,847 300.265,277	90	430.147,983 300.253,386	31.469	90	430.147,983 300.253,386	91	430.156,587 300.249,875	9.293
91	430.156,587 300.249,875	92	430.157,513 300.249,497	1.0	92	430.157,513 300.249,497	93	430.168,112 300.245,171	11.448	93	430.168,112 300.245,171	94	430.178,752 300.240,829	11.492
94	430.178,752 300.240,829	95	430.190,914 300.238,222	12.438	95	430.190,914 300.238,222	96	430.194,863 300.237,376	4.039	96	430.194,863 300.237,376	97	430.208,837 300.234,381	14.291
97	430.208,837 300.234,381	98	430.224,555 300.232,879	15.79	98	430.224,555 300.232,879	99	430.231,656 300.232,201	7.133	99	430.231,656 300.232,201	100	430.234,805 300.232,094	3.151
100	430.234,805 300.232,094	101	430.252,087 300.231,509	17.292	101	430.252,087 300.231,509	102	430.274,612 300.230,747	22.538	102	430.274,612 300.230,747	103	430.285,029 300.230,396	10.423
103	430.285,029 300.230,396	104	430.298,842 300.229,93	13.821	104	430.298,842 300.229,93	105	430.308,814 300.229,593	9.978	105	430.308,814 300.229,593	106	430.321,215 300.229,175	12.408

Punct început	X / Y	Punct sfârșit	X / Y	Lungime segment	Punct început	X / Y	Punct sfârșit	X / Y	Lungime segment	Punct început	X / Y	Punct sfârșit	X / Y	Lungime segment
106	430.321,215 300.229,175	107	430.324,323 300.229,07	3.11	107	430.324,323 300.229,07	108	430.333,541 300.229,262	9.22	108	430.333,541 300.229,262	109	430.339,355 300.229,382	5.815
109	430.339,355 300.229,382	110	430.351,317 300.229,631	11.96 5	110	430.351,317 300.229,631	111	430.356,714 300.229,743	5.398	111	430.356,714 300.229,743	112	430.395,868 300.230,556	39.16 2
112	430.395,868 300.230,556	113	430.436,428 300.234,399	40.74 2	113	430.436,428 300.234,399	114	430.437,424 300.234,548	1.007	114	430.437,424 300.234,548	115	430.457,711 300.237,574	20.51 1
115	430.457,711 300.237,574	116	430.473,82 300.239,977	16.28 7	116	430.473,82 300.239,977	117	430.495,26 300.245,532	22.14 8	117	430.495,26 300.245,532	118	430.528,586 300.258,556	35.78 1
118	430.528,586 300.258,556	119	430.532,318 300.260,015	4.007	119	430.532,318 300.260,015	120	430.579,02 300.277,255	49.78 2	120	430.579,02 300.277,255	121	430.592,527 300.281,417	14.13 4
121	430.592,527 300.281,417	122	430.617,526 300.289,119	26.15 9	122	430.617,526 300.289,119	123	430.621,526 300.290,352	4.186	123	430.621,526 300.290,352	124	430.627,75 300.292,611	6.621
124	430.627,75 300.292,611	125	430.641,208 300.297,496	14.31 7	125	430.641,208 300.297,496	126	430.650,592 300.301,179	10.08 1	126	430.650,592 300.301,179	127	430.669,748 300.308,698	20.57 9
127	430.669,748 300.308,698	128	430.699,942 300.323,572	33.65 9	128	430.699,942 300.323,572	129	430.719,653 300.333,282	21.97 3	129	430.719,653 300.333,282	130	430.732,902 300.339,809	14.76 9
130	430.732,902 300.339,809	131	430.741,54 300.345,412	10.29 6	131	430.741,54 300.345,412	132	430.756,57 300.355,162	17.91 5	132	430.756,57 300.355,162	133	430.761,59 300.358,418	5.983
133	430.761,59 300.358,418	134	430.766,64 300.362,476	6.478	134	430.766,64 300.362,476	135	430.788,177 300.379,784	27.63	135	430.788,177 300.379,784	136	430.810,564 300.399,644	29.92 7
136	430.810,564 300.399,644	137	430.828,31 300.415,386	23.72 2	137	430.828,31 300.415,386	138	430.834,724 300.421,076	8.574	138	430.834,724 300.421,076	139	430.838,941 300.424,508	5.437
139	430.838,941 300.424,508	140	430.842,108 300.427,085	4.083	140	430.842,108 300.427,085	141	430.846,295 300.430,493	5.399	141	430.846,295 300.430,493	142	430.850,147 300.432,661	4.42
142	430.850,147 300.432,661	143	430.863,704 300.440,282	15.55 2	143	430.863,704 300.440,282	144	430.870,243 300.443,954	7.499	144	430.870,243 300.443,954	145	430.875,393 300.446,846	5.906
145	430.875,393 300.446,846	146	430.877,015 300.447,637	1.805	146	430.877,015 300.447,637	147	430.885,069 300.451,566	8.961	147	430.885,069 300.451,566	148	430.910,044 300.463,747	27.78 7
148	430.910,044 300.463,747	149	430.924,846 300.470,966	16.46 9	149	430.924,846 300.470,966	150	430.944,572 300.480,897	22.08 5	150	430.944,572 300.480,897	151	430.960,111 300.488,721	17.39 8
151	430.960,111 300.488,721	152	430.975,223 300.496,329	16.91 9	152	430.975,223 300.496,329	153	430.991,688 300.504,619	18.43 4	153	430.991,688 300.504,619	154	431.012,38 300.515,036	23.16 6
154	431.012,38 300.515,036	155	431.021,869 300.519,814	10.62 4	155	431.021,869 300.519,814	156	431.032,583 300.524,179	11.56 9	156	431.032,583 300.524,179	157	431.043,718 300.528,715	12.02 3
157	431.043,718 300.528,715	158	431.052,133 300.531,498	8.863	158	431.052,133 300.531,498	159	431.062,831 300.535,037	11.26 8	159	431.062,831 300.535,037	160	431.071,232 300.536,102	8.468
160	431.071,232 300.536,102	161	431.091,06 300.538,616	19.98 7	161	431.091,06 300.538,616	162	431.098,318 300.538,7	7.258	162	431.098,318 300.538,7	163	431.112,228 300.538,862	13.91 1
163	431.112,228 300.538,862	164	431.119,905 300.538,547	7.683	164	431.119,905 300.538,547	165	431.141,244 300.537,672	21.35 7	165	431.141,244 300.537,672	166	431.156,37 300.537,052	15.13 9
166	431.156,37 300.537,052	167	431.163,091 300.536,853	6.724	167	431.163,091 300.536,853	168	431.183,752 300.536,24	20.67	168	431.183,752 300.536,24	169	431.204,07 300.535,638	20.32 7
169	431.204,07 300.535,638	170	431.224,719 300.535,025	20.65 8	170	431.224,719 300.535,025	171	431.247,052 300.534,363	22.34 3	171	431.247,052 300.534,363	172	431.248,604 300.534,317	1.553
172	431.248,604 300.534,317	173	431.259,634 300.534,015	11.03 4	173	431.259,634 300.534,015	174	431.287,331 300.533,257	27.70 7	174	431.287,331 300.533,257	175	431.300,06 300.532,909	12.73 4
175	431.300,06 300.532,909	176	431.320,472 300.532,351	20.42	176	431.320,472 300.532,351	177	431.333,634 300.532,17	13.16 3	177	431.333,634 300.532,17	178	431.345,169 300.532,011	11.53 6
178	431.345,169 300.532,011	179	431.355,757 300.531,865	10.58 9	179	431.355,757 300.531,865	180	431.367,849 300.531,698	12.09 3	180	431.367,849 300.531,698	181	431.389,885 300.531,394	22.03 8
181	431.389,885 300.531,394	182	431.399,514 300.531,261	9.63	182	431.399,514 300.531,261	183	431.458,456 300.530,449	58.94 8	183	431.458,456 300.530,449	184	431.458,493 300.533,969	3.52
184	431.458,493 300.533,969	185	431.471,714 300.533,829	13.22 2	185	431.471,714 300.533,829	186	431.526,69 300.532,258	54.99 8	186	431.526,69 300.532,258	187	431.603,862 300.531,733	77.17 4
187	431.603,862 300.531,733	188	431.650,384 300.533,848	46.57	188	431.650,384 300.533,848	189	431.683,609 300.538,72	33.58	189	431.683,609 300.538,72	190	431.697,616 300.536,341	14.20 8
190	431.697,616 300.536,341	191	431.758,001 300.546,634	61.25 6	191	431.758,001 300.546,634	192	431.897,098 300.570,985	141.2 12	192	431.897,098 300.570,985	193	431.930,437 300.576,041	33.72
193	431.930,437 300.576,041	194	431.950,527 300.579,088	20.32	194	431.950,527 300.579,088	195	431.965,202 300.581,313	14.84 3	195	431.965,202 300.581,313	196	431.989,632 300.586,429	24.96
196	431.989,632 300.586,429	197	431.992,356 300.587,0	2.783	197	431.992,356 300.587,0	198	432.003,425 300.589,064	11.26	198	432.003,425 300.589,064	199	432.009,016 300.589,918	5.656
199	432.009,016 300.589,918	200	432.007,646 300.603,904	14.05 3	200	432.007,646 300.603,904	201	432.007,185 300.603,816	0.469	201	432.007,185 300.603,816	202	432.000,305 300.602,498	7.005
202	432.000,305 300.602,498	203	432.000,215 300.602,481	0.092	203	432.000,215 300.602,481	204	431.963,079 300.595,313	37.82 1	204	431.963,079 300.595,313	205	431.933,347 300.590,804	30.07 2

Punct început	X / Y	Punct sfârșit	X / Y	Lungime segment	Punct început	X / Y	Punct sfârșit	X / Y	Lungime segment	Punct început	X / Y	Punct sfârșit	X / Y	Lungime segment
205	431.933,347 300.590,804	206	431.895,082 300.585,001	38.703	206	431.895,082 300.585,001	207	431.894,815 300.584,961	0.27	207	431.894,815 300.584,961	208	431.755,59 300.560,588	141.342
208	431.755,59 300.560,588	209	431.695,512 300.550,346	60.945	209	431.695,512 300.550,346	210	431.683,277 300.548,754	12.338	210	431.683,277 300.548,754	211	431.651,702 300.544,647	31.841
211	431.651,702 300.544,647	212	431.638,667 300.543,596	13.077	212	431.638,667 300.543,596	213	431.605,361 300.541,989	33.345	213	431.605,361 300.541,989	214	431.553,117 300.541,813	52.244
214	431.553,117 300.541,813	215	431.522,101 300.543,046	31.04	215	431.522,101 300.543,046	216	431.519,353 300.543,124	2.749	216	431.519,353 300.543,124	217	431.512,698 300.543,313	6.658
217	431.512,698 300.543,313	218	431.475,12 300.544,38	37.593	218	431.475,12 300.544,38	219	431.320,763 300.546,508	154.372	219	431.320,763 300.546,508	220	431.249,861 300.548,447	70.929
220	431.249,861 300.548,447	221	431.156,87 300.551,204	93.032	221	431.156,87 300.551,204	222	431.112,436 300.553,025	44.471	222	431.112,436 300.553,025	223	431.090,084 300.552,766	22.354
223	431.090,084 300.552,766	224	431.059,688 300.548,912	30.639	224	431.059,688 300.548,912	225	431.038,818 300.542,008	21.982	225	431.038,818 300.542,008	226	431.016,005 300.532,715	24.633
226	431.016,005 300.532,715	227	430.918,558 300.483,654	109.1	227	430.918,558 300.483,654	228	430.868,817 300.459,393	55.342	228	430.868,817 300.459,393	229	430.853,788 300.450,953	17.237
229	430.853,788 300.450,953	230	430.850,048 300.448,853	4.289	230	430.850,048 300.448,853	231	430.849,255 300.448,408	0.909	231	430.849,255 300.448,408	232	430.838,295 300.442,239	12.577
232	430.838,295 300.442,239	233	430.825,552 300.431,869	16.429	233	430.825,552 300.431,869	234	430.779,038 300.390,606	62.179	234	430.779,038 300.390,606	235	430.753,281 300.369,906	33.044
235	430.753,281 300.369,906	236	430.725,896 300.352,143	32.641	236	430.725,896 300.352,143	237	430.664,023 300.321,662	68.974	237	430.664,023 300.321,662	238	430.636,205 300.310,744	29.884
238	430.636,205 300.310,744	239	430.617,023 300.303,782	20.406	239	430.617,023 300.303,782	240	430.574,48 300.290,674	44.517	240	430.574,48 300.290,674	241	430.527,288 300.273,252	50.305
241	430.527,288 300.273,252	242	430.490,892 300.259,028	39.077	242	430.490,892 300.259,028	243	430.470,992 300.253,872	20.557	243	430.470,992 300.253,872	244	430.434,715 300.248,461	36.678
244	430.434,715 300.248,461	245	430.395,052 300.244,703	39.841	245	430.395,052 300.244,703	246	430.324,415 300.243,235	70.652	246	430.324,415 300.243,235	247	430.275,09 300.244,899	49.353
247	430.275,09 300.244,899	248	430.232,569 300.246,338	42.545	248	430.232,569 300.246,338	249	430.212,032 300.248,3	20.631	249	430.212,032 300.248,3	250	430.208,436 300.248,949	3.654
250	430.208,436 300.248,949	251	430.186,76 300.253,594	22.168	251	430.186,76 300.253,594	252	430.182,943 300.254,412	3.904	252	430.182,943 300.254,412	253	430.182,653 300.254,606	0.349
253	430.182,653 300.254,606	254	430.182,57 300.255,526	0.924	254	430.182,57 300.255,526	255	430.165,571 300.262,181	18.255	255	430.165,571 300.262,181	256	430.163,052 300.263,168	2.705
256	430.163,052 300.263,168	257	430.153,158 300.267,042	10.625	257	430.153,158 300.267,042	258	430.140,77 300.271,892	13.304	258	430.140,77 300.271,892	259	430.131,99 300.275,33	9.429
259	430.131,99 300.275,33	260	430.124,506 300.278,261	8.037	260	430.124,506 300.278,261	261	430.112,958 300.283,618	12.73	261	430.112,958 300.283,618	262	430.091,974 300.293,352	23.132
262	430.091,974 300.293,352	263	430.085,367 300.296,417	7.283	263	430.085,367 300.296,417	264	430.081,748 300.298,096	3.99	264	430.081,748 300.298,096	265	430.077,4 300.300,113	4.793
265	430.077,4 300.300,113	266	430.070,73 300.303,207	7.353	266	430.070,73 300.303,207	267	430.065,278 300.305,732	6.008	267	430.065,278 300.305,732	268	430.025,505 300.324,15	43.831
268	430.025,505 300.324,15	269	430.020,732 300.326,36	5.26	269	430.020,732 300.326,36	270	430.018,141 300.327,56	2.855	270	430.018,141 300.327,56	271	429.990,778 300.336,722	28.856
271	429.990,778 300.336,722	272	429.987,547 300.337,766	3.395	272	429.987,547 300.337,766	273	429.985,036 300.338,577	2.639	273	429.985,036 300.338,577	274	429.976,596 300.341,299	8.868
274	429.976,596 300.341,299	275	429.974,108 300.342,101	2.614	275	429.974,108 300.342,101	276	429.971,438 300.343,162	2.873	276	429.971,438 300.343,162	277	429.970,83 300.342,199	1.139
277	429.970,83 300.342,199	278	429.971,408 300.342,059	0.595	278	429.971,408 300.342,059	279	429.971,127 300.340,902	1.191	279	429.971,127 300.340,902	280	429.969,97 300.341,183	1.191
280	429.969,97 300.341,183	281	429.970,252 300.342,34	1.191	281	429.970,252 300.342,34	282	429.970,825 300.342,2	0.59	282	429.970,825 300.342,2	283	429.971,434 300.343,165	1.141
283	429.971,434 300.343,165	284	429.969,844 300.343,798	1.711	284	429.969,844 300.343,798	285	429.957,471 300.348,245	13.148	285	429.957,471 300.348,245	286	429.952,91 300.349,725	4.795
286	429.952,91 300.349,725	287	429.948,381 300.351,277	4.788	287	429.948,381 300.351,277	288	429.946,709 300.350,75	1.753	288	429.946,709 300.350,75	289	429.940,027 300.353,119	7.09
289	429.940,027 300.353,119	290	429.939,487 300.351,383	1.818	290	429.939,487 300.351,383	291	429.940,065 300.351,242	0.595	291	429.940,065 300.351,242	292	429.939,784 300.350,086	1.19
292	429.939,784 300.350,086	293	429.938,627 300.350,366	1.19	293	429.938,627 300.350,366	294	429.938,909 300.351,523	1.191	294	429.938,909 300.351,523	295	429.939,482 300.351,384	0.59
295	429.939,482 300.351,384	296	429.940,022 300.353,12	1.818	296	429.940,022 300.353,12	297	429.939,046 300.353,466	1.036	297	429.939,046 300.353,466	298	429.929,077 300.355,469	10.168
298	429.929,077 300.355,469	299	429.904,338 300.361,178	25.389	299	429.904,338 300.361,178	300	429.904,003 300.361,259	0.345	300	429.904,003 300.361,259	301	429.903,639 300.359,678	1.622
301	429.903,639 300.359,678	302	429.904,217 300.359,538	0.595	302	429.904,217 300.359,538	303	429.903,936 300.358,381	1.191	303	429.903,936 300.358,381	304	429.902,779 300.358,662	1.191

Punct început	X / Y	Punct sfârșit	X / Y	Lungime segment	Punct început	X / Y	Punct sfârșit	X / Y	Lungime segment	Punct început	X / Y	Punct sfârșit	X / Y	Lungime segment
304	429.902,779 300.358,662	305	429.903,061 300.359,818	1.19	305	429.903,061 300.359,818	306	429.903,634 300.359,679	0.59	306	429.903,634 300.359,679	307	429.903,998 300.361,26	1.622
307	429.903,998 300.361,26	308	429.886,739 300.365,448	17.76	308	429.886,739 300.365,448	309	429.868,176 300.369,35	18.96 9	309	429.868,176 300.369,35	310	429.862,893 300.370,722	5.458
310	429.862,893 300.370,722	311	429.862,45 300.369,193	1.592	311	429.862,45 300.369,193	312	429.863,028 300.369,053	0.595	312	429.863,028 300.369,053	313	429.862,747 300.367,896	1.191
313	429.862,747 300.367,896	314	429.861,591 300.368,177	1.19	314	429.861,591 300.368,177	315	429.861,872 300.369,333	1.19	315	429.861,872 300.369,333	316	429.862,445 300.369,194	0.59
316	429.862,445 300.369,194	317	429.862,888 300.370,723	1.592	317	429.862,888 300.370,723	318	429.858,536 300.371,853	4.496	318	429.858,536 300.371,853	319	429.846,882 300.375,276	12.14 6
319	429.846,882 300.375,276	320	429.835,871 300.378,101	11.36 8	320	429.835,871 300.378,101	321	429.830,654 300.379,498	5.401	321	429.830,654 300.379,498	322	429.829,906 300.376,706	2.89
322	429.829,906 300.376,706	323	429.830,482 300.376,559	0.594	323	429.830,482 300.376,559	324	429.830,189 300.375,406	1.19	324	429.830,189 300.375,406	325	429.829,035 300.375,7	1.191
325	429.829,035 300.375,7	326	429.829,33 300.376,853	1.19	326	429.829,33 300.376,853	327	429.829,901 300.376,707	0.589	327	429.829,901 300.376,707	328	429.830,649 300.379,499	2.89
328	429.830,649 300.379,499	329	429.822,025 300.381,808	8.928	329	429.822,025 300.381,808	330	429.798,27 300.388,168	24.59 2	330	429.798,27 300.388,168	331	429.792,637 300.389,999	5.923
331	429.792,637 300.389,999	332	429.791,411 300.390,421	1.297	332	429.791,411 300.390,421	333	429.790,846 300.388,782	1.734	333	429.790,846 300.388,782	334	429.791,409 300.388,59	0.595
334	429.791,409 300.388,59	335	429.791,026 300.387,463	1.19	335	429.791,026 300.387,463	336	429.789,899 300.387,847	1.191	336	429.789,899 300.387,847	337	429.790,283 300.388,973	1.19
337	429.790,283 300.388,973	338	429.790,842 300.388,783	0.59	338	429.790,842 300.388,783	339	429.791,406 300.390,423	1.734	339	429.791,406 300.390,423	340	429.756,737 300.402,367	36.66 9
340	429.756,737 300.402,367	341	429.755,899 300.399,935	2.572	341	429.755,899 300.399,935	342	429.756,462 300.399,743	0.595	342	429.756,462 300.399,743	343	429.756,078 300.398,616	1.191
343	429.756,078 300.398,616	344	429.754,952 300.399,0	1.19	344	429.754,952 300.399,0	345	429.755,336 300.400,126	1.19	345	429.755,336 300.400,126	346	429.755,894 300.399,936	0.589
346	429.755,894 300.399,936	347	429.756,732 300.402,368	2.572	347	429.756,732 300.402,368	348	429.752,042 300.403,984	4.961	348	429.752,042 300.403,984	349	429.732,525 300.410,881	20.7
349	429.732,525 300.410,881	350	429.719,807 300.414,872	13.33	350	429.719,807 300.414,872	351	429.718,782 300.411,606	3.423	351	429.718,782 300.411,606	352	429.719,345 300.411,415	0.595
352	429.719,345 300.411,415	353	429.718,962 300.410,288	1.19	353	429.718,962 300.410,288	354	429.717,835 300.410,671	1.19	354	429.717,835 300.410,671	355	429.718,219 300.411,798	1.191
355	429.718,219 300.411,798	356	429.718,778 300.411,608	0.59	356	429.718,778 300.411,608	357	429.719,802 300.414,874	3.423	357	429.719,802 300.414,874	358	429.711,338 300.417,53	8.871
358	429.711,338 300.417,53	359	429.690,304 300.424,464	22.14 7	359	429.690,304 300.424,464	360	429.690,747 300.425,165	0.829	360	429.690,747 300.425,165	361	429.685,902 300.427,062	5.203
361	429.685,902 300.427,062	362	429.685,169 300.426,101	1.209	362	429.685,169 300.426,101	363	429.684,584 300.426,271	0.609	363	429.684,584 300.426,271	364	429.685,139 300.422,263	4.046
364	429.685,139 300.422,263	365	429.685,702 300.422,071	0.595	365	429.685,702 300.422,071	366	429.685,318 300.420,944	1.191	366	429.685,318 300.420,944	367	429.684,192 300.421,328	1.19
367	429.684,192 300.421,328	368	429.684,576 300.422,454	1.19	368	429.684,576 300.422,454	369	429.685,134 300.422,265	0.589	369	429.685,134 300.422,265	370	429.684,58 300.426,274	4.047
370	429.684,58 300.426,274	371	429.665,765 300.431,807	19.61 2	371	429.665,765 300.431,807	372	429.654,292 300.433,811	11.64 7	372	429.654,292 300.433,811	373	429.650,299 300.434,365	4.031
373	429.650,299 300.434,365	374	429.650,112 300.433,015	1.363	374	429.650,112 300.433,015	375	429.650,698 300.432,917	0.594	375	429.650,698 300.432,917	376	429.650,503 300.431,743	1.19
376	429.650,503 300.431,743	377	429.649,329 300.431,938	1.19	377	429.649,329 300.431,938	378	429.649,525 300.433,112	1.19	378	429.649,525 300.433,112	379	429.650,107 300.433,015	0.59
379	429.650,107 300.433,015	380	429.650,294 300.434,366	1.364	380	429.650,294 300.434,366	381	429.643,089 300.435,366	7.274	381	429.643,089 300.435,366	382	429.628,645 300.437,712	14.63 3
382	429.628,645 300.437,712	383	429.611,11 300.440,5	17.75 5	383	429.611,11 300.440,5	384	429.610,861 300.438,97	1.55	384	429.610,861 300.438,97	385	429.611,448 300.438,872	0.595
385	429.611,448 300.438,872	386	429.611,252 300.437,698	1.19	386	429.611,252 300.437,698	387	429.610,078 300.437,893	1.19	387	429.610,078 300.437,893	388	429.610,275 300.439,067	1.19
388	429.610,275 300.439,067	389	429.610,856 300.438,97	0.589	389	429.610,856 300.438,97	390	429.611,105 300.440,501	1.551	390	429.611,105 300.440,501	391	429.593,819 300.443,25	17.50 3
391	429.593,819 300.443,25	392	429.588,044 300.444,304	5.87	392	429.588,044 300.444,304	393	429.573,515 300.446,648	14.71 7	393	429.573,515 300.446,648	394	429.572,664 300.446,785	0.862
394	429.572,664 300.446,785	395	429.572,317 300.444,636	2.177	395	429.572,317 300.444,636	396	429.572,904 300.444,538	0.595	396	429.572,904 300.444,538	397	429.572,708 300.443,364	1.19
397	429.572,708 300.443,364	398	429.571,534 300.443,559	1.19	398	429.571,534 300.443,559	399	429.571,73 300.444,733	1.19	399	429.571,73 300.444,733	400	429.572,312 300.444,636	0.59
400	429.572,312 300.444,636	401	429.572,659 300.446,786	2.178	401	429.572,659 300.446,786	402	429.571,109 300.447,036	1.57	402	429.571,109 300.447,036	403	429.554,74 300.449,676	16.58 1



Punct început	X / Y	Punct sfârșit	X / Y	Lungime segment	Punct început	X / Y	Punct sfârșit	X / Y	Lungime segment	Punct început	X / Y	Punct sfârșit	X / Y	Lungime segment
403	429.554,74 300.449,676	404	429.552,633 300.449,997	2.131	404	429.552,633 300.449,997	405	429.533,926 300.453,033	18.95 2	405	429.533,926 300.453,033	406	429.533,283 300.453,138	0.652
406	429.533,283 300.453,138	407	429.530,742 300.453,548	2.574	407	429.530,742 300.453,548	408	429.530,352 300.451,128	2.451	408	429.530,352 300.451,128	409	429.530,943 300.451,066	0.594
409	429.530,943 300.451,066	410	429.530,82 300.449,882	1.19	410	429.530,82 300.449,882	411	429.529,636 300.450,006	1.19	411	429.529,636 300.450,006	412	429.529,76 300.451,19	1.19
412	429.529,76 300.451,19	413	429.530,347 300.451,129	0.59	413	429.530,347 300.451,129	414	429.530,737 300.453,549	2.451	414	429.530,737 300.453,549	415	429.504,151 300.457,838	26.93
415	429.504,151 300.457,838	416	429.501,755 300.458,44	2.47	416	429.501,755 300.458,44	417	429.501,735 300.458,445	0.021	417	429.501,735 300.458,445	418	429.494,89 300.460,165	7.058
418	429.494,89 300.460,165	419	429.493,945 300.456,401	3.881	419	429.493,945 300.456,401	420	429.494,515 300.456,571	0.595	420	429.494,515 300.456,571	421	429.494,854 300.455,43	1.19
421	429.494,854 300.455,43	422	429.493,712 300.455,091	1.191	422	429.493,712 300.455,091	423	429.493,375 300.456,232	1.19	423	429.493,375 300.456,232	424	429.493,94 300.456,4	0.589
424	429.493,94 300.456,4	425	429.494,885 300.460,166	3.883	425	429.494,885 300.460,166	426	429.492,497 300.460,766	2.462	426	429.492,497 300.460,766	427	429.483,299 300.463,077	9.484
427	429.483,299 300.463,077	428	429.460,736 300.450,719	25.72 6	428	429.460,736 300.450,719	429	429.459,576 300.450,084	1.322	429	429.459,576 300.450,084	430	429.452,948 300.448,173	6.898
430	429.452,948 300.448,173	431	429.453,537 300.446,129	2.127	431	429.453,537 300.446,129	432	429.454,108 300.446,298	0.595	432	429.454,108 300.446,298	433	429.454,446 300.445,157	1.19
433	429.454,446 300.445,157	434	429.453,305 300.444,818	1.19	434	429.453,305 300.444,818	435	429.452,967 300.445,96	1.191	435	429.452,967 300.445,96	436	429.453,533 300.446,127	0.59
436	429.453,533 300.446,127	437	429.452,943 300.448,171	2.127	437	429.452,943 300.448,171	438	429.445,656 300.446,07	7.584	438	429.445,656 300.446,07	439	429.431,014 300.441,848	15.23 9
439	429.431,014 300.441,848	440	429.425,923 300.440,38	5.298	440	429.425,923 300.440,38	441	429.424,208 300.439,953	1.767	441	429.424,208 300.439,953	442	429.424,147 300.439,938	0.063
442	429.424,147 300.439,938	443	429.413,361 300.437,255	11.11 5	443	429.413,361 300.437,255	444	429.413,943 300.434,913	2.413	444	429.413,943 300.434,913	445	429.414,513 300.435,082	0.595
445	429.414,513 300.435,082	446	429.414,852 300.433,941	1.19	446	429.414,852 300.433,941	447	429.413,711 300.433,602	1.19	447	429.413,711 300.433,602	448	429.413,373 300.434,744	1.191
448	429.413,373 300.434,744	449	429.413,939 300.434,911	0.59	449	429.413,939 300.434,911	450	429.413,356 300.437,254	2.414	450	429.413,356 300.437,254	451	429.403,562 300.434,818	10.09 2
451	429.403,562 300.434,818	452	429.393,435 300.432,298	10.43 6	452	429.393,435 300.432,298	453	429.382,156 300.429,493	11.62 3	453	429.382,156 300.429,493	454	429.380,93 300.428,995	1.323
454	429.380,93 300.428,995	455	429.376,62 300.427,246	4.651	455	429.376,62 300.427,246	456	429.376,489 300.427,193	0.141	456	429.376,489 300.427,193	457	429.377,591 300.424,478	2.93
457	429.377,591 300.424,478	458	429.378,162 300.424,647	0.595	458	429.378,162 300.424,647	459	429.378,5 300.423,506	1.19	459	429.378,5 300.423,506	460	429.377,359 300.423,168	1.19
460	429.377,359 300.423,168	461	429.377,021 300.424,309	1.19	461	429.377,021 300.424,309	462	429.377,587 300.424,477	0.59	462	429.377,587 300.424,477	463	429.376,484 300.427,191	2.93
463	429.376,484 300.427,191	464	429.371,383 300.425,119	5.506	464	429.371,383 300.425,119	465	429.370,561 300.424,786	0.887	465	429.370,561 300.424,786	466	429.368,853 300.424,279	1.782
466	429.368,853 300.424,279	467	429.361,761 300.422,174	7.398	467	429.361,761 300.422,174	468	429.349,601 300.418,564	12.68 5	468	429.349,601 300.418,564	469	429.341,147 300.416,055	8.818
469	429.341,147 300.416,055	470	429.341,377 300.415,28	0.808	470	429.341,377 300.415,28	471	429.341,947 300.415,449	0.595	471	429.341,947 300.415,449	472	429.342,286 300.414,308	1.19
472	429.342,286 300.414,308	473	429.341,145 300.413,97	1.19	473	429.341,145 300.413,97	474	429.340,807 300.415,111	1.19	474	429.340,807 300.415,111	475	429.341,373 300.415,279	0.59
475	429.341,373 300.415,279	476	429.341,143 300.416,053	0.807	476	429.341,143 300.416,053	477	429.337,524 300.414,979	3.775	477	429.337,524 300.414,979	478	429.331,186 300.413,432	6.524
478	429.331,186 300.413,432	479	429.316,484 300.409,846	15.13 3	479	429.316,484 300.409,846	480	429.306,588 300.407,434	10.18 6	480	429.306,588 300.407,434	481	429.302,662 300.406,684	3.997
481	429.302,662 300.406,684	482	429.302,976 300.405,04	1.674	482	429.302,976 300.405,04	483	429.303,387 300.405,47	0.595	483	429.303,387 300.405,47	484	429.304,247 300.404,646	1.191
484	429.304,247 300.404,646	485	429.303,423 300.403,787	1.19	485	429.303,423 300.403,787	486	429.302,565 300.404,611	1.19	486	429.302,565 300.404,611	487	429.302,972 300.405,037	0.589
487	429.302,972 300.405,037	488	429.302,657 300.406,683	1.676	488	429.302,657 300.406,683	489	429.290,526 300.404,366	12.35	489	429.290,526 300.404,366	490	429.281,551 300.403,076	9.067
490	429.281,551 300.403,076	491	429.262,934 300.403,883	18.63 4	491	429.262,934 300.403,883	492	429.262,849 300.402,266	1.619	492	429.262,849 300.402,266	493	429.263,44 300.402,2	0.595
493	429.263,44 300.402,2	494	429.263,309 300.401,017	1.19	494	429.263,309 300.401,017	495	429.262,126 300.401,15	1.19	495	429.262,126 300.401,15	496	429.262,257 300.402,332	1.189
496	429.262,257 300.402,332	497	429.262,844 300.402,267	0.591	497	429.262,844 300.402,267	498	429.262,929 300.403,884	1.619	498	429.262,929 300.403,884	499	429.262,41 300.403,911	0.52
499	429.262,41 300.403,911	500	429.252,517 300.405,513	10.02 2	500	429.252,517 300.405,513	501	429.221,869 300.409,612	30.92 1	501	429.221,869 300.409,612	502	429.221,586 300.407,545	2.086

Punct început	X / Y	Punct sfârșit	X / Y	Lungime segment	Punct început	X / Y	Punct sfârșit	X / Y	Lungime segment	Punct început	X / Y	Punct sfârșit	X / Y	Lungime segment
502	429.221,586 300.407,545	503	429.222,177 300.407,479	0.595	503	429.222,177 300.407,479	504	429.222,046 300.406,296	1.19	504	429.222,046 300.406,296	505	429.220,863 300.406,428	1.19
505	429.220,863 300.406,428	506	429.220,994 300.407,61	1.189	506	429.220,994 300.407,61	507	429.221,581 300.407,545	0.591	507	429.221,581 300.407,545	508	429.221,864 300.409,613	2.087
508	429.221,864 300.409,613	509	429.215,469 300.410,468	6.452	509	429.215,469 300.410,468	510	429.193,144 300.413,304	22.50 4	510	429.193,144 300.413,304	511	429.184,976 300.414,251	8.223
511	429.184,976 300.414,251	512	429.183,295 300.414,399	1.688	512	429.183,295 300.414,399	513	429.183,095 300.412,122	2.286	513	429.183,095 300.412,122	514	429.183,686 300.412,057	0.595
514	429.183,686 300.412,057	515	429.183,555 300.410,874	1.19	515	429.183,555 300.410,874	516	429.182,372 300.411,006	1.19	516	429.182,372 300.411,006	517	429.182,503 300.412,188	1.189
517	429.182,503 300.412,188	518	429.183,09 300.412,123	0.591	518	429.183,09 300.412,123	519	429.183,29 300.414,4	2.286	519	429.183,29 300.414,4	520	429.174,282 300.415,193	9.043
520	429.174,282 300.415,193	521	429.173,172 300.415,263	1.112	521	429.173,172 300.415,263	522	429.155,745 300.416,365	17.46 2	522	429.155,745 300.416,365	523	429.146,149 300.417,112	9.625
523	429.146,149 300.417,112	524	429.141,92 300.417,481	4.245	524	429.141,92 300.417,481	525	429.139,066 300.417,767	2.868	525	429.139,066 300.417,767	526	429.138,91 300.416,213	1.562
526	429.138,91 300.416,213	527	429.139,502 300.416,147	0.596	527	429.139,502 300.416,147	528	429.139,37 300.414,964	1.19	528	429.139,37 300.414,964	529	429.138,188 300.415,097	1.189
529	429.138,188 300.415,097	530	429.138,319 300.416,279	1.189	530	429.138,319 300.416,279	531	429.138,905 300.416,214	0.59	531	429.138,905 300.416,214	532	429.139,061 300.417,768	1.562
532	429.139,061 300.417,768	533	429.124,482 300.419,231	14.65 2	533	429.124,482 300.419,231	534	429.104,337 300.421,306	20.25 2	534	429.104,337 300.421,306	535	429.104,161 300.419,6	1.715
535	429.104,161 300.419,6	536	429.104,753 300.419,534	0.596	536	429.104,753 300.419,534	537	429.104,621 300.418,351	1.19	537	429.104,621 300.418,351	538	429.103,438 300.418,484	1.19
538	429.103,438 300.418,484	539	429.103,57 300.419,666	1.189	539	429.103,57 300.419,666	540	429.104,156 300.419,601	0.59	540	429.104,156 300.419,601	541	429.104,332 300.421,307	1.715
541	429.104,332 300.421,307	542	429.098,595 300.421,898	5.767	542	429.098,595 300.421,898	543	429.075,573 300.424,064	23.12 4	543	429.075,573 300.424,064	544	429.068,815 300.424,737	6.791
544	429.068,815 300.424,737	545	429.068,62 300.422,734	2.012	545	429.068,62 300.422,734	546	429.069,212 300.422,668	0.596	546	429.069,212 300.422,668	547	429.069,08 300.421,485	1.19
547	429.069,08 300.421,485	548	429.067,898 300.421,618	1.189	548	429.067,898 300.421,618	549	429.068,029 300.422,8	1.189	549	429.068,029 300.422,8	550	429.068,615 300.422,735	0.59
550	429.068,615 300.422,735	551	429.068,81 300.424,738	2.012	551	429.068,81 300.424,738	552	429.054,685 300.426,145	14.19 5	552	429.054,685 300.426,145	553	429.037,69 300.427,324	17.03 6
553	429.037,69 300.427,324	554	429.031,717 300.427,843	5.996	554	429.031,717 300.427,843	555	429.031,551 300.426,04	1.811	555	429.031,551 300.426,04	556	429.032,143 300.425,975	0.596
556	429.032,143 300.425,975	557	429.032,011 300.424,792	1.19	557	429.032,011 300.424,792	558	429.030,828 300.424,924	1.19	558	429.030,828 300.424,924	559	429.030,959 300.426,106	1.189
559	429.030,959 300.426,106	560	429.031,546 300.426,041	0.591	560	429.031,546 300.426,041	561	429.031,712 300.427,843	1.81	561	429.031,712 300.427,843	562	429.023,016 300.428,597	8.729
562	429.023,016 300.428,597	563	429.007,407 300.430,339	15.70 6	563	429.007,407 300.430,339	564	428.998,179 300.431,193	9.267	564	428.998,179 300.431,193	565	428.997,946 300.429,031	2.175
565	428.997,946 300.429,031	566	428.998,537 300.428,966	0.595	566	428.998,537 300.428,966	567	428.998,406 300.427,783	1.19	567	428.998,406 300.427,783	568	428.997,223 300.427,915	1.19
568	428.997,223 300.427,915	569	428.997,354 300.429,097	1.189	569	428.997,354 300.429,097	570	428.997,941 300.429,032	0.591	570	428.997,941 300.429,032	571	428.998,174 300.431,193	2.174
571	428.998,174 300.431,193	572	428.992,055 300.431,759	6.145	572	428.992,055 300.431,759	573	428.976,158 300.432,72	15.92 6	573	428.976,158 300.432,72	574	428.963,814 300.434,264	12.44
574	428.963,814 300.434,264	575	428.963,548 300.432,14	2.141	575	428.963,548 300.432,14	576	428.964,14 300.432,074	0.596	576	428.964,14 300.432,074	577	428.964,008 300.430,891	1.19
577	428.964,008 300.430,891	578	428.962,825 300.431,024	1.19	578	428.962,825 300.431,024	579	428.962,957 300.432,206	1.189	579	428.962,957 300.432,206	580	428.963,543 300.432,14	0.59
580	428.963,543 300.432,14	581	428.963,809 300.434,265	2.142	581	428.963,809 300.434,265	582	428.947,816 300.436,266	16.11 8	582	428.947,816 300.436,266	583	428.945,176 300.436,521	2.652
583	428.945,176 300.436,521	584	428.927,003 300.438,261	18.25 6	584	428.927,003 300.438,261	585	428.926,717 300.435,278	2.997	585	428.926,717 300.435,278	586	428.927,309 300.435,212	0.596
586	428.927,309 300.435,212	587	428.927,177 300.434,029	1.19	587	428.927,177 300.434,029	588	428.925,994 300.434,161	1.19	588	428.925,994 300.434,161	589	428.926,126 300.435,343	1.189
589	428.926,126 300.435,343	590	428.926,712 300.435,278	0.59	590	428.926,712 300.435,278	591	428.926,998 300.438,262	2.998	591	428.926,998 300.438,262	592	428.924,344 300.438,516	2.666
592	428.924,344 300.438,516	593	428.899,911 300.440,853	24.54 5	593	428.899,911 300.440,853	594	428.885,079 300.441,546	14.84 8	594	428.885,079 300.441,546	595	428.884,96 300.439,383	2.166
595	428.884,96 300.439,383	596	428.885,551 300.439,317	0.595	596	428.885,551 300.439,317	597	428.885,42 300.438,134	1.19	597	428.885,42 300.438,134	598	428.884,237 300.438,267	1.19
598	428.884,237 300.438,267	599	428.884,368 300.439,449	1.189	599	428.884,368 300.439,449	600	428.884,955 300.439,383	0.591	600	428.884,955 300.439,383	601	428.885,074 300.441,546	2.166

Punct început	X / Y	Punct sfârșit	X / Y	Lungime segment	Punct început	X / Y	Punct sfârșit	X / Y	Lungime segment	Punct început	X / Y	Punct sfârșit	X / Y	Lungime segment
601	428.885,074 300.441,546	602	428.877,377 300.441,907	7.705	602	428.877,377 300.441,907	603	428.869,27 300.443,064	8.189	603	428.869,27 300.443,064	604	428.865,139 300.443,399	4.145
604	428.865,139 300.443,399	605	428.852,626 300.444,973	12.61 2	605	428.852,626 300.444,973	606	428.846,843 300.445,413	5.8	606	428.846,843 300.445,413	607	428.846,623 300.442,432	2.989
607	428.846,623 300.442,432	608	428.847,215 300.442,366	0.596	608	428.847,215 300.442,366	609	428.847,083 300.441,183	1.19	609	428.847,083 300.441,183	610	428.845,9 300.441,316	1.19
610	428.845,9 300.441,316	611	428.846,032 300.442,498	1.189	611	428.846,032 300.442,498	612	428.846,618 300.442,433	0.59	612	428.846,618 300.442,433	613	428.846,838 300.445,414	2.989
613	428.846,838 300.445,414	614	428.832,921 300.446,474	13.95 7	614	428.832,921 300.446,474	615	428.811,889 300.447,447	21.05 4	615	428.811,889 300.447,447	616	428.807,693 300.447,869	4.217
616	428.807,693 300.447,869	617	428.807,573 300.445,871	2.002	617	428.807,573 300.445,871	618	428.808,165 300.445,805	0.596	618	428.808,165 300.445,805	619	428.808,033 300.444,622	1.19
619	428.808,033 300.444,622	620	428.806,85 300.444,755	1.19	620	428.806,85 300.444,755	621	428.806,982 300.445,937	1.189	621	428.806,982 300.445,937	622	428.807,568 300.445,871	0.59
622	428.807,568 300.445,871	623	428.807,688 300.447,869	2.002	623	428.807,688 300.447,869	624	428.804,564 300.448,183	3.14	624	428.804,564 300.448,183	625	428.790,331 300.449,534	14.29 7
625	428.790,331 300.449,534	626	428.767,686 300.452,148	22.79 5	626	428.767,686 300.452,148	627	428.767,414 300.449,676	2.487	627	428.767,414 300.449,676	628	428.768,005 300.449,61	0.595
628	428.768,005 300.449,61	629	428.767,874 300.448,427	1.19	629	428.767,874 300.448,427	630	428.766,691 300.448,559	1.19	630	428.766,691 300.448,559	631	428.766,822 300.449,741	1.189
631	428.766,822 300.449,741	632	428.767,409 300.449,676	0.591	632	428.767,409 300.449,676	633	428.767,681 300.452,149	2.488	633	428.767,681 300.452,149	634	428.746,518 300.454,591	21.30 3
634	428.746,518 300.454,591	635	428.731,659 300.456,42	14.97 1	635	428.731,659 300.456,42	636	428.731,235 300.452,975	3.471	636	428.731,235 300.452,975	637	428.731,827 300.452,909	0.596
637	428.731,827 300.452,909	638	428.731,695 300.451,726	1.19	638	428.731,695 300.451,726	639	428.730,512 300.451,858	1.19	639	428.730,512 300.451,858	640	428.730,644 300.453,04	1.189
640	428.730,644 300.453,04	641	428.731,23 300.452,975	0.59	641	428.731,23 300.452,975	642	428.731,654 300.456,421	3.472	642	428.731,654 300.456,421	643	428.727,459 300.456,937	4.227
643	428.727,459 300.456,937	644	428.714,925 300.460,227	12.95 9	644	428.714,925 300.460,227	645	428.712,485 300.455,968	4.908	645	428.712,485 300.455,968	646	428.692,414 300.457,684	20.14 4
646	428.692,414 300.457,684	647	428.692,276 300.456,077	1.613	647	428.692,276 300.456,077	648	428.692,868 300.456,011	0.596	648	428.692,868 300.456,011	649	428.692,736 300.454,828	1.19
649	428.692,736 300.454,828	650	428.691,554 300.454,96	1.189	650	428.691,554 300.454,96	651	428.691,685 300.456,142	1.189	651	428.691,685 300.456,142	652	428.692,271 300.456,077	0.59
652	428.692,271 300.456,077	653	428.692,409 300.457,685	1.614	653	428.692,409 300.457,685	654	428.686,263 300.458,21	6.168	654	428.686,263 300.458,21	655	428.681,297 300.458,797	5.001
655	428.681,297 300.458,797	656	428.658,719 300.461,376	22.72 5	656	428.658,719 300.461,376	657	428.658,41 300.458,781	2.613	657	428.658,41 300.458,781	658	428.659,002 300.458,715	0.596
658	428.659,002 300.458,715	659	428.658,87 300.457,532	1.19	659	428.658,87 300.457,532	660	428.657,688 300.457,665	1.189	660	428.657,688 300.457,665	661	428.657,819 300.458,847	1.189
661	428.657,819 300.458,847	662	428.658,405 300.458,781	0.59	662	428.658,405 300.458,781	663	428.658,714 300.461,376	2.613	663	428.658,714 300.461,376	664	428.656,954 300.461,577	1.771
664	428.656,954 300.461,577	665	428.639,592 300.463,28	17.44 5	665	428.639,592 300.463,28	666	428.620,663 300.464,332	18.95 8	666	428.620,663 300.464,332	667	428.620,214 300.462,309	2.072
667	428.620,214 300.462,309	668	428.620,805 300.462,243	0.595	668	428.620,805 300.462,243	669	428.620,674 300.461,06	1.19	669	428.620,674 300.461,06	670	428.619,491 300.461,193	1.19
670	428.619,491 300.461,193	671	428.619,622 300.462,375	1.189	671	428.619,622 300.462,375	672	428.620,209 300.462,309	0.591	672	428.620,209 300.462,309	673	428.620,658 300.464,332	2.072
673	428.620,658 300.464,332	674	428.619,488 300.464,402	1.172	674	428.619,488 300.464,402	675	428.608,17 300.465,087	11.33 9	675	428.608,17 300.465,087	676	428.598,67 300.466,002	9.544
676	428.598,67 300.466,002	677	428.593,784 300.466,517	4.913	677	428.593,784 300.466,517	678	428.582,425 300.467,601	11.41 1	678	428.582,425 300.467,601	679	428.582,213 300.465,392	2.219
679	428.582,213 300.465,392	680	428.582,805 300.465,326	0.596	680	428.582,805 300.465,326	681	428.582,673 300.464,143	1.19	681	428.582,673 300.464,143	682	428.581,491 300.464,275	1.189
682	428.581,491 300.464,275	683	428.581,622 300.465,457	1.189	683	428.581,622 300.465,457	684	428.582,208 300.465,392	0.59	684	428.582,208 300.465,392	685	428.582,42 300.467,601	2.219
685	428.582,42 300.467,601	686	428.559,805 300.469,757	22.71 8	686	428.559,805 300.469,757	687	428.559,31 300.469,805	0.497	687	428.559,31 300.469,805	688	428.542,887 300.471,392	16.49 9
688	428.542,887 300.471,392	689	428.542,618 300.468,61	2.795	689	428.542,618 300.468,61	690	428.543,21 300.468,544	0.596	690	428.543,21 300.468,544	691	428.543,078 300.467,361	1.19
691	428.543,078 300.467,361	692	428.541,896 300.467,494	1.189	692	428.541,896 300.467,494	693	428.542,027 300.468,676	1.189	693	428.542,027 300.468,676	694	428.542,613 300.468,61	0.59
694	428.542,613 300.468,61	695	428.542,882 300.471,392	2.795	695	428.542,882 300.471,392	696	428.535,703 300.472,086	7.212	696	428.535,703 300.472,086	697	428.533,824 300.472,267	1.888
697	428.533,824 300.472,267	698	428.528,733 300.472,759	5.115	698	428.528,733 300.472,759	699	428.508,894 300.474,517	19.91 7	699	428.508,894 300.474,517	700	428.507,622 300.474,622	1.276

Punct început	X / Y	Punct sfârșit	X / Y	Lungime segment	Punct început	X / Y	Punct sfârșit	X / Y	Lungime segment	Punct început	X / Y	Punct sfârșit	X / Y	Lungime segment
700	428.507,622 300.474,622	701	428.507,371 300.471,586	3.046	701	428.507,371 300.471,586	702	428.507,962 300.471,521	0.595	702	428.507,962 300.471,521	703	428.507,831 300.470,338	1.19
703	428.507,831 300.470,338	704	428.506,648 300.470,47	1.19	704	428.506,648 300.470,47	705	428.506,779 300.471,652	1.189	705	428.506,779 300.471,652	706	428.507,366 300.471,587	0.591
706	428.507,366 300.471,587	707	428.507,617 300.474,623	3.046	707	428.507,617 300.474,623	708	428.505,26 300.474,818	2.365	708	428.505,26 300.474,818	709	428.486,726 300.476,443	18.605
709	428.486,726 300.476,443	710	428.484,059 300.476,68	2.678	710	428.484,059 300.476,68	711	428.470,049 300.477,909	14.064	711	428.470,049 300.477,909	712	428.469,799 300.475,069	2.851
712	428.469,799 300.475,069	713	428.470,391 300.475,003	0.596	713	428.470,391 300.475,003	714	428.470,259 300.473,82	1.19	714	428.470,259 300.473,82	715	428.469,076 300.473,952	1.19
715	428.469,076 300.473,952	716	428.469,208 300.475,134	1.189	716	428.469,208 300.475,134	717	428.469,794 300.475,069	0.59	717	428.469,794 300.475,069	718	428.470,044 300.477,91	2.852
718	428.470,044 300.477,91	719	428.466,475 300.478,223	3.583	719	428.466,475 300.478,223	720	428.457,547 300.479,006	8.962	720	428.457,547 300.479,006	721	428.435,449 300.480,119	22.126
721	428.435,449 300.480,119	722	428.435,432 300.480,026	0.095	722	428.435,432 300.480,026	723	428.430,106 300.480,585	5.355	723	428.430,106 300.480,585	724	428.429,911 300.478,725	1.87
724	428.429,911 300.478,725	725	428.430,503 300.478,66	0.596	725	428.430,503 300.478,66	726	428.430,371 300.477,477	1.19	726	428.430,371 300.477,477	727	428.429,188 300.477,609	1.19
727	428.429,188 300.477,609	728	428.429,32 300.478,791	1.189	728	428.429,32 300.478,791	729	428.429,906 300.478,726	0.59	729	428.429,906 300.478,726	730	428.430,101 300.480,586	1.87
730	428.430,101 300.480,586	731	428.423,344 300.481,295	6.794	731	428.423,344 300.481,295	732	428.412,442 300.482,327	10.951	732	428.412,442 300.482,327	733	428.396,037 300.483,663	16.459
733	428.396,037 300.483,663	734	428.389,745 300.484,176	6.313	734	428.389,745 300.484,176	735	428.389,571 300.482,04	2.143	735	428.389,571 300.482,04	736	428.390,165 300.482,016	0.594
736	428.390,165 300.482,016	737	428.390,119 300.480,827	1.19	737	428.390,119 300.480,827	738	428.388,93 300.480,874	1.19	738	428.388,93 300.480,874	739	428.388,976 300.482,063	1.19
739	428.388,976 300.482,063	740	428.389,566 300.482,04	0.59	740	428.389,566 300.482,04	741	428.389,74 300.484,176	2.143	741	428.389,74 300.484,176	742	428.378,5 300.485,092	11.277
742	428.378,5 300.485,092	743	428.354,337 300.487,056	24.243	743	428.354,337 300.487,056	744	428.353,785 300.487,099	0.554	744	428.353,785 300.487,099	745	428.347,897 300.487,524	5.903
745	428.347,897 300.487,524	746	428.347,774 300.485,813	1.715	746	428.347,774 300.485,813	747	428.348,369 300.485,789	0.595	747	428.348,369 300.485,789	748	428.348,322 300.484,6	1.19
748	428.348,322 300.484,6	749	428.347,133 300.484,648	1.19	749	428.347,133 300.484,648	750	428.347,179 300.485,836	1.189	750	428.347,179 300.485,836	751	428.347,769 300.485,813	0.59
751	428.347,769 300.485,813	752	428.347,892 300.487,524	1.715	752	428.347,892 300.487,524	753	428.314,812 300.489,91	33.166	753	428.314,812 300.489,91	754	428.314,314 300.489,95	0.5
754	428.314,314 300.489,95	755	428.287,224 300.492,129	27.177	755	428.287,224 300.492,129	756	428.279,036 300.492,787	8.214	756	428.279,036 300.492,787	757	428.268,43 300.493,64	10.64
757	428.268,43 300.493,64	758	428.263,512 300.494,036	4.934	758	428.263,512 300.494,036	759	428.257,945 300.494,484	5.585	759	428.257,945 300.494,484	760	428.250,206 300.495,106	7.764
760	428.250,206 300.495,106	761	428.240,309 300.495,902	9.929	761	428.240,309 300.495,902	762	428.232,778 300.496,508	7.555	762	428.232,778 300.496,508	763	428.223,515 300.497,253	9.293
763	428.223,515 300.497,253	764	428.214,138 300.498,007	9.407	764	428.214,138 300.498,007	765	428.213,505 300.498,058	0.635	765	428.213,505 300.498,058	766	428.207,163 300.498,568	6.362
766	428.207,163 300.498,568	767	428.205,049 300.498,738	2.121	767	428.205,049 300.498,738	768	428.200,803 300.499,08	4.26	768	428.200,803 300.499,08	769	428.189,614 300.499,98	11.225
769	428.189,614 300.499,98	770	428.189,461 300.498,079	1.907	770	428.189,461 300.498,079	771	428.190,056 300.498,055	0.595	771	428.190,056 300.498,055	772	428.190,009 300.496,866	1.19
772	428.190,009 300.496,866	773	428.188,82 300.496,913	1.19	773	428.188,82 300.496,913	774	428.188,866 300.498,102	1.19	774	428.188,866 300.498,102	775	428.189,456 300.498,079	0.59
775	428.189,456 300.498,079	776	428.189,609 300.499,98	1.907	776	428.189,609 300.499,98	777	428.184,272 300.500,409	5.354	777	428.184,272 300.500,409	778	428.177,864 300.500,925	6.429
778	428.177,864 300.500,925	779	428.171,54 300.501,433	6.344	779	428.171,54 300.501,433	780	428.157,293 300.502,579	14.293	780	428.157,293 300.502,579	781	428.155,556 300.502,719	1.743
781	428.155,556 300.502,719	782	428.154,019 300.502,843	1.542	782	428.154,019 300.502,843	783	428.147,738 300.503,348	6.301	783	428.147,738 300.503,348	784	428.147,63 300.502,012	1.34
784	428.147,63 300.502,012	785	428.148,225 300.501,989	0.595	785	428.148,225 300.501,989	786	428.148,178 300.500,799	1.191	786	428.148,178 300.500,799	787	428.146,989 300.500,847	1.19
787	428.146,989 300.500,847	788	428.147,035 300.502,035	1.189	788	428.147,035 300.502,035	789	428.147,625 300.502,012	0.59	789	428.147,625 300.502,012	790	428.147,733 300.503,349	1.341
790	428.147,733 300.503,349	791	428.137,357 300.504,183	10.409	791	428.137,357 300.504,183	792	428.108,34 300.506,517	29.111	792	428.108,34 300.506,517	793	428.108,209 300.504,883	1.639
793	428.108,209 300.504,883	794	428.108,803 300.504,859	0.594	794	428.108,803 300.504,859	795	428.108,757 300.503,67	1.19	795	428.108,757 300.503,67	796	428.107,568 300.503,718	1.19
796	428.107,568 300.503,718	797	428.107,614 300.504,906	1.189	797	428.107,614 300.504,906	798	428.108,204 300.504,883	0.59	798	428.108,204 300.504,883	799	428.108,335 300.506,517	1.639

Punct început	X / Y	Punct sfârșit	X / Y	Lungime segment	Punct început	X / Y	Punct sfârșit	X / Y	Lungime segment	Punct început	X / Y	Punct sfârșit	X / Y	Lungime segment
799	428.108,335 300.506,517	800	428.066,106 300.509,913	42.365	800	428.066,106 300.509,913	801	428.066,034 300.509,025	0.891	801	428.066,034 300.509,025	802	428.066,629 300.509,002	0.595
802	428.066,629 300.509,002	803	428.066,582 300.507,813	1.19	803	428.066,582 300.507,813	804	428.065,393 300.507,86	1.19	804	428.065,393 300.507,86	805	428.065,44 300.509,049	1.19
805	428.065,44 300.509,049	806	428.066,029 300.509,026	0.589	806	428.066,029 300.509,026	807	428.066,101 300.509,914	0.891	807	428.066,101 300.509,914	808	428.052,545 300.511,004	13.6
808	428.052,545 300.511,004	809	428.046,704 300.511,474	5.86	809	428.046,704 300.511,474	810	428.027,969 300.512,983	18.796	810	428.027,969 300.512,983	811	428.027,9 300.512,128	0.858
811	428.027,9 300.512,128	812	428.028,496 300.512,117	0.596	812	428.028,496 300.512,117	813	428.028,474 300.510,927	1.19	813	428.028,474 300.510,927	814	428.027,284 300.510,949	1.19
814	428.027,284 300.510,949	815	428.027,305 300.512,138	1.189	815	428.027,305 300.512,138	816	428.027,895 300.512,128	0.59	816	428.027,895 300.512,128	817	428.027,964 300.512,983	0.858
817	428.027,964 300.512,983	818	428.026,501 300.513,101	1.468	818	428.026,501 300.513,101	819	427.998,587 300.515,348	28.004	819	427.998,587 300.515,348	820	427.996,572 300.515,51	2.022
820	427.996,572 300.515,51	821	427.987,226 300.516,26	9.376	821	427.987,226 300.516,26	822	427.987,194 300.515,856	0.405	822	427.987,194 300.515,856	823	427.987,789 300.515,845	0.595
823	427.987,789 300.515,845	824	427.987,767 300.514,655	1.19	824	427.987,767 300.514,655	825	427.986,577 300.514,678	1.19	825	427.986,577 300.514,678	826	427.986,599 300.515,867	1.189
826	427.986,599 300.515,867	827	427.987,189 300.515,856	0.59	827	427.987,189 300.515,856	828	427.987,221 300.516,261	0.406	828	427.987,221 300.516,261	829	427.970,99 300.517,564	16.283
829	427.970,99 300.517,564	830	427.964,542 300.518,082	6.469	830	427.964,542 300.518,082	831	427.960,698 300.518,431	3.86	831	427.960,698 300.518,431	832	427.960,666 300.518,082	0.35
832	427.960,666 300.518,082	833	427.961,252 300.518,186	0.595	833	427.961,252 300.518,186	834	427.961,461 300.517,014	1.19	834	427.961,461 300.517,014	835	427.960,289 300.516,806	1.19
835	427.960,289 300.516,806	836	427.960,08 300.517,977	1.19	836	427.960,08 300.517,977	837	427.960,661 300.518,081	0.59	837	427.960,661 300.518,081	838	427.960,693 300.518,432	0.352
838	427.960,693 300.518,432	839	427.929,045 300.521,308	31.778	839	427.929,045 300.521,308	840	427.916,682 300.522,258	12.399	840	427.916,682 300.522,258	841	427.912,705 300.522,564	3.989
841	427.912,705 300.522,564	842	427.902,209 300.523,595	10.547	842	427.902,209 300.523,595	843	427.886,845 300.525,104	15.438	843	427.886,845 300.525,104	844	427.883,976 300.525,386	2.883
844	427.883,976 300.525,386	845	427.879,849 300.525,792	4.147	845	427.879,849 300.525,792	846	427.876,047 300.526,166	3.82	846	427.876,047 300.526,166	847	427.856,238 300.528,114	19.905
847	427.856,238 300.528,114	848	427.832,427 300.530,457	23.926	848	427.832,427 300.530,457	849	427.816,003 300.532,072	16.503	849	427.816,003 300.532,072	850	427.813,493 300.532,319	2.522
850	427.813,493 300.532,319	851	427.806,089 300.533,048	7.44	851	427.806,089 300.533,048	852	427.786,784 300.534,575	19.365	852	427.786,784 300.534,575	853	427.776,781 300.535,364	10.034
853	427.776,781 300.535,364	854	427.755,246 300.537,032	21.6	854	427.755,246 300.537,032	855	427.721,544 300.539,642	33.803	855	427.721,544 300.539,642	856	427.699,797 300.541,326	21.812
856	427.699,797 300.541,326	857	427.689,849 300.542,097	9.978	857	427.689,849 300.542,097	858	427.679,859 300.543,222	10.053	858	427.679,859 300.543,222	859	427.679,198 300.543,216	0.661
859	427.679,198 300.543,216	860	427.666,253 300.544,669	13.026	860	427.666,253 300.544,669	861	427.664,44 300.544,786	1.817	861	427.664,44 300.544,786	862	427.651,711 300.544,779	12.729
862	427.651,711 300.544,779	863	427.651,036 300.544,779	0.675	863	427.651,036 300.544,779	864	427.638,565 300.544,345	12.479	864	427.638,565 300.544,345	865	427.621,952 300.545,155	16.633
865	427.621,952 300.545,155	866	427.591,964 300.535,617	31.468	866	427.591,964 300.535,617	867	427.590,094 300.522,996	12.759	867	427.590,094 300.522,996	868	427.586,98 300.510,937	12.455
868	427.586,98 300.510,937	869	427.584,283 300.499,816	11.443	869	427.584,283 300.499,816	870	427.582,71 300.493,332	6.672	870	427.582,71 300.493,332	871	427.577,289 300.475,083	19.037
871	427.577,289 300.475,083	872	427.575,618 300.468,498	6.794	872	427.575,618 300.468,498	873	427.569,525 300.466,612	6.378	873	427.569,525 300.466,612	874	427.560,958 300.464,433	8.84
874	427.560,958 300.464,433	875	427.557,587 300.463,959	3.404	875	427.557,587 300.463,959	876	427.553,481 300.463,938	4.106	876	427.553,481 300.463,938	877	427.531,892 300.463,867	21.589
877	427.531,892 300.463,867	878	427.529,515 300.464,579	2.481	878	427.529,515 300.464,579	879	427.508,468 300.468,967	21.5	879	427.508,468 300.468,967	880	427.490,424 300.475,18	19.084
880	427.490,424 300.475,18	881	427.480,914 300.478,653	10.124	881	427.480,914 300.478,653	882	427.468,133 300.485,107	14.318	882	427.468,133 300.485,107	883	427.443,88 300.500,561	28.758
883	427.443,88 300.500,561	884	427.423,531 300.514,428	24.625	884	427.423,531 300.514,428	885	427.408,583 300.522,255	16.873	885	427.408,583 300.522,255	886	427.392,157 300.530,753	18.494
886	427.392,157 300.530,753	887	427.379,412 300.536,065	13.808	887	427.379,412 300.536,065	888	427.378,552 300.536,424	0.932	888	427.378,552 300.536,424	889	427.361,974 300.539,984	16.956
889	427.361,974 300.539,984	890	427.358,309 300.540,304	3.679	890	427.358,309 300.540,304	891	427.344,806 300.540,62	13.507	891	427.344,806 300.540,62	892	427.333,948 300.540,285	10.863
892	427.333,948 300.540,285	893	427.315,234 300.538,702	18.781	893	427.315,234 300.538,702	894	427.312,062 300.538,539	3.176	894	427.312,062 300.538,539	895	427.310,373 300.538,24	1.715
895	427.310,373 300.538,24	896	427.300,442 300.536,253	10.128	896	427.300,442 300.536,253	897	427.278,121 300.531,696	22.781	897	427.278,121 300.531,696	898	427.275,41 300.530,996	2.8



Punct început	X / Y	Punct sfârșit	X / Y	Lungime segmen t	Punct început	X / Y	Punct sfârșit	X / Y	Lungime segmen t	Punct început	X / Y	Punct sfârșit	X / Y	Lungime segmen t
997	427.567,602 300.449,913	998	427.589,495 300.461,53	24.78 4	998	427.589,495 300.461,53	999	427.590,27 300.464,923	3.48	999	427.590,27 300.464,923	100	427.593,922 300.480,902	16.39 1
100	427.593,922 300.480,902	100	427.594,228 300.482,176	1.31	100	427.594,228 300.482,176	100	427.592,955 300.482,482	1.309	100	427.592,955 300.482,482	100	427.592,804 300.481,906	0.595
100	427.592,804 300.481,906	100	427.591,653 300.482,21	1.19	100	427.591,653 300.482,21	100	427.591,954 300.483,36	1.189	100	427.591,954 300.483,36	100	427.593,106 300.483,058	1.191
100	427.593,106 300.483,058	100	427.592,956 300.482,487	0.59	100	427.592,956 300.482,487	100	427.594,229 300.482,181	1.309	100	427.594,229 300.482,181	100	427.596,124 300.490,074	8.117
100	427.596,124 300.490,074	101	427.601,626 300.512,992	23.56 9	101	427.601,626 300.512,992	101	427.601,209 300.513,092	0.429	101	427.601,209 300.513,092	101	427.601,058 300.512,517	0.594
101	427.601,058 300.512,517	101	427.599,907 300.512,82	1.19	101	427.599,907 300.512,82	101	427.600,209 300.513,97	1.189	101	427.600,209 300.513,97	101	427.601,36 300.513,668	1.19
101	427.601,36 300.513,668	101	427.601,21 300.513,097	0.59	101	427.601,21 300.513,097	101	427.601,627 300.512,997	0.429	101	427.601,627 300.512,997	101	427.601,671 300.513,18	0.188
101	427.601,671 300.513,18	101	427.604,039 300.518,772	6.073	101	427.604,039 300.518,772	102	427.608,672 300.525,474	8.147	102	427.608,672 300.525,474	102	427.611,91 300.527,904	4.048
102	427.611,91 300.527,904	102	427.613,722 300.528,687	1.974	102	427.613,722 300.528,687	102	427.621,317 300.530,931	7.92	102	427.621,317 300.530,931	102	427.625,356 300.531,181	4.047
102	427.625,356 300.531,181	102	427.627,638 300.530,799	2.314	102	427.627,638 300.530,799	102	427.632,94 300.530,763	5.302	102	427.632,94 300.530,763	102	427.633,008 300.532,249	1.488
102	427.633,008 300.532,249	102	427.632,413 300.532,263	0.595	102	427.632,413 300.532,263	102	427.632,439 300.533,452	1.189	102	427.632,439 300.533,452	103	427.633,629 300.533,426	1.19
103	427.633,629 300.533,426	103	427.633,602 300.532,236	1.19	103	427.633,602 300.532,236	103	427.633,013 300.532,249	0.589	103	427.633,013 300.532,249	103	427.632,945 300.530,763	1.488
103	427.632,945 300.530,763	103	427.634,517 300.530,752	1.572	103	427.634,517 300.530,752	103	427.645,866 300.530,246	11.36	103	427.645,866 300.530,246	103	427.652,698 300.529,941	6.839
103	427.652,698 300.529,941	103	427.659,529 300.529,636	6.838	103	427.659,529 300.529,636	103	427.661,819 300.529,12	2.347	103	427.661,819 300.529,12	103	427.672,638 300.528,266	10.85 3
103	427.672,638 300.528,266	104	427.672,881 300.530,659	2.405	104	427.672,881 300.530,659	104	427.672,286 300.530,673	0.595	104	427.672,286 300.530,673	104	427.672,312 300.531,862	1.189
104	427.672,312 300.531,862	104	427.673,502 300.531,836	1.19	104	427.673,502 300.531,836	104	427.673,476 300.530,645	1.191	104	427.673,476 300.530,645	104	427.672,886 300.530,659	0.59
104	427.672,886 300.530,659	104	427.672,643 300.528,265	2.406	104	427.672,643 300.528,265	104	427.682,339 300.527,498	9.726	104	427.682,339 300.527,498	104	427.700,142 300.526,089	17.85 9
104	427.700,142 300.526,089	104	427.708,019 300.525,328	7.914	104	427.708,019 300.525,328	105	427.708,258 300.527,705	2.389	105	427.708,258 300.527,705	105	427.707,665 300.527,751	0.595
105	427.707,665 300.527,751	105	427.707,755 300.528,937	1.189	105	427.707,755 300.528,937	105	427.708,942 300.528,846	1.19	105	427.708,942 300.528,846	105	427.708,852 300.527,66	1.189
105	427.708,852 300.527,66	105	427.708,263 300.527,705	0.591	105	427.708,263 300.527,705	105	427.708,024 300.525,328	2.389	105	427.708,024 300.525,328	105	427.725,878 300.523,604	17.93 7
105	427.725,878 300.523,604	105	427.743,546 300.522,438	17.70 6	105	427.743,546 300.522,438	105	427.752,854 300.521,75	9.333	105	427.752,854 300.521,75	106	427.752,998 300.523,467	1.723
106	427.752,998 300.523,467	106	427.752,405 300.523,513	0.595	106	427.752,405 300.523,513	106	427.752,495 300.524,699	1.189	106	427.752,495 300.524,699	106	427.753,682 300.524,608	1.19
106	427.753,682 300.524,608	106	427.753,591 300.523,422	1.189	106	427.753,591 300.523,422	106	427.753,003 300.523,467	0.59	106	427.753,003 300.523,467	106	427.752,859 300.521,75	1.723
106	427.752,859 300.521,75	106	427.764,372 300.520,9	11.54 4	106	427.764,372 300.520,9	106	427.773,654 300.519,979	9.328	106	427.773,654 300.519,979	106	427.790,542 300.518,552	16.94 8
106	427.790,542 300.518,552	107	427.794,621 300.518,207	4.094	107	427.794,621 300.518,207	107	427.794,76 300.519,848	1.647	107	427.794,76 300.519,848	107	427.794,167 300.519,894	0.595
107	427.794,167 300.519,894	107	427.794,257 300.521,079	1.188	107	427.794,257 300.521,079	107	427.795,444 300.520,989	1.19	107	427.795,444 300.520,989	107	427.795,353 300.519,802	1.19
107	427.795,353 300.519,802	107	427.794,765 300.519,847	0.59	107	427.794,765 300.519,847	107	427.794,626 300.518,207	1.646	107	427.794,626 300.518,207	107	427.835,364 300.514,765	40.88 3
107	427.835,364 300.514,765	107	427.835,501 300.516,381	1.622	107	427.835,501 300.516,381	108	427.834,908 300.516,427	0.595	108	427.834,908 300.516,427	108	427.834,998 300.517,613	1.189
108	427.834,998 300.517,613	108	427.836,185 300.517,522	1.19	108	427.836,185 300.517,522	108	427.836,094 300.516,335	1.19	108	427.836,094 300.516,335	108	427.835,506 300.516,381	0.59
108	427.835,506 300.516,381	108	427.835,369 300.514,765	1.622	108	427.835,369 300.514,765	108	427.875,609 300.511,365	40.38 3	108	427.875,609 300.511,365	108	427.875,747 300.512,992	1.633
108	427.875,747 300.512,992	108	427.875,153 300.513,038	0.596	108	427.875,153 300.513,038	108	427.875,244 300.514,224	1.189	108	427.875,244 300.514,224	109	427.876,431 300.514,134	1.19
109	427.876,431 300.514,134	109	427.876,34 300.512,947	1.19	109	427.876,34 300.512,947	109	427.875,752 300.512,992	0.59	109	427.875,752 300.512,992	109	427.875,614 300.511,364	1.634
109	427.875,614 300.511,364	109	427.910,414 300.508,424	34.92 4	109	427.910,414 300.508,424	109	427.915,74 300.507,973	5.345	109	427.915,74 300.507,973	109	427.915,862 300.509,421	1.453

Punct început	X / Y	Punct sfârșit	X / Y	Lungime segment	Punct început	X / Y	Punct sfârșit	X / Y	Lungime segment	Punct început	X / Y	Punct sfârșit	X / Y	Lungime segment
1096	427.915,862 300.509,421	1097	427.915,269 300.509,467	0.595	1097	427.915,269 300.509,467	1098	427.915,359 300.510,653	1.189	1098	427.915,359 300.510,653	1099	427.916,546 300.510,563	1.19
1099	427.916,546 300.510,563	1100	427.916,456 300.509,376	1.19	1100	427.916,456 300.509,376	1101	427.915,867 300.509,421	0.591	1101	427.915,867 300.509,421	1102	427.915,745 300.507,973	1.453
1102	427.915,745 300.507,973	1103	427.956,991 300.504,484	41.393	1103	427.956,991 300.504,484	1104	427.957,062 300.504,477	0.071	1104	427.957,062 300.504,477	1105	427.957,203 300.505,876	1.406
1105	427.957,203 300.505,876	1106	427.956,609 300.505,922	0.596	1106	427.956,609 300.505,922	1107	427.956,7 300.507,108	1.189	1107	427.956,7 300.507,108	1108	427.957,887 300.507,018	1.19
1108	427.957,887 300.507,018	1109	427.957,796 300.505,831	1.19	1109	427.957,796 300.505,831	1110	427.957,208 300.505,876	0.59	1110	427.957,208 300.505,876	1111	427.957,067 300.504,476	1.407
1111	427.957,067 300.504,476	1112	427.962,953 300.503,885	5.916	1112	427.962,953 300.503,885	1113	427.962,999 300.504,346	0.463	1113	427.962,999 300.504,346	1114	427.962,413 300.504,242	0.595
1114	427.962,413 300.504,242	1115	427.962,204 300.505,413	1.19	1115	427.962,204 300.505,413	1116	427.963,376 300.505,622	1.19	1116	427.963,376 300.505,622	1117	427.963,585 300.504,45	1.19
1117	427.963,585 300.504,45	1118	427.963,004 300.504,347	0.59	1118	427.963,004 300.504,347	1119	427.962,958 300.503,885	0.464	1119	427.962,958 300.503,885	1120	427.970,484 300.503,129	7.564
1120	427.970,484 300.503,129	1121	427.970,489 300.503,129	0.005	1121	427.970,489 300.503,129	1122	427.979,496 300.502,224	9.052	1122	427.979,496 300.502,224	1123	428.076,671 300.494,356	97.493
1123	428.076,671 300.494,356	1124	428.106,039 300.491,88	29.472	1124	428.106,039 300.491,88	1125	428.126,216 300.489,953	20.269	1125	428.126,216 300.489,953	1126	428.150,287 300.487,655	24.18
1126	428.150,287 300.487,655	1127	428.187,79 300.485,16	37.586	1127	428.187,79 300.485,16	1128	428.217,92 300.482,47	30.25	1128	428.217,92 300.482,47	1129	428.240,913 300.479,716	23.157
1129	428.240,913 300.479,716	1130	428.248,246 300.479,536	7.335	1130	428.248,246 300.479,536	1131	428.259,921 300.478,795	11.698	1131	428.259,921 300.478,795	1132	428.280,823 300.476,519	21.026
1132	428.280,823 300.476,519	1133	428.318,639 300.473,646	37.925	1133	428.318,639 300.473,646	1134	428.352,095 300.470,656	33.589	1134	428.352,095 300.470,656	1135	428.374,907 300.468,911	22.879
1135	428.374,907 300.468,911	1136	428.398,401 300.466,615	23.606	1136	428.398,401 300.466,615	1137	428.418,187 300.465,551	19.815	1137	428.418,187 300.465,551	1138	428.435,092 300.463,873	16.988
1138	428.435,092 300.463,873	1139	428.437,231 300.463,689	2.147	1139	428.437,231 300.463,689	1140	428.452,968 300.462,334	15.795	1140	428.452,968 300.462,334	1141	428.472,026 300.460,789	19.121
1141	428.472,026 300.460,789	1142	428.473,631 300.460,662	1.61	1142	428.473,631 300.460,662	1143	428.495,781 300.459,072	22.207	1143	428.495,781 300.459,072	1144	428.525,654 300.456,446	29.988
1144	428.525,654 300.456,446	1145	428.543,524 300.454,998	17.929	1145	428.543,524 300.454,998	1146	428.560,693 300.453,603	17.226	1146	428.560,693 300.453,603	1147	428.585,453 300.452,081	24.807
1147	428.585,453 300.452,081	1148	428.609,047 300.450,254	23.665	1148	428.609,047 300.450,254	1149	428.623,268 300.448,229	14.364	1149	428.623,268 300.448,229	1150	428.631,438 300.446,952	8.269
1150	428.631,438 300.446,952	1151	428.647,634 300.445,587	16.253	1151	428.647,634 300.445,587	1152	428.681,229 300.442,188	33.767	1152	428.681,229 300.442,188	1153	428.696,676 300.441,009	15.492
1153	428.696,676 300.441,009	1154	428.704,627 300.440,093	8.004	1154	428.704,627 300.440,093	1155	428.722,0 300.438,253	17.47	1155	428.722,0 300.438,253	1156	428.761,798 300.435,012	39.93
1156	428.761,798 300.435,012	1157	428.763,618 300.434,864	1.826	1157	428.763,618 300.434,864	1158	428.781,249 300.433,428	17.689	1158	428.781,249 300.433,428	1159	428.784,029 300.433,202	2.789
1159	428.784,029 300.433,202	1160	428.817,469 300.430,303	33.565	1160	428.817,469 300.430,303	1	428.841,393 300.428,57	23.987					

\*\* Lungimile segmentelor sunt determinate în planul de proiecție Stereo 70 și sunt rotunjite la 1 milimetru.

\*\*\* Distanța dintre puncte este formată din segmente cumulate ce sunt mai mici decât valoarea 1 milimetru.



**DATE DESPRE IMOBILUL NR. 10774**

Oficiul de Cadastru și Publicitate Imobiliară DOLJ  
Biroul de Cadastru și Publicitate Imobiliară Craiova

**A. Partea I. Descrierea imobilului**

TEREN Intravilan

Adresa: Loc. Cosereni, Jud. Dolj, DC 239/1

Nr. Crt	Nr cadastral Nr. topografic	Suprafața* (mp)	Observații / Referințe
A1		896	Sector cadastral:0 Teren neimprejmuit;

**B. Partea II. Proprietari și acte**

Inscrieri privitoare la dreptul de proprietate și alte drepturi reale	Referințe
/	
Act Normativ nr. Legea 7, din 13/03/1996 emis de PARLAMENTUL ROMÂNIEI (ART. 13 ALIN. 15);	
B1	Inscrierea provizorie, drept de PROPRIETATE, dobandit prin Lege, cota actuala 1/1, cota initiala 1/1
	1) NEIDENTIFICAT NEIDENTIFICAT, CIF:0000000000000

**C. Partea III. SARCINI .**

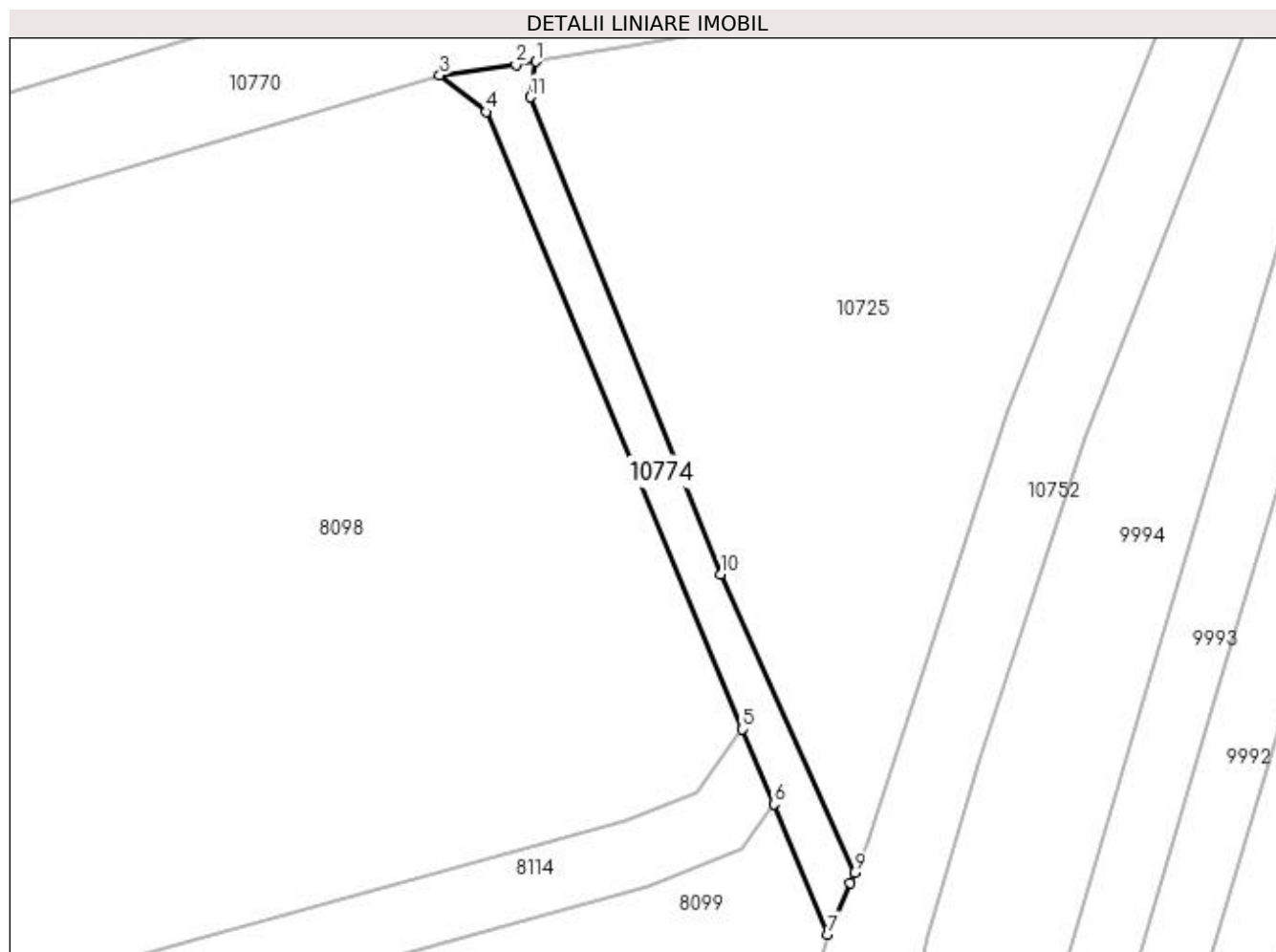
Inscrieri privind dezmembramintele dreptului de proprietate, drepturi reale de garanție și sarcini	Referințe
NU SUNT	

## Anexa Nr. 1 La Partea I

## Teren

Nr cadastral	Suprafața (mp)*	Observații / Referințe
	896	

\* Suprafața este determinată în planul de proiecție Stereo 70.



## Date referitoare la teren

Crt	Categorie folosință	Intra vilan	Suprafața (mp)	Tarla	Parcelă	Nr. topo	Observații / Referințe
1	drum	DA	896	DC 239/1	-	-	

## Lungime Segmente

1) Valorile lungimilor segmentelor sunt obținute din proiecție în plan.

Punct început	X / Y	Punct sfârșit	X / Y	Lungime segment (** (m)
1	435.068,881 300.420,605	2	435.065,949 300.420,095	2.976
2	435.065,949 300.420,095	3	435.054,581 300.418,563	11.471
3	435.054,581 300.418,563	4	435.061,461 300.413,101	8.785
4	435.061,461 300.413,101	5	435.099,696 300.321,214	99.525
5	435.099,696 300.321,214	6	435.104,341 300.310,05	12.092

Punct început	X / Y	Punct sfârșit	X / Y	Lungime segment (** (m)
6	435.104,341 300.310,05	7	435.112,411 300.290,657	21.005
7	435.112,411 300.290,657	8	435.115,721 300.298,319	8.346
8	435.115,721 300.298,319	9	435.116,369 300.299,818	1.633
9	435.116,369 300.299,818	10	435.096,467 300.344,282	48.715
10	435.096,467 300.344,282	11	435.068,038 300.415,308	76.504
11	435.068,038 300.415,308	1	435.068,881 300.420,605	5.364

\*\* Lungimile segmentelor sunt determinate în planul de proiecție Stereo 70 și sunt rotunjite la 1 milimetru.

\*\*\* Distanța dintre puncte este formată din segmente cumulate ce sunt mai mici decât valoarea 1 milimetru.



**DATE DESPRE IMOBILUL NR. 10775**

Oficiul de Cadastru și Publicitate Imobiliară DOLJ  
Biroul de Cadastru și Publicitate Imobiliară Craiova

**A. Partea I. Descrierea imobilului**

TEREN Extravilan

Adresa: Jud. Dolj, De 22/2

Nr. Crt	Nr cadastral Nr. topografic	Suprafața* (mp)	Observații / Referințe
A1		9.529	Sector cadastral:0 Teren neimprejmuit;

**B. Partea II. Proprietari și acte**

Inscrieri privitoare la dreptul de proprietate și alte drepturi reale	Referințe
/	
Act Normativ nr. Legea 7, din 13/03/1996 emis de PARLAMENTUL ROMÂNIEI (ART. 13 ALIN. 15);	
B1	Inscrierea provizorie, drept de PROPRIETATE, dobandit prin Lege, cota actuala 1/1, cota initiala 1/1
	1) NEIDENTIFICAT NEIDENTIFICAT, CIF:0000000000000

**C. Partea III. SARCINI .**

Inscrieri privind dezmembramintele dreptului de proprietate, drepturi reale de garanție și sarcini	Referințe
NU SUNT	

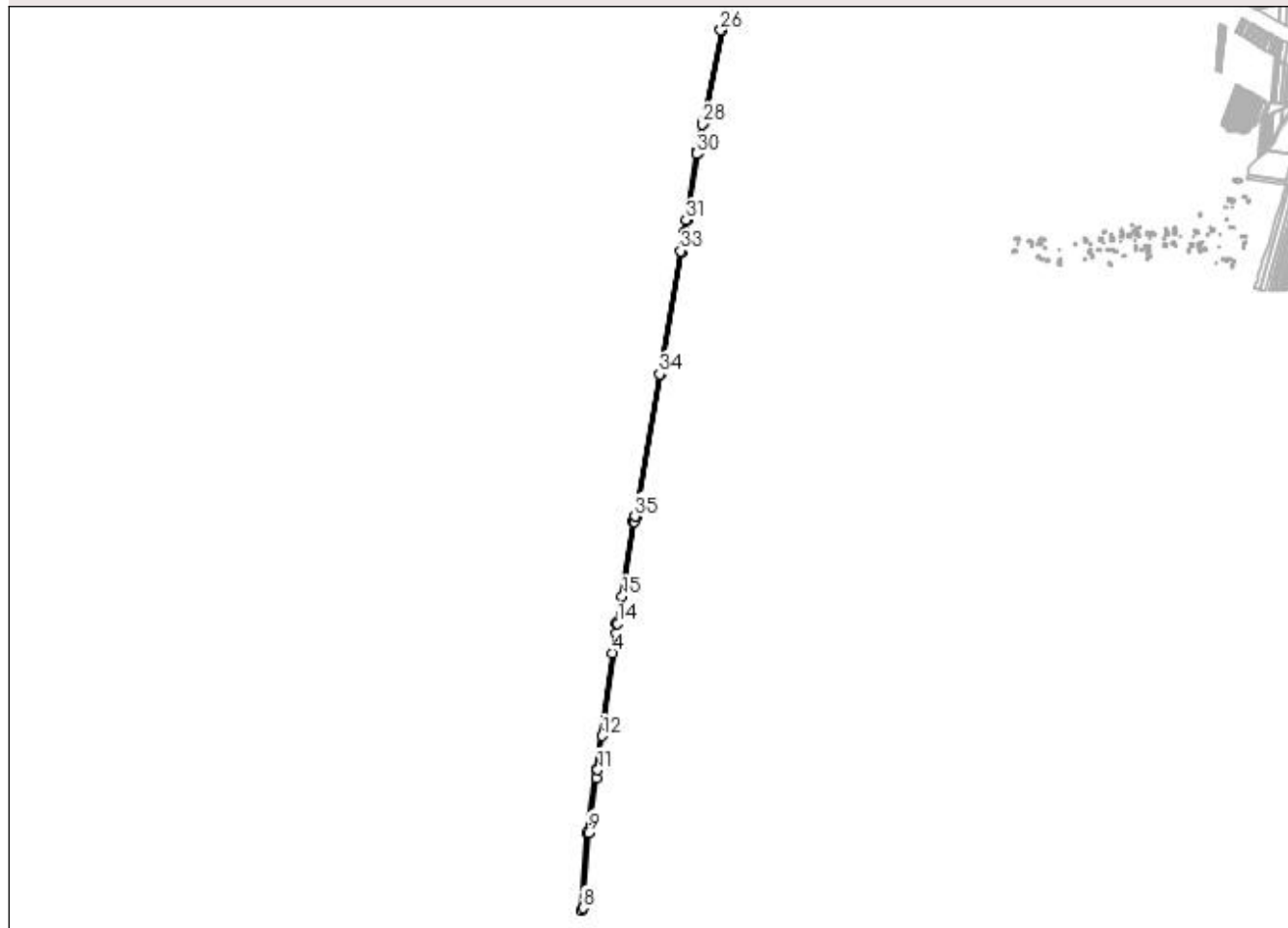
## Anexa Nr. 1 La Partea I

## Teren

Nr cadastral	Suprafața (mp)*	Observații / Referințe
	9.529	

\* Suprafața este determinată în planul de proiecție Stereo 70.

## DETALII LINIARE IMOBIL



## Date referitoare la teren

Crt	Categorie folosință	Intra vilan	Suprafața (mp)	Tarla	Parcelă	Nr. topo	Observații / Referințe
1	drum	NU	9.529	De 22/2	-	-	

## Lungime Segmente

1) Valorile lungimilor segmentelor sunt obținute din proiecție în plan.

Punct început	X / Y	Punct sfârșit	X / Y	Lungime segment (** (m)	Punct început	X / Y	Punct sfârșit	X / Y	Lungime segment (** (m)
1	433.972,792 299.090,478	2	433.971,415 299.086,635	4.082	2	433.971,415 299.086,635	3	433.926,271 298.815,488	274.879
3	433.926,271 298.815,488	4	433.915,408 298.736,263	79.966	4	433.915,408 298.736,263	5	433.872,606 298.424,1	315.084
5	433.872,606 298.424,1	6	433.848,394 298.255,596	170.235	6	433.848,394 298.255,596	7	433.832,919 298.047,782	208.389
7	433.832,919 298.047,782	8	433.837,34 298.053,297	7.068	8	433.837,34 298.053,297	9	433.852,372 298.255,163	202.425
9	433.852,372 298.255,163	10	433.873,269 298.400,588	146.919	10	433.873,269 298.400,588	11	433.876,567 298.423,544	23.192

Punct început	X / Y	Punct sfârșit	X / Y	Lungime segment (** (m)
11	433.876,567 298.423,544	12	433.889,01 298.514,291	91.596
13	433.926,705 298.789,208	14	433.930,226 298.814,888	25.92
15	433.942,208 298.886,858	16	433.975,375 299.086,066	201.95
17	433.980,734 299.100,775	18	434.046,506 299.481,357	386.224
19	434.101,834 299.807,323	20	434.101,835 299.807,328	0.005
21	434.110,593 299.858,927	22	434.117,095 299.893,713	35.388
23	434.147,066 300.074,831	24	434.162,25 300.154,457	81.061
25	434.210,087 300.402,277	26	434.206,048 300.402,457	4.043
27	434.158,981 300.158,626	28	434.157,46 300.150,692	8.078
29	434.143,776 300.078,932	30	434.142,373 300.070,971	8.084
31	434.113,155 299.894,407	32	434.106,655 299.859,629	35.38
33	434.098,56 299.811,936	34	434.042,563 299.482,032	334.623
35	433.976,853 299.101,808	1	433.972,792 299.090,478	12.036

Punct început	X / Y	Punct sfârșit	X / Y	Lungime segment (** (m)
12	433.889,01 298.514,291	13	433.926,705 298.789,208	277.489
14	433.930,226 298.814,888	15	433.942,208 298.886,858	72.961
16	433.975,375 299.086,066	17	433.980,734 299.100,775	15.655
18	434.046,506 299.481,357	19	434.101,834 299.807,323	330.628
20	434.101,835 299.807,328	21	434.110,593 299.858,927	52.337
22	434.117,095 299.893,713	23	434.147,066 300.074,831	183.581
24	434.162,25 300.154,457	25	434.210,087 300.402,277	252.395
26	434.206,048 300.402,457	27	434.158,981 300.158,626	248.332
28	434.157,46 300.150,692	29	434.143,776 300.078,932	73.053
30	434.142,373 300.070,971	31	434.113,155 299.894,407	178.965
32	434.106,655 299.859,629	33	434.098,56 299.811,936	48.375
34	434.042,563 299.482,032	35	433.976,853 299.101,808	385.86

\*\* Lungimile segmentelor sunt determinate în planul de proiecție Stereo 70 și sunt rotunjite la 1 milimetru.

\*\*\* Distanța dintre puncte este formată din segmente cumulate ce sunt mai mici decât valoarea 1 milimetru.





**DATE DESPRE IMOBILUL NR. 10779**

Oficiul de Cadastru și Publicitate Imobiliară DOLJ  
Biroul de Cadastru și Publicitate Imobiliară Craiova

**A. Partea I. Descrierea imobilului**

TEREN Intravilan

Adresa: Loc. Fântânele, Jud. Dolj, Hc 86/2

Nr. Crt	Nr cadastral Nr. topografic	Suprafața* (mp)	Observații / Referințe
A1		42	Sector cadastral:0 Teren neimprejmuit;

**B. Partea II. Proprietari și acte**

Inscrieri privitoare la dreptul de proprietate și alte drepturi reale	Referințe
/	
Act Normativ nr. Legea 7, din 13/03/1996 emis de PARLAMENTUL ROMÂNIEI (ART. 13 ALIN. 15);	
B1	Inscrierea provizorie, drept de PROPRIETATE, dobandit prin Lege, cota actuala 1/1, cota initiala 1/1
	1) NEIDENTIFICAT NEIDENTIFICAT, CIF:0000000000000

**C. Partea III. SARCINI .**

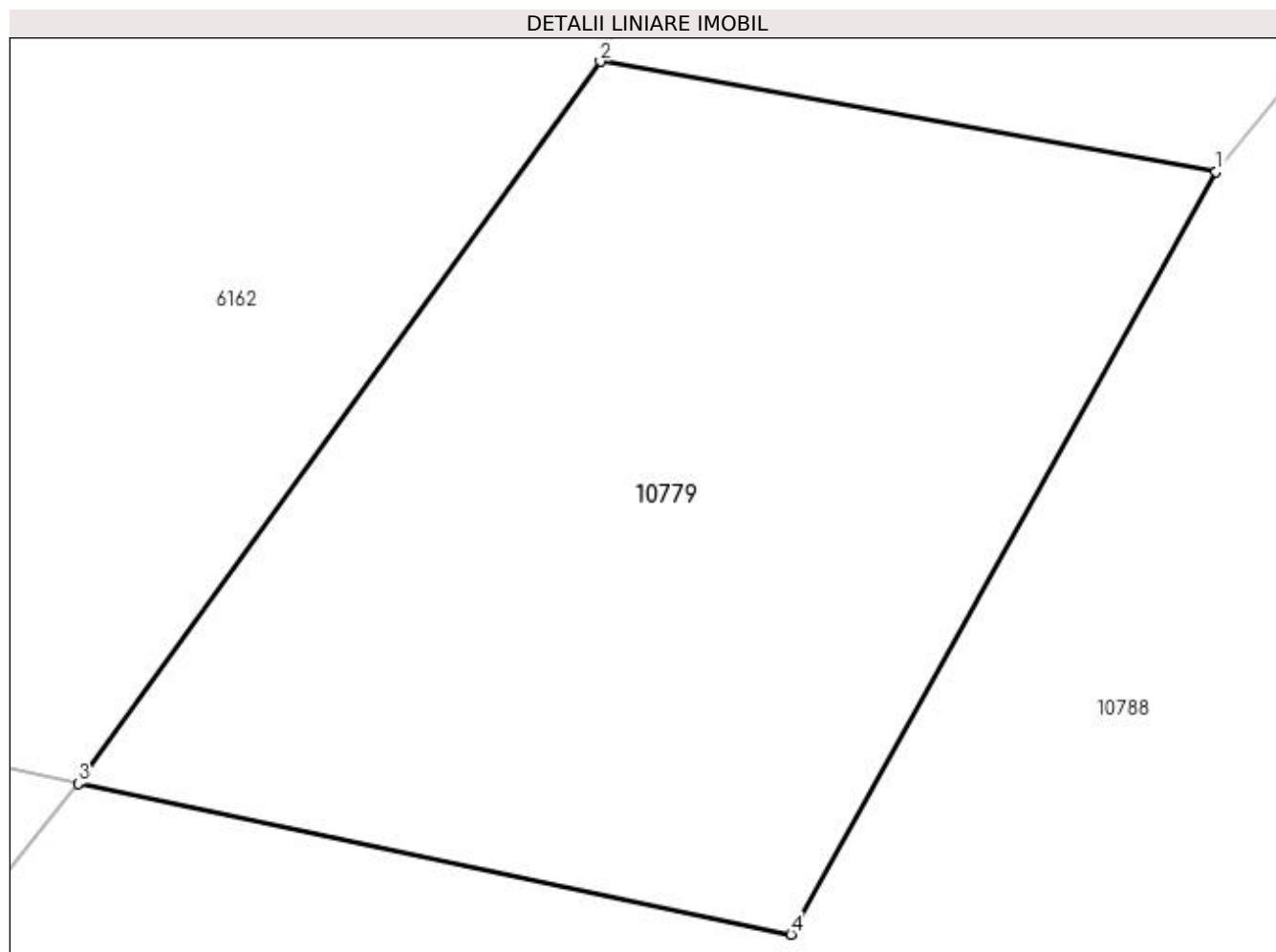
Inscrieri privind dezmembramintele dreptului de proprietate, drepturi reale de garanție și sarcini	Referințe
NU SUNT	

## Anexa Nr. 1 La Partea I

## Teren

Nr cadastral	Suprafața (mp)*	Observații / Referințe
	42	

\* Suprafața este determinată în planul de proiecție Stereo 70.



## Date referitoare la teren

Crt	Categorie folosință	Intravilan	Suprafața (mp)	Tarla	Parcelă	Nr. topo	Observații / Referințe
1	ape curgătoare	DA	42	Hc 86/2	-	-	

## Lungime Segmente

1) Valorile lungimilor segmentelor sunt obținute din proiecție în plan.

Punct început	X / Y	Punct sfârșit	X / Y	Lungime segment (** (m)
1	427.024,657 300.375,565	2	427.019,33 300.376,52	5.412
2	427.019,33 300.376,52	3	427.014,81 300.370,276	7.708
3	427.014,81 300.370,276	4	427.020,979 300.368,972	6.305
4	427.020,979 300.368,972	1	427.024,657 300.375,565	7.55

**\*\* Lungimile segmentelor sunt determinate în planul de proiecție Stereo 70 și sunt rotunjite la 1 milimetru.**

**\*\*\* Distanța dintre puncte este formată din segmente cumulate ce sunt mai mici decât valoarea 1 milimetru.**



**DATE DESPRE IMOBILUL NR. 10780**

Oficiul de Cadastru și Publicitate Imobiliară DOLJ  
Biroul de Cadastru și Publicitate Imobiliară Craiova

**A. Partea I. Descrierea imobilului**

TEREN Necunoscut

Adresa: Loc. Tartal, Jud. Dolj, De 126/3

Nr. Crt	Nr cadastral Nr. topografic	Suprafața* (mp)	Observații / Referințe
A1		2.325	Sector cadastral:0 Teren neimprejmuit; Conform PUG aprobat prin HCL 28/2015, suprafata intravilan = 520 mp, suprafata extravilan = 1805 mp.

**B. Partea II. Proprietari și acte**

Inscrieri privitoare la dreptul de proprietate și alte drepturi reale	Referințe
/	
Act Normativ nr. Legea 7, din 13/03/1996 emis de PARLAMENTUL ROMÂNIEI (ART. 13 ALIN. 15);	
B1	A1
Inscrierea provizorie, drept de PROPRIETATE, dobandit prin Lege, cota actuala 1/1, cota initiala 1/1 1) NEIDENTIFICAT NEIDENTIFICAT, CIF:0000000000000	

**C. Partea III. SARCINI .**

Inscrieri privind dezmembramintele dreptului de proprietate, drepturi reale de garanție și sarcini	Referințe
NU SUNT	

## Anexa Nr. 1 La Partea I

## Teren

Nr cadastral	Suprafața (mp)*	Observații / Referințe
	2.325	Conform PUG aprobat prin HCL 28/2015, suprafața intravilan = 520 mp, suprafața extravilan = 1805 mp.

\* Suprafața este determinată în planul de proiecție Stereo 70.



## Date referitoare la teren

Crt	Categorie folosință	Intra vilan	Suprafața (mp)	Tarla	Parcelă	Nr. topo	Observații / Referințe
1	drum	DA	520	De 126/3	-	-	
2	drum	NU	1.805	De 126/3	-	-	

## Lungime Segmente

1) Valorile lungimilor segmentelor sunt obținute din proiecție în plan.

Punct început	X / Y	Punct sfârșit	X / Y	Lungime segment	Punct început	X / Y	Punct sfârșit	X / Y	Lungime segment	Punct început	X / Y	Punct sfârșit	X / Y	Lungime segment
1	428.167,065 300.274,873	2	428.174,444 300.273,137	7.58	2	428.174,444 300.273,137	3	428.243,482 300.258,535	70.56 5	3	428.243,482 300.258,535	4	428.281,527 300.251,482	38.69 3
4	428.281,527 300.251,482	5	428.314,357 300.247,807	33.03 5	5	428.314,357 300.247,807	6	428.331,393 300.244,479	17.35 8	6	428.331,393 300.244,479	7	428.347,684 300.242,195	16.45
7	428.347,684 300.242,195	8	428.372,071 300.238,022	24.74 1	8	428.372,071 300.238,022	9	428.387,269 300.234,943	15.50 7	9	428.387,269 300.234,943	10	428.421,043 300.229,48	34.21 3
10	428.421,043 300.229,48	11	428.463,359 300.222,626	42.86 7	11	428.463,359 300.222,626	12	428.522,513 300.213,536	59.84 8	12	428.522,513 300.213,536	13	428.544,863 300.209,364	22.73 6
13	428.544,863 300.209,364	14	428.563,836 300.207,08	19.11	14	428.563,836 300.207,08	15	428.593,314 300.204,373	29.60 2	15	428.593,314 300.204,373	16	428.621,699 300.203,057	28.41 5

Punct început	X / Y	Punct sfârșit	X / Y	Lungime segment	Punct început	X / Y	Punct sfârșit	X / Y	Lungime segment	Punct început	X / Y	Punct sfârșit	X / Y	Lungime segment
16	428.621,699 300.203,057	17	428.658,751 300.201,765	37.075	17	428.658,751 300.201,765	18	428.667,294 300.201,269	8.557	18	428.667,294 300.201,269	19	428.693,717 300.197,593	26.677
19	428.693,717 300.197,593	20	428.717,16 300.196,898	23.453	20	428.717,16 300.196,898	21	428.731,96 300.195,805	14.84	21	428.731,96 300.195,805	22	428.789,227 300.189,845	57.576
22	428.789,227 300.189,845	23	428.820,368 300.186,865	31.283	23	428.820,368 300.186,865	24	428.833,232 300.185,574	12.929	24	428.833,232 300.185,574	25	428.865,777 300.182,203	32.719
25	428.865,777 300.182,203	26	428.878,089 300.176,871	13.417	26	428.878,089 300.176,871	27	428.881,105 300.178,897	3.633	27	428.881,105 300.178,897	28	428.869,441 300.184,049	12.751
28	428.869,441 300.184,049	29	428.866,33 300.185,152	3.301	29	428.866,33 300.185,152	30	428.832,936 300.188,576	33.569	30	428.832,936 300.188,576	31	428.820,383 300.189,863	12.619
31	428.820,383 300.189,863	32	428.799,736 300.191,98	20.755	32	428.799,736 300.191,98	33	428.798,939 300.192,062	0.801	33	428.798,939 300.192,062	34	428.764,232 300.195,121	34.842
34	428.764,232 300.195,121	35	428.756,01 300.195,992	8.268	35	428.756,01 300.195,992	36	428.747,714 300.196,872	8.343	36	428.747,714 300.196,872	37	428.742,918 300.197,496	4.836
37	428.742,918 300.197,496	38	428.740,259 300.198,249	2.764	38	428.740,259 300.198,249	39	428.735,313 300.199,108	5.02	39	428.735,313 300.199,108	40	428.731,854 300.198,938	3.463
40	428.731,854 300.198,938	41	428.728,522 300.199,372	3.36	41	428.728,522 300.199,372	42	428.717,766 300.199,824	10.765	42	428.717,766 300.199,824	43	428.709,766 300.199,661	8.002
43	428.709,766 300.199,661	44	428.682,485 300.202,236	27.402	44	428.682,485 300.202,236	45	428.682,231 300.202,275	0.257	45	428.682,231 300.202,275	46	428.674,897 300.203,394	7.419
46	428.674,897 300.203,394	47	428.665,032 300.204,9	9.979	47	428.665,032 300.204,9	48	428.649,983 300.204,951	15.049	48	428.649,983 300.204,951	49	428.634,227 300.205,696	15.774
49	428.634,227 300.205,696	50	428.629,27 300.205,93	4.963	50	428.629,27 300.205,93	51	428.610,632 300.206,73	18.655	51	428.610,632 300.206,73	52	428.593,656 300.207,493	16.993
52	428.593,656 300.207,493	53	428.584,601 300.207,899	9.064	53	428.584,601 300.207,899	54	428.581,861 300.208,219	2.759	54	428.581,861 300.208,219	55	428.564,217 300.210,278	17.764
55	428.564,217 300.210,278	56	428.545,237 300.212,614	19.123	56	428.545,237 300.212,614	57	428.522,903 300.217,045	22.769	57	428.522,903 300.217,045	58	428.502,708 300.220,134	20.43
58	428.502,708 300.220,134	59	428.501,425 300.220,33	1.298	59	428.501,425 300.220,33	60	428.463,711 300.225,924	38.127	60	428.463,711 300.225,924	61	428.462,761 300.226,065	0.96
61	428.462,761 300.226,065	62	428.460,123 300.226,529	2.678	62	428.460,123 300.226,529	63	428.451,781 300.227,996	8.47	63	428.451,781 300.227,996	64	428.444,025 300.229,359	7.875
64	428.444,025 300.229,359	65	428.442,532 300.229,622	1.516	65	428.442,532 300.229,622	66	428.434,261 300.230,872	8.365	66	428.434,261 300.230,872	67	428.421,458 300.232,809	12.949
67	428.421,458 300.232,809	68	428.420,997 300.232,881	0.467	68	428.420,997 300.232,881	69	428.411,121 300.234,429	9.997	69	428.411,121 300.234,429	70	428.387,865 300.237,988	23.527
70	428.387,865 300.237,988	71	428.372,592 300.241,484	15.668	71	428.372,592 300.241,484	72	428.347,823 300.245,318	25.064	72	428.347,823 300.245,318	73	428.331,577 300.247,834	16.44
73	428.331,577 300.247,834	74	428.329,111 300.248,215	2.495	74	428.329,111 300.248,215	75	428.314,633 300.251,122	14.767	75	428.314,633 300.251,122	76	428.297,004 300.253,333	17.767
76	428.297,004 300.253,333	77	428.281,766 300.254,698	15.299	77	428.281,766 300.254,698	78	428.280,436 300.254,933	1.351	78	428.280,436 300.254,933	79	428.261,522 300.258,271	19.206
79	428.261,522 300.258,271	80	428.260,028 300.258,535	1.517	80	428.260,028 300.258,535	81	428.243,92 300.261,988	16.474	81	428.243,92 300.261,988	82	428.238,293 300.263,195	5.755
82	428.238,293 300.263,195	83	428.208,874 300.269,502	30.087	83	428.208,874 300.269,502	84	428.195,396 300.272,392	13.784	84	428.195,396 300.272,392	85	428.182,326 300.275,194	13.367
85	428.182,326 300.275,194	86	428.175,045 300.276,755	7.446	86	428.175,045 300.276,755	87	428.167,694 300.278,331	7.518	87	428.167,694 300.278,331	1	428.167,065 300.274,873	3.515

\*\* Lungimile segmentelor sunt determinate în planul de proiecție Stereo 70 și sunt rotunjite la 1 milimetru.

\*\*\* Distanța dintre puncte este formată din segmente cumulate ce sunt mai mici decât valoarea 1 milimetru.





**DATE DESPRE IMOBILUL NR. 10781**

Oficiul de Cadastru și Publicitate Imobiliară DOLJ  
Biroul de Cadastru și Publicitate Imobiliară Craiova

**A. Partea I. Descrierea imobilului**

TEREN Necunoscut

Adresa: Loc. Tartal, Jud. Dolj, Hc 86/4

Nr. Crt	Nr cadastral Nr. topografic	Suprafața* (mp)	Observații / Referințe
A1		8.606	Sector cadastral:0 Teren neimprejmuit; Conform PUG aprobat prin HCL 28/2015, suprafata intravilan = 1847 mp, suprafata extravilan = 6759 mp.

**B. Partea II. Proprietari și acte**

Inscrieri privitoare la dreptul de proprietate și alte drepturi reale	Referințe
/	
Act Normativ nr. Legea 7, din 13/03/1996 emis de PARLAMENTUL ROMÂNIEI (ART. 13 ALIN. 15);	
B1	A1
Inscrierea provizorie, drept de PROPRIETATE, dobandit prin Lege, cota actuala 1/1, cota initiala 1/1 1) NEIDENTIFICAT NEIDENTIFICAT, CIF:0000000000000	

**C. Partea III. SARCINI .**

Inscrieri privind dezmembramintele dreptului de proprietate, drepturi reale de garanție și sarcini	Referințe
NU SUNT	

## Anexa Nr. 1 La Partea I

## Teren

Nr cadastral	Suprafața (mp)*	Observații / Referințe
	8.606	Conform PUG aprobat prin HCL 28/2015, suprafața intravilan = 1847 mp, suprafața extravilan = 6759 mp.

\* Suprafața este determinată în planul de proiecție Stereo 70.



## Date referitoare la teren

Crt	Categorie folosință	Intra vilan	Suprafața (mp)	Tarla	Parcelă	Nr. topo	Observații / Referințe
1	ape curgătoare	DA	1.847	Hc 86/4	-	-	
2	ape curgătoare	NU	6.759	Hc 86/4	-	-	

## Lungime Segmente

1) Valorile lungimilor segmentelor sunt obținute din proiecție în plan.

Punct început	X / Y	Punct sfârșit	X / Y	Lungime segment	Punct început	X / Y	Punct sfârșit	X / Y	Lungime segment	Punct început	X / Y	Punct sfârșit	X / Y	Lungime segment
1	428.163,671 300.264,85	2	428.167,71 300.264,043	4.119	2	428.167,71 300.264,043	3	428.169,941 300.263,596	2.275	3	428.169,941 300.263,596	4	428.177,504 300.262,084	7.713
4	428.177,504 300.262,084	5	428.182,074 300.261,17	4.661	5	428.182,074 300.261,17	6	428.186,886 300.260,207	4.907	6	428.186,886 300.260,207	7	428.189,622 300.259,66	2.79
7	428.189,622 300.259,66	8	428.191,753 300.259,234	2.173	8	428.191,753 300.259,234	9	428.194,384 300.258,708	2.683	9	428.194,384 300.258,708	10	428.203,841 300.256,816	9.644
10	428.203,841 300.256,816	11	428.207,083 300.256,168	3.306	11	428.207,083 300.256,168	12	428.208,509 300.255,883	1.454	12	428.208,509 300.255,883	13	428.216,131 300.254,358	7.773

Punct început	X / Y	Punct sfârșit	X / Y	Lungime segment	Punct început	X / Y	Punct sfârșit	X / Y	Lungime segment	Punct început	X / Y	Punct sfârșit	X / Y	Lungime segment
13	428.216,131 300.254,358	14	428.219,065 300.253,772	2.992	14	428.219,065 300.253,772	15	428.223,632 300.252,858	4.658	15	428.223,632 300.252,858	16	428.226,272 300.252,33	2.692
16	428.226,272 300.252,33	17	428.230,79 300.251,427	4.607	17	428.230,79 300.251,427	18	428.233,506 300.250,883	2.77	18	428.233,506 300.250,883	19	428.237,976 300.249,989	4.559
19	428.237,976 300.249,989	20	428.256,06 300.246,373	18.44 2	20	428.256,06 300.246,373	21	428.260,226 300.245,539	4.249	21	428.260,226 300.245,539	22	428.266,328 300.244,319	6.223
22	428.266,328 300.244,319	23	428.270,518 300.243,481	4.273	23	428.270,518 300.243,481	24	428.281,925 300.241,2	11.63 3	24	428.281,925 300.241,2	25	428.286,15 300.240,355	4.309
25	428.286,15 300.240,355	26	428.295,797 300.238,425	9.838	26	428.295,797 300.238,425	27	428.300,054 300.237,574	4.341	27	428.300,054 300.237,574	28	428.306,365 300.236,312	6.436
28	428.306,365 300.236,312	29	428.310,647 300.235,455	4.367	29	428.310,647 300.235,455	30	428.342,25 300.229,135	32.22 9	30	428.342,25 300.229,135	31	428.342,781 300.229,028	0.542
31	428.342,781 300.229,028	32	428.346,7 300.228,429	3.965	32	428.346,7 300.228,429	33	428.354,934 300.227,168	8.33	33	428.354,934 300.227,168	34	428.359,414 300.226,483	4.532
34	428.359,414 300.226,483	35	428.373,158 300.224,379	13.90 4	35	428.373,158 300.224,379	36	428.384,142 300.222,698	11.11 2	36	428.384,142 300.222,698	37	428.388,662 300.222,006	4.573
37	428.388,662 300.222,006	38	428.401,889 300.219,981	13.38 1	38	428.401,889 300.219,981	39	428.407,078 300.219,187	5.249	39	428.407,078 300.219,187	40	428.418,179 300.217,488	11.23
40	428.418,179 300.217,488	41	428.436,183 300.214,732	18.21 4	41	428.436,183 300.214,732	42	428.459,863 300.211,108	23.95 6	42	428.459,863 300.211,108	43	428.475,165 300.208,766	15.48
43	428.475,165 300.208,766	44	428.486,259 300.207,068	11.22 3	44	428.486,259 300.207,068	45	428.495,721 300.205,619	9.572	45	428.495,721 300.205,619	46	428.503,547 300.204,421	7.917
46	428.503,547 300.204,421	47	428.511,481 300.203,207	8.026	47	428.511,481 300.203,207	48	428.524,793 300.201,169	13.46 7	48	428.524,793 300.201,169	49	428.533,656 300.199,812	8.966
49	428.533,656 300.199,812	50	428.536,384 300.199,395	2.76	50	428.536,384 300.199,395	51	428.544,952 300.198,083	8.668	51	428.544,952 300.198,083	52	428.557,162 300.196,214	12.35 2
52	428.557,162 300.196,214	53	428.558,791 300.195,965	1.648	53	428.558,791 300.195,965	54	428.563,682 300.195,646	4.901	54	428.563,682 300.195,646	55	428.565,29 300.195,541	1.611
55	428.565,29 300.195,541	56	428.586,789 300.194,138	21.54 5	56	428.586,789 300.194,138	57	428.599,223 300.193,327	12.46	57	428.599,223 300.193,327	58	428.608,329 300.192,733	9.125
58	428.608,329 300.192,733	59	428.621,185 300.191,894	12.88 3	59	428.621,185 300.191,894	60	428.629,397 300.191,358	8.229	60	428.629,397 300.191,358	61	428.633,816 300.191,07	4.428
61	428.633,816 300.191,07	62	428.640,759 300.190,617	6.958	62	428.640,759 300.190,617	63	428.641,998 300.190,536	1.242	63	428.641,998 300.190,536	64	428.656,396 300.189,387	14.44 4
64	428.656,396 300.189,387	65	428.689,066 300.186,781	32.77 4	65	428.689,066 300.186,781	66	428.780,412 300.179,494	91.63 6	66	428.780,412 300.179,494	67	428.858,078 300.163,429	79.31
67	428.858,078 300.163,429	68	428.878,089 300.176,871	24.10 7	68	428.878,089 300.176,871	69	428.865,777 300.182,203	13.41 7	69	428.865,777 300.182,203	70	428.833,232 300.185,574	32.71 9
70	428.833,232 300.185,574	71	428.820,368 300.186,865	12.92 9	71	428.820,368 300.186,865	72	428.789,227 300.189,845	31.28 3	72	428.789,227 300.189,845	73	428.731,96 300.195,805	57.57 6
73	428.731,96 300.195,805	74	428.717,16 300.196,898	14.84	74	428.717,16 300.196,898	75	428.693,717 300.197,593	23.45 3	75	428.693,717 300.197,593	76	428.667,294 300.201,269	26.67 7
76	428.667,294 300.201,269	77	428.658,751 300.201,765	8.557	77	428.658,751 300.201,765	78	428.621,699 300.203,057	37.07 5	78	428.621,699 300.203,057	79	428.593,314 300.204,373	28.41 5
79	428.593,314 300.204,373	80	428.563,836 300.207,08	29.60 2	80	428.563,836 300.207,08	81	428.544,863 300.209,364	19.11	81	428.544,863 300.209,364	82	428.522,513 300.213,536	22.73 6
82	428.522,513 300.213,536	83	428.463,359 300.222,626	59.84 8	83	428.463,359 300.222,626	84	428.421,043 300.229,48	42.86 7	84	428.421,043 300.229,48	85	428.387,269 300.234,943	34.21 3
85	428.387,269 300.234,943	86	428.372,071 300.238,022	15.50 7	86	428.372,071 300.238,022	87	428.347,684 300.242,195	24.74 1	87	428.347,684 300.242,195	88	428.331,393 300.244,479	16.45
88	428.331,393 300.244,479	89	428.314,357 300.247,807	17.35 8	89	428.314,357 300.247,807	90	428.281,527 300.251,482	33.03 5	90	428.281,527 300.251,482	91	428.243,482 300.258,535	38.69 3
91	428.243,482 300.258,535	92	428.174,444 300.273,137	70.56 5	92	428.174,444 300.273,137	93	428.167,065 300.274,873	7.58	93	428.167,065 300.274,873	1	428.163,671 300.264,85	10.58 2

\*\* Lungimile segmentelor sunt determinate în planul de proiecție Stereo 70 și sunt rotunjite la 1 milimetru.

\*\*\* Distanța dintre puncte este formată din segmente cumulate ce sunt mai mici decât valoarea 1 milimetru.



**DATE DESPRE IMOBILUL NR. 10782**

Oficiul de Cadastru și Publicitate Imobiliară DOLJ  
Biroul de Cadastru și Publicitate Imobiliară Craiova

**A. Partea I. Descrierea imobilului**

TEREN Extravilan

Adresa: Jud. Dolj, De 301/1/1

Nr. Crt	Nr cadastral Nr. topografic	Suprafața* (mp)	Observații / Referințe
A1		51	Sector cadastral:0 Teren neimprejmuit;

**B. Partea II. Proprietari și acte**

Inscrieri privitoare la dreptul de proprietate și alte drepturi reale	Referințe
/	
Act Normativ nr. Legea 7, din 13/03/1996 emis de PARLAMENTUL ROMÂNIEI (ART. 13 ALIN. 15);	
B1	Inscrierea provizorie, drept de PROPRIETATE, dobandit prin Lege, cota actuala 1/1, cota initiala 1/1
	1) NEIDENTIFICAT NEIDENTIFICAT, CIF:0000000000000

**C. Partea III. SARCINI .**

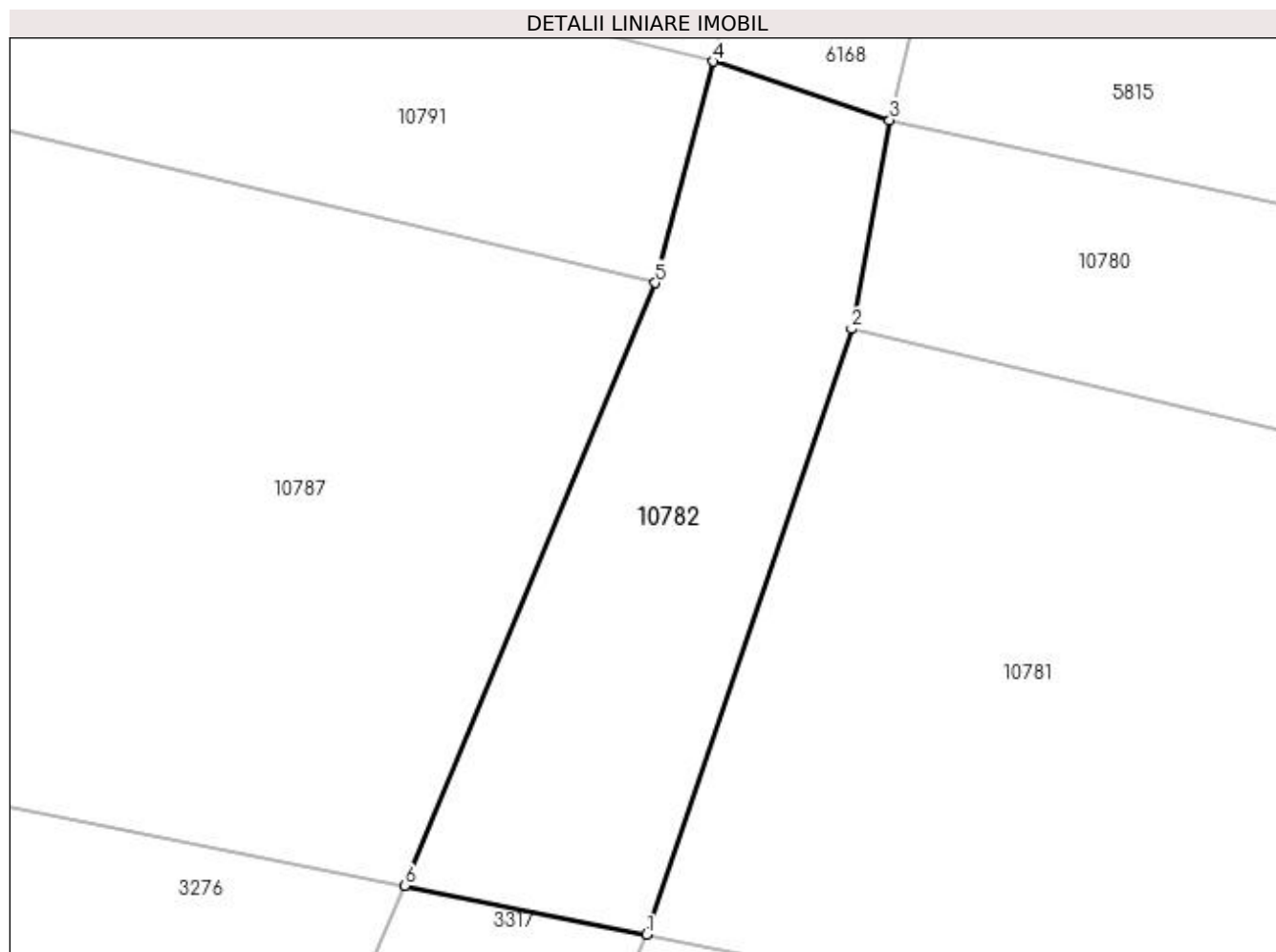
Inscrieri privind dezmembramintele dreptului de proprietate, drepturi reale de garanție și sarcini	Referințe
NU SUNT	

## Anexa Nr. 1 La Partea I

## Teren

Nr cadastral	Suprafața (mp)*	Observații / Referințe
	51	

\* Suprafața este determinată în planul de proiecție Stereo 70.



## Date referitoare la teren

Crt	Categorie folosință	Intra vilan	Suprafața (mp)	Tarla	Parcelă	Nr. topo	Observații / Referințe
1	drum	NU	51	De 301/1/1	-	-	

## Lungime Segmente

1) Valorile lungimilor segmentelor sunt obținute din proiecție în plan.

Punct început	X / Y	Punct sfârșit	X / Y	Lungime segment (** (m)
1	428.163,671 300.264,85	2	428.167,065 300.274,873	10.582
2	428.167,065 300.274,873	3	428.167,694 300.278,331	3.515
3	428.167,694 300.278,331	4	428.164,774 300.279,303	3.078
4	428.164,774 300.279,303	5	428.163,815 300.275,637	3.789
5	428.163,815 300.275,637	6	428.159,658 300.265,653	10.815

Punct început	X / Y	Punct sfârșit	X / Y	Lungime segment (** (m)
6	428.159,658 300.265,653	1	428.163,671 300.264,85	4.093

\*\* Lungimile segmentelor sunt determinate în planul de proiecție Stereo 70 și sunt rotunjite la 1 milimetru.

\*\*\* Distanța dintre puncte este formată din segmente cumulate ce sunt mai mici decât valoarea 1 milimetru.





**DATE DESPRE IMOBILUL NR. 10783**

Oficiul de Cadastru și Publicitate Imobiliară DOLJ  
Biroul de Cadastru și Publicitate Imobiliară Craiova

**A. Partea I. Descrierea imobilului**

TEREN Intravilan

Adresa: Loc. Fântânele, Jud. Dolj, De 126/4

Nr. Crt	Nr cadastral Nr. topografic	Suprafața* (mp)	Observații / Referințe
A1		2.537	Sector cadastral:0 Teren neimprejmuit;

**B. Partea II. Proprietari și acte**

Inscrieri privitoare la dreptul de proprietate și alte drepturi reale	Referințe
/	
Act Normativ nr. Legea 7, din 13/03/1996 emis de PARLAMENTUL ROMÂNIEI (ART. 13 ALIN. 15);	
B1	Inscrierea provizorie, drept de PROPRIETATE, dobandit prin Lege, cota actuala 1/1, cota initiala 1/1
	1) NEIDENTIFICAT NEIDENTIFICAT, CIF:0000000000000

**C. Partea III. SARCINI .**

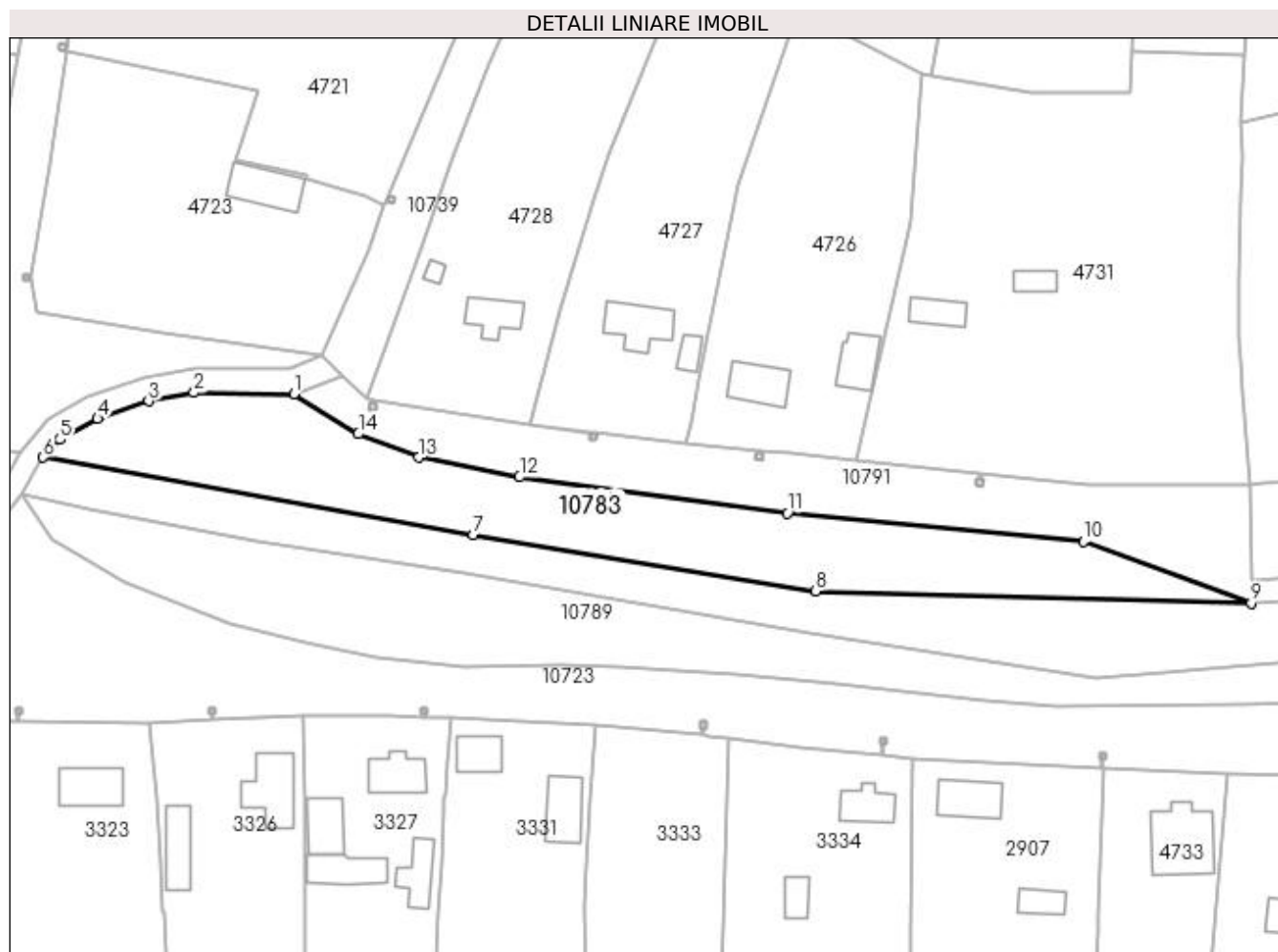
Inscrieri privind dezmembramintele dreptului de proprietate, drepturi reale de garanție și sarcini	Referințe
NU SUNT	

## Anexa Nr. 1 La Partea I

## Teren

Nr cadastral	Suprafața (mp)*	Observații / Referințe
	2.537	

\* Suprafața este determinată în planul de proiecție Stereo 70.



## Date referitoare la teren

Crt	Categorie folosință	Intra vilan	Suprafața (mp)	Tarla	Parcelă	Nr. topo	Observații / Referințe
1	drum	DA	2.537	De 126/4	-	-	

## Lungime Segmente

1) Valorile lungimilor segmentelor sunt obținute din proiecție în plan.

Punct început	X / Y	Punct sfârșit	X / Y	Lungime segment (** (m)
1	427.073,9 300.386,213	2	427.055,954 300.386,412	17.947
2	427.055,954 300.386,412	3	427.047,808 300.384,922	8.281
3	427.047,808 300.384,922	4	427.038,636 300.381,743	9.707
4	427.038,636 300.381,743	5	427.031,882 300.378,002	7.721
5	427.031,882 300.378,002	6	427.028,871 300.374,809	4.389

Punct început	X / Y	Punct sfârșit	X / Y	Lungime segment (** (m)
6	427.028,871 300.374,809	7	427.106,149 300.360,949	78.511
7	427.106,149 300.360,949	8	427.167,637 300.350,817	62.317
8	427.167,637 300.350,817	9	427.245,867 300.348,637	78.26
9	427.245,867 300.348,637	10	427.215,805 300.359,67	32.023
10	427.215,805 300.359,67	11	427.162,539 300.364,781	53.511
11	427.162,539 300.364,781	12	427.114,426 300.371,266	48.548
12	427.114,426 300.371,266	13	427.096,301 300.374,814	18.469
13	427.096,301 300.374,814	14	427.085,492 300.379,027	11.601
14	427.085,492 300.379,027	1	427.073,9 300.386,213	13.639

\*\* Lungimile segmentelor sunt determinate în planul de proiecție Stereo 70 și sunt rotunjite la 1 milimetru.

\*\*\* Distanța dintre puncte este formată din segmente cumulate ce sunt mai mici decât valoarea 1 milimetru.



**DATE DESPRE IMOBILUL NR. 10785**

Oficiul de Cadastru și Publicitate Imobiliară DOLJ  
Biroul de Cadastru și Publicitate Imobiliară Craiova

**A. Partea I. Descrierea imobilului**

TEREN Intravilan

Adresa: Loc. Fântânele, Jud. Dolj, Hc 86/3

Nr. Crt	Nr cadastral Nr. topografic	Suprafața* (mp)	Observații / Referințe
A1		2.738	Sector cadastral:0 Teren neimprejmuit;

**B. Partea II. Proprietari și acte**

Inscrieri privitoare la dreptul de proprietate și alte drepturi reale	Referințe
/	
Act Normativ nr. Legea 7, din 13/03/1996 emis de PARLAMENTUL ROMÂNIEI (ART. 13 ALIN. 15);	
B1	Inscrierea provizorie, drept de PROPRIETATE, dobandit prin Lege, cota actuala 1/1, cota initiala 1/1
	1) NEIDENTIFICAT NEIDENTIFICAT, CIF:0000000000000

**C. Partea III. SARCINI .**

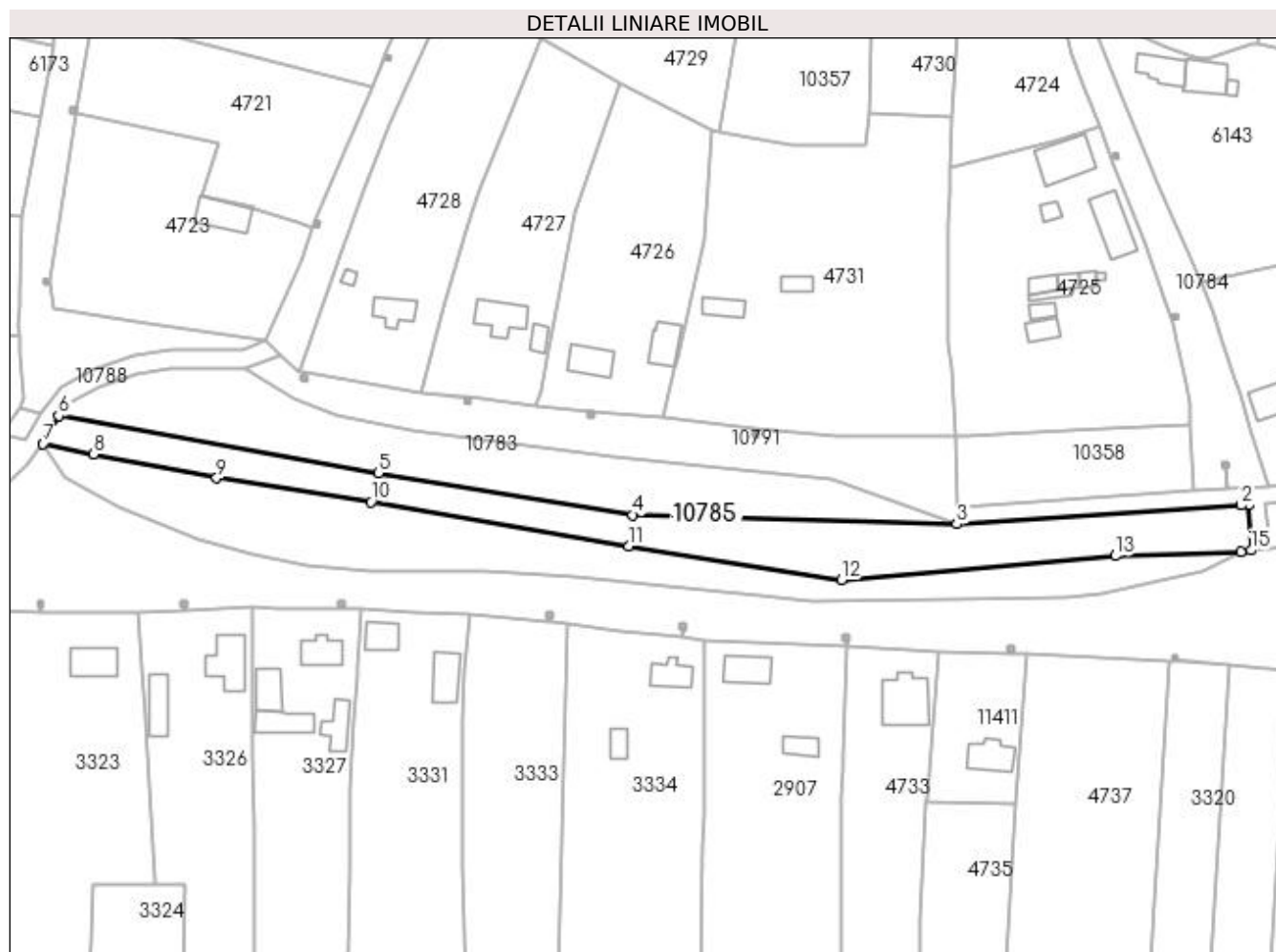
Inscrieri privind dezmembramintele dreptului de proprietate, drepturi reale de garanție și sarcini	Referințe
NU SUNT	

## Anexa Nr. 1 La Partea I

## Teren

Nr cadastral	Suprafața (mp)*	Observații / Referințe
	2.738	

\* Suprafața este determinată în planul de proiecție Stereo 70.



## Date referitoare la teren

Crt	Categorie folosință	Intravilan	Suprafața (mp)	Tarla	Parcelă	Nr. topo	Observații / Referințe
1	ape curgătoare	DA	2.738	Hc 86/3	-	-	

## Lungime Segmente

1) Valorile lungimilor segmentelor sunt obținute din proiecție în plan.

Punct început	X / Y	Punct sfârșit	X / Y	Lungime segment (** (m)
1	427.316,355 300.353,298	2	427.314,586 300.353,155	1.775
2	427.314,586 300.353,155	3	427.245,867 300.348,637	68.867
3	427.245,867 300.348,637	4	427.167,637 300.350,817	78.26
4	427.167,637 300.350,817	5	427.106,149 300.360,949	62.317
5	427.106,149 300.360,949	6	427.028,871 300.374,809	78.511

Punct început	X / Y	Punct sfârșit	X / Y	Lungime segment (** (m)
6	427.028,871 300.374,809	7	427.025,168 300.368,086	7.675
7	427.025,168 300.368,086	8	427.037,31 300.365,519	12.41
8	427.037,31 300.365,519	9	427.067,061 300.359,757	30.304
9	427.067,061 300.359,757	10	427.104,41 300.353,996	37.791
10	427.104,41 300.353,996	11	427.166,586 300.343,274	63.094
11	427.166,586 300.343,274	12	427.217,95 300.335,122	52.007
12	427.217,95 300.335,122	13	427.284,206 300.340,983	66.515
13	427.284,206 300.340,983	14	427.314,404 300.342,026	30.216
14	427.314,404 300.342,026	15	427.316,927 300.342,314	2.539
15	427.316,927 300.342,314	1	427.316,355 300.353,298	10.999

\*\* Lungimile segmentelor sunt determinate în planul de proiecție Stereo 70 și sunt rotunjite la 1 milimetru.

\*\*\* Distanța dintre puncte este formată din segmente cumulate ce sunt mai mici decât valoarea 1 milimetru.





**DATE DESPRE IMOBILUL NR. 10786**

Oficiul de Cadastru și Publicitate Imobiliară DOLJ  
Biroul de Cadastru și Publicitate Imobiliară Craiova

**A. Partea I. Descrierea imobilului**

TEREN Intravilan

Adresa: Loc. Fântânele, Jud. Dolj, De 78/2

Nr. Crt	Nr cadastral Nr. topografic	Suprafața* (mp)	Observații / Referințe
A1		2.196	Sector cadastral:0 Teren neimprejmuit;

**B. Partea II. Proprietari și acte**

Inscrieri privitoare la dreptul de proprietate și alte drepturi reale	Referințe
/	
Act Normativ nr. Legea 7, din 13/03/1996 emis de PARLAMENTUL ROMÂNIEI (ART. 13 ALIN. 15);	
B1	Inscrierea provizorie, drept de PROPRIETATE, dobandit prin Lege, cota actuala 1/1, cota initiala 1/1
	1) NEIDENTIFICAT NEIDENTIFICAT, CIF:0000000000000

**C. Partea III. SARCINI .**

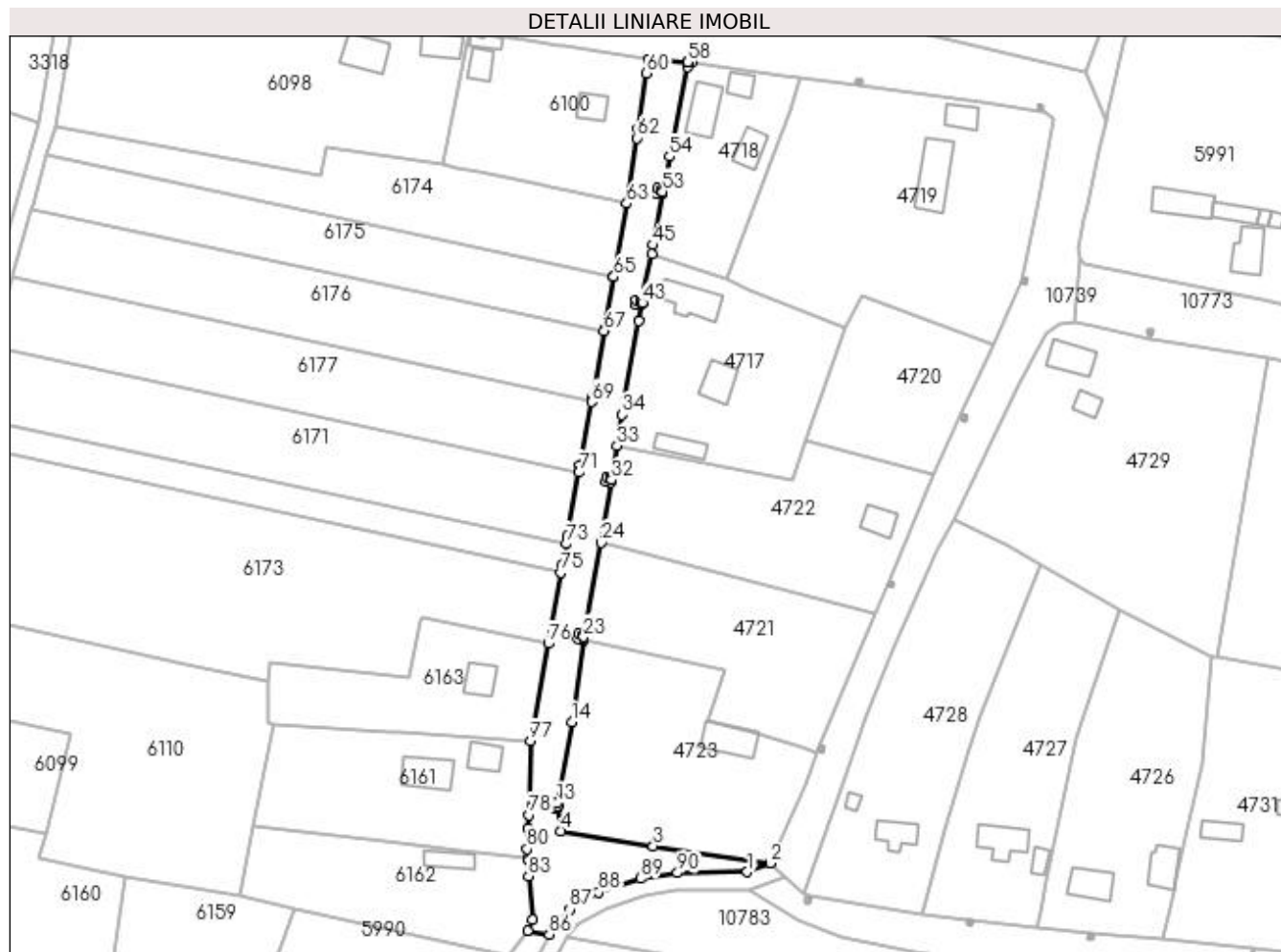
Inscrieri privind dezmembramintele dreptului de proprietate, drepturi reale de garanție și sarcini	Referințe
NU SUNT	

## Anexa Nr. 1 La Partea I

## Teren

Nr cadastral	Suprafața (mp)*	Observații / Referințe
	2.196	

\* Suprafața este determinată în planul de proiecție Stereo 70.



## Date referitoare la teren

Crt	Categorie folosință	Intravilan	Suprafața (mp)	Tarla	Parcelă	Nr. topo	Observații / Referințe
1	drum	DA	2.196	De 78/2	-	-	

## Lungime Segmente

1) Valorile lungimilor segmentelor sunt obținute din proiecție în plan.

Punct început	X / Y	Punct sfârșit	X / Y	Lungime segment	Punct început	X / Y	Punct sfârșit	X / Y	Lungime segment	Punct început	X / Y	Punct sfârșit	X / Y	Lungime segment
1	427.073,232 300.390,861	2	427.078,876 300.393,028	6.046	2	427.078,876 300.393,028	3	427.050,172 300.397,187	29.004	3	427.050,172 300.397,187	4	427.027,609 300.400,922	22.87
4	427.027,609 300.400,922	5	427.026,704 300.407,084	6.228	5	427.026,704 300.407,084	6	427.026,472 300.407,05	0.234	6	427.026,472 300.407,05	7	427.026,406 300.406,458	0.596
7	427.026,406 300.406,458	8	427.025,223 300.406,591	1.19	8	427.025,223 300.406,591	9	427.025,355 300.407,773	1.189	9	427.025,355 300.407,773	10	427.026,538 300.407,641	1.19
10	427.026,538 300.407,641	11	427.026,473 300.407,055	0.59	11	427.026,473 300.407,055	12	427.026,703 300.407,089	0.232	12	427.026,703 300.407,089	13	427.026,618 300.407,666	0.583
13	427.026,618 300.407,666	14	427.030,161 300.427,572	20.219	14	427.030,161 300.427,572	15	427.032,949 300.447,7	20.32	15	427.032,949 300.447,7	16	427.033,087 300.448,444	0.757
16	427.033,087 300.448,444	17	427.032,981 300.448,464	0.108	17	427.032,981 300.448,464	18	427.032,915 300.447,873	0.595	18	427.032,915 300.447,873	19	427.031,732 300.448,006	1.19

Punct început	X / Y	Punct sfârșit	X / Y	Lungime segment	Punct început	X / Y	Punct sfârșit	X / Y	Lungime segment	Punct început	X / Y	Punct sfârșit	X / Y	Lungime segment
19	427.031,732 300.448,006	20	427.031,864 300.449,188	1.189	20	427.031,864 300.449,188	21	427.033,047 300.449,056	1.19	21	427.033,047 300.449,056	22	427.032,981 300.448,469	0.591
22	427.032,981 300.448,469	23	427.033,088 300.448,449	0.109	23	427.033,088 300.448,449	24	427.037,391 300.471,583	23.53 1	24	427.037,391 300.471,583	25	427.039,923 300.487,0	15.62 4
25	427.039,923 300.487,0	26	427.039,814 300.487,018	0.11	26	427.039,814 300.487,018	27	427.039,748 300.486,426	0.596	27	427.039,748 300.486,426	28	427.038,565 300.486,559	1.19
28	427.038,565 300.486,559	29	427.038,696 300.487,741	1.189	29	427.038,696 300.487,741	30	427.039,879 300.487,609	1.19	30	427.039,879 300.487,609	31	427.039,814 300.487,023	0.59
31	427.039,814 300.487,023	32	427.039,924 300.487,004	0.112	32	427.039,924 300.487,004	33	427.041,289 300.495,312	8.419	33	427.041,289 300.495,312	34	427.042,528 300.502,917	7.705
34	427.042,528 300.502,917	35	427.046,634 300.525,956	23.40 2	35	427.046,634 300.525,956	36	427.047,521 300.530,363	4.495	36	427.047,521 300.530,363	37	427.047,155 300.530,437	0.373
37	427.047,155 300.530,437	38	427.047,089 300.529,846	0.595	38	427.047,089 300.529,846	39	427.045,906 300.529,979	1.19	39	427.045,906 300.529,979	40	427.046,038 300.531,161	1.189
40	427.046,038 300.531,161	41	427.047,221 300.531,029	1.19	41	427.047,221 300.531,029	42	427.047,156 300.530,442	0.591	42	427.047,156 300.530,442	43	427.047,522 300.530,368	0.373
43	427.047,522 300.530,368	44	427.049,913 300.542,243	12.11 3	44	427.049,913 300.542,243	45	427.049,971 300.544,537	2.295	45	427.049,971 300.544,537	46	427.052,483 300.557,624	13.32 6
46	427.052,483 300.557,624	47	427.052,366 300.557,646	0.119	47	427.052,366 300.557,646	48	427.052,3 300.557,055	0.595	48	427.052,3 300.557,055	49	427.051,117 300.557,187	1.19
49	427.051,117 300.557,187	50	427.051,249 300.558,369	1.189	50	427.051,249 300.558,369	51	427.052,432 300.558,238	1.19	51	427.052,432 300.558,238	52	427.052,366 300.557,651	0.591
52	427.052,366 300.557,651	53	427.052,484 300.557,628	0.12	53	427.052,484 300.557,628	54	427.054,141 300.566,258	8.788	54	427.054,141 300.566,258	55	427.058,655 300.588,13	22.33 3
55	427.058,655 300.588,13	56	427.059,68 300.589,298	1.554	56	427.059,68 300.589,298	57	427.058,592 300.589,366	1.09	57	427.058,592 300.589,366	58	427.058,587 300.589,367	0.005
58	427.058,587 300.589,367	59	427.049,041 300.589,967	9.565	59	427.049,041 300.589,967	60	427.048,547 300.586,689	3.315	60	427.048,547 300.586,689	61	427.046,476 300.572,942	13.90 2
61	427.046,476 300.572,942	62	427.046,15 300.570,774	2.192	62	427.046,15 300.570,774	63	427.043,732 300.554,673	16.28 2	63	427.043,732 300.554,673	64	427.040,521 300.536,767	18.19 2
64	427.040,521 300.536,767	65	427.040,513 300.536,723	0.045	65	427.040,513 300.536,723	66	427.038,239 300.524,041	12.88 4	66	427.038,239 300.524,041	67	427.038,139 300.523,485	0.565
67	427.038,139 300.523,485	68	427.035,225 300.507,235	16.50 9	68	427.035,225 300.507,235	69	427.035,021 300.506,096	1.157	69	427.035,021 300.506,096	70	427.032,203 300.490,38	15.96 7
70	427.032,203 300.490,38	71	427.031,914 300.488,767	1.639	71	427.031,914 300.488,767	72	427.029,12 300.473,19	15.82 6	72	427.029,12 300.473,19	73	427.028,773 300.471,256	1.965
73	427.028,773 300.471,256	74	427.027,884 300.466,298	5.037	74	427.027,884 300.466,298	75	427.027,523 300.464,283	2.047	75	427.027,523 300.464,283	76	427.024,404 300.446,888	17.67 2
76	427.024,404 300.446,888	77	427.020,078 300.422,931	24.34 4	77	427.020,078 300.422,931	78	427.019,749 300.404,785	18.14 9	78	427.019,749 300.404,785	79	427.019,346 300.401,48	3.329
79	427.019,346 300.401,48	80	427.019,219 300.396,481	5.001	80	427.019,219 300.396,481	81	427.019,527 300.394,142	2.359	81	427.019,527 300.394,142	82	427.019,579 300.393,748	0.397
82	427.019,579 300.393,748	83	427.019,6 300.389,872	3.876	83	427.019,6 300.389,872	84	427.020,488 300.379,076	10.83 2	84	427.020,488 300.379,076	85	427.019,33 300.376,52	2.806
85	427.019,33 300.376,52	86	427.024,657 300.375,565	5.412	86	427.024,657 300.375,565	87	427.029,719 300.381,77	8.008	87	427.029,719 300.381,77	88	427.036,814 300.385,817	8.168
88	427.036,814 300.385,817	89	427.047,013 300.389,253	10.76 2	89	427.047,013 300.389,253	90	427.056,104 300.390,639	9.196	90	427.056,104 300.390,639	1	427.073,232 300.390,861	17.12 9

\*\* Lungimile segmentelor sunt determinate în planul de proiecție Stereo 70 și sunt rotunjite la 1 milimetru.

\*\*\* Distanța dintre puncte este formată din segmente cumulate ce sunt mai mici decât valoarea 1 milimetru.



**DATE DESPRE IMOBILUL NR. 10787**

Oficiul de Cadastru și Publicitate Imobiliară DOLJ  
Biroul de Cadastru și Publicitate Imobiliară Craiova

**A. Partea I. Descrierea imobilului**

TEREN Necunoscut

Adresa: Loc. Fântânele, Jud. Dolj, Hc 86/5

Nr. Crt	Nr cadastral Nr. topografic	Suprafața* (mp)	Observații / Referințe
A1		9.716	Sector cadastral:0 Teren neimprejmuit; Conform PUG aprobat prin HCL 28/2015, suprafata intravilan = 4820 mp, suprafata extravilan = 4896 mp.

**B. Partea II. Proprietari și acte**

Inscrieri privitoare la dreptul de proprietate și alte drepturi reale	Referințe
/	
Act Normativ nr. Legea 7, din 13/03/1996 emis de PARLAMENTUL ROMÂNIEI (ART. 13 ALIN. 15);	
B1	A1
Inscrierea provizorie, drept de PROPRIETATE, dobandit prin Lege, cota actuala 1/1, cota initiala 1/1 1) NEIDENTIFICAT NEIDENTIFICAT, CIF:0000000000000	

**C. Partea III. SARCINI .**

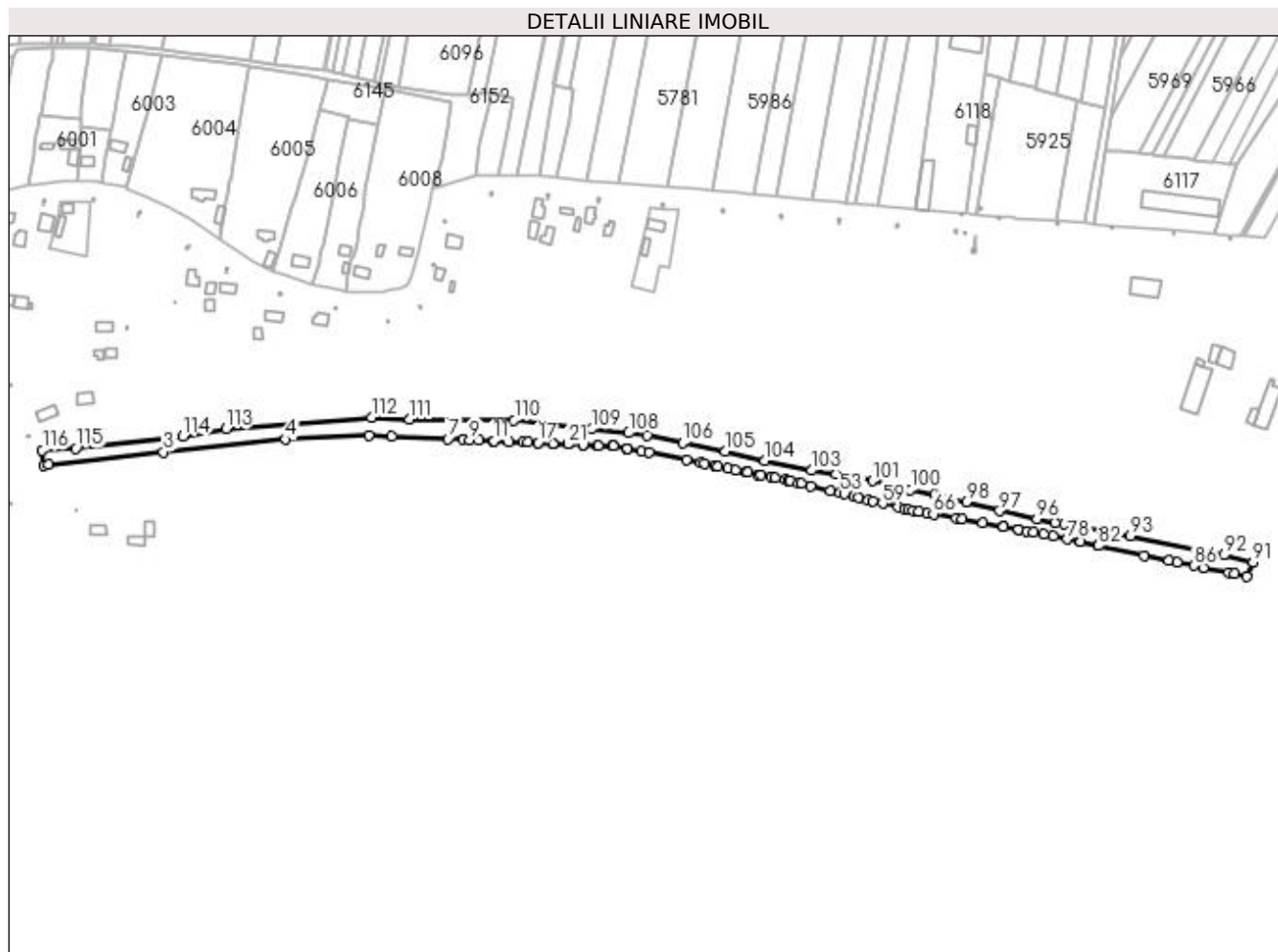
Inscrieri privind dezmembramintele dreptului de proprietate, drepturi reale de garanție și sarcini	Referințe
NU SUNT	

## Anexa Nr. 1 La Partea I

## Teren

Nr cadastral	Suprafața (mp)*	Observații / Referințe
	9.716	Conform PUG aprobat prin HCL 28/2015, suprafața intravilan = 4820 mp, suprafața extravilan = 4896 mp.

\* Suprafața este determinată în planul de proiecție Stereo 70.



## Date referitoare la teren

Crt	Categorie folosință	Intra vilan	Suprafața (mp)	Tarla	Parcelă	Nr. topo	Observații / Referințe
1	ape curgătoare	DA	4.820	Hc 86/5	-	-	
2	ape curgătoare	NU	4.896	Hc 86/5	-	-	

## Lungime Segmente

1) Valorile lungimilor segmentelor sunt obținute din proiecție în plan.

Punct început	X / Y	Punct sfârșit	X / Y	Lungime segment
1	427.321,569 300.342,843	2	427.325,02 300.343,236	3.473
4	427.489,929 300.361,198	5	427.547,841 300.364,078	57.98 4
7	427.603,042 300.361,5	8	427.613,828 300.361,008	10.79 7
10	427.624,561 300.360,519	11	427.634,793 300.360,053	10.24 3
2	427.325,02 300.343,236	3	427.404,997 300.352,357	80.49 5
5	427.547,841 300.364,078	6	427.564,046 300.363,125	16.23 3
8	427.613,828 300.361,008	9	427.618,171 300.360,811	4.347
11	427.634,793 300.360,053	12	427.635,242 300.360,033	0.449
3	427.404,997 300.352,357	4	427.489,929 300.361,198	85.39 1
6	427.564,046 300.363,125	7	427.603,042 300.361,5	39.03
9	427.618,171 300.360,811	10	427.624,561 300.360,519	6.397
12	427.635,242 300.360,033	13	427.645,524 300.359,564	10.29 3



Punct început	X / Y	Punct sfârșit	X / Y	Lungime segment	Punct început	X / Y	Punct sfârșit	X / Y	Lungime segment	Punct început	X / Y	Punct sfârșit	X / Y	Lungime segment
112	427.549,826 300.376,255	113	427.448,501 300.368,329	101.635	113	427.448,501 300.368,329	114	427.418,402 300.363,118	30.547	114	427.418,402 300.363,118	115	427.343,683 300.354,804	75.18
115	427.343,683 300.354,804	116	427.320,472 300.353,632	23.241	116	427.320,472 300.353,632	1	427.321,569 300.342,843	10.845					

\*\* Lungimile segmentelor sunt determinate în planul de proiecție Stereo 70 și sunt rotunjite la 1 milimetru.

\*\*\* Distanța dintre puncte este formată din segmente cumulate ce sunt mai mici decât valoarea 1 milimetru.



**DATE DESPRE IMOBILUL NR. 10788**

Oficiul de Cadastru și Publicitate Imobiliară DOLJ  
Biroul de Cadastru și Publicitate Imobiliară Craiova

**A. Partea I. Descrierea imobilului**

TEREN Intravilan

Adresa: Loc. Fântânele, Jud. Dolj, De 78/1

Nr. Crt	Nr cadastral Nr. topografic	Suprafața* (mp)	Observații / Referințe
A1		655	Sector cadastral:0 Teren neimprejmuit;

**B. Partea II. Proprietari și acte**

Inscrieri privitoare la dreptul de proprietate și alte drepturi reale	Referințe
/	
Act Normativ nr. Legea 7, din 13/03/1996 emis de PARLAMENTUL ROMÂNIEI (ART. 13 ALIN. 15);	
B1	Inscrierea provizorie, drept de PROPRIETATE, dobandit prin Lege, cota actuala 1/1, cota initiala 1/1
	1) NEIDENTIFICAT NEIDENTIFICAT, CIF:0000000000000

**C. Partea III. SARCINI .**

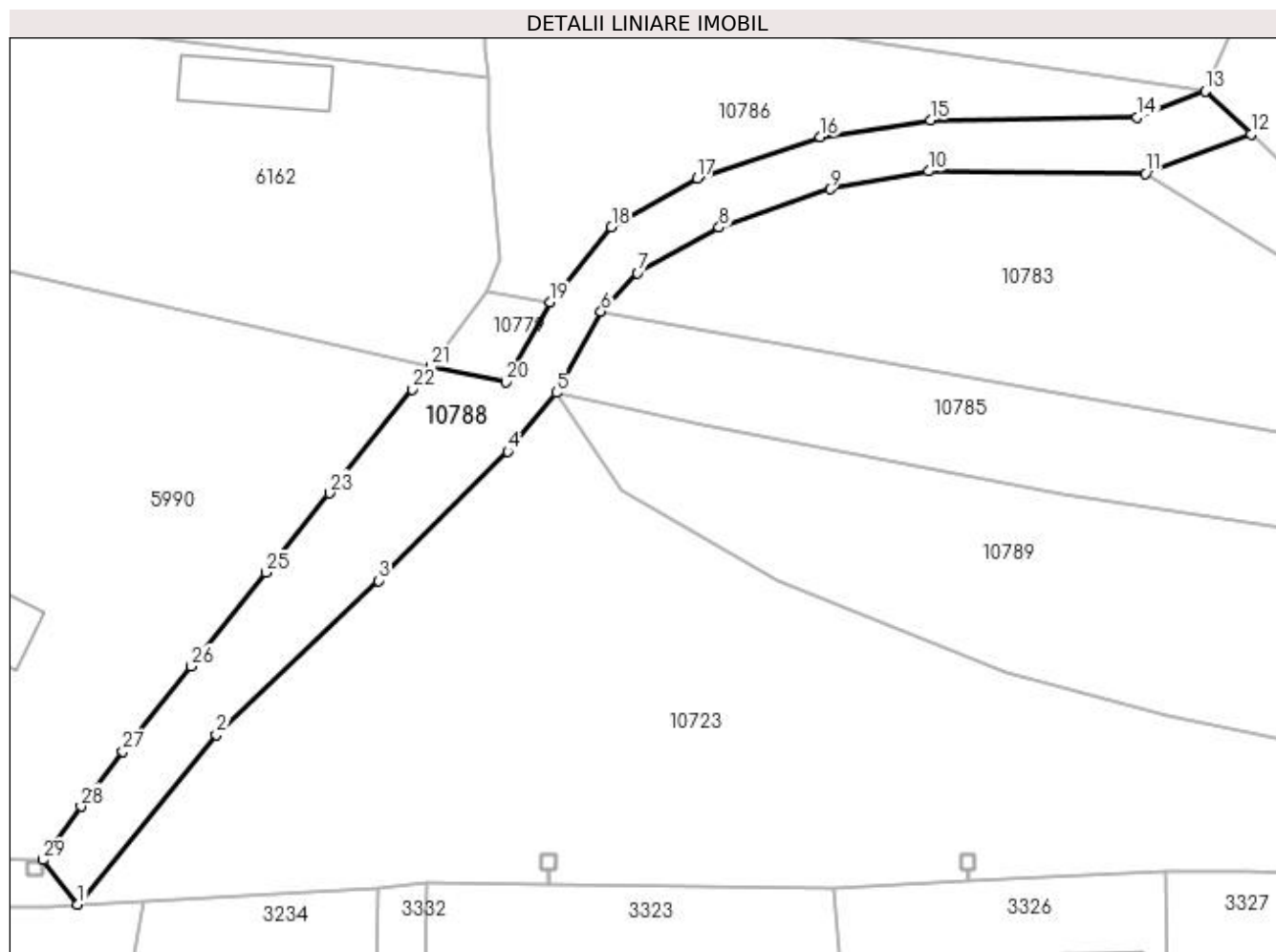
Inscrieri privind dezmembramintele dreptului de proprietate, drepturi reale de garanție și sarcini	Referințe
NU SUNT	

## Anexa Nr. 1 La Partea I

## Teren

Nr cadastral	Suprafața (mp)*	Observații / Referințe
	655	

\* Suprafața este determinată în planul de proiecție Stereo 70.



## Date referitoare la teren

Crt	Categorie folosință	Intra vilan	Suprafața (mp)	Tarla	Parcelă	Nr. topo	Observații / Referințe
1	drum	DA	655	De 78/1	-	-	

## Lungime Segmente

1) Valorile lungimilor segmentelor sunt obținute din proiecție în plan.

Punct început	X / Y	Punct sfârșit	X / Y	Lungime segment (** (m)
1	426.985,563 300.325,751	2	426.997,015 300.339,807	18.131
3	427.010,425 300.352,555	4	427.021,153 300.363,217	15.125
5	427.025,168 300.368,086	6	427.028,871 300.374,809	7.675
7	427.031,882 300.378,002	8	427.038,636 300.381,743	7.721
9	427.047,808 300.384,922	10	427.055,954 300.386,412	8.281

Punct început	X / Y	Punct sfârșit	X / Y	Lungime segment (** (m)
2	426.997,015 300.339,807	3	427.010,425 300.352,555	18.502
4	427.021,153 300.363,217	5	427.025,168 300.368,086	6.311
6	427.028,871 300.374,809	7	427.031,882 300.378,002	4.389
8	427.038,636 300.381,743	9	427.047,808 300.384,922	9.707
10	427.055,954 300.386,412	11	427.073,9 300.386,213	17.947

Punct început	X / Y	Punct sfârșit	X / Y	Lungime segment (** (m)
11	427.073,9 300.386,213	12	427.082,649 300.389,457	9.331
13	427.078,876 300.393,028	14	427.073,232 300.390,861	6.046
15	427.056,104 300.390,639	16	427.047,013 300.389,253	9.196
17	427.036,814 300.385,817	18	427.029,719 300.381,77	8.168
19	427.024,657 300.375,565	20	427.020,979 300.368,972	7.55
21	427.014,81 300.370,276	22	427.013,271 300.368,358	2.459
23	427.006,397 300.359,795	24	427.001,716 300.353,948	7.49
25	427.001,142 300.353,227	26	426.994,958 300.345,453	9.934
27	426.989,302 300.338,41	28	426.985,827 300.333,876	5.713
29	426.982,696 300.329,449	1	426.985,563 300.325,751	4.679

Punct început	X / Y	Punct sfârșit	X / Y	Lungime segment (** (m)
12	427.082,649 300.389,457	13	427.078,876 300.393,028	5.195
14	427.073,232 300.390,861	15	427.056,104 300.390,639	17.129
16	427.047,013 300.389,253	17	427.036,814 300.385,817	10.762
18	427.029,719 300.381,77	19	427.024,657 300.375,565	8.008
20	427.020,979 300.368,972	21	427.014,81 300.370,276	6.305
22	427.013,271 300.368,358	23	427.006,397 300.359,795	10.981
24	427.001,716 300.353,948	25	427.001,142 300.353,227	0.922
26	426.994,958 300.345,453	27	426.989,302 300.338,41	9.033
28	426.985,827 300.333,876	29	426.982,696 300.329,449	5.422

\*\* Lungimile segmentelor sunt determinate în planul de proiecție Stereo 70 și sunt rotunjite la 1 milimetru.

\*\*\* Distanța dintre puncte este formată din segmente cumulate ce sunt mai mici decât valoarea 1 milimetru.



**DATE DESPRE IMOBILUL NR. 10789**

Oficiul de Cadastru și Publicitate Imobiliară DOLJ  
Biroul de Cadastru și Publicitate Imobiliară Craiova

**A. Partea I. Descrierea imobilului**

TEREN Intravilan

Adresa: Loc. Fântânele, Jud. Dolj, P141/2

Nr. Crt	Nr cadastral Nr. topografic	Suprafața* (mp)	Observații / Referințe
A1		2.868	Sector cadastral:0 Teren neimprejmuit;

**B. Partea II. Proprietari și acte**

Inscrieri privitoare la dreptul de proprietate și alte drepturi reale	Referințe
/	
Act Normativ nr. Legea 7, din 13/03/1996 emis de PARLAMENTUL ROMÂNIEI (ART. 13 ALIN. 15);	
B1	Inscrierea provizorie, drept de PROPRIETATE, dobandit prin Lege, cota actuala 1/1, cota initiala 1/1
	1) NEIDENTIFICAT NEIDENTIFICAT, CIF:0000000000000

**C. Partea III. SARCINI .**

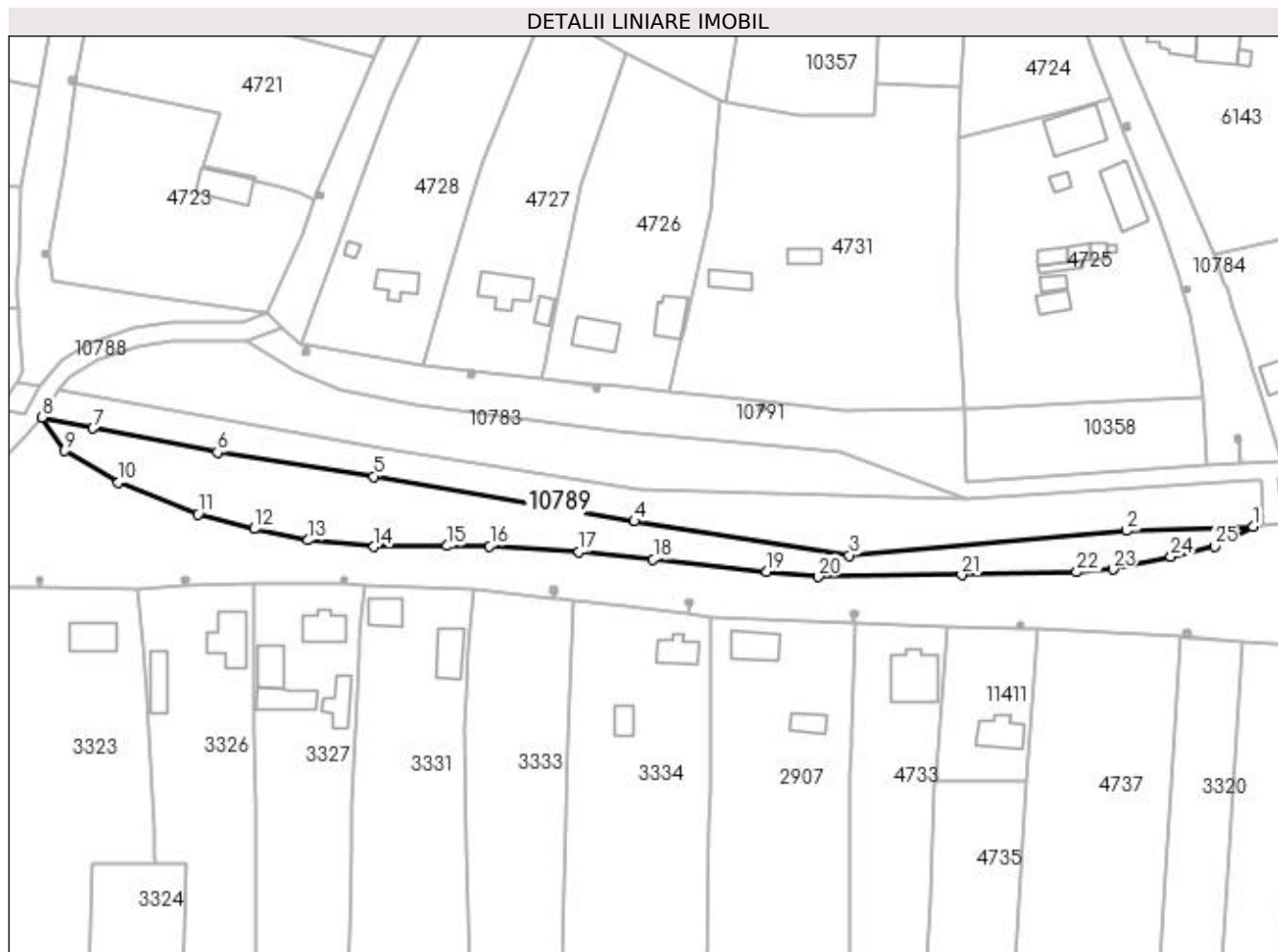
Inscrieri privind dezmembramintele dreptului de proprietate, drepturi reale de garanție și sarcini	Referințe
NU SUNT	

## Anexa Nr. 1 La Partea I

## Teren

Nr cadastral	Suprafața (mp)*	Observații / Referințe
	2.868	

\* Suprafața este determinată în planul de proiecție Stereo 70.



## Date referitoare la teren

Crt	Categorie folosință	Intra vilan	Suprafața (mp)	Tarla	Parcelă	Nr. topo	Observații / Referințe
1	neproductiv	DA	2.868	-	141/2	-	

## Lungime Segmente

1) Valorile lungimilor segmentelor sunt obținute din proiecție în plan.

Punct început	X / Y	Punct sfârșit	X / Y	Lungime segment (** (m)
1	427.314,404 300.342,026	2	427.284,206 300.340,983	30.216
3	427.217,95 300.335,122	4	427.166,586 300.343,274	52.007
5	427.104,41 300.353,996	6	427.067,061 300.359,757	37.791
7	427.037,31 300.365,519	8	427.025,168 300.368,086	12.41
9	427.030,506 300.360,07	10	427.043,393 300.352,531	14.93

Punct început	X / Y	Punct sfârșit	X / Y	Lungime segment (** (m)
2	427.284,206 300.340,983	3	427.217,95 300.335,122	66.515
4	427.166,586 300.343,274	5	427.104,41 300.353,996	63.094
6	427.067,061 300.359,757	7	427.037,31 300.365,519	30.304
8	427.025,168 300.368,086	9	427.030,506 300.360,07	9.631
10	427.043,393 300.352,531	11	427.062,378 300.344,937	20.447

Punct început	X / Y	Punct sfârșit	X / Y	Lungime segment (** (m)
11	427.062,378 300.344,937	12	427.075,792 300.341,445	13.861
13	427.088,651 300.338,729	14	427.104,449 300.337,177	15.874
15	427.121,909 300.337,399	16	427.132,053 300.337,343	10.144
17	427.153,393 300.335,958	18	427.171,131 300.334,184	17.826
19	427.198,236 300.331,246	20	427.210,597 300.330,027	12.421
21	427.244,797 300.330,47	22	427.272,29 300.331,135	27.501
23	427.280,937 300.331,8	24	427.294,739 300.334,849	14.135
25	427.305,16 300.337,288	1	427.314,404 300.342,026	10.388

Punct început	X / Y	Punct sfârșit	X / Y	Lungime segment (** (m)
12	427.075,792 300.341,445	13	427.088,651 300.338,729	13.143
14	427.104,449 300.337,177	15	427.121,909 300.337,399	17.461
16	427.132,053 300.337,343	17	427.153,393 300.335,958	21.385
18	427.171,131 300.334,184	19	427.198,236 300.331,246	27.264
20	427.210,597 300.330,027	21	427.244,797 300.330,47	34.203
22	427.272,29 300.331,135	23	427.280,937 300.331,8	8.673
24	427.294,739 300.334,849	25	427.305,16 300.337,288	10.703

\*\* Lungimile segmentelor sunt determinate în planul de proiecție Stereo 70 și sunt rotunjite la 1 milimetru.

\*\*\* Distanța dintre puncte este formată din segmente cumulate ce sunt mai mici decât valoarea 1 milimetru.





**DATE DESPRE IMOBILUL NR. 10790**

Oficiul de Cadastru și Publicitate Imobiliară DOLJ  
Biroul de Cadastru și Publicitate Imobiliară Craiova

**A. Partea I. Descrierea imobilului**

TEREN Intravilan

Adresa: Loc. Fântânele, Jud. Dolj, P141/3

Nr. Crt	Nr cadastral Nr. topografic	Suprafața* (mp)	Observații / Referințe
A1		8.010	Sector cadastral:0 Teren neimprejmuit;

**B. Partea II. Proprietari și acte**

Inscrieri privitoare la dreptul de proprietate și alte drepturi reale	Referințe
/	
Act Normativ nr. Legea 7, din 13/03/1996 emis de PARLAMENTUL ROMÂNIEI (ART. 13 ALIN. 15);	
B1	Inscrierea provizorie, drept de PROPRIETATE, dobandit prin Lege, cota actuala 1/1, cota initiala 1/1
	1) NEIDENTIFICAT NEIDENTIFICAT, CIF:0000000000000

**C. Partea III. SARCINI .**

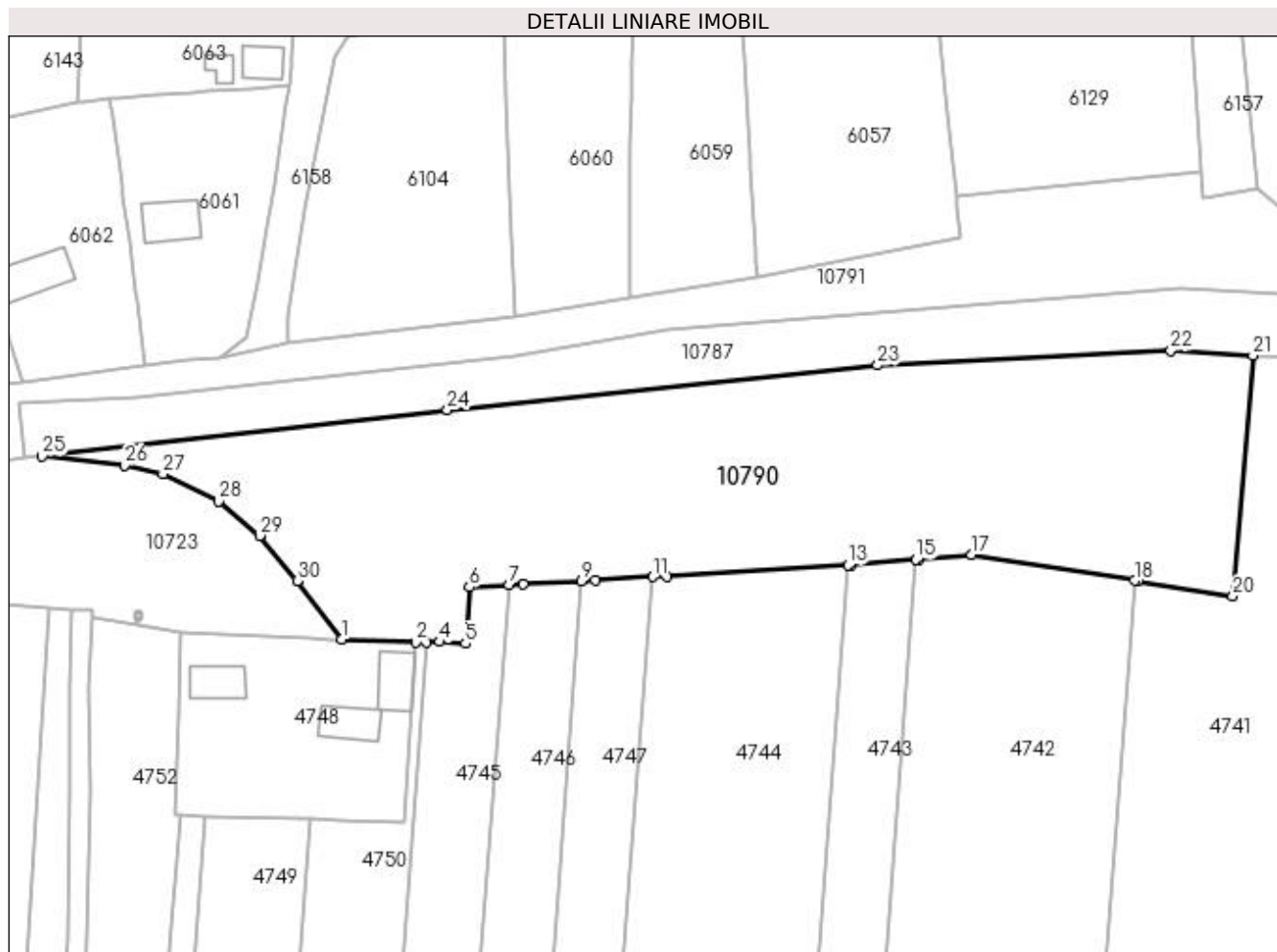
Inscrieri privind dezmembramintele dreptului de proprietate, drepturi reale de garanție și sarcini	Referințe
NU SUNT	

## Anexa Nr. 1 La Partea I

## Teren

Nr cadastral	Suprafața (mp)*	Observații / Referințe
	8.010	

\* Suprafața este determinată în planul de proiecție Stereo 70.



## Date referitoare la teren

Crt	Categorie folosință	Intravilan	Suprafața (mp)	Tarla	Parcelă	Nr. topo	Observații / Referințe
1	neproductiv	DA	8.010	-	141/3	-	

## Lungime Segmente

1) Valorile lungimilor segmentelor sunt obținute din proiecție în plan.

Punct început	X / Y	Punct sfârșit	X / Y	Lungime segment (** (m)
1	427.384,054 300.307,062	2	427.398,723 300.306,492	14.68
3	427.400,828 300.306,544	4	427.403,467 300.306,61	2.64
5	427.408,543 300.306,265	6	427.409,314 300.317,373	11.135
7	427.417,152 300.317,814	8	427.419,906 300.317,969	2.758
9	427.431,44 300.318,618	10	427.434,213 300.318,774	2.777

Punct început	X / Y	Punct sfârșit	X / Y	Lungime segment (** (m)
2	427.398,723 300.306,492	3	427.400,828 300.306,544	2.106
4	427.403,467 300.306,61	5	427.408,543 300.306,265	5.088
6	427.409,314 300.317,373	7	427.417,152 300.317,814	7.85
8	427.419,906 300.317,969	9	427.431,44 300.318,618	11.552
10	427.434,213 300.318,774	11	427.445,531 300.319,41	11.336

Punct început	X / Y	Punct sfârșit	X / Y	Lungime segment (** (m)	Punct început	X / Y	Punct sfârșit	X / Y	Lungime segment (** (m)
11	427.445,531 300.319,41	12	427.448,323 300.319,567	2.796	12	427.448,323 300.319,567	13	427.484,069 300.321,693	35.809
13	427.484,069 300.321,693	14	427.484,661 300.321,728	0.593	14	427.484,661 300.321,728	15	427.497,538 300.322,838	12.925
15	427.497,538 300.322,838	16	427.498,124 300.322,889	0.588	16	427.498,124 300.322,889	17	427.508,49 300.323,783	10.404
17	427.508,49 300.323,783	18	427.540,633 300.318,667	32.548	18	427.540,633 300.318,667	19	427.541,209 300.318,575	0.583
19	427.541,209 300.318,575	20	427.560,066 300.315,573	19.094	20	427.560,066 300.315,573	21	427.564,046 300.363,125	47.718
21	427.564,046 300.363,125	22	427.547,841 300.364,078	16.233	22	427.547,841 300.364,078	23	427.489,929 300.361,198	57.984
23	427.489,929 300.361,198	24	427.404,997 300.352,357	85.391	24	427.404,997 300.352,357	25	427.325,02 300.343,236	80.495
25	427.325,02 300.343,236	26	427.341,217 300.341,362	16.305	26	427.341,217 300.341,362	27	427.348,838 300.339,755	7.789
27	427.348,838 300.339,755	28	427.359,896 300.334,323	12.32	28	427.359,896 300.334,323	29	427.367,934 300.327,56	10.505
29	427.367,934 300.327,56	30	427.375,361 300.318,636	11.61	30	427.375,361 300.318,636	1	427.384,054 300.307,062	14.475

\*\* Lungimile segmentelor sunt determinate în planul de proiecție Stereo 70 și sunt rotunjite la 1 milimetru.

\*\*\* Distanța dintre puncte este formată din segmente cumulate ce sunt mai mici decât valoarea 1 milimetru.



**DATE DESPRE IMOBILUL NR. 10791**

Oficiul de Cadastru și Publicitate Imobiliară DOLJ  
Biroul de Cadastru și Publicitate Imobiliară Craiova

**A. Partea I. Descrierea imobilului**

TEREN Intravilan

Adresa: Loc. Fântânele, Jud. Dolj, De 126/2

Nr. Crt	Nr cadastral Nr. topografic	Suprafața* (mp)	Observații / Referințe
A1		8.112	Sector cadastral:0 Teren neimprejmuit; Conform PUG aprobat prin HCL 28/2015, suprafata intravilan = 6720 mp, suprafata extravilan = 1392 mp.

**B. Partea II. Proprietari și acte**

Inscrieri privitoare la dreptul de proprietate și alte drepturi reale	Referințe
/	
Act Normativ nr. Legea 7, din 13/03/1996 emis de PARLAMENTUL ROMÂNIEI (ART. 13 ALIN. 15);	
B1	A1
Inscrierea provizorie, drept de PROPRIETATE, dobandit prin Lege, cota actuala 1/1, cota initiala 1/1 1) NEIDENTIFICAT NEIDENTIFICAT, CIF:0000000000000	

**C. Partea III. SARCINI .**

Inscrieri privind dezmembramintele dreptului de proprietate, drepturi reale de garanție și sarcini	Referințe
NU SUNT	

## Anexa Nr. 1 La Partea I

## Teren

Nr cadastral	Suprafața (mp)*	Observații / Referințe
	8.112	Conform PUG aprobat prin HCL 28/2015, suprafața intravilan = 6720 mp, suprafața extravilan = 1392 mp.

\* Suprafața este determinată în planul de proiecție Stereo 70.

## DETALII LINIARE IMOBIL



## Date referitoare la teren

Crt	Categorie folosință	Intravilan	Suprafața (mp)	Tarla	Parcelă	Nr. topo	Observații / Referințe
1	drum	DA	6.720	De 126/2	-	-	
2	drum	DA	1.392	De 126/2	-	-	

## Lungime Segmente

1) Valorile lungimilor segmentelor sunt obținute din proiecție în plan.

Punct început	X / Y	Punct sfârșit	X / Y	Lungime segment	Punct început	X / Y	Punct sfârșit	X / Y	Lungime segment	Punct început	X / Y	Punct sfârșit	X / Y	Lungime segment
1	427.114,426 300.371,266	2	427.162,539 300.364,781	48.548	2	427.162,539 300.364,781	3	427.215,805 300.359,67	53.511	3	427.215,805 300.359,67	4	427.245,867 300.348,637	32.023
4	427.245,867 300.348,637	5	427.314,586 300.353,155	68.867	5	427.314,586 300.353,155	6	427.316,355 300.353,298	1.775	6	427.316,355 300.353,298	7	427.316,927 300.342,314	10.999
7	427.316,927 300.342,314	8	427.321,569 300.342,843	4.672	8	427.321,569 300.342,843	9	427.320,472 300.353,632	10.845	9	427.320,472 300.353,632	10	427.343,683 300.354,804	23.241
10	427.343,683 300.354,804	11	427.418,402 300.363,118	75.18	11	427.418,402 300.363,118	12	427.448,501 300.368,329	30.547	12	427.448,501 300.368,329	13	427.549,826 300.376,255	101.635
13	427.549,826 300.376,255	14	427.576,321 300.374,925	26.528	14	427.576,321 300.374,925	15	427.649,156 300.374,592	72.836	15	427.649,156 300.374,592	16	427.703,477 300.368,273	54.687

Punct început	X / Y	Punct sfârșit	X / Y	Lungime segment	Punct început	X / Y	Punct sfârșit	X / Y	Lungime segment	Punct început	X / Y	Punct sfârșit	X / Y	Lungime segment
16	427.703,477 300.368,273	17	427.728,928 300.365,668	25.584	17	427.728,928 300.365,668	18	427.741,692 300.363,88	12.889	18	427.741,692 300.363,88	19	427.766,476 300.358,764	25.307
19	427.766,476 300.358,764	20	427.796,327 300.352,655	30.47	20	427.796,327 300.352,655	21	427.823,743 300.346,198	28.166	21	427.823,743 300.346,198	22	427.856,325 300.339,394	33.285
22	427.856,325 300.339,394	23	427.873,708 300.336,761	17.581	23	427.873,708 300.336,761	24	427.898,641 300.332,092	25.366	24	427.898,641 300.332,092	25	427.925,313 300.326,033	27.352
25	427.925,313 300.326,033	26	427.941,802 300.322,358	16.894	26	427.941,802 300.322,358	27	427.964,103 300.317,639	22.795	27	427.964,103 300.317,639	28	427.987,298 300.311,332	24.037
28	427.987,298 300.311,332	29	428.013,323 300.305,769	26.613	29	428.013,323 300.305,769	30	428.026,137 300.303,037	13.102	30	428.026,137 300.303,037	31	428.032,296 300.302,242	6.21
31	428.032,296 300.302,242	32	428.078,487 300.293,7	46.974	32	428.078,487 300.293,7	33	428.143,402 300.280,438	66.256	33	428.143,402 300.280,438	34	428.163,815 300.275,637	20.97
34	428.163,815 300.275,637	35	428.164,774 300.279,303	3.789	35	428.164,774 300.279,303	36	428.143,888 300.284,393	21.497	36	428.143,888 300.284,393	37	428.078,966 300.297,591	66.25
37	428.078,966 300.297,591	38	428.032,505 300.306,001	47.216	38	428.032,505 300.306,001	39	428.026,401 300.305,959	6.104	39	428.026,401 300.305,959	40	428.013,666 300.308,666	13.02
40	428.013,666 300.308,666	41	427.987,587 300.314,309	26.683	41	427.987,587 300.314,309	42	427.964,711 300.320,409	23.675	42	427.964,711 300.320,409	43	427.942,177 300.324,947	22.986
43	427.942,177 300.324,947	44	427.926,013 300.328,674	16.588	44	427.926,013 300.328,674	45	427.922,999 300.329,369	3.093	45	427.922,999 300.329,369	46	427.916,004 300.330,91	7.163
46	427.916,004 300.330,91	47	427.898,94 300.334,669	17.473	47	427.898,94 300.334,669	48	427.888,379 300.336,766	10.767	48	427.888,379 300.336,766	49	427.874,158 300.339,13	14.416
49	427.874,158 300.339,13	50	427.856,848 300.342,39	17.614	50	427.856,848 300.342,39	51	427.824,287 300.349,196	33.265	51	427.824,287 300.349,196	52	427.796,682 300.355,868	28.4
52	427.796,682 300.355,868	53	427.766,562 300.362,045	30.747	53	427.766,562 300.362,045	54	427.754,425 300.364,526	12.388	54	427.754,425 300.364,526	55	427.742,37 300.366,99	12.304
55	427.742,37 300.366,99	56	427.743,391 300.371,981	5.094	56	427.743,391 300.371,981	57	427.730,228 300.374,006	13.318	57	427.730,228 300.374,006	58	427.712,316 300.374,931	17.936
58	427.712,316 300.374,931	59	427.695,292 300.377,231	17.179	59	427.695,292 300.377,231	60	427.695,649 300.379,326	2.125	60	427.695,649 300.379,326	61	427.671,873 300.382,984	24.056
61	427.671,873 300.382,984	62	427.631,416 300.384,862	40.501	62	427.631,416 300.384,862	63	427.628,818 300.384,817	2.598	63	427.628,818 300.384,817	64	427.621,898 300.384,7	6.921
64	427.621,898 300.384,7	65	427.599,206 300.384,315	22.695	65	427.599,206 300.384,315	66	427.575,768 300.387,049	23.597	66	427.575,768 300.387,049	67	427.564,818 300.395,965	14.121
67	427.564,818 300.395,965	68	427.554,092 300.394,255	10.861	68	427.554,092 300.394,255	69	427.553,749 300.399,455	5.211	69	427.553,749 300.399,455	70	427.505,51 300.394,404	48.503
70	427.505,51 300.394,404	71	427.505,704 300.392,489	1.925	71	427.505,704 300.392,489	72	427.506,323 300.386,392	6.128	72	427.506,323 300.386,392	73	427.466,231 300.378,652	40.832
73	427.466,231 300.378,652	74	427.440,947 300.374,663	25.597	74	427.440,947 300.374,663	75	427.418,223 300.370,842	23.043	75	427.418,223 300.370,842	76	427.373,56 300.365,474	44.984
76	427.373,56 300.365,474	77	427.359,983 300.362,59	13.88	77	427.359,983 300.362,59	78	427.353,882 300.362,136	6.118	78	427.353,882 300.362,136	79	427.345,377 300.361,096	8.568
79	427.345,377 300.361,096	80	427.321,28 300.357,772	24.325	80	427.321,28 300.357,772	81	427.311,232 300.357,144	10.068	81	427.311,232 300.357,144	82	427.311,227 300.357,143	0.005
82	427.311,227 300.357,143	83	427.303,197 300.356,641	8.046	83	427.303,197 300.356,641	84	427.245,9 300.352,748	57.429	84	427.245,9 300.352,748	85	427.245,538 300.370,026	17.282
85	427.245,538 300.370,026	86	427.216,724 300.369,873	28.814	86	427.216,724 300.369,873	87	427.197,293 300.371,951	19.542	87	427.197,293 300.371,951	88	427.197,184 300.370,911	1.046
88	427.197,184 300.370,911	89	427.197,774 300.370,834	0.595	89	427.197,774 300.370,834	90	427.197,619 300.369,654	1.19	90	427.197,619 300.369,654	91	427.196,439 300.369,809	1.19
91	427.196,439 300.369,809	92	427.196,594 300.370,989	1.19	92	427.196,594 300.370,989	93	427.197,179 300.370,912	0.59	93	427.197,179 300.370,912	94	427.197,288 300.371,951	1.045
94	427.197,288 300.371,951	95	427.175,015 300.374,333	22.4	95	427.175,015 300.374,333	96	427.163,065 300.375,506	12.007	96	427.163,065 300.375,506	97	427.157,897 300.375,952	5.187
97	427.157,897 300.375,952	98	427.157,606 300.375,982	0.293	98	427.157,606 300.375,982	99	427.157,575 300.375,681	0.303	99	427.157,575 300.375,681	100	427.158,165 300.375,604	0.595
100	427.158,165 300.375,604	101	427.158,011 300.374,424	1.19	101	427.158,011 300.374,424	102	427.156,831 300.374,58	1.19	102	427.156,831 300.374,58	103	427.156,985 300.375,759	1.189
103	427.156,985 300.375,759	104	427.157,57 300.375,682	0.59	104	427.157,57 300.375,682	105	427.157,601 300.375,982	0.302	105	427.157,601 300.375,982	106	427.144,29 300.377,333	13.379
106	427.144,29 300.377,333	107	427.127,783 300.379,218	16.614	107	427.127,783 300.379,218	108	427.127,766 300.379,069	0.15	108	427.127,766 300.379,069	109	427.128,356 300.378,991	0.595
109	427.128,356 300.378,991	110	427.128,202 300.377,811	1.19	110	427.128,202 300.377,811	111	427.127,022 300.377,967	1.19	111	427.127,022 300.377,967	112	427.127,176 300.379,146	1.189
112	427.127,176 300.379,146	113	427.127,761 300.379,069	0.59	113	427.127,761 300.379,069	114	427.127,778 300.379,219	0.151	114	427.127,778 300.379,219	115	427.116,278 300.380,532	11.575

Punct început	X / Y	Punct sfârșit	X / Y	Lungime segment	Punct început	X / Y	Punct sfârșit	X / Y	Lungime segment	Punct început	X / Y	Punct sfârșit	X / Y	Lungime segment
115	427.116,278 300.380,532	116	427.088,337 300.385,209	28.33	116	427.088,337 300.385,209	117	427.088,216 300.384,485	0.734	117	427.088,216 300.384,485	118	427.088,806 300.384,408	0.595
118	427.088,806 300.384,408	119	427.088,651 300.383,228	1.19	119	427.088,651 300.383,228	120	427.087,471 300.383,383	1.19	120	427.087,471 300.383,383	121	427.087,626 300.384,563	1.19
121	427.087,626 300.384,563	122	427.088,211 300.384,486	0.59	122	427.088,211 300.384,486	123	427.088,332 300.385,21	0.734	123	427.088,332 300.385,21	124	427.086,88 300.385,453	1.472
124	427.086,88 300.385,453	125	427.082,649 300.389,457	5.825	125	427.082,649 300.389,457	126	427.073,9 300.386,213	9.331	126	427.073,9 300.386,213	127	427.085,492 300.379,027	13.639
127	427.085,492 300.379,027	128	427.096,301 300.374,814	11.601	128	427.096,301 300.374,814	1	427.114,426 300.371,266	18.469					

\*\* Lungimile segmentelor sunt determinate în planul de proiecție Stereo 70 și sunt rotunjite la 1 milimetru.

\*\*\* Distanța dintre puncte este formată din segmente cumulate ce sunt mai mici decât valoarea 1 milimetru.



**DATE DESPRE IMOBILUL NR. 10792**

Oficiul de Cadastru și Publicitate Imobiliară DOLJ  
Biroul de Cadastru și Publicitate Imobiliară Craiova

**A. Partea I. Descrierea imobilului**

TEREN Extravilan

Adresa: Jud. Dolj, Hc 41/2

Nr. Crt	Nr cadastral Nr. topografic	Suprafața* (mp)	Observații / Referințe
A1		87.005	Sector cadastral:0 Teren neimprejmuit;

**B. Partea II. Proprietari și acte**

Inscrieri privitoare la dreptul de proprietate și alte drepturi reale	Referințe
/	
Act Normativ nr. Legea 7, din 13/03/1996 emis de PARLAMENTUL ROMÂNIEI (ART. 13 ALIN. 15);	
B1	Inscrierea provizorie, drept de PROPRIETATE, dobandit prin Lege, cota actuala 1/1, cota initiala 1/1
	1) NEIDENTIFICAT NEIDENTIFICAT, CIF:0000000000000

**C. Partea III. SARCINI .**

Inscrieri privind dezmembramintele dreptului de proprietate, drepturi reale de garanție și sarcini	Referințe
NU SUNT	

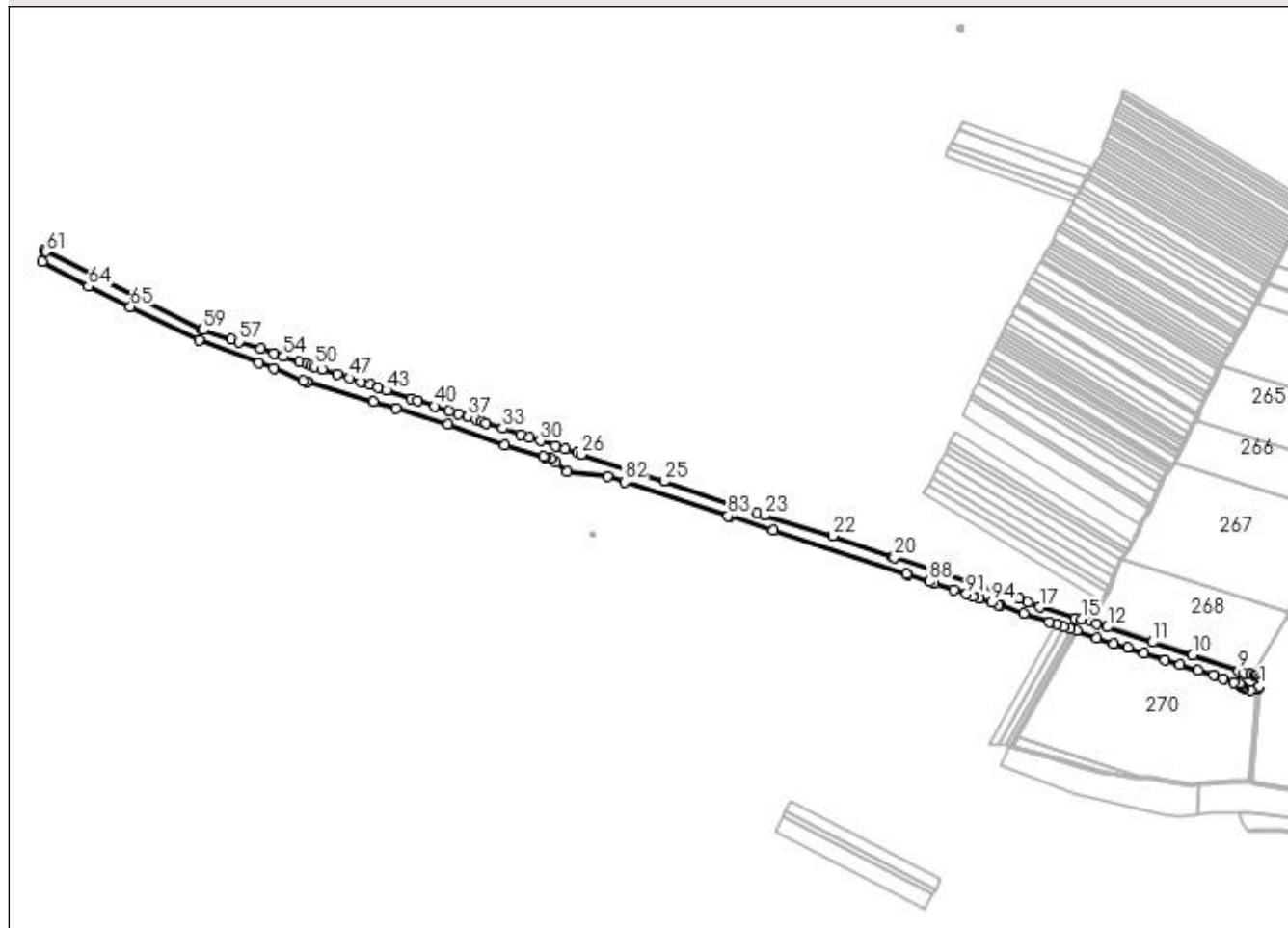
## Anexa Nr. 1 La Partea I

## Teren

Nr cadastral	Suprafața (mp)*	Observații / Referințe
	87.005	

\* Suprafața este determinată în planul de proiecție Stereo 70.

## DETALII LINIARE IMOBIL



## Date referitoare la teren

Crt	Categorie folosință	Intravilan	Suprafața (mp)	Tarla	Parcelă	Nr. topo	Observații / Referințe
1	ape curgătoare	NU	87.005	Hc 41/2	-	-	

## Lungime Segmente

1) Valorile lungimilor segmentelor sunt obținute din proiecție în plan.

Punct început	X / Y	Punct sfârșit	X / Y	Lungime segment	Punct început	X / Y	Punct sfârșit	X / Y	Lungime segment	Punct început	X / Y	Punct sfârșit	X / Y	Lungime segment
1	431.084,2 298.527,027	2	431.086,358 298.532,78	6.144	2	431.086,358 298.532,78	3	431.087,179 298.539,755	7.023	3	431.087,179 298.539,755	4	431.083,208 298.545,659	7.115
4	431.083,208 298.545,659	5	431.076,69 298.550,574	8.163	5	431.076,69 298.550,574	6	431.072,166 298.552,129	4.784	6	431.072,166 298.552,129	7	431.063,813 298.554,987	8.828
7	431.063,813 298.554,987	8	431.049,736 298.556,315	14.14	8	431.049,736 298.556,315	9	431.036,275 298.561,031	14.26 3	9	431.036,275 298.561,031	10	430.931,904 298.597,079	110.4 21
10	430.931,904 298.597,079	11	430.841,013 298.626,59	95.56 2	11	430.841,013 298.626,59	12	430.738,606 298.660,685	107.9 34	12	430.738,606 298.660,685	13	430.713,897 298.667,529	25.63 9
13	430.713,897 298.667,529	14	430.700,643 298.674,727	15.08 2	14	430.700,643 298.674,727	15	430.680,5 298.678,657	20.52 3	15	430.680,5 298.678,657	16	430.665,499 298.681,584	15.28 4

Punct început	X / Y	Punct sfârșit	X / Y	Lungime segment	Punct început	X / Y	Punct sfârșit	X / Y	Lungime segment	Punct început	X / Y	Punct sfârșit	X / Y	Lungime segment
16	430.665,499 298.681,584	17	430.584,562 298.705,882	84.506	17	430.584,562 298.705,882	18	430.557,233 298.717,408	29.662	18	430.557,233 298.717,408	19	430.537,2 298.725,858	21.742
19	430.537,2 298.725,858	20	430.254,572 298.818,534	297.435	20	430.254,572 298.818,534	21	430.250,334 298.820,094	4.516	21	430.250,334 298.820,094	22	430.114,534 298.867,951	143.986
22	430.114,534 298.867,951	23	429.959,522 298.914,457	161.838	23	429.959,522 298.914,457	24	429.942,233 298.920,354	18.267	24	429.942,233 298.920,354	25	429.731,438 298.991,33	222.423
25	429.731,438 298.991,33	26	429.543,402 299.053,103	197.923	26	429.543,402 299.053,103	27	429.535,113 299.055,943	8.762	27	429.535,113 299.055,943	28	429.506,164 299.065,736	30.561
28	429.506,164 299.065,736	29	429.484,62 299.072,802	22.673	29	429.484,62 299.072,802	30	429.450,582 299.083,964	35.821	30	429.450,582 299.083,964	31	429.426,343 299.091,912	25.509
31	429.426,343 299.091,912	32	429.405,512 299.098,744	21.923	32	429.405,512 299.098,744	33	429.364,315 299.112,254	43.356	33	429.364,315 299.112,254	34	429.326,98 299.124,497	39.291
34	429.326,98 299.124,497	35	429.317,115 299.127,733	10.382	35	429.317,115 299.127,733	36	429.305,742 299.131,463	11.969	36	429.305,742 299.131,463	37	429.286,103 299.137,903	20.668
37	429.286,103 299.137,903	38	429.263,624 299.145,274	23.657	38	429.263,624 299.145,274	39	429.243,476 299.151,882	21.204	39	429.243,476 299.151,882	40	429.210,155 299.162,809	35.067
40	429.210,155 299.162,809	41	429.171,356 299.175,533	40.832	41	429.171,356 299.175,533	42	429.156,956 299.180,255	15.154	42	429.156,956 299.180,255	43	429.100,857 299.198,652	59.039
43	429.100,857 299.198,652	44	429.082,161 299.204,783	19.676	44	429.082,161 299.204,783	45	429.063,673 299.210,847	19.457	45	429.063,673 299.210,847	46	429.043,43 299.217,485	21.304
46	429.043,43 299.217,485	47	429.016,36 299.226,362	28.488	47	429.016,36 299.226,362	48	428.989,609 299.235,135	28.153	48	428.989,609 299.235,135	49	428.954,412 299.246,678	37.041
49	428.954,412 299.246,678	50	428.937,009 299.252,385	18.315	50	428.937,009 299.252,385	51	428.928,832 299.255,066	8.605	51	428.928,832 299.255,066	52	428.919,733 299.258,05	9.576
52	428.919,733 299.258,05	53	428.902,58 299.263,675	18.052	53	428.902,58 299.263,675	54	428.866,95 299.275,36	37.497	54	428.866,95 299.275,36	55	428.845,939 299.282,25	22.112
55	428.845,939 299.282,25	56	428.815,895 299.292,102	31.618	56	428.815,895 299.292,102	57	428.765,441 299.308,649	53.098	57	428.765,441 299.308,649	58	428.749,142 299.313,994	17.153
58	428.749,142 299.313,994	59	428.684,638 299.335,147	67.884	59	428.684,638 299.335,147	60	428.681,736 299.336,102	3.055	60	428.681,736 299.336,102	61	428.327,975 299.513,955	395.953
61	428.327,975 299.513,955	62	428.324,234 299.515,744	4.147	62	428.324,234 299.515,744	63	428.319,817 299.491,361	24.78	63	428.319,817 299.491,361	64	428.424,005 299.434,784	118.558
64	428.424,005 299.434,784	65	428.519,705 299.388,348	106.371	65	428.519,705 299.388,348	66	428.675,242 299.312,878	172.88	66	428.675,242 299.312,878	67	428.810,352 299.261,138	144.678
67	428.810,352 299.261,138	68	428.844,622 299.248,014	36.697	68	428.844,622 299.248,014	69	428.911,684 299.221,003	72.297	69	428.911,684 299.221,003	70	428.919,573 299.217,331	8.702
70	428.919,573 299.217,331	71	428.920,483 299.217,061	0.949	71	428.920,483 299.217,061	72	429.071,157 299.172,397	157.154	72	429.071,157 299.172,397	73	429.123,487 299.156,885	54.581
73	429.123,487 299.156,885	74	429.240,908 299.122,078	122.471	74	429.240,908 299.122,078	75	429.369,269 299.074,187	137.004	75	429.369,269 299.074,187	76	429.457,148 299.048,159	91.652
76	429.457,148 299.048,159	77	429.461,011 299.047,015	4.029	77	429.461,011 299.047,015	78	429.474,798 299.042,932	14.379	78	429.474,798 299.042,932	79	429.486,29 299.034,322	14.36
79	429.486,29 299.034,322	80	429.511,268 299.013,289	32.654	80	429.511,268 299.013,289	81	429.602,621 299.003,751	91.85	81	429.602,621 299.003,751	82	429.641,399 298.990,507	40.977
82	429.641,399 298.990,507	83	429.876,734 298.913,2	247.707	83	429.876,734 298.913,2	84	429.880,598 298.911,931	4.067	84	429.880,598 298.911,931	85	429.978,662 298.879,915	103.158
85	429.978,662 298.879,915	86	430.281,356 298.781,47	318.3	86	430.281,356 298.781,47	87	430.285,181 298.780,077	4.071	87	430.285,181 298.780,077	88	430.333,618 298.763,946	51.052
88	430.333,618 298.763,946	89	430.344,854 298.760,195	11.846	89	430.344,854 298.760,195	90	430.389,755 298.745,205	47.337	90	430.389,755 298.745,205	91	430.418,186 298.735,714	29.973
91	430.418,186 298.735,714	92	430.432,915 298.730,797	15.528	92	430.432,915 298.730,797	93	430.447,822 298.725,82	15.716	93	430.447,822 298.725,82	94	430.475,085 298.716,719	28.742
94	430.475,085 298.716,719	95	430.489,782 298.711,812	15.495	95	430.489,782 298.711,812	96	430.495,0 298.710,07	5.501	96	430.495,0 298.710,07	97	430.548,801 298.692,109	56.72
97	430.548,801 298.692,109	98	430.607,315 298.672,575	61.688	98	430.607,315 298.672,575	99	430.622,79 298.667,409	16.315	99	430.622,79 298.667,409	100	430.638,654 298.662,113	16.725
100	430.638,654 298.662,113	101	430.654,872 298.656,699	17.098	101	430.654,872 298.656,699	102	430.668,294 298.652,048	14.205	102	430.668,294 298.652,048	103	430.714,464 298.636,836	48.611
103	430.714,464 298.636,836	104	430.752,215 298.623,851	39.922	104	430.752,215 298.623,851	105	430.784,542 298.614,469	33.661	105	430.784,542 298.614,469	106	430.821,627 298.600,921	39.482
106	430.821,627 298.600,921	107	430.869,656 298.586,017	50.288	107	430.869,656 298.586,017	108	430.902,918 298.575,876	34.774	108	430.902,918 298.575,876	109	430.944,523 298.562,463	43.714
109	430.944,523 298.562,463	110	430.979,375 298.551,0	36.689	110	430.979,375 298.551,0	111	431.001,367 298.544,369	22.97	111	431.001,367 298.544,369	112	431.025,498 298.534,683	26.002
112	431.025,498 298.534,683	113	431.038,456 298.531,614	13.316	113	431.038,456 298.531,614	114	431.039,303 298.530,646	1.286	114	431.039,303 298.530,646	115	431.041,562 298.528,065	3.43

Punct început	X / Y	Punct sfârșit	X / Y	Lungime segment	Punct început	X / Y	Punct sfârșit	X / Y	Lungime segment	Punct început	X / Y	Punct sfârșit	X / Y	Lungime segment
115	431.041,562 298.528,065	116	431.044,889 298.524,039	5.223	116	431.044,889 298.524,039	117	431.050,19 298.521,453	5.898	117	431.050,19 298.521,453	118	431.063,843 298.518,475	13.974
118	431.063,843 298.518,475	119	431.076,55 298.518,768	12.71	119	431.076,55 298.518,768	120	431.081,619 298.521,583	5.798	120	431.081,619 298.521,583	1	431.084,2 298.527,027	6.025

\*\* Lungimile segmentelor sunt determinate în planul de proiecție Stereo 70 și sunt rotunjite la 1 milimetru.

\*\*\* Distanța dintre puncte este formată din segmente cumulate ce sunt mai mici decât valoarea 1 milimetru.

**DATE DESPRE IMOBILUL NR. 10793**

Oficiul de Cadastru și Publicitate Imobiliară DOLJ  
Biroul de Cadastru și Publicitate Imobiliară Craiova

**A. Partea I. Descrierea imobilului**

TEREN Extravilan

Adresa: Jud. Dolj, De 41/3

Nr. Crt	Nr cadastral Nr. topografic	Suprafața* (mp)	Observații / Referințe
A1		12.078	Sector cadastral:0 Teren neimprejmuit;

**B. Partea II. Proprietari și acte**

Inscrieri privitoare la dreptul de proprietate și alte drepturi reale	Referințe
/	
Act Normativ nr. Legea 7, din 13/03/1996 emis de PARLAMENTUL ROMÂNIEI (ART. 13 ALIN. 15);	
B1	Inscrierea provizorie, drept de PROPRIETATE, dobandit prin Lege, cota actuala 1/1, cota initiala 1/1
	1) NEIDENTIFICAT NEIDENTIFICAT, CIF:0000000000000

**C. Partea III. SARCINI .**

Inscrieri privind dezmembramintele dreptului de proprietate, drepturi reale de garanție și sarcini	Referințe
NU SUNT	

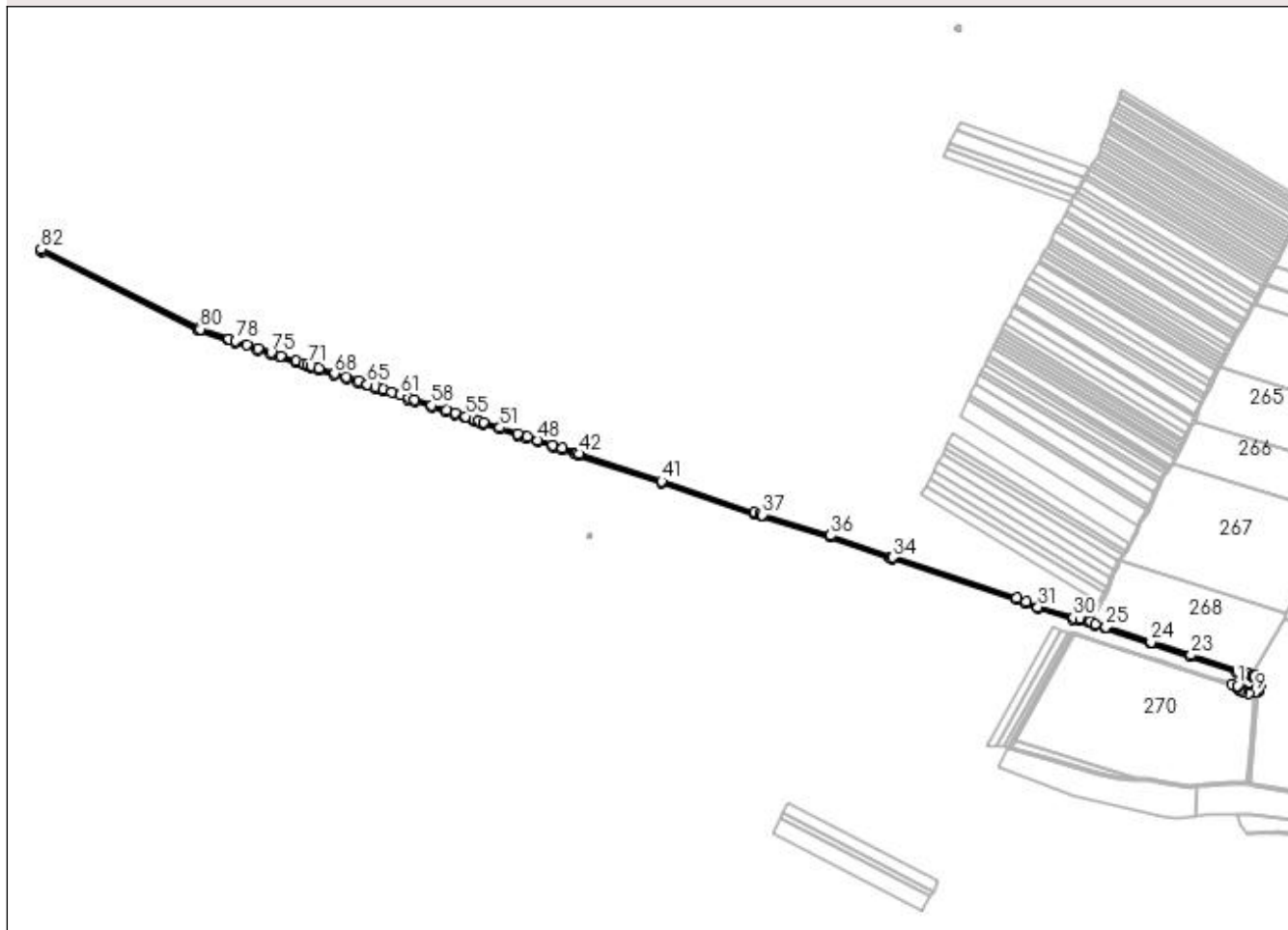
## Anexa Nr. 1 La Partea I

## Teren

Nr cadastral	Suprafața (mp)*	Observații / Referințe
	12.078	

\* Suprafața este determinată în planul de proiecție Stereo 70.

## DETALII LINIARE IMOBIL



## Date referitoare la teren

Crt	Categorie folosință	Intra vilan	Suprafața (mp)	Tarla	Parcelă	Nr. topo	Observații / Referințe
1	drum	NU	12.078	De 41/3	-	-	

## Lungime Segmente

1) Valorile lungimilor segmentelor sunt obținute din proiecție în plan.

Punct început	X / Y	Punct sfârșit	X / Y	Lungime segment
1	431.038,456 298.531,614	2	431.025,498 298.534,683	13.316
4	431.036,293 298.528,012	5	431.038,517 298.525,471	3.377
7	431.048,865 298.517,648	8	431.063,457 298.514,465	14.935
10	431.081,198 298.516,774	11	431.084,683 298.518,709	3.986
13	431.087,886 298.525,465	14	431.090,274 298.531,83	6.798
16	431.086,152 298.548,449	17	431.078,59 298.554,151	9.471
2	431.025,498 298.534,683	3	431.034,802 298.529,715	10.547
5	431.038,517 298.525,471	6	431.042,364 298.520,83	6.028
8	431.063,457 298.514,465	9	431.077,629 298.514,792	14.176
11	431.084,683 298.518,709	12	431.085,189 298.519,776	1.181
14	431.090,274 298.531,83	15	431.091,325 298.540,758	8.99
17	431.078,59 298.554,151	18	431.077,299 298.554,594	1.365
3	431.034,802 298.529,715	4	431.036,293 298.528,012	2.263
6	431.042,364 298.520,83	7	431.048,865 298.517,648	7.238
9	431.077,629 298.514,792	10	431.081,198 298.516,774	4.082
12	431.085,189 298.519,776	13	431.087,886 298.525,465	6.296
15	431.091,325 298.540,758	16	431.086,152 298.548,449	9.269
18	431.077,299 298.554,594	19	431.073,462 298.555,908	4.056

Punct început	X / Y	Punct sfârşit	X / Y	Lungime segment	Punct început	X / Y	Punct sfârşit	X / Y	Lungime segment	Punct început	X / Y	Punct sfârşit	X / Y	Lungime segment
19	431.073,462 298.555,908	20	431.064,661 298.558,925	9.304	20	431.064,661 298.558,925	21	431.050,598 298.560,251	14.125	21	431.050,598 298.560,251	22	431.037,589 298.564,809	13.784
22	431.037,589 298.564,809	23	430.933,175 298.600,872	110.466	23	430.933,175 298.600,872	24	430.842,262 298.630,39	95.585	24	430.842,262 298.630,39	25	430.739,772 298.664,513	108.021
25	430.739,772 298.664,513	26	430.715,434 298.671,254	25.254	26	430.715,434 298.671,254	27	430.705,525 298.676,829	11.37	27	430.705,525 298.676,829	28	430.701,908 298.678,556	4.008
28	430.701,908 298.678,556	29	430.681,266 298.682,583	21.031	29	430.681,266 298.682,583	30	430.666,459 298.685,472	15.086	30	430.666,459 298.685,472	31	430.585,918 298.709,651	84.092
31	430.585,918 298.709,651	32	430.558,788 298.721,094	29.445	32	430.558,788 298.721,094	33	430.538,603 298.729,608	21.907	33	430.538,603 298.729,608	34	430.255,886 298.822,313	297.528
34	430.255,886 298.822,313	35	430.251,689 298.823,857	4.472	35	430.251,689 298.823,857	36	430.115,774 298.871,755	144.108	36	430.115,774 298.871,755	37	429.960,767 298.918,26	161.833
37	429.960,767 298.918,26	38	429.956,704 298.919,704	4.312	38	429.956,704 298.919,704	39	429.956,597 298.919,739	0.113	39	429.956,597 298.919,739	40	429.943,509 298.924,145	13.81
40	429.943,509 298.924,145	41	429.732,7 298.995,126	222.438	41	429.732,7 298.995,126	42	429.544,675 299.056,895	197.911	42	429.544,675 299.056,895	43	429.540,843 299.058,208	4.051
43	429.540,843 299.058,208	44	429.541,008 299.058,519	0.352	44	429.541,008 299.058,519	45	429.540,35 299.058,735	0.693	45	429.540,35 299.058,735	46	429.507,411 299.069,537	34.665
46	429.507,411 299.069,537	47	429.485,866 299.076,603	22.674	47	429.485,866 299.076,603	48	429.451,828 299.087,765	35.821	48	429.451,828 299.087,765	49	429.427,59 299.095,713	25.508
49	429.427,59 299.095,713	50	429.406,758 299.102,545	21.924	50	429.406,758 299.102,545	51	429.365,561 299.116,055	43.356	51	429.365,561 299.116,055	52	429.328,227 299.128,298	39.29
52	429.328,227 299.128,298	53	429.318,362 299.131,534	10.382	53	429.318,362 299.131,534	54	429.306,988 299.135,264	11.97	54	429.306,988 299.135,264	55	429.287,349 299.141,704	20.668
55	429.287,349 299.141,704	56	429.264,871 299.149,075	23.656	56	429.264,871 299.149,075	57	429.244,722 299.155,683	21.205	57	429.244,722 299.155,683	58	429.211,401 299.166,61	35.067
58	429.211,401 299.166,61	59	429.172,602 299.179,334	40.832	59	429.172,602 299.179,334	60	429.158,203 299.184,056	15.153	60	429.158,203 299.184,056	61	429.140,134 299.189,982	19.016
61	429.140,134 299.189,982	62	429.121,013 299.196,252	20.123	62	429.121,013 299.196,252	63	429.102,103 299.202,453	19.901	63	429.102,103 299.202,453	64	429.083,408 299.208,584	19.675
64	429.083,408 299.208,584	65	429.064,919 299.214,648	19.458	65	429.064,919 299.214,648	66	429.044,676 299.221,286	21.304	66	429.044,676 299.221,286	67	429.017,606 299.230,163	28.488
67	429.017,606 299.230,163	68	428.990,855 299.238,936	28.153	68	428.990,855 299.238,936	69	428.955,658 299.250,479	37.041	69	428.955,658 299.250,479	70	428.938,255 299.256,186	18.315
70	428.938,255 299.256,186	71	428.930,078 299.258,867	8.605	71	428.930,078 299.258,867	72	428.920,979 299.261,851	9.576	72	428.920,979 299.261,851	73	428.903,826 299.267,476	18.052
73	428.903,826 299.267,476	74	428.868,196 299.279,161	37.497	74	428.868,196 299.279,161	75	428.847,185 299.286,051	22.112	75	428.847,185 299.286,051	76	428.817,142 299.295,903	31.617
76	428.817,142 299.295,903	77	428.791,225 299.304,403	27.275	77	428.791,225 299.304,403	78	428.766,687 299.312,45	25.824	78	428.766,687 299.312,45	79	428.750,388 299.317,795	17.153
79	428.750,388 299.317,795	80	428.685,888 299.338,947	67.88	80	428.685,888 299.338,947	81	428.683,268 299.339,809	2.758	81	428.683,268 299.339,809	82	428.324,993 299.519,931	401.05
82	428.324,993 299.519,931	83	428.324,234 299.515,744	4.255	83	428.324,234 299.515,744	84	428.327,975 299.513,955	4.147	84	428.327,975 299.513,955	85	428.681,736 299.336,102	395.953
85	428.681,736 299.336,102	86	428.684,638 299.335,147	3.055	86	428.684,638 299.335,147	87	428.749,142 299.313,994	67.884	87	428.749,142 299.313,994	88	428.765,441 299.308,649	17.153
88	428.765,441 299.308,649	89	428.815,895 299.292,102	53.098	89	428.815,895 299.292,102	90	428.845,939 299.282,25	31.618	90	428.845,939 299.282,25	91	428.866,95 299.275,36	22.112
91	428.866,95 299.275,36	92	428.902,58 299.263,675	37.497	92	428.902,58 299.263,675	93	428.919,733 299.258,05	18.052	93	428.919,733 299.258,05	94	428.928,832 299.255,066	9.576
94	428.928,832 299.255,066	95	428.937,009 299.252,385	8.605	95	428.937,009 299.252,385	96	428.954,412 299.246,678	18.315	96	428.954,412 299.246,678	97	428.989,609 299.235,135	37.041
97	428.989,609 299.235,135	98	429.016,36 299.226,362	28.153	98	429.016,36 299.226,362	99	429.043,43 299.217,485	28.488	99	429.043,43 299.217,485	100	429.063,673 299.210,847	21.304
100	429.063,673 299.210,847	101	429.082,161 299.204,783	19.457	101	429.082,161 299.204,783	102	429.100,857 299.198,652	19.676	102	429.100,857 299.198,652	103	429.156,956 299.180,255	59.039
103	429.156,956 299.180,255	104	429.171,356 299.175,533	15.154	104	429.171,356 299.175,533	105	429.210,155 299.162,809	40.832	105	429.210,155 299.162,809	106	429.243,476 299.151,882	35.067
106	429.243,476 299.151,882	107	429.263,624 299.145,274	21.204	107	429.263,624 299.145,274	108	429.286,103 299.137,903	23.657	108	429.286,103 299.137,903	109	429.305,742 299.131,463	20.668
109	429.305,742 299.131,463	110	429.317,115 299.127,733	11.969	110	429.317,115 299.127,733	111	429.326,98 299.124,497	10.382	111	429.326,98 299.124,497	112	429.364,315 299.112,254	39.291
112	429.364,315 299.112,254	113	429.405,512 299.098,744	43.356	113	429.405,512 299.098,744	114	429.426,343 299.091,912	21.923	114	429.426,343 299.091,912	115	429.450,582 299.083,964	25.509
115	429.450,582 299.083,964	116	429.484,62 299.072,802	35.821	116	429.484,62 299.072,802	117	429.506,164 299.065,736	22.673	117	429.506,164 299.065,736	118	429.535,113 299.055,943	30.561

Punct început	X / Y	Punct sfârșit	X / Y	Lungime segment	Punct început	X / Y	Punct sfârșit	X / Y	Lungime segment	Punct început	X / Y	Punct sfârșit	X / Y	Lungime segment
118	429.535,113 299.055,943	119	429.543,402 299.053,103	8.762	119	429.543,402 299.053,103	120	429.731,438 298.991,33	197.923	120	429.731,438 298.991,33	121	429.942,233 298.920,354	222.423
121	429.942,233 298.920,354	122	429.959,522 298.914,457	18.267	122	429.959,522 298.914,457	123	430.114,534 298.867,951	161.838	123	430.114,534 298.867,951	124	430.250,334 298.820,094	143.986
124	430.250,334 298.820,094	125	430.254,572 298.818,534	4.516	125	430.254,572 298.818,534	126	430.537,2 298.725,858	297.435	126	430.537,2 298.725,858	127	430.557,233 298.717,408	21.742
127	430.557,233 298.717,408	128	430.584,562 298.705,882	29.66	128	430.584,562 298.705,882	129	430.665,499 298.681,584	84.506	129	430.665,499 298.681,584	130	430.680,5 298.678,657	15.284
130	430.680,5 298.678,657	131	430.700,643 298.674,727	20.523	131	430.700,643 298.674,727	132	430.713,897 298.667,529	15.082	132	430.713,897 298.667,529	133	430.738,606 298.660,685	25.639
133	430.738,606 298.660,685	134	430.841,013 298.626,59	107.934	134	430.841,013 298.626,59	135	430.931,904 298.597,079	95.562	135	430.931,904 298.597,079	136	431.036,275 298.561,031	110.421
136	431.036,275 298.561,031	137	431.049,736 298.556,315	14.263	137	431.049,736 298.556,315	138	431.063,813 298.554,987	14.14	138	431.063,813 298.554,987	139	431.072,166 298.552,129	8.828
139	431.072,166 298.552,129	140	431.076,69 298.550,574	4.784	140	431.076,69 298.550,574	141	431.083,208 298.545,659	8.163	141	431.083,208 298.545,659	142	431.087,179 298.539,755	7.115
142	431.087,179 298.539,755	143	431.086,358 298.532,78	7.023	143	431.086,358 298.532,78	144	431.084,2 298.527,027	6.144	144	431.084,2 298.527,027	145	431.081,619 298.521,583	6.025
145	431.081,619 298.521,583	146	431.076,55 298.518,768	5.798	146	431.076,55 298.518,768	147	431.063,843 298.518,475	12.71	147	431.063,843 298.518,475	148	431.050,19 298.521,453	13.974
148	431.050,19 298.521,453	149	431.044,889 298.524,039	5.898	149	431.044,889 298.524,039	150	431.041,562 298.528,065	5.223	150	431.041,562 298.528,065	151	431.039,303 298.530,646	3.43
151	431.039,303 298.530,646	1	431.038,456 298.531,614	1.286										

\*\* Lungimile segmentelor sunt determinate în planul de proiecție Stereo 70 și sunt rotunjite la 1 milimetru.

\*\*\* Distanța dintre puncte este formată din segmente cumulate ce sunt mai mici decât valoarea 1 milimetru.



**DATE DESPRE IMOBILUL NR. 10796**

Oficiul de Cadastru și Publicitate Imobiliară DOLJ  
Biroul de Cadastru și Publicitate Imobiliară Craiova

**A. Partea I. Descrierea imobilului**

TEREN Extravilan

Adresa: Jud. Dolj, Hc 679/2

Nr. Crt	Nr cadastral Nr. topografic	Suprafața* (mp)	Observații / Referințe
A1		30.540	Sector cadastral:0 Teren neimprejmuit;

**B. Partea II. Proprietari și acte**

Inscrieri privitoare la dreptul de proprietate și alte drepturi reale		Referințe
/		
Act Normativ nr. Legea 7, din 13/03/1996 emis de PARLAMENTUL ROMÂNIEI (ART. 13 ALIN. 15);		
B1	Inscrierea provizorie, drept de PROPRIETATE, dobandit prin Lege, cota actuala 1/1, cota initiala 1/1 1) NEIDENTIFICAT NEIDENTIFICAT, CIF:0000000000000	A1

**C. Partea III. SARCINI .**

Inscrieri privind dezmembramintele dreptului de proprietate, drepturi reale de garanție și sarcini	Referințe
NU SUNT	

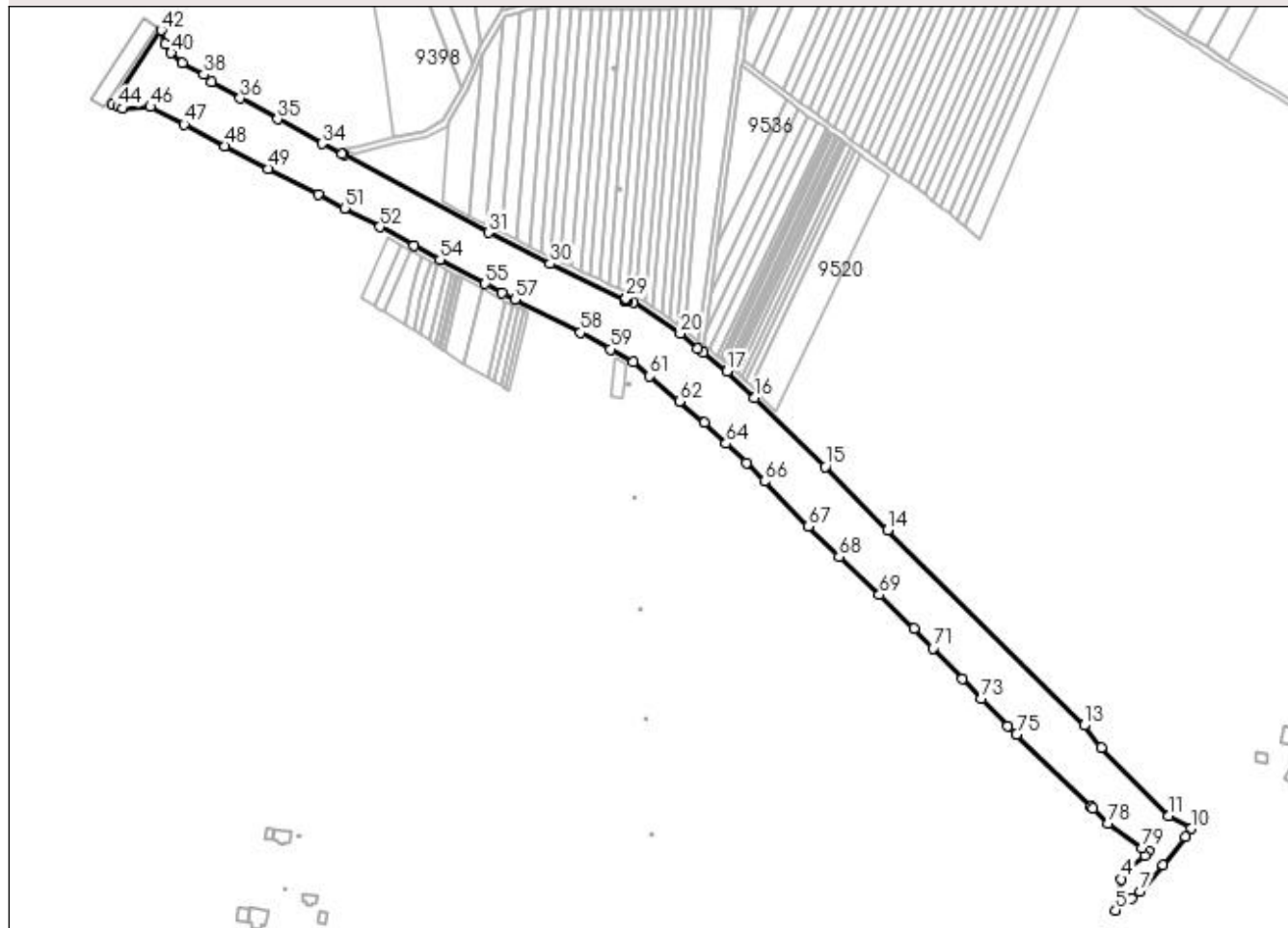
## Anexa Nr. 1 La Partea I

## Teren

Nr cadastral	Suprafața (mp)*	Observații / Referințe
	30.540	

\* Suprafața este determinată în planul de proiecție Stereo 70.

## DETALII LINIARE IMOBIL



## Date referitoare la teren

Crt	Categorie folosință	Intravilan	Suprafața (mp)	Tarla	Parcelă	Nr. topo	Observații / Referințe
1	ape curgătoare	NU	30.540	Hc 679/2	-	-	

## Lungime Segmente

1) Valorile lungimilor segmentelor sunt obținute din proiecție în plan.

Punct început	X / Y	Punct sfârșit	X / Y	Lungime segment	Punct început	X / Y	Punct sfârșit	X / Y	Lungime segment	Punct început	X / Y	Punct sfârșit	X / Y	Lungime segment
1	436.172,932 299.989,505	2	436.170,457 299.986,268	4.075	2	436.170,457 299.986,268	3	436.157,986 299.975,451	16.509	3	436.157,986 299.975,451	4	436.154,703 299.970,445	5.986
4	436.154,703 299.970,445	5	436.150,652 299.949,634	21.202	5	436.150,652 299.949,634	6	436.161,45 299.957,735	13.499	6	436.161,45 299.957,735	7	436.167,297 299.962,153	7.328
7	436.167,297 299.962,153	8	436.182,63 299.980,21	23.689	8	436.182,63 299.980,21	9	436.197,728 299.999,052	24.145	9	436.197,728 299.999,052	10	436.201,723 300.004,537	6.786
10	436.201,723 300.004,537	11	436.186,467 300.012,935	17.415	11	436.186,467 300.012,935	12	436.141,145 300.058,905	64.555	12	436.141,145 300.058,905	13	436.129,618 300.073,722	18.773
13	436.129,618 300.073,722	14	435.997,801 300.204,785	185.885	14	435.997,801 300.204,785	15	435.955,752 300.247,396	59.865	15	435.955,752 300.247,396	16	435.908,382 300.293,642	66.201

Punct început	X / Y	Punct sfârșit	X / Y	Lungime segment	Punct început	X / Y	Punct sfârșit	X / Y	Lungime segment	Punct început	X / Y	Punct sfârșit	X / Y	Lungime segment
16	435.908,382 300.293,642	17	435.889,752 300.311,433	25.76	17	435.889,752 300.311,433	18	435.873,609 300.324,255	20.616	18	435.873,609 300.324,255	19	435.869,955 300.327,075	4.616
19	435.869,955 300.327,075	20	435.858,367 300.336,82	15.141	20	435.858,367 300.336,82	21	435.827,144 300.358,193	37.838	21	435.827,144 300.358,193	22	435.822,003 300.360,537	5.65
22	435.822,003 300.360,537	23	435.821,738 300.359,956	0.639	23	435.821,738 300.359,956	24	435.822,332 300.359,919	0.595	24	435.822,332 300.359,919	25	435.822,256 300.358,731	1.19
25	435.822,256 300.358,731	26	435.821,069 300.358,806	1.189	26	435.821,069 300.358,806	27	435.821,144 300.359,994	1.19	27	435.821,144 300.359,994	28	435.821,733 300.359,957	0.59
28	435.821,733 300.359,957	29	435.821,998 300.360,539	0.639	29	435.821,998 300.360,539	30	435.771,2 300.383,698	55.828	30	435.771,2 300.383,698	31	435.729,635 300.404,685	46.563
31	435.729,635 300.404,685	32	435.632,541 300.456,694	110.146	32	435.632,541 300.456,694	33	435.631,348 300.457,333	1.353	33	435.631,348 300.457,333	34	435.617,816 300.464,47	15.299
34	435.617,816 300.464,47	35	435.588,02 300.481,0	34.074	35	435.588,02 300.481,0	36	435.562,899 300.494,938	28.729	36	435.562,899 300.494,938	37	435.543,857 300.505,985	22.014
37	435.543,857 300.505,985	38	435.538,38 300.510,77	7.273	38	435.538,38 300.510,77	39	435.524,131 300.518,849	16.38	39	435.524,131 300.518,849	40	435.516,606 300.525,418	9.989
40	435.516,606 300.525,418	41	435.512,199 300.531,238	7.3	41	435.512,199 300.531,238	42	435.509,865 300.540,623	9.671	42	435.509,865 300.540,623	43	435.476,838 300.490,662	59.891
43	435.476,838 300.490,662	44	435.480,671 300.489,206	4.1	44	435.480,671 300.489,206	45	435.483,85 300.488,021	3.393	45	435.483,85 300.488,021	46	435.502,577 300.489,172	18.762
46	435.502,577 300.489,172	47	435.525,348 300.477,289	25.685	47	435.525,348 300.477,289	48	435.552,808 300.462,959	30.974	48	435.552,808 300.462,959	49	435.581,941 300.447,757	32.861
49	435.581,941 300.447,757	50	435.615,15 300.430,428	37.458	50	435.615,15 300.430,428	51	435.633,075 300.421,073	20.219	51	435.633,075 300.421,073	52	435.656,62 300.408,518	26.683
52	435.656,62 300.408,518	53	435.679,758 300.395,909	26.351	53	435.679,758 300.395,909	54	435.697,069 300.386,524	19.691	54	435.697,069 300.386,524	55	435.727,486 300.370,309	34.469
55	435.727,486 300.370,309	56	435.738,896 300.364,226	12.93	56	435.738,896 300.364,226	57	435.747,545 300.359,846	9.695	57	435.747,545 300.359,846	58	435.791,512 300.337,578	49.284
58	435.791,512 300.337,578	59	435.811,713 300.326,31	23.131	59	435.811,713 300.326,31	60	435.826,722 300.317,883	17.213	60	435.826,722 300.317,883	61	435.837,958 300.308,419	14.691
61	435.837,958 300.308,419	62	435.857,81 300.291,388	26.156	62	435.857,81 300.291,388	63	435.874,468 300.276,909	22.071	63	435.874,468 300.276,909	64	435.889,086 300.263,095	20.112
64	435.889,086 300.263,095	65	435.902,799 300.250,085	18.903	65	435.902,799 300.250,085	66	435.914,896 300.237,562	17.412	66	435.914,896 300.237,562	67	435.944,537 300.207,449	42.254
67	435.944,537 300.207,449	68	435.965,037 300.187,128	28.865	68	435.965,037 300.187,128	69	435.992,194 300.161,355	37.44	69	435.992,194 300.161,355	70	436.015,369 300.138,931	32.248
70	436.015,369 300.138,931	71	436.028,221 300.125,696	18.448	71	436.028,221 300.125,696	72	436.047,838 300.105,008	28.51	72	436.047,838 300.105,008	73	436.060,693 300.091,786	18.441
73	436.060,693 300.091,786	74	436.078,33 300.073,319	25.536	74	436.078,33 300.073,319	75	436.084,175 300.067,685	8.118	75	436.084,175 300.067,685	76	436.134,198 300.019,468	69.478
76	436.134,198 300.019,468	77	436.135,555 300.018,16	1.885	77	436.135,555 300.018,16	78	436.146,015 300.008,078	14.528	78	436.146,015 300.008,078	79	436.168,81 299.991,556	28.153
79	436.168,81 299.991,556	1	436.172,932 299.989,505	4.604										

\*\* Lungimile segmentelor sunt determinate în planul de proiecție Stereo 70 și sunt rotunjite la 1 milimetru.

\*\*\* Distanța dintre puncte este formată din segmente cumulate ce sunt mai mici decât valoarea 1 milimetru.



**DATE DESPRE IMOBILUL NR. 10797**

Oficiul de Cadastru și Publicitate Imobiliară DOLJ  
Biroul de Cadastru și Publicitate Imobiliară Craiova

**A. Partea I. Descrierea imobilului**

TEREN Extravilan

Adresa: Jud. Dolj, De 679/2

Nr. Crt	Nr cadastral Nr. topografic	Suprafața* (mp)	Observații / Referințe
A1		3.474	Sector cadastral:0 Teren neimprejmuit;

**B. Partea II. Proprietari și acte**

Inscrieri privitoare la dreptul de proprietate și alte drepturi reale	Referințe
/	
Act Normativ nr. Legea 7, din 13/03/1996 emis de PARLAMENTUL ROMÂNIEI (ART. 13 ALIN. 15);	
B1	Inscrierea provizorie, drept de PROPRIETATE, dobandit prin Lege, cota actuala 1/1, cota initiala 1/1
	1) NEIDENTIFICAT NEIDENTIFICAT, CIF:0000000000000

**C. Partea III. SARCINI .**

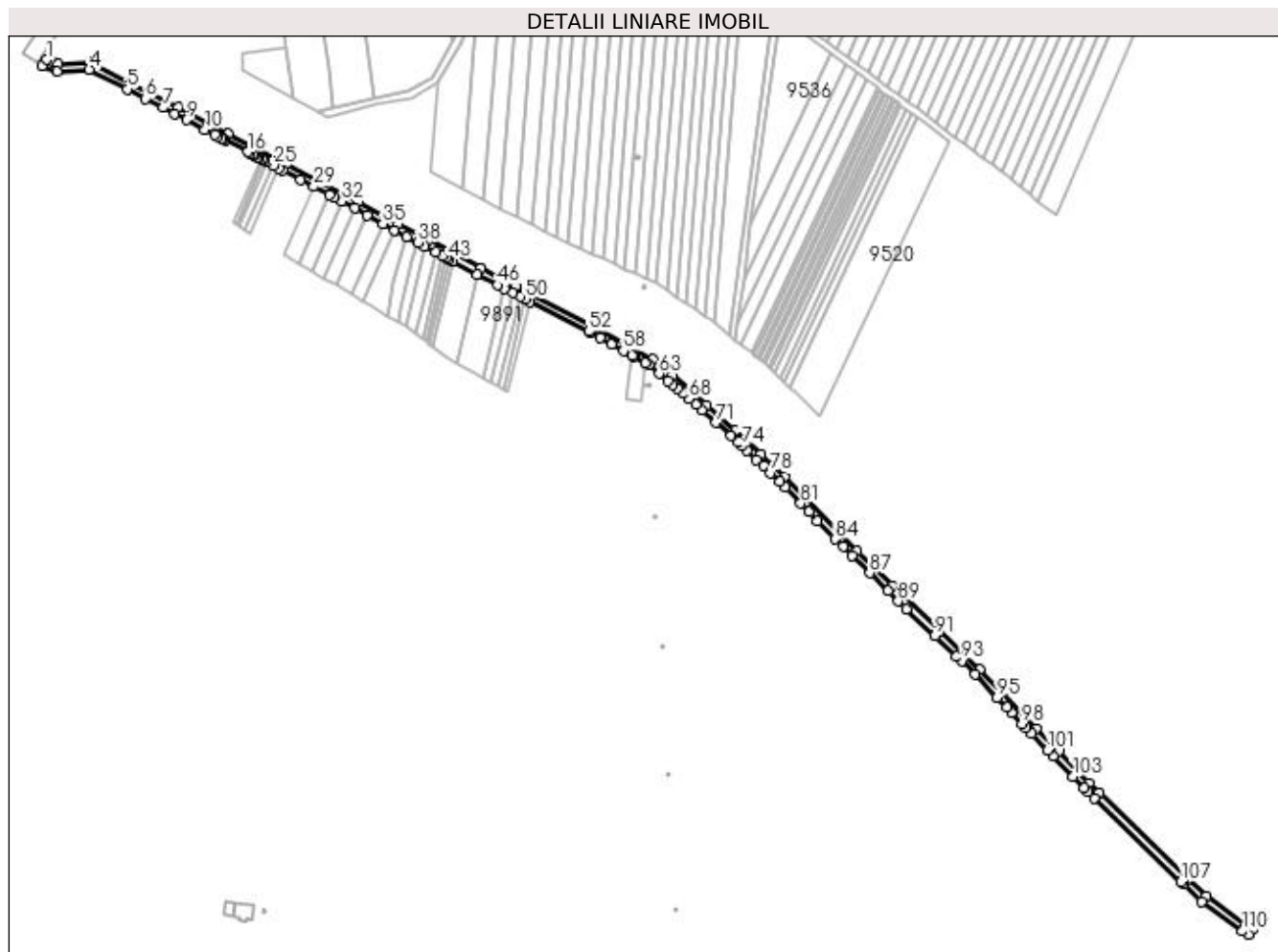
Inscrieri privind dezmembramintele dreptului de proprietate, drepturi reale de garanție și sarcini	Referințe
NU SUNT	

## Anexa Nr. 1 La Partea I

## Teren

Nr cadastral	Suprafața (mp)*	Observații / Referințe
	3.474	

\* Suprafața este determinată în planul de proiecție Stereo 70.



## Date referitoare la teren

Crt	Categorie folosință	Intravilan	Suprafața (mp)	Tarla	Parcelă	Nr. topo	Observații / Referințe
1	drum	NU	3.474	De 679/2	-	-	

## Lungime Segmente

1) Valorile lungimilor segmentelor sunt obținute din proiecție în plan.

Punct început	X / Y	Punct sfârșit	X / Y	Lungime segment	Punct început	X / Y	Punct sfârșit	X / Y	Lungime segment	Punct început	X / Y	Punct sfârșit	X / Y	Lungime segment
1	435.476,838 300.490,662	2	435.474,559 300.487,214	4.133	2	435.474,559 300.487,214	3	435.483,249 300.483,977	9.273	3	435.483,249 300.483,977	4	435.501,712 300.485,111	18.498
4	435.501,712 300.485,111	5	435.523,497 300.473,743	24.573	5	435.523,497 300.473,743	6	435.534,009 300.468,257	11.857	6	435.534,009 300.468,257	7	435.544,214 300.462,932	11.511
7	435.544,214 300.462,932	8	435.550,957 300.459,413	7.606	8	435.550,957 300.459,413	9	435.557,634 300.455,929	7.531	9	435.557,634 300.455,929	10	435.568,26 300.450,384	11.986
10	435.568,26 300.450,384	11	435.574,334 300.447,215	6.851	11	435.574,334 300.447,215	12	435.576,024 300.446,333	1.906	12	435.576,024 300.446,333	13	435.577,705 300.445,456	1.896
13	435.577,705 300.445,456	14	435.579,138 300.444,708	1.616	14	435.579,138 300.444,708	15	435.580,09 300.444,211	1.074	15	435.580,09 300.444,211	16	435.592,943 300.437,504	14.498
16	435.592,943 300.437,504	17	435.594,31 300.436,791	1.542	17	435.594,31 300.436,791	18	435.595,67 300.436,081	1.534	18	435.595,67 300.436,081	19	435.597,025 300.435,374	1.528

Punct început	X / Y	Punct sfârșit	X / Y	Lungime segment	Punct început	X / Y	Punct sfârșit	X / Y	Lungime segment	Punct început	X / Y	Punct sfârșit	X / Y	Lungime segment
19	435.597,025 300.435,374	20	435.598,375 300.434,669	1.523	20	435.598,375 300.434,669	21	435.599,719 300.433,968	1.516	21	435.599,719 300.433,968	22	435.601,057 300.433,27	1.509
22	435.601,057 300.433,27	23	435.602,391 300.432,574	1.505	23	435.602,391 300.432,574	24	435.603,718 300.431,881	1.497	24	435.603,718 300.431,881	25	435.607,671 300.429,819	4.458
25	435.607,671 300.429,819	26	435.611,145 300.428,006	3.919	26	435.611,145 300.428,006	27	435.613,299 300.426,882	2.43	27	435.613,299 300.426,882	28	435.623,693 300.421,458	11.72 4
28	435.623,693 300.421,458	29	435.631,225 300.417,527	8.496	29	435.631,225 300.417,527	30	435.640,119 300.412,887	10.03 2	30	435.640,119 300.412,887	31	435.643,108 300.411,327	3.372
31	435.643,108 300.411,327	32	435.647,449 300.408,961	4.944	32	435.647,449 300.408,961	33	435.654,706 300.405,006	8.265	33	435.654,706 300.405,006	34	435.661,914 300.401,078	8.209
34	435.661,914 300.401,078	35	435.671,057 300.396,095	10.41 3	35	435.671,057 300.396,095	36	435.677,844 300.392,397	7.729	36	435.677,844 300.392,397	37	435.684,887 300.388,558	8.021
37	435.684,887 300.388,558	38	435.691,097 300.385,174	7.072	38	435.691,097 300.385,174	39	435.695,187 300.382,994	4.635	39	435.695,187 300.382,994	40	435.701,245 300.379,764	6.865
40	435.701,245 300.379,764	41	435.705,443 300.377,527	4.757	41	435.705,443 300.377,527	42	435.707,39 300.376,489	2.206	42	435.707,39 300.376,489	43	435.709,323 300.375,458	2.191
43	435.709,323 300.375,458	44	435.711,495 300.374,3	2.461	44	435.711,495 300.374,3	45	435.725,604 300.366,779	15.98 8	45	435.725,604 300.366,779	46	435.737,051 300.360,677	12.97 2
46	435.737,051 300.360,677	47	435.741,267 300.358,541	4.726	47	435.741,267 300.358,541	48	435.745,738 300.356,277	5.012	48	435.745,738 300.356,277	49	435.750,181 300.354,027	4.98
49	435.750,181 300.354,027	50	435.753,094 300.352,552	3.265	50	435.753,094 300.352,552	51	435.755,961 300.351,099	3.214	51	435.755,961 300.351,099	52	435.789,705 300.334,009	37.82 5
52	435.789,705 300.334,009	53	435.790,199 300.333,759	0.554	53	435.790,199 300.333,759	54	435.790,792 300.333,458	0.665	54	435.790,792 300.333,458	55	435.790,986 300.333,36	0.217
55	435.790,986 300.333,36	56	435.796,543 300.330,24	6.373	56	435.796,543 300.330,24	57	435.802,978 300.326,627	7.38	57	435.802,978 300.326,627	58	435.809,755 300.322,822	7.772
58	435.809,755 300.322,822	59	435.814,542 300.320,134	5.49	59	435.814,542 300.320,134	60	435.815,659 300.319,507	1.281	60	435.815,659 300.319,507	61	435.822,476 300.315,679	7.818
61	435.822,476 300.315,679	62	435.824,434 300.314,58	2.245	62	435.824,434 300.314,58	63	435.830,326 300.309,617	7.704	63	435.830,326 300.309,617	64	435.835,416 300.305,33	6.655
64	435.835,416 300.305,33	65	435.838,243 300.303,058	3.627	65	435.838,243 300.303,058	66	435.840,693 300.300,885	3.275	66	435.840,693 300.300,885	67	435.843,998 300.298,369	4.154
67	435.843,998 300.298,369	68	435.847,56 300.295,101	4.834	68	435.847,56 300.295,101	69	435.851,672 300.291,737	5.313	69	435.851,672 300.291,737	70	435.855,1 300.288,445	4.753
70	435.855,1 300.288,445	71	435.863,193 300.281,3	10.79 6	71	435.863,193 300.281,3	72	435.871,799 300.273,929	11.33 1	72	435.871,799 300.273,929	73	435.876,041 300.269,957	5.811
73	435.876,041 300.269,957	74	435.878,303 300.267,81	3.119	74	435.878,303 300.267,81	75	435.881,158 300.265,102	3.935	75	435.881,158 300.265,102	76	435.886,397 300.260,132	7.221
76	435.886,397 300.260,132	77	435.890,621 300.256,467	5.592	77	435.890,621 300.256,467	78	435.894,631 300.252,32	5.769	78	435.894,631 300.252,32	79	435.900,046 300.247,183	7.464
79	435.900,046 300.247,183	80	435.903,28 300.244,115	4.458	80	435.903,28 300.244,115	81	435.912,008 300.234,795	12.76 9	81	435.912,008 300.234,795	82	435.916,908 300.229,796	7.0
82	435.916,908 300.229,796	83	435.921,595 300.224,558	7.029	83	435.921,595 300.224,558	84	435.932,016 300.214,228	14.67 3	84	435.932,016 300.214,228	85	435.936,648 300.209,958	6.3
85	435.936,648 300.209,958	86	435.941,677 300.204,652	7.311	86	435.941,677 300.204,652	87	435.951,814 300.194,603	14.27 4	87	435.951,814 300.194,603	88	435.962,221 300.184,287	14.65 4
88	435.962,221 300.184,287	89	435.968,216 300.178,345	8.441	89	435.968,216 300.178,345	90	435.972,924 300.173,933	6.452	90	435.972,924 300.173,933	91	435.989,459 300.158,436	22.66 2
91	435.989,459 300.158,436	92	436.001,985 300.146,696	17.16 8	92	436.001,985 300.146,696	93	436.004,981 300.143,888	4.106	93	436.004,981 300.143,888	94	436.012,499 300.136,145	10.79 2
94	436.012,499 300.136,145	95	436.025,351 300.122,909	18.44 9	95	436.025,351 300.122,909	96	436.030,94 300.117,154	8.022	96	436.030,94 300.117,154	97	436.033,651 300.114,239	3.981
97	436.033,651 300.114,239	98	436.039,643 300.107,798	8.797	98	436.039,643 300.107,798	99	436.041,805 300.105,475	3.173	99	436.041,805 300.105,475	100	436.044,97 300.102,22	4.54
100	436.044,97 300.102,22	101	436.054,478 300.092,441	13.63 9	101	436.054,478 300.092,441	102	436.057,825 300.088,998	4.802	102	436.057,825 300.088,998	103	436.069,082 300.077,42	16.14 8
103	436.069,082 300.077,42	104	436.075,472 300.070,518	9.406	104	436.075,472 300.070,518	105	436.077,556 300.068,509	2.895	105	436.077,556 300.068,509	106	436.081,399 300.064,805	5.337
106	436.081,399 300.064,805	107	436.131,422 300.016,588	69.47 8	107	436.131,422 300.016,588	108	436.132,779 300.015,28	1.885	108	436.132,779 300.015,28	109	436.143,441 300.005,004	14.80 8
109	436.143,441 300.005,004	110	436.166,731 299.988,123	28.76 4	110	436.166,731 299.988,123	111	436.170,457 299.986,268	4.162	111	436.170,457 299.986,268	112	436.172,932 299.989,505	4.075
112	436.172,932 299.989,505	113	436.168,81 299.991,556	4.604	113	436.168,81 299.991,556	114	436.146,015 300.008,078	28.15 3	114	436.146,015 300.008,078	115	436.135,555 300.018,16	14.52 8
115	436.135,555 300.018,16	116	436.134,198 300.019,468	1.885	116	436.134,198 300.019,468	117	436.084,175 300.067,685	69.47 8	117	436.084,175 300.067,685	118	436.078,33 300.073,319	8.118

Punct început	X / Y	Punct sfârșit	X / Y	Lungime segment	Punct început	X / Y	Punct sfârșit	X / Y	Lungime segment	Punct început	X / Y	Punct sfârșit	X / Y	Lungime segment
118	436.078,33 300.073,319	119	436.060,693 300.091,786	25.536	119	436.060,693 300.091,786	120	436.047,838 300.105,008	18.441	120	436.047,838 300.105,008	121	436.028,221 300.125,696	28.51
121	436.028,221 300.125,696	122	436.015,369 300.138,931	18.448	122	436.015,369 300.138,931	123	435.992,194 300.161,355	32.248	123	435.992,194 300.161,355	124	435.965,037 300.187,128	37.44
124	435.965,037 300.187,128	125	435.944,537 300.207,449	28.865	125	435.944,537 300.207,449	126	435.914,896 300.237,562	42.254	126	435.914,896 300.237,562	127	435.902,799 300.250,085	17.412
127	435.902,799 300.250,085	128	435.889,086 300.263,095	18.903	128	435.889,086 300.263,095	129	435.874,468 300.276,909	20.112	129	435.874,468 300.276,909	130	435.857,81 300.291,388	22.071
130	435.857,81 300.291,388	131	435.837,958 300.308,419	26.156	131	435.837,958 300.308,419	132	435.826,722 300.317,883	14.691	132	435.826,722 300.317,883	133	435.811,713 300.326,31	17.213
133	435.811,713 300.326,31	134	435.791,512 300.337,578	23.131	134	435.791,512 300.337,578	135	435.747,545 300.359,846	49.284	135	435.747,545 300.359,846	136	435.738,896 300.364,226	9.695
136	435.738,896 300.364,226	137	435.727,486 300.370,309	12.93	137	435.727,486 300.370,309	138	435.697,069 300.386,524	34.469	138	435.697,069 300.386,524	139	435.679,758 300.395,909	19.691
139	435.679,758 300.395,909	140	435.656,62 300.408,518	26.351	140	435.656,62 300.408,518	141	435.633,075 300.421,073	26.683	141	435.633,075 300.421,073	142	435.615,15 300.430,428	20.219
142	435.615,15 300.430,428	143	435.581,941 300.447,757	37.458	143	435.581,941 300.447,757	144	435.552,808 300.462,959	32.861	144	435.552,808 300.462,959	145	435.525,348 300.477,289	30.974
145	435.525,348 300.477,289	146	435.502,577 300.489,172	25.685	146	435.502,577 300.489,172	147	435.483,85 300.488,021	18.762	147	435.483,85 300.488,021	148	435.480,671 300.489,206	3.393
148	435.480,671 300.489,206	1	435.476,838 300.490,662	4.1										

\*\* Lungimile segmentelor sunt determinate în planul de proiecție Stereo 70 și sunt rotunjite la 1 milimetru.

\*\*\* Distanța dintre puncte este formată din segmente cumulate ce sunt mai mici decât valoarea 1 milimetru.



**DATE DESPRE IMOBILUL NR. 10798**

Oficiul de Cadastru și Publicitate Imobiliară DOLJ  
Biroul de Cadastru și Publicitate Imobiliară Craiova

**A. Partea I. Descrierea imobilului**

TEREN Intravilan

Adresa: Loc. Preajba De Padure, Jud. Dolj, P67/1

Nr. Crt	Nr cadastral Nr. topografic	Suprafața* (mp)	Observații / Referințe
A1		592	Sector cadastral:0 Teren neimprejmuit;

**B. Partea II. Proprietari și acte**

Inscrieri privitoare la dreptul de proprietate și alte drepturi reale	Referințe
/	
Act Normativ nr. Legea 7, din 13/03/1996 emis de PARLAMENTUL ROMÂNIEI (ART. 13 ALIN. 15);	
B1	Inscrierea provizorie, drept de PROPRIETATE, dobandit prin Lege, cota actuala 1/1, cota initiala 1/1
	1) NEIDENTIFICAT NEIDENTIFICAT, CIF:0000000000000

**C. Partea III. SARCINI .**

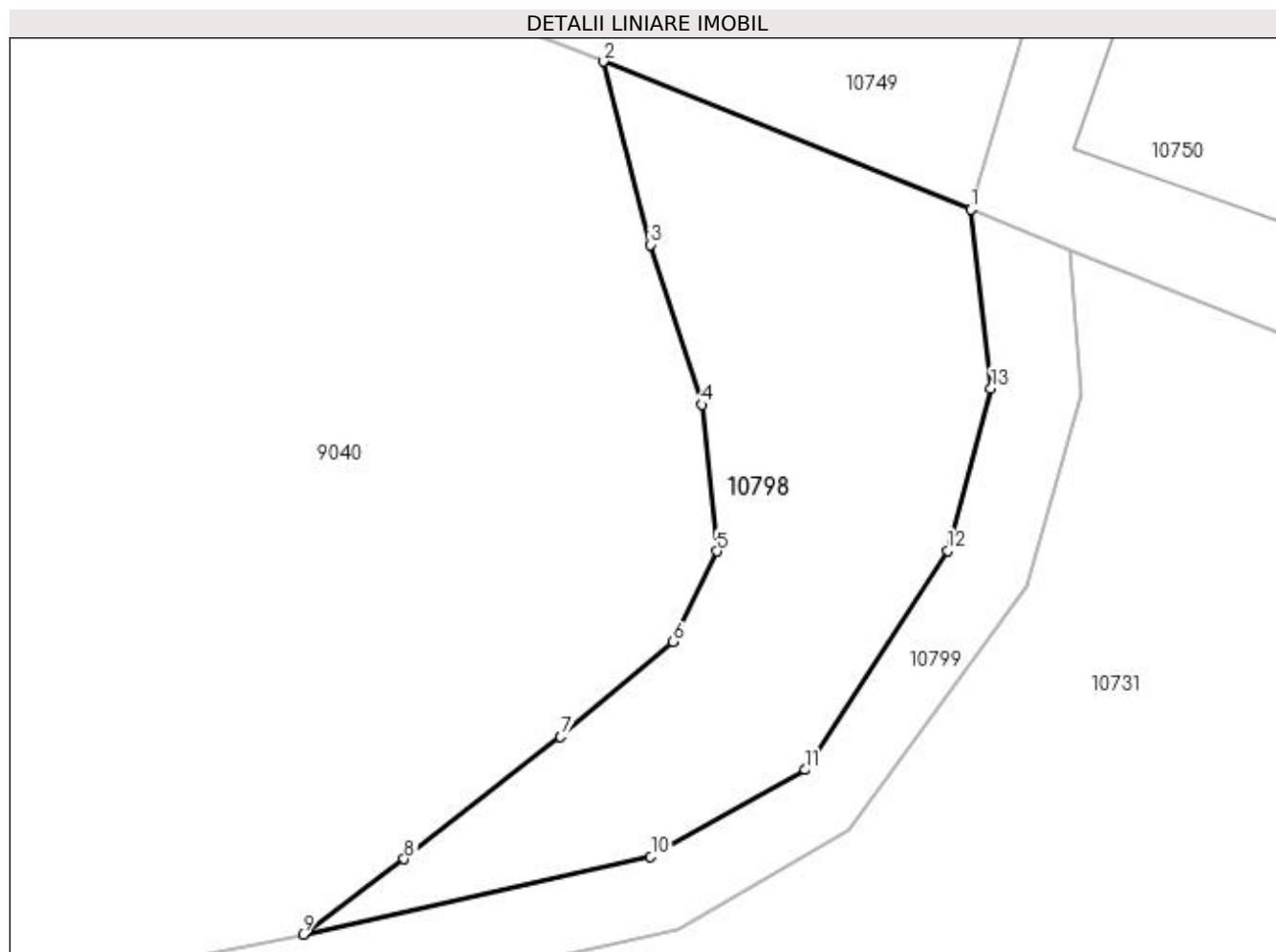
Inscrieri privind dezmembramintele dreptului de proprietate, drepturi reale de garanție și sarcini	Referințe
NU SUNT	

## Anexa Nr. 1 La Partea I

## Teren

Nr cadastral	Suprafața (mp)*	Observații / Referințe
	592	

\* Suprafața este determinată în planul de proiecție Stereo 70.



## Date referitoare la teren

Crt	Categorie folosință	Intra vilan	Suprafața (mp)	Tarla	Parcelă	Nr. topo	Observații / Referințe
1	neproductiv	DA	592	-	67/1	-	

## Lungime Segmente

1) Valorile lungimilor segmentelor sunt obținute din proiecție în plan.

Punct început	X / Y	Punct sfârșit	X / Y	Lungime segment (** (m)
1	436.935,743 300.031,675	2	436.916,101 300.039,573	21.17
2	436.916,101 300.039,573	3	436.918,642 300.029,795	10.103
3	436.918,642 300.029,795	4	436.921,387 300.021,261	8.965
4	436.921,387 300.021,261	5	436.922,169 300.013,438	7.862
5	436.922,169 300.013,438	6	436.919,821 300.008,613	5.366

Punct început	X / Y	Punct sfârșit	X / Y	Lungime segment (** (m)
6	436.919,821 300.008,613	7	436.913,82 300.003,528	7.866
7	436.913,82 300.003,528	8	436.905,472 299.997,008	10.592
8	436.905,472 299.997,008	9	436.900,072 299.992,982	6.736
9	436.900,072 299.992,982	10	436.918,637 299.997,125	19.022
10	436.918,637 299.997,125	11	436.926,892 300.001,766	9.47
11	436.926,892 300.001,766	12	436.934,518 300.013,467	13.967
12	436.934,518 300.013,467	13	436.936,822 300.022,13	8.964
13	436.936,822 300.022,13	1	436.935,743 300.031,675	9.606

\*\* Lungimile segmentelor sunt determinate în planul de proiecție Stereo 70 și sunt rotunjite la 1 milimetru.

\*\*\* Distanța dintre puncte este formată din segmente cumulate ce sunt mai mici decât valoarea 1 milimetru.



**DATE DESPRE IMOBILUL NR. 10799**

Oficiul de Cadastru și Publicitate Imobiliară DOLJ  
Biroul de Cadastru și Publicitate Imobiliară Craiova

**A. Partea I. Descrierea imobilului**

TEREN Intravilan

Adresa: Loc. Preajba De Padure, Jud. Dolj, De 679/3

Nr. Crt	Nr cadastral Nr. topografic	Suprafața* (mp)	Observații / Referințe
A1		4.748	Sector cadastral:0 Teren neimprejmuit;

**B. Partea II. Proprietari și acte**

Inscrieri privitoare la dreptul de proprietate și alte drepturi reale	Referințe
/	
Act Normativ nr. Legea 7, din 13/03/1996 emis de PARLAMENTUL ROMÂNIEI (ART. 13 ALIN. 15);	
B1	Inscrierea provizorie, drept de PROPRIETATE, dobandit prin Lege, cota actuala 1/1, cota initiala 1/1
	1) NEIDENTIFICAT NEIDENTIFICAT, CIF:0000000000000

**C. Partea III. SARCINI .**

Inscrieri privind dezmembramintele dreptului de proprietate, drepturi reale de garanție și sarcini	Referințe
NU SUNT	

## Anexa Nr. 1 La Partea I

## Teren

Nr cadastral	Suprafața (mp)*	Observații / Referințe
	4.748	

\* Suprafața este determinată în planul de proiecție Stereo 70.

## DETALII LINIARE IMOBIL



## Date referitoare la teren

Crt	Categorie folosință	Intra vilan	Suprafața (mp)	Tarla	Parcelă	Nr. topo	Observații / Referințe
1	drum	DA	4.748	De 679/3	-	-	

## Lungime Segmente

1) Valorile lungimilor segmentelor sunt obținute din proiecție în plan.

Punct început	X / Y	Punct sfârșit	X / Y	Lungime segment	Punct început	X / Y	Punct sfârșit	X / Y	Lungime segment	Punct început	X / Y	Punct sfârșit	X / Y	Lungime segment
1	436.231,777 300.056,729	2	436.234,158 300.064,086	7.733	2	436.234,158 300.064,086	3	436.224,481 300.065,578	9.791	3	436.224,481 300.065,578	4	436.221,601 300.055,938	10.061
4	436.221,601 300.055,938	5	436.217,967 300.034,376	21.866	5	436.217,967 300.034,376	6	436.210,845 300.017,06	18.723	6	436.210,845 300.017,06	7	436.216,085 300.013,213	6.501
7	436.216,085 300.013,213	8	436.209,427 300.005,591	10.12	8	436.209,427 300.005,591	9	436.206,358 300.002,078	4.665	9	436.206,358 300.002,078	10	436.209,804 299.999,389	4.371
10	436.209,804 299.999,389	11	436.273,824 299.955,291	77.738	11	436.273,824 299.955,291	12	436.297,283 299.930,236	34.323	12	436.297,283 299.930,236	13	436.326,798 299.900,262	42.066
13	436.326,798 299.900,262	14	436.362,646 299.874,077	44.393	14	436.362,646 299.874,077	15	436.387,467 299.859,022	29.03	15	436.387,467 299.859,022	16	436.408,126 299.851,112	22.122
16	436.408,126 299.851,112	17	436.423,562 299.849,806	15.491	17	436.423,562 299.849,806	18	436.441,455 299.853,493	18.269	18	436.441,455 299.853,493	19	436.457,659 299.860,328	17.587

Punct început	X / Y	Punct sfârșit	X / Y	Lungime segment	Punct început	X / Y	Punct sfârșit	X / Y	Lungime segment	Punct început	X / Y	Punct sfârșit	X / Y	Lungime segment
19	436.457,659 299.860,328	20	436.493,336 299.876,201	39.049	20	436.493,336 299.876,201	21	436.608,794 299.927,701	126.423	21	436.608,794 299.927,701	22	436.625,846 299.934,132	18.224
22	436.625,846 299.934,132	23	436.645,073 299.935,405	19.269	23	436.645,073 299.935,405	24	436.681,897 299.944,358	37.897	24	436.681,897 299.944,358	25	436.750,3 299.958,431	69.836
25	436.750,3 299.958,431	26	436.817,1 299.972,172	68.199	26	436.817,1 299.972,172	27	436.869,039 299.982,771	53.009	27	436.869,039 299.982,771	28	436.901,737 299.989,233	33.333
28	436.901,737 299.989,233	29	436.920,096 299.993,239	18.791	29	436.920,096 299.993,239	30	436.929,25 299.998,522	10.569	30	436.929,25 299.998,522	31	436.938,711 300.011,593	16.136
31	436.938,711 300.011,593	32	436.941,599 300.021,792	10.6	32	436.941,599 300.021,792	33	436.941,045 300.029,543	7.771	33	436.941,045 300.029,543	34	436.935,743 300.031,675	5.715
34	436.935,743 300.031,675	35	436.936,822 300.022,13	9.606	35	436.936,822 300.022,13	36	436.934,518 300.013,467	8.964	36	436.934,518 300.013,467	37	436.926,892 300.001,766	13.967
37	436.926,892 300.001,766	38	436.918,637 299.997,125	9.47	38	436.918,637 299.997,125	39	436.900,072 299.992,982	19.022	39	436.900,072 299.992,982	40	436.868,264 299.986,695	32.423
40	436.868,264 299.986,695	41	436.857,808 299.984,629	10.658	41	436.857,808 299.984,629	42	436.835,067 299.979,951	23.217	42	436.835,067 299.979,951	43	436.816,294 299.976,09	19.166
43	436.816,294 299.976,09	44	436.814,005 299.975,619	2.337	44	436.814,005 299.975,619	45	436.810,776 299.974,955	3.297	45	436.810,776 299.974,955	46	436.806,332 299.974,041	4.537
46	436.806,332 299.974,041	47	436.765,788 299.965,701	41.393	47	436.765,788 299.965,701	48	436.765,069 299.965,553	0.734	48	436.765,069 299.965,553	49	436.749,494 299.962,349	15.901
49	436.749,494 299.962,349	50	436.745,577 299.961,543	3.999	50	436.745,577 299.961,543	51	436.735,348 299.959,439	10.443	51	436.735,348 299.959,439	52	436.681,021 299.948,261	55.465
52	436.681,021 299.948,261	53	436.647,165 299.940,03	34.842	53	436.647,165 299.940,03	54	436.644,288 299.945,519	6.197	54	436.644,288 299.945,519	55	436.619,865 299.938,42	25.434
55	436.619,865 299.938,42	56	436.620,641 299.936,444	2.123	56	436.620,641 299.936,444	57	436.607,277 299.931,404	14.283	57	436.607,277 299.931,404	58	436.594,428 299.925,713	14.053
58	436.594,428 299.925,713	59	436.491,931 299.879,954	112.248	59	436.491,931 299.879,954	60	436.462,378 299.870,913	30.905	60	436.462,378 299.870,913	61	436.453,344 299.868,124	9.455
61	436.453,344 299.868,124	62	436.432,176 299.865,358	21.348	62	436.432,176 299.865,358	63	436.423,689 299.864,882	8.5	63	436.423,689 299.864,882	64	436.418,385 299.865,63	5.356
64	436.418,385 299.865,63	65	436.417,611 299.865,74	0.782	65	436.417,611 299.865,74	66	436.390,138 299.865,126	27.48	66	436.390,138 299.865,126	67	436.364,887 299.877,434	28.091
67	436.364,887 299.877,434	68	436.331,209 299.907,184	44.936	68	436.331,209 299.907,184	69	436.320,448 299.914,076	12.779	69	436.320,448 299.914,076	70	436.317,982 299.916,35	3.354
70	436.317,982 299.916,35	71	436.309,707 299.923,693	11.063	71	436.309,707 299.923,693	72	436.307,68 299.925,872	2.976	72	436.307,68 299.925,872	73	436.305,722 299.927,5	2.546
73	436.305,722 299.927,5	74	436.303,772 299.929,121	2.536	74	436.303,772 299.929,121	75	436.302,174 299.930,637	2.203	75	436.302,174 299.930,637	76	436.300,275 299.932,893	2.949
76	436.300,275 299.932,893	77	436.276,449 299.958,34	34.86	77	436.276,449 299.958,34	78	436.214,549 300.000,977	75.163	78	436.214,549 300.000,977	79	436.218,269 300.012,132	11.759
79	436.218,269 300.012,132	80	436.218,314 300.012,29	0.164	80	436.218,314 300.012,29	81	436.222,522 300.026,78	15.089	81	436.222,522 300.026,78	82	436.224,548 300.033,758	7.266
82	436.224,548 300.033,758	83	436.228,978 300.047,666	14.596	83	436.228,978 300.047,666	1	436.231,777 300.056,729	9.485					

\*\* Lungimile segmentelor sunt determinate în planul de proiecție Stereo 70 și sunt rotunjite la 1 milimetru.

\*\*\* Distanța dintre puncte este formată din segmente cumulate ce sunt mai mici decât valoarea 1 milimetru.





**DATE DESPRE IMOBILUL NR. 10802**

Oficiul de Cadastru și Publicitate Imobiliară DOLJ  
Biroul de Cadastru și Publicitate Imobiliară Craiova

**A. Partea I. Descrierea imobilului**

TEREN Necunoscut

Adresa: Loc. Teslui, Jud. Dolj, De 345

Nr. Crt	Nr cadastral Nr. topografic	Suprafața* (mp)	Observații / Referințe
A1		15.158	Sector cadastral:0 Teren neimprejmuit; Conform PUG aprobat prin HCL 28/2015, suprafata intravilan = 14001 mp, suprafata extravilan = 1157 mp.

**B. Partea II. Proprietari și acte**

Inscrieri privitoare la dreptul de proprietate și alte drepturi reale	Referințe
/	
Act Normativ nr. Legea 7, din 13/03/1996 emis de PARLAMENTUL ROMÂNIEI (ART. 13 ALIN. 15);	
B1	A1
Inscrierea provizorie, drept de PROPRIETATE, dobandit prin Lege, cota actuala 1/1, cota initiala 1/1 1) NEIDENTIFICAT NEIDENTIFICAT, CIF:0000000000000	

**C. Partea III. SARCINI .**

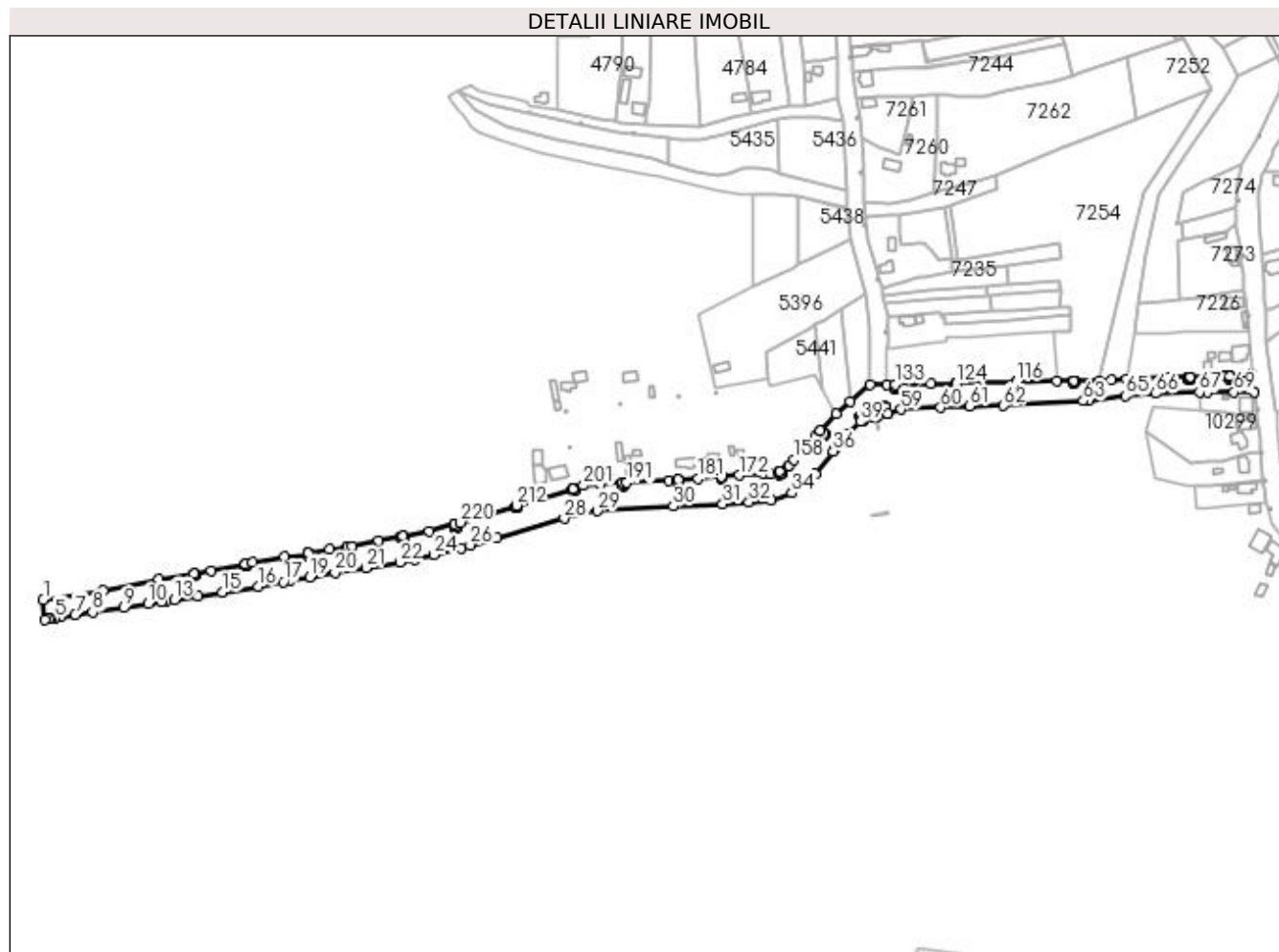
Inscrieri privind dezmembramintele dreptului de proprietate, drepturi reale de garanție și sarcini	Referințe
NU SUNT	

## Anexa Nr. 1 La Partea I

## Teren

Nr cadastral	Suprafața (mp)*	Observații / Referințe
	15.158	Conform PUG aprobat prin HCL 28/2015, suprafața intravilan = 14001 mp, suprafața extravilan = 1157 mp.

\* Suprafața este determinată în planul de proiecție Stereo 70.



## Date referitoare la teren

Crt	Categorie folosință	Intra vilan	Suprafața (mp)	Tarla	Parcelă	Nr. topo	Observații / Referințe
1	drum	DA	14.001	De 345	-	-	
2	drum	NU	1.157	De 345	-	-	

## Lungime Segmente

1) Valorile lungimilor segmentelor sunt obținute din proiecție în plan.

Punct început	X / Y	Punct sfârșit	X / Y	Lungime segment	Punct început	X / Y	Punct sfârșit	X / Y	Lungime segment	Punct început	X / Y	Punct sfârșit	X / Y	Lungime segment
1	432.007,646 300.603,904	2	432.009,016 300.589,918	14.053	2	432.009,016 300.589,918	3	432.011,668 300.590,276	2.676	3	432.011,668 300.590,276	4	432.012,94 300.590,483	1.289
4	432.012,94 300.590,483	5	432.016,035 300.590,991	3.136	5	432.016,035 300.590,991	6	432.020,074 300.591,643	4.091	6	432.020,074 300.591,643	7	432.030,787 300.593,365	10.851
7	432.030,787 300.593,365	8	432.043,223 300.595,245	12.577	8	432.043,223 300.595,245	9	432.065,403 300.598,368	22.399	9	432.065,403 300.598,368	10	432.083,503 300.601,237	18.326
10	432.083,503 300.601,237	11	432.092,627 300.602,471	9.207	11	432.092,627 300.602,471	12	432.096,037 300.603,013	3.453	12	432.096,037 300.603,013	13	432.102,322 300.604,228	6.401
13	432.102,322 300.604,228	14	432.119,134 300.606,751	17.0	14	432.119,134 300.606,751	15	432.136,667 300.609,359	17.726	15	432.136,667 300.609,359	16	432.162,766 300.613,641	26.448

Punct început	X / Y	Punct sfârșit	X / Y	Lungime segment	Punct început	X / Y	Punct sfârșit	X / Y	Lungime segment	Punct început	X / Y	Punct sfârșit	X / Y	Lungime segment
16	432.162,766 300.613,641	17	432.181,103 300.617,043	18.65	17	432.181,103 300.617,043	18	432.185,621 300.618,015	4.621	18	432.185,621 300.618,015	19	432.199,971 300.620,46	14.557
19	432.199,971 300.620,46	20	432.217,987 300.623,646	18.296	20	432.217,987 300.623,646	21	432.240,446 300.627,01	22.71	21	432.240,446 300.627,01	22	432.264,699 300.631,061	24.589
22	432.264,699 300.631,061	23	432.275,803 300.633,369	11.341	23	432.275,803 300.633,369	24	432.289,57 300.636,615	14.144	24	432.289,57 300.636,615	25	432.308,818 300.641,391	19.832
25	432.308,818 300.641,391	26	432.315,64 300.643,568	7.161	26	432.315,64 300.643,568	27	432.335,122 300.649,055	20.24	27	432.335,122 300.649,055	28	432.383,506 300.662,68	50.266
28	432.383,506 300.662,68	29	432.407,209 300.668,179	24.333	29	432.407,209 300.668,179	30	432.462,077 300.671,681	54.98	30	432.462,077 300.671,681	31	432.497,671 300.673,118	35.623
31	432.497,671 300.673,118	32	432.516,571 300.674,484	18.949	32	432.516,571 300.674,484	33	432.532,665 300.675,948	16.16	33	432.532,665 300.675,948	34	432.547,92 300.680,96	16.057
34	432.547,92 300.680,96	35	432.564,411 300.694,763	21.505	35	432.564,411 300.694,763	36	432.577,403 300.711,162	20.922	36	432.577,403 300.711,162	37	432.578,291 300.712,283	1.43
37	432.578,291 300.712,283	38	432.588,079 300.723,937	15.219	38	432.588,079 300.723,937	39	432.597,123 300.732,594	12.519	39	432.597,123 300.732,594	40	432.598,665 300.733,116	1.628
40	432.598,665 300.733,116	41	432.597,6 300.735,476	2.589	41	432.597,6 300.735,476	42	432.597,047 300.735,257	0.595	42	432.597,047 300.735,257	43	432.596,609 300.736,364	1.191
43	432.596,609 300.736,364	44	432.597,715 300.736,802	1.19	44	432.597,715 300.736,802	45	432.598,154 300.735,696	1.19	45	432.598,154 300.735,696	46	432.597,605 300.735,478	0.591
46	432.597,605 300.735,478	47	432.598,67 300.733,118	2.589	47	432.598,67 300.733,118	48	432.606,598 300.735,49	8.275	48	432.606,598 300.735,49	49	432.606,603 300.735,492	0.005
49	432.606,603 300.735,492	50	432.609,302 300.736,369	2.838	50	432.609,302 300.736,369	51	432.616,604 300.738,524	7.613	51	432.616,604 300.738,524	52	432.615,364 300.742,724	4.379
52	432.615,364 300.742,724	53	432.615,042 300.742,224	0.595	53	432.615,042 300.742,224	54	432.614,041 300.742,868	1.19	54	432.614,041 300.742,868	55	432.614,684 300.743,869	1.19
55	432.614,684 300.743,869	56	432.615,686 300.743,225	1.191	56	432.615,686 300.743,225	57	432.615,367 300.742,729	0.59	57	432.615,367 300.742,729	58	432.616,608 300.738,525	4.383
58	432.616,608 300.738,525	59	432.626,385 300.741,41	10.194	59	432.626,385 300.741,41	60	432.654,934 300.742,723	28.579	60	432.654,934 300.742,723	61	432.675,98 300.743,68	21.068
61	432.675,98 300.743,68	62	432.700,305 300.744,158	24.33	62	432.700,305 300.744,158	63	432.757,835 300.747,529	57.629	63	432.757,835 300.747,529	64	432.761,885 300.747,758	4.056
64	432.761,885 300.747,758	65	432.788,273 300.751,07	26.595	65	432.788,273 300.751,07	66	432.810,208 300.752,924	22.013	66	432.810,208 300.752,924	67	432.841,552 300.753,843	31.357
67	432.841,552 300.753,843	68	432.847,292 300.754,011	5.742	68	432.847,292 300.754,011	69	432.866,435 300.753,725	19.145	69	432.866,435 300.753,725	70	432.880,925 300.753,69	14.49
70	432.880,925 300.753,69	71	432.879,342 300.765,761	12.174	71	432.879,342 300.765,761	72	432.879,341 300.765,766	0.005	72	432.879,341 300.765,766	73	432.879,262 300.766,539	0.777
73	432.879,262 300.766,539	74	432.863,403 300.765,38	15.901	74	432.863,403 300.765,38	75	432.863,467 300.764,531	0.851	75	432.863,467 300.764,531	76	432.864,062 300.764,545	0.595
76	432.864,062 300.764,545	77	432.864,089 300.763,355	1.19	77	432.864,089 300.763,355	78	432.862,899 300.763,329	1.19	78	432.862,899 300.763,329	79	432.862,872 300.764,518	1.189
79	432.862,872 300.764,518	80	432.863,462 300.764,531	0.59	80	432.863,462 300.764,531	81	432.863,398 300.765,38	0.851	81	432.863,398 300.765,38	82	432.861,992 300.765,277	1.41
82	432.861,992 300.765,277	83	432.860,444 300.765,16	1.552	83	432.860,444 300.765,16	84	432.851,746 300.765,087	8.698	84	432.851,746 300.765,087	85	432.834,906 300.764,944	16.841
85	432.834,906 300.764,944	86	432.834,361 300.764,923	0.545	86	432.834,361 300.764,923	87	432.834,399 300.763,917	1.007	87	432.834,399 300.763,917	88	432.834,994 300.763,93	0.595
88	432.834,994 300.763,93	89	432.835,021 300.762,74	1.19	89	432.835,021 300.762,74	90	432.833,831 300.762,714	1.19	90	432.833,831 300.762,714	91	432.833,804 300.763,903	1.189
91	432.833,804 300.763,903	92	432.834,394 300.763,917	0.59	92	432.834,394 300.763,917	93	432.834,356 300.764,923	1.007	93	432.834,356 300.764,923	94	432.832,678 300.764,859	1.679
94	432.832,678 300.764,859	95	432.819,209 300.764,34	13.479	95	432.819,209 300.764,34	96	432.794,079 300.763,373	25.149	96	432.794,079 300.763,373	97	432.794,11 300.762,55	0.824
97	432.794,11 300.762,55	98	432.794,705 300.762,563	0.595	98	432.794,705 300.762,563	99	432.794,732 300.761,373	1.19	99	432.794,732 300.761,373	100	432.793,542 300.761,348	1.19
100	432.793,542 300.761,348	101	432.793,515 300.762,537	1.189	101	432.793,515 300.762,537	102	432.794,105 300.762,55	0.59	102	432.794,105 300.762,55	103	432.794,074 300.763,373	0.824
103	432.794,074 300.763,373	104	432.789,037 300.763,179	5.041	104	432.789,037 300.763,179	105	432.777,908 300.762,602	11.144	105	432.777,908 300.762,602	106	432.769,443 300.762,252	8.472
106	432.769,443 300.762,252	107	432.750,804 300.762,07	18.64	107	432.750,804 300.762,07	108	432.750,807 300.761,844	0.226	108	432.750,807 300.761,844	109	432.751,402 300.761,857	0.595
109	432.751,402 300.761,857	110	432.751,428 300.760,667	1.19	110	432.751,428 300.760,667	111	432.750,238 300.760,641	1.19	111	432.750,238 300.760,641	112	432.750,211 300.761,83	1.189
112	432.750,211 300.761,83	113	432.750,802 300.761,844	0.591	113	432.750,802 300.761,844	114	432.750,799 300.762,07	0.226	114	432.750,799 300.762,07	115	432.738,863 300.761,953	11.937

Punct început	X / Y	Punct sfârșit	X / Y	Lungime segment	Punct început	X / Y	Punct sfârșit	X / Y	Lungime segment	Punct început	X / Y	Punct sfârșit	X / Y	Lungime segment
115	432.738,863 300.761,953	116	432.709,457 300.761,351	29.41 2	116	432.709,457 300.761,351	117	432.709,468 300.760,804	0.547	117	432.709,468 300.760,804	118	432.710,063 300.760,817	0.595
118	432.710,063 300.760,817	119	432.710,09 300.759,627	1.19	119	432.710,09 300.759,627	120	432.708,9 300.759,602	1.19	120	432.708,9 300.759,602	121	432.708,873 300.760,791	1.189
121	432.708,873 300.760,791	122	432.709,463 300.760,804	0.59	122	432.709,463 300.760,804	123	432.709,452 300.761,351	0.547	123	432.709,452 300.761,351	124	432.666,256 300.760,468	43.20 5
124	432.666,256 300.760,468	125	432.666,272 300.759,672	0.796	125	432.666,272 300.759,672	126	432.666,867 300.759,686	0.595	126	432.666,867 300.759,686	127	432.666,894 300.758,496	1.19
127	432.666,894 300.758,496	128	432.665,704 300.758,47	1.19	128	432.665,704 300.758,47	129	432.665,677 300.759,659	1.189	129	432.665,677 300.759,659	130	432.666,267 300.759,672	0.59
130	432.666,267 300.759,672	131	432.666,251 300.760,467	0.795	131	432.666,251 300.760,467	132	432.647,804 300.760,09	18.45 1	132	432.647,804 300.760,09	133	432.622,273 300.759,568	25.53 6
133	432.622,273 300.759,568	134	432.622,315 300.757,498	2.07	134	432.622,315 300.757,498	135	432.622,908 300.757,545	0.595	135	432.622,908 300.757,545	136	432.623,001 300.756,358	1.191
136	432.623,001 300.756,358	137	432.621,815 300.756,266	1.19	137	432.621,815 300.756,266	138	432.621,722 300.757,452	1.19	138	432.621,722 300.757,452	139	432.622,31 300.757,498	0.59
139	432.622,31 300.757,498	140	432.622,268 300.759,568	2.07	140	432.622,268 300.759,568	141	432.616,123 300.759,442	6.146	141	432.616,123 300.759,442	142	432.604,082 300.759,353	12.04 1
142	432.604,082 300.759,353	143	432.589,857 300.746,997	18.84 2	143	432.589,857 300.746,997	144	432.579,805 300.738,265	13.31 5	144	432.579,805 300.738,265	145	432.568,098 300.726,171	16.83 2
145	432.568,098 300.726,171	146	432.570,524 300.723,824	3.375	146	432.570,524 300.723,824	147	432.571,076 300.724,043	0.594	147	432.571,076 300.724,043	148	432.571,515 300.722,937	1.19
148	432.571,515 300.722,937	149	432.570,409 300.722,498	1.19	149	432.570,409 300.722,498	150	432.569,971 300.723,604	1.19	150	432.569,971 300.723,604	151	432.570,519 300.723,822	0.59
151	432.570,519 300.723,822	152	432.568,095 300.726,168	3.373	152	432.568,095 300.726,168	153	432.564,291 300.722,238	5.469	153	432.564,291 300.722,238	154	432.557,116 300.714,459	10.58 3
154	432.557,116 300.714,459	155	432.554,996 300.712,16	3.127	155	432.554,996 300.712,16	156	432.554,603 300.711,734	0.58	156	432.554,603 300.711,734	157	432.554,143 300.711,184	0.717
157	432.554,143 300.711,184	158	432.549,265 300.705,342	7.611	158	432.549,265 300.705,342	159	432.545,82 300.701,216	5.375	159	432.545,82 300.701,216	160	432.544,884 300.700,59	1.126
160	432.544,884 300.700,59	161	432.538,98 300.696,639	7.104	161	432.538,98 300.696,639	162	432.539,613 300.695,693	1.138	162	432.539,613 300.695,693	163	432.540,206 300.695,743	0.595
163	432.540,206 300.695,743	164	432.540,305 300.694,557	1.19	164	432.540,305 300.694,557	165	432.539,118 300.694,458	1.191	165	432.539,118 300.694,458	166	432.539,02 300.695,644	1.19
166	432.539,02 300.695,644	167	432.539,608 300.695,693	0.59	167	432.539,608 300.695,693	168	432.538,976 300.696,636	1.135	168	432.538,976 300.696,636	169	432.538,024 300.695,999	1.145
169	432.538,024 300.695,999	170	432.532,069 300.695,061	6.028	170	432.532,069 300.695,061	171	432.527,309 300.694,838	4.765	171	432.527,309 300.694,838	172	432.509,498 300.694,003	17.83 1
172	432.509,498 300.694,003	173	432.497,069 300.692,945	12.47 4	173	432.497,069 300.692,945	174	432.497,101 300.692,574	0.372	174	432.497,101 300.692,574	175	432.497,693 300.692,623	0.594
175	432.497,693 300.692,623	176	432.497,792 300.691,437	1.19	176	432.497,792 300.691,437	177	432.496,606 300.691,338	1.19	177	432.496,606 300.691,338	178	432.496,508 300.692,524	1.19
178	432.496,508 300.692,524	179	432.497,096 300.692,574	0.59	179	432.497,096 300.692,574	180	432.497,064 300.692,945	0.372	180	432.497,064 300.692,945	181	432.479,799 300.691,476	17.32 7
181	432.479,799 300.691,476	182	432.465,386 300.690,719	14.43 3	182	432.465,386 300.690,719	183	432.465,417 300.690,122	0.598	183	432.465,417 300.690,122	184	432.466,01 300.690,171	0.595
184	432.466,01 300.690,171	185	432.466,109 300.688,985	1.19	185	432.466,109 300.688,985	186	432.464,923 300.688,886	1.19	186	432.464,923 300.688,886	187	432.464,825 300.690,072	1.19
187	432.464,825 300.690,072	188	432.465,412 300.690,121	0.589	188	432.465,412 300.690,121	189	432.465,381 300.690,719	0.599	189	432.465,381 300.690,719	190	432.458,717 300.690,369	6.673
190	432.458,717 300.690,369	191	432.428,353 300.688,72	30.40 9	191	432.428,353 300.688,72	192	432.425,43 300.688,561	2.927	192	432.425,43 300.688,561	193	432.425,516 300.686,979	1.584
193	432.425,516 300.686,979	194	432.426,108 300.687,029	0.594	194	432.426,108 300.687,029	195	432.426,207 300.685,843	1.19	195	432.426,207 300.685,843	196	432.425,021 300.685,744	1.19
196	432.425,021 300.685,744	197	432.424,923 300.686,93	1.19	197	432.424,923 300.686,93	198	432.425,511 300.686,979	0.59	198	432.425,511 300.686,979	199	432.425,425 300.688,561	1.584
199	432.425,425 300.688,561	200	432.409,387 300.687,688	16.06 2	200	432.409,387 300.687,688	201	432.397,384 300.686,54	12.05 8	201	432.397,384 300.686,54	202	432.389,781 300.684,18	7.961
202	432.389,781 300.684,18	203	432.389,921 300.683,732	0.469	203	432.389,921 300.683,732	204	432.390,494 300.683,89	0.594	204	432.390,494 300.683,89	205	432.390,811 300.682,743	1.19
205	432.390,811 300.682,743	206	432.389,664 300.682,425	1.19	206	432.389,664 300.682,425	207	432.389,347 300.683,573	1.191	207	432.389,347 300.683,573	208	432.389,916 300.683,73	0.59
208	432.389,916 300.683,73	209	432.389,777 300.684,179	0.47	209	432.389,777 300.684,179	210	432.389,427 300.684,07	0.367	210	432.389,427 300.684,07	211	432.361,795 300.675,929	28.80 6
211	432.361,795 300.675,929	212	432.348,788 300.672,013	13.58 4	212	432.348,788 300.672,013	213	432.348,937 300.671,52	0.515	213	432.348,937 300.671,52	214	432.349,51 300.671,679	0.595

Punct început	X / Y	Punct sfârșit	X / Y	Lungime segment	Punct început	X / Y	Punct sfârșit	X / Y	Lungime segment	Punct început	X / Y	Punct sfârșit	X / Y	Lungime segment
214	432.349,51 300.671,679	215	432.349,827 300.670,531	1.191	215	432.349,827 300.670,531	216	432.348,68 300.670,214	1.19	216	432.348,68 300.670,214	217	432.348,364 300.671,361	1.19
217	432.348,364 300.671,361	218	432.348,932 300.671,519	0.59	218	432.348,932 300.671,519	219	432.348,783 300.672,011	0.514	219	432.348,783 300.672,011	220	432.308,442 300.659,865	42.13
220	432.308,442 300.659,865	221	432.304,263 300.658,712	4.335	221	432.304,263 300.658,712	222	432.304,839 300.656,625	2.165	222	432.304,839 300.656,625	223	432.305,425 300.656,725	0.594
223	432.305,425 300.656,725	224	432.305,625 300.655,552	1.19	224	432.305,625 300.655,552	225	432.304,452 300.655,352	1.19	225	432.304,452 300.655,352	226	432.304,253 300.656,525	1.19
226	432.304,253 300.656,525	227	432.304,834 300.656,624	0.589	227	432.304,834 300.656,624	228	432.304,258 300.658,711	2.165	228	432.304,258 300.658,711	229	432.285,779 300.653,614	19.16 9
229	432.285,779 300.653,614	230	432.267,075 300.650,037	19.04 3	230	432.267,075 300.650,037	231	432.267,247 300.649,57	0.498	231	432.267,247 300.649,57	232	432.267,833 300.649,67	0.594
232	432.267,833 300.649,67	233	432.268,034 300.648,497	1.19	233	432.268,034 300.648,497	234	432.266,861 300.648,296	1.19	234	432.266,861 300.648,296	235	432.266,661 300.649,47	1.191
235	432.266,661 300.649,47	236	432.267,242 300.649,569	0.589	236	432.267,242 300.649,569	237	432.267,071 300.650,036	0.497	237	432.267,071 300.650,036	238	432.264,833 300.649,608	2.279
238	432.264,833 300.649,608	239	432.249,463 300.646,696	15.64 3	239	432.249,463 300.646,696	240	432.230,335 300.642,958	19.49	240	432.230,335 300.642,958	241	432.226,888 300.642,383	3.495
241	432.226,888 300.642,383	242	432.227,034 300.641,506	0.889	242	432.227,034 300.641,506	243	432.227,62 300.641,606	0.594	243	432.227,62 300.641,606	244	432.227,821 300.640,433	1.19
244	432.227,821 300.640,433	245	432.226,647 300.640,232	1.191	245	432.226,647 300.640,232	246	432.226,448 300.641,406	1.191	246	432.226,448 300.641,406	247	432.227,029 300.641,505	0.589
247	432.227,029 300.641,505	248	432.226,883 300.642,383	0.89	248	432.226,883 300.642,383	249	432.214,185 300.640,266	12.87 3	249	432.214,185 300.640,266	250	432.198,916 300.637,84	15.46 1
250	432.198,916 300.637,84	251	432.199,058 300.636,948	0.903	251	432.199,058 300.636,948	252	432.199,644 300.637,049	0.595	252	432.199,644 300.637,049	253	432.199,845 300.635,875	1.191
253	432.199,845 300.635,875	254	432.198,671 300.635,675	1.191	254	432.198,671 300.635,675	255	432.198,472 300.636,848	1.19	255	432.198,472 300.636,848	256	432.199,053 300.636,948	0.59
256	432.199,053 300.636,948	257	432.198,911 300.637,839	0.902	257	432.198,911 300.637,839	258	432.181,454 300.635,066	17.67 6	258	432.181,454 300.635,066	259	432.158,365 300.631,021	23.44 1
259	432.158,365 300.631,021	260	432.153,433 300.629,997	5.037	260	432.153,433 300.629,997	261	432.153,559 300.629,391	0.619	261	432.153,559 300.629,391	262	432.154,145 300.629,491	0.594
262	432.154,145 300.629,491	263	432.154,345 300.628,318	1.19	263	432.154,345 300.628,318	264	432.153,172 300.628,117	1.19	264	432.153,172 300.628,117	265	432.152,973 300.629,291	1.191
265	432.152,973 300.629,291	266	432.153,554 300.629,39	0.589	266	432.153,554 300.629,39	267	432.153,428 300.629,996	0.619	267	432.153,428 300.629,996	268	432.128,582 300.624,84	25.37 5
268	432.128,582 300.624,84	269	432.116,468 300.622,936	12.26 3	269	432.116,468 300.622,936	270	432.116,555 300.622,433	0.51	270	432.116,555 300.622,433	271	432.117,145 300.622,506	0.594
271	432.117,145 300.622,506	272	432.117,291 300.621,325	1.19	272	432.117,291 300.621,325	273	432.116,11 300.621,179	1.19	273	432.116,11 300.621,179	274	432.115,965 300.622,36	1.19
274	432.115,965 300.622,36	275	432.116,55 300.622,433	0.59	275	432.116,55 300.622,433	276	432.116,463 300.622,936	0.51	276	432.116,463 300.622,936	277	432.091,024 300.618,94	25.75 1
277	432.091,024 300.618,94	278	432.050,947 300.610,841	40.88 7	278	432.050,947 300.610,841	1	432.007,646 300.603,904	43.85 3					

\*\* Lungimile segmentelor sunt determinate în planul de proiecție Stereo 70 și sunt rotunjite la 1 milimetru.

\*\*\* Distanța dintre puncte este formată din segmente cumulate ce sunt mai mici decât valoarea 1 milimetru.



**DATE DESPRE IMOBILUL NR. 10883**

Oficiul de Cadastru și Publicitate Imobiliară DOLJ  
Biroul de Cadastru și Publicitate Imobiliară Craiova

**A. Partea I. Descrierea imobilului**

TEREN Intravilan

Adresa: Loc. Tartal, Jud. Dolj, P1

Nr. Crt	Nr cadastral Nr. topografic	Suprafața* (mp)	Observații / Referințe
A1		1	Sector cadastral:0 Teren neimprejmuit; RETEA JT PTA 1 TARTAL

**Construcții**

Crt	Nr cadastral Nr. topografic	Adresa	Observații / Referințe
A1.1		Loc. Tartal, Jud. Dolj, P1	Nr. niveluri:1; S. construita la sol:1 mp; Stalp electric

**B. Partea II. Proprietari și acte**

Inscrieri privitoare la dreptul de proprietate și alte drepturi reale		Referințe
/		
Act Normativ nr. HG NR. 1705, din 29/11/2006 emis de GUVERNUL ROMANIEI (Legea 123 din 10.07.2012; Contract de concesiune nr. 6 din 20.06.2005; Act Aditional nr. 1 din 04.03.2016; Licenta pentru distributia energiei electrice nr. 14033 din 01.07.2002 si Anexa);		
B1	Intabulare, drept de PROPRIETATE, dobandit prin Lege, cota actuala 1/1, cota initiala 1/1 1) STATUL ROMAN - DOMENIUL PUBLIC, CIF:999999999999, LIPSA CUI	A1, A1.1
B2	Intabulare, drept de ADMINISTRARE, dobandit prin Lege, cota actuala 1/1, cota initiala 1/1 1) MINISTERUL ECONOMIEI SI COMERTULUI, CIF:999999999999, LIPSA CUI	A1, A1.1
B3	Intabulare, drept de CONCESIUNE pe o perioada de 49 de ani, dobandit prin Lege, cota actuala 1/1, cota initiala 1/1 1) CEZ DISTRIBUTIE SA, CIF:14491102	A1, A1.1

**C. Partea III. SARCINI .**

Inscrieri privind dezmembramintele dreptului de proprietate, drepturi reale de garanție și sarcini	Referințe
NU SUNT	

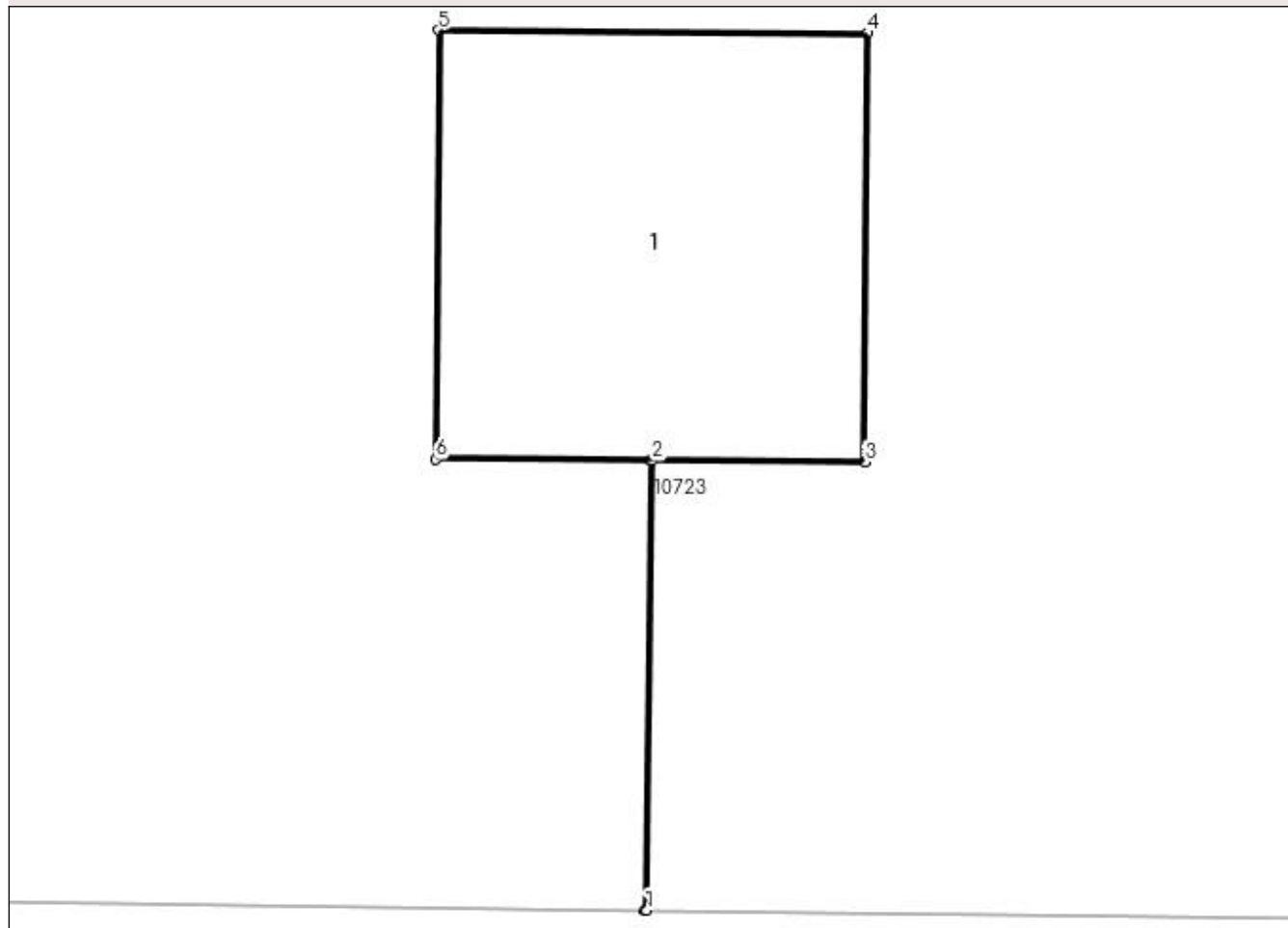
## Anexa Nr. 1 La Partea I

## Teren

Nr cadastral	Suprafaţa (mp)*	Observaţii / Referinţe
	1	RETEA JT PTA 1 TARTAL

\* Suprafaţa este determinată în planul de proiecţie Stereo 70.

## DETALII LINIARE IMOBIL



## Date referitoare la teren

Crt	Categorie folosinţă	Intra vilan	Suprafaţa (mp)	Tarla	Parcelă	Nr. topo	Observaţii / Referinţe
1	curti constructii	DA	1	-	1	-	

## Date referitoare la construcţii

Crt	Număr	Destinaţie construcţie	Supraf. (mp)	Situaţie juridică	Observaţii / Referinţe
A1.1		construcţii industriale si edilitare	1	Cu acte	Nr. niveluri:1; S. construita la sol:1 mp; Stalp electric

## Lungime Segmente

1) Valorile lungimilor segmentelor sunt obţinute din proiecţie în plan.

Punct început	X / Y	Punct sfârşit	X / Y	Lungime segment (** (m)
1	427.024,466 300.327,474	2	427.024,481 300.328,721	1.247
2	427.024,481 300.328,721	3	427.025,071 300.328,717	0.59
3	427.025,071 300.328,717	4	427.025,079 300.329,907	1.19



Punct început	X / Y	Punct sfârșit	X / Y	Lungime segment (** (m)
4	427.025,079 300.329,907	5	427.023,888 300.329,915	1.191
5	427.023,888 300.329,915	6	427.023,881 300.328,725	1.19
6	427.023,881 300.328,725	7	427.024,476 300.328,721	0.595
7	427.024,476 300.328,721	8	427.024,461 300.327,474	1.247
8	427.024,461 300.327,474	1	427.024,466 300.327,474	0.005

\*\* Lungimile segmentelor sunt determinate în planul de proiecție Stereo 70 și sunt rotunjite la 1 milimetru.

\*\*\* Distanța dintre puncte este formată din segmente cumulate ce sunt mai mici decât valoarea 1 milimetru.



**DATE DESPRE IMOBILUL NR. 10884**

Oficiul de Cadastru și Publicitate Imobiliară DOLJ  
Biroul de Cadastru și Publicitate Imobiliară Craiova

**A. Partea I. Descrierea imobilului**

TEREN Intravilan

Adresa: Loc. Tartal, Jud. Dolj, P2

Nr. Crt	Nr cadastral Nr. topografic	Suprafața* (mp)	Observații / Referințe
A1		1	Sector cadastral:0 Teren neimprejmuit; RETEA JT PTA 1 TARTAL

**Construcții**

Crt	Nr cadastral Nr. topografic	Adresa	Observații / Referințe
A1.1		Loc. Tartal, Jud. Dolj, P2	Nr. niveluri:1; S. construita la sol:1 mp; Stalp electric

**B. Partea II. Proprietari și acte**

Inscrieri privitoare la dreptul de proprietate și alte drepturi reale		Referințe
/		
Act Normativ nr. HG NR. 1705, din 29/11/2006 emis de GUVERNUL ROMANIEI (Legea 123 din 10.07.2012; Contract de concesiune nr. 6 din 20.06.2005; Act Aditional nr. 1 din 04.03.2016; Licenta pentru distributia energiei electrice nr. 14033 din 01.07.2002 si Anexa);		
B1	Intabulare, drept de PROPRIETATE, dobandit prin Lege, cota actuala 1/1, cota initiala 1/1 1) STATUL ROMAN - DOMENIUL PUBLIC, CIF:999999999999, LIPSA CUI	A1, A1.1
B2	Intabulare, drept de ADMINISTRARE, dobandit prin Lege, cota actuala 1/1, cota initiala 1/1 1) MINISTERUL ECONOMIEI SI COMERTULUI, CIF:999999999999, LIPSA CUI	A1, A1.1
B3	Intabulare, drept de CONCESIUNE pe o perioada de 49 de ani, dobandit prin Lege, cota actuala 1/1, cota initiala 1/1 1) CEZ DISTRIBUTIE SA, CIF:14491102	A1, A1.1

**C. Partea III. SARCINI .**

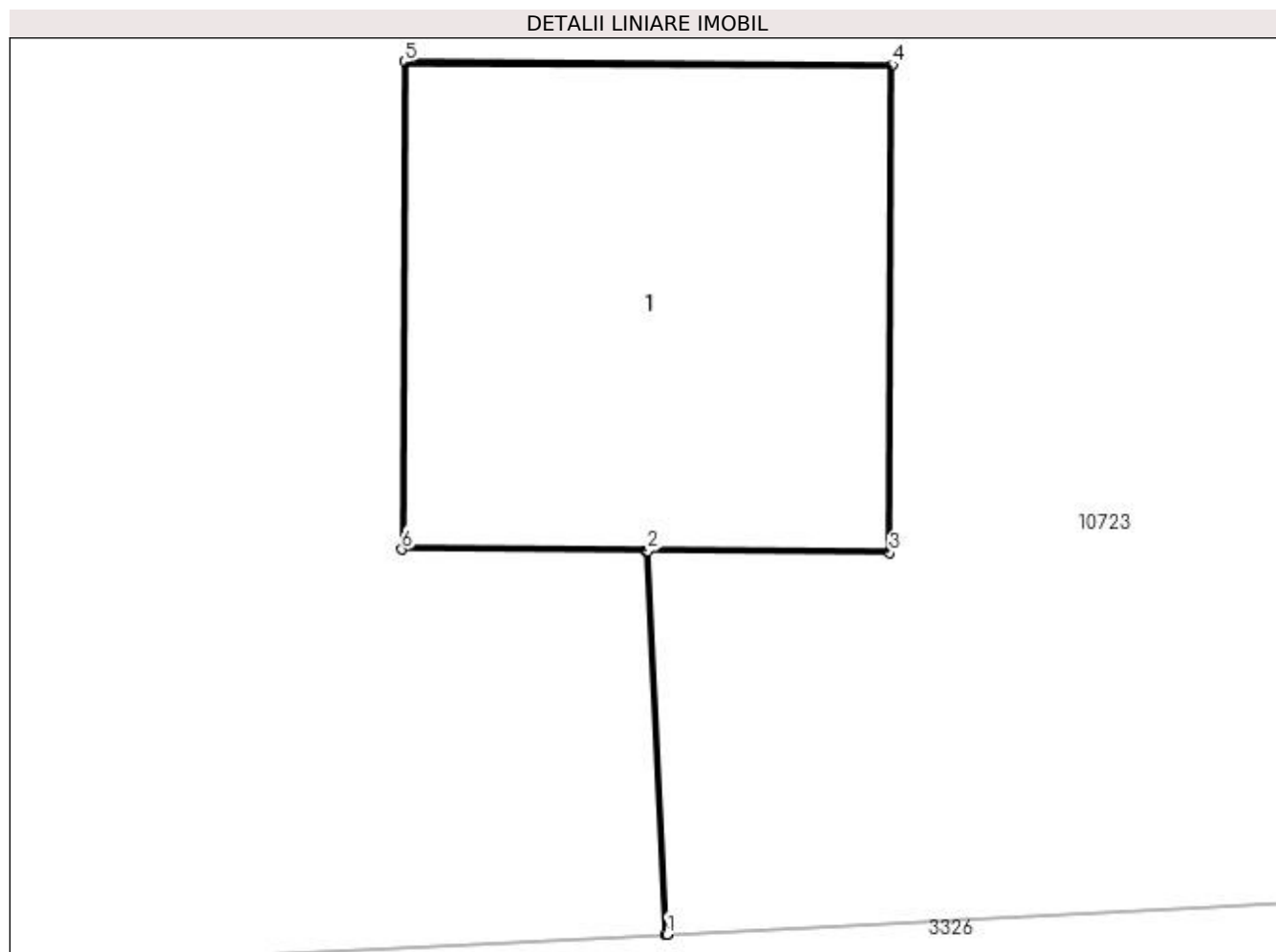
Inscrieri privind dezmembramintele dreptului de proprietate, drepturi reale de garanție și sarcini	Referințe
NU SUNT	

## Anexa Nr. 1 La Partea I

## Teren

Nr cadastral	Suprafața (mp)*	Observații / Referințe
	1	RETEA JT PTA 1 TARTAL

\* Suprafața este determinată în planul de proiecție Stereo 70.



## Date referitoare la teren

Crt	Categorie folosință	Intra vilan	Suprafața (mp)	Tarla	Parcelă	Nr. topo	Observații / Referințe
1	curți constructii	DA	1	-	2	-	

## Date referitoare la construcții

Crt	Număr	Destinație construcție	Supraf. (mp)	Situație juridică	Observații / Referințe
A1.1		construcții industriale și edilitare	1	Cu acte	Nr. niveluri:1; S. construita la sol:1 mp; Stalp electric

## Lungime Segmente

1) Valorile lungimilor segmentelor sunt obținute din proiecție în plan.

Punct început	X / Y	Punct sfârșit	X / Y	Lungime segment (** (m)
1	427.059,254 300.327,74	2	427.059,207 300.328,675	0.936
2	427.059,207 300.328,675	3	427.059,797 300.328,671	0.59
3	427.059,797 300.328,671	4	427.059,804 300.329,861	1.19

Punct început	X / Y	Punct sfârșit	X / Y	Lungime segment (** (m)
4	427.059,804 300.329,861	5	427.058,614 300.329,869	1.19
5	427.058,614 300.329,869	6	427.058,607 300.328,679	1.19
6	427.058,607 300.328,679	7	427.059,202 300.328,675	0.595
7	427.059,202 300.328,675	8	427.059,249 300.327,74	0.936
8	427.059,249 300.327,74	1	427.059,254 300.327,74	0.005

\*\* Lungimile segmentelor sunt determinate în planul de proiecție Stereo 70 și sunt rotunjite la 1 milimetru.

\*\*\* Distanța dintre puncte este formată din segmente cumulate ce sunt mai mici decât valoarea 1 milimetru.



**DATE DESPRE IMOBILUL NR. 10885**

Oficiul de Cadastru și Publicitate Imobiliară DOLJ  
Biroul de Cadastru și Publicitate Imobiliară Craiova

**A. Partea I. Descrierea imobilului**

TEREN Intravilan

Adresa: Loc. Tartal, Jud. Dolj, P3

Nr. Crt	Nr cadastral Nr. topografic	Suprafața* (mp)	Observații / Referințe
A1		1	Sector cadastral:0 Teren neimprejmuit; RETEA JT PTA 1 TARTAL

**Construcții**

Crt	Nr cadastral Nr. topografic	Adresa	Observații / Referințe
A1.1		Loc. Tartal, Jud. Dolj, P3	Nr. niveluri:1; S. construita la sol:1 mp; Stalp electric

**B. Partea II. Proprietari și acte**

Inscrieri privitoare la dreptul de proprietate și alte drepturi reale		Referințe
/		
Act Normativ nr. HG NR. 1705, din 29/11/2006 emis de GUVERNUL ROMANIEI (Legea 123 din 10.07.2012; Contract de concesiune nr. 6 din 20.06.2005; Act Aditional nr. 1 din 04.03.2016; Licenta pentru distributia energiei electrice nr. 14033 din 01.07.2002 si Anexa);		
B1	Intabulare, drept de PROPRIETATE, dobandit prin Lege, cota actuala 1/1, cota initiala 1/1 1) STATUL ROMAN - DOMENIUL PUBLIC, CIF:999999999999, LIPSA CUI	A1, A1.1
B2	Intabulare, drept de ADMINISTRARE, dobandit prin Lege, cota actuala 1/1, cota initiala 1/1 1) MINISTERUL ECONOMIEI SI COMERTULUI, CIF:999999999999, LIPSA CUI	A1, A1.1
B3	Intabulare, drept de CONCESIUNE pe o perioada de 49 de ani, dobandit prin Lege, cota actuala 1/1, cota initiala 1/1 1) CEZ DISTRIBUTIE SA, CIF:14491102	A1, A1.1

**C. Partea III. SARCINI .**

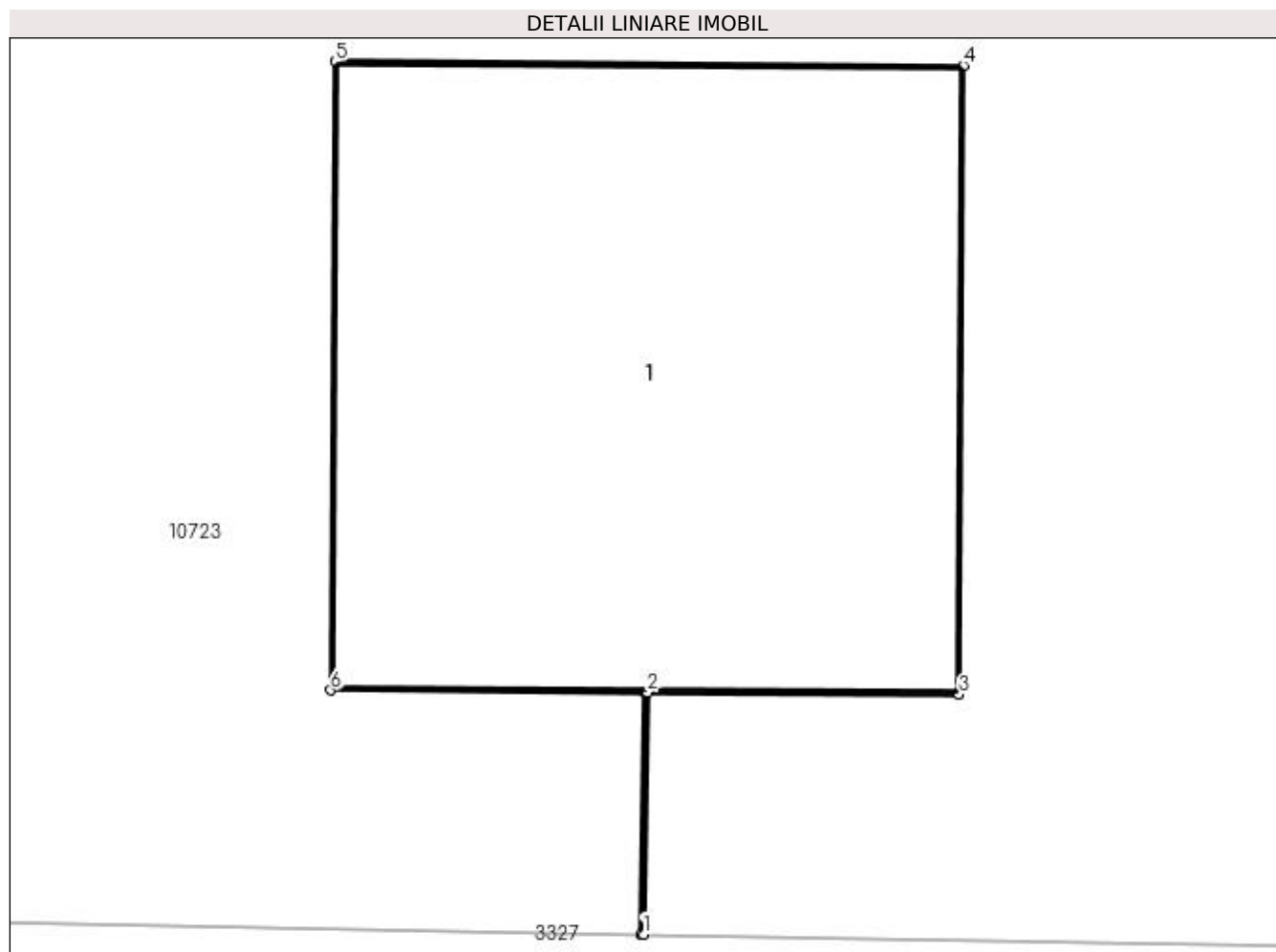
Inscrieri privind dezmembramintele dreptului de proprietate, drepturi reale de garanție și sarcini	Referințe
NU SUNT	

## Anexa Nr. 1 La Partea I

## Teren

Nr cadastral	Suprafața (mp)*	Observații / Referințe
	1	RETEA JT PTA 1 TARTAL

\* Suprafața este determinată în planul de proiecție Stereo 70.



## Date referitoare la teren

Crt	Categorie folosință	Intra vilan	Suprafața (mp)	Tarla	Parcelă	Nr. topo	Observații / Referințe
1	curți constructii	DA	1	-	3	-	

## Date referitoare la construcții

Crt	Număr	Destinație construcție	Supraf. (mp)	Situație juridică	Observații / Referințe
A1.1		construcții industriale și edilitare	1	Cu acte	Nr. niveluri:1; S. construita la sol:1 mp; Stalp electric

## Lungime Segmente

1) Valorile lungimilor segmentelor sunt obținute din proiecție în plan.

Punct început	X / Y	Punct sfârșit	X / Y	Lungime segment (** (m)
1	427.097,331 300.328,194	2	427.097,339 300.328,652	0.458
2	427.097,339 300.328,652	3	427.097,929 300.328,648	0.59
3	427.097,929 300.328,648	4	427.097,937 300.329,838	1.19



Punct început	X / Y	Punct sfârșit	X / Y	Lungime segment (** (m)
4	427.097,937 300.329,838	5	427.096,747 300.329,846	1.19
5	427.096,747 300.329,846	6	427.096,739 300.328,656	1.19
6	427.096,739 300.328,656	7	427.097,334 300.328,652	0.595
7	427.097,334 300.328,652	8	427.097,326 300.328,194	0.458
8	427.097,326 300.328,194	1	427.097,331 300.328,194	0.005

\*\* Lungimile segmentelor sunt determinate în planul de proiecție Stereo 70 și sunt rotunjite la 1 milimetru.

\*\*\* Distanța dintre puncte este formată din segmente cumulate ce sunt mai mici decât valoarea 1 milimetru.



**DATE DESPRE IMOBILUL NR. 10886**

Oficiul de Cadastru și Publicitate Imobiliară DOLJ  
Biroul de Cadastru și Publicitate Imobiliară Craiova

**A. Partea I. Descrierea imobilului**

TEREN Intravilan

Adresa: Loc. Tartal, Jud. Dolj, P4

Nr. Crt	Nr cadastral Nr. topografic	Suprafața* (mp)	Observații / Referințe
A1		1	Sector cadastral:0 Teren neimprejmuit; RETEA JT PTA 1 TARTAL

**Construcții**

Crt	Nr cadastral Nr. topografic	Adresa	Observații / Referințe
A1.1		Loc. Tartal, Jud. Dolj, P4	Nr. niveluri:1; S. construita la sol:1 mp; Stalp electric

**B. Partea II. Proprietari și acte**

Inscrieri privitoare la dreptul de proprietate și alte drepturi reale		Referințe
/		
Act Normativ nr. HG NR. 1705, din 29/11/2006 emis de GUVERNUL ROMANIEI (Legea 123 din 10.07.2012; Contract de concesiune nr. 6 din 20.06.2005; Act Aditional nr. 1 din 04.03.2016; Licenta pentru distributia energiei electrice nr. 14033 din 01.07.2002 si Anexa);		
B1	Intabulare, drept de PROPRIETATE, dobandit prin Lege, cota actuala 1/1, cota initiala 1/1 1) STATUL ROMAN - DOMENIUL PUBLIC, CIF:999999999999, LIPSA CUI	A1, A1.1
B2	Intabulare, drept de ADMINISTRARE, dobandit prin Lege, cota actuala 1/1, cota initiala 1/1 1) MINISTERUL ECONOMIEI SI COMERTULUI, CIF:999999999999, LIPSA CUI	A1, A1.1
B3	Intabulare, drept de CONCESIUNE pe o perioada de 49 de ani, dobandit prin Lege, cota actuala 1/1, cota initiala 1/1 1) CEZ DISTRIBUTIE SA, CIF:14491102	A1, A1.1

**C. Partea III. SARCINI .**

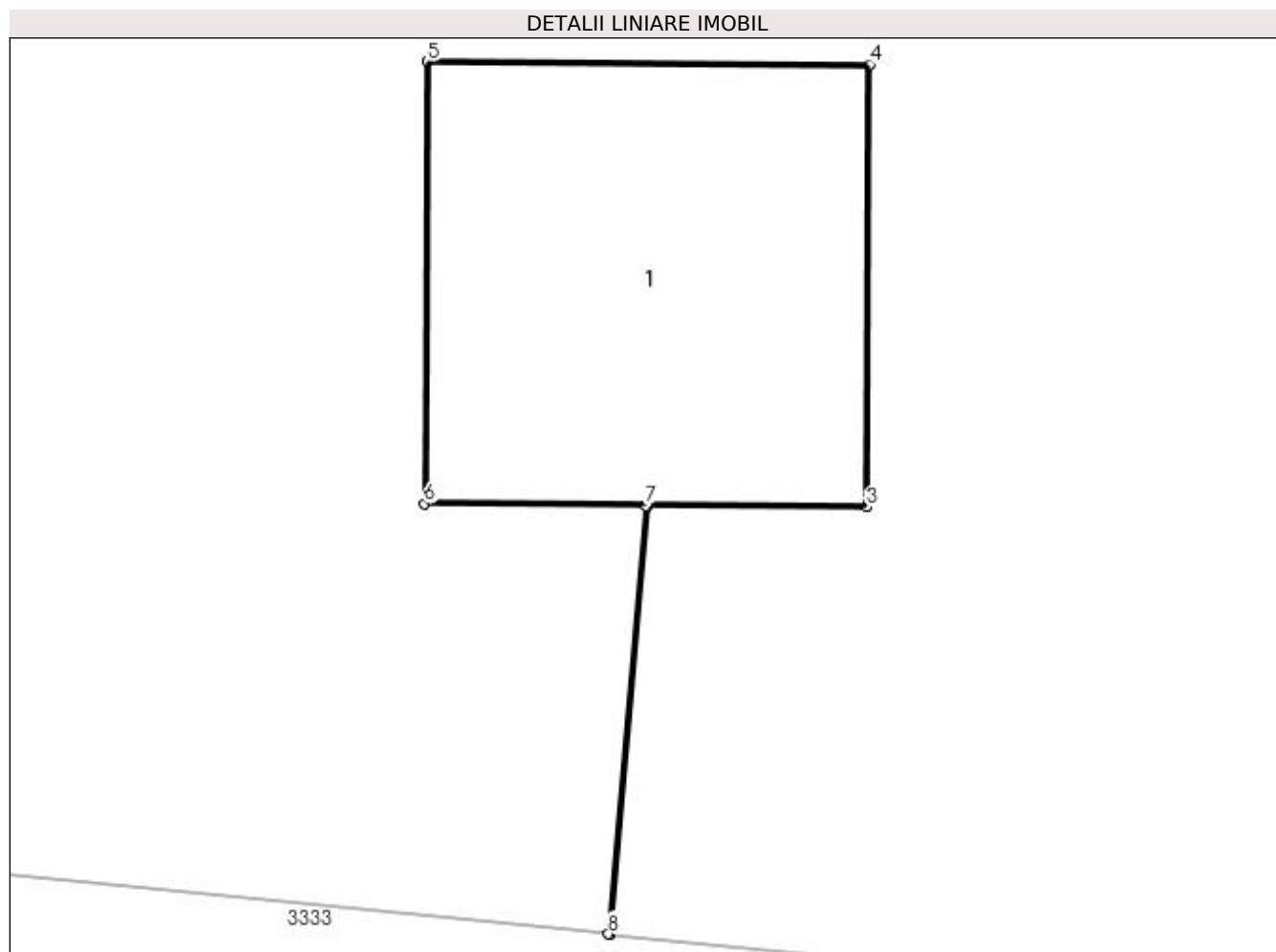
Inscrieri privind dezmembramintele dreptului de proprietate, drepturi reale de garanție și sarcini	Referințe
NU SUNT	

## Anexa Nr. 1 La Partea I

## Teren

Nr cadastral	Suprafața (mp)*	Observații / Referințe
	1	RETEA JT PTA 1 TARTAL

\* Suprafața este determinată în planul de proiecție Stereo 70.



## Date referitoare la teren

Crt	Categorie folosință	Intra vilan	Suprafața (mp)	Tarla	Parcelă	Nr. topo	Observații / Referințe
1	curți constructii	DA	1	-	4	-	

## Date referitoare la construcții

Crt	Număr	Destinație construcție	Supraf. (mp)	Situație juridică	Observații / Referințe
A1.1		construcții industriale și edilitare	1	Cu acte	Nr. niveluri:1; S. construita la sol:1 mp; Stalp electric

## Lungime Segmente

1) Valorile lungimilor segmentelor sunt obținute din proiecție în plan.

Punct început	X / Y	Punct sfârșit	X / Y	Lungime segment (** (m)
1	427.147,334 300.325,001	2	427.147,434 300.326,154	1.157
2	427.147,434 300.326,154	3	427.148,024 300.326,15	0.59
3	427.148,024 300.326,15	4	427.148,032 300.327,34	1.19

Punct început	X / Y	Punct sfârșit	X / Y	Lungime segment (** (m)
4	427.148,032 300.327,34	5	427.146,842 300.327,348	1.19
5	427.146,842 300.327,348	6	427.146,834 300.326,159	1.189
6	427.146,834 300.326,159	7	427.147,429 300.326,154	0.595
7	427.147,429 300.326,154	8	427.147,329 300.325,002	1.156
8	427.147,329 300.325,002	1	427.147,334 300.325,001	0.005

\*\* Lungimile segmentelor sunt determinate în planul de proiecție Stereo 70 și sunt rotunjite la 1 milimetru.

\*\*\* Distanța dintre puncte este formată din segmente cumulate ce sunt mai mici decât valoarea 1 milimetru.



**DATE DESPRE IMOBILUL NR. 10887**

Oficiul de Cadastru și Publicitate Imobiliară DOLJ  
Biroul de Cadastru și Publicitate Imobiliară Craiova

**A. Partea I. Descrierea imobilului**

TEREN Intravilan

Adresa: Loc. Tartal, Jud. Dolj, P5

Nr. Crt	Nr cadastral Nr. topografic	Suprafața* (mp)	Observații / Referințe
A1		1	Sector cadastral:0 Teren neimprejmuit; RETEA JT PTA 1 TARTAL

**Construcții**

Crt	Nr cadastral Nr. topografic	Adresa	Observații / Referințe
A1.1		Loc. Tartal, Jud. Dolj, P5	Nr. niveluri:1; S. construita la sol:1 mp; Stalp electric

**B. Partea II. Proprietari și acte**

Inscrieri privitoare la dreptul de proprietate și alte drepturi reale		Referințe
/		
Act Normativ nr. HG NR. 1705, din 29/11/2006 emis de GUVERNUL ROMANIEI (Legea 123 din 10.07.2012; Contract de concesiune nr. 6 din 20.06.2005; Act Aditional nr. 1 din 04.03.2016; Licenta pentru distributia energiei electrice nr. 14033 din 01.07.2002 si Anexa);		
B1	Intabulare, drept de PROPRIETATE, dobandit prin Lege, cota actuala 1/1, cota initiala 1/1 1) STATUL ROMAN - DOMENIUL PUBLIC, CIF:999999999999, LIPSA CUI	A1, A1.1
B2	Intabulare, drept de ADMINISTRARE, dobandit prin Lege, cota actuala 1/1, cota initiala 1/1 1) MINISTERUL ECONOMIEI SI COMERTULUI, CIF:999999999999, LIPSA CUI	A1, A1.1
B3	Intabulare, drept de CONCESIUNE pe o perioada de 49 de ani, dobandit prin Lege, cota actuala 1/1, cota initiala 1/1 1) CEZ DISTRIBUTIE SA, CIF:14491102	A1, A1.1

**C. Partea III. SARCINI .**

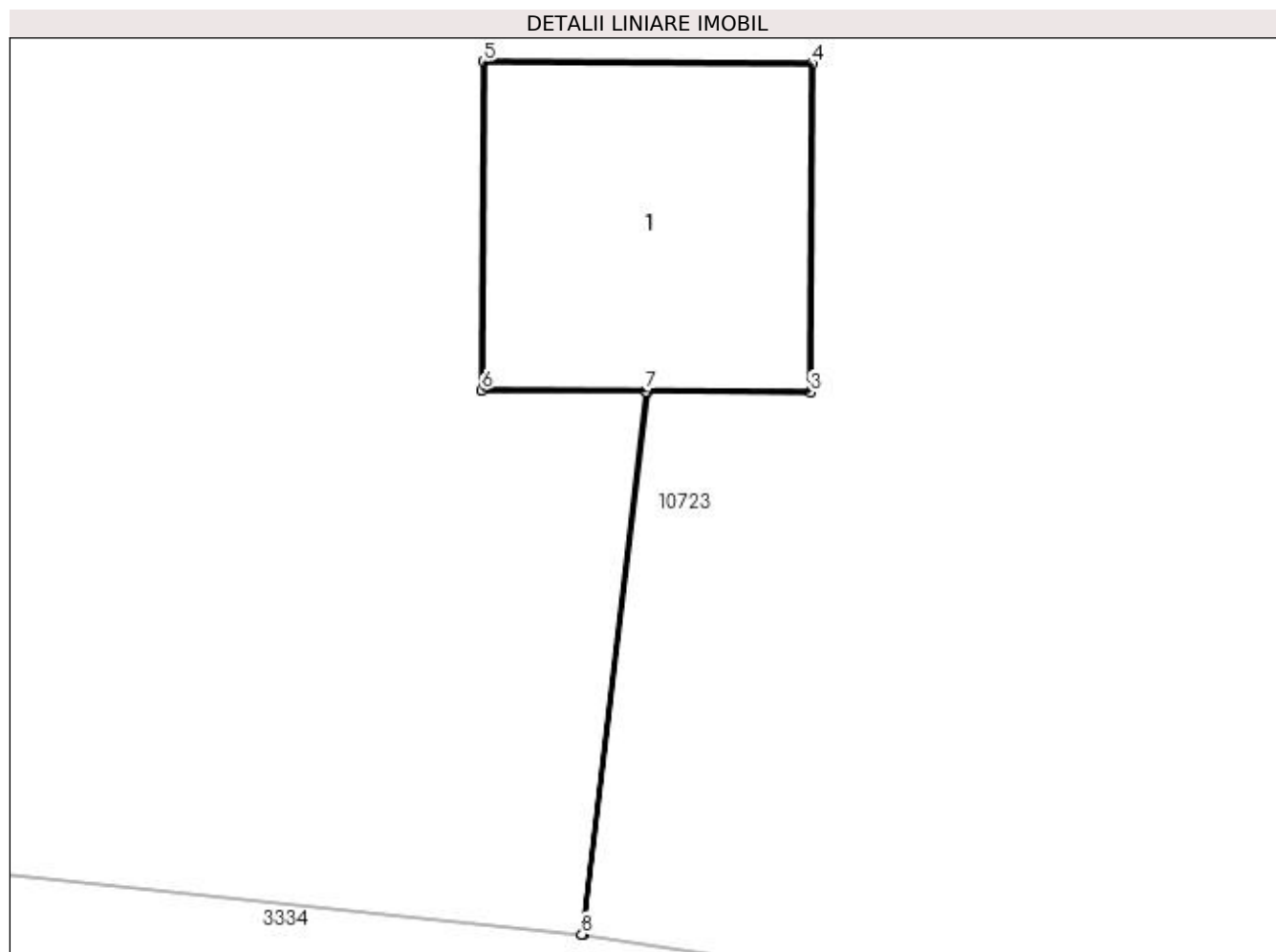
Inscrieri privind dezmembramintele dreptului de proprietate, drepturi reale de garanție și sarcini	Referințe
NU SUNT	

## Anexa Nr. 1 La Partea I

## Teren

Nr cadastral	Suprafața (mp)*	Observații / Referințe
	1	RETEA JT PTA 1 TARTAL

\* Suprafața este determinată în planul de proiecție Stereo 70.



## Date referitoare la teren

Crt	Categorie folosință	Intra vilan	Suprafața (mp)	Tarla	Parcelă	Nr. topo	Observații / Referințe
1	curți constructii	DA	1	-	5	-	

## Date referitoare la construcții

Crt	Număr	Destinație construcție	Supraf. (mp)	Situație juridică	Observații / Referințe
A1.1		construcții industriale și edilitare	1	Cu acte	Nr. niveluri:1; S. construita la sol:1 mp; Stalp electric

## Lungime Segmente

1) Valorile lungimilor segmentelor sunt obținute din proiecție în plan.

Punct început	X / Y	Punct sfârșit	X / Y	Lungime segment (** (m)
1	427.179,537 300.321,325	2	427.179,769 300.323,29	1.979
2	427.179,769 300.323,29	3	427.180,359 300.323,286	0.59
3	427.180,359 300.323,286	4	427.180,367 300.324,476	1.19



Punct început	X / Y	Punct sfârșit	X / Y	Lungime segment (** (m)
4	427.180,367 300.324,476	5	427.179,176 300.324,483	1.191
5	427.179,176 300.324,483	6	427.179,169 300.323,294	1.189
6	427.179,169 300.323,294	7	427.179,764 300.323,29	0.595
7	427.179,764 300.323,29	8	427.179,532 300.321,325	1.979
8	427.179,532 300.321,325	1	427.179,537 300.321,325	0.005

\*\* Lungimile segmentelor sunt determinate în planul de proiecție Stereo 70 și sunt rotunjite la 1 milimetru.

\*\*\* Distanța dintre puncte este formată din segmente cumulate ce sunt mai mici decât valoarea 1 milimetru.



**DATE DESPRE IMOBILUL NR. 10888**

Oficiul de Cadastru și Publicitate Imobiliară DOLJ  
Biroul de Cadastru și Publicitate Imobiliară Craiova

**A. Partea I. Descrierea imobilului**

TEREN Intravilan

Adresa: Loc. Tartal, Jud. Dolj, P6

Nr. Crt	Nr cadastral Nr. topografic	Suprafața* (mp)	Observații / Referințe
A1		1	Sector cadastral:0 Teren neimprejmuit; RETEA JT PTA 1 TARTAL

**Construcții**

Crt	Nr cadastral Nr. topografic	Adresa	Observații / Referințe
A1.1		Loc. Tartal, Jud. Dolj, P6	Nr. niveluri:1; S. construita la sol:1 mp; Stalp electric

**B. Partea II. Proprietari și acte**

Inscrieri privitoare la dreptul de proprietate și alte drepturi reale		Referințe
/		
Act Normativ nr. HG NR. 1705, din 29/11/2006 emis de GUVERNUL ROMANIEI (Legea 123 din 10.07.2012; Contract de concesiune nr. 6 din 20.06.2005; Act Aditional nr. 1 din 04.03.2016; Licenta pentru distributia energiei electrice nr. 14033 din 01.07.2002 si Anexa);		
B1	Intabulare, drept de PROPRIETATE, dobandit prin Lege, cota actuala 1/1, cota initiala 1/1 1) STATUL ROMAN - DOMENIUL PUBLIC, CIF:999999999999, LIPSA CUI	A1, A1.1
B2	Intabulare, drept de ADMINISTRARE, dobandit prin Lege, cota actuala 1/1, cota initiala 1/1 1) MINISTERUL ECONOMIEI SI COMERTULUI, CIF:999999999999, LIPSA CUI	A1, A1.1
B3	Intabulare, drept de CONCESIUNE pe o perioada de 49 de ani, dobandit prin Lege, cota actuala 1/1, cota initiala 1/1 1) CEZ DISTRIBUTIE SA, CIF:14491102	A1, A1.1

**C. Partea III. SARCINI .**

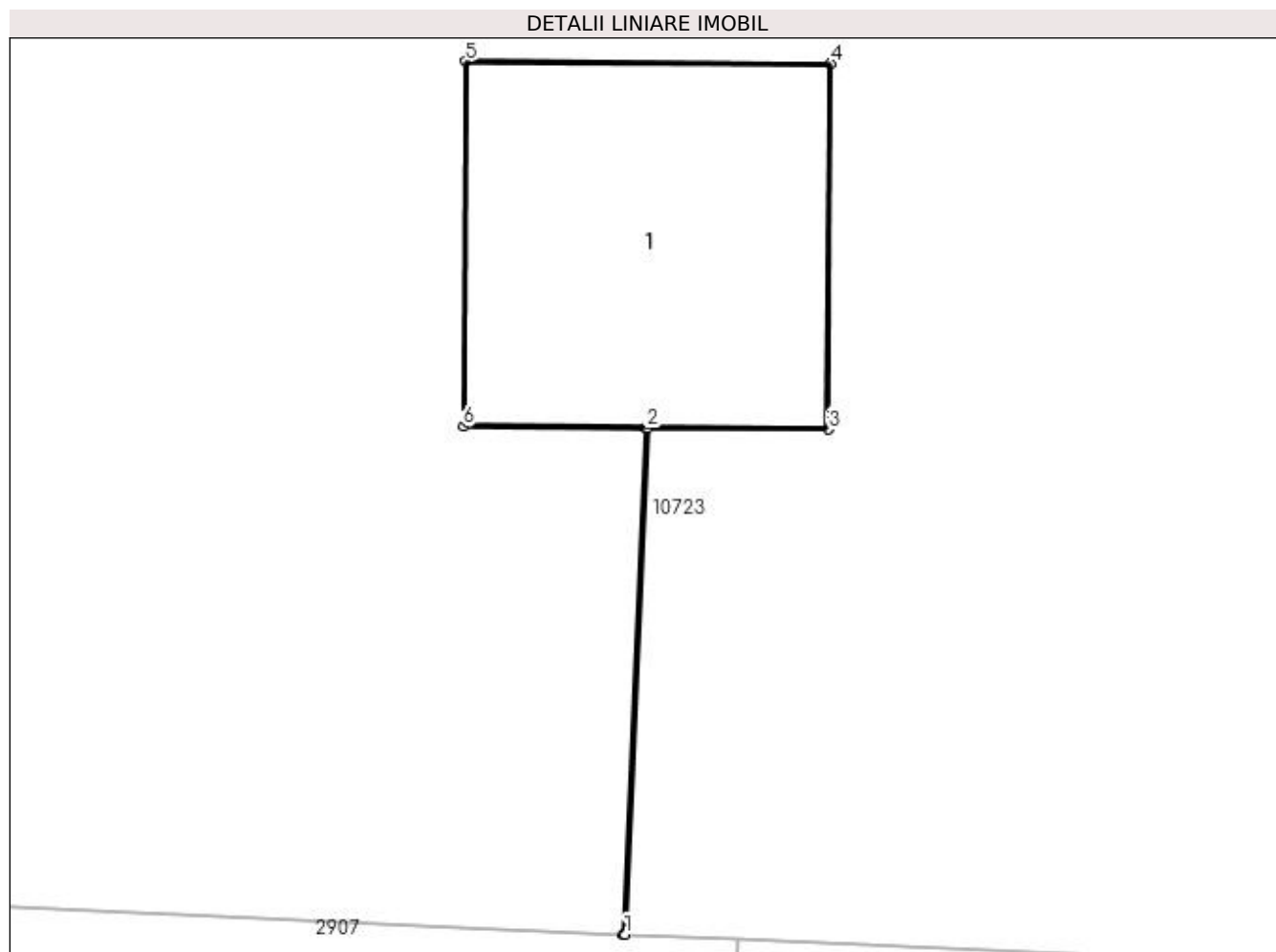
Inscrieri privind dezmembramintele dreptului de proprietate, drepturi reale de garanție și sarcini	Referințe
NU SUNT	

## Anexa Nr. 1 La Partea I

## Teren

Nr cadastral	Suprafața (mp)*	Observații / Referințe
	1	RETEA JT PTA 1 TARTAL

\* Suprafața este determinată în planul de proiecție Stereo 70.



## Date referitoare la teren

Crt	Categorie folosință	Intra vilan	Suprafața (mp)	Tarla	Parcelă	Nr. topo	Observații / Referințe
1	curți constructii	DA	1	-	6	-	

## Date referitoare la construcții

Crt	Număr	Destinație construcție	Supraf. (mp)	Situație juridică	Observații / Referințe
A1.1		construcții industriale și edilitare	1	Cu acte	Nr. niveluri:1; S. construita la sol:1 mp; Stalp electric

## Lungime Segmente

1) Valorile lungimilor segmentelor sunt obținute din proiecție în plan.

Punct început	X / Y	Punct sfârșit	X / Y	Lungime segment (** (m)
1	427.219,089 300.319,004	2	427.219,162 300.320,654	1.652
2	427.219,162 300.320,654	3	427.219,752 300.320,65	0.59
3	427.219,752 300.320,65	4	427.219,76 300.321,841	1.191

Punct început	X / Y	Punct sfârșit	X / Y	Lungime segment (** (m)
4	427.219,76 300.321,841	5	427.218,569 300.321,848	1.191
5	427.218,569 300.321,848	6	427.218,562 300.320,659	1.189
6	427.218,562 300.320,659	7	427.219,157 300.320,654	0.595
7	427.219,157 300.320,654	8	427.219,084 300.319,004	1.652
8	427.219,084 300.319,004	1	427.219,089 300.319,004	0.005

\*\* Lungimile segmentelor sunt determinate în planul de proiecție Stereo 70 și sunt rotunjite la 1 milimetru.

\*\*\* Distanța dintre puncte este formată din segmente cumulate ce sunt mai mici decât valoarea 1 milimetru.



**DATE DESPRE IMOBILUL NR. 10889**

Oficiul de Cadastru și Publicitate Imobiliară DOLJ  
Biroul de Cadastru și Publicitate Imobiliară Craiova

**A. Partea I. Descrierea imobilului**

TEREN Intravilan

Adresa: Loc. Tartal, Jud. Dolj, P7

Nr. Crt	Nr cadastral Nr. topografic	Suprafața* (mp)	Observații / Referințe
A1		1	Sector cadastral:0 Teren neimprejmuit; RETEA JT PTA 1 TARTAL

**Construcții**

Crt	Nr cadastral Nr. topografic	Adresa	Observații / Referințe
A1.1		Loc. Tartal, Jud. Dolj, P7	Nr. niveluri:1; S. construita la sol:1 mp; Stalp electric

**B. Partea II. Proprietari și acte**

Inscrieri privitoare la dreptul de proprietate și alte drepturi reale		Referințe
/		
Act Normativ nr. HG NR. 1705, din 29/11/2006 emis de GUVERNUL ROMANIEI (Legea 123 din 10.07.2012; Contract de concesiune nr. 6 din 20.06.2005; Act Aditional nr. 1 din 04.03.2016; Licenta pentru distributia energiei electrice nr. 14033 din 01.07.2002 si Anexa);		
B1	Intabulare, drept de PROPRIETATE, dobandit prin Lege, cota actuala 1/1, cota initiala 1/1 1) STATUL ROMAN - DOMENIUL PUBLIC, CIF:999999999999, LIPSA CUI	A1, A1.1
B2	Intabulare, drept de ADMINISTRARE, dobandit prin Lege, cota actuala 1/1, cota initiala 1/1 1) MINISTERUL ECONOMIEI SI COMERTULUI, CIF:999999999999, LIPSA CUI	A1, A1.1
B3	Intabulare, drept de CONCESIUNE pe o perioada de 49 de ani, dobandit prin Lege, cota actuala 1/1, cota initiala 1/1 1) CEZ DISTRIBUTIE SA, CIF:14491102	A1, A1.1

**C. Partea III. SARCINI .**

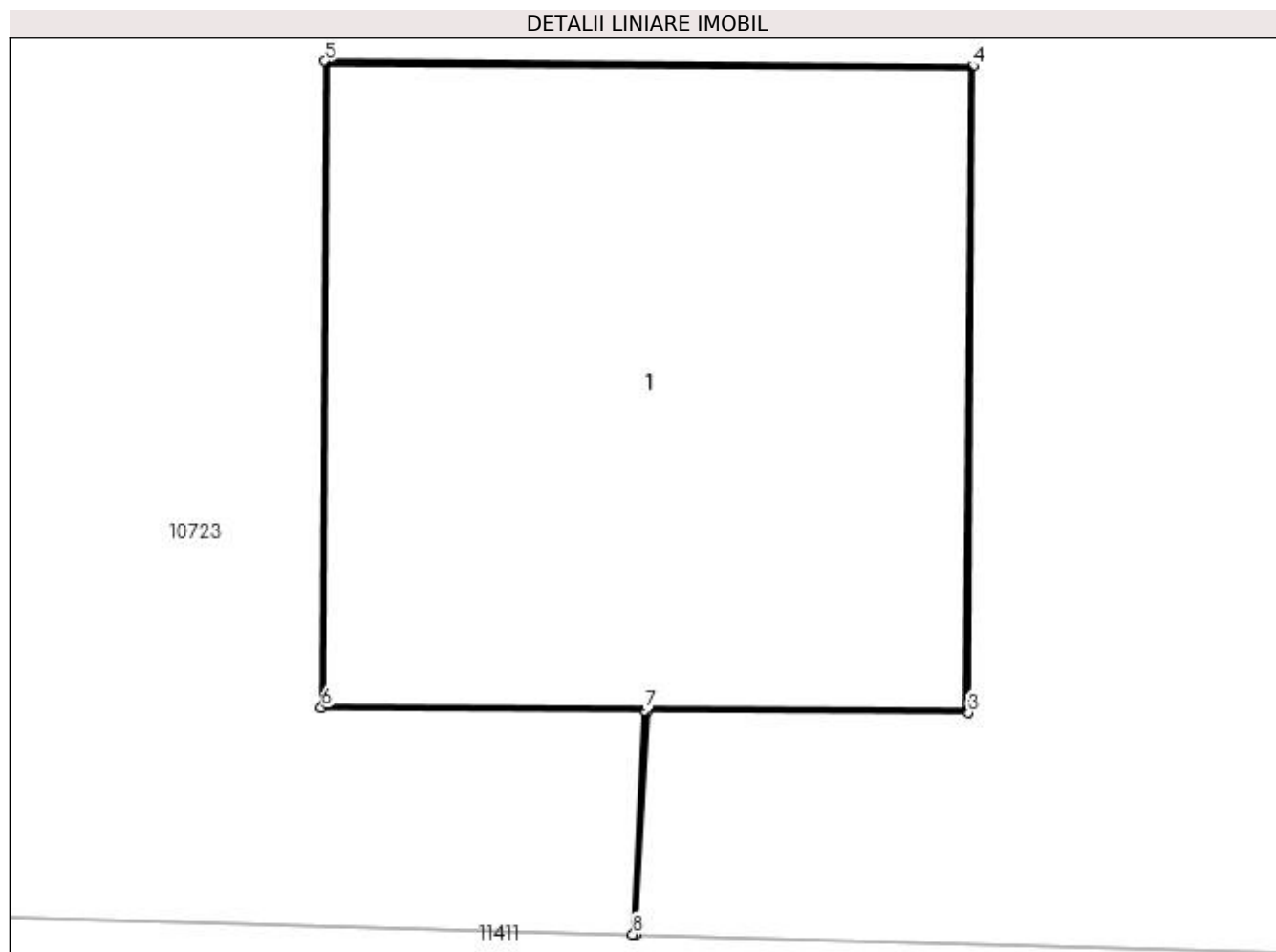
Inscrieri privind dezmembramintele dreptului de proprietate, drepturi reale de garanție și sarcini	Referințe
NU SUNT	

## Anexa Nr. 1 La Partea I

## Teren

Nr cadastral	Suprafața (mp)*	Observații / Referințe
	1	RETEA JT PTA 1 TARTAL

\* Suprafața este determinată în planul de proiecție Stereo 70.



## Date referitoare la teren

Crt	Categorie folosință	Intra vilan	Suprafața (mp)	Tarla	Parcelă	Nr. topo	Observații / Referințe
1	curți constructii	DA	1	-	7	-	

## Date referitoare la construcții

Crt	Număr	Destinație construcție	Supraf. (mp)	Situație juridică	Observații / Referințe
A1.1		construcții industriale și edilitare	1	Cu acte	Nr. niveluri:1; S. construită la sol:1 mp; Stalp electric

## Lungime Segmente

1) Valorile lungimilor segmentelor sunt obținute din proiecție în plan.

Punct început	X / Y	Punct sfârșit	X / Y	Lungime segment (** (m)
1	427.258,808 300.317,561	2	427.258,83 300.317,973	0.413
2	427.258,83 300.317,973	3	427.259,42 300.317,969	0.59
3	427.259,42 300.317,969	4	427.259,428 300.319,159	1.19



Punct început	X / Y	Punct sfârșit	X / Y	Lungime segment (** (m)
4	427.259,428 300.319,159	5	427.258,237 300.319,167	1.191
5	427.258,237 300.319,167	6	427.258,23 300.317,978	1.189
6	427.258,23 300.317,978	7	427.258,825 300.317,973	0.595
7	427.258,825 300.317,973	8	427.258,803 300.317,561	0.413
8	427.258,803 300.317,561	1	427.258,808 300.317,561	0.005

\*\* Lungimile segmentelor sunt determinate în planul de proiecție Stereo 70 și sunt rotunjite la 1 milimetru.

\*\*\* Distanța dintre puncte este formată din segmente cumulate ce sunt mai mici decât valoarea 1 milimetru.



**DATE DESPRE IMOBILUL NR. 10890**

Oficiul de Cadastru și Publicitate Imobiliară DOLJ  
Biroul de Cadastru și Publicitate Imobiliară Craiova

**A. Partea I. Descrierea imobilului**

TEREN Intravilan

Adresa: Loc. Tartal, Jud. Dolj, P9

Nr. Crt	Nr cadastral Nr. topografic	Suprafața* (mp)	Observații / Referințe
A1		1	Sector cadastral:0 Teren neimprejmuit; RETEA JT PTA 1 TARTAL

**Construcții**

Crt	Nr cadastral Nr. topografic	Adresa	Observații / Referințe
A1.1		Loc. Tartal, Jud. Dolj, P9	Nr. niveluri:1; S. construita la sol:1 mp; Stalp electric

**B. Partea II. Proprietari și acte**

Inscrieri privitoare la dreptul de proprietate și alte drepturi reale		Referințe
/		
Act Normativ nr. HG NR. 1705, din 29/11/2006 emis de GUVERNUL ROMANIEI (Legea 123 din 10.07.2012; Contract de concesiune nr. 6 din 20.06.2005; Act Aditional nr. 1 din 04.03.2016; Licenta pentru distributia energiei electrice nr. 14033 din 01.07.2002 si Anexa);		
B1	Intabulare, drept de PROPRIETATE, dobandit prin Lege, cota actuala 1/1, cota initiala 1/1 1) STATUL ROMAN - DOMENIUL PUBLIC, CIF:999999999999, LIPSA CUI	A1, A1.1
B2	Intabulare, drept de ADMINISTRARE, dobandit prin Lege, cota actuala 1/1, cota initiala 1/1 1) MINISTERUL ECONOMIEI SI COMERTULUI, CIF:999999999999, LIPSA CUI	A1, A1.1
B3	Intabulare, drept de CONCESIUNE pe o perioada de 49 de ani, dobandit prin Lege, cota actuala 1/1, cota initiala 1/1 1) CEZ DISTRIBUTIE SA, CIF:14491102	A1, A1.1

**C. Partea III. SARCINI .**

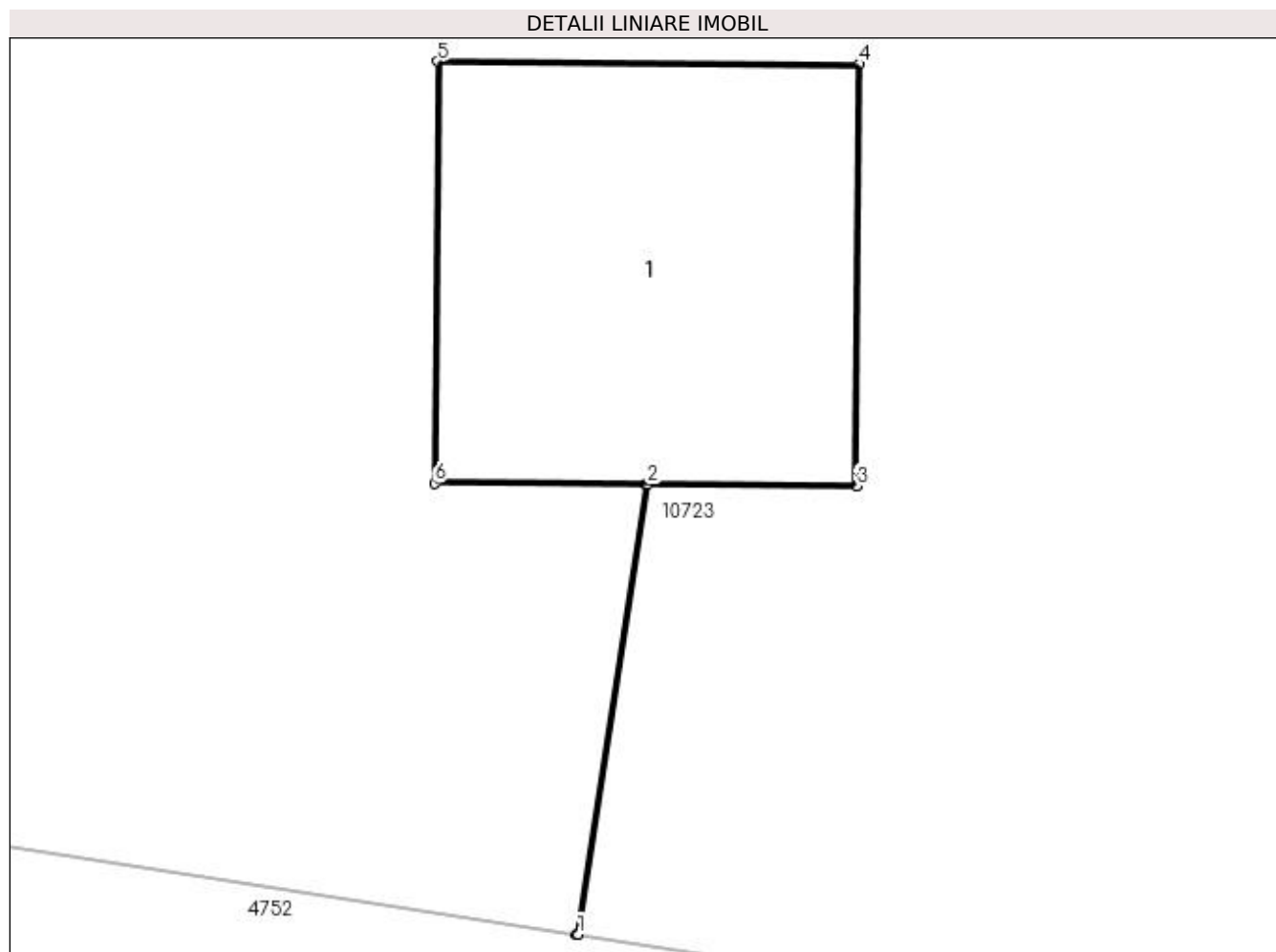
Inscrieri privind dezmembramintele dreptului de proprietate, drepturi reale de garanție și sarcini	Referințe
NU SUNT	

## Anexa Nr. 1 La Partea I

## Teren

Nr cadastral	Suprafața (mp)*	Observații / Referințe
	1	RETEA JT PTA 1 TARTAL

\* Suprafața este determinată în planul de proiecție Stereo 70.



## Date referitoare la teren

Crt	Categorie folosință	Intra vilan	Suprafața (mp)	Tarla	Parcelă	Nr. topo	Observații / Referințe
1	curți constructii	DA	1	-	9	-	

## Date referitoare la construcții

Crt	Număr	Destinație construcție	Supraf. (mp)	Situație juridică	Observații / Referințe
A1.1		construcții industriale și edilitare	1	Cu acte	Nr. niveluri:1; S. construita la sol:1 mp; Stalp electric

## Lungime Segmente

1) Valorile lungimilor segmentelor sunt obținute din proiecție în plan.

Punct început	X / Y	Punct sfârșit	X / Y	Lungime segment (** (m)
1	427.343,734 300.309,9	2	427.343,93 300.311,169	1.284
2	427.343,93 300.311,169	3	427.344,52 300.311,165	0.59
3	427.344,52 300.311,165	4	427.344,527 300.312,355	1.19

Punct început	X / Y	Punct sfârșit	X / Y	Lungime segment (** (m)
4	427.344,527 300.312,355	5	427.343,337 300.312,362	1.19
5	427.343,337 300.312,362	6	427.343,33 300.311,173	1.189
6	427.343,33 300.311,173	7	427.343,925 300.311,169	0.595
7	427.343,925 300.311,169	8	427.343,73 300.309,9	1.284
8	427.343,73 300.309,9	1	427.343,734 300.309,9	0.004

\*\* Lungimile segmentelor sunt determinate în planul de proiecție Stereo 70 și sunt rotunjite la 1 milimetru.

\*\*\* Distanța dintre puncte este formată din segmente cumulate ce sunt mai mici decât valoarea 1 milimetru.



**DATE DESPRE IMOBILUL NR. 10891**

Oficiul de Cadastru și Publicitate Imobiliară DOLJ  
Biroul de Cadastru și Publicitate Imobiliară Craiova

**A. Partea I. Descrierea imobilului**

TEREN Intravilan

Adresa: Loc. Tartal, Jud. Dolj, P8

Nr. Crt	Nr cadastral Nr. topografic	Suprafața* (mp)	Observații / Referințe
A1		1	Sector cadastral:0 Teren neimprejmuit; RETEA JT PTA 1 TARTAL

**Construcții**

Crt	Nr cadastral Nr. topografic	Adresa	Observații / Referințe
A1.1		Loc. Tartal, Jud. Dolj, P8	Nr. niveluri:1; S. construita la sol:1 mp; Stalp electric

**B. Partea II. Proprietari și acte**

Inscrieri privitoare la dreptul de proprietate și alte drepturi reale		Referințe
/		
Act Normativ nr. HG NR. 1705, din 29/11/2006 emis de GUVERNUL ROMANIEI (Legea 123 din 10.07.2012; Contract de concesiune nr. 6 din 20.06.2005; Act Aditional nr. 1 din 04.03.2016; Licenta pentru distributia energiei electrice nr. 14033 din 01.07.2002 si Anexa);		
B1	Intabulare, drept de PROPRIETATE, dobandit prin Lege, cota actuala 1/1, cota initiala 1/1 1) STATUL ROMAN - DOMENIUL PUBLIC, CIF:999999999999, LIPSA CUI	A1, A1.1
B2	Intabulare, drept de ADMINISTRARE, dobandit prin Lege, cota actuala 1/1, cota initiala 1/1 1) MINISTERUL ECONOMIEI SI COMERTULUI, CIF:999999999999, LIPSA CUI	A1, A1.1
B3	Intabulare, drept de CONCESIUNE pe o perioada de 49 de ani, dobandit prin Lege, cota actuala 1/1, cota initiala 1/1 1) CEZ DISTRIBUTIE SA, CIF:14491102	A1, A1.1

**C. Partea III. SARCINI .**

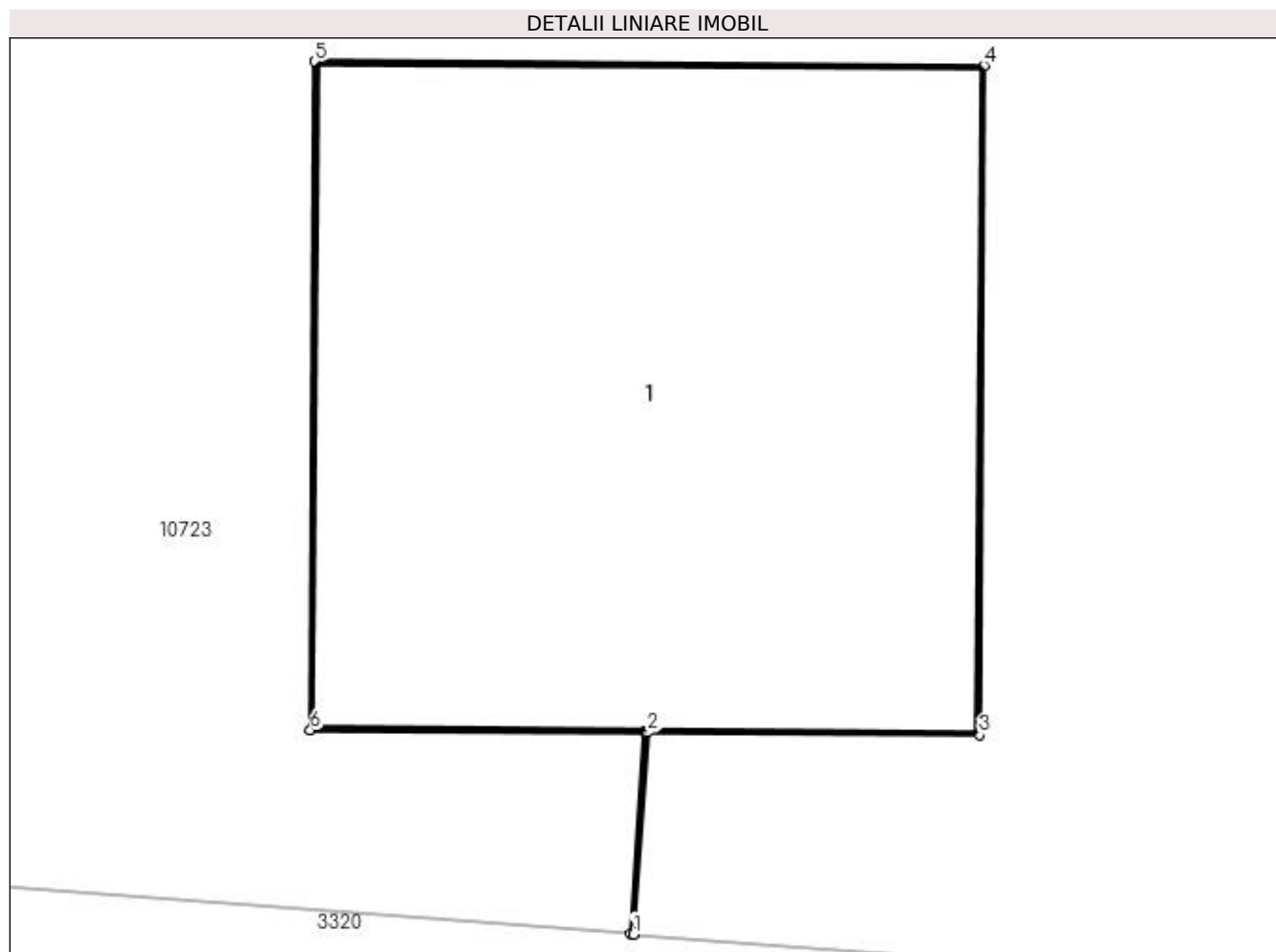
Inscrieri privind dezmembramintele dreptului de proprietate, drepturi reale de garanție și sarcini	Referințe
NU SUNT	

## Anexa Nr. 1 La Partea I

## Teren

Nr cadastral	Suprafața (mp)*	Observații / Referințe
	1	RETEA JT PTA 1 TARTAL

\* Suprafața este determinată în planul de proiecție Stereo 70.



## Date referitoare la teren

Crt	Categorie folosință	Intra vilan	Suprafața (mp)	Tarla	Parcelă	Nr. topo	Observații / Referințe
1	curți constructii	DA	1	-	8	-	

## Date referitoare la construcții

Crt	Număr	Destinație construcție	Supraf. (mp)	Situație juridică	Observații / Referințe
A1.1		construcții industriale și edilitare	1	Cu acte	Nr. niveluri:1; S. construită la sol:1 mp; Stalp electric

## Lungime Segmente

1) Valorile lungimilor segmentelor sunt obținute din proiecție în plan.

Punct început	X / Y	Punct sfârșit	X / Y	Lungime segment (** (m)
1	427.298,52 300.315,5	2	427.298,546 300.315,859	0.36
2	427.298,546 300.315,859	3	427.299,136 300.315,855	0.59
3	427.299,136 300.315,855	4	427.299,144 300.317,045	1.19



Punct început	X / Y	Punct sfârșit	X / Y	Lungime segment (** (m)
4	427.299,144 300.317,045	5	427.297,954 300.317,052	1.19
5	427.297,954 300.317,052	6	427.297,946 300.315,863	1.189
6	427.297,946 300.315,863	7	427.298,541 300.315,859	0.595
7	427.298,541 300.315,859	8	427.298,515 300.315,501	0.359
8	427.298,515 300.315,501	1	427.298,52 300.315,5	0.005

\*\* Lungimile segmentelor sunt determinate în planul de proiecție Stereo 70 și sunt rotunjite la 1 milimetru.

\*\*\* Distanța dintre puncte este formată din segmente cumulate ce sunt mai mici decât valoarea 1 milimetru.



**DATE DESPRE IMOBILUL NR. 10892**

Oficiul de Cadastru și Publicitate Imobiliară DOLJ  
Biroul de Cadastru și Publicitate Imobiliară Craiova

**A. Partea I. Descrierea imobilului**

TEREN Intravilan

Adresa: Loc. Tartal, Jud. Dolj, P5

Nr. Crt	Nr cadastral Nr. topografic	Suprafața* (mp)	Observații / Referințe
A1		1	Sector cadastral:0 Teren neimprejmuit; RETEA JT PTA 1 TARTAL

**Construcții**

Crt	Nr cadastral Nr. topografic	Adresa	Observații / Referințe
A1.1		Loc. Tartal, Jud. Dolj, P5	Nr. niveluri:1; S. construita la sol:1 mp; Stalp electric

**B. Partea II. Proprietari și acte**

Inscrieri privitoare la dreptul de proprietate și alte drepturi reale		Referințe
/		
Act Normativ nr. HG NR. 1705, din 29/11/2006 emis de GUVERNUL ROMANIEI (Legea 123 din 10.07.2012; Contract de concesiune nr. 6 din 20.06.2005; Act Aditional nr. 1 din 04.03.2016; Licenta pentru distributia energiei electrice nr. 14033 din 01.07.2002 si Anexa);		
B1	Intabulare, drept de PROPRIETATE, dobandit prin Lege, cota actuala 1/1, cota initiala 1/1 1) STATUL ROMAN - DOMENIUL PUBLIC, CIF:999999999999, LIPSA CUI	A1, A1.1
B2	Intabulare, drept de ADMINISTRARE, dobandit prin Lege, cota actuala 1/1, cota initiala 1/1 1) MINISTERUL ECONOMIEI SI COMERTULUI, CIF:999999999999, LIPSA CUI	A1, A1.1
B3	Intabulare, drept de CONCESIUNE pe o perioada de 49 de ani, dobandit prin Lege, cota actuala 1/1, cota initiala 1/1 1) CEZ DISTRIBUTIE SA, CIF:14491102	A1, A1.1

**C. Partea III. SARCINI .**

Inscrieri privind dezmembramintele dreptului de proprietate, drepturi reale de garanție și sarcini	Referințe
NU SUNT	

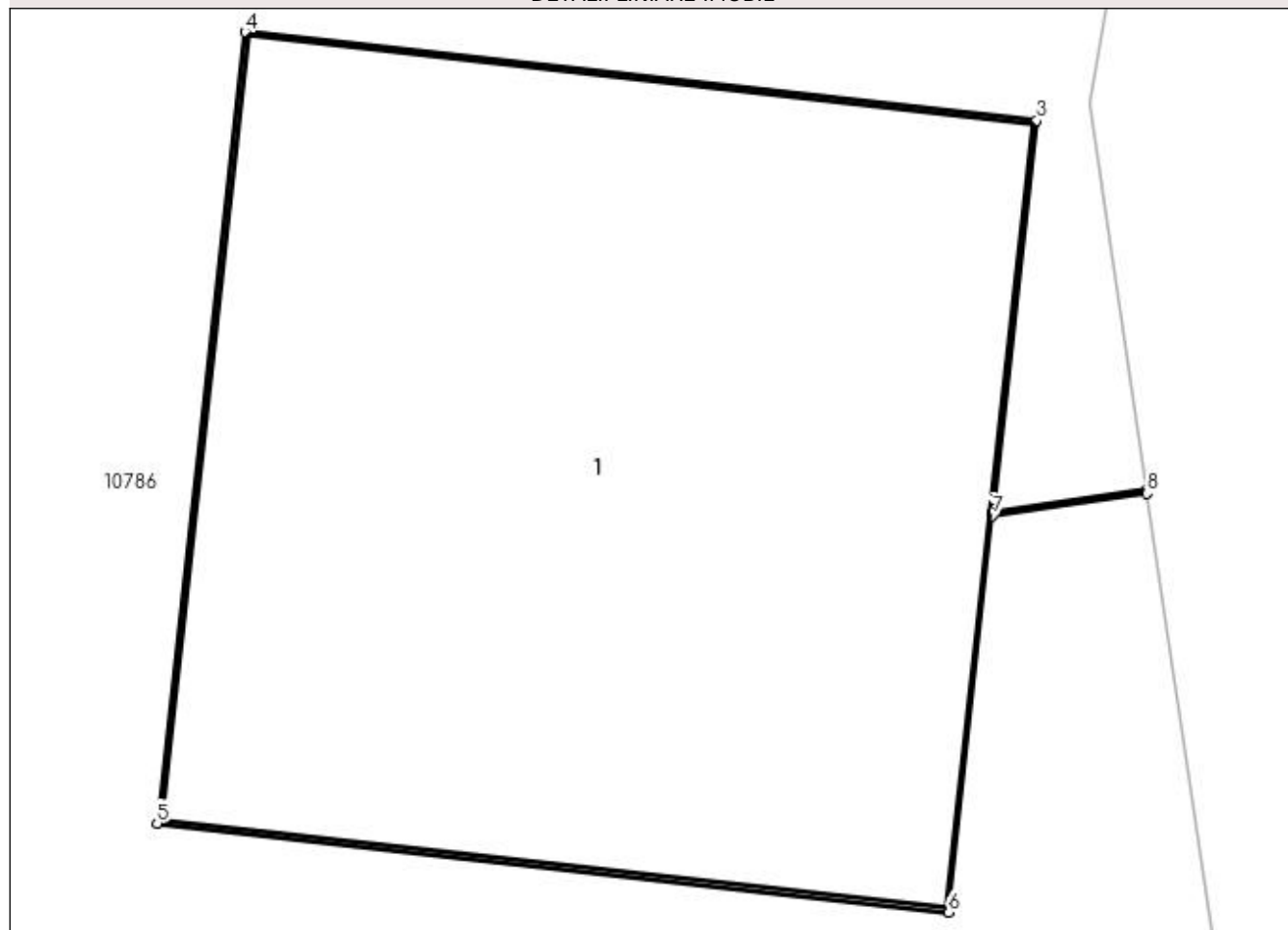
## Anexa Nr. 1 La Partea I

## Teren

Nr cadastral	Suprafața (mp)*	Observații / Referințe
	1	RETEA JT PTA 1 TARTAL

\* Suprafața este determinată în planul de proiecție Stereo 70.

## DETALII LINIARE IMOBIL



## Date referitoare la teren

Crt	Categorie folosință	Intra vilan	Suprafața (mp)	Tarla	Parcelă	Nr. topo	Observații / Referințe
1	curți constructii	DA	1	-	5	-	

## Date referitoare la construcții

Crt	Număr	Destinație construcție	Supraf. (mp)	Situație juridică	Observații / Referințe
A1.1		construcții industriale și edilitare	1	Cu acte	Nr. niveluri:1; S. construita la sol:1 mp; Stalp electric

## Lungime Segmente

1) Valorile lungimilor segmentelor sunt obținute din proiecție în plan.

Punct început	X / Y	Punct sfârșit	X / Y	Lungime segment (** (m)
1	427.026,703 300.407,089	2	427.026,473 300.407,055	0.232
2	427.026,473 300.407,055	3	427.026,538 300.407,641	0.59
3	427.026,538 300.407,641	4	427.025,355 300.407,773	1.19

Punct început	X / Y	Punct sfârșit	X / Y	Lungime segment (** (m)
4	427.025,355 300.407,773	5	427.025,223 300.406,591	1.189
5	427.025,223 300.406,591	6	427.026,406 300.406,458	1.19
6	427.026,406 300.406,458	7	427.026,472 300.407,05	0.596
7	427.026,472 300.407,05	8	427.026,704 300.407,084	0.234
8	427.026,704 300.407,084	1	427.026,703 300.407,089	0.005

\*\* Lungimile segmentelor sunt determinate în planul de proiecție Stereo 70 și sunt rotunjite la 1 milimetru.

\*\*\* Distanța dintre puncte este formată din segmente cumulate ce sunt mai mici decât valoarea 1 milimetru.



**DATE DESPRE IMOBILUL NR. 10893**

Oficiul de Cadastru și Publicitate Imobiliară DOLJ  
Biroul de Cadastru și Publicitate Imobiliară Craiova

**A. Partea I. Descrierea imobilului**

TEREN Intravilan

Adresa: Loc. Tartal, Jud. Dolj, P4

Nr. Crt	Nr cadastral Nr. topografic	Suprafața* (mp)	Observații / Referințe
A1		1	Sector cadastral:0 Teren neimprejmuit; RETEA JT PTA 1 TARTAL

**Construcții**

Crt	Nr cadastral Nr. topografic	Adresa	Observații / Referințe
A1.1		Loc. Tartal, Jud. Dolj, P4	Nr. niveluri:1; S. construita la sol:1 mp; Stalp electric

**B. Partea II. Proprietari și acte**

Inscrieri privitoare la dreptul de proprietate și alte drepturi reale		Referințe
/		
Act Normativ nr. HG NR. 1705, din 29/11/2006 emis de GUVERNUL ROMANIEI (Legea 123 din 10.07.2012; Contract de concesiune nr. 6 din 20.06.2005; Act Aditional nr. 1 din 04.03.2016; Licenta pentru distributia energiei electrice nr. 14033 din 01.07.2002 si Anexa);		
B1	Intabulare, drept de PROPRIETATE, dobandit prin Lege, cota actuala 1/1, cota initiala 1/1 1) STATUL ROMAN - DOMENIUL PUBLIC, CIF:999999999999, LIPSA CUI	A1, A1.1
B2	Intabulare, drept de ADMINISTRARE, dobandit prin Lege, cota actuala 1/1, cota initiala 1/1 1) MINISTERUL ECONOMIEI SI COMERTULUI, CIF:999999999999, LIPSA CUI	A1, A1.1
B3	Intabulare, drept de CONCESIUNE pe o perioada de 49 de ani, dobandit prin Lege, cota actuala 1/1, cota initiala 1/1 1) CEZ DISTRIBUTIE SA, CIF:14491102	A1, A1.1

**C. Partea III. SARCINI .**

Inscrieri privind dezmembramintele dreptului de proprietate, drepturi reale de garanție și sarcini	Referințe
NU SUNT	

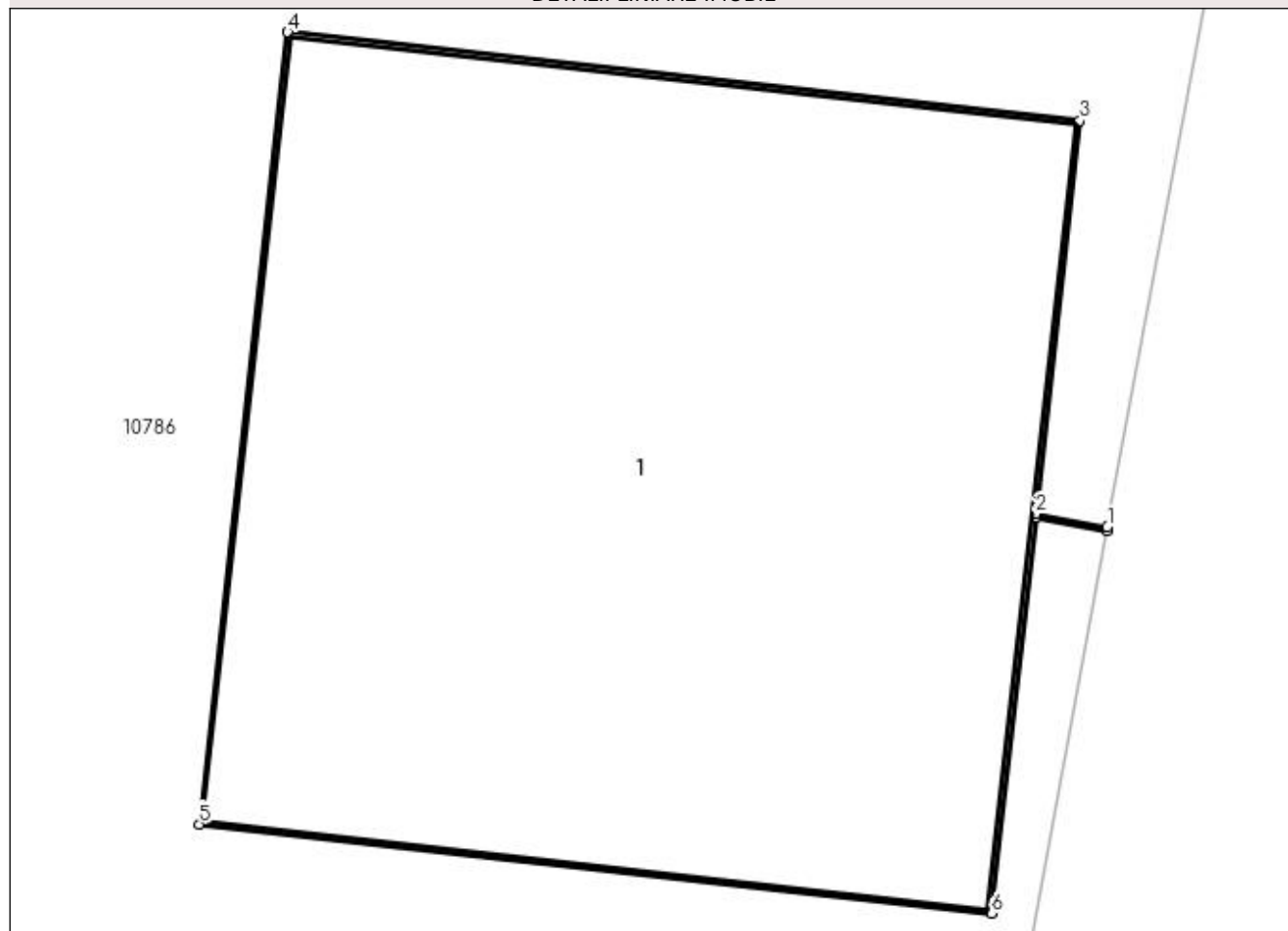
## Anexa Nr. 1 La Partea I

## Teren

Nr cadastral	Suprafața (mp)*	Observații / Referințe
	1	RETEA JT PTA 1 TARTAL

\* Suprafața este determinată în planul de proiecție Stereo 70.

## DETALII LINIARE IMOBIL



## Date referitoare la teren

Crt	Categorie folosință	Intra vilan	Suprafața (mp)	Tarla	Parcelă	Nr. topo	Observații / Referințe
1	curți constructii	DA	1	-	4	-	

## Date referitoare la construcții

Crt	Număr	Destinație construcție	Supraf. (mp)	Situație juridică	Observații / Referințe
A1.1		construcții industriale și edilitare	1	Cu acte	Nr. niveluri:1; S. construita la sol:1 mp; Stalp electric

## Lungime Segmente

1) Valorile lungimilor segmentelor sunt obținute din proiecție în plan.

Punct început	X / Y	Punct sfârșit	X / Y	Lungime segment (** (m)
1	427.033,088 300.448,449	2	427.032,981 300.448,469	0.109
2	427.032,981 300.448,469	3	427.033,047 300.449,056	0.591
3	427.033,047 300.449,056	4	427.031,864 300.449,188	1.19



Punct început	X / Y	Punct sfârșit	X / Y	Lungime segment (** (m)
4	427.031,864 300.449,188	5	427.031,732 300.448,006	1.189
5	427.031,732 300.448,006	6	427.032,915 300.447,873	1.19
6	427.032,915 300.447,873	7	427.032,981 300.448,464	0.595
7	427.032,981 300.448,464	8	427.033,087 300.448,444	0.108
8	427.033,087 300.448,444	1	427.033,088 300.448,449	0.005

\*\* Lungimile segmentelor sunt determinate în planul de proiecție Stereo 70 și sunt rotunjite la 1 milimetru.

\*\*\* Distanța dintre puncte este formată din segmente cumulate ce sunt mai mici decât valoarea 1 milimetru.



**DATE DESPRE IMOBILUL NR. 10894**

Oficiul de Cadastru și Publicitate Imobiliară DOLJ  
Biroul de Cadastru și Publicitate Imobiliară Craiova

**A. Partea I. Descrierea imobilului**

TEREN Intravilan

Adresa: Loc. Tartal, Jud. Dolj, P3

Nr. Crt	Nr cadastral Nr. topografic	Suprafața* (mp)	Observații / Referințe
A1		1	Sector cadastral:0 Teren neimprejmuit; RETEA JT PTA 1 TARTAL

**Construcții**

Crt	Nr cadastral Nr. topografic	Adresa	Observații / Referințe
A1.1		Loc. Tartal, Jud. Dolj, P3	Nr. niveluri:1; S. construita la sol:1 mp; Stalp electric

**B. Partea II. Proprietari și acte**

Inscrieri privitoare la dreptul de proprietate și alte drepturi reale		Referințe
/		
Act Normativ nr. HG NR. 1705, din 29/11/2006 emis de GUVERNUL ROMANIEI (Legea 123 din 10.07.2012; Contract de concesiune nr. 6 din 20.06.2005; Act Aditional nr. 1 din 04.03.2016; Licenta pentru distributia energiei electrice nr. 14033 din 01.07.2002 si Anexa);		
B1	Intabulare, drept de PROPRIETATE, dobandit prin Lege, cota actuala 1/1, cota initiala 1/1 1) STATUL ROMAN - DOMENIUL PUBLIC, CIF:999999999999, LIPSA CUI	A1, A1.1
B2	Intabulare, drept de ADMINISTRARE, dobandit prin Lege, cota actuala 1/1, cota initiala 1/1 1) MINISTERUL ECONOMIEI SI COMERTULUI, CIF:999999999999, LIPSA CUI	A1, A1.1
B3	Intabulare, drept de CONCESIUNE pe o perioada de 49 de ani, dobandit prin Lege, cota actuala 1/1, cota initiala 1/1 1) CEZ DISTRIBUTIE SA, CIF:14491102	A1, A1.1

**C. Partea III. SARCINI .**

Inscrieri privind dezmembramintele dreptului de proprietate, drepturi reale de garanție și sarcini	Referințe
NU SUNT	

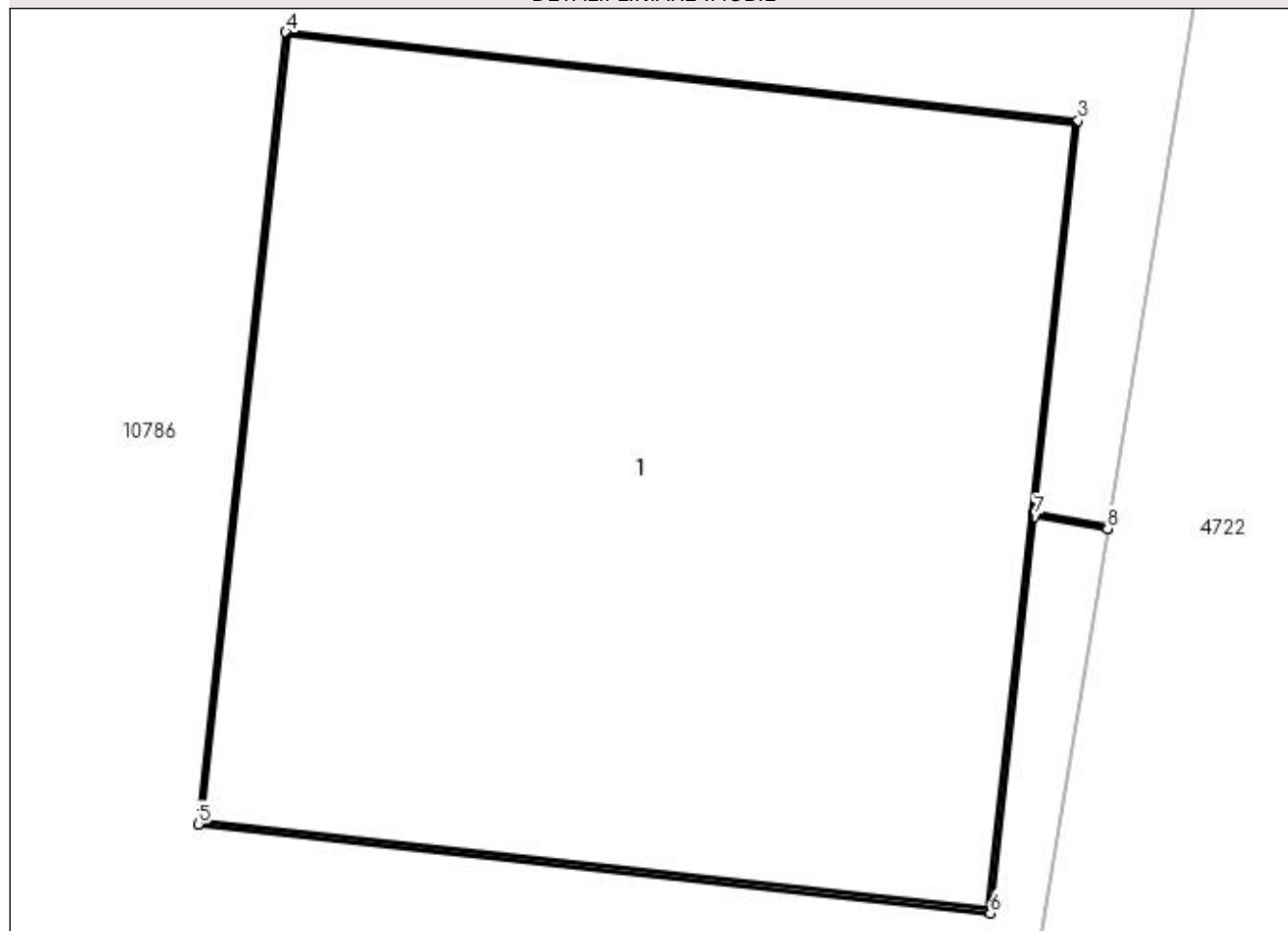
## Anexa Nr. 1 La Partea I

## Teren

Nr cadastral	Suprafața (mp)*	Observații / Referințe
	1	RETEA JT PTA 1 TARTAL

\* Suprafața este determinată în planul de proiecție Stereo 70.

## DETALII LINIARE IMOBIL



## Date referitoare la teren

Crt	Categorie folosință	Intra vilan	Suprafața (mp)	Tarla	Parcelă	Nr. topo	Observații / Referințe
1	curți constructii	DA	1	-	3	-	

## Date referitoare la construcții

Crt	Număr	Destinație construcție	Supraf. (mp)	Situație juridică	Observații / Referințe
A1.1		construcții industriale și edilitare	1	Cu acte	Nr. niveluri:1; S. construită la sol:1 mp; Stalp electric

## Lungime Segmente

1) Valorile lungimilor segmentelor sunt obținute din proiecție în plan.

Punct început	X / Y	Punct sfârșit	X / Y	Lungime segment (** (m)
1	427.039,924 300.487,004	2	427.039,814 300.487,023	0.112
2	427.039,814 300.487,023	3	427.039,879 300.487,609	0.59
3	427.039,879 300.487,609	4	427.038,696 300.487,741	1.19

Punct început	X / Y	Punct sfârșit	X / Y	Lungime segment (** (m)
4	427.038,696 300.487,741	5	427.038,565 300.486,559	1.189
5	427.038,565 300.486,559	6	427.039,748 300.486,426	1.19
6	427.039,748 300.486,426	7	427.039,814 300.487,018	0.596
7	427.039,814 300.487,018	8	427.039,923 300.487,0	0.11
8	427.039,923 300.487,0	1	427.039,924 300.487,004	0.004

\*\* Lungimile segmentelor sunt determinate în planul de proiecție Stereo 70 și sunt rotunjite la 1 milimetru.

\*\*\* Distanța dintre puncte este formată din segmente cumulate ce sunt mai mici decât valoarea 1 milimetru.



**DATE DESPRE IMOBILUL NR. 10895**

Oficiul de Cadastru și Publicitate Imobiliară DOLJ  
Biroul de Cadastru și Publicitate Imobiliară Craiova

**A. Partea I. Descrierea imobilului**

TEREN Intravilan

Adresa: Loc. Tartal, Jud. Dolj, P2

Nr. Crt	Nr cadastral Nr. topografic	Suprafața* (mp)	Observații / Referințe
A1		1	Sector cadastral:0 Teren neimprejmuit; RETEA JT PTA 1 TARTAL

**Construcții**

Crt	Nr cadastral Nr. topografic	Adresa	Observații / Referințe
A1.1		Loc. Tartal, Jud. Dolj, P2	Nr. niveluri:1; S. construita la sol:1 mp; Stalp electric

**B. Partea II. Proprietari și acte**

Inscrieri privitoare la dreptul de proprietate și alte drepturi reale		Referințe
/		
Act Normativ nr. HG NR. 1705, din 29/11/2006 emis de GUVERNUL ROMANIEI (Legea 123 din 10.07.2012; Contract de concesiune nr. 6 din 20.06.2005; Act Aditional nr. 1 din 04.03.2016; Licenta pentru distributia energiei electrice nr. 14033 din 01.07.2002 si Anexa);		
B1	Intabulare, drept de PROPRIETATE, dobandit prin Lege, cota actuala 1/1, cota initiala 1/1 1) STATUL ROMAN - DOMENIUL PUBLIC, CIF:999999999999, LIPSA CUI	A1, A1.1
B2	Intabulare, drept de ADMINISTRARE, dobandit prin Lege, cota actuala 1/1, cota initiala 1/1 1) MINISTERUL ECONOMIEI SI COMERTULUI, CIF:999999999999, LIPSA CUI	A1, A1.1
B3	Intabulare, drept de CONCESIUNE pe o perioada de 49 de ani, dobandit prin Lege, cota actuala 1/1, cota initiala 1/1 1) CEZ DISTRIBUTIE SA, CIF:14491102	A1, A1.1

**C. Partea III. SARCINI .**

Inscrieri privind dezmembramintele dreptului de proprietate, drepturi reale de garanție și sarcini	Referințe
NU SUNT	

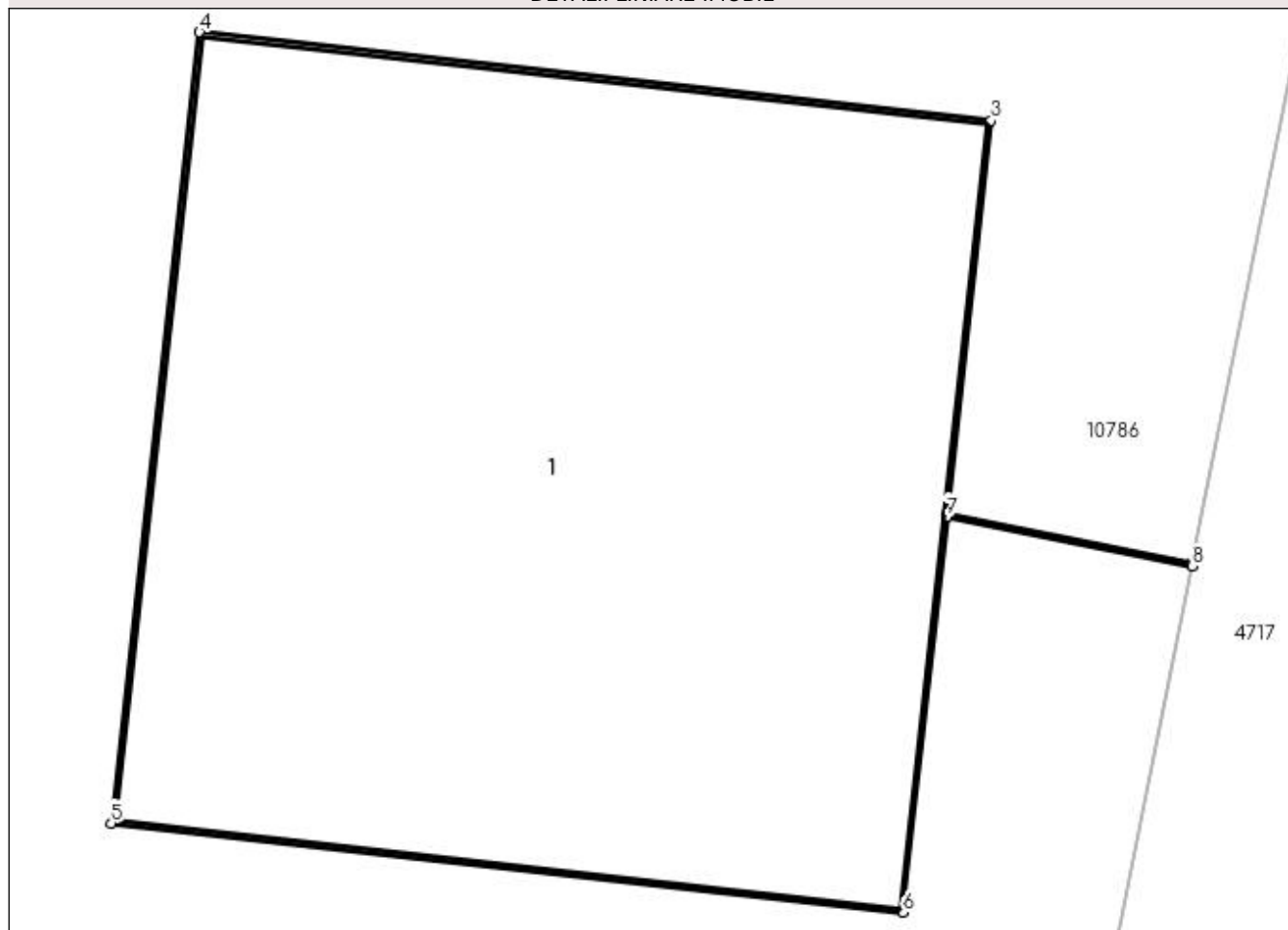
## Anexa Nr. 1 La Partea I

## Teren

Nr cadastral	Suprafața (mp)*	Observații / Referințe
	1	RETEA JT PTA 1 TARTAL

\* Suprafața este determinată în planul de proiecție Stereo 70.

## DETALII LINIARE IMOBIL



## Date referitoare la teren

Crt	Categorie folosință	Intra vilan	Suprafața (mp)	Tarla	Parcelă	Nr. topo	Observații / Referințe
1	curți constructii	DA	1	-	2	-	

## Date referitoare la construcții

Crt	Număr	Destinație construcție	Supraf. (mp)	Situație juridică	Observații / Referințe
A1.1		construcții industriale și edilitare	1	Cu acte	Nr. niveluri:1; S. construita la sol:1 mp; Stalp electric

## Lungime Segmente

1) Valorile lungimilor segmentelor sunt obținute din proiecție în plan.

Punct început	X / Y	Punct sfârșit	X / Y	Lungime segment (** (m)
1	427.047,522 300.530,368	2	427.047,156 300.530,442	0.373
2	427.047,156 300.530,442	3	427.047,221 300.531,029	0.591
3	427.047,221 300.531,029	4	427.046,038 300.531,161	1.19



Punct început	X / Y	Punct sfârșit	X / Y	Lungime segment (** (m)
4	427.046,038 300.531,161	5	427.045,906 300.529,979	1.189
5	427.045,906 300.529,979	6	427.047,089 300.529,846	1.19
6	427.047,089 300.529,846	7	427.047,155 300.530,437	0.595
7	427.047,155 300.530,437	8	427.047,521 300.530,363	0.373
8	427.047,521 300.530,363	1	427.047,522 300.530,368	0.005

\*\* Lungimile segmentelor sunt determinate în planul de proiecție Stereo 70 și sunt rotunjite la 1 milimetru.

\*\*\* Distanța dintre puncte este formată din segmente cumulate ce sunt mai mici decât valoarea 1 milimetru.



**DATE DESPRE IMOBILUL NR. 10896**

Oficiul de Cadastru și Publicitate Imobiliară DOLJ  
Biroul de Cadastru și Publicitate Imobiliară Craiova

**A. Partea I. Descrierea imobilului**

TEREN Intravilan

Adresa: Loc. Tartal, Jud. Dolj, P1

Nr. Crt	Nr cadastral Nr. topografic	Suprafața* (mp)	Observații / Referințe
A1		1	Sector cadastral:0 Teren neimprejmuit; RETEA JT PTA 1 TARTAL

**Construcții**

Crt	Nr cadastral Nr. topografic	Adresa	Observații / Referințe
A1.1		Loc. Tartal, Jud. Dolj, P1	Nr. niveluri:1; S. construita la sol:1 mp; Stalp electric

**B. Partea II. Proprietari și acte**

Inscrieri privitoare la dreptul de proprietate și alte drepturi reale		Referințe
/		
Act Normativ nr. HG NR. 1705, din 29/11/2006 emis de GUVERNUL ROMANIEI (Legea 123 din 10.07.2012; Contract de concesiune nr. 6 din 20.06.2005; Act Aditional nr. 1 din 04.03.2016; Licenta pentru distributia energiei electrice nr. 14033 din 01.07.2002 si Anexa);		
B1	Intabulare, drept de PROPRIETATE, dobandit prin Lege, cota actuala 1/1, cota initiala 1/1 1) STATUL ROMAN - DOMENIUL PUBLIC, CIF:999999999999, LIPSA CUI	A1, A1.1
B2	Intabulare, drept de ADMINISTRARE, dobandit prin Lege, cota actuala 1/1, cota initiala 1/1 1) MINISTERUL ECONOMIEI SI COMERTULUI, CIF:999999999999, LIPSA CUI	A1, A1.1
B3	Intabulare, drept de CONCESIUNE pe o perioada de 49 de ani, dobandit prin Lege, cota actuala 1/1, cota initiala 1/1 1) CEZ DISTRIBUTIE SA, CIF:14491102	A1, A1.1

**C. Partea III. SARCINI .**

Inscrieri privind dezmembramintele dreptului de proprietate, drepturi reale de garanție și sarcini	Referințe
NU SUNT	

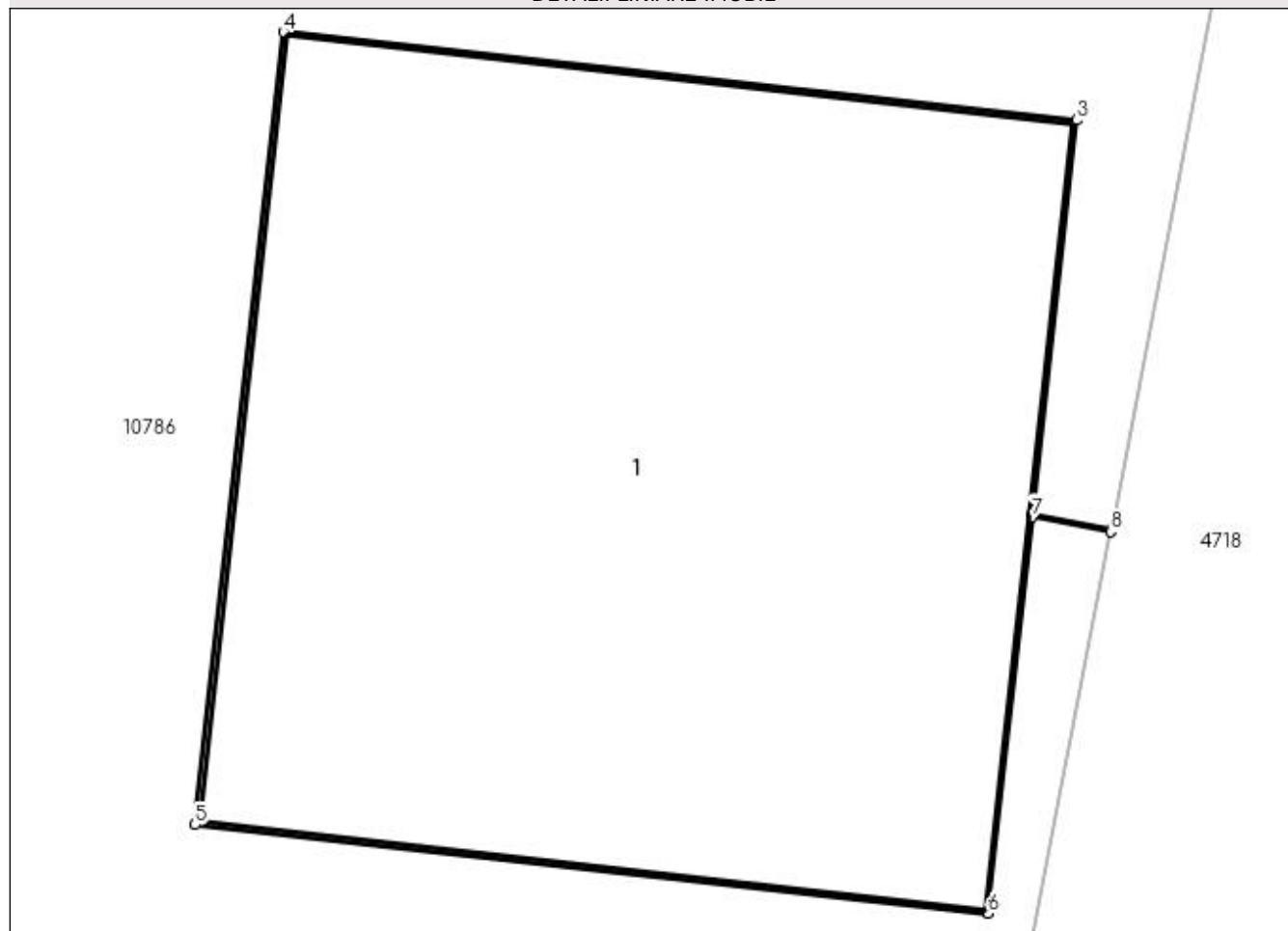
## Anexa Nr. 1 La Partea I

## Teren

Nr cadastral	Suprafața (mp)*	Observații / Referințe
	1	RETEA JT PTA 1 TARTAL

\* Suprafața este determinată în planul de proiecție Stereo 70.

## DETALII LINIARE IMOBIL



## Date referitoare la teren

Crt	Categorie folosință	Intra vilan	Suprafața (mp)	Tarla	Parcelă	Nr. topo	Observații / Referințe
1	curți constructii	DA	1	-	1	-	

## Date referitoare la construcții

Crt	Număr	Destinație construcție	Supraf. (mp)	Situație juridică	Observații / Referințe
A1.1		construcții industriale și edilitare	1	Cu acte	Nr. niveluri:1; S. construită la sol:1 mp; Stalp electric

## Lungime Segmente

1) Valorile lungimilor segmentelor sunt obținute din proiecție în plan.

Punct început	X / Y	Punct sfârșit	X / Y	Lungime segment (** (m)
1	427.052,484 300.557,628	2	427.052,366 300.557,651	0.12
2	427.052,366 300.557,651	3	427.052,432 300.558,238	0.591
3	427.052,432 300.558,238	4	427.051,249 300.558,369	1.19

Punct început	X / Y	Punct sfârșit	X / Y	Lungime segment (** (m)
4	427.051,249 300.558,369	5	427.051,117 300.557,187	1.189
5	427.051,117 300.557,187	6	427.052,3 300.557,055	1.19
6	427.052,3 300.557,055	7	427.052,366 300.557,646	0.595
7	427.052,366 300.557,646	8	427.052,483 300.557,624	0.119
8	427.052,483 300.557,624	1	427.052,484 300.557,628	0.004

\*\* Lungimile segmentelor sunt determinate în planul de proiecție Stereo 70 și sunt rotunjite la 1 milimetru.

\*\*\* Distanța dintre puncte este formată din segmente cumulate ce sunt mai mici decât valoarea 1 milimetru.



**DATE DESPRE IMOBILUL NR. 10901**

Oficiul de Cadastru și Publicitate Imobiliară DOLJ  
Biroul de Cadastru și Publicitate Imobiliară Craiova

**A. Partea I. Descrierea imobilului**

TEREN Intravilan

Adresa: Loc. Tartal, Jud. Dolj, P1

Nr. Crt	Nr cadastral Nr. topografic	Suprafața* (mp)	Observații / Referințe
A1		1	Sector cadastral:0 Teren neimprejmuit; RETEA JT PTA 1 TARTAL

**Construcții**

Crt	Nr cadastral Nr. topografic	Adresa	Observații / Referințe
A1.1		Loc. Tartal, Jud. Dolj, P1	Nr. niveluri:1; S. construita la sol:1 mp; Stalp electric

**B. Partea II. Proprietari și acte**

Inscrieri privitoare la dreptul de proprietate și alte drepturi reale		Referințe
/		
Act Normativ nr. HG NR. 1705, din 29/11/2006 emis de GUVERNUL ROMANIEI (Legea 123 din 10.07.2012; Contract de concesiune nr. 6 din 20.06.2005; Act Aditional nr. 1 din 04.03.2016; Licenta pentru distributia energiei electrice nr. 14033 din 01.07.2002 si Anexa);		
B1	Intabulare, drept de PROPRIETATE, dobandit prin Lege, cota actuala 1/1, cota initiala 1/1 1) STATUL ROMAN - DOMENIUL PUBLIC, CIF:999999999999, LIPSA CUI	A1, A1.1
B2	Intabulare, drept de ADMINISTRARE, dobandit prin Lege, cota actuala 1/1, cota initiala 1/1 1) MINISTERUL ECONOMIEI SI COMERTULUI, CIF:999999999999, LIPSA CUI	A1, A1.1
B3	Intabulare, drept de CONCESIUNE pe o perioada de 49 de ani, dobandit prin Lege, cota actuala 1/1, cota initiala 1/1 1) CEZ DISTRIBUTIE SA, CIF:14491102	A1, A1.1

**C. Partea III. SARCINI .**

Inscrieri privind dezmembramintele dreptului de proprietate, drepturi reale de garanție și sarcini	Referințe
NU SUNT	

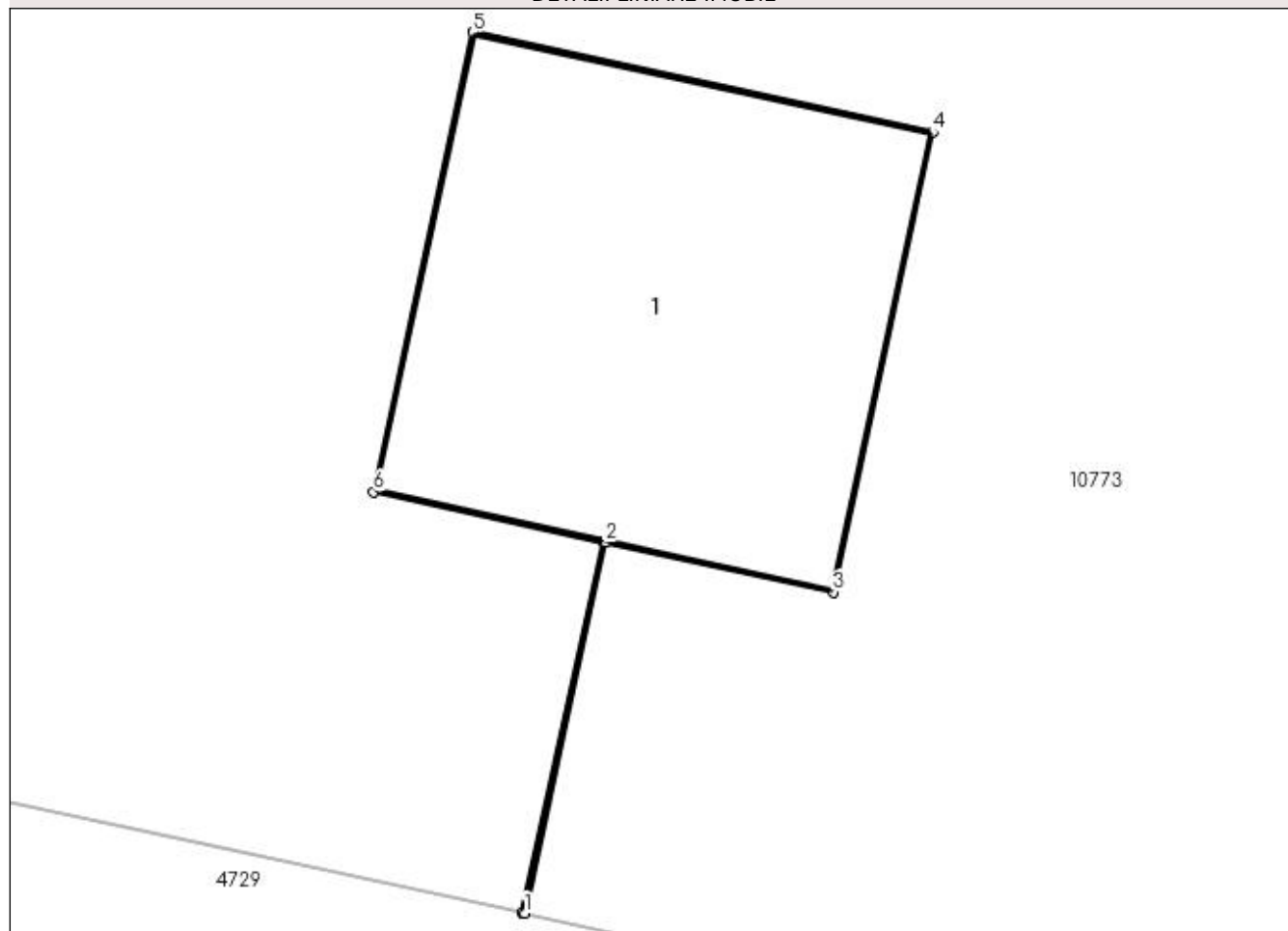
## Anexa Nr. 1 La Partea I

## Teren

Nr cadastral	Suprafața (mp)*	Observații / Referințe
	1	RETEA JT PTA 1 TARTAL

\* Suprafața este determinată în planul de proiecție Stereo 70.

## DETALII LINIARE IMOBIL



## Date referitoare la teren

Crt	Categorie folosință	Intra vilan	Suprafața (mp)	Tarla	Parcelă	Nr. topo	Observații / Referințe
1	curți constructii	DA	1	-	1	-	

## Date referitoare la construcții

Crt	Număr	Destinație construcție	Supraf. (mp)	Situație juridică	Observații / Referințe
A1.1		construcții industriale și edilitare	1	Cu acte	Nr. niveluri:1; S. construita la sol:1 mp; Stalp electric

## Lungime Segmente

1) Valorile lungimilor segmentelor sunt obținute din proiecție în plan.

Punct început	X / Y	Punct sfârșit	X / Y	Lungime segment (** (m)
1	427.171,697 300.521,65	2	427.171,901 300.522,588	0.96
2	427.171,901 300.522,588	3	427.172,478 300.522,462	0.591
3	427.172,478 300.522,462	4	427.172,73 300.523,625	1.19



Punct început	X / Y	Punct sfârșit	X / Y	Lungime segment (** (m)
4	427.172,73 300.523,625	5	427.171,567 300.523,878	1.19
5	427.171,567 300.523,878	6	427.171,315 300.522,716	1.189
6	427.171,315 300.522,716	7	427.171,896 300.522,589	0.595
7	427.171,896 300.522,589	8	427.171,692 300.521,651	0.96
8	427.171,692 300.521,651	1	427.171,697 300.521,65	0.005

\*\* Lungimile segmentelor sunt determinate în planul de proiecție Stereo 70 și sunt rotunjite la 1 milimetru.

\*\*\* Distanța dintre puncte este formată din segmente cumulate ce sunt mai mici decât valoarea 1 milimetru.



**DATE DESPRE IMOBILUL NR. 10903**

Oficiul de Cadastru și Publicitate Imobiliară DOLJ  
Biroul de Cadastru și Publicitate Imobiliară Craiova

**A. Partea I. Descrierea imobilului**

TEREN Intravilan

Adresa: Loc. Tartal, Jud. Dolj, P2

Nr. Crt	Nr cadastral Nr. topografic	Suprafața* (mp)	Observații / Referințe
A1		1	Sector cadastral:0 Teren neimprejmuit; RETEA JT PTA 1 TARTAL

**Construcții**

Crt	Nr cadastral Nr. topografic	Adresa	Observații / Referințe
A1.1		Loc. Tartal, Jud. Dolj, P2	Nr. niveluri:1; S. construita la sol:1 mp; Stalp electric

**B. Partea II. Proprietari și acte**

Inscrieri privitoare la dreptul de proprietate și alte drepturi reale		Referințe
/		
Act Normativ nr. HG NR. 1705, din 29/11/2006 emis de GUVERNUL ROMANIEI (Legea 123 din 10.07.2012; Contract de concesiune nr. 6 din 20.06.2005; Act Aditional nr. 1 din 04.03.2016; Licenta pentru distributia energiei electrice nr. 14033 din 01.07.2002 si Anexa);		
B1	Intabulare, drept de PROPRIETATE, dobandit prin Lege, cota actuala 1/1, cota initiala 1/1 1) STATUL ROMAN - DOMENIUL PUBLIC, CIF:999999999999, LIPSA CUI	A1, A1.1
B2	Intabulare, drept de ADMINISTRARE, dobandit prin Lege, cota actuala 1/1, cota initiala 1/1 1) MINISTERUL ECONOMIEI SI COMERTULUI, CIF:999999999999, LIPSA CUI	A1, A1.1
B3	Intabulare, drept de CONCESIUNE pe o perioada de 49 de ani, dobandit prin Lege, cota actuala 1/1, cota initiala 1/1 1) CEZ DISTRIBUTIE SA, CIF:14491102	A1, A1.1

**C. Partea III. SARCINI .**

Inscrieri privind dezmembramintele dreptului de proprietate, drepturi reale de garanție și sarcini	Referințe
NU SUNT	

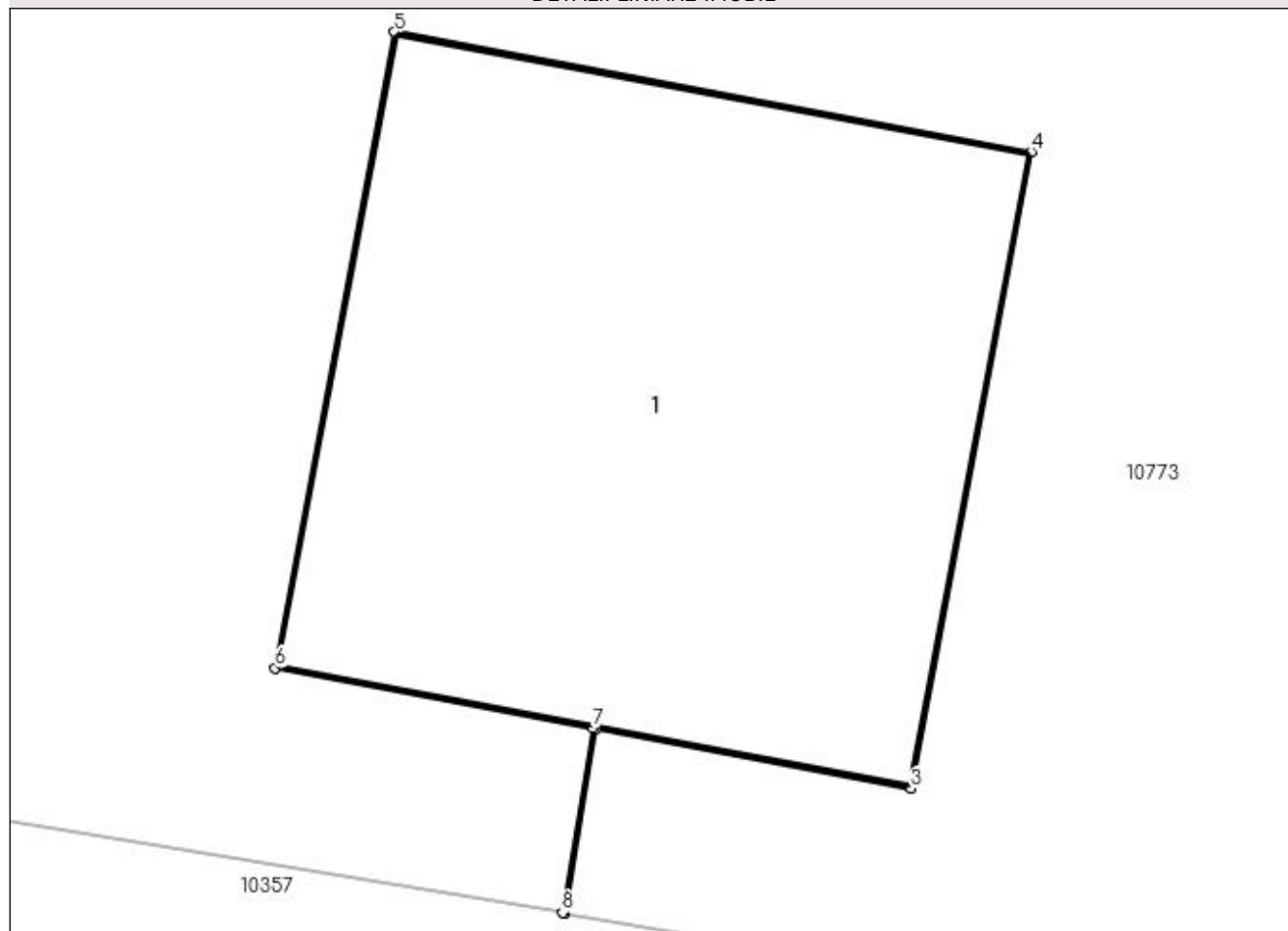
## Anexa Nr. 1 La Partea I

## Teren

Nr cadastral	Suprafața (mp)*	Observații / Referințe
	1	RETEA JT PTA 1 TARTAL

\* Suprafața este determinată în planul de proiecție Stereo 70.

## DETALII LINIARE IMOBIL



## Date referitoare la teren

Crt	Categorie folosință	Intra vilan	Suprafața (mp)	Tarla	Parcelă	Nr. topo	Observații / Referințe
1	curți constructii	DA	1	-	2	-	

## Date referitoare la construcții

Crt	Număr	Destinație construcție	Supraf. (mp)	Situație juridică	Observații / Referințe
A1.1		construcții industriale și edilitare	1	Cu acte	Nr. niveluri:1; S. construita la sol:1 mp; Stalp electric

## Lungime Segmente

1) Valorile lungimilor segmentelor sunt obținute din proiecție în plan.

Punct început	X / Y	Punct sfârșit	X / Y	Lungime segment (** (m)
1	427.210,227 300.515,179	2	427.210,283 300.515,518	0.344
2	427.210,283 300.515,518	3	427.210,863 300.515,408	0.59
3	427.210,863 300.515,408	4	427.211,084 300.516,578	1.191

Punct început	X / Y	Punct sfârșit	X / Y	Lungime segment (** (m)
4	427.211,084 300.516,578	5	427.209,914 300.516,798	1.191
5	427.209,914 300.516,798	6	427.209,694 300.515,63	1.189
6	427.209,694 300.515,63	7	427.210,278 300.515,519	0.594
7	427.210,278 300.515,519	8	427.210,222 300.515,18	0.344
8	427.210,222 300.515,18	1	427.210,227 300.515,179	0.005

\*\* Lungimile segmentelor sunt determinate în planul de proiecție Stereo 70 și sunt rotunjite la 1 milimetru.

\*\*\* Distanța dintre puncte este formată din segmente cumulate ce sunt mai mici decât valoarea 1 milimetru.



**DATE DESPRE IMOBILUL NR. 10910**

Oficiul de Cadastru și Publicitate Imobiliară DOLJ  
Biroul de Cadastru și Publicitate Imobiliară Craiova

**A. Partea I. Descrierea imobilului**

TEREN Intravilan

Adresa: Loc. Tartal, Jud. Dolj, P3

Nr. Crt	Nr cadastral Nr. topografic	Suprafața* (mp)	Observații / Referințe
A1		1	Sector cadastral:0 Teren neimprejmuit; RETEA JT PTA 1 TARTAL

**Construcții**

Crt	Nr cadastral Nr. topografic	Adresa	Observații / Referințe
A1.1		Loc. Tartal, Jud. Dolj, P3	Nr. niveluri:1; S. construita la sol:1 mp; Stalp electric

**B. Partea II. Proprietari și acte**

Inscrieri privitoare la dreptul de proprietate și alte drepturi reale		Referințe
/		
Act Normativ nr. HG NR. 1705, din 29/11/2006 emis de GUVERNUL ROMANIEI (Legea 123 din 10.07.2012; Contract de concesiune nr. 6 din 20.06.2005; Act Aditional nr. 1 din 04.03.2016; Licenta pentru distributia energiei electrice nr. 14033 din 01.07.2002 si Anexa);		
B1	Intabulare, drept de PROPRIETATE, dobandit prin Lege, cota actuala 1/1, cota initiala 1/1 1) STATUL ROMAN - DOMENIUL PUBLIC, CIF:999999999999, LIPSA CUI	A1, A1.1
B2	Intabulare, drept de ADMINISTRARE, dobandit prin Lege, cota actuala 1/1, cota initiala 1/1 1) MINISTERUL ECONOMIEI SI COMERTULUI, CIF:999999999999, LIPSA CUI	A1, A1.1
B3	Intabulare, drept de CONCESIUNE pe o perioada de 49 de ani, dobandit prin Lege, cota actuala 1/1, cota initiala 1/1 1) CEZ DISTRIBUTIE SA, CIF:14491102	A1, A1.1

**C. Partea III. SARCINI .**

Inscrieri privind dezmembramintele dreptului de proprietate, drepturi reale de garanție și sarcini	Referințe
NU SUNT	

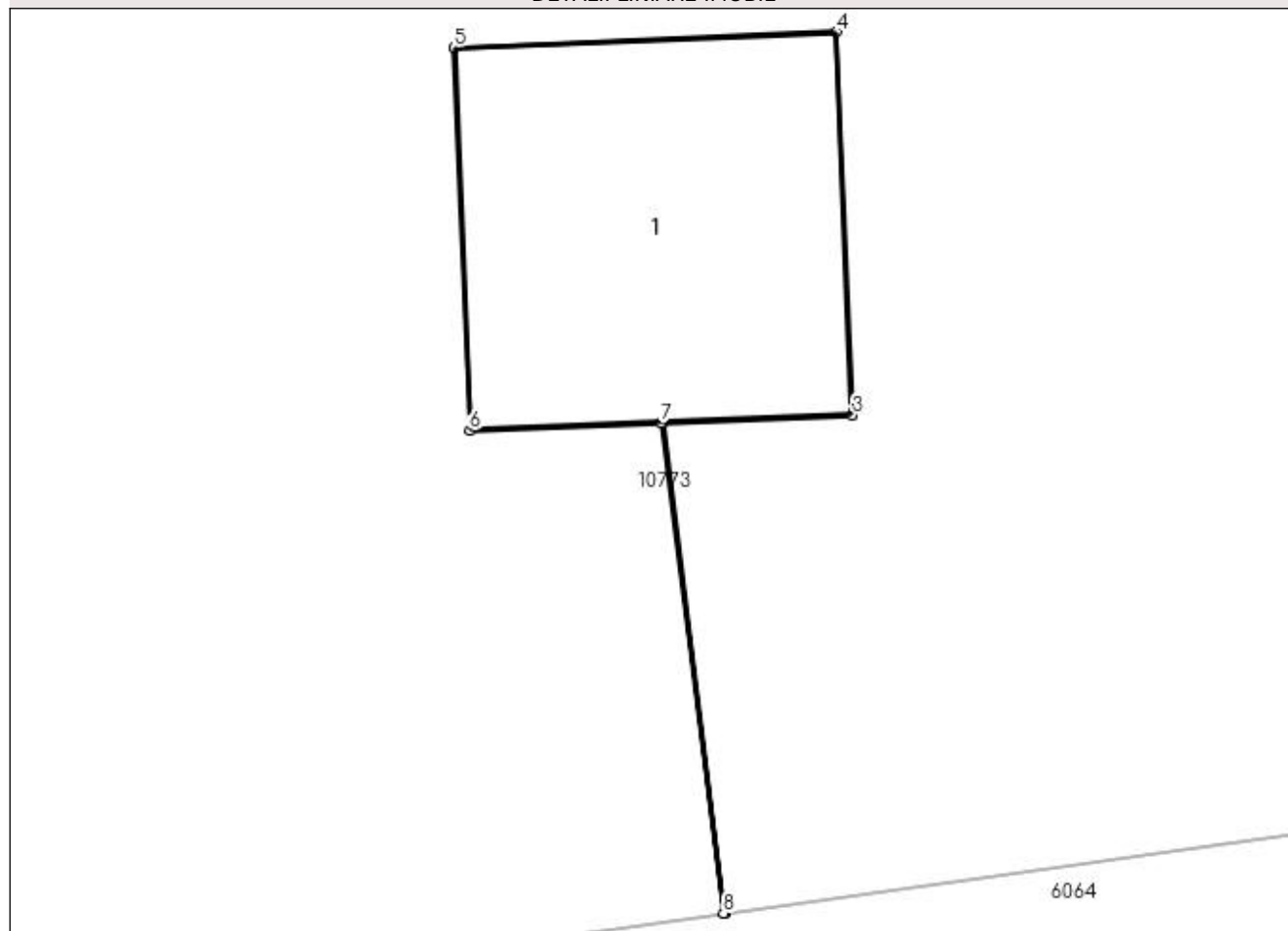
## Anexa Nr. 1 La Partea I

## Teren

Nr cadastral	Suprafața (mp)*	Observații / Referințe
	1	RETEA JT PTA 1 TARTAL

\* Suprafața este determinată în planul de proiecție Stereo 70.

## DETALII LINIARE IMOBIL



## Date referitoare la teren

Crt	Categorie folosință	Intra vilan	Suprafața (mp)	Tarla	Parcelă	Nr. topo	Observații / Referințe
1	curți constructii	DA	1	-	3	-	

## Date referitoare la construcții

Crt	Număr	Destinație construcție	Supraf. (mp)	Situație juridică	Observații / Referințe
A1.1		construcții industriale și edilitare	1	Cu acte	Nr. niveluri:1; S. construita la sol:1 mp; Stalp electric

## Lungime Segmente

1) Valorile lungimilor segmentelor sunt obținute din proiecție în plan.

Punct început	X / Y	Punct sfârșit	X / Y	Lungime segment (** (m)
1	427.321,577 300.524,527	2	427.321,384 300.526,049	1.534
2	427.321,384 300.526,049	3	427.321,973 300.526,073	0.589
3	427.321,973 300.526,073	4	427.321,924 300.527,262	1.19



Punct început	X / Y	Punct sfârșit	X / Y	Lungime segment (** (m)
4	427.321,924 300.527,262	5	427.320,735 300.527,214	1.19
5	427.320,735 300.527,214	6	427.320,784 300.526,025	1.19
6	427.320,784 300.526,025	7	427.321,379 300.526,049	0.595
7	427.321,379 300.526,049	8	427.321,572 300.524,527	1.534
8	427.321,572 300.524,527	1	427.321,577 300.524,527	0.005

\*\* Lungimile segmentelor sunt determinate în planul de proiecție Stereo 70 și sunt rotunjite la 1 milimetru.

\*\*\* Distanța dintre puncte este formată din segmente cumulate ce sunt mai mici decât valoarea 1 milimetru.



**DATE DESPRE IMOBILUL NR. 10911**

Oficiul de Cadastru și Publicitate Imobiliară DOLJ  
Biroul de Cadastru și Publicitate Imobiliară Craiova

**A. Partea I. Descrierea imobilului**

TEREN Intravilan

Adresa: Loc. Tartal, Jud. Dolj, P4

Nr. Crt	Nr cadastral Nr. topografic	Suprafața* (mp)	Observații / Referințe
A1		1	Sector cadastral:0 Teren neimprejmuit; RETEA JT PTA 1 TARTAL

**Construcții**

Crt	Nr cadastral Nr. topografic	Adresa	Observații / Referințe
A1.1		Loc. Tartal, Jud. Dolj, P4	Nr. niveluri:1; S. construita la sol:1 mp; Stalp electric

**B. Partea II. Proprietari și acte**

Inscrieri privitoare la dreptul de proprietate și alte drepturi reale		Referințe
/		
Act Normativ nr. HG NR. 1705, din 29/11/2006 emis de GUVERNUL ROMANIEI (Legea 123 din 10.07.2012; Contract de concesiune nr. 6 din 20.06.2005; Act Aditional nr. 1 din 04.03.2016; Licenta pentru distributia energiei electrice nr. 14033 din 01.07.2002 si Anexa);		
B1	Intabulare, drept de PROPRIETATE, dobandit prin Lege, cota actuala 1/1, cota initiala 1/1 1) STATUL ROMAN - DOMENIUL PUBLIC, CIF:999999999999, LIPSA CUI	A1, A1.1
B2	Intabulare, drept de ADMINISTRARE, dobandit prin Lege, cota actuala 1/1, cota initiala 1/1 1) MINISTERUL ECONOMIEI SI COMERTULUI, CIF:999999999999, LIPSA CUI	A1, A1.1
B3	Intabulare, drept de CONCESIUNE pe o perioada de 49 de ani, dobandit prin Lege, cota actuala 1/1, cota initiala 1/1 1) CEZ DISTRIBUTIE SA, CIF:14491102	A1, A1.1

**C. Partea III. SARCINI .**

Inscrieri privind dezmembramintele dreptului de proprietate, drepturi reale de garanție și sarcini	Referințe
NU SUNT	

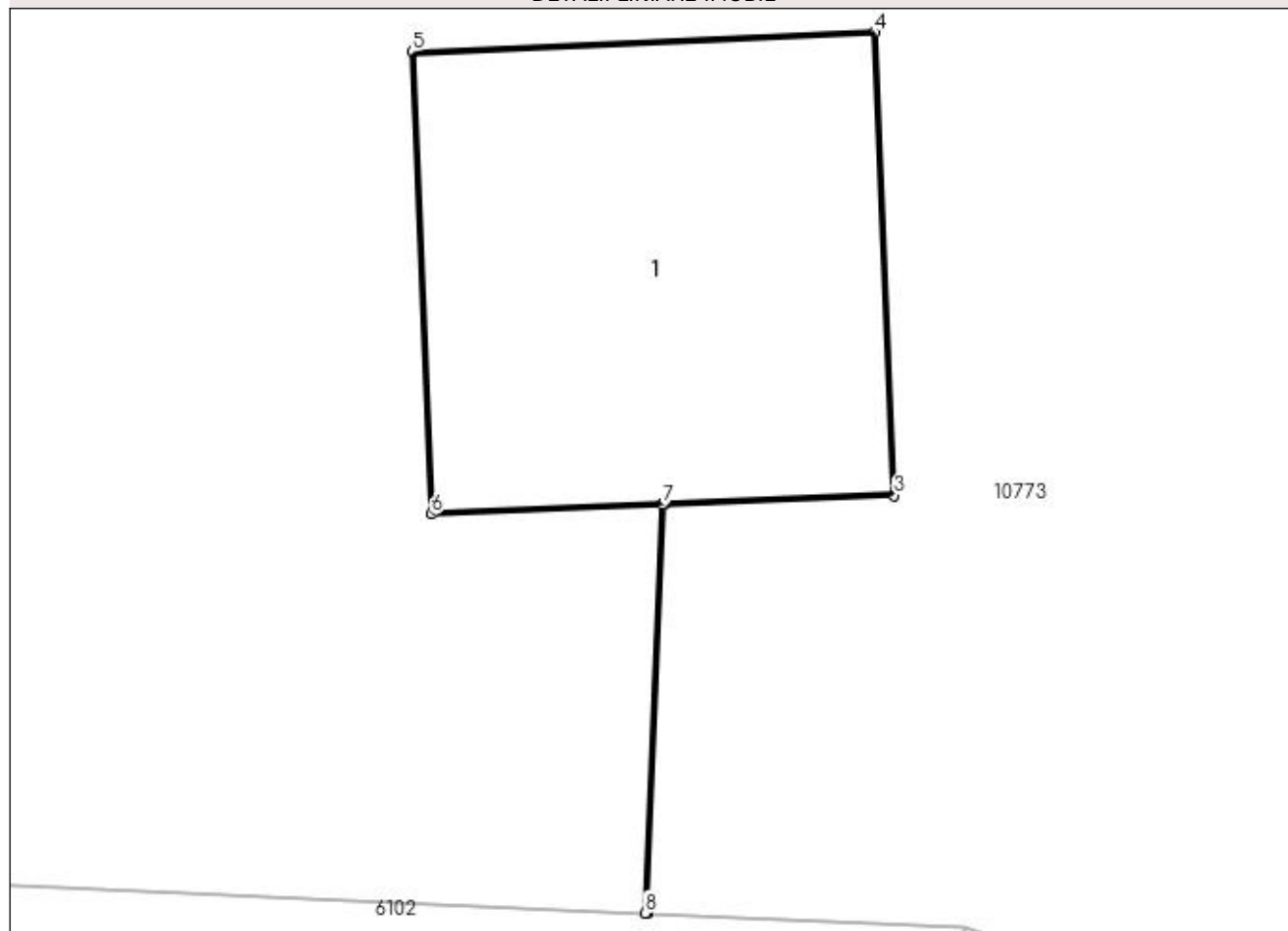
## Anexa Nr. 1 La Partea I

## Teren

Nr cadastral	Suprafața (mp)*	Observații / Referințe
	1	RETEA JT PTA 1 TARTAL

\* Suprafața este determinată în planul de proiecție Stereo 70.

## DETALII LINIARE IMOBIL



## Date referitoare la teren

Crt	Categorie folosință	Intra vilan	Suprafața (mp)	Tarla	Parcelă	Nr. topo	Observații / Referințe
1	curți constructii	DA	1	-	4	-	

## Date referitoare la construcții

Crt	Număr	Destinație construcție	Supraf. (mp)	Situație juridică	Observații / Referințe
A1.1		construcții industriale și edilitare	1	Cu acte	Nr. niveluri:1; S. construita la sol:1 mp; Stalp electric

## Lungime Segmente

1) Valorile lungimilor segmentelor sunt obținute din proiecție în plan.

Punct început	X / Y	Punct sfârșit	X / Y	Lungime segment (** (m)
1	427.356,102 300.526,268	2	427.356,147 300.527,316	1.049
2	427.356,147 300.527,316	3	427.356,737 300.527,34	0.59
3	427.356,737 300.527,34	4	427.356,688 300.528,529	1.19

Punct început	X / Y	Punct sfârșit	X / Y	Lungime segment (** (m)
4	427.356,688 300.528,529	5	427.355,499 300.528,48	1.19
5	427.355,499 300.528,48	6	427.355,548 300.527,292	1.189
6	427.355,548 300.527,292	7	427.356,142 300.527,316	0.594
7	427.356,142 300.527,316	8	427.356,097 300.526,268	1.049
8	427.356,097 300.526,268	1	427.356,102 300.526,268	0.005

\*\* Lungimile segmentelor sunt determinate în planul de proiecție Stereo 70 și sunt rotunjite la 1 milimetru.

\*\*\* Distanța dintre puncte este formată din segmente cumulate ce sunt mai mici decât valoarea 1 milimetru.



**DATE DESPRE IMOBILUL NR. 10912**

Oficiul de Cadastru și Publicitate Imobiliară DOLJ  
Biroul de Cadastru și Publicitate Imobiliară Craiova

**A. Partea I. Descrierea imobilului**

TEREN Intravilan

Adresa: Loc. Tartal, Jud. Dolj, P5

Nr. Crt	Nr cadastral Nr. topografic	Suprafața* (mp)	Observații / Referințe
A1		1	Sector cadastral:0 Teren neimprejmuit; RETEA JT PTA 1 TARTAL

**Construcții**

Crt	Nr cadastral Nr. topografic	Adresa	Observații / Referințe
A1.1		Loc. Tartal, Jud. Dolj, P5	Nr. niveluri:1; S. construita la sol:1 mp; Stalp electric

**B. Partea II. Proprietari și acte**

Inscrieri privitoare la dreptul de proprietate și alte drepturi reale		Referințe
/		
Act Normativ nr. HG NR. 1705, din 29/11/2006 emis de GUVERNUL ROMANIEI (Legea 123 din 10.07.2012; Contract de concesiune nr. 6 din 20.06.2005; Act Aditional nr. 1 din 04.03.2016; Licenta pentru distributia energiei electrice nr. 14033 din 01.07.2002 si Anexa);		
B1	Intabulare, drept de PROPRIETATE, dobandit prin Lege, cota actuala 1/1, cota initiala 1/1 1) STATUL ROMAN - DOMENIUL PUBLIC, CIF:999999999999, LIPSA CUI	A1, A1.1
B2	Intabulare, drept de ADMINISTRARE, dobandit prin Lege, cota actuala 1/1, cota initiala 1/1 1) MINISTERUL ECONOMIEI SI COMERTULUI, CIF:999999999999, LIPSA CUI	A1, A1.1
B3	Intabulare, drept de CONCESIUNE pe o perioada de 49 de ani, dobandit prin Lege, cota actuala 1/1, cota initiala 1/1 1) CEZ DISTRIBUTIE SA, CIF:14491102	A1, A1.1

**C. Partea III. SARCINI .**

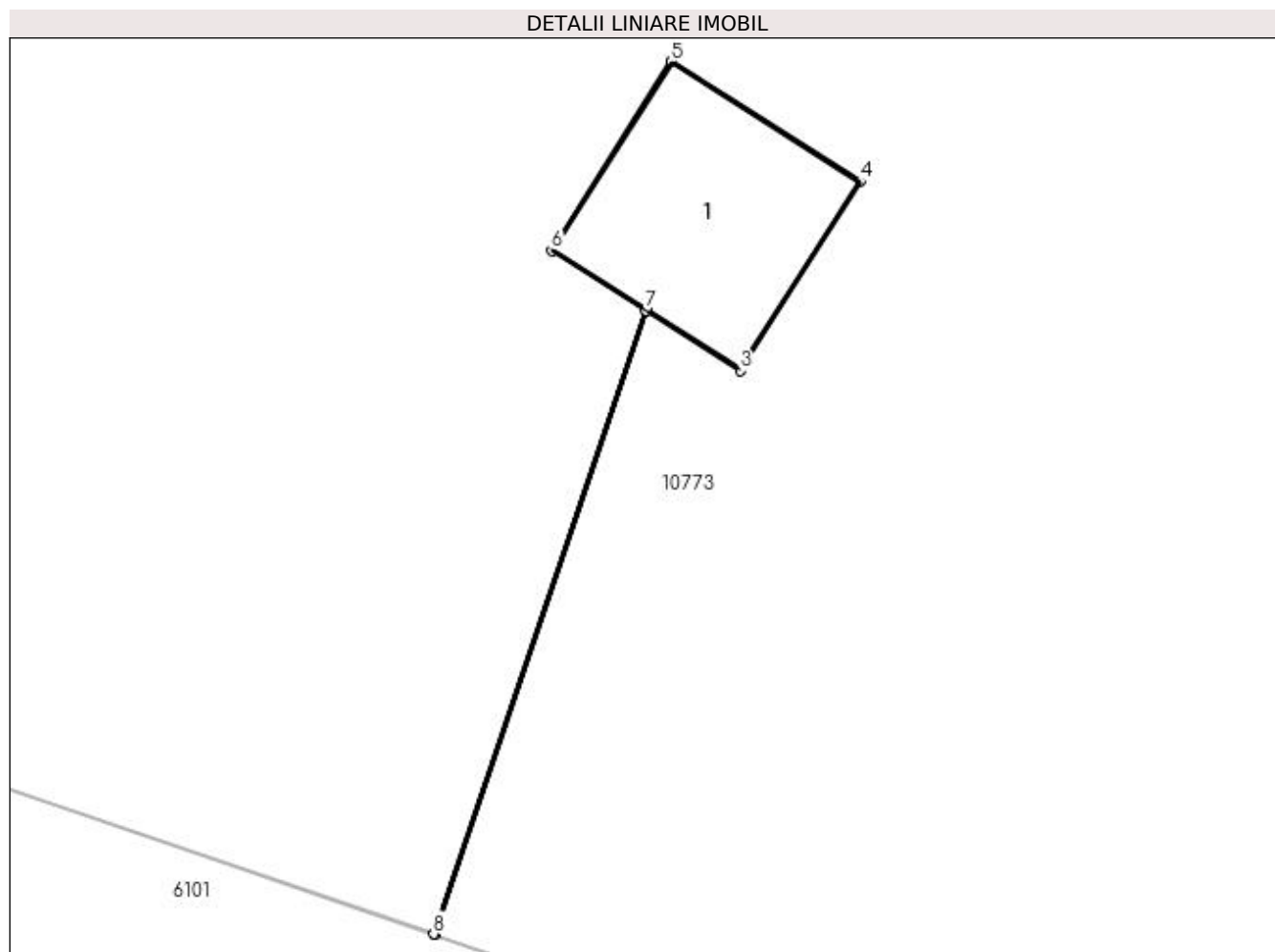
Inscrieri privind dezmembramintele dreptului de proprietate, drepturi reale de garanție și sarcini	Referințe
NU SUNT	

## Anexa Nr. 1 La Partea I

## Teren

Nr cadastral	Suprafața (mp)*	Observații / Referințe
	1	RETEA JT PTA 1 TARTAL

\* Suprafața este determinată în planul de proiecție Stereo 70.



## Date referitoare la teren

Crt	Categorie folosință	Intra vilan	Suprafața (mp)	Tarla	Parcelă	Nr. topo	Observații / Referințe
1	curți constructii	DA	1	-	5	-	

## Date referitoare la construcții

Crt	Număr	Destinație construcție	Supraf. (mp)	Situație juridică	Observații / Referințe
A1.1		construcții industriale și edilitare	1	Cu acte	Nr. niveluri:1; S. construita la sol:1 mp; Stalp electric

## Lungime Segmente

1) Valorile lungimilor segmentelor sunt obținute din proiecție în plan.

Punct început	X / Y	Punct sfârșit	X / Y	Lungime segment (** (m)
1	427.387,332 300.515,867	2	427.388,461 300.519,178	3.498
2	427.388,461 300.519,178	3	427.388,959 300.518,862	0.59
3	427.388,959 300.518,862	4	427.389,596 300.519,867	1.19



Punct început	X / Y	Punct sfârșit	X / Y	Lungime segment (** (m)
4	427.389,596 300.519,867	5	427.388,591 300.520,504	1.19
5	427.388,591 300.520,504	6	427.387,954 300.519,5	1.189
6	427.387,954 300.519,5	7	427.388,456 300.519,181	0.595
7	427.388,456 300.519,181	8	427.387,328 300.515,869	3.499
8	427.387,328 300.515,869	1	427.387,332 300.515,867	0.004

\*\* Lungimile segmentelor sunt determinate în planul de proiecție Stereo 70 și sunt rotunjite la 1 milimetru.

\*\*\* Distanța dintre puncte este formată din segmente cumulate ce sunt mai mici decât valoarea 1 milimetru.



**DATE DESPRE IMOBILUL NR. 10913**

Oficiul de Cadastru și Publicitate Imobiliară DOLJ  
Biroul de Cadastru și Publicitate Imobiliară Craiova

**A. Partea I. Descrierea imobilului**

TEREN Intravilan

Adresa: Loc. Tartal, Jud. Dolj, P6

Nr. Crt	Nr cadastral Nr. topografic	Suprafața* (mp)	Observații / Referințe
A1		1	Sector cadastral:0 Teren neimprejmuit; RETEA JT PTA 1 TARTAL

**Construcții**

Crt	Nr cadastral Nr. topografic	Adresa	Observații / Referințe
A1.1		Loc. Tartal, Jud. Dolj, P6	Nr. niveluri:1; S. construita la sol:1 mp; Stalp electric

**B. Partea II. Proprietari și acte**

Inscrieri privitoare la dreptul de proprietate și alte drepturi reale		Referințe
/		
Act Normativ nr. HG NR. 1705, din 29/11/2006 emis de GUVERNUL ROMANIEI (Legea 123 din 10.07.2012; Contract de concesiune nr. 6 din 20.06.2005; Act Aditional nr. 1 din 04.03.2016; Licenta pentru distributia energiei electrice nr. 14033 din 01.07.2002 si Anexa);		
B1	Intabulare, drept de PROPRIETATE, dobandit prin Lege, cota actuala 1/1, cota initiala 1/1 1) STATUL ROMAN - DOMENIUL PUBLIC, CIF:999999999999, LIPSA CUI	A1, A1.1
B2	Intabulare, drept de ADMINISTRARE, dobandit prin Lege, cota actuala 1/1, cota initiala 1/1 1) MINISTERUL ECONOMIEI SI COMERTULUI, CIF:999999999999, LIPSA CUI	A1, A1.1
B3	Intabulare, drept de CONCESIUNE pe o perioada de 49 de ani, dobandit prin Lege, cota actuala 1/1, cota initiala 1/1 1) CEZ DISTRIBUTIE SA, CIF:14491102	A1, A1.1

**C. Partea III. SARCINI .**

Inscrieri privind dezmembramintele dreptului de proprietate, drepturi reale de garanție și sarcini	Referințe
NU SUNT	

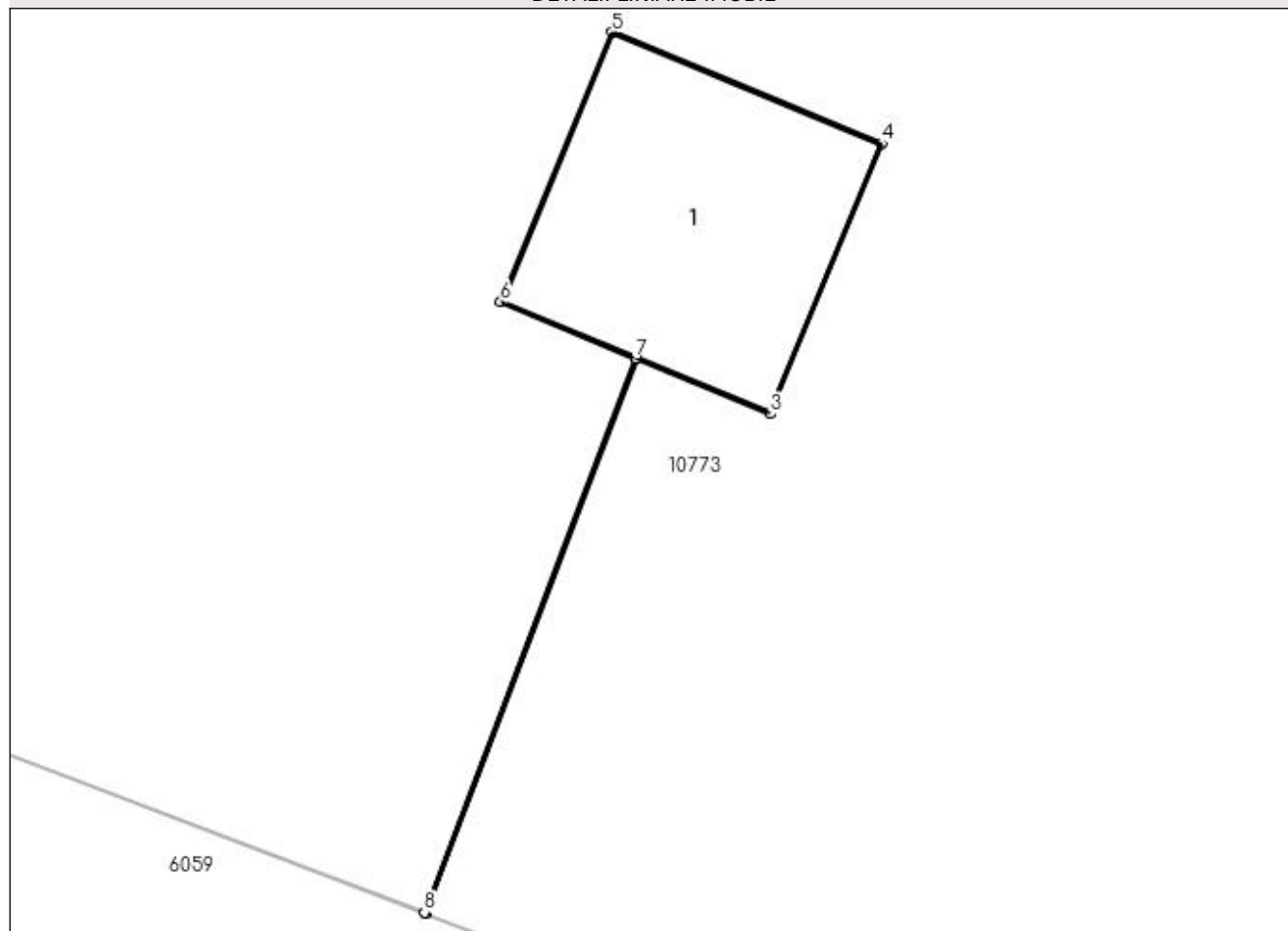
## Anexa Nr. 1 La Partea I

## Teren

Nr cadastral	Suprafața (mp)*	Observații / Referințe
	1	RETEA JT PTA 1 TARTAL

\* Suprafața este determinată în planul de proiecție Stereo 70.

## DETALII LINIARE IMOBIL



## Date referitoare la teren

Crt	Categorie folosință	Intra vilan	Suprafața (mp)	Tarla	Parcelă	Nr. topo	Observații / Referințe
1	curți constructii	DA	1	-	6	-	

## Date referitoare la construcții

Crt	Număr	Destinație construcție	Supraf. (mp)	Situație juridică	Observații / Referințe
A1.1		construcții industriale și edilitare	1	Cu acte	Nr. niveluri:1; S. construita la sol:1 mp; Stalp electric

## Lungime Segmente

1) Valorile lungimilor segmentelor sunt obținute din proiecție în plan.

Punct început	X / Y	Punct sfârșit	X / Y	Lungime segment (** (m)
1	427.448,222 300.477,085	2	427.449,082 300.479,342	2.415
2	427.449,082 300.479,342	3	427.449,627 300.479,117	0.59
3	427.449,627 300.479,117	4	427.450,081 300.480,217	1.19

Punct început	X / Y	Punct sfârșit	X / Y	Lungime segment (** (m)
4	427.450,081 300.480,217	5	427.448,981 300.480,671	1.19
5	427.448,981 300.480,671	6	427.448,527 300.479,572	1.189
6	427.448,527 300.479,572	7	427.449,077 300.479,344	0.595
7	427.449,077 300.479,344	8	427.448,218 300.477,087	2.415
8	427.448,218 300.477,087	1	427.448,222 300.477,085	0.004

\*\* Lungimile segmentelor sunt determinate în planul de proiecție Stereo 70 și sunt rotunjite la 1 milimetru.

\*\*\* Distanța dintre puncte este formată din segmente cumulate ce sunt mai mici decât valoarea 1 milimetru.



**DATE DESPRE IMOBILUL NR. 10914**

Oficiul de Cadastru și Publicitate Imobiliară DOLJ  
Biroul de Cadastru și Publicitate Imobiliară Craiova

**A. Partea I. Descrierea imobilului**

TEREN Intravilan

Adresa: Loc. Tartal, Jud. Dolj, P7

Nr. Crt	Nr cadastral Nr. topografic	Suprafața* (mp)	Observații / Referințe
A1		1	Sector cadastral:0 Teren neimprejmuit; RETEA JT PTA 1 TARTAL

**Construcții**

Crt	Nr cadastral Nr. topografic	Adresa	Observații / Referințe
A1.1		Loc. Tartal, Jud. Dolj, P7	Nr. niveluri:1; S. construita la sol:1 mp; Stalp electric

**B. Partea II. Proprietari și acte**

Inscrieri privitoare la dreptul de proprietate și alte drepturi reale		Referințe
/		
Act Normativ nr. HG NR. 1705, din 29/11/2006 emis de GUVERNUL ROMANIEI (Legea 123 din 10.07.2012; Contract de concesiune nr. 6 din 20.06.2005; Act Aditional nr. 1 din 04.03.2016; Licenta pentru distributia energiei electrice nr. 14033 din 01.07.2002 si Anexa);		
B1	Intabulare, drept de PROPRIETATE, dobandit prin Lege, cota actuala 1/1, cota initiala 1/1 1) STATUL ROMAN - DOMENIUL PUBLIC, CIF:999999999999, LIPSA CUI	A1, A1.1
B2	Intabulare, drept de ADMINISTRARE, dobandit prin Lege, cota actuala 1/1, cota initiala 1/1 1) MINISTERUL ECONOMIEI SI COMERTULUI, CIF:999999999999, LIPSA CUI	A1, A1.1
B3	Intabulare, drept de CONCESIUNE pe o perioada de 49 de ani, dobandit prin Lege, cota actuala 1/1, cota initiala 1/1 1) CEZ DISTRIBUTIE SA, CIF:14491102	A1, A1.1

**C. Partea III. SARCINI .**

Inscrieri privind dezmembramintele dreptului de proprietate, drepturi reale de garanție și sarcini	Referințe
NU SUNT	

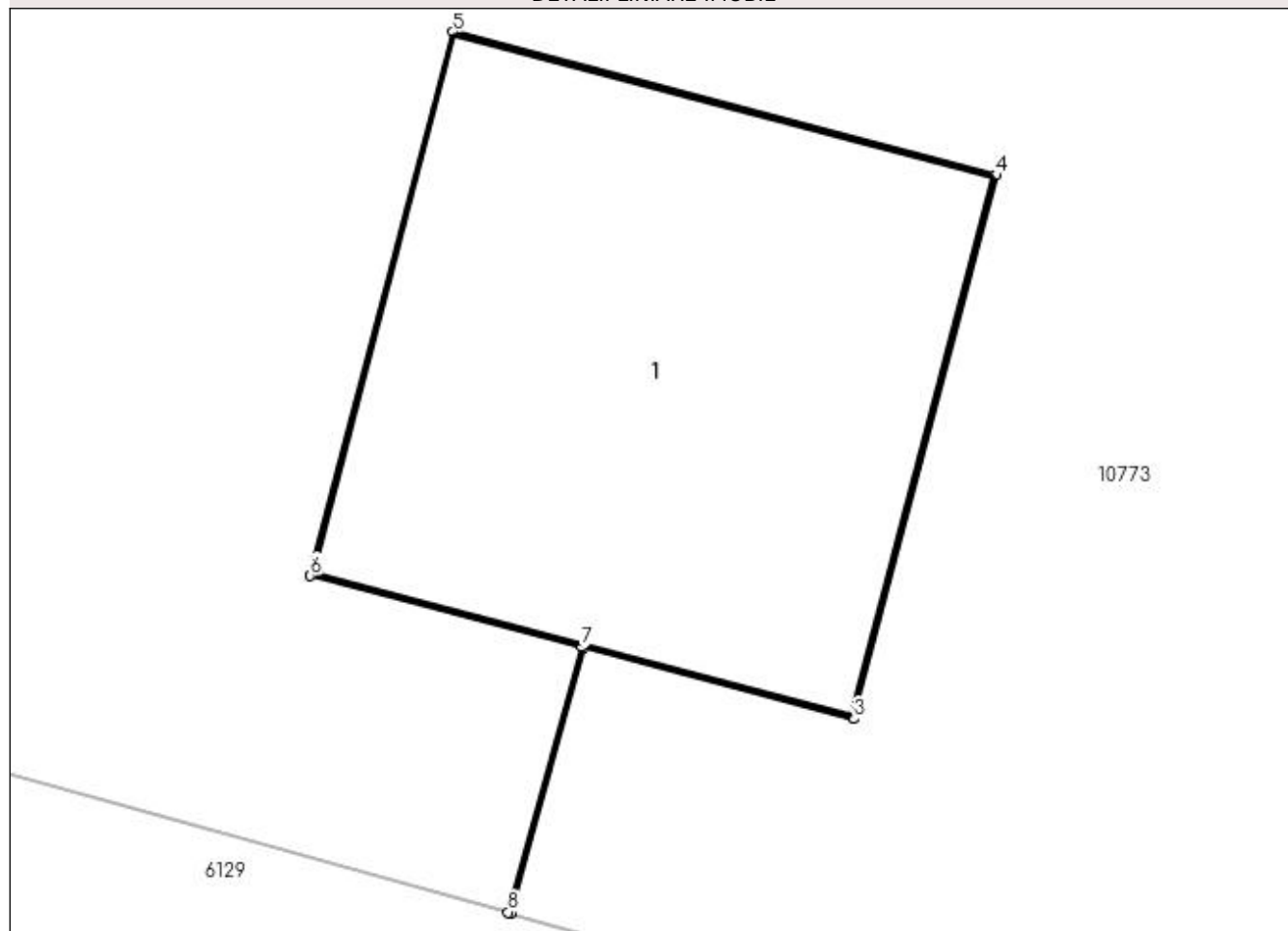
## Anexa Nr. 1 La Partea I

## Teren

Nr cadastral	Suprafața (mp)*	Observații / Referințe
	1	RETEA JT PTA 1 TARTAL

\* Suprafața este determinată în planul de proiecție Stereo 70.

## DETALII LINIARE IMOBIL



## Date referitoare la teren

Crt	Categorie folosință	Intra vilan	Suprafața (mp)	Tarla	Parcelă	Nr. topo	Observații / Referințe
1	curți constructii	DA	1	-	7	-	

## Date referitoare la construcții

Crt	Număr	Destinație construcție	Supraf. (mp)	Situație juridică	Observații / Referințe
A1.1		construcții industriale și edilitare	1	Cu acte	Nr. niveluri:1; S. construita la sol:1 mp; Stalp electric

## Lungime Segmente

1) Valorile lungimilor segmentelor sunt obținute din proiecție în plan.

Punct început	X / Y	Punct sfârșit	X / Y	Lungime segment (** (m)
1	427.524,837 300.451,445	2	427.524,993 300.452,007	0.583
2	427.524,993 300.452,007	3	427.525,564 300.451,857	0.59
3	427.525,564 300.451,857	4	427.525,866 300.453,008	1.19



Punct început	X / Y	Punct sfârșit	X / Y	Lungime segment (** (m)
4	427.525,866 300.453,008	5	427.524,715 300.453,311	1.19
5	427.524,715 300.453,311	6	427.524,413 300.452,16	1.19
6	427.524,413 300.452,16	7	427.524,988 300.452,009	0.594
7	427.524,988 300.452,009	8	427.524,832 300.451,447	0.583
8	427.524,832 300.451,447	1	427.524,837 300.451,445	0.005

\*\* Lungimile segmentelor sunt determinate în planul de proiecție Stereo 70 și sunt rotunjite la 1 milimetru.

\*\*\* Distanța dintre puncte este formată din segmente cumulate ce sunt mai mici decât valoarea 1 milimetru.



**DATE DESPRE IMOBILUL NR. 10915**

Oficiul de Cadastru și Publicitate Imobiliară DOLJ  
Biroul de Cadastru și Publicitate Imobiliară Craiova

**A. Partea I. Descrierea imobilului**

TEREN Intravilan

Adresa: Loc. Tartal, Jud. Dolj, P8

Nr. Crt	Nr cadastral Nr. topografic	Suprafața* (mp)	Observații / Referințe
A1		1	Sector cadastral:0 Teren neimprejmuit; RETEA JT PTA 1 TARTAL

**Construcții**

Crt	Nr cadastral Nr. topografic	Adresa	Observații / Referințe
A1.1		Loc. Tartal, Jud. Dolj, P8	Nr. niveluri:1; S. construita la sol:1 mp; Stalp electric

**B. Partea II. Proprietari și acte**

Inscrieri privitoare la dreptul de proprietate și alte drepturi reale		Referințe
/		
Act Normativ nr. HG NR. 1705, din 29/11/2006 emis de GUVERNUL ROMANIEI (Legea 123 din 10.07.2012; Contract de concesiune nr. 6 din 20.06.2005; Act Aditional nr. 1 din 04.03.2016; Licenta pentru distributia energiei electrice nr. 14033 din 01.07.2002 si Anexa);		
B1	Intabulare, drept de PROPRIETATE, dobandit prin Lege, cota actuala 1/1, cota initiala 1/1 1) STATUL ROMAN - DOMENIUL PUBLIC, CIF:999999999999, LIPSA CUI	A1, A1.1
B2	Intabulare, drept de ADMINISTRARE, dobandit prin Lege, cota actuala 1/1, cota initiala 1/1 1) MINISTERUL ECONOMIEI SI COMERTULUI, CIF:999999999999, LIPSA CUI	A1, A1.1
B3	Intabulare, drept de CONCESIUNE pe o perioada de 49 de ani, dobandit prin Lege, cota actuala 1/1, cota initiala 1/1 1) CEZ DISTRIBUTIE SA, CIF:14491102	A1, A1.1

**C. Partea III. SARCINI .**

Inscrieri privind dezmembramintele dreptului de proprietate, drepturi reale de garanție și sarcini	Referințe
NU SUNT	

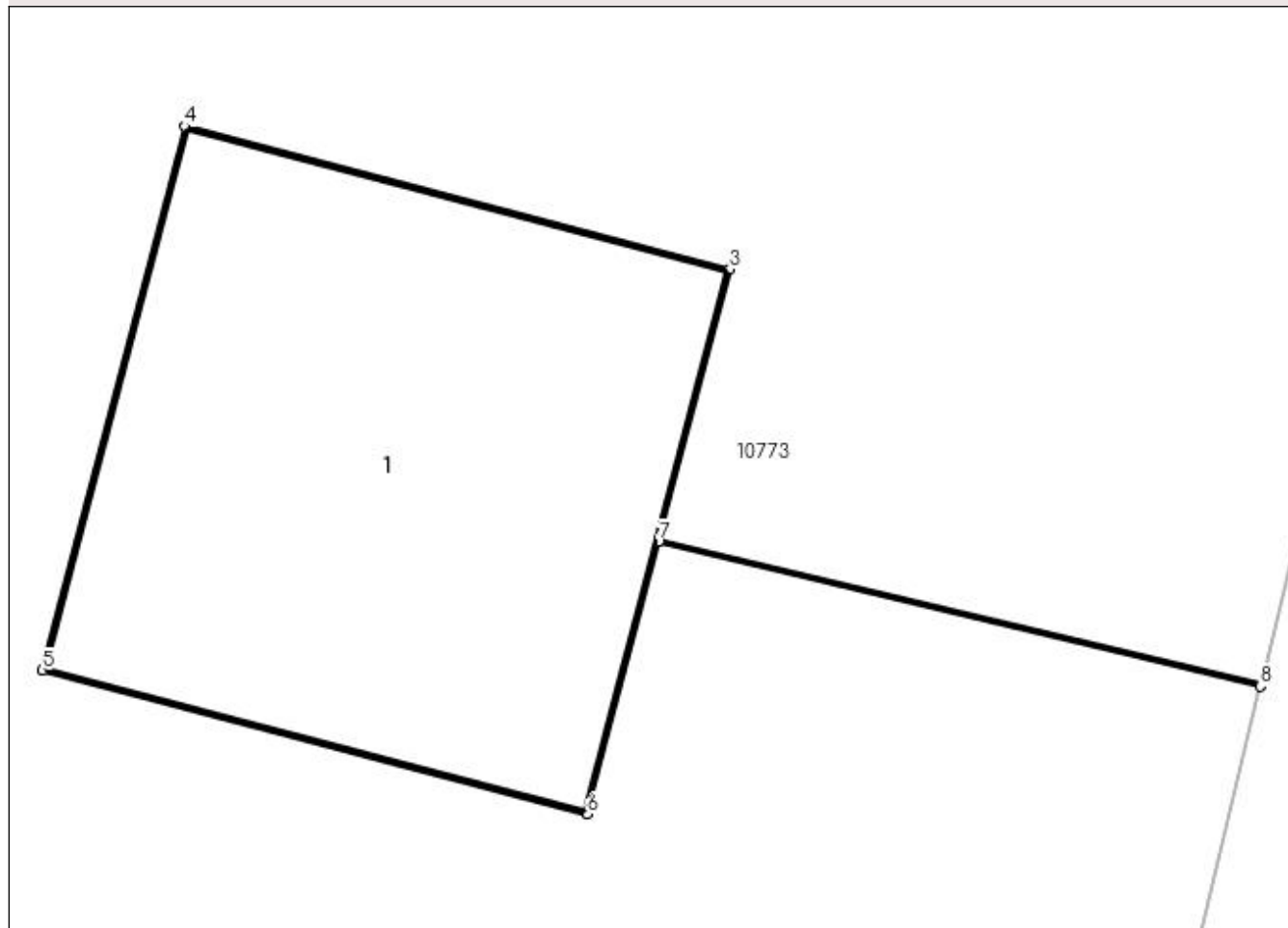
## Anexa Nr. 1 La Partea I

## Teren

Nr cadastral	Suprafața (mp)*	Observații / Referințe
	1	RETEA JT PTA 1 TARTAL

\* Suprafața este determinată în planul de proiecție Stereo 70.

## DETALII LINIARE IMOBIL



## Date referitoare la teren

Crt	Categorie folosință	Intra vilan	Suprafața (mp)	Tarla	Parcelă	Nr. topo	Observații / Referințe
1	curți construcții	DA	1	-	8	-	

## Date referitoare la construcții

Crt	Număr	Destinație construcție	Supraf. (mp)	Situație juridică	Observații / Referințe
A1.1		construcții industriale și edilitare	1	Cu acte	Nr. niveluri:1; S. construita la sol:1 mp; Stalp electric

## Lungime Segmente

1) Valorile lungimilor segmentelor sunt obținute din proiecție în plan.

Punct început	X / Y	Punct sfârșit	X / Y	Lungime segment (** (m)
1	427.594,229 300.482,181	2	427.592,956 300.482,487	1.309
2	427.592,956 300.482,487	3	427.593,106 300.483,058	0.59
3	427.593,106 300.483,058	4	427.591,954 300.483,36	1.191

Punct început	X / Y	Punct sfârșit	X / Y	Lungime segment (** (m)
4	427.591,954 300.483,36	5	427.591,653 300.482,21	1.189
5	427.591,653 300.482,21	6	427.592,804 300.481,906	1.19
6	427.592,804 300.481,906	7	427.592,955 300.482,482	0.595
7	427.592,955 300.482,482	8	427.594,228 300.482,176	1.309
8	427.594,228 300.482,176	1	427.594,229 300.482,181	0.005

\*\* Lungimile segmentelor sunt determinate în planul de proiecție Stereo 70 și sunt rotunjite la 1 milimetru.

\*\*\* Distanța dintre puncte este formată din segmente cumulate ce sunt mai mici decât valoarea 1 milimetru.



**DATE DESPRE IMOBILUL NR. 10916**

Oficiul de Cadastru și Publicitate Imobiliară DOLJ  
Biroul de Cadastru și Publicitate Imobiliară Craiova

**A. Partea I. Descrierea imobilului**

TEREN Intravilan

Adresa: Loc. Tartal, Jud. Dolj, P9

Nr. Crt	Nr cadastral Nr. topografic	Suprafața* (mp)	Observații / Referințe
A1		1	Sector cadastral:0 Teren neimprejmuit; RETEA JT PTA 1 TARTAL

**Construcții**

Crt	Nr cadastral Nr. topografic	Adresa	Observații / Referințe
A1.1		Loc. Tartal, Jud. Dolj, P9	Nr. niveluri:1; S. construita la sol:1 mp; Stalp electric

**B. Partea II. Proprietari și acte**

Inscrieri privitoare la dreptul de proprietate și alte drepturi reale		Referințe
/		
Act Normativ nr. HG NR. 1705, din 29/11/2006 emis de GUVERNUL ROMANIEI (Legea 123 din 10.07.2012; Contract de concesiune nr. 6 din 20.06.2005; Act Aditional nr. 1 din 04.03.2016; Licenta pentru distributia energiei electrice nr. 14033 din 01.07.2002 si Anexa);		
B1	Intabulare, drept de PROPRIETATE, dobandit prin Lege, cota actuala 1/1, cota initiala 1/1 1) STATUL ROMAN - DOMENIUL PUBLIC, CIF:999999999999, LIPSA CUI	A1, A1.1
B2	Intabulare, drept de ADMINISTRARE, dobandit prin Lege, cota actuala 1/1, cota initiala 1/1 1) MINISTERUL ECONOMIEI SI COMERTULUI, CIF:999999999999, LIPSA CUI	A1, A1.1
B3	Intabulare, drept de CONCESIUNE pe o perioada de 49 de ani, dobandit prin Lege, cota actuala 1/1, cota initiala 1/1 1) CEZ DISTRIBUTIE SA, CIF:14491102	A1, A1.1

**C. Partea III. SARCINI .**

Inscrieri privind dezmembramintele dreptului de proprietate, drepturi reale de garanție și sarcini	Referințe
NU SUNT	

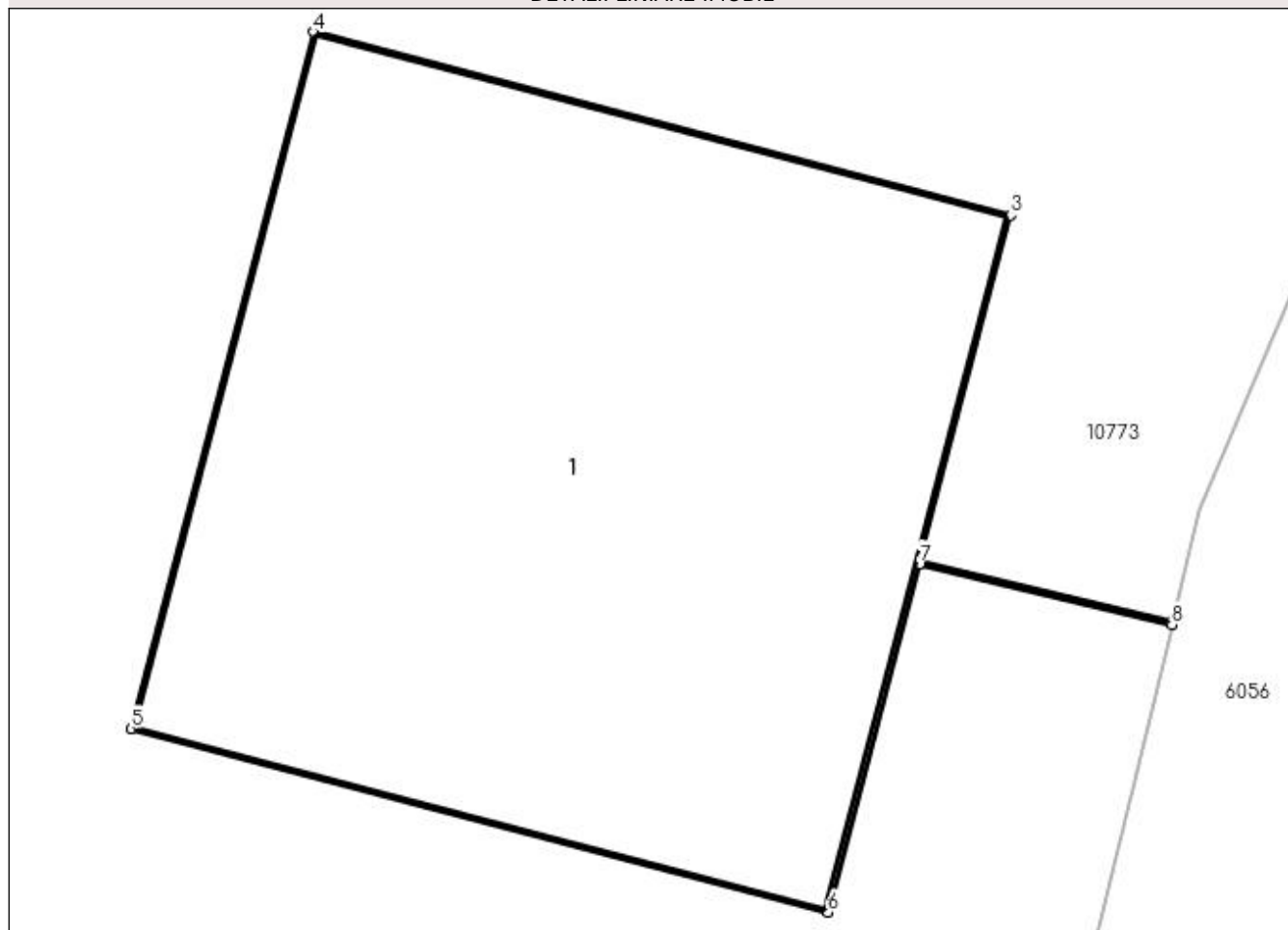
## Anexa Nr. 1 La Partea I

## Teren

Nr cadastral	Suprafața (mp)*	Observații / Referințe
	1	RETEA JT PTA 1 TARTAL

\* Suprafața este determinată în planul de proiecție Stereo 70.

## DETALII LINIARE IMOBIL



## Date referitoare la teren

Crt	Categorie folosință	Intra vilan	Suprafața (mp)	Tarla	Parcelă	Nr. topo	Observații / Referințe
1	curți constructii	DA	1	-	9	-	

## Date referitoare la construcții

Crt	Număr	Destinație construcție	Supraf. (mp)	Situație juridică	Observații / Referințe
A1.1		construcții industriale și edilitare	1	Cu acte	Nr. niveluri:1; S. construita la sol:1 mp; Stalp electric

## Lungime Segmente

1) Valorile lungimilor segmentelor sunt obținute din proiecție în plan.

Punct început	X / Y	Punct sfârșit	X / Y	Lungime segment (** (m)
1	427.601,627 300.512,997	2	427.601,21 300.513,097	0.429
2	427.601,21 300.513,097	3	427.601,36 300.513,668	0.59
3	427.601,36 300.513,668	4	427.600,209 300.513,97	1.19



Punct început	X / Y	Punct sfârșit	X / Y	Lungime segment (** (m)
4	427.600,209 300.513,97	5	427.599,907 300.512,82	1.189
5	427.599,907 300.512,82	6	427.601,058 300.512,517	1.19
6	427.601,058 300.512,517	7	427.601,209 300.513,092	0.594
7	427.601,209 300.513,092	8	427.601,626 300.512,992	0.429
8	427.601,626 300.512,992	1	427.601,627 300.512,997	0.005

\*\* Lungimile segmentelor sunt determinate în planul de proiecție Stereo 70 și sunt rotunjite la 1 milimetru.

\*\*\* Distanța dintre puncte este formată din segmente cumulate ce sunt mai mici decât valoarea 1 milimetru.



**DATE DESPRE IMOBILUL NR. 10917**

Oficiul de Cadastru și Publicitate Imobiliară DOLJ  
Biroul de Cadastru și Publicitate Imobiliară Craiova

**A. Partea I. Descrierea imobilului**

TEREN Intravilan

Adresa: Loc. Tartal, Jud. Dolj, P10

Nr. Crt	Nr cadastral Nr. topografic	Suprafața* (mp)	Observații / Referințe
A1		1	Sector cadastral:0 Teren neimprejmuit; RETEA JT PTA 1 TARTAL

**Construcții**

Crt	Nr cadastral Nr. topografic	Adresa	Observații / Referințe
A1.1		Loc. Tartal, Jud. Dolj, P10	Nr. niveluri:1; S. construita la sol:1 mp; Stalp electric

**B. Partea II. Proprietari și acte**

Inscrieri privitoare la dreptul de proprietate și alte drepturi reale		Referințe
/		
Act Normativ nr. HG NR. 1705, din 29/11/2006 emis de GUVERNUL ROMANIEI (Legea 123 din 10.07.2012; Contract de concesiune nr. 6 din 20.06.2005; Act Aditional nr. 1 din 04.03.2016; Licenta pentru distributia energiei electrice nr. 14033 din 01.07.2002 si Anexa);		
B1	Intabulare, drept de PROPRIETATE, dobandit prin Lege, cota actuala 1/1, cota initiala 1/1 1) STATUL ROMAN - DOMENIUL PUBLIC, CIF:999999999999, LIPSA CUI	A1, A1.1
B2	Intabulare, drept de ADMINISTRARE, dobandit prin Lege, cota actuala 1/1, cota initiala 1/1 1) MINISTERUL ECONOMIEI SI COMERTULUI, CIF:999999999999, LIPSA CUI	A1, A1.1
B3	Intabulare, drept de CONCESIUNE pe o perioada de 49 de ani, dobandit prin Lege, cota actuala 1/1, cota initiala 1/1 1) CEZ DISTRIBUTIE SA, CIF:14491102	A1, A1.1

**C. Partea III. SARCINI .**

Inscrieri privind dezmembramintele dreptului de proprietate, drepturi reale de garanție și sarcini	Referințe
NU SUNT	

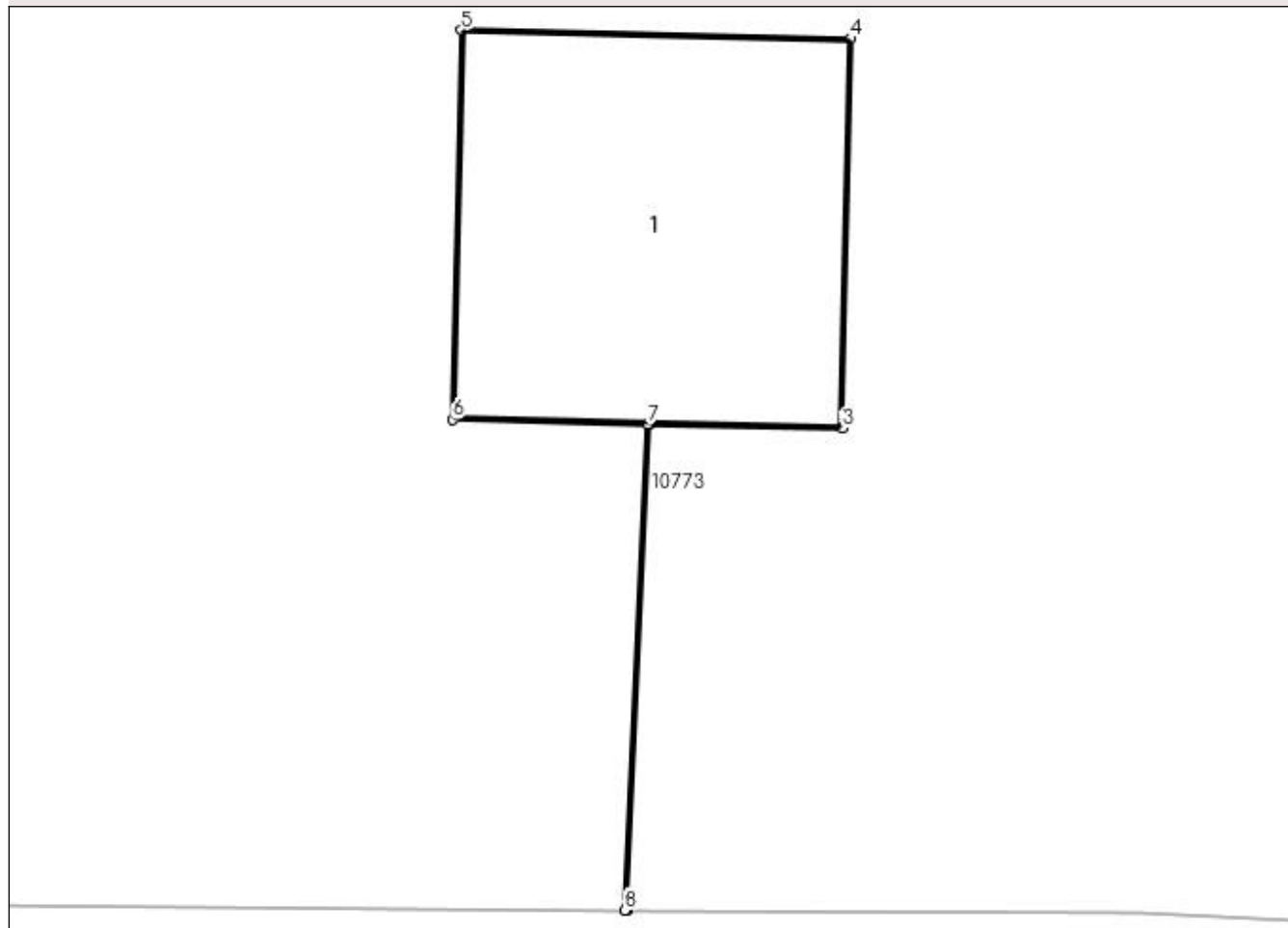
## Anexa Nr. 1 La Partea I

## Teren

Nr cadastral	Suprafața (mp)*	Observații / Referințe
	1	RETEA JT PTA 1 TARTAL

\* Suprafața este determinată în planul de proiecție Stereo 70.

## DETALII LINIARE IMOBIL



## Date referitoare la teren

Crt	Categorie folosință	Intra vilan	Suprafața (mp)	Tarla	Parcelă	Nr. topo	Observații / Referințe
1	curți constructii	DA	1	-	10	-	

## Date referitoare la construcții

Crt	Număr	Destinație construcție	Supraf. (mp)	Situație juridică	Observații / Referințe
A1.1		construcții industriale și edilitare	1	Cu acte	Nr. niveluri:1; S. construita la sol:1 mp; Stalp electric

## Lungime Segmente

1) Valorile lungimilor segmentelor sunt obținute din proiecție în plan.

Punct început	X / Y	Punct sfârșit	X / Y	Lungime segment (** (m)
1	427.632,945 300.530,763	2	427.633,013 300.532,249	1.488
2	427.633,013 300.532,249	3	427.633,602 300.532,236	0.589
3	427.633,602 300.532,236	4	427.633,629 300.533,426	1.19

Punct început	X / Y	Punct sfârșit	X / Y	Lungime segment (** (m)
4	427.633,629 300.533,426	5	427.632,439 300.533,452	1.19
5	427.632,439 300.533,452	6	427.632,413 300.532,263	1.189
6	427.632,413 300.532,263	7	427.633,008 300.532,249	0.595
7	427.633,008 300.532,249	8	427.632,94 300.530,763	1.488
8	427.632,94 300.530,763	1	427.632,945 300.530,763	0.005

\*\* Lungimile segmentelor sunt determinate în planul de proiecție Stereo 70 și sunt rotunjite la 1 milimetru.

\*\*\* Distanța dintre puncte este formată din segmente cumulate ce sunt mai mici decât valoarea 1 milimetru.



**DATE DESPRE IMOBILUL NR. 10918**

Oficiul de Cadastru și Publicitate Imobiliară DOLJ  
Biroul de Cadastru și Publicitate Imobiliară Craiova

**A. Partea I. Descrierea imobilului**

TEREN Intravilan

Adresa: Loc. Tartal, Jud. Dolj, P11

Nr. Crt	Nr cadastral Nr. topografic	Suprafața* (mp)	Observații / Referințe
A1		1	Sector cadastral:0 Teren neimprejmuit; RETEA JT PTA 1 TARTAL

**Construcții**

Crt	Nr cadastral Nr. topografic	Adresa	Observații / Referințe
A1.1		Loc. Tartal, Jud. Dolj, P11	Nr. niveluri:1; S. construita la sol:1 mp; Stalp electric

**B. Partea II. Proprietari și acte**

Inscrieri privitoare la dreptul de proprietate și alte drepturi reale		Referințe
/		
Act Normativ nr. HG NR. 1705, din 29/11/2006 emis de GUVERNUL ROMANIEI (Legea 123 din 10.07.2012; Contract de concesiune nr. 6 din 20.06.2005; Act Aditional nr. 1 din 04.03.2016; Licenta pentru distributia energiei electrice nr. 14033 din 01.07.2002 si Anexa);		
B1	Intabulare, drept de PROPRIETATE, dobandit prin Lege, cota actuala 1/1, cota initiala 1/1 1) STATUL ROMAN - DOMENIUL PUBLIC, CIF:999999999999, LIPSA CUI	A1, A1.1
B2	Intabulare, drept de ADMINISTRARE, dobandit prin Lege, cota actuala 1/1, cota initiala 1/1 1) MINISTERUL ECONOMIEI SI COMERTULUI, CIF:999999999999, LIPSA CUI	A1, A1.1
B3	Intabulare, drept de CONCESIUNE pe o perioada de 49 de ani, dobandit prin Lege, cota actuala 1/1, cota initiala 1/1 1) CEZ DISTRIBUTIE SA, CIF:14491102	A1, A1.1

**C. Partea III. SARCINI .**

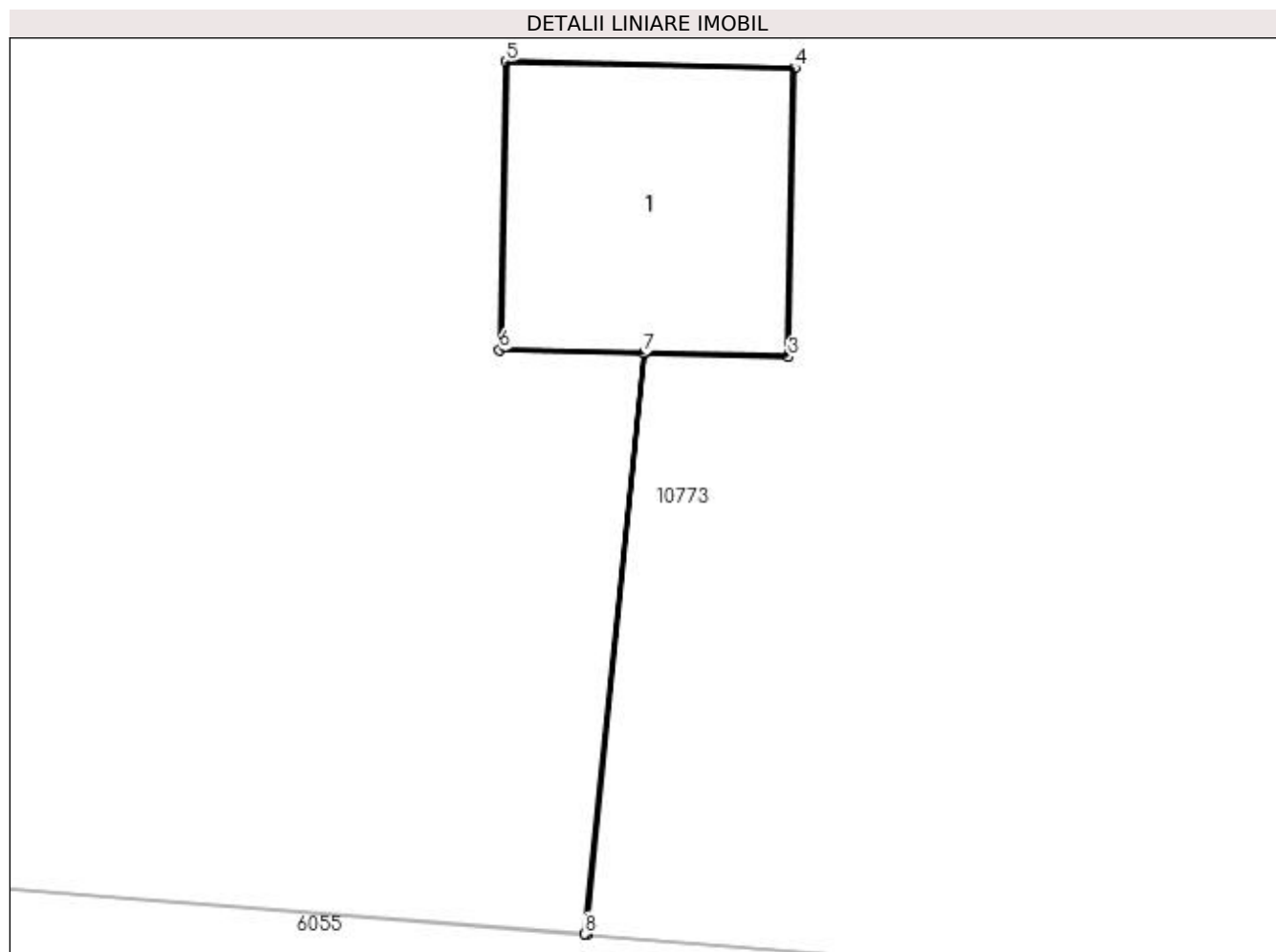
Inscrieri privind dezmembramintele dreptului de proprietate, drepturi reale de garanție și sarcini	Referințe
NU SUNT	

## Anexa Nr. 1 La Partea I

## Teren

Nr cadastral	Suprafața (mp)*	Observații / Referințe
	1	RETEA JT PTA 1 TARTAL

\* Suprafața este determinată în planul de proiecție Stereo 70.



## Date referitoare la teren

Crt	Categorie folosință	Intra vilan	Suprafața (mp)	Tarla	Parcelă	Nr. topo	Observații / Referințe
1	curți constructii	DA	1	-	11	-	

## Date referitoare la construcții

Crt	Număr	Destinație construcție	Supraf. (mp)	Situație juridică	Observații / Referințe
A1.1		construcții industriale și edilitare	1	Cu acte	Nr. niveluri:1; S. construita la sol:1 mp; Stalp electric

## Lungime Segmente

1) Valorile lungimilor segmentelor sunt obținute din proiecție în plan.

Punct început	X / Y	Punct sfârșit	X / Y	Lungime segment (** (m)
1	427.672,643 300.528,265	2	427.672,886 300.530,659	2.406
2	427.672,886 300.530,659	3	427.673,476 300.530,645	0.59
3	427.673,476 300.530,645	4	427.673,502 300.531,836	1.191



Punct început	X / Y	Punct sfârșit	X / Y	Lungime segment (** (m)
4	427.673,502 300.531,836	5	427.672,312 300.531,862	1.19
5	427.672,312 300.531,862	6	427.672,286 300.530,673	1.189
6	427.672,286 300.530,673	7	427.672,881 300.530,659	0.595
7	427.672,881 300.530,659	8	427.672,638 300.528,266	2.405
8	427.672,638 300.528,266	1	427.672,643 300.528,265	0.005

\*\* Lungimile segmentelor sunt determinate în planul de proiecție Stereo 70 și sunt rotunjite la 1 milimetru.

\*\*\* Distanța dintre puncte este formată din segmente cumulate ce sunt mai mici decât valoarea 1 milimetru.



**DATE DESPRE IMOBILUL NR. 10919**

Oficiul de Cadastru și Publicitate Imobiliară DOLJ  
Biroul de Cadastru și Publicitate Imobiliară Craiova

**A. Partea I. Descrierea imobilului**

TEREN Intravilan

Adresa: Loc. Tartal, Jud. Dolj, P12

Nr. Crt	Nr cadastral Nr. topografic	Suprafața* (mp)	Observații / Referințe
A1		1	Sector cadastral:0 Teren neimprejmuit; RETEA JT PTA 1 TARTAL

**Construcții**

Crt	Nr cadastral Nr. topografic	Adresa	Observații / Referințe
A1.1		Loc. Tartal, Jud. Dolj, P12	Nr. niveluri:1; S. construita la sol:1 mp; Stalp electric

**B. Partea II. Proprietari și acte**

Inscrieri privitoare la dreptul de proprietate și alte drepturi reale		Referințe
/		
Act Normativ nr. HG NR. 1705, din 29/11/2006 emis de GUVERNUL ROMANIEI (Legea 123 din 10.07.2012; Contract de concesiune nr. 6 din 20.06.2005; Act Aditional nr. 1 din 04.03.2016; Licenta pentru distributia energiei electrice nr. 14033 din 01.07.2002 si Anexa);		
B1	Intabulare, drept de PROPRIETATE, dobandit prin Lege, cota actuala 1/1, cota initiala 1/1 1) STATUL ROMAN - DOMENIUL PUBLIC, CIF:999999999999, LIPSA CUI	A1, A1.1
B2	Intabulare, drept de ADMINISTRARE, dobandit prin Lege, cota actuala 1/1, cota initiala 1/1 1) MINISTERUL ECONOMIEI SI COMERTULUI, CIF:999999999999, LIPSA CUI	A1, A1.1
B3	Intabulare, drept de CONCESIUNE pe o perioada de 49 de ani, dobandit prin Lege, cota actuala 1/1, cota initiala 1/1 1) CEZ DISTRIBUTIE SA, CIF:14491102	A1, A1.1

**C. Partea III. SARCINI .**

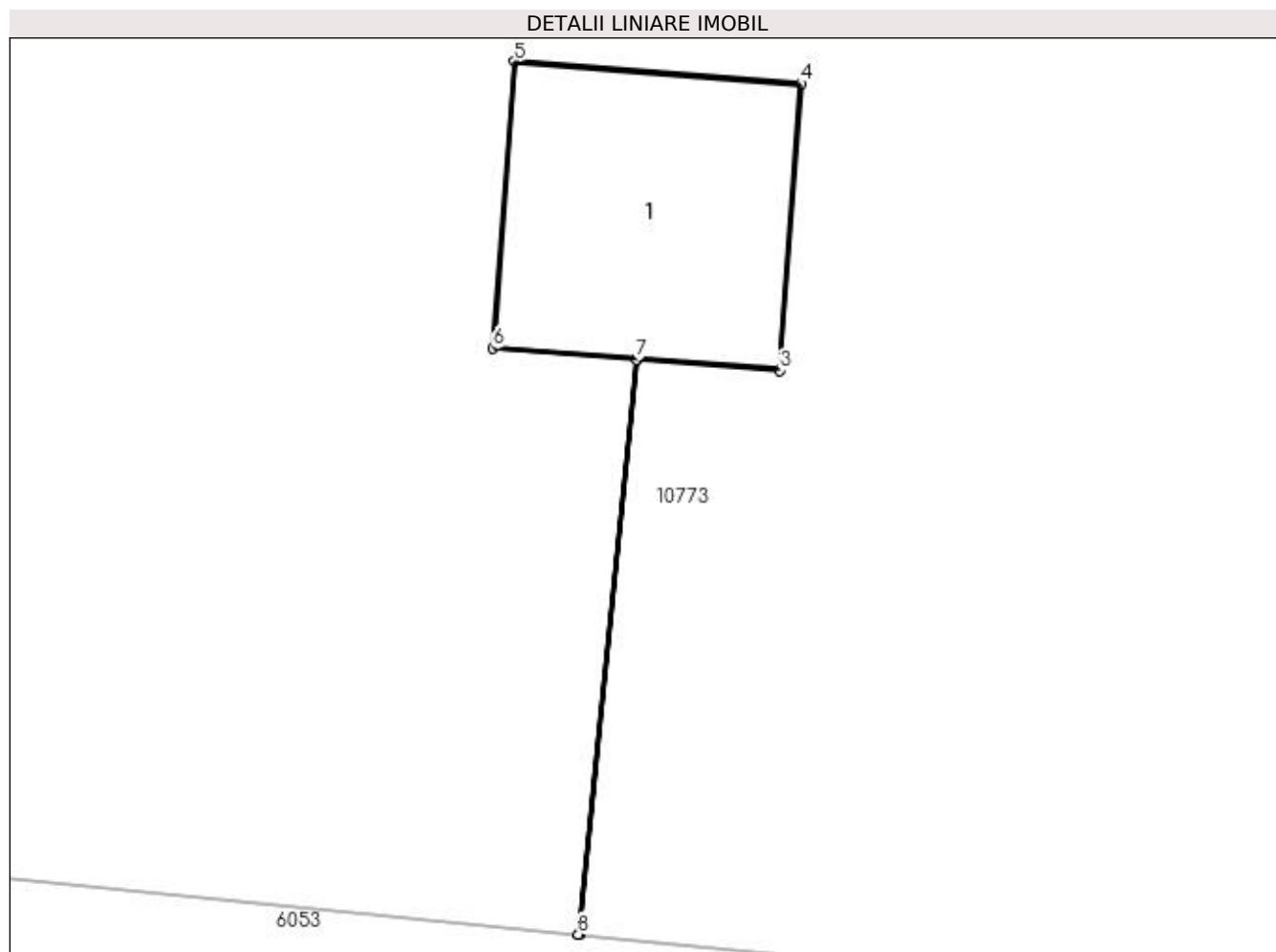
Inscrieri privind dezmembramintele dreptului de proprietate, drepturi reale de garanție și sarcini	Referințe
NU SUNT	

## Anexa Nr. 1 La Partea I

## Teren

Nr cadastral	Suprafața (mp)*	Observații / Referințe
	1	RETEA JT PTA 1 TARTAL

\* Suprafața este determinată în planul de proiecție Stereo 70.



## Date referitoare la teren

Crt	Categorie folosință	Intra vilan	Suprafața (mp)	Tarla	Parcelă	Nr. topo	Observații / Referințe
1	curți constructii	DA	1	-	12	-	

## Date referitoare la construcții

Crt	Număr	Destinație construcție	Supraf. (mp)	Situație juridică	Observații / Referințe
A1.1		construcții industriale și edilitare	1	Cu acte	Nr. niveluri:1; S. construita la sol:1 mp; Stalp electric

## Lungime Segmente

1) Valorile lungimilor segmentelor sunt obținute din proiecție în plan.

Punct început	X / Y	Punct sfârșit	X / Y	Lungime segment (** (m)
1	427.708,024 300.525,328	2	427.708,263 300.527,705	2.389
2	427.708,263 300.527,705	3	427.708,852 300.527,66	0.591
3	427.708,852 300.527,66	4	427.708,942 300.528,846	1.189

Punct început	X / Y	Punct sfârșit	X / Y	Lungime segment (** (m)
4	427.708,942 300.528,846	5	427.707,755 300.528,937	1.19
5	427.707,755 300.528,937	6	427.707,665 300.527,751	1.189
6	427.707,665 300.527,751	7	427.708,258 300.527,705	0.595
7	427.708,258 300.527,705	8	427.708,019 300.525,328	2.389
8	427.708,019 300.525,328	1	427.708,024 300.525,328	0.005

\*\* Lungimile segmentelor sunt determinate în planul de proiecție Stereo 70 și sunt rotunjite la 1 milimetru.

\*\*\* Distanța dintre puncte este formată din segmente cumulate ce sunt mai mici decât valoarea 1 milimetru.



**DATE DESPRE IMOBILUL NR. 10920**

Oficiul de Cadastru și Publicitate Imobiliară DOLJ  
Biroul de Cadastru și Publicitate Imobiliară Craiova

**A. Partea I. Descrierea imobilului**

TEREN Intravilan

Adresa: Loc. Tartal, Jud. Dolj, P13

Nr. Crt	Nr cadastral Nr. topografic	Suprafața* (mp)	Observații / Referințe
A1		1	Sector cadastral:0 Teren neimprejmuit; RETEA JT PTA 1 TARTAL

**Construcții**

Crt	Nr cadastral Nr. topografic	Adresa	Observații / Referințe
A1.1		Loc. Tartal, Jud. Dolj, P13	Nr. niveluri:1; S. construita la sol:1 mp; Stalp electric

**B. Partea II. Proprietari și acte**

Inscrieri privitoare la dreptul de proprietate și alte drepturi reale		Referințe
/		
Act Normativ nr. HG NR. 1705, din 29/11/2006 emis de GUVERNUL ROMANIEI (Legea 123 din 10.07.2012; Contract de concesiune nr. 6 din 20.06.2005; Act Aditional nr. 1 din 04.03.2016; Licenta pentru distributia energiei electrice nr. 14033 din 01.07.2002 si Anexa);		
B1	Intabulare, drept de PROPRIETATE, dobandit prin Lege, cota actuala 1/1, cota initiala 1/1 1) STATUL ROMAN - DOMENIUL PUBLIC, CIF:999999999999, LIPSA CUI	A1, A1.1
B2	Intabulare, drept de ADMINISTRARE, dobandit prin Lege, cota actuala 1/1, cota initiala 1/1 1) MINISTERUL ECONOMIEI SI COMERTULUI, CIF:999999999999, LIPSA CUI	A1, A1.1
B3	Intabulare, drept de CONCESIUNE pe o perioada de 49 de ani, dobandit prin Lege, cota actuala 1/1, cota initiala 1/1 1) CEZ DISTRIBUTIE SA, CIF:14491102	A1, A1.1

**C. Partea III. SARCINI .**

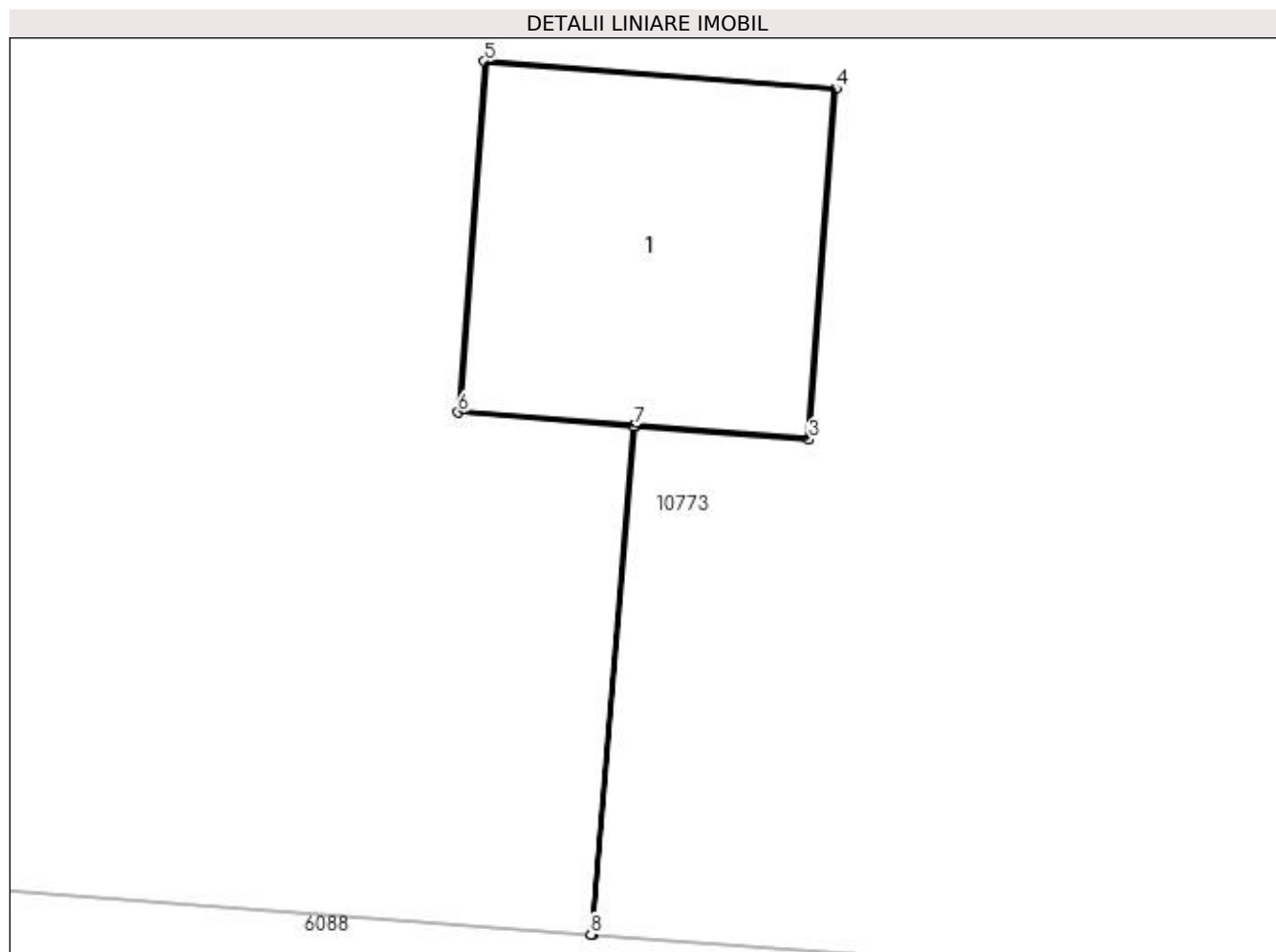
Inscrieri privind dezmembramintele dreptului de proprietate, drepturi reale de garanție și sarcini	Referințe
NU SUNT	

## Anexa Nr. 1 La Partea I

## Teren

Nr cadastral	Suprafața (mp)*	Observații / Referințe
	1	RETEA JT PTA 1 TARTAL

\* Suprafața este determinată în planul de proiecție Stereo 70.



## Date referitoare la teren

Crt	Categorie folosință	Intra vilan	Suprafața (mp)	Tarla	Parcelă	Nr. topo	Observații / Referințe
1	curți constructii	DA	1	-	13	-	

## Date referitoare la construcții

Crt	Număr	Destinație construcție	Supraf. (mp)	Situație juridică	Observații / Referințe
A1.1		construcții industriale și edilitare	1	Cu acte	Nr. niveluri:1; S. construita la sol:1 mp; Stalp electric

## Lungime Segmente

1) Valorile lungimilor segmentelor sunt obținute din proiecție în plan.

Punct început	X / Y	Punct sfârșit	X / Y	Lungime segment (** (m)
1	427.752,859 300.521,75	2	427.753,003 300.523,467	1.723
2	427.753,003 300.523,467	3	427.753,591 300.523,422	0.59
3	427.753,591 300.523,422	4	427.753,682 300.524,608	1.189



Punct început	X / Y	Punct sfârșit	X / Y	Lungime segment (** (m)
4	427.753,682 300.524,608	5	427.752,495 300.524,699	1.19
5	427.752,495 300.524,699	6	427.752,405 300.523,513	1.189
6	427.752,405 300.523,513	7	427.752,998 300.523,467	0.595
7	427.752,998 300.523,467	8	427.752,854 300.521,75	1.723
8	427.752,854 300.521,75	1	427.752,859 300.521,75	0.005

\*\* Lungimile segmentelor sunt determinate în planul de proiecție Stereo 70 și sunt rotunjite la 1 milimetru.

\*\*\* Distanța dintre puncte este formată din segmente cumulate ce sunt mai mici decât valoarea 1 milimetru.



**DATE DESPRE IMOBILUL NR. 10921**

Oficiul de Cadastru și Publicitate Imobiliară DOLJ  
Biroul de Cadastru și Publicitate Imobiliară Craiova

**A. Partea I. Descrierea imobilului**

TEREN Extravilan

Adresa: Jud. Dolj, P14

Nr. Crt	Nr cadastral Nr. topografic	Suprafața* (mp)	Observații / Referințe
A1		1	Sector cadastral:0 Teren neimprejmuit; RETEA JT PTA 1 TARTAL

**Construcții**

Crt	Nr cadastral Nr. topografic	Adresa	Observații / Referințe
A1.1		Jud. Dolj, P14	Nr. niveluri:1; S. construita la sol:1 mp; Stalp electric

**B. Partea II. Proprietari și acte**

Inscrieri privitoare la dreptul de proprietate și alte drepturi reale		Referințe
/		
Act Normativ nr. HG NR. 1705, din 29/11/2006 emis de GUVERNUL ROMANIEI (Legea 123 din 10.07.2012; Contract de concesiune nr. 6 din 20.06.2005; Act Aditional nr. 1 din 04.03.2016; Licenta pentru distributia energiei electrice nr. 14033 din 01.07.2002 si Anexa);		
B1	Intabulare, drept de PROPRIETATE, dobandit prin Lege, cota actuala 1/1, cota initiala 1/1 1) STATUL ROMAN - DOMENIUL PUBLIC, CIF:999999999999, LIPSA CUI	A1, A1.1
B2	Intabulare, drept de ADMINISTRARE, dobandit prin Lege, cota actuala 1/1, cota initiala 1/1 1) MINISTERUL ECONOMIEI SI COMERTULUI, CIF:999999999999, LIPSA CUI	A1, A1.1
B3	Intabulare, drept de CONCESIUNE pe o perioada de 49 de ani, dobandit prin Lege, cota actuala 1/1, cota initiala 1/1 1) CEZ DISTRIBUTIE SA, CIF:14491102	A1, A1.1

**C. Partea III. SARCINI .**

Inscrieri privind dezmembramintele dreptului de proprietate, drepturi reale de garanție și sarcini	Referințe
NU SUNT	

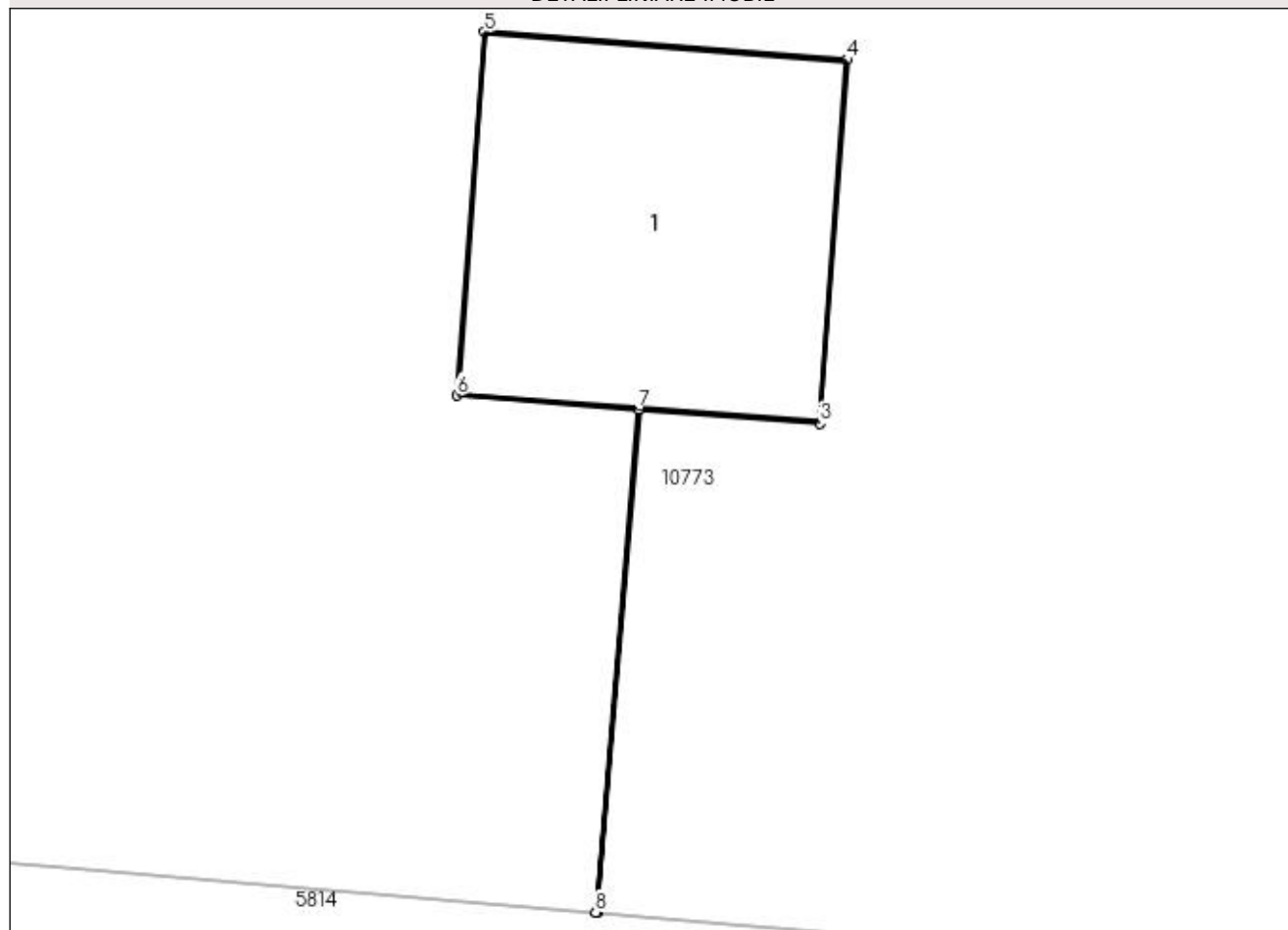
## Anexa Nr. 1 La Partea I

## Teren

Nr cadastral	Suprafața (mp)*	Observații / Referințe
	1	RETEA JT PTA 1 TARTAL

\* Suprafața este determinată în planul de proiecție Stereo 70.

## DETALII LINIARE IMOBIL



## Date referitoare la teren

Crt	Categorie folosință	Intra vilan	Suprafața (mp)	Tarla	Parcelă	Nr. topo	Observații / Referințe
1	curți constructii	NU	1	-	14	-	

## Date referitoare la construcții

Crt	Număr	Destinație construcție	Supraf. (mp)	Situație juridică	Observații / Referințe
A1.1		construcții industriale și edilitare	1	Cu acte	Nr. niveluri:1; S. construita la sol:1 mp; Stalp electric

## Lungime Segmente

1) Valorile lungimilor segmentelor sunt obținute din proiecție în plan.

Punct început	X / Y	Punct sfârșit	X / Y	Lungime segment (** (m)
1	427.794,626 300.518,207	2	427.794,765 300.519,847	1.646
2	427.794,765 300.519,847	3	427.795,353 300.519,802	0.59
3	427.795,353 300.519,802	4	427.795,444 300.520,989	1.19

Punct început	X / Y	Punct sfârșit	X / Y	Lungime segment (** (m)
4	427.795,444 300.520,989	5	427.794,257 300.521,079	1.19
5	427.794,257 300.521,079	6	427.794,167 300.519,894	1.188
6	427.794,167 300.519,894	7	427.794,76 300.519,848	0.595
7	427.794,76 300.519,848	8	427.794,621 300.518,207	1.647
8	427.794,621 300.518,207	1	427.794,626 300.518,207	0.005

\*\* Lungimile segmentelor sunt determinate în planul de proiecție Stereo 70 și sunt rotunjite la 1 milimetru.

\*\*\* Distanța dintre puncte este formată din segmente cumulate ce sunt mai mici decât valoarea 1 milimetru.



**DATE DESPRE IMOBILUL NR. 10922**

Oficiul de Cadastru și Publicitate Imobiliară DOLJ  
Biroul de Cadastru și Publicitate Imobiliară Craiova

**A. Partea I. Descrierea imobilului**

TEREN Extravilan

Adresa: Jud. Dolj, P15

Nr. Crt	Nr cadastral Nr. topografic	Suprafața* (mp)	Observații / Referințe
A1		1	Sector cadastral:0 Teren neimprejmuit; RETEA JT PTA 1 TARTAL

**Construcții**

Crt	Nr cadastral Nr. topografic	Adresa	Observații / Referințe
A1.1		Jud. Dolj, P15	Nr. niveluri:1; S. construita la sol:1 mp; Stalp electric

**B. Partea II. Proprietari și acte**

Inscrieri privitoare la dreptul de proprietate și alte drepturi reale		Referințe
/		
Act Normativ nr. HG NR. 1705, din 29/11/2006 emis de GUVERNUL ROMANIEI (Legea 123 din 10.07.2012; Contract de concesiune nr. 6 din 20.06.2005; Act Aditional nr. 1 din 04.03.2016; Licenta pentru distributia energiei electrice nr. 14033 din 01.07.2002 si Anexa);		
B1	Intabulare, drept de PROPRIETATE, dobandit prin Lege, cota actuala 1/1, cota initiala 1/1 1) STATUL ROMAN - DOMENIUL PUBLIC, CIF:999999999999, LIPSA CUI	A1, A1.1
B2	Intabulare, drept de ADMINISTRARE, dobandit prin Lege, cota actuala 1/1, cota initiala 1/1 1) MINISTERUL ECONOMIEI SI COMERTULUI, CIF:999999999999, LIPSA CUI	A1, A1.1
B3	Intabulare, drept de CONCESIUNE pe o perioada de 49 de ani, dobandit prin Lege, cota actuala 1/1, cota initiala 1/1 1) CEZ DISTRIBUTIE SA, CIF:14491102	A1, A1.1

**C. Partea III. SARCINI .**

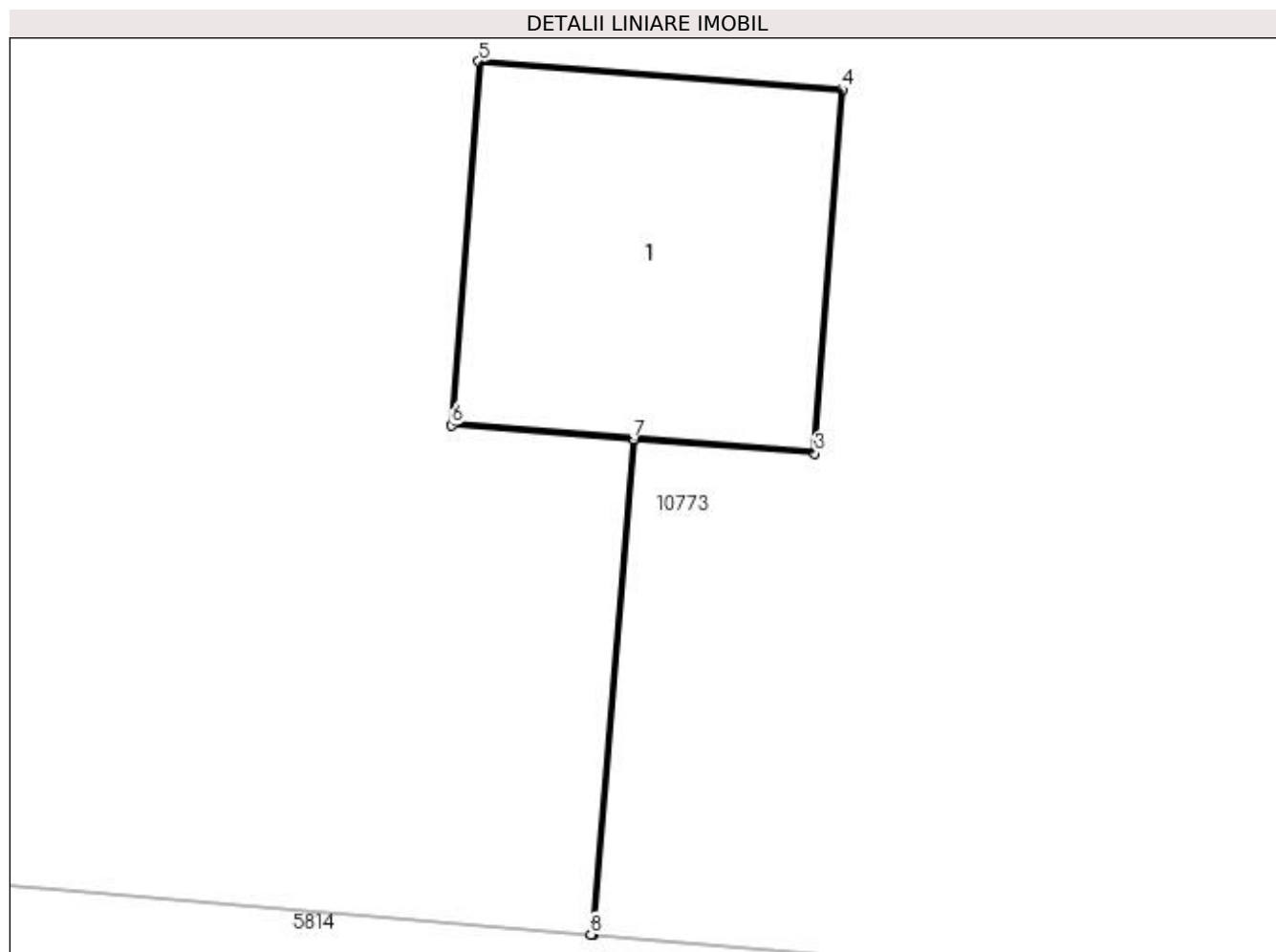
Inscrieri privind dezmembramintele dreptului de proprietate, drepturi reale de garanție și sarcini	Referințe
NU SUNT	

## Anexa Nr. 1 La Partea I

## Teren

Nr cadastral	Suprafața (mp)*	Observații / Referințe
	1	RETEA JT PTA 1 TARTAL

\* Suprafața este determinată în planul de proiecție Stereo 70.



## Date referitoare la teren

Crt	Categorie folosință	Intra vilan	Suprafața (mp)	Tarla	Parcelă	Nr. topo	Observații / Referințe
1	curți constructii	NU	1	-	15	-	

## Date referitoare la construcții

Crt	Număr	Destinație construcție	Supraf. (mp)	Situație juridică	Observații / Referințe
A1.1		construcții industriale și edilitare	1	Cu acte	Nr. niveluri:1; S. construita la sol:1 mp; Stalp electric

## Lungime Segmente

1) Valorile lungimilor segmentelor sunt obținute din proiecție în plan.

Punct început	X / Y	Punct sfârșit	X / Y	Lungime segment (** (m)
1	427.835,369 300.514,765	2	427.835,506 300.516,381	1.622
2	427.835,506 300.516,381	3	427.836,094 300.516,335	0.59
3	427.836,094 300.516,335	4	427.836,185 300.517,522	1.19



Punct început	X / Y	Punct sfârșit	X / Y	Lungime segment (** (m)
4	427.836,185 300.517,522	5	427.834,998 300.517,613	1.19
5	427.834,998 300.517,613	6	427.834,908 300.516,427	1.189
6	427.834,908 300.516,427	7	427.835,501 300.516,381	0.595
7	427.835,501 300.516,381	8	427.835,364 300.514,765	1.622
8	427.835,364 300.514,765	1	427.835,369 300.514,765	0.005

\*\* Lungimile segmentelor sunt determinate în planul de proiecție Stereo 70 și sunt rotunjite la 1 milimetru.

\*\*\* Distanța dintre puncte este formată din segmente cumulate ce sunt mai mici decât valoarea 1 milimetru.



**DATE DESPRE IMOBILUL NR. 10923**

Oficiul de Cadastru și Publicitate Imobiliară DOLJ  
Biroul de Cadastru și Publicitate Imobiliară Craiova

**A. Partea I. Descrierea imobilului**

TEREN Extravilan

Adresa: Jud. Dolj, P16

Nr. Crt	Nr cadastral Nr. topografic	Suprafața* (mp)	Observații / Referințe
A1		1	Sector cadastral:0 Teren neimprejmuit; RETEA JT PTA 1 TARTAL

**Construcții**

Crt	Nr cadastral Nr. topografic	Adresa	Observații / Referințe
A1.1		Jud. Dolj, P16	Nr. niveluri:1; S. construita la sol:1 mp; Stalp electric

**B. Partea II. Proprietari și acte**

Inscrieri privitoare la dreptul de proprietate și alte drepturi reale		Referințe
/		
Act Normativ nr. HG NR. 1705, din 29/11/2006 emis de GUVERNUL ROMANIEI (Legea 123 din 10.07.2012; Contract de concesiune nr. 6 din 20.06.2005; Act Aditional nr. 1 din 04.03.2016; Licenta pentru distributia energiei electrice nr. 14033 din 01.07.2002 si Anexa);		
B1	Intabulare, drept de PROPRIETATE, dobandit prin Lege, cota actuala 1/1, cota initiala 1/1 1) STATUL ROMAN - DOMENIUL PUBLIC, CIF:999999999999, LIPSA CUI	A1, A1.1
B2	Intabulare, drept de ADMINISTRARE, dobandit prin Lege, cota actuala 1/1, cota initiala 1/1 1) MINISTERUL ECONOMIEI SI COMERTULUI, CIF:999999999999, LIPSA CUI	A1, A1.1
B3	Intabulare, drept de CONCESIUNE pe o perioada de 49 de ani, dobandit prin Lege, cota actuala 1/1, cota initiala 1/1 1) CEZ DISTRIBUTIE SA, CIF:14491102	A1, A1.1

**C. Partea III. SARCINI .**

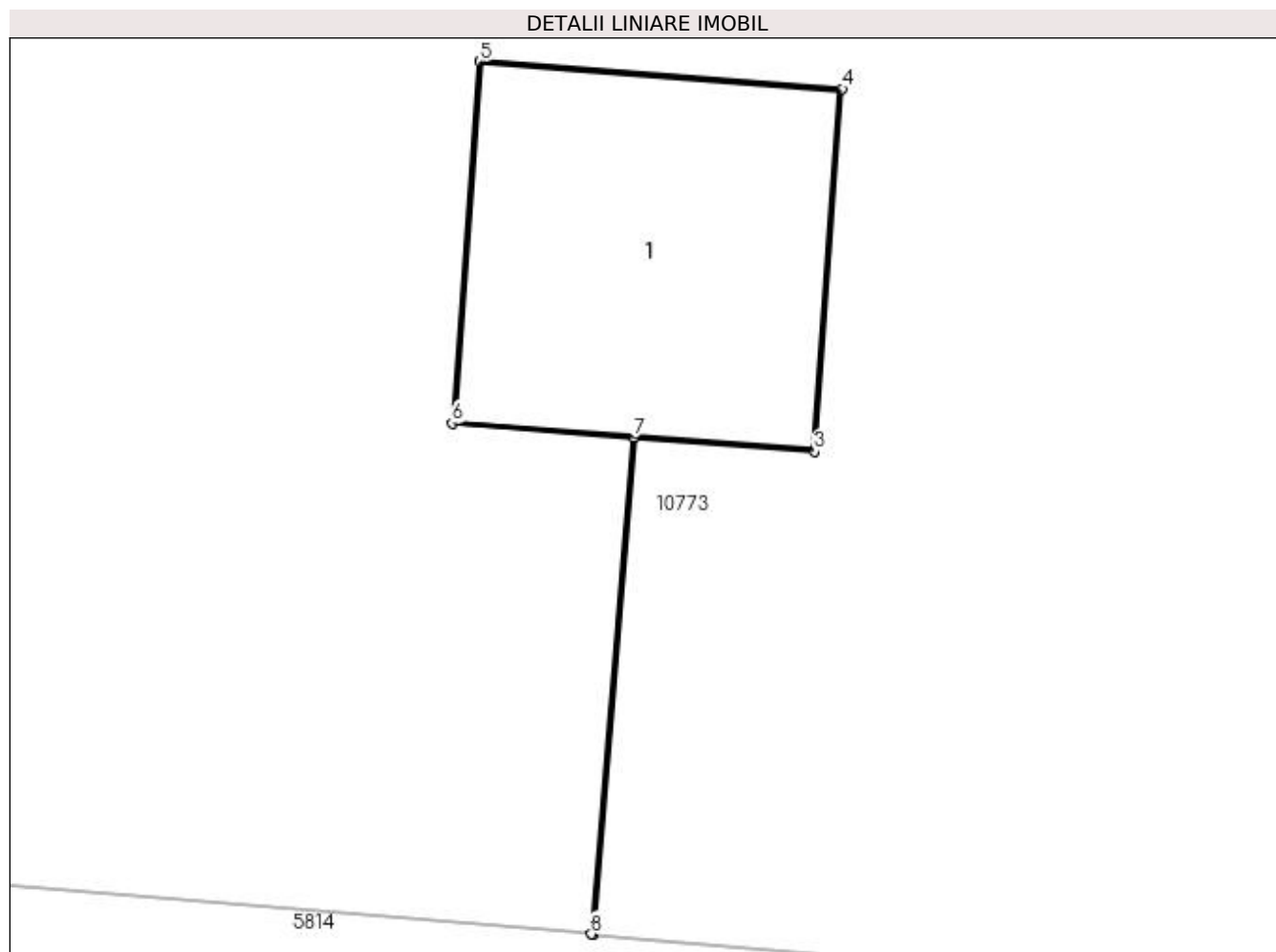
Inscrieri privind dezmembramintele dreptului de proprietate, drepturi reale de garanție și sarcini	Referințe
NU SUNT	

## Anexa Nr. 1 La Partea I

## Teren

Nr cadastral	Suprafața (mp)*	Observații / Referințe
	1	RETEA JT PTA 1 TARTAL

\* Suprafața este determinată în planul de proiecție Stereo 70.



## Date referitoare la teren

Crt	Categorie folosință	Intra vilan	Suprafața (mp)	Tarla	Parcelă	Nr. topo	Observații / Referințe
1	curți constructii	NU	1	-	16	-	

## Date referitoare la construcții

Crt	Număr	Destinație construcție	Supraf. (mp)	Situație juridică	Observații / Referințe
A1.1		construcții industriale și edilitare	1	Cu acte	Nr. niveluri:1; S. construita la sol:1 mp; Stalp electric

## Lungime Segmente

1) Valorile lungimilor segmentelor sunt obținute din proiecție în plan.

Punct început	X / Y	Punct sfârșit	X / Y	Lungime segment (** (m)
1	427.875,614 300.511,364	2	427.875,752 300.512,992	1.634
2	427.875,752 300.512,992	3	427.876,34 300.512,947	0.59
3	427.876,34 300.512,947	4	427.876,431 300.514,134	1.19

Punct început	X / Y	Punct sfârșit	X / Y	Lungime segment (** (m)
4	427.876,431 300.514,134	5	427.875,244 300.514,224	1.19
5	427.875,244 300.514,224	6	427.875,153 300.513,038	1.189
6	427.875,153 300.513,038	7	427.875,747 300.512,992	0.596
7	427.875,747 300.512,992	8	427.875,609 300.511,365	1.633
8	427.875,609 300.511,365	1	427.875,614 300.511,364	0.005

\*\* Lungimile segmentelor sunt determinate în planul de proiecție Stereo 70 și sunt rotunjite la 1 milimetru.

\*\*\* Distanța dintre puncte este formată din segmente cumulate ce sunt mai mici decât valoarea 1 milimetru.



**DATE DESPRE IMOBILUL NR. 10924**

Oficiul de Cadastru și Publicitate Imobiliară DOLJ  
Biroul de Cadastru și Publicitate Imobiliară Craiova

**A. Partea I. Descrierea imobilului**

TEREN Intravilan

Adresa: Loc. Tartal, Jud. Dolj, P17

Nr. Crt	Nr cadastral Nr. topografic	Suprafața* (mp)	Observații / Referințe
A1		1	Sector cadastral:0 Teren neimprejmuit; RETEA JT PTA 1 TARTAL

**Construcții**

Crt	Nr cadastral Nr. topografic	Adresa	Observații / Referințe
A1.1		Loc. Tartal, Jud. Dolj, P17	Nr. niveluri:1; S. construita la sol:1 mp; Stalp electric

**B. Partea II. Proprietari și acte**

Inscrieri privitoare la dreptul de proprietate și alte drepturi reale		Referințe
/		
Act Normativ nr. HG NR. 1705, din 29/11/2006 emis de GUVERNUL ROMANIEI (Legea 123 din 10.07.2012; Contract de concesiune nr. 6 din 20.06.2005; Act Aditional nr. 1 din 04.03.2016; Licenta pentru distributia energiei electrice nr. 14033 din 01.07.2002 si Anexa);		
B1	Intabulare, drept de PROPRIETATE, dobandit prin Lege, cota actuala 1/1, cota initiala 1/1 1) STATUL ROMAN - DOMENIUL PUBLIC, CIF:999999999999, LIPSA CUI	A1, A1.1
B2	Intabulare, drept de ADMINISTRARE, dobandit prin Lege, cota actuala 1/1, cota initiala 1/1 1) MINISTERUL ECONOMIEI SI COMERTULUI, CIF:999999999999, LIPSA CUI	A1, A1.1
B3	Intabulare, drept de CONCESIUNE pe o perioada de 49 de ani, dobandit prin Lege, cota actuala 1/1, cota initiala 1/1 1) CEZ DISTRIBUTIE SA, CIF:14491102	A1, A1.1

**C. Partea III. SARCINI .**

Inscrieri privind dezmembramintele dreptului de proprietate, drepturi reale de garanție și sarcini	Referințe
NU SUNT	

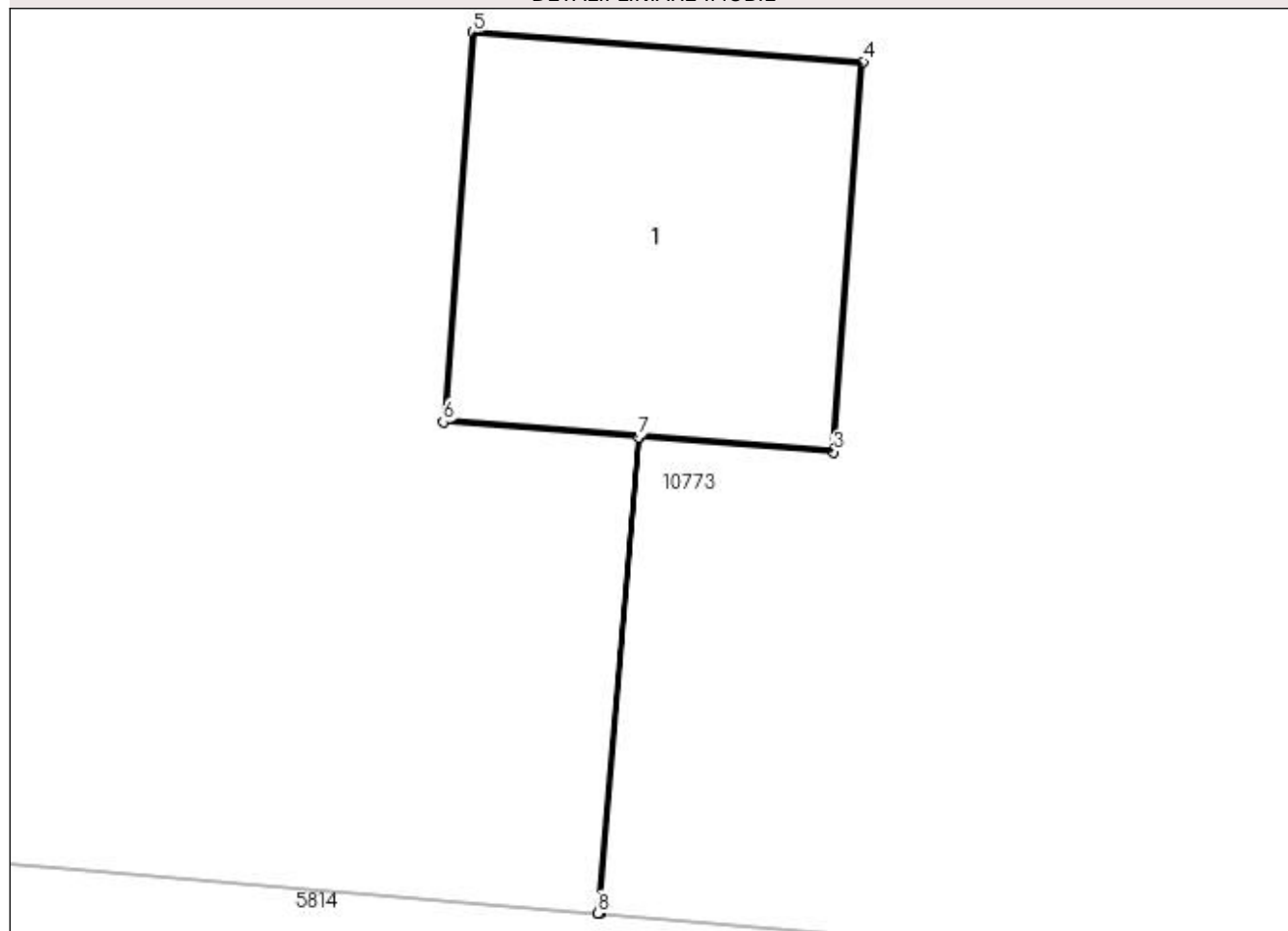
## Anexa Nr. 1 La Partea I

## Teren

Nr cadastral	Suprafața (mp)*	Observații / Referințe
	1	RETEA JT PTA 1 TARTAL

\* Suprafața este determinată în planul de proiecție Stereo 70.

## DETALII LINIARE IMOBIL



## Date referitoare la teren

Crt	Categorie folosință	Intra vilan	Suprafața (mp)	Tarla	Parcelă	Nr. topo	Observații / Referințe
1	curți constructii	DA	1	-	17	-	

## Date referitoare la construcții

Crt	Număr	Destinație construcție	Supraf. (mp)	Situație juridică	Observații / Referințe
A1.1		construcții industriale și edilitare	1	Cu acte	Nr. niveluri:1; S. construita la sol:1 mp; Stalp electric

## Lungime Segmente

1) Valorile lungimilor segmentelor sunt obținute din proiecție în plan.

Punct început	X / Y	Punct sfârșit	X / Y	Lungime segment (** (m)
1	427.915,745 300.507,973	2	427.915,867 300.509,421	1.453
2	427.915,867 300.509,421	3	427.916,456 300.509,376	0.591
3	427.916,456 300.509,376	4	427.916,546 300.510,563	1.19



Punct început	X / Y	Punct sfârșit	X / Y	Lungime segment (** (m)
4	427.916,546 300.510,563	5	427.915,359 300.510,653	1.19
5	427.915,359 300.510,653	6	427.915,269 300.509,467	1.189
6	427.915,269 300.509,467	7	427.915,862 300.509,421	0.595
7	427.915,862 300.509,421	8	427.915,74 300.507,973	1.453
8	427.915,74 300.507,973	1	427.915,745 300.507,973	0.005

\*\* Lungimile segmentelor sunt determinate în planul de proiecție Stereo 70 și sunt rotunjite la 1 milimetru.

\*\*\* Distanța dintre puncte este formată din segmente cumulate ce sunt mai mici decât valoarea 1 milimetru.



**DATE DESPRE IMOBILUL NR. 10925**

Oficiul de Cadastru și Publicitate Imobiliară DOLJ  
Biroul de Cadastru și Publicitate Imobiliară Craiova

**A. Partea I. Descrierea imobilului**

TEREN Intravilan

Adresa: Loc. Tartal, Jud. Dolj, P18

Nr. Crt	Nr cadastral Nr. topografic	Suprafața* (mp)	Observații / Referințe
A1		1	Sector cadastral:0 Teren neimprejmuit; RETEA JT PTA 1 TARTAL

**Construcții**

Crt	Nr cadastral Nr. topografic	Adresa	Observații / Referințe
A1.1		Loc. Tartal, Jud. Dolj, P18	Nr. niveluri:1; S. construita la sol:1 mp; Stalp electric

**B. Partea II. Proprietari și acte**

Inscrieri privitoare la dreptul de proprietate și alte drepturi reale		Referințe
/		
Act Normativ nr. HG NR. 1705, din 29/11/2006 emis de GUVERNUL ROMANIEI (Legea 123 din 10.07.2012; Contract de concesiune nr. 6 din 20.06.2005; Act Aditional nr. 1 din 04.03.2016; Licenta pentru distributia energiei electrice nr. 14033 din 01.07.2002 si Anexa);		
B1	Intabulare, drept de PROPRIETATE, dobandit prin Lege, cota actuala 1/1, cota initiala 1/1 1) STATUL ROMAN - DOMENIUL PUBLIC, CIF:999999999999, LIPSA CUI	A1, A1.1
B2	Intabulare, drept de ADMINISTRARE, dobandit prin Lege, cota actuala 1/1, cota initiala 1/1 1) MINISTERUL ECONOMIEI SI COMERTULUI, CIF:999999999999, LIPSA CUI	A1, A1.1
B3	Intabulare, drept de CONCESIUNE pe o perioada de 49 de ani, dobandit prin Lege, cota actuala 1/1, cota initiala 1/1 1) CEZ DISTRIBUTIE SA, CIF:14491102	A1, A1.1

**C. Partea III. SARCINI .**

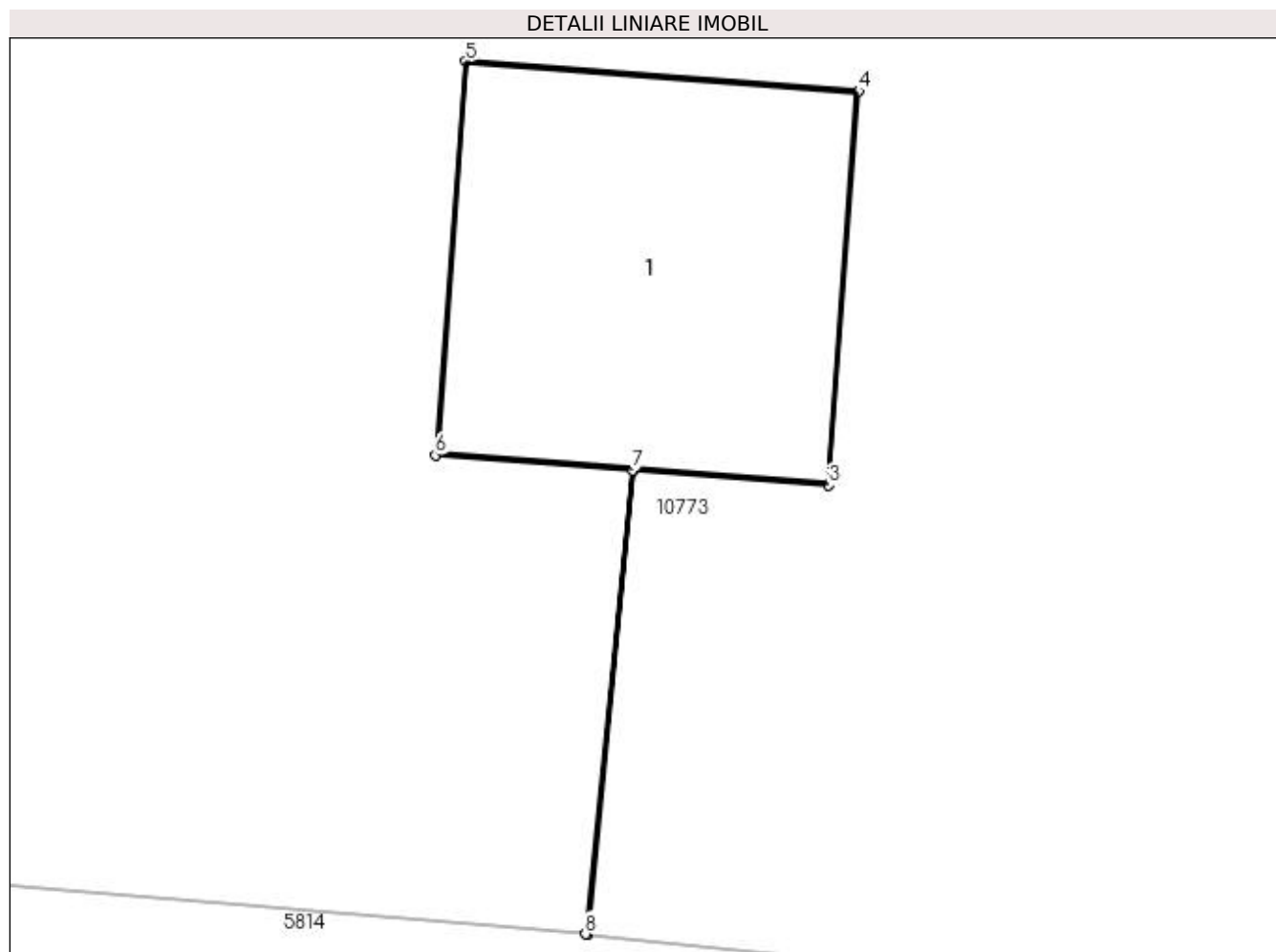
Inscrieri privind dezmembramintele dreptului de proprietate, drepturi reale de garanție și sarcini	Referințe
NU SUNT	

## Anexa Nr. 1 La Partea I

## Teren

Nr cadastral	Suprafața (mp)*	Observații / Referințe
	1	RETEA JT PTA 1 TARTAL

\* Suprafața este determinată în planul de proiecție Stereo 70.



## Date referitoare la teren

Crt	Categorie folosință	Intra vilan	Suprafața (mp)	Tarla	Parcelă	Nr. topo	Observații / Referințe
1	curți constructii	DA	1	-	18	-	

## Date referitoare la construcții

Crt	Număr	Destinație construcție	Supraf. (mp)	Situație juridică	Observații / Referințe
A1.1		construcții industriale și edilitare	1	Cu acte	Nr. niveluri:1; S. construita la sol:1 mp; Stalp electric

## Lungime Segmente

1) Valorile lungimilor segmentelor sunt obținute din proiecție în plan.

Punct început	X / Y	Punct sfârșit	X / Y	Lungime segment (** (m)
1	427.957,067 300.504,476	2	427.957,208 300.505,876	1.407
2	427.957,208 300.505,876	3	427.957,796 300.505,831	0.59
3	427.957,796 300.505,831	4	427.957,887 300.507,018	1.19

Punct început	X / Y	Punct sfârșit	X / Y	Lungime segment (** (m)
4	427.957,887 300.507,018	5	427.956,7 300.507,108	1.19
5	427.956,7 300.507,108	6	427.956,609 300.505,922	1.189
6	427.956,609 300.505,922	7	427.957,203 300.505,876	0.596
7	427.957,203 300.505,876	8	427.957,062 300.504,477	1.406
8	427.957,062 300.504,477	1	427.957,067 300.504,476	0.005

\*\* Lungimile segmentelor sunt determinate în planul de proiecție Stereo 70 și sunt rotunjite la 1 milimetru.

\*\*\* Distanța dintre puncte este formată din segmente cumulate ce sunt mai mici decât valoarea 1 milimetru.



**DATE DESPRE IMOBILUL NR. 10926**

Oficiul de Cadastru și Publicitate Imobiliară DOLJ  
Biroul de Cadastru și Publicitate Imobiliară Craiova

**A. Partea I. Descrierea imobilului**

TEREN Intravilan

Adresa: Loc. Tartal, Jud. Dolj, P19

Nr. Crt	Nr cadastral Nr. topografic	Suprafața* (mp)	Observații / Referințe
A1		1	Sector cadastral:0 Teren neimprejmuit; RETEA JT PTA 1 TARTAL

**Construcții**

Crt	Nr cadastral Nr. topografic	Adresa	Observații / Referințe
A1.1		Loc. Tartal, Jud. Dolj, P19	Nr. niveluri:1; S. construita la sol:1 mp; Stalp electric

**B. Partea II. Proprietari și acte**

Inscrieri privitoare la dreptul de proprietate și alte drepturi reale		Referințe
/		
Act Normativ nr. HG NR. 1705, din 29/11/2006 emis de GUVERNUL ROMANIEI (Legea 123 din 10.07.2012; Contract de concesiune nr. 6 din 20.06.2005; Act Aditional nr. 1 din 04.03.2016; Licenta pentru distributia energiei electrice nr. 14033 din 01.07.2002 si Anexa);		
B1	Intabulare, drept de PROPRIETATE, dobandit prin Lege, cota actuala 1/1, cota initiala 1/1 1) STATUL ROMAN - DOMENIUL PUBLIC, CIF:999999999999, LIPSA CUI	A1, A1.1
B2	Intabulare, drept de ADMINISTRARE, dobandit prin Lege, cota actuala 1/1, cota initiala 1/1 1) MINISTERUL ECONOMIEI SI COMERTULUI, CIF:999999999999, LIPSA CUI	A1, A1.1
B3	Intabulare, drept de CONCESIUNE pe o perioada de 49 de ani, dobandit prin Lege, cota actuala 1/1, cota initiala 1/1 1) CEZ DISTRIBUTIE SA, CIF:14491102	A1, A1.1

**C. Partea III. SARCINI .**

Inscrieri privind dezmembramintele dreptului de proprietate, drepturi reale de garanție și sarcini	Referințe
NU SUNT	

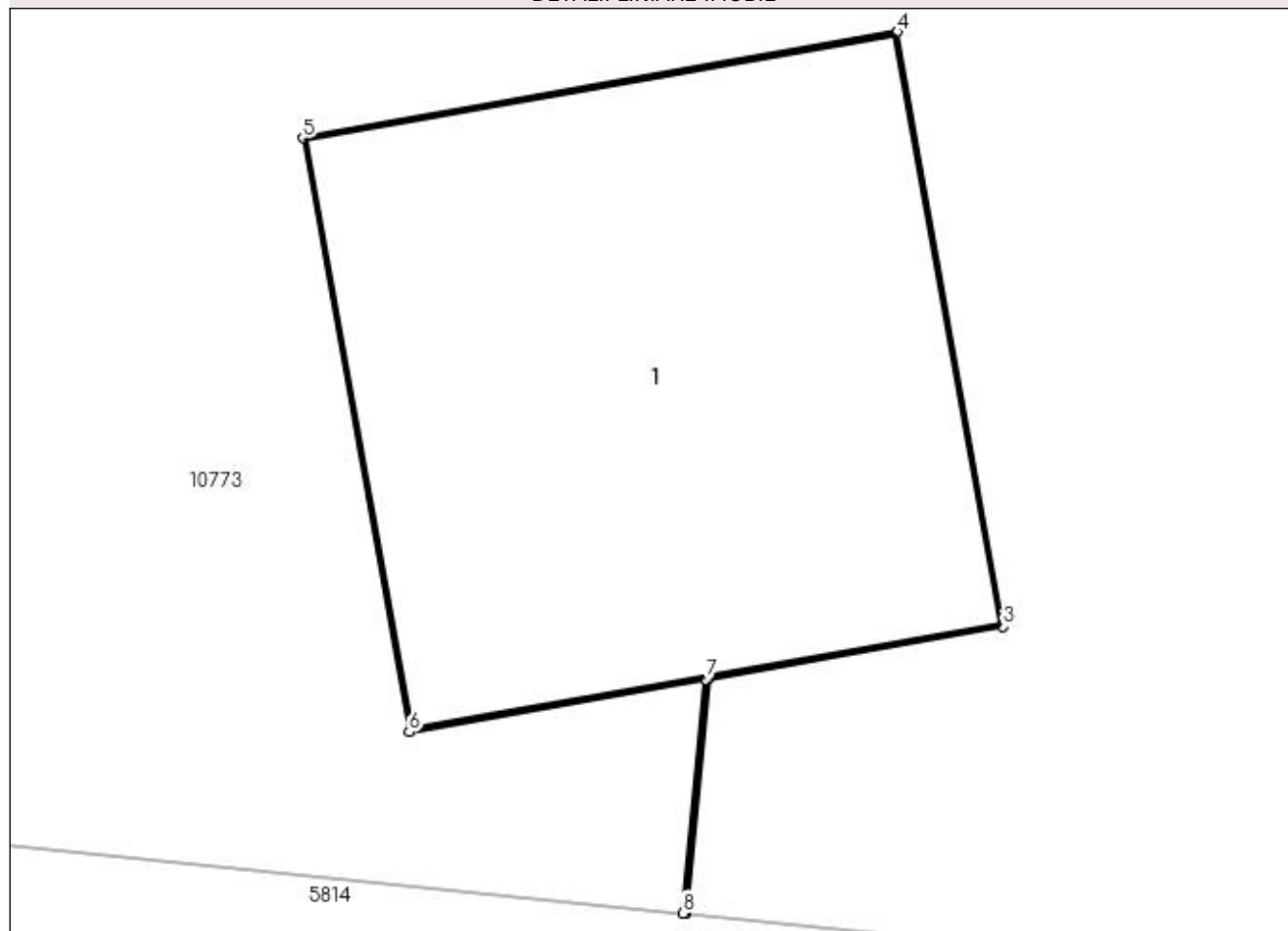
## Anexa Nr. 1 La Partea I

## Teren

Nr cadastral	Suprafața (mp)*	Observații / Referințe
	1	RETEA JT PTA 1 TARTAL

\* Suprafața este determinată în planul de proiecție Stereo 70.

## DETALII LINIARE IMOBIL



## Date referitoare la teren

Crt	Categorie folosință	Intra vilan	Suprafața (mp)	Tarla	Parcelă	Nr. topo	Observații / Referințe
1	curți constructii	DA	1	-	19	-	

## Date referitoare la construcții

Crt	Număr	Destinație construcție	Supraf. (mp)	Situație juridică	Observații / Referințe
A1.1		construcții industriale și edilitare	1	Cu acte	Nr. niveluri:1; S. construita la sol:1 mp; Stalp electric

## Lungime Segmente

1) Valorile lungimilor segmentelor sunt obținute din proiecție în plan.

Punct început	X / Y	Punct sfârșit	X / Y	Lungime segment (** (m)
1	427.962,958 300.503,885	2	427.963,004 300.504,347	0.464
2	427.963,004 300.504,347	3	427.963,585 300.504,45	0.59
3	427.963,585 300.504,45	4	427.963,376 300.505,622	1.19



Punct început	X / Y	Punct sfârșit	X / Y	Lungime segment (** (m)
4	427.963,376 300.505,622	5	427.962,204 300.505,413	1.19
5	427.962,204 300.505,413	6	427.962,413 300.504,242	1.19
6	427.962,413 300.504,242	7	427.962,999 300.504,346	0.595
7	427.962,999 300.504,346	8	427.962,953 300.503,885	0.463
8	427.962,953 300.503,885	1	427.962,958 300.503,885	0.005

\*\* Lungimile segmentelor sunt determinate în planul de proiecție Stereo 70 și sunt rotunjite la 1 milimetru.

\*\*\* Distanța dintre puncte este formată din segmente cumulate ce sunt mai mici decât valoarea 1 milimetru.



**DATE DESPRE IMOBILUL NR. 10927**

Oficiul de Cadastru și Publicitate Imobiliară DOLJ  
Biroul de Cadastru și Publicitate Imobiliară Craiova

**A. Partea I. Descrierea imobilului**

TEREN Intravilan

Adresa: Loc. Tartal, Jud. Dolj, P20

Nr. Crt	Nr cadastral Nr. topografic	Suprafața* (mp)	Observații / Referințe
A1		1	Sector cadastral:0 Teren neimprejmuit; RETEA JT PTA 1 TARTAL

**Construcții**

Crt	Nr cadastral Nr. topografic	Adresa	Observații / Referințe
A1.1		Loc. Tartal, Jud. Dolj, P20	Nr. niveluri:1; S. construita la sol:1 mp; Stalp electric

**B. Partea II. Proprietari și acte**

Inscrieri privitoare la dreptul de proprietate și alte drepturi reale		Referințe
/		
Act Normativ nr. HG NR. 1705, din 29/11/2006 emis de GUVERNUL ROMANIEI (Legea 123 din 10.07.2012; Contract de concesiune nr. 6 din 20.06.2005; Act Aditional nr. 1 din 04.03.2016; Licenta pentru distributia energiei electrice nr. 14033 din 01.07.2002 si Anexa);		
B1	Intabulare, drept de PROPRIETATE, dobandit prin Lege, cota actuala 1/1, cota initiala 1/1 1) STATUL ROMAN - DOMENIUL PUBLIC, CIF:999999999999, LIPSA CUI	A1, A1.1
B2	Intabulare, drept de ADMINISTRARE, dobandit prin Lege, cota actuala 1/1, cota initiala 1/1 1) MINISTERUL ECONOMIEI SI COMERTULUI, CIF:999999999999, LIPSA CUI	A1, A1.1
B3	Intabulare, drept de CONCESIUNE pe o perioada de 49 de ani, dobandit prin Lege, cota actuala 1/1, cota initiala 1/1 1) CEZ DISTRIBUTIE SA, CIF:14491102	A1, A1.1

**C. Partea III. SARCINI .**

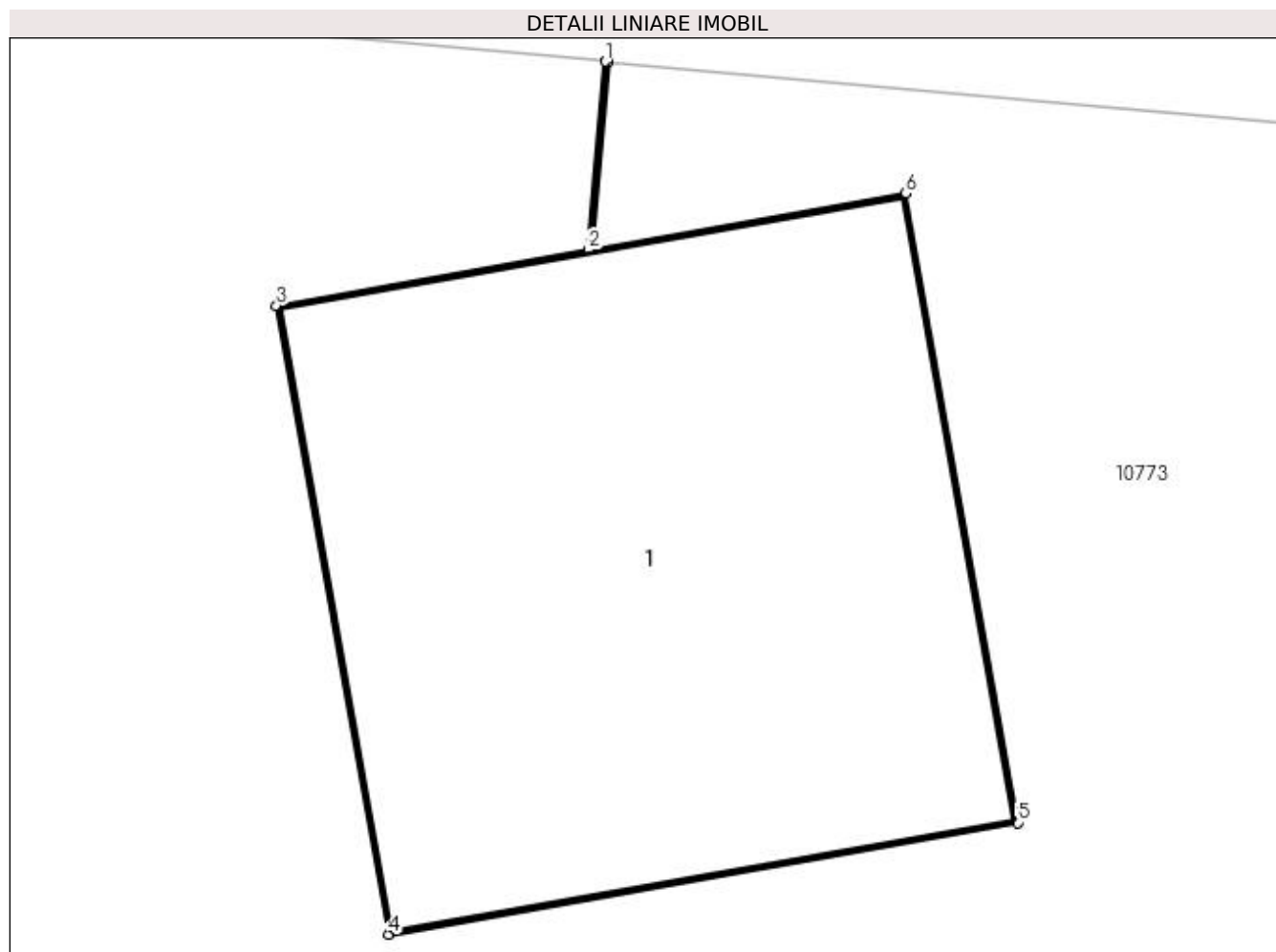
Inscrieri privind dezmembramintele dreptului de proprietate, drepturi reale de garanție și sarcini	Referințe
NU SUNT	

## Anexa Nr. 1 La Partea I

## Teren

Nr cadastral	Suprafața (mp)*	Observații / Referințe
	1	RETEA JT PTA 1 TARTAL

\* Suprafața este determinată în planul de proiecție Stereo 70.



## Date referitoare la teren

Crt	Categorie folosință	Intra vilan	Suprafața (mp)	Tarla	Parcelă	Nr. topo	Observații / Referințe
1	curți constructii	DA	1	-	20	-	

## Date referitoare la construcții

Crt	Număr	Destinație construcție	Supraf. (mp)	Situație juridică	Observații / Referințe
A1.1		construcții industriale și edilitare	1	Cu acte	Nr. niveluri:1; S. construita la sol:1 mp; Stalp electric

## Lungime Segmente

1) Valorile lungimilor segmentelor sunt obținute din proiecție în plan.

Punct început	X / Y	Punct sfârșit	X / Y	Lungime segment (** (m)
1	427.960,693 300.518,432	2	427.960,661 300.518,081	0.352
2	427.960,661 300.518,081	3	427.960,08 300.517,977	0.59
3	427.960,08 300.517,977	4	427.960,289 300.516,806	1.19

Punct început	X / Y	Punct sfârșit	X / Y	Lungime segment (** (m)
4	427.960,289 300.516,806	5	427.961,461 300.517,014	1.19
5	427.961,461 300.517,014	6	427.961,252 300.518,186	1.19
6	427.961,252 300.518,186	7	427.960,666 300.518,082	0.595
7	427.960,666 300.518,082	8	427.960,698 300.518,431	0.35
8	427.960,698 300.518,431	1	427.960,693 300.518,432	0.005

\*\* Lungimile segmentelor sunt determinate în planul de proiecție Stereo 70 și sunt rotunjite la 1 milimetru.

\*\*\* Distanța dintre puncte este formată din segmente cumulate ce sunt mai mici decât valoarea 1 milimetru.



**DATE DESPRE IMOBILUL NR. 10928**

Oficiul de Cadastru și Publicitate Imobiliară DOLJ  
Biroul de Cadastru și Publicitate Imobiliară Craiova

**A. Partea I. Descrierea imobilului**

TEREN Intravilan

Adresa: Loc. Tartal, Jud. Dolj, P21

Nr. Crt	Nr cadastral Nr. topografic	Suprafața* (mp)	Observații / Referințe
A1		1	Sector cadastral:0 Teren neimprejmuit; RETEA JT PTA 1 TARTAL

**Construcții**

Crt	Nr cadastral Nr. topografic	Adresa	Observații / Referințe
A1.1		Loc. Tartal, Jud. Dolj, P21	Nr. niveluri:1; S. construita la sol:1 mp; Stalp electric

**B. Partea II. Proprietari și acte**

Inscrieri privitoare la dreptul de proprietate și alte drepturi reale		Referințe
/		
Act Normativ nr. HG NR. 1705, din 29/11/2006 emis de GUVERNUL ROMANIEI (Legea 123 din 10.07.2012; Contract de concesiune nr. 6 din 20.06.2005; Act Aditional nr. 1 din 04.03.2016; Licenta pentru distributia energiei electrice nr. 14033 din 01.07.2002 si Anexa);		
B1	Intabulare, drept de PROPRIETATE, dobandit prin Lege, cota actuala 1/1, cota initiala 1/1 1) STATUL ROMAN - DOMENIUL PUBLIC, CIF:999999999999, LIPSA CUI	A1, A1.1
B2	Intabulare, drept de ADMINISTRARE, dobandit prin Lege, cota actuala 1/1, cota initiala 1/1 1) MINISTERUL ECONOMIEI SI COMERTULUI, CIF:999999999999, LIPSA CUI	A1, A1.1
B3	Intabulare, drept de CONCESIUNE pe o perioada de 49 de ani, dobandit prin Lege, cota actuala 1/1, cota initiala 1/1 1) CEZ DISTRIBUTIE SA, CIF:14491102	A1, A1.1

**C. Partea III. SARCINI .**

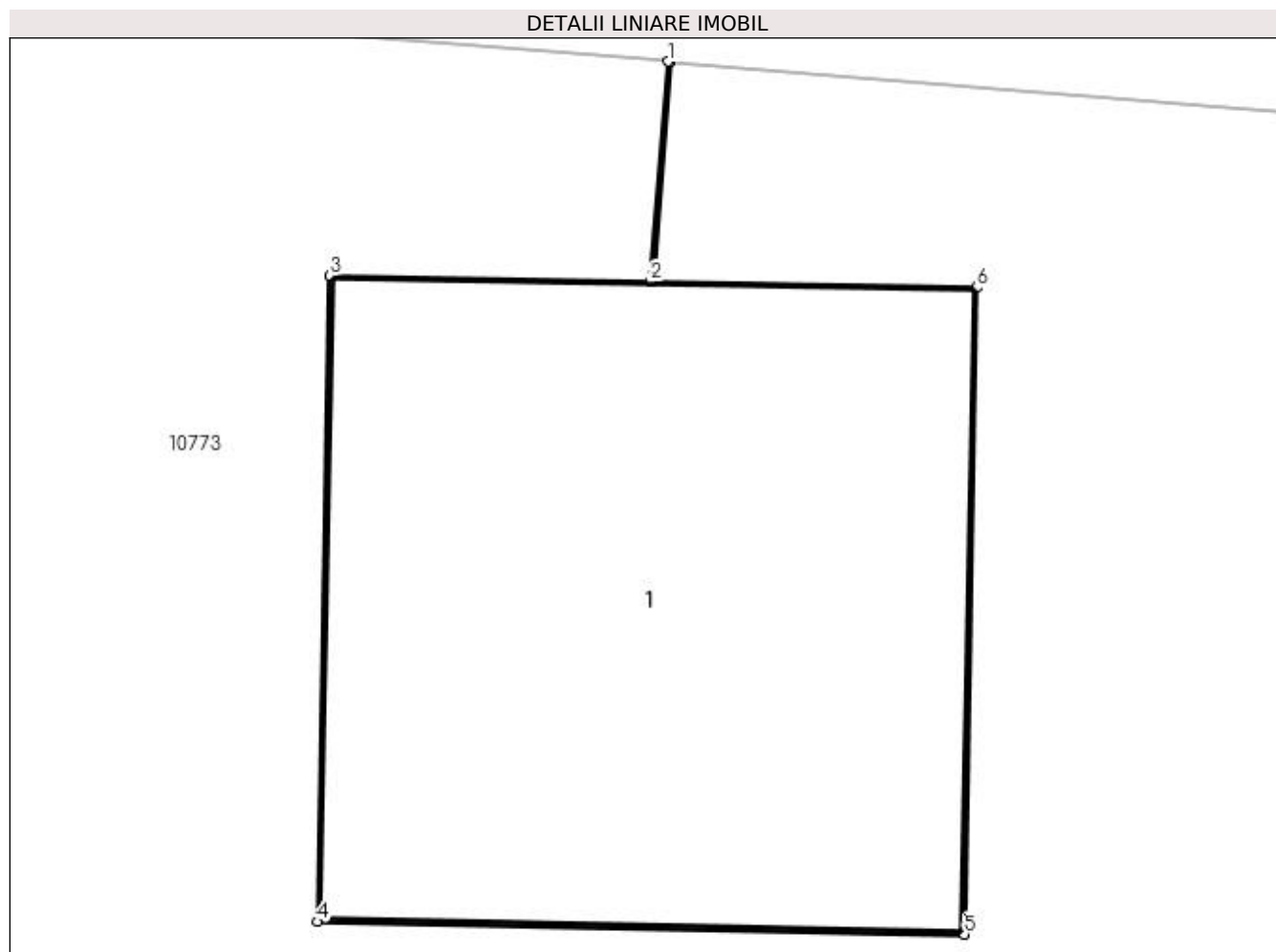
Inscrieri privind dezmembramintele dreptului de proprietate, drepturi reale de garanție și sarcini	Referințe
NU SUNT	

## Anexa Nr. 1 La Partea I

## Teren

Nr cadastral	Suprafața (mp)*	Observații / Referințe
	1	RETEA JT PTA 1 TARTAL

\* Suprafața este determinată în planul de proiecție Stereo 70.



## Date referitoare la teren

Crt	Categorie folosință	Intra vilan	Suprafața (mp)	Tarla	Parcelă	Nr. topo	Observații / Referințe
1	curți constructii	DA	1	-	21	-	

## Date referitoare la construcții

Crt	Număr	Destinație construcție	Supraf. (mp)	Situație juridică	Observații / Referințe
A1.1		construcții industriale și edilitare	1	Cu acte	Nr. niveluri:1; S. construita la sol:1 mp; Stalp electric

## Lungime Segmente

1) Valorile lungimilor segmentelor sunt obținute din proiecție în plan.

Punct început	X / Y	Punct sfârșit	X / Y	Lungime segment (** (m)
1	427.987,221 300.516,261	2	427.987,189 300.515,856	0.406
2	427.987,189 300.515,856	3	427.986,599 300.515,867	0.59
3	427.986,599 300.515,867	4	427.986,577 300.514,678	1.189



Punct început	X / Y	Punct sfârșit	X / Y	Lungime segment (** (m)
4	427.986,577 300.514,678	5	427.987,767 300.514,655	1.19
5	427.987,767 300.514,655	6	427.987,789 300.515,845	1.19
6	427.987,789 300.515,845	7	427.987,194 300.515,856	0.595
7	427.987,194 300.515,856	8	427.987,226 300.516,26	0.405
8	427.987,226 300.516,26	1	427.987,221 300.516,261	0.005

\*\* Lungimile segmentelor sunt determinate în planul de proiecție Stereo 70 și sunt rotunjite la 1 milimetru.

\*\*\* Distanța dintre puncte este formată din segmente cumulate ce sunt mai mici decât valoarea 1 milimetru.



**DATE DESPRE IMOBILUL NR. 10929**

Oficiul de Cadastru și Publicitate Imobiliară DOLJ  
Biroul de Cadastru și Publicitate Imobiliară Craiova

**A. Partea I. Descrierea imobilului**

TEREN Intravilan

Adresa: Loc. Tartal, Jud. Dolj, P22

Nr. Crt	Nr cadastral Nr. topografic	Suprafața* (mp)	Observații / Referințe
A1		1	Sector cadastral:0 Teren neimprejmuit; RETEA JT PTA 1 TARTAL

**Construcții**

Crt	Nr cadastral Nr. topografic	Adresa	Observații / Referințe
A1.1		Loc. Tartal, Jud. Dolj, P22	Nr. niveluri:1; S. construita la sol:1 mp; Stalp electric

**B. Partea II. Proprietari și acte**

Inscrieri privitoare la dreptul de proprietate și alte drepturi reale		Referințe
/		
Act Normativ nr. HG NR. 1705, din 29/11/2006 emis de GUVERNUL ROMANIEI (Legea 123 din 10.07.2012; Contract de concesiune nr. 6 din 20.06.2005; Act Aditional nr. 1 din 04.03.2016; Licenta pentru distributia energiei electrice nr. 14033 din 01.07.2002 si Anexa);		
B1	Intabulare, drept de PROPRIETATE, dobandit prin Lege, cota actuala 1/1, cota initiala 1/1 1) STATUL ROMAN - DOMENIUL PUBLIC, CIF:999999999999, LIPSA CUI	A1, A1.1
B2	Intabulare, drept de ADMINISTRARE, dobandit prin Lege, cota actuala 1/1, cota initiala 1/1 1) MINISTERUL ECONOMIEI SI COMERTULUI, CIF:999999999999, LIPSA CUI	A1, A1.1
B3	Intabulare, drept de CONCESIUNE pe o perioada de 49 de ani, dobandit prin Lege, cota actuala 1/1, cota initiala 1/1 1) CEZ DISTRIBUTIE SA, CIF:14491102	A1, A1.1

**C. Partea III. SARCINI .**

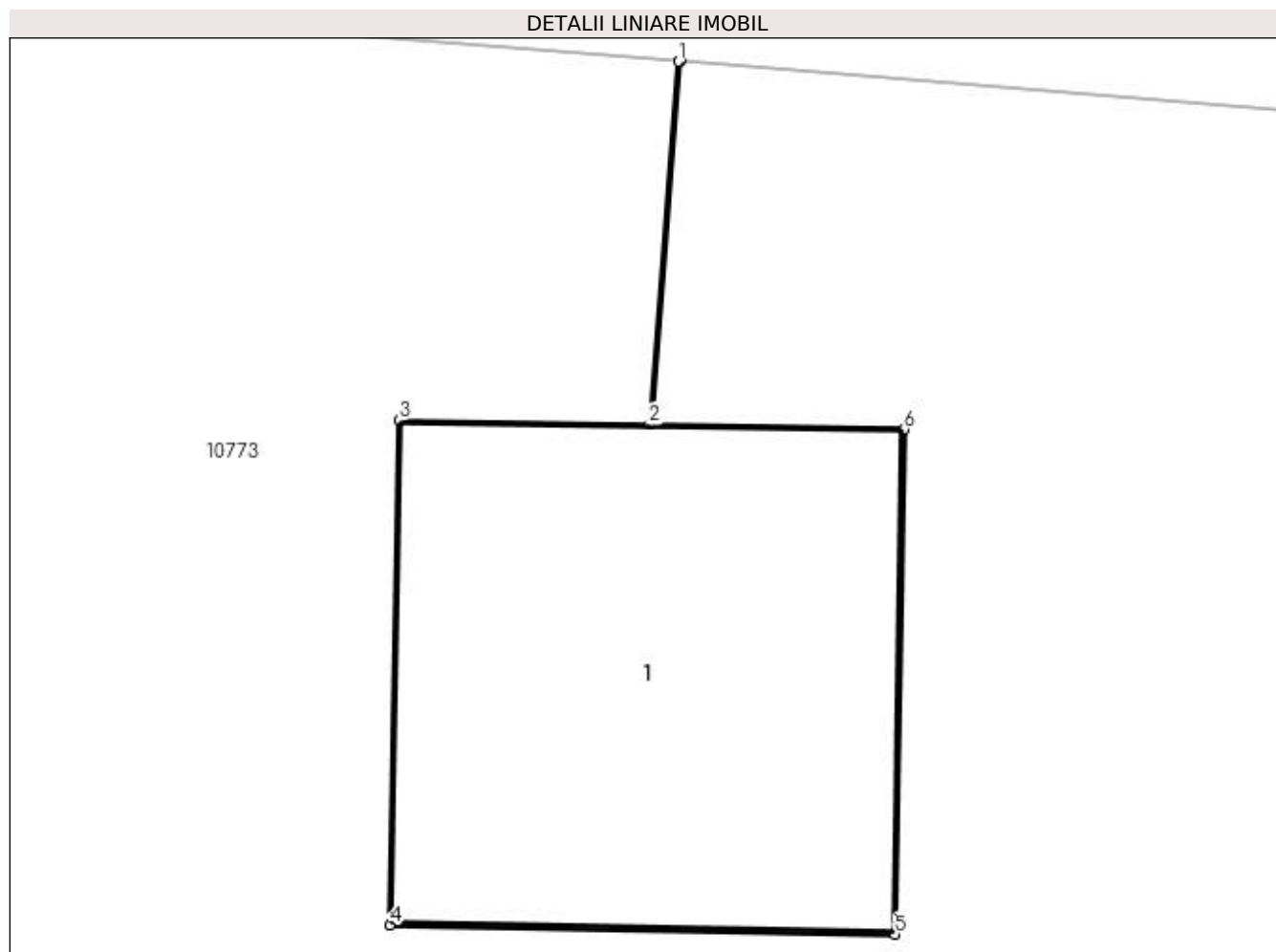
Inscrieri privind dezmembramintele dreptului de proprietate, drepturi reale de garanție și sarcini	Referințe
NU SUNT	

## Anexa Nr. 1 La Partea I

## Teren

Nr cadastral	Suprafața (mp)*	Observații / Referințe
	1	RETEA JT PTA 1 TARTAL

\* Suprafața este determinată în planul de proiecție Stereo 70.



## Date referitoare la teren

Crt	Categorie folosință	Intra vilan	Suprafața (mp)	Tarla	Parcelă	Nr. topo	Observații / Referințe
1	curți construcții	DA	1	-	22	-	

## Date referitoare la construcții

Crt	Număr	Destinație construcție	Supraf. (mp)	Situație juridică	Observații / Referințe
A1.1		construcții industriale și edilitare	1	Cu acte	Nr. niveluri:1; S. construita la sol:1 mp; Stalp electric

## Lungime Segmente

1) Valorile lungimilor segmentelor sunt obținute din proiecție în plan.

Punct început	X / Y	Punct sfârșit	X / Y	Lungime segment (** (m)
1	428.027,964 300.512,983	2	428.027,895 300.512,128	0.858
2	428.027,895 300.512,128	3	428.027,305 300.512,138	0.59
3	428.027,305 300.512,138	4	428.027,284 300.510,949	1.189

Punct început	X / Y	Punct sfârșit	X / Y	Lungime segment (** (m)
4	428.027,284 300.510,949	5	428.028,474 300.510,927	1.19
5	428.028,474 300.510,927	6	428.028,496 300.512,117	1.19
6	428.028,496 300.512,117	7	428.027,9 300.512,128	0.596
7	428.027,9 300.512,128	8	428.027,969 300.512,983	0.858
8	428.027,969 300.512,983	1	428.027,964 300.512,983	0.005

\*\* Lungimile segmentelor sunt determinate în planul de proiecție Stereo 70 și sunt rotunjite la 1 milimetru.

\*\*\* Distanța dintre puncte este formată din segmente cumulate ce sunt mai mici decât valoarea 1 milimetru.



**DATE DESPRE IMOBILUL NR. 10930**

Oficiul de Cadastru și Publicitate Imobiliară DOLJ  
Biroul de Cadastru și Publicitate Imobiliară Craiova

**A. Partea I. Descrierea imobilului**

TEREN Intravilan

Adresa: Loc. Tartal, Jud. Dolj, P23

Nr. Crt	Nr cadastral Nr. topografic	Suprafața* (mp)	Observații / Referințe
A1		1	Sector cadastral:0 Teren neimprejmuit; RETEA JT PTA 1 TARTAL

**Construcții**

Crt	Nr cadastral Nr. topografic	Adresa	Observații / Referințe
A1.1		Loc. Tartal, Jud. Dolj, P23	Nr. niveluri:1; S. construita la sol:1 mp; Stalp electric

**B. Partea II. Proprietari și acte**

Inscrieri privitoare la dreptul de proprietate și alte drepturi reale		Referințe
/		
Act Normativ nr. HG NR. 1705, din 29/11/2006 emis de GUVERNUL ROMANIEI (Legea 123 din 10.07.2012; Contract de concesiune nr. 6 din 20.06.2005; Act Aditional nr. 1 din 04.03.2016; Licenta pentru distributia energiei electrice nr. 14033 din 01.07.2002 si Anexa);		
B1	Intabulare, drept de PROPRIETATE, dobandit prin Lege, cota actuala 1/1, cota initiala 1/1 1) STATUL ROMAN - DOMENIUL PUBLIC, CIF:999999999999, LIPSA CUI	A1, A1.1
B2	Intabulare, drept de ADMINISTRARE, dobandit prin Lege, cota actuala 1/1, cota initiala 1/1 1) MINISTERUL ECONOMIEI SI COMERTULUI, CIF:999999999999, LIPSA CUI	A1, A1.1
B3	Intabulare, drept de CONCESIUNE pe o perioada de 49 de ani, dobandit prin Lege, cota actuala 1/1, cota initiala 1/1 1) CEZ DISTRIBUTIE SA, CIF:14491102	A1, A1.1

**C. Partea III. SARCINI .**

Inscrieri privind dezmembramintele dreptului de proprietate, drepturi reale de garanție și sarcini	Referințe
NU SUNT	

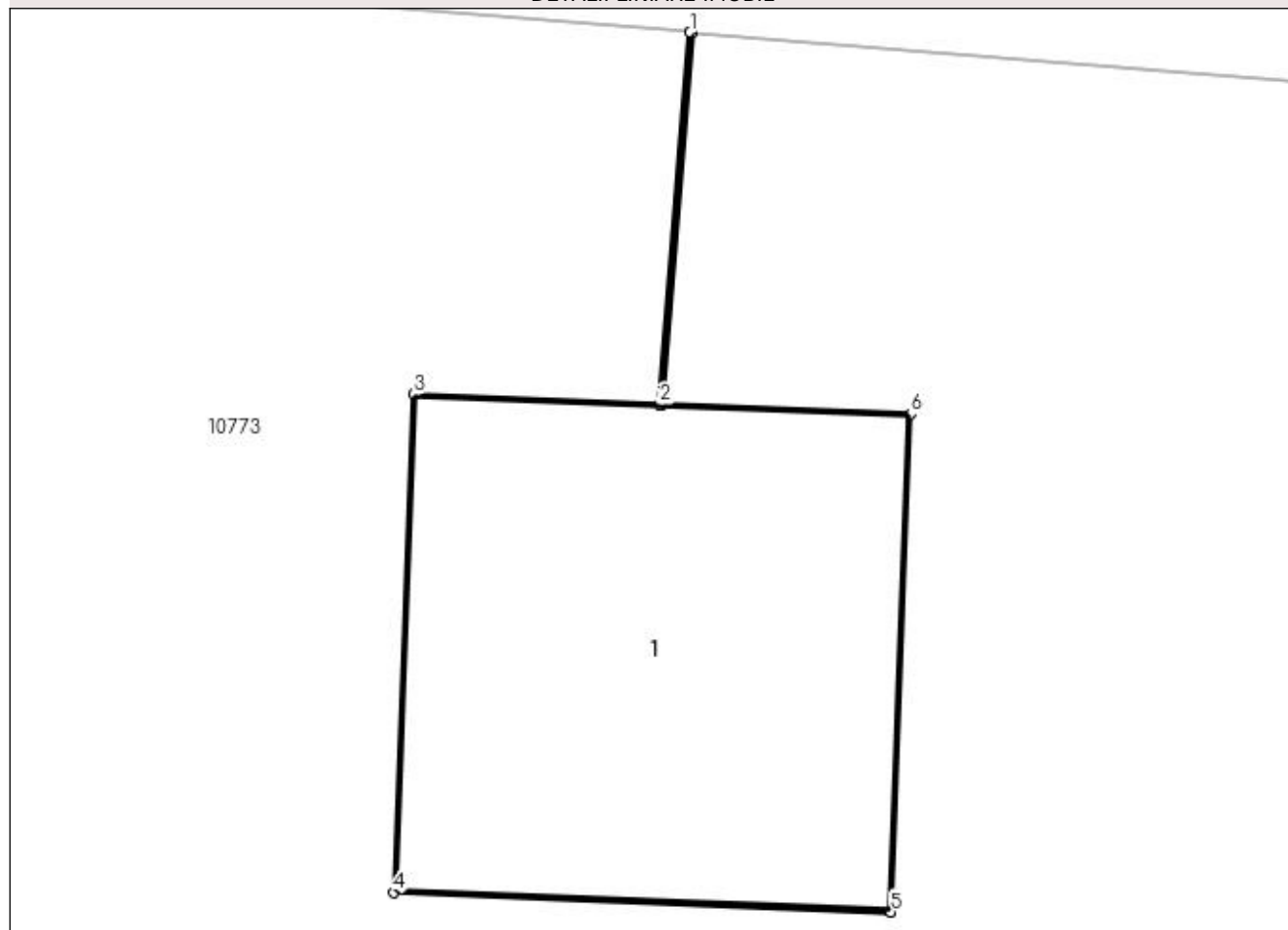
## Anexa Nr. 1 La Partea I

## Teren

Nr cadastral	Suprafața (mp)*	Observații / Referințe
	1	RETEA JT PTA 1 TARTAL

\* Suprafața este determinată în planul de proiecție Stereo 70.

## DETALII LINIARE IMOBIL



## Date referitoare la teren

Crt	Categorie folosință	Intra vilan	Suprafața (mp)	Tarla	Parcelă	Nr. topo	Observații / Referințe
1	curți constructii	DA	1	-	23	-	

## Date referitoare la construcții

Crt	Număr	Destinație construcție	Supraf. (mp)	Situație juridică	Observații / Referințe
A1.1		construcții industriale și edilitare	1	Cu acte	Nr. niveluri:1; S. construita la sol:1 mp; Stalp electric

## Lungime Segmente

1) Valorile lungimilor segmentelor sunt obținute din proiecție în plan.

Punct început	X / Y	Punct sfârșit	X / Y	Lungime segment (** (m)
1	428.066,101 300.509,914	2	428.066,029 300.509,026	0.891
2	428.066,029 300.509,026	3	428.065,44 300.509,049	0.589
3	428.065,44 300.509,049	4	428.065,393 300.507,86	1.19



Punct început	X / Y	Punct sfârșit	X / Y	Lungime segment (** (m)
4	428.065,393 300.507,86	5	428.066,582 300.507,813	1.19
5	428.066,582 300.507,813	6	428.066,629 300.509,002	1.19
6	428.066,629 300.509,002	7	428.066,034 300.509,025	0.595
7	428.066,034 300.509,025	8	428.066,106 300.509,913	0.891
8	428.066,106 300.509,913	1	428.066,101 300.509,914	0.005

\*\* Lungimile segmentelor sunt determinate în planul de proiecție Stereo 70 și sunt rotunjite la 1 milimetru.

\*\*\* Distanța dintre puncte este formată din segmente cumulate ce sunt mai mici decât valoarea 1 milimetru.



**DATE DESPRE IMOBILUL NR. 10931**

Oficiul de Cadastru și Publicitate Imobiliară DOLJ  
Biroul de Cadastru și Publicitate Imobiliară Craiova

**A. Partea I. Descrierea imobilului**

TEREN Intravilan

Adresa: Loc. Tartal, Jud. Dolj, P24

Nr. Crt	Nr cadastral Nr. topografic	Suprafața* (mp)	Observații / Referințe
A1		1	Sector cadastral:0 Teren neimprejmuit; RETEA JT PTA 1 TARTAL

**Construcții**

Crt	Nr cadastral Nr. topografic	Adresa	Observații / Referințe
A1.1		Loc. Tartal, Jud. Dolj, P24	Nr. niveluri:1; S. construita la sol:1 mp; Stalp electric

**B. Partea II. Proprietari și acte**

Inscrieri privitoare la dreptul de proprietate și alte drepturi reale		Referințe
/		
Act Normativ nr. HG NR. 1705, din 29/11/2006 emis de GUVERNUL ROMANIEI (Legea 123 din 10.07.2012; Contract de concesiune nr. 6 din 20.06.2005; Act Aditional nr. 1 din 04.03.2016; Licenta pentru distributia energiei electrice nr. 14033 din 01.07.2002 si Anexa);		
B1	Intabulare, drept de PROPRIETATE, dobandit prin Lege, cota actuala 1/1, cota initiala 1/1 1) STATUL ROMAN - DOMENIUL PUBLIC, CIF:999999999999, LIPSA CUI	A1, A1.1
B2	Intabulare, drept de ADMINISTRARE, dobandit prin Lege, cota actuala 1/1, cota initiala 1/1 1) MINISTERUL ECONOMIEI SI COMERTULUI, CIF:999999999999, LIPSA CUI	A1, A1.1
B3	Intabulare, drept de CONCESIUNE pe o perioada de 49 de ani, dobandit prin Lege, cota actuala 1/1, cota initiala 1/1 1) CEZ DISTRIBUTIE SA, CIF:14491102	A1, A1.1

**C. Partea III. SARCINI .**

Inscrieri privind dezmembramintele dreptului de proprietate, drepturi reale de garanție și sarcini	Referințe
NU SUNT	

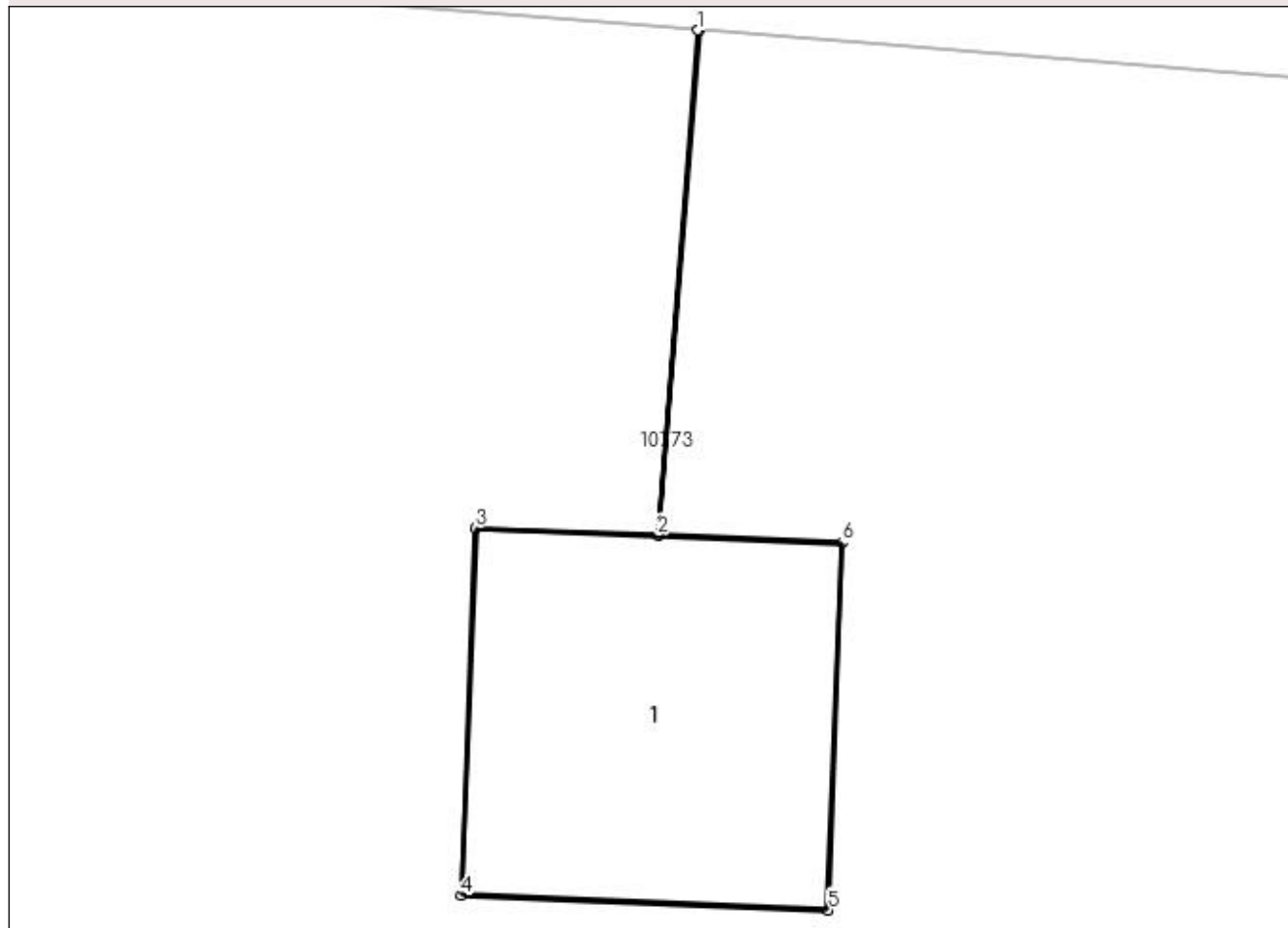
## Anexa Nr. 1 La Partea I

## Teren

Nr cadastral	Suprafața (mp)*	Observații / Referințe
	1	RETEA JT PTA 1 TARTAL

\* Suprafața este determinată în planul de proiecție Stereo 70.

## DETALII LINIARE IMOBIL



## Date referitoare la teren

Crt	Categorie folosință	Intra vilan	Suprafața (mp)	Tarla	Parcelă	Nr. topo	Observații / Referințe
1	curți constructii	DA	1	-	24	-	

## Date referitoare la construcții

Crt	Număr	Destinație construcție	Supraf. (mp)	Situație juridică	Observații / Referințe
A1.1		construcții industriale și edilitare	1	Cu acte	Nr. niveluri:1; S. construita la sol:1 mp; Stalp electric

## Lungime Segmente

1) Valorile lungimilor segmentelor sunt obținute din proiecție în plan.

Punct început	X / Y	Punct sfârșit	X / Y	Lungime segment (** (m)
1	428.108,335 300.506,517	2	428.108,204 300.504,883	1.639
2	428.108,204 300.504,883	3	428.107,614 300.504,906	0.59
3	428.107,614 300.504,906	4	428.107,568 300.503,718	1.189

Punct început	X / Y	Punct sfârșit	X / Y	Lungime segment (** (m)
4	428.107,568 300.503,718	5	428.108,757 300.503,67	1.19
5	428.108,757 300.503,67	6	428.108,803 300.504,859	1.19
6	428.108,803 300.504,859	7	428.108,209 300.504,883	0.594
7	428.108,209 300.504,883	8	428.108,34 300.506,517	1.639
8	428.108,34 300.506,517	1	428.108,335 300.506,517	0.005

\*\* Lungimile segmentelor sunt determinate în planul de proiecție Stereo 70 și sunt rotunjite la 1 milimetru.

\*\*\* Distanța dintre puncte este formată din segmente cumulate ce sunt mai mici decât valoarea 1 milimetru.



**DATE DESPRE IMOBILUL NR. 10932**

Oficiul de Cadastru și Publicitate Imobiliară DOLJ  
Biroul de Cadastru și Publicitate Imobiliară Craiova

**A. Partea I. Descrierea imobilului**

TEREN Intravilan

Adresa: Loc. Tartal, Jud. Dolj, P25

Nr. Crt	Nr cadastral Nr. topografic	Suprafața* (mp)	Observații / Referințe
A1		1	Sector cadastral:0 Teren neimprejmuit; RETEA JT PTA 1 TARTAL

**Construcții**

Crt	Nr cadastral Nr. topografic	Adresa	Observații / Referințe
A1.1		Loc. Tartal, Jud. Dolj, P25	Nr. niveluri:1; S. construita la sol:1 mp; Stalp electric

**B. Partea II. Proprietari și acte**

Inscrieri privitoare la dreptul de proprietate și alte drepturi reale		Referințe
/		
Act Normativ nr. HG NR. 1705, din 29/11/2006 emis de GUVERNUL ROMANIEI (Legea 123 din 10.07.2012; Contract de concesiune nr. 6 din 20.06.2005; Act Aditional nr. 1 din 04.03.2016; Licenta pentru distributia energiei electrice nr. 14033 din 01.07.2002 si Anexa);		
B1	Intabulare, drept de PROPRIETATE, dobandit prin Lege, cota actuala 1/1, cota initiala 1/1 1) STATUL ROMAN - DOMENIUL PUBLIC, CIF:999999999999, LIPSA CUI	A1, A1.1
B2	Intabulare, drept de ADMINISTRARE, dobandit prin Lege, cota actuala 1/1, cota initiala 1/1 1) MINISTERUL ECONOMIEI SI COMERTULUI, CIF:999999999999, LIPSA CUI	A1, A1.1
B3	Intabulare, drept de CONCESIUNE pe o perioada de 49 de ani, dobandit prin Lege, cota actuala 1/1, cota initiala 1/1 1) CEZ DISTRIBUTIE SA, CIF:14491102	A1, A1.1

**C. Partea III. SARCINI .**

Inscrieri privind dezmembramintele dreptului de proprietate, drepturi reale de garanție și sarcini	Referințe
NU SUNT	

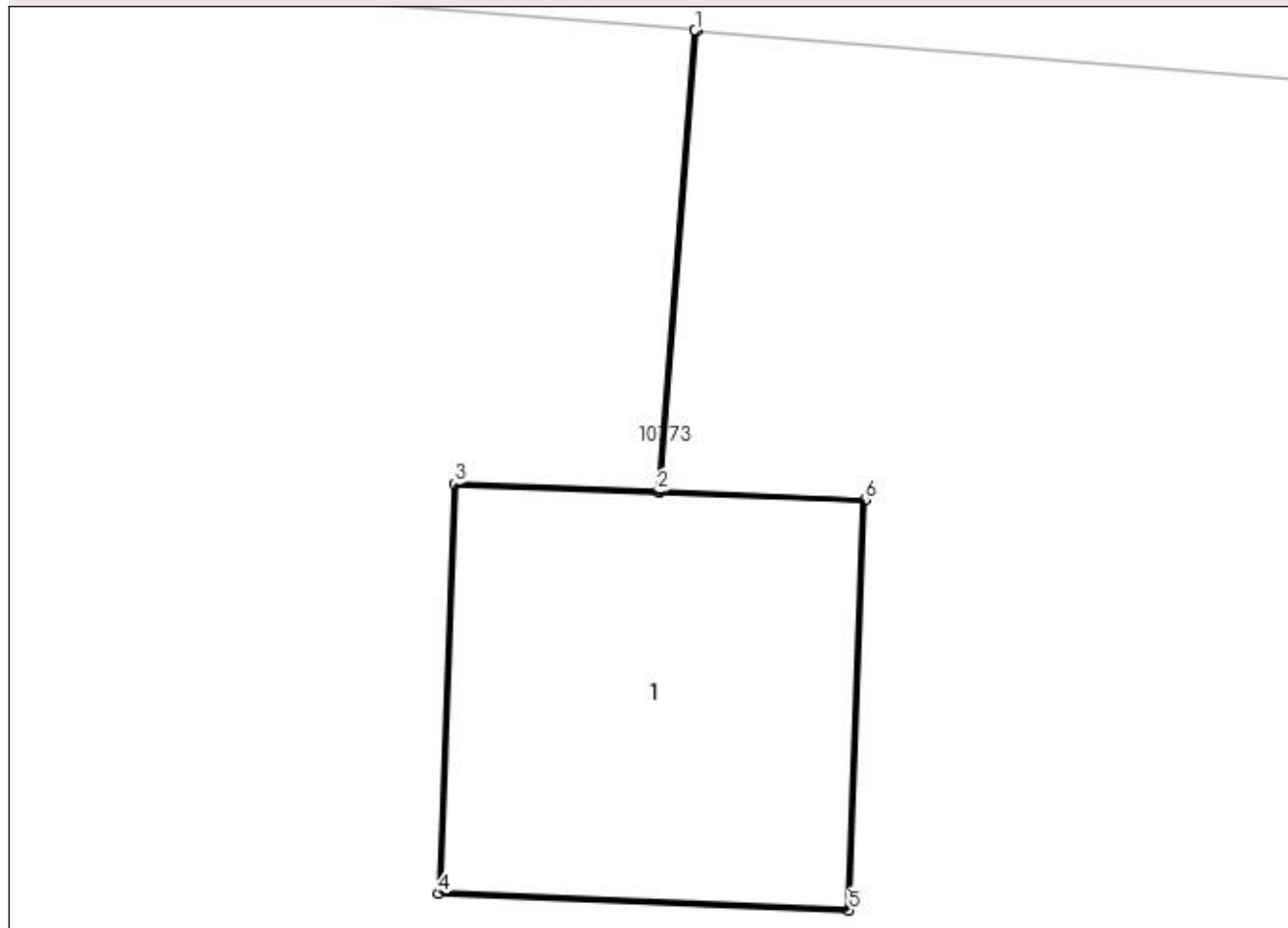
## Anexa Nr. 1 La Partea I

## Teren

Nr cadastral	Suprafața (mp)*	Observații / Referințe
	1	RETEA JT PTA 1 TARTAL

\* Suprafața este determinată în planul de proiecție Stereo 70.

## DETALII LINIARE IMOBIL



## Date referitoare la teren

Crt	Categorie folosință	Intra vilan	Suprafața (mp)	Tarla	Parcelă	Nr. topo	Observații / Referințe
1	curți constructii	DA	1	-	25	-	

## Date referitoare la construcții

Crt	Număr	Destinație construcție	Supraf. (mp)	Situație juridică	Observații / Referințe
A1.1		construcții industriale și edilitare	1	Cu acte	Nr. niveluri:1; S. construita la sol:1 mp; Stalp electric

## Lungime Segmente

1) Valorile lungimilor segmentelor sunt obținute din proiecție în plan.

Punct început	X / Y	Punct sfârșit	X / Y	Lungime segment (** (m)
1	428.147,733 300.503,349	2	428.147,625 300.502,012	1.341
2	428.147,625 300.502,012	3	428.147,035 300.502,035	0.59
3	428.147,035 300.502,035	4	428.146,989 300.500,847	1.189



Punct început	X / Y	Punct sfârșit	X / Y	Lungime segment (** (m)
4	428.146,989 300.500,847	5	428.148,178 300.500,799	1.19
5	428.148,178 300.500,799	6	428.148,225 300.501,989	1.191
6	428.148,225 300.501,989	7	428.147,63 300.502,012	0.595
7	428.147,63 300.502,012	8	428.147,738 300.503,348	1.34
8	428.147,738 300.503,348	1	428.147,733 300.503,349	0.005

\*\* Lungimile segmentelor sunt determinate în planul de proiecție Stereo 70 și sunt rotunjite la 1 milimetru.

\*\*\* Distanța dintre puncte este formată din segmente cumulate ce sunt mai mici decât valoarea 1 milimetru.



**DATE DESPRE IMOBILUL NR. 10933**

Oficiul de Cadastru și Publicitate Imobiliară DOLJ  
Biroul de Cadastru și Publicitate Imobiliară Craiova

**A. Partea I. Descrierea imobilului**

TEREN Intravilan

Adresa: Loc. Tartal, Jud. Dolj, P26

Nr. Crt	Nr cadastral Nr. topografic	Suprafața* (mp)	Observații / Referințe
A1		1	Sector cadastral:0 Teren neimprejmuit; RETEA JT PTA 1 TARTAL

**Construcții**

Crt	Nr cadastral Nr. topografic	Adresa	Observații / Referințe
A1.1		Loc. Tartal, Jud. Dolj, P26	Nr. niveluri:1; S. construita la sol:1 mp; Stalp electric

**B. Partea II. Proprietari și acte**

Inscrieri privitoare la dreptul de proprietate și alte drepturi reale		Referințe
/		
Act Normativ nr. HG NR. 1705, din 29/11/2006 emis de GUVERNUL ROMANIEI (Legea 123 din 10.07.2012; Contract de concesiune nr. 6 din 20.06.2005; Act Aditional nr. 1 din 04.03.2016; Licenta pentru distributia energiei electrice nr. 14033 din 01.07.2002 si Anexa);		
B1	Intabulare, drept de PROPRIETATE, dobandit prin Lege, cota actuala 1/1, cota initiala 1/1 1) STATUL ROMAN - DOMENIUL PUBLIC, CIF:999999999999, LIPSA CUI	A1, A1.1
B2	Intabulare, drept de ADMINISTRARE, dobandit prin Lege, cota actuala 1/1, cota initiala 1/1 1) MINISTERUL ECONOMIEI SI COMERTULUI, CIF:999999999999, LIPSA CUI	A1, A1.1
B3	Intabulare, drept de CONCESIUNE pe o perioada de 49 de ani, dobandit prin Lege, cota actuala 1/1, cota initiala 1/1 1) CEZ DISTRIBUTIE SA, CIF:14491102	A1, A1.1

**C. Partea III. SARCINI .**

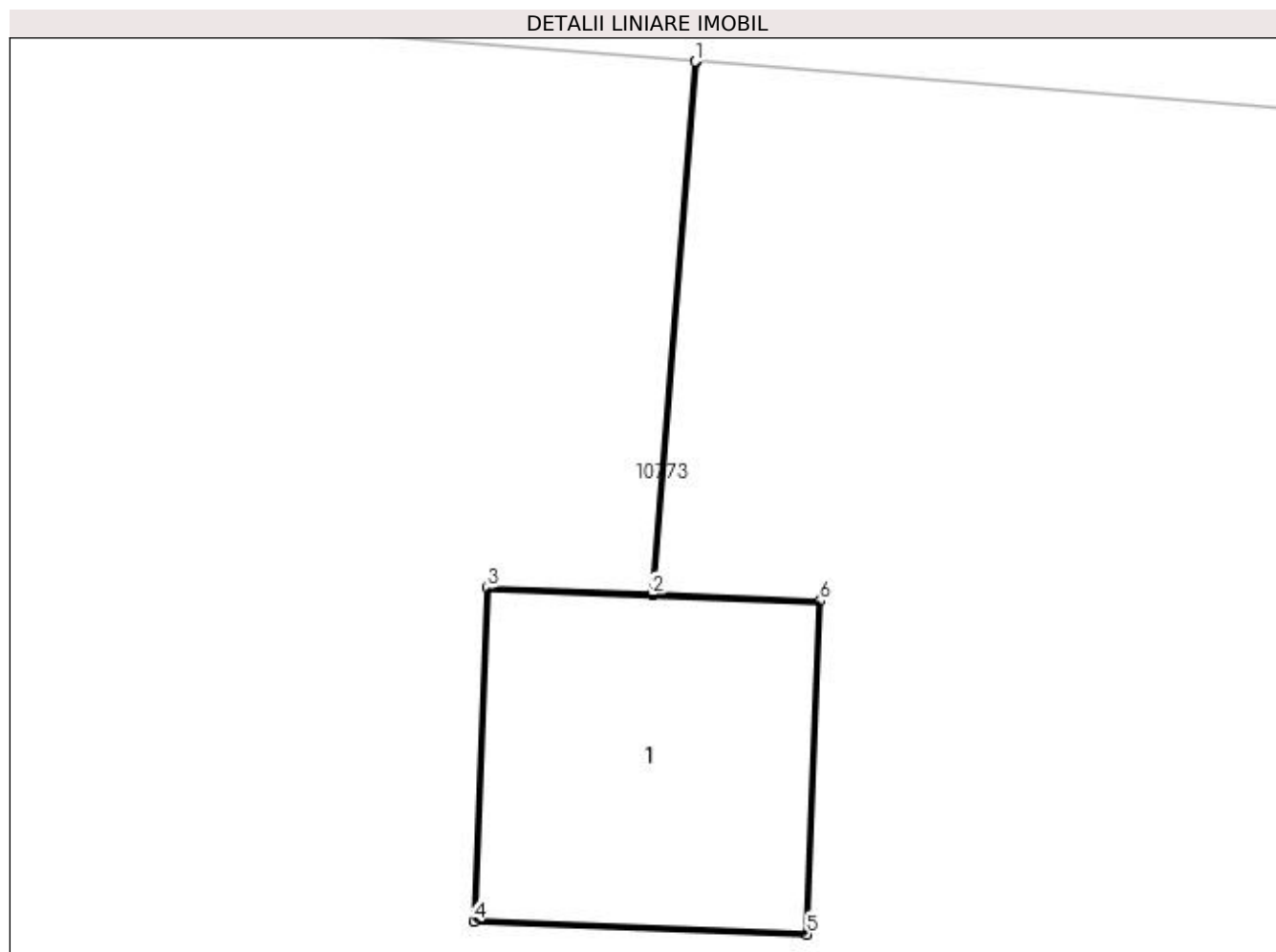
Inscrieri privind dezmembramintele dreptului de proprietate, drepturi reale de garanție și sarcini	Referințe
NU SUNT	

## Anexa Nr. 1 La Partea I

## Teren

Nr cadastral	Suprafața (mp)*	Observații / Referințe
	1	RETEA JT PTA 1 TARTAL

\* Suprafața este determinată în planul de proiecție Stereo 70.



## Date referitoare la teren

Crt	Categorie folosință	Intra vilan	Suprafața (mp)	Tarla	Parcelă	Nr. topo	Observații / Referințe
1	curți construcții	DA	1	-	26	-	

## Date referitoare la construcții

Crt	Număr	Destinație construcție	Supraf. (mp)	Situație juridică	Observații / Referințe
A1.1		construcții industriale și edilitare	1	Cu acte	Nr. niveluri:1; S. construita la sol:1 mp; Stalp electric

## Lungime Segmente

1) Valorile lungimilor segmentelor sunt obținute din proiecție în plan.

Punct început	X / Y	Punct sfârșit	X / Y	Lungime segment (** (m)
1	428.189,609 300.499,98	2	428.189,456 300.498,079	1.907
2	428.189,456 300.498,079	3	428.188,866 300.498,102	0.59
3	428.188,866 300.498,102	4	428.188,82 300.496,913	1.19

Punct început	X / Y	Punct sfârșit	X / Y	Lungime segment (** (m)
4	428.188,82 300.496,913	5	428.190,009 300.496,866	1.19
5	428.190,009 300.496,866	6	428.190,056 300.498,055	1.19
6	428.190,056 300.498,055	7	428.189,461 300.498,079	0.595
7	428.189,461 300.498,079	8	428.189,614 300.499,98	1.907
8	428.189,614 300.499,98	1	428.189,609 300.499,98	0.005

\*\* Lungimile segmentelor sunt determinate în planul de proiecție Stereo 70 și sunt rotunjite la 1 milimetru.

\*\*\* Distanța dintre puncte este formată din segmente cumulate ce sunt mai mici decât valoarea 1 milimetru.



**DATE DESPRE IMOBILUL NR. 10934**

Oficiul de Cadastru și Publicitate Imobiliară DOLJ  
Biroul de Cadastru și Publicitate Imobiliară Craiova

**A. Partea I. Descrierea imobilului**

TEREN Intravilan

Adresa: Loc. Tartal, Jud. Dolj, P27

Nr. Crt	Nr cadastral Nr. topografic	Suprafața* (mp)	Observații / Referințe
A1		1	Sector cadastral:0 Teren neimprejmuit; RETEA JT PTA 2 TARTAL

**Construcții**

Crt	Nr cadastral Nr. topografic	Adresa	Observații / Referințe
A1.1		Loc. Tartal, Jud. Dolj, P27	Nr. niveluri:1; S. construita la sol:1 mp; Stalp electric

**B. Partea II. Proprietari și acte**

Inscrieri privitoare la dreptul de proprietate și alte drepturi reale		Referințe
/		
Act Normativ nr. HG NR. 1705, din 29/11/2006 emis de GUVERNUL ROMANIEI (Legea 123 din 10.07.2012; Contract de concesiune nr. 6 din 20.06.2005; Act Aditional nr. 1 din 04.03.2016; Licenta pentru distributia energiei electrice nr. 14033 din 01.07.2002 si Anexa);		
B1	Intabulare, drept de PROPRIETATE, dobandit prin Lege, cota actuala 1/1, cota initiala 1/1 1) STATUL ROMAN - DOMENIUL PUBLIC, CIF:999999999999, LIPSA CUI	A1, A1.1
B2	Intabulare, drept de ADMINISTRARE, dobandit prin Lege, cota actuala 1/1, cota initiala 1/1 1) MINISTERUL ECONOMIEI SI COMERTULUI, CIF:999999999999, LIPSA CUI	A1, A1.1
B3	Intabulare, drept de CONCESIUNE pe o perioada de 49 de ani, dobandit prin Lege, cota actuala 1/1, cota initiala 1/1 1) CEZ DISTRIBUTIE SA, CIF:14491102	A1, A1.1

**C. Partea III. SARCINI .**

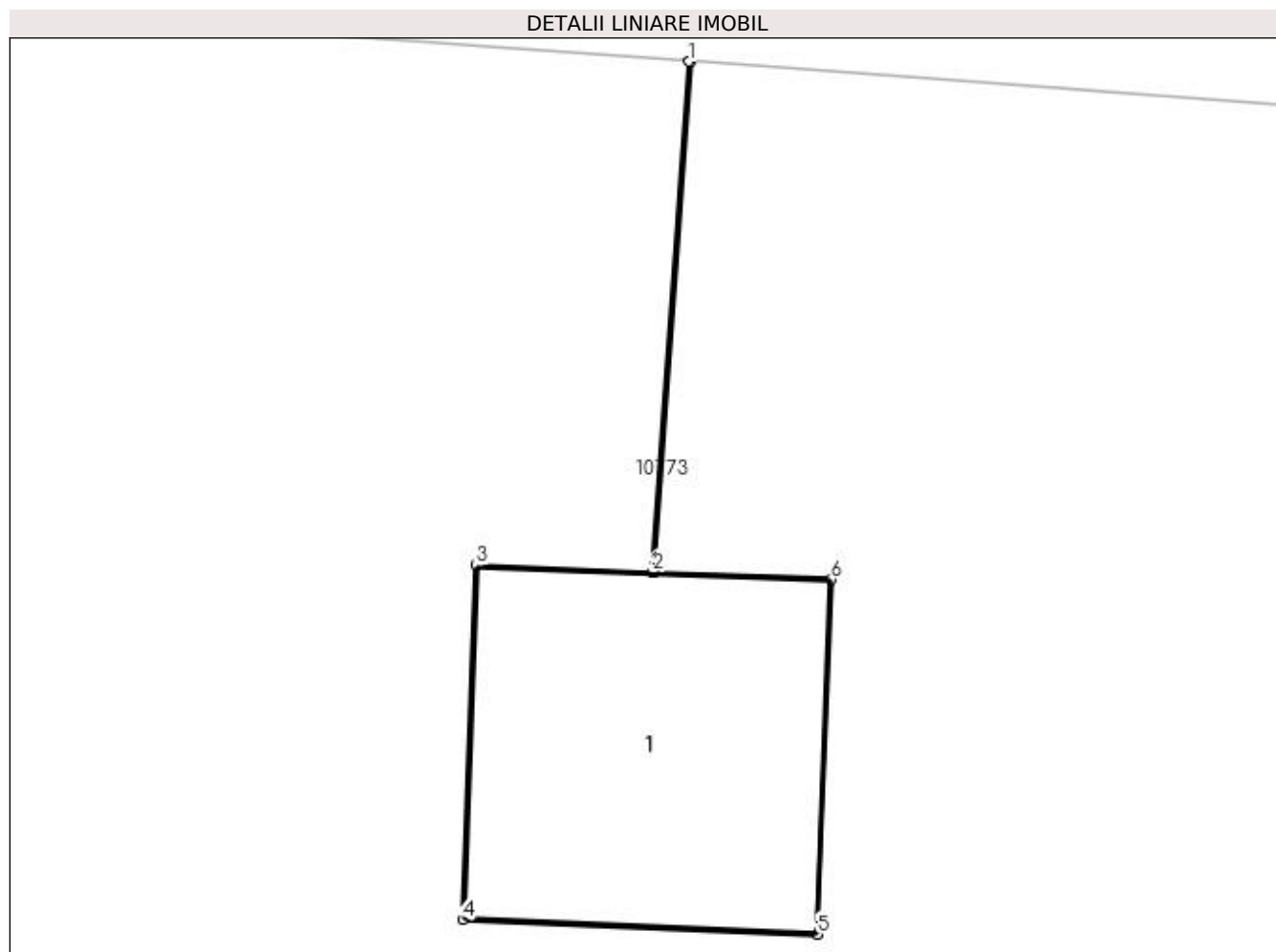
Inscrieri privind dezmembramintele dreptului de proprietate, drepturi reale de garanție și sarcini	Referințe
NU SUNT	

## Anexa Nr. 1 La Partea I

## Teren

Nr cadastral	Suprafața (mp)*	Observații / Referințe
	1	RETEA JT PTA 2 TARTAL

\* Suprafața este determinată în planul de proiecție Stereo 70.



## Date referitoare la teren

Crt	Categorie folosință	Intra vilan	Suprafața (mp)	Tarla	Parcelă	Nr. topo	Observații / Referințe
1	curți constructii	DA	1	-	27	-	

## Date referitoare la construcții

Crt	Număr	Destinație construcție	Supraf. (mp)	Situație juridică	Observații / Referințe
A1.1		construcții industriale și edilitare	1	Cu acte	Nr. niveluri:1; S. construita la sol:1 mp; Stalp electric

## Lungime Segmente

1) Valorile lungimilor segmentelor sunt obținute din proiecție în plan.

Punct început	X / Y	Punct sfârșit	X / Y	Lungime segment (** (m)
1	428.347,892 300.487,524	2	428.347,769 300.485,813	1.715
2	428.347,769 300.485,813	3	428.347,179 300.485,836	0.59
3	428.347,179 300.485,836	4	428.347,133 300.484,648	1.189



Punct început	X / Y	Punct sfârșit	X / Y	Lungime segment (** (m)
4	428.347,133 300.484,648	5	428.348,322 300.484,6	1.19
5	428.348,322 300.484,6	6	428.348,369 300.485,789	1.19
6	428.348,369 300.485,789	7	428.347,774 300.485,813	0.595
7	428.347,774 300.485,813	8	428.347,897 300.487,524	1.715
8	428.347,897 300.487,524	1	428.347,892 300.487,524	0.005

\*\* Lungimile segmentelor sunt determinate în planul de proiecție Stereo 70 și sunt rotunjite la 1 milimetru.

\*\*\* Distanța dintre puncte este formată din segmente cumulate ce sunt mai mici decât valoarea 1 milimetru.



**DATE DESPRE IMOBILUL NR. 10935**

Oficiul de Cadastru și Publicitate Imobiliară DOLJ  
Biroul de Cadastru și Publicitate Imobiliară Craiova

**A. Partea I. Descrierea imobilului**

TEREN Intravilan

Adresa: Loc. Tartal, Jud. Dolj, P28

Nr. Crt	Nr cadastral Nr. topografic	Suprafața* (mp)	Observații / Referințe
A1		1	Sector cadastral:0 Teren neimprejmuit; RETEA JT PTA 2 TARTAL

**Construcții**

Crt	Nr cadastral Nr. topografic	Adresa	Observații / Referințe
A1.1		Loc. Tartal, Jud. Dolj, P28	Nr. niveluri:1; S. construita la sol:1 mp; Stalp electric

**B. Partea II. Proprietari și acte**

Inscrieri privitoare la dreptul de proprietate și alte drepturi reale		Referințe
/		
Act Normativ nr. HG NR. 1705, din 29/11/2006 emis de GUVERNUL ROMANIEI (Legea 123 din 10.07.2012; Contract de concesiune nr. 6 din 20.06.2005; Act Aditional nr. 1 din 04.03.2016; Licenta pentru distributia energiei electrice nr. 14033 din 01.07.2002 si Anexa);		
B1	Intabulare, drept de PROPRIETATE, dobandit prin Lege, cota actuala 1/1, cota initiala 1/1 1) STATUL ROMAN - DOMENIUL PUBLIC, CIF:999999999999, LIPSA CUI	A1, A1.1
B2	Intabulare, drept de ADMINISTRARE, dobandit prin Lege, cota actuala 1/1, cota initiala 1/1 1) MINISTERUL ECONOMIEI SI COMERTULUI, CIF:999999999999, LIPSA CUI	A1, A1.1
B3	Intabulare, drept de CONCESIUNE pe o perioada de 49 de ani, dobandit prin Lege, cota actuala 1/1, cota initiala 1/1 1) CEZ DISTRIBUTIE SA, CIF:14491102	A1, A1.1

**C. Partea III. SARCINI .**

Inscrieri privind dezmembramintele dreptului de proprietate, drepturi reale de garanție și sarcini	Referințe
NU SUNT	

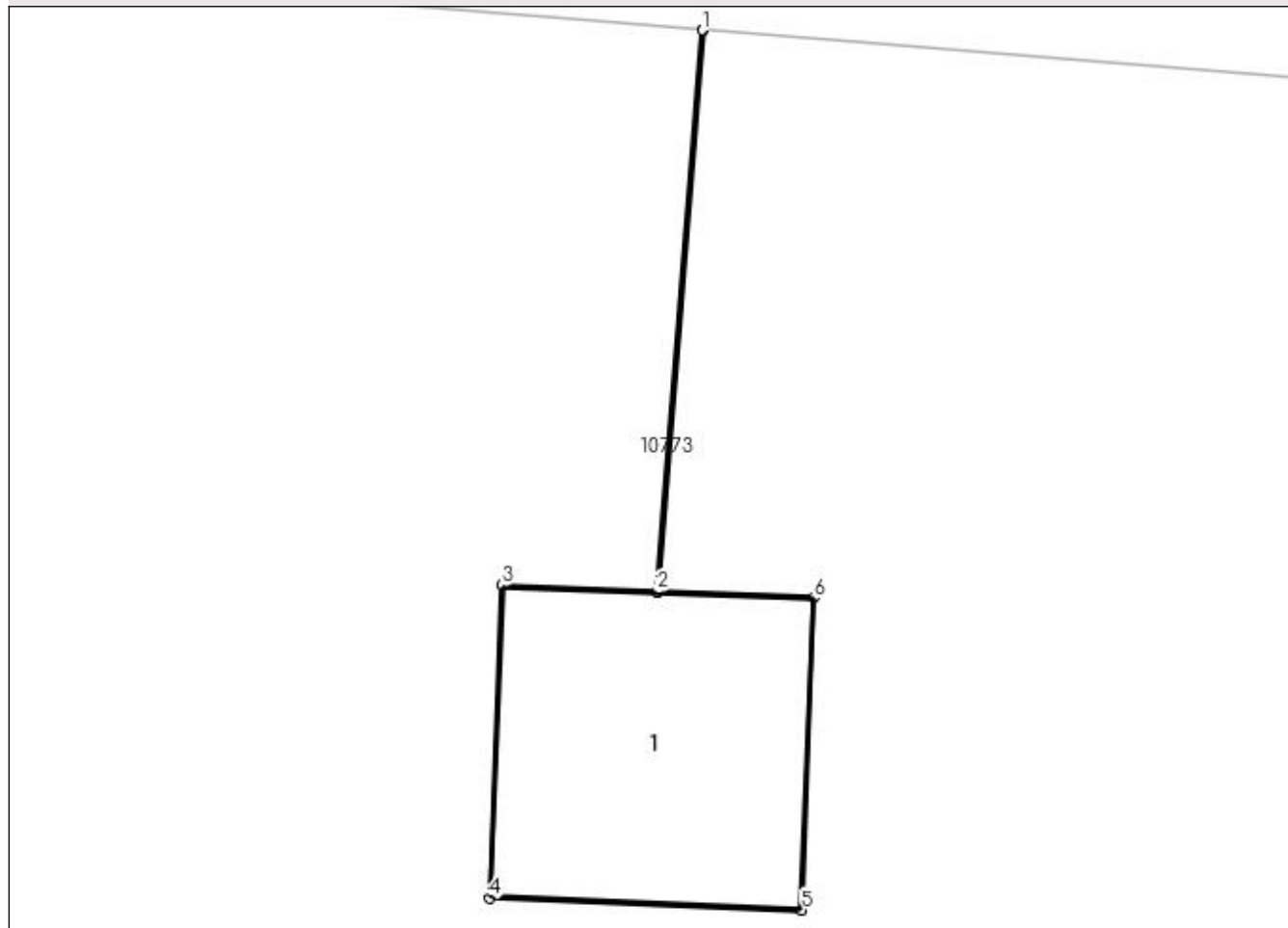
## Anexa Nr. 1 La Partea I

## Teren

Nr cadastral	Suprafața (mp)*	Observații / Referințe
	1	RETEA JT PTA 2 TARTAL

\* Suprafața este determinată în planul de proiecție Stereo 70.

## DETALII LINIARE IMOBIL



## Date referitoare la teren

Crt	Categorie folosință	Intra vilan	Suprafața (mp)	Tarla	Parcelă	Nr. topo	Observații / Referințe
1	curți construcții	DA	1	-	28	-	

## Date referitoare la construcții

Crt	Număr	Destinație construcție	Supraf. (mp)	Situație juridică	Observații / Referințe
A1.1		construcții industriale și edilitare	1	Cu acte	Nr. niveluri:1; S. construita la sol:1 mp; Stalp electric

## Lungime Segmente

1) Valorile lungimilor segmentelor sunt obținute din proiecție în plan.

Punct început	X / Y	Punct sfârșit	X / Y	Lungime segment (** (m)
1	428.389,74 300.484,176	2	428.389,566 300.482,04	2.143
2	428.389,566 300.482,04	3	428.388,976 300.482,063	0.59
3	428.388,976 300.482,063	4	428.388,93 300.480,874	1.19

Punct început	X / Y	Punct sfârșit	X / Y	Lungime segment (** (m)
4	428.388,93 300.480,874	5	428.390,119 300.480,827	1.19
5	428.390,119 300.480,827	6	428.390,165 300.482,016	1.19
6	428.390,165 300.482,016	7	428.389,571 300.482,04	0.594
7	428.389,571 300.482,04	8	428.389,745 300.484,176	2.143
8	428.389,745 300.484,176	1	428.389,74 300.484,176	0.005

\*\* Lungimile segmentelor sunt determinate în planul de proiecție Stereo 70 și sunt rotunjite la 1 milimetru.

\*\*\* Distanța dintre puncte este formată din segmente cumulate ce sunt mai mici decât valoarea 1 milimetru.



**DATE DESPRE IMOBILUL NR. 10936**

Oficiul de Cadastru și Publicitate Imobiliară DOLJ  
Biroul de Cadastru și Publicitate Imobiliară Craiova

**A. Partea I. Descrierea imobilului**

TEREN Intravilan

Adresa: Loc. Tartal, Jud. Dolj, P29

Nr. Crt	Nr cadastral Nr. topografic	Suprafața* (mp)	Observații / Referințe
A1		1	Sector cadastral:0 Teren neimprejmuit; RETEA JT PTA 2 TARTAL

**Construcții**

Crt	Nr cadastral Nr. topografic	Adresa	Observații / Referințe
A1.1		Loc. Tartal, Jud. Dolj, P29	Nr. niveluri:1; S. construita la sol:1 mp; Stalp electric

**B. Partea II. Proprietari și acte**

Inscrieri privitoare la dreptul de proprietate și alte drepturi reale		Referințe
/		
Act Normativ nr. HG NR. 1705, din 29/11/2006 emis de GUVERNUL ROMANIEI (Legea 123 din 10.07.2012; Contract de concesiune nr. 6 din 20.06.2005; Act Aditional nr. 1 din 04.03.2016; Licenta pentru distributia energiei electrice nr. 14033 din 01.07.2002 si Anexa);		
B1	Intabulare, drept de PROPRIETATE, dobandit prin Lege, cota actuala 1/1, cota initiala 1/1 1) STATUL ROMAN - DOMENIUL PUBLIC, CIF:999999999999, LIPSA CUI	A1, A1.1
B2	Intabulare, drept de ADMINISTRARE, dobandit prin Lege, cota actuala 1/1, cota initiala 1/1 1) MINISTERUL ECONOMIEI SI COMERTULUI, CIF:999999999999, LIPSA CUI	A1, A1.1
B3	Intabulare, drept de CONCESIUNE pe o perioada de 49 de ani, dobandit prin Lege, cota actuala 1/1, cota initiala 1/1 1) CEZ DISTRIBUTIE SA, CIF:14491102	A1, A1.1

**C. Partea III. SARCINI .**

Inscrieri privind dezmembramintele dreptului de proprietate, drepturi reale de garanție și sarcini	Referințe
NU SUNT	

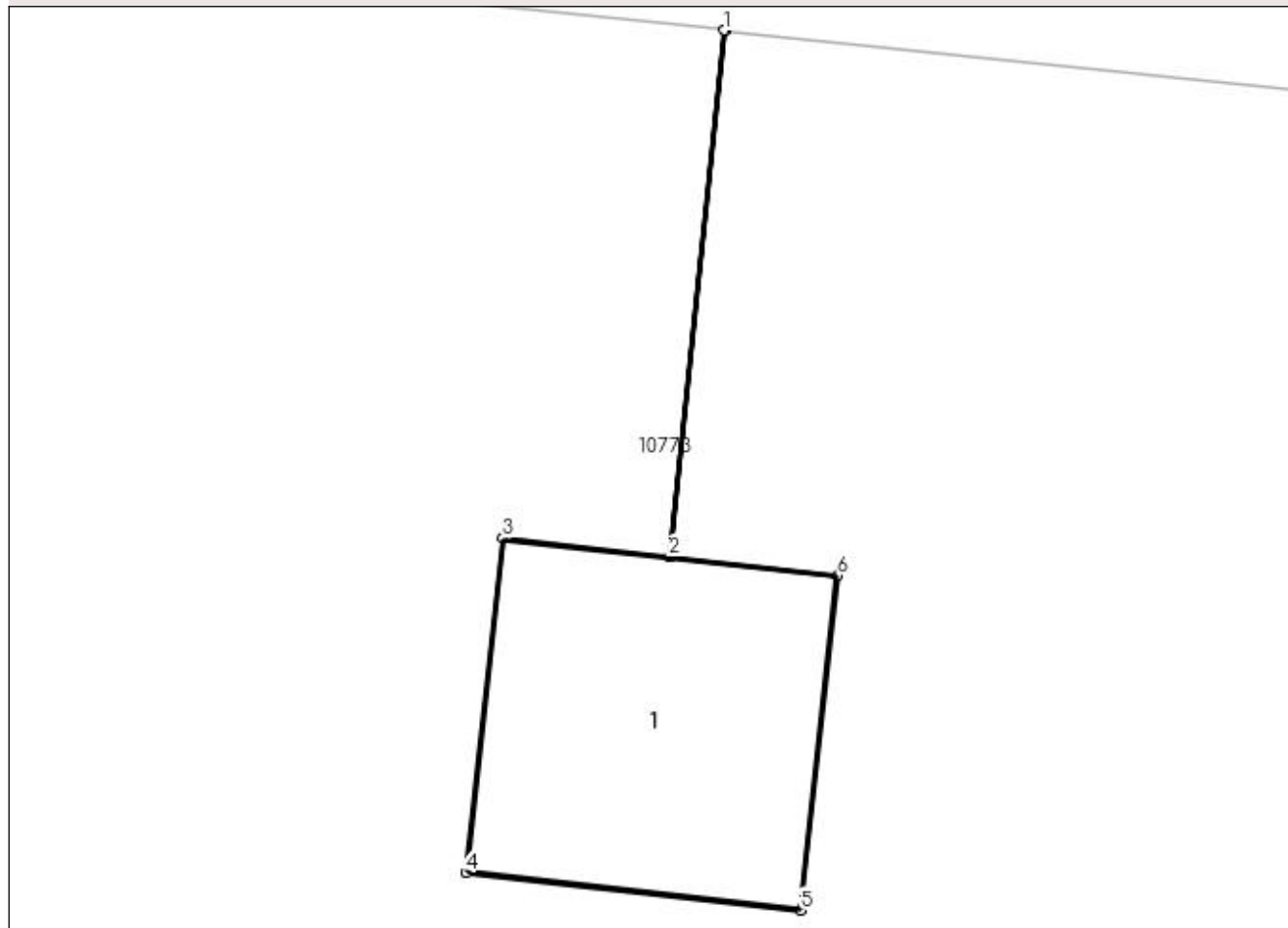
## Anexa Nr. 1 La Partea I

## Teren

Nr cadastral	Suprafața (mp)*	Observații / Referințe
	1	RETEA JT PTA 2 TARTAL

\* Suprafața este determinată în planul de proiecție Stereo 70.

## DETALII LINIARE IMOBIL



## Date referitoare la teren

Crt	Categorie folosință	Intra vilan	Suprafața (mp)	Tarla	Parcelă	Nr. topo	Observații / Referințe
1	curți construcții	DA	1	-	29	-	

## Date referitoare la construcții

Crt	Număr	Destinație construcție	Supraf. (mp)	Situație juridică	Observații / Referințe
A1.1		construcții industriale și edilitare	1	Cu acte	Nr. niveluri:1; S. construita la sol:1 mp; Stalp electric

## Lungime Segmente

1) Valorile lungimilor segmentelor sunt obținute din proiecție în plan.

Punct început	X / Y	Punct sfârșit	X / Y	Lungime segment (** (m)
1	428.430,101 300.480,586	2	428.429,906 300.478,726	1.87
2	428.429,906 300.478,726	3	428.429,32 300.478,791	0.59
3	428.429,32 300.478,791	4	428.429,188 300.477,609	1.189



Punct început	X / Y	Punct sfârșit	X / Y	Lungime segment (** (m)
4	428.429,188 300.477,609	5	428.430,371 300.477,477	1.19
5	428.430,371 300.477,477	6	428.430,503 300.478,66	1.19
6	428.430,503 300.478,66	7	428.429,911 300.478,725	0.596
7	428.429,911 300.478,725	8	428.430,106 300.480,585	1.87
8	428.430,106 300.480,585	1	428.430,101 300.480,586	0.005

\*\* Lungimile segmentelor sunt determinate în planul de proiecție Stereo 70 și sunt rotunjite la 1 milimetru.

\*\*\* Distanța dintre puncte este formată din segmente cumulate ce sunt mai mici decât valoarea 1 milimetru.



**DATE DESPRE IMOBILUL NR. 10937**

Oficiul de Cadastru și Publicitate Imobiliară DOLJ  
Biroul de Cadastru și Publicitate Imobiliară Craiova

**A. Partea I. Descrierea imobilului**

TEREN Intravilan

Adresa: Loc. Tartal, Jud. Dolj, P30

Nr. Crt	Nr cadastral Nr. topografic	Suprafața* (mp)	Observații / Referințe
A1		1	Sector cadastral:0 Teren neimprejmuit; RETEA JT PTA 2 TARTAL

**Construcții**

Crt	Nr cadastral Nr. topografic	Adresa	Observații / Referințe
A1.1		Loc. Tartal, Jud. Dolj, P30	Nr. niveluri:1; S. construita la sol:1 mp; Stalp electric

**B. Partea II. Proprietari și acte**

Inscrieri privitoare la dreptul de proprietate și alte drepturi reale		Referințe
/		
Act Normativ nr. HG NR. 1705, din 29/11/2006 emis de GUVERNUL ROMANIEI (Legea 123 din 10.07.2012; Contract de concesiune nr. 6 din 20.06.2005; Act Aditional nr. 1 din 04.03.2016; Licenta pentru distributia energiei electrice nr. 14033 din 01.07.2002 si Anexa);		
B1	Intabulare, drept de PROPRIETATE, dobandit prin Lege, cota actuala 1/1, cota initiala 1/1 1) STATUL ROMAN - DOMENIUL PUBLIC, CIF:999999999999, LIPSA CUI	A1, A1.1
B2	Intabulare, drept de ADMINISTRARE, dobandit prin Lege, cota actuala 1/1, cota initiala 1/1 1) MINISTERUL ECONOMIEI SI COMERTULUI, CIF:999999999999, LIPSA CUI	A1, A1.1
B3	Intabulare, drept de CONCESIUNE pe o perioada de 49 de ani, dobandit prin Lege, cota actuala 1/1, cota initiala 1/1 1) CEZ DISTRIBUTIE SA, CIF:14491102	A1, A1.1

**C. Partea III. SARCINI .**

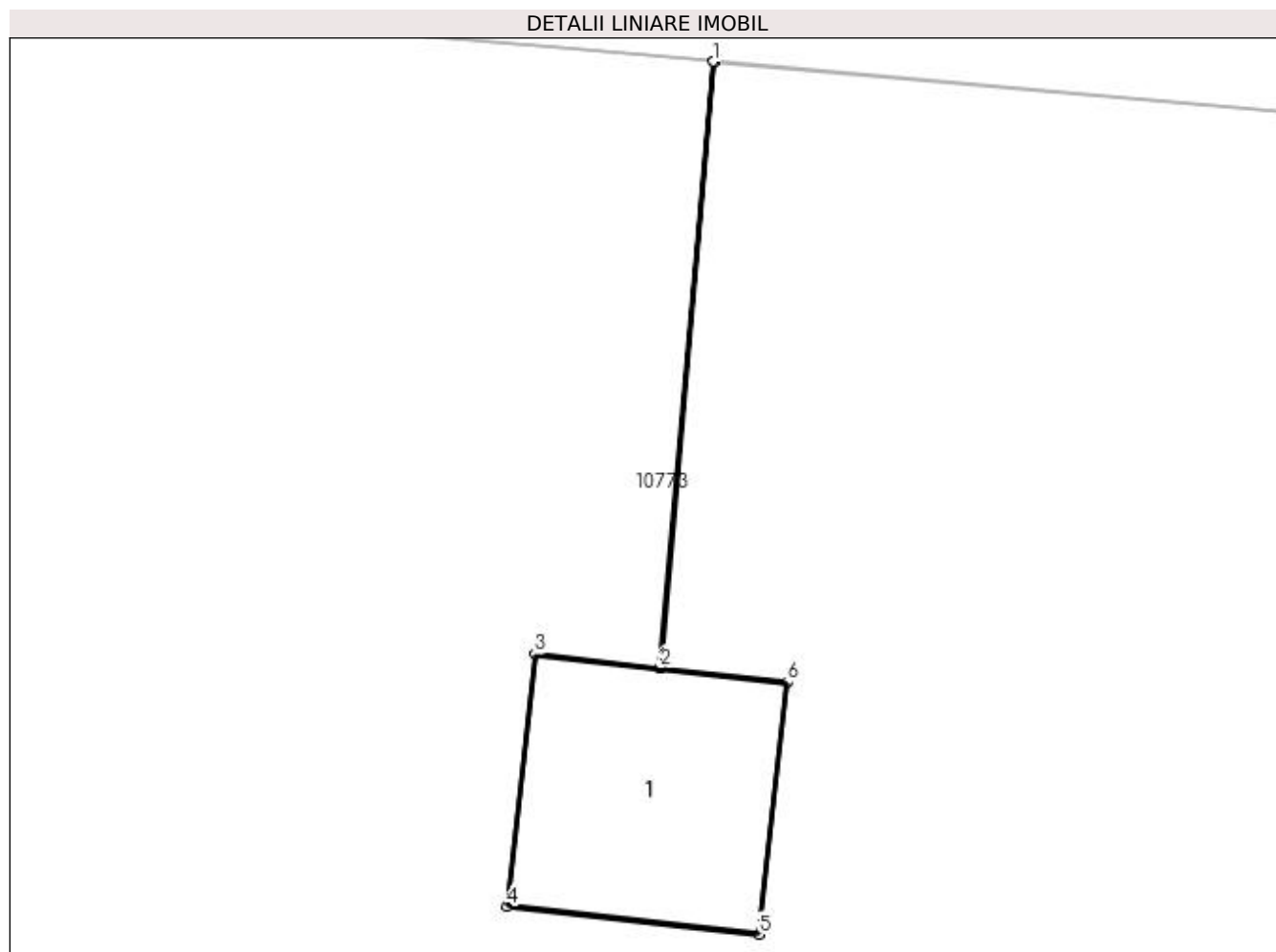
Inscrieri privind dezmembramintele dreptului de proprietate, drepturi reale de garanție și sarcini	Referințe
NU SUNT	

## Anexa Nr. 1 La Partea I

## Teren

Nr cadastral	Suprafața (mp)*	Observații / Referințe
	1	RETEA JT PTA 2 TARTAL

\* Suprafața este determinată în planul de proiecție Stereo 70.



## Date referitoare la teren

Crt	Categorie folosință	Intra vilan	Suprafața (mp)	Tarla	Parcelă	Nr. topo	Observații / Referințe
1	curți construcții	DA	1	-	30	-	

## Date referitoare la construcții

Crt	Număr	Destinație construcție	Supraf. (mp)	Situație juridică	Observații / Referințe
A1.1		construcții industriale și edilitare	1	Cu acte	Nr. niveluri:1; S. construită la sol:1 mp; Stalp electric

## Lungime Segmente

1) Valorile lungimilor segmentelor sunt obținute din proiecție în plan.

Punct început	X / Y	Punct sfârșit	X / Y	Lungime segment (** (m)
1	428.470,044 300.477,91	2	428.469,794 300.475,069	2.852
2	428.469,794 300.475,069	3	428.469,208 300.475,134	0.59
3	428.469,208 300.475,134	4	428.469,076 300.473,952	1.189

Punct început	X / Y	Punct sfârșit	X / Y	Lungime segment (** (m)
4	428.469,076 300.473,952	5	428.470,259 300.473,82	1.19
5	428.470,259 300.473,82	6	428.470,391 300.475,003	1.19
6	428.470,391 300.475,003	7	428.469,799 300.475,069	0.596
7	428.469,799 300.475,069	8	428.470,049 300.477,909	2.851
8	428.470,049 300.477,909	1	428.470,044 300.477,91	0.005

\*\* Lungimile segmentelor sunt determinate în planul de proiecție Stereo 70 și sunt rotunjite la 1 milimetru.

\*\*\* Distanța dintre puncte este formată din segmente cumulate ce sunt mai mici decât valoarea 1 milimetru.



**DATE DESPRE IMOBILUL NR. 10938**

Oficiul de Cadastru și Publicitate Imobiliară DOLJ  
Biroul de Cadastru și Publicitate Imobiliară Craiova

**A. Partea I. Descrierea imobilului**

TEREN Intravilan

Adresa: Loc. Tartal, Jud. Dolj, P31

Nr. Crt	Nr cadastral Nr. topografic	Suprafața* (mp)	Observații / Referințe
A1		1	Sector cadastral:0 Teren neimprejmuit; RETEA JT PTA 2 TARTAL

**Construcții**

Crt	Nr cadastral Nr. topografic	Adresa	Observații / Referințe
A1.1		Loc. Tartal, Jud. Dolj, P31	Nr. niveluri:1; S. construita la sol:1 mp; Stalp electric

**B. Partea II. Proprietari și acte**

Inscrieri privitoare la dreptul de proprietate și alte drepturi reale		Referințe
/		
Act Normativ nr. HG NR. 1705, din 29/11/2006 emis de GUVERNUL ROMANIEI (Legea 123 din 10.07.2012; Contract de concesiune nr. 6 din 20.06.2005; Act Aditional nr. 1 din 04.03.2016; Licenta pentru distributia energiei electrice nr. 14033 din 01.07.2002 si Anexa);		
B1	Intabulare, drept de PROPRIETATE, dobandit prin Lege, cota actuala 1/1, cota initiala 1/1 1) STATUL ROMAN - DOMENIUL PUBLIC, CIF:999999999999, LIPSA CUI	A1, A1.1
B2	Intabulare, drept de ADMINISTRARE, dobandit prin Lege, cota actuala 1/1, cota initiala 1/1 1) MINISTERUL ECONOMIEI SI COMERTULUI, CIF:999999999999, LIPSA CUI	A1, A1.1
B3	Intabulare, drept de CONCESIUNE pe o perioada de 49 de ani, dobandit prin Lege, cota actuala 1/1, cota initiala 1/1 1) CEZ DISTRIBUTIE SA, CIF:14491102	A1, A1.1

**C. Partea III. SARCINI .**

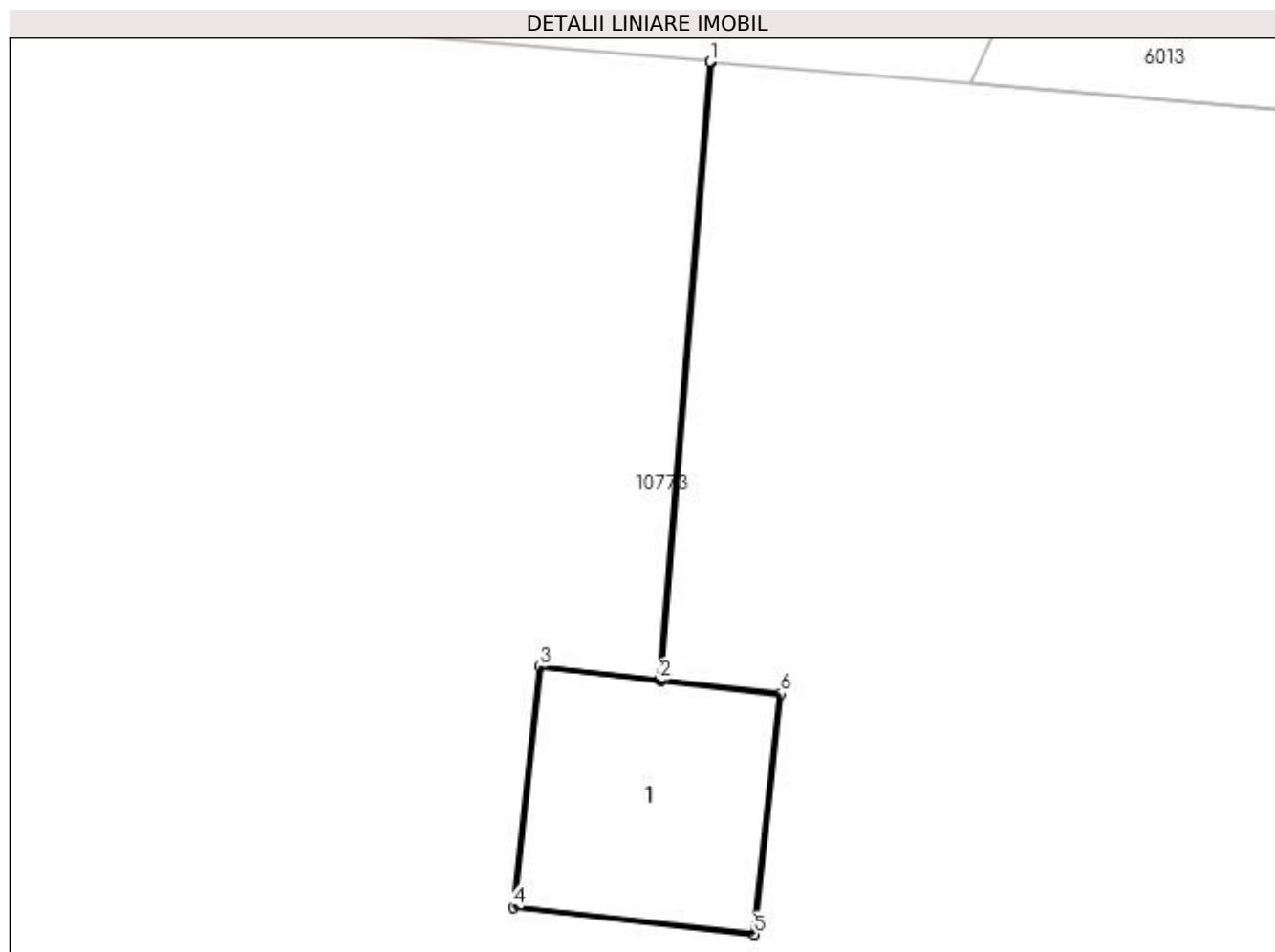
Inscrieri privind dezmembramintele dreptului de proprietate, drepturi reale de garanție și sarcini	Referințe
NU SUNT	

## Anexa Nr. 1 La Partea I

## Teren

Nr cadastral	Suprafața (mp)*	Observații / Referințe
	1	RETEA JT PTA 2 TARTAL

\* Suprafața este determinată în planul de proiecție Stereo 70.



## Date referitoare la teren

Crt	Categorie folosință	Intra vilan	Suprafața (mp)	Tarla	Parcelă	Nr. topo	Observații / Referințe
1	curți constructii	DA	1	-	31	-	

## Date referitoare la construcții

Crt	Număr	Destinație construcție	Supraf. (mp)	Situație juridică	Observații / Referințe
A1.1		construcții industriale și edilitare	1	Cu acte	Nr. niveluri:1; S. construita la sol:1 mp; Stalp electric

## Lungime Segmente

1) Valorile lungimilor segmentelor sunt obținute din proiecție în plan.

Punct început	X / Y	Punct sfârșit	X / Y	Lungime segment (** (m)
1	428.507,617 300.474,623	2	428.507,366 300.471,587	3.046
2	428.507,366 300.471,587	3	428.506,779 300.471,652	0.591
3	428.506,779 300.471,652	4	428.506,648 300.470,47	1.189



Punct început	X / Y	Punct sfârșit	X / Y	Lungime segment (** (m)
4	428.506,648 300.470,47	5	428.507,831 300.470,338	1.19
5	428.507,831 300.470,338	6	428.507,962 300.471,521	1.19
6	428.507,962 300.471,521	7	428.507,371 300.471,586	0.595
7	428.507,371 300.471,586	8	428.507,622 300.474,622	3.046
8	428.507,622 300.474,622	1	428.507,617 300.474,623	0.005

\*\* Lungimile segmentelor sunt determinate în planul de proiecție Stereo 70 și sunt rotunjite la 1 milimetru.

\*\*\* Distanța dintre puncte este formată din segmente cumulate ce sunt mai mici decât valoarea 1 milimetru.



**DATE DESPRE IMOBILUL NR. 10939**

Oficiul de Cadastru și Publicitate Imobiliară DOLJ  
Biroul de Cadastru și Publicitate Imobiliară Craiova

**A. Partea I. Descrierea imobilului**

TEREN Intravilan

Adresa: Loc. Tartal, Jud. Dolj, P32

Nr. Crt	Nr cadastral Nr. topografic	Suprafața* (mp)	Observații / Referințe
A1		1	Sector cadastral:0 Teren neimprejmuit; RETEA JT PTA 2 TARTAL

**Construcții**

Crt	Nr cadastral Nr. topografic	Adresa	Observații / Referințe
A1.1		Loc. Tartal, Jud. Dolj, P32	Nr. niveluri:1; S. construita la sol:1 mp; Stalp electric

**B. Partea II. Proprietari și acte**

Inscrieri privitoare la dreptul de proprietate și alte drepturi reale		Referințe
/		
Act Normativ nr. HG NR. 1705, din 29/11/2006 emis de GUVERNUL ROMANIEI (Legea 123 din 10.07.2012; Contract de concesiune nr. 6 din 20.06.2005; Act Aditional nr. 1 din 04.03.2016; Licenta pentru distributia energiei electrice nr. 14033 din 01.07.2002 si Anexa);		
B1	Intabulare, drept de PROPRIETATE, dobandit prin Lege, cota actuala 1/1, cota initiala 1/1 1) STATUL ROMAN - DOMENIUL PUBLIC, CIF:999999999999, LIPSA CUI	A1, A1.1
B2	Intabulare, drept de ADMINISTRARE, dobandit prin Lege, cota actuala 1/1, cota initiala 1/1 1) MINISTERUL ECONOMIEI SI COMERTULUI, CIF:999999999999, LIPSA CUI	A1, A1.1
B3	Intabulare, drept de CONCESIUNE pe o perioada de 49 de ani, dobandit prin Lege, cota actuala 1/1, cota initiala 1/1 1) CEZ DISTRIBUTIE SA, CIF:14491102	A1, A1.1

**C. Partea III. SARCINI .**

Inscrieri privind dezmembramintele dreptului de proprietate, drepturi reale de garanție și sarcini	Referințe
NU SUNT	

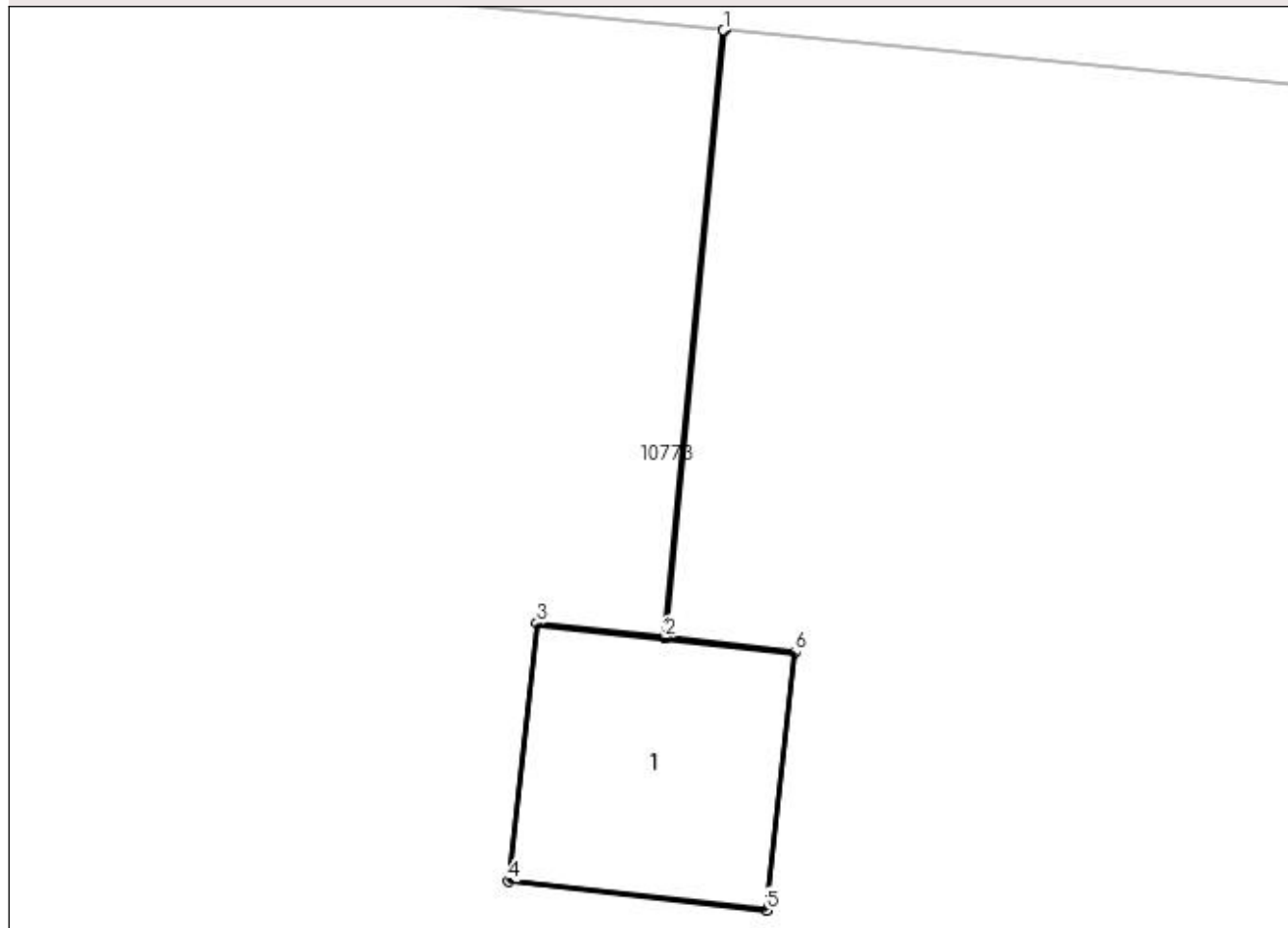
## Anexa Nr. 1 La Partea I

## Teren

Nr cadastral	Suprafața (mp)*	Observații / Referințe
	1	RETEA JT PTA 2 TARTAL

\* Suprafața este determinată în planul de proiecție Stereo 70.

## DETALII LINIARE IMOBIL



## Date referitoare la teren

Crt	Categorie folosință	Intra vilan	Suprafața (mp)	Tarla	Parcelă	Nr. topo	Observații / Referințe
1	curți constructii	DA	1	-	32	-	

## Date referitoare la construcții

Crt	Număr	Destinație construcție	Supraf. (mp)	Situație juridică	Observații / Referințe
A1.1		construcții industriale și edilitare	1	Cu acte	Nr. niveluri:1; S. construita la sol:1 mp; Stalp electric

## Lungime Segmente

1) Valorile lungimilor segmentelor sunt obținute din proiecție în plan.

Punct început	X / Y	Punct sfârșit	X / Y	Lungime segment (** (m)
1	428.542,882 300.471,392	2	428.542,613 300.468,61	2.795
2	428.542,613 300.468,61	3	428.542,027 300.468,676	0.59
3	428.542,027 300.468,676	4	428.541,896 300.467,494	1.189

Punct început	X / Y	Punct sfârșit	X / Y	Lungime segment (** (m)
4	428.541,896 300.467,494	5	428.543,078 300.467,361	1.189
5	428.543,078 300.467,361	6	428.543,21 300.468,544	1.19
6	428.543,21 300.468,544	7	428.542,618 300.468,61	0.596
7	428.542,618 300.468,61	8	428.542,887 300.471,392	2.795
8	428.542,887 300.471,392	1	428.542,882 300.471,392	0.005

\*\* Lungimile segmentelor sunt determinate în planul de proiecție Stereo 70 și sunt rotunjite la 1 milimetru.

\*\*\* Distanța dintre puncte este formată din segmente cumulate ce sunt mai mici decât valoarea 1 milimetru.



**DATE DESPRE IMOBILUL NR. 10940**

Oficiul de Cadastru și Publicitate Imobiliară DOLJ  
Biroul de Cadastru și Publicitate Imobiliară Craiova

**A. Partea I. Descrierea imobilului**

TEREN Intravilan

Adresa: Loc. Tartal, Jud. Dolj, P33

Nr. Crt	Nr cadastral Nr. topografic	Suprafața* (mp)	Observații / Referințe
A1		1	Sector cadastral:0 Teren neimprejmuit; RETEA JT PTA 2 TARTAL

**Construcții**

Crt	Nr cadastral Nr. topografic	Adresa	Observații / Referințe
A1.1		Loc. Tartal, Jud. Dolj, P33	Nr. niveluri:1; S. construita la sol:1 mp; Stalp electric

**B. Partea II. Proprietari și acte**

Inscrieri privitoare la dreptul de proprietate și alte drepturi reale		Referințe
/		
Act Normativ nr. HG NR. 1705, din 29/11/2006 emis de GUVERNUL ROMANIEI (Legea 123 din 10.07.2012; Contract de concesiune nr. 6 din 20.06.2005; Act Aditional nr. 1 din 04.03.2016; Licenta pentru distributia energiei electrice nr. 14033 din 01.07.2002 si Anexa);		
B1	Intabulare, drept de PROPRIETATE, dobandit prin Lege, cota actuala 1/1, cota initiala 1/1 1) STATUL ROMAN - DOMENIUL PUBLIC, CIF:999999999999, LIPSA CUI	A1, A1.1
B2	Intabulare, drept de ADMINISTRARE, dobandit prin Lege, cota actuala 1/1, cota initiala 1/1 1) MINISTERUL ECONOMIEI SI COMERTULUI, CIF:999999999999, LIPSA CUI	A1, A1.1
B3	Intabulare, drept de CONCESIUNE pe o perioada de 49 de ani, dobandit prin Lege, cota actuala 1/1, cota initiala 1/1 1) CEZ DISTRIBUTIE SA, CIF:14491102	A1, A1.1

**C. Partea III. SARCINI .**

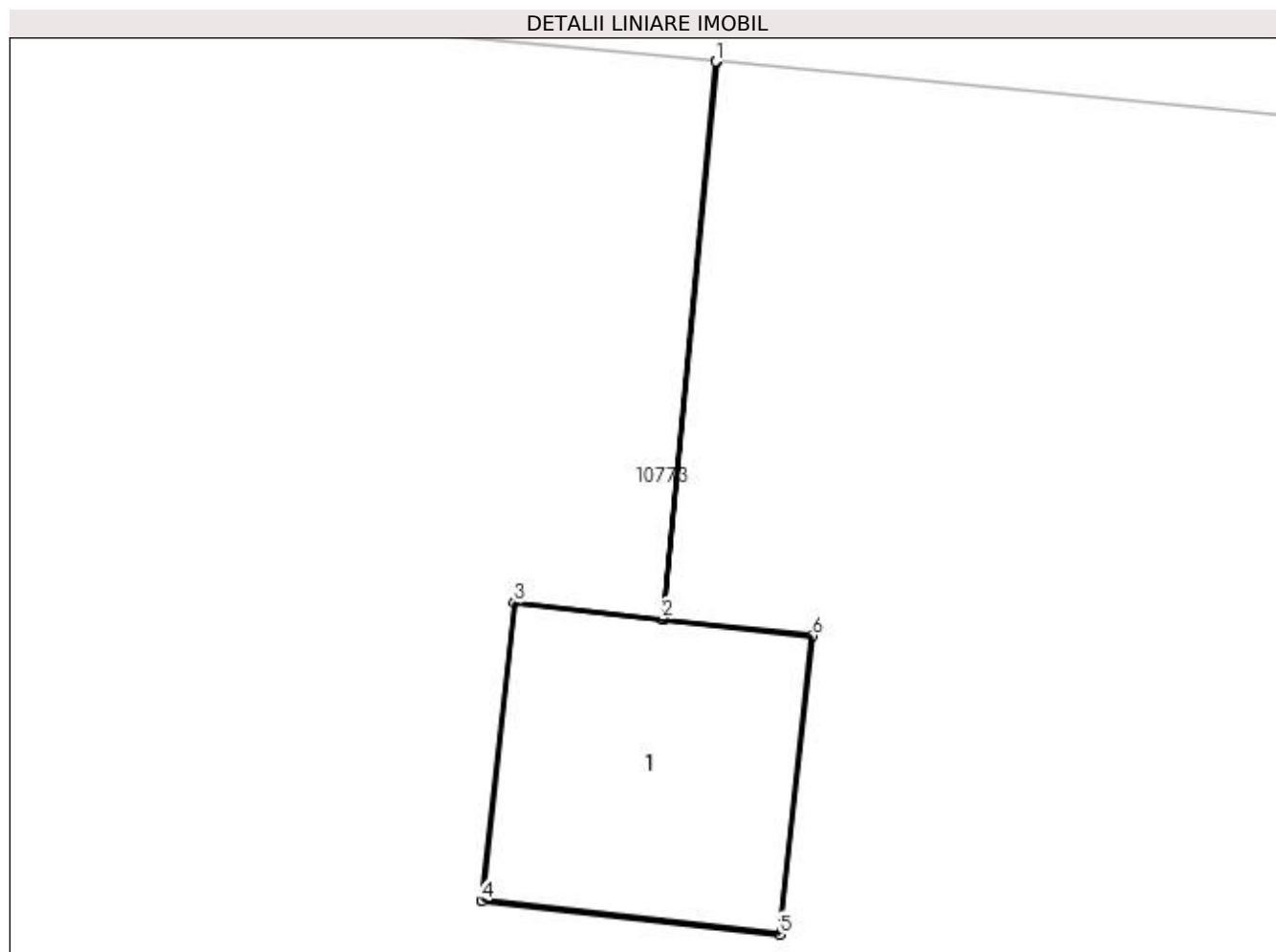
Inscrieri privind dezmembramintele dreptului de proprietate, drepturi reale de garanție și sarcini	Referințe
NU SUNT	

## Anexa Nr. 1 La Partea I

## Teren

Nr cadastral	Suprafața (mp)*	Observații / Referințe
	1	RETEA JT PTA 2 TARTAL

\* Suprafața este determinată în planul de proiecție Stereo 70.



## Date referitoare la teren

Crt	Categorie folosință	Intra vilan	Suprafața (mp)	Tarla	Parcelă	Nr. topo	Observații / Referințe
1	curți constructii	DA	1	-	33	-	

## Date referitoare la construcții

Crt	Număr	Destinație construcție	Supraf. (mp)	Situație juridică	Observații / Referințe
A1.1		construcții industriale și edilitare	1	Cu acte	Nr. niveluri:1; S. construita la sol:1 mp; Stalp electric

## Lungime Segmente

1) Valorile lungimilor segmentelor sunt obținute din proiecție în plan.

Punct început	X / Y	Punct sfârșit	X / Y	Lungime segment (** (m)
1	428.582,42 300.467,601	2	428.582,208 300.465,392	2.219
2	428.582,208 300.465,392	3	428.581,622 300.465,457	0.59
3	428.581,622 300.465,457	4	428.581,491 300.464,275	1.189



Punct început	X / Y	Punct sfârșit	X / Y	Lungime segment (** (m)
4	428.581,491 300.464,275	5	428.582,673 300.464,143	1.189
5	428.582,673 300.464,143	6	428.582,805 300.465,326	1.19
6	428.582,805 300.465,326	7	428.582,213 300.465,392	0.596
7	428.582,213 300.465,392	8	428.582,425 300.467,601	2.219
8	428.582,425 300.467,601	1	428.582,42 300.467,601	0.005

\*\* Lungimile segmentelor sunt determinate în planul de proiecție Stereo 70 și sunt rotunjite la 1 milimetru.

\*\*\* Distanța dintre puncte este formată din segmente cumulate ce sunt mai mici decât valoarea 1 milimetru.



**DATE DESPRE IMOBILUL NR. 10941**

Oficiul de Cadastru și Publicitate Imobiliară DOLJ  
Biroul de Cadastru și Publicitate Imobiliară Craiova

**A. Partea I. Descrierea imobilului**

TEREN Intravilan

Adresa: Loc. Tartal, Jud. Dolj, P34

Nr. Crt	Nr cadastral Nr. topografic	Suprafața* (mp)	Observații / Referințe
A1		1	Sector cadastral:0 Teren neimprejmuit; RETEA JT PTA 2 TARTAL

**Construcții**

Crt	Nr cadastral Nr. topografic	Adresa	Observații / Referințe
A1.1		Loc. Tartal, Jud. Dolj, P34	Nr. niveluri:1; S. construita la sol:1 mp; Stalp electric

**B. Partea II. Proprietari și acte**

Inscrieri privitoare la dreptul de proprietate și alte drepturi reale		Referințe
/		
Act Normativ nr. HG NR. 1705, din 29/11/2006 emis de GUVERNUL ROMANIEI (Legea 123 din 10.07.2012; Contract de concesiune nr. 6 din 20.06.2005; Act Aditional nr. 1 din 04.03.2016; Licenta pentru distributia energiei electrice nr. 14033 din 01.07.2002 si Anexa);		
B1	Intabulare, drept de PROPRIETATE, dobandit prin Lege, cota actuala 1/1, cota initiala 1/1 1) STATUL ROMAN - DOMENIUL PUBLIC, CIF:999999999999, LIPSA CUI	A1, A1.1
B2	Intabulare, drept de ADMINISTRARE, dobandit prin Lege, cota actuala 1/1, cota initiala 1/1 1) MINISTERUL ECONOMIEI SI COMERTULUI, CIF:999999999999, LIPSA CUI	A1, A1.1
B3	Intabulare, drept de CONCESIUNE pe o perioada de 49 de ani, dobandit prin Lege, cota actuala 1/1, cota initiala 1/1 1) CEZ DISTRIBUTIE SA, CIF:14491102	A1, A1.1

**C. Partea III. SARCINI .**

Inscrieri privind dezmembramintele dreptului de proprietate, drepturi reale de garanție și sarcini	Referințe
NU SUNT	

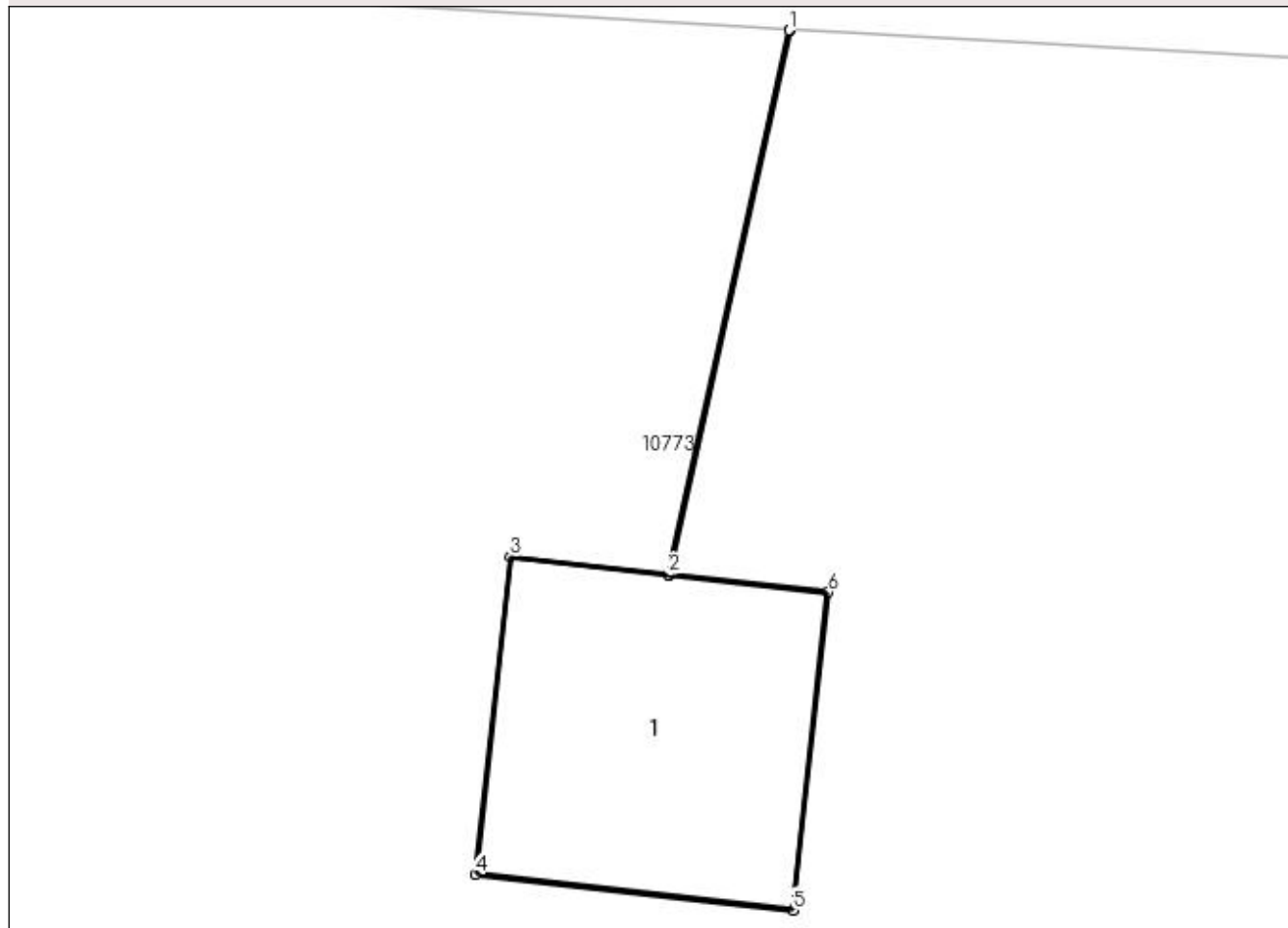
## Anexa Nr. 1 La Partea I

## Teren

Nr cadastral	Suprafața (mp)*	Observații / Referințe
	1	RETEA JT PTA 2 TARTAL

\* Suprafața este determinată în planul de proiecție Stereo 70.

## DETALII LINIARE IMOBIL



## Date referitoare la teren

Crt	Categorie folosință	Intra vilan	Suprafața (mp)	Tarla	Parcelă	Nr. topo	Observații / Referințe
1	curți construcții	DA	1	-	34	-	

## Date referitoare la construcții

Crt	Număr	Destinație construcție	Supraf. (mp)	Situație juridică	Observații / Referințe
A1.1		construcții industriale și edilitare	1	Cu acte	Nr. niveluri:1; S. construită la sol:1 mp; Stalp electric

## Lungime Segmente

1) Valorile lungimilor segmentelor sunt obținute din proiecție în plan.

Punct început	X / Y	Punct sfârșit	X / Y	Lungime segment (** (m)
1	428.620,658 300.464,332	2	428.620,209 300.462,309	2.072
2	428.620,209 300.462,309	3	428.619,622 300.462,375	0.591
3	428.619,622 300.462,375	4	428.619,491 300.461,193	1.189

Punct început	X / Y	Punct sfârșit	X / Y	Lungime segment (** (m)
4	428.619,491 300.461,193	5	428.620,674 300.461,06	1.19
5	428.620,674 300.461,06	6	428.620,805 300.462,243	1.19
6	428.620,805 300.462,243	7	428.620,214 300.462,309	0.595
7	428.620,214 300.462,309	8	428.620,663 300.464,332	2.072
8	428.620,663 300.464,332	1	428.620,658 300.464,332	0.005

\*\* Lungimile segmentelor sunt determinate în planul de proiecție Stereo 70 și sunt rotunjite la 1 milimetru.

\*\*\* Distanța dintre puncte este formată din segmente cumulate ce sunt mai mici decât valoarea 1 milimetru.



**DATE DESPRE IMOBILUL NR. 10942**

Oficiul de Cadastru și Publicitate Imobiliară DOLJ  
Biroul de Cadastru și Publicitate Imobiliară Craiova

**A. Partea I. Descrierea imobilului**

TEREN Intravilan

Adresa: Loc. Tartal, Jud. Dolj, P35

Nr. Crt	Nr cadastral Nr. topografic	Suprafața* (mp)	Observații / Referințe
A1		1	Sector cadastral:0 Teren neimprejmuit; RETEA JT PTA 2 TARTAL

**Construcții**

Crt	Nr cadastral Nr. topografic	Adresa	Observații / Referințe
A1.1		Loc. Tartal, Jud. Dolj, P35	Nr. niveluri:1; S. construita la sol:1 mp; Stalp electric

**B. Partea II. Proprietari și acte**

Inscrieri privitoare la dreptul de proprietate și alte drepturi reale		Referințe
/		
Act Normativ nr. HG NR. 1705, din 29/11/2006 emis de GUVERNUL ROMANIEI (Legea 123 din 10.07.2012; Contract de concesiune nr. 6 din 20.06.2005; Act Aditional nr. 1 din 04.03.2016; Licenta pentru distributia energiei electrice nr. 14033 din 01.07.2002 si Anexa);		
B1	Intabulare, drept de PROPRIETATE, dobandit prin Lege, cota actuala 1/1, cota initiala 1/1 1) STATUL ROMAN - DOMENIUL PUBLIC, CIF:999999999999, LIPSA CUI	A1, A1.1
B2	Intabulare, drept de ADMINISTRARE, dobandit prin Lege, cota actuala 1/1, cota initiala 1/1 1) MINISTERUL ECONOMIEI SI COMERTULUI, CIF:999999999999, LIPSA CUI	A1, A1.1
B3	Intabulare, drept de CONCESIUNE pe o perioada de 49 de ani, dobandit prin Lege, cota actuala 1/1, cota initiala 1/1 1) CEZ DISTRIBUTIE SA, CIF:14491102	A1, A1.1

**C. Partea III. SARCINI .**

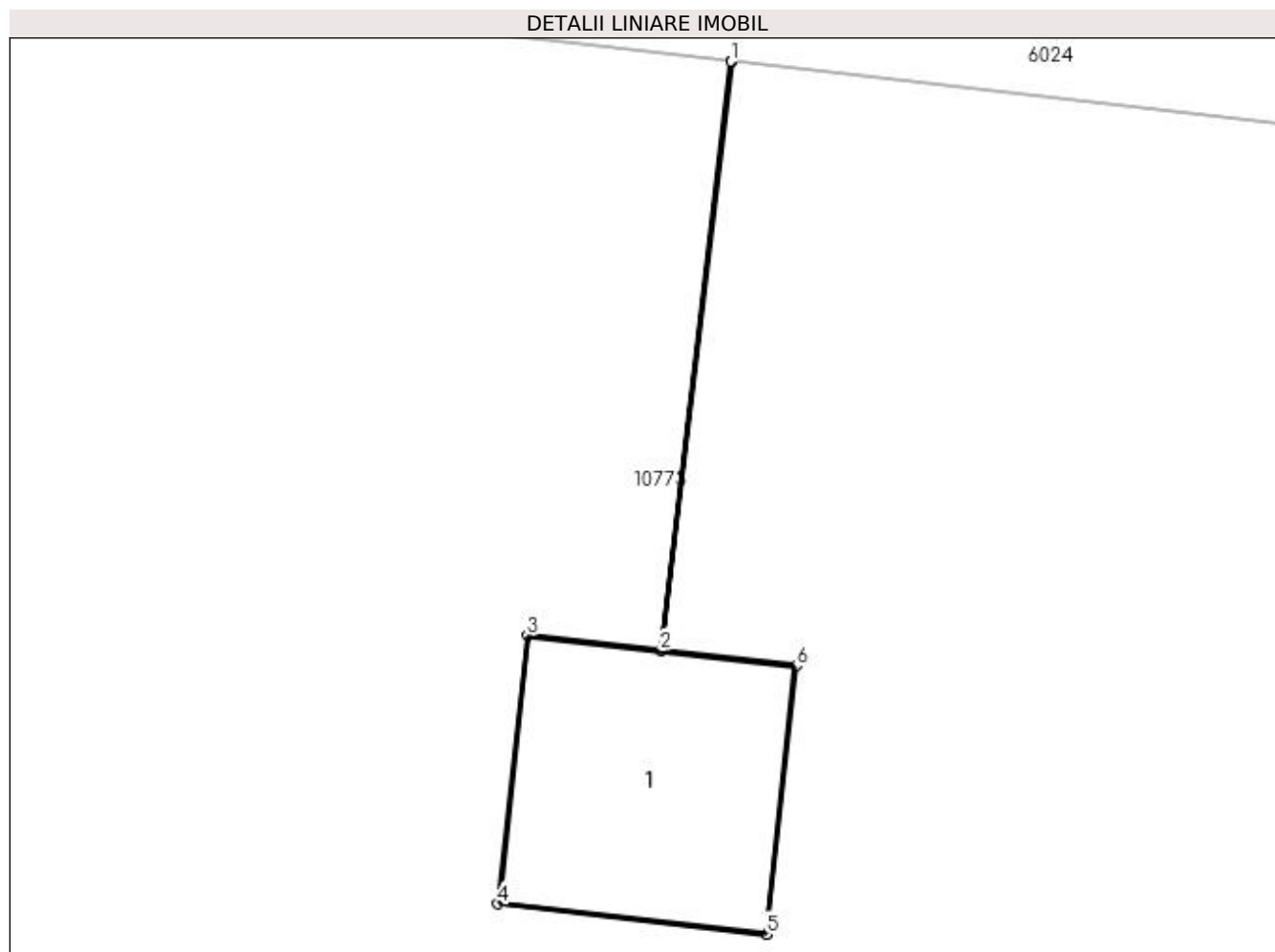
Inscrieri privind dezmembramintele dreptului de proprietate, drepturi reale de garanție și sarcini	Referințe
NU SUNT	

## Anexa Nr. 1 La Partea I

## Teren

Nr cadastral	Suprafața (mp)*	Observații / Referințe
	1	RETEA JT PTA 2 TARTAL

\* Suprafața este determinată în planul de proiecție Stereo 70.



## Date referitoare la teren

Crt	Categorie folosință	Intra vilan	Suprafața (mp)	Tarla	Parcelă	Nr. topo	Observații / Referințe
1	curți construcții	DA	1	-	35	-	

## Date referitoare la construcții

Crt	Număr	Destinație construcție	Supraf. (mp)	Situație juridică	Observații / Referințe
A1.1		construcții industriale și edilitare	1	Cu acte	Nr. niveluri:1; S. construita la sol:1 mp; Stalp electric

## Lungime Segmente

1) Valorile lungimilor segmentelor sunt obținute din proiecție în plan.

Punct început	X / Y	Punct sfârșit	X / Y	Lungime segment (** (m)
1	428.658,714 300.461,376	2	428.658,405 300.458,781	2.613
2	428.658,405 300.458,781	3	428.657,819 300.458,847	0.59
3	428.657,819 300.458,847	4	428.657,688 300.457,665	1.189



Punct început	X / Y	Punct sfârșit	X / Y	Lungime segment (** (m)
4	428.657,688 300.457,665	5	428.658,87 300.457,532	1.189
5	428.658,87 300.457,532	6	428.659,002 300.458,715	1.19
6	428.659,002 300.458,715	7	428.658,41 300.458,781	0.596
7	428.658,41 300.458,781	8	428.658,719 300.461,376	2.613
8	428.658,719 300.461,376	1	428.658,714 300.461,376	0.005

\*\* Lungimile segmentelor sunt determinate în planul de proiecție Stereo 70 și sunt rotunjite la 1 milimetru.

\*\*\* Distanța dintre puncte este formată din segmente cumulate ce sunt mai mici decât valoarea 1 milimetru.



**DATE DESPRE IMOBILUL NR. 10943**

Oficiul de Cadastru și Publicitate Imobiliară DOLJ  
Biroul de Cadastru și Publicitate Imobiliară Craiova

**A. Partea I. Descrierea imobilului**

TEREN Intravilan

Adresa: Loc. Tartal, Jud. Dolj, P36

Nr. Crt	Nr cadastral Nr. topografic	Suprafața* (mp)	Observații / Referințe
A1		1	Sector cadastral:0 Teren neimprejmuit; RETEA JT PTA 2 TARTAL

**Construcții**

Crt	Nr cadastral Nr. topografic	Adresa	Observații / Referințe
A1.1		Loc. Tartal, Jud. Dolj, P36	Nr. niveluri:1; S. construita la sol:1 mp; Stalp electric

**B. Partea II. Proprietari și acte**

Inscrieri privitoare la dreptul de proprietate și alte drepturi reale		Referințe
/		
Act Normativ nr. HG NR. 1705, din 29/11/2006 emis de GUVERNUL ROMANIEI (Legea 123 din 10.07.2012; Contract de concesiune nr. 6 din 20.06.2005; Act Aditional nr. 1 din 04.03.2016; Licenta pentru distributia energiei electrice nr. 14033 din 01.07.2002 si Anexa);		
B1	Intabulare, drept de PROPRIETATE, dobandit prin Lege, cota actuala 1/1, cota initiala 1/1 1) STATUL ROMAN - DOMENIUL PUBLIC, CIF:999999999999, LIPSA CUI	A1, A1.1
B2	Intabulare, drept de ADMINISTRARE, dobandit prin Lege, cota actuala 1/1, cota initiala 1/1 1) MINISTERUL ECONOMIEI SI COMERTULUI, CIF:999999999999, LIPSA CUI	A1, A1.1
B3	Intabulare, drept de CONCESIUNE pe o perioada de 49 de ani, dobandit prin Lege, cota actuala 1/1, cota initiala 1/1 1) CEZ DISTRIBUTIE SA, CIF:14491102	A1, A1.1

**C. Partea III. SARCINI .**

Inscrieri privind dezmembramintele dreptului de proprietate, drepturi reale de garanție și sarcini	Referințe
NU SUNT	

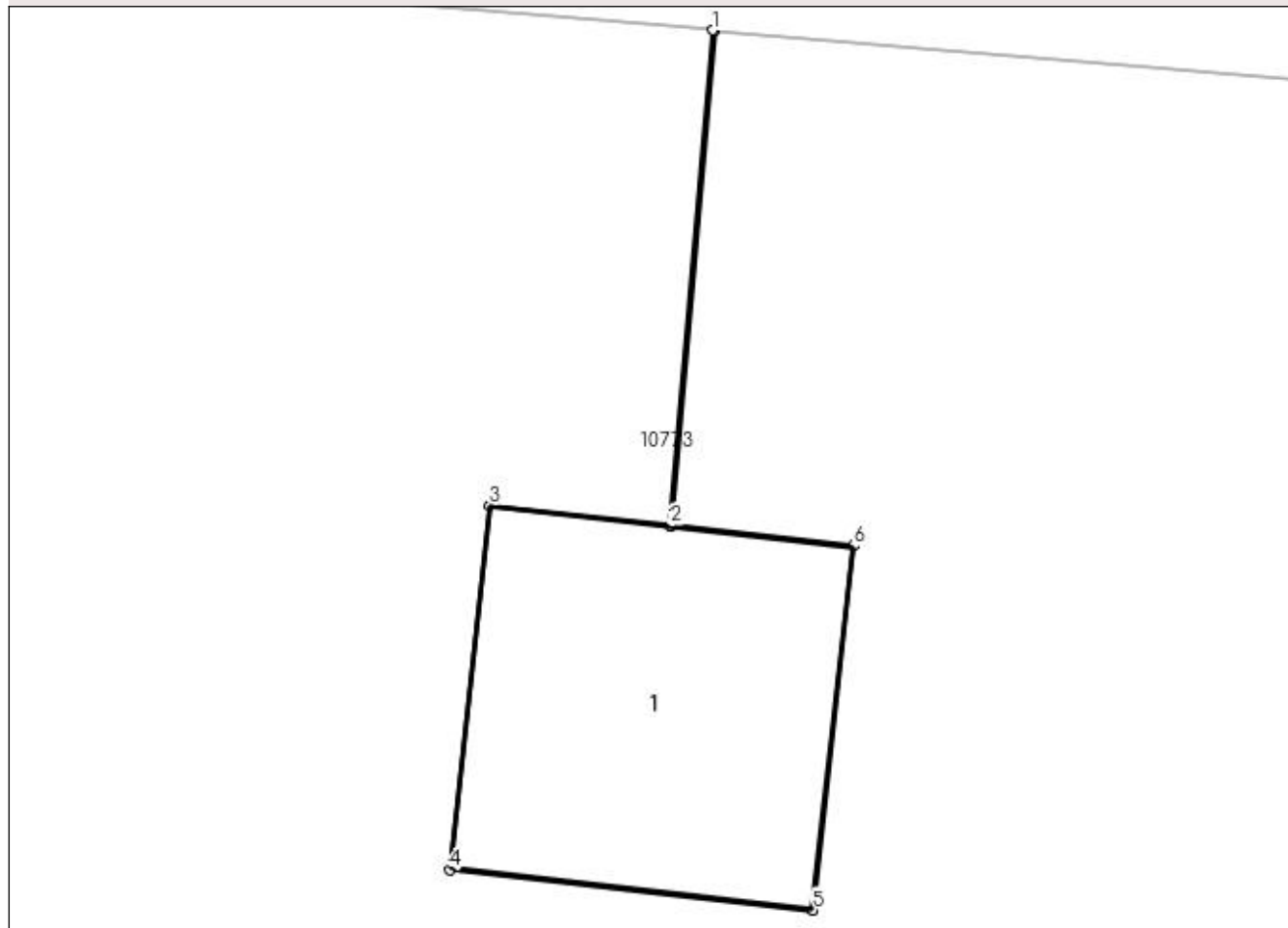
## Anexa Nr. 1 La Partea I

## Teren

Nr cadastral	Suprafața (mp)*	Observații / Referințe
	1	RETEA JT PTA 2 TARTAL

\* Suprafața este determinată în planul de proiecție Stereo 70.

## DETALII LINIARE IMOBIL



## Date referitoare la teren

Crt	Categorie folosință	Intra vilan	Suprafața (mp)	Tarla	Parcelă	Nr. topo	Observații / Referințe
1	curți construcții	DA	1	-	36	-	

## Date referitoare la construcții

Crt	Număr	Destinație construcție	Supraf. (mp)	Situație juridică	Observații / Referințe
A1.1		construcții industriale și edilitare	1	Cu acte	Nr. niveluri:1; S. construita la sol:1 mp; Stalp electric

## Lungime Segmente

1) Valorile lungimilor segmentelor sunt obținute din proiecție în plan.

Punct început	X / Y	Punct sfârșit	X / Y	Lungime segment (** (m)
1	428.692,409 300.457,685	2	428.692,271 300.456,077	1.614
2	428.692,271 300.456,077	3	428.691,685 300.456,142	0.59
3	428.691,685 300.456,142	4	428.691,554 300.454,96	1.189

Punct început	X / Y	Punct sfârșit	X / Y	Lungime segment (** (m)
4	428.691,554 300.454,96	5	428.692,736 300.454,828	1.189
5	428.692,736 300.454,828	6	428.692,868 300.456,011	1.19
6	428.692,868 300.456,011	7	428.692,276 300.456,077	0.596
7	428.692,276 300.456,077	8	428.692,414 300.457,684	1.613
8	428.692,414 300.457,684	1	428.692,409 300.457,685	0.005

\*\* Lungimile segmentelor sunt determinate în planul de proiecție Stereo 70 și sunt rotunjite la 1 milimetru.

\*\*\* Distanța dintre puncte este formată din segmente cumulate ce sunt mai mici decât valoarea 1 milimetru.



**DATE DESPRE IMOBILUL NR. 10944**

Oficiul de Cadastru și Publicitate Imobiliară DOLJ  
Biroul de Cadastru și Publicitate Imobiliară Craiova

**A. Partea I. Descrierea imobilului**

TEREN Intravilan

Adresa: Loc. Tartal, Jud. Dolj, P37

Nr. Crt	Nr cadastral Nr. topografic	Suprafața* (mp)	Observații / Referințe
A1		1	Sector cadastral:0 Teren neimprejmuit; RETEA JT PTA 2 TARTAL

**Construcții**

Crt	Nr cadastral Nr. topografic	Adresa	Observații / Referințe
A1.1		Loc. Tartal, Jud. Dolj, P37	Nr. niveluri:1; S. construita la sol:1 mp; Stalp electric

**B. Partea II. Proprietari și acte**

Inscrieri privitoare la dreptul de proprietate și alte drepturi reale		Referințe
/		
Act Normativ nr. HG NR. 1705, din 29/11/2006 emis de GUVERNUL ROMANIEI (Legea 123 din 10.07.2012; Contract de concesiune nr. 6 din 20.06.2005; Act Aditional nr. 1 din 04.03.2016; Licenta pentru distributia energiei electrice nr. 14033 din 01.07.2002 si Anexa);		
B1	Intabulare, drept de PROPRIETATE, dobandit prin Lege, cota actuala 1/1, cota initiala 1/1 1) STATUL ROMAN - DOMENIUL PUBLIC, CIF:999999999999, LIPSA CUI	A1, A1.1
B2	Intabulare, drept de ADMINISTRARE, dobandit prin Lege, cota actuala 1/1, cota initiala 1/1 1) MINISTERUL ECONOMIEI SI COMERTULUI, CIF:999999999999, LIPSA CUI	A1, A1.1
B3	Intabulare, drept de CONCESIUNE pe o perioada de 49 de ani, dobandit prin Lege, cota actuala 1/1, cota initiala 1/1 1) CEZ DISTRIBUTIE SA, CIF:14491102	A1, A1.1

**C. Partea III. SARCINI .**

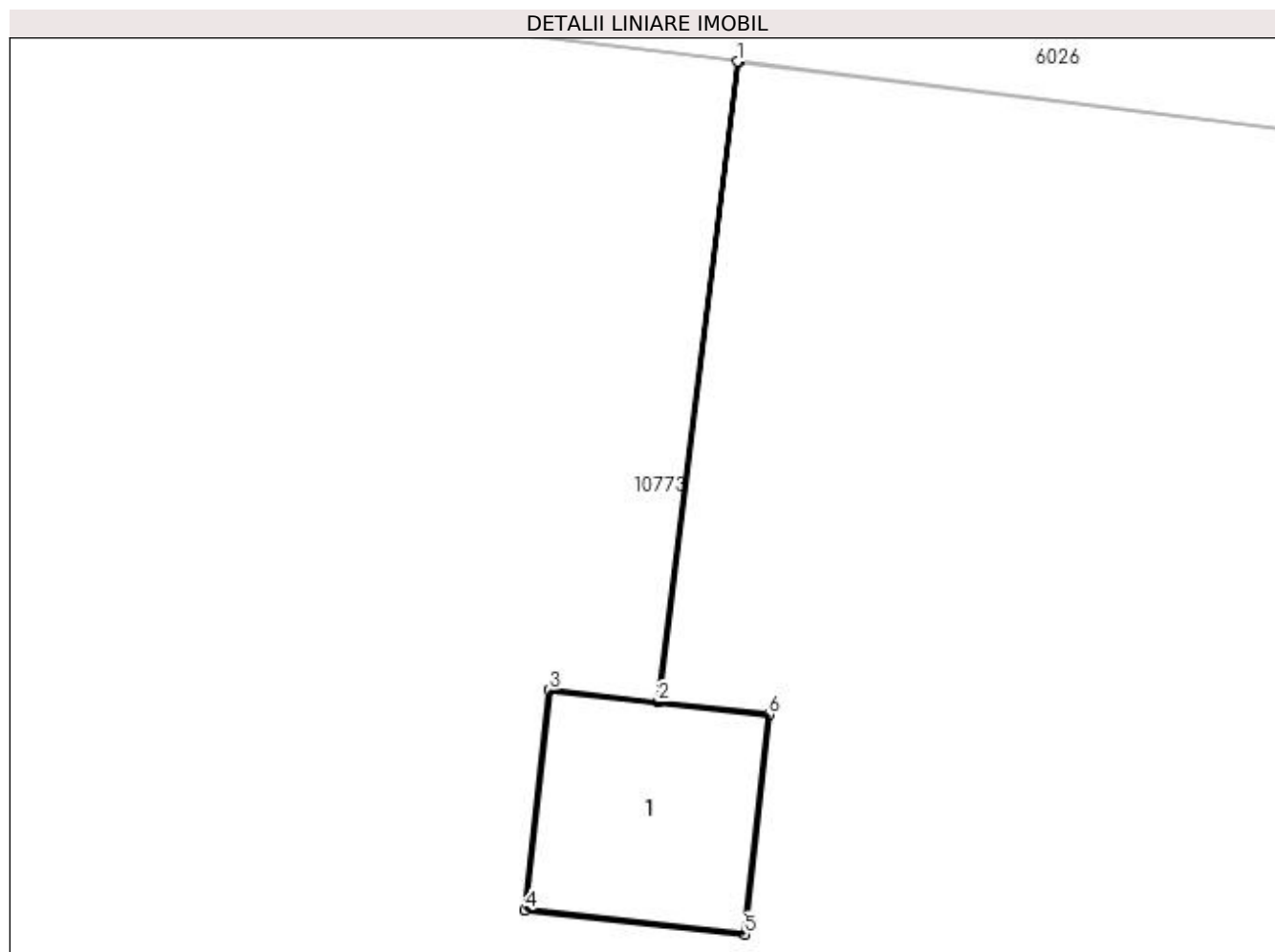
Inscrieri privind dezmembramintele dreptului de proprietate, drepturi reale de garanție și sarcini	Referințe
NU SUNT	

## Anexa Nr. 1 La Partea I

## Teren

Nr cadastral	Suprafața (mp)*	Observații / Referințe
	1	RETEA JT PTA 2 TARTAL

\* Suprafața este determinată în planul de proiecție Stereo 70.



## Date referitoare la teren

Crt	Categorie folosință	Intra vilan	Suprafața (mp)	Tarla	Parcelă	Nr. topo	Observații / Referințe
1	curți constructii	DA	1	-	37	-	

## Date referitoare la construcții

Crt	Număr	Destinație construcție	Supraf. (mp)	Situație juridică	Observații / Referințe
A1.1		construcții industriale și edilitare	1	Cu acte	Nr. niveluri:1; S. construita la sol:1 mp; Stalp electric

## Lungime Segmente

1) Valorile lungimilor segmentelor sunt obținute din proiecție în plan.

Punct început	X / Y	Punct sfârșit	X / Y	Lungime segment (** (m)
1	428.731,654 300.456,421	2	428.731,23 300.452,975	3.472
2	428.731,23 300.452,975	3	428.730,644 300.453,04	0.59
3	428.730,644 300.453,04	4	428.730,512 300.451,858	1.189



Punct început	X / Y	Punct sfârșit	X / Y	Lungime segment (** (m)
4	428.730,512 300.451,858	5	428.731,695 300.451,726	1.19
5	428.731,695 300.451,726	6	428.731,827 300.452,909	1.19
6	428.731,827 300.452,909	7	428.731,235 300.452,975	0.596
7	428.731,235 300.452,975	8	428.731,659 300.456,42	3.471
8	428.731,659 300.456,42	1	428.731,654 300.456,421	0.005

\*\* Lungimile segmentelor sunt determinate în planul de proiecție Stereo 70 și sunt rotunjite la 1 milimetru.

\*\*\* Distanța dintre puncte este formată din segmente cumulate ce sunt mai mici decât valoarea 1 milimetru.



**DATE DESPRE IMOBILUL NR. 10945**

Oficiul de Cadastru și Publicitate Imobiliară DOLJ  
Biroul de Cadastru și Publicitate Imobiliară Craiova

**A. Partea I. Descrierea imobilului**

TEREN Intravilan

Adresa: Loc. Tartal, Jud. Dolj, P38

Nr. Crt	Nr cadastral Nr. topografic	Suprafața* (mp)	Observații / Referințe
A1		1	Sector cadastral:0 Teren neimprejmuit; RETEA JT PTA 2 TARTAL

**Construcții**

Crt	Nr cadastral Nr. topografic	Adresa	Observații / Referințe
A1.1		Loc. Tartal, Jud. Dolj, P38	Nr. niveluri:1; S. construita la sol:1 mp; Stalp electric

**B. Partea II. Proprietari și acte**

Inscrieri privitoare la dreptul de proprietate și alte drepturi reale		Referințe
/		
Act Normativ nr. HG NR. 1705, din 29/11/2006 emis de GUVERNUL ROMANIEI (Legea 123 din 10.07.2012; Contract de concesiune nr. 6 din 20.06.2005; Act Aditional nr. 1 din 04.03.2016; Licenta pentru distributia energiei electrice nr. 14033 din 01.07.2002 si Anexa);		
B1	Intabulare, drept de PROPRIETATE, dobandit prin Lege, cota actuala 1/1, cota initiala 1/1 1) STATUL ROMAN - DOMENIUL PUBLIC, CIF:999999999999, LIPSA CUI	A1, A1.1
B2	Intabulare, drept de ADMINISTRARE, dobandit prin Lege, cota actuala 1/1, cota initiala 1/1 1) MINISTERUL ECONOMIEI SI COMERTULUI, CIF:999999999999, LIPSA CUI	A1, A1.1
B3	Intabulare, drept de CONCESIUNE pe o perioada de 49 de ani, dobandit prin Lege, cota actuala 1/1, cota initiala 1/1 1) CEZ DISTRIBUTIE SA, CIF:14491102	A1, A1.1

**C. Partea III. SARCINI .**

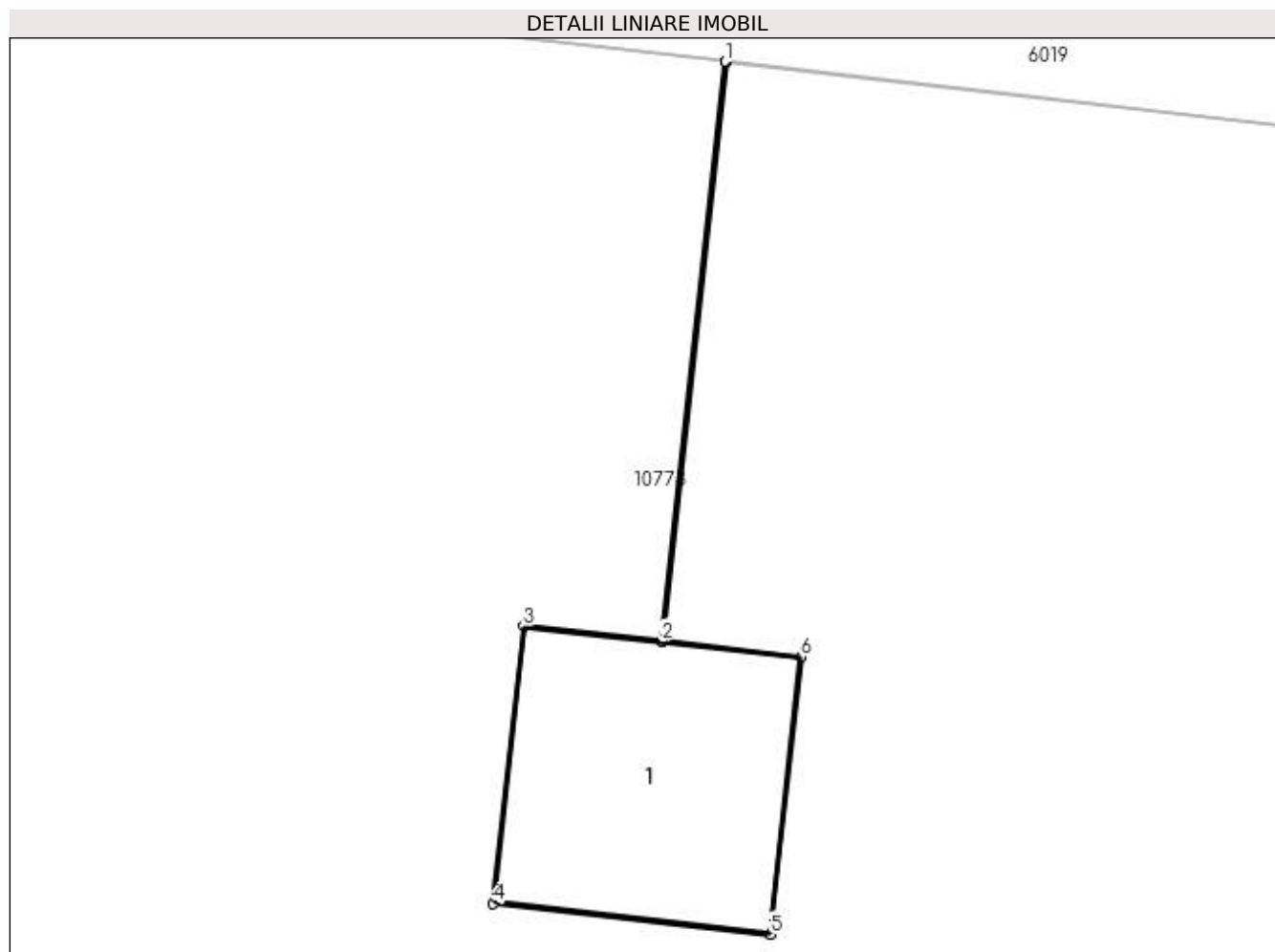
Inscrieri privind dezmembramintele dreptului de proprietate, drepturi reale de garanție și sarcini	Referințe
NU SUNT	

## Anexa Nr. 1 La Partea I

## Teren

Nr cadastral	Suprafața (mp)*	Observații / Referințe
	1	RETEA JT PTA 2 TARTAL

\* Suprafața este determinată în planul de proiecție Stereo 70.



## Date referitoare la teren

Crt	Categorie folosință	Intra vilan	Suprafața (mp)	Tarla	Parcelă	Nr. topo	Observații / Referințe
1	curți constructii	DA	1	-	38	-	

## Date referitoare la construcții

Crt	Număr	Destinație construcție	Supraf. (mp)	Situație juridică	Observații / Referințe
A1.1		construcții industriale și edilitare	1	Cu acte	Nr. niveluri:1; S. construita la sol:1 mp; Stalp electric

## Lungime Segmente

1) Valorile lungimilor segmentelor sunt obținute din proiecție în plan.

Punct început	X / Y	Punct sfârșit	X / Y	Lungime segment (** (m)
1	428.767,681 300.452,149	2	428.767,409 300.449,676	2.488
2	428.767,409 300.449,676	3	428.766,822 300.449,741	0.591
3	428.766,822 300.449,741	4	428.766,691 300.448,559	1.189

Punct început	X / Y	Punct sfârșit	X / Y	Lungime segment (** (m)
4	428.766,691 300.448,559	5	428.767,874 300.448,427	1.19
5	428.767,874 300.448,427	6	428.768,005 300.449,61	1.19
6	428.768,005 300.449,61	7	428.767,414 300.449,676	0.595
7	428.767,414 300.449,676	8	428.767,686 300.452,148	2.487
8	428.767,686 300.452,148	1	428.767,681 300.452,149	0.005

\*\* Lungimile segmentelor sunt determinate în planul de proiecție Stereo 70 și sunt rotunjite la 1 milimetru.

\*\*\* Distanța dintre puncte este formată din segmente cumulate ce sunt mai mici decât valoarea 1 milimetru.



**DATE DESPRE IMOBILUL NR. 10946**

Oficiul de Cadastru și Publicitate Imobiliară DOLJ  
Biroul de Cadastru și Publicitate Imobiliară Craiova

**A. Partea I. Descrierea imobilului**

TEREN Intravilan

Adresa: Loc. Tartal, Jud. Dolj, P39

Nr. Crt	Nr cadastral Nr. topografic	Suprafața* (mp)	Observații / Referințe
A1		1	Sector cadastral:0 Teren neimprejmuit; RETEA JT PTA 2 TARTAL

**Construcții**

Crt	Nr cadastral Nr. topografic	Adresa	Observații / Referințe
A1.1		Loc. Tartal, Jud. Dolj, P39	Nr. niveluri:1; S. construita la sol:1 mp; Stalp electric

**B. Partea II. Proprietari și acte**

Inscrieri privitoare la dreptul de proprietate și alte drepturi reale		Referințe
/		
Act Normativ nr. HG NR. 1705, din 29/11/2006 emis de GUVERNUL ROMANIEI (Legea 123 din 10.07.2012; Contract de concesiune nr. 6 din 20.06.2005; Act Aditional nr. 1 din 04.03.2016; Licenta pentru distributia energiei electrice nr. 14033 din 01.07.2002 si Anexa);		
B1	Intabulare, drept de PROPRIETATE, dobandit prin Lege, cota actuala 1/1, cota initiala 1/1 1) STATUL ROMAN - DOMENIUL PUBLIC, CIF:999999999999, LIPSA CUI	A1, A1.1
B2	Intabulare, drept de ADMINISTRARE, dobandit prin Lege, cota actuala 1/1, cota initiala 1/1 1) MINISTERUL ECONOMIEI SI COMERTULUI, CIF:999999999999, LIPSA CUI	A1, A1.1
B3	Intabulare, drept de CONCESIUNE pe o perioada de 49 de ani, dobandit prin Lege, cota actuala 1/1, cota initiala 1/1 1) CEZ DISTRIBUTIE SA, CIF:14491102	A1, A1.1

**C. Partea III. SARCINI .**

Inscrieri privind dezmembramintele dreptului de proprietate, drepturi reale de garanție și sarcini	Referințe
NU SUNT	

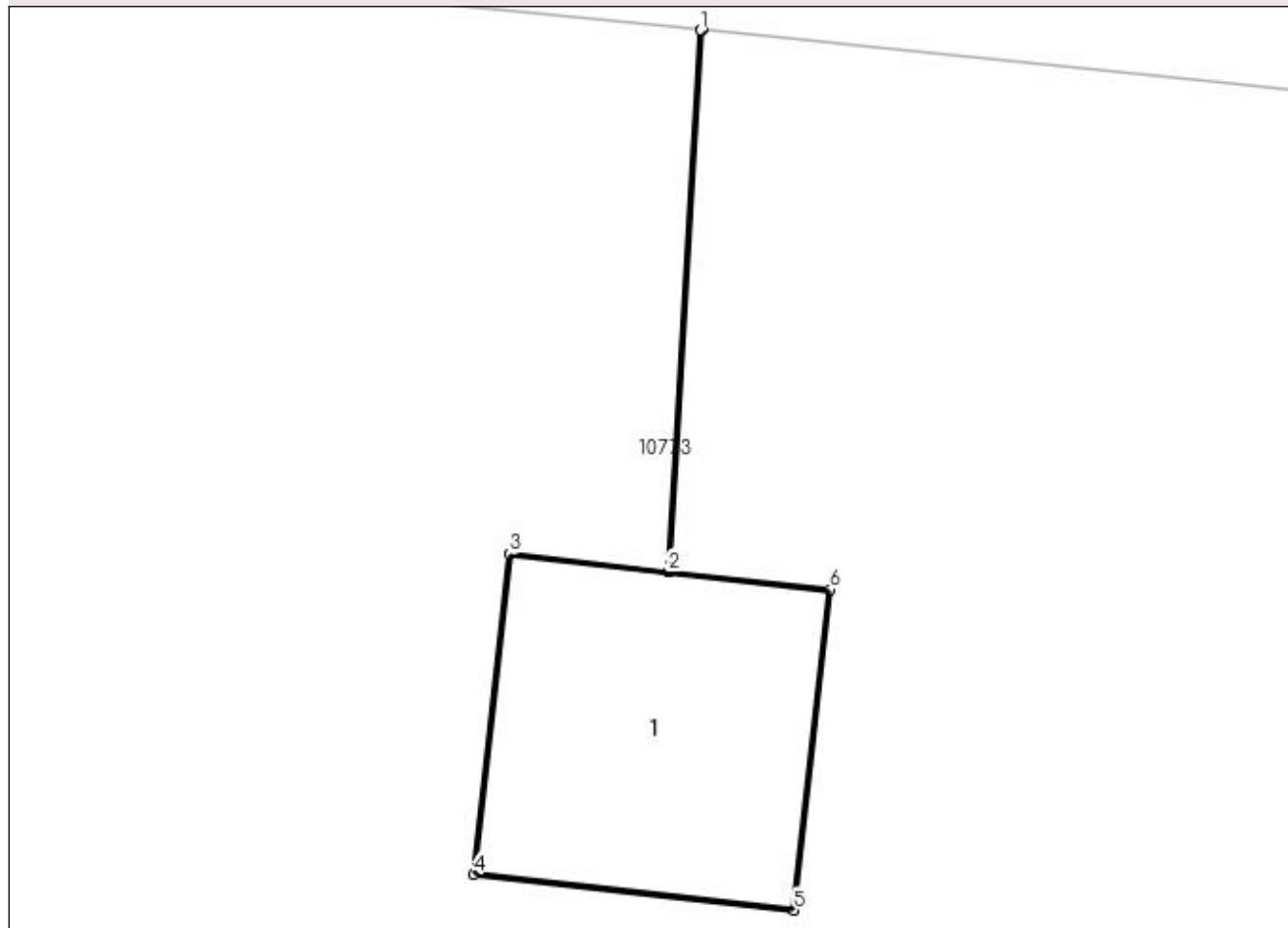
## Anexa Nr. 1 La Partea I

## Teren

Nr cadastral	Suprafața (mp)*	Observații / Referințe
	1	RETEA JT PTA 2 TARTAL

\* Suprafața este determinată în planul de proiecție Stereo 70.

## DETALII LINIARE IMOBIL



## Date referitoare la teren

Crt	Categorie folosință	Intra vilan	Suprafața (mp)	Tarla	Parcelă	Nr. topo	Observații / Referințe
1	curți construcții	DA	1	-	39	-	

## Date referitoare la construcții

Crt	Număr	Destinație construcție	Supraf. (mp)	Situație juridică	Observații / Referințe
A1.1		construcții industriale și edilitare	1	Cu acte	Nr. niveluri:1; S. construita la sol:1 mp; Stalp electric

## Lungime Segmente

1) Valorile lungimilor segmentelor sunt obținute din proiecție în plan.

Punct început	X / Y	Punct sfârșit	X / Y	Lungime segment (** (m)
1	428.807,688 300.447,869	2	428.807,568 300.445,871	2.002
2	428.807,568 300.445,871	3	428.806,982 300.445,937	0.59
3	428.806,982 300.445,937	4	428.806,85 300.444,755	1.189



Punct început	X / Y	Punct sfârșit	X / Y	Lungime segment (** (m)
4	428.806,85 300.444,755	5	428.808,033 300.444,622	1.19
5	428.808,033 300.444,622	6	428.808,165 300.445,805	1.19
6	428.808,165 300.445,805	7	428.807,573 300.445,871	0.596
7	428.807,573 300.445,871	8	428.807,693 300.447,869	2.002
8	428.807,693 300.447,869	1	428.807,688 300.447,869	0.005

\*\* Lungimile segmentelor sunt determinate în planul de proiecție Stereo 70 și sunt rotunjite la 1 milimetru.

\*\*\* Distanța dintre puncte este formată din segmente cumulate ce sunt mai mici decât valoarea 1 milimetru.



**DATE DESPRE IMOBILUL NR. 10947**

Oficiul de Cadastru și Publicitate Imobiliară DOLJ  
Biroul de Cadastru și Publicitate Imobiliară Craiova

**A. Partea I. Descrierea imobilului**

TEREN Intravilan

Adresa: Loc. Tartal, Jud. Dolj, P40

Nr. Crt	Nr cadastral Nr. topografic	Suprafața* (mp)	Observații / Referințe
A1		1	Sector cadastral:0 Teren neimprejmuit; RETEA JT PTA 2 TARTAL

**Construcții**

Crt	Nr cadastral Nr. topografic	Adresa	Observații / Referințe
A1.1		Loc. Tartal, Jud. Dolj, P40	Nr. niveluri:1; S. construita la sol:1 mp; Stalp electric

**B. Partea II. Proprietari și acte**

Inscrieri privitoare la dreptul de proprietate și alte drepturi reale		Referințe
/		
Act Normativ nr. HG NR. 1705, din 29/11/2006 emis de GUVERNUL ROMANIEI (Legea 123 din 10.07.2012; Contract de concesiune nr. 6 din 20.06.2005; Act Aditional nr. 1 din 04.03.2016; Licenta pentru distributia energiei electrice nr. 14033 din 01.07.2002 si Anexa);		
B1	Intabulare, drept de PROPRIETATE, dobandit prin Lege, cota actuala 1/1, cota initiala 1/1 1) STATUL ROMAN - DOMENIUL PUBLIC, CIF:999999999999, LIPSA CUI	A1, A1.1
B2	Intabulare, drept de ADMINISTRARE, dobandit prin Lege, cota actuala 1/1, cota initiala 1/1 1) MINISTERUL ECONOMIEI SI COMERTULUI, CIF:999999999999, LIPSA CUI	A1, A1.1
B3	Intabulare, drept de CONCESIUNE pe o perioada de 49 de ani, dobandit prin Lege, cota actuala 1/1, cota initiala 1/1 1) CEZ DISTRIBUTIE SA, CIF:14491102	A1, A1.1

**C. Partea III. SARCINI .**

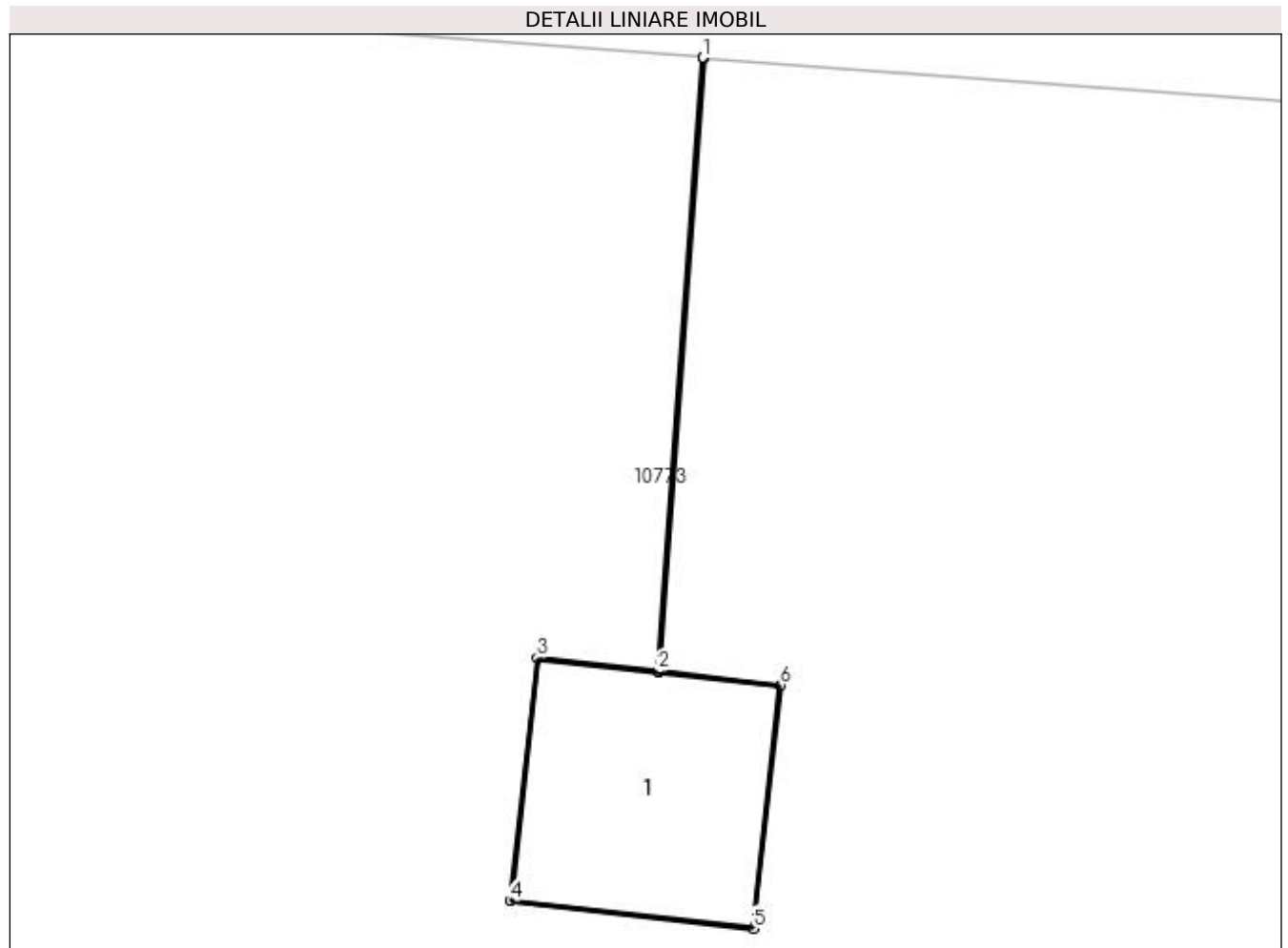
Inscrieri privind dezmembramintele dreptului de proprietate, drepturi reale de garanție și sarcini	Referințe
NU SUNT	

## Anexa Nr. 1 La Partea I

## Teren

Nr cadastral	Suprafața (mp)*	Observații / Referințe
	1	RETEA JT PTA 2 TARTAL

\* Suprafața este determinată în planul de proiecție Stereo 70.



## Date referitoare la teren

Crt	Categorie folosință	Intra vilan	Suprafața (mp)	Tarla	Parcelă	Nr. topo	Observații / Referințe
1	curți construcții	DA	1	-	40	-	

## Date referitoare la construcții

Crt	Număr	Destinație construcție	Supraf. (mp)	Situație juridică	Observații / Referințe
A1.1		construcții industriale și edilitare	1	Cu acte	Nr. niveluri:1; S. construita la sol:1 mp; Stalp electric

## Lungime Segmente

1) Valorile lungimilor segmentelor sunt obținute din proiecție în plan.

Punct început	X / Y	Punct sfârșit	X / Y	Lungime segment (** (m)
1	428.846,838 300.445,414	2	428.846,618 300.442,433	2.989
2	428.846,618 300.442,433	3	428.846,032 300.442,498	0.59
3	428.846,032 300.442,498	4	428.845,9 300.441,316	1.189

Punct început	X / Y	Punct sfârșit	X / Y	Lungime segment (** (m)
4	428.845,9 300.441,316	5	428.847,083 300.441,183	1.19
5	428.847,083 300.441,183	6	428.847,215 300.442,366	1.19
6	428.847,215 300.442,366	7	428.846,623 300.442,432	0.596
7	428.846,623 300.442,432	8	428.846,843 300.445,413	2.989
8	428.846,843 300.445,413	1	428.846,838 300.445,414	0.005

\*\* Lungimile segmentelor sunt determinate în planul de proiecție Stereo 70 și sunt rotunjite la 1 milimetru.

\*\*\* Distanța dintre puncte este formată din segmente cumulate ce sunt mai mici decât valoarea 1 milimetru.



**DATE DESPRE IMOBILUL NR. 10948**

Oficiul de Cadastru și Publicitate Imobiliară DOLJ  
Biroul de Cadastru și Publicitate Imobiliară Craiova

**A. Partea I. Descrierea imobilului**

TEREN Intravilan

Adresa: Loc. Tartal, Jud. Dolj, P41

Nr. Crt	Nr cadastral Nr. topografic	Suprafața* (mp)	Observații / Referințe
A1		1	Sector cadastral:0 Teren neimprejmuit; RETEA JT PTA 2 TARTAL

**Construcții**

Crt	Nr cadastral Nr. topografic	Adresa	Observații / Referințe
A1.1		Loc. Tartal, Jud. Dolj, P41	Nr. niveluri:1; S. construita la sol:1 mp; Stalp electric

**B. Partea II. Proprietari și acte**

Inscrieri privitoare la dreptul de proprietate și alte drepturi reale		Referințe
/		
Act Normativ nr. HG NR. 1705, din 29/11/2006 emis de GUVERNUL ROMANIEI (Legea 123 din 10.07.2012; Contract de concesiune nr. 6 din 20.06.2005; Act Aditional nr. 1 din 04.03.2016; Licenta pentru distributia energiei electrice nr. 14033 din 01.07.2002 si Anexa);		
B1	Intabulare, drept de PROPRIETATE, dobandit prin Lege, cota actuala 1/1, cota initiala 1/1 1) STATUL ROMAN - DOMENIUL PUBLIC, CIF:999999999999, LIPSA CUI	A1, A1.1
B2	Intabulare, drept de ADMINISTRARE, dobandit prin Lege, cota actuala 1/1, cota initiala 1/1 1) MINISTERUL ECONOMIEI SI COMERTULUI, CIF:999999999999, LIPSA CUI	A1, A1.1
B3	Intabulare, drept de CONCESIUNE pe o perioada de 49 de ani, dobandit prin Lege, cota actuala 1/1, cota initiala 1/1 1) CEZ DISTRIBUTIE SA, CIF:14491102	A1, A1.1

**C. Partea III. SARCINI .**

Inscrieri privind dezmembramintele dreptului de proprietate, drepturi reale de garanție și sarcini	Referințe
NU SUNT	

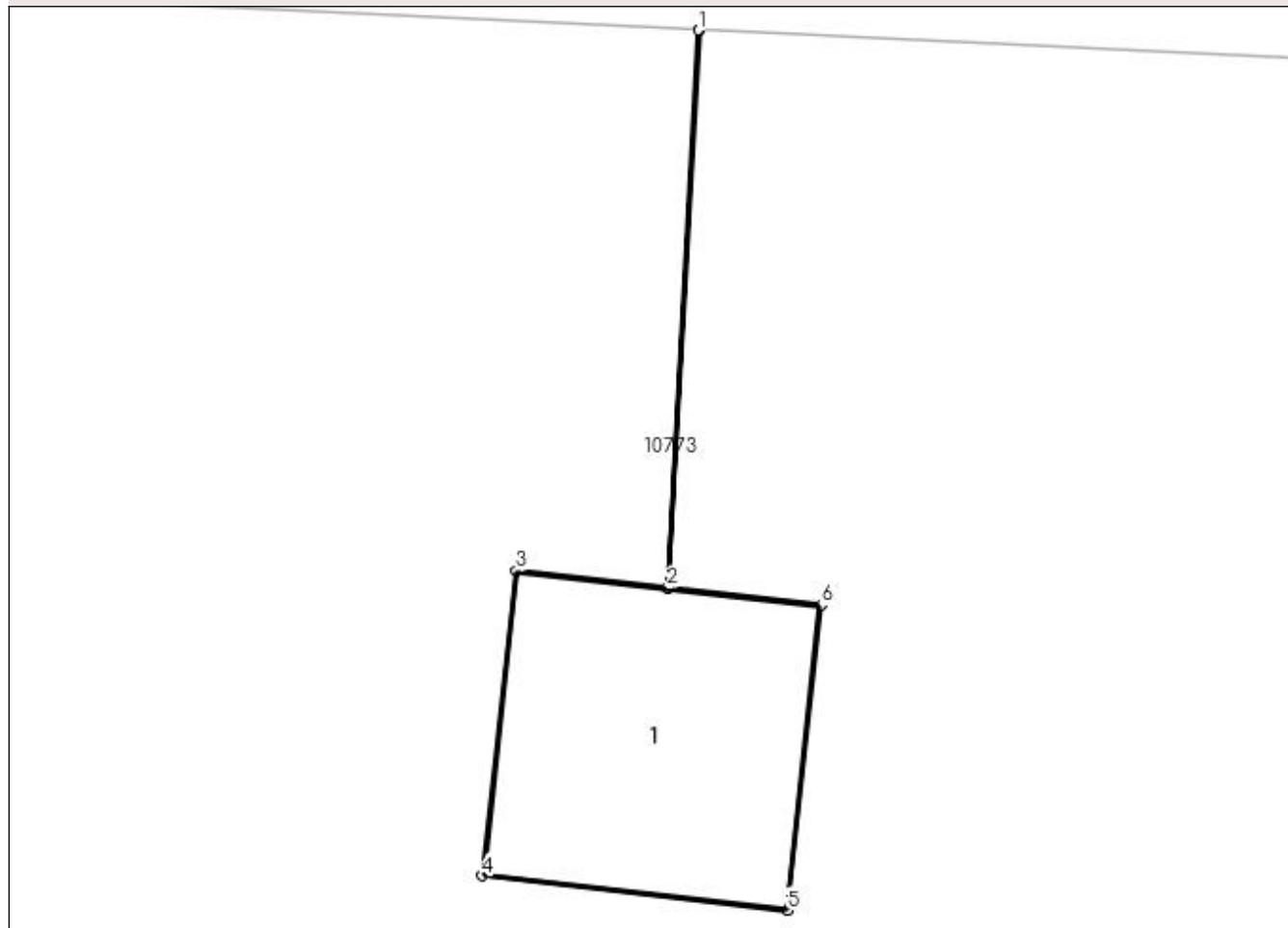
## Anexa Nr. 1 La Partea I

## Teren

Nr cadastral	Suprafața (mp)*	Observații / Referințe
	1	RETEA JT PTA 2 TARTAL

\* Suprafața este determinată în planul de proiecție Stereo 70.

## DETALII LINIARE IMOBIL



## Date referitoare la teren

Crt	Categorie folosință	Intra vilan	Suprafața (mp)	Tarla	Parcelă	Nr. topo	Observații / Referințe
1	curți constructii	DA	1	-	41	-	

## Date referitoare la construcții

Crt	Număr	Destinație construcție	Supraf. (mp)	Situație juridică	Observații / Referințe
A1.1		construcții industriale și edilitare	1	Cu acte	Nr. niveluri:1; S. construita la sol:1 mp; Stalp electric

## Lungime Segmente

1) Valorile lungimilor segmentelor sunt obținute din proiecție în plan.

Punct început	X / Y	Punct sfârșit	X / Y	Lungime segment (** (m)
1	428.885,074 300.441,546	2	428.884,955 300.439,383	2.166
2	428.884,955 300.439,383	3	428.884,368 300.439,449	0.591
3	428.884,368 300.439,449	4	428.884,237 300.438,267	1.189



Punct început	X / Y	Punct sfârșit	X / Y	Lungime segment (** (m)
4	428.884,237 300.438,267	5	428.885,42 300.438,134	1.19
5	428.885,42 300.438,134	6	428.885,551 300.439,317	1.19
6	428.885,551 300.439,317	7	428.884,96 300.439,383	0.595
7	428.884,96 300.439,383	8	428.885,079 300.441,546	2.166
8	428.885,079 300.441,546	1	428.885,074 300.441,546	0.005

\*\* Lungimile segmentelor sunt determinate în planul de proiecție Stereo 70 și sunt rotunjite la 1 milimetru.

\*\*\* Distanța dintre puncte este formată din segmente cumulate ce sunt mai mici decât valoarea 1 milimetru.



**DATE DESPRE IMOBILUL NR. 10949**

Oficiul de Cadastru și Publicitate Imobiliară DOLJ  
Biroul de Cadastru și Publicitate Imobiliară Craiova

**A. Partea I. Descrierea imobilului**

TEREN Intravilan

Adresa: Loc. Tartal, Jud. Dolj, P42

Nr. Crt	Nr cadastral Nr. topografic	Suprafața* (mp)	Observații / Referințe
A1		1	Sector cadastral:0 Teren neimprejmuit; RETEA JT PTA 2 TARTAL

**Construcții**

Crt	Nr cadastral Nr. topografic	Adresa	Observații / Referințe
A1.1		Loc. Tartal, Jud. Dolj, P42	Nr. niveluri:1; S. construita la sol:1 mp; Stalp electric

**B. Partea II. Proprietari și acte**

Inscrieri privitoare la dreptul de proprietate și alte drepturi reale		Referințe
/		
Act Normativ nr. HG NR. 1705, din 29/11/2006 emis de GUVERNUL ROMANIEI (Legea 123 din 10.07.2012; Contract de concesiune nr. 6 din 20.06.2005; Act Aditional nr. 1 din 04.03.2016; Licenta pentru distributia energiei electrice nr. 14033 din 01.07.2002 si Anexa);		
B1	Intabulare, drept de PROPRIETATE, dobandit prin Lege, cota actuala 1/1, cota initiala 1/1 1) STATUL ROMAN - DOMENIUL PUBLIC, CIF:999999999999, LIPSA CUI	A1, A1.1
B2	Intabulare, drept de ADMINISTRARE, dobandit prin Lege, cota actuala 1/1, cota initiala 1/1 1) MINISTERUL ECONOMIEI SI COMERTULUI, CIF:999999999999, LIPSA CUI	A1, A1.1
B3	Intabulare, drept de CONCESIUNE pe o perioada de 49 de ani, dobandit prin Lege, cota actuala 1/1, cota initiala 1/1 1) CEZ DISTRIBUTIE SA, CIF:14491102	A1, A1.1

**C. Partea III. SARCINI .**

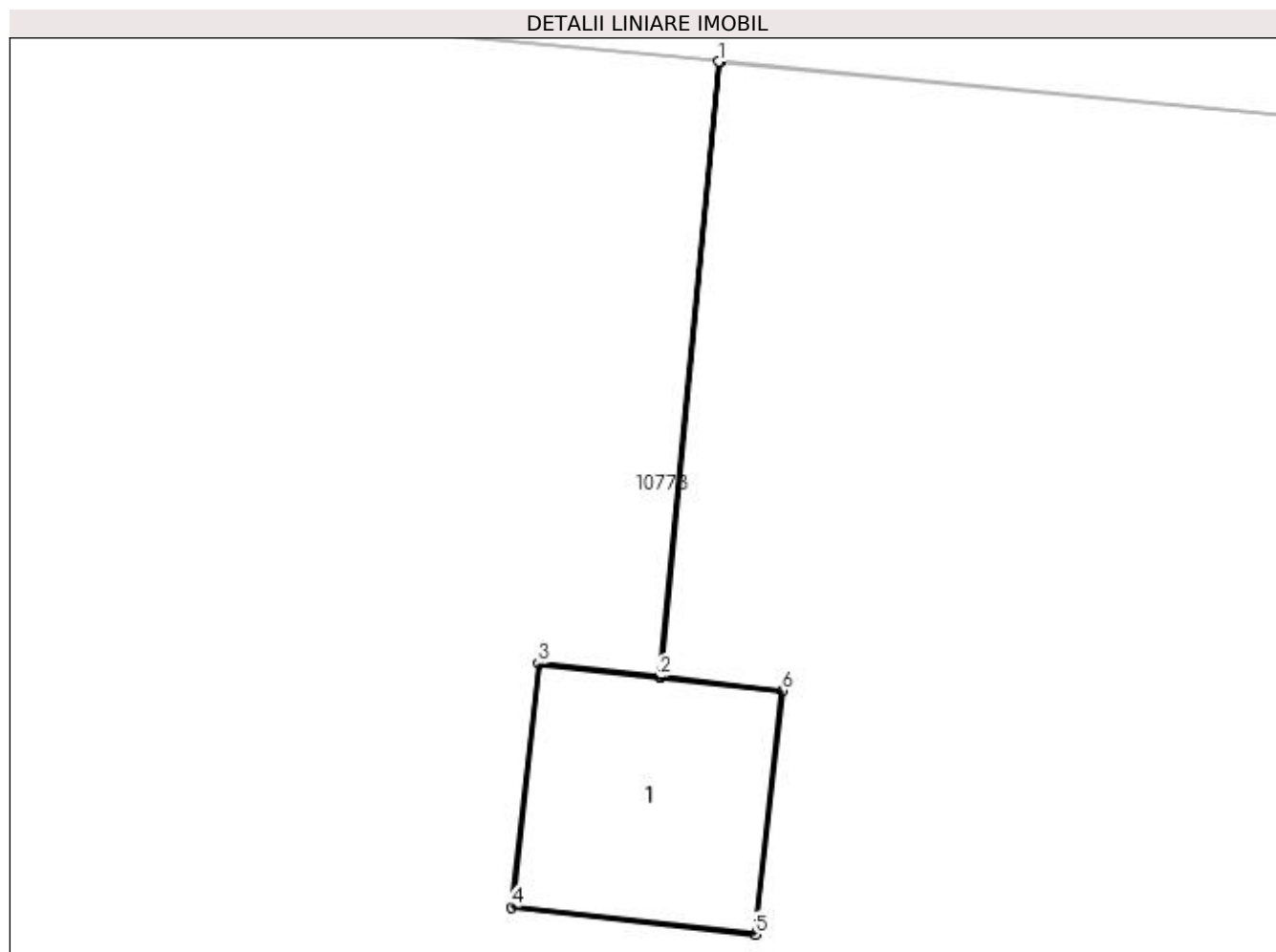
Inscrieri privind dezmembramintele dreptului de proprietate, drepturi reale de garanție și sarcini	Referințe
NU SUNT	

## Anexa Nr. 1 La Partea I

## Teren

Nr cadastral	Suprafața (mp)*	Observații / Referințe
	1	RETEA JT PTA 2 TARTAL

\* Suprafața este determinată în planul de proiecție Stereo 70.



## Date referitoare la teren

Crt	Categorie folosință	Intra vilan	Suprafața (mp)	Tarla	Parcelă	Nr. topo	Observații / Referințe
1	curți construcții	DA	1	-	42	-	

## Date referitoare la construcții

Crt	Număr	Destinație construcție	Supraf. (mp)	Situație juridică	Observații / Referințe
A1.1		construcții industriale și edilitare	1	Cu acte	Nr. niveluri:1; S. construita la sol:1 mp; Stalp electric

## Lungime Segmente

1) Valorile lungimilor segmentelor sunt obținute din proiecție în plan.

Punct început	X / Y	Punct sfârșit	X / Y	Lungime segment (** (m)
1	428.926,998 300.438,262	2	428.926,712 300.435,278	2.998
2	428.926,712 300.435,278	3	428.926,126 300.435,343	0.59
3	428.926,126 300.435,343	4	428.925,994 300.434,161	1.189

Punct început	X / Y	Punct sfârșit	X / Y	Lungime segment (** (m)
4	428.925,994 300.434,161	5	428.927,177 300.434,029	1.19
5	428.927,177 300.434,029	6	428.927,309 300.435,212	1.19
6	428.927,309 300.435,212	7	428.926,717 300.435,278	0.596
7	428.926,717 300.435,278	8	428.927,003 300.438,261	2.997
8	428.927,003 300.438,261	1	428.926,998 300.438,262	0.005

\*\* Lungimile segmentelor sunt determinate în planul de proiecție Stereo 70 și sunt rotunjite la 1 milimetru.

\*\*\* Distanța dintre puncte este formată din segmente cumulate ce sunt mai mici decât valoarea 1 milimetru.



**DATE DESPRE IMOBILUL NR. 10950**

Oficiul de Cadastru și Publicitate Imobiliară DOLJ  
Biroul de Cadastru și Publicitate Imobiliară Craiova

**A. Partea I. Descrierea imobilului**

TEREN Intravilan

Adresa: Loc. Tartal, Jud. Dolj, P43

Nr. Crt	Nr cadastral Nr. topografic	Suprafața* (mp)	Observații / Referințe
A1		1	Sector cadastral:0 Teren neimprejmuit; RETEA JT PTA 2 TARTAL

**Construcții**

Crt	Nr cadastral Nr. topografic	Adresa	Observații / Referințe
A1.1		Loc. Tartal, Jud. Dolj, P43	Nr. niveluri:1; S. construita la sol:1 mp; Stalp electric

**B. Partea II. Proprietari și acte**

Inscrieri privitoare la dreptul de proprietate și alte drepturi reale		Referințe
/		
Act Normativ nr. HG NR. 1705, din 29/11/2006 emis de GUVERNUL ROMANIEI (Legea 123 din 10.07.2012; Contract de concesiune nr. 6 din 20.06.2005; Act Aditional nr. 1 din 04.03.2016; Licenta pentru distributia energiei electrice nr. 14033 din 01.07.2002 si Anexa);		
B1	Intabulare, drept de PROPRIETATE, dobandit prin Lege, cota actuala 1/1, cota initiala 1/1 1) STATUL ROMAN - DOMENIUL PUBLIC, CIF:999999999999, LIPSA CUI	A1, A1.1
B2	Intabulare, drept de ADMINISTRARE, dobandit prin Lege, cota actuala 1/1, cota initiala 1/1 1) MINISTERUL ECONOMIEI SI COMERTULUI, CIF:999999999999, LIPSA CUI	A1, A1.1
B3	Intabulare, drept de CONCESIUNE pe o perioada de 49 de ani, dobandit prin Lege, cota actuala 1/1, cota initiala 1/1 1) CEZ DISTRIBUTIE SA, CIF:14491102	A1, A1.1

**C. Partea III. SARCINI .**

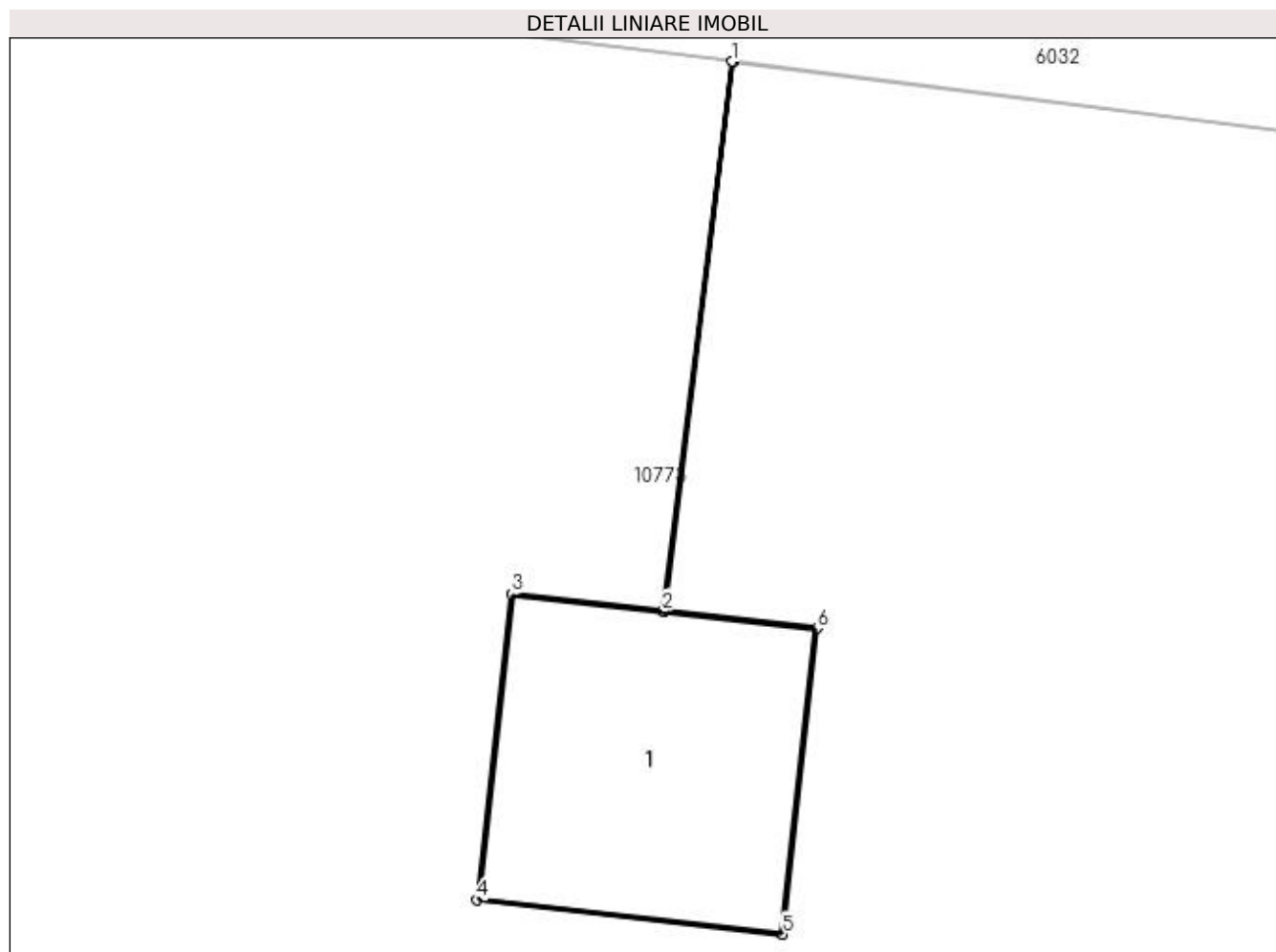
Inscrieri privind dezmembramintele dreptului de proprietate, drepturi reale de garanție și sarcini	Referințe
NU SUNT	

## Anexa Nr. 1 La Partea I

## Teren

Nr cadastral	Suprafața (mp)*	Observații / Referințe
	1	RETEA JT PTA 2 TARTAL

\* Suprafața este determinată în planul de proiecție Stereo 70.



## Date referitoare la teren

Crt	Categorie folosință	Intra vilan	Suprafața (mp)	Tarla	Parcelă	Nr. topo	Observații / Referințe
1	curți construcții	DA	1	-	43	-	

## Date referitoare la construcții

Crt	Număr	Destinație construcție	Supraf. (mp)	Situație juridică	Observații / Referințe
A1.1		construcții industriale și edilitare	1	Cu acte	Nr. niveluri:1; S. construita la sol:1 mp; Stalp electric

## Lungime Segmente

1) Valorile lungimilor segmentelor sunt obținute din proiecție în plan.

Punct început	X / Y	Punct sfârșit	X / Y	Lungime segment (** (m)
1	428.963,809 300.434,265	2	428.963,543 300.432,14	2.142
2	428.963,543 300.432,14	3	428.962,957 300.432,206	0.59
3	428.962,957 300.432,206	4	428.962,825 300.431,024	1.189



Punct început	X / Y	Punct sfârșit	X / Y	Lungime segment (** (m)
4	428.962,825 300.431,024	5	428.964,008 300.430,891	1.19
5	428.964,008 300.430,891	6	428.964,14 300.432,074	1.19
6	428.964,14 300.432,074	7	428.963,548 300.432,14	0.596
7	428.963,548 300.432,14	8	428.963,814 300.434,264	2.141
8	428.963,814 300.434,264	1	428.963,809 300.434,265	0.005

\*\* Lungimile segmentelor sunt determinate în planul de proiecție Stereo 70 și sunt rotunjite la 1 milimetru.

\*\*\* Distanța dintre puncte este formată din segmente cumulate ce sunt mai mici decât valoarea 1 milimetru.



**DATE DESPRE IMOBILUL NR. 10951**

Oficiul de Cadastru și Publicitate Imobiliară DOLJ  
Biroul de Cadastru și Publicitate Imobiliară Craiova

**A. Partea I. Descrierea imobilului**

TEREN Intravilan

Adresa: Loc. Tartal, Jud. Dolj, P44

Nr. Crt	Nr cadastral Nr. topografic	Suprafața* (mp)	Observații / Referințe
A1		1	Sector cadastral:0 Teren neimprejmuit; RETEA JT PTA 2 TARTAL

**Construcții**

Crt	Nr cadastral Nr. topografic	Adresa	Observații / Referințe
A1.1		Loc. Tartal, Jud. Dolj, P44	Nr. niveluri:1; S. construita la sol:1 mp; Stalp electric

**B. Partea II. Proprietari și acte**

Inscrieri privitoare la dreptul de proprietate și alte drepturi reale		Referințe
/		
Act Normativ nr. HG NR. 1705, din 29/11/2006 emis de GUVERNUL ROMANIEI (Legea 123 din 10.07.2012; Contract de concesiune nr. 6 din 20.06.2005; Act Aditional nr. 1 din 04.03.2016; Licenta pentru distributia energiei electrice nr. 14033 din 01.07.2002 si Anexa);		
B1	Intabulare, drept de PROPRIETATE, dobandit prin Lege, cota actuala 1/1, cota initiala 1/1 1) STATUL ROMAN - DOMENIUL PUBLIC, CIF:999999999999, LIPSA CUI	A1, A1.1
B2	Intabulare, drept de ADMINISTRARE, dobandit prin Lege, cota actuala 1/1, cota initiala 1/1 1) MINISTERUL ECONOMIEI SI COMERTULUI, CIF:999999999999, LIPSA CUI	A1, A1.1
B3	Intabulare, drept de CONCESIUNE pe o perioada de 49 de ani, dobandit prin Lege, cota actuala 1/1, cota initiala 1/1 1) CEZ DISTRIBUTIE SA, CIF:14491102	A1, A1.1

**C. Partea III. SARCINI .**

Inscrieri privind dezmembramintele dreptului de proprietate, drepturi reale de garanție și sarcini	Referințe
NU SUNT	

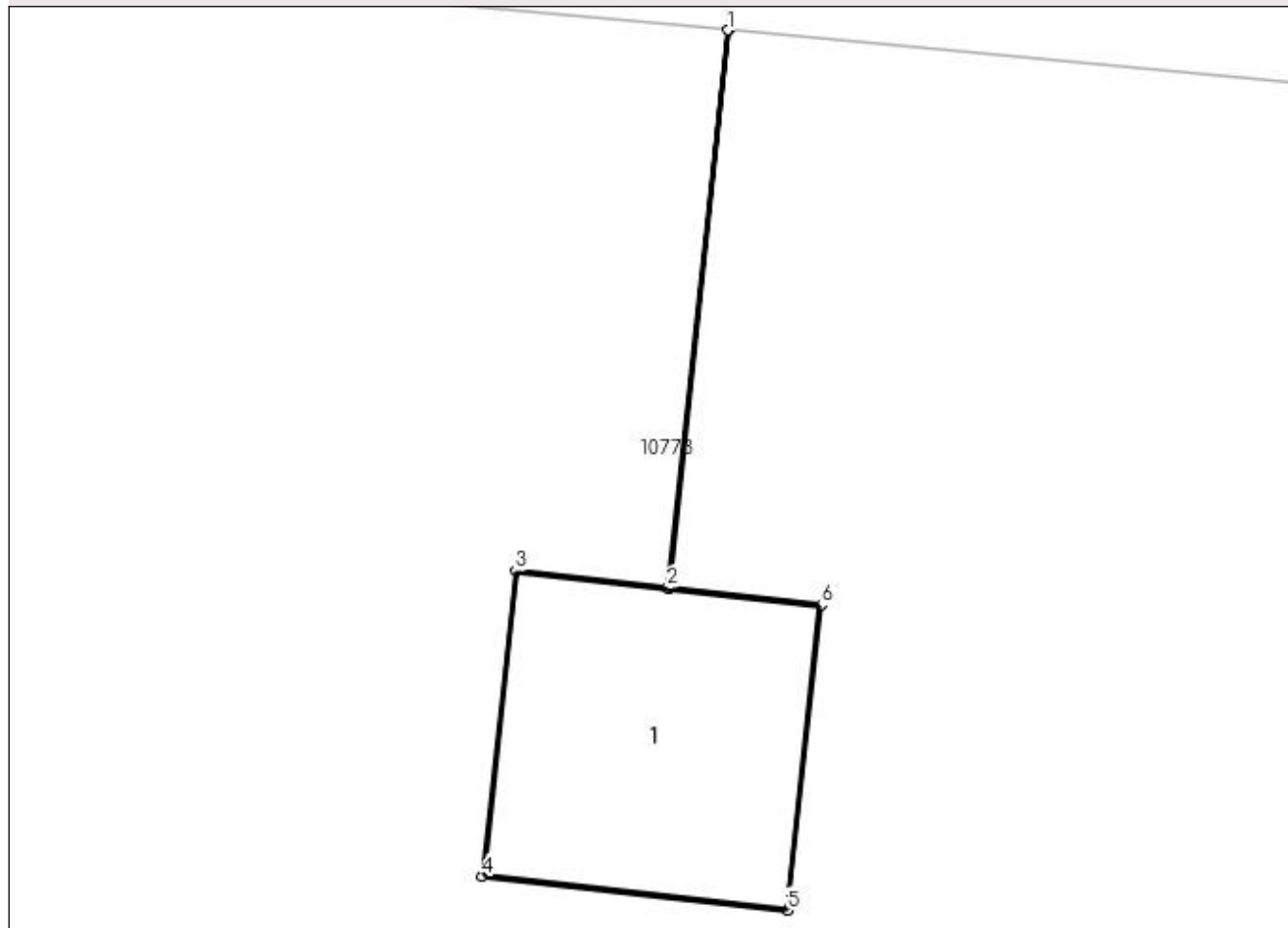
## Anexa Nr. 1 La Partea I

## Teren

Nr cadastral	Suprafața (mp)*	Observații / Referințe
	1	RETEA JT PTA 2 TARTAL

\* Suprafața este determinată în planul de proiecție Stereo 70.

## DETALII LINIARE IMOBIL



## Date referitoare la teren

Crt	Categorie folosință	Intra vilan	Suprafața (mp)	Tarla	Parcelă	Nr. topo	Observații / Referințe
1	curți constructii	DA	1	-	44	-	

## Date referitoare la construcții

Crt	Număr	Destinație construcție	Supraf. (mp)	Situație juridică	Observații / Referințe
A1.1		construcții industriale și edilitare	1	Cu acte	Nr. niveluri:1; S. construita la sol:1 mp; Stalp electric

## Lungime Segmente

1) Valorile lungimilor segmentelor sunt obținute din proiecție în plan.

Punct început	X / Y	Punct sfârșit	X / Y	Lungime segment (** (m)
1	428.998,174 300.431,193	2	428.997,941 300.429,032	2.174
2	428.997,941 300.429,032	3	428.997,354 300.429,097	0.591
3	428.997,354 300.429,097	4	428.997,223 300.427,915	1.189

Punct început	X / Y	Punct sfârșit	X / Y	Lungime segment (** (m)
4	428.997,223 300.427,915	5	428.998,406 300.427,783	1.19
5	428.998,406 300.427,783	6	428.998,537 300.428,966	1.19
6	428.998,537 300.428,966	7	428.997,946 300.429,031	0.595
7	428.997,946 300.429,031	8	428.998,179 300.431,193	2.175
8	428.998,179 300.431,193	1	428.998,174 300.431,193	0.005

\*\* Lungimile segmentelor sunt determinate în planul de proiecție Stereo 70 și sunt rotunjite la 1 milimetru.

\*\*\* Distanța dintre puncte este formată din segmente cumulate ce sunt mai mici decât valoarea 1 milimetru.



**DATE DESPRE IMOBILUL NR. 10952**

Oficiul de Cadastru și Publicitate Imobiliară DOLJ  
Biroul de Cadastru și Publicitate Imobiliară Craiova

**A. Partea I. Descrierea imobilului**

TEREN Intravilan

Adresa: Loc. Tartal, Jud. Dolj, P45

Nr. Crt	Nr cadastral Nr. topografic	Suprafața* (mp)	Observații / Referințe
A1		1	Sector cadastral:0 Teren neimprejmuit; RETEA JT PTA 2 TARTAL

**Construcții**

Crt	Nr cadastral Nr. topografic	Adresa	Observații / Referințe
A1.1		Loc. Tartal, Jud. Dolj, P45	Nr. niveluri:1; S. construita la sol:1 mp; Stalp electric

**B. Partea II. Proprietari și acte**

Inscrieri privitoare la dreptul de proprietate și alte drepturi reale		Referințe
/		
Act Normativ nr. HG NR. 1705, din 29/11/2006 emis de GUVERNUL ROMANIEI (Legea 123 din 10.07.2012; Contract de concesiune nr. 6 din 20.06.2005; Act Aditional nr. 1 din 04.03.2016; Licenta pentru distributia energiei electrice nr. 14033 din 01.07.2002 si Anexa);		
B1	Intabulare, drept de PROPRIETATE, dobandit prin Lege, cota actuala 1/1, cota initiala 1/1 1) STATUL ROMAN - DOMENIUL PUBLIC, CIF:999999999999, LIPSA CUI	A1, A1.1
B2	Intabulare, drept de ADMINISTRARE, dobandit prin Lege, cota actuala 1/1, cota initiala 1/1 1) MINISTERUL ECONOMIEI SI COMERTULUI, CIF:999999999999, LIPSA CUI	A1, A1.1
B3	Intabulare, drept de CONCESIUNE pe o perioada de 49 de ani, dobandit prin Lege, cota actuala 1/1, cota initiala 1/1 1) CEZ DISTRIBUTIE SA, CIF:14491102	A1, A1.1

**C. Partea III. SARCINI .**

Inscrieri privind dezmembramintele dreptului de proprietate, drepturi reale de garanție și sarcini	Referințe
NU SUNT	

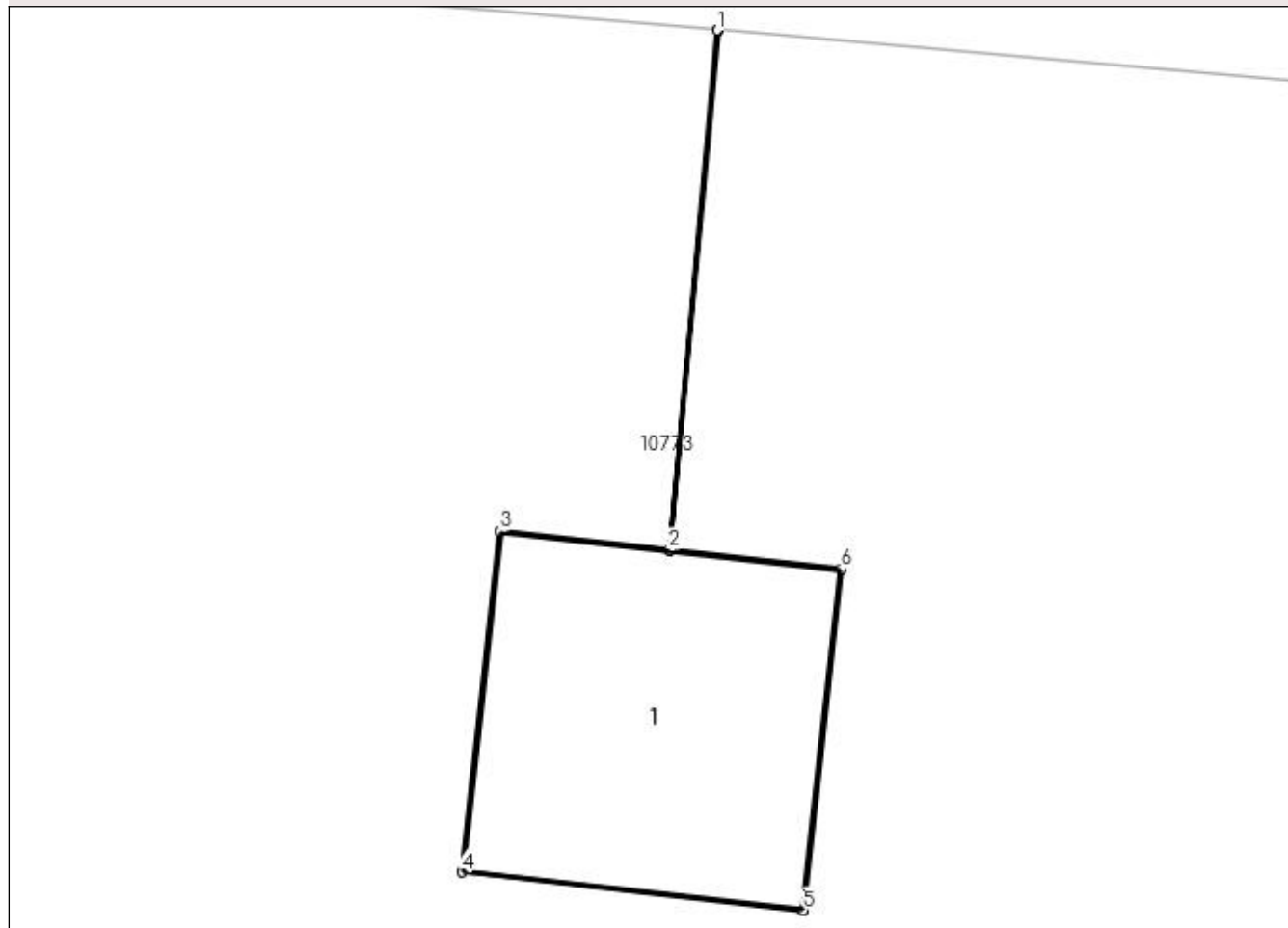
## Anexa Nr. 1 La Partea I

## Teren

Nr cadastral	Suprafața (mp)*	Observații / Referințe
	1	RETEA JT PTA 2 TARTAL

\* Suprafața este determinată în planul de proiecție Stereo 70.

## DETALII LINIARE IMOBIL



## Date referitoare la teren

Crt	Categorie folosință	Intra vilan	Suprafața (mp)	Tarla	Parcelă	Nr. topo	Observații / Referințe
1	curți constructii	DA	1	-	45	-	

## Date referitoare la construcții

Crt	Număr	Destinație construcție	Supraf. (mp)	Situație juridică	Observații / Referințe
A1.1		construcții industriale și edilitare	1	Cu acte	Nr. niveluri:1; S. construita la sol:1 mp; Stalp electric

## Lungime Segmente

1) Valorile lungimilor segmentelor sunt obținute din proiecție în plan.

Punct început	X / Y	Punct sfârșit	X / Y	Lungime segment (** (m)
1	429.031,712 300.427,843	2	429.031,546 300.426,041	1.81
2	429.031,546 300.426,041	3	429.030,959 300.426,106	0.591
3	429.030,959 300.426,106	4	429.030,828 300.424,924	1.189



Punct început	X / Y	Punct sfârşit	X / Y	Lungime segment (** (m)
4	429.030,828 300.424,924	5	429.032,011 300.424,792	1.19
5	429.032,011 300.424,792	6	429.032,143 300.425,975	1.19
6	429.032,143 300.425,975	7	429.031,551 300.426,04	0.596
7	429.031,551 300.426,04	8	429.031,717 300.427,843	1.811
8	429.031,717 300.427,843	1	429.031,712 300.427,843	0.005

\*\* Lungimile segmentelor sunt determinate în planul de proiecție Stereo 70 și sunt rotunjite la 1 milimetru.

\*\*\* Distanța dintre puncte este formată din segmente cumulate ce sunt mai mici decât valoarea 1 milimetru.



**DATE DESPRE IMOBILUL NR. 10953**

Oficiul de Cadastru și Publicitate Imobiliară DOLJ  
Biroul de Cadastru și Publicitate Imobiliară Craiova

**A. Partea I. Descrierea imobilului**

TEREN Intravilan

Adresa: Loc. Tartal, Jud. Dolj, P46

Nr. Crt	Nr cadastral Nr. topografic	Suprafața* (mp)	Observații / Referințe
A1		1	Sector cadastral:0 Teren neimprejmuit; RETEA JT PTA 2 TARTAL

**Construcții**

Crt	Nr cadastral Nr. topografic	Adresa	Observații / Referințe
A1.1		Loc. Tartal, Jud. Dolj, P46	Nr. niveluri:1; S. construita la sol:1 mp; Stalp electric

**B. Partea II. Proprietari și acte**

Inscrieri privitoare la dreptul de proprietate și alte drepturi reale		Referințe
/		
Act Normativ nr. HG NR. 1705, din 29/11/2006 emis de GUVERNUL ROMANIEI (Legea 123 din 10.07.2012; Contract de concesiune nr. 6 din 20.06.2005; Act Aditional nr. 1 din 04.03.2016; Licenta pentru distributia energiei electrice nr. 14033 din 01.07.2002 si Anexa);		
B1	Intabulare, drept de PROPRIETATE, dobandit prin Lege, cota actuala 1/1, cota initiala 1/1 1) STATUL ROMAN - DOMENIUL PUBLIC, CIF:999999999999, LIPSA CUI	A1, A1.1
B2	Intabulare, drept de ADMINISTRARE, dobandit prin Lege, cota actuala 1/1, cota initiala 1/1 1) MINISTERUL ECONOMIEI SI COMERTULUI, CIF:999999999999, LIPSA CUI	A1, A1.1
B3	Intabulare, drept de CONCESIUNE pe o perioada de 49 de ani, dobandit prin Lege, cota actuala 1/1, cota initiala 1/1 1) CEZ DISTRIBUTIE SA, CIF:14491102	A1, A1.1

**C. Partea III. SARCINI .**

Inscrieri privind dezmembramintele dreptului de proprietate, drepturi reale de garanție și sarcini	Referințe
NU SUNT	

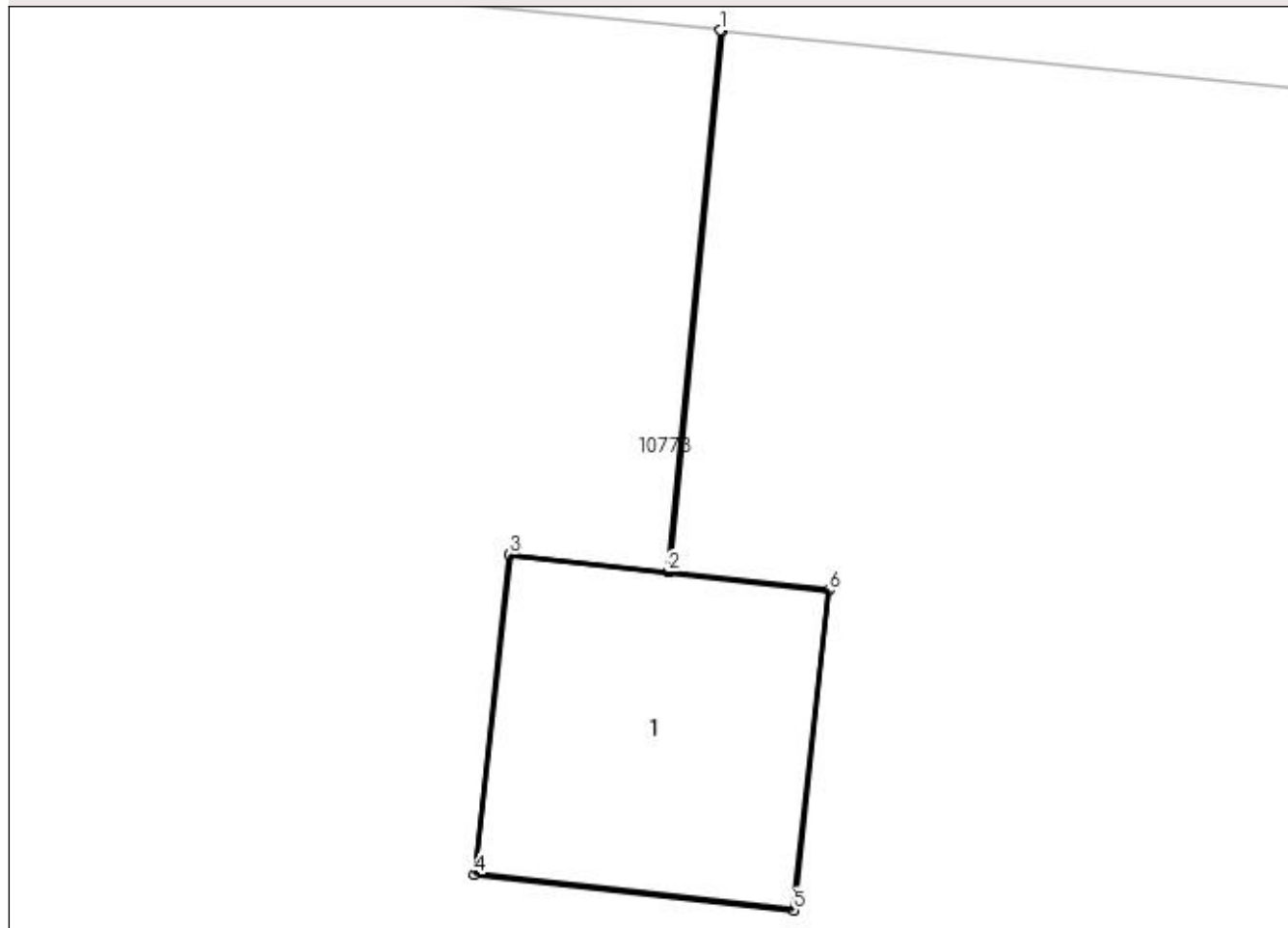
## Anexa Nr. 1 La Partea I

## Teren

Nr cadastral	Suprafața (mp)*	Observații / Referințe
	1	RETEA JT PTA 2 TARTAL

\* Suprafața este determinată în planul de proiecție Stereo 70.

## DETALII LINIARE IMOBIL



## Date referitoare la teren

Crt	Categorie folosință	Intra vilan	Suprafața (mp)	Tarla	Parcelă	Nr. topo	Observații / Referințe
1	curți construcții	DA	1	-	46	-	

## Date referitoare la construcții

Crt	Număr	Destinație construcție	Supraf. (mp)	Situație juridică	Observații / Referințe
A1.1		construcții industriale și edilitare	1	Cu acte	Nr. niveluri:1; S. construita la sol:1 mp; Stalp electric

## Lungime Segmente

1) Valorile lungimilor segmentelor sunt obținute din proiecție în plan.

Punct început	X / Y	Punct sfârșit	X / Y	Lungime segment (** (m)
1	429.068,81 300.424,738	2	429.068,615 300.422,735	2.012
2	429.068,615 300.422,735	3	429.068,029 300.422,8	0.59
3	429.068,029 300.422,8	4	429.067,898 300.421,618	1.189

Punct început	X / Y	Punct sfârșit	X / Y	Lungime segment (** (m)
4	429.067,898 300.421,618	5	429.069,08 300.421,485	1.189
5	429.069,08 300.421,485	6	429.069,212 300.422,668	1.19
6	429.069,212 300.422,668	7	429.068,62 300.422,734	0.596
7	429.068,62 300.422,734	8	429.068,815 300.424,737	2.012
8	429.068,815 300.424,737	1	429.068,81 300.424,738	0.005

\*\* Lungimile segmentelor sunt determinate în planul de proiecție Stereo 70 și sunt rotunjite la 1 milimetru.

\*\*\* Distanța dintre puncte este formată din segmente cumulate ce sunt mai mici decât valoarea 1 milimetru.



**DATE DESPRE IMOBILUL NR. 10954**

Oficiul de Cadastru și Publicitate Imobiliară DOLJ  
Biroul de Cadastru și Publicitate Imobiliară Craiova

**A. Partea I. Descrierea imobilului**

TEREN Intravilan

Adresa: Loc. Tartal, Jud. Dolj, P47

Nr. Crt	Nr cadastral Nr. topografic	Suprafața* (mp)	Observații / Referințe
A1		1	Sector cadastral:0 Teren neimprejmuit; RETEA JT PTA 2 TARTAL

**Construcții**

Crt	Nr cadastral Nr. topografic	Adresa	Observații / Referințe
A1.1		Loc. Tartal, Jud. Dolj, P47	Nr. niveluri:1; S. construita la sol:1 mp; Stalp electric

**B. Partea II. Proprietari și acte**

Inscrieri privitoare la dreptul de proprietate și alte drepturi reale		Referințe
/		
Act Normativ nr. HG NR. 1705, din 29/11/2006 emis de GUVERNUL ROMANIEI (Legea 123 din 10.07.2012; Contract de concesiune nr. 6 din 20.06.2005; Act Aditional nr. 1 din 04.03.2016; Licenta pentru distributia energiei electrice nr. 14033 din 01.07.2002 si Anexa);		
B1	Intabulare, drept de PROPRIETATE, dobandit prin Lege, cota actuala 1/1, cota initiala 1/1 1) STATUL ROMAN - DOMENIUL PUBLIC, CIF:999999999999, LIPSA CUI	A1, A1.1
B2	Intabulare, drept de ADMINISTRARE, dobandit prin Lege, cota actuala 1/1, cota initiala 1/1 1) MINISTERUL ECONOMIEI SI COMERTULUI, CIF:999999999999, LIPSA CUI	A1, A1.1
B3	Intabulare, drept de CONCESIUNE pe o perioada de 49 de ani, dobandit prin Lege, cota actuala 1/1, cota initiala 1/1 1) CEZ DISTRIBUTIE SA, CIF:14491102	A1, A1.1

**C. Partea III. SARCINI .**

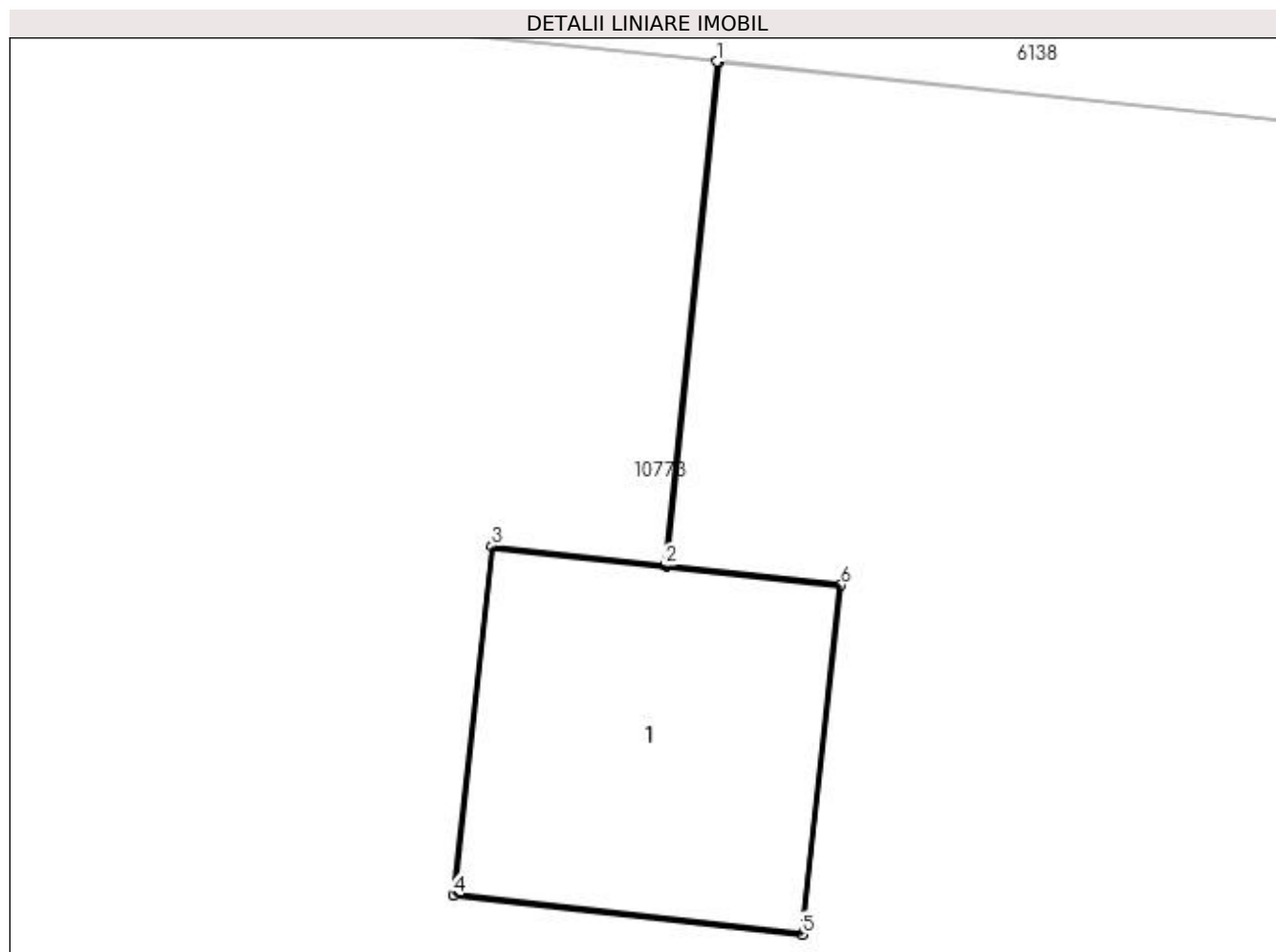
Inscrieri privind dezmembramintele dreptului de proprietate, drepturi reale de garanție și sarcini	Referințe
NU SUNT	

## Anexa Nr. 1 La Partea I

## Teren

Nr cadastral	Suprafața (mp)*	Observații / Referințe
	1	RETEA JT PTA 2 TARTAL

\* Suprafața este determinată în planul de proiecție Stereo 70.



## Date referitoare la teren

Crt	Categorie folosință	Intra vilan	Suprafața (mp)	Tarla	Parcelă	Nr. topo	Observații / Referințe
1	curți construcții	DA	1	-	47	-	

## Date referitoare la construcții

Crt	Număr	Destinație construcție	Supraf. (mp)	Situație juridică	Observații / Referințe
A1.1		construcții industriale și edilitare	1	Cu acte	Nr. niveluri:1; S. construita la sol:1 mp; Stalp electric

## Lungime Segmente

1) Valorile lungimilor segmentelor sunt obținute din proiecție în plan.

Punct început	X / Y	Punct sfârșit	X / Y	Lungime segment (** (m)
1	429.104,332 300.421,307	2	429.104,156 300.419,601	1.715
2	429.104,156 300.419,601	3	429.103,57 300.419,666	0.59
3	429.103,57 300.419,666	4	429.103,438 300.418,484	1.189



Punct început	X / Y	Punct sfârșit	X / Y	Lungime segment (** (m)
4	429.103,438 300.418,484	5	429.104,621 300.418,351	1.19
5	429.104,621 300.418,351	6	429.104,753 300.419,534	1.19
6	429.104,753 300.419,534	7	429.104,161 300.419,6	0.596
7	429.104,161 300.419,6	8	429.104,337 300.421,306	1.715
8	429.104,337 300.421,306	1	429.104,332 300.421,307	0.005

\*\* Lungimile segmentelor sunt determinate în planul de proiecție Stereo 70 și sunt rotunjite la 1 milimetru.

\*\*\* Distanța dintre puncte este formată din segmente cumulate ce sunt mai mici decât valoarea 1 milimetru.



**DATE DESPRE IMOBILUL NR. 10955**

Oficiul de Cadastru și Publicitate Imobiliară DOLJ  
Biroul de Cadastru și Publicitate Imobiliară Craiova

**A. Partea I. Descrierea imobilului**

TEREN Intravilan

Adresa: Loc. Tartal, Jud. Dolj, P48

Nr. Crt	Nr cadastral Nr. topografic	Suprafața* (mp)	Observații / Referințe
A1		1	Sector cadastral:0 Teren neimprejmuit; RETEA JT PTA 2 TARTAL

**Construcții**

Crt	Nr cadastral Nr. topografic	Adresa	Observații / Referințe
A1.1		Loc. Tartal, Jud. Dolj, P48	Nr. niveluri:1; S. construita la sol:1 mp; Stalp electric

**B. Partea II. Proprietari și acte**

Inscrieri privitoare la dreptul de proprietate și alte drepturi reale		Referințe
/		
Act Normativ nr. HG NR. 1705, din 29/11/2006 emis de GUVERNUL ROMANIEI (Legea 123 din 10.07.2012; Contract de concesiune nr. 6 din 20.06.2005; Act Aditional nr. 1 din 04.03.2016; Licenta pentru distributia energiei electrice nr. 14033 din 01.07.2002 si Anexa);		
B1	Intabulare, drept de PROPRIETATE, dobandit prin Lege, cota actuala 1/1, cota initiala 1/1 1) STATUL ROMAN - DOMENIUL PUBLIC, CIF:999999999999, LIPSA CUI	A1, A1.1
B2	Intabulare, drept de ADMINISTRARE, dobandit prin Lege, cota actuala 1/1, cota initiala 1/1 1) MINISTERUL ECONOMIEI SI COMERTULUI, CIF:999999999999, LIPSA CUI	A1, A1.1
B3	Intabulare, drept de CONCESIUNE pe o perioada de 49 de ani, dobandit prin Lege, cota actuala 1/1, cota initiala 1/1 1) CEZ DISTRIBUTIE SA, CIF:14491102	A1, A1.1

**C. Partea III. SARCINI .**

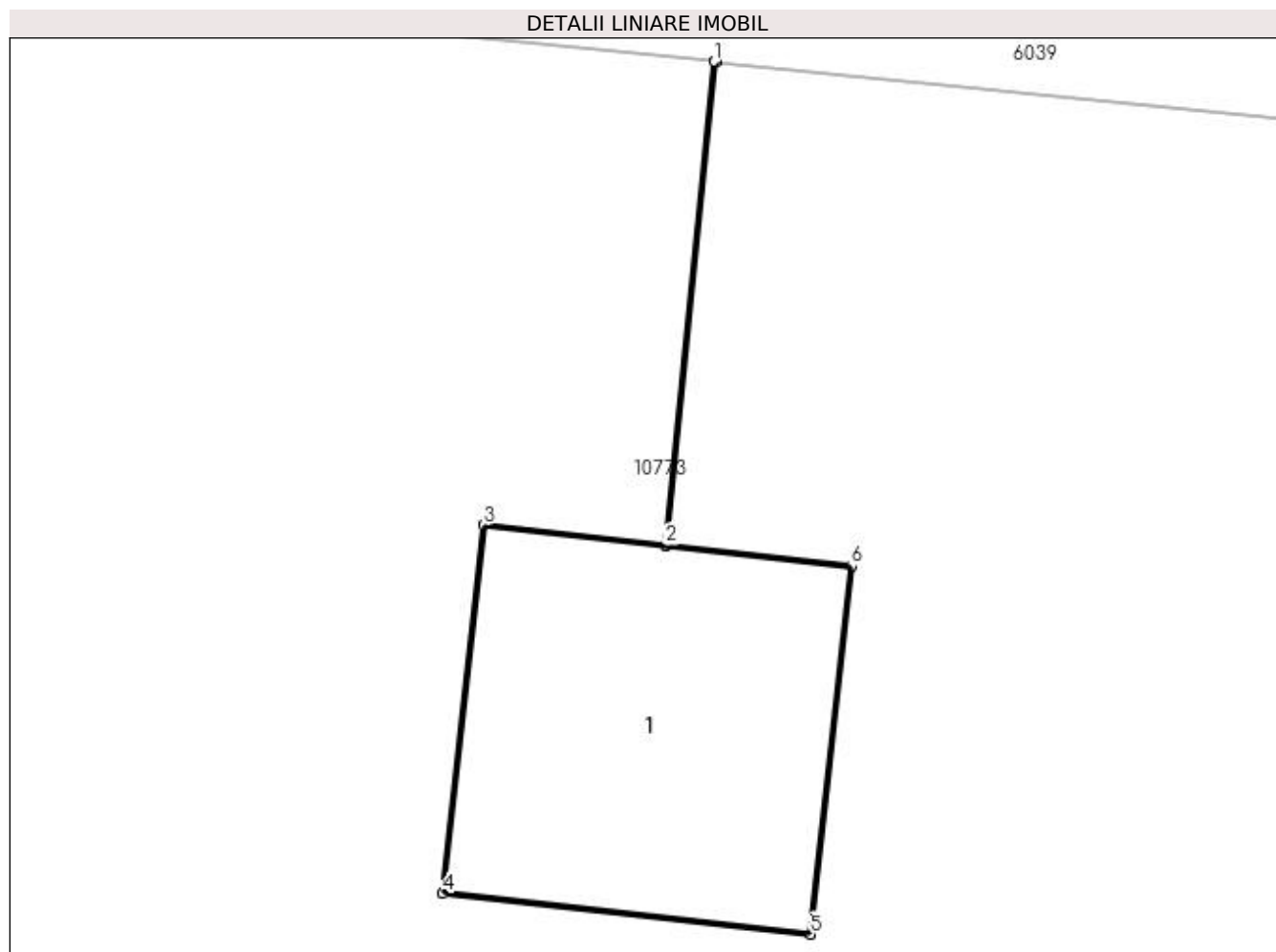
Inscrieri privind dezmembramintele dreptului de proprietate, drepturi reale de garanție și sarcini	Referințe
NU SUNT	

## Anexa Nr. 1 La Partea I

## Teren

Nr cadastral	Suprafața (mp)*	Observații / Referințe
	1	RETEA JT PTA 2 TARTAL

\* Suprafața este determinată în planul de proiecție Stereo 70.



## Date referitoare la teren

Crt	Categorie folosință	Intra vilan	Suprafața (mp)	Tarla	Parcelă	Nr. topo	Observații / Referințe
1	curți construcții	DA	1	-	48	-	

## Date referitoare la construcții

Crt	Număr	Destinație construcție	Supraf. (mp)	Situație juridică	Observații / Referințe
A1.1		construcții industriale și edilitare	1	Cu acte	Nr. niveluri:1; S. construită la sol:1 mp; Stalp electric

## Lungime Segmente

1) Valorile lungimilor segmentelor sunt obținute din proiecție în plan.

Punct început	X / Y	Punct sfârșit	X / Y	Lungime segment (** (m)
1	429.139,061 300.417,768	2	429.138,905 300.416,214	1.562
2	429.138,905 300.416,214	3	429.138,319 300.416,279	0.59
3	429.138,319 300.416,279	4	429.138,188 300.415,097	1.189

Punct început	X / Y	Punct sfârșit	X / Y	Lungime segment (** (m)
4	429.138,188 300.415,097	5	429.139,37 300.414,964	1.189
5	429.139,37 300.414,964	6	429.139,502 300.416,147	1.19
6	429.139,502 300.416,147	7	429.138,91 300.416,213	0.596
7	429.138,91 300.416,213	8	429.139,066 300.417,767	1.562
8	429.139,066 300.417,767	1	429.139,061 300.417,768	0.005

\*\* Lungimile segmentelor sunt determinate în planul de proiecție Stereo 70 și sunt rotunjite la 1 milimetru.

\*\*\* Distanța dintre puncte este formată din segmente cumulate ce sunt mai mici decât valoarea 1 milimetru.



**DATE DESPRE IMOBILUL NR. 10956**

Oficiul de Cadastru și Publicitate Imobiliară DOLJ  
Biroul de Cadastru și Publicitate Imobiliară Craiova

**A. Partea I. Descrierea imobilului**

TEREN Intravilan

Adresa: Loc. Tartal, Jud. Dolj, P49

Nr. Crt	Nr cadastral Nr. topografic	Suprafața* (mp)	Observații / Referințe
A1		1	Sector cadastral:0 Teren neimprejmuit; RETEA JT PTA 2 TARTAL

**Construcții**

Crt	Nr cadastral Nr. topografic	Adresa	Observații / Referințe
A1.1		Loc. Tartal, Jud. Dolj, P49	Nr. niveluri:1; S. construita la sol:1 mp; Stalp electric

**B. Partea II. Proprietari și acte**

Inscrieri privitoare la dreptul de proprietate și alte drepturi reale		Referințe
/		
Act Normativ nr. HG NR. 1705, din 29/11/2006 emis de GUVERNUL ROMANIEI (Legea 123 din 10.07.2012; Contract de concesiune nr. 6 din 20.06.2005; Act Aditional nr. 1 din 04.03.2016; Licenta pentru distributia energiei electrice nr. 14033 din 01.07.2002 si Anexa);		
B1	Intabulare, drept de PROPRIETATE, dobandit prin Lege, cota actuala 1/1, cota initiala 1/1 1) STATUL ROMAN - DOMENIUL PUBLIC, CIF:999999999999, LIPSA CUI	A1, A1.1
B2	Intabulare, drept de ADMINISTRARE, dobandit prin Lege, cota actuala 1/1, cota initiala 1/1 1) MINISTERUL ECONOMIEI SI COMERTULUI, CIF:999999999999, LIPSA CUI	A1, A1.1
B3	Intabulare, drept de CONCESIUNE pe o perioada de 49 de ani, dobandit prin Lege, cota actuala 1/1, cota initiala 1/1 1) CEZ DISTRIBUTIE SA, CIF:14491102	A1, A1.1

**C. Partea III. SARCINI .**

Inscrieri privind dezmembramintele dreptului de proprietate, drepturi reale de garanție și sarcini	Referințe
NU SUNT	

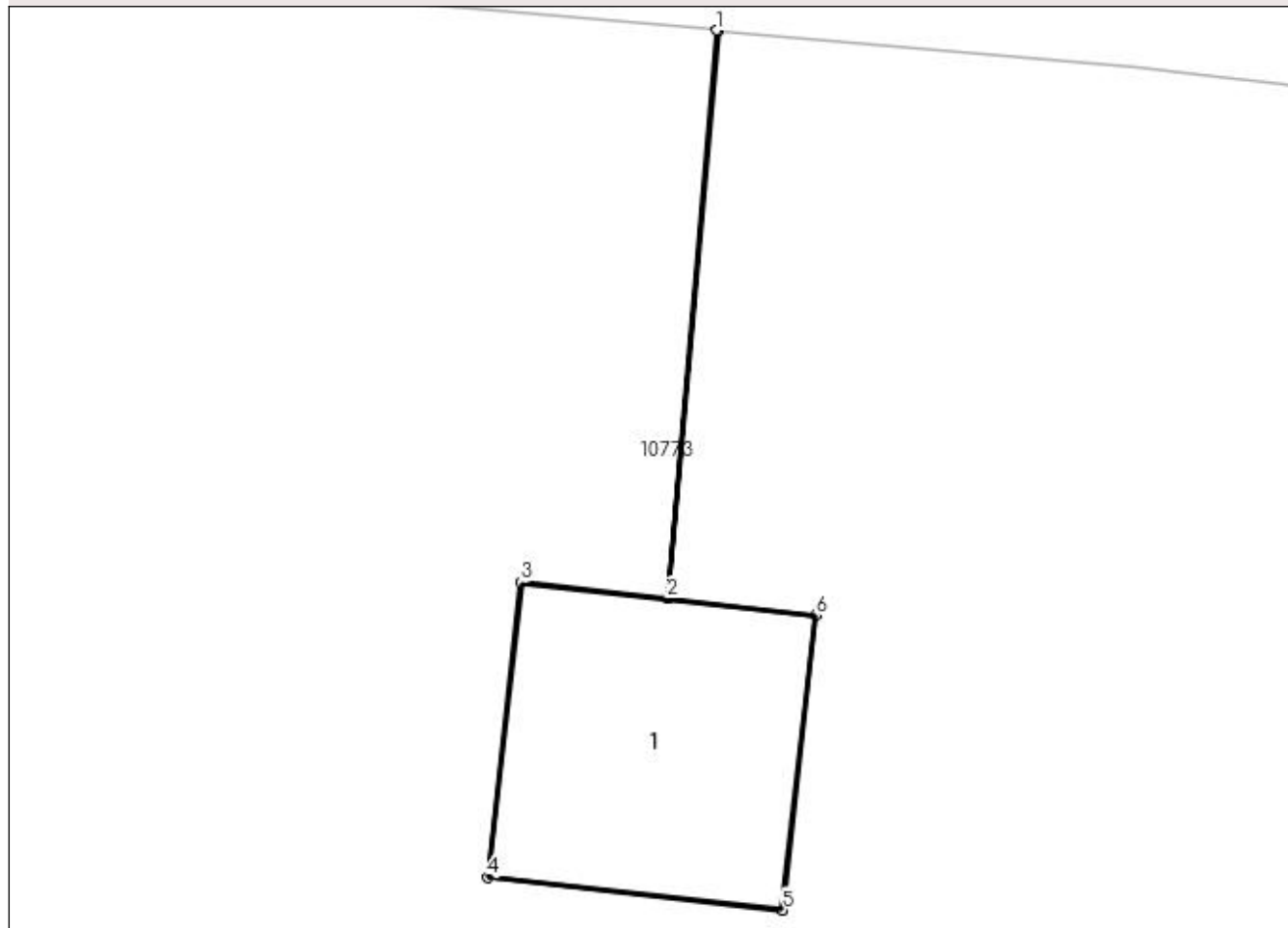
## Anexa Nr. 1 La Partea I

## Teren

Nr cadastral	Suprafața (mp)*	Observații / Referințe
	1	RETEA JT PTA 2 TARTAL

\* Suprafața este determinată în planul de proiecție Stereo 70.

## DETALII LINIARE IMOBIL



## Date referitoare la teren

Crt	Categorie folosință	Intra vilan	Suprafața (mp)	Tarla	Parcelă	Nr. topo	Observații / Referințe
1	curți construcții	DA	1	-	49	-	

## Date referitoare la construcții

Crt	Număr	Destinație construcție	Supraf. (mp)	Situație juridică	Observații / Referințe
A1.1		construcții industriale și edilitare	1	Cu acte	Nr. niveluri:1; S. construita la sol:1 mp; Stalp electric

## Lungime Segmente

1) Valorile lungimilor segmentelor sunt obținute din proiecție în plan.

Punct început	X / Y	Punct sfârșit	X / Y	Lungime segment (** (m)
1	429.183,29 300.414,4	2	429.183,09 300.412,123	2.286
2	429.183,09 300.412,123	3	429.182,503 300.412,188	0.591
3	429.182,503 300.412,188	4	429.182,372 300.411,006	1.189



Punct început	X / Y	Punct sfârșit	X / Y	Lungime segment (** (m)
4	429.182,372 300.411,006	5	429.183,555 300.410,874	1.19
5	429.183,555 300.410,874	6	429.183,686 300.412,057	1.19
6	429.183,686 300.412,057	7	429.183,095 300.412,122	0.595
7	429.183,095 300.412,122	8	429.183,295 300.414,399	2.286
8	429.183,295 300.414,399	1	429.183,29 300.414,4	0.005

\*\* Lungimile segmentelor sunt determinate în planul de proiecție Stereo 70 și sunt rotunjite la 1 milimetru.

\*\*\* Distanța dintre puncte este formată din segmente cumulate ce sunt mai mici decât valoarea 1 milimetru.



**DATE DESPRE IMOBILUL NR. 10957**

Oficiul de Cadastru și Publicitate Imobiliară DOLJ  
Biroul de Cadastru și Publicitate Imobiliară Craiova

**A. Partea I. Descrierea imobilului**

TEREN Intravilan

Adresa: Loc. Tartal, Jud. Dolj, P1

Nr. Crt	Nr cadastral Nr. topografic	Suprafața* (mp)	Observații / Referințe
A1		1	Sector cadastral:0 Teren neimprejmuit; RETEA JT PTA 2 TARTAL

**Construcții**

Crt	Nr cadastral Nr. topografic	Adresa	Observații / Referințe
A1.1		Loc. Tartal, Jud. Dolj, P1	Nr. niveluri:1; S. construita la sol:1 mp; Stalp electric

**B. Partea II. Proprietari și acte**

Inscrieri privitoare la dreptul de proprietate și alte drepturi reale		Referințe
/		
Act Normativ nr. HG NR. 1705, din 29/11/2006 emis de GUVERNUL ROMANIEI (Legea 123 din 10.07.2012; Contract de concesiune nr. 6 din 20.06.2005; Act Aditional nr. 1 din 04.03.2016; Licenta pentru distributia energiei electrice nr. 14033 din 01.07.2002 si Anexa);		
B1	Intabulare, drept de PROPRIETATE, dobandit prin Lege, cota actuala 1/1, cota initiala 1/1 1) STATUL ROMAN - DOMENIUL PUBLIC, CIF:999999999999, LIPSA CUI	A1, A1.1
B2	Intabulare, drept de ADMINISTRARE, dobandit prin Lege, cota actuala 1/1, cota initiala 1/1 1) MINISTERUL ECONOMIEI SI COMERTULUI, CIF:999999999999, LIPSA CUI	A1, A1.1
B3	Intabulare, drept de CONCESIUNE pe o perioada de 49 de ani, dobandit prin Lege, cota actuala 1/1, cota initiala 1/1 1) CEZ DISTRIBUTIE SA, CIF:14491102	A1, A1.1

**C. Partea III. SARCINI .**

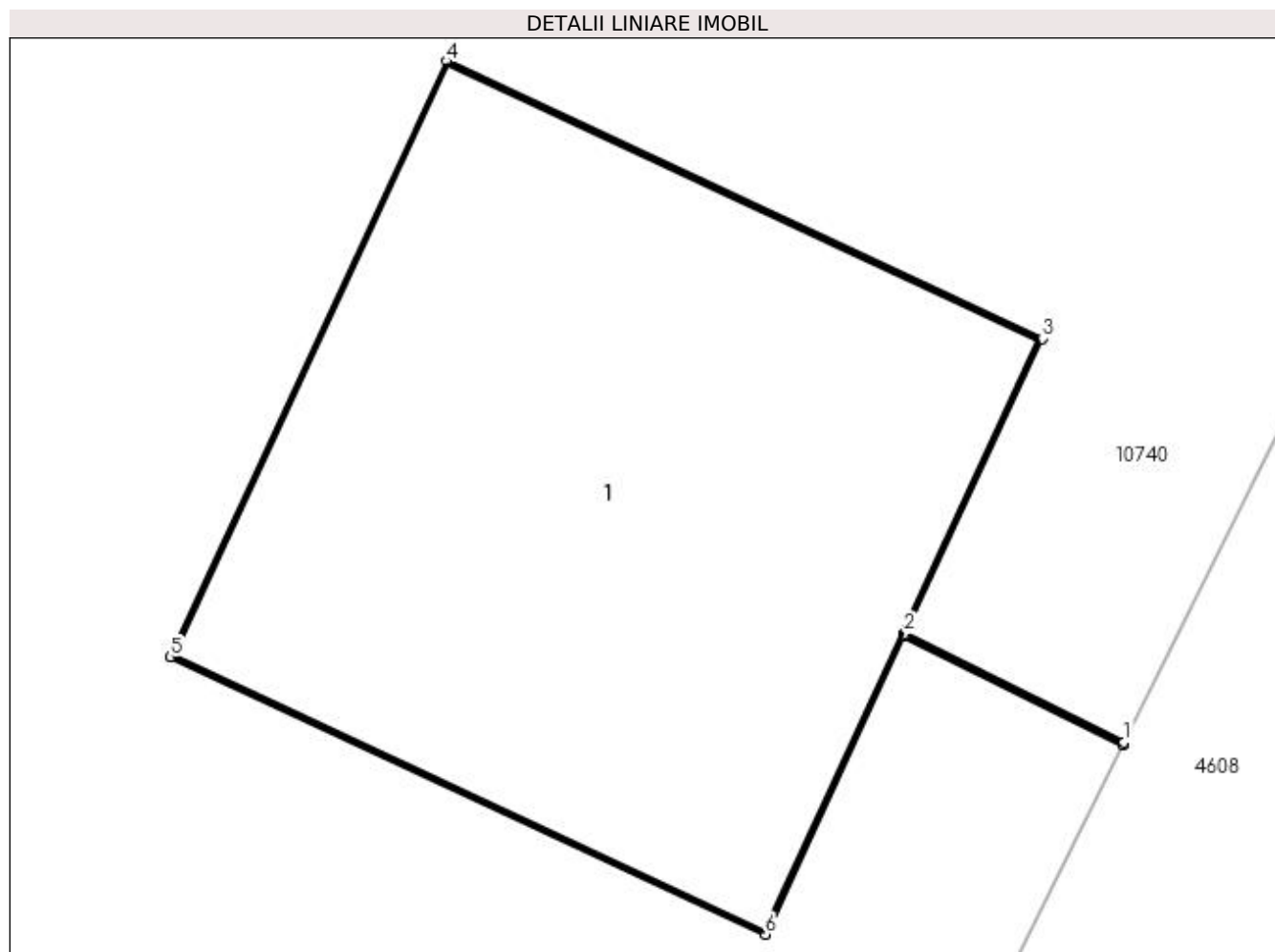
Inscrieri privind dezmembramintele dreptului de proprietate, drepturi reale de garanție și sarcini	Referințe
NU SUNT	

## Anexa Nr. 1 La Partea I

## Teren

Nr cadastral	Suprafața (mp)*	Observații / Referințe
	1	RETEA JT PTA 2 TARTAL

\* Suprafața este determinată în planul de proiecție Stereo 70.



## Date referitoare la teren

Crt	Categorie folosință	Intra vilan	Suprafața (mp)	Tarla	Parcelă	Nr. topo	Observații / Referințe
1	curți construcții	DA	1	-	1	-	

## Date referitoare la construcții

Crt	Număr	Destinație construcție	Supraf. (mp)	Situație juridică	Observații / Referințe
A1.1		construcții industriale și edilitare	1	Cu acte	Nr. niveluri:1; S. construita la sol:1 mp; Stalp electric

## Lungime Segmente

1) Valorile lungimilor segmentelor sunt obținute din proiecție în plan.

Punct început	X / Y	Punct sfârșit	X / Y	Lungime segment (** (m)
1	429.089,733 300.388,953	2	429.089,336 300.389,15	0.443
2	429.089,336 300.389,15	3	429.089,585 300.389,685	0.59
3	429.089,585 300.389,685	4	429.088,505 300.390,187	1.191

Punct început	X / Y	Punct sfârșit	X / Y	Lungime segment (** (m)
4	429.088,505 300.390,187	5	429.088,004 300.389,108	1.19
5	429.088,004 300.389,108	6	429.089,083 300.388,605	1.19
6	429.089,083 300.388,605	7	429.089,334 300.389,145	0.595
7	429.089,334 300.389,145	8	429.089,731 300.388,948	0.443
8	429.089,731 300.388,948	1	429.089,733 300.388,953	0.005

\*\* Lungimile segmentelor sunt determinate în planul de proiecție Stereo 70 și sunt rotunjite la 1 milimetru.

\*\*\* Distanța dintre puncte este formată din segmente cumulate ce sunt mai mici decât valoarea 1 milimetru.



**DATE DESPRE IMOBILUL NR. 10958**

Oficiul de Cadastru și Publicitate Imobiliară DOLJ  
Biroul de Cadastru și Publicitate Imobiliară Craiova

**A. Partea I. Descrierea imobilului**

TEREN Intravilan

Adresa: Loc. Tartal, Jud. Dolj, P2

Nr. Crt	Nr cadastral Nr. topografic	Suprafața* (mp)	Observații / Referințe
A1		1	Sector cadastral:0 Teren imprejmuit; RETEA JT PTA 2 TARTAL

**Construcții**

Crt	Nr cadastral Nr. topografic	Adresa	Observații / Referințe
A1.1		Loc. Tartal, Jud. Dolj, P2	Nr. niveluri:1; S. construita la sol:1 mp; Stalp electric

**B. Partea II. Proprietari și acte**

Inscrieri privitoare la dreptul de proprietate și alte drepturi reale		Referințe
/		
Act Normativ nr. HG NR. 1705, din 29/11/2006 emis de GUVERNUL ROMANIEI (Legea 123 din 10.07.2012; Contract de concesiune nr. 6 din 20.06.2005; Act Aditional nr. 1 din 04.03.2016; Licenta pentru distributia energiei electrice nr. 14033 din 01.07.2002 si Anexa);		
B1	Intabulare, drept de PROPRIETATE, dobandit prin Lege, cota actuala 1/1, cota initiala 1/1 1) STATUL ROMAN - DOMENIUL PUBLIC, CIF:999999999999, LIPSA CUI	A1, A1.1
B2	Intabulare, drept de ADMINISTRARE, dobandit prin Lege, cota actuala 1/1, cota initiala 1/1 1) MINISTERUL ECONOMIEI SI COMERTULUI, CIF:999999999999, LIPSA CUI	A1, A1.1
B3	Intabulare, drept de CONCESIUNE pe o perioada de 49 de ani, dobandit prin Lege, cota actuala 1/1, cota initiala 1/1 1) CEZ DISTRIBUTIE SA, CIF:14491102	A1, A1.1

**C. Partea III. SARCINI .**

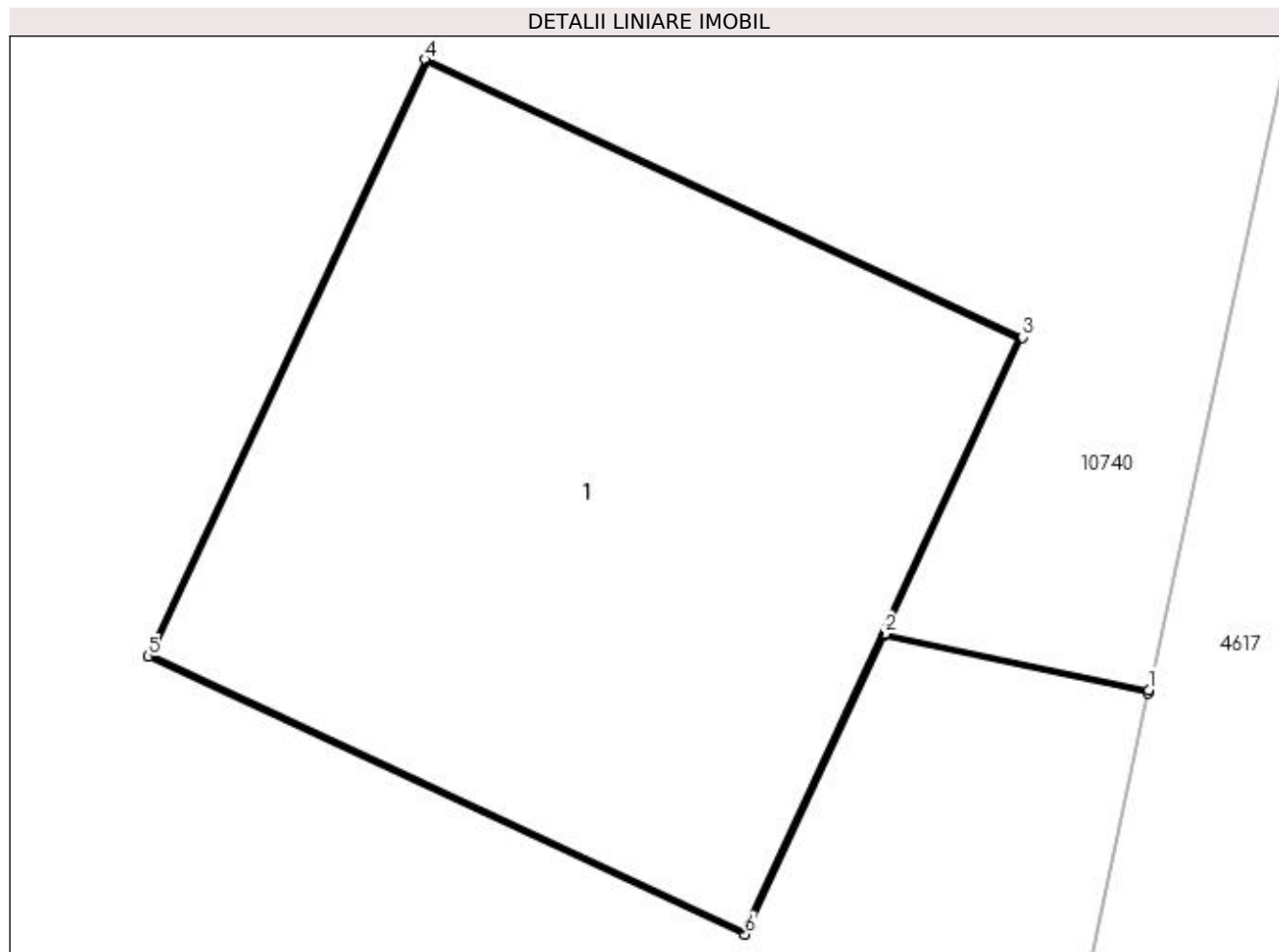
Inscrieri privind dezmembramintele dreptului de proprietate, drepturi reale de garanție și sarcini	Referințe
NU SUNT	

## Anexa Nr. 1 La Partea I

## Teren

Nr cadastral	Suprafața (mp)*	Observații / Referințe
	1	RETEA JT PTA 2 TARTAL

\* Suprafața este determinată în planul de proiecție Stereo 70.



## Date referitoare la teren

Crt	Categorie folosință	Intra vilan	Suprafața (mp)	Tarla	Parcelă	Nr. topo	Observații / Referințe
1	curți constructii	DA	1	-	2	-	

## Date referitoare la construcții

Crt	Număr	Destinație construcție	Supraf. (mp)	Situație juridică	Observații / Referințe
A1.1		construcții industriale și edilitare	1	Cu acte	Nr. niveluri:1; S. construita la sol:1 mp; Stalp electric

## Lungime Segmente

1) Valorile lungimilor segmentelor sunt obținute din proiecție în plan.

Punct început	X / Y	Punct sfârșit	X / Y	Lungime segment (** (m)
1	429.062,045 300.332,384	2	429.061,568 300.332,486	0.488
2	429.061,568 300.332,486	3	429.061,817 300.333,022	0.591
3	429.061,817 300.333,022	4	429.060,737 300.333,524	1.191



Punct început	X / Y	Punct sfârșit	X / Y	Lungime segment (** (m)
4	429.060,737 300.333,524	5	429.060,236 300.332,445	1.19
5	429.060,236 300.332,445	6	429.061,315 300.331,942	1.19
6	429.061,315 300.331,942	7	429.061,566 300.332,482	0.595
7	429.061,566 300.332,482	8	429.062,044 300.332,379	0.489
8	429.062,044 300.332,379	1	429.062,045 300.332,384	0.005

\*\* Lungimile segmentelor sunt determinate în planul de proiecție Stereo 70 și sunt rotunjite la 1 milimetru.

\*\*\* Distanța dintre puncte este formată din segmente cumulate ce sunt mai mici decât valoarea 1 milimetru.



**DATE DESPRE IMOBILUL NR. 10960**

Oficiul de Cadastru și Publicitate Imobiliară DOLJ  
Biroul de Cadastru și Publicitate Imobiliară Craiova

**A. Partea I. Descrierea imobilului**

TEREN Intravilan

Adresa: Loc. Tartal, Jud. Dolj, P3

Nr. Crt	Nr cadastral Nr. topografic	Suprafața* (mp)	Observații / Referințe
A1		1	Sector cadastral:0 Teren neimprejmuit; RETEA JT PTA 2 TARTAL

**Construcții**

Crt	Nr cadastral Nr. topografic	Adresa	Observații / Referințe
A1.1		Loc. Tartal, Jud. Dolj, P3	Nr. niveluri:1; S. construita la sol:1 mp; Stalp electric

**B. Partea II. Proprietari și acte**

Inscrieri privitoare la dreptul de proprietate și alte drepturi reale		Referințe
/		
Act Normativ nr. HG NR. 1705, din 29/11/2006 emis de GUVERNUL ROMANIEI (Legea 123 din 10.07.2012; Contract de concesiune nr. 6 din 20.06.2005; Act Aditional nr. 1 din 04.03.2016; Licenta pentru distributia energiei electrice nr. 14033 din 01.07.2002 si Anexa);		
B1	Intabulare, drept de PROPRIETATE, dobandit prin Lege, cota actuala 1/1, cota initiala 1/1 1) STATUL ROMAN - DOMENIUL PUBLIC, CIF:999999999999, LIPSA CUI	A1, A1.1
B2	Intabulare, drept de ADMINISTRARE, dobandit prin Lege, cota actuala 1/1, cota initiala 1/1 1) MINISTERUL ECONOMIEI SI COMERTULUI, CIF:999999999999, LIPSA CUI	A1, A1.1
B3	Intabulare, drept de CONCESIUNE pe o perioada de 49 de ani, dobandit prin Lege, cota actuala 1/1, cota initiala 1/1 1) CEZ DISTRIBUTIE SA, CIF:14491102	A1, A1.1

**C. Partea III. SARCINI .**

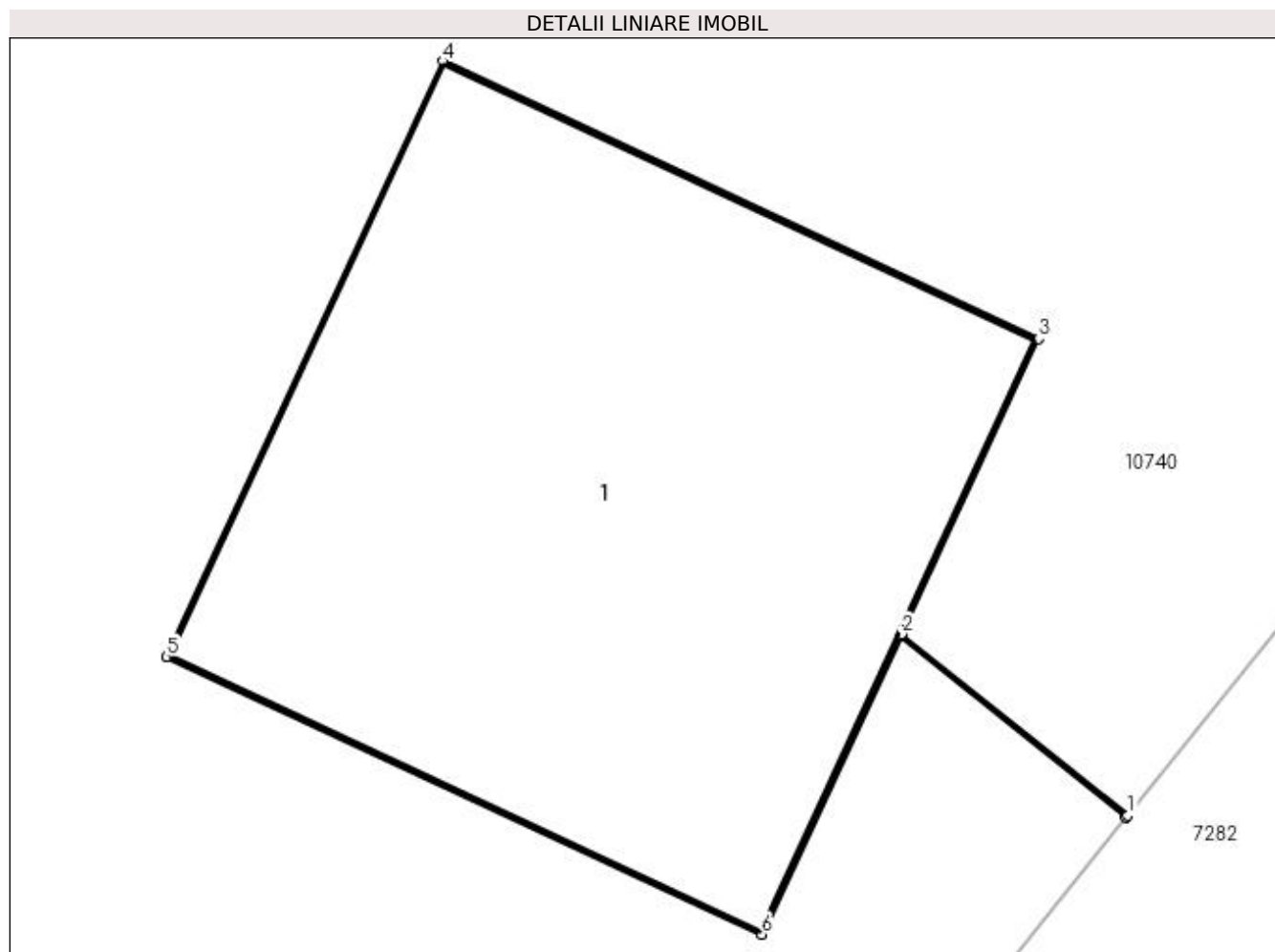
Inscrieri privind dezmembramintele dreptului de proprietate, drepturi reale de garanție și sarcini	Referințe
NU SUNT	

## Anexa Nr. 1 La Partea I

## Teren

Nr cadastral	Suprafața (mp)*	Observații / Referințe
	1	RETEA JT PTA 2 TARTAL

\* Suprafața este determinată în planul de proiecție Stereo 70.



## Date referitoare la teren

Crt	Categorie folosință	Intra vilan	Suprafața (mp)	Tarla	Parcelă	Nr. topo	Observații / Referințe
1	curți constructii	DA	1	-	3	-	

## Date referitoare la construcții

Crt	Număr	Destinație construcție	Supraf. (mp)	Situație juridică	Observații / Referințe
A1.1		construcții industriale și edilitare	1	Cu acte	Nr. niveluri:1; S. construita la sol:1 mp; Stalp electric

## Lungime Segmente

1) Valorile lungimilor segmentelor sunt obținute din proiecție în plan.

Punct început	X / Y	Punct sfârșit	X / Y	Lungime segment (** (m)
1	429.015,477 300.217,158	2	429.015,067 300.217,487	0.526
2	429.015,067 300.217,487	3	429.015,316 300.218,022	0.59
3	429.015,316 300.218,022	4	429.014,237 300.218,524	1.19

Punct început	X / Y	Punct sfârșit	X / Y	Lungime segment (** (m)
4	429.014,237 300.218,524	5	429.013,735 300.217,446	1.189
5	429.013,735 300.217,446	6	429.014,814 300.216,943	1.19
6	429.014,814 300.216,943	7	429.015,065 300.217,483	0.595
7	429.015,065 300.217,483	8	429.015,474 300.217,155	0.524
8	429.015,474 300.217,155	1	429.015,477 300.217,158	0.004

\*\* Lungimile segmentelor sunt determinate în planul de proiecție Stereo 70 și sunt rotunjite la 1 milimetru.

\*\*\* Distanța dintre puncte este formată din segmente cumulate ce sunt mai mici decât valoarea 1 milimetru.



**DATE DESPRE IMOBILUL NR. 10961**

Oficiul de Cadastru și Publicitate Imobiliară DOLJ  
Biroul de Cadastru și Publicitate Imobiliară Craiova

**A. Partea I. Descrierea imobilului**

TEREN Intravilan

Adresa: Loc. Tartal, Jud. Dolj, P50

Nr. Crt	Nr cadastral Nr. topografic	Suprafața* (mp)	Observații / Referințe
A1		1	Sector cadastral:0 Teren neimprejmuit; RETEA JT PTA 2 TARTAL

**Construcții**

Crt	Nr cadastral Nr. topografic	Adresa	Observații / Referințe
A1.1		Loc. Tartal, Jud. Dolj, P50	Nr. niveluri:1; S. construita la sol:1 mp; Stalp electric

**B. Partea II. Proprietari și acte**

Inscrieri privitoare la dreptul de proprietate și alte drepturi reale		Referințe
/		
Act Normativ nr. HG NR. 1705, din 29/11/2006 emis de GUVERNUL ROMANIEI (Legea 123 din 10.07.2012; Contract de concesiune nr. 6 din 20.06.2005; Act Aditional nr. 1 din 04.03.2016; Licenta pentru distributia energiei electrice nr. 14033 din 01.07.2002 si Anexa);		
B1	Intabulare, drept de PROPRIETATE, dobandit prin Lege, cota actuala 1/1, cota initiala 1/1 1) STATUL ROMAN - DOMENIUL PUBLIC, CIF:999999999999, LIPSA CUI	A1, A1.1
B2	Intabulare, drept de ADMINISTRARE, dobandit prin Lege, cota actuala 1/1, cota initiala 1/1 1) MINISTERUL ECONOMIEI SI COMERTULUI, CIF:999999999999, LIPSA CUI	A1, A1.1
B3	Intabulare, drept de CONCESIUNE pe o perioada de 49 de ani, dobandit prin Lege, cota actuala 1/1, cota initiala 1/1 1) CEZ DISTRIBUTIE SA, CIF:14491102	A1, A1.1

**C. Partea III. SARCINI .**

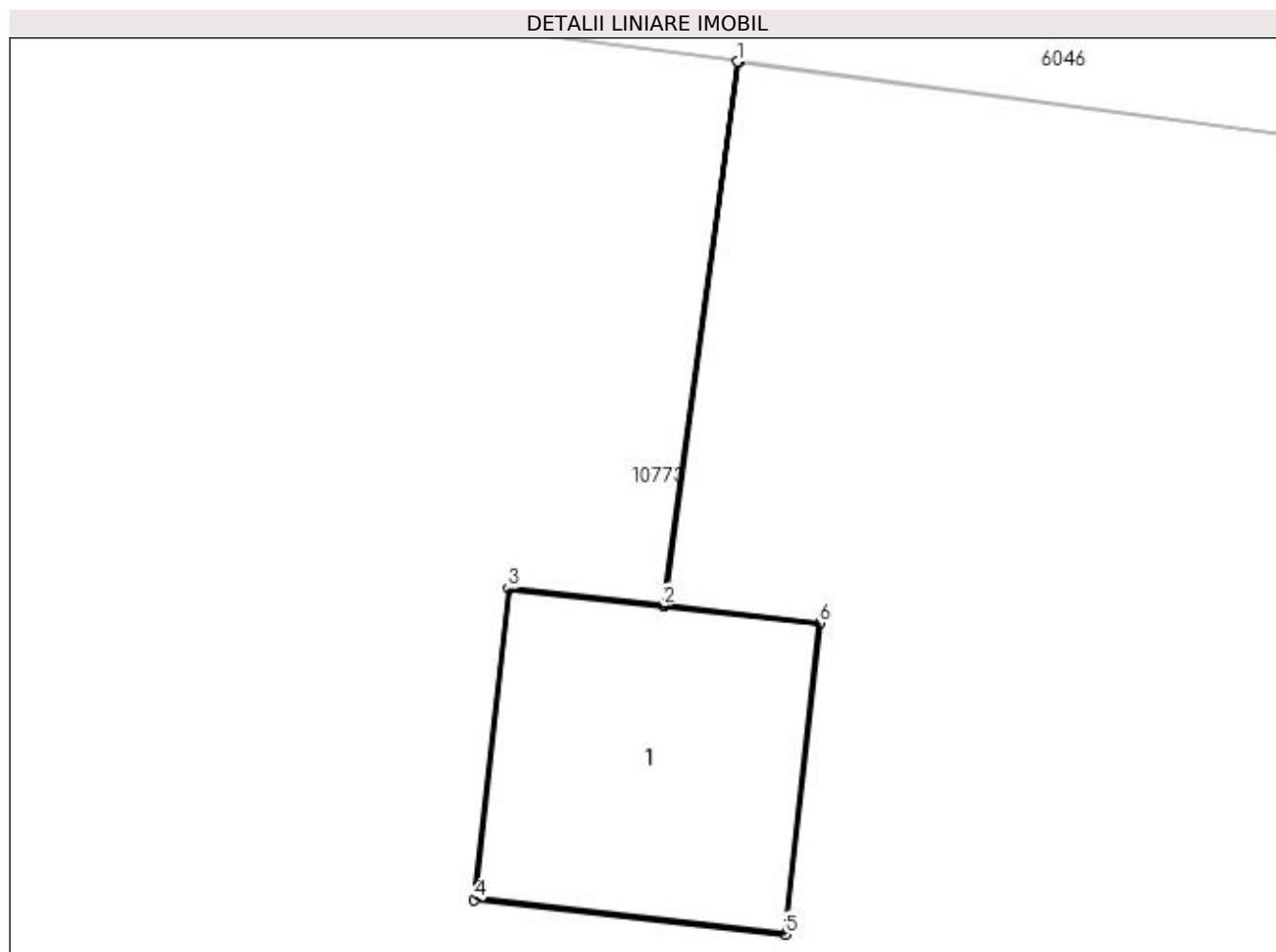
Inscrieri privind dezmembramintele dreptului de proprietate, drepturi reale de garanție și sarcini	Referințe
NU SUNT	

## Anexa Nr. 1 La Partea I

## Teren

Nr cadastral	Suprafața (mp)*	Observații / Referințe
	1	RETEA JT PTA 2 TARTAL

\* Suprafața este determinată în planul de proiecție Stereo 70.



## Date referitoare la teren

Crt	Categorie folosință	Intra vilan	Suprafața (mp)	Tarla	Parcelă	Nr. topo	Observații / Referințe
1	curți construcții	DA	1	-	50	-	

## Date referitoare la construcții

Crt	Număr	Destinație construcție	Supraf. (mp)	Situație juridică	Observații / Referințe
A1.1		construcții industriale și edilitare	1	Cu acte	Nr. niveluri:1; S. construita la sol:1 mp; Stalp electric

## Lungime Segmente

1) Valorile lungimilor segmentelor sunt obținute din proiecție în plan.

Punct început	X / Y	Punct sfârșit	X / Y	Lungime segment (** (m)
1	429.221,864 300.409,613	2	429.221,581 300.407,545	2.087
2	429.221,581 300.407,545	3	429.220,994 300.407,61	0.591
3	429.220,994 300.407,61	4	429.220,863 300.406,428	1.189



Punct început	X / Y	Punct sfârșit	X / Y	Lungime segment (** (m)
4	429.220,863 300.406,428	5	429.222,046 300.406,296	1.19
5	429.222,046 300.406,296	6	429.222,177 300.407,479	1.19
6	429.222,177 300.407,479	7	429.221,586 300.407,545	0.595
7	429.221,586 300.407,545	8	429.221,869 300.409,612	2.086
8	429.221,869 300.409,612	1	429.221,864 300.409,613	0.005

\*\* Lungimile segmentelor sunt determinate în planul de proiecție Stereo 70 și sunt rotunjite la 1 milimetru.

\*\*\* Distanța dintre puncte este formată din segmente cumulate ce sunt mai mici decât valoarea 1 milimetru.



**DATE DESPRE IMOBILUL NR. 10962**

Oficiul de Cadastru și Publicitate Imobiliară DOLJ  
Biroul de Cadastru și Publicitate Imobiliară Craiova

**A. Partea I. Descrierea imobilului**

TEREN Intravilan

Adresa: Loc. Tartal, Jud. Dolj, P51

Nr. Crt	Nr cadastral Nr. topografic	Suprafața* (mp)	Observații / Referințe
A1		1	Sector cadastral:0 Teren neimprejmuit; RETEA JT PTA 2 TARTAL

**Construcții**

Crt	Nr cadastral Nr. topografic	Adresa	Observații / Referințe
A1.1		Loc. Tartal, Jud. Dolj, P51	Nr. niveluri:1; S. construita la sol:1 mp; Stalp electric

**B. Partea II. Proprietari și acte**

Inscrieri privitoare la dreptul de proprietate și alte drepturi reale		Referințe
/		
Act Normativ nr. HG NR. 1705, din 29/11/2006 emis de GUVERNUL ROMANIEI (Legea 123 din 10.07.2012; Contract de concesiune nr. 6 din 20.06.2005; Act Aditional nr. 1 din 04.03.2016; Licenta pentru distributia energiei electrice nr. 14033 din 01.07.2002 si Anexa);		
B1	Intabulare, drept de PROPRIETATE, dobandit prin Lege, cota actuala 1/1, cota initiala 1/1 1) STATUL ROMAN - DOMENIUL PUBLIC, CIF:999999999999, LIPSA CUI	A1, A1.1
B2	Intabulare, drept de ADMINISTRARE, dobandit prin Lege, cota actuala 1/1, cota initiala 1/1 1) MINISTERUL ECONOMIEI SI COMERTULUI, CIF:999999999999, LIPSA CUI	A1, A1.1
B3	Intabulare, drept de CONCESIUNE pe o perioada de 49 de ani, dobandit prin Lege, cota actuala 1/1, cota initiala 1/1 1) CEZ DISTRIBUTIE SA, CIF:14491102	A1, A1.1

**C. Partea III. SARCINI .**

Inscrieri privind dezmembramintele dreptului de proprietate, drepturi reale de garanție și sarcini	Referințe
NU SUNT	

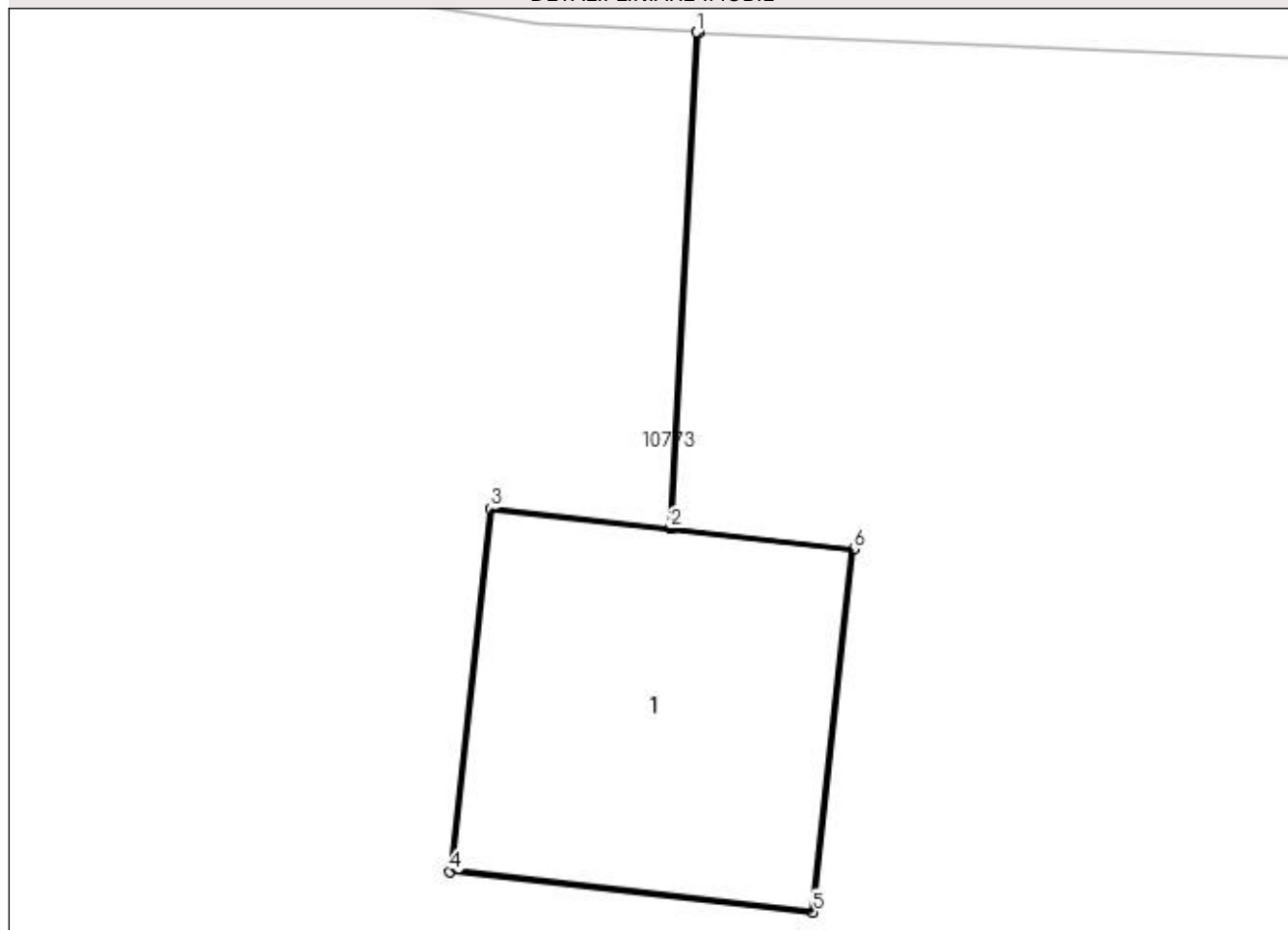
## Anexa Nr. 1 La Partea I

## Teren

Nr cadastral	Suprafața (mp)*	Observații / Referințe
	1	RETEA JT PTA 2 TARTAL

\* Suprafața este determinată în planul de proiecție Stereo 70.

## DETALII LINIARE IMOBIL



## Date referitoare la teren

Crt	Categorie folosință	Intra vilan	Suprafața (mp)	Tarla	Parcelă	Nr. topo	Observații / Referințe
1	curți constructii	DA	1	-	51	-	

## Date referitoare la construcții

Crt	Număr	Destinație construcție	Supraf. (mp)	Situație juridică	Observații / Referințe
A1.1		construcții industriale și edilitare	1	Cu acte	Nr. niveluri:1; S. construita la sol:1 mp; Stalp electric

## Lungime Segmente

1) Valorile lungimilor segmentelor sunt obținute din proiecție în plan.

Punct început	X / Y	Punct sfârșit	X / Y	Lungime segment (** (m)
1	429.262,929 300.403,884	2	429.262,844 300.402,267	1.619
2	429.262,844 300.402,267	3	429.262,257 300.402,332	0.591
3	429.262,257 300.402,332	4	429.262,126 300.401,15	1.189

Punct început	X / Y	Punct sfârșit	X / Y	Lungime segment (** (m)
4	429.262,126 300.401,15	5	429.263,309 300.401,017	1.19
5	429.263,309 300.401,017	6	429.263,44 300.402,2	1.19
6	429.263,44 300.402,2	7	429.262,849 300.402,266	0.595
7	429.262,849 300.402,266	8	429.262,934 300.403,883	1.619
8	429.262,934 300.403,883	1	429.262,929 300.403,884	0.005

\*\* Lungimile segmentelor sunt determinate în planul de proiecție Stereo 70 și sunt rotunjite la 1 milimetru.

\*\*\* Distanța dintre puncte este formată din segmente cumulate ce sunt mai mici decât valoarea 1 milimetru.



**DATE DESPRE IMOBILUL NR. 10963**

Oficiul de Cadastru și Publicitate Imobiliară DOLJ  
Biroul de Cadastru și Publicitate Imobiliară Craiova

**A. Partea I. Descrierea imobilului**

TEREN Intravilan

Adresa: Loc. Tartal, Jud. Dolj, P52

Nr. Crt	Nr cadastral Nr. topografic	Suprafața* (mp)	Observații / Referințe
A1		1	Sector cadastral:0 Teren neimprejmuit; RETEA JT PTA 2 TARTAL

**Construcții**

Crt	Nr cadastral Nr. topografic	Adresa	Observații / Referințe
A1.1		Loc. Tartal, Jud. Dolj, P52	Nr. niveluri:1; S. construita la sol:1 mp; Stalp electric

**B. Partea II. Proprietari și acte**

Inscrieri privitoare la dreptul de proprietate și alte drepturi reale		Referințe
/		
Act Normativ nr. HG NR. 1705, din 29/11/2006 emis de GUVERNUL ROMANIEI (Legea 123 din 10.07.2012; Contract de concesiune nr. 6 din 20.06.2005; Act Aditional nr. 1 din 04.03.2016; Licenta pentru distributia energiei electrice nr. 14033 din 01.07.2002 si Anexa);		
B1	Intabulare, drept de PROPRIETATE, dobandit prin Lege, cota actuala 1/1, cota initiala 1/1 1) STATUL ROMAN - DOMENIUL PUBLIC, CIF:999999999999, LIPSA CUI	A1, A1.1
B2	Intabulare, drept de ADMINISTRARE, dobandit prin Lege, cota actuala 1/1, cota initiala 1/1 1) MINISTERUL ECONOMIEI SI COMERTULUI, CIF:999999999999, LIPSA CUI	A1, A1.1
B3	Intabulare, drept de CONCESIUNE pe o perioada de 49 de ani, dobandit prin Lege, cota actuala 1/1, cota initiala 1/1 1) CEZ DISTRIBUTIE SA, CIF:14491102	A1, A1.1

**C. Partea III. SARCINI .**

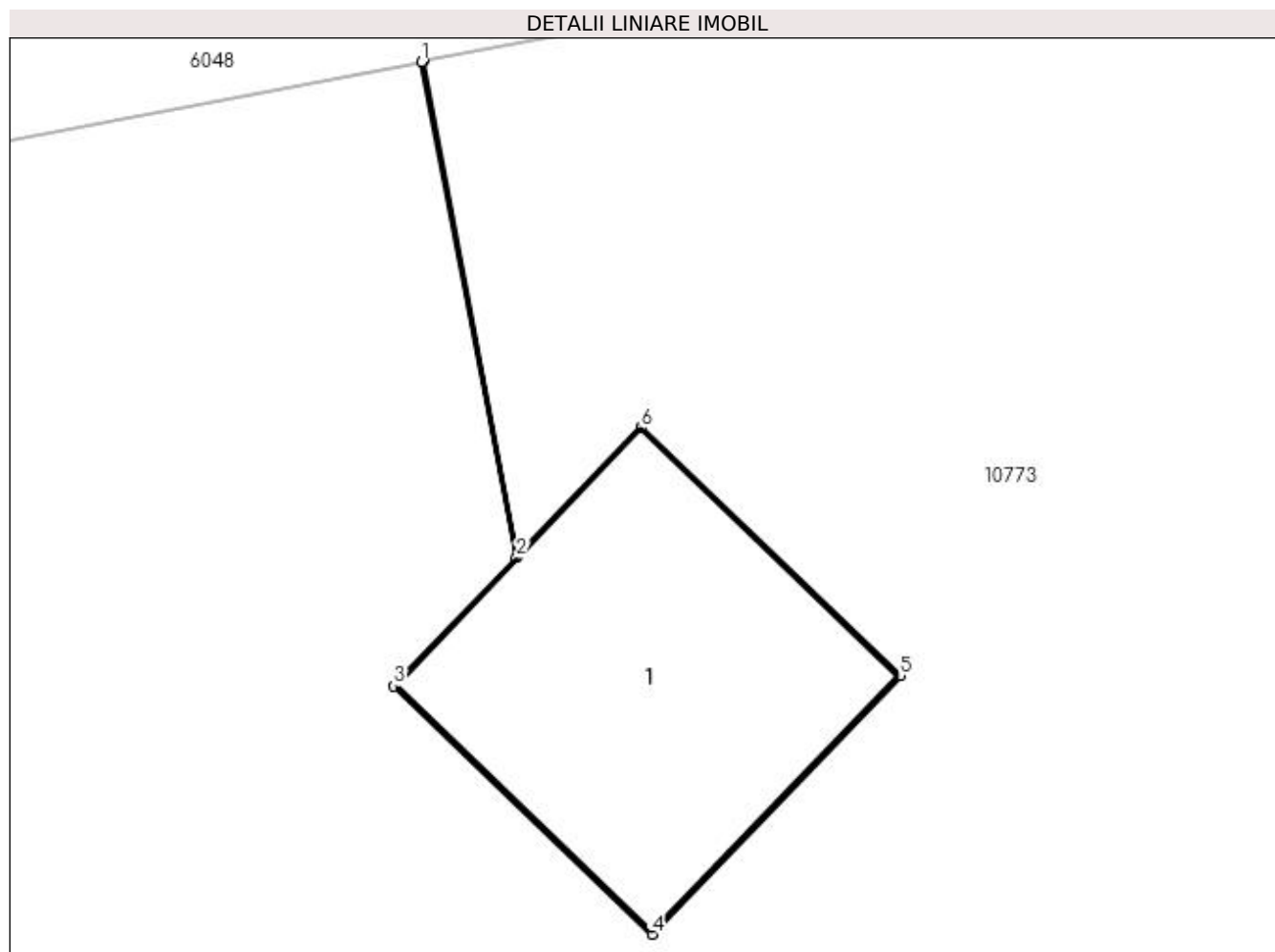
Inscrieri privind dezmembramintele dreptului de proprietate, drepturi reale de garanție și sarcini	Referințe
NU SUNT	

## Anexa Nr. 1 La Partea I

## Teren

Nr cadastral	Suprafața (mp)*	Observații / Referințe
	1	RETEA JT PTA 2 TARTAL

\* Suprafața este determinată în planul de proiecție Stereo 70.



## Date referitoare la teren

Crt	Categorie folosință	Intra vilan	Suprafața (mp)	Tarla	Parcelă	Nr. topo	Observații / Referințe
1	curți constructii	DA	1	-	52	-	

## Date referitoare la construcții

Crt	Număr	Destinație construcție	Supraf. (mp)	Situație juridică	Observații / Referințe
A1.1		construcții industriale și edilitare	1	Cu acte	Nr. niveluri:1; S. construita la sol:1 mp; Stalp electric

## Lungime Segmente

1) Valorile lungimilor segmentelor sunt obținute din proiecție în plan.

Punct început	X / Y	Punct sfârșit	X / Y	Lungime segment (** (m)
1	429.302,657 300.406,683	2	429.302,972 300.405,037	1.676
2	429.302,972 300.405,037	3	429.302,565 300.404,611	0.589
3	429.302,565 300.404,611	4	429.303,423 300.403,787	1.19



Punct început	X / Y	Punct sfârșit	X / Y	Lungime segment (** (m)
4	429.303,423 300.403,787	5	429.304,247 300.404,646	1.19
5	429.304,247 300.404,646	6	429.303,387 300.405,47	1.191
6	429.303,387 300.405,47	7	429.302,976 300.405,04	0.595
7	429.302,976 300.405,04	8	429.302,662 300.406,684	1.674
8	429.302,662 300.406,684	1	429.302,657 300.406,683	0.005

\*\* Lungimile segmentelor sunt determinate în planul de proiecție Stereo 70 și sunt rotunjite la 1 milimetru.

\*\*\* Distanța dintre puncte este formată din segmente cumulate ce sunt mai mici decât valoarea 1 milimetru.



**DATE DESPRE IMOBILUL NR. 10964**

Oficiul de Cadastru și Publicitate Imobiliară DOLJ  
Biroul de Cadastru și Publicitate Imobiliară Craiova

**A. Partea I. Descrierea imobilului**

TEREN Intravilan

Adresa: Loc. Tartal, Jud. Dolj, P53

Nr. Crt	Nr cadastral Nr. topografic	Suprafața* (mp)	Observații / Referințe
A1		1	Sector cadastral:0 Teren neimprejmuit; RETEA JT PTA 2 TARTAL

**Construcții**

Crt	Nr cadastral Nr. topografic	Adresa	Observații / Referințe
A1.1		Loc. Tartal, Jud. Dolj, P53	Nr. niveluri:1; S. construita la sol:1 mp; Stalp electric

**B. Partea II. Proprietari și acte**

Inscrieri privitoare la dreptul de proprietate și alte drepturi reale		Referințe
/		
Act Normativ nr. HG NR. 1705, din 29/11/2006 emis de GUVERNUL ROMANIEI (Legea 123 din 10.07.2012; Contract de concesiune nr. 6 din 20.06.2005; Act Aditional nr. 1 din 04.03.2016; Licenta pentru distributia energiei electrice nr. 14033 din 01.07.2002 si Anexa);		
B1	Intabulare, drept de PROPRIETATE, dobandit prin Lege, cota actuala 1/1, cota initiala 1/1 1) STATUL ROMAN - DOMENIUL PUBLIC, CIF:999999999999, LIPSA CUI	A1, A1.1
B2	Intabulare, drept de ADMINISTRARE, dobandit prin Lege, cota actuala 1/1, cota initiala 1/1 1) MINISTERUL ECONOMIEI SI COMERTULUI, CIF:999999999999, LIPSA CUI	A1, A1.1
B3	Intabulare, drept de CONCESIUNE pe o perioada de 49 de ani, dobandit prin Lege, cota actuala 1/1, cota initiala 1/1 1) CEZ DISTRIBUTIE SA, CIF:14491102	A1, A1.1

**C. Partea III. SARCINI .**

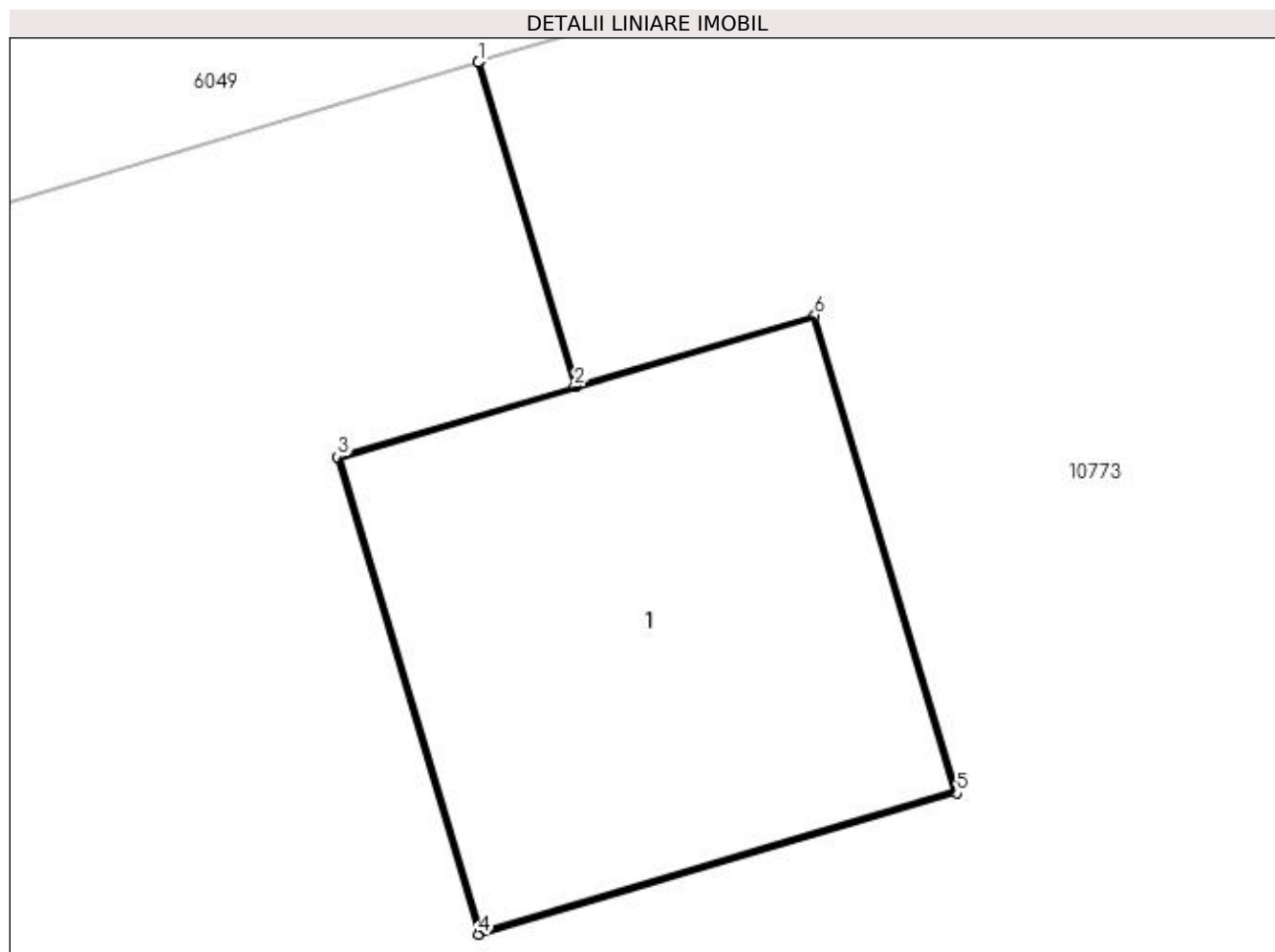
Inscrieri privind dezmembramintele dreptului de proprietate, drepturi reale de garanție și sarcini	Referințe
NU SUNT	

## Anexa Nr. 1 La Partea I

## Teren

Nr cadastral	Suprafața (mp)*	Observații / Referințe
	1	RETEA JT PTA 2 TARTAL

\* Suprafața este determinată în planul de proiecție Stereo 70.



## Date referitoare la teren

Crt	Categorie folosință	Intra vilan	Suprafața (mp)	Tarla	Parcelă	Nr. topo	Observații / Referințe
1	curți constructii	DA	1	-	53	-	

## Date referitoare la construcții

Crt	Număr	Destinație construcție	Supraf. (mp)	Situație juridică	Observații / Referințe
A1.1		construcții industriale și edilitare	1	Cu acte	Nr. niveluri:1; S. construita la sol:1 mp; Stalp electric

## Lungime Segmente

1) Valorile lungimilor segmentelor sunt obținute din proiecție în plan.

Punct început	X / Y	Punct sfârșit	X / Y	Lungime segment (** (m)
1	429.341,143 300.416,053	2	429.341,373 300.415,279	0.807
2	429.341,373 300.415,279	3	429.340,807 300.415,111	0.59
3	429.340,807 300.415,111	4	429.341,145 300.413,97	1.19

Punct început	X / Y	Punct sfârșit	X / Y	Lungime segment (** (m)
4	429.341,145 300.413,97	5	429.342,286 300.414,308	1.19
5	429.342,286 300.414,308	6	429.341,947 300.415,449	1.19
6	429.341,947 300.415,449	7	429.341,377 300.415,28	0.595
7	429.341,377 300.415,28	8	429.341,147 300.416,055	0.808
8	429.341,147 300.416,055	1	429.341,143 300.416,053	0.004

\*\* Lungimile segmentelor sunt determinate în planul de proiecție Stereo 70 și sunt rotunjite la 1 milimetru.

\*\*\* Distanța dintre puncte este formată din segmente cumulate ce sunt mai mici decât valoarea 1 milimetru.



**DATE DESPRE IMOBILUL NR. 10965**

Oficiul de Cadastru și Publicitate Imobiliară DOLJ  
Biroul de Cadastru și Publicitate Imobiliară Craiova

**A. Partea I. Descrierea imobilului**

TEREN Intravilan

Adresa: Loc. Tartal, Jud. Dolj, P54

Nr. Crt	Nr cadastral Nr. topografic	Suprafața* (mp)	Observații / Referințe
A1		1	Sector cadastral:0 Teren neimprejmuit; RETEA JT PTA 2 TARTAL

**Construcții**

Crt	Nr cadastral Nr. topografic	Adresa	Observații / Referințe
A1.1		Loc. Tartal, Jud. Dolj, P54	Nr. niveluri:1; S. construita la sol:1 mp; Stalp electric

**B. Partea II. Proprietari și acte**

Inscrieri privitoare la dreptul de proprietate și alte drepturi reale		Referințe
/		
Act Normativ nr. HG NR. 1705, din 29/11/2006 emis de GUVERNUL ROMANIEI (Legea 123 din 10.07.2012; Contract de concesiune nr. 6 din 20.06.2005; Act Aditional nr. 1 din 04.03.2016; Licenta pentru distributia energiei electrice nr. 14033 din 01.07.2002 si Anexa);		
B1	Intabulare, drept de PROPRIETATE, dobandit prin Lege, cota actuala 1/1, cota initiala 1/1 1) STATUL ROMAN - DOMENIUL PUBLIC, CIF:999999999999, LIPSA CUI	A1, A1.1
B2	Intabulare, drept de ADMINISTRARE, dobandit prin Lege, cota actuala 1/1, cota initiala 1/1 1) MINISTERUL ECONOMIEI SI COMERTULUI, CIF:999999999999, LIPSA CUI	A1, A1.1
B3	Intabulare, drept de CONCESIUNE pe o perioada de 49 de ani, dobandit prin Lege, cota actuala 1/1, cota initiala 1/1 1) CEZ DISTRIBUTIE SA, CIF:14491102	A1, A1.1

**C. Partea III. SARCINI .**

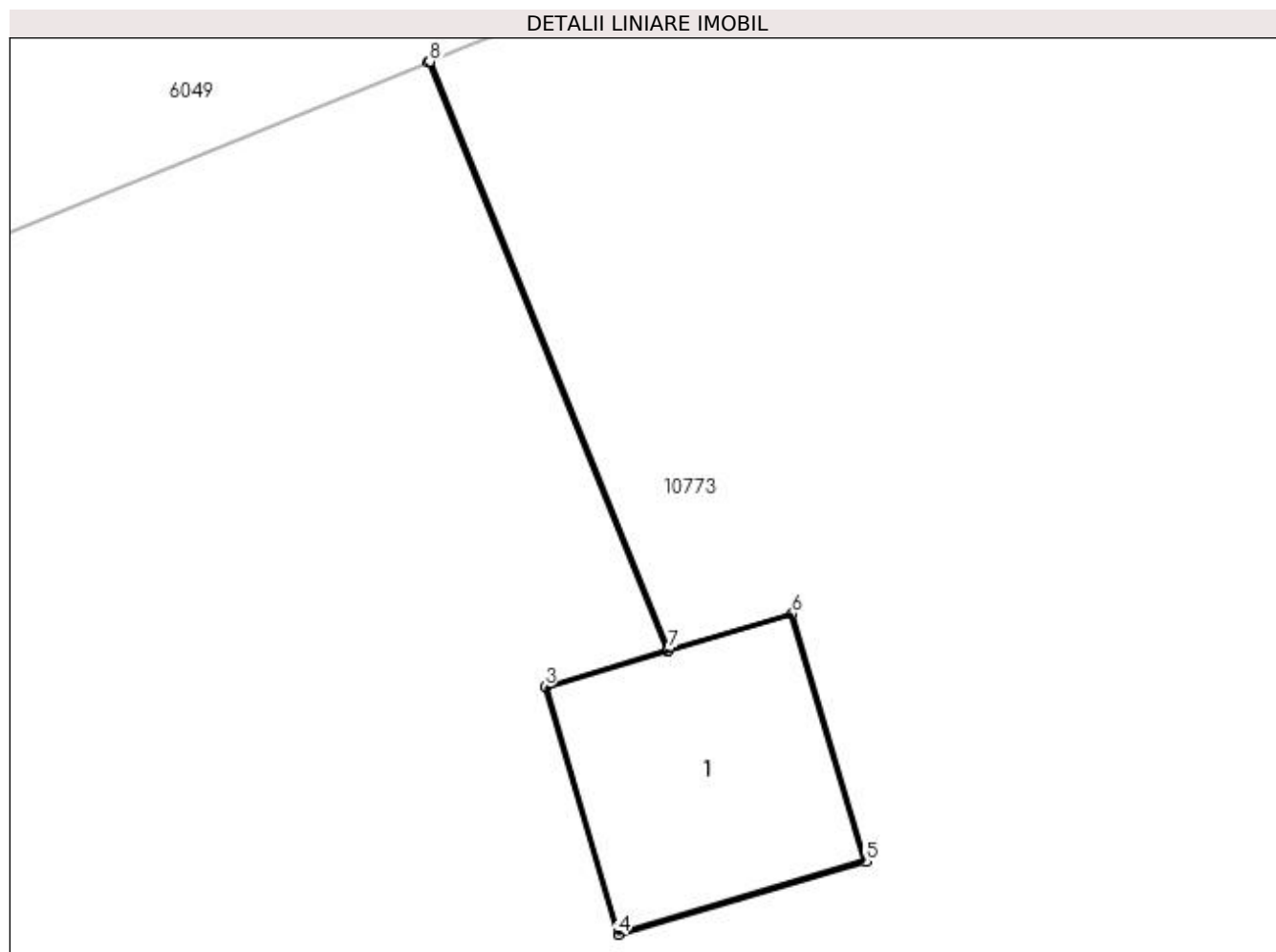
Inscrieri privind dezmembramintele dreptului de proprietate, drepturi reale de garanție și sarcini	Referințe
NU SUNT	

## Anexa Nr. 1 La Partea I

## Teren

Nr cadastral	Suprafața (mp)*	Observații / Referințe
	1	RETEA JT PTA 2 TARTAL

\* Suprafața este determinată în planul de proiecție Stereo 70.



## Date referitoare la teren

Crt	Categorie folosință	Intra vilan	Suprafața (mp)	Tarla	Parcelă	Nr. topo	Observații / Referințe
1	curți constructii	DA	1	-	54	-	

## Date referitoare la construcții

Crt	Număr	Destinație construcție	Supraf. (mp)	Situație juridică	Observații / Referințe
A1.1		construcții industriale și edilitare	1	Cu acte	Nr. niveluri:1; S. construita la sol:1 mp; Stalp electric

## Lungime Segmente

1) Valorile lungimilor segmentelor sunt obținute din proiecție în plan.

Punct început	X / Y	Punct sfârșit	X / Y	Lungime segment (** (m)
1	429.376,484 300.427,191	2	429.377,587 300.424,477	2.93
2	429.377,587 300.424,477	3	429.377,021 300.424,309	0.59
3	429.377,021 300.424,309	4	429.377,359 300.423,168	1.19



Punct început	X / Y	Punct sfârșit	X / Y	Lungime segment (** (m)
4	429.377,359 300.423,168	5	429.378,5 300.423,506	1.19
5	429.378,5 300.423,506	6	429.378,162 300.424,647	1.19
6	429.378,162 300.424,647	7	429.377,591 300.424,478	0.595
7	429.377,591 300.424,478	8	429.376,489 300.427,193	2.93
8	429.376,489 300.427,193	1	429.376,484 300.427,191	0.005

\*\* Lungimile segmentelor sunt determinate în planul de proiecție Stereo 70 și sunt rotunjite la 1 milimetru.

\*\*\* Distanța dintre puncte este formată din segmente cumulate ce sunt mai mici decât valoarea 1 milimetru.



**DATE DESPRE IMOBILUL NR. 10966**

Oficiul de Cadastru și Publicitate Imobiliară DOLJ  
Biroul de Cadastru și Publicitate Imobiliară Craiova

**A. Partea I. Descrierea imobilului**

TEREN Intravilan

Adresa: Loc. Tartal, Jud. Dolj, P55

Nr. Crt	Nr cadastral Nr. topografic	Suprafața* (mp)	Observații / Referințe
A1		1	Sector cadastral:0 Teren neimprejmuit; RETEA JT PTA 2 TARTAL

**Construcții**

Crt	Nr cadastral Nr. topografic	Adresa	Observații / Referințe
A1.1		Loc. Tartal, Jud. Dolj, P55	Nr. niveluri:1; S. construita la sol:1 mp; Stalp electric

**B. Partea II. Proprietari și acte**

Inscrieri privitoare la dreptul de proprietate și alte drepturi reale		Referințe
/		
Act Normativ nr. HG NR. 1705, din 29/11/2006 emis de GUVERNUL ROMANIEI (Legea 123 din 10.07.2012; Contract de concesiune nr. 6 din 20.06.2005; Act Aditional nr. 1 din 04.03.2016; Licenta pentru distributia energiei electrice nr. 14033 din 01.07.2002 si Anexa);		
B1	Intabulare, drept de PROPRIETATE, dobandit prin Lege, cota actuala 1/1, cota initiala 1/1 1) STATUL ROMAN - DOMENIUL PUBLIC, CIF:999999999999, LIPSA CUI	A1, A1.1
B2	Intabulare, drept de ADMINISTRARE, dobandit prin Lege, cota actuala 1/1, cota initiala 1/1 1) MINISTERUL ECONOMIEI SI COMERTULUI, CIF:999999999999, LIPSA CUI	A1, A1.1
B3	Intabulare, drept de CONCESIUNE pe o perioada de 49 de ani, dobandit prin Lege, cota actuala 1/1, cota initiala 1/1 1) CEZ DISTRIBUTIE SA, CIF:14491102	A1, A1.1

**C. Partea III. SARCINI .**

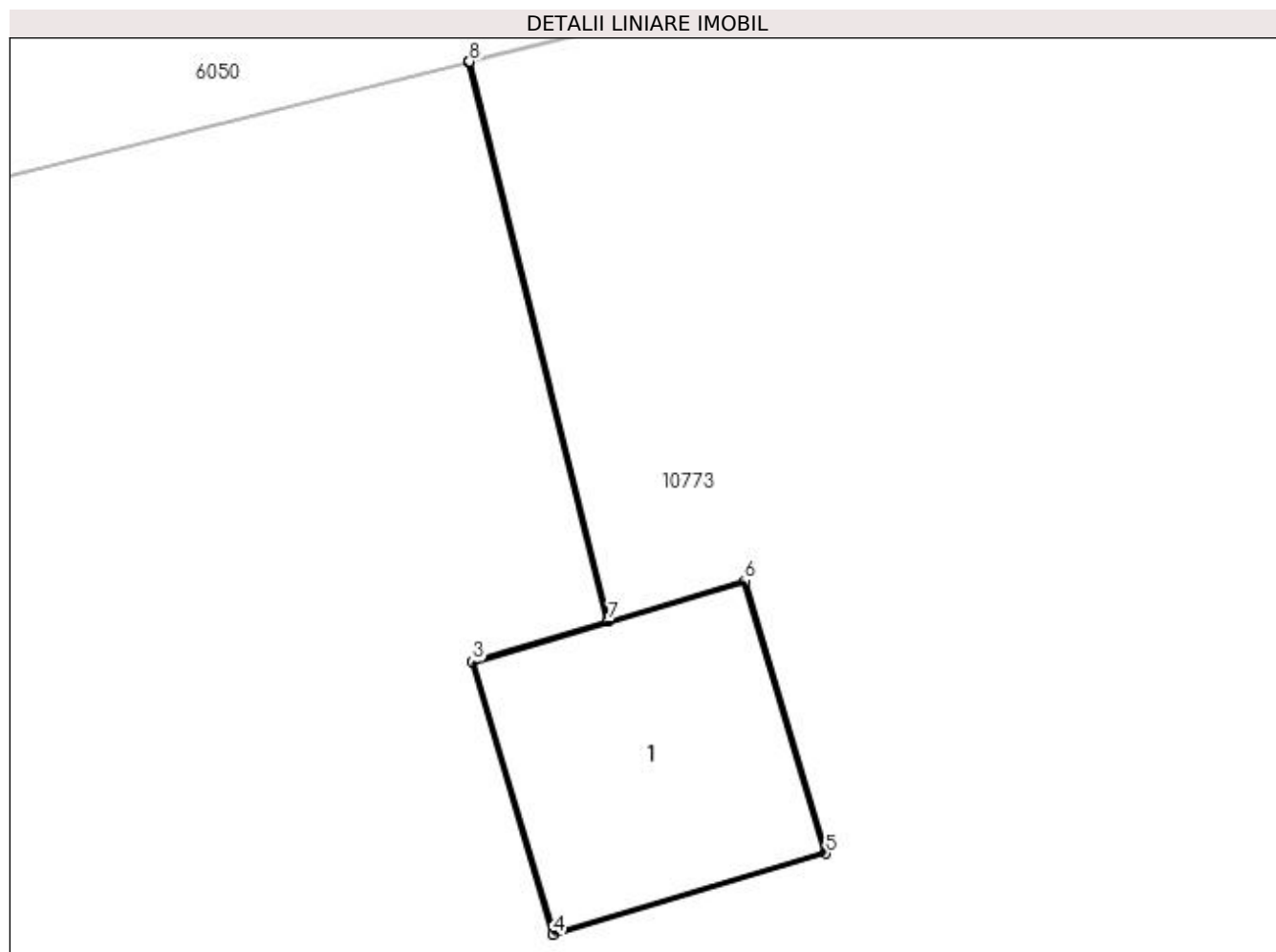
Inscrieri privind dezmembramintele dreptului de proprietate, drepturi reale de garanție și sarcini	Referințe
NU SUNT	

## Anexa Nr. 1 La Partea I

## Teren

Nr cadastral	Suprafața (mp)*	Observații / Referințe
	1	RETEA JT PTA 2 TARTAL

\* Suprafața este determinată în planul de proiecție Stereo 70.



## Date referitoare la teren

Crt	Categorie folosință	Intra vilan	Suprafața (mp)	Tarla	Parcelă	Nr. topo	Observații / Referințe
1	curți construcții	DA	1	-	55	-	

## Date referitoare la construcții

Crt	Număr	Destinație construcție	Supraf. (mp)	Situație juridică	Observații / Referințe
A1.1		construcții industriale și edilitare	1	Cu acte	Nr. niveluri:1; S. construita la sol:1 mp; Stalp electric

## Lungime Segmente

1) Valorile lungimilor segmentelor sunt obținute din proiecție în plan.

Punct început	X / Y	Punct sfârșit	X / Y	Lungime segment (** (m)
1	429.413,356 300.437,254	2	429.413,939 300.434,911	2.414
2	429.413,939 300.434,911	3	429.413,373 300.434,744	0.59
3	429.413,373 300.434,744	4	429.413,711 300.433,602	1.191

Punct început	X / Y	Punct sfârșit	X / Y	Lungime segment (** (m)
4	429.413,711 300.433,602	5	429.414,852 300.433,941	1.19
5	429.414,852 300.433,941	6	429.414,513 300.435,082	1.19
6	429.414,513 300.435,082	7	429.413,943 300.434,913	0.595
7	429.413,943 300.434,913	8	429.413,361 300.437,255	2.413
8	429.413,361 300.437,255	1	429.413,356 300.437,254	0.005

\*\* Lungimile segmentelor sunt determinate în planul de proiecție Stereo 70 și sunt rotunjite la 1 milimetru.

\*\*\* Distanța dintre puncte este formată din segmente cumulate ce sunt mai mici decât valoarea 1 milimetru.



**DATE DESPRE IMOBILUL NR. 10967**

Oficiul de Cadastru și Publicitate Imobiliară DOLJ  
Biroul de Cadastru și Publicitate Imobiliară Craiova

**A. Partea I. Descrierea imobilului**

TEREN Intravilan

Adresa: Loc. Tartal, Jud. Dolj, P56

Nr. Crt	Nr cadastral Nr. topografic	Suprafața* (mp)	Observații / Referințe
A1		1	Sector cadastral:0 Teren neimprejmuit; RETEA JT PTA 2 TARTAL

**Construcții**

Crt	Nr cadastral Nr. topografic	Adresa	Observații / Referințe
A1.1		Loc. Tartal, Jud. Dolj, P56	Nr. niveluri:1; S. construita la sol:1 mp; Stalp electric

**B. Partea II. Proprietari și acte**

Inscrieri privitoare la dreptul de proprietate și alte drepturi reale		Referințe
/		
Act Normativ nr. HG NR. 1705, din 29/11/2006 emis de GUVERNUL ROMANIEI (Legea 123 din 10.07.2012; Contract de concesiune nr. 6 din 20.06.2005; Act Aditional nr. 1 din 04.03.2016; Licenta pentru distributia energiei electrice nr. 14033 din 01.07.2002 si Anexa);		
B1	Intabulare, drept de PROPRIETATE, dobandit prin Lege, cota actuala 1/1, cota initiala 1/1 1) STATUL ROMAN - DOMENIUL PUBLIC, CIF:999999999999, LIPSA CUI	A1, A1.1
B2	Intabulare, drept de ADMINISTRARE, dobandit prin Lege, cota actuala 1/1, cota initiala 1/1 1) MINISTERUL ECONOMIEI SI COMERTULUI, CIF:999999999999, LIPSA CUI	A1, A1.1
B3	Intabulare, drept de CONCESIUNE pe o perioada de 49 de ani, dobandit prin Lege, cota actuala 1/1, cota initiala 1/1 1) CEZ DISTRIBUTIE SA, CIF:14491102	A1, A1.1

**C. Partea III. SARCINI .**

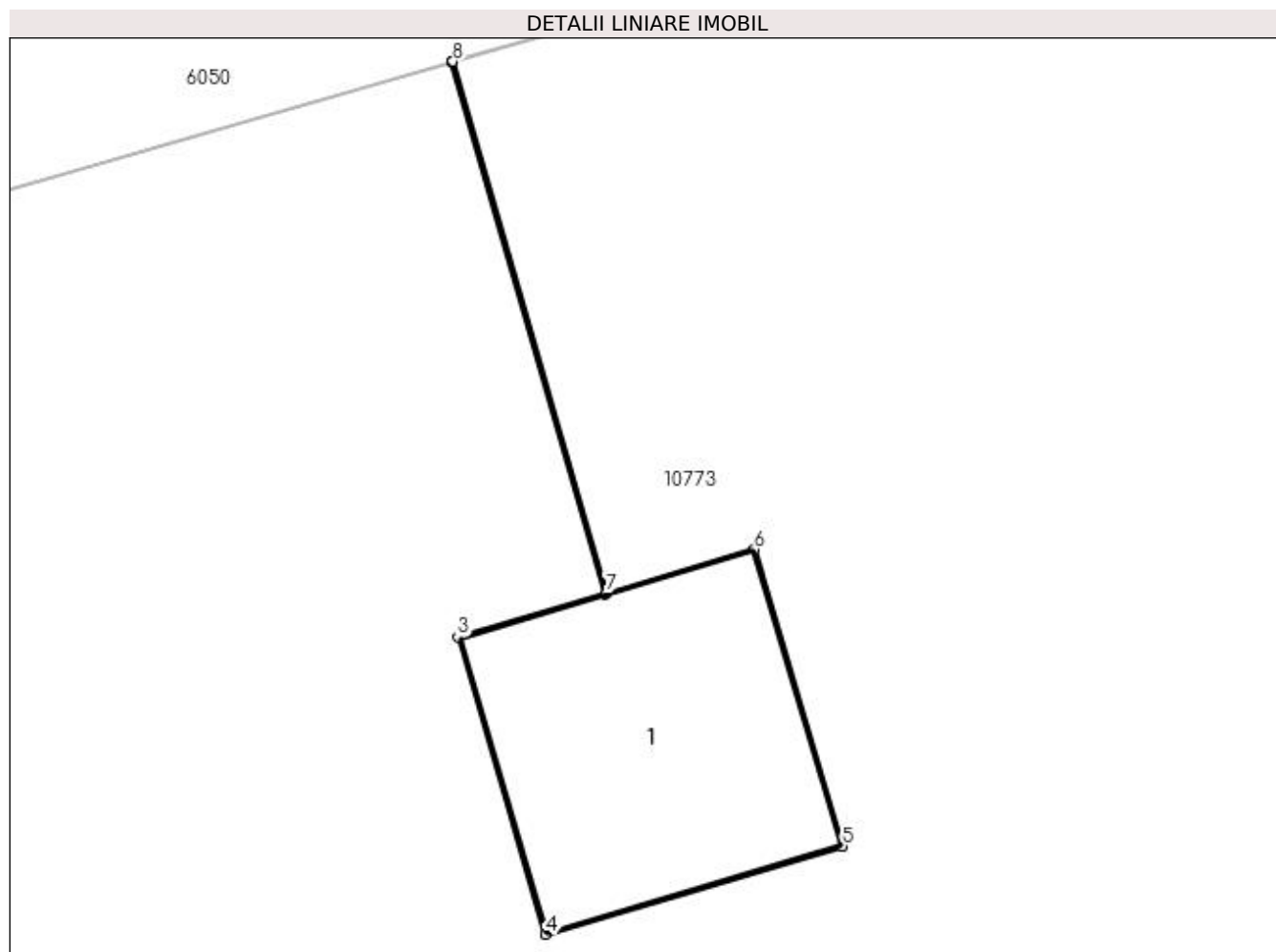
Inscrieri privind dezmembramintele dreptului de proprietate, drepturi reale de garanție și sarcini	Referințe
NU SUNT	

## Anexa Nr. 1 La Partea I

## Teren

Nr cadastral	Suprafața (mp)*	Observații / Referințe
	1	RETEA JT PTA 2 TARTAL

\* Suprafața este determinată în planul de proiecție Stereo 70.



## Date referitoare la teren

Crt	Categorie folosință	Intra vilan	Suprafața (mp)	Tarla	Parcelă	Nr. topo	Observații / Referințe
1	curți constructii	DA	1	-	56	-	

## Date referitoare la construcții

Crt	Număr	Destinație construcție	Supraf. (mp)	Situație juridică	Observații / Referințe
A1.1		construcții industriale și edilitare	1	Cu acte	Nr. niveluri:1; S. construita la sol:1 mp; Stalp electric

## Lungime Segmente

1) Valorile lungimilor segmentelor sunt obținute din proiecție în plan.

Punct început	X / Y	Punct sfârșit	X / Y	Lungime segment (** (m)
1	429.452,943 300.448,171	2	429.453,533 300.446,127	2.127
2	429.453,533 300.446,127	3	429.452,967 300.445,96	0.59
3	429.452,967 300.445,96	4	429.453,305 300.444,818	1.191



Punct început	X / Y	Punct sfârșit	X / Y	Lungime segment (** (m)
4	429.453,305 300.444,818	5	429.454,446 300.445,157	1.19
5	429.454,446 300.445,157	6	429.454,108 300.446,298	1.19
6	429.454,108 300.446,298	7	429.453,537 300.446,129	0.595
7	429.453,537 300.446,129	8	429.452,948 300.448,173	2.127
8	429.452,948 300.448,173	1	429.452,943 300.448,171	0.005

\*\* Lungimile segmentelor sunt determinate în planul de proiecție Stereo 70 și sunt rotunjite la 1 milimetru.

\*\*\* Distanța dintre puncte este formată din segmente cumulate ce sunt mai mici decât valoarea 1 milimetru.



**DATE DESPRE IMOBILUL NR. 10968**

Oficiul de Cadastru și Publicitate Imobiliară DOLJ  
Biroul de Cadastru și Publicitate Imobiliară Craiova

**A. Partea I. Descrierea imobilului**

TEREN Intravilan

Adresa: Loc. Tartal, Jud. Dolj, P57

Nr. Crt	Nr cadastral Nr. topografic	Suprafața* (mp)	Observații / Referințe
A1		1	Sector cadastral:0 Teren neimprejmuit; RETEA JT PTA 2 TARTAL

**Construcții**

Crt	Nr cadastral Nr. topografic	Adresa	Observații / Referințe
A1.1		Loc. Tartal, Jud. Dolj, P57	Nr. niveluri:1; S. construita la sol:1 mp; Stalp electric

**B. Partea II. Proprietari și acte**

Inscrieri privitoare la dreptul de proprietate și alte drepturi reale		Referințe
/		
Act Normativ nr. HG NR. 1705, din 29/11/2006 emis de GUVERNUL ROMANIEI (Legea 123 din 10.07.2012; Contract de concesiune nr. 6 din 20.06.2005; Act Aditional nr. 1 din 04.03.2016; Licenta pentru distributia energiei electrice nr. 14033 din 01.07.2002 si Anexa);		
B1	Intabulare, drept de PROPRIETATE, dobandit prin Lege, cota actuala 1/1, cota initiala 1/1 1) STATUL ROMAN - DOMENIUL PUBLIC, CIF:999999999999, LIPSA CUI	A1, A1.1
B2	Intabulare, drept de ADMINISTRARE, dobandit prin Lege, cota actuala 1/1, cota initiala 1/1 1) MINISTERUL ECONOMIEI SI COMERTULUI, CIF:999999999999, LIPSA CUI	A1, A1.1
B3	Intabulare, drept de CONCESIUNE pe o perioada de 49 de ani, dobandit prin Lege, cota actuala 1/1, cota initiala 1/1 1) CEZ DISTRIBUTIE SA, CIF:14491102	A1, A1.1

**C. Partea III. SARCINI .**

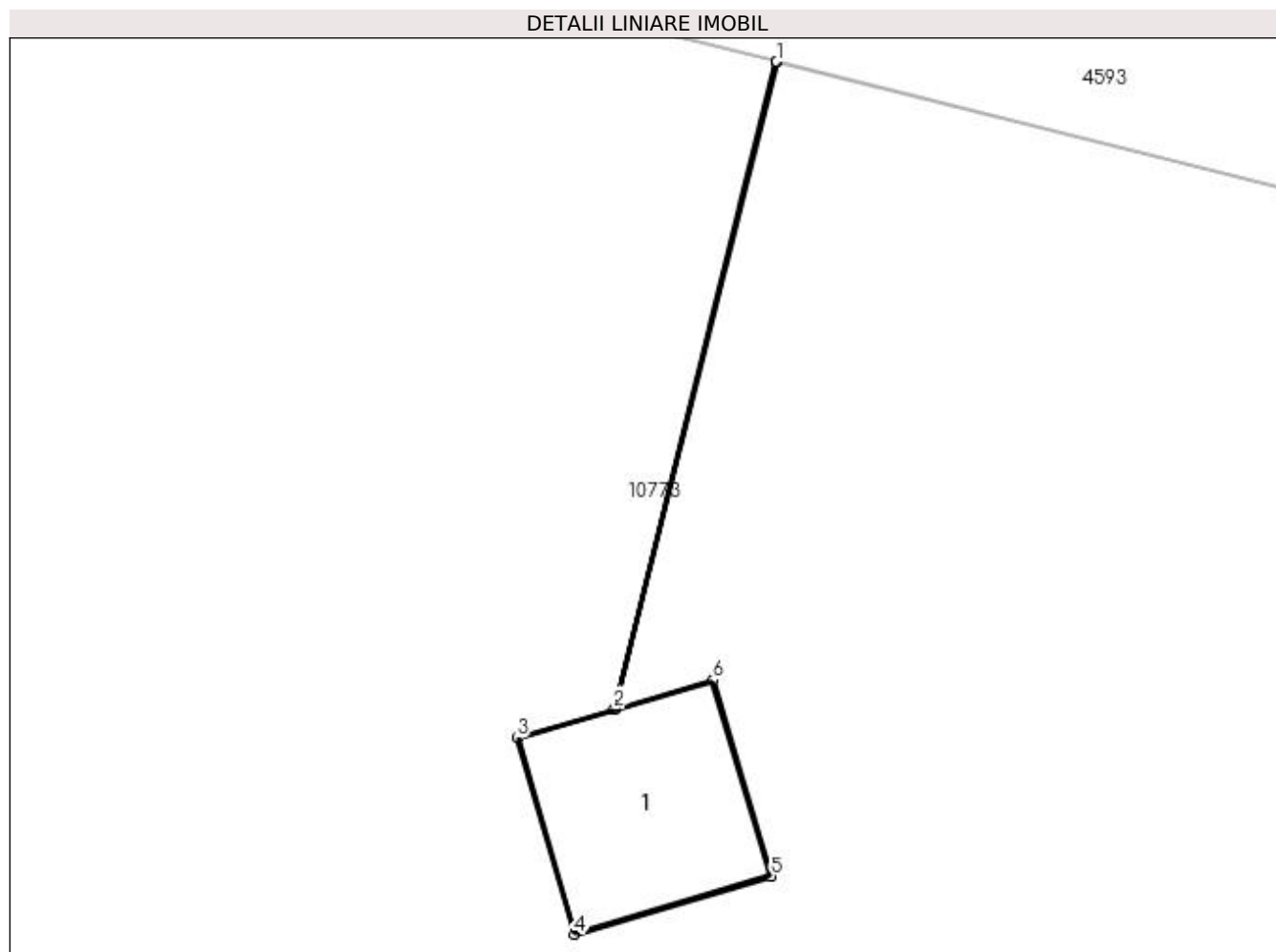
Inscrieri privind dezmembramintele dreptului de proprietate, drepturi reale de garanție și sarcini	Referințe
NU SUNT	

## Anexa Nr. 1 La Partea I

## Teren

Nr cadastral	Suprafața (mp)*	Observații / Referințe
	1	RETEA JT PTA 2 TARTAL

\* Suprafața este determinată în planul de proiecție Stereo 70.



## Date referitoare la teren

Crt	Categorie folosință	Intra vilan	Suprafața (mp)	Tarla	Parcelă	Nr. topo	Observații / Referințe
1	curți construcții	DA	1	-	57	-	

## Date referitoare la construcții

Crt	Număr	Destinație construcție	Supraf. (mp)	Situație juridică	Observații / Referințe
A1.1		construcții industriale și edilitare	1	Cu acte	Nr. niveluri:1; S. construita la sol:1 mp; Stalp electric

## Lungime Segmente

1) Valorile lungimilor segmentelor sunt obținute din proiecție în plan.

Punct început	X / Y	Punct sfârșit	X / Y	Lungime segment (** (m)
1	429.494,885 300.460,166	2	429.493,94 300.456,4	3.883
2	429.493,94 300.456,4	3	429.493,375 300.456,232	0.589
3	429.493,375 300.456,232	4	429.493,712 300.455,091	1.19

Punct început	X / Y	Punct sfârșit	X / Y	Lungime segment (** (m)
4	429.493,712 300.455,091	5	429.494,854 300.455,43	1.191
5	429.494,854 300.455,43	6	429.494,515 300.456,571	1.19
6	429.494,515 300.456,571	7	429.493,945 300.456,401	0.595
7	429.493,945 300.456,401	8	429.494,89 300.460,165	3.881
8	429.494,89 300.460,165	1	429.494,885 300.460,166	0.005

\*\* Lungimile segmentelor sunt determinate în planul de proiecție Stereo 70 și sunt rotunjite la 1 milimetru.

\*\*\* Distanța dintre puncte este formată din segmente cumulate ce sunt mai mici decât valoarea 1 milimetru.



**DATE DESPRE IMOBILUL NR. 10969**

Oficiul de Cadastru și Publicitate Imobiliară DOLJ  
Biroul de Cadastru și Publicitate Imobiliară Craiova

**A. Partea I. Descrierea imobilului**

TEREN Intravilan

Adresa: Loc. Tartal, Jud. Dolj, P58

Nr. Crt	Nr cadastral Nr. topografic	Suprafața* (mp)	Observații / Referințe
A1		1	Sector cadastral:0 Teren neimprejmuit; RETEA JT PTA 2 TARTAL

**Construcții**

Crt	Nr cadastral Nr. topografic	Adresa	Observații / Referințe
A1.1		Loc. Tartal, Jud. Dolj, P58	Nr. niveluri:1; S. construita la sol:1 mp; Stalp electric

**B. Partea II. Proprietari și acte**

Inscrieri privitoare la dreptul de proprietate și alte drepturi reale		Referințe
/		
Act Normativ nr. HG NR. 1705, din 29/11/2006 emis de GUVERNUL ROMANIEI (Legea 123 din 10.07.2012; Contract de concesiune nr. 6 din 20.06.2005; Act Aditional nr. 1 din 04.03.2016; Licenta pentru distributia energiei electrice nr. 14033 din 01.07.2002 si Anexa);		
B1	Intabulare, drept de PROPRIETATE, dobandit prin Lege, cota actuala 1/1, cota initiala 1/1 1) STATUL ROMAN - DOMENIUL PUBLIC, CIF:999999999999, LIPSA CUI	A1, A1.1
B2	Intabulare, drept de ADMINISTRARE, dobandit prin Lege, cota actuala 1/1, cota initiala 1/1 1) MINISTERUL ECONOMIEI SI COMERTULUI, CIF:999999999999, LIPSA CUI	A1, A1.1
B3	Intabulare, drept de CONCESIUNE pe o perioada de 49 de ani, dobandit prin Lege, cota actuala 1/1, cota initiala 1/1 1) CEZ DISTRIBUTIE SA, CIF:14491102	A1, A1.1

**C. Partea III. SARCINI .**

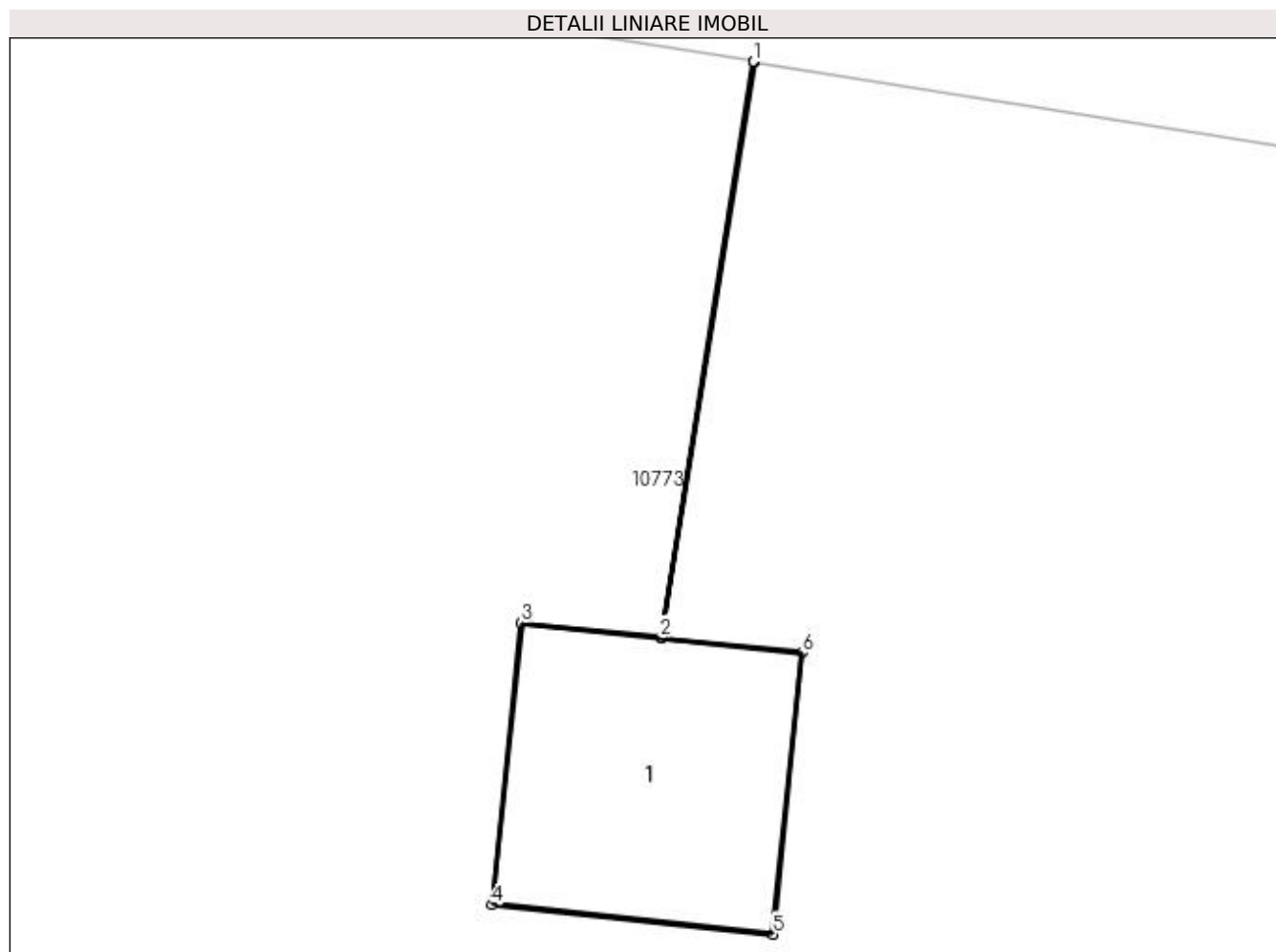
Inscrieri privind dezmembramintele dreptului de proprietate, drepturi reale de garanție și sarcini	Referințe
NU SUNT	

## Anexa Nr. 1 La Partea I

## Teren

Nr cadastral	Suprafața (mp)*	Observații / Referințe
	1	RETEA JT PTA 2 TARTAL

\* Suprafața este determinată în planul de proiecție Stereo 70.



## Date referitoare la teren

Crt	Categorie folosință	Intra vilan	Suprafața (mp)	Tarla	Parcelă	Nr. topo	Observații / Referințe
1	curți construcții	DA	1	-	58	-	

## Date referitoare la construcții

Crt	Număr	Destinație construcție	Supraf. (mp)	Situație juridică	Observații / Referințe
A1.1		construcții industriale și edilitare	1	Cu acte	Nr. niveluri:1; S. construită la sol:1 mp; Stalp electric

## Lungime Segmente

1) Valorile lungimilor segmentelor sunt obținute din proiecție în plan.

Punct început	X / Y	Punct sfârșit	X / Y	Lungime segment (** (m)
1	429.530,737 300.453,549	2	429.530,347 300.451,129	2.451
2	429.530,347 300.451,129	3	429.529,76 300.451,19	0.59
3	429.529,76 300.451,19	4	429.529,636 300.450,006	1.19



Punct început	X / Y	Punct sfârşit	X / Y	Lungime segment (** (m)
4	429.529,636 300.450,006	5	429.530,82 300.449,882	1.19
5	429.530,82 300.449,882	6	429.530,943 300.451,066	1.19
6	429.530,943 300.451,066	7	429.530,352 300.451,128	0.594
7	429.530,352 300.451,128	8	429.530,742 300.453,548	2.451
8	429.530,742 300.453,548	1	429.530,737 300.453,549	0.005

\*\* Lungimile segmentelor sunt determinate în planul de proiecție Stereo 70 și sunt rotunjite la 1 milimetru.

\*\*\* Distanța dintre puncte este formată din segmente cumulate ce sunt mai mici decât valoarea 1 milimetru.



**DATE DESPRE IMOBILUL NR. 10970**

Oficiul de Cadastru și Publicitate Imobiliară DOLJ  
Biroul de Cadastru și Publicitate Imobiliară Craiova

**A. Partea I. Descrierea imobilului**

TEREN Intravilan

Adresa: Loc. Tartal, Jud. Dolj, P59

Nr. Crt	Nr cadastral Nr. topografic	Suprafața* (mp)	Observații / Referințe
A1		1	Sector cadastral:0 Teren neimprejmuit; RETEA JT PTA 2 TARTAL

**Construcții**

Crt	Nr cadastral Nr. topografic	Adresa	Observații / Referințe
A1.1		Loc. Tartal, Jud. Dolj, P59	Nr. niveluri:1; S. construita la sol:1 mp; Stalp electric

**B. Partea II. Proprietari și acte**

Inscrieri privitoare la dreptul de proprietate și alte drepturi reale		Referințe
/		
Act Normativ nr. HG NR. 1705, din 29/11/2006 emis de GUVERNUL ROMANIEI (Legea 123 din 10.07.2012; Contract de concesiune nr. 6 din 20.06.2005; Act Aditional nr. 1 din 04.03.2016; Licenta pentru distributia energiei electrice nr. 14033 din 01.07.2002 si Anexa);		
B1	Intabulare, drept de PROPRIETATE, dobandit prin Lege, cota actuala 1/1, cota initiala 1/1 1) STATUL ROMAN - DOMENIUL PUBLIC, CIF:999999999999, LIPSA CUI	A1, A1.1
B2	Intabulare, drept de ADMINISTRARE, dobandit prin Lege, cota actuala 1/1, cota initiala 1/1 1) MINISTERUL ECONOMIEI SI COMERTULUI, CIF:999999999999, LIPSA CUI	A1, A1.1
B3	Intabulare, drept de CONCESIUNE pe o perioada de 49 de ani, dobandit prin Lege, cota actuala 1/1, cota initiala 1/1 1) CEZ DISTRIBUTIE SA, CIF:14491102	A1, A1.1

**C. Partea III. SARCINI .**

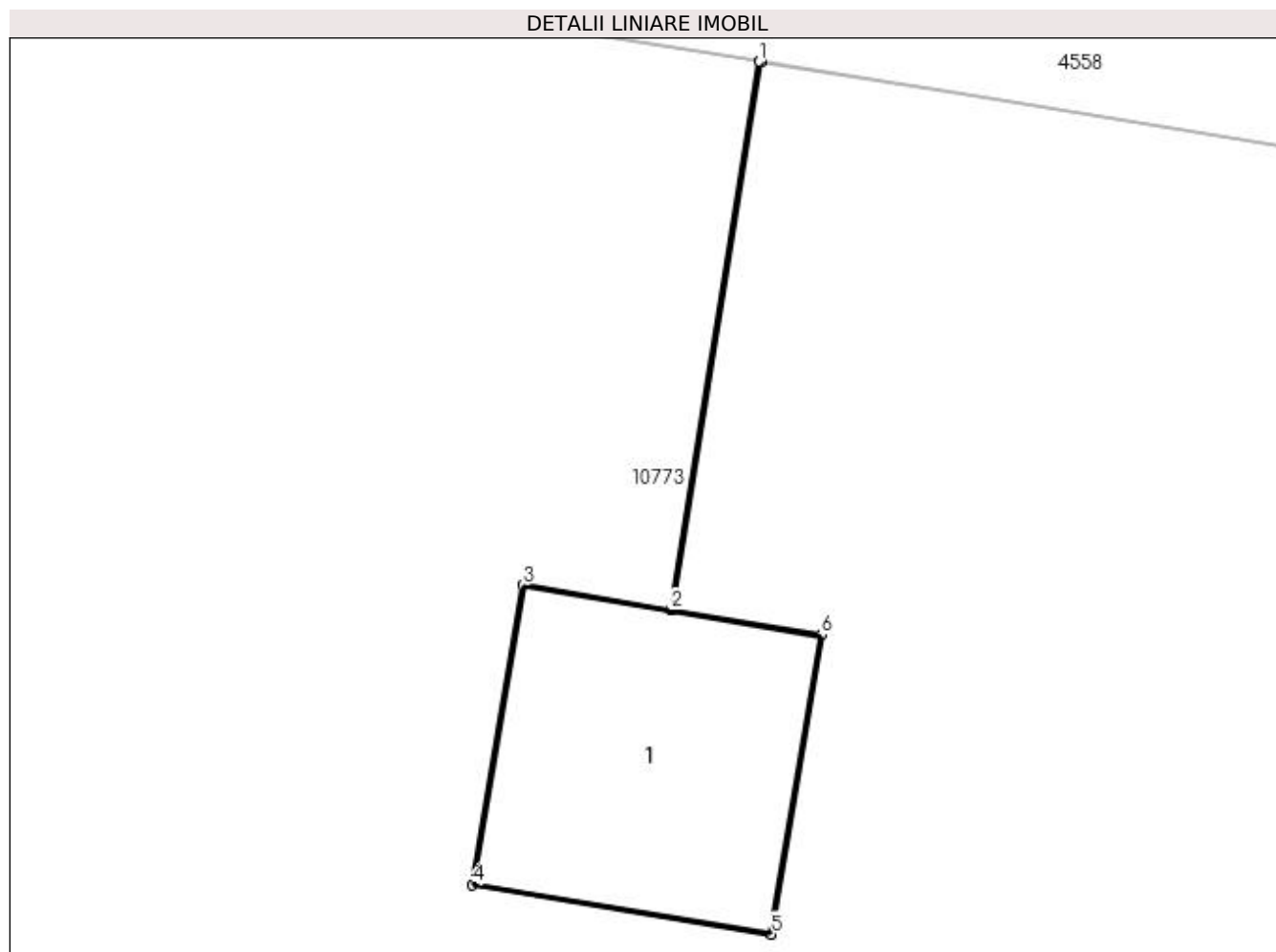
Inscrieri privind dezmembramintele dreptului de proprietate, drepturi reale de garanție și sarcini	Referințe
NU SUNT	

## Anexa Nr. 1 La Partea I

## Teren

Nr cadastral	Suprafața (mp)*	Observații / Referințe
	1	RETEA JT PTA 2 TARTAL

\* Suprafața este determinată în planul de proiecție Stereo 70.



## Date referitoare la teren

Crt	Categorie folosință	Intra vilan	Suprafața (mp)	Tarla	Parcelă	Nr. topo	Observații / Referințe
1	curți constructii	DA	1	-	59	-	

## Date referitoare la construcții

Crt	Număr	Destinație construcție	Supraf. (mp)	Situație juridică	Observații / Referințe
A1.1		construcții industriale și edilitare	1	Cu acte	Nr. niveluri:1; S. construita la sol:1 mp; Stalp electric

## Lungime Segmente

1) Valorile lungimilor segmentelor sunt obținute din proiecție în plan.

Punct început	X / Y	Punct sfârșit	X / Y	Lungime segment (** (m)
1	429.572,659 300.446,786	2	429.572,312 300.444,636	2.178
2	429.572,312 300.444,636	3	429.571,73 300.444,733	0.59
3	429.571,73 300.444,733	4	429.571,534 300.443,559	1.19

Punct început	X / Y	Punct sfârșit	X / Y	Lungime segment (** (m)
4	429.571,534 300.443,559	5	429.572,708 300.443,364	1.19
5	429.572,708 300.443,364	6	429.572,904 300.444,538	1.19
6	429.572,904 300.444,538	7	429.572,317 300.444,636	0.595
7	429.572,317 300.444,636	8	429.572,664 300.446,785	2.177
8	429.572,664 300.446,785	1	429.572,659 300.446,786	0.005

\*\* Lungimile segmentelor sunt determinate în planul de proiecție Stereo 70 și sunt rotunjite la 1 milimetru.

\*\*\* Distanța dintre puncte este formată din segmente cumulate ce sunt mai mici decât valoarea 1 milimetru.



**DATE DESPRE IMOBILUL NR. 10971**

Oficiul de Cadastru și Publicitate Imobiliară DOLJ  
Biroul de Cadastru și Publicitate Imobiliară Craiova

**A. Partea I. Descrierea imobilului**

TEREN Intravilan

Adresa: Loc. Tartal, Jud. Dolj, P60

Nr. Crt	Nr cadastral Nr. topografic	Suprafața* (mp)	Observații / Referințe
A1		1	Sector cadastral:0 Teren neimprejmuit; RETEA JT PTA 2 TARTAL

**Construcții**

Crt	Nr cadastral Nr. topografic	Adresa	Observații / Referințe
A1.1		Loc. Tartal, Jud. Dolj, P60	Nr. niveluri:1; S. construita la sol:1 mp; Stalp electric

**B. Partea II. Proprietari și acte**

Inscrieri privitoare la dreptul de proprietate și alte drepturi reale		Referințe
/		
Act Normativ nr. HG NR. 1705, din 29/11/2006 emis de GUVERNUL ROMANIEI (Legea 123 din 10.07.2012; Contract de concesiune nr. 6 din 20.06.2005; Act Aditional nr. 1 din 04.03.2016; Licenta pentru distributia energiei electrice nr. 14033 din 01.07.2002 si Anexa);		
B1	Intabulare, drept de PROPRIETATE, dobandit prin Lege, cota actuala 1/1, cota initiala 1/1 1) STATUL ROMAN - DOMENIUL PUBLIC, CIF:999999999999, LIPSA CUI	A1, A1.1
B2	Intabulare, drept de ADMINISTRARE, dobandit prin Lege, cota actuala 1/1, cota initiala 1/1 1) MINISTERUL ECONOMIEI SI COMERTULUI, CIF:999999999999, LIPSA CUI	A1, A1.1
B3	Intabulare, drept de CONCESIUNE pe o perioada de 49 de ani, dobandit prin Lege, cota actuala 1/1, cota initiala 1/1 1) CEZ DISTRIBUTIE SA, CIF:14491102	A1, A1.1

**C. Partea III. SARCINI .**

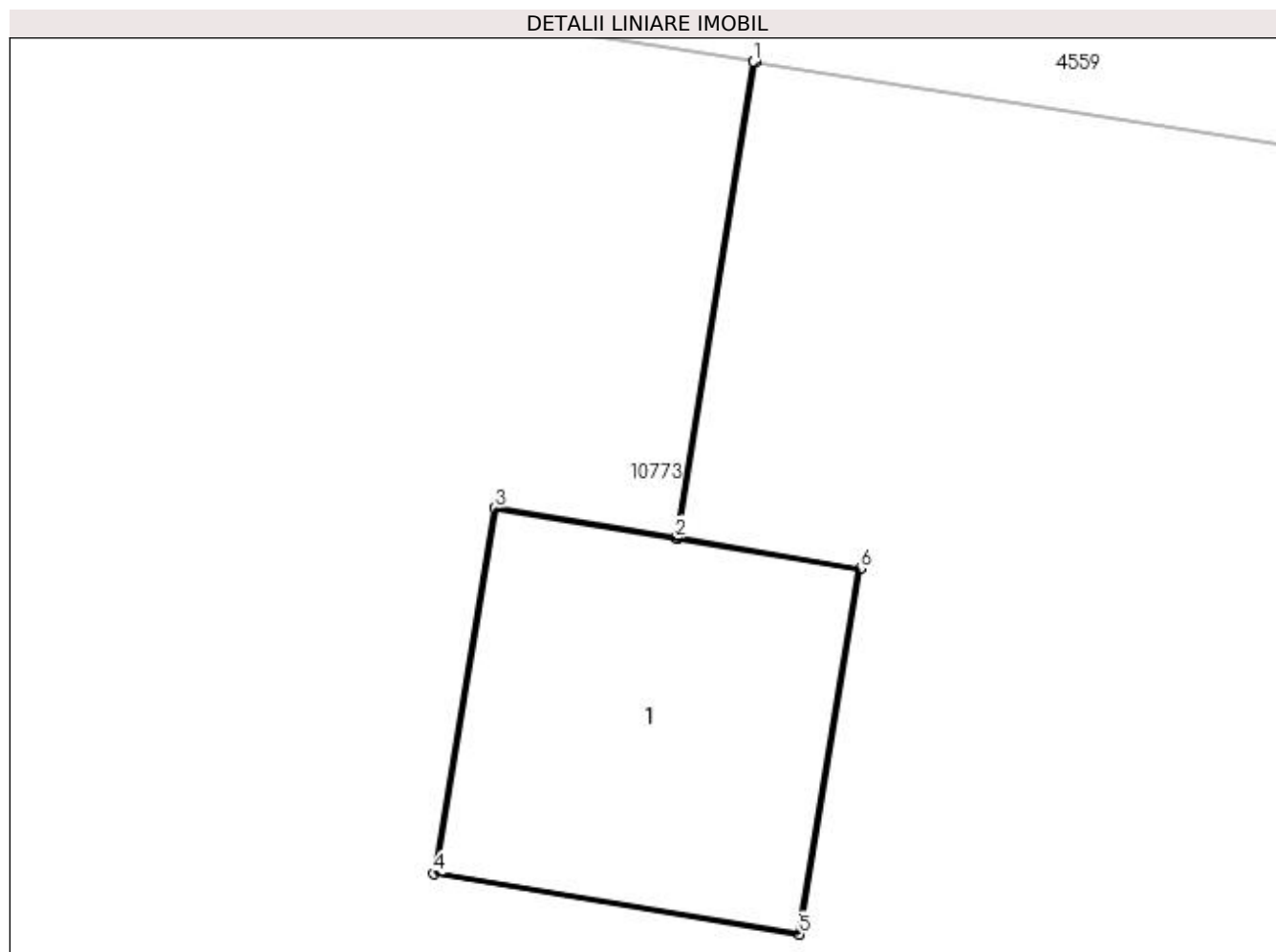
Inscrieri privind dezmembramintele dreptului de proprietate, drepturi reale de garanție și sarcini	Referințe
NU SUNT	

## Anexa Nr. 1 La Partea I

## Teren

Nr cadastral	Suprafața (mp)*	Observații / Referințe
	1	RETEA JT PTA 2 TARTAL

\* Suprafața este determinată în planul de proiecție Stereo 70.



## Date referitoare la teren

Crt	Categorie folosință	Intra vilan	Suprafața (mp)	Tarla	Parcelă	Nr. topo	Observații / Referințe
1	curți construcții	DA	1	-	60	-	

## Date referitoare la construcții

Crt	Număr	Destinație construcție	Supraf. (mp)	Situație juridică	Observații / Referințe
A1.1		construcții industriale și edilitare	1	Cu acte	Nr. niveluri:1; S. construita la sol:1 mp; Stalp electric

## Lungime Segmente

1) Valorile lungimilor segmentelor sunt obținute din proiecție în plan.

Punct început	X / Y	Punct sfârșit	X / Y	Lungime segment (** (m)
1	429.611,105 300.440,501	2	429.610,856 300.438,97	1.551
2	429.610,856 300.438,97	3	429.610,275 300.439,067	0.589
3	429.610,275 300.439,067	4	429.610,078 300.437,893	1.19



Punct început	X / Y	Punct sfârșit	X / Y	Lungime segment (** (m)
4	429.610,078 300.437,893	5	429.611,252 300.437,698	1.19
5	429.611,252 300.437,698	6	429.611,448 300.438,872	1.19
6	429.611,448 300.438,872	7	429.610,861 300.438,97	0.595
7	429.610,861 300.438,97	8	429.611,11 300.440,5	1.55
8	429.611,11 300.440,5	1	429.611,105 300.440,501	0.005

\*\* Lungimile segmentelor sunt determinate în planul de proiecție Stereo 70 și sunt rotunjite la 1 milimetru.

\*\*\* Distanța dintre puncte este formată din segmente cumulate ce sunt mai mici decât valoarea 1 milimetru.



**DATE DESPRE IMOBILUL NR. 10972**

Oficiul de Cadastru și Publicitate Imobiliară DOLJ  
Biroul de Cadastru și Publicitate Imobiliară Craiova

**A. Partea I. Descrierea imobilului**

TEREN Intravilan

Adresa: Loc. Tartal, Jud. Dolj, P61

Nr. Crt	Nr cadastral Nr. topografic	Suprafața* (mp)	Observații / Referințe
A1		1	Sector cadastral:0 Teren neimprejmuit; RETEA JT PTA 2 TARTAL

**Construcții**

Crt	Nr cadastral Nr. topografic	Adresa	Observații / Referințe
A1.1		Loc. Tartal, Jud. Dolj, P61	Nr. niveluri:1; S. construita la sol:1 mp; Stalp electric

**B. Partea II. Proprietari și acte**

Inscrieri privitoare la dreptul de proprietate și alte drepturi reale		Referințe
/		
Act Normativ nr. HG NR. 1705, din 29/11/2006 emis de GUVERNUL ROMANIEI (Legea 123 din 10.07.2012; Contract de concesiune nr. 6 din 20.06.2005; Act Aditional nr. 1 din 04.03.2016; Licenta pentru distributia energiei electrice nr. 14033 din 01.07.2002 si Anexa);		
B1	Intabulare, drept de PROPRIETATE, dobandit prin Lege, cota actuala 1/1, cota initiala 1/1 1) STATUL ROMAN - DOMENIUL PUBLIC, CIF:999999999999, LIPSA CUI	A1, A1.1
B2	Intabulare, drept de ADMINISTRARE, dobandit prin Lege, cota actuala 1/1, cota initiala 1/1 1) MINISTERUL ECONOMIEI SI COMERTULUI, CIF:999999999999, LIPSA CUI	A1, A1.1
B3	Intabulare, drept de CONCESIUNE pe o perioada de 49 de ani, dobandit prin Lege, cota actuala 1/1, cota initiala 1/1 1) CEZ DISTRIBUTIE SA, CIF:14491102	A1, A1.1

**C. Partea III. SARCINI .**

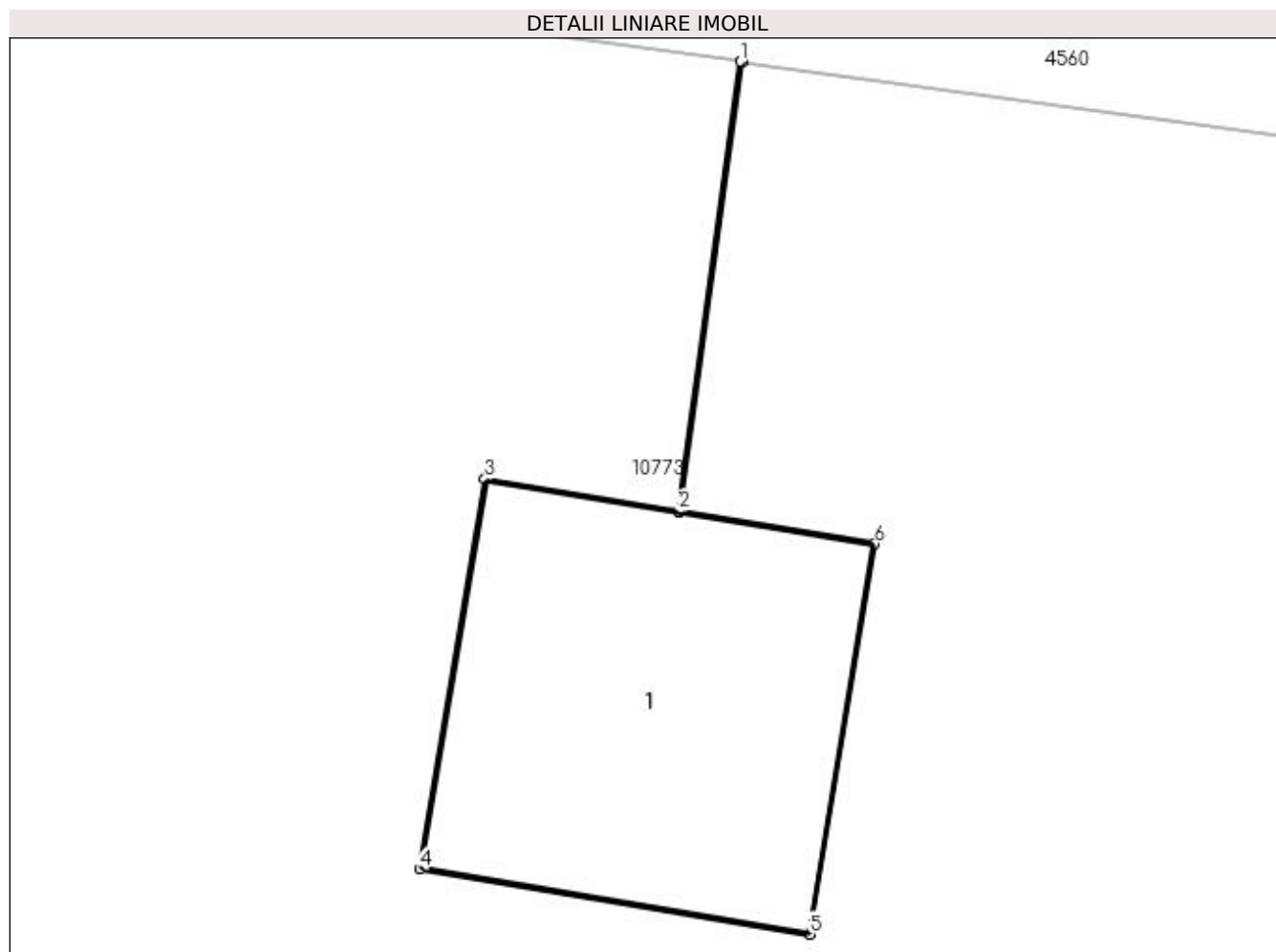
Inscrieri privind dezmembramintele dreptului de proprietate, drepturi reale de garanție și sarcini	Referințe
NU SUNT	

## Anexa Nr. 1 La Partea I

## Teren

Nr cadastral	Suprafața (mp)*	Observații / Referințe
	1	RETEA JT PTA 2 TARTAL

\* Suprafața este determinată în planul de proiecție Stereo 70.



## Date referitoare la teren

Crt	Categorie folosință	Intra vilan	Suprafața (mp)	Tarla	Parcelă	Nr. topo	Observații / Referințe
1	curți construcții	DA	1	-	61	-	

## Date referitoare la construcții

Crt	Număr	Destinație construcție	Supraf. (mp)	Situație juridică	Observații / Referințe
A1.1		construcții industriale și edilitare	1	Cu acte	Nr. niveluri:1; S. construita la sol:1 mp; Stalp electric

## Lungime Segmente

1) Valorile lungimilor segmentelor sunt obținute din proiecție în plan.

Punct început	X / Y	Punct sfârșit	X / Y	Lungime segment (** (m)
1	429.650,294 300.434,366	2	429.650,107 300.433,015	1.364
2	429.650,107 300.433,015	3	429.649,525 300.433,112	0.59
3	429.649,525 300.433,112	4	429.649,329 300.431,938	1.19

Punct început	X / Y	Punct sfârșit	X / Y	Lungime segment (** (m)
4	429.649,329 300.431,938	5	429.650,503 300.431,743	1.19
5	429.650,503 300.431,743	6	429.650,698 300.432,917	1.19
6	429.650,698 300.432,917	7	429.650,112 300.433,015	0.594
7	429.650,112 300.433,015	8	429.650,299 300.434,365	1.363
8	429.650,299 300.434,365	1	429.650,294 300.434,366	0.005

\*\* Lungimile segmentelor sunt determinate în planul de proiecție Stereo 70 și sunt rotunjite la 1 milimetru.

\*\*\* Distanța dintre puncte este formată din segmente cumulate ce sunt mai mici decât valoarea 1 milimetru.



**DATE DESPRE IMOBILUL NR. 10973**

Oficiul de Cadastru și Publicitate Imobiliară DOLJ  
Biroul de Cadastru și Publicitate Imobiliară Craiova

**A. Partea I. Descrierea imobilului**

TEREN Intravilan

Adresa: Loc. Tartal, Jud. Dolj, P62

Nr. Crt	Nr cadastral Nr. topografic	Suprafața* (mp)	Observații / Referințe
A1		1	Sector cadastral:0 Teren neimprejmuit; RETEA JT PTA 2 TARTAL

**Construcții**

Crt	Nr cadastral Nr. topografic	Adresa	Observații / Referințe
A1.1		Loc. Tartal, Jud. Dolj, P62	Nr. niveluri:1; S. construita la sol:1 mp; Stalp electric

**B. Partea II. Proprietari și acte**

Inscrieri privitoare la dreptul de proprietate și alte drepturi reale		Referințe
/		
Act Normativ nr. HG NR. 1705, din 29/11/2006 emis de GUVERNUL ROMANIEI (Legea 123 din 10.07.2012; Contract de concesiune nr. 6 din 20.06.2005; Act Aditional nr. 1 din 04.03.2016; Licenta pentru distributia energiei electrice nr. 14033 din 01.07.2002 si Anexa);		
B1	Intabulare, drept de PROPRIETATE, dobandit prin Lege, cota actuala 1/1, cota initiala 1/1 1) STATUL ROMAN - DOMENIUL PUBLIC, CIF:999999999999, LIPSA CUI	A1, A1.1
B2	Intabulare, drept de ADMINISTRARE, dobandit prin Lege, cota actuala 1/1, cota initiala 1/1 1) MINISTERUL ECONOMIEI SI COMERTULUI, CIF:999999999999, LIPSA CUI	A1, A1.1
B3	Intabulare, drept de CONCESIUNE pe o perioada de 49 de ani, dobandit prin Lege, cota actuala 1/1, cota initiala 1/1 1) CEZ DISTRIBUTIE SA, CIF:14491102	A1, A1.1

**C. Partea III. SARCINI .**

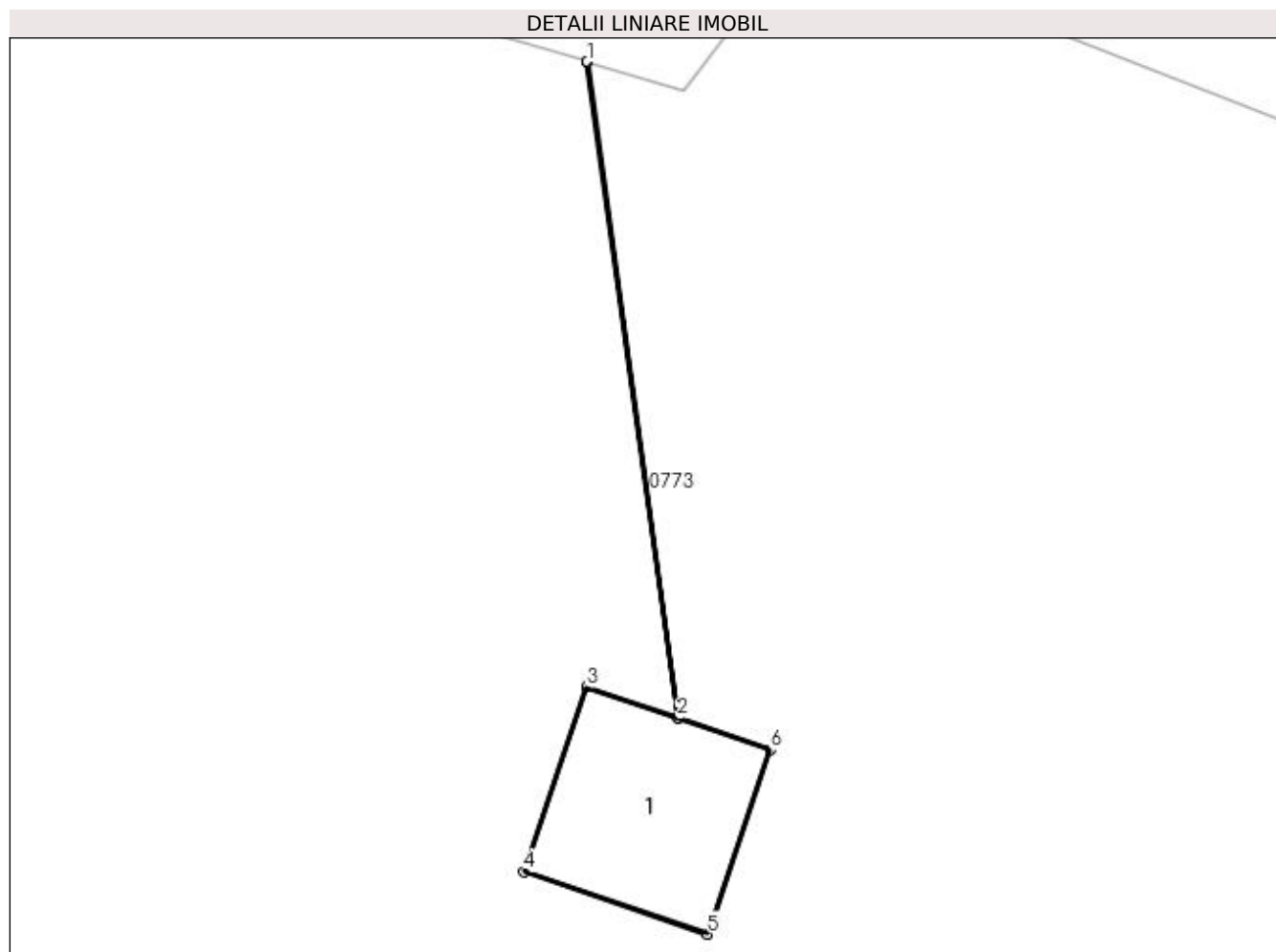
Inscrieri privind dezmembramintele dreptului de proprietate, drepturi reale de garanție și sarcini	Referințe
NU SUNT	

## Anexa Nr. 1 La Partea I

## Teren

Nr cadastral	Suprafața (mp)*	Observații / Referințe
	1	RETEA JT PTA 2 TARTAL

\* Suprafața este determinată în planul de proiecție Stereo 70.



## Date referitoare la teren

Crt	Categorie folosință	Intra vilan	Suprafața (mp)	Tarla	Parcelă	Nr. topo	Observații / Referințe
1	curți constructii	DA	1	-	62	-	

## Date referitoare la construcții

Crt	Număr	Destinație construcție	Supraf. (mp)	Situație juridică	Observații / Referințe
A1.1		construcții industriale și edilitare	1	Cu acte	Nr. niveluri:1; S. construita la sol:1 mp; Stalp electric

## Lungime Segmente

1) Valorile lungimilor segmentelor sunt obținute din proiecție în plan.

Punct început	X / Y	Punct sfârșit	X / Y	Lungime segment (** (m)
1	429.684,58 300.426,274	2	429.685,134 300.422,265	4.047
2	429.685,134 300.422,265	3	429.684,576 300.422,454	0.589
3	429.684,576 300.422,454	4	429.684,192 300.421,328	1.19



Punct început	X / Y	Punct sfârșit	X / Y	Lungime segment (** (m)
4	429.684,192 300.421,328	5	429.685,318 300.420,944	1.19
5	429.685,318 300.420,944	6	429.685,702 300.422,071	1.191
6	429.685,702 300.422,071	7	429.685,139 300.422,263	0.595
7	429.685,139 300.422,263	8	429.684,584 300.426,271	4.046
8	429.684,584 300.426,271	1	429.684,58 300.426,274	0.005

\*\* Lungimile segmentelor sunt determinate în planul de proiecție Stereo 70 și sunt rotunjite la 1 milimetru.

\*\*\* Distanța dintre puncte este formată din segmente cumulate ce sunt mai mici decât valoarea 1 milimetru.



**DATE DESPRE IMOBILUL NR. 10974**

Oficiul de Cadastru și Publicitate Imobiliară DOLJ  
Biroul de Cadastru și Publicitate Imobiliară Craiova

**A. Partea I. Descrierea imobilului**

TEREN Intravilan

Adresa: Loc. Tartal, Jud. Dolj, P63

Nr. Crt	Nr cadastral Nr. topografic	Suprafața* (mp)	Observații / Referințe
A1		1	Sector cadastral:0 Teren neimprejmuit; RETEA JT PTA 2 TARTAL

**Construcții**

Crt	Nr cadastral Nr. topografic	Adresa	Observații / Referințe
A1.1		Loc. Tartal, Jud. Dolj, P63	Nr. niveluri:1; S. construita la sol:1 mp; Stalp electric

**B. Partea II. Proprietari și acte**

Inscrieri privitoare la dreptul de proprietate și alte drepturi reale		Referințe
/		
Act Normativ nr. HG NR. 1705, din 29/11/2006 emis de GUVERNUL ROMANIEI (Legea 123 din 10.07.2012; Contract de concesiune nr. 6 din 20.06.2005; Act Aditional nr. 1 din 04.03.2016; Licenta pentru distributia energiei electrice nr. 14033 din 01.07.2002 si Anexa);		
B1	Intabulare, drept de PROPRIETATE, dobandit prin Lege, cota actuala 1/1, cota initiala 1/1 1) STATUL ROMAN - DOMENIUL PUBLIC, CIF:999999999999, LIPSA CUI	A1, A1.1
B2	Intabulare, drept de ADMINISTRARE, dobandit prin Lege, cota actuala 1/1, cota initiala 1/1 1) MINISTERUL ECONOMIEI SI COMERTULUI, CIF:999999999999, LIPSA CUI	A1, A1.1
B3	Intabulare, drept de CONCESIUNE pe o perioada de 49 de ani, dobandit prin Lege, cota actuala 1/1, cota initiala 1/1 1) CEZ DISTRIBUTIE SA, CIF:14491102	A1, A1.1

**C. Partea III. SARCINI .**

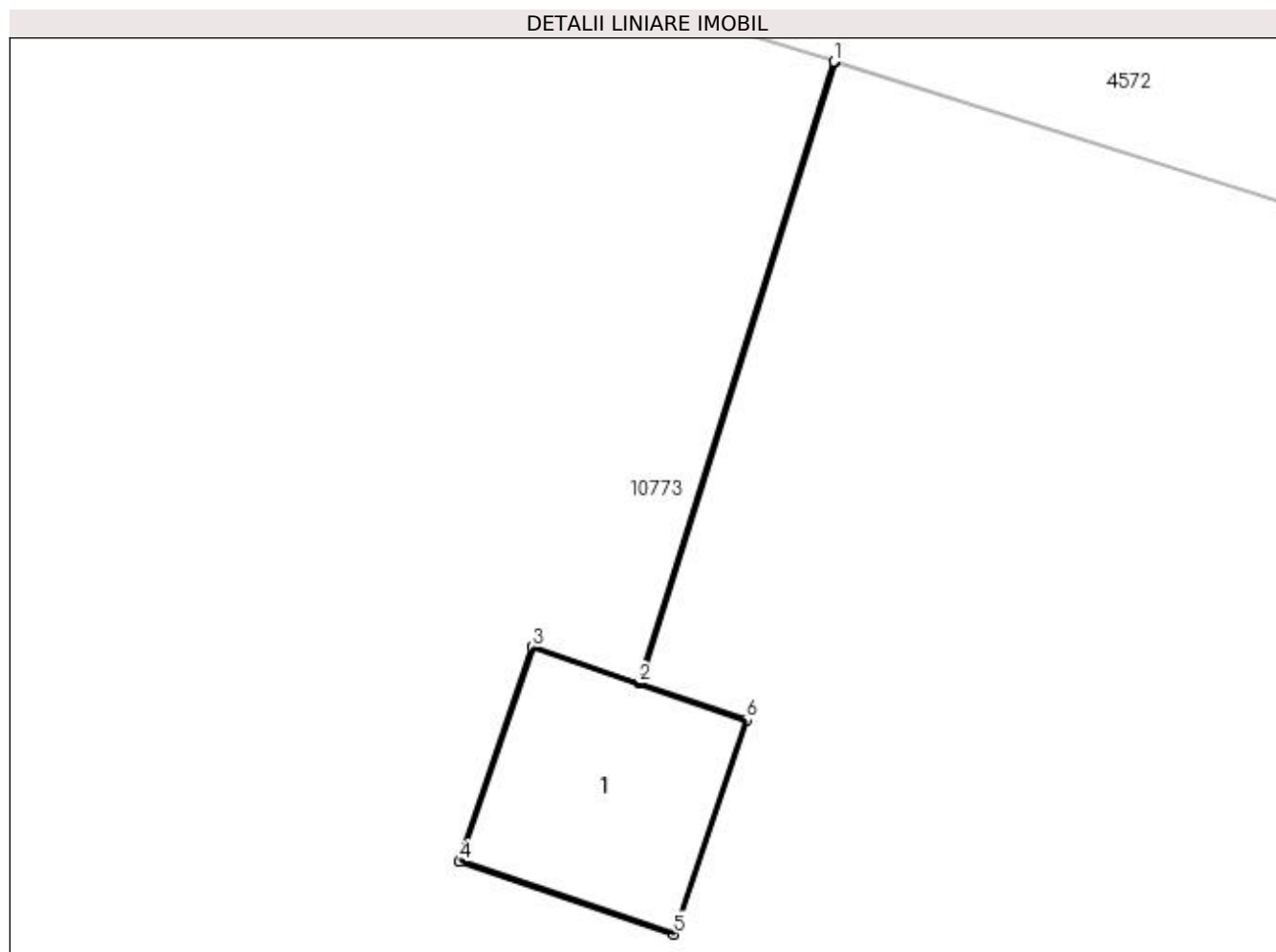
Inscrieri privind dezmembramintele dreptului de proprietate, drepturi reale de garanție și sarcini	Referințe
NU SUNT	

## Anexa Nr. 1 La Partea I

## Teren

Nr cadastral	Suprafața (mp)*	Observații / Referințe
	1	RETEA JT PTA 2 TARTAL

\* Suprafața este determinată în planul de proiecție Stereo 70.



## Date referitoare la teren

Crt	Categorie folosință	Intra vilan	Suprafața (mp)	Tarla	Parcelă	Nr. topo	Observații / Referințe
1	curți constructii	DA	1	-	63	-	

## Date referitoare la construcții

Crt	Număr	Destinație construcție	Supraf. (mp)	Situație juridică	Observații / Referințe
A1.1		construcții industriale și edilitare	1	Cu acte	Nr. niveluri:1; S. construita la sol:1 mp; Stalp electric

## Lungime Segmente

1) Valorile lungimilor segmentelor sunt obținute din proiecție în plan.

Punct început	X / Y	Punct sfârșit	X / Y	Lungime segment (** (m)
1	429.719,802 300.414,874	2	429.718,778 300.411,608	3.423
2	429.718,778 300.411,608	3	429.718,219 300.411,798	0.59
3	429.718,219 300.411,798	4	429.717,835 300.410,671	1.191

Punct început	X / Y	Punct sfârșit	X / Y	Lungime segment (** (m)
4	429.717,835 300.410,671	5	429.718,962 300.410,288	1.19
5	429.718,962 300.410,288	6	429.719,345 300.411,415	1.19
6	429.719,345 300.411,415	7	429.718,782 300.411,606	0.595
7	429.718,782 300.411,606	8	429.719,807 300.414,872	3.423
8	429.719,807 300.414,872	1	429.719,802 300.414,874	0.005

\*\* Lungimile segmentelor sunt determinate în planul de proiecție Stereo 70 și sunt rotunjite la 1 milimetru.

\*\*\* Distanța dintre puncte este formată din segmente cumulate ce sunt mai mici decât valoarea 1 milimetru.



**DATE DESPRE IMOBILUL NR. 10975**

Oficiul de Cadastru și Publicitate Imobiliară DOLJ  
Biroul de Cadastru și Publicitate Imobiliară Craiova

**A. Partea I. Descrierea imobilului**

TEREN Intravilan

Adresa: Loc. Tartal, Jud. Dolj, P64

Nr. Crt	Nr cadastral Nr. topografic	Suprafața* (mp)	Observații / Referințe
A1		1	Sector cadastral:0 Teren neimprejmuit; RETEA JT PTA 2 TARTAL

**Construcții**

Crt	Nr cadastral Nr. topografic	Adresa	Observații / Referințe
A1.1		Loc. Tartal, Jud. Dolj, P64	Nr. niveluri:1; S. construita la sol:1 mp; Stalp electric

**B. Partea II. Proprietari și acte**

Inscrieri privitoare la dreptul de proprietate și alte drepturi reale		Referințe
/		
Act Normativ nr. HG NR. 1705, din 29/11/2006 emis de GUVERNUL ROMANIEI (Legea 123 din 10.07.2012; Contract de concesiune nr. 6 din 20.06.2005; Act Aditional nr. 1 din 04.03.2016; Licenta pentru distributia energiei electrice nr. 14033 din 01.07.2002 si Anexa);		
B1	Intabulare, drept de PROPRIETATE, dobandit prin Lege, cota actuala 1/1, cota initiala 1/1 1) STATUL ROMAN - DOMENIUL PUBLIC, CIF:999999999999, LIPSA CUI	A1, A1.1
B2	Intabulare, drept de ADMINISTRARE, dobandit prin Lege, cota actuala 1/1, cota initiala 1/1 1) MINISTERUL ECONOMIEI SI COMERTULUI, CIF:999999999999, LIPSA CUI	A1, A1.1
B3	Intabulare, drept de CONCESIUNE pe o perioada de 49 de ani, dobandit prin Lege, cota actuala 1/1, cota initiala 1/1 1) CEZ DISTRIBUTIE SA, CIF:14491102	A1, A1.1

**C. Partea III. SARCINI .**

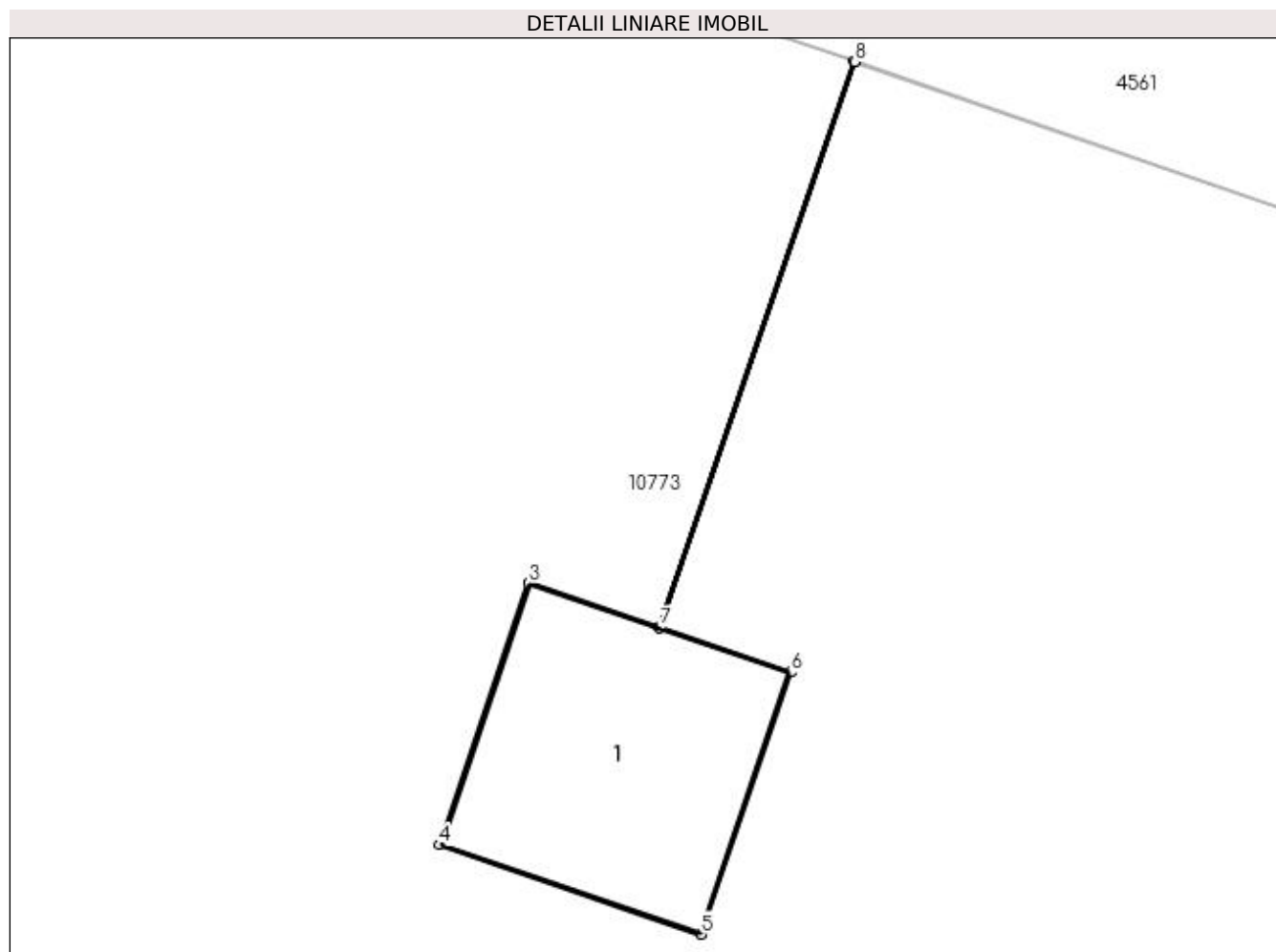
Inscrieri privind dezmembramintele dreptului de proprietate, drepturi reale de garanție și sarcini	Referințe
NU SUNT	

## Anexa Nr. 1 La Partea I

## Teren

Nr cadastral	Suprafața (mp)*	Observații / Referințe
	1	RETEA JT PTA 2 TARTAL

\* Suprafața este determinată în planul de proiecție Stereo 70.



## Date referitoare la teren

Crt	Categorie folosință	Intra vilan	Suprafața (mp)	Tarla	Parcelă	Nr. topo	Observații / Referințe
1	curți construcții	DA	1	-	64	-	

## Date referitoare la construcții

Crt	Număr	Destinație construcție	Supraf. (mp)	Situație juridică	Observații / Referințe
A1.1		construcții industriale și edilitare	1	Cu acte	Nr. niveluri:1; S. construită la sol:1 mp; Stalp electric

## Lungime Segmente

1) Valorile lungimilor segmentelor sunt obținute din proiecție în plan.

Punct început	X / Y	Punct sfârșit	X / Y	Lungime segment (** (m)
1	429.756,732 300.402,368	2	429.755,894 300.399,936	2.572
2	429.755,894 300.399,936	3	429.755,336 300.400,126	0.589
3	429.755,336 300.400,126	4	429.754,952 300.399,0	1.19



Punct început	X / Y	Punct sfârșit	X / Y	Lungime segment (** (m)
4	429.754,952 300.399,0	5	429.756,078 300.398,616	1.19
5	429.756,078 300.398,616	6	429.756,462 300.399,743	1.191
6	429.756,462 300.399,743	7	429.755,899 300.399,935	0.595
7	429.755,899 300.399,935	8	429.756,737 300.402,367	2.572
8	429.756,737 300.402,367	1	429.756,732 300.402,368	0.005

\*\* Lungimile segmentelor sunt determinate în planul de proiecție Stereo 70 și sunt rotunjite la 1 milimetru.

\*\*\* Distanța dintre puncte este formată din segmente cumulate ce sunt mai mici decât valoarea 1 milimetru.



**DATE DESPRE IMOBILUL NR. 10976**

Oficiul de Cadastru și Publicitate Imobiliară DOLJ  
Biroul de Cadastru și Publicitate Imobiliară Craiova

**A. Partea I. Descrierea imobilului**

TEREN Intravilan

Adresa: Loc. Tartal, Jud. Dolj, P65

Nr. Crt	Nr cadastral Nr. topografic	Suprafața* (mp)	Observații / Referințe
A1		1	Sector cadastral:0 Teren neimprejmuit; RETEA JT PTA 2 TARTAL

**Construcții**

Crt	Nr cadastral Nr. topografic	Adresa	Observații / Referințe
A1.1		Loc. Tartal, Jud. Dolj, P65	Nr. niveluri:1; S. construita la sol:1 mp; Stalp electric

**B. Partea II. Proprietari și acte**

Inscrieri privitoare la dreptul de proprietate și alte drepturi reale		Referințe
/		
Act Normativ nr. HG NR. 1705, din 29/11/2006 emis de GUVERNUL ROMANIEI (Legea 123 din 10.07.2012; Contract de concesiune nr. 6 din 20.06.2005; Act Aditional nr. 1 din 04.03.2016; Licenta pentru distributia energiei electrice nr. 14033 din 01.07.2002 si Anexa);		
B1	Intabulare, drept de PROPRIETATE, dobandit prin Lege, cota actuala 1/1, cota initiala 1/1 1) STATUL ROMAN - DOMENIUL PUBLIC, CIF:999999999999, LIPSA CUI	A1, A1.1
B2	Intabulare, drept de ADMINISTRARE, dobandit prin Lege, cota actuala 1/1, cota initiala 1/1 1) MINISTERUL ECONOMIEI SI COMERTULUI, CIF:999999999999, LIPSA CUI	A1, A1.1
B3	Intabulare, drept de CONCESIUNE pe o perioada de 49 de ani, dobandit prin Lege, cota actuala 1/1, cota initiala 1/1 1) CEZ DISTRIBUTIE SA, CIF:14491102	A1, A1.1

**C. Partea III. SARCINI .**

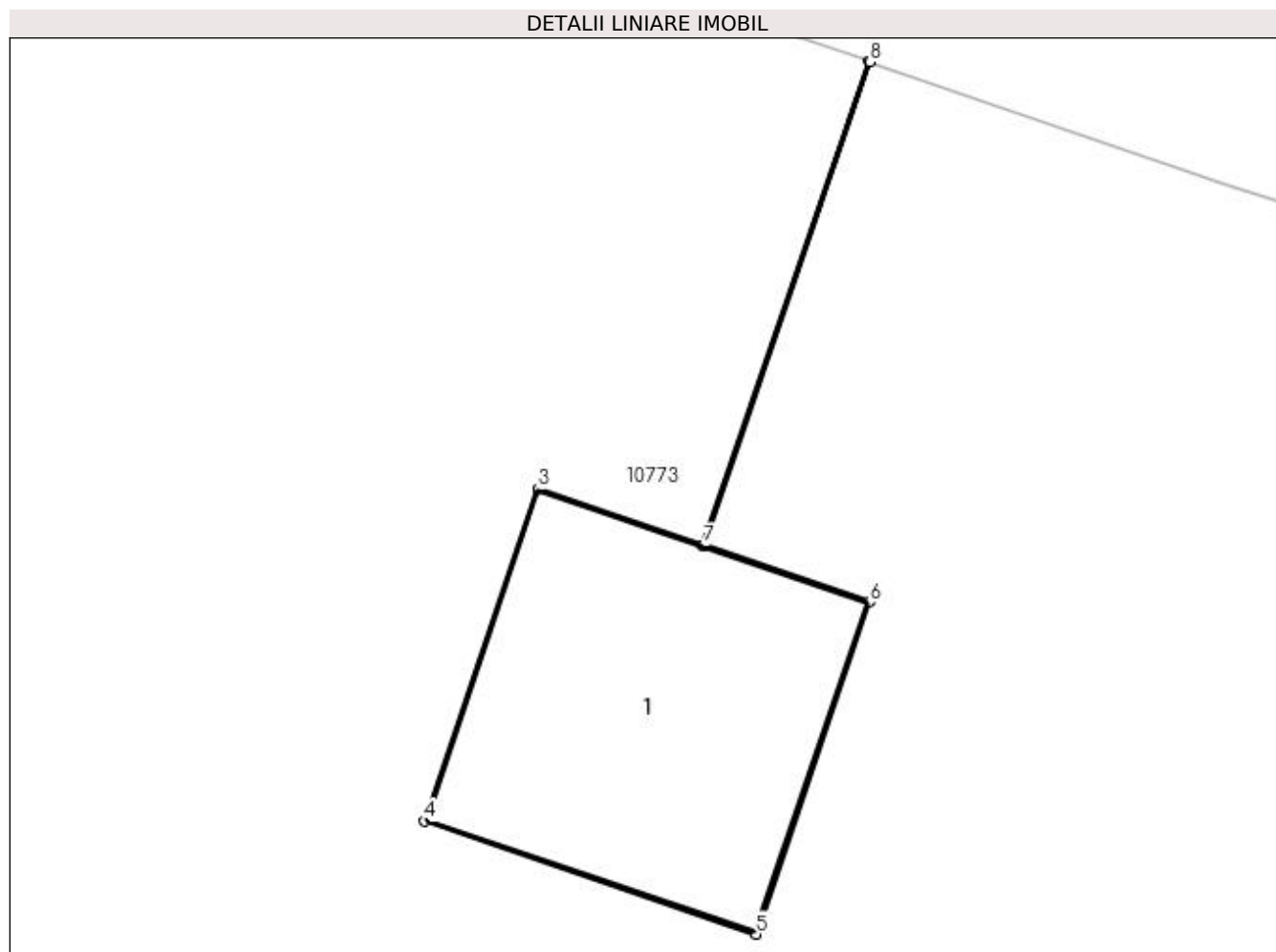
Inscrieri privind dezmembramintele dreptului de proprietate, drepturi reale de garanție și sarcini	Referințe
NU SUNT	

## Anexa Nr. 1 La Partea I

## Teren

Nr cadastral	Suprafața (mp)*	Observații / Referințe
	1	RETEA JT PTA 2 TARTAL

\* Suprafața este determinată în planul de proiecție Stereo 70.



## Date referitoare la teren

Crt	Categorie folosință	Intra vilan	Suprafața (mp)	Tarla	Parcelă	Nr. topo	Observații / Referințe
1	curți constructii	DA	1	-	65	-	

## Date referitoare la construcții

Crt	Număr	Destinație construcție	Supraf. (mp)	Situație juridică	Observații / Referințe
A1.1		construcții industriale și edilitare	1	Cu acte	Nr. niveluri:1; S. construita la sol:1 mp; Stalp electric

## Lungime Segmente

1) Valorile lungimilor segmentelor sunt obținute din proiecție în plan.

Punct început	X / Y	Punct sfârșit	X / Y	Lungime segment (** (m)
1	429.791,406 300.390,423	2	429.790,842 300.388,783	1.734
2	429.790,842 300.388,783	3	429.790,283 300.388,973	0.59
3	429.790,283 300.388,973	4	429.789,899 300.387,847	1.19

Punct început	X / Y	Punct sfârşit	X / Y	Lungime segment (** (m)
4	429.789,899 300.387,847	5	429.791,026 300.387,463	1.191
5	429.791,026 300.387,463	6	429.791,409 300.388,59	1.19
6	429.791,409 300.388,59	7	429.790,846 300.388,782	0.595
7	429.790,846 300.388,782	8	429.791,411 300.390,421	1.734
8	429.791,411 300.390,421	1	429.791,406 300.390,423	0.005

\*\* Lungimile segmentelor sunt determinate în planul de proiecţie Stereo 70 şi sunt rotunjite la 1 milimetru.

\*\*\* Distanţa dintre puncte este formată din segmente cumulate ce sunt mai mici decât valoarea 1 milimetru.



**DATE DESPRE IMOBILUL NR. 10977**

Oficiul de Cadastru și Publicitate Imobiliară DOLJ  
Biroul de Cadastru și Publicitate Imobiliară Craiova

**A. Partea I. Descrierea imobilului**

TEREN Intravilan

Adresa: Loc. Tartal, Jud. Dolj, P66

Nr. Crt	Nr cadastral Nr. topografic	Suprafața* (mp)	Observații / Referințe
A1		1	Sector cadastral:0 Teren neimprejmuit; RETEA JT PTA 2 TARTAL

**Construcții**

Crt	Nr cadastral Nr. topografic	Adresa	Observații / Referințe
A1.1		Loc. Tartal, Jud. Dolj, P66	Nr. niveluri:1; S. construita la sol:1 mp; Stalp electric

**B. Partea II. Proprietari și acte**

Inscrieri privitoare la dreptul de proprietate și alte drepturi reale		Referințe
/		
Act Normativ nr. HG NR. 1705, din 29/11/2006 emis de GUVERNUL ROMANIEI (Legea 123 din 10.07.2012; Contract de concesiune nr. 6 din 20.06.2005; Act Aditional nr. 1 din 04.03.2016; Licenta pentru distributia energiei electrice nr. 14033 din 01.07.2002 si Anexa);		
B1	Intabulare, drept de PROPRIETATE, dobandit prin Lege, cota actuala 1/1, cota initiala 1/1 1) STATUL ROMAN - DOMENIUL PUBLIC, CIF:999999999999, LIPSA CUI	A1, A1.1
B2	Intabulare, drept de ADMINISTRARE, dobandit prin Lege, cota actuala 1/1, cota initiala 1/1 1) MINISTERUL ECONOMIEI SI COMERTULUI, CIF:999999999999, LIPSA CUI	A1, A1.1
B3	Intabulare, drept de CONCESIUNE pe o perioada de 49 de ani, dobandit prin Lege, cota actuala 1/1, cota initiala 1/1 1) CEZ DISTRIBUTIE SA, CIF:14491102	A1, A1.1

**C. Partea III. SARCINI .**

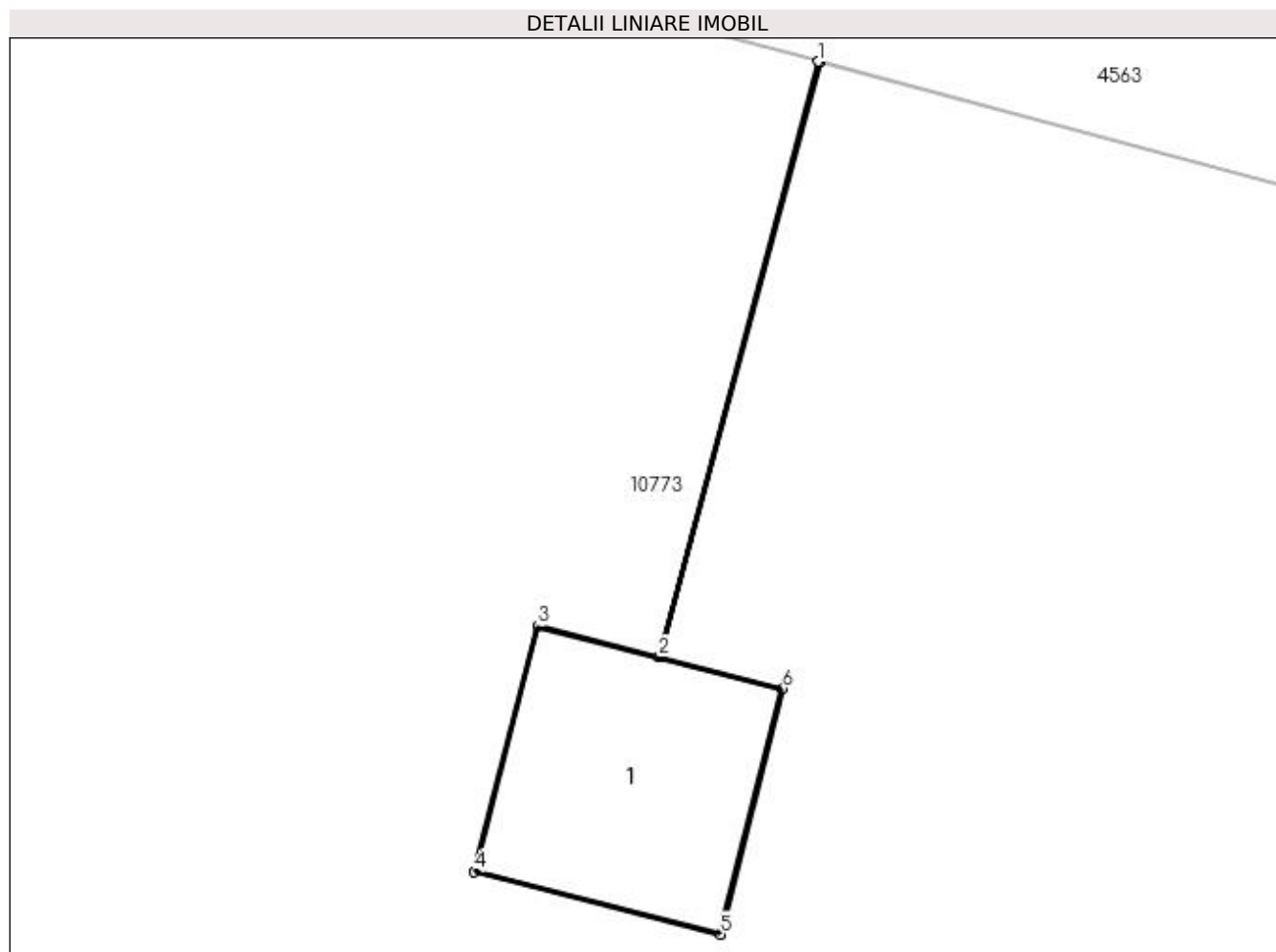
Inscrieri privind dezmembramintele dreptului de proprietate, drepturi reale de garanție și sarcini	Referințe
NU SUNT	

## Anexa Nr. 1 La Partea I

## Teren

Nr cadastral	Suprafața (mp)*	Observații / Referințe
	1	RETEA JT PTA 2 TARTAL

\* Suprafața este determinată în planul de proiecție Stereo 70.



## Date referitoare la teren

Crt	Categorie folosință	Intra vilan	Suprafața (mp)	Tarla	Parcelă	Nr. topo	Observații / Referințe
1	curți constructii	DA	1	-	66	-	

## Date referitoare la construcții

Crt	Număr	Destinație construcție	Supraf. (mp)	Situație juridică	Observații / Referințe
A1.1		construcții industriale și edilitare	1	Cu acte	Nr. niveluri:1; S. construita la sol:1 mp; Stalp electric

## Lungime Segmente

1) Valorile lungimilor segmentelor sunt obținute din proiecție în plan.

Punct început	X / Y	Punct sfârșit	X / Y	Lungime segment (** (m)
1	429.830,649 300.379,499	2	429.829,901 300.376,707	2.89
2	429.829,901 300.376,707	3	429.829,33 300.376,853	0.589
3	429.829,33 300.376,853	4	429.829,035 300.375,7	1.19



Punct început	X / Y	Punct sfârșit	X / Y	Lungime segment (** (m)
4	429.829,035 300.375,7	5	429.830,189 300.375,406	1.191
5	429.830,189 300.375,406	6	429.830,482 300.376,559	1.19
6	429.830,482 300.376,559	7	429.829,906 300.376,706	0.594
7	429.829,906 300.376,706	8	429.830,654 300.379,498	2.89
8	429.830,654 300.379,498	1	429.830,649 300.379,499	0.005

\*\* Lungimile segmentelor sunt determinate în planul de proiecție Stereo 70 și sunt rotunjite la 1 milimetru.

\*\*\* Distanța dintre puncte este formată din segmente cumulate ce sunt mai mici decât valoarea 1 milimetru.



**DATE DESPRE IMOBILUL NR. 10978**

Oficiul de Cadastru și Publicitate Imobiliară DOLJ  
Biroul de Cadastru și Publicitate Imobiliară Craiova

**A. Partea I. Descrierea imobilului**

TEREN Intravilan

Adresa: Loc. Tartal, Jud. Dolj, P67

Nr. Crt	Nr cadastral Nr. topografic	Suprafața* (mp)	Observații / Referințe
A1		1	Sector cadastral:0 Teren neimprejmuit; RETEA JT PTA 2 TARTAL

**Construcții**

Crt	Nr cadastral Nr. topografic	Adresa	Observații / Referințe
A1.1		Loc. Tartal, Jud. Dolj, P67	Nr. niveluri:1; S. construita la sol:1 mp; Stalp electric

**B. Partea II. Proprietari și acte**

Inscrieri privitoare la dreptul de proprietate și alte drepturi reale		Referințe
/		
Act Normativ nr. HG NR. 1705, din 29/11/2006 emis de GUVERNUL ROMANIEI (Legea 123 din 10.07.2012; Contract de concesiune nr. 6 din 20.06.2005; Act Aditional nr. 1 din 04.03.2016; Licenta pentru distributia energiei electrice nr. 14033 din 01.07.2002 si Anexa);		
B1	Intabulare, drept de PROPRIETATE, dobandit prin Lege, cota actuala 1/1, cota initiala 1/1 1) STATUL ROMAN - DOMENIUL PUBLIC, CIF:999999999999, LIPSA CUI	A1, A1.1
B2	Intabulare, drept de ADMINISTRARE, dobandit prin Lege, cota actuala 1/1, cota initiala 1/1 1) MINISTERUL ECONOMIEI SI COMERTULUI, CIF:999999999999, LIPSA CUI	A1, A1.1
B3	Intabulare, drept de CONCESIUNE pe o perioada de 49 de ani, dobandit prin Lege, cota actuala 1/1, cota initiala 1/1 1) CEZ DISTRIBUTIE SA, CIF:14491102	A1, A1.1

**C. Partea III. SARCINI .**

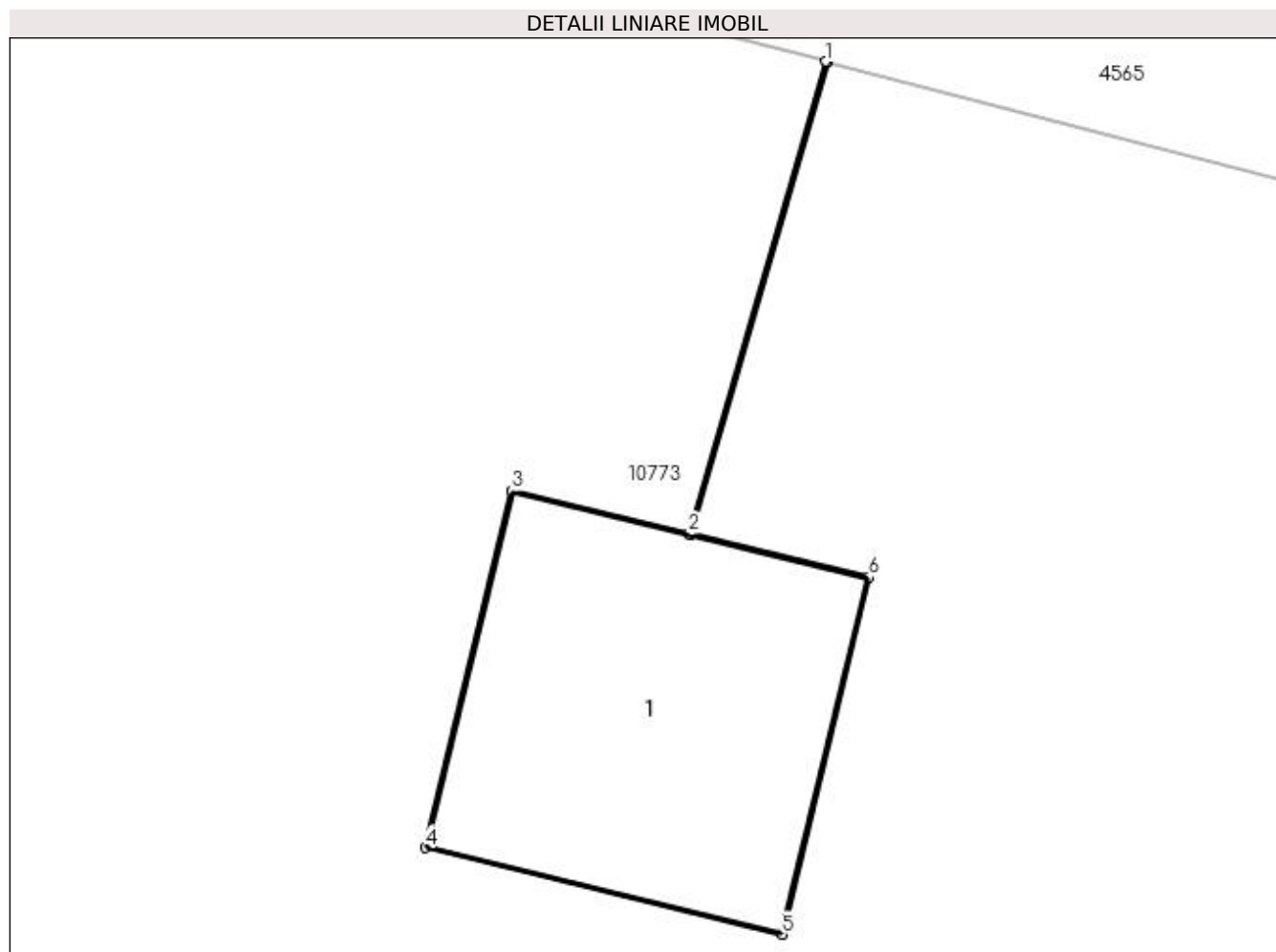
Inscrieri privind dezmembramintele dreptului de proprietate, drepturi reale de garanție și sarcini	Referințe
NU SUNT	

## Anexa Nr. 1 La Partea I

## Teren

Nr cadastral	Suprafața (mp)*	Observații / Referințe
	1	RETEA JT PTA 2 TARTAL

\* Suprafața este determinată în planul de proiecție Stereo 70.



## Date referitoare la teren

Crt	Categorie folosință	Intra vilan	Suprafața (mp)	Tarla	Parcelă	Nr. topo	Observații / Referințe
1	curți construcții	DA	1	-	67	-	

## Date referitoare la construcții

Crt	Număr	Destinație construcție	Supraf. (mp)	Situație juridică	Observații / Referințe
A1.1		construcții industriale și edilitare	1	Cu acte	Nr. niveluri:1; S. construita la sol:1 mp; Stalp electric

## Lungime Segmente

1) Valorile lungimilor segmentelor sunt obținute din proiecție în plan.

Punct început	X / Y	Punct sfârșit	X / Y	Lungime segment (** (m)
1	429.862,888 300.370,723	2	429.862,445 300.369,194	1.592
2	429.862,445 300.369,194	3	429.861,872 300.369,333	0.59
3	429.861,872 300.369,333	4	429.861,591 300.368,177	1.19

Punct început	X / Y	Punct sfârșit	X / Y	Lungime segment (** (m)
4	429.861,591 300.368,177	5	429.862,747 300.367,896	1.19
5	429.862,747 300.367,896	6	429.863,028 300.369,053	1.191
6	429.863,028 300.369,053	7	429.862,45 300.369,193	0.595
7	429.862,45 300.369,193	8	429.862,893 300.370,722	1.592
8	429.862,893 300.370,722	1	429.862,888 300.370,723	0.005

\*\* Lungimile segmentelor sunt determinate în planul de proiecție Stereo 70 și sunt rotunjite la 1 milimetru.

\*\*\* Distanța dintre puncte este formată din segmente cumulate ce sunt mai mici decât valoarea 1 milimetru.



**DATE DESPRE IMOBILUL NR. 10979**

Oficiul de Cadastru și Publicitate Imobiliară DOLJ  
Biroul de Cadastru și Publicitate Imobiliară Craiova

**A. Partea I. Descrierea imobilului**

TEREN Intravilan

Adresa: Loc. Tartal, Jud. Dolj, P69

Nr. Crt	Nr cadastral Nr. topografic	Suprafața* (mp)	Observații / Referințe
A1		1	Sector cadastral:0 Teren neimprejmuit; RETEA JT PTA 2 TARTAL

**Construcții**

Crt	Nr cadastral Nr. topografic	Adresa	Observații / Referințe
A1.1		Loc. Tartal, Jud. Dolj, P69	Nr. niveluri:1; S. construita la sol:1 mp; Stalp electric

**B. Partea II. Proprietari și acte**

Inscrieri privitoare la dreptul de proprietate și alte drepturi reale		Referințe
/		
Act Normativ nr. HG NR. 1705, din 29/11/2006 emis de GUVERNUL ROMANIEI (Legea 123 din 10.07.2012; Contract de concesiune nr. 6 din 20.06.2005; Act Aditional nr. 1 din 04.03.2016; Licenta pentru distributia energiei electrice nr. 14033 din 01.07.2002 si Anexa);		
B1	Intabulare, drept de PROPRIETATE, dobandit prin Lege, cota actuala 1/1, cota initiala 1/1 1) STATUL ROMAN - DOMENIUL PUBLIC, CIF:999999999999, LIPSA CUI	A1, A1.1
B2	Intabulare, drept de ADMINISTRARE, dobandit prin Lege, cota actuala 1/1, cota initiala 1/1 1) MINISTERUL ECONOMIEI SI COMERTULUI, CIF:999999999999, LIPSA CUI	A1, A1.1
B3	Intabulare, drept de CONCESIUNE pe o perioada de 49 de ani, dobandit prin Lege, cota actuala 1/1, cota initiala 1/1 1) CEZ DISTRIBUTIE SA, CIF:14491102	A1, A1.1

**C. Partea III. SARCINI .**

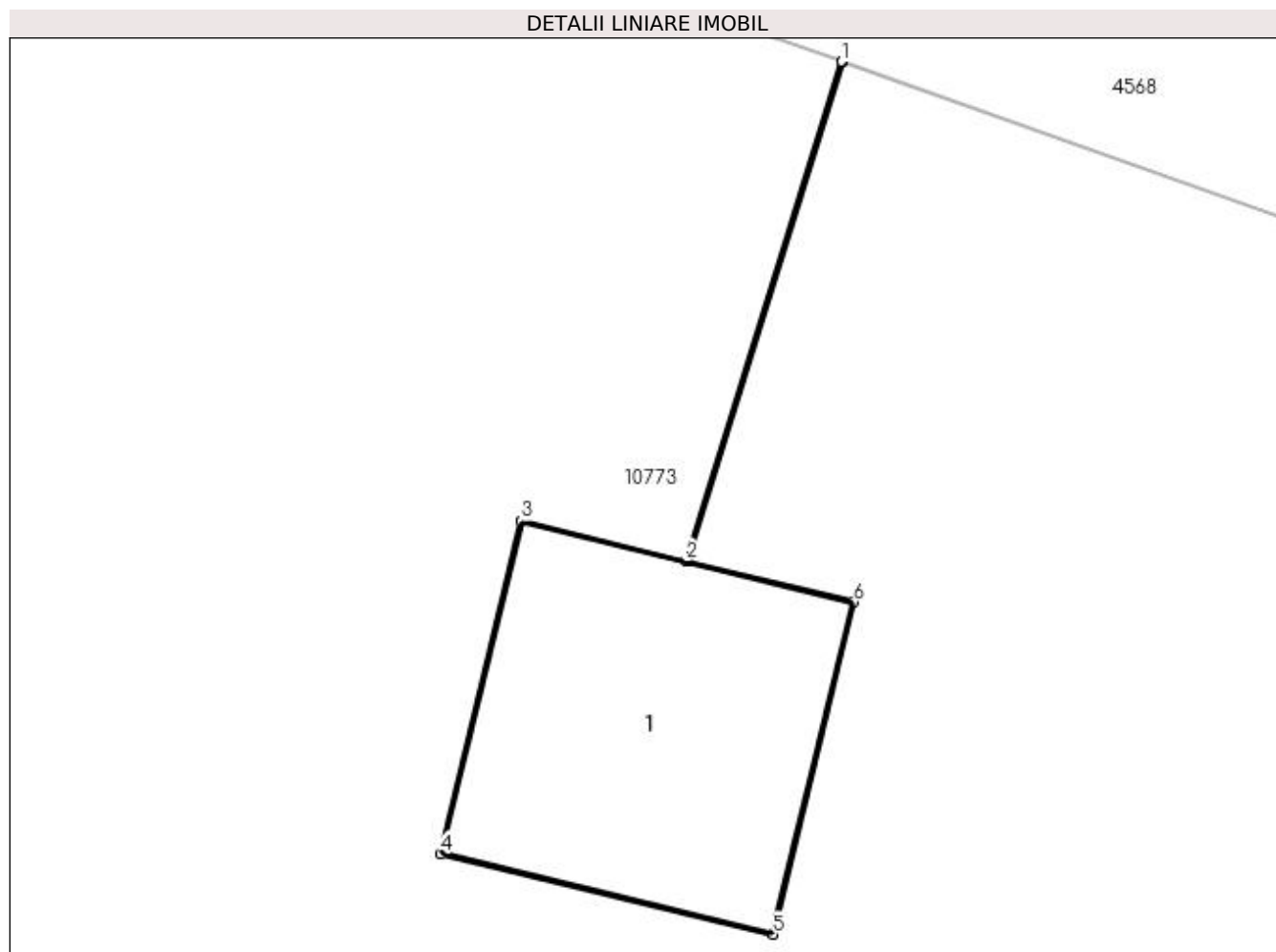
Inscrieri privind dezmembramintele dreptului de proprietate, drepturi reale de garanție și sarcini	Referințe
NU SUNT	

## Anexa Nr. 1 La Partea I

## Teren

Nr cadastral	Suprafața (mp)*	Observații / Referințe
	1	RETEA JT PTA 2 TARTAL

\* Suprafața este determinată în planul de proiecție Stereo 70.



## Date referitoare la teren

Crt	Categorie folosință	Intra vilan	Suprafața (mp)	Tarla	Parcelă	Nr. topo	Observații / Referințe
1	curți constructii	DA	1	-	69	-	

## Date referitoare la construcții

Crt	Număr	Destinație construcție	Supraf. (mp)	Situație juridică	Observații / Referințe
A1.1		construcții industriale și edilitare	1	Cu acte	Nr. niveluri:1; S. construita la sol:1 mp; Stalp electric

## Lungime Segmente

1) Valorile lungimilor segmentelor sunt obținute din proiecție în plan.

Punct început	X / Y	Punct sfârșit	X / Y	Lungime segment (** (m)
1	429.940,022 300.353,12	2	429.939,482 300.351,384	1.818
2	429.939,482 300.351,384	3	429.938,909 300.351,523	0.59
3	429.938,909 300.351,523	4	429.938,627 300.350,366	1.191



Punct început	X / Y	Punct sfârşit	X / Y	Lungime segment (** (m)
4	429.938,627 300.350,366	5	429.939,784 300.350,086	1.19
5	429.939,784 300.350,086	6	429.940,065 300.351,242	1.19
6	429.940,065 300.351,242	7	429.939,487 300.351,383	0.595
7	429.939,487 300.351,383	8	429.940,027 300.353,119	1.818
8	429.940,027 300.353,119	1	429.940,022 300.353,12	0.005

\*\* Lungimile segmentelor sunt determinate în planul de proiecție Stereo 70 și sunt rotunjite la 1 milimetru.

\*\*\* Distanța dintre puncte este formată din segmente cumulate ce sunt mai mici decât valoarea 1 milimetru.



**DATE DESPRE IMOBILUL NR. 10980**

Oficiul de Cadastru și Publicitate Imobiliară DOLJ  
Biroul de Cadastru și Publicitate Imobiliară Craiova

**A. Partea I. Descrierea imobilului**

TEREN Intravilan

Adresa: Loc. Tartal, Jud. Dolj, P68

Nr. Crt	Nr cadastral Nr. topografic	Suprafața* (mp)	Observații / Referințe
A1		1	Sector cadastral:0 Teren neimprejmuit; RETEA JT PTA 2 TARTAL

**Construcții**

Crt	Nr cadastral Nr. topografic	Adresa	Observații / Referințe
A1.1		Loc. Tartal, Jud. Dolj, P68	Nr. niveluri:1; S. construita la sol:1 mp; Stalp electric

**B. Partea II. Proprietari și acte**

Inscrieri privitoare la dreptul de proprietate și alte drepturi reale		Referințe
/		
Act Normativ nr. HG NR. 1705, din 29/11/2006 emis de GUVERNUL ROMANIEI (Legea 123 din 10.07.2012; Contract de concesiune nr. 6 din 20.06.2005; Act Aditional nr. 1 din 04.03.2016; Licenta pentru distributia energiei electrice nr. 14033 din 01.07.2002 si Anexa);		
B1	Intabulare, drept de PROPRIETATE, dobandit prin Lege, cota actuala 1/1, cota initiala 1/1 1) STATUL ROMAN - DOMENIUL PUBLIC, CIF:999999999999, LIPSA CUI	A1, A1.1
B2	Intabulare, drept de ADMINISTRARE, dobandit prin Lege, cota actuala 1/1, cota initiala 1/1 1) MINISTERUL ECONOMIEI SI COMERTULUI, CIF:999999999999, LIPSA CUI	A1, A1.1
B3	Intabulare, drept de CONCESIUNE pe o perioada de 49 de ani, dobandit prin Lege, cota actuala 1/1, cota initiala 1/1 1) CEZ DISTRIBUTIE SA, CIF:14491102	A1, A1.1

**C. Partea III. SARCINI .**

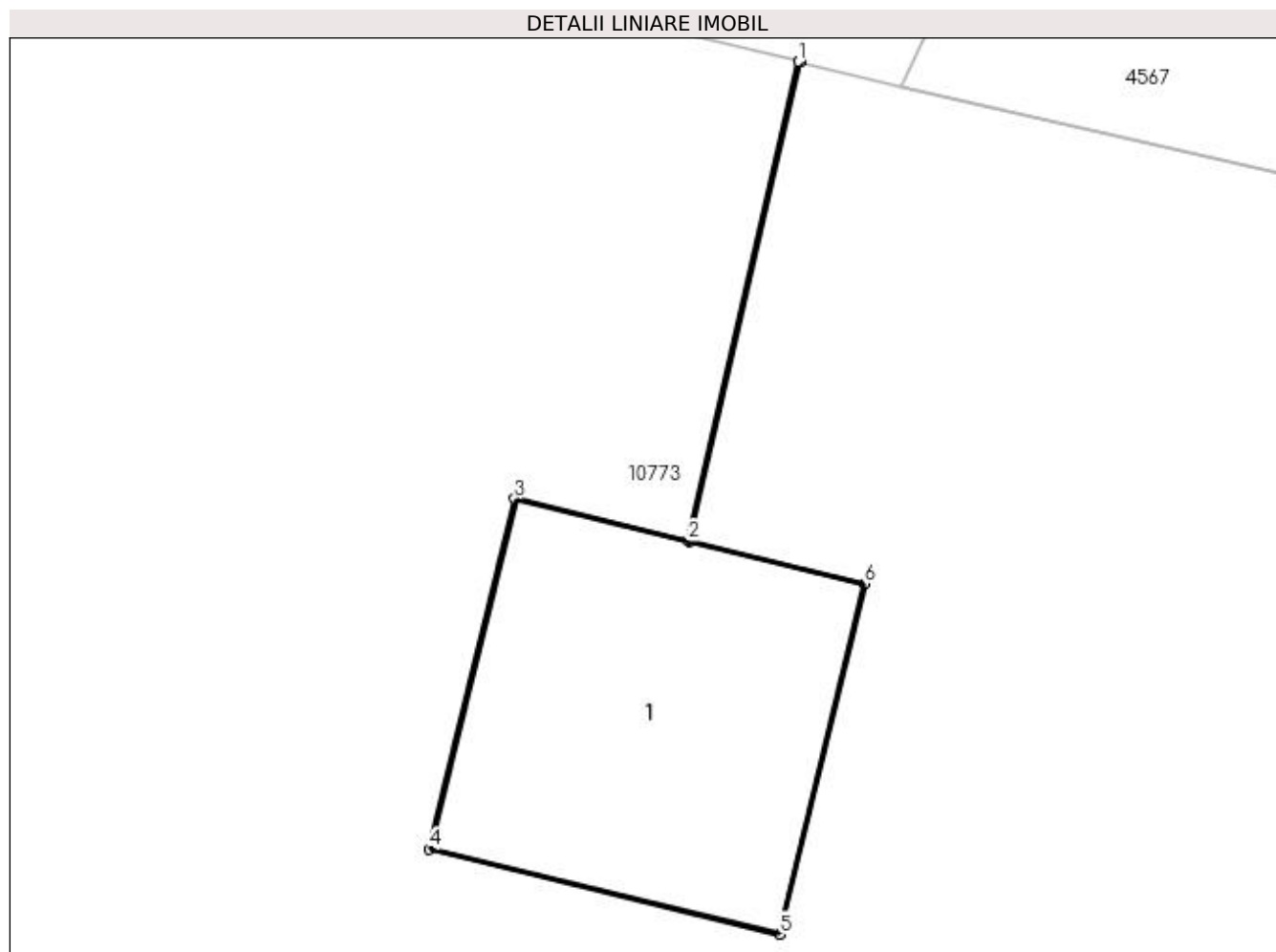
Inscrieri privind dezmembramintele dreptului de proprietate, drepturi reale de garanție și sarcini	Referințe
NU SUNT	

## Anexa Nr. 1 La Partea I

## Teren

Nr cadastral	Suprafața (mp)*	Observații / Referințe
	1	RETEA JT PTA 2 TARTAL

\* Suprafața este determinată în planul de proiecție Stereo 70.



## Date referitoare la teren

Crt	Categorie folosință	Intra vilan	Suprafața (mp)	Tarla	Parcelă	Nr. topo	Observații / Referințe
1	curți constructii	DA	1	-	68	-	

## Date referitoare la construcții

Crt	Număr	Destinație construcție	Supraf. (mp)	Situație juridică	Observații / Referințe
A1.1		construcții industriale și edilitare	1	Cu acte	Nr. niveluri:1; S. construita la sol:1 mp; Stalp electric

## Lungime Segmente

1) Valorile lungimilor segmentelor sunt obținute din proiecție în plan.

Punct început	X / Y	Punct sfârșit	X / Y	Lungime segment (** (m)
1	429.903,998 300.361,26	2	429.903,634 300.359,679	1.622
2	429.903,634 300.359,679	3	429.903,061 300.359,818	0.59
3	429.903,061 300.359,818	4	429.902,779 300.358,662	1.19

Punct început	X / Y	Punct sfârșit	X / Y	Lungime segment (** (m)
4	429.902,779 300.358,662	5	429.903,936 300.358,381	1.191
5	429.903,936 300.358,381	6	429.904,217 300.359,538	1.191
6	429.904,217 300.359,538	7	429.903,639 300.359,678	0.595
7	429.903,639 300.359,678	8	429.904,003 300.361,259	1.622
8	429.904,003 300.361,259	1	429.903,998 300.361,26	0.005

\*\* Lungimile segmentelor sunt determinate în planul de proiecție Stereo 70 și sunt rotunjite la 1 milimetru.

\*\*\* Distanța dintre puncte este formată din segmente cumulate ce sunt mai mici decât valoarea 1 milimetru.



**DATE DESPRE IMOBILUL NR. 10981**

Oficiul de Cadastru și Publicitate Imobiliară DOLJ  
Biroul de Cadastru și Publicitate Imobiliară Craiova

**A. Partea I. Descrierea imobilului**

TEREN Intravilan

Adresa: Loc. Tartal, Jud. Dolj, P70

Nr. Crt	Nr cadastral Nr. topografic	Suprafața* (mp)	Observații / Referințe
A1		1	Sector cadastral:0 Teren neimprejmuit; RETEA JT PTA 2 TARTAL

**Construcții**

Crt	Nr cadastral Nr. topografic	Adresa	Observații / Referințe
A1.1		Loc. Tartal, Jud. Dolj, P70	Nr. niveluri:1; S. construita la sol:1 mp; Stalp electric

**B. Partea II. Proprietari și acte**

Inscrieri privitoare la dreptul de proprietate și alte drepturi reale		Referințe
/		
Act Normativ nr. HG NR. 1705, din 29/11/2006 emis de GUVERNUL ROMANIEI (Legea 123 din 10.07.2012; Contract de concesiune nr. 6 din 20.06.2005; Act Aditional nr. 1 din 04.03.2016; Licenta pentru distributia energiei electrice nr. 14033 din 01.07.2002 si Anexa);		
B1	Intabulare, drept de PROPRIETATE, dobandit prin Lege, cota actuala 1/1, cota initiala 1/1 1) STATUL ROMAN - DOMENIUL PUBLIC, CIF:999999999999, LIPSA CUI	A1, A1.1
B2	Intabulare, drept de ADMINISTRARE, dobandit prin Lege, cota actuala 1/1, cota initiala 1/1 1) MINISTERUL ECONOMIEI SI COMERTULUI, CIF:999999999999, LIPSA CUI	A1, A1.1
B3	Intabulare, drept de CONCESIUNE pe o perioada de 49 de ani, dobandit prin Lege, cota actuala 1/1, cota initiala 1/1 1) CEZ DISTRIBUTIE SA, CIF:14491102	A1, A1.1

**C. Partea III. SARCINI .**

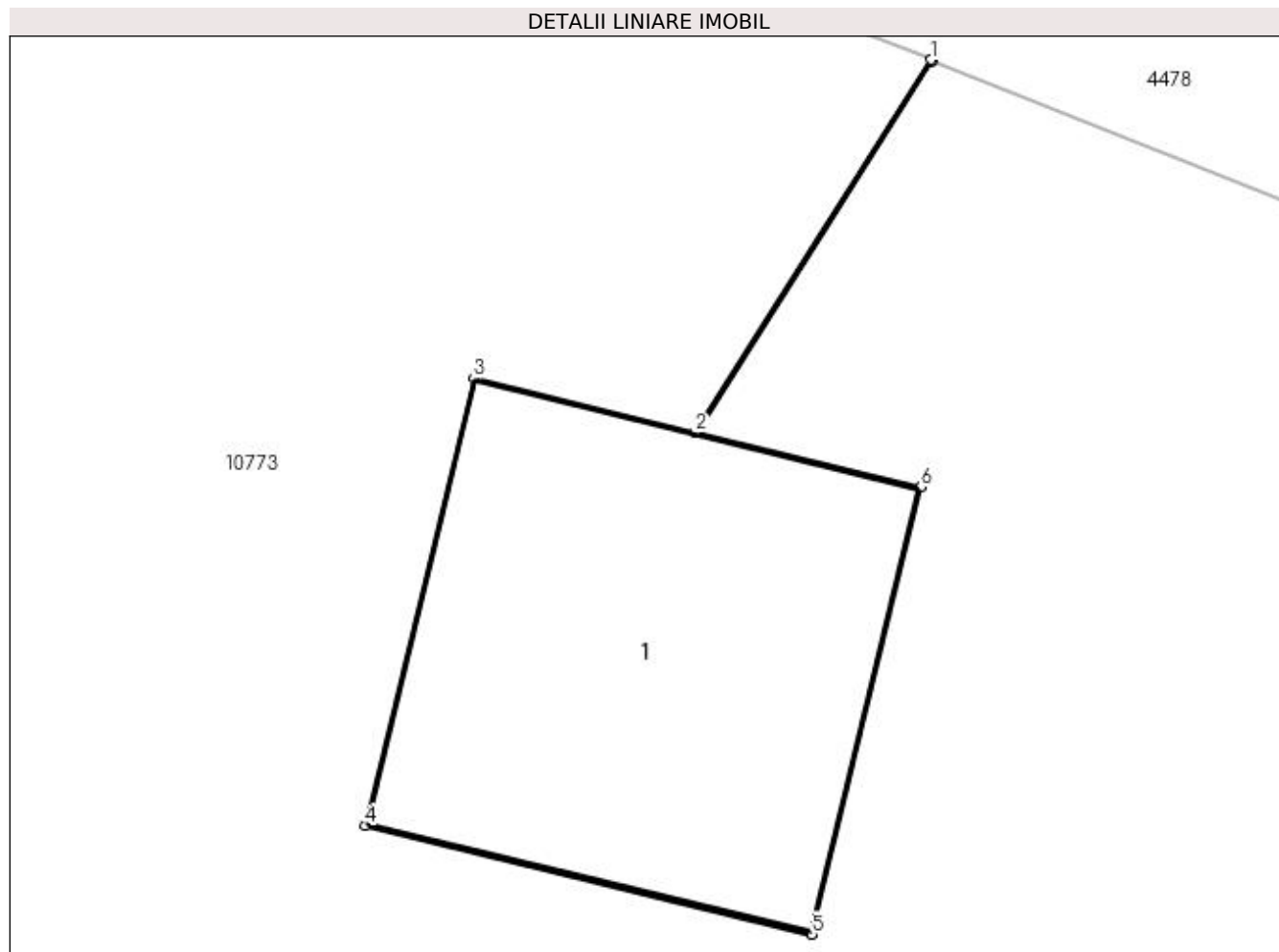
Inscrieri privind dezmembramintele dreptului de proprietate, drepturi reale de garanție și sarcini	Referințe
NU SUNT	

## Anexa Nr. 1 La Partea I

## Teren

Nr cadastral	Suprafața (mp)*	Observații / Referințe
	1	RETEA JT PTA 2 TARTAL

\* Suprafața este determinată în planul de proiecție Stereo 70.



## Date referitoare la teren

Crt	Categorie folosință	Intra vilan	Suprafața (mp)	Tarla	Parcelă	Nr. topo	Observații / Referințe
1	curți constructii	DA	1	-	70	-	

## Date referitoare la construcții

Crt	Număr	Destinație construcție	Supraf. (mp)	Situație juridică	Observații / Referințe
A1.1		construcții industriale și edilitare	1	Cu acte	Nr. niveluri:1; S. construita la sol:1 mp; Stalp electric

## Lungime Segmente

1) Valorile lungimilor segmentelor sunt obținute din proiecție în plan.

Punct început	X / Y	Punct sfârșit	X / Y	Lungime segment (** (m)
1	429.971,434 300.343,165	2	429.970,825 300.342,2	1.141
2	429.970,825 300.342,2	3	429.970,252 300.342,34	0.59
3	429.970,252 300.342,34	4	429.969,97 300.341,183	1.191



Punct început	X / Y	Punct sfârșit	X / Y	Lungime segment (** (m)
4	429.969,97 300.341,183	5	429.971,127 300.340,902	1.191
5	429.971,127 300.340,902	6	429.971,408 300.342,059	1.191
6	429.971,408 300.342,059	7	429.970,83 300.342,199	0.595
7	429.970,83 300.342,199	8	429.971,438 300.343,162	1.139
8	429.971,438 300.343,162	1	429.971,434 300.343,165	0.005

\*\* Lungimile segmentelor sunt determinate în planul de proiecție Stereo 70 și sunt rotunjite la 1 milimetru.

\*\*\* Distanța dintre puncte este formată din segmente cumulate ce sunt mai mici decât valoarea 1 milimetru.



**DATE DESPRE IMOBILUL NR. 10982**

Oficiul de Cadastru și Publicitate Imobiliară DOLJ  
Biroul de Cadastru și Publicitate Imobiliară Craiova

**A. Partea I. Descrierea imobilului**

TEREN Intravilan

Adresa: Loc. Teslui, Jud. Dolj, P1

Nr. Crt	Nr cadastral Nr. topografic	Suprafața* (mp)	Observații / Referințe
A1		1	Sector cadastral:0 Teren neimprejmuit; RETEA JT PTA 1 TESLUI

**Construcții**

Crt	Nr cadastral Nr. topografic	Adresa	Observații / Referințe
A1.1		Loc. Teslui, Jud. Dolj, P1	Nr. niveluri:1; S. construita la sol:1 mp; Stalp electric

**B. Partea II. Proprietari și acte**

Inscrieri privitoare la dreptul de proprietate și alte drepturi reale		Referințe
/		
Act Normativ nr. HG NR. 1705, din 29/11/2006 emis de GUVERNUL ROMANIEI (Legea 123 din 10.07.2012; Contract de concesiune nr. 6 din 20.06.2005; Act Aditional nr. 1 din 04.03.2016; Licenta pentru distributia energiei electrice nr. 14033 din 01.07.2002 si Anexa);		
B1	Intabulare, drept de PROPRIETATE, dobandit prin Lege, cota actuala 1/1, cota initiala 1/1 1) STATUL ROMAN - DOMENIUL PUBLIC, CIF:999999999999, LIPSA CUI	A1, A1.1
B2	Intabulare, drept de ADMINISTRARE, dobandit prin Lege, cota actuala 1/1, cota initiala 1/1 1) MINISTERUL ECONOMIEI SI COMERTULUI, CIF:999999999999, LIPSA CUI	A1, A1.1
B3	Intabulare, drept de CONCESIUNE pe o perioada de 49 de ani, dobandit prin Lege, cota actuala 1/1, cota initiala 1/1 1) CEZ DISTRIBUTIE SA, CIF:14491102	A1, A1.1

**C. Partea III. SARCINI .**

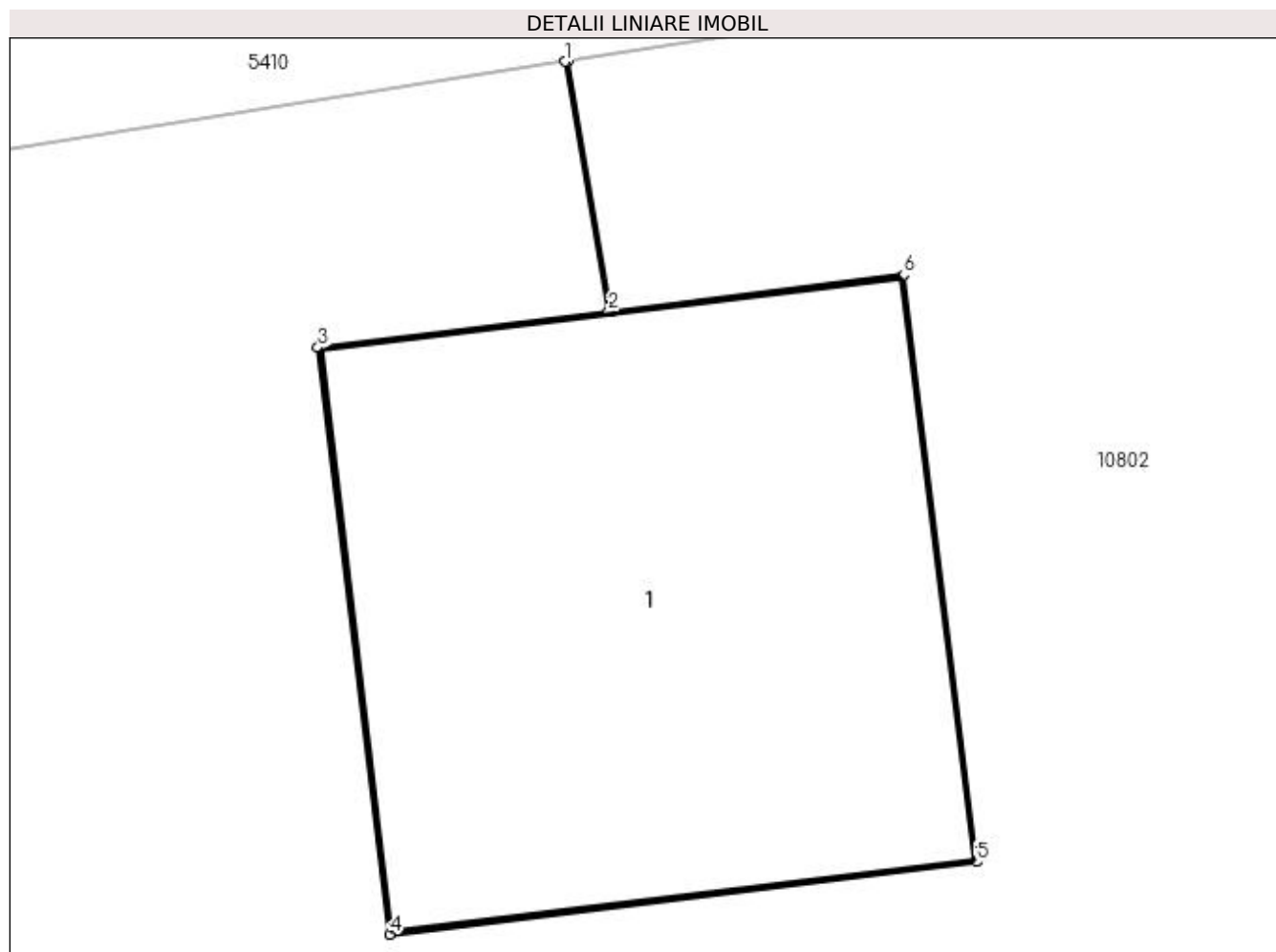
Inscrieri privind dezmembramintele dreptului de proprietate, drepturi reale de garanție și sarcini	Referințe
NU SUNT	

## Anexa Nr. 1 La Partea I

## Teren

Nr cadastral	Suprafața (mp)*	Observații / Referințe
	1	RETEA JT PTA 1 TESLUI

\* Suprafața este determinată în planul de proiecție Stereo 70.



## Date referitoare la teren

Crt	Categorie folosință	Intra vilan	Suprafața (mp)	Tarla	Parcelă	Nr. topo	Observații / Referințe
1	curți constructii	DA	1	-	1	-	

## Date referitoare la construcții

Crt	Număr	Destinație construcție	Supraf. (mp)	Situație juridică	Observații / Referințe
A1.1		construcții industriale și edilitare	1	Cu acte	Nr. niveluri:1; S. construita la sol:1 mp; Stalp electric

## Lungime Segmente

1) Valorile lungimilor segmentelor sunt obținute din proiecție în plan.

Punct început	X / Y	Punct sfârșit	X / Y	Lungime segment (** (m)
1	432.116,463 300.622,936	2	432.116,55 300.622,433	0.51
2	432.116,55 300.622,433	3	432.115,965 300.622,36	0.59
3	432.115,965 300.622,36	4	432.116,11 300.621,179	1.19

Punct început	X / Y	Punct sfârșit	X / Y	Lungime segment (** (m)
4	432.116,11 300.621,179	5	432.117,291 300.621,325	1.19
5	432.117,291 300.621,325	6	432.117,145 300.622,506	1.19
6	432.117,145 300.622,506	7	432.116,555 300.622,433	0.594
7	432.116,555 300.622,433	8	432.116,468 300.622,936	0.51
8	432.116,468 300.622,936	1	432.116,463 300.622,936	0.005

\*\* Lungimile segmentelor sunt determinate în planul de proiecție Stereo 70 și sunt rotunjite la 1 milimetru.

\*\*\* Distanța dintre puncte este formată din segmente cumulate ce sunt mai mici decât valoarea 1 milimetru.



**DATE DESPRE IMOBILUL NR. 10983**

Oficiul de Cadastru și Publicitate Imobiliară DOLJ  
Biroul de Cadastru și Publicitate Imobiliară Craiova

**A. Partea I. Descrierea imobilului**

TEREN Intravilan

Adresa: Loc. Teslui, Jud. Dolj, P2

Nr. Crt	Nr cadastral Nr. topografic	Suprafața* (mp)	Observații / Referințe
A1		1	Sector cadastral:0 Teren neimprejmuit; RETEA JT PTA 1 TESLUI

**Construcții**

Crt	Nr cadastral Nr. topografic	Adresa	Observații / Referințe
A1.1		Loc. Teslui, Jud. Dolj, P2	Nr. niveluri:1; S. construita la sol:1 mp; Stalp electric

**B. Partea II. Proprietari și acte**

Inscrieri privitoare la dreptul de proprietate și alte drepturi reale		Referințe
/		
Act Normativ nr. HG NR. 1705, din 29/11/2006 emis de GUVERNUL ROMANIEI (Legea 123 din 10.07.2012; Contract de concesiune nr. 6 din 20.06.2005; Act Aditional nr. 1 din 04.03.2016; Licenta pentru distributia energiei electrice nr. 14033 din 01.07.2002 si Anexa);		
B1	Intabulare, drept de PROPRIETATE, dobandit prin Lege, cota actuala 1/1, cota initiala 1/1 1) STATUL ROMAN - DOMENIUL PUBLIC, CIF:999999999999, LIPSA CUI	A1, A1.1
B2	Intabulare, drept de ADMINISTRARE, dobandit prin Lege, cota actuala 1/1, cota initiala 1/1 1) MINISTERUL ECONOMIEI SI COMERTULUI, CIF:999999999999, LIPSA CUI	A1, A1.1
B3	Intabulare, drept de CONCESIUNE pe o perioada de 49 de ani, dobandit prin Lege, cota actuala 1/1, cota initiala 1/1 1) CEZ DISTRIBUTIE SA, CIF:14491102	A1, A1.1

**C. Partea III. SARCINI .**

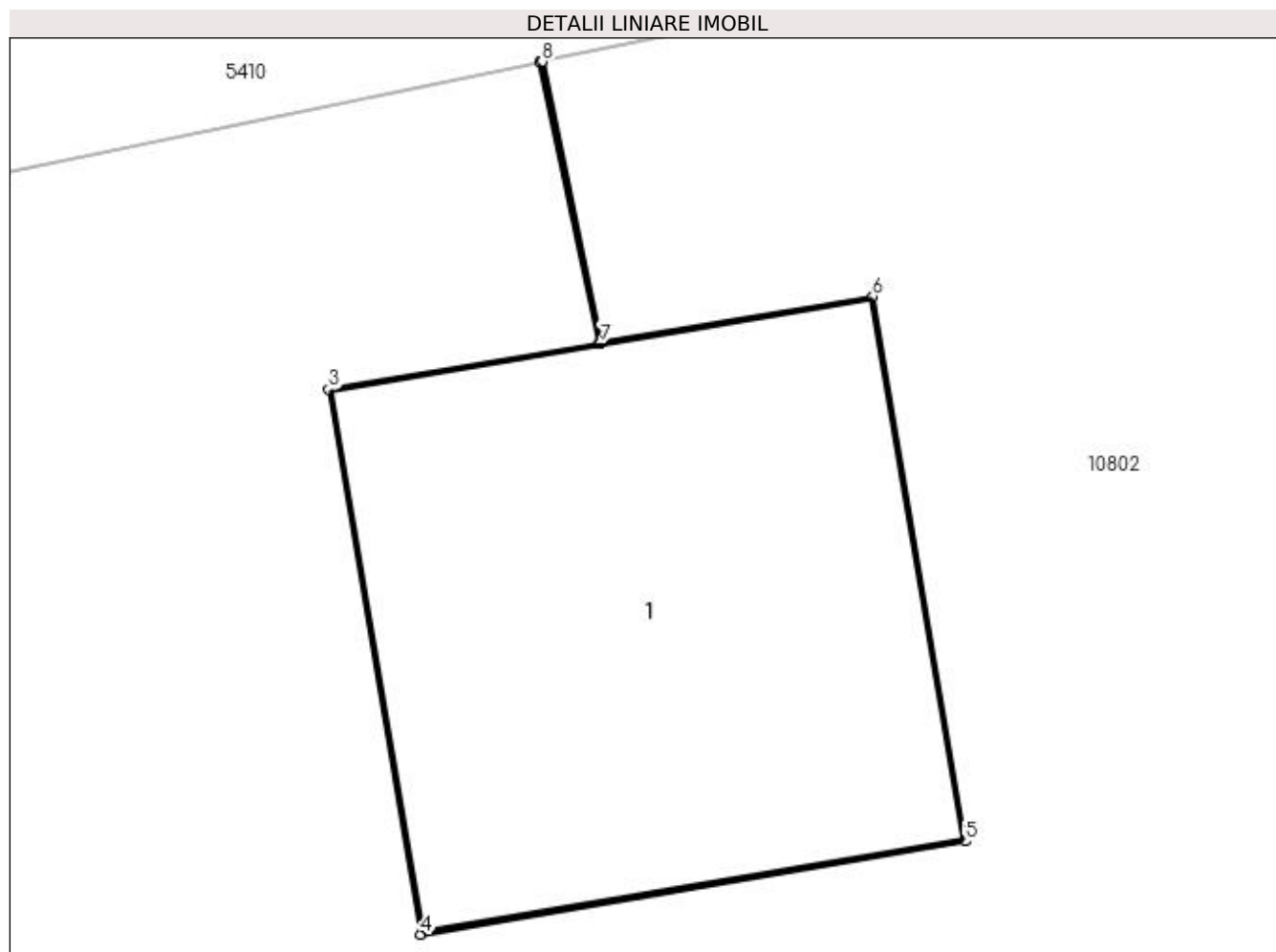
Inscrieri privind dezmembramintele dreptului de proprietate, drepturi reale de garanție și sarcini	Referințe
NU SUNT	

## Anexa Nr. 1 La Partea I

## Teren

Nr cadastral	Suprafața (mp)*	Observații / Referințe
	1	RETEA JT PTA 1 TESLUI

\* Suprafața este determinată în planul de proiecție Stereo 70.



## Date referitoare la teren

Crt	Categorie folosință	Intra vilan	Suprafața (mp)	Tarla	Parcelă	Nr. topo	Observații / Referințe
1	curți construcții	DA	1	-	2	-	

## Date referitoare la construcții

Crt	Număr	Destinație construcție	Supraf. (mp)	Situație juridică	Observații / Referințe
A1.1		construcții industriale și edilitare	1	Cu acte	Nr. niveluri:1; S. construita la sol:1 mp; Stalp electric

## Lungime Segmente

1) Valorile lungimilor segmentelor sunt obținute din proiecție în plan.

Punct început	X / Y	Punct sfârșit	X / Y	Lungime segment (** (m)
1	432.153,428 300.629,996	2	432.153,554 300.629,39	0.619
2	432.153,554 300.629,39	3	432.152,973 300.629,291	0.589
3	432.152,973 300.629,291	4	432.153,172 300.628,117	1.191



Punct început	X / Y	Punct sfârșit	X / Y	Lungime segment (** (m)
4	432.153,172 300.628,117	5	432.154,345 300.628,318	1.19
5	432.154,345 300.628,318	6	432.154,145 300.629,491	1.19
6	432.154,145 300.629,491	7	432.153,559 300.629,391	0.594
7	432.153,559 300.629,391	8	432.153,433 300.629,997	0.619
8	432.153,433 300.629,997	1	432.153,428 300.629,996	0.005

\*\* Lungimile segmentelor sunt determinate în planul de proiecție Stereo 70 și sunt rotunjite la 1 milimetru.

\*\*\* Distanța dintre puncte este formată din segmente cumulate ce sunt mai mici decât valoarea 1 milimetru.



**DATE DESPRE IMOBILUL NR. 10984**

Oficiul de Cadastru și Publicitate Imobiliară DOLJ  
Biroul de Cadastru și Publicitate Imobiliară Craiova

**A. Partea I. Descrierea imobilului**

TEREN Intravilan

Adresa: Loc. Teslui, Jud. Dolj, P3

Nr. Crt	Nr cadastral Nr. topografic	Suprafața* (mp)	Observații / Referințe
A1		1	Sector cadastral:0 Teren neimprejmuit; RETEA JT PTA 1 TESLUI

**Construcții**

Crt	Nr cadastral Nr. topografic	Adresa	Observații / Referințe
A1.1		Loc. Teslui, Jud. Dolj, P3	Nr. niveluri:1; S. construita la sol:1 mp; Stalp electric

**B. Partea II. Proprietari și acte**

Inscrieri privitoare la dreptul de proprietate și alte drepturi reale		Referințe
/		
Act Normativ nr. HG NR. 1705, din 29/11/2006 emis de GUVERNUL ROMANIEI (Legea 123 din 10.07.2012; Contract de concesiune nr. 6 din 20.06.2005; Act Aditional nr. 1 din 04.03.2016; Licenta pentru distributia energiei electrice nr. 14033 din 01.07.2002 si Anexa);		
B1	Intabulare, drept de PROPRIETATE, dobandit prin Lege, cota actuala 1/1, cota initiala 1/1 1) STATUL ROMAN - DOMENIUL PUBLIC, CIF:999999999999, LIPSA CUI	A1, A1.1
B2	Intabulare, drept de ADMINISTRARE, dobandit prin Lege, cota actuala 1/1, cota initiala 1/1 1) MINISTERUL ECONOMIEI SI COMERTULUI, CIF:999999999999, LIPSA CUI	A1, A1.1
B3	Intabulare, drept de CONCESIUNE pe o perioada de 49 de ani, dobandit prin Lege, cota actuala 1/1, cota initiala 1/1 1) CEZ DISTRIBUTIE SA, CIF:14491102	A1, A1.1

**C. Partea III. SARCINI .**

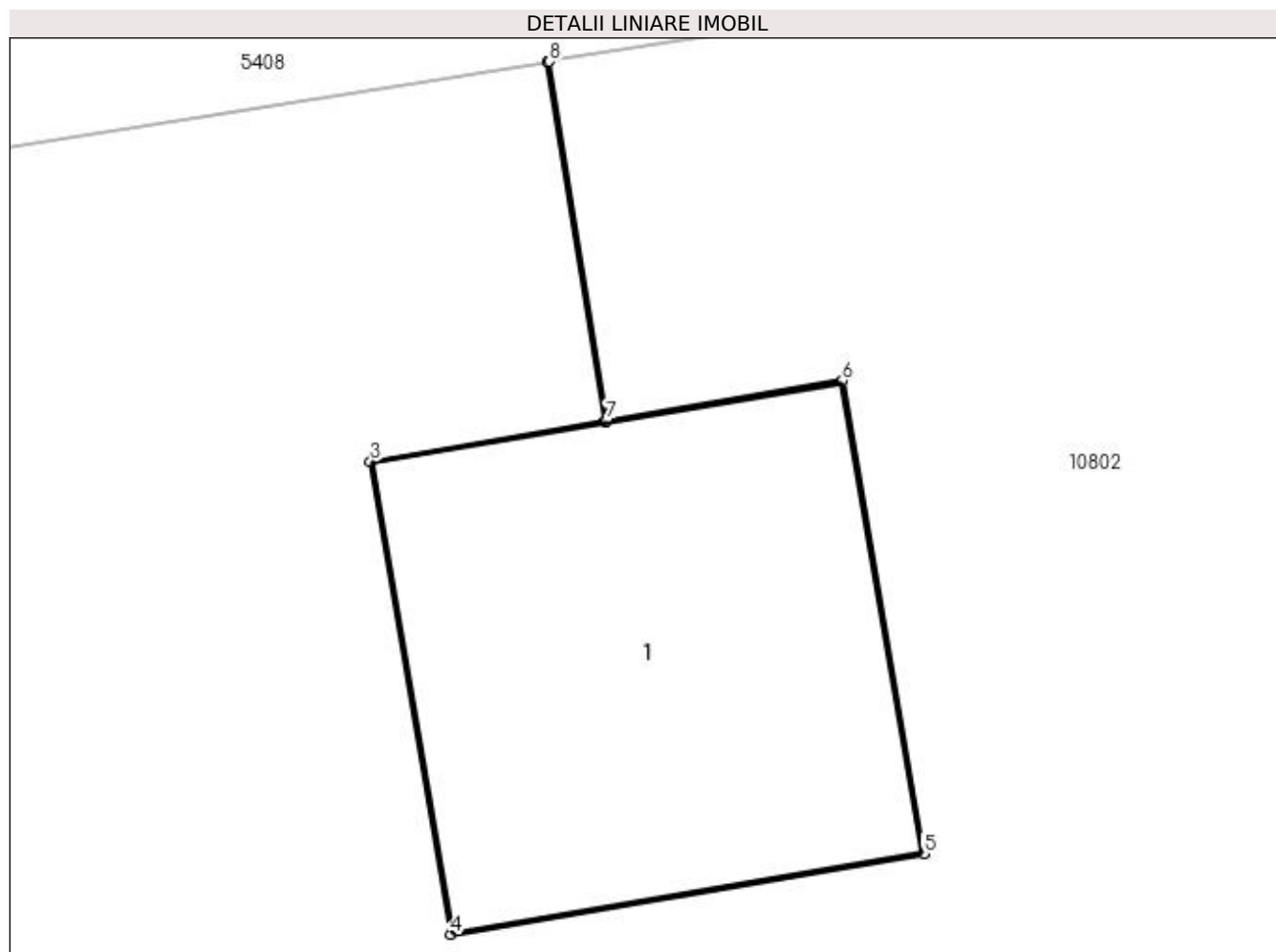
Inscrieri privind dezmembramintele dreptului de proprietate, drepturi reale de garanție și sarcini	Referințe
NU SUNT	

## Anexa Nr. 1 La Partea I

## Teren

Nr cadastral	Suprafața (mp)*	Observații / Referințe
	1	RETEA JT PTA 1 TESLUI

\* Suprafața este determinată în planul de proiecție Stereo 70.



## Date referitoare la teren

Crt	Categorie folosință	Intra vilan	Suprafața (mp)	Tarla	Parcelă	Nr. topo	Observații / Referințe
1	curți construcții	DA	1	-	3	-	

## Date referitoare la construcții

Crt	Număr	Destinație construcție	Supraf. (mp)	Situație juridică	Observații / Referințe
A1.1		construcții industriale și edilitare	1	Cu acte	Nr. niveluri:1; S. construita la sol:1 mp; Stalp electric

## Lungime Segmente

1) Valorile lungimilor segmentelor sunt obținute din proiecție în plan.

Punct început	X / Y	Punct sfârșit	X / Y	Lungime segment (** (m)
1	432.198,911 300.637,839	2	432.199,053 300.636,948	0.902
2	432.199,053 300.636,948	3	432.198,472 300.636,848	0.59
3	432.198,472 300.636,848	4	432.198,671 300.635,675	1.19

Punct început	X / Y	Punct sfârşit	X / Y	Lungime segment (** (m)
4	432.198,671 300.635,675	5	432.199,845 300.635,875	1.191
5	432.199,845 300.635,875	6	432.199,644 300.637,049	1.191
6	432.199,644 300.637,049	7	432.199,058 300.636,948	0.595
7	432.199,058 300.636,948	8	432.198,916 300.637,84	0.903
8	432.198,916 300.637,84	1	432.198,911 300.637,839	0.005

\*\* Lungimile segmentelor sunt determinate în planul de proiecţie Stereo 70 şi sunt rotunjite la 1 milimetru.

\*\*\* Distanţa dintre puncte este formată din segmente cumulate ce sunt mai mici decât valoarea 1 milimetru.



**DATE DESPRE IMOBILUL NR. 10985**

Oficiul de Cadastru și Publicitate Imobiliară DOLJ  
Biroul de Cadastru și Publicitate Imobiliară Craiova

**A. Partea I. Descrierea imobilului**

TEREN Intravilan

Adresa: Loc. Teslui, Jud. Dolj, P4

Nr. Crt	Nr cadastral Nr. topografic	Suprafața* (mp)	Observații / Referințe
A1		1	Sector cadastral:0 Teren neimprejmuit; RETEA JT PTA 1 TESLUI

**Construcții**

Crt	Nr cadastral Nr. topografic	Adresa	Observații / Referințe
A1.1		Loc. Teslui, Jud. Dolj, P4	Nr. niveluri:1; S. construita la sol:1 mp; Stalp electric

**B. Partea II. Proprietari și acte**

Inscrieri privitoare la dreptul de proprietate și alte drepturi reale		Referințe
/		
Act Normativ nr. HG NR. 1705, din 29/11/2006 emis de GUVERNUL ROMANIEI (Legea 123 din 10.07.2012; Contract de concesiune nr. 6 din 20.06.2005; Act Aditional nr. 1 din 04.03.2016; Licenta pentru distributia energiei electrice nr. 14033 din 01.07.2002 si Anexa);		
B1	Intabulare, drept de PROPRIETATE, dobandit prin Lege, cota actuala 1/1, cota initiala 1/1 1) STATUL ROMAN - DOMENIUL PUBLIC, CIF:999999999999, LIPSA CUI	A1, A1.1
B2	Intabulare, drept de ADMINISTRARE, dobandit prin Lege, cota actuala 1/1, cota initiala 1/1 1) MINISTERUL ECONOMIEI SI COMERTULUI, CIF:999999999999, LIPSA CUI	A1, A1.1
B3	Intabulare, drept de CONCESIUNE pe o perioada de 49 de ani, dobandit prin Lege, cota actuala 1/1, cota initiala 1/1 1) CEZ DISTRIBUTIE SA, CIF:14491102	A1, A1.1

**C. Partea III. SARCINI .**

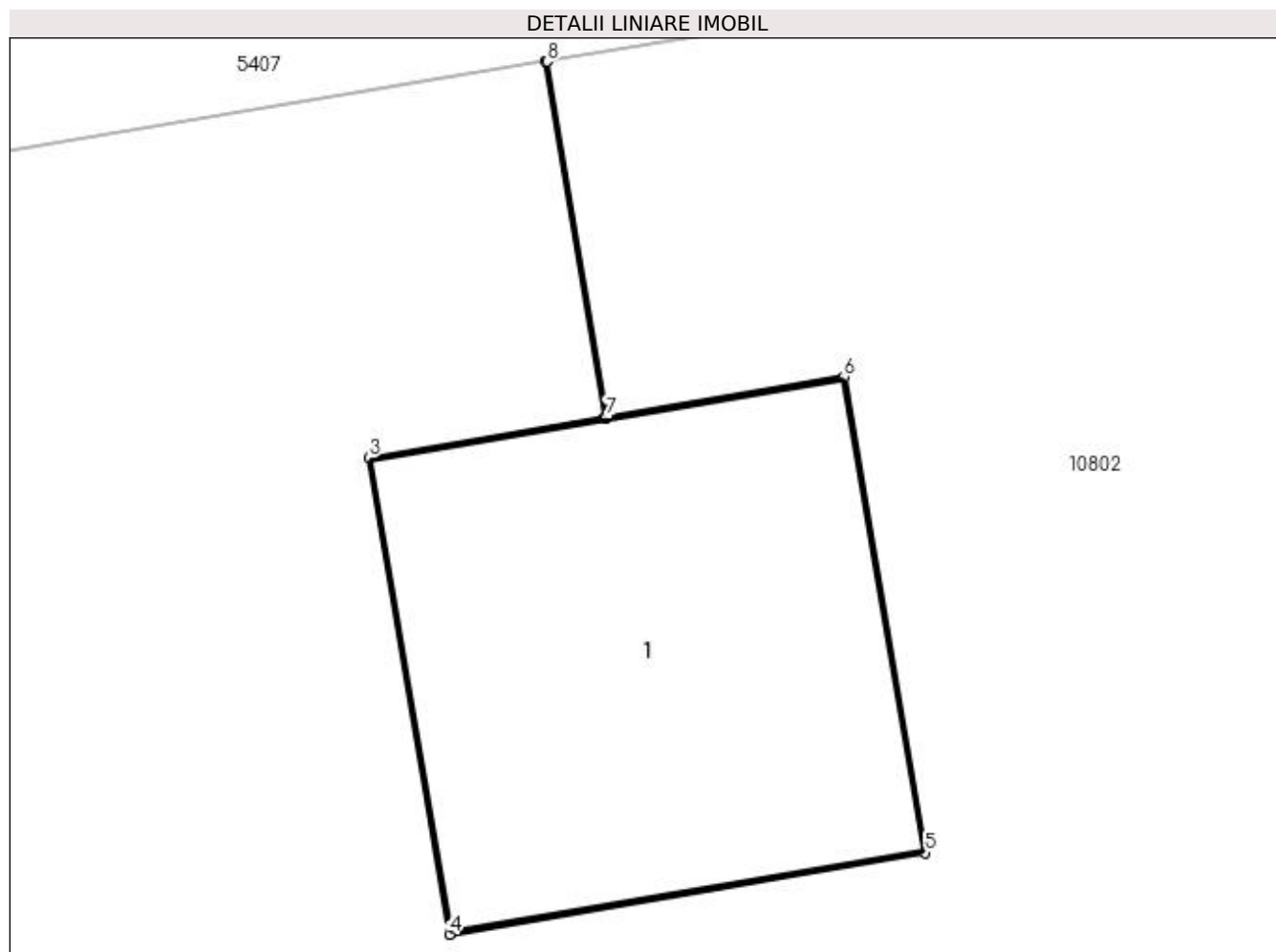
Inscrieri privind dezmembramintele dreptului de proprietate, drepturi reale de garanție și sarcini	Referințe
NU SUNT	

## Anexa Nr. 1 La Partea I

## Teren

Nr cadastral	Suprafața (mp)*	Observații / Referințe
	1	RETEA JT PTA 1 TESLUI

\* Suprafața este determinată în planul de proiecție Stereo 70.



## Date referitoare la teren

Crt	Categorie folosință	Intra vilan	Suprafața (mp)	Tarla	Parcelă	Nr. topo	Observații / Referințe
1	curți construcții	DA	1	-	4	-	

## Date referitoare la construcții

Crt	Număr	Destinație construcție	Supraf. (mp)	Situație juridică	Observații / Referințe
A1.1		construcții industriale și edilitare	1	Cu acte	Nr. niveluri:1; S. construita la sol:1 mp; Stalp electric

## Lungime Segmente

1) Valorile lungimilor segmentelor sunt obținute din proiecție în plan.

Punct început	X / Y	Punct sfârșit	X / Y	Lungime segment (** (m)
1	432.226,883 300.642,383	2	432.227,029 300.641,505	0.89
2	432.227,029 300.641,505	3	432.226,448 300.641,406	0.589
3	432.226,448 300.641,406	4	432.226,647 300.640,232	1.191



Punct început	X / Y	Punct sfârșit	X / Y	Lungime segment (** (m)
4	432.226,647 300.640,232	5	432.227,821 300.640,433	1.191
5	432.227,821 300.640,433	6	432.227,62 300.641,606	1.19
6	432.227,62 300.641,606	7	432.227,034 300.641,506	0.594
7	432.227,034 300.641,506	8	432.226,888 300.642,383	0.889
8	432.226,888 300.642,383	1	432.226,883 300.642,383	0.005

\*\* Lungimile segmentelor sunt determinate în planul de proiecție Stereo 70 și sunt rotunjite la 1 milimetru.

\*\*\* Distanța dintre puncte este formată din segmente cumulate ce sunt mai mici decât valoarea 1 milimetru.



**DATE DESPRE IMOBILUL NR. 10986**

Oficiul de Cadastru și Publicitate Imobiliară DOLJ  
Biroul de Cadastru și Publicitate Imobiliară Craiova

**A. Partea I. Descrierea imobilului**

TEREN Intravilan

Adresa: Loc. Teslui, Jud. Dolj, P5

Nr. Crt	Nr cadastral Nr. topografic	Suprafața* (mp)	Observații / Referințe
A1		1	Sector cadastral:0 Teren neimprejmuit; RETEA JT PTA 1 TESLUI

**Construcții**

Crt	Nr cadastral Nr. topografic	Adresa	Observații / Referințe
A1.1		Loc. Teslui, Jud. Dolj, P5	Nr. niveluri:1; S. construita la sol:1 mp; stalp electric

**B. Partea II. Proprietari și acte**

Inscrieri privitoare la dreptul de proprietate și alte drepturi reale		Referințe
/		
Act Normativ nr. HG NR. 1705, din 29/11/2006 emis de GUVERNUL ROMANIEI (Legea 123 din 10.07.2012; Contract de concesiune nr. 6 din 20.06.2005; Act Aditional nr. 1 din 04.03.2016; Licenta pentru distributia energiei electrice nr. 14033 din 01.07.2002 si Anexa);		
B1	Intabulare, drept de PROPRIETATE, dobandit prin Lege, cota actuala 1/1, cota initiala 1/1 1) STATUL ROMAN - DOMENIUL PUBLIC, CIF:999999999999, LIPSA CUI	A1, A1.1
B2	Intabulare, drept de ADMINISTRARE, dobandit prin Lege, cota actuala 1/1, cota initiala 1/1 1) MINISTERUL ECONOMIEI SI COMERTULUI, CIF:999999999999, LIPSA CUI	A1, A1.1
B3	Intabulare, drept de CONCESIUNE pe o perioada de 49 de ani, dobandit prin Lege, cota actuala 1/1, cota initiala 1/1 1) CEZ DISTRIBUTIE SA, CIF:14491102	A1, A1.1

**C. Partea III. SARCINI .**

Inscrieri privind dezmembramintele dreptului de proprietate, drepturi reale de garanție și sarcini	Referințe
NU SUNT	

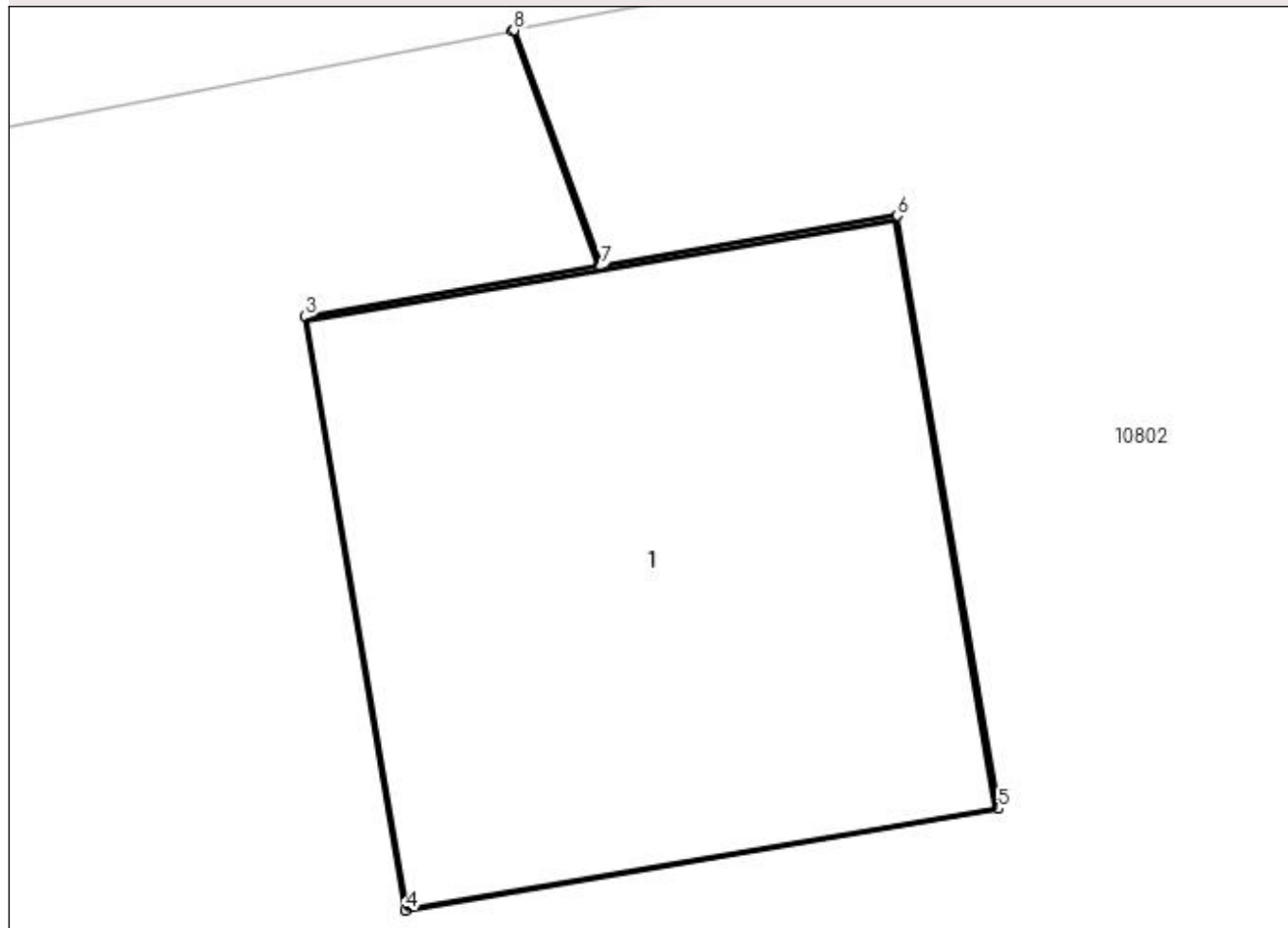
## Anexa Nr. 1 La Partea I

## Teren

Nr cadastral	Suprafața (mp)*	Observații / Referințe
	1	RETEA JT PTA 1 TESLUI

\* Suprafața este determinată în planul de proiecție Stereo 70.

## DETALII LINIARE IMOBIL



## Date referitoare la teren

Crt	Categorie folosință	Intra vilan	Suprafața (mp)	Tarla	Parcelă	Nr. topo	Observații / Referințe
1	curți constructii	DA	1	-	5	-	

## Date referitoare la construcții

Crt	Număr	Destinație construcție	Supraf. (mp)	Situație juridică	Observații / Referințe
A1.1		construcții industriale și edilitare	1	Cu acte	Nr. niveluri:1; S. construita la sol:1 mp; stalp electric

## Lungime Segmente

1) Valorile lungimilor segmentelor sunt obținute din proiecție în plan.

Punct început	X / Y	Punct sfârșit	X / Y	Lungime segment (** (m)
1	432.267,071 300.650,036	2	432.267,242 300.649,569	0.497
2	432.267,242 300.649,569	3	432.266,661 300.649,47	0.589
3	432.266,661 300.649,47	4	432.266,861 300.648,296	1.191

Punct început	X / Y	Punct sfârșit	X / Y	Lungime segment (** (m)
4	432.266,861 300.648,296	5	432.268,034 300.648,497	1.19
5	432.268,034 300.648,497	6	432.267,833 300.649,67	1.19
6	432.267,833 300.649,67	7	432.267,247 300.649,57	0.594
7	432.267,247 300.649,57	8	432.267,075 300.650,037	0.498
8	432.267,075 300.650,037	1	432.267,071 300.650,036	0.004

\*\* Lungimile segmentelor sunt determinate în planul de proiecție Stereo 70 și sunt rotunjite la 1 milimetru.

\*\*\* Distanța dintre puncte este formată din segmente cumulate ce sunt mai mici decât valoarea 1 milimetru.



**DATE DESPRE IMOBILUL NR. 10987**

Oficiul de Cadastru și Publicitate Imobiliară DOLJ  
Biroul de Cadastru și Publicitate Imobiliară Craiova

**A. Partea I. Descrierea imobilului**

TEREN Intravilan

Adresa: Loc. Teslui, Jud. Dolj, P6

Nr. Crt	Nr cadastral Nr. topografic	Suprafața* (mp)	Observații / Referințe
A1		1	Sector cadastral:0 Teren neimprejmuit; RETEA JT PTA 1 TESLUI

**Construcții**

Crt	Nr cadastral Nr. topografic	Adresa	Observații / Referințe
A1.1		Loc. Teslui, Jud. Dolj, P6	Nr. niveluri:1; S. construita la sol:1 mp; Stalp electric

**B. Partea II. Proprietari și acte**

Inscrieri privitoare la dreptul de proprietate și alte drepturi reale		Referințe
/		
Act Normativ nr. HG NR. 1705, din 29/11/2006 emis de GUVERNUL ROMANIEI (Legea 123 din 10.07.2012; Contract de concesiune nr. 6 din 20.06.2005; Act Aditional nr. 1 din 04.03.2016; Licenta pentru distributia energiei electrice nr. 14033 din 01.07.2002 si Anexa);		
B1	Intabulare, drept de PROPRIETATE, dobandit prin Lege, cota actuala 1/1, cota initiala 1/1 1) STATUL ROMAN - DOMENIUL PUBLIC, CIF:999999999999, LIPSA CUI	A1, A1.1
B2	Intabulare, drept de ADMINISTRARE, dobandit prin Lege, cota actuala 1/1, cota initiala 1/1 1) MINISTERUL ECONOMIEI SI COMERTULUI, CIF:999999999999, LIPSA CUI	A1, A1.1
B3	Intabulare, drept de CONCESIUNE pe o perioada de 49 de ani, dobandit prin Lege, cota actuala 1/1, cota initiala 1/1 1) CEZ DISTRIBUTIE SA, CIF:14491102	A1, A1.1

**C. Partea III. SARCINI .**

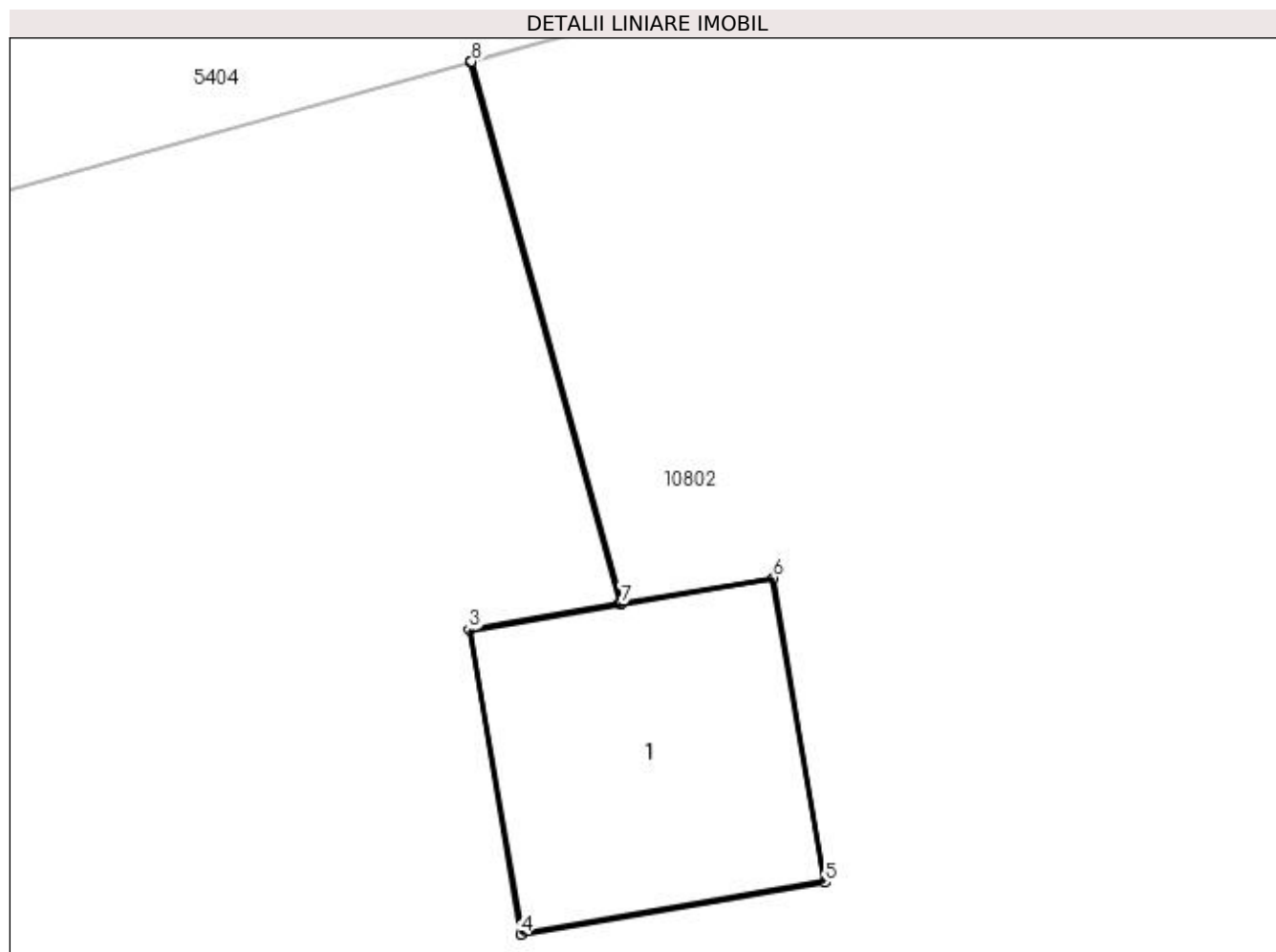
Inscrieri privind dezmembramintele dreptului de proprietate, drepturi reale de garanție și sarcini	Referințe
NU SUNT	

## Anexa Nr. 1 La Partea I

## Teren

Nr cadastral	Suprafața (mp)*	Observații / Referințe
	1	RETEA JT PTA 1 TESLUI

\* Suprafața este determinată în planul de proiecție Stereo 70.



## Date referitoare la teren

Crt	Categorie folosință	Intra vilan	Suprafața (mp)	Tarla	Parcelă	Nr. topo	Observații / Referințe
1	curți constructii	DA	1	-	6	-	

## Date referitoare la construcții

Crt	Număr	Destinație construcție	Supraf. (mp)	Situație juridică	Observații / Referințe
A1.1		construcții industriale și edilitare	1	Cu acte	Nr. niveluri:1; S. construita la sol:1 mp; Stalp electric

## Lungime Segmente

1) Valorile lungimilor segmentelor sunt obținute din proiecție în plan.

Punct început	X / Y	Punct sfârșit	X / Y	Lungime segment (** (m)
1	432.304,258 300.658,711	2	432.304,834 300.656,624	2.165
2	432.304,834 300.656,624	3	432.304,253 300.656,525	0.589
3	432.304,253 300.656,525	4	432.304,452 300.655,352	1.19



Punct început	X / Y	Punct sfârșit	X / Y	Lungime segment (** (m)
4	432.304,452 300.655,352	5	432.305,625 300.655,552	1.19
5	432.305,625 300.655,552	6	432.305,425 300.656,725	1.19
6	432.305,425 300.656,725	7	432.304,839 300.656,625	0.594
7	432.304,839 300.656,625	8	432.304,263 300.658,712	2.165
8	432.304,263 300.658,712	1	432.304,258 300.658,711	0.005

\*\* Lungimile segmentelor sunt determinate în planul de proiecție Stereo 70 și sunt rotunjite la 1 milimetru.

\*\*\* Distanța dintre puncte este formată din segmente cumulate ce sunt mai mici decât valoarea 1 milimetru.



**DATE DESPRE IMOBILUL NR. 10988**

Oficiul de Cadastru și Publicitate Imobiliară DOLJ  
Biroul de Cadastru și Publicitate Imobiliară Craiova

**A. Partea I. Descrierea imobilului**

TEREN Intravilan

Adresa: Loc. Teslui, Jud. Dolj, P7

Nr. Crt	Nr cadastral Nr. topografic	Suprafața* (mp)	Observații / Referințe
A1		1	Sector cadastral:0 Teren neimprejmuit; RETEA JT PTA 1 TESLUI

**Construcții**

Crt	Nr cadastral Nr. topografic	Adresa	Observații / Referințe
A1.1		Loc. Teslui, Jud. Dolj, P7	Nr. niveluri:1; S. construita la sol:1 mp; Stalp electric

**B. Partea II. Proprietari și acte**

Inscrieri privitoare la dreptul de proprietate și alte drepturi reale		Referințe
/		
Act Normativ nr. HG NR. 1705, din 29/11/2006 emis de GUVERNUL ROMANIEI (Legea 123 din 10.07.2012; Contract de concesiune nr. 6 din 20.06.2005; Act Aditional nr. 1 din 04.03.2016; Licenta pentru distributia energiei electrice nr. 14033 din 01.07.2002 si Anexa);		
B1	Intabulare, drept de PROPRIETATE, dobandit prin Lege, cota actuala 1/1, cota initiala 1/1 1) STATUL ROMAN - DOMENIUL PUBLIC, CIF:999999999999, LIPSA CUI	A1, A1.1
B2	Intabulare, drept de ADMINISTRARE, dobandit prin Lege, cota actuala 1/1, cota initiala 1/1 1) MINISTERUL ECONOMIEI SI COMERTULUI, CIF:999999999999, LIPSA CUI	A1, A1.1
B3	Intabulare, drept de CONCESIUNE pe o perioada de 49 de ani, dobandit prin Lege, cota actuala 1/1, cota initiala 1/1 1) CEZ DISTRIBUTIE SA, CIF:14491102	A1, A1.1

**C. Partea III. SARCINI .**

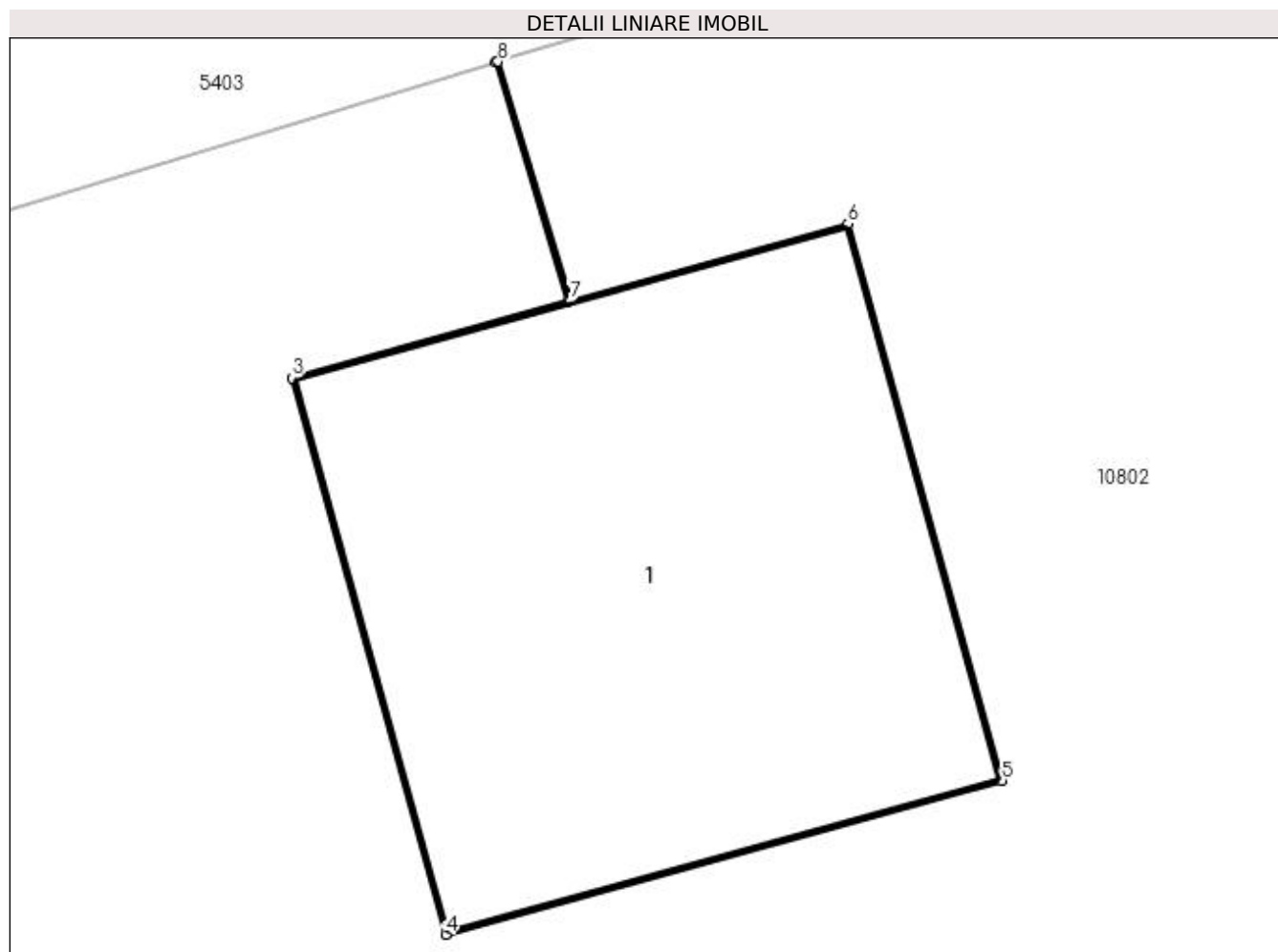
Inscrieri privind dezmembramintele dreptului de proprietate, drepturi reale de garanție și sarcini	Referințe
NU SUNT	

## Anexa Nr. 1 La Partea I

## Teren

Nr cadastral	Suprafața (mp)*	Observații / Referințe
	1	RETEA JT PTA 1 TESLUI

\* Suprafața este determinată în planul de proiecție Stereo 70.



## Date referitoare la teren

Crt	Categorie folosință	Intra vilan	Suprafața (mp)	Tarla	Parcelă	Nr. topo	Observații / Referințe
1	curți construcții	DA	1	-	7	-	

## Date referitoare la construcții

Crt	Număr	Destinație construcție	Supraf. (mp)	Situație juridică	Observații / Referințe
A1.1		construcții industriale și edilitare	1	Cu acte	Nr. niveluri:1; S. construita la sol:1 mp; Stalp electric

## Lungime Segmente

1) Valorile lungimilor segmentelor sunt obținute din proiecție în plan.

Punct început	X / Y	Punct sfârșit	X / Y	Lungime segment (** (m)
1	432.348,783 300.672,011	2	432.348,932 300.671,519	0.514
2	432.348,932 300.671,519	3	432.348,364 300.671,361	0.59
3	432.348,364 300.671,361	4	432.348,68 300.670,214	1.19

Punct început	X / Y	Punct sfârșit	X / Y	Lungime segment (** (m)
4	432.348,68 300.670,214	5	432.349,827 300.670,531	1.19
5	432.349,827 300.670,531	6	432.349,51 300.671,679	1.191
6	432.349,51 300.671,679	7	432.348,937 300.671,52	0.595
7	432.348,937 300.671,52	8	432.348,788 300.672,013	0.515
8	432.348,788 300.672,013	1	432.348,783 300.672,011	0.005

\*\* Lungimile segmentelor sunt determinate în planul de proiecție Stereo 70 și sunt rotunjite la 1 milimetru.

\*\*\* Distanța dintre puncte este formată din segmente cumulate ce sunt mai mici decât valoarea 1 milimetru.



**DATE DESPRE IMOBILUL NR. 10989**

Oficiul de Cadastru și Publicitate Imobiliară DOLJ  
Biroul de Cadastru și Publicitate Imobiliară Craiova

**A. Partea I. Descrierea imobilului**

TEREN Intravilan

Adresa: Loc. Teslui, Jud. Dolj, P8

Nr. Crt	Nr cadastral Nr. topografic	Suprafața* (mp)	Observații / Referințe
A1		1	Sector cadastral:0 Teren neimprejmuit; RETEA JT PTA 1 TESLUI

**Construcții**

Crt	Nr cadastral Nr. topografic	Adresa	Observații / Referințe
A1.1		Loc. Teslui, Jud. Dolj, P8	Nr. niveluri:1; S. construita la sol:1 mp; Stalp electric

**B. Partea II. Proprietari și acte**

Inscrieri privitoare la dreptul de proprietate și alte drepturi reale		Referințe
/		
Act Normativ nr. HG NR. 1705, din 29/11/2006 emis de GUVERNUL ROMANIEI (Legea 123 din 10.07.2012; Contract de concesiune nr. 6 din 20.06.2005; Act Aditional nr. 1 din 04.03.2016; Licenta pentru distributia energiei electrice nr. 14033 din 01.07.2002 si Anexa);		
B1	Intabulare, drept de PROPRIETATE, dobandit prin Lege, cota actuala 1/1, cota initiala 1/1 1) STATUL ROMAN - DOMENIUL PUBLIC, CIF:999999999999, LIPSA CUI	A1, A1.1
B2	Intabulare, drept de ADMINISTRARE, dobandit prin Lege, cota actuala 1/1, cota initiala 1/1 1) MINISTERUL ECONOMIEI SI COMERTULUI, CIF:999999999999, LIPSA CUI	A1, A1.1
B3	Intabulare, drept de CONCESIUNE pe o perioada de 49 de ani, dobandit prin Lege, cota actuala 1/1, cota initiala 1/1 1) CEZ DISTRIBUTIE SA, CIF:14491102	A1, A1.1

**C. Partea III. SARCINI .**

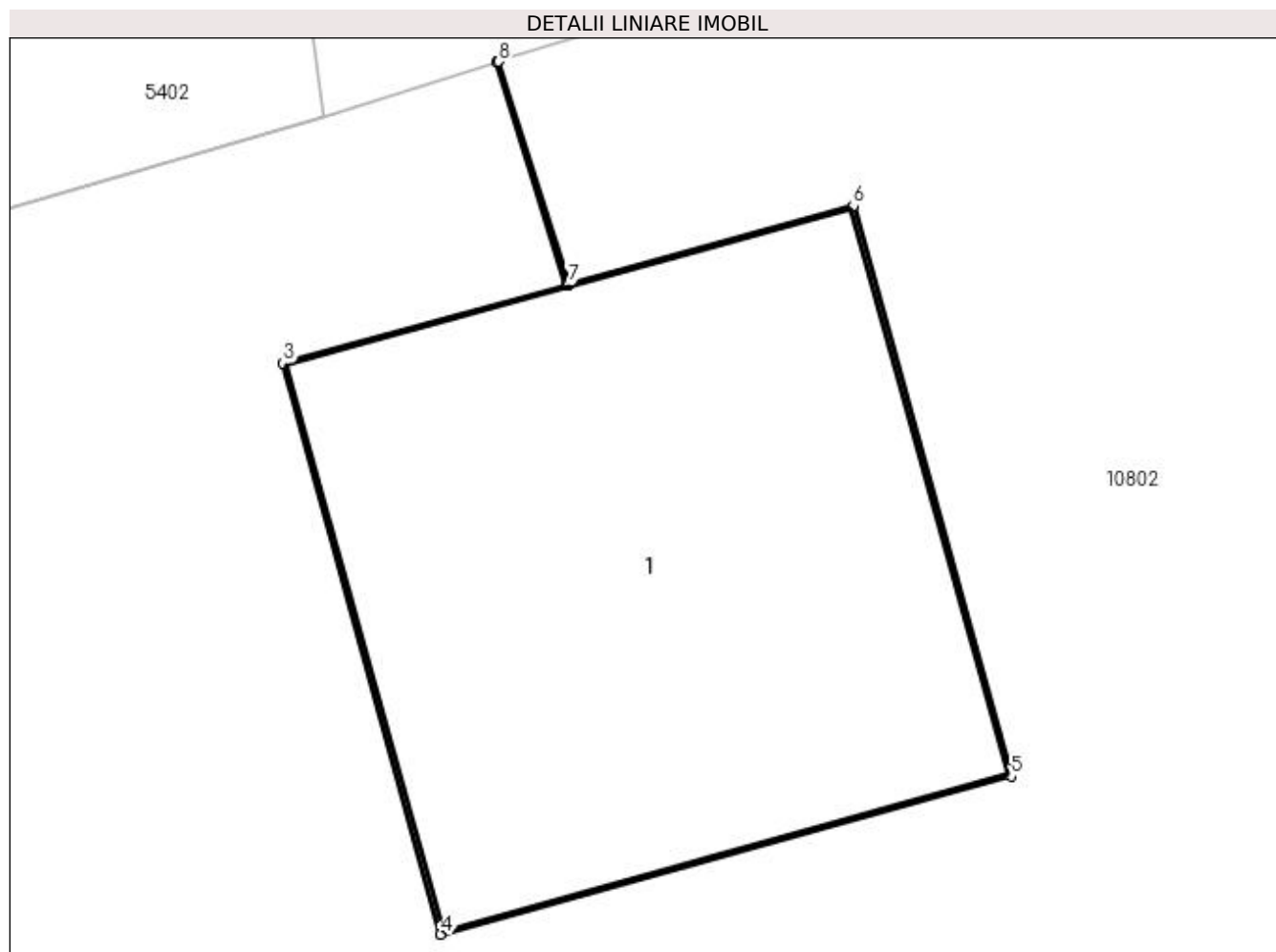
Inscrieri privind dezmembramintele dreptului de proprietate, drepturi reale de garanție și sarcini	Referințe
NU SUNT	

## Anexa Nr. 1 La Partea I

## Teren

Nr cadastral	Suprafața (mp)*	Observații / Referințe
	1	RETEA JT PTA 1 TESLUI

\* Suprafața este determinată în planul de proiecție Stereo 70.



## Date referitoare la teren

Crt	Categorie folosință	Intra vilan	Suprafața (mp)	Tarla	Parcelă	Nr. topo	Observații / Referințe
1	curți constructii	DA	1	-	8	-	

## Date referitoare la construcții

Crt	Număr	Destinație construcție	Supraf. (mp)	Situație juridică	Observații / Referințe
A1.1		construcții industriale și edilitare	1	Cu acte	Nr. niveluri:1; S. construita la sol:1 mp; Stalp electric

## Lungime Segmente

1) Valorile lungimilor segmentelor sunt obținute din proiecție în plan.

Punct început	X / Y	Punct sfârșit	X / Y	Lungime segment (** (m)
1	432.389,777 300.684,179	2	432.389,916 300.683,73	0.47
2	432.389,916 300.683,73	3	432.389,347 300.683,573	0.59
3	432.389,347 300.683,573	4	432.389,664 300.682,425	1.191



Punct început	X / Y	Punct sfârșit	X / Y	Lungime segment (** (m)
4	432.389,664 300.682,425	5	432.390,811 300.682,743	1.19
5	432.390,811 300.682,743	6	432.390,494 300.683,89	1.19
6	432.390,494 300.683,89	7	432.389,921 300.683,732	0.594
7	432.389,921 300.683,732	8	432.389,781 300.684,18	0.469
8	432.389,781 300.684,18	1	432.389,777 300.684,179	0.004

\*\* Lungimile segmentelor sunt determinate în planul de proiecție Stereo 70 și sunt rotunjite la 1 milimetru.

\*\*\* Distanța dintre puncte este formată din segmente cumulate ce sunt mai mici decât valoarea 1 milimetru.



**DATE DESPRE IMOBILUL NR. 10990**

Oficiul de Cadastru și Publicitate Imobiliară DOLJ  
Biroul de Cadastru și Publicitate Imobiliară Craiova

**A. Partea I. Descrierea imobilului**

TEREN Intravilan

Adresa: Loc. Teslui, Jud. Dolj, P9

Nr. Crt	Nr cadastral Nr. topografic	Suprafața* (mp)	Observații / Referințe
A1		1	Sector cadastral:0 Teren neimprejmuit; RETEA JT PTA 1 TESLUI

**Construcții**

Crt	Nr cadastral Nr. topografic	Adresa	Observații / Referințe
A1.1		Loc. Teslui, Jud. Dolj, P9	Nr. niveluri:1; S. construita la sol:1 mp; Stalp electric

**B. Partea II. Proprietari și acte**

Inscrieri privitoare la dreptul de proprietate și alte drepturi reale		Referințe
/		
Act Normativ nr. HG NR. 1705, din 29/11/2006 emis de GUVERNUL ROMANIEI (Legea 123 din 10.07.2012; Contract de concesiune nr. 6 din 20.06.2005; Act Aditional nr. 1 din 04.03.2016; Licenta pentru distributia energiei electrice nr. 14033 din 01.07.2002 si Anexa);		
B1	Intabulare, drept de PROPRIETATE, dobandit prin Lege, cota actuala 1/1, cota initiala 1/1 1) STATUL ROMAN - DOMENIUL PUBLIC, CIF:999999999999, LIPSA CUI	A1, A1.1
B2	Intabulare, drept de ADMINISTRARE, dobandit prin Lege, cota actuala 1/1, cota initiala 1/1 1) MINISTERUL ECONOMIEI SI COMERTULUI, CIF:999999999999, LIPSA CUI	A1, A1.1
B3	Intabulare, drept de CONCESIUNE pe o perioada de 49 de ani, dobandit prin Lege, cota actuala 1/1, cota initiala 1/1 1) CEZ DISTRIBUTIE SA, CIF:14491102	A1, A1.1

**C. Partea III. SARCINI .**

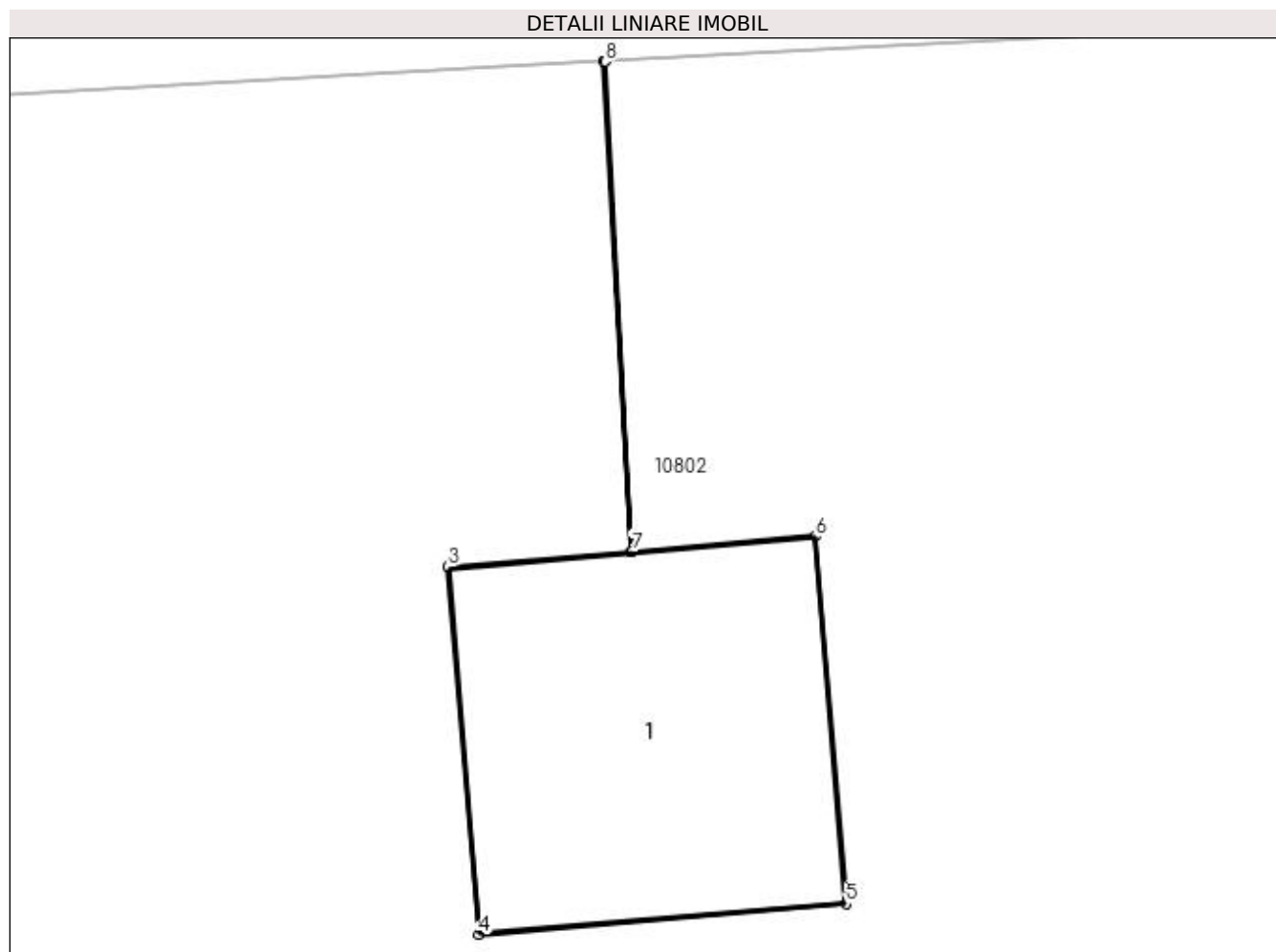
Inscrieri privind dezmembramintele dreptului de proprietate, drepturi reale de garanție și sarcini	Referințe
NU SUNT	

## Anexa Nr. 1 La Partea I

## Teren

Nr cadastral	Suprafața (mp)*	Observații / Referințe
	1	RETEA JT PTA 1 TESLUI

\* Suprafața este determinată în planul de proiecție Stereo 70.



## Date referitoare la teren

Crt	Categorie folosință	Intra vilan	Suprafața (mp)	Tarla	Parcelă	Nr. topo	Observații / Referințe
1	curți constructii	DA	1	-	9	-	

## Date referitoare la construcții

Crt	Număr	Destinație construcție	Supraf. (mp)	Situație juridică	Observații / Referințe
A1.1		construcții industriale și edilitare	1	Cu acte	Nr. niveluri:1; S. construita la sol:1 mp; Stalp electric

## Lungime Segmente

1) Valorile lungimilor segmentelor sunt obținute din proiecție în plan.

Punct început	X / Y	Punct sfârșit	X / Y	Lungime segment (** (m)
1	432.425,425 300.688,561	2	432.425,511 300.686,979	1.584
2	432.425,511 300.686,979	3	432.424,923 300.686,93	0.59
3	432.424,923 300.686,93	4	432.425,021 300.685,744	1.19

Punct început	X / Y	Punct sfârșit	X / Y	Lungime segment (** (m)
4	432.425,021 300.685,744	5	432.426,207 300.685,843	1.19
5	432.426,207 300.685,843	6	432.426,108 300.687,029	1.19
6	432.426,108 300.687,029	7	432.425,516 300.686,979	0.594
7	432.425,516 300.686,979	8	432.425,43 300.688,561	1.584
8	432.425,43 300.688,561	1	432.425,425 300.688,561	0.005

\*\* Lungimile segmentelor sunt determinate în planul de proiecție Stereo 70 și sunt rotunjite la 1 milimetru.

\*\*\* Distanța dintre puncte este formată din segmente cumulate ce sunt mai mici decât valoarea 1 milimetru.



**DATE DESPRE IMOBILUL NR. 10991**

Oficiul de Cadastru și Publicitate Imobiliară DOLJ  
Biroul de Cadastru și Publicitate Imobiliară Craiova

**A. Partea I. Descrierea imobilului**

TEREN Intravilan

Adresa: Loc. Teslui, Jud. Dolj, P10

Nr. Crt	Nr cadastral Nr. topografic	Suprafața* (mp)	Observații / Referințe
A1		1	Sector cadastral:0 Teren neimprejmuit; RETEA JT PTA 1 TESLUI

**Construcții**

Crt	Nr cadastral Nr. topografic	Adresa	Observații / Referințe
A1.1		Loc. Teslui, Jud. Dolj, P10	Nr. niveluri:1; S. construita la sol:1 mp; Stalp electric

**B. Partea II. Proprietari și acte**

Inscrieri privitoare la dreptul de proprietate și alte drepturi reale		Referințe
/		
Act Normativ nr. HG NR. 1705, din 29/11/2006 emis de GUVERNUL ROMANIEI (Legea 123 din 10.07.2012; Contract de concesiune nr. 6 din 20.06.2005; Act Aditional nr. 1 din 04.03.2016; Licenta pentru distributia energiei electrice nr. 14033 din 01.07.2002 si Anexa);		
B1	Intabulare, drept de PROPRIETATE, dobandit prin Lege, cota actuala 1/1, cota initiala 1/1 1) STATUL ROMAN - DOMENIUL PUBLIC, CIF:999999999999, LIPSA CUI	A1, A1.1
B2	Intabulare, drept de ADMINISTRARE, dobandit prin Lege, cota actuala 1/1, cota initiala 1/1 1) MINISTERUL ECONOMIEI SI COMERTULUI, CIF:999999999999, LIPSA CUI	A1, A1.1
B3	Intabulare, drept de CONCESIUNE pe o perioada de 49 de ani, dobandit prin Lege, cota actuala 1/1, cota initiala 1/1 1) CEZ DISTRIBUTIE SA, CIF:14491102	A1, A1.1

**C. Partea III. SARCINI .**

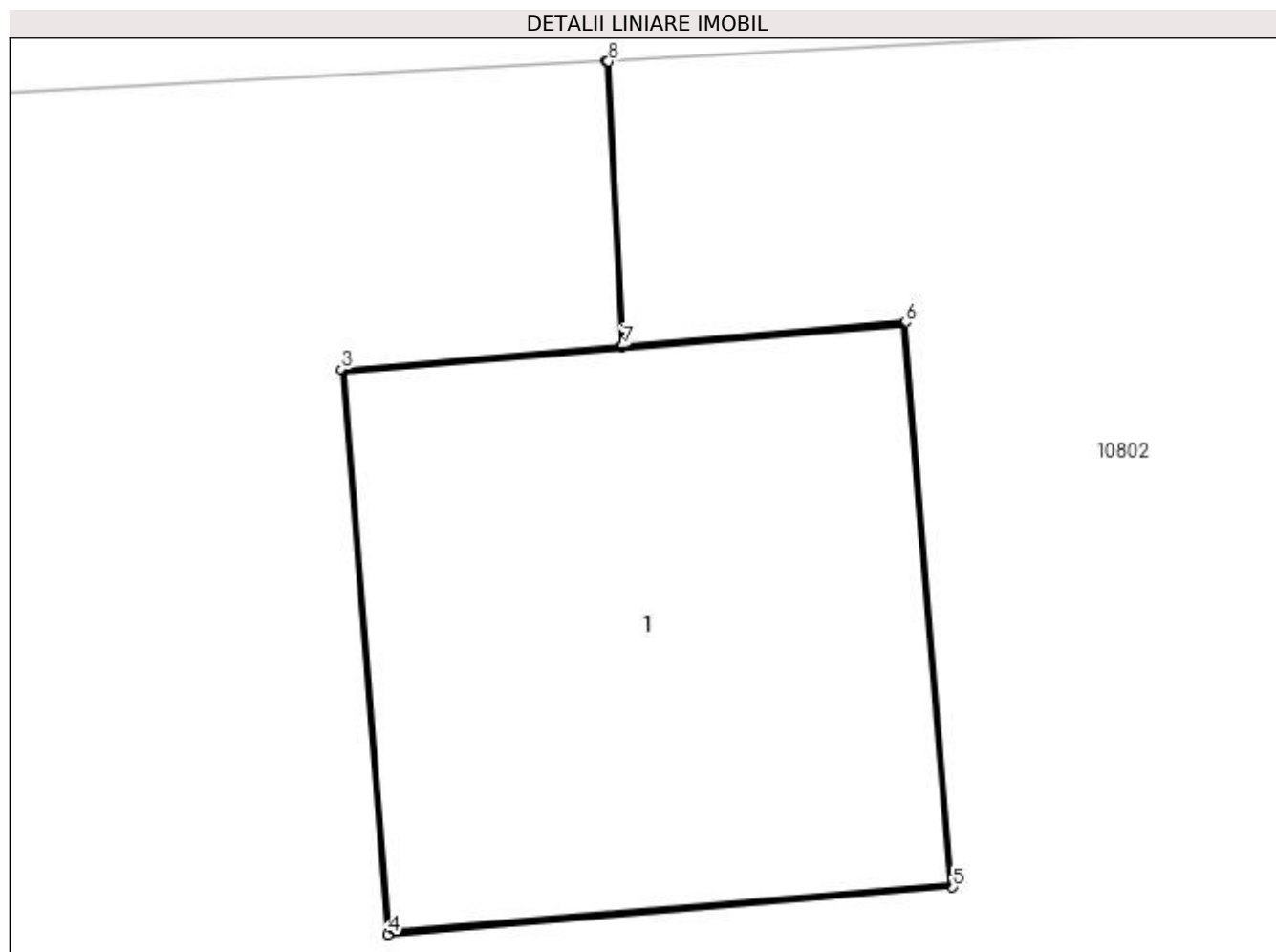
Inscrieri privind dezmembramintele dreptului de proprietate, drepturi reale de garanție și sarcini	Referințe
NU SUNT	

## Anexa Nr. 1 La Partea I

## Teren

Nr cadastral	Suprafața (mp)*	Observații / Referințe
	1	RETEA JT PTA 1 TESLUI

\* Suprafața este determinată în planul de proiecție Stereo 70.



## Date referitoare la teren

Crt	Categorie folosință	Intra vilan	Suprafața (mp)	Tarla	Parcelă	Nr. topo	Observații / Referințe
1	curți construcții	DA	1	-	10	-	

## Date referitoare la construcții

Crt	Număr	Destinație construcție	Supraf. (mp)	Situație juridică	Observații / Referințe
A1.1		construcții industriale și edilitare	1	Cu acte	Nr. niveluri:1; S. construita la sol:1 mp; Stalp electric

## Lungime Segmente

1) Valorile lungimilor segmentelor sunt obținute din proiecție în plan.

Punct început	X / Y	Punct sfârșit	X / Y	Lungime segment (** (m)
1	432.465,381 300.690,719	2	432.465,412 300.690,121	0.599
2	432.465,412 300.690,121	3	432.464,825 300.690,072	0.589
3	432.464,825 300.690,072	4	432.464,923 300.688,886	1.19



Punct început	X / Y	Punct sfârșit	X / Y	Lungime segment (** (m)
4	432.464,923 300.688,886	5	432.466,109 300.688,985	1.19
5	432.466,109 300.688,985	6	432.466,01 300.690,171	1.19
6	432.466,01 300.690,171	7	432.465,417 300.690,122	0.595
7	432.465,417 300.690,122	8	432.465,386 300.690,719	0.598
8	432.465,386 300.690,719	1	432.465,381 300.690,719	0.005

\*\* Lungimile segmentelor sunt determinate în planul de proiecție Stereo 70 și sunt rotunjite la 1 milimetru.

\*\*\* Distanța dintre puncte este formată din segmente cumulate ce sunt mai mici decât valoarea 1 milimetru.



**DATE DESPRE IMOBILUL NR. 10992**

Oficiul de Cadastru și Publicitate Imobiliară DOLJ  
Biroul de Cadastru și Publicitate Imobiliară Craiova

**A. Partea I. Descrierea imobilului**

TEREN Intravilan

Adresa: Loc. Teslui, Jud. Dolj, P11

Nr. Crt	Nr cadastral Nr. topografic	Suprafața* (mp)	Observații / Referințe
A1		1	Sector cadastral:0 Teren neimprejmuit; RETEA JT PTA 1 TESLUI

**Construcții**

Crt	Nr cadastral Nr. topografic	Adresa	Observații / Referințe
A1.1		Loc. Teslui, Jud. Dolj, P11	Nr. niveluri:1; S. construita la sol:1 mp; Stalp electric

**B. Partea II. Proprietari și acte**

Inscrieri privitoare la dreptul de proprietate și alte drepturi reale		Referințe
/		
Act Normativ nr. HG NR. 1705, din 29/11/2006 emis de GUVERNUL ROMANIEI (Legea 123 din 10.07.2012; Contract de concesiune nr. 6 din 20.06.2005; Act Aditional nr. 1 din 04.03.2016; Licenta pentru distributia energiei electrice nr. 14033 din 01.07.2002 si Anexa);		
B1	Intabulare, drept de PROPRIETATE, dobandit prin Lege, cota actuala 1/1, cota initiala 1/1 1) STATUL ROMAN - DOMENIUL PUBLIC, CIF:999999999999, LIPSA CUI	A1, A1.1
B2	Intabulare, drept de ADMINISTRARE, dobandit prin Lege, cota actuala 1/1, cota initiala 1/1 1) MINISTERUL ECONOMIEI SI COMERTULUI, CIF:999999999999, LIPSA CUI	A1, A1.1
B3	Intabulare, drept de CONCESIUNE pe o perioada de 49 de ani, dobandit prin Lege, cota actuala 1/1, cota initiala 1/1 1) CEZ DISTRIBUTIE SA, CIF:14491102	A1, A1.1

**C. Partea III. SARCINI .**

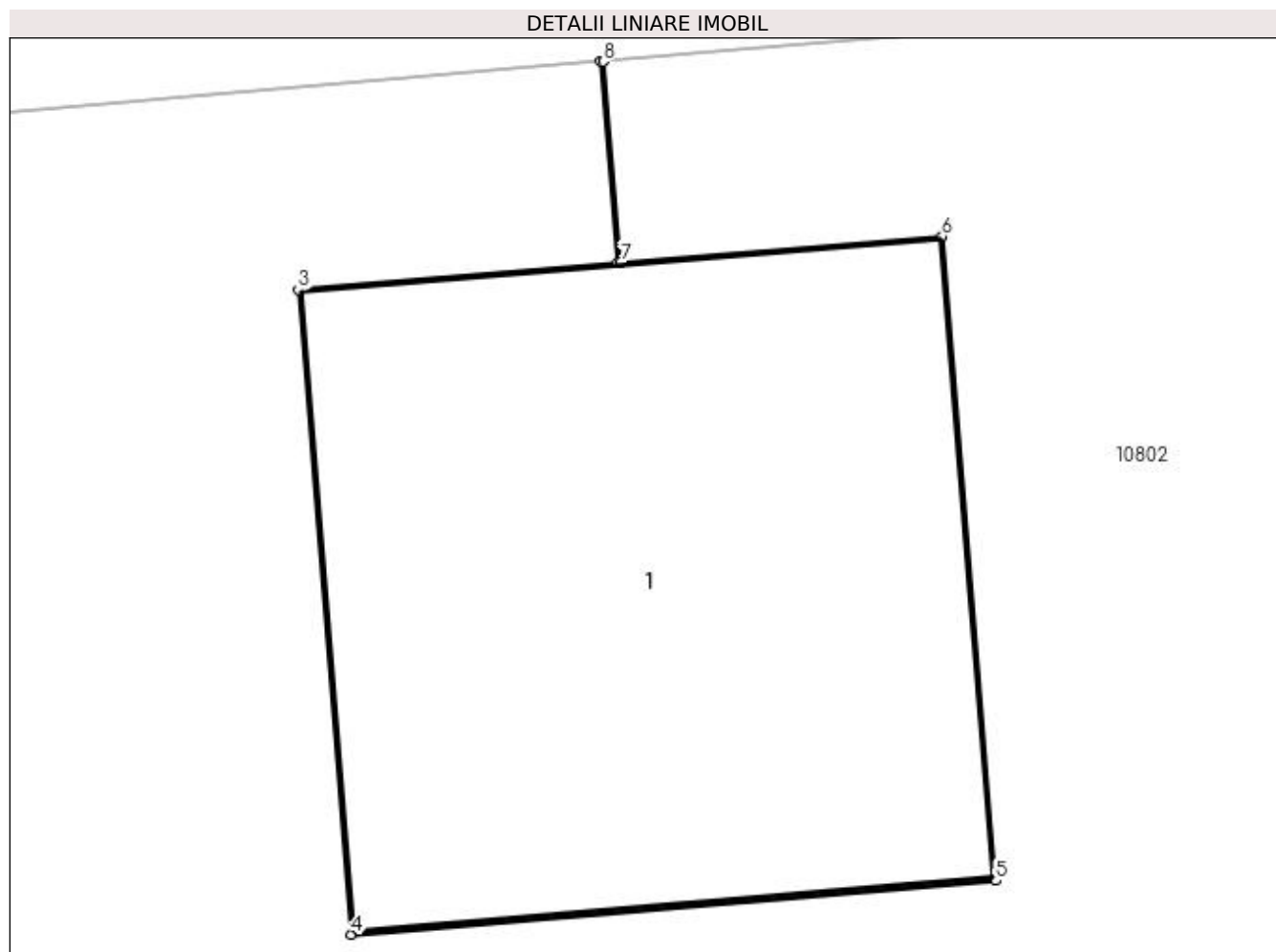
Inscrieri privind dezmembramintele dreptului de proprietate, drepturi reale de garanție și sarcini	Referințe
NU SUNT	

## Anexa Nr. 1 La Partea I

## Teren

Nr cadastral	Suprafața (mp)*	Observații / Referințe
	1	RETEA JT PTA 1 TESLUI

\* Suprafața este determinată în planul de proiecție Stereo 70.



## Date referitoare la teren

Crt	Categorie folosință	Intra vilan	Suprafața (mp)	Tarla	Parcelă	Nr. topo	Observații / Referințe
1	curți construcții	DA	1	-	11	-	

## Date referitoare la construcții

Crt	Număr	Destinație construcție	Supraf. (mp)	Situație juridică	Observații / Referințe
A1.1		construcții industriale și edilitare	1	Cu acte	Nr. niveluri:1; S. construita la sol:1 mp; Stalp electric

## Lungime Segmente

1) Valorile lungimilor segmentelor sunt obținute din proiecție în plan.

Punct început	X / Y	Punct sfârșit	X / Y	Lungime segment (** (m)
1	432.497,064 300.692,945	2	432.497,096 300.692,574	0.372
2	432.497,096 300.692,574	3	432.496,508 300.692,524	0.59
3	432.496,508 300.692,524	4	432.496,606 300.691,338	1.19

Punct început	X / Y	Punct sfârșit	X / Y	Lungime segment (** (m)
4	432.496,606 300.691,338	5	432.497,792 300.691,437	1.19
5	432.497,792 300.691,437	6	432.497,693 300.692,623	1.19
6	432.497,693 300.692,623	7	432.497,101 300.692,574	0.594
7	432.497,101 300.692,574	8	432.497,069 300.692,945	0.372
8	432.497,069 300.692,945	1	432.497,064 300.692,945	0.005

\*\* Lungimile segmentelor sunt determinate în planul de proiecție Stereo 70 și sunt rotunjite la 1 milimetru.

\*\*\* Distanța dintre puncte este formată din segmente cumulate ce sunt mai mici decât valoarea 1 milimetru.



**DATE DESPRE IMOBILUL NR. 10993**

Oficiul de Cadastru și Publicitate Imobiliară DOLJ  
Biroul de Cadastru și Publicitate Imobiliară Craiova

**A. Partea I. Descrierea imobilului**

TEREN Intravilan

Adresa: Loc. Teslui, Jud. Dolj, P12

Nr. Crt	Nr cadastral Nr. topografic	Suprafața* (mp)	Observații / Referințe
A1		1	Sector cadastral:0 Teren neimprejmuit; RETEA JT PTA 1 TESLUI

**Construcții**

Crt	Nr cadastral Nr. topografic	Adresa	Observații / Referințe
A1.1		Loc. Teslui, Jud. Dolj, P12	Nr. niveluri:1; S. construita la sol:1 mp; Stalp electric

**B. Partea II. Proprietari și acte**

Inscrieri privitoare la dreptul de proprietate și alte drepturi reale		Referințe
/		
Act Normativ nr. HG NR. 1705, din 29/11/2006 emis de GUVERNUL ROMANIEI (Legea 123 din 10.07.2012; Contract de concesiune nr. 6 din 20.06.2005; Act Aditional nr. 1 din 04.03.2016; Licenta pentru distributia energiei electrice nr. 14033 din 01.07.2002 si Anexa);		
B1	Intabulare, drept de PROPRIETATE, dobandit prin Lege, cota actuala 1/1, cota initiala 1/1 1) STATUL ROMAN - DOMENIUL PUBLIC, CIF:999999999999, LIPSA CUI	A1, A1.1
B2	Intabulare, drept de ADMINISTRARE, dobandit prin Lege, cota actuala 1/1, cota initiala 1/1 1) MINISTERUL ECONOMIEI SI COMERTULUI, CIF:999999999999, LIPSA CUI	A1, A1.1
B3	Intabulare, drept de CONCESIUNE pe o perioada de 49 de ani, dobandit prin Lege, cota actuala 1/1, cota initiala 1/1 1) CEZ DISTRIBUTIE SA, CIF:14491102	A1, A1.1

**C. Partea III. SARCINI .**

Inscrieri privind dezmembramintele dreptului de proprietate, drepturi reale de garanție și sarcini	Referințe
NU SUNT	

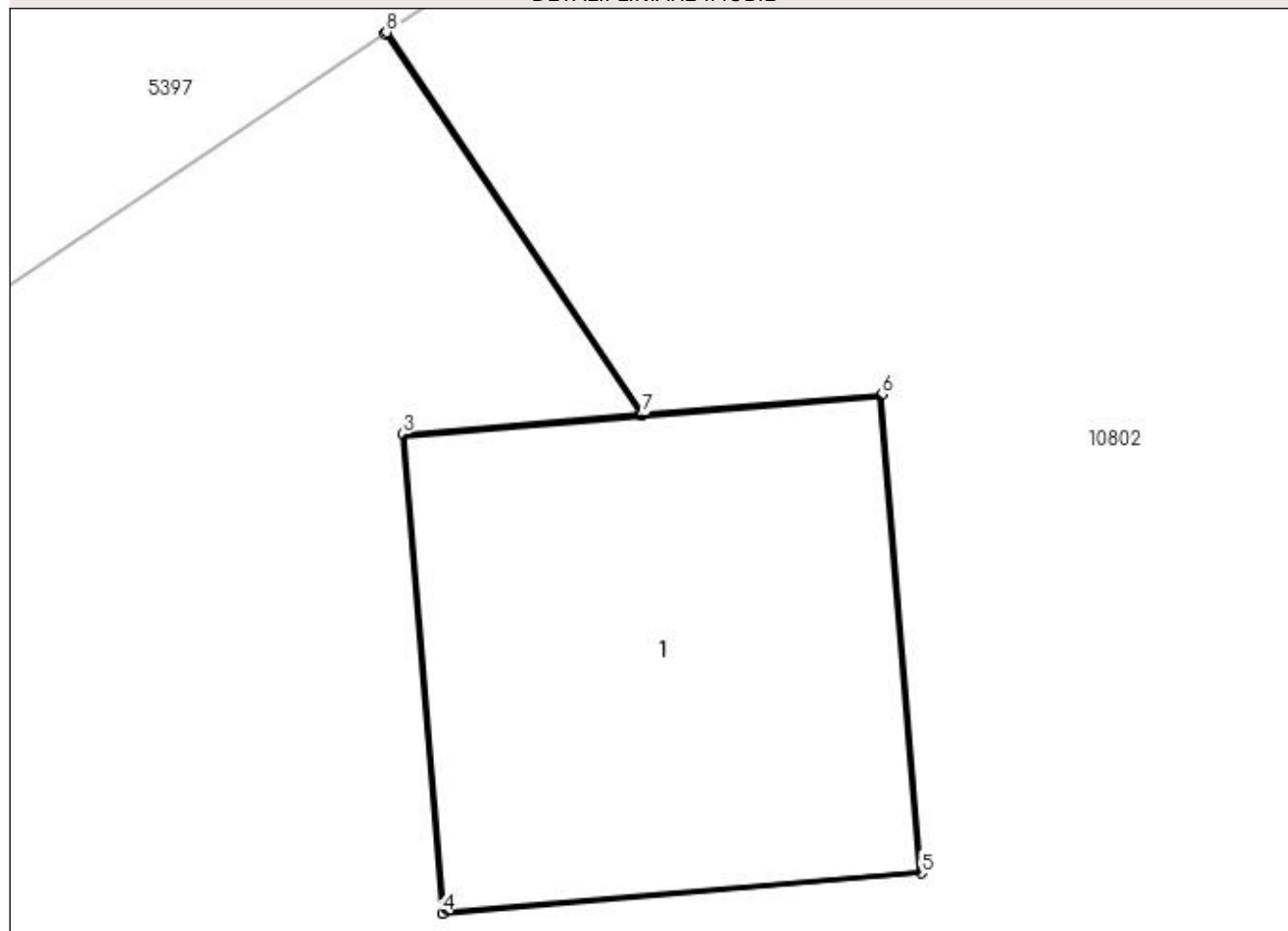
## Anexa Nr. 1 La Partea I

## Teren

Nr cadastral	Suprafaţa (mp)*	Observații / Referințe
	1	RETEA JT PTA 1 TESLUI

\* Suprafața este determinată în planul de proiecție Stereo 70.

## DETALII LINIARE IMOBIL



## Date referitoare la teren

Crt	Categorie folosință	Intra vilan	Suprafața (mp)	Tarla	Parcelă	Nr. topo	Observații / Referințe
1	curți construcții	DA	1	-	12	-	

## Date referitoare la construcții

Crt	Număr	Destinație construcție	Supraf. (mp)	Situație juridică	Observații / Referințe
A1.1		construcții industriale și edilitare	1	Cu acte	Nr. niveluri:1; S. construita la sol:1 mp; Stalp electric

## Lungime Segmente

1) Valorile lungimilor segmentelor sunt obținute din proiecție în plan.

Punct început	X / Y	Punct sfârșit	X / Y	Lungime segment (** (m)
1	432.538,976 300.696,636	2	432.539,608 300.695,693	1.135
2	432.539,608 300.695,693	3	432.539,02 300.695,644	0.59
3	432.539,02 300.695,644	4	432.539,118 300.694,458	1.19



Punct început	X / Y	Punct sfârșit	X / Y	Lungime segment (** (m)
4	432.539,118 300.694,458	5	432.540,305 300.694,557	1.191
5	432.540,305 300.694,557	6	432.540,206 300.695,743	1.19
6	432.540,206 300.695,743	7	432.539,613 300.695,693	0.595
7	432.539,613 300.695,693	8	432.538,98 300.696,639	1.138
8	432.538,98 300.696,639	1	432.538,976 300.696,636	0.005

\*\* Lungimile segmentelor sunt determinate în planul de proiecție Stereo 70 și sunt rotunjite la 1 milimetru.

\*\*\* Distanța dintre puncte este formată din segmente cumulate ce sunt mai mici decât valoarea 1 milimetru.



**DATE DESPRE IMOBILUL NR. 10994**

Oficiul de Cadastru și Publicitate Imobiliară DOLJ  
Biroul de Cadastru și Publicitate Imobiliară Craiova

**A. Partea I. Descrierea imobilului**

TEREN Intravilan

Adresa: Loc. Teslui, Jud. Dolj, P13

Nr. Crt	Nr cadastral Nr. topografic	Suprafața* (mp)	Observații / Referințe
A1		1	Sector cadastral:0 Teren neimprejmuit; RETEA JT PTA 1 TESLUI

**Construcții**

Crt	Nr cadastral Nr. topografic	Adresa	Observații / Referințe
A1.1		Loc. Teslui, Jud. Dolj, P13	Nr. niveluri:1; S. construita la sol:1 mp; Stalp electric

**B. Partea II. Proprietari și acte**

Inscrieri privitoare la dreptul de proprietate și alte drepturi reale		Referințe
/		
Act Normativ nr. HG NR. 1705, din 29/11/2006 emis de GUVERNUL ROMANIEI (Legea 123 din 10.07.2012; Contract de concesiune nr. 6 din 20.06.2005; Act Aditional nr. 1 din 04.03.2016; Licenta pentru distributia energiei electrice nr. 14033 din 01.07.2002 si Anexa);		
B1	Intabulare, drept de PROPRIETATE, dobandit prin Lege, cota actuala 1/1, cota initiala 1/1 1) STATUL ROMAN - DOMENIUL PUBLIC, CIF:999999999999, LIPSA CUI	A1, A1.1
B2	Intabulare, drept de ADMINISTRARE, dobandit prin Lege, cota actuala 1/1, cota initiala 1/1 1) MINISTERUL ECONOMIEI SI COMERTULUI, CIF:999999999999, LIPSA CUI	A1, A1.1
B3	Intabulare, drept de CONCESIUNE pe o perioada de 49 de ani, dobandit prin Lege, cota actuala 1/1, cota initiala 1/1 1) CEZ DISTRIBUTIE SA, CIF:14491102	A1, A1.1

**C. Partea III. SARCINI .**

Inscrieri privind dezmembramintele dreptului de proprietate, drepturi reale de garanție și sarcini	Referințe
NU SUNT	

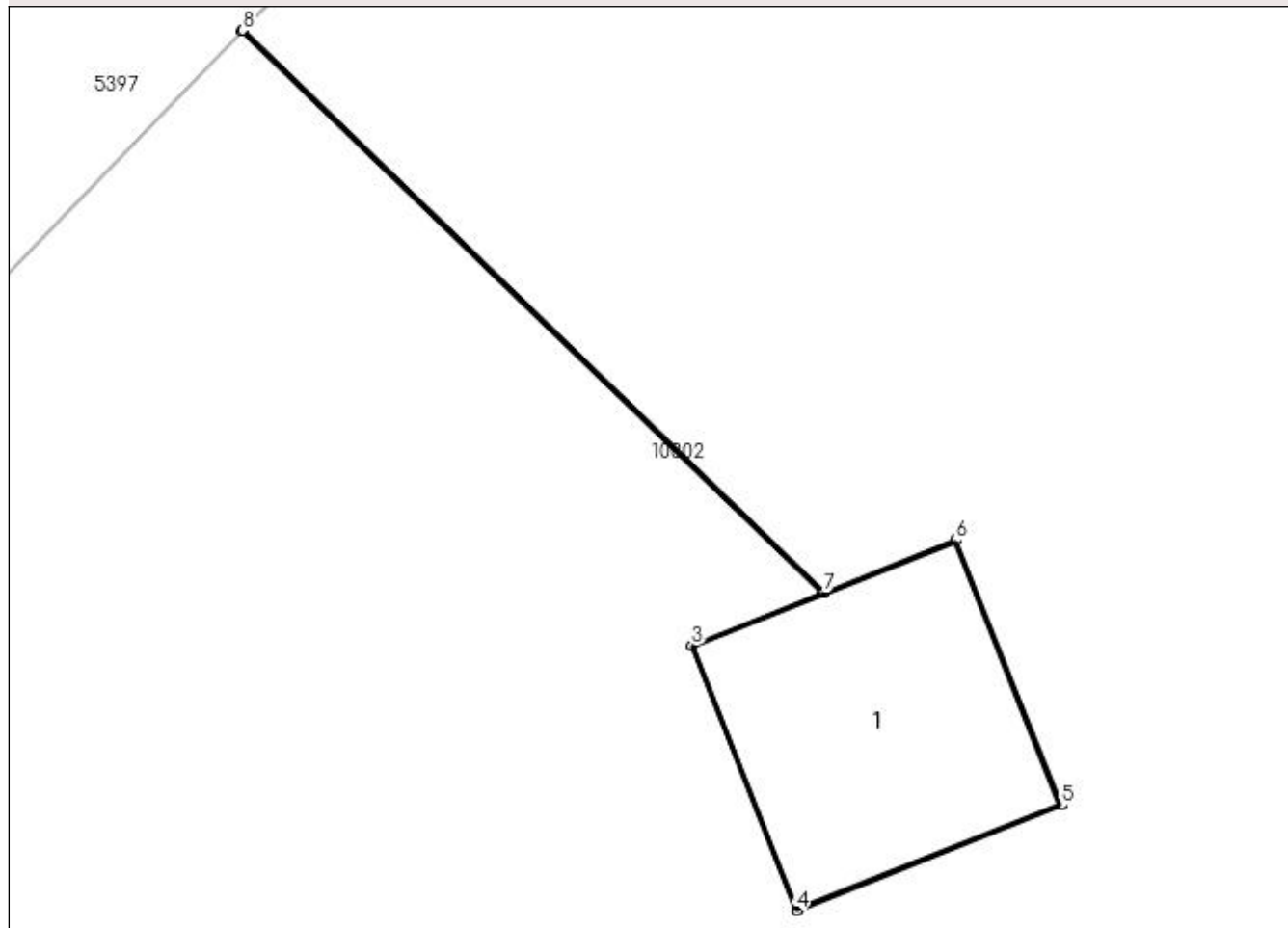
## Anexa Nr. 1 La Partea I

## Teren

Nr cadastral	Suprafața (mp)*	Observații / Referințe
	1	RETEA JT PTA 1 TESLUI

\* Suprafața este determinată în planul de proiecție Stereo 70.

## DETALII LINIARE IMOBIL



## Date referitoare la teren

Crt	Categorie folosință	Intra vilan	Suprafața (mp)	Tarla	Parcelă	Nr. topo	Observații / Referințe
1	curți constructii	DA	1	-	13	-	

## Date referitoare la construcții

Crt	Număr	Destinație construcție	Supraf. (mp)	Situație juridică	Observații / Referințe
A1.1		construcții industriale și edilitare	1	Cu acte	Nr. niveluri:1; S. construita la sol:1 mp; Stalp electric

## Lungime Segmente

1) Valorile lungimilor segmentelor sunt obținute din proiecție în plan.

Punct început	X / Y	Punct sfârșit	X / Y	Lungime segment (** (m)
1	432.568,095 300.726,168	2	432.570,519 300.723,822	3.373
2	432.570,519 300.723,822	3	432.569,971 300.723,604	0.59
3	432.569,971 300.723,604	4	432.570,409 300.722,498	1.19

Punct început	X / Y	Punct sfârșit	X / Y	Lungime segment (** (m)
4	432.570,409 300.722,498	5	432.571,515 300.722,937	1.19
5	432.571,515 300.722,937	6	432.571,076 300.724,043	1.19
6	432.571,076 300.724,043	7	432.570,524 300.723,824	0.594
7	432.570,524 300.723,824	8	432.568,098 300.726,171	3.375
8	432.568,098 300.726,171	1	432.568,095 300.726,168	0.004

\*\* Lungimile segmentelor sunt determinate în planul de proiecție Stereo 70 și sunt rotunjite la 1 milimetru.

\*\*\* Distanța dintre puncte este formată din segmente cumulate ce sunt mai mici decât valoarea 1 milimetru.



**DATE DESPRE IMOBILUL NR. 10995**

Oficiul de Cadastru și Publicitate Imobiliară DOLJ  
Biroul de Cadastru și Publicitate Imobiliară Craiova

**A. Partea I. Descrierea imobilului**

TEREN Intravilan

Adresa: Loc. Teslui, Jud. Dolj, P14

Nr. Crt	Nr cadastral Nr. topografic	Suprafața* (mp)	Observații / Referințe
A1		1	Sector cadastral:0 Teren neimprejmuit; RETEA JT PTA 1 TESLUI

**Construcții**

Crt	Nr cadastral Nr. topografic	Adresa	Observații / Referințe
A1.1		Loc. Teslui, Jud. Dolj, P14	Nr. niveluri:1; S. construita la sol:1 mp; Stalp electric

**B. Partea II. Proprietari și acte**

Inscrieri privitoare la dreptul de proprietate și alte drepturi reale		Referințe
/		
Act Normativ nr. HG NR. 1705, din 29/11/2006 emis de GUVERNUL ROMANIEI (Legea 123 din 10.07.2012; Contract de concesiune nr. 6 din 20.06.2005; Act Aditional nr. 1 din 04.03.2016; Licenta pentru distributia energiei electrice nr. 14033 din 01.07.2002 si Anexa);		
B1	Intabulare, drept de PROPRIETATE, dobandit prin Lege, cota actuala 1/1, cota initiala 1/1 1) STATUL ROMAN - DOMENIUL PUBLIC, CIF:999999999999, LIPSA CUI	A1, A1.1
B2	Intabulare, drept de ADMINISTRARE, dobandit prin Lege, cota actuala 1/1, cota initiala 1/1 1) MINISTERUL ECONOMIEI SI COMERTULUI, CIF:999999999999, LIPSA CUI	A1, A1.1
B3	Intabulare, drept de CONCESIUNE pe o perioada de 49 de ani, dobandit prin Lege, cota actuala 1/1, cota initiala 1/1 1) CEZ DISTRIBUTIE SA, CIF:14491102	A1, A1.1

**C. Partea III. SARCINI .**

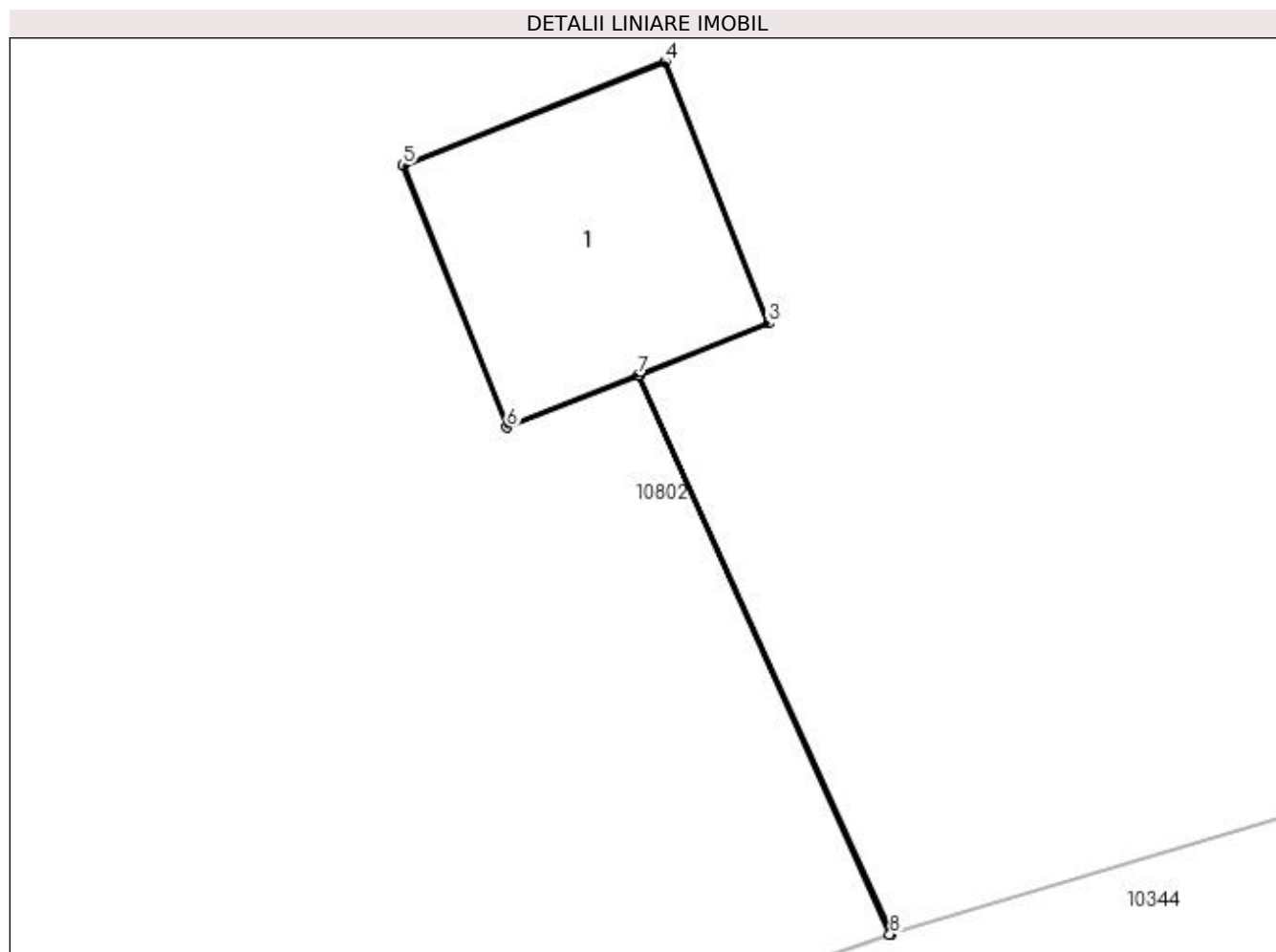
Inscrieri privind dezmembramintele dreptului de proprietate, drepturi reale de garanție și sarcini	Referințe
NU SUNT	

## Anexa Nr. 1 La Partea I

## Teren

Nr cadastral	Suprafața (mp)*	Observații / Referințe
	1	RETEA JT PTA 1 TESLUI

\* Suprafața este determinată în planul de proiecție Stereo 70.



## Date referitoare la teren

Crt	Categorie folosință	Intra vilan	Suprafața (mp)	Tarla	Parcelă	Nr. topo	Observații / Referințe
1	curți construcții	DA	1	-	14	-	

## Date referitoare la construcții

Crt	Număr	Destinație construcție	Supraf. (mp)	Situație juridică	Observații / Referințe
A1.1		construcții industriale și edilitare	1	Cu acte	Nr. niveluri:1; S. construita la sol:1 mp; Stalp electric

## Lungime Segmente

1) Valorile lungimilor segmentelor sunt obținute din proiecție în plan.

Punct început	X / Y	Punct sfârșit	X / Y	Lungime segment (** (m)
1	432.598,67 300.733,118	2	432.597,605 300.735,478	2.589
2	432.597,605 300.735,478	3	432.598,154 300.735,696	0.591
3	432.598,154 300.735,696	4	432.597,715 300.736,802	1.19



Punct început	X / Y	Punct sfârșit	X / Y	Lungime segment (** (m)
4	432.597,715 300.736,802	5	432.596,609 300.736,364	1.19
5	432.596,609 300.736,364	6	432.597,047 300.735,257	1.191
6	432.597,047 300.735,257	7	432.597,6 300.735,476	0.595
7	432.597,6 300.735,476	8	432.598,665 300.733,116	2.589
8	432.598,665 300.733,116	1	432.598,67 300.733,118	0.005

\*\* Lungimile segmentelor sunt determinate în planul de proiecție Stereo 70 și sunt rotunjite la 1 milimetru.

\*\*\* Distanța dintre puncte este formată din segmente cumulate ce sunt mai mici decât valoarea 1 milimetru.



**DATE DESPRE IMOBILUL NR. 10996**

Oficiul de Cadastru și Publicitate Imobiliară DOLJ  
Biroul de Cadastru și Publicitate Imobiliară Craiova

**A. Partea I. Descrierea imobilului**

TEREN Intravilan

Adresa: Loc. Teslui, Jud. Dolj, P15

Nr. Crt	Nr cadastral Nr. topografic	Suprafața* (mp)	Observații / Referințe
A1		1	Sector cadastral:0 Teren neimprejmuit; RETEA JT PTA 1 TESLUI

**Construcții**

Crt	Nr cadastral Nr. topografic	Adresa	Observații / Referințe
A1.1		Loc. Teslui, Jud. Dolj, P15	Nr. niveluri:1; S. construita la sol:1 mp; Stalp electric

**B. Partea II. Proprietari și acte**

Inscrieri privitoare la dreptul de proprietate și alte drepturi reale		Referințe
/		
Act Normativ nr. HG NR. 1705, din 29/11/2006 emis de GUVERNUL ROMANIEI (Legea 123 din 10.07.2012; Contract de concesiune nr. 6 din 20.06.2005; Act Aditional nr. 1 din 04.03.2016; Licenta pentru distributia energiei electrice nr. 14033 din 01.07.2002 si Anexa);		
B1	Intabulare, drept de PROPRIETATE, dobandit prin Lege, cota actuala 1/1, cota initiala 1/1 1) STATUL ROMAN - DOMENIUL PUBLIC, CIF:999999999999, LIPSA CUI	A1, A1.1
B2	Intabulare, drept de ADMINISTRARE, dobandit prin Lege, cota actuala 1/1, cota initiala 1/1 1) MINISTERUL ECONOMIEI SI COMERTULUI, CIF:999999999999, LIPSA CUI	A1, A1.1
B3	Intabulare, drept de CONCESIUNE pe o perioada de 49 de ani, dobandit prin Lege, cota actuala 1/1, cota initiala 1/1 1) CEZ DISTRIBUTIE SA, CIF:14491102	A1, A1.1

**C. Partea III. SARCINI .**

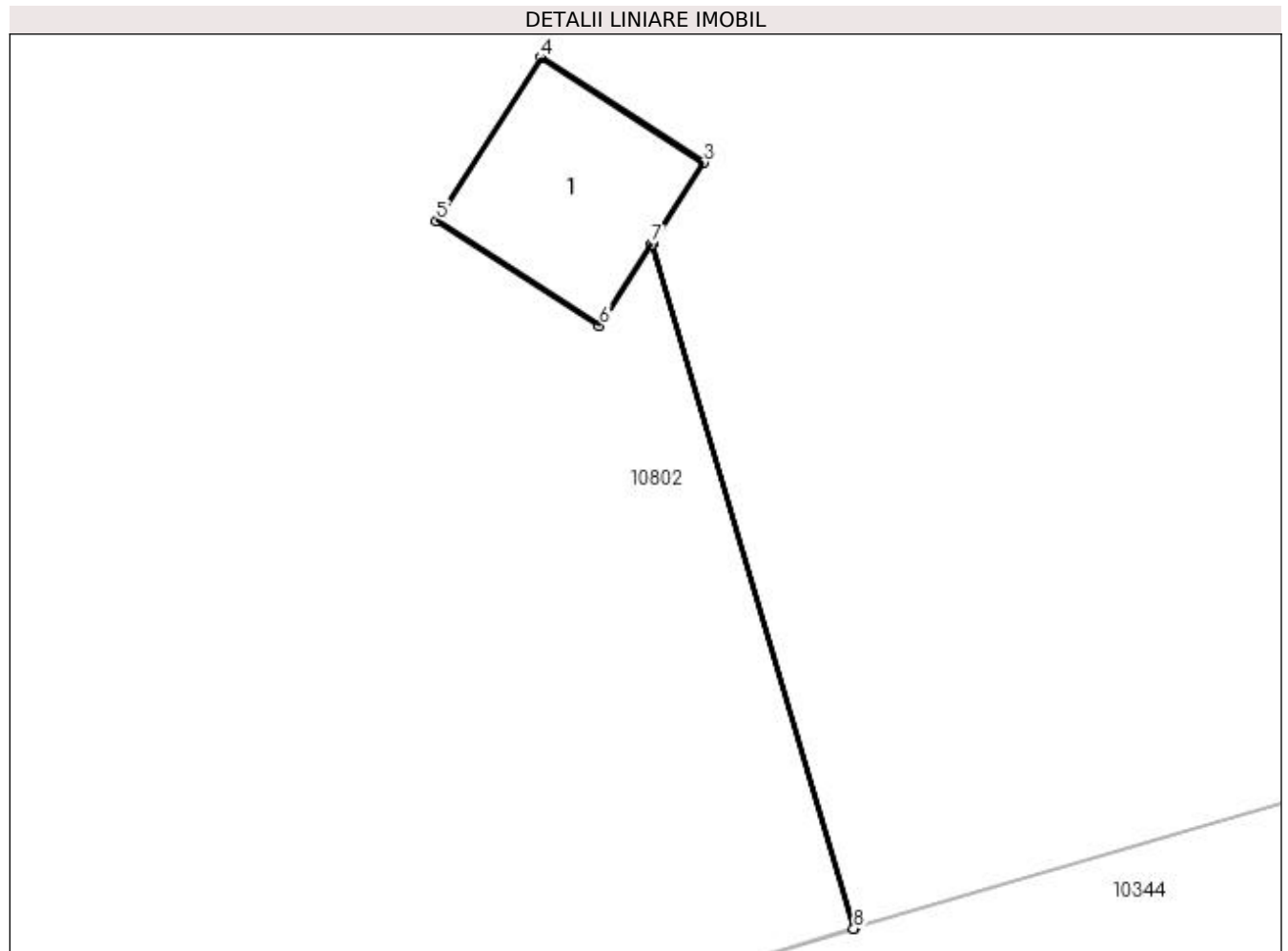
Inscrieri privind dezmembramintele dreptului de proprietate, drepturi reale de garanție și sarcini	Referințe
NU SUNT	

## Anexa Nr. 1 La Partea I

## Teren

Nr cadastral	Suprafața (mp)*	Observații / Referințe
	1	RETEA JT PTA 1 TESLUI

\* Suprafața este determinată în planul de proiecție Stereo 70.



## Date referitoare la teren

Crt	Categorie folosință	Intra vilan	Suprafața (mp)	Tarla	Parcelă	Nr. topo	Observații / Referințe
1	curți construcții	DA	1	-	15	-	

## Date referitoare la construcții

Crt	Număr	Destinație construcție	Supraf. (mp)	Situație juridică	Observații / Referințe
A1.1		construcții industriale și edilitare	1	Cu acte	Nr. niveluri:1; S. construita la sol:1 mp; Stalp electric

## Lungime Segmente

1) Valorile lungimilor segmentelor sunt obținute din proiecție în plan.

Punct început	X / Y	Punct sfârșit	X / Y	Lungime segment (** (m)
1	432.616,608 300.738,525	2	432.615,367 300.742,729	4.383
2	432.615,367 300.742,729	3	432.615,686 300.743,225	0.59
3	432.615,686 300.743,225	4	432.614,684 300.743,869	1.191

Punct început	X / Y	Punct sfârșit	X / Y	Lungime segment (** (m)
4	432.614,684 300.743,869	5	432.614,041 300.742,868	1.19
5	432.614,041 300.742,868	6	432.615,042 300.742,224	1.19
6	432.615,042 300.742,224	7	432.615,364 300.742,724	0.595
7	432.615,364 300.742,724	8	432.616,604 300.738,524	4.379
8	432.616,604 300.738,524	1	432.616,608 300.738,525	0.004

\*\* Lungimile segmentelor sunt determinate în planul de proiecție Stereo 70 și sunt rotunjite la 1 milimetru.

\*\*\* Distanța dintre puncte este formată din segmente cumulate ce sunt mai mici decât valoarea 1 milimetru.



**DATE DESPRE IMOBILUL NR. 10997**

Oficiul de Cadastru și Publicitate Imobiliară DOLJ  
Biroul de Cadastru și Publicitate Imobiliară Craiova

**A. Partea I. Descrierea imobilului**

TEREN Intravilan

Adresa: Loc. Teslui, Jud. Dolj, P16

Nr. Crt	Nr cadastral Nr. topografic	Suprafața* (mp)	Observații / Referințe
A1		1	Sector cadastral:0 Teren neimprejmuit; RETEA JT PTA 1 TESLUI

**Construcții**

Crt	Nr cadastral Nr. topografic	Adresa	Observații / Referințe
A1.1		Loc. Teslui, Jud. Dolj, P16	Nr. niveluri:1; S. construita la sol:1 mp; Stalp electric

**B. Partea II. Proprietari și acte**

Inscrieri privitoare la dreptul de proprietate și alte drepturi reale		Referințe
/		
Act Normativ nr. HG NR. 1705, din 29/11/2006 emis de GUVERNUL ROMANIEI (Legea 123 din 10.07.2012; Contract de concesiune nr. 6 din 20.06.2005; Act Aditional nr. 1 din 04.03.2016; Licenta pentru distributia energiei electrice nr. 14033 din 01.07.2002 si Anexa);		
B1	Intabulare, drept de PROPRIETATE, dobandit prin Lege, cota actuala 1/1, cota initiala 1/1 1) STATUL ROMAN - DOMENIUL PUBLIC, CIF:999999999999, LIPSA CUI	A1, A1.1
B2	Intabulare, drept de ADMINISTRARE, dobandit prin Lege, cota actuala 1/1, cota initiala 1/1 1) MINISTERUL ECONOMIEI SI COMERTULUI, CIF:999999999999, LIPSA CUI	A1, A1.1
B3	Intabulare, drept de CONCESIUNE pe o perioada de 49 de ani, dobandit prin Lege, cota actuala 1/1, cota initiala 1/1 1) CEZ DISTRIBUTIE SA, CIF:14491102	A1, A1.1

**C. Partea III. SARCINI .**

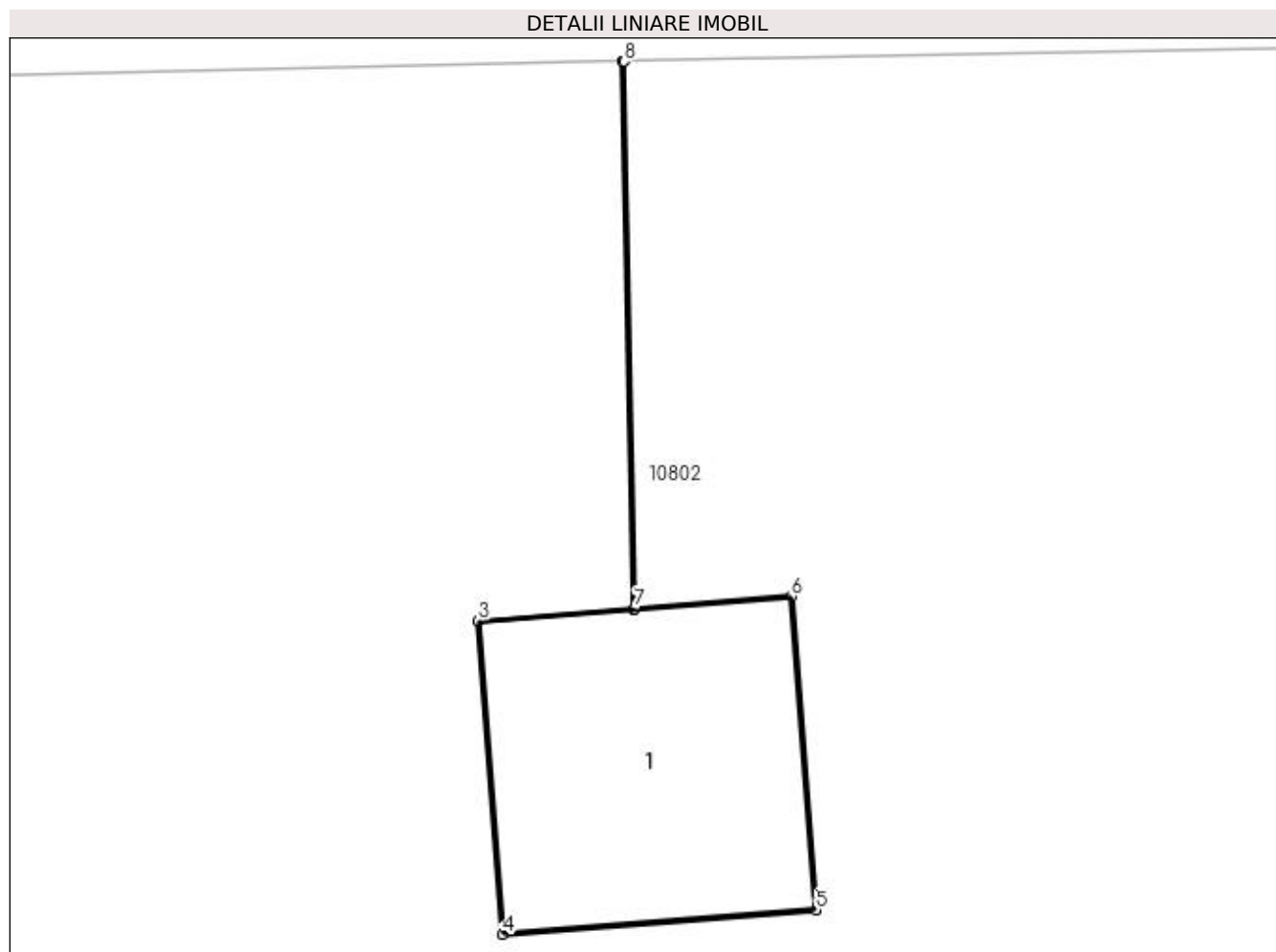
Inscrieri privind dezmembramintele dreptului de proprietate, drepturi reale de garanție și sarcini	Referințe
NU SUNT	

## Anexa Nr. 1 La Partea I

## Teren

Nr cadastral	Suprafața (mp)*	Observații / Referințe
	1	RETEA JT PTA 1 TESLUI

\* Suprafața este determinată în planul de proiecție Stereo 70.



## Date referitoare la teren

Crt	Categorie folosință	Intra vilan	Suprafața (mp)	Tarla	Parcelă	Nr. topo	Observații / Referințe
1	curți constructii	DA	1	-	16	-	

## Date referitoare la construcții

Crt	Număr	Destinație construcție	Supraf. (mp)	Situație juridică	Observații / Referințe
A1.1		construcții industriale și edilitare	1	Cu acte	Nr. niveluri:1; S. construita la sol:1 mp; Stalp electric

## Lungime Segmente

1) Valorile lungimilor segmentelor sunt obținute din proiecție în plan.

Punct început	X / Y	Punct sfârșit	X / Y	Lungime segment (** (m)
1	432.622,268 300.759,568	2	432.622,31 300.757,498	2.07
2	432.622,31 300.757,498	3	432.621,722 300.757,452	0.59
3	432.621,722 300.757,452	4	432.621,815 300.756,266	1.19



Punct început	X / Y	Punct sfârșit	X / Y	Lungime segment (** (m)
4	432.621,815 300.756,266	5	432.623,001 300.756,358	1.19
5	432.623,001 300.756,358	6	432.622,908 300.757,545	1.191
6	432.622,908 300.757,545	7	432.622,315 300.757,498	0.595
7	432.622,315 300.757,498	8	432.622,273 300.759,568	2.07
8	432.622,273 300.759,568	1	432.622,268 300.759,568	0.005

\*\* Lungimile segmentelor sunt determinate în planul de proiecție Stereo 70 și sunt rotunjite la 1 milimetru.

\*\*\* Distanța dintre puncte este formată din segmente cumulate ce sunt mai mici decât valoarea 1 milimetru.



**DATE DESPRE IMOBILUL NR. 10998**

Oficiul de Cadastru și Publicitate Imobiliară DOLJ  
Biroul de Cadastru și Publicitate Imobiliară Craiova

**A. Partea I. Descrierea imobilului**

TEREN Intravilan

Adresa: Loc. Teslui, Jud. Dolj, P17

Nr. Crt	Nr cadastral Nr. topografic	Suprafața* (mp)	Observații / Referințe
A1		1	Sector cadastral:0 Teren neimprejmuit; RETEA JT PTA 1 TESLUI

**Construcții**

Crt	Nr cadastral Nr. topografic	Adresa	Observații / Referințe
A1.1		Loc. Teslui, Jud. Dolj, P17	Nr. niveluri:1; S. construita la sol:1 mp; Stalp electric

**B. Partea II. Proprietari și acte**

Inscrieri privitoare la dreptul de proprietate și alte drepturi reale		Referințe
/		
Act Normativ nr. HG NR. 1705, din 29/11/2006 emis de GUVERNUL ROMANIEI (Legea 123 din 10.07.2012; Contract de concesiune nr. 6 din 20.06.2005; Act Aditional nr. 1 din 04.03.2016; Licenta pentru distributia energiei electrice nr. 14033 din 01.07.2002 si Anexa);		
B1	Intabulare, drept de PROPRIETATE, dobandit prin Lege, cota actuala 1/1, cota initiala 1/1 1) STATUL ROMAN - DOMENIUL PUBLIC, CIF:999999999999, LIPSA CUI	A1, A1.1
B2	Intabulare, drept de ADMINISTRARE, dobandit prin Lege, cota actuala 1/1, cota initiala 1/1 1) MINISTERUL ECONOMIEI SI COMERTULUI, CIF:999999999999, LIPSA CUI	A1, A1.1
B3	Intabulare, drept de CONCESIUNE pe o perioada de 49 de ani, dobandit prin Lege, cota actuala 1/1, cota initiala 1/1 1) CEZ DISTRIBUTIE SA, CIF:14491102	A1, A1.1

**C. Partea III. SARCINI .**

Inscrieri privind dezmembramintele dreptului de proprietate, drepturi reale de garanție și sarcini	Referințe
NU SUNT	

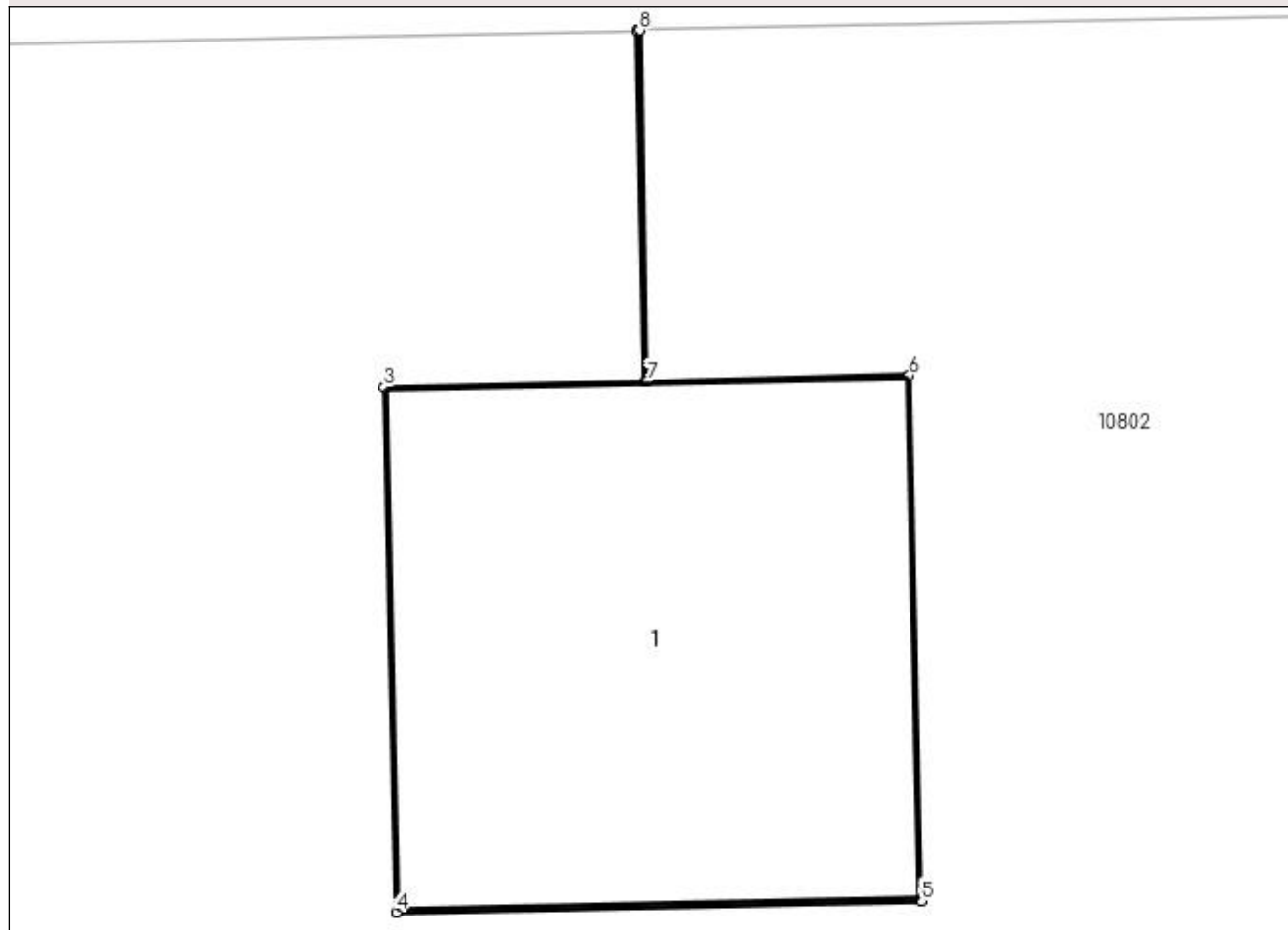
## Anexa Nr. 1 La Partea I

## Teren

Nr cadastral	Suprafața (mp)*	Observații / Referințe
	1	RETEA JT PTA 1 TESLUI

\* Suprafața este determinată în planul de proiecție Stereo 70.

## DETALII LINIARE IMOBIL



## Date referitoare la teren

Crt	Categorie folosință	Intra vilan	Suprafața (mp)	Tarla	Parcelă	Nr. topo	Observații / Referințe
1	curți constructii	DA	1	-	17	-	

## Date referitoare la construcții

Crt	Număr	Destinație construcție	Supraf. (mp)	Situație juridică	Observații / Referințe
A1.1		construcții industriale și edilitare	1	Cu acte	Nr. niveluri:1; S. construita la sol:1 mp; Stalp electric

## Lungime Segmente

1) Valorile lungimilor segmentelor sunt obținute din proiecție în plan.

Punct început	X / Y	Punct sfârșit	X / Y	Lungime segment (** (m)
1	432.666,251 300.760,467	2	432.666,267 300.759,672	0.795
2	432.666,267 300.759,672	3	432.665,677 300.759,659	0.59
3	432.665,677 300.759,659	4	432.665,704 300.758,47	1.189

Punct început	X / Y	Punct sfârșit	X / Y	Lungime segment (** (m)
4	432.665,704 300.758,47	5	432.666,894 300.758,496	1.19
5	432.666,894 300.758,496	6	432.666,867 300.759,686	1.19
6	432.666,867 300.759,686	7	432.666,272 300.759,672	0.595
7	432.666,272 300.759,672	8	432.666,256 300.760,468	0.796
8	432.666,256 300.760,468	1	432.666,251 300.760,467	0.005

\*\* Lungimile segmentelor sunt determinate în planul de proiecție Stereo 70 și sunt rotunjite la 1 milimetru.

\*\*\* Distanța dintre puncte este formată din segmente cumulate ce sunt mai mici decât valoarea 1 milimetru.



**DATE DESPRE IMOBILUL NR. 10999**

Oficiul de Cadastru și Publicitate Imobiliară DOLJ  
Biroul de Cadastru și Publicitate Imobiliară Craiova

**A. Partea I. Descrierea imobilului**

TEREN Extravilan

Adresa: Jud. Dolj, P18

Nr. Crt	Nr cadastral Nr. topografic	Suprafața* (mp)	Observații / Referințe
A1		1	Sector cadastral:0 Teren neimprejmuit; RETEA JT PTA 1 TESLUI

**Construcții**

Crt	Nr cadastral Nr. topografic	Adresa	Observații / Referințe
A1.1		Jud. Dolj, P18	Nr. niveluri:1; S. construita la sol:1 mp; Stalp electric

**B. Partea II. Proprietari și acte**

Inscrieri privitoare la dreptul de proprietate și alte drepturi reale		Referințe
/		
Act Normativ nr. HG NR. 1705, din 29/11/2006 emis de GUVERNUL ROMANIEI (Legea 123 din 10.07.2012; Contract de concesiune nr. 6 din 20.06.2005; Act Aditional nr. 1 din 04.03.2016; Licenta pentru distributia energiei electrice nr. 14033 din 01.07.2002 si Anexa);		
B1	Intabulare, drept de PROPRIETATE, dobandit prin Lege, cota actuala 1/1, cota initiala 1/1 1) STATUL ROMAN - DOMENIUL PUBLIC, CIF:9999999999999, LIPSA CUI	A1, A1.1
B2	Intabulare, drept de ADMINISTRARE, dobandit prin Lege, cota actuala 1/1, cota initiala 1/1 1) MINISTERUL ECONOMIEI SI COMERTULUI, CIF:9999999999999, LIPSA CUI	A1, A1.1
B3	Intabulare, drept de CONCESIUNE pe o perioada de 49 de ani, dobandit prin Lege, cota actuala 1/1, cota initiala 1/1 1) CEZ DISTRIBUTIE SA, CIF:14491102	A1, A1.1

**C. Partea III. SARCINI .**

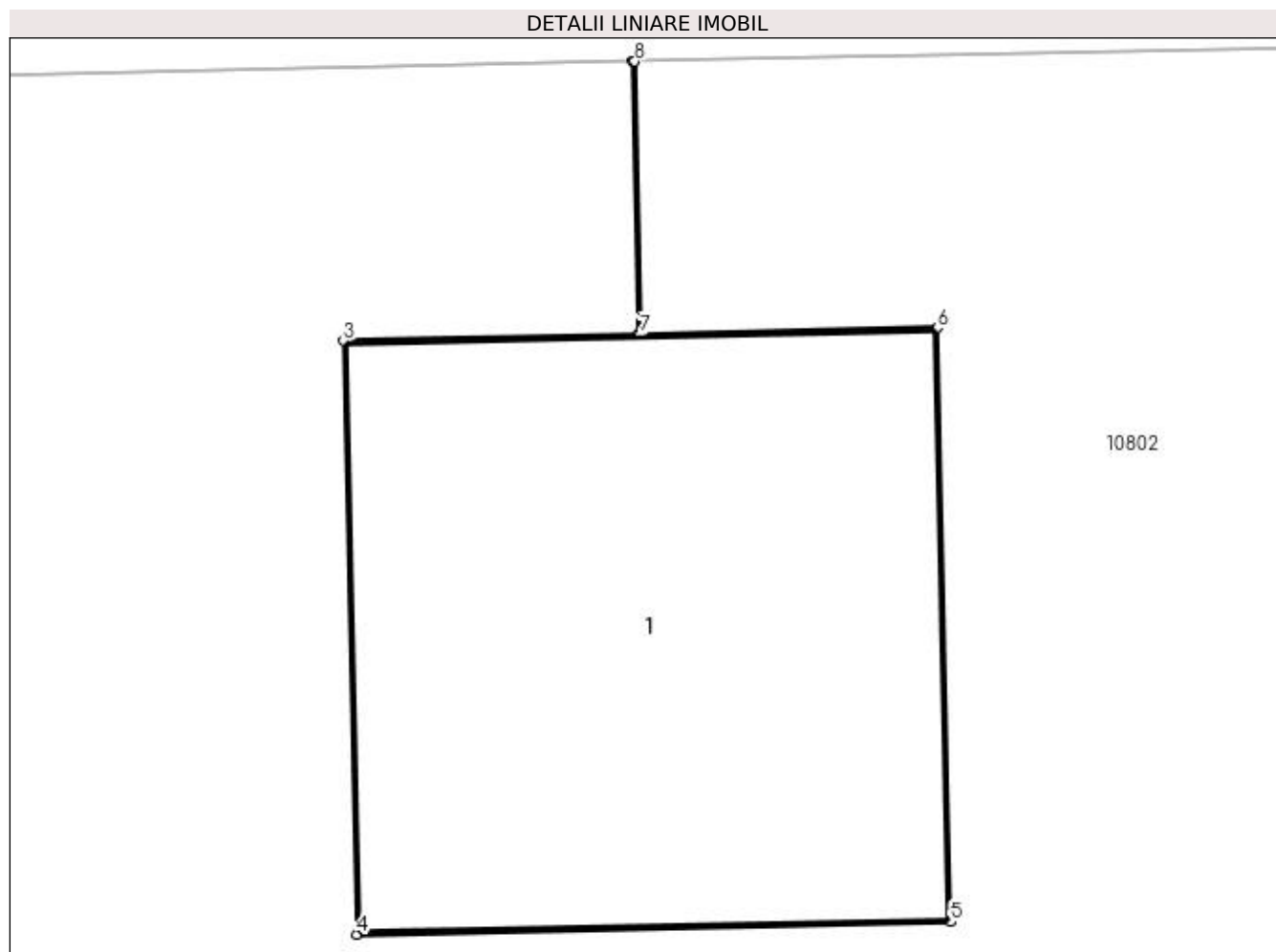
Inscrieri privind dezmembramintele dreptului de proprietate, drepturi reale de garanție și sarcini	Referințe
NU SUNT	

## Anexa Nr. 1 La Partea I

## Teren

Nr cadastral	Suprafața (mp)*	Observații / Referințe
	1	RETEA JT PTA 1 TESLUI

\* Suprafața este determinată în planul de proiecție Stereo 70.



## Date referitoare la teren

Crt	Categorie folosință	Intra vilan	Suprafața (mp)	Tarla	Parcelă	Nr. topo	Observații / Referințe
1	curți constructii	NU	1	-	18	-	

## Date referitoare la construcții

Crt	Număr	Destinație construcție	Supraf. (mp)	Situație juridică	Observații / Referințe
A1.1		construcții industriale și edilitare	1	Cu acte	Nr. niveluri:1; S. construita la sol:1 mp; Stalp electric

## Lungime Segmente

1) Valorile lungimilor segmentelor sunt obținute din proiecție în plan.

Punct început	X / Y	Punct sfârșit	X / Y	Lungime segment (** (m)
1	432.709,452 300.761,351	2	432.709,463 300.760,804	0.547
2	432.709,463 300.760,804	3	432.708,873 300.760,791	0.59
3	432.708,873 300.760,791	4	432.708,9 300.759,602	1.189



Punct început	X / Y	Punct sfârșit	X / Y	Lungime segment (** (m)
4	432.708,9 300.759,602	5	432.710,09 300.759,627	1.19
5	432.710,09 300.759,627	6	432.710,063 300.760,817	1.19
6	432.710,063 300.760,817	7	432.709,468 300.760,804	0.595
7	432.709,468 300.760,804	8	432.709,457 300.761,351	0.547
8	432.709,457 300.761,351	1	432.709,452 300.761,351	0.005

\*\* Lungimile segmentelor sunt determinate în planul de proiecție Stereo 70 și sunt rotunjite la 1 milimetru.

\*\*\* Distanța dintre puncte este formată din segmente cumulate ce sunt mai mici decât valoarea 1 milimetru.



**DATE DESPRE IMOBILUL NR. 11000**

Oficiul de Cadastru și Publicitate Imobiliară DOLJ  
Biroul de Cadastru și Publicitate Imobiliară Craiova

**A. Partea I. Descrierea imobilului**

TEREN Extravilan

Adresa: Jud. Dolj, P19

Nr. Crt	Nr cadastral Nr. topografic	Suprafața* (mp)	Observații / Referințe
A1		1	Sector cadastral:0 Teren neimprejmuit; RETEA JT PTA 1 TESLUI

**Construcții**

Crt	Nr cadastral Nr. topografic	Adresa	Observații / Referințe
A1.1		Jud. Dolj, P19	Nr. niveluri:1; S. construita la sol:1 mp; Stalp electric

**B. Partea II. Proprietari și acte**

Inscrieri privitoare la dreptul de proprietate și alte drepturi reale		Referințe
/		
Act Normativ nr. HG NR. 1705, din 29/11/2006 emis de GUVERNUL ROMANIEI (Legea 123 din 10.07.2012; Contract de concesiune nr. 6 din 20.06.2005; Act Aditional nr. 1 din 04.03.2016; Licenta pentru distributia energiei electrice nr. 14033 din 01.07.2002 si Anexa);		
B1	Intabulare, drept de PROPRIETATE, dobandit prin Lege, cota actuala 1/1, cota initiala 1/1 1) STATUL ROMAN - DOMENIUL PUBLIC, CIF:999999999999, LIPSA CUI	A1, A1.1
B2	Intabulare, drept de ADMINISTRARE, dobandit prin Lege, cota actuala 1/1, cota initiala 1/1 1) MINISTERUL ECONOMIEI SI COMERTULUI, CIF:999999999999, LIPSA CUI	A1, A1.1
B3	Intabulare, drept de CONCESIUNE pe o perioada de 49 de ani, dobandit prin Lege, cota actuala 1/1, cota initiala 1/1 1) CEZ DISTRIBUTIE SA, CIF:14491102	A1, A1.1

**C. Partea III. SARCINI .**

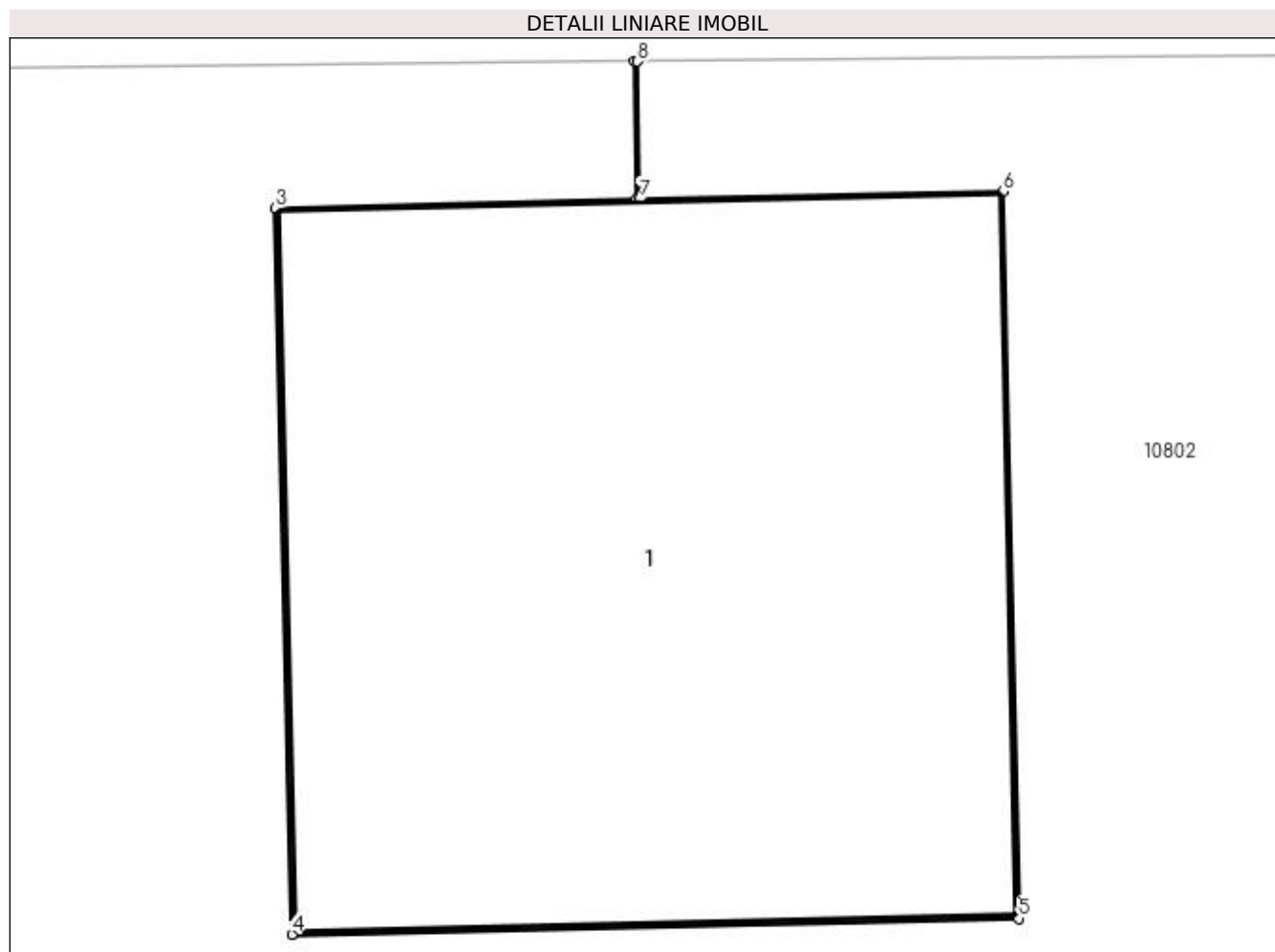
Inscrieri privind dezmembramintele dreptului de proprietate, drepturi reale de garanție și sarcini	Referințe
NU SUNT	

## Anexa Nr. 1 La Partea I

## Teren

Nr cadastral	Suprafața (mp)*	Observații / Referințe
	1	RETEA JT PTA 1 TESLUI

\* Suprafața este determinată în planul de proiecție Stereo 70.



## Date referitoare la teren

Crt	Categorie folosință	Intra vilan	Suprafața (mp)	Tarla	Parcelă	Nr. topo	Observații / Referințe
1	curți constructii	NU	1	-	19	-	

## Date referitoare la construcții

Crt	Număr	Destinație construcție	Supraf. (mp)	Situație juridică	Observații / Referințe
A1.1		construcții industriale și edilitare	1	Cu acte	Nr. niveluri:1; S. construita la sol:1 mp; Stalp electric

## Lungime Segmente

1) Valorile lungimilor segmentelor sunt obținute din proiecție în plan.

Punct început	X / Y	Punct sfârșit	X / Y	Lungime segment (** (m)
1	432.750,799 300.762,07	2	432.750,802 300.761,844	0.226
2	432.750,802 300.761,844	3	432.750,211 300.761,83	0.591
3	432.750,211 300.761,83	4	432.750,238 300.760,641	1.189

Punct început	X / Y	Punct sfârșit	X / Y	Lungime segment (** (m)
4	432.750,238 300.760,641	5	432.751,428 300.760,667	1.19
5	432.751,428 300.760,667	6	432.751,402 300.761,857	1.19
6	432.751,402 300.761,857	7	432.750,807 300.761,844	0.595
7	432.750,807 300.761,844	8	432.750,804 300.762,07	0.226
8	432.750,804 300.762,07	1	432.750,799 300.762,07	0.005

\*\* Lungimile segmentelor sunt determinate în planul de proiecție Stereo 70 și sunt rotunjite la 1 milimetru.

\*\*\* Distanța dintre puncte este formată din segmente cumulate ce sunt mai mici decât valoarea 1 milimetru.



**DATE DESPRE IMOBILUL NR. 11001**

Oficiul de Cadastru și Publicitate Imobiliară DOLJ  
Biroul de Cadastru și Publicitate Imobiliară Craiova

**A. Partea I. Descrierea imobilului**

TEREN Intravilan

Adresa: Loc. Teslui, Jud. Dolj, P20

Nr. Crt	Nr cadastral Nr. topografic	Suprafața* (mp)	Observații / Referințe
A1		1	Sector cadastral:0 Teren neimprejmuit; RETEA JT PTA 1 TESLUI

**Construcții**

Crt	Nr cadastral Nr. topografic	Adresa	Observații / Referințe
A1.1		Loc. Teslui, Jud. Dolj, P20	Nr. niveluri:1; S. construita la sol:1 mp; Stalp electric

**B. Partea II. Proprietari și acte**

Inscrieri privitoare la dreptul de proprietate și alte drepturi reale		Referințe
/		
Act Normativ nr. HG NR. 1705, din 29/11/2006 emis de GUVERNUL ROMANIEI (Legea 123 din 10.07.2012; Contract de concesiune nr. 6 din 20.06.2005; Act Aditional nr. 1 din 04.03.2016; Licenta pentru distributia energiei electrice nr. 14033 din 01.07.2002 si Anexa);		
B1	Intabulare, drept de PROPRIETATE, dobandit prin Lege, cota actuala 1/1, cota initiala 1/1 1) STATUL ROMAN - DOMENIUL PUBLIC, CIF:999999999999, LIPSA CUI	A1, A1.1
B2	Intabulare, drept de ADMINISTRARE, dobandit prin Lege, cota actuala 1/1, cota initiala 1/1 1) MINISTERUL ECONOMIEI SI COMERTULUI, CIF:999999999999, LIPSA CUI	A1, A1.1
B3	Intabulare, drept de CONCESIUNE pe o perioada de 49 de ani, dobandit prin Lege, cota actuala 1/1, cota initiala 1/1 1) CEZ DISTRIBUTIE SA, CIF:14491102	A1, A1.1

**C. Partea III. SARCINI .**

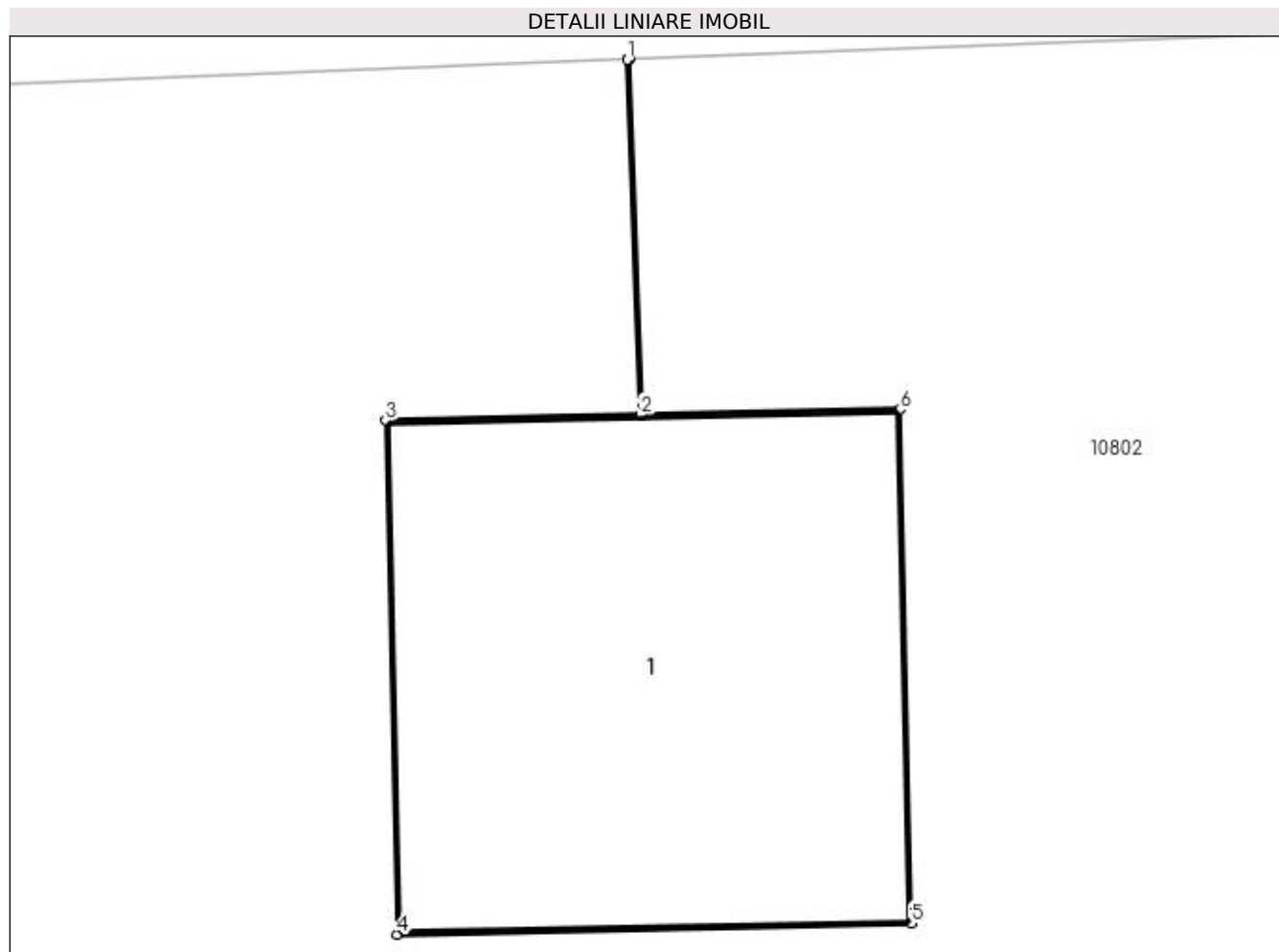
Inscrieri privind dezmembramintele dreptului de proprietate, drepturi reale de garanție și sarcini	Referințe
NU SUNT	

## Anexa Nr. 1 La Partea I

## Teren

Nr cadastral	Suprafața (mp)*	Observații / Referințe
	1	RETEA JT PTA 1 TESLUI

\* Suprafața este determinată în planul de proiecție Stereo 70.



## Date referitoare la teren

Crt	Categorie folosință	Intra vilan	Suprafața (mp)	Tarla	Parcelă	Nr. topo	Observații / Referințe
1	curți constructii	DA	1	-	20	-	

## Date referitoare la construcții

Crt	Număr	Destinație construcție	Supraf. (mp)	Situație juridică	Observații / Referințe
A1.1		construcții industriale și edilitare	1	Cu acte	Nr. niveluri:1; S. construita la sol:1 mp; Stalp electric

## Lungime Segmente

1) Valorile lungimilor segmentelor sunt obținute din proiecție în plan.

Punct început	X / Y	Punct sfârșit	X / Y	Lungime segment (** (m)
1	432.794,074 300.763,373	2	432.794,105 300.762,55	0.824
2	432.794,105 300.762,55	3	432.793,515 300.762,537	0.59
3	432.793,515 300.762,537	4	432.793,542 300.761,348	1.189



Punct început	X / Y	Punct sfârșit	X / Y	Lungime segment (** (m)
4	432.793,542 300.761,348	5	432.794,732 300.761,373	1.19
5	432.794,732 300.761,373	6	432.794,705 300.762,563	1.19
6	432.794,705 300.762,563	7	432.794,11 300.762,55	0.595
7	432.794,11 300.762,55	8	432.794,079 300.763,373	0.824
8	432.794,079 300.763,373	1	432.794,074 300.763,373	0.005

\*\* Lungimile segmentelor sunt determinate în planul de proiecție Stereo 70 și sunt rotunjite la 1 milimetru.

\*\*\* Distanța dintre puncte este formată din segmente cumulate ce sunt mai mici decât valoarea 1 milimetru.



**DATE DESPRE IMOBILUL NR. 11002**

Oficiul de Cadastru și Publicitate Imobiliară DOLJ  
Biroul de Cadastru și Publicitate Imobiliară Craiova

**A. Partea I. Descrierea imobilului**

TEREN Intravilan

Adresa: Loc. Teslui, Jud. Dolj, P21

Nr. Crt	Nr cadastral Nr. topografic	Suprafața* (mp)	Observații / Referințe
A1		1	Sector cadastral:0 Teren neimprejmuit; RETEA JT PTA 1 TESLUI

**Construcții**

Crt	Nr cadastral Nr. topografic	Adresa	Observații / Referințe
A1.1		Loc. Teslui, Jud. Dolj, P21	Nr. niveluri:1; S. construita la sol:1 mp; Stalp electric

**B. Partea II. Proprietari și acte**

Inscrieri privitoare la dreptul de proprietate și alte drepturi reale		Referințe
/		
Act Normativ nr. HG NR. 1705, din 29/11/2006 emis de GUVERNUL ROMANIEI (Legea 123 din 10.07.2012; Contract de concesiune nr. 6 din 20.06.2005; Act Aditional nr. 1 din 04.03.2016; Licenta pentru distributia energiei electrice nr. 14033 din 01.07.2002 si Anexa);		
B1	Intabulare, drept de PROPRIETATE, dobandit prin Lege, cota actuala 1/1, cota initiala 1/1 1) STATUL ROMAN - DOMENIUL PUBLIC, CIF:999999999999, LIPSA CUI	A1, A1.1
B2	Intabulare, drept de ADMINISTRARE, dobandit prin Lege, cota actuala 1/1, cota initiala 1/1 1) MINISTERUL ECONOMIEI SI COMERTULUI, CIF:999999999999, LIPSA CUI	A1, A1.1
B3	Intabulare, drept de CONCESIUNE pe o perioada de 49 de ani, dobandit prin Lege, cota actuala 1/1, cota initiala 1/1 1) CEZ DISTRIBUTIE SA, CIF:14491102	A1, A1.1

**C. Partea III. SARCINI .**

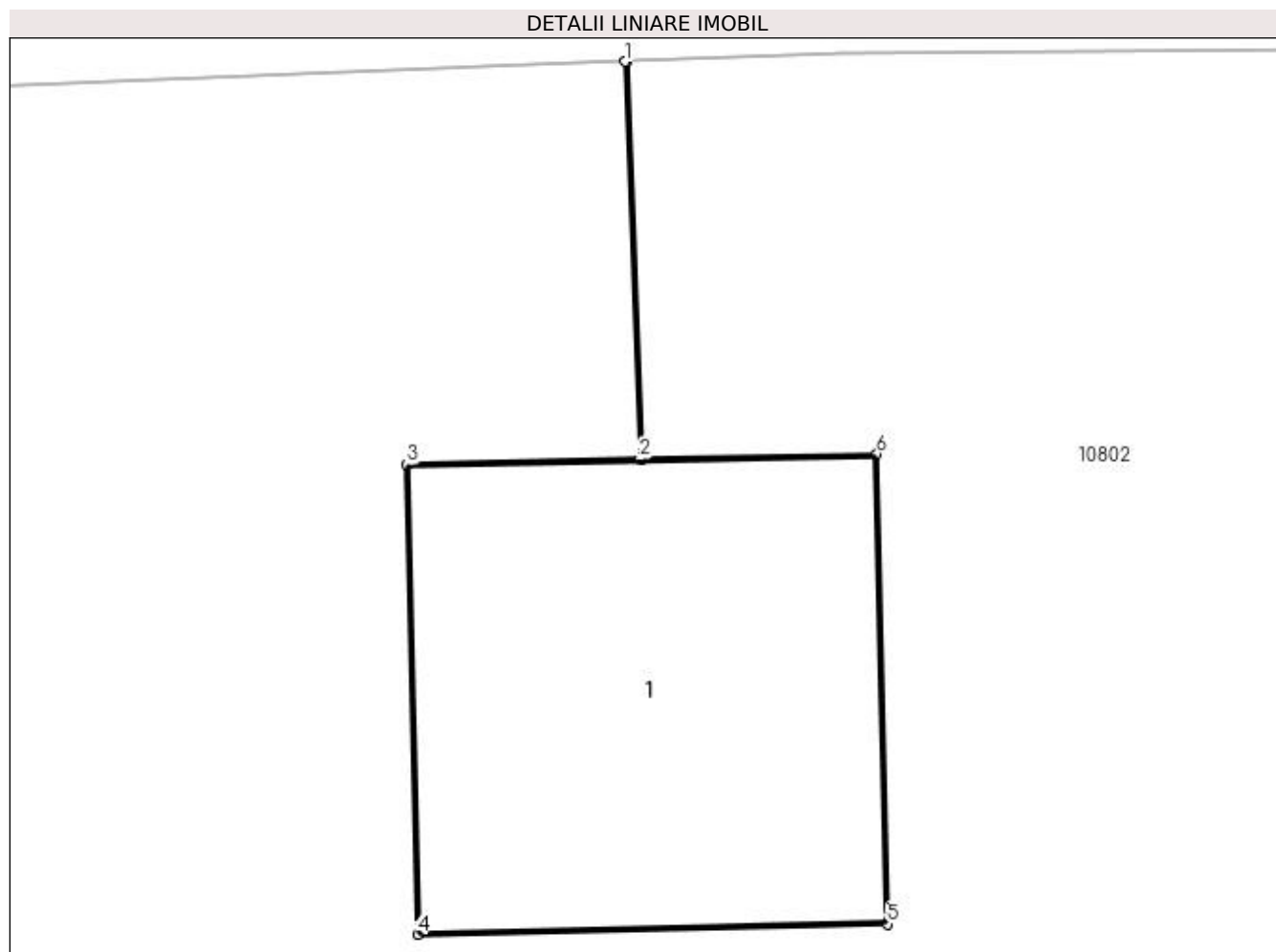
Inscrieri privind dezmembramintele dreptului de proprietate, drepturi reale de garanție și sarcini	Referințe
NU SUNT	

## Anexa Nr. 1 La Partea I

## Teren

Nr cadastral	Suprafața (mp)*	Observații / Referințe
	1	RETEA JT PTA 1 TESLUI

\* Suprafața este determinată în planul de proiecție Stereo 70.



## Date referitoare la teren

Crt	Categorie folosință	Intra vilan	Suprafața (mp)	Tarla	Parcelă	Nr. topo	Observații / Referințe
1	curți construcții	DA	1	-	21	-	

## Date referitoare la construcții

Crt	Număr	Destinație construcție	Supraf. (mp)	Situație juridică	Observații / Referințe
A1.1		construcții industriale și edilitare	1	Cu acte	Nr. niveluri:1; S. construita la sol:1 mp; Stalp electric

## Lungime Segmente

1) Valorile lungimilor segmentelor sunt obținute din proiecție în plan.

Punct început	X / Y	Punct sfârșit	X / Y	Lungime segment (** (m)
1	432.834,356 300.764,923	2	432.834,394 300.763,917	1.007
2	432.834,394 300.763,917	3	432.833,804 300.763,903	0.59
3	432.833,804 300.763,903	4	432.833,831 300.762,714	1.189

Punct început	X / Y	Punct sfârșit	X / Y	Lungime segment (** (m)
4	432.833,831 300.762,714	5	432.835,021 300.762,74	1.19
5	432.835,021 300.762,74	6	432.834,994 300.763,93	1.19
6	432.834,994 300.763,93	7	432.834,399 300.763,917	0.595
7	432.834,399 300.763,917	8	432.834,361 300.764,923	1.007
8	432.834,361 300.764,923	1	432.834,356 300.764,923	0.005

\*\* Lungimile segmentelor sunt determinate în planul de proiecție Stereo 70 și sunt rotunjite la 1 milimetru.

\*\*\* Distanța dintre puncte este formată din segmente cumulate ce sunt mai mici decât valoarea 1 milimetru.



**DATE DESPRE IMOBILUL NR. 11003**

Oficiul de Cadastru și Publicitate Imobiliară DOLJ  
Biroul de Cadastru și Publicitate Imobiliară Craiova

**A. Partea I. Descrierea imobilului**

TEREN Intravilan

Adresa: Loc. Teslui, Jud. Dolj, P22

Nr. Crt	Nr cadastral Nr. topografic	Suprafața* (mp)	Observații / Referințe
A1		1	Sector cadastral:0 Teren neimprejmuit; RETEA JT PTA 1 TESLUI

**Construcții**

Crt	Nr cadastral Nr. topografic	Adresa	Observații / Referințe
A1.1		Loc. Teslui, Jud. Dolj, P22	Nr. niveluri:1; S. construita la sol:1 mp; Stalp electric

**B. Partea II. Proprietari și acte**

Inscrieri privitoare la dreptul de proprietate și alte drepturi reale		Referințe
/		
Act Normativ nr. HG NR. 1705, din 29/11/2006 emis de GUVERNUL ROMANIEI (Legea 123 din 10.07.2012; Contract de concesiune nr. 6 din 20.06.2005; Act Aditional nr. 1 din 04.03.2016; Licenta pentru distributia energiei electrice nr. 14033 din 01.07.2002 si Anexa);		
B1	Intabulare, drept de PROPRIETATE, dobandit prin Lege, cota actuala 1/1, cota initiala 1/1 1) STATUL ROMAN - DOMENIUL PUBLIC, CIF:999999999999, LIPSA CUI	A1, A1.1
B2	Intabulare, drept de ADMINISTRARE, dobandit prin Lege, cota actuala 1/1, cota initiala 1/1 1) MINISTERUL ECONOMIEI SI COMERTULUI, CIF:999999999999, LIPSA CUI	A1, A1.1
B3	Intabulare, drept de CONCESIUNE pe o perioada de 49 de ani, dobandit prin Lege, cota actuala 1/1, cota initiala 1/1 1) CEZ DISTRIBUTIE SA, CIF:14491102	A1, A1.1

**C. Partea III. SARCINI .**

Inscrieri privind dezmembramintele dreptului de proprietate, drepturi reale de garanție și sarcini	Referințe
NU SUNT	

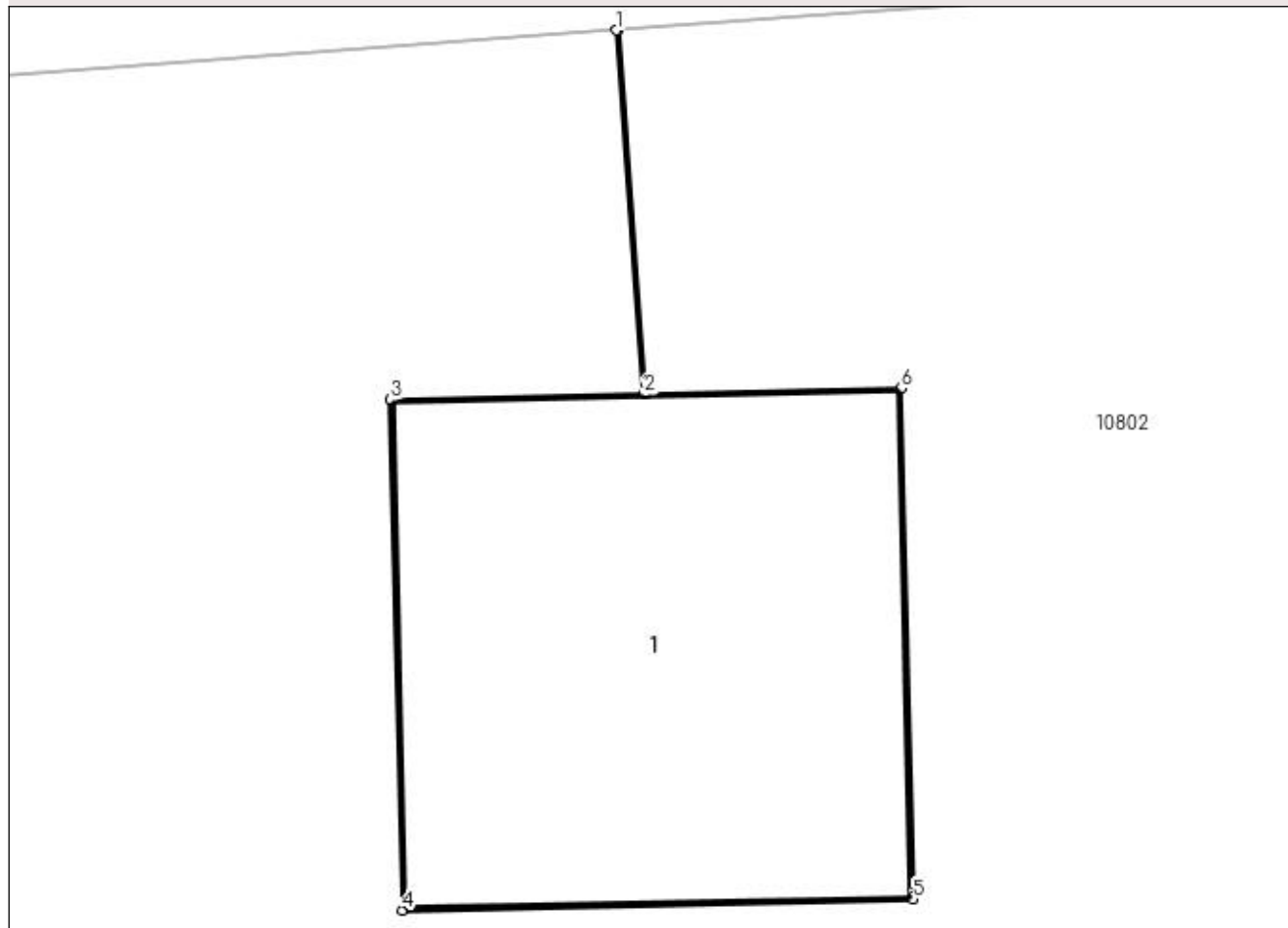
## Anexa Nr. 1 La Partea I

## Teren

Nr cadastral	Suprafața (mp)*	Observații / Referințe
	1	RETEA JT PTA 1 TESLUI

\* Suprafața este determinată în planul de proiecție Stereo 70.

## DETALII LINIARE IMOBIL



## Date referitoare la teren

Crt	Categorie folosință	Intra vilan	Suprafața (mp)	Tarla	Parcelă	Nr. topo	Observații / Referințe
1	curți construcții	DA	1	-	22	-	

## Date referitoare la construcții

Crt	Număr	Destinație construcție	Supraf. (mp)	Situație juridică	Observații / Referințe
A1.1		construcții industriale și edilitare	1	Cu acte	Nr. niveluri:1; S. construita la sol:1 mp; Stalp electric

## Lungime Segmente

1) Valorile lungimilor segmentelor sunt obținute din proiecție în plan.

Punct început	X / Y	Punct sfârșit	X / Y	Lungime segment (** (m)
1	432.863,398 300.765,38	2	432.863,462 300.764,531	0.851
2	432.863,462 300.764,531	3	432.862,872 300.764,518	0.59
3	432.862,872 300.764,518	4	432.862,899 300.763,329	1.189



Punct început	X / Y	Punct sfârșit	X / Y	Lungime segment (** (m)
4	432.862,899 300.763,329	5	432.864,089 300.763,355	1.19
5	432.864,089 300.763,355	6	432.864,062 300.764,545	1.19
6	432.864,062 300.764,545	7	432.863,467 300.764,531	0.595
7	432.863,467 300.764,531	8	432.863,403 300.765,38	0.851
8	432.863,403 300.765,38	1	432.863,398 300.765,38	0.005

\*\* Lungimile segmentelor sunt determinate în planul de proiecție Stereo 70 și sunt rotunjite la 1 milimetru.

\*\*\* Distanța dintre puncte este formată din segmente cumulate ce sunt mai mici decât valoarea 1 milimetru.



**DATE DESPRE IMOBILUL NR. 11004**

Oficiul de Cadastru și Publicitate Imobiliară DOLJ  
Biroul de Cadastru și Publicitate Imobiliară Craiova

**A. Partea I. Descrierea imobilului**

TEREN Intravilan

Adresa: Loc. Teslui, Jud. Dolj, P11

Nr. Crt	Nr cadastral Nr. topografic	Suprafața* (mp)	Observații / Referințe
A1		1	Sector cadastral:0 Teren neimprejmuit; RETEA JT PTA 1 TESLUI

**Construcții**

Crt	Nr cadastral Nr. topografic	Adresa	Observații / Referințe
A1.1		Loc. Teslui, Jud. Dolj, P11	Nr. niveluri:1; S. construita la sol:1 mp; Stalp electric

**B. Partea II. Proprietari și acte**

Inscrieri privitoare la dreptul de proprietate și alte drepturi reale		Referințe
/		
Act Normativ nr. HG NR. 1705, din 29/11/2006 emis de GUVERNUL ROMANIEI (Legea 123 din 10.07.2012; Contract de concesiune nr. 6 din 20.06.2005; Act Aditional nr. 1 din 04.03.2016; Licenta pentru distributia energiei electrice nr. 14033 din 01.07.2002 si Anexa);		
B1	Intabulare, drept de PROPRIETATE, dobandit prin Lege, cota actuala 1/1, cota initiala 1/1 1) STATUL ROMAN - DOMENIUL PUBLIC, CIF:999999999999, LIPSA CUI	A1, A1.1
B2	Intabulare, drept de ADMINISTRARE, dobandit prin Lege, cota actuala 1/1, cota initiala 1/1 1) MINISTERUL ECONOMIEI SI COMERTULUI, CIF:999999999999, LIPSA CUI	A1, A1.1
B3	Intabulare, drept de CONCESIUNE pe o perioada de 49 de ani, dobandit prin Lege, cota actuala 1/1, cota initiala 1/1 1) CEZ DISTRIBUTIE SA, CIF:14491102	A1, A1.1

**C. Partea III. SARCINI .**

Inscrieri privind dezmembramintele dreptului de proprietate, drepturi reale de garanție și sarcini	Referințe
NU SUNT	

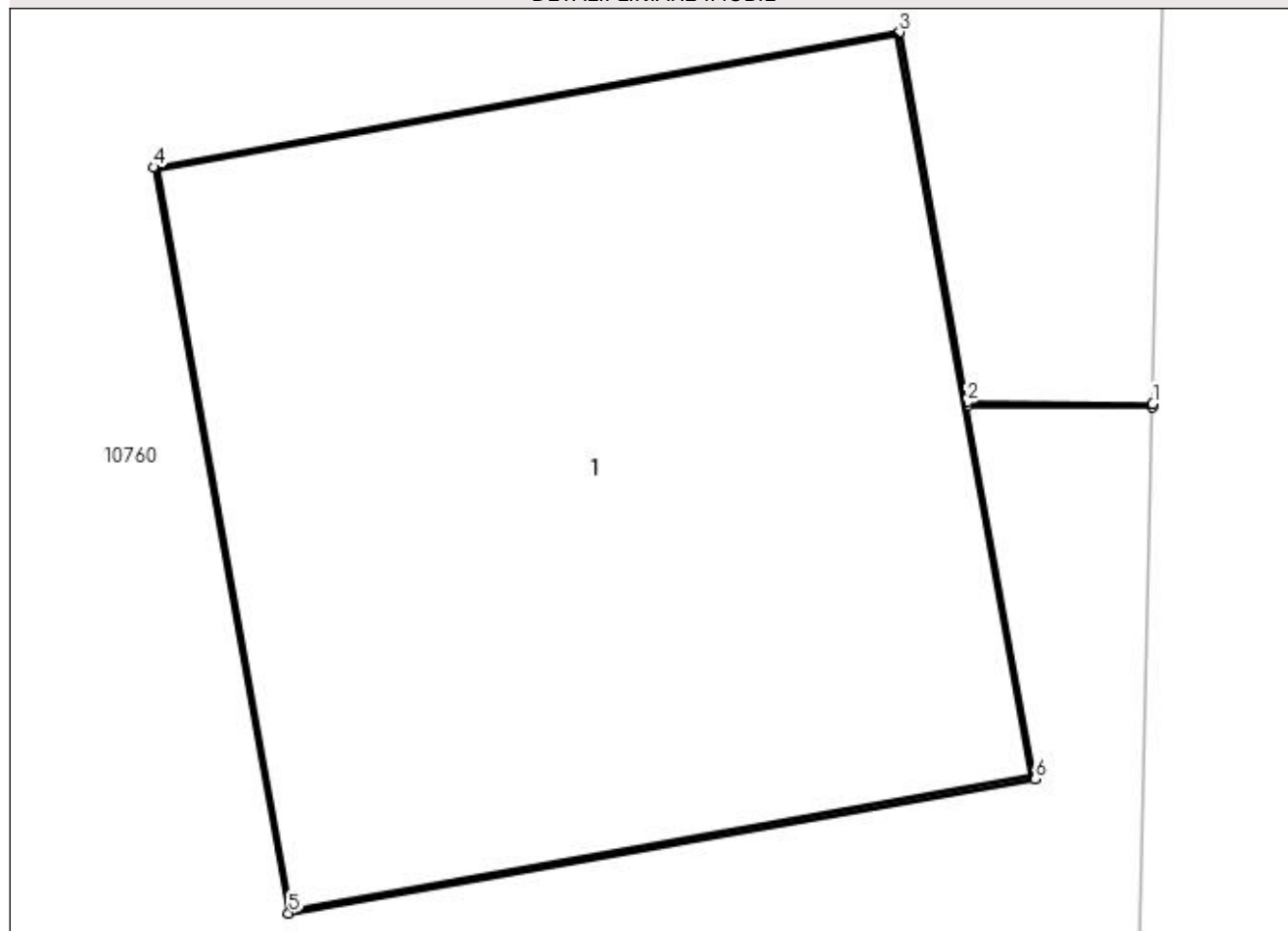
## Anexa Nr. 1 La Partea I

## Teren

Nr cadastral	Suprafața (mp)*	Observații / Referințe
	1	RETEA JT PTA 1 TESLUI

\* Suprafața este determinată în planul de proiecție Stereo 70.

## DETALII LINIARE IMOBIL



## Date referitoare la teren

Crt	Categorie folosință	Intra vilan	Suprafața (mp)	Tarla	Parcelă	Nr. topo	Observații / Referințe
1	curți construcții	DA	1	-	11	-	

## Date referitoare la construcții

Crt	Număr	Destinație construcție	Supraf. (mp)	Situație juridică	Observații / Referințe
A1.1		construcții industriale și edilitare	1	Cu acte	Nr. niveluri:1; S. construita la sol:1 mp; Stalp electric

## Lungime Segmente

1) Valorile lungimilor segmentelor sunt obținute din proiecție în plan.

Punct început	X / Y	Punct sfârșit	X / Y	Lungime segment (** (m)
1	432.616,629 300.796,663	2	432.616,337 300.796,665	0.292
2	432.616,337 300.796,665	3	432.616,232 300.797,246	0.59
3	432.616,232 300.797,246	4	432.615,061 300.797,034	1.19

Punct început	X / Y	Punct sfârșit	X / Y	Lungime segment (** (m)
4	432.615,061 300.797,034	5	432.615,273 300.795,864	1.189
5	432.615,273 300.795,864	6	432.616,444 300.796,075	1.19
6	432.616,444 300.796,075	7	432.616,338 300.796,66	0.595
7	432.616,338 300.796,66	8	432.616,629 300.796,658	0.291
8	432.616,629 300.796,658	1	432.616,629 300.796,663	0.005

\*\* Lungimile segmentelor sunt determinate în planul de proiecție Stereo 70 și sunt rotunjite la 1 milimetru.

\*\*\* Distanța dintre puncte este formată din segmente cumulate ce sunt mai mici decât valoarea 1 milimetru.



**DATE DESPRE IMOBILUL NR. 11005**

Oficiul de Cadastru și Publicitate Imobiliară DOLJ  
Biroul de Cadastru și Publicitate Imobiliară Craiova

**A. Partea I. Descrierea imobilului**

TEREN Intravilan

Adresa: Loc. Teslui, Jud. Dolj, P10

Nr. Crt	Nr cadastral Nr. topografic	Suprafața* (mp)	Observații / Referințe
A1		1	Sector cadastral:0 Teren neimprejmuit; RETEA JT PTA 1 TESLUI

**Construcții**

Crt	Nr cadastral Nr. topografic	Adresa	Observații / Referințe
A1.1		Loc. Teslui, Jud. Dolj, P10	Nr. niveluri:1; S. construita la sol:1 mp; Stalp electric

**B. Partea II. Proprietari și acte**

Inscrieri privitoare la dreptul de proprietate și alte drepturi reale		Referințe
/		
Act Normativ nr. HG NR. 1705, din 29/11/2006 emis de GUVERNUL ROMANIEI (Legea 123 din 10.07.2012; Contract de concesiune nr. 6 din 20.06.2005; Act Aditional nr. 1 din 04.03.2016; Licenta pentru distributia energiei electrice nr. 14033 din 01.07.2002 si Anexa);		
B1	Intabulare, drept de PROPRIETATE, dobandit prin Lege, cota actuala 1/1, cota initiala 1/1 1) STATUL ROMAN - DOMENIUL PUBLIC, CIF:999999999999, LIPSA CUI	A1, A1.1
B2	Intabulare, drept de ADMINISTRARE, dobandit prin Lege, cota actuala 1/1, cota initiala 1/1 1) MINISTERUL ECONOMIEI SI COMERTULUI, CIF:999999999999, LIPSA CUI	A1, A1.1
B3	Intabulare, drept de CONCESIUNE pe o perioada de 49 de ani, dobandit prin Lege, cota actuala 1/1, cota initiala 1/1 1) CEZ DISTRIBUTIE SA, CIF:14491102	A1, A1.1

**C. Partea III. SARCINI .**

Inscrieri privind dezmembramintele dreptului de proprietate, drepturi reale de garanție și sarcini	Referințe
NU SUNT	

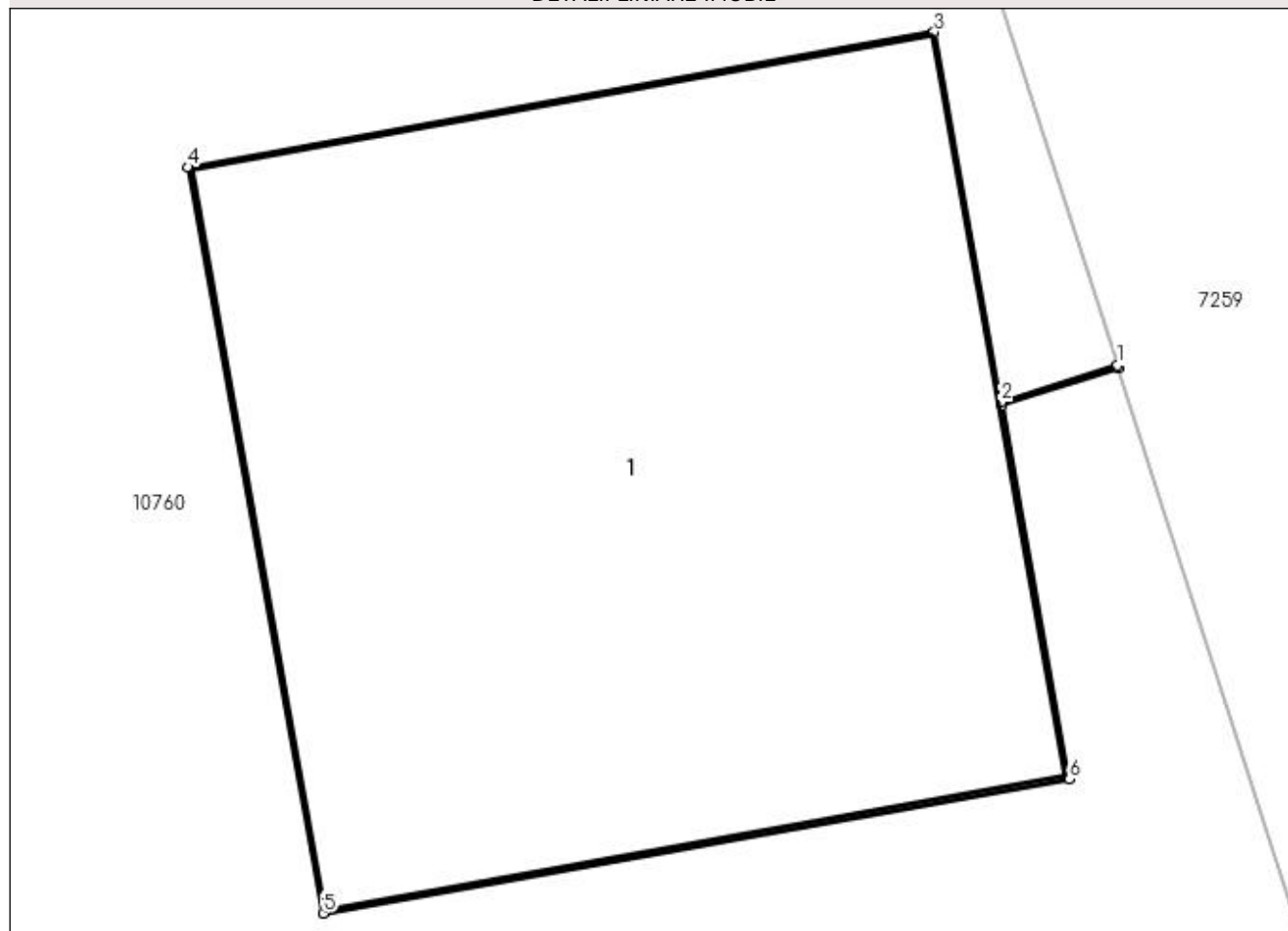
## Anexa Nr. 1 La Partea I

## Teren

Nr cadastral	Suprafața (mp)*	Observații / Referințe
	1	RETEA JT PTA 1 TESLUI

\* Suprafața este determinată în planul de proiecție Stereo 70.

## DETALII LINIARE IMOBIL



## Date referitoare la teren

Crt	Categorie folosință	Intra vilan	Suprafața (mp)	Tarla	Parcelă	Nr. topo	Observații / Referințe
1	curți construcții	DA	1	-	10	-	

## Date referitoare la construcții

Crt	Număr	Destinație construcție	Supraf. (mp)	Situație juridică	Observații / Referințe
A1.1		construcții industriale și edilitare	1	Cu acte	Nr. niveluri:1; S. construita la sol:1 mp; Stalp electric

## Lungime Segmente

1) Valorile lungimilor segmentelor sunt obținute din proiecție în plan.

Punct început	X / Y	Punct sfârșit	X / Y	Lungime segment (** (m)
1	432.610,379 300.835,627	2	432.610,196 300.835,569	0.192
2	432.610,196 300.835,569	3	432.610,091 300.836,149	0.589
3	432.610,091 300.836,149	4	432.608,92 300.835,937	1.19



Punct început	X / Y	Punct sfârșit	X / Y	Lungime segment (** (m)
4	432.608,92 300.835,937	5	432.609,132 300.834,767	1.189
5	432.609,132 300.834,767	6	432.610,303 300.834,978	1.19
6	432.610,303 300.834,978	7	432.610,197 300.835,564	0.596
7	432.610,197 300.835,564	8	432.610,38 300.835,622	0.192
8	432.610,38 300.835,622	1	432.610,379 300.835,627	0.005

\*\* Lungimile segmentelor sunt determinate în planul de proiecție Stereo 70 și sunt rotunjite la 1 milimetru.

\*\*\* Distanța dintre puncte este formată din segmente cumulate ce sunt mai mici decât valoarea 1 milimetru.



**DATE DESPRE IMOBILUL NR. 11006**

Oficiul de Cadastru și Publicitate Imobiliară DOLJ  
Biroul de Cadastru și Publicitate Imobiliară Craiova

**A. Partea I. Descrierea imobilului**

TEREN Intravilan

Adresa: Loc. Teslui, Jud. Dolj, P9

Nr. Crt	Nr cadastral Nr. topografic	Suprafața* (mp)	Observații / Referințe
A1		1	Sector cadastral:0 Teren neimprejmuit; RETEA JT PTA 1 TESLUI

**Construcții**

Crt	Nr cadastral Nr. topografic	Adresa	Observații / Referințe
A1.1		Loc. Teslui, Jud. Dolj, P9	Nr. niveluri:1; S. construita la sol:1 mp; Stalp electric

**B. Partea II. Proprietari și acte**

Inscrieri privitoare la dreptul de proprietate și alte drepturi reale		Referințe
/		
Act Normativ nr. HG NR. 1705, din 29/11/2006 emis de GUVERNUL ROMANIEI (Legea 123 din 10.07.2012; Contract de concesiune nr. 6 din 20.06.2005; Act Aditional nr. 1 din 04.03.2016; Licenta pentru distributia energiei electrice nr. 14033 din 01.07.2002 si Anexa);		
B1	Intabulare, drept de PROPRIETATE, dobandit prin Lege, cota actuala 1/1, cota initiala 1/1 1) STATUL ROMAN - DOMENIUL PUBLIC, CIF:999999999999, LIPSA CUI	A1, A1.1
B2	Intabulare, drept de ADMINISTRARE, dobandit prin Lege, cota actuala 1/1, cota initiala 1/1 1) MINISTERUL ECONOMIEI SI COMERTULUI, CIF:999999999999, LIPSA CUI	A1, A1.1
B3	Intabulare, drept de CONCESIUNE pe o perioada de 49 de ani, dobandit prin Lege, cota actuala 1/1, cota initiala 1/1 1) CEZ DISTRIBUTIE SA, CIF:14491102	A1, A1.1

**C. Partea III. SARCINI .**

Inscrieri privind dezmembramintele dreptului de proprietate, drepturi reale de garanție și sarcini	Referințe
NU SUNT	

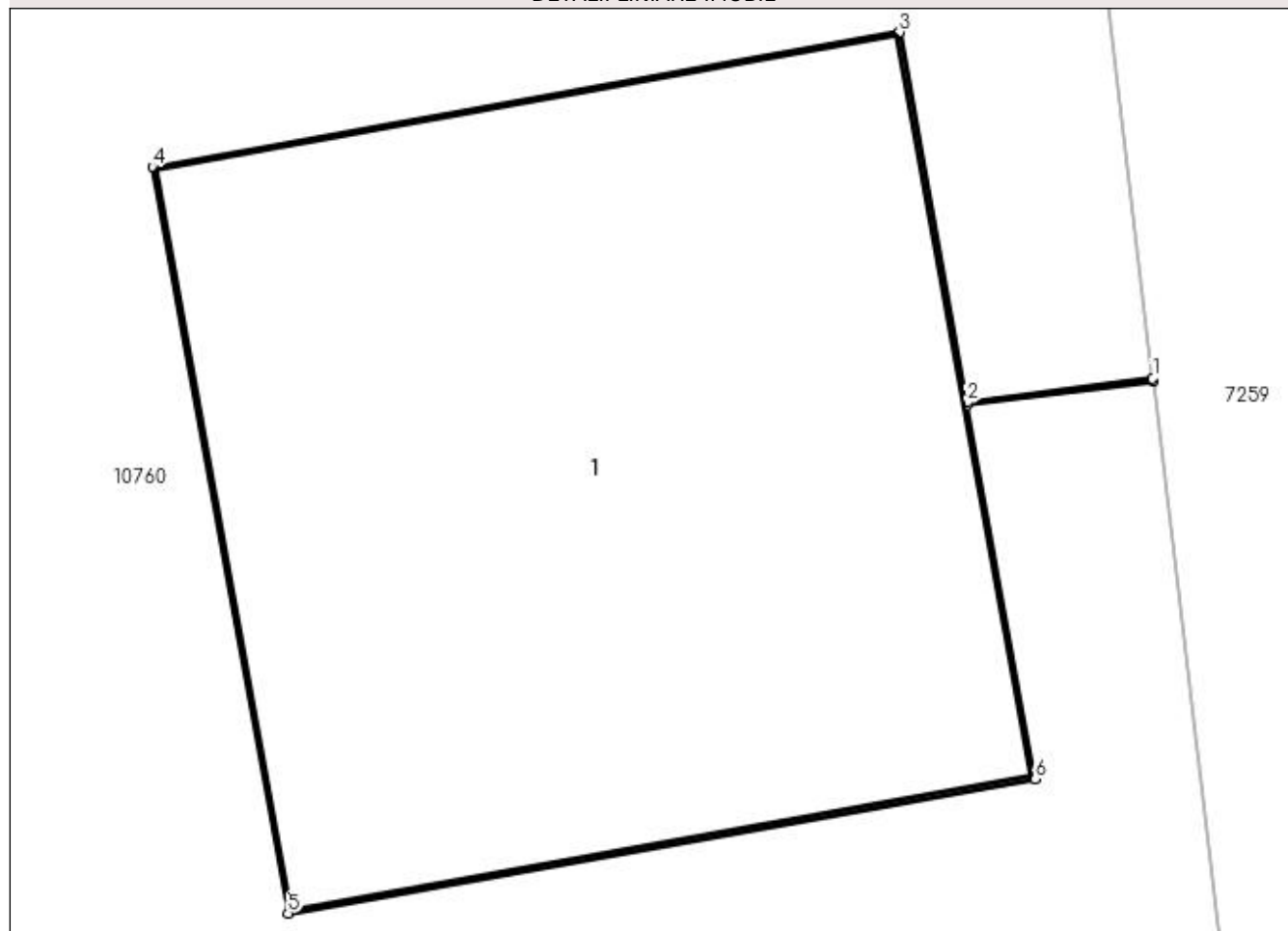
## Anexa Nr. 1 La Partea I

## Teren

Nr cadastral	Suprafața (mp)*	Observații / Referințe
	1	RETEA JT PTA 1 TESLUI

\* Suprafața este determinată în planul de proiecție Stereo 70.

## DETALII LINIARE IMOBIL



## Date referitoare la teren

Crt	Categorie folosință	Intra vilan	Suprafața (mp)	Tarla	Parcelă	Nr. topo	Observații / Referințe
1	curți constructii	DA	1	-	9	-	

## Date referitoare la construcții

Crt	Număr	Destinație construcție	Supraf. (mp)	Situație juridică	Observații / Referințe
A1.1		construcții industriale și edilitare	1	Cu acte	Nr. niveluri:1; S. construita la sol:1 mp; Stalp electric

## Lungime Segmente

1) Valorile lungimilor segmentelor sunt obținute din proiecție în plan.

Punct început	X / Y	Punct sfârșit	X / Y	Lungime segment (** (m)
1	432.601,208 300.874,703	2	432.600,916 300.874,665	0.294
2	432.600,916 300.874,665	3	432.600,811 300.875,246	0.59
3	432.600,811 300.875,246	4	432.599,639 300.875,034	1.191

Punct început	X / Y	Punct sfârșit	X / Y	Lungime segment (** (m)
4	432.599,639 300.875,034	5	432.599,851 300.873,864	1.189
5	432.599,851 300.873,864	6	432.601,023 300.874,075	1.191
6	432.601,023 300.874,075	7	432.600,917 300.874,661	0.596
7	432.600,917 300.874,661	8	432.601,209 300.874,698	0.294
8	432.601,209 300.874,698	1	432.601,208 300.874,703	0.005

\*\* Lungimile segmentelor sunt determinate în planul de proiecție Stereo 70 și sunt rotunjite la 1 milimetru.

\*\*\* Distanța dintre puncte este formată din segmente cumulate ce sunt mai mici decât valoarea 1 milimetru.



**DATE DESPRE IMOBILUL NR. 11007**

Oficiul de Cadastru și Publicitate Imobiliară DOLJ  
Biroul de Cadastru și Publicitate Imobiliară Craiova

**A. Partea I. Descrierea imobilului**

TEREN Intravilan

Adresa: Loc. Teslui, Jud. Dolj, P8

Nr. Crt	Nr cadastral Nr. topografic	Suprafața* (mp)	Observații / Referințe
A1		1	Sector cadastral:0 Teren neimprejmuit; RETEA JT PTA 1 TESLUI

**Construcții**

Crt	Nr cadastral Nr. topografic	Adresa	Observații / Referințe
A1.1		Loc. Teslui, Jud. Dolj, P8	Nr. niveluri:1; S. construita la sol:1 mp; Stalp electric

**B. Partea II. Proprietari și acte**

Inscrieri privitoare la dreptul de proprietate și alte drepturi reale		Referințe
/		
Act Normativ nr. HG NR. 1705, din 29/11/2006 emis de GUVERNUL ROMANIEI (Legea 123 din 10.07.2012; Contract de concesiune nr. 6 din 20.06.2005; Act Aditional nr. 1 din 04.03.2016; Licenta pentru distributia energiei electrice nr. 14033 din 01.07.2002 si Anexa);		
B1	Intabulare, drept de PROPRIETATE, dobandit prin Lege, cota actuala 1/1, cota initiala 1/1 1) STATUL ROMAN - DOMENIUL PUBLIC, CIF:999999999999, LIPSA CUI	A1, A1.1
B2	Intabulare, drept de ADMINISTRARE, dobandit prin Lege, cota actuala 1/1, cota initiala 1/1 1) MINISTERUL ECONOMIEI SI COMERTULUI, CIF:999999999999, LIPSA CUI	A1, A1.1
B3	Intabulare, drept de CONCESIUNE pe o perioada de 49 de ani, dobandit prin Lege, cota actuala 1/1, cota initiala 1/1 1) CEZ DISTRIBUTIE SA, CIF:14491102	A1, A1.1

**C. Partea III. SARCINI .**

Inscrieri privind dezmembramintele dreptului de proprietate, drepturi reale de garanție și sarcini	Referințe
NU SUNT	

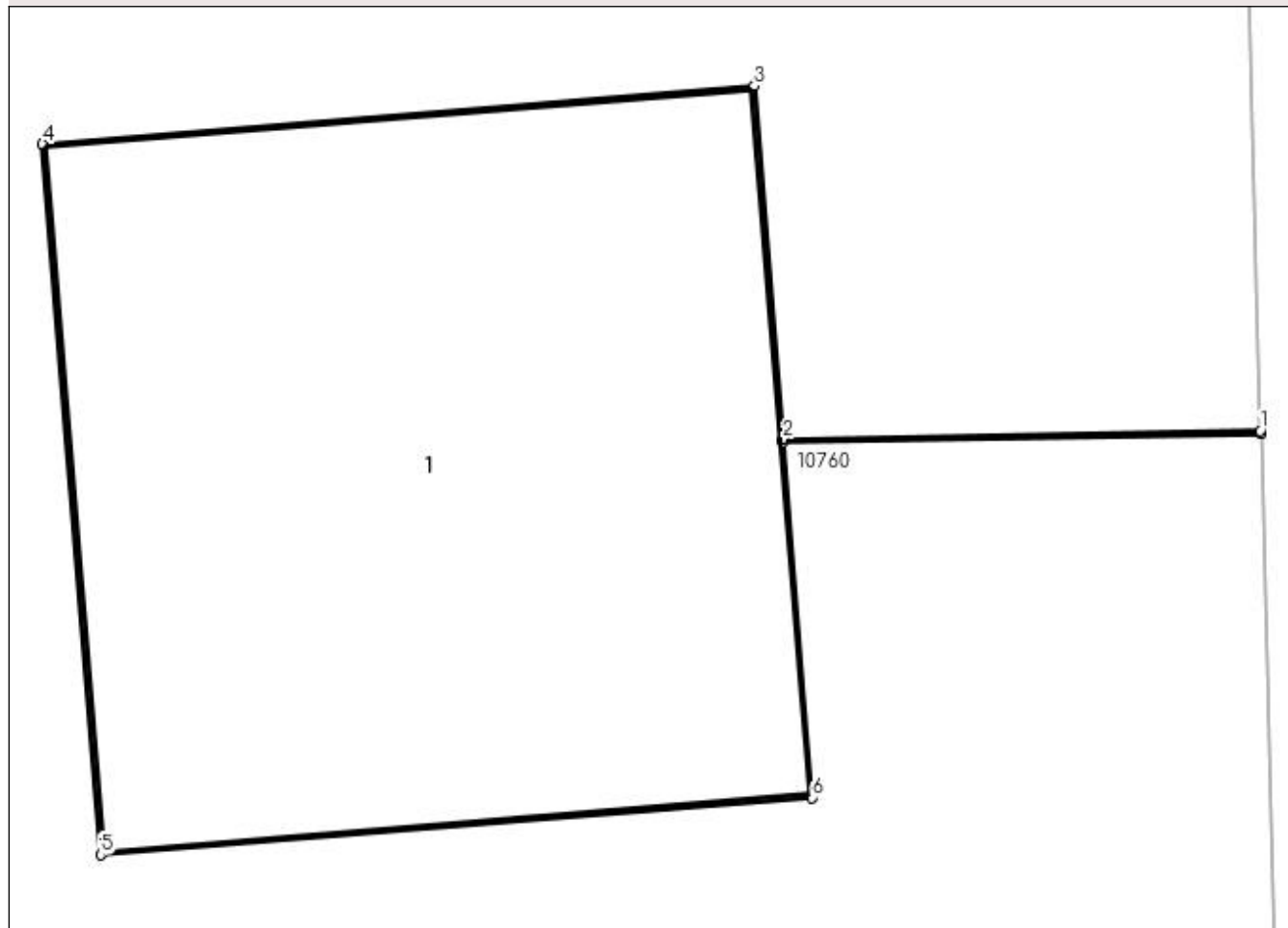
## Anexa Nr. 1 La Partea I

## Teren

Nr cadastral	Suprafața (mp)*	Observații / Referințe
	1	RETEA JT PTA 1 TESLUI

\* Suprafața este determinată în planul de proiecție Stereo 70.

## DETALII LINIARE IMOBIL



## Date referitoare la teren

Crt	Categorie folosință	Intravilan	Suprafața (mp)	Tarla	Parcelă	Nr. topo	Observații / Referințe
1	curți constructii	DA	1	-	8	-	

## Date referitoare la construcții

Crt	Număr	Destinație construcție	Supraf. (mp)	Situație juridică	Observații / Referințe
A1.1		construcții industriale și edilitare	1	Cu acte	Nr. niveluri:1; S. construita la sol:1 mp; Stalp electric

## Lungime Segmente

1) Valorile lungimilor segmentelor sunt obținute din proiecție în plan.

Punct început	X / Y	Punct sfârșit	X / Y	Lungime segment (** (m)
1	432.599,091 300.912,075	2	432.598,295 300.912,061	0.796
2	432.598,295 300.912,061	3	432.598,247 300.912,65	0.591
3	432.598,247 300.912,65	4	432.597,06 300.912,553	1.191



Punct început	X / Y	Punct sfârșit	X / Y	Lungime segment (** (m)
4	432.597,06 300.912,553	5	432.597,157 300.911,368	1.189
5	432.597,157 300.911,368	6	432.598,343 300.911,463	1.19
6	432.598,343 300.911,463	7	432.598,295 300.912,056	0.595
7	432.598,295 300.912,056	8	432.599,092 300.912,07	0.797
8	432.599,092 300.912,07	1	432.599,091 300.912,075	0.005

\*\* Lungimile segmentelor sunt determinate în planul de proiecție Stereo 70 și sunt rotunjite la 1 milimetru.

\*\*\* Distanța dintre puncte este formată din segmente cumulate ce sunt mai mici decât valoarea 1 milimetru.



**DATE DESPRE IMOBILUL NR. 11008**

Oficiul de Cadastru și Publicitate Imobiliară DOLJ  
Biroul de Cadastru și Publicitate Imobiliară Craiova

**A. Partea I. Descrierea imobilului**

TEREN Intravilan

Adresa: Loc. Teslui, Jud. Dolj, P7

Nr. Crt	Nr cadastral Nr. topografic	Suprafața* (mp)	Observații / Referințe
A1		1	Sector cadastral:0 Teren neimprejmuit; RETEA JT PTA 1 TESLUI

**Construcții**

Crt	Nr cadastral Nr. topografic	Adresa	Observații / Referințe
A1.1		Loc. Teslui, Jud. Dolj, P7	Nr. niveluri:1; S. construita la sol:1 mp; Stalp electric

**B. Partea II. Proprietari și acte**

Inscrieri privitoare la dreptul de proprietate și alte drepturi reale		Referințe
/		
Act Normativ nr. HG NR. 1705, din 29/11/2006 emis de GUVERNUL ROMANIEI (Legea 123 din 10.07.2012; Contract de concesiune nr. 6 din 20.06.2005; Act Aditional nr. 1 din 04.03.2016; Licenta pentru distributia energiei electrice nr. 14033 din 01.07.2002 si Anexa);		
B1	Intabulare, drept de PROPRIETATE, dobandit prin Lege, cota actuala 1/1, cota initiala 1/1 1) STATUL ROMAN - DOMENIUL PUBLIC, CIF:999999999999, LIPSA CUI	A1, A1.1
B2	Intabulare, drept de ADMINISTRARE, dobandit prin Lege, cota actuala 1/1, cota initiala 1/1 1) MINISTERUL ECONOMIEI SI COMERTULUI, CIF:999999999999, LIPSA CUI	A1, A1.1
B3	Intabulare, drept de CONCESIUNE pe o perioada de 49 de ani, dobandit prin Lege, cota actuala 1/1, cota initiala 1/1 1) CEZ DISTRIBUTIE SA, CIF:14491102	A1, A1.1

**C. Partea III. SARCINI .**

Inscrieri privind dezmembramintele dreptului de proprietate, drepturi reale de garanție și sarcini	Referințe
NU SUNT	

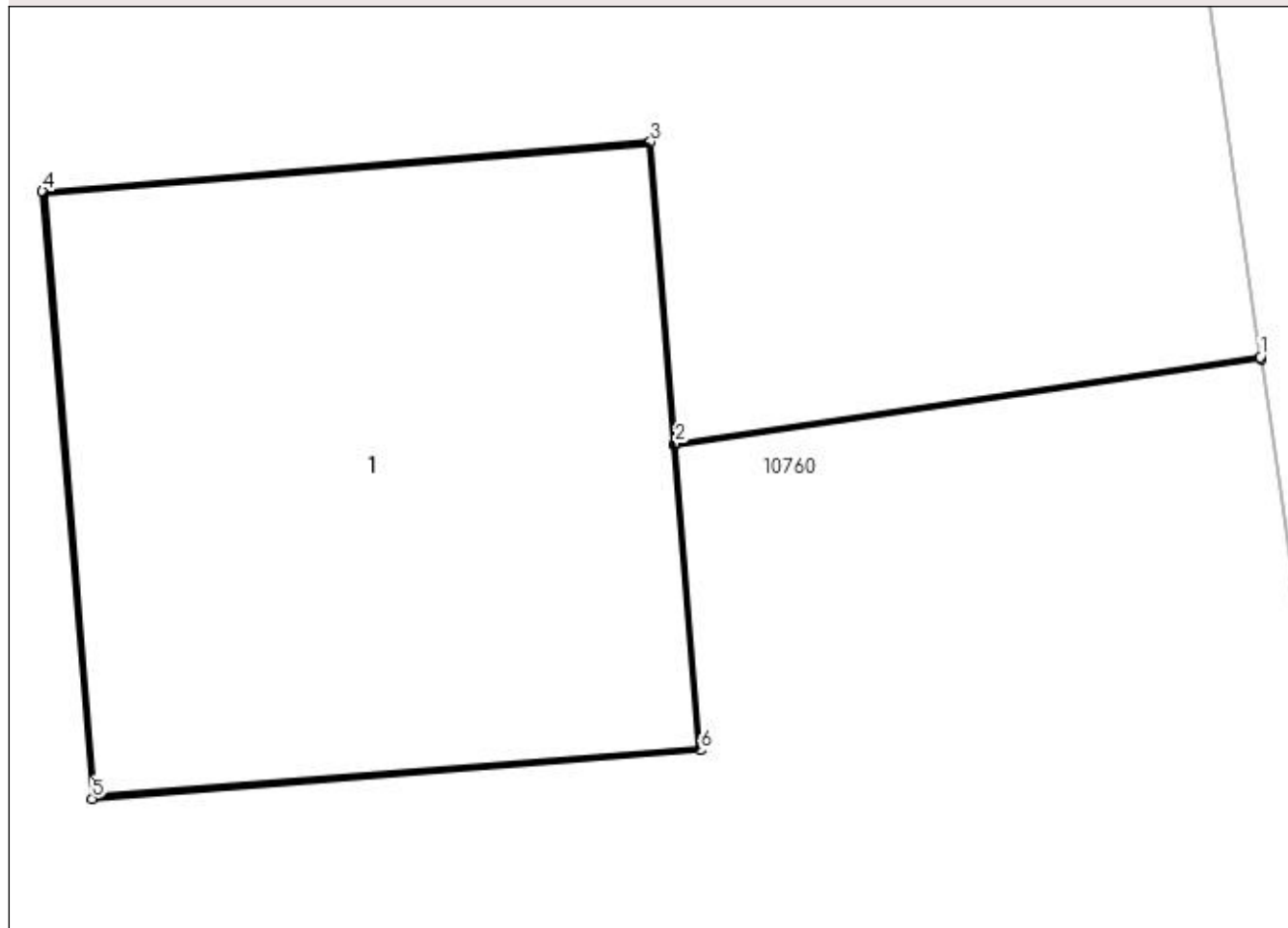
## Anexa Nr. 1 La Partea I

## Teren

Nr cadastral	Suprafața (mp)*	Observații / Referințe
	1	RETEA JT PTA 1 TESLUI

\* Suprafața este determinată în planul de proiecție Stereo 70.

## DETALII LINIARE IMOBIL



## Date referitoare la teren

Crt	Categorie folosință	Intra vilan	Suprafața (mp)	Tarla	Parcelă	Nr. topo	Observații / Referințe
1	curți constructii	DA	1	-	7	-	

## Date referitoare la construcții

Crt	Număr	Destinație construcție	Supraf. (mp)	Situație juridică	Observații / Referințe
A1.1		construcții industriale și edilitare	1	Cu acte	Nr. niveluri:1; S. construita la sol:1 mp; Stalp electric

## Lungime Segmente

1) Valorile lungimilor segmentelor sunt obținute din proiecție în plan.

Punct început	X / Y	Punct sfârșit	X / Y	Lungime segment (** (m)
1	432.596,162 300.952,154	2	432.595,02 300.951,986	1.154
2	432.595,02 300.951,986	3	432.594,972 300.952,574	0.59
3	432.594,972 300.952,574	4	432.593,785 300.952,477	1.191

Punct început	X / Y	Punct sfârșit	X / Y	Lungime segment (** (m)
4	432.593,785 300.952,477	5	432.593,882 300.951,292	1.189
5	432.593,882 300.951,292	6	432.595,069 300.951,387	1.191
6	432.595,069 300.951,387	7	432.595,02 300.951,981	0.596
7	432.595,02 300.951,981	8	432.596,163 300.952,149	1.155
8	432.596,163 300.952,149	1	432.596,162 300.952,154	0.005

\*\* Lungimile segmentelor sunt determinate în planul de proiecție Stereo 70 și sunt rotunjite la 1 milimetru.

\*\*\* Distanța dintre puncte este formată din segmente cumulate ce sunt mai mici decât valoarea 1 milimetru.



**DATE DESPRE IMOBILUL NR. 11009**

Oficiul de Cadastru și Publicitate Imobiliară DOLJ  
Biroul de Cadastru și Publicitate Imobiliară Craiova

**A. Partea I. Descrierea imobilului**

TEREN Intravilan

Adresa: Loc. Teslui, Jud. Dolj, P6

Nr. Crt	Nr cadastral Nr. topografic	Suprafața* (mp)	Observații / Referințe
A1		1	Sector cadastral:0 Teren neimprejmuit; RETEA JT PTA 1 TESLUI

**Construcții**

Crt	Nr cadastral Nr. topografic	Adresa	Observații / Referințe
A1.1		Loc. Teslui, Jud. Dolj, P6	Nr. niveluri:1; S. construita la sol:1 mp; Stalp electric

**B. Partea II. Proprietari și acte**

Inscrieri privitoare la dreptul de proprietate și alte drepturi reale		Referințe
/		
Act Normativ nr. HG NR. 1705, din 29/11/2006 emis de GUVERNUL ROMANIEI (Legea 123 din 10.07.2012; Contract de concesiune nr. 6 din 20.06.2005; Act Aditional nr. 1 din 04.03.2016; Licenta pentru distributia energiei electrice nr. 14033 din 01.07.2002 si Anexa);		
B1	Intabulare, drept de PROPRIETATE, dobandit prin Lege, cota actuala 1/1, cota initiala 1/1 1) STATUL ROMAN - DOMENIUL PUBLIC, CIF:999999999999, LIPSA CUI	A1, A1.1
B2	Intabulare, drept de ADMINISTRARE, dobandit prin Lege, cota actuala 1/1, cota initiala 1/1 1) MINISTERUL ECONOMIEI SI COMERTULUI, CIF:999999999999, LIPSA CUI	A1, A1.1
B3	Intabulare, drept de CONCESIUNE pe o perioada de 49 de ani, dobandit prin Lege, cota actuala 1/1, cota initiala 1/1 1) CEZ DISTRIBUTIE SA, CIF:14491102	A1, A1.1

**C. Partea III. SARCINI .**

Inscrieri privind dezmembramintele dreptului de proprietate, drepturi reale de garanție și sarcini	Referințe
NU SUNT	

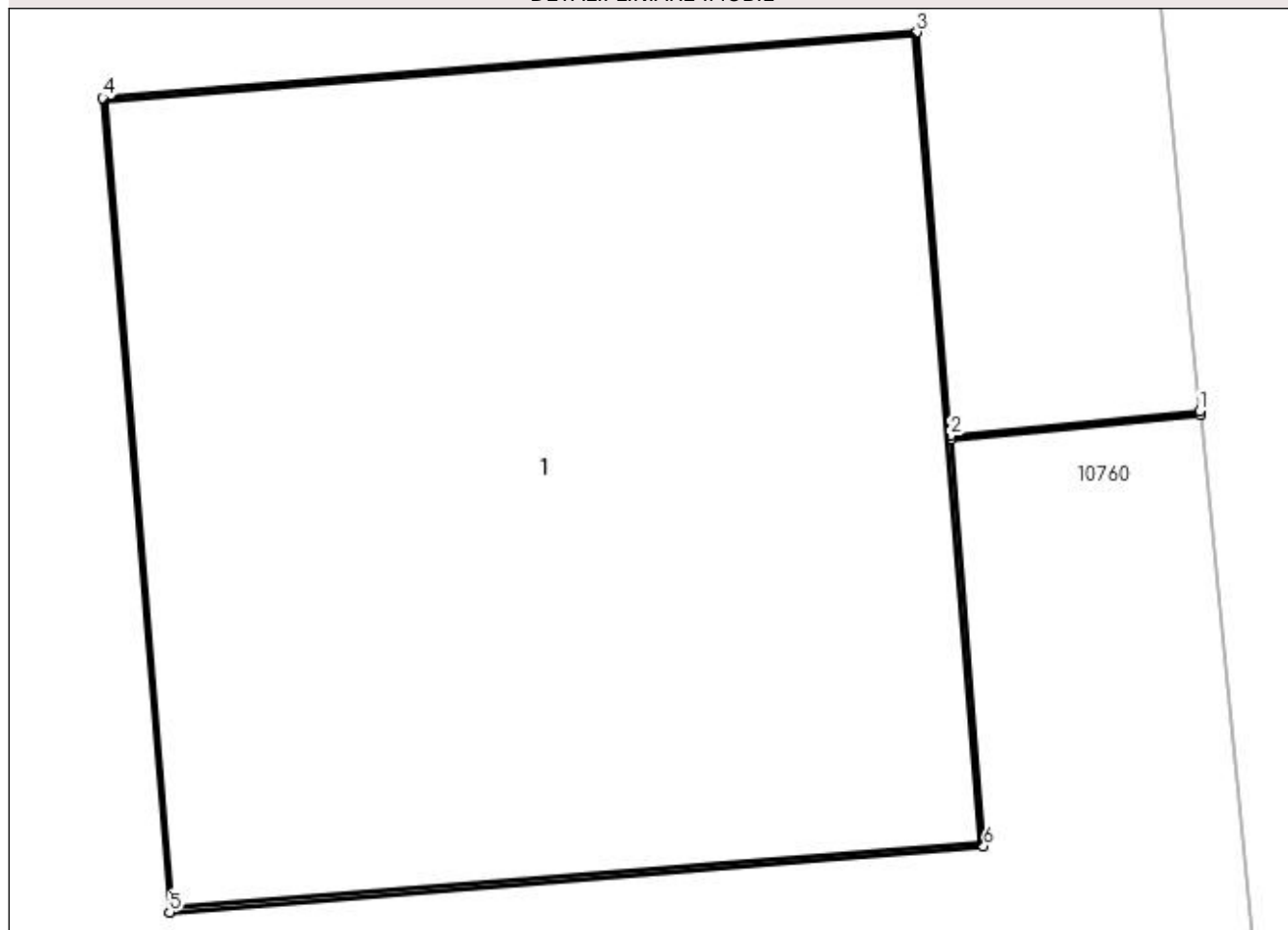
## Anexa Nr. 1 La Partea I

## Teren

Nr cadastral	Suprafața (mp)*	Observații / Referințe
	1	RETEA JT PTA 1 TESLUI

\* Suprafața este determinată în planul de proiecție Stereo 70.

## DETALII LINIARE IMOBIL



## Date referitoare la teren

Crt	Categorie folosință	Intra vilan	Suprafața (mp)	Tarla	Parcelă	Nr. topo	Observații / Referințe
1	curți constructii	DA	1	-	6	-	

## Date referitoare la construcții

Crt	Număr	Destinație construcție	Supraf. (mp)	Situație juridică	Observații / Referințe
A1.1		construcții industriale și edilitare	1	Cu acte	Nr. niveluri:1; S. construita la sol:1 mp; Stalp electric

## Lungime Segmente

1) Valorile lungimilor segmentelor sunt obținute din proiecție în plan.

Punct început	X / Y	Punct sfârșit	X / Y	Lungime segment (** (m)
1	432.590,903 300.995,074	2	432.590,539 300.995,038	0.366
2	432.590,539 300.995,038	3	432.590,491 300.995,626	0.59
3	432.590,491 300.995,626	4	432.589,305 300.995,53	1.19



Punct început	X / Y	Punct sfârșit	X / Y	Lungime segment (** (m)
4	432.589,305 300.995,53	5	432.589,402 300.994,344	1.19
5	432.589,402 300.994,344	6	432.590,588 300.994,44	1.19
6	432.590,588 300.994,44	7	432.590,54 300.995,033	0.595
7	432.590,54 300.995,033	8	432.590,904 300.995,069	0.366
8	432.590,904 300.995,069	1	432.590,903 300.995,074	0.005

\*\* Lungimile segmentelor sunt determinate în planul de proiecție Stereo 70 și sunt rotunjite la 1 milimetru.

\*\*\* Distanța dintre puncte este formată din segmente cumulate ce sunt mai mici decât valoarea 1 milimetru.



**DATE DESPRE IMOBILUL NR. 11010**

Oficiul de Cadastru și Publicitate Imobiliară DOLJ  
Biroul de Cadastru și Publicitate Imobiliară Craiova

**A. Partea I. Descrierea imobilului**

TEREN Intravilan

Adresa: Loc. Teslui, Jud. Dolj, P5

Nr. Crt	Nr cadastral Nr. topografic	Suprafața* (mp)	Observații / Referințe
A1		1	Sector cadastral:0 Teren neimprejmuit; RETEA JT PTA 1 TESLUI

**Construcții**

Crt	Nr cadastral Nr. topografic	Adresa	Observații / Referințe
A1.1		Loc. Teslui, Jud. Dolj, P5	Nr. niveluri:1; S. construita la sol:1 mp; Stalp electric

**B. Partea II. Proprietari și acte**

Inscrieri privitoare la dreptul de proprietate și alte drepturi reale		Referințe
/		
Act Normativ nr. HG NR. 1705, din 29/11/2006 emis de GUVERNUL ROMANIEI (Legea 123 din 10.07.2012; Contract de concesiune nr. 6 din 20.06.2005; Act Aditional nr. 1 din 04.03.2016; Licenta pentru distributia energiei electrice nr. 14033 din 01.07.2002 si Anexa);		
B1	Intabulare, drept de PROPRIETATE, dobandit prin Lege, cota actuala 1/1, cota initiala 1/1 1) STATUL ROMAN - DOMENIUL PUBLIC, CIF:999999999999, LIPSA CUI	A1, A1.1
B2	Intabulare, drept de ADMINISTRARE, dobandit prin Lege, cota actuala 1/1, cota initiala 1/1 1) MINISTERUL ECONOMIEI SI COMERTULUI, CIF:999999999999, LIPSA CUI	A1, A1.1
B3	Intabulare, drept de CONCESIUNE pe o perioada de 49 de ani, dobandit prin Lege, cota actuala 1/1, cota initiala 1/1 1) CEZ DISTRIBUTIE SA, CIF:14491102	A1, A1.1

**C. Partea III. SARCINI .**

Inscrieri privind dezmembramintele dreptului de proprietate, drepturi reale de garanție și sarcini	Referințe
NU SUNT	

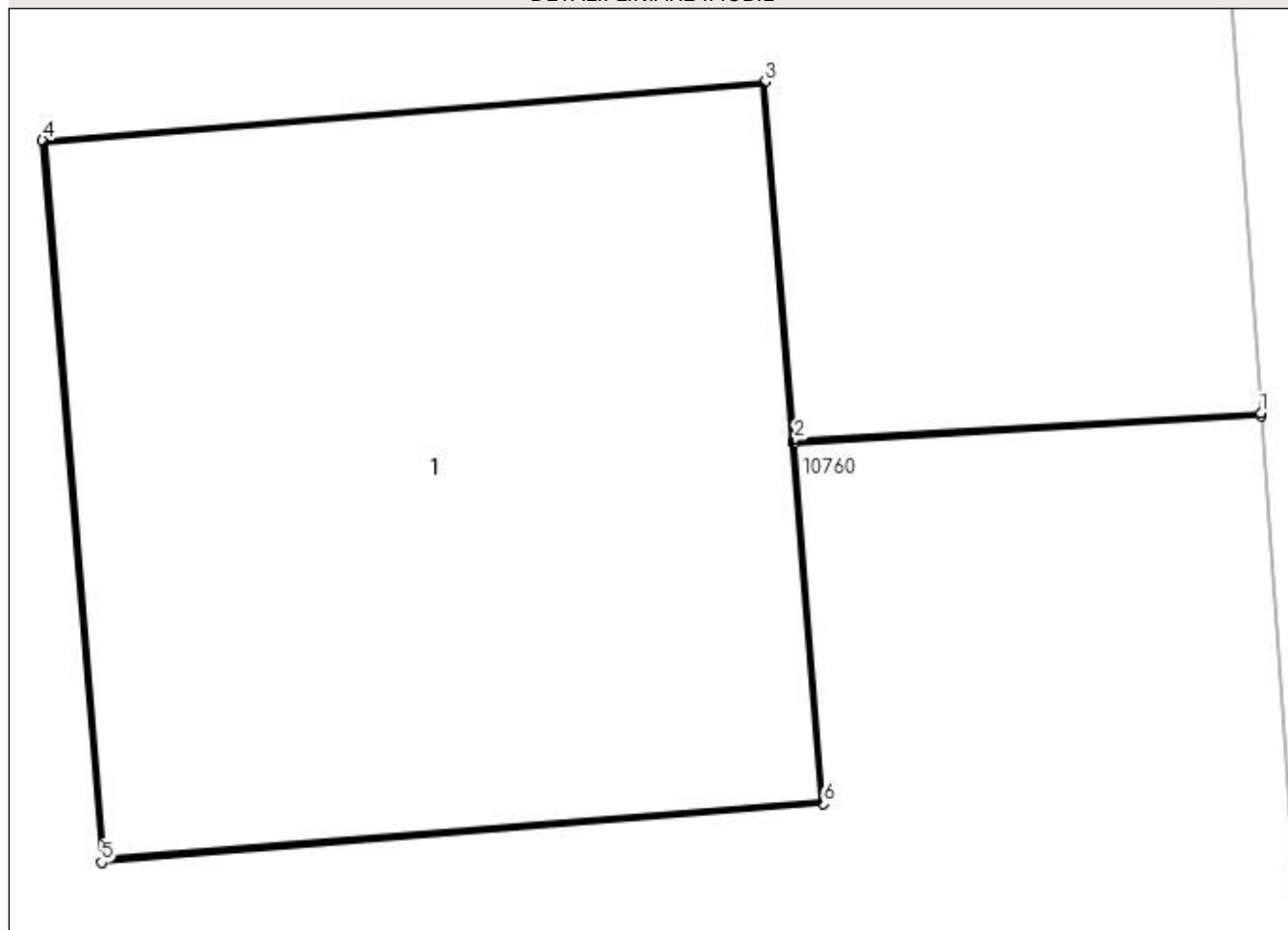
## Anexa Nr. 1 La Partea I

## Teren

Nr cadastral	Suprafața (mp)*	Observații / Referințe
	1	RETEA JT PTA 1 TESLUI

\* Suprafața este determinată în planul de proiecție Stereo 70.

## DETALII LINIARE IMOBIL



## Date referitoare la teren

Crt	Categorie folosință	Intra vilan	Suprafața (mp)	Tarla	Parcelă	Nr. topo	Observații / Referințe
1	curți constructii	DA	1	-	5	-	

## Date referitoare la construcții

Crt	Număr	Destinație construcție	Supraf. (mp)	Situație juridică	Observații / Referințe
A1.1		construcții industriale și edilitare	1	Cu acte	Nr. niveluri:1; S. construita la sol:1 mp; Stalp electric

## Lungime Segmente

1) Valorile lungimilor segmentelor sunt obținute din proiecție în plan.

Punct început	X / Y	Punct sfârșit	X / Y	Lungime segment (** (m)
1	432.587,626 301.033,696	2	432.586,859 301.033,652	0.768
2	432.586,859 301.033,652	3	432.586,811 301.034,24	0.59
3	432.586,811 301.034,24	4	432.585,624 301.034,144	1.191

Punct început	X / Y	Punct sfârșit	X / Y	Lungime segment (** (m)
4	432.585,624 301.034,144	5	432.585,721 301.032,958	1.19
5	432.585,721 301.032,958	6	432.586,907 301.033,054	1.19
6	432.586,907 301.033,054	7	432.586,859 301.033,647	0.595
7	432.586,859 301.033,647	8	432.587,626 301.033,691	0.768
8	432.587,626 301.033,691	1	432.587,626 301.033,696	0.005

\*\* Lungimile segmentelor sunt determinate în planul de proiecție Stereo 70 și sunt rotunjite la 1 milimetru.

\*\*\* Distanța dintre puncte este formată din segmente cumulate ce sunt mai mici decât valoarea 1 milimetru.



**DATE DESPRE IMOBILUL NR. 11011**

Oficiul de Cadastru și Publicitate Imobiliară DOLJ  
Biroul de Cadastru și Publicitate Imobiliară Craiova

**A. Partea I. Descrierea imobilului**

TEREN Intravilan

Adresa: Loc. Teslui, Jud. Dolj, P4

Nr. Crt	Nr cadastral Nr. topografic	Suprafața* (mp)	Observații / Referințe
A1		1	Sector cadastral:0 Teren neimprejmuit; RETEA JT PTA 1 TESLUI

**Construcții**

Crt	Nr cadastral Nr. topografic	Adresa	Observații / Referințe
A1.1		Loc. Teslui, Jud. Dolj, P4	Nr. niveluri:1; S. construita la sol:1 mp; Stalp electric

**B. Partea II. Proprietari și acte**

Inscrieri privitoare la dreptul de proprietate și alte drepturi reale		Referințe
/		
Act Normativ nr. HG NR. 1705, din 29/11/2006 emis de GUVERNUL ROMANIEI (Legea 123 din 10.07.2012; Contract de concesiune nr. 6 din 20.06.2005; Act Aditional nr. 1 din 04.03.2016; Licenta pentru distributia energiei electrice nr. 14033 din 01.07.2002 si Anexa);		
B1	Intabulare, drept de PROPRIETATE, dobandit prin Lege, cota actuala 1/1, cota initiala 1/1 1) STATUL ROMAN - DOMENIUL PUBLIC, CIF:999999999999, LIPSA CUI	A1, A1.1
B2	Intabulare, drept de ADMINISTRARE, dobandit prin Lege, cota actuala 1/1, cota initiala 1/1 1) MINISTERUL ECONOMIEI SI COMERTULUI, CIF:999999999999, LIPSA CUI	A1, A1.1
B3	Intabulare, drept de CONCESIUNE pe o perioada de 49 de ani, dobandit prin Lege, cota actuala 1/1, cota initiala 1/1 1) CEZ DISTRIBUTIE SA, CIF:14491102	A1, A1.1

**C. Partea III. SARCINI .**

Inscrieri privind dezmembramintele dreptului de proprietate, drepturi reale de garanție și sarcini	Referințe
NU SUNT	

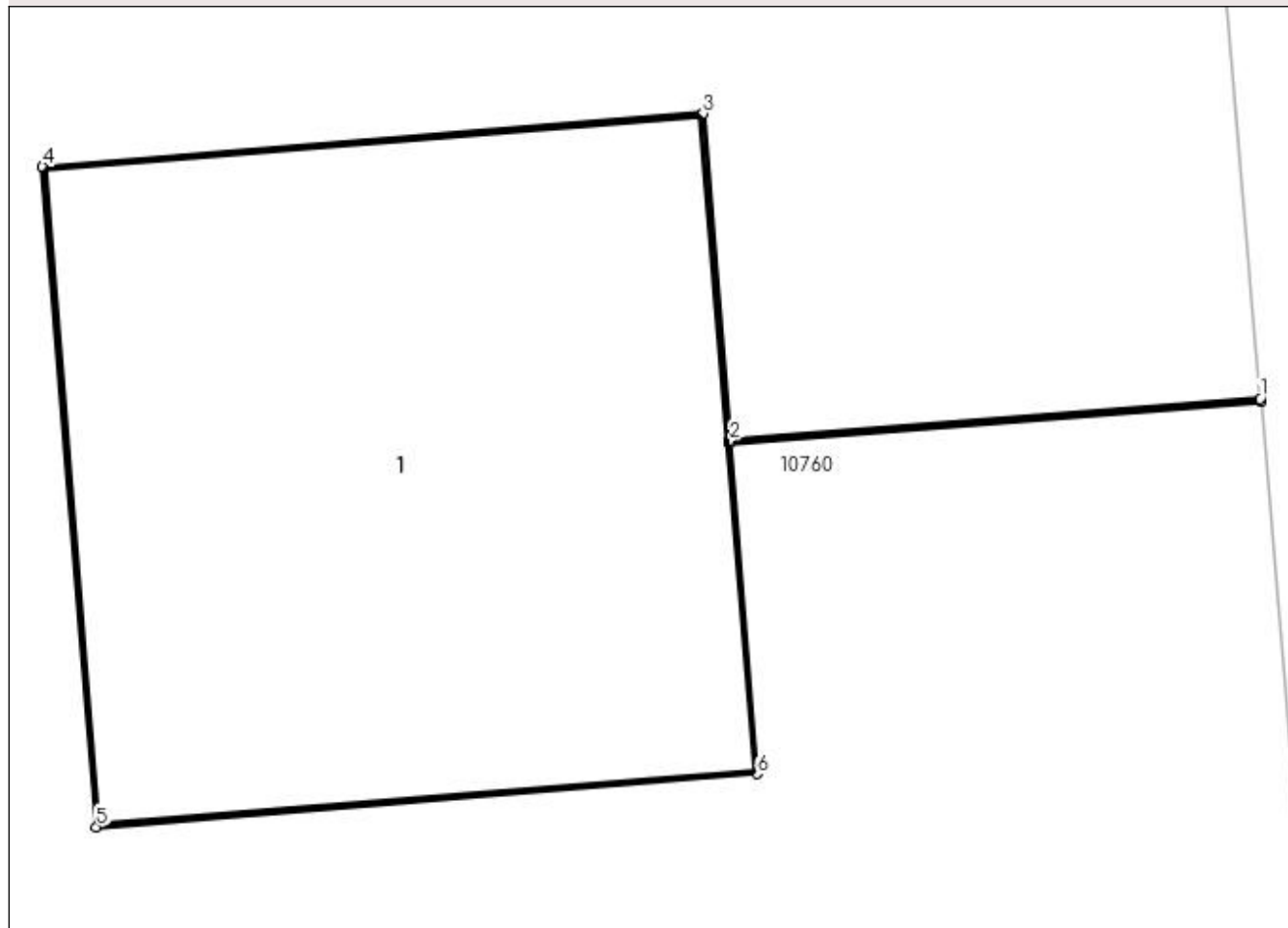
## Anexa Nr. 1 La Partea I

## Teren

Nr cadastral	Suprafața (mp)*	Observații / Referințe
	1	RETEA JT PTA 1 TESLUI

\* Suprafața este determinată în planul de proiecție Stereo 70.

## DETALII LINIARE IMOBIL



## Date referitoare la teren

Crt	Categorie folosință	Intra vilan	Suprafața (mp)	Tarla	Parcelă	Nr. topo	Observații / Referințe
1	curți constructii	DA	1	-	4	-	

## Date referitoare la construcții

Crt	Număr	Destinație construcție	Supraf. (mp)	Situație juridică	Observații / Referințe
A1.1		construcții industriale și edilitare	1	Cu acte	Nr. niveluri:1; S. construita la sol:1 mp; Stalp electric

## Lungime Segmente

1) Valorile lungimilor segmentelor sunt obținute din proiecție în plan.

Punct început	X / Y	Punct sfârșit	X / Y	Lungime segment (** (m)
1	432.585,214 301.064,549	2	432.584,261 301.064,473	0.956
2	432.584,261 301.064,473	3	432.584,213 301.065,061	0.59
3	432.584,213 301.065,061	4	432.583,026 301.064,965	1.191



Punct început	X / Y	Punct sfârșit	X / Y	Lungime segment (** (m)
4	432.583,026 301.064,965	5	432.583,123 301.063,779	1.19
5	432.583,123 301.063,779	6	432.584,31 301.063,875	1.191
6	432.584,31 301.063,875	7	432.584,261 301.064,468	0.595
7	432.584,261 301.064,468	8	432.585,215 301.064,544	0.957
8	432.585,215 301.064,544	1	432.585,214 301.064,549	0.005

\*\* Lungimile segmentelor sunt determinate în planul de proiecție Stereo 70 și sunt rotunjite la 1 milimetru.

\*\*\* Distanța dintre puncte este formată din segmente cumulate ce sunt mai mici decât valoarea 1 milimetru.



**DATE DESPRE IMOBILUL NR. 11012**

Oficiul de Cadastru și Publicitate Imobiliară DOLJ  
Biroul de Cadastru și Publicitate Imobiliară Craiova

**A. Partea I. Descrierea imobilului**

TEREN Intravilan

Adresa: Loc. Teslui, Jud. Dolj, P3

Nr. Crt	Nr cadastral Nr. topografic	Suprafața* (mp)	Observații / Referințe
A1		1	Sector cadastral:0 Teren neimprejmuit; RETEA JT PTA 1 TESLUI

**Construcții**

Crt	Nr cadastral Nr. topografic	Adresa	Observații / Referințe
A1.1		Loc. Teslui, Jud. Dolj, P3	Nr. niveluri:1; S. construita la sol:1 mp; Stalp electric

**B. Partea II. Proprietari și acte**

Inscrieri privitoare la dreptul de proprietate și alte drepturi reale		Referințe
/		
Act Normativ nr. HG NR. 1705, din 29/11/2006 emis de GUVERNUL ROMANIEI (Legea 123 din 10.07.2012; Contract de concesiune nr. 6 din 20.06.2005; Act Aditional nr. 1 din 04.03.2016; Licenta pentru distributia energiei electrice nr. 14033 din 01.07.2002 si Anexa);		
B1	Intabulare, drept de PROPRIETATE, dobandit prin Lege, cota actuala 1/1, cota initiala 1/1 1) STATUL ROMAN - DOMENIUL PUBLIC, CIF:999999999999, LIPSA CUI	A1, A1.1
B2	Intabulare, drept de ADMINISTRARE, dobandit prin Lege, cota actuala 1/1, cota initiala 1/1 1) MINISTERUL ECONOMIEI SI COMERTULUI, CIF:999999999999, LIPSA CUI	A1, A1.1
B3	Intabulare, drept de CONCESIUNE pe o perioada de 49 de ani, dobandit prin Lege, cota actuala 1/1, cota initiala 1/1 1) CEZ DISTRIBUTIE SA, CIF:14491102	A1, A1.1

**C. Partea III. SARCINI .**

Inscrieri privind dezmembramintele dreptului de proprietate, drepturi reale de garanție și sarcini	Referințe
NU SUNT	

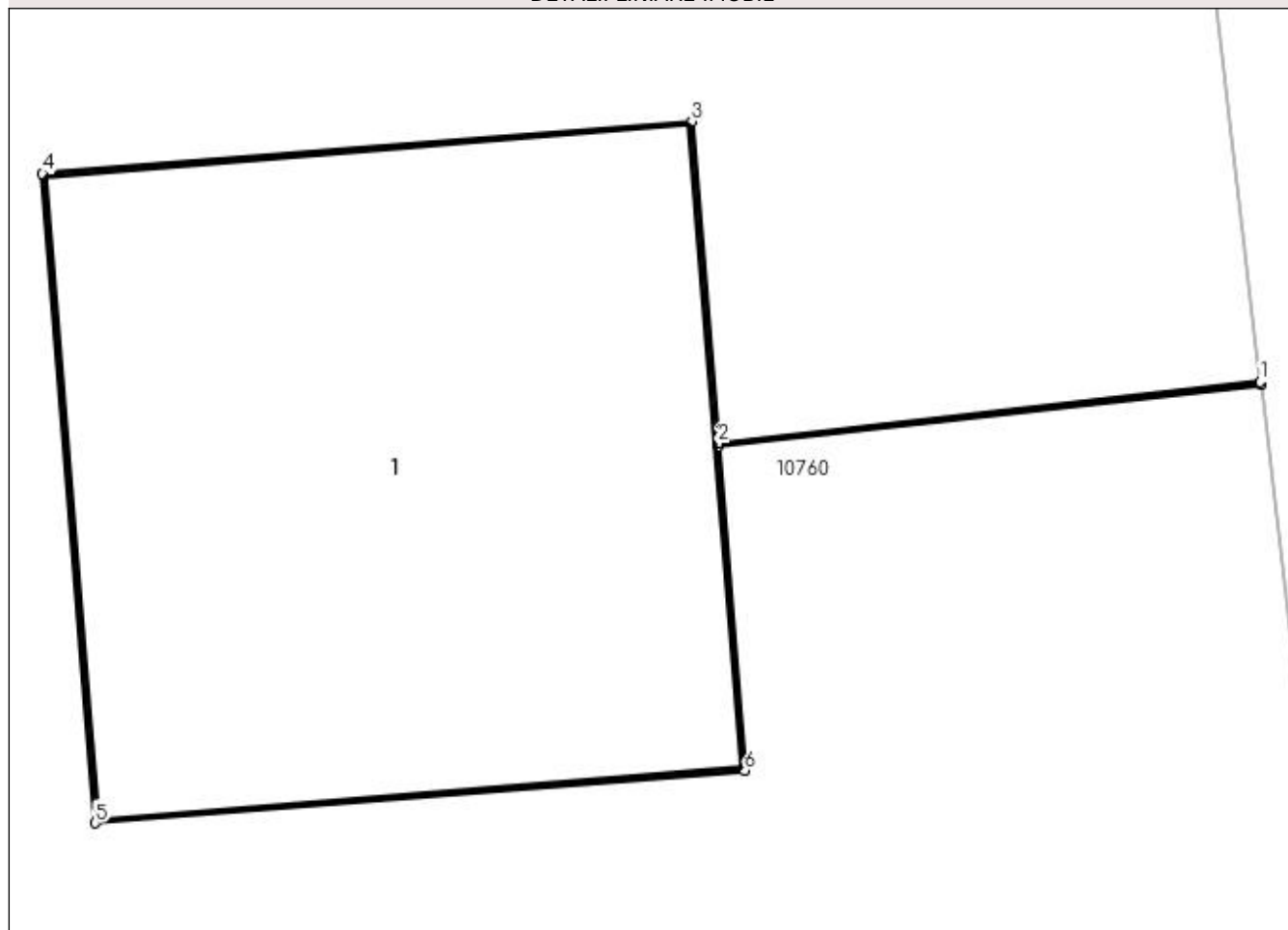
## Anexa Nr. 1 La Partea I

## Teren

Nr cadastral	Suprafața (mp)*	Observații / Referințe
	1	RETEA JT PTA 1 TESLUI

\* Suprafața este determinată în planul de proiecție Stereo 70.

## DETALII LINIARE IMOBIL



## Date referitoare la teren

Crt	Categorie folosință	Intra vilan	Suprafața (mp)	Tarla	Parcelă	Nr. topo	Observații / Referințe
1	curți constructii	DA	1	-	3	-	

## Date referitoare la construcții

Crt	Număr	Destinație construcție	Supraf. (mp)	Situație juridică	Observații / Referințe
A1.1		construcții industriale și edilitare	1	Cu acte	Nr. niveluri:1; S. construită la sol:1 mp; Stalp electric

## Lungime Segmente

1) Valorile lungimilor segmentelor sunt obținute din proiecție în plan.

Punct început	X / Y	Punct sfârșit	X / Y	Lungime segment (** (m)
1	432.581,235 301.106,076	2	432.580,244 301.105,964	0.997
2	432.580,244 301.105,964	3	432.580,196 301.106,552	0.59
3	432.580,196 301.106,552	4	432.579,01 301.106,456	1.19

Punct început	X / Y	Punct sfârșit	X / Y	Lungime segment (** (m)
4	432.579,01 301.106,456	5	432.579,106 301.105,27	1.19
5	432.579,106 301.105,27	6	432.580,293 301.105,366	1.191
6	432.580,293 301.105,366	7	432.580,244 301.105,959	0.595
7	432.580,244 301.105,959	8	432.581,236 301.106,071	0.998
8	432.581,236 301.106,071	1	432.581,235 301.106,076	0.005

\*\* Lungimile segmentelor sunt determinate în planul de proiecție Stereo 70 și sunt rotunjite la 1 milimetru.

\*\*\* Distanța dintre puncte este formată din segmente cumulate ce sunt mai mici decât valoarea 1 milimetru.



**DATE DESPRE IMOBILUL NR. 11013**

Oficiul de Cadastru și Publicitate Imobiliară DOLJ  
Biroul de Cadastru și Publicitate Imobiliară Craiova

**A. Partea I. Descrierea imobilului**

TEREN Intravilan

Adresa: Loc. Teslui, Jud. Dolj, P2

Nr. Crt	Nr cadastral Nr. topografic	Suprafața* (mp)	Observații / Referințe
A1		1	Sector cadastral:0 Teren neimprejmuit; RETEA JT PTA 1 TESLUI

**Construcții**

Crt	Nr cadastral Nr. topografic	Adresa	Observații / Referințe
A1.1		Loc. Teslui, Jud. Dolj, P2	Nr. niveluri:1; S. construita la sol:1 mp; Stalp electric

**B. Partea II. Proprietari și acte**

Inscrieri privitoare la dreptul de proprietate și alte drepturi reale		Referințe
/		
Act Normativ nr. HG NR. 1705, din 29/11/2006 emis de GUVERNUL ROMANIEI (Legea 123 din 10.07.2012; Contract de concesiune nr. 6 din 20.06.2005; Act Aditional nr. 1 din 04.03.2016; Licenta pentru distributia energiei electrice nr. 14033 din 01.07.2002 si Anexa);		
B1	Intabulare, drept de PROPRIETATE, dobandit prin Lege, cota actuala 1/1, cota initiala 1/1 1) STATUL ROMAN - DOMENIUL PUBLIC, CIF:999999999999, LIPSA CUI	A1, A1.1
B2	Intabulare, drept de ADMINISTRARE, dobandit prin Lege, cota actuala 1/1, cota initiala 1/1 1) MINISTERUL ECONOMIEI SI COMERTULUI, CIF:999999999999, LIPSA CUI	A1, A1.1
B3	Intabulare, drept de CONCESIUNE pe o perioada de 49 de ani, dobandit prin Lege, cota actuala 1/1, cota initiala 1/1 1) CEZ DISTRIBUTIE SA, CIF:14491102	A1, A1.1

**C. Partea III. SARCINI .**

Inscrieri privind dezmembramintele dreptului de proprietate, drepturi reale de garanție și sarcini	Referințe
NU SUNT	

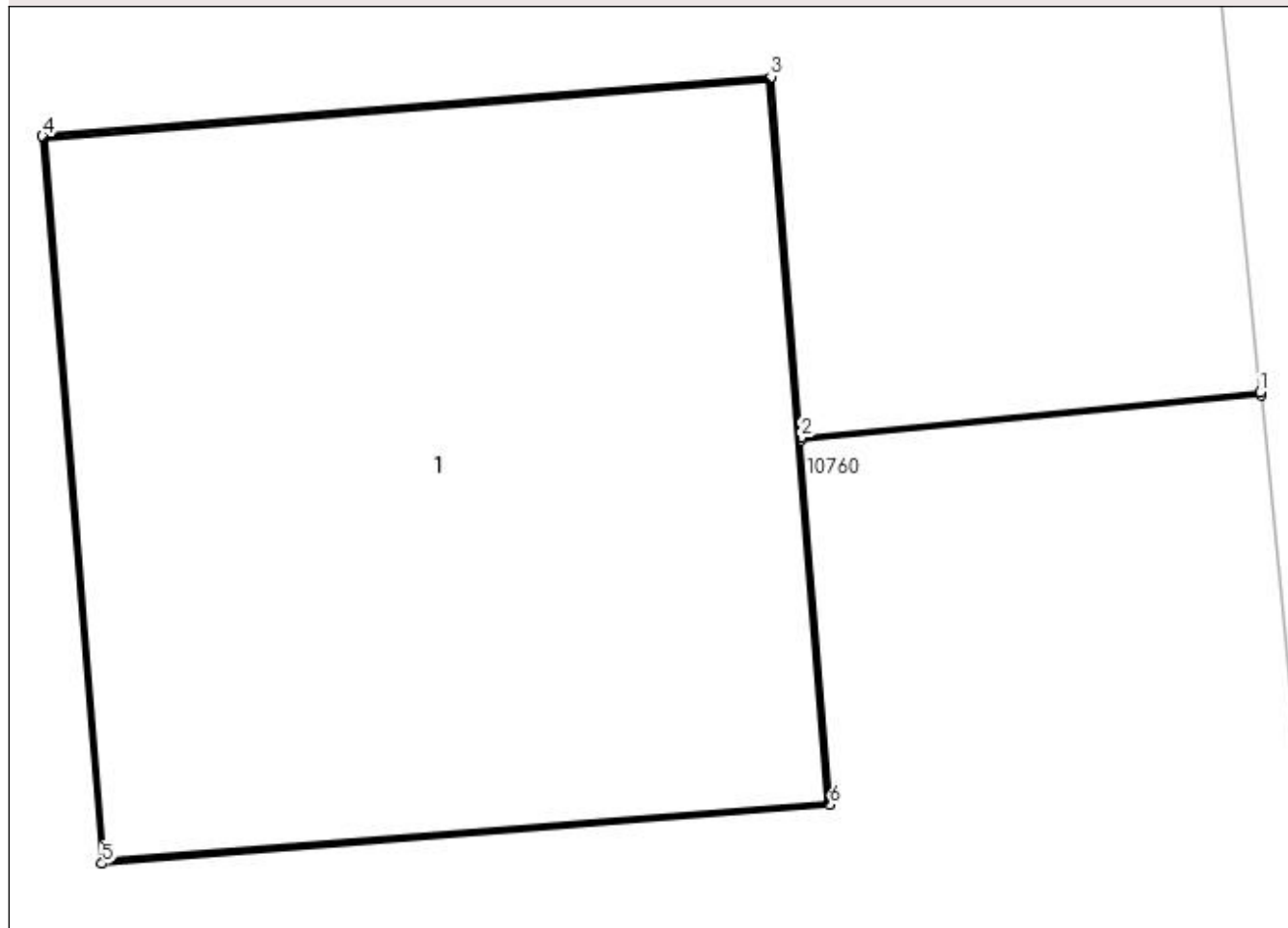
## Anexa Nr. 1 La Partea I

## Teren

Nr cadastral	Suprafața (mp)*	Observații / Referințe
	1	RETEA JT PTA 1 TESLUI

\* Suprafața este determinată în planul de proiecție Stereo 70.

## DETALII LINIARE IMOBIL



## Date referitoare la teren

Crt	Categorie folosință	Intra vilan	Suprafața (mp)	Tarla	Parcelă	Nr. topo	Observații / Referințe
1	curți constructii	DA	1	-	2	-	

## Date referitoare la construcții

Crt	Număr	Destinație construcție	Supraf. (mp)	Situație juridică	Observații / Referințe
A1.1		construcții industriale și edilitare	1	Cu acte	Nr. niveluri:1; S. construita la sol:1 mp; Stalp electric

## Lungime Segmente

1) Valorile lungimilor segmentelor sunt obținute din proiecție în plan.

Punct început	X / Y	Punct sfârșit	X / Y	Lungime segment (** (m)
1	432.577,931 301.137,572	2	432.577,182 301.137,498	0.753
2	432.577,182 301.137,498	3	432.577,134 301.138,086	0.59
3	432.577,134 301.138,086	4	432.575,947 301.137,989	1.191



Punct început	X / Y	Punct sfârșit	X / Y	Lungime segment (** (m)
4	432.575,947 301.137,989	5	432.576,044 301.136,804	1.189
5	432.576,044 301.136,804	6	432.577,23 301.136,9	1.19
6	432.577,23 301.136,9	7	432.577,182 301.137,493	0.595
7	432.577,182 301.137,493	8	432.577,932 301.137,567	0.754
8	432.577,932 301.137,567	1	432.577,931 301.137,572	0.005

\*\* Lungimile segmentelor sunt determinate în planul de proiecție Stereo 70 și sunt rotunjite la 1 milimetru.

\*\*\* Distanța dintre puncte este formată din segmente cumulate ce sunt mai mici decât valoarea 1 milimetru.



**DATE DESPRE IMOBILUL NR. 11014**

Oficiul de Cadastru și Publicitate Imobiliară DOLJ  
Biroul de Cadastru și Publicitate Imobiliară Craiova

**A. Partea I. Descrierea imobilului**

TEREN Intravilan

Adresa: Loc. Teslui, Jud. Dolj, P1

Nr. Crt	Nr cadastral Nr. topografic	Suprafața* (mp)	Observații / Referințe
A1		1	Sector cadastral:0 Teren neimprejmuit; RETEA JT PTA 1 TESLUI

**Construcții**

Crt	Nr cadastral Nr. topografic	Adresa	Observații / Referințe
A1.1		Loc. Teslui, Jud. Dolj, P1	Nr. niveluri:1; S. construita la sol:1 mp; Stalp electric

**B. Partea II. Proprietari și acte**

Inscrieri privitoare la dreptul de proprietate și alte drepturi reale		Referințe
/		
Act Normativ nr. HG NR. 1705, din 29/11/2006 emis de GUVERNUL ROMANIEI (Legea 123 din 10.07.2012; Contract de concesiune nr. 6 din 20.06.2005; Act Aditional nr. 1 din 04.03.2016; Licenta pentru distributia energiei electrice nr. 14033 din 01.07.2002 si Anexa);		
B1	Intabulare, drept de PROPRIETATE, dobandit prin Lege, cota actuala 1/1, cota initiala 1/1 1) STATUL ROMAN - DOMENIUL PUBLIC, CIF:999999999999, LIPSA CUI	A1, A1.1
B2	Intabulare, drept de ADMINISTRARE, dobandit prin Lege, cota actuala 1/1, cota initiala 1/1 1) MINISTERUL ECONOMIEI SI COMERTULUI, CIF:999999999999, LIPSA CUI	A1, A1.1
B3	Intabulare, drept de CONCESIUNE pe o perioada de 49 de ani, dobandit prin Lege, cota actuala 1/1, cota initiala 1/1 1) CEZ DISTRIBUTIE SA, CIF:14491102	A1, A1.1

**C. Partea III. SARCINI .**

Inscrieri privind dezmembramintele dreptului de proprietate, drepturi reale de garanție și sarcini	Referințe
NU SUNT	

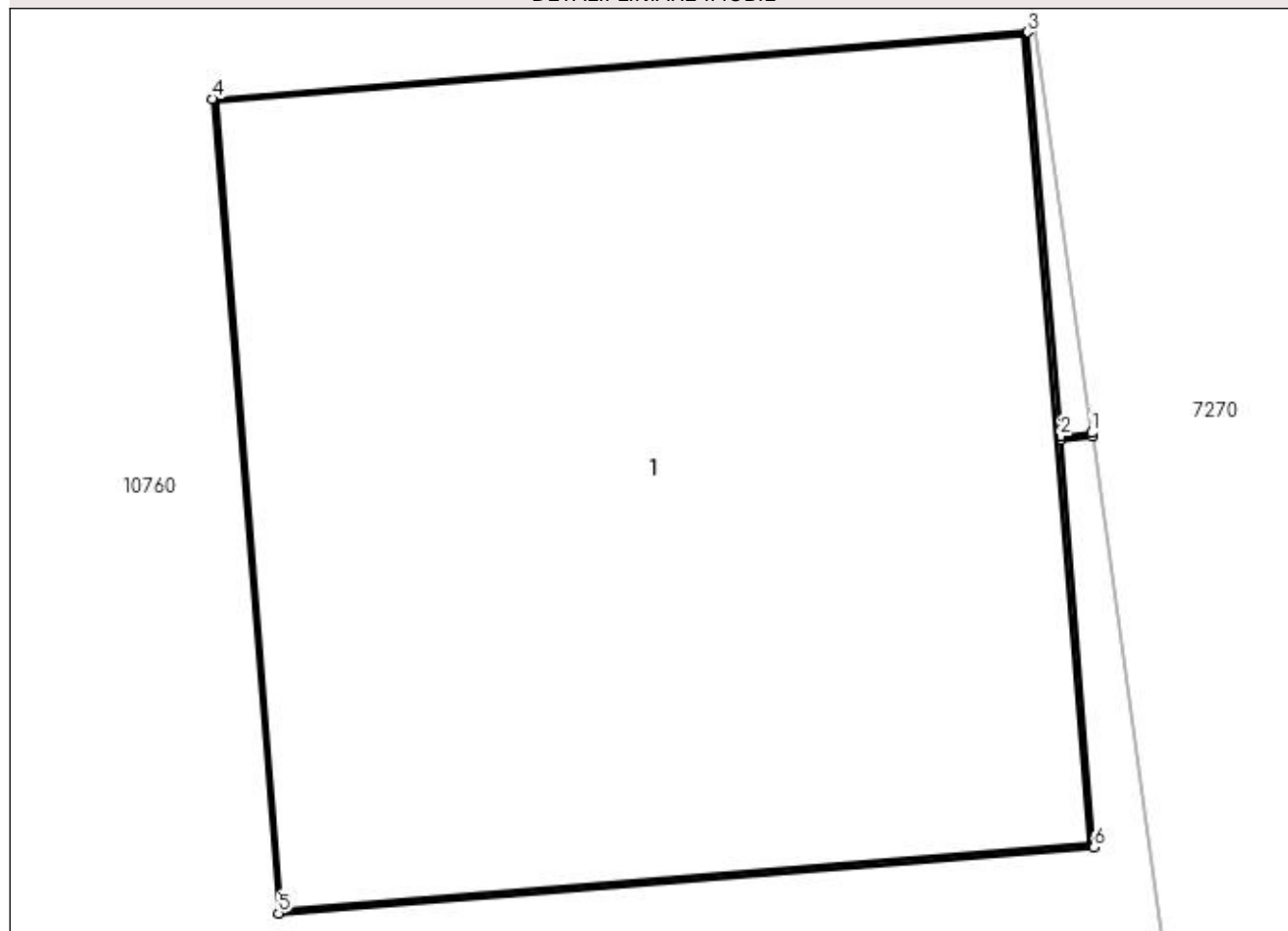
## Anexa Nr. 1 La Partea I

## Teren

Nr cadastral	Suprafața (mp)*	Observații / Referințe
	1	RETEA JT PTA 1 TESLUI

\* Suprafața este determinată în planul de proiecție Stereo 70.

## DETALII LINIARE IMOBIL



## Date referitoare la teren

Crt	Categorie folosință	Intra vilan	Suprafața (mp)	Tarla	Parcelă	Nr. topo	Observații / Referințe
1	curți constructii	DA	1	-	1	-	

## Date referitoare la construcții

Crt	Număr	Destinație construcție	Supraf. (mp)	Situație juridică	Observații / Referințe
A1.1		construcții industriale și edilitare	1	Cu acte	Nr. niveluri:1; S. construita la sol:1 mp; Stalp electric

## Lungime Segmente

1) Valorile lungimilor segmentelor sunt obținute din proiecție în plan.

Punct început	X / Y	Punct sfârșit	X / Y	Lungime segment (** (m)
1	432.573,421 301.176,264	2	432.573,375 301.176,259	0.046
2	432.573,375 301.176,259	3	432.573,327 301.176,847	0.59
3	432.573,327 301.176,847	4	432.572,141 301.176,75	1.19

Punct început	X / Y	Punct sfârșit	X / Y	Lungime segment (** (m)
4	432.572,141 301.176,75	5	432.572,237 301.175,565	1.189
5	432.572,237 301.175,565	6	432.573,424 301.175,661	1.191
6	432.573,424 301.175,661	7	432.573,375 301.176,254	0.595
7	432.573,375 301.176,254	8	432.573,422 301.176,259	0.047
8	432.573,422 301.176,259	1	432.573,421 301.176,264	0.005

\*\* Lungimile segmentelor sunt determinate în planul de proiecție Stereo 70 și sunt rotunjite la 1 milimetru.

\*\*\* Distanța dintre puncte este formată din segmente cumulate ce sunt mai mici decât valoarea 1 milimetru.



**DATE DESPRE IMOBILUL NR. 11015**

Oficiul de Cadastru și Publicitate Imobiliară DOLJ  
Biroul de Cadastru și Publicitate Imobiliară Craiova

**A. Partea I. Descrierea imobilului**

TEREN Intravilan

Adresa: Loc. Teslui, Jud. Dolj, P3

Nr. Crt	Nr cadastral Nr. topografic	Suprafața* (mp)	Observații / Referințe
A1		1	Sector cadastral:0 Teren neimprejmuit; RETEA JT PTA 1 TESLUI

**Construcții**

Crt	Nr cadastral Nr. topografic	Adresa	Observații / Referințe
A1.1		Loc. Teslui, Jud. Dolj, P3	Nr. niveluri:1; S. construita la sol:1 mp; Stalp electric

**B. Partea II. Proprietari și acte**

Inscrieri privitoare la dreptul de proprietate și alte drepturi reale		Referințe
/		
Act Normativ nr. HG NR. 1705, din 29/11/2006 emis de GUVERNUL ROMANIEI (Legea 123 din 10.07.2012; Contract de concesiune nr. 6 din 20.06.2005; Act Aditional nr. 1 din 04.03.2016; Licenta pentru distributia energiei electrice nr. 14033 din 01.07.2002 si Anexa);		
B1	Intabulare, drept de PROPRIETATE, dobandit prin Lege, cota actuala 1/1, cota initiala 1/1 1) STATUL ROMAN - DOMENIUL PUBLIC, CIF:999999999999, LIPSA CUI	A1, A1.1
B2	Intabulare, drept de ADMINISTRARE, dobandit prin Lege, cota actuala 1/1, cota initiala 1/1 1) MINISTERUL ECONOMIEI SI COMERTULUI, CIF:999999999999, LIPSA CUI	A1, A1.1
B3	Intabulare, drept de CONCESIUNE pe o perioada de 49 de ani, dobandit prin Lege, cota actuala 1/1, cota initiala 1/1 1) CEZ DISTRIBUTIE SA, CIF:14491102	A1, A1.1

**C. Partea III. SARCINI .**

Inscrieri privind dezmembramintele dreptului de proprietate, drepturi reale de garanție și sarcini	Referințe
NU SUNT	

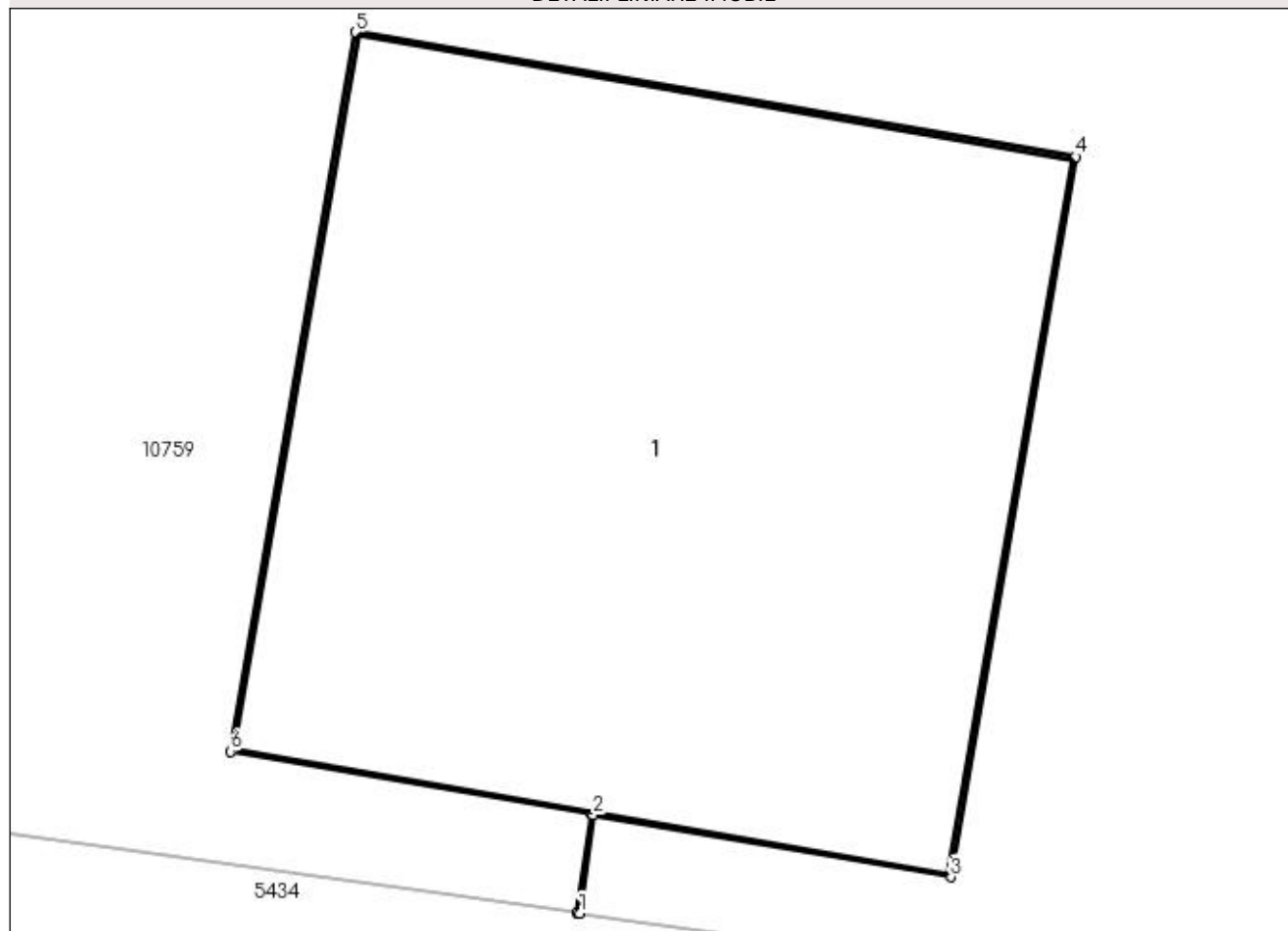
## Anexa Nr. 1 La Partea I

## Teren

Nr cadastral	Suprafața (mp)*	Observații / Referințe
	1	RETEA JT PTA 1 TESLUI

\* Suprafața este determinată în planul de proiecție Stereo 70.

## DETALII LINIARE IMOBIL



## Date referitoare la teren

Crt	Categorie folosință	Intra vilan	Suprafața (mp)	Tarla	Parcelă	Nr. topo	Observații / Referințe
1	curți constructii	DA	1	-	3	-	

## Date referitoare la construcții

Crt	Număr	Destinație construcție	Supraf. (mp)	Situație juridică	Observații / Referințe
A1.1		construcții industriale și edilitare	1	Cu acte	Nr. niveluri:1; S. construita la sol:1 mp; Stalp electric

## Lungime Segmente

1) Valorile lungimilor segmentelor sunt obținute din proiecție în plan.

Punct început	X / Y	Punct sfârșit	X / Y	Lungime segment (** (m)
1	432.433,967 300.939,976	2	432.433,989 300.940,136	0.162
2	432.433,989 300.940,136	3	432.434,571 300.940,035	0.591
3	432.434,571 300.940,035	4	432.434,775 300.941,208	1.191



Punct început	X / Y	Punct sfârșit	X / Y	Lungime segment (** (m)
4	432.434,775 300.941,208	5	432.433,602 300.941,411	1.19
5	432.433,602 300.941,411	6	432.433,398 300.940,24	1.189
6	432.433,398 300.940,24	7	432.433,985 300.940,137	0.596
7	432.433,985 300.940,137	8	432.433,962 300.939,977	0.162
8	432.433,962 300.939,977	1	432.433,967 300.939,976	0.005

\*\* Lungimile segmentelor sunt determinate în planul de proiecție Stereo 70 și sunt rotunjite la 1 milimetru.

\*\*\* Distanța dintre puncte este formată din segmente cumulate ce sunt mai mici decât valoarea 1 milimetru.



**DATE DESPRE IMOBILUL NR. 11016**

Oficiul de Cadastru și Publicitate Imobiliară DOLJ  
Biroul de Cadastru și Publicitate Imobiliară Craiova

**A. Partea I. Descrierea imobilului**

TEREN Intravilan

Adresa: Loc. Teslui, Jud. Dolj, P2

Nr. Crt	Nr cadastral Nr. topografic	Suprafața* (mp)	Observații / Referințe
A1		1	Sector cadastral:0 Teren neimprejmuit; RETEA JT PTA 1 TESLUI

**Construcții**

Crt	Nr cadastral Nr. topografic	Adresa	Observații / Referințe
A1.1		Loc. Teslui, Jud. Dolj, P2	Nr. niveluri:1; S. construita la sol:1 mp; Stalp electric

**B. Partea II. Proprietari și acte**

Inscrieri privitoare la dreptul de proprietate și alte drepturi reale		Referințe
/		
Act Normativ nr. HG NR. 1705, din 29/11/2006 emis de GUVERNUL ROMANIEI (Legea 123 din 10.07.2012; Contract de concesiune nr. 6 din 20.06.2005; Act Aditional nr. 1 din 04.03.2016; Licenta pentru distributia energiei electrice nr. 14033 din 01.07.2002 si Anexa);		
B1	Intabulare, drept de PROPRIETATE, dobandit prin Lege, cota actuala 1/1, cota initiala 1/1 1) STATUL ROMAN - DOMENIUL PUBLIC, CIF:999999999999, LIPSA CUI	A1, A1.1
B2	Intabulare, drept de ADMINISTRARE, dobandit prin Lege, cota actuala 1/1, cota initiala 1/1 1) MINISTERUL ECONOMIEI SI COMERTULUI, CIF:999999999999, LIPSA CUI	A1, A1.1
B3	Intabulare, drept de CONCESIUNE pe o perioada de 49 de ani, dobandit prin Lege, cota actuala 1/1, cota initiala 1/1 1) CEZ DISTRIBUTIE SA, CIF:14491102	A1, A1.1

**C. Partea III. SARCINI .**

Inscrieri privind dezmembramintele dreptului de proprietate, drepturi reale de garanție și sarcini	Referințe
NU SUNT	

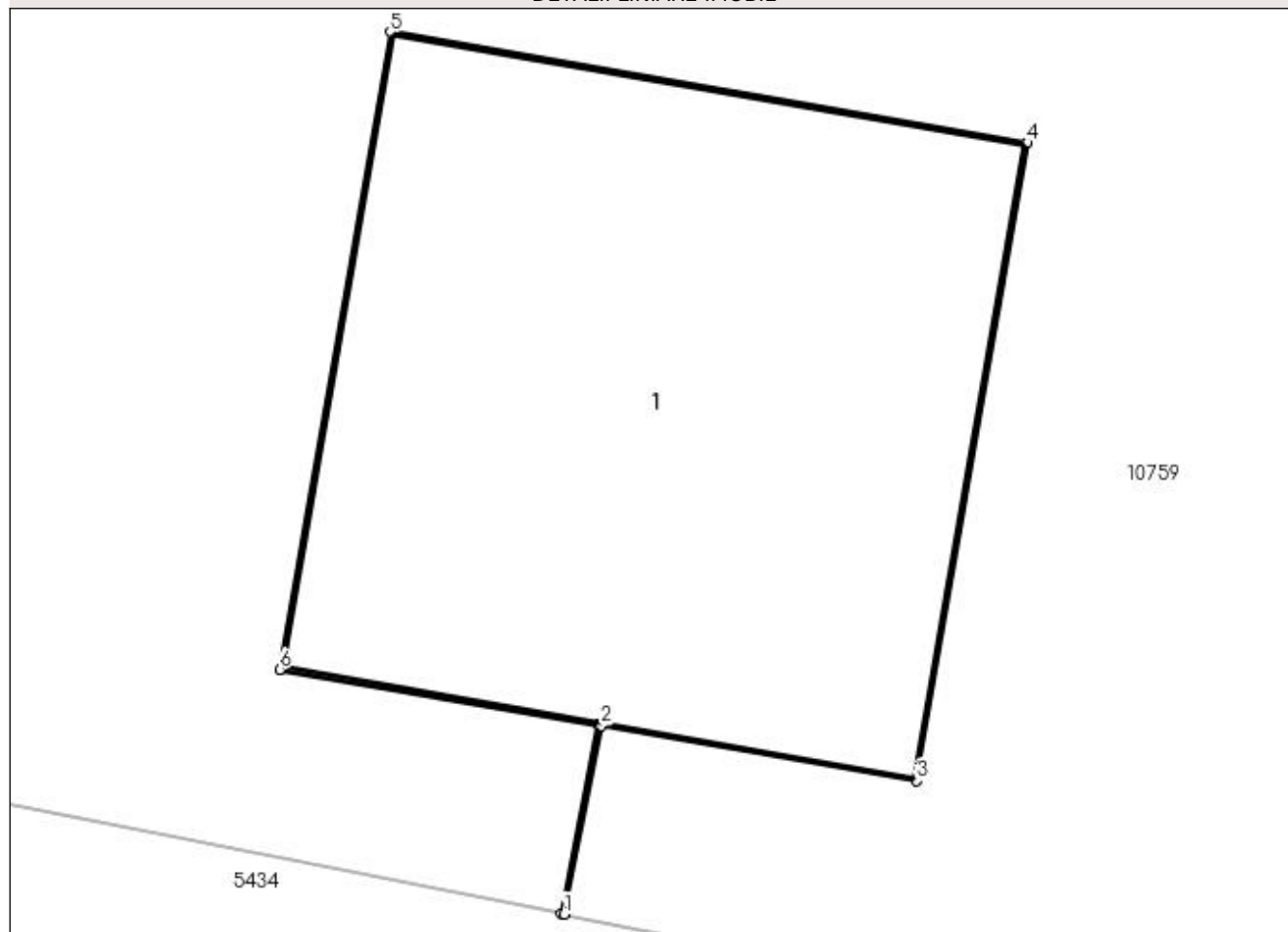
## Anexa Nr. 1 La Partea I

## Teren

Nr cadastral	Suprafața (mp)*	Observații / Referințe
	1	RETEA JT PTA 1 TESLUI

\* Suprafața este determinată în planul de proiecție Stereo 70.

## DETALII LINIARE IMOBIL



## Date referitoare la teren

Crt	Categorie folosință	Intra vilan	Suprafața (mp)	Tarla	Parcelă	Nr. topo	Observații / Referințe
1	curți constructii	DA	1	-	2	-	

## Date referitoare la construcții

Crt	Număr	Destinație construcție	Supraf. (mp)	Situație juridică	Observații / Referințe
A1.1		construcții industriale și edilitare	1	Cu acte	Nr. niveluri:1; S. construita la sol:1 mp; Stalp electric

## Lungime Segmente

1) Valorile lungimilor segmentelor sunt obținute din proiecție în plan.

Punct început	X / Y	Punct sfârșit	X / Y	Lungime segment (** (m)
1	432.394,882 300.947,025	2	432.394,951 300.947,372	0.354
2	432.394,951 300.947,372	3	432.395,532 300.947,27	0.59
3	432.395,532 300.947,27	4	432.395,736 300.948,443	1.191

Punct început	X / Y	Punct sfârșit	X / Y	Lungime segment (** (m)
4	432.395,736 300.948,443	5	432.394,563 300.948,647	1.191
5	432.394,563 300.948,647	6	432.394,359 300.947,475	1.19
6	432.394,359 300.947,475	7	432.394,946 300.947,373	0.596
7	432.394,946 300.947,373	8	432.394,877 300.947,026	0.354
8	432.394,877 300.947,026	1	432.394,882 300.947,025	0.005

\*\* Lungimile segmentelor sunt determinate în planul de proiecție Stereo 70 și sunt rotunjite la 1 milimetru.

\*\*\* Distanța dintre puncte este formată din segmente cumulate ce sunt mai mici decât valoarea 1 milimetru.



**DATE DESPRE IMOBILUL NR. 11017**

Oficiul de Cadastru și Publicitate Imobiliară DOLJ  
Biroul de Cadastru și Publicitate Imobiliară Craiova

**A. Partea I. Descrierea imobilului**

TEREN Intravilan

Adresa: Loc. Teslui, Jud. Dolj, P1

Nr. Crt	Nr cadastral Nr. topografic	Suprafața* (mp)	Observații / Referințe
A1		1	Sector cadastral:0 Teren neimprejmuit; RETEA JT PTA 1 TESLUI

**Construcții**

Crt	Nr cadastral Nr. topografic	Adresa	Observații / Referințe
A1.1		Loc. Teslui, Jud. Dolj, P1	Nr. niveluri:1; S. construita la sol:1 mp; Stalp electric

**B. Partea II. Proprietari și acte**

Inscrieri privitoare la dreptul de proprietate și alte drepturi reale		Referințe
/		
Act Normativ nr. HG NR. 1705, din 29/11/2006 emis de GUVERNUL ROMANIEI (Legea 123 din 10.07.2012; Contract de concesiune nr. 6 din 20.06.2005; Act Aditional nr. 1 din 04.03.2016; Licenta pentru distributia energiei electrice nr. 14033 din 01.07.2002 si Anexa);		
B1	Intabulare, drept de PROPRIETATE, dobandit prin Lege, cota actuala 1/1, cota initiala 1/1 1) STATUL ROMAN - DOMENIUL PUBLIC, CIF:999999999999, LIPSA CUI	A1, A1.1
B2	Intabulare, drept de ADMINISTRARE, dobandit prin Lege, cota actuala 1/1, cota initiala 1/1 1) MINISTERUL ECONOMIEI SI COMERTULUI, CIF:999999999999, LIPSA CUI	A1, A1.1
B3	Intabulare, drept de CONCESIUNE pe o perioada de 49 de ani, dobandit prin Lege, cota actuala 1/1, cota initiala 1/1 1) CEZ DISTRIBUTIE SA, CIF:14491102	A1, A1.1

**C. Partea III. SARCINI .**

Inscrieri privind dezmembramintele dreptului de proprietate, drepturi reale de garanție și sarcini	Referințe
NU SUNT	

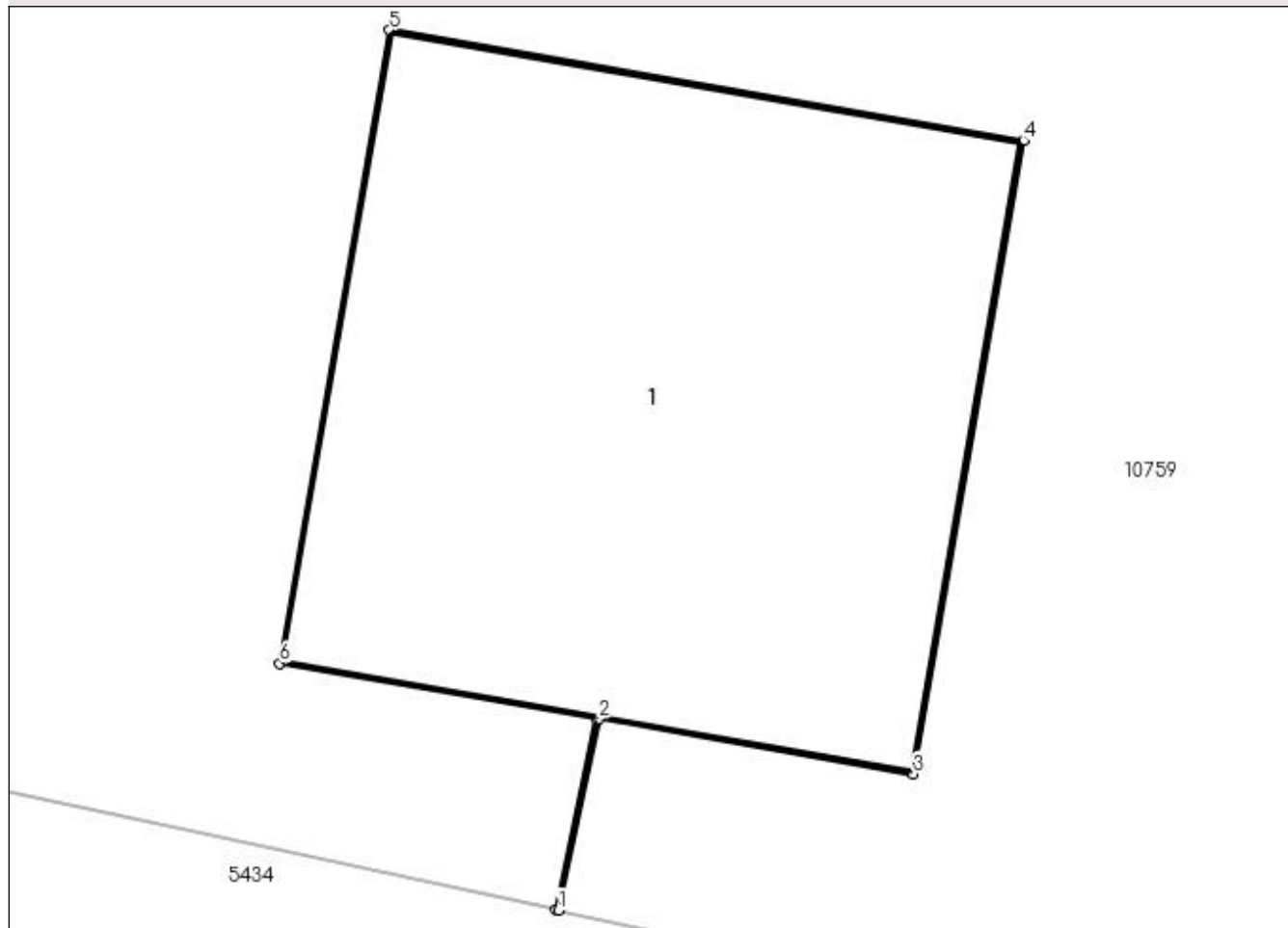
## Anexa Nr. 1 La Partea I

## Teren

Nr cadastral	Suprafața (mp)*	Observații / Referințe
	1	RETEA JT PTA 1 TESLUI

\* Suprafața este determinată în planul de proiecție Stereo 70.

## DETALII LINIARE IMOBIL



## Date referitoare la teren

Crt	Categorie folosință	Intravilan	Suprafața (mp)	Tarla	Parcelă	Nr. topo	Observații / Referințe
1	curți constructii	DA	1	-	1	-	

## Date referitoare la construcții

Crt	Număr	Destinație construcție	Supraf. (mp)	Situație juridică	Observații / Referințe
A1.1		construcții industriale și edilitare	1	Cu acte	Nr. niveluri:1; S. construita la sol:1 mp; Stalp electric

## Lungime Segmente

1) Valorile lungimilor segmentelor sunt obținute din proiecție în plan.

Punct început	X / Y	Punct sfârșit	X / Y	Lungime segment (** (m)
1	432.358,775 300.954,559	2	432.358,851 300.954,913	0.362
2	432.358,851 300.954,913	3	432.359,432 300.954,811	0.59
3	432.359,432 300.954,811	4	432.359,636 300.955,984	1.191



Punct început	X / Y	Punct sfârșit	X / Y	Lungime segment (** (m)
4	432.359,636 300.955,984	5	432.358,463 300.956,188	1.191
5	432.358,463 300.956,188	6	432.358,26 300.955,016	1.189
6	432.358,26 300.955,016	7	432.358,846 300.954,913	0.595
7	432.358,846 300.954,913	8	432.358,771 300.954,56	0.361
8	432.358,771 300.954,56	1	432.358,775 300.954,559	0.004

\*\* Lungimile segmentelor sunt determinate în planul de proiecție Stereo 70 și sunt rotunjite la 1 milimetru.

\*\*\* Distanța dintre puncte este formată din segmente cumulate ce sunt mai mici decât valoarea 1 milimetru.



**DATE DESPRE IMOBILUL NR. 11018**

Oficiul de Cadastru și Publicitate Imobiliară DOLJ  
Biroul de Cadastru și Publicitate Imobiliară Craiova

**A. Partea I. Descrierea imobilului**

TEREN Intravilan

Adresa: Loc. Teslui, Jud. Dolj, P6

Nr. Crt	Nr cadastral Nr. topografic	Suprafața* (mp)	Observații / Referințe
A1		1	Sector cadastral:0 Teren neimprejmuit; RETEA JT PTA 1 TESLUI

**Construcții**

Crt	Nr cadastral Nr. topografic	Adresa	Observații / Referințe
A1.1		Loc. Teslui, Jud. Dolj, P6	Nr. niveluri:1; S. construita la sol:1 mp; Stalp electric

**B. Partea II. Proprietari și acte**

Inscrieri privitoare la dreptul de proprietate și alte drepturi reale		Referințe
/		
Act Normativ nr. HG NR. 1705, din 29/11/2006 emis de GUVERNUL ROMANIEI (Legea 123 din 10.07.2012; Contract de concesiune nr. 6 din 20.06.2005; Act Aditional nr. 1 din 04.03.2016; Licenta pentru distributia energiei electrice nr. 14033 din 01.07.2002 si Anexa);		
B1	Intabulare, drept de PROPRIETATE, dobandit prin Lege, cota actuala 1/1, cota initiala 1/1 1) STATUL ROMAN - DOMENIUL PUBLIC, CIF:999999999999, LIPSA CUI	A1, A1.1
B2	Intabulare, drept de ADMINISTRARE, dobandit prin Lege, cota actuala 1/1, cota initiala 1/1 1) MINISTERUL ECONOMIEI SI COMERTULUI, CIF:999999999999, LIPSA CUI	A1, A1.1
B3	Intabulare, drept de CONCESIUNE pe o perioada de 49 de ani, dobandit prin Lege, cota actuala 1/1, cota initiala 1/1 1) CEZ DISTRIBUTIE SA, CIF:14491102	A1, A1.1

**C. Partea III. SARCINI .**

Inscrieri privind dezmembramintele dreptului de proprietate, drepturi reale de garanție și sarcini	Referințe
NU SUNT	

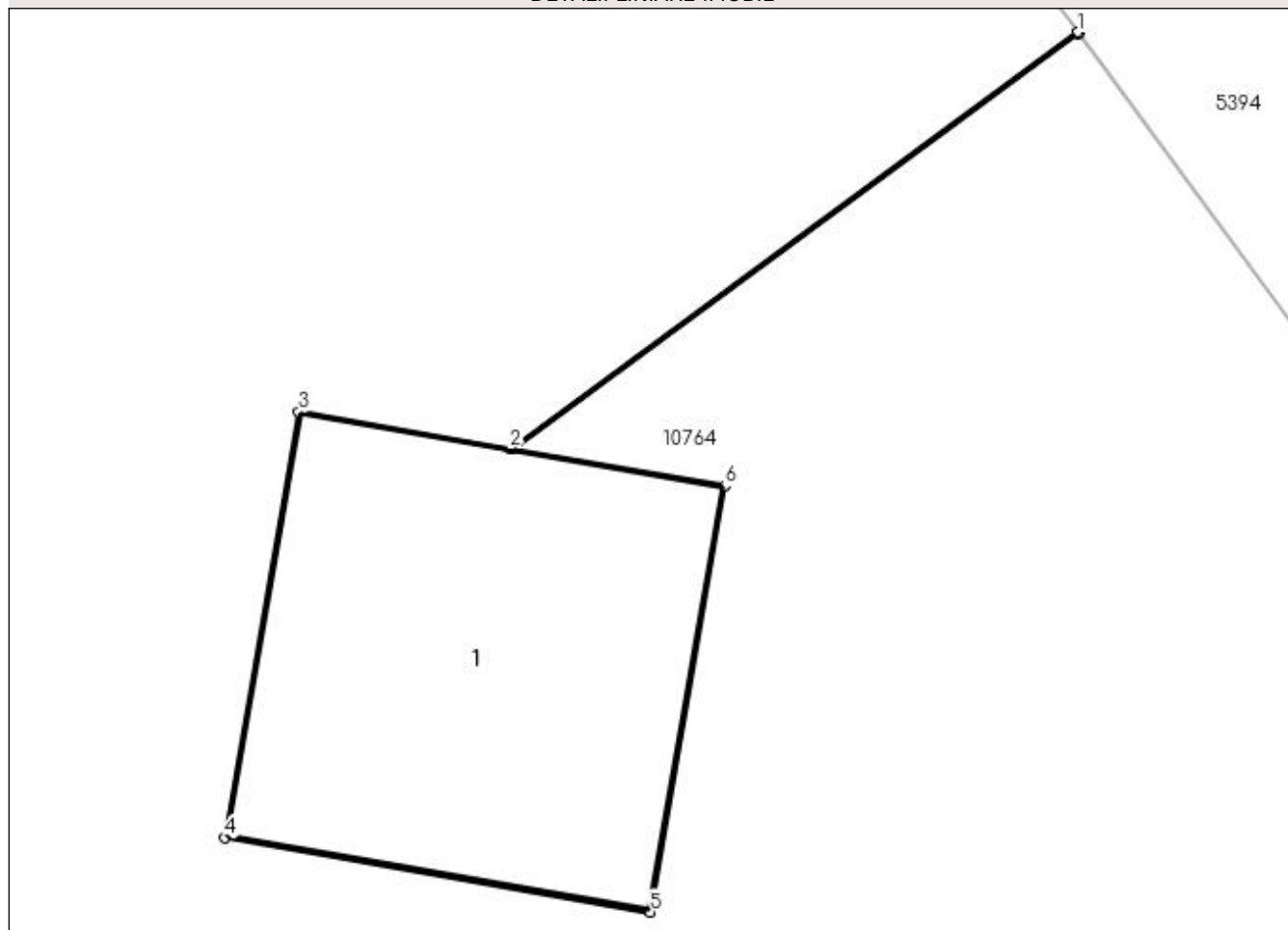
## Anexa Nr. 1 La Partea I

## Teren

Nr cadastral	Suprafața (mp)*	Observații / Referințe
	1	RETEA JT PTA 1 TESLUI

\* Suprafața este determinată în planul de proiecție Stereo 70.

## DETALII LINIARE IMOBIL



## Date referitoare la teren

Crt	Categorie folosință	Intra vilan	Suprafața (mp)	Tarla	Parcelă	Nr. topo	Observații / Referințe
1	curți constructii	DA	1	-	6	-	

## Date referitoare la construcții

Crt	Număr	Destinație construcție	Supraf. (mp)	Situație juridică	Observații / Referințe
A1.1		construcții industriale și edilitare	1	Cu acte	Nr. niveluri:1; S. construita la sol:1 mp; Stalp electric

## Lungime Segmente

1) Valorile lungimilor segmentelor sunt obținute din proiecție în plan.

Punct început	X / Y	Punct sfârșit	X / Y	Lungime segment (** (m)
1	432.302,357 300.963,236	2	432.300,794 300.962,09	1.938
2	432.300,794 300.962,09	3	432.300,212 300.962,191	0.591
3	432.300,212 300.962,191	4	432.300,009 300.961,019	1.189

Punct început	X / Y	Punct sfârșit	X / Y	Lungime segment (** (m)
4	432.300,009 300.961,019	5	432.301,181 300.960,814	1.19
5	432.301,181 300.960,814	6	432.301,385 300.961,987	1.191
6	432.301,385 300.961,987	7	432.300,799 300.962,089	0.595
7	432.300,799 300.962,089	8	432.302,359 300.963,232	1.934
8	432.302,359 300.963,232	1	432.302,357 300.963,236	0.004

\*\* Lungimile segmentelor sunt determinate în planul de proiecție Stereo 70 și sunt rotunjite la 1 milimetru.

\*\*\* Distanța dintre puncte este formată din segmente cumulate ce sunt mai mici decât valoarea 1 milimetru.



**DATE DESPRE IMOBILUL NR. 11019**

Oficiul de Cadastru și Publicitate Imobiliară DOLJ  
Biroul de Cadastru și Publicitate Imobiliară Craiova

**A. Partea I. Descrierea imobilului**

TEREN Intravilan

Adresa: Loc. Teslui, Jud. Dolj, P7

Nr. Crt	Nr cadastral Nr. topografic	Suprafața* (mp)	Observații / Referințe
A1		1	Sector cadastral:0 Teren neimprejmuit; RETEA JT PTA 1 TESLUI

**Construcții**

Crt	Nr cadastral Nr. topografic	Adresa	Observații / Referințe
A1.1		Loc. Teslui, Jud. Dolj, P7	Nr. niveluri:1; S. construita la sol:1 mp; Stalp electric

**B. Partea II. Proprietari și acte**

Inscrieri privitoare la dreptul de proprietate și alte drepturi reale		Referințe
/		
Act Normativ nr. HG NR. 1705, din 29/11/2006 emis de GUVERNUL ROMANIEI (Legea 123 din 10.07.2012; Contract de concesiune nr. 6 din 20.06.2005; Act Aditional nr. 1 din 04.03.2016; Licenta pentru distributia energiei electrice nr. 14033 din 01.07.2002 si Anexa);		
B1	Intabulare, drept de PROPRIETATE, dobandit prin Lege, cota actuala 1/1, cota initiala 1/1 1) STATUL ROMAN - DOMENIUL PUBLIC, CIF:999999999999, LIPSA CUI	A1, A1.1
B2	Intabulare, drept de ADMINISTRARE, dobandit prin Lege, cota actuala 1/1, cota initiala 1/1 1) MINISTERUL ECONOMIEI SI COMERTULUI, CIF:999999999999, LIPSA CUI	A1, A1.1
B3	Intabulare, drept de CONCESIUNE pe o perioada de 49 de ani, dobandit prin Lege, cota actuala 1/1, cota initiala 1/1 1) CEZ DISTRIBUTIE SA, CIF:14491102	A1, A1.1

**C. Partea III. SARCINI .**

Inscrieri privind dezmembramintele dreptului de proprietate, drepturi reale de garanție și sarcini	Referințe
NU SUNT	

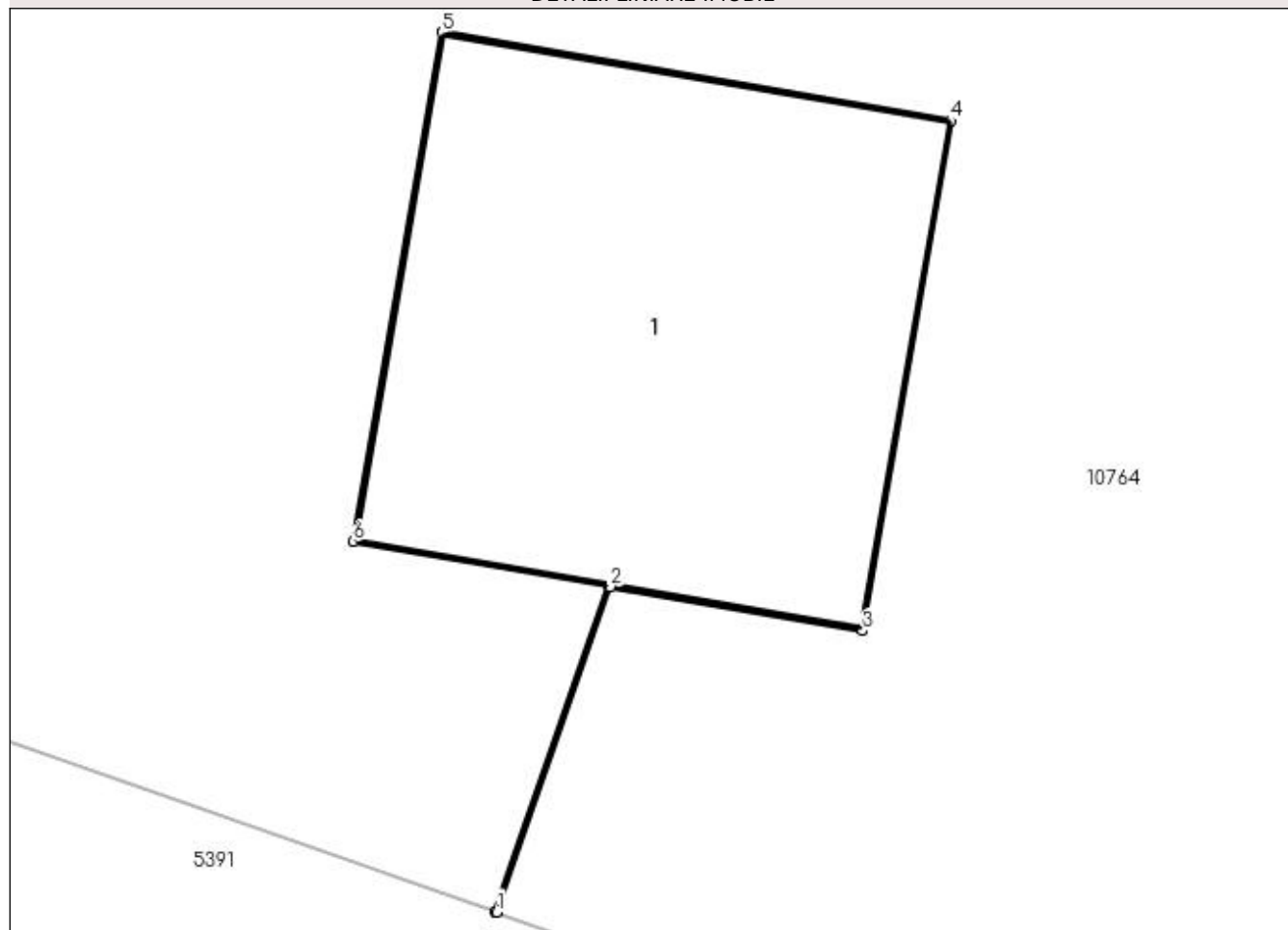
## Anexa Nr. 1 La Partea I

## Teren

Nr cadastral	Suprafața (mp)*	Observații / Referințe
	1	RETEA JT PTA 1 TESLUI

\* Suprafața este determinată în planul de proiecție Stereo 70.

## DETALII LINIARE IMOBIL



## Date referitoare la teren

Crt	Categorie folosință	Intra vilan	Suprafața (mp)	Tarla	Parcelă	Nr. topo	Observații / Referințe
1	curți constructii	DA	1	-	7	-	

## Date referitoare la construcții

Crt	Număr	Destinație construcție	Supraf. (mp)	Situație juridică	Observații / Referințe
A1.1		construcții industriale și edilitare	1	Cu acte	Nr. niveluri:1; S. construita la sol:1 mp; Stalp electric

## Lungime Segmente

1) Valorile lungimilor segmentelor sunt obținute din proiecție în plan.

Punct început	X / Y	Punct sfârșit	X / Y	Lungime segment (** (m)
1	432.270,779 300.965,837	2	432.271,04 300.966,585	0.792
2	432.271,04 300.966,585	3	432.271,621 300.966,484	0.59
3	432.271,621 300.966,484	4	432.271,825 300.967,656	1.19



Punct început	X / Y	Punct sfârșit	X / Y	Lungime segment (** (m)
4	432.271,825 300.967,656	5	432.270,653 300.967,86	1.19
5	432.270,653 300.967,86	6	432.270,449 300.966,689	1.189
6	432.270,449 300.966,689	7	432.271,035 300.966,586	0.595
7	432.271,035 300.966,586	8	432.270,774 300.965,839	0.791
8	432.270,774 300.965,839	1	432.270,779 300.965,837	0.005

\*\* Lungimile segmentelor sunt determinate în planul de proiecție Stereo 70 și sunt rotunjite la 1 milimetru.

\*\*\* Distanța dintre puncte este formată din segmente cumulate ce sunt mai mici decât valoarea 1 milimetru.



**DATE DESPRE IMOBILUL NR. 11020**

Oficiul de Cadastru și Publicitate Imobiliară DOLJ  
Biroul de Cadastru și Publicitate Imobiliară Craiova

**A. Partea I. Descrierea imobilului**

TEREN Intravilan

Adresa: Loc. Teslui, Jud. Dolj, P8

Nr. Crt	Nr cadastral Nr. topografic	Suprafața* (mp)	Observații / Referințe
A1		1	Sector cadastral:0 Teren neimprejmuit; RETEA JT PTA 1 TESLUI

**Construcții**

Crt	Nr cadastral Nr. topografic	Adresa	Observații / Referințe
A1.1		Loc. Teslui, Jud. Dolj, P8	Nr. niveluri:1; S. construita la sol:1 mp; Stalp electric

**B. Partea II. Proprietari și acte**

Inscrieri privitoare la dreptul de proprietate și alte drepturi reale		Referințe
/		
Act Normativ nr. HG NR. 1705, din 29/11/2006 emis de GUVERNUL ROMANIEI (Legea 123 din 10.07.2012; Contract de concesiune nr. 6 din 20.06.2005; Act Aditional nr. 1 din 04.03.2016; Licenta pentru distributia energiei electrice nr. 14033 din 01.07.2002 si Anexa);		
B1	Intabulare, drept de PROPRIETATE, dobandit prin Lege, cota actuala 1/1, cota initiala 1/1 1) STATUL ROMAN - DOMENIUL PUBLIC, CIF:999999999999, LIPSA CUI	A1, A1.1
B2	Intabulare, drept de ADMINISTRARE, dobandit prin Lege, cota actuala 1/1, cota initiala 1/1 1) MINISTERUL ECONOMIEI SI COMERTULUI, CIF:999999999999, LIPSA CUI	A1, A1.1
B3	Intabulare, drept de CONCESIUNE pe o perioada de 49 de ani, dobandit prin Lege, cota actuala 1/1, cota initiala 1/1 1) CEZ DISTRIBUTIE SA, CIF:14491102	A1, A1.1

**C. Partea III. SARCINI .**

Inscrieri privind dezmembramintele dreptului de proprietate, drepturi reale de garanție și sarcini	Referințe
NU SUNT	

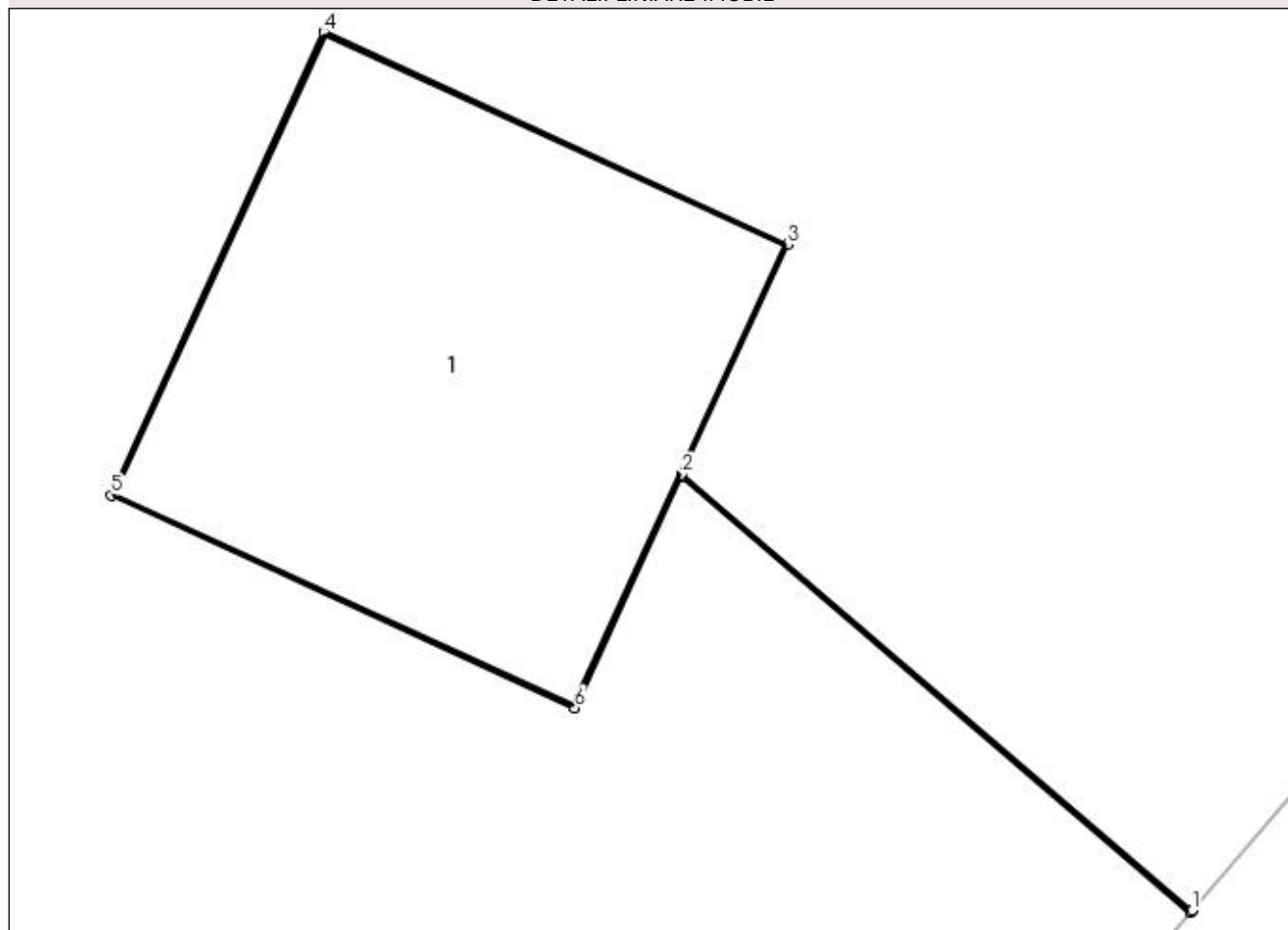
## Anexa Nr. 1 La Partea I

## Teren

Nr cadastral	Suprafața (mp)*	Observații / Referințe
	1	RETEA JT PTA 1 TESLUI

\* Suprafața este determinată în planul de proiecție Stereo 70.

## DETALII LINIARE IMOBIL



## Date referitoare la teren

Crt	Categorie folosință	Intra vilan	Suprafața (mp)	Tarla	Parcelă	Nr. topo	Observații / Referințe
1	curți construcții	DA	1	-	8	-	

## Date referitoare la construcții

Crt	Număr	Destinație construcție	Supraf. (mp)	Situație juridică	Observații / Referințe
A1.1		construcții industriale și edilitare	1	Cu acte	Nr. niveluri:1; S. construita la sol:1 mp; Stalp electric

## Lungime Segmente

1) Valorile lungimilor segmentelor sunt obținute din proiecție în plan.

Punct început	X / Y	Punct sfârșit	X / Y	Lungime segment (** (m)
1	432.250,693 300.969,726	2	432.249,502 300.970,744	1.567
2	432.249,502 300.970,744	3	432.249,748 300.971,281	0.591
3	432.249,748 300.971,281	4	432.248,666 300.971,777	1.19

Punct început	X / Y	Punct sfârșit	X / Y	Lungime segment (** (m)
4	432.248,666 300.971,777	5	432.248,17 300.970,696	1.189
5	432.248,17 300.970,696	6	432.249,252 300.970,199	1.191
6	432.249,252 300.970,199	7	432.249,5 300.970,74	0.595
7	432.249,5 300.970,74	8	432.250,69 300.969,722	1.566
8	432.250,69 300.969,722	1	432.250,693 300.969,726	0.005

\*\* Lungimile segmentelor sunt determinate în planul de proiecție Stereo 70 și sunt rotunjite la 1 milimetru.

\*\*\* Distanța dintre puncte este formată din segmente cumulate ce sunt mai mici decât valoarea 1 milimetru.



**DATE DESPRE IMOBILUL NR. 11021**

Oficiul de Cadastru și Publicitate Imobiliară DOLJ  
Biroul de Cadastru și Publicitate Imobiliară Craiova

**A. Partea I. Descrierea imobilului**

TEREN Intravilan

Adresa: Loc. Teslui, Jud. Dolj, P9

Nr. Crt	Nr cadastral Nr. topografic	Suprafața* (mp)	Observații / Referințe
A1		1	Sector cadastral:0 Teren neimprejmuit; RETEA JT PTA 1 TESLUI

**Construcții**

Crt	Nr cadastral Nr. topografic	Adresa	Observații / Referințe
A1.1		Loc. Teslui, Jud. Dolj, P9	Nr. niveluri:1; S. construita la sol:1 mp; Stalp electric

**B. Partea II. Proprietari și acte**

Inscrieri privitoare la dreptul de proprietate și alte drepturi reale		Referințe
/		
Act Normativ nr. HG NR. 1705, din 29/11/2006 emis de GUVERNUL ROMANIEI (Legea 123 din 10.07.2012; Contract de concesiune nr. 6 din 20.06.2005; Act Aditional nr. 1 din 04.03.2016; Licenta pentru distributia energiei electrice nr. 14033 din 01.07.2002 si Anexa);		
B1	Intabulare, drept de PROPRIETATE, dobandit prin Lege, cota actuala 1/1, cota initiala 1/1 1) STATUL ROMAN - DOMENIUL PUBLIC, CIF:999999999999, LIPSA CUI	A1, A1.1
B2	Intabulare, drept de ADMINISTRARE, dobandit prin Lege, cota actuala 1/1, cota initiala 1/1 1) MINISTERUL ECONOMIEI SI COMERTULUI, CIF:999999999999, LIPSA CUI	A1, A1.1
B3	Intabulare, drept de CONCESIUNE pe o perioada de 49 de ani, dobandit prin Lege, cota actuala 1/1, cota initiala 1/1 1) CEZ DISTRIBUTIE SA, CIF:14491102	A1, A1.1

**C. Partea III. SARCINI .**

Inscrieri privind dezmembramintele dreptului de proprietate, drepturi reale de garanție și sarcini	Referințe
NU SUNT	

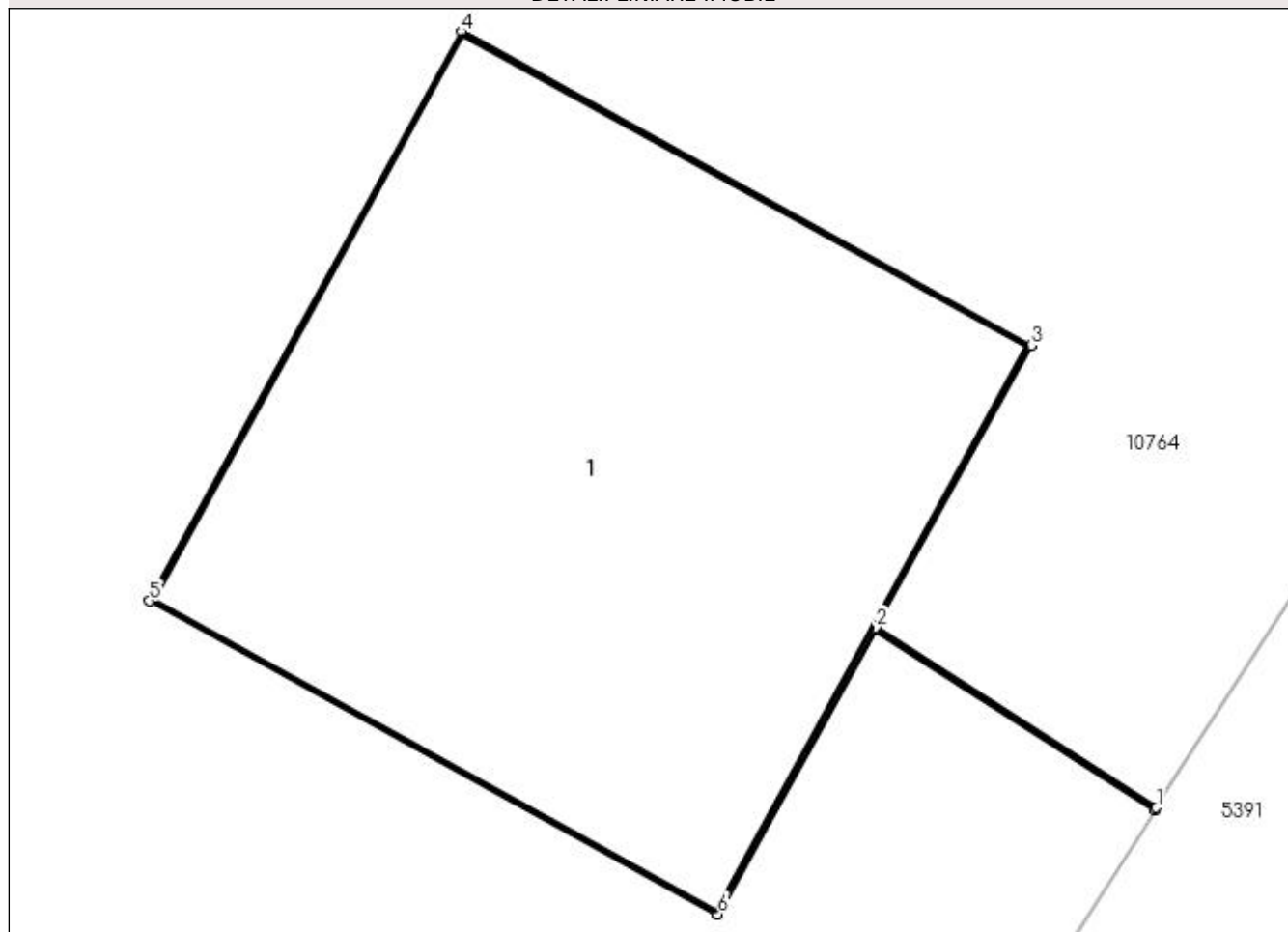
## Anexa Nr. 1 La Partea I

## Teren

Nr cadastral	Suprafața (mp)*	Observații / Referințe
	1	RETEA JT PTA 1 TESLUI

\* Suprafața este determinată în planul de proiecție Stereo 70.

## DETALII LINIARE IMOBIL



## Date referitoare la teren

Crt	Categorie folosință	Intra vilan	Suprafața (mp)	Tarla	Parcelă	Nr. topo	Observații / Referințe
1	curți constructii	DA	1	-	9	-	

## Date referitoare la construcții

Crt	Număr	Destinație construcție	Supraf. (mp)	Situație juridică	Observații / Referințe
A1.1		construcții industriale și edilitare	1	Cu acte	Nr. niveluri:1; S. construita la sol:1 mp; Stalp electric

## Lungime Segmente

1) Valorile lungimilor segmentelor sunt obținute din proiecție în plan.

Punct început	X / Y	Punct sfârșit	X / Y	Lungime segment (** (m)
1	432.228,796 300.938,388	2	432.228,281 300.938,718	0.612
2	432.228,281 300.938,718	3	432.228,566 300.939,235	0.59
3	432.228,566 300.939,235	4	432.227,523 300.939,809	1.191



Punct început	X / Y	Punct sfârșit	X / Y	Lungime segment (** (m)
4	432.227,523 300.939,809	5	432.226,949 300.938,767	1.19
5	432.226,949 300.938,767	6	432.227,992 300.938,193	1.191
6	432.227,992 300.938,193	7	432.228,279 300.938,714	0.595
7	432.228,279 300.938,714	8	432.228,793 300.938,384	0.611
8	432.228,793 300.938,384	1	432.228,796 300.938,388	0.005

\*\* Lungimile segmentelor sunt determinate în planul de proiecție Stereo 70 și sunt rotunjite la 1 milimetru.

\*\*\* Distanța dintre puncte este formată din segmente cumulate ce sunt mai mici decât valoarea 1 milimetru.



**DATE DESPRE IMOBILUL NR. 11022**

Oficiul de Cadastru și Publicitate Imobiliară DOLJ  
Biroul de Cadastru și Publicitate Imobiliară Craiova

**A. Partea I. Descrierea imobilului**

TEREN Intravilan

Adresa: Loc. Teslui, Jud. Dolj, P10

Nr. Crt	Nr cadastral Nr. topografic	Suprafața* (mp)	Observații / Referințe
A1		1	Sector cadastral:0 Teren neimprejmuit; RETEA JT PTA 1 TESLUI

**Construcții**

Crt	Nr cadastral Nr. topografic	Adresa	Observații / Referințe
A1.1		Loc. Teslui, Jud. Dolj, P10	Nr. niveluri:1; S. construita la sol:1 mp; Stalp electric

**B. Partea II. Proprietari și acte**

Inscrieri privitoare la dreptul de proprietate și alte drepturi reale		Referințe
/		
Act Normativ nr. HG NR. 1705, din 29/11/2006 emis de GUVERNUL ROMANIEI (Legea 123 din 10.07.2012; Contract de concesiune nr. 6 din 20.06.2005; Act Aditional nr. 1 din 04.03.2016; Licenta pentru distributia energiei electrice nr. 14033 din 01.07.2002 si Anexa);		
B1	Intabulare, drept de PROPRIETATE, dobandit prin Lege, cota actuala 1/1, cota initiala 1/1 1) STATUL ROMAN - DOMENIUL PUBLIC, CIF:999999999999, LIPSA CUI	A1, A1.1
B2	Intabulare, drept de ADMINISTRARE, dobandit prin Lege, cota actuala 1/1, cota initiala 1/1 1) MINISTERUL ECONOMIEI SI COMERTULUI, CIF:999999999999, LIPSA CUI	A1, A1.1
B3	Intabulare, drept de CONCESIUNE pe o perioada de 49 de ani, dobandit prin Lege, cota actuala 1/1, cota initiala 1/1 1) CEZ DISTRIBUTIE SA, CIF:14491102	A1, A1.1

**C. Partea III. SARCINI .**

Inscrieri privind dezmembramintele dreptului de proprietate, drepturi reale de garanție și sarcini	Referințe
NU SUNT	

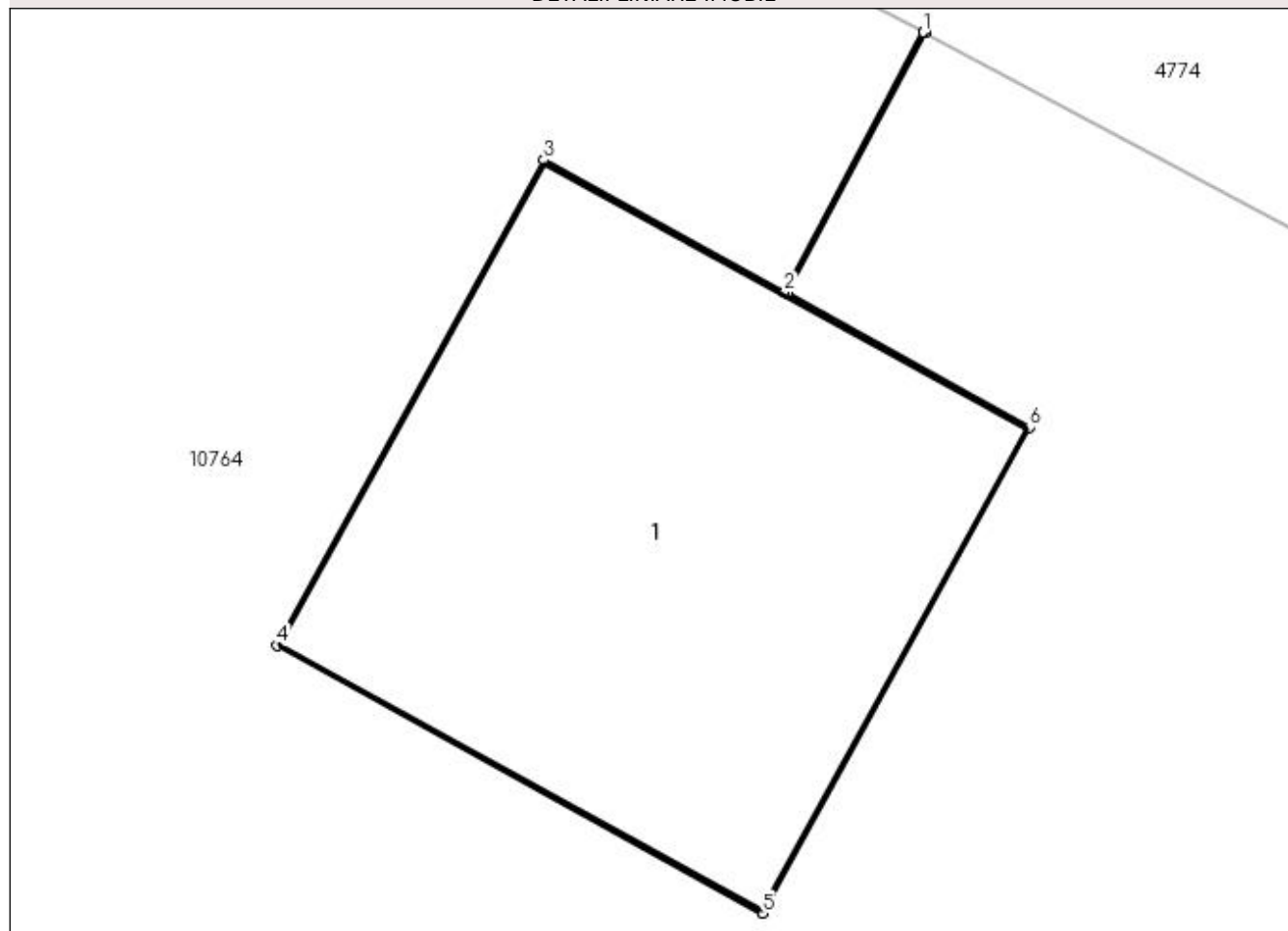
## Anexa Nr. 1 La Partea I

## Teren

Nr cadastral	Suprafața (mp)*	Observații / Referințe
	1	RETEA JT PTA 1 TESLUI

\* Suprafața este determinată în planul de proiecție Stereo 70.

## DETALII LINIARE IMOBIL



## Date referitoare la teren

Crt	Categorie folosință	Intra vilan	Suprafața (mp)	Tarla	Parcelă	Nr. topo	Observații / Referințe
1	curți construcții	DA	1	-	10	-	

## Date referitoare la construcții

Crt	Număr	Destinație construcție	Supraf. (mp)	Situație juridică	Observații / Referințe
A1.1		construcții industriale și edilitare	1	Cu acte	Nr. niveluri:1; S. construita la sol:1 mp; Stalp electric

## Lungime Segmente

1) Valorile lungimilor segmentelor sunt obținute din proiecție în plan.

Punct început	X / Y	Punct sfârșit	X / Y	Lungime segment (** (m)
1	432.196,893 300.955,953	2	432.196,595 300.955,395	0.633
2	432.196,595 300.955,395	3	432.196,078 300.955,679	0.59
3	432.196,078 300.955,679	4	432.195,505 300.954,637	1.189

Punct început	X / Y	Punct sfârșit	X / Y	Lungime segment (** (m)
4	432.195,505 300.954,637	5	432.196,547 300.954,062	1.19
5	432.196,547 300.954,062	6	432.197,121 300.955,105	1.191
6	432.197,121 300.955,105	7	432.196,6 300.955,392	0.595
7	432.196,6 300.955,392	8	432.196,897 300.955,951	0.633
8	432.196,897 300.955,951	1	432.196,893 300.955,953	0.004

\*\* Lungimile segmentelor sunt determinate în planul de proiecție Stereo 70 și sunt rotunjite la 1 milimetru.

\*\*\* Distanța dintre puncte este formată din segmente cumulate ce sunt mai mici decât valoarea 1 milimetru.



**DATE DESPRE IMOBILUL NR. 11023**

Oficiul de Cadastru și Publicitate Imobiliară DOLJ  
Biroul de Cadastru și Publicitate Imobiliară Craiova

**A. Partea I. Descrierea imobilului**

TEREN Intravilan

Adresa: Loc. Teslui, Jud. Dolj, P11

Nr. Crt	Nr cadastral Nr. topografic	Suprafața* (mp)	Observații / Referințe
A1		1	Sector cadastral:0 Teren neimprejmuit; RETEA JT PTA 1 TESLUI

**Construcții**

Crt	Nr cadastral Nr. topografic	Adresa	Observații / Referințe
A1.1		Loc. Teslui, Jud. Dolj, P11	Nr. niveluri:1; S. construita la sol:1 mp; Stalp electric

**B. Partea II. Proprietari și acte**

Inscrieri privitoare la dreptul de proprietate și alte drepturi reale		Referințe
/		
Act Normativ nr. HG NR. 1705, din 29/11/2006 emis de GUVERNUL ROMANIEI (Legea 123 din 10.07.2012; Contract de concesiune nr. 6 din 20.06.2005; Act Aditional nr. 1 din 04.03.2016; Licenta pentru distributia energiei electrice nr. 14033 din 01.07.2002 si Anexa);		
B1	Intabulare, drept de PROPRIETATE, dobandit prin Lege, cota actuala 1/1, cota initiala 1/1 1) STATUL ROMAN - DOMENIUL PUBLIC, CIF:999999999999, LIPSA CUI	A1, A1.1
B2	Intabulare, drept de ADMINISTRARE, dobandit prin Lege, cota actuala 1/1, cota initiala 1/1 1) MINISTERUL ECONOMIEI SI COMERTULUI, CIF:999999999999, LIPSA CUI	A1, A1.1
B3	Intabulare, drept de CONCESIUNE pe o perioada de 49 de ani, dobandit prin Lege, cota actuala 1/1, cota initiala 1/1 1) CEZ DISTRIBUTIE SA, CIF:14491102	A1, A1.1

**C. Partea III. SARCINI .**

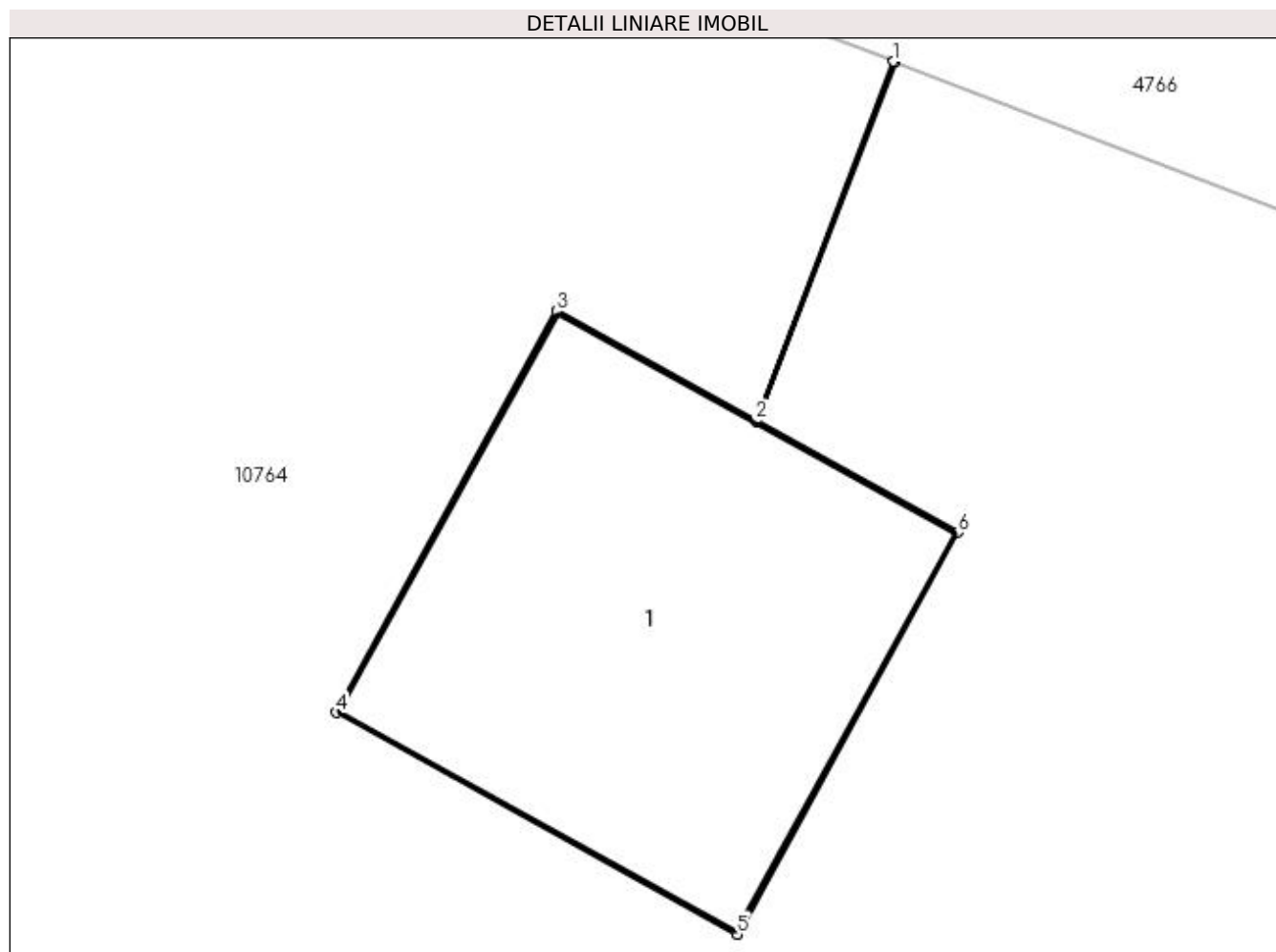
Inscrieri privind dezmembramintele dreptului de proprietate, drepturi reale de garanție și sarcini	Referințe
NU SUNT	

## Anexa Nr. 1 La Partea I

## Teren

Nr cadastral	Suprafața (mp)*	Observații / Referințe
	1	RETEA JT PTA 1 TESLUI

\* Suprafața este determinată în planul de proiecție Stereo 70.



## Date referitoare la teren

Crt	Categorie folosință	Intra vilan	Suprafața (mp)	Tarla	Parcelă	Nr. topo	Observații / Referințe
1	curți construcții	DA	1	-	11	-	

## Date referitoare la construcții

Crt	Număr	Destinație construcție	Supraf. (mp)	Situație juridică	Observații / Referințe
A1.1		construcții industriale și edilitare	1	Cu acte	Nr. niveluri:1; S. construită la sol:1 mp; Stalp electric

## Lungime Segmente

1) Valorile lungimilor segmentelor sunt obținute din proiecție în plan.

Punct început	X / Y	Punct sfârșit	X / Y	Lungime segment (** (m)
1	432.163,087 300.973,655	2	432.162,73 300.972,722	0.999
2	432.162,73 300.972,722	3	432.162,213 300.973,007	0.59
3	432.162,213 300.973,007	4	432.161,639 300.971,965	1.19



Punct început	X / Y	Punct sfârșit	X / Y	Lungime segment (** (m)
4	432.161,639 300.971,965	5	432.162,681 300.971,39	1.19
5	432.162,681 300.971,39	6	432.163,255 300.972,433	1.191
6	432.163,255 300.972,433	7	432.162,734 300.972,72	0.595
7	432.162,734 300.972,72	8	432.163,092 300.973,653	0.999
8	432.163,092 300.973,653	1	432.163,087 300.973,655	0.005

\*\* Lungimile segmentelor sunt determinate în planul de proiecție Stereo 70 și sunt rotunjite la 1 milimetru.

\*\*\* Distanța dintre puncte este formată din segmente cumulate ce sunt mai mici decât valoarea 1 milimetru.



**DATE DESPRE IMOBILUL NR. 11024**

Oficiul de Cadastru și Publicitate Imobiliară DOLJ  
Biroul de Cadastru și Publicitate Imobiliară Craiova

**A. Partea I. Descrierea imobilului**

TEREN Intravilan

Adresa: Loc. Teslui, Jud. Dolj, P12

Nr. Crt	Nr cadastral Nr. topografic	Suprafața* (mp)	Observații / Referințe
A1		1	Sector cadastral:0 Teren neimprejmuit; RETEA JT PTA 1 TESLUI

**Construcții**

Crt	Nr cadastral Nr. topografic	Adresa	Observații / Referințe
A1.1		Loc. Teslui, Jud. Dolj, P12	Nr. niveluri:1; S. construita la sol:1 mp; Stalp electric

**B. Partea II. Proprietari și acte**

Inscrieri privitoare la dreptul de proprietate și alte drepturi reale		Referințe
/		
Act Normativ nr. HG NR. 1705, din 29/11/2006 emis de GUVERNUL ROMANIEI (Legea 123 din 10.07.2012; Contract de concesiune nr. 6 din 20.06.2005; Act Aditional nr. 1 din 04.03.2016; Licenta pentru distributia energiei electrice nr. 14033 din 01.07.2002 si Anexa);		
B1	Intabulare, drept de PROPRIETATE, dobandit prin Lege, cota actuala 1/1, cota initiala 1/1 1) STATUL ROMAN - DOMENIUL PUBLIC, CIF:999999999999, LIPSA CUI	A1, A1.1
B2	Intabulare, drept de ADMINISTRARE, dobandit prin Lege, cota actuala 1/1, cota initiala 1/1 1) MINISTERUL ECONOMIEI SI COMERTULUI, CIF:999999999999, LIPSA CUI	A1, A1.1
B3	Intabulare, drept de CONCESIUNE pe o perioada de 49 de ani, dobandit prin Lege, cota actuala 1/1, cota initiala 1/1 1) CEZ DISTRIBUTIE SA, CIF:14491102	A1, A1.1

**C. Partea III. SARCINI .**

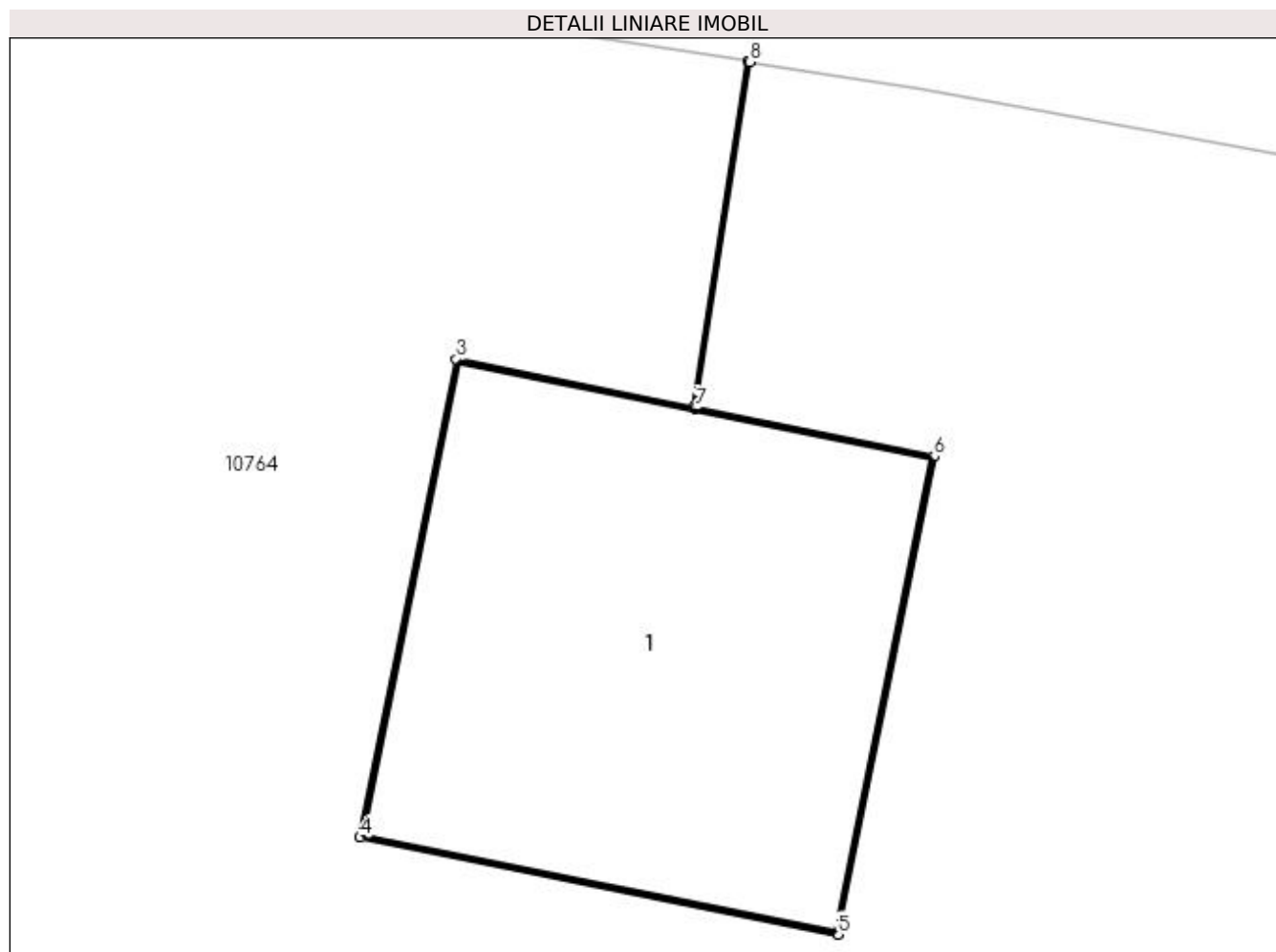
Inscrieri privind dezmembramintele dreptului de proprietate, drepturi reale de garanție și sarcini	Referințe
NU SUNT	

## Anexa Nr. 1 La Partea I

## Teren

Nr cadastral	Suprafața (mp)*	Observații / Referințe
	1	RETEA JT PTA 1 TESLUI

\* Suprafața este determinată în planul de proiecție Stereo 70.



## Date referitoare la teren

Crt	Categorie folosință	Intra vilan	Suprafața (mp)	Tarla	Parcelă	Nr. topo	Observații / Referințe
1	curți construcții	DA	1	-	12	-	

## Date referitoare la construcții

Crt	Număr	Destinație construcție	Supraf. (mp)	Situație juridică	Observații / Referințe
A1.1		construcții industriale și edilitare	1	Cu acte	Nr. niveluri:1; S. construita la sol:1 mp; Stalp electric

## Lungime Segmente

1) Valorile lungimilor segmentelor sunt obținute din proiecție în plan.

Punct început	X / Y	Punct sfârșit	X / Y	Lungime segment (** (m)
1	432.120,726 300.983,562	2	432.120,593 300.982,717	0.855
2	432.120,593 300.982,717	3	432.120,015 300.982,834	0.59
3	432.120,015 300.982,834	4	432.119,779 300.981,668	1.19

Punct început	X / Y	Punct sfârșit	X / Y	Lungime segment (** (m)
4	432.119,779 300.981,668	5	432.120,946 300.981,431	1.191
5	432.120,946 300.981,431	6	432.121,181 300.982,598	1.19
6	432.121,181 300.982,598	7	432.120,598 300.982,716	0.595
7	432.120,598 300.982,716	8	432.120,731 300.983,561	0.855
8	432.120,731 300.983,561	1	432.120,726 300.983,562	0.005

\*\* Lungimile segmentelor sunt determinate în planul de proiecție Stereo 70 și sunt rotunjite la 1 milimetru.

\*\*\* Distanța dintre puncte este formată din segmente cumulate ce sunt mai mici decât valoarea 1 milimetru.



**DATE DESPRE IMOBILUL NR. 11025**

Oficiul de Cadastru și Publicitate Imobiliară DOLJ  
Biroul de Cadastru și Publicitate Imobiliară Craiova

**A. Partea I. Descrierea imobilului**

TEREN Intravilan

Adresa: Loc. Teslui, Jud. Dolj, P13

Nr. Crt	Nr cadastral Nr. topografic	Suprafața* (mp)	Observații / Referințe
A1		1	Sector cadastral:0 Teren neimprejmuit; RETEA JT PTA 1 TESLUI

**Construcții**

Crt	Nr cadastral Nr. topografic	Adresa	Observații / Referințe
A1.1		Loc. Teslui, Jud. Dolj, P13	Nr. niveluri:1; S. construita la sol:1 mp; Stalp electric

**B. Partea II. Proprietari și acte**

Inscrieri privitoare la dreptul de proprietate și alte drepturi reale		Referințe
/		
Act Normativ nr. HG NR. 1705, din 29/11/2006 emis de GUVERNUL ROMANIEI (Legea 123 din 10.07.2012; Contract de concesiune nr. 6 din 20.06.2005; Act Aditional nr. 1 din 04.03.2016; Licenta pentru distributia energiei electrice nr. 14033 din 01.07.2002 si Anexa);		
B1	Intabulare, drept de PROPRIETATE, dobandit prin Lege, cota actuala 1/1, cota initiala 1/1 1) STATUL ROMAN - DOMENIUL PUBLIC, CIF:999999999999, LIPSA CUI	A1, A1.1
B2	Intabulare, drept de ADMINISTRARE, dobandit prin Lege, cota actuala 1/1, cota initiala 1/1 1) MINISTERUL ECONOMIEI SI COMERTULUI, CIF:999999999999, LIPSA CUI	A1, A1.1
B3	Intabulare, drept de CONCESIUNE pe o perioada de 49 de ani, dobandit prin Lege, cota actuala 1/1, cota initiala 1/1 1) CEZ DISTRIBUTIE SA, CIF:14491102	A1, A1.1

**C. Partea III. SARCINI .**

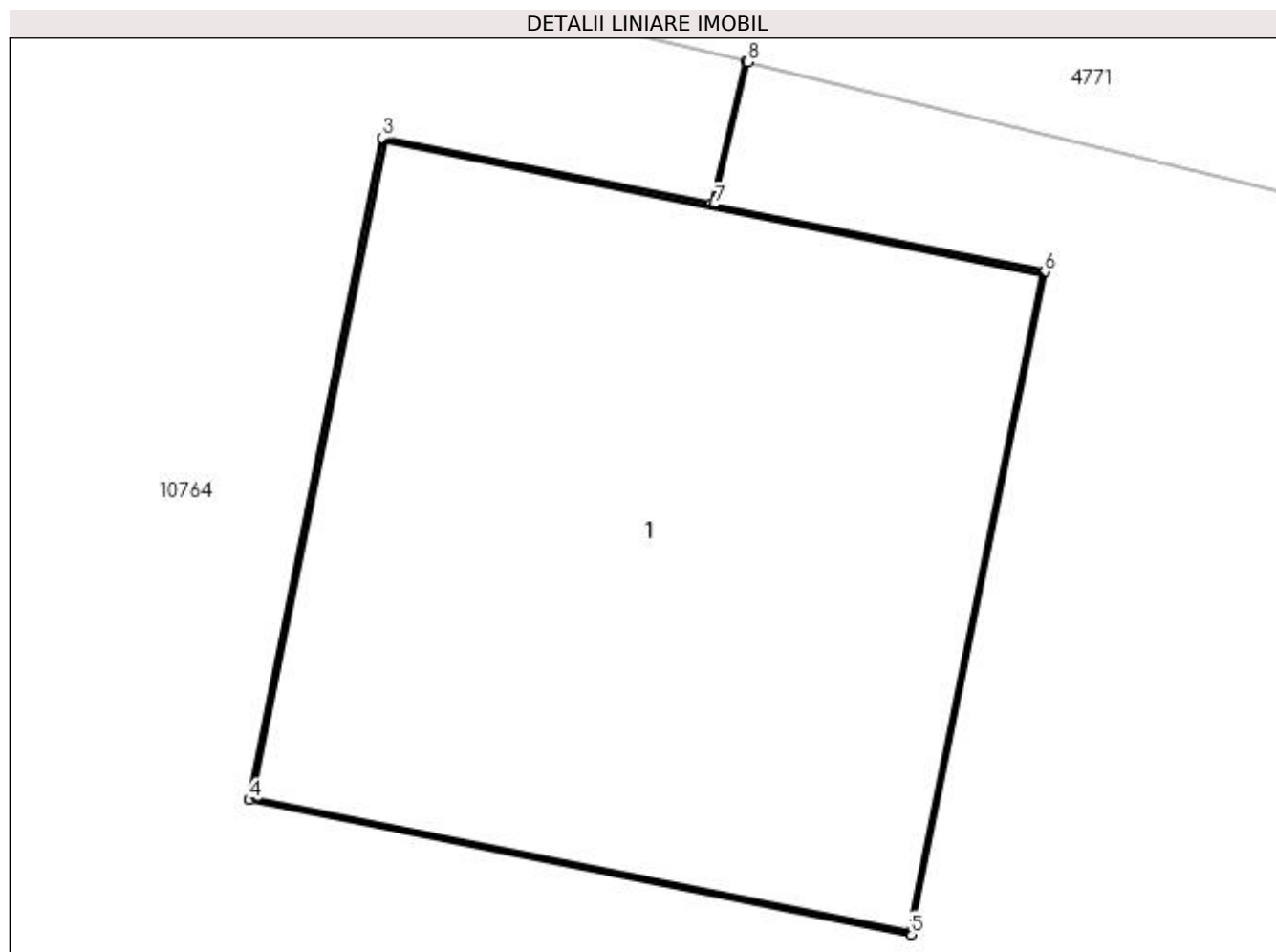
Inscrieri privind dezmembramintele dreptului de proprietate, drepturi reale de garanție și sarcini	Referințe
NU SUNT	

## Anexa Nr. 1 La Partea I

## Teren

Nr cadastral	Suprafața (mp)*	Observații / Referințe
	1	RETEA JT PTA 1 TESLUI

\* Suprafața este determinată în planul de proiecție Stereo 70.



## Date referitoare la teren

Crt	Categorie folosință	Intra vilan	Suprafața (mp)	Tarla	Parcelă	Nr. topo	Observații / Referințe
1	curți construcții	DA	1	-	13	-	

## Date referitoare la construcții

Crt	Număr	Destinație construcție	Supraf. (mp)	Situație juridică	Observații / Referințe
A1.1		construcții industriale și edilitare	1	Cu acte	Nr. niveluri:1; S. construita la sol:1 mp; Stalp electric

## Lungime Segmente

1) Valorile lungimilor segmentelor sunt obținute din proiecție în plan.

Punct început	X / Y	Punct sfârșit	X / Y	Lungime segment (** (m)
1	432.077,505 300.992,951	2	432.077,444 300.992,7	0.258
2	432.077,444 300.992,7	3	432.076,865 300.992,816	0.591
3	432.076,865 300.992,816	4	432.076,63 300.991,651	1.188



Punct început	X / Y	Punct sfârșit	X / Y	Lungime segment (** (m)
4	432.076,63 300.991,651	5	432.077,796 300.991,414	1.19
5	432.077,796 300.991,414	6	432.078,032 300.992,581	1.191
6	432.078,032 300.992,581	7	432.077,449 300.992,699	0.595
7	432.077,449 300.992,699	8	432.077,509 300.992,95	0.258
8	432.077,509 300.992,95	1	432.077,505 300.992,951	0.004

\*\* Lungimile segmentelor sunt determinate în planul de proiecție Stereo 70 și sunt rotunjite la 1 milimetru.

\*\*\* Distanța dintre puncte este formată din segmente cumulate ce sunt mai mici decât valoarea 1 milimetru.



**DATE DESPRE IMOBILUL NR. 11026**

Oficiul de Cadastru și Publicitate Imobiliară DOLJ  
Biroul de Cadastru și Publicitate Imobiliară Craiova

**A. Partea I. Descrierea imobilului**

TEREN Intravilan

Adresa: Loc. Teslui, Jud. Dolj, P14

Nr. Crt	Nr cadastral Nr. topografic	Suprafața* (mp)	Observații / Referințe
A1		1	Sector cadastral:0 Teren neimprejmuit; RETEA JT PTA 1 TESLUI

**Construcții**

Crt	Nr cadastral Nr. topografic	Adresa	Observații / Referințe
A1.1		Loc. Teslui, Jud. Dolj, P14	Nr. niveluri:1; S. construita la sol:1 mp; Stalp electric

**B. Partea II. Proprietari și acte**

Inscrieri privitoare la dreptul de proprietate și alte drepturi reale		Referințe
/		
Act Normativ nr. HG NR. 1705, din 29/11/2006 emis de GUVERNUL ROMANIEI (Legea 123 din 10.07.2012; Contract de concesiune nr. 6 din 20.06.2005; Act Aditional nr. 1 din 04.03.2016; Licenta pentru distributia energiei electrice nr. 14033 din 01.07.2002 si Anexa);		
B1	Intabulare, drept de PROPRIETATE, dobandit prin Lege, cota actuala 1/1, cota initiala 1/1 1) STATUL ROMAN - DOMENIUL PUBLIC, CIF:999999999999, LIPSA CUI	A1, A1.1
B2	Intabulare, drept de ADMINISTRARE, dobandit prin Lege, cota actuala 1/1, cota initiala 1/1 1) MINISTERUL ECONOMIEI SI COMERTULUI, CIF:999999999999, LIPSA CUI	A1, A1.1
B3	Intabulare, drept de CONCESIUNE pe o perioada de 49 de ani, dobandit prin Lege, cota actuala 1/1, cota initiala 1/1 1) CEZ DISTRIBUTIE SA, CIF:14491102	A1, A1.1

**C. Partea III. SARCINI .**

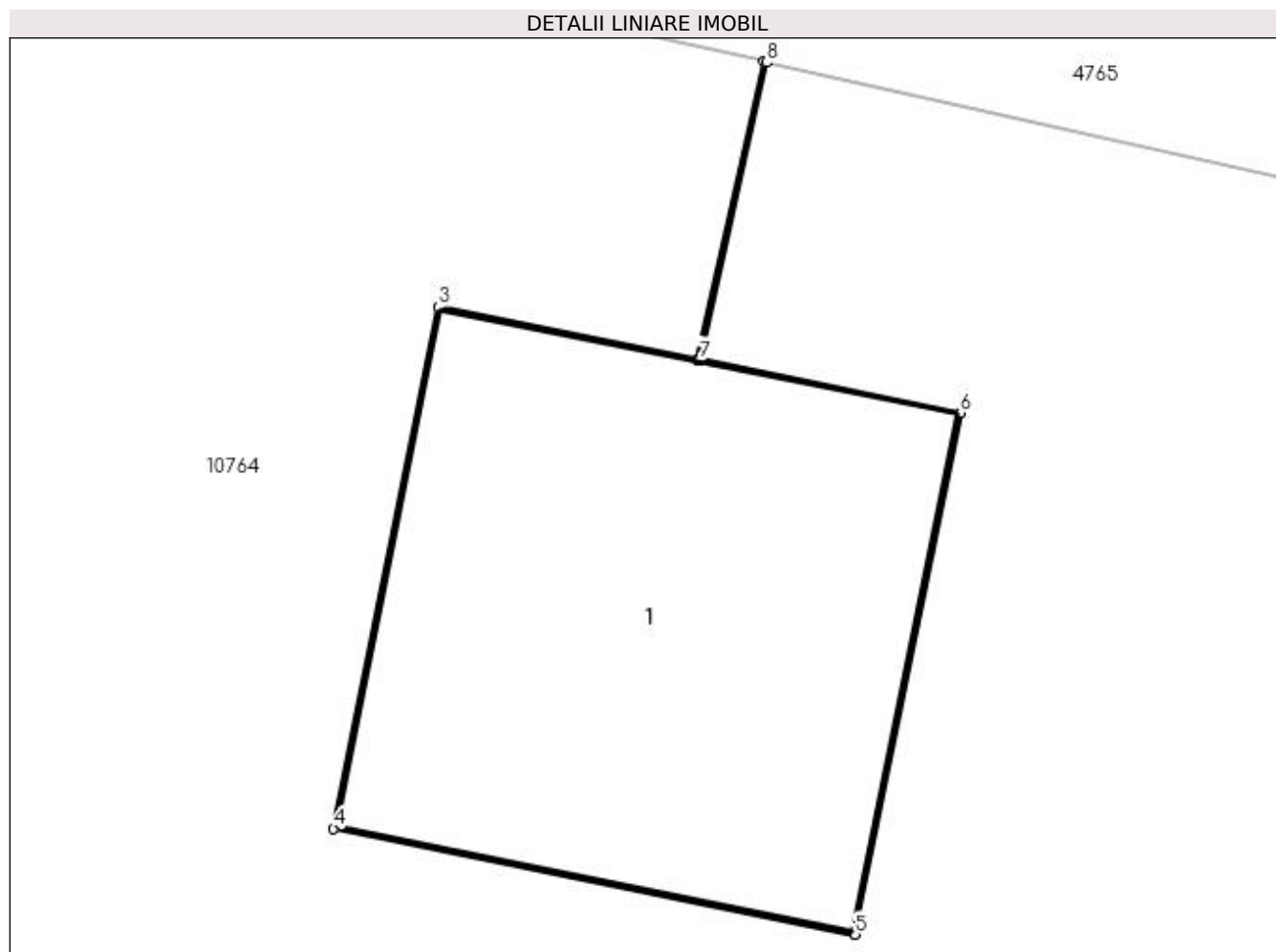
Inscrieri privind dezmembramintele dreptului de proprietate, drepturi reale de garanție și sarcini	Referințe
NU SUNT	

## Anexa Nr. 1 La Partea I

## Teren

Nr cadastral	Suprafața (mp)*	Observații / Referințe
	1	RETEA JT PTA 1 TESLUI

\* Suprafața este determinată în planul de proiecție Stereo 70.



## Date referitoare la teren

Crt	Categorie folosință	Intra vilan	Suprafața (mp)	Tarla	Parcelă	Nr. topo	Observații / Referințe
1	curți construcții	DA	1	-	14	-	

## Date referitoare la construcții

Crt	Număr	Destinație construcție	Supraf. (mp)	Situație juridică	Observații / Referințe
A1.1		construcții industriale și edilitare	1	Cu acte	Nr. niveluri:1; S. construita la sol:1 mp; Stalp electric

## Lungime Segmente

1) Valorile lungimilor segmentelor sunt obținute din proiecție în plan.

Punct început	X / Y	Punct sfârșit	X / Y	Lungime segment (** (m)
1	432.040,933 301.001,639	2	432.040,784 301.000,973	0.682
2	432.040,784 301.000,973	3	432.040,205 301.001,09	0.591
3	432.040,205 301.001,09	4	432.039,97 300.999,924	1.189

Punct început	X / Y	Punct sfârșit	X / Y	Lungime segment (** (m)
4	432.039,97 300.999,924	5	432.041,136 300.999,688	1.19
5	432.041,136 300.999,688	6	432.041,372 301.000,854	1.19
6	432.041,372 301.000,854	7	432.040,789 301.000,972	0.595
7	432.040,789 301.000,972	8	432.040,938 301.001,637	0.681
8	432.040,938 301.001,637	1	432.040,933 301.001,639	0.005

\*\* Lungimile segmentelor sunt determinate în planul de proiecție Stereo 70 și sunt rotunjite la 1 milimetru.

\*\*\* Distanța dintre puncte este formată din segmente cumulate ce sunt mai mici decât valoarea 1 milimetru.



**DATE DESPRE IMOBILUL NR. 11028**

Oficiul de Cadastru și Publicitate Imobiliară DOLJ  
Biroul de Cadastru și Publicitate Imobiliară Craiova

**A. Partea I. Descrierea imobilului**

TEREN Intravilan

Adresa: Loc. Teslui, Jud. Dolj, P1

Nr. Crt	Nr cadastral Nr. topografic	Suprafața* (mp)	Observații / Referințe
A1		1	Sector cadastral:0 Teren neimprejmuit; RETEA JT PTA 1 TESLUI

**Construcții**

Crt	Nr cadastral Nr. topografic	Adresa	Observații / Referințe
A1.1		Loc. Teslui, Jud. Dolj, P1	Nr. niveluri:1; S. construita la sol:1 mp; Stalp electric

**B. Partea II. Proprietari și acte**

Inscrieri privitoare la dreptul de proprietate și alte drepturi reale		Referințe
/		
Act Normativ nr. HG NR. 1705, din 29/11/2006 emis de GUVERNUL ROMANIEI (Legea 123 din 10.07.2012; Contract de concesiune nr. 6 din 20.06.2005; Act Aditional nr. 1 din 04.03.2016; Licenta pentru distributia energiei electrice nr. 14033 din 01.07.2002 si Anexa);		
B1	Intabulare, drept de PROPRIETATE, dobandit prin Lege, cota actuala 1/1, cota initiala 1/1 1) STATUL ROMAN - DOMENIUL PUBLIC, CIF:999999999999, LIPSA CUI	A1, A1.1
B2	Intabulare, drept de ADMINISTRARE, dobandit prin Lege, cota actuala 1/1, cota initiala 1/1 1) MINISTERUL ECONOMIEI SI COMERTULUI, CIF:999999999999, LIPSA CUI	A1, A1.1
B3	Intabulare, drept de CONCESIUNE pe o perioada de 49 de ani, dobandit prin Lege, cota actuala 1/1, cota initiala 1/1 1) CEZ DISTRIBUTIE SA, CIF:14491102	A1, A1.1

**C. Partea III. SARCINI .**

Inscrieri privind dezmembramintele dreptului de proprietate, drepturi reale de garanție și sarcini	Referințe
NU SUNT	

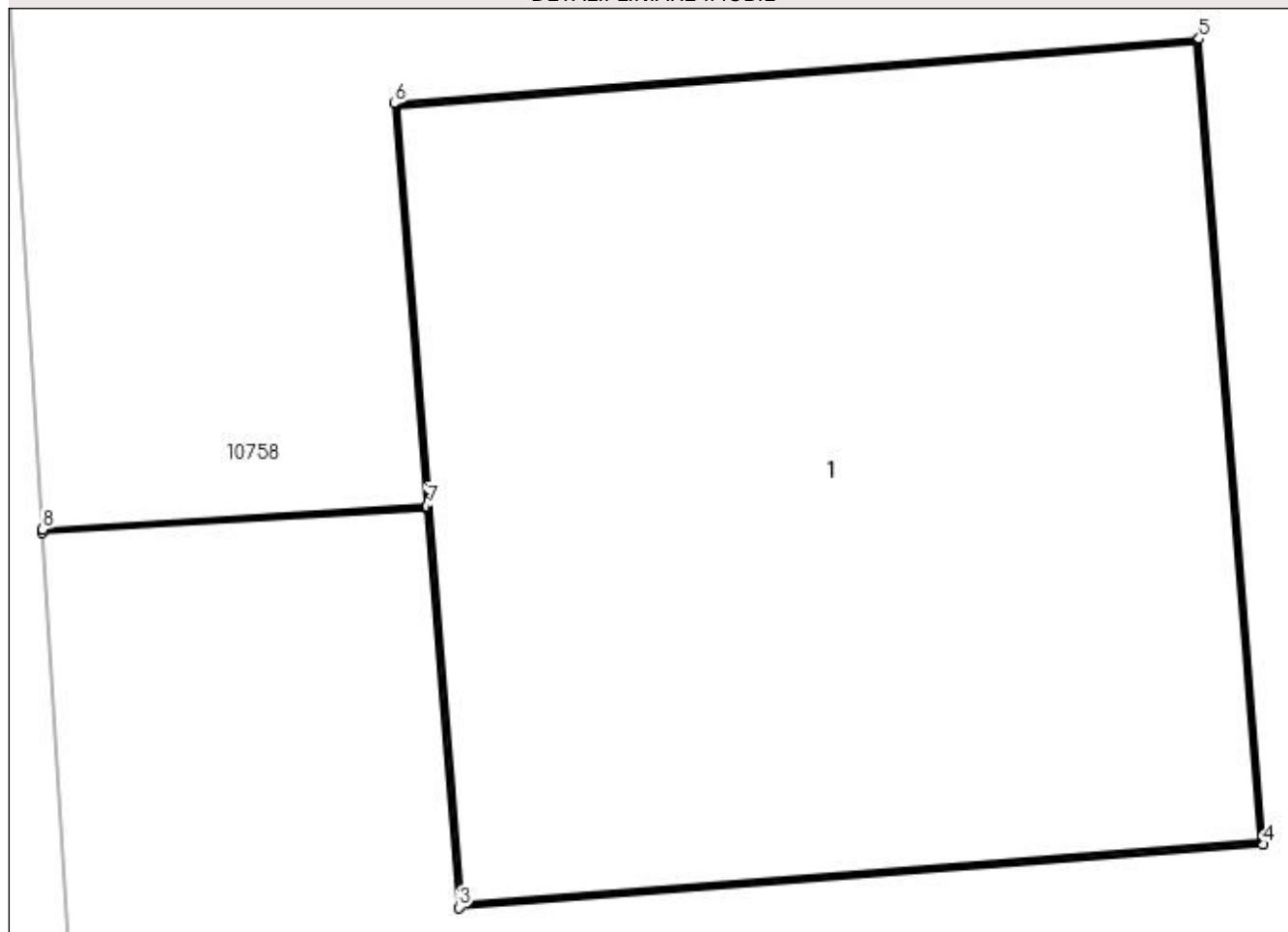
## Anexa Nr. 1 La Partea I

## Teren

Nr cadastral	Suprafața (mp)*	Observații / Referințe
	1	RETEA JT PTA 1 TESLUI

\* Suprafața este determinată în planul de proiecție Stereo 70.

## DETALII LINIARE IMOBIL



## Date referitoare la teren

Crt	Categorie folosință	Intra vilan	Suprafața (mp)	Tarla	Parcelă	Nr. topo	Observații / Referințe
1	curți constructii	DA	1	-	1	-	

## Date referitoare la construcții

Crt	Număr	Destinație construcție	Supraf. (mp)	Situație juridică	Observații / Referințe
A1.1		construcții industriale și edilitare	1	Cu acte	Nr. niveluri:1; S. construita la sol:1 mp; Stalp electric

## Lungime Segmente

1) Valorile lungimilor segmentelor sunt obținute din proiecție în plan.

Punct început	X / Y	Punct sfârșit	X / Y	Lungime segment (** (m)
1	431.987,431 301.129,241	2	431.987,998 301.129,276	0.568
2	431.987,998 301.129,276	3	431.988,045 301.128,689	0.589
3	431.988,045 301.128,689	4	431.989,231 301.128,782	1.19



Punct început	X / Y	Punct sfârșit	X / Y	Lungime segment (** (m)
4	431.989,231 301.128,782	5	431.989,137 301.129,969	1.191
5	431.989,137 301.129,969	6	431.987,95 301.129,874	1.191
6	431.987,95 301.129,874	7	431.987,998 301.129,281	0.595
7	431.987,998 301.129,281	8	431.987,431 301.129,246	0.568
8	431.987,431 301.129,246	1	431.987,431 301.129,241	0.005

\*\* Lungimile segmentelor sunt determinate în planul de proiecție Stereo 70 și sunt rotunjite la 1 milimetru.

\*\*\* Distanța dintre puncte este formată din segmente cumulate ce sunt mai mici decât valoarea 1 milimetru.



**DATE DESPRE IMOBILUL NR. 11037**

Oficiul de Cadastru și Publicitate Imobiliară DOLJ  
Biroul de Cadastru și Publicitate Imobiliară Craiova

**A. Partea I. Descrierea imobilului**

TEREN Intravilan

Adresa: Loc. Teslui, Jud. Dolj, P1

Nr. Crt	Nr cadastral Nr. topografic	Suprafața* (mp)	Observații / Referințe
A1		1	Sector cadastral:0 Teren neimprejmuit; RETEA JT PTA 1 TESLUI

**Construcții**

Crt	Nr cadastral Nr. topografic	Adresa	Observații / Referințe
A1.1		Loc. Teslui, Jud. Dolj, P1	Nr. niveluri:1; S. construita la sol:1 mp; Stalp electric

**B. Partea II. Proprietari și acte**

Inscrieri privitoare la dreptul de proprietate și alte drepturi reale		Referințe
/		
Act Normativ nr. HG NR. 1705, din 29/11/2006 emis de GUVERNUL ROMANIEI (Legea 123 din 10.07.2012; Contract de concesiune nr. 6 din 20.06.2005; Act Aditional nr. 1 din 04.03.2016; Licenta pentru distributia energiei electrice nr. 14033 din 01.07.2002 si Anexa);		
B1	Intabulare, drept de PROPRIETATE, dobandit prin Lege, cota actuala 1/1, cota initiala 1/1 1) STATUL ROMAN - DOMENIUL PUBLIC, CIF:999999999999, LIPSA CUI	A1, A1.1
B2	Intabulare, drept de ADMINISTRARE, dobandit prin Lege, cota actuala 1/1, cota initiala 1/1 1) MINISTERUL ECONOMIEI SI COMERTULUI, CIF:999999999999, LIPSA CUI	A1, A1.1
B3	Intabulare, drept de CONCESIUNE pe o perioada de 49 de ani, dobandit prin Lege, cota actuala 1/1, cota initiala 1/1 1) CEZ DISTRIBUTIE SA, CIF:14491102	A1, A1.1

**C. Partea III. SARCINI .**

Inscrieri privind dezmembramintele dreptului de proprietate, drepturi reale de garanție și sarcini	Referințe
NU SUNT	

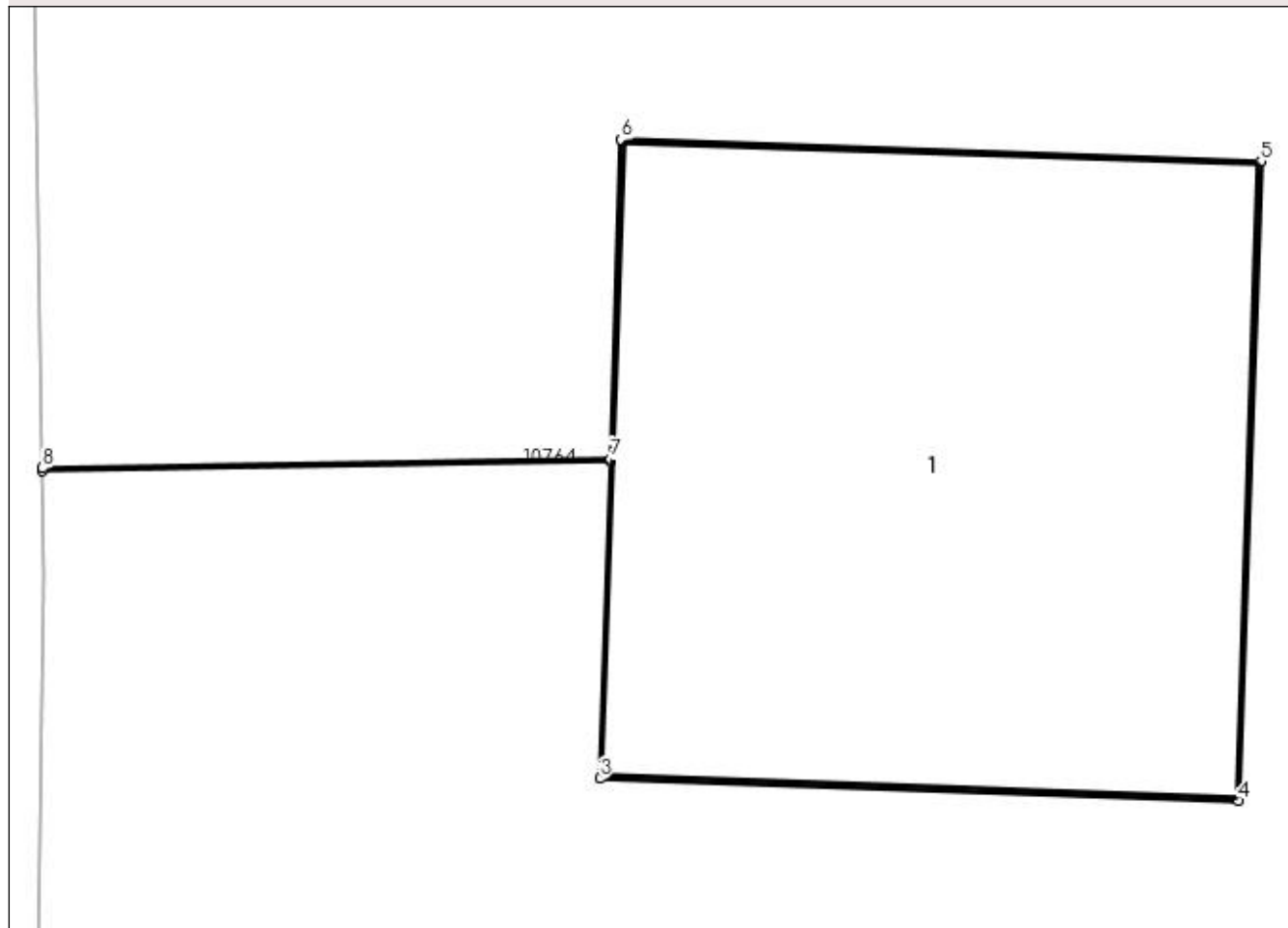
## Anexa Nr. 1 La Partea I

## Teren

Nr cadastral	Suprafața (mp)*	Observații / Referințe
	1	RETEA JT PTA 1 TESLUI

\* Suprafața este determinată în planul de proiecție Stereo 70.

## DETALII LINIARE IMOBIL



## Date referitoare la teren

Crt	Categorie folosință	Intra vilan	Suprafața (mp)	Tarla	Parcelă	Nr. topo	Observații / Referințe
1	curți constructii	DA	1	-	1	-	

## Date referitoare la construcții

Crt	Număr	Destinație construcție	Supraf. (mp)	Situație juridică	Observații / Referințe
A1.1		construcții industriale și edilitare	1	Cu acte	Nr. niveluri:1; S. construita la sol:1 mp; Stalp electric

## Lungime Segmente

1) Valorile lungimilor segmentelor sunt obținute din proiecție în plan.

Punct început	X / Y	Punct sfârșit	X / Y	Lungime segment (** (m)
1	432.317,501 301.134,903	2	432.318,558 301.134,92	1.057
2	432.318,558 301.134,92	3	432.318,538 301.134,331	0.589
3	432.318,538 301.134,331	4	432.319,727 301.134,289	1.19

Punct început	X / Y	Punct sfârșit	X / Y	Lungime segment (** (m)
4	432.319,727 301.134,289	5	432.319,768 301.135,479	1.191
5	432.319,768 301.135,479	6	432.318,578 301.135,519	1.191
6	432.318,578 301.135,519	7	432.318,558 301.134,925	0.594
7	432.318,558 301.134,925	8	432.317,501 301.134,908	1.057
8	432.317,501 301.134,908	1	432.317,501 301.134,903	0.005

\*\* Lungimile segmentelor sunt determinate în planul de proiecție Stereo 70 și sunt rotunjite la 1 milimetru.

\*\*\* Distanța dintre puncte este formată din segmente cumulate ce sunt mai mici decât valoarea 1 milimetru.



**DATE DESPRE IMOBILUL NR. 11038**

Oficiul de Cadastru și Publicitate Imobiliară DOLJ  
Biroul de Cadastru și Publicitate Imobiliară Craiova

**A. Partea I. Descrierea imobilului**

TEREN Intravilan

Adresa: Loc. Teslui, Jud. Dolj, P2

Nr. Crt	Nr cadastral Nr. topografic	Suprafața* (mp)	Observații / Referințe
A1		1	Sector cadastral:0 Teren neimprejmuit; RETEA JT PTA 1 TESLUI

**Construcții**

Crt	Nr cadastral Nr. topografic	Adresa	Observații / Referințe
A1.1		Loc. Teslui, Jud. Dolj, P2	Nr. niveluri:1; S. construita la sol:1 mp; Stalp electric

**B. Partea II. Proprietari și acte**

Inscrieri privitoare la dreptul de proprietate și alte drepturi reale		Referințe
/		
Act Normativ nr. HG NR. 1705, din 29/11/2006 emis de GUVERNUL ROMANIEI (Legea 123 din 10.07.2012; Contract de concesiune nr. 6 din 20.06.2005; Act Aditional nr. 1 din 04.03.2016; Licenta pentru distributia energiei electrice nr. 14033 din 01.07.2002 si Anexa);		
B1	Intabulare, drept de PROPRIETATE, dobandit prin Lege, cota actuala 1/1, cota initiala 1/1 1) STATUL ROMAN - DOMENIUL PUBLIC, CIF:999999999999, LIPSA CUI	A1, A1.1
B2	Intabulare, drept de ADMINISTRARE, dobandit prin Lege, cota actuala 1/1, cota initiala 1/1 1) MINISTERUL ECONOMIEI SI COMERTULUI, CIF:999999999999, LIPSA CUI	A1, A1.1
B3	Intabulare, drept de CONCESIUNE pe o perioada de 49 de ani, dobandit prin Lege, cota actuala 1/1, cota initiala 1/1 1) CEZ DISTRIBUTIE SA, CIF:14491102	A1, A1.1

**C. Partea III. SARCINI .**

Inscrieri privind dezmembramintele dreptului de proprietate, drepturi reale de garanție și sarcini	Referințe
NU SUNT	

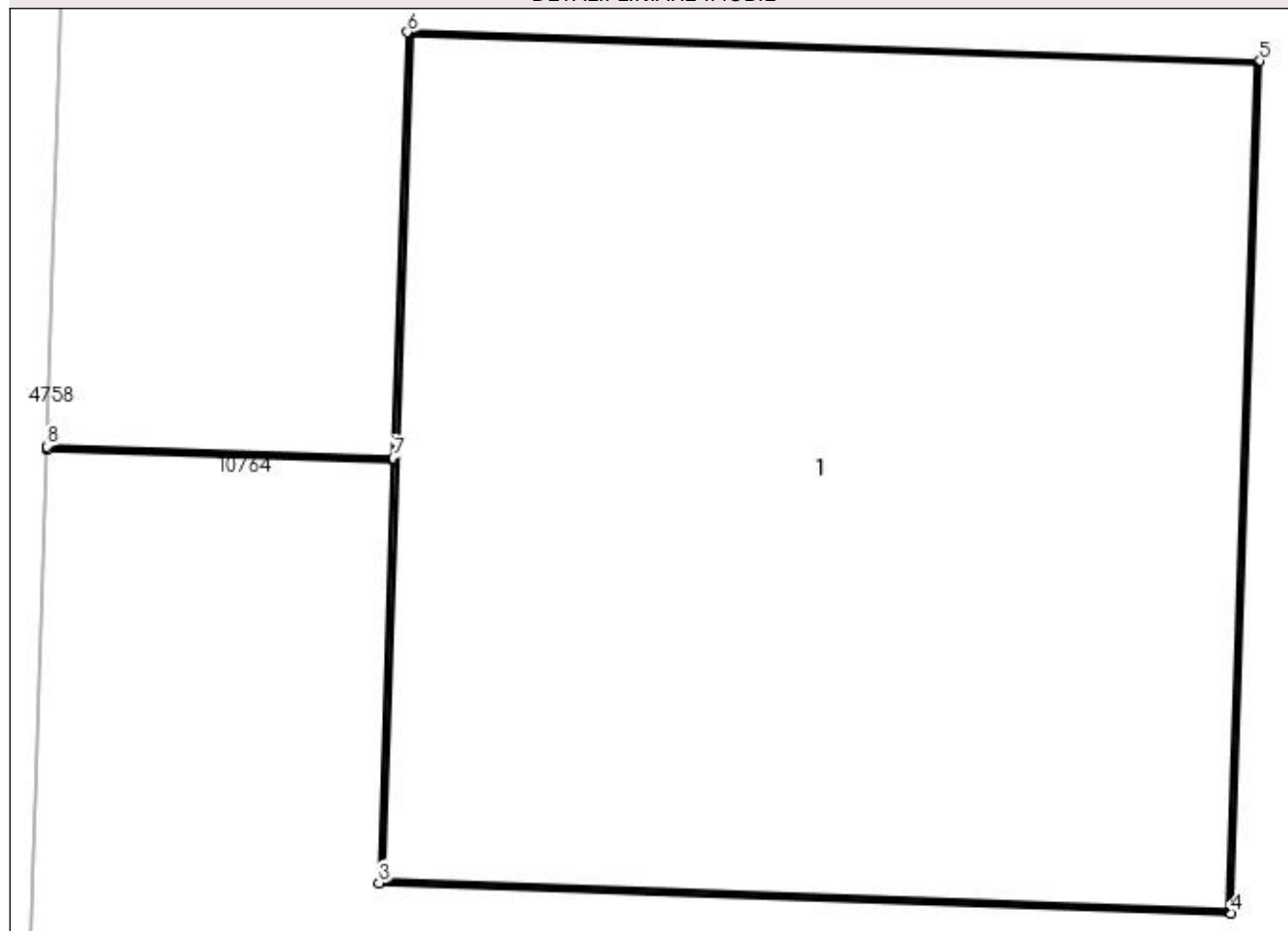
## Anexa Nr. 1 La Partea I

## Teren

Nr cadastral	Suprafața (mp)*	Observații / Referințe
	1	RETEA JT PTA 1 TESLUI

\* Suprafața este determinată în planul de proiecție Stereo 70.

## DETALII LINIARE IMOBIL



## Date referitoare la teren

Crt	Categorie folosință	Intra vilan	Suprafața (mp)	Tarla	Parcelă	Nr. topo	Observații / Referințe
1	curți construcții	DA	1	-	2	-	

## Date referitoare la construcții

Crt	Număr	Destinație construcție	Supraf. (mp)	Situație juridică	Observații / Referințe
A1.1		construcții industriale și edilitare	1	Cu acte	Nr. niveluri:1; S. construita la sol:1 mp; Stalp electric

## Lungime Segmente

1) Valorile lungimilor segmentelor sunt obținute din proiecție în plan.

Punct început	X / Y	Punct sfârșit	X / Y	Lungime segment (** (m)
1	432.316,602 301.101,731	2	432.317,086 301.101,715	0.484
2	432.317,086 301.101,715	3	432.317,066 301.101,126	0.589
3	432.317,066 301.101,126	4	432.318,256 301.101,084	1.191



Punct început	X / Y	Punct sfârșit	X / Y	Lungime segment (** (m)
4	432.318,256 301.101,084	5	432.318,296 301.102,274	1.191
5	432.318,296 301.102,274	6	432.317,106 301.102,314	1.191
6	432.317,106 301.102,314	7	432.317,086 301.101,72	0.594
7	432.317,086 301.101,72	8	432.316,602 301.101,736	0.484
8	432.316,602 301.101,736	1	432.316,602 301.101,731	0.005

\*\* Lungimile segmentelor sunt determinate în planul de proiecție Stereo 70 și sunt rotunjite la 1 milimetru.

\*\*\* Distanța dintre puncte este formată din segmente cumulate ce sunt mai mici decât valoarea 1 milimetru.



**DATE DESPRE IMOBILUL NR. 11039**

Oficiul de Cadastru și Publicitate Imobiliară DOLJ  
Biroul de Cadastru și Publicitate Imobiliară Craiova

**A. Partea I. Descrierea imobilului**

TEREN Intravilan

Adresa: Loc. Teslui, Jud. Dolj, P3

Nr. Crt	Nr cadastral Nr. topografic	Suprafața* (mp)	Observații / Referințe
A1		1	Sector cadastral:0 Teren neimprejmuit; RETEA JT PTA 1 TESLUI

**Construcții**

Crt	Nr cadastral Nr. topografic	Adresa	Observații / Referințe
A1.1		Loc. Teslui, Jud. Dolj, P3	Nr. niveluri:1; S. construita la sol:1 mp; Stalp electric

**B. Partea II. Proprietari și acte**

Inscrieri privitoare la dreptul de proprietate și alte drepturi reale		Referințe
/		
Act Normativ nr. HG NR. 1705, din 29/11/2006 emis de GUVERNUL ROMANIEI (Legea 123 din 10.07.2012; Contract de concesiune nr. 6 din 20.06.2005; Act Aditional nr. 1 din 04.03.2016; Licenta pentru distributia energiei electrice nr. 14033 din 01.07.2002 si Anexa);		
B1	Intabulare, drept de PROPRIETATE, dobandit prin Lege, cota actuala 1/1, cota initiala 1/1 1) STATUL ROMAN - DOMENIUL PUBLIC, CIF:999999999999, LIPSA CUI	A1, A1.1
B2	Intabulare, drept de ADMINISTRARE, dobandit prin Lege, cota actuala 1/1, cota initiala 1/1 1) MINISTERUL ECONOMIEI SI COMERTULUI, CIF:999999999999, LIPSA CUI	A1, A1.1
B3	Intabulare, drept de CONCESIUNE pe o perioada de 49 de ani, dobandit prin Lege, cota actuala 1/1, cota initiala 1/1 1) CEZ DISTRIBUTIE SA, CIF:14491102	A1, A1.1

**C. Partea III. SARCINI .**

Inscrieri privind dezmembramintele dreptului de proprietate, drepturi reale de garanție și sarcini	Referințe
NU SUNT	

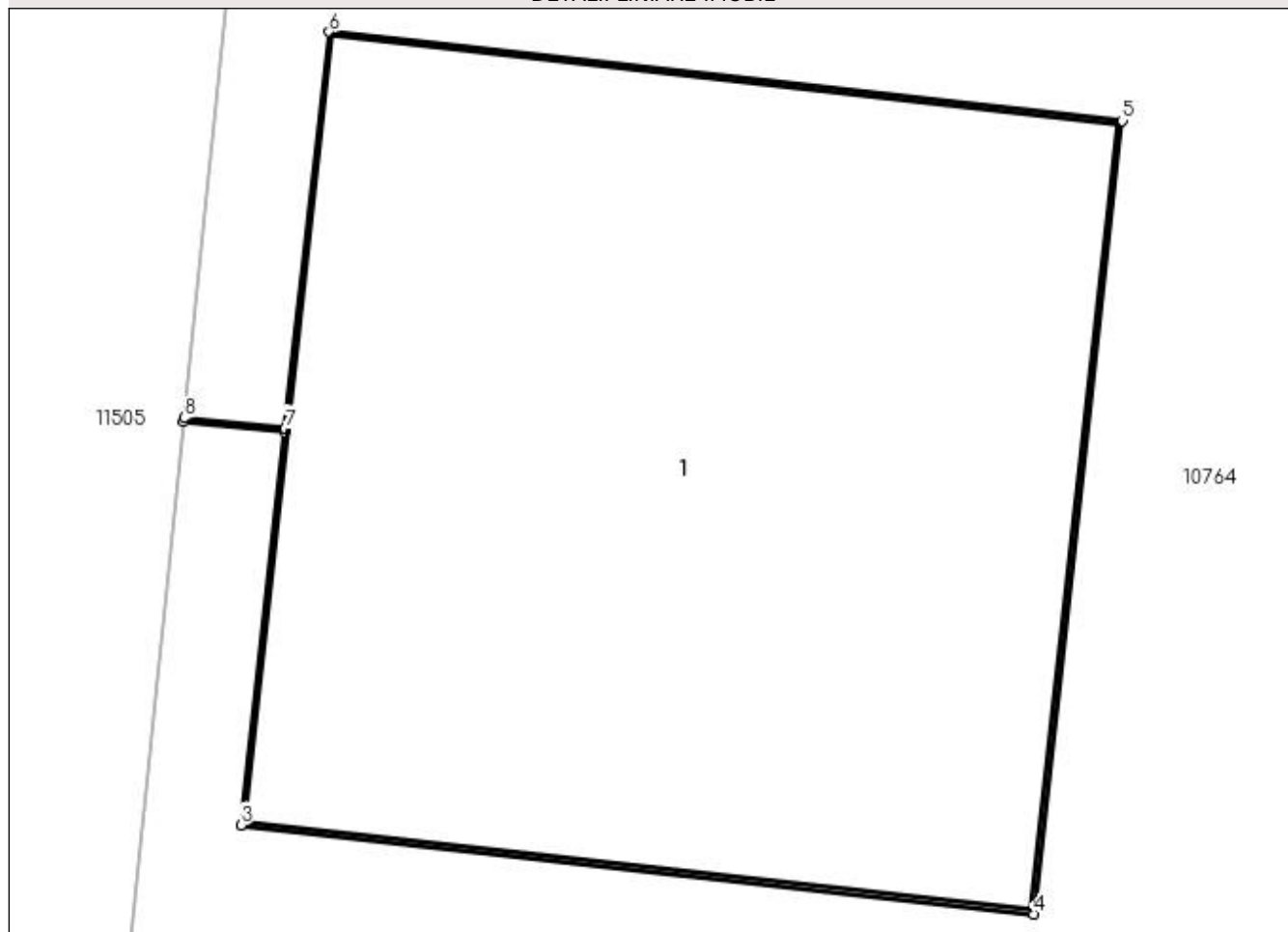
## Anexa Nr. 1 La Partea I

## Teren

Nr cadastral	Suprafața (mp)*	Observații / Referințe
	1	RETEA JT PTA 1 TESLUI

\* Suprafața este determinată în planul de proiecție Stereo 70.

## DETALII LINIARE IMOBIL



## Date referitoare la teren

Crt	Categorie folosință	Intra vilan	Suprafața (mp)	Tarla	Parcelă	Nr. topo	Observații / Referințe
1	curți constructii	DA	1	-	3	-	

## Date referitoare la construcții

Crt	Număr	Destinație construcție	Supraf. (mp)	Situație juridică	Observații / Referințe
A1.1		construcții industriale și edilitare	1	Cu acte	Nr. niveluri:1; S. construita la sol:1 mp; Stalp electric

## Lungime Segmente

1) Valorile lungimilor segmentelor sunt obținute din proiecție în plan.

Punct început	X / Y	Punct sfârșit	X / Y	Lungime segment (** (m)
1	432.313,852 301.069,843	2	432.314,003 301.069,827	0.152
2	432.314,003 301.069,827	3	432.313,938 301.069,241	0.59
3	432.313,938 301.069,241	4	432.315,121 301.069,108	1.19

Punct început	X / Y	Punct sfârșit	X / Y	Lungime segment (** (m)
4	432.315,121 301.069,108	5	432.315,253 301.070,291	1.19
5	432.315,253 301.070,291	6	432.314,07 301.070,423	1.19
6	432.314,07 301.070,423	7	432.314,004 301.069,832	0.595
7	432.314,004 301.069,832	8	432.313,853 301.069,848	0.152
8	432.313,853 301.069,848	1	432.313,852 301.069,843	0.005

\*\* Lungimile segmentelor sunt determinate în planul de proiecție Stereo 70 și sunt rotunjite la 1 milimetru.

\*\*\* Distanța dintre puncte este formată din segmente cumulate ce sunt mai mici decât valoarea 1 milimetru.



**DATE DESPRE IMOBILUL NR. 11040**

Oficiul de Cadastru și Publicitate Imobiliară DOLJ  
Biroul de Cadastru și Publicitate Imobiliară Craiova

**A. Partea I. Descrierea imobilului**

TEREN Intravilan

Adresa: Loc. Teslui, Jud. Dolj, P4

Nr. Crt	Nr cadastral Nr. topografic	Suprafața* (mp)	Observații / Referințe
A1		1	Sector cadastral:0 Teren neimprejmuit; RETEA JT PTA 1 TESLUI

**Construcții**

Crt	Nr cadastral Nr. topografic	Adresa	Observații / Referințe
A1.1		Loc. Teslui, Jud. Dolj, P4	Nr. niveluri:1; S. construita la sol:1 mp; Stalp electric

**B. Partea II. Proprietari și acte**

Inscrieri privitoare la dreptul de proprietate și alte drepturi reale		Referințe
/		
Act Normativ nr. HG NR. 1705, din 29/11/2006 emis de GUVERNUL ROMANIEI (Legea 123 din 10.07.2012; Contract de concesiune nr. 6 din 20.06.2005; Act Aditional nr. 1 din 04.03.2016; Licenta pentru distributia energiei electrice nr. 14033 din 01.07.2002 si Anexa);		
B1	Intabulare, drept de PROPRIETATE, dobandit prin Lege, cota actuala 1/1, cota initiala 1/1 1) STATUL ROMAN - DOMENIUL PUBLIC, CIF:999999999999, LIPSA CUI	A1, A1.1
B2	Intabulare, drept de ADMINISTRARE, dobandit prin Lege, cota actuala 1/1, cota initiala 1/1 1) MINISTERUL ECONOMIEI SI COMERTULUI, CIF:999999999999, LIPSA CUI	A1, A1.1
B3	Intabulare, drept de CONCESIUNE pe o perioada de 49 de ani, dobandit prin Lege, cota actuala 1/1, cota initiala 1/1 1) CEZ DISTRIBUTIE SA, CIF:14491102	A1, A1.1

**C. Partea III. SARCINI .**

Inscrieri privind dezmembramintele dreptului de proprietate, drepturi reale de garanție și sarcini	Referințe
NU SUNT	

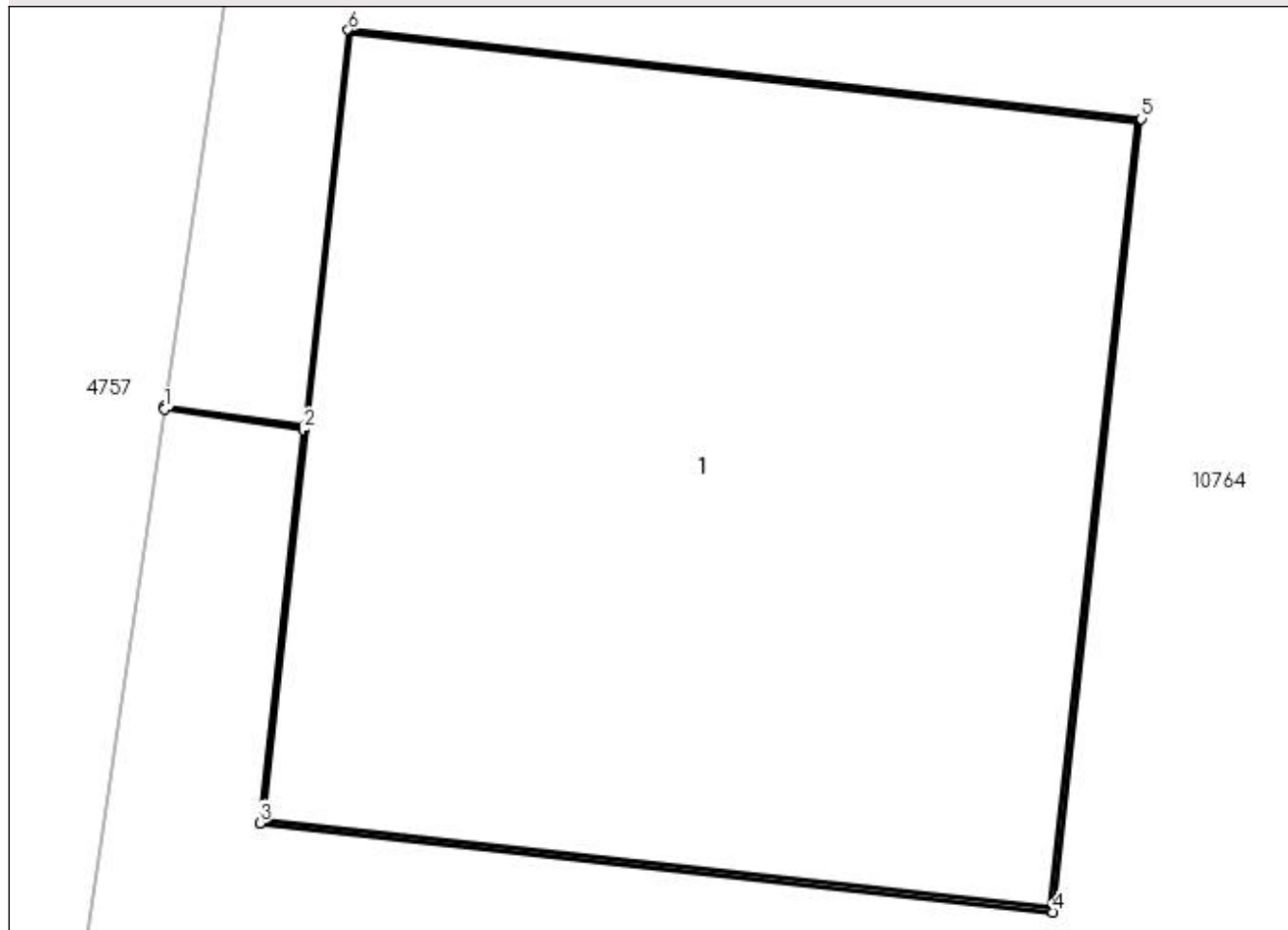
## Anexa Nr. 1 La Partea I

## Teren

Nr cadastral	Suprafața (mp)*	Observații / Referințe
	1	RETEA JT PTA 1 TESLUI

\* Suprafața este determinată în planul de proiecție Stereo 70.

## DETALII LINIARE IMOBIL



## Date referitoare la teren

Crt	Categorie folosință	Intra vilan	Suprafața (mp)	Tarla	Parcelă	Nr. topo	Observații / Referințe
1	curți constructii	DA	1	-	4	-	

## Date referitoare la construcții

Crt	Număr	Destinație construcție	Supraf. (mp)	Situație juridică	Observații / Referințe
A1.1		construcții industriale și edilitare	1	Cu acte	Nr. niveluri:1; S. construita la sol:1 mp; Stalp electric

## Lungime Segmente

1) Valorile lungimilor segmentelor sunt obținute din proiecție în plan.

Punct început	X / Y	Punct sfârșit	X / Y	Lungime segment (** (m)
1	432.309,881 301.035,912	2	432.310,089 301.035,881	0.21
2	432.310,089 301.035,881	3	432.310,024 301.035,295	0.59
3	432.310,024 301.035,295	4	432.311,207 301.035,162	1.19



Punct început	X / Y	Punct sfârșit	X / Y	Lungime segment (** (m)
4	432.311,207 301.035,162	5	432.311,339 301.036,345	1.19
5	432.311,339 301.036,345	6	432.310,156 301.036,477	1.19
6	432.310,156 301.036,477	7	432.310,09 301.035,886	0.595
7	432.310,09 301.035,886	8	432.309,882 301.035,916	0.21
8	432.309,882 301.035,916	1	432.309,881 301.035,912	0.004

\*\* Lungimile segmentelor sunt determinate în planul de proiecție Stereo 70 și sunt rotunjite la 1 milimetru.

\*\*\* Distanța dintre puncte este formată din segmente cumulate ce sunt mai mici decât valoarea 1 milimetru.



**DATE DESPRE IMOBILUL NR. 11041**

Oficiul de Cadastru și Publicitate Imobiliară DOLJ  
Biroul de Cadastru și Publicitate Imobiliară Craiova

**A. Partea I. Descrierea imobilului**

TEREN Intravilan

Adresa: Loc. Teslui, Jud. Dolj, P5

Nr. Crt	Nr cadastral Nr. topografic	Suprafața* (mp)	Observații / Referințe
A1		1	Sector cadastral:0 Teren neimprejmuit; RETEA JT PTA 1 TESLUI

**Construcții**

Crt	Nr cadastral Nr. topografic	Adresa	Observații / Referințe
A1.1		Loc. Teslui, Jud. Dolj, P5	Nr. niveluri:1; S. construita la sol:1 mp; Stalp electric

**B. Partea II. Proprietari și acte**

Inscrieri privitoare la dreptul de proprietate și alte drepturi reale		Referințe
/		
Act Normativ nr. HG NR. 1705, din 29/11/2006 emis de GUVERNUL ROMANIEI (Legea 123 din 10.07.2012; Contract de concesiune nr. 6 din 20.06.2005; Act Aditional nr. 1 din 04.03.2016; Licenta pentru distributia energiei electrice nr. 14033 din 01.07.2002 si Anexa);		
B1	Intabulare, drept de PROPRIETATE, dobandit prin Lege, cota actuala 1/1, cota initiala 1/1 1) STATUL ROMAN - DOMENIUL PUBLIC, CIF:999999999999, LIPSA CUI	A1, A1.1
B2	Intabulare, drept de ADMINISTRARE, dobandit prin Lege, cota actuala 1/1, cota initiala 1/1 1) MINISTERUL ECONOMIEI SI COMERTULUI, CIF:999999999999, LIPSA CUI	A1, A1.1
B3	Intabulare, drept de CONCESIUNE pe o perioada de 49 de ani, dobandit prin Lege, cota actuala 1/1, cota initiala 1/1 1) CEZ DISTRIBUTIE SA, CIF:14491102	A1, A1.1

**C. Partea III. SARCINI .**

Inscrieri privind dezmembramintele dreptului de proprietate, drepturi reale de garanție și sarcini	Referințe
NU SUNT	

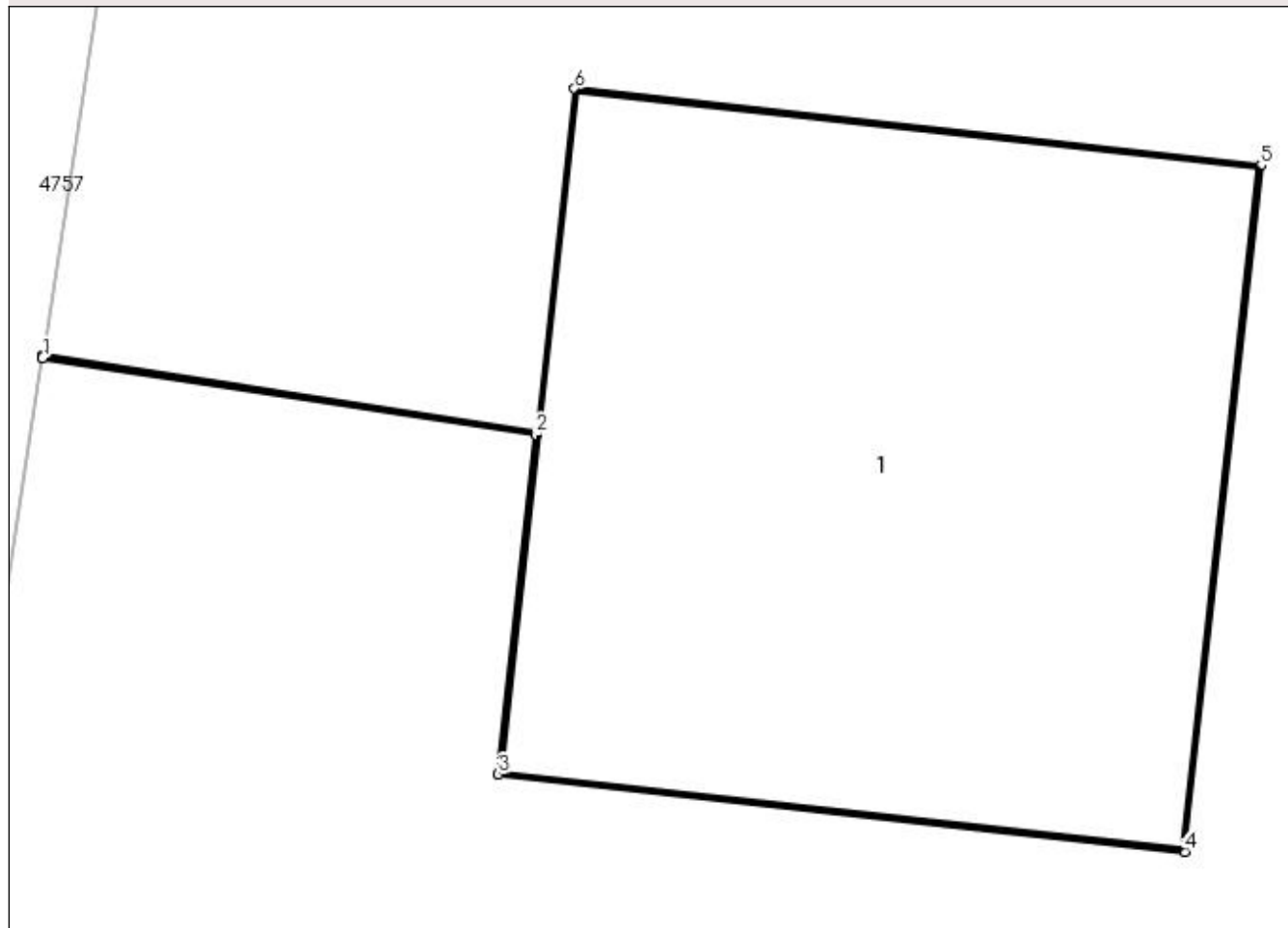
## Anexa Nr. 1 La Partea I

## Teren

Nr cadastral	Suprafața (mp)*	Observații / Referințe
	1	RETEA JT PTA 1 TESLUI

\* Suprafața este determinată în planul de proiecție Stereo 70.

## DETALII LINIARE IMOBIL



## Date referitoare la teren

Crt	Categorie folosință	Intra vilan	Suprafața (mp)	Tarla	Parcelă	Nr. topo	Observații / Referințe
1	curți constructii	DA	1	-	5	-	

## Date referitoare la construcții

Crt	Număr	Destinație construcție	Supraf. (mp)	Situație juridică	Observații / Referințe
A1.1		construcții industriale și edilitare	1	Cu acte	Nr. niveluri:1; S. construita la sol:1 mp; Stalp electric

## Lungime Segmente

1) Valorile lungimilor segmentelor sunt obținute din proiecție în plan.

Punct început	X / Y	Punct sfârșit	X / Y	Lungime segment (** (m)
1	432.304,358 300.998,848	2	432.305,209 300.998,716	0.861
2	432.305,209 300.998,716	3	432.305,144 300.998,13	0.59
3	432.305,144 300.998,13	4	432.306,327 300.997,997	1.19

Punct început	X / Y	Punct sfârșit	X / Y	Lungime segment (** (m)
4	432.306,327 300.997,997	5	432.306,459 300.999,18	1.19
5	432.306,459 300.999,18	6	432.305,276 300.999,312	1.19
6	432.305,276 300.999,312	7	432.305,21 300.998,721	0.595
7	432.305,21 300.998,721	8	432.304,359 300.998,853	0.861
8	432.304,359 300.998,853	1	432.304,358 300.998,848	0.005

\*\* Lungimile segmentelor sunt determinate în planul de proiecție Stereo 70 și sunt rotunjite la 1 milimetru.

\*\*\* Distanța dintre puncte este formată din segmente cumulate ce sunt mai mici decât valoarea 1 milimetru.



**DATE DESPRE IMOBILUL NR. 11055**

Oficiul de Cadastru și Publicitate Imobiliară DOLJ  
Biroul de Cadastru și Publicitate Imobiliară Craiova

**A. Partea I. Descrierea imobilului**

TEREN Intravilan

Adresa: Loc. Teslui, Jud. Dolj, P5

Nr. Crt	Nr cadastral Nr. topografic	Suprafața* (mp)	Observații / Referințe
A1		1	Sector cadastral:0 Teren neimprejmuit; RETEA JT PTA 1 TESLUI

**Construcții**

Crt	Nr cadastral Nr. topografic	Adresa	Observații / Referințe
A1.1		Loc. Teslui, Jud. Dolj, P5	Nr. niveluri:1; S. construita la sol:1 mp; Stalp electric

**B. Partea II. Proprietari și acte**

Inscrieri privitoare la dreptul de proprietate și alte drepturi reale		Referințe
/		
Act Normativ nr. HG NR. 1705, din 29/11/2006 emis de GUVERNUL ROMANIEI (Legea 123 din 10.07.2012; Contract de concesiune nr. 6 din 20.06.2005; Act Aditional nr. 1 din 04.03.2016; Licenta pentru distributia energiei electrice nr. 14033 din 01.07.2002 si Anexa);		
B1	Intabulare, drept de PROPRIETATE, dobandit prin Lege, cota actuala 1/1, cota initiala 1/1 1) STATUL ROMAN - DOMENIUL PUBLIC, CIF:999999999999, LIPSA CUI	A1, A1.1
B2	Intabulare, drept de ADMINISTRARE, dobandit prin Lege, cota actuala 1/1, cota initiala 1/1 1) MINISTERUL ECONOMIEI SI COMERTULUI, CIF:999999999999, LIPSA CUI	A1, A1.1
B3	Intabulare, drept de CONCESIUNE pe o perioada de 49 de ani, dobandit prin Lege, cota actuala 1/1, cota initiala 1/1 1) CEZ DISTRIBUTIE SA, CIF:14491102	A1, A1.1

**C. Partea III. SARCINI .**

Inscrieri privind dezmembramintele dreptului de proprietate, drepturi reale de garanție și sarcini	Referințe
NU SUNT	

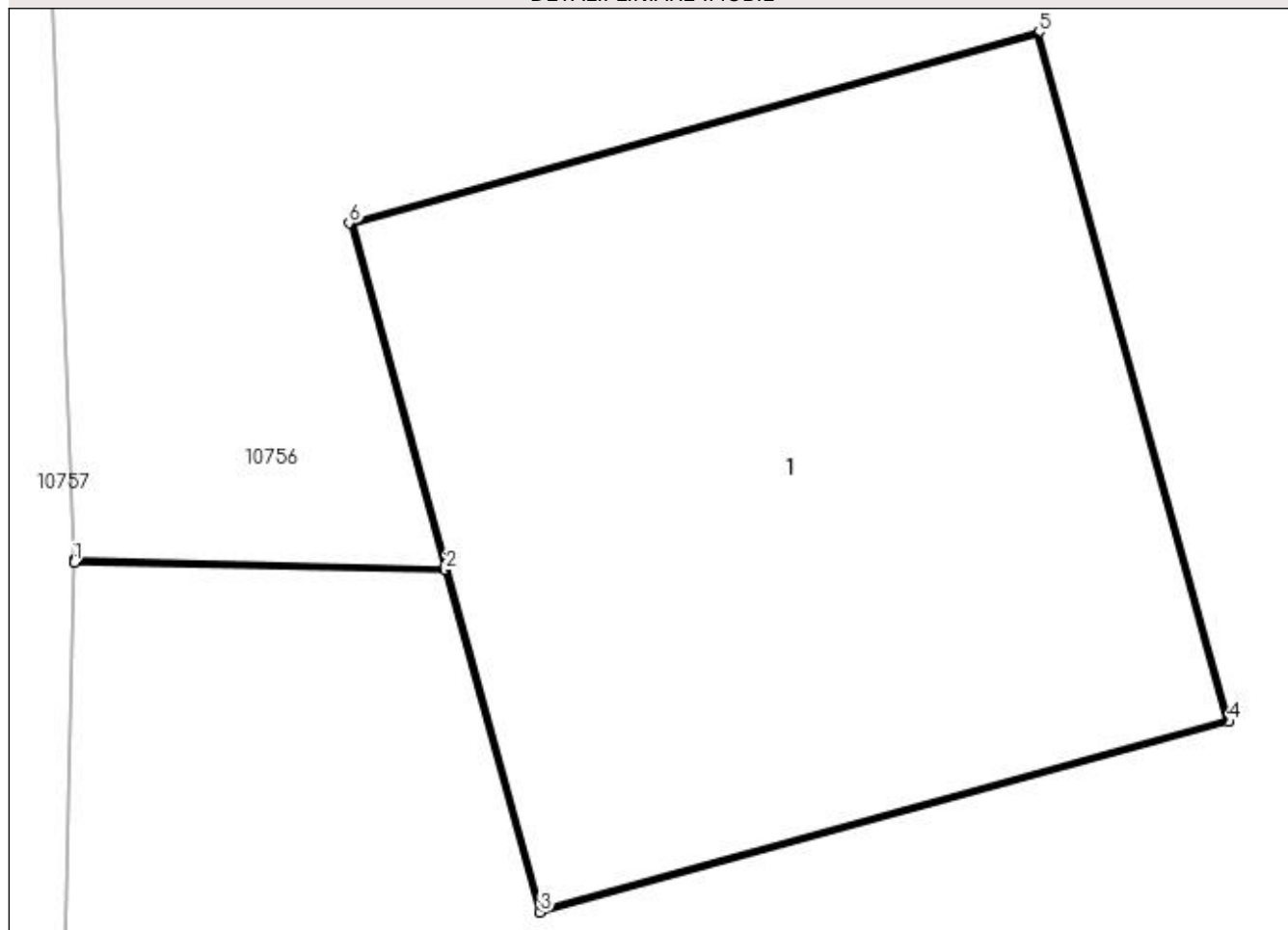
## Anexa Nr. 1 La Partea I

## Teren

Nr cadastral	Suprafața (mp)*	Observații / Referințe
	1	RETEA JT PTA 1 TESLUI

\* Suprafața este determinată în planul de proiecție Stereo 70.

## DETALII LINIARE IMOBIL



## Date referitoare la teren

Crt	Categorie folosință	Intra vilan	Suprafața (mp)	Tarla	Parcelă	Nr. topo	Observații / Referințe
1	curți construcții	DA	1	-	5	-	

## Date referitoare la construcții

Crt	Număr	Destinație construcție	Supraf. (mp)	Situație juridică	Observații / Referințe
A1.1		construcții industriale și edilitare	1	Cu acte	Nr. niveluri:1; S. construită la sol:1 mp; Stalp electric

## Lungime Segmente

1) Valorile lungimilor segmentelor sunt obținute din proiecție în plan.

Punct început	X / Y	Punct sfârșit	X / Y	Lungime segment (** (m)
1	432.804,207 301.287,679	2	432.804,825 301.287,666	0.618
2	432.804,825 301.287,666	3	432.804,982 301.287,097	0.59
3	432.804,982 301.287,097	4	432.806,129 301.287,414	1.19



Punct început	X / Y	Punct sfârșit	X / Y	Lungime segment (** (m)
4	432.806,129 301.287,414	5	432.805,812 301.288,561	1.19
5	432.805,812 301.288,561	6	432.804,665 301.288,243	1.19
6	432.804,665 301.288,243	7	432.804,823 301.287,67	0.594
7	432.804,823 301.287,67	8	432.804,207 301.287,684	0.616
8	432.804,207 301.287,684	1	432.804,207 301.287,679	0.005

\*\* Lungimile segmentelor sunt determinate în planul de proiecție Stereo 70 și sunt rotunjite la 1 milimetru.

\*\*\* Distanța dintre puncte este formată din segmente cumulate ce sunt mai mici decât valoarea 1 milimetru.



**DATE DESPRE IMOBILUL NR. 11056**

Oficiul de Cadastru și Publicitate Imobiliară DOLJ  
Biroul de Cadastru și Publicitate Imobiliară Craiova

**A. Partea I. Descrierea imobilului**

TEREN Intravilan

Adresa: Loc. Teslui, Jud. Dolj, P4

Nr. Crt	Nr cadastral Nr. topografic	Suprafața* (mp)	Observații / Referințe
A1		1	Sector cadastral:0 Teren neimprejmuit; RETEA JT PTA 1 TESLUI

**Construcții**

Crt	Nr cadastral Nr. topografic	Adresa	Observații / Referințe
A1.1		Loc. Teslui, Jud. Dolj, P4	Nr. niveluri:1; S. construita la sol:1 mp; Stalp electric

**B. Partea II. Proprietari și acte**

Inscrieri privitoare la dreptul de proprietate și alte drepturi reale		Referințe
/		
Act Normativ nr. HG NR. 1705, din 29/11/2006 emis de GUVERNUL ROMANIEI (Legea 123 din 10.07.2012; Contract de concesiune nr. 6 din 20.06.2005; Act Aditional nr. 1 din 04.03.2016; Licenta pentru distributia energiei electrice nr. 14033 din 01.07.2002 si Anexa);		
B1	Intabulare, drept de PROPRIETATE, dobandit prin Lege, cota actuala 1/1, cota initiala 1/1 1) STATUL ROMAN - DOMENIUL PUBLIC, CIF:999999999999, LIPSA CUI	A1, A1.1
B2	Intabulare, drept de ADMINISTRARE, dobandit prin Lege, cota actuala 1/1, cota initiala 1/1 1) MINISTERUL ECONOMIEI SI COMERTULUI, CIF:999999999999, LIPSA CUI	A1, A1.1
B3	Intabulare, drept de CONCESIUNE pe o perioada de 49 de ani, dobandit prin Lege, cota actuala 1/1, cota initiala 1/1 1) CEZ DISTRIBUTIE SA, CIF:14491102	A1, A1.1

**C. Partea III. SARCINI .**

Inscrieri privind dezmembramintele dreptului de proprietate, drepturi reale de garanție și sarcini	Referințe
NU SUNT	

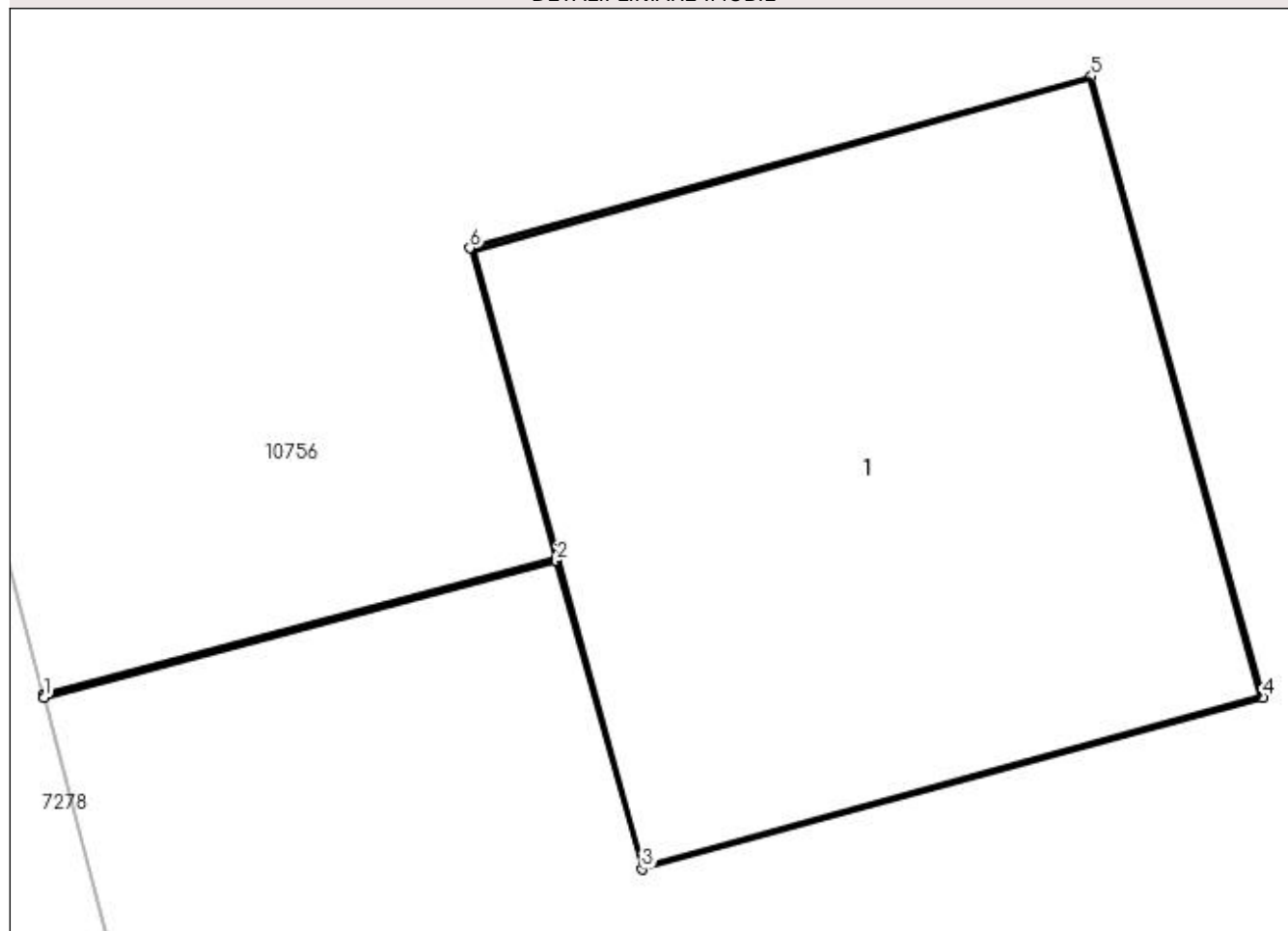
## Anexa Nr. 1 La Partea I

## Teren

Nr cadastral	Suprafața (mp)*	Observații / Referințe
	1	RETEA JT PTA 1 TESLUI

\* Suprafața este determinată în planul de proiecție Stereo 70.

## DETALII LINIARE IMOBIL



## Date referitoare la teren

Crt	Categorie folosință	Intra vilan	Suprafața (mp)	Tarla	Parcelă	Nr. topo	Observații / Referințe
1	curți constructii	DA	1	-	4	-	

## Date referitoare la construcții

Crt	Număr	Destinație construcție	Supraf. (mp)	Situație juridică	Observații / Referințe
A1.1		construcții industriale și edilitare	1	Cu acte	Nr. niveluri:1; S. construita la sol:1 mp; Stalp electric

## Lungime Segmente

1) Valorile lungimilor segmentelor sunt obținute din proiecție în plan.

Punct început	X / Y	Punct sfârșit	X / Y	Lungime segment (** (m)
1	432.814,479 301.246,115	2	432.815,426 301.246,367	0.98
2	432.815,426 301.246,367	3	432.815,584 301.245,798	0.591
3	432.815,584 301.245,798	4	432.816,731 301.246,115	1.19

Punct început	X / Y	Punct sfârșit	X / Y	Lungime segment (** (m)
4	432.816,731 301.246,115	5	432.816,414 301.247,262	1.19
5	432.816,414 301.247,262	6	432.815,266 301.246,945	1.191
6	432.815,266 301.246,945	7	432.815,425 301.246,371	0.596
7	432.815,425 301.246,371	8	432.814,478 301.246,119	0.98
8	432.814,478 301.246,119	1	432.814,479 301.246,115	0.004

\*\* Lungimile segmentelor sunt determinate în planul de proiecție Stereo 70 și sunt rotunjite la 1 milimetru.

\*\*\* Distanța dintre puncte este formată din segmente cumulate ce sunt mai mici decât valoarea 1 milimetru.



**DATE DESPRE IMOBILUL NR. 11057**

Oficiul de Cadastru și Publicitate Imobiliară DOLJ  
Biroul de Cadastru și Publicitate Imobiliară Craiova

**A. Partea I. Descrierea imobilului**

TEREN Intravilan

Adresa: Loc. Teslui, Jud. Dolj, P3

Nr. Crt	Nr cadastral Nr. topografic	Suprafața* (mp)	Observații / Referințe
A1		1	Sector cadastral:0 Teren neimprejmuit; RETEA JT PTA 1 TESLUI

**Construcții**

Crt	Nr cadastral Nr. topografic	Adresa	Observații / Referințe
A1.1		Loc. Teslui, Jud. Dolj, P3	Nr. niveluri:1; S. construita la sol:1 mp; Stalp electric

**B. Partea II. Proprietari și acte**

Inscrieri privitoare la dreptul de proprietate și alte drepturi reale		Referințe
/		
Act Normativ nr. HG NR. 1705, din 29/11/2006 emis de GUVERNUL ROMANIEI (Legea 123 din 10.07.2012; Contract de concesiune nr. 6 din 20.06.2005; Act Aditional nr. 1 din 04.03.2016; Licenta pentru distributia energiei electrice nr. 14033 din 01.07.2002 si Anexa);		
B1	Intabulare, drept de PROPRIETATE, dobandit prin Lege, cota actuala 1/1, cota initiala 1/1 1) STATUL ROMAN - DOMENIUL PUBLIC, CIF:999999999999, LIPSA CUI	A1, A1.1
B2	Intabulare, drept de ADMINISTRARE, dobandit prin Lege, cota actuala 1/1, cota initiala 1/1 1) MINISTERUL ECONOMIEI SI COMERTULUI, CIF:999999999999, LIPSA CUI	A1, A1.1
B3	Intabulare, drept de CONCESIUNE pe o perioada de 49 de ani, dobandit prin Lege, cota actuala 1/1, cota initiala 1/1 1) CEZ DISTRIBUTIE SA, CIF:14491102	A1, A1.1

**C. Partea III. SARCINI .**

Inscrieri privind dezmembramintele dreptului de proprietate, drepturi reale de garanție și sarcini	Referințe
NU SUNT	

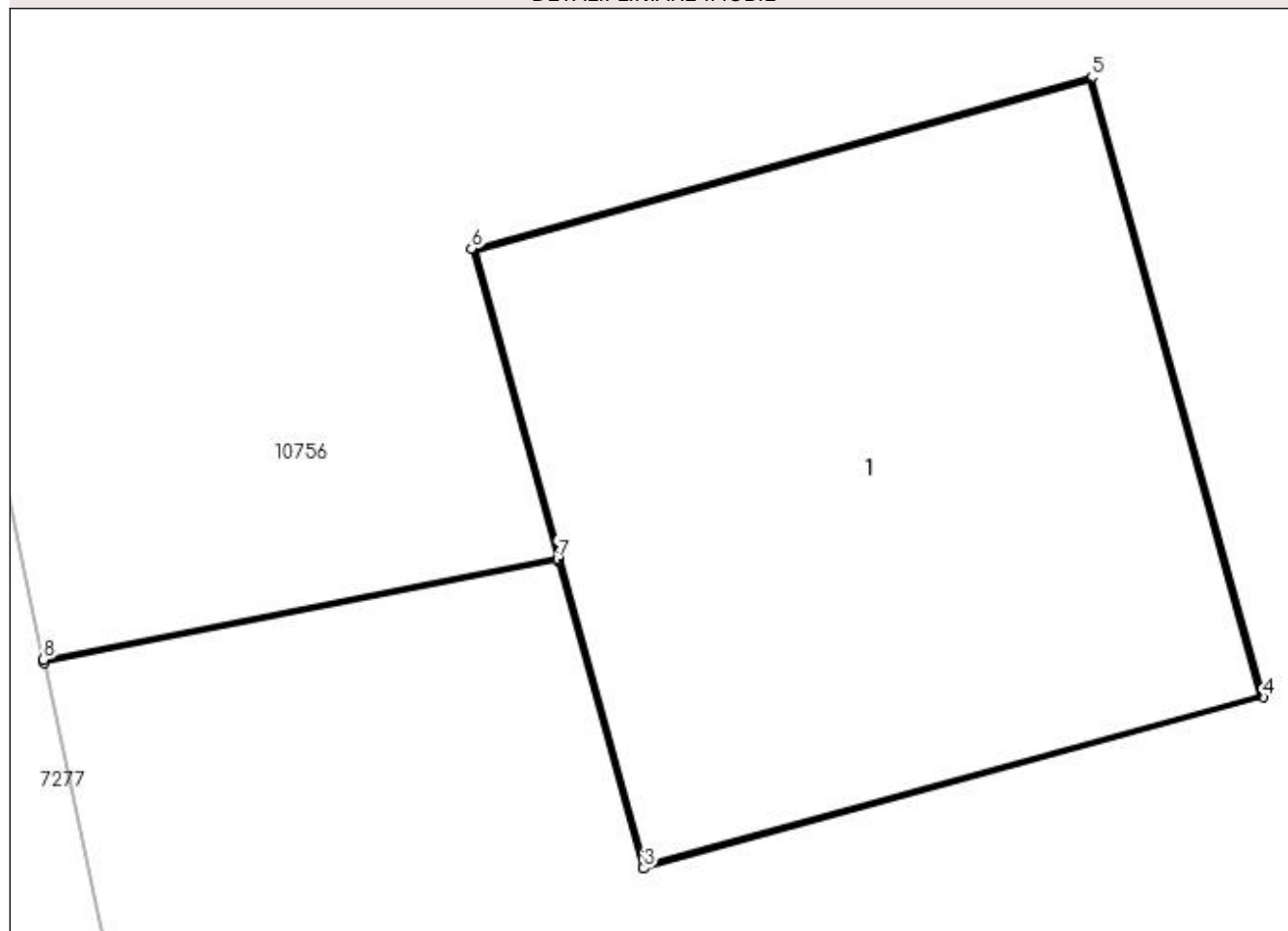
## Anexa Nr. 1 La Partea I

## Teren

Nr cadastral	Suprafața (mp)*	Observații / Referințe
	1	RETEA JT PTA 1 TESLUI

\* Suprafața este determinată în planul de proiecție Stereo 70.

## DETALII LINIARE IMOBIL



## Date referitoare la teren

Crt	Categorie folosință	Intra vilan	Suprafața (mp)	Tarla	Parcelă	Nr. topo	Observații / Referințe
1	curți constructii	DA	1	-	3	-	

## Date referitoare la construcții

Crt	Număr	Destinație construcție	Supraf. (mp)	Situație juridică	Observații / Referințe
A1.1		construcții industriale și edilitare	1	Cu acte	Nr. niveluri:1; S. construita la sol:1 mp; Stalp electric

## Lungime Segmente

1) Valorile lungimilor segmentelor sunt obținute din proiecție în plan.

Punct început	X / Y	Punct sfârșit	X / Y	Lungime segment (** (m)
1	432.822,768 301.209,856	2	432.823,72 301.210,044	0.97
2	432.823,72 301.210,044	3	432.823,878 301.209,475	0.591
3	432.823,878 301.209,475	4	432.825,025 301.209,792	1.19



Punct început	X / Y	Punct sfârșit	X / Y	Lungime segment (** (m)
4	432.825,025 301.209,792	5	432.824,708 301.210,939	1.19
5	432.824,708 301.210,939	6	432.823,56 301.210,622	1.191
6	432.823,56 301.210,622	7	432.823,719 301.210,048	0.596
7	432.823,719 301.210,048	8	432.822,767 301.209,861	0.97
8	432.822,767 301.209,861	1	432.822,768 301.209,856	0.005

\*\* Lungimile segmentelor sunt determinate în planul de proiecție Stereo 70 și sunt rotunjite la 1 milimetru.

\*\*\* Distanța dintre puncte este formată din segmente cumulate ce sunt mai mici decât valoarea 1 milimetru.



**DATE DESPRE IMOBILUL NR. 11058**

Oficiul de Cadastru și Publicitate Imobiliară DOLJ  
Biroul de Cadastru și Publicitate Imobiliară Craiova

**A. Partea I. Descrierea imobilului**

TEREN Intravilan

Adresa: Loc. Teslui, Jud. Dolj, P2

Nr. Crt	Nr cadastral Nr. topografic	Suprafața* (mp)	Observații / Referințe
A1		1	Sector cadastral:0 Teren neimprejmuit; RETEA JT PTA 1 TESLUI

**Construcții**

Crt	Nr cadastral Nr. topografic	Adresa	Observații / Referințe
A1.1		Loc. Teslui, Jud. Dolj, P2	Nr. niveluri:1; S. construita la sol:1 mp; Stalp electric

**B. Partea II. Proprietari și acte**

Inscrieri privitoare la dreptul de proprietate și alte drepturi reale		Referințe
/		
Act Normativ nr. HG NR. 1705, din 29/11/2006 emis de GUVERNUL ROMANIEI (Legea 123 din 10.07.2012; Contract de concesiune nr. 6 din 20.06.2005; Act Aditional nr. 1 din 04.03.2016; Licenta pentru distributia energiei electrice nr. 14033 din 01.07.2002 si Anexa);		
B1	Intabulare, drept de PROPRIETATE, dobandit prin Lege, cota actuala 1/1, cota initiala 1/1 1) STATUL ROMAN - DOMENIUL PUBLIC, CIF:999999999999, LIPSA CUI	A1, A1.1
B2	Intabulare, drept de ADMINISTRARE, dobandit prin Lege, cota actuala 1/1, cota initiala 1/1 1) MINISTERUL ECONOMIEI SI COMERTULUI, CIF:999999999999, LIPSA CUI	A1, A1.1
B3	Intabulare, drept de CONCESIUNE pe o perioada de 49 de ani, dobandit prin Lege, cota actuala 1/1, cota initiala 1/1 1) CEZ DISTRIBUTIE SA, CIF:14491102	A1, A1.1

**C. Partea III. SARCINI .**

Inscrieri privind dezmembramintele dreptului de proprietate, drepturi reale de garanție și sarcini	Referințe
NU SUNT	

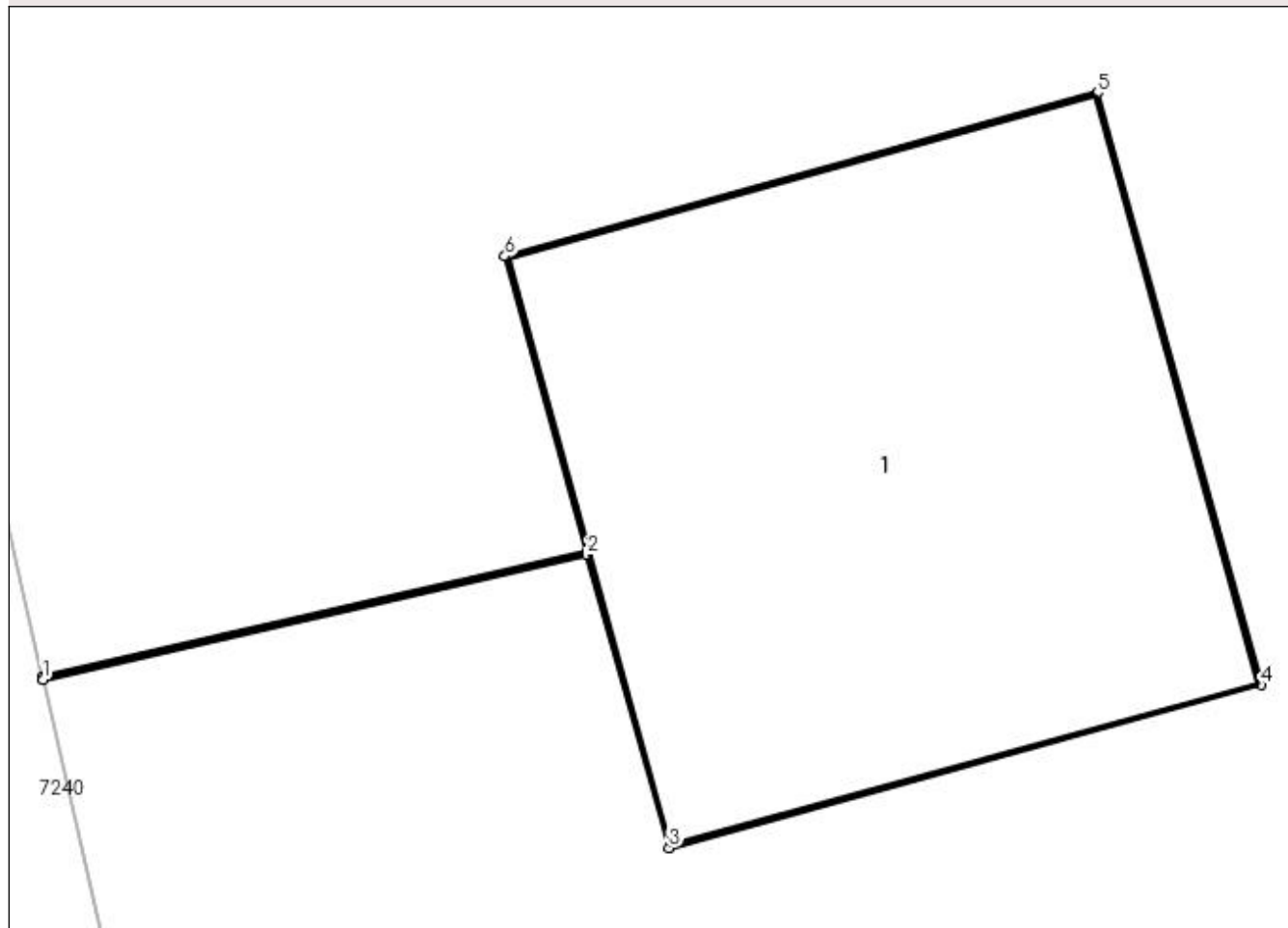
## Anexa Nr. 1 La Partea I

## Teren

Nr cadastral	Suprafața (mp)*	Observații / Referințe
	1	RETEA JT PTA 1 TESLUI

\* Suprafața este determinată în planul de proiecție Stereo 70.

## DETALII LINIARE IMOBIL



## Date referitoare la teren

Crt	Categorie folosință	Intra vilan	Suprafața (mp)	Tarla	Parcelă	Nr. topo	Observații / Referințe
1	curți constructii	DA	1	-	2	-	

## Date referitoare la construcții

Crt	Număr	Destinație construcție	Supraf. (mp)	Situație juridică	Observații / Referințe
A1.1		construcții industriale și edilitare	1	Cu acte	Nr. niveluri:1; S. construita la sol:1 mp; Stalp electric

## Lungime Segmente

1) Valorile lungimilor segmentelor sunt obținute din proiecție în plan.

Punct început	X / Y	Punct sfârșit	X / Y	Lungime segment (** (m)
1	432.832,522 301.167,727	2	432.833,576 301.167,969	1.081
2	432.833,576 301.167,969	3	432.833,734 301.167,401	0.59
3	432.833,734 301.167,401	4	432.834,881 301.167,717	1.19

Punct început	X / Y	Punct sfârșit	X / Y	Lungime segment (** (m)
4	432.834,881 301.167,717	5	432.834,564 301.168,864	1.19
5	432.834,564 301.168,864	6	432.833,417 301.168,547	1.19
6	432.833,417 301.168,547	7	432.833,575 301.167,974	0.594
7	432.833,575 301.167,974	8	432.832,521 301.167,732	1.081
8	432.832,521 301.167,732	1	432.832,522 301.167,727	0.005

\*\* Lungimile segmentelor sunt determinate în planul de proiecție Stereo 70 și sunt rotunjite la 1 milimetru.

\*\*\* Distanța dintre puncte este formată din segmente cumulate ce sunt mai mici decât valoarea 1 milimetru.



**DATE DESPRE IMOBILUL NR. 11059**

Oficiul de Cadastru și Publicitate Imobiliară DOLJ  
Biroul de Cadastru și Publicitate Imobiliară Craiova

**A. Partea I. Descrierea imobilului**

TEREN Intravilan

Adresa: Loc. Teslui, Jud. Dolj, P1

Nr. Crt	Nr cadastral Nr. topografic	Suprafața* (mp)	Observații / Referințe
A1		1	Sector cadastral:0 Teren neimprejmuit; RETEA JT PTA 1 TESLUI

**Construcții**

Crt	Nr cadastral Nr. topografic	Adresa	Observații / Referințe
A1.1		Loc. Teslui, Jud. Dolj, P1	Nr. niveluri:1; S. construita la sol:1 mp; Stalp electric

**B. Partea II. Proprietari și acte**

Inscrieri privitoare la dreptul de proprietate și alte drepturi reale		Referințe
/		
Act Normativ nr. HG NR. 1705, din 29/11/2006 emis de GUVERNUL ROMANIEI (Legea 123 din 10.07.2012; Contract de concesiune nr. 6 din 20.06.2005; Act Aditional nr. 1 din 04.03.2016; Licenta pentru distributia energiei electrice nr. 14033 din 01.07.2002 si Anexa);		
B1	Intabulare, drept de PROPRIETATE, dobandit prin Lege, cota actuala 1/1, cota initiala 1/1 1) STATUL ROMAN - DOMENIUL PUBLIC, CIF:999999999999, LIPSA CUI	A1, A1.1
B2	Intabulare, drept de ADMINISTRARE, dobandit prin Lege, cota actuala 1/1, cota initiala 1/1 1) MINISTERUL ECONOMIEI SI COMERTULUI, CIF:999999999999, LIPSA CUI	A1, A1.1
B3	Intabulare, drept de CONCESIUNE pe o perioada de 49 de ani, dobandit prin Lege, cota actuala 1/1, cota initiala 1/1 1) CEZ DISTRIBUTIE SA, CIF:14491102	A1, A1.1

**C. Partea III. SARCINI .**

Inscrieri privind dezmembramintele dreptului de proprietate, drepturi reale de garanție și sarcini	Referințe
NU SUNT	

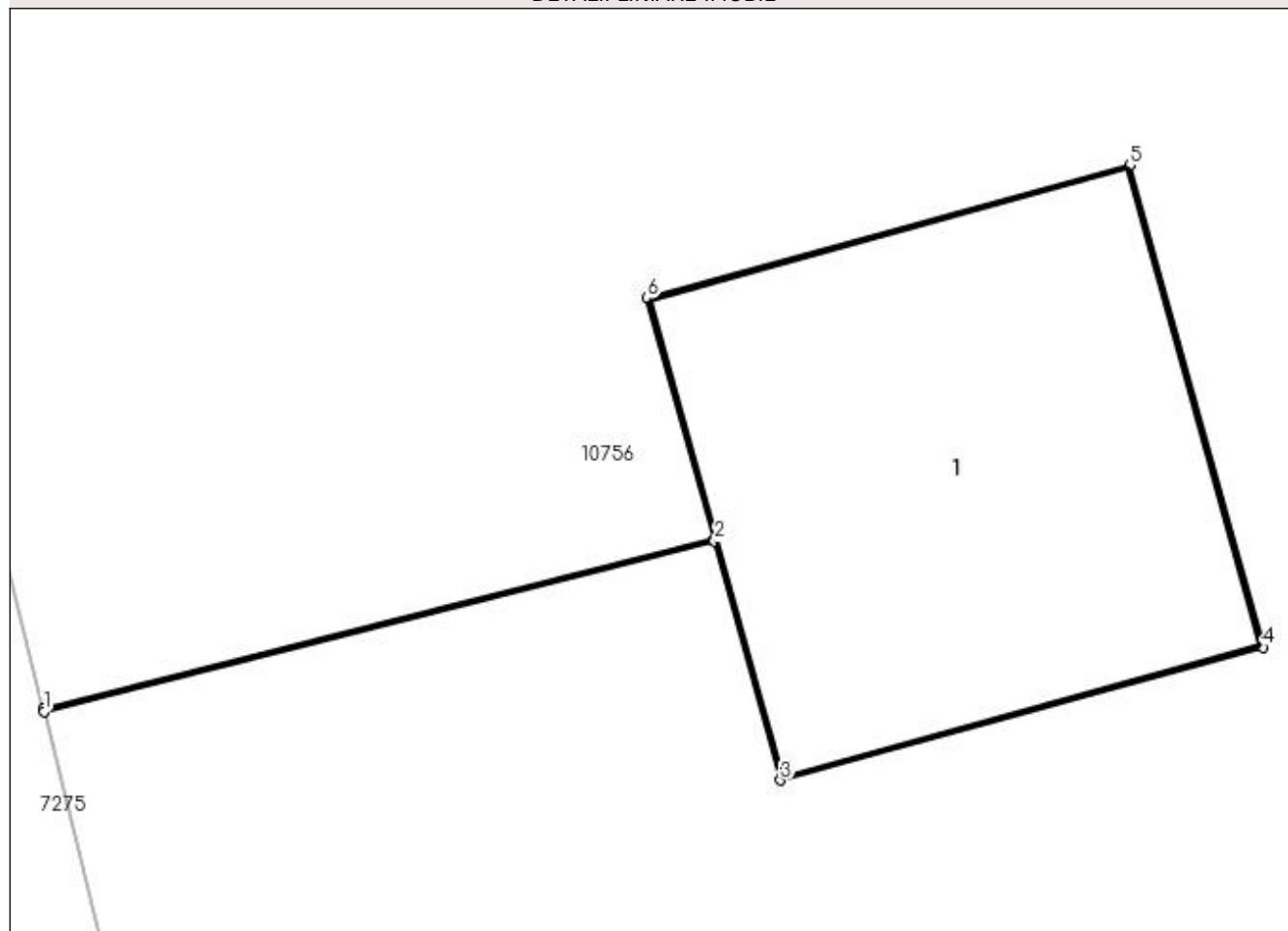
## Anexa Nr. 1 La Partea I

## Teren

Nr cadastral	Suprafața (mp)*	Observații / Referințe
	1	RETEA JT PTA 1 TESLUI

\* Suprafața este determinată în planul de proiecție Stereo 70.

## DETALII LINIARE IMOBIL



## Date referitoare la teren

Crt	Categorie folosință	Intra vilan	Suprafața (mp)	Tarla	Parcelă	Nr. topo	Observații / Referințe
1	curți constructii	DA	1	-	1	-	

## Date referitoare la construcții

Crt	Număr	Destinație construcție	Supraf. (mp)	Situație juridică	Observații / Referințe
A1.1		construcții industriale și edilitare	1	Cu acte	Nr. niveluri:1; S. construita la sol:1 mp; Stalp electric

## Lungime Segmente

1) Valorile lungimilor segmentelor sunt obținute din proiecție în plan.

Punct început	X / Y	Punct sfârșit	X / Y	Lungime segment (** (m)
1	432.842,327 301.125,765	2	432.843,923 301.126,17	1.647
2	432.843,923 301.126,17	3	432.844,08 301.125,601	0.59
3	432.844,08 301.125,601	4	432.845,228 301.125,918	1.191



Punct început	X / Y	Punct sfârșit	X / Y	Lungime segment (** (m)
4	432.845,228 301.125,918	5	432.844,91 301.127,065	1.19
5	432.844,91 301.127,065	6	432.843,763 301.126,748	1.19
6	432.843,763 301.126,748	7	432.843,922 301.126,175	0.595
7	432.843,922 301.126,175	8	432.842,326 301.125,77	1.647
8	432.842,326 301.125,77	1	432.842,327 301.125,765	0.005

\*\* Lungimile segmentelor sunt determinate în planul de proiecție Stereo 70 și sunt rotunjite la 1 milimetru.

\*\*\* Distanța dintre puncte este formată din segmente cumulate ce sunt mai mici decât valoarea 1 milimetru.



**DATE DESPRE IMOBILUL NR. 11060**

Oficiul de Cadastru și Publicitate Imobiliară DOLJ  
Biroul de Cadastru și Publicitate Imobiliară Craiova

**A. Partea I. Descrierea imobilului**

TEREN Intravilan

Adresa: Loc. Teslui, Jud. Dolj, P13

Nr. Crt	Nr cadastral Nr. topografic	Suprafața* (mp)	Observații / Referințe
A1		1	Sector cadastral:0 Teren neimprejmuit; RETEA JT PTA 1 TESLUI

**Construcții**

Crt	Nr cadastral Nr. topografic	Adresa	Observații / Referințe
A1.1		Loc. Teslui, Jud. Dolj, P13	Nr. niveluri:1; S. construita la sol:1 mp; Stalp electric

**B. Partea II. Proprietari și acte**

Inscrieri privitoare la dreptul de proprietate și alte drepturi reale		Referințe
/		
Act Normativ nr. HG NR. 1705, din 29/11/2006 emis de GUVERNUL ROMANIEI (Legea 123 din 10.07.2012; Contract de concesiune nr. 6 din 20.06.2005; Act Aditional nr. 1 din 04.03.2016; Licenta pentru distributia energiei electrice nr. 14033 din 01.07.2002 si Anexa);		
B1	Intabulare, drept de PROPRIETATE, dobandit prin Lege, cota actuala 1/1, cota initiala 1/1 1) STATUL ROMAN - DOMENIUL PUBLIC, CIF:999999999999, LIPSA CUI	A1, A1.1
B2	Intabulare, drept de ADMINISTRARE, dobandit prin Lege, cota actuala 1/1, cota initiala 1/1 1) MINISTERUL ECONOMIEI SI COMERTULUI, CIF:999999999999, LIPSA CUI	A1, A1.1
B3	Intabulare, drept de CONCESIUNE pe o perioada de 49 de ani, dobandit prin Lege, cota actuala 1/1, cota initiala 1/1 1) CEZ DISTRIBUTIE SA, CIF:14491102	A1, A1.1

**C. Partea III. SARCINI .**

Inscrieri privind dezmembramintele dreptului de proprietate, drepturi reale de garanție și sarcini	Referințe
NU SUNT	

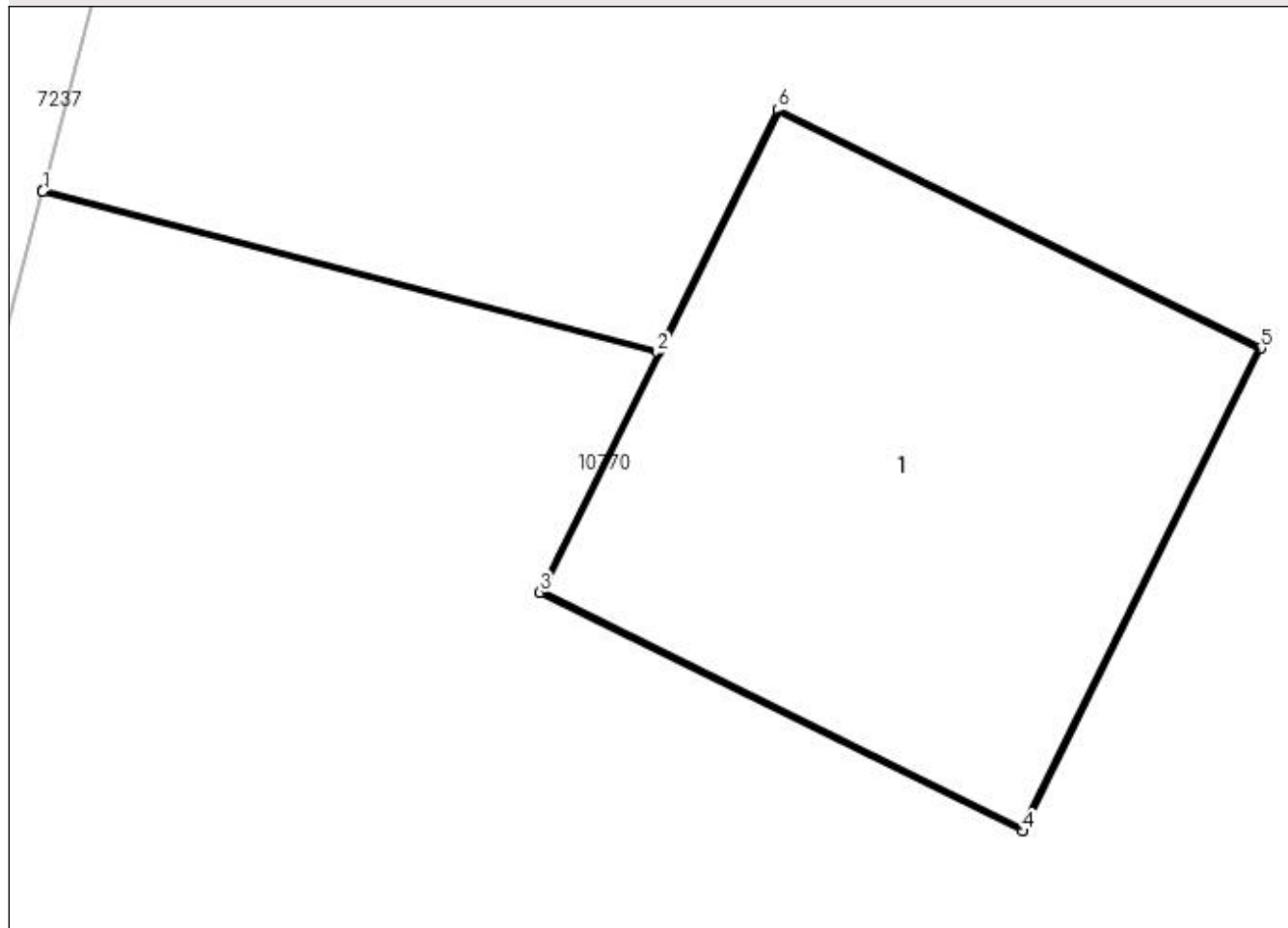
## Anexa Nr. 1 La Partea I

## Teren

Nr cadastral	Suprafața (mp)*	Observații / Referințe
	1	RETEA JT PTA 1 TESLUI

\* Suprafața este determinată în planul de proiecție Stereo 70.

## DETALII LINIARE IMOBIL



## Date referitoare la teren

Crt	Categorie folosință	Intra vilan	Suprafața (mp)	Tarla	Parcelă	Nr. topo	Observații / Referințe
1	curți construcții	DA	1	-	13	-	

## Date referitoare la construcții

Crt	Număr	Destinație construcție	Supraf. (mp)	Situație juridică	Observații / Referințe
A1.1		construcții industriale și edilitare	1	Cu acte	Nr. niveluri:1; S. construită la sol:1 mp; Stalp electric

## Lungime Segmente

1) Valorile lungimilor segmentelor sunt obținute din proiecție în plan.

Punct început	X / Y	Punct sfârșit	X / Y	Lungime segment (** (m)
1	432.901,023 300.977,264	2	432.902,381 300.976,907	1.404
2	432.902,381 300.976,907	3	432.902,12 300.976,378	0.59
3	432.902,12 300.976,378	4	432.903,187 300.975,851	1.19

Punct început	X / Y	Punct sfârșit	X / Y	Lungime segment (** (m)
4	432.903,187 300.975,851	5	432.903,713 300.976,918	1.19
5	432.903,713 300.976,918	6	432.902,646 300.977,445	1.19
6	432.902,646 300.977,445	7	432.902,383 300.976,911	0.595
7	432.902,383 300.976,911	8	432.901,024 300.977,268	1.405
8	432.901,024 300.977,268	1	432.901,023 300.977,264	0.004

\*\* Lungimile segmentelor sunt determinate în planul de proiecție Stereo 70 și sunt rotunjite la 1 milimetru.

\*\*\* Distanța dintre puncte este formată din segmente cumulate ce sunt mai mici decât valoarea 1 milimetru.



**DATE DESPRE IMOBILUL NR. 11061**

Oficiul de Cadastru și Publicitate Imobiliară DOLJ  
Biroul de Cadastru și Publicitate Imobiliară Craiova

**A. Partea I. Descrierea imobilului**

TEREN Intravilan

Adresa: Loc. Teslui, Jud. Dolj, P12

Nr. Crt	Nr cadastral Nr. topografic	Suprafața* (mp)	Observații / Referințe
A1		1	Sector cadastral:0 Teren neimprejmuit; RETEA JT PTA 1 TESLUI

**Construcții**

Crt	Nr cadastral Nr. topografic	Adresa	Observații / Referințe
A1.1		Loc. Teslui, Jud. Dolj, P12	Nr. niveluri:1; S. construita la sol:1 mp; Stalp electric

**B. Partea II. Proprietari și acte**

Inscrieri privitoare la dreptul de proprietate și alte drepturi reale		Referințe
/		
Act Normativ nr. HG NR. 1705, din 29/11/2006 emis de GUVERNUL ROMANIEI (Legea 123 din 10.07.2012; Contract de concesiune nr. 6 din 20.06.2005; Act Aditional nr. 1 din 04.03.2016; Licenta pentru distributia energiei electrice nr. 14033 din 01.07.2002 si Anexa);		
B1	Intabulare, drept de PROPRIETATE, dobandit prin Lege, cota actuala 1/1, cota initiala 1/1 1) STATUL ROMAN - DOMENIUL PUBLIC, CIF:999999999999, LIPSA CUI	A1, A1.1
B2	Intabulare, drept de ADMINISTRARE, dobandit prin Lege, cota actuala 1/1, cota initiala 1/1 1) MINISTERUL ECONOMIEI SI COMERTULUI, CIF:999999999999, LIPSA CUI	A1, A1.1
B3	Intabulare, drept de CONCESIUNE pe o perioada de 49 de ani, dobandit prin Lege, cota actuala 1/1, cota initiala 1/1 1) CEZ DISTRIBUTIE SA, CIF:14491102	A1, A1.1

**C. Partea III. SARCINI .**

Inscrieri privind dezmembramintele dreptului de proprietate, drepturi reale de garanție și sarcini	Referințe
NU SUNT	

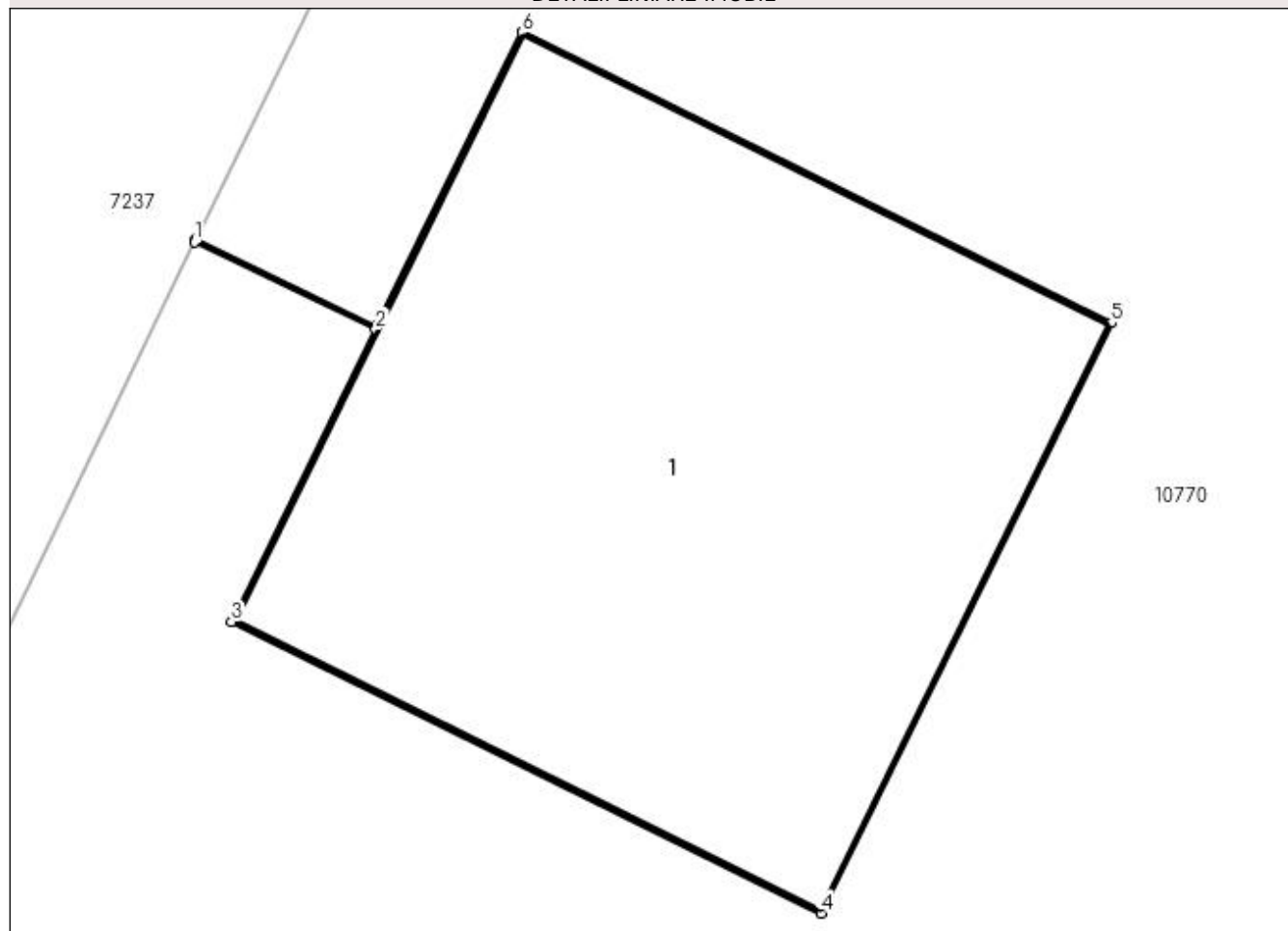
## Anexa Nr. 1 La Partea I

## Teren

Nr cadastral	Suprafața (mp)*	Observații / Referințe
	1	RETEA JT PTA 1 TESLUI

\* Suprafața este determinată în planul de proiecție Stereo 70.

## DETALII LINIARE IMOBIL



## Date referitoare la teren

Crt	Categorie folosință	Intra vilan	Suprafața (mp)	Tarla	Parcelă	Nr. topo	Observații / Referințe
1	curți construcții	DA	1	-	12	-	

## Date referitoare la construcții

Crt	Număr	Destinație construcție	Supraf. (mp)	Situație juridică	Observații / Referințe
A1.1		construcții industriale și edilitare	1	Cu acte	Nr. niveluri:1; S. construita la sol:1 mp; Stalp electric

## Lungime Segmente

1) Valorile lungimilor segmentelor sunt obținute din proiecție în plan.

Punct început	X / Y	Punct sfârșit	X / Y	Lungime segment (** (m)
1	432.884,238 300.939,156	2	432.884,565 300.938,998	0.363
2	432.884,565 300.938,998	3	432.884,304 300.938,469	0.59
3	432.884,304 300.938,469	4	432.885,371 300.937,942	1.19



Punct început	X / Y	Punct sfârșit	X / Y	Lungime segment (** (m)
4	432.885,371 300.937,942	5	432.885,897 300.939,01	1.191
5	432.885,897 300.939,01	6	432.884,83 300.939,536	1.19
6	432.884,83 300.939,536	7	432.884,567 300.939,003	0.594
7	432.884,567 300.939,003	8	432.884,24 300.939,161	0.363
8	432.884,24 300.939,161	1	432.884,238 300.939,156	0.005

\*\* Lungimile segmentelor sunt determinate în planul de proiecție Stereo 70 și sunt rotunjite la 1 milimetru.

\*\*\* Distanța dintre puncte este formată din segmente cumulate ce sunt mai mici decât valoarea 1 milimetru.



**DATE DESPRE IMOBILUL NR. 11062**

Oficiul de Cadastru și Publicitate Imobiliară DOLJ  
Biroul de Cadastru și Publicitate Imobiliară Craiova

**A. Partea I. Descrierea imobilului**

TEREN Intravilan

Adresa: Loc. Teslui, Jud. Dolj, P11

Nr. Crt	Nr cadastral Nr. topografic	Suprafața* (mp)	Observații / Referințe
A1		1	Sector cadastral:0 Teren neimprejmuit; RETEA JT PTA 1 TESLUI

**Construcții**

Crt	Nr cadastral Nr. topografic	Adresa	Observații / Referințe
A1.1		Loc. Teslui, Jud. Dolj, P11	Nr. niveluri:1; S. construita la sol:1 mp; Stalp electric

**B. Partea II. Proprietari și acte**

Inscrieri privitoare la dreptul de proprietate și alte drepturi reale		Referințe
/		
Act Normativ nr. HG NR. 1705, din 29/11/2006 emis de GUVERNUL ROMANIEI (Legea 123 din 10.07.2012; Contract de concesiune nr. 6 din 20.06.2005; Act Aditional nr. 1 din 04.03.2016; Licenta pentru distributia energiei electrice nr. 14033 din 01.07.2002 si Anexa);		
B1	Intabulare, drept de PROPRIETATE, dobandit prin Lege, cota actuala 1/1, cota initiala 1/1 1) STATUL ROMAN - DOMENIUL PUBLIC, CIF:999999999999, LIPSA CUI	A1, A1.1
B2	Intabulare, drept de ADMINISTRARE, dobandit prin Lege, cota actuala 1/1, cota initiala 1/1 1) MINISTERUL ECONOMIEI SI COMERTULUI, CIF:999999999999, LIPSA CUI	A1, A1.1
B3	Intabulare, drept de CONCESIUNE pe o perioada de 49 de ani, dobandit prin Lege, cota actuala 1/1, cota initiala 1/1 1) CEZ DISTRIBUTIE SA, CIF:14491102	A1, A1.1

**C. Partea III. SARCINI .**

Inscrieri privind dezmembramintele dreptului de proprietate, drepturi reale de garanție și sarcini	Referințe
NU SUNT	

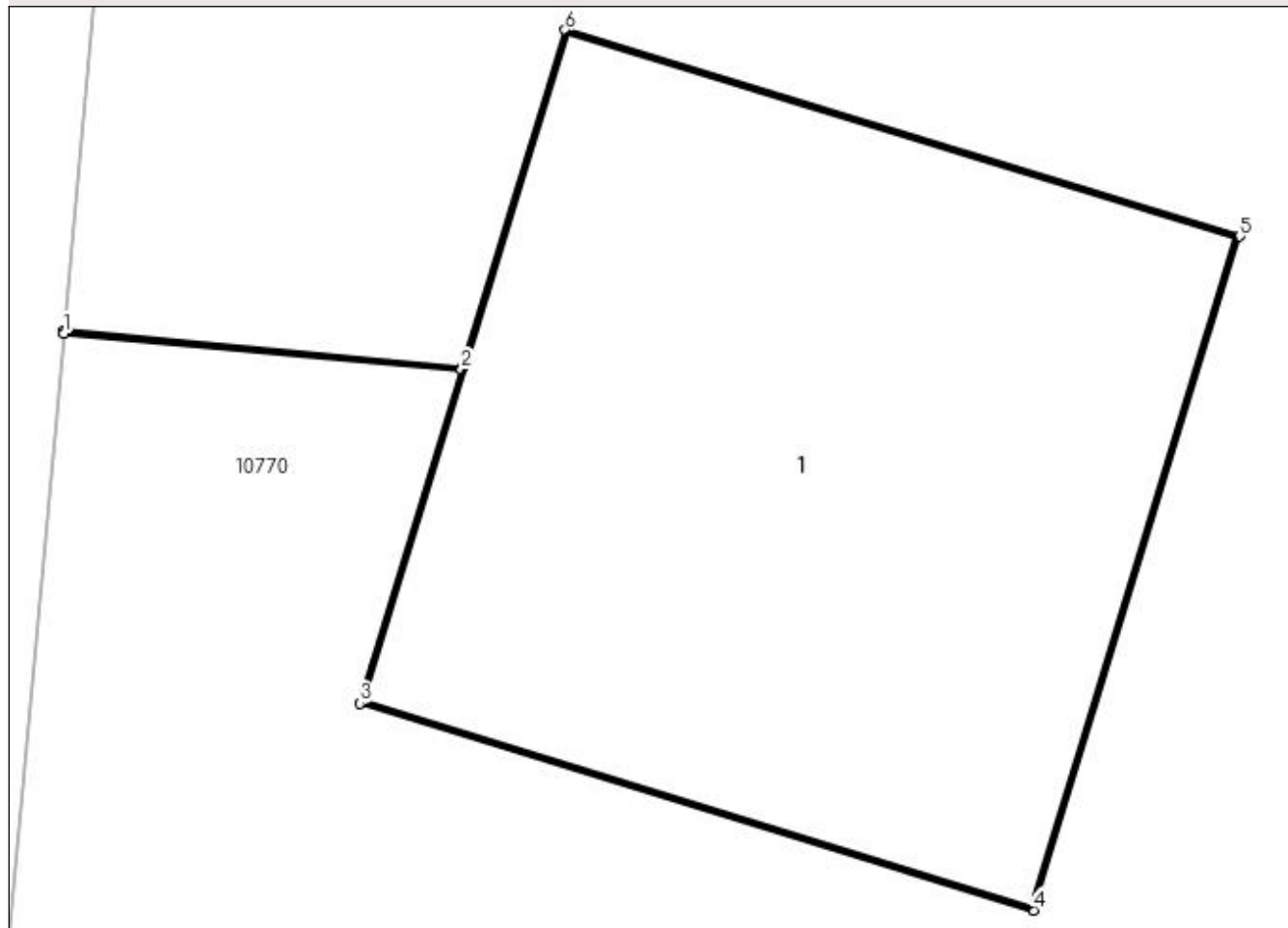
## Anexa Nr. 1 La Partea I

## Teren

Nr cadastral	Suprafața (mp)*	Observații / Referințe
	1	RETEA JT PTA 1 TESLUI

\* Suprafața este determinată în planul de proiecție Stereo 70.

## DETALII LINIARE IMOBIL



## Date referitoare la teren

Crt	Categorie folosință	Intra vilan	Suprafața (mp)	Tarla	Parcelă	Nr. topo	Observații / Referințe
1	curți constructii	DA	1	-	11	-	

## Date referitoare la construcții

Crt	Număr	Destinație construcție	Supraf. (mp)	Situație juridică	Observații / Referințe
A1.1		construcții industriale și edilitare	1	Cu acte	Nr. niveluri:1; S. construita la sol:1 mp; Stalp electric

## Lungime Segmente

1) Valorile lungimilor segmentelor sunt obținute din proiecție în plan.

Punct început	X / Y	Punct sfârșit	X / Y	Lungime segment (** (m)
1	432.868,237 300.892,538	2	432.868,909 300.892,477	0.675
2	432.868,909 300.892,477	3	432.868,737 300.891,913	0.59
3	432.868,737 300.891,913	4	432.869,874 300.891,564	1.189

Punct început	X / Y	Punct sfârșit	X / Y	Lungime segment (** (m)
4	432.869,874 300.891,564	5	432.870,223 300.892,702	1.19
5	432.870,223 300.892,702	6	432.869,084 300.893,05	1.191
6	432.869,084 300.893,05	7	432.868,91 300.892,481	0.595
7	432.868,91 300.892,481	8	432.868,238 300.892,543	0.675
8	432.868,238 300.892,543	1	432.868,237 300.892,538	0.005

\*\* Lungimile segmentelor sunt determinate în planul de proiecție Stereo 70 și sunt rotunjite la 1 milimetru.

\*\*\* Distanța dintre puncte este formată din segmente cumulate ce sunt mai mici decât valoarea 1 milimetru.



**DATE DESPRE IMOBILUL NR. 11063**

Oficiul de Cadastru și Publicitate Imobiliară DOLJ  
Biroul de Cadastru și Publicitate Imobiliară Craiova

**A. Partea I. Descrierea imobilului**

TEREN Intravilan

Adresa: Loc. Teslui, Jud. Dolj, P9

Nr. Crt	Nr cadastral Nr. topografic	Suprafața* (mp)	Observații / Referințe
A1		1	Sector cadastral:0 Teren neimprejmuit; RETEA JT PTA 1 TESLUI

**Construcții**

Crt	Nr cadastral Nr. topografic	Adresa	Observații / Referințe
A1.1		Loc. Teslui, Jud. Dolj, P9	Nr. niveluri:1; S. construita la sol:1 mp; Stalp electric

**B. Partea II. Proprietari și acte**

Inscrieri privitoare la dreptul de proprietate și alte drepturi reale		Referințe
/		
Act Normativ nr. HG NR. 1705, din 29/11/2006 emis de GUVERNUL ROMANIEI (Legea 123 din 10.07.2012; Contract de concesiune nr. 6 din 20.06.2005; Act Aditional nr. 1 din 04.03.2016; Licenta pentru distributia energiei electrice nr. 14033 din 01.07.2002 si Anexa);		
B1	Intabulare, drept de PROPRIETATE, dobandit prin Lege, cota actuala 1/1, cota initiala 1/1 1) STATUL ROMAN - DOMENIUL PUBLIC, CIF:999999999999, LIPSA CUI	A1, A1.1
B2	Intabulare, drept de ADMINISTRARE, dobandit prin Lege, cota actuala 1/1, cota initiala 1/1 1) MINISTERUL ECONOMIEI SI COMERTULUI, CIF:999999999999, LIPSA CUI	A1, A1.1
B3	Intabulare, drept de CONCESIUNE pe o perioada de 49 de ani, dobandit prin Lege, cota actuala 1/1, cota initiala 1/1 1) CEZ DISTRIBUTIE SA, CIF:14491102	A1, A1.1

**C. Partea III. SARCINI .**

Inscrieri privind dezmembramintele dreptului de proprietate, drepturi reale de garanție și sarcini	Referințe
NU SUNT	

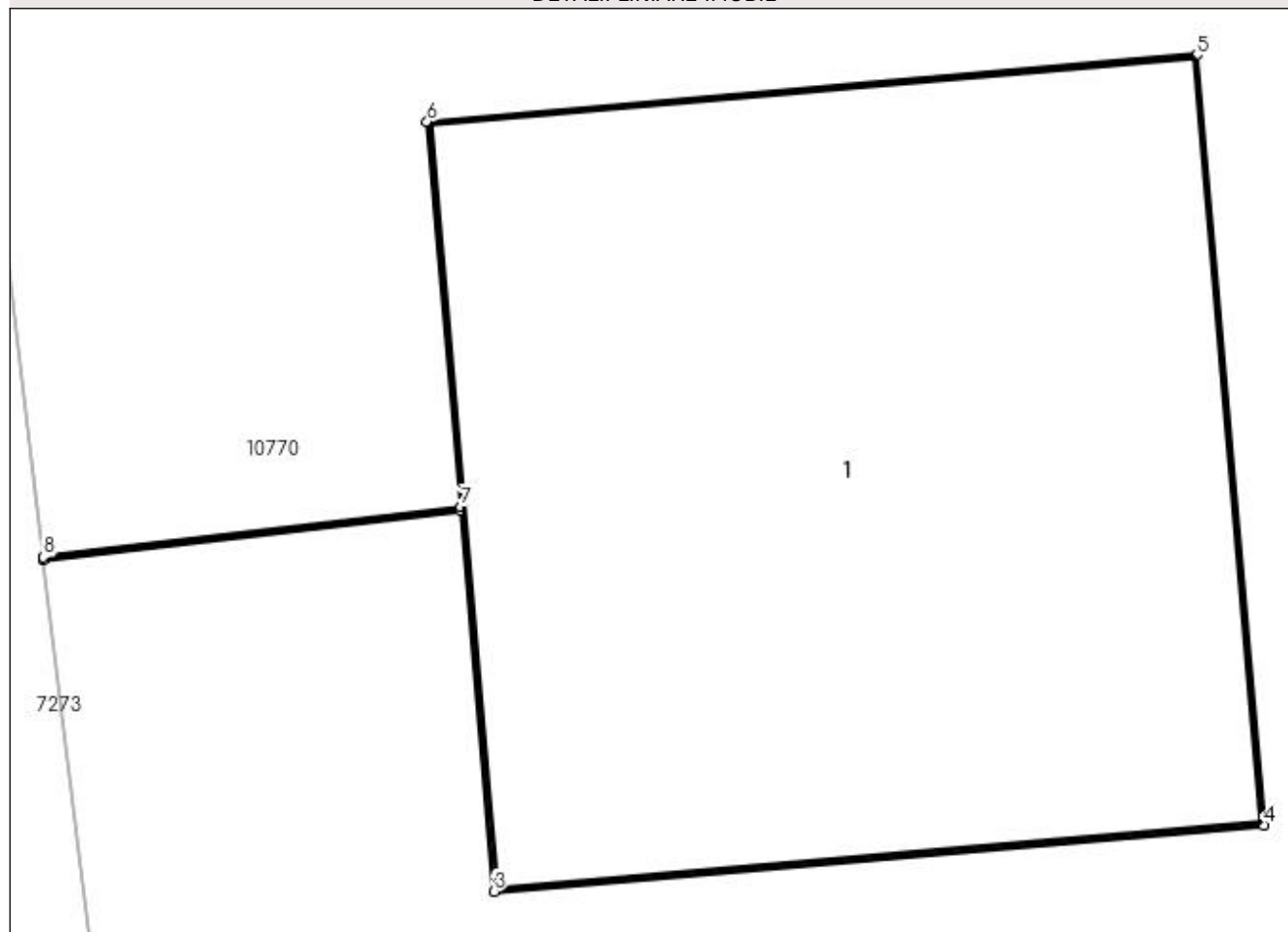
## Anexa Nr. 1 La Partea I

## Teren

Nr cadastral	Suprafața (mp)*	Observații / Referințe
	1	RETEA JT PTA 1 TESLUI

\* Suprafața este determinată în planul de proiecție Stereo 70.

## DETALII LINIARE IMOBIL



## Date referitoare la teren

Crt	Categorie folosință	Intra vilan	Suprafața (mp)	Tarla	Parcelă	Nr. topo	Observații / Referințe
1	curți constructii	DA	1	-	9	-	

## Date referitoare la construcții

Crt	Număr	Destinație construcție	Supraf. (mp)	Situație juridică	Observații / Referințe
A1.1		construcții industriale și edilitare	1	Cu acte	Nr. niveluri:1; S. construita la sol:1 mp; Stalp electric

## Lungime Segmente

1) Valorile lungimilor segmentelor sunt obținute din proiecție în plan.

Punct început	X / Y	Punct sfârșit	X / Y	Lungime segment (** (m)
1	432.871,038 300.852,667	2	432.871,681 300.852,744	0.648
2	432.871,681 300.852,744	3	432.871,732 300.852,157	0.589
3	432.871,732 300.852,157	4	432.872,918 300.852,259	1.19



Punct început	X / Y	Punct sfârșit	X / Y	Lungime segment (** (m)
4	432.872,918 300.852,259	5	432.872,815 300.853,445	1.19
5	432.872,815 300.853,445	6	432.871,629 300.853,342	1.19
6	432.871,629 300.853,342	7	432.871,681 300.852,749	0.595
7	432.871,681 300.852,749	8	432.871,038 300.852,672	0.648
8	432.871,038 300.852,672	1	432.871,038 300.852,667	0.005

\*\* Lungimile segmentelor sunt determinate în planul de proiecție Stereo 70 și sunt rotunjite la 1 milimetru.

\*\*\* Distanța dintre puncte este formată din segmente cumulate ce sunt mai mici decât valoarea 1 milimetru.



**DATE DESPRE IMOBILUL NR. 11064**

Oficiul de Cadastru și Publicitate Imobiliară DOLJ  
Biroul de Cadastru și Publicitate Imobiliară Craiova

**A. Partea I. Descrierea imobilului**

TEREN Intravilan

Adresa: Loc. Teslui, Jud. Dolj, P8

Nr. Crt	Nr cadastral Nr. topografic	Suprafața* (mp)	Observații / Referințe
A1		1	Sector cadastral:0 Teren neimprejmuit; RETEA JT PTA 1 TESLUI

**Construcții**

Crt	Nr cadastral Nr. topografic	Adresa	Observații / Referințe
A1.1		Loc. Teslui, Jud. Dolj, P8	Nr. niveluri:1; S. construita la sol:1 mp; Stalp electric

**B. Partea II. Proprietari și acte**

Inscrieri privitoare la dreptul de proprietate și alte drepturi reale		Referințe
/		
Act Normativ nr. HG NR. 1705, din 29/11/2006 emis de GUVERNUL ROMANIEI (Legea 123 din 10.07.2012; Contract de concesiune nr. 6 din 20.06.2005; Act Aditional nr. 1 din 04.03.2016; Licenta pentru distributia energiei electrice nr. 14033 din 01.07.2002 si Anexa);		
B1	Intabulare, drept de PROPRIETATE, dobandit prin Lege, cota actuala 1/1, cota initiala 1/1 1) STATUL ROMAN - DOMENIUL PUBLIC, CIF:999999999999, LIPSA CUI	A1, A1.1
B2	Intabulare, drept de ADMINISTRARE, dobandit prin Lege, cota actuala 1/1, cota initiala 1/1 1) MINISTERUL ECONOMIEI SI COMERTULUI, CIF:999999999999, LIPSA CUI	A1, A1.1
B3	Intabulare, drept de CONCESIUNE pe o perioada de 49 de ani, dobandit prin Lege, cota actuala 1/1, cota initiala 1/1 1) CEZ DISTRIBUTIE SA, CIF:14491102	A1, A1.1

**C. Partea III. SARCINI .**

Inscrieri privind dezmembramintele dreptului de proprietate, drepturi reale de garanție și sarcini	Referințe
NU SUNT	

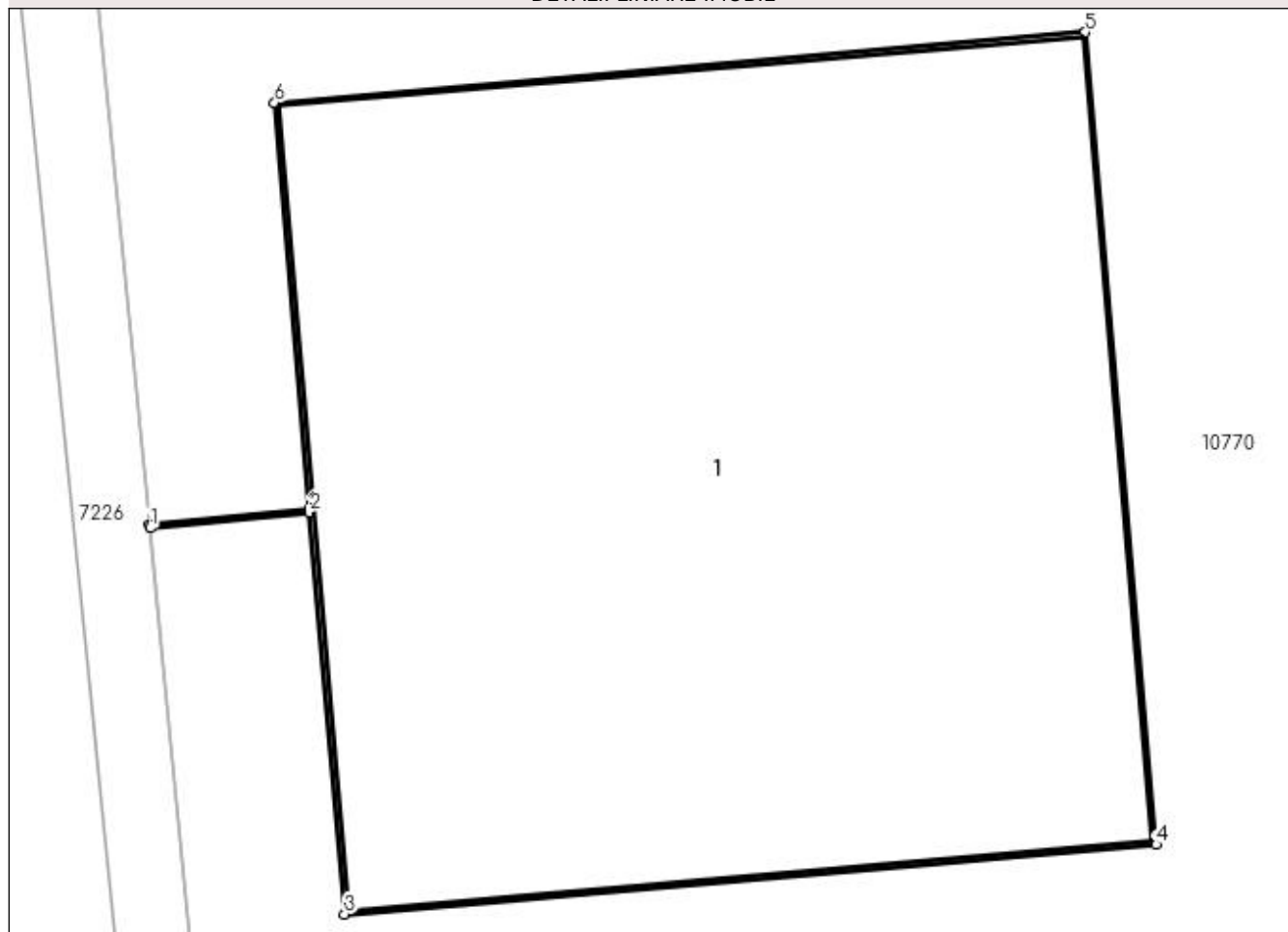
## Anexa Nr. 1 La Partea I

## Teren

Nr cadastral	Suprafața (mp)*	Observații / Referințe
	1	RETEA JT PTA 1 TESLUI

\* Suprafața este determinată în planul de proiecție Stereo 70.

## DETALII LINIARE IMOBIL



## Date referitoare la teren

Crt	Categorie folosință	Intra vilan	Suprafața (mp)	Tarla	Parcelă	Nr. topo	Observații / Referințe
1	curți constructii	DA	1	-	8	-	

## Date referitoare la construcții

Crt	Număr	Destinație construcție	Supraf. (mp)	Situație juridică	Observații / Referințe
A1.1		construcții industriale și edilitare	1	Cu acte	Nr. niveluri:1; S. construita la sol:1 mp; Stalp electric

## Lungime Segmente

1) Valorile lungimilor segmentelor sunt obținute din proiecție în plan.

Punct început	X / Y	Punct sfârșit	X / Y	Lungime segment (** (m)
1	432.875,977 300.809,056	2	432.876,21 300.809,079	0.234
2	432.876,21 300.809,079	3	432.876,261 300.808,492	0.589
3	432.876,261 300.808,492	4	432.877,447 300.808,594	1.19

Punct început	X / Y	Punct sfârșit	X / Y	Lungime segment (** (m)
4	432.877,447 300.808,594	5	432.877,344 300.809,78	1.19
5	432.877,344 300.809,78	6	432.876,159 300.809,677	1.189
6	432.876,159 300.809,677	7	432.876,21 300.809,084	0.595
7	432.876,21 300.809,084	8	432.875,976 300.809,061	0.235
8	432.875,976 300.809,061	1	432.875,977 300.809,056	0.005

\*\* Lungimile segmentelor sunt determinate în planul de proiecție Stereo 70 și sunt rotunjite la 1 milimetru.

\*\*\* Distanța dintre puncte este formată din segmente cumulate ce sunt mai mici decât valoarea 1 milimetru.



**DATE DESPRE IMOBILUL NR. 11065**

Oficiul de Cadastru și Publicitate Imobiliară DOLJ  
Biroul de Cadastru și Publicitate Imobiliară Craiova

**A. Partea I. Descrierea imobilului**

TEREN Intravilan

Adresa: Loc. Teslui, Jud. Dolj, P7

Nr. Crt	Nr cadastral Nr. topografic	Suprafața* (mp)	Observații / Referințe
A1		1	Sector cadastral:0 Teren neimprejmuit; RETEA JT PTA 1 TESLUI

**Construcții**

Crt	Nr cadastral Nr. topografic	Adresa	Observații / Referințe
A1.1		Loc. Teslui, Jud. Dolj, P7	Nr. niveluri:1; S. construita la sol:1 mp; Stalp electric

**B. Partea II. Proprietari și acte**

Inscrieri privitoare la dreptul de proprietate și alte drepturi reale		Referințe
/		
Act Normativ nr. HG NR. 1705, din 29/11/2006 emis de GUVERNUL ROMANIEI (Legea 123 din 10.07.2012; Contract de concesiune nr. 6 din 20.06.2005; Act Aditional nr. 1 din 04.03.2016; Licenta pentru distributia energiei electrice nr. 14033 din 01.07.2002 si Anexa);		
B1	Intabulare, drept de PROPRIETATE, dobandit prin Lege, cota actuala 1/1, cota initiala 1/1 1) STATUL ROMAN - DOMENIUL PUBLIC, CIF:999999999999, LIPSA CUI	A1, A1.1
B2	Intabulare, drept de ADMINISTRARE, dobandit prin Lege, cota actuala 1/1, cota initiala 1/1 1) MINISTERUL ECONOMIEI SI COMERTULUI, CIF:999999999999, LIPSA CUI	A1, A1.1
B3	Intabulare, drept de CONCESIUNE pe o perioada de 49 de ani, dobandit prin Lege, cota actuala 1/1, cota initiala 1/1 1) CEZ DISTRIBUTIE SA, CIF:14491102	A1, A1.1

**C. Partea III. SARCINI .**

Inscrieri privind dezmembramintele dreptului de proprietate, drepturi reale de garanție și sarcini	Referințe
NU SUNT	

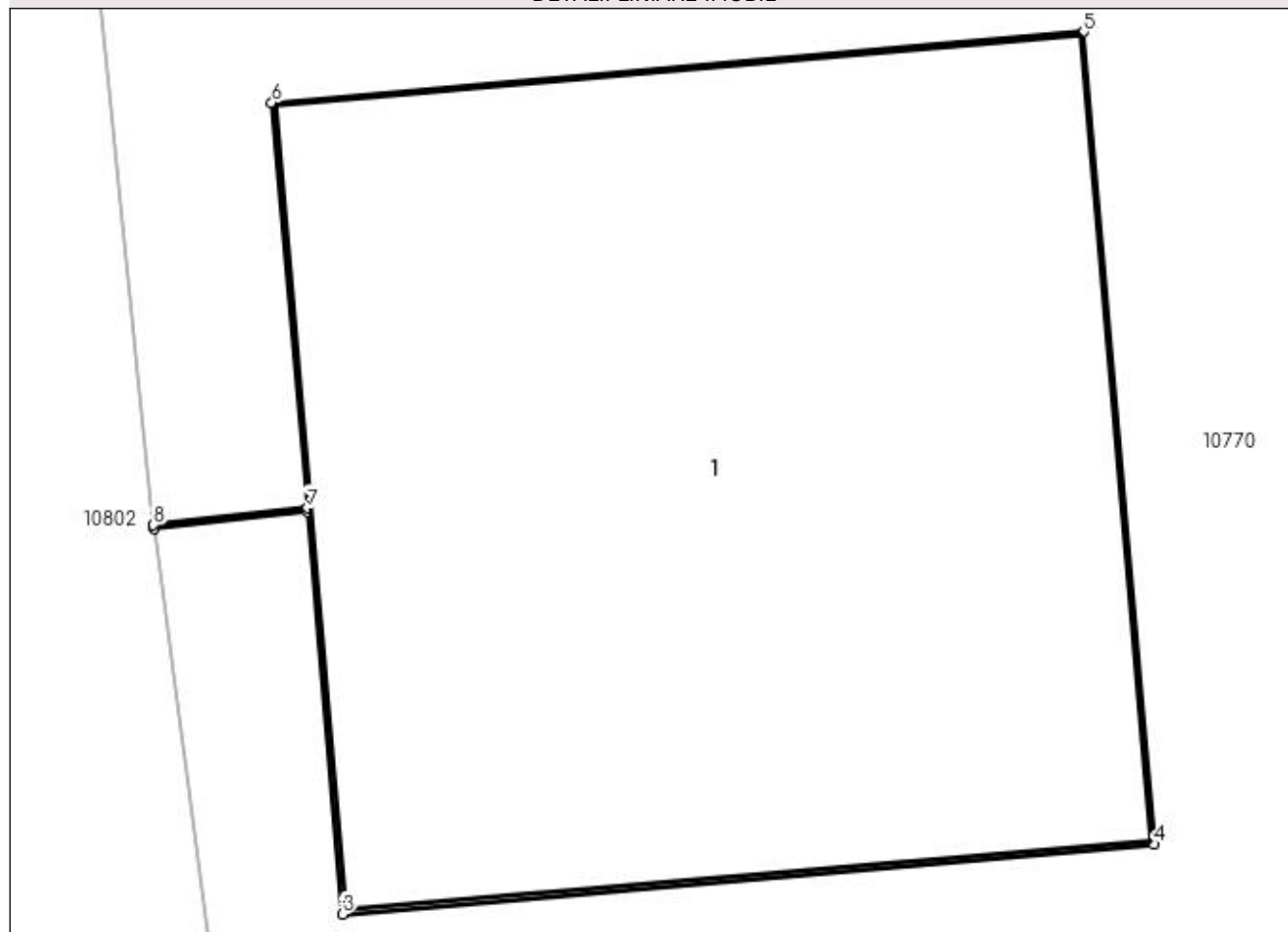
## Anexa Nr. 1 La Partea I

## Teren

Nr cadastral	Suprafața (mp)*	Observații / Referințe
	1	RETEA JT PTA 1 TESLUI

\* Suprafața este determinată în planul de proiecție Stereo 70.

## DETALII LINIARE IMOBIL



## Date referitoare la teren

Crt	Categorie folosință	Intra vilan	Suprafața (mp)	Tarla	Parcelă	Nr. topo	Observații / Referințe
1	curți constructii	DA	1	-	7	-	

## Date referitoare la construcții

Crt	Număr	Destinație construcție	Supraf. (mp)	Situație juridică	Observații / Referințe
A1.1		construcții industriale și edilitare	1	Cu acte	Nr. niveluri:1; S. construita la sol:1 mp; Stalp electric

## Lungime Segmente

1) Valorile lungimilor segmentelor sunt obținute din proiecție în plan.

Punct început	X / Y	Punct sfârșit	X / Y	Lungime segment (** (m)
1	432.879,342 300.765,761	2	432.879,566 300.765,786	0.225
2	432.879,566 300.765,786	3	432.879,617 300.765,198	0.59
3	432.879,617 300.765,198	4	432.880,803 300.765,3	1.19



Punct început	X / Y	Punct sfârșit	X / Y	Lungime segment (** (m)
4	432.880,803 300.765,3	5	432.880,7 300.766,486	1.19
5	432.880,7 300.766,486	6	432.879,514 300.766,383	1.19
6	432.879,514 300.766,383	7	432.879,566 300.765,791	0.594
7	432.879,566 300.765,791	8	432.879,341 300.765,766	0.226
8	432.879,341 300.765,766	1	432.879,342 300.765,761	0.005

\*\* Lungimile segmentelor sunt determinate în planul de proiecție Stereo 70 și sunt rotunjite la 1 milimetru.

\*\*\* Distanța dintre puncte este formată din segmente cumulate ce sunt mai mici decât valoarea 1 milimetru.



**DATE DESPRE IMOBILUL NR. 11066**

Oficiul de Cadastru și Publicitate Imobiliară DOLJ  
Biroul de Cadastru și Publicitate Imobiliară Craiova

**A. Partea I. Descrierea imobilului**

TEREN Intravilan

Adresa: Loc. Teslui, Jud. Dolj, P6

Nr. Crt	Nr cadastral Nr. topografic	Suprafața* (mp)	Observații / Referințe
A1		1	Sector cadastral:0 Teren neimprejmuit; RETEA JT PTA 1 TESLUI

**Construcții**

Crt	Nr cadastral Nr. topografic	Adresa	Observații / Referințe
A1.1		Loc. Teslui, Jud. Dolj, P6	Nr. niveluri:1; S. construita la sol:1 mp; Stalp electric

**B. Partea II. Proprietari și acte**

Inscrieri privitoare la dreptul de proprietate și alte drepturi reale		Referințe
/		
Act Normativ nr. HG NR. 1705, din 29/11/2006 emis de GUVERNUL ROMANIEI (Legea 123 din 10.07.2012; Contract de concesiune nr. 6 din 20.06.2005; Act Aditional nr. 1 din 04.03.2016; Licenta pentru distributia energiei electrice nr. 14033 din 01.07.2002 si Anexa);		
B1	Intabulare, drept de PROPRIETATE, dobandit prin Lege, cota actuala 1/1, cota initiala 1/1 1) STATUL ROMAN - DOMENIUL PUBLIC, CIF:999999999999, LIPSA CUI	A1, A1.1
B2	Intabulare, drept de ADMINISTRARE, dobandit prin Lege, cota actuala 1/1, cota initiala 1/1 1) MINISTERUL ECONOMIEI SI COMERTULUI, CIF:999999999999, LIPSA CUI	A1, A1.1
B3	Intabulare, drept de CONCESIUNE pe o perioada de 49 de ani, dobandit prin Lege, cota actuala 1/1, cota initiala 1/1 1) CEZ DISTRIBUTIE SA, CIF:14491102	A1, A1.1

**C. Partea III. SARCINI .**

Inscrieri privind dezmembramintele dreptului de proprietate, drepturi reale de garanție și sarcini	Referințe
NU SUNT	

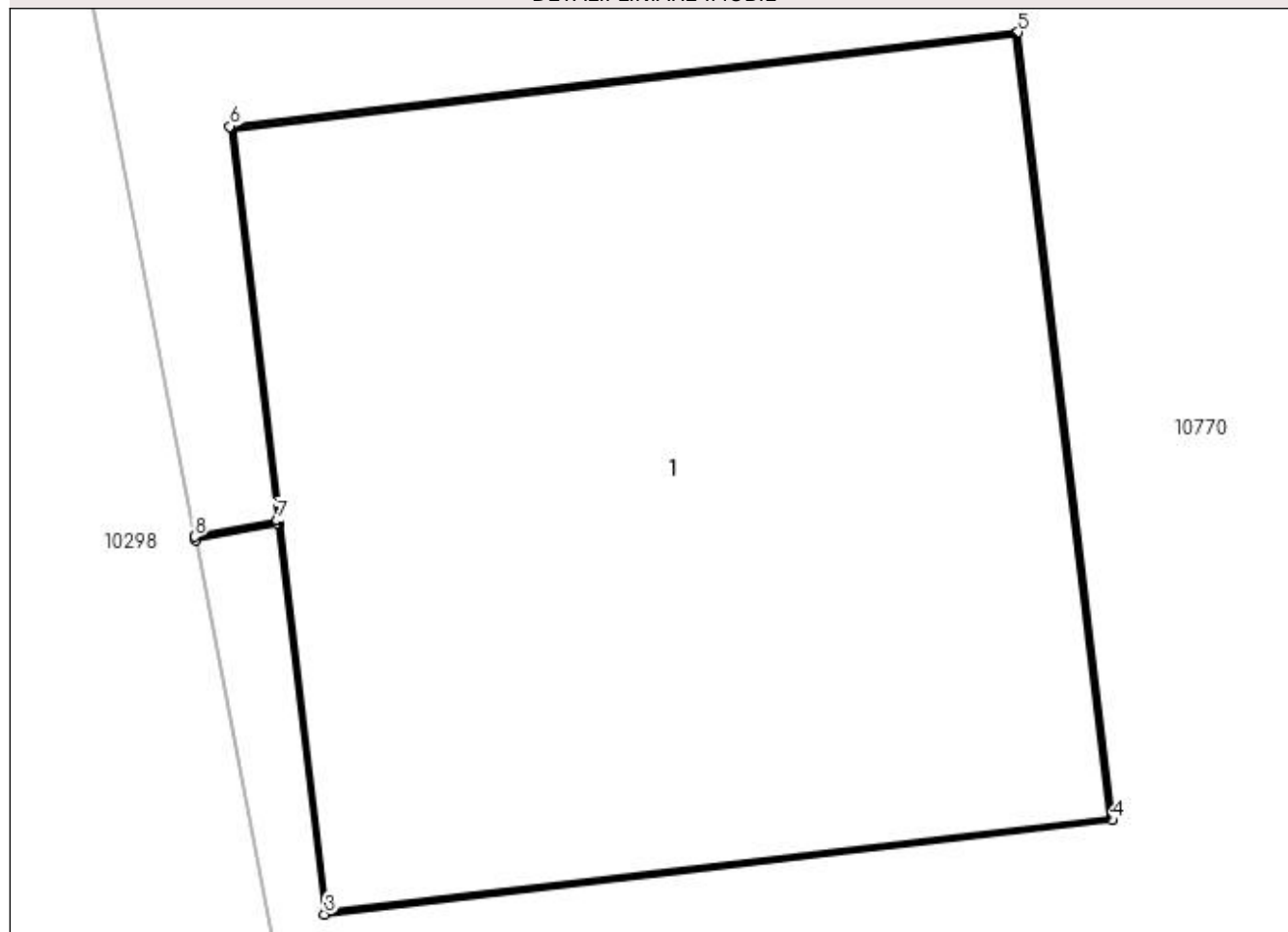
## Anexa Nr. 1 La Partea I

## Teren

Nr cadastral	Suprafața (mp)*	Observații / Referințe
	1	RETEA JT PTA 1 TESLUI

\* Suprafața este determinată în planul de proiecție Stereo 70.

## DETALII LINIARE IMOBIL



## Date referitoare la teren

Crt	Categorie folosință	Intra vilan	Suprafața (mp)	Tarla	Parcelă	Nr. topo	Observații / Referințe
1	curți construcții	DA	1	-	6	-	

## Date referitoare la construcții

Crt	Număr	Destinație construcție	Supraf. (mp)	Situație juridică	Observații / Referințe
A1.1		construcții industriale și edilitare	1	Cu acte	Nr. niveluri:1; S. construita la sol:1 mp; Stalp electric

## Lungime Segmente

1) Valorile lungimilor segmentelor sunt obținute din proiecție în plan.

Punct început	X / Y	Punct sfârșit	X / Y	Lungime segment (** (m)
1	432.882,707 300.740,876	2	432.882,831 300.740,9	0.126
2	432.882,831 300.740,9	3	432.882,901 300.740,315	0.589
3	432.882,901 300.740,315	4	432.884,083 300.740,456	1.19

Punct început	X / Y	Punct sfârșit	X / Y	Lungime segment (** (m)
4	432.884,083 300.740,456	5	432.883,941 300.741,637	1.19
5	432.883,941 300.741,637	6	432.882,759 300.741,496	1.19
6	432.882,759 300.741,496	7	432.882,83 300.740,905	0.595
7	432.882,83 300.740,905	8	432.882,706 300.740,881	0.126
8	432.882,706 300.740,881	1	432.882,707 300.740,876	0.005

\*\* Lungimile segmentelor sunt determinate în planul de proiecție Stereo 70 și sunt rotunjite la 1 milimetru.

\*\*\* Distanța dintre puncte este formată din segmente cumulate ce sunt mai mici decât valoarea 1 milimetru.



**DATE DESPRE IMOBILUL NR. 11067**

Oficiul de Cadastru și Publicitate Imobiliară DOLJ  
Biroul de Cadastru și Publicitate Imobiliară Craiova

**A. Partea I. Descrierea imobilului**

TEREN Intravilan

Adresa: Loc. Teslui, Jud. Dolj, P5

Nr. Crt	Nr cadastral Nr. topografic	Suprafața* (mp)	Observații / Referințe
A1		1	Sector cadastral:0 Teren neimprejmuit; RETEA JT PTA 1 TESLUI

**Construcții**

Crt	Nr cadastral Nr. topografic	Adresa	Observații / Referințe
A1.1		Loc. Teslui, Jud. Dolj, P5	Nr. niveluri:1; S. construita la sol:1 mp; Stalp electric

**B. Partea II. Proprietari și acte**

Inscrieri privitoare la dreptul de proprietate și alte drepturi reale		Referințe
/		
Act Normativ nr. HG NR. 1705, din 29/11/2006 emis de GUVERNUL ROMANIEI (Legea 123 din 10.07.2012; Contract de concesiune nr. 6 din 20.06.2005; Act Aditional nr. 1 din 04.03.2016; Licenta pentru distributia energiei electrice nr. 14033 din 01.07.2002 si Anexa);		
B1	Intabulare, drept de PROPRIETATE, dobandit prin Lege, cota actuala 1/1, cota initiala 1/1 1) STATUL ROMAN - DOMENIUL PUBLIC, CIF:999999999999, LIPSA CUI	A1, A1.1
B2	Intabulare, drept de ADMINISTRARE, dobandit prin Lege, cota actuala 1/1, cota initiala 1/1 1) MINISTERUL ECONOMIEI SI COMERTULUI, CIF:999999999999, LIPSA CUI	A1, A1.1
B3	Intabulare, drept de CONCESIUNE pe o perioada de 49 de ani, dobandit prin Lege, cota actuala 1/1, cota initiala 1/1 1) CEZ DISTRIBUTIE SA, CIF:14491102	A1, A1.1

**C. Partea III. SARCINI .**

Inscrieri privind dezmembramintele dreptului de proprietate, drepturi reale de garanție și sarcini	Referințe
NU SUNT	

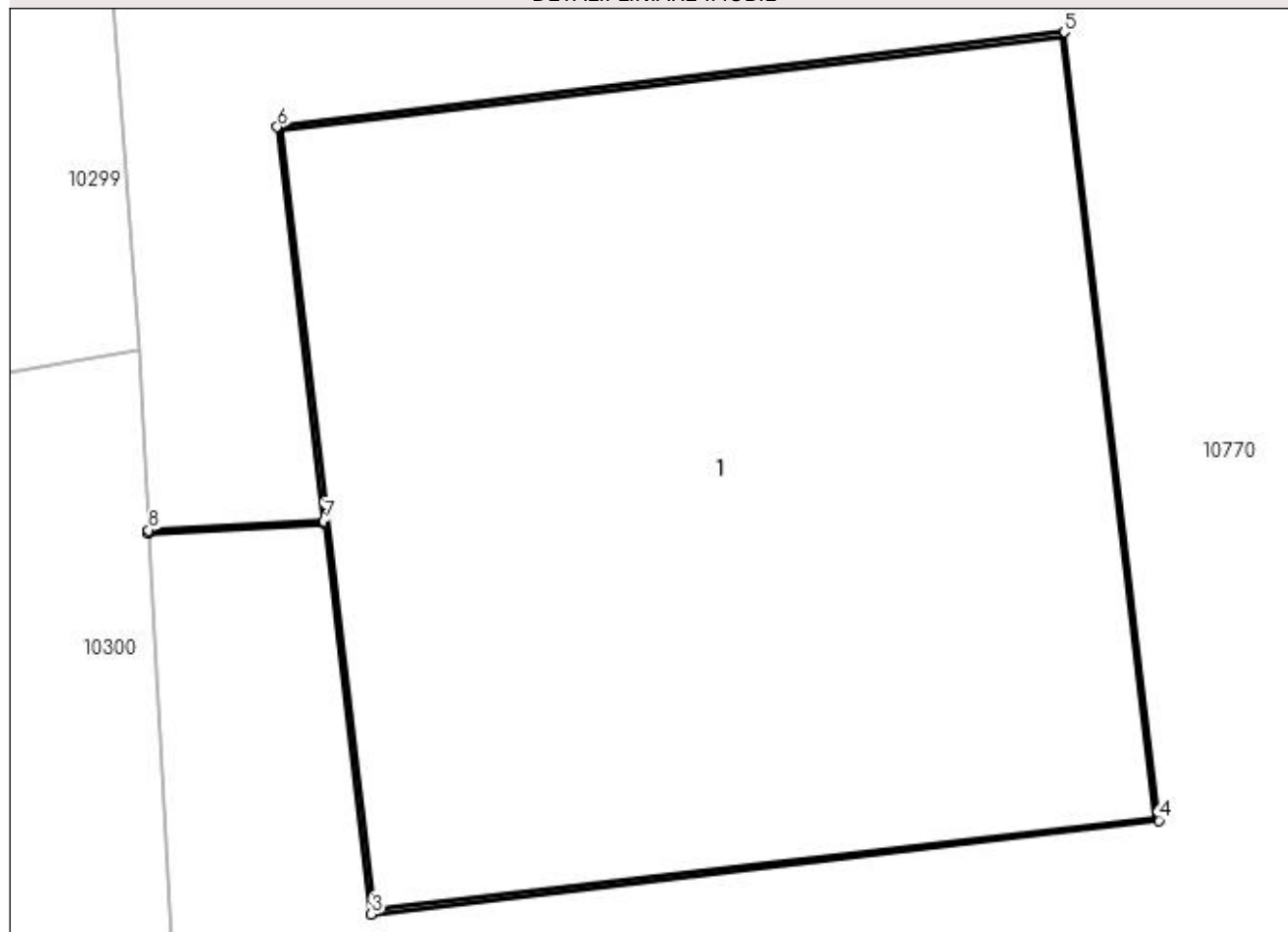
## Anexa Nr. 1 La Partea I

## Teren

Nr cadastral	Suprafața (mp)*	Observații / Referințe
	1	RETEA JT PTA 1 TESLUI

\* Suprafața este determinată în planul de proiecție Stereo 70.

## DETALII LINIARE IMOBIL



## Date referitoare la teren

Crt	Categorie folosință	Intra vilan	Suprafața (mp)	Tarla	Parcelă	Nr. topo	Observații / Referințe
1	curți constructii	DA	1	-	5	-	

## Date referitoare la construcții

Crt	Număr	Destinație construcție	Supraf. (mp)	Situație juridică	Observații / Referințe
A1.1		construcții industriale și edilitare	1	Cu acte	Nr. niveluri:1; S. construita la sol:1 mp; Stalp electric

## Lungime Segmente

1) Valorile lungimilor segmentelor sunt obținute din proiecție în plan.

Punct început	X / Y	Punct sfârșit	X / Y	Lungime segment (** (m)
1	432.885,689 300.710,272	2	432.885,953 300.710,287	0.264
2	432.885,953 300.710,287	3	432.886,023 300.709,701	0.59
3	432.886,023 300.709,701	4	432.887,205 300.709,842	1.19



Punct început	X / Y	Punct sfârșit	X / Y	Lungime segment (** (m)
4	432.887,205 300.709,842	5	432.887,063 300.711,024	1.19
5	432.887,063 300.711,024	6	432.885,882 300.710,882	1.19
6	432.885,882 300.710,882	7	432.885,952 300.710,291	0.595
7	432.885,952 300.710,291	8	432.885,689 300.710,277	0.263
8	432.885,689 300.710,277	1	432.885,689 300.710,272	0.005

\*\* Lungimile segmentelor sunt determinate în planul de proiecție Stereo 70 și sunt rotunjite la 1 milimetru.

\*\*\* Distanța dintre puncte este formată din segmente cumulate ce sunt mai mici decât valoarea 1 milimetru.



**DATE DESPRE IMOBILUL NR. 11068**

Oficiul de Cadastru și Publicitate Imobiliară DOLJ  
Biroul de Cadastru și Publicitate Imobiliară Craiova

**A. Partea I. Descrierea imobilului**

TEREN Intravilan

Adresa: Loc. Teslui, Jud. Dolj, P4

Nr. Crt	Nr cadastral Nr. topografic	Suprafața* (mp)	Observații / Referințe
A1		1	Sector cadastral:0 Teren neimprejmuit; RETEA JT PTA 1 TESLUI

**Construcții**

Crt	Nr cadastral Nr. topografic	Adresa	Observații / Referințe
A1.1		Loc. Teslui, Jud. Dolj, P4	Nr. niveluri:1; S. construita la sol:1 mp; Stalp electric

**B. Partea II. Proprietari și acte**

Inscrieri privitoare la dreptul de proprietate și alte drepturi reale		Referințe
/		
Act Normativ nr. HG NR. 1705, din 29/11/2006 emis de GUVERNUL ROMANIEI (Legea 123 din 10.07.2012; Contract de concesiune nr. 6 din 20.06.2005; Act Aditional nr. 1 din 04.03.2016; Licenta pentru distributia energiei electrice nr. 14033 din 01.07.2002 si Anexa);		
B1	Intabulare, drept de PROPRIETATE, dobandit prin Lege, cota actuala 1/1, cota initiala 1/1 1) STATUL ROMAN - DOMENIUL PUBLIC, CIF:999999999999, LIPSA CUI	A1, A1.1
B2	Intabulare, drept de ADMINISTRARE, dobandit prin Lege, cota actuala 1/1, cota initiala 1/1 1) MINISTERUL ECONOMIEI SI COMERTULUI, CIF:999999999999, LIPSA CUI	A1, A1.1
B3	Intabulare, drept de CONCESIUNE pe o perioada de 49 de ani, dobandit prin Lege, cota actuala 1/1, cota initiala 1/1 1) CEZ DISTRIBUTIE SA, CIF:14491102	A1, A1.1

**C. Partea III. SARCINI .**

Inscrieri privind dezmembramintele dreptului de proprietate, drepturi reale de garanție și sarcini	Referințe
NU SUNT	

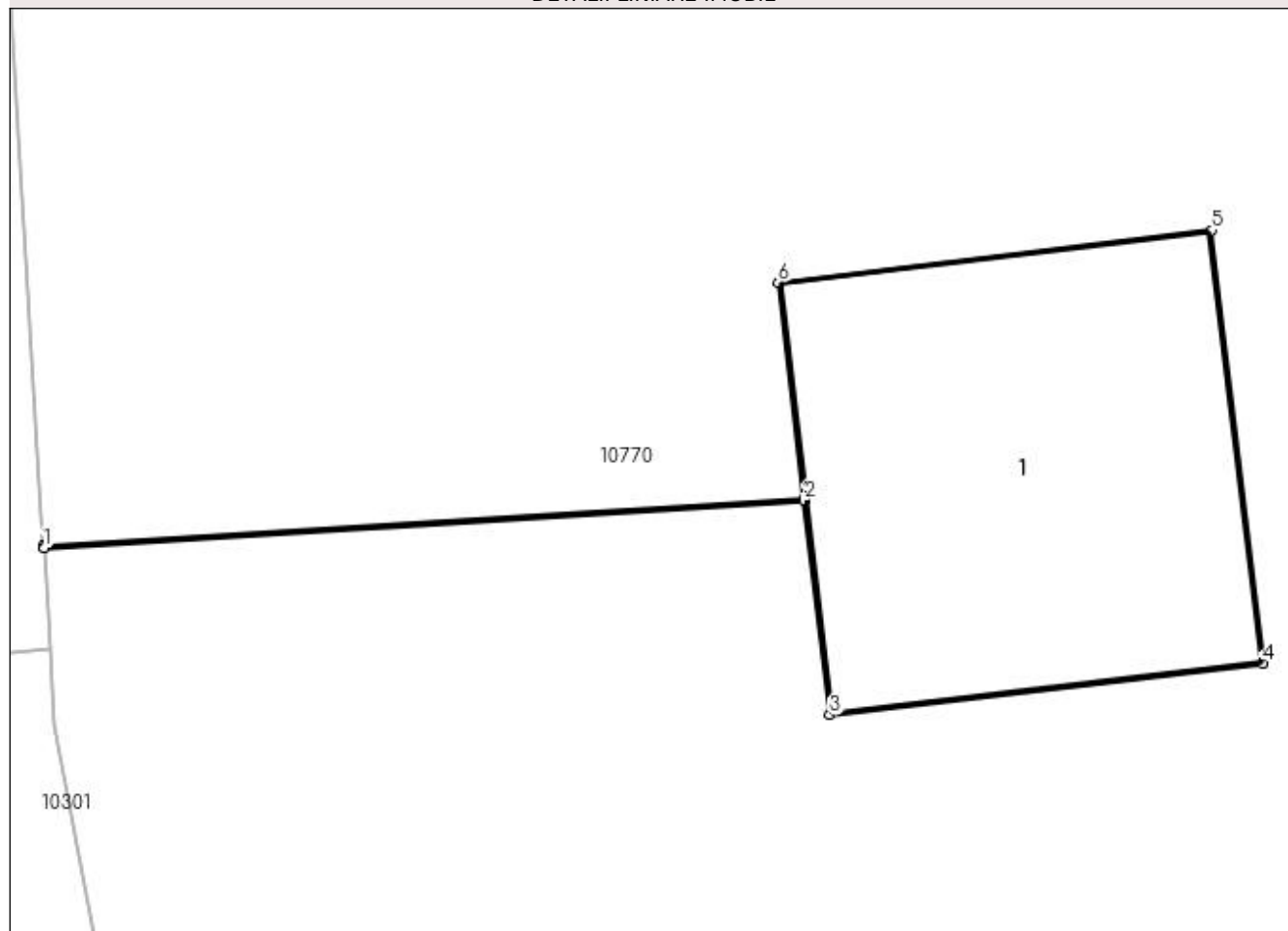
## Anexa Nr. 1 La Partea I

## Teren

Nr cadastral	Suprafața (mp)*	Observații / Referințe
	1	RETEA JT PTA 1 TESLUI

\* Suprafața este determinată în planul de proiecție Stereo 70.

## DETALII LINIARE IMOBIL



## Date referitoare la teren

Crt	Categorie folosință	Intravilan	Suprafața (mp)	Tarla	Parcelă	Nr. topo	Observații / Referințe
1	curți construcții	DA	1	-	4	-	

## Date referitoare la construcții

Crt	Număr	Destinație construcție	Supraf. (mp)	Situație juridică	Observații / Referințe
A1.1		construcții industriale și edilitare	1	Cu acte	Nr. niveluri:1; S. construită la sol:1 mp; Stalp electric

## Lungime Segmente

1) Valorile lungimilor segmentelor sunt obținute din proiecție în plan.

Punct început	X / Y	Punct sfârșit	X / Y	Lungime segment (** (m)
1	432.886,82 300.690,079	2	432.888,897 300.690,209	2.081
2	432.888,897 300.690,209	3	432.888,967 300.689,623	0.59
3	432.888,967 300.689,623	4	432.890,149 300.689,764	1.19

Punct început	X / Y	Punct sfârșit	X / Y	Lungime segment (** (m)
4	432.890,149 300.689,764	5	432.890,008 300.690,946	1.19
5	432.890,008 300.690,946	6	432.888,826 300.690,804	1.19
6	432.888,826 300.690,804	7	432.888,897 300.690,214	0.594
7	432.888,897 300.690,214	8	432.886,819 300.690,084	2.082
8	432.886,819 300.690,084	1	432.886,82 300.690,079	0.005

\*\* Lungimile segmentelor sunt determinate în planul de proiecție Stereo 70 și sunt rotunjite la 1 milimetru.

\*\*\* Distanța dintre puncte este formată din segmente cumulate ce sunt mai mici decât valoarea 1 milimetru.



**DATE DESPRE IMOBILUL NR. 11069**

Oficiul de Cadastru și Publicitate Imobiliară DOLJ  
Biroul de Cadastru și Publicitate Imobiliară Craiova

**A. Partea I. Descrierea imobilului**

TEREN Intravilan

Adresa: Loc. Teslui, Jud. Dolj, P3

Nr. Crt	Nr cadastral Nr. topografic	Suprafața* (mp)	Observații / Referințe
A1		1	Sector cadastral:0 Teren neimprejmuit; RETEA JT PTA 1 TESLUI

**Construcții**

Crt	Nr cadastral Nr. topografic	Adresa	Observații / Referințe
A1.1		Loc. Teslui, Jud. Dolj, P3	Nr. niveluri:1; S. construita la sol:1 mp; Stalp electric

**B. Partea II. Proprietari și acte**

Inscrieri privitoare la dreptul de proprietate și alte drepturi reale		Referințe
/		
Act Normativ nr. HG NR. 1705, din 29/11/2006 emis de GUVERNUL ROMANIEI (Legea 123 din 10.07.2012; Contract de concesiune nr. 6 din 20.06.2005; Act Aditional nr. 1 din 04.03.2016; Licenta pentru distributia energiei electrice nr. 14033 din 01.07.2002 si Anexa);		
B1	Intabulare, drept de PROPRIETATE, dobandit prin Lege, cota actuala 1/1, cota initiala 1/1 1) STATUL ROMAN - DOMENIUL PUBLIC, CIF:999999999999, LIPSA CUI	A1, A1.1
B2	Intabulare, drept de ADMINISTRARE, dobandit prin Lege, cota actuala 1/1, cota initiala 1/1 1) MINISTERUL ECONOMIEI SI COMERTULUI, CIF:999999999999, LIPSA CUI	A1, A1.1
B3	Intabulare, drept de CONCESIUNE pe o perioada de 49 de ani, dobandit prin Lege, cota actuala 1/1, cota initiala 1/1 1) CEZ DISTRIBUTIE SA, CIF:14491102	A1, A1.1

**C. Partea III. SARCINI .**

Inscrieri privind dezmembramintele dreptului de proprietate, drepturi reale de garanție și sarcini	Referințe
NU SUNT	

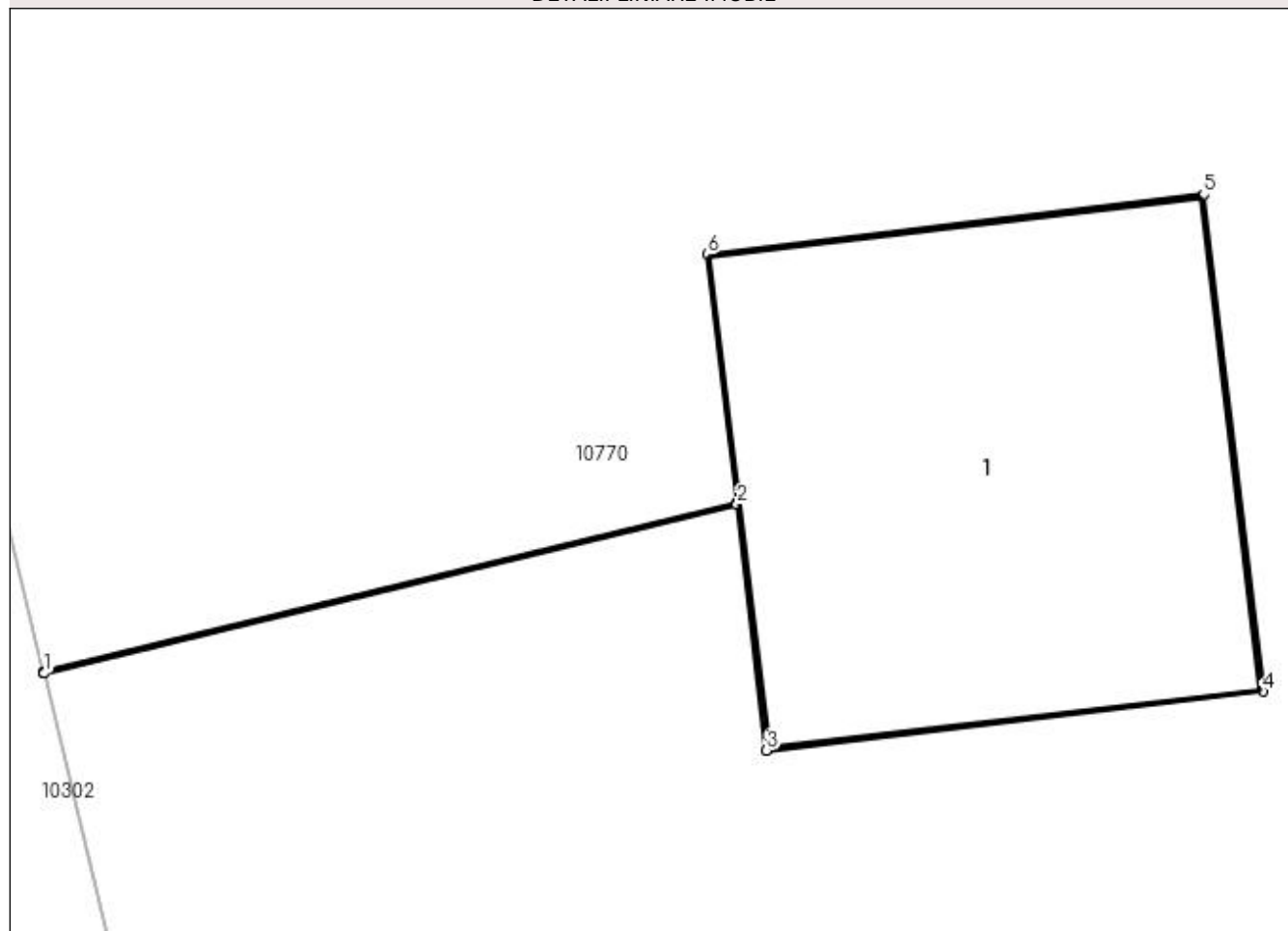
## Anexa Nr. 1 La Partea I

## Teren

Nr cadastral	Suprafața (mp)*	Observații / Referințe
	1	RETEA JT PTA 1 TESLUI

\* Suprafața este determinată în planul de proiecție Stereo 70.

## DETALII LINIARE IMOBIL



## Date referitoare la teren

Crt	Categorie folosință	Intra vilan	Suprafața (mp)	Tarla	Parcelă	Nr. topo	Observații / Referințe
1	curți constructii	DA	1	-	3	-	

## Date referitoare la construcții

Crt	Număr	Destinație construcție	Supraf. (mp)	Situație juridică	Observații / Referințe
A1.1		construcții industriale și edilitare	1	Cu acte	Nr. niveluri:1; S. construita la sol:1 mp; Stalp electric

## Lungime Segmente

1) Valorile lungimilor segmentelor sunt obținute din proiecție în plan.

Punct început	X / Y	Punct sfârșit	X / Y	Lungime segment (** (m)
1	432.890,885 300.669,552	2	432.892,535 300.669,954	1.698
2	432.892,535 300.669,954	3	432.892,605 300.669,368	0.59
3	432.892,605 300.669,368	4	432.893,787 300.669,509	1.19



Punct început	X / Y	Punct sfârșit	X / Y	Lungime segment (** (m)
4	432.893,787 300.669,509	5	432.893,646 300.670,691	1.19
5	432.893,646 300.670,691	6	432.892,464 300.670,549	1.19
6	432.892,464 300.670,549	7	432.892,534 300.669,959	0.594
7	432.892,534 300.669,959	8	432.890,883 300.669,556	1.699
8	432.890,883 300.669,556	1	432.890,885 300.669,552	0.004

\*\* Lungimile segmentelor sunt determinate în planul de proiecție Stereo 70 și sunt rotunjite la 1 milimetru.

\*\*\* Distanța dintre puncte este formată din segmente cumulate ce sunt mai mici decât valoarea 1 milimetru.



**DATE DESPRE IMOBILUL NR. 11070**

Oficiul de Cadastru și Publicitate Imobiliară DOLJ  
Biroul de Cadastru și Publicitate Imobiliară Craiova

**A. Partea I. Descrierea imobilului**

TEREN Intravilan

Adresa: Loc. Teslui, Jud. Dolj, P2

Nr. Crt	Nr cadastral Nr. topografic	Suprafața* (mp)	Observații / Referințe
A1		1	Sector cadastral:0 Teren neimprejmuit; RETEA JT PTA 1 TESLUI

**Construcții**

Crt	Nr cadastral Nr. topografic	Adresa	Observații / Referințe
A1.1		Loc. Teslui, Jud. Dolj, P2	Nr. niveluri:1; S. construita la sol:1 mp; Stalp electric

**B. Partea II. Proprietari și acte**

Inscrieri privitoare la dreptul de proprietate și alte drepturi reale		Referințe
/		
Act Normativ nr. HG NR. 1705, din 29/11/2006 emis de GUVERNUL ROMANIEI (Legea 123 din 10.07.2012; Contract de concesiune nr. 6 din 20.06.2005; Act Aditional nr. 1 din 04.03.2016; Licenta pentru distributia energiei electrice nr. 14033 din 01.07.2002 si Anexa);		
B1	Intabulare, drept de PROPRIETATE, dobandit prin Lege, cota actuala 1/1, cota initiala 1/1 1) STATUL ROMAN - DOMENIUL PUBLIC, CIF:999999999999, LIPSA CUI	A1, A1.1
B2	Intabulare, drept de ADMINISTRARE, dobandit prin Lege, cota actuala 1/1, cota initiala 1/1 1) MINISTERUL ECONOMIEI SI COMERTULUI, CIF:999999999999, LIPSA CUI	A1, A1.1
B3	Intabulare, drept de CONCESIUNE pe o perioada de 49 de ani, dobandit prin Lege, cota actuala 1/1, cota initiala 1/1 1) CEZ DISTRIBUTIE SA, CIF:14491102	A1, A1.1

**C. Partea III. SARCINI .**

Inscrieri privind dezmembramintele dreptului de proprietate, drepturi reale de garanție și sarcini	Referințe
NU SUNT	

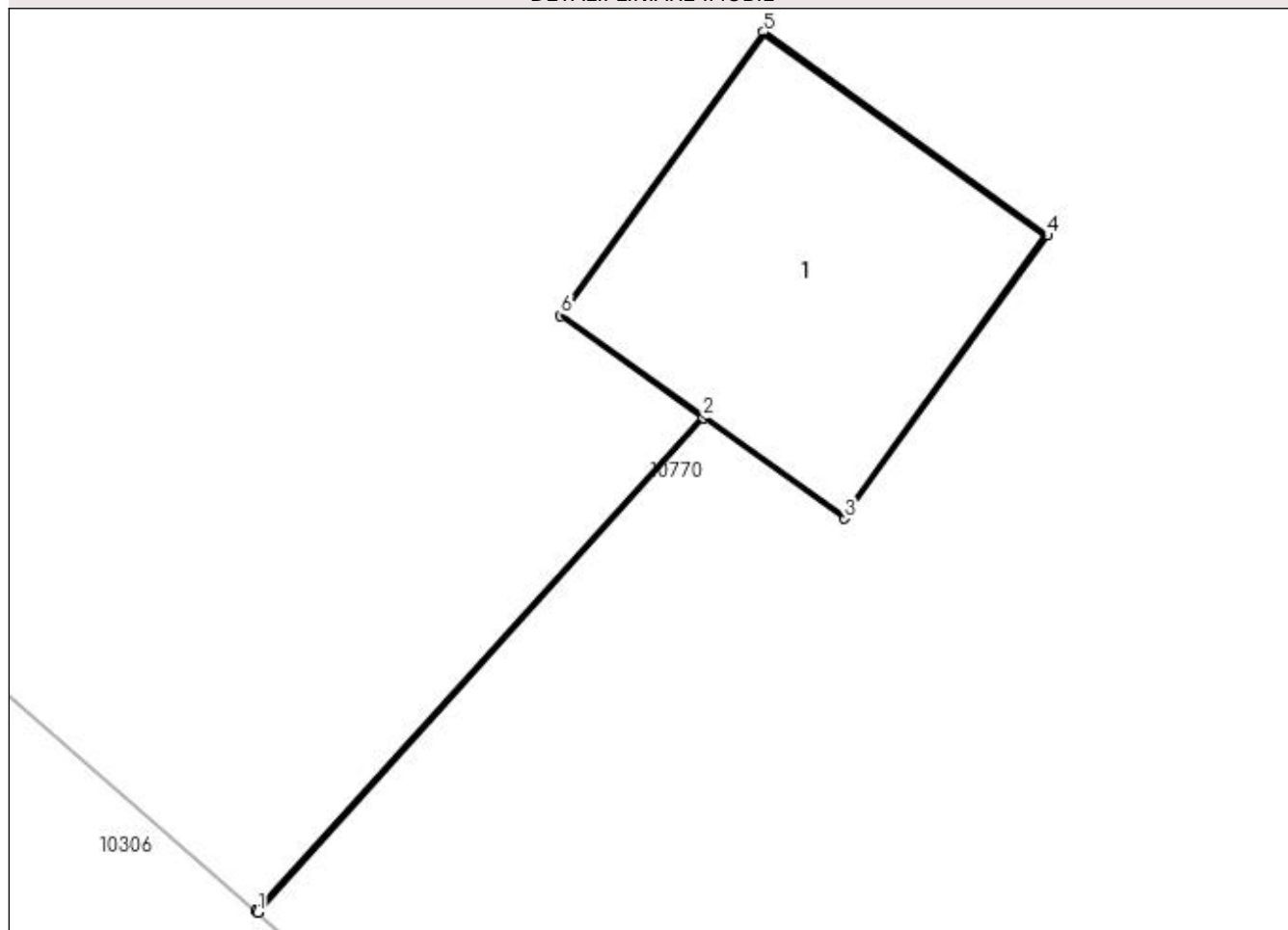
## Anexa Nr. 1 La Partea I

## Teren

Nr cadastral	Suprafața (mp)*	Observații / Referințe
	1	RETEA JT PTA 1 TESLUI

\* Suprafața este determinată în planul de proiecție Stereo 70.

## DETALII LINIARE IMOBIL



## Date referitoare la teren

Crt	Categorie folosință	Intra vilan	Suprafața (mp)	Tarla	Parcelă	Nr. topo	Observații / Referințe
1	curți constructii	DA	1	-	2	-	

## Date referitoare la construcții

Crt	Număr	Destinație construcție	Supraf. (mp)	Situație juridică	Observații / Referințe
A1.1		construcții industriale și edilitare	1	Cu acte	Nr. niveluri:1; S. construita la sol:1 mp; Stalp electric

## Lungime Segmente

1) Valorile lungimilor segmentelor sunt obținute din proiecție în plan.

Punct început	X / Y	Punct sfârșit	X / Y	Lungime segment (** (m)
1	432.915,798 300.633,111	2	432.917,32 300.634,8	2.274
2	432.917,32 300.634,8	3	432.917,8 300.634,456	0.591
3	432.917,8 300.634,456	4	432.918,494 300.635,422	1.189

Punct început	X / Y	Punct sfârșit	X / Y	Lungime segment (** (m)
4	432.918,494 300.635,422	5	432.917,527 300.636,116	1.19
5	432.917,527 300.636,116	6	432.916,833 300.635,149	1.19
6	432.916,833 300.635,149	7	432.917,316 300.634,802	0.595
7	432.917,316 300.634,802	8	432.915,794 300.633,115	2.272
8	432.915,794 300.633,115	1	432.915,798 300.633,111	0.006

\*\* Lungimile segmentelor sunt determinate în planul de proiecție Stereo 70 și sunt rotunjite la 1 milimetru.

\*\*\* Distanța dintre puncte este formată din segmente cumulate ce sunt mai mici decât valoarea 1 milimetru.



**DATE DESPRE IMOBILUL NR. 11071**

Oficiul de Cadastru și Publicitate Imobiliară DOLJ  
Biroul de Cadastru și Publicitate Imobiliară Craiova

**A. Partea I. Descrierea imobilului**

TEREN Intravilan

Adresa: Loc. Teslui, Jud. Dolj, P1

Nr. Crt	Nr cadastral Nr. topografic	Suprafața* (mp)	Observații / Referințe
A1		1	Sector cadastral:0 Teren neimprejmuit; RETEA JT PTA 1 TESLUI

**Construcții**

Crt	Nr cadastral Nr. topografic	Adresa	Observații / Referințe
A1.1		Loc. Teslui, Jud. Dolj, P1	Nr. niveluri:1; S. construita la sol:1 mp; Stalp electric

**B. Partea II. Proprietari și acte**

Inscrieri privitoare la dreptul de proprietate și alte drepturi reale		Referințe
/		
Act Normativ nr. HG NR. 1705, din 29/11/2006 emis de GUVERNUL ROMANIEI (Legea 123 din 10.07.2012; Contract de concesiune nr. 6 din 20.06.2005; Act Aditional nr. 1 din 04.03.2016; Licenta pentru distributia energiei electrice nr. 14033 din 01.07.2002 si Anexa);		
B1	Intabulare, drept de PROPRIETATE, dobandit prin Lege, cota actuala 1/1, cota initiala 1/1 1) STATUL ROMAN - DOMENIUL PUBLIC, CIF:999999999999, LIPSA CUI	A1, A1.1
B2	Intabulare, drept de ADMINISTRARE, dobandit prin Lege, cota actuala 1/1, cota initiala 1/1 1) MINISTERUL ECONOMIEI SI COMERTULUI, CIF:999999999999, LIPSA CUI	A1, A1.1
B3	Intabulare, drept de CONCESIUNE pe o perioada de 49 de ani, dobandit prin Lege, cota actuala 1/1, cota initiala 1/1 1) CEZ DISTRIBUTIE SA, CIF:14491102	A1, A1.1

**C. Partea III. SARCINI .**

Inscrieri privind dezmembramintele dreptului de proprietate, drepturi reale de garanție și sarcini	Referințe
NU SUNT	

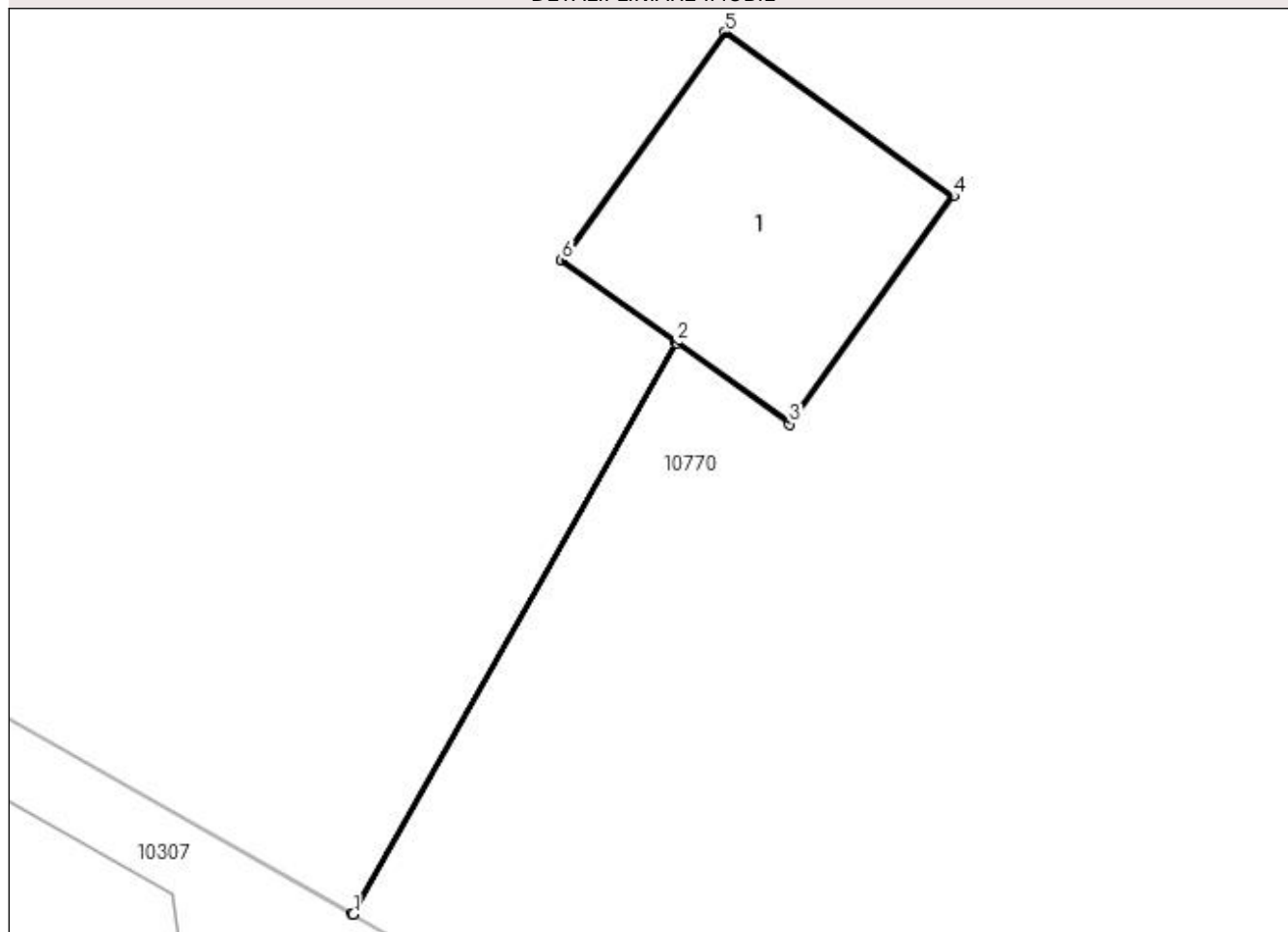
## Anexa Nr. 1 La Partea I

## Teren

Nr cadastral	Suprafața (mp)*	Observații / Referințe
	1	RETEA JT PTA 1 TESLUI

\* Suprafața este determinată în planul de proiecție Stereo 70.

## DETALII LINIARE IMOBIL



## Date referitoare la teren

Crt	Categorie folosință	Intra vilan	Suprafața (mp)	Tarla	Parcelă	Nr. topo	Observații / Referințe
1	curți constructii	DA	1	-	1	-	

## Date referitoare la construcții

Crt	Număr	Destinație construcție	Supraf. (mp)	Situație juridică	Observații / Referințe
A1.1		construcții industriale și edilitare	1	Cu acte	Nr. niveluri:1; S. construita la sol:1 mp; Stalp electric

## Lungime Segmente

1) Valorile lungimilor segmentelor sunt obținute din proiecție în plan.

Punct început	X / Y	Punct sfârșit	X / Y	Lungime segment (** (m)
1	432.948,614 300.607,521	2	432.949,984 300.609,942	2.782
2	432.949,984 300.609,942	3	432.950,463 300.609,598	0.59
3	432.950,463 300.609,598	4	432.951,158 300.610,564	1.19



Punct început	X / Y	Punct sfârșit	X / Y	Lungime segment (** (m)
4	432.951,158 300.610,564	5	432.950,191 300.611,258	1.19
5	432.950,191 300.611,258	6	432.949,497 300.610,291	1.19
6	432.949,497 300.610,291	7	432.949,98 300.609,944	0.595
7	432.949,98 300.609,944	8	432.948,609 300.607,523	2.782
8	432.948,609 300.607,523	1	432.948,614 300.607,521	0.005

\*\* Lungimile segmentelor sunt determinate în planul de proiecție Stereo 70 și sunt rotunjite la 1 milimetru.

\*\*\* Distanța dintre puncte este formată din segmente cumulate ce sunt mai mici decât valoarea 1 milimetru.



**DATE DESPRE IMOBILUL NR. 11077**

Oficiul de Cadastru și Publicitate Imobiliară DOLJ  
Biroul de Cadastru și Publicitate Imobiliară Craiova

**A. Partea I. Descrierea imobilului**

TEREN Intravilan

Adresa: Loc. Teslui, Jud. Dolj, P1

Nr. Crt	Nr cadastral Nr. topografic	Suprafața* (mp)	Observații / Referințe
A1		1	Sector cadastral:0 Teren neimprejmuit; RETEA JT PTA 1 TESLUI

**Construcții**

Crt	Nr cadastral Nr. topografic	Adresa	Observații / Referințe
A1.1		Loc. Teslui, Jud. Dolj, P1	Nr. niveluri:1; S. construita la sol:1 mp; Stalp electric

**B. Partea II. Proprietari și acte**

Inscrieri privitoare la dreptul de proprietate și alte drepturi reale		Referințe
/		
Act Normativ nr. HG NR. 1705, din 29/11/2006 emis de GUVERNUL ROMANIEI (Legea 123 din 10.07.2012; Contract de concesiune nr. 6 din 20.06.2005; Act Aditional nr. 1 din 04.03.2016; Licenta pentru distributia energiei electrice nr. 14033 din 01.07.2002 si Anexa);		
B1	Intabulare, drept de PROPRIETATE, dobandit prin Lege, cota actuala 1/1, cota initiala 1/1 1) STATUL ROMAN - DOMENIUL PUBLIC, CIF:999999999999, LIPSA CUI	A1, A1.1
B2	Intabulare, drept de ADMINISTRARE, dobandit prin Lege, cota actuala 1/1, cota initiala 1/1 1) MINISTERUL ECONOMIEI SI COMERTULUI, CIF:999999999999, LIPSA CUI	A1, A1.1
B3	Intabulare, drept de CONCESIUNE pe o perioada de 49 de ani, dobandit prin Lege, cota actuala 1/1, cota initiala 1/1 1) CEZ DISTRIBUTIE SA, CIF:14491102	A1, A1.1

**C. Partea III. SARCINI .**

Inscrieri privind dezmembramintele dreptului de proprietate, drepturi reale de garanție și sarcini	Referințe
NU SUNT	

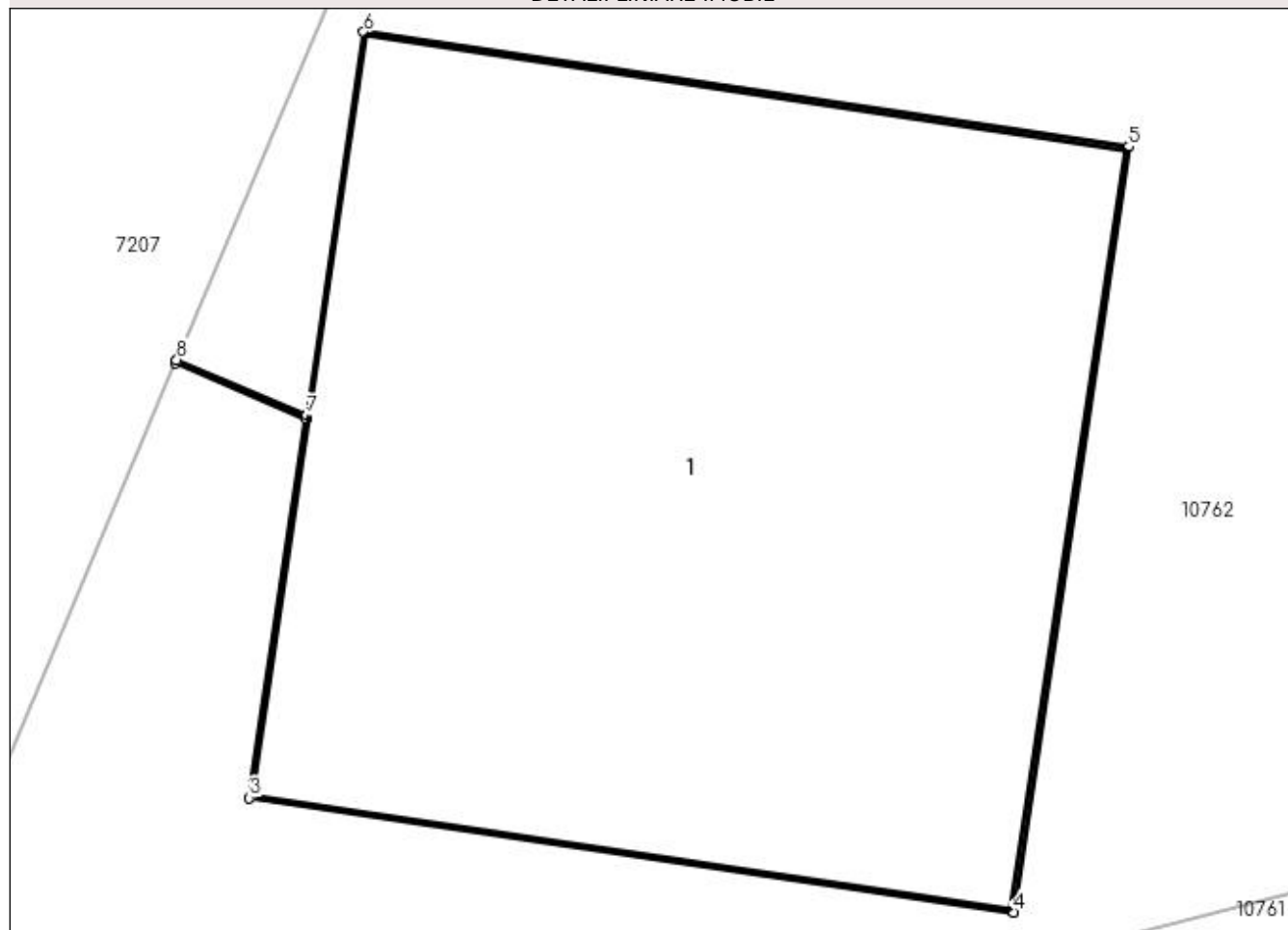
## Anexa Nr. 1 La Partea I

## Teren

Nr cadastral	Suprafața (mp)*	Observații / Referințe
	1	RETEA JT PTA 1 TESLUI

\* Suprafața este determinată în planul de proiecție Stereo 70.

## DETALII LINIARE IMOBIL



## Date referitoare la teren

Crt	Categorie folosință	Intra vilan	Suprafața (mp)	Tarla	Parcelă	Nr. topo	Observații / Referințe
1	curți constructii	DA	1	-	1	-	

## Date referitoare la construcții

Crt	Număr	Destinație construcție	Supraf. (mp)	Situație juridică	Observații / Referințe
A1.1		construcții industriale și edilitare	1	Cu acte	Nr. niveluri:1; S. construita la sol:1 mp; Stalp electric

## Lungime Segmente

1) Valorile lungimilor segmentelor sunt obținute din proiecție în plan.

Punct început	X / Y	Punct sfârșit	X / Y	Lungime segment (** (m)
1	433.149,346 300.757,482	2	433.149,547 300.757,397	0.218
2	433.149,547 300.757,397	3	433.149,46 300.756,814	0.589
3	433.149,46 300.756,814	4	433.150,636 300.756,638	1.189

Punct început	X / Y	Punct sfârșit	X / Y	Lungime segment (** (m)
4	433.150,636 300.756,638	5	433.150,813 300.757,815	1.19
5	433.150,813 300.757,815	6	433.149,636 300.757,991	1.19
6	433.149,636 300.757,991	7	433.149,548 300.757,402	0.596
7	433.149,548 300.757,402	8	433.149,348 300.757,487	0.217
8	433.149,348 300.757,487	1	433.149,346 300.757,482	0.005

\*\* Lungimile segmentelor sunt determinate în planul de proiecție Stereo 70 și sunt rotunjite la 1 milimetru.

\*\*\* Distanța dintre puncte este formată din segmente cumulate ce sunt mai mici decât valoarea 1 milimetru.



**DATE DESPRE IMOBILUL NR. 11078**

Oficiul de Cadastru și Publicitate Imobiliară DOLJ  
Biroul de Cadastru și Publicitate Imobiliară Craiova

**A. Partea I. Descrierea imobilului**

TEREN Intravilan

Adresa: Loc. Teslui, Jud. Dolj, P2

Nr. Crt	Nr cadastral Nr. topografic	Suprafața* (mp)	Observații / Referințe
A1		1	Sector cadastral:0 Teren neimprejmuit; RETEA JT PTA 1 TESLUI

**Construcții**

Crt	Nr cadastral Nr. topografic	Adresa	Observații / Referințe
A1.1		Loc. Teslui, Jud. Dolj, P2	Nr. niveluri:1; S. construita la sol:1 mp; Stalp electric

**B. Partea II. Proprietari și acte**

Inscrieri privitoare la dreptul de proprietate și alte drepturi reale		Referințe
/		
Act Normativ nr. HG NR. 1705, din 29/11/2006 emis de GUVERNUL ROMANIEI (Legea 123 din 10.07.2012; Contract de concesiune nr. 6 din 20.06.2005; Act Aditional nr. 1 din 04.03.2016; Licenta pentru distributia energiei electrice nr. 14033 din 01.07.2002 si Anexa);		
B1	Intabulare, drept de PROPRIETATE, dobandit prin Lege, cota actuala 1/1, cota initiala 1/1 1) STATUL ROMAN - DOMENIUL PUBLIC, CIF:999999999999, LIPSA CUI	A1, A1.1
B2	Intabulare, drept de ADMINISTRARE, dobandit prin Lege, cota actuala 1/1, cota initiala 1/1 1) MINISTERUL ECONOMIEI SI COMERTULUI, CIF:999999999999, LIPSA CUI	A1, A1.1
B3	Intabulare, drept de CONCESIUNE pe o perioada de 49 de ani, dobandit prin Lege, cota actuala 1/1, cota initiala 1/1 1) CEZ DISTRIBUTIE SA, CIF:14491102	A1, A1.1

**C. Partea III. SARCINI .**

Inscrieri privind dezmembramintele dreptului de proprietate, drepturi reale de garanție și sarcini	Referințe
NU SUNT	

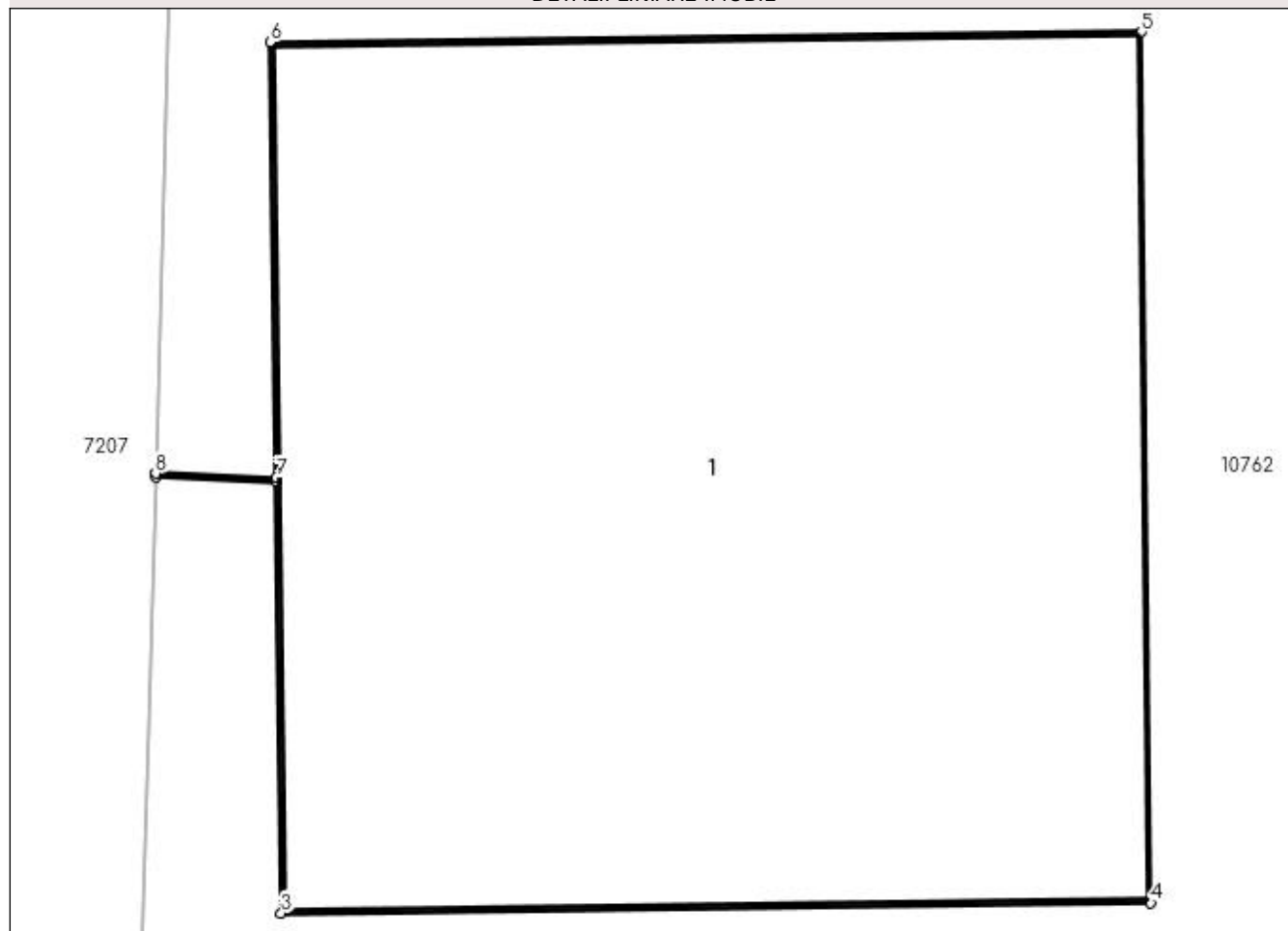
## Anexa Nr. 1 La Partea I

## Teren

Nr cadastral	Suprafața (mp)*	Observații / Referințe
	1	RETEA JT PTA 1 TESLUI

\* Suprafața este determinată în planul de proiecție Stereo 70.

## DETALII LINIARE IMOBIL



## Date referitoare la teren

Crt	Categorie folosință	Intra vilan	Suprafața (mp)	Tarla	Parcelă	Nr. topo	Observații / Referințe
1	curți constructii	DA	1	-	2	-	

## Date referitoare la construcții

Crt	Număr	Destinație construcție	Supraf. (mp)	Situație juridică	Observații / Referințe
A1.1		construcții industriale și edilitare	1	Cu acte	Nr. niveluri:1; S. construita la sol:1 mp; Stalp electric

## Lungime Segmente

1) Valorile lungimilor segmentelor sunt obținute din proiecție în plan.

Punct început	X / Y	Punct sfârșit	X / Y	Lungime segment (** (m)
1	433.152,788 300.780,854	2	433.152,953 300.780,848	0.165
2	433.152,953 300.780,848	3	433.152,96 300.780,258	0.59
3	433.152,96 300.780,258	4	433.154,149 300.780,272	1.189



Punct început	X / Y	Punct sfârșit	X / Y	Lungime segment (** (m)
4	433.154,149 300.780,272	5	433.154,136 300.781,462	1.19
5	433.154,136 300.781,462	6	433.152,945 300.781,448	1.191
6	433.152,945 300.781,448	7	433.152,953 300.780,853	0.595
7	433.152,953 300.780,853	8	433.152,788 300.780,859	0.165
8	433.152,788 300.780,859	1	433.152,788 300.780,854	0.005

\*\* Lungimile segmentelor sunt determinate în planul de proiecție Stereo 70 și sunt rotunjite la 1 milimetru.

\*\*\* Distanța dintre puncte este formată din segmente cumulate ce sunt mai mici decât valoarea 1 milimetru.



**DATE DESPRE IMOBILUL NR. 11079**

Oficiul de Cadastru și Publicitate Imobiliară DOLJ  
Biroul de Cadastru și Publicitate Imobiliară Craiova

**A. Partea I. Descrierea imobilului**

TEREN Intravilan

Adresa: Loc. Teslui, Jud. Dolj, P3

Nr. Crt	Nr cadastral Nr. topografic	Suprafața* (mp)	Observații / Referințe
A1		1	Sector cadastral:0 Teren neimprejmuit; RETEA JT PTA 1 TESLUI

**Construcții**

Crt	Nr cadastral Nr. topografic	Adresa	Observații / Referințe
A1.1		Loc. Teslui, Jud. Dolj, P3	Nr. niveluri:1; S. construita la sol:1 mp; Stalp electric

**B. Partea II. Proprietari și acte**

Inscrieri privitoare la dreptul de proprietate și alte drepturi reale		Referințe
/		
Act Normativ nr. HG NR. 1705, din 29/11/2006 emis de GUVERNUL ROMANIEI (Legea 123 din 10.07.2012; Contract de concesiune nr. 6 din 20.06.2005; Act Aditional nr. 1 din 04.03.2016; Licenta pentru distributia energiei electrice nr. 14033 din 01.07.2002 si Anexa);		
B1	Intabulare, drept de PROPRIETATE, dobandit prin Lege, cota actuala 1/1, cota initiala 1/1 1) STATUL ROMAN - DOMENIUL PUBLIC, CIF:999999999999, LIPSA CUI	A1, A1.1
B2	Intabulare, drept de ADMINISTRARE, dobandit prin Lege, cota actuala 1/1, cota initiala 1/1 1) MINISTERUL ECONOMIEI SI COMERTULUI, CIF:999999999999, LIPSA CUI	A1, A1.1
B3	Intabulare, drept de CONCESIUNE pe o perioada de 49 de ani, dobandit prin Lege, cota actuala 1/1, cota initiala 1/1 1) CEZ DISTRIBUTIE SA, CIF:14491102	A1, A1.1

**C. Partea III. SARCINI .**

Inscrieri privind dezmembramintele dreptului de proprietate, drepturi reale de garanție și sarcini	Referințe
NU SUNT	

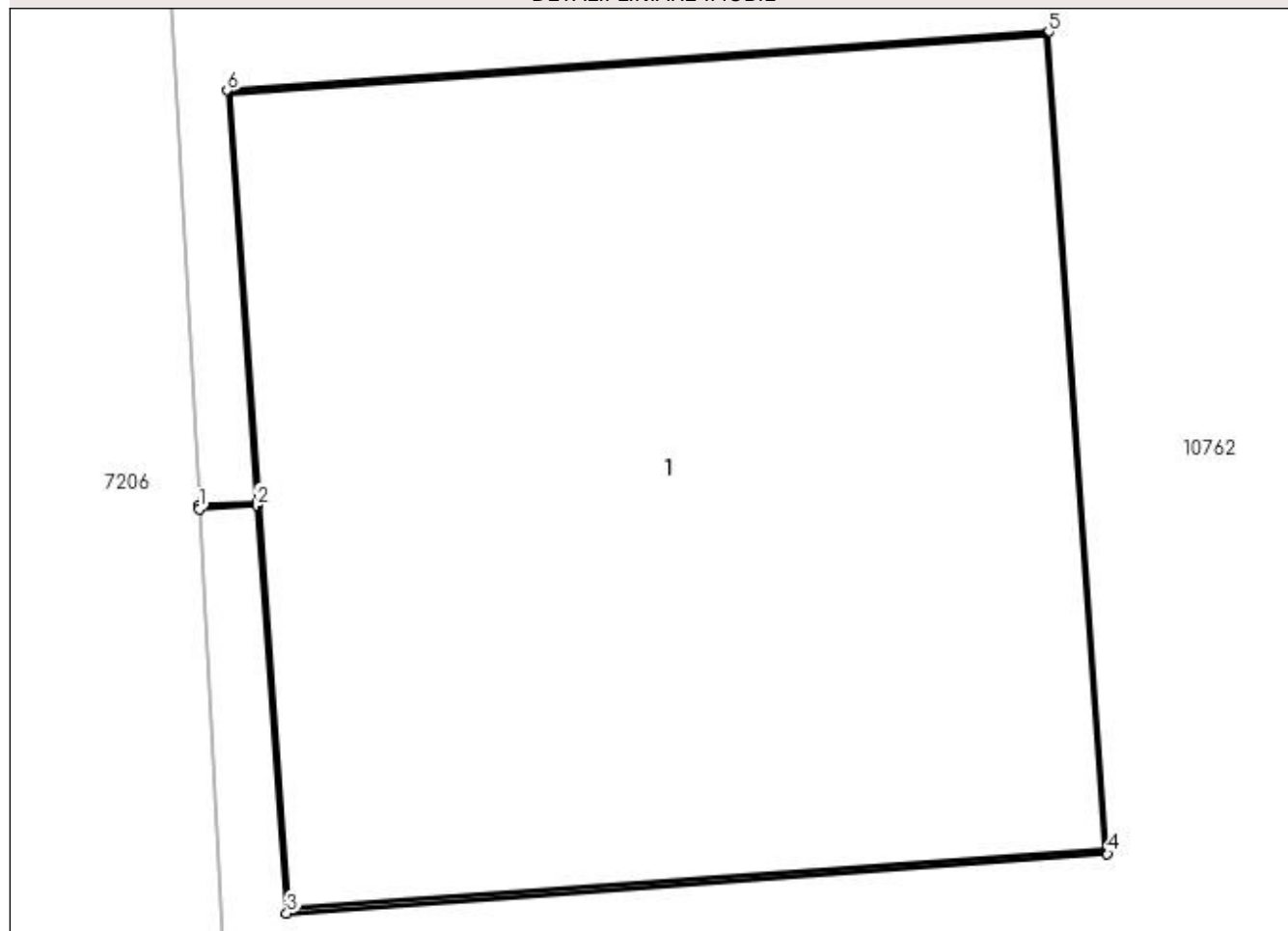
## Anexa Nr. 1 La Partea I

## Teren

Nr cadastral	Suprafața (mp)*	Observații / Referințe
	1	RETEA JT PTA 1 TESLUI

\* Suprafața este determinată în planul de proiecție Stereo 70.

## DETALII LINIARE IMOBIL



## Date referitoare la teren

Crt	Categorie folosință	Intra vilan	Suprafața (mp)	Tarla	Parcelă	Nr. topo	Observații / Referințe
1	curți construcții	DA	1	-	3	-	

## Date referitoare la construcții

Crt	Număr	Destinație construcție	Supraf. (mp)	Situație juridică	Observații / Referințe
A1.1		construcții industriale și edilitare	1	Cu acte	Nr. niveluri:1; S. construita la sol:1 mp; Stalp electric

## Lungime Segmente

1) Valorile lungimilor segmentelor sunt obținute din proiecție în plan.

Punct început	X / Y	Punct sfârșit	X / Y	Lungime segment (** (m)
1	433.152,118 300.809,772	2	433.152,202 300.809,777	0.084
2	433.152,202 300.809,777	3	433.152,245 300.809,188	0.591
3	433.152,245 300.809,188	4	433.153,431 300.809,274	1.189

Punct început	X / Y	Punct sfârșit	X / Y	Lungime segment (** (m)
4	433.153,431 300.809,274	5	433.153,346 300.810,461	1.19
5	433.153,346 300.810,461	6	433.152,159 300.810,376	1.19
6	433.152,159 300.810,376	7	433.152,202 300.809,782	0.596
7	433.152,202 300.809,782	8	433.152,118 300.809,777	0.084
8	433.152,118 300.809,777	1	433.152,118 300.809,772	0.005

\*\* Lungimile segmentelor sunt determinate în planul de proiecție Stereo 70 și sunt rotunjite la 1 milimetru.

\*\*\* Distanța dintre puncte este formată din segmente cumulate ce sunt mai mici decât valoarea 1 milimetru.



**DATE DESPRE IMOBILUL NR. 11080**

Oficiul de Cadastru și Publicitate Imobiliară DOLJ  
Biroul de Cadastru și Publicitate Imobiliară Craiova

**A. Partea I. Descrierea imobilului**

TEREN Intravilan

Adresa: Loc. Teslui, Jud. Dolj, P4

Nr. Crt	Nr cadastral Nr. topografic	Suprafața* (mp)	Observații / Referințe
A1		1	Sector cadastral:0 Teren neimprejmuit; RETEA JT PTA 1 TESLUI

**Construcții**

Crt	Nr cadastral Nr. topografic	Adresa	Observații / Referințe
A1.1		Loc. Teslui, Jud. Dolj, P4	Nr. niveluri:1; S. construita la sol:1 mp; stalp electric

**B. Partea II. Proprietari și acte**

Inscrieri privitoare la dreptul de proprietate și alte drepturi reale		Referințe
/		
Act Normativ nr. HG NR. 1705, din 29/11/2006 emis de GUVERNUL ROMANIEI (Legea 123 din 10.07.2012; Contract de concesiune nr. 6 din 20.06.2005; Act Aditional nr. 1 din 04.03.2016; Licenta pentru distributia energiei electrice nr. 14033 din 01.07.2002 si Anexa);		
B1	Intabulare, drept de PROPRIETATE, dobandit prin Lege, cota actuala 1/1, cota initiala 1/1 1) STATUL ROMAN - DOMENIUL PUBLIC, CIF:999999999999, LIPSA CUI	A1, A1.1
B2	Intabulare, drept de ADMINISTRARE, dobandit prin Lege, cota actuala 1/1, cota initiala 1/1 1) MINISTERUL ECONOMIEI SI COMERTULUI, CIF:999999999999, LIPSA CUI	A1, A1.1
B3	Intabulare, drept de CONCESIUNE pe o perioada de 49 de ani, dobandit prin Lege, cota actuala 1/1, cota initiala 1/1 1) CEZ DISTRIBUTIE SA, CIF:14491102	A1, A1.1

**C. Partea III. SARCINI .**

Inscrieri privind dezmembramintele dreptului de proprietate, drepturi reale de garanție și sarcini	Referințe
NU SUNT	

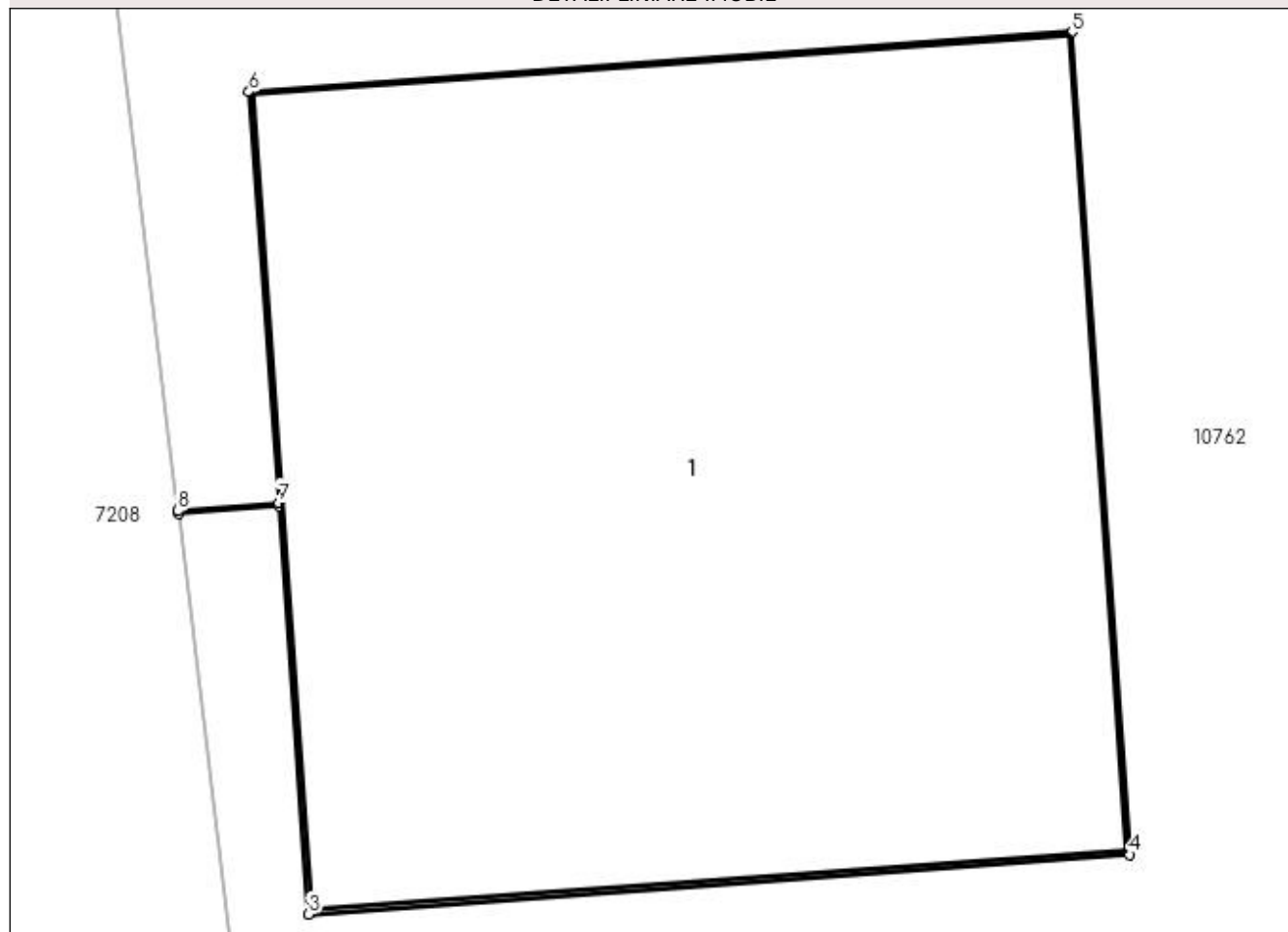
## Anexa Nr. 1 La Partea I

## Teren

Nr cadastral	Suprafața (mp)*	Observații / Referințe
	1	RETEA JT PTA 1 TESLUI

\* Suprafața este determinată în planul de proiecție Stereo 70.

## DETALII LINIARE IMOBIL



## Date referitoare la teren

Crt	Categorie folosință	Intra vilan	Suprafața (mp)	Tarla	Parcelă	Nr. topo	Observații / Referințe
1	curți constructii	DA	1	-	4	-	

## Date referitoare la construcții

Crt	Număr	Destinație construcție	Supraf. (mp)	Situație juridică	Observații / Referințe
A1.1		construcții industriale și edilitare	1	Cu acte	Nr. niveluri:1; S. construita la sol:1 mp; stalp electric

## Lungime Segmente

1) Valorile lungimilor segmentelor sunt obținute din proiecție în plan.

Punct început	X / Y	Punct sfârșit	X / Y	Lungime segment (** (m)
1	433.149,872 300.838,937	2	433.150,018 300.838,948	0.146
2	433.150,018 300.838,948	3	433.150,06 300.838,359	0.59
3	433.150,06 300.838,359	4	433.151,246 300.838,445	1.189



Punct început	X / Y	Punct sfârșit	X / Y	Lungime segment (** (m)
4	433.151,246 300.838,445	5	433.151,162 300.839,632	1.19
5	433.151,162 300.839,632	6	433.149,974 300.839,546	1.191
6	433.149,974 300.839,546	7	433.150,017 300.838,953	0.595
7	433.150,017 300.838,953	8	433.149,871 300.838,941	0.146
8	433.149,871 300.838,941	1	433.149,872 300.838,937	0.004

\*\* Lungimile segmentelor sunt determinate în planul de proiecție Stereo 70 și sunt rotunjite la 1 milimetru.

\*\*\* Distanța dintre puncte este formată din segmente cumulate ce sunt mai mici decât valoarea 1 milimetru.



**DATE DESPRE IMOBILUL NR. 11081**

Oficiul de Cadastru și Publicitate Imobiliară DOLJ  
Biroul de Cadastru și Publicitate Imobiliară Craiova

**A. Partea I. Descrierea imobilului**

TEREN Intravilan

Adresa: Loc. Teslui, Jud. Dolj, P6

Nr. Crt	Nr cadastral Nr. topografic	Suprafața* (mp)	Observații / Referințe
A1		1	Sector cadastral:0 Teren neimprejmuit; RETEA JT PTA 1 TESLUI

**Construcții**

Crt	Nr cadastral Nr. topografic	Adresa	Observații / Referințe
A1.1		Loc. Teslui, Jud. Dolj, P6	Nr. niveluri:1; S. construita la sol:1 mp; Stalp electric

**B. Partea II. Proprietari și acte**

Inscrieri privitoare la dreptul de proprietate și alte drepturi reale		Referințe
/		
Act Normativ nr. HG NR. 1705, din 29/11/2006 emis de GUVERNUL ROMANIEI (Legea 123 din 10.07.2012; Contract de concesiune nr. 6 din 20.06.2005; Act Aditional nr. 1 din 04.03.2016; Licenta pentru distributia energiei electrice nr. 14033 din 01.07.2002 si Anexa);		
B1	Intabulare, drept de PROPRIETATE, dobandit prin Lege, cota actuala 1/1, cota initiala 1/1 1) STATUL ROMAN - DOMENIUL PUBLIC, CIF:999999999999, LIPSA CUI	A1, A1.1
B2	Intabulare, drept de ADMINISTRARE, dobandit prin Lege, cota actuala 1/1, cota initiala 1/1 1) MINISTERUL ECONOMIEI SI COMERTULUI, CIF:999999999999, LIPSA CUI	A1, A1.1
B3	Intabulare, drept de CONCESIUNE pe o perioada de 49 de ani, dobandit prin Lege, cota actuala 1/1, cota initiala 1/1 1) CEZ DISTRIBUTIE SA, CIF:14491102	A1, A1.1

**C. Partea III. SARCINI .**

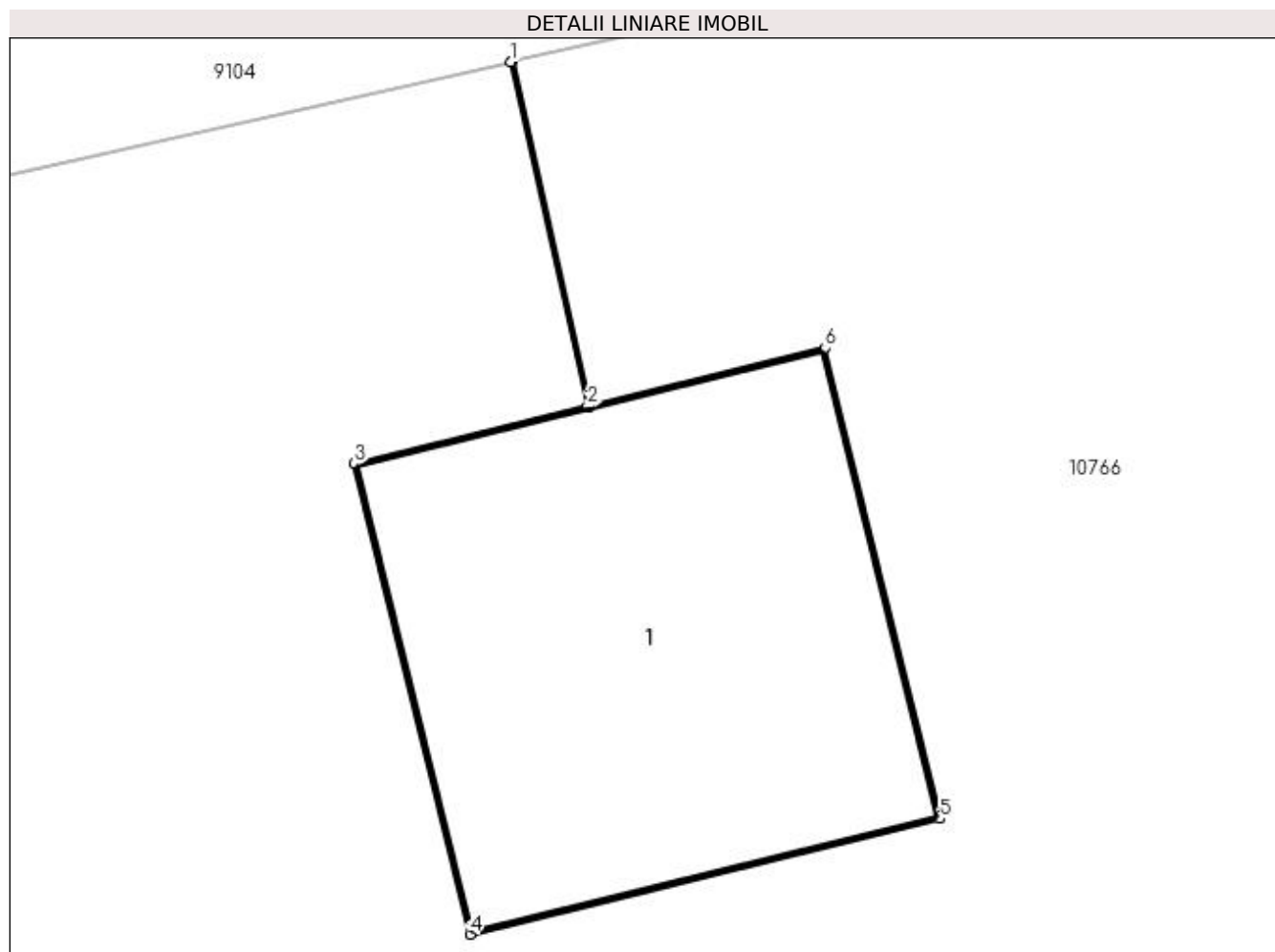
Inscrieri privind dezmembramintele dreptului de proprietate, drepturi reale de garanție și sarcini	Referințe
NU SUNT	

## Anexa Nr. 1 La Partea I

## Teren

Nr cadastral	Suprafața (mp)*	Observații / Referințe
	1	RETEA JT PTA 1 TESLUI

\* Suprafața este determinată în planul de proiecție Stereo 70.



## Date referitoare la teren

Crt	Categorie folosință	Intra vilan	Suprafața (mp)	Tarla	Parcelă	Nr. topo	Observații / Referințe
1	curți construcții	DA	1	-	6	-	

## Date referitoare la construcții

Crt	Număr	Destinație construcție	Supraf. (mp)	Situație juridică	Observații / Referințe
A1.1		construcții industriale și edilitare	1	Cu acte	Nr. niveluri:1; S. construita la sol:1 mp; Stalp electric

## Lungime Segmente

1) Valorile lungimilor segmentelor sunt obținute din proiecție în plan.

Punct început	X / Y	Punct sfârșit	X / Y	Lungime segment (** (m)
1	433.069,781 300.860,941	2	433.069,97 300.860,094	0.868
2	433.069,97 300.860,094	3	433.069,397 300.859,953	0.59
3	433.069,397 300.859,953	4	433.069,681 300.858,797	1.19

Punct început	X / Y	Punct sfârșit	X / Y	Lungime segment (** (m)
4	433.069,681 300.858,797	5	433.070,836 300.859,081	1.189
5	433.070,836 300.859,081	6	433.070,553 300.860,238	1.191
6	433.070,553 300.860,238	7	433.069,975 300.860,095	0.595
7	433.069,975 300.860,095	8	433.069,786 300.860,942	0.868
8	433.069,786 300.860,942	1	433.069,781 300.860,941	0.005

\*\* Lungimile segmentelor sunt determinate în planul de proiecție Stereo 70 și sunt rotunjite la 1 milimetru.

\*\*\* Distanța dintre puncte este formată din segmente cumulate ce sunt mai mici decât valoarea 1 milimetru.



**DATE DESPRE IMOBILUL NR. 11082**

Oficiul de Cadastru și Publicitate Imobiliară DOLJ  
Biroul de Cadastru și Publicitate Imobiliară Craiova

**A. Partea I. Descrierea imobilului**

TEREN Intravilan

Adresa: Loc. Teslui, Jud. Dolj, P5

Nr. Crt	Nr cadastral Nr. topografic	Suprafața* (mp)	Observații / Referințe
A1		1	Sector cadastral:0 Teren neimprejmuit; RETEA JT PTA 1 TESLUI

**Construcții**

Crt	Nr cadastral Nr. topografic	Adresa	Observații / Referințe
A1.1		Loc. Teslui, Jud. Dolj, P5	Nr. niveluri:1; S. construita la sol:1 mp; Stalp electric

**B. Partea II. Proprietari și acte**

Inscrieri privitoare la dreptul de proprietate și alte drepturi reale		Referințe
/		
Act Normativ nr. HG NR. 1705, din 29/11/2006 emis de GUVERNUL ROMANIEI (Legea 123 din 10.07.2012; Contract de concesiune nr. 6 din 20.06.2005; Act Aditional nr. 1 din 04.03.2016; Licenta pentru distributia energiei electrice nr. 14033 din 01.07.2002 si Anexa);		
B1	Intabulare, drept de PROPRIETATE, dobandit prin Lege, cota actuala 1/1, cota initiala 1/1 1) STATUL ROMAN - DOMENIUL PUBLIC, CIF:999999999999, LIPSA CUI	A1, A1.1
B2	Intabulare, drept de ADMINISTRARE, dobandit prin Lege, cota actuala 1/1, cota initiala 1/1 1) MINISTERUL ECONOMIEI SI COMERTULUI, CIF:999999999999, LIPSA CUI	A1, A1.1
B3	Intabulare, drept de CONCESIUNE pe o perioada de 49 de ani, dobandit prin Lege, cota actuala 1/1, cota initiala 1/1 1) CEZ DISTRIBUTIE SA, CIF:14491102	A1, A1.1

**C. Partea III. SARCINI .**

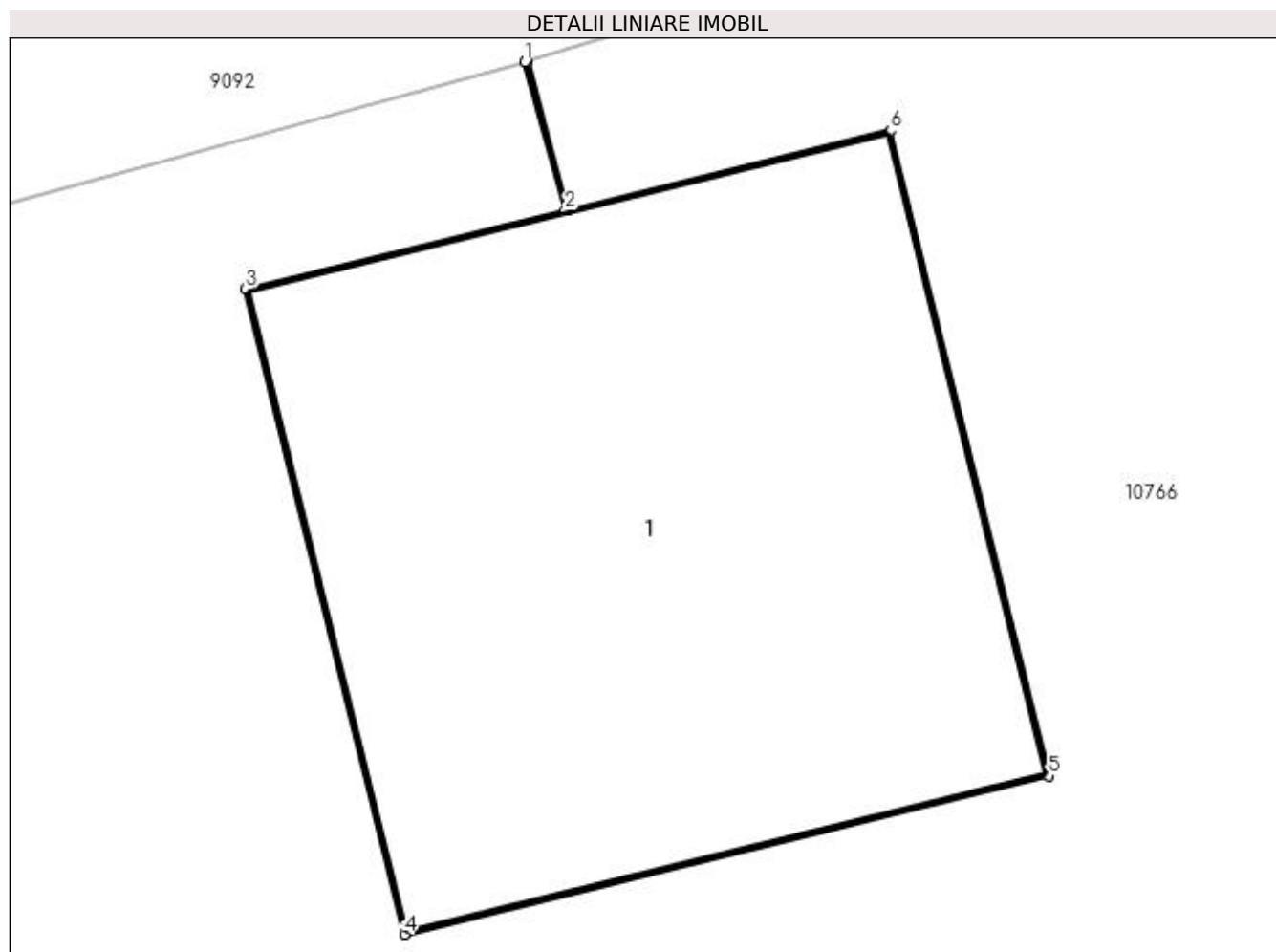
Inscrieri privind dezmembramintele dreptului de proprietate, drepturi reale de garanție și sarcini	Referințe
NU SUNT	

## Anexa Nr. 1 La Partea I

## Teren

Nr cadastral	Suprafața (mp)*	Observații / Referințe
	1	RETEA JT PTA 1 TESLUI

\* Suprafața este determinată în planul de proiecție Stereo 70.



## Date referitoare la teren

Crt	Categorie folosință	Intra vilan	Suprafața (mp)	Tarla	Parcelă	Nr. topo	Observații / Referințe
1	curți construcții	DA	1	-	5	-	

## Date referitoare la construcții

Crt	Număr	Destinație construcție	Supraf. (mp)	Situație juridică	Observații / Referințe
A1.1		construcții industriale și edilitare	1	Cu acte	Nr. niveluri:1; S. construita la sol:1 mp; Stalp electric

## Lungime Segmente

1) Valorile lungimilor segmentelor sunt obținute din proiecție în plan.

Punct început	X / Y	Punct sfârșit	X / Y	Lungime segment (** (m)
1	433.028,489 300.850,591	2	433.028,561 300.850,325	0.276
2	433.028,561 300.850,325	3	433.027,988 300.850,184	0.59
3	433.027,988 300.850,184	4	433.028,273 300.849,028	1.191



Punct început	X / Y	Punct sfârșit	X / Y	Lungime segment (** (m)
4	433.028,273 300.849,028	5	433.029,428 300.849,312	1.189
5	433.029,428 300.849,312	6	433.029,144 300.850,468	1.19
6	433.029,144 300.850,468	7	433.028,566 300.850,326	0.595
7	433.028,566 300.850,326	8	433.028,494 300.850,592	0.276
8	433.028,494 300.850,592	1	433.028,489 300.850,591	0.005

\*\* Lungimile segmentelor sunt determinate în planul de proiecție Stereo 70 și sunt rotunjite la 1 milimetru.

\*\*\* Distanța dintre puncte este formată din segmente cumulate ce sunt mai mici decât valoarea 1 milimetru.



**DATE DESPRE IMOBILUL NR. 11083**

Oficiul de Cadastru și Publicitate Imobiliară DOLJ  
Biroul de Cadastru și Publicitate Imobiliară Craiova

**A. Partea I. Descrierea imobilului**

TEREN Intravilan

Adresa: Loc. Teslui, Jud. Dolj, P4

Nr. Crt	Nr cadastral Nr. topografic	Suprafața* (mp)	Observații / Referințe
A1		1	Sector cadastral:0 Teren neimprejmuit; RETEA JT PTA 1 TESLUI

**Construcții**

Crt	Nr cadastral Nr. topografic	Adresa	Observații / Referințe
A1.1		Loc. Teslui, Jud. Dolj, P4	Nr. niveluri:1; S. construita la sol:1 mp; Stalp electric

**B. Partea II. Proprietari și acte**

Inscrieri privitoare la dreptul de proprietate și alte drepturi reale		Referințe
/		
Act Normativ nr. HG NR. 1705, din 29/11/2006 emis de GUVERNUL ROMANIEI (Legea 123 din 10.07.2012; Contract de concesiune nr. 6 din 20.06.2005; Act Aditional nr. 1 din 04.03.2016; Licenta pentru distributia energiei electrice nr. 14033 din 01.07.2002 si Anexa);		
B1	Intabulare, drept de PROPRIETATE, dobandit prin Lege, cota actuala 1/1, cota initiala 1/1 1) STATUL ROMAN - DOMENIUL PUBLIC, CIF:999999999999, LIPSA CUI	A1, A1.1
B2	Intabulare, drept de ADMINISTRARE, dobandit prin Lege, cota actuala 1/1, cota initiala 1/1 1) MINISTERUL ECONOMIEI SI COMERTULUI, CIF:999999999999, LIPSA CUI	A1, A1.1
B3	Intabulare, drept de CONCESIUNE pe o perioada de 49 de ani, dobandit prin Lege, cota actuala 1/1, cota initiala 1/1 1) CEZ DISTRIBUTIE SA, CIF:14491102	A1, A1.1

**C. Partea III. SARCINI .**

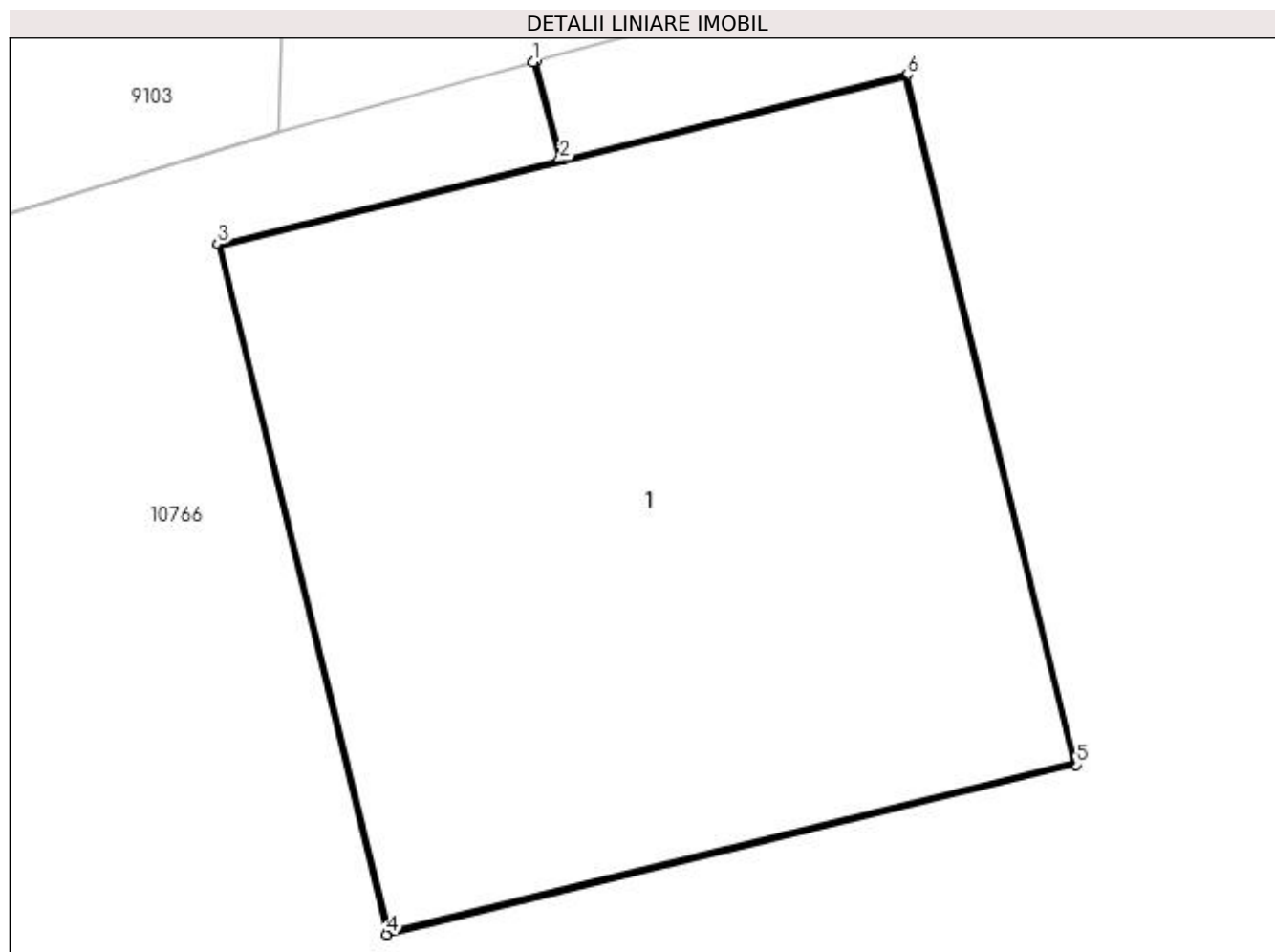
Inscrieri privind dezmembramintele dreptului de proprietate, drepturi reale de garanție și sarcini	Referințe
NU SUNT	

## Anexa Nr. 1 La Partea I

## Teren

Nr cadastral	Suprafața (mp)*	Observații / Referințe
	1	RETEA JT PTA 1 TESLUI

\* Suprafața este determinată în planul de proiecție Stereo 70.



## Date referitoare la teren

Crt	Categorie folosință	Intra vilan	Suprafața (mp)	Tarla	Parcelă	Nr. topo	Observații / Referințe
1	curți construcții	DA	1	-	4	-	

## Date referitoare la construcții

Crt	Număr	Destinație construcție	Supraf. (mp)	Situație juridică	Observații / Referințe
A1.1		construcții industriale și edilitare	1	Cu acte	Nr. niveluri:1; S. construita la sol:1 mp; Stalp electric

## Lungime Segmente

1) Valorile lungimilor segmentelor sunt obținute din proiecție în plan.

Punct început	X / Y	Punct sfârșit	X / Y	Lungime segment (** (m)
1	433.007,982 300.845,006	2	433.008,027 300.844,842	0.17
2	433.008,027 300.844,842	3	433.007,454 300.844,701	0.59
3	433.007,454 300.844,701	4	433.007,738 300.843,545	1.19

Punct început	X / Y	Punct sfârșit	X / Y	Lungime segment (** (m)
4	433.007,738 300.843,545	5	433.008,893 300.843,829	1.189
5	433.008,893 300.843,829	6	433.008,61 300.844,985	1.19
6	433.008,61 300.844,985	7	433.008,032 300.844,843	0.595
7	433.008,032 300.844,843	8	433.007,987 300.845,007	0.17
8	433.007,987 300.845,007	1	433.007,982 300.845,006	0.005

\*\* Lungimile segmentelor sunt determinate în planul de proiecție Stereo 70 și sunt rotunjite la 1 milimetru.

\*\*\* Distanța dintre puncte este formată din segmente cumulate ce sunt mai mici decât valoarea 1 milimetru.



**DATE DESPRE IMOBILUL NR. 11084**

Oficiul de Cadastru și Publicitate Imobiliară DOLJ  
 Biroul de Cadastru și Publicitate Imobiliară Craiova

**A. Partea I. Descrierea imobilului**

TEREN Intravilan

Adresa: Loc. Teslui, Jud. Dolj, P3

Nr. Crt	Nr cadastral Nr. topografic	Suprafața* (mp)	Observații / Referințe
A1		1	Sector cadastral:0 Teren neimprejmuit; RETEA JT PTA 1 TESLUI

**Construcții**

Crt	Nr cadastral Nr. topografic	Adresa	Observații / Referințe
A1.1		Loc. Teslui, Jud. Dolj, P3	Nr. niveluri:1; S. construita la sol:1 mp; Stalp electric

**B. Partea II. Proprietari și acte**

Inscrieri privitoare la dreptul de proprietate și alte drepturi reale		Referințe
/		
Act Normativ nr. HG NR. 1705, din 29/11/2006 emis de GUVERNUL ROMANIEI (Legea 123 din 10.07.2012; Contract de concesiune nr. 6 din 20.06.2005; Act Aditional nr. 1 din 04.03.2016; Licenta pentru distributia energiei electrice nr. 14033 din 01.07.2002 si Anexa);		
B1	Intabulare, drept de PROPRIETATE, dobandit prin Lege, cota actuala 1/1, cota initiala 1/1 1) STATUL ROMAN - DOMENIUL PUBLIC, CIF:999999999999, LIPSA CUI	A1, A1.1
B2	Intabulare, drept de ADMINISTRARE, dobandit prin Lege, cota actuala 1/1, cota initiala 1/1 1) MINISTERUL ECONOMIEI SI COMERTULUI, CIF:999999999999, LIPSA CUI	A1, A1.1
B3	Intabulare, drept de CONCESIUNE pe o perioada de 49 de ani, dobandit prin Lege, cota actuala 1/1, cota initiala 1/1 1) CEZ DISTRIBUTIE SA, CIF:14491102	A1, A1.1

**C. Partea III. SARCINI .**

Inscrieri privind dezmembramintele dreptului de proprietate, drepturi reale de garanție și sarcini	Referințe
NU SUNT	

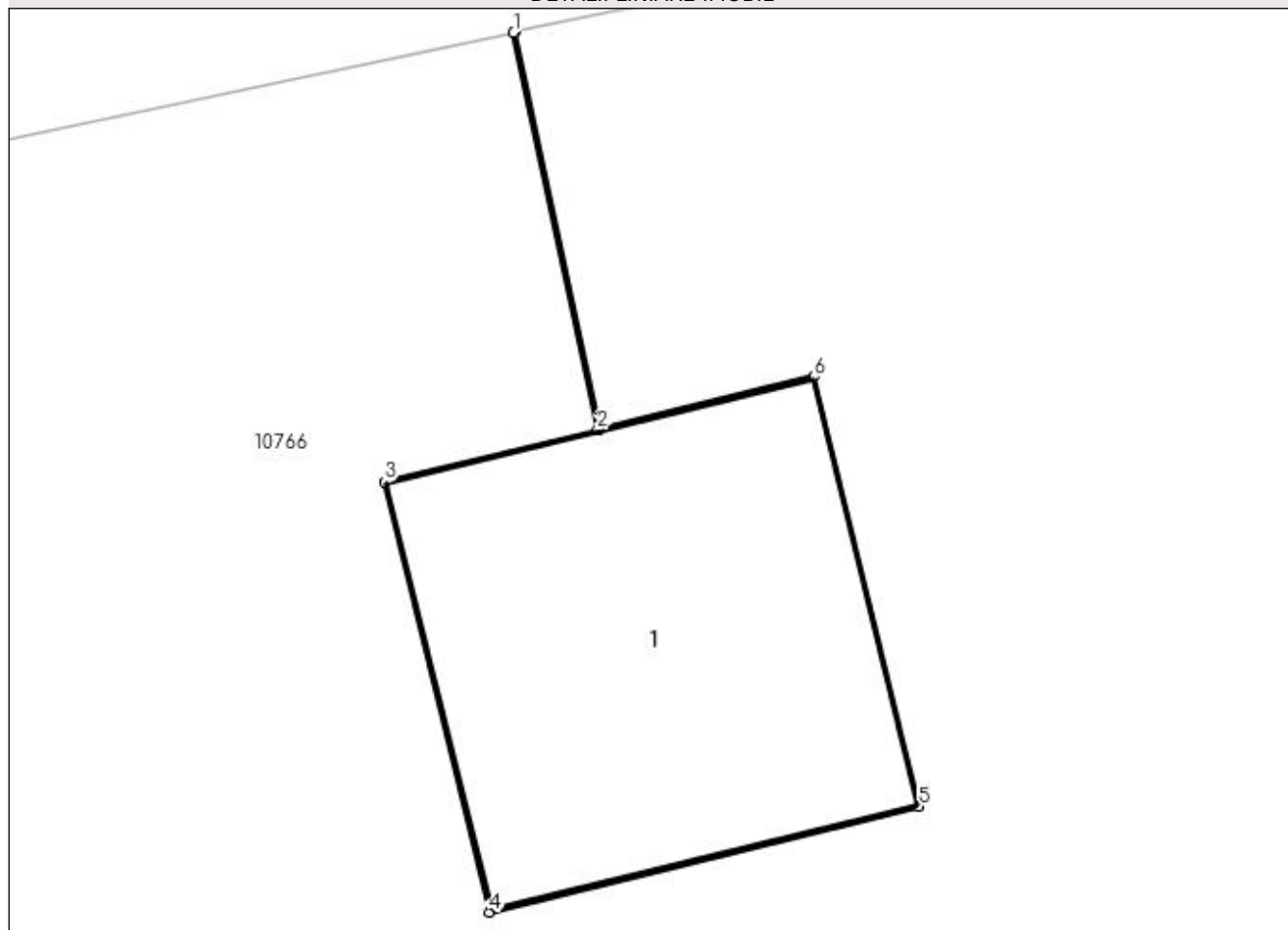
## Anexa Nr. 1 La Partea I

## Teren

Nr cadastral	Suprafața (mp)*	Observații / Referințe
	1	RETEA JT PTA 1 TESLUI

\* Suprafața este determinată în planul de proiecție Stereo 70.

## DETALII LINIARE IMOBIL



## Date referitoare la teren

Crt	Categorie folosință	Intra vilan	Suprafața (mp)	Tarla	Parcelă	Nr. topo	Observații / Referințe
1	curți construcții	DA	1	-	3	-	

## Date referitoare la construcții

Crt	Număr	Destinație construcție	Supraf. (mp)	Situație juridică	Observații / Referințe
A1.1		construcții industriale și edilitare	1	Cu acte	Nr. niveluri:1; S. construita la sol:1 mp; Stalp electric

## Lungime Segmente

1) Valorile lungimilor segmentelor sunt obținute din proiecție în plan.

Punct început	X / Y	Punct sfârșit	X / Y	Lungime segment (** (m)
1	432.983,377 300.839,375	2	432.983,602 300.838,307	1.091
2	432.983,602 300.838,307	3	432.983,029 300.838,166	0.59
3	432.983,029 300.838,166	4	432.983,313 300.837,01	1.19



Punct început	X / Y	Punct sfârșit	X / Y	Lungime segment (** (m)
4	432.983,313 300.837,01	5	432.984,468 300.837,294	1.189
5	432.984,468 300.837,294	6	432.984,185 300.838,45	1.19
6	432.984,185 300.838,45	7	432.983,607 300.838,308	0.595
7	432.983,607 300.838,308	8	432.983,382 300.839,376	1.091
8	432.983,382 300.839,376	1	432.983,377 300.839,375	0.005

\*\* Lungimile segmentelor sunt determinate în planul de proiecție Stereo 70 și sunt rotunjite la 1 milimetru.

\*\*\* Distanța dintre puncte este formată din segmente cumulate ce sunt mai mici decât valoarea 1 milimetru.



**DATE DESPRE IMOBILUL NR. 11085**

Oficiul de Cadastru și Publicitate Imobiliară DOLJ  
Biroul de Cadastru și Publicitate Imobiliară Craiova

**A. Partea I. Descrierea imobilului**

TEREN Intravilan

Adresa: Loc. Teslui, Jud. Dolj, P2

Nr. Crt	Nr cadastral Nr. topografic	Suprafața* (mp)	Observații / Referințe
A1		1	Sector cadastral:0 Teren neimprejmuit; RETEA JT PTA 1 TESLUI

**Construcții**

Crt	Nr cadastral Nr. topografic	Adresa	Observații / Referințe
A1.1		Loc. Teslui, Jud. Dolj, P2	Nr. niveluri:1; S. construita la sol:1 mp; Stalp electric

**B. Partea II. Proprietari și acte**

Inscrieri privitoare la dreptul de proprietate și alte drepturi reale		Referințe
/		
Act Normativ nr. HG NR. 1705, din 29/11/2006 emis de GUVERNUL ROMANIEI (Legea 123 din 10.07.2012; Contract de concesiune nr. 6 din 20.06.2005; Act Aditional nr. 1 din 04.03.2016; Licenta pentru distributia energiei electrice nr. 14033 din 01.07.2002 si Anexa);		
B1	Intabulare, drept de PROPRIETATE, dobandit prin Lege, cota actuala 1/1, cota initiala 1/1 1) STATUL ROMAN - DOMENIUL PUBLIC, CIF:999999999999, LIPSA CUI	A1, A1.1
B2	Intabulare, drept de ADMINISTRARE, dobandit prin Lege, cota actuala 1/1, cota initiala 1/1 1) MINISTERUL ECONOMIEI SI COMERTULUI, CIF:999999999999, LIPSA CUI	A1, A1.1
B3	Intabulare, drept de CONCESIUNE pe o perioada de 49 de ani, dobandit prin Lege, cota actuala 1/1, cota initiala 1/1 1) CEZ DISTRIBUTIE SA, CIF:14491102	A1, A1.1

**C. Partea III. SARCINI .**

Inscrieri privind dezmembramintele dreptului de proprietate, drepturi reale de garanție și sarcini	Referințe
NU SUNT	

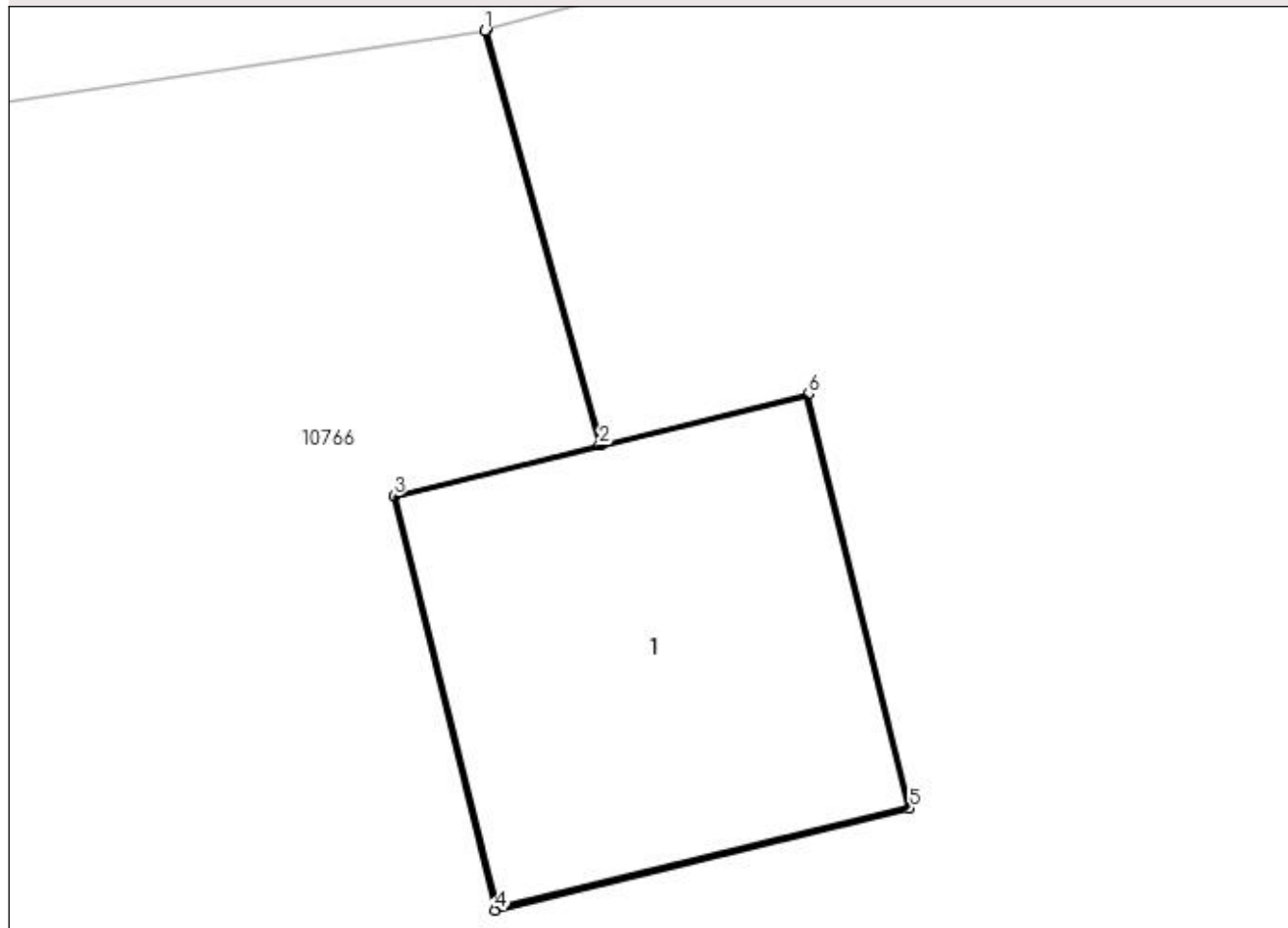
## Anexa Nr. 1 La Partea I

## Teren

Nr cadastral	Suprafața (mp)*	Observații / Referințe
	1	RETEA JT PTA 1 TESLUI

\* Suprafața este determinată în planul de proiecție Stereo 70.

## DETALII LINIARE IMOBIL



## Date referitoare la teren

Crt	Categorie folosință	Intra vilan	Suprafața (mp)	Tarla	Parcelă	Nr. topo	Observații / Referințe
1	curți constructii	DA	1	-	2	-	

## Date referitoare la construcții

Crt	Număr	Destinație construcție	Supraf. (mp)	Situație juridică	Observații / Referințe
A1.1		construcții industriale și edilitare	1	Cu acte	Nr. niveluri:1; S. construita la sol:1 mp; Stalp electric

## Lungime Segmente

1) Valorile lungimilor segmentelor sunt obținute din proiecție în plan.

Punct început	X / Y	Punct sfârșit	X / Y	Lungime segment (** (m)
1	432.942,324 300.829,02	2	432.942,643 300.827,863	1.2
2	432.942,643 300.827,863	3	432.942,07 300.827,722	0.59
3	432.942,07 300.827,722	4	432.942,354 300.826,566	1.19

Punct început	X / Y	Punct sfârșit	X / Y	Lungime segment (** (m)
4	432.942,354 300.826,566	5	432.943,509 300.826,85	1.189
5	432.943,509 300.826,85	6	432.943,225 300.828,007	1.191
6	432.943,225 300.828,007	7	432.942,648 300.827,864	0.594
7	432.942,648 300.827,864	8	432.942,329 300.829,021	1.2
8	432.942,329 300.829,021	1	432.942,324 300.829,02	0.005

\*\* Lungimile segmentelor sunt determinate în planul de proiecție Stereo 70 și sunt rotunjite la 1 milimetru.

\*\*\* Distanța dintre puncte este formată din segmente cumulate ce sunt mai mici decât valoarea 1 milimetru.



**DATE DESPRE IMOBILUL NR. 11086**

Oficiul de Cadastru și Publicitate Imobiliară DOLJ  
Biroul de Cadastru și Publicitate Imobiliară Craiova

**A. Partea I. Descrierea imobilului**

TEREN Intravilan

Adresa: Loc. Teslui, Jud. Dolj, P1

Nr. Crt	Nr cadastral Nr. topografic	Suprafața* (mp)	Observații / Referințe
A1		1	Sector cadastral:0 Teren neimprejmuit; RETEA JT PTA 1 TESLUI

**Construcții**

Crt	Nr cadastral Nr. topografic	Adresa	Observații / Referințe
A1.1		Loc. Teslui, Jud. Dolj, P1	Nr. niveluri:1; S. construita la sol:1 mp; Stalp electric

**B. Partea II. Proprietari și acte**

Inscrieri privitoare la dreptul de proprietate și alte drepturi reale		Referințe
/		
Act Normativ nr. HG NR. 1705, din 29/11/2006 emis de GUVERNUL ROMANIEI (Legea 123 din 10.07.2012; Contract de concesiune nr. 6 din 20.06.2005; Act Aditional nr. 1 din 04.03.2016; Licenta pentru distributia energiei electrice nr. 14033 din 01.07.2002 si Anexa);		
B1	Intabulare, drept de PROPRIETATE, dobandit prin Lege, cota actuala 1/1, cota initiala 1/1 1) STATUL ROMAN - DOMENIUL PUBLIC, CIF:999999999999, LIPSA CUI	A1, A1.1
B2	Intabulare, drept de ADMINISTRARE, dobandit prin Lege, cota actuala 1/1, cota initiala 1/1 1) MINISTERUL ECONOMIEI SI COMERTULUI, CIF:999999999999, LIPSA CUI	A1, A1.1
B3	Intabulare, drept de CONCESIUNE pe o perioada de 49 de ani, dobandit prin Lege, cota actuala 1/1, cota initiala 1/1 1) CEZ DISTRIBUTIE SA, CIF:14491102	A1, A1.1

**C. Partea III. SARCINI .**

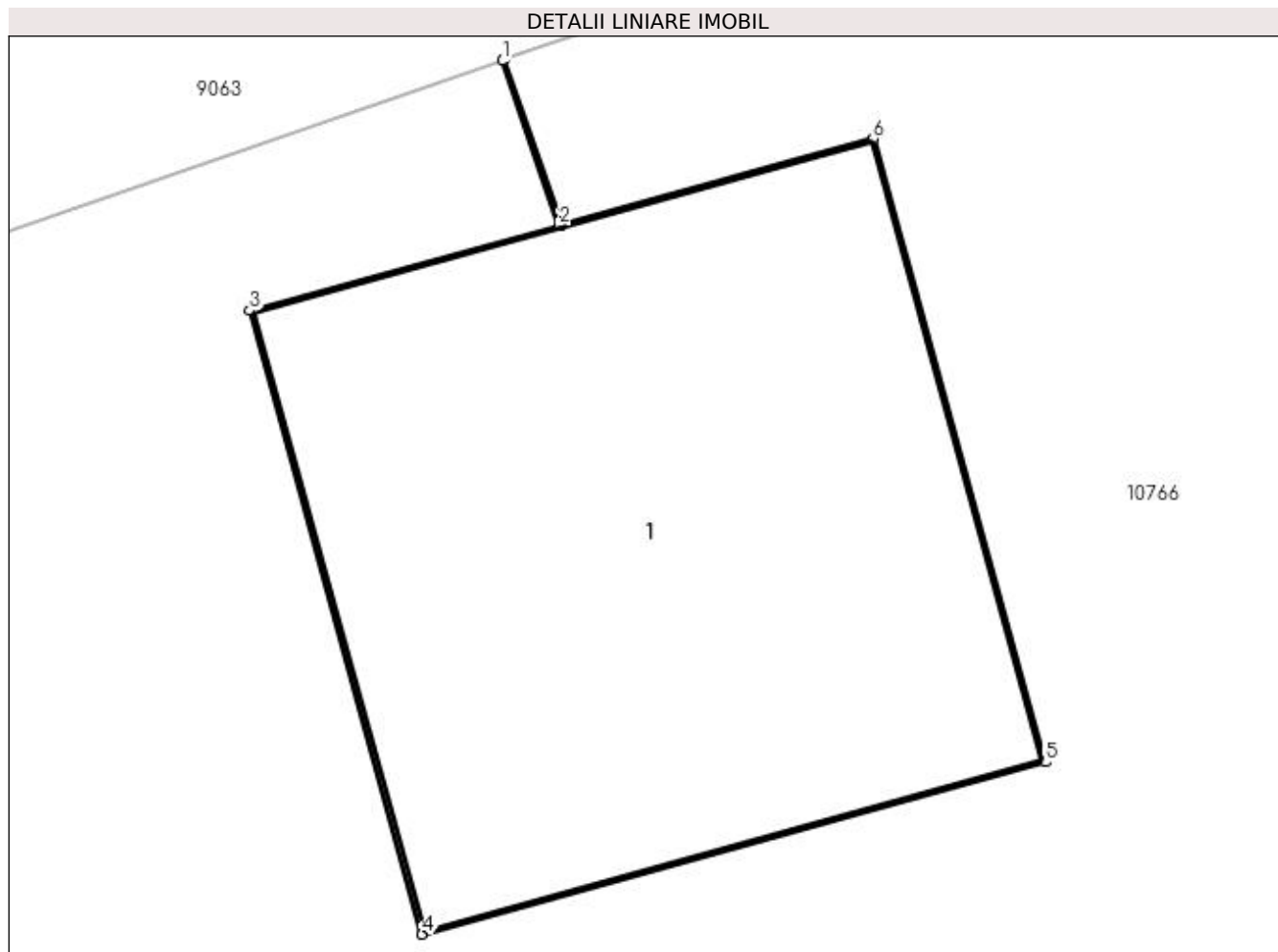
Inscrieri privind dezmembramintele dreptului de proprietate, drepturi reale de garanție și sarcini	Referințe
NU SUNT	

## Anexa Nr. 1 La Partea I

## Teren

Nr cadastral	Suprafața (mp)*	Observații / Referințe
	1	RETEA JT PTA 1 TESLUI

\* Suprafața este determinată în planul de proiecție Stereo 70.



## Date referitoare la teren

Crt	Categorie folosință	Intra vilan	Suprafața (mp)	Tarla	Parcelă	Nr. topo	Observații / Referințe
1	curți constructii	DA	1	-	1	-	

## Date referitoare la construcții

Crt	Număr	Destinație construcție	Supraf. (mp)	Situație juridică	Observații / Referințe
A1.1		construcții industriale și edilitare	1	Cu acte	Nr. niveluri:1; S. construita la sol:1 mp; Stalp electric

## Lungime Segmente

1) Valorile lungimilor segmentelor sunt obținute din proiecție în plan.

Punct început	X / Y	Punct sfârșit	X / Y	Lungime segment (** (m)
1	432.904,405 300.817,754	2	432.904,51 300.817,451	0.321
2	432.904,51 300.817,451	3	432.903,941 300.817,294	0.59
3	432.903,941 300.817,294	4	432.904,258 300.816,147	1.19



Punct început	X / Y	Punct sfârșit	X / Y	Lungime segment (** (m)
4	432.904,258 300.816,147	5	432.905,405 300.816,464	1.19
5	432.905,405 300.816,464	6	432.905,088 300.817,611	1.19
6	432.905,088 300.817,611	7	432.904,515 300.817,453	0.594
7	432.904,515 300.817,453	8	432.904,41 300.817,756	0.321
8	432.904,41 300.817,756	1	432.904,405 300.817,754	0.005

\*\* Lungimile segmentelor sunt determinate în planul de proiecție Stereo 70 și sunt rotunjite la 1 milimetru.

\*\*\* Distanța dintre puncte este formată din segmente cumulate ce sunt mai mici decât valoarea 1 milimetru.



**DATE DESPRE IMOBILUL NR. 11087**

Oficiul de Cadastru și Publicitate Imobiliară DOLJ  
Biroul de Cadastru și Publicitate Imobiliară Craiova

**A. Partea I. Descrierea imobilului**

TEREN Intravilan

Adresa: Loc. Teslui, Jud. Dolj, P6

Nr. Crt	Nr cadastral Nr. topografic	Suprafața* (mp)	Observații / Referințe
A1		1	Sector cadastral:0 Teren neimprejmuit; RETEA JT PTA 1 TESLUI

**Construcții**

Crt	Nr cadastral Nr. topografic	Adresa	Observații / Referințe
A1.1		Loc. Teslui, Jud. Dolj, P6	Nr. niveluri:1; S. construita la sol:1 mp; Stalp electric

**B. Partea II. Proprietari și acte**

Inscrieri privitoare la dreptul de proprietate și alte drepturi reale		Referințe
/		
Act Normativ nr. HG NR. 1705, din 29/11/2006 emis de GUVERNUL ROMANIEI (Legea 123 din 10.07.2012; Contract de concesiune nr. 6 din 20.06.2005; Act Aditional nr. 1 din 04.03.2016; Licenta pentru distributia energiei electrice nr. 14033 din 01.07.2002 si Anexa);		
B1	Intabulare, drept de PROPRIETATE, dobandit prin Lege, cota actuala 1/1, cota initiala 1/1 1) STATUL ROMAN - DOMENIUL PUBLIC, CIF:999999999999, LIPSA CUI	A1, A1.1
B2	Intabulare, drept de ADMINISTRARE, dobandit prin Lege, cota actuala 1/1, cota initiala 1/1 1) MINISTERUL ECONOMIEI SI COMERTULUI, CIF:999999999999, LIPSA CUI	A1, A1.1
B3	Intabulare, drept de CONCESIUNE pe o perioada de 49 de ani, dobandit prin Lege, cota actuala 1/1, cota initiala 1/1 1) CEZ DISTRIBUTIE SA, CIF:14491102	A1, A1.1

**C. Partea III. SARCINI .**

Inscrieri privind dezmembramintele dreptului de proprietate, drepturi reale de garanție și sarcini	Referințe
NU SUNT	

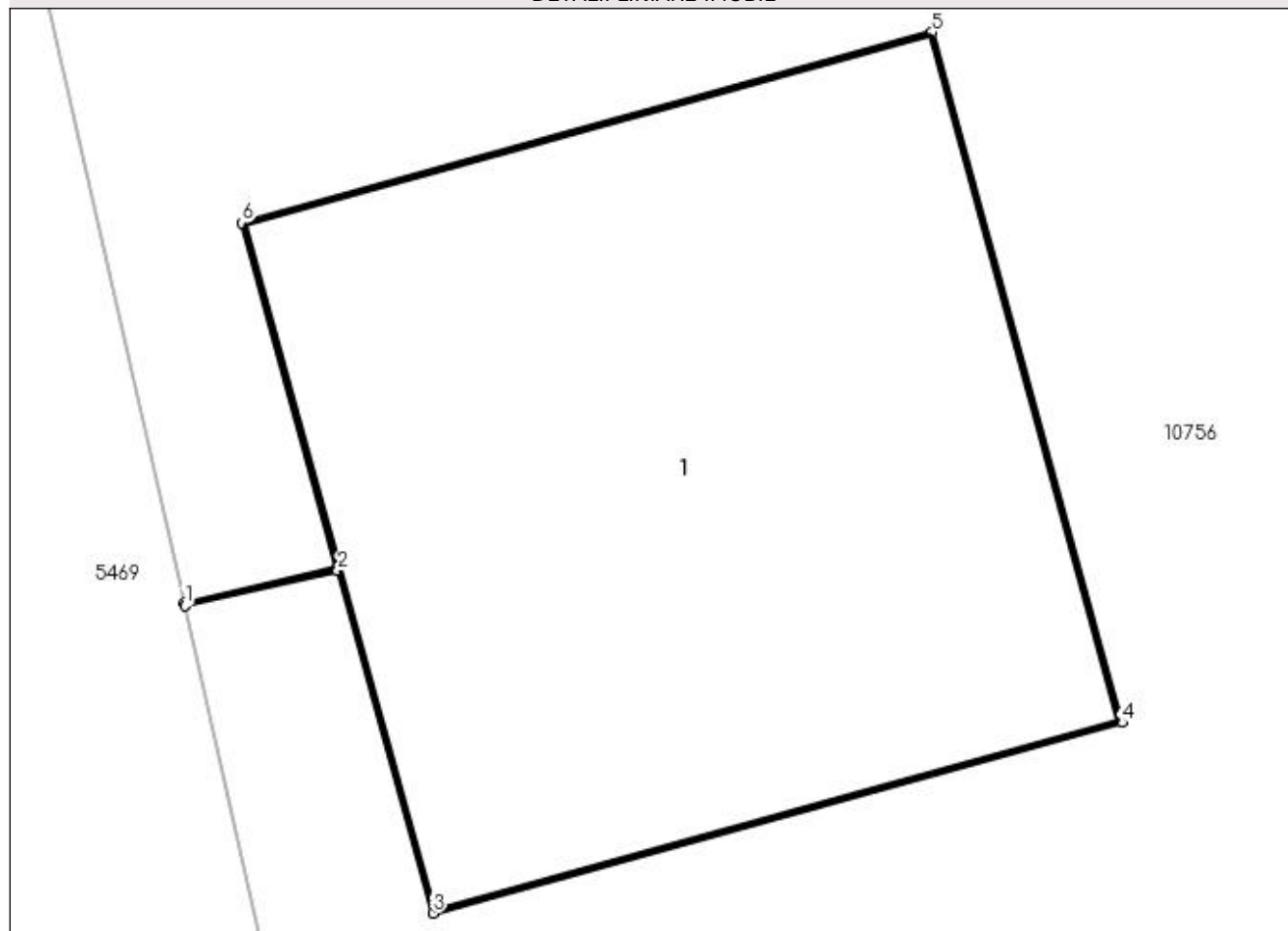
## Anexa Nr. 1 La Partea I

## Teren

Nr cadastral	Suprafața (mp)*	Observații / Referințe
	1	RETEA JT PTA 1 TESLUI

\* Suprafața este determinată în planul de proiecție Stereo 70.

## DETALII LINIARE IMOBIL



## Date referitoare la teren

Crt	Categorie folosință	Intra vilan	Suprafața (mp)	Tarla	Parcelă	Nr. topo	Observații / Referințe
1	curți construcții	DA	1	-	6	-	

## Date referitoare la construcții

Crt	Număr	Destinație construcție	Supraf. (mp)	Situație juridică	Observații / Referințe
A1.1		construcții industriale și edilitare	1	Cu acte	Nr. niveluri:1; S. construită la sol:1 mp; Stalp electric

## Lungime Segmente

1) Valorile lungimilor segmentelor sunt obținute din proiecție în plan.

Punct început	X / Y	Punct sfârșit	X / Y	Lungime segment (** (m)
1	432.795,389 301.324,807	2	432.795,643 301.324,865	0.261
2	432.795,643 301.324,865	3	432.795,801 301.324,296	0.591
3	432.795,801 301.324,296	4	432.796,947 301.324,613	1.189

Punct început	X / Y	Punct sfârșit	X / Y	Lungime segment (** (m)
4	432.796,947 301.324,613	5	432.796,631 301.325,76	1.19
5	432.796,631 301.325,76	6	432.795,484 301.325,443	1.19
6	432.795,484 301.325,443	7	432.795,642 301.324,87	0.594
7	432.795,642 301.324,87	8	432.795,388 301.324,812	0.261
8	432.795,388 301.324,812	1	432.795,389 301.324,807	0.005

\*\* Lungimile segmentelor sunt determinate în planul de proiecție Stereo 70 și sunt rotunjite la 1 milimetru.

\*\*\* Distanța dintre puncte este formată din segmente cumulate ce sunt mai mici decât valoarea 1 milimetru.



**DATE DESPRE IMOBILUL NR. 11088**

Oficiul de Cadastru și Publicitate Imobiliară DOLJ  
Biroul de Cadastru și Publicitate Imobiliară Craiova

**A. Partea I. Descrierea imobilului**

TEREN Intravilan

Adresa: Loc. Teslui, Jud. Dolj, P7

Nr. Crt	Nr cadastral Nr. topografic	Suprafața* (mp)	Observații / Referințe
A1		1	Sector cadastral:0 Teren neimprejmuit; RETEA JT PTA 1 TESLUI

**Construcții**

Crt	Nr cadastral Nr. topografic	Adresa	Observații / Referințe
A1.1		Loc. Teslui, Jud. Dolj, P7	Nr. niveluri:1; S. construita la sol:1 mp; Stalp electric

**B. Partea II. Proprietari și acte**

Inscrieri privitoare la dreptul de proprietate și alte drepturi reale		Referințe
/		
Act Normativ nr. HG NR. 1705, din 29/11/2006 emis de GUVERNUL ROMANIEI (Legea 123 din 10.07.2012; Contract de concesiune nr. 6 din 20.06.2005; Act Aditional nr. 1 din 04.03.2016; Licenta pentru distributia energiei electrice nr. 14033 din 01.07.2002 si Anexa);		
B1	Intabulare, drept de PROPRIETATE, dobandit prin Lege, cota actuala 1/1, cota initiala 1/1 1) STATUL ROMAN - DOMENIUL PUBLIC, CIF:999999999999, LIPSA CUI	A1, A1.1
B2	Intabulare, drept de ADMINISTRARE, dobandit prin Lege, cota actuala 1/1, cota initiala 1/1 1) MINISTERUL ECONOMIEI SI COMERTULUI, CIF:999999999999, LIPSA CUI	A1, A1.1
B3	Intabulare, drept de CONCESIUNE pe o perioada de 49 de ani, dobandit prin Lege, cota actuala 1/1, cota initiala 1/1 1) CEZ DISTRIBUTIE SA, CIF:14491102	A1, A1.1

**C. Partea III. SARCINI .**

Inscrieri privind dezmembramintele dreptului de proprietate, drepturi reale de garanție și sarcini	Referințe
NU SUNT	

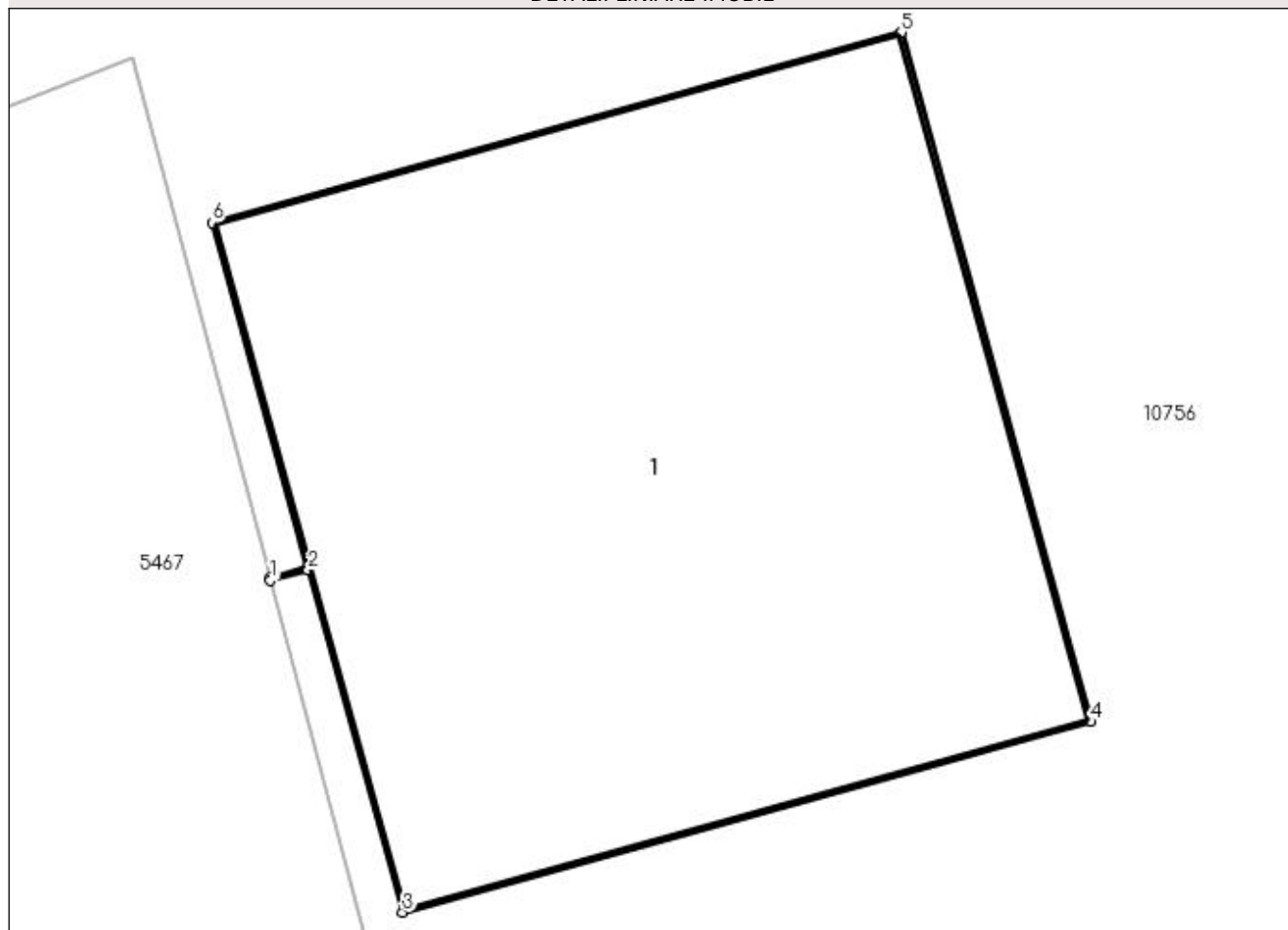
## Anexa Nr. 1 La Partea I

## Teren

Nr cadastral	Suprafața (mp)*	Observații / Referințe
	1	RETEA JT PTA 1 TESLUI

\* Suprafața este determinată în planul de proiecție Stereo 70.

## DETALII LINIARE IMOBIL



## Date referitoare la teren

Crt	Categorie folosință	Intra vilan	Suprafața (mp)	Tarla	Parcelă	Nr. topo	Observații / Referințe
1	curți construcții	DA	1	-	7	-	

## Date referitoare la construcții

Crt	Număr	Destinație construcție	Supraf. (mp)	Situație juridică	Observații / Referințe
A1.1		construcții industriale și edilitare	1	Cu acte	Nr. niveluri:1; S. construită la sol:1 mp; Stalp electric

## Lungime Segmente

1) Valorile lungimilor segmentelor sunt obținute din proiecție în plan.

Punct început	X / Y	Punct sfârșit	X / Y	Lungime segment (** (m)
1	432.784,1 301.368,481	2	432.784,163 301.368,498	0.065
2	432.784,163 301.368,498	3	432.784,32 301.367,929	0.59
3	432.784,32 301.367,929	4	432.785,466 301.368,246	1.189



Punct început	X / Y	Punct sfârșit	X / Y	Lungime segment (** (m)
4	432.785,466 301.368,246	5	432.785,15 301.369,393	1.19
5	432.785,15 301.369,393	6	432.784,003 301.369,076	1.19
6	432.784,003 301.369,076	7	432.784,161 301.368,503	0.594
7	432.784,161 301.368,503	8	432.784,099 301.368,486	0.064
8	432.784,099 301.368,486	1	432.784,1 301.368,481	0.005

\*\* Lungimile segmentelor sunt determinate în planul de proiecție Stereo 70 și sunt rotunjite la 1 milimetru.

\*\*\* Distanța dintre puncte este formată din segmente cumulate ce sunt mai mici decât valoarea 1 milimetru.



**DATE DESPRE IMOBILUL NR. 11089**

Oficiul de Cadastru și Publicitate Imobiliară DOLJ  
Biroul de Cadastru și Publicitate Imobiliară Craiova

**A. Partea I. Descrierea imobilului**

TEREN Intravilan

Adresa: Loc. Teslui, Jud. Dolj, P8

Nr. Crt	Nr cadastral Nr. topografic	Suprafața* (mp)	Observații / Referințe
A1		1	Sector cadastral:0 Teren neimprejmuit; RETEA JT PTA 1 TESLUI

**Construcții**

Crt	Nr cadastral Nr. topografic	Adresa	Observații / Referințe
A1.1		Loc. Teslui, Jud. Dolj, P8	Nr. niveluri:1; S. construita la sol:1 mp; Stalp electric

**B. Partea II. Proprietari și acte**

Inscrieri privitoare la dreptul de proprietate și alte drepturi reale		Referințe
/		
Act Normativ nr. HG NR. 1705, din 29/11/2006 emis de GUVERNUL ROMANIEI (Legea 123 din 10.07.2012; Contract de concesiune nr. 6 din 20.06.2005; Act Aditional nr. 1 din 04.03.2016; Licenta pentru distributia energiei electrice nr. 14033 din 01.07.2002 si Anexa);		
B1	Intabulare, drept de PROPRIETATE, dobandit prin Lege, cota actuala 1/1, cota initiala 1/1 1) STATUL ROMAN - DOMENIUL PUBLIC, CIF:999999999999, LIPSA CUI	A1, A1.1
B2	Intabulare, drept de ADMINISTRARE, dobandit prin Lege, cota actuala 1/1, cota initiala 1/1 1) MINISTERUL ECONOMIEI SI COMERTULUI, CIF:999999999999, LIPSA CUI	A1, A1.1
B3	Intabulare, drept de CONCESIUNE pe o perioada de 49 de ani, dobandit prin Lege, cota actuala 1/1, cota initiala 1/1 1) CEZ DISTRIBUTIE SA, CIF:14491102	A1, A1.1

**C. Partea III. SARCINI .**

Inscrieri privind dezmembramintele dreptului de proprietate, drepturi reale de garanție și sarcini	Referințe
NU SUNT	

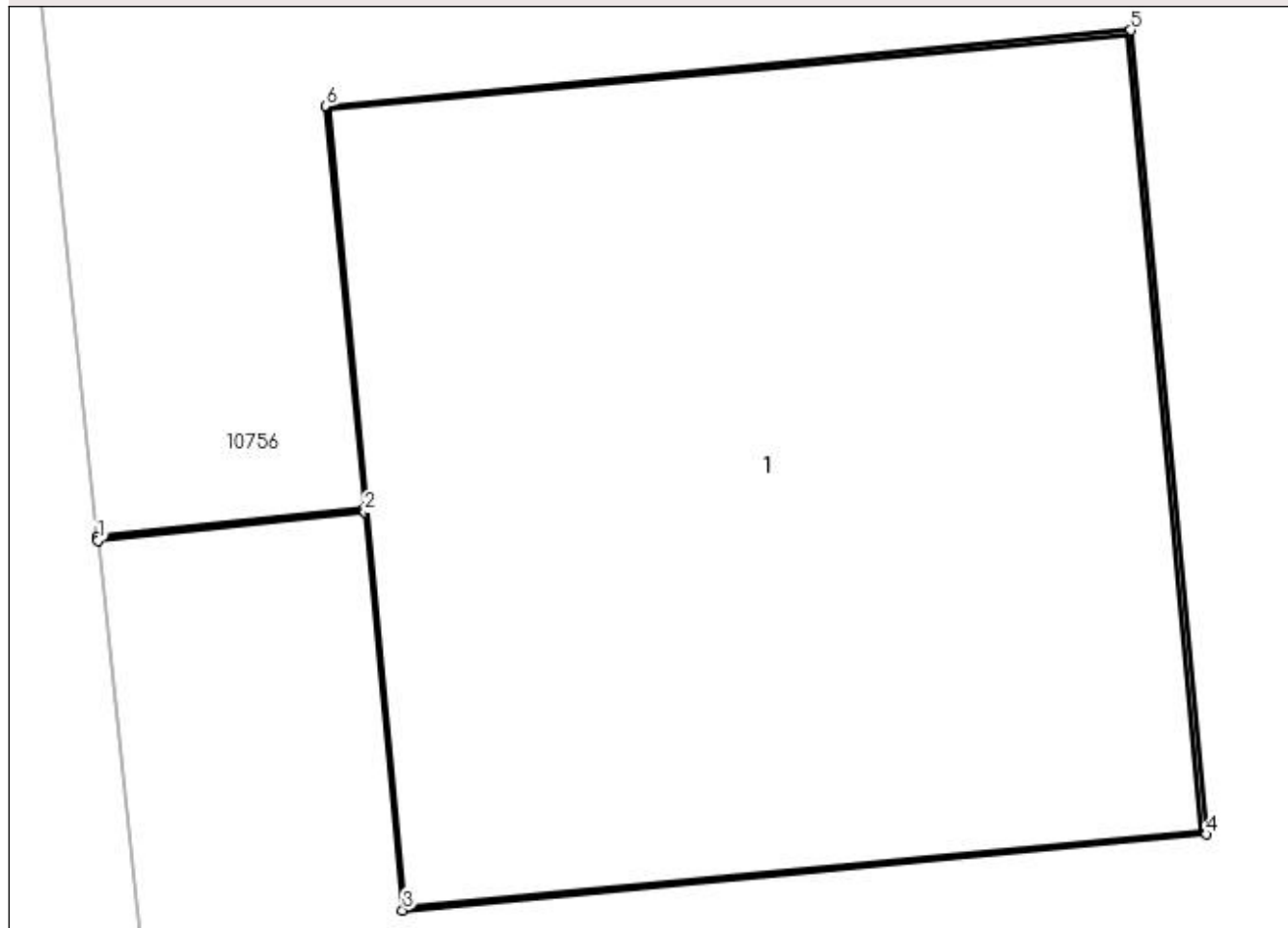
## Anexa Nr. 1 La Partea I

## Teren

Nr cadastral	Suprafața (mp)*	Observații / Referințe
	1	RETEA JT PTA 1 TESLUI

\* Suprafața este determinată în planul de proiecție Stereo 70.

## DETALII LINIARE IMOBIL



## Date referitoare la teren

Crt	Categorie folosință	Intra vilan	Suprafața (mp)	Tarla	Parcelă	Nr. topo	Observații / Referințe
1	curți constructii	DA	1	-	8	-	

## Date referitoare la construcții

Crt	Număr	Destinație construcție	Supraf. (mp)	Situație juridică	Observații / Referințe
A1.1		construcții industriale și edilitare	1	Cu acte	Nr. niveluri:1; S. construita la sol:1 mp; Stalp electric

## Lungime Segmente

1) Valorile lungimilor segmentelor sunt obținute din proiecție în plan.

Punct început	X / Y	Punct sfârșit	X / Y	Lungime segment (** (m)
1	432.779,713 301.399,506	2	432.780,106 301.399,548	0.395
2	432.780,106 301.399,548	3	432.780,162 301.398,961	0.59
3	432.780,162 301.398,961	4	432.781,346 301.399,073	1.189

Punct început	X / Y	Punct sfârșit	X / Y	Lungime segment (** (m)
4	432.781,346 301.399,073	5	432.781,235 301.400,258	1.19
5	432.781,235 301.400,258	6	432.780,049 301.400,146	1.191
6	432.780,049 301.400,146	7	432.780,106 301.399,553	0.596
7	432.780,106 301.399,553	8	432.779,712 301.399,511	0.396
8	432.779,712 301.399,511	1	432.779,713 301.399,506	0.005

\*\* Lungimile segmentelor sunt determinate în planul de proiecție Stereo 70 și sunt rotunjite la 1 milimetru.

\*\*\* Distanța dintre puncte este formată din segmente cumulate ce sunt mai mici decât valoarea 1 milimetru.



**DATE DESPRE IMOBILUL NR. 11090**

Oficiul de Cadastru și Publicitate Imobiliară DOLJ  
Biroul de Cadastru și Publicitate Imobiliară Craiova

**A. Partea I. Descrierea imobilului**

TEREN Intravilan

Adresa: Loc. Teslui, Jud. Dolj, P9

Nr. Crt	Nr cadastral Nr. topografic	Suprafața* (mp)	Observații / Referințe
A1		1	Sector cadastral:0 Teren neimprejmuit; RETEA JT PTA 1 TESLUI

**Construcții**

Crt	Nr cadastral Nr. topografic	Adresa	Observații / Referințe
A1.1		Loc. Teslui, Jud. Dolj, P9	Nr. niveluri:1; S. construita la sol:1 mp; Stalp electric

**B. Partea II. Proprietari și acte**

Inscrieri privitoare la dreptul de proprietate și alte drepturi reale		Referințe
/		
Act Normativ nr. HG NR. 1705, din 29/11/2006 emis de GUVERNUL ROMANIEI (Legea 123 din 10.07.2012; Contract de concesiune nr. 6 din 20.06.2005; Act Aditional nr. 1 din 04.03.2016; Licenta pentru distributia energiei electrice nr. 14033 din 01.07.2002 si Anexa);		
B1	Intabulare, drept de PROPRIETATE, dobandit prin Lege, cota actuala 1/1, cota initiala 1/1 1) STATUL ROMAN - DOMENIUL PUBLIC, CIF:999999999999, LIPSA CUI	A1, A1.1
B2	Intabulare, drept de ADMINISTRARE, dobandit prin Lege, cota actuala 1/1, cota initiala 1/1 1) MINISTERUL ECONOMIEI SI COMERTULUI, CIF:999999999999, LIPSA CUI	A1, A1.1
B3	Intabulare, drept de CONCESIUNE pe o perioada de 49 de ani, dobandit prin Lege, cota actuala 1/1, cota initiala 1/1 1) CEZ DISTRIBUTIE SA, CIF:14491102	A1, A1.1

**C. Partea III. SARCINI .**

Inscrieri privind dezmembramintele dreptului de proprietate, drepturi reale de garanție și sarcini	Referințe
NU SUNT	

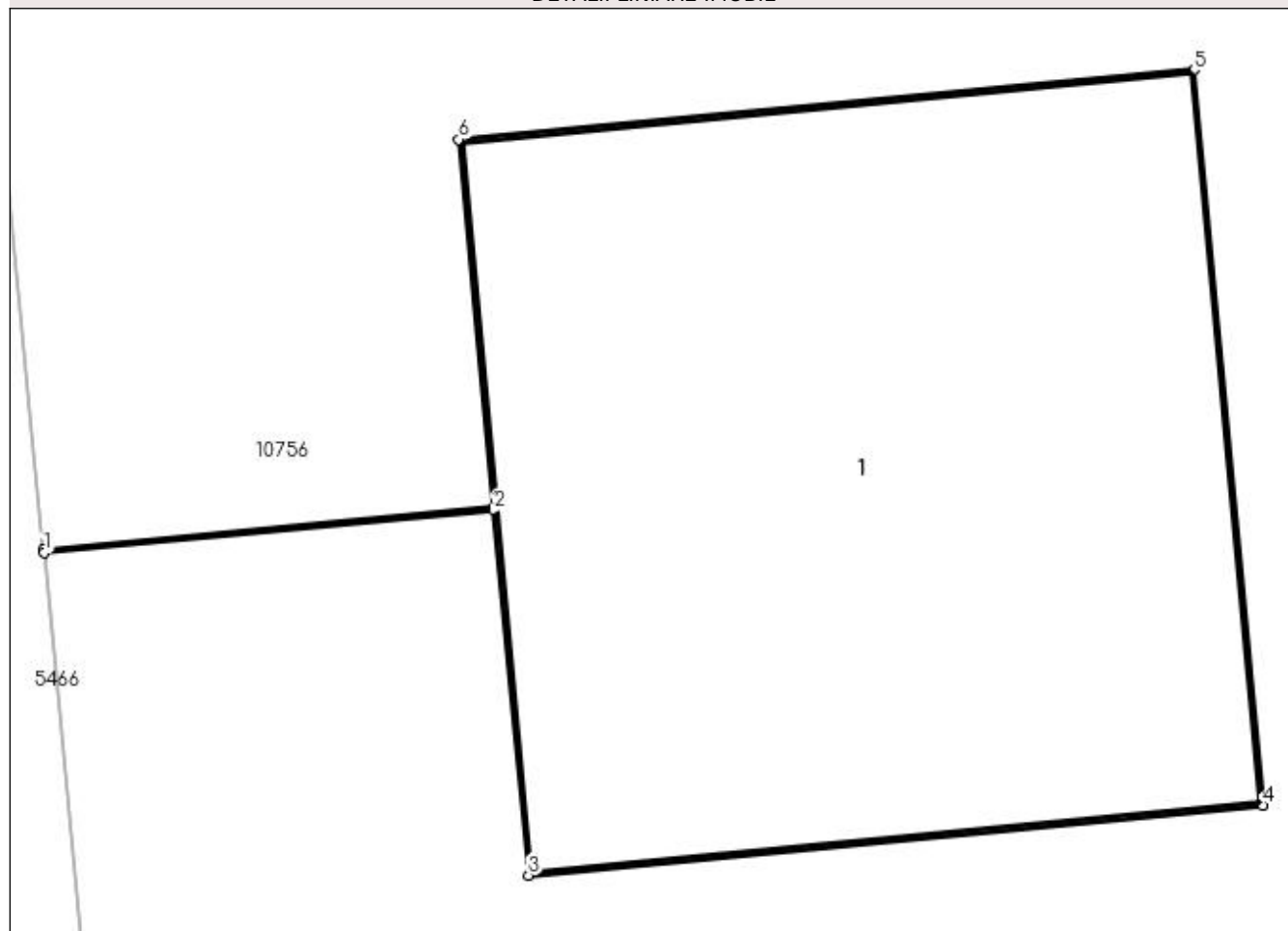
## Anexa Nr. 1 La Partea I

## Teren

Nr cadastral	Suprafața (mp)*	Observații / Referințe
	1	RETEA JT PTA 1 TESLUI

\* Suprafața este determinată în planul de proiecție Stereo 70.

## DETALII LINIARE IMOBIL



## Date referitoare la teren

Crt	Categorie folosință	Intra vilan	Suprafața (mp)	Tarla	Parcelă	Nr. topo	Observații / Referințe
1	curți constructii	DA	1	-	9	-	

## Date referitoare la construcții

Crt	Număr	Destinație construcție	Supraf. (mp)	Situație juridică	Observații / Referințe
A1.1		construcții industriale și edilitare	1	Cu acte	Nr. niveluri:1; S. construita la sol:1 mp; Stalp electric

## Lungime Segmente

1) Valorile lungimilor segmentelor sunt obținute din proiecție în plan.

Punct început	X / Y	Punct sfârșit	X / Y	Lungime segment (** (m)
1	432.775,982 301.437,219	2	432.776,707 301.437,287	0.728
2	432.776,707 301.437,287	3	432.776,763 301.436,699	0.591
3	432.776,763 301.436,699	4	432.777,947 301.436,812	1.189



Punct început	X / Y	Punct sfârșit	X / Y	Lungime segment (** (m)
4	432.777,947 301.436,812	5	432.777,836 301.437,997	1.19
5	432.777,836 301.437,997	6	432.776,651 301.437,885	1.19
6	432.776,651 301.437,885	7	432.776,707 301.437,292	0.596
7	432.776,707 301.437,292	8	432.775,981 301.437,224	0.729
8	432.775,981 301.437,224	1	432.775,982 301.437,219	0.005

\*\* Lungimile segmentelor sunt determinate în planul de proiecție Stereo 70 și sunt rotunjite la 1 milimetru.

\*\*\* Distanța dintre puncte este formată din segmente cumulate ce sunt mai mici decât valoarea 1 milimetru.



**DATE DESPRE IMOBILUL NR. 11091**

Oficiul de Cadastru și Publicitate Imobiliară DOLJ  
Biroul de Cadastru și Publicitate Imobiliară Craiova

**A. Partea I. Descrierea imobilului**

TEREN Intravilan

Adresa: Loc. Teslui, Jud. Dolj, P10

Nr. Crt	Nr cadastral Nr. topografic	Suprafața* (mp)	Observații / Referințe
A1		1	Sector cadastral:0 Teren neimprejmuit; RETEA JT PTA 1 TESLUI

**Construcții**

Crt	Nr cadastral Nr. topografic	Adresa	Observații / Referințe
A1.1		Loc. Teslui, Jud. Dolj, P10	Nr. niveluri:1; S. construita la sol:1 mp; Stalp electric

**B. Partea II. Proprietari și acte**

Inscrieri privitoare la dreptul de proprietate și alte drepturi reale		Referințe
/		
Act Normativ nr. HG NR. 1705, din 29/11/2006 emis de GUVERNUL ROMANIEI (Legea 123 din 10.07.2012; Contract de concesiune nr. 6 din 20.06.2005; Act Aditional nr. 1 din 04.03.2016; Licenta pentru distributia energiei electrice nr. 14033 din 01.07.2002 si Anexa);		
B1	Intabulare, drept de PROPRIETATE, dobandit prin Lege, cota actuala 1/1, cota initiala 1/1 1) STATUL ROMAN - DOMENIUL PUBLIC, CIF:999999999999, LIPSA CUI	A1, A1.1
B2	Intabulare, drept de ADMINISTRARE, dobandit prin Lege, cota actuala 1/1, cota initiala 1/1 1) MINISTERUL ECONOMIEI SI COMERTULUI, CIF:999999999999, LIPSA CUI	A1, A1.1
B3	Intabulare, drept de CONCESIUNE pe o perioada de 49 de ani, dobandit prin Lege, cota actuala 1/1, cota initiala 1/1 1) CEZ DISTRIBUTIE SA, CIF:14491102	A1, A1.1

**C. Partea III. SARCINI .**

Inscrieri privind dezmembramintele dreptului de proprietate, drepturi reale de garanție și sarcini	Referințe
NU SUNT	

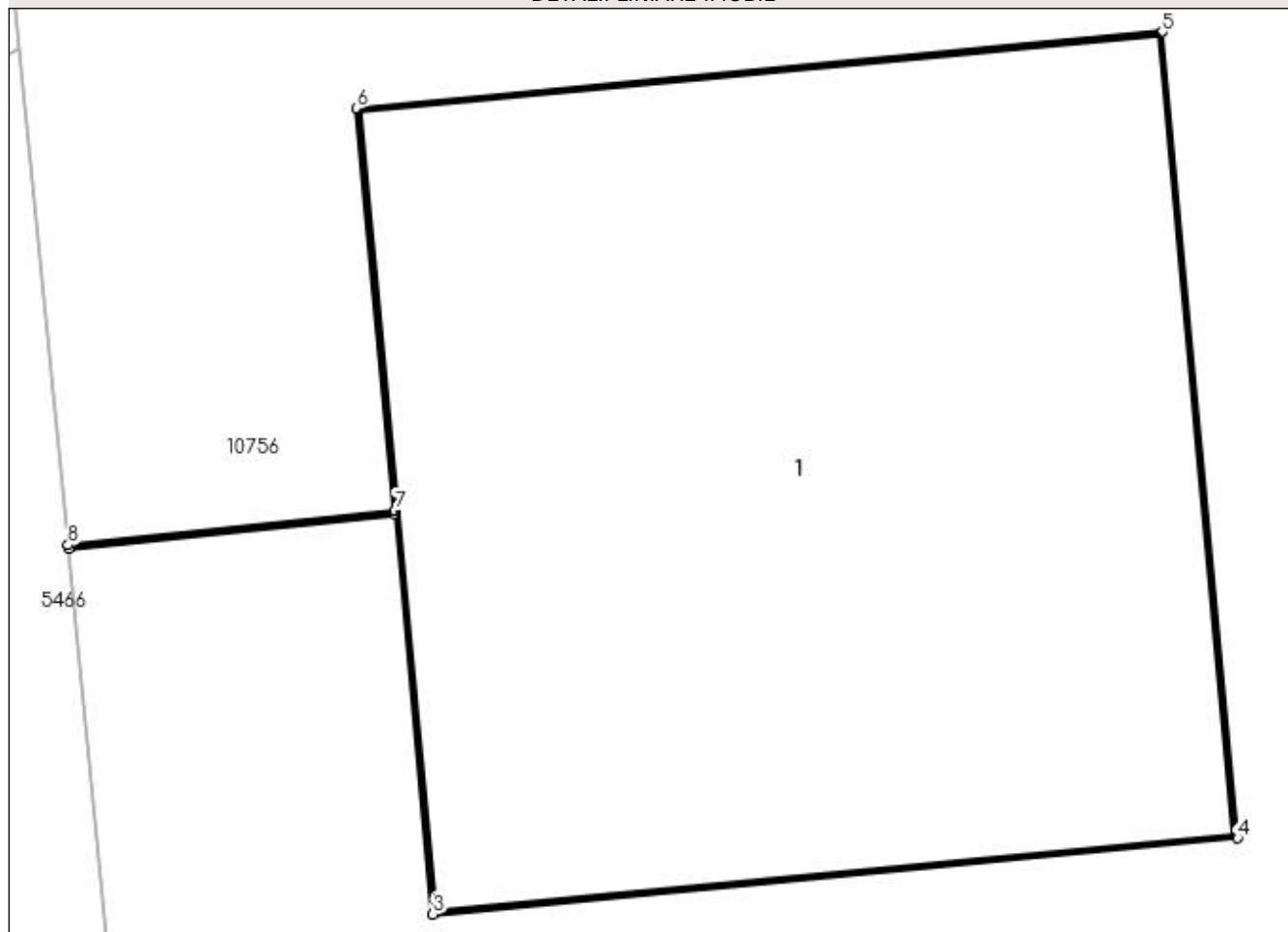
## Anexa Nr. 1 La Partea I

## Teren

Nr cadastral	Suprafața (mp)*	Observații / Referințe
	1	RETEA JT PTA 1 TESLUI

\* Suprafața este determinată în planul de proiecție Stereo 70.

## DETALII LINIARE IMOBIL



## Date referitoare la teren

Crt	Categorie folosință	Intra vilan	Suprafața (mp)	Tarla	Parcelă	Nr. topo	Observații / Referințe
1	curți constructii	DA	1	-	10	-	

## Date referitoare la construcții

Crt	Număr	Destinație construcție	Supraf. (mp)	Situație juridică	Observații / Referințe
A1.1		construcții industriale și edilitare	1	Cu acte	Nr. niveluri:1; S. construita la sol:1 mp; Stalp electric

## Lungime Segmente

1) Valorile lungimilor segmentelor sunt obținute din proiecție în plan.

Punct început	X / Y	Punct sfârșit	X / Y	Lungime segment (** (m)
1	432.771,95 301.476,799	2	432.772,431 301.476,849	0.484
2	432.772,431 301.476,849	3	432.772,486 301.476,261	0.591
3	432.772,486 301.476,261	4	432.773,67 301.476,373	1.189

Punct început	X / Y	Punct sfârșit	X / Y	Lungime segment (** (m)
4	432.773,67 301.476,373	5	432.773,559 301.477,558	1.19
5	432.773,559 301.477,558	6	432.772,374 301.477,446	1.19
6	432.772,374 301.477,446	7	432.772,43 301.476,854	0.595
7	432.772,43 301.476,854	8	432.771,949 301.476,804	0.484
8	432.771,949 301.476,804	1	432.771,95 301.476,799	0.005

\*\* Lungimile segmentelor sunt determinate în planul de proiecție Stereo 70 și sunt rotunjite la 1 milimetru.

\*\*\* Distanța dintre puncte este formată din segmente cumulate ce sunt mai mici decât valoarea 1 milimetru.



**DATE DESPRE IMOBILUL NR. 11092**

Oficiul de Cadastru și Publicitate Imobiliară DOLJ  
Biroul de Cadastru și Publicitate Imobiliară Craiova

**A. Partea I. Descrierea imobilului**

TEREN Intravilan

Adresa: Loc. Teslui, Jud. Dolj, P11

Nr. Crt	Nr cadastral Nr. topografic	Suprafața* (mp)	Observații / Referințe
A1		1	Sector cadastral:0 Teren neimprejmuit; RETEA JT PTA 1 TESLUI

**Construcții**

Crt	Nr cadastral Nr. topografic	Adresa	Observații / Referințe
A1.1		Loc. Teslui, Jud. Dolj, P11	Nr. niveluri:1; S. construita la sol:1 mp; Stalp electric

**B. Partea II. Proprietari și acte**

Inscrieri privitoare la dreptul de proprietate și alte drepturi reale		Referințe
/		
Act Normativ nr. HG NR. 1705, din 29/11/2006 emis de GUVERNUL ROMANIEI (Legea 123 din 10.07.2012; Contract de concesiune nr. 6 din 20.06.2005; Act Aditional nr. 1 din 04.03.2016; Licenta pentru distributia energiei electrice nr. 14033 din 01.07.2002 si Anexa);		
B1	Intabulare, drept de PROPRIETATE, dobandit prin Lege, cota actuala 1/1, cota initiala 1/1 1) STATUL ROMAN - DOMENIUL PUBLIC, CIF:999999999999, LIPSA CUI	A1, A1.1
B2	Intabulare, drept de ADMINISTRARE, dobandit prin Lege, cota actuala 1/1, cota initiala 1/1 1) MINISTERUL ECONOMIEI SI COMERTULUI, CIF:999999999999, LIPSA CUI	A1, A1.1
B3	Intabulare, drept de CONCESIUNE pe o perioada de 49 de ani, dobandit prin Lege, cota actuala 1/1, cota initiala 1/1 1) CEZ DISTRIBUTIE SA, CIF:14491102	A1, A1.1

**C. Partea III. SARCINI .**

Inscrieri privind dezmembramintele dreptului de proprietate, drepturi reale de garanție și sarcini	Referințe
NU SUNT	

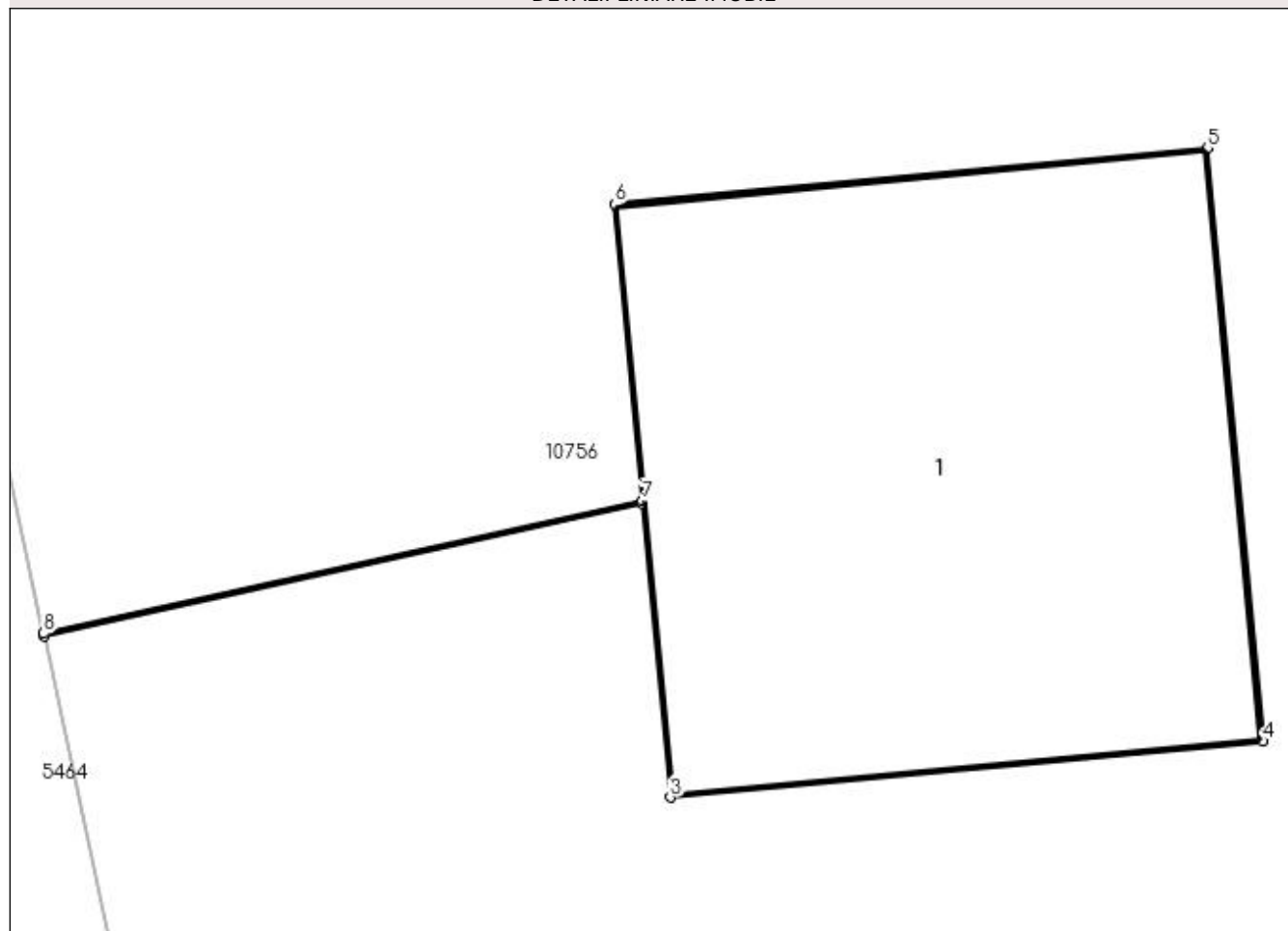
## Anexa Nr. 1 La Partea I

## Teren

Nr cadastral	Suprafața (mp)*	Observații / Referințe
	1	RETEA JT PTA 1 TESLUI

\* Suprafața este determinată în planul de proiecție Stereo 70.

## DETALII LINIARE IMOBIL



## Date referitoare la teren

Crt	Categorie folosință	Intra vilan	Suprafața (mp)	Tarla	Parcelă	Nr. topo	Observații / Referințe
1	curți constructii	DA	1	-	11	-	

## Date referitoare la construcții

Crt	Număr	Destinație construcție	Supraf. (mp)	Situație juridică	Observații / Referințe
A1.1		construcții industriale și edilitare	1	Cu acte	Nr. niveluri:1; S. construita la sol:1 mp; Stalp electric

## Lungime Segmente

1) Valorile lungimilor segmentelor sunt obținute din proiecție în plan.

Punct început	X / Y	Punct sfârșit	X / Y	Lungime segment (** (m)
1	432.766,448 301.516,073	2	432.767,644 301.516,338	1.225
2	432.767,644 301.516,338	3	432.767,7 301.515,751	0.59
3	432.767,7 301.515,751	4	432.768,884 301.515,863	1.189



Punct început	X / Y	Punct sfârșit	X / Y	Lungime segment (** (m)
4	432.768,884 301.515,863	5	432.768,773 301.517,048	1.19
5	432.768,773 301.517,048	6	432.767,588 301.516,936	1.19
6	432.767,588 301.516,936	7	432.767,644 301.516,343	0.596
7	432.767,644 301.516,343	8	432.766,447 301.516,078	1.226
8	432.766,447 301.516,078	1	432.766,448 301.516,073	0.005

\*\* Lungimile segmentelor sunt determinate în planul de proiecție Stereo 70 și sunt rotunjite la 1 milimetru.

\*\*\* Distanța dintre puncte este formată din segmente cumulate ce sunt mai mici decât valoarea 1 milimetru.



**DATE DESPRE IMOBILUL NR. 11093**

Oficiul de Cadastru și Publicitate Imobiliară DOLJ  
Biroul de Cadastru și Publicitate Imobiliară Craiova

**A. Partea I. Descrierea imobilului**

TEREN Intravilan

Adresa: Loc. Teslui, Jud. Dolj, P12

Nr. Crt	Nr cadastral Nr. topografic	Suprafața* (mp)	Observații / Referințe
A1		1	Sector cadastral:0 Teren neimprejmuit; RETEA JT PTA 1 TESLUI

**Construcții**

Crt	Nr cadastral Nr. topografic	Adresa	Observații / Referințe
A1.1		Loc. Teslui, Jud. Dolj, P12	Nr. niveluri:1; S. construita la sol:1 mp; Stalp electric

**B. Partea II. Proprietari și acte**

Inscrieri privitoare la dreptul de proprietate și alte drepturi reale		Referințe
/		
Act Normativ nr. HG NR. 1705, din 29/11/2006 emis de GUVERNUL ROMANIEI (Legea 123 din 10.07.2012; Contract de concesiune nr. 6 din 20.06.2005; Act Aditional nr. 1 din 04.03.2016; Licenta pentru distributia energiei electrice nr. 14033 din 01.07.2002 si Anexa);		
B1	Intabulare, drept de PROPRIETATE, dobandit prin Lege, cota actuala 1/1, cota initiala 1/1 1) STATUL ROMAN - DOMENIUL PUBLIC, CIF:999999999999, LIPSA CUI	A1, A1.1
B2	Intabulare, drept de ADMINISTRARE, dobandit prin Lege, cota actuala 1/1, cota initiala 1/1 1) MINISTERUL ECONOMIEI SI COMERTULUI, CIF:999999999999, LIPSA CUI	A1, A1.1
B3	Intabulare, drept de CONCESIUNE pe o perioada de 49 de ani, dobandit prin Lege, cota actuala 1/1, cota initiala 1/1 1) CEZ DISTRIBUTIE SA, CIF:14491102	A1, A1.1

**C. Partea III. SARCINI .**

Inscrieri privind dezmembramintele dreptului de proprietate, drepturi reale de garanție și sarcini	Referințe
NU SUNT	

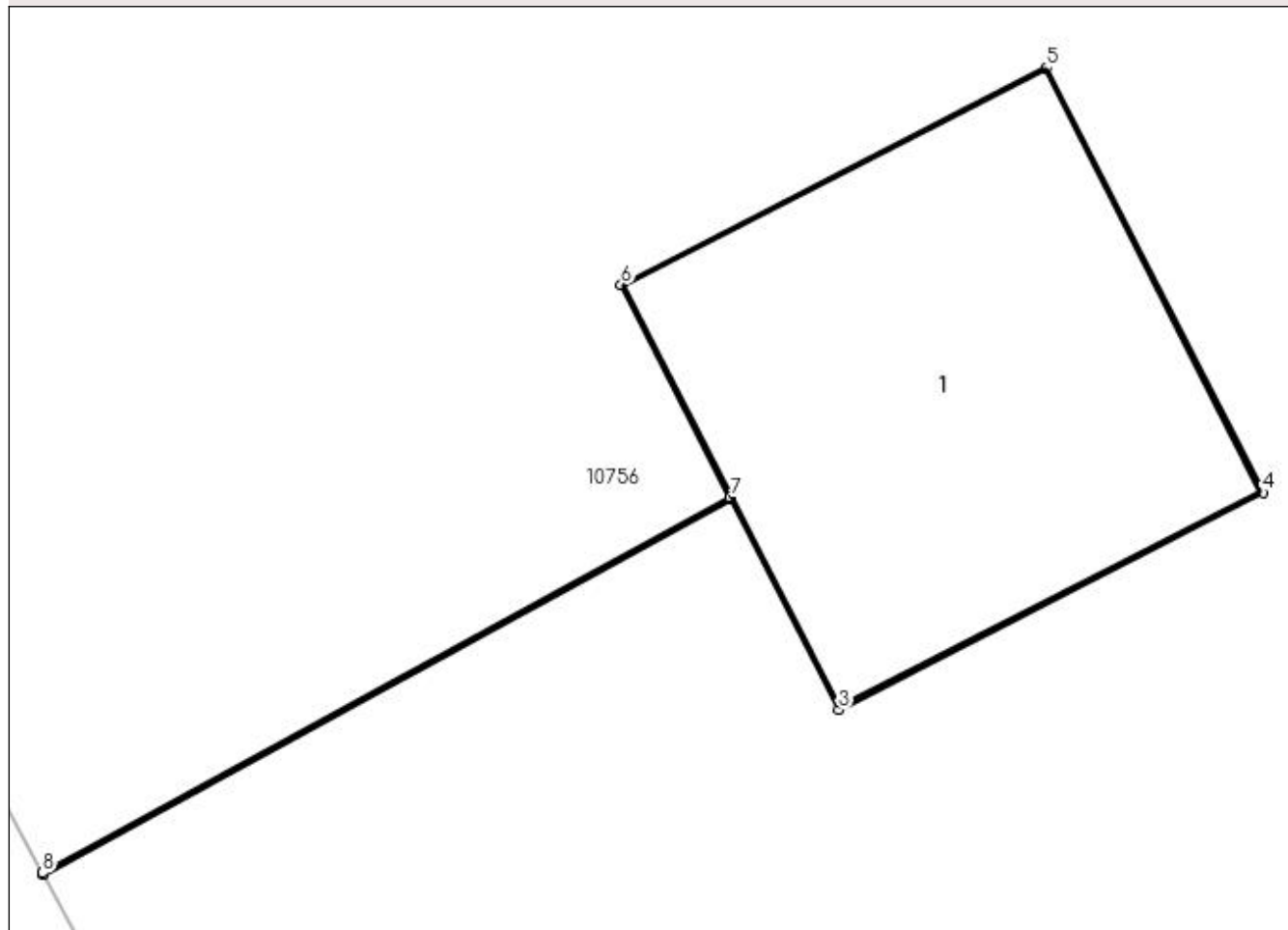
## Anexa Nr. 1 La Partea I

## Teren

Nr cadastral	Suprafața (mp)*	Observații / Referințe
	1	RETEA JT PTA 1 TESLUI

\* Suprafața este determinată în planul de proiecție Stereo 70.

## DETALII LINIARE IMOBIL



## Date referitoare la teren

Crt	Categorie folosință	Intra vilan	Suprafața (mp)	Tarla	Parcelă	Nr. topo	Observații / Referințe
1	curți constructii	DA	1	-	12	-	

## Date referitoare la construcții

Crt	Număr	Destinație construcție	Supraf. (mp)	Situație juridică	Observații / Referințe
A1.1		construcții industriale și edilitare	1	Cu acte	Nr. niveluri:1; S. construita la sol:1 mp; Stalp electric

## Lungime Segmente

1) Valorile lungimilor segmentelor sunt obținute din proiecție în plan.

Punct început	X / Y	Punct sfârșit	X / Y	Lungime segment (** (m)
1	432.755,664 301.542,469	2	432.757,38 301.543,406	1.955
2	432.757,38 301.543,406	3	432.757,649 301.542,881	0.59
3	432.757,649 301.542,881	4	432.758,707 301.543,423	1.189

Punct început	X / Y	Punct sfârșit	X / Y	Lungime segment (** (m)
4	432.758,707 301.543,423	5	432.758,166 301.544,483	1.19
5	432.758,166 301.544,483	6	432.757,106 301.543,941	1.191
6	432.757,106 301.543,941	7	432.757,378 301.543,411	0.596
7	432.757,378 301.543,411	8	432.755,662 301.542,474	1.955
8	432.755,662 301.542,474	1	432.755,664 301.542,469	0.005

\*\* Lungimile segmentelor sunt determinate în planul de proiecție Stereo 70 și sunt rotunjite la 1 milimetru.

\*\*\* Distanța dintre puncte este formată din segmente cumulate ce sunt mai mici decât valoarea 1 milimetru.



**DATE DESPRE IMOBILUL NR. 11094**

Oficiul de Cadastru și Publicitate Imobiliară DOLJ  
Biroul de Cadastru și Publicitate Imobiliară Craiova

**A. Partea I. Descrierea imobilului**

TEREN Intravilan

Adresa: Loc. Teslui, Jud. Dolj, P29

Nr. Crt	Nr cadastral Nr. topografic	Suprafața* (mp)	Observații / Referințe
A1		1	Sector cadastral:0 Teren neimprejmuit; Racord 20 kV PTA 2 TESLUI de la stp. nr. 176 din AXUL LEA 20 LEU - ROBANESTI

**Construcții**

Crt	Nr cadastral Nr. topografic	Adresa	Observații / Referințe
A1.1		Loc. Teslui, Jud. Dolj, P29	Nr. niveluri:1; S. construita la sol:1 mp; Stalp electric

**B. Partea II. Proprietari și acte**

Inscrieri privitoare la dreptul de proprietate și alte drepturi reale		Referințe
/		
Act Normativ nr. HG NR. 1705, din 29/11/2006 emis de GUVERNUL ROMANIEI (Legea 123 din 10.07.2012; Contract de concesiune nr. 6 din 20.06.2005; Act Aditonal nr. 1 din 04.03.2016; Licenta pentru distributia energiei electrice nr. 14033 din 01.07.2002 si Anexa);		
B1	Intabulare, drept de PROPRIETATE, dobandit prin Lege, cota actuala 1/1, cota initiala 1/1 1) STATUL ROMAN - DOMENIUL PUBLIC, CIF:9999999999999, LIPSA CUI	A1, A1.1
B2	Intabulare, drept de ADMINISTRARE, dobandit prin Lege, cota actuala 1/1, cota initiala 1/1 1) MINISTERUL ECONOMIEI SI COMERTULUI, CIF:9999999999999, LIPSA CUI	A1, A1.1
B3	Intabulare, drept de CONCESIUNE pe o perioada de 49 de ani, dobandit prin Lege, cota actuala 1/1, cota initiala 1/1 1) CEZ DISTRIBUTIE SA, CIF:14491102	A1, A1.1

**C. Partea III. SARCINI .**

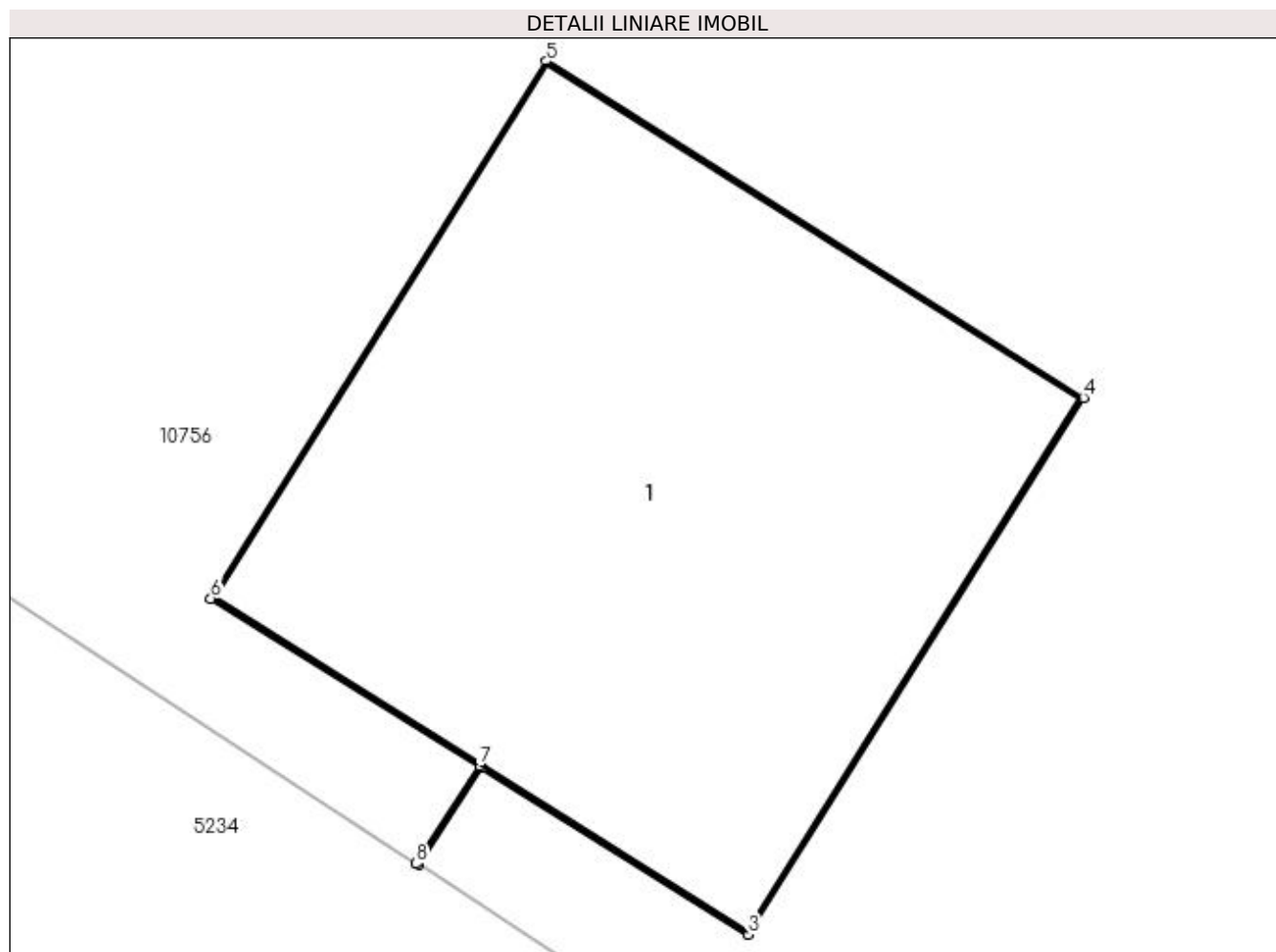
Inscrieri privind dezmembramintele dreptului de proprietate, drepturi reale de garanție și sarcini	Referințe
NU SUNT	

## Anexa Nr. 1 La Partea I

## Teren

Nr cadastral	Suprafața (mp)*	Observații / Referințe
	1	Racord 20 kV PTA 2 TESLUI de la stp. nr. 176 din AXUL LEA 20 LEU - ROBANEȘTI

\* Suprafața este determinată în planul de proiecție Stereo 70.



## Date referitoare la teren

Crt	Categorie folosință	Intra vilan	Suprafața (mp)	Tarla	Parcelă	Nr. topo	Observații / Referințe
1	curți construcții	DA	1	-	29	-	

## Date referitoare la construcții

Crt	Număr	Destinație construcție	Supraf. (mp)	Situație juridică	Observații / Referințe
A1.1		construcții industriale și edilitare	1	Cu acte	Nr. niveluri:1; S. construita la sol:1 mp; Stalp electric

## Lungime Segmente

1) Valorile lungimilor segmentelor sunt obținute din proiecție în plan.

Punct început	X / Y	Punct sfârșit	X / Y	Lungime segment (** (m)
1	432.258,916 301.969,025	2	432.259,035 301.969,207	0.217
2	432.259,035 301.969,207	3	432.259,535 301.968,894	0.59
3	432.259,535 301.968,894	4	432.260,166 301.969,902	1.189



Punct început	X / Y	Punct sfârșit	X / Y	Lungime segment (** (m)
4	432.260,166 301.969,902	5	432.259,157 301.970,534	1.191
5	432.259,157 301.970,534	6	432.258,526 301.969,525	1.19
6	432.258,526 301.969,525	7	432.259,031 301.969,21	0.595
7	432.259,031 301.969,21	8	432.258,912 301.969,027	0.218
8	432.258,912 301.969,027	1	432.258,916 301.969,025	0.004

\*\* Lungimile segmentelor sunt determinate în planul de proiecție Stereo 70 și sunt rotunjite la 1 milimetru.

\*\*\* Distanța dintre puncte este formată din segmente cumulate ce sunt mai mici decât valoarea 1 milimetru.



**DATE DESPRE IMOBILUL NR. 11095**

Oficiul de Cadastru și Publicitate Imobiliară DOLJ  
Biroul de Cadastru și Publicitate Imobiliară Craiova

**A. Partea I. Descrierea imobilului**

TEREN Intravilan

Adresa: Loc. Teslui, Jud. Dolj, P31

Nr. Crt	Nr cadastral Nr. topografic	Suprafața* (mp)	Observații / Referințe
A1		1	Sector cadastral:0 Teren neimprejmuit; RETEA JT PTA 2 TESLUI

**Construcții**

Crt	Nr cadastral Nr. topografic	Adresa	Observații / Referințe
A1.1		Loc. Teslui, Jud. Dolj, P31	Nr. niveluri:1; S. construita la sol:1 mp; Stalp electric

**B. Partea II. Proprietari și acte**

Inscrieri privitoare la dreptul de proprietate și alte drepturi reale		Referințe
/		
Act Normativ nr. HG NR. 1705, din 29/11/2006 emis de GUVERNUL ROMANIEI (Legea 123 din 10.07.2012; Contract de concesiune nr. 6 din 20.06.2005; Act Aditional nr. 1 din 04.03.2016; Licenta pentru distributia energiei electrice nr. 14033 din 01.07.2002 si Anexa);		
B1	Intabulare, drept de PROPRIETATE, dobandit prin Lege, cota actuala 1/1, cota initiala 1/1 1) STATUL ROMAN - DOMENIUL PUBLIC, CIF:999999999999, LIPSA CUI	A1, A1.1
B2	Intabulare, drept de ADMINISTRARE, dobandit prin Lege, cota actuala 1/1, cota initiala 1/1 1) MINISTERUL ECONOMIEI SI COMERTULUI, CIF:999999999999, LIPSA CUI	A1, A1.1
B3	Intabulare, drept de CONCESIUNE pe o perioada de 49 de ani, dobandit prin Lege, cota actuala 1/1, cota initiala 1/1 1) CEZ DISTRIBUTIE SA, CIF:14491102	A1, A1.1

**C. Partea III. SARCINI .**

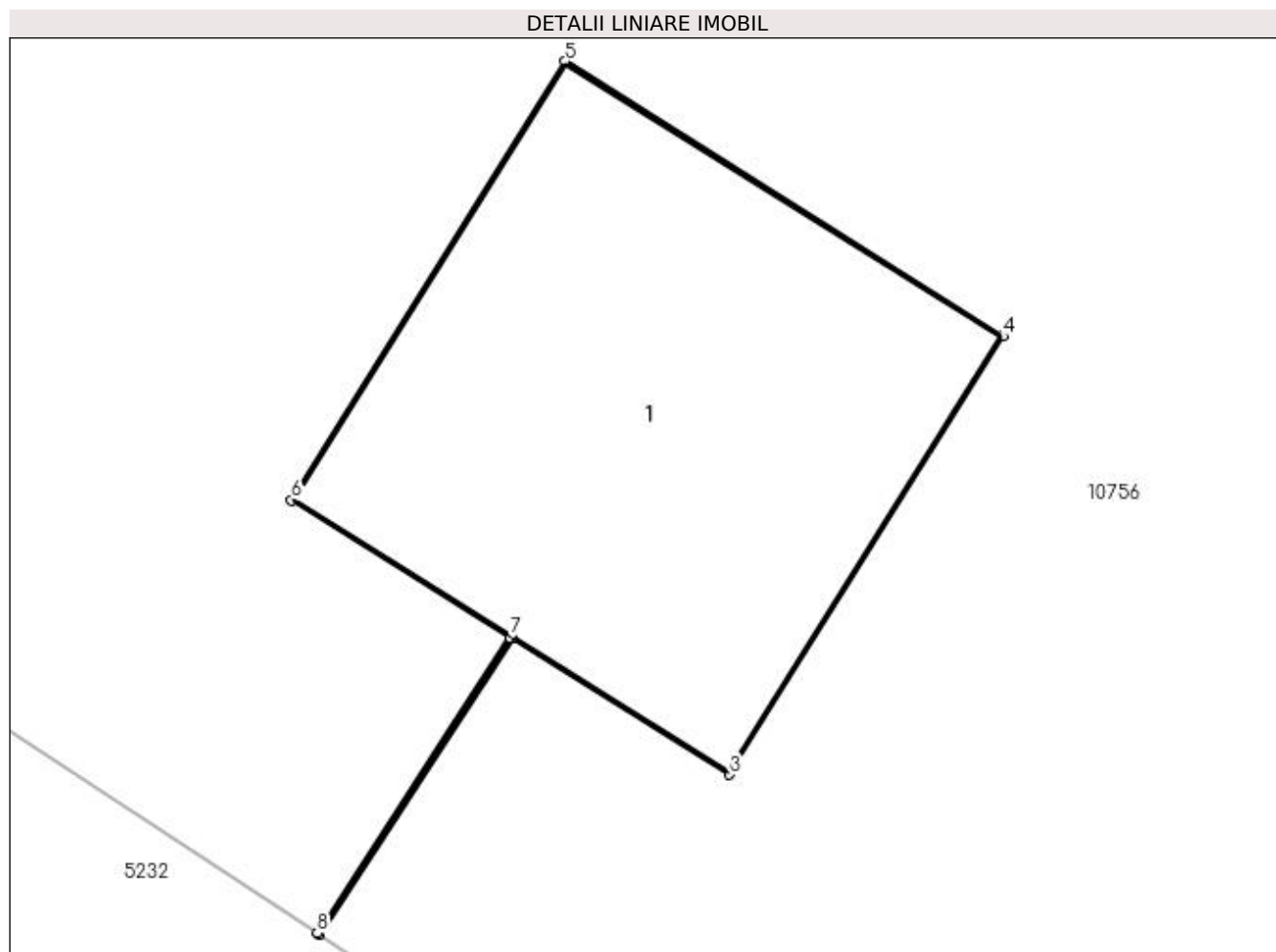
Inscrieri privind dezmembramintele dreptului de proprietate, drepturi reale de garanție și sarcini	Referințe
NU SUNT	

## Anexa Nr. 1 La Partea I

## Teren

Nr cadastral	Suprafața (mp)*	Observații / Referințe
	1	RETEA JT PTA 2 TESLUI

\* Suprafața este determinată în planul de proiecție Stereo 70.



## Date referitoare la teren

Crt	Categorie folosință	Intra vilan	Suprafața (mp)	Tarla	Parcelă	Nr. topo	Observații / Referințe
1	curți constructii	DA	1	-	31	-	

## Date referitoare la construcții

Crt	Număr	Destinație construcție	Supraf. (mp)	Situație juridică	Observații / Referințe
A1.1		construcții industriale și edilitare	1	Cu acte	Nr. niveluri:1; S. construita la sol:1 mp; Stalp electric

## Lungime Segmente

1) Valorile lungimilor segmentelor sunt obținute din proiecție în plan.

Punct început	X / Y	Punct sfârșit	X / Y	Lungime segment (** (m)
1	432.231,331 301.987,01	2	432.231,776 301.987,691	0.814
2	432.231,776 301.987,691	3	432.232,276 301.987,378	0.59
3	432.232,276 301.987,378	4	432.232,906 301.988,387	1.19

Punct început	X / Y	Punct sfârșit	X / Y	Lungime segment (** (m)
4	432.232,906 301.988,387	5	432.231,898 301.989,019	1.19
5	432.231,898 301.989,019	6	432.231,267 301.988,01	1.19
6	432.231,267 301.988,01	7	432.231,771 301.987,694	0.595
7	432.231,771 301.987,694	8	432.231,327 301.987,013	0.813
8	432.231,327 301.987,013	1	432.231,331 301.987,01	0.005

\*\* Lungimile segmentelor sunt determinate în planul de proiecție Stereo 70 și sunt rotunjite la 1 milimetru.

\*\*\* Distanța dintre puncte este formată din segmente cumulate ce sunt mai mici decât valoarea 1 milimetru.



**DATE DESPRE IMOBILUL NR. 11097**

Oficiul de Cadastru și Publicitate Imobiliară DOLJ  
Biroul de Cadastru și Publicitate Imobiliară Craiova

**A. Partea I. Descrierea imobilului**

TEREN Intravilan

Adresa: Loc. Teslui, Jud. Dolj, P30

Nr. Crt	Nr cadastral Nr. topografic	Suprafața* (mp)	Observații / Referințe
A1		1	Sector cadastral:0 Teren neimprejmuit; RETEA JT PTA 2 TESLUI

**Construcții**

Crt	Nr cadastral Nr. topografic	Adresa	Observații / Referințe
A1.1		Loc. Teslui, Jud. Dolj, P30	Nr. niveluri:1; S. construita la sol:1 mp; Stalp electric

**B. Partea II. Proprietari și acte**

Inscrieri privitoare la dreptul de proprietate și alte drepturi reale		Referințe
/		
Act Normativ nr. HG NR. 1705, din 29/11/2006 emis de GUVERNUL ROMANIEI (Legea 123 din 10.07.2012; Contract de concesiune nr. 6 din 20.06.2005; Act Aditional nr. 1 din 04.03.2016; Licenta pentru distributia energiei electrice nr. 14033 din 01.07.2002 si Anexa);		
B1	Intabulare, drept de PROPRIETATE, dobandit prin Lege, cota actuala 1/1, cota initiala 1/1 1) STATUL ROMAN - DOMENIUL PUBLIC, CIF:999999999999, LIPSA CUI	A1, A1.1
B2	Intabulare, drept de ADMINISTRARE, dobandit prin Lege, cota actuala 1/1, cota initiala 1/1 1) MINISTERUL ECONOMIEI SI COMERTULUI, CIF:999999999999, LIPSA CUI	A1, A1.1
B3	Intabulare, drept de CONCESIUNE pe o perioada de 49 de ani, dobandit prin Lege, cota actuala 1/1, cota initiala 1/1 1) CEZ DISTRIBUTIE SA, CIF:14491102	A1, A1.1

**C. Partea III. SARCINI .**

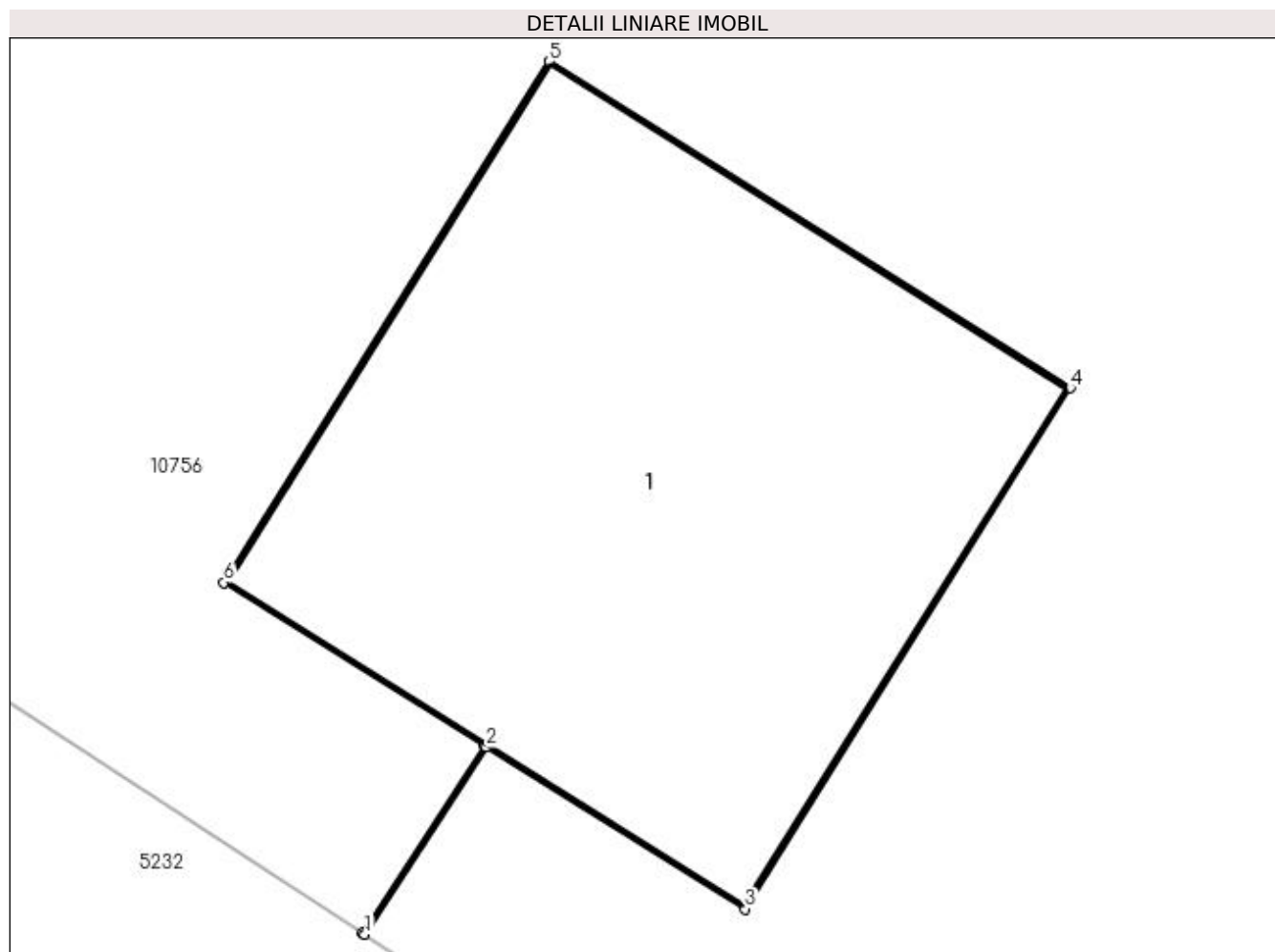
Inscrieri privind dezmembramintele dreptului de proprietate, drepturi reale de garanție și sarcini	Referințe
NU SUNT	

## Anexa Nr. 1 La Partea I

## Teren

Nr cadastral	Suprafața (mp)*	Observații / Referințe
	1	RETEA JT PTA 2 TESLUI

\* Suprafața este determinată în planul de proiecție Stereo 70.



## Date referitoare la teren

Crt	Categorie folosință	Intra vilan	Suprafața (mp)	Tarla	Parcelă	Nr. topo	Observații / Referințe
1	curți constructii	DA	1	-	30	-	

## Date referitoare la construcții

Crt	Număr	Destinație construcție	Supraf. (mp)	Situație juridică	Observații / Referințe
A1.1		construcții industriale și edilitare	1	Cu acte	Nr. niveluri:1; S. construita la sol:1 mp; Stalp electric

## Lungime Segmente

1) Valorile lungimilor segmentelor sunt obținute din proiecție în plan.

Punct început	X / Y	Punct sfârșit	X / Y	Lungime segment (** (m)
1	432.250,334 301.974,61	2	432.250,57 301.974,972	0.432
2	432.250,57 301.974,972	3	432.251,071 301.974,659	0.591
3	432.251,071 301.974,659	4	432.251,701 301.975,668	1.19



Punct început	X / Y	Punct sfârșit	X / Y	Lungime segment (** (m)
4	432.251,701 301.975,668	5	432.250,692 301.976,3	1.191
5	432.250,692 301.976,3	6	432.250,061 301.975,291	1.19
6	432.250,061 301.975,291	7	432.250,566 301.974,975	0.596
7	432.250,566 301.974,975	8	432.250,33 301.974,613	0.432
8	432.250,33 301.974,613	1	432.250,334 301.974,61	0.005

\*\* Lungimile segmentelor sunt determinate în planul de proiecție Stereo 70 și sunt rotunjite la 1 milimetru.

\*\*\* Distanța dintre puncte este formată din segmente cumulate ce sunt mai mici decât valoarea 1 milimetru.



**DATE DESPRE IMOBILUL NR. 11098**

Oficiul de Cadastru și Publicitate Imobiliară DOLJ  
Biroul de Cadastru și Publicitate Imobiliară Craiova

**A. Partea I. Descrierea imobilului**

TEREN Intravilan

Adresa: Loc. Teslui, Jud. Dolj, P32

Nr. Crt	Nr cadastral Nr. topografic	Suprafața* (mp)	Observații / Referințe
A1		1	Sector cadastral:0 Teren neimprejmuit; RETEA JT PTA 2 TESLUI

**Construcții**

Crt	Nr cadastral Nr. topografic	Adresa	Observații / Referințe
A1.1		Loc. Teslui, Jud. Dolj, P32	Nr. niveluri:1; S. construita la sol:1 mp; Stalp electric

**B. Partea II. Proprietari și acte**

Inscrieri privitoare la dreptul de proprietate și alte drepturi reale		Referințe
/		
Act Normativ nr. HG NR. 1705, din 29/11/2006 emis de GUVERNUL ROMANIEI (Legea 123 din 10.07.2012; Contract de concesiune nr. 6 din 20.06.2005; Act Aditional nr. 1 din 04.03.2016; Licenta pentru distributia energiei electrice nr. 14033 din 01.07.2002 si Anexa);		
B1	Intabulare, drept de PROPRIETATE, dobandit prin Lege, cota actuala 1/1, cota initiala 1/1 1) STATUL ROMAN - DOMENIUL PUBLIC, CIF:999999999999, LIPSA CUI	A1, A1.1
B2	Intabulare, drept de ADMINISTRARE, dobandit prin Lege, cota actuala 1/1, cota initiala 1/1 1) MINISTERUL ECONOMIEI SI COMERTULUI, CIF:999999999999, LIPSA CUI	A1, A1.1
B3	Intabulare, drept de CONCESIUNE pe o perioada de 49 de ani, dobandit prin Lege, cota actuala 1/1, cota initiala 1/1 1) CEZ DISTRIBUTIE SA, CIF:14491102	A1, A1.1

**C. Partea III. SARCINI .**

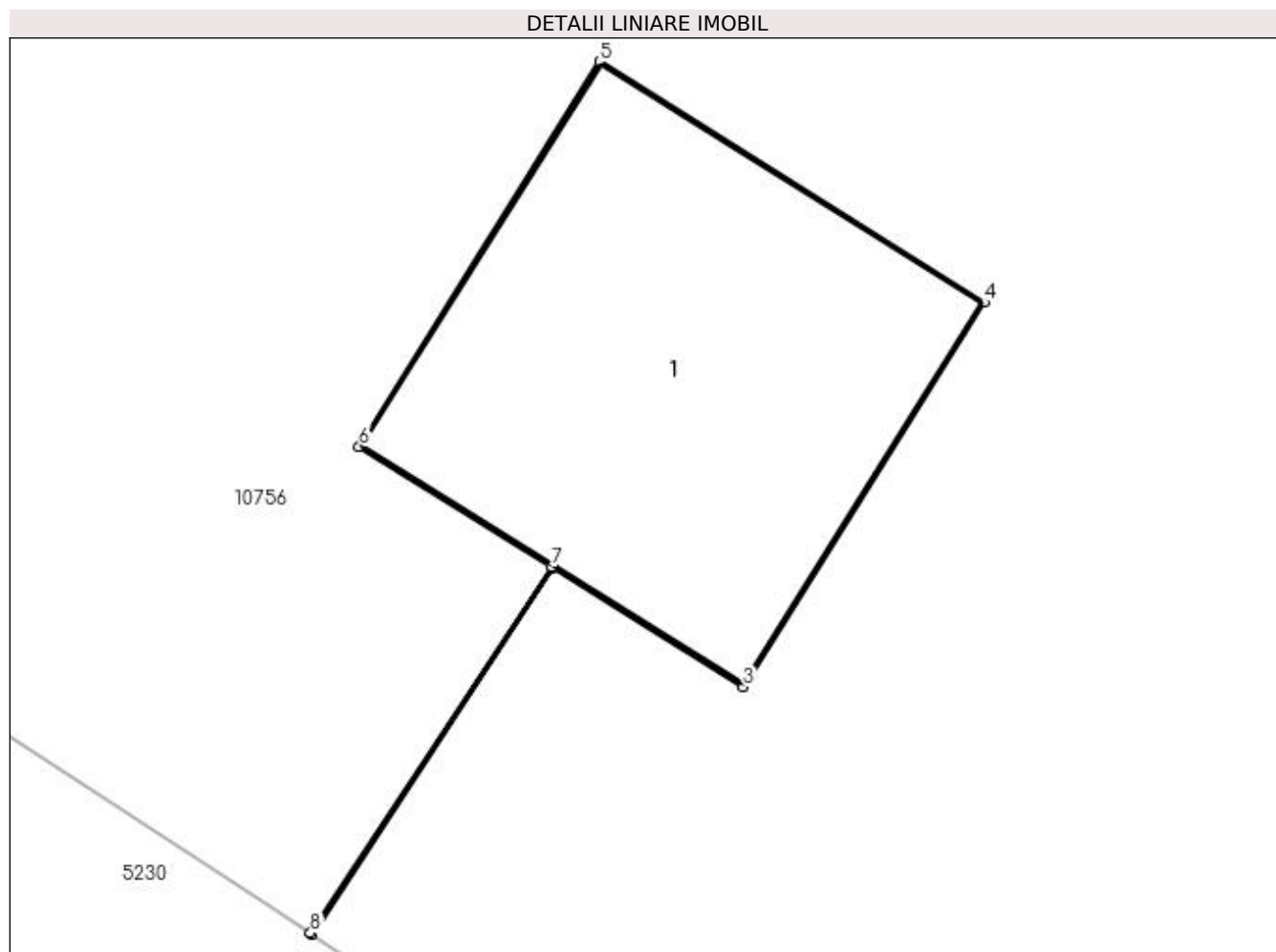
Inscrieri privind dezmembramintele dreptului de proprietate, drepturi reale de garanție și sarcini	Referințe
NU SUNT	

## Anexa Nr. 1 La Partea I

## Teren

Nr cadastral	Suprafața (mp)*	Observații / Referințe
	1	RETEA JT PTA 2 TESLUI

\* Suprafața este determinată în planul de proiecție Stereo 70.



## Date referitoare la teren

Crt	Categorie folosință	Intra vilan	Suprafața (mp)	Tarla	Parcelă	Nr. topo	Observații / Referințe
1	curți constructii	DA	1	-	32	-	

## Date referitoare la construcții

Crt	Număr	Destinație construcție	Supraf. (mp)	Situație juridică	Observații / Referințe
A1.1		construcții industriale și edilitare	1	Cu acte	Nr. niveluri:1; S. construita la sol:1 mp; Stalp electric

## Lungime Segmente

1) Valorile lungimilor segmentelor sunt obținute din proiecție în plan.

Punct început	X / Y	Punct sfârșit	X / Y	Lungime segment (** (m)
1	432.203,714 302.005,109	2	432.204,347 302.006,071	1.152
2	432.204,347 302.006,071	3	432.204,847 302.005,758	0.59
3	432.204,847 302.005,758	4	432.205,478 302.006,767	1.19

Punct început	X / Y	Punct sfârșit	X / Y	Lungime segment (** (m)
4	432.205,478 302.006,767	5	432.204,469 302.007,399	1.191
5	432.204,469 302.007,399	6	432.203,838 302.006,389	1.191
6	432.203,838 302.006,389	7	432.204,343 302.006,074	0.595
7	432.204,343 302.006,074	8	432.203,71 302.005,112	1.152
8	432.203,71 302.005,112	1	432.203,714 302.005,109	0.005

\*\* Lungimile segmentelor sunt determinate în planul de proiecție Stereo 70 și sunt rotunjite la 1 milimetru.

\*\*\* Distanța dintre puncte este formată din segmente cumulate ce sunt mai mici decât valoarea 1 milimetru.



**DATE DESPRE IMOBILUL NR. 11099**

Oficiul de Cadastru și Publicitate Imobiliară DOLJ  
Biroul de Cadastru și Publicitate Imobiliară Craiova

**A. Partea I. Descrierea imobilului**

TEREN Intravilan

Adresa: Loc. Teslui, Jud. Dolj, P33

Nr. Crt	Nr cadastral Nr. topografic	Suprafața* (mp)	Observații / Referințe
A1		1	Sector cadastral:0 Teren neimprejmuit; RETEA JT PTA 2 TESLUI

**Construcții**

Crt	Nr cadastral Nr. topografic	Adresa	Observații / Referințe
A1.1		Loc. Teslui, Jud. Dolj, P33	Nr. niveluri:1; S. construita la sol:1 mp; Stalp electric

**B. Partea II. Proprietari și acte**

Inscrieri privitoare la dreptul de proprietate și alte drepturi reale		Referințe
/		
Act Normativ nr. HG NR. 1705, din 29/11/2006 emis de GUVERNUL ROMANIEI (Legea 123 din 10.07.2012; Contract de concesiune nr. 6 din 20.06.2005; Act Aditional nr. 1 din 04.03.2016; Licenta pentru distributia energiei electrice nr. 14033 din 01.07.2002 si Anexa);		
B1	Intabulare, drept de PROPRIETATE, dobandit prin Lege, cota actuala 1/1, cota initiala 1/1 1) STATUL ROMAN - DOMENIUL PUBLIC, CIF:999999999999, LIPSA CUI	A1, A1.1
B2	Intabulare, drept de ADMINISTRARE, dobandit prin Lege, cota actuala 1/1, cota initiala 1/1 1) MINISTERUL ECONOMIEI SI COMERTULUI, CIF:999999999999, LIPSA CUI	A1, A1.1
B3	Intabulare, drept de CONCESIUNE pe o perioada de 49 de ani, dobandit prin Lege, cota actuala 1/1, cota initiala 1/1 1) CEZ DISTRIBUTIE SA, CIF:14491102	A1, A1.1

**C. Partea III. SARCINI .**

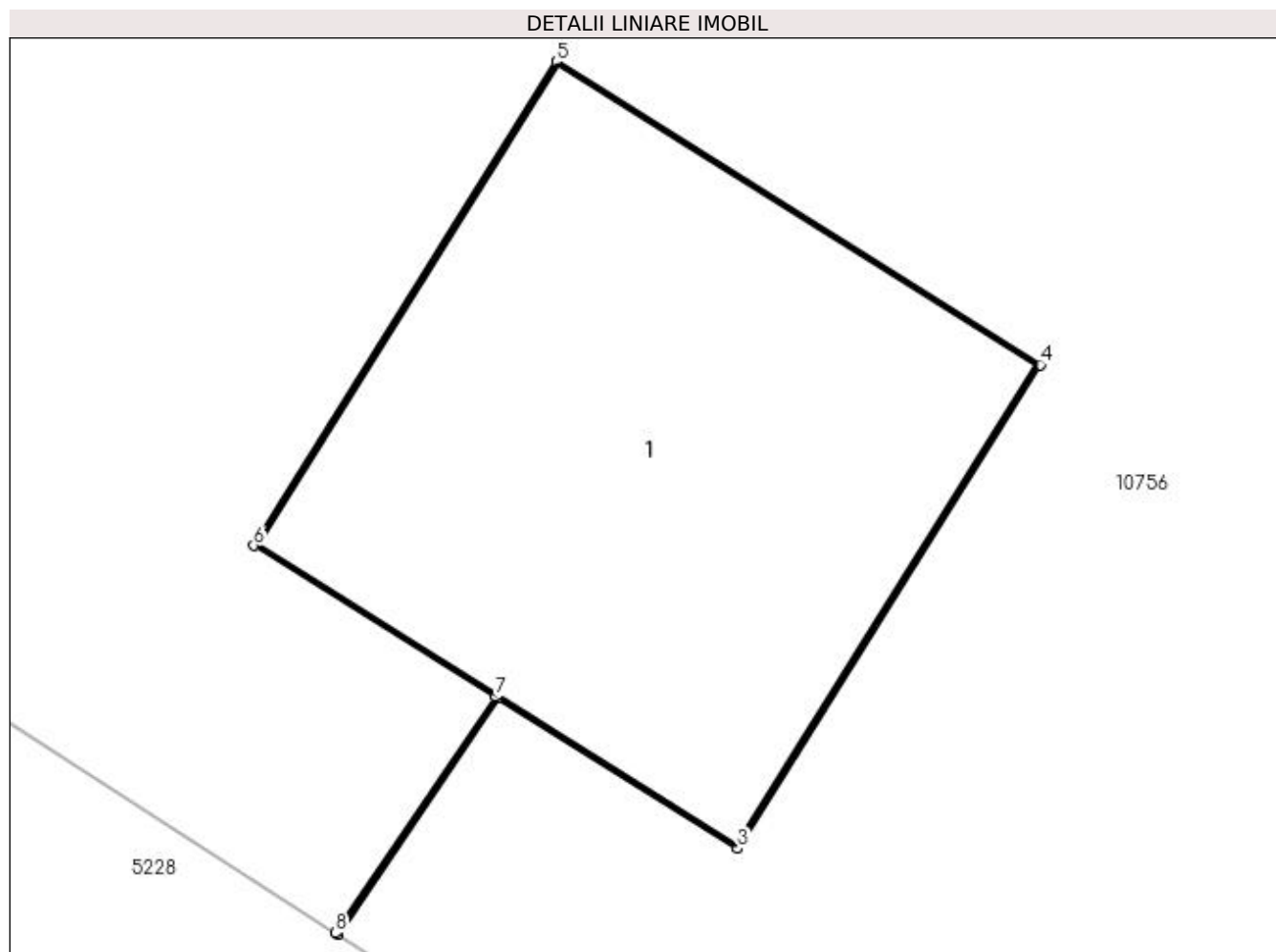
Inscrieri privind dezmembramintele dreptului de proprietate, drepturi reale de garanție și sarcini	Referințe
NU SUNT	

## Anexa Nr. 1 La Partea I

## Teren

Nr cadastral	Suprafața (mp)*	Observații / Referințe
	1	RETEA JT PTA 2 TESLUI

\* Suprafața este determinată în planul de proiecție Stereo 70.



## Date referitoare la teren

Crt	Categorie folosință	Intra vilan	Suprafața (mp)	Tarla	Parcelă	Nr. topo	Observații / Referințe
1	curți constructii	DA	1	-	33	-	

## Date referitoare la construcții

Crt	Număr	Destinație construcție	Supraf. (mp)	Situație juridică	Observații / Referințe
A1.1		construcții industriale și edilitare	1	Cu acte	Nr. niveluri:1; S. construita la sol:1 mp; Stalp electric

## Lungime Segmente

1) Valorile lungimilor segmentelor sunt obținute din proiecție în plan.

Punct început	X / Y	Punct sfârșit	X / Y	Lungime segment (** (m)
1	432.166,901 302.029,349	2	432.167,235 302.029,841	0.595
2	432.167,235 302.029,841	3	432.167,735 302.029,528	0.59
3	432.167,735 302.029,528	4	432.168,366 302.030,536	1.189



Punct început	X / Y	Punct sfârșit	X / Y	Lungime segment (** (m)
4	432.168,366 302.030,536	5	432.167,357 302.031,168	1.191
5	432.167,357 302.031,168	6	432.166,726 302.030,159	1.19
6	432.166,726 302.030,159	7	432.167,23 302.029,844	0.594
7	432.167,23 302.029,844	8	432.166,897 302.029,352	0.594
8	432.166,897 302.029,352	1	432.166,901 302.029,349	0.005

\*\* Lungimile segmentelor sunt determinate în planul de proiecție Stereo 70 și sunt rotunjite la 1 milimetru.

\*\*\* Distanța dintre puncte este formată din segmente cumulate ce sunt mai mici decât valoarea 1 milimetru.



**DATE DESPRE IMOBILUL NR. 11100**

Oficiul de Cadastru și Publicitate Imobiliară DOLJ  
Biroul de Cadastru și Publicitate Imobiliară Craiova

**A. Partea I. Descrierea imobilului**

TEREN Intravilan

Adresa: Loc. Teslui, Jud. Dolj, P34

Nr. Crt	Nr cadastral Nr. topografic	Suprafața* (mp)	Observații / Referințe
A1		1	Sector cadastral:0 Teren neimprejmuit; RETEA JT PTA 2 TESLUI

**Construcții**

Crt	Nr cadastral Nr. topografic	Adresa	Observații / Referințe
A1.1		Loc. Teslui, Jud. Dolj, P34	Nr. niveluri:1; S. construita la sol:1 mp; Stalp electric

**B. Partea II. Proprietari și acte**

Inscrieri privitoare la dreptul de proprietate și alte drepturi reale		Referințe
/		
Act Normativ nr. HG NR. 1705, din 29/11/2006 emis de GUVERNUL ROMANIEI (Legea 123 din 10.07.2012; Contract de concesiune nr. 6 din 20.06.2005; Act Aditional nr. 1 din 04.03.2016; Licenta pentru distributia energiei electrice nr. 14033 din 01.07.2002 si Anexa);		
B1	Intabulare, drept de PROPRIETATE, dobandit prin Lege, cota actuala 1/1, cota initiala 1/1 1) STATUL ROMAN - DOMENIUL PUBLIC, CIF:999999999999, LIPSA CUI	A1, A1.1
B2	Intabulare, drept de ADMINISTRARE, dobandit prin Lege, cota actuala 1/1, cota initiala 1/1 1) MINISTERUL ECONOMIEI SI COMERTULUI, CIF:999999999999, LIPSA CUI	A1, A1.1
B3	Intabulare, drept de CONCESIUNE pe o perioada de 49 de ani, dobandit prin Lege, cota actuala 1/1, cota initiala 1/1 1) CEZ DISTRIBUTIE SA, CIF:14491102	A1, A1.1

**C. Partea III. SARCINI .**

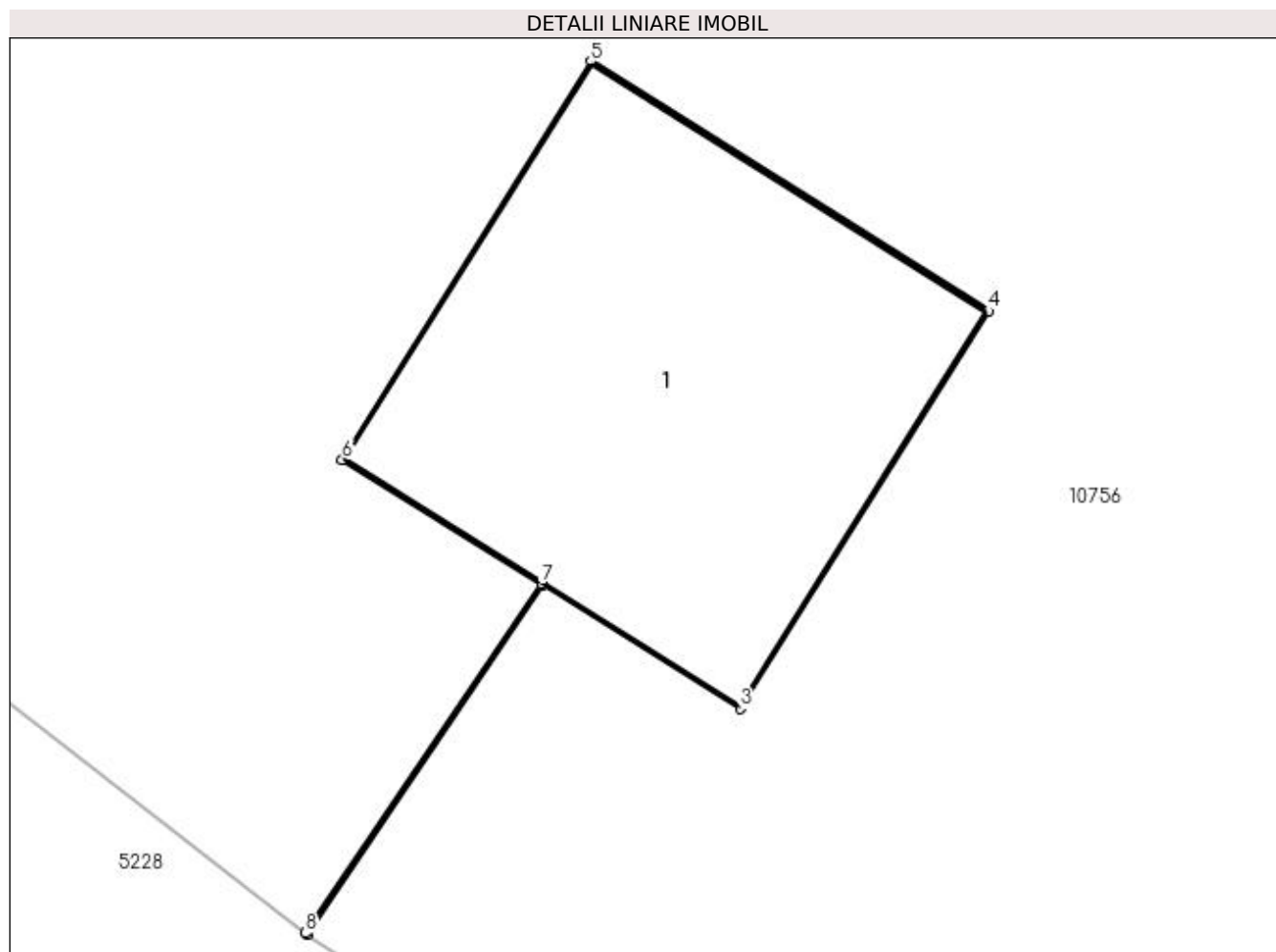
Inscrieri privind dezmembramintele dreptului de proprietate, drepturi reale de garanție și sarcini	Referințe
NU SUNT	

## Anexa Nr. 1 La Partea I

## Teren

Nr cadastral	Suprafața (mp)*	Observații / Referințe
	1	RETEA JT PTA 2 TESLUI

\* Suprafața este determinată în planul de proiecție Stereo 70.



## Date referitoare la teren

Crt	Categorie folosință	Intra vilan	Suprafața (mp)	Tarla	Parcelă	Nr. topo	Observații / Referințe
1	curți constructii	DA	1	-	34	-	

## Date referitoare la construcții

Crt	Număr	Destinație construcție	Supraf. (mp)	Situație juridică	Observații / Referințe
A1.1		construcții industriale și edilitare	1	Cu acte	Nr. niveluri:1; S. construita la sol:1 mp; Stalp electric

## Lungime Segmente

1) Valorile lungimilor segmentelor sunt obținute din proiecție în plan.

Punct început	X / Y	Punct sfârșit	X / Y	Lungime segment (** (m)
1	432.131,28 302.052,281	2	432.131,877 302.053,167	1.068
2	432.131,877 302.053,167	3	432.132,377 302.052,854	0.59
3	432.132,377 302.052,854	4	432.133,008 302.053,862	1.189

Punct început	X / Y	Punct sfârșit	X / Y	Lungime segment (** (m)
4	432.133,008 302.053,862	5	432.131,999 302.054,494	1.191
5	432.131,999 302.054,494	6	432.131,368 302.053,485	1.19
6	432.131,368 302.053,485	7	432.131,873 302.053,169	0.596
7	432.131,873 302.053,169	8	432.131,275 302.052,284	1.068
8	432.131,275 302.052,284	1	432.131,28 302.052,281	0.006

\*\* Lungimile segmentelor sunt determinate în planul de proiecție Stereo 70 și sunt rotunjite la 1 milimetru.

\*\*\* Distanța dintre puncte este formată din segmente cumulate ce sunt mai mici decât valoarea 1 milimetru.



**DATE DESPRE IMOBILUL NR. 11101**

Oficiul de Cadastru și Publicitate Imobiliară DOLJ  
Biroul de Cadastru și Publicitate Imobiliară Craiova

**A. Partea I. Descrierea imobilului**

TEREN Intravilan

Adresa: Loc. Teslui, Jud. Dolj, P35

Nr. Crt	Nr cadastral Nr. topografic	Suprafața* (mp)	Observații / Referințe
A1		1	Sector cadastral:0 Teren neimprejmuit; RETEA JT PTA 2 TESLUI

**Construcții**

Crt	Nr cadastral Nr. topografic	Adresa	Observații / Referințe
A1.1		Loc. Teslui, Jud. Dolj, P35	Nr. niveluri:1; S. construita la sol:1 mp; Stalp electric

**B. Partea II. Proprietari și acte**

Inscrieri privitoare la dreptul de proprietate și alte drepturi reale		Referințe
/		
Act Normativ nr. HG NR. 1705, din 29/11/2006 emis de GUVERNUL ROMANIEI (Legea 123 din 10.07.2012; Contract de concesiune nr. 6 din 20.06.2005; Act Aditional nr. 1 din 04.03.2016; Licenta pentru distributia energiei electrice nr. 14033 din 01.07.2002 si Anexa);		
B1	Intabulare, drept de PROPRIETATE, dobandit prin Lege, cota actuala 1/1, cota initiala 1/1 1) STATUL ROMAN - DOMENIUL PUBLIC, CIF:999999999999, LIPSA CUI	A1, A1.1
B2	Intabulare, drept de ADMINISTRARE, dobandit prin Lege, cota actuala 1/1, cota initiala 1/1 1) MINISTERUL ECONOMIEI SI COMERTULUI, CIF:999999999999, LIPSA CUI	A1, A1.1
B3	Intabulare, drept de CONCESIUNE pe o perioada de 49 de ani, dobandit prin Lege, cota actuala 1/1, cota initiala 1/1 1) CEZ DISTRIBUTIE SA, CIF:14491102	A1, A1.1

**C. Partea III. SARCINI .**

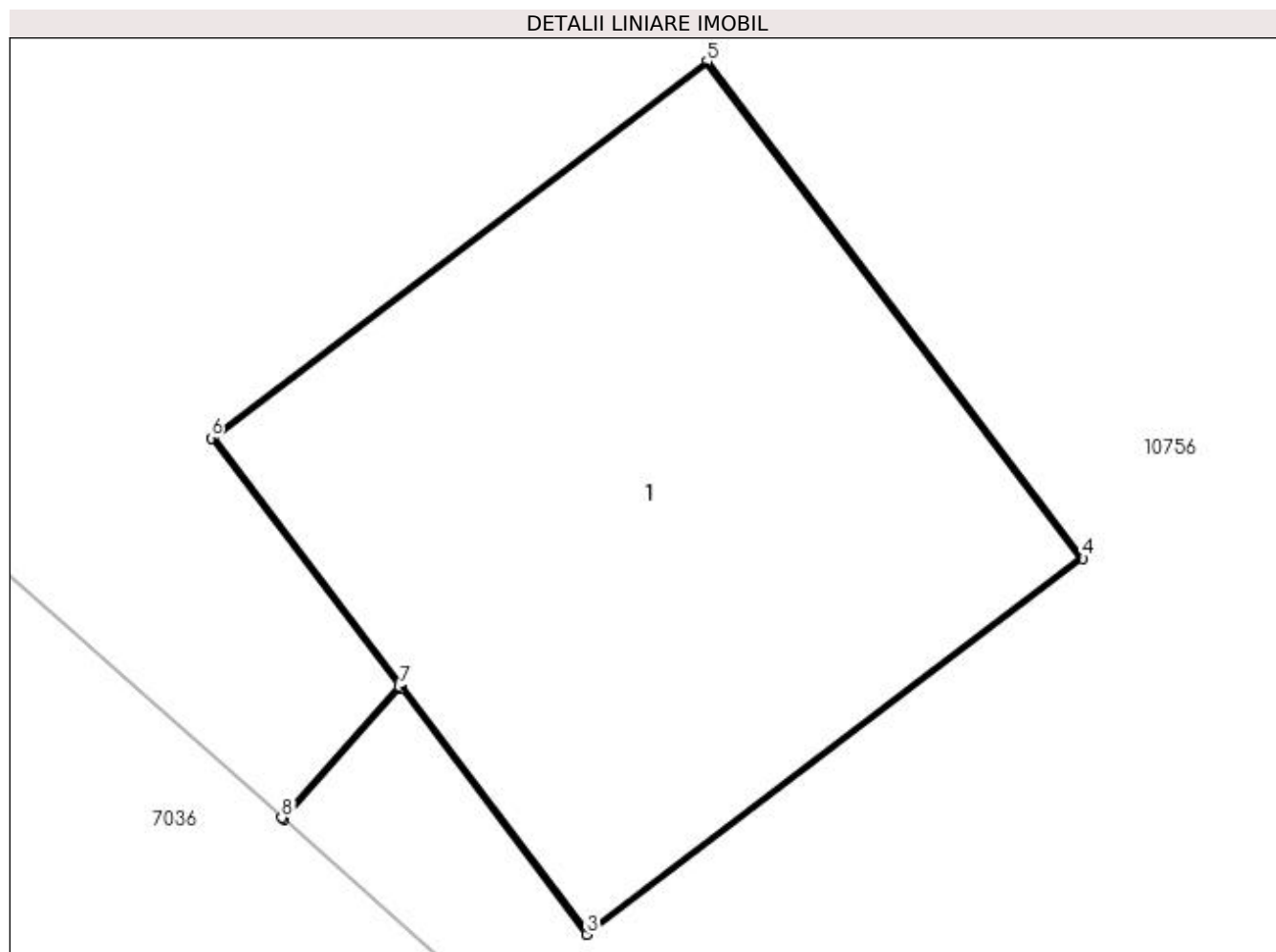
Inscrieri privind dezmembramintele dreptului de proprietate, drepturi reale de garanție și sarcini	Referințe
NU SUNT	

## Anexa Nr. 1 La Partea I

## Teren

Nr cadastral	Suprafața (mp)*	Observații / Referințe
	1	RETEA JT PTA 2 TESLUI

\* Suprafața este determinată în planul de proiecție Stereo 70.



## Date referitoare la teren

Crt	Categorie folosință	Intra vilan	Suprafața (mp)	Tarla	Parcelă	Nr. topo	Observații / Referințe
1	curți constructii	DA	1	-	35	-	

## Date referitoare la construcții

Crt	Număr	Destinație construcție	Supraf. (mp)	Situație juridică	Observații / Referințe
A1.1		construcții industriale și edilitare	1	Cu acte	Nr. niveluri:1; S. construita la sol:1 mp; Stalp electric

## Lungime Segmente

1) Valorile lungimilor segmentelor sunt obținute din proiecție în plan.

Punct început	X / Y	Punct sfârșit	X / Y	Lungime segment (** (m)
1	432.056,092 302.107,463	2	432.056,315 302.107,713	0.335
2	432.056,315 302.107,713	3	432.056,671 302.107,243	0.59
3	432.056,671 302.107,243	4	432.057,619 302.107,961	1.189



Punct început	X / Y	Punct sfârșit	X / Y	Lungime segment (** (m)
4	432.057,619 302.107,961	5	432.056,901 302.108,91	1.19
5	432.056,901 302.108,91	6	432.055,953 302.108,191	1.19
6	432.055,953 302.108,191	7	432.056,312 302.107,717	0.595
7	432.056,312 302.107,717	8	432.056,088 302.107,466	0.336
8	432.056,088 302.107,466	1	432.056,092 302.107,463	0.005

\*\* Lungimile segmentelor sunt determinate în planul de proiecție Stereo 70 și sunt rotunjite la 1 milimetru.

\*\*\* Distanța dintre puncte este formată din segmente cumulate ce sunt mai mici decât valoarea 1 milimetru.



**DATE DESPRE IMOBILUL NR. 11102**

Oficiul de Cadastru și Publicitate Imobiliară DOLJ  
Biroul de Cadastru și Publicitate Imobiliară Craiova

**A. Partea I. Descrierea imobilului**

TEREN Intravilan

Adresa: Loc. Teslui, Jud. Dolj, P36

Nr. Crt	Nr cadastral Nr. topografic	Suprafața* (mp)	Observații / Referințe
A1		1	Sector cadastral:0 Teren neimprejmuit; RETEA JT PTA 2 TESLUI

**Construcții**

Crt	Nr cadastral Nr. topografic	Adresa	Observații / Referințe
A1.1		Loc. Teslui, Jud. Dolj, P36	Nr. niveluri:1; S. construita la sol:1 mp; Stalp electric

**B. Partea II. Proprietari și acte**

Inscrieri privitoare la dreptul de proprietate și alte drepturi reale		Referințe
/		
Act Normativ nr. HG NR. 1705, din 29/11/2006 emis de GUVERNUL ROMANIEI (Legea 123 din 10.07.2012; Contract de concesiune nr. 6 din 20.06.2005; Act Aditional nr. 1 din 04.03.2016; Licenta pentru distributia energiei electrice nr. 14033 din 01.07.2002 si Anexa);		
B1	Intabulare, drept de PROPRIETATE, dobandit prin Lege, cota actuala 1/1, cota initiala 1/1 1) STATUL ROMAN - DOMENIUL PUBLIC, CIF:999999999999, LIPSA CUI	A1, A1.1
B2	Intabulare, drept de ADMINISTRARE, dobandit prin Lege, cota actuala 1/1, cota initiala 1/1 1) MINISTERUL ECONOMIEI SI COMERTULUI, CIF:999999999999, LIPSA CUI	A1, A1.1
B3	Intabulare, drept de CONCESIUNE pe o perioada de 49 de ani, dobandit prin Lege, cota actuala 1/1, cota initiala 1/1 1) CEZ DISTRIBUTIE SA, CIF:14491102	A1, A1.1

**C. Partea III. SARCINI .**

Inscrieri privind dezmembramintele dreptului de proprietate, drepturi reale de garanție și sarcini	Referințe
NU SUNT	

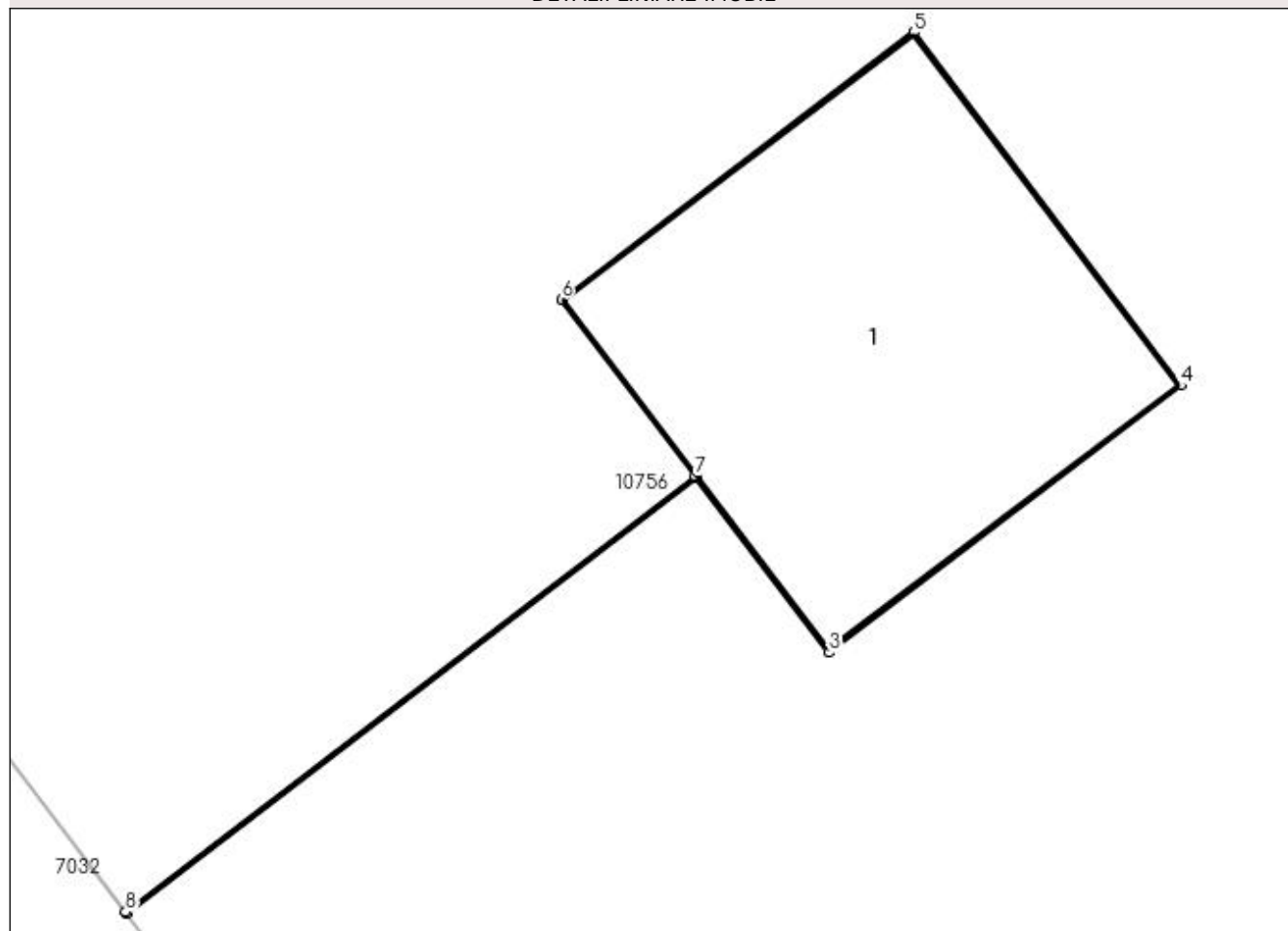
## Anexa Nr. 1 La Partea I

## Teren

Nr cadastral	Suprafaţa (mp)*	Observaţii / Referinţe
	1	RETEA JT PTA 2 TESLUI

\* Suprafaţa este determinată în planul de proiecţie Stereo 70.

## DETALII LINIARE IMOBIL



## Date referitoare la teren

Crt	Categorie folosință	Intra vilan	Suprafața (mp)	Tarla	Parcelă	Nr. topo	Observații / Referințe
1	curți constructii	DA	1	-	36	-	

## Date referitoare la construcții

Crt	Număr	Destinație construcție	Supraf. (mp)	Situație juridică	Observații / Referințe
A1.1		construcții industriale și edilitare	1	Cu acte	Nr. niveluri:1; S. construita la sol:1 mp; Stalp electric

## Lungime Segmente

1) Valorile lungimilor segmentelor sunt obținute din proiecție în plan.

Punct început	X / Y	Punct sfârșit	X / Y	Lungime segment (** (m)
1	432.028,571 302.141,125	2	432.030,104 302.142,297	1.93
2	432.030,104 302.142,297	3	432.030,46 302.141,827	0.59
3	432.030,46 302.141,827	4	432.031,408 302.142,545	1.189

Punct început	X / Y	Punct sfârșit	X / Y	Lungime segment (** (m)
4	432.031,408 302.142,545	5	432.030,69 302.143,495	1.191
5	432.030,69 302.143,495	6	432.029,741 302.142,776	1.191
6	432.029,741 302.142,776	7	432.030,101 302.142,301	0.596
7	432.030,101 302.142,301	8	432.028,568 302.141,129	1.93
8	432.028,568 302.141,129	1	432.028,571 302.141,125	0.005

\*\* Lungimile segmentelor sunt determinate în planul de proiecție Stereo 70 și sunt rotunjite la 1 milimetru.

\*\*\* Distanța dintre puncte este formată din segmente cumulate ce sunt mai mici decât valoarea 1 milimetru.



**DATE DESPRE IMOBILUL NR. 11103**

Oficiul de Cadastru și Publicitate Imobiliară DOLJ  
Biroul de Cadastru și Publicitate Imobiliară Craiova

**A. Partea I. Descrierea imobilului**

TEREN Intravilan

Adresa: Loc. Teslui, Jud. Dolj, P37

Nr. Crt	Nr cadastral Nr. topografic	Suprafața* (mp)	Observații / Referințe
A1		1	Sector cadastral:0 Teren neimprejmuit; RETEA JT PTA 2 TESLUI

**Construcții**

Crt	Nr cadastral Nr. topografic	Adresa	Observații / Referințe
A1.1		Loc. Teslui, Jud. Dolj, P37	Nr. niveluri:1; S. construita la sol:1 mp; Stalp electric

**B. Partea II. Proprietari și acte**

Inscrieri privitoare la dreptul de proprietate și alte drepturi reale		Referințe
/		
Act Normativ nr. HG NR. 1705, din 29/11/2006 emis de GUVERNUL ROMANIEI (Legea 123 din 10.07.2012; Contract de concesiune nr. 6 din 20.06.2005; Act Aditional nr. 1 din 04.03.2016; Licenta pentru distributia energiei electrice nr. 14033 din 01.07.2002 si Anexa);		
B1	Intabulare, drept de PROPRIETATE, dobandit prin Lege, cota actuala 1/1, cota initiala 1/1 1) STATUL ROMAN - DOMENIUL PUBLIC, CIF:999999999999, LIPSA CUI	A1, A1.1
B2	Intabulare, drept de ADMINISTRARE, dobandit prin Lege, cota actuala 1/1, cota initiala 1/1 1) MINISTERUL ECONOMIEI SI COMERTULUI, CIF:999999999999, LIPSA CUI	A1, A1.1
B3	Intabulare, drept de CONCESIUNE pe o perioada de 49 de ani, dobandit prin Lege, cota actuala 1/1, cota initiala 1/1 1) CEZ DISTRIBUTIE SA, CIF:14491102	A1, A1.1

**C. Partea III. SARCINI .**

Inscrieri privind dezmembramintele dreptului de proprietate, drepturi reale de garanție și sarcini	Referințe
NU SUNT	

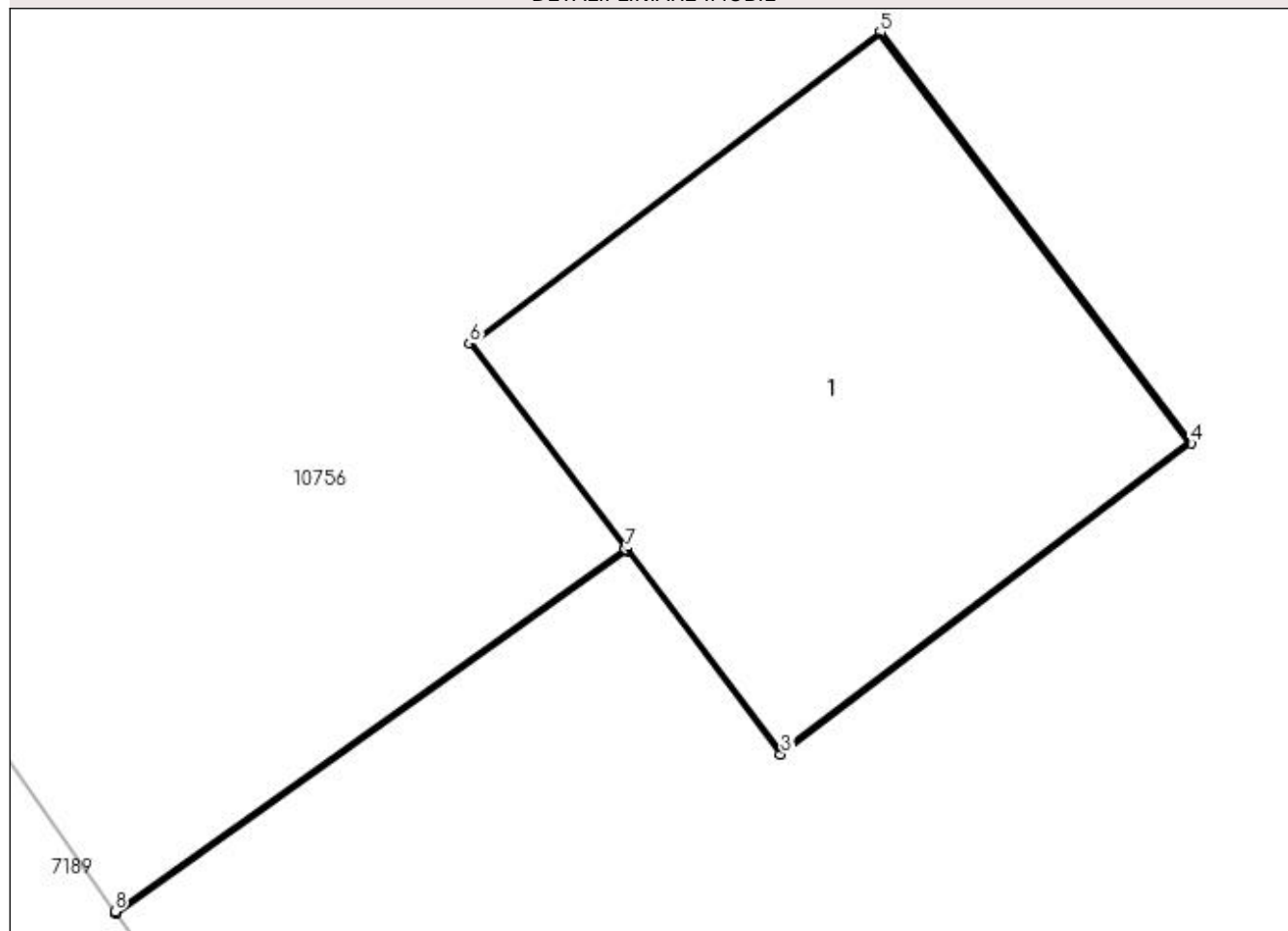
## Anexa Nr. 1 La Partea I

## Teren

Nr cadastral	Suprafața (mp)*	Observații / Referințe
	1	RETEA JT PTA 2 TESLUI

\* Suprafața este determinată în planul de proiecție Stereo 70.

## DETALII LINIARE IMOBIL



## Date referitoare la teren

Crt	Categorie folosință	Intra vilan	Suprafața (mp)	Tarla	Parcelă	Nr. topo	Observații / Referințe
1	curți constructii	DA	1	-	37	-	

## Date referitoare la construcții

Crt	Număr	Destinație construcție	Supraf. (mp)	Situație juridică	Observații / Referințe
A1.1		construcții industriale și edilitare	1	Cu acte	Nr. niveluri:1; S. construita la sol:1 mp; Stalp electric

## Lungime Segmente

1) Valorile lungimilor segmentelor sunt obținute din proiecție în plan.

Punct început	X / Y	Punct sfârșit	X / Y	Lungime segment (** (m)
1	432.002,622 302.176,807	2	432.003,801 302.177,644	1.446
2	432.003,801 302.177,644	3	432.004,157 302.177,174	0.59
3	432.004,157 302.177,174	4	432.005,105 302.177,892	1.189



Punct început	X / Y	Punct sfârșit	X / Y	Lungime segment (** (m)
4	432.005,105 302.177,892	5	432.004,387 302.178,841	1.19
5	432.004,387 302.178,841	6	432.003,438 302.178,122	1.191
6	432.003,438 302.178,122	7	432.003,798 302.177,648	0.595
7	432.003,798 302.177,648	8	432.002,619 302.176,811	1.446
8	432.002,619 302.176,811	1	432.002,622 302.176,807	0.005

\*\* Lungimile segmentelor sunt determinate în planul de proiecție Stereo 70 și sunt rotunjite la 1 milimetru.

\*\*\* Distanța dintre puncte este formată din segmente cumulate ce sunt mai mici decât valoarea 1 milimetru.



**DATE DESPRE IMOBILUL NR. 11104**

Oficiul de Cadastru și Publicitate Imobiliară DOLJ  
Biroul de Cadastru și Publicitate Imobiliară Craiova

**A. Partea I. Descrierea imobilului**

TEREN Intravilan

Adresa: Loc. Teslui, Jud. Dolj, P38

Nr. Crt	Nr cadastral Nr. topografic	Suprafața* (mp)	Observații / Referințe
A1		1	Sector cadastral:0 Teren neimprejmuit; RETEA JT PTA 2 TESLUI

**Construcții**

Crt	Nr cadastral Nr. topografic	Adresa	Observații / Referințe
A1.1		Loc. Teslui, Jud. Dolj, P38	Nr. niveluri:1; S. construita la sol:1 mp; Stalp electric

**B. Partea II. Proprietari și acte**

Inscrieri privitoare la dreptul de proprietate și alte drepturi reale		Referințe
/		
Act Normativ nr. HG NR. 1705, din 29/11/2006 emis de GUVERNUL ROMANIEI (Legea 123 din 10.07.2012; Contract de concesiune nr. 6 din 20.06.2005; Act Aditional nr. 1 din 04.03.2016; Licenta pentru distributia energiei electrice nr. 14033 din 01.07.2002 si Anexa);		
B1	Intabulare, drept de PROPRIETATE, dobandit prin Lege, cota actuala 1/1, cota initiala 1/1 1) STATUL ROMAN - DOMENIUL PUBLIC, CIF:999999999999, LIPSA CUI	A1, A1.1
B2	Intabulare, drept de ADMINISTRARE, dobandit prin Lege, cota actuala 1/1, cota initiala 1/1 1) MINISTERUL ECONOMIEI SI COMERTULUI, CIF:999999999999, LIPSA CUI	A1, A1.1
B3	Intabulare, drept de CONCESIUNE pe o perioada de 49 de ani, dobandit prin Lege, cota actuala 1/1, cota initiala 1/1 1) CEZ DISTRIBUTIE SA, CIF:14491102	A1, A1.1

**C. Partea III. SARCINI .**

Inscrieri privind dezmembramintele dreptului de proprietate, drepturi reale de garanție și sarcini	Referințe
NU SUNT	

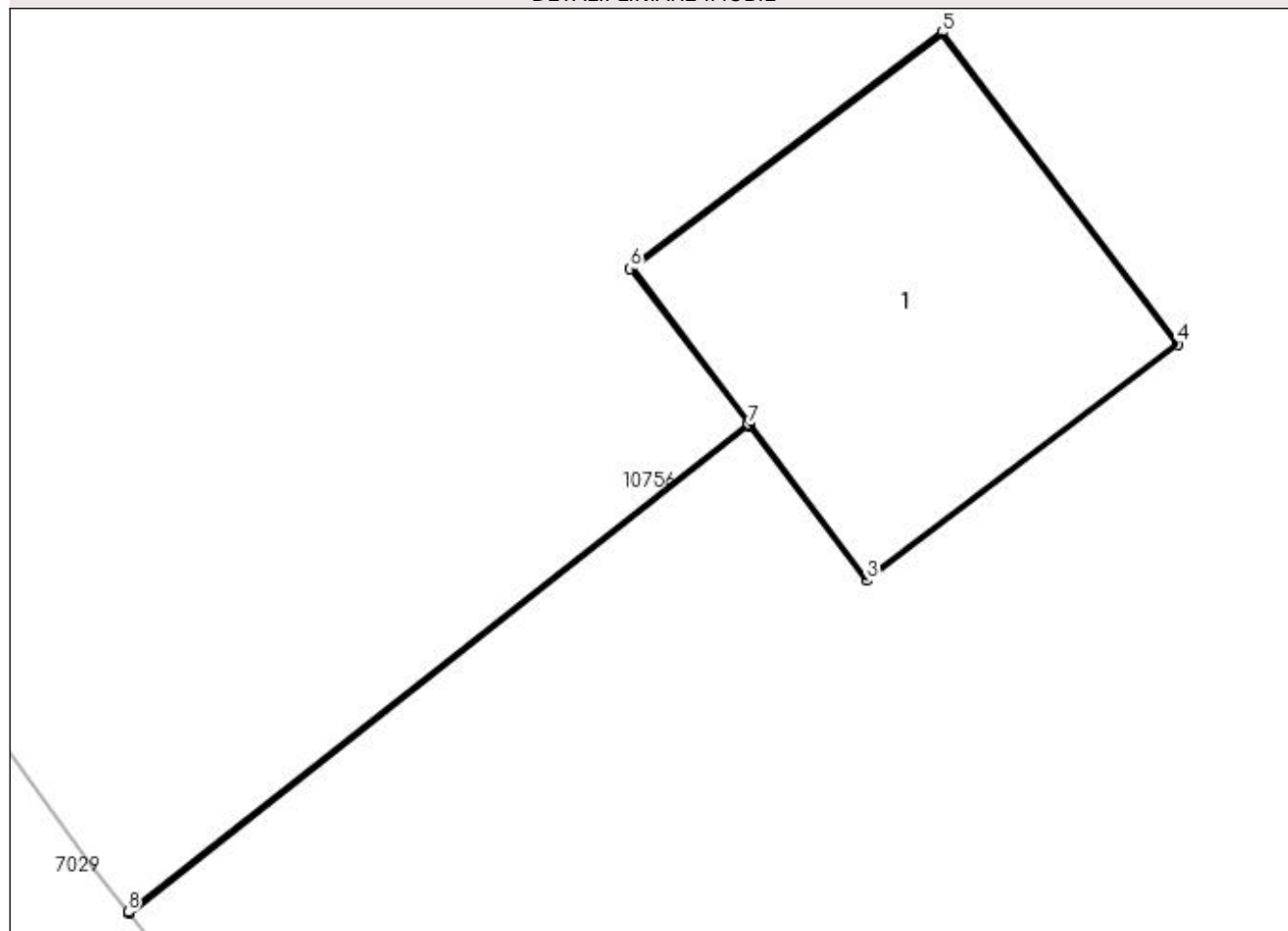
## Anexa Nr. 1 La Partea I

## Teren

Nr cadastral	Suprafața (mp)*	Observații / Referințe
	1	RETEA JT PTA 2 TESLUI

\* Suprafața este determinată în planul de proiecție Stereo 70.

## DETALII LINIARE IMOBIL



## Date referitoare la teren

Crt	Categorie folosință	Intra vilan	Suprafața (mp)	Tarla	Parcelă	Nr. topo	Observații / Referințe
1	curți constructii	DA	1	-	38	-	

## Date referitoare la construcții

Crt	Număr	Destinație construcție	Supraf. (mp)	Situație juridică	Observații / Referințe
A1.1		construcții industriale și edilitare	1	Cu acte	Nr. niveluri:1; S. construita la sol:1 mp; Stalp electric

## Lungime Segmente

1) Valorile lungimilor segmentelor sunt obținute din proiecție în plan.

Punct început	X / Y	Punct sfârșit	X / Y	Lungime segment (** (m)
1	431.981,5 302.205,985	2	431.983,388 302.207,468	2.401
2	431.983,388 302.207,468	3	431.983,744 302.206,997	0.59
3	431.983,744 302.206,997	4	431.984,692 302.207,716	1.19

Punct început	X / Y	Punct sfârșit	X / Y	Lungime segment (** (m)
4	431.984,692 302.207,716	5	431.983,974 302.208,665	1.19
5	431.983,974 302.208,665	6	431.983,025 302.207,946	1.191
6	431.983,025 302.207,946	7	431.983,385 302.207,472	0.595
7	431.983,385 302.207,472	8	431.981,497 302.205,989	2.401
8	431.981,497 302.205,989	1	431.981,5 302.205,985	0.005

\*\* Lungimile segmentelor sunt determinate în planul de proiecție Stereo 70 și sunt rotunjite la 1 milimetru.

\*\*\* Distanța dintre puncte este formată din segmente cumulate ce sunt mai mici decât valoarea 1 milimetru.



**DATE DESPRE IMOBILUL NR. 11105**

Oficiul de Cadastru și Publicitate Imobiliară DOLJ  
Biroul de Cadastru și Publicitate Imobiliară Craiova

**A. Partea I. Descrierea imobilului**

TEREN Intravilan

Adresa: Loc. Teslui, Jud. Dolj, P39

Nr. Crt	Nr cadastral Nr. topografic	Suprafața* (mp)	Observații / Referințe
A1		1	Sector cadastral:0 Teren neimprejmuit; RETEA JT PTA 2 TESLUI

**Construcții**

Crt	Nr cadastral Nr. topografic	Adresa	Observații / Referințe
A1.1		Loc. Teslui, Jud. Dolj, P39	Nr. niveluri:1; S. construita la sol:1 mp; Stalp electric

**B. Partea II. Proprietari și acte**

Inscrieri privitoare la dreptul de proprietate și alte drepturi reale		Referințe
/		
Act Normativ nr. HG NR. 1705, din 29/11/2006 emis de GUVERNUL ROMANIEI (Legea 123 din 10.07.2012; Contract de concesiune nr. 6 din 20.06.2005; Act Aditional nr. 1 din 04.03.2016; Licenta pentru distributia energiei electrice nr. 14033 din 01.07.2002 si Anexa);		
B1	Intabulare, drept de PROPRIETATE, dobandit prin Lege, cota actuala 1/1, cota initiala 1/1 1) STATUL ROMAN - DOMENIUL PUBLIC, CIF:999999999999, LIPSA CUI	A1, A1.1
B2	Intabulare, drept de ADMINISTRARE, dobandit prin Lege, cota actuala 1/1, cota initiala 1/1 1) MINISTERUL ECONOMIEI SI COMERTULUI, CIF:999999999999, LIPSA CUI	A1, A1.1
B3	Intabulare, drept de CONCESIUNE pe o perioada de 49 de ani, dobandit prin Lege, cota actuala 1/1, cota initiala 1/1 1) CEZ DISTRIBUTIE SA, CIF:14491102	A1, A1.1

**C. Partea III. SARCINI .**

Inscrieri privind dezmembramintele dreptului de proprietate, drepturi reale de garanție și sarcini	Referințe
NU SUNT	

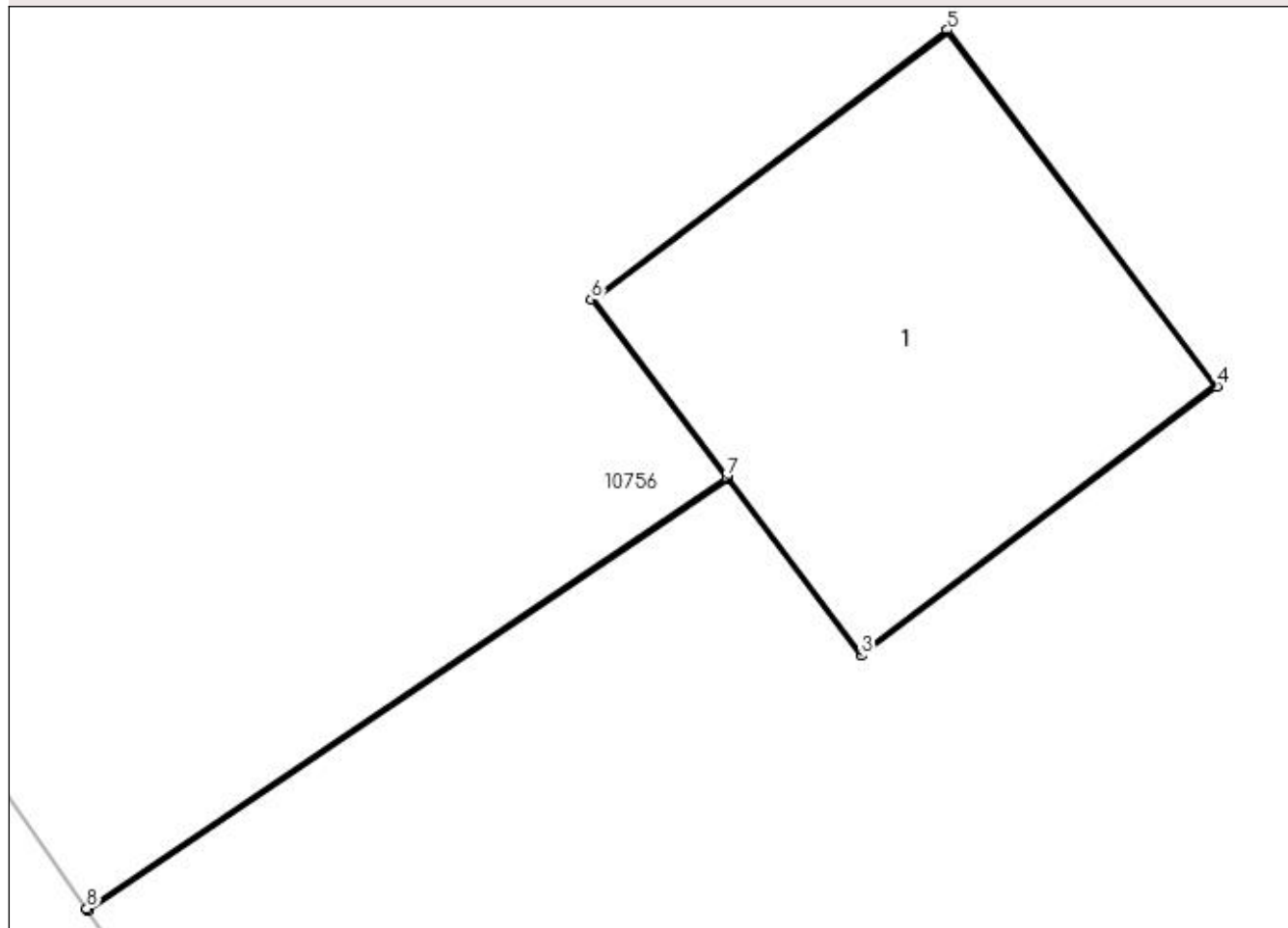
## Anexa Nr. 1 La Partea I

## Teren

Nr cadastral	Suprafața (mp)*	Observații / Referințe
	1	RETEA JT PTA 2 TESLUI

\* Suprafața este determinată în planul de proiecție Stereo 70.

## DETALII LINIARE IMOBIL



## Date referitoare la teren

Crt	Categorie folosință	Intra vilan	Suprafața (mp)	Tarla	Parcelă	Nr. topo	Observații / Referințe
1	curți constructii	DA	1	-	39	-	

## Date referitoare la construcții

Crt	Număr	Destinație construcție	Supraf. (mp)	Situație juridică	Observații / Referințe
A1.1		construcții industriale și edilitare	1	Cu acte	Nr. niveluri:1; S. construita la sol:1 mp; Stalp electric

## Lungime Segmente

1) Valorile lungimilor segmentelor sunt obținute din proiecție în plan.

Punct început	X / Y	Punct sfârșit	X / Y	Lungime segment (** (m)
1	431.956,113 302.241,737	2	431.957,819 302.242,886	2.057
2	431.957,819 302.242,886	3	431.958,175 302.242,416	0.59
3	431.958,175 302.242,416	4	431.959,123 302.243,134	1.189



Punct început	X / Y	Punct sfârșit	X / Y	Lungime segment (** (m)
4	431.959,123 302.243,134	5	431.958,405 302.244,083	1.19
5	431.958,405 302.244,083	6	431.957,456 302.243,364	1.191
6	431.957,456 302.243,364	7	431.957,816 302.242,89	0.595
7	431.957,816 302.242,89	8	431.956,11 302.241,741	2.057
8	431.956,11 302.241,741	1	431.956,113 302.241,737	0.005

\*\* Lungimile segmentelor sunt determinate în planul de proiecție Stereo 70 și sunt rotunjite la 1 milimetru.

\*\*\* Distanța dintre puncte este formată din segmente cumulate ce sunt mai mici decât valoarea 1 milimetru.



**DATE DESPRE IMOBILUL NR. 11106**

Oficiul de Cadastru și Publicitate Imobiliară DOLJ  
Biroul de Cadastru și Publicitate Imobiliară Craiova

**A. Partea I. Descrierea imobilului**

TEREN Intravilan

Adresa: Loc. Teslui, Jud. Dolj, P40

Nr. Crt	Nr cadastral Nr. topografic	Suprafața* (mp)	Observații / Referințe
A1		1	Sector cadastral:0 Teren neimprejmuit; RETEA JT PTA 2 TESLUI

**Construcții**

Crt	Nr cadastral Nr. topografic	Adresa	Observații / Referințe
A1.1		Loc. Teslui, Jud. Dolj, P40	Nr. niveluri:1; S. construita la sol:1 mp; Stalp electric

**B. Partea II. Proprietari și acte**

Inscrieri privitoare la dreptul de proprietate și alte drepturi reale		Referințe
/		
Act Normativ nr. HG NR. 1705, din 29/11/2006 emis de GUVERNUL ROMANIEI (Legea 123 din 10.07.2012; Contract de concesiune nr. 6 din 20.06.2005; Act Aditional nr. 1 din 04.03.2016; Licenta pentru distributia energiei electrice nr. 14033 din 01.07.2002 si Anexa);		
B1	Intabulare, drept de PROPRIETATE, dobandit prin Lege, cota actuala 1/1, cota initiala 1/1 1) STATUL ROMAN - DOMENIUL PUBLIC, CIF:999999999999, LIPSA CUI	A1, A1.1
B2	Intabulare, drept de ADMINISTRARE, dobandit prin Lege, cota actuala 1/1, cota initiala 1/1 1) MINISTERUL ECONOMIEI SI COMERTULUI, CIF:999999999999, LIPSA CUI	A1, A1.1
B3	Intabulare, drept de CONCESIUNE pe o perioada de 49 de ani, dobandit prin Lege, cota actuala 1/1, cota initiala 1/1 1) CEZ DISTRIBUTIE SA, CIF:14491102	A1, A1.1

**C. Partea III. SARCINI .**

Inscrieri privind dezmembramintele dreptului de proprietate, drepturi reale de garanție și sarcini	Referințe
NU SUNT	

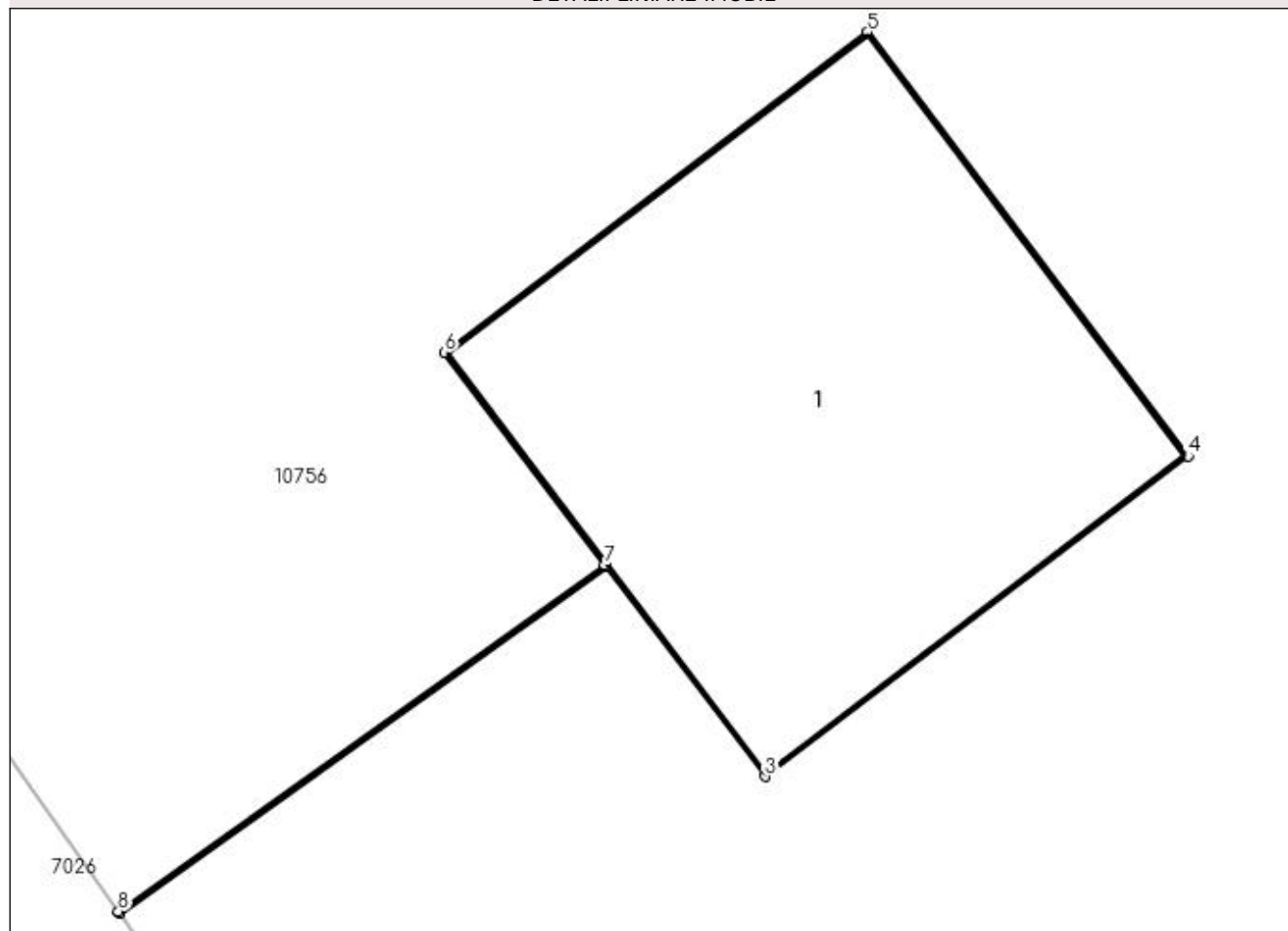
## Anexa Nr. 1 La Partea I

## Teren

Nr cadastral	Suprafața (mp)*	Observații / Referințe
	1	RETEA JT PTA 2 TESLUI

\* Suprafața este determinată în planul de proiecție Stereo 70.

## DETALII LINIARE IMOBIL



## Date referitoare la teren

Crt	Categorie folosință	Intra vilan	Suprafața (mp)	Tarla	Parcelă	Nr. topo	Observații / Referințe
1	curți constructii	DA	1	-	40	-	

## Date referitoare la construcții

Crt	Număr	Destinație construcție	Supraf. (mp)	Situație juridică	Observații / Referințe
A1.1		construcții industriale și edilitare	1	Cu acte	Nr. niveluri:1; S. construita la sol:1 mp; Stalp electric

## Lungime Segmente

1) Valorile lungimilor segmentelor sunt obținute din proiecție în plan.

Punct început	X / Y	Punct sfârșit	X / Y	Lungime segment (** (m)
1	431.929,885 302.278,957	2	431.930,975 302.279,733	1.338
2	431.930,975 302.279,733	3	431.931,331 302.279,263	0.59
3	431.931,331 302.279,263	4	431.932,279 302.279,981	1.189

Punct început	X / Y	Punct sfârșit	X / Y	Lungime segment (** (m)
4	431.932,279 302.279,981	5	431.931,561 302.280,93	1.19
5	431.931,561 302.280,93	6	431.930,613 302.280,212	1.189
6	431.930,613 302.280,212	7	431.930,972 302.279,737	0.595
7	431.930,972 302.279,737	8	431.929,882 302.278,961	1.338
8	431.929,882 302.278,961	1	431.929,885 302.278,957	0.005

\*\* Lungimile segmentelor sunt determinate în planul de proiecție Stereo 70 și sunt rotunjite la 1 milimetru.

\*\*\* Distanța dintre puncte este formată din segmente cumulate ce sunt mai mici decât valoarea 1 milimetru.



**DATE DESPRE IMOBILUL NR. 11107**

Oficiul de Cadastru și Publicitate Imobiliară DOLJ  
Biroul de Cadastru și Publicitate Imobiliară Craiova

**A. Partea I. Descrierea imobilului**

TEREN Intravilan

Adresa: Loc. Teslui, Jud. Dolj, P41

Nr. Crt	Nr cadastral Nr. topografic	Suprafața* (mp)	Observații / Referințe
A1		1	Sector cadastral:0 Teren neimprejmuit; RETEA JT PTA 2 TESLUI

**Construcții**

Crt	Nr cadastral Nr. topografic	Adresa	Observații / Referințe
A1.1		Loc. Teslui, Jud. Dolj, P41	Nr. niveluri:1; S. construita la sol:1 mp; Stalp electric

**B. Partea II. Proprietari și acte**

Inscrieri privitoare la dreptul de proprietate și alte drepturi reale		Referințe
/		
Act Normativ nr. HG NR. 1705, din 29/11/2006 emis de GUVERNUL ROMANIEI (Legea 123 din 10.07.2012; Contract de concesiune nr. 6 din 20.06.2005; Act Aditional nr. 1 din 04.03.2016; Licenta pentru distributia energiei electrice nr. 14033 din 01.07.2002 si Anexa);		
B1	Intabulare, drept de PROPRIETATE, dobandit prin Lege, cota actuala 1/1, cota initiala 1/1 1) STATUL ROMAN - DOMENIUL PUBLIC, CIF:999999999999, LIPSA CUI	A1, A1.1
B2	Intabulare, drept de ADMINISTRARE, dobandit prin Lege, cota actuala 1/1, cota initiala 1/1 1) MINISTERUL ECONOMIEI SI COMERTULUI, CIF:999999999999, LIPSA CUI	A1, A1.1
B3	Intabulare, drept de CONCESIUNE pe o perioada de 49 de ani, dobandit prin Lege, cota actuala 1/1, cota initiala 1/1 1) CEZ DISTRIBUTIE SA, CIF:14491102	A1, A1.1

**C. Partea III. SARCINI .**

Inscrieri privind dezmembramintele dreptului de proprietate, drepturi reale de garanție și sarcini	Referințe
NU SUNT	

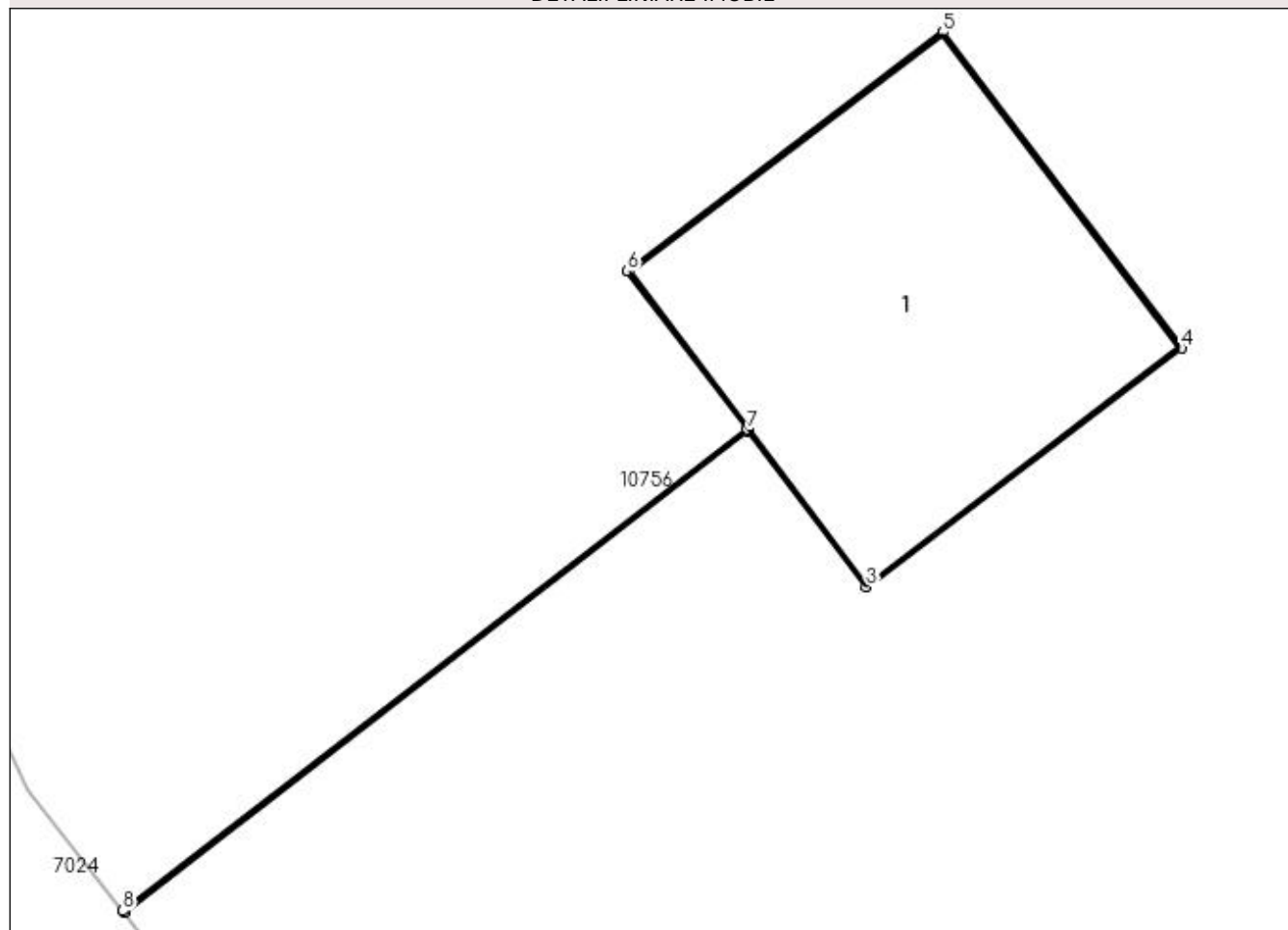
## Anexa Nr. 1 La Partea I

## Teren

Nr cadastral	Suprafața (mp)*	Observații / Referințe
	1	RETEA JT PTA 2 TESLUI

\* Suprafața este determinată în planul de proiecție Stereo 70.

## DETALII LINIARE IMOBIL



## Date referitoare la teren

Crt	Categorie folosință	Intra vilan	Suprafața (mp)	Tarla	Parcelă	Nr. topo	Observații / Referințe
1	curți constructii	DA	1	-	41	-	

## Date referitoare la construcții

Crt	Număr	Destinație construcție	Supraf. (mp)	Situație juridică	Observații / Referințe
A1.1		construcții industriale și edilitare	1	Cu acte	Nr. niveluri:1; S. construita la sol:1 mp; Stalp electric

## Lungime Segmente

1) Valorile lungimilor segmentelor sunt obținute din proiecție în plan.

Punct început	X / Y	Punct sfârșit	X / Y	Lungime segment (** (m)
1	431.902,95 302.318,576	2	431.904,827 302.320,023	2.37
2	431.904,827 302.320,023	3	431.905,183 302.319,553	0.59
3	431.905,183 302.319,553	4	431.906,131 302.320,271	1.189



Punct început	X / Y	Punct sfârșit	X / Y	Lungime segment (** (m)
4	431.906,131 302.320,271	5	431.905,413 302.321,221	1.191
5	431.905,413 302.321,221	6	431.904,464 302.320,502	1.191
6	431.904,464 302.320,502	7	431.904,824 302.320,027	0.596
7	431.904,824 302.320,027	8	431.902,946 302.318,58	2.371
8	431.902,946 302.318,58	1	431.902,95 302.318,576	0.006

\*\* Lungimile segmentelor sunt determinate în planul de proiecție Stereo 70 și sunt rotunjite la 1 milimetru.

\*\*\* Distanța dintre puncte este formată din segmente cumulate ce sunt mai mici decât valoarea 1 milimetru.



**DATE DESPRE IMOBILUL NR. 11108**

Oficiul de Cadastru și Publicitate Imobiliară DOLJ  
Biroul de Cadastru și Publicitate Imobiliară Craiova

**A. Partea I. Descrierea imobilului**

TEREN Intravilan

Adresa: Loc. Teslui, Jud. Dolj, P42

Nr. Crt	Nr cadastral Nr. topografic	Suprafața* (mp)	Observații / Referințe
A1		1	Sector cadastral:0 Teren neimprejmuit; RETEA JT PTA 2 TESLUI

**Construcții**

Crt	Nr cadastral Nr. topografic	Adresa	Observații / Referințe
A1.1		Loc. Teslui, Jud. Dolj, P42	Nr. niveluri:1; S. construita la sol:1 mp; Stalp electric

**B. Partea II. Proprietari și acte**

Inscrieri privitoare la dreptul de proprietate și alte drepturi reale		Referințe
/		
Act Normativ nr. HG NR. 1705, din 29/11/2006 emis de GUVERNUL ROMANIEI (Legea 123 din 10.07.2012; Contract de concesiune nr. 6 din 20.06.2005; Act Aditional nr. 1 din 04.03.2016; Licenta pentru distributia energiei electrice nr. 14033 din 01.07.2002 si Anexa);		
B1	Intabulare, drept de PROPRIETATE, dobandit prin Lege, cota actuala 1/1, cota initiala 1/1 1) STATUL ROMAN - DOMENIUL PUBLIC, CIF:999999999999, LIPSA CUI	A1, A1.1
B2	Intabulare, drept de ADMINISTRARE, dobandit prin Lege, cota actuala 1/1, cota initiala 1/1 1) MINISTERUL ECONOMIEI SI COMERTULUI, CIF:999999999999, LIPSA CUI	A1, A1.1
B3	Intabulare, drept de CONCESIUNE pe o perioada de 49 de ani, dobandit prin Lege, cota actuala 1/1, cota initiala 1/1 1) CEZ DISTRIBUTIE SA, CIF:14491102	A1, A1.1

**C. Partea III. SARCINI .**

Inscrieri privind dezmembramintele dreptului de proprietate, drepturi reale de garanție și sarcini	Referințe
NU SUNT	

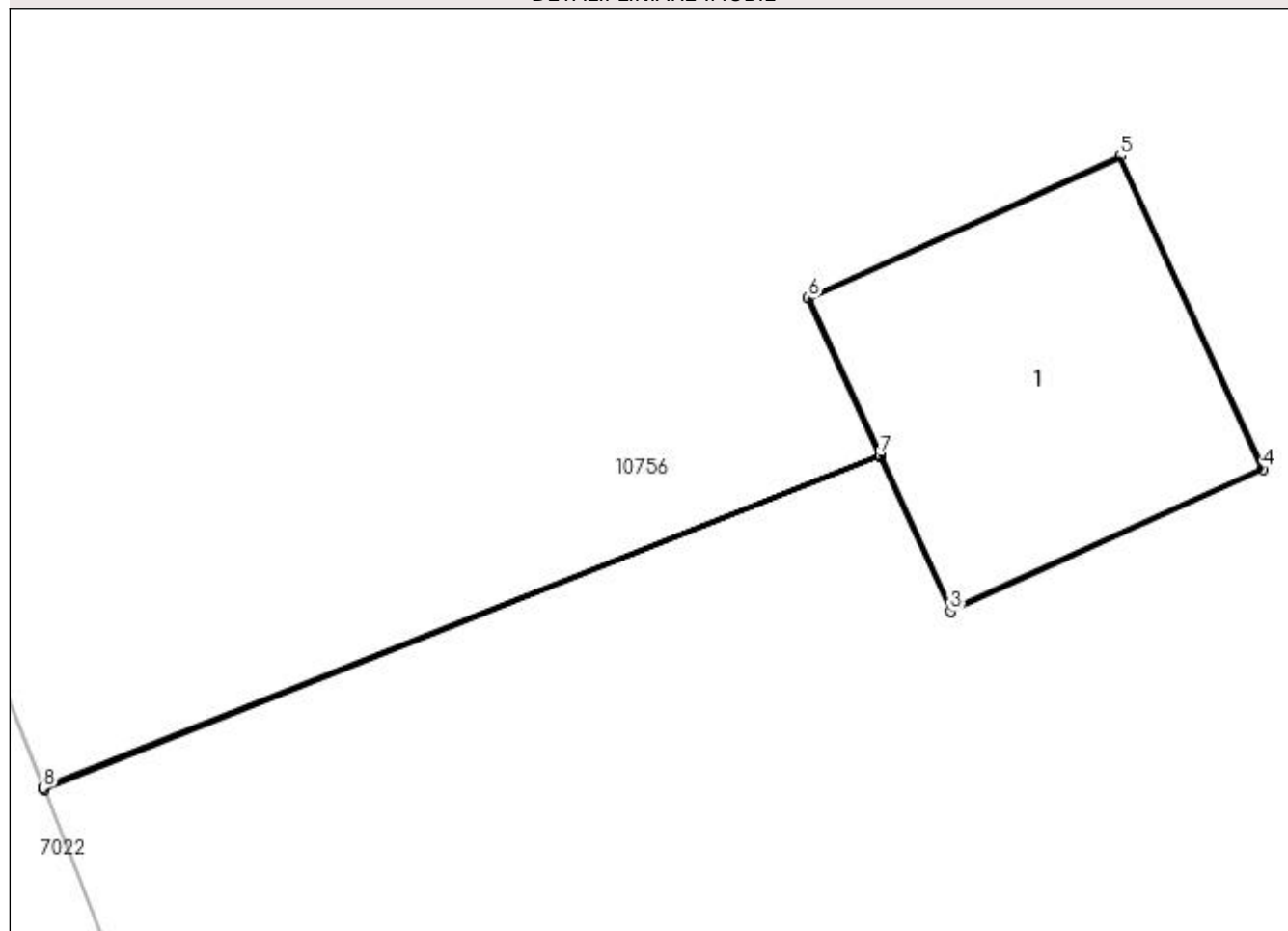
## Anexa Nr. 1 La Partea I

## Teren

Nr cadastral	Suprafața (mp)*	Observații / Referințe
	1	RETEA JT PTA 2 TESLUI

\* Suprafața este determinată în planul de proiecție Stereo 70.

## DETALII LINIARE IMOBIL



## Date referitoare la teren

Crt	Categorie folosință	Intra vilan	Suprafața (mp)	Tarla	Parcelă	Nr. topo	Observații / Referințe
1	curți constructii	DA	1	-	42	-	

## Date referitoare la construcții

Crt	Număr	Destinație construcție	Supraf. (mp)	Situație juridică	Observații / Referințe
A1.1		construcții industriale și edilitare	1	Cu acte	Nr. niveluri:1; S. construita la sol:1 mp; Stalp electric

## Lungime Segmente

1) Valorile lungimilor segmentelor sunt obținute din proiecție în plan.

Punct început	X / Y	Punct sfârșit	X / Y	Lungime segment (** (m)
1	431.886,045 302.355,851	2	431.888,944 302.357,005	3.12
2	431.888,944 302.357,005	3	431.889,188 302.356,468	0.59
3	431.889,188 302.356,468	4	431.890,271 302.356,961	1.19

Punct început	X / Y	Punct sfârșit	X / Y	Lungime segment (** (m)
4	431.890,271 302.356,961	5	431.889,778 302.358,045	1.191
5	431.889,778 302.358,045	6	431.888,695 302.357,552	1.19
6	431.888,695 302.357,552	7	431.888,942 302.357,01	0.596
7	431.888,942 302.357,01	8	431.886,044 302.355,856	3.119
8	431.886,044 302.355,856	1	431.886,045 302.355,851	0.005

\*\* Lungimile segmentelor sunt determinate în planul de proiecție Stereo 70 și sunt rotunjite la 1 milimetru.

\*\*\* Distanța dintre puncte este formată din segmente cumulate ce sunt mai mici decât valoarea 1 milimetru.



**DATE DESPRE IMOBILUL NR. 11109**

Oficiul de Cadastru și Publicitate Imobiliară DOLJ  
Biroul de Cadastru și Publicitate Imobiliară Craiova

**A. Partea I. Descrierea imobilului**

TEREN Intravilan

Adresa: Loc. Teslui, Jud. Dolj, P43

Nr. Crt	Nr cadastral Nr. topografic	Suprafața* (mp)	Observații / Referințe
A1		1	Sector cadastral:0 Teren neimprejmuit; RETEA JT PTA 2 TESLUI

**Construcții**

Crt	Nr cadastral Nr. topografic	Adresa	Observații / Referințe
A1.1		Loc. Teslui, Jud. Dolj, P43	Nr. niveluri:1; S. construita la sol:1 mp; Stalp electric

**B. Partea II. Proprietari și acte**

Inscrieri privitoare la dreptul de proprietate și alte drepturi reale		Referințe
/		
Act Normativ nr. HG NR. 1705, din 29/11/2006 emis de GUVERNUL ROMANIEI (Legea 123 din 10.07.2012; Contract de concesiune nr. 6 din 20.06.2005; Act Aditional nr. 1 din 04.03.2016; Licenta pentru distributia energiei electrice nr. 14033 din 01.07.2002 si Anexa);		
B1	Intabulare, drept de PROPRIETATE, dobandit prin Lege, cota actuala 1/1, cota initiala 1/1 1) STATUL ROMAN - DOMENIUL PUBLIC, CIF:999999999999, LIPSA CUI	A1, A1.1
B2	Intabulare, drept de ADMINISTRARE, dobandit prin Lege, cota actuala 1/1, cota initiala 1/1 1) MINISTERUL ECONOMIEI SI COMERTULUI, CIF:999999999999, LIPSA CUI	A1, A1.1
B3	Intabulare, drept de CONCESIUNE pe o perioada de 49 de ani, dobandit prin Lege, cota actuala 1/1, cota initiala 1/1 1) CEZ DISTRIBUTIE SA, CIF:14491102	A1, A1.1

**C. Partea III. SARCINI .**

Inscrieri privind dezmembramintele dreptului de proprietate, drepturi reale de garanție și sarcini	Referințe
NU SUNT	

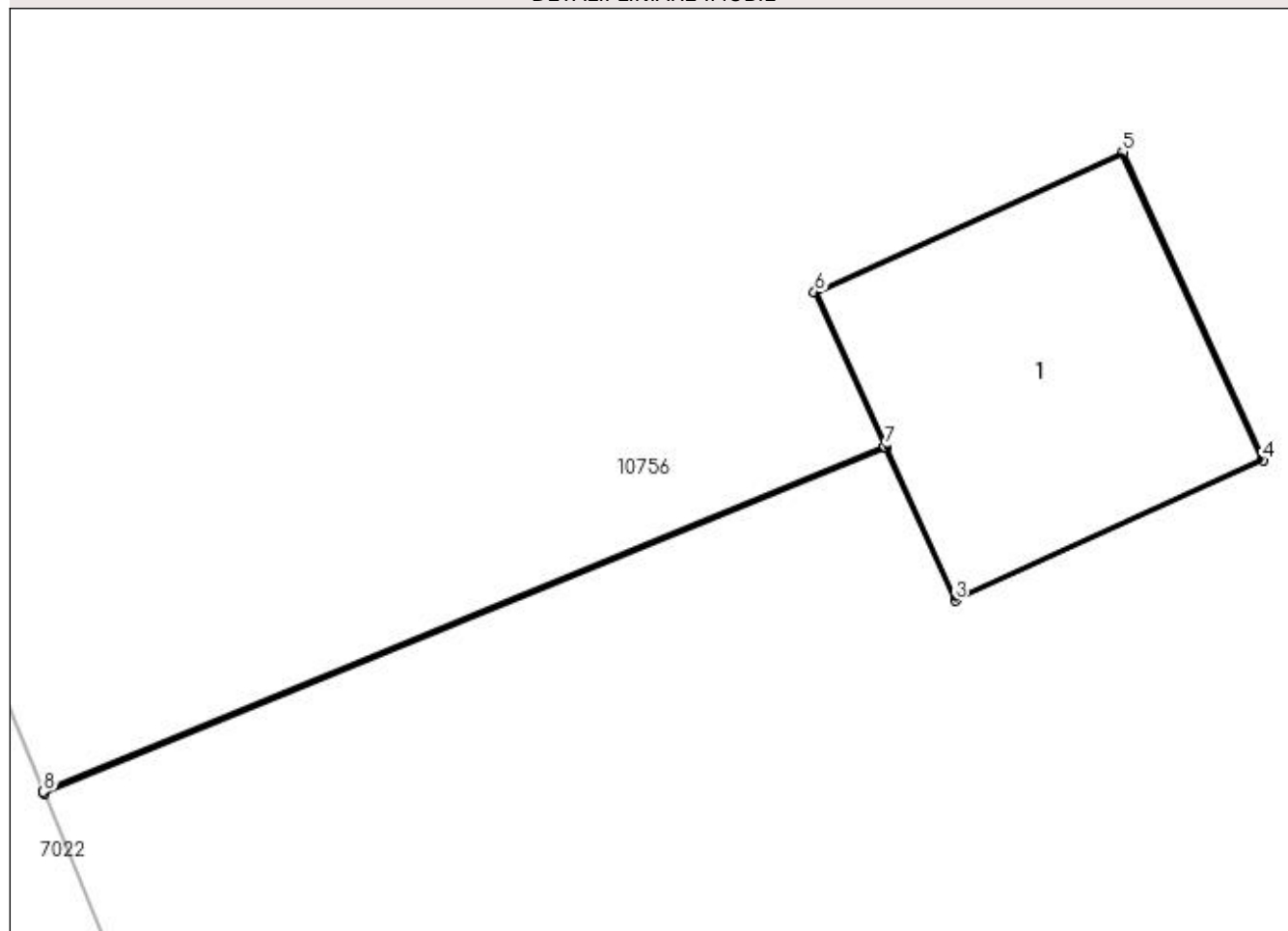
## Anexa Nr. 1 La Partea I

## Teren

Nr cadastral	Suprafața (mp)*	Observații / Referințe
	1	RETEA JT PTA 2 TESLUI

\* Suprafața este determinată în planul de proiecție Stereo 70.

## DETALII LINIARE IMOBIL



## Date referitoare la teren

Crt	Categorie folosință	Intra vilan	Suprafața (mp)	Tarla	Parcelă	Nr. topo	Observații / Referințe
1	curți constructii	DA	1	-	43	-	

## Date referitoare la construcții

Crt	Număr	Destinație construcție	Supraf. (mp)	Situație juridică	Observații / Referințe
A1.1		construcții industriale și edilitare	1	Cu acte	Nr. niveluri:1; S. construita la sol:1 mp; Stalp electric

## Lungime Segmente

1) Valorile lungimilor segmentelor sunt obținute din proiecție în plan.

Punct început	X / Y	Punct sfârșit	X / Y	Lungime segment (** (m)
1	431.870,571 302.392,755	2	431.873,531 302.393,97	3.2
2	431.873,531 302.393,97	3	431.873,776 302.393,433	0.59
3	431.873,776 302.393,433	4	431.874,858 302.393,926	1.189



Punct început	X / Y	Punct sfârşit	X / Y	Lungime segment (** (m)
4	431.874,858 302.393,926	5	431.874,366 302.395,009	1.19
5	431.874,366 302.395,009	6	431.873,282 302.394,516	1.191
6	431.873,282 302.394,516	7	431.873,529 302.393,974	0.596
7	431.873,529 302.393,974	8	431.870,569 302.392,76	3.199
8	431.870,569 302.392,76	1	431.870,571 302.392,755	0.005

\*\* Lungimile segmentelor sunt determinate în planul de proiecție Stereo 70 și sunt rotunjite la 1 milimetru.

\*\*\* Distanța dintre puncte este formată din segmente cumulate ce sunt mai mici decât valoarea 1 milimetru.



**DATE DESPRE IMOBILUL NR. 11110**

Oficiul de Cadastru și Publicitate Imobiliară DOLJ  
Biroul de Cadastru și Publicitate Imobiliară Craiova

**A. Partea I. Descrierea imobilului**

TEREN Intravilan

Adresa: Loc. Teslui, Jud. Dolj, P44

Nr. Crt	Nr cadastral Nr. topografic	Suprafața* (mp)	Observații / Referințe
A1		1	Sector cadastral:0 Teren neimprejmuit; RETEA JT PTA 2 TESLUI

**Construcții**

Crt	Nr cadastral Nr. topografic	Adresa	Observații / Referințe
A1.1		Loc. Teslui, Jud. Dolj, P44	Nr. niveluri:1; S. construita la sol:1 mp; Stalp electric

**B. Partea II. Proprietari și acte**

Inscrieri privitoare la dreptul de proprietate și alte drepturi reale		Referințe
/		
Act Normativ nr. HG NR. 1705, din 29/11/2006 emis de GUVERNUL ROMANIEI (Legea 123 din 10.07.2012; Contract de concesiune nr. 6 din 20.06.2005; Act Aditional nr. 1 din 04.03.2016; Licenta pentru distributia energiei electrice nr. 14033 din 01.07.2002 si Anexa);		
B1	Intabulare, drept de PROPRIETATE, dobandit prin Lege, cota actuala 1/1, cota initiala 1/1 1) STATUL ROMAN - DOMENIUL PUBLIC, CIF:999999999999, LIPSA CUI	A1, A1.1
B2	Intabulare, drept de ADMINISTRARE, dobandit prin Lege, cota actuala 1/1, cota initiala 1/1 1) MINISTERUL ECONOMIEI SI COMERTULUI, CIF:999999999999, LIPSA CUI	A1, A1.1
B3	Intabulare, drept de CONCESIUNE pe o perioada de 49 de ani, dobandit prin Lege, cota actuala 1/1, cota initiala 1/1 1) CEZ DISTRIBUTIE SA, CIF:14491102	A1, A1.1

**C. Partea III. SARCINI .**

Inscrieri privind dezmembramintele dreptului de proprietate, drepturi reale de garanție și sarcini	Referințe
NU SUNT	

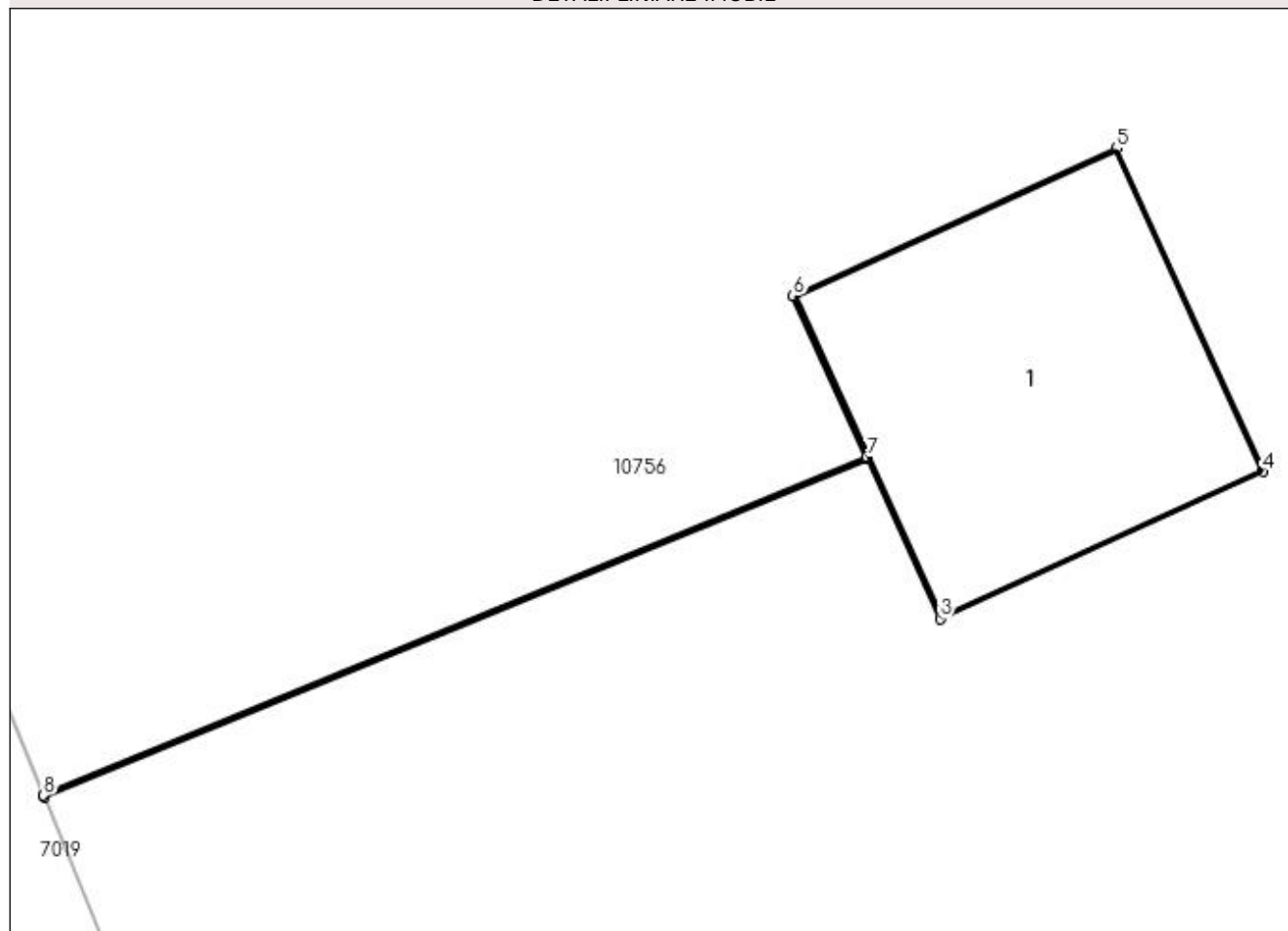
## Anexa Nr. 1 La Partea I

## Teren

Nr cadastral	Suprafața (mp)*	Observații / Referințe
	1	RETEA JT PTA 2 TESLUI

\* Suprafața este determinată în planul de proiecție Stereo 70.

## DETALII LINIARE IMOBIL



## Date referitoare la teren

Crt	Categorie folosință	Intra vilan	Suprafața (mp)	Tarla	Parcelă	Nr. topo	Observații / Referințe
1	curți constructii	DA	1	-	44	-	

## Date referitoare la construcții

Crt	Număr	Destinație construcție	Supraf. (mp)	Situație juridică	Observații / Referințe
A1.1		construcții industriale și edilitare	1	Cu acte	Nr. niveluri:1; S. construită la sol:1 mp; Stalp electric

## Lungime Segmente

1) Valorile lungimilor segmentelor sunt obținute din proiecție în plan.

Punct început	X / Y	Punct sfârșit	X / Y	Lungime segment (** (m)
1	431.854,982 302.430,353	2	431.857,745 302.431,488	2.987
2	431.857,745 302.431,488	3	431.857,99 302.430,951	0.59
3	431.857,99 302.430,951	4	431.859,072 302.431,444	1.189

Punct început	X / Y	Punct sfârșit	X / Y	Lungime segment (** (m)
4	431.859,072 302.431,444	5	431.858,58 302.432,528	1.19
5	431.858,58 302.432,528	6	431.857,496 302.432,034	1.191
6	431.857,496 302.432,034	7	431.857,743 302.431,493	0.595
7	431.857,743 302.431,493	8	431.854,98 302.430,358	2.987
8	431.854,98 302.430,358	1	431.854,982 302.430,353	0.005

\*\* Lungimile segmentelor sunt determinate în planul de proiecție Stereo 70 și sunt rotunjite la 1 milimetru.

\*\*\* Distanța dintre puncte este formată din segmente cumulate ce sunt mai mici decât valoarea 1 milimetru.



**DATE DESPRE IMOBILUL NR. 11111**

Oficiul de Cadastru și Publicitate Imobiliară DOLJ  
Biroul de Cadastru și Publicitate Imobiliară Craiova

**A. Partea I. Descrierea imobilului**

TEREN Intravilan

Adresa: Loc. Teslui, Jud. Dolj, P45

Nr. Crt	Nr cadastral Nr. topografic	Suprafața* (mp)	Observații / Referințe
A1		1	Sector cadastral:0 Teren neimprejmuit; RETEA JT PTA 2 TESLUI

**Construcții**

Crt	Nr cadastral Nr. topografic	Adresa	Observații / Referințe
A1.1		Loc. Teslui, Jud. Dolj, P45	Nr. niveluri:1; S. construita la sol:1 mp; Stalp electric

**B. Partea II. Proprietari și acte**

Inscrieri privitoare la dreptul de proprietate și alte drepturi reale		Referințe
/		
Act Normativ nr. HG NR. 1705, din 29/11/2006 emis de GUVERNUL ROMANIEI (Legea 123 din 10.07.2012; Contract de concesiune nr. 6 din 20.06.2005; Act Aditional nr. 1 din 04.03.2016; Licenta pentru distributia energiei electrice nr. 14033 din 01.07.2002 si Anexa);		
B1	Intabulare, drept de PROPRIETATE, dobandit prin Lege, cota actuala 1/1, cota initiala 1/1 1) STATUL ROMAN - DOMENIUL PUBLIC, CIF:999999999999, LIPSA CUI	A1, A1.1
B2	Intabulare, drept de ADMINISTRARE, dobandit prin Lege, cota actuala 1/1, cota initiala 1/1 1) MINISTERUL ECONOMIEI SI COMERTULUI, CIF:999999999999, LIPSA CUI	A1, A1.1
B3	Intabulare, drept de CONCESIUNE pe o perioada de 49 de ani, dobandit prin Lege, cota actuala 1/1, cota initiala 1/1 1) CEZ DISTRIBUTIE SA, CIF:14491102	A1, A1.1

**C. Partea III. SARCINI .**

Inscrieri privind dezmembramintele dreptului de proprietate, drepturi reale de garanție și sarcini	Referințe
NU SUNT	

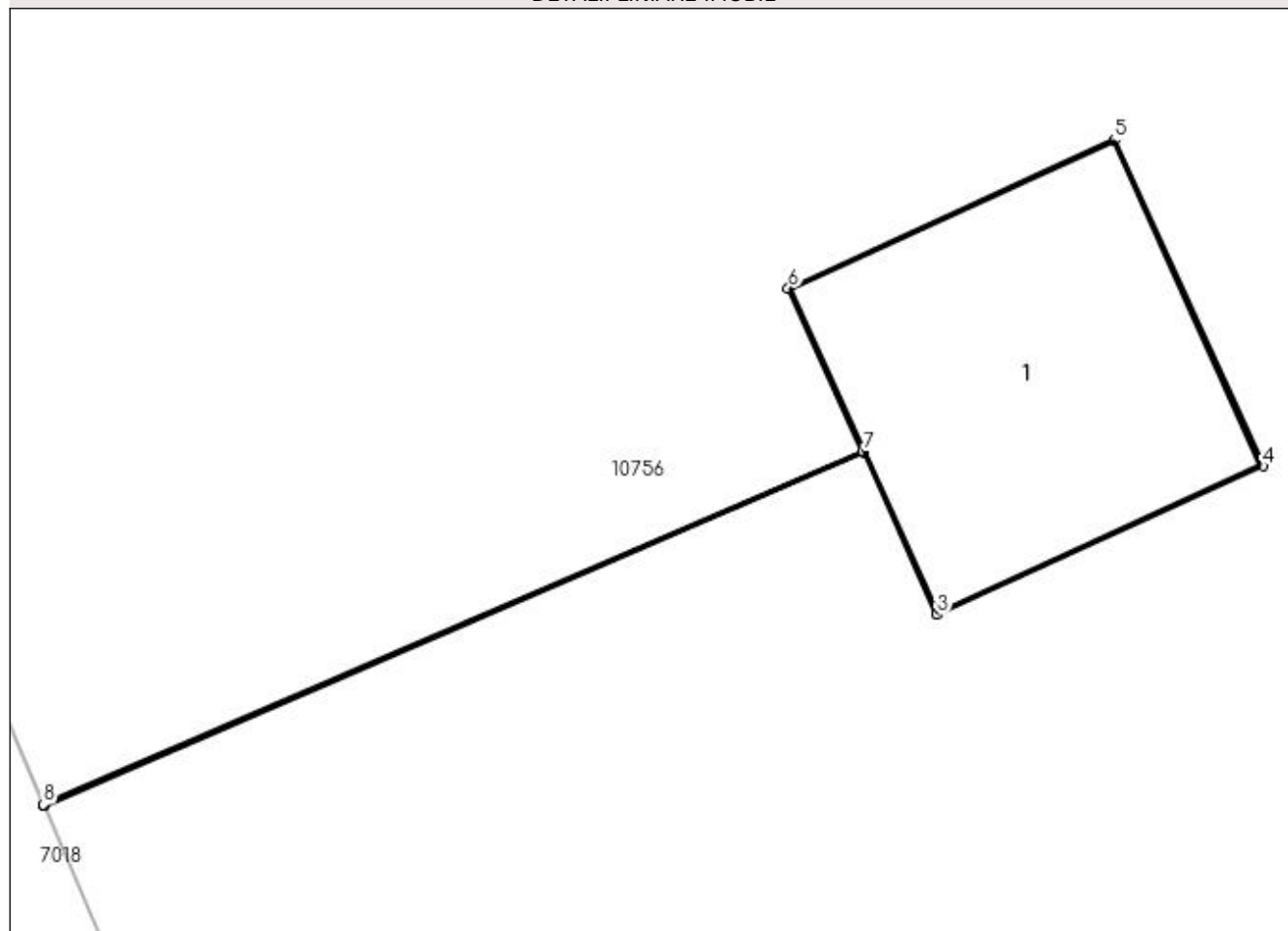
## Anexa Nr. 1 La Partea I

## Teren

Nr cadastral	Suprafaţa (mp)*	Observații / Referințe
	1	RETEA JT PTA 2 TESLUI

\* Suprafața este determinată în planul de proiecție Stereo 70.

## DETALII LINIARE IMOBIL



## Date referitoare la teren

Crt	Categorie folosință	Intra vilan	Suprafața (mp)	Tarla	Parcelă	Nr. topo	Observații / Referințe
1	curți constructii	DA	1	-	45	-	

## Date referitoare la construcții

Crt	Număr	Destinație construcție	Supraf. (mp)	Situație juridică	Observații / Referințe
A1.1		construcții industriale și edilitare	1	Cu acte	Nr. niveluri:1; S. construita la sol:1 mp; Stalp electric

## Lungime Segmente

1) Valorile lungimilor segmentelor sunt obținute din proiecție în plan.

Punct început	X / Y	Punct sfârșit	X / Y	Lungime segment (** (m)
1	431.840,204 302.465,524	2	431.842,925 302.466,696	2.963
2	431.842,925 302.466,696	3	431.843,17 302.466,159	0.59
3	431.843,17 302.466,159	4	431.844,252 302.466,652	1.189



Punct început	X / Y	Punct sfârșit	X / Y	Lungime segment (** (m)
4	431.844,252 302.466,652	5	431.843,759 302.467,735	1.19
5	431.843,759 302.467,735	6	431.842,676 302.467,242	1.19
6	431.842,676 302.467,242	7	431.842,923 302.466,7	0.596
7	431.842,923 302.466,7	8	431.840,202 302.465,528	2.963
8	431.840,202 302.465,528	1	431.840,204 302.465,524	0.004

\*\* Lungimile segmentelor sunt determinate în planul de proiecție Stereo 70 și sunt rotunjite la 1 milimetru.

\*\*\* Distanța dintre puncte este formată din segmente cumulate ce sunt mai mici decât valoarea 1 milimetru.



**DATE DESPRE IMOBILUL NR. 11112**

Oficiul de Cadastru și Publicitate Imobiliară DOLJ  
Biroul de Cadastru și Publicitate Imobiliară Craiova

**A. Partea I. Descrierea imobilului**

TEREN Intravilan

Adresa: Loc. Teslui, Jud. Dolj, P46

Nr. Crt	Nr cadastral Nr. topografic	Suprafața* (mp)	Observații / Referințe
A1		1	Sector cadastral:0 Teren neimprejmuit; RETEA JT PTA 2 TESLUI

**Construcții**

Crt	Nr cadastral Nr. topografic	Adresa	Observații / Referințe
A1.1		Loc. Teslui, Jud. Dolj, P46	Nr. niveluri:1; S. construita la sol:1 mp; Stalp electric

**B. Partea II. Proprietari și acte**

Inscrieri privitoare la dreptul de proprietate și alte drepturi reale		Referințe
/		
Act Normativ nr. HG NR. 1705, din 29/11/2006 emis de GUVERNUL ROMANIEI (Legea 123 din 10.07.2012; Contract de concesiune nr. 6 din 20.06.2005; Act Aditional nr. 1 din 04.03.2016; Licenta pentru distributia energiei electrice nr. 14033 din 01.07.2002 si Anexa);		
B1	Intabulare, drept de PROPRIETATE, dobandit prin Lege, cota actuala 1/1, cota initiala 1/1 1) STATUL ROMAN - DOMENIUL PUBLIC, CIF:999999999999, LIPSA CUI	A1, A1.1
B2	Intabulare, drept de ADMINISTRARE, dobandit prin Lege, cota actuala 1/1, cota initiala 1/1 1) MINISTERUL ECONOMIEI SI COMERTULUI, CIF:999999999999, LIPSA CUI	A1, A1.1
B3	Intabulare, drept de CONCESIUNE pe o perioada de 49 de ani, dobandit prin Lege, cota actuala 1/1, cota initiala 1/1 1) CEZ DISTRIBUTIE SA, CIF:14491102	A1, A1.1

**C. Partea III. SARCINI .**

Inscrieri privind dezmembramintele dreptului de proprietate, drepturi reale de garanție și sarcini	Referințe
NU SUNT	

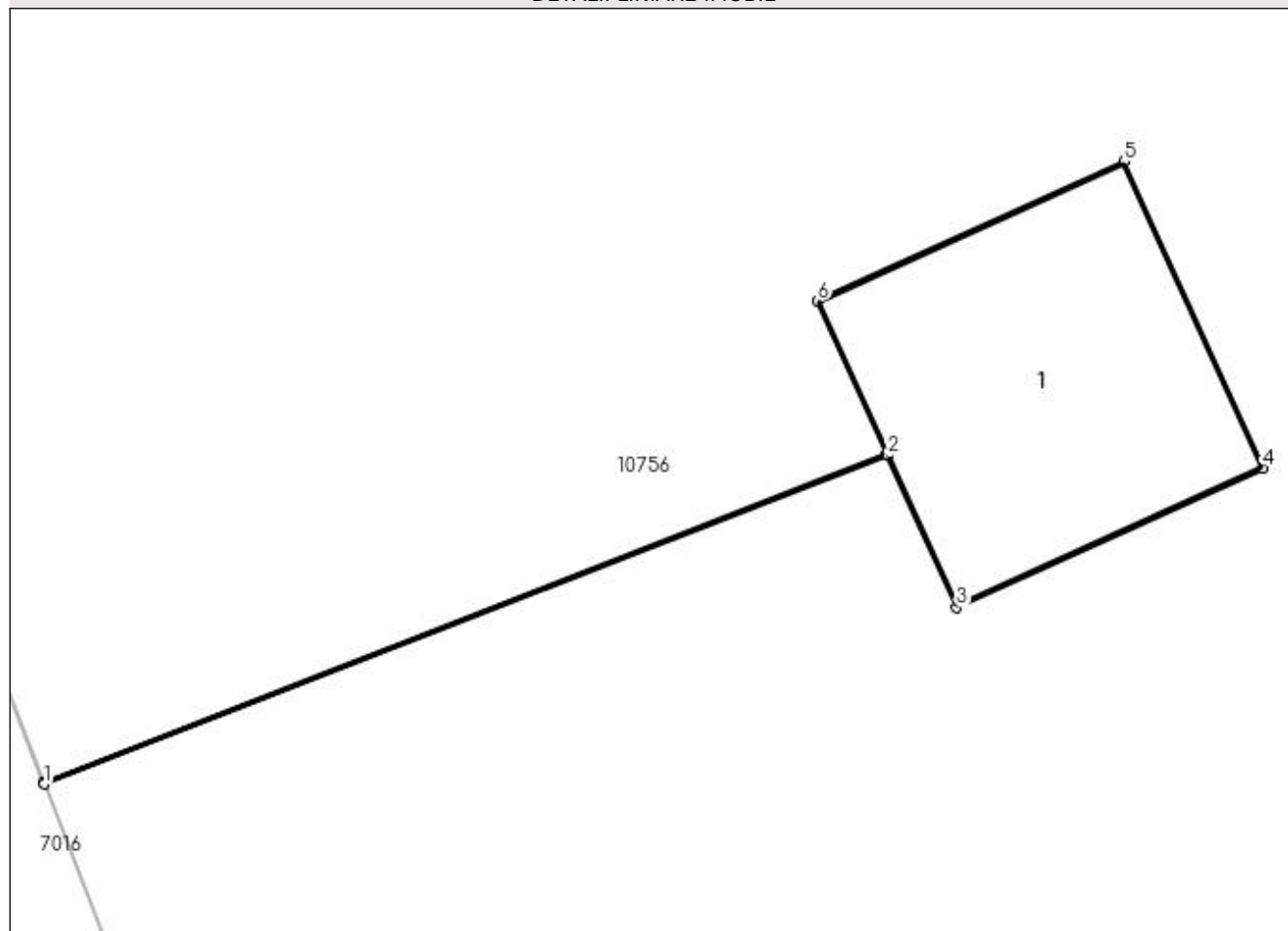
## Anexa Nr. 1 La Partea I

## Teren

Nr cadastral	Suprafața (mp)*	Observații / Referințe
	1	RETEA JT PTA 2 TESLUI

\* Suprafața este determinată în planul de proiecție Stereo 70.

## DETALII LINIARE IMOBIL



## Date referitoare la teren

Crt	Categorie folosință	Intra vilan	Suprafața (mp)	Tarla	Parcelă	Nr. topo	Observații / Referințe
1	curți constructii	DA	1	-	46	-	

## Date referitoare la construcții

Crt	Număr	Destinație construcție	Supraf. (mp)	Situație juridică	Observații / Referințe
A1.1		construcții industriale și edilitare	1	Cu acte	Nr. niveluri:1; S. construita la sol:1 mp; Stalp electric

## Lungime Segmente

1) Valorile lungimilor segmentelor sunt obținute din proiecție în plan.

Punct început	X / Y	Punct sfârșit	X / Y	Lungime segment (** (m)
1	431.821,328 302.509,405	2	431.824,309 302.510,566	3.199
2	431.824,309 302.510,566	3	431.824,554 302.510,029	0.59
3	431.824,554 302.510,029	4	431.825,636 302.510,522	1.189

Punct început	X / Y	Punct sfârșit	X / Y	Lungime segment (** (m)
4	431.825,636 302.510,522	5	431.825,144 302.511,606	1.19
5	431.825,144 302.511,606	6	431.824,061 302.511,112	1.19
6	431.824,061 302.511,112	7	431.824,307 302.510,571	0.594
7	431.824,307 302.510,571	8	431.821,326 302.509,409	3.199
8	431.821,326 302.509,409	1	431.821,328 302.509,405	0.004

\*\* Lungimile segmentelor sunt determinate în planul de proiecție Stereo 70 și sunt rotunjite la 1 milimetru.

\*\*\* Distanța dintre puncte este formată din segmente cumulate ce sunt mai mici decât valoarea 1 milimetru.



**DATE DESPRE IMOBILUL NR. 11113**

Oficiul de Cadastru și Publicitate Imobiliară DOLJ  
Biroul de Cadastru și Publicitate Imobiliară Craiova

**A. Partea I. Descrierea imobilului**

TEREN Intravilan

Adresa: Loc. Teslui, Jud. Dolj, P47

Nr. Crt	Nr cadastral Nr. topografic	Suprafața* (mp)	Observații / Referințe
A1		1	Sector cadastral:0 Teren neimprejmuit; RETEA JT PTA 2 TESLUI

**Construcții**

Crt	Nr cadastral Nr. topografic	Adresa	Observații / Referințe
A1.1		Loc. Teslui, Jud. Dolj, P47	Nr. niveluri:1; S. construita la sol:1 mp; Stalp electric

**B. Partea II. Proprietari și acte**

Inscrieri privitoare la dreptul de proprietate și alte drepturi reale		Referințe
/		
Act Normativ nr. HG NR. 1705, din 29/11/2006 emis de GUVERNUL ROMANIEI (Legea 123 din 10.07.2012; Contract de concesiune nr. 6 din 20.06.2005; Act Aditional nr. 1 din 04.03.2016; Licenta pentru distributia energiei electrice nr. 14033 din 01.07.2002 si Anexa);		
B1	Intabulare, drept de PROPRIETATE, dobandit prin Lege, cota actuala 1/1, cota initiala 1/1 1) STATUL ROMAN - DOMENIUL PUBLIC, CIF:999999999999, LIPSA CUI	A1, A1.1
B2	Intabulare, drept de ADMINISTRARE, dobandit prin Lege, cota actuala 1/1, cota initiala 1/1 1) MINISTERUL ECONOMIEI SI COMERTULUI, CIF:999999999999, LIPSA CUI	A1, A1.1
B3	Intabulare, drept de CONCESIUNE pe o perioada de 49 de ani, dobandit prin Lege, cota actuala 1/1, cota initiala 1/1 1) CEZ DISTRIBUTIE SA, CIF:14491102	A1, A1.1

**C. Partea III. SARCINI .**

Inscrieri privind dezmembramintele dreptului de proprietate, drepturi reale de garanție și sarcini	Referințe
NU SUNT	

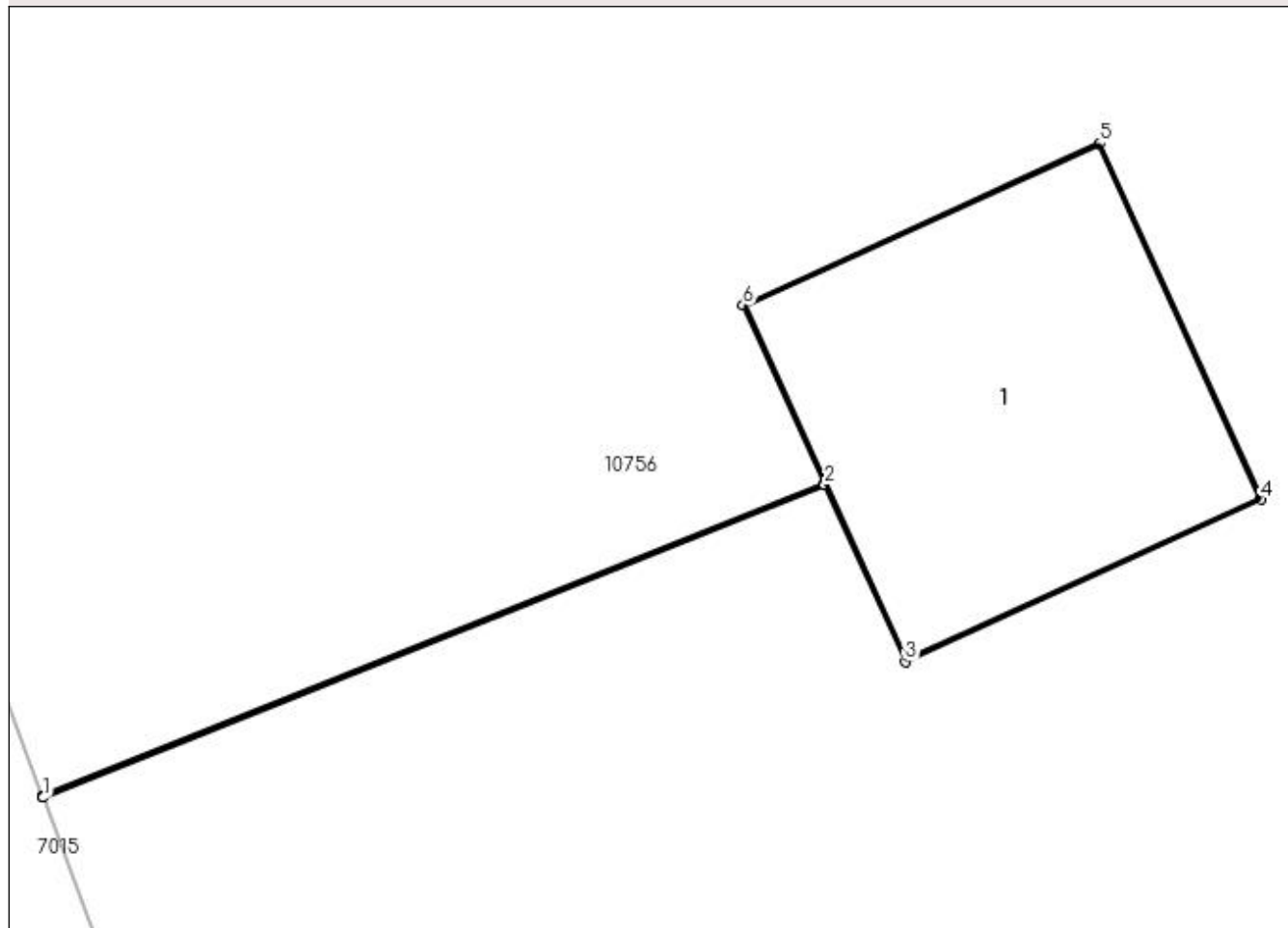
## Anexa Nr. 1 La Partea I

## Teren

Nr cadastral	Suprafața (mp)*	Observații / Referințe
	1	RETEA JT PTA 2 TESLUI

\* Suprafața este determinată în planul de proiecție Stereo 70.

## DETALII LINIARE IMOBIL



## Date referitoare la teren

Crt	Categorie folosință	Intra vilan	Suprafața (mp)	Tarla	Parcelă	Nr. topo	Observații / Referințe
1	curți constructii	DA	1	-	47	-	

## Date referitoare la construcții

Crt	Număr	Destinație construcție	Supraf. (mp)	Situație juridică	Observații / Referințe
A1.1		construcții industriale și edilitare	1	Cu acte	Nr. niveluri:1; S. construita la sol:1 mp; Stalp electric

## Lungime Segmente

1) Valorile lungimilor segmentelor sunt obținute din proiecție în plan.

Punct început	X / Y	Punct sfârșit	X / Y	Lungime segment (** (m)
1	431.805,834 302.547,941	2	431.808,212 302.548,892	2.561
2	431.808,212 302.548,892	3	431.808,457 302.548,355	0.59
3	431.808,457 302.548,355	4	431.809,539 302.548,848	1.189



Punct început	X / Y	Punct sfârșit	X / Y	Lungime segment (** (m)
4	431.809,539 302.548,848	5	431.809,047 302.549,932	1.19
5	431.809,047 302.549,932	6	431.807,963 302.549,438	1.191
6	431.807,963 302.549,438	7	431.808,21 302.548,897	0.595
7	431.808,21 302.548,897	8	431.805,832 302.547,946	2.561
8	431.805,832 302.547,946	1	431.805,834 302.547,941	0.005

\*\* Lungimile segmentelor sunt determinate în planul de proiecție Stereo 70 și sunt rotunjite la 1 milimetru.

\*\*\* Distanța dintre puncte este formată din segmente cumulate ce sunt mai mici decât valoarea 1 milimetru.



**DATE DESPRE IMOBILUL NR. 11114**

Oficiul de Cadastru și Publicitate Imobiliară DOLJ  
Biroul de Cadastru și Publicitate Imobiliară Craiova

**A. Partea I. Descrierea imobilului**

TEREN Intravilan

Adresa: Loc. Teslui, Jud. Dolj, P48

Nr. Crt	Nr cadastral Nr. topografic	Suprafața* (mp)	Observații / Referințe
A1		1	Sector cadastral:0 Teren neimprejmuit; RETEA JT PTA 2 TESLUI

**Construcții**

Crt	Nr cadastral Nr. topografic	Adresa	Observații / Referințe
A1.1		Loc. Teslui, Jud. Dolj, P48	Nr. niveluri:1; S. construita la sol:1 mp; Stalp electric

**B. Partea II. Proprietari și acte**

Inscrieri privitoare la dreptul de proprietate și alte drepturi reale		Referințe
/		
Act Normativ nr. HG NR. 1705, din 29/11/2006 emis de GUVERNUL ROMANIEI (Legea 123 din 10.07.2012; Contract de concesiune nr. 6 din 20.06.2005; Act Aditional nr. 1 din 04.03.2016; Licenta pentru distributia energiei electrice nr. 14033 din 01.07.2002 si Anexa);		
B1	Intabulare, drept de PROPRIETATE, dobandit prin Lege, cota actuala 1/1, cota initiala 1/1 1) STATUL ROMAN - DOMENIUL PUBLIC, CIF:999999999999, LIPSA CUI	A1, A1.1
B2	Intabulare, drept de ADMINISTRARE, dobandit prin Lege, cota actuala 1/1, cota initiala 1/1 1) MINISTERUL ECONOMIEI SI COMERTULUI, CIF:999999999999, LIPSA CUI	A1, A1.1
B3	Intabulare, drept de CONCESIUNE pe o perioada de 49 de ani, dobandit prin Lege, cota actuala 1/1, cota initiala 1/1 1) CEZ DISTRIBUTIE SA, CIF:14491102	A1, A1.1

**C. Partea III. SARCINI .**

Inscrieri privind dezmembramintele dreptului de proprietate, drepturi reale de garanție și sarcini	Referințe
NU SUNT	

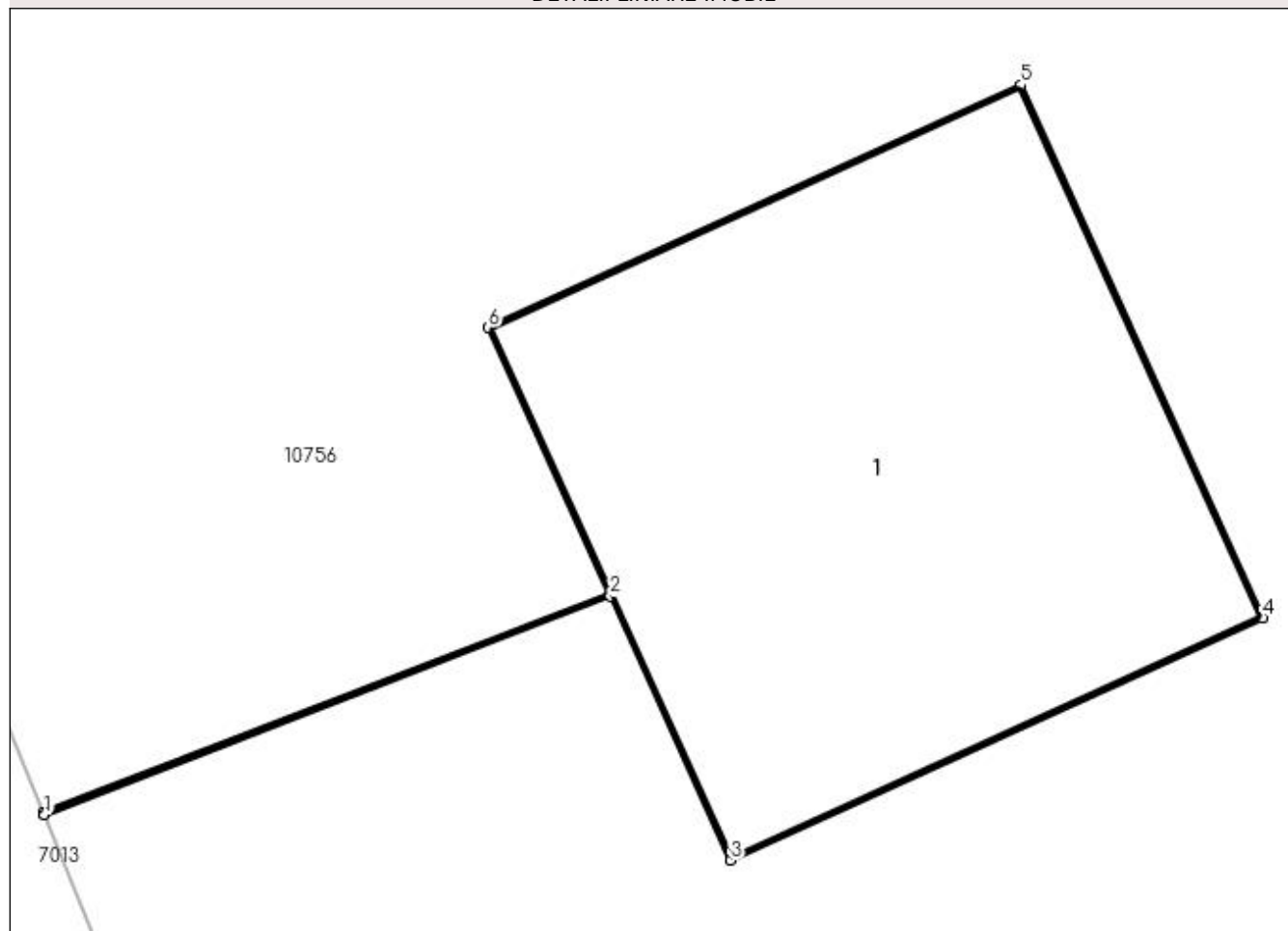
## Anexa Nr. 1 La Partea I

## Teren

Nr cadastral	Suprafața (mp)*	Observații / Referințe
	1	RETEA JT PTA 2 TESLUI

\* Suprafața este determinată în planul de proiecție Stereo 70.

## DETALII LINIARE IMOBIL



## Date referitoare la teren

Crt	Categorie folosință	Intravilan	Suprafața (mp)	Tarla	Parcelă	Nr. topo	Observații / Referințe
1	curți constructii	DA	1	-	48	-	

## Date referitoare la construcții

Crt	Număr	Destinație construcție	Supraf. (mp)	Situație juridică	Observații / Referințe
A1.1		construcții industriale și edilitare	1	Cu acte	Nr. niveluri:1; S. construita la sol:1 mp; Stalp electric

## Lungime Segmente

1) Valorile lungimilor segmentelor sunt obținute din proiecție în plan.

Punct început	X / Y	Punct sfârșit	X / Y	Lungime segment (** (m)
1	431.791,598 302.583,452	2	431.792,748 302.583,896	1.233
2	431.792,748 302.583,896	3	431.792,993 302.583,359	0.59
3	431.792,993 302.583,359	4	431.794,075 302.583,852	1.189

Punct început	X / Y	Punct sfârșit	X / Y	Lungime segment (** (m)
4	431.794,075 302.583,852	5	431.793,583 302.584,935	1.19
5	431.793,583 302.584,935	6	431.792,5 302.584,442	1.19
6	431.792,5 302.584,442	7	431.792,746 302.583,9	0.595
7	431.792,746 302.583,9	8	431.791,596 302.583,457	1.232
8	431.791,596 302.583,457	1	431.791,598 302.583,452	0.005

\*\* Lungimile segmentelor sunt determinate în planul de proiecție Stereo 70 și sunt rotunjite la 1 milimetru.

\*\*\* Distanța dintre puncte este formată din segmente cumulate ce sunt mai mici decât valoarea 1 milimetru.



**DATE DESPRE IMOBILUL NR. 11115**

Oficiul de Cadastru și Publicitate Imobiliară DOLJ  
Biroul de Cadastru și Publicitate Imobiliară Craiova

**A. Partea I. Descrierea imobilului**

TEREN Intravilan

Adresa: Loc. Teslui, Jud. Dolj, P49

Nr. Crt	Nr cadastral Nr. topografic	Suprafața* (mp)	Observații / Referințe
A1		1	Sector cadastral:0 Teren neimprejmuit; RETEA JT PTA 2 TESLUI

**Construcții**

Crt	Nr cadastral Nr. topografic	Adresa	Observații / Referințe
A1.1		Loc. Teslui, Jud. Dolj, P49	Nr. niveluri:1; S. construita la sol:1 mp; Stalp electric

**B. Partea II. Proprietari și acte**

Inscrieri privitoare la dreptul de proprietate și alte drepturi reale		Referințe
/		
Act Normativ nr. HG NR. 1705, din 29/11/2006 emis de GUVERNUL ROMANIEI (Legea 123 din 10.07.2012; Contract de concesiune nr. 6 din 20.06.2005; Act Aditional nr. 1 din 04.03.2016; Licenta pentru distributia energiei electrice nr. 14033 din 01.07.2002 si Anexa);		
B1	Intabulare, drept de PROPRIETATE, dobandit prin Lege, cota actuala 1/1, cota initiala 1/1 1) STATUL ROMAN - DOMENIUL PUBLIC, CIF:999999999999, LIPSA CUI	A1, A1.1
B2	Intabulare, drept de ADMINISTRARE, dobandit prin Lege, cota actuala 1/1, cota initiala 1/1 1) MINISTERUL ECONOMIEI SI COMERTULUI, CIF:999999999999, LIPSA CUI	A1, A1.1
B3	Intabulare, drept de CONCESIUNE pe o perioada de 49 de ani, dobandit prin Lege, cota actuala 1/1, cota initiala 1/1 1) CEZ DISTRIBUTIE SA, CIF:14491102	A1, A1.1

**C. Partea III. SARCINI .**

Inscrieri privind dezmembramintele dreptului de proprietate, drepturi reale de garanție și sarcini	Referințe
NU SUNT	

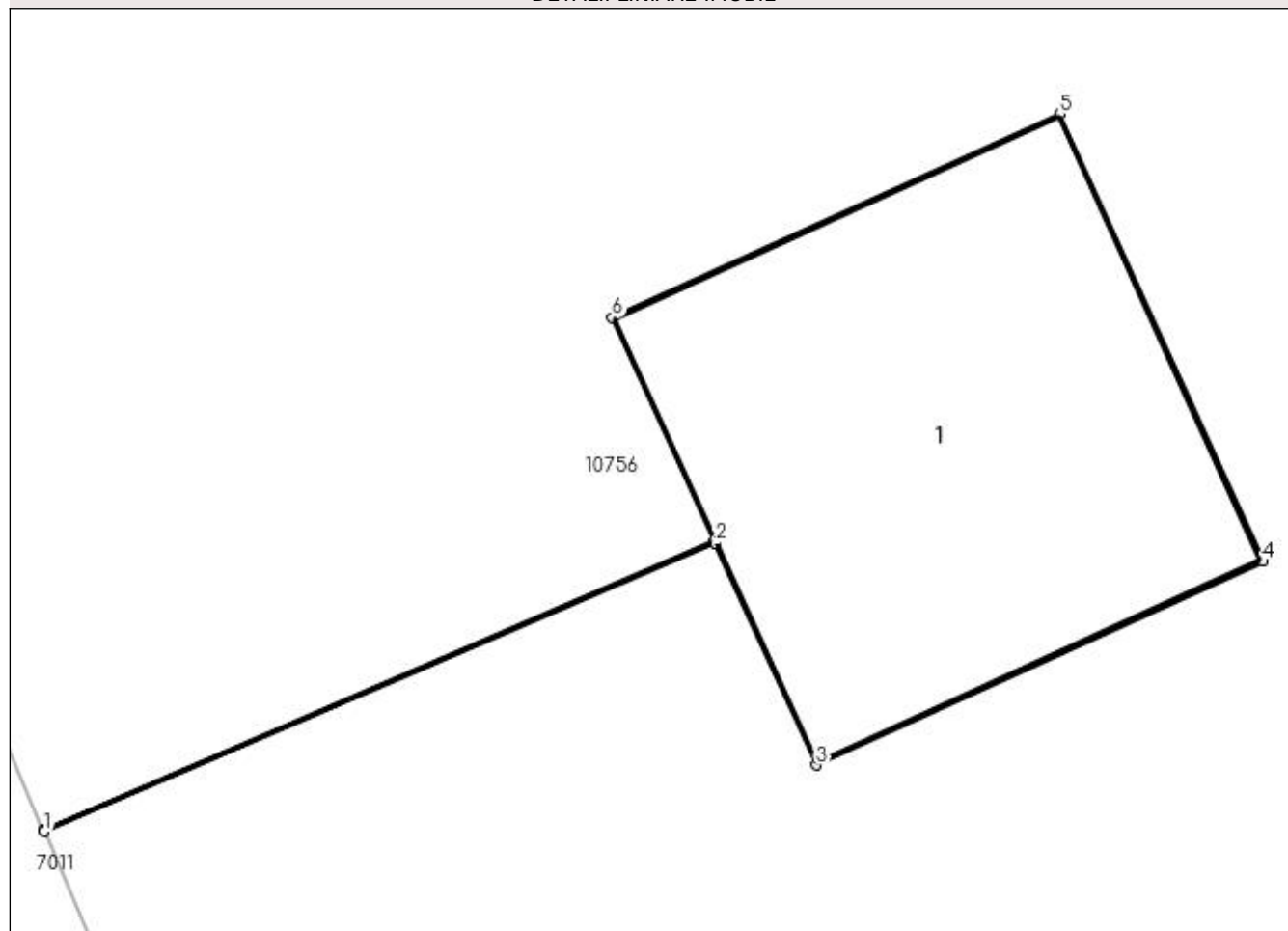
## Anexa Nr. 1 La Partea I

## Teren

Nr cadastral	Suprafața (mp)*	Observații / Referințe
	1	RETEA JT PTA 2 TESLUI

\* Suprafața este determinată în planul de proiecție Stereo 70.

## DETALII LINIARE IMOBIL



## Date referitoare la teren

Crt	Categorie folosință	Intra vilan	Suprafața (mp)	Tarla	Parcelă	Nr. topo	Observații / Referințe
1	curți constructii	DA	1	-	49	-	

## Date referitoare la construcții

Crt	Număr	Destinație construcție	Supraf. (mp)	Situație juridică	Observații / Referințe
A1.1		construcții industriale și edilitare	1	Cu acte	Nr. niveluri:1; S. construita la sol:1 mp; Stalp electric

## Lungime Segmente

1) Valorile lungimilor segmentelor sunt obținute din proiecție în plan.

Punct început	X / Y	Punct sfârșit	X / Y	Lungime segment (** (m)
1	431.773,823 302.626,176	2	431.775,448 302.626,874	1.769
2	431.775,448 302.626,874	3	431.775,693 302.626,337	0.59
3	431.775,693 302.626,337	4	431.776,775 302.626,83	1.189



Punct început	X / Y	Punct sfârşit	X / Y	Lungime segment (** (m)
4	431.776,775 302.626,83	5	431.776,282 302.627,914	1.191
5	431.776,282 302.627,914	6	431.775,199 302.627,42	1.19
6	431.775,199 302.627,42	7	431.775,446 302.626,879	0.595
7	431.775,446 302.626,879	8	431.773,821 302.626,18	1.769
8	431.773,821 302.626,18	1	431.773,823 302.626,176	0.004

\*\* Lungimile segmentelor sunt determinate în planul de proiecţie Stereo 70 şi sunt rotunjite la 1 milimetru.

\*\*\* Distanţa dintre puncte este formată din segmente cumulate ce sunt mai mici decât valoarea 1 milimetru.



**DATE DESPRE IMOBILUL NR. 11116**

Oficiul de Cadastru și Publicitate Imobiliară DOLJ  
Biroul de Cadastru și Publicitate Imobiliară Craiova

**A. Partea I. Descrierea imobilului**

TEREN Intravilan

Adresa: Loc. Viisoara Mosneni, Jud. Dolj, P50

Nr. Crt	Nr cadastral Nr. topografic	Suprafața* (mp)	Observații / Referințe
A1		1	Sector cadastral:0 Teren neimprejmuit; RETEA JT PTA VIISOARA MICA

**Construcții**

Crt	Nr cadastral Nr. topografic	Adresa	Observații / Referințe
A1.1		Loc. Viisoara Mosneni, Jud. Dolj, P50	Nr. niveluri:1; S. construita la sol:1 mp; Stalp electric

**B. Partea II. Proprietari și acte**

Inscrieri privitoare la dreptul de proprietate și alte drepturi reale		Referințe
/		
Act Normativ nr. HG NR. 1705, din 29/11/2006 emis de GUVERNUL ROMANIEI (Legea 123 din 10.07.2012; Contract de concesiune nr. 6 din 20.06.2005; Act Aditional nr. 1 din 04.03.2016; Licenta pentru distributia energiei electrice nr. 14033 din 01.07.2002 si Anexa);		
B1	Intabulare, drept de PROPRIETATE, dobandit prin Lege, cota actuala 1/1, cota initiala 1/1 1) STATUL ROMAN - DOMENIUL PUBLIC, CIF:999999999999, LIPSA CUI	A1, A1.1
B2	Intabulare, drept de ADMINISTRARE, dobandit prin Lege, cota actuala 1/1, cota initiala 1/1 1) MINISTERUL ECONOMIEI SI COMERTULUI, CIF:999999999999, LIPSA CUI	A1, A1.1
B3	Intabulare, drept de CONCESIUNE pe o perioada de 49 de ani, dobandit prin Lege, cota actuala 1/1, cota initiala 1/1 1) CEZ DISTRIBUTIE SA, CIF:14491102	A1, A1.1

**C. Partea III. SARCINI .**

Inscrieri privind dezmembramintele dreptului de proprietate, drepturi reale de garanție și sarcini	Referințe
NU SUNT	

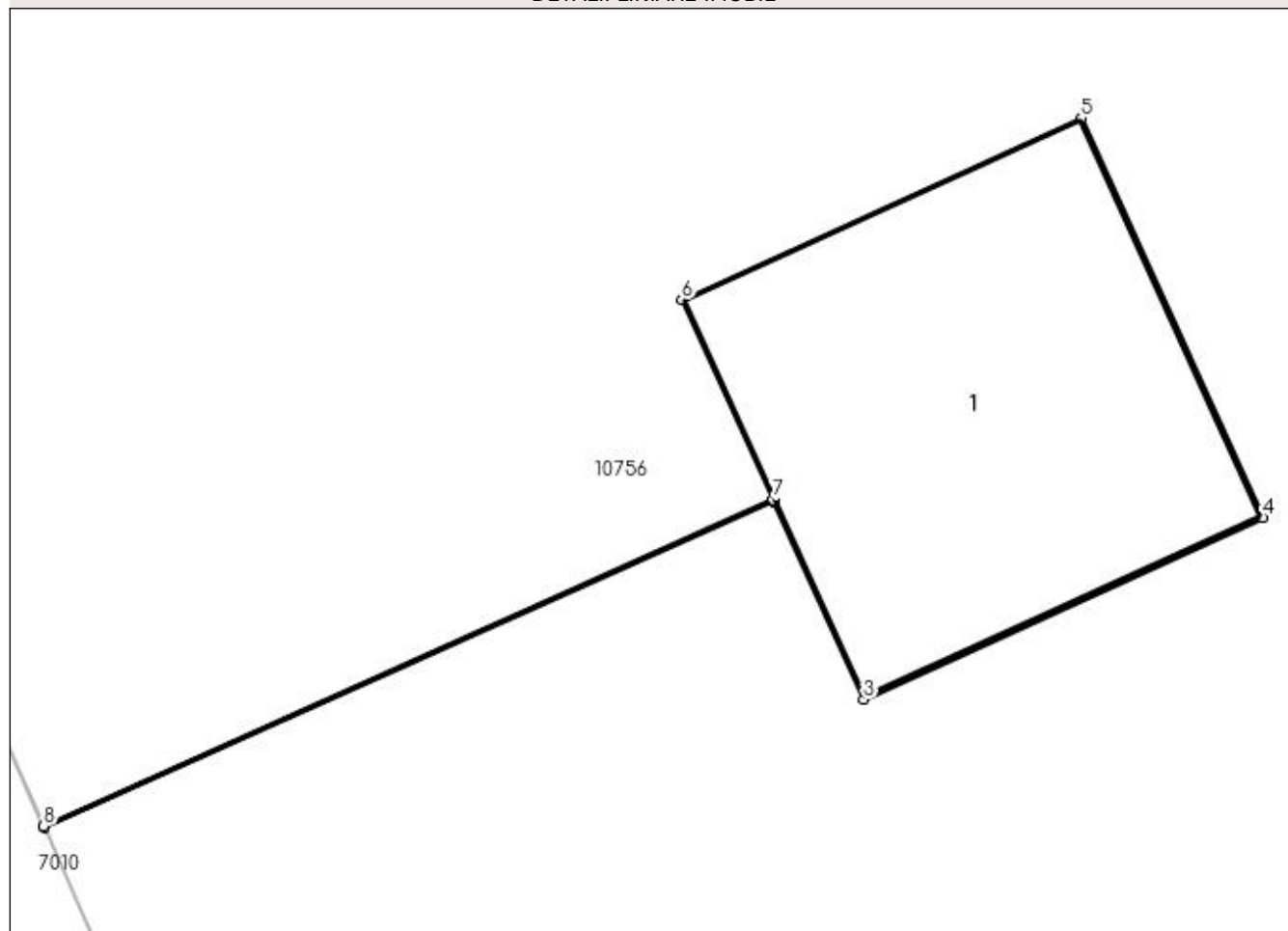
## Anexa Nr. 1 La Partea I

## Teren

Nr cadastral	Suprafața (mp)*	Observații / Referințe
	1	RETEA JT PTA VIISOARA MICA

\* Suprafața este determinată în planul de proiecție Stereo 70.

## DETALII LINIARE IMOBIL



## Date referitoare la teren

Crt	Categorie folosință	Intra vilan	Suprafața (mp)	Tarla	Parcelă	Nr. topo	Observații / Referințe
1	curți constructii	DA	1	-	50	-	

## Date referitoare la construcții

Crt	Număr	Destinație construcție	Supraf. (mp)	Situație juridică	Observații / Referințe
A1.1		construcții industriale și edilitare	1	Cu acte	Nr. niveluri:1; S. construita la sol:1 mp; Stalp electric

## Lungime Segmente

1) Valorile lungimilor segmentelor sunt obținute din proiecție în plan.

Punct început	X / Y	Punct sfârșit	X / Y	Lungime segment (** (m)
1	431.768,143 302.639,195	2	431.770,12 302.640,079	2.166
2	431.770,12 302.640,079	3	431.770,364 302.639,542	0.59
3	431.770,364 302.639,542	4	431.771,447 302.640,036	1.19

Punct început	X / Y	Punct sfârșit	X / Y	Lungime segment (** (m)
4	431.771,447 302.640,036	5	431.770,954 302.641,119	1.19
5	431.770,954 302.641,119	6	431.769,871 302.640,626	1.19
6	431.769,871 302.640,626	7	431.770,118 302.640,084	0.596
7	431.770,118 302.640,084	8	431.768,14 302.639,199	2.167
8	431.768,14 302.639,199	1	431.768,143 302.639,195	0.005

\*\* Lungimile segmentelor sunt determinate în planul de proiecție Stereo 70 și sunt rotunjite la 1 milimetru.

\*\*\* Distanța dintre puncte este formată din segmente cumulate ce sunt mai mici decât valoarea 1 milimetru.



**DATE DESPRE IMOBILUL NR. 11117**

Oficiul de Cadastru și Publicitate Imobiliară DOLJ  
Biroul de Cadastru și Publicitate Imobiliară Craiova

**A. Partea I. Descrierea imobilului**

TEREN Intravilan

Adresa: Loc. Viisoara Mosneni, Jud. Dolj, P51

Nr. Crt	Nr cadastral Nr. topografic	Suprafața* (mp)	Observații / Referințe
A1		1	Sector cadastral:0 Teren neimprejmuit; RETEA JT PTA VIISOARA MICA

**Construcții**

Crt	Nr cadastral Nr. topografic	Adresa	Observații / Referințe
A1.1		Loc. Viisoara Mosneni, Jud. Dolj, P51	Nr. niveluri:1; S. construita la sol:1 mp; Stalp electric

**B. Partea II. Proprietari și acte**

Inscrieri privitoare la dreptul de proprietate și alte drepturi reale		Referințe
/		
Act Normativ nr. HG NR. 1705, din 29/11/2006 emis de GUVERNUL ROMANIEI (Legea 123 din 10.07.2012; Contract de concesiune nr. 6 din 20.06.2005; Act Aditional nr. 1 din 04.03.2016; Licenta pentru distributia energiei electrice nr. 14033 din 01.07.2002 si Anexa);		
B1	Intabulare, drept de PROPRIETATE, dobandit prin Lege, cota actuala 1/1, cota initiala 1/1 1) STATUL ROMAN - DOMENIUL PUBLIC, CIF:999999999999, LIPSA CUI	A1, A1.1
B2	Intabulare, drept de ADMINISTRARE, dobandit prin Lege, cota actuala 1/1, cota initiala 1/1 1) MINISTERUL ECONOMIEI SI COMERTULUI, CIF:999999999999, LIPSA CUI	A1, A1.1
B3	Intabulare, drept de CONCESIUNE pe o perioada de 49 de ani, dobandit prin Lege, cota actuala 1/1, cota initiala 1/1 1) CEZ DISTRIBUTIE SA, CIF:14491102	A1, A1.1

**C. Partea III. SARCINI .**

Inscrieri privind dezmembramintele dreptului de proprietate, drepturi reale de garanție și sarcini	Referințe
NU SUNT	

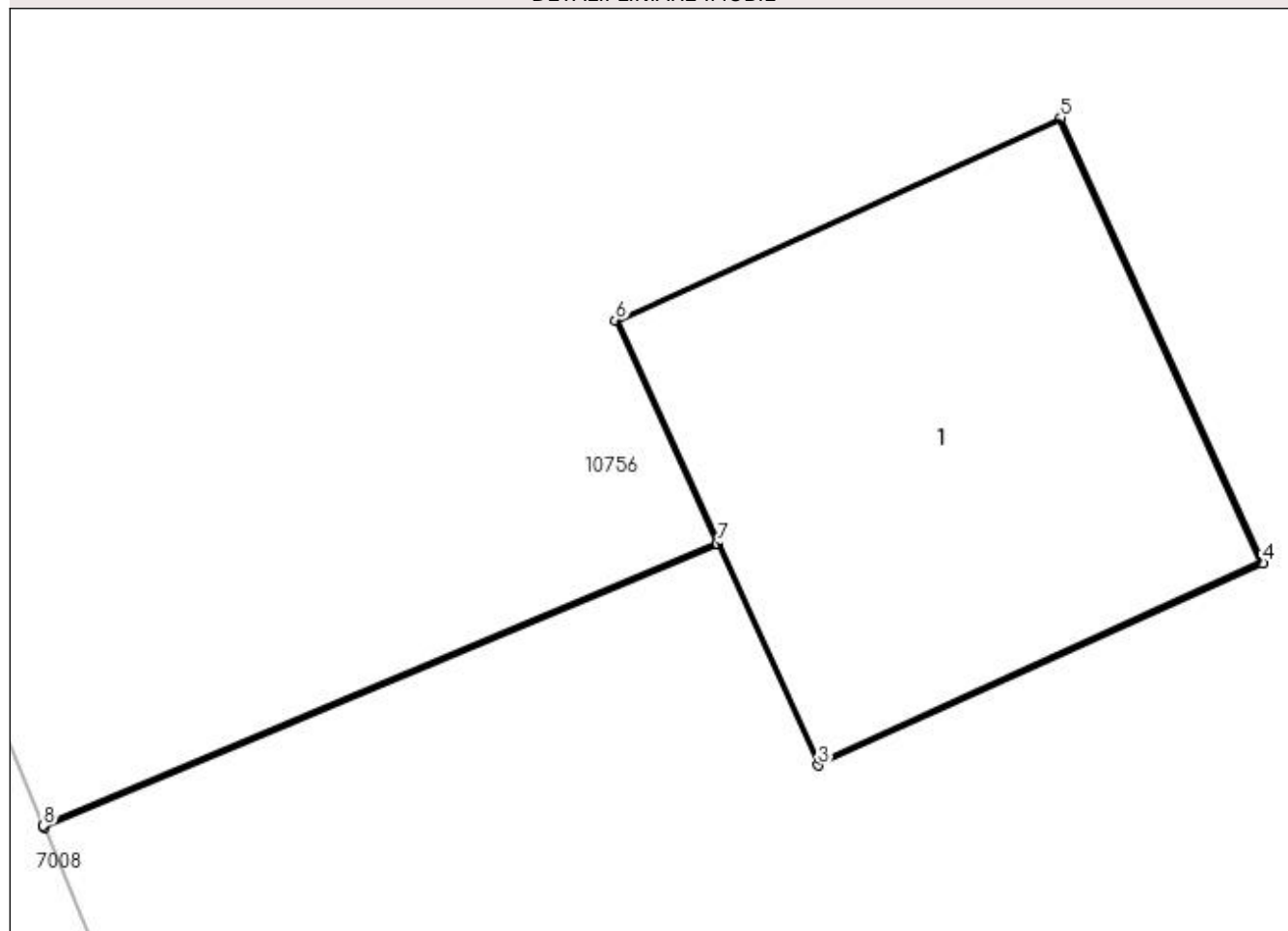
## Anexa Nr. 1 La Partea I

## Teren

Nr cadastral	Suprafața (mp)*	Observații / Referințe
	1	RETEA JT PTA VIISOARA MICA

\* Suprafața este determinată în planul de proiecție Stereo 70.

## DETALII LINIARE IMOBIL



## Date referitoare la teren

Crt	Categorie folosință	Intra vilan	Suprafața (mp)	Tarla	Parcelă	Nr. topo	Observații / Referințe
1	curți constructii	DA	1	-	51	-	

## Date referitoare la construcții

Crt	Număr	Destinație construcție	Supraf. (mp)	Situație juridică	Observații / Referințe
A1.1		construcții industriale și edilitare	1	Cu acte	Nr. niveluri:1; S. construita la sol:1 mp; Stalp electric

## Lungime Segmente

1) Valorile lungimilor segmentelor sunt obținute din proiecție în plan.

Punct început	X / Y	Punct sfârșit	X / Y	Lungime segment (** (m)
1	431.756,441 302.665,612	2	431.758,081 302.666,301	1.779
2	431.758,081 302.666,301	3	431.758,326 302.665,764	0.59
3	431.758,326 302.665,764	4	431.759,408 302.666,257	1.189



Punct început	X / Y	Punct sfârșit	X / Y	Lungime segment (** (m)
4	431.759,408 302.666,257	5	431.758,915 302.667,34	1.19
5	431.758,915 302.667,34	6	431.757,832 302.666,847	1.19
6	431.757,832 302.666,847	7	431.758,079 302.666,305	0.596
7	431.758,079 302.666,305	8	431.756,439 302.665,617	1.778
8	431.756,439 302.665,617	1	431.756,441 302.665,612	0.005

\*\* Lungimile segmentelor sunt determinate în planul de proiecție Stereo 70 și sunt rotunjite la 1 milimetru.

\*\*\* Distanța dintre puncte este formată din segmente cumulate ce sunt mai mici decât valoarea 1 milimetru.



**DATE DESPRE IMOBILUL NR. 11118**

Oficiul de Cadastru și Publicitate Imobiliară DOLJ  
Biroul de Cadastru și Publicitate Imobiliară Craiova

**A. Partea I. Descrierea imobilului**

TEREN Intravilan

Adresa: Loc. Viisoara Mosneni, Jud. Dolj, P52

Nr. Crt	Nr cadastral Nr. topografic	Suprafața* (mp)	Observații / Referințe
A1		1	Sector cadastral:0 Teren neimprejmuit; RETEA JT PTA VIISOARA MICA

**Construcții**

Crt	Nr cadastral Nr. topografic	Adresa	Observații / Referințe
A1.1		Loc. Viisoara Mosneni, Jud. Dolj, P52	Nr. niveluri:1; S. construita la sol:1 mp; Stalp electric

**B. Partea II. Proprietari și acte**

Inscrieri privitoare la dreptul de proprietate și alte drepturi reale		Referințe
/		
Act Normativ nr. HG NR. 1705, din 29/11/2006 emis de GUVERNUL ROMANIEI (Legea 123 din 10.07.2012; Contract de concesiune nr. 6 din 20.06.2005; Act Aditional nr. 1 din 04.03.2016; Licenta pentru distributia energiei electrice nr. 14033 din 01.07.2002 si Anexa);		
B1	Intabulare, drept de PROPRIETATE, dobandit prin Lege, cota actuala 1/1, cota initiala 1/1 1) STATUL ROMAN - DOMENIUL PUBLIC, CIF:999999999999, LIPSA CUI	A1, A1.1
B2	Intabulare, drept de ADMINISTRARE, dobandit prin Lege, cota actuala 1/1, cota initiala 1/1 1) MINISTERUL ECONOMIEI SI COMERTULUI, CIF:999999999999, LIPSA CUI	A1, A1.1
B3	Intabulare, drept de CONCESIUNE pe o perioada de 49 de ani, dobandit prin Lege, cota actuala 1/1, cota initiala 1/1 1) CEZ DISTRIBUTIE SA, CIF:14491102	A1, A1.1

**C. Partea III. SARCINI .**

Inscrieri privind dezmembramintele dreptului de proprietate, drepturi reale de garanție și sarcini	Referințe
NU SUNT	

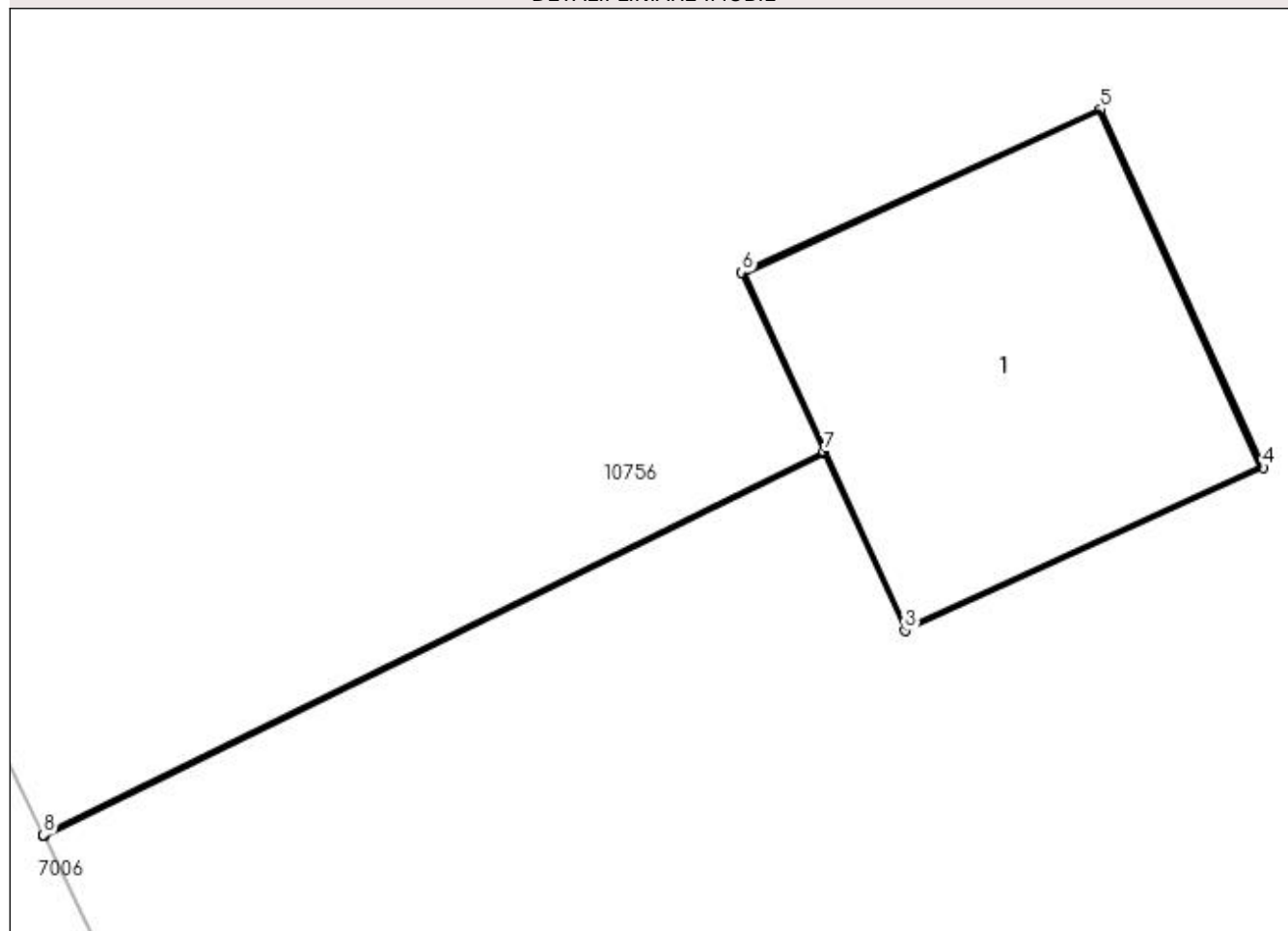
## Anexa Nr. 1 La Partea I

## Teren

Nr cadastral	Suprafața (mp)*	Observații / Referințe
	1	RETEA JT PTA VIISOARA MICA

\* Suprafața este determinată în planul de proiecție Stereo 70.

## DETALII LINIARE IMOBIL



## Date referitoare la teren

Crt	Categorie folosință	Intra vilan	Suprafața (mp)	Tarla	Parcelă	Nr. topo	Observații / Referințe
1	curți constructii	DA	1	-	52	-	

## Date referitoare la construcții

Crt	Număr	Destinație construcție	Supraf. (mp)	Situație juridică	Observații / Referințe
A1.1		construcții industriale și edilitare	1	Cu acte	Nr. niveluri:1; S. construita la sol:1 mp; Stalp electric

## Lungime Segmente

1) Valorile lungimilor segmentelor sunt obținute din proiecție în plan.

Punct început	X / Y	Punct sfârșit	X / Y	Lungime segment (** (m)
1	431.738,268 302.705,447	2	431.740,629 302.706,607	2.631
2	431.740,629 302.706,607	3	431.740,873 302.706,07	0.59
3	431.740,873 302.706,07	4	431.741,956 302.706,563	1.19

Punct început	X / Y	Punct sfârșit	X / Y	Lungime segment (** (m)
4	431.741,956 302.706,563	5	431.741,463 302.707,647	1.191
5	431.741,463 302.707,647	6	431.740,38 302.707,153	1.19
6	431.740,38 302.707,153	7	431.740,627 302.706,612	0.595
7	431.740,627 302.706,612	8	431.738,266 302.705,452	2.631
8	431.738,266 302.705,452	1	431.738,268 302.705,447	0.005

\*\* Lungimile segmentelor sunt determinate în planul de proiecție Stereo 70 și sunt rotunjite la 1 milimetru.

\*\*\* Distanța dintre puncte este formată din segmente cumulate ce sunt mai mici decât valoarea 1 milimetru.



**DATE DESPRE IMOBILUL NR. 11119**

Oficiul de Cadastru și Publicitate Imobiliară DOLJ  
Biroul de Cadastru și Publicitate Imobiliară Craiova

**A. Partea I. Descrierea imobilului**

TEREN Intravilan

Adresa: Loc. Viisoara Mosneni, Jud. Dolj, P53

Nr. Crt	Nr cadastral Nr. topografic	Suprafața* (mp)	Observații / Referințe
A1		1	Sector cadastral:0 Teren neimprejmuit; RETEA JT PTA VIISOARA MICA

**Construcții**

Crt	Nr cadastral Nr. topografic	Adresa	Observații / Referințe
A1.1		Loc. Viisoara Mosneni, Jud. Dolj, P53	Nr. niveluri:1; S. construita la sol:1 mp; Stalp electric

**B. Partea II. Proprietari și acte**

Inscrieri privitoare la dreptul de proprietate și alte drepturi reale		Referințe
/		
Act Normativ nr. HG NR. 1705, din 29/11/2006 emis de GUVERNUL ROMANIEI (Legea 123 din 10.07.2012; Contract de concesiune nr. 6 din 20.06.2005; Act Aditional nr. 1 din 04.03.2016; Licenta pentru distributia energiei electrice nr. 14033 din 01.07.2002 si Anexa);		
B1	Intabulare, drept de PROPRIETATE, dobandit prin Lege, cota actuala 1/1, cota initiala 1/1 1) STATUL ROMAN - DOMENIUL PUBLIC, CIF:999999999999, LIPSA CUI	A1, A1.1
B2	Intabulare, drept de ADMINISTRARE, dobandit prin Lege, cota actuala 1/1, cota initiala 1/1 1) MINISTERUL ECONOMIEI SI COMERTULUI, CIF:999999999999, LIPSA CUI	A1, A1.1
B3	Intabulare, drept de CONCESIUNE pe o perioada de 49 de ani, dobandit prin Lege, cota actuala 1/1, cota initiala 1/1 1) CEZ DISTRIBUTIE SA, CIF:14491102	A1, A1.1

**C. Partea III. SARCINI .**

Inscrieri privind dezmembramintele dreptului de proprietate, drepturi reale de garanție și sarcini	Referințe
NU SUNT	

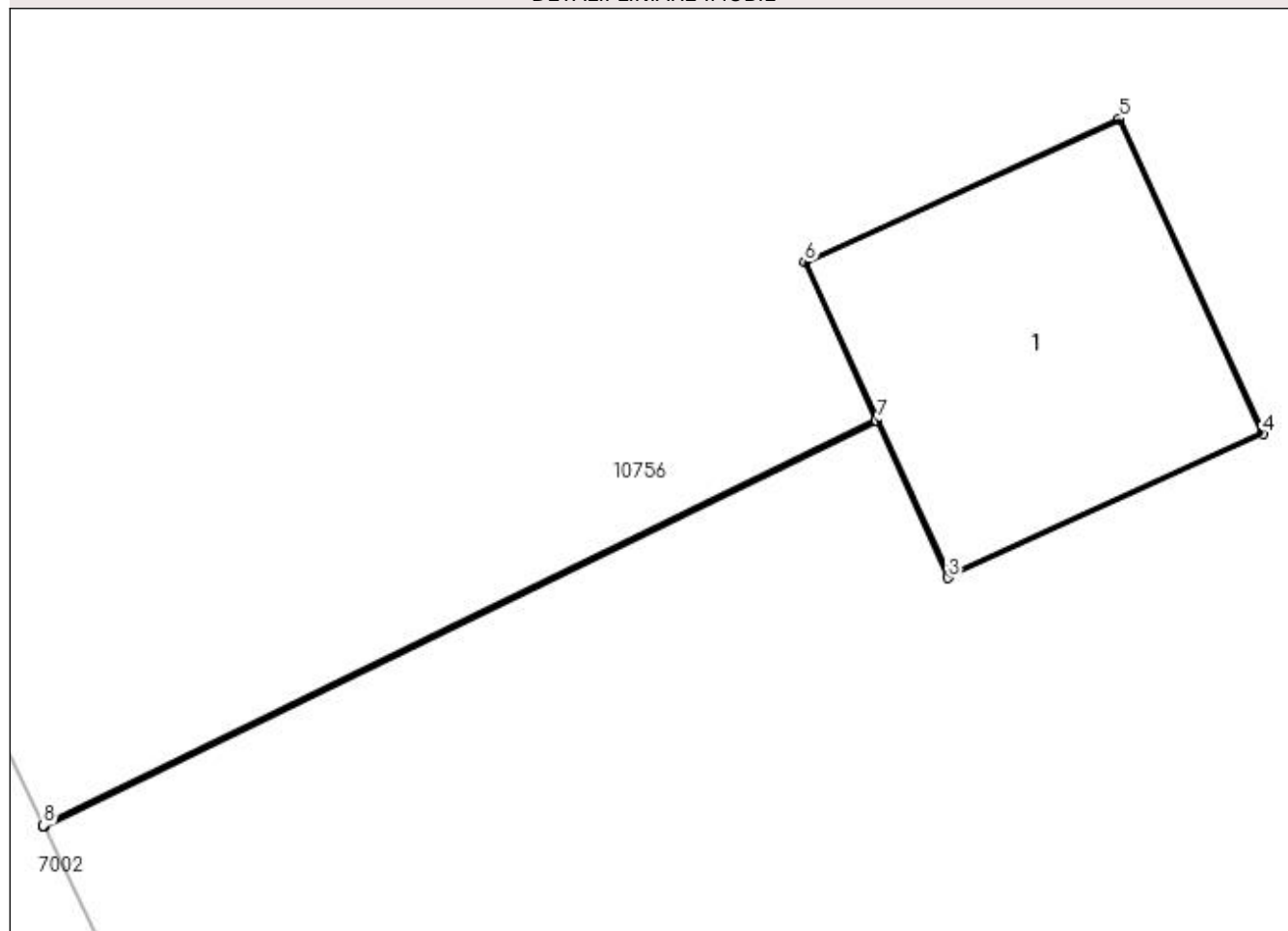
## Anexa Nr. 1 La Partea I

## Teren

Nr cadastral	Suprafața (mp)*	Observații / Referințe
	1	RETEA JT PTA VIISOARA MICA

\* Suprafața este determinată în planul de proiecție Stereo 70.

## DETALII LINIARE IMOBIL



## Date referitoare la teren

Crt	Categorie folosință	Intra vilan	Suprafața (mp)	Tarla	Parcelă	Nr. topo	Observații / Referințe
1	curți constructii	DA	1	-	53	-	

## Date referitoare la construcții

Crt	Număr	Destinație construcție	Supraf. (mp)	Situație juridică	Observații / Referințe
A1.1		construcții industriale și edilitare	1	Cu acte	Nr. niveluri:1; S. construita la sol:1 mp; Stalp electric

## Lungime Segmente

1) Valorile lungimilor segmentelor sunt obținute din proiecție în plan.

Punct început	X / Y	Punct sfârșit	X / Y	Lungime segment (** (m)
1	431.719,997 302.741,164	2	431.722,859 302.742,558	3.183
2	431.722,859 302.742,558	3	431.723,104 302.742,02	0.591
3	431.723,104 302.742,02	4	431.724,186 302.742,514	1.189



Punct început	X / Y	Punct sfârşit	X / Y	Lungime segment (** (m)
4	431.724,186 302.742,514	5	431.723,694 302.743,597	1.19
5	431.723,694 302.743,597	6	431.722,611 302.743,104	1.19
6	431.722,611 302.743,104	7	431.722,857 302.742,562	0.595
7	431.722,857 302.742,562	8	431.719,995 302.741,169	3.183
8	431.719,995 302.741,169	1	431.719,997 302.741,164	0.005

\*\* Lungimile segmentelor sunt determinate în planul de proiecție Stereo 70 și sunt rotunjite la 1 milimetru.

\*\*\* Distanța dintre puncte este formată din segmente cumulate ce sunt mai mici decât valoarea 1 milimetru.



**DATE DESPRE IMOBILUL NR. 11120**

Oficiul de Cadastru și Publicitate Imobiliară DOLJ  
Biroul de Cadastru și Publicitate Imobiliară Craiova

**A. Partea I. Descrierea imobilului**

TEREN Intravilan

Adresa: Loc. Viisoara Mosneni, Jud. Dolj, P54

Nr. Crt	Nr cadastral Nr. topografic	Suprafața* (mp)	Observații / Referințe
A1		1	Sector cadastral:0 Teren neimprejmuit; RETEA JT PTA VIISOARA MICA

**Construcții**

Crt	Nr cadastral Nr. topografic	Adresa	Observații / Referințe
A1.1		Loc. Viisoara Mosneni, Jud. Dolj, P54	Nr. niveluri:1; S. construita la sol:1 mp; Stalp electric

**B. Partea II. Proprietari și acte**

Inscrieri privitoare la dreptul de proprietate și alte drepturi reale		Referințe
/		
Act Normativ nr. HG NR. 1705, din 29/11/2006 emis de GUVERNUL ROMANIEI (Legea 123 din 10.07.2012; Contract de concesiune nr. 6 din 20.06.2005; Act Aditional nr. 1 din 04.03.2016; Licenta pentru distributia energiei electrice nr. 14033 din 01.07.2002 si Anexa);		
B1	Intabulare, drept de PROPRIETATE, dobandit prin Lege, cota actuala 1/1, cota initiala 1/1 1) STATUL ROMAN - DOMENIUL PUBLIC, CIF:999999999999, LIPSA CUI	A1, A1.1
B2	Intabulare, drept de ADMINISTRARE, dobandit prin Lege, cota actuala 1/1, cota initiala 1/1 1) MINISTERUL ECONOMIEI SI COMERTULUI, CIF:999999999999, LIPSA CUI	A1, A1.1
B3	Intabulare, drept de CONCESIUNE pe o perioada de 49 de ani, dobandit prin Lege, cota actuala 1/1, cota initiala 1/1 1) CEZ DISTRIBUTIE SA, CIF:14491102	A1, A1.1

**C. Partea III. SARCINI .**

Inscrieri privind dezmembramintele dreptului de proprietate, drepturi reale de garanție și sarcini	Referințe
NU SUNT	

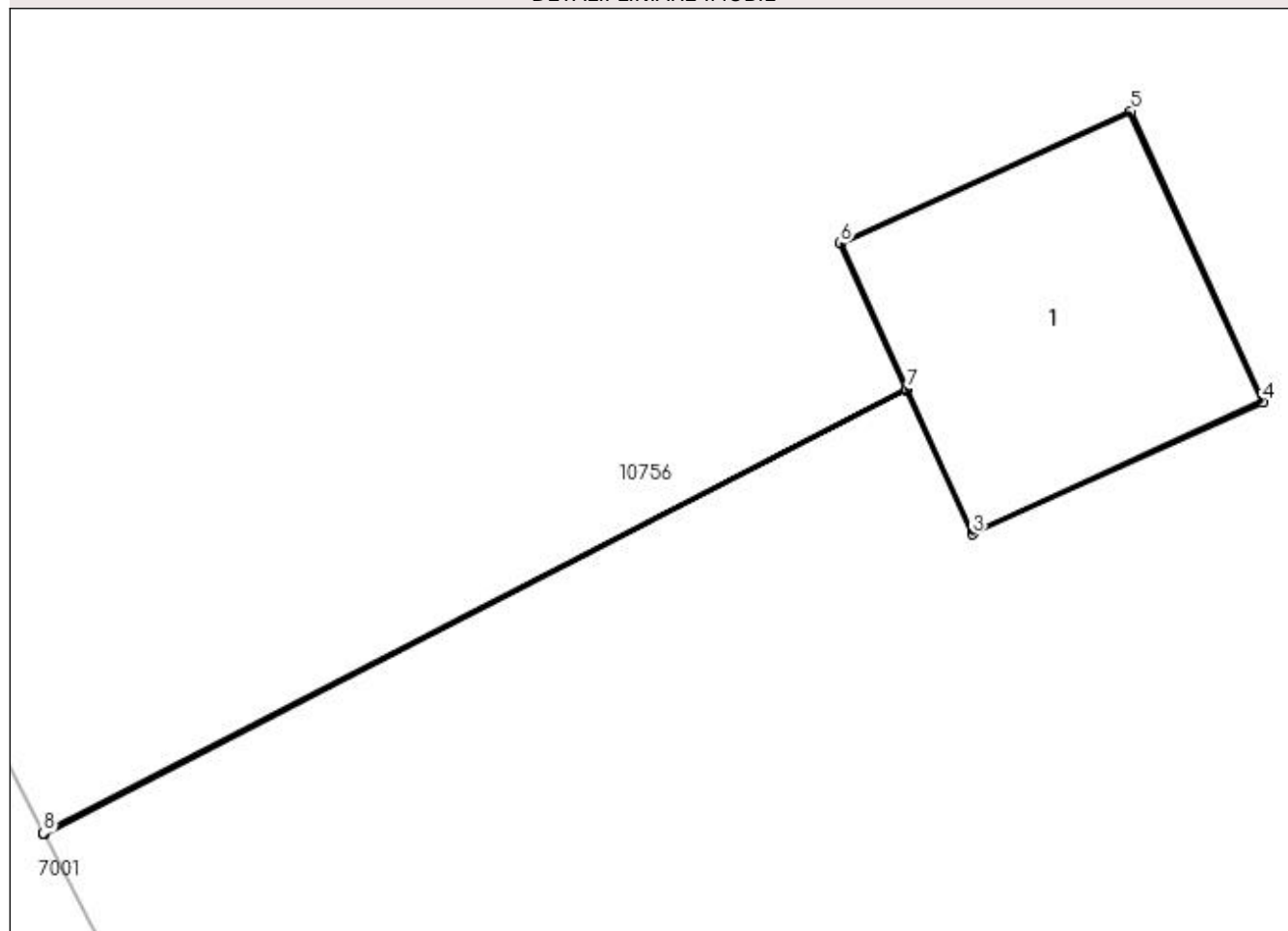
## Anexa Nr. 1 La Partea I

## Teren

Nr cadastral	Suprafața (mp)*	Observații / Referințe
	1	RETEA JT PTA VIISOARA MICA

\* Suprafața este determinată în planul de proiecție Stereo 70.

## DETALII LINIARE IMOBIL



## Date referitoare la teren

Crt	Categorie folosință	Intra vilan	Suprafața (mp)	Tarla	Parcelă	Nr. topo	Observații / Referințe
1	curți constructii	DA	1	-	54	-	

## Date referitoare la construcții

Crt	Număr	Destinație construcție	Supraf. (mp)	Situație juridică	Observații / Referințe
A1.1		construcții industriale și edilitare	1	Cu acte	Nr. niveluri:1; S. construita la sol:1 mp; Stalp electric

## Lungime Segmente

1) Valorile lungimilor segmentelor sunt obținute din proiecție în plan.

Punct început	X / Y	Punct sfârșit	X / Y	Lungime segment (** (m)
1	431.701,456 302.778,838	2	431.704,671 302.780,493	3.616
2	431.704,671 302.780,493	3	431.704,916 302.779,956	0.59
3	431.704,916 302.779,956	4	431.705,998 302.780,449	1.189

Punct început	X / Y	Punct sfârşit	X / Y	Lungime segment (** (m)
4	431.705,998 302.780,449	5	431.705,506 302.781,532	1.19
5	431.705,506 302.781,532	6	431.704,422 302.781,039	1.191
6	431.704,422 302.781,039	7	431.704,669 302.780,497	0.596
7	431.704,669 302.780,497	8	431.701,454 302.778,843	3.616
8	431.701,454 302.778,843	1	431.701,456 302.778,838	0.005

\*\* Lungimile segmentelor sunt determinate în planul de proiecție Stereo 70 și sunt rotunjite la 1 milimetru.

\*\*\* Distanța dintre puncte este formată din segmente cumulate ce sunt mai mici decât valoarea 1 milimetru.



**DATE DESPRE IMOBILUL NR. 11121**

Oficiul de Cadastru și Publicitate Imobiliară DOLJ  
Biroul de Cadastru și Publicitate Imobiliară Craiova

**A. Partea I. Descrierea imobilului**

TEREN Intravilan

Adresa: Loc. Viisoara Mosneni, Jud. Dolj, P55

Nr. Crt	Nr cadastral Nr. topografic	Suprafața* (mp)	Observații / Referințe
A1		1	Sector cadastral:0 Teren neimprejmuit; RETEA JT PTA VIISOARA MICA

**Construcții**

Crt	Nr cadastral Nr. topografic	Adresa	Observații / Referințe
A1.1		Loc. Viisoara Mosneni, Jud. Dolj, P55	Nr. niveluri:1; S. construita la sol:1 mp; Stalp electric

**B. Partea II. Proprietari și acte**

Inscrieri privitoare la dreptul de proprietate și alte drepturi reale		Referințe
/		
Act Normativ nr. HG NR. 1705, din 29/11/2006 emis de GUVERNUL ROMANIEI (Legea 123 din 10.07.2012; Contract de concesiune nr. 6 din 20.06.2005; Act Aditional nr. 1 din 04.03.2016; Licenta pentru distributia energiei electrice nr. 14033 din 01.07.2002 si Anexa);		
B1	Intabulare, drept de PROPRIETATE, dobandit prin Lege, cota actuala 1/1, cota initiala 1/1 1) STATUL ROMAN - DOMENIUL PUBLIC, CIF:999999999999, LIPSA CUI	A1, A1.1
B2	Intabulare, drept de ADMINISTRARE, dobandit prin Lege, cota actuala 1/1, cota initiala 1/1 1) MINISTERUL ECONOMIEI SI COMERTULUI, CIF:999999999999, LIPSA CUI	A1, A1.1
B3	Intabulare, drept de CONCESIUNE pe o perioada de 49 de ani, dobandit prin Lege, cota actuala 1/1, cota initiala 1/1 1) CEZ DISTRIBUTIE SA, CIF:14491102	A1, A1.1

**C. Partea III. SARCINI .**

Inscrieri privind dezmembramintele dreptului de proprietate, drepturi reale de garanție și sarcini	Referințe
NU SUNT	

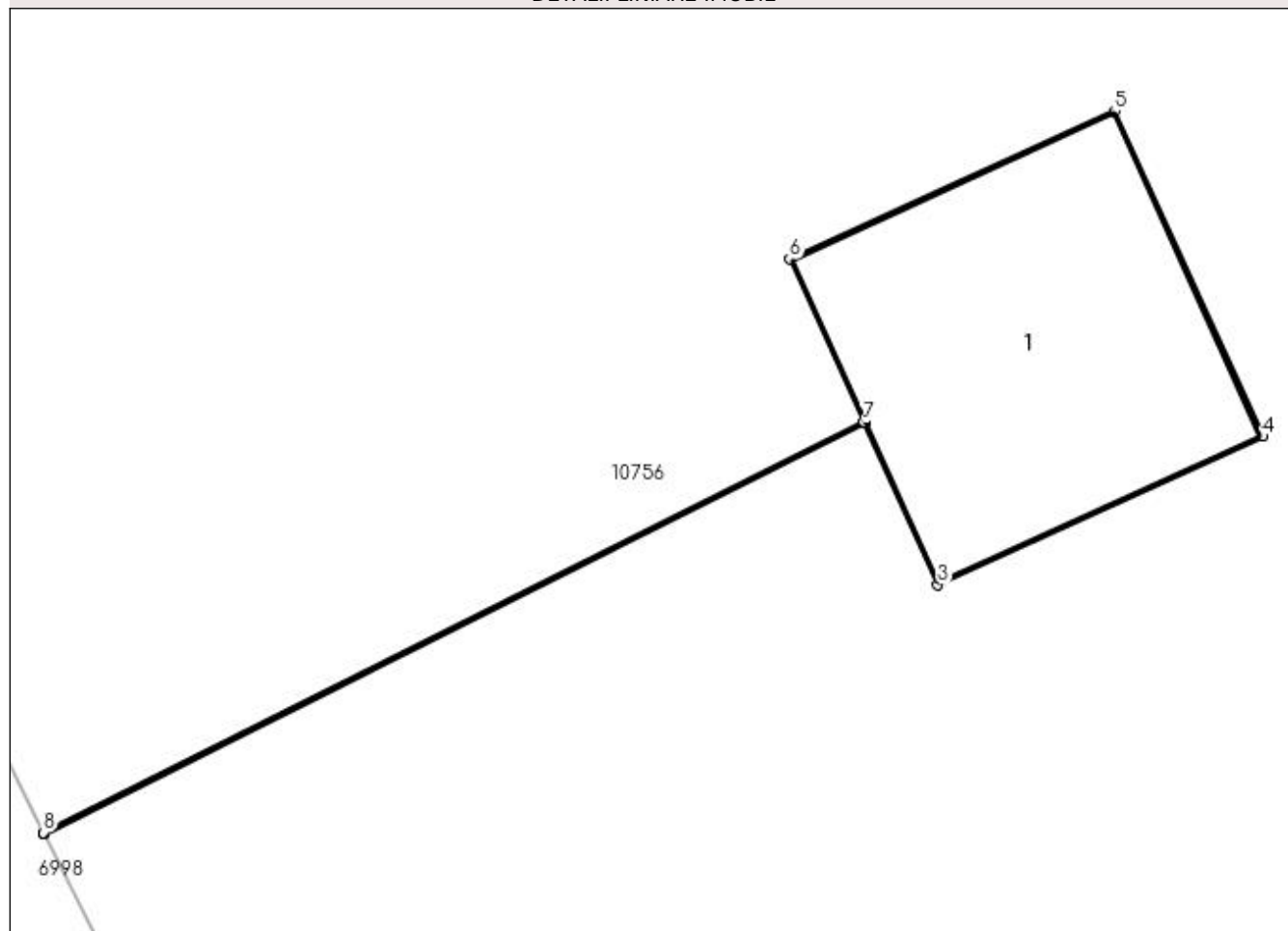
## Anexa Nr. 1 La Partea I

## Teren

Nr cadastral	Suprafața (mp)*	Observații / Referințe
	1	RETEA JT PTA VIISOARA MICA

\* Suprafața este determinată în planul de proiecție Stereo 70.

## DETALII LINIARE IMOBIL



## Date referitoare la teren

Crt	Categorie folosință	Intra vilan	Suprafața (mp)	Tarla	Parcelă	Nr. topo	Observații / Referințe
1	curți constructii	DA	1	-	55	-	

## Date referitoare la construcții

Crt	Număr	Destinație construcție	Supraf. (mp)	Situație juridică	Observații / Referințe
A1.1		construcții industriale și edilitare	1	Cu acte	Nr. niveluri:1; S. construita la sol:1 mp; Stalp electric

## Lungime Segmente

1) Valorile lungimilor segmentelor sunt obținute din proiecție în plan.

Punct început	X / Y	Punct sfârșit	X / Y	Lungime segment (** (m)
1	431.681,781 302.816,862	2	431.684,513 302.818,23	3.055
2	431.684,513 302.818,23	3	431.684,758 302.817,693	0.59
3	431.684,758 302.817,693	4	431.685,84 302.818,186	1.189



Punct început	X / Y	Punct sfârșit	X / Y	Lungime segment (** (m)
4	431.685,84 302.818,186	5	431.685,347 302.819,269	1.19
5	431.685,347 302.819,269	6	431.684,264 302.818,776	1.19
6	431.684,264 302.818,776	7	431.684,511 302.818,234	0.596
7	431.684,511 302.818,234	8	431.681,779 302.816,867	3.055
8	431.681,779 302.816,867	1	431.681,781 302.816,862	0.005

\*\* Lungimile segmentelor sunt determinate în planul de proiecție Stereo 70 și sunt rotunjite la 1 milimetru.

\*\*\* Distanța dintre puncte este formată din segmente cumulate ce sunt mai mici decât valoarea 1 milimetru.



**DATE DESPRE IMOBILUL NR. 11122**

Oficiul de Cadastru și Publicitate Imobiliară DOLJ  
Biroul de Cadastru și Publicitate Imobiliară Craiova

**A. Partea I. Descrierea imobilului**

TEREN Intravilan

Adresa: Loc. Viisoara Mosneni, Jud. Dolj, P56

Nr. Crt	Nr cadastral Nr. topografic	Suprafața* (mp)	Observații / Referințe
A1		1	Sector cadastral:0 Teren neimprejmuit; RETEA JT PTA VIISOARA MICA

**Construcții**

Crt	Nr cadastral Nr. topografic	Adresa	Observații / Referințe
A1.1		Loc. Viisoara Mosneni, Jud. Dolj, P56	Nr. niveluri:1; S. construita la sol:1 mp; Stalp electric

**B. Partea II. Proprietari și acte**

Inscrieri privitoare la dreptul de proprietate și alte drepturi reale		Referințe
/		
Act Normativ nr. HG NR. 1705, din 29/11/2006 emis de GUVERNUL ROMANIEI (Legea 123 din 10.07.2012; Contract de concesiune nr. 6 din 20.06.2005; Act Aditional nr. 1 din 04.03.2016; Licenta pentru distributia energiei electrice nr. 14033 din 01.07.2002 si Anexa);		
B1	Intabulare, drept de PROPRIETATE, dobandit prin Lege, cota actuala 1/1, cota initiala 1/1 1) STATUL ROMAN - DOMENIUL PUBLIC, CIF:999999999999, LIPSA CUI	A1, A1.1
B2	Intabulare, drept de ADMINISTRARE, dobandit prin Lege, cota actuala 1/1, cota initiala 1/1 1) MINISTERUL ECONOMIEI SI COMERTULUI, CIF:999999999999, LIPSA CUI	A1, A1.1
B3	Intabulare, drept de CONCESIUNE pe o perioada de 49 de ani, dobandit prin Lege, cota actuala 1/1, cota initiala 1/1 1) CEZ DISTRIBUTIE SA, CIF:14491102	A1, A1.1

**C. Partea III. SARCINI .**

Inscrieri privind dezmembramintele dreptului de proprietate, drepturi reale de garanție și sarcini	Referințe
NU SUNT	

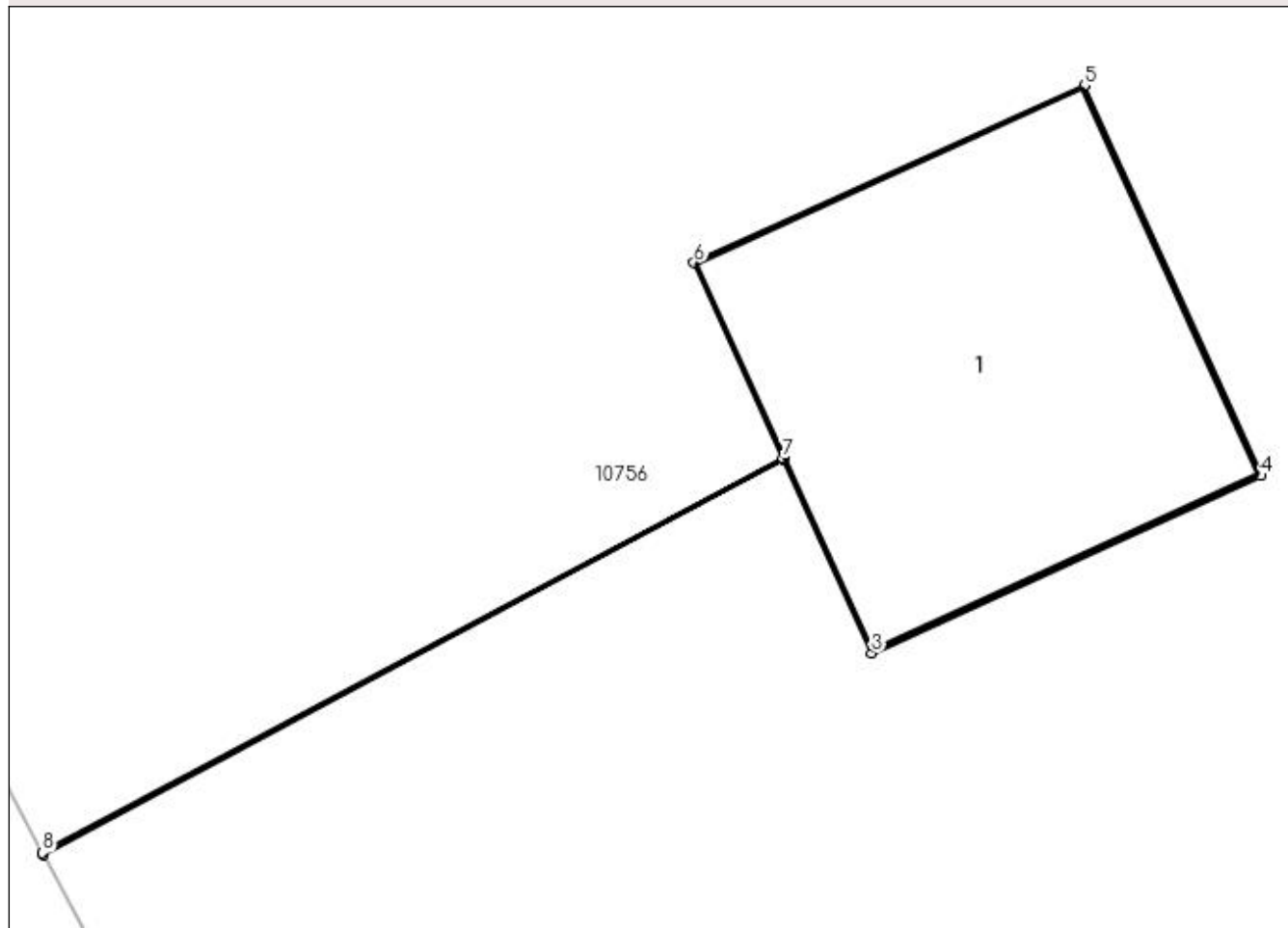
## Anexa Nr. 1 La Partea I

## Teren

Nr cadastral	Suprafața (mp)*	Observații / Referințe
	1	RETEA JT PTA VIISOARA MICA

\* Suprafața este determinată în planul de proiecție Stereo 70.

## DETALII LINIARE IMOBIL



## Date referitoare la teren

Crt	Categorie folosință	Intra vilan	Suprafața (mp)	Tarla	Parcelă	Nr. topo	Observații / Referințe
1	curți constructii	DA	1	-	56	-	

## Date referitoare la construcții

Crt	Număr	Destinație construcție	Supraf. (mp)	Situație juridică	Observații / Referințe
A1.1		construcții industriale și edilitare	1	Cu acte	Nr. niveluri:1; S. construita la sol:1 mp; Stalp electric

## Lungime Segmente

1) Valorile lungimilor segmentelor sunt obținute din proiecție în plan.

Punct început	X / Y	Punct sfârșit	X / Y	Lungime segment (** (m)
1	431.662,369 302.855,063	2	431.664,426 302.856,161	2.332
2	431.664,426 302.856,161	3	431.664,671 302.855,624	0.59
3	431.664,671 302.855,624	4	431.665,753 302.856,117	1.189

Punct început	X / Y	Punct sfârșit	X / Y	Lungime segment (** (m)
4	431.665,753 302.856,117	5	431.665,261 302.857,201	1.19
5	431.665,261 302.857,201	6	431.664,177 302.856,708	1.191
6	431.664,177 302.856,708	7	431.664,424 302.856,166	0.596
7	431.664,424 302.856,166	8	431.662,366 302.855,068	2.333
8	431.662,366 302.855,068	1	431.662,369 302.855,063	0.006

\*\* Lungimile segmentelor sunt determinate în planul de proiecție Stereo 70 și sunt rotunjite la 1 milimetru.

\*\*\* Distanța dintre puncte este formată din segmente cumulate ce sunt mai mici decât valoarea 1 milimetru.



**DATE DESPRE IMOBILUL NR. 11123**

Oficiul de Cadastru și Publicitate Imobiliară DOLJ  
Biroul de Cadastru și Publicitate Imobiliară Craiova

**A. Partea I. Descrierea imobilului**

TEREN Intravilan

Adresa: Loc. Viisoara Mosneni, Jud. Dolj, P57

Nr. Crt	Nr cadastral Nr. topografic	Suprafața* (mp)	Observații / Referințe
A1		1	Sector cadastral:0 Teren neimprejmuit; RETEA JT PTA VIISOARA MICA

**Construcții**

Crt	Nr cadastral Nr. topografic	Adresa	Observații / Referințe
A1.1		Loc. Viisoara Mosneni, Jud. Dolj, P57	Nr. niveluri:1; S. construita la sol:1 mp; Stalp electric

**B. Partea II. Proprietari și acte**

Inscrieri privitoare la dreptul de proprietate și alte drepturi reale		Referințe
/		
Act Normativ nr. HG NR. 1705, din 29/11/2006 emis de GUVERNUL ROMANIEI (Legea 123 din 10.07.2012; Contract de concesiune nr. 6 din 20.06.2005; Act Aditional nr. 1 din 04.03.2016; Licenta pentru distributia energiei electrice nr. 14033 din 01.07.2002 si Anexa);		
B1	Intabulare, drept de PROPRIETATE, dobandit prin Lege, cota actuala 1/1, cota initiala 1/1 1) STATUL ROMAN - DOMENIUL PUBLIC, CIF:999999999999, LIPSA CUI	A1, A1.1
B2	Intabulare, drept de ADMINISTRARE, dobandit prin Lege, cota actuala 1/1, cota initiala 1/1 1) MINISTERUL ECONOMIEI SI COMERTULUI, CIF:999999999999, LIPSA CUI	A1, A1.1
B3	Intabulare, drept de CONCESIUNE pe o perioada de 49 de ani, dobandit prin Lege, cota actuala 1/1, cota initiala 1/1 1) CEZ DISTRIBUTIE SA, CIF:14491102	A1, A1.1

**C. Partea III. SARCINI .**

Inscrieri privind dezmembramintele dreptului de proprietate, drepturi reale de garanție și sarcini	Referințe
NU SUNT	

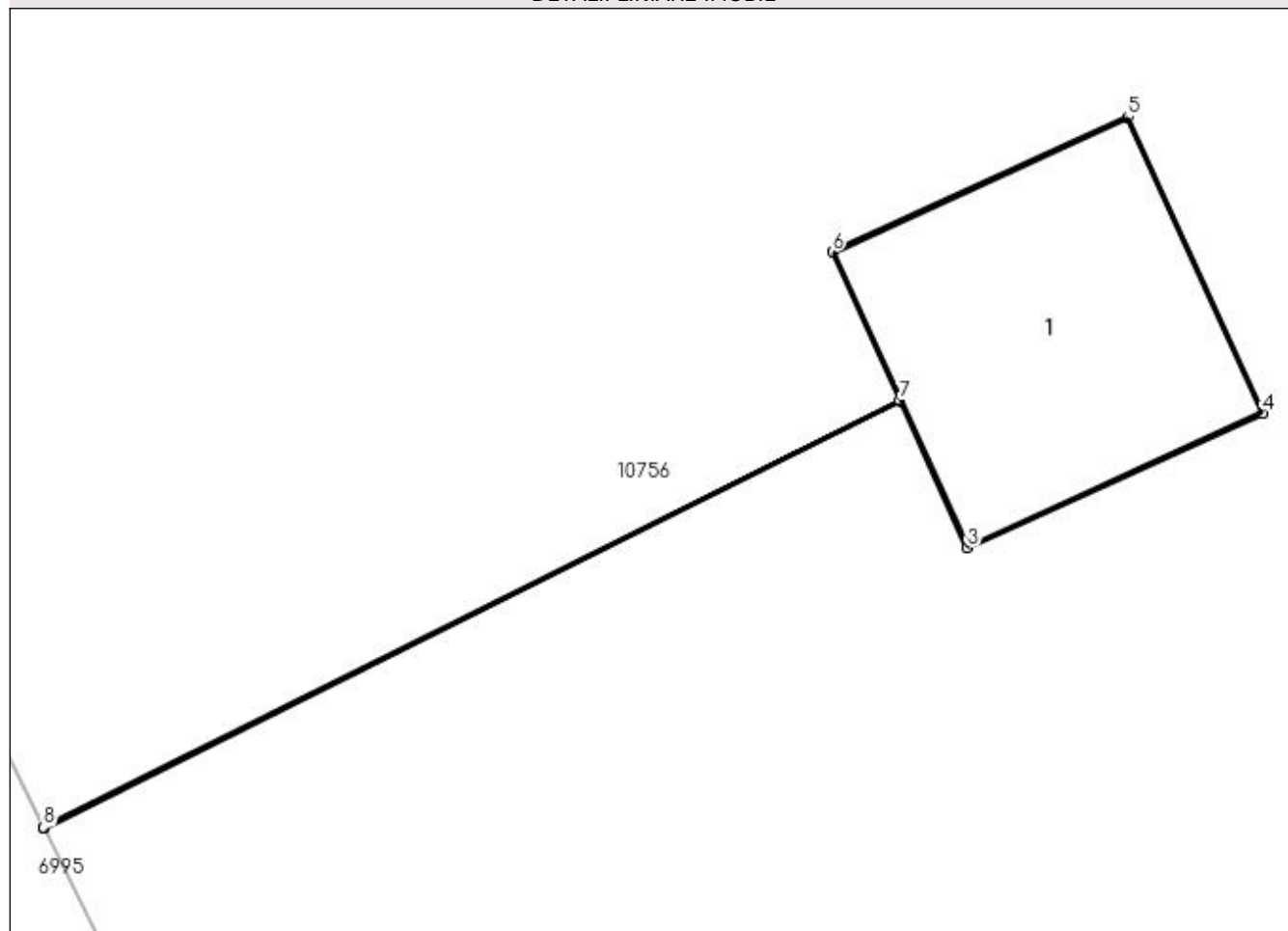
## Anexa Nr. 1 La Partea I

## Teren

Nr cadastral	Suprafața (mp)*	Observații / Referințe
	1	RETEA JT PTA VIISOARA MICA

\* Suprafața este determinată în planul de proiecție Stereo 70.

## DETALII LINIARE IMOBIL



## Date referitoare la teren

Crt	Categorie folosință	Intra vilan	Suprafața (mp)	Tarla	Parcelă	Nr. topo	Observații / Referințe
1	curți constructii	DA	1	-	57	-	

## Date referitoare la construcții

Crt	Număr	Destinație construcție	Supraf. (mp)	Situație juridică	Observații / Referințe
A1.1		construcții industriale și edilitare	1	Cu acte	Nr. niveluri:1; S. construita la sol:1 mp; Stalp electric

## Lungime Segmente

1) Valorile lungimilor segmentelor sunt obținute din proiecție în plan.

Punct început	X / Y	Punct sfârșit	X / Y	Lungime segment (** (m)
1	431.645,474 302.888,583	2	431.648,606 302.890,146	3.5
2	431.648,606 302.890,146	3	431.648,851 302.889,609	0.59
3	431.648,851 302.889,609	4	431.649,933 302.890,102	1.189



Punct început	X / Y	Punct sfârșit	X / Y	Lungime segment (** (m)
4	431.649,933 302.890,102	5	431.649,44 302.891,185	1.19
5	431.649,44 302.891,185	6	431.648,357 302.890,692	1.19
6	431.648,357 302.890,692	7	431.648,604 302.890,15	0.596
7	431.648,604 302.890,15	8	431.645,472 302.888,588	3.5
8	431.645,472 302.888,588	1	431.645,474 302.888,583	0.005

\*\* Lungimile segmentelor sunt determinate în planul de proiecție Stereo 70 și sunt rotunjite la 1 milimetru.

\*\*\* Distanța dintre puncte este formată din segmente cumulate ce sunt mai mici decât valoarea 1 milimetru.



**DATE DESPRE IMOBILUL NR. 11124**

Oficiul de Cadastru și Publicitate Imobiliară DOLJ  
Biroul de Cadastru și Publicitate Imobiliară Craiova

**A. Partea I. Descrierea imobilului**

TEREN Intravilan

Adresa: Loc. Viisoara Mosneni, Jud. Dolj, P58

Nr. Crt	Nr cadastral Nr. topografic	Suprafața* (mp)	Observații / Referințe
A1		1	Sector cadastral:0 Teren neimprejmuit; RETEA JT PTA VIISOARA MICA

**Construcții**

Crt	Nr cadastral Nr. topografic	Adresa	Observații / Referințe
A1.1		Loc. Viisoara Mosneni, Jud. Dolj, P58	Nr. niveluri:1; S. construita la sol:1 mp; Stalp electric

**B. Partea II. Proprietari și acte**

Inscrieri privitoare la dreptul de proprietate și alte drepturi reale		Referințe
/		
Act Normativ nr. HG NR. 1705, din 29/11/2006 emis de GUVERNUL ROMANIEI (Legea 123 din 10.07.2012; Contract de concesiune nr. 6 din 20.06.2005; Act Aditional nr. 1 din 04.03.2016; Licenta pentru distributia energiei electrice nr. 14033 din 01.07.2002 si Anexa);		
B1	Intabulare, drept de PROPRIETATE, dobandit prin Lege, cota actuala 1/1, cota initiala 1/1 1) STATUL ROMAN - DOMENIUL PUBLIC, CIF:999999999999, LIPSA CUI	A1, A1.1
B2	Intabulare, drept de ADMINISTRARE, dobandit prin Lege, cota actuala 1/1, cota initiala 1/1 1) MINISTERUL ECONOMIEI SI COMERTULUI, CIF:999999999999, LIPSA CUI	A1, A1.1
B3	Intabulare, drept de CONCESIUNE pe o perioada de 49 de ani, dobandit prin Lege, cota actuala 1/1, cota initiala 1/1 1) CEZ DISTRIBUTIE SA, CIF:14491102	A1, A1.1

**C. Partea III. SARCINI .**

Inscrieri privind dezmembramintele dreptului de proprietate, drepturi reale de garanție și sarcini	Referințe
NU SUNT	

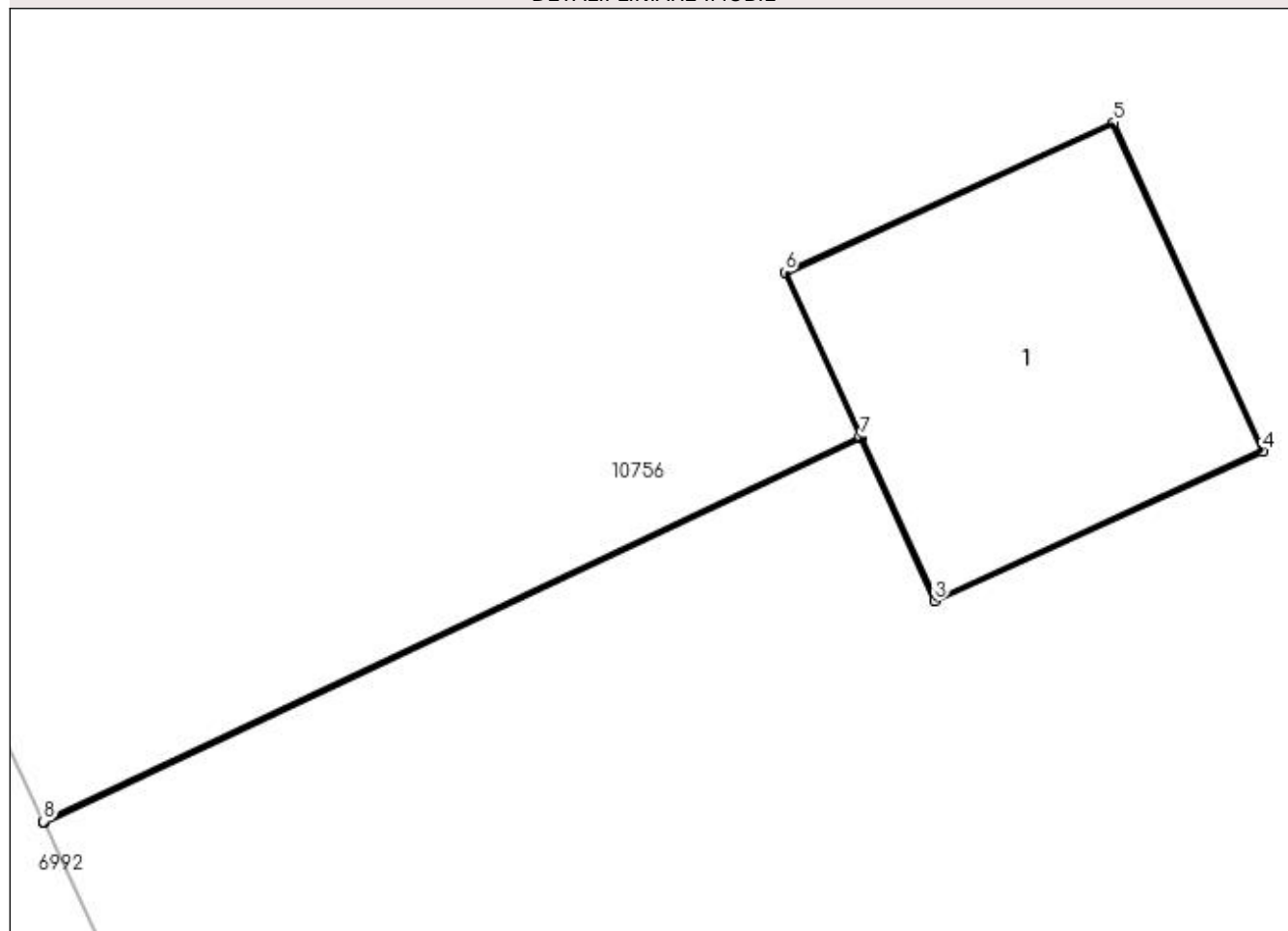
## Anexa Nr. 1 La Partea I

## Teren

Nr cadastral	Suprafața (mp)*	Observații / Referințe
	1	RETEA JT PTA VIISOARA MICA

\* Suprafața este determinată în planul de proiecție Stereo 70.

## DETALII LINIARE IMOBIL



## Date referitoare la teren

Crt	Categorie folosință	Intra vilan	Suprafața (mp)	Tarla	Parcelă	Nr. topo	Observații / Referințe
1	curți constructii	DA	1	-	58	-	

## Date referitoare la construcții

Crt	Număr	Destinație construcție	Supraf. (mp)	Situație juridică	Observații / Referințe
A1.1		construcții industriale și edilitare	1	Cu acte	Nr. niveluri:1; S. construita la sol:1 mp; Stalp electric

## Lungime Segmente

1) Valorile lungimilor segmentelor sunt obținute din proiecție în plan.

Punct început	X / Y	Punct sfârșit	X / Y	Lungime segment (** (m)
1	431.630,069 302.920,162	2	431.632,761 302.921,43	2.976
2	431.632,761 302.921,43	3	431.633,006 302.920,893	0.59
3	431.633,006 302.920,893	4	431.634,088 302.921,387	1.189

Punct început	X / Y	Punct sfârșit	X / Y	Lungime segment (** (m)
4	431.634,088 302.921,387	5	431.633,596 302.922,47	1.19
5	431.633,596 302.922,47	6	431.632,512 302.921,977	1.191
6	431.632,512 302.921,977	7	431.632,759 302.921,435	0.596
7	431.632,759 302.921,435	8	431.630,067 302.920,167	2.976
8	431.630,067 302.920,167	1	431.630,069 302.920,162	0.005

\*\* Lungimile segmentelor sunt determinate în planul de proiecție Stereo 70 și sunt rotunjite la 1 milimetru.

\*\*\* Distanța dintre puncte este formată din segmente cumulate ce sunt mai mici decât valoarea 1 milimetru.



**DATE DESPRE IMOBILUL NR. 11125**

Oficiul de Cadastru și Publicitate Imobiliară DOLJ  
Biroul de Cadastru și Publicitate Imobiliară Craiova

**A. Partea I. Descrierea imobilului**

TEREN Intravilan

Adresa: Loc. Viisoara Mosneni, Jud. Dolj, P59

Nr. Crt	Nr cadastral Nr. topografic	Suprafața* (mp)	Observații / Referințe
A1		1	Sector cadastral:0 Teren neimprejmuit; RETEA JT PTA VIISOARA MICA

**Construcții**

Crt	Nr cadastral Nr. topografic	Adresa	Observații / Referințe
A1.1		Loc. Viisoara Mosneni, Jud. Dolj, P59	Nr. niveluri:1; S. construita la sol:1 mp; Stalp electric

**B. Partea II. Proprietari și acte**

Inscrieri privitoare la dreptul de proprietate și alte drepturi reale		Referințe
/		
Act Normativ nr. HG NR. 1705, din 29/11/2006 emis de GUVERNUL ROMANIEI (Legea 123 din 10.07.2012; Contract de concesiune nr. 6 din 20.06.2005; Act Aditional nr. 1 din 04.03.2016; Licenta pentru distributia energiei electrice nr. 14033 din 01.07.2002 si Anexa);		
B1	Intabulare, drept de PROPRIETATE, dobandit prin Lege, cota actuala 1/1, cota initiala 1/1 1) STATUL ROMAN - DOMENIUL PUBLIC, CIF:999999999999, LIPSA CUI	A1, A1.1
B2	Intabulare, drept de ADMINISTRARE, dobandit prin Lege, cota actuala 1/1, cota initiala 1/1 1) MINISTERUL ECONOMIEI SI COMERTULUI, CIF:999999999999, LIPSA CUI	A1, A1.1
B3	Intabulare, drept de CONCESIUNE pe o perioada de 49 de ani, dobandit prin Lege, cota actuala 1/1, cota initiala 1/1 1) CEZ DISTRIBUTIE SA, CIF:14491102	A1, A1.1

**C. Partea III. SARCINI .**

Inscrieri privind dezmembramintele dreptului de proprietate, drepturi reale de garanție și sarcini	Referințe
NU SUNT	

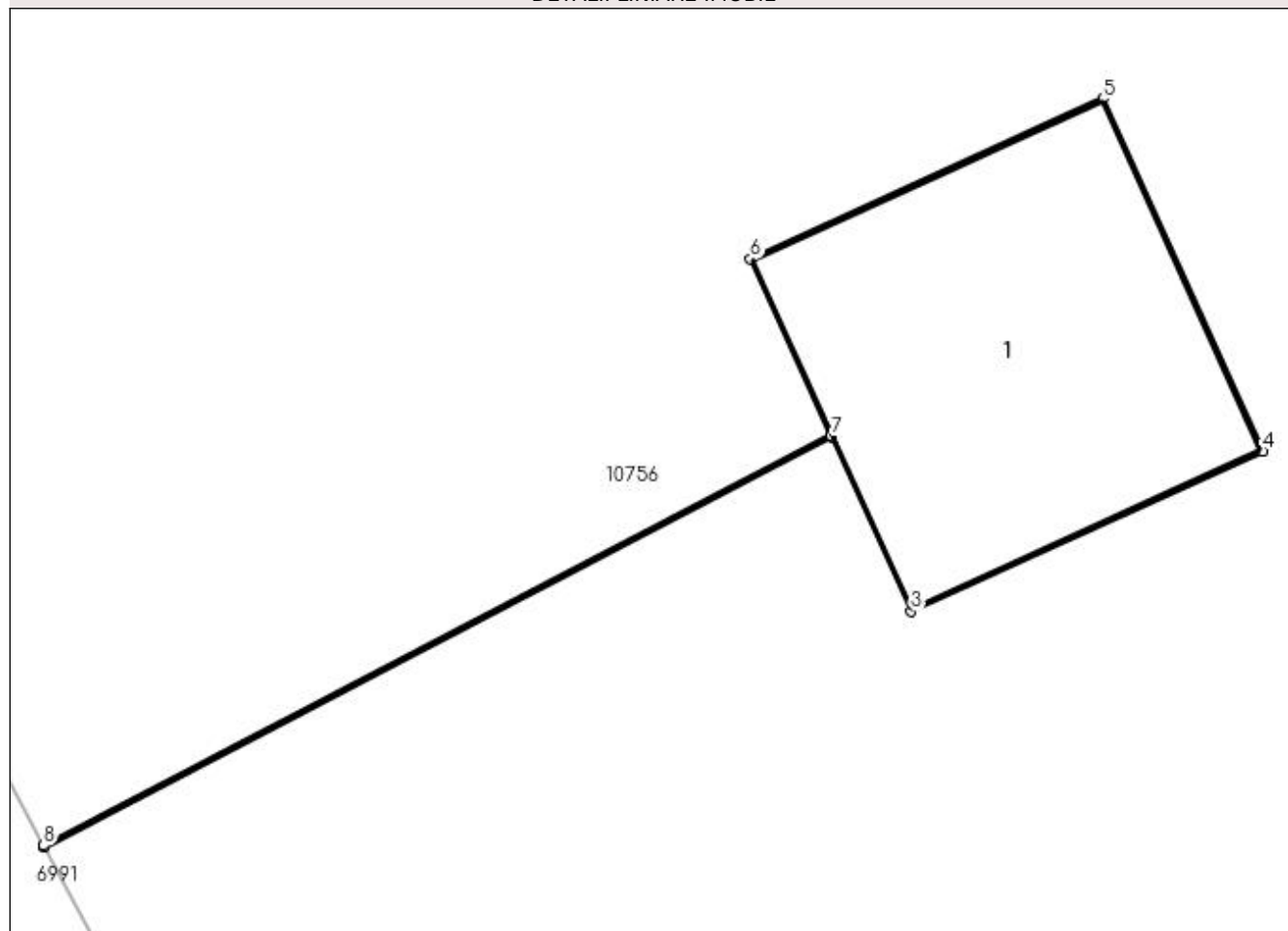
## Anexa Nr. 1 La Partea I

## Teren

Nr cadastral	Suprafața (mp)*	Observații / Referințe
	1	RETEA JT PTA VIISOARA MICA

\* Suprafața este determinată în planul de proiecție Stereo 70.

## DETALII LINIARE IMOBIL



## Date referitoare la teren

Crt	Categorie folosință	Intra vilan	Suprafața (mp)	Tarla	Parcelă	Nr. topo	Observații / Referințe
1	curți constructii	DA	1	-	59	-	

## Date referitoare la construcții

Crt	Număr	Destinație construcție	Supraf. (mp)	Situație juridică	Observații / Referințe
A1.1		construcții industriale și edilitare	1	Cu acte	Nr. niveluri:1; S. construita la sol:1 mp; Stalp electric

## Lungime Segmente

1) Valorile lungimilor segmentelor sunt obținute din proiecție în plan.

Punct început	X / Y	Punct sfârșit	X / Y	Lungime segment (** (m)
1	431.616,157 302.948,177	2	431.618,579 302.949,438	2.731
2	431.618,579 302.949,438	3	431.618,824 302.948,901	0.59
3	431.618,824 302.948,901	4	431.619,906 302.949,394	1.189



Punct început	X / Y	Punct sfârșit	X / Y	Lungime segment (** (m)
4	431.619,906 302.949,394	5	431.619,414 302.950,478	1.19
5	431.619,414 302.950,478	6	431.618,33 302.949,984	1.191
6	431.618,33 302.949,984	7	431.618,577 302.949,442	0.596
7	431.618,577 302.949,442	8	431.616,155 302.948,181	2.731
8	431.616,155 302.948,181	1	431.616,157 302.948,177	0.004

\*\* Lungimile segmentelor sunt determinate în planul de proiecție Stereo 70 și sunt rotunjite la 1 milimetru.

\*\*\* Distanța dintre puncte este formată din segmente cumulate ce sunt mai mici decât valoarea 1 milimetru.



**DATE DESPRE IMOBILUL NR. 11126**

Oficiul de Cadastru și Publicitate Imobiliară DOLJ  
Biroul de Cadastru și Publicitate Imobiliară Craiova

**A. Partea I. Descrierea imobilului**

TEREN Intravilan

Adresa: Loc. Viisoara Mosneni, Jud. Dolj, P60

Nr. Crt	Nr cadastral Nr. topografic	Suprafața* (mp)	Observații / Referințe
A1		1	Sector cadastral:0 Teren neimprejmuit; RETEA JT PTA VIISOARA MICA

**Construcții**

Crt	Nr cadastral Nr. topografic	Adresa	Observații / Referințe
A1.1		Loc. Viisoara Mosneni, Jud. Dolj, P60	Nr. niveluri:1; S. construita la sol:1 mp; Stalp electric

**B. Partea II. Proprietari și acte**

Inscrieri privitoare la dreptul de proprietate și alte drepturi reale		Referințe
/		
Act Normativ nr. HG NR. 1705, din 29/11/2006 emis de GUVERNUL ROMANIEI (Legea 123 din 10.07.2012; Contract de concesiune nr. 6 din 20.06.2005; Act Aditional nr. 1 din 04.03.2016; Licenta pentru distributia energiei electrice nr. 14033 din 01.07.2002 si Anexa);		
B1	Intabulare, drept de PROPRIETATE, dobandit prin Lege, cota actuala 1/1, cota initiala 1/1 1) STATUL ROMAN - DOMENIUL PUBLIC, CIF:999999999999, LIPSA CUI	A1, A1.1
B2	Intabulare, drept de ADMINISTRARE, dobandit prin Lege, cota actuala 1/1, cota initiala 1/1 1) MINISTERUL ECONOMIEI SI COMERTULUI, CIF:999999999999, LIPSA CUI	A1, A1.1
B3	Intabulare, drept de CONCESIUNE pe o perioada de 49 de ani, dobandit prin Lege, cota actuala 1/1, cota initiala 1/1 1) CEZ DISTRIBUTIE SA, CIF:14491102	A1, A1.1

**C. Partea III. SARCINI .**

Inscrieri privind dezmembramintele dreptului de proprietate, drepturi reale de garanție și sarcini	Referințe
NU SUNT	

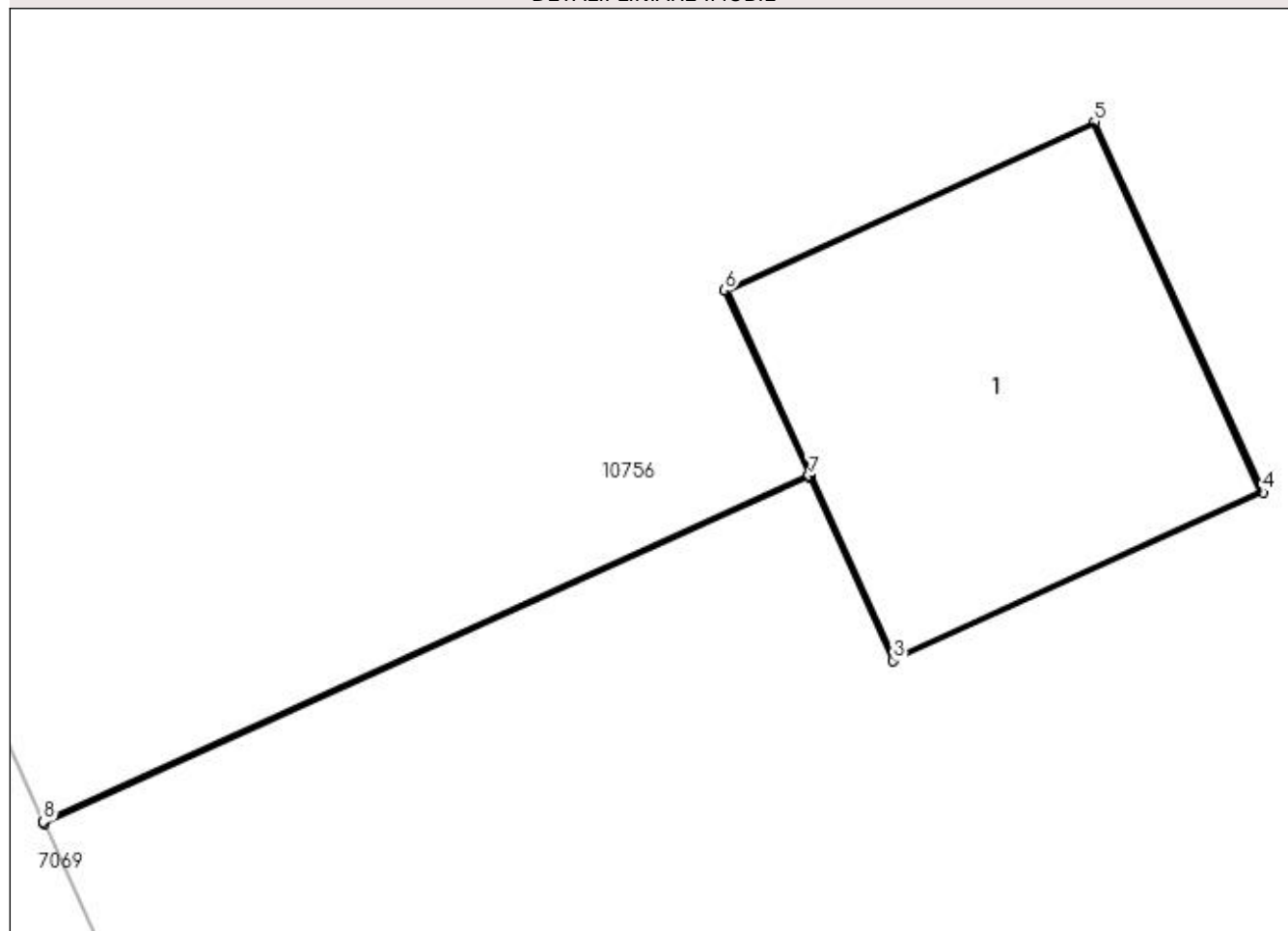
## Anexa Nr. 1 La Partea I

## Teren

Nr cadastral	Suprafața (mp)*	Observații / Referințe
	1	RETEA JT PTA VIISOARA MICA

\* Suprafața este determinată în planul de proiecție Stereo 70.

## DETALII LINIARE IMOBIL



## Date referitoare la teren

Crt	Categorie folosință	Intra vilan	Suprafața (mp)	Tarla	Parcelă	Nr. topo	Observații / Referințe
1	curți constructii	DA	1	-	60	-	

## Date referitoare la construcții

Crt	Număr	Destinație construcție	Supraf. (mp)	Situație juridică	Observații / Referințe
A1.1		construcții industriale și edilitare	1	Cu acte	Nr. niveluri:1; S. construita la sol:1 mp; Stalp electric

## Lungime Segmente

1) Valorile lungimilor segmentelor sunt obținute din proiecție în plan.

Punct început	X / Y	Punct sfârșit	X / Y	Lungime segment (** (m)
1	431.601,83 302.977,496	2	431.604,072 302.978,51	2.461
2	431.604,072 302.978,51	3	431.604,317 302.977,973	0.59
3	431.604,317 302.977,973	4	431.605,399 302.978,466	1.189

Punct început	X / Y	Punct sfârșit	X / Y	Lungime segment (** (m)
4	431.605,399 302.978,466	5	431.604,906 302.979,55	1.191
5	431.604,906 302.979,55	6	431.603,823 302.979,056	1.19
6	431.603,823 302.979,056	7	431.604,07 302.978,515	0.595
7	431.604,07 302.978,515	8	431.601,828 302.977,501	2.461
8	431.601,828 302.977,501	1	431.601,83 302.977,496	0.005

\*\* Lungimile segmentelor sunt determinate în planul de proiecție Stereo 70 și sunt rotunjite la 1 milimetru.

\*\*\* Distanța dintre puncte este formată din segmente cumulate ce sunt mai mici decât valoarea 1 milimetru.



**DATE DESPRE IMOBILUL NR. 11127**

Oficiul de Cadastru și Publicitate Imobiliară DOLJ  
Biroul de Cadastru și Publicitate Imobiliară Craiova

**A. Partea I. Descrierea imobilului**

TEREN Intravilan

Adresa: Loc. Viisoara Mosneni, Jud. Dolj, P61

Nr. Crt	Nr cadastral Nr. topografic	Suprafața* (mp)	Observații / Referințe
A1		1	Sector cadastral:0 Teren neimprejmuit; RETEA JT PTA VIISOARA MICA

**Construcții**

Crt	Nr cadastral Nr. topografic	Adresa	Observații / Referințe
A1.1		Loc. Viisoara Mosneni, Jud. Dolj, P61	Nr. niveluri:1; S. construita la sol:1 mp; Stalp electric

**B. Partea II. Proprietari și acte**

Inscrieri privitoare la dreptul de proprietate și alte drepturi reale		Referințe
/		
Act Normativ nr. HG NR. 1705, din 29/11/2006 emis de GUVERNUL ROMANIEI (Legea 123 din 10.07.2012; Contract de concesiune nr. 6 din 20.06.2005; Act Aditional nr. 1 din 04.03.2016; Licenta pentru distributia energiei electrice nr. 14033 din 01.07.2002 si Anexa);		
B1	Intabulare, drept de PROPRIETATE, dobandit prin Lege, cota actuala 1/1, cota initiala 1/1 1) STATUL ROMAN - DOMENIUL PUBLIC, CIF:999999999999, LIPSA CUI	A1, A1.1
B2	Intabulare, drept de ADMINISTRARE, dobandit prin Lege, cota actuala 1/1, cota initiala 1/1 1) MINISTERUL ECONOMIEI SI COMERTULUI, CIF:999999999999, LIPSA CUI	A1, A1.1
B3	Intabulare, drept de CONCESIUNE pe o perioada de 49 de ani, dobandit prin Lege, cota actuala 1/1, cota initiala 1/1 1) CEZ DISTRIBUTIE SA, CIF:14491102	A1, A1.1

**C. Partea III. SARCINI .**

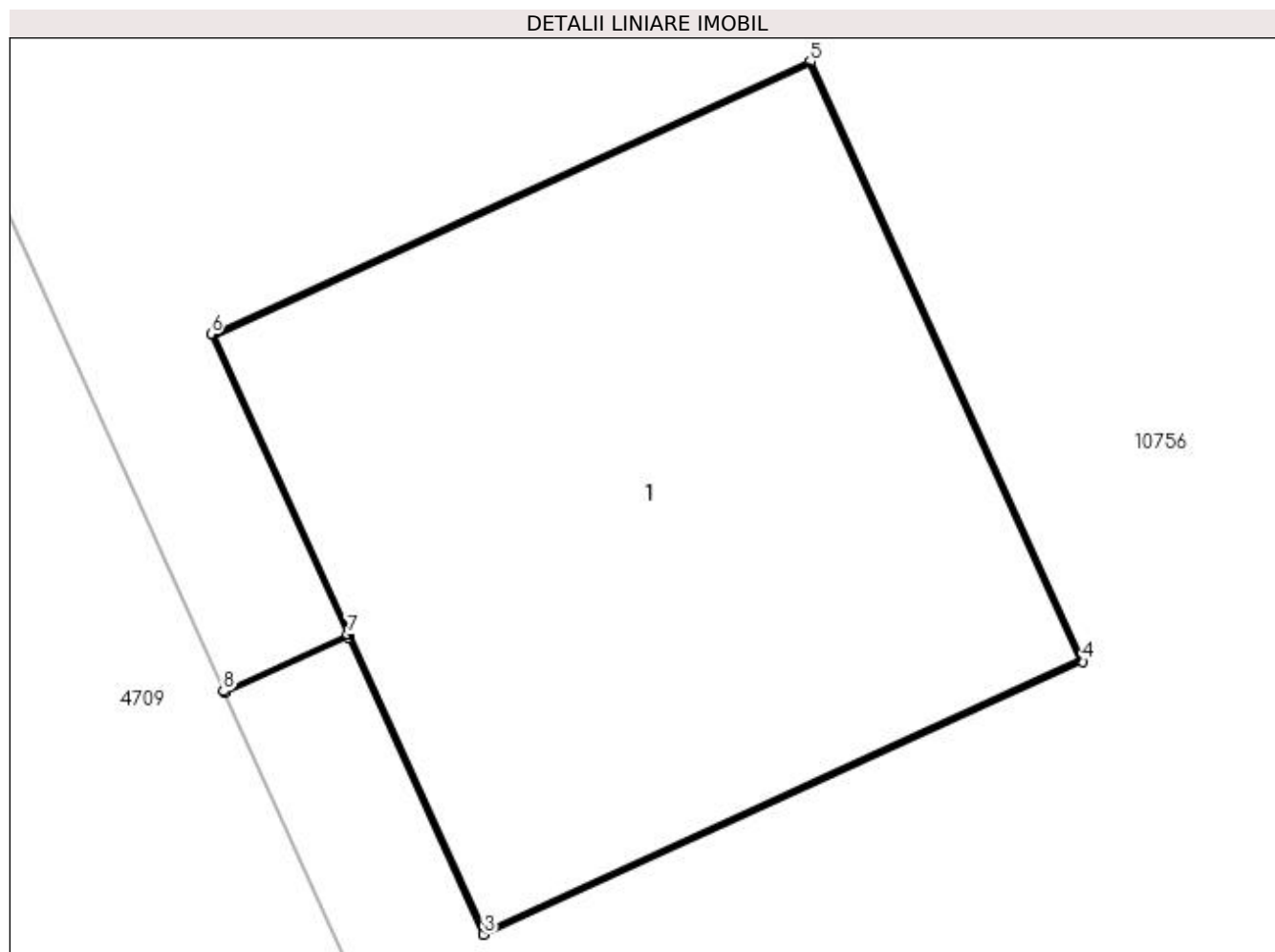
Inscrieri privind dezmembramintele dreptului de proprietate, drepturi reale de garanție și sarcini	Referințe
NU SUNT	

## Anexa Nr. 1 La Partea I

## Teren

Nr cadastral	Suprafaţa (mp)*	Observații / Referințe
	1	RETEA JT PTA VIISOARA MICA

\* Suprafața este determinată în planul de proiecție Stereo 70.



## Date referitoare la teren

Crt	Categorie folosință	Intra vilan	Suprafața (mp)	Tarla	Parcelă	Nr. topo	Observații / Referințe
1	curți construcții	DA	1	-	61	-	

## Date referitoare la construcții

Crt	Număr	Destinație construcție	Supraf. (mp)	Situație juridică	Observații / Referințe
A1.1		construcții industriale și edilitare	1	Cu acte	Nr. niveluri:1; S. construita la sol:1 mp; Stalp electric

## Lungime Segmente

1) Valorile lungimilor segmentelor sunt obținute din proiecție în plan.

Punct început	X / Y	Punct sfârșit	X / Y	Lungime segment (** (m)
1	431.599,083 302.983,569	2	431.599,308 302.983,67	0.247
2	431.599,308 302.983,67	3	431.599,552 302.983,133	0.59
3	431.599,552 302.983,133	4	431.600,635 302.983,626	1.19



Punct început	X / Y	Punct sfârșit	X / Y	Lungime segment (** (m)
4	431.600,635 302.983,626	5	431.600,142 302.984,71	1.191
5	431.600,142 302.984,71	6	431.599,059 302.984,217	1.19
6	431.599,059 302.984,217	7	431.599,306 302.983,675	0.596
7	431.599,306 302.983,675	8	431.599,081 302.983,573	0.247
8	431.599,081 302.983,573	1	431.599,083 302.983,569	0.004

\*\* Lungimile segmentelor sunt determinate în planul de proiecție Stereo 70 și sunt rotunjite la 1 milimetru.

\*\*\* Distanța dintre puncte este formată din segmente cumulate ce sunt mai mici decât valoarea 1 milimetru.



**DATE DESPRE IMOBILUL NR. 11128**

Oficiul de Cadastru și Publicitate Imobiliară DOLJ  
Biroul de Cadastru și Publicitate Imobiliară Craiova

**A. Partea I. Descrierea imobilului**

TEREN Intravilan

Adresa: Loc. Viisoara Mosneni, Jud. Dolj, P62

Nr. Crt	Nr cadastral Nr. topografic	Suprafața* (mp)	Observații / Referințe
A1		1	Sector cadastral:0 Teren neimprejmuit; RETEA JT PTA VIISOARA MICA

**Construcții**

Crt	Nr cadastral Nr. topografic	Adresa	Observații / Referințe
A1.1		Loc. Viisoara Mosneni, Jud. Dolj, P62	Nr. niveluri:1; S. construita la sol:1 mp; Stalp electric

**B. Partea II. Proprietari și acte**

Inscrieri privitoare la dreptul de proprietate și alte drepturi reale		Referințe
/		
Act Normativ nr. HG NR. 1705, din 29/11/2006 emis de GUVERNUL ROMANIEI (Legea 123 din 10.07.2012; Contract de concesiune nr. 6 din 20.06.2005; Act Aditional nr. 1 din 04.03.2016; Licenta pentru distributia energiei electrice nr. 14033 din 01.07.2002 si Anexa);		
B1	Intabulare, drept de PROPRIETATE, dobandit prin Lege, cota actuala 1/1, cota initiala 1/1 1) STATUL ROMAN - DOMENIUL PUBLIC, CIF:999999999999, LIPSA CUI	A1, A1.1
B2	Intabulare, drept de ADMINISTRARE, dobandit prin Lege, cota actuala 1/1, cota initiala 1/1 1) MINISTERUL ECONOMIEI SI COMERTULUI, CIF:999999999999, LIPSA CUI	A1, A1.1
B3	Intabulare, drept de CONCESIUNE pe o perioada de 49 de ani, dobandit prin Lege, cota actuala 1/1, cota initiala 1/1 1) CEZ DISTRIBUTIE SA, CIF:14491102	A1, A1.1

**C. Partea III. SARCINI .**

Inscrieri privind dezmembramintele dreptului de proprietate, drepturi reale de garanție și sarcini	Referințe
NU SUNT	

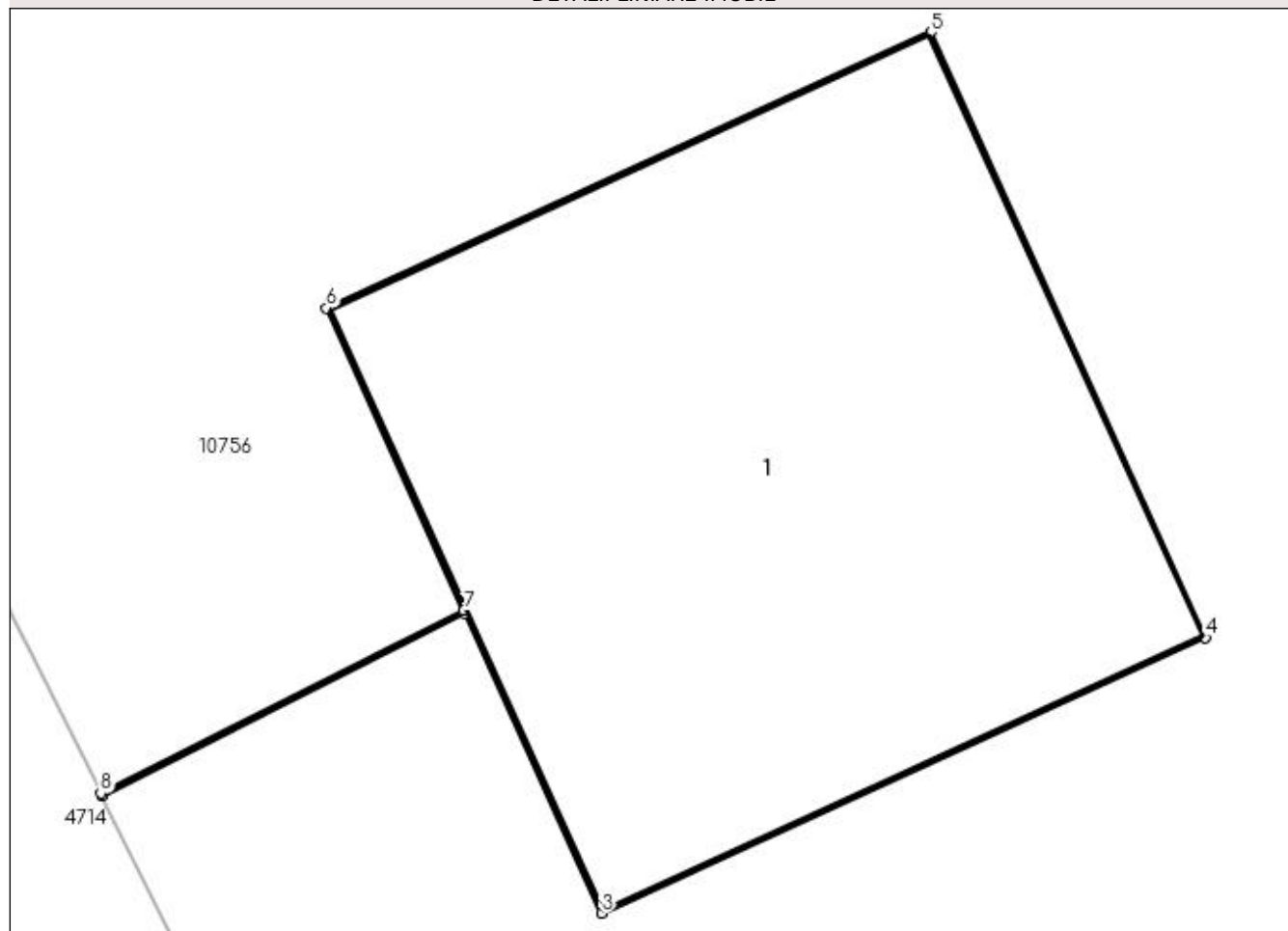
## Anexa Nr. 1 La Partea I

## Teren

Nr cadastral	Suprafața (mp)*	Observații / Referințe
	1	RETEA JT PTA VIISOARA MICA

\* Suprafața este determinată în planul de proiecție Stereo 70.

## DETALII LINIARE IMOBIL



## Date referitoare la teren

Crt	Categorie folosință	Intra vilan	Suprafața (mp)	Tarla	Parcelă	Nr. topo	Observații / Referințe
1	curți constructii	DA	1	-	62	-	

## Date referitoare la construcții

Crt	Număr	Destinație construcție	Supraf. (mp)	Situație juridică	Observații / Referințe
A1.1		construcții industriale și edilitare	1	Cu acte	Nr. niveluri:1; S. construita la sol:1 mp; Stalp electric

## Lungime Segmente

1) Valorile lungimilor segmentelor sunt obținute din proiecție în plan.

Punct început	X / Y	Punct sfârșit	X / Y	Lungime segment (** (m)
1	431.581,484 303.021,295	2	431.582,134 303.021,622	0.728
2	431.582,134 303.021,622	3	431.582,379 303.021,085	0.59
3	431.582,379 303.021,085	4	431.583,461 303.021,578	1.189

Punct început	X / Y	Punct sfârșit	X / Y	Lungime segment (** (m)
4	431.583,461 303.021,578	5	431.582,969 303.022,662	1.19
5	431.582,969 303.022,662	6	431.581,886 303.022,168	1.19
6	431.581,886 303.022,168	7	431.582,132 303.021,627	0.594
7	431.582,132 303.021,627	8	431.581,482 303.021,3	0.728
8	431.581,482 303.021,3	1	431.581,484 303.021,295	0.005

\*\* Lungimile segmentelor sunt determinate în planul de proiecție Stereo 70 și sunt rotunjite la 1 milimetru.

\*\*\* Distanța dintre puncte este formată din segmente cumulate ce sunt mai mici decât valoarea 1 milimetru.



**DATE DESPRE IMOBILUL NR. 11129**

Oficiul de Cadastru și Publicitate Imobiliară DOLJ  
Biroul de Cadastru și Publicitate Imobiliară Craiova

**A. Partea I. Descrierea imobilului**

TEREN Intravilan

Adresa: Loc. Viisoara Mosneni, Jud. Dolj, P63

Nr. Crt	Nr cadastral Nr. topografic	Suprafața* (mp)	Observații / Referințe
A1		1	Sector cadastral:0 Teren neimprejmuit; RETEA JT PTA VIISOARA MICA

**Construcții**

Crt	Nr cadastral Nr. topografic	Adresa	Observații / Referințe
A1.1		Loc. Viisoara Mosneni, Jud. Dolj, P63	Nr. niveluri:1; S. construita la sol:1 mp; Stalp electric

**B. Partea II. Proprietari și acte**

Inscrieri privitoare la dreptul de proprietate și alte drepturi reale		Referințe
/		
Act Normativ nr. HG NR. 1705, din 29/11/2006 emis de GUVERNUL ROMANIEI (Legea 123 din 10.07.2012; Contract de concesiune nr. 6 din 20.06.2005; Act Aditional nr. 1 din 04.03.2016; Licenta pentru distributia energiei electrice nr. 14033 din 01.07.2002 si Anexa);		
B1	Intabulare, drept de PROPRIETATE, dobandit prin Lege, cota actuala 1/1, cota initiala 1/1 1) STATUL ROMAN - DOMENIUL PUBLIC, CIF:999999999999, LIPSA CUI	A1, A1.1
B2	Intabulare, drept de ADMINISTRARE, dobandit prin Lege, cota actuala 1/1, cota initiala 1/1 1) MINISTERUL ECONOMIEI SI COMERTULUI, CIF:999999999999, LIPSA CUI	A1, A1.1
B3	Intabulare, drept de CONCESIUNE pe o perioada de 49 de ani, dobandit prin Lege, cota actuala 1/1, cota initiala 1/1 1) CEZ DISTRIBUTIE SA, CIF:14491102	A1, A1.1

**C. Partea III. SARCINI .**

Inscrieri privind dezmembramintele dreptului de proprietate, drepturi reale de garanție și sarcini	Referințe
NU SUNT	

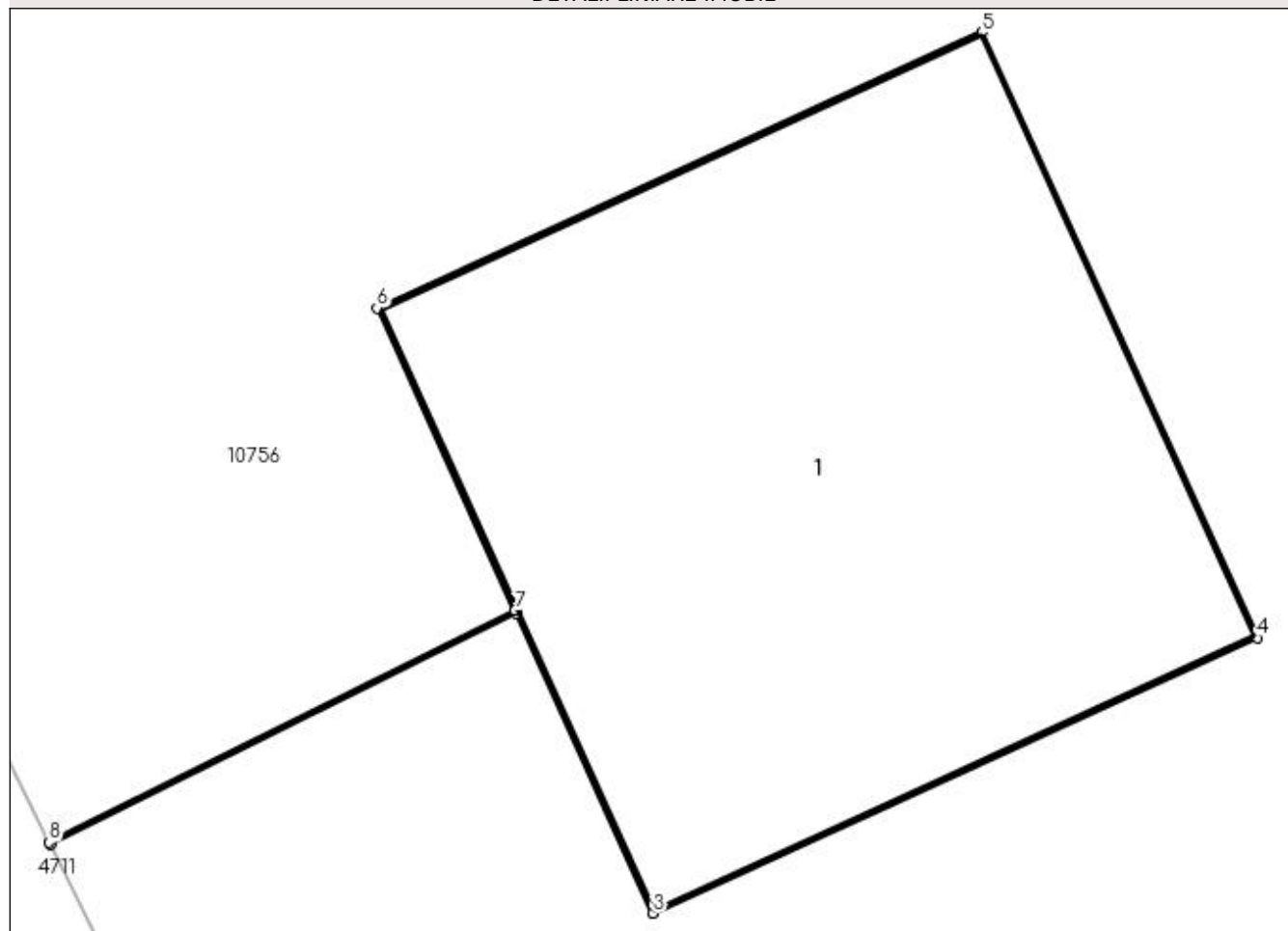
## Anexa Nr. 1 La Partea I

## Teren

Nr cadastral	Suprafața (mp)*	Observații / Referințe
	1	RETEA JT PTA VIISOARA MICA

\* Suprafața este determinată în planul de proiecție Stereo 70.

## DETALII LINIARE IMOBIL



## Date referitoare la teren

Crt	Categorie folosință	Intra vilan	Suprafața (mp)	Tarla	Parcelă	Nr. topo	Observații / Referințe
1	curți constructii	DA	1	-	63	-	

## Date referitoare la construcții

Crt	Număr	Destinație construcție	Supraf. (mp)	Situație juridică	Observații / Referințe
A1.1		construcții industriale și edilitare	1	Cu acte	Nr. niveluri:1; S. construita la sol:1 mp; Stalp electric

## Lungime Segmente

1) Valorile lungimilor segmentelor sunt obținute din proiecție în plan.

Punct început	X / Y	Punct sfârșit	X / Y	Lungime segment (** (m)
1	431.560,129 303.063,706	2	431.560,963 303.064,12	0.931
2	431.560,963 303.064,12	3	431.561,208 303.063,583	0.59
3	431.561,208 303.063,583	4	431.562,29 303.064,076	1.189



Punct început	X / Y	Punct sfârșit	X / Y	Lungime segment (** (m)
4	431.562,29 303.064,076	5	431.561,797 303.065,16	1.191
5	431.561,797 303.065,16	6	431.560,714 303.064,666	1.19
6	431.560,714 303.064,666	7	431.560,961 303.064,125	0.595
7	431.560,961 303.064,125	8	431.560,127 303.063,71	0.932
8	431.560,127 303.063,71	1	431.560,129 303.063,706	0.004

\*\* Lungimile segmentelor sunt determinate în planul de proiecție Stereo 70 și sunt rotunjite la 1 milimetru.

\*\*\* Distanța dintre puncte este formată din segmente cumulate ce sunt mai mici decât valoarea 1 milimetru.



**DATE DESPRE IMOBILUL NR. 11130**

Oficiul de Cadastru și Publicitate Imobiliară DOLJ  
Biroul de Cadastru și Publicitate Imobiliară Craiova

**A. Partea I. Descrierea imobilului**

TEREN Intravilan

Adresa: Loc. Viisoara Mosneni, Jud. Dolj, P64

Nr. Crt	Nr cadastral Nr. topografic	Suprafața* (mp)	Observații / Referințe
A1		1	Sector cadastral:0 Teren neimprejmuit; RETEA JT PTA VIISOARA MICA

**Construcții**

Crt	Nr cadastral Nr. topografic	Adresa	Observații / Referințe
A1.1		Loc. Viisoara Mosneni, Jud. Dolj, P64	Nr. niveluri:1; S. construita la sol:1 mp; Stalp electric

**B. Partea II. Proprietari și acte**

Inscrieri privitoare la dreptul de proprietate și alte drepturi reale		Referințe
/		
Act Normativ nr. HG NR. 1705, din 29/11/2006 emis de GUVERNUL ROMANIEI (Legea 123 din 10.07.2012; Contract de concesiune nr. 6 din 20.06.2005; Act Aditional nr. 1 din 04.03.2016; Licenta pentru distributia energiei electrice nr. 14033 din 01.07.2002 si Anexa);		
B1	Intabulare, drept de PROPRIETATE, dobandit prin Lege, cota actuala 1/1, cota initiala 1/1 1) STATUL ROMAN - DOMENIUL PUBLIC, CIF:999999999999, LIPSA CUI	A1, A1.1
B2	Intabulare, drept de ADMINISTRARE, dobandit prin Lege, cota actuala 1/1, cota initiala 1/1 1) MINISTERUL ECONOMIEI SI COMERTULUI, CIF:999999999999, LIPSA CUI	A1, A1.1
B3	Intabulare, drept de CONCESIUNE pe o perioada de 49 de ani, dobandit prin Lege, cota actuala 1/1, cota initiala 1/1 1) CEZ DISTRIBUTIE SA, CIF:14491102	A1, A1.1

**C. Partea III. SARCINI .**

Inscrieri privind dezmembramintele dreptului de proprietate, drepturi reale de garanție și sarcini	Referințe
NU SUNT	

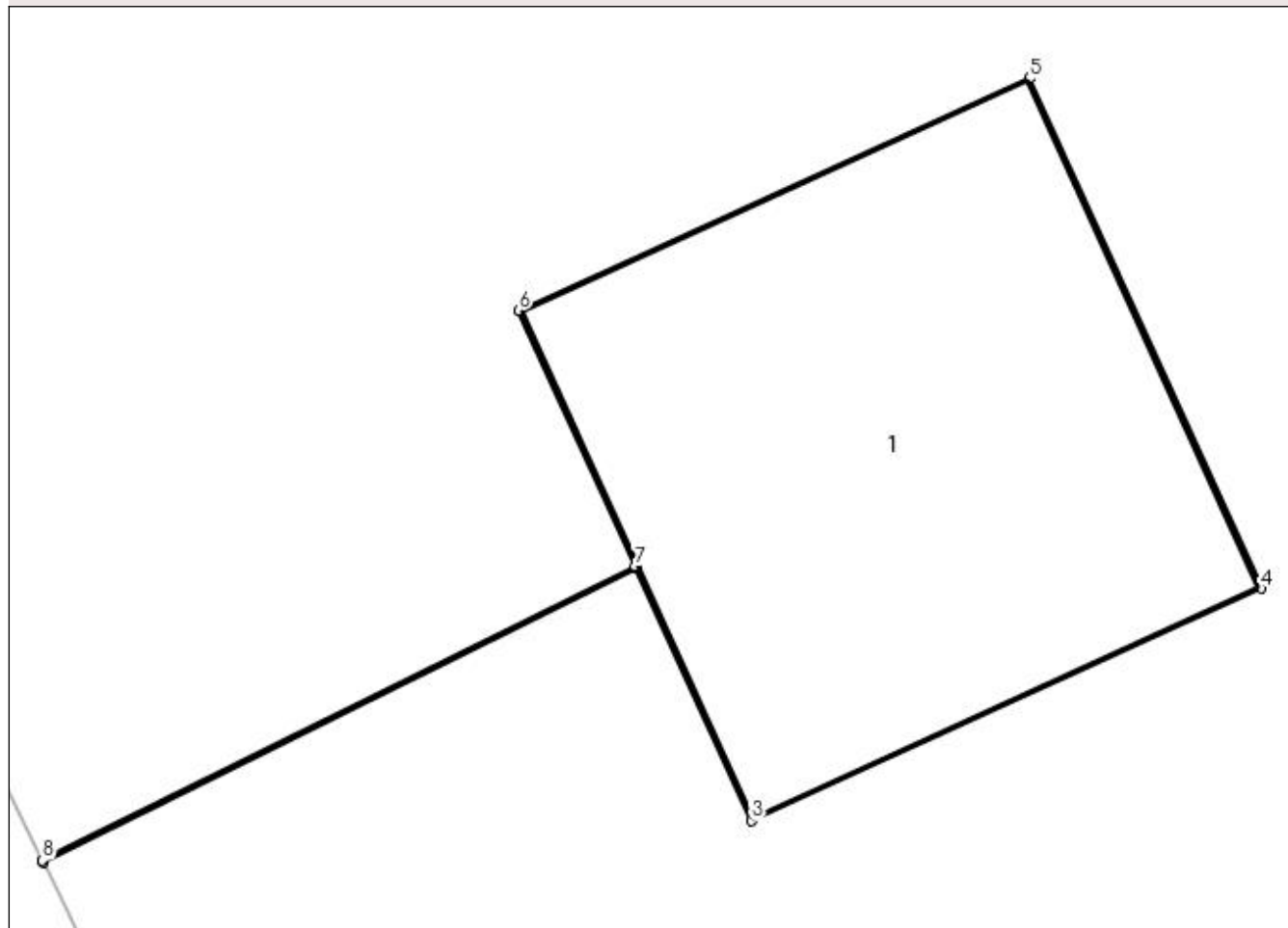
## Anexa Nr. 1 La Partea I

## Teren

Nr cadastral	Suprafața (mp)*	Observații / Referințe
	1	RETEA JT PTA VIISOARA MICA

\* Suprafața este determinată în planul de proiecție Stereo 70.

## DETALII LINIARE IMOBIL



## Date referitoare la teren

Crt	Categorie folosință	Intra vilan	Suprafața (mp)	Tarla	Parcelă	Nr. topo	Observații / Referințe
1	curți constructii	DA	1	-	64	-	

## Date referitoare la construcții

Crt	Număr	Destinație construcție	Supraf. (mp)	Situație juridică	Observații / Referințe
A1.1		construcții industriale și edilitare	1	Cu acte	Nr. niveluri:1; S. construita la sol:1 mp; Stalp electric

## Lungime Segmente

1) Valorile lungimilor segmentelor sunt obținute din proiecție în plan.

Punct început	X / Y	Punct sfârșit	X / Y	Lungime segment (** (m)
1	431.543,153 303.097,865	2	431.544,411 303.098,49	1.405
2	431.544,411 303.098,49	3	431.544,656 303.097,953	0.59
3	431.544,656 303.097,953	4	431.545,738 303.098,446	1.189

Punct început	X / Y	Punct sfârșit	X / Y	Lungime segment (** (m)
4	431.545,738 303.098,446	5	431.545,246 303.099,529	1.19
5	431.545,246 303.099,529	6	431.544,162 303.099,036	1.191
6	431.544,162 303.099,036	7	431.544,409 303.098,494	0.596
7	431.544,409 303.098,494	8	431.543,151 303.097,869	1.405
8	431.543,151 303.097,869	1	431.543,153 303.097,865	0.004

\*\* Lungimile segmentelor sunt determinate în planul de proiecție Stereo 70 și sunt rotunjite la 1 milimetru.

\*\*\* Distanța dintre puncte este formată din segmente cumulate ce sunt mai mici decât valoarea 1 milimetru.



**DATE DESPRE IMOBILUL NR. 11131**

Oficiul de Cadastru și Publicitate Imobiliară DOLJ  
Biroul de Cadastru și Publicitate Imobiliară Craiova

**A. Partea I. Descrierea imobilului**

TEREN Intravilan

Adresa: Loc. Viisoara Mosneni, Jud. Dolj, P65

Nr. Crt	Nr cadastral Nr. topografic	Suprafața* (mp)	Observații / Referințe
A1		1	Sector cadastral:0 Teren neimprejmuit; RETEA JT PTA VIISOARA MICA

**Construcții**

Crt	Nr cadastral Nr. topografic	Adresa	Observații / Referințe
A1.1		Loc. Viisoara Mosneni, Jud. Dolj, P65	Nr. niveluri:1; S. construita la sol:1 mp; Stalp electric

**B. Partea II. Proprietari și acte**

Inscrieri privitoare la dreptul de proprietate și alte drepturi reale		Referințe
/		
Act Normativ nr. HG NR. 1705, din 29/11/2006 emis de GUVERNUL ROMANIEI (Legea 123 din 10.07.2012; Contract de concesiune nr. 6 din 20.06.2005; Act Aditional nr. 1 din 04.03.2016; Licenta pentru distributia energiei electrice nr. 14033 din 01.07.2002 si Anexa);		
B1	Intabulare, drept de PROPRIETATE, dobandit prin Lege, cota actuala 1/1, cota initiala 1/1 1) STATUL ROMAN - DOMENIUL PUBLIC, CIF:999999999999, LIPSA CUI	A1, A1.1
B2	Intabulare, drept de ADMINISTRARE, dobandit prin Lege, cota actuala 1/1, cota initiala 1/1 1) MINISTERUL ECONOMIEI SI COMERTULUI, CIF:999999999999, LIPSA CUI	A1, A1.1
B3	Intabulare, drept de CONCESIUNE pe o perioada de 49 de ani, dobandit prin Lege, cota actuala 1/1, cota initiala 1/1 1) CEZ DISTRIBUTIE SA, CIF:14491102	A1, A1.1

**C. Partea III. SARCINI .**

Inscrieri privind dezmembramintele dreptului de proprietate, drepturi reale de garanție și sarcini	Referințe
NU SUNT	

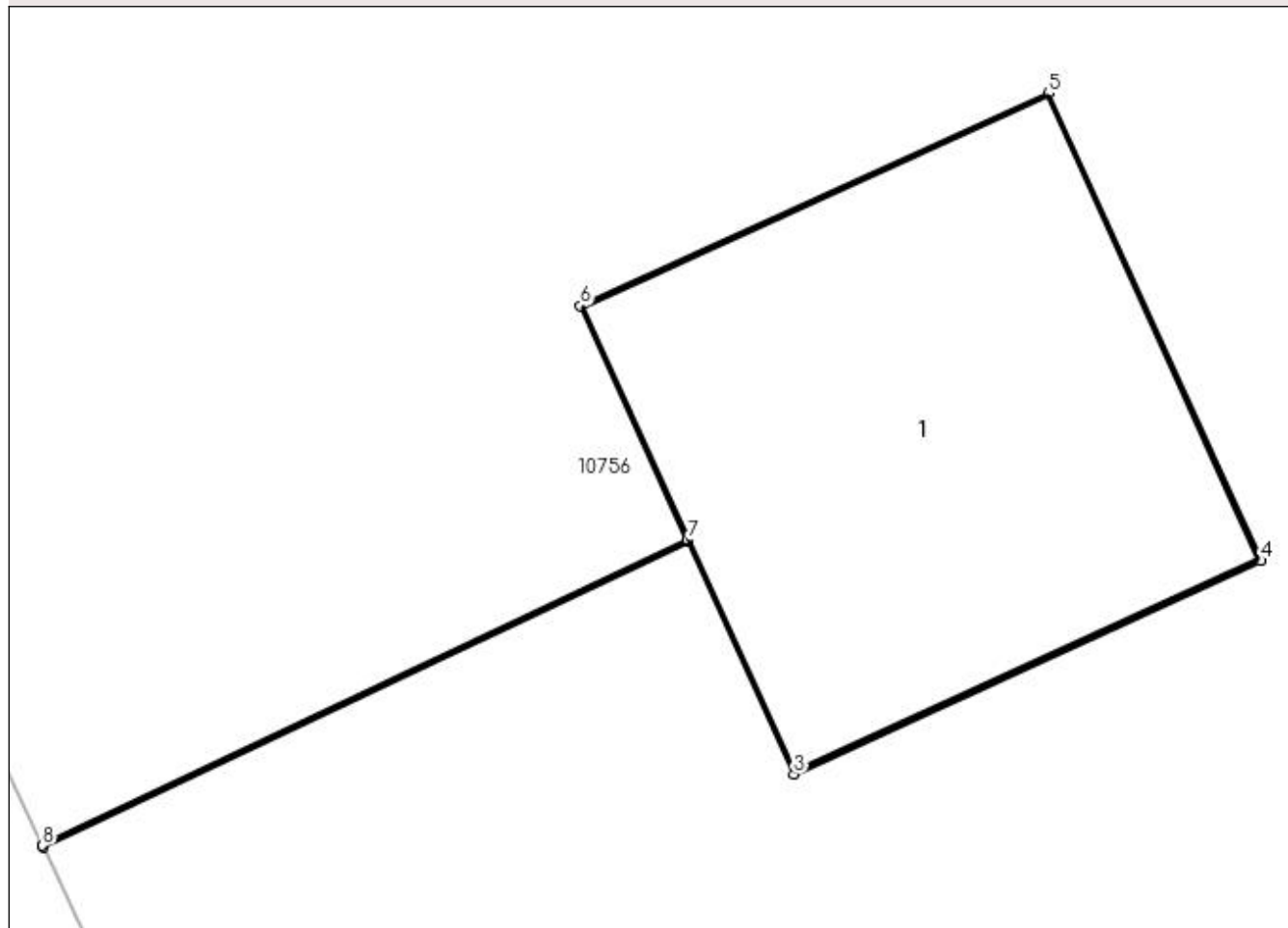
## Anexa Nr. 1 La Partea I

## Teren

Nr cadastral	Suprafața (mp)*	Observații / Referințe
	1	RETEA JT PTA VIISOARA MICA

\* Suprafața este determinată în planul de proiecție Stereo 70.

## DETALII LINIARE IMOBIL



## Date referitoare la teren

Crt	Categorie folosință	Intra vilan	Suprafața (mp)	Tarla	Parcelă	Nr. topo	Observații / Referințe
1	curți constructii	DA	1	-	65	-	

## Date referitoare la construcții

Crt	Număr	Destinație construcție	Supraf. (mp)	Situație juridică	Observații / Referințe
A1.1		construcții industriale și edilitare	1	Cu acte	Nr. niveluri:1; S. construita la sol:1 mp; Stalp electric

## Lungime Segmente

1) Valorile lungimilor segmentelor sunt obținute din proiecție în plan.

Punct început	X / Y	Punct sfârșit	X / Y	Lungime segment (** (m)
1	431.526,801 303.129,914	2	431.528,294 303.130,622	1.652
2	431.528,294 303.130,622	3	431.528,539 303.130,084	0.591
3	431.528,539 303.130,084	4	431.529,621 303.130,578	1.189



Punct început	X / Y	Punct sfârșit	X / Y	Lungime segment (** (m)
4	431.529,621 303.130,578	5	431.529,128 303.131,661	1.19
5	431.529,128 303.131,661	6	431.528,045 303.131,168	1.19
6	431.528,045 303.131,168	7	431.528,292 303.130,626	0.596
7	431.528,292 303.130,626	8	431.526,799 303.129,918	1.652
8	431.526,799 303.129,918	1	431.526,801 303.129,914	0.004

\*\* Lungimile segmentelor sunt determinate în planul de proiecție Stereo 70 și sunt rotunjite la 1 milimetru.

\*\*\* Distanța dintre puncte este formată din segmente cumulate ce sunt mai mici decât valoarea 1 milimetru.



**DATE DESPRE IMOBILUL NR. 11132**

Oficiul de Cadastru și Publicitate Imobiliară DOLJ  
Biroul de Cadastru și Publicitate Imobiliară Craiova

**A. Partea I. Descrierea imobilului**

TEREN Intravilan

Adresa: Loc. Viisoara Mosneni, Jud. Dolj, P66

Nr. Crt	Nr cadastral Nr. topografic	Suprafața* (mp)	Observații / Referințe
A1		1	Sector cadastral:0 Teren neimprejmuit; RETEA JT PTA VIISOARA MICA

**Construcții**

Crt	Nr cadastral Nr. topografic	Adresa	Observații / Referințe
A1.1		Loc. Viisoara Mosneni, Jud. Dolj, P66	Nr. niveluri:1; S. construita la sol:1 mp; Stalp electric

**B. Partea II. Proprietari și acte**

Inscrieri privitoare la dreptul de proprietate și alte drepturi reale		Referințe
/		
Act Normativ nr. HG NR. 1705, din 29/11/2006 emis de GUVERNUL ROMANIEI (Legea 123 din 10.07.2012; Contract de concesiune nr. 6 din 20.06.2005; Act Aditional nr. 1 din 04.03.2016; Licenta pentru distributia energiei electrice nr. 14033 din 01.07.2002 si Anexa);		
B1	Intabulare, drept de PROPRIETATE, dobandit prin Lege, cota actuala 1/1, cota initiala 1/1 1) STATUL ROMAN - DOMENIUL PUBLIC, CIF:999999999999, LIPSA CUI	A1, A1.1
B2	Intabulare, drept de ADMINISTRARE, dobandit prin Lege, cota actuala 1/1, cota initiala 1/1 1) MINISTERUL ECONOMIEI SI COMERTULUI, CIF:999999999999, LIPSA CUI	A1, A1.1
B3	Intabulare, drept de CONCESIUNE pe o perioada de 49 de ani, dobandit prin Lege, cota actuala 1/1, cota initiala 1/1 1) CEZ DISTRIBUTIE SA, CIF:14491102	A1, A1.1

**C. Partea III. SARCINI .**

Inscrieri privind dezmembramintele dreptului de proprietate, drepturi reale de garanție și sarcini	Referințe
NU SUNT	

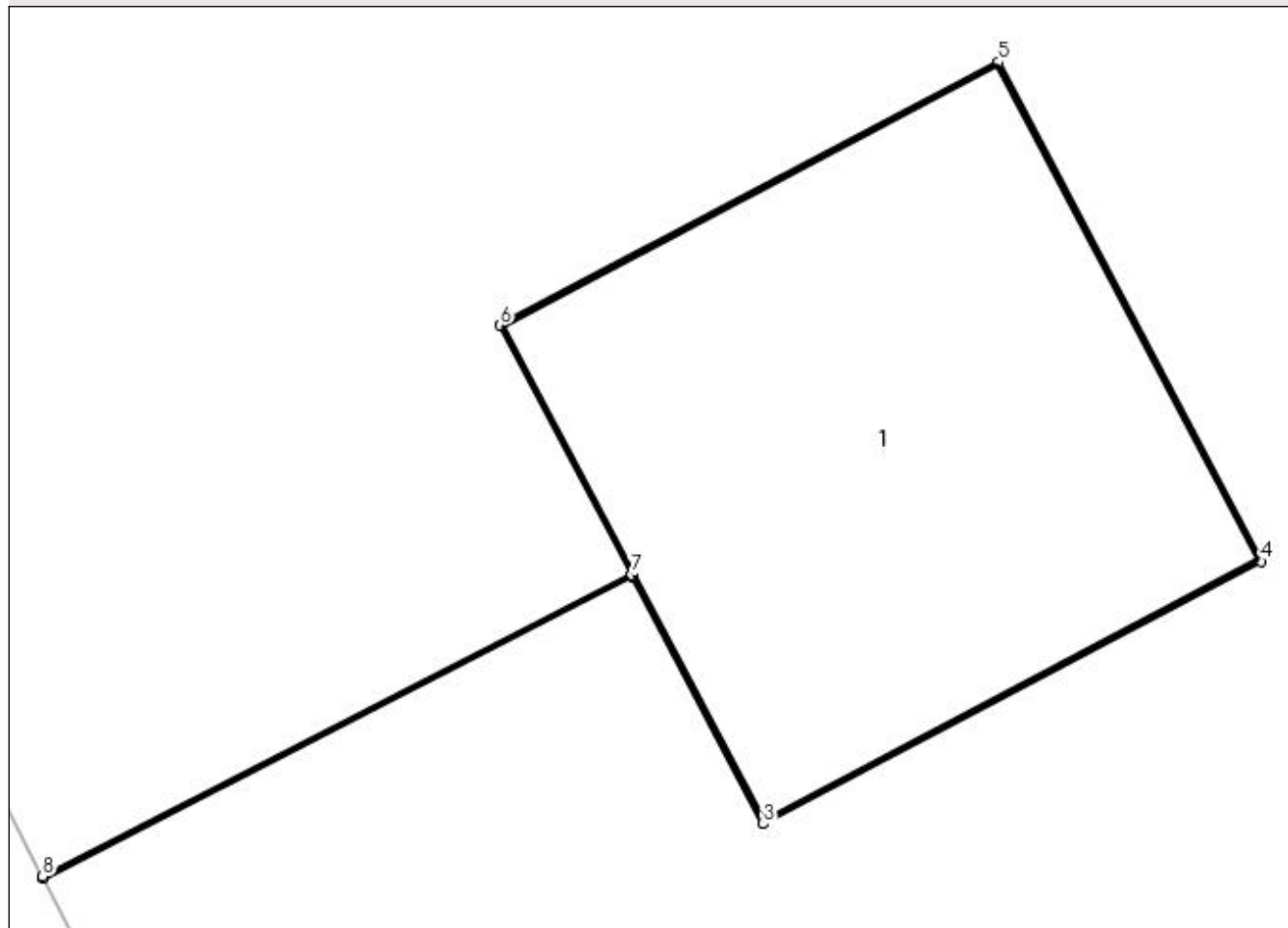
## Anexa Nr. 1 La Partea I

## Teren

Nr cadastral	Suprafața (mp)*	Observații / Referințe
	1	RETEA JT PTA VIISOARA MICA

\* Suprafața este determinată în planul de proiecție Stereo 70.

## DETALII LINIARE IMOBIL



## Date referitoare la teren

Crt	Categorie folosință	Intra vilan	Suprafața (mp)	Tarla	Parcelă	Nr. topo	Observații / Referințe
1	curți constructii	DA	1	-	66	-	

## Date referitoare la construcții

Crt	Număr	Destinație construcție	Supraf. (mp)	Situație juridică	Observații / Referințe
A1.1		construcții industriale și edilitare	1	Cu acte	Nr. niveluri:1; S. construită la sol:1 mp; Stalp electric

## Lungime Segmente

1) Valorile lungimilor segmentelor sunt obținute din proiecție în plan.

Punct început	X / Y	Punct sfârșit	X / Y	Lungime segment (** (m)
1	431.509,303 303.166,394	2	431.510,547 303.167,031	1.398
2	431.510,547 303.167,031	3	431.510,823 303.166,509	0.59
3	431.510,823 303.166,509	4	431.511,874 303.167,064	1.189

Punct început	X / Y	Punct sfârșit	X / Y	Lungime segment (** (m)
4	431.511,874 303.167,064	5	431.511,32 303.168,118	1.191
5	431.511,32 303.168,118	6	431.510,267 303.167,562	1.191
6	431.510,267 303.167,562	7	431.510,545 303.167,036	0.595
7	431.510,545 303.167,036	8	431.509,301 303.166,398	1.398
8	431.509,301 303.166,398	1	431.509,303 303.166,394	0.004

\*\* Lungimile segmentelor sunt determinate în planul de proiecție Stereo 70 și sunt rotunjite la 1 milimetru.

\*\*\* Distanța dintre puncte este formată din segmente cumulate ce sunt mai mici decât valoarea 1 milimetru.



**DATE DESPRE IMOBILUL NR. 11133**

Oficiul de Cadastru și Publicitate Imobiliară DOLJ  
Biroul de Cadastru și Publicitate Imobiliară Craiova

**A. Partea I. Descrierea imobilului**

TEREN Intravilan

Adresa: Loc. Viisoara Mosneni, Jud. Dolj, P67

Nr. Crt	Nr cadastral Nr. topografic	Suprafața* (mp)	Observații / Referințe
A1		1	Sector cadastral:0 Teren neimprejmuit; RETEA JT PTA VIISOARA MICA

**Construcții**

Crt	Nr cadastral Nr. topografic	Adresa	Observații / Referințe
A1.1		Loc. Viisoara Mosneni, Jud. Dolj, P67	Nr. niveluri:1; S. construita la sol:1 mp; Stalp electric

**B. Partea II. Proprietari și acte**

Inscrieri privitoare la dreptul de proprietate și alte drepturi reale		Referințe
/		
Act Normativ nr. HG NR. 1705, din 29/11/2006 emis de GUVERNUL ROMANIEI (Legea 123 din 10.07.2012; Contract de concesiune nr. 6 din 20.06.2005; Act Aditional nr. 1 din 04.03.2016; Licenta pentru distributia energiei electrice nr. 14033 din 01.07.2002 si Anexa);		
B1	Intabulare, drept de PROPRIETATE, dobandit prin Lege, cota actuala 1/1, cota initiala 1/1 1) STATUL ROMAN - DOMENIUL PUBLIC, CIF:999999999999, LIPSA CUI	A1, A1.1
B2	Intabulare, drept de ADMINISTRARE, dobandit prin Lege, cota actuala 1/1, cota initiala 1/1 1) MINISTERUL ECONOMIEI SI COMERTULUI, CIF:999999999999, LIPSA CUI	A1, A1.1
B3	Intabulare, drept de CONCESIUNE pe o perioada de 49 de ani, dobandit prin Lege, cota actuala 1/1, cota initiala 1/1 1) CEZ DISTRIBUTIE SA, CIF:14491102	A1, A1.1

**C. Partea III. SARCINI .**

Inscrieri privind dezmembramintele dreptului de proprietate, drepturi reale de garanție și sarcini	Referințe
NU SUNT	

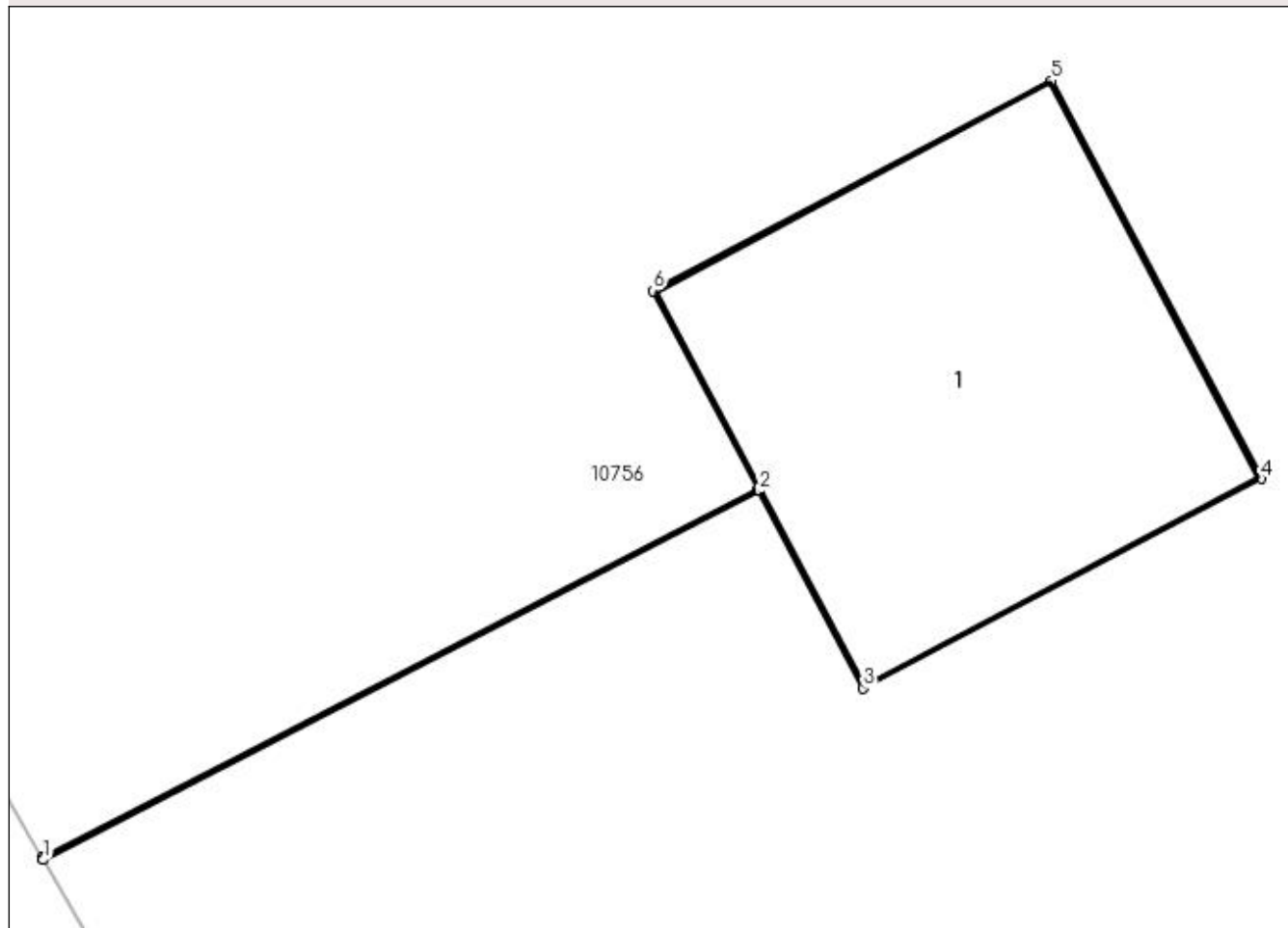
## Anexa Nr. 1 La Partea I

## Teren

Nr cadastral	Suprafața (mp)*	Observații / Referințe
	1	RETEA JT PTA VIISOARA MICA

\* Suprafața este determinată în planul de proiecție Stereo 70.

## DETALII LINIARE IMOBIL



## Date referitoare la teren

Crt	Categorie folosință	Intra vilan	Suprafața (mp)	Tarla	Parcelă	Nr. topo	Observații / Referințe
1	curți constructii	DA	1	-	67	-	

## Date referitoare la construcții

Crt	Număr	Destinație construcție	Supraf. (mp)	Situație juridică	Observații / Referințe
A1.1		construcții industriale și edilitare	1	Cu acte	Nr. niveluri:1; S. construita la sol:1 mp; Stalp electric

## Lungime Segmente

1) Valorile lungimilor segmentelor sunt obținute din proiecție în plan.

Punct început	X / Y	Punct sfârșit	X / Y	Lungime segment (** (m)
1	431.492,151 303.198,707	2	431.494,045 303.199,683	2.131
2	431.494,045 303.199,683	3	431.494,321 303.199,161	0.59
3	431.494,321 303.199,161	4	431.495,373 303.199,716	1.189



Punct început	X / Y	Punct sfârșit	X / Y	Lungime segment (** (m)
4	431.495,373 303.199,716	5	431.494,818 303.200,769	1.19
5	431.494,818 303.200,769	6	431.493,765 303.200,213	1.191
6	431.493,765 303.200,213	7	431.494,043 303.199,687	0.595
7	431.494,043 303.199,687	8	431.492,148 303.198,712	2.131
8	431.492,148 303.198,712	1	431.492,151 303.198,707	0.006

\*\* Lungimile segmentelor sunt determinate în planul de proiecție Stereo 70 și sunt rotunjite la 1 milimetru.

\*\*\* Distanța dintre puncte este formată din segmente cumulate ce sunt mai mici decât valoarea 1 milimetru.



**DATE DESPRE IMOBILUL NR. 11134**

Oficiul de Cadastru și Publicitate Imobiliară DOLJ  
Biroul de Cadastru și Publicitate Imobiliară Craiova

**A. Partea I. Descrierea imobilului**

TEREN Intravilan

Adresa: Loc. Viisoara Mosneni, Jud. Dolj, P68

Nr. Crt	Nr cadastral Nr. topografic	Suprafața* (mp)	Observații / Referințe
A1		1	Sector cadastral:0 Teren neimprejmuit; RETEA JT PTA VIISOARA MICA

**Construcții**

Crt	Nr cadastral Nr. topografic	Adresa	Observații / Referințe
A1.1		Loc. Viisoara Mosneni, Jud. Dolj, P68	Nr. niveluri:1; S. construita la sol:1 mp; Stalp electric

**B. Partea II. Proprietari și acte**

Inscrieri privitoare la dreptul de proprietate și alte drepturi reale		Referințe
/		
Act Normativ nr. HG NR. 1705, din 29/11/2006 emis de GUVERNUL ROMANIEI (Legea 123 din 10.07.2012; Contract de concesiune nr. 6 din 20.06.2005; Act Aditional nr. 1 din 04.03.2016; Licenta pentru distributia energiei electrice nr. 14033 din 01.07.2002 si Anexa);		
B1	Intabulare, drept de PROPRIETATE, dobandit prin Lege, cota actuala 1/1, cota initiala 1/1 1) STATUL ROMAN - DOMENIUL PUBLIC, CIF:999999999999, LIPSA CUI	A1, A1.1
B2	Intabulare, drept de ADMINISTRARE, dobandit prin Lege, cota actuala 1/1, cota initiala 1/1 1) MINISTERUL ECONOMIEI SI COMERTULUI, CIF:999999999999, LIPSA CUI	A1, A1.1
B3	Intabulare, drept de CONCESIUNE pe o perioada de 49 de ani, dobandit prin Lege, cota actuala 1/1, cota initiala 1/1 1) CEZ DISTRIBUTIE SA, CIF:14491102	A1, A1.1

**C. Partea III. SARCINI .**

Inscrieri privind dezmembramintele dreptului de proprietate, drepturi reale de garanție și sarcini	Referințe
NU SUNT	

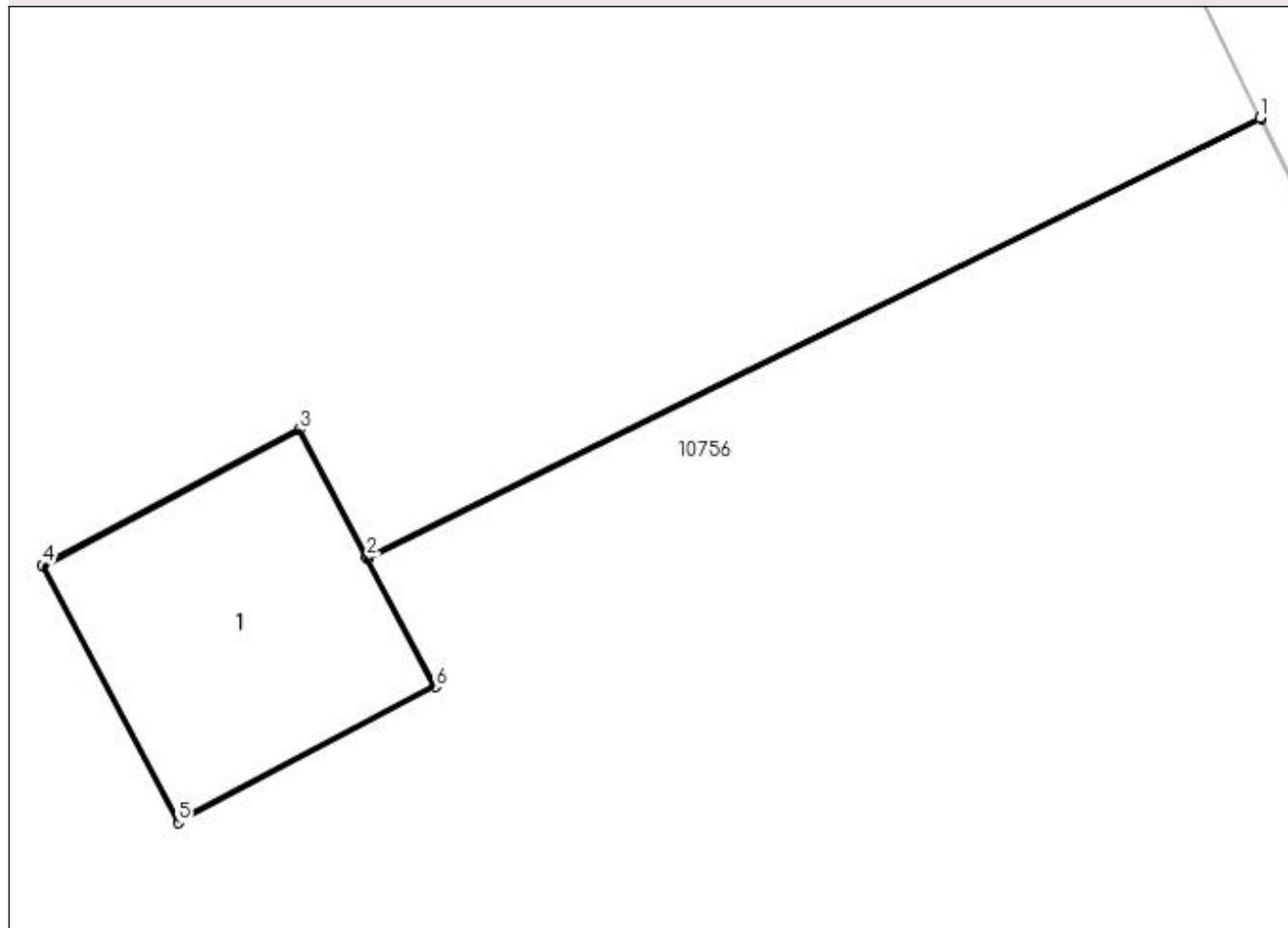
## Anexa Nr. 1 La Partea I

## Teren

Nr cadastral	Suprafața (mp)*	Observații / Referințe
	1	RETEA JT PTA VIISOARA MICA

\* Suprafața este determinată în planul de proiecție Stereo 70.

## DETALII LINIARE IMOBIL



## Date referitoare la teren

Crt	Categorie folosință	Intra vilan	Suprafața (mp)	Tarla	Parcelă	Nr. topo	Observații / Referințe
1	curți constructii	DA	1	-	68	-	

## Date referitoare la construcții

Crt	Număr	Destinație construcție	Supraf. (mp)	Situație juridică	Observații / Referințe
A1.1		construcții industriale și edilitare	1	Cu acte	Nr. niveluri:1; S. construita la sol:1 mp; Stalp electric

## Lungime Segmente

1) Valorile lungimilor segmentelor sunt obținute din proiecție în plan.

Punct început	X / Y	Punct sfârșit	X / Y	Lungime segment (** (m)
1	431.498,473 303.228,824	2	431.494,819 303.227,028	4.072
2	431.494,819 303.227,028	3	431.494,544 303.227,55	0.59
3	431.494,544 303.227,55	4	431.493,492 303.226,995	1.189

Punct început	X / Y	Punct sfârșit	X / Y	Lungime segment (** (m)
4	431.493,492 303.226,995	5	431.494,047 303.225,942	1.19
5	431.494,047 303.225,942	6	431.495,099 303.226,497	1.189
6	431.495,099 303.226,497	7	431.494,822 303.227,023	0.594
7	431.494,822 303.227,023	8	431.498,476 303.228,819	4.072
8	431.498,476 303.228,819	1	431.498,473 303.228,824	0.006

\*\* Lungimile segmentelor sunt determinate în planul de proiecție Stereo 70 și sunt rotunjite la 1 milimetru.

\*\*\* Distanța dintre puncte este formată din segmente cumulate ce sunt mai mici decât valoarea 1 milimetru.



**DATE DESPRE IMOBILUL NR. 11135**

Oficiul de Cadastru și Publicitate Imobiliară DOLJ  
Biroul de Cadastru și Publicitate Imobiliară Craiova

**A. Partea I. Descrierea imobilului**

TEREN Intravilan

Adresa: Loc. Viisoara Mosneni, Jud. Dolj, P69

Nr. Crt	Nr cadastral Nr. topografic	Suprafața* (mp)	Observații / Referințe
A1		1	Sector cadastral:0 Teren neimprejmuit; RETEA JT PTA VIISOARA MICA

**Construcții**

Crt	Nr cadastral Nr. topografic	Adresa	Observații / Referințe
A1.1		Loc. Viisoara Mosneni, Jud. Dolj, P69	Nr. niveluri:1; S. construita la sol:1 mp; Stalp electric

**B. Partea II. Proprietari și acte**

Inscrieri privitoare la dreptul de proprietate și alte drepturi reale		Referințe
/		
Act Normativ nr. HG NR. 1705, din 29/11/2006 emis de GUVERNUL ROMANIEI (Legea 123 din 10.07.2012; Contract de concesiune nr. 6 din 20.06.2005; Act Aditional nr. 1 din 04.03.2016; Licenta pentru distributia energiei electrice nr. 14033 din 01.07.2002 si Anexa);		
B1	Intabulare, drept de PROPRIETATE, dobandit prin Lege, cota actuala 1/1, cota initiala 1/1 1) STATUL ROMAN - DOMENIUL PUBLIC, CIF:999999999999, LIPSA CUI	A1, A1.1
B2	Intabulare, drept de ADMINISTRARE, dobandit prin Lege, cota actuala 1/1, cota initiala 1/1 1) MINISTERUL ECONOMIEI SI COMERTULUI, CIF:999999999999, LIPSA CUI	A1, A1.1
B3	Intabulare, drept de CONCESIUNE pe o perioada de 49 de ani, dobandit prin Lege, cota actuala 1/1, cota initiala 1/1 1) CEZ DISTRIBUTIE SA, CIF:14491102	A1, A1.1

**C. Partea III. SARCINI .**

Inscrieri privind dezmembramintele dreptului de proprietate, drepturi reale de garanție și sarcini	Referințe
NU SUNT	

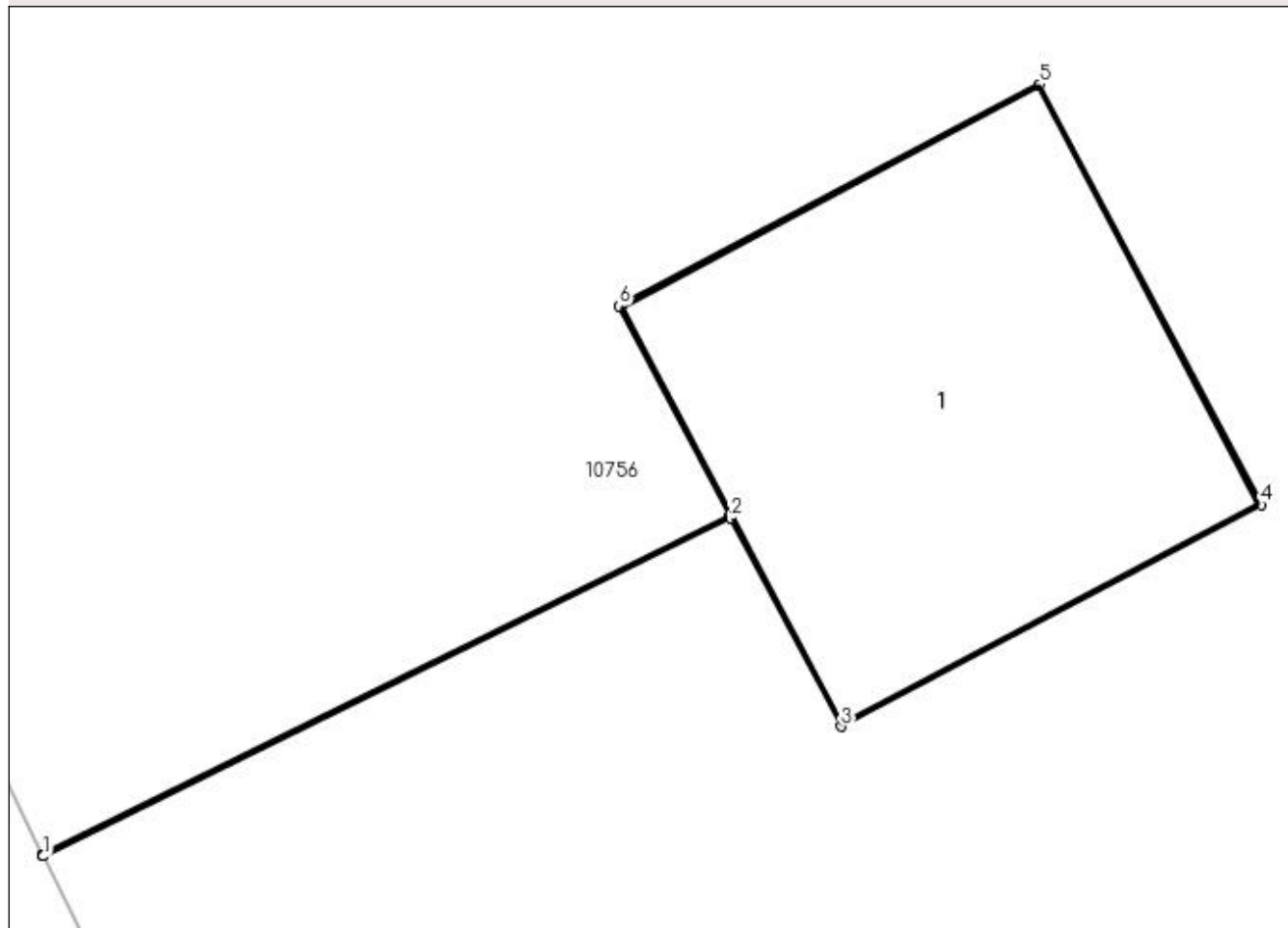
## Anexa Nr. 1 La Partea I

## Teren

Nr cadastral	Suprafața (mp)*	Observații / Referințe
	1	RETEA JT PTA VIISOARA MICA

\* Suprafața este determinată în planul de proiecție Stereo 70.

## DETALII LINIARE IMOBIL



## Date referitoare la teren

Crt	Categorie folosință	Intra vilan	Suprafața (mp)	Tarla	Parcelă	Nr. topo	Observații / Referințe
1	curți constructii	DA	1	-	69	-	

## Date referitoare la construcții

Crt	Număr	Destinație construcție	Supraf. (mp)	Situație juridică	Observații / Referințe
A1.1		construcții industriale și edilitare	1	Cu acte	Nr. niveluri:1; S. construita la sol:1 mp; Stalp electric

## Lungime Segmente

1) Valorile lungimilor segmentelor sunt obținute din proiecție în plan.

Punct început	X / Y	Punct sfârșit	X / Y	Lungime segment (** (m)
1	431.475,126 303.232,609	2	431.476,849 303.233,456	1.92
2	431.476,849 303.233,456	3	431.477,125 303.232,934	0.59
3	431.477,125 303.232,934	4	431.478,177 303.233,49	1.19



Punct început	X / Y	Punct sfârșit	X / Y	Lungime segment (** (m)
4	431.478,177 303.233,49	5	431.477,622 303.234,543	1.19
5	431.477,622 303.234,543	6	431.476,569 303.233,987	1.191
6	431.476,569 303.233,987	7	431.476,847 303.233,461	0.595
7	431.476,847 303.233,461	8	431.475,124 303.232,613	1.92
8	431.475,124 303.232,613	1	431.475,126 303.232,609	0.004

\*\* Lungimile segmentelor sunt determinate în planul de proiecție Stereo 70 și sunt rotunjite la 1 milimetru.

\*\*\* Distanța dintre puncte este formată din segmente cumulate ce sunt mai mici decât valoarea 1 milimetru.



**DATE DESPRE IMOBILUL NR. 11136**

Oficiul de Cadastru și Publicitate Imobiliară DOLJ  
Biroul de Cadastru și Publicitate Imobiliară Craiova

**A. Partea I. Descrierea imobilului**

TEREN Intravilan

Adresa: Loc. Viisoara Mosneni, Jud. Dolj, P70

Nr. Crt	Nr cadastral Nr. topografic	Suprafața* (mp)	Observații / Referințe
A1		1	Sector cadastral:0 Teren neimprejmuit; RETEA JT PTA VIISOARA MICA

**Construcții**

Crt	Nr cadastral Nr. topografic	Adresa	Observații / Referințe
A1.1		Loc. Viisoara Mosneni, Jud. Dolj, P70	Nr. niveluri:1; S. construita la sol:1 mp; Stalp electric

**B. Partea II. Proprietari și acte**

Inscrieri privitoare la dreptul de proprietate și alte drepturi reale		Referințe
/		
Act Normativ nr. HG NR. 1705, din 29/11/2006 emis de GUVERNUL ROMANIEI (Legea 123 din 10.07.2012; Contract de concesiune nr. 6 din 20.06.2005; Act Aditional nr. 1 din 04.03.2016; Licenta pentru distributia energiei electrice nr. 14033 din 01.07.2002 si Anexa);		
B1	Intabulare, drept de PROPRIETATE, dobandit prin Lege, cota actuala 1/1, cota initiala 1/1 1) STATUL ROMAN - DOMENIUL PUBLIC, CIF:999999999999, LIPSA CUI	A1, A1.1
B2	Intabulare, drept de ADMINISTRARE, dobandit prin Lege, cota actuala 1/1, cota initiala 1/1 1) MINISTERUL ECONOMIEI SI COMERTULUI, CIF:999999999999, LIPSA CUI	A1, A1.1
B3	Intabulare, drept de CONCESIUNE pe o perioada de 49 de ani, dobandit prin Lege, cota actuala 1/1, cota initiala 1/1 1) CEZ DISTRIBUTIE SA, CIF:14491102	A1, A1.1

**C. Partea III. SARCINI .**

Inscrieri privind dezmembramintele dreptului de proprietate, drepturi reale de garanție și sarcini	Referințe
NU SUNT	

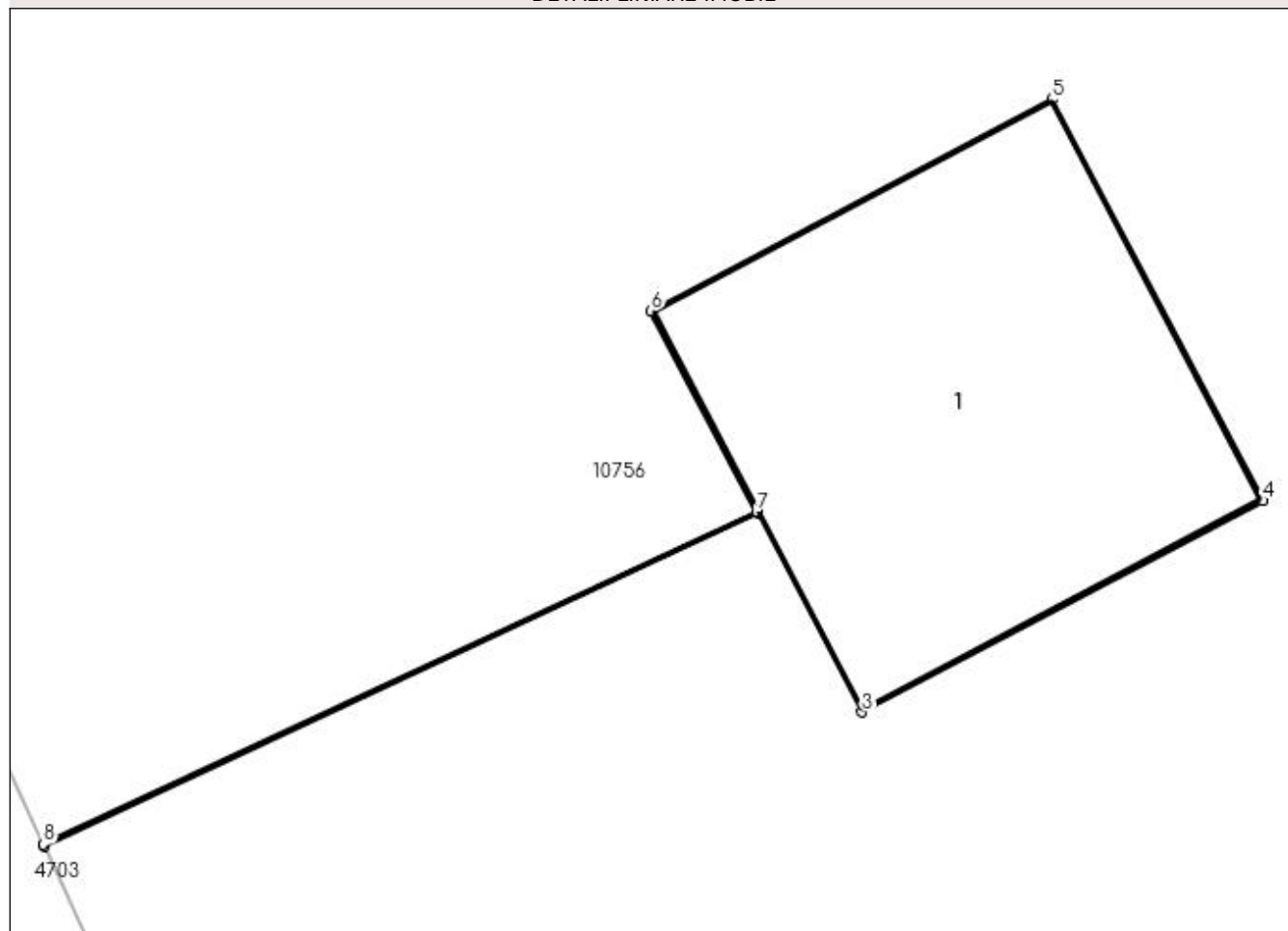
## Anexa Nr. 1 La Partea I

## Teren

Nr cadastral	Suprafața (mp)*	Observații / Referințe
	1	RETEA JT PTA VIISOARA MICA

\* Suprafața este determinată în planul de proiecție Stereo 70.

## DETALII LINIARE IMOBIL



## Date referitoare la teren

Crt	Categorie folosință	Intra vilan	Suprafața (mp)	Tarla	Parcelă	Nr. topo	Observații / Referințe
1	curți constructii	DA	1	-	70	-	

## Date referitoare la construcții

Crt	Număr	Destinație construcție	Supraf. (mp)	Situație juridică	Observații / Referințe
A1.1		construcții industriale și edilitare	1	Cu acte	Nr. niveluri:1; S. construita la sol:1 mp; Stalp electric

## Lungime Segmente

1) Valorile lungimilor segmentelor sunt obținute din proiecție în plan.

Punct început	X / Y	Punct sfârșit	X / Y	Lungime segment (** (m)
1	431.459,451 303.264,94	2	431.461,323 303.265,813	2.066
2	431.461,323 303.265,813	3	431.461,598 303.265,291	0.59
3	431.461,598 303.265,291	4	431.462,65 303.265,846	1.189

Punct început	X / Y	Punct sfârșit	X / Y	Lungime segment (** (m)
4	431.462,65 303.265,846	5	431.462,096 303.266,899	1.19
5	431.462,096 303.266,899	6	431.461,043 303.266,344	1.19
6	431.461,043 303.266,344	7	431.461,321 303.265,817	0.596
7	431.461,321 303.265,817	8	431.459,449 303.264,944	2.066
8	431.459,449 303.264,944	1	431.459,451 303.264,94	0.004

\*\* Lungimile segmentelor sunt determinate în planul de proiecție Stereo 70 și sunt rotunjite la 1 milimetru.

\*\*\* Distanța dintre puncte este formată din segmente cumulate ce sunt mai mici decât valoarea 1 milimetru.



**DATE DESPRE IMOBILUL NR. 11137**

Oficiul de Cadastru și Publicitate Imobiliară DOLJ  
Biroul de Cadastru și Publicitate Imobiliară Craiova

**A. Partea I. Descrierea imobilului**

TEREN Intravilan

Adresa: Loc. Viisoara Mosneni, Jud. Dolj, P71

Nr. Crt	Nr cadastral Nr. topografic	Suprafața* (mp)	Observații / Referințe
A1		1	Sector cadastral:0 Teren neimprejmuit; RETEA JT PTA VIISOARA MICA

**Construcții**

Crt	Nr cadastral Nr. topografic	Adresa	Observații / Referințe
A1.1		Loc. Viisoara Mosneni, Jud. Dolj, P71	Nr. niveluri:1; S. construita la sol:1 mp; Stalp electric

**B. Partea II. Proprietari și acte**

Inscrieri privitoare la dreptul de proprietate și alte drepturi reale		Referințe
/		
Act Normativ nr. HG NR. 1705, din 29/11/2006 emis de GUVERNUL ROMANIEI (Legea 123 din 10.07.2012; Contract de concesiune nr. 6 din 20.06.2005; Act Aditional nr. 1 din 04.03.2016; Licenta pentru distributia energiei electrice nr. 14033 din 01.07.2002 si Anexa);		
B1	Intabulare, drept de PROPRIETATE, dobandit prin Lege, cota actuala 1/1, cota initiala 1/1 1) STATUL ROMAN - DOMENIUL PUBLIC, CIF:999999999999, LIPSA CUI	A1, A1.1
B2	Intabulare, drept de ADMINISTRARE, dobandit prin Lege, cota actuala 1/1, cota initiala 1/1 1) MINISTERUL ECONOMIEI SI COMERTULUI, CIF:999999999999, LIPSA CUI	A1, A1.1
B3	Intabulare, drept de CONCESIUNE pe o perioada de 49 de ani, dobandit prin Lege, cota actuala 1/1, cota initiala 1/1 1) CEZ DISTRIBUTIE SA, CIF:14491102	A1, A1.1

**C. Partea III. SARCINI .**

Inscrieri privind dezmembramintele dreptului de proprietate, drepturi reale de garanție și sarcini	Referințe
NU SUNT	

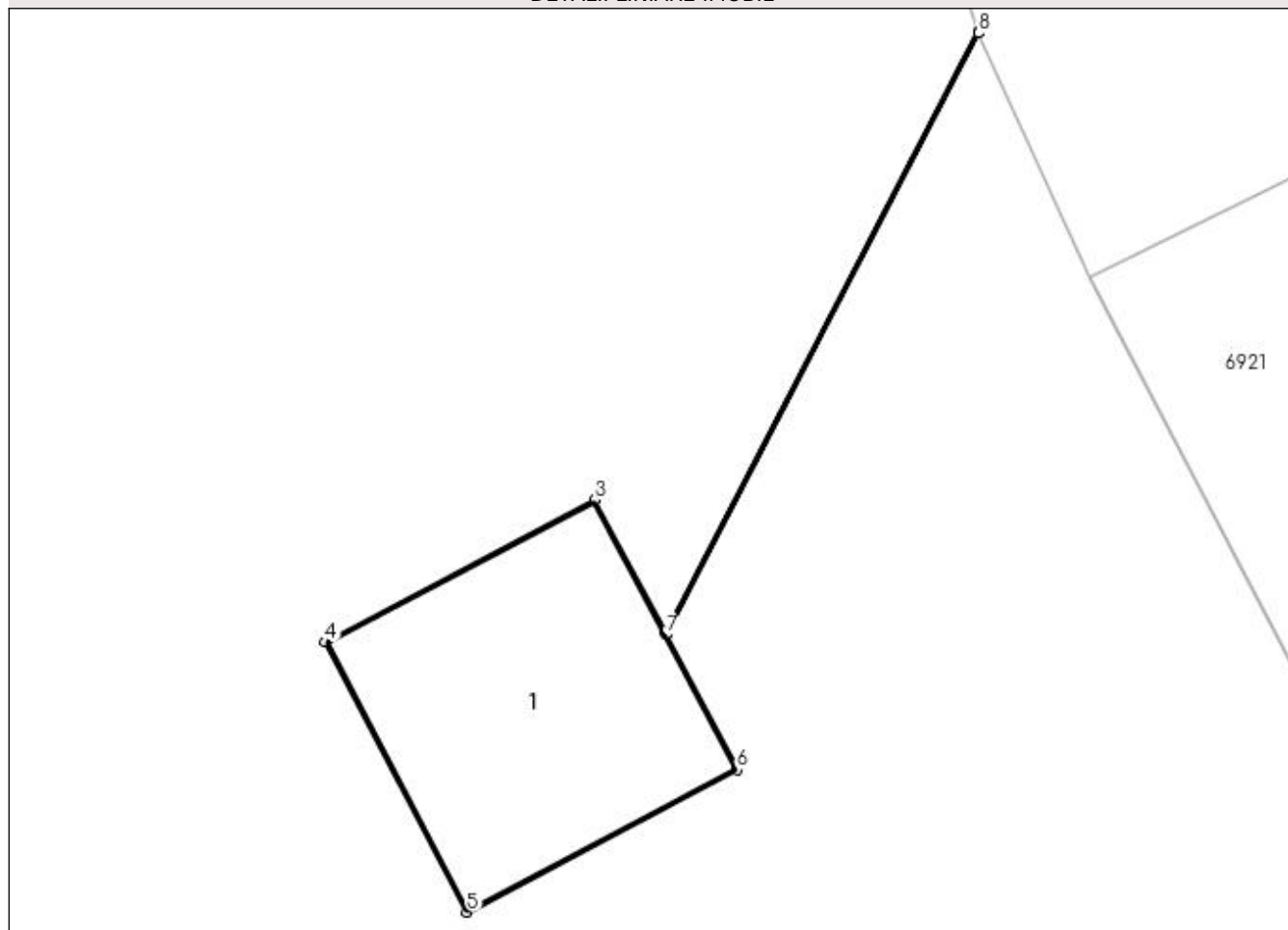
## Anexa Nr. 1 La Partea I

## Teren

Nr cadastral	Suprafața (mp)*	Observații / Referințe
	1	RETEA JT PTA VIISOARA MICA

\* Suprafața este determinată în planul de proiecție Stereo 70.

## DETALII LINIARE IMOBIL



## Date referitoare la teren

Crt	Categorie folosință	Intra vilan	Suprafața (mp)	Tarla	Parcelă	Nr. topo	Observații / Referințe
1	curți constructii	DA	1	-	71	-	

## Date referitoare la construcții

Crt	Număr	Destinație construcție	Supraf. (mp)	Situație juridică	Observații / Referințe
A1.1		construcții industriale și edilitare	1	Cu acte	Nr. niveluri:1; S. construita la sol:1 mp; Stalp electric

## Lungime Segmente

1) Valorile lungimilor segmentelor sunt obținute din proiecție în plan.

Punct început	X / Y	Punct sfârșit	X / Y	Lungime segment (** (m)
1	431.474,811 303.274,496	2	431.473,591 303.272,151	2.643
2	431.473,591 303.272,151	3	431.473,317 303.272,673	0.59
3	431.473,317 303.272,673	4	431.472,264 303.272,118	1.19



Punct început	X / Y	Punct sfârșit	X / Y	Lungime segment (** (m)
4	431.472,264 303.272,118	5	431.472,819 303.271,065	1.19
5	431.472,819 303.271,065	6	431.473,871 303.271,62	1.189
6	431.473,871 303.271,62	7	431.473,594 303.272,147	0.595
7	431.473,594 303.272,147	8	431.474,813 303.274,492	2.643
8	431.474,813 303.274,492	1	431.474,811 303.274,496	0.004

\*\* Lungimile segmentelor sunt determinate în planul de proiecție Stereo 70 și sunt rotunjite la 1 milimetru.

\*\*\* Distanța dintre puncte este formată din segmente cumulate ce sunt mai mici decât valoarea 1 milimetru.



**DATE DESPRE IMOBILUL NR. 11138**

Oficiul de Cadastru și Publicitate Imobiliară DOLJ  
Biroul de Cadastru și Publicitate Imobiliară Craiova

**A. Partea I. Descrierea imobilului**

TEREN Intravilan

Adresa: Loc. Viisoara Mosneni, Jud. Dolj, P72

Nr. Crt	Nr cadastral Nr. topografic	Suprafața* (mp)	Observații / Referințe
A1		1	Sector cadastral:0 Teren neimprejmuit; RETEA JT PTA VIISOARA MICA

**Construcții**

Crt	Nr cadastral Nr. topografic	Adresa	Observații / Referințe
A1.1		Loc. Viisoara Mosneni, Jud. Dolj, P72	Nr. niveluri:1; S. construita la sol:1 mp; Stalp electric

**B. Partea II. Proprietari și acte**

Inscrieri privitoare la dreptul de proprietate și alte drepturi reale		Referințe
/		
Act Normativ nr. HG NR. 1705, din 29/11/2006 emis de GUVERNUL ROMANIEI (Legea 123 din 10.07.2012; Contract de concesiune nr. 6 din 20.06.2005; Act Aditional nr. 1 din 04.03.2016; Licenta pentru distributia energiei electrice nr. 14033 din 01.07.2002 si Anexa);		
B1	Intabulare, drept de PROPRIETATE, dobandit prin Lege, cota actuala 1/1, cota initiala 1/1 1) STATUL ROMAN - DOMENIUL PUBLIC, CIF:999999999999, LIPSA CUI	A1, A1.1
B2	Intabulare, drept de ADMINISTRARE, dobandit prin Lege, cota actuala 1/1, cota initiala 1/1 1) MINISTERUL ECONOMIEI SI COMERTULUI, CIF:999999999999, LIPSA CUI	A1, A1.1
B3	Intabulare, drept de CONCESIUNE pe o perioada de 49 de ani, dobandit prin Lege, cota actuala 1/1, cota initiala 1/1 1) CEZ DISTRIBUTIE SA, CIF:14491102	A1, A1.1

**C. Partea III. SARCINI .**

Inscrieri privind dezmembramintele dreptului de proprietate, drepturi reale de garanție și sarcini	Referințe
NU SUNT	

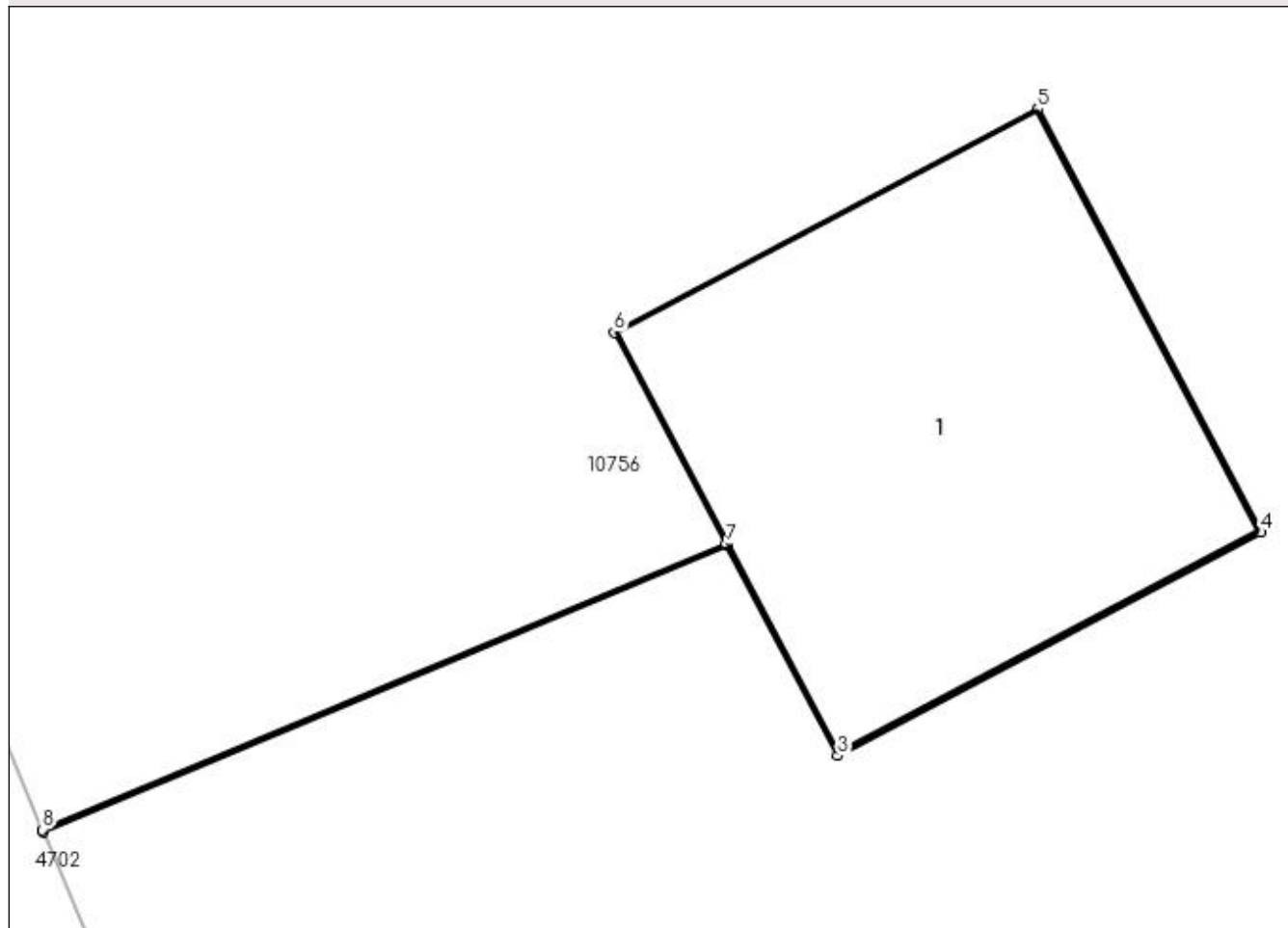
## Anexa Nr. 1 La Partea I

## Teren

Nr cadastral	Suprafața (mp)*	Observații / Referințe
	1	RETEA JT PTA VIISOARA MICA

\* Suprafața este determinată în planul de proiecție Stereo 70.

## DETALII LINIARE IMOBIL



## Date referitoare la teren

Crt	Categorie folosință	Intra vilan	Suprafața (mp)	Tarla	Parcelă	Nr. topo	Observații / Referințe
1	curți constructii	DA	1	-	72	-	

## Date referitoare la construcții

Crt	Număr	Destinație construcție	Supraf. (mp)	Situație juridică	Observații / Referințe
A1.1		construcții industriale și edilitare	1	Cu acte	Nr. niveluri:1; S. construita la sol:1 mp; Stalp electric

## Lungime Segmente

1) Valorile lungimilor segmentelor sunt obținute din proiecție în plan.

Punct început	X / Y	Punct sfârșit	X / Y	Lungime segment (** (m)
1	431.441,918 303.304,968	2	431.443,617 303.305,679	1.842
2	431.443,617 303.305,679	3	431.443,893 303.305,157	0.59
3	431.443,893 303.305,157	4	431.444,945 303.305,713	1.19

Punct început	X / Y	Punct sfârșit	X / Y	Lungime segment (** (m)
4	431.444,945 303.305,713	5	431.444,39 303.306,766	1.19
5	431.444,39 303.306,766	6	431.443,337 303.306,21	1.191
6	431.443,337 303.306,21	7	431.443,615 303.305,684	0.595
7	431.443,615 303.305,684	8	431.441,916 303.304,973	1.842
8	431.441,916 303.304,973	1	431.441,918 303.304,968	0.005

\*\* Lungimile segmentelor sunt determinate în planul de proiecție Stereo 70 și sunt rotunjite la 1 milimetru.

\*\*\* Distanța dintre puncte este formată din segmente cumulate ce sunt mai mici decât valoarea 1 milimetru.



**DATE DESPRE IMOBILUL NR. 11139**

Oficiul de Cadastru și Publicitate Imobiliară DOLJ  
Biroul de Cadastru și Publicitate Imobiliară Craiova

**A. Partea I. Descrierea imobilului**

TEREN Intravilan

Adresa: Loc. Viisoara Mosneni, Jud. Dolj, P73

Nr. Crt	Nr cadastral Nr. topografic	Suprafața* (mp)	Observații / Referințe
A1		1	Sector cadastral:0 Teren neimprejmuit; RETEA JT PTA VIISOARA MICA

**Construcții**

Crt	Nr cadastral Nr. topografic	Adresa	Observații / Referințe
A1.1		Loc. Viisoara Mosneni, Jud. Dolj, P73	Nr. niveluri:1; S. construita la sol:1 mp; Stalp electric

**B. Partea II. Proprietari și acte**

Inscrieri privitoare la dreptul de proprietate și alte drepturi reale		Referințe
/		
Act Normativ nr. HG NR. 1705, din 29/11/2006 emis de GUVERNUL ROMANIEI (Legea 123 din 10.07.2012; Contract de concesiune nr. 6 din 20.06.2005; Act Aditional nr. 1 din 04.03.2016; Licenta pentru distributia energiei electrice nr. 14033 din 01.07.2002 si Anexa);		
B1	Intabulare, drept de PROPRIETATE, dobandit prin Lege, cota actuala 1/1, cota initiala 1/1 1) STATUL ROMAN - DOMENIUL PUBLIC, CIF:999999999999, LIPSA CUI	A1, A1.1
B2	Intabulare, drept de ADMINISTRARE, dobandit prin Lege, cota actuala 1/1, cota initiala 1/1 1) MINISTERUL ECONOMIEI SI COMERTULUI, CIF:999999999999, LIPSA CUI	A1, A1.1
B3	Intabulare, drept de CONCESIUNE pe o perioada de 49 de ani, dobandit prin Lege, cota actuala 1/1, cota initiala 1/1 1) CEZ DISTRIBUTIE SA, CIF:14491102	A1, A1.1

**C. Partea III. SARCINI .**

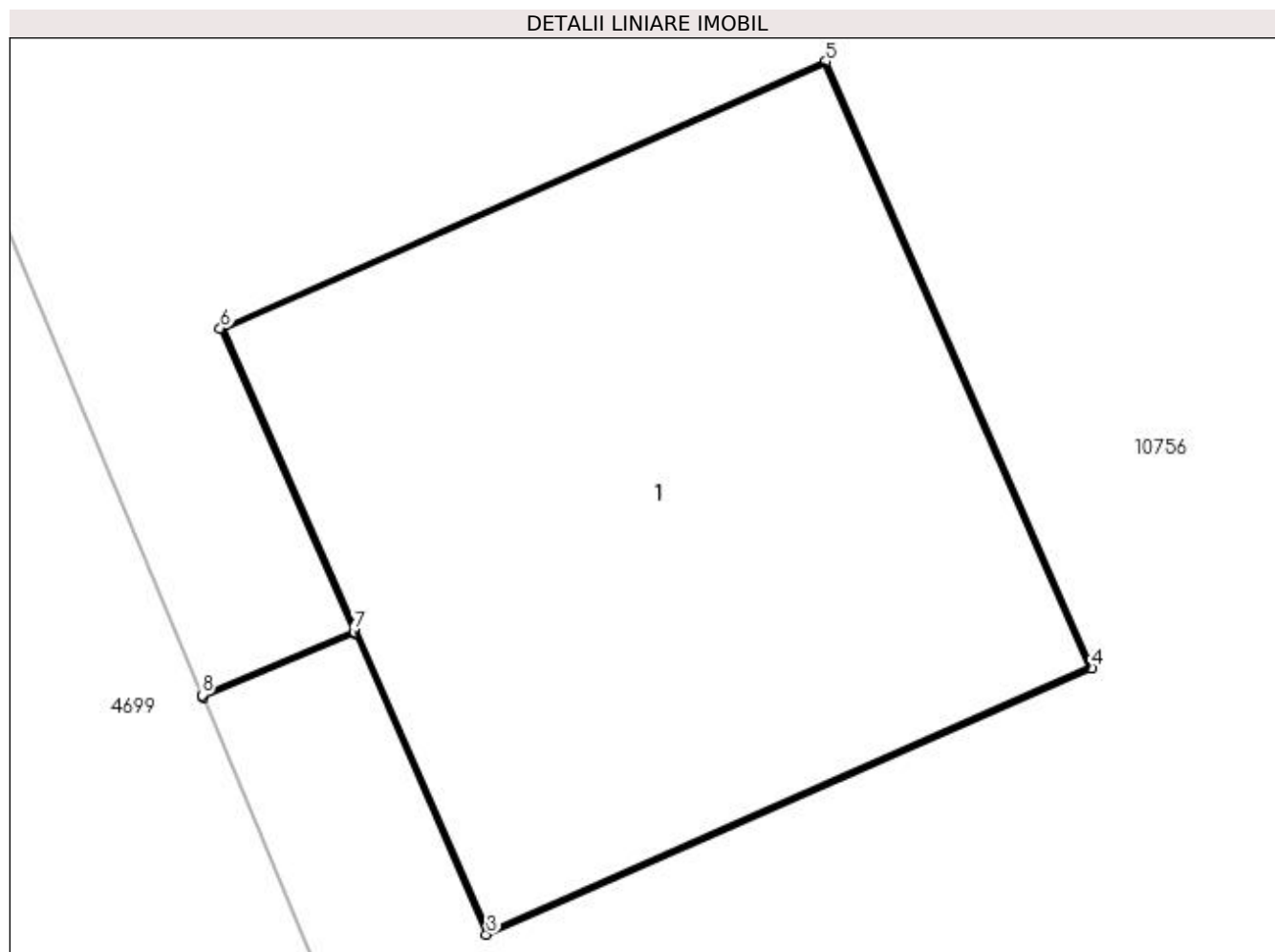
Inscrieri privind dezmembramintele dreptului de proprietate, drepturi reale de garanție și sarcini	Referințe
NU SUNT	

## Anexa Nr. 1 La Partea I

## Teren

Nr cadastral	Suprafața (mp)*	Observații / Referințe
	1	RETEA JT PTA VIISOARA MICA

\* Suprafața este determinată în planul de proiecție Stereo 70.



## Date referitoare la teren

Crt	Categorie folosință	Intra vilan	Suprafața (mp)	Tarla	Parcelă	Nr. topo	Observații / Referințe
1	curți construcții	DA	1	-	73	-	

## Date referitoare la construcții

Crt	Număr	Destinație construcție	Supraf. (mp)	Situație juridică	Observații / Referințe
A1.1		construcții industriale și edilitare	1	Cu acte	Nr. niveluri:1; S. construita la sol:1 mp; Stalp electric

## Lungime Segmente

1) Valorile lungimilor segmentelor sunt obținute din proiecție în plan.

Punct început	X / Y	Punct sfârșit	X / Y	Lungime segment (** (m)
1	431.423,241 303.350,553	2	431.423,514 303.350,667	0.296
2	431.423,514 303.350,667	3	431.423,751 303.350,127	0.59
3	431.423,751 303.350,127	4	431.424,84 303.350,606	1.19



Punct început	X / Y	Punct sfârșit	X / Y	Lungime segment (** (m)
4	431.424,84 303.350,606	5	431.424,361 303.351,696	1.191
5	431.424,361 303.351,696	6	431.423,272 303.351,216	1.19
6	431.423,272 303.351,216	7	431.423,512 303.350,672	0.595
7	431.423,512 303.350,672	8	431.423,239 303.350,557	0.296
8	431.423,239 303.350,557	1	431.423,241 303.350,553	0.004

\*\* Lungimile segmentelor sunt determinate în planul de proiecție Stereo 70 și sunt rotunjite la 1 milimetru.

\*\*\* Distanța dintre puncte este formată din segmente cumulate ce sunt mai mici decât valoarea 1 milimetru.



**DATE DESPRE IMOBILUL NR. 11140**

Oficiul de Cadastru și Publicitate Imobiliară DOLJ  
Biroul de Cadastru și Publicitate Imobiliară Craiova

**A. Partea I. Descrierea imobilului**

TEREN Intravilan

Adresa: Loc. Viisoara Mosneni, Jud. Dolj, P74

Nr. Crt	Nr cadastral Nr. topografic	Suprafața* (mp)	Observații / Referințe
A1		1	Sector cadastral:0 Teren neimprejmuit; RETEA JT PTA VIISOARA MICA

**Construcții**

Crt	Nr cadastral Nr. topografic	Adresa	Observații / Referințe
A1.1		Loc. Viisoara Mosneni, Jud. Dolj, P74	Nr. niveluri:1; S. construita la sol:1 mp; Stalp electric

**B. Partea II. Proprietari și acte**

Inscrieri privitoare la dreptul de proprietate și alte drepturi reale		Referințe
/		
Act Normativ nr. HG NR. 1705, din 29/11/2006 emis de GUVERNUL ROMANIEI (Legea 123 din 10.07.2012; Contract de concesiune nr. 6 din 20.06.2005; Act Aditional nr. 1 din 04.03.2016; Licenta pentru distributia energiei electrice nr. 14033 din 01.07.2002 si Anexa);		
B1	Intabulare, drept de PROPRIETATE, dobandit prin Lege, cota actuala 1/1, cota initiala 1/1 1) STATUL ROMAN - DOMENIUL PUBLIC, CIF:999999999999, LIPSA CUI	A1, A1.1
B2	Intabulare, drept de ADMINISTRARE, dobandit prin Lege, cota actuala 1/1, cota initiala 1/1 1) MINISTERUL ECONOMIEI SI COMERTULUI, CIF:999999999999, LIPSA CUI	A1, A1.1
B3	Intabulare, drept de CONCESIUNE pe o perioada de 49 de ani, dobandit prin Lege, cota actuala 1/1, cota initiala 1/1 1) CEZ DISTRIBUTIE SA, CIF:14491102	A1, A1.1

**C. Partea III. SARCINI .**

Inscrieri privind dezmembramintele dreptului de proprietate, drepturi reale de garanție și sarcini	Referințe
NU SUNT	

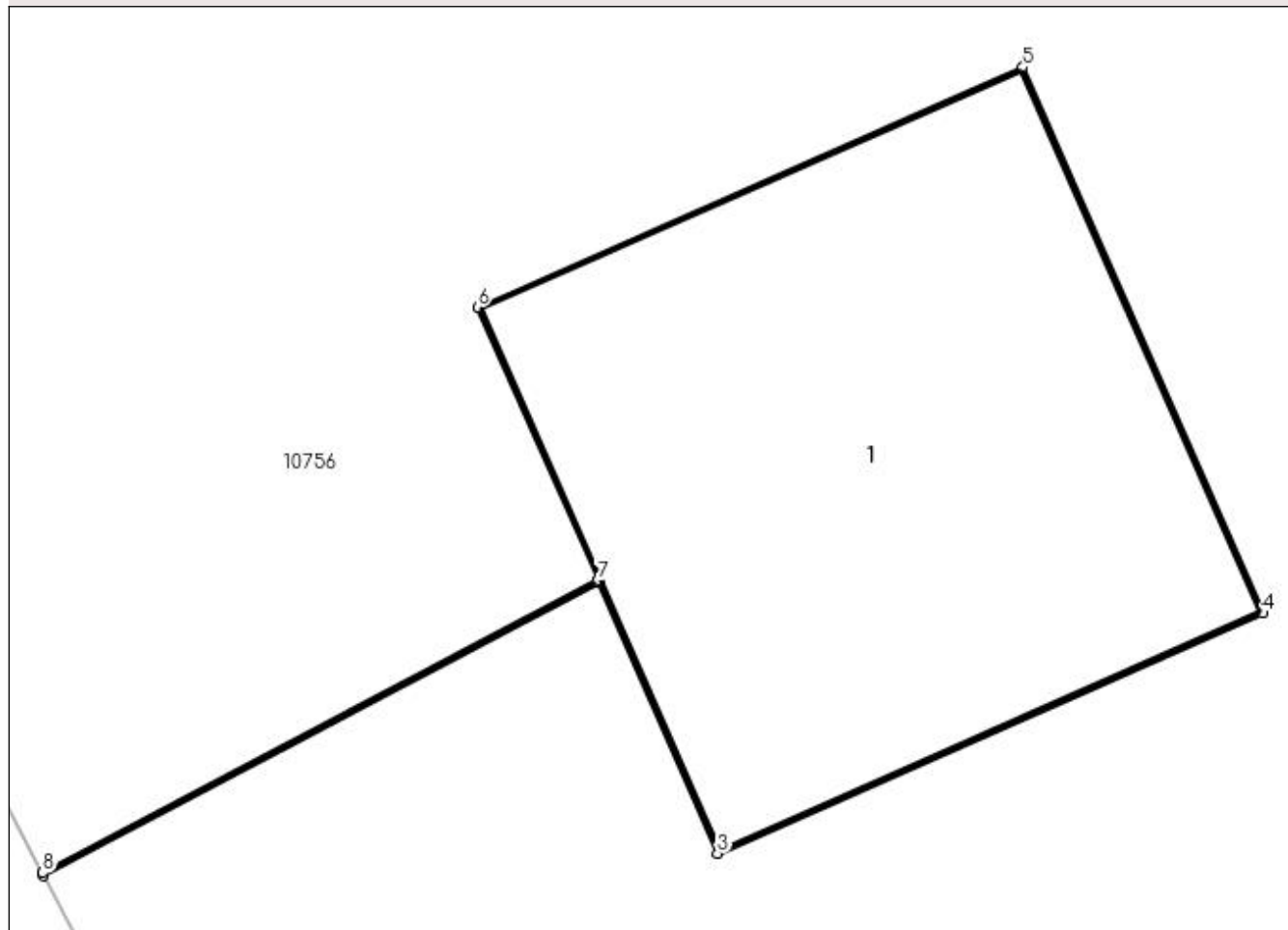
## Anexa Nr. 1 La Partea I

## Teren

Nr cadastral	Suprafața (mp)*	Observații / Referințe
	1	RETEA JT PTA VIISOARA MICA

\* Suprafața este determinată în planul de proiecție Stereo 70.

## DETALII LINIARE IMOBIL



## Date referitoare la teren

Crt	Categorie folosință	Intra vilan	Suprafața (mp)	Tarla	Parcelă	Nr. topo	Observații / Referințe
1	curți constructii	DA	1	-	74	-	

## Date referitoare la construcții

Crt	Număr	Destinație construcție	Supraf. (mp)	Situație juridică	Observații / Referințe
A1.1		construcții industriale și edilitare	1	Cu acte	Nr. niveluri:1; S. construita la sol:1 mp; Stalp electric

## Lungime Segmente

1) Valorile lungimilor segmentelor sunt obținute din proiecție în plan.

Punct început	X / Y	Punct sfârșit	X / Y	Lungime segment (** (m)
1	431.405,742 303.389,446	2	431.406,851 303.390,03	1.253
2	431.406,851 303.390,03	3	431.407,088 303.389,49	0.59
3	431.407,088 303.389,49	4	431.408,177 303.389,969	1.19

Punct început	X / Y	Punct sfârșit	X / Y	Lungime segment (** (m)
4	431.408,177 303.389,969	5	431.407,698 303.391,059	1.191
5	431.407,698 303.391,059	6	431.406,609 303.390,579	1.19
6	431.406,609 303.390,579	7	431.406,849 303.390,035	0.595
7	431.406,849 303.390,035	8	431.405,74 303.389,451	1.253
8	431.405,74 303.389,451	1	431.405,742 303.389,446	0.005

\*\* Lungimile segmentelor sunt determinate în planul de proiecție Stereo 70 și sunt rotunjite la 1 milimetru.

\*\*\* Distanța dintre puncte este formată din segmente cumulate ce sunt mai mici decât valoarea 1 milimetru.



**DATE DESPRE IMOBILUL NR. 11141**

Oficiul de Cadastru și Publicitate Imobiliară DOLJ  
Biroul de Cadastru și Publicitate Imobiliară Craiova

**A. Partea I. Descrierea imobilului**

TEREN Intravilan

Adresa: Loc. Viisoara Mosneni, Jud. Dolj, P75

Nr. Crt	Nr cadastral Nr. topografic	Suprafața* (mp)	Observații / Referințe
A1		1	Sector cadastral:0 Teren neimprejmuit; RETEA JT PTA VIISOARA MICA

**Construcții**

Crt	Nr cadastral Nr. topografic	Adresa	Observații / Referințe
A1.1		Loc. Viisoara Mosneni, Jud. Dolj, P75	Nr. niveluri:1; S. construita la sol:1 mp; Stalp electric

**B. Partea II. Proprietari și acte**

Inscrieri privitoare la dreptul de proprietate și alte drepturi reale		Referințe
/		
Act Normativ nr. HG NR. 1705, din 29/11/2006 emis de GUVERNUL ROMANIEI (Legea 123 din 10.07.2012; Contract de concesiune nr. 6 din 20.06.2005; Act Aditional nr. 1 din 04.03.2016; Licenta pentru distributia energiei electrice nr. 14033 din 01.07.2002 si Anexa);		
B1	Intabulare, drept de PROPRIETATE, dobandit prin Lege, cota actuala 1/1, cota initiala 1/1 1) STATUL ROMAN - DOMENIUL PUBLIC, CIF:999999999999, LIPSA CUI	A1, A1.1
B2	Intabulare, drept de ADMINISTRARE, dobandit prin Lege, cota actuala 1/1, cota initiala 1/1 1) MINISTERUL ECONOMIEI SI COMERTULUI, CIF:999999999999, LIPSA CUI	A1, A1.1
B3	Intabulare, drept de CONCESIUNE pe o perioada de 49 de ani, dobandit prin Lege, cota actuala 1/1, cota initiala 1/1 1) CEZ DISTRIBUTIE SA, CIF:14491102	A1, A1.1

**C. Partea III. SARCINI .**

Inscrieri privind dezmembramintele dreptului de proprietate, drepturi reale de garanție și sarcini	Referințe
NU SUNT	

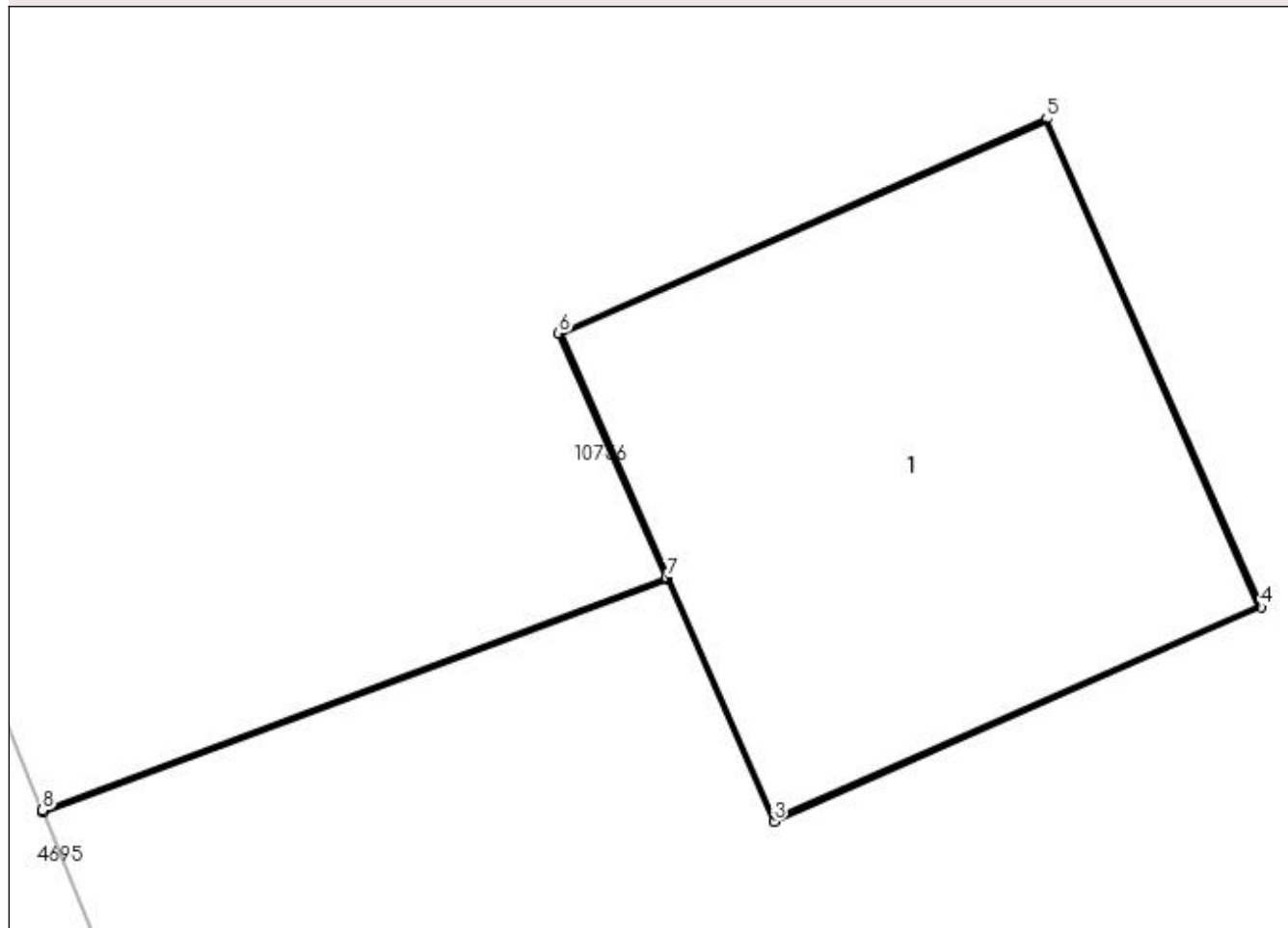
## Anexa Nr. 1 La Partea I

## Teren

Nr cadastral	Suprafaţa (mp)*	Observații / Referințe
	1	RETEA JT PTA VIISOARA MICA

\* Suprafața este determinată în planul de proiecție Stereo 70.

## DETALII LINIARE IMOBIL



## Date referitoare la teren

Crt	Categorie folosință	Intra vilan	Suprafața (mp)	Tarla	Parcelă	Nr. topo	Observații / Referințe
1	curți constructii	DA	1	-	75	-	

## Date referitoare la construcții

Crt	Număr	Destinație construcție	Supraf. (mp)	Situație juridică	Observații / Referințe
A1.1		construcții industriale și edilitare	1	Cu acte	Nr. niveluri:1; S. construita la sol:1 mp; Stalp electric

## Lungime Segmente

1) Valorile lungimilor segmentelor sunt obținute din proiecție în plan.

Punct început	X / Y	Punct sfârșit	X / Y	Lungime segment (** (m)
1	431.388,263 303.429,426	2	431.389,656 303.429,946	1.487
2	431.389,656 303.429,946	3	431.389,894 303.429,406	0.59
3	431.389,894 303.429,406	4	431.390,982 303.429,885	1.189



Punct început	X / Y	Punct sfârșit	X / Y	Lungime segment (** (m)
4	431.390,982 303.429,885	5	431.390,504 303.430,975	1.19
5	431.390,504 303.430,975	6	431.389,414 303.430,496	1.191
6	431.389,414 303.430,496	7	431.389,654 303.429,951	0.596
7	431.389,654 303.429,951	8	431.388,261 303.429,431	1.487
8	431.388,261 303.429,431	1	431.388,263 303.429,426	0.005

\*\* Lungimile segmentelor sunt determinate în planul de proiecție Stereo 70 și sunt rotunjite la 1 milimetru.

\*\*\* Distanța dintre puncte este formată din segmente cumulate ce sunt mai mici decât valoarea 1 milimetru.



**DATE DESPRE IMOBILUL NR. 11142**

Oficiul de Cadastru și Publicitate Imobiliară DOLJ  
Biroul de Cadastru și Publicitate Imobiliară Craiova

**A. Partea I. Descrierea imobilului**

TEREN Intravilan

Adresa: Loc. Viisoara Mosneni, Jud. Dolj, P76

Nr. Crt	Nr cadastral Nr. topografic	Suprafața* (mp)	Observații / Referințe
A1		1	Sector cadastral:0 Teren neimprejmuit; RETEA JT PTA VIISOARA MICA

**Construcții**

Crt	Nr cadastral Nr. topografic	Adresa	Observații / Referințe
A1.1		Loc. Viisoara Mosneni, Jud. Dolj, P76	Nr. niveluri:1; S. construita la sol:1 mp; Stalp electric

**B. Partea II. Proprietari și acte**

Inscrieri privitoare la dreptul de proprietate și alte drepturi reale		Referințe
/		
Act Normativ nr. HG NR. 1705, din 29/11/2006 emis de GUVERNUL ROMANIEI (Legea 123 din 10.07.2012; Contract de concesiune nr. 6 din 20.06.2005; Act Aditional nr. 1 din 04.03.2016; Licenta pentru distributia energiei electrice nr. 14033 din 01.07.2002 si Anexa);		
B1	Intabulare, drept de PROPRIETATE, dobandit prin Lege, cota actuala 1/1, cota initiala 1/1 1) STATUL ROMAN - DOMENIUL PUBLIC, CIF:999999999999, LIPSA CUI	A1, A1.1
B2	Intabulare, drept de ADMINISTRARE, dobandit prin Lege, cota actuala 1/1, cota initiala 1/1 1) MINISTERUL ECONOMIEI SI COMERTULUI, CIF:999999999999, LIPSA CUI	A1, A1.1
B3	Intabulare, drept de CONCESIUNE pe o perioada de 49 de ani, dobandit prin Lege, cota actuala 1/1, cota initiala 1/1 1) CEZ DISTRIBUTIE SA, CIF:14491102	A1, A1.1

**C. Partea III. SARCINI .**

Inscrieri privind dezmembramintele dreptului de proprietate, drepturi reale de garanție și sarcini	Referințe
NU SUNT	

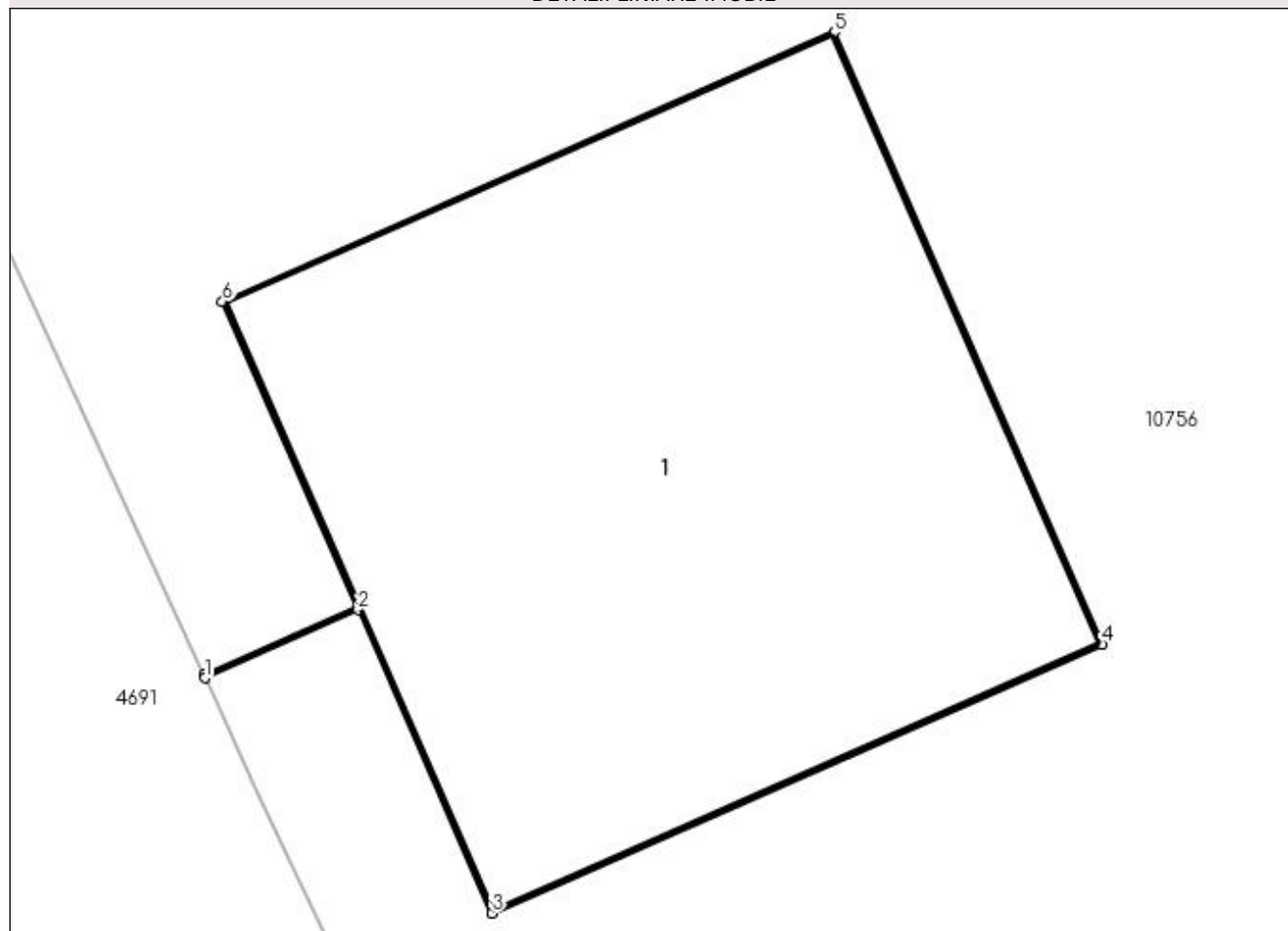
## Anexa Nr. 1 La Partea I

## Teren

Nr cadastral	Suprafața (mp)*	Observații / Referințe
	1	RETEA JT PTA VIISOARA MICA

\* Suprafața este determinată în planul de proiecție Stereo 70.

## DETALII LINIARE IMOBIL



## Date referitoare la teren

Crt	Categorie folosință	Intra vilan	Suprafața (mp)	Tarla	Parcelă	Nr. topo	Observații / Referințe
1	curți constructii	DA	1	-	76	-	

## Date referitoare la construcții

Crt	Număr	Destinație construcție	Supraf. (mp)	Situație juridică	Observații / Referințe
A1.1		construcții industriale și edilitare	1	Cu acte	Nr. niveluri:1; S. construita la sol:1 mp; Stalp electric

## Lungime Segmente

1) Valorile lungimilor segmentelor sunt obținute din proiecție în plan.

Punct început	X / Y	Punct sfârșit	X / Y	Lungime segment (** (m)
1	431.373,356 303.467,107	2	431.373,629 303.467,228	0.299
2	431.373,629 303.467,228	3	431.373,867 303.466,688	0.59
3	431.373,867 303.466,688	4	431.374,955 303.467,167	1.189

Punct început	X / Y	Punct sfârșit	X / Y	Lungime segment (** (m)
4	431.374,955 303.467,167	5	431.374,477 303.468,257	1.19
5	431.374,477 303.468,257	6	431.373,387 303.467,777	1.191
6	431.373,387 303.467,777	7	431.373,627 303.467,233	0.595
7	431.373,627 303.467,233	8	431.373,354 303.467,112	0.299
8	431.373,354 303.467,112	1	431.373,356 303.467,107	0.005

\*\* Lungimile segmentelor sunt determinate în planul de proiecție Stereo 70 și sunt rotunjite la 1 milimetru.

\*\*\* Distanța dintre puncte este formată din segmente cumulate ce sunt mai mici decât valoarea 1 milimetru.



**DATE DESPRE IMOBILUL NR. 11143**

Oficiul de Cadastru și Publicitate Imobiliară DOLJ  
Biroul de Cadastru și Publicitate Imobiliară Craiova

**A. Partea I. Descrierea imobilului**

TEREN Intravilan

Adresa: Loc. Viisoara Mosneni, Jud. Dolj, P77

Nr. Crt	Nr cadastral Nr. topografic	Suprafața* (mp)	Observații / Referințe
A1		1	Sector cadastral:0 Teren neimprejmuit; RETEA JT PTA VIISOARA MICA

**Construcții**

Crt	Nr cadastral Nr. topografic	Adresa	Observații / Referințe
A1.1		Loc. Viisoara Mosneni, Jud. Dolj, P77	Nr. niveluri:1; S. construita la sol:1 mp; Stalp electric

**B. Partea II. Proprietari și acte**

Inscrieri privitoare la dreptul de proprietate și alte drepturi reale		Referințe
/		
Act Normativ nr. HG NR. 1705, din 29/11/2006 emis de GUVERNUL ROMANIEI (Legea 123 din 10.07.2012; Contract de concesiune nr. 6 din 20.06.2005; Act Aditional nr. 1 din 04.03.2016; Licenta pentru distributia energiei electrice nr. 14033 din 01.07.2002 si Anexa);		
B1	Intabulare, drept de PROPRIETATE, dobandit prin Lege, cota actuala 1/1, cota initiala 1/1 1) STATUL ROMAN - DOMENIUL PUBLIC, CIF:999999999999, LIPSA CUI	A1, A1.1
B2	Intabulare, drept de ADMINISTRARE, dobandit prin Lege, cota actuala 1/1, cota initiala 1/1 1) MINISTERUL ECONOMIEI SI COMERTULUI, CIF:999999999999, LIPSA CUI	A1, A1.1
B3	Intabulare, drept de CONCESIUNE pe o perioada de 49 de ani, dobandit prin Lege, cota actuala 1/1, cota initiala 1/1 1) CEZ DISTRIBUTIE SA, CIF:14491102	A1, A1.1

**C. Partea III. SARCINI .**

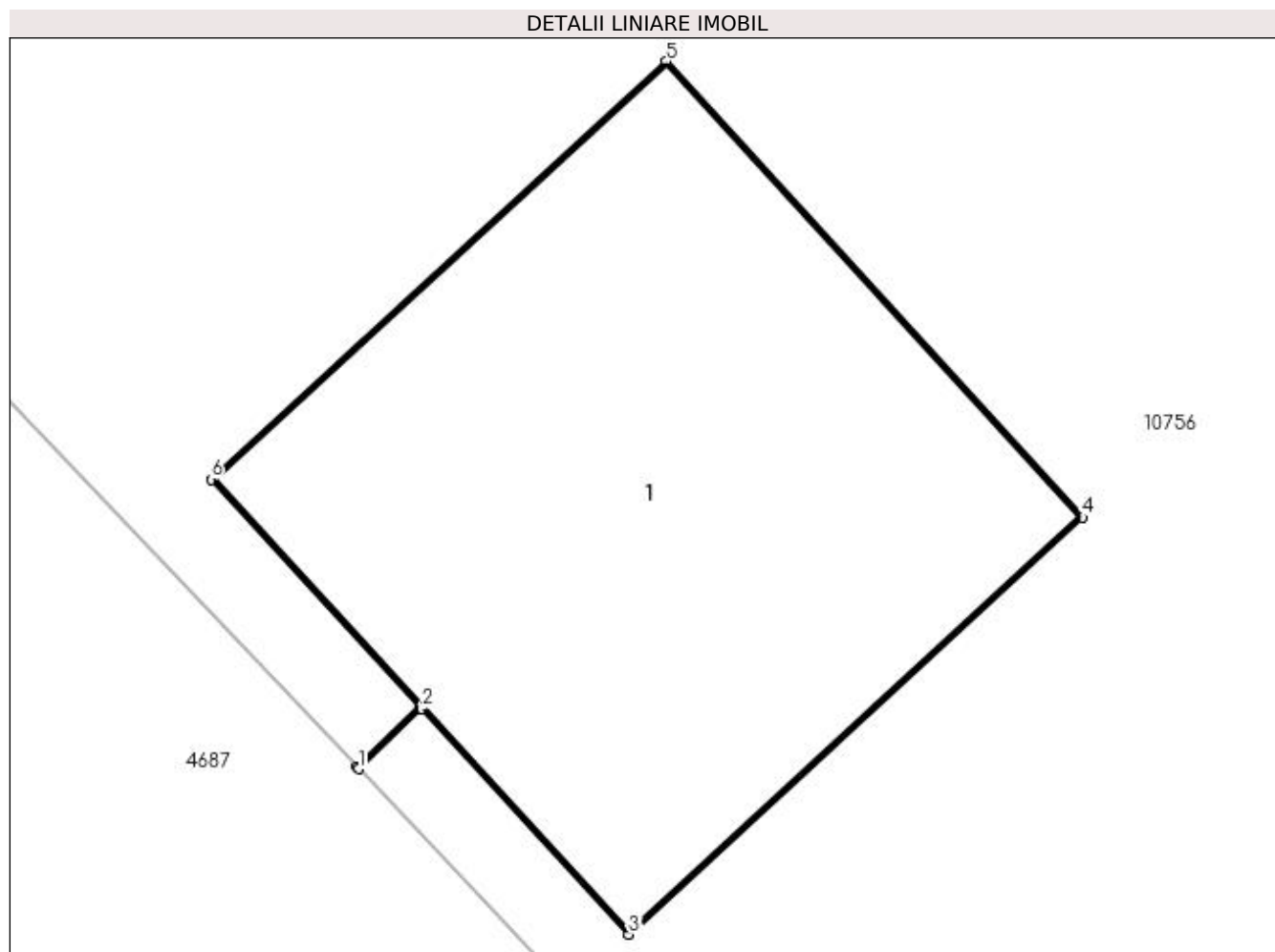
Inscrieri privind dezmembramintele dreptului de proprietate, drepturi reale de garanție și sarcini	Referințe
NU SUNT	

## Anexa Nr. 1 La Partea I

## Teren

Nr cadastral	Suprafața (mp)*	Observații / Referințe
	1	RETEA JT PTA VIISOARA MICA

\* Suprafața este determinată în planul de proiecție Stereo 70.



## Date referitoare la teren

Crt	Categorie folosință	Intra vilan	Suprafața (mp)	Tarla	Parcelă	Nr. topo	Observații / Referințe
1	curți constructii	DA	1	-	77	-	

## Date referitoare la construcții

Crt	Număr	Destinație construcție	Supraf. (mp)	Situație juridică	Observații / Referințe
A1.1		construcții industriale și edilitare	1	Cu acte	Nr. niveluri:1; S. construita la sol:1 mp; Stalp electric

## Lungime Segmente

1) Valorile lungimilor segmentelor sunt obținute din proiecție în plan.

Punct început	X / Y	Punct sfârșit	X / Y	Lungime segment (** (m)
1	431.350,872 303.501,057	2	431.350,994 303.501,173	0.168
2	431.350,994 303.501,173	3	431.351,393 303.500,738	0.59
3	431.351,393 303.500,738	4	431.352,269 303.501,542	1.189



Punct început	X / Y	Punct sfârșit	X / Y	Lungime segment (** (m)
4	431.352,269 303.501,542	5	431.351,466 303.502,42	1.19
5	431.351,466 303.502,42	6	431.350,588 303.501,615	1.191
6	431.350,588 303.501,615	7	431.350,991 303.501,177	0.595
7	431.350,991 303.501,177	8	431.350,869 303.501,061	0.168
8	431.350,869 303.501,061	1	431.350,872 303.501,057	0.005

\*\* Lungimile segmentelor sunt determinate în planul de proiecție Stereo 70 și sunt rotunjite la 1 milimetru.

\*\*\* Distanța dintre puncte este formată din segmente cumulate ce sunt mai mici decât valoarea 1 milimetru.



**DATE DESPRE IMOBILUL NR. 11144**

Oficiul de Cadastru și Publicitate Imobiliară DOLJ  
Biroul de Cadastru și Publicitate Imobiliară Craiova

**A. Partea I. Descrierea imobilului**

TEREN Intravilan

Adresa: Loc. Viisoara Mosneni, Jud. Dolj, P78

Nr. Crt	Nr cadastral Nr. topografic	Suprafața* (mp)	Observații / Referințe
A1		1	Sector cadastral:0 Teren neimprejmuit; RETEA JT PTA VIISOARA MICA

**Construcții**

Crt	Nr cadastral Nr. topografic	Adresa	Observații / Referințe
A1.1		Loc. Viisoara Mosneni, Jud. Dolj, P78	Nr. niveluri:1; S. construita la sol:1 mp; Stalp electric

**B. Partea II. Proprietari și acte**

Inscrieri privitoare la dreptul de proprietate și alte drepturi reale		Referințe
/		
Act Normativ nr. HG NR. 1705, din 29/11/2006 emis de GUVERNUL ROMANIEI (Legea 123 din 10.07.2012; Contract de concesiune nr. 6 din 20.06.2005; Act Aditional nr. 1 din 04.03.2016; Licenta pentru distributia energiei electrice nr. 14033 din 01.07.2002 si Anexa);		
B1	Intabulare, drept de PROPRIETATE, dobandit prin Lege, cota actuala 1/1, cota initiala 1/1 1) STATUL ROMAN - DOMENIUL PUBLIC, CIF:999999999999, LIPSA CUI	A1, A1.1
B2	Intabulare, drept de ADMINISTRARE, dobandit prin Lege, cota actuala 1/1, cota initiala 1/1 1) MINISTERUL ECONOMIEI SI COMERTULUI, CIF:999999999999, LIPSA CUI	A1, A1.1
B3	Intabulare, drept de CONCESIUNE pe o perioada de 49 de ani, dobandit prin Lege, cota actuala 1/1, cota initiala 1/1 1) CEZ DISTRIBUTIE SA, CIF:14491102	A1, A1.1

**C. Partea III. SARCINI .**

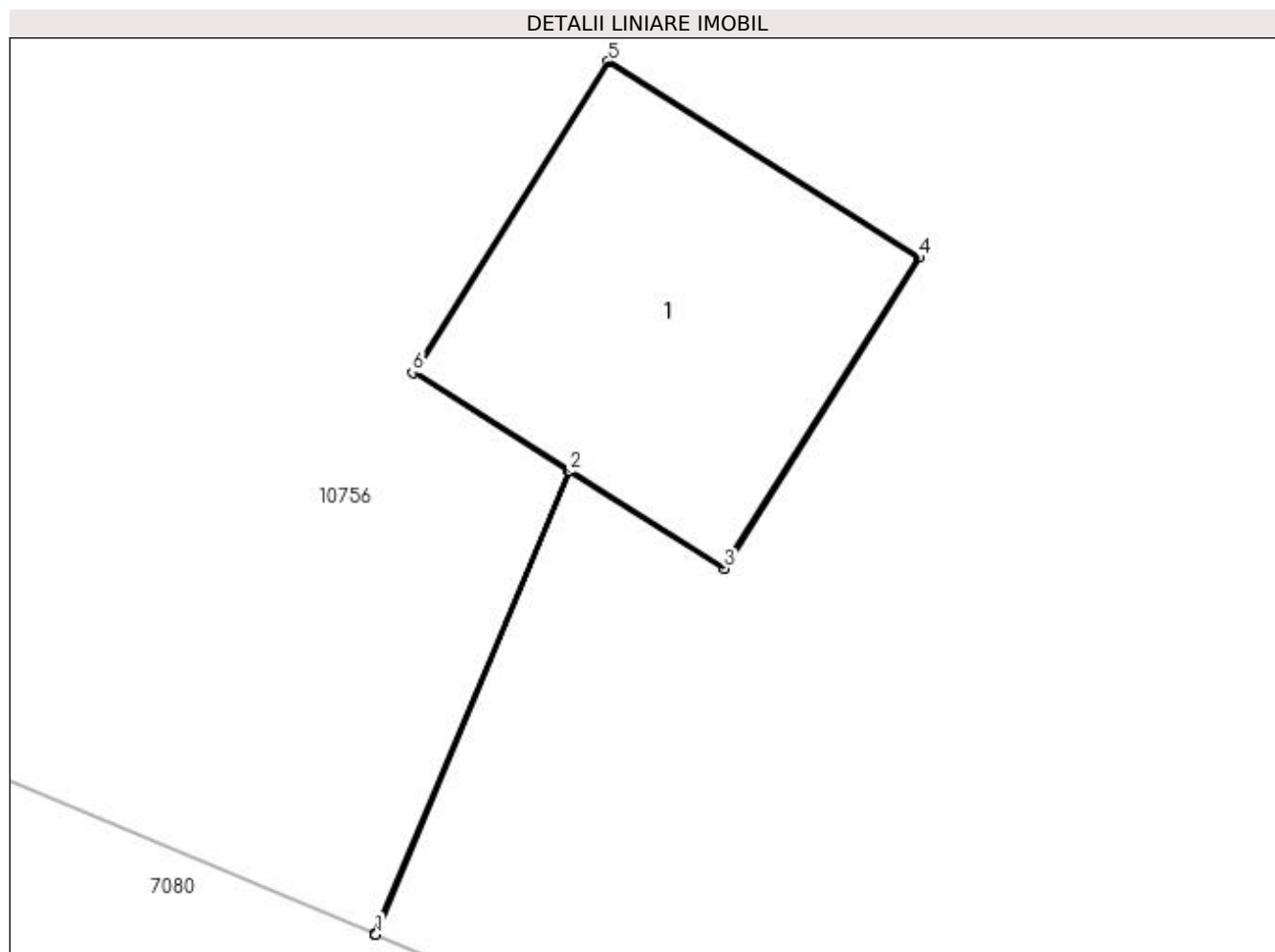
Inscrieri privind dezmembramintele dreptului de proprietate, drepturi reale de garanție și sarcini	Referințe
NU SUNT	

## Anexa Nr. 1 La Partea I

## Teren

Nr cadastral	Suprafaţa (mp)*	Observații / Referințe
	1	RETEA JT PTA VIISOARA MICA

\* Suprafața este determinată în planul de proiecție Stereo 70.



## Date referitoare la teren

Crt	Categorie folosință	Intra vilan	Suprafața (mp)	Tarla	Parcelă	Nr. topo	Observații / Referințe
1	curți constructii	DA	1	-	78	-	

## Date referitoare la construcții

Crt	Număr	Destinație construcție	Supraf. (mp)	Situație juridică	Observații / Referințe
A1.1		construcții industriale și edilitare	1	Cu acte	Nr. niveluri:1; S. construita la sol:1 mp; Stalp electric

## Lungime Segmente

1) Valorile lungimilor segmentelor sunt obținute din proiecție în plan.

Punct început	X / Y	Punct sfârșit	X / Y	Lungime segment (** (m)
1	431.314,038 303.521,851	2	431.314,665 303.523,348	1.623
2	431.314,665 303.523,348	3	431.315,165 303.523,034	0.59
3	431.315,165 303.523,034	4	431.315,798 303.524,041	1.189

Punct început	X / Y	Punct sfârșit	X / Y	Lungime segment (** (m)
4	431.315,798 303.524,041	5	431.314,791 303.524,675	1.19
5	431.314,791 303.524,675	6	431.314,157 303.523,668	1.19
6	431.314,157 303.523,668	7	431.314,661 303.523,351	0.595
7	431.314,661 303.523,351	8	431.314,033 303.521,853	1.624
8	431.314,033 303.521,853	1	431.314,038 303.521,851	0.005

\*\* Lungimile segmentelor sunt determinate în planul de proiecție Stereo 70 și sunt rotunjite la 1 milimetru.

\*\*\* Distanța dintre puncte este formată din segmente cumulate ce sunt mai mici decât valoarea 1 milimetru.



**DATE DESPRE IMOBILUL NR. 11145**

Oficiul de Cadastru și Publicitate Imobiliară DOLJ  
Biroul de Cadastru și Publicitate Imobiliară Craiova

**A. Partea I. Descrierea imobilului**

TEREN Intravilan

Adresa: Loc. Viisoara Mosneni, Jud. Dolj, P79

Nr. Crt	Nr cadastral Nr. topografic	Suprafața* (mp)	Observații / Referințe
A1		1	Sector cadastral:0 Teren neimprejmuit; RETEA JT PTA VIISOARA MICA

**Construcții**

Crt	Nr cadastral Nr. topografic	Adresa	Observații / Referințe
A1.1		Loc. Viisoara Mosneni, Jud. Dolj, P79	Nr. niveluri:1; S. construita la sol:1 mp; Stalp electric

**B. Partea II. Proprietari și acte**

Inscrieri privitoare la dreptul de proprietate și alte drepturi reale		Referințe
/		
Act Normativ nr. HG NR. 1705, din 29/11/2006 emis de GUVERNUL ROMANIEI (Legea 123 din 10.07.2012; Contract de concesiune nr. 6 din 20.06.2005; Act Aditional nr. 1 din 04.03.2016; Licenta pentru distributia energiei electrice nr. 14033 din 01.07.2002 si Anexa);		
B1	Intabulare, drept de PROPRIETATE, dobandit prin Lege, cota actuala 1/1, cota initiala 1/1 1) STATUL ROMAN - DOMENIUL PUBLIC, CIF:999999999999, LIPSA CUI	A1, A1.1
B2	Intabulare, drept de ADMINISTRARE, dobandit prin Lege, cota actuala 1/1, cota initiala 1/1 1) MINISTERUL ECONOMIEI SI COMERTULUI, CIF:999999999999, LIPSA CUI	A1, A1.1
B3	Intabulare, drept de CONCESIUNE pe o perioada de 49 de ani, dobandit prin Lege, cota actuala 1/1, cota initiala 1/1 1) CEZ DISTRIBUTIE SA, CIF:14491102	A1, A1.1

**C. Partea III. SARCINI .**

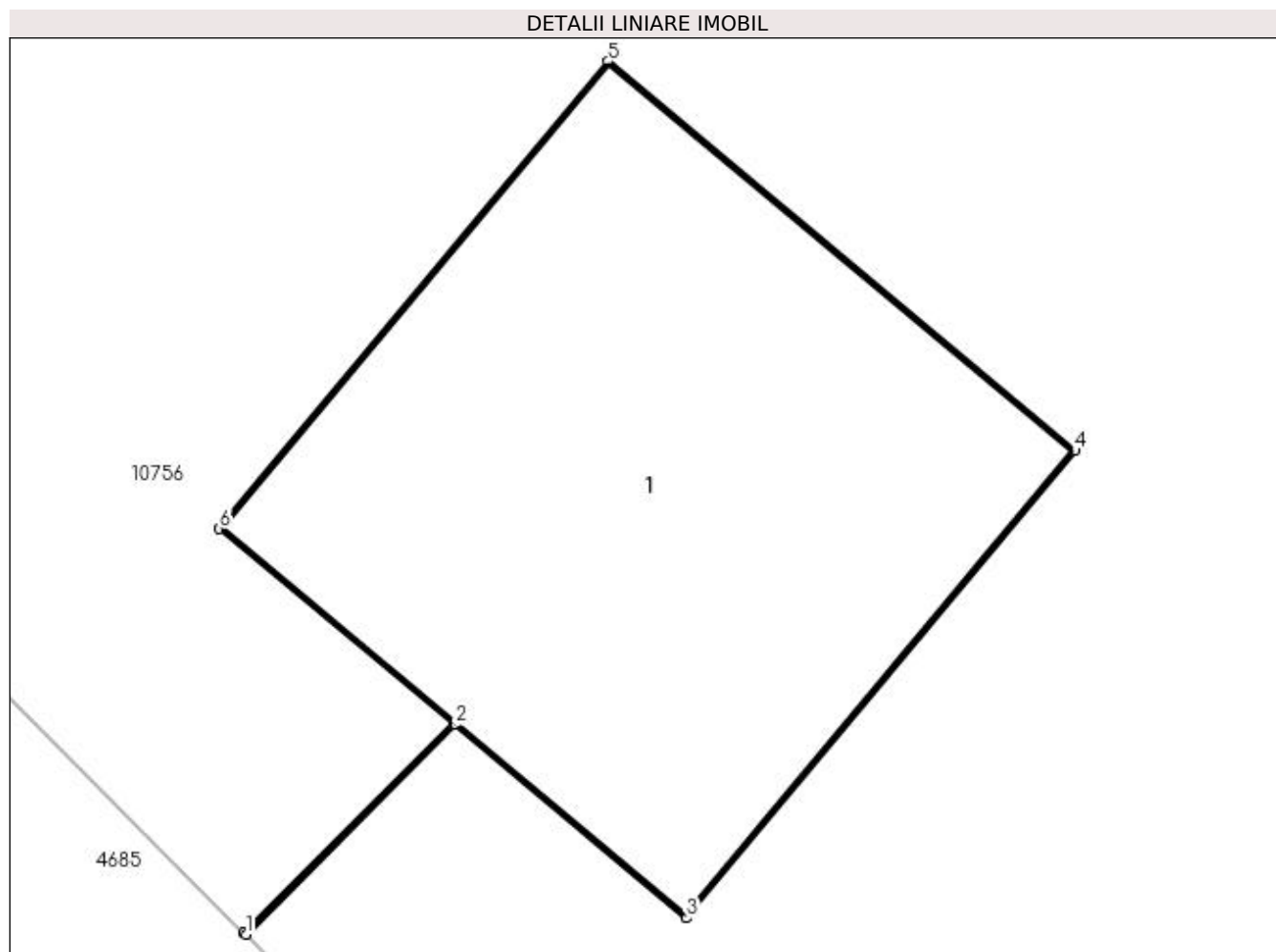
Inscrieri privind dezmembramintele dreptului de proprietate, drepturi reale de garanție și sarcini	Referințe
NU SUNT	

## Anexa Nr. 1 La Partea I

## Teren

Nr cadastral	Suprafața (mp)*	Observații / Referințe
	1	RETEA JT PTA VIISOARA MICA

\* Suprafața este determinată în planul de proiecție Stereo 70.



## Date referitoare la teren

Crt	Categorie folosință	Intra vilan	Suprafața (mp)	Tarla	Parcelă	Nr. topo	Observații / Referințe
1	curți constructii	DA	1	-	79	-	

## Date referitoare la construcții

Crt	Număr	Destinație construcție	Supraf. (mp)	Situație juridică	Observații / Referințe
A1.1		construcții industriale și edilitare	1	Cu acte	Nr. niveluri:1; S. construita la sol:1 mp; Stalp electric

## Lungime Segmente

1) Valorile lungimilor segmentelor sunt obținute din proiecție în plan.

Punct început	X / Y	Punct sfârșit	X / Y	Lungime segment (** (m)
1	431.278,214 303.545,42	2	431.278,624 303.545,83	0.58
2	431.278,624 303.545,83	3	431.279,077 303.545,452	0.59
3	431.279,077 303.545,452	4	431.279,838 303.546,367	1.19



Punct început	X / Y	Punct sfârșit	X / Y	Lungime segment (** (m)
4	431.279,838 303.546,367	5	431.278,924 303.547,129	1.19
5	431.278,924 303.547,129	6	431.278,162 303.546,214	1.191
6	431.278,162 303.546,214	7	431.278,62 303.545,833	0.596
7	431.278,62 303.545,833	8	431.278,21 303.545,423	0.58
8	431.278,21 303.545,423	1	431.278,214 303.545,42	0.005

\*\* Lungimile segmentelor sunt determinate în planul de proiecție Stereo 70 și sunt rotunjite la 1 milimetru.

\*\*\* Distanța dintre puncte este formată din segmente cumulate ce sunt mai mici decât valoarea 1 milimetru.



**DATE DESPRE IMOBILUL NR. 11146**

Oficiul de Cadastru și Publicitate Imobiliară DOLJ  
Biroul de Cadastru și Publicitate Imobiliară Craiova

**A. Partea I. Descrierea imobilului**

TEREN Intravilan

Adresa: Loc. Viisoara Mosneni, Jud. Dolj, P80

Nr. Crt	Nr cadastral Nr. topografic	Suprafața* (mp)	Observații / Referințe
A1		1	Sector cadastral:0 Teren neimprejmuit; RETEA JT PTA VIISOARA MICA

**Construcții**

Crt	Nr cadastral Nr. topografic	Adresa	Observații / Referințe
A1.1		Loc. Viisoara Mosneni, Jud. Dolj, P80	Nr. niveluri:1; S. construita la sol:1 mp; Stalp electric

**B. Partea II. Proprietari și acte**

Inscrieri privitoare la dreptul de proprietate și alte drepturi reale		Referințe
/		
Act Normativ nr. HG NR. 1705, din 29/11/2006 emis de GUVERNUL ROMANIEI (Legea 123 din 10.07.2012; Contract de concesiune nr. 6 din 20.06.2005; Act Aditional nr. 1 din 04.03.2016; Licenta pentru distributia energiei electrice nr. 14033 din 01.07.2002 si Anexa);		
B1	Intabulare, drept de PROPRIETATE, dobandit prin Lege, cota actuala 1/1, cota initiala 1/1 1) STATUL ROMAN - DOMENIUL PUBLIC, CIF:999999999999, LIPSA CUI	A1, A1.1
B2	Intabulare, drept de ADMINISTRARE, dobandit prin Lege, cota actuala 1/1, cota initiala 1/1 1) MINISTERUL ECONOMIEI SI COMERTULUI, CIF:999999999999, LIPSA CUI	A1, A1.1
B3	Intabulare, drept de CONCESIUNE pe o perioada de 49 de ani, dobandit prin Lege, cota actuala 1/1, cota initiala 1/1 1) CEZ DISTRIBUTIE SA, CIF:14491102	A1, A1.1

**C. Partea III. SARCINI .**

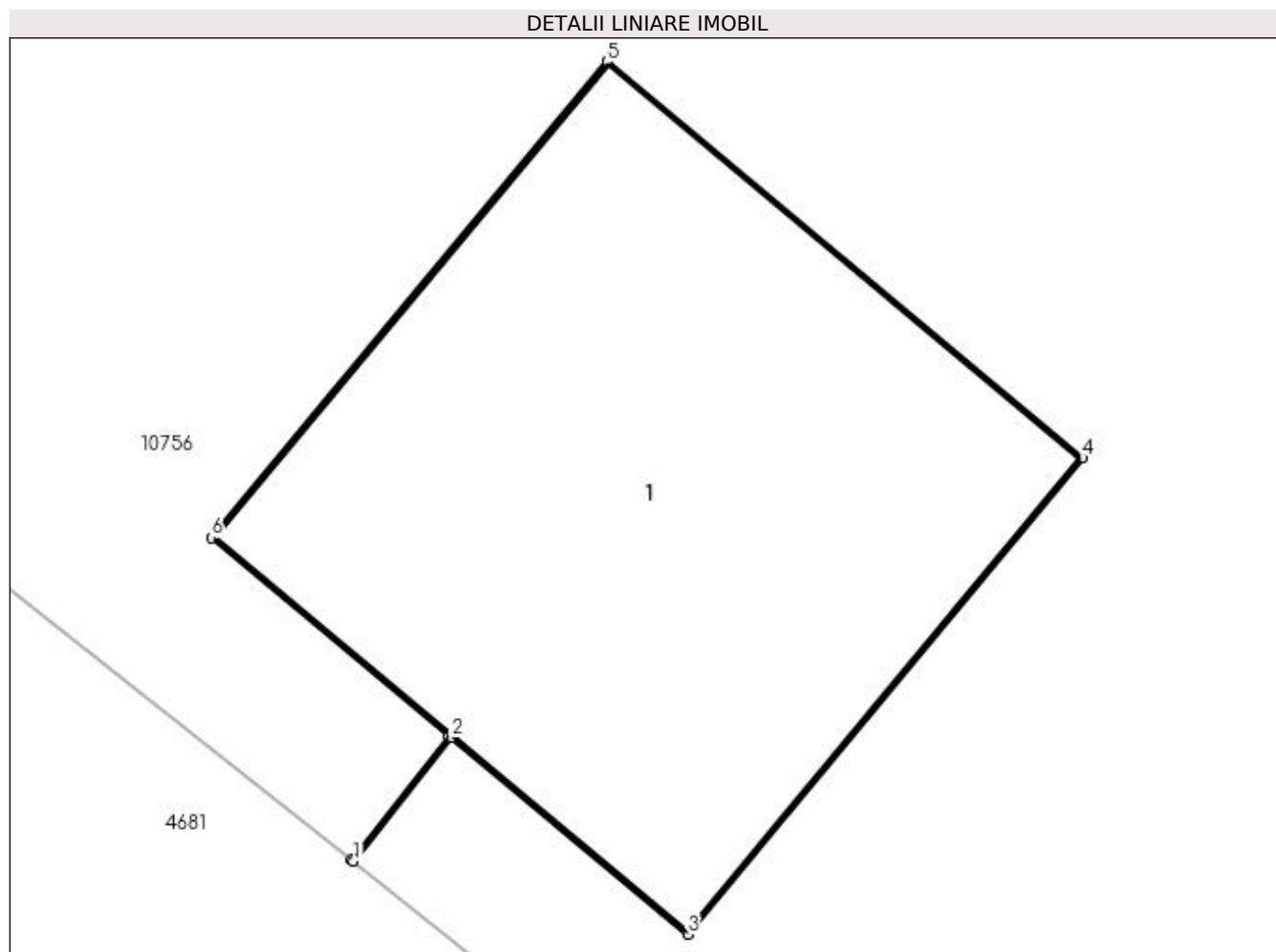
Inscrieri privind dezmembramintele dreptului de proprietate, drepturi reale de garanție și sarcini	Referințe
NU SUNT	

## Anexa Nr. 1 La Partea I

## Teren

Nr cadastral	Suprafața (mp)*	Observații / Referințe
	1	RETEA JT PTA VIISOARA MICA

\* Suprafața este determinată în planul de proiecție Stereo 70.



## Date referitoare la teren

Crt	Categorie folosință	Intra vilan	Suprafața (mp)	Tarla	Parcelă	Nr. topo	Observații / Referințe
1	curți constructii	DA	1	-	80	-	

## Date referitoare la construcții

Crt	Număr	Destinație construcție	Supraf. (mp)	Situație juridică	Observații / Referințe
A1.1		construcții industriale și edilitare	1	Cu acte	Nr. niveluri:1; S. construita la sol:1 mp; Stalp electric

## Lungime Segmente

1) Valorile lungimilor segmentelor sunt obținute din proiecție în plan.

Punct început	X / Y	Punct sfârșit	X / Y	Lungime segment (** (m)
1	431.246,417 303.572,25	2	431.246,605 303.572,488	0.303
2	431.246,605 303.572,488	3	431.247,059 303.572,11	0.591
3	431.247,059 303.572,11	4	431.247,819 303.573,025	1.189

Punct început	X / Y	Punct sfârşit	X / Y	Lungime segment (** (m)
4	431.247,819 303.573,025	5	431.246,905 303.573,787	1.19
5	431.246,905 303.573,787	6	431.246,144 303.572,872	1.19
6	431.246,144 303.572,872	7	431.246,601 303.572,491	0.595
7	431.246,601 303.572,491	8	431.246,413 303.572,253	0.303
8	431.246,413 303.572,253	1	431.246,417 303.572,25	0.005

\*\* Lungimile segmentelor sunt determinate în planul de proiecție Stereo 70 și sunt rotunjite la 1 milimetru.

\*\*\* Distanța dintre puncte este formată din segmente cumulate ce sunt mai mici decât valoarea 1 milimetru.



**DATE DESPRE IMOBILUL NR. 11147**

Oficiul de Cadastru și Publicitate Imobiliară DOLJ  
Biroul de Cadastru și Publicitate Imobiliară Craiova

**A. Partea I. Descrierea imobilului**

TEREN Intravilan

Adresa: Loc. Viisoara Mosneni, Jud. Dolj, P81

Nr. Crt	Nr cadastral Nr. topografic	Suprafața* (mp)	Observații / Referințe
A1		1	Sector cadastral:0 Teren neimprejmuit; RETEA JT PTA VIISOARA MICA

**Construcții**

Crt	Nr cadastral Nr. topografic	Adresa	Observații / Referințe
A1.1		Loc. Viisoara Mosneni, Jud. Dolj, P81	Nr. niveluri:1; S. construita la sol:1 mp; Stalp electric

**B. Partea II. Proprietari și acte**

Inscrieri privitoare la dreptul de proprietate și alte drepturi reale		Referințe
/		
Act Normativ nr. HG NR. 1705, din 29/11/2006 emis de GUVERNUL ROMANIEI (Legea 123 din 10.07.2012; Contract de concesiune nr. 6 din 20.06.2005; Act Aditional nr. 1 din 04.03.2016; Licenta pentru distributia energiei electrice nr. 14033 din 01.07.2002 si Anexa);		
B1	Intabulare, drept de PROPRIETATE, dobandit prin Lege, cota actuala 1/1, cota initiala 1/1 1) STATUL ROMAN - DOMENIUL PUBLIC, CIF:999999999999, LIPSA CUI	A1, A1.1
B2	Intabulare, drept de ADMINISTRARE, dobandit prin Lege, cota actuala 1/1, cota initiala 1/1 1) MINISTERUL ECONOMIEI SI COMERTULUI, CIF:999999999999, LIPSA CUI	A1, A1.1
B3	Intabulare, drept de CONCESIUNE pe o perioada de 49 de ani, dobandit prin Lege, cota actuala 1/1, cota initiala 1/1 1) CEZ DISTRIBUTIE SA, CIF:14491102	A1, A1.1

**C. Partea III. SARCINI .**

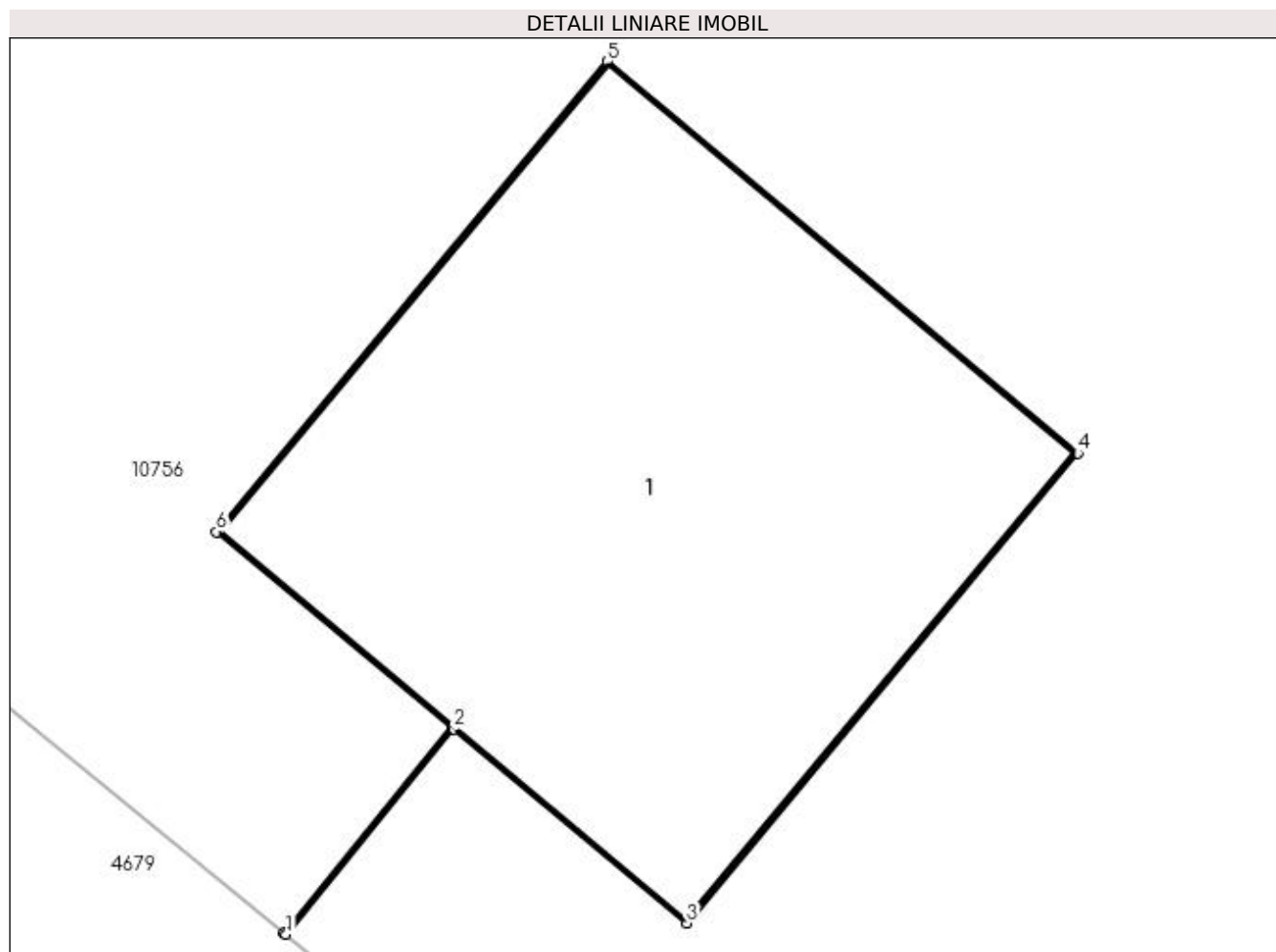
Inscrieri privind dezmembramintele dreptului de proprietate, drepturi reale de garanție și sarcini	Referințe
NU SUNT	

## Anexa Nr. 1 La Partea I

## Teren

Nr cadastral	Suprafața (mp)*	Observații / Referințe
	1	RETEA JT PTA VIISOARA MICA

\* Suprafața este determinată în planul de proiecție Stereo 70.



## Date referitoare la teren

Crt	Categorie folosință	Intra vilan	Suprafața (mp)	Tarla	Parcelă	Nr. topo	Observații / Referințe
1	curți constructii	DA	1	-	81	-	

## Date referitoare la construcții

Crt	Număr	Destinație construcție	Supraf. (mp)	Situație juridică	Observații / Referințe
A1.1		construcții industriale și edilitare	1	Cu acte	Nr. niveluri:1; S. construita la sol:1 mp; Stalp electric

## Lungime Segmente

1) Valorile lungimilor segmentelor sunt obținute din proiecție în plan.

Punct început	X / Y	Punct sfârșit	X / Y	Lungime segment (** (m)
1	431.212,294 303.599,623	2	431.212,62 303.600,023	0.516
2	431.212,62 303.600,023	3	431.213,074 303.599,645	0.591
3	431.213,074 303.599,645	4	431.213,835 303.600,559	1.189



Punct început	X / Y	Punct sfârșit	X / Y	Lungime segment (** (m)
4	431.213,835 303.600,559	5	431.212,92 303.601,321	1.191
5	431.212,92 303.601,321	6	431.212,159 303.600,406	1.19
6	431.212,159 303.600,406	7	431.212,617 303.600,026	0.595
7	431.212,617 303.600,026	8	431.212,29 303.599,626	0.517
8	431.212,29 303.599,626	1	431.212,294 303.599,623	0.005

\*\* Lungimile segmentelor sunt determinate în planul de proiecție Stereo 70 și sunt rotunjite la 1 milimetru.

\*\*\* Distanța dintre puncte este formată din segmente cumulate ce sunt mai mici decât valoarea 1 milimetru.



**DATE DESPRE IMOBILUL NR. 11148**

Oficiul de Cadastru și Publicitate Imobiliară DOLJ  
Biroul de Cadastru și Publicitate Imobiliară Craiova

**A. Partea I. Descrierea imobilului**

TEREN Intravilan

Adresa: Loc. Viisoara Mosneni, Jud. Dolj, P82

Nr. Crt	Nr cadastral Nr. topografic	Suprafața* (mp)	Observații / Referințe
A1		1	Sector cadastral:0 Teren neimprejmuit; RETEA JT PTA VIISOARA MICA

**Construcții**

Crt	Nr cadastral Nr. topografic	Adresa	Observații / Referințe
A1.1		Loc. Viisoara Mosneni, Jud. Dolj, P82	Nr. niveluri:1; S. construita la sol:1 mp; Stalp electric

**B. Partea II. Proprietari și acte**

Inscrieri privitoare la dreptul de proprietate și alte drepturi reale		Referințe
/		
Act Normativ nr. HG NR. 1705, din 29/11/2006 emis de GUVERNUL ROMANIEI (Legea 123 din 10.07.2012; Contract de concesiune nr. 6 din 20.06.2005; Act Aditional nr. 1 din 04.03.2016; Licenta pentru distributia energiei electrice nr. 14033 din 01.07.2002 si Anexa);		
B1	Intabulare, drept de PROPRIETATE, dobandit prin Lege, cota actuala 1/1, cota initiala 1/1 1) STATUL ROMAN - DOMENIUL PUBLIC, CIF:999999999999, LIPSA CUI	A1, A1.1
B2	Intabulare, drept de ADMINISTRARE, dobandit prin Lege, cota actuala 1/1, cota initiala 1/1 1) MINISTERUL ECONOMIEI SI COMERTULUI, CIF:999999999999, LIPSA CUI	A1, A1.1
B3	Intabulare, drept de CONCESIUNE pe o perioada de 49 de ani, dobandit prin Lege, cota actuala 1/1, cota initiala 1/1 1) CEZ DISTRIBUTIE SA, CIF:14491102	A1, A1.1

**C. Partea III. SARCINI .**

Inscrieri privind dezmembramintele dreptului de proprietate, drepturi reale de garanție și sarcini	Referințe
NU SUNT	

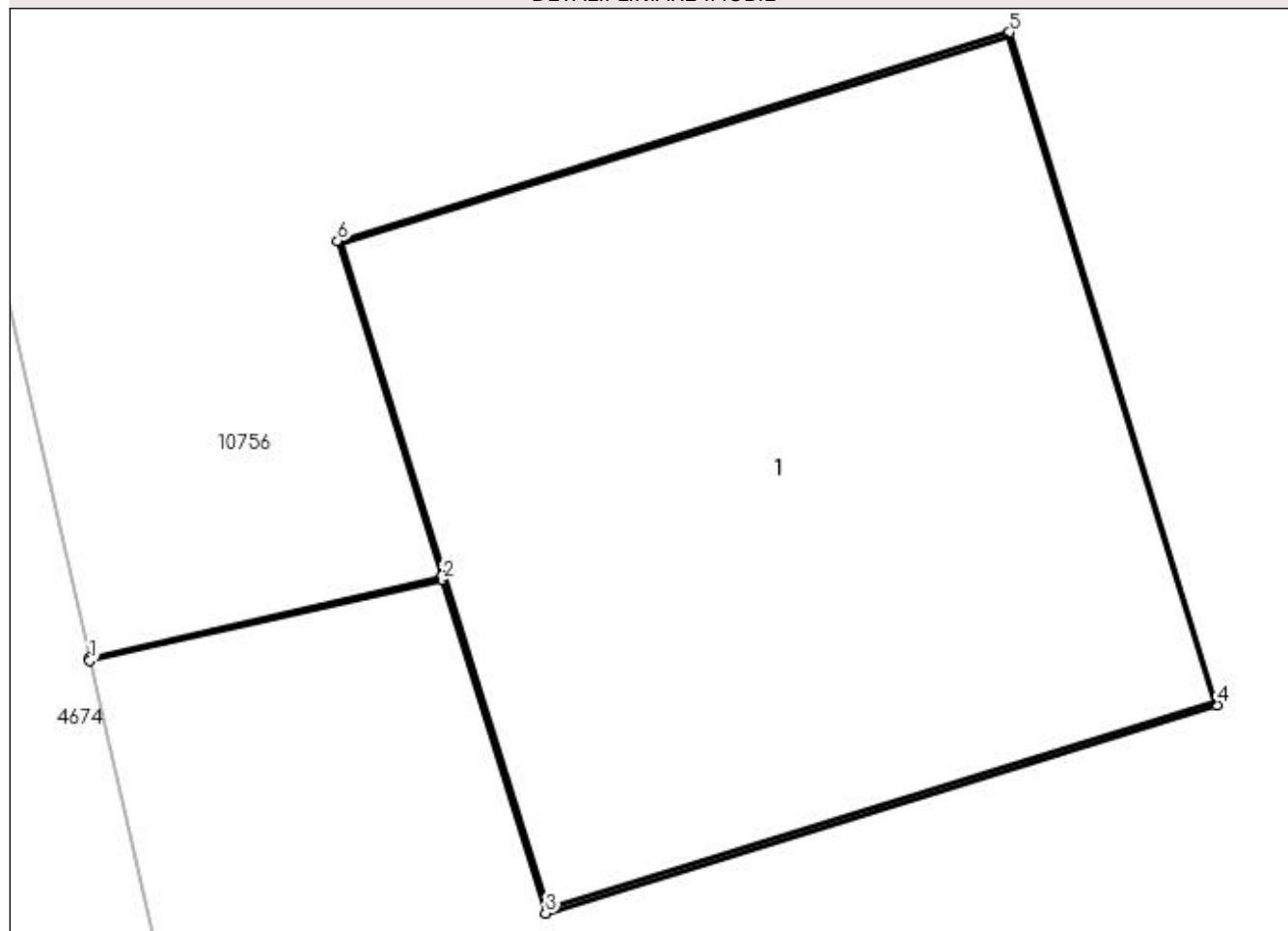
## Anexa Nr. 1 La Partea I

## Teren

Nr cadastral	Suprafața (mp)*	Observații / Referințe
	1	RETEA JT PTA VIISOARA MICA

\* Suprafața este determinată în planul de proiecție Stereo 70.

## DETALII LINIARE IMOBIL



## Date referitoare la teren

Crt	Categorie folosință	Intra vilan	Suprafața (mp)	Tarla	Parcelă	Nr. topo	Observații / Referințe
1	curți constructii	DA	1	-	82	-	

## Date referitoare la construcții

Crt	Număr	Destinație construcție	Supraf. (mp)	Situație juridică	Observații / Referințe
A1.1		construcții industriale și edilitare	1	Cu acte	Nr. niveluri:1; S. construita la sol:1 mp; Stalp electric

## Lungime Segmente

1) Valorile lungimilor segmentelor sunt obținute din proiecție în plan.

Punct început	X / Y	Punct sfârșit	X / Y	Lungime segment (** (m)
1	431.186,813 303.635,745	2	431.187,409 303.635,882	0.612
2	431.187,409 303.635,882	3	431.187,584 303.635,318	0.591
3	431.187,584 303.635,318	4	431.188,72 303.635,67	1.189

Punct început	X / Y	Punct sfârșit	X / Y	Lungime segment (** (m)
4	431.188,72 303.635,67	5	431.188,369 303.636,808	1.191
5	431.188,369 303.636,808	6	431.187,232 303.636,455	1.191
6	431.187,232 303.636,455	7	431.187,408 303.635,887	0.595
7	431.187,408 303.635,887	8	431.186,812 303.635,75	0.612
8	431.186,812 303.635,75	1	431.186,813 303.635,745	0.005

\*\* Lungimile segmentelor sunt determinate în planul de proiecție Stereo 70 și sunt rotunjite la 1 milimetru.

\*\*\* Distanța dintre puncte este formată din segmente cumulate ce sunt mai mici decât valoarea 1 milimetru.



**DATE DESPRE IMOBILUL NR. 11149**

Oficiul de Cadastru și Publicitate Imobiliară DOLJ  
Biroul de Cadastru și Publicitate Imobiliară Craiova

**A. Partea I. Descrierea imobilului**

TEREN Intravilan

Adresa: Loc. Viisoara Mosneni, Jud. Dolj, P83

Nr. Crt	Nr cadastral Nr. topografic	Suprafața* (mp)	Observații / Referințe
A1		1	Sector cadastral:0 Teren neimprejmuit; RETEA JT PTA VIISOARA MICA

**Construcții**

Crt	Nr cadastral Nr. topografic	Adresa	Observații / Referințe
A1.1		Loc. Viisoara Mosneni, Jud. Dolj, P83	Nr. niveluri:1; S. construita la sol:1 mp; Stalp electric

**B. Partea II. Proprietari și acte**

Inscrieri privitoare la dreptul de proprietate și alte drepturi reale		Referințe
/		
Act Normativ nr. HG NR. 1705, din 29/11/2006 emis de GUVERNUL ROMANIEI (Legea 123 din 10.07.2012; Contract de concesiune nr. 6 din 20.06.2005; Act Aditional nr. 1 din 04.03.2016; Licenta pentru distributia energiei electrice nr. 14033 din 01.07.2002 si Anexa);		
B1	Intabulare, drept de PROPRIETATE, dobandit prin Lege, cota actuala 1/1, cota initiala 1/1 1) STATUL ROMAN - DOMENIUL PUBLIC, CIF:999999999999, LIPSA CUI	A1, A1.1
B2	Intabulare, drept de ADMINISTRARE, dobandit prin Lege, cota actuala 1/1, cota initiala 1/1 1) MINISTERUL ECONOMIEI SI COMERTULUI, CIF:999999999999, LIPSA CUI	A1, A1.1
B3	Intabulare, drept de CONCESIUNE pe o perioada de 49 de ani, dobandit prin Lege, cota actuala 1/1, cota initiala 1/1 1) CEZ DISTRIBUTIE SA, CIF:14491102	A1, A1.1

**C. Partea III. SARCINI .**

Inscrieri privind dezmembramintele dreptului de proprietate, drepturi reale de garanție și sarcini	Referințe
NU SUNT	

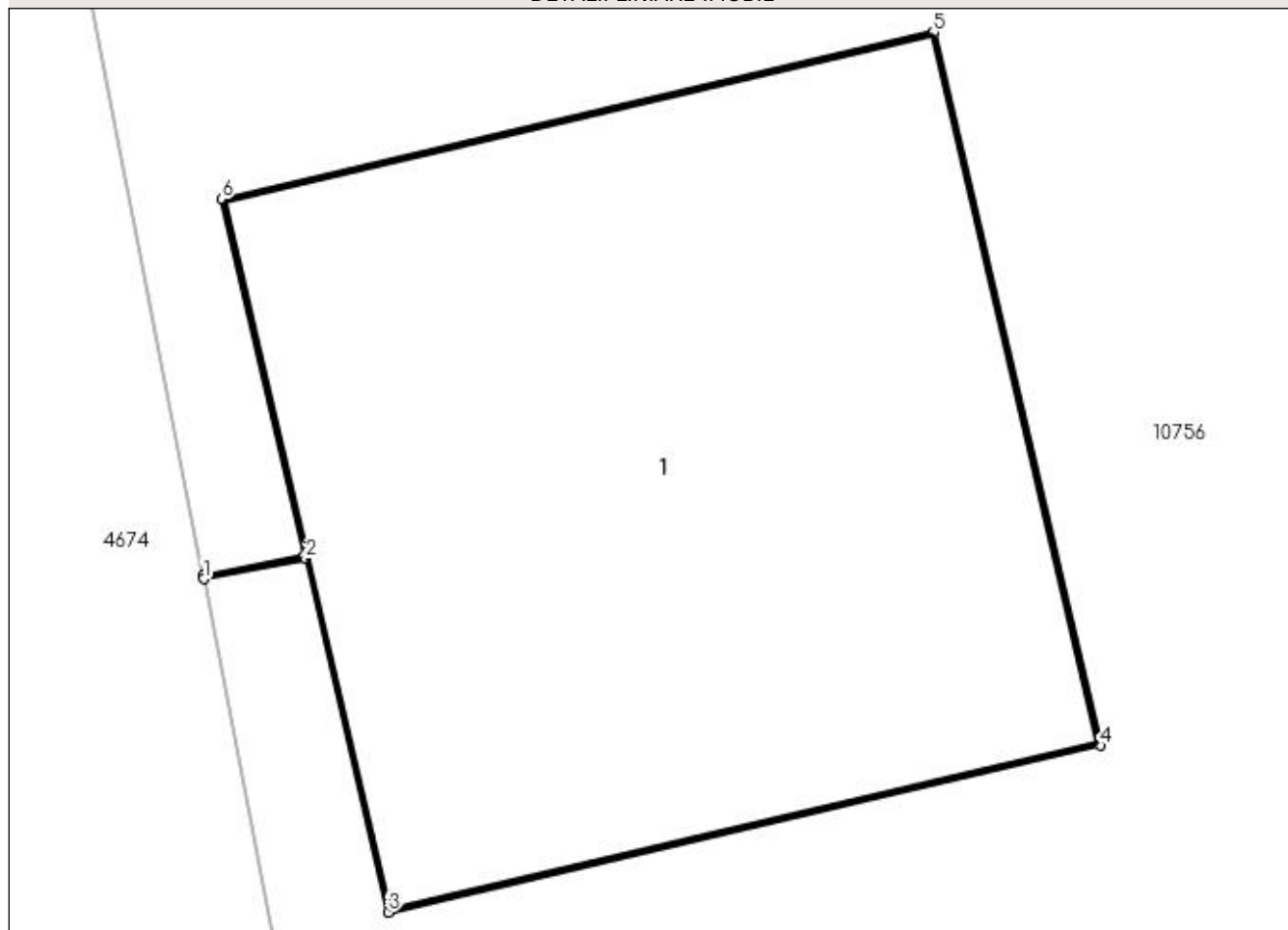
## Anexa Nr. 1 La Partea I

## Teren

Nr cadastral	Suprafața (mp)*	Observații / Referințe
	1	RETEA JT PTA VIISOARA MICA

\* Suprafața este determinată în planul de proiecție Stereo 70.

## DETALII LINIARE IMOBIL



## Date referitoare la teren

Crt	Categorie folosință	Intra vilan	Suprafața (mp)	Tarla	Parcelă	Nr. topo	Observații / Referințe
1	curți constructii	DA	1	-	83	-	

## Date referitoare la construcții

Crt	Număr	Destinație construcție	Supraf. (mp)	Situație juridică	Observații / Referințe
A1.1		construcții industriale și edilitare	1	Cu acte	Nr. niveluri:1; S. construita la sol:1 mp; Stalp electric

## Lungime Segmente

1) Valorile lungimilor segmentelor sunt obținute din proiecție în plan.

Punct început	X / Y	Punct sfârșit	X / Y	Lungime segment (** (m)
1	431.178,373 303.673,138	2	431.178,539 303.673,171	0.169
2	431.178,539 303.673,171	3	431.178,673 303.672,596	0.59
3	431.178,673 303.672,596	4	431.179,831 303.672,867	1.189



Punct început	X / Y	Punct sfârșit	X / Y	Lungime segment (** (m)
4	431.179,831 303.672,867	5	431.179,56 303.674,027	1.191
5	431.179,56 303.674,027	6	431.178,402 303.673,755	1.19
6	431.178,402 303.673,755	7	431.178,537 303.673,175	0.596
7	431.178,537 303.673,175	8	431.178,372 303.673,143	0.168
8	431.178,372 303.673,143	1	431.178,373 303.673,138	0.005

\*\* Lungimile segmentelor sunt determinate în planul de proiecție Stereo 70 și sunt rotunjite la 1 milimetru.

\*\*\* Distanța dintre puncte este formată din segmente cumulate ce sunt mai mici decât valoarea 1 milimetru.



**DATE DESPRE IMOBILUL NR. 11150**

Oficiul de Cadastru și Publicitate Imobiliară DOLJ  
Biroul de Cadastru și Publicitate Imobiliară Craiova

**A. Partea I. Descrierea imobilului**

TEREN Intravilan

Adresa: Loc. Viisoara Mosneni, Jud. Dolj, P84

Nr. Crt	Nr cadastral Nr. topografic	Suprafața* (mp)	Observații / Referințe
A1		1	Sector cadastral:0 Teren neimprejmuit; RETEA JT PTA VIISOARA MICA

**Construcții**

Crt	Nr cadastral Nr. topografic	Adresa	Observații / Referințe
A1.1		Loc. Viisoara Mosneni, Jud. Dolj, P84	Nr. niveluri:1; S. construita la sol:1 mp; Stalp electric

**B. Partea II. Proprietari și acte**

Inscrieri privitoare la dreptul de proprietate și alte drepturi reale		Referințe
/		
Act Normativ nr. HG NR. 1705, din 29/11/2006 emis de GUVERNUL ROMANIEI (Legea 123 din 10.07.2012; Contract de concesiune nr. 6 din 20.06.2005; Act Aditional nr. 1 din 04.03.2016; Licenta pentru distributia energiei electrice nr. 14033 din 01.07.2002 si Anexa);		
B1	Intabulare, drept de PROPRIETATE, dobandit prin Lege, cota actuala 1/1, cota initiala 1/1 1) STATUL ROMAN - DOMENIUL PUBLIC, CIF:999999999999, LIPSA CUI	A1, A1.1
B2	Intabulare, drept de ADMINISTRARE, dobandit prin Lege, cota actuala 1/1, cota initiala 1/1 1) MINISTERUL ECONOMIEI SI COMERTULUI, CIF:999999999999, LIPSA CUI	A1, A1.1
B3	Intabulare, drept de CONCESIUNE pe o perioada de 49 de ani, dobandit prin Lege, cota actuala 1/1, cota initiala 1/1 1) CEZ DISTRIBUTIE SA, CIF:14491102	A1, A1.1

**C. Partea III. SARCINI .**

Inscrieri privind dezmembramintele dreptului de proprietate, drepturi reale de garanție și sarcini	Referințe
NU SUNT	

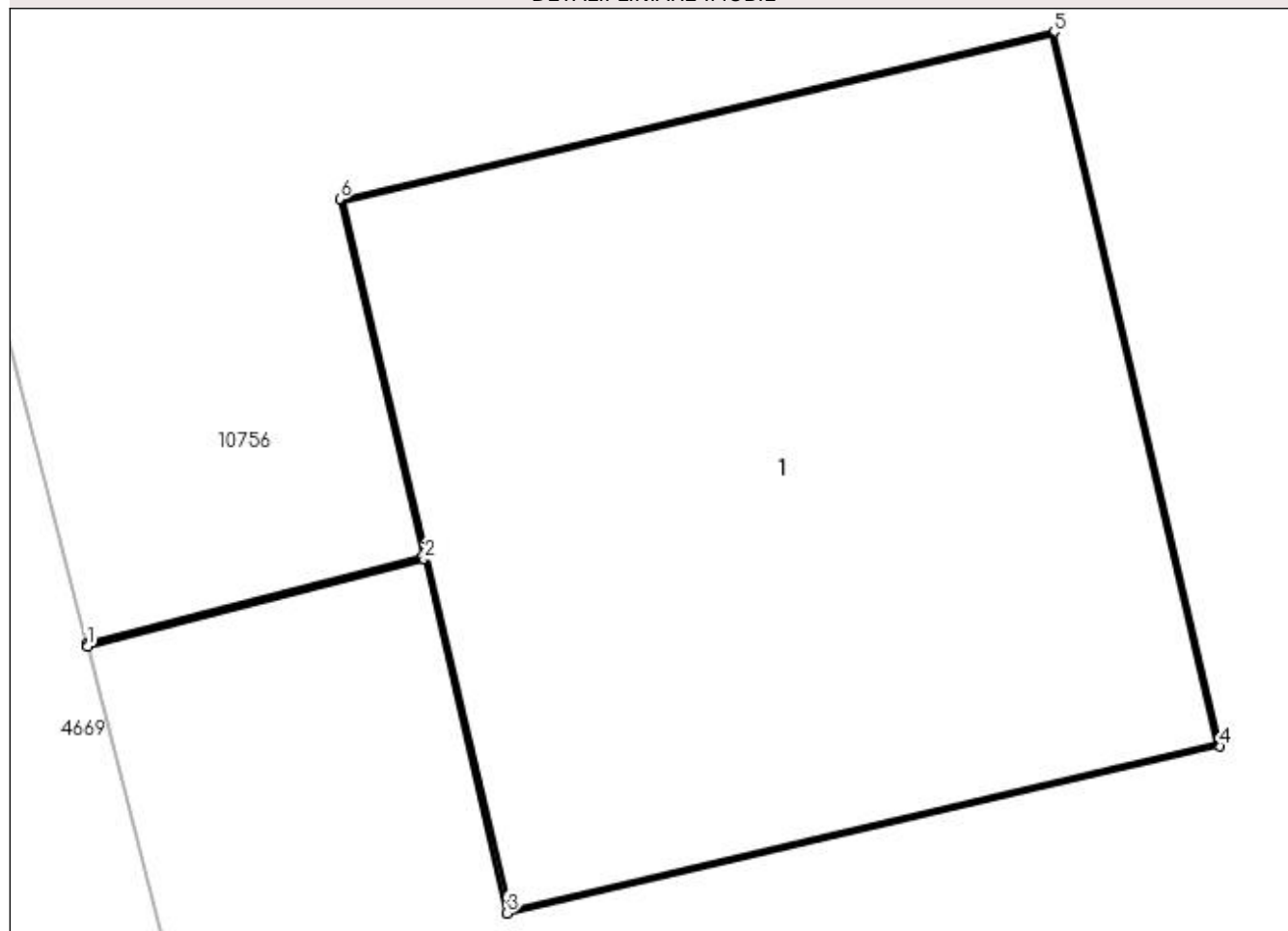
## Anexa Nr. 1 La Partea I

## Teren

Nr cadastral	Suprafața (mp)*	Observații / Referințe
	1	RETEA JT PTA VIISOARA MICA

\* Suprafața este determinată în planul de proiecție Stereo 70.

## DETALII LINIARE IMOBIL



## Date referitoare la teren

Crt	Categorie folosință	Intra vilan	Suprafața (mp)	Tarla	Parcelă	Nr. topo	Observații / Referințe
1	curți constructii	DA	1	-	84	-	

## Date referitoare la construcții

Crt	Număr	Destinație construcție	Supraf. (mp)	Situație juridică	Observații / Referințe
A1.1		construcții industriale și edilitare	1	Cu acte	Nr. niveluri:1; S. construita la sol:1 mp; Stalp electric

## Lungime Segmente

1) Valorile lungimilor segmentelor sunt obținute din proiecție în plan.

Punct început	X / Y	Punct sfârșit	X / Y	Lungime segment (** (m)
1	431.168,307 303.712,559	2	431.168,854 303.712,7	0.565
2	431.168,854 303.712,7	3	431.168,988 303.712,126	0.589
3	431.168,988 303.712,126	4	431.170,146 303.712,397	1.189

Punct început	X / Y	Punct sfârșit	X / Y	Lungime segment (** (m)
4	431.170,146 303.712,397	5	431.169,876 303.713,556	1.19
5	431.169,876 303.713,556	6	431.168,717 303.713,285	1.19
6	431.168,717 303.713,285	7	431.168,852 303.712,705	0.596
7	431.168,852 303.712,705	8	431.168,305 303.712,564	0.565
8	431.168,305 303.712,564	1	431.168,307 303.712,559	0.005

\*\* Lungimile segmentelor sunt determinate în planul de proiecție Stereo 70 și sunt rotunjite la 1 milimetru.

\*\*\* Distanța dintre puncte este formată din segmente cumulate ce sunt mai mici decât valoarea 1 milimetru.



**DATE DESPRE IMOBILUL NR. 11151**

Oficiul de Cadastru și Publicitate Imobiliară DOLJ  
Biroul de Cadastru și Publicitate Imobiliară Craiova

**A. Partea I. Descrierea imobilului**

TEREN Intravilan

Adresa: Loc. Viisoara Mosneni, Jud. Dolj, P85

Nr. Crt	Nr cadastral Nr. topografic	Suprafața* (mp)	Observații / Referințe
A1		1	Sector cadastral:0 Teren neimprejmuit; RETEA JT PTA VIISOARA MICA

**Construcții**

Crt	Nr cadastral Nr. topografic	Adresa	Observații / Referințe
A1.1		Loc. Viisoara Mosneni, Jud. Dolj, P85	Nr. niveluri:1; S. construita la sol:1 mp; Stalp electric

**B. Partea II. Proprietari și acte**

Inscrieri privitoare la dreptul de proprietate și alte drepturi reale		Referințe
/		
Act Normativ nr. HG NR. 1705, din 29/11/2006 emis de GUVERNUL ROMANIEI (Legea 123 din 10.07.2012; Contract de concesiune nr. 6 din 20.06.2005; Act Aditional nr. 1 din 04.03.2016; Licenta pentru distributia energiei electrice nr. 14033 din 01.07.2002 si Anexa);		
B1	Intabulare, drept de PROPRIETATE, dobandit prin Lege, cota actuala 1/1, cota initiala 1/1 1) STATUL ROMAN - DOMENIUL PUBLIC, CIF:999999999999, LIPSA CUI	A1, A1.1
B2	Intabulare, drept de ADMINISTRARE, dobandit prin Lege, cota actuala 1/1, cota initiala 1/1 1) MINISTERUL ECONOMIEI SI COMERTULUI, CIF:999999999999, LIPSA CUI	A1, A1.1
B3	Intabulare, drept de CONCESIUNE pe o perioada de 49 de ani, dobandit prin Lege, cota actuala 1/1, cota initiala 1/1 1) CEZ DISTRIBUTIE SA, CIF:14491102	A1, A1.1

**C. Partea III. SARCINI .**

Inscrieri privind dezmembramintele dreptului de proprietate, drepturi reale de garanție și sarcini	Referințe
NU SUNT	

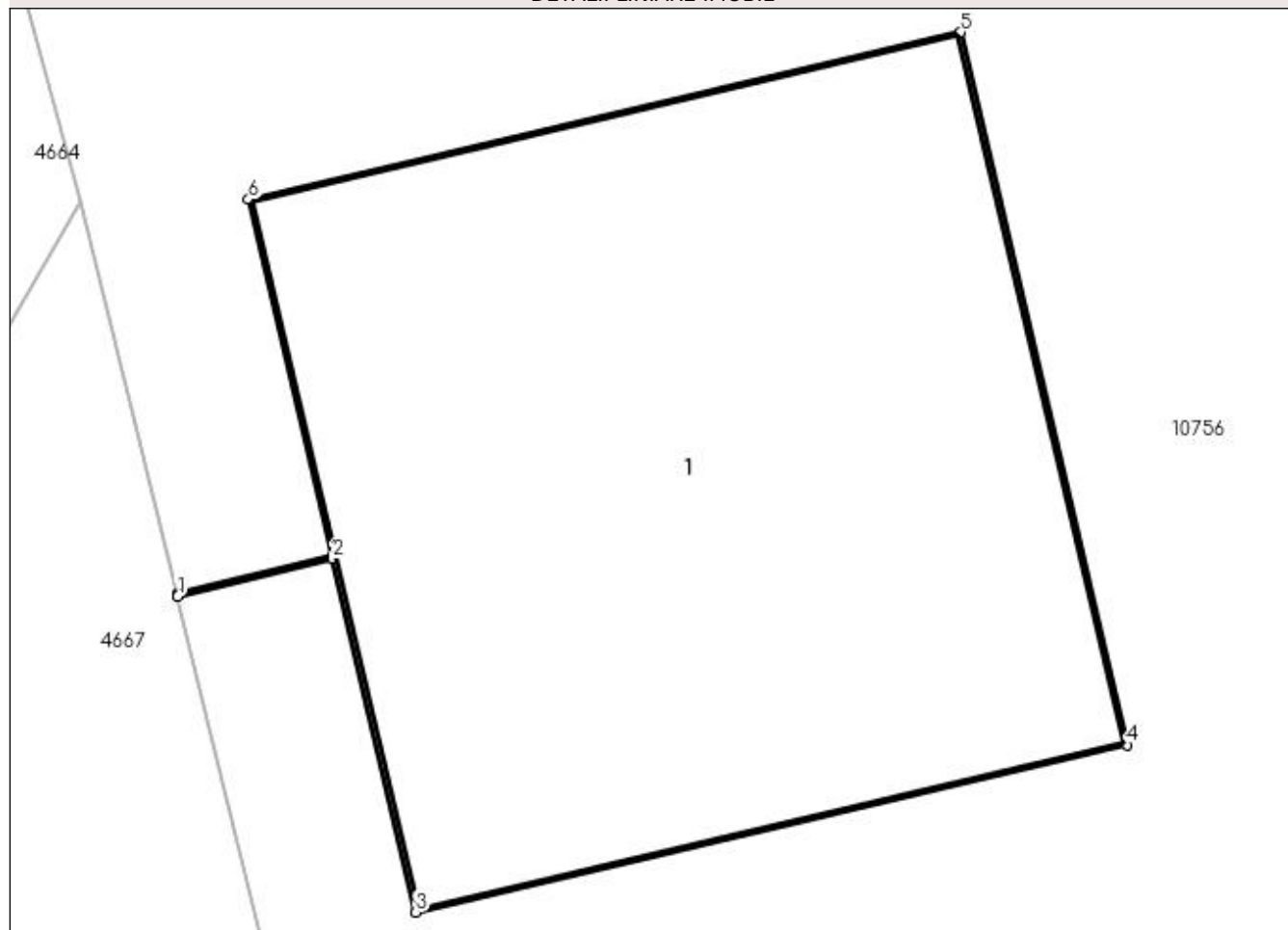
## Anexa Nr. 1 La Partea I

## Teren

Nr cadastral	Suprafața (mp)*	Observații / Referințe
	1	RETEA JT PTA VIISOARA MICA

\* Suprafața este determinată în planul de proiecție Stereo 70.

## DETALII LINIARE IMOBIL



## Date referitoare la teren

Crt	Categorie folosință	Intra vilan	Suprafața (mp)	Tarla	Parcelă	Nr. topo	Observații / Referințe
1	curți constructii	DA	1	-	85	-	

## Date referitoare la construcții

Crt	Număr	Destinație construcție	Supraf. (mp)	Situație juridică	Observații / Referințe
A1.1		construcții industriale și edilitare	1	Cu acte	Nr. niveluri:1; S. construita la sol:1 mp; Stalp electric

## Lungime Segmente

1) Valorile lungimilor segmentelor sunt obținute din proiecție în plan.

Punct început	X / Y	Punct sfârșit	X / Y	Lungime segment (** (m)
1	431.157,618 303.754,85	2	431.157,87 303.754,912	0.26
2	431.157,87 303.754,912	3	431.158,005 303.754,337	0.591
3	431.158,005 303.754,337	4	431.159,163 303.754,609	1.19



Punct început	X / Y	Punct sfârșit	X / Y	Lungime segment (** (m)
4	431.159,163 303.754,609	5	431.158,892 303.755,768	1.19
5	431.158,892 303.755,768	6	431.157,733 303.755,496	1.19
6	431.157,733 303.755,496	7	431.157,869 303.754,917	0.595
7	431.157,869 303.754,917	8	431.157,617 303.754,855	0.26
8	431.157,617 303.754,855	1	431.157,618 303.754,85	0.005

\*\* Lungimile segmentelor sunt determinate în planul de proiecție Stereo 70 și sunt rotunjite la 1 milimetru.

\*\*\* Distanța dintre puncte este formată din segmente cumulate ce sunt mai mici decât valoarea 1 milimetru.



**DATE DESPRE IMOBILUL NR. 11152**

Oficiul de Cadastru și Publicitate Imobiliară DOLJ  
Biroul de Cadastru și Publicitate Imobiliară Craiova

**A. Partea I. Descrierea imobilului**

TEREN Intravilan

Adresa: Loc. Viisoara Mosneni, Jud. Dolj, P86

Nr. Crt	Nr cadastral Nr. topografic	Suprafața* (mp)	Observații / Referințe
A1		1	Sector cadastral:0 Teren neimprejmuit; RETEA JT PTA VIISOARA MICA

**Construcții**

Crt	Nr cadastral Nr. topografic	Adresa	Observații / Referințe
A1.1		Loc. Viisoara Mosneni, Jud. Dolj, P86	Nr. niveluri:1; S. construita la sol:1 mp; Stalp electric

**B. Partea II. Proprietari și acte**

Inscrieri privitoare la dreptul de proprietate și alte drepturi reale		Referințe
/		
Act Normativ nr. HG NR. 1705, din 29/11/2006 emis de GUVERNUL ROMANIEI (Legea 123 din 10.07.2012; Contract de concesiune nr. 6 din 20.06.2005; Act Aditional nr. 1 din 04.03.2016; Licenta pentru distributia energiei electrice nr. 14033 din 01.07.2002 si Anexa);		
B1	Intabulare, drept de PROPRIETATE, dobandit prin Lege, cota actuala 1/1, cota initiala 1/1 1) STATUL ROMAN - DOMENIUL PUBLIC, CIF:999999999999, LIPSA CUI	A1, A1.1
B2	Intabulare, drept de ADMINISTRARE, dobandit prin Lege, cota actuala 1/1, cota initiala 1/1 1) MINISTERUL ECONOMIEI SI COMERTULUI, CIF:999999999999, LIPSA CUI	A1, A1.1
B3	Intabulare, drept de CONCESIUNE pe o perioada de 49 de ani, dobandit prin Lege, cota actuala 1/1, cota initiala 1/1 1) CEZ DISTRIBUTIE SA, CIF:14491102	A1, A1.1

**C. Partea III. SARCINI .**

Inscrieri privind dezmembramintele dreptului de proprietate, drepturi reale de garanție și sarcini	Referințe
NU SUNT	

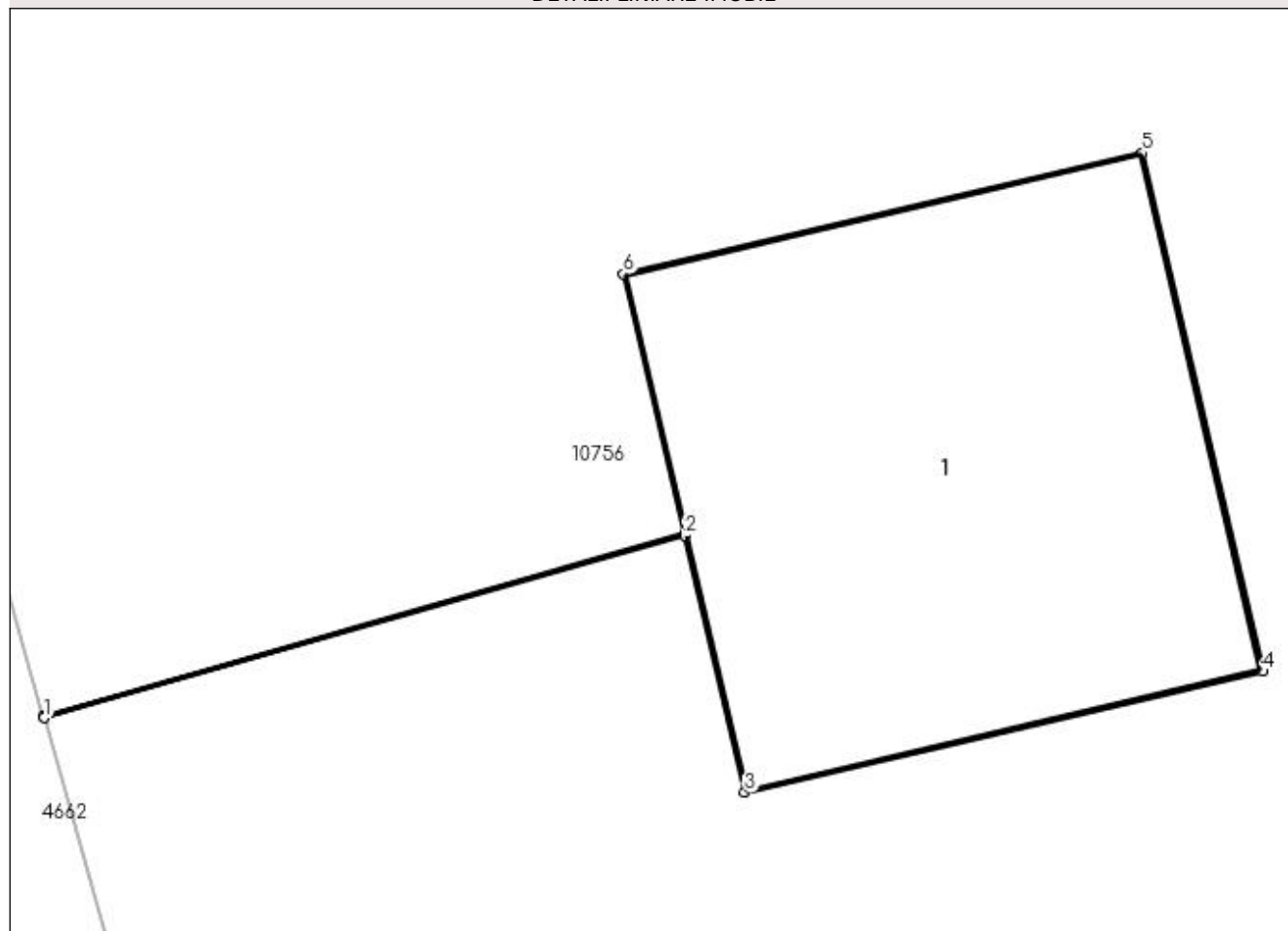
## Anexa Nr. 1 La Partea I

## Teren

Nr cadastral	Suprafața (mp)*	Observații / Referințe
	1	RETEA JT PTA VIISOARA MICA

\* Suprafața este determinată în planul de proiecție Stereo 70.

## DETALII LINIARE IMOBIL



## Date referitoare la teren

Crt	Categorie folosință	Intra vilan	Suprafața (mp)	Tarla	Parcelă	Nr. topo	Observații / Referințe
1	curți constructii	DA	1	-	86	-	

## Date referitoare la construcții

Crt	Număr	Destinație construcție	Supraf. (mp)	Situație juridică	Observații / Referințe
A1.1		construcții industriale și edilitare	1	Cu acte	Nr. niveluri:1; S. construita la sol:1 mp; Stalp electric

## Lungime Segmente

1) Valorile lungimilor segmentelor sunt obținute din proiecție în plan.

Punct început	X / Y	Punct sfârșit	X / Y	Lungime segment (** (m)
1	431.145,942 303.794,485	2	431.147,374 303.794,892	1.489
2	431.147,374 303.794,892	3	431.147,508 303.794,318	0.589
3	431.147,508 303.794,318	4	431.148,666 303.794,589	1.189

Punct început	X / Y	Punct sfârșit	X / Y	Lungime segment (** (m)
4	431.148,666 303.794,589	5	431.148,396 303.795,748	1.19
5	431.148,396 303.795,748	6	431.147,237 303.795,477	1.19
6	431.147,237 303.795,477	7	431.147,373 303.794,897	0.596
7	431.147,373 303.794,897	8	431.145,94 303.794,489	1.49
8	431.145,94 303.794,489	1	431.145,942 303.794,485	0.004

\*\* Lungimile segmentelor sunt determinate în planul de proiecție Stereo 70 și sunt rotunjite la 1 milimetru.

\*\*\* Distanța dintre puncte este formată din segmente cumulate ce sunt mai mici decât valoarea 1 milimetru.



**DATE DESPRE IMOBILUL NR. 11153**

Oficiul de Cadastru și Publicitate Imobiliară DOLJ  
Biroul de Cadastru și Publicitate Imobiliară Craiova

**A. Partea I. Descrierea imobilului**

TEREN Intravilan

Adresa: Loc. Viisoara Mosneni, Jud. Dolj, P87

Nr. Crt	Nr cadastral Nr. topografic	Suprafața* (mp)	Observații / Referințe
A1		1	Sector cadastral:0 Teren neimprejmuit; RETEA JT PTA VIISOARA MICA

**Construcții**

Crt	Nr cadastral Nr. topografic	Adresa	Observații / Referințe
A1.1		Loc. Viisoara Mosneni, Jud. Dolj, P87	Nr. niveluri:1; S. construita la sol:1 mp; Stalp electric

**B. Partea II. Proprietari și acte**

Inscrieri privitoare la dreptul de proprietate și alte drepturi reale		Referințe
/		
Act Normativ nr. HG NR. 1705, din 29/11/2006 emis de GUVERNUL ROMANIEI (Legea 123 din 10.07.2012; Contract de concesiune nr. 6 din 20.06.2005; Act Aditional nr. 1 din 04.03.2016; Licenta pentru distributia energiei electrice nr. 14033 din 01.07.2002 si Anexa);		
B1	Intabulare, drept de PROPRIETATE, dobandit prin Lege, cota actuala 1/1, cota initiala 1/1 1) STATUL ROMAN - DOMENIUL PUBLIC, CIF:999999999999, LIPSA CUI	A1, A1.1
B2	Intabulare, drept de ADMINISTRARE, dobandit prin Lege, cota actuala 1/1, cota initiala 1/1 1) MINISTERUL ECONOMIEI SI COMERTULUI, CIF:999999999999, LIPSA CUI	A1, A1.1
B3	Intabulare, drept de CONCESIUNE pe o perioada de 49 de ani, dobandit prin Lege, cota actuala 1/1, cota initiala 1/1 1) CEZ DISTRIBUTIE SA, CIF:14491102	A1, A1.1

**C. Partea III. SARCINI .**

Inscrieri privind dezmembramintele dreptului de proprietate, drepturi reale de garanție și sarcini	Referințe
NU SUNT	

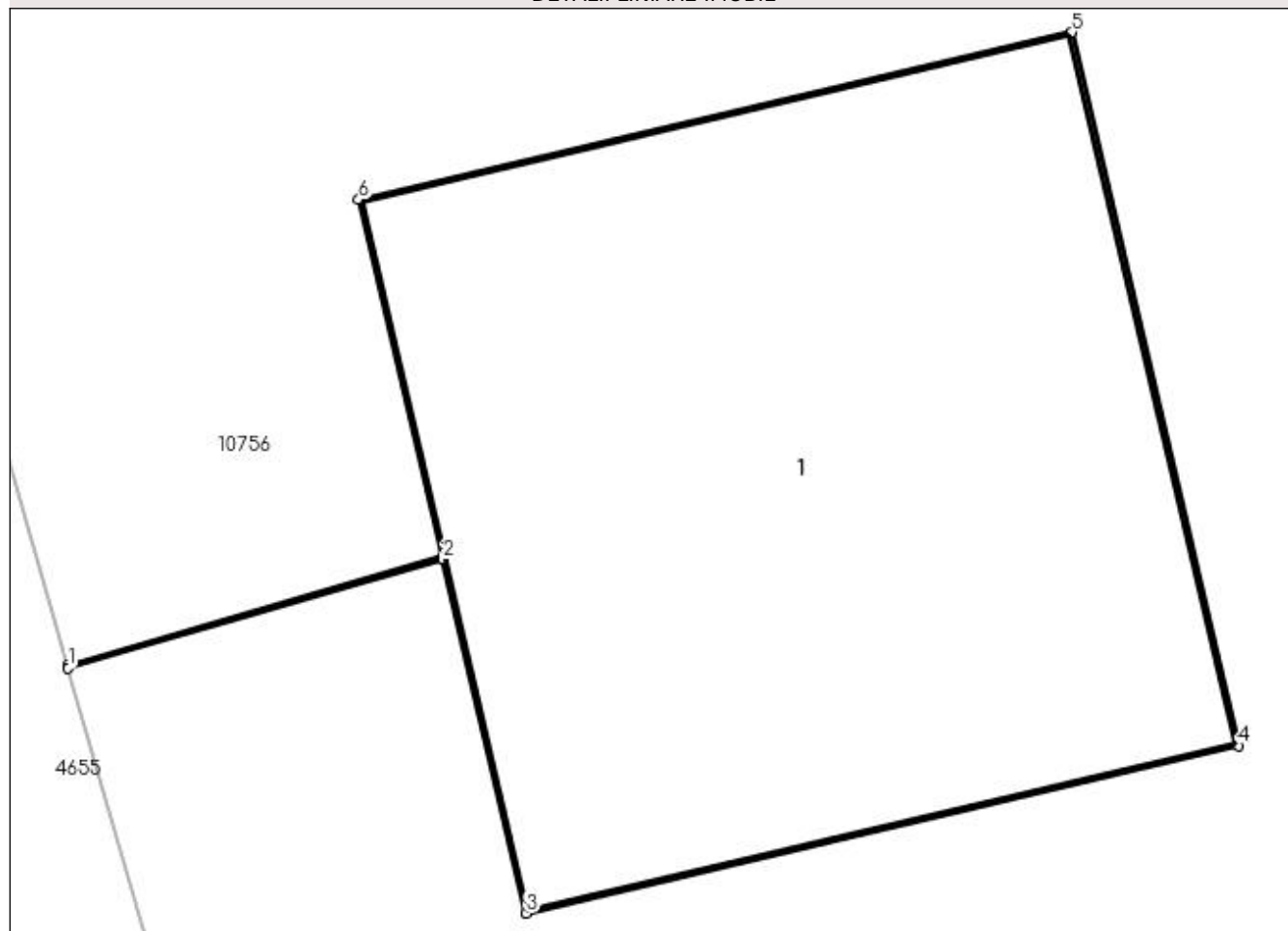
## Anexa Nr. 1 La Partea I

## Teren

Nr cadastral	Suprafața (mp)*	Observații / Referințe
	1	RETEA JT PTA VIISOARA MICA

\* Suprafața este determinată în planul de proiecție Stereo 70.

## DETALII LINIARE IMOBIL



## Date referitoare la teren

Crt	Categorie folosință	Intra vilan	Suprafața (mp)	Tarla	Parcelă	Nr. topo	Observații / Referințe
1	curți constructii	DA	1	-	87	-	

## Date referitoare la construcții

Crt	Număr	Destinație construcție	Supraf. (mp)	Situație juridică	Observații / Referințe
A1.1		construcții industriale și edilitare	1	Cu acte	Nr. niveluri:1; S. construita la sol:1 mp; Stalp electric

## Lungime Segmente

1) Valorile lungimilor segmentelor sunt obținute din proiecție în plan.

Punct început	X / Y	Punct sfârșit	X / Y	Lungime segment (** (m)
1	431.134,687 303.833,509	2	431.135,296 303.833,686	0.634
2	431.135,296 303.833,686	3	431.135,431 303.833,111	0.591
3	431.135,431 303.833,111	4	431.136,589 303.833,383	1.19



Punct început	X / Y	Punct sfârșit	X / Y	Lungime segment (** (m)
4	431.136,589 303.833,383	5	431.136,318 303.834,542	1.19
5	431.136,318 303.834,542	6	431.135,159 303.834,27	1.19
6	431.135,159 303.834,27	7	431.135,295 303.833,691	0.595
7	431.135,295 303.833,691	8	431.134,686 303.833,514	0.634
8	431.134,686 303.833,514	1	431.134,687 303.833,509	0.005

\*\* Lungimile segmentelor sunt determinate în planul de proiecție Stereo 70 și sunt rotunjite la 1 milimetru.

\*\*\* Distanța dintre puncte este formată din segmente cumulate ce sunt mai mici decât valoarea 1 milimetru.



**DATE DESPRE IMOBILUL NR. 11154**

Oficiul de Cadastru și Publicitate Imobiliară DOLJ  
Biroul de Cadastru și Publicitate Imobiliară Craiova

**A. Partea I. Descrierea imobilului**

TEREN Intravilan

Adresa: Loc. Viisoara Mosneni, Jud. Dolj, P88

Nr. Crt	Nr cadastral Nr. topografic	Suprafața* (mp)	Observații / Referințe
A1		1	Sector cadastral:0 Teren neimprejmuit; RETEA JT PTA VIISOARA MICA

**Construcții**

Crt	Nr cadastral Nr. topografic	Adresa	Observații / Referințe
A1.1		Loc. Viisoara Mosneni, Jud. Dolj, P88	Nr. niveluri:1; S. construita la sol:1 mp; Stalp electric

**B. Partea II. Proprietari și acte**

Inscrieri privitoare la dreptul de proprietate și alte drepturi reale		Referințe
/		
Act Normativ nr. HG NR. 1705, din 29/11/2006 emis de GUVERNUL ROMANIEI (Legea 123 din 10.07.2012; Contract de concesiune nr. 6 din 20.06.2005; Act Aditional nr. 1 din 04.03.2016; Licenta pentru distributia energiei electrice nr. 14033 din 01.07.2002 si Anexa);		
B1	Intabulare, drept de PROPRIETATE, dobandit prin Lege, cota actuala 1/1, cota initiala 1/1 1) STATUL ROMAN - DOMENIUL PUBLIC, CIF:999999999999, LIPSA CUI	A1, A1.1
B2	Intabulare, drept de ADMINISTRARE, dobandit prin Lege, cota actuala 1/1, cota initiala 1/1 1) MINISTERUL ECONOMIEI SI COMERTULUI, CIF:999999999999, LIPSA CUI	A1, A1.1
B3	Intabulare, drept de CONCESIUNE pe o perioada de 49 de ani, dobandit prin Lege, cota actuala 1/1, cota initiala 1/1 1) CEZ DISTRIBUTIE SA, CIF:14491102	A1, A1.1

**C. Partea III. SARCINI .**

Inscrieri privind dezmembramintele dreptului de proprietate, drepturi reale de garanție și sarcini	Referințe
NU SUNT	

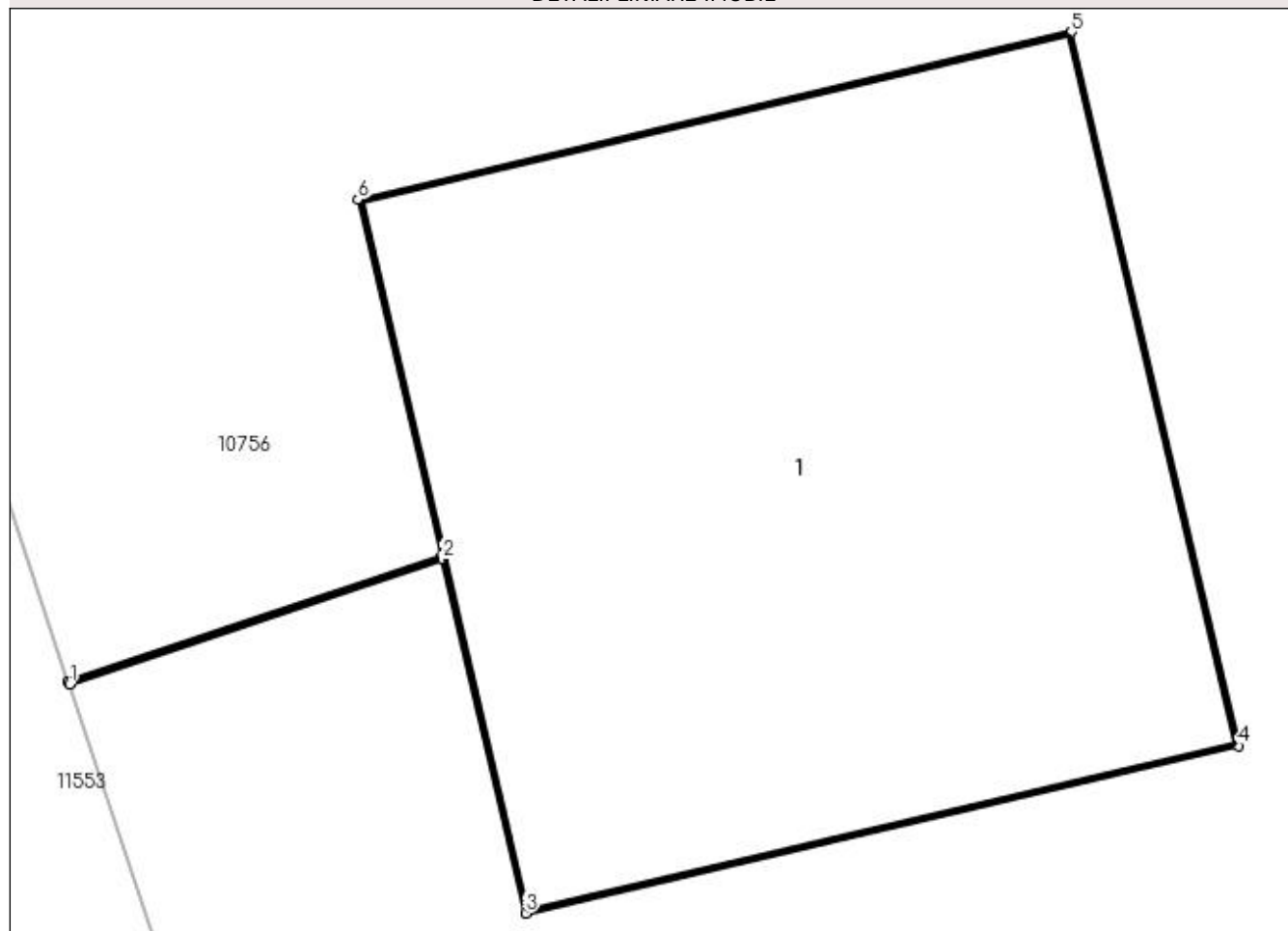
## Anexa Nr. 1 La Partea I

## Teren

Nr cadastral	Suprafața (mp)*	Observații / Referințe
	1	RETEA JT PTA VIISOARA MICA

\* Suprafața este determinată în planul de proiecție Stereo 70.

## DETALII LINIARE IMOBIL



## Date referitoare la teren

Crt	Categorie folosință	Intra vilan	Suprafața (mp)	Tarla	Parcelă	Nr. topo	Observații / Referințe
1	curți constructii	DA	1	-	88	-	

## Date referitoare la construcții

Crt	Număr	Destinație construcție	Supraf. (mp)	Situație juridică	Observații / Referințe
A1.1		construcții industriale și edilitare	1	Cu acte	Nr. niveluri:1; S. construita la sol:1 mp; Stalp electric

## Lungime Segmente

1) Valorile lungimilor segmentelor sunt obținute din proiecție în plan.

Punct început	X / Y	Punct sfârșit	X / Y	Lungime segment (** (m)
1	431.126,523 303.860,501	2	431.127,129 303.860,704	0.639
2	431.127,129 303.860,704	3	431.127,264 303.860,129	0.591
3	431.127,264 303.860,129	4	431.128,422 303.860,401	1.19

Punct început	X / Y	Punct sfârșit	X / Y	Lungime segment (** (m)
4	431.128,422 303.860,401	5	431.128,151 303.861,56	1.19
5	431.128,151 303.861,56	6	431.126,992 303.861,288	1.19
6	431.126,992 303.861,288	7	431.127,128 303.860,709	0.595
7	431.127,128 303.860,709	8	431.126,521 303.860,506	0.64
8	431.126,521 303.860,506	1	431.126,523 303.860,501	0.005

\*\* Lungimile segmentelor sunt determinate în planul de proiecție Stereo 70 și sunt rotunjite la 1 milimetru.

\*\*\* Distanța dintre puncte este formată din segmente cumulate ce sunt mai mici decât valoarea 1 milimetru.



**DATE DESPRE IMOBILUL NR. 11155**

Oficiul de Cadastru și Publicitate Imobiliară DOLJ  
Biroul de Cadastru și Publicitate Imobiliară Craiova

**A. Partea I. Descrierea imobilului**

TEREN Intravilan

Adresa: Loc. Viisoara Mosneni, Jud. Dolj, P89

Nr. Crt	Nr cadastral Nr. topografic	Suprafața* (mp)	Observații / Referințe
A1		1	Sector cadastral:0 Teren neimprejmuit; RETEA JT PTA VIISOARA MICA

**Construcții**

Crt	Nr cadastral Nr. topografic	Adresa	Observații / Referințe
A1.1		Loc. Viisoara Mosneni, Jud. Dolj, P89	Nr. niveluri:1; S. construita la sol:1 mp; Stalp electric

**B. Partea II. Proprietari și acte**

Inscrieri privitoare la dreptul de proprietate și alte drepturi reale		Referințe
/		
Act Normativ nr. HG NR. 1705, din 29/11/2006 emis de GUVERNUL ROMANIEI (Legea 123 din 10.07.2012; Contract de concesiune nr. 6 din 20.06.2005; Act Aditional nr. 1 din 04.03.2016; Licenta pentru distributia energiei electrice nr. 14033 din 01.07.2002 si Anexa);		
B1	Intabulare, drept de PROPRIETATE, dobandit prin Lege, cota actuala 1/1, cota initiala 1/1 1) STATUL ROMAN - DOMENIUL PUBLIC, CIF:999999999999, LIPSA CUI	A1, A1.1
B2	Intabulare, drept de ADMINISTRARE, dobandit prin Lege, cota actuala 1/1, cota initiala 1/1 1) MINISTERUL ECONOMIEI SI COMERTULUI, CIF:999999999999, LIPSA CUI	A1, A1.1
B3	Intabulare, drept de CONCESIUNE pe o perioada de 49 de ani, dobandit prin Lege, cota actuala 1/1, cota initiala 1/1 1) CEZ DISTRIBUTIE SA, CIF:14491102	A1, A1.1

**C. Partea III. SARCINI .**

Inscrieri privind dezmembramintele dreptului de proprietate, drepturi reale de garanție și sarcini	Referințe
NU SUNT	

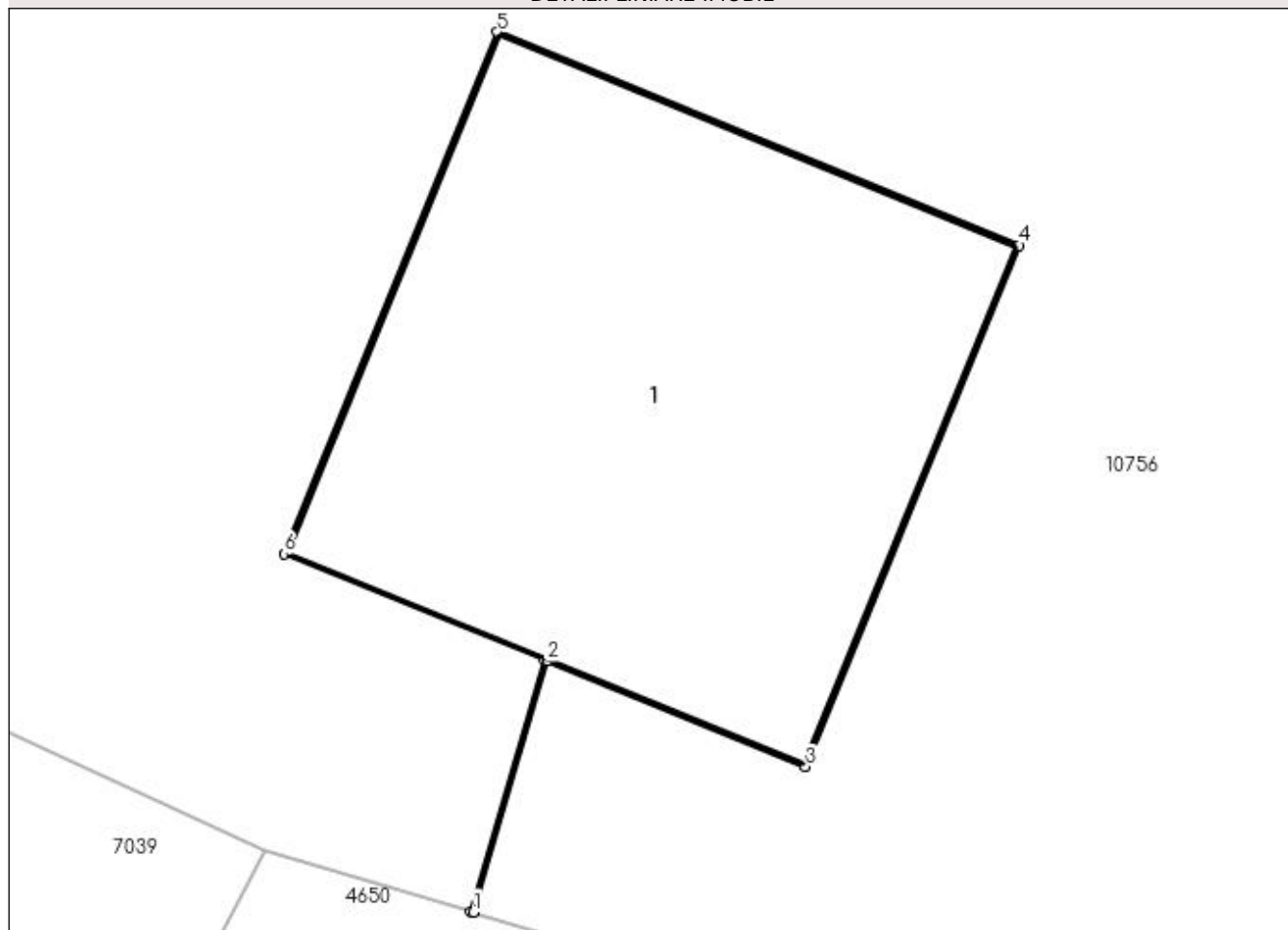
## Anexa Nr. 1 La Partea I

## Teren

Nr cadastral	Suprafața (mp)*	Observații / Referințe
	1	RETEA JT PTA VIISOARA MICA

\* Suprafața este determinată în planul de proiecție Stereo 70.

## DETALII LINIARE IMOBIL



## Date referitoare la teren

Crt	Categorie folosință	Intra vilan	Suprafața (mp)	Tarla	Parcelă	Nr. topo	Observații / Referințe
1	curți constructii	DA	1	-	89	-	

## Date referitoare la construcții

Crt	Număr	Destinație construcție	Supraf. (mp)	Situație juridică	Observații / Referințe
A1.1		construcții industriale și edilitare	1	Cu acte	Nr. niveluri:1; S. construita la sol:1 mp; Stalp electric

## Lungime Segmente

1) Valorile lungimilor segmentelor sunt obținute din proiecție în plan.

Punct început	X / Y	Punct sfârșit	X / Y	Lungime segment (** (m)
1	431.100,634 303.877,99	2	431.100,79 303.878,52	0.552
2	431.100,79 303.878,52	3	431.101,336 303.878,297	0.59
3	431.101,336 303.878,297	4	431.101,787 303.879,398	1.19



Punct început	X / Y	Punct sfârșit	X / Y	Lungime segment (** (m)
4	431.101,787 303.879,398	5	431.100,685 303.879,848	1.19
5	431.100,685 303.879,848	6	431.100,235 303.878,746	1.19
6	431.100,235 303.878,746	7	431.100,785 303.878,522	0.594
7	431.100,785 303.878,522	8	431.100,629 303.877,991	0.553
8	431.100,629 303.877,991	1	431.100,634 303.877,99	0.005

\*\* Lungimile segmentelor sunt determinate în planul de proiecție Stereo 70 și sunt rotunjite la 1 milimetru.

\*\*\* Distanța dintre puncte este formată din segmente cumulate ce sunt mai mici decât valoarea 1 milimetru.



**DATE DESPRE IMOBILUL NR. 11171**

Oficiul de Cadastru și Publicitate Imobiliară DOLJ  
Biroul de Cadastru și Publicitate Imobiliară Craiova

**A. Partea I. Descrierea imobilului**

TEREN Intravilan

Adresa: Loc. Viisoara Mosneni, Jud. Dolj, P9

Nr. Crt	Nr cadastral Nr. topografic	Suprafața* (mp)	Observații / Referințe
A1		1	Sector cadastral:0 Teren neimprejmuit; RETEA JT PTA VIISOARA MICA

**Construcții**

Crt	Nr cadastral Nr. topografic	Adresa	Observații / Referințe
A1.1		Loc. Viisoara Mosneni, Jud. Dolj, P9	Nr. niveluri:1; S. construita la sol:1 mp; Stalp electric

**B. Partea II. Proprietari și acte**

Inscrieri privitoare la dreptul de proprietate și alte drepturi reale		Referințe
/		
Act Normativ nr. HG NR. 1705, din 29/11/2006 emis de GUVERNUL ROMANIEI (Legea 123 din 10.07.2012; Contract de concesiune nr. 6 din 20.06.2005; Act Aditional nr. 1 din 04.03.2016; Licenta pentru distributia energiei electrice nr. 14033 din 01.07.2002 si Anexa);		
B1	Intabulare, drept de PROPRIETATE, dobandit prin Lege, cota actuala 1/1, cota initiala 1/1 1) STATUL ROMAN - DOMENIUL PUBLIC, CIF:999999999999, LIPSA CUI	A1, A1.1
B2	Intabulare, drept de ADMINISTRARE, dobandit prin Lege, cota actuala 1/1, cota initiala 1/1 1) MINISTERUL ECONOMIEI SI COMERTULUI, CIF:999999999999, LIPSA CUI	A1, A1.1
B3	Intabulare, drept de CONCESIUNE pe o perioada de 49 de ani, dobandit prin Lege, cota actuala 1/1, cota initiala 1/1 1) CEZ DISTRIBUTIE SA, CIF:14491102	A1, A1.1

**C. Partea III. SARCINI .**

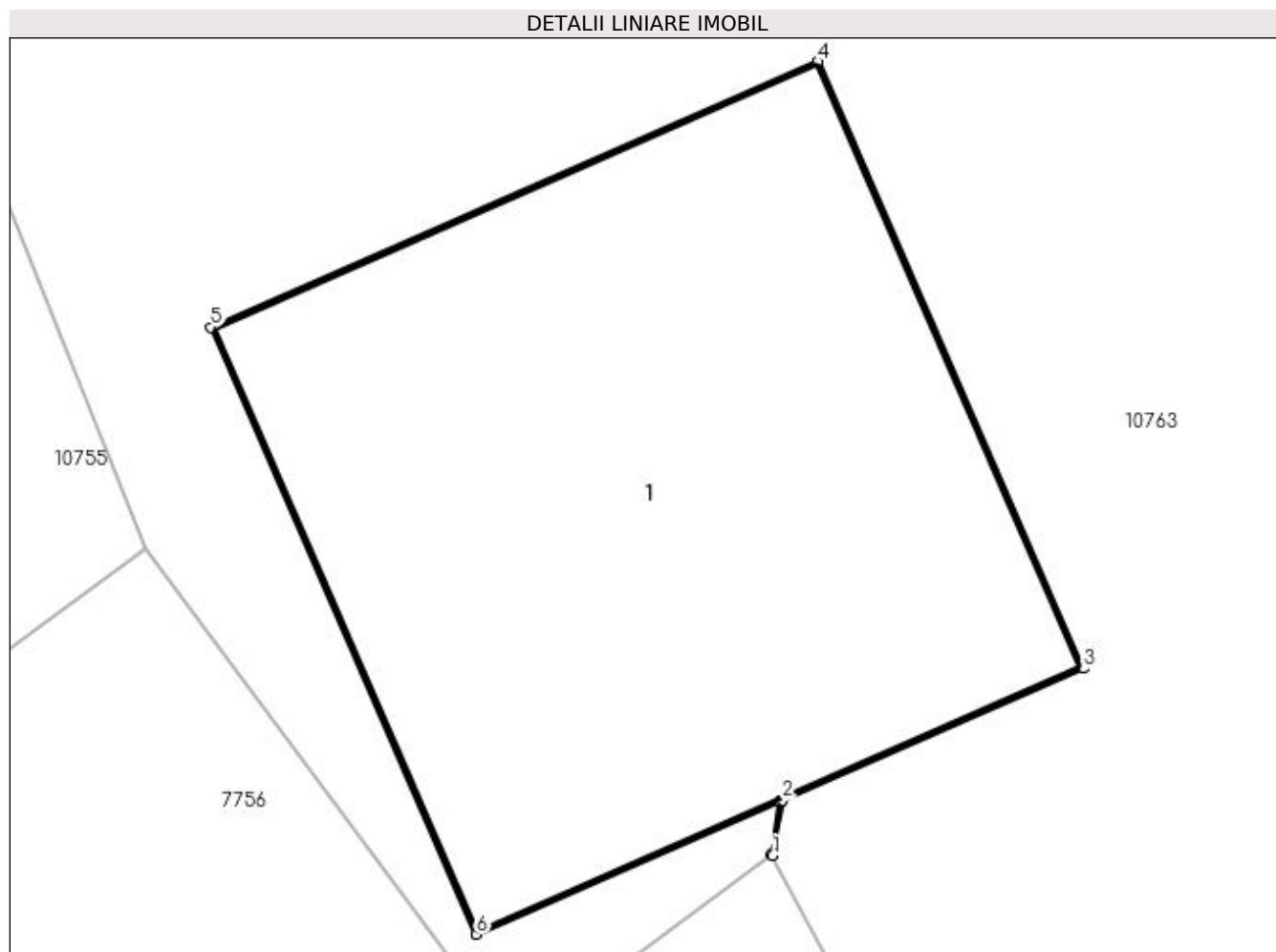
Inscrieri privind dezmembramintele dreptului de proprietate, drepturi reale de garanție și sarcini	Referințe
NU SUNT	

## Anexa Nr. 1 La Partea I

## Teren

Nr cadastral	Suprafața (mp)*	Observații / Referințe
	1	RETEA JT PTA VIISOARA MICA

\* Suprafața este determinată în planul de proiecție Stereo 70.



## Date referitoare la teren

Crt	Categorie folosință	Intra vilan	Suprafața (mp)	Tarla	Parcelă	Nr. topo	Observații / Referințe
1	curți construcții	DA	1	-	9	-	

## Date referitoare la construcții

Crt	Număr	Destinație construcție	Supraf. (mp)	Situație juridică	Observații / Referințe
A1.1		construcții industriale și edilitare	1	Cu acte	Nr. niveluri:1; S. construita la sol:1 mp; Stalp electric

## Lungime Segmente

1) Valorile lungimilor segmentelor sunt obținute din proiecție în plan.

Punct început	X / Y	Punct sfârșit	X / Y	Lungime segment (** (m)
1	431.621,019 303.727,167	2	431.621,037 303.727,267	0.102
2	431.621,037 303.727,267	3	431.621,577 303.727,503	0.589
3	431.621,577 303.727,503	4	431.621,1 303.728,593	1.19

Punct început	X / Y	Punct sfârșit	X / Y	Lungime segment (** (m)
4	431.621,1 303.728,593	5	431.620,01 303.728,116	1.19
5	431.620,01 303.728,116	6	431.620,487 303.727,026	1.19
6	431.620,487 303.727,026	7	431.621,032 303.727,265	0.595
7	431.621,032 303.727,265	8	431.621,016 303.727,171	0.095
8	431.621,016 303.727,171	1	431.621,019 303.727,167	0.005

\*\* Lungimile segmentelor sunt determinate în planul de proiecție Stereo 70 și sunt rotunjite la 1 milimetru.

\*\*\* Distanța dintre puncte este formată din segmente cumulate ce sunt mai mici decât valoarea 1 milimetru.



**DATE DESPRE IMOBILUL NR. 11172**

Oficiul de Cadastru și Publicitate Imobiliară DOLJ  
Biroul de Cadastru și Publicitate Imobiliară Craiova

**A. Partea I. Descrierea imobilului**

TEREN Intravilan

Adresa: Loc. Viisoara Mosneni, Jud. Dolj, P1

Nr. Crt	Nr cadastral Nr. topografic	Suprafața* (mp)	Observații / Referințe
A1		1	Sector cadastral:0 Teren neimprejmuit; RETEA JT PTA VIISOARA MICA

**Construcții**

Crt	Nr cadastral Nr. topografic	Adresa	Observații / Referințe
A1.1		Loc. Viisoara Mosneni, Jud. Dolj, P1	Nr. niveluri:1; S. construita la sol:1 mp; Stalp electric

**B. Partea II. Proprietari și acte**

Inscrieri privitoare la dreptul de proprietate și alte drepturi reale		Referințe
/		
Act Normativ nr. HG NR. 1705, din 29/11/2006 emis de GUVERNUL ROMANIEI (Legea 123 din 10.07.2012; Contract de concesiune nr. 6 din 20.06.2005; Act Aditional nr. 1 din 04.03.2016; Licenta pentru distributia energiei electrice nr. 14033 din 01.07.2002 si Anexa);		
B1	Intabulare, drept de PROPRIETATE, dobandit prin Lege, cota actuala 1/1, cota initiala 1/1 1) STATUL ROMAN - DOMENIUL PUBLIC, CIF:999999999999, LIPSA CUI	A1, A1.1
B2	Intabulare, drept de ADMINISTRARE, dobandit prin Lege, cota actuala 1/1, cota initiala 1/1 1) MINISTERUL ECONOMIEI SI COMERTULUI, CIF:999999999999, LIPSA CUI	A1, A1.1
B3	Intabulare, drept de CONCESIUNE pe o perioada de 49 de ani, dobandit prin Lege, cota actuala 1/1, cota initiala 1/1 1) CEZ DISTRIBUTIE SA, CIF:14491102	A1, A1.1

**C. Partea III. SARCINI .**

Inscrieri privind dezmembramintele dreptului de proprietate, drepturi reale de garanție și sarcini	Referințe
NU SUNT	

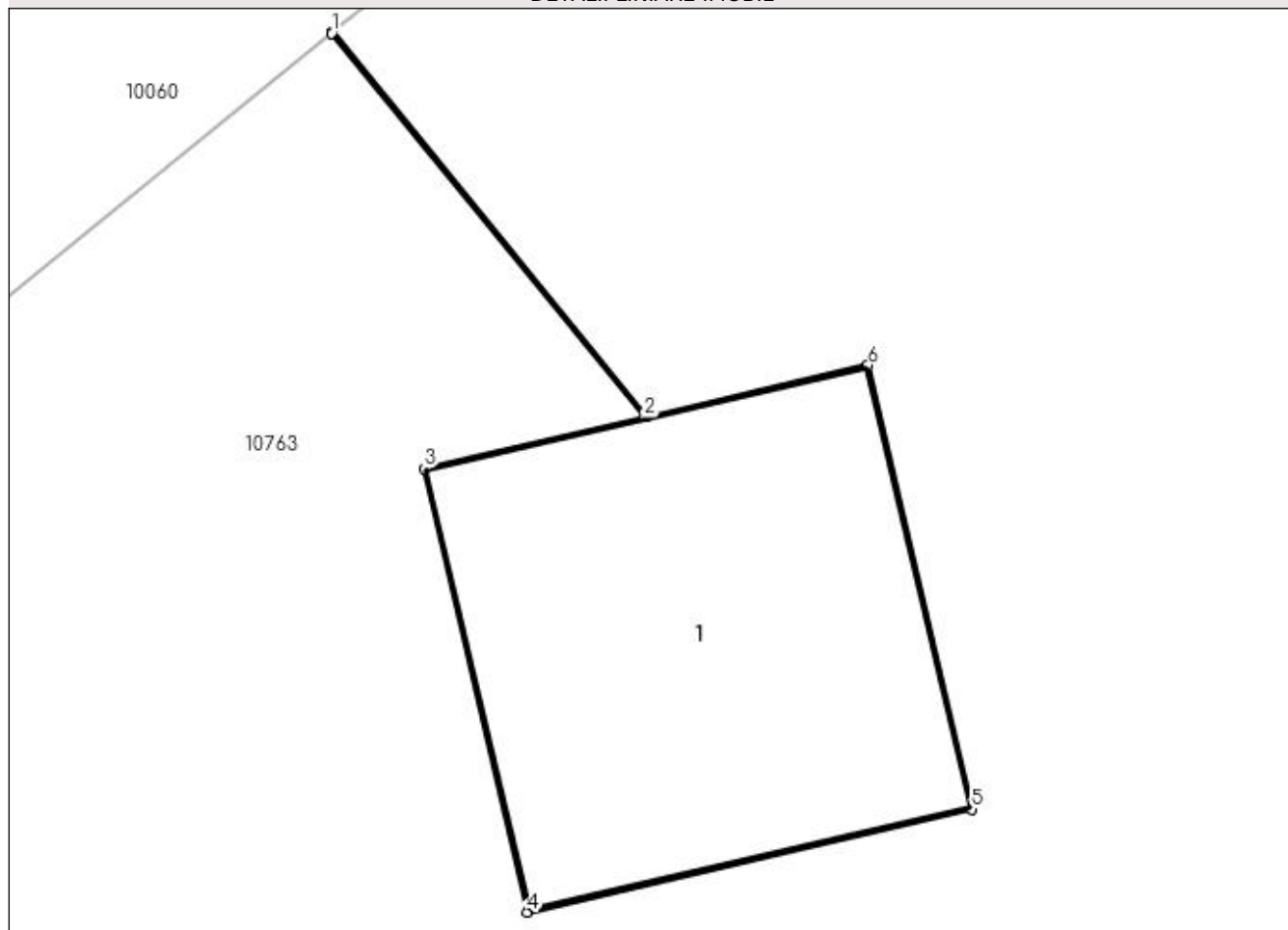
## Anexa Nr. 1 La Partea I

## Teren

Nr cadastral	Suprafața (mp)*	Observații / Referințe
	1	RETEA JT PTA VIISOARA MICA

\* Suprafața este determinată în planul de proiecție Stereo 70.

## DETALII LINIARE IMOBIL



## Date referitoare la teren

Crt	Categorie folosință	Intra vilan	Suprafața (mp)	Tarla	Parcelă	Nr. topo	Observații / Referințe
1	curți construcții	DA	1	-	1	-	

## Date referitoare la construcții

Crt	Număr	Destinație construcție	Supraf. (mp)	Situație juridică	Observații / Referințe
A1.1		construcții industriale și edilitare	1	Cu acte	Nr. niveluri:1; S. construita la sol:1 mp; Stalp electric

## Lungime Segmente

1) Valorile lungimilor segmentelor sunt obținute din proiecție în plan.

Punct început	X / Y	Punct sfârșit	X / Y	Lungime segment (** (m)
1	431.568,907 304.037,709	2	431.569,724 304.036,707	1.293
2	431.569,724 304.036,707	3	431.569,149 304.036,573	0.59
3	431.569,149 304.036,573	4	431.569,419 304.035,415	1.189



Punct început	X / Y	Punct sfârșit	X / Y	Lungime segment (** (m)
4	431.569,419 304.035,415	5	431.570,579 304.035,684	1.191
5	431.570,579 304.035,684	6	431.570,308 304.036,843	1.19
6	431.570,308 304.036,843	7	431.569,729 304.036,708	0.595
7	431.569,729 304.036,708	8	431.568,911 304.037,712	1.295
8	431.568,911 304.037,712	1	431.568,907 304.037,709	0.005

\*\* Lungimile segmentelor sunt determinate în planul de proiecție Stereo 70 și sunt rotunjite la 1 milimetru.

\*\*\* Distanța dintre puncte este formată din segmente cumulate ce sunt mai mici decât valoarea 1 milimetru.



**DATE DESPRE IMOBILUL NR. 11173**

Oficiul de Cadastru și Publicitate Imobiliară DOLJ  
Biroul de Cadastru și Publicitate Imobiliară Craiova

**A. Partea I. Descrierea imobilului**

TEREN Intravilan

Adresa: Loc. Viisoara Mosneni, Jud. Dolj, P2

Nr. Crt	Nr cadastral Nr. topografic	Suprafața* (mp)	Observații / Referințe
A1		1	Sector cadastral:0 Teren neimprejmuit; RETEA JT PTA VIISOARA MICA

**Construcții**

Crt	Nr cadastral Nr. topografic	Adresa	Observații / Referințe
A1.1		Loc. Viisoara Mosneni, Jud. Dolj, P2	Nr. niveluri:1; S. construita la sol:1 mp; Stalp electric

**B. Partea II. Proprietari și acte**

Inscrieri privitoare la dreptul de proprietate și alte drepturi reale		Referințe
/		
Act Normativ nr. HG NR. 1705, din 29/11/2006 emis de GUVERNUL ROMANIEI (Legea 123 din 10.07.2012; Contract de concesiune nr. 6 din 20.06.2005; Act Aditional nr. 1 din 04.03.2016; Licenta pentru distributia energiei electrice nr. 14033 din 01.07.2002 si Anexa);		
B1	Intabulare, drept de PROPRIETATE, dobandit prin Lege, cota actuala 1/1, cota initiala 1/1 1) STATUL ROMAN - DOMENIUL PUBLIC, CIF:999999999999, LIPSA CUI	A1, A1.1
B2	Intabulare, drept de ADMINISTRARE, dobandit prin Lege, cota actuala 1/1, cota initiala 1/1 1) MINISTERUL ECONOMIEI SI COMERTULUI, CIF:999999999999, LIPSA CUI	A1, A1.1
B3	Intabulare, drept de CONCESIUNE pe o perioada de 49 de ani, dobandit prin Lege, cota actuala 1/1, cota initiala 1/1 1) CEZ DISTRIBUTIE SA, CIF:14491102	A1, A1.1

**C. Partea III. SARCINI .**

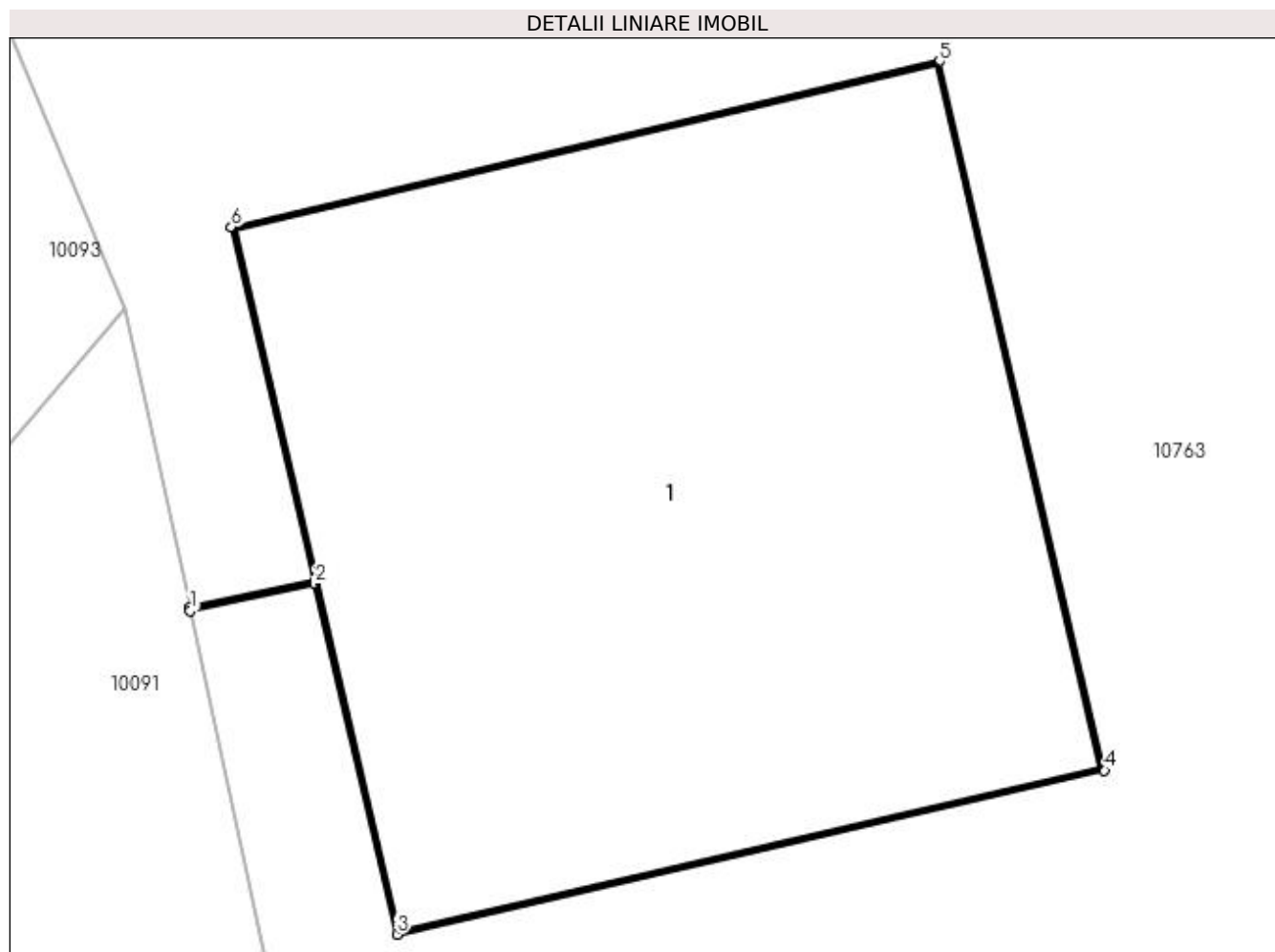
Inscrieri privind dezmembramintele dreptului de proprietate, drepturi reale de garanție și sarcini	Referințe
NU SUNT	

## Anexa Nr. 1 La Partea I

## Teren

Nr cadastral	Suprafața (mp)*	Observații / Referințe
	1	RETEA JT PTA VIISOARA MICA

\* Suprafața este determinată în planul de proiecție Stereo 70.



## Date referitoare la teren

Crt	Categorie folosință	Intra vilan	Suprafața (mp)	Tarla	Parcelă	Nr. topo	Observații / Referințe
1	curți constructii	DA	1	-	2	-	

## Date referitoare la construcții

Crt	Număr	Destinație construcție	Supraf. (mp)	Situație juridică	Observații / Referințe
A1.1		construcții industriale și edilitare	1	Cu acte	Nr. niveluri:1; S. construita la sol:1 mp; Stalp electric

## Lungime Segmente

1) Valorile lungimilor segmentelor sunt obținute din proiecție în plan.

Punct început	X / Y	Punct sfârșit	X / Y	Lungime segment (** (m)
1	431.577,163 304.001,721	2	431.577,367 304.001,765	0.209
2	431.577,367 304.001,765	3	431.577,501 304.001,191	0.589
3	431.577,501 304.001,191	4	431.578,66 304.001,46	1.19

Punct început	X / Y	Punct sfârșit	X / Y	Lungime segment (** (m)
4	431.578,66 304.001,46	5	431.578,39 304.002,62	1.191
5	431.578,39 304.002,62	6	431.577,23 304.002,349	1.191
6	431.577,23 304.002,349	7	431.577,366 304.001,77	0.595
7	431.577,366 304.001,77	8	431.577,162 304.001,726	0.209
8	431.577,162 304.001,726	1	431.577,163 304.001,721	0.005

\*\* Lungimile segmentelor sunt determinate în planul de proiecție Stereo 70 și sunt rotunjite la 1 milimetru.

\*\*\* Distanța dintre puncte este formată din segmente cumulate ce sunt mai mici decât valoarea 1 milimetru.



**DATE DESPRE IMOBILUL NR. 11174**

Oficiul de Cadastru și Publicitate Imobiliară DOLJ  
Biroul de Cadastru și Publicitate Imobiliară Craiova

**A. Partea I. Descrierea imobilului**

TEREN Intravilan

Adresa: Loc. Viisoara Mosneni, Jud. Dolj, P3

Nr. Crt	Nr cadastral Nr. topografic	Suprafața* (mp)	Observații / Referințe
A1		1	Sector cadastral:0 Teren neimprejmuit; RETEA JT PTA VIISOARA MICA

**Construcții**

Crt	Nr cadastral Nr. topografic	Adresa	Observații / Referințe
A1.1		Loc. Viisoara Mosneni, Jud. Dolj, P3	Nr. niveluri:1; S. construita la sol:1 mp; Stalp electric

**B. Partea II. Proprietari și acte**

Inscrieri privitoare la dreptul de proprietate și alte drepturi reale		Referințe
/		
Act Normativ nr. HG NR. 1705, din 29/11/2006 emis de GUVERNUL ROMANIEI (Legea 123 din 10.07.2012; Contract de concesiune nr. 6 din 20.06.2005; Act Aditional nr. 1 din 04.03.2016; Licenta pentru distributia energiei electrice nr. 14033 din 01.07.2002 si Anexa);		
B1	Intabulare, drept de PROPRIETATE, dobandit prin Lege, cota actuala 1/1, cota initiala 1/1 1) STATUL ROMAN - DOMENIUL PUBLIC, CIF:999999999999, LIPSA CUI	A1, A1.1
B2	Intabulare, drept de ADMINISTRARE, dobandit prin Lege, cota actuala 1/1, cota initiala 1/1 1) MINISTERUL ECONOMIEI SI COMERTULUI, CIF:999999999999, LIPSA CUI	A1, A1.1
B3	Intabulare, drept de CONCESIUNE pe o perioada de 49 de ani, dobandit prin Lege, cota actuala 1/1, cota initiala 1/1 1) CEZ DISTRIBUTIE SA, CIF:14491102	A1, A1.1

**C. Partea III. SARCINI .**

Inscrieri privind dezmembramintele dreptului de proprietate, drepturi reale de garanție și sarcini	Referințe
NU SUNT	

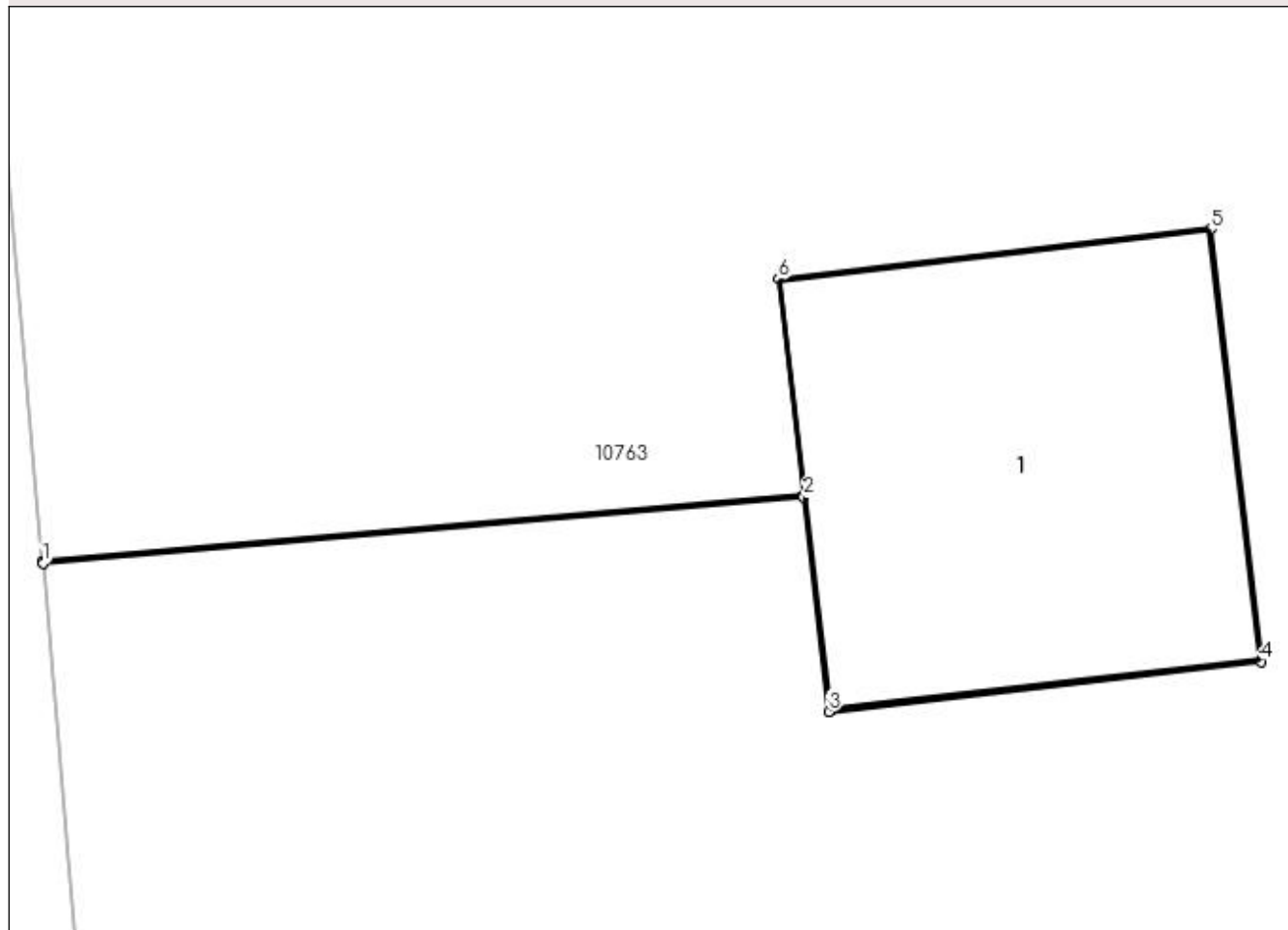
## Anexa Nr. 1 La Partea I

## Teren

Nr cadastral	Suprafața (mp)*	Observații / Referințe
	1	RETEA JT PTA VIISOARA MICA

\* Suprafața este determinată în planul de proiecție Stereo 70.

## DETALII LINIARE IMOBIL



## Date referitoare la teren

Crt	Categorie folosință	Intra vilan	Suprafața (mp)	Tarla	Parcelă	Nr. topo	Observații / Referințe
1	curți constructii	DA	1	-	3	-	

## Date referitoare la construcții

Crt	Număr	Destinație construcție	Supraf. (mp)	Situație juridică	Observații / Referințe
A1.1		construcții industriale și edilitare	1	Cu acte	Nr. niveluri:1; S. construita la sol:1 mp; Stalp electric

## Lungime Segmente

1) Valorile lungimilor segmentelor sunt obținute din proiecție în plan.

Punct început	X / Y	Punct sfârșit	X / Y	Lungime segment (** (m)
1	431.583,57 303.963,53	2	431.585,65 303.963,71	2.088
2	431.585,65 303.963,71	3	431.585,718 303.963,124	0.59
3	431.585,718 303.963,124	4	431.586,9 303.963,261	1.19



Punct început	X / Y	Punct sfârșit	X / Y	Lungime segment (** (m)
4	431.586,9 303.963,261	5	431.586,763 303.964,443	1.19
5	431.586,763 303.964,443	6	431.585,581 303.964,306	1.19
6	431.585,581 303.964,306	7	431.585,649 303.963,715	0.595
7	431.585,649 303.963,715	8	431.583,569 303.963,535	2.088
8	431.583,569 303.963,535	1	431.583,57 303.963,53	0.005

\*\* Lungimile segmentelor sunt determinate în planul de proiecție Stereo 70 și sunt rotunjite la 1 milimetru.

\*\*\* Distanța dintre puncte este formată din segmente cumulate ce sunt mai mici decât valoarea 1 milimetru.



**DATE DESPRE IMOBILUL NR. 11175**

Oficiul de Cadastru și Publicitate Imobiliară DOLJ  
Biroul de Cadastru și Publicitate Imobiliară Craiova

**A. Partea I. Descrierea imobilului**

TEREN Intravilan

Adresa: Loc. Viisoara Mosneni, Jud. Dolj, P4

Nr. Crt	Nr cadastral Nr. topografic	Suprafața* (mp)	Observații / Referințe
A1		1	Sector cadastral:0 Teren neimprejmuit; RETEA JT PTA VIISOARA MICA

**Construcții**

Crt	Nr cadastral Nr. topografic	Adresa	Observații / Referințe
A1.1		Loc. Viisoara Mosneni, Jud. Dolj, P4	Nr. niveluri:1; S. construita la sol:1 mp; Stalp electric

**B. Partea II. Proprietari și acte**

Inscrieri privitoare la dreptul de proprietate și alte drepturi reale		Referințe
/		
Act Normativ nr. HG NR. 1705, din 29/11/2006 emis de GUVERNUL ROMANIEI (Legea 123 din 10.07.2012; Contract de concesiune nr. 6 din 20.06.2005; Act Aditional nr. 1 din 04.03.2016; Licenta pentru distributia energiei electrice nr. 14033 din 01.07.2002 si Anexa);		
B1	Intabulare, drept de PROPRIETATE, dobandit prin Lege, cota actuala 1/1, cota initiala 1/1 1) STATUL ROMAN - DOMENIUL PUBLIC, CIF:999999999999, LIPSA CUI	A1, A1.1
B2	Intabulare, drept de ADMINISTRARE, dobandit prin Lege, cota actuala 1/1, cota initiala 1/1 1) MINISTERUL ECONOMIEI SI COMERTULUI, CIF:999999999999, LIPSA CUI	A1, A1.1
B3	Intabulare, drept de CONCESIUNE pe o perioada de 49 de ani, dobandit prin Lege, cota actuala 1/1, cota initiala 1/1 1) CEZ DISTRIBUTIE SA, CIF:14491102	A1, A1.1

**C. Partea III. SARCINI .**

Inscrieri privind dezmembramintele dreptului de proprietate, drepturi reale de garanție și sarcini	Referințe
NU SUNT	

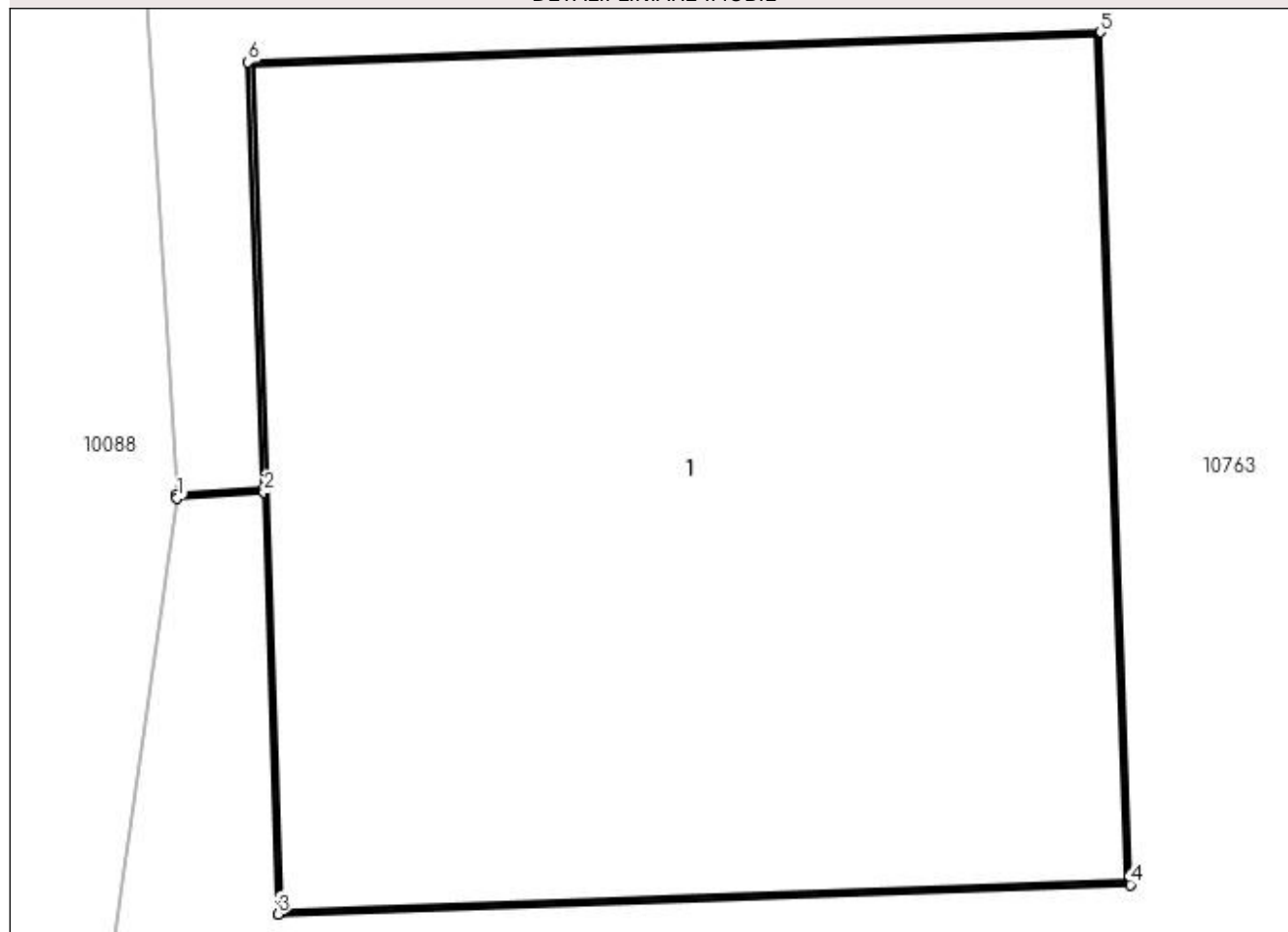
## Anexa Nr. 1 La Partea I

## Teren

Nr cadastral	Suprafața (mp)*	Observații / Referințe
	1	RETEA JT PTA VIISOARA MICA

\* Suprafața este determinată în planul de proiecție Stereo 70.

## DETALII LINIARE IMOBIL



## Date referitoare la teren

Crt	Categorie folosință	Intra vilan	Suprafața (mp)	Tarla	Parcelă	Nr. topo	Observații / Referințe
1	curți constructii	DA	1	-	4	-	

## Date referitoare la construcții

Crt	Număr	Destinație construcție	Supraf. (mp)	Situație juridică	Observații / Referințe
A1.1		construcții industriale și edilitare	1	Cu acte	Nr. niveluri:1; S. construita la sol:1 mp; Stalp electric

## Lungime Segmente

1) Valorile lungimilor segmentelor sunt obținute din proiecție în plan.

Punct început	X / Y	Punct sfârșit	X / Y	Lungime segment (** (m)
1	431.587,571 303.912,746	2	431.587,692 303.912,754	0.121
2	431.587,692 303.912,754	3	431.587,712 303.912,165	0.589
3	431.587,712 303.912,165	4	431.588,902 303.912,206	1.191

Punct început	X / Y	Punct sfârșit	X / Y	Lungime segment (** (m)
4	431.588,902 303.912,206	5	431.588,86 303.913,396	1.191
5	431.588,86 303.913,396	6	431.587,67 303.913,354	1.191
6	431.587,67 303.913,354	7	431.587,691 303.912,759	0.595
7	431.587,691 303.912,759	8	431.587,571 303.912,751	0.12
8	431.587,571 303.912,751	1	431.587,571 303.912,746	0.005

\*\* Lungimile segmentelor sunt determinate în planul de proiecție Stereo 70 și sunt rotunjite la 1 milimetru.

\*\*\* Distanța dintre puncte este formată din segmente cumulate ce sunt mai mici decât valoarea 1 milimetru.



**DATE DESPRE IMOBILUL NR. 11176**

Oficiul de Cadastru și Publicitate Imobiliară DOLJ  
Biroul de Cadastru și Publicitate Imobiliară Craiova

**A. Partea I. Descrierea imobilului**

TEREN Intravilan

Adresa: Loc. Viisoara Mosneni, Jud. Dolj, P5

Nr. Crt	Nr cadastral Nr. topografic	Suprafața* (mp)	Observații / Referințe
A1		1	Sector cadastral:0 Teren neimprejmuit; RETEA JT PTA VIISOARA MICA

**Construcții**

Crt	Nr cadastral Nr. topografic	Adresa	Observații / Referințe
A1.1		Loc. Viisoara Mosneni, Jud. Dolj, P5	Nr. niveluri:1; S. construita la sol:1 mp; Stalp electric

**B. Partea II. Proprietari și acte**

Inscrieri privitoare la dreptul de proprietate și alte drepturi reale		Referințe
/		
Act Normativ nr. HG NR. 1705, din 29/11/2006 emis de GUVERNUL ROMANIEI (Legea 123 din 10.07.2012; Contract de concesiune nr. 6 din 20.06.2005; Act Aditional nr. 1 din 04.03.2016; Licenta pentru distributia energiei electrice nr. 14033 din 01.07.2002 si Anexa);		
B1	Intabulare, drept de PROPRIETATE, dobandit prin Lege, cota actuala 1/1, cota initiala 1/1 1) STATUL ROMAN - DOMENIUL PUBLIC, CIF:999999999999, LIPSA CUI	A1, A1.1
B2	Intabulare, drept de ADMINISTRARE, dobandit prin Lege, cota actuala 1/1, cota initiala 1/1 1) MINISTERUL ECONOMIEI SI COMERTULUI, CIF:999999999999, LIPSA CUI	A1, A1.1
B3	Intabulare, drept de CONCESIUNE pe o perioada de 49 de ani, dobandit prin Lege, cota actuala 1/1, cota initiala 1/1 1) CEZ DISTRIBUTIE SA, CIF:14491102	A1, A1.1

**C. Partea III. SARCINI .**

Inscrieri privind dezmembramintele dreptului de proprietate, drepturi reale de garanție și sarcini	Referințe
NU SUNT	

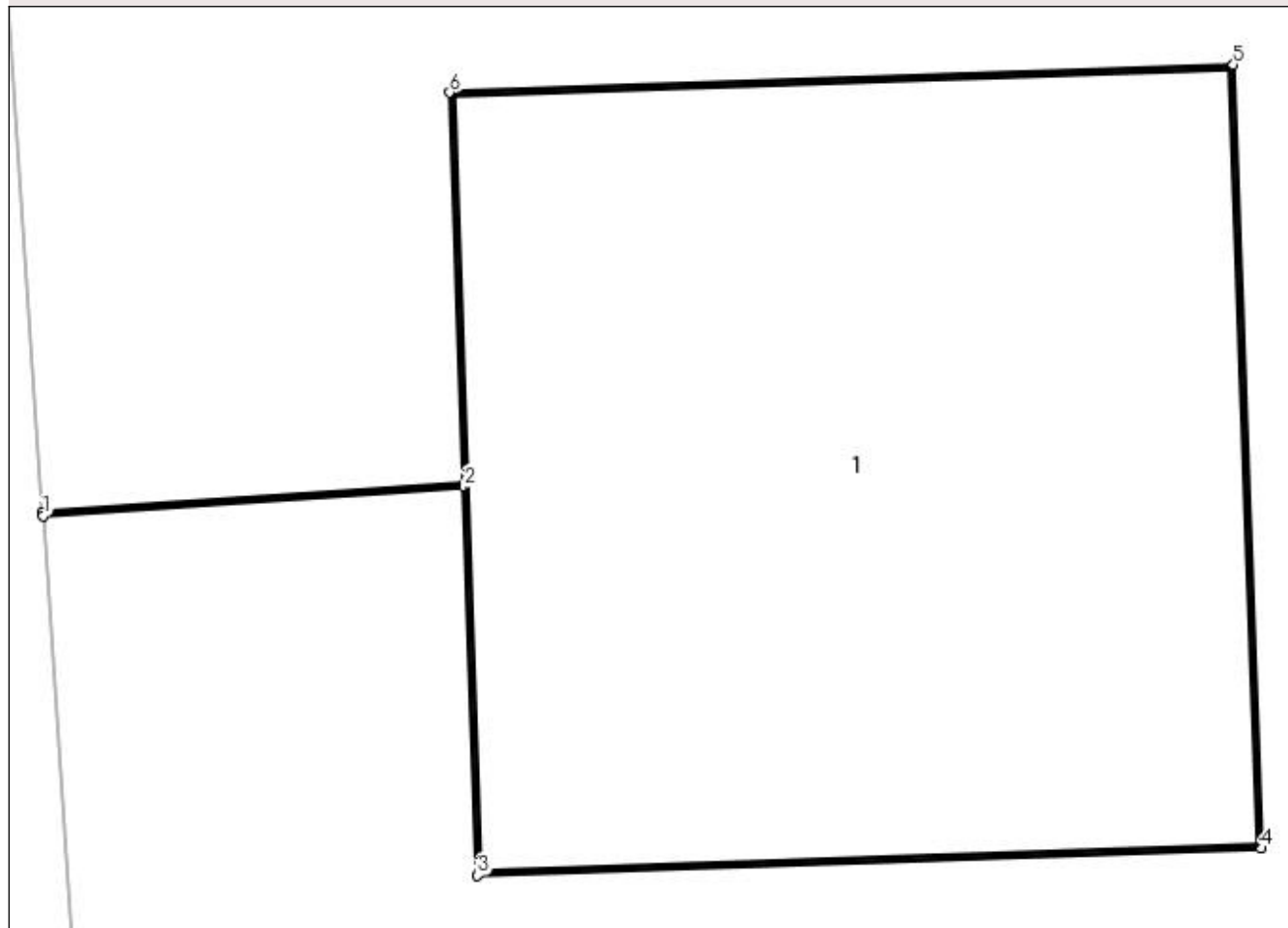
## Anexa Nr. 1 La Partea I

## Teren

Nr cadastral	Suprafața (mp)*	Observații / Referințe
	1	RETEA JT PTA VIISOARA MICA

\* Suprafața este determinată în planul de proiecție Stereo 70.

## DETALII LINIARE IMOBIL



## Date referitoare la teren

Crt	Categorie folosință	Intra vilan	Suprafața (mp)	Tarla	Parcelă	Nr. topo	Observații / Referințe
1	curți constructii	DA	1	-	5	-	

## Date referitoare la construcții

Crt	Număr	Destinație construcție	Supraf. (mp)	Situație juridică	Observații / Referințe
A1.1		construcții industriale și edilitare	1	Cu acte	Nr. niveluri:1; S. construita la sol:1 mp; Stalp electric

## Lungime Segmente

1) Valorile lungimilor segmentelor sunt obținute din proiecție în plan.

Punct început	X / Y	Punct sfârșit	X / Y	Lungime segment (** (m)
1	431.588,441 303.877,842	2	431.589,081 303.877,886	0.642
2	431.589,081 303.877,886	3	431.589,101 303.877,296	0.59
3	431.589,101 303.877,296	4	431.590,291 303.877,337	1.191



Punct început	X / Y	Punct sfârșit	X / Y	Lungime segment (** (m)
4	431.590,291 303.877,337	5	431.590,249 303.878,527	1.191
5	431.590,249 303.878,527	6	431.589,059 303.878,485	1.191
6	431.589,059 303.878,485	7	431.589,08 303.877,891	0.594
7	431.589,08 303.877,891	8	431.588,44 303.877,847	0.642
8	431.588,44 303.877,847	1	431.588,441 303.877,842	0.005

\*\* Lungimile segmentelor sunt determinate în planul de proiecție Stereo 70 și sunt rotunjite la 1 milimetru.

\*\*\* Distanța dintre puncte este formată din segmente cumulate ce sunt mai mici decât valoarea 1 milimetru.



**DATE DESPRE IMOBILUL NR. 11177**

Oficiul de Cadastru și Publicitate Imobiliară DOLJ  
Biroul de Cadastru și Publicitate Imobiliară Craiova

**A. Partea I. Descrierea imobilului**

TEREN Intravilan

Adresa: Loc. Viisoara Mosneni, Jud. Dolj, P6

Nr. Crt	Nr cadastral Nr. topografic	Suprafața* (mp)	Observații / Referințe
A1		1	Sector cadastral:0 Teren neimprejmuit; RETEA JT PTA VIISOARA MICA

**Construcții**

Crt	Nr cadastral Nr. topografic	Adresa	Observații / Referințe
A1.1		Loc. Viisoara Mosneni, Jud. Dolj, P6	Nr. niveluri:1; S. construita la sol:1 mp; Stalp electric

**B. Partea II. Proprietari și acte**

Inscrieri privitoare la dreptul de proprietate și alte drepturi reale		Referințe
/		
Act Normativ nr. HG NR. 1705, din 29/11/2006 emis de GUVERNUL ROMANIEI (Legea 123 din 10.07.2012; Contract de concesiune nr. 6 din 20.06.2005; Act Aditional nr. 1 din 04.03.2016; Licenta pentru distributia energiei electrice nr. 14033 din 01.07.2002 si Anexa);		
B1	Intabulare, drept de PROPRIETATE, dobandit prin Lege, cota actuala 1/1, cota initiala 1/1 1) STATUL ROMAN - DOMENIUL PUBLIC, CIF:999999999999, LIPSA CUI	A1, A1.1
B2	Intabulare, drept de ADMINISTRARE, dobandit prin Lege, cota actuala 1/1, cota initiala 1/1 1) MINISTERUL ECONOMIEI SI COMERTULUI, CIF:999999999999, LIPSA CUI	A1, A1.1
B3	Intabulare, drept de CONCESIUNE pe o perioada de 49 de ani, dobandit prin Lege, cota actuala 1/1, cota initiala 1/1 1) CEZ DISTRIBUTIE SA, CIF:14491102	A1, A1.1

**C. Partea III. SARCINI .**

Inscrieri privind dezmembramintele dreptului de proprietate, drepturi reale de garanție și sarcini	Referințe
NU SUNT	

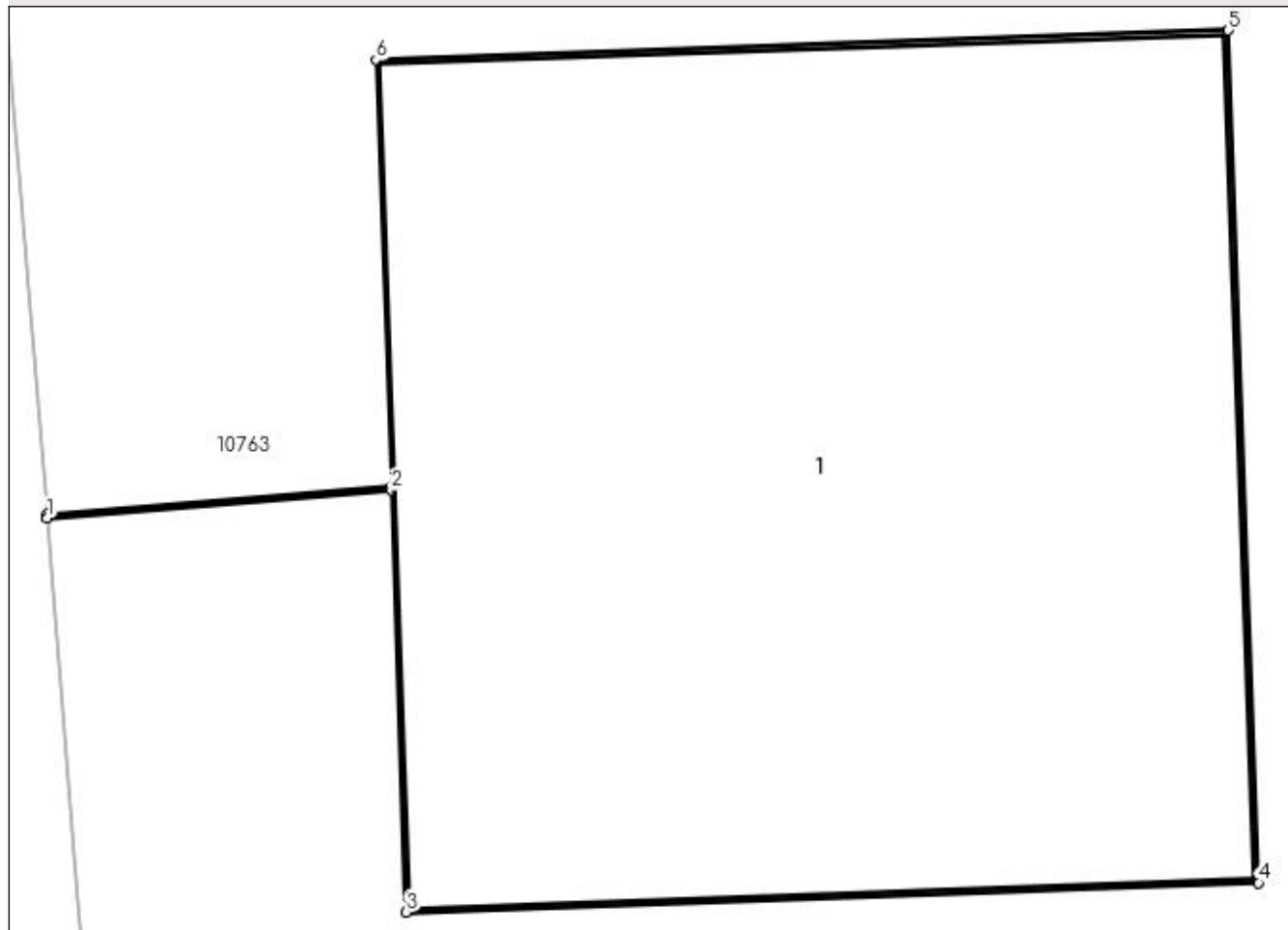
## Anexa Nr. 1 La Partea I

## Teren

Nr cadastral	Suprafața (mp)*	Observații / Referințe
	1	RETEA JT PTA VIISOARA MICA

\* Suprafața este determinată în planul de proiecție Stereo 70.

## DETALII LINIARE IMOBIL



## Date referitoare la teren

Crt	Categorie folosință	Intra vilan	Suprafața (mp)	Tarla	Parcelă	Nr. topo	Observații / Referințe
1	curți constructii	DA	1	-	6	-	

## Date referitoare la construcții

Crt	Număr	Destinație construcție	Supraf. (mp)	Situație juridică	Observații / Referințe
A1.1		construcții industriale și edilitare	1	Cu acte	Nr. niveluri:1; S. construita la sol:1 mp; Stalp electric

## Lungime Segmente

1) Valorile lungimilor segmentelor sunt obținute din proiecție în plan.

Punct început	X / Y	Punct sfârșit	X / Y	Lungime segment (** (m)
1	431.591,717 303.839,231	2	431.592,198 303.839,27	0.483
2	431.592,198 303.839,27	3	431.592,219 303.838,681	0.589
3	431.592,219 303.838,681	4	431.593,409 303.838,722	1.191

Punct început	X / Y	Punct sfârșit	X / Y	Lungime segment (** (m)
4	431.593,409 303.838,722	5	431.593,367 303.839,912	1.191
5	431.593,367 303.839,912	6	431.592,177 303.839,87	1.191
6	431.592,177 303.839,87	7	431.592,198 303.839,275	0.595
7	431.592,198 303.839,275	8	431.591,717 303.839,236	0.483
8	431.591,717 303.839,236	1	431.591,717 303.839,231	0.005

\*\* Lungimile segmentelor sunt determinate în planul de proiecție Stereo 70 și sunt rotunjite la 1 milimetru.

\*\*\* Distanța dintre puncte este formată din segmente cumulate ce sunt mai mici decât valoarea 1 milimetru.



**DATE DESPRE IMOBILUL NR. 11178**

Oficiul de Cadastru și Publicitate Imobiliară DOLJ  
Biroul de Cadastru și Publicitate Imobiliară Craiova

**A. Partea I. Descrierea imobilului**

TEREN Intravilan

Adresa: Loc. Viisoara Mosneni, Jud. Dolj, P7

Nr. Crt	Nr cadastral Nr. topografic	Suprafața* (mp)	Observații / Referințe
A1		1	Sector cadastral:0 Teren neimprejmuit; RETEA JT PTA VIISOARA MICA

**Construcții**

Crt	Nr cadastral Nr. topografic	Adresa	Observații / Referințe
A1.1		Loc. Viisoara Mosneni, Jud. Dolj, P7	Nr. niveluri:1; S. construita la sol:1 mp; Stalp electric

**B. Partea II. Proprietari și acte**

Inscrieri privitoare la dreptul de proprietate și alte drepturi reale		Referințe
/		
Act Normativ nr. HG NR. 1705, din 29/11/2006 emis de GUVERNUL ROMANIEI (Legea 123 din 10.07.2012; Contract de concesiune nr. 6 din 20.06.2005; Act Aditional nr. 1 din 04.03.2016; Licenta pentru distributia energiei electrice nr. 14033 din 01.07.2002 si Anexa);		
B1	Intabulare, drept de PROPRIETATE, dobandit prin Lege, cota actuala 1/1, cota initiala 1/1 1) STATUL ROMAN - DOMENIUL PUBLIC, CIF:999999999999, LIPSA CUI	A1, A1.1
B2	Intabulare, drept de ADMINISTRARE, dobandit prin Lege, cota actuala 1/1, cota initiala 1/1 1) MINISTERUL ECONOMIEI SI COMERTULUI, CIF:999999999999, LIPSA CUI	A1, A1.1
B3	Intabulare, drept de CONCESIUNE pe o perioada de 49 de ani, dobandit prin Lege, cota actuala 1/1, cota initiala 1/1 1) CEZ DISTRIBUTIE SA, CIF:14491102	A1, A1.1

**C. Partea III. SARCINI .**

Inscrieri privind dezmembramintele dreptului de proprietate, drepturi reale de garanție și sarcini	Referințe
NU SUNT	

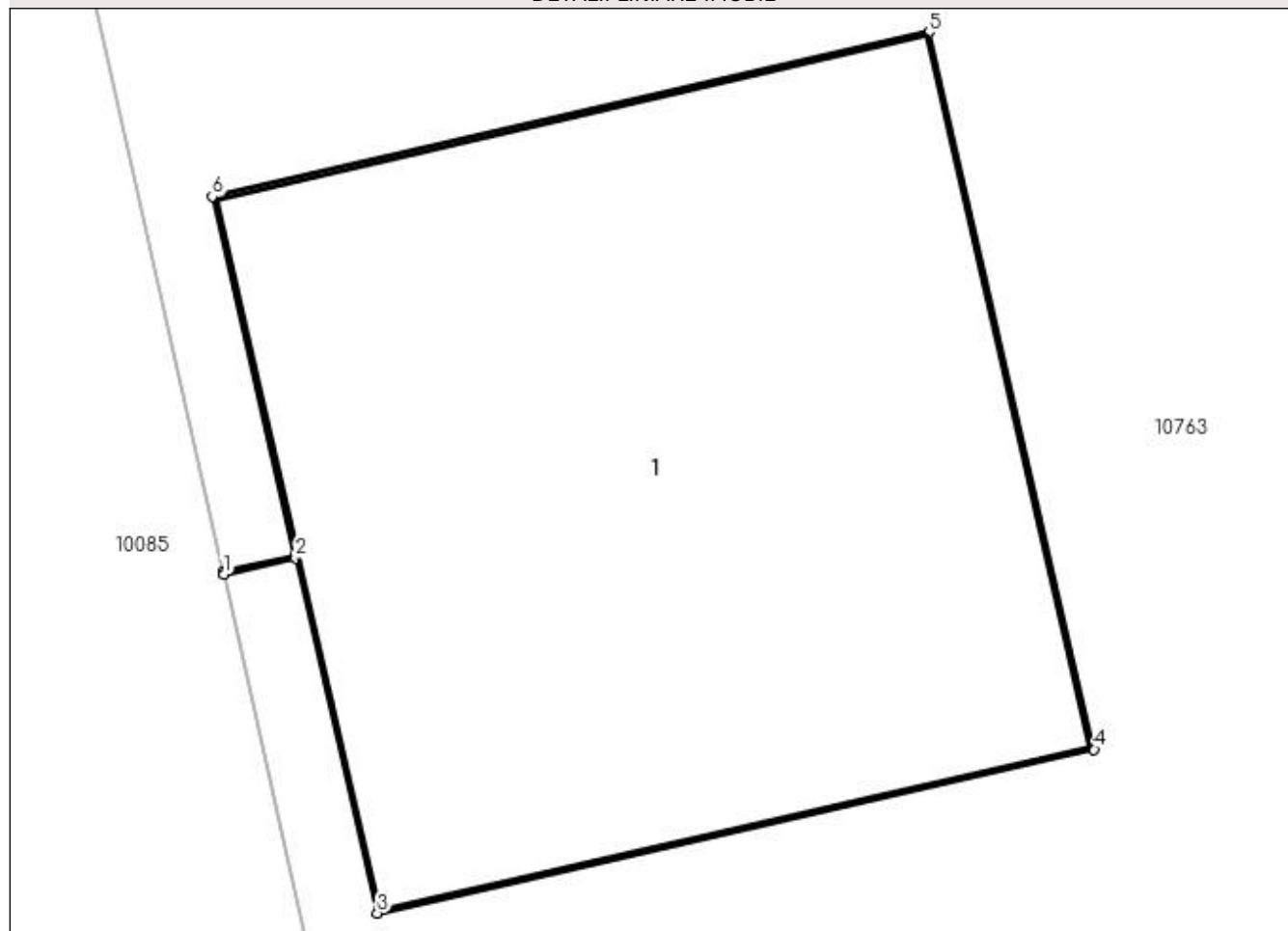
## Anexa Nr. 1 La Partea I

## Teren

Nr cadastral	Suprafața (mp)*	Observații / Referințe
	1	RETEA JT PTA VIISOARA MICA

\* Suprafața este determinată în planul de proiecție Stereo 70.

## DETALII LINIARE IMOBIL



## Date referitoare la teren

Crt	Categorie folosință	Intra vilan	Suprafața (mp)	Tarla	Parcelă	Nr. topo	Observații / Referințe
1	curți constructii	DA	1	-	7	-	

## Date referitoare la construcții

Crt	Număr	Destinație construcție	Supraf. (mp)	Situație juridică	Observații / Referințe
A1.1		construcții industriale și edilitare	1	Cu acte	Nr. niveluri:1; S. construita la sol:1 mp; Stalp electric

## Lungime Segmente

1) Valorile lungimilor segmentelor sunt obținute din proiecție în plan.

Punct început	X / Y	Punct sfârșit	X / Y	Lungime segment (** (m)
1	431.599,744 303.800,659	2	431.599,86 303.800,685	0.119
2	431.599,86 303.800,685	3	431.599,992 303.800,111	0.589
3	431.599,992 303.800,111	4	431.601,152 303.800,376	1.19



Punct început	X / Y	Punct sfârșit	X / Y	Lungime segment (** (m)
4	431.601,152 303.800,376	5	431.600,885 303.801,536	1.19
5	431.600,885 303.801,536	6	431.599,725 303.801,27	1.19
6	431.599,725 303.801,27	7	431.599,859 303.800,69	0.595
7	431.599,859 303.800,69	8	431.599,743 303.800,664	0.119
8	431.599,743 303.800,664	1	431.599,744 303.800,659	0.005

\*\* Lungimile segmentelor sunt determinate în planul de proiecție Stereo 70 și sunt rotunjite la 1 milimetru.

\*\*\* Distanța dintre puncte este formată din segmente cumulate ce sunt mai mici decât valoarea 1 milimetru.



**DATE DESPRE IMOBILUL NR. 11179**

Oficiul de Cadastru și Publicitate Imobiliară DOLJ  
Biroul de Cadastru și Publicitate Imobiliară Craiova

**A. Partea I. Descrierea imobilului**

TEREN Intravilan

Adresa: Loc. Viisoara Mosneni, Jud. Dolj, P8

Nr. Crt	Nr cadastral Nr. topografic	Suprafața* (mp)	Observații / Referințe
A1		1	Sector cadastral:0 Teren neimprejmuit; RETEA JT PTA VIISOARA MICA

**Construcții**

Crt	Nr cadastral Nr. topografic	Adresa	Observații / Referințe
A1.1		Loc. Viisoara Mosneni, Jud. Dolj, P8	Nr. niveluri:1; S. construita la sol:1 mp; Stalp electric

**B. Partea II. Proprietari și acte**

Inscrieri privitoare la dreptul de proprietate și alte drepturi reale		Referințe
/		
Act Normativ nr. HG NR. 1705, din 29/11/2006 emis de GUVERNUL ROMANIEI (Legea 123 din 10.07.2012; Contract de concesiune nr. 6 din 20.06.2005; Act Aditional nr. 1 din 04.03.2016; Licenta pentru distributia energiei electrice nr. 14033 din 01.07.2002 si Anexa);		
B1	Intabulare, drept de PROPRIETATE, dobandit prin Lege, cota actuala 1/1, cota initiala 1/1 1) STATUL ROMAN - DOMENIUL PUBLIC, CIF:999999999999, LIPSA CUI	A1, A1.1
B2	Intabulare, drept de ADMINISTRARE, dobandit prin Lege, cota actuala 1/1, cota initiala 1/1 1) MINISTERUL ECONOMIEI SI COMERTULUI, CIF:999999999999, LIPSA CUI	A1, A1.1
B3	Intabulare, drept de CONCESIUNE pe o perioada de 49 de ani, dobandit prin Lege, cota actuala 1/1, cota initiala 1/1 1) CEZ DISTRIBUTIE SA, CIF:14491102	A1, A1.1

**C. Partea III. SARCINI .**

Inscrieri privind dezmembramintele dreptului de proprietate, drepturi reale de garanție și sarcini	Referințe
NU SUNT	

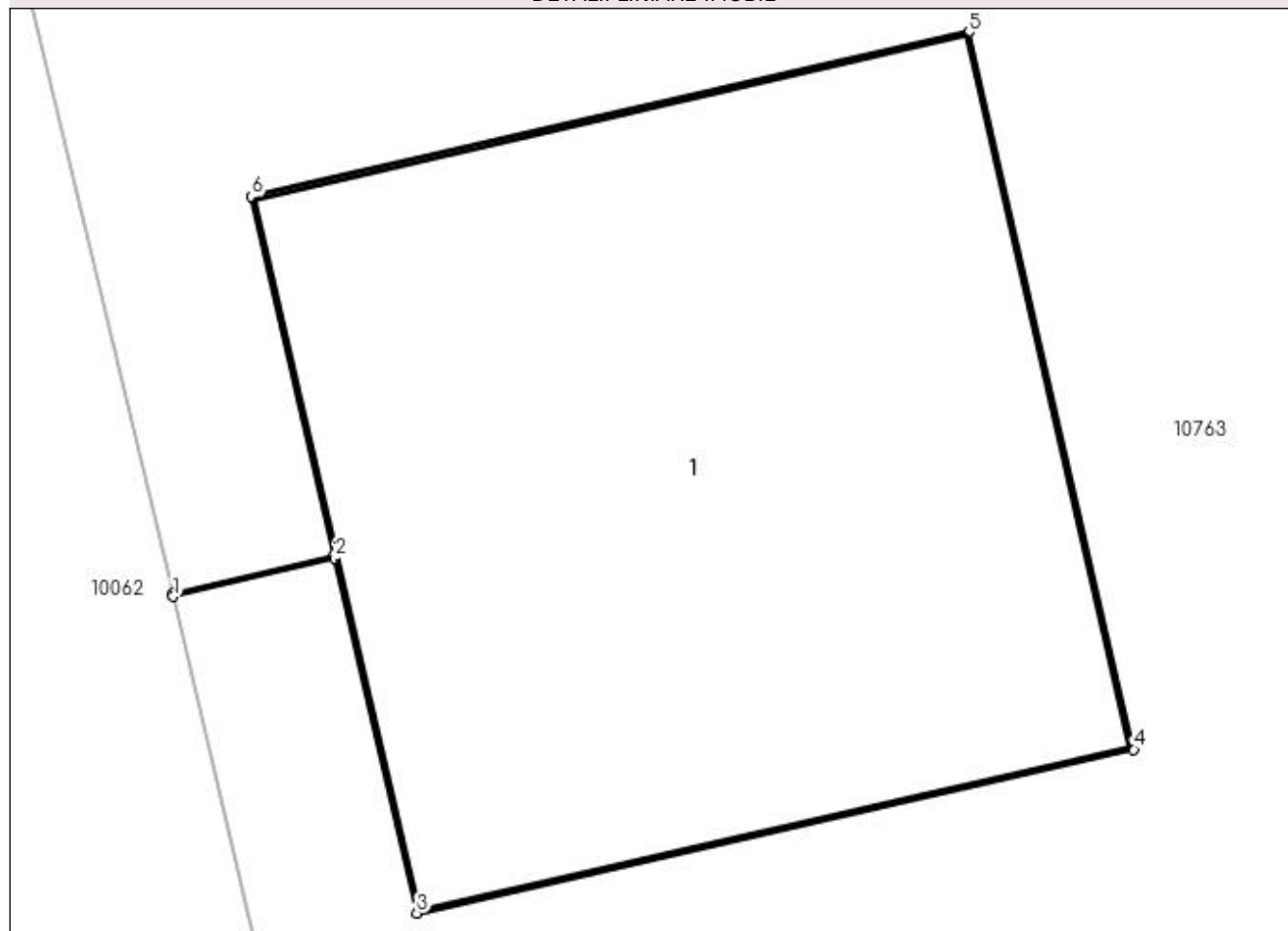
## Anexa Nr. 1 La Partea I

## Teren

Nr cadastral	Suprafața (mp)*	Observații / Referințe
	1	RETEA JT PTA VIISOARA MICA

\* Suprafața este determinată în planul de proiecție Stereo 70.

## DETALII LINIARE IMOBIL



## Date referitoare la teren

Crt	Categorie folosință	Intra vilan	Suprafața (mp)	Tarla	Parcelă	Nr. topo	Observații / Referințe
1	curți constructii	DA	1	-	8	-	

## Date referitoare la construcții

Crt	Număr	Destinație construcție	Supraf. (mp)	Situație juridică	Observații / Referințe
A1.1		construcții industriale și edilitare	1	Cu acte	Nr. niveluri:1; S. construita la sol:1 mp; Stalp electric

## Lungime Segmente

1) Valorile lungimilor segmentelor sunt obținute din proiecție în plan.

Punct început	X / Y	Punct sfârșit	X / Y	Lungime segment (** (m)
1	431.609,367 303.759,142	2	431.609,628 303.759,204	0.268
2	431.609,628 303.759,204	3	431.609,761 303.758,63	0.589
3	431.609,761 303.758,63	4	431.610,921 303.758,895	1.19

Punct început	X / Y	Punct sfârșit	X / Y	Lungime segment (** (m)
4	431.610,921 303.758,895	5	431.610,654 303.760,055	1.19
5	431.610,654 303.760,055	6	431.609,494 303.759,789	1.19
6	431.609,494 303.759,789	7	431.609,627 303.759,209	0.595
7	431.609,627 303.759,209	8	431.609,366 303.759,147	0.268
8	431.609,366 303.759,147	1	431.609,367 303.759,142	0.005

\*\* Lungimile segmentelor sunt determinate în planul de proiecție Stereo 70 și sunt rotunjite la 1 milimetru.

\*\*\* Distanța dintre puncte este formată din segmente cumulate ce sunt mai mici decât valoarea 1 milimetru.



**DATE DESPRE IMOBILUL NR. 11180**

Oficiul de Cadastru și Publicitate Imobiliară DOLJ  
Biroul de Cadastru și Publicitate Imobiliară Craiova

**A. Partea I. Descrierea imobilului**

TEREN Intravilan

Adresa: Loc. Viisoara Mosneni, Jud. Dolj, P10

Nr. Crt	Nr cadastral Nr. topografic	Suprafața* (mp)	Observații / Referințe
A1		1	Sector cadastral:0 Teren neimprejmuit; RETEA JT PTA VIISOARA MICA

**Construcții**

Crt	Nr cadastral Nr. topografic	Adresa	Observații / Referințe
A1.1		Loc. Viisoara Mosneni, Jud. Dolj, P10	Nr. niveluri:1; S. construita la sol:1 mp; Stalp electric

**B. Partea II. Proprietari și acte**

Inscrieri privitoare la dreptul de proprietate și alte drepturi reale		Referințe
/		
Act Normativ nr. HG NR. 1705, din 29/11/2006 emis de GUVERNUL ROMANIEI (Legea 123 din 10.07.2012; Contract de concesiune nr. 6 din 20.06.2005; Act Aditional nr. 1 din 04.03.2016; Licenta pentru distributia energiei electrice nr. 14033 din 01.07.2002 si Anexa);		
B1	Intabulare, drept de PROPRIETATE, dobandit prin Lege, cota actuala 1/1, cota initiala 1/1 1) STATUL ROMAN - DOMENIUL PUBLIC, CIF:999999999999, LIPSA CUI	A1, A1.1
B2	Intabulare, drept de ADMINISTRARE, dobandit prin Lege, cota actuala 1/1, cota initiala 1/1 1) MINISTERUL ECONOMIEI SI COMERTULUI, CIF:999999999999, LIPSA CUI	A1, A1.1
B3	Intabulare, drept de CONCESIUNE pe o perioada de 49 de ani, dobandit prin Lege, cota actuala 1/1, cota initiala 1/1 1) CEZ DISTRIBUTIE SA, CIF:14491102	A1, A1.1

**C. Partea III. SARCINI .**

Inscrieri privind dezmembramintele dreptului de proprietate, drepturi reale de garanție și sarcini	Referințe
NU SUNT	

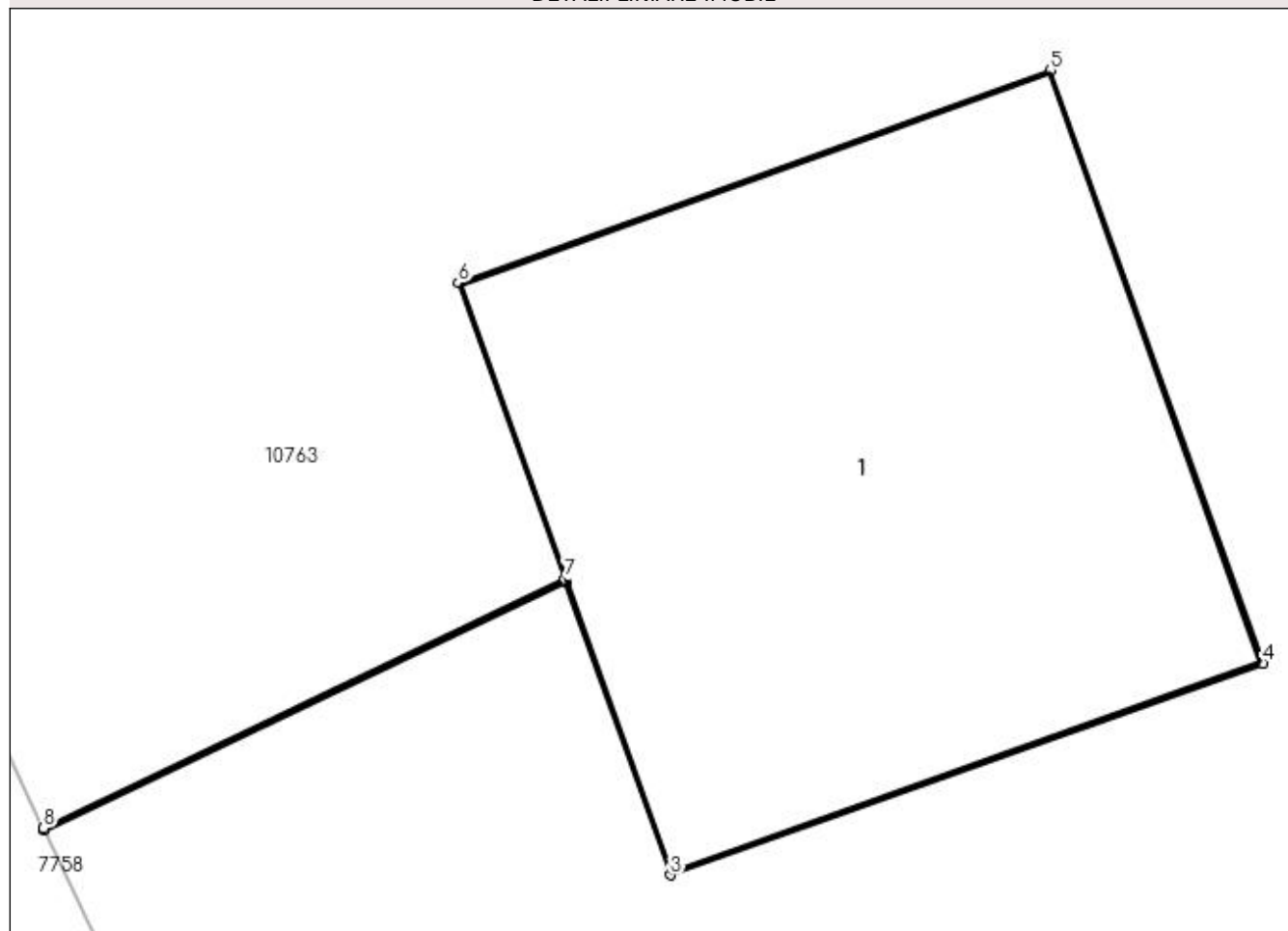
## Anexa Nr. 1 La Partea I

## Teren

Nr cadastral	Suprafața (mp)*	Observații / Referințe
	1	RETEA JT PTA VIISOARA MICA

\* Suprafața este determinată în planul de proiecție Stereo 70.

## DETALII LINIARE IMOBIL



## Date referitoare la teren

Crt	Categorie folosință	Intra vilan	Suprafața (mp)	Tarla	Parcelă	Nr. topo	Observații / Referințe
1	curți constructii	DA	1	-	10	-	

## Date referitoare la construcții

Crt	Număr	Destinație construcție	Supraf. (mp)	Situație juridică	Observații / Referințe
A1.1		construcții industriale și edilitare	1	Cu acte	Nr. niveluri:1; S. construita la sol:1 mp; Stalp electric

## Lungime Segmente

1) Valorile lungimilor segmentelor sunt obținute din proiecție în plan.

Punct început	X / Y	Punct sfârșit	X / Y	Lungime segment (** (m)
1	431.653,951 303.671,408	2	431.654,936 303.671,878	1.091
2	431.654,936 303.671,878	3	431.655,135 303.671,323	0.59
3	431.655,135 303.671,323	4	431.656,256 303.671,724	1.191



Punct început	X / Y	Punct sfârșit	X / Y	Lungime segment (** (m)
4	431.656,256 303.671,724	5	431.655,854 303.672,845	1.191
5	431.655,854 303.672,845	6	431.654,734 303.672,443	1.19
6	431.654,734 303.672,443	7	431.654,935 303.671,883	0.595
7	431.654,935 303.671,883	8	431.653,949 303.671,412	1.093
8	431.653,949 303.671,412	1	431.653,951 303.671,408	0.004

\*\* Lungimile segmentelor sunt determinate în planul de proiecție Stereo 70 și sunt rotunjite la 1 milimetru.

\*\*\* Distanța dintre puncte este formată din segmente cumulate ce sunt mai mici decât valoarea 1 milimetru.



**DATE DESPRE IMOBILUL NR. 11181**

Oficiul de Cadastru și Publicitate Imobiliară DOLJ  
Biroul de Cadastru și Publicitate Imobiliară Craiova

**A. Partea I. Descrierea imobilului**

TEREN Intravilan

Adresa: Loc. Viisoara Mosneni, Jud. Dolj, P11

Nr. Crt	Nr cadastral Nr. topografic	Suprafața* (mp)	Observații / Referințe
A1		1	Sector cadastral:0 Teren neimprejmuit; RETEA JT PTA VIISOARA MICA

**Construcții**

Crt	Nr cadastral Nr. topografic	Adresa	Observații / Referințe
A1.1		Loc. Viisoara Mosneni, Jud. Dolj, P11	Nr. niveluri:1; S. construita la sol:1 mp; Stalp electric

**B. Partea II. Proprietari și acte**

Inscrieri privitoare la dreptul de proprietate și alte drepturi reale		Referințe
/		
Act Normativ nr. HG NR. 1705, din 29/11/2006 emis de GUVERNUL ROMANIEI (Legea 123 din 10.07.2012; Contract de concesiune nr. 6 din 20.06.2005; Act Aditional nr. 1 din 04.03.2016; Licenta pentru distributia energiei electrice nr. 14033 din 01.07.2002 si Anexa);		
B1	Intabulare, drept de PROPRIETATE, dobandit prin Lege, cota actuala 1/1, cota initiala 1/1 1) STATUL ROMAN - DOMENIUL PUBLIC, CIF:999999999999, LIPSA CUI	A1, A1.1
B2	Intabulare, drept de ADMINISTRARE, dobandit prin Lege, cota actuala 1/1, cota initiala 1/1 1) MINISTERUL ECONOMIEI SI COMERTULUI, CIF:999999999999, LIPSA CUI	A1, A1.1
B3	Intabulare, drept de CONCESIUNE pe o perioada de 49 de ani, dobandit prin Lege, cota actuala 1/1, cota initiala 1/1 1) CEZ DISTRIBUTIE SA, CIF:14491102	A1, A1.1

**C. Partea III. SARCINI .**

Inscrieri privind dezmembramintele dreptului de proprietate, drepturi reale de garanție și sarcini	Referințe
NU SUNT	

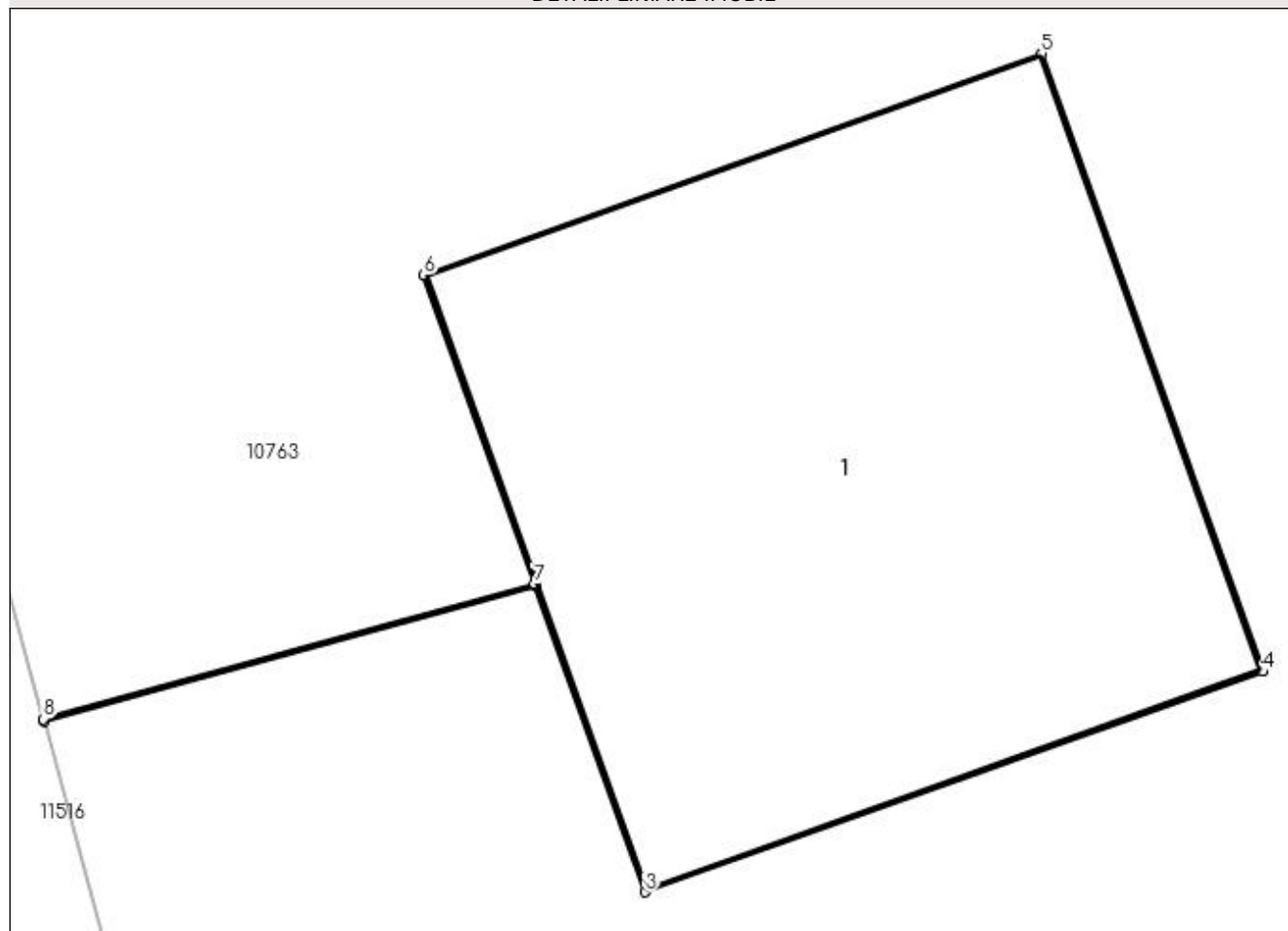
## Anexa Nr. 1 La Partea I

## Teren

Nr cadastral	Suprafața (mp)*	Observații / Referințe
	1	RETEA JT PTA VIISOARA MICA

\* Suprafața este determinată în planul de proiecție Stereo 70.

## DETALII LINIARE IMOBIL



## Date referitoare la teren

Crt	Categorie folosință	Intra vilan	Suprafața (mp)	Tarla	Parcelă	Nr. topo	Observații / Referințe
1	curți constructii	DA	1	-	11	-	

## Date referitoare la construcții

Crt	Număr	Destinație construcție	Supraf. (mp)	Situație juridică	Observații / Referințe
A1.1		construcții industriale și edilitare	1	Cu acte	Nr. niveluri:1; S. construită la sol:1 mp; Stalp electric

## Lungime Segmente

1) Valorile lungimilor segmentelor sunt obținute din proiecție în plan.

Punct început	X / Y	Punct sfârșit	X / Y	Lungime segment (** (m)
1	431.667,792 303.633,647	2	431.668,683 303.633,893	0.924
2	431.668,683 303.633,893	3	431.668,882 303.633,338	0.59
3	431.668,882 303.633,338	4	431.670,003 303.633,738	1.19

Punct început	X / Y	Punct sfârșit	X / Y	Lungime segment (** (m)
4	431.670,003 303.633,738	5	431.669,601 303.634,859	1.191
5	431.669,601 303.634,859	6	431.668,481 303.634,457	1.19
6	431.668,481 303.634,457	7	431.668,682 303.633,897	0.595
7	431.668,682 303.633,897	8	431.667,791 303.633,652	0.924
8	431.667,791 303.633,652	1	431.667,792 303.633,647	0.005

\*\* Lungimile segmentelor sunt determinate în planul de proiecție Stereo 70 și sunt rotunjite la 1 milimetru.

\*\*\* Distanța dintre puncte este formată din segmente cumulate ce sunt mai mici decât valoarea 1 milimetru.



**DATE DESPRE IMOBILUL NR. 11182**

Oficiul de Cadastru și Publicitate Imobiliară DOLJ  
Biroul de Cadastru și Publicitate Imobiliară Craiova

**A. Partea I. Descrierea imobilului**

TEREN Intravilan

Adresa: Loc. Viisoara Mosneni, Jud. Dolj, P12

Nr. Crt	Nr cadastral Nr. topografic	Suprafața* (mp)	Observații / Referințe
A1		1	Sector cadastral:0 Teren neimprejmuit; RETEA JT PTA VIISOARA MICA

**Construcții**

Crt	Nr cadastral Nr. topografic	Adresa	Observații / Referințe
A1.1		Loc. Viisoara Mosneni, Jud. Dolj, P12	Nr. niveluri:1; S. construita la sol:1 mp; Stalp electric

**B. Partea II. Proprietari și acte**

Inscrieri privitoare la dreptul de proprietate și alte drepturi reale		Referințe
/		
Act Normativ nr. HG NR. 1705, din 29/11/2006 emis de GUVERNUL ROMANIEI (Legea 123 din 10.07.2012; Contract de concesiune nr. 6 din 20.06.2005; Act Aditional nr. 1 din 04.03.2016; Licenta pentru distributia energiei electrice nr. 14033 din 01.07.2002 si Anexa);		
B1	Intabulare, drept de PROPRIETATE, dobandit prin Lege, cota actuala 1/1, cota initiala 1/1 1) STATUL ROMAN - DOMENIUL PUBLIC, CIF:999999999999, LIPSA CUI	A1, A1.1
B2	Intabulare, drept de ADMINISTRARE, dobandit prin Lege, cota actuala 1/1, cota initiala 1/1 1) MINISTERUL ECONOMIEI SI COMERTULUI, CIF:999999999999, LIPSA CUI	A1, A1.1
B3	Intabulare, drept de CONCESIUNE pe o perioada de 49 de ani, dobandit prin Lege, cota actuala 1/1, cota initiala 1/1 1) CEZ DISTRIBUTIE SA, CIF:14491102	A1, A1.1

**C. Partea III. SARCINI .**

Inscrieri privind dezmembramintele dreptului de proprietate, drepturi reale de garanție și sarcini	Referințe
NU SUNT	

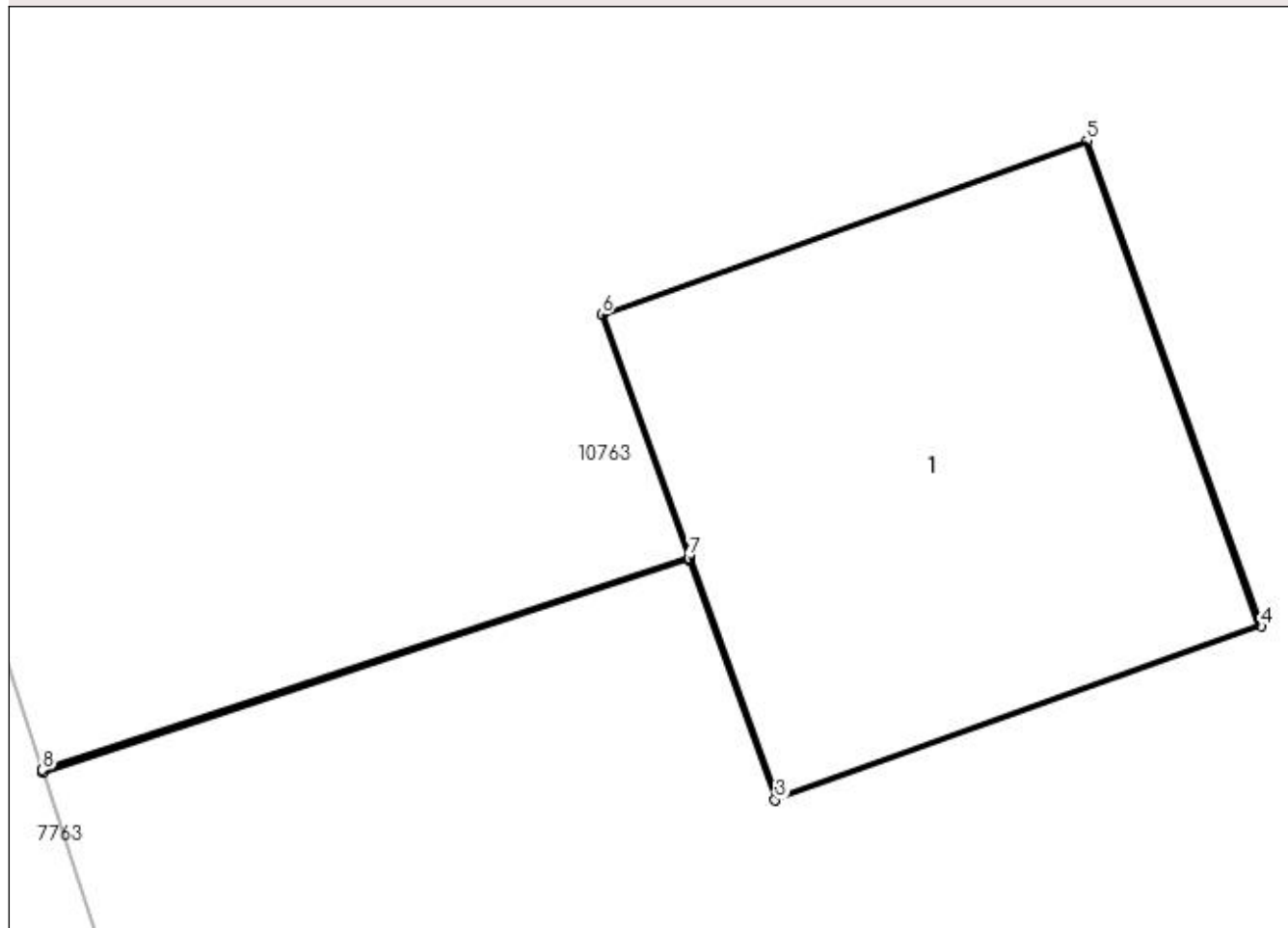
## Anexa Nr. 1 La Partea I

## Teren

Nr cadastral	Suprafața (mp)*	Observații / Referințe
	1	RETEA JT PTA VIISOARA MICA

\* Suprafața este determinată în planul de proiecție Stereo 70.

## DETALII LINIARE IMOBIL



## Date referitoare la teren

Crt	Categorie folosință	Intra vilan	Suprafața (mp)	Tarla	Parcelă	Nr. topo	Observații / Referințe
1	curți constructii	DA	1	-	12	-	

## Date referitoare la construcții

Crt	Număr	Destinație construcție	Supraf. (mp)	Situație juridică	Observații / Referințe
A1.1		construcții industriale și edilitare	1	Cu acte	Nr. niveluri:1; S. construita la sol:1 mp; Stalp electric

## Lungime Segmente

1) Valorile lungimilor segmentelor sunt obținute din proiecție în plan.

Punct început	X / Y	Punct sfârșit	X / Y	Lungime segment (** (m)
1	431.678,833 303.596,191	2	431.680,325 303.596,682	1.571
2	431.680,325 303.596,682	3	431.680,524 303.596,127	0.59
3	431.680,524 303.596,127	4	431.681,645 303.596,528	1.191



Punct început	X / Y	Punct sfârșit	X / Y	Lungime segment (** (m)
4	431.681,645 303.596,528	5	431.681,243 303.597,649	1.191
5	431.681,243 303.597,649	6	431.680,123 303.597,247	1.19
6	431.680,123 303.597,247	7	431.680,324 303.596,687	0.595
7	431.680,324 303.596,687	8	431.678,832 303.596,196	1.571
8	431.678,832 303.596,196	1	431.678,833 303.596,191	0.005

\*\* Lungimile segmentelor sunt determinate în planul de proiecție Stereo 70 și sunt rotunjite la 1 milimetru.

\*\*\* Distanța dintre puncte este formată din segmente cumulate ce sunt mai mici decât valoarea 1 milimetru.



**DATE DESPRE IMOBILUL NR. 11183**

Oficiul de Cadastru și Publicitate Imobiliară DOLJ  
Biroul de Cadastru și Publicitate Imobiliară Craiova

**A. Partea I. Descrierea imobilului**

TEREN Intravilan

Adresa: Loc. Viisoara Mosneni, Jud. Dolj, P13

Nr. Crt	Nr cadastral Nr. topografic	Suprafața* (mp)	Observații / Referințe
A1		1	Sector cadastral:0 Teren neimprejmuit; RETEA JT PTA VIISOARA MICA

**Construcții**

Crt	Nr cadastral Nr. topografic	Adresa	Observații / Referințe
A1.1		Loc. Viisoara Mosneni, Jud. Dolj, P13	Nr. niveluri:1; S. construita la sol:1 mp; Stalp electric

**B. Partea II. Proprietari și acte**

Inscrieri privitoare la dreptul de proprietate și alte drepturi reale		Referințe
/		
Act Normativ nr. HG NR. 1705, din 29/11/2006 emis de GUVERNUL ROMANIEI (Legea 123 din 10.07.2012; Contract de concesiune nr. 6 din 20.06.2005; Act Aditional nr. 1 din 04.03.2016; Licenta pentru distributia energiei electrice nr. 14033 din 01.07.2002 si Anexa);		
B1	Intabulare, drept de PROPRIETATE, dobandit prin Lege, cota actuala 1/1, cota initiala 1/1 1) STATUL ROMAN - DOMENIUL PUBLIC, CIF:999999999999, LIPSA CUI	A1, A1.1
B2	Intabulare, drept de ADMINISTRARE, dobandit prin Lege, cota actuala 1/1, cota initiala 1/1 1) MINISTERUL ECONOMIEI SI COMERTULUI, CIF:999999999999, LIPSA CUI	A1, A1.1
B3	Intabulare, drept de CONCESIUNE pe o perioada de 49 de ani, dobandit prin Lege, cota actuala 1/1, cota initiala 1/1 1) CEZ DISTRIBUTIE SA, CIF:14491102	A1, A1.1

**C. Partea III. SARCINI .**

Inscrieri privind dezmembramintele dreptului de proprietate, drepturi reale de garanție și sarcini	Referințe
NU SUNT	

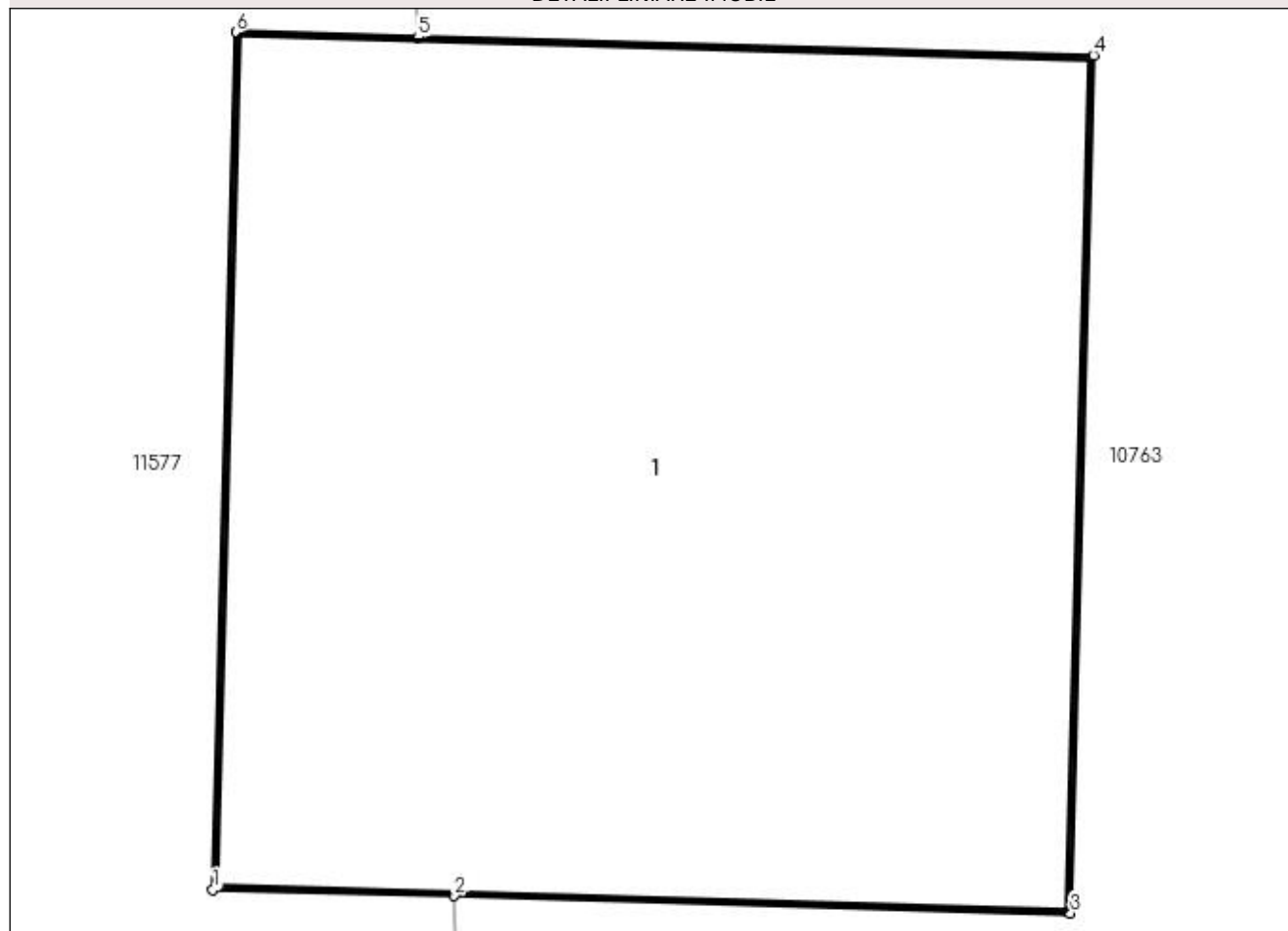
## Anexa Nr. 1 La Partea I

## Teren

Nr cadastral	Suprafața (mp)*	Observații / Referințe
	1	RETEA JT PTA VIISOARA MICA

\* Suprafața este determinată în planul de proiecție Stereo 70.

## DETALII LINIARE IMOBIL



## Date referitoare la teren

Crt	Categorie folosință	Intra vilan	Suprafața (mp)	Tarla	Parcelă	Nr. topo	Observații / Referințe
1	curți constructii	DA	1	-	13	-	

## Date referitoare la construcții

Crt	Număr	Destinație construcție	Supraf. (mp)	Situație juridică	Observații / Referințe
A1.1		construcții industriale și edilitare	1	Cu acte	Nr. niveluri:1; S. construita la sol:1 mp; Stalp electric

## Lungime Segmente

1) Valorile lungimilor segmentelor sunt obținute din proiecție în plan.

Punct început	X / Y	Punct sfârșit	X / Y	Lungime segment (** (m)
1	431.700,167 303.522,553	2	431.700,502 303.522,544	0.335
2	431.700,502 303.522,544	3	431.701,357 303.522,52	0.855
3	431.701,357 303.522,52	4	431.701,389 303.523,71	1.19

Punct început	X / Y	Punct sfârșit	X / Y	Lungime segment (** (m)
4	431.701,389 303.523,71	5	431.700,452 303.523,735	0.937
5	431.700,452 303.523,735	6	431.700,199 303.523,742	0.253
6	431.700,199 303.523,742	1	431.700,167 303.522,553	1.189

\*\* Lungimile segmentelor sunt determinate în planul de proiecție Stereo 70 și sunt rotunjite la 1 milimetru.

\*\*\* Distanța dintre puncte este formată din segmente cumulate ce sunt mai mici decât valoarea 1 milimetru.



**DATE DESPRE IMOBILUL NR. 11184**

Oficiul de Cadastru și Publicitate Imobiliară DOLJ  
Biroul de Cadastru și Publicitate Imobiliară Craiova

**A. Partea I. Descrierea imobilului**

TEREN Intravilan

Adresa: Loc. Viisoara Mosneni, Jud. Dolj, P14

Nr. Crt	Nr cadastral Nr. topografic	Suprafața* (mp)	Observații / Referințe
A1		1	Sector cadastral:0 Teren neimprejmuit; RETEA JT PTA VIISOARA MICA

**Construcții**

Crt	Nr cadastral Nr. topografic	Adresa	Observații / Referințe
A1.1		Loc. Viisoara Mosneni, Jud. Dolj, P14	Nr. niveluri:1; S. construita la sol:1 mp; Stalp electric

**B. Partea II. Proprietari și acte**

Inscrieri privitoare la dreptul de proprietate și alte drepturi reale		Referințe
/		
Act Normativ nr. HG NR. 1705, din 29/11/2006 emis de GUVERNUL ROMANIEI (Legea 123 din 10.07.2012; Contract de concesiune nr. 6 din 20.06.2005; Act Aditional nr. 1 din 04.03.2016; Licenta pentru distributia energiei electrice nr. 14033 din 01.07.2002 si Anexa);		
B1	Intabulare, drept de PROPRIETATE, dobandit prin Lege, cota actuala 1/1, cota initiala 1/1 1) STATUL ROMAN - DOMENIUL PUBLIC, CIF:999999999999, LIPSA CUI	A1, A1.1
B2	Intabulare, drept de ADMINISTRARE, dobandit prin Lege, cota actuala 1/1, cota initiala 1/1 1) MINISTERUL ECONOMIEI SI COMERTULUI, CIF:999999999999, LIPSA CUI	A1, A1.1
B3	Intabulare, drept de CONCESIUNE pe o perioada de 49 de ani, dobandit prin Lege, cota actuala 1/1, cota initiala 1/1 1) CEZ DISTRIBUTIE SA, CIF:14491102	A1, A1.1

**C. Partea III. SARCINI .**

Inscrieri privind dezmembramintele dreptului de proprietate, drepturi reale de garanție și sarcini	Referințe
NU SUNT	

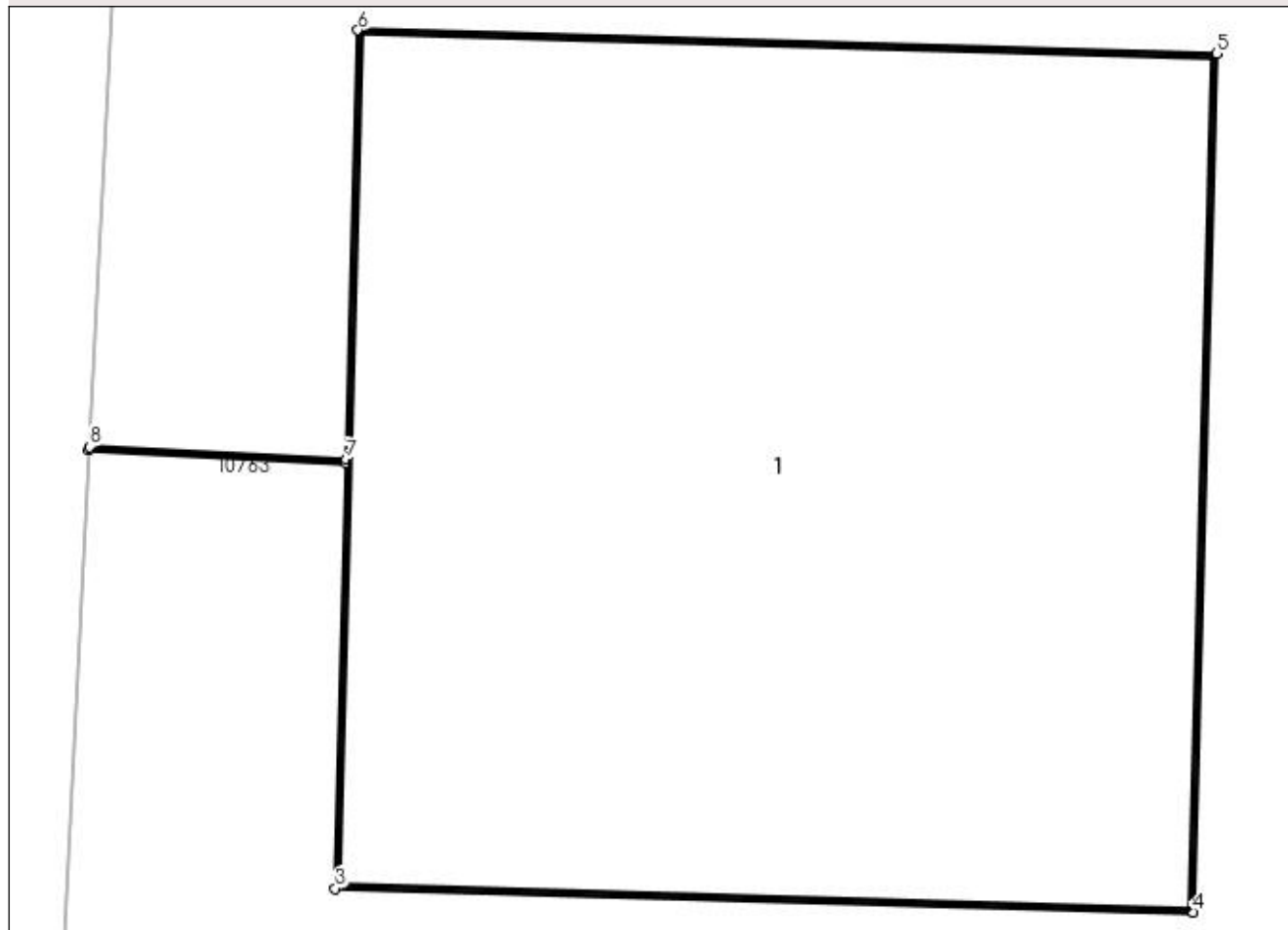
## Anexa Nr. 1 La Partea I

## Teren

Nr cadastral	Suprafața (mp)*	Observații / Referințe
	1	RETEA JT PTA VIISOARA MICA

\* Suprafața este determinată în planul de proiecție Stereo 70.

## DETALII LINIARE IMOBIL



## Date referitoare la teren

Crt	Categorie folosință	Intra vilan	Suprafața (mp)	Tarla	Parcelă	Nr. topo	Observații / Referințe
1	curți constructii	DA	1	-	14	-	

## Date referitoare la construcții

Crt	Număr	Destinație construcție	Supraf. (mp)	Situație juridică	Observații / Referințe
A1.1		construcții industriale și edilitare	1	Cu acte	Nr. niveluri:1; S. construita la sol:1 mp; Stalp electric

## Lungime Segmente

1) Valorile lungimilor segmentelor sunt obținute din proiecție în plan.

Punct început	X / Y	Punct sfârșit	X / Y	Lungime segment (** (m)
1	431.698,463 303.490,902	2	431.698,82 303.490,884	0.357
2	431.698,82 303.490,884	3	431.698,804 303.490,295	0.589
3	431.698,804 303.490,295	4	431.699,994 303.490,262	1.19



Punct început	X / Y	Punct sfârșit	X / Y	Lungime segment (** (m)
4	431.699,994 303.490,262	5	431.700,026 303.491,452	1.19
5	431.700,026 303.491,452	6	431.698,836 303.491,484	1.19
6	431.698,836 303.491,484	7	431.698,82 303.490,889	0.595
7	431.698,82 303.490,889	8	431.698,464 303.490,907	0.356
8	431.698,464 303.490,907	1	431.698,463 303.490,902	0.005

\*\* Lungimile segmentelor sunt determinate în planul de proiecție Stereo 70 și sunt rotunjite la 1 milimetru.

\*\*\* Distanța dintre puncte este formată din segmente cumulate ce sunt mai mici decât valoarea 1 milimetru.



**DATE DESPRE IMOBILUL NR. 11185**

Oficiul de Cadastru și Publicitate Imobiliară DOLJ  
Biroul de Cadastru și Publicitate Imobiliară Craiova

**A. Partea I. Descrierea imobilului**

TEREN Intravilan

Adresa: Loc. Viisoara Mosneni, Jud. Dolj, P15

Nr. Crt	Nr cadastral Nr. topografic	Suprafața* (mp)	Observații / Referințe
A1		1	Sector cadastral:0 Teren neimprejmuit; RETEA JT PTA VIISOARA MICA

**Construcții**

Crt	Nr cadastral Nr. topografic	Adresa	Observații / Referințe
A1.1		Loc. Viisoara Mosneni, Jud. Dolj, P15	Nr. niveluri:1; S. construita la sol:1 mp; Stalp electric

**B. Partea II. Proprietari și acte**

Inscrieri privitoare la dreptul de proprietate și alte drepturi reale		Referințe
/		
Act Normativ nr. HG NR. 1705, din 29/11/2006 emis de GUVERNUL ROMANIEI (Legea 123 din 10.07.2012; Contract de concesiune nr. 6 din 20.06.2005; Act Aditional nr. 1 din 04.03.2016; Licenta pentru distributia energiei electrice nr. 14033 din 01.07.2002 si Anexa);		
B1	Intabulare, drept de PROPRIETATE, dobandit prin Lege, cota actuala 1/1, cota initiala 1/1 1) STATUL ROMAN - DOMENIUL PUBLIC, CIF:999999999999, LIPSA CUI	A1, A1.1
B2	Intabulare, drept de ADMINISTRARE, dobandit prin Lege, cota actuala 1/1, cota initiala 1/1 1) MINISTERUL ECONOMIEI SI COMERTULUI, CIF:999999999999, LIPSA CUI	A1, A1.1
B3	Intabulare, drept de CONCESIUNE pe o perioada de 49 de ani, dobandit prin Lege, cota actuala 1/1, cota initiala 1/1 1) CEZ DISTRIBUTIE SA, CIF:14491102	A1, A1.1

**C. Partea III. SARCINI .**

Inscrieri privind dezmembramintele dreptului de proprietate, drepturi reale de garanție și sarcini	Referințe
NU SUNT	

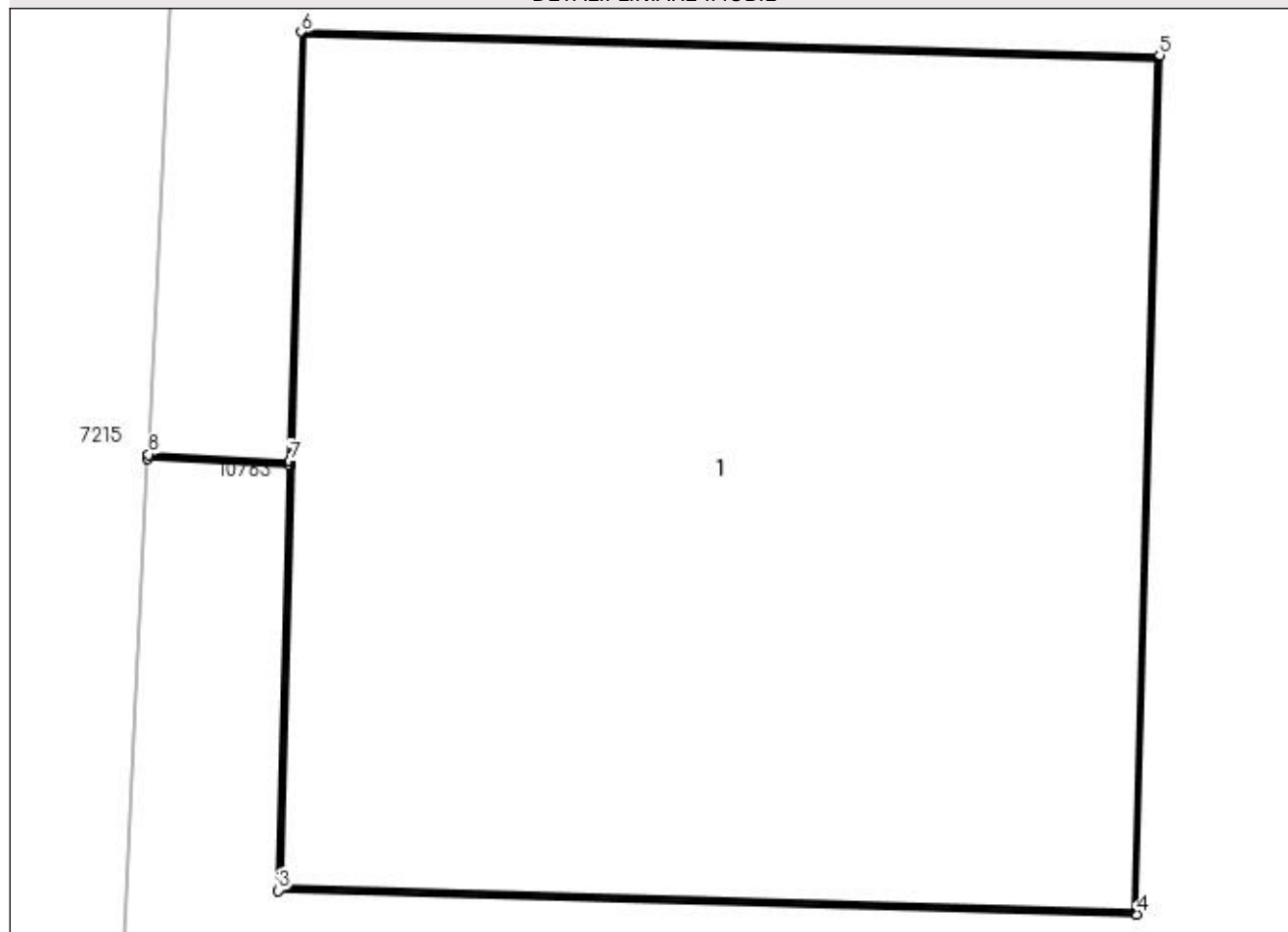
## Anexa Nr. 1 La Partea I

## Teren

Nr cadastral	Suprafața (mp)*	Observații / Referințe
	1	RETEA JT PTA VIISOARA MICA

\* Suprafața este determinată în planul de proiecție Stereo 70.

## DETALII LINIARE IMOBIL



## Date referitoare la teren

Crt	Categorie folosință	Intra vilan	Suprafața (mp)	Tarla	Parcelă	Nr. topo	Observații / Referințe
1	curți constructii	DA	1	-	15	-	

## Date referitoare la construcții

Crt	Număr	Destinație construcție	Supraf. (mp)	Situație juridică	Observații / Referințe
A1.1		construcții industriale și edilitare	1	Cu acte	Nr. niveluri:1; S. construita la sol:1 mp; Stalp electric

## Lungime Segmente

1) Valorile lungimilor segmentelor sunt obținute din proiecție în plan.

Punct început	X / Y	Punct sfârșit	X / Y	Lungime segment (** (m)
1	431.697,14 303.463,937	2	431.697,337 303.463,927	0.197
2	431.697,337 303.463,927	3	431.697,321 303.463,338	0.589
3	431.697,321 303.463,338	4	431.698,511 303.463,305	1.19

Punct început	X / Y	Punct sfârșit	X / Y	Lungime segment (** (m)
4	431.698,511 303.463,305	5	431.698,543 303.464,495	1.19
5	431.698,543 303.464,495	6	431.697,353 303.464,527	1.19
6	431.697,353 303.464,527	7	431.697,337 303.463,932	0.595
7	431.697,337 303.463,932	8	431.697,141 303.463,942	0.196
8	431.697,141 303.463,942	1	431.697,14 303.463,937	0.005

\*\* Lungimile segmentelor sunt determinate în planul de proiecție Stereo 70 și sunt rotunjite la 1 milimetru.

\*\*\* Distanța dintre puncte este formată din segmente cumulate ce sunt mai mici decât valoarea 1 milimetru.



**DATE DESPRE IMOBILUL NR. 11186**

Oficiul de Cadastru și Publicitate Imobiliară DOLJ  
Biroul de Cadastru și Publicitate Imobiliară Craiova

**A. Partea I. Descrierea imobilului**

TEREN Intravilan

Adresa: Loc. Viisoara Mosneni, Jud. Dolj, P16

Nr. Crt	Nr cadastral Nr. topografic	Suprafața* (mp)	Observații / Referințe
A1		1	Sector cadastral:0 Teren neimprejmuit; RETEA JT PTA VIISOARA MICA

**Construcții**

Crt	Nr cadastral Nr. topografic	Adresa	Observații / Referințe
A1.1		Loc. Viisoara Mosneni, Jud. Dolj, P16	Nr. niveluri:1; S. construita la sol:1 mp; Stalp electric

**B. Partea II. Proprietari și acte**

Inscrieri privitoare la dreptul de proprietate și alte drepturi reale		Referințe
/		
Act Normativ nr. HG NR. 1705, din 29/11/2006 emis de GUVERNUL ROMANIEI (Legea 123 din 10.07.2012; Contract de concesiune nr. 6 din 20.06.2005; Act Aditional nr. 1 din 04.03.2016; Licenta pentru distributia energiei electrice nr. 14033 din 01.07.2002 si Anexa);		
B1	Intabulare, drept de PROPRIETATE, dobandit prin Lege, cota actuala 1/1, cota initiala 1/1 1) STATUL ROMAN - DOMENIUL PUBLIC, CIF:999999999999, LIPSA CUI	A1, A1.1
B2	Intabulare, drept de ADMINISTRARE, dobandit prin Lege, cota actuala 1/1, cota initiala 1/1 1) MINISTERUL ECONOMIEI SI COMERTULUI, CIF:999999999999, LIPSA CUI	A1, A1.1
B3	Intabulare, drept de CONCESIUNE pe o perioada de 49 de ani, dobandit prin Lege, cota actuala 1/1, cota initiala 1/1 1) CEZ DISTRIBUTIE SA, CIF:14491102	A1, A1.1

**C. Partea III. SARCINI .**

Inscrieri privind dezmembramintele dreptului de proprietate, drepturi reale de garanție și sarcini	Referințe
NU SUNT	

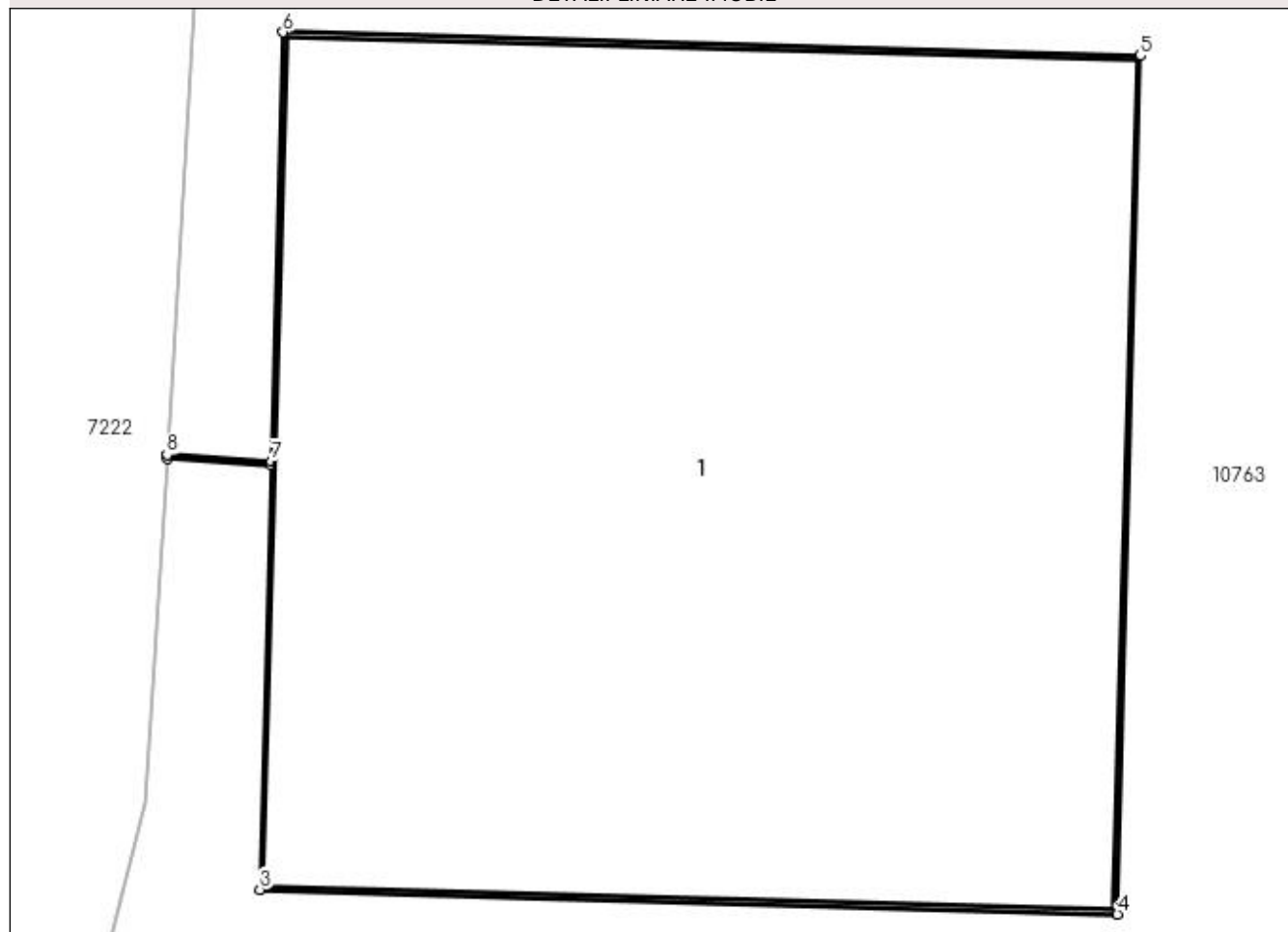
## Anexa Nr. 1 La Partea I

## Teren

Nr cadastral	Suprafața (mp)*	Observații / Referințe
	1	RETEA JT PTA VIISOARA MICA

\* Suprafața este determinată în planul de proiecție Stereo 70.

## DETALII LINIARE IMOBIL



## Date referitoare la teren

Crt	Categorie folosință	Intra vilan	Suprafața (mp)	Tarla	Parcelă	Nr. topo	Observații / Referințe
1	curți constructii	DA	1	-	16	-	

## Date referitoare la construcții

Crt	Număr	Destinație construcție	Supraf. (mp)	Situație juridică	Observații / Referințe
A1.1		construcții industriale și edilitare	1	Cu acte	Nr. niveluri:1; S. construita la sol:1 mp; Stalp electric

## Lungime Segmente

1) Valorile lungimilor segmentelor sunt obținute din proiecție în plan.

Punct început	X / Y	Punct sfârșit	X / Y	Lungime segment (** (m)
1	431.694,816 303.426,074	2	431.694,961 303.426,065	0.145
2	431.694,961 303.426,065	3	431.694,945 303.425,476	0.589
3	431.694,945 303.425,476	4	431.696,135 303.425,442	1.19



Punct început	X / Y	Punct sfârșit	X / Y	Lungime segment (** (m)
4	431.696,135 303.425,442	5	431.696,167 303.426,632	1.19
5	431.696,167 303.426,632	6	431.694,977 303.426,665	1.19
6	431.694,977 303.426,665	7	431.694,961 303.426,07	0.595
7	431.694,961 303.426,07	8	431.694,816 303.426,079	0.145
8	431.694,816 303.426,079	1	431.694,816 303.426,074	0.005

\*\* Lungimile segmentelor sunt determinate în planul de proiecție Stereo 70 și sunt rotunjite la 1 milimetru.

\*\*\* Distanța dintre puncte este formată din segmente cumulate ce sunt mai mici decât valoarea 1 milimetru.



**DATE DESPRE IMOBILUL NR. 11187**

Oficiul de Cadastru și Publicitate Imobiliară DOLJ  
Biroul de Cadastru și Publicitate Imobiliară Craiova

**A. Partea I. Descrierea imobilului**

TEREN Intravilan

Adresa: Loc. Viisoara Mosneni, Jud. Dolj, P17

Nr. Crt	Nr cadastral Nr. topografic	Suprafața* (mp)	Observații / Referințe
A1		1	Sector cadastral:0 Teren neimprejmuit; RETEA JT PTA VIISOARA MICA

**Construcții**

Crt	Nr cadastral Nr. topografic	Adresa	Observații / Referințe
A1.1		Loc. Viisoara Mosneni, Jud. Dolj, P17	Nr. niveluri:1; S. construita la sol:1 mp; Stalp electric

**B. Partea II. Proprietari și acte**

Inscrieri privitoare la dreptul de proprietate și alte drepturi reale		Referințe
/		
Act Normativ nr. HG NR. 1705, din 29/11/2006 emis de GUVERNUL ROMANIEI (Legea 123 din 10.07.2012; Contract de concesiune nr. 6 din 20.06.2005; Act Aditional nr. 1 din 04.03.2016; Licenta pentru distributia energiei electrice nr. 14033 din 01.07.2002 si Anexa);		
B1	Intabulare, drept de PROPRIETATE, dobandit prin Lege, cota actuala 1/1, cota initiala 1/1 1) STATUL ROMAN - DOMENIUL PUBLIC, CIF:999999999999, LIPSA CUI	A1, A1.1
B2	Intabulare, drept de ADMINISTRARE, dobandit prin Lege, cota actuala 1/1, cota initiala 1/1 1) MINISTERUL ECONOMIEI SI COMERTULUI, CIF:999999999999, LIPSA CUI	A1, A1.1
B3	Intabulare, drept de CONCESIUNE pe o perioada de 49 de ani, dobandit prin Lege, cota actuala 1/1, cota initiala 1/1 1) CEZ DISTRIBUTIE SA, CIF:14491102	A1, A1.1

**C. Partea III. SARCINI .**

Inscrieri privind dezmembramintele dreptului de proprietate, drepturi reale de garanție și sarcini	Referințe
NU SUNT	

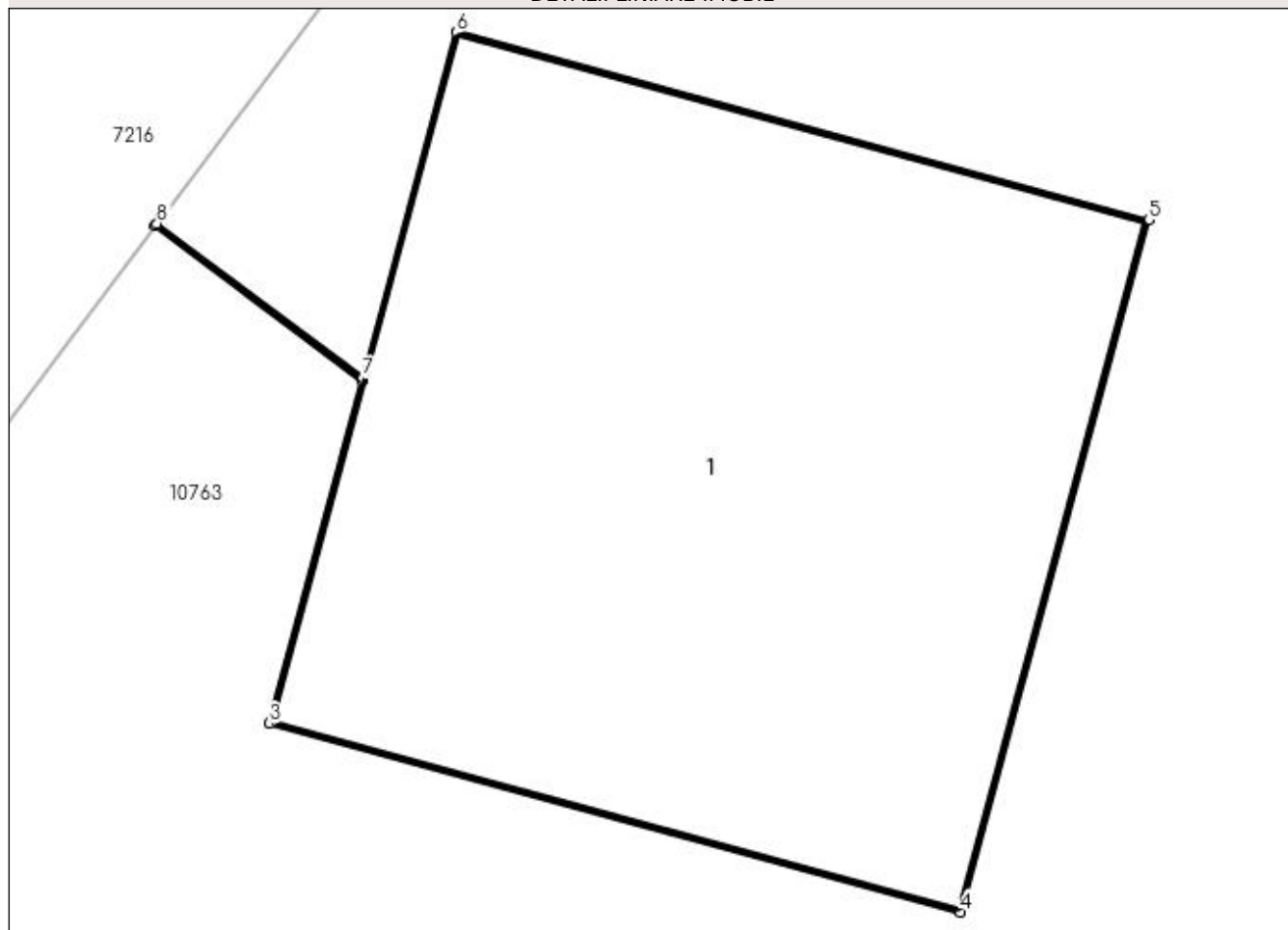
## Anexa Nr. 1 La Partea I

## Teren

Nr cadastral	Suprafața (mp)*	Observații / Referințe
	1	RETEA JT PTA VIISOARA MICA

\* Suprafața este determinată în planul de proiecție Stereo 70.

## DETALII LINIARE IMOBIL



## Date referitoare la teren

Crt	Categorie folosință	Intra vilan	Suprafața (mp)	Tarla	Parcelă	Nr. topo	Observații / Referințe
1	curți construcții	DA	1	-	17	-	

## Date referitoare la construcții

Crt	Număr	Destinație construcție	Supraf. (mp)	Situație juridică	Observații / Referințe
A1.1		construcții industriale și edilitare	1	Cu acte	Nr. niveluri:1; S. construita la sol:1 mp; Stalp electric

## Lungime Segmente

1) Valorile lungimilor segmentelor sunt obținute din proiecție în plan.

Punct început	X / Y	Punct sfârșit	X / Y	Lungime segment (** (m)
1	431.683,829 303.388,326	2	431.684,172 303.388,069	0.429
2	431.684,172 303.388,069	3	431.684,018 303.387,5	0.589
3	431.684,018 303.387,5	4	431.685,166 303.387,187	1.19

Punct început	X / Y	Punct sfârșit	X / Y	Lungime segment (** (m)
4	431.685,166 303.387,187	5	431.685,478 303.388,336	1.191
5	431.685,478 303.388,336	6	431.684,329 303.388,648	1.191
6	431.684,329 303.388,648	7	431.684,174 303.388,074	0.595
7	431.684,174 303.388,074	8	431.683,832 303.388,33	0.427
8	431.683,832 303.388,33	1	431.683,829 303.388,326	0.005

\*\* Lungimile segmentelor sunt determinate în planul de proiecție Stereo 70 și sunt rotunjite la 1 milimetru.

\*\*\* Distanța dintre puncte este formată din segmente cumulate ce sunt mai mici decât valoarea 1 milimetru.



**DATE DESPRE IMOBILUL NR. 11188**

Oficiul de Cadastru și Publicitate Imobiliară DOLJ  
Biroul de Cadastru și Publicitate Imobiliară Craiova

**A. Partea I. Descrierea imobilului**

TEREN Intravilan

Adresa: Loc. Viisoara Mosneni, Jud. Dolj, P18

Nr. Crt	Nr cadastral Nr. topografic	Suprafața* (mp)	Observații / Referințe
A1		1	Sector cadastral:0 Teren neimprejmuit; RETEA JT PTA VIISOARA MICA

**Construcții**

Crt	Nr cadastral Nr. topografic	Adresa	Observații / Referințe
A1.1		Loc. Viisoara Mosneni, Jud. Dolj, P18	Nr. niveluri:1; S. construita la sol:1 mp; Stalp electric

**B. Partea II. Proprietari și acte**

Inscrieri privitoare la dreptul de proprietate și alte drepturi reale		Referințe
/		
Act Normativ nr. HG NR. 1705, din 29/11/2006 emis de GUVERNUL ROMANIEI (Legea 123 din 10.07.2012; Contract de concesiune nr. 6 din 20.06.2005; Act Aditional nr. 1 din 04.03.2016; Licenta pentru distributia energiei electrice nr. 14033 din 01.07.2002 si Anexa);		
B1	Intabulare, drept de PROPRIETATE, dobandit prin Lege, cota actuala 1/1, cota initiala 1/1 1) STATUL ROMAN - DOMENIUL PUBLIC, CIF:999999999999, LIPSA CUI	A1, A1.1
B2	Intabulare, drept de ADMINISTRARE, dobandit prin Lege, cota actuala 1/1, cota initiala 1/1 1) MINISTERUL ECONOMIEI SI COMERTULUI, CIF:999999999999, LIPSA CUI	A1, A1.1
B3	Intabulare, drept de CONCESIUNE pe o perioada de 49 de ani, dobandit prin Lege, cota actuala 1/1, cota initiala 1/1 1) CEZ DISTRIBUTIE SA, CIF:14491102	A1, A1.1

**C. Partea III. SARCINI .**

Inscrieri privind dezmembramintele dreptului de proprietate, drepturi reale de garanție și sarcini	Referințe
NU SUNT	

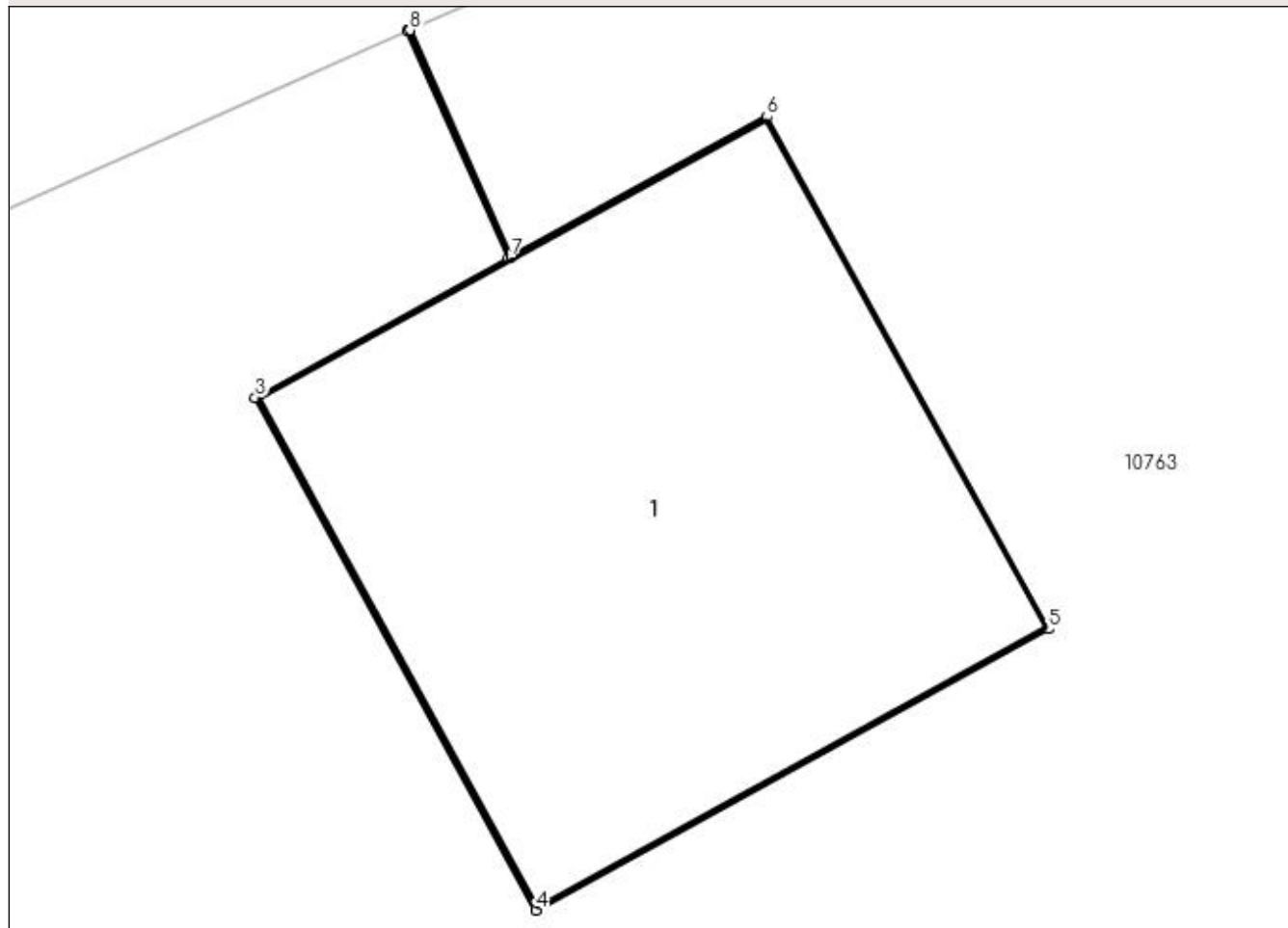
## Anexa Nr. 1 La Partea I

## Teren

Nr cadastral	Suprafața (mp)*	Observații / Referințe
	1	RETEA JT PTA VIISOARA MICA

\* Suprafața este determinată în planul de proiecție Stereo 70.

## DETALII LINIARE IMOBIL



## Date referitoare la teren

Crt	Categorie folosință	Intra vilan	Suprafața (mp)	Tarla	Parcelă	Nr. topo	Observații / Referințe
1	curți construcții	DA	1	-	18	-	

## Date referitoare la construcții

Crt	Număr	Destinație construcție	Supraf. (mp)	Situație juridică	Observații / Referințe
A1.1		construcții industriale și edilitare	1	Cu acte	Nr. niveluri:1; S. construita la sol:1 mp; Stalp electric

## Lungime Segmente

1) Valorile lungimilor segmentelor sunt obținute din proiecție în plan.

Punct început	X / Y	Punct sfârșit	X / Y	Lungime segment (** (m)
1	431.651,452 303.372,144	2	431.651,658 303.371,682	0.506
2	431.651,658 303.371,682	3	431.651,142 303.371,398	0.589
3	431.651,142 303.371,398	4	431.651,714 303.370,354	1.19



Punct început	X / Y	Punct sfârșit	X / Y	Lungime segment (** (m)
4	431.651,714 303.370,354	5	431.652,757 303.370,927	1.19
5	431.652,757 303.370,927	6	431.652,184 303.371,97	1.19
6	431.652,184 303.371,97	7	431.651,663 303.371,684	0.594
7	431.651,663 303.371,684	8	431.651,457 303.372,146	0.506
8	431.651,457 303.372,146	1	431.651,452 303.372,144	0.005

\*\* Lungimile segmentelor sunt determinate în planul de proiecție Stereo 70 și sunt rotunjite la 1 milimetru.

\*\*\* Distanța dintre puncte este formată din segmente cumulate ce sunt mai mici decât valoarea 1 milimetru.



**DATE DESPRE IMOBILUL NR. 11189**

Oficiul de Cadastru și Publicitate Imobiliară DOLJ  
Biroul de Cadastru și Publicitate Imobiliară Craiova

**A. Partea I. Descrierea imobilului**

TEREN Intravilan

Adresa: Loc. Viisoara Mosneni, Jud. Dolj, P19

Nr. Crt	Nr cadastral Nr. topografic	Suprafața* (mp)	Observații / Referințe
A1		1	Sector cadastral:0 Teren neimprejmuit; RETEA JT PTA VIISOARA MICA

**Construcții**

Crt	Nr cadastral Nr. topografic	Adresa	Observații / Referințe
A1.1		Loc. Viisoara Mosneni, Jud. Dolj, P19	Nr. niveluri:1; S. construita la sol:1 mp; Stalp electric

**B. Partea II. Proprietari și acte**

Inscrieri privitoare la dreptul de proprietate și alte drepturi reale		Referințe
/		
Act Normativ nr. HG NR. 1705, din 29/11/2006 emis de GUVERNUL ROMANIEI (Legea 123 din 10.07.2012; Contract de concesiune nr. 6 din 20.06.2005; Act Aditional nr. 1 din 04.03.2016; Licenta pentru distributia energiei electrice nr. 14033 din 01.07.2002 si Anexa);		
B1	Intabulare, drept de PROPRIETATE, dobandit prin Lege, cota actuala 1/1, cota initiala 1/1 1) STATUL ROMAN - DOMENIUL PUBLIC, CIF:999999999999, LIPSA CUI	A1, A1.1
B2	Intabulare, drept de ADMINISTRARE, dobandit prin Lege, cota actuala 1/1, cota initiala 1/1 1) MINISTERUL ECONOMIEI SI COMERTULUI, CIF:999999999999, LIPSA CUI	A1, A1.1
B3	Intabulare, drept de CONCESIUNE pe o perioada de 49 de ani, dobandit prin Lege, cota actuala 1/1, cota initiala 1/1 1) CEZ DISTRIBUTIE SA, CIF:14491102	A1, A1.1

**C. Partea III. SARCINI .**

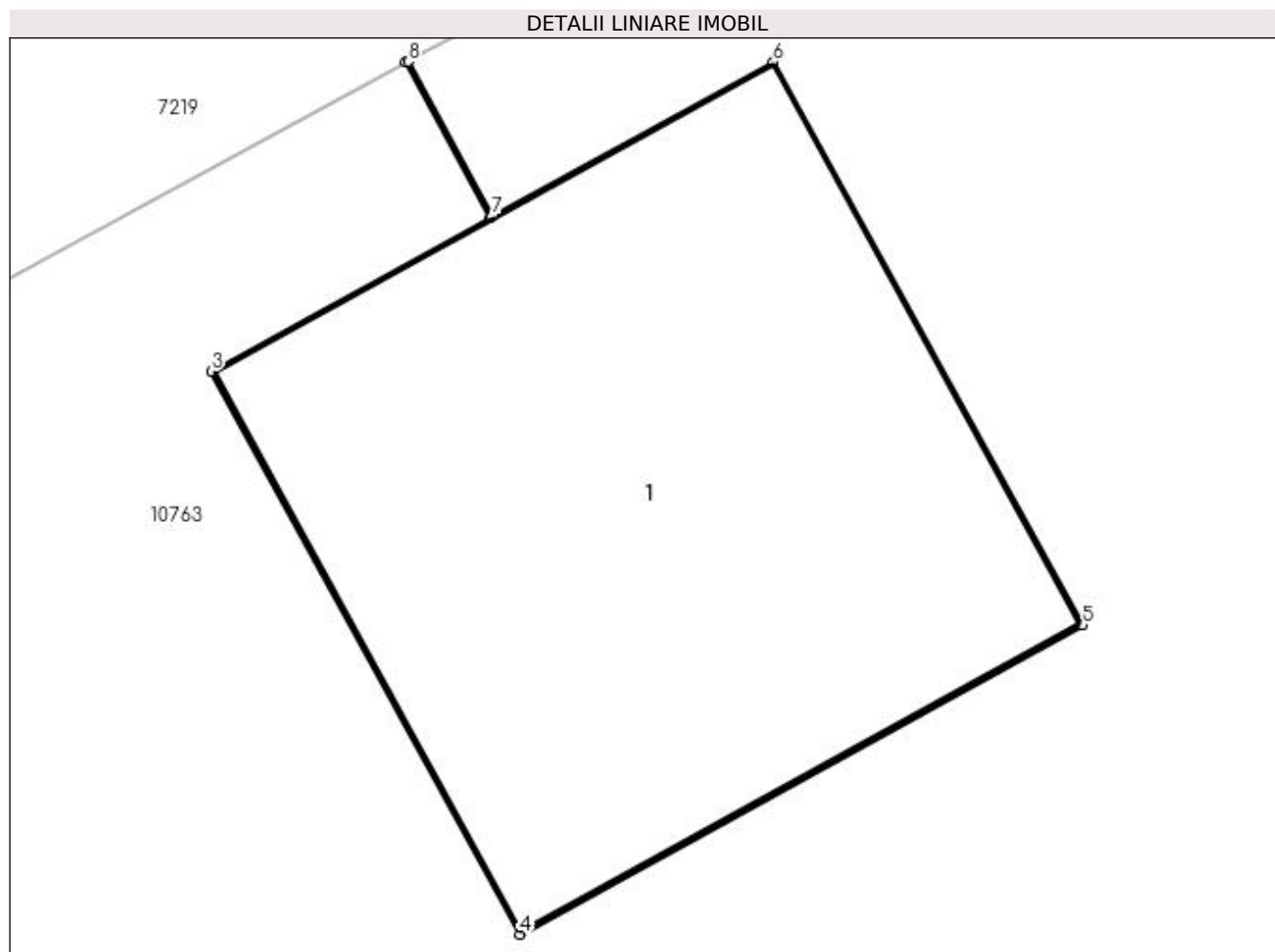
Inscrieri privind dezmembramintele dreptului de proprietate, drepturi reale de garanție și sarcini	Referințe
NU SUNT	

## Anexa Nr. 1 La Partea I

## Teren

Nr cadastral	Suprafața (mp)*	Observații / Referințe
	1	RETEA JT PTA VIISOARA MICA

\* Suprafața este determinată în planul de proiecție Stereo 70.



## Date referitoare la teren

Crt	Categorie folosință	Intra vilan	Suprafața (mp)	Tarla	Parcelă	Nr. topo	Observații / Referințe
1	curți constructii	DA	1	-	19	-	

## Date referitoare la construcții

Crt	Număr	Destinație construcție	Supraf. (mp)	Situație juridică	Observații / Referințe
A1.1		construcții industriale și edilitare	1	Cu acte	Nr. niveluri:1; S. construita la sol:1 mp; Stalp electric

## Lungime Segmente

1) Valorile lungimilor segmentelor sunt obținute din proiecție în plan.

Punct început	X / Y	Punct sfârșit	X / Y	Lungime segment (** (m)
1	431.610,458 303.351,713	2	431.610,614 303.351,425	0.328
2	431.610,614 303.351,425	3	431.610,097 303.351,141	0.59
3	431.610,097 303.351,141	4	431.610,67 303.350,098	1.19

Punct început	X / Y	Punct sfârșit	X / Y	Lungime segment (** (m)
4	431.610,67 303.350,098	5	431.611,713 303.350,671	1.19
5	431.611,713 303.350,671	6	431.611,139 303.351,714	1.191
6	431.611,139 303.351,714	7	431.610,618 303.351,428	0.594
7	431.610,618 303.351,428	8	431.610,462 303.351,715	0.327
8	431.610,462 303.351,715	1	431.610,458 303.351,713	0.004

\*\* Lungimile segmentelor sunt determinate în planul de proiecție Stereo 70 și sunt rotunjite la 1 milimetru.

\*\*\* Distanța dintre puncte este formată din segmente cumulate ce sunt mai mici decât valoarea 1 milimetru.



**DATE DESPRE IMOBILUL NR. 11190**

Oficiul de Cadastru și Publicitate Imobiliară DOLJ  
Biroul de Cadastru și Publicitate Imobiliară Craiova

**A. Partea I. Descrierea imobilului**

TEREN Intravilan

Adresa: Loc. Viisoara Mosneni, Jud. Dolj, P20

Nr. Crt	Nr cadastral Nr. topografic	Suprafața* (mp)	Observații / Referințe
A1		1	Sector cadastral:0 Teren neimprejmuit; RETEA JT PTA VIISOARA MICA

**Construcții**

Crt	Nr cadastral Nr. topografic	Adresa	Observații / Referințe
A1.1		Loc. Viisoara Mosneni, Jud. Dolj, P20	Nr. niveluri:1; S. construita la sol:1 mp; Stalp electric

**B. Partea II. Proprietari și acte**

Inscrieri privitoare la dreptul de proprietate și alte drepturi reale		Referințe
/		
Act Normativ nr. HG NR. 1705, din 29/11/2006 emis de GUVERNUL ROMANIEI (Legea 123 din 10.07.2012; Contract de concesiune nr. 6 din 20.06.2005; Act Aditional nr. 1 din 04.03.2016; Licenta pentru distributia energiei electrice nr. 14033 din 01.07.2002 si Anexa);		
B1	Intabulare, drept de PROPRIETATE, dobandit prin Lege, cota actuala 1/1, cota initiala 1/1 1) STATUL ROMAN - DOMENIUL PUBLIC, CIF:999999999999, LIPSA CUI	A1, A1.1
B2	Intabulare, drept de ADMINISTRARE, dobandit prin Lege, cota actuala 1/1, cota initiala 1/1 1) MINISTERUL ECONOMIEI SI COMERTULUI, CIF:999999999999, LIPSA CUI	A1, A1.1
B3	Intabulare, drept de CONCESIUNE pe o perioada de 49 de ani, dobandit prin Lege, cota actuala 1/1, cota initiala 1/1 1) CEZ DISTRIBUTIE SA, CIF:14491102	A1, A1.1

**C. Partea III. SARCINI .**

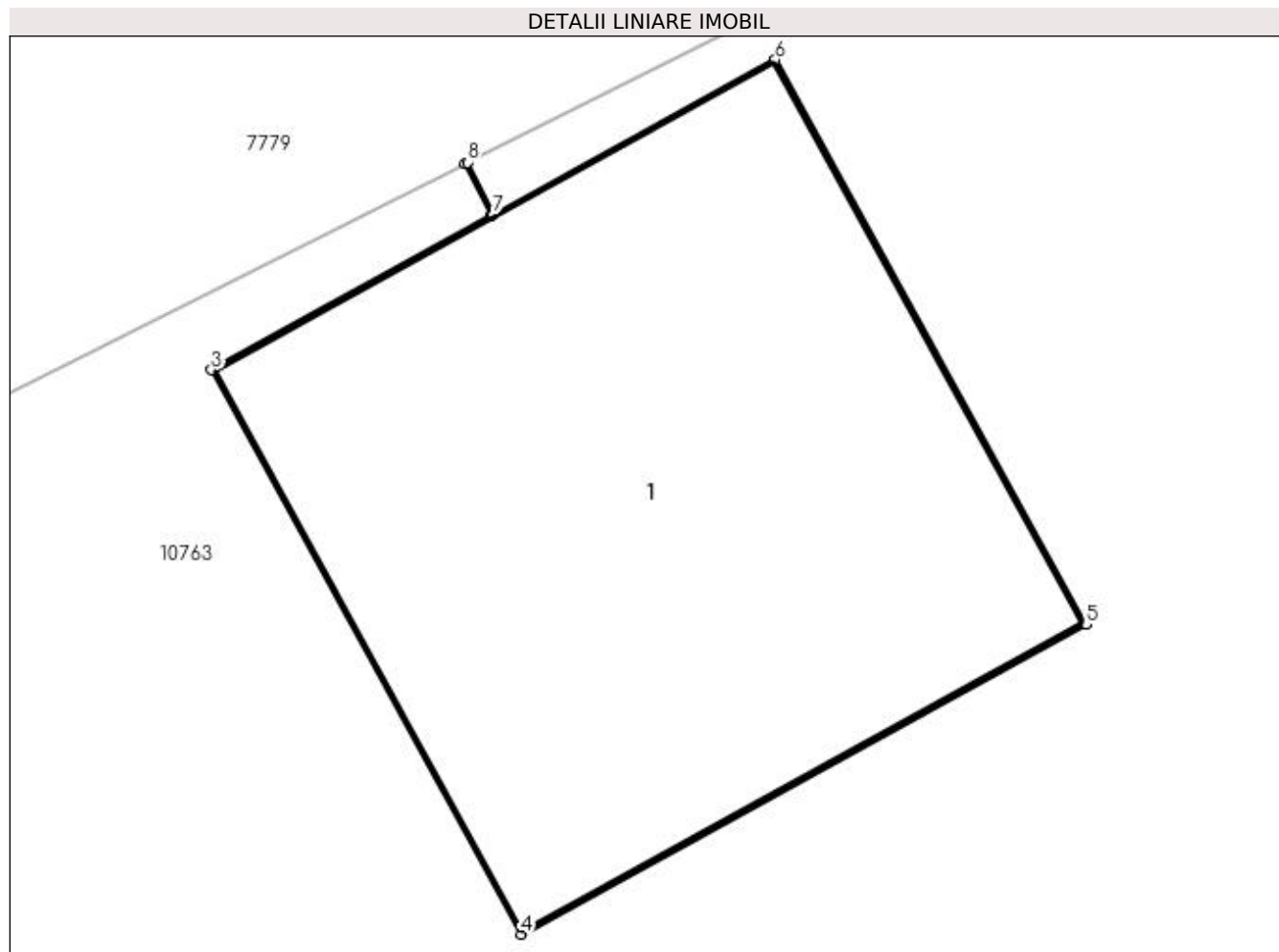
Inscrieri privind dezmembramintele dreptului de proprietate, drepturi reale de garanție și sarcini	Referințe
NU SUNT	

## Anexa Nr. 1 La Partea I

## Teren

Nr cadastral	Suprafața (mp)*	Observații / Referințe
	1	RETEA JT PTA VIISOARA MICA

\* Suprafața este determinată în planul de proiecție Stereo 70.



## Date referitoare la teren

Crt	Categorie folosință	Intra vilan	Suprafața (mp)	Tarla	Parcelă	Nr. topo	Observații / Referințe
1	curți construcții	DA	1	-	20	-	

## Date referitoare la construcții

Crt	Număr	Destinație construcție	Supraf. (mp)	Situație juridică	Observații / Referințe
A1.1		construcții industriale și edilitare	1	Cu acte	Nr. niveluri:1; S. construita la sol:1 mp; Stalp electric

## Lungime Segmente

1) Valorile lungimilor segmentelor sunt obținute din proiecție în plan.

Punct început	X / Y	Punct sfârșit	X / Y	Lungime segment (** (m)
1	431.573,695 303.332,125	2	431.573,744 303.332,029	0.108
2	431.573,744 303.332,029	3	431.573,227 303.331,744	0.59
3	431.573,227 303.331,744	4	431.573,8 303.330,701	1.19



Punct început	X / Y	Punct sfârșit	X / Y	Lungime segment (** (m)
4	431.573,8 303.330,701	5	431.574,843 303.331,274	1.19
5	431.574,843 303.331,274	6	431.574,269 303.332,317	1.191
6	431.574,269 303.332,317	7	431.573,748 303.332,031	0.594
7	431.573,748 303.332,031	8	431.573,7 303.332,127	0.107
8	431.573,7 303.332,127	1	431.573,695 303.332,125	0.005

\*\* Lungimile segmentelor sunt determinate în planul de proiecție Stereo 70 și sunt rotunjite la 1 milimetru.

\*\*\* Distanța dintre puncte este formată din segmente cumulate ce sunt mai mici decât valoarea 1 milimetru.



**DATE DESPRE IMOBILUL NR. 11191**

Oficiul de Cadastru și Publicitate Imobiliară DOLJ  
Biroul de Cadastru și Publicitate Imobiliară Craiova

**A. Partea I. Descrierea imobilului**

TEREN Intravilan

Adresa: Loc. Viisoara Mosneni, Jud. Dolj, P21

Nr. Crt	Nr cadastral Nr. topografic	Suprafața* (mp)	Observații / Referințe
A1		1	Sector cadastral:0 Teren neimprejmuit; RETEA JT PTA VIISOARA MICA

**Construcții**

Crt	Nr cadastral Nr. topografic	Adresa	Observații / Referințe
A1.1		Loc. Viisoara Mosneni, Jud. Dolj, P21	Nr. niveluri:1; S. construita la sol:1 mp; Stalp electric

**B. Partea II. Proprietari și acte**

Inscrieri privitoare la dreptul de proprietate și alte drepturi reale		Referințe
/		
Act Normativ nr. HG NR. 1705, din 29/11/2006 emis de GUVERNUL ROMANIEI (Legea 123 din 10.07.2012; Contract de concesiune nr. 6 din 20.06.2005; Act Aditional nr. 1 din 04.03.2016; Licenta pentru distributia energiei electrice nr. 14033 din 01.07.2002 si Anexa);		
B1	Intabulare, drept de PROPRIETATE, dobandit prin Lege, cota actuala 1/1, cota initiala 1/1 1) STATUL ROMAN - DOMENIUL PUBLIC, CIF:999999999999, LIPSA CUI	A1, A1.1
B2	Intabulare, drept de ADMINISTRARE, dobandit prin Lege, cota actuala 1/1, cota initiala 1/1 1) MINISTERUL ECONOMIEI SI COMERTULUI, CIF:999999999999, LIPSA CUI	A1, A1.1
B3	Intabulare, drept de CONCESIUNE pe o perioada de 49 de ani, dobandit prin Lege, cota actuala 1/1, cota initiala 1/1 1) CEZ DISTRIBUTIE SA, CIF:14491102	A1, A1.1

**C. Partea III. SARCINI .**

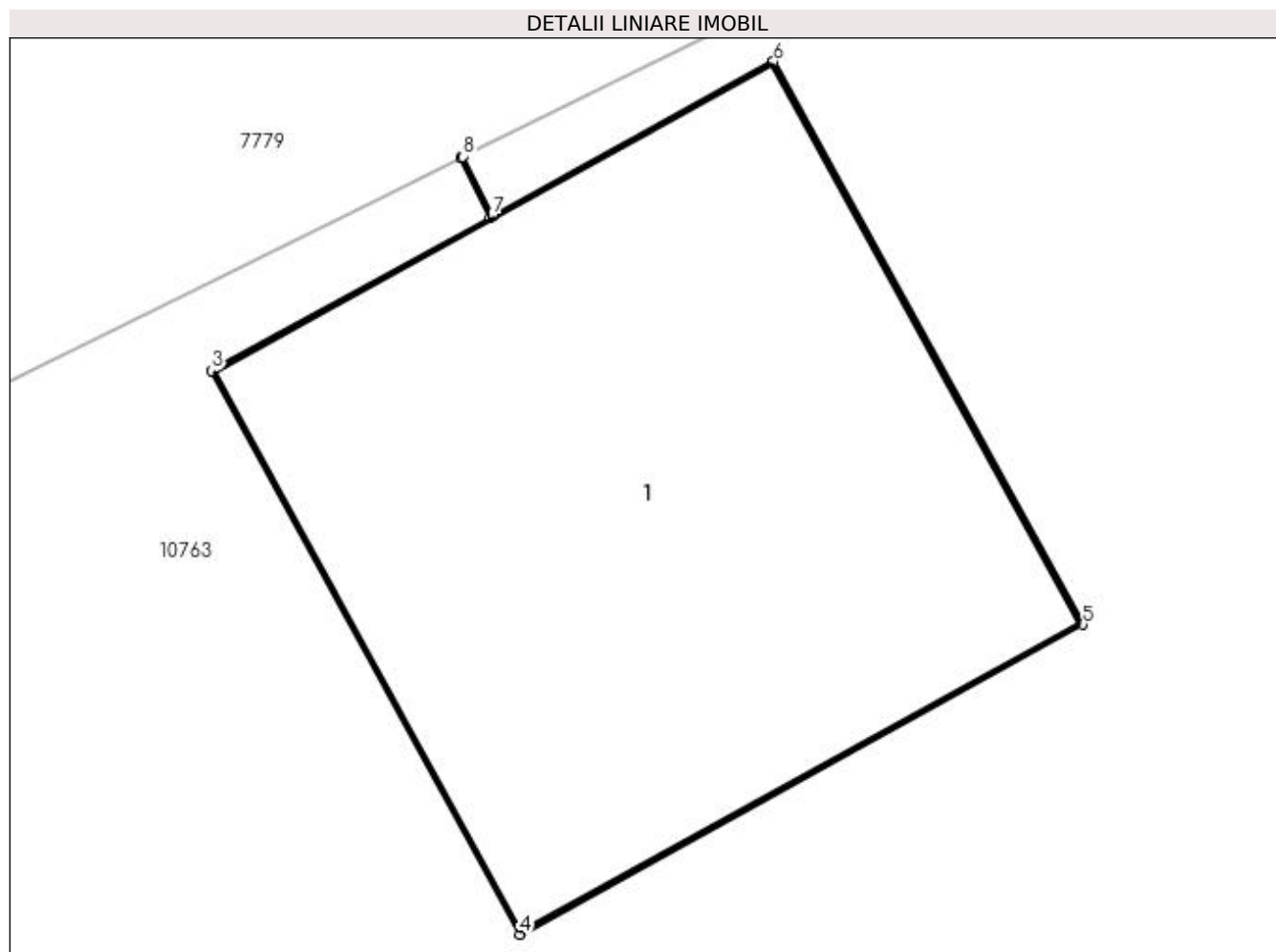
Inscrieri privind dezmembramintele dreptului de proprietate, drepturi reale de garanție și sarcini	Referințe
NU SUNT	

## Anexa Nr. 1 La Partea I

## Teren

Nr cadastral	Suprafaţa (mp)*	Observații / Referințe
	1	RETEA JT PTA VIISOARA MICA

\* Suprafața este determinată în planul de proiecție Stereo 70.



## Date referitoare la teren

Crt	Categorie folosință	Intra vilan	Suprafața (mp)	Tarla	Parcelă	Nr. topo	Observații / Referințe
1	curți construcții	DA	1	-	21	-	

## Date referitoare la construcții

Crt	Număr	Destinație construcție	Supraf. (mp)	Situație juridică	Observații / Referințe
A1.1		construcții industriale și edilitare	1	Cu acte	Nr. niveluri:1; S. construita la sol:1 mp; Stalp electric

## Lungime Segmente

1) Valorile lungimilor segmentelor sunt obținute din proiecție în plan.

Punct început	X / Y	Punct sfârșit	X / Y	Lungime segment (** (m)
1	431.533,958 303.312,35	2	431.534,012 303.312,239	0.123
2	431.534,012 303.312,239	3	431.533,496 303.311,955	0.589
3	431.533,496 303.311,955	4	431.534,068 303.310,911	1.19

Punct început	X / Y	Punct sfârșit	X / Y	Lungime segment (** (m)
4	431.534,068 303.310,911	5	431.535,111 303.311,485	1.191
5	431.535,111 303.311,485	6	431.534,538 303.312,528	1.19
6	431.534,538 303.312,528	7	431.534,017 303.312,241	0.595
7	431.534,017 303.312,241	8	431.533,962 303.312,352	0.124
8	431.533,962 303.312,352	1	431.533,958 303.312,35	0.004

\*\* Lungimile segmentelor sunt determinate în planul de proiecție Stereo 70 și sunt rotunjite la 1 milimetru.

\*\*\* Distanța dintre puncte este formată din segmente cumulate ce sunt mai mici decât valoarea 1 milimetru.



**DATE DESPRE IMOBILUL NR. 11192**

Oficiul de Cadastru și Publicitate Imobiliară DOLJ  
Biroul de Cadastru și Publicitate Imobiliară Craiova

**A. Partea I. Descrierea imobilului**

TEREN Intravilan

Adresa: Loc. Viisoara Mosneni, Jud. Dolj, P22

Nr. Crt	Nr cadastral Nr. topografic	Suprafața* (mp)	Observații / Referințe
A1		1	Sector cadastral:0 Teren neimprejmuit; RETEA JT PTA VIISOARA MICA

**Construcții**

Crt	Nr cadastral Nr. topografic	Adresa	Observații / Referințe
A1.1		Loc. Viisoara Mosneni, Jud. Dolj, P22	Nr. niveluri:1; S. construita la sol:1 mp; Stalp electric

**B. Partea II. Proprietari și acte**

Inscrieri privitoare la dreptul de proprietate și alte drepturi reale		Referințe
/		
Act Normativ nr. HG NR. 1705, din 29/11/2006 emis de GUVERNUL ROMANIEI (Legea 123 din 10.07.2012; Contract de concesiune nr. 6 din 20.06.2005; Act Aditional nr. 1 din 04.03.2016; Licenta pentru distributia energiei electrice nr. 14033 din 01.07.2002 si Anexa);		
B1	Intabulare, drept de PROPRIETATE, dobandit prin Lege, cota actuala 1/1, cota initiala 1/1 1) STATUL ROMAN - DOMENIUL PUBLIC, CIF:999999999999, LIPSA CUI	A1, A1.1
B2	Intabulare, drept de ADMINISTRARE, dobandit prin Lege, cota actuala 1/1, cota initiala 1/1 1) MINISTERUL ECONOMIEI SI COMERTULUI, CIF:999999999999, LIPSA CUI	A1, A1.1
B3	Intabulare, drept de CONCESIUNE pe o perioada de 49 de ani, dobandit prin Lege, cota actuala 1/1, cota initiala 1/1 1) CEZ DISTRIBUTIE SA, CIF:14491102	A1, A1.1

**C. Partea III. SARCINI .**

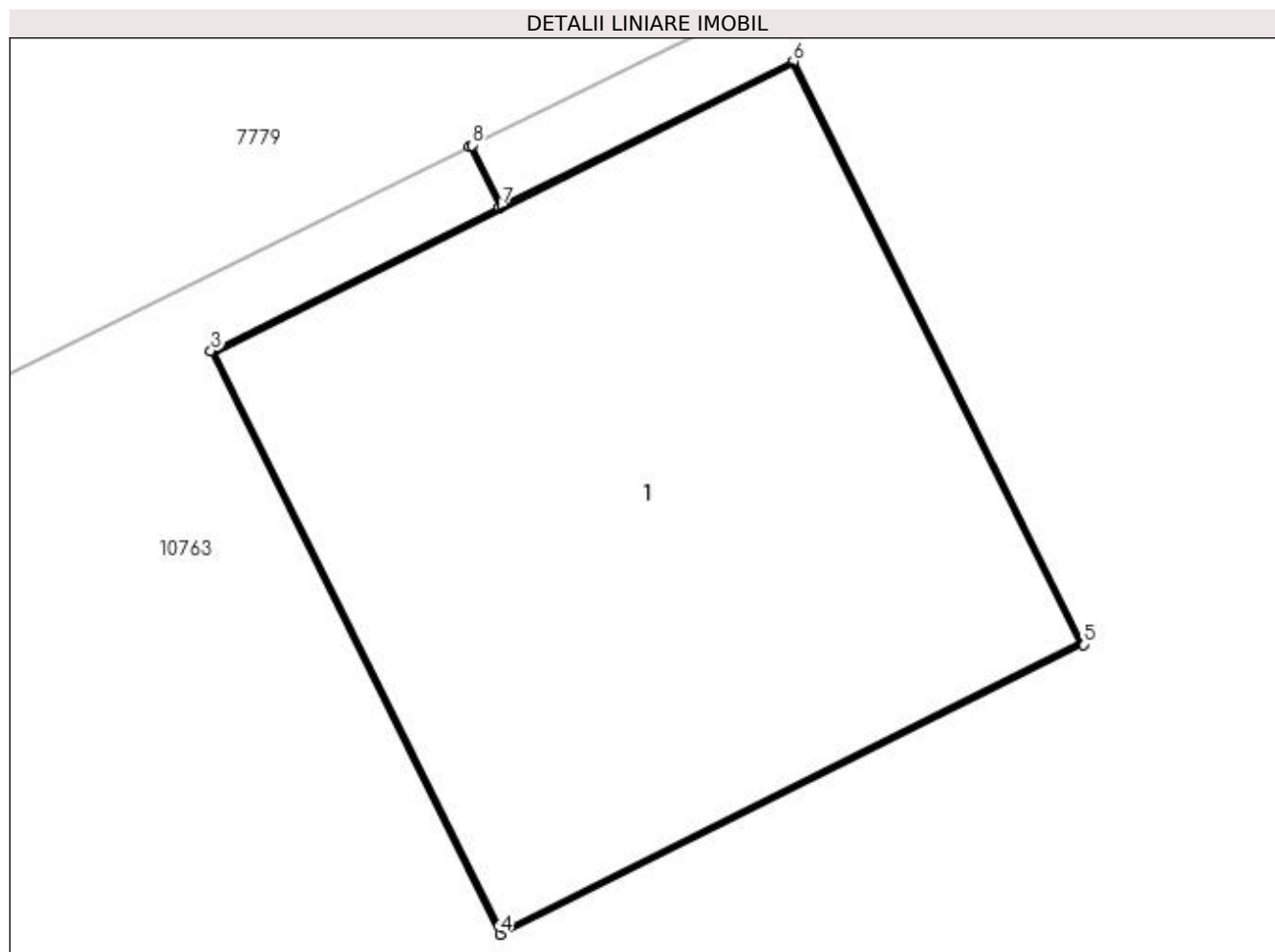
Inscrieri privind dezmembramintele dreptului de proprietate, drepturi reale de garanție și sarcini	Referințe
NU SUNT	

## Anexa Nr. 1 La Partea I

## Teren

Nr cadastral	Suprafaţa (mp)*	Observații / Referințe
	1	RETEA JT PTA VIISOARA MICA

\* Suprafața este determinată în planul de proiecție Stereo 70.



## Date referitoare la teren

Crt	Categorie folosință	Intra vilan	Suprafața (mp)	Tarla	Parcelă	Nr. topo	Observații / Referințe
1	curți construcții	DA	1	-	22	-	

## Date referitoare la construcții

Crt	Număr	Destinație construcție	Supraf. (mp)	Situație juridică	Observații / Referințe
A1.1		construcții industriale și edilitare	1	Cu acte	Nr. niveluri:1; S. construita la sol:1 mp; Stalp electric

## Lungime Segmente

1) Valorile lungimilor segmentelor sunt obținute din proiecție în plan.

Punct început	X / Y	Punct sfârșit	X / Y	Lungime segment (** (m)
1	431.498,613 303.294,904	2	431.498,668 303.294,792	0.125
2	431.498,668 303.294,792	3	431.498,14 303.294,53	0.589
3	431.498,14 303.294,53	4	431.498,669 303.293,464	1.19



Punct început	X / Y	Punct sfârșit	X / Y	Lungime segment (** (m)
4	431.498,669 303.293,464	5	431.499,735 303.293,994	1.19
5	431.499,735 303.293,994	6	431.499,205 303.295,059	1.19
6	431.499,205 303.295,059	7	431.498,672 303.294,795	0.595
7	431.498,672 303.294,795	8	431.498,617 303.294,906	0.124
8	431.498,617 303.294,906	1	431.498,613 303.294,904	0.004

\*\* Lungimile segmentelor sunt determinate în planul de proiecție Stereo 70 și sunt rotunjite la 1 milimetru.

\*\*\* Distanța dintre puncte este formată din segmente cumulate ce sunt mai mici decât valoarea 1 milimetru.



**DATE DESPRE IMOBILUL NR. 11193**

Oficiul de Cadastru și Publicitate Imobiliară DOLJ  
Biroul de Cadastru și Publicitate Imobiliară Craiova

**A. Partea I. Descrierea imobilului**

TEREN Intravilan

Adresa: Loc. Viisoara Mosneni, Jud. Dolj, P23

Nr. Crt	Nr cadastral Nr. topografic	Suprafața* (mp)	Observații / Referințe
A1		1	Sector cadastral:0 Teren neimprejmuit; RETEA JT PTA VIISOARA MICA

**Construcții**

Crt	Nr cadastral Nr. topografic	Adresa	Observații / Referințe
A1.1		Loc. Viisoara Mosneni, Jud. Dolj, P23	Nr. niveluri:1; S. construita la sol:1 mp; Stalp electric

**B. Partea II. Proprietari și acte**

Inscrieri privitoare la dreptul de proprietate și alte drepturi reale		Referințe
/		
Act Normativ nr. HG NR. 1705, din 29/11/2006 emis de GUVERNUL ROMANIEI (Legea 123 din 10.07.2012; Contract de concesiune nr. 6 din 20.06.2005; Act Aditional nr. 1 din 04.03.2016; Licenta pentru distributia energiei electrice nr. 14033 din 01.07.2002 si Anexa);		
B1	Intabulare, drept de PROPRIETATE, dobandit prin Lege, cota actuala 1/1, cota initiala 1/1 1) STATUL ROMAN - DOMENIUL PUBLIC, CIF:999999999999, LIPSA CUI	A1, A1.1
B2	Intabulare, drept de ADMINISTRARE, dobandit prin Lege, cota actuala 1/1, cota initiala 1/1 1) MINISTERUL ECONOMIEI SI COMERTULUI, CIF:999999999999, LIPSA CUI	A1, A1.1
B3	Intabulare, drept de CONCESIUNE pe o perioada de 49 de ani, dobandit prin Lege, cota actuala 1/1, cota initiala 1/1 1) CEZ DISTRIBUTIE SA, CIF:14491102	A1, A1.1

**C. Partea III. SARCINI .**

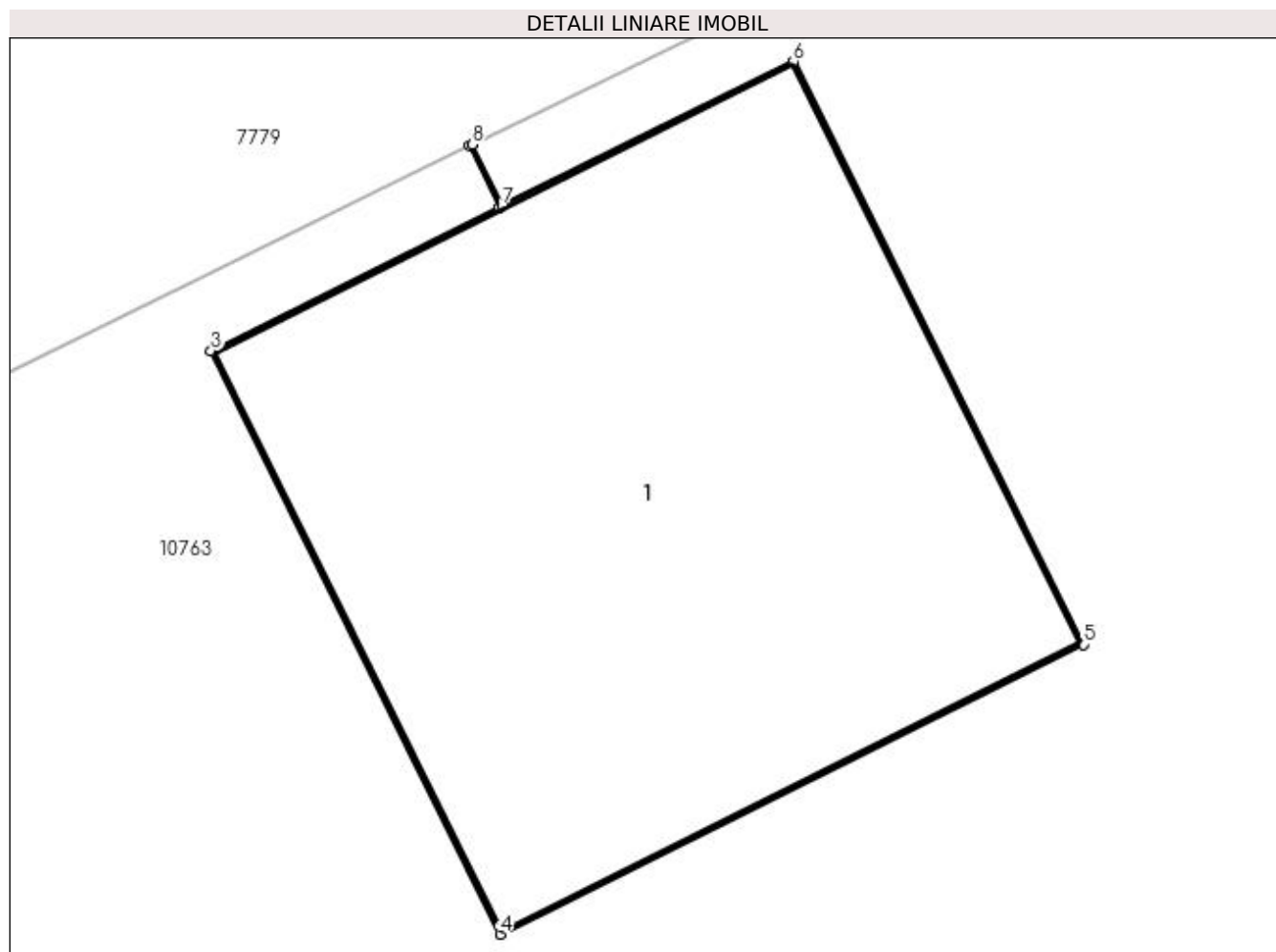
Inscrieri privind dezmembramintele dreptului de proprietate, drepturi reale de garanție și sarcini	Referințe
NU SUNT	

## Anexa Nr. 1 La Partea I

## Teren

Nr cadastral	Suprafața (mp)*	Observații / Referințe
	1	RETEA JT PTA VIISOARA MICA

\* Suprafața este determinată în planul de proiecție Stereo 70.



## Date referitoare la teren

Crt	Categorie folosință	Intra vilan	Suprafața (mp)	Tarla	Parcelă	Nr. topo	Observații / Referințe
1	curți construcții	DA	1	-	23	-	

## Date referitoare la construcții

Crt	Număr	Destinație construcție	Supraf. (mp)	Situație juridică	Observații / Referințe
A1.1		construcții industriale și edilitare	1	Cu acte	Nr. niveluri:1; S. construita la sol:1 mp; Stalp electric

## Lungime Segmente

1) Valorile lungimilor segmentelor sunt obținute din proiecție în plan.

Punct început	X / Y	Punct sfârșit	X / Y	Lungime segment (** (m)
1	431.490,222 303.290,772	2	431.490,277 303.290,659	0.126
2	431.490,277 303.290,659	3	431.489,749 303.290,397	0.589
3	431.489,749 303.290,397	4	431.490,278 303.289,331	1.19

Punct început	X / Y	Punct sfârșit	X / Y	Lungime segment (** (m)
4	431.490,278 303.289,331	5	431.491,344 303.289,861	1.19
5	431.491,344 303.289,861	6	431.490,814 303.290,926	1.19
6	431.490,814 303.290,926	7	431.490,281 303.290,662	0.595
7	431.490,281 303.290,662	8	431.490,226 303.290,774	0.125
8	431.490,226 303.290,774	1	431.490,222 303.290,772	0.004

\*\* Lungimile segmentelor sunt determinate în planul de proiecție Stereo 70 și sunt rotunjite la 1 milimetru.

\*\*\* Distanța dintre puncte este formată din segmente cumulate ce sunt mai mici decât valoarea 1 milimetru.



**DATE DESPRE IMOBILUL NR. 11194**

Oficiul de Cadastru și Publicitate Imobiliară DOLJ  
Biroul de Cadastru și Publicitate Imobiliară Craiova

**A. Partea I. Descrierea imobilului**

TEREN Intravilan

Adresa: Loc. Viisoara Mosneni, Jud. Dolj, P24

Nr. Crt	Nr cadastral Nr. topografic	Suprafața* (mp)	Observații / Referințe
A1		1	Sector cadastral:0 Teren neimprejmuit; RETEA JT PTA VIISOARA MICA

**Construcții**

Crt	Nr cadastral Nr. topografic	Adresa	Observații / Referințe
A1.1		Loc. Viisoara Mosneni, Jud. Dolj, P24	Nr. niveluri:1; S. construita la sol:1 mp; Stalp electric

**B. Partea II. Proprietari și acte**

Inscrieri privitoare la dreptul de proprietate și alte drepturi reale		Referințe
/		
Act Normativ nr. HG NR. 1705, din 29/11/2006 emis de GUVERNUL ROMANIEI (Legea 123 din 10.07.2012; Contract de concesiune nr. 6 din 20.06.2005; Act Aditional nr. 1 din 04.03.2016; Licenta pentru distributia energiei electrice nr. 14033 din 01.07.2002 si Anexa);		
B1	Intabulare, drept de PROPRIETATE, dobandit prin Lege, cota actuala 1/1, cota initiala 1/1 1) STATUL ROMAN - DOMENIUL PUBLIC, CIF:999999999999, LIPSA CUI	A1, A1.1
B2	Intabulare, drept de ADMINISTRARE, dobandit prin Lege, cota actuala 1/1, cota initiala 1/1 1) MINISTERUL ECONOMIEI SI COMERTULUI, CIF:999999999999, LIPSA CUI	A1, A1.1
B3	Intabulare, drept de CONCESIUNE pe o perioada de 49 de ani, dobandit prin Lege, cota actuala 1/1, cota initiala 1/1 1) CEZ DISTRIBUTIE SA, CIF:14491102	A1, A1.1

**C. Partea III. SARCINI .**

Inscrieri privind dezmembramintele dreptului de proprietate, drepturi reale de garanție și sarcini	Referințe
NU SUNT	

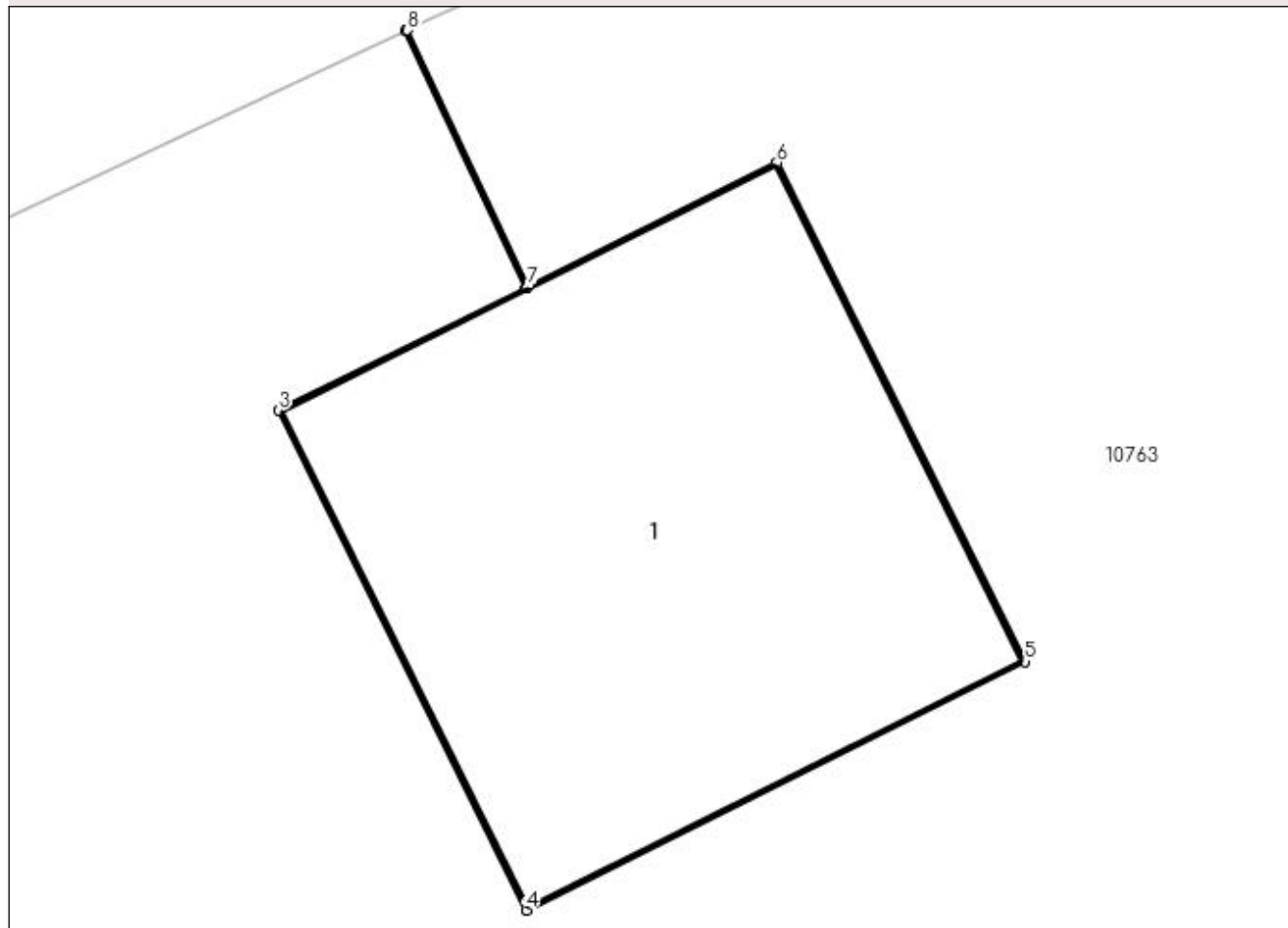
## Anexa Nr. 1 La Partea I

## Teren

Nr cadastral	Suprafața (mp)*	Observații / Referințe
	1	RETEA JT PTA VIISOARA MICA

\* Suprafața este determinată în planul de proiecție Stereo 70.

## DETALII LINIARE IMOBIL



## Date referitoare la teren

Crt	Categorie folosință	Intra vilan	Suprafața (mp)	Tarla	Parcelă	Nr. topo	Observații / Referințe
1	curți construcții	DA	1	-	24	-	

## Date referitoare la construcții

Crt	Număr	Destinație construcție	Supraf. (mp)	Situație juridică	Observații / Referințe
A1.1		construcții industriale și edilitare	1	Cu acte	Nr. niveluri:1; S. construita la sol:1 mp; Stalp electric

## Lungime Segmente

1) Valorile lungimilor segmentelor sunt obținute din proiecție în plan.

Punct început	X / Y	Punct sfârșit	X / Y	Lungime segment (** (m)
1	431.474,178 303.283,11	2	431.474,434 303.282,562	0.605
2	431.474,434 303.282,562	3	431.473,906 303.282,3	0.589
3	431.473,906 303.282,3	4	431.474,435 303.281,233	1.191



Punct început	X / Y	Punct sfârșit	X / Y	Lungime segment (** (m)
4	431.474,435 303.281,233	5	431.475,501 303.281,764	1.191
5	431.475,501 303.281,764	6	431.474,971 303.282,829	1.19
6	431.474,971 303.282,829	7	431.474,438 303.282,564	0.595
7	431.474,438 303.282,564	8	431.474,182 303.283,112	0.605
8	431.474,182 303.283,112	1	431.474,178 303.283,11	0.004

\*\* Lungimile segmentelor sunt determinate în planul de proiecție Stereo 70 și sunt rotunjite la 1 milimetru.

\*\*\* Distanța dintre puncte este formată din segmente cumulate ce sunt mai mici decât valoarea 1 milimetru.



**DATE DESPRE IMOBILUL NR. 11195**

Oficiul de Cadastru și Publicitate Imobiliară DOLJ  
Biroul de Cadastru și Publicitate Imobiliară Craiova

**A. Partea I. Descrierea imobilului**

TEREN Intravilan

Adresa: Loc. Cosereni, Jud. Dolj, P14

Nr. Crt	Nr cadastral Nr. topografic	Suprafața* (mp)	Observații / Referințe
A1		1	Sector cadastral:0 Teren neimprejmuit; RETEA JT PTA COSERENI

**Construcții**

Crt	Nr cadastral Nr. topografic	Adresa	Observații / Referințe
A1.1		Loc. Cosereni, Jud. Dolj, P14	Nr. niveluri:1; S. construita la sol:1 mp; Stalp electric

**B. Partea II. Proprietari și acte**

Inscrieri privitoare la dreptul de proprietate și alte drepturi reale		Referințe
/		
Act Normativ nr. HG NR. 1705, din 29/11/2006 emis de GUVERNUL ROMANIEI (Legea 123 din 10.07.2012; Contract de concesiune nr. 6 din 20.06.2005; Act Aditional nr. 1 din 04.03.2016; Licenta pentru distributia energiei electrice nr. 14033 din 01.07.2002 si Anexa);		
B1	Intabulare, drept de PROPRIETATE, dobandit prin Lege, cota actuala 1/1, cota initiala 1/1 1) STATUL ROMAN - DOMENIUL PUBLIC, CIF:999999999999, LIPSA CUI	A1, A1.1
B2	Intabulare, drept de ADMINISTRARE, dobandit prin Lege, cota actuala 1/1, cota initiala 1/1 1) MINISTERUL ECONOMIEI SI COMERTULUI, CIF:999999999999, LIPSA CUI	A1, A1.1
B3	Intabulare, drept de CONCESIUNE pe o perioada de 49 de ani, dobandit prin Lege, cota actuala 1/1, cota initiala 1/1 1) CEZ DISTRIBUTIE SA, CIF:14491102	A1, A1.1

**C. Partea III. SARCINI .**

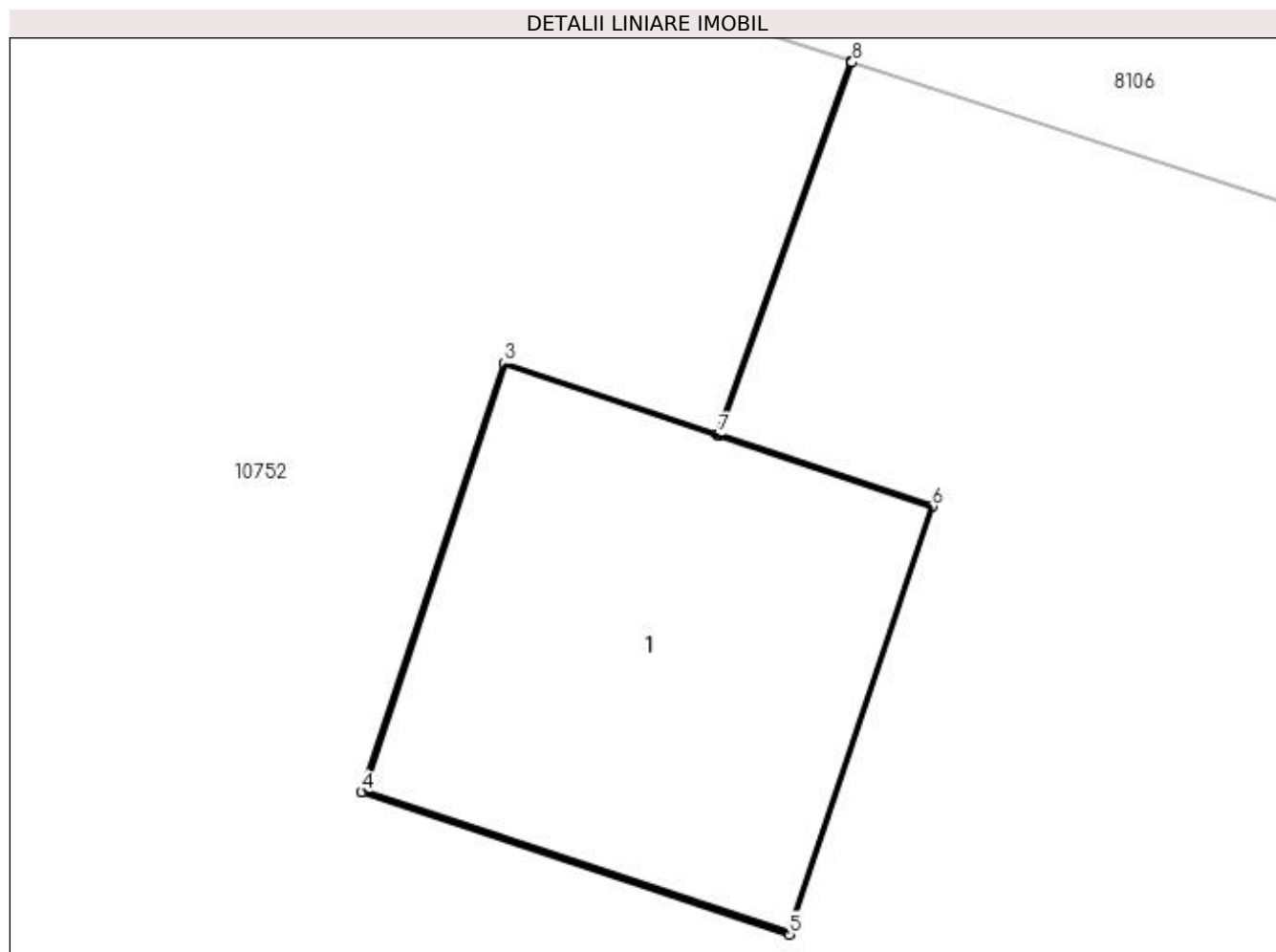
Inscrieri privind dezmembramintele dreptului de proprietate, drepturi reale de garanție și sarcini	Referințe
NU SUNT	

## Anexa Nr. 1 La Partea I

## Teren

Nr cadastral	Suprafața (mp)*	Observații / Referințe
	1	RETEA JT PTA COSERENI

\* Suprafața este determinată în planul de proiecție Stereo 70.



## Date referitoare la teren

Crt	Categorie folosință	Intra vilan	Suprafața (mp)	Tarla	Parcelă	Nr. topo	Observații / Referințe
1	curți construcții	DA	1	-	14	-	

## Date referitoare la construcții

Crt	Număr	Destinație construcție	Supraf. (mp)	Situație juridică	Observații / Referințe
A1.1		construcții industriale și edilitare	1	Cu acte	Nr. niveluri:1; S. construita la sol:1 mp; Stalp electric

## Lungime Segmente

1) Valorile lungimilor segmentelor sunt obținute din proiecție în plan.

Punct început	X / Y	Punct sfârșit	X / Y	Lungime segment (** (m)
1	434.531,39 299.739,306	2	434.531,037 299.738,324	1.044
2	434.531,037 299.738,324	3	434.530,477 299.738,511	0.59
3	434.530,477 299.738,511	4	434.530,1 299.737,382	1.19

Punct început	X / Y	Punct sfârșit	X / Y	Lungime segment (** (m)
4	434.530,1 299.737,382	5	434.531,228 299.737,006	1.189
5	434.531,228 299.737,006	6	434.531,606 299.738,134	1.19
6	434.531,606 299.738,134	7	434.531,041 299.738,323	0.596
7	434.531,041 299.738,323	8	434.531,394 299.739,304	1.043
8	434.531,394 299.739,304	1	434.531,39 299.739,306	0.004

\*\* Lungimile segmentelor sunt determinate în planul de proiecție Stereo 70 și sunt rotunjite la 1 milimetru.

\*\*\* Distanța dintre puncte este formată din segmente cumulate ce sunt mai mici decât valoarea 1 milimetru.



**DATE DESPRE IMOBILUL NR. 11196**

Oficiul de Cadastru și Publicitate Imobiliară DOLJ  
Biroul de Cadastru și Publicitate Imobiliară Craiova

**A. Partea I. Descrierea imobilului**

TEREN Intravilan

Adresa: Loc. Cosereni, Jud. Dolj, P12

Nr. Crt	Nr cadastral Nr. topografic	Suprafața* (mp)	Observații / Referințe
A1		1	Sector cadastral:0 Teren neimprejmuit; RETEA JT PTA COSERENI

**Construcții**

Crt	Nr cadastral Nr. topografic	Adresa	Observații / Referințe
A1.1		Loc. Cosereni, Jud. Dolj, P12	Nr. niveluri:1; S. construita la sol:1 mp; Stalp electric

**B. Partea II. Proprietari și acte**

Inscrieri privitoare la dreptul de proprietate și alte drepturi reale		Referințe
/		
Act Normativ nr. HG NR. 1705, din 29/11/2006 emis de GUVERNUL ROMANIEI (Legea 123 din 10.07.2012; Contract de concesiune nr. 6 din 20.06.2005; Act Aditional nr. 1 din 04.03.2016; Licenta pentru distributia energiei electrice nr. 14033 din 01.07.2002 si Anexa);		
B1	Intabulare, drept de PROPRIETATE, dobandit prin Lege, cota actuala 1/1, cota initiala 1/1 1) STATUL ROMAN - DOMENIUL PUBLIC, CIF:999999999999, LIPSA CUI	A1, A1.1
B2	Intabulare, drept de ADMINISTRARE, dobandit prin Lege, cota actuala 1/1, cota initiala 1/1 1) MINISTERUL ECONOMIEI SI COMERTULUI, CIF:999999999999, LIPSA CUI	A1, A1.1
B3	Intabulare, drept de CONCESIUNE pe o perioada de 49 de ani, dobandit prin Lege, cota actuala 1/1, cota initiala 1/1 1) CEZ DISTRIBUTIE SA, CIF:14491102	A1, A1.1

**C. Partea III. SARCINI .**

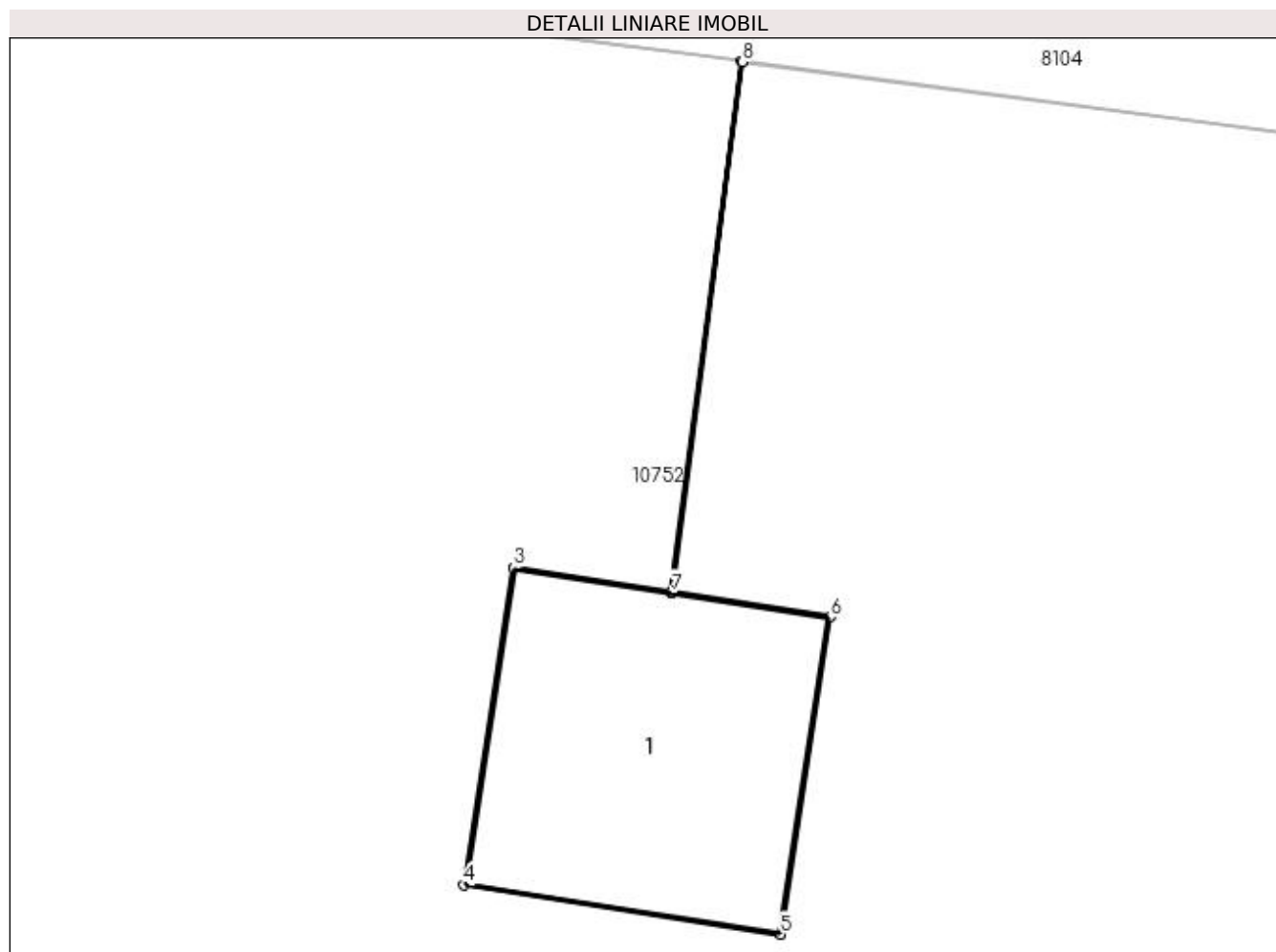
Inscrieri privind dezmembramintele dreptului de proprietate, drepturi reale de garanție și sarcini	Referințe
NU SUNT	

## Anexa Nr. 1 La Partea I

## Teren

Nr cadastral	Suprafața (mp)*	Observații / Referințe
	1	RETEA JT PTA COSERENI

\* Suprafața este determinată în planul de proiecție Stereo 70.



## Date referitoare la teren

Crt	Categorie folosință	Intra vilan	Suprafața (mp)	Tarla	Parcelă	Nr. topo	Observații / Referințe
1	curți construcții	DA	1	-	12	-	

## Date referitoare la construcții

Crt	Număr	Destinație construcție	Supraf. (mp)	Situație juridică	Observații / Referințe
A1.1		construcții industriale și edilitare	1	Cu acte	Nr. niveluri:1; S. construită la sol:1 mp; Stalp electric

## Lungime Segmente

1) Valorile lungimilor segmentelor sunt obținute din proiecție în plan.

Punct început	X / Y	Punct sfârșit	X / Y	Lungime segment (** (m)
1	434.636,585 299.713,348	2	434.636,324 299.711,382	1.983
2	434.636,324 299.711,382	3	434.635,741 299.711,473	0.59
3	434.635,741 299.711,473	4	434.635,557 299.710,297	1.19



Punct început	X / Y	Punct sfârșit	X / Y	Lungime segment (** (m)
4	434.635,557 299.710,297	5	434.636,732 299.710,114	1.189
5	434.636,732 299.710,114	6	434.636,917 299.711,29	1.19
6	434.636,917 299.711,29	7	434.636,329 299.711,381	0.595
7	434.636,329 299.711,381	8	434.636,59 299.713,347	1.983
8	434.636,59 299.713,347	1	434.636,585 299.713,348	0.005

\*\* Lungimile segmentelor sunt determinate în planul de proiecție Stereo 70 și sunt rotunjite la 1 milimetru.

\*\*\* Distanța dintre puncte este formată din segmente cumulate ce sunt mai mici decât valoarea 1 milimetru.



**DATE DESPRE IMOBILUL NR. 11197**

Oficiul de Cadastru și Publicitate Imobiliară DOLJ  
Biroul de Cadastru și Publicitate Imobiliară Craiova

**A. Partea I. Descrierea imobilului**

TEREN Intravilan

Adresa: Loc. Cosereni, Jud. Dolj, P11

Nr. Crt	Nr cadastral Nr. topografic	Suprafața* (mp)	Observații / Referințe
A1		1	Sector cadastral:0 Teren neimprejmuit; RETEA JT PTA COSERENI

**Construcții**

Crt	Nr cadastral Nr. topografic	Adresa	Observații / Referințe
A1.1		Loc. Cosereni, Jud. Dolj, P11	Nr. niveluri:1; S. construita la sol:1 mp; Stalp electric

**B. Partea II. Proprietari și acte**

Inscrieri privitoare la dreptul de proprietate și alte drepturi reale		Referințe
/		
Act Normativ nr. HG NR. 1705, din 29/11/2006 emis de GUVERNUL ROMANIEI (Legea 123 din 10.07.2012; Contract de concesiune nr. 6 din 20.06.2005; Act Aditional nr. 1 din 04.03.2016; Licenta pentru distributia energiei electrice nr. 14033 din 01.07.2002 si Anexa);		
B1	Intabulare, drept de PROPRIETATE, dobandit prin Lege, cota actuala 1/1, cota initiala 1/1 1) STATUL ROMAN - DOMENIUL PUBLIC, CIF:999999999999, LIPSA CUI	A1, A1.1
B2	Intabulare, drept de ADMINISTRARE, dobandit prin Lege, cota actuala 1/1, cota initiala 1/1 1) MINISTERUL ECONOMIEI SI COMERTULUI, CIF:999999999999, LIPSA CUI	A1, A1.1
B3	Intabulare, drept de CONCESIUNE pe o perioada de 49 de ani, dobandit prin Lege, cota actuala 1/1, cota initiala 1/1 1) CEZ DISTRIBUTIE SA, CIF:14491102	A1, A1.1

**C. Partea III. SARCINI .**

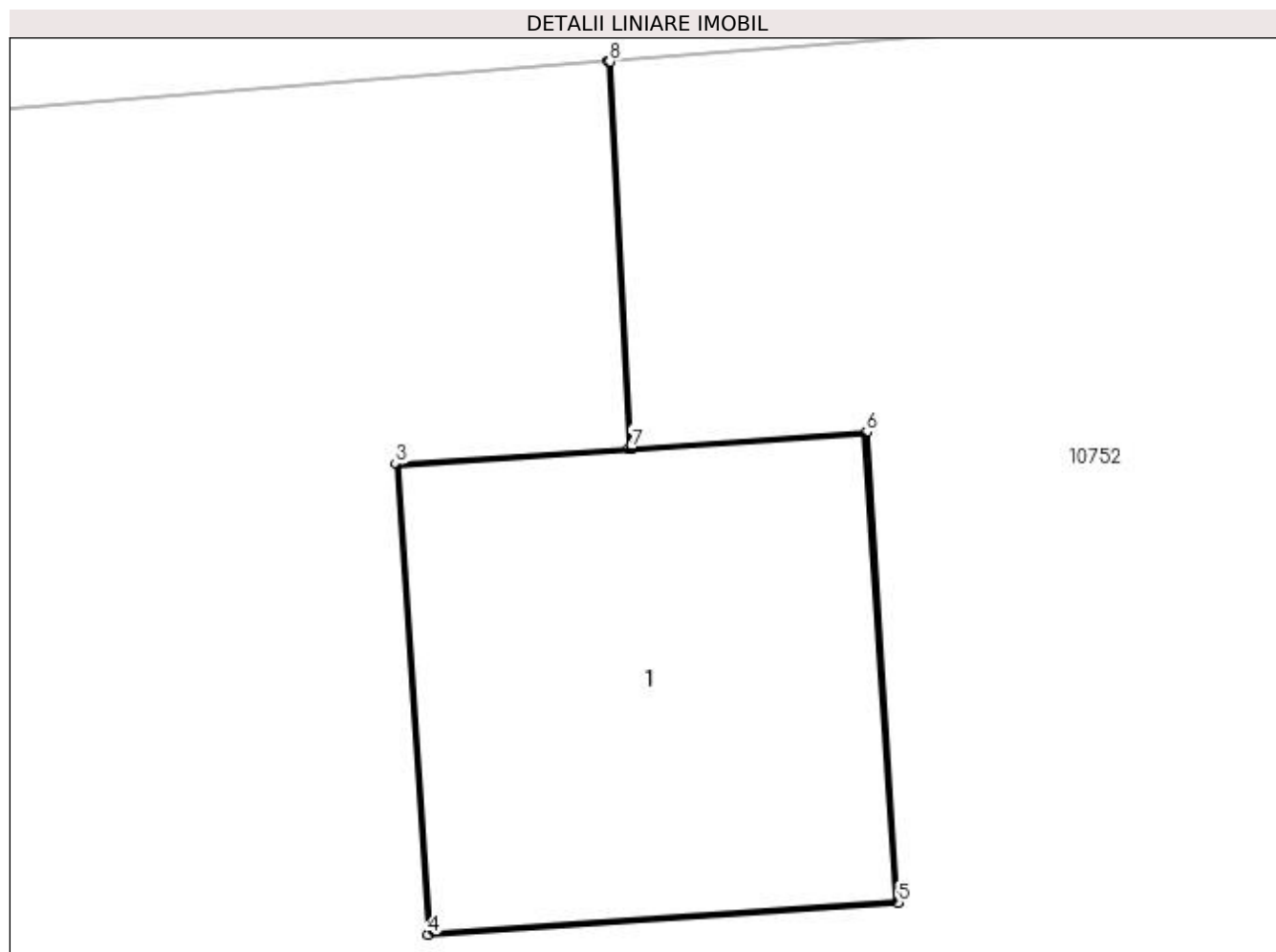
Inscrieri privind dezmembramintele dreptului de proprietate, drepturi reale de garanție și sarcini	Referințe
NU SUNT	

## Anexa Nr. 1 La Partea I

## Teren

Nr cadastral	Suprafața (mp)*	Observații / Referințe
	1	RETEA JT PTA COSERENI

\* Suprafața este determinată în planul de proiecție Stereo 70.



## Date referitoare la teren

Crt	Categorie folosință	Intra vilan	Suprafața (mp)	Tarla	Parcelă	Nr. topo	Observații / Referințe
1	curți construcții	DA	1	-	11	-	

## Date referitoare la construcții

Crt	Număr	Destinație construcție	Supraf. (mp)	Situație juridică	Observații / Referințe
A1.1		construcții industriale și edilitare	1	Cu acte	Nr. niveluri:1; S. construita la sol:1 mp; Stalp electric

## Lungime Segmente

1) Valorile lungimilor segmentelor sunt obținute din proiecție în plan.

Punct început	X / Y	Punct sfârșit	X / Y	Lungime segment (** (m)
1	434.706,549 299.725,313	2	434.706,603 299.724,337	0.977
2	434.706,603 299.724,337	3	434.706,014 299.724,297	0.59
3	434.706,014 299.724,297	4	434.706,095 299.723,11	1.19

Punct început	X / Y	Punct sfârșit	X / Y	Lungime segment (** (m)
4	434.706,095 299.723,11	5	434.707,282 299.723,19	1.19
5	434.707,282 299.723,19	6	434.707,202 299.724,378	1.191
6	434.707,202 299.724,378	7	434.706,608 299.724,337	0.595
7	434.706,608 299.724,337	8	434.706,554 299.725,313	0.977
8	434.706,554 299.725,313	1	434.706,549 299.725,313	0.005

\*\* Lungimile segmentelor sunt determinate în planul de proiecție Stereo 70 și sunt rotunjite la 1 milimetru.

\*\*\* Distanța dintre puncte este formată din segmente cumulate ce sunt mai mici decât valoarea 1 milimetru.



**DATE DESPRE IMOBILUL NR. 11198**

Oficiul de Cadastru și Publicitate Imobiliară DOLJ  
Biroul de Cadastru și Publicitate Imobiliară Craiova

**A. Partea I. Descrierea imobilului**

TEREN Intravilan

Adresa: Loc. Cosereni, Jud. Dolj, P10

Nr. Crt	Nr cadastral Nr. topografic	Suprafața* (mp)	Observații / Referințe
A1		1	Sector cadastral:0 Teren neimprejmuit; RETEA JT PTA COSERENI

**Construcții**

Crt	Nr cadastral Nr. topografic	Adresa	Observații / Referințe
A1.1		Loc. Cosereni, Jud. Dolj, P10	Nr. niveluri:1; S. construita la sol:1 mp; Stalp electric

**B. Partea II. Proprietari și acte**

Inscrieri privitoare la dreptul de proprietate și alte drepturi reale		Referințe
/		
Act Normativ nr. HG NR. 1705, din 29/11/2006 emis de GUVERNUL ROMANIEI (Legea 123 din 10.07.2012; Contract de concesiune nr. 6 din 20.06.2005; Act Aditional nr. 1 din 04.03.2016; Licenta pentru distributia energiei electrice nr. 14033 din 01.07.2002 si Anexa);		
B1	Intabulare, drept de PROPRIETATE, dobandit prin Lege, cota actuala 1/1, cota initiala 1/1 1) STATUL ROMAN - DOMENIUL PUBLIC, CIF:999999999999, LIPSA CUI	A1, A1.1
B2	Intabulare, drept de ADMINISTRARE, dobandit prin Lege, cota actuala 1/1, cota initiala 1/1 1) MINISTERUL ECONOMIEI SI COMERTULUI, CIF:999999999999, LIPSA CUI	A1, A1.1
B3	Intabulare, drept de CONCESIUNE pe o perioada de 49 de ani, dobandit prin Lege, cota actuala 1/1, cota initiala 1/1 1) CEZ DISTRIBUTIE SA, CIF:14491102	A1, A1.1

**C. Partea III. SARCINI .**

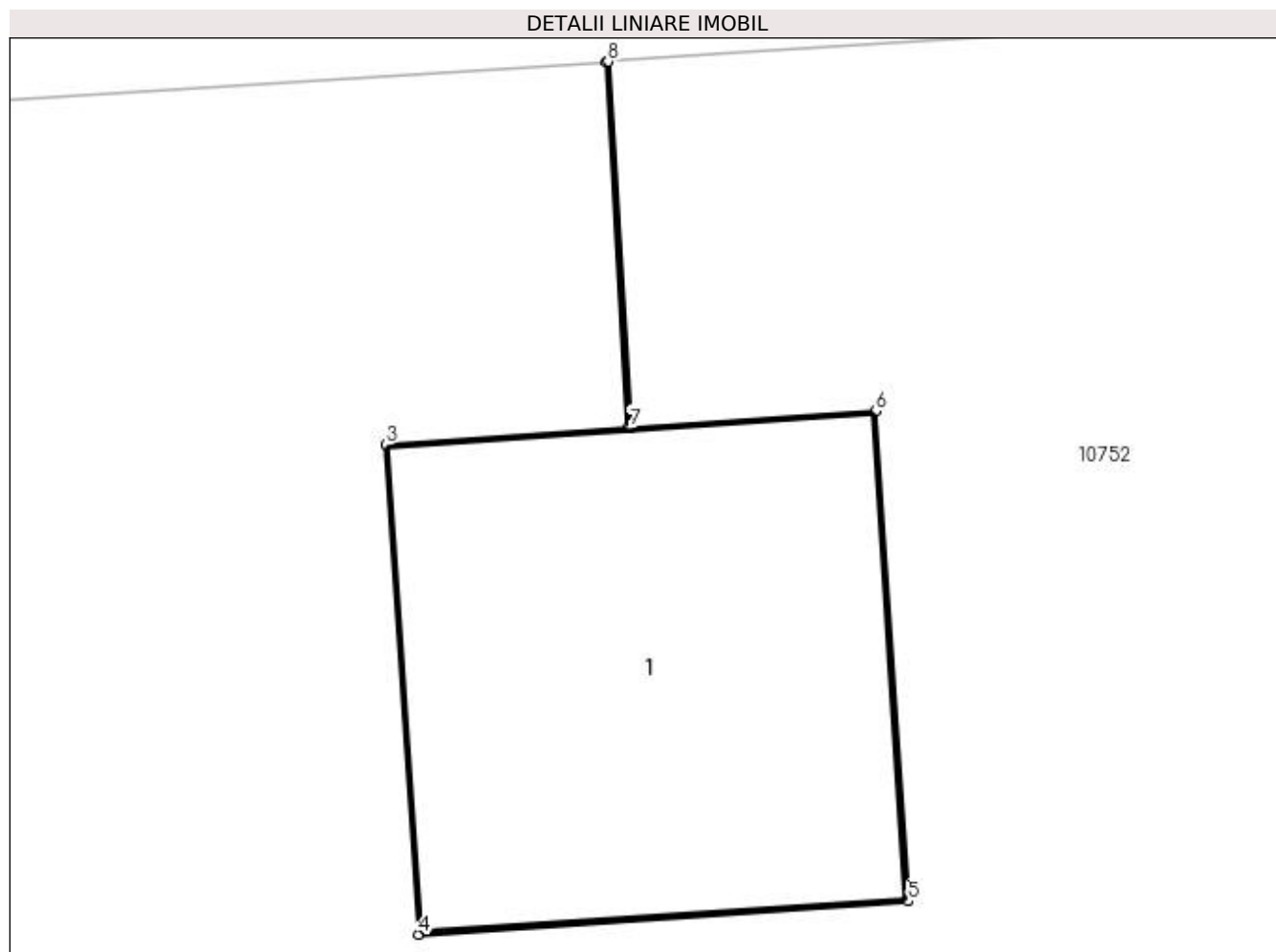
Inscrieri privind dezmembramintele dreptului de proprietate, drepturi reale de garanție și sarcini	Referințe
NU SUNT	

## Anexa Nr. 1 La Partea I

## Teren

Nr cadastral	Suprafața (mp)*	Observații / Referințe
	1	RETEA JT PTA COSERENI

\* Suprafața este determinată în planul de proiecție Stereo 70.



## Date referitoare la teren

Crt	Categorie folosință	Intra vilan	Suprafața (mp)	Tarla	Parcelă	Nr. topo	Observații / Referințe
1	curți construcții	DA	1	-	10	-	

## Date referitoare la construcții

Crt	Număr	Destinație construcție	Supraf. (mp)	Situație juridică	Observații / Referințe
A1.1		construcții industriale și edilitare	1	Cu acte	Nr. niveluri:1; S. construita la sol:1 mp; Stalp electric

## Lungime Segmente

1) Valorile lungimilor segmentelor sunt obținute din proiecție în plan.

Punct început	X / Y	Punct sfârșit	X / Y	Lungime segment (** (m)
1	434.739,177 299.727,017	2	434.739,231 299.726,129	0.89
2	434.739,231 299.726,129	3	434.738,643 299.726,089	0.589
3	434.738,643 299.726,089	4	434.738,723 299.724,902	1.19



Punct început	X / Y	Punct sfârșit	X / Y	Lungime segment (** (m)
4	434.738,723 299.724,902	5	434.739,91 299.724,982	1.19
5	434.739,91 299.724,982	6	434.739,83 299.726,17	1.191
6	434.739,83 299.726,17	7	434.739,236 299.726,13	0.595
7	434.739,236 299.726,13	8	434.739,182 299.727,018	0.89
8	434.739,182 299.727,018	1	434.739,177 299.727,017	0.005

\*\* Lungimile segmentelor sunt determinate în planul de proiecție Stereo 70 și sunt rotunjite la 1 milimetru.

\*\*\* Distanța dintre puncte este formată din segmente cumulate ce sunt mai mici decât valoarea 1 milimetru.



**DATE DESPRE IMOBILUL NR. 11199**

Oficiul de Cadastru și Publicitate Imobiliară DOLJ  
Biroul de Cadastru și Publicitate Imobiliară Craiova

**A. Partea I. Descrierea imobilului**

TEREN Intravilan

Adresa: Loc. Cosereni, Jud. Dolj, P9

Nr. Crt	Nr cadastral Nr. topografic	Suprafața* (mp)	Observații / Referințe
A1		1	Sector cadastral:0 Teren neimprejmuit; RETEA JT PTA COSERENI

**Construcții**

Crt	Nr cadastral Nr. topografic	Adresa	Observații / Referințe
A1.1		Loc. Cosereni, Jud. Dolj, P9	Nr. niveluri:1; S. construita la sol:1 mp; Stalp electric

**B. Partea II. Proprietari și acte**

Inscrieri privitoare la dreptul de proprietate și alte drepturi reale		Referințe
/		
Act Normativ nr. HG NR. 1705, din 29/11/2006 emis de GUVERNUL ROMANIEI (Legea 123 din 10.07.2012; Contract de concesiune nr. 6 din 20.06.2005; Act Aditional nr. 1 din 04.03.2016; Licenta pentru distributia energiei electrice nr. 14033 din 01.07.2002 si Anexa);		
B1	Intabulare, drept de PROPRIETATE, dobandit prin Lege, cota actuala 1/1, cota initiala 1/1 1) STATUL ROMAN - DOMENIUL PUBLIC, CIF:999999999999, LIPSA CUI	A1, A1.1
B2	Intabulare, drept de ADMINISTRARE, dobandit prin Lege, cota actuala 1/1, cota initiala 1/1 1) MINISTERUL ECONOMIEI SI COMERTULUI, CIF:999999999999, LIPSA CUI	A1, A1.1
B3	Intabulare, drept de CONCESIUNE pe o perioada de 49 de ani, dobandit prin Lege, cota actuala 1/1, cota initiala 1/1 1) CEZ DISTRIBUTIE SA, CIF:14491102	A1, A1.1

**C. Partea III. SARCINI .**

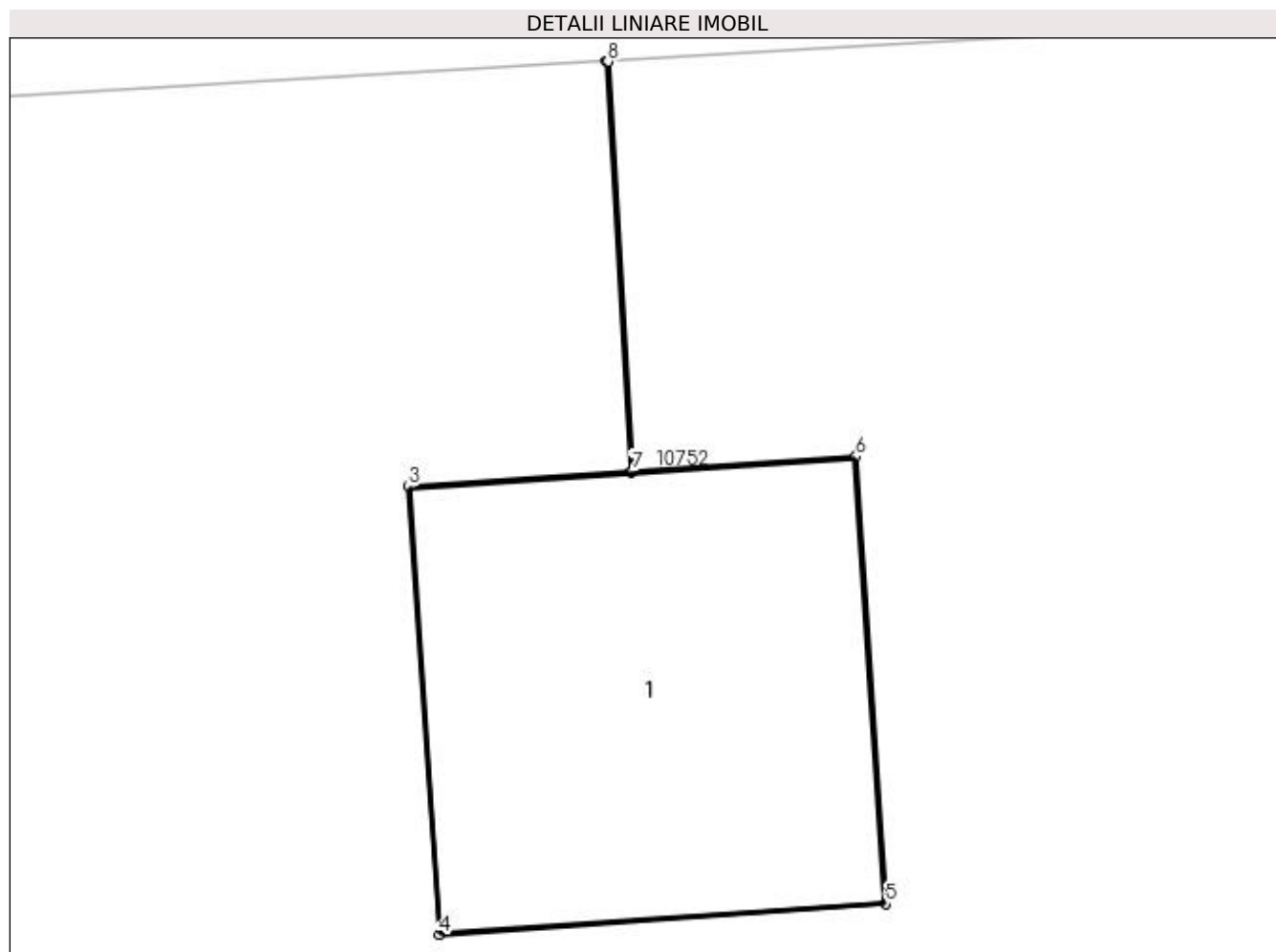
Inscrieri privind dezmembramintele dreptului de proprietate, drepturi reale de garanție și sarcini	Referințe
NU SUNT	

## Anexa Nr. 1 La Partea I

## Teren

Nr cadastral	Suprafața (mp)*	Observații / Referințe
	1	RETEA JT PTA COSERENI

\* Suprafața este determinată în planul de proiecție Stereo 70.



## Date referitoare la teren

Crt	Categorie folosință	Intra vilan	Suprafața (mp)	Tarla	Parcelă	Nr. topo	Observații / Referințe
1	curți constructii	DA	1	-	9	-	

## Date referitoare la construcții

Crt	Număr	Destinație construcție	Supraf. (mp)	Situație juridică	Observații / Referințe
A1.1		construcții industriale și edilitare	1	Cu acte	Nr. niveluri:1; S. construita la sol:1 mp; Stalp electric

## Lungime Segmente

1) Valorile lungimilor segmentelor sunt obținute din proiecție în plan.

Punct început	X / Y	Punct sfârșit	X / Y	Lungime segment (** (m)
1	434.771,195 299.728,891	2	434.771,259 299.727,802	1.091
2	434.771,259 299.727,802	3	434.770,67 299.727,763	0.59
3	434.770,67 299.727,763	4	434.770,751 299.726,575	1.191

Punct început	X / Y	Punct sfârșit	X / Y	Lungime segment (** (m)
4	434.770,751 299.726,575	5	434.771,937 299.726,656	1.189
5	434.771,937 299.726,656	6	434.771,858 299.727,843	1.19
6	434.771,858 299.727,843	7	434.771,264 299.727,803	0.595
7	434.771,264 299.727,803	8	434.771,2 299.728,891	1.09
8	434.771,2 299.728,891	1	434.771,195 299.728,891	0.005

\*\* Lungimile segmentelor sunt determinate în planul de proiecție Stereo 70 și sunt rotunjite la 1 milimetru.

\*\*\* Distanța dintre puncte este formată din segmente cumulate ce sunt mai mici decât valoarea 1 milimetru.



**DATE DESPRE IMOBILUL NR. 11200**

Oficiul de Cadastru și Publicitate Imobiliară DOLJ  
Biroul de Cadastru și Publicitate Imobiliară Craiova

**A. Partea I. Descrierea imobilului**

TEREN Intravilan

Adresa: Loc. Cosereni, Jud. Dolj, P8

Nr. Crt	Nr cadastral Nr. topografic	Suprafața* (mp)	Observații / Referințe
A1		1	Sector cadastral:0 Teren neimprejmuit; RETEA JT PTA COSERENI

**Construcții**

Crt	Nr cadastral Nr. topografic	Adresa	Observații / Referințe
A1.1		Loc. Cosereni, Jud. Dolj, P8	Nr. niveluri:1; S. construita la sol:1 mp; Stalp electric

**B. Partea II. Proprietari și acte**

Inscrieri privitoare la dreptul de proprietate și alte drepturi reale		Referințe
/		
Act Normativ nr. HG NR. 1705, din 29/11/2006 emis de GUVERNUL ROMANIEI (Legea 123 din 10.07.2012; Contract de concesiune nr. 6 din 20.06.2005; Act Aditional nr. 1 din 04.03.2016; Licenta pentru distributia energiei electrice nr. 14033 din 01.07.2002 si Anexa);		
B1	Intabulare, drept de PROPRIETATE, dobandit prin Lege, cota actuala 1/1, cota initiala 1/1 1) STATUL ROMAN - DOMENIUL PUBLIC, CIF:999999999999, LIPSA CUI	A1, A1.1
B2	Intabulare, drept de ADMINISTRARE, dobandit prin Lege, cota actuala 1/1, cota initiala 1/1 1) MINISTERUL ECONOMIEI SI COMERTULUI, CIF:999999999999, LIPSA CUI	A1, A1.1
B3	Intabulare, drept de CONCESIUNE pe o perioada de 49 de ani, dobandit prin Lege, cota actuala 1/1, cota initiala 1/1 1) CEZ DISTRIBUTIE SA, CIF:14491102	A1, A1.1

**C. Partea III. SARCINI .**

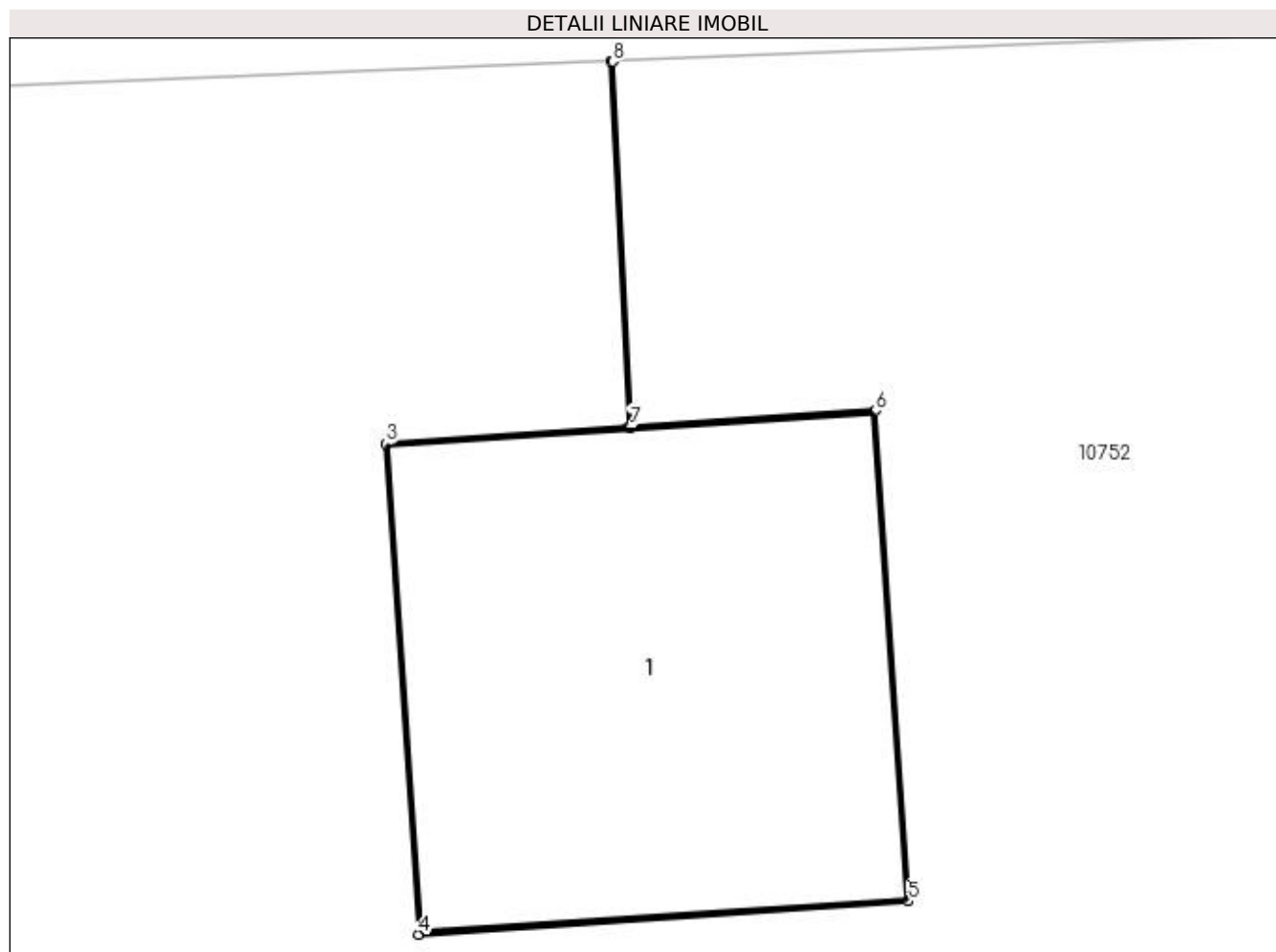
Inscrieri privind dezmembramintele dreptului de proprietate, drepturi reale de garanție și sarcini	Referințe
NU SUNT	

## Anexa Nr. 1 La Partea I

## Teren

Nr cadastral	Suprafața (mp)*	Observații / Referințe
	1	RETEA JT PTA COSERENI

\* Suprafața este determinată în planul de proiecție Stereo 70.



## Date referitoare la teren

Crt	Categorie folosință	Intra vilan	Suprafața (mp)	Tarla	Parcelă	Nr. topo	Observații / Referințe
1	curți constructii	DA	1	-	8	-	

## Date referitoare la construcții

Crt	Număr	Destinație construcție	Supraf. (mp)	Situație juridică	Observații / Referințe
A1.1		construcții industriale și edilitare	1	Cu acte	Nr. niveluri:1; S. construita la sol:1 mp; Stalp electric

## Lungime Segmente

1) Valorile lungimilor segmentelor sunt obținute din proiecție în plan.

Punct început	X / Y	Punct sfârșit	X / Y	Lungime segment (** (m)
1	434.802,488 299.730,429	2	434.802,532 299.729,543	0.887
2	434.802,532 299.729,543	3	434.801,943 299.729,503	0.59
3	434.801,943 299.729,503	4	434.802,023 299.728,316	1.19



Punct început	X / Y	Punct sfârșit	X / Y	Lungime segment (** (m)
4	434.802,023 299.728,316	5	434.803,21 299.728,396	1.19
5	434.803,21 299.728,396	6	434.803,13 299.729,584	1.191
6	434.803,13 299.729,584	7	434.802,537 299.729,544	0.594
7	434.802,537 299.729,544	8	434.802,493 299.730,429	0.886
8	434.802,493 299.730,429	1	434.802,488 299.730,429	0.005

\*\* Lungimile segmentelor sunt determinate în planul de proiecție Stereo 70 și sunt rotunjite la 1 milimetru.

\*\*\* Distanța dintre puncte este formată din segmente cumulate ce sunt mai mici decât valoarea 1 milimetru.



**DATE DESPRE IMOBILUL NR. 11201**

Oficiul de Cadastru și Publicitate Imobiliară DOLJ  
Biroul de Cadastru și Publicitate Imobiliară Craiova

**A. Partea I. Descrierea imobilului**

TEREN Intravilan

Adresa: Loc. Cosereni, Jud. Dolj, P7

Nr. Crt	Nr cadastral Nr. topografic	Suprafața* (mp)	Observații / Referințe
A1		1	Sector cadastral:0 Teren neimprejmuit; RETEA JT PTA COSERENI

**Construcții**

Crt	Nr cadastral Nr. topografic	Adresa	Observații / Referințe
A1.1		Loc. Cosereni, Jud. Dolj, P7	Nr. niveluri:1; S. construita la sol:1 mp; Stalp electric

**B. Partea II. Proprietari și acte**

Inscrieri privitoare la dreptul de proprietate și alte drepturi reale		Referințe
/		
Act Normativ nr. HG NR. 1705, din 29/11/2006 emis de GUVERNUL ROMANIEI (Legea 123 din 10.07.2012; Contract de concesiune nr. 6 din 20.06.2005; Act Aditional nr. 1 din 04.03.2016; Licenta pentru distributia energiei electrice nr. 14033 din 01.07.2002 si Anexa);		
B1	Intabulare, drept de PROPRIETATE, dobandit prin Lege, cota actuala 1/1, cota initiala 1/1 1) STATUL ROMAN - DOMENIUL PUBLIC, CIF:999999999999, LIPSA CUI	A1, A1.1
B2	Intabulare, drept de ADMINISTRARE, dobandit prin Lege, cota actuala 1/1, cota initiala 1/1 1) MINISTERUL ECONOMIEI SI COMERTULUI, CIF:999999999999, LIPSA CUI	A1, A1.1
B3	Intabulare, drept de CONCESIUNE pe o perioada de 49 de ani, dobandit prin Lege, cota actuala 1/1, cota initiala 1/1 1) CEZ DISTRIBUTIE SA, CIF:14491102	A1, A1.1

**C. Partea III. SARCINI .**

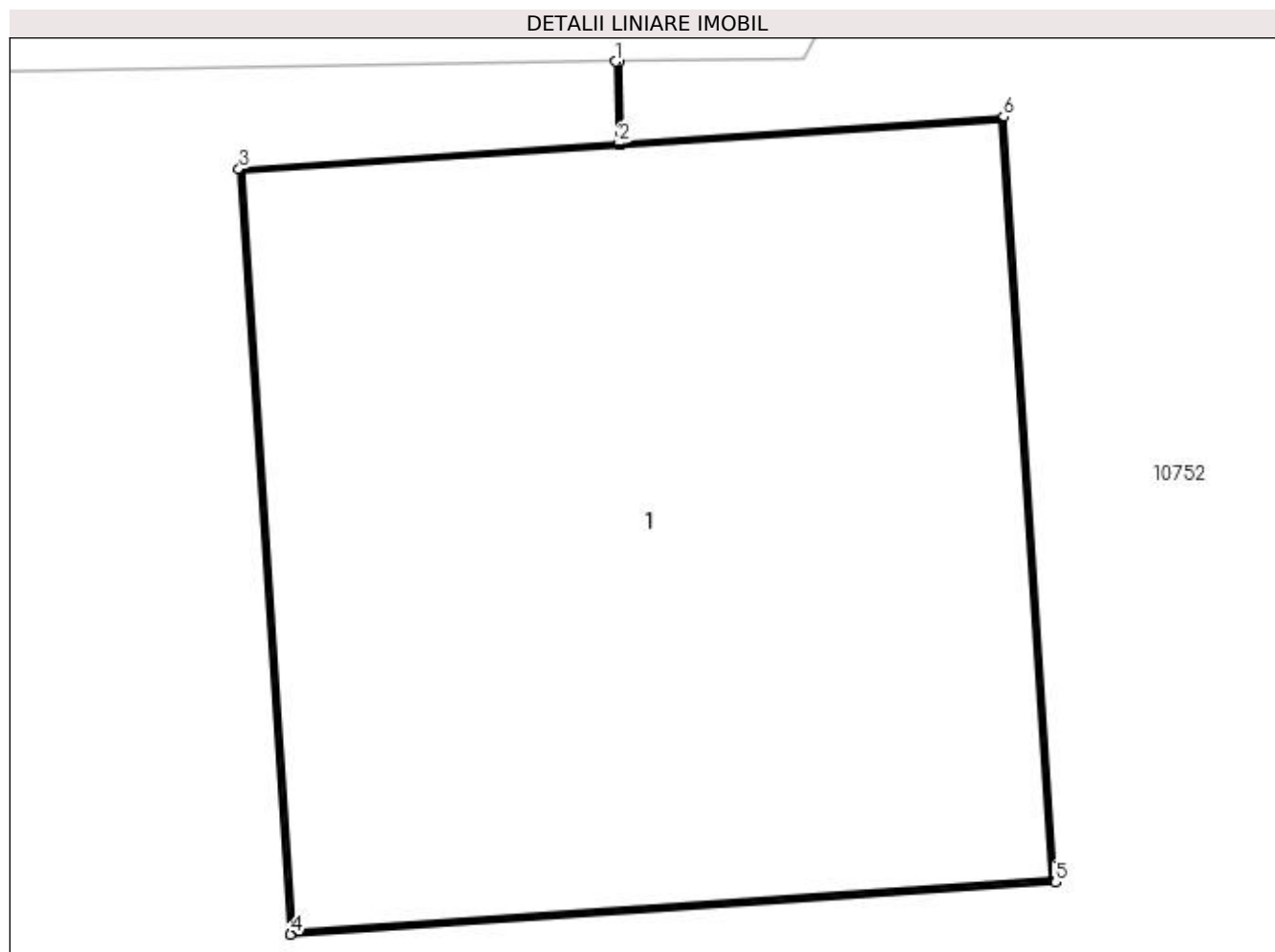
Inscrieri privind dezmembramintele dreptului de proprietate, drepturi reale de garanție și sarcini	Referințe
NU SUNT	

## Anexa Nr. 1 La Partea I

## Teren

Nr cadastral	Suprafața (mp)*	Observații / Referințe
	1	RETEA JT PTA COSERENI

\* Suprafața este determinată în planul de proiecție Stereo 70.



## Date referitoare la teren

Crt	Categorie folosință	Intra vilan	Suprafața (mp)	Tarla	Parcelă	Nr. topo	Observații / Referințe
1	curți construcții	DA	1	-	7	-	

## Date referitoare la construcții

Crt	Număr	Destinație construcție	Supraf. (mp)	Situație juridică	Observații / Referințe
A1.1		construcții industriale și edilitare	1	Cu acte	Nr. niveluri:1; S. construita la sol:1 mp; Stalp electric

## Lungime Segmente

1) Valorile lungimilor segmentelor sunt obținute din proiecție în plan.

Punct început	X / Y	Punct sfârșit	X / Y	Lungime segment (** (m)
1	434.833,081 299.730,897	2	434.833,085 299.730,77	0.127
2	434.833,085 299.730,77	3	434.832,496 299.730,73	0.59
3	434.832,496 299.730,73	4	434.832,576 299.729,542	1.191

Punct început	X / Y	Punct sfârșit	X / Y	Lungime segment (** (m)
4	434.832,576 299.729,542	5	434.833,763 299.729,623	1.19
5	434.833,763 299.729,623	6	434.833,683 299.730,811	1.191
6	434.833,683 299.730,811	7	434.833,09 299.730,77	0.594
7	434.833,09 299.730,77	8	434.833,086 299.730,897	0.127
8	434.833,086 299.730,897	1	434.833,081 299.730,897	0.005

\*\* Lungimile segmentelor sunt determinate în planul de proiecție Stereo 70 și sunt rotunjite la 1 milimetru.

\*\*\* Distanța dintre puncte este formată din segmente cumulate ce sunt mai mici decât valoarea 1 milimetru.



**DATE DESPRE IMOBILUL NR. 11202**

Oficiul de Cadastru și Publicitate Imobiliară DOLJ  
Biroul de Cadastru și Publicitate Imobiliară Craiova

**A. Partea I. Descrierea imobilului**

TEREN Intravilan

Adresa: Loc. Cosereni, Jud. Dolj, P6

Nr. Crt	Nr cadastral Nr. topografic	Suprafața* (mp)	Observații / Referințe
A1		1	Sector cadastral:0 Teren neimprejmuit; RETEA JT PTA COSERENI

**Construcții**

Crt	Nr cadastral Nr. topografic	Adresa	Observații / Referințe
A1.1		Loc. Cosereni, Jud. Dolj, P6	Nr. niveluri:1; S. construita la sol:1 mp; Stalp electric

**B. Partea II. Proprietari și acte**

Inscrieri privitoare la dreptul de proprietate și alte drepturi reale		Referințe
/		
Act Normativ nr. HG NR. 1705, din 29/11/2006 emis de GUVERNUL ROMANIEI (Legea 123 din 10.07.2012; Contract de concesiune nr. 6 din 20.06.2005; Act Aditional nr. 1 din 04.03.2016; Licenta pentru distributia energiei electrice nr. 14033 din 01.07.2002 si Anexa);		
B1	Intabulare, drept de PROPRIETATE, dobandit prin Lege, cota actuala 1/1, cota initiala 1/1 1) STATUL ROMAN - DOMENIUL PUBLIC, CIF:999999999999, LIPSA CUI	A1, A1.1
B2	Intabulare, drept de ADMINISTRARE, dobandit prin Lege, cota actuala 1/1, cota initiala 1/1 1) MINISTERUL ECONOMIEI SI COMERTULUI, CIF:999999999999, LIPSA CUI	A1, A1.1
B3	Intabulare, drept de CONCESIUNE pe o perioada de 49 de ani, dobandit prin Lege, cota actuala 1/1, cota initiala 1/1 1) CEZ DISTRIBUTIE SA, CIF:14491102	A1, A1.1

**C. Partea III. SARCINI .**

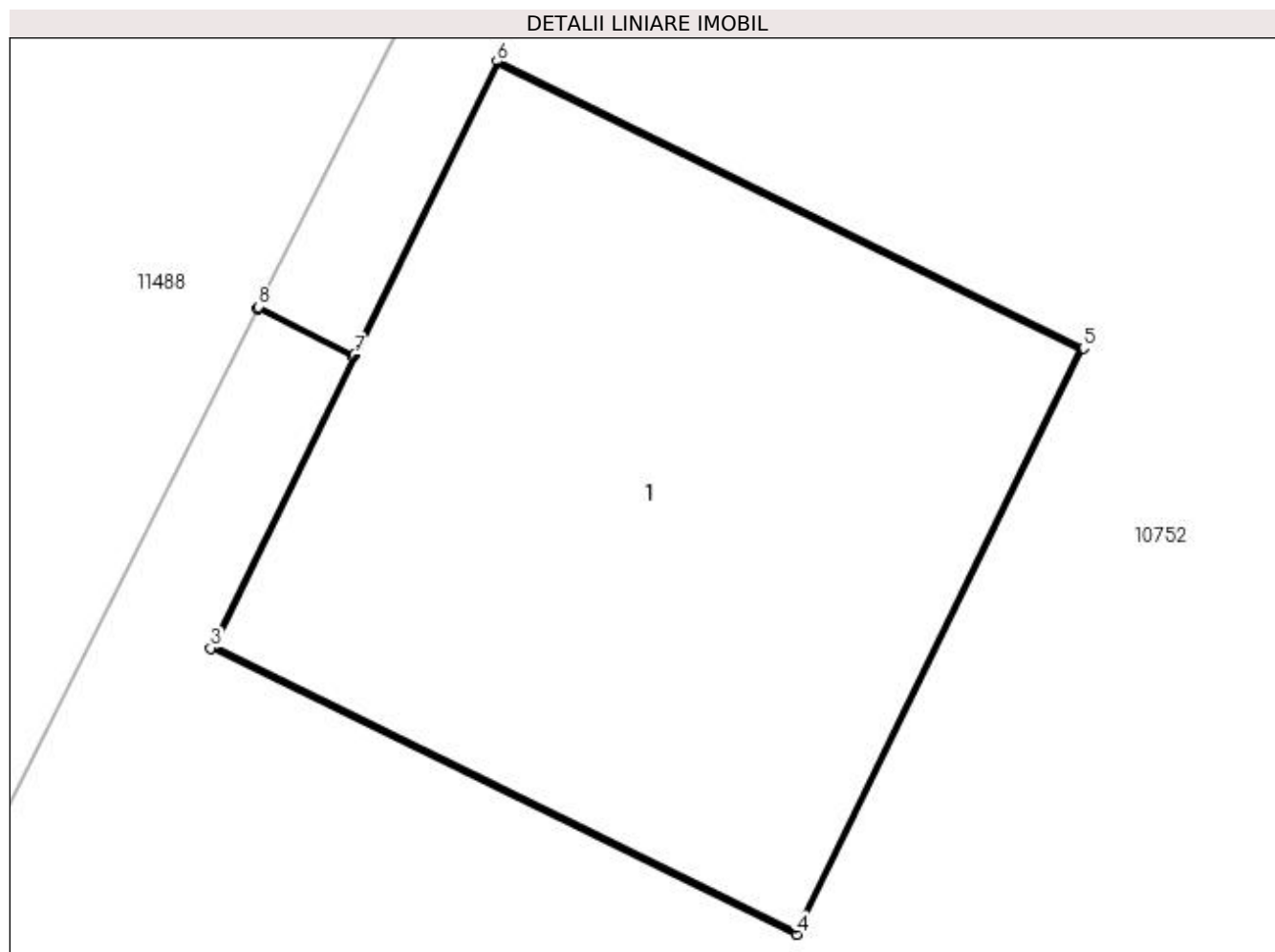
Inscrieri privind dezmembramintele dreptului de proprietate, drepturi reale de garanție și sarcini	Referințe
NU SUNT	

## Anexa Nr. 1 La Partea I

## Teren

Nr cadastral	Suprafața (mp)*	Observații / Referințe
	1	RETEA JT PTA COSERENI

\* Suprafața este determinată în planul de proiecție Stereo 70.



## Date referitoare la teren

Crt	Categorie folosință	Intra vilan	Suprafața (mp)	Tarla	Parcelă	Nr. topo	Observații / Referințe
1	curți construcții	DA	1	-	6	-	

## Date referitoare la construcții

Crt	Număr	Destinație construcție	Supraf. (mp)	Situație juridică	Observații / Referințe
A1.1		construcții industriale și edilitare	1	Cu acte	Nr. niveluri:1; S. construita la sol:1 mp; Stalp electric

## Lungime Segmente

1) Valorile lungimilor segmentelor sunt obținute din proiecție în plan.

Punct început	X / Y	Punct sfârșit	X / Y	Lungime segment (** (m)
1	434.853,378 299.768,865	2	434.853,553 299.768,778	0.195
2	434.853,553 299.768,778	3	434.853,293 299.768,247	0.591
3	434.853,293 299.768,247	4	434.854,362 299.767,725	1.19



Punct început	X / Y	Punct sfârșit	X / Y	Lungime segment (** (m)
4	434.854,362 299.767,725	5	434.854,886 299.768,794	1.191
5	434.854,886 299.768,794	6	434.853,816 299.769,317	1.191
6	434.853,816 299.769,317	7	434.853,555 299.768,782	0.595
7	434.853,555 299.768,782	8	434.853,38 299.768,87	0.196
8	434.853,38 299.768,87	1	434.853,378 299.768,865	0.005

\*\* Lungimile segmentelor sunt determinate în planul de proiecție Stereo 70 și sunt rotunjite la 1 milimetru.

\*\*\* Distanța dintre puncte este formată din segmente cumulate ce sunt mai mici decât valoarea 1 milimetru.



**DATE DESPRE IMOBILUL NR. 11203**

Oficiul de Cadastru și Publicitate Imobiliară DOLJ  
Biroul de Cadastru și Publicitate Imobiliară Craiova

**A. Partea I. Descrierea imobilului**

TEREN Intravilan

Adresa: Loc. Cosereni, Jud. Dolj, P5

Nr. Crt	Nr cadastral Nr. topografic	Suprafața* (mp)	Observații / Referințe
A1		1	Sector cadastral:0 Teren neimprejmuit; RETEA JT PTA COSERENI

**Construcții**

Crt	Nr cadastral Nr. topografic	Adresa	Observații / Referințe
A1.1		Loc. Cosereni, Jud. Dolj, P5	Nr. niveluri:1; S. construita la sol:1 mp; Stalp electric

**B. Partea II. Proprietari și acte**

Inscrieri privitoare la dreptul de proprietate și alte drepturi reale		Referințe
/		
Act Normativ nr. HG NR. 1705, din 29/11/2006 emis de GUVERNUL ROMANIEI (Legea 123 din 10.07.2012; Contract de concesiune nr. 6 din 20.06.2005; Act Aditional nr. 1 din 04.03.2016; Licenta pentru distributia energiei electrice nr. 14033 din 01.07.2002 si Anexa);		
B1	Intabulare, drept de PROPRIETATE, dobandit prin Lege, cota actuala 1/1, cota initiala 1/1 1) STATUL ROMAN - DOMENIUL PUBLIC, CIF:999999999999, LIPSA CUI	A1, A1.1
B2	Intabulare, drept de ADMINISTRARE, dobandit prin Lege, cota actuala 1/1, cota initiala 1/1 1) MINISTERUL ECONOMIEI SI COMERTULUI, CIF:999999999999, LIPSA CUI	A1, A1.1
B3	Intabulare, drept de CONCESIUNE pe o perioada de 49 de ani, dobandit prin Lege, cota actuala 1/1, cota initiala 1/1 1) CEZ DISTRIBUTIE SA, CIF:14491102	A1, A1.1

**C. Partea III. SARCINI .**

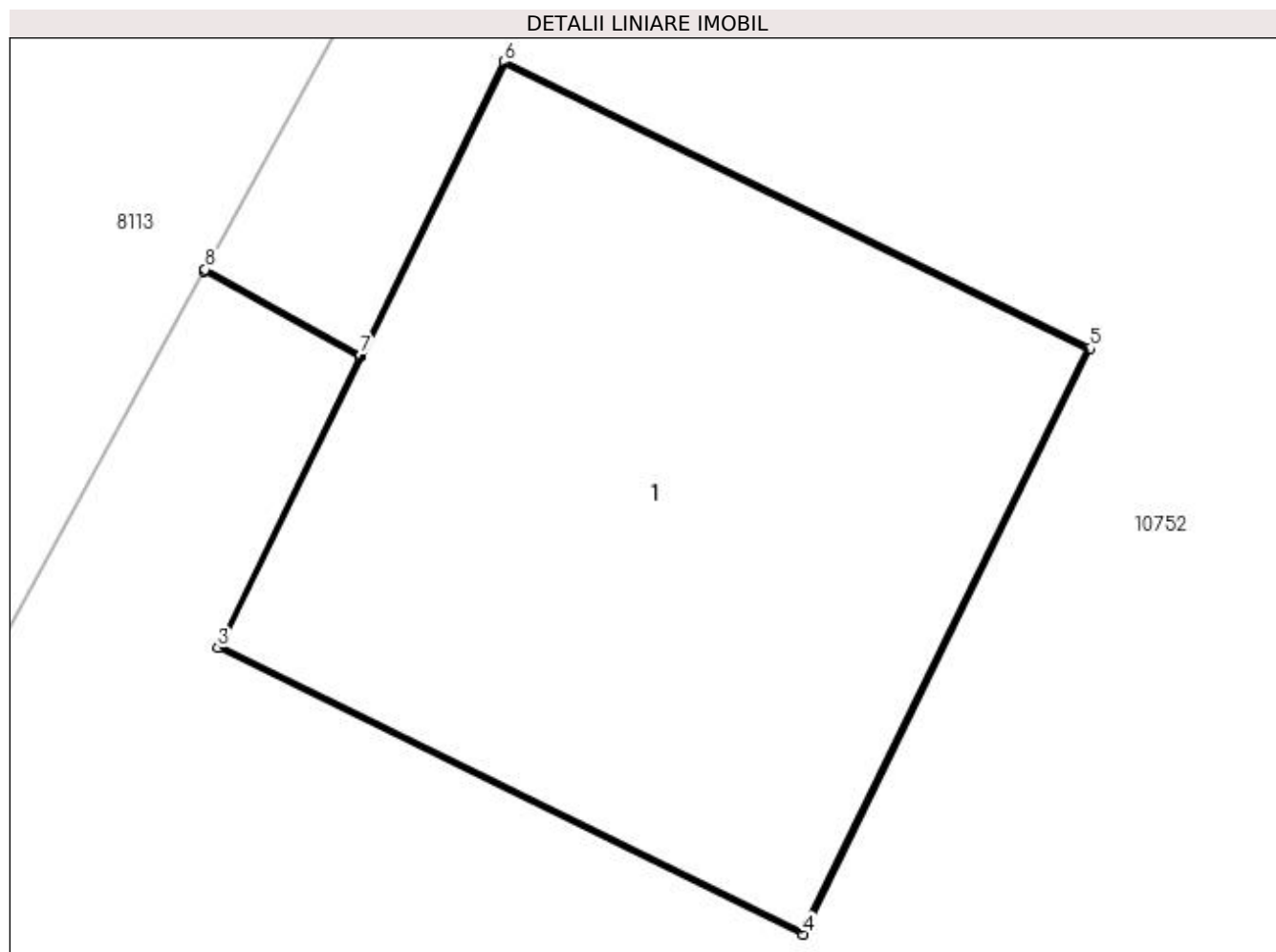
Inscrieri privind dezmembramintele dreptului de proprietate, drepturi reale de garanție și sarcini	Referințe
NU SUNT	

## Anexa Nr. 1 La Partea I

## Teren

Nr cadastral	Suprafața (mp)*	Observații / Referințe
	1	RETEA JT PTA COSERENI

\* Suprafața este determinată în planul de proiecție Stereo 70.



## Date referitoare la teren

Crt	Categorie folosință	Intra vilan	Suprafața (mp)	Tarla	Parcelă	Nr. topo	Observații / Referințe
1	curți construcții	DA	1	-	5	-	

## Date referitoare la construcții

Crt	Număr	Destinație construcție	Supraf. (mp)	Situație juridică	Observații / Referințe
A1.1		construcții industriale și edilitare	1	Cu acte	Nr. niveluri:1; S. construita la sol:1 mp; Stalp electric

## Lungime Segmente

1) Valorile lungimilor segmentelor sunt obținute din proiecție în plan.

Punct început	X / Y	Punct sfârșit	X / Y	Lungime segment (** (m)
1	434.872,707 299.805,522	2	434.872,991 299.805,366	0.324
2	434.872,991 299.805,366	3	434.872,732 299.804,836	0.59
3	434.872,732 299.804,836	4	434.873,8 299.804,313	1.189

Punct început	X / Y	Punct sfârșit	X / Y	Lungime segment (** (m)
4	434.873,8 299.804,313	5	434.874,324 299.805,382	1.191
5	434.874,324 299.805,382	6	434.873,255 299.805,905	1.19
6	434.873,255 299.805,905	7	434.872,993 299.805,37	0.596
7	434.872,993 299.805,37	8	434.872,709 299.805,526	0.324
8	434.872,709 299.805,526	1	434.872,707 299.805,522	0.004

\*\* Lungimile segmentelor sunt determinate în planul de proiecție Stereo 70 și sunt rotunjite la 1 milimetru.

\*\*\* Distanța dintre puncte este formată din segmente cumulate ce sunt mai mici decât valoarea 1 milimetru.



**DATE DESPRE IMOBILUL NR. 11204**

Oficiul de Cadastru și Publicitate Imobiliară DOLJ  
Biroul de Cadastru și Publicitate Imobiliară Craiova

**A. Partea I. Descrierea imobilului**

TEREN Intravilan

Adresa: Loc. Cosereni, Jud. Dolj, P4

Nr. Crt	Nr cadastral Nr. topografic	Suprafața* (mp)	Observații / Referințe
A1		1	Sector cadastral:0 Teren neimprejmuit; RETEA JT PTA COSERENI

**Construcții**

Crt	Nr cadastral Nr. topografic	Adresa	Observații / Referințe
A1.1		Loc. Cosereni, Jud. Dolj, P4	Nr. niveluri:1; S. construita la sol:1 mp; Stalp electric

**B. Partea II. Proprietari și acte**

Inscrieri privitoare la dreptul de proprietate și alte drepturi reale		Referințe
/		
Act Normativ nr. HG NR. 1705, din 29/11/2006 emis de GUVERNUL ROMANIEI (Legea 123 din 10.07.2012; Contract de concesiune nr. 6 din 20.06.2005; Act Aditional nr. 1 din 04.03.2016; Licenta pentru distributia energiei electrice nr. 14033 din 01.07.2002 si Anexa);		
B1	Intabulare, drept de PROPRIETATE, dobandit prin Lege, cota actuala 1/1, cota initiala 1/1 1) STATUL ROMAN - DOMENIUL PUBLIC, CIF:999999999999, LIPSA CUI	A1, A1.1
B2	Intabulare, drept de ADMINISTRARE, dobandit prin Lege, cota actuala 1/1, cota initiala 1/1 1) MINISTERUL ECONOMIEI SI COMERTULUI, CIF:999999999999, LIPSA CUI	A1, A1.1
B3	Intabulare, drept de CONCESIUNE pe o perioada de 49 de ani, dobandit prin Lege, cota actuala 1/1, cota initiala 1/1 1) CEZ DISTRIBUTIE SA, CIF:14491102	A1, A1.1

**C. Partea III. SARCINI .**

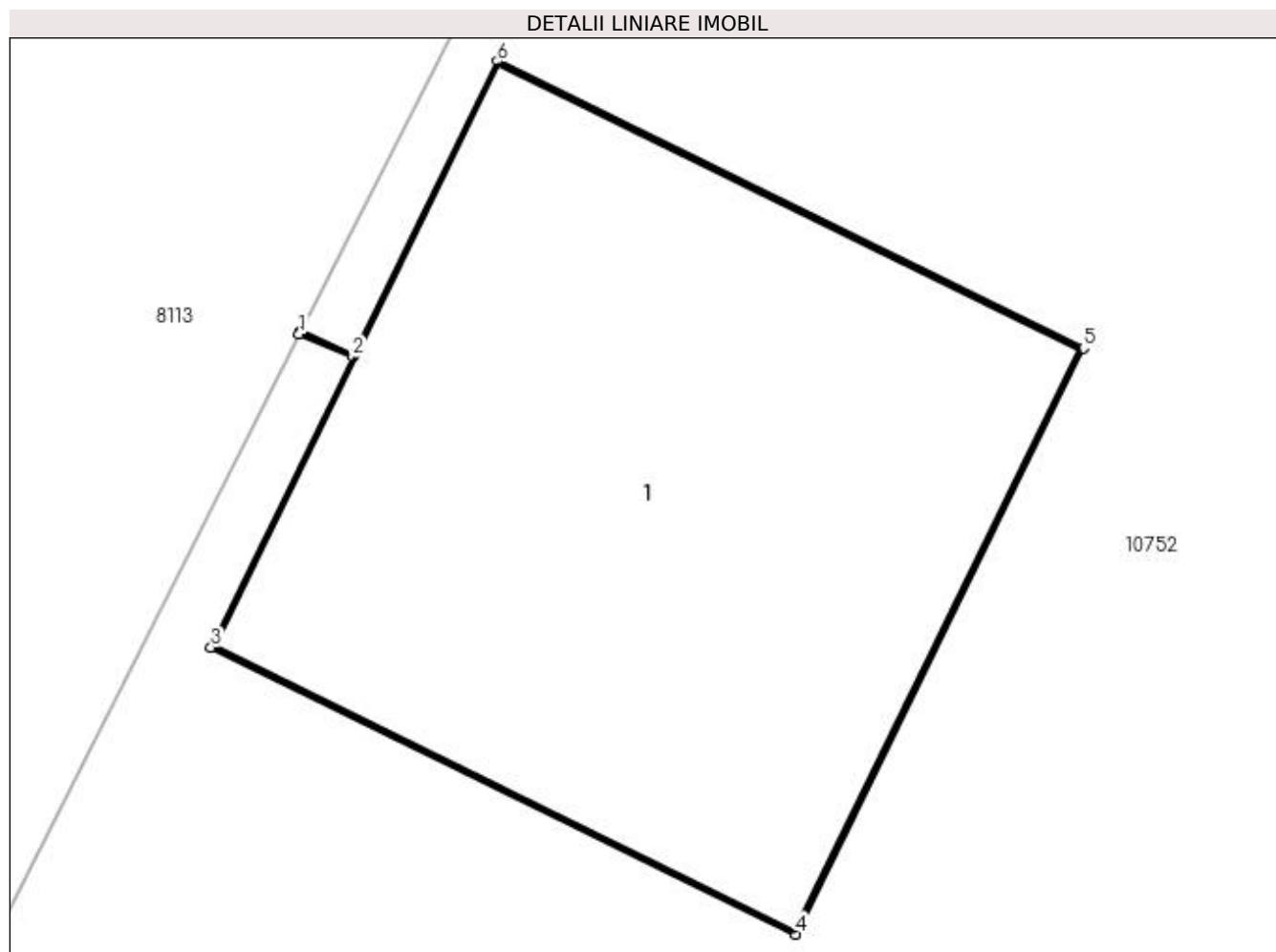
Inscrieri privind dezmembramintele dreptului de proprietate, drepturi reale de garanție și sarcini	Referințe
NU SUNT	

## Anexa Nr. 1 La Partea I

## Teren

Nr cadastral	Suprafața (mp)*	Observații / Referințe
	1	RETEA JT PTA COSERENI

\* Suprafața este determinată în planul de proiecție Stereo 70.



## Date referitoare la teren

Crt	Categorie folosință	Intra vilan	Suprafața (mp)	Tarla	Parcelă	Nr. topo	Observații / Referințe
1	curți construcții	DA	1	-	4	-	

## Date referitoare la construcții

Crt	Număr	Destinație construcție	Supraf. (mp)	Situație juridică	Observații / Referințe
A1.1		construcții industriale și edilitare	1	Cu acte	Nr. niveluri:1; S. construita la sol:1 mp; Stalp electric

## Lungime Segmente

1) Valorile lungimilor segmentelor sunt obținute din proiecție în plan.

Punct început	X / Y	Punct sfârșit	X / Y	Lungime segment (** (m)
1	434.894,417 299.845,372	2	434.894,515 299.845,33	0.107
2	434.894,515 299.845,33	3	434.894,256 299.844,8	0.59
3	434.894,256 299.844,8	4	434.895,324 299.844,277	1.189



Punct început	X / Y	Punct sfârșit	X / Y	Lungime segment (** (m)
4	434.895,324 299.844,277	5	434.895,848 299.845,346	1.191
5	434.895,848 299.845,346	6	434.894,779 299.845,869	1.19
6	434.894,779 299.845,869	7	434.894,517 299.845,334	0.596
7	434.894,517 299.845,334	8	434.894,42 299.845,377	0.106
8	434.894,42 299.845,377	1	434.894,417 299.845,372	0.006

\*\* Lungimile segmentelor sunt determinate în planul de proiecție Stereo 70 și sunt rotunjite la 1 milimetru.

\*\*\* Distanța dintre puncte este formată din segmente cumulate ce sunt mai mici decât valoarea 1 milimetru.



**DATE DESPRE IMOBILUL NR. 11205**

Oficiul de Cadastru și Publicitate Imobiliară DOLJ  
Biroul de Cadastru și Publicitate Imobiliară Craiova

**A. Partea I. Descrierea imobilului**

TEREN Intravilan

Adresa: Loc. Cosereni, Jud. Dolj, P16

Nr. Crt	Nr cadastral Nr. topografic	Suprafața* (mp)	Observații / Referințe
A1		1	Sector cadastral:0 Teren neimprejmuit; RETEA JT PTA COSERENI

**Construcții**

Crt	Nr cadastral Nr. topografic	Adresa	Observații / Referințe
A1.1		Loc. Cosereni, Jud. Dolj, P16	Nr. niveluri:1; S. construita la sol:1 mp; Stalp electric

**B. Partea II. Proprietari și acte**

Inscrieri privitoare la dreptul de proprietate și alte drepturi reale		Referințe
/		
Act Normativ nr. HG NR. 1705, din 29/11/2006 emis de GUVERNUL ROMANIEI (Legea 123 din 10.07.2012; Contract de concesiune nr. 6 din 20.06.2005; Act Aditional nr. 1 din 04.03.2016; Licenta pentru distributia energiei electrice nr. 14033 din 01.07.2002 si Anexa);		
B1	Intabulare, drept de PROPRIETATE, dobandit prin Lege, cota actuala 1/1, cota initiala 1/1 1) STATUL ROMAN - DOMENIUL PUBLIC, CIF:999999999999, LIPSA CUI	A1, A1.1
B2	Intabulare, drept de ADMINISTRARE, dobandit prin Lege, cota actuala 1/1, cota initiala 1/1 1) MINISTERUL ECONOMIEI SI COMERTULUI, CIF:999999999999, LIPSA CUI	A1, A1.1
B3	Intabulare, drept de CONCESIUNE pe o perioada de 49 de ani, dobandit prin Lege, cota actuala 1/1, cota initiala 1/1 1) CEZ DISTRIBUTIE SA, CIF:14491102	A1, A1.1

**C. Partea III. SARCINI .**

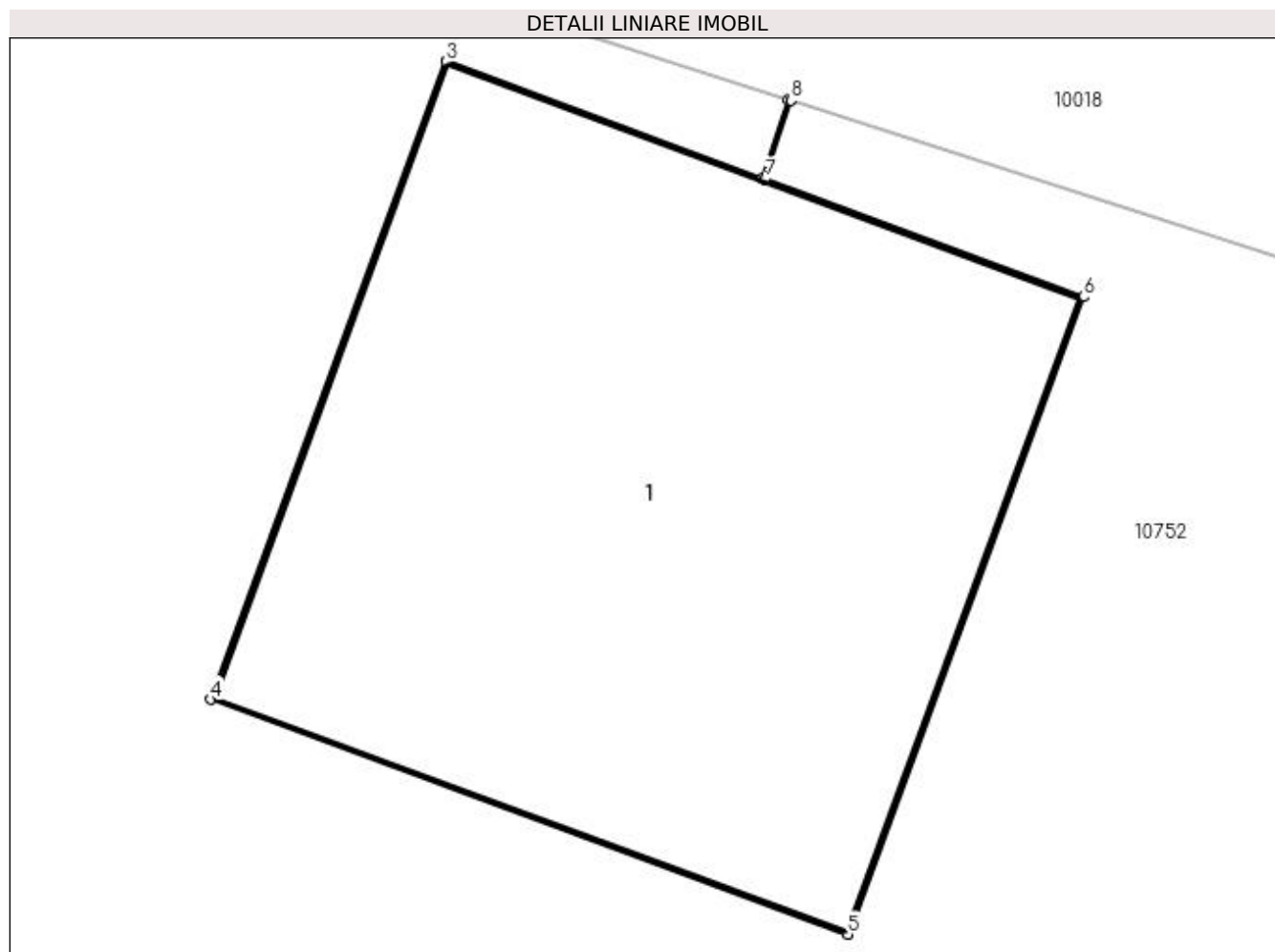
Inscrieri privind dezmembramintele dreptului de proprietate, drepturi reale de garanție și sarcini	Referințe
NU SUNT	

## Anexa Nr. 1 La Partea I

## Teren

Nr cadastral	Suprafața (mp)*	Observații / Referințe
	1	RETEA JT PTA COSERENI

\* Suprafața este determinată în planul de proiecție Stereo 70.



## Date referitoare la teren

Crt	Categorie folosință	Intravilan	Suprafața (mp)	Tarla	Parcelă	Nr. topo	Observații / Referințe
1	curți constructii	DA	1	-	16	-	

## Date referitoare la construcții

Crt	Număr	Destinație construcție	Supraf. (mp)	Situație juridică	Observații / Referințe
A1.1		construcții industriale și edilitare	1	Cu acte	Nr. niveluri:1; S. construita la sol:1 mp; Stalp electric

## Lungime Segmente

1) Valorile lungimilor segmentelor sunt obținute din proiecție în plan.

Punct început	X / Y	Punct sfârșit	X / Y	Lungime segment (** (m)
1	434.938,239 299.846,756	2	434.938,194 299.846,618	0.145
2	434.938,194 299.846,618	3	434.937,641 299.846,822	0.589
3	434.937,641 299.846,822	4	434.937,228 299.845,705	1.191

Punct început	X / Y	Punct sfârșit	X / Y	Lungime segment (** (m)
4	434.937,228 299.845,705	5	434.938,344 299.845,294	1.189
5	434.938,344 299.845,294	6	434.938,757 299.846,41	1.19
6	434.938,757 299.846,41	7	434.938,199 299.846,616	0.595
7	434.938,199 299.846,616	8	434.938,244 299.846,754	0.145
8	434.938,244 299.846,754	1	434.938,239 299.846,756	0.005

\*\* Lungimile segmentelor sunt determinate în planul de proiecție Stereo 70 și sunt rotunjite la 1 milimetru.

\*\*\* Distanța dintre puncte este formată din segmente cumulate ce sunt mai mici decât valoarea 1 milimetru.



**DATE DESPRE IMOBILUL NR. 11206**

Oficiul de Cadastru și Publicitate Imobiliară DOLJ  
Biroul de Cadastru și Publicitate Imobiliară Craiova

**A. Partea I. Descrierea imobilului**

TEREN Intravilan

Adresa: Loc. Cosereni, Jud. Dolj, P15

Nr. Crt	Nr cadastral Nr. topografic	Suprafața* (mp)	Observații / Referințe
A1		1	Sector cadastral:0 Teren neimprejmuit; RETEA JT PTA COSERENI

**Construcții**

Crt	Nr cadastral Nr. topografic	Adresa	Observații / Referințe
A1.1		Loc. Cosereni, Jud. Dolj, P15	Nr. niveluri:1; S. construita la sol:1 mp; Stalp electric

**B. Partea II. Proprietari și acte**

Inscrieri privitoare la dreptul de proprietate și alte drepturi reale		Referințe
/		
Act Normativ nr. HG NR. 1705, din 29/11/2006 emis de GUVERNUL ROMANIEI (Legea 123 din 10.07.2012; Contract de concesiune nr. 6 din 20.06.2005; Act Aditional nr. 1 din 04.03.2016; Licenta pentru distributia energiei electrice nr. 14033 din 01.07.2002 si Anexa);		
B1	Intabulare, drept de PROPRIETATE, dobandit prin Lege, cota actuala 1/1, cota initiala 1/1 1) STATUL ROMAN - DOMENIUL PUBLIC, CIF:999999999999, LIPSA CUI	A1, A1.1
B2	Intabulare, drept de ADMINISTRARE, dobandit prin Lege, cota actuala 1/1, cota initiala 1/1 1) MINISTERUL ECONOMIEI SI COMERTULUI, CIF:999999999999, LIPSA CUI	A1, A1.1
B3	Intabulare, drept de CONCESIUNE pe o perioada de 49 de ani, dobandit prin Lege, cota actuala 1/1, cota initiala 1/1 1) CEZ DISTRIBUTIE SA, CIF:14491102	A1, A1.1

**C. Partea III. SARCINI .**

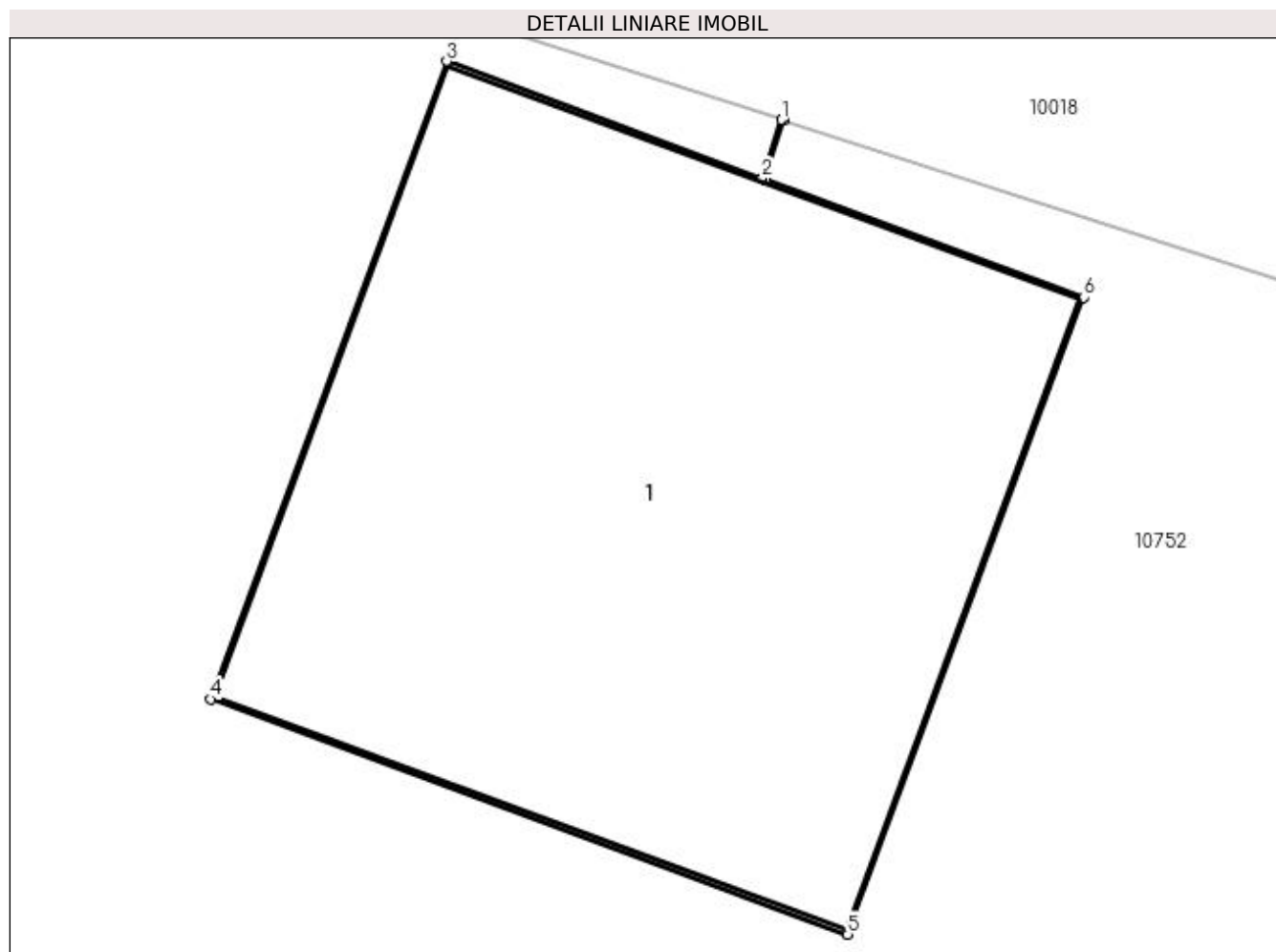
Inscrieri privind dezmembramintele dreptului de proprietate, drepturi reale de garanție și sarcini	Referințe
NU SUNT	

## Anexa Nr. 1 La Partea I

## Teren

Nr cadastral	Suprafața (mp)*	Observații / Referințe
	1	RETEA JT PTA COSERENI

\* Suprafața este determinată în planul de proiecție Stereo 70.



## Date referitoare la teren

Crt	Categorie folosință	Intravilan	Suprafața (mp)	Tarla	Parcelă	Nr. topo	Observații / Referințe
1	curți construcții	DA	1	-	15	-	

## Date referitoare la construcții

Crt	Număr	Destinație construcție	Supraf. (mp)	Situație juridică	Observații / Referințe
A1.1		construcții industriale și edilitare	1	Cu acte	Nr. niveluri:1; S. construita la sol:1 mp; Stalp electric

## Lungime Segmente

1) Valorile lungimilor segmentelor sunt obținute din proiecție în plan.

Punct început	X / Y	Punct sfârșit	X / Y	Lungime segment (** (m)
1	434.922,832 299.851,727	2	434.922,798 299.851,624	0.108
2	434.922,798 299.851,624	3	434.922,245 299.851,829	0.59
3	434.922,245 299.851,829	4	434.921,832 299.850,712	1.191



Punct început	X / Y	Punct sfârșit	X / Y	Lungime segment (** (m)
4	434.921,832 299.850,712	5	434.922,948 299.850,3	1.19
5	434.922,948 299.850,3	6	434.923,361 299.851,416	1.19
6	434.923,361 299.851,416	7	434.922,803 299.851,622	0.595
7	434.922,803 299.851,622	8	434.922,836 299.851,726	0.109
8	434.922,836 299.851,726	1	434.922,832 299.851,727	0.004

\*\* Lungimile segmentelor sunt determinate în planul de proiecție Stereo 70 și sunt rotunjite la 1 milimetru.

\*\*\* Distanța dintre puncte este formată din segmente cumulate ce sunt mai mici decât valoarea 1 milimetru.



**DATE DESPRE IMOBILUL NR. 11207**

Oficiul de Cadastru și Publicitate Imobiliară DOLJ  
Biroul de Cadastru și Publicitate Imobiliară Craiova

**A. Partea I. Descrierea imobilului**

TEREN Intravilan

Adresa: Loc. Cosereni, Jud. Dolj, P17

Nr. Crt	Nr cadastral Nr. topografic	Suprafața* (mp)	Observații / Referințe
A1		1	Sector cadastral:0 Teren neimprejmuit; RETEA JT PTA COSERENI

**Construcții**

Crt	Nr cadastral Nr. topografic	Adresa	Observații / Referințe
A1.1		Loc. Cosereni, Jud. Dolj, P17	Nr. niveluri:1; S. construita la sol:1 mp; Stalp electric

**B. Partea II. Proprietari și acte**

Inscrieri privitoare la dreptul de proprietate și alte drepturi reale		Referințe
/		
Act Normativ nr. HG NR. 1705, din 29/11/2006 emis de GUVERNUL ROMANIEI (Legea 123 din 10.07.2012; Contract de concesiune nr. 6 din 20.06.2005; Act Aditional nr. 1 din 04.03.2016; Licenta pentru distributia energiei electrice nr. 14033 din 01.07.2002 si Anexa);		
B1	Intabulare, drept de PROPRIETATE, dobandit prin Lege, cota actuala 1/1, cota initiala 1/1 1) STATUL ROMAN - DOMENIUL PUBLIC, CIF:999999999999, LIPSA CUI	A1, A1.1
B2	Intabulare, drept de ADMINISTRARE, dobandit prin Lege, cota actuala 1/1, cota initiala 1/1 1) MINISTERUL ECONOMIEI SI COMERTULUI, CIF:999999999999, LIPSA CUI	A1, A1.1
B3	Intabulare, drept de CONCESIUNE pe o perioada de 49 de ani, dobandit prin Lege, cota actuala 1/1, cota initiala 1/1 1) CEZ DISTRIBUTIE SA, CIF:14491102	A1, A1.1

**C. Partea III. SARCINI .**

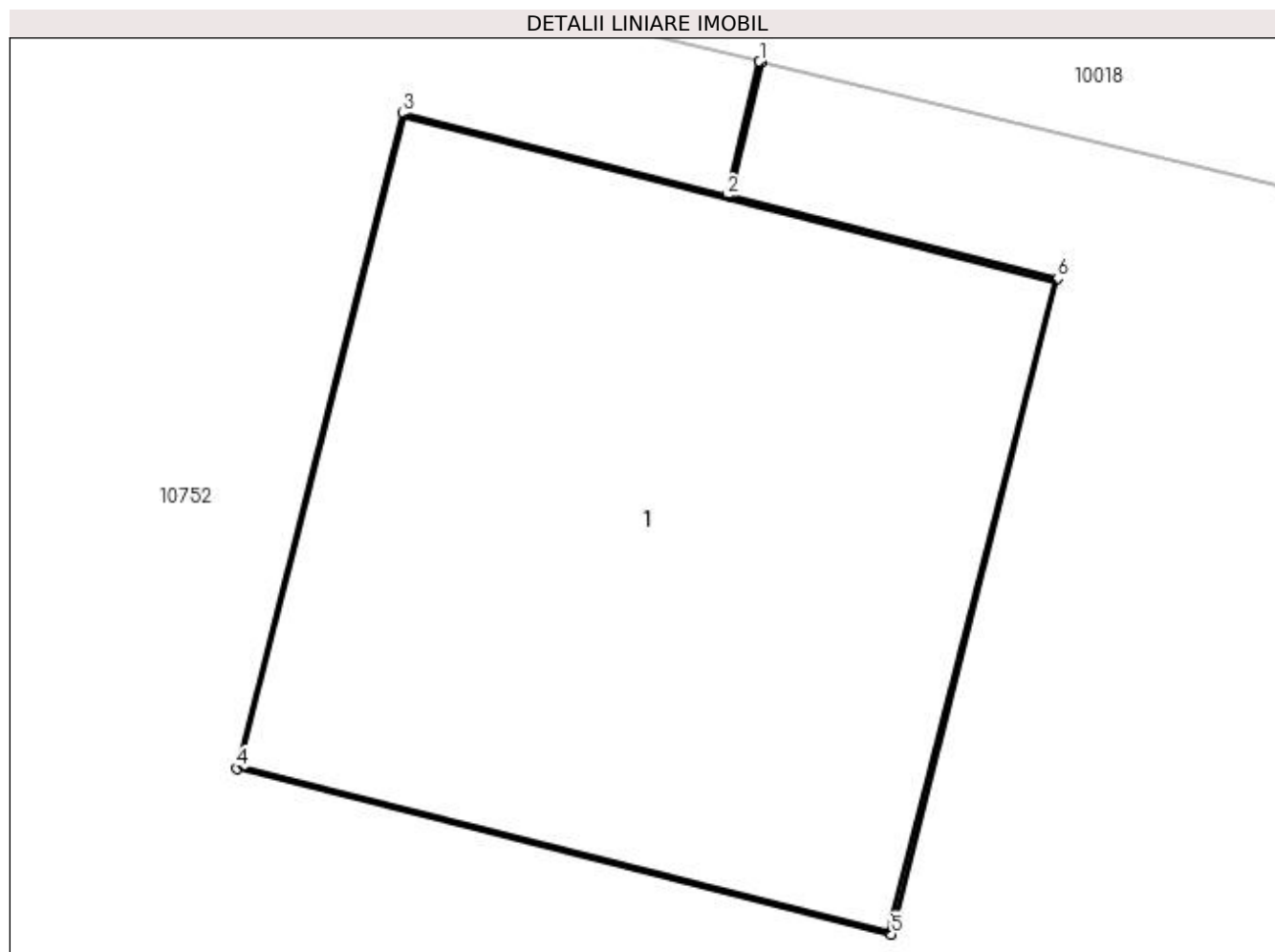
Inscrieri privind dezmembramintele dreptului de proprietate, drepturi reale de garanție și sarcini	Referințe
NU SUNT	

## Anexa Nr. 1 La Partea I

## Teren

Nr cadastral	Suprafața (mp)*	Observații / Referințe
	1	RETEA JT PTA COSERENI

\* Suprafața este determinată în planul de proiecție Stereo 70.



## Date referitoare la teren

Crt	Categorie folosință	Intra vilan	Suprafața (mp)	Tarla	Parcelă	Nr. topo	Observații / Referințe
1	curți construcții	DA	1	-	17	-	

## Date referitoare la construcții

Crt	Număr	Destinație construcție	Supraf. (mp)	Situație juridică	Observații / Referințe
A1.1		construcții industriale și edilitare	1	Cu acte	Nr. niveluri:1; S. construita la sol:1 mp; Stalp electric

## Lungime Segmente

1) Valorile lungimilor segmentelor sunt obținute din proiecție în plan.

Punct început	X / Y	Punct sfârșit	X / Y	Lungime segment (** (m)
1	434.955,603 299.842,32	2	434.955,546 299.842,084	0.243
2	434.955,546 299.842,084	3	434.954,974 299.842,229	0.59
3	434.954,974 299.842,229	4	434.954,682 299.841,075	1.19

Punct început	X / Y	Punct sfârșit	X / Y	Lungime segment (** (m)
4	434.954,682 299.841,075	5	434.955,835 299.840,783	1.189
5	434.955,835 299.840,783	6	434.956,128 299.841,937	1.191
6	434.956,128 299.841,937	7	434.955,551 299.842,083	0.595
7	434.955,551 299.842,083	8	434.955,608 299.842,319	0.243
8	434.955,608 299.842,319	1	434.955,603 299.842,32	0.005

\*\* Lungimile segmentelor sunt determinate în planul de proiecție Stereo 70 și sunt rotunjite la 1 milimetru.

\*\*\* Distanța dintre puncte este formată din segmente cumulate ce sunt mai mici decât valoarea 1 milimetru.



**DATE DESPRE IMOBILUL NR. 11208**

Oficiul de Cadastru și Publicitate Imobiliară DOLJ  
Biroul de Cadastru și Publicitate Imobiliară Craiova

**A. Partea I. Descrierea imobilului**

TEREN Intravilan

Adresa: Loc. Cosereni, Jud. Dolj, P18

Nr. Crt	Nr cadastral Nr. topografic	Suprafața* (mp)	Observații / Referințe
A1		1	Sector cadastral:0 Teren neimprejmuit; RETEA JT PTA COSERENI

**Construcții**

Crt	Nr cadastral Nr. topografic	Adresa	Observații / Referințe
A1.1		Loc. Cosereni, Jud. Dolj, P18	Nr. niveluri:1; S. construita la sol:1 mp; Stalp electric

**B. Partea II. Proprietari și acte**

Inscrieri privitoare la dreptul de proprietate și alte drepturi reale		Referințe
/		
Act Normativ nr. HG NR. 1705, din 29/11/2006 emis de GUVERNUL ROMANIEI (Legea 123 din 10.07.2012; Contract de concesiune nr. 6 din 20.06.2005; Act Aditional nr. 1 din 04.03.2016; Licenta pentru distributia energiei electrice nr. 14033 din 01.07.2002 si Anexa);		
B1	Intabulare, drept de PROPRIETATE, dobandit prin Lege, cota actuala 1/1, cota initiala 1/1 1) STATUL ROMAN - DOMENIUL PUBLIC, CIF:999999999999, LIPSA CUI	A1, A1.1
B2	Intabulare, drept de ADMINISTRARE, dobandit prin Lege, cota actuala 1/1, cota initiala 1/1 1) MINISTERUL ECONOMIEI SI COMERTULUI, CIF:999999999999, LIPSA CUI	A1, A1.1
B3	Intabulare, drept de CONCESIUNE pe o perioada de 49 de ani, dobandit prin Lege, cota actuala 1/1, cota initiala 1/1 1) CEZ DISTRIBUTIE SA, CIF:14491102	A1, A1.1

**C. Partea III. SARCINI .**

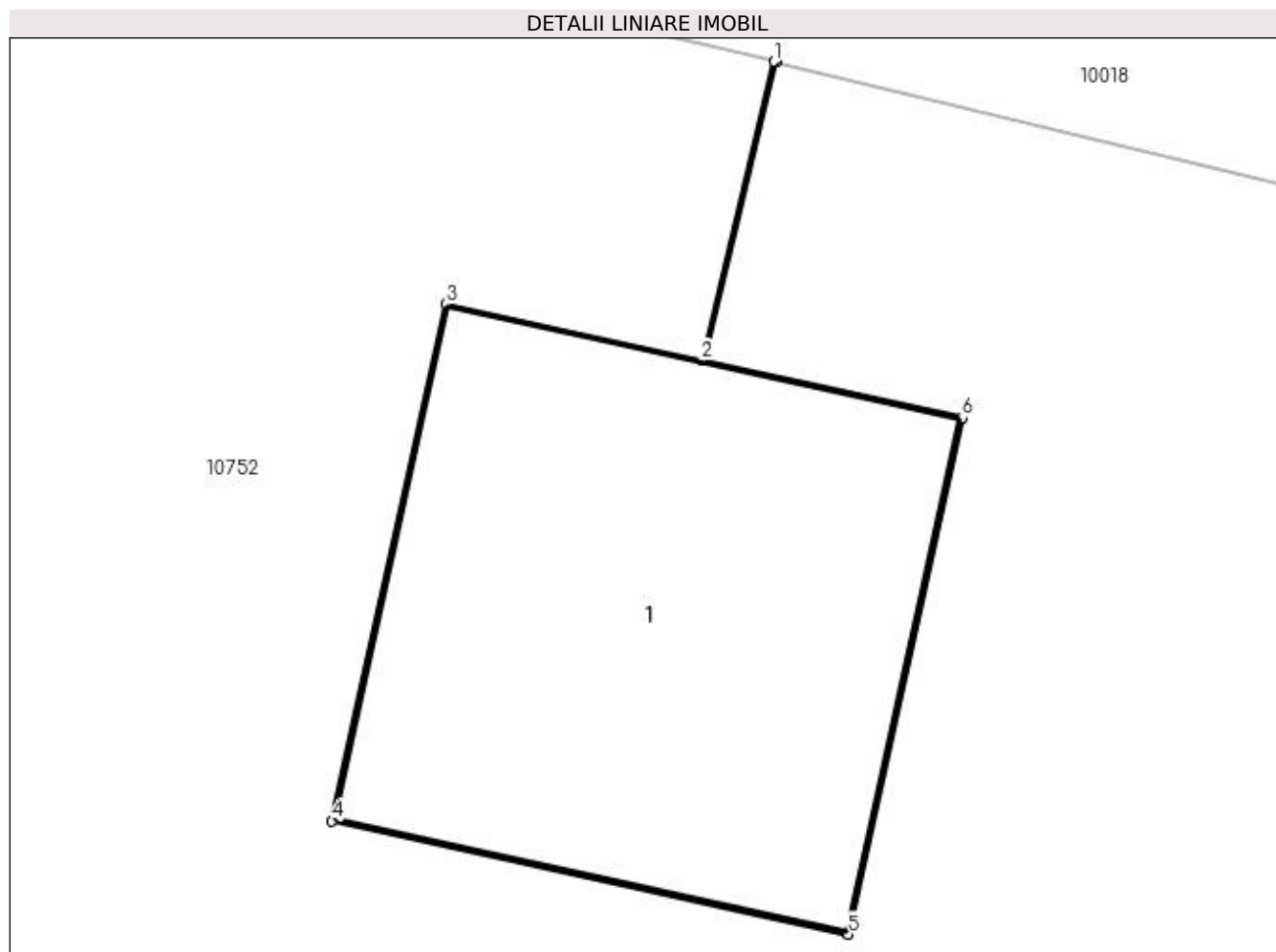
Inscrieri privind dezmembramintele dreptului de proprietate, drepturi reale de garanție și sarcini	Referințe
NU SUNT	

## Anexa Nr. 1 La Partea I

## Teren

Nr cadastral	Suprafața (mp)*	Observații / Referințe
	1	RETEA JT PTA COSERENI

\* Suprafața este determinată în planul de proiecție Stereo 70.



## Date referitoare la teren

Crt	Categorie folosință	Intra vilan	Suprafața (mp)	Tarla	Parcelă	Nr. topo	Observații / Referințe
1	curți construcții	DA	1	-	18	-	

## Date referitoare la construcții

Crt	Număr	Destinație construcție	Supraf. (mp)	Situație juridică	Observații / Referințe
A1.1		construcții industriale și edilitare	1	Cu acte	Nr. niveluri:1; S. construita la sol:1 mp; Stalp electric

## Lungime Segmente

1) Valorile lungimilor segmentelor sunt obținute din proiecție în plan.

Punct început	X / Y	Punct sfârșit	X / Y	Lungime segment (** (m)
1	434.968,501 299.839,214	2	434.968,339 299.838,542	0.691
2	434.968,339 299.838,542	3	434.967,763 299.838,669	0.59
3	434.967,763 299.838,669	4	434.967,507 299.837,506	1.191



Punct început	X / Y	Punct sfârșit	X / Y	Lungime segment (** (m)
4	434.967,507 299.837,506	5	434.968,669 299.837,251	1.19
5	434.968,669 299.837,251	6	434.968,925 299.838,413	1.19
6	434.968,925 299.838,413	7	434.968,344 299.838,541	0.595
7	434.968,344 299.838,541	8	434.968,506 299.839,213	0.691
8	434.968,506 299.839,213	1	434.968,501 299.839,214	0.005

\*\* Lungimile segmentelor sunt determinate în planul de proiecție Stereo 70 și sunt rotunjite la 1 milimetru.

\*\*\* Distanța dintre puncte este formată din segmente cumulate ce sunt mai mici decât valoarea 1 milimetru.



**DATE DESPRE IMOBILUL NR. 11209**

Oficiul de Cadastru și Publicitate Imobiliară DOLJ  
Biroul de Cadastru și Publicitate Imobiliară Craiova

**A. Partea I. Descrierea imobilului**

TEREN Intravilan

Adresa: Loc. Cosereni, Jud. Dolj, P19

Nr. Crt	Nr cadastral Nr. topografic	Suprafața* (mp)	Observații / Referințe
A1		1	Sector cadastral:0 Teren neimprejmuit; RETEA JT PTA COSERENI

**Construcții**

Crt	Nr cadastral Nr. topografic	Adresa	Observații / Referințe
A1.1		Loc. Cosereni, Jud. Dolj, P19	Nr. niveluri:1; S. construita la sol:1 mp; Stalp electric

**B. Partea II. Proprietari și acte**

Inscrieri privitoare la dreptul de proprietate și alte drepturi reale		Referințe
/		
Act Normativ nr. HG NR. 1705, din 29/11/2006 emis de GUVERNUL ROMANIEI (Legea 123 din 10.07.2012; Contract de concesiune nr. 6 din 20.06.2005; Act Aditional nr. 1 din 04.03.2016; Licenta pentru distributia energiei electrice nr. 14033 din 01.07.2002 si Anexa);		
B1	Intabulare, drept de PROPRIETATE, dobandit prin Lege, cota actuala 1/1, cota initiala 1/1 1) STATUL ROMAN - DOMENIUL PUBLIC, CIF:999999999999, LIPSA CUI	A1, A1.1
B2	Intabulare, drept de ADMINISTRARE, dobandit prin Lege, cota actuala 1/1, cota initiala 1/1 1) MINISTERUL ECONOMIEI SI COMERTULUI, CIF:999999999999, LIPSA CUI	A1, A1.1
B3	Intabulare, drept de CONCESIUNE pe o perioada de 49 de ani, dobandit prin Lege, cota actuala 1/1, cota initiala 1/1 1) CEZ DISTRIBUTIE SA, CIF:14491102	A1, A1.1

**C. Partea III. SARCINI .**


Inscrieri privind dezmembramintele dreptului de proprietate, drepturi reale de garanție și sarcini	Referințe
NU SUNT	

## Anexa Nr. 1 La Partea I

## Teren

Nr cadastral	Suprafața (mp)*	Observații / Referințe
	1	RETEA JT PTA COSERENI

\* Suprafața este determinată în planul de proiecție Stereo 70.



## Date referitoare la teren

Crt	Categorie folosință	Intra vilan	Suprafața (mp)	Tarla	Parcelă	Nr. topo	Observații / Referințe
1	curți constructii	DA	1	-	19	-	

## Date referitoare la construcții

Crt	Număr	Destinație construcție	Supraf. (mp)	Situație juridică	Observații / Referințe
A1.1		construcții industriale și edilitare	1	Cu acte	Nr. niveluri:1; S. construita la sol:1 mp; Stalp electric

## Lungime Segmente

1) Valorile lungimilor segmentelor sunt obținute din proiecție în plan.

Punct început	X / Y	Punct sfârșit	X / Y	Lungime segment (** (m)
1	435.001,186 299.831,548	2	435.001,17 299.831,458	0.091
2	435.001,17 299.831,458	3	435.000,594 299.831,584	0.59
3	435.000,594 299.831,584	4	435.000,338 299.830,422	1.19

Punct început	X / Y	Punct sfârșit	X / Y	Lungime segment (** (m)
4	435.000,338 299.830,422	5	435.001,5 299.830,166	1.19
5	435.001,5 299.830,166	6	435.001,756 299.831,329	1.191
6	435.001,756 299.831,329	7	435.001,175 299.831,456	0.595
7	435.001,175 299.831,456	8	435.001,191 299.831,548	0.093
8	435.001,191 299.831,548	1	435.001,186 299.831,548	0.005

\*\* Lungimile segmentelor sunt determinate în planul de proiecție Stereo 70 și sunt rotunjite la 1 milimetru.

\*\*\* Distanța dintre puncte este formată din segmente cumulate ce sunt mai mici decât valoarea 1 milimetru.



**DATE DESPRE IMOBILUL NR. 11210**

Oficiul de Cadastru și Publicitate Imobiliară DOLJ  
Biroul de Cadastru și Publicitate Imobiliară Craiova

**A. Partea I. Descrierea imobilului**

TEREN Intravilan

Adresa: Loc. Cosereni, Jud. Dolj, P20

Nr. Crt	Nr cadastral Nr. topografic	Suprafața* (mp)	Observații / Referințe
A1		1	Sector cadastral:0 Teren neimprejmuit; RETEA JT PTA COSERENI

**Construcții**

Crt	Nr cadastral Nr. topografic	Adresa	Observații / Referințe
A1.1		Loc. Cosereni, Jud. Dolj, P20	Nr. niveluri:1; S. construita la sol:1 mp; Stalp electric

**B. Partea II. Proprietari și acte**

Inscrieri privitoare la dreptul de proprietate și alte drepturi reale		Referințe
/		
Act Normativ nr. HG NR. 1705, din 29/11/2006 emis de GUVERNUL ROMANIEI (Legea 123 din 10.07.2012; Contract de concesiune nr. 6 din 20.06.2005; Act Aditional nr. 1 din 04.03.2016; Licenta pentru distributia energiei electrice nr. 14033 din 01.07.2002 si Anexa);		
B1	Intabulare, drept de PROPRIETATE, dobandit prin Lege, cota actuala 1/1, cota initiala 1/1 1) STATUL ROMAN - DOMENIUL PUBLIC, CIF:999999999999, LIPSA CUI	A1, A1.1
B2	Intabulare, drept de ADMINISTRARE, dobandit prin Lege, cota actuala 1/1, cota initiala 1/1 1) MINISTERUL ECONOMIEI SI COMERTULUI, CIF:999999999999, LIPSA CUI	A1, A1.1
B3	Intabulare, drept de CONCESIUNE pe o perioada de 49 de ani, dobandit prin Lege, cota actuala 1/1, cota initiala 1/1 1) CEZ DISTRIBUTIE SA, CIF:14491102	A1, A1.1

**C. Partea III. SARCINI .**

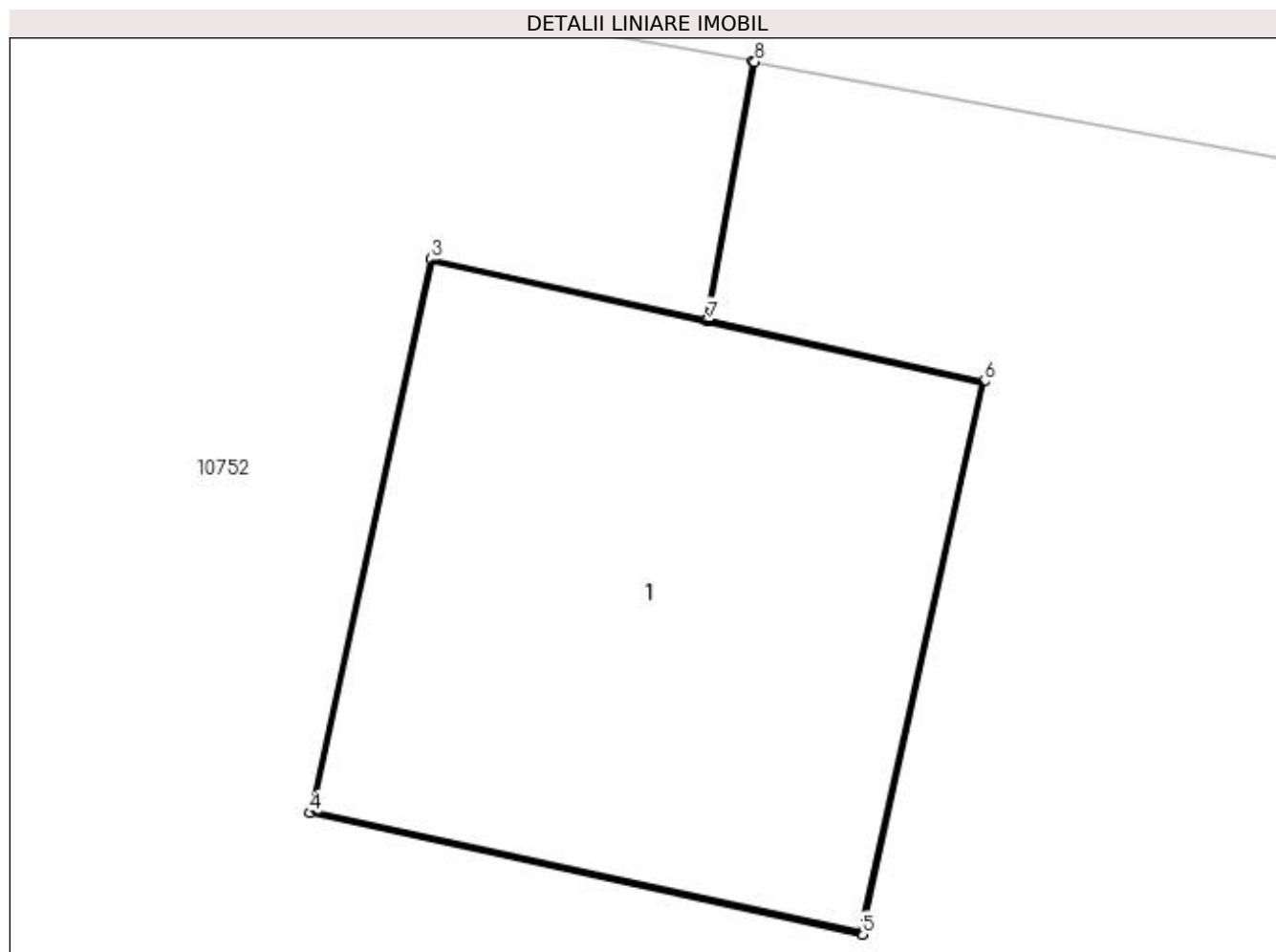
Inscrieri privind dezmembramintele dreptului de proprietate, drepturi reale de garanție și sarcini	Referințe
NU SUNT	

## Anexa Nr. 1 La Partea I

## Teren

Nr cadastral	Suprafața (mp)*	Observații / Referințe
	1	RETEA JT PTA COSERENI

\* Suprafața este determinată în planul de proiecție Stereo 70.



## Date referitoare la teren

Crt	Categorie folosință	Intra vilan	Suprafața (mp)	Tarla	Parcelă	Nr. topo	Observații / Referințe
1	curți construcții	DA	1	-	20	-	

## Date referitoare la construcții

Crt	Număr	Destinație construcție	Supraf. (mp)	Situație juridică	Observații / Referințe
A1.1		construcții industriale și edilitare	1	Cu acte	Nr. niveluri:1; S. construita la sol:1 mp; Stalp electric

## Lungime Segmente

1) Valorile lungimilor segmentelor sunt obținute din proiecție în plan.

Punct început	X / Y	Punct sfârșit	X / Y	Lungime segment (** (m)
1	435.037,428 299.824,949	2	435.037,329 299.824,406	0.552
2	435.037,329 299.824,406	3	435.036,753 299.824,533	0.59
3	435.036,753 299.824,533	4	435.036,497 299.823,37	1.191



Punct început	X / Y	Punct sfârșit	X / Y	Lungime segment (** (m)
4	435.036,497 299.823,37	5	435.037,659 299.823,115	1.19
5	435.037,659 299.823,115	6	435.037,916 299.824,277	1.19
6	435.037,916 299.824,277	7	435.037,334 299.824,405	0.596
7	435.037,334 299.824,405	8	435.037,433 299.824,948	0.552
8	435.037,433 299.824,948	1	435.037,428 299.824,949	0.005

\*\* Lungimile segmentelor sunt determinate în planul de proiecție Stereo 70 și sunt rotunjite la 1 milimetru.

\*\*\* Distanța dintre puncte este formată din segmente cumulate ce sunt mai mici decât valoarea 1 milimetru.



**DATE DESPRE IMOBILUL NR. 11211**

Oficiul de Cadastru și Publicitate Imobiliară DOLJ  
Biroul de Cadastru și Publicitate Imobiliară Craiova

**A. Partea I. Descrierea imobilului**

TEREN Intravilan

Adresa: Loc. Cosereni, Jud. Dolj, P21

Nr. Crt	Nr cadastral Nr. topografic	Suprafața* (mp)	Observații / Referințe
A1		1	Sector cadastral:0 Teren neimprejmuit; RETEA JT PTA COSERENI

**Construcții**

Crt	Nr cadastral Nr. topografic	Adresa	Observații / Referințe
A1.1		Loc. Cosereni, Jud. Dolj, P21	Nr. niveluri:1; S. construita la sol:1 mp; Stalp electric

**B. Partea II. Proprietari și acte**

Inscrieri privitoare la dreptul de proprietate și alte drepturi reale		Referințe
/		
Act Normativ nr. HG NR. 1705, din 29/11/2006 emis de GUVERNUL ROMANIEI (Legea 123 din 10.07.2012; Contract de concesiune nr. 6 din 20.06.2005; Act Aditional nr. 1 din 04.03.2016; Licenta pentru distributia energiei electrice nr. 14033 din 01.07.2002 si Anexa);		
B1	Intabulare, drept de PROPRIETATE, dobandit prin Lege, cota actuala 1/1, cota initiala 1/1 1) STATUL ROMAN - DOMENIUL PUBLIC, CIF:999999999999, LIPSA CUI	A1, A1.1
B2	Intabulare, drept de ADMINISTRARE, dobandit prin Lege, cota actuala 1/1, cota initiala 1/1 1) MINISTERUL ECONOMIEI SI COMERTULUI, CIF:999999999999, LIPSA CUI	A1, A1.1
B3	Intabulare, drept de CONCESIUNE pe o perioada de 49 de ani, dobandit prin Lege, cota actuala 1/1, cota initiala 1/1 1) CEZ DISTRIBUTIE SA, CIF:14491102	A1, A1.1

**C. Partea III. SARCINI .**

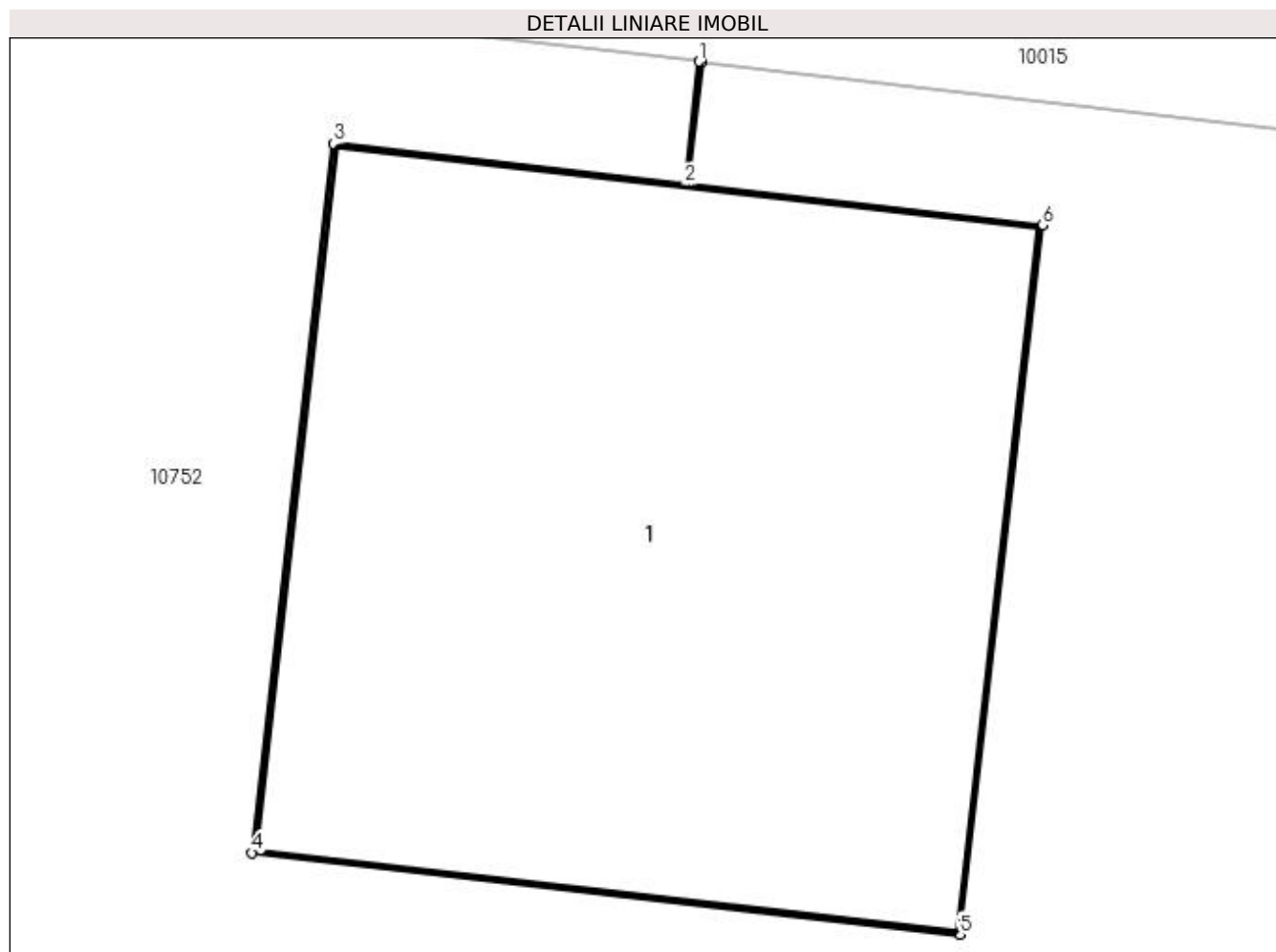
Inscrieri privind dezmembramintele dreptului de proprietate, drepturi reale de garanție și sarcini	Referințe
NU SUNT	

## Anexa Nr. 1 La Partea I

## Teren

Nr cadastral	Suprafața (mp)*	Observații / Referințe
	1	RETEA JT PTA COSERENI

\* Suprafața este determinată în planul de proiecție Stereo 70.



## Date referitoare la teren

Crt	Categorie folosință	Intra vilan	Suprafața (mp)	Tarla	Parcelă	Nr. topo	Observații / Referințe
1	curți constructii	DA	1	-	21	-	

## Date referitoare la construcții

Crt	Număr	Destinație construcție	Supraf. (mp)	Situație juridică	Observații / Referințe
A1.1		construcții industriale și edilitare	1	Cu acte	Nr. niveluri:1; S. construita la sol:1 mp; Stalp electric

## Lungime Segmente

1) Valorile lungimilor segmentelor sunt obținute din proiecție în plan.

Punct început	X / Y	Punct sfârșit	X / Y	Lungime segment (** (m)
1	435.072,605 299.820,654	2	435.072,581 299.820,449	0.206
2	435.072,581 299.820,449	3	435.071,995 299.820,517	0.59
3	435.071,995 299.820,517	4	435.071,859 299.819,334	1.191

Punct început	X / Y	Punct sfârșit	X / Y	Lungime segment (** (m)
4	435.071,859 299.819,334	5	435.073,04 299.819,198	1.189
5	435.073,04 299.819,198	6	435.073,177 299.820,381	1.191
6	435.073,177 299.820,381	7	435.072,586 299.820,449	0.595
7	435.072,586 299.820,449	8	435.072,61 299.820,653	0.205
8	435.072,61 299.820,653	1	435.072,605 299.820,654	0.005

\*\* Lungimile segmentelor sunt determinate în planul de proiecție Stereo 70 și sunt rotunjite la 1 milimetru.

\*\*\* Distanța dintre puncte este formată din segmente cumulate ce sunt mai mici decât valoarea 1 milimetru.



**DATE DESPRE IMOBILUL NR. 11212**

Oficiul de Cadastru și Publicitate Imobiliară DOLJ  
Biroul de Cadastru și Publicitate Imobiliară Craiova

**A. Partea I. Descrierea imobilului**

TEREN Intravilan

Adresa: Loc. Cosereni, Jud. Dolj, P22

Nr. Crt	Nr cadastral Nr. topografic	Suprafața* (mp)	Observații / Referințe
A1		1	Sector cadastral:0 Teren neimprejmuit; RETEA JT PTA COSERENI

**Construcții**

Crt	Nr cadastral Nr. topografic	Adresa	Observații / Referințe
A1.1		Loc. Cosereni, Jud. Dolj, P22	Nr. niveluri:1; S. construita la sol:1 mp; Stalp electric

**B. Partea II. Proprietari și acte**

Inscrieri privitoare la dreptul de proprietate și alte drepturi reale		Referințe
/		
Act Normativ nr. HG NR. 1705, din 29/11/2006 emis de GUVERNUL ROMANIEI (Legea 123 din 10.07.2012; Contract de concesiune nr. 6 din 20.06.2005; Act Aditional nr. 1 din 04.03.2016; Licenta pentru distributia energiei electrice nr. 14033 din 01.07.2002 si Anexa);		
B1	Intabulare, drept de PROPRIETATE, dobandit prin Lege, cota actuala 1/1, cota initiala 1/1 1) STATUL ROMAN - DOMENIUL PUBLIC, CIF:999999999999, LIPSA CUI	A1, A1.1
B2	Intabulare, drept de ADMINISTRARE, dobandit prin Lege, cota actuala 1/1, cota initiala 1/1 1) MINISTERUL ECONOMIEI SI COMERTULUI, CIF:999999999999, LIPSA CUI	A1, A1.1
B3	Intabulare, drept de CONCESIUNE pe o perioada de 49 de ani, dobandit prin Lege, cota actuala 1/1, cota initiala 1/1 1) CEZ DISTRIBUTIE SA, CIF:14491102	A1, A1.1

**C. Partea III. SARCINI .**

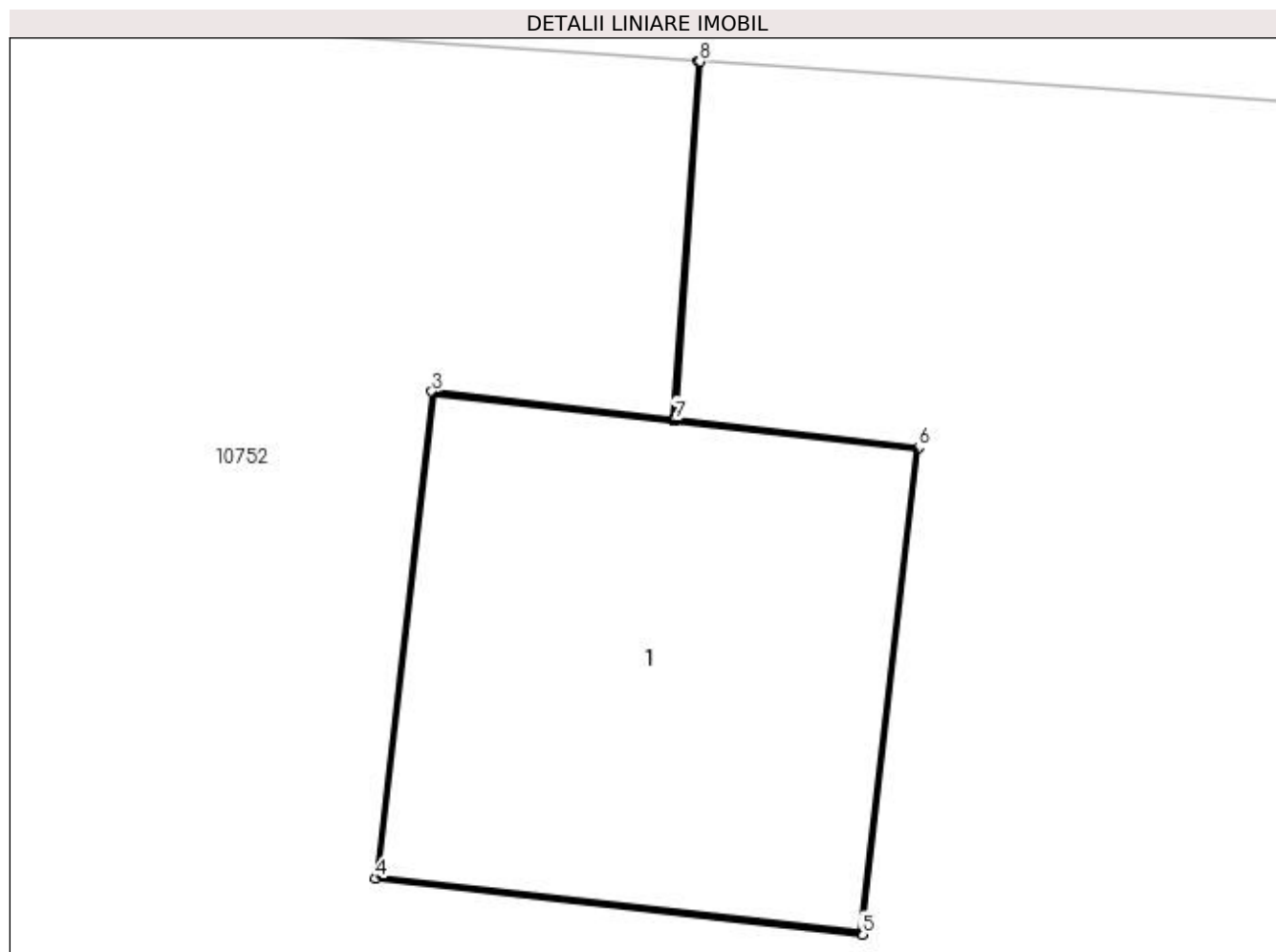
Inscrieri privind dezmembramintele dreptului de proprietate, drepturi reale de garanție și sarcini	Referințe
NU SUNT	

## Anexa Nr. 1 La Partea I

## Teren

Nr cadastral	Suprafața (mp)*	Observații / Referințe
	1	RETEA JT PTA COSERENI

\* Suprafața este determinată în planul de proiecție Stereo 70.



## Date referitoare la teren

Crt	Categorie folosință	Intra vilan	Suprafața (mp)	Tarla	Parcelă	Nr. topo	Observații / Referințe
1	curți constructii	DA	1	-	22	-	

## Date referitoare la construcții

Crt	Număr	Destinație construcție	Supraf. (mp)	Situație juridică	Observații / Referințe
A1.1		construcții industriale și edilitare	1	Cu acte	Nr. niveluri:1; S. construita la sol:1 mp; Stalp electric

## Lungime Segmente

1) Valorile lungimilor segmentelor sunt obținute din proiecție în plan.

Punct început	X / Y	Punct sfârșit	X / Y	Lungime segment (** (m)
1	435.112,231 299.817,324	2	435.112,171 299.816,453	0.873
2	435.112,171 299.816,453	3	435.111,585 299.816,521	0.59
3	435.111,585 299.816,521	4	435.111,448 299.815,338	1.191



Punct început	X / Y	Punct sfârșit	X / Y	Lungime segment (** (m)
4	435.111,448 299.815,338	5	435.112,63 299.815,202	1.19
5	435.112,63 299.815,202	6	435.112,767 299.816,385	1.191
6	435.112,767 299.816,385	7	435.112,176 299.816,453	0.595
7	435.112,176 299.816,453	8	435.112,236 299.817,324	0.873
8	435.112,236 299.817,324	1	435.112,231 299.817,324	0.005

\*\* Lungimile segmentelor sunt determinate în planul de proiecție Stereo 70 și sunt rotunjite la 1 milimetru.

\*\*\* Distanța dintre puncte este formată din segmente cumulate ce sunt mai mici decât valoarea 1 milimetru.



**DATE DESPRE IMOBILUL NR. 11213**

Oficiul de Cadastru și Publicitate Imobiliară DOLJ  
Biroul de Cadastru și Publicitate Imobiliară Craiova

**A. Partea I. Descrierea imobilului**

TEREN Intravilan

Adresa: Loc. Cosereni, Jud. Dolj, P23

Nr. Crt	Nr cadastral Nr. topografic	Suprafața* (mp)	Observații / Referințe
A1		1	Sector cadastral:0 Teren neimprejmuit; RETEA JT PTA COSERENI

**Construcții**

Crt	Nr cadastral Nr. topografic	Adresa	Observații / Referințe
A1.1		Loc. Cosereni, Jud. Dolj, P23	Nr. niveluri:1; S. construita la sol:1 mp; Stalp electric

**B. Partea II. Proprietari și acte**

Inscrieri privitoare la dreptul de proprietate și alte drepturi reale		Referințe
/		
Act Normativ nr. HG NR. 1705, din 29/11/2006 emis de GUVERNUL ROMANIEI (Legea 123 din 10.07.2012; Contract de concesiune nr. 6 din 20.06.2005; Act Aditional nr. 1 din 04.03.2016; Licenta pentru distributia energiei electrice nr. 14033 din 01.07.2002 si Anexa);		
B1	Intabulare, drept de PROPRIETATE, dobandit prin Lege, cota actuala 1/1, cota initiala 1/1 1) STATUL ROMAN - DOMENIUL PUBLIC, CIF:999999999999, LIPSA CUI	A1, A1.1
B2	Intabulare, drept de ADMINISTRARE, dobandit prin Lege, cota actuala 1/1, cota initiala 1/1 1) MINISTERUL ECONOMIEI SI COMERTULUI, CIF:999999999999, LIPSA CUI	A1, A1.1
B3	Intabulare, drept de CONCESIUNE pe o perioada de 49 de ani, dobandit prin Lege, cota actuala 1/1, cota initiala 1/1 1) CEZ DISTRIBUTIE SA, CIF:14491102	A1, A1.1

**C. Partea III. SARCINI .**

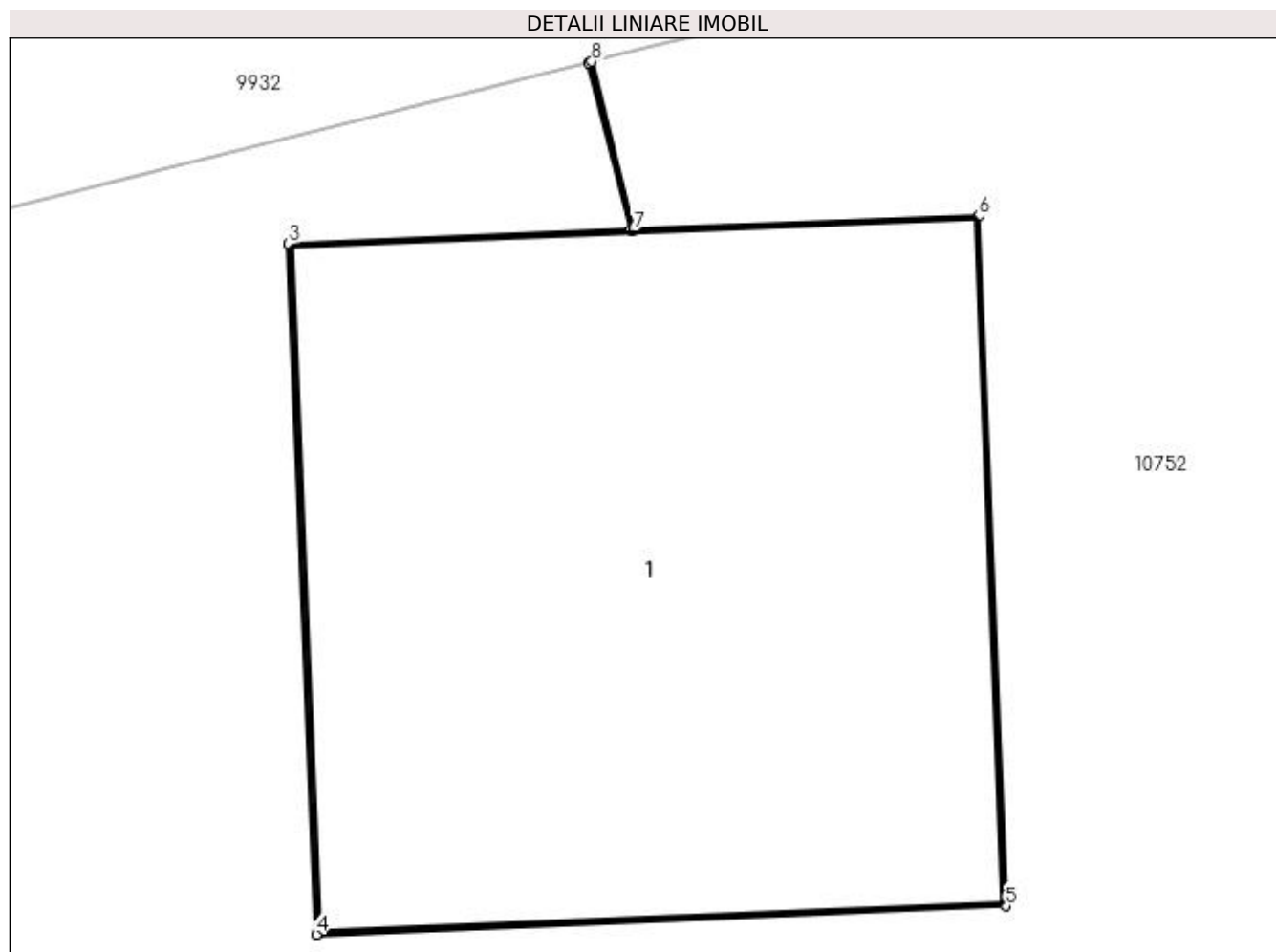
Inscrieri privind dezmembramintele dreptului de proprietate, drepturi reale de garanție și sarcini	Referințe
NU SUNT	

## Anexa Nr. 1 La Partea I

## Teren

Nr cadastral	Suprafața (mp)*	Observații / Referințe
	1	RETEA JT PTA COSERENI

\* Suprafața este determinată în planul de proiecție Stereo 70.



## Date referitoare la teren

Crt	Categorie folosință	Intra vilan	Suprafața (mp)	Tarla	Parcelă	Nr. topo	Observații / Referințe
1	curți construcții	DA	1	-	23	-	

## Date referitoare la construcții

Crt	Număr	Destinație construcție	Supraf. (mp)	Situație juridică	Observații / Referințe
A1.1		construcții industriale și edilitare	1	Cu acte	Nr. niveluri:1; S. construita la sol:1 mp; Stalp electric

## Lungime Segmente

1) Valorile lungimilor segmentelor sunt obținute din proiecție în plan.

Punct început	X / Y	Punct sfârșit	X / Y	Lungime segment (** (m)
1	435.156,018 299.831,669	2	435.156,09 299.831,38	0.298
2	435.156,09 299.831,38	3	435.155,5 299.831,356	0.59
3	435.155,5 299.831,356	4	435.155,548 299.830,166	1.191

Punct început	X / Y	Punct sfârșit	X / Y	Lungime segment (** (m)
4	435.155,548 299.830,166	5	435.156,737 299.830,215	1.19
5	435.156,737 299.830,215	6	435.156,69 299.831,404	1.19
6	435.156,69 299.831,404	7	435.156,095 299.831,38	0.595
7	435.156,095 299.831,38	8	435.156,023 299.831,671	0.3
8	435.156,023 299.831,671	1	435.156,018 299.831,669	0.005

\*\* Lungimile segmentelor sunt determinate în planul de proiecție Stereo 70 și sunt rotunjite la 1 milimetru.

\*\*\* Distanța dintre puncte este formată din segmente cumulate ce sunt mai mici decât valoarea 1 milimetru.



**DATE DESPRE IMOBILUL NR. 11214**

Oficiul de Cadastru și Publicitate Imobiliară DOLJ  
Biroul de Cadastru și Publicitate Imobiliară Craiova

**A. Partea I. Descrierea imobilului**

TEREN Intravilan

Adresa: Loc. Cosereni, Jud. Dolj, P24

Nr. Crt	Nr cadastral Nr. topografic	Suprafața* (mp)	Observații / Referințe
A1		1	Sector cadastral:0 Teren neimprejmuit; RETEA JT PTA COSERENI

**Construcții**

Crt	Nr cadastral Nr. topografic	Adresa	Observații / Referințe
A1.1		Loc. Cosereni, Jud. Dolj, P24	Nr. niveluri:1; S. construita la sol:1 mp; Stalp electric

**B. Partea II. Proprietari și acte**

Inscrieri privitoare la dreptul de proprietate și alte drepturi reale		Referințe
/		
Act Normativ nr. HG NR. 1705, din 29/11/2006 emis de GUVERNUL ROMANIEI (Legea 123 din 10.07.2012; Contract de concesiune nr. 6 din 20.06.2005; Act Aditional nr. 1 din 04.03.2016; Licenta pentru distributia energiei electrice nr. 14033 din 01.07.2002 si Anexa);		
B1	Intabulare, drept de PROPRIETATE, dobandit prin Lege, cota actuala 1/1, cota initiala 1/1 1) STATUL ROMAN - DOMENIUL PUBLIC, CIF:999999999999, LIPSA CUI	A1, A1.1
B2	Intabulare, drept de ADMINISTRARE, dobandit prin Lege, cota actuala 1/1, cota initiala 1/1 1) MINISTERUL ECONOMIEI SI COMERTULUI, CIF:999999999999, LIPSA CUI	A1, A1.1
B3	Intabulare, drept de CONCESIUNE pe o perioada de 49 de ani, dobandit prin Lege, cota actuala 1/1, cota initiala 1/1 1) CEZ DISTRIBUTIE SA, CIF:14491102	A1, A1.1

**C. Partea III. SARCINI .**

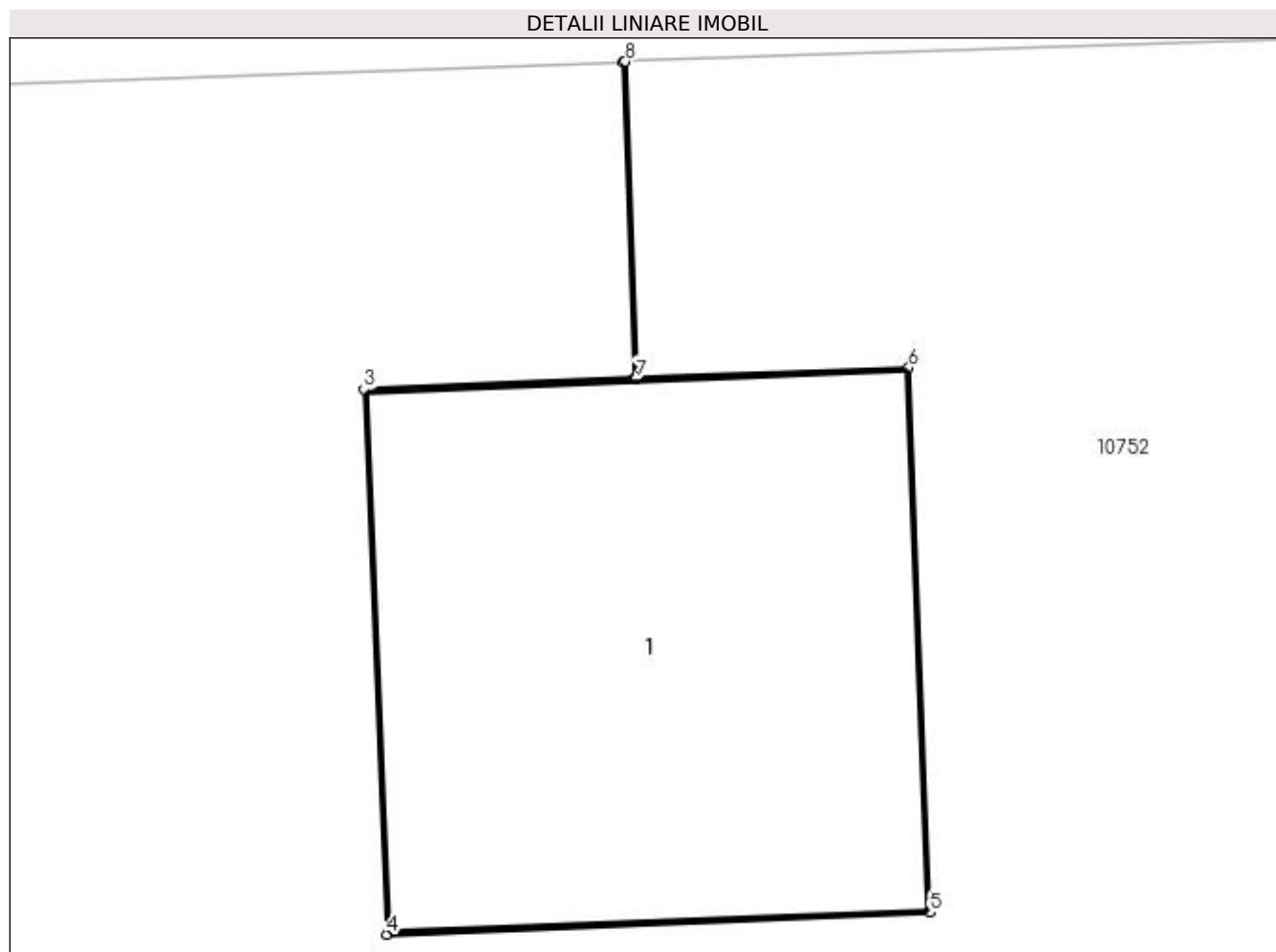
Inscrieri privind dezmembramintele dreptului de proprietate, drepturi reale de garanție și sarcini	Referințe
NU SUNT	

## Anexa Nr. 1 La Partea I

## Teren

Nr cadastral	Suprafața (mp)*	Observații / Referințe
	1	RETEA JT PTA COSERENI

\* Suprafața este determinată în planul de proiecție Stereo 70.



## Date referitoare la teren

Crt	Categorie folosință	Intra vilan	Suprafața (mp)	Tarla	Parcelă	Nr. topo	Observații / Referințe
1	curți construcții	DA	1	-	24	-	

## Date referitoare la construcții

Crt	Număr	Destinație construcție	Supraf. (mp)	Situație juridică	Observații / Referințe
A1.1		construcții industriale și edilitare	1	Cu acte	Nr. niveluri:1; S. construita la sol:1 mp; Stalp electric

## Lungime Segmente

1) Valorile lungimilor segmentelor sunt obținute din proiecție în plan.

Punct început	X / Y	Punct sfârșit	X / Y	Lungime segment (** (m)
1	435.195,241 299.833,2	2	435.195,265 299.832,508	0.692
2	435.195,265 299.832,508	3	435.194,675 299.832,484	0.59
3	435.194,675 299.832,484	4	435.194,724 299.831,294	1.191



Punct început	X / Y	Punct sfârșit	X / Y	Lungime segment (** (m)
4	435.194,724 299.831,294	5	435.195,912 299.831,342	1.189
5	435.195,912 299.831,342	6	435.195,865 299.832,532	1.191
6	435.195,865 299.832,532	7	435.195,27 299.832,508	0.595
7	435.195,27 299.832,508	8	435.195,246 299.833,201	0.693
8	435.195,246 299.833,201	1	435.195,241 299.833,2	0.005

\*\* Lungimile segmentelor sunt determinate în planul de proiecție Stereo 70 și sunt rotunjite la 1 milimetru.

\*\*\* Distanța dintre puncte este formată din segmente cumulate ce sunt mai mici decât valoarea 1 milimetru.



**DATE DESPRE IMOBILUL NR. 11215**

Oficiul de Cadastru și Publicitate Imobiliară DOLJ  
Biroul de Cadastru și Publicitate Imobiliară Craiova

**A. Partea I. Descrierea imobilului**

TEREN Intravilan

Adresa: Loc. Cosereni, Jud. Dolj, P25

Nr. Crt	Nr cadastral Nr. topografic	Suprafața* (mp)	Observații / Referințe
A1		1	Sector cadastral:0 Teren neimprejmuit; RETEA JT PTA COSERENI

**Construcții**

Crt	Nr cadastral Nr. topografic	Adresa	Observații / Referințe
A1.1		Loc. Cosereni, Jud. Dolj, P25	Nr. niveluri:1; S. construita la sol:1 mp; Stalp electric

**B. Partea II. Proprietari și acte**

Inscrieri privitoare la dreptul de proprietate și alte drepturi reale		Referințe
/		
Act Normativ nr. HG NR. 1705, din 29/11/2006 emis de GUVERNUL ROMANIEI (Legea 123 din 10.07.2012; Contract de concesiune nr. 6 din 20.06.2005; Act Aditional nr. 1 din 04.03.2016; Licenta pentru distributia energiei electrice nr. 14033 din 01.07.2002 si Anexa);		
B1	Intabulare, drept de PROPRIETATE, dobandit prin Lege, cota actuala 1/1, cota initiala 1/1 1) STATUL ROMAN - DOMENIUL PUBLIC, CIF:999999999999, LIPSA CUI	A1, A1.1
B2	Intabulare, drept de ADMINISTRARE, dobandit prin Lege, cota actuala 1/1, cota initiala 1/1 1) MINISTERUL ECONOMIEI SI COMERTULUI, CIF:999999999999, LIPSA CUI	A1, A1.1
B3	Intabulare, drept de CONCESIUNE pe o perioada de 49 de ani, dobandit prin Lege, cota actuala 1/1, cota initiala 1/1 1) CEZ DISTRIBUTIE SA, CIF:14491102	A1, A1.1

**C. Partea III. SARCINI .**

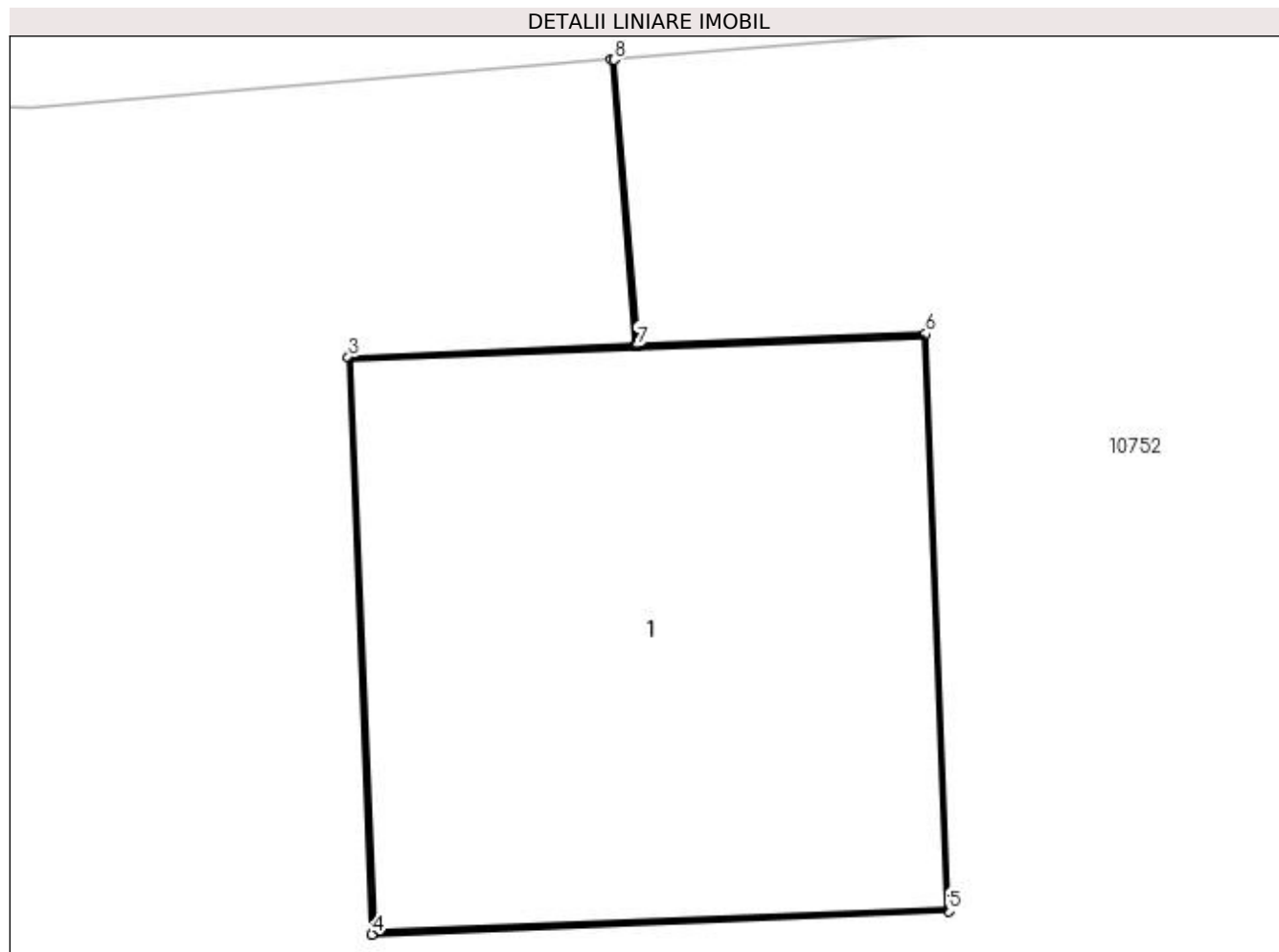
Inscrieri privind dezmembramintele dreptului de proprietate, drepturi reale de garanție și sarcini	Referințe
NU SUNT	

## Anexa Nr. 1 La Partea I

## Teren

Nr cadastral	Suprafața (mp)*	Observații / Referințe
	1	RETEA JT PTA COSERENI

\* Suprafața este determinată în planul de proiecție Stereo 70.



## Date referitoare la teren

Crt	Categorie folosință	Intra vilan	Suprafața (mp)	Tarla	Parcelă	Nr. topo	Observații / Referințe
1	curți constructii	DA	1	-	25	-	

## Date referitoare la construcții

Crt	Număr	Destinație construcție	Supraf. (mp)	Situație juridică	Observații / Referințe
A1.1		construcții industriale și edilitare	1	Cu acte	Nr. niveluri:1; S. construita la sol:1 mp; Stalp electric

## Lungime Segmente

1) Valorile lungimilor segmentelor sunt obținute din proiecție în plan.

Punct început	X / Y	Punct sfârșit	X / Y	Lungime segment (** (m)
1	435.230,147 299.833,556	2	435.230,195 299.832,967	0.591
2	435.230,195 299.832,967	3	435.229,605 299.832,943	0.59
3	435.229,605 299.832,943	4	435.229,653 299.831,754	1.19

Punct început	X / Y	Punct sfârșit	X / Y	Lungime segment (** (m)
4	435.229,653 299.831,754	5	435.230,841 299.831,802	1.189
5	435.230,841 299.831,802	6	435.230,794 299.832,991	1.19
6	435.230,794 299.832,991	7	435.230,2 299.832,967	0.594
7	435.230,2 299.832,967	8	435.230,152 299.833,556	0.591
8	435.230,152 299.833,556	1	435.230,147 299.833,556	0.005

\*\* Lungimile segmentelor sunt determinate în planul de proiecție Stereo 70 și sunt rotunjite la 1 milimetru.

\*\*\* Distanța dintre puncte este formată din segmente cumulate ce sunt mai mici decât valoarea 1 milimetru.



**DATE DESPRE IMOBILUL NR. 11216**

Oficiul de Cadastru și Publicitate Imobiliară DOLJ  
Biroul de Cadastru și Publicitate Imobiliară Craiova

**A. Partea I. Descrierea imobilului**

TEREN Intravilan

Adresa: Loc. Cosereni, Jud. Dolj, P26

Nr. Crt	Nr cadastral Nr. topografic	Suprafața* (mp)	Observații / Referințe
A1		1	Sector cadastral:0 Teren neimprejmuit; RETEA JT PTA COSERENI

**Construcții**

Crt	Nr cadastral Nr. topografic	Adresa	Observații / Referințe
A1.1		Loc. Cosereni, Jud. Dolj, P26	Nr. niveluri:1; S. construita la sol:1 mp; Stalp electric

**B. Partea II. Proprietari și acte**

Inscrieri privitoare la dreptul de proprietate și alte drepturi reale		Referințe
/		
Act Normativ nr. HG NR. 1705, din 29/11/2006 emis de GUVERNUL ROMANIEI (Legea 123 din 10.07.2012; Contract de concesiune nr. 6 din 20.06.2005; Act Aditional nr. 1 din 04.03.2016; Licenta pentru distributia energiei electrice nr. 14033 din 01.07.2002 si Anexa);		
B1	Intabulare, drept de PROPRIETATE, dobandit prin Lege, cota actuala 1/1, cota initiala 1/1 1) STATUL ROMAN - DOMENIUL PUBLIC, CIF:999999999999, LIPSA CUI	A1, A1.1
B2	Intabulare, drept de ADMINISTRARE, dobandit prin Lege, cota actuala 1/1, cota initiala 1/1 1) MINISTERUL ECONOMIEI SI COMERTULUI, CIF:999999999999, LIPSA CUI	A1, A1.1
B3	Intabulare, drept de CONCESIUNE pe o perioada de 49 de ani, dobandit prin Lege, cota actuala 1/1, cota initiala 1/1 1) CEZ DISTRIBUTIE SA, CIF:14491102	A1, A1.1

**C. Partea III. SARCINI .**

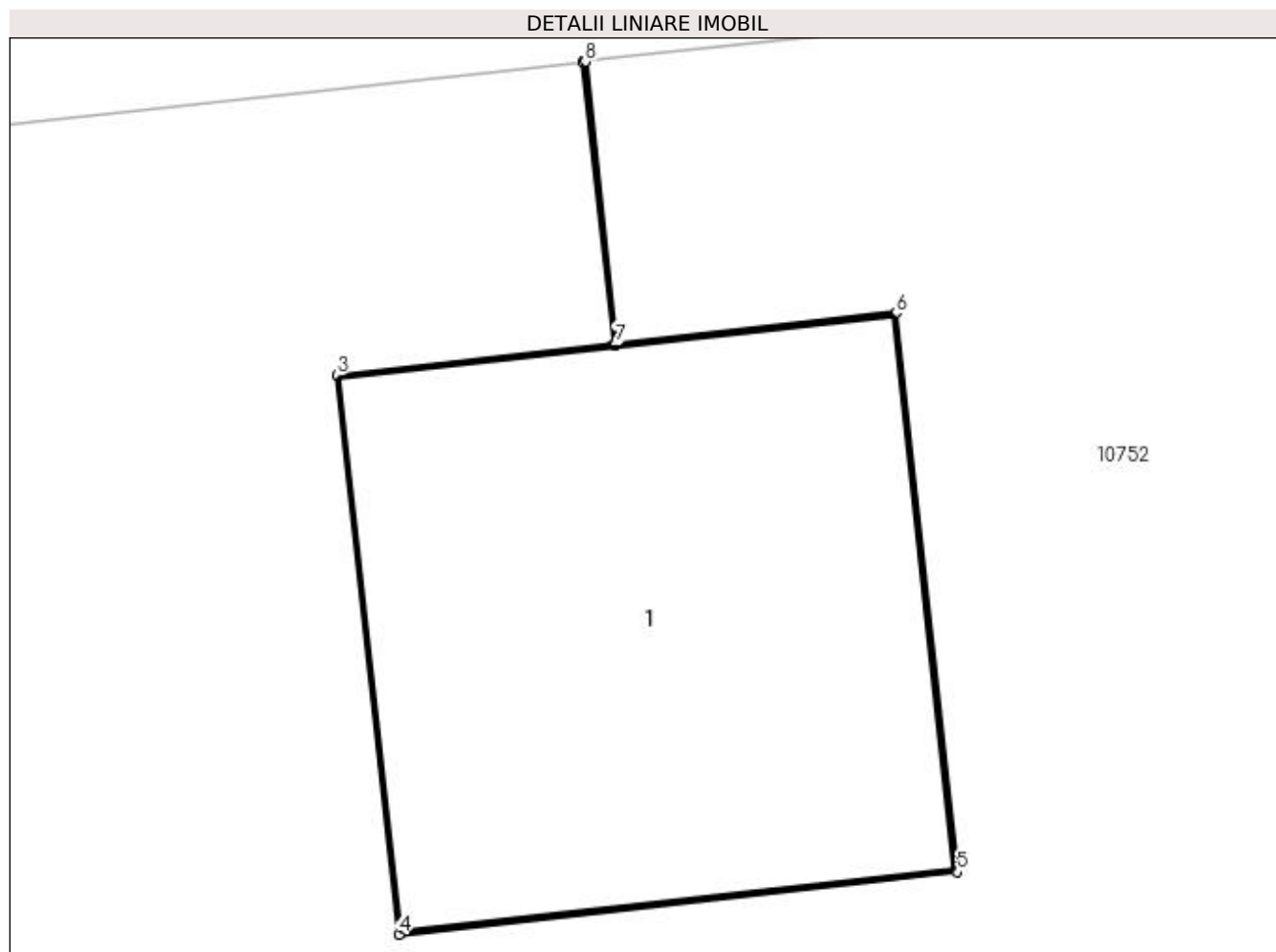
Inscrieri privind dezmembramintele dreptului de proprietate, drepturi reale de garanție și sarcini	Referințe
NU SUNT	

## Anexa Nr. 1 La Partea I

## Teren

Nr cadastral	Suprafața (mp)*	Observații / Referințe
	1	RETEA JT PTA COSERENI

\* Suprafața este determinată în planul de proiecție Stereo 70.



## Date referitoare la teren

Crt	Categorie folosință	Intra vilan	Suprafața (mp)	Tarla	Parcelă	Nr. topo	Observații / Referințe
1	curți constructii	DA	1	-	26	-	

## Date referitoare la construcții

Crt	Număr	Destinație construcție	Supraf. (mp)	Situație juridică	Observații / Referințe
A1.1		construcții industriale și edilitare	1	Cu acte	Nr. niveluri:1; S. construita la sol:1 mp; Stalp electric

## Lungime Segmente

1) Valorile lungimilor segmentelor sunt obținute din proiecție în plan.

Punct început	X / Y	Punct sfârșit	X / Y	Lungime segment (** (m)
1	435.277,66 299.838,32	2	435.277,725 299.837,723	0.601
2	435.277,725 299.837,723	3	435.277,139 299.837,657	0.59
3	435.277,139 299.837,657	4	435.277,271 299.836,474	1.19



Punct început	X / Y	Punct sfârșit	X / Y	Lungime segment (** (m)
4	435.277,271 299.836,474	5	435.278,453 299.836,606	1.189
5	435.278,453 299.836,606	6	435.278,322 299.837,789	1.19
6	435.278,322 299.837,789	7	435.277,73 299.837,723	0.596
7	435.277,73 299.837,723	8	435.277,665 299.838,321	0.602
8	435.277,665 299.838,321	1	435.277,66 299.838,32	0.005

\*\* Lungimile segmentelor sunt determinate în planul de proiecție Stereo 70 și sunt rotunjite la 1 milimetru.

\*\*\* Distanța dintre puncte este formată din segmente cumulate ce sunt mai mici decât valoarea 1 milimetru.



**DATE DESPRE IMOBILUL NR. 11217**

Oficiul de Cadastru și Publicitate Imobiliară DOLJ  
Biroul de Cadastru și Publicitate Imobiliară Craiova

**A. Partea I. Descrierea imobilului**

TEREN Intravilan

Adresa: Loc. Cosereni, Jud. Dolj, P27

Nr. Crt	Nr cadastral Nr. topografic	Suprafața* (mp)	Observații / Referințe
A1		1	Sector cadastral:0 Teren neimprejmuit; RETEA JT PTA COSERENI

**Construcții**

Crt	Nr cadastral Nr. topografic	Adresa	Observații / Referințe
A1.1		Loc. Cosereni, Jud. Dolj, P27	Nr. niveluri:1; S. construita la sol:1 mp; Stalp electric

**B. Partea II. Proprietari și acte**

Inscrieri privitoare la dreptul de proprietate și alte drepturi reale		Referințe
/		
Act Normativ nr. HG NR. 1705, din 29/11/2006 emis de GUVERNUL ROMANIEI (Legea 123 din 10.07.2012; Contract de concesiune nr. 6 din 20.06.2005; Act Aditional nr. 1 din 04.03.2016; Licenta pentru distributia energiei electrice nr. 14033 din 01.07.2002 si Anexa);		
B1	Intabulare, drept de PROPRIETATE, dobandit prin Lege, cota actuala 1/1, cota initiala 1/1 1) STATUL ROMAN - DOMENIUL PUBLIC, CIF:999999999999, LIPSA CUI	A1, A1.1
B2	Intabulare, drept de ADMINISTRARE, dobandit prin Lege, cota actuala 1/1, cota initiala 1/1 1) MINISTERUL ECONOMIEI SI COMERTULUI, CIF:999999999999, LIPSA CUI	A1, A1.1
B3	Intabulare, drept de CONCESIUNE pe o perioada de 49 de ani, dobandit prin Lege, cota actuala 1/1, cota initiala 1/1 1) CEZ DISTRIBUTIE SA, CIF:14491102	A1, A1.1

**C. Partea III. SARCINI .**

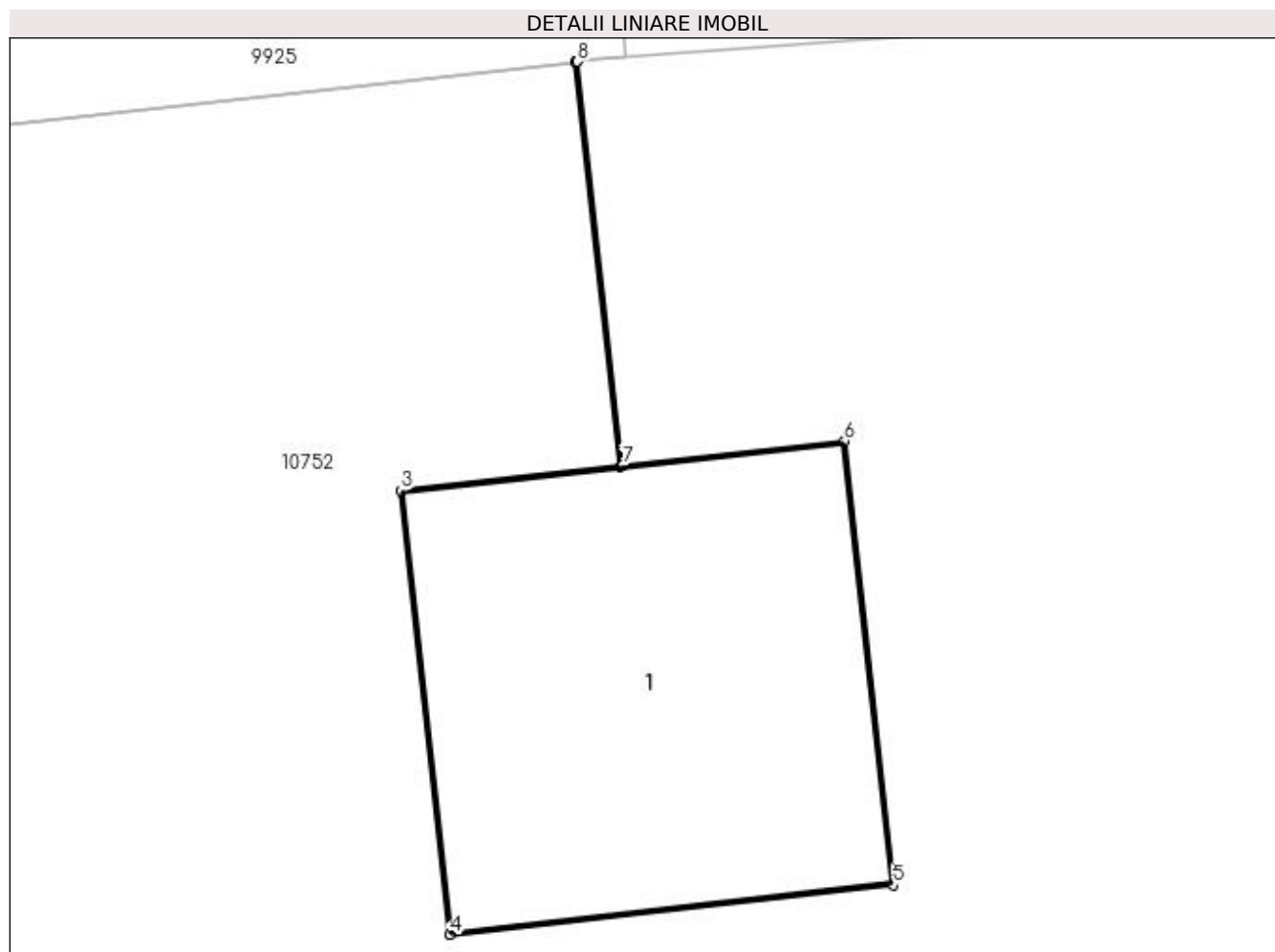
Inscrieri privind dezmembramintele dreptului de proprietate, drepturi reale de garanție și sarcini	Referințe
NU SUNT	

## Anexa Nr. 1 La Partea I

## Teren

Nr cadastral	Suprafața (mp)*	Observații / Referințe
	1	RETEA JT PTA COSERENI

\* Suprafața este determinată în planul de proiecție Stereo 70.



## Date referitoare la teren

Crt	Categorie folosință	Intra vilan	Suprafața (mp)	Tarla	Parcelă	Nr. topo	Observații / Referințe
1	curți constructii	DA	1	-	27	-	

## Date referitoare la construcții

Crt	Număr	Destinație construcție	Supraf. (mp)	Situație juridică	Observații / Referințe
A1.1		construcții industriale și edilitare	1	Cu acte	Nr. niveluri:1; S. construita la sol:1 mp; Stalp electric

## Lungime Segmente

1) Valorile lungimilor segmentelor sunt obținute din proiecție în plan.

Punct început	X / Y	Punct sfârșit	X / Y	Lungime segment (** (m)
1	435.313,952 299.842,312	2	435.314,072 299.841,235	1.084
2	435.314,072 299.841,235	3	435.313,485 299.841,17	0.591
3	435.313,485 299.841,17	4	435.313,617 299.839,987	1.19

Punct început	X / Y	Punct sfârșit	X / Y	Lungime segment (** (m)
4	435.313,617 299.839,987	5	435.314,799 299.840,119	1.189
5	435.314,799 299.840,119	6	435.314,668 299.841,302	1.19
6	435.314,668 299.841,302	7	435.314,077 299.841,236	0.595
7	435.314,077 299.841,236	8	435.313,957 299.842,313	1.084
8	435.313,957 299.842,313	1	435.313,952 299.842,312	0.005

\*\* Lungimile segmentelor sunt determinate în planul de proiecție Stereo 70 și sunt rotunjite la 1 milimetru.

\*\*\* Distanța dintre puncte este formată din segmente cumulate ce sunt mai mici decât valoarea 1 milimetru.



**DATE DESPRE IMOBILUL NR. 11218**

Oficiul de Cadastru și Publicitate Imobiliară DOLJ  
Biroul de Cadastru și Publicitate Imobiliară Craiova

**A. Partea I. Descrierea imobilului**

TEREN Intravilan

Adresa: Loc. Cosereni, Jud. Dolj, P28

Nr. Crt	Nr cadastral Nr. topografic	Suprafața* (mp)	Observații / Referințe
A1		1	Sector cadastral:0 Teren neimprejmuit; RETEA JT PTA COSERENI

**Construcții**

Crt	Nr cadastral Nr. topografic	Adresa	Observații / Referințe
A1.1		Loc. Cosereni, Jud. Dolj, P28	Nr. niveluri:1; S. construita la sol:1 mp; Stalp electric

**B. Partea II. Proprietari și acte**

Inscrieri privitoare la dreptul de proprietate și alte drepturi reale		Referințe
/		
Act Normativ nr. HG NR. 1705, din 29/11/2006 emis de GUVERNUL ROMANIEI (Legea 123 din 10.07.2012; Contract de concesiune nr. 6 din 20.06.2005; Act Aditional nr. 1 din 04.03.2016; Licenta pentru distributia energiei electrice nr. 14033 din 01.07.2002 si Anexa);		
B1	Intabulare, drept de PROPRIETATE, dobandit prin Lege, cota actuala 1/1, cota initiala 1/1 1) STATUL ROMAN - DOMENIUL PUBLIC, CIF:999999999999, LIPSA CUI	A1, A1.1
B2	Intabulare, drept de ADMINISTRARE, dobandit prin Lege, cota actuala 1/1, cota initiala 1/1 1) MINISTERUL ECONOMIEI SI COMERTULUI, CIF:999999999999, LIPSA CUI	A1, A1.1
B3	Intabulare, drept de CONCESIUNE pe o perioada de 49 de ani, dobandit prin Lege, cota actuala 1/1, cota initiala 1/1 1) CEZ DISTRIBUTIE SA, CIF:14491102	A1, A1.1

**C. Partea III. SARCINI .**

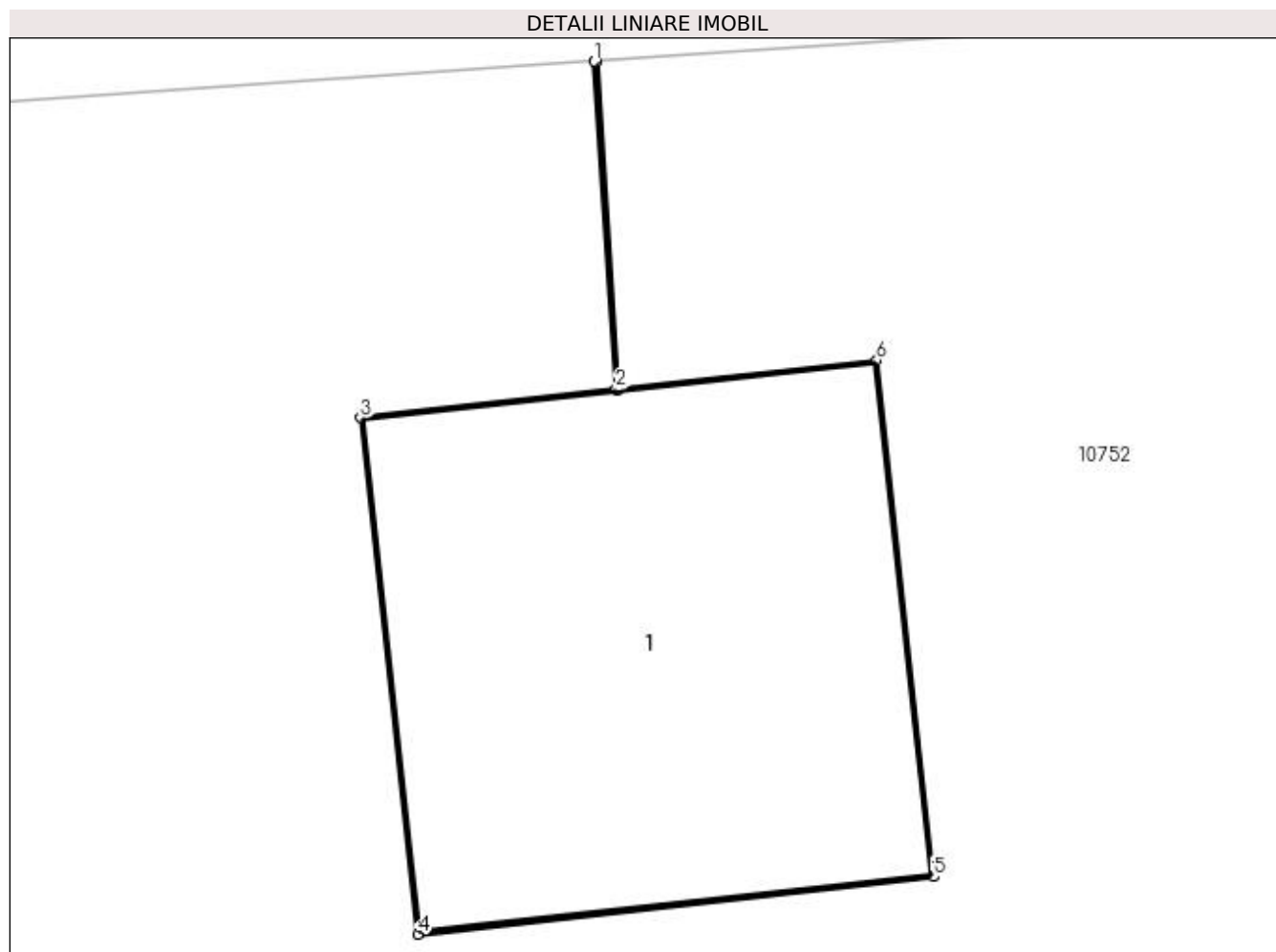
Inscrieri privind dezmembramintele dreptului de proprietate, drepturi reale de garanție și sarcini	Referințe
NU SUNT	

## Anexa Nr. 1 La Partea I

## Teren

Nr cadastral	Suprafața (mp)*	Observații / Referințe
	1	RETEA JT PTA COSERENI

\* Suprafața este determinată în planul de proiecție Stereo 70.



## Date referitoare la teren

Crt	Categorie folosință	Intra vilan	Suprafața (mp)	Tarla	Parcelă	Nr. topo	Observații / Referințe
1	curți constructii	DA	1	-	28	-	

## Date referitoare la construcții

Crt	Număr	Destinație construcție	Supraf. (mp)	Situație juridică	Observații / Referințe
A1.1		construcții industriale și edilitare	1	Cu acte	Nr. niveluri:1; S. construita la sol:1 mp; Stalp electric

## Lungime Segmente

1) Valorile lungimilor segmentelor sunt obținute din proiecție în plan.

Punct început	X / Y	Punct sfârșit	X / Y	Lungime segment (** (m)
1	435.355,277 299.845,258	2	435.355,327 299.844,507	0.753
2	435.355,327 299.844,507	3	435.354,741 299.844,441	0.59
3	435.354,741 299.844,441	4	435.354,873 299.843,258	1.19



Punct început	X / Y	Punct sfârșit	X / Y	Lungime segment (** (m)
4	435.354,873 299.843,258	5	435.356,055 299.843,39	1.189
5	435.356,055 299.843,39	6	435.355,924 299.844,573	1.19
6	435.355,924 299.844,573	7	435.355,332 299.844,507	0.596
7	435.355,332 299.844,507	8	435.355,282 299.845,258	0.753
8	435.355,282 299.845,258	1	435.355,277 299.845,258	0.005

\*\* Lungimile segmentelor sunt determinate în planul de proiecție Stereo 70 și sunt rotunjite la 1 milimetru.

\*\*\* Distanța dintre puncte este formată din segmente cumulate ce sunt mai mici decât valoarea 1 milimetru.



**DATE DESPRE IMOBILUL NR. 11219**

Oficiul de Cadastru și Publicitate Imobiliară DOLJ  
Biroul de Cadastru și Publicitate Imobiliară Craiova

**A. Partea I. Descrierea imobilului**

TEREN Intravilan

Adresa: Loc. Cosereni, Jud. Dolj, P29

Nr. Crt	Nr cadastral Nr. topografic	Suprafața* (mp)	Observații / Referințe
A1		1	Sector cadastral:0 Teren neimprejmuit; RETEA JT PTA COSERENI

**Construcții**

Crt	Nr cadastral Nr. topografic	Adresa	Observații / Referințe
A1.1		Loc. Cosereni, Jud. Dolj, P29	Nr. niveluri:1; S. construita la sol:1 mp; Stalp electric

**B. Partea II. Proprietari și acte**

Inscrieri privitoare la dreptul de proprietate și alte drepturi reale		Referințe
/		
Act Normativ nr. HG NR. 1705, din 29/11/2006 emis de GUVERNUL ROMANIEI (Legea 123 din 10.07.2012; Contract de concesiune nr. 6 din 20.06.2005; Act Aditional nr. 1 din 04.03.2016; Licenta pentru distributia energiei electrice nr. 14033 din 01.07.2002 si Anexa);		
B1	Intabulare, drept de PROPRIETATE, dobandit prin Lege, cota actuala 1/1, cota initiala 1/1 1) STATUL ROMAN - DOMENIUL PUBLIC, CIF:999999999999, LIPSA CUI	A1, A1.1
B2	Intabulare, drept de ADMINISTRARE, dobandit prin Lege, cota actuala 1/1, cota initiala 1/1 1) MINISTERUL ECONOMIEI SI COMERTULUI, CIF:999999999999, LIPSA CUI	A1, A1.1
B3	Intabulare, drept de CONCESIUNE pe o perioada de 49 de ani, dobandit prin Lege, cota actuala 1/1, cota initiala 1/1 1) CEZ DISTRIBUTIE SA, CIF:14491102	A1, A1.1

**C. Partea III. SARCINI .**

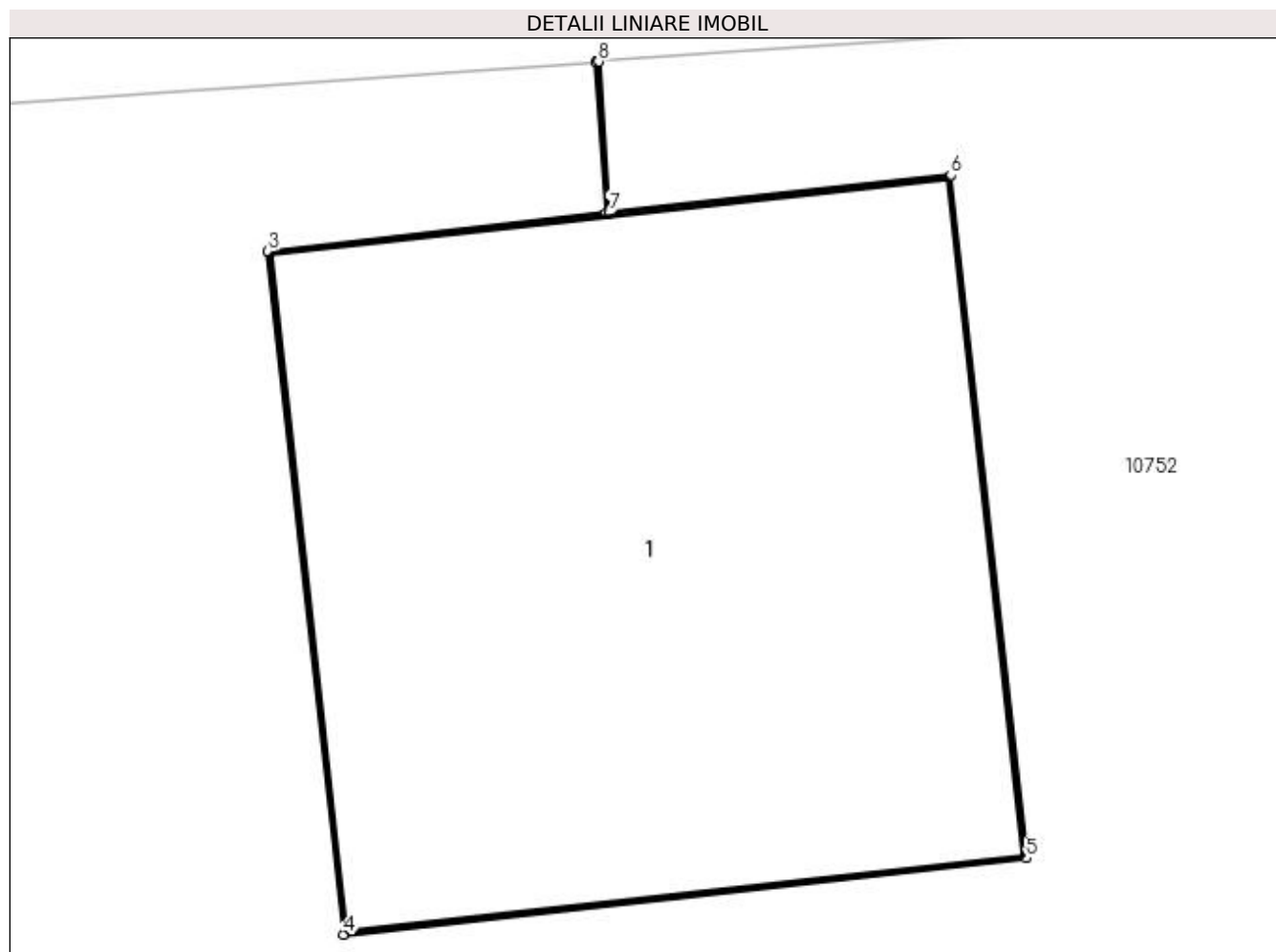
Inscrieri privind dezmembramintele dreptului de proprietate, drepturi reale de garanție și sarcini	Referințe
NU SUNT	

## Anexa Nr. 1 La Partea I

## Teren

Nr cadastral	Suprafața (mp)*	Observații / Referințe
	1	RETEA JT PTA COSERENI

\* Suprafața este determinată în planul de proiecție Stereo 70.



## Date referitoare la teren

Crt	Categorie folosință	Intra vilan	Suprafața (mp)	Tarla	Parcelă	Nr. topo	Observații / Referințe
1	curți constructii	DA	1	-	29	-	

## Date referitoare la construcții

Crt	Număr	Destinație construcție	Supraf. (mp)	Situație juridică	Observații / Referințe
A1.1		construcții industriale și edilitare	1	Cu acte	Nr. niveluri:1; S. construita la sol:1 mp; Stalp electric

## Lungime Segmente

1) Valorile lungimilor segmentelor sunt obținute din proiecție în plan.

Punct început	X / Y	Punct sfârșit	X / Y	Lungime segment (** (m)
1	435.393,875 299.847,878	2	435.393,893 299.847,616	0.263
2	435.393,893 299.847,616	3	435.393,307 299.847,55	0.59
3	435.393,307 299.847,55	4	435.393,439 299.846,367	1.19

Punct început	X / Y	Punct sfârșit	X / Y	Lungime segment (** (m)
4	435.393,439 299.846,367	5	435.394,621 299.846,499	1.189
5	435.394,621 299.846,499	6	435.394,49 299.847,682	1.19
6	435.394,49 299.847,682	7	435.393,898 299.847,616	0.596
7	435.393,898 299.847,616	8	435.393,88 299.847,879	0.264
8	435.393,88 299.847,879	1	435.393,875 299.847,878	0.005

\*\* Lungimile segmentelor sunt determinate în planul de proiecție Stereo 70 și sunt rotunjite la 1 milimetru.

\*\*\* Distanța dintre puncte este formată din segmente cumulate ce sunt mai mici decât valoarea 1 milimetru.



**DATE DESPRE IMOBILUL NR. 11220**

Oficiul de Cadastru și Publicitate Imobiliară DOLJ  
Biroul de Cadastru și Publicitate Imobiliară Craiova

**A. Partea I. Descrierea imobilului**

TEREN Intravilan

Adresa: Loc. Cosereni, Jud. Dolj, P30

Nr. Crt	Nr cadastral Nr. topografic	Suprafața* (mp)	Observații / Referințe
A1		1	Sector cadastral:0 Teren neimprejmuit; RETEA JT PTA COSERENI

**Construcții**

Crt	Nr cadastral Nr. topografic	Adresa	Observații / Referințe
A1.1		Loc. Cosereni, Jud. Dolj, P30	Nr. niveluri:1; S. construita la sol:1 mp; Stalp electric

**B. Partea II. Proprietari și acte**

Inscrieri privitoare la dreptul de proprietate și alte drepturi reale		Referințe
/		
Act Normativ nr. HG NR. 1705, din 29/11/2006 emis de GUVERNUL ROMANIEI (Legea 123 din 10.07.2012; Contract de concesiune nr. 6 din 20.06.2005; Act Aditional nr. 1 din 04.03.2016; Licenta pentru distributia energiei electrice nr. 14033 din 01.07.2002 si Anexa);		
B1	Intabulare, drept de PROPRIETATE, dobandit prin Lege, cota actuala 1/1, cota initiala 1/1 1) STATUL ROMAN - DOMENIUL PUBLIC, CIF:999999999999, LIPSA CUI	A1, A1.1
B2	Intabulare, drept de ADMINISTRARE, dobandit prin Lege, cota actuala 1/1, cota initiala 1/1 1) MINISTERUL ECONOMIEI SI COMERTULUI, CIF:999999999999, LIPSA CUI	A1, A1.1
B3	Intabulare, drept de CONCESIUNE pe o perioada de 49 de ani, dobandit prin Lege, cota actuala 1/1, cota initiala 1/1 1) CEZ DISTRIBUTIE SA, CIF:14491102	A1, A1.1

**C. Partea III. SARCINI .**

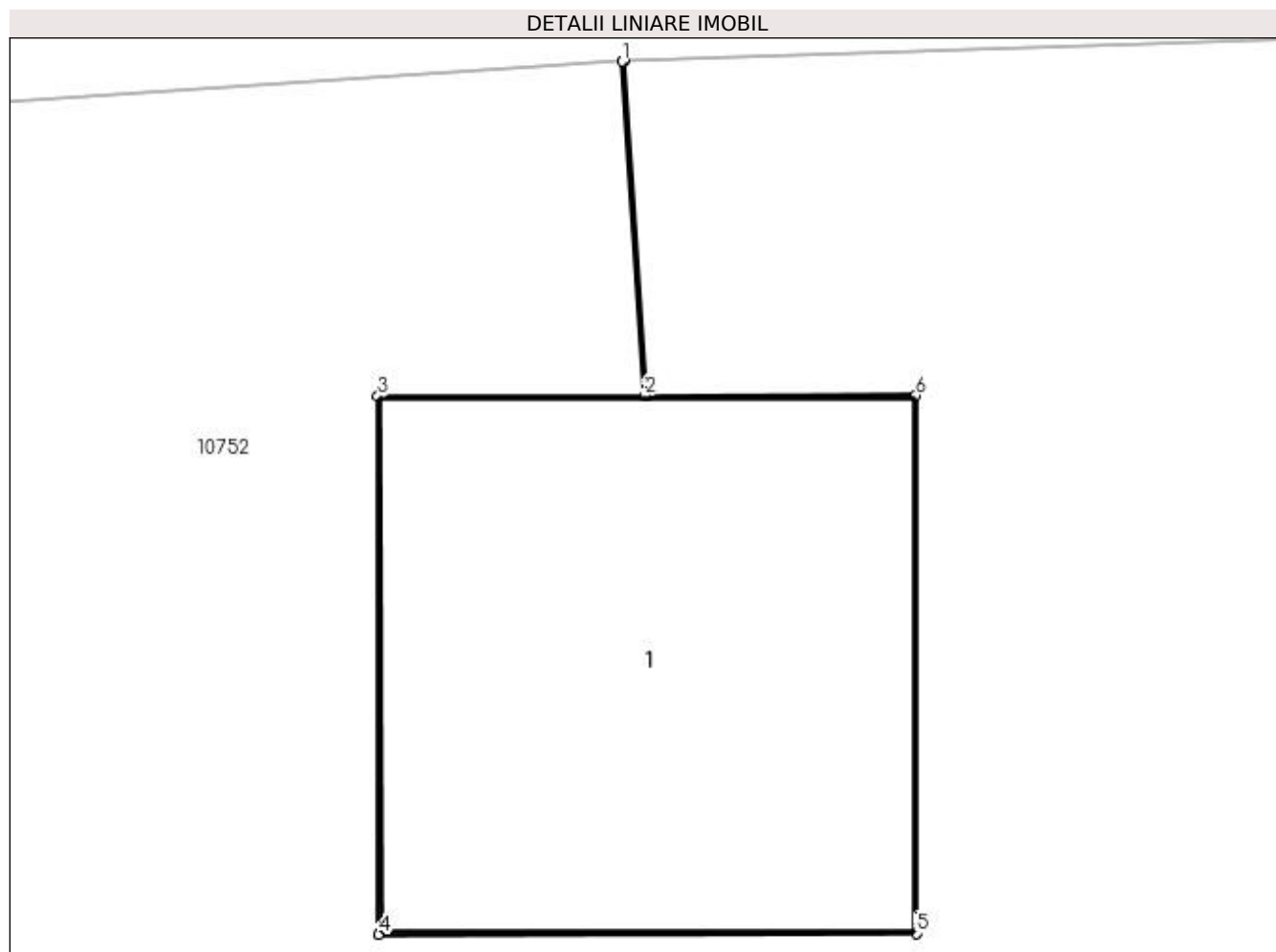
Inscrieri privind dezmembramintele dreptului de proprietate, drepturi reale de garanție și sarcini	Referințe
NU SUNT	

## Anexa Nr. 1 La Partea I

## Teren

Nr cadastral	Suprafața (mp)*	Observații / Referințe
	1	RETEA JT PTA COSERENI

\* Suprafața este determinată în planul de proiecție Stereo 70.



## Date referitoare la teren

Crt	Categorie folosință	Intra vilan	Suprafața (mp)	Tarla	Parcelă	Nr. topo	Observații / Referințe
1	curți constructii	DA	1	-	30	-	

## Date referitoare la construcții

Crt	Număr	Destinație construcție	Supraf. (mp)	Situație juridică	Observații / Referințe
A1.1		construcții industriale și edilitare	1	Cu acte	Nr. niveluri:1; S. construita la sol:1 mp; Stalp electric

## Lungime Segmente

1) Valorile lungimilor segmentelor sunt obținute din proiecție în plan.

Punct început	X / Y	Punct sfârșit	X / Y	Lungime segment (** (m)
1	435.435,739 299.850,891	2	435.435,788 299.850,151	0.742
2	435.435,788 299.850,151	3	435.435,198 299.850,15	0.59
3	435.435,198 299.850,15	4	435.435,2 299.848,959	1.191



Punct început	X / Y	Punct sfârșit	X / Y	Lungime segment (** (m)
4	435.435,2 299.848,959	5	435.436,39 299.848,961	1.19
5	435.436,39 299.848,961	6	435.436,389 299.850,152	1.191
6	435.436,389 299.850,152	7	435.435,793 299.850,151	0.596
7	435.435,793 299.850,151	8	435.435,744 299.850,891	0.742
8	435.435,744 299.850,891	1	435.435,739 299.850,891	0.005

\*\* Lungimile segmentelor sunt determinate în planul de proiecție Stereo 70 și sunt rotunjite la 1 milimetru.

\*\*\* Distanța dintre puncte este formată din segmente cumulate ce sunt mai mici decât valoarea 1 milimetru.



**DATE DESPRE IMOBILUL NR. 11221**

Oficiul de Cadastru și Publicitate Imobiliară DOLJ  
Biroul de Cadastru și Publicitate Imobiliară Craiova

**A. Partea I. Descrierea imobilului**

TEREN Intravilan

Adresa: Loc. Cosereni, Jud. Dolj, P31

Nr. Crt	Nr cadastral Nr. topografic	Suprafața* (mp)	Observații / Referințe
A1		1	Sector cadastral:0 Teren neimprejmuit; RETEA JT PTA COSERENI

**Construcții**

Crt	Nr cadastral Nr. topografic	Adresa	Observații / Referințe
A1.1		Loc. Cosereni, Jud. Dolj, P31	Nr. niveluri:1; S. construita la sol:1 mp; Stalp electric

**B. Partea II. Proprietari și acte**

Inscrieri privitoare la dreptul de proprietate și alte drepturi reale		Referințe
/		
Act Normativ nr. HG NR. 1705, din 29/11/2006 emis de GUVERNUL ROMANIEI (Legea 123 din 10.07.2012; Contract de concesiune nr. 6 din 20.06.2005; Act Aditional nr. 1 din 04.03.2016; Licenta pentru distributia energiei electrice nr. 14033 din 01.07.2002 si Anexa);		
B1	Intabulare, drept de PROPRIETATE, dobandit prin Lege, cota actuala 1/1, cota initiala 1/1 1) STATUL ROMAN - DOMENIUL PUBLIC, CIF:999999999999, LIPSA CUI	A1, A1.1
B2	Intabulare, drept de ADMINISTRARE, dobandit prin Lege, cota actuala 1/1, cota initiala 1/1 1) MINISTERUL ECONOMIEI SI COMERTULUI, CIF:999999999999, LIPSA CUI	A1, A1.1
B3	Intabulare, drept de CONCESIUNE pe o perioada de 49 de ani, dobandit prin Lege, cota actuala 1/1, cota initiala 1/1 1) CEZ DISTRIBUTIE SA, CIF:14491102	A1, A1.1

**C. Partea III. SARCINI .**

Inscrieri privind dezmembramintele dreptului de proprietate, drepturi reale de garanție și sarcini	Referințe
NU SUNT	

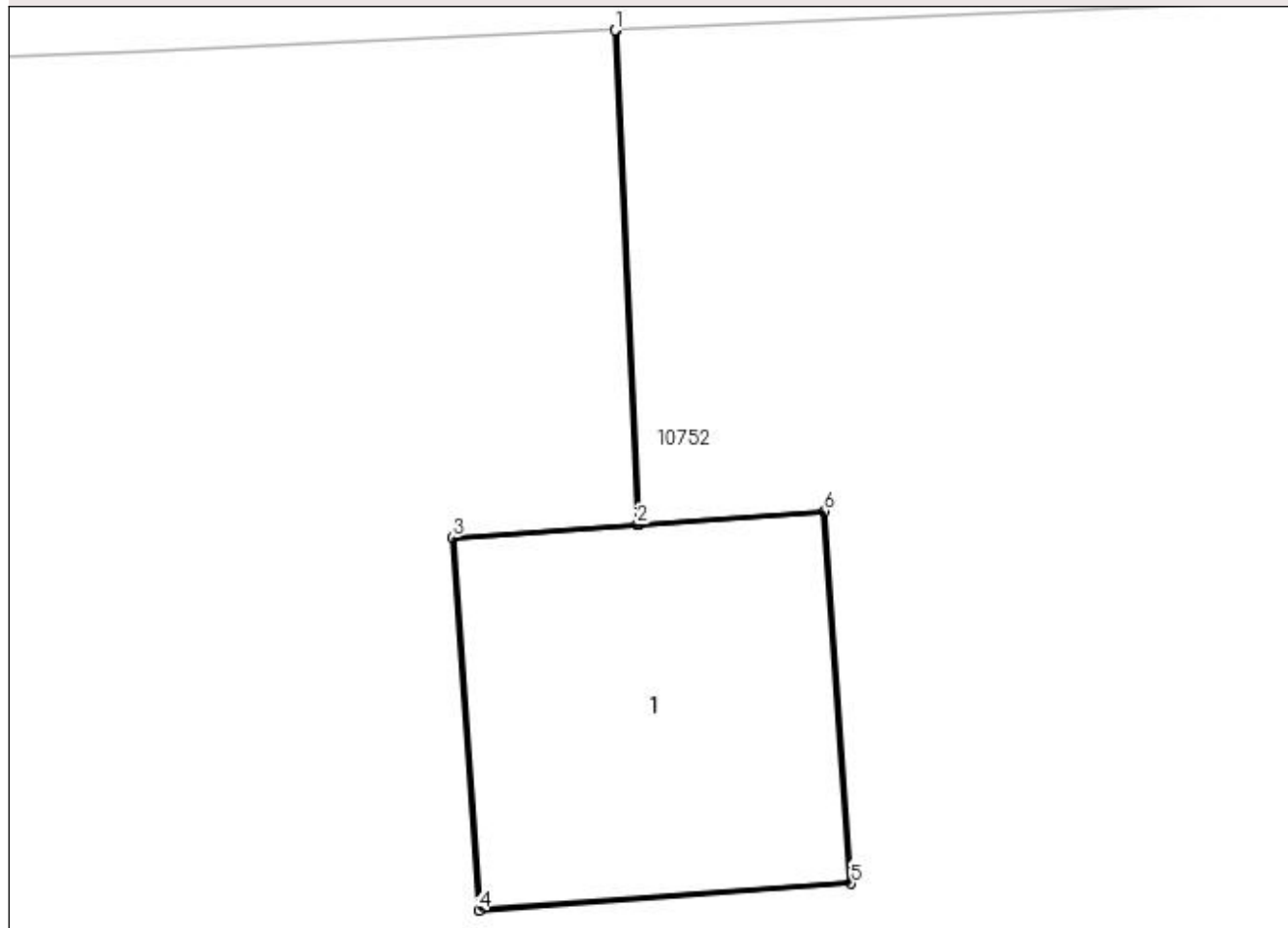
## Anexa Nr. 1 La Partea I

## Teren

Nr cadastral	Suprafața (mp)*	Observații / Referințe
	1	RETEA JT PTA COSERENI

\* Suprafața este determinată în planul de proiecție Stereo 70.

## DETALII LINIARE IMOBIL



## Date referitoare la teren

Crt	Categorie folosință	Intra vilan	Suprafața (mp)	Tarla	Parcelă	Nr. topo	Observații / Referințe
1	curți constructii	DA	1	-	31	-	

## Date referitoare la construcții

Crt	Număr	Destinație construcție	Supraf. (mp)	Situație juridică	Observații / Referințe
A1.1		construcții industriale și edilitare	1	Cu acte	Nr. niveluri:1; S. construita la sol:1 mp; Stalp electric

## Lungime Segmente

1) Valorile lungimilor segmentelor sunt obținute din proiecție în plan.

Punct început	X / Y	Punct sfârșit	X / Y	Lungime segment (** (m)
1	435.471,03 299.853,062	2	435.471,1 299.851,486	1.578
2	435.471,1 299.851,486	3	435.470,511 299.851,444	0.59
3	435.470,511 299.851,444	4	435.470,596 299.850,257	1.19

Punct început	X / Y	Punct sfârșit	X / Y	Lungime segment (** (m)
4	435.470,596 299.850,257	5	435.471,783 299.850,342	1.19
5	435.471,783 299.850,342	6	435.471,698 299.851,529	1.19
6	435.471,698 299.851,529	7	435.471,105 299.851,487	0.594
7	435.471,105 299.851,487	8	435.471,035 299.853,062	1.577
8	435.471,035 299.853,062	1	435.471,03 299.853,062	0.005

\*\* Lungimile segmentelor sunt determinate în planul de proiecție Stereo 70 și sunt rotunjite la 1 milimetru.

\*\*\* Distanța dintre puncte este formată din segmente cumulate ce sunt mai mici decât valoarea 1 milimetru.



**DATE DESPRE IMOBILUL NR. 11222**

Oficiul de Cadastru și Publicitate Imobiliară DOLJ  
Biroul de Cadastru și Publicitate Imobiliară Craiova

**A. Partea I. Descrierea imobilului**

TEREN Intravilan

Adresa: Loc. Cosereni, Jud. Dolj, P32

Nr. Crt	Nr cadastral Nr. topografic	Suprafața* (mp)	Observații / Referințe
A1		1	Sector cadastral:0 Teren neimprejmuit; RETEA JT PTA COSERENI

**Construcții**

Crt	Nr cadastral Nr. topografic	Adresa	Observații / Referințe
A1.1		Loc. Cosereni, Jud. Dolj, P32	Nr. niveluri:1; S. construita la sol:1 mp; Stalp electric

**B. Partea II. Proprietari și acte**

Inscrieri privitoare la dreptul de proprietate și alte drepturi reale		Referințe
/		
Act Normativ nr. HG NR. 1705, din 29/11/2006 emis de GUVERNUL ROMANIEI (Legea 123 din 10.07.2012; Contract de concesiune nr. 6 din 20.06.2005; Act Aditional nr. 1 din 04.03.2016; Licenta pentru distributia energiei electrice nr. 14033 din 01.07.2002 si Anexa);		
B1	Intabulare, drept de PROPRIETATE, dobandit prin Lege, cota actuala 1/1, cota initiala 1/1 1) STATUL ROMAN - DOMENIUL PUBLIC, CIF:999999999999, LIPSA CUI	A1, A1.1
B2	Intabulare, drept de ADMINISTRARE, dobandit prin Lege, cota actuala 1/1, cota initiala 1/1 1) MINISTERUL ECONOMIEI SI COMERTULUI, CIF:999999999999, LIPSA CUI	A1, A1.1
B3	Intabulare, drept de CONCESIUNE pe o perioada de 49 de ani, dobandit prin Lege, cota actuala 1/1, cota initiala 1/1 1) CEZ DISTRIBUTIE SA, CIF:14491102	A1, A1.1

**C. Partea III. SARCINI .**

Inscrieri privind dezmembramintele dreptului de proprietate, drepturi reale de garanție și sarcini	Referințe
NU SUNT	

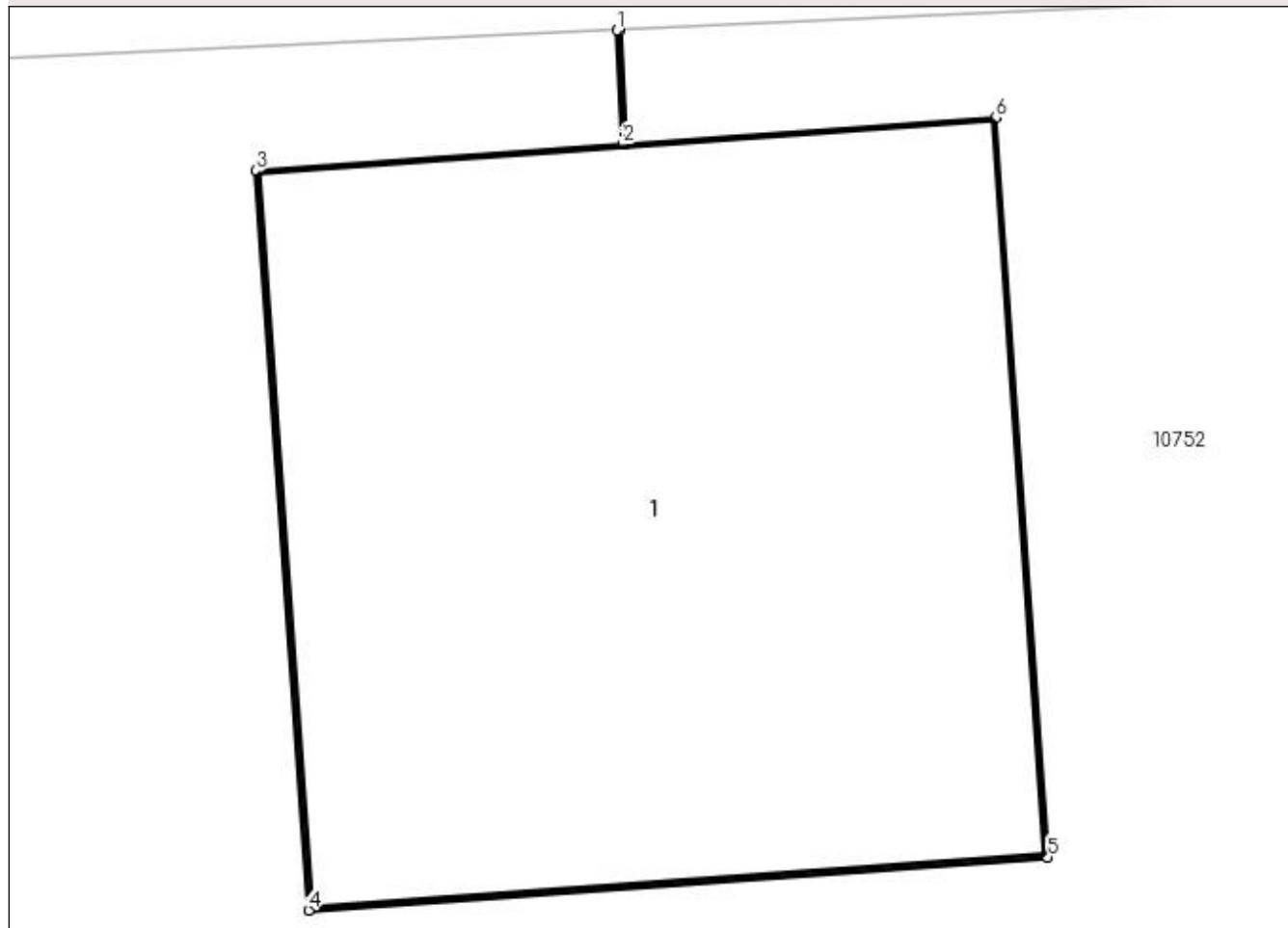
## Anexa Nr. 1 La Partea I

## Teren

Nr cadastral	Suprafața (mp)*	Observații / Referințe
	1	RETEA JT PTA COSERENI

\* Suprafața este determinată în planul de proiecție Stereo 70.

## DETALII LINIARE IMOBIL



## Date referitoare la teren

Crt	Categorie folosință	Intra vilan	Suprafața (mp)	Tarla	Parcelă	Nr. topo	Observații / Referințe
1	curți construcții	DA	1	-	32	-	

## Date referitoare la construcții

Crt	Număr	Destinație construcție	Supraf. (mp)	Situație juridică	Observații / Referințe
A1.1		construcții industriale și edilitare	1	Cu acte	Nr. niveluri:1; S. construită la sol:1 mp; Stalp electric

## Lungime Segmente

1) Valorile lungimilor segmentelor sunt obținute din proiecție în plan.

Punct început	X / Y	Punct sfârșit	X / Y	Lungime segment (** (m)
1	435.510,089 299.854,785	2	435.510,098 299.854,602	0.183
2	435.510,098 299.854,602	3	435.509,509 299.854,559	0.591
3	435.509,509 299.854,559	4	435.509,594 299.853,372	1.19



Punct început	X / Y	Punct sfârșit	X / Y	Lungime segment (** (m)
4	435.509,594 299.853,372	5	435.510,781 299.853,457	1.19
5	435.510,781 299.853,457	6	435.510,697 299.854,645	1.191
6	435.510,697 299.854,645	7	435.510,103 299.854,602	0.596
7	435.510,103 299.854,602	8	435.510,094 299.854,785	0.183
8	435.510,094 299.854,785	1	435.510,089 299.854,785	0.005

\*\* Lungimile segmentelor sunt determinate în planul de proiecție Stereo 70 și sunt rotunjite la 1 milimetru.

\*\*\* Distanța dintre puncte este formată din segmente cumulate ce sunt mai mici decât valoarea 1 milimetru.



**DATE DESPRE IMOBILUL NR. 11223**

Oficiul de Cadastru și Publicitate Imobiliară DOLJ  
Biroul de Cadastru și Publicitate Imobiliară Craiova

**A. Partea I. Descrierea imobilului**

TEREN Intravilan

Adresa: Loc. Cosereni, Jud. Dolj, P33

Nr. Crt	Nr cadastral Nr. topografic	Suprafața* (mp)	Observații / Referințe
A1		1	Sector cadastral:0 Teren neimprejmuit; RETEA JT PTA COSERENI

**Construcții**

Crt	Nr cadastral Nr. topografic	Adresa	Observații / Referințe
A1.1		Loc. Cosereni, Jud. Dolj, P33	Nr. niveluri:1; S. construita la sol:1 mp; Stalp electric

**B. Partea II. Proprietari și acte**

Inscrieri privitoare la dreptul de proprietate și alte drepturi reale		Referințe
/		
Act Normativ nr. HG NR. 1705, din 29/11/2006 emis de GUVERNUL ROMANIEI (Legea 123 din 10.07.2012; Contract de concesiune nr. 6 din 20.06.2005; Act Aditional nr. 1 din 04.03.2016; Licenta pentru distributia energiei electrice nr. 14033 din 01.07.2002 si Anexa);		
B1	Intabulare, drept de PROPRIETATE, dobandit prin Lege, cota actuala 1/1, cota initiala 1/1 1) STATUL ROMAN - DOMENIUL PUBLIC, CIF:999999999999, LIPSA CUI	A1, A1.1
B2	Intabulare, drept de ADMINISTRARE, dobandit prin Lege, cota actuala 1/1, cota initiala 1/1 1) MINISTERUL ECONOMIEI SI COMERTULUI, CIF:999999999999, LIPSA CUI	A1, A1.1
B3	Intabulare, drept de CONCESIUNE pe o perioada de 49 de ani, dobandit prin Lege, cota actuala 1/1, cota initiala 1/1 1) CEZ DISTRIBUTIE SA, CIF:14491102	A1, A1.1

**C. Partea III. SARCINI .**

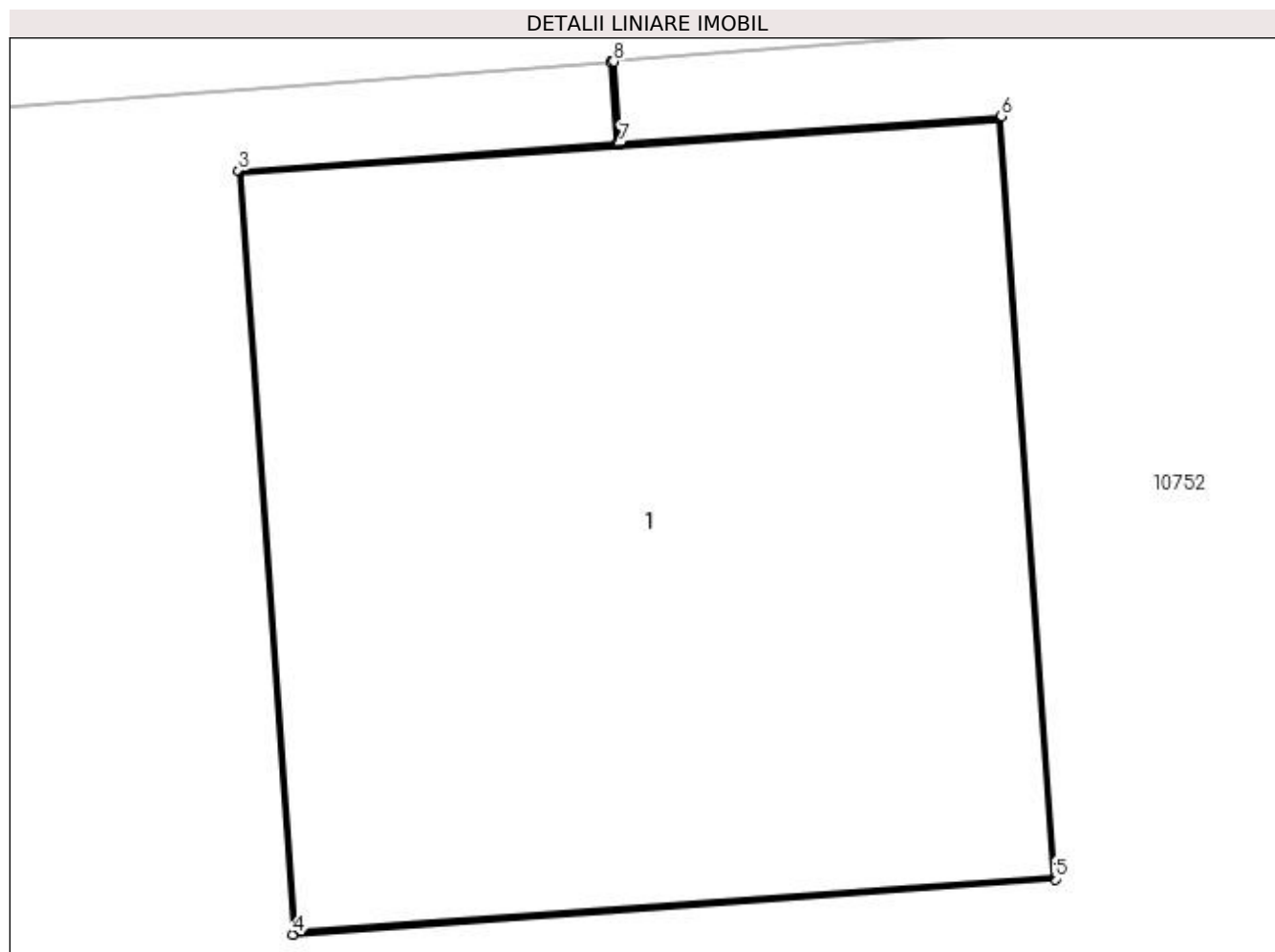
Inscrieri privind dezmembramintele dreptului de proprietate, drepturi reale de garanție și sarcini	Referințe
NU SUNT	

## Anexa Nr. 1 La Partea I

## Teren

Nr cadastral	Suprafața (mp)*	Observații / Referințe
	1	RETEA JT PTA COSERENI

\* Suprafața este determinată în planul de proiecție Stereo 70.



## Date referitoare la teren

Crt	Categorie folosință	Intra vilan	Suprafața (mp)	Tarla	Parcelă	Nr. topo	Observații / Referințe
1	curți construcții	DA	1	-	33	-	

## Date referitoare la construcții

Crt	Număr	Destinație construcție	Supraf. (mp)	Situație juridică	Observații / Referințe
A1.1		construcții industriale și edilitare	1	Cu acte	Nr. niveluri:1; S. construita la sol:1 mp; Stalp electric

## Lungime Segmente

1) Valorile lungimilor segmentelor sunt obținute din proiecție în plan.

Punct început	X / Y	Punct sfârșit	X / Y	Lungime segment (** (m)
1	435.541,828 299.856,513	2	435.541,837 299.856,386	0.127
2	435.541,837 299.856,386	3	435.541,249 299.856,344	0.589
3	435.541,249 299.856,344	4	435.541,334 299.855,156	1.191

Punct început	X / Y	Punct sfârșit	X / Y	Lungime segment (** (m)
4	435.541,334 299.855,156	5	435.542,52 299.855,242	1.189
5	435.542,52 299.855,242	6	435.542,436 299.856,429	1.19
6	435.542,436 299.856,429	7	435.541,842 299.856,386	0.596
7	435.541,842 299.856,386	8	435.541,833 299.856,514	0.128
8	435.541,833 299.856,514	1	435.541,828 299.856,513	0.005

\*\* Lungimile segmentelor sunt determinate în planul de proiecție Stereo 70 și sunt rotunjite la 1 milimetru.

\*\*\* Distanța dintre puncte este formată din segmente cumulate ce sunt mai mici decât valoarea 1 milimetru.



**DATE DESPRE IMOBILUL NR. 11224**

Oficiul de Cadastru și Publicitate Imobiliară DOLJ  
Biroul de Cadastru și Publicitate Imobiliară Craiova

**A. Partea I. Descrierea imobilului**

TEREN Intravilan

Adresa: Loc. Cosereni, Jud. Dolj, P39

Nr. Crt	Nr cadastral Nr. topografic	Suprafața* (mp)	Observații / Referințe
A1		1	Sector cadastral:0 Teren neimprejmuit; RETEA JT PTA COSERENI

**Construcții**

Crt	Nr cadastral Nr. topografic	Adresa	Observații / Referințe
A1.1		Loc. Cosereni, Jud. Dolj, P39	Nr. niveluri:1; S. construita la sol:1 mp; Stalp electric

**B. Partea II. Proprietari și acte**

Inscrieri privitoare la dreptul de proprietate și alte drepturi reale		Referințe
/		
Act Normativ nr. HG NR. 1705, din 29/11/2006 emis de GUVERNUL ROMANIEI (Legea 123 din 10.07.2012; Contract de concesiune nr. 6 din 20.06.2005; Act Aditional nr. 1 din 04.03.2016; Licenta pentru distributia energiei electrice nr. 14033 din 01.07.2002 si Anexa);		
B1	Intabulare, drept de PROPRIETATE, dobandit prin Lege, cota actuala 1/1, cota initiala 1/1 1) STATUL ROMAN - DOMENIUL PUBLIC, CIF:999999999999, LIPSA CUI	A1, A1.1
B2	Intabulare, drept de ADMINISTRARE, dobandit prin Lege, cota actuala 1/1, cota initiala 1/1 1) MINISTERUL ECONOMIEI SI COMERTULUI, CIF:999999999999, LIPSA CUI	A1, A1.1
B3	Intabulare, drept de CONCESIUNE pe o perioada de 49 de ani, dobandit prin Lege, cota actuala 1/1, cota initiala 1/1 1) CEZ DISTRIBUTIE SA, CIF:14491102	A1, A1.1

**C. Partea III. SARCINI .**

Inscrieri privind dezmembramintele dreptului de proprietate, drepturi reale de garanție și sarcini	Referințe
NU SUNT	

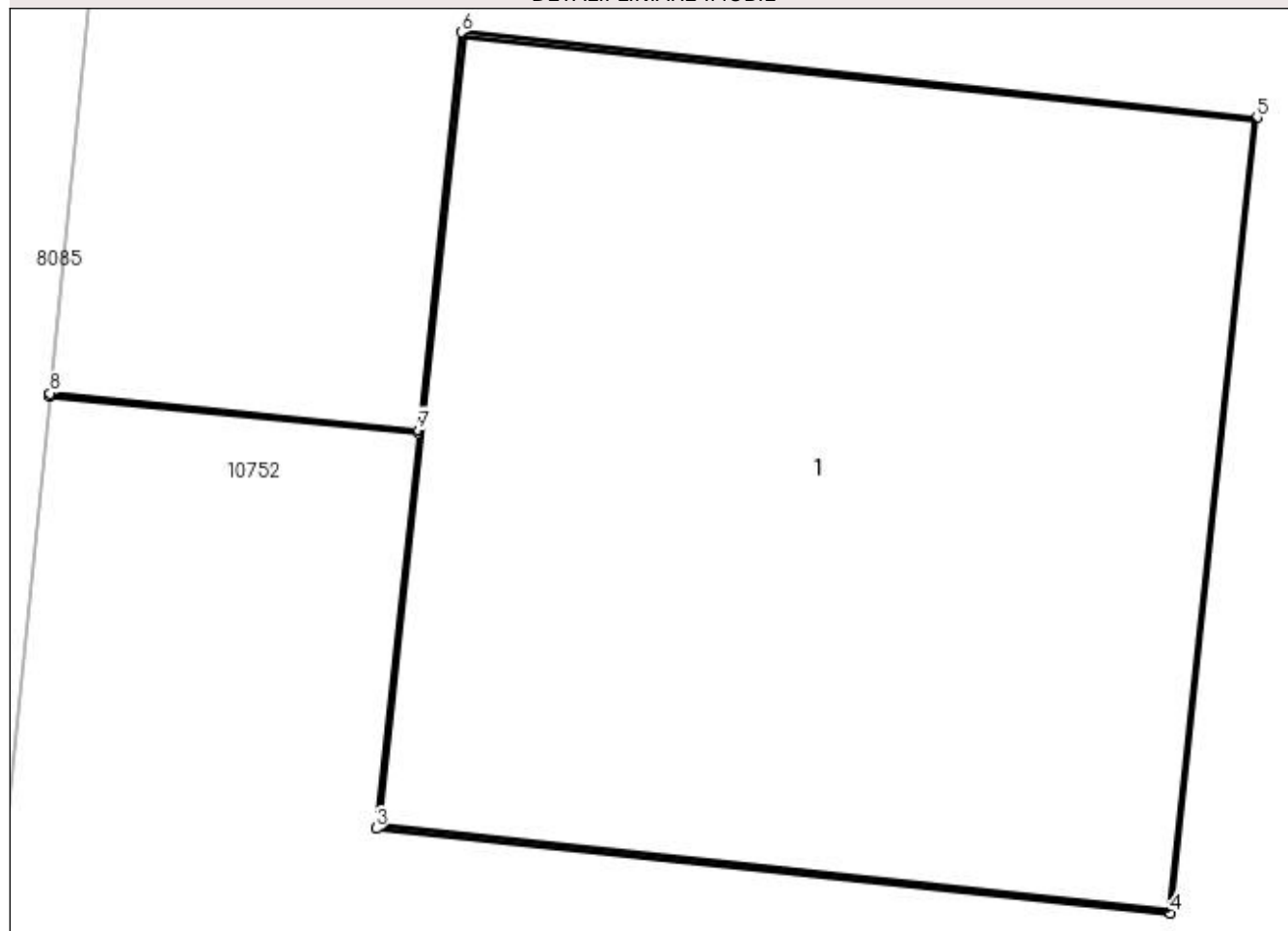
## Anexa Nr. 1 La Partea I

## Teren

Nr cadastral	Suprafața (mp)*	Observații / Referințe
	1	RETEA JT PTA COSERENI

\* Suprafața este determinată în planul de proiecție Stereo 70.

## DETALII LINIARE IMOBIL



## Date referitoare la teren

Crt	Categorie folosință	Intra vilan	Suprafața (mp)	Tarla	Parcelă	Nr. topo	Observații / Referințe
1	curți constructii	DA	1	-	39	-	

## Date referitoare la construcții

Crt	Număr	Destinație construcție	Supraf. (mp)	Situație juridică	Observații / Referințe
A1.1		construcții industriale și edilitare	1	Cu acte	Nr. niveluri:1; S. construita la sol:1 mp; Stalp electric

## Lungime Segmente

1) Valorile lungimilor segmentelor sunt obținute din proiecție în plan.

Punct început	X / Y	Punct sfârșit	X / Y	Lungime segment (** (m)
1	435.530,607 299.777,613	2	435.531,156 299.777,558	0.552
2	435.531,156 299.777,558	3	435.531,093 299.776,971	0.59
3	435.531,093 299.776,971	4	435.532,275 299.776,845	1.189



Punct început	X / Y	Punct sfârșit	X / Y	Lungime segment (** (m)
4	435.532,275 299.776,845	5	435.532,403 299.778,028	1.19
5	435.532,403 299.778,028	6	435.531,22 299.778,155	1.19
6	435.531,22 299.778,155	7	435.531,156 299.777,563	0.595
7	435.531,156 299.777,563	8	435.530,608 299.777,618	0.551
8	435.530,608 299.777,618	1	435.530,607 299.777,613	0.005

\*\* Lungimile segmentelor sunt determinate în planul de proiecție Stereo 70 și sunt rotunjite la 1 milimetru.

\*\*\* Distanța dintre puncte este formată din segmente cumulate ce sunt mai mici decât valoarea 1 milimetru.



**DATE DESPRE IMOBILUL NR. 11225**

Oficiul de Cadastru și Publicitate Imobiliară DOLJ  
Biroul de Cadastru și Publicitate Imobiliară Craiova

**A. Partea I. Descrierea imobilului**

TEREN Intravilan

Adresa: Loc. Cosereni, Jud. Dolj, P38

Nr. Crt	Nr cadastral Nr. topografic	Suprafața* (mp)	Observații / Referințe
A1		1	Sector cadastral:0 Teren neimprejmuit; RETEA JT PTA COSERENI

**Construcții**

Crt	Nr cadastral Nr. topografic	Adresa	Observații / Referințe
A1.1		Loc. Cosereni, Jud. Dolj, P38	Nr. niveluri:1; S. construita la sol:1 mp; Stalp electric

**B. Partea II. Proprietari și acte**

Inscrieri privitoare la dreptul de proprietate și alte drepturi reale		Referințe
/		
Act Normativ nr. HG NR. 1705, din 29/11/2006 emis de GUVERNUL ROMANIEI (Legea 123 din 10.07.2012; Contract de concesiune nr. 6 din 20.06.2005; Act Aditional nr. 1 din 04.03.2016; Licenta pentru distributia energiei electrice nr. 14033 din 01.07.2002 si Anexa);		
B1	Intabulare, drept de PROPRIETATE, dobandit prin Lege, cota actuala 1/1, cota initiala 1/1 1) STATUL ROMAN - DOMENIUL PUBLIC, CIF:999999999999, LIPSA CUI	A1, A1.1
B2	Intabulare, drept de ADMINISTRARE, dobandit prin Lege, cota actuala 1/1, cota initiala 1/1 1) MINISTERUL ECONOMIEI SI COMERTULUI, CIF:999999999999, LIPSA CUI	A1, A1.1
B3	Intabulare, drept de CONCESIUNE pe o perioada de 49 de ani, dobandit prin Lege, cota actuala 1/1, cota initiala 1/1 1) CEZ DISTRIBUTIE SA, CIF:14491102	A1, A1.1

**C. Partea III. SARCINI .**

Inscrieri privind dezmembramintele dreptului de proprietate, drepturi reale de garanție și sarcini	Referințe
NU SUNT	

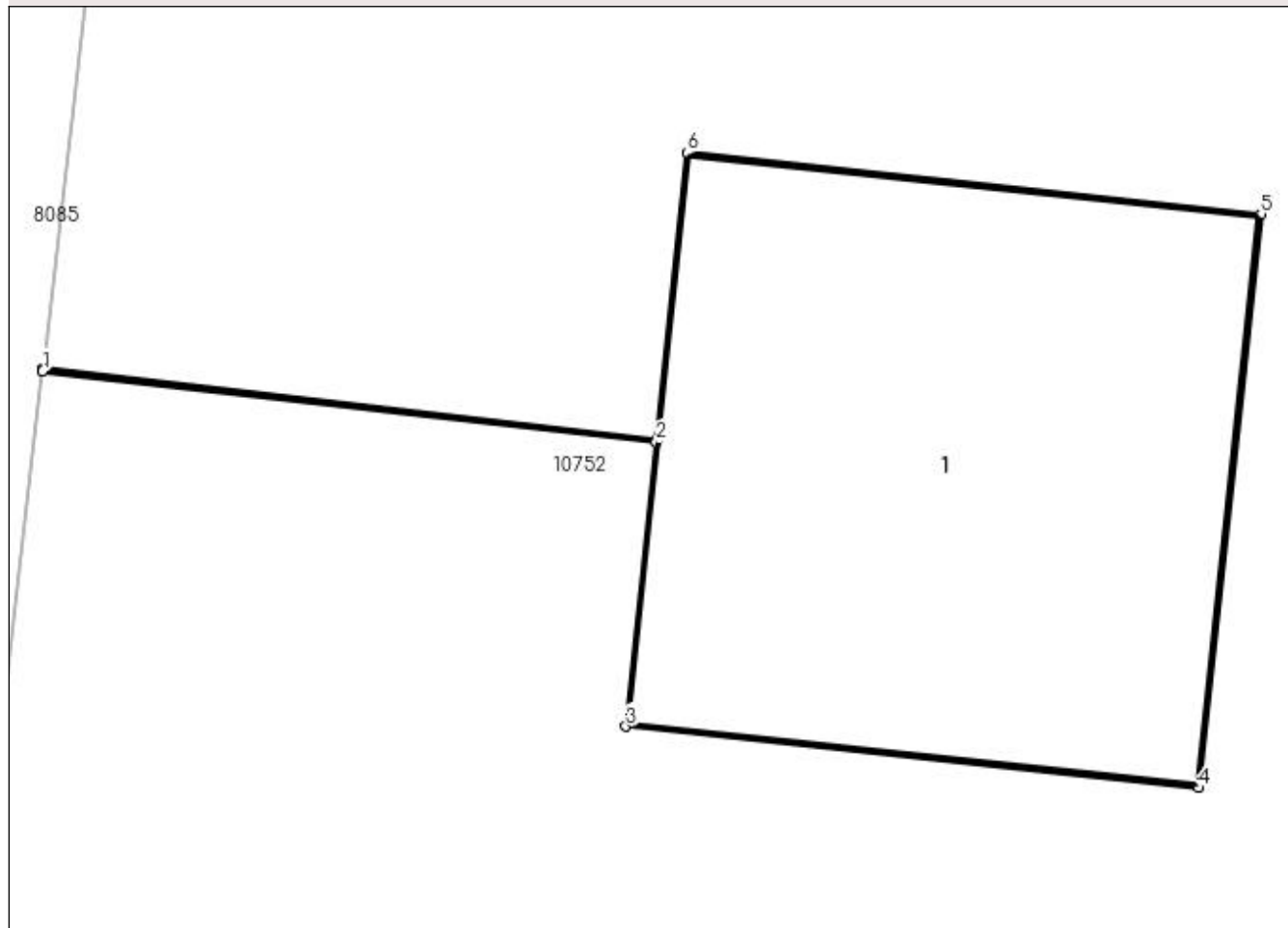
## Anexa Nr. 1 La Partea I

## Teren

Nr cadastral	Suprafața (mp)*	Observații / Referințe
	1	RETEA JT PTA COSERENI

\* Suprafața este determinată în planul de proiecție Stereo 70.

## DETALII LINIARE IMOBIL



## Date referitoare la teren

Crt	Categorie folosință	Intra vilan	Suprafața (mp)	Tarla	Parcelă	Nr. topo	Observații / Referințe
1	curți constructii	DA	1	-	38	-	

## Date referitoare la construcții

Crt	Număr	Destinație construcție	Supraf. (mp)	Situație juridică	Observații / Referințe
A1.1		construcții industriale și edilitare	1	Cu acte	Nr. niveluri:1; S. construita la sol:1 mp; Stalp electric

## Lungime Segmente

1) Valorile lungimilor segmentelor sunt obținute din proiecție în plan.

Punct început	X / Y	Punct sfârșit	X / Y	Lungime segment (** (m)
1	435.536,004 299.822,538	2	435.537,27 299.822,392	1.274
2	435.537,27 299.822,392	3	435.537,208 299.821,805	0.59
3	435.537,208 299.821,805	4	435.538,39 299.821,678	1.189

Punct început	X / Y	Punct sfârșit	X / Y	Lungime segment (** (m)
4	435.538,39 299.821,678	5	435.538,518 299.822,862	1.191
5	435.538,518 299.822,862	6	435.537,334 299.822,989	1.191
6	435.537,334 299.822,989	7	435.537,271 299.822,397	0.595
7	435.537,271 299.822,397	8	435.536,005 299.822,543	1.274
8	435.536,005 299.822,543	1	435.536,004 299.822,538	0.005

\*\* Lungimile segmentelor sunt determinate în planul de proiecție Stereo 70 și sunt rotunjite la 1 milimetru.

\*\*\* Distanța dintre puncte este formată din segmente cumulate ce sunt mai mici decât valoarea 1 milimetru.



**DATE DESPRE IMOBILUL NR. 11226**

Oficiul de Cadastru și Publicitate Imobiliară DOLJ  
Biroul de Cadastru și Publicitate Imobiliară Craiova

**A. Partea I. Descrierea imobilului**

TEREN Intravilan

Adresa: Loc. Cosereni, Jud. Dolj, P37

Nr. Crt	Nr cadastral Nr. topografic	Suprafața* (mp)	Observații / Referințe
A1		1	Sector cadastral:0 Teren neimprejmuit; RETEA JT PTA COSERENI

**Construcții**

Crt	Nr cadastral Nr. topografic	Adresa	Observații / Referințe
A1.1		Loc. Cosereni, Jud. Dolj, P37	Nr. niveluri:1; S. construita la sol:1 mp; Stalp electric

**B. Partea II. Proprietari și acte**

Inscrieri privitoare la dreptul de proprietate și alte drepturi reale		Referințe
/		
Act Normativ nr. HG NR. 1705, din 29/11/2006 emis de GUVERNUL ROMANIEI (Legea 123 din 10.07.2012; Contract de concesiune nr. 6 din 20.06.2005; Act Aditional nr. 1 din 04.03.2016; Licenta pentru distributia energiei electrice nr. 14033 din 01.07.2002 si Anexa);		
B1	Intabulare, drept de PROPRIETATE, dobandit prin Lege, cota actuala 1/1, cota initiala 1/1 1) STATUL ROMAN - DOMENIUL PUBLIC, CIF:999999999999, LIPSA CUI	A1, A1.1
B2	Intabulare, drept de ADMINISTRARE, dobandit prin Lege, cota actuala 1/1, cota initiala 1/1 1) MINISTERUL ECONOMIEI SI COMERTULUI, CIF:999999999999, LIPSA CUI	A1, A1.1
B3	Intabulare, drept de CONCESIUNE pe o perioada de 49 de ani, dobandit prin Lege, cota actuala 1/1, cota initiala 1/1 1) CEZ DISTRIBUTIE SA, CIF:14491102	A1, A1.1

**C. Partea III. SARCINI .**

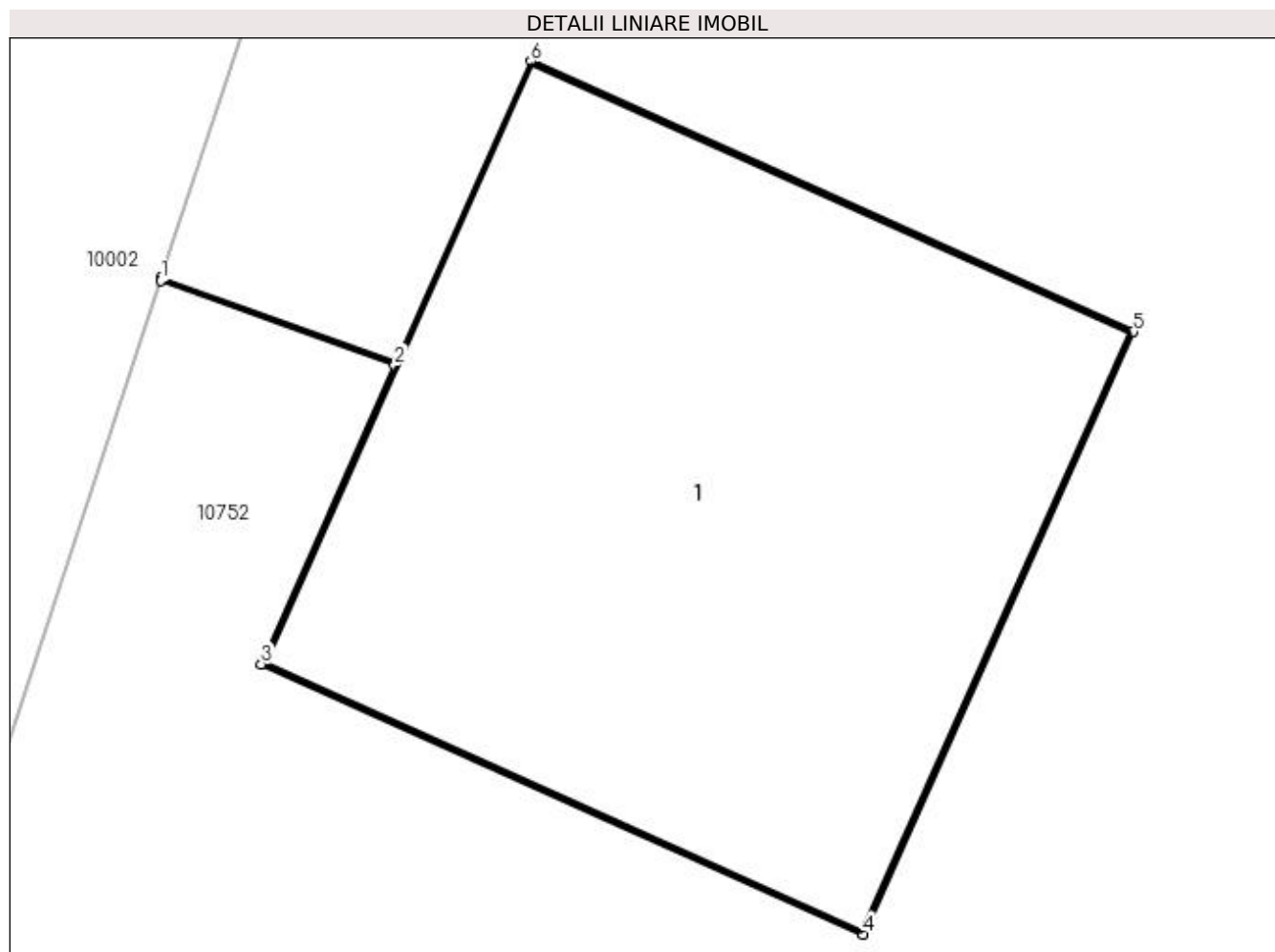
Inscrieri privind dezmembramintele dreptului de proprietate, drepturi reale de garanție și sarcini	Referințe
NU SUNT	

## Anexa Nr. 1 La Partea I

## Teren

Nr cadastral	Suprafața (mp)*	Observații / Referințe
	1	RETEA JT PTA COSERENI

\* Suprafața este determinată în planul de proiecție Stereo 70.



## Date referitoare la teren

Crt	Categorie folosință	Intra vilan	Suprafața (mp)	Tarla	Parcelă	Nr. topo	Observații / Referințe
1	curți constructii	DA	1	-	37	-	

## Date referitoare la construcții

Crt	Număr	Destinație construcție	Supraf. (mp)	Situație juridică	Observații / Referințe
A1.1		construcții industriale și edilitare	1	Cu acte	Nr. niveluri:1; S. construita la sol:1 mp; Stalp electric

## Lungime Segmente

1) Valorile lungimilor segmentelor sunt obținute din proiecție în plan.

Punct început	X / Y	Punct sfârșit	X / Y	Lungime segment (** (m)
1	435.560,146 299.897,445	2	435.560,568 299.897,292	0.449
2	435.560,568 299.897,292	3	435.560,327 299.896,754	0.59
3	435.560,327 299.896,754	4	435.561,413 299.896,267	1.19



Punct început	X / Y	Punct sfârșit	X / Y	Lungime segment (** (m)
4	435.561,413 299.896,267	5	435.561,9 299.897,353	1.19
5	435.561,9 299.897,353	6	435.560,814 299.897,84	1.19
6	435.560,814 299.897,84	7	435.560,571 299.897,297	0.595
7	435.560,571 299.897,297	8	435.560,147 299.897,45	0.451
8	435.560,147 299.897,45	1	435.560,146 299.897,445	0.005

\*\* Lungimile segmentelor sunt determinate în planul de proiecție Stereo 70 și sunt rotunjite la 1 milimetru.

\*\*\* Distanța dintre puncte este formată din segmente cumulate ce sunt mai mici decât valoarea 1 milimetru.



**DATE DESPRE IMOBILUL NR. 11227**

Oficiul de Cadastru și Publicitate Imobiliară DOLJ  
Biroul de Cadastru și Publicitate Imobiliară Craiova

**A. Partea I. Descrierea imobilului**

TEREN Intravilan

Adresa: Loc. Cosereni, Jud. Dolj, P36

Nr. Crt	Nr cadastral Nr. topografic	Suprafața* (mp)	Observații / Referințe
A1		1	Sector cadastral:0 Teren neimprejmuit; RETEA JT PTA COSERENI

**Construcții**

Crt	Nr cadastral Nr. topografic	Adresa	Observații / Referințe
A1.1		Loc. Cosereni, Jud. Dolj, P36	Nr. niveluri:1; S. construita la sol:1 mp; Stalp electric

**B. Partea II. Proprietari și acte**

Inscrieri privitoare la dreptul de proprietate și alte drepturi reale		Referințe
/		
Act Normativ nr. HG NR. 1705, din 29/11/2006 emis de GUVERNUL ROMANIEI (Legea 123 din 10.07.2012; Contract de concesiune nr. 6 din 20.06.2005; Act Aditional nr. 1 din 04.03.2016; Licenta pentru distributia energiei electrice nr. 14033 din 01.07.2002 si Anexa);		
B1	Intabulare, drept de PROPRIETATE, dobandit prin Lege, cota actuala 1/1, cota initiala 1/1 1) STATUL ROMAN - DOMENIUL PUBLIC, CIF:999999999999, LIPSA CUI	A1, A1.1
B2	Intabulare, drept de ADMINISTRARE, dobandit prin Lege, cota actuala 1/1, cota initiala 1/1 1) MINISTERUL ECONOMIEI SI COMERTULUI, CIF:999999999999, LIPSA CUI	A1, A1.1
B3	Intabulare, drept de CONCESIUNE pe o perioada de 49 de ani, dobandit prin Lege, cota actuala 1/1, cota initiala 1/1 1) CEZ DISTRIBUTIE SA, CIF:14491102	A1, A1.1

**C. Partea III. SARCINI .**

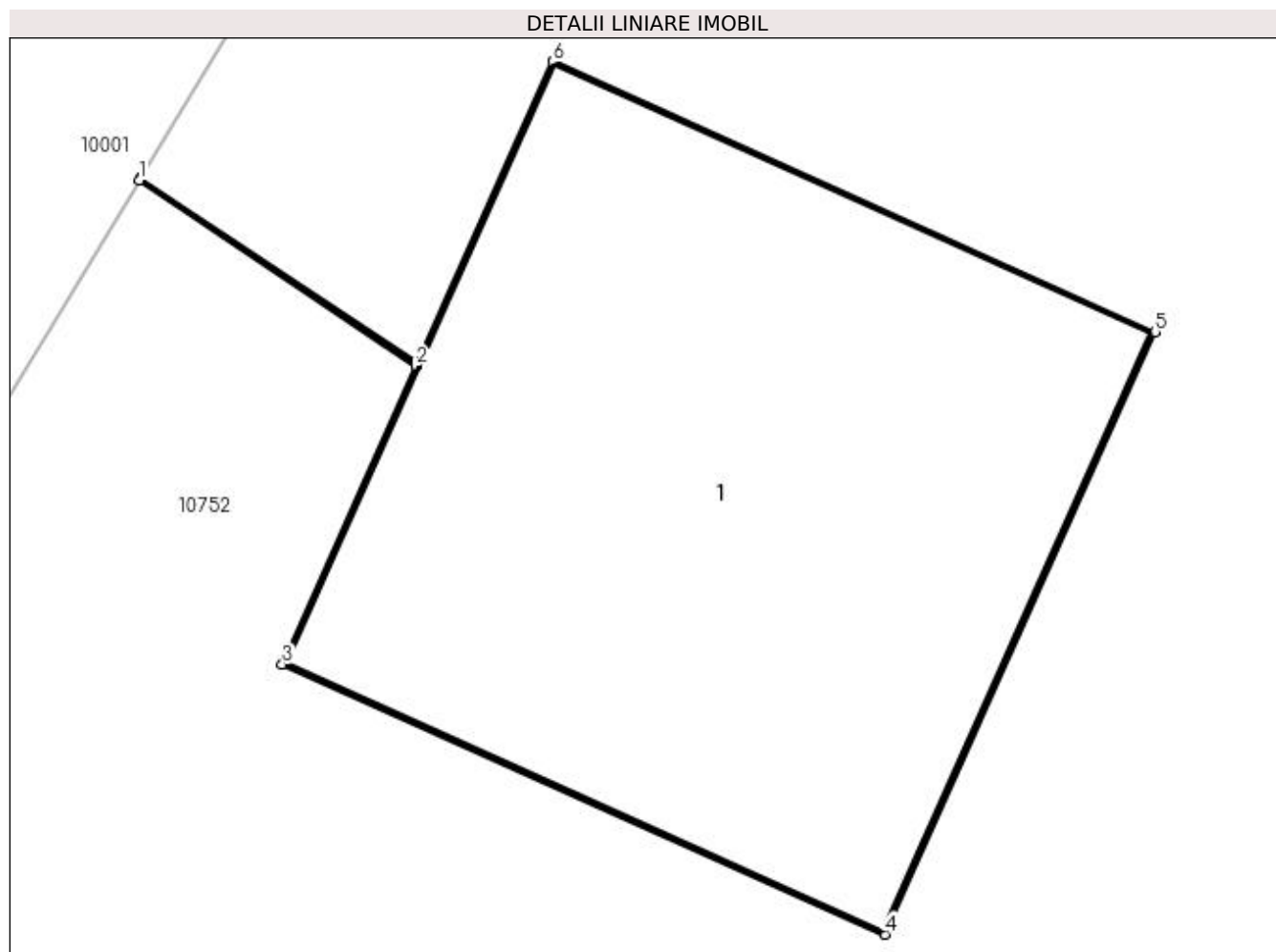
Inscrieri privind dezmembramintele dreptului de proprietate, drepturi reale de garanție și sarcini	Referințe
NU SUNT	

## Anexa Nr. 1 La Partea I

## Teren

Nr cadastral	Suprafața (mp)*	Observații / Referințe
	1	RETEA JT PTA COSERENI

\* Suprafața este determinată în planul de proiecție Stereo 70.



## Date referitoare la teren

Crt	Categorie folosință	Intra vilan	Suprafața (mp)	Tarla	Parcelă	Nr. topo	Observații / Referințe
1	curți construcții	DA	1	-	36	-	

## Date referitoare la construcții

Crt	Număr	Destinație construcție	Supraf. (mp)	Situație juridică	Observații / Referințe
A1.1		construcții industriale și edilitare	1	Cu acte	Nr. niveluri:1; S. construita la sol:1 mp; Stalp electric

## Lungime Segmente

1) Valorile lungimilor segmentelor sunt obținute din proiecție în plan.

Punct început	X / Y	Punct sfârșit	X / Y	Lungime segment (** (m)
1	435.574,804 299.929,175	2	435.575,303 299.928,841	0.6
2	435.575,303 299.928,841	3	435.575,062 299.928,303	0.59
3	435.575,062 299.928,303	4	435.576,147 299.927,817	1.189

Punct început	X / Y	Punct sfârşit	X / Y	Lungime segment (** (m)
4	435.576,147 299.927,817	5	435.576,635 299.928,902	1.19
5	435.576,635 299.928,902	6	435.575,549 299.929,389	1.19
6	435.575,549 299.929,389	7	435.575,305 299.928,846	0.595
7	435.575,305 299.928,846	8	435.574,807 299.929,179	0.599
8	435.574,807 299.929,179	1	435.574,804 299.929,175	0.005

\*\* Lungimile segmentelor sunt determinate în planul de proiecție Stereo 70 și sunt rotunjite la 1 milimetru.

\*\*\* Distanța dintre puncte este formată din segmente cumulate ce sunt mai mici decât valoarea 1 milimetru.



**DATE DESPRE IMOBILUL NR. 11228**

Oficiul de Cadastru și Publicitate Imobiliară DOLJ  
Biroul de Cadastru și Publicitate Imobiliară Craiova

**A. Partea I. Descrierea imobilului**

TEREN Intravilan

Adresa: Loc. Cosereni, Jud. Dolj, P35

Nr. Crt	Nr cadastral Nr. topografic	Suprafața* (mp)	Observații / Referințe
A1		1	Sector cadastral:0 Teren neimprejmuit; RETEA JT PTA COSERENI

**Construcții**

Crt	Nr cadastral Nr. topografic	Adresa	Observații / Referințe
A1.1		Loc. Cosereni, Jud. Dolj, P35	Nr. niveluri:1; S. construita la sol:1 mp; Stalp electric

**B. Partea II. Proprietari și acte**

Inscrieri privitoare la dreptul de proprietate și alte drepturi reale		Referințe
/		
Act Normativ nr. HG NR. 1705, din 29/11/2006 emis de GUVERNUL ROMANIEI (Legea 123 din 10.07.2012; Contract de concesiune nr. 6 din 20.06.2005; Act Aditional nr. 1 din 04.03.2016; Licenta pentru distributia energiei electrice nr. 14033 din 01.07.2002 si Anexa);		
B1	Intabulare, drept de PROPRIETATE, dobandit prin Lege, cota actuala 1/1, cota initiala 1/1 1) STATUL ROMAN - DOMENIUL PUBLIC, CIF:999999999999, LIPSA CUI	A1, A1.1
B2	Intabulare, drept de ADMINISTRARE, dobandit prin Lege, cota actuala 1/1, cota initiala 1/1 1) MINISTERUL ECONOMIEI SI COMERTULUI, CIF:999999999999, LIPSA CUI	A1, A1.1
B3	Intabulare, drept de CONCESIUNE pe o perioada de 49 de ani, dobandit prin Lege, cota actuala 1/1, cota initiala 1/1 1) CEZ DISTRIBUTIE SA, CIF:14491102	A1, A1.1

**C. Partea III. SARCINI .**

Inscrieri privind dezmembramintele dreptului de proprietate, drepturi reale de garanție și sarcini	Referințe
NU SUNT	

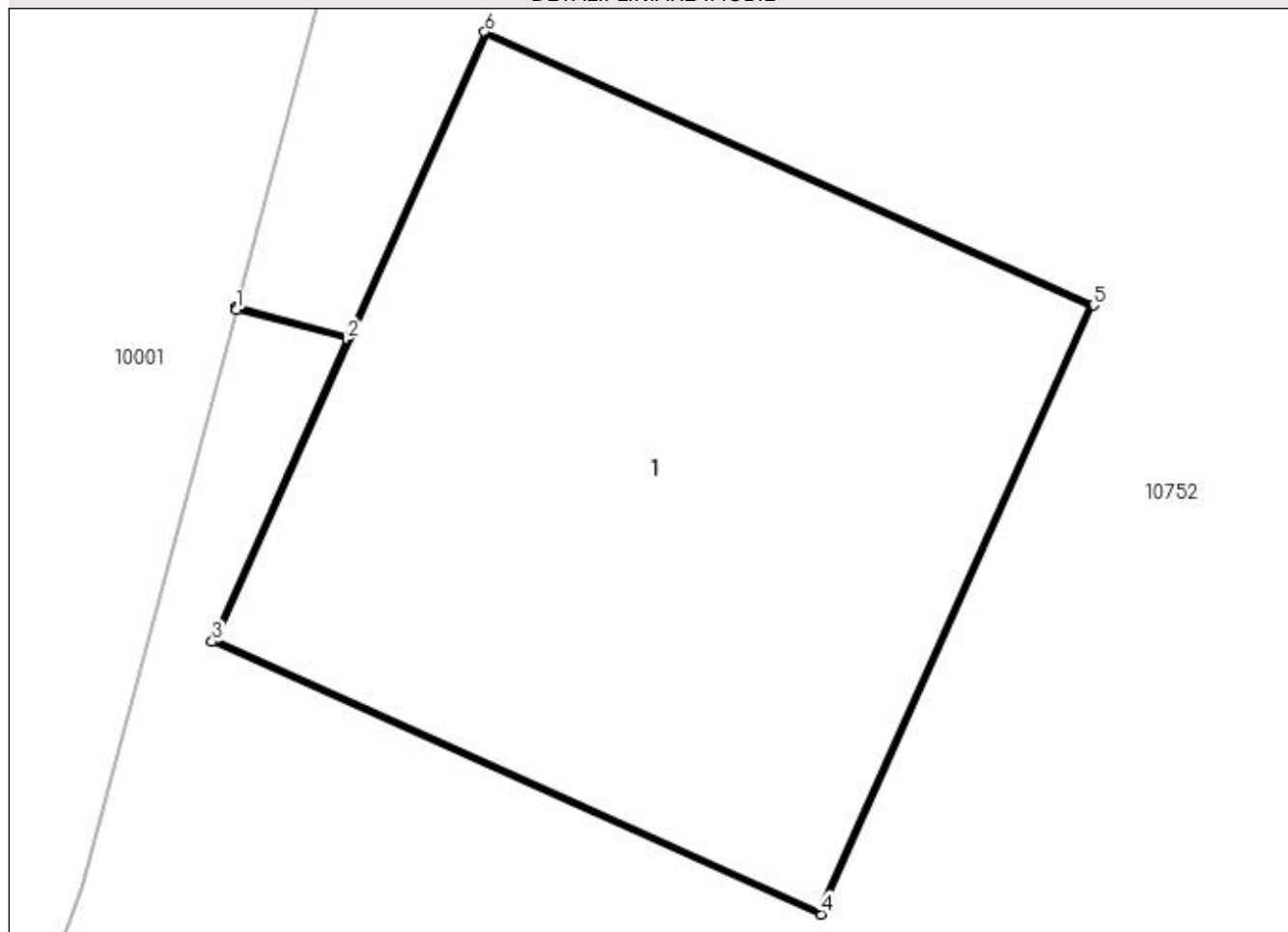
## Anexa Nr. 1 La Partea I

## Teren

Nr cadastral	Suprafața (mp)*	Observații / Referințe
	1	RETEA JT PTA COSERENI

\* Suprafața este determinată în planul de proiecție Stereo 70.

## DETALII LINIARE IMOBIL



## Date referitoare la teren

Crt	Categorie folosință	Intra vilan	Suprafața (mp)	Tarla	Parcelă	Nr. topo	Observații / Referințe
1	curți constructii	DA	1	-	35	-	

## Date referitoare la construcții

Crt	Număr	Destinație construcție	Supraf. (mp)	Situație juridică	Observații / Referințe
A1.1		construcții industriale și edilitare	1	Cu acte	Nr. niveluri:1; S. construita la sol:1 mp; Stalp electric

## Lungime Segmente

1) Valorile lungimilor segmentelor sunt obținute din proiecție în plan.

Punct început	X / Y	Punct sfârșit	X / Y	Lungime segment (** (m)
1	435.592,175 299.964,449	2	435.592,374 299.964,396	0.206
2	435.592,374 299.964,396	3	435.592,132 299.963,857	0.591
3	435.592,132 299.963,857	4	435.593,218 299.963,371	1.19



Punct început	X / Y	Punct sfârșit	X / Y	Lungime segment (** (m)
4	435.593,218 299.963,371	5	435.593,705 299.964,457	1.19
5	435.593,705 299.964,457	6	435.592,619 299.964,944	1.19
6	435.592,619 299.964,944	7	435.592,376 299.964,401	0.595
7	435.592,376 299.964,401	8	435.592,176 299.964,454	0.207
8	435.592,176 299.964,454	1	435.592,175 299.964,449	0.005

\*\* Lungimile segmentelor sunt determinate în planul de proiecție Stereo 70 și sunt rotunjite la 1 milimetru.

\*\*\* Distanța dintre puncte este formată din segmente cumulate ce sunt mai mici decât valoarea 1 milimetru.



**DATE DESPRE IMOBILUL NR. 11229**

Oficiul de Cadastru și Publicitate Imobiliară DOLJ  
Biroul de Cadastru și Publicitate Imobiliară Craiova

**A. Partea I. Descrierea imobilului**

TEREN Intravilan

Adresa: Loc. Cosereni, Jud. Dolj, P34

Nr. Crt	Nr cadastral Nr. topografic	Suprafața* (mp)	Observații / Referințe
A1		1	Sector cadastral:0 Teren neimprejmuit; RETEA JT PTA COSERENI

**Construcții**

Crt	Nr cadastral Nr. topografic	Adresa	Observații / Referințe
A1.1		Loc. Cosereni, Jud. Dolj, P34	Nr. niveluri:1; S. construita la sol:1 mp; Stalp electric

**B. Partea II. Proprietari și acte**

Inscrieri privitoare la dreptul de proprietate și alte drepturi reale		Referințe
/		
Act Normativ nr. HG NR. 1705, din 29/11/2006 emis de GUVERNUL ROMANIEI (Legea 123 din 10.07.2012; Contract de concesiune nr. 6 din 20.06.2005; Act Aditional nr. 1 din 04.03.2016; Licenta pentru distributia energiei electrice nr. 14033 din 01.07.2002 si Anexa);		
B1	Intabulare, drept de PROPRIETATE, dobandit prin Lege, cota actuala 1/1, cota initiala 1/1 1) STATUL ROMAN - DOMENIUL PUBLIC, CIF:999999999999, LIPSA CUI	A1, A1.1
B2	Intabulare, drept de ADMINISTRARE, dobandit prin Lege, cota actuala 1/1, cota initiala 1/1 1) MINISTERUL ECONOMIEI SI COMERTULUI, CIF:999999999999, LIPSA CUI	A1, A1.1
B3	Intabulare, drept de CONCESIUNE pe o perioada de 49 de ani, dobandit prin Lege, cota actuala 1/1, cota initiala 1/1 1) CEZ DISTRIBUTIE SA, CIF:14491102	A1, A1.1

**C. Partea III. SARCINI .**

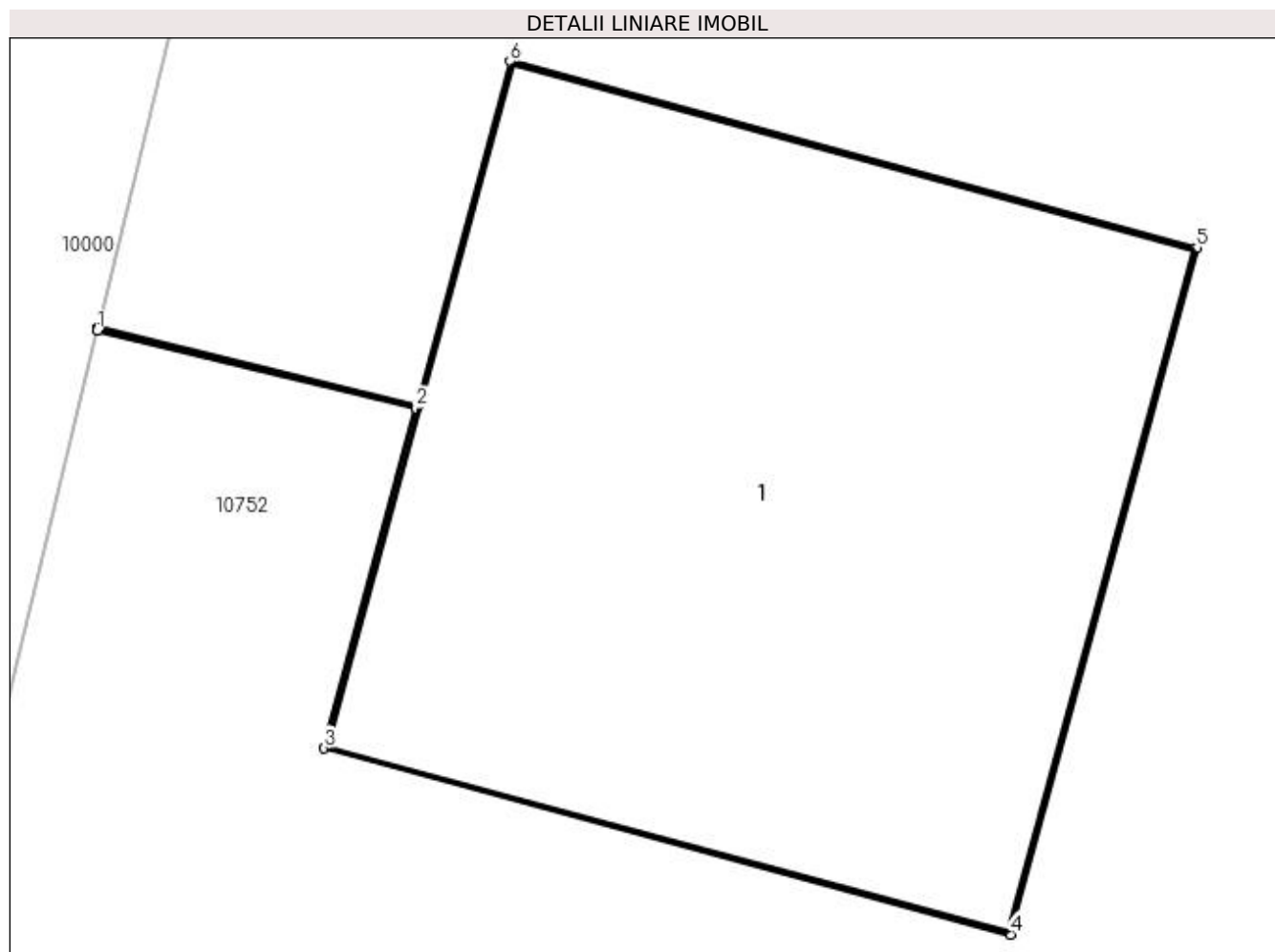
Inscrieri privind dezmembramintele dreptului de proprietate, drepturi reale de garanție și sarcini	Referințe
NU SUNT	

## Anexa Nr. 1 La Partea I

## Teren

Nr cadastral	Suprafața (mp)*	Observații / Referințe
	1	RETEA JT PTA COSERENI

\* Suprafața este determinată în planul de proiecție Stereo 70.



## Date referitoare la teren

Crt	Categorie folosință	Intra vilan	Suprafața (mp)	Tarla	Parcelă	Nr. topo	Observații / Referințe
1	curți construcții	DA	1	-	34	-	

## Date referitoare la construcții

Crt	Număr	Destinație construcție	Supraf. (mp)	Situație juridică	Observații / Referințe
A1.1		construcții industriale și edilitare	1	Cu acte	Nr. niveluri:1; S. construită la sol:1 mp; Stalp electric

## Lungime Segmente

1) Valorile lungimilor segmentelor sunt obținute din proiecție în plan.

Punct început	X / Y	Punct sfârșit	X / Y	Lungime segment (** (m)
1	435.601,248 300.000,056	2	435.601,782 299.999,926	0.55
2	435.601,782 299.999,926	3	435.601,628 299.999,357	0.589
3	435.601,628 299.999,357	4	435.602,776 299.999,046	1.189

Punct început	X / Y	Punct sfârșit	X / Y	Lungime segment (** (m)
4	435.602,776 299.999,046	5	435.603,088 300.000,194	1.19
5	435.603,088 300.000,194	6	435.601,939 300.000,506	1.191
6	435.601,939 300.000,506	7	435.601,784 299.999,931	0.596
7	435.601,784 299.999,931	8	435.601,25 300.000,061	0.55
8	435.601,25 300.000,061	1	435.601,248 300.000,056	0.005

\*\* Lungimile segmentelor sunt determinate în planul de proiecție Stereo 70 și sunt rotunjite la 1 milimetru.

\*\*\* Distanța dintre puncte este formată din segmente cumulate ce sunt mai mici decât valoarea 1 milimetru.



**DATE DESPRE IMOBILUL NR. 11230**

Oficiul de Cadastru și Publicitate Imobiliară DOLJ  
Biroul de Cadastru și Publicitate Imobiliară Craiova

**A. Partea I. Descrierea imobilului**

TEREN Intravilan

Adresa: Loc. Cosereni, Jud. Dolj, P3

Nr. Crt	Nr cadastral Nr. topografic	Suprafața* (mp)	Observații / Referințe
A1		1	Sector cadastral:0 Teren neimprejmuit; RETEA JT PTA COSERENI

**Construcții**

Crt	Nr cadastral Nr. topografic	Adresa	Observații / Referințe
A1.1		Loc. Cosereni, Jud. Dolj, P3	Nr. niveluri:1; S. construita la sol:1 mp; Stalp electric

**B. Partea II. Proprietari și acte**

Inscrieri privitoare la dreptul de proprietate și alte drepturi reale		Referințe
/		
Act Normativ nr. HG NR. 1705, din 29/11/2006 emis de GUVERNUL ROMANIEI (Legea 123 din 10.07.2012; Contract de concesiune nr. 6 din 20.06.2005; Act Aditional nr. 1 din 04.03.2016; Licenta pentru distributia energiei electrice nr. 14033 din 01.07.2002 si Anexa);		
B1	Intabulare, drept de PROPRIETATE, dobandit prin Lege, cota actuala 1/1, cota initiala 1/1 1) STATUL ROMAN - DOMENIUL PUBLIC, CIF:999999999999, LIPSA CUI	A1, A1.1
B2	Intabulare, drept de ADMINISTRARE, dobandit prin Lege, cota actuala 1/1, cota initiala 1/1 1) MINISTERUL ECONOMIEI SI COMERTULUI, CIF:999999999999, LIPSA CUI	A1, A1.1
B3	Intabulare, drept de CONCESIUNE pe o perioada de 49 de ani, dobandit prin Lege, cota actuala 1/1, cota initiala 1/1 1) CEZ DISTRIBUTIE SA, CIF:14491102	A1, A1.1

**C. Partea III. SARCINI .**

Inscrieri privind dezmembramintele dreptului de proprietate, drepturi reale de garanție și sarcini	Referințe
NU SUNT	

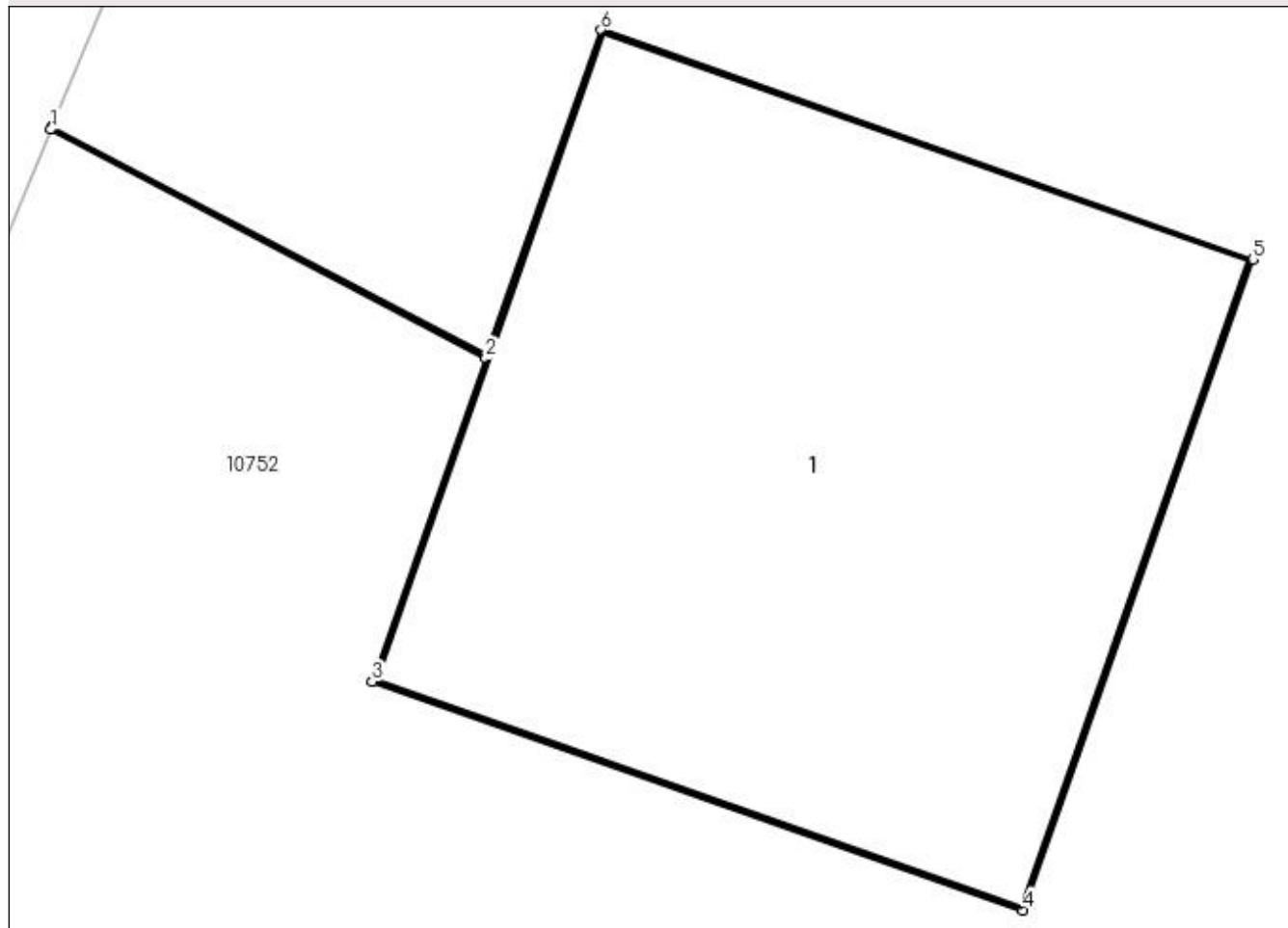
## Anexa Nr. 1 La Partea I

## Teren

Nr cadastral	Suprafața (mp)*	Observații / Referințe
	1	RETEA JT PTA COSERENI

\* Suprafața este determinată în planul de proiecție Stereo 70.

## DETALII LINIARE IMOBIL



## Date referitoare la teren

Crt	Categorie folosință	Intra vilan	Suprafața (mp)	Tarla	Parcelă	Nr. topo	Observații / Referințe
1	curți construcții	DA	1	-	3	-	

## Date referitoare la construcții

Crt	Număr	Destinație construcție	Supraf. (mp)	Situație juridică	Observații / Referințe
A1.1		construcții industriale și edilitare	1	Cu acte	Nr. niveluri:1; S. construita la sol:1 mp; Stalp electric

## Lungime Segmente

1) Valorile lungimilor segmentelor sunt obținute din proiecție în plan.

Punct început	X / Y	Punct sfârșit	X / Y	Lungime segment (** (m)
1	434.908,925 299.874,145	2	434.909,675 299.873,75	0.848
2	434.909,675 299.873,75	3	434.909,479 299.873,193	0.59
3	434.909,479 299.873,193	4	434.910,601 299.872,799	1.189



Punct început	X / Y	Punct sfârșit	X / Y	Lungime segment (** (m)
4	434.910,601 299.872,799	5	434.910,997 299.873,921	1.19
5	434.910,997 299.873,921	6	434.909,874 299.874,316	1.19
6	434.909,874 299.874,316	7	434.909,677 299.873,755	0.595
7	434.909,677 299.873,755	8	434.908,927 299.874,149	0.847
8	434.908,927 299.874,149	1	434.908,925 299.874,145	0.004

\*\* Lungimile segmentelor sunt determinate în planul de proiecție Stereo 70 și sunt rotunjite la 1 milimetru.

\*\*\* Distanța dintre puncte este formată din segmente cumulate ce sunt mai mici decât valoarea 1 milimetru.



**DATE DESPRE IMOBILUL NR. 11231**

Oficiul de Cadastru și Publicitate Imobiliară DOLJ  
Biroul de Cadastru și Publicitate Imobiliară Craiova

**A. Partea I. Descrierea imobilului**

TEREN Intravilan

Adresa: Loc. Cosereni, Jud. Dolj, P2

Nr. Crt	Nr cadastral Nr. topografic	Suprafața* (mp)	Observații / Referințe
A1		1	Sector cadastral:0 Teren neimprejmuit; RETEA JT PTA COSERENI

**Construcții**

Crt	Nr cadastral Nr. topografic	Adresa	Observații / Referințe
A1.1		Loc. Cosereni, Jud. Dolj, P2	Nr. niveluri:1; S. construita la sol:1 mp; Stalp electric

**B. Partea II. Proprietari și acte**

Inscrieri privitoare la dreptul de proprietate și alte drepturi reale		Referințe
/		
Act Normativ nr. HG NR. 1705, din 29/11/2006 emis de GUVERNUL ROMANIEI (Legea 123 din 10.07.2012; Contract de concesiune nr. 6 din 20.06.2005; Act Aditional nr. 1 din 04.03.2016; Licenta pentru distributia energiei electrice nr. 14033 din 01.07.2002 si Anexa);		
B1	Intabulare, drept de PROPRIETATE, dobandit prin Lege, cota actuala 1/1, cota initiala 1/1 1) STATUL ROMAN - DOMENIUL PUBLIC, CIF:999999999999, LIPSA CUI	A1, A1.1
B2	Intabulare, drept de ADMINISTRARE, dobandit prin Lege, cota actuala 1/1, cota initiala 1/1 1) MINISTERUL ECONOMIEI SI COMERTULUI, CIF:999999999999, LIPSA CUI	A1, A1.1
B3	Intabulare, drept de CONCESIUNE pe o perioada de 49 de ani, dobandit prin Lege, cota actuala 1/1, cota initiala 1/1 1) CEZ DISTRIBUTIE SA, CIF:14491102	A1, A1.1

**C. Partea III. SARCINI .**

Inscrieri privind dezmembramintele dreptului de proprietate, drepturi reale de garanție și sarcini	Referințe
NU SUNT	

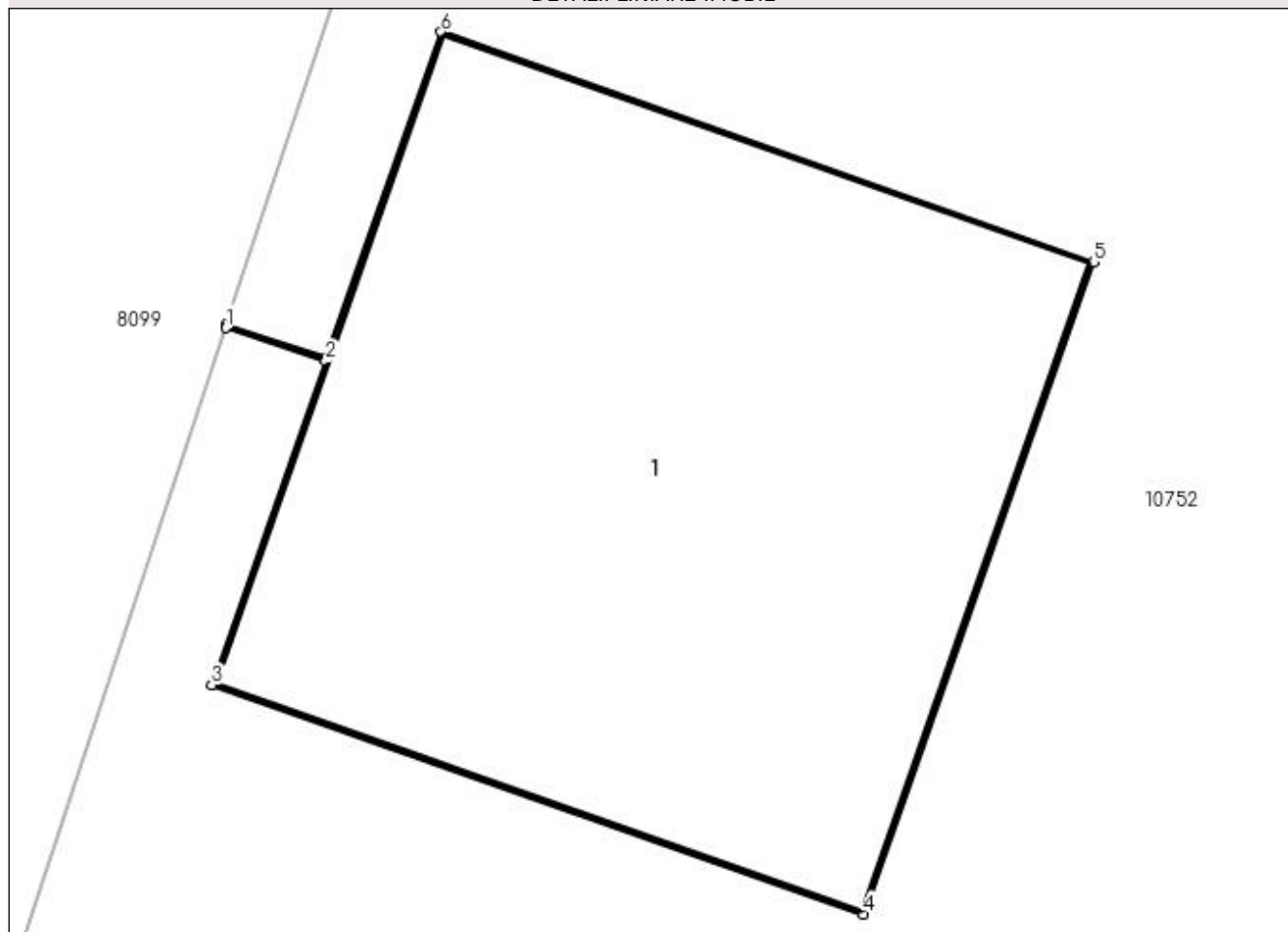
## Anexa Nr. 1 La Partea I

## Teren

Nr cadastral	Suprafața (mp)*	Observații / Referințe
	1	RETEA JT PTA COSERENI

\* Suprafața este determinată în planul de proiecție Stereo 70.

## DETALII LINIARE IMOBIL



## Date referitoare la teren

Crt	Categorie folosință	Intra vilan	Suprafața (mp)	Tarla	Parcelă	Nr. topo	Observații / Referințe
1	curți constructii	DA	1	-	2	-	

## Date referitoare la construcții

Crt	Număr	Destinație construcție	Supraf. (mp)	Situație juridică	Observații / Referințe
A1.1		construcții industriale și edilitare	1	Cu acte	Nr. niveluri:1; S. construita la sol:1 mp; Stalp electric

## Lungime Segmente

1) Valorile lungimilor segmentelor sunt obținute din proiecție în plan.

Punct început	X / Y	Punct sfârșit	X / Y	Lungime segment (** (m)
1	434.923,069 299.915,12	2	434.923,241 299.915,063	0.181
2	434.923,241 299.915,063	3	434.923,045 299.914,506	0.59
3	434.923,045 299.914,506	4	434.924,167 299.914,112	1.189

Punct început	X / Y	Punct sfârșit	X / Y	Lungime segment (** (m)
4	434.924,167 299.914,112	5	434.924,563 299.915,234	1.19
5	434.924,563 299.915,234	6	434.923,44 299.915,629	1.19
6	434.923,44 299.915,629	7	434.923,243 299.915,068	0.595
7	434.923,243 299.915,068	8	434.923,07 299.915,125	0.182
8	434.923,07 299.915,125	1	434.923,069 299.915,12	0.005

\*\* Lungimile segmentelor sunt determinate în planul de proiecție Stereo 70 și sunt rotunjite la 1 milimetru.

\*\*\* Distanța dintre puncte este formată din segmente cumulate ce sunt mai mici decât valoarea 1 milimetru.



**DATE DESPRE IMOBILUL NR. 11232**

Oficiul de Cadastru și Publicitate Imobiliară DOLJ  
Biroul de Cadastru și Publicitate Imobiliară Craiova

**A. Partea I. Descrierea imobilului**

TEREN Intravilan

Adresa: Loc. Cosereni, Jud. Dolj, P1

Nr. Crt	Nr cadastral Nr. topografic	Suprafața* (mp)	Observații / Referințe
A1		1	Sector cadastral:0 Teren neimprejmuit; RETEA JT PTA COSERENI

**Construcții**

Crt	Nr cadastral Nr. topografic	Adresa	Observații / Referințe
A1.1		Loc. Cosereni, Jud. Dolj, P1	Nr. niveluri:1; S. construita la sol:1 mp; Stalp electric

**B. Partea II. Proprietari și acte**

Inscrieri privitoare la dreptul de proprietate și alte drepturi reale		Referințe
/		
Act Normativ nr. HG NR. 1705, din 29/11/2006 emis de GUVERNUL ROMANIEI (Legea 123 din 10.07.2012; Contract de concesiune nr. 6 din 20.06.2005; Act Aditional nr. 1 din 04.03.2016; Licenta pentru distributia energiei electrice nr. 14033 din 01.07.2002 si Anexa);		
B1	Intabulare, drept de PROPRIETATE, dobandit prin Lege, cota actuala 1/1, cota initiala 1/1 1) STATUL ROMAN - DOMENIUL PUBLIC, CIF:999999999999, LIPSA CUI	A1, A1.1
B2	Intabulare, drept de ADMINISTRARE, dobandit prin Lege, cota actuala 1/1, cota initiala 1/1 1) MINISTERUL ECONOMIEI SI COMERTULUI, CIF:999999999999, LIPSA CUI	A1, A1.1
B3	Intabulare, drept de CONCESIUNE pe o perioada de 49 de ani, dobandit prin Lege, cota actuala 1/1, cota initiala 1/1 1) CEZ DISTRIBUTIE SA, CIF:14491102	A1, A1.1

**C. Partea III. SARCINI .**

Inscrieri privind dezmembramintele dreptului de proprietate, drepturi reale de garanție și sarcini	Referințe
NU SUNT	

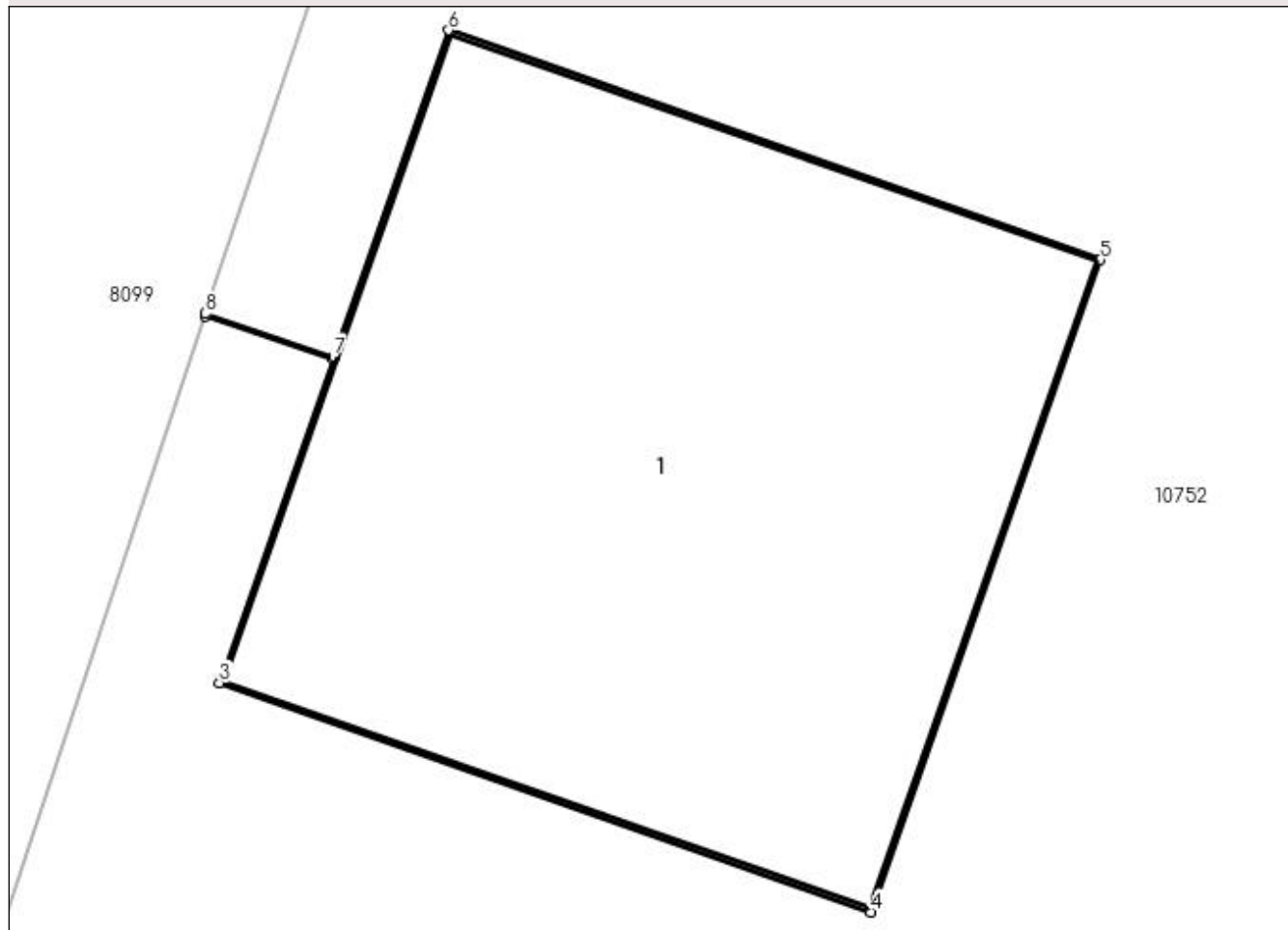
## Anexa Nr. 1 La Partea I

## Teren

Nr cadastral	Suprafața (mp)*	Observații / Referințe
	1	RETEA JT PTA COSERENI

\* Suprafața este determinată în planul de proiecție Stereo 70.

## DETALII LINIARE IMOBIL



## Date referitoare la teren

Crt	Categorie folosință	Intra vilan	Suprafața (mp)	Tarla	Parcelă	Nr. topo	Observații / Referințe
1	curți constructii	DA	1	-	1	-	

## Date referitoare la construcții

Crt	Număr	Destinație construcție	Supraf. (mp)	Situație juridică	Observații / Referințe
A1.1		construcții industriale și edilitare	1	Cu acte	Nr. niveluri:1; S. construita la sol:1 mp; Stalp electric

## Lungime Segmente

1) Valorile lungimilor segmentelor sunt obținute din proiecție în plan.

Punct început	X / Y	Punct sfârșit	X / Y	Lungime segment (** (m)
1	434.936,622 299.955,867	2	434.936,843 299.955,794	0.233
2	434.936,843 299.955,794	3	434.936,647 299.955,237	0.59
3	434.936,647 299.955,237	4	434.937,769 299.954,842	1.189



Punct început	X / Y	Punct sfârșit	X / Y	Lungime segment (** (m)
4	434.937,769 299.954,842	5	434.938,165 299.955,965	1.191
5	434.938,165 299.955,965	6	434.937,042 299.956,36	1.19
6	434.937,042 299.956,36	7	434.936,844 299.955,798	0.596
7	434.936,844 299.955,798	8	434.936,623 299.955,872	0.233
8	434.936,623 299.955,872	1	434.936,622 299.955,867	0.005

\*\* Lungimile segmentelor sunt determinate în planul de proiecție Stereo 70 și sunt rotunjite la 1 milimetru.

\*\*\* Distanța dintre puncte este formată din segmente cumulate ce sunt mai mici decât valoarea 1 milimetru.



**DATE DESPRE IMOBILUL NR. 11233**

Oficiul de Cadastru și Publicitate Imobiliară DOLJ  
Biroul de Cadastru și Publicitate Imobiliară Craiova

**A. Partea I. Descrierea imobilului**

TEREN Extravilan

Adresa: Jud. Dolj, P1

Nr. Crt	Nr cadastral Nr. topografic	Suprafața* (mp)	Observații / Referințe
A1		1	Sector cadastral:0 Teren neimprejmuit; Racord 20 kV PTA PREAJBA DE PADURE de la stp. nr. 61 al DERIVATIEI 20 kV BONDREA

**Construcții**

Crt	Nr cadastral Nr. topografic	Adresa	Observații / Referințe
A1.1		Jud. Dolj, P1	Nr. niveluri:1; S. construita la sol:1 mp; Stalp electric

**B. Partea II. Proprietari și acte**

Inscrieri privitoare la dreptul de proprietate și alte drepturi reale		Referințe
/		
Act Normativ nr. HG NR. 1705, din 29/11/2006 emis de GUVERNUL ROMANIEI (Legea 123 din 10.07.2012; Contract de concesiune nr. 6 din 20.06.2005; Act Aditional nr. 1 din 04.03.2016; Licenta pentru distributia energiei electrice nr. 14033 din 01.07.2002 si Anexa);		
B1	Intabulare, drept de PROPRIETATE, dobandit prin Lege, cota actuala 1/1, cota initiala 1/1 1) STATUL ROMAN - DOMENIUL PUBLIC, CIF:9999999999999, LIPSA CUI	A1, A1.1
B2	Intabulare, drept de ADMINISTRARE, dobandit prin Lege, cota actuala 1/1, cota initiala 1/1 1) MINISTERUL ECONOMIEI SI COMERTULUI, CIF:9999999999999, LIPSA CUI	A1, A1.1
B3	Intabulare, drept de CONCESIUNE pe o perioada de 49 de ani, dobandit prin Lege, cota actuala 1/1, cota initiala 1/1 1) CEZ DISTRIBUTIE SA, CIF:14491102	A1, A1.1

**C. Partea III. SARCINI .**

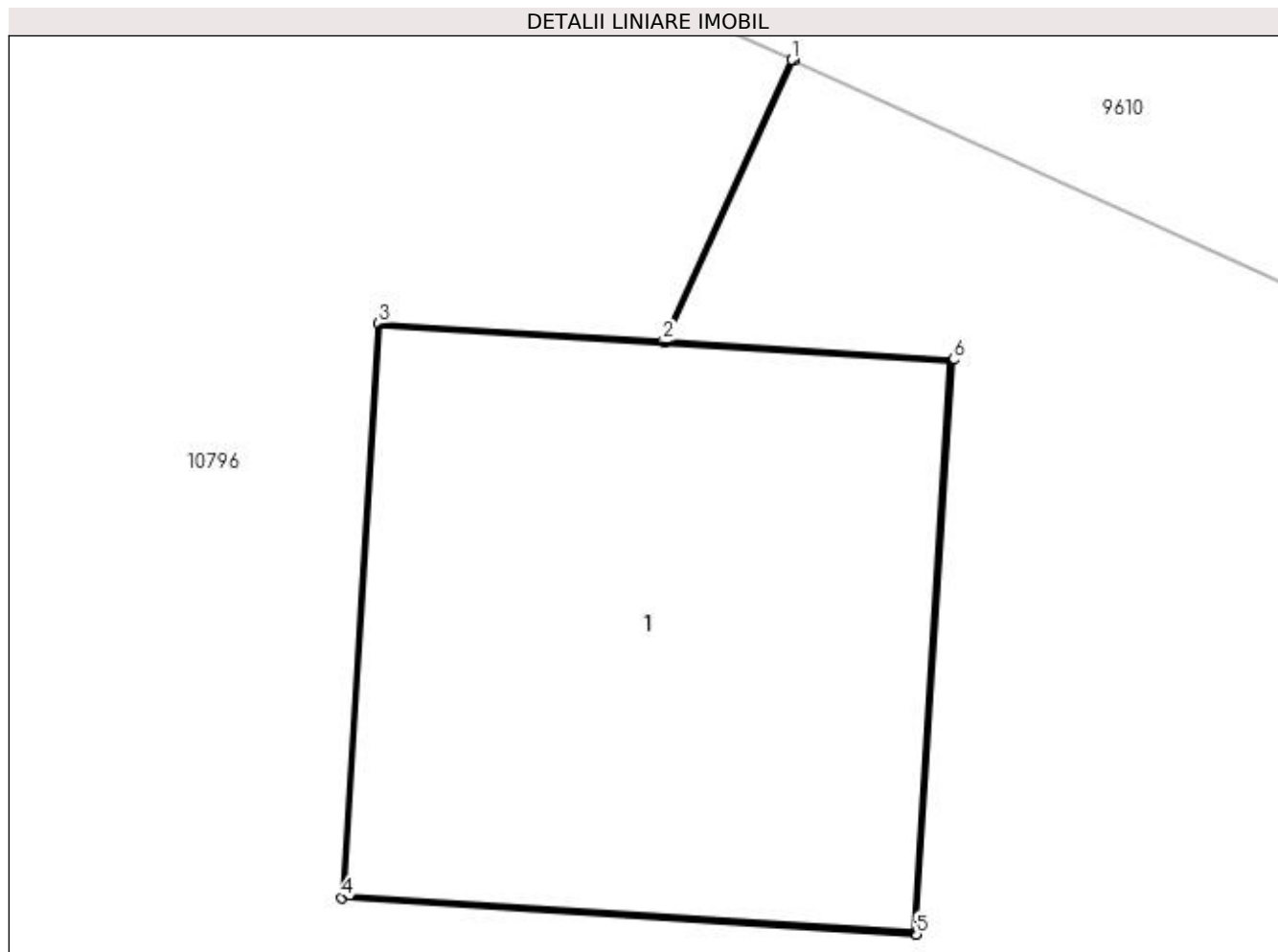
Inscrieri privind dezmembramintele dreptului de proprietate, drepturi reale de garanție și sarcini	Referințe
NU SUNT	

## Anexa Nr. 1 La Partea I

## Teren

Nr cadastral	Suprafața (mp)*	Observații / Referințe
	1	Racord 20 kV PTA PREAJBA DE PADURE de la stp. nr. 61 al DERIVATIEI 20 kV BONDREA

\* Suprafața este determinată în planul de proiecție Stereo 70.



## Date referitoare la teren

Crt	Categorie folosință	Intra vilan	Suprafața (mp)	Tarla	Parcelă	Nr. topo	Observații / Referințe
1	curți construcții	NU	1	-	1	-	

## Date referitoare la construcții

Crt	Număr	Destinație construcție	Supraf. (mp)	Situație juridică	Observații / Referințe
A1.1		construcții industriale și edilitare	1	Cu acte	Nr. niveluri:1; S. construita la sol:1 mp; Stalp electric

## Lungime Segmente

1) Valorile lungimilor segmentelor sunt obținute din proiecție în plan.

Punct început	X / Y	Punct sfârșit	X / Y	Lungime segment (** (m)
1	435.821,998 300.360,539	2	435.821,733 300.359,957	0.639
2	435.821,733 300.359,957	3	435.821,144 300.359,994	0.59
3	435.821,144 300.359,994	4	435.821,069 300.358,806	1.19

Punct început	X / Y	Punct sfârșit	X / Y	Lungime segment (** (m)
4	435.821,069 300.358,806	5	435.822,256 300.358,731	1.189
5	435.822,256 300.358,731	6	435.822,332 300.359,919	1.19
6	435.822,332 300.359,919	7	435.821,738 300.359,956	0.595
7	435.821,738 300.359,956	8	435.822,003 300.360,537	0.639
8	435.822,003 300.360,537	1	435.821,998 300.360,539	0.005

\*\* Lungimile segmentelor sunt determinate în planul de proiecție Stereo 70 și sunt rotunjite la 1 milimetru.

\*\*\* Distanța dintre puncte este formată din segmente cumulate ce sunt mai mici decât valoarea 1 milimetru.



**DATE DESPRE IMOBILUL NR. 11268**

Oficiul de Cadastru și Publicitate Imobiliară DOLJ  
 Biroul de Cadastru și Publicitate Imobiliară Craiova

**A. Partea I. Descrierea imobilului**

TEREN Intravilan

Adresa: Loc. Preajba De Padure, Jud. Dolj, P9

Nr. Crt	Nr cadastral Nr. topografic	Suprafața* (mp)	Observații / Referințe
A1		1	Sector cadastral:0 Teren neimprejmuit; RETEA JT PTA PREAJBA DE PADURE

**Construcții**

Crt	Nr cadastral Nr. topografic	Adresa	Observații / Referințe
A1.1		Loc. Preajba De Padure, Jud. Dolj, P9	Nr. niveluri:1; S. construita la sol:1 mp; Stalp electric

**B. Partea II. Proprietari și acte**

Inscrieri privitoare la dreptul de proprietate și alte drepturi reale		Referințe
/		
Act Normativ nr. HG NR. 1705, din 29/11/2006 emis de GUVERNUL ROMANIEI (Legea 123 din 10.07.2012; Contract de concesiune nr. 6 din 20.06.2005; Act Aditional nr. 1 din 04.03.2016; Licenta pentru distributia energiei electrice nr. 14033 din 01.07.2002 si Anexa);		
B1	Intabulare, drept de PROPRIETATE, dobandit prin Lege, cota actuala 1/1, cota initiala 1/1 1) STATUL ROMAN - DOMENIUL PUBLIC, CIF:999999999999, LIPSA CUI	A1, A1.1
B2	Intabulare, drept de ADMINISTRARE, dobandit prin Lege, cota actuala 1/1, cota initiala 1/1 1) MINISTERUL ECONOMIEI SI COMERTULUI, CIF:999999999999, LIPSA CUI	A1, A1.1
B3	Intabulare, drept de CONCESIUNE pe o perioada de 49 de ani, dobandit prin Lege, cota actuala 1/1, cota initiala 1/1 1) CEZ DISTRIBUTIE SA, CIF:14491102	A1, A1.1

**C. Partea III. SARCINI .**

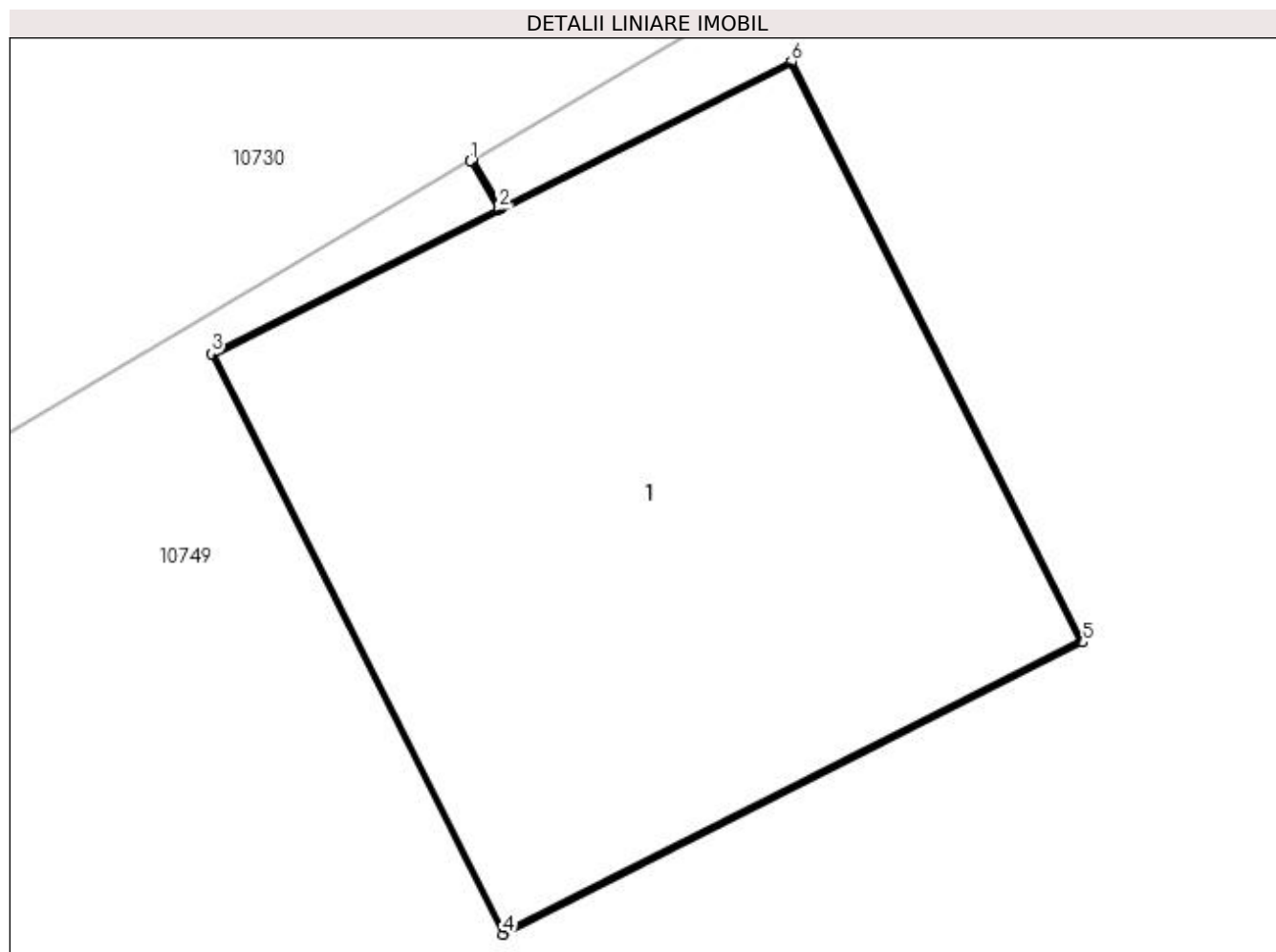
Inscrieri privind dezmembramintele dreptului de proprietate, drepturi reale de garanție și sarcini	Referințe
NU SUNT	

## Anexa Nr. 1 La Partea I

## Teren

Nr cadastral	Suprafața (mp)*	Observații / Referințe
	1	RETEA JT PTA PREAJBA DE PADURE

\* Suprafața este determinată în planul de proiecție Stereo 70.



## Date referitoare la teren

Crt	Categorie folosință	Intra vilan	Suprafața (mp)	Tarla	Parcelă	Nr. topo	Observații / Referințe
1	curți construcții	DA	1	-	9	-	

## Date referitoare la construcții

Crt	Număr	Destinație construcție	Supraf. (mp)	Situație juridică	Observații / Referințe
A1.1		construcții industriale și edilitare	1	Cu acte	Nr. niveluri:1; S. construita la sol:1 mp; Stalp electric

## Lungime Segmente

1) Valorile lungimilor segmentelor sunt obținute din proiecție în plan.

Punct început	X / Y	Punct sfârșit	X / Y	Lungime segment (** (m)
1	435.791,47 300.763,349	2	435.791,522 300.763,261	0.102
2	435.791,522 300.763,261	3	435.790,995 300.762,996	0.59
3	435.790,995 300.762,996	4	435.791,53 300.761,933	1.19



Punct început	X / Y	Punct sfârșit	X / Y	Lungime segment (** (m)
4	435.791,53 300.761,933	5	435.792,592 300.762,468	1.189
5	435.792,592 300.762,468	6	435.792,058 300.763,531	1.19
6	435.792,058 300.763,531	7	435.791,526 300.763,264	0.595
7	435.791,526 300.763,264	8	435.791,475 300.763,352	0.102
8	435.791,475 300.763,352	1	435.791,47 300.763,349	0.006

\*\* Lungimile segmentelor sunt determinate în planul de proiecție Stereo 70 și sunt rotunjite la 1 milimetru.

\*\*\* Distanța dintre puncte este formată din segmente cumulate ce sunt mai mici decât valoarea 1 milimetru.



**DATE DESPRE IMOBILUL NR. 11269**

Oficiul de Cadastru și Publicitate Imobiliară DOLJ  
Biroul de Cadastru și Publicitate Imobiliară Craiova

**A. Partea I. Descrierea imobilului**

TEREN Intravilan

Adresa: Loc. Preajba De Padure, Jud. Dolj, P5

Nr. Crt	Nr cadastral Nr. topografic	Suprafața* (mp)	Observații / Referințe
A1		1	Sector cadastral:0 Teren neimprejmuit; RETEA JT PTA PREAJBA DE PADURE

**Construcții**

Crt	Nr cadastral Nr. topografic	Adresa	Observații / Referințe
A1.1		Loc. Preajba De Padure, Jud. Dolj, P5	Nr. niveluri:1; S. construita la sol:1 mp; Stalp electric

**B. Partea II. Proprietari și acte**

Inscrieri privitoare la dreptul de proprietate și alte drepturi reale		Referințe
/		
Act Normativ nr. HG NR. 1705, din 29/11/2006 emis de GUVERNUL ROMANIEI (Legea 123 din 10.07.2012; Contract de concesiune nr. 6 din 20.06.2005; Act Aditional nr. 1 din 04.03.2016; Licenta pentru distributia energiei electrice nr. 14033 din 01.07.2002 si Anexa);		
B1	Intabulare, drept de PROPRIETATE, dobandit prin Lege, cota actuala 1/1, cota initiala 1/1 1) STATUL ROMAN - DOMENIUL PUBLIC, CIF:999999999999, LIPSA CUI	A1, A1.1
B2	Intabulare, drept de ADMINISTRARE, dobandit prin Lege, cota actuala 1/1, cota initiala 1/1 1) MINISTERUL ECONOMIEI SI COMERTULUI, CIF:999999999999, LIPSA CUI	A1, A1.1
B3	Intabulare, drept de CONCESIUNE pe o perioada de 49 de ani, dobandit prin Lege, cota actuala 1/1, cota initiala 1/1 1) CEZ DISTRIBUTIE SA, CIF:14491102	A1, A1.1

**C. Partea III. SARCINI .**

Inscrieri privind dezmembramintele dreptului de proprietate, drepturi reale de garanție și sarcini	Referințe
NU SUNT	

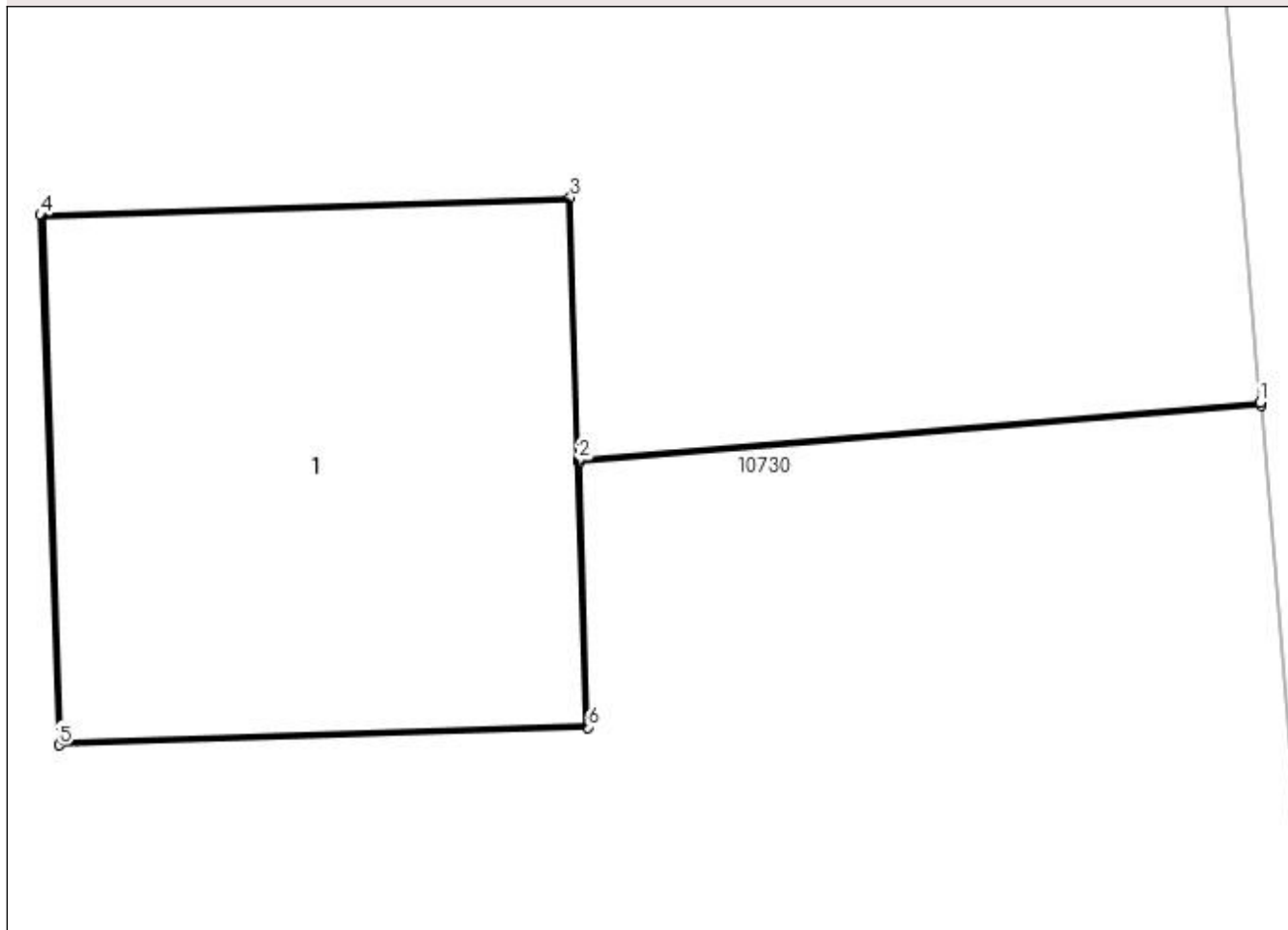
## Anexa Nr. 1 La Partea I

## Teren

Nr cadastral	Suprafața (mp)*	Observații / Referințe
	1	RETEA JT PTA PREAJBA DE PADURE

\* Suprafața este determinată în planul de proiecție Stereo 70.

## DETALII LINIARE IMOBIL



## Date referitoare la teren

Crt	Categorie folosință	Intra vilan	Suprafața (mp)	Tarla	Parcelă	Nr. topo	Observații / Referințe
1	curți constructii	DA	1	-	5	-	

## Date referitoare la construcții

Crt	Număr	Destinație construcție	Supraf. (mp)	Situație juridică	Observații / Referințe
A1.1		construcții industriale și edilitare	1	Cu acte	Nr. niveluri:1; S. construita la sol:1 mp; Stalp electric

## Lungime Segmente

1) Valorile lungimilor segmentelor sunt obținute din proiecție în plan.

Punct început	X / Y	Punct sfârșit	X / Y	Lungime segment (** (m)
1	435.792,122 300.803,233	2	435.790,59 300.803,104	1.537
2	435.790,59 300.803,104	3	435.790,571 300.803,694	0.59
3	435.790,571 300.803,694	4	435.789,381 300.803,654	1.191

Punct început	X / Y	Punct sfârșit	X / Y	Lungime segment (** (m)
4	435.789,381 300.803,654	5	435.789,422 300.802,464	1.191
5	435.789,422 300.802,464	6	435.790,61 300.802,504	1.189
6	435.790,61 300.802,504	7	435.790,591 300.803,099	0.595
7	435.790,591 300.803,099	8	435.792,123 300.803,228	1.537
8	435.792,123 300.803,228	1	435.792,122 300.803,233	0.005

\*\* Lungimile segmentelor sunt determinate în planul de proiecție Stereo 70 și sunt rotunjite la 1 milimetru.

\*\*\* Distanța dintre puncte este formată din segmente cumulate ce sunt mai mici decât valoarea 1 milimetru.



**DATE DESPRE IMOBILUL NR. 11270**

Oficiul de Cadastru și Publicitate Imobiliară DOLJ  
Biroul de Cadastru și Publicitate Imobiliară Craiova

**A. Partea I. Descrierea imobilului**

TEREN Intravilan

Adresa: Loc. Preajba De Padure, Jud. Dolj, P4

Nr. Crt	Nr cadastral Nr. topografic	Suprafața* (mp)	Observații / Referințe
A1		1	Sector cadastral:0 Teren neimprejmuit; RETEA JT PTA PREAJBA DE PADURE

**Construcții**

Crt	Nr cadastral Nr. topografic	Adresa	Observații / Referințe
A1.1		Loc. Preajba De Padure, Jud. Dolj, P4	Nr. niveluri:1; S. construita la sol:1 mp; Stalp electric

**B. Partea II. Proprietari și acte**

Inscrieri privitoare la dreptul de proprietate și alte drepturi reale		Referințe
/		
Act Normativ nr. HG NR. 1705, din 29/11/2006 emis de GUVERNUL ROMANIEI (Legea 123 din 10.07.2012; Contract de concesiune nr. 6 din 20.06.2005; Act Aditional nr. 1 din 04.03.2016; Licenta pentru distributia energiei electrice nr. 14033 din 01.07.2002 si Anexa);		
B1	Intabulare, drept de PROPRIETATE, dobandit prin Lege, cota actuala 1/1, cota initiala 1/1 1) STATUL ROMAN - DOMENIUL PUBLIC, CIF:999999999999, LIPSA CUI	A1, A1.1
B2	Intabulare, drept de ADMINISTRARE, dobandit prin Lege, cota actuala 1/1, cota initiala 1/1 1) MINISTERUL ECONOMIEI SI COMERTULUI, CIF:999999999999, LIPSA CUI	A1, A1.1
B3	Intabulare, drept de CONCESIUNE pe o perioada de 49 de ani, dobandit prin Lege, cota actuala 1/1, cota initiala 1/1 1) CEZ DISTRIBUTIE SA, CIF:14491102	A1, A1.1

**C. Partea III. SARCINI .**

Inscrieri privind dezmembramintele dreptului de proprietate, drepturi reale de garanție și sarcini	Referințe
NU SUNT	

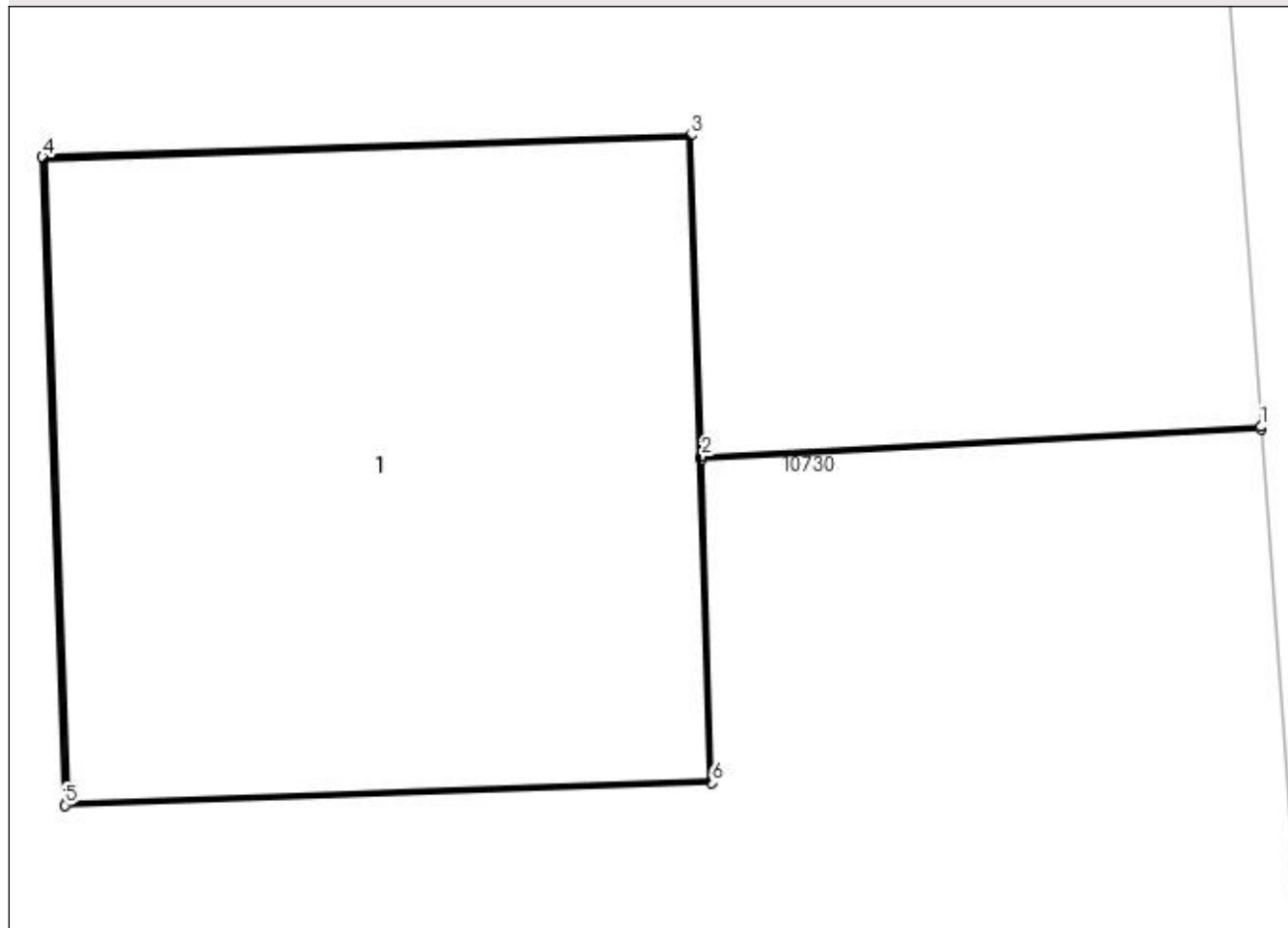
## Anexa Nr. 1 La Partea I

## Teren

Nr cadastral	Suprafața (mp)*	Observații / Referințe
	1	RETEA JT PTA PREAJBA DE PADURE

\* Suprafața este determinată în planul de proiecție Stereo 70.

## DETALII LINIARE IMOBIL



## Date referitoare la teren

Crt	Categorie folosință	Intra vilan	Suprafața (mp)	Tarla	Parcelă	Nr. topo	Observații / Referințe
1	curți constructii	DA	1	-	4	-	

## Date referitoare la construcții

Crt	Număr	Destinație construcție	Supraf. (mp)	Situație juridică	Observații / Referințe
A1.1		construcții industriale și edilitare	1	Cu acte	Nr. niveluri:1; S. construita la sol:1 mp; Stalp electric

## Lungime Segmente

1) Valorile lungimilor segmentelor sunt obținute din proiecție în plan.

Punct început	X / Y	Punct sfârșit	X / Y	Lungime segment (** (m)
1	435.790,626 300.841,3	2	435.789,599 300.841,245	1.028
2	435.789,599 300.841,245	3	435.789,579 300.841,835	0.59
3	435.789,579 300.841,835	4	435.788,389 300.841,795	1.191



Punct început	X / Y	Punct sfârșit	X / Y	Lungime segment (** (m)
4	435.788,389 300.841,795	5	435.788,43 300.840,605	1.191
5	435.788,43 300.840,605	6	435.789,618 300.840,646	1.189
6	435.789,618 300.840,646	7	435.789,599 300.841,24	0.594
7	435.789,599 300.841,24	8	435.790,626 300.841,295	1.028
8	435.790,626 300.841,295	1	435.790,626 300.841,3	0.005

\*\* Lungimile segmentelor sunt determinate în planul de proiecție Stereo 70 și sunt rotunjite la 1 milimetru.

\*\*\* Distanța dintre puncte este formată din segmente cumulate ce sunt mai mici decât valoarea 1 milimetru.



**DATE DESPRE IMOBILUL NR. 11271**

Oficiul de Cadastru și Publicitate Imobiliară DOLJ  
Biroul de Cadastru și Publicitate Imobiliară Craiova

**A. Partea I. Descrierea imobilului**

TEREN Intravilan

Adresa: Loc. Preajba De Padure, Jud. Dolj, P3

Nr. Crt	Nr cadastral Nr. topografic	Suprafața* (mp)	Observații / Referințe
A1		1	Sector cadastral:0 Teren neimprejmuit; RETEA JT PTA PREAJBA DE PADURE

**Construcții**

Crt	Nr cadastral Nr. topografic	Adresa	Observații / Referințe
A1.1		Loc. Preajba De Padure, Jud. Dolj, P3	Nr. niveluri:1; S. construita la sol:1 mp; Stalp electric

**B. Partea II. Proprietari și acte**

Inscrieri privitoare la dreptul de proprietate și alte drepturi reale		Referințe
/		
Act Normativ nr. HG NR. 1705, din 29/11/2006 emis de GUVERNUL ROMANIEI (Legea 123 din 10.07.2012; Contract de concesiune nr. 6 din 20.06.2005; Act Aditional nr. 1 din 04.03.2016; Licenta pentru distributia energiei electrice nr. 14033 din 01.07.2002 si Anexa);		
B1	Intabulare, drept de PROPRIETATE, dobandit prin Lege, cota actuala 1/1, cota initiala 1/1 1) STATUL ROMAN - DOMENIUL PUBLIC, CIF:999999999999, LIPSA CUI	A1, A1.1
B2	Intabulare, drept de ADMINISTRARE, dobandit prin Lege, cota actuala 1/1, cota initiala 1/1 1) MINISTERUL ECONOMIEI SI COMERTULUI, CIF:999999999999, LIPSA CUI	A1, A1.1
B3	Intabulare, drept de CONCESIUNE pe o perioada de 49 de ani, dobandit prin Lege, cota actuala 1/1, cota initiala 1/1 1) CEZ DISTRIBUTIE SA, CIF:14491102	A1, A1.1

**C. Partea III. SARCINI .**

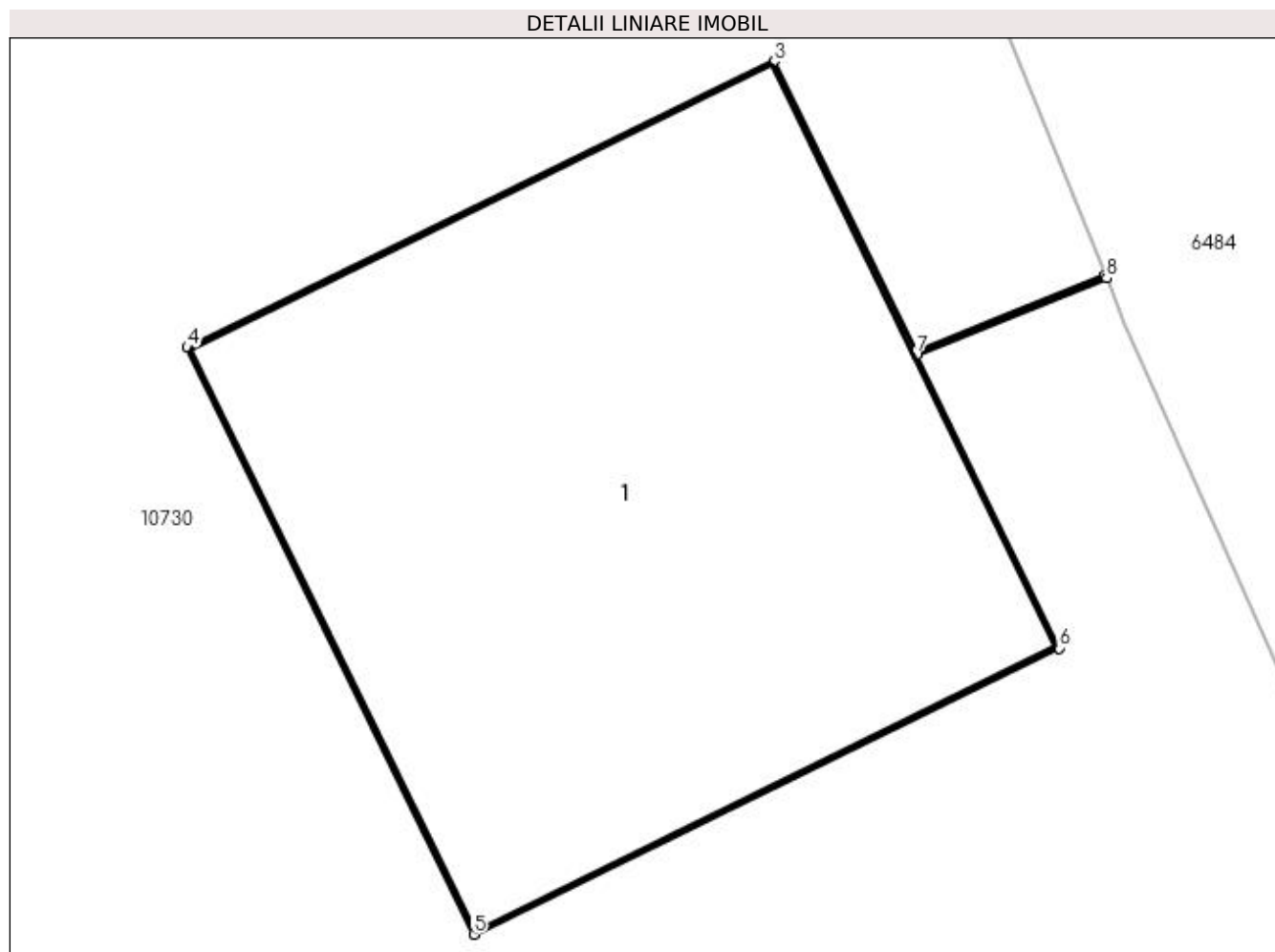
Inscrieri privind dezmembramintele dreptului de proprietate, drepturi reale de garanție și sarcini	Referințe
NU SUNT	

## Anexa Nr. 1 La Partea I

## Teren

Nr cadastral	Suprafața (mp)*	Observații / Referințe
	1	RETEA JT PTA PREAJBA DE PADURE

\* Suprafața este determinată în planul de proiecție Stereo 70.



## Date referitoare la teren

Crt	Categorie folosință	Intra vilan	Suprafața (mp)	Tarla	Parcelă	Nr. topo	Observații / Referințe
1	curți construcții	DA	1	-	3	-	

## Date referitoare la construcții

Crt	Număr	Destinație construcție	Supraf. (mp)	Situație juridică	Observații / Referințe
A1.1		construcții industriale și edilitare	1	Cu acte	Nr. niveluri:1; S. construita la sol:1 mp; Stalp electric

## Lungime Segmente

1) Valorile lungimilor segmentelor sunt obținute din proiecție în plan.

Punct început	X / Y	Punct sfârșit	X / Y	Lungime segment (** (m)
1	435.773,733 300.879,095	2	435.773,386 300.878,955	0.374
2	435.773,386 300.878,955	3	435.773,128 300.879,485	0.589
3	435.773,128 300.879,485	4	435.772,058 300.878,963	1.191

Punct început	X / Y	Punct sfârșit	X / Y	Lungime segment (** (m)
4	435.772,058 300.878,963	5	435.772,58 300.877,893	1.191
5	435.772,58 300.877,893	6	435.773,649 300.878,415	1.19
6	435.773,649 300.878,415	7	435.773,388 300.878,95	0.595
7	435.773,388 300.878,95	8	435.773,735 300.879,09	0.374
8	435.773,735 300.879,09	1	435.773,733 300.879,095	0.005

\*\* Lungimile segmentelor sunt determinate în planul de proiecție Stereo 70 și sunt rotunjite la 1 milimetru.

\*\*\* Distanța dintre puncte este formată din segmente cumulate ce sunt mai mici decât valoarea 1 milimetru.



**DATE DESPRE IMOBILUL NR. 11272**

Oficiul de Cadastru și Publicitate Imobiliară DOLJ  
Biroul de Cadastru și Publicitate Imobiliară Craiova

**A. Partea I. Descrierea imobilului**

TEREN Intravilan

Adresa: Loc. Preajba De Padure, Jud. Dolj, P2

Nr. Crt	Nr cadastral Nr. topografic	Suprafața* (mp)	Observații / Referințe
A1		1	Sector cadastral:0 Teren neimprejmuit; RETEA JT PTA PREAJBA DE PADURE

**Construcții**

Crt	Nr cadastral Nr. topografic	Adresa	Observații / Referințe
A1.1		Loc. Preajba De Padure, Jud. Dolj, P2	Nr. niveluri:1; S. construita la sol:1 mp; Stalp electric

**B. Partea II. Proprietari și acte**

Inscrieri privitoare la dreptul de proprietate și alte drepturi reale		Referințe
/		
Act Normativ nr. HG NR. 1705, din 29/11/2006 emis de GUVERNUL ROMANIEI (Legea 123 din 10.07.2012; Contract de concesiune nr. 6 din 20.06.2005; Act Aditional nr. 1 din 04.03.2016; Licenta pentru distributia energiei electrice nr. 14033 din 01.07.2002 si Anexa);		
B1	Intabulare, drept de PROPRIETATE, dobandit prin Lege, cota actuala 1/1, cota initiala 1/1 1) STATUL ROMAN - DOMENIUL PUBLIC, CIF:999999999999, LIPSA CUI	A1, A1.1
B2	Intabulare, drept de ADMINISTRARE, dobandit prin Lege, cota actuala 1/1, cota initiala 1/1 1) MINISTERUL ECONOMIEI SI COMERTULUI, CIF:999999999999, LIPSA CUI	A1, A1.1
B3	Intabulare, drept de CONCESIUNE pe o perioada de 49 de ani, dobandit prin Lege, cota actuala 1/1, cota initiala 1/1 1) CEZ DISTRIBUTIE SA, CIF:14491102	A1, A1.1

**C. Partea III. SARCINI .**

Inscrieri privind dezmembramintele dreptului de proprietate, drepturi reale de garanție și sarcini	Referințe
NU SUNT	

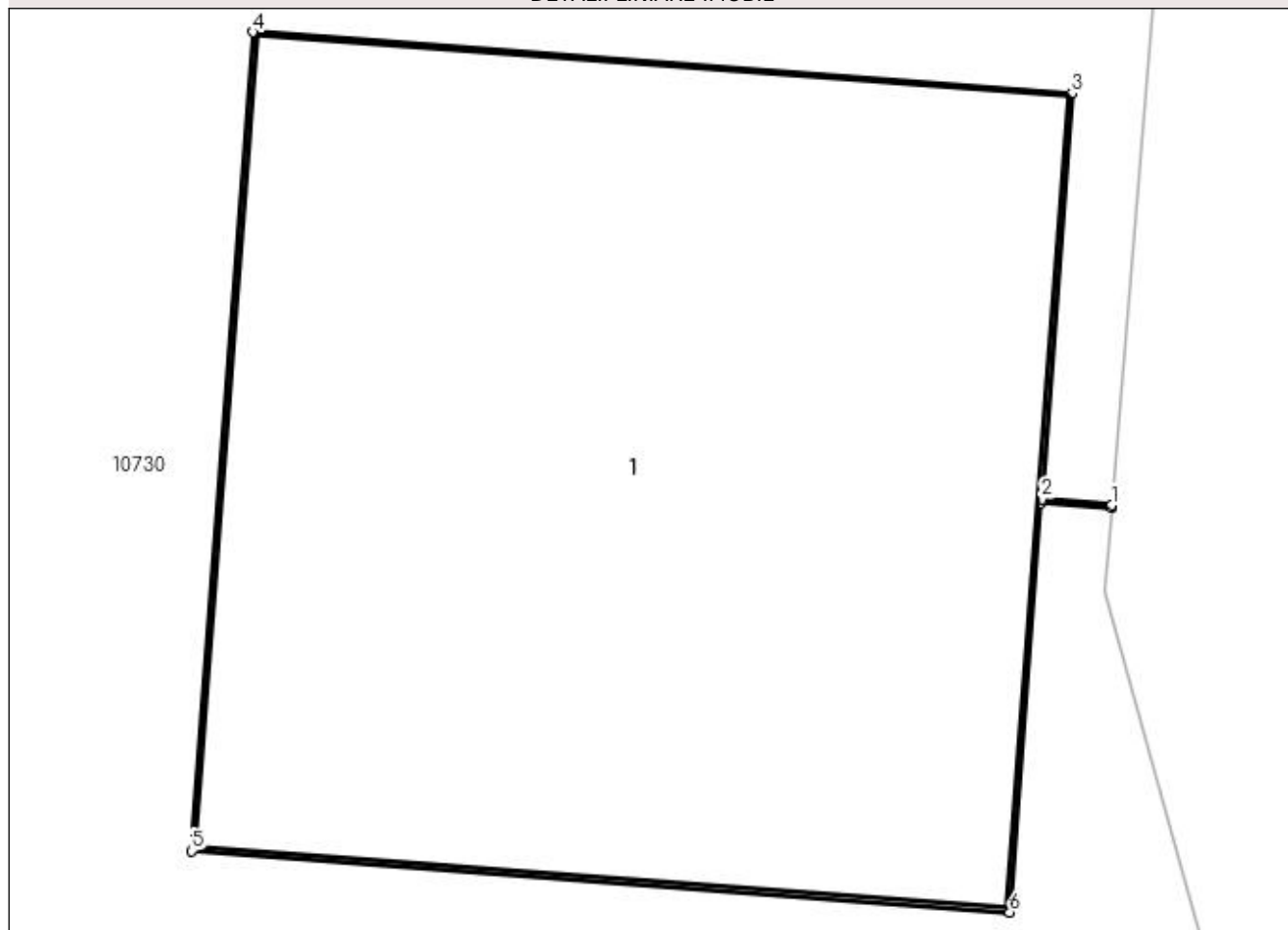
## Anexa Nr. 1 La Partea I

## Teren

Nr cadastral	Suprafața (mp)*	Observații / Referințe
	1	RETEA JT PTA PREAJBA DE PADURE

\* Suprafața este determinată în planul de proiecție Stereo 70.

## DETALII LINIARE IMOBIL



## Date referitoare la teren

Crt	Categorie folosință	Intra vilan	Suprafața (mp)	Tarla	Parcelă	Nr. topo	Observații / Referințe
1	curți constructii	DA	1	-	2	-	

## Date referitoare la construcții

Crt	Număr	Destinație construcție	Supraf. (mp)	Situație juridică	Observații / Referințe
A1.1		construcții industriale și edilitare	1	Cu acte	Nr. niveluri:1; S. construita la sol:1 mp; Stalp electric

## Lungime Segmente

1) Valorile lungimilor segmentelor sunt obținute din proiecție în plan.

Punct început	X / Y	Punct sfârșit	X / Y	Lungime segment (** (m)
1	435.764,884 300.905,212	2	435.764,782 300.905,221	0.102
2	435.764,782 300.905,221	3	435.764,826 300.905,809	0.59
3	435.764,826 300.905,809	4	435.763,639 300.905,898	1.19



Punct început	X / Y	Punct sfârșit	X / Y	Lungime segment (** (m)
4	435.763,639 300.905,898	5	435.763,55 300.904,711	1.19
5	435.763,55 300.904,711	6	435.764,736 300.904,622	1.189
6	435.764,736 300.904,622	7	435.764,781 300.905,216	0.596
7	435.764,781 300.905,216	8	435.764,884 300.905,208	0.103
8	435.764,884 300.905,208	1	435.764,884 300.905,212	0.004

\*\* Lungimile segmentelor sunt determinate în planul de proiecție Stereo 70 și sunt rotunjite la 1 milimetru.

\*\*\* Distanța dintre puncte este formată din segmente cumulate ce sunt mai mici decât valoarea 1 milimetru.



**DATE DESPRE IMOBILUL NR. 11273**

Oficiul de Cadastru și Publicitate Imobiliară DOLJ  
Biroul de Cadastru și Publicitate Imobiliară Craiova

**A. Partea I. Descrierea imobilului**

TEREN Intravilan

Adresa: Loc. Preajba De Padure, Jud. Dolj, P1

Nr. Crt	Nr cadastral Nr. topografic	Suprafața* (mp)	Observații / Referințe
A1		1	Sector cadastral:0 Teren neimprejmuit; RETEA JT PTA PREAJBA DE PADURE

**Construcții**

Crt	Nr cadastral Nr. topografic	Adresa	Observații / Referințe
A1.1		Loc. Preajba De Padure, Jud. Dolj, P1	Nr. niveluri:1; S. construita la sol:1 mp; Stalp electric

**B. Partea II. Proprietari și acte**

Inscrieri privitoare la dreptul de proprietate și alte drepturi reale		Referințe
/		
Act Normativ nr. HG NR. 1705, din 29/11/2006 emis de GUVERNUL ROMANIEI (Legea 123 din 10.07.2012; Contract de concesiune nr. 6 din 20.06.2005; Act Aditional nr. 1 din 04.03.2016; Licenta pentru distributia energiei electrice nr. 14033 din 01.07.2002 si Anexa);		
B1	Intabulare, drept de PROPRIETATE, dobandit prin Lege, cota actuala 1/1, cota initiala 1/1 1) STATUL ROMAN - DOMENIUL PUBLIC, CIF:999999999999, LIPSA CUI	A1, A1.1
B2	Intabulare, drept de ADMINISTRARE, dobandit prin Lege, cota actuala 1/1, cota initiala 1/1 1) MINISTERUL ECONOMIEI SI COMERTULUI, CIF:999999999999, LIPSA CUI	A1, A1.1
B3	Intabulare, drept de CONCESIUNE pe o perioada de 49 de ani, dobandit prin Lege, cota actuala 1/1, cota initiala 1/1 1) CEZ DISTRIBUTIE SA, CIF:14491102	A1, A1.1

**C. Partea III. SARCINI .**

Inscrieri privind dezmembramintele dreptului de proprietate, drepturi reale de garanție și sarcini	Referințe
NU SUNT	

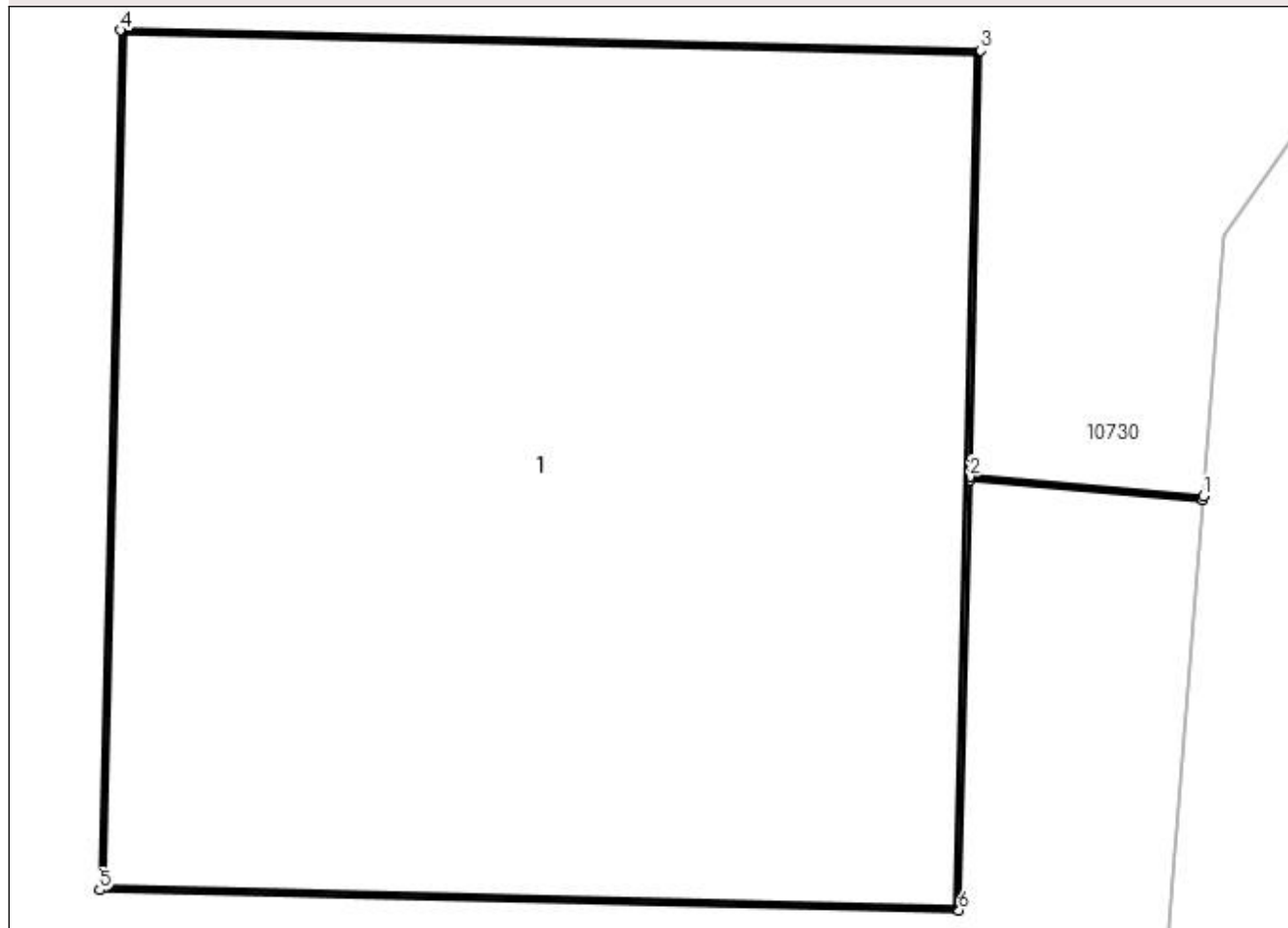
## Anexa Nr. 1 La Partea I

## Teren

Nr cadastral	Suprafața (mp)*	Observații / Referințe
	1	RETEA JT PTA PREAJBA DE PADURE

\* Suprafața este determinată în planul de proiecție Stereo 70.

## DETALII LINIARE IMOBIL



## Date referitoare la teren

Crt	Categorie folosință	Intra vilan	Suprafața (mp)	Tarla	Parcelă	Nr. topo	Observații / Referințe
1	curți constructii	DA	1	-	1	-	

## Date referitoare la construcții

Crt	Număr	Destinație construcție	Supraf. (mp)	Situație juridică	Observații / Referințe
A1.1		construcții industriale și edilitare	1	Cu acte	Nr. niveluri:1; S. construita la sol:1 mp; Stalp electric

## Lungime Segmente

1) Valorile lungimilor segmentelor sunt obținute din proiecție în plan.

Punct început	X / Y	Punct sfârșit	X / Y	Lungime segment (** (m)
1	435.765,996 300.918,933	2	435.765,672 300.918,96	0.325
2	435.765,672 300.918,96	3	435.765,687 300.919,55	0.59
3	435.765,687 300.919,55	4	435.764,497 300.919,578	1.19

Punct început	X / Y	Punct sfârșit	X / Y	Lungime segment (** (m)
4	435.764,497 300.919,578	5	435.764,468 300.918,388	1.19
5	435.764,468 300.918,388	6	435.765,657 300.918,36	1.189
6	435.765,657 300.918,36	7	435.765,672 300.918,955	0.595
7	435.765,672 300.918,955	8	435.765,995 300.918,928	0.324
8	435.765,995 300.918,928	1	435.765,996 300.918,933	0.005

\*\* Lungimile segmentelor sunt determinate în planul de proiecție Stereo 70 și sunt rotunjite la 1 milimetru.

\*\*\* Distanța dintre puncte este formată din segmente cumulate ce sunt mai mici decât valoarea 1 milimetru.



**DATE DESPRE IMOBILUL NR. 11283**

Oficiul de Cadastru și Publicitate Imobiliară DOLJ  
Biroul de Cadastru și Publicitate Imobiliară Craiova

**A. Partea I. Descrierea imobilului**

TEREN Intravilan

Adresa: Loc. Preajba De Padure, Jud. Dolj, P1

Nr. Crt	Nr cadastral Nr. topografic	Suprafața* (mp)	Observații / Referințe
A1		1	Sector cadastral:0 Teren neimprejmuit; RETEA JT PTA PREAJBA DE PADURE

**Construcții**

Crt	Nr cadastral Nr. topografic	Adresa	Observații / Referințe
A1.1		Loc. Preajba De Padure, Jud. Dolj, P1	Nr. niveluri:1; S. construita la sol:1 mp; stalp electric

**B. Partea II. Proprietari și acte**

Inscrieri privitoare la dreptul de proprietate și alte drepturi reale		Referințe
/		
Act Normativ nr. HG NR. 1705, din 29/11/2006 emis de GUVERNUL ROMANIEI (Legea 123 din 10.07.2012; Contract de concesiune nr. 6 din 20.06.2005; Act Aditional nr. 1 din 04.03.2016; Licenta pentru distributia energiei electrice nr. 14033 din 01.07.2002 si Anexa);		
B1	Intabulare, drept de PROPRIETATE, dobandit prin Lege, cota actuala 1/1, cota initiala 1/1 1) STATUL ROMAN - DOMENIUL PUBLIC, CIF:999999999999, LIPSA CUI	A1, A1.1
B2	Intabulare, drept de ADMINISTRARE, dobandit prin Lege, cota actuala 1/1, cota initiala 1/1 1) MINISTERUL ECONOMIEI SI COMERTULUI, CIF:999999999999, LIPSA CUI	A1, A1.1
B3	Intabulare, drept de CONCESIUNE pe o perioada de 49 de ani, dobandit prin Lege, cota actuala 1/1, cota initiala 1/1 1) CEZ DISTRIBUTIE SA, CIF:14491102	A1, A1.1

**C. Partea III. SARCINI .**

Inscrieri privind dezmembramintele dreptului de proprietate, drepturi reale de garanție și sarcini	Referințe
NU SUNT	

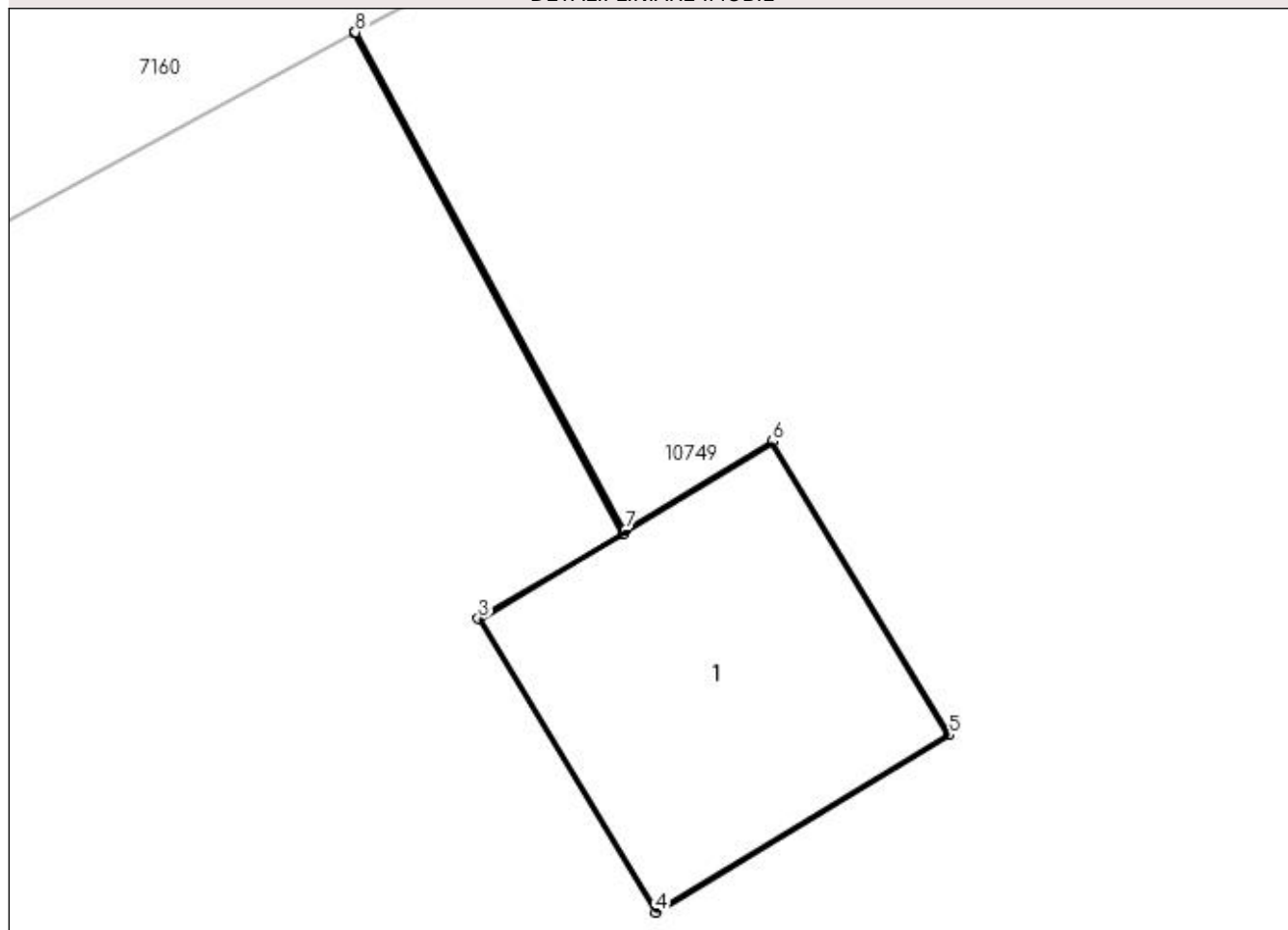
## Anexa Nr. 1 La Partea I

## Teren

Nr cadastral	Suprafața (mp)*	Observații / Referințe
	1	RETEA JT PTA PREAJBA DE PADURE

\* Suprafața este determinată în planul de proiecție Stereo 70.

## DETALII LINIARE IMOBIL



## Date referitoare la teren

Crt	Categorie folosință	Intra vilan	Suprafața (mp)	Tarla	Parcelă	Nr. topo	Observații / Referințe
1	curți constructii	DA	1	-	1	-	

## Date referitoare la construcții

Crt	Număr	Destinație construcție	Supraf. (mp)	Situație juridică	Observații / Referințe
A1.1		construcții industriale și edilitare	1	Cu acte	Nr. niveluri:1; S. construita la sol:1 mp; stalp electric

## Lungime Segmente

1) Valorile lungimilor segmentelor sunt obținute din proiecție în plan.

Punct început	X / Y	Punct sfârșit	X / Y	Lungime segment (** (m)
1	435.550,536 300.616,371	2	435.551,469 300.614,633	1.973
2	435.551,469 300.614,633	3	435.550,968 300.614,338	0.581
3	435.550,968 300.614,338	4	435.551,583 300.613,32	1.189



Punct început	X / Y	Punct sfârșit	X / Y	Lungime segment (** (m)
4	435.551,583 300.613,32	5	435.552,602 300.613,935	1.19
5	435.552,602 300.613,935	6	435.551,987 300.614,954	1.19
6	435.551,987 300.614,954	7	435.551,477 300.614,646	0.596
7	435.551,477 300.614,646	8	435.550,541 300.616,373	1.964
8	435.550,541 300.616,373	1	435.550,536 300.616,371	0.005

\*\* Lungimile segmentelor sunt determinate în planul de proiecție Stereo 70 și sunt rotunjite la 1 milimetru.

\*\*\* Distanța dintre puncte este formată din segmente cumulate ce sunt mai mici decât valoarea 1 milimetru.



**DATE DESPRE IMOBILUL NR. 11284**

Oficiul de Cadastru și Publicitate Imobiliară DOLJ  
Biroul de Cadastru și Publicitate Imobiliară Craiova

**A. Partea I. Descrierea imobilului**

TEREN Intravilan

Adresa: Loc. Preajba De Padure, Jud. Dolj, P2

Nr. Crt	Nr cadastral Nr. topografic	Suprafața* (mp)	Observații / Referințe
A1		1	Sector cadastral:0 Teren neimprejmuit; RETEA JT PTA PREAJBA DE PADURE

**Construcții**

Crt	Nr cadastral Nr. topografic	Adresa	Observații / Referințe
A1.1		Loc. Preajba De Padure, Jud. Dolj, P2	Nr. niveluri:1; S. construita la sol:1 mp; Stalp electric

**B. Partea II. Proprietari și acte**

Inscrieri privitoare la dreptul de proprietate și alte drepturi reale		Referințe
/		
Act Normativ nr. HG NR. 1705, din 29/11/2006 emis de GUVERNUL ROMANIEI (Legea 123 din 10.07.2012; Contract de concesiune nr. 6 din 20.06.2005; Act Aditional nr. 1 din 04.03.2016; Licenta pentru distributia energiei electrice nr. 14033 din 01.07.2002 si Anexa);		
B1	Intabulare, drept de PROPRIETATE, dobandit prin Lege, cota actuala 1/1, cota initiala 1/1 1) STATUL ROMAN - DOMENIUL PUBLIC, CIF:999999999999, LIPSA CUI	A1, A1.1
B2	Intabulare, drept de ADMINISTRARE, dobandit prin Lege, cota actuala 1/1, cota initiala 1/1 1) MINISTERUL ECONOMIEI SI COMERTULUI, CIF:999999999999, LIPSA CUI	A1, A1.1
B3	Intabulare, drept de CONCESIUNE pe o perioada de 49 de ani, dobandit prin Lege, cota actuala 1/1, cota initiala 1/1 1) CEZ DISTRIBUTIE SA, CIF:14491102	A1, A1.1

**C. Partea III. SARCINI .**

Inscrieri privind dezmembramintele dreptului de proprietate, drepturi reale de garanție și sarcini	Referințe
NU SUNT	

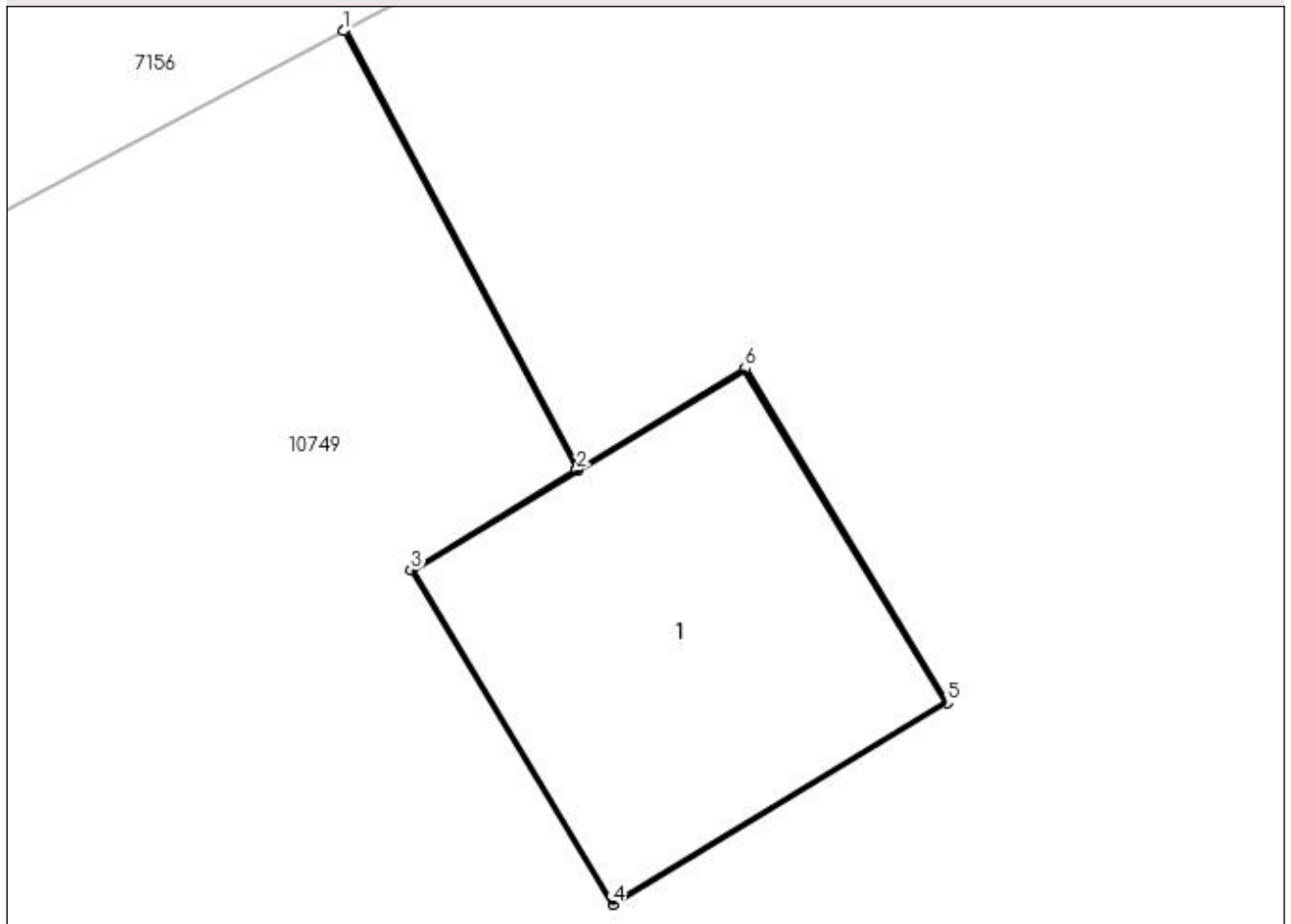
## Anexa Nr. 1 La Partea I

## Teren

Nr cadastral	Suprafața (mp)*	Observații / Referințe
	1	RETEA JT PTA PREAJBA DE PADURE

\* Suprafața este determinată în planul de proiecție Stereo 70.

## DETALII LINIARE IMOBIL



## Date referitoare la teren

Crt	Categorie folosință	Intra vilan	Suprafața (mp)	Tarla	Parcelă	Nr. topo	Observații / Referințe
1	curți constructii	DA	1	-	2	-	

## Date referitoare la construcții

Crt	Număr	Destinație construcție	Supraf. (mp)	Situație juridică	Observații / Referințe
A1.1		construcții industriale și edilitare	1	Cu acte	Nr. niveluri:1; S. construita la sol:1 mp; Stalp electric

## Lungime Segmente

1) Valorile lungimilor segmentelor sunt obținute din proiecție în plan.

Punct început	X / Y	Punct sfârșit	X / Y	Lungime segment (** (m)
1	435.585,011 300.635,776	2	435.585,72 300.634,439	1.513
2	435.585,72 300.634,439	3	435.585,215 300.634,134	0.59
3	435.585,215 300.634,134	4	435.585,83 300.633,116	1.189

Punct început	X / Y	Punct sfârșit	X / Y	Lungime segment (** (m)
4	435.585,83 300.633,116	5	435.586,849 300.633,73	1.19
5	435.586,849 300.633,73	6	435.586,234 300.634,749	1.19
6	435.586,234 300.634,749	7	435.585,724 300.634,441	0.596
7	435.585,724 300.634,441	8	435.585,015 300.635,779	1.514
8	435.585,015 300.635,779	1	435.585,011 300.635,776	0.005

\*\* Lungimile segmentelor sunt determinate în planul de proiecție Stereo 70 și sunt rotunjite la 1 milimetru.

\*\*\* Distanța dintre puncte este formată din segmente cumulate ce sunt mai mici decât valoarea 1 milimetru.



**DATE DESPRE IMOBILUL NR. 11285**

Oficiul de Cadastru și Publicitate Imobiliară DOLJ  
Biroul de Cadastru și Publicitate Imobiliară Craiova

**A. Partea I. Descrierea imobilului**

TEREN Intravilan

Adresa: Loc. Preajba De Padure, Jud. Dolj, P3

Nr. Crt	Nr cadastral Nr. topografic	Suprafața* (mp)	Observații / Referințe
A1		1	Sector cadastral:0 Teren neimprejmuit; RETEA JT PTA PREAJBA DE PADURE

**Construcții**

Crt	Nr cadastral Nr. topografic	Adresa	Observații / Referințe
A1.1		Loc. Preajba De Padure, Jud. Dolj, P3	Nr. niveluri:1; S. construita la sol:1 mp; Stalp electric

**B. Partea II. Proprietari și acte**

Inscrieri privitoare la dreptul de proprietate și alte drepturi reale		Referințe
/		
Act Normativ nr. HG NR. 1705, din 29/11/2006 emis de GUVERNUL ROMANIEI (Legea 123 din 10.07.2012; Contract de concesiune nr. 6 din 20.06.2005; Act Aditional nr. 1 din 04.03.2016; Licenta pentru distributia energiei electrice nr. 14033 din 01.07.2002 si Anexa);		
B1	Intabulare, drept de PROPRIETATE, dobandit prin Lege, cota actuala 1/1, cota initiala 1/1 1) STATUL ROMAN - DOMENIUL PUBLIC, CIF:999999999999, LIPSA CUI	A1, A1.1
B2	Intabulare, drept de ADMINISTRARE, dobandit prin Lege, cota actuala 1/1, cota initiala 1/1 1) MINISTERUL ECONOMIEI SI COMERTULUI, CIF:999999999999, LIPSA CUI	A1, A1.1
B3	Intabulare, drept de CONCESIUNE pe o perioada de 49 de ani, dobandit prin Lege, cota actuala 1/1, cota initiala 1/1 1) CEZ DISTRIBUTIE SA, CIF:14491102	A1, A1.1

**C. Partea III. SARCINI .**

Inscrieri privind dezmembramintele dreptului de proprietate, drepturi reale de garanție și sarcini	Referințe
NU SUNT	

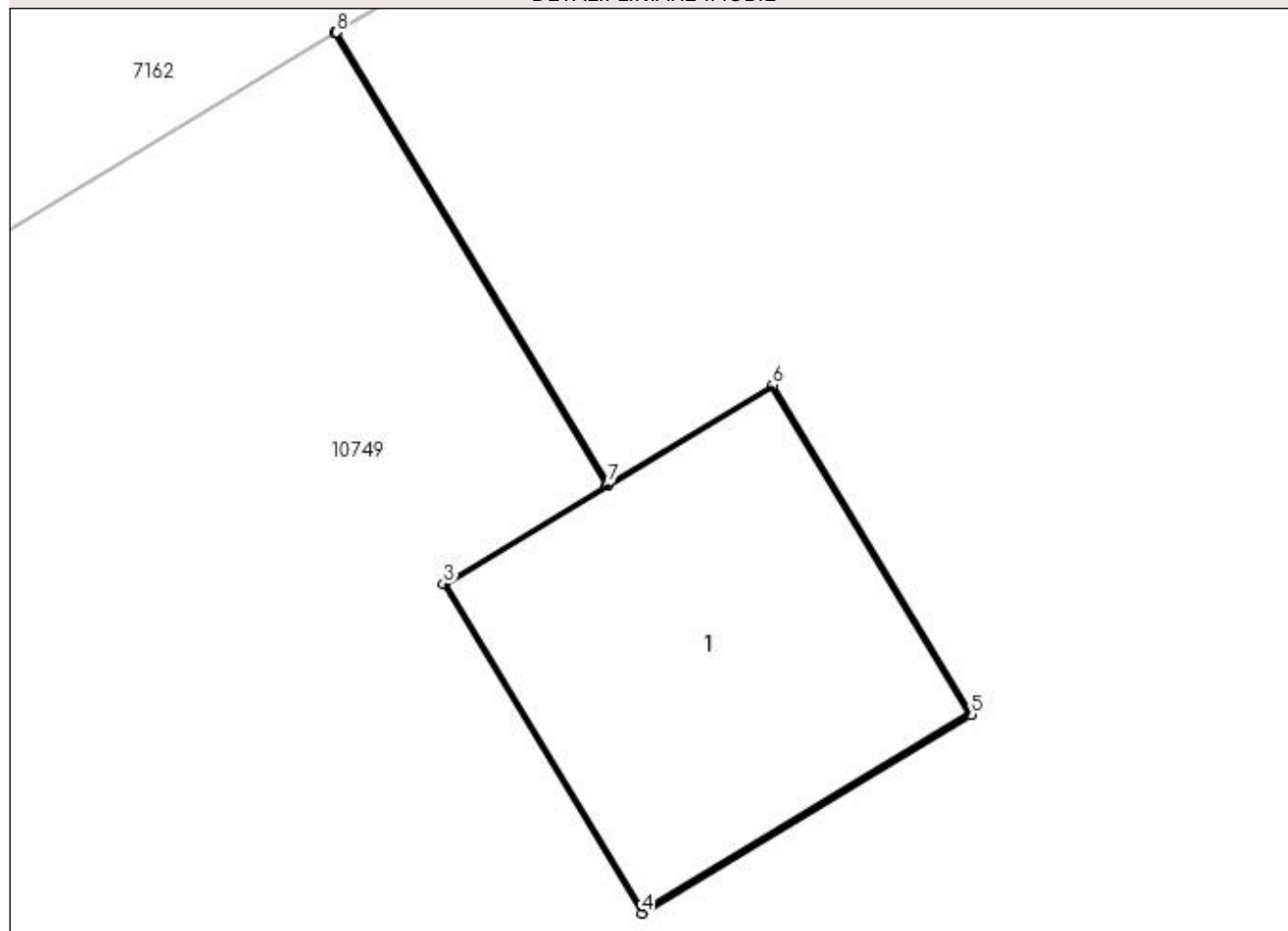
## Anexa Nr. 1 La Partea I

## Teren

Nr cadastral	Suprafața (mp)*	Observații / Referințe
	1	RETEA JT PTA PREAJBA DE PADURE

\* Suprafața este determinată în planul de proiecție Stereo 70.

## DETALII LINIARE IMOBIL



## Date referitoare la teren

Crt	Categorie folosință	Intra vilan	Suprafața (mp)	Tarla	Parcelă	Nr. topo	Observații / Referințe
1	curți construcții	DA	1	-	3	-	

## Date referitoare la construcții

Crt	Număr	Destinație construcție	Supraf. (mp)	Situație juridică	Observații / Referințe
A1.1		construcții industriale și edilitare	1	Cu acte	Nr. niveluri:1; S. construita la sol:1 mp; Stalp electric

## Lungime Segmente

1) Valorile lungimilor segmentelor sunt obținute din proiecție în plan.

Punct început	X / Y	Punct sfârșit	X / Y	Lungime segment (** (m)
1	435.622,656 300.656,863	2	435.623,496 300.655,465	1.631
2	435.623,496 300.655,465	3	435.622,991 300.655,16	0.59
3	435.622,991 300.655,16	4	435.623,606 300.654,142	1.189



Punct început	X / Y	Punct sfârșit	X / Y	Lungime segment (** (m)
4	435.623,606 300.654,142	5	435.624,625 300.654,756	1.19
5	435.624,625 300.654,756	6	435.624,01 300.655,775	1.19
6	435.624,01 300.655,775	7	435.623,5 300.655,468	0.595
7	435.623,5 300.655,468	8	435.622,66 300.656,866	1.631
8	435.622,66 300.656,866	1	435.622,656 300.656,863	0.005

\*\* Lungimile segmentelor sunt determinate în planul de proiecție Stereo 70 și sunt rotunjite la 1 milimetru.

\*\*\* Distanța dintre puncte este formată din segmente cumulate ce sunt mai mici decât valoarea 1 milimetru.



**DATE DESPRE IMOBILUL NR. 11286**

Oficiul de Cadastru și Publicitate Imobiliară DOLJ  
Biroul de Cadastru și Publicitate Imobiliară Craiova

**A. Partea I. Descrierea imobilului**

TEREN Intravilan

Adresa: Loc. Preajba De Padure, Jud. Dolj, P4

Nr. Crt	Nr cadastral Nr. topografic	Suprafața* (mp)	Observații / Referințe
A1		1	Sector cadastral:0 Teren neimprejmuit; RETEA JT PTA PREAJBA DE PADURE

**Construcții**

Crt	Nr cadastral Nr. topografic	Adresa	Observații / Referințe
A1.1		Loc. Preajba De Padure, Jud. Dolj, P4	Nr. niveluri:1; S. construita la sol:1 mp; Stalp electric

**B. Partea II. Proprietari și acte**

Inscrieri privitoare la dreptul de proprietate și alte drepturi reale		Referințe
/		
Act Normativ nr. HG NR. 1705, din 29/11/2006 emis de GUVERNUL ROMANIEI (Legea 123 din 10.07.2012; Contract de concesiune nr. 6 din 20.06.2005; Act Aditional nr. 1 din 04.03.2016; Licenta pentru distributia energiei electrice nr. 14033 din 01.07.2002 si Anexa);		
B1	Intabulare, drept de PROPRIETATE, dobandit prin Lege, cota actuala 1/1, cota initiala 1/1 1) STATUL ROMAN - DOMENIUL PUBLIC, CIF:999999999999, LIPSA CUI	A1, A1.1
B2	Intabulare, drept de ADMINISTRARE, dobandit prin Lege, cota actuala 1/1, cota initiala 1/1 1) MINISTERUL ECONOMIEI SI COMERTULUI, CIF:999999999999, LIPSA CUI	A1, A1.1
B3	Intabulare, drept de CONCESIUNE pe o perioada de 49 de ani, dobandit prin Lege, cota actuala 1/1, cota initiala 1/1 1) CEZ DISTRIBUTIE SA, CIF:14491102	A1, A1.1

**C. Partea III. SARCINI .**

Inscrieri privind dezmembramintele dreptului de proprietate, drepturi reale de garanție și sarcini	Referințe
NU SUNT	

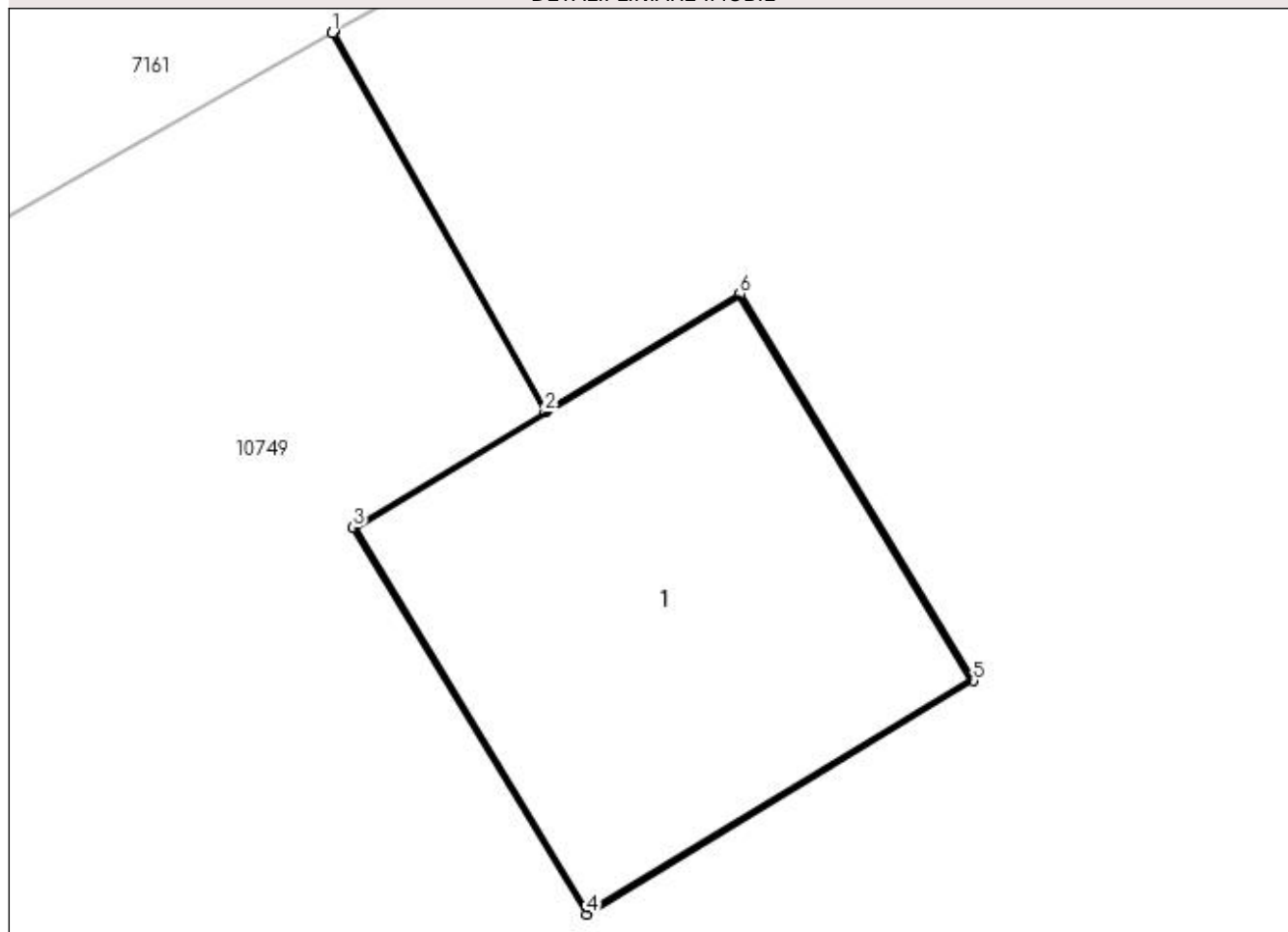
## Anexa Nr. 1 La Partea I

## Teren

Nr cadastral	Suprafața (mp)*	Observații / Referințe
	1	RETEA JT PTA PREAJBA DE PADURE

\* Suprafața este determinată în planul de proiecție Stereo 70.

## DETALII LINIARE IMOBIL



## Date referitoare la teren

Crt	Categorie folosință	Intra vilan	Suprafața (mp)	Tarla	Parcelă	Nr. topo	Observații / Referințe
1	curți construcții	DA	1	-	4	-	

## Date referitoare la construcții

Crt	Număr	Destinație construcție	Supraf. (mp)	Situație juridică	Observații / Referințe
A1.1		construcții industriale și edilitare	1	Cu acte	Nr. niveluri:1; S. construita la sol:1 mp; Stalp electric

## Lungime Segmente

1) Valorile lungimilor segmentelor sunt obținute din proiecție în plan.

Punct început	X / Y	Punct sfârșit	X / Y	Lungime segment (** (m)
1	435.657,718 300.676,061	2	435.658,279 300.675,063	1.145
2	435.658,279 300.675,063	3	435.657,774 300.674,758	0.59
3	435.657,774 300.674,758	4	435.658,389 300.673,74	1.189

Punct început	X / Y	Punct sfârșit	X / Y	Lungime segment (** (m)
4	435.658,389 300.673,74	5	435.659,408 300.674,355	1.19
5	435.659,408 300.674,355	6	435.658,793 300.675,374	1.19
6	435.658,793 300.675,374	7	435.658,283 300.675,066	0.596
7	435.658,283 300.675,066	8	435.657,722 300.676,063	1.144
8	435.657,722 300.676,063	1	435.657,718 300.676,061	0.004

\*\* Lungimile segmentelor sunt determinate în planul de proiecție Stereo 70 și sunt rotunjite la 1 milimetru.

\*\*\* Distanța dintre puncte este formată din segmente cumulate ce sunt mai mici decât valoarea 1 milimetru.



**DATE DESPRE IMOBILUL NR. 11287**

Oficiul de Cadastru și Publicitate Imobiliară DOLJ  
Biroul de Cadastru și Publicitate Imobiliară Craiova

**A. Partea I. Descrierea imobilului**

TEREN Intravilan

Adresa: Loc. Preajba De Padure, Jud. Dolj, P5

Nr. Crt	Nr cadastral Nr. topografic	Suprafața* (mp)	Observații / Referințe
A1		1	Sector cadastral:0 Teren neimprejmuit; RETEA JT PTA PREAJBA DE PADURE

**Construcții**

Crt	Nr cadastral Nr. topografic	Adresa	Observații / Referințe
A1.1		Loc. Preajba De Padure, Jud. Dolj, P5	Nr. niveluri:1; S. construita la sol:1 mp; Stalp electric

**B. Partea II. Proprietari și acte**

Inscrieri privitoare la dreptul de proprietate și alte drepturi reale		Referințe
/		
Act Normativ nr. HG NR. 1705, din 29/11/2006 emis de GUVERNUL ROMANIEI (Legea 123 din 10.07.2012; Contract de concesiune nr. 6 din 20.06.2005; Act Aditional nr. 1 din 04.03.2016; Licenta pentru distributia energiei electrice nr. 14033 din 01.07.2002 si Anexa);		
B1	Intabulare, drept de PROPRIETATE, dobandit prin Lege, cota actuala 1/1, cota initiala 1/1 1) STATUL ROMAN - DOMENIUL PUBLIC, CIF:999999999999, LIPSA CUI	A1, A1.1
B2	Intabulare, drept de ADMINISTRARE, dobandit prin Lege, cota actuala 1/1, cota initiala 1/1 1) MINISTERUL ECONOMIEI SI COMERTULUI, CIF:999999999999, LIPSA CUI	A1, A1.1
B3	Intabulare, drept de CONCESIUNE pe o perioada de 49 de ani, dobandit prin Lege, cota actuala 1/1, cota initiala 1/1 1) CEZ DISTRIBUTIE SA, CIF:14491102	A1, A1.1

**C. Partea III. SARCINI .**

Inscrieri privind dezmembramintele dreptului de proprietate, drepturi reale de garanție și sarcini	Referințe
NU SUNT	

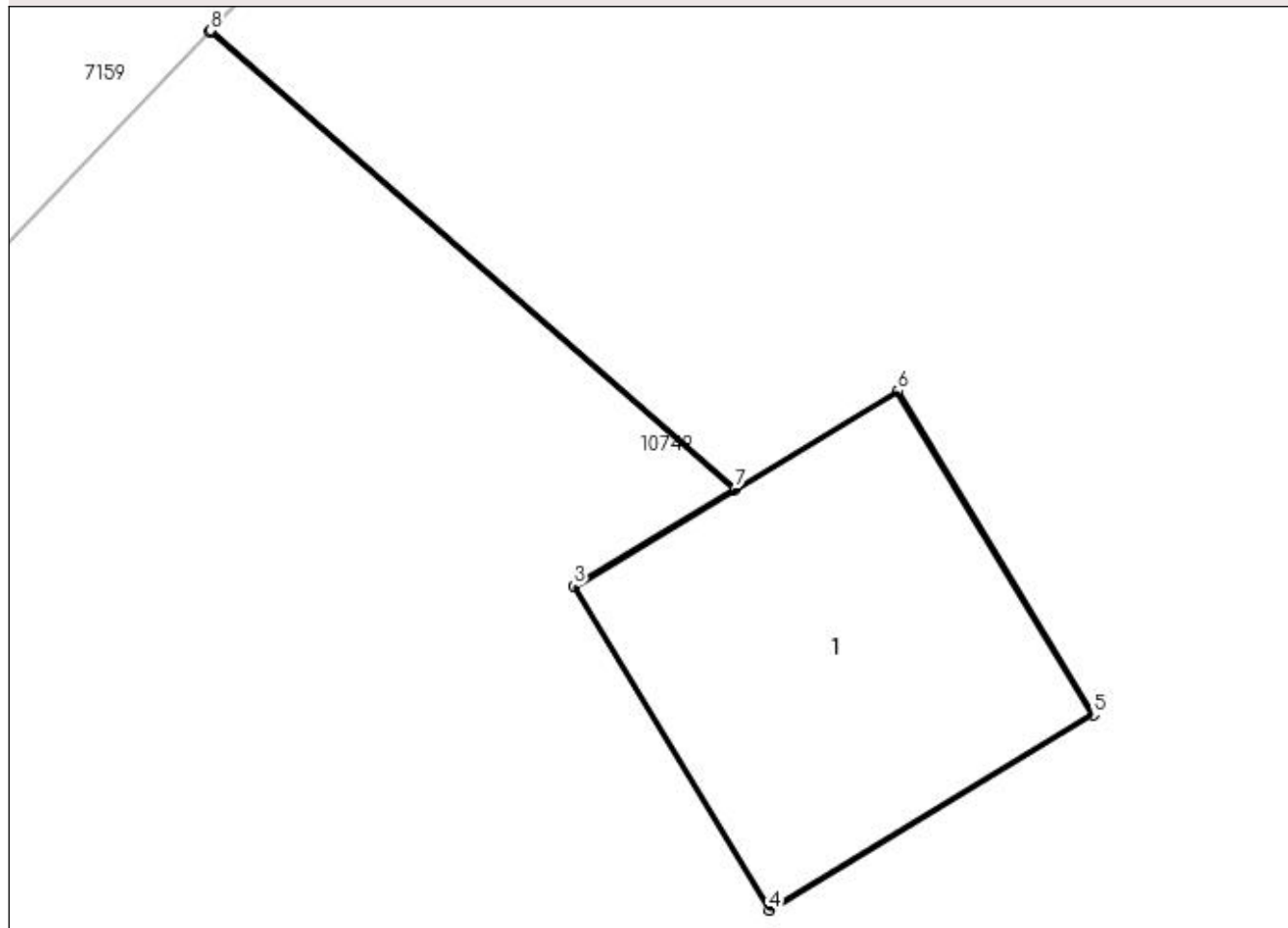
## Anexa Nr. 1 La Partea I

## Teren

Nr cadastral	Suprafața (mp)*	Observații / Referințe
	1	RETEA JT PTA PREAJBA DE PADURE

\* Suprafața este determinată în planul de proiecție Stereo 70.

## DETALII LINIARE IMOBIL



## Date referitoare la teren

Crt	Categorie folosință	Intra vilan	Suprafața (mp)	Tarla	Parcelă	Nr. topo	Observații / Referințe
1	curți constructii	DA	1	-	5	-	

## Date referitoare la construcții

Crt	Număr	Destinație construcție	Supraf. (mp)	Situație juridică	Observații / Referințe
A1.1		construcții industriale și edilitare	1	Cu acte	Nr. niveluri:1; S. construita la sol:1 mp; Stalp electric

## Lungime Segmente

1) Valorile lungimilor segmentelor sunt obținute din proiecție în plan.

Punct început	X / Y	Punct sfârșit	X / Y	Lungime segment (** (m)
1	435.689,413 300.698,062	2	435.691,061 300.696,624	2.187
2	435.691,061 300.696,624	3	435.690,556 300.696,319	0.59
3	435.690,556 300.696,319	4	435.691,171 300.695,301	1.189



Punct început	X / Y	Punct sfârșit	X / Y	Lungime segment (** (m)
4	435.691,171 300.695,301	5	435.692,19 300.695,915	1.19
5	435.692,19 300.695,915	6	435.691,575 300.696,934	1.19
6	435.691,575 300.696,934	7	435.691,065 300.696,626	0.596
7	435.691,065 300.696,626	8	435.689,416 300.698,066	2.189
8	435.689,416 300.698,066	1	435.689,413 300.698,062	0.005

\*\* Lungimile segmentelor sunt determinate în planul de proiecție Stereo 70 și sunt rotunjite la 1 milimetru.

\*\*\* Distanța dintre puncte este formată din segmente cumulate ce sunt mai mici decât valoarea 1 milimetru.



**DATE DESPRE IMOBILUL NR. 11288**

Oficiul de Cadastru și Publicitate Imobiliară DOLJ  
Biroul de Cadastru și Publicitate Imobiliară Craiova

**A. Partea I. Descrierea imobilului**

TEREN Intravilan

Adresa: Loc. Preajba De Padure, Jud. Dolj, P6

Nr. Crt	Nr cadastral Nr. topografic	Suprafața* (mp)	Observații / Referințe
A1		1	Sector cadastral:0 Teren neimprejmuit; RETEA JT PTA PREAJBA DE PADURE

**Construcții**

Crt	Nr cadastral Nr. topografic	Adresa	Observații / Referințe
A1.1		Loc. Preajba De Padure, Jud. Dolj, P6	Nr. niveluri:1; S. construita la sol:1 mp; Stalp electric

**B. Partea II. Proprietari și acte**

Inscrieri privitoare la dreptul de proprietate și alte drepturi reale		Referințe
/		
Act Normativ nr. HG NR. 1705, din 29/11/2006 emis de GUVERNUL ROMANIEI (Legea 123 din 10.07.2012; Contract de concesiune nr. 6 din 20.06.2005; Act Aditional nr. 1 din 04.03.2016; Licenta pentru distributia energiei electrice nr. 14033 din 01.07.2002 si Anexa);		
B1	Intabulare, drept de PROPRIETATE, dobandit prin Lege, cota actuala 1/1, cota initiala 1/1 1) STATUL ROMAN - DOMENIUL PUBLIC, CIF:999999999999, LIPSA CUI	A1, A1.1
B2	Intabulare, drept de ADMINISTRARE, dobandit prin Lege, cota actuala 1/1, cota initiala 1/1 1) MINISTERUL ECONOMIEI SI COMERTULUI, CIF:999999999999, LIPSA CUI	A1, A1.1
B3	Intabulare, drept de CONCESIUNE pe o perioada de 49 de ani, dobandit prin Lege, cota actuala 1/1, cota initiala 1/1 1) CEZ DISTRIBUTIE SA, CIF:14491102	A1, A1.1

**C. Partea III. SARCINI .**

Inscrieri privind dezmembramintele dreptului de proprietate, drepturi reale de garanție și sarcini	Referințe
NU SUNT	

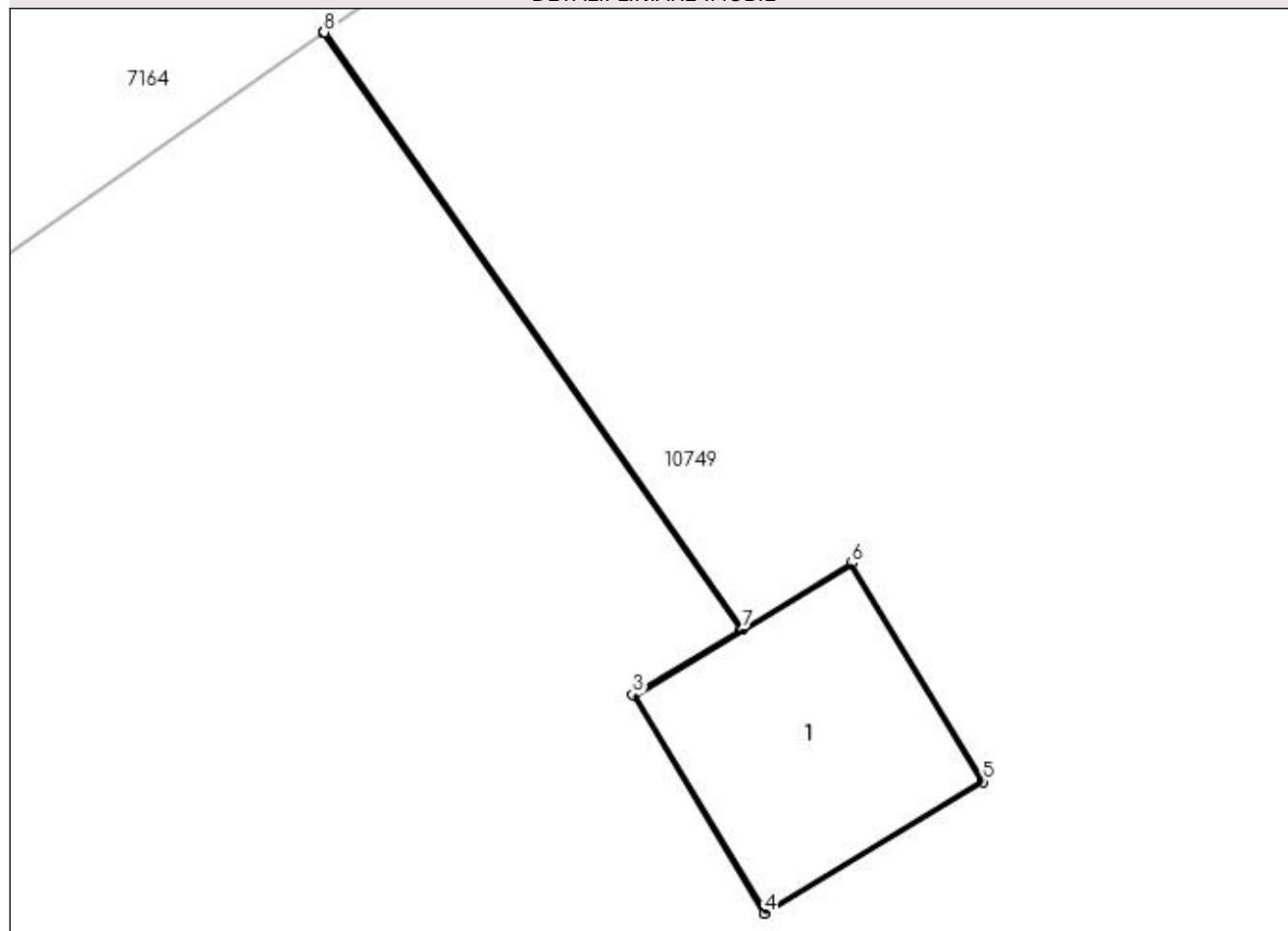
## Anexa Nr. 1 La Partea I

## Teren

Nr cadastral	Suprafața (mp)*	Observații / Referințe
	1	RETEA JT PTA PREAJBA DE PADURE

\* Suprafața este determinată în planul de proiecție Stereo 70.

## DETALII LINIARE IMOBIL



## Date referitoare la teren

Crt	Categorie folosință	Intra vilan	Suprafața (mp)	Tarla	Parcelă	Nr. topo	Observații / Referințe
1	curți construcții	DA	1	-	6	-	

## Date referitoare la construcții

Crt	Număr	Destinație construcție	Supraf. (mp)	Situație juridică	Observații / Referințe
A1.1		construcții industriale și edilitare	1	Cu acte	Nr. niveluri:1; S. construita la sol:1 mp; Stalp electric

## Lungime Segmente

1) Valorile lungimilor segmentelor sunt obținute din proiecție în plan.

Punct început	X / Y	Punct sfârșit	X / Y	Lungime segment (** (m)
1	435.717,183 300.717,91	2	435.719,134 300.715,124	3.401
2	435.719,134 300.715,124	3	435.718,629 300.714,819	0.59
3	435.718,629 300.714,819	4	435.719,244 300.713,8	1.19

Punct început	X / Y	Punct sfârșit	X / Y	Lungime segment (** (m)
4	435.719,244 300.713,8	5	435.720,264 300.714,415	1.191
5	435.720,264 300.714,415	6	435.719,648 300.715,434	1.191
6	435.719,648 300.715,434	7	435.719,139 300.715,126	0.595
7	435.719,139 300.715,126	8	435.717,187 300.717,913	3.403
8	435.717,187 300.717,913	1	435.717,183 300.717,91	0.005

\*\* Lungimile segmentelor sunt determinate în planul de proiecție Stereo 70 și sunt rotunjite la 1 milimetru.

\*\*\* Distanța dintre puncte este formată din segmente cumulate ce sunt mai mici decât valoarea 1 milimetru.



**DATE DESPRE IMOBILUL NR. 11289**

Oficiul de Cadastru și Publicitate Imobiliară DOLJ  
Biroul de Cadastru și Publicitate Imobiliară Craiova

**A. Partea I. Descrierea imobilului**

TEREN Intravilan

Adresa: Loc. Preajba De Padure, Jud. Dolj, P7

Nr. Crt	Nr cadastral Nr. topografic	Suprafața* (mp)	Observații / Referințe
A1		1	Sector cadastral:0 Teren neimprejmuit; RETEA JT PTA PREAJBA DE PADURE

**Construcții**

Crt	Nr cadastral Nr. topografic	Adresa	Observații / Referințe
A1.1		Loc. Preajba De Padure, Jud. Dolj, P7	Nr. niveluri:1; S. construita la sol:1 mp; Stalp electric

**B. Partea II. Proprietari și acte**

Inscrieri privitoare la dreptul de proprietate și alte drepturi reale		Referințe
/		
Act Normativ nr. HG NR. 1705, din 29/11/2006 emis de GUVERNUL ROMANIEI (Legea 123 din 10.07.2012; Contract de concesiune nr. 6 din 20.06.2005; Act Aditional nr. 1 din 04.03.2016; Licenta pentru distributia energiei electrice nr. 14033 din 01.07.2002 si Anexa);		
B1	Intabulare, drept de PROPRIETATE, dobandit prin Lege, cota actuala 1/1, cota initiala 1/1 1) STATUL ROMAN - DOMENIUL PUBLIC, CIF:999999999999, LIPSA CUI	A1, A1.1
B2	Intabulare, drept de ADMINISTRARE, dobandit prin Lege, cota actuala 1/1, cota initiala 1/1 1) MINISTERUL ECONOMIEI SI COMERTULUI, CIF:999999999999, LIPSA CUI	A1, A1.1
B3	Intabulare, drept de CONCESIUNE pe o perioada de 49 de ani, dobandit prin Lege, cota actuala 1/1, cota initiala 1/1 1) CEZ DISTRIBUTIE SA, CIF:14491102	A1, A1.1

**C. Partea III. SARCINI .**

Inscrieri privind dezmembramintele dreptului de proprietate, drepturi reale de garanție și sarcini	Referințe
NU SUNT	

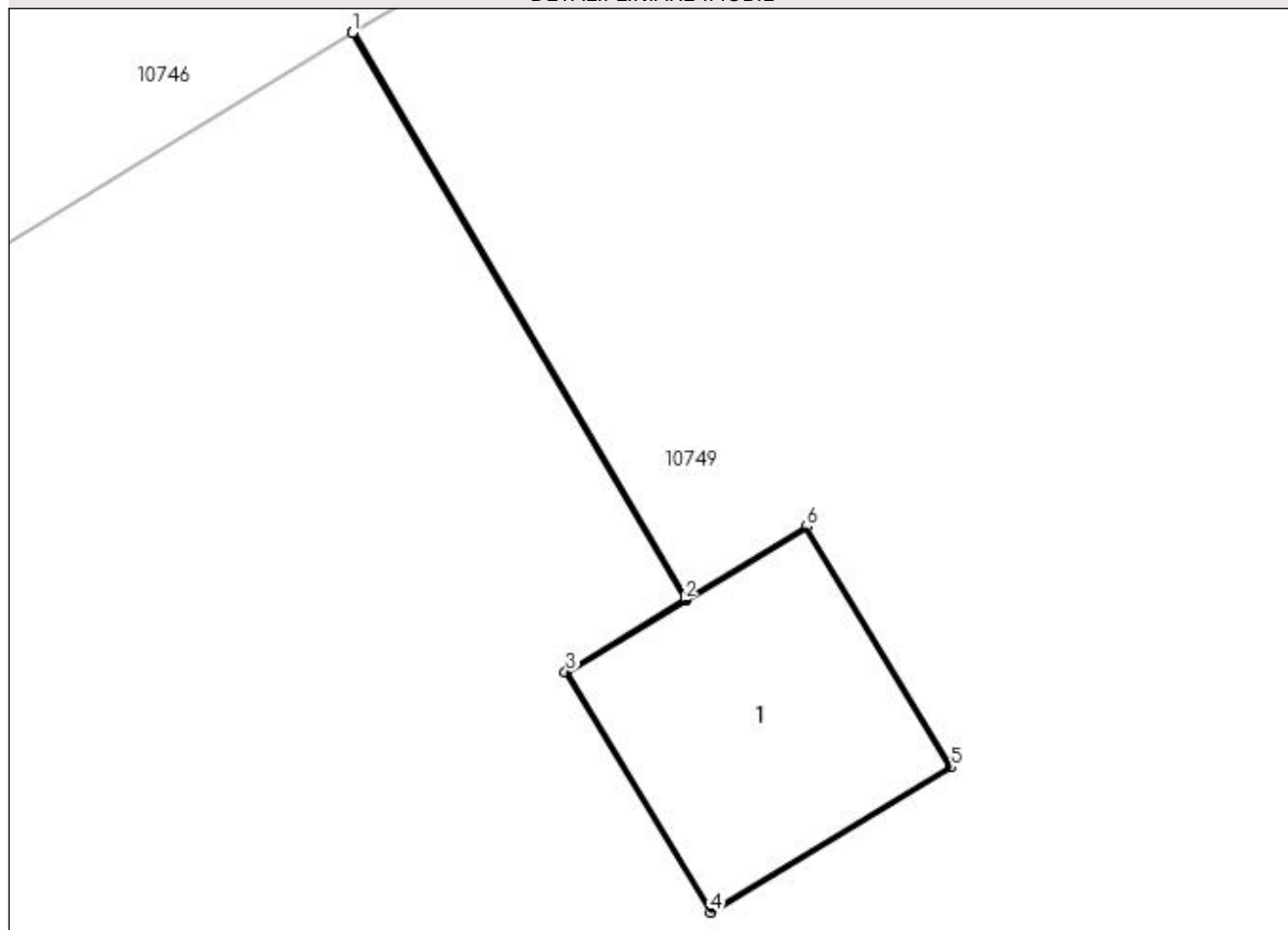
## Anexa Nr. 1 La Partea I

## Teren

Nr cadastral	Suprafața (mp)*	Observații / Referințe
	1	RETEA JT PTA PREAJBA DE PADURE

\* Suprafața este determinată în planul de proiecție Stereo 70.

## DETALII LINIARE IMOBIL



## Date referitoare la teren

Crt	Categorie folosință	Intra vilan	Suprafața (mp)	Tarla	Parcelă	Nr. topo	Observații / Referințe
1	curți constructii	DA	1	-	7	-	

## Date referitoare la construcții

Crt	Număr	Destinație construcție	Supraf. (mp)	Situație juridică	Observații / Referințe
A1.1		construcții industriale și edilitare	1	Cu acte	Nr. niveluri:1; S. construita la sol:1 mp; Stalp electric

## Lungime Segmente

1) Valorile lungimilor segmentelor sunt obținute din proiecție în plan.

Punct început	X / Y	Punct sfârșit	X / Y	Lungime segment (** (m)
1	435.746,563 300.736,987	2	435.747,973 300.734,585	2.785
2	435.747,973 300.734,585	3	435.747,468 300.734,28	0.59
3	435.747,468 300.734,28	4	435.748,083 300.733,262	1.189



Punct început	X / Y	Punct sfârșit	X / Y	Lungime segment (** (m)
4	435.748,083 300.733,262	5	435.749,102 300.733,876	1.19
5	435.749,102 300.733,876	6	435.748,487 300.734,895	1.19
6	435.748,487 300.734,895	7	435.747,977 300.734,587	0.596
7	435.747,977 300.734,587	8	435.746,567 300.736,989	2.785
8	435.746,567 300.736,989	1	435.746,563 300.736,987	0.004

\*\* Lungimile segmentelor sunt determinate în planul de proiecție Stereo 70 și sunt rotunjite la 1 milimetru.

\*\*\* Distanța dintre puncte este formată din segmente cumulate ce sunt mai mici decât valoarea 1 milimetru.



**DATE DESPRE IMOBILUL NR. 11290**

Oficiul de Cadastru și Publicitate Imobiliară DOLJ  
Biroul de Cadastru și Publicitate Imobiliară Craiova

**A. Partea I. Descrierea imobilului**

TEREN Intravilan

Adresa: Loc. Preajba De Padure, Jud. Dolj, P8

Nr. Crt	Nr cadastral Nr. topografic	Suprafața* (mp)	Observații / Referințe
A1		1	Sector cadastral:0 Teren neimprejmuit; RETEA JT PTA PREAJBA DE PADURE

**Construcții**

Crt	Nr cadastral Nr. topografic	Adresa	Observații / Referințe
A1.1		Loc. Preajba De Padure, Jud. Dolj, P8	Nr. niveluri:1; S. construita la sol:1 mp; Stalp electric

**B. Partea II. Proprietari și acte**

Inscrieri privitoare la dreptul de proprietate și alte drepturi reale		Referințe
/		
Act Normativ nr. HG NR. 1705, din 29/11/2006 emis de GUVERNUL ROMANIEI (Legea 123 din 10.07.2012; Contract de concesiune nr. 6 din 20.06.2005; Act Aditional nr. 1 din 04.03.2016; Licenta pentru distributia energiei electrice nr. 14033 din 01.07.2002 si Anexa);		
B1	Intabulare, drept de PROPRIETATE, dobandit prin Lege, cota actuala 1/1, cota initiala 1/1 1) STATUL ROMAN - DOMENIUL PUBLIC, CIF:999999999999, LIPSA CUI	A1, A1.1
B2	Intabulare, drept de ADMINISTRARE, dobandit prin Lege, cota actuala 1/1, cota initiala 1/1 1) MINISTERUL ECONOMIEI SI COMERTULUI, CIF:999999999999, LIPSA CUI	A1, A1.1
B3	Intabulare, drept de CONCESIUNE pe o perioada de 49 de ani, dobandit prin Lege, cota actuala 1/1, cota initiala 1/1 1) CEZ DISTRIBUTIE SA, CIF:14491102	A1, A1.1

**C. Partea III. SARCINI .**

Inscrieri privind dezmembramintele dreptului de proprietate, drepturi reale de garanție și sarcini	Referințe
NU SUNT	

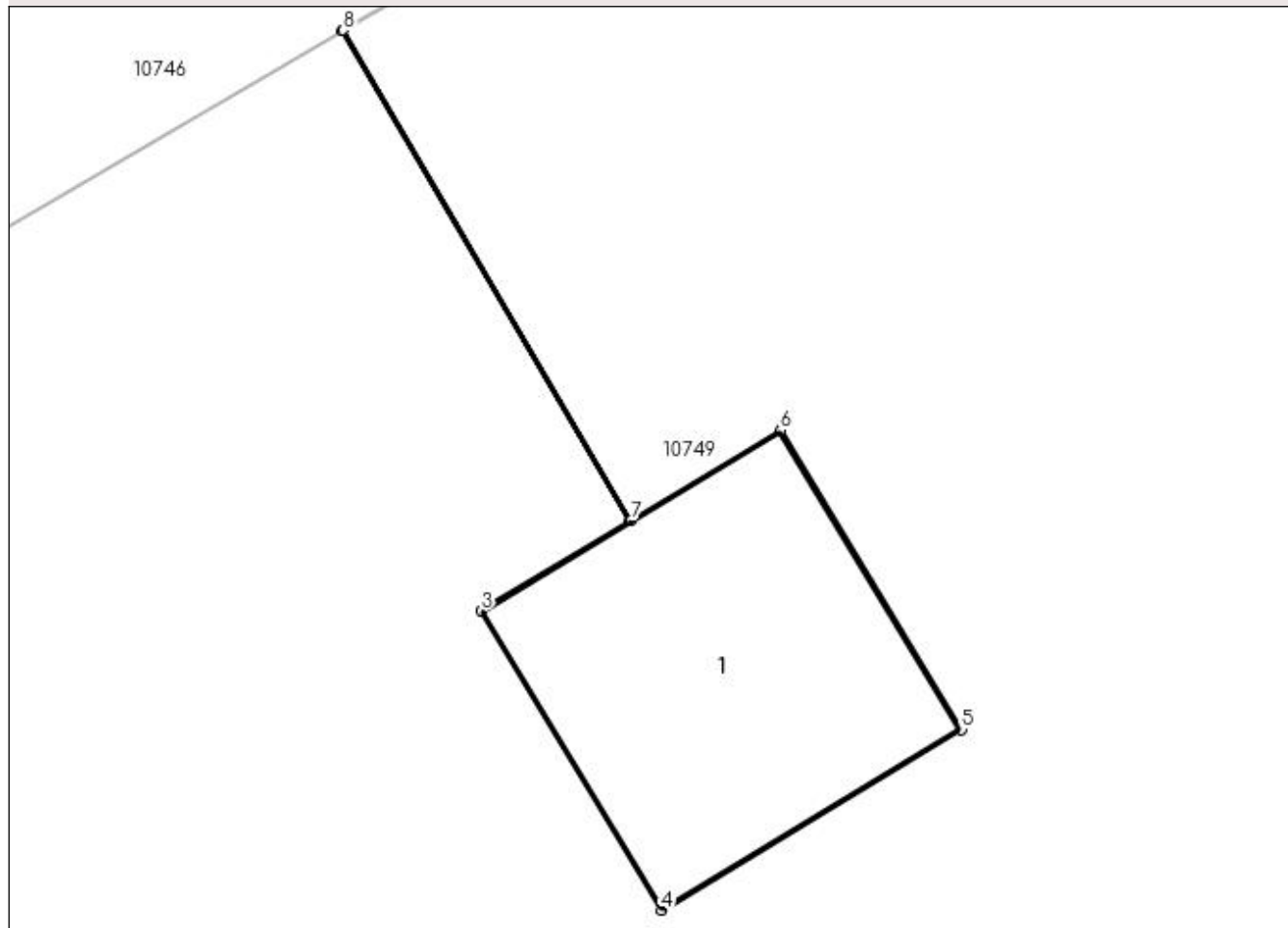
## Anexa Nr. 1 La Partea I

## Teren

Nr cadastral	Suprafața (mp)*	Observații / Referințe
	1	RETEA JT PTA PREAJBA DE PADURE

\* Suprafața este determinată în planul de proiecție Stereo 70.

## DETALII LINIARE IMOBIL



## Date referitoare la teren

Crt	Categorie folosință	Intra vilan	Suprafața (mp)	Tarla	Parcelă	Nr. topo	Observații / Referințe
1	curți constructii	DA	1	-	8	-	

## Date referitoare la construcții

Crt	Număr	Destinație construcție	Supraf. (mp)	Situație juridică	Observații / Referințe
A1.1		construcții industriale și edilitare	1	Cu acte	Nr. niveluri:1; S. construita la sol:1 mp; Stalp electric

## Lungime Segmente

1) Valorile lungimilor segmentelor sunt obținute din proiecție în plan.

Punct început	X / Y	Punct sfârșit	X / Y	Lungime segment (** (m)
1	435.763,258 300.746,787	2	435.764,237 300.745,12	1.933
2	435.764,237 300.745,12	3	435.763,731 300.744,815	0.591
3	435.763,731 300.744,815	4	435.764,346 300.743,797	1.189

Punct început	X / Y	Punct sfârșit	X / Y	Lungime segment (** (m)
4	435.764,346 300.743,797	5	435.765,366 300.744,411	1.191
5	435.765,366 300.744,411	6	435.764,75 300.745,43	1.191
6	435.764,75 300.745,43	7	435.764,241 300.745,122	0.595
7	435.764,241 300.745,122	8	435.763,262 300.746,79	1.934
8	435.763,262 300.746,79	1	435.763,258 300.746,787	0.005

\*\* Lungimile segmentelor sunt determinate în planul de proiecție Stereo 70 și sunt rotunjite la 1 milimetru.

\*\*\* Distanța dintre puncte este formată din segmente cumulate ce sunt mai mici decât valoarea 1 milimetru.



**DATE DESPRE IMOBILUL NR. 11291**

Oficiul de Cadastru și Publicitate Imobiliară DOLJ  
Biroul de Cadastru și Publicitate Imobiliară Craiova

**A. Partea I. Descrierea imobilului**

TEREN Intravilan

Adresa: Loc. Preajba De Padure, Jud. Dolj, P10

Nr. Crt	Nr cadastral Nr. topografic	Suprafața* (mp)	Observații / Referințe
A1		1	Sector cadastral:0 Teren neimprejmuit; RETEA JT PTA PREAJBA DE PADURE

**Construcții**

Crt	Nr cadastral Nr. topografic	Adresa	Observații / Referințe
A1.1		Loc. Preajba De Padure, Jud. Dolj, P10	Nr. niveluri:1; S. construita la sol:1 mp; Stalp electric

**B. Partea II. Proprietari și acte**

Inscrieri privitoare la dreptul de proprietate și alte drepturi reale		Referințe
/		
Act Normativ nr. HG NR. 1705, din 29/11/2006 emis de GUVERNUL ROMANIEI (Legea 123 din 10.07.2012; Contract de concesiune nr. 6 din 20.06.2005; Act Aditional nr. 1 din 04.03.2016; Licenta pentru distributia energiei electrice nr. 14033 din 01.07.2002 si Anexa);		
B1	Intabulare, drept de PROPRIETATE, dobandit prin Lege, cota actuala 1/1, cota initiala 1/1 1) STATUL ROMAN - DOMENIUL PUBLIC, CIF:999999999999, LIPSA CUI	A1, A1.1
B2	Intabulare, drept de ADMINISTRARE, dobandit prin Lege, cota actuala 1/1, cota initiala 1/1 1) MINISTERUL ECONOMIEI SI COMERTULUI, CIF:999999999999, LIPSA CUI	A1, A1.1
B3	Intabulare, drept de CONCESIUNE pe o perioada de 49 de ani, dobandit prin Lege, cota actuala 1/1, cota initiala 1/1 1) CEZ DISTRIBUTIE SA, CIF:14491102	A1, A1.1

**C. Partea III. SARCINI .**

Inscrieri privind dezmembramintele dreptului de proprietate, drepturi reale de garanție și sarcini	Referințe
NU SUNT	

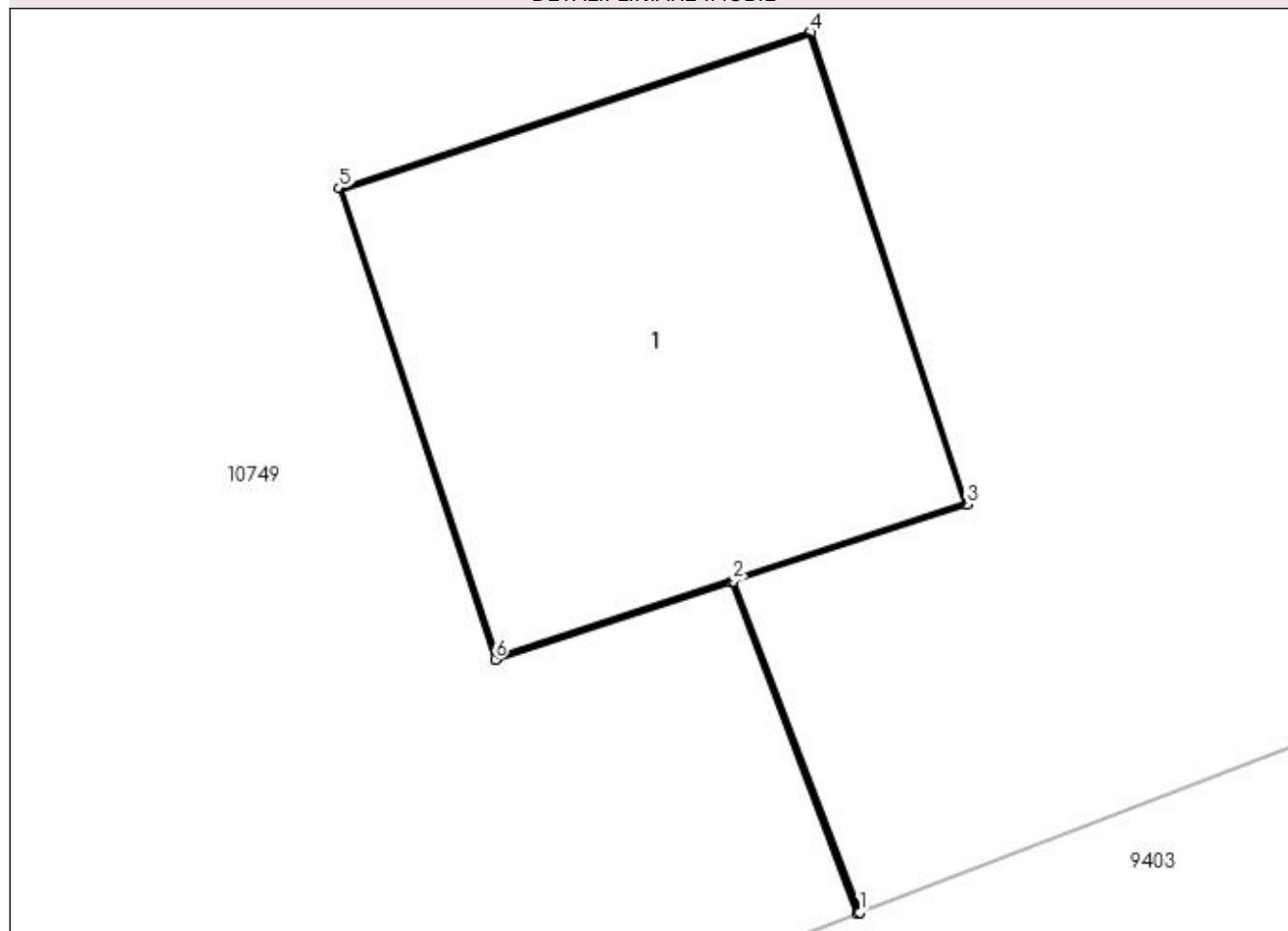
## Anexa Nr. 1 La Partea I

## Teren

Nr cadastral	Suprafaţa (mp)*	Observații / Referințe
	1	RETEA JT PTA PREAJBA DE PADURE

\* Suprafața este determinată în planul de proiecție Stereo 70.

## DETALII LINIARE IMOBIL



## Date referitoare la teren

Crt	Categorie folosință	Intra vilan	Suprafața (mp)	Tarla	Parcelă	Nr. topo	Observații / Referințe
1	curți construcții	DA	1	-	10	-	

## Date referitoare la construcții

Crt	Număr	Destinație construcție	Supraf. (mp)	Situație juridică	Observații / Referințe
A1.1		construcții industriale și edilitare	1	Cu acte	Nr. niveluri:1; S. construita la sol:1 mp; Stalp electric

## Lungime Segmente

1) Valorile lungimilor segmentelor sunt obținute din proiecție în plan.

Punct început	X / Y	Punct sfârșit	X / Y	Lungime segment (** (m)
1	435.794,789 300.741,438	2	435.794,486 300.742,231	0.849
2	435.794,486 300.742,231	3	435.795,046 300.742,415	0.589
3	435.795,046 300.742,415	4	435.794,673 300.743,546	1.191



Punct început	X / Y	Punct sfârșit	X / Y	Lungime segment (** (m)
4	435.794,673 300.743,546	5	435.793,543 300.743,173	1.19
5	435.793,543 300.743,173	6	435.793,916 300.742,043	1.19
6	435.793,916 300.742,043	7	435.794,481 300.742,229	0.595
7	435.794,481 300.742,229	8	435.794,784 300.741,436	0.849
8	435.794,784 300.741,436	1	435.794,789 300.741,438	0.005

\*\* Lungimile segmentelor sunt determinate în planul de proiecție Stereo 70 și sunt rotunjite la 1 milimetru.

\*\*\* Distanța dintre puncte este formată din segmente cumulate ce sunt mai mici decât valoarea 1 milimetru.



**DATE DESPRE IMOBILUL NR. 11292**

Oficiul de Cadastru și Publicitate Imobiliară DOLJ  
Biroul de Cadastru și Publicitate Imobiliară Craiova

**A. Partea I. Descrierea imobilului**

TEREN Intravilan

Adresa: Loc. Preajba De Padure, Jud. Dolj, P11

Nr. Crt	Nr cadastral Nr. topografic	Suprafața* (mp)	Observații / Referințe
A1		1	Sector cadastral:0 Teren neimprejmuit; RETEA JT PTA PREAJBA DE PADURE

**Construcții**

Crt	Nr cadastral Nr. topografic	Adresa	Observații / Referințe
A1.1		Loc. Preajba De Padure, Jud. Dolj, P11	Nr. niveluri:1; S. construita la sol:1 mp; Stalp electric

**B. Partea II. Proprietari și acte**

Inscrieri privitoare la dreptul de proprietate și alte drepturi reale		Referințe
/		
Act Normativ nr. HG NR. 1705, din 29/11/2006 emis de GUVERNUL ROMANIEI (Legea 123 din 10.07.2012; Contract de concesiune nr. 6 din 20.06.2005; Act Aditional nr. 1 din 04.03.2016; Licenta pentru distributia energiei electrice nr. 14033 din 01.07.2002 si Anexa);		
B1	Intabulare, drept de PROPRIETATE, dobandit prin Lege, cota actuala 1/1, cota initiala 1/1 1) STATUL ROMAN - DOMENIUL PUBLIC, CIF:999999999999, LIPSA CUI	A1, A1.1
B2	Intabulare, drept de ADMINISTRARE, dobandit prin Lege, cota actuala 1/1, cota initiala 1/1 1) MINISTERUL ECONOMIEI SI COMERTULUI, CIF:999999999999, LIPSA CUI	A1, A1.1
B3	Intabulare, drept de CONCESIUNE pe o perioada de 49 de ani, dobandit prin Lege, cota actuala 1/1, cota initiala 1/1 1) CEZ DISTRIBUTIE SA, CIF:14491102	A1, A1.1

**C. Partea III. SARCINI .**

Inscrieri privind dezmembramintele dreptului de proprietate, drepturi reale de garanție și sarcini	Referințe
NU SUNT	

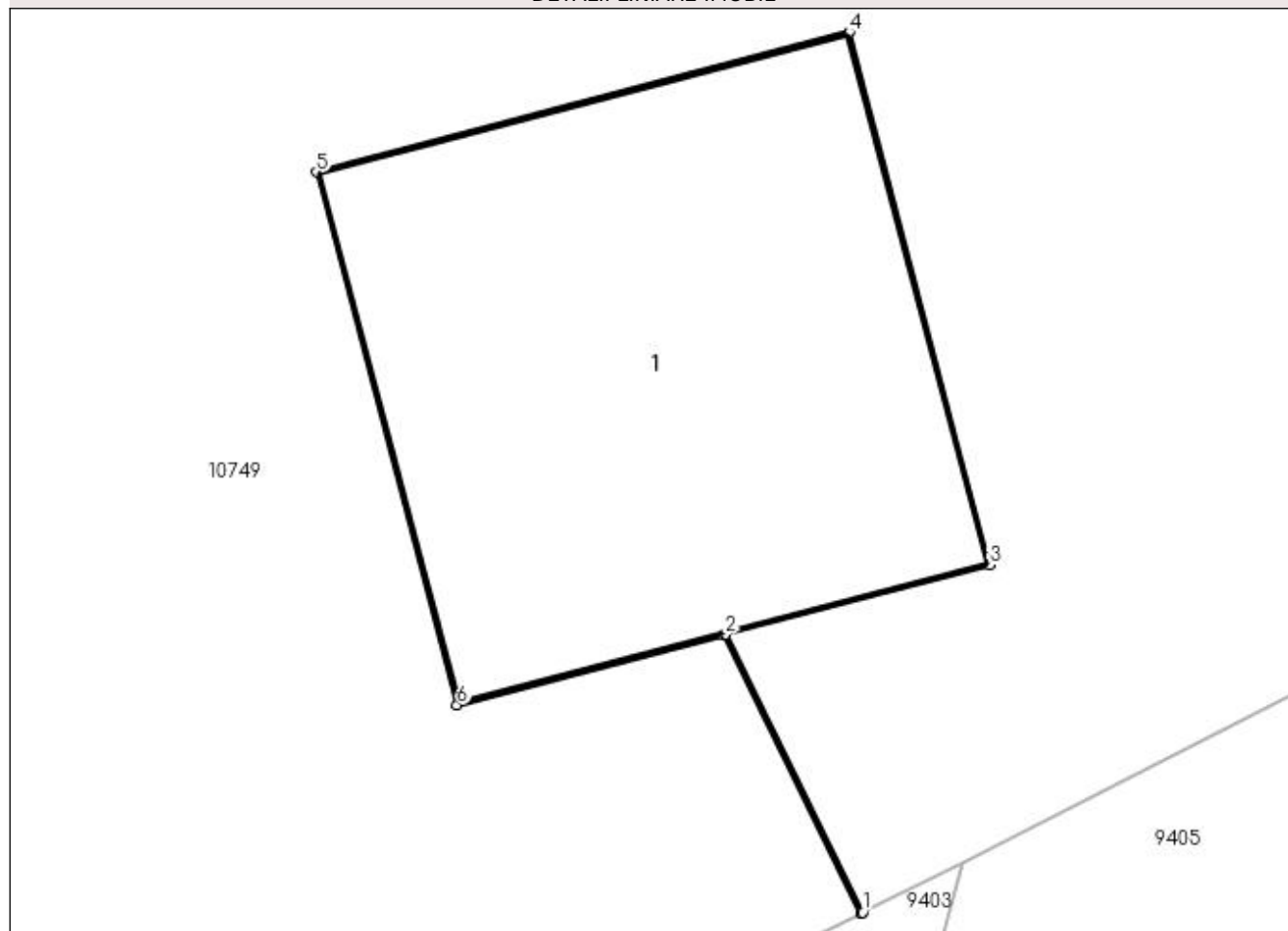
## Anexa Nr. 1 La Partea I

## Teren

Nr cadastral	Suprafața (mp)*	Observații / Referințe
	1	RETEA JT PTA PREAJBA DE PADURE

\* Suprafața este determinată în planul de proiecție Stereo 70.

## DETALII LINIARE IMOBIL



## Date referitoare la teren

Crt	Categorie folosință	Intra vilan	Suprafața (mp)	Tarla	Parcelă	Nr. topo	Observații / Referințe
1	curți construcții	DA	1	-	11	-	

## Date referitoare la construcții

Crt	Număr	Destinație construcție	Supraf. (mp)	Situație juridică	Observații / Referințe
A1.1		construcții industriale și edilitare	1	Cu acte	Nr. niveluri:1; S. construita la sol:1 mp; Stalp electric

## Lungime Segmente

1) Valorile lungimilor segmentelor sunt obținute din proiecție în plan.

Punct început	X / Y	Punct sfârșit	X / Y	Lungime segment (** (m)
1	435.801,537 300.744,655	2	435.801,241 300.745,255	0.669
2	435.801,241 300.745,255	3	435.801,812 300.745,405	0.59
3	435.801,812 300.745,405	4	435.801,508 300.746,556	1.19

Punct început	X / Y	Punct sfârşit	X / Y	Lungime segment (** (m)
4	435.801,508 300.746,556	5	435.800,357 300.746,253	1.19
5	435.800,357 300.746,253	6	435.800,661 300.745,103	1.19
6	435.800,661 300.745,103	7	435.801,236 300.745,254	0.594
7	435.801,236 300.745,254	8	435.801,533 300.744,653	0.67
8	435.801,533 300.744,653	1	435.801,537 300.744,655	0.004

\*\* Lungimile segmentelor sunt determinate în planul de proiecție Stereo 70 și sunt rotunjite la 1 milimetru.

\*\*\* Distanța dintre puncte este formată din segmente cumulate ce sunt mai mici decât valoarea 1 milimetru.



**DATE DESPRE IMOBILUL NR. 11293**

Oficiul de Cadastru și Publicitate Imobiliară DOLJ  
Biroul de Cadastru și Publicitate Imobiliară Craiova

**A. Partea I. Descrierea imobilului**

TEREN Intravilan

Adresa: Loc. Preajba De Padure, Jud. Dolj, P12

Nr. Crt	Nr cadastral Nr. topografic	Suprafața* (mp)	Observații / Referințe
A1		1	Sector cadastral:0 Teren neimprejmuit; RETEA JT PTA PREAJBA DE PADURE

**Construcții**

Crt	Nr cadastral Nr. topografic	Adresa	Observații / Referințe
A1.1		Loc. Preajba De Padure, Jud. Dolj, P12	Nr. niveluri:1; S. construita la sol:1 mp; Stalp electric

**B. Partea II. Proprietari și acte**

Inscrieri privitoare la dreptul de proprietate și alte drepturi reale		Referințe
/		
Act Normativ nr. HG NR. 1705, din 29/11/2006 emis de GUVERNUL ROMANIEI (Legea 123 din 10.07.2012; Contract de concesiune nr. 6 din 20.06.2005; Act Aditional nr. 1 din 04.03.2016; Licenta pentru distributia energiei electrice nr. 14033 din 01.07.2002 si Anexa);		
B1	Intabulare, drept de PROPRIETATE, dobandit prin Lege, cota actuala 1/1, cota initiala 1/1 1) STATUL ROMAN - DOMENIUL PUBLIC, CIF:999999999999, LIPSA CUI	A1, A1.1
B2	Intabulare, drept de ADMINISTRARE, dobandit prin Lege, cota actuala 1/1, cota initiala 1/1 1) MINISTERUL ECONOMIEI SI COMERTULUI, CIF:999999999999, LIPSA CUI	A1, A1.1
B3	Intabulare, drept de CONCESIUNE pe o perioada de 49 de ani, dobandit prin Lege, cota actuala 1/1, cota initiala 1/1 1) CEZ DISTRIBUTIE SA, CIF:14491102	A1, A1.1

**C. Partea III. SARCINI .**

Inscrieri privind dezmembramintele dreptului de proprietate, drepturi reale de garanție și sarcini	Referințe
NU SUNT	

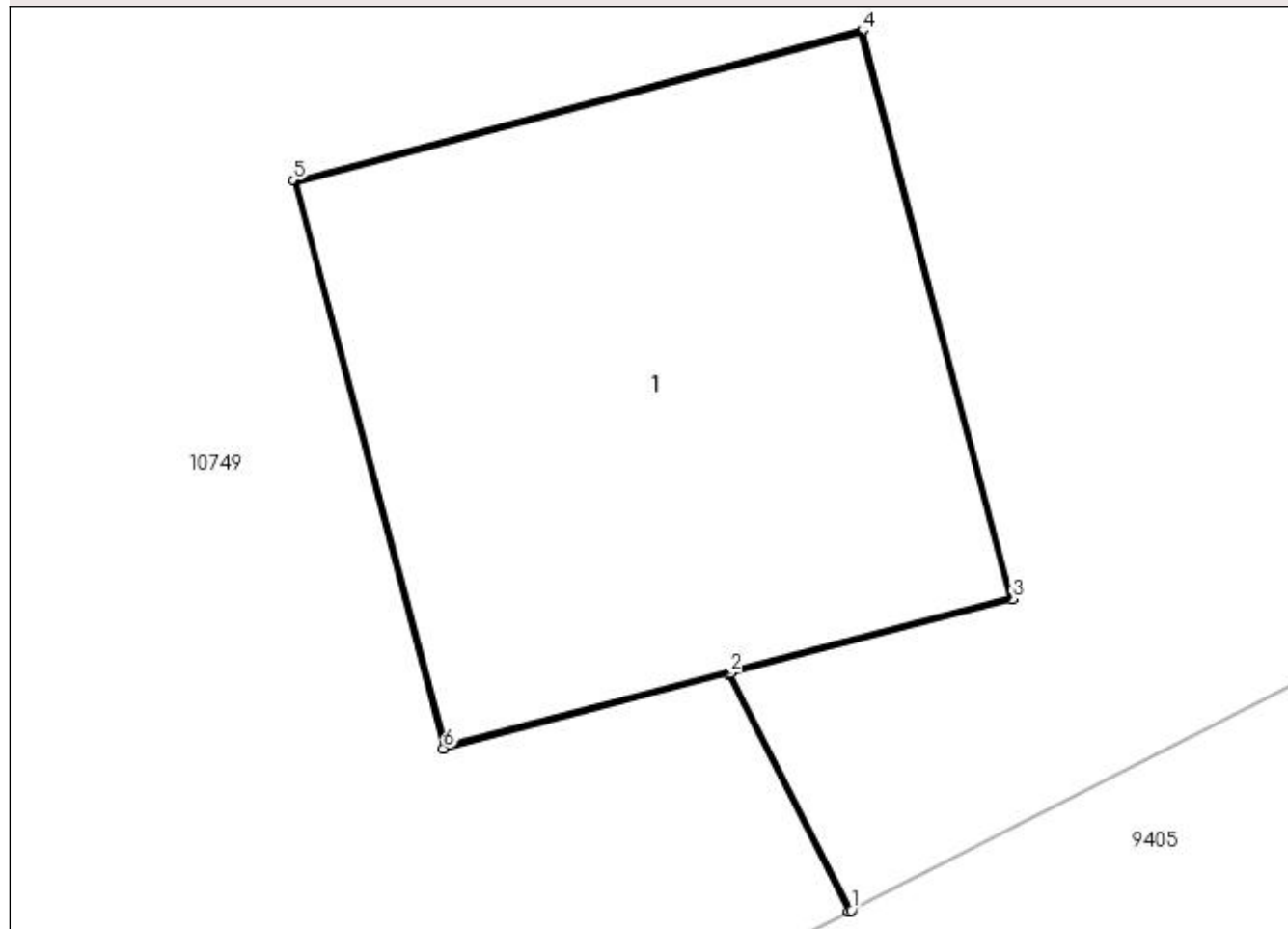
## Anexa Nr. 1 La Partea I

## Teren

Nr cadastral	Suprafața (mp)*	Observații / Referințe
	1	RETEA JT PTA PREAJBA DE PADURE

\* Suprafața este determinată în planul de proiecție Stereo 70.

## DETALII LINIARE IMOBIL



## Date referitoare la teren

Crt	Categorie folosință	Intravilan	Suprafața (mp)	Tarla	Parcelă	Nr. topo	Observații / Referințe
1	curți construcții	DA	1	-	12	-	

## Date referitoare la construcții

Crt	Număr	Destinație construcție	Supraf. (mp)	Situație juridică	Observații / Referințe
A1.1		construcții industriale și edilitare	1	Cu acte	Nr. niveluri:1; S. construita la sol:1 mp; Stalp electric

## Lungime Segmente

1) Valorile lungimilor segmentelor sunt obținute din proiecție în plan.

Punct început	X / Y	Punct sfârșit	X / Y	Lungime segment (** (m)
1	435.810,877 300.749,418	2	435.810,632 300.749,898	0.539
2	435.810,632 300.749,898	3	435.811,203 300.750,048	0.59
3	435.811,203 300.750,048	4	435.810,899 300.751,199	1.19



Punct început	X / Y	Punct sfârşit	X / Y	Lungime segment (** (m)
4	435.810,899 300.751,199	5	435.809,748 300.750,895	1.19
5	435.809,748 300.750,895	6	435.810,051 300.749,745	1.189
6	435.810,051 300.749,745	7	435.810,627 300.749,896	0.595
7	435.810,627 300.749,896	8	435.810,872 300.749,416	0.539
8	435.810,872 300.749,416	1	435.810,877 300.749,418	0.005

\*\* Lungimile segmentelor sunt determinate în planul de proiecție Stereo 70 și sunt rotunjite la 1 milimetru.

\*\*\* Distanța dintre puncte este formată din segmente cumulate ce sunt mai mici decât valoarea 1 milimetru.



**DATE DESPRE IMOBILUL NR. 11294**

Oficiul de Cadastru și Publicitate Imobiliară DOLJ  
Biroul de Cadastru și Publicitate Imobiliară Craiova

**A. Partea I. Descrierea imobilului**

TEREN Intravilan

Adresa: Loc. Preajba De Padure, Jud. Dolj, P13

Nr. Crt	Nr cadastral Nr. topografic	Suprafața* (mp)	Observații / Referințe
A1		1	Sector cadastral:0 Teren neimprejmuit; RETEA JT PTA PREAJBA DE PADURE

**Construcții**

Crt	Nr cadastral Nr. topografic	Adresa	Observații / Referințe
A1.1		Loc. Preajba De Padure, Jud. Dolj, P13	Nr. niveluri:1; S. construita la sol:1 mp; Stalp electric

**B. Partea II. Proprietari și acte**

Inscrieri privitoare la dreptul de proprietate și alte drepturi reale		Referințe
/		
Act Normativ nr. HG NR. 1705, din 29/11/2006 emis de GUVERNUL ROMANIEI (Legea 123 din 10.07.2012; Contract de concesiune nr. 6 din 20.06.2005; Act Aditional nr. 1 din 04.03.2016; Licenta pentru distributia energiei electrice nr. 14033 din 01.07.2002 si Anexa);		
B1	Intabulare, drept de PROPRIETATE, dobandit prin Lege, cota actuala 1/1, cota initiala 1/1 1) STATUL ROMAN - DOMENIUL PUBLIC, CIF:999999999999, LIPSA CUI	A1, A1.1
B2	Intabulare, drept de ADMINISTRARE, dobandit prin Lege, cota actuala 1/1, cota initiala 1/1 1) MINISTERUL ECONOMIEI SI COMERTULUI, CIF:999999999999, LIPSA CUI	A1, A1.1
B3	Intabulare, drept de CONCESIUNE pe o perioada de 49 de ani, dobandit prin Lege, cota actuala 1/1, cota initiala 1/1 1) CEZ DISTRIBUTIE SA, CIF:14491102	A1, A1.1

**C. Partea III. SARCINI .**

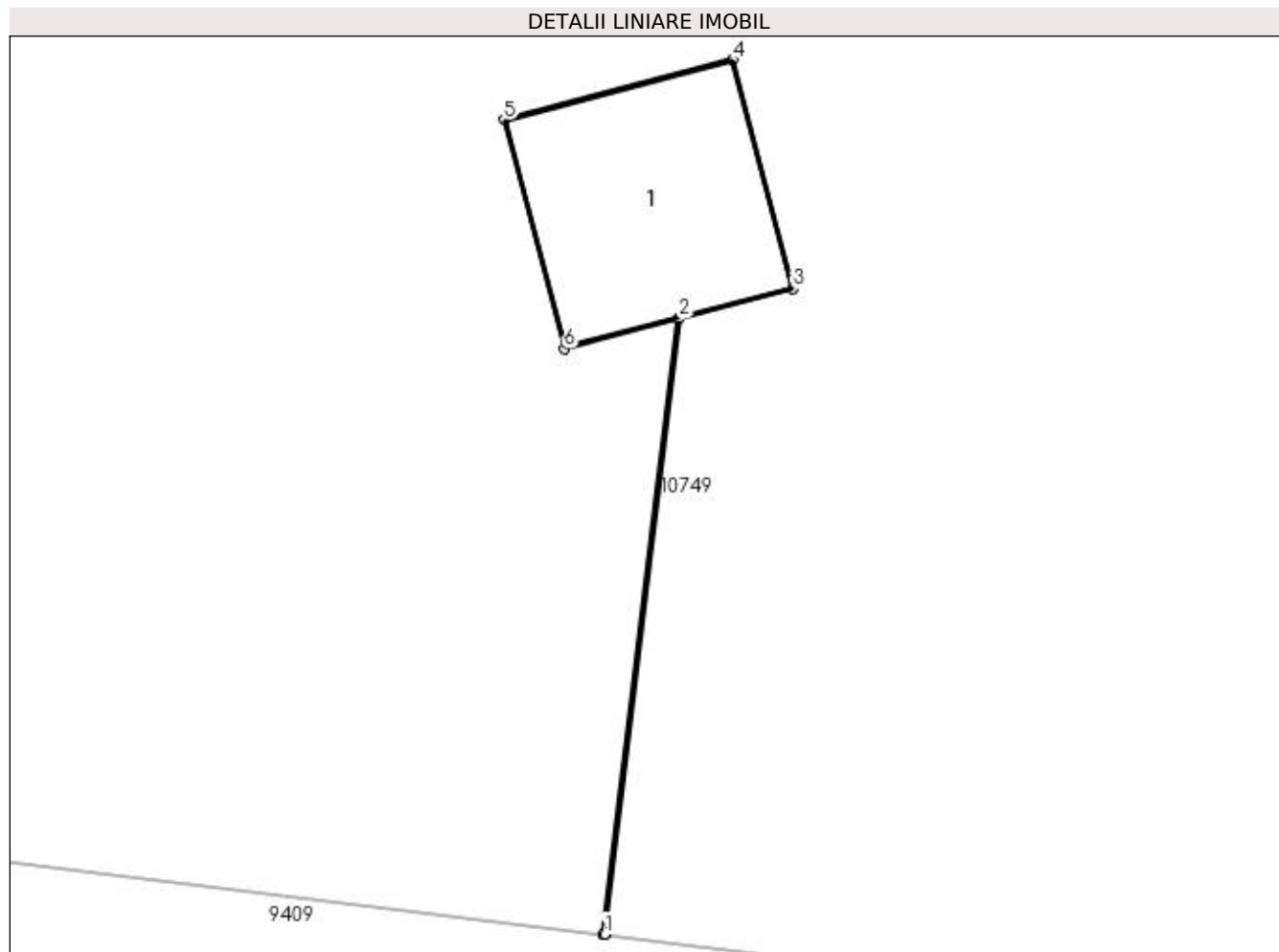
Inscrieri privind dezmembramintele dreptului de proprietate, drepturi reale de garanție și sarcini	Referințe
NU SUNT	

## Anexa Nr. 1 La Partea I

## Teren

Nr cadastral	Suprafața (mp)*	Observații / Referințe
	1	RETEA JT PTA PREAJBA DE PADURE

\* Suprafața este determinată în planul de proiecție Stereo 70.



## Date referitoare la teren

Crt	Categorie folosință	Intra vilan	Suprafața (mp)	Tarla	Parcelă	Nr. topo	Observații / Referințe
1	curți constructii	DA	1	-	13	-	

## Date referitoare la construcții

Crt	Număr	Destinație construcție	Supraf. (mp)	Situație juridică	Observații / Referințe
A1.1		construcții industriale și edilitare	1	Cu acte	Nr. niveluri:1; S. construita la sol:1 mp; Stalp electric

## Lungime Segmente

1) Valorile lungimilor segmentelor sunt obținute din proiecție în plan.

Punct început	X / Y	Punct sfârșit	X / Y	Lungime segment (** (m)
1	435.846,543 300.756,941	2	435.846,921 300.760,039	3.121
2	435.846,921 300.760,039	3	435.847,492 300.760,189	0.59
3	435.847,492 300.760,189	4	435.847,189 300.761,34	1.19

Punct început	X / Y	Punct sfârșit	X / Y	Lungime segment (** (m)
4	435.847,189 300.761,34	5	435.846,038 300.761,037	1.19
5	435.846,038 300.761,037	6	435.846,341 300.759,887	1.189
6	435.846,341 300.759,887	7	435.846,916 300.760,038	0.594
7	435.846,916 300.760,038	8	435.846,538 300.756,941	3.12
8	435.846,538 300.756,941	1	435.846,543 300.756,941	0.005

\*\* Lungimile segmentelor sunt determinate în planul de proiecție Stereo 70 și sunt rotunjite la 1 milimetru.

\*\*\* Distanța dintre puncte este formată din segmente cumulate ce sunt mai mici decât valoarea 1 milimetru.



**DATE DESPRE IMOBILUL NR. 11295**

Oficiul de Cadastru și Publicitate Imobiliară DOLJ  
Biroul de Cadastru și Publicitate Imobiliară Craiova

**A. Partea I. Descrierea imobilului**

TEREN Intravilan

Adresa: Loc. Preajba De Padure, Jud. Dolj, P14

Nr. Crt	Nr cadastral Nr. topografic	Suprafața* (mp)	Observații / Referințe
A1		1	Sector cadastral:0 Teren neimprejmuit; RETEA JT PTA PREAJBA DE PADURE

**Construcții**

Crt	Nr cadastral Nr. topografic	Adresa	Observații / Referințe
A1.1		Loc. Preajba De Padure, Jud. Dolj, P14	Nr. niveluri:1; S. construita la sol:1 mp; Stalp electric

**B. Partea II. Proprietari și acte**

Inscrieri privitoare la dreptul de proprietate și alte drepturi reale		Referințe
/		
Act Normativ nr. HG NR. 1705, din 29/11/2006 emis de GUVERNUL ROMANIEI (Legea 123 din 10.07.2012; Contract de concesiune nr. 6 din 20.06.2005; Act Aditional nr. 1 din 04.03.2016; Licenta pentru distributia energiei electrice nr. 14033 din 01.07.2002 si Anexa);		
B1	Intabulare, drept de PROPRIETATE, dobandit prin Lege, cota actuala 1/1, cota initiala 1/1 1) STATUL ROMAN - DOMENIUL PUBLIC, CIF:999999999999, LIPSA CUI	A1, A1.1
B2	Intabulare, drept de ADMINISTRARE, dobandit prin Lege, cota actuala 1/1, cota initiala 1/1 1) MINISTERUL ECONOMIEI SI COMERTULUI, CIF:999999999999, LIPSA CUI	A1, A1.1
B3	Intabulare, drept de CONCESIUNE pe o perioada de 49 de ani, dobandit prin Lege, cota actuala 1/1, cota initiala 1/1 1) CEZ DISTRIBUTIE SA, CIF:14491102	A1, A1.1

**C. Partea III. SARCINI .**

Inscrieri privind dezmembramintele dreptului de proprietate, drepturi reale de garanție și sarcini	Referințe
NU SUNT	

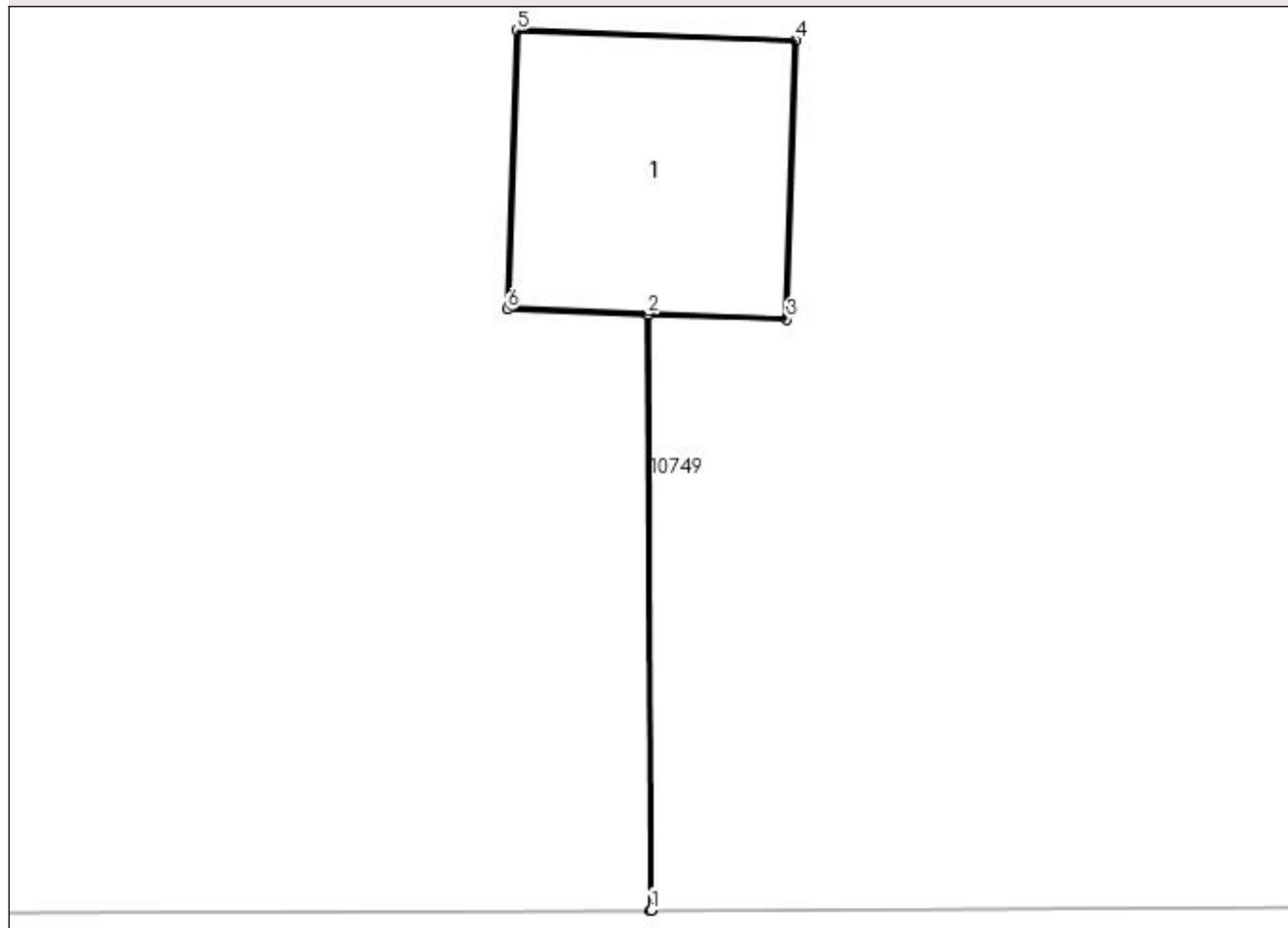
## Anexa Nr. 1 La Partea I

## Teren

Nr cadastral	Suprafața (mp)*	Observații / Referințe
	1	RETEA JT PTA PREAJBA DE PADURE

\* Suprafața este determinată în planul de proiecție Stereo 70.

## DETALII LINIARE IMOBIL



## Date referitoare la teren

Crt	Categorie folosință	Intra vilan	Suprafața (mp)	Tarla	Parcelă	Nr. topo	Observații / Referințe
1	curți construcții	DA	1	-	14	-	

## Date referitoare la construcții

Crt	Număr	Destinație construcție	Supraf. (mp)	Situație juridică	Observații / Referințe
A1.1		construcții industriale și edilitare	1	Cu acte	Nr. niveluri:1; S. construită la sol:1 mp; Stalp electric

## Lungime Segmente

1) Valorile lungimilor segmentelor sunt obținute din proiecție în plan.

Punct început	X / Y	Punct sfârșit	X / Y	Lungime segment (** (m)
1	435.881,739 300.766,448	2	435.881,726 300.768,984	2.536
2	435.881,726 300.768,984	3	435.882,316 300.768,963	0.59
3	435.882,316 300.768,963	4	435.882,356 300.770,152	1.19



Punct început	X / Y	Punct sfârşit	X / Y	Lungime segment (** (m)
4	435.882,356 300.770,152	5	435.881,167 300.770,193	1.19
5	435.881,167 300.770,193	6	435.881,126 300.769,005	1.189
6	435.881,126 300.769,005	7	435.881,721 300.768,984	0.595
7	435.881,721 300.768,984	8	435.881,734 300.766,448	2.536
8	435.881,734 300.766,448	1	435.881,739 300.766,448	0.005

\*\* Lungimile segmentelor sunt determinate în planul de proiecție Stereo 70 și sunt rotunjite la 1 milimetru.

\*\*\* Distanța dintre puncte este formată din segmente cumulate ce sunt mai mici decât valoarea 1 milimetru.



**DATE DESPRE IMOBILUL NR. 11296**

Oficiul de Cadastru și Publicitate Imobiliară DOLJ  
Biroul de Cadastru și Publicitate Imobiliară Craiova

**A. Partea I. Descrierea imobilului**

TEREN Intravilan

Adresa: Loc. Preajba De Padure, Jud. Dolj, P15

Nr. Crt	Nr cadastral Nr. topografic	Suprafața* (mp)	Observații / Referințe
A1		1	Sector cadastral:0 Teren neimprejmuit; RETEA JT PTA PREAJBA DE PADURE

**Construcții**

Crt	Nr cadastral Nr. topografic	Adresa	Observații / Referințe
A1.1		Loc. Preajba De Padure, Jud. Dolj, P15	Nr. niveluri:1; S. construita la sol:1 mp; Stalp electric

**B. Partea II. Proprietari și acte**

Inscrieri privitoare la dreptul de proprietate și alte drepturi reale		Referințe
/		
Act Normativ nr. HG NR. 1705, din 29/11/2006 emis de GUVERNUL ROMANIEI (Legea 123 din 10.07.2012; Contract de concesiune nr. 6 din 20.06.2005; Act Aditional nr. 1 din 04.03.2016; Licenta pentru distributia energiei electrice nr. 14033 din 01.07.2002 si Anexa);		
B1	Intabulare, drept de PROPRIETATE, dobandit prin Lege, cota actuala 1/1, cota initiala 1/1 1) STATUL ROMAN - DOMENIUL PUBLIC, CIF:999999999999, LIPSA CUI	A1, A1.1
B2	Intabulare, drept de ADMINISTRARE, dobandit prin Lege, cota actuala 1/1, cota initiala 1/1 1) MINISTERUL ECONOMIEI SI COMERTULUI, CIF:999999999999, LIPSA CUI	A1, A1.1
B3	Intabulare, drept de CONCESIUNE pe o perioada de 49 de ani, dobandit prin Lege, cota actuala 1/1, cota initiala 1/1 1) CEZ DISTRIBUTIE SA, CIF:14491102	A1, A1.1

**C. Partea III. SARCINI .**

Inscrieri privind dezmembramintele dreptului de proprietate, drepturi reale de garanție și sarcini	Referințe
NU SUNT	

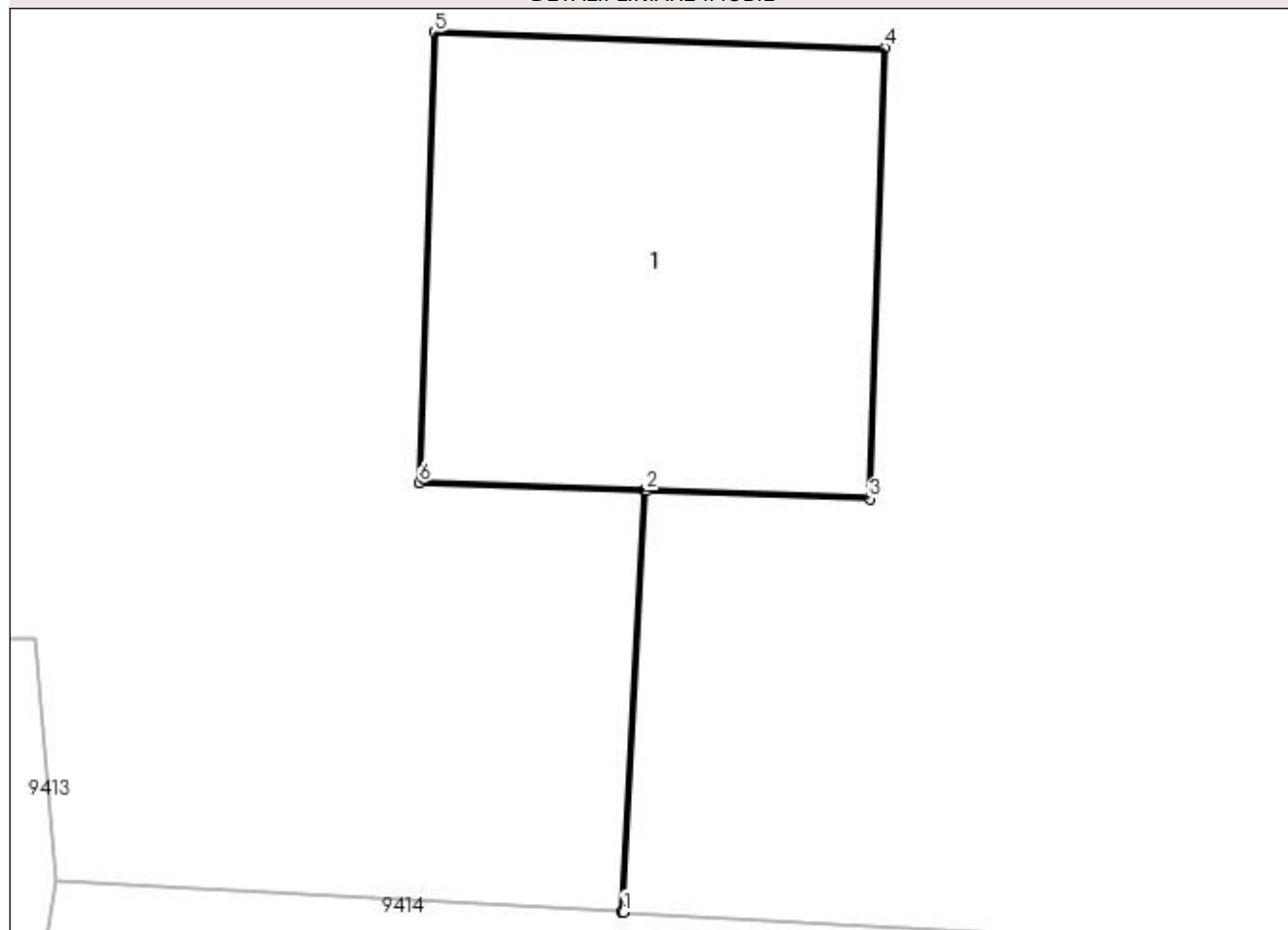
## Anexa Nr. 1 La Partea I

## Teren

Nr cadastral	Suprafața (mp)*	Observații / Referințe
	1	RETEA JT PTA PREAJBA DE PADURE

\* Suprafața este determinată în planul de proiecție Stereo 70.

## DETALII LINIARE IMOBIL



## Date referitoare la teren

Crt	Categorie folosință	Intra vilan	Suprafața (mp)	Tarla	Parcelă	Nr. topo	Observații / Referințe
1	curți constructii	DA	1	-	15	-	

## Date referitoare la construcții

Crt	Număr	Destinație construcție	Supraf. (mp)	Situație juridică	Observații / Referințe
A1.1		construcții industriale și edilitare	1	Cu acte	Nr. niveluri:1; S. construita la sol:1 mp; Stalp electric

## Lungime Segmente

1) Valorile lungimilor segmentelor sunt obținute din proiecție în plan.

Punct început	X / Y	Punct sfârșit	X / Y	Lungime segment (** (m)
1	435.923,174 300.765,417	2	435.923,234 300.766,529	1.114
2	435.923,234 300.766,529	3	435.923,824 300.766,508	0.59
3	435.923,824 300.766,508	4	435.923,865 300.767,698	1.191

Punct început	X / Y	Punct sfârșit	X / Y	Lungime segment (** (m)
4	435.923,865 300.767,698	5	435.922,675 300.767,739	1.191
5	435.922,675 300.767,739	6	435.922,634 300.766,55	1.19
6	435.922,634 300.766,55	7	435.923,229 300.766,529	0.595
7	435.923,229 300.766,529	8	435.923,169 300.765,418	1.113
8	435.923,169 300.765,418	1	435.923,174 300.765,417	0.005

\*\* Lungimile segmentelor sunt determinate în planul de proiecție Stereo 70 și sunt rotunjite la 1 milimetru.

\*\*\* Distanța dintre puncte este formată din segmente cumulate ce sunt mai mici decât valoarea 1 milimetru.



**DATE DESPRE IMOBILUL NR. 11297**

Oficiul de Cadastru și Publicitate Imobiliară DOLJ  
Biroul de Cadastru și Publicitate Imobiliară Craiova

**A. Partea I. Descrierea imobilului**

TEREN Intravilan

Adresa: Loc. Preajba De Padure, Jud. Dolj, P16

Nr. Crt	Nr cadastral Nr. topografic	Suprafața* (mp)	Observații / Referințe
A1		1	Sector cadastral:0 Teren neimprejmuit; RETEA JT PTA PREAJBA DE PADURE

**Construcții**

Crt	Nr cadastral Nr. topografic	Adresa	Observații / Referințe
A1.1		Loc. Preajba De Padure, Jud. Dolj, P16	Nr. niveluri:1; S. construita la sol:1 mp; Stalp electric

**B. Partea II. Proprietari și acte**

Inscrieri privitoare la dreptul de proprietate și alte drepturi reale		Referințe
/		
Act Normativ nr. HG NR. 1705, din 29/11/2006 emis de GUVERNUL ROMANIEI (Legea 123 din 10.07.2012; Contract de concesiune nr. 6 din 20.06.2005; Act Aditional nr. 1 din 04.03.2016; Licenta pentru distributia energiei electrice nr. 14033 din 01.07.2002 si Anexa);		
B1	Intabulare, drept de PROPRIETATE, dobandit prin Lege, cota actuala 1/1, cota initiala 1/1 1) STATUL ROMAN - DOMENIUL PUBLIC, CIF:999999999999, LIPSA CUI	A1, A1.1
B2	Intabulare, drept de ADMINISTRARE, dobandit prin Lege, cota actuala 1/1, cota initiala 1/1 1) MINISTERUL ECONOMIEI SI COMERTULUI, CIF:999999999999, LIPSA CUI	A1, A1.1
B3	Intabulare, drept de CONCESIUNE pe o perioada de 49 de ani, dobandit prin Lege, cota actuala 1/1, cota initiala 1/1 1) CEZ DISTRIBUTIE SA, CIF:14491102	A1, A1.1

**C. Partea III. SARCINI .**

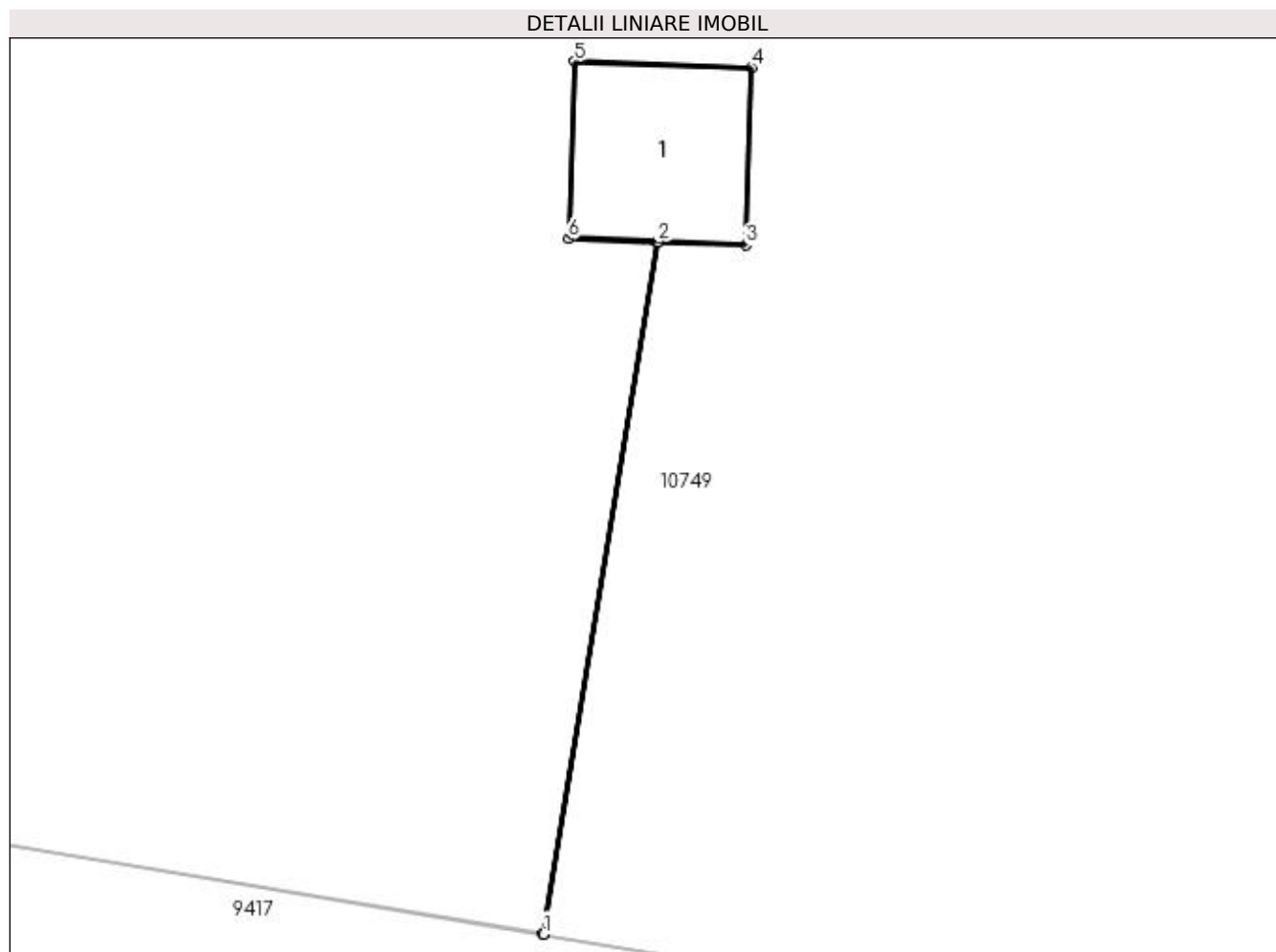
Inscrieri privind dezmembramintele dreptului de proprietate, drepturi reale de garanție și sarcini	Referințe
NU SUNT	

## Anexa Nr. 1 La Partea I

## Teren

Nr cadastral	Suprafața (mp)*	Observații / Referințe
	1	RETEA JT PTA PREAJBA DE PADURE

\* Suprafața este determinată în planul de proiecție Stereo 70.



## Date referitoare la teren

Crt	Categorie folosință	Intra vilan	Suprafața (mp)	Tarla	Parcelă	Nr. topo	Observații / Referințe
1	curți constructii	DA	1	-	16	-	

## Date referitoare la construcții

Crt	Număr	Destinație construcție	Supraf. (mp)	Situație juridică	Observații / Referințe
A1.1		construcții industriale și edilitare	1	Cu acte	Nr. niveluri:1; S. construita la sol:1 mp; Stalp electric

## Lungime Segmente

1) Valorile lungimilor segmentelor sunt obținute din proiecție în plan.

Punct început	X / Y	Punct sfârșit	X / Y	Lungime segment (** (m)
1	435.962,555 300.759,47	2	435.963,324 300.764,116	4.709
2	435.963,324 300.764,116	3	435.963,913 300.764,095	0.589
3	435.963,913 300.764,095	4	435.963,954 300.765,285	1.191



Punct început	X / Y	Punct sfârșit	X / Y	Lungime segment (** (m)
4	435.963,954 300.765,285	5	435.962,765 300.765,326	1.19
5	435.962,765 300.765,326	6	435.962,724 300.764,137	1.19
6	435.962,724 300.764,137	7	435.963,319 300.764,116	0.595
7	435.963,319 300.764,116	8	435.962,55 300.759,471	4.708
8	435.962,55 300.759,471	1	435.962,555 300.759,47	0.005

\*\* Lungimile segmentelor sunt determinate în planul de proiecție Stereo 70 și sunt rotunjite la 1 milimetru.

\*\*\* Distanța dintre puncte este formată din segmente cumulate ce sunt mai mici decât valoarea 1 milimetru.



**DATE DESPRE IMOBILUL NR. 11298**

Oficiul de Cadastru și Publicitate Imobiliară DOLJ  
Biroul de Cadastru și Publicitate Imobiliară Craiova

**A. Partea I. Descrierea imobilului**

TEREN Intravilan

Adresa: Loc. Preajba De Padure, Jud. Dolj, P18

Nr. Crt	Nr cadastral Nr. topografic	Suprafața* (mp)	Observații / Referințe
A1		1	Sector cadastral:0 Teren neimprejmuit; RETEA JT PTA PREAJBA DE PADURE

**Construcții**

Crt	Nr cadastral Nr. topografic	Adresa	Observații / Referințe
A1.1		Loc. Preajba De Padure, Jud. Dolj, P18	Nr. niveluri:1; S. construita la sol:1 mp; Stalp electric

**B. Partea II. Proprietari și acte**

Inscrieri privitoare la dreptul de proprietate și alte drepturi reale		Referințe
/		
Act Normativ nr. HG NR. 1705, din 29/11/2006 emis de GUVERNUL ROMANIEI (Legea 123 din 10.07.2012; Contract de concesiune nr. 6 din 20.06.2005; Act Aditional nr. 1 din 04.03.2016; Licenta pentru distributia energiei electrice nr. 14033 din 01.07.2002 si Anexa);		
B1	Intabulare, drept de PROPRIETATE, dobandit prin Lege, cota actuala 1/1, cota initiala 1/1 1) STATUL ROMAN - DOMENIUL PUBLIC, CIF:999999999999, LIPSA CUI	A1, A1.1
B2	Intabulare, drept de ADMINISTRARE, dobandit prin Lege, cota actuala 1/1, cota initiala 1/1 1) MINISTERUL ECONOMIEI SI COMERTULUI, CIF:999999999999, LIPSA CUI	A1, A1.1
B3	Intabulare, drept de CONCESIUNE pe o perioada de 49 de ani, dobandit prin Lege, cota actuala 1/1, cota initiala 1/1 1) CEZ DISTRIBUTIE SA, CIF:14491102	A1, A1.1

**C. Partea III. SARCINI .**

Inscrieri privind dezmembramintele dreptului de proprietate, drepturi reale de garanție și sarcini	Referințe
NU SUNT	

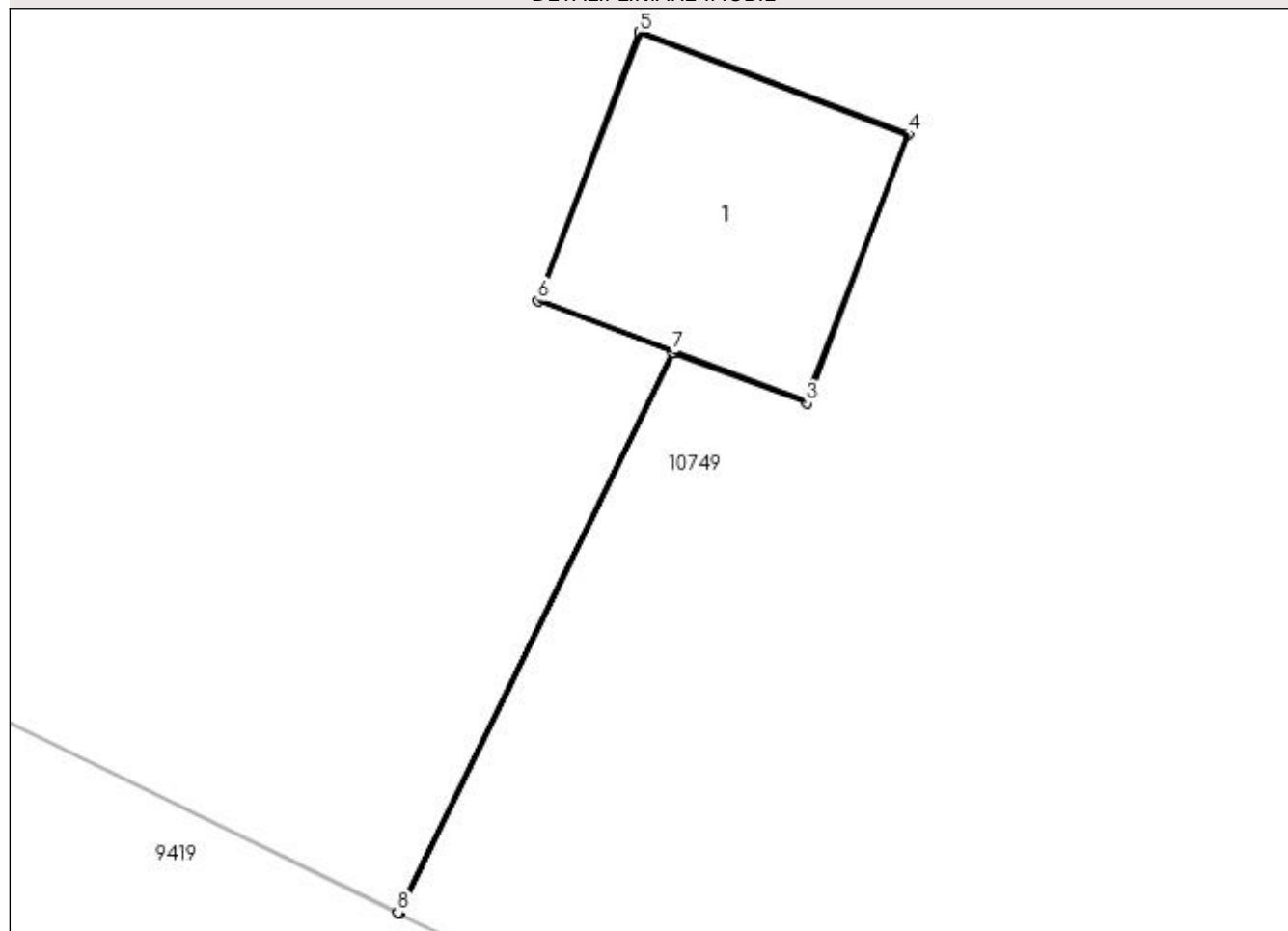
## Anexa Nr. 1 La Partea I

## Teren

Nr cadastral	Suprafața (mp)*	Observații / Referințe
	1	RETEA JT PTA PREAJBA DE PADURE

\* Suprafața este determinată în planul de proiecție Stereo 70.

## DETALII LINIARE IMOBIL



## Date referitoare la teren

Crt	Categorie folosință	Intra vilan	Suprafața (mp)	Tarla	Parcelă	Nr. topo	Observații / Referințe
1	curți constructii	DA	1	-	18	-	

## Date referitoare la construcții

Crt	Număr	Destinație construcție	Supraf. (mp)	Situație juridică	Observații / Referințe
A1.1		construcții industriale și edilitare	1	Cu acte	Nr. niveluri:1; S. construita la sol:1 mp; Stalp electric

## Lungime Segmente

1) Valorile lungimilor segmentelor sunt obținute din proiecție în plan.

Punct început	X / Y	Punct sfârșit	X / Y	Lungime segment (** (m)
1	436.029,68 300.736,994	2	436.030,816 300.739,314	2.583
2	436.030,816 300.739,314	3	436.031,368 300.739,104	0.591
3	436.031,368 300.739,104	4	436.031,789 300.740,218	1.191

Punct început	X / Y	Punct sfârșit	X / Y	Lungime segment (** (m)
4	436.031,789 300.740,218	5	436.030,676 300.740,639	1.19
5	436.030,676 300.740,639	6	436.030,255 300.739,527	1.189
6	436.030,255 300.739,527	7	436.030,811 300.739,316	0.595
7	436.030,811 300.739,316	8	436.029,676 300.736,996	2.583
8	436.029,676 300.736,996	1	436.029,68 300.736,994	0.004

\*\* Lungimile segmentelor sunt determinate în planul de proiecție Stereo 70 și sunt rotunjite la 1 milimetru.

\*\*\* Distanța dintre puncte este formată din segmente cumulate ce sunt mai mici decât valoarea 1 milimetru.



**DATE DESPRE IMOBILUL NR. 11299**

Oficiul de Cadastru și Publicitate Imobiliară DOLJ  
 Biroul de Cadastru și Publicitate Imobiliară Craiova

**A. Partea I. Descrierea imobilului**

TEREN Intravilan

Adresa: Loc. Preajba De Padure, Jud. Dolj, P20

Nr. Crt	Nr cadastral Nr. topografic	Suprafața* (mp)	Observații / Referințe
A1		1	Sector cadastral:0 Teren neimprejmuit; RETEA JT PTA PREAJBA DE PADURE

**Construcții**

Crt	Nr cadastral Nr. topografic	Adresa	Observații / Referințe
A1.1		Loc. Preajba De Padure, Jud. Dolj, P20	Nr. niveluri:1; S. construita la sol:1 mp; Stalp electric

**B. Partea II. Proprietari și acte**

Inscrieri privitoare la dreptul de proprietate și alte drepturi reale		Referințe
/		
Act Normativ nr. HG NR. 1705, din 29/11/2006 emis de GUVERNUL ROMANIEI (Legea 123 din 10.07.2012; Contract de concesiune nr. 6 din 20.06.2005; Act Aditional nr. 1 din 04.03.2016; Licenta pentru distributia energiei electrice nr. 14033 din 01.07.2002 si Anexa);		
B1	Intabulare, drept de PROPRIETATE, dobandit prin Lege, cota actuala 1/1, cota initiala 1/1 1) STATUL ROMAN - DOMENIUL PUBLIC, CIF:999999999999, LIPSA CUI	A1, A1.1
B2	Intabulare, drept de ADMINISTRARE, dobandit prin Lege, cota actuala 1/1, cota initiala 1/1 1) MINISTERUL ECONOMIEI SI COMERTULUI, CIF:999999999999, LIPSA CUI	A1, A1.1
B3	Intabulare, drept de CONCESIUNE pe o perioada de 49 de ani, dobandit prin Lege, cota actuala 1/1, cota initiala 1/1 1) CEZ DISTRIBUTIE SA, CIF:14491102	A1, A1.1

**C. Partea III. SARCINI .**

Inscrieri privind dezmembramintele dreptului de proprietate, drepturi reale de garanție și sarcini	Referințe
NU SUNT	

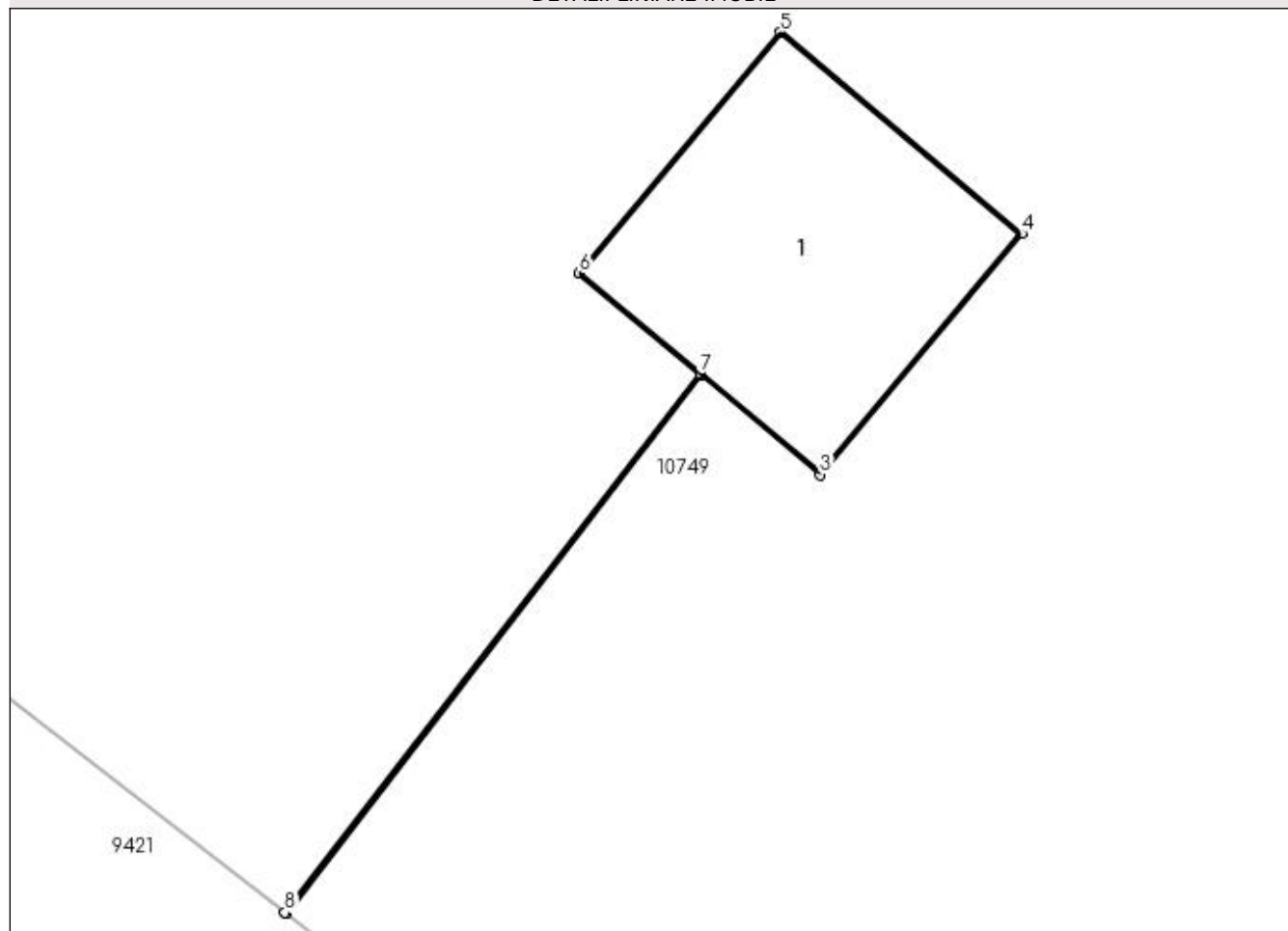
## Anexa Nr. 1 La Partea I

## Teren

Nr cadastral	Suprafața (mp)*	Observații / Referințe
	1	RETEA JT PTA PREAJBA DE PADURE

\* Suprafața este determinată în planul de proiecție Stereo 70.

## DETALII LINIARE IMOBIL



## Date referitoare la teren

Crt	Categorie folosință	Intra vilan	Suprafața (mp)	Tarla	Parcelă	Nr. topo	Observații / Referințe
1	curți constructii	DA	1	-	20	-	

## Date referitoare la construcții

Crt	Număr	Destinație construcție	Supraf. (mp)	Situație juridică	Observații / Referințe
A1.1		construcții industriale și edilitare	1	Cu acte	Nr. niveluri:1; S. construita la sol:1 mp; Stalp electric

## Lungime Segmente

1) Valorile lungimilor segmentelor sunt obținute din proiecție în plan.

Punct început	X / Y	Punct sfârșit	X / Y	Lungime segment (** (m)
1	436.063,635 300.711,046	2	436.065,207 300.713,087	2.576
2	436.065,207 300.713,087	3	436.065,66 300.712,708	0.591
3	436.065,66 300.712,708	4	436.066,423 300.713,622	1.191



Punct început	X / Y	Punct sfârșit	X / Y	Lungime segment (** (m)
4	436.066,423 300.713,622	5	436.065,509 300.714,385	1.191
5	436.065,509 300.714,385	6	436.064,747 300.713,471	1.19
6	436.064,747 300.713,471	7	436.065,204 300.713,09	0.595
7	436.065,204 300.713,09	8	436.063,631 300.711,049	2.577
8	436.063,631 300.711,049	1	436.063,635 300.711,046	0.005

\*\* Lungimile segmentelor sunt determinate în planul de proiecție Stereo 70 și sunt rotunjite la 1 milimetru.

\*\*\* Distanța dintre puncte este formată din segmente cumulate ce sunt mai mici decât valoarea 1 milimetru.



**DATE DESPRE IMOBILUL NR. 11300**

Oficiul de Cadastru și Publicitate Imobiliară DOLJ  
Biroul de Cadastru și Publicitate Imobiliară Craiova

**A. Partea I. Descrierea imobilului**

TEREN Intravilan

Adresa: Loc. Preajba De Padure, Jud. Dolj, P21

Nr. Crt	Nr cadastral Nr. topografic	Suprafața* (mp)	Observații / Referințe
A1		1	Sector cadastral:0 Teren neimprejmuit; RETEA JT PTA PREAJBA DE PADURE

**Construcții**

Crt	Nr cadastral Nr. topografic	Adresa	Observații / Referințe
A1.1		Loc. Preajba De Padure, Jud. Dolj, P21	Nr. niveluri:1; S. construita la sol:1 mp; Stalp electric

**B. Partea II. Proprietari și acte**

Inscrieri privitoare la dreptul de proprietate și alte drepturi reale		Referințe
/		
Act Normativ nr. HG NR. 1705, din 29/11/2006 emis de GUVERNUL ROMANIEI (Legea 123 din 10.07.2012; Contract de concesiune nr. 6 din 20.06.2005; Act Aditional nr. 1 din 04.03.2016; Licenta pentru distributia energiei electrice nr. 14033 din 01.07.2002 si Anexa);		
B1	Intabulare, drept de PROPRIETATE, dobandit prin Lege, cota actuala 1/1, cota initiala 1/1 1) STATUL ROMAN - DOMENIUL PUBLIC, CIF:999999999999, LIPSA CUI	A1, A1.1
B2	Intabulare, drept de ADMINISTRARE, dobandit prin Lege, cota actuala 1/1, cota initiala 1/1 1) MINISTERUL ECONOMIEI SI COMERTULUI, CIF:999999999999, LIPSA CUI	A1, A1.1
B3	Intabulare, drept de CONCESIUNE pe o perioada de 49 de ani, dobandit prin Lege, cota actuala 1/1, cota initiala 1/1 1) CEZ DISTRIBUTIE SA, CIF:14491102	A1, A1.1

**C. Partea III. SARCINI .**

Inscrieri privind dezmembramintele dreptului de proprietate, drepturi reale de garanție și sarcini	Referințe
NU SUNT	

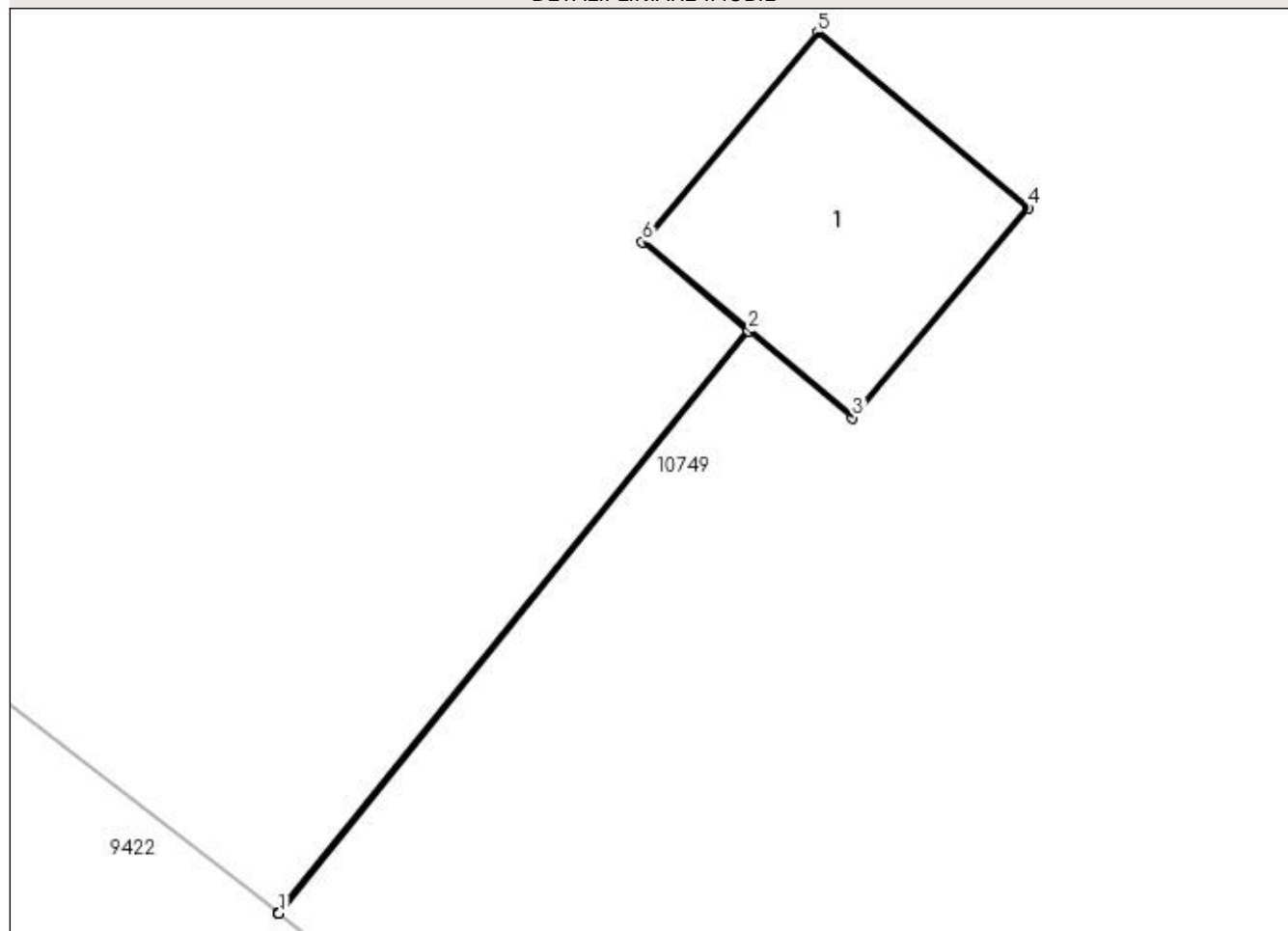
## Anexa Nr. 1 La Partea I

## Teren

Nr cadastral	Suprafața (mp)*	Observații / Referințe
	1	RETEA JT PTA PREAJBA DE PADURE

\* Suprafața este determinată în planul de proiecție Stereo 70.

## DETALII LINIARE IMOBIL



## Date referitoare la teren

Crt	Categorie folosință	Intra vilan	Suprafața (mp)	Tarla	Parcelă	Nr. topo	Observații / Referințe
1	curți constructii	DA	1	-	21	-	

## Date referitoare la construcții

Crt	Număr	Destinație construcție	Supraf. (mp)	Situație juridică	Observații / Referințe
A1.1		construcții industriale și edilitare	1	Cu acte	Nr. niveluri:1; S. construita la sol:1 mp; Stalp electric

## Lungime Segmente

1) Valorile lungimilor segmentelor sunt obținute din proiecție în plan.

Punct început	X / Y	Punct sfârșit	X / Y	Lungime segment (** (m)
1	436.095,075 300.686,816	2	436.097,116 300.689,349	3.253
2	436.097,116 300.689,349	3	436.097,569 300.688,97	0.591
3	436.097,569 300.688,97	4	436.098,332 300.689,884	1.191

Punct început	X / Y	Punct sfârșit	X / Y	Lungime segment (** (m)
4	436.098,332 300.689,884	5	436.097,418 300.690,647	1.191
5	436.097,418 300.690,647	6	436.096,656 300.689,734	1.189
6	436.096,656 300.689,734	7	436.097,112 300.689,352	0.595
7	436.097,112 300.689,352	8	436.095,071 300.686,819	3.253
8	436.095,071 300.686,819	1	436.095,075 300.686,816	0.005

\*\* Lungimile segmentelor sunt determinate în planul de proiecție Stereo 70 și sunt rotunjite la 1 milimetru.

\*\*\* Distanța dintre puncte este formată din segmente cumulate ce sunt mai mici decât valoarea 1 milimetru.



**DATE DESPRE IMOBILUL NR. 11301**

Oficiul de Cadastru și Publicitate Imobiliară DOLJ  
Biroul de Cadastru și Publicitate Imobiliară Craiova

**A. Partea I. Descrierea imobilului**

TEREN Intravilan

Adresa: Loc. Preajba De Padure, Jud. Dolj, P22

Nr. Crt	Nr cadastral Nr. topografic	Suprafața* (mp)	Observații / Referințe
A1		1	Sector cadastral:0 Teren neimprejmuit; RETEA JT PTA PREAJBA DE PADURE

**Construcții**

Crt	Nr cadastral Nr. topografic	Adresa	Observații / Referințe
A1.1		Loc. Preajba De Padure, Jud. Dolj, P22	Nr. niveluri:1; S. construita la sol:1 mp; Stalp electric

**B. Partea II. Proprietari și acte**

Inscrieri privitoare la dreptul de proprietate și alte drepturi reale		Referințe
/		
Act Normativ nr. HG NR. 1705, din 29/11/2006 emis de GUVERNUL ROMANIEI (Legea 123 din 10.07.2012; Contract de concesiune nr. 6 din 20.06.2005; Act Aditional nr. 1 din 04.03.2016; Licenta pentru distributia energiei electrice nr. 14033 din 01.07.2002 si Anexa);		
B1	Intabulare, drept de PROPRIETATE, dobandit prin Lege, cota actuala 1/1, cota initiala 1/1 1) STATUL ROMAN - DOMENIUL PUBLIC, CIF:999999999999, LIPSA CUI	A1, A1.1
B2	Intabulare, drept de ADMINISTRARE, dobandit prin Lege, cota actuala 1/1, cota initiala 1/1 1) MINISTERUL ECONOMIEI SI COMERTULUI, CIF:999999999999, LIPSA CUI	A1, A1.1
B3	Intabulare, drept de CONCESIUNE pe o perioada de 49 de ani, dobandit prin Lege, cota actuala 1/1, cota initiala 1/1 1) CEZ DISTRIBUTIE SA, CIF:14491102	A1, A1.1

**C. Partea III. SARCINI .**

Inscrieri privind dezmembramintele dreptului de proprietate, drepturi reale de garanție și sarcini	Referințe
NU SUNT	

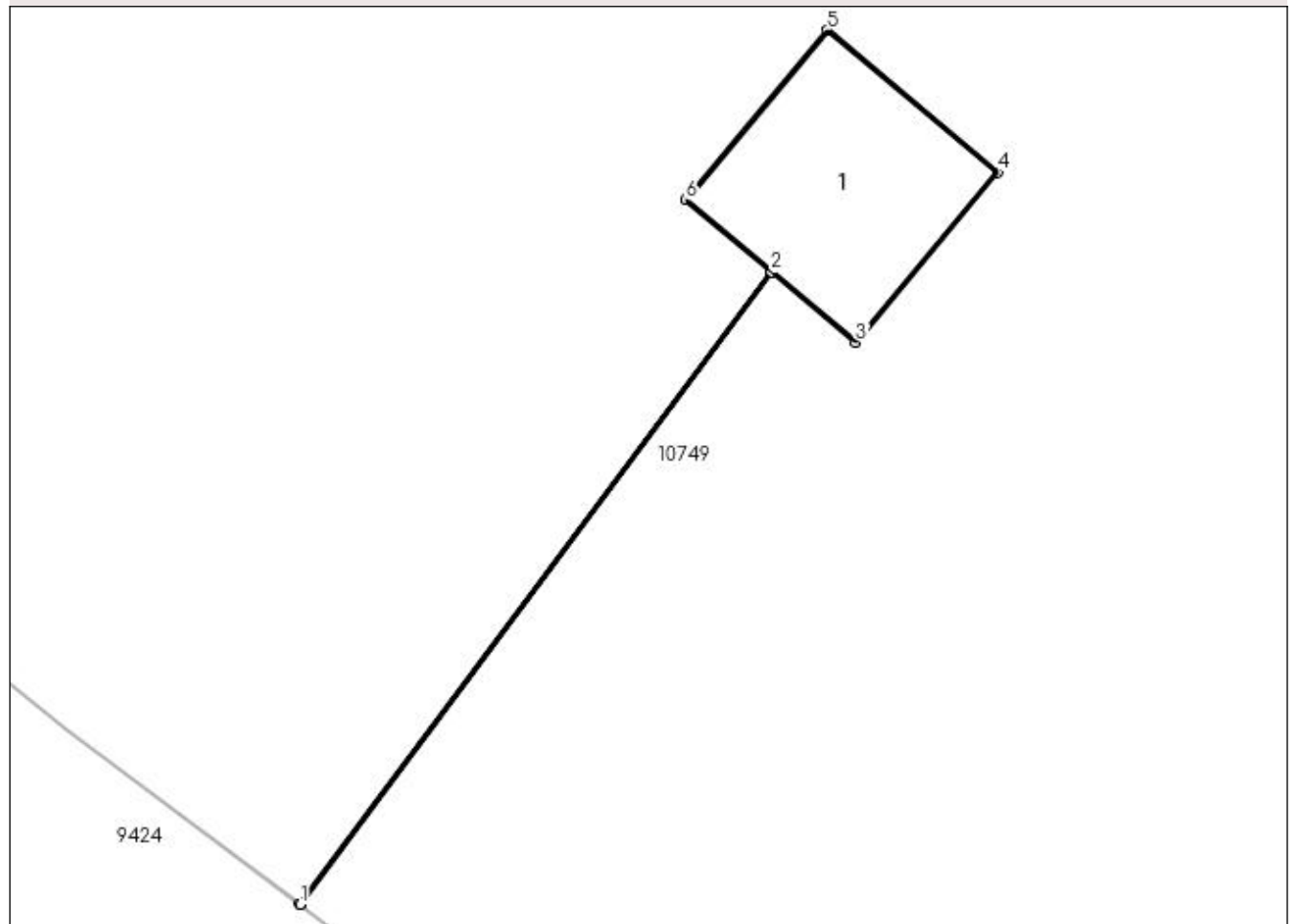
## Anexa Nr. 1 La Partea I

## Teren

Nr cadastral	Suprafața (mp)*	Observații / Referințe
	1	RETEA JT PTA PREAJBA DE PADURE

\* Suprafața este determinată în planul de proiecție Stereo 70.

## DETALII LINIARE IMOBIL



## Date referitoare la teren

Crt	Categorie folosință	Intra vilan	Suprafața (mp)	Tarla	Parcelă	Nr. topo	Observații / Referințe
1	curți constructii	DA	1	-	22	-	

## Date referitoare la construcții

Crt	Număr	Destinație construcție	Supraf. (mp)	Situație juridică	Observații / Referințe
A1.1		construcții industriale și edilitare	1	Cu acte	Nr. niveluri:1; S. construita la sol:1 mp; Stalp electric

## Lungime Segmente

1) Valorile lungimilor segmentelor sunt obținute din proiecție în plan.

Punct început	X / Y	Punct sfârșit	X / Y	Lungime segment (** (m)
1	436.124,15 300.663,451	2	436.126,681 300.666,847	4.235
2	436.126,681 300.666,847	3	436.127,134 300.666,468	0.591
3	436.127,134 300.666,468	4	436.127,896 300.667,382	1.19



Punct început	X / Y	Punct sfârșit	X / Y	Lungime segment (** (m)
4	436.127,896 300.667,382	5	436.126,982 300.668,145	1.191
5	436.126,982 300.668,145	6	436.126,22 300.667,232	1.189
6	436.126,22 300.667,232	7	436.126,677 300.666,85	0.596
7	436.126,677 300.666,85	8	436.124,146 300.663,454	4.235
8	436.124,146 300.663,454	1	436.124,15 300.663,451	0.005

\*\* Lungimile segmentelor sunt determinate în planul de proiecție Stereo 70 și sunt rotunjite la 1 milimetru.

\*\*\* Distanța dintre puncte este formată din segmente cumulate ce sunt mai mici decât valoarea 1 milimetru.



**DATE DESPRE IMOBILUL NR. 11302**

Oficiul de Cadastru și Publicitate Imobiliară DOLJ  
Biroul de Cadastru și Publicitate Imobiliară Craiova

**A. Partea I. Descrierea imobilului**

TEREN Intravilan

Adresa: Loc. Preajba De Padure, Jud. Dolj, P23

Nr. Crt	Nr cadastral Nr. topografic	Suprafața* (mp)	Observații / Referințe
A1		1	Sector cadastral:0 Teren neimprejmuit; RETEA JT PTA PREAJBA DE PADURE

**Construcții**

Crt	Nr cadastral Nr. topografic	Adresa	Observații / Referințe
A1.1		Loc. Preajba De Padure, Jud. Dolj, P23	Nr. niveluri:1; S. construita la sol:1 mp; Stalp electric

**B. Partea II. Proprietari și acte**

Inscrieri privitoare la dreptul de proprietate și alte drepturi reale		Referințe
/		
Act Normativ nr. HG NR. 1705, din 29/11/2006 emis de GUVERNUL ROMANIEI (Legea 123 din 10.07.2012; Contract de concesiune nr. 6 din 20.06.2005; Act Aditional nr. 1 din 04.03.2016; Licenta pentru distributia energiei electrice nr. 14033 din 01.07.2002 si Anexa);		
B1	Intabulare, drept de PROPRIETATE, dobandit prin Lege, cota actuala 1/1, cota initiala 1/1 1) STATUL ROMAN - DOMENIUL PUBLIC, CIF:999999999999, LIPSA CUI	A1, A1.1
B2	Intabulare, drept de ADMINISTRARE, dobandit prin Lege, cota actuala 1/1, cota initiala 1/1 1) MINISTERUL ECONOMIEI SI COMERTULUI, CIF:999999999999, LIPSA CUI	A1, A1.1
B3	Intabulare, drept de CONCESIUNE pe o perioada de 49 de ani, dobandit prin Lege, cota actuala 1/1, cota initiala 1/1 1) CEZ DISTRIBUTIE SA, CIF:14491102	A1, A1.1

**C. Partea III. SARCINI .**

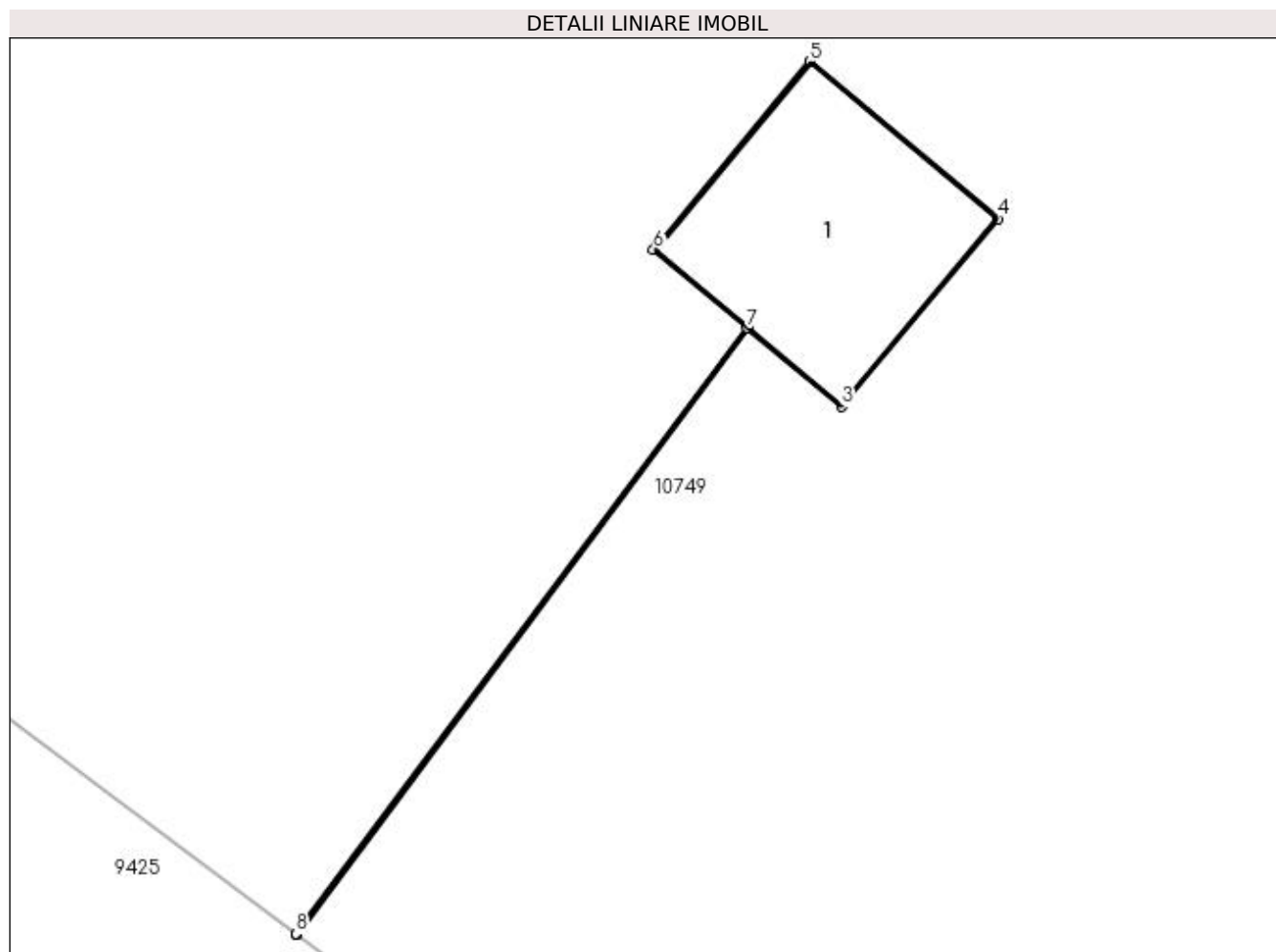
Inscrieri privind dezmembramintele dreptului de proprietate, drepturi reale de garanție și sarcini	Referințe
NU SUNT	

## Anexa Nr. 1 La Partea I

## Teren

Nr cadastral	Suprafața (mp)*	Observații / Referințe
	1	RETEA JT PTA PREAJBA DE PADURE

\* Suprafața este determinată în planul de proiecție Stereo 70.



## Date referitoare la teren

Crt	Categorie folosință	Intra vilan	Suprafața (mp)	Tarla	Parcelă	Nr. topo	Observații / Referințe
1	curți constructii	DA	1	-	23	-	

## Date referitoare la construcții

Crt	Număr	Destinație construcție	Supraf. (mp)	Situație juridică	Observații / Referințe
A1.1		construcții industriale și edilitare	1	Cu acte	Nr. niveluri:1; S. construita la sol:1 mp; Stalp electric

## Lungime Segmente

1) Valorile lungimilor segmentelor sunt obținute din proiecție în plan.

Punct început	X / Y	Punct sfârșit	X / Y	Lungime segment (** (m)
1	436.156,425 300.639,4	2	436.158,619 300.642,344	3.672
2	436.158,619 300.642,344	3	436.159,072 300.641,965	0.591
3	436.159,072 300.641,965	4	436.159,834 300.642,879	1.19

Punct început	X / Y	Punct sfârșit	X / Y	Lungime segment (** (m)
4	436.159,834 300.642,879	5	436.158,92 300.643,642	1.191
5	436.158,92 300.643,642	6	436.158,159 300.642,729	1.189
6	436.158,159 300.642,729	7	436.158,615 300.642,347	0.595
7	436.158,615 300.642,347	8	436.156,421 300.639,403	3.672
8	436.156,421 300.639,403	1	436.156,425 300.639,4	0.005

\*\* Lungimile segmentelor sunt determinate în planul de proiecție Stereo 70 și sunt rotunjite la 1 milimetru.

\*\*\* Distanța dintre puncte este formată din segmente cumulate ce sunt mai mici decât valoarea 1 milimetru.



**DATE DESPRE IMOBILUL NR. 11303**

Oficiul de Cadastru și Publicitate Imobiliară DOLJ  
Biroul de Cadastru și Publicitate Imobiliară Craiova

**A. Partea I. Descrierea imobilului**

TEREN Intravilan

Adresa: Loc. Preajba De Padure, Jud. Dolj, P24

Nr. Crt	Nr cadastral Nr. topografic	Suprafața* (mp)	Observații / Referințe
A1		1	Sector cadastral:0 Teren neimprejmuit; RETEA JT PTA PREAJBA DE PADURE

**Construcții**

Crt	Nr cadastral Nr. topografic	Adresa	Observații / Referințe
A1.1		Loc. Preajba De Padure, Jud. Dolj, P24	Nr. niveluri:1; S. construita la sol:1 mp; Stalp electric

**B. Partea II. Proprietari și acte**

Inscrieri privitoare la dreptul de proprietate și alte drepturi reale		Referințe
/		
Act Normativ nr. HG NR. 1705, din 29/11/2006 emis de GUVERNUL ROMANIEI (Legea 123 din 10.07.2012; Contract de concesiune nr. 6 din 20.06.2005; Act Aditional nr. 1 din 04.03.2016; Licenta pentru distributia energiei electrice nr. 14033 din 01.07.2002 si Anexa);		
B1	Intabulare, drept de PROPRIETATE, dobandit prin Lege, cota actuala 1/1, cota initiala 1/1 1) STATUL ROMAN - DOMENIUL PUBLIC, CIF:999999999999, LIPSA CUI	A1, A1.1
B2	Intabulare, drept de ADMINISTRARE, dobandit prin Lege, cota actuala 1/1, cota initiala 1/1 1) MINISTERUL ECONOMIEI SI COMERTULUI, CIF:999999999999, LIPSA CUI	A1, A1.1
B3	Intabulare, drept de CONCESIUNE pe o perioada de 49 de ani, dobandit prin Lege, cota actuala 1/1, cota initiala 1/1 1) CEZ DISTRIBUTIE SA, CIF:14491102	A1, A1.1

**C. Partea III. SARCINI .**

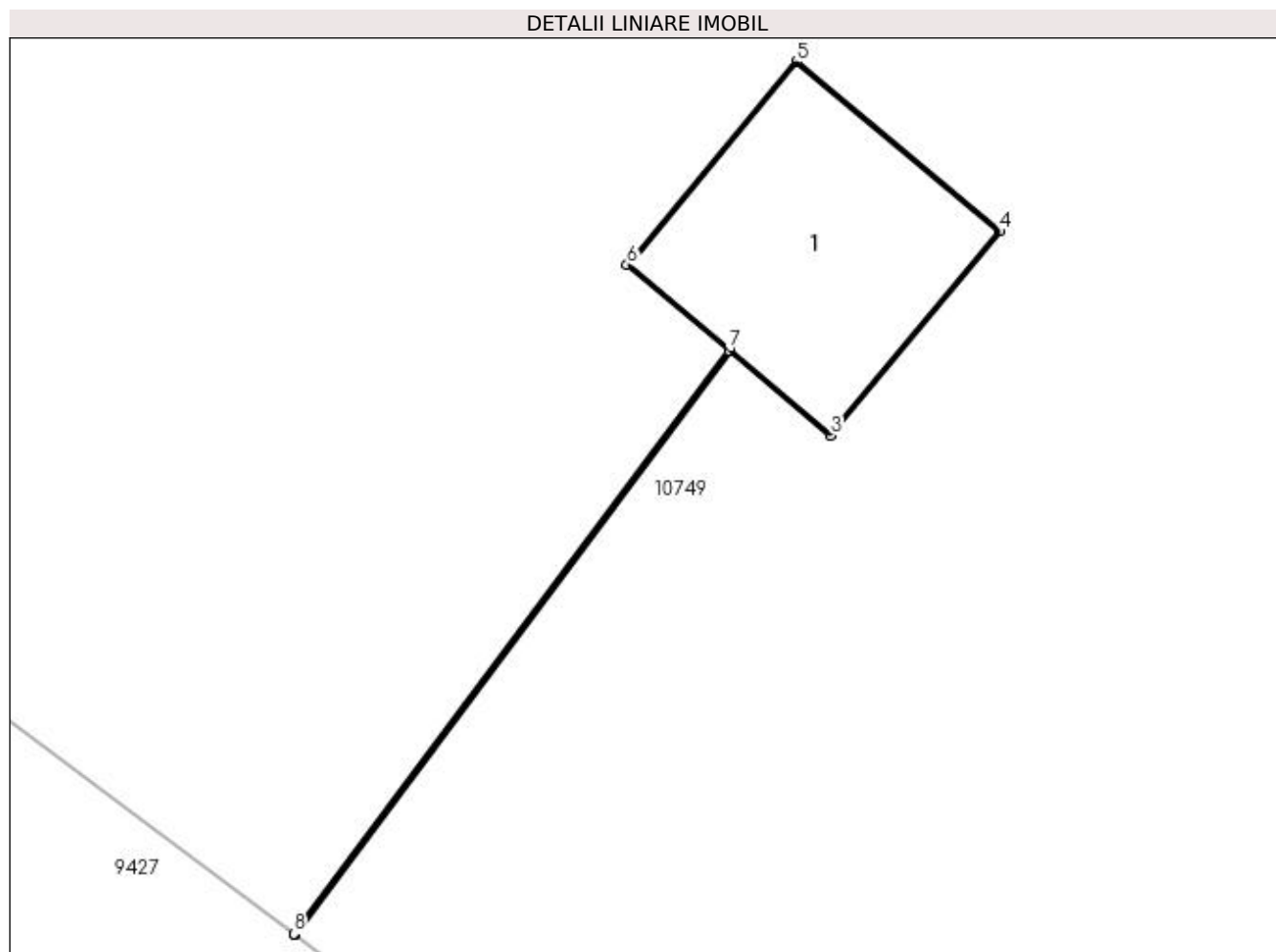
Inscrieri privind dezmembramintele dreptului de proprietate, drepturi reale de garanție și sarcini	Referințe
NU SUNT	

## Anexa Nr. 1 La Partea I

## Teren

Nr cadastral	Suprafața (mp)*	Observații / Referințe
	1	RETEA JT PTA PREAJBA DE PADURE

\* Suprafața este determinată în planul de proiecție Stereo 70.



## Date referitoare la teren

Crt	Categorie folosință	Intra vilan	Suprafața (mp)	Tarla	Parcelă	Nr. topo	Observații / Referințe
1	curți constructii	DA	1	-	24	-	

## Date referitoare la construcții

Crt	Număr	Destinație construcție	Supraf. (mp)	Situație juridică	Observații / Referințe
A1.1		construcții industriale și edilitare	1	Cu acte	Nr. niveluri:1; S. construita la sol:1 mp; Stalp electric

## Lungime Segmente

1) Valorile lungimilor segmentelor sunt obținute din proiecție în plan.

Punct început	X / Y	Punct sfârșit	X / Y	Lungime segment (** (m)
1	436.187,736 300.616,066	2	436.189,688 300.618,684	3.266
2	436.189,688 300.618,684	3	436.190,14 300.618,306	0.589
3	436.190,14 300.618,306	4	436.190,903 300.619,22	1.191



Punct început	X / Y	Punct sfârșit	X / Y	Lungime segment (** (m)
4	436.190,903 300.619,22	5	436.189,989 300.619,982	1.19
5	436.189,989 300.619,982	6	436.189,227 300.619,069	1.189
6	436.189,227 300.619,069	7	436.189,684 300.618,687	0.596
7	436.189,684 300.618,687	8	436.187,732 300.616,069	3.266
8	436.187,732 300.616,069	1	436.187,736 300.616,066	0.005

\*\* Lungimile segmentelor sunt determinate în planul de proiecție Stereo 70 și sunt rotunjite la 1 milimetru.

\*\*\* Distanța dintre puncte este formată din segmente cumulate ce sunt mai mici decât valoarea 1 milimetru.



**DATE DESPRE IMOBILUL NR. 11304**

Oficiul de Cadastru și Publicitate Imobiliară DOLJ  
Biroul de Cadastru și Publicitate Imobiliară Craiova

**A. Partea I. Descrierea imobilului**

TEREN Intravilan

Adresa: Loc. Preajba De Padure, Jud. Dolj, P25

Nr. Crt	Nr cadastral Nr. topografic	Suprafața* (mp)	Observații / Referințe
A1		1	Sector cadastral:0 Teren neimprejmuit; RETEA JT PTA PREAJBA DE PADURE

**Construcții**

Crt	Nr cadastral Nr. topografic	Adresa	Observații / Referințe
A1.1		Loc. Preajba De Padure, Jud. Dolj, P25	Nr. niveluri:1; S. construita la sol:1 mp; Stalp electric

**B. Partea II. Proprietari și acte**

Inscrieri privitoare la dreptul de proprietate și alte drepturi reale		Referințe
/		
Act Normativ nr. HG NR. 1705, din 29/11/2006 emis de GUVERNUL ROMANIEI (Legea 123 din 10.07.2012; Contract de concesiune nr. 6 din 20.06.2005; Act Aditional nr. 1 din 04.03.2016; Licenta pentru distributia energiei electrice nr. 14033 din 01.07.2002 si Anexa);		
B1	Intabulare, drept de PROPRIETATE, dobandit prin Lege, cota actuala 1/1, cota initiala 1/1 1) STATUL ROMAN - DOMENIUL PUBLIC, CIF:999999999999, LIPSA CUI	A1, A1.1
B2	Intabulare, drept de ADMINISTRARE, dobandit prin Lege, cota actuala 1/1, cota initiala 1/1 1) MINISTERUL ECONOMIEI SI COMERTULUI, CIF:999999999999, LIPSA CUI	A1, A1.1
B3	Intabulare, drept de CONCESIUNE pe o perioada de 49 de ani, dobandit prin Lege, cota actuala 1/1, cota initiala 1/1 1) CEZ DISTRIBUTIE SA, CIF:14491102	A1, A1.1

**C. Partea III. SARCINI .**

Inscrieri privind dezmembramintele dreptului de proprietate, drepturi reale de garanție și sarcini	Referințe
NU SUNT	

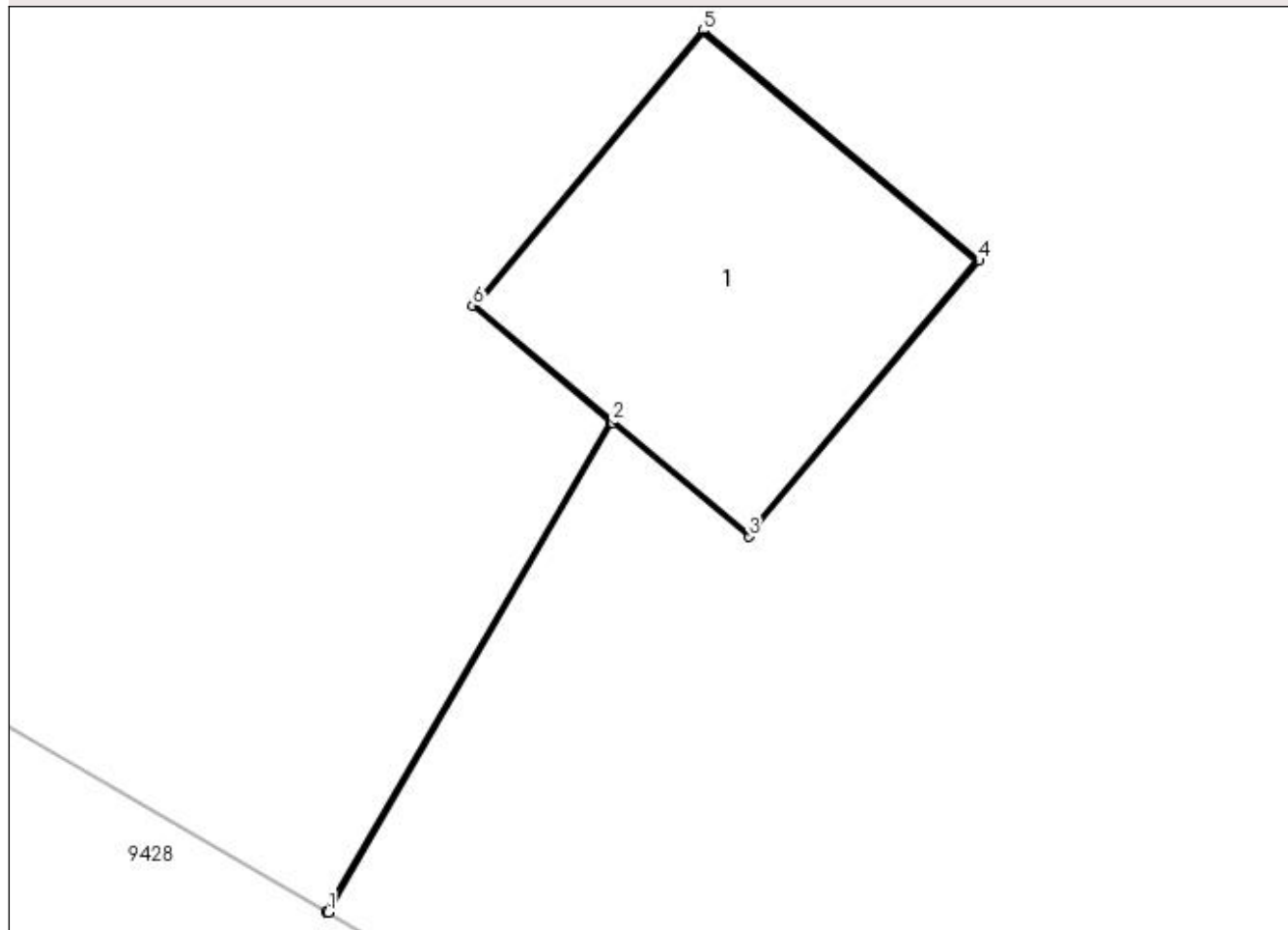
## Anexa Nr. 1 La Partea I

## Teren

Nr cadastral	Suprafața (mp)*	Observații / Referințe
	1	RETEA JT PTA PREAJBA DE PADURE

\* Suprafața este determinată în planul de proiecție Stereo 70.

## DETALII LINIARE IMOBIL



## Date referitoare la teren

Crt	Categorie folosință	Intra vilan	Suprafața (mp)	Tarla	Parcelă	Nr. topo	Observații / Referințe
1	curți constructii	DA	1	-	25	-	

## Date referitoare la construcții

Crt	Număr	Destinație construcție	Supraf. (mp)	Situație juridică	Observații / Referințe
A1.1		construcții industriale și edilitare	1	Cu acte	Nr. niveluri:1; S. construita la sol:1 mp; Stalp electric

## Lungime Segmente

1) Valorile lungimilor segmentelor sunt obținute din proiecție în plan.

Punct început	X / Y	Punct sfârșit	X / Y	Lungime segment (** (m)
1	436.222,124 300.592,225	2	436.223,065 300.593,848	1.876
2	436.223,065 300.593,848	3	436.223,517 300.593,469	0.59
3	436.223,517 300.593,469	4	436.224,28 300.594,383	1.191

Punct început	X / Y	Punct sfârșit	X / Y	Lungime segment (** (m)
4	436.224,28 300.594,383	5	436.223,366 300.595,146	1.191
5	436.223,366 300.595,146	6	436.222,604 300.594,233	1.189
6	436.222,604 300.594,233	7	436.223,061 300.593,851	0.596
7	436.223,061 300.593,851	8	436.222,119 300.592,227	1.877
8	436.222,119 300.592,227	1	436.222,124 300.592,225	0.005

\*\* Lungimile segmentelor sunt determinate în planul de proiecție Stereo 70 și sunt rotunjite la 1 milimetru.

\*\*\* Distanța dintre puncte este formată din segmente cumulate ce sunt mai mici decât valoarea 1 milimetru.



**DATE DESPRE IMOBILUL NR. 11305**

Oficiul de Cadastru și Publicitate Imobiliară DOLJ  
Biroul de Cadastru și Publicitate Imobiliară Craiova

**A. Partea I. Descrierea imobilului**

TEREN Intravilan

Adresa: Loc. Preajba De Padure, Jud. Dolj, P26

Nr. Crt	Nr cadastral Nr. topografic	Suprafața* (mp)	Observații / Referințe
A1		1	Sector cadastral:0 Teren neimprejmuit; RETEA JT PTA PREAJBA DE PADURE

**Construcții**

Crt	Nr cadastral Nr. topografic	Adresa	Observații / Referințe
A1.1		Loc. Preajba De Padure, Jud. Dolj, P26	Nr. niveluri:1; S. construita la sol:1 mp; Stalp electric

**B. Partea II. Proprietari și acte**

Inscrieri privitoare la dreptul de proprietate și alte drepturi reale		Referințe
/		
Act Normativ nr. HG NR. 1705, din 29/11/2006 emis de GUVERNUL ROMANIEI (Legea 123 din 10.07.2012; Contract de concesiune nr. 6 din 20.06.2005; Act Aditional nr. 1 din 04.03.2016; Licenta pentru distributia energiei electrice nr. 14033 din 01.07.2002 si Anexa);		
B1	Intabulare, drept de PROPRIETATE, dobandit prin Lege, cota actuala 1/1, cota initiala 1/1 1) STATUL ROMAN - DOMENIUL PUBLIC, CIF:999999999999, LIPSA CUI	A1, A1.1
B2	Intabulare, drept de ADMINISTRARE, dobandit prin Lege, cota actuala 1/1, cota initiala 1/1 1) MINISTERUL ECONOMIEI SI COMERTULUI, CIF:999999999999, LIPSA CUI	A1, A1.1
B3	Intabulare, drept de CONCESIUNE pe o perioada de 49 de ani, dobandit prin Lege, cota actuala 1/1, cota initiala 1/1 1) CEZ DISTRIBUTIE SA, CIF:14491102	A1, A1.1

**C. Partea III. SARCINI .**

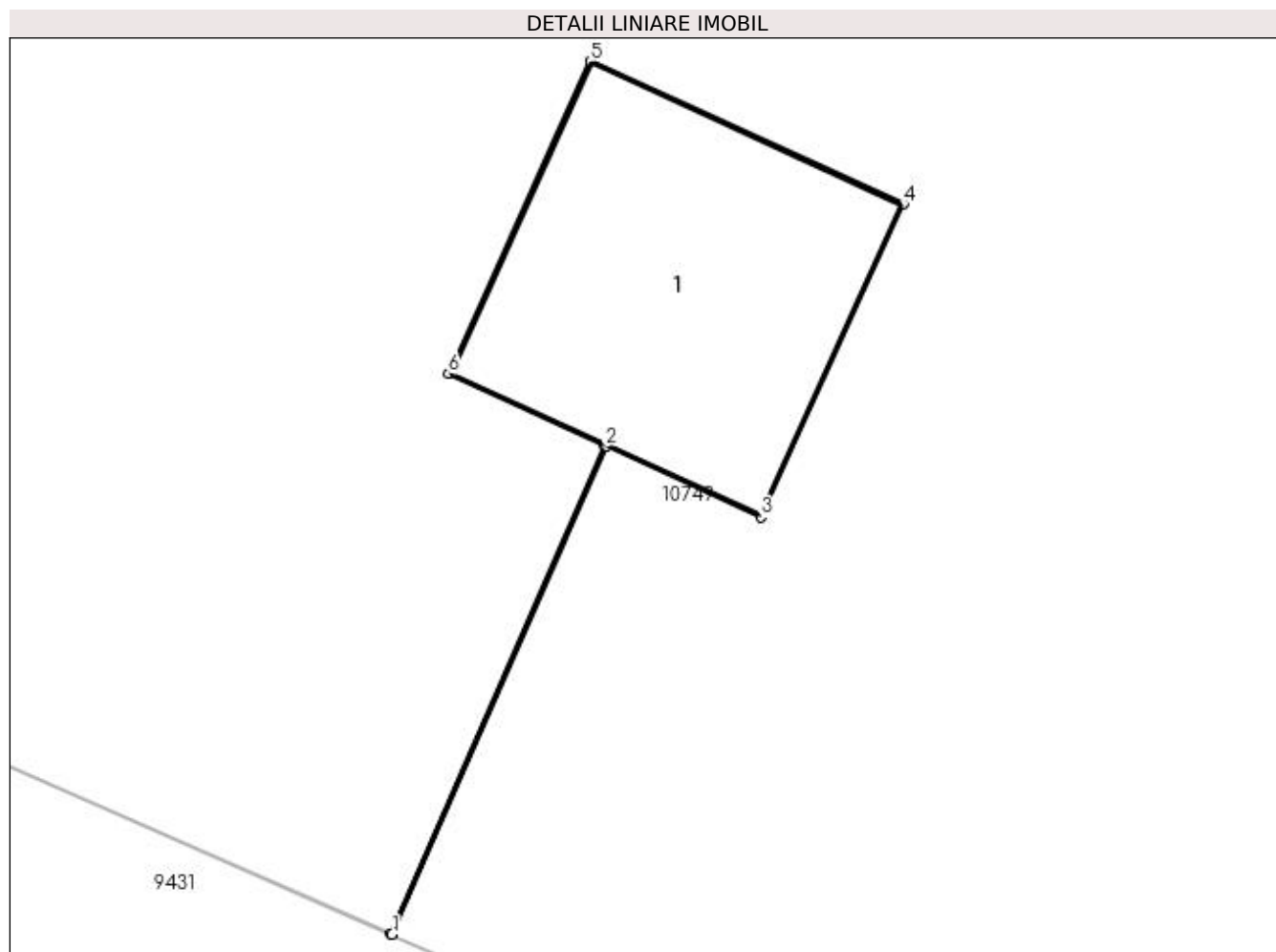
Inscrieri privind dezmembramintele dreptului de proprietate, drepturi reale de garanție și sarcini	Referințe
NU SUNT	

## Anexa Nr. 1 La Partea I

## Teren

Nr cadastral	Suprafaţa (mp)*	Observații / Referințe
	1	RETEA JT PTA PREAJBA DE PADURE

\* Suprafața este determinată în planul de proiecție Stereo 70.



## Date referitoare la teren

Crt	Categorie folosință	Intra vilan	Suprafața (mp)	Tarla	Parcelă	Nr. topo	Observații / Referințe
1	curți constructii	DA	1	-	26	-	

## Date referitoare la construcții

Crt	Număr	Destinație construcție	Supraf. (mp)	Situație juridică	Observații / Referințe
A1.1		construcții industriale și edilitare	1	Cu acte	Nr. niveluri:1; S. construita la sol:1 mp; Stalp electric

## Lungime Segmente

1) Valorile lungimilor segmentelor sunt obținute din proiecție în plan.

Punct început	X / Y	Punct sfârșit	X / Y	Lungime segment (** (m)
1	436.256,692 300.573,252	2	436.257,434 300.574,942	1.846
2	436.257,434 300.574,942	3	436.257,97 300.574,697	0.589
3	436.257,97 300.574,697	4	436.258,464 300.575,78	1.19



Punct început	X / Y	Punct sfârșit	X / Y	Lungime segment (** (m)
4	436.258,464 300.575,78	5	436.257,381 300.576,274	1.19
5	436.257,381 300.576,274	6	436.256,888 300.575,192	1.189
6	436.256,888 300.575,192	7	436.257,429 300.574,944	0.595
7	436.257,429 300.574,944	8	436.256,688 300.573,254	1.845
8	436.256,688 300.573,254	1	436.256,692 300.573,252	0.004

\*\* Lungimile segmentelor sunt determinate în planul de proiecție Stereo 70 și sunt rotunjite la 1 milimetru.

\*\*\* Distanța dintre puncte este formată din segmente cumulate ce sunt mai mici decât valoarea 1 milimetru.



**DATE DESPRE IMOBILUL NR. 11306**

Oficiul de Cadastru și Publicitate Imobiliară DOLJ  
Biroul de Cadastru și Publicitate Imobiliară Craiova

**A. Partea I. Descrierea imobilului**

TEREN Intravilan

Adresa: Loc. Preajba De Padure, Jud. Dolj, P27

Nr. Crt	Nr cadastral Nr. topografic	Suprafața* (mp)	Observații / Referințe
A1		1	Sector cadastral:0 Teren neimprejmuit; RETEA JT PTA PREAJBA DE PADURE

**Construcții**

Crt	Nr cadastral Nr. topografic	Adresa	Observații / Referințe
A1.1		Loc. Preajba De Padure, Jud. Dolj, P27	Nr. niveluri:1; S. construita la sol:1 mp; Stalp electric

**B. Partea II. Proprietari și acte**

Inscrieri privitoare la dreptul de proprietate și alte drepturi reale		Referințe
/		
Act Normativ nr. HG NR. 1705, din 29/11/2006 emis de GUVERNUL ROMANIEI (Legea 123 din 10.07.2012; Contract de concesiune nr. 6 din 20.06.2005; Act Aditional nr. 1 din 04.03.2016; Licenta pentru distributia energiei electrice nr. 14033 din 01.07.2002 si Anexa);		
B1	Intabulare, drept de PROPRIETATE, dobandit prin Lege, cota actuala 1/1, cota initiala 1/1 1) STATUL ROMAN - DOMENIUL PUBLIC, CIF:999999999999, LIPSA CUI	A1, A1.1
B2	Intabulare, drept de ADMINISTRARE, dobandit prin Lege, cota actuala 1/1, cota initiala 1/1 1) MINISTERUL ECONOMIEI SI COMERTULUI, CIF:999999999999, LIPSA CUI	A1, A1.1
B3	Intabulare, drept de CONCESIUNE pe o perioada de 49 de ani, dobandit prin Lege, cota actuala 1/1, cota initiala 1/1 1) CEZ DISTRIBUTIE SA, CIF:14491102	A1, A1.1

**C. Partea III. SARCINI .**

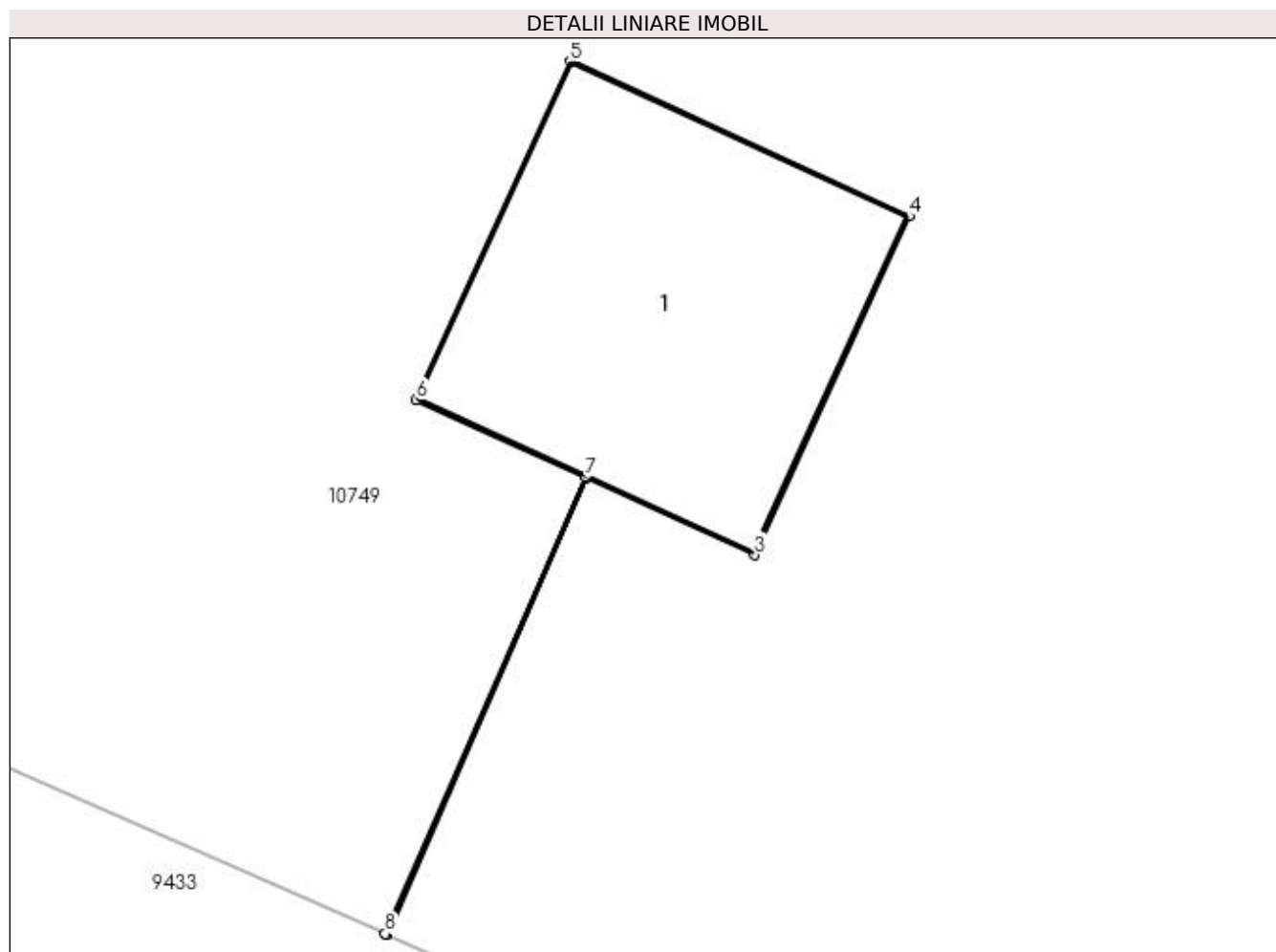
Inscrieri privind dezmembramintele dreptului de proprietate, drepturi reale de garanție și sarcini	Referințe
NU SUNT	

## Anexa Nr. 1 La Partea I

## Teren

Nr cadastral	Suprafața (mp)*	Observații / Referințe
	1	RETEA JT PTA PREAJBA DE PADURE

\* Suprafața este determinată în planul de proiecție Stereo 70.



## Date referitoare la teren

Crt	Categorie folosință	Intra vilan	Suprafața (mp)	Tarla	Parcelă	Nr. topo	Observații / Referințe
1	curți constructii	DA	1	-	27	-	

## Date referitoare la construcții

Crt	Număr	Destinație construcție	Supraf. (mp)	Situație juridică	Observații / Referințe
A1.1		construcții industriale și edilitare	1	Cu acte	Nr. niveluri:1; S. construita la sol:1 mp; Stalp electric

## Lungime Segmente

1) Valorile lungimilor segmentelor sunt obținute din proiecție în plan.

Punct început	X / Y	Punct sfârșit	X / Y	Lungime segment (** (m)
1	436.293,836 300.556,963	2	436.294,476 300.558,422	1.593
2	436.294,476 300.558,422	3	436.295,012 300.558,176	0.59
3	436.295,012 300.558,176	4	436.295,506 300.559,259	1.19

Punct început	X / Y	Punct sfârșit	X / Y	Lungime segment (** (m)
4	436.295,506 300.559,259	5	436.294,423 300.559,753	1.19
5	436.294,423 300.559,753	6	436.293,93 300.558,671	1.189
6	436.293,93 300.558,671	7	436.294,471 300.558,424	0.595
7	436.294,471 300.558,424	8	436.293,831 300.556,965	1.593
8	436.293,831 300.556,965	1	436.293,836 300.556,963	0.005

\*\* Lungimile segmentelor sunt determinate în planul de proiecție Stereo 70 și sunt rotunjite la 1 milimetru.

\*\*\* Distanța dintre puncte este formată din segmente cumulate ce sunt mai mici decât valoarea 1 milimetru.



**DATE DESPRE IMOBILUL NR. 11307**

Oficiul de Cadastru și Publicitate Imobiliară DOLJ  
Biroul de Cadastru și Publicitate Imobiliară Craiova

**A. Partea I. Descrierea imobilului**

TEREN Intravilan

Adresa: Loc. Preajba De Padure, Jud. Dolj, P28

Nr. Crt	Nr cadastral Nr. topografic	Suprafața* (mp)	Observații / Referințe
A1		1	Sector cadastral:0 Teren neimprejmuit; RETEA JT PTA PREAJBA DE PADURE

**Construcții**

Crt	Nr cadastral Nr. topografic	Adresa	Observații / Referințe
A1.1		Loc. Preajba De Padure, Jud. Dolj, P28	Nr. niveluri:1; S. construita la sol:1 mp; Stalp electric

**B. Partea II. Proprietari și acte**

Inscrieri privitoare la dreptul de proprietate și alte drepturi reale		Referințe
/		
Act Normativ nr. HG NR. 1705, din 29/11/2006 emis de GUVERNUL ROMANIEI (Legea 123 din 10.07.2012; Contract de concesiune nr. 6 din 20.06.2005; Act Aditional nr. 1 din 04.03.2016; Licenta pentru distributia energiei electrice nr. 14033 din 01.07.2002 si Anexa);		
B1	Intabulare, drept de PROPRIETATE, dobandit prin Lege, cota actuala 1/1, cota initiala 1/1 1) STATUL ROMAN - DOMENIUL PUBLIC, CIF:999999999999, LIPSA CUI	A1, A1.1
B2	Intabulare, drept de ADMINISTRARE, dobandit prin Lege, cota actuala 1/1, cota initiala 1/1 1) MINISTERUL ECONOMIEI SI COMERTULUI, CIF:999999999999, LIPSA CUI	A1, A1.1
B3	Intabulare, drept de CONCESIUNE pe o perioada de 49 de ani, dobandit prin Lege, cota actuala 1/1, cota initiala 1/1 1) CEZ DISTRIBUTIE SA, CIF:14491102	A1, A1.1

**C. Partea III. SARCINI .**

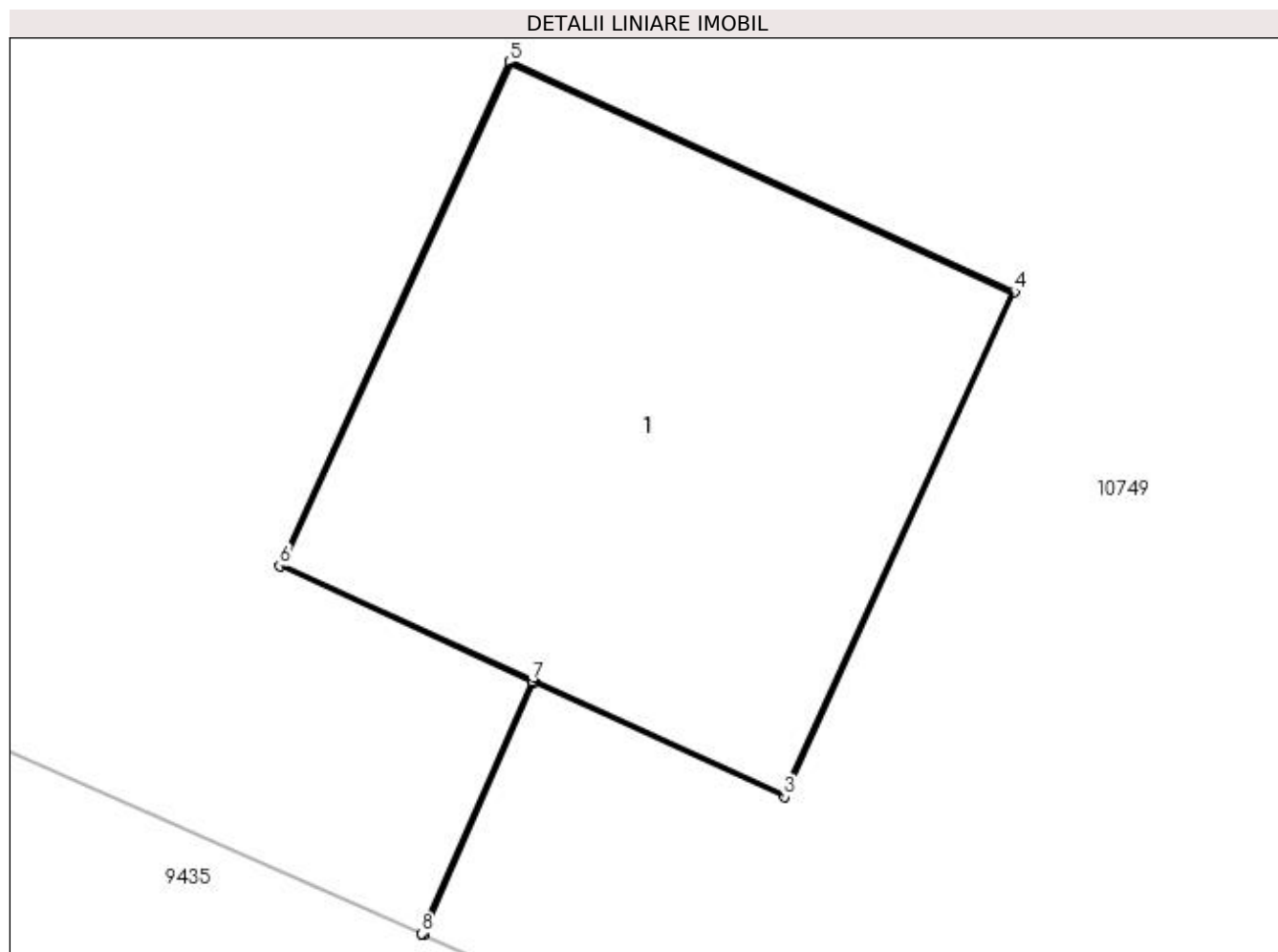
Inscrieri privind dezmembramintele dreptului de proprietate, drepturi reale de garanție și sarcini	Referințe
NU SUNT	

## Anexa Nr. 1 La Partea I

## Teren

Nr cadastral	Suprafața (mp)*	Observații / Referințe
	1	RETEA JT PTA PREAJBA DE PADURE

\* Suprafața este determinată în planul de proiecție Stereo 70.



## Date referitoare la teren

Crt	Categorie folosință	Intra vilan	Suprafața (mp)	Tarla	Parcelă	Nr. topo	Observații / Referințe
1	curți constructii	DA	1	-	28	-	

## Date referitoare la construcții

Crt	Număr	Destinație construcție	Supraf. (mp)	Situație juridică	Observații / Referințe
A1.1		construcții industriale și edilitare	1	Cu acte	Nr. niveluri:1; S. construita la sol:1 mp; Stalp electric

## Lungime Segmente

1) Valorile lungimilor segmentelor sunt obținute din proiecție în plan.

Punct început	X / Y	Punct sfârșit	X / Y	Lungime segment (** (m)
1	436.329,263 300.541,428	2	436.329,501 300.541,968	0.59
2	436.329,501 300.541,968	3	436.330,037 300.541,723	0.589
3	436.330,037 300.541,723	4	436.330,531 300.542,806	1.19



Punct început	X / Y	Punct sfârșit	X / Y	Lungime segment (** (m)
4	436.330,531 300.542,806	5	436.329,448 300.543,3	1.19
5	436.329,448 300.543,3	6	436.328,955 300.542,218	1.189
6	436.328,955 300.542,218	7	436.329,496 300.541,971	0.595
7	436.329,496 300.541,971	8	436.329,259 300.541,43	0.591
8	436.329,259 300.541,43	1	436.329,263 300.541,428	0.004

\*\* Lungimile segmentelor sunt determinate în planul de proiecție Stereo 70 și sunt rotunjite la 1 milimetru.

\*\*\* Distanța dintre puncte este formată din segmente cumulate ce sunt mai mici decât valoarea 1 milimetru.



**DATE DESPRE IMOBILUL NR. 11308**

Oficiul de Cadastru și Publicitate Imobiliară DOLJ  
Biroul de Cadastru și Publicitate Imobiliară Craiova

**A. Partea I. Descrierea imobilului**

TEREN Intravilan

Adresa: Loc. Preajba De Padure, Jud. Dolj, P29

Nr. Crt	Nr cadastral Nr. topografic	Suprafața* (mp)	Observații / Referințe
A1		1	Sector cadastral:0 Teren neimprejmuit; RETEA JT PTA PREAJBA DE PADURE

**Construcții**

Crt	Nr cadastral Nr. topografic	Adresa	Observații / Referințe
A1.1		Loc. Preajba De Padure, Jud. Dolj, P29	Nr. niveluri:1; S. construita la sol:1 mp; Stalp electric

**B. Partea II. Proprietari și acte**

Inscrieri privitoare la dreptul de proprietate și alte drepturi reale		Referințe
/		
Act Normativ nr. HG NR. 1705, din 29/11/2006 emis de GUVERNUL ROMANIEI (Legea 123 din 10.07.2012; Contract de concesiune nr. 6 din 20.06.2005; Act Aditional nr. 1 din 04.03.2016; Licenta pentru distributia energiei electrice nr. 14033 din 01.07.2002 si Anexa);		
B1	Intabulare, drept de PROPRIETATE, dobandit prin Lege, cota actuala 1/1, cota initiala 1/1 1) STATUL ROMAN - DOMENIUL PUBLIC, CIF:999999999999, LIPSA CUI	A1, A1.1
B2	Intabulare, drept de ADMINISTRARE, dobandit prin Lege, cota actuala 1/1, cota initiala 1/1 1) MINISTERUL ECONOMIEI SI COMERTULUI, CIF:999999999999, LIPSA CUI	A1, A1.1
B3	Intabulare, drept de CONCESIUNE pe o perioada de 49 de ani, dobandit prin Lege, cota actuala 1/1, cota initiala 1/1 1) CEZ DISTRIBUTIE SA, CIF:14491102	A1, A1.1

**C. Partea III. SARCINI .**

Inscrieri privind dezmembramintele dreptului de proprietate, drepturi reale de garanție și sarcini	Referințe
NU SUNT	

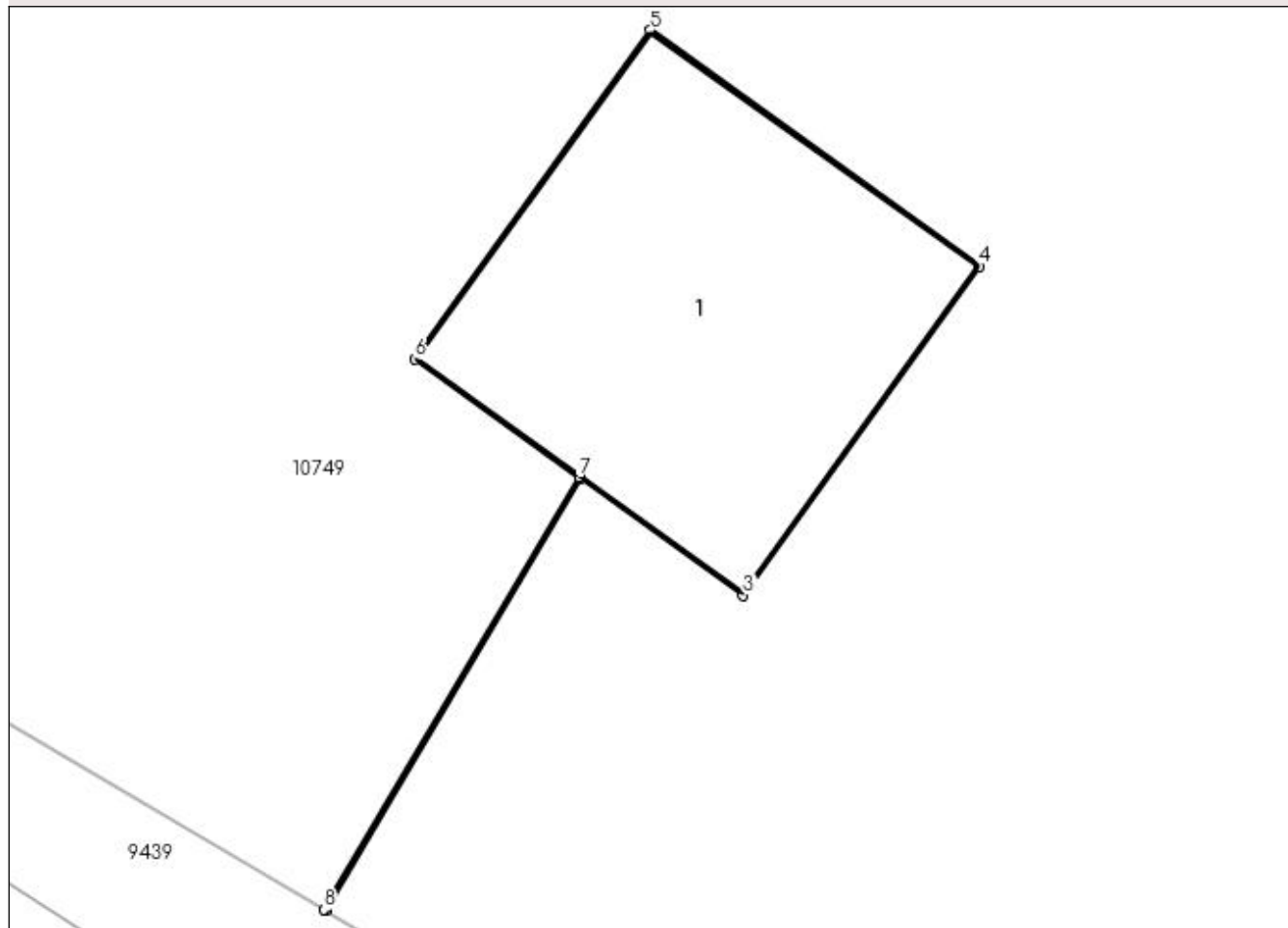
## Anexa Nr. 1 La Partea I

## Teren

Nr cadastral	Suprafața (mp)*	Observații / Referințe
	1	RETEA JT PTA PREAJBA DE PADURE

\* Suprafața este determinată în planul de proiecție Stereo 70.

## DETALII LINIARE IMOBIL



## Date referitoare la teren

Crt	Categorie folosință	Intra vilan	Suprafața (mp)	Tarla	Parcelă	Nr. topo	Observații / Referințe
1	curți constructii	DA	1	-	29	-	

## Date referitoare la construcții

Crt	Număr	Destinație construcție	Supraf. (mp)	Situație juridică	Observații / Referințe
A1.1		construcții industriale și edilitare	1	Cu acte	Nr. niveluri:1; S. construita la sol:1 mp; Stalp electric

## Lungime Segmente

1) Valorile lungimilor segmentelor sunt obținute din proiecție în plan.

Punct început	X / Y	Punct sfârșit	X / Y	Lungime segment (** (m)
1	436.397,794 300.507,886	2	436.398,543 300.509,156	1.474
2	436.398,543 300.509,156	3	436.399,022 300.508,812	0.59
3	436.399,022 300.508,812	4	436.399,716 300.509,779	1.19

Punct început	X / Y	Punct sfârşit	X / Y	Lungime segment (** (m)
4	436.399,716 300.509,779	5	436.398,749 300.510,473	1.19
5	436.398,749 300.510,473	6	436.398,056 300.509,506	1.19
6	436.398,056 300.509,506	7	436.398,539 300.509,159	0.595
7	436.398,539 300.509,159	8	436.397,789 300.507,888	1.476
8	436.397,789 300.507,888	1	436.397,794 300.507,886	0.005

\*\* Lungimile segmentelor sunt determinate în planul de proiecție Stereo 70 și sunt rotunjite la 1 milimetru.

\*\*\* Distanța dintre puncte este formată din segmente cumulate ce sunt mai mici decât valoarea 1 milimetru.



**DATE DESPRE IMOBILUL NR. 11309**

Oficiul de Cadastru și Publicitate Imobiliară DOLJ  
Biroul de Cadastru și Publicitate Imobiliară Craiova

**A. Partea I. Descrierea imobilului**

TEREN Intravilan

Adresa: Loc. Preajba De Padure, Jud. Dolj, P30

Nr. Crt	Nr cadastral Nr. topografic	Suprafața* (mp)	Observații / Referințe
A1		1	Sector cadastral:0 Teren neimprejmuit; RETEA JT PTA PREAJBA DE PADURE

**Construcții**

Crt	Nr cadastral Nr. topografic	Adresa	Observații / Referințe
A1.1		Loc. Preajba De Padure, Jud. Dolj, P30	Nr. niveluri:1; S. construita la sol:1 mp; Stalp electric

**B. Partea II. Proprietari și acte**

Inscrieri privitoare la dreptul de proprietate și alte drepturi reale		Referințe
/		
Act Normativ nr. HG NR. 1705, din 29/11/2006 emis de GUVERNUL ROMANIEI (Legea 123 din 10.07.2012; Contract de concesiune nr. 6 din 20.06.2005; Act Aditional nr. 1 din 04.03.2016; Licenta pentru distributia energiei electrice nr. 14033 din 01.07.2002 si Anexa);		
B1	Intabulare, drept de PROPRIETATE, dobandit prin Lege, cota actuala 1/1, cota initiala 1/1 1) STATUL ROMAN - DOMENIUL PUBLIC, CIF:999999999999, LIPSA CUI	A1, A1.1
B2	Intabulare, drept de ADMINISTRARE, dobandit prin Lege, cota actuala 1/1, cota initiala 1/1 1) MINISTERUL ECONOMIEI SI COMERTULUI, CIF:999999999999, LIPSA CUI	A1, A1.1
B3	Intabulare, drept de CONCESIUNE pe o perioada de 49 de ani, dobandit prin Lege, cota actuala 1/1, cota initiala 1/1 1) CEZ DISTRIBUTIE SA, CIF:14491102	A1, A1.1

**C. Partea III. SARCINI .**

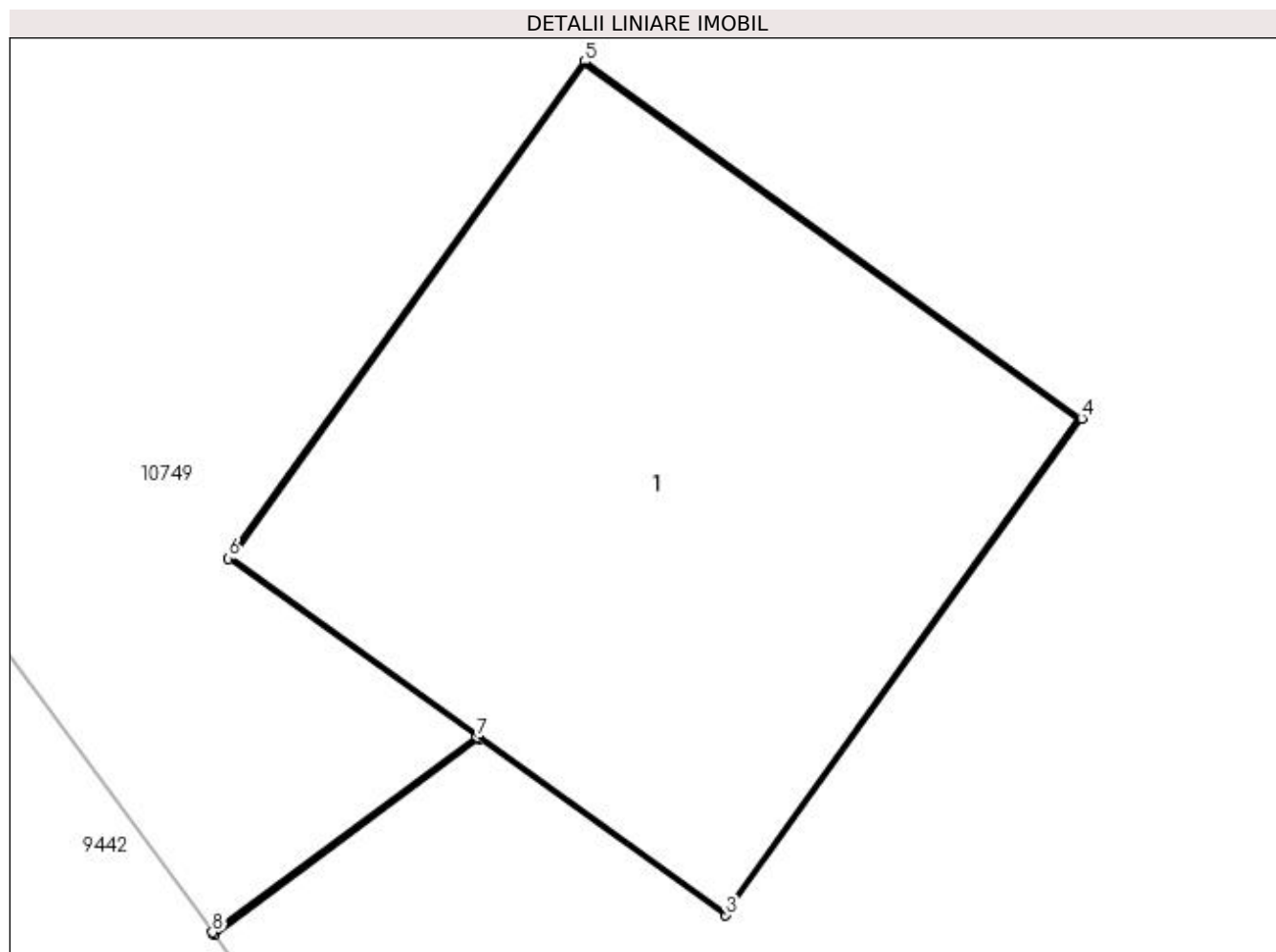
Inscrieri privind dezmembramintele dreptului de proprietate, drepturi reale de garanție și sarcini	Referințe
NU SUNT	

## Anexa Nr. 1 La Partea I

## Teren

Nr cadastral	Suprafața (mp)*	Observații / Referințe
	1	RETEA JT PTA PREAJBA DE PADURE

\* Suprafața este determinată în planul de proiecție Stereo 70.



## Date referitoare la teren

Crt	Categorie folosință	Intra vilan	Suprafața (mp)	Tarla	Parcelă	Nr. topo	Observații / Referințe
1	curți constructii	DA	1	-	30	-	

## Date referitoare la construcții

Crt	Număr	Destinație construcție	Supraf. (mp)	Situație juridică	Observații / Referințe
A1.1		construcții industriale și edilitare	1	Cu acte	Nr. niveluri:1; S. construita la sol:1 mp; Stalp electric

## Lungime Segmente

1) Valorile lungimilor segmentelor sunt obținute din proiecție în plan.

Punct început	X / Y	Punct sfârșit	X / Y	Lungime segment (** (m)
1	436.428,318 300.485,8	2	436.428,833 300.486,181	0.641
2	436.428,833 300.486,181	3	436.429,313 300.485,837	0.591
3	436.429,313 300.485,837	4	436.430,006 300.486,804	1.19



Punct început	X / Y	Punct sfârșit	X / Y	Lungime segment (** (m)
4	436.430,006 300.486,804	5	436.429,039 300.487,498	1.19
5	436.429,039 300.487,498	6	436.428,346 300.486,531	1.19
6	436.428,346 300.486,531	7	436.428,829 300.486,184	0.595
7	436.428,829 300.486,184	8	436.428,315 300.485,804	0.639
8	436.428,315 300.485,804	1	436.428,318 300.485,8	0.005

\*\* Lungimile segmentelor sunt determinate în planul de proiecție Stereo 70 și sunt rotunjite la 1 milimetru.

\*\*\* Distanța dintre puncte este formată din segmente cumulate ce sunt mai mici decât valoarea 1 milimetru.



**DATE DESPRE IMOBILUL NR. 11310**

Oficiul de Cadastru și Publicitate Imobiliară DOLJ  
 Biroul de Cadastru și Publicitate Imobiliară Craiova

**A. Partea I. Descrierea imobilului**

TEREN Intravilan

Adresa: Loc. Preajba De Padure, Jud. Dolj, P31

Nr. Crt	Nr cadastral Nr. topografic	Suprafața* (mp)	Observații / Referințe
A1		1	Sector cadastral:0 Teren neimprejmuit; RETEA JT PTA PREAJBA DE PADURE

**Construcții**

Crt	Nr cadastral Nr. topografic	Adresa	Observații / Referințe
A1.1		Loc. Preajba De Padure, Jud. Dolj, P31	Nr. niveluri:1; S. construita la sol:1 mp; Stalp electric

**B. Partea II. Proprietari și acte**

Inscrieri privitoare la dreptul de proprietate și alte drepturi reale		Referințe
/		
Act Normativ nr. HG NR. 1705, din 29/11/2006 emis de GUVERNUL ROMANIEI (Legea 123 din 10.07.2012; Contract de concesiune nr. 6 din 20.06.2005; Act Aditional nr. 1 din 04.03.2016; Licenta pentru distributia energiei electrice nr. 14033 din 01.07.2002 si Anexa);		
B1	Intabulare, drept de PROPRIETATE, dobandit prin Lege, cota actuala 1/1, cota initiala 1/1 1) STATUL ROMAN - DOMENIUL PUBLIC, CIF:999999999999, LIPSA CUI	A1, A1.1
B2	Intabulare, drept de ADMINISTRARE, dobandit prin Lege, cota actuala 1/1, cota initiala 1/1 1) MINISTERUL ECONOMIEI SI COMERTULUI, CIF:999999999999, LIPSA CUI	A1, A1.1
B3	Intabulare, drept de CONCESIUNE pe o perioada de 49 de ani, dobandit prin Lege, cota actuala 1/1, cota initiala 1/1 1) CEZ DISTRIBUTIE SA, CIF:14491102	A1, A1.1

**C. Partea III. SARCINI .**

Inscrieri privind dezmembramintele dreptului de proprietate, drepturi reale de garanție și sarcini	Referințe
NU SUNT	

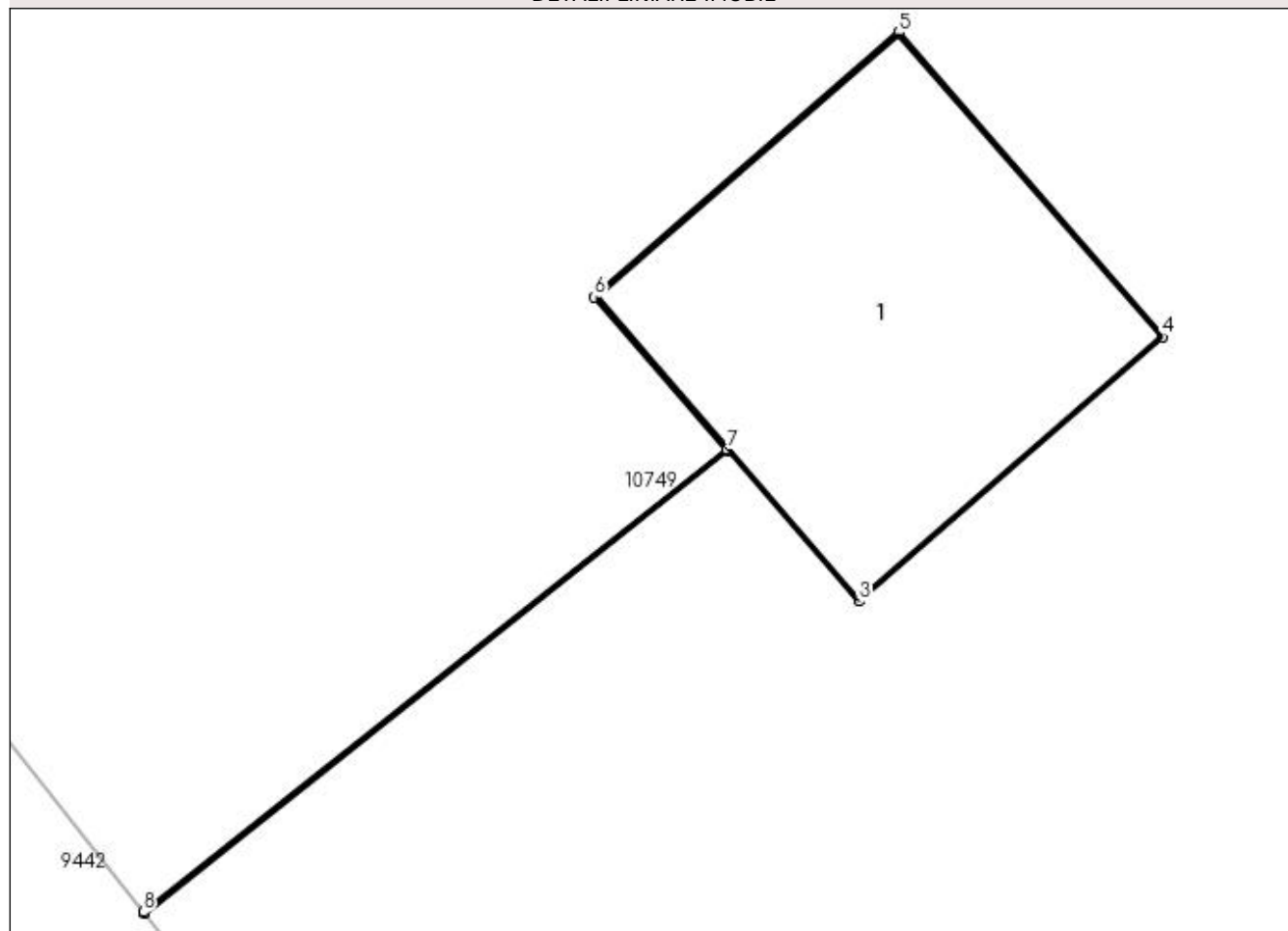
## Anexa Nr. 1 La Partea I

## Teren

Nr cadastral	Suprafața (mp)*	Observații / Referințe
	1	RETEA JT PTA PREAJBA DE PADURE

\* Suprafața este determinată în planul de proiecție Stereo 70.

## DETALII LINIARE IMOBIL



## Date referitoare la teren

Crt	Categorie folosință	Intra vilan	Suprafața (mp)	Tarla	Parcelă	Nr. topo	Observații / Referințe
1	curți constructii	DA	1	-	31	-	

## Date referitoare la construcții

Crt	Număr	Destinație construcție	Supraf. (mp)	Situație juridică	Observații / Referințe
A1.1		construcții industriale și edilitare	1	Cu acte	Nr. niveluri:1; S. construita la sol:1 mp; Stalp electric

## Lungime Segmente

1) Valorile lungimilor segmentelor sunt obținute din proiecție în plan.

Punct început	X / Y	Punct sfârșit	X / Y	Lungime segment (** (m)
1	436.449,988 300.457,195	2	436.451,71 300.458,561	2.198
2	436.451,71 300.458,561	3	436.452,097 300.458,115	0.59
3	436.452,097 300.458,115	4	436.452,995 300.458,896	1.19

Punct început	X / Y	Punct sfârșit	X / Y	Lungime segment (** (m)
4	436.452,995 300.458,896	5	436.452,214 300.459,795	1.191
5	436.452,214 300.459,795	6	436.451,316 300.459,014	1.19
6	436.451,316 300.459,014	7	436.451,707 300.458,564	0.596
7	436.451,707 300.458,564	8	436.449,985 300.457,199	2.197
8	436.449,985 300.457,199	1	436.449,988 300.457,195	0.005

\*\* Lungimile segmentelor sunt determinate în planul de proiecție Stereo 70 și sunt rotunjite la 1 milimetru.

\*\*\* Distanța dintre puncte este formată din segmente cumulate ce sunt mai mici decât valoarea 1 milimetru.



**DATE DESPRE IMOBILUL NR. 11311**

Oficiul de Cadastru și Publicitate Imobiliară DOLJ  
 Biroul de Cadastru și Publicitate Imobiliară Craiova

**A. Partea I. Descrierea imobilului**

TEREN Intravilan

Adresa: Loc. Preajba De Padure, Jud. Dolj, P32

Nr. Crt	Nr cadastral Nr. topografic	Suprafața* (mp)	Observații / Referințe
A1		1	Sector cadastral:0 Teren neimprejmuit; RETEA JT PTA PREAJBA DE PADURE

**Construcții**

Crt	Nr cadastral Nr. topografic	Adresa	Observații / Referințe
A1.1		Loc. Preajba De Padure, Jud. Dolj, P32	Nr. niveluri:1; S. construita la sol:1 mp; Stalp electric

**B. Partea II. Proprietari și acte**

Inscrieri privitoare la dreptul de proprietate și alte drepturi reale		Referințe
/		
Act Normativ nr. HG NR. 1705, din 29/11/2006 emis de GUVERNUL ROMANIEI (Legea 123 din 10.07.2012; Contract de concesiune nr. 6 din 20.06.2005; Act Aditional nr. 1 din 04.03.2016; Licenta pentru distributia energiei electrice nr. 14033 din 01.07.2002 si Anexa);		
B1	Intabulare, drept de PROPRIETATE, dobandit prin Lege, cota actuala 1/1, cota initiala 1/1 1) STATUL ROMAN - DOMENIUL PUBLIC, CIF:999999999999, LIPSA CUI	A1, A1.1
B2	Intabulare, drept de ADMINISTRARE, dobandit prin Lege, cota actuala 1/1, cota initiala 1/1 1) MINISTERUL ECONOMIEI SI COMERTULUI, CIF:999999999999, LIPSA CUI	A1, A1.1
B3	Intabulare, drept de CONCESIUNE pe o perioada de 49 de ani, dobandit prin Lege, cota actuala 1/1, cota initiala 1/1 1) CEZ DISTRIBUTIE SA, CIF:14491102	A1, A1.1

**C. Partea III. SARCINI .**

Inscrieri privind dezmembramintele dreptului de proprietate, drepturi reale de garanție și sarcini	Referințe
NU SUNT	

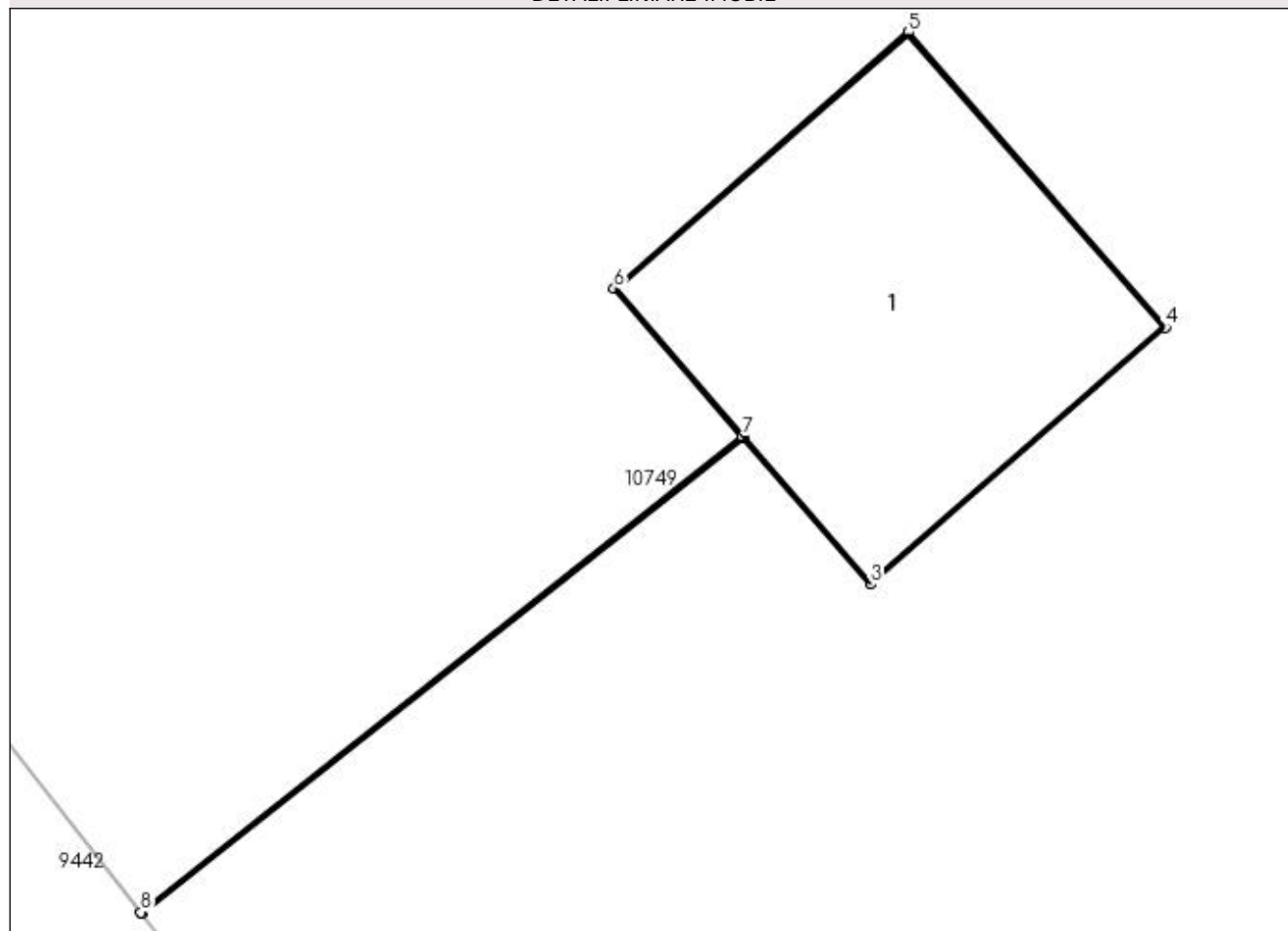
## Anexa Nr. 1 La Partea I

## Teren

Nr cadastral	Suprafața (mp)*	Observații / Referințe
	1	RETEA JT PTA PREAJBA DE PADURE

\* Suprafața este determinată în planul de proiecție Stereo 70.

## DETALII LINIARE IMOBIL



## Date referitoare la teren

Crt	Categorie folosință	Intra vilan	Suprafața (mp)	Tarla	Parcelă	Nr. topo	Observații / Referințe
1	curți constructii	DA	1	-	32	-	

## Date referitoare la construcții

Crt	Număr	Destinație construcție	Supraf. (mp)	Situație juridică	Observații / Referințe
A1.1		construcții industriale și edilitare	1	Cu acte	Nr. niveluri:1; S. construita la sol:1 mp; Stalp electric

## Lungime Segmente

1) Valorile lungimilor segmentelor sunt obținute din proiecție în plan.

Punct început	X / Y	Punct sfârșit	X / Y	Lungime segment (** (m)
1	436.474,476 300.426,274	2	436.476,307 300.427,721	2.334
2	436.476,307 300.427,721	3	436.476,694 300.427,275	0.59
3	436.476,694 300.427,275	4	436.477,592 300.428,057	1.191



Punct început	X / Y	Punct sfârșit	X / Y	Lungime segment (** (m)
4	436.477,592 300.428,057	5	436.476,81 300.428,955	1.191
5	436.476,81 300.428,955	6	436.475,913 300.428,174	1.189
6	436.475,913 300.428,174	7	436.476,303 300.427,725	0.595
7	436.476,303 300.427,725	8	436.474,473 300.426,277	2.334
8	436.474,473 300.426,277	1	436.474,476 300.426,274	0.004

\*\* Lungimile segmentelor sunt determinate în planul de proiecție Stereo 70 și sunt rotunjite la 1 milimetru.

\*\*\* Distanța dintre puncte este formată din segmente cumulate ce sunt mai mici decât valoarea 1 milimetru.



**DATE DESPRE IMOBILUL NR. 11312**

Oficiul de Cadastru și Publicitate Imobiliară DOLJ  
Biroul de Cadastru și Publicitate Imobiliară Craiova

**A. Partea I. Descrierea imobilului**

TEREN Intravilan

Adresa: Loc. Preajba De Padure, Jud. Dolj, P33

Nr. Crt	Nr cadastral Nr. topografic	Suprafața* (mp)	Observații / Referințe
A1		1	Sector cadastral:0 Teren neimprejmuit; RETEA JT PTA PREAJBA DE PADURE

**Construcții**

Crt	Nr cadastral Nr. topografic	Adresa	Observații / Referințe
A1.1		Loc. Preajba De Padure, Jud. Dolj, P33	Nr. niveluri:1; S. construita la sol:1 mp; Stalp electric

**B. Partea II. Proprietari și acte**

Inscrieri privitoare la dreptul de proprietate și alte drepturi reale		Referințe
/		
Act Normativ nr. HG NR. 1705, din 29/11/2006 emis de GUVERNUL ROMANIEI (Legea 123 din 10.07.2012; Contract de concesiune nr. 6 din 20.06.2005; Act Aditional nr. 1 din 04.03.2016; Licenta pentru distributia energiei electrice nr. 14033 din 01.07.2002 si Anexa);		
B1	Intabulare, drept de PROPRIETATE, dobandit prin Lege, cota actuala 1/1, cota initiala 1/1 1) STATUL ROMAN - DOMENIUL PUBLIC, CIF:999999999999, LIPSA CUI	A1, A1.1
B2	Intabulare, drept de ADMINISTRARE, dobandit prin Lege, cota actuala 1/1, cota initiala 1/1 1) MINISTERUL ECONOMIEI SI COMERTULUI, CIF:999999999999, LIPSA CUI	A1, A1.1
B3	Intabulare, drept de CONCESIUNE pe o perioada de 49 de ani, dobandit prin Lege, cota actuala 1/1, cota initiala 1/1 1) CEZ DISTRIBUTIE SA, CIF:14491102	A1, A1.1

**C. Partea III. SARCINI .**

Inscrieri privind dezmembramintele dreptului de proprietate, drepturi reale de garanție și sarcini	Referințe
NU SUNT	

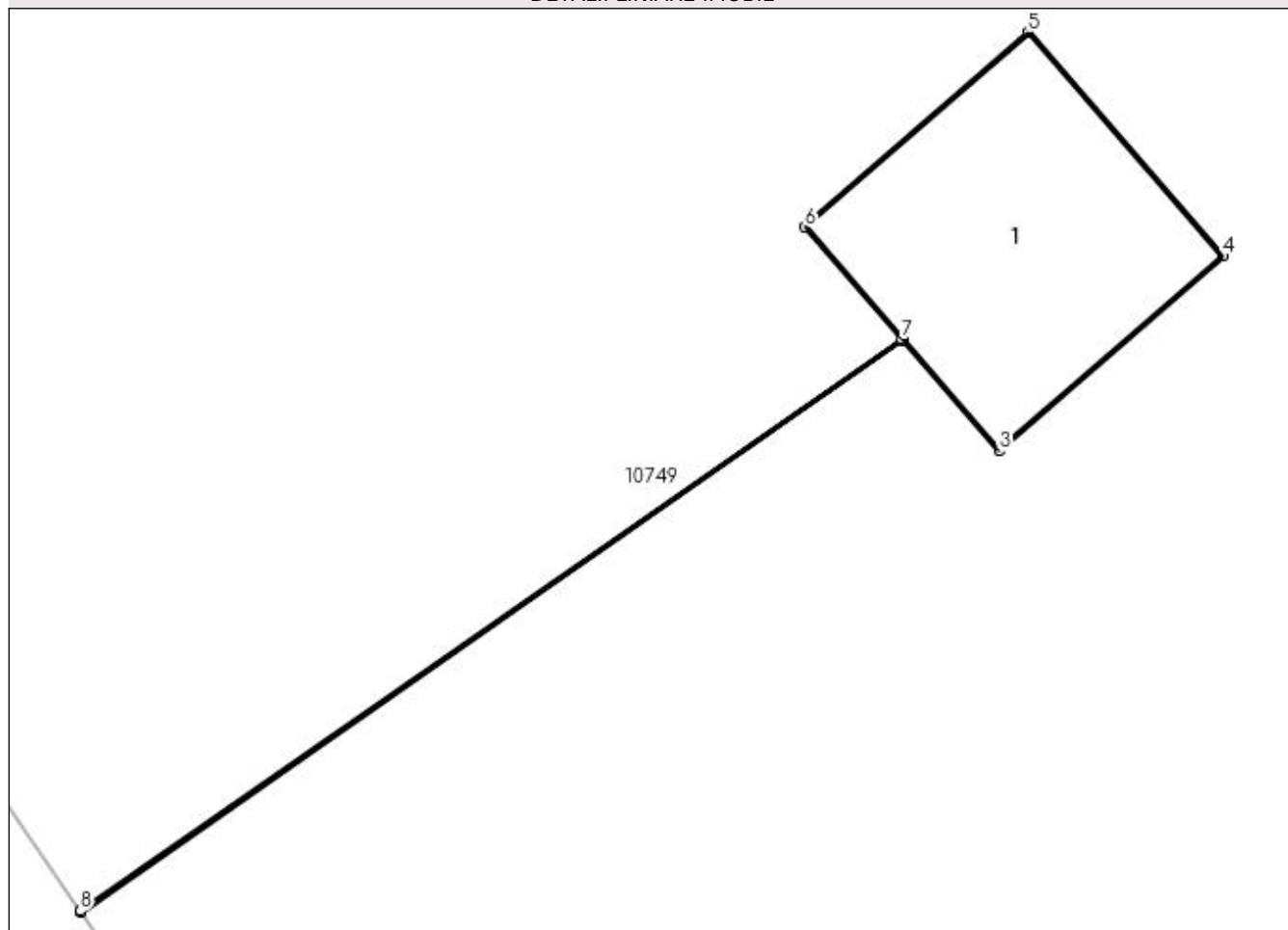
## Anexa Nr. 1 La Partea I

## Teren

Nr cadastral	Suprafața (mp)*	Observații / Referințe
	1	RETEA JT PTA PREAJBA DE PADURE

\* Suprafața este determinată în planul de proiecție Stereo 70.

## DETALII LINIARE IMOBIL



## Date referitoare la teren

Crt	Categorie folosință	Intra vilan	Suprafața (mp)	Tarla	Parcelă	Nr. topo	Observații / Referințe
1	curți constructii	DA	1	-	33	-	

## Date referitoare la construcții

Crt	Număr	Destinație construcție	Supraf. (mp)	Situație juridică	Observații / Referințe
A1.1		construcții industriale și edilitare	1	Cu acte	Nr. niveluri:1; S. construita la sol:1 mp; Stalp electric

## Lungime Segmente

1) Valorile lungimilor segmentelor sunt obținute din proiecție în plan.

Punct început	X / Y	Punct sfârșit	X / Y	Lungime segment (** (m)
1	436.495,284 300.398,252	2	436.498,575 300.400,543	4.01
2	436.498,575 300.400,543	3	436.498,962 300.400,098	0.59
3	436.498,962 300.400,098	4	436.499,86 300.400,879	1.19

Punct început	X / Y	Punct sfârșit	X / Y	Lungime segment (** (m)
4	436.499,86 300.400,879	5	436.499,079 300.401,777	1.19
5	436.499,079 300.401,777	6	436.498,182 300.400,997	1.189
6	436.498,182 300.400,997	7	436.498,572 300.400,547	0.595
7	436.498,572 300.400,547	8	436.495,281 300.398,257	4.009
8	436.495,281 300.398,257	1	436.495,284 300.398,252	0.006

\*\* Lungimile segmentelor sunt determinate în planul de proiecție Stereo 70 și sunt rotunjite la 1 milimetru.

\*\*\* Distanța dintre puncte este formată din segmente cumulate ce sunt mai mici decât valoarea 1 milimetru.



**DATE DESPRE IMOBILUL NR. 11313**

Oficiul de Cadastru și Publicitate Imobiliară DOLJ  
 Biroul de Cadastru și Publicitate Imobiliară Craiova

**A. Partea I. Descrierea imobilului**

TEREN Intravilan

Adresa: Loc. Preajba De Padure, Jud. Dolj, P34

Nr. Crt	Nr cadastral Nr. topografic	Suprafața* (mp)	Observații / Referințe
A1		1	Sector cadastral:0 Teren neimprejmuit; RETEA JT PTA PREAJBA DE PADURE

**Construcții**

Crt	Nr cadastral Nr. topografic	Adresa	Observații / Referințe
A1.1		Loc. Preajba De Padure, Jud. Dolj, P34	Nr. niveluri:1; S. construita la sol:1 mp; Stalp electric

**B. Partea II. Proprietari și acte**

Inscrieri privitoare la dreptul de proprietate și alte drepturi reale		Referințe
/		
Act Normativ nr. HG NR. 1705, din 29/11/2006 emis de GUVERNUL ROMANIEI (Legea 123 din 10.07.2012; Contract de concesiune nr. 6 din 20.06.2005; Act Aditional nr. 1 din 04.03.2016; Licenta pentru distributia energiei electrice nr. 14033 din 01.07.2002 si Anexa);		
B1	Intabulare, drept de PROPRIETATE, dobandit prin Lege, cota actuala 1/1, cota initiala 1/1 1) STATUL ROMAN - DOMENIUL PUBLIC, CIF:999999999999, LIPSA CUI	A1, A1.1
B2	Intabulare, drept de ADMINISTRARE, dobandit prin Lege, cota actuala 1/1, cota initiala 1/1 1) MINISTERUL ECONOMIEI SI COMERTULUI, CIF:999999999999, LIPSA CUI	A1, A1.1
B3	Intabulare, drept de CONCESIUNE pe o perioada de 49 de ani, dobandit prin Lege, cota actuala 1/1, cota initiala 1/1 1) CEZ DISTRIBUTIE SA, CIF:14491102	A1, A1.1

**C. Partea III. SARCINI .**

Inscrieri privind dezmembramintele dreptului de proprietate, drepturi reale de garanție și sarcini	Referințe
NU SUNT	

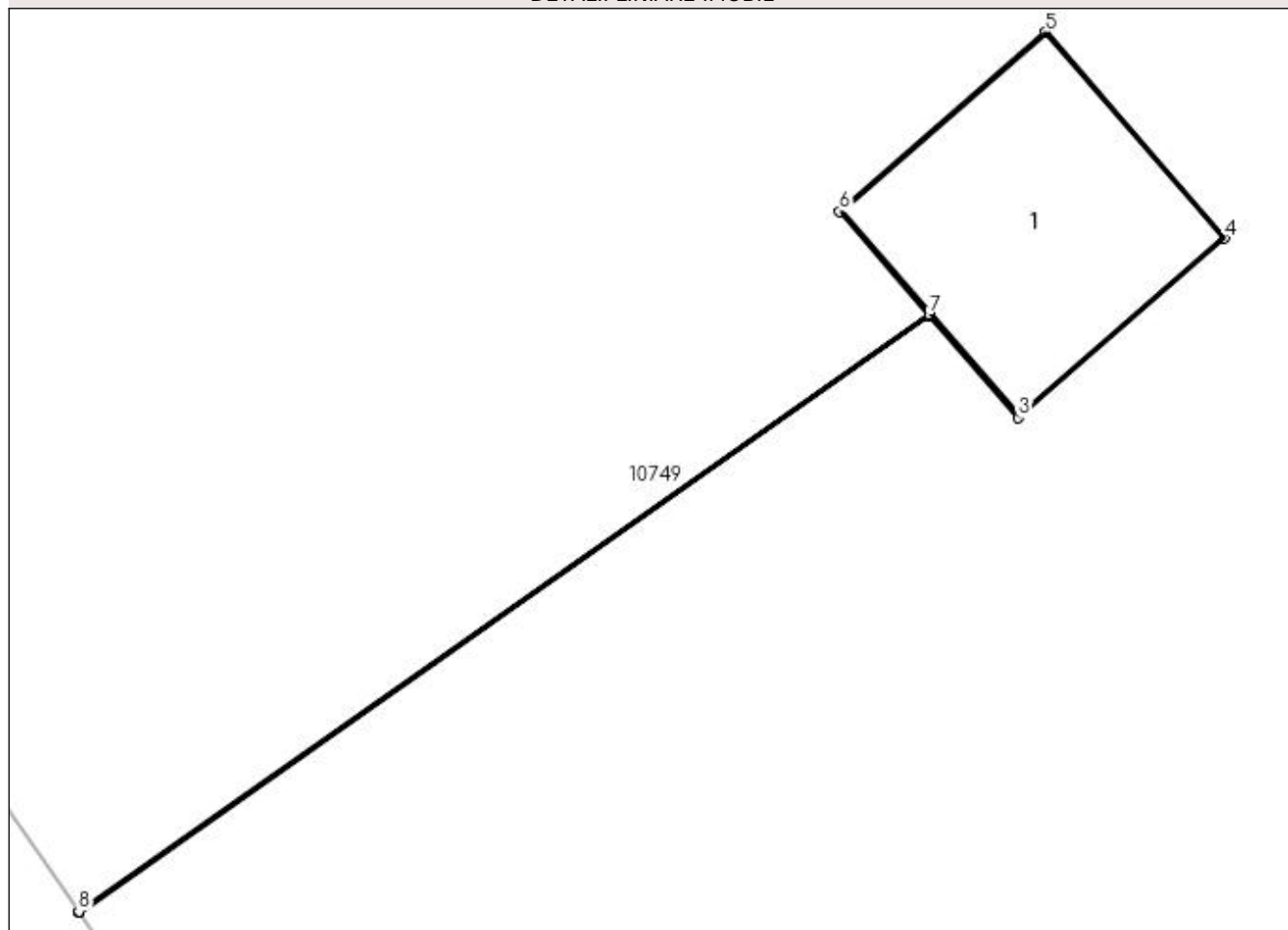
## Anexa Nr. 1 La Partea I

## Teren

Nr cadastral	Suprafața (mp)*	Observații / Referințe
	1	RETEA JT PTA PREAJBA DE PADURE

\* Suprafața este determinată în planul de proiecție Stereo 70.

## DETALII LINIARE IMOBIL



## Date referitoare la teren

Crt	Categorie folosință	Intra vilan	Suprafața (mp)	Tarla	Parcelă	Nr. topo	Observații / Referințe
1	curți constructii	DA	1	-	34	-	

## Date referitoare la construcții

Crt	Număr	Destinație construcție	Supraf. (mp)	Situație juridică	Observații / Referințe
A1.1		construcții industriale și edilitare	1	Cu acte	Nr. niveluri:1; S. construita la sol:1 mp; Stalp electric

## Lungime Segmente

1) Valorile lungimilor segmentelor sunt obținute din proiecție în plan.

Punct început	X / Y	Punct sfârșit	X / Y	Lungime segment (** (m)
1	436.518,099 300.367,706	2	436.521,803 300.370,305	4.525
2	436.521,803 300.370,305	3	436.522,19 300.369,86	0.59
3	436.522,19 300.369,86	4	436.523,088 300.370,641	1.19



Punct început	X / Y	Punct sfârșit	X / Y	Lungime segment (** (m)
4	436.523,088 300.370,641	5	436.522,307 300.371,539	1.19
5	436.522,307 300.371,539	6	436.521,41 300.370,758	1.189
6	436.521,41 300.370,758	7	436.521,8 300.370,309	0.595
7	436.521,8 300.370,309	8	436.518,096 300.367,71	4.525
8	436.518,096 300.367,71	1	436.518,099 300.367,706	0.005

\*\* Lungimile segmentelor sunt determinate în planul de proiecție Stereo 70 și sunt rotunjite la 1 milimetru.

\*\*\* Distanța dintre puncte este formată din segmente cumulate ce sunt mai mici decât valoarea 1 milimetru.



**DATE DESPRE IMOBILUL NR. 11314**

Oficiul de Cadastru și Publicitate Imobiliară DOLJ  
Biroul de Cadastru și Publicitate Imobiliară Craiova

**A. Partea I. Descrierea imobilului**

TEREN Intravilan

Adresa: Loc. Preajba De Padure, Jud. Dolj, P35

Nr. Crt	Nr cadastral Nr. topografic	Suprafața* (mp)	Observații / Referințe
A1		1	Sector cadastral:0 Teren neimprejmuit; RETEA JT PTA PREAJBA DE PADURE

**Construcții**

Crt	Nr cadastral Nr. topografic	Adresa	Observații / Referințe
A1.1		Loc. Preajba De Padure, Jud. Dolj, P35	Nr. niveluri:1; S. construita la sol:1 mp; Stalp electric

**B. Partea II. Proprietari și acte**

Inscrieri privitoare la dreptul de proprietate și alte drepturi reale		Referințe
/		
Act Normativ nr. HG NR. 1705, din 29/11/2006 emis de GUVERNUL ROMANIEI (Legea 123 din 10.07.2012; Contract de concesiune nr. 6 din 20.06.2005; Act Aditional nr. 1 din 04.03.2016; Licenta pentru distributia energiei electrice nr. 14033 din 01.07.2002 si Anexa);		
B1	Intabulare, drept de PROPRIETATE, dobandit prin Lege, cota actuala 1/1, cota initiala 1/1 1) STATUL ROMAN - DOMENIUL PUBLIC, CIF:999999999999, LIPSA CUI	A1, A1.1
B2	Intabulare, drept de ADMINISTRARE, dobandit prin Lege, cota actuala 1/1, cota initiala 1/1 1) MINISTERUL ECONOMIEI SI COMERTULUI, CIF:999999999999, LIPSA CUI	A1, A1.1
B3	Intabulare, drept de CONCESIUNE pe o perioada de 49 de ani, dobandit prin Lege, cota actuala 1/1, cota initiala 1/1 1) CEZ DISTRIBUTIE SA, CIF:14491102	A1, A1.1

**C. Partea III. SARCINI .**

Inscrieri privind dezmembramintele dreptului de proprietate, drepturi reale de garanție și sarcini	Referințe
NU SUNT	

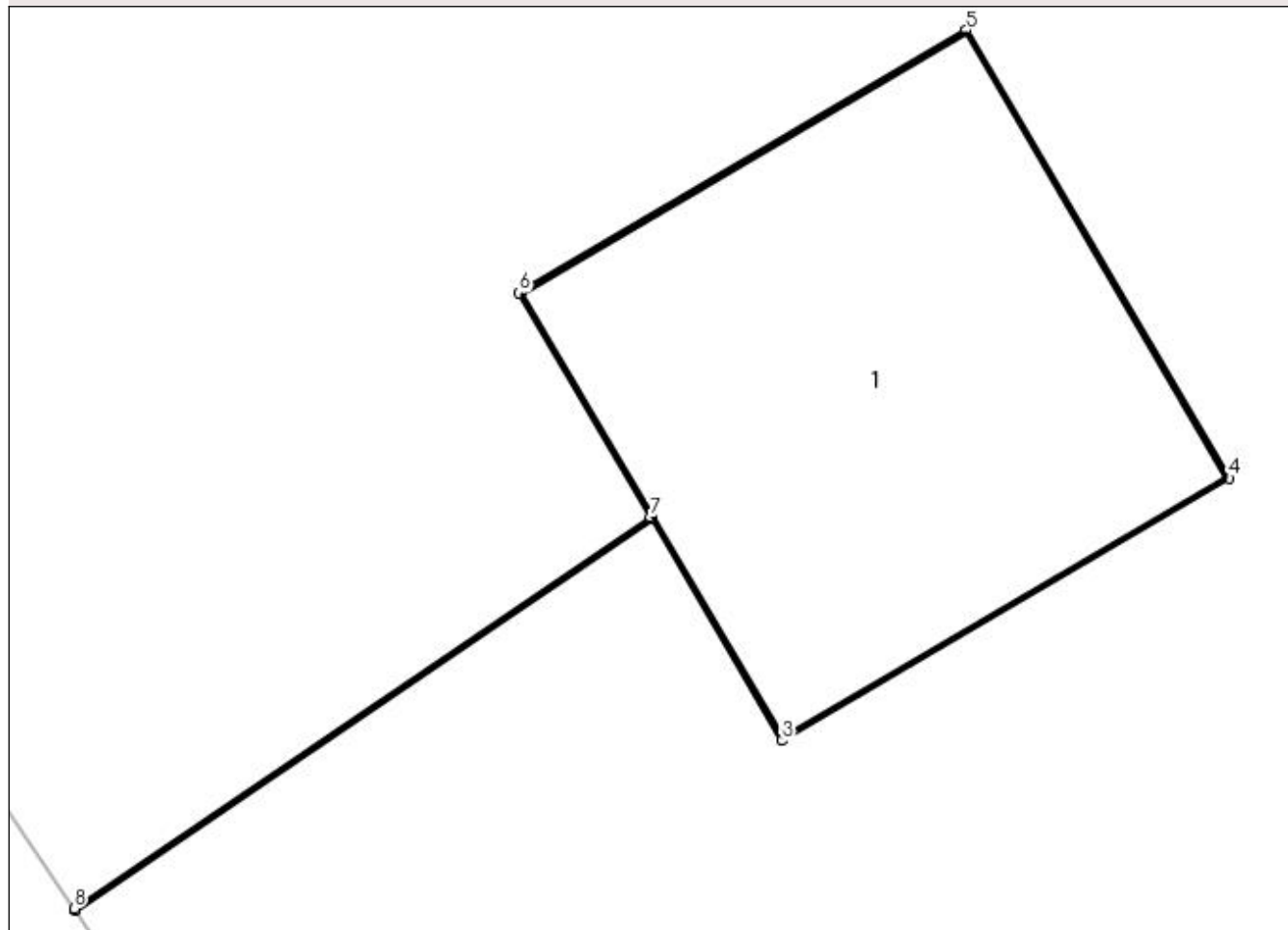
## Anexa Nr. 1 La Partea I

## Teren

Nr cadastral	Suprafața (mp)*	Observații / Referințe
	1	RETEA JT PTA PREAJBA DE PADURE

\* Suprafața este determinată în planul de proiecție Stereo 70.

## DETALII LINIARE IMOBIL



## Date referitoare la teren

Crt	Categorie folosință	Intra vilan	Suprafața (mp)	Tarla	Parcelă	Nr. topo	Observații / Referințe
1	curți constructii	DA	1	-	35	-	

## Date referitoare la construcții

Crt	Număr	Destinație construcție	Supraf. (mp)	Situație juridică	Observații / Referințe
A1.1		construcții industriale și edilitare	1	Cu acte	Nr. niveluri:1; S. construita la sol:1 mp; Stalp electric

## Lungime Segmente

1) Valorile lungimilor segmentelor sunt obținute din proiecție în plan.

Punct început	X / Y	Punct sfârșit	X / Y	Lungime segment (** (m)
1	436.542,366 300.331,464	2	436.543,688 300.332,362	1.598
2	436.543,688 300.332,362	3	436.543,986 300.331,853	0.59
3	436.543,986 300.331,853	4	436.545,013 300.332,455	1.19

Punct început	X / Y	Punct sfârşit	X / Y	Lungime segment (** (m)
4	436.545,013 300.332,455	5	436.544,41 300.333,482	1.191
5	436.544,41 300.333,482	6	436.543,384 300.332,88	1.19
6	436.543,384 300.332,88	7	436.543,685 300.332,366	0.596
7	436.543,685 300.332,366	8	436.542,363 300.331,468	1.598
8	436.542,363 300.331,468	1	436.542,366 300.331,464	0.005

\*\* Lungimile segmentelor sunt determinate în planul de proiecție Stereo 70 și sunt rotunjite la 1 milimetru.

\*\*\* Distanța dintre puncte este formată din segmente cumulate ce sunt mai mici decât valoarea 1 milimetru.



**DATE DESPRE IMOBILUL NR. 11315**

Oficiul de Cadastru și Publicitate Imobiliară DOLJ  
Biroul de Cadastru și Publicitate Imobiliară Craiova

**A. Partea I. Descrierea imobilului**

TEREN Intravilan

Adresa: Loc. Preajba De Padure, Jud. Dolj, P36

Nr. Crt	Nr cadastral Nr. topografic	Suprafața* (mp)	Observații / Referințe
A1		1	Sector cadastral:0 Teren neimprejmuit; RETEA JT PTA PREAJBA DE PADURE

**Construcții**

Crt	Nr cadastral Nr. topografic	Adresa	Observații / Referințe
A1.1		Loc. Preajba De Padure, Jud. Dolj, P36	Nr. niveluri:1; S. construita la sol:1 mp; Stalp electric

**B. Partea II. Proprietari și acte**

Inscrieri privitoare la dreptul de proprietate și alte drepturi reale		Referințe
/		
Act Normativ nr. HG NR. 1705, din 29/11/2006 emis de GUVERNUL ROMANIEI (Legea 123 din 10.07.2012; Contract de concesiune nr. 6 din 20.06.2005; Act Aditional nr. 1 din 04.03.2016; Licenta pentru distributia energiei electrice nr. 14033 din 01.07.2002 si Anexa);		
B1	Intabulare, drept de PROPRIETATE, dobandit prin Lege, cota actuala 1/1, cota initiala 1/1 1) STATUL ROMAN - DOMENIUL PUBLIC, CIF:999999999999, LIPSA CUI	A1, A1.1
B2	Intabulare, drept de ADMINISTRARE, dobandit prin Lege, cota actuala 1/1, cota initiala 1/1 1) MINISTERUL ECONOMIEI SI COMERTULUI, CIF:999999999999, LIPSA CUI	A1, A1.1
B3	Intabulare, drept de CONCESIUNE pe o perioada de 49 de ani, dobandit prin Lege, cota actuala 1/1, cota initiala 1/1 1) CEZ DISTRIBUTIE SA, CIF:14491102	A1, A1.1

**C. Partea III. SARCINI .**

Inscrieri privind dezmembramintele dreptului de proprietate, drepturi reale de garanție și sarcini	Referințe
NU SUNT	

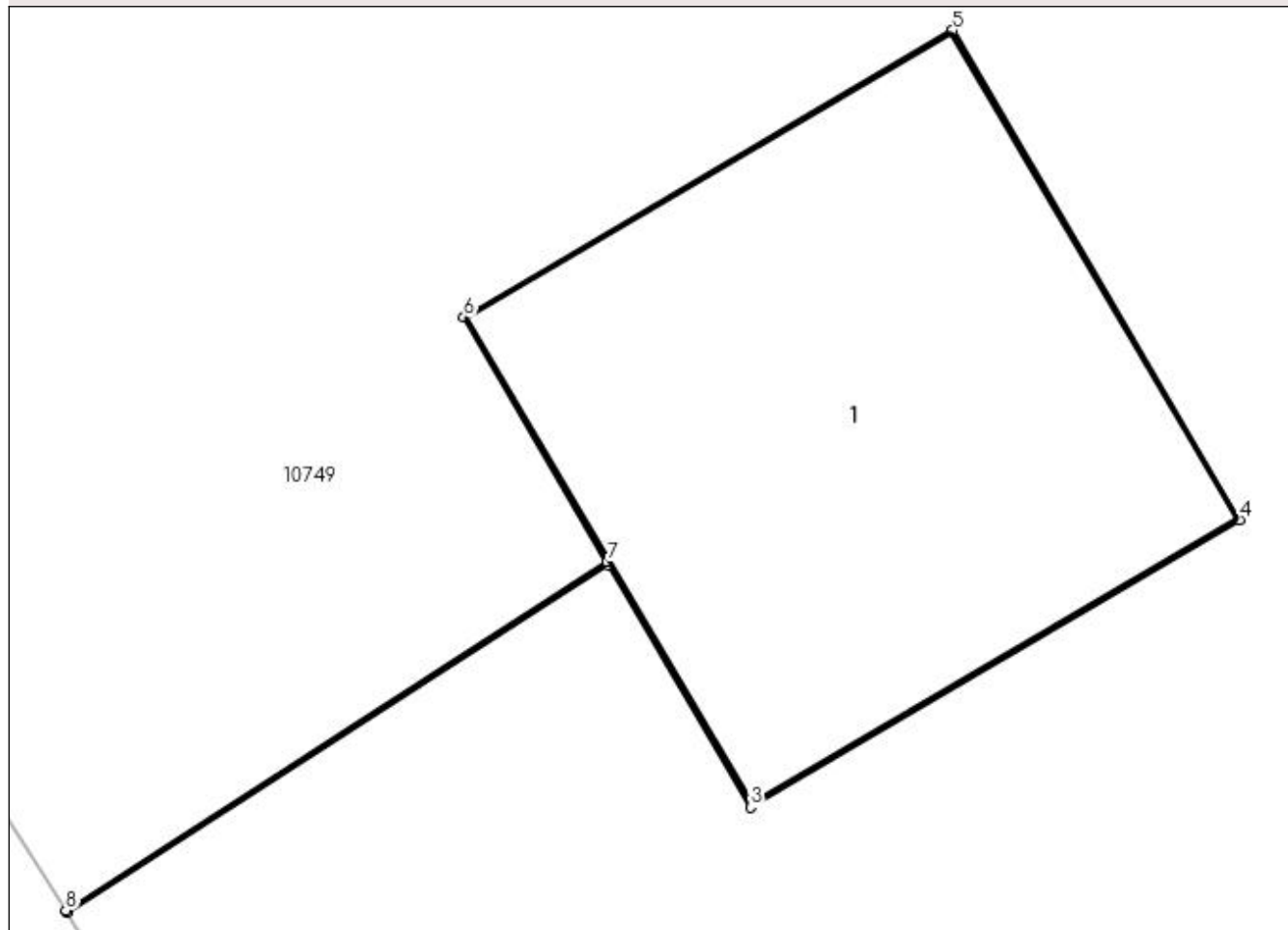
## Anexa Nr. 1 La Partea I

## Teren

Nr cadastral	Suprafața (mp)*	Observații / Referințe
	1	RETEA JT PTA PREAJBA DE PADURE

\* Suprafața este determinată în planul de proiecție Stereo 70.

## DETALII LINIARE IMOBIL



## Date referitoare la teren

Crt	Categorie folosință	Intra vilan	Suprafața (mp)	Tarla	Parcelă	Nr. topo	Observații / Referințe
1	curți constructii	DA	1	-	36	-	

## Date referitoare la construcții

Crt	Număr	Destinație construcție	Supraf. (mp)	Situație juridică	Observații / Referințe
A1.1		construcții industriale și edilitare	1	Cu acte	Nr. niveluri:1; S. construita la sol:1 mp; Stalp electric

## Lungime Segmente

1) Valorile lungimilor segmentelor sunt obținute din proiecție în plan.

Punct început	X / Y	Punct sfârșit	X / Y	Lungime segment (** (m)
1	436.561,124 300.302,343	2	436.562,259 300.303,072	1.349
2	436.562,259 300.303,072	3	436.562,558 300.302,563	0.59
3	436.562,558 300.302,563	4	436.563,584 300.303,166	1.19



Punct început	X / Y	Punct sfârșit	X / Y	Lungime segment (** (m)
4	436.563,584 300.303,166	5	436.562,982 300.304,192	1.19
5	436.562,982 300.304,192	6	436.561,956 300.303,59	1.19
6	436.561,956 300.303,59	7	436.562,257 300.303,077	0.595
7	436.562,257 300.303,077	8	436.561,121 300.302,347	1.35
8	436.561,121 300.302,347	1	436.561,124 300.302,343	0.005

\*\* Lungimile segmentelor sunt determinate în planul de proiecție Stereo 70 și sunt rotunjite la 1 milimetru.

\*\*\* Distanța dintre puncte este formată din segmente cumulate ce sunt mai mici decât valoarea 1 milimetru.



**DATE DESPRE IMOBILUL NR. 11316**

Oficiul de Cadastru și Publicitate Imobiliară DOLJ  
 Biroul de Cadastru și Publicitate Imobiliară Craiova

**A. Partea I. Descrierea imobilului**

TEREN Intravilan

Adresa: Loc. Preajba De Padure, Jud. Dolj, P37

Nr. Crt	Nr cadastral Nr. topografic	Suprafața* (mp)	Observații / Referințe
A1		1	Sector cadastral:0 Teren neimprejmuit; RETEA JT PTA PREAJBA DE PADURE

**Construcții**

Crt	Nr cadastral Nr. topografic	Adresa	Observații / Referințe
A1.1		Loc. Preajba De Padure, Jud. Dolj, P37	Nr. niveluri:1; S. construita la sol:1 mp; Stalp electric

**B. Partea II. Proprietari și acte**

Inscrieri privitoare la dreptul de proprietate și alte drepturi reale		Referințe
/		
Act Normativ nr. HG NR. 1705, din 29/11/2006 emis de GUVERNUL ROMANIEI (Legea 123 din 10.07.2012; Contract de concesiune nr. 6 din 20.06.2005; Act Aditional nr. 1 din 04.03.2016; Licenta pentru distributia energiei electrice nr. 14033 din 01.07.2002 si Anexa);		
B1	Intabulare, drept de PROPRIETATE, dobandit prin Lege, cota actuala 1/1, cota initiala 1/1 1) STATUL ROMAN - DOMENIUL PUBLIC, CIF:999999999999, LIPSA CUI	A1, A1.1
B2	Intabulare, drept de ADMINISTRARE, dobandit prin Lege, cota actuala 1/1, cota initiala 1/1 1) MINISTERUL ECONOMIEI SI COMERTULUI, CIF:999999999999, LIPSA CUI	A1, A1.1
B3	Intabulare, drept de CONCESIUNE pe o perioada de 49 de ani, dobandit prin Lege, cota actuala 1/1, cota initiala 1/1 1) CEZ DISTRIBUTIE SA, CIF:14491102	A1, A1.1

**C. Partea III. SARCINI .**

Inscrieri privind dezmembramintele dreptului de proprietate, drepturi reale de garanție și sarcini	Referințe
NU SUNT	

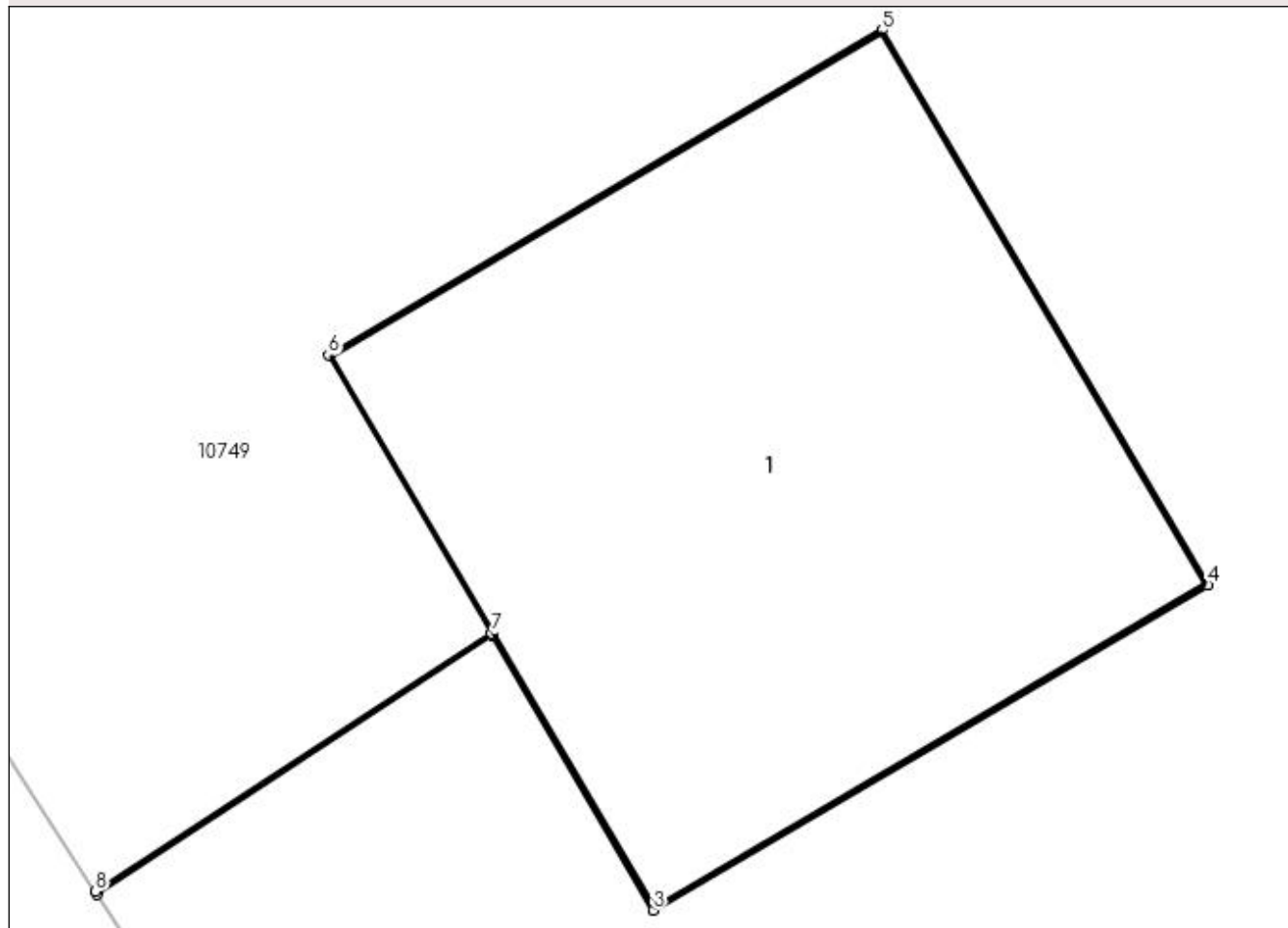
## Anexa Nr. 1 La Partea I

## Teren

Nr cadastral	Suprafața (mp)*	Observații / Referințe
	1	RETEA JT PTA PREAJBA DE PADURE

\* Suprafața este determinată în planul de proiecție Stereo 70.

## DETALII LINIARE IMOBIL



## Date referitoare la teren

Crt	Categorie folosință	Intra vilan	Suprafața (mp)	Tarla	Parcelă	Nr. topo	Observații / Referințe
1	curți constructii	DA	1	-	37	-	

## Date referitoare la construcții

Crt	Număr	Destinație construcție	Supraf. (mp)	Situație juridică	Observații / Referințe
A1.1		construcții industriale și edilitare	1	Cu acte	Nr. niveluri:1; S. construita la sol:1 mp; Stalp electric

## Lungime Segmente

1) Valorile lungimilor segmentelor sunt obținute din proiecție în plan.

Punct început	X / Y	Punct sfârșit	X / Y	Lungime segment (** (m)
1	436.581,068 300.271,636	2	436.581,799 300.272,115	0.874
2	436.581,799 300.272,115	3	436.582,097 300.271,606	0.59
3	436.582,097 300.271,606	4	436.583,124 300.272,208	1.19

Punct început	X / Y	Punct sfârșit	X / Y	Lungime segment (** (m)
4	436.583,124 300.272,208	5	436.582,521 300.273,235	1.191
5	436.582,521 300.273,235	6	436.581,496 300.272,633	1.189
6	436.581,496 300.272,633	7	436.581,797 300.272,119	0.596
7	436.581,797 300.272,119	8	436.581,065 300.271,641	0.874
8	436.581,065 300.271,641	1	436.581,068 300.271,636	0.006

\*\* Lungimile segmentelor sunt determinate în planul de proiecție Stereo 70 și sunt rotunjite la 1 milimetru.

\*\*\* Distanța dintre puncte este formată din segmente cumulate ce sunt mai mici decât valoarea 1 milimetru.



**DATE DESPRE IMOBILUL NR. 11317**

Oficiul de Cadastru și Publicitate Imobiliară DOLJ  
Biroul de Cadastru și Publicitate Imobiliară Craiova

**A. Partea I. Descrierea imobilului**

TEREN Intravilan

Adresa: Loc. Preajba De Padure, Jud. Dolj, P38

Nr. Crt	Nr cadastral Nr. topografic	Suprafața* (mp)	Observații / Referințe
A1		1	Sector cadastral:0 Teren neimprejmuit; RETEA JT PTA PREAJBA DE PADURE

**Construcții**

Crt	Nr cadastral Nr. topografic	Adresa	Observații / Referințe
A1.1		Loc. Preajba De Padure, Jud. Dolj, P38	Nr. niveluri:1; S. construita la sol:1 mp; Stalp electric

**B. Partea II. Proprietari și acte**

Inscrieri privitoare la dreptul de proprietate și alte drepturi reale		Referințe
/		
Act Normativ nr. HG NR. 1705, din 29/11/2006 emis de GUVERNUL ROMANIEI (Legea 123 din 10.07.2012; Contract de concesiune nr. 6 din 20.06.2005; Act Aditional nr. 1 din 04.03.2016; Licenta pentru distributia energiei electrice nr. 14033 din 01.07.2002 si Anexa);		
B1	Intabulare, drept de PROPRIETATE, dobandit prin Lege, cota actuala 1/1, cota initiala 1/1 1) STATUL ROMAN - DOMENIUL PUBLIC, CIF:999999999999, LIPSA CUI	A1, A1.1
B2	Intabulare, drept de ADMINISTRARE, dobandit prin Lege, cota actuala 1/1, cota initiala 1/1 1) MINISTERUL ECONOMIEI SI COMERTULUI, CIF:999999999999, LIPSA CUI	A1, A1.1
B3	Intabulare, drept de CONCESIUNE pe o perioada de 49 de ani, dobandit prin Lege, cota actuala 1/1, cota initiala 1/1 1) CEZ DISTRIBUTIE SA, CIF:14491102	A1, A1.1

**C. Partea III. SARCINI .**

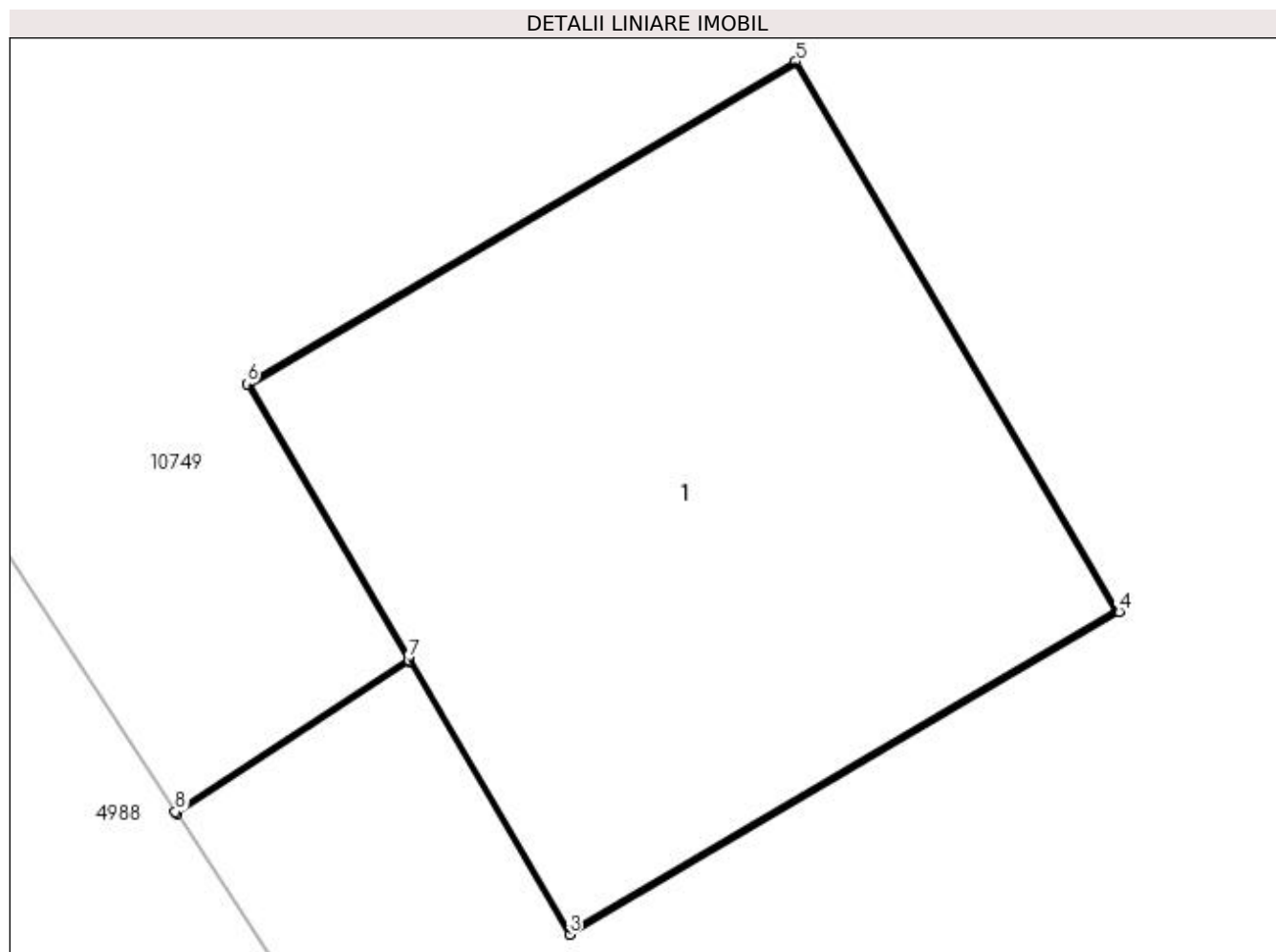
Inscrieri privind dezmembramintele dreptului de proprietate, drepturi reale de garanție și sarcini	Referințe
NU SUNT	

## Anexa Nr. 1 La Partea I

## Teren

Nr cadastral	Suprafața (mp)*	Observații / Referințe
	1	RETEA JT PTA PREAJBA DE PADURE

\* Suprafața este determinată în planul de proiecție Stereo 70.



## Date referitoare la teren

Crt	Categorie folosință	Intra vilan	Suprafața (mp)	Tarla	Parcelă	Nr. topo	Observații / Referințe
1	curți constructii	DA	1	-	38	-	

## Date referitoare la construcții

Crt	Număr	Destinație construcție	Supraf. (mp)	Situație juridică	Observații / Referințe
A1.1		construcții industriale și edilitare	1	Cu acte	Nr. niveluri:1; S. construita la sol:1 mp; Stalp electric

## Lungime Segmente

1) Valorile lungimilor segmentelor sunt obținute din proiecție în plan.

Punct început	X / Y	Punct sfârșit	X / Y	Lungime segment (** (m)
1	436.600,05 300.242,613	2	436.600,484 300.242,897	0.519
2	436.600,484 300.242,897	3	436.600,783 300.242,388	0.59
3	436.600,783 300.242,388	4	436.601,809 300.242,99	1.19



Punct început	X / Y	Punct sfârșit	X / Y	Lungime segment (** (m)
4	436.601,809 300.242,99	5	436.601,206 300.244,017	1.191
5	436.601,206 300.244,017	6	436.600,181 300.243,415	1.189
6	436.600,181 300.243,415	7	436.600,482 300.242,901	0.596
7	436.600,482 300.242,901	8	436.600,047 300.242,617	0.52
8	436.600,047 300.242,617	1	436.600,05 300.242,613	0.005

\*\* Lungimile segmentelor sunt determinate în planul de proiecție Stereo 70 și sunt rotunjite la 1 milimetru.

\*\*\* Distanța dintre puncte este formată din segmente cumulate ce sunt mai mici decât valoarea 1 milimetru.



**DATE DESPRE IMOBILUL NR. 11318**

Oficiul de Cadastru și Publicitate Imobiliară DOLJ  
Biroul de Cadastru și Publicitate Imobiliară Craiova

**A. Partea I. Descrierea imobilului**

TEREN Intravilan

Adresa: Loc. Preajba De Padure, Jud. Dolj, P39

Nr. Crt	Nr cadastral Nr. topografic	Suprafața* (mp)	Observații / Referințe
A1		1	Sector cadastral:0 Teren neimprejmuit; RETEA JT PTA PREAJBA DE PADURE

**Construcții**

Crt	Nr cadastral Nr. topografic	Adresa	Observații / Referințe
A1.1		Loc. Preajba De Padure, Jud. Dolj, P39	Nr. niveluri:1; S. construita la sol:1 mp; Stalp electric

**B. Partea II. Proprietari și acte**

Inscrieri privitoare la dreptul de proprietate și alte drepturi reale		Referințe
/		
Act Normativ nr. HG NR. 1705, din 29/11/2006 emis de GUVERNUL ROMANIEI (Legea 123 din 10.07.2012; Contract de concesiune nr. 6 din 20.06.2005; Act Aditional nr. 1 din 04.03.2016; Licenta pentru distributia energiei electrice nr. 14033 din 01.07.2002 si Anexa);		
B1	Intabulare, drept de PROPRIETATE, dobandit prin Lege, cota actuala 1/1, cota initiala 1/1 1) STATUL ROMAN - DOMENIUL PUBLIC, CIF:999999999999, LIPSA CUI	A1, A1.1
B2	Intabulare, drept de ADMINISTRARE, dobandit prin Lege, cota actuala 1/1, cota initiala 1/1 1) MINISTERUL ECONOMIEI SI COMERTULUI, CIF:999999999999, LIPSA CUI	A1, A1.1
B3	Intabulare, drept de CONCESIUNE pe o perioada de 49 de ani, dobandit prin Lege, cota actuala 1/1, cota initiala 1/1 1) CEZ DISTRIBUTIE SA, CIF:14491102	A1, A1.1

**C. Partea III. SARCINI .**

Inscrieri privind dezmembramintele dreptului de proprietate, drepturi reale de garanție și sarcini	Referințe
NU SUNT	

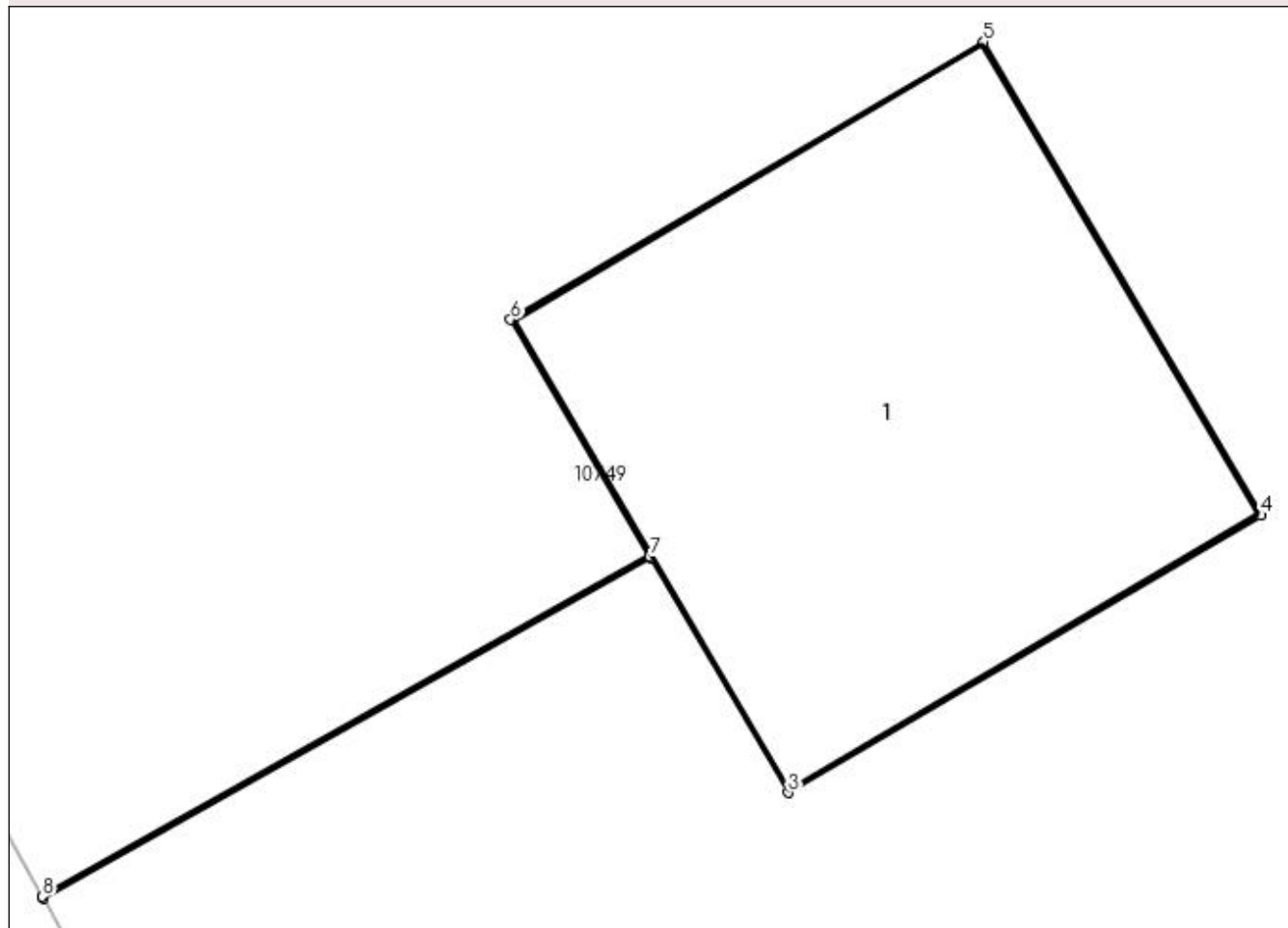
## Anexa Nr. 1 La Partea I

## Teren

Nr cadastral	Suprafața (mp)*	Observații / Referințe
	1	RETEA JT PTA PREAJBA DE PADURE

\* Suprafața este determinată în planul de proiecție Stereo 70.

## DETALII LINIARE IMOBIL



## Date referitoare la teren

Crt	Categorie folosință	Intra vilan	Suprafața (mp)	Tarla	Parcelă	Nr. topo	Observații / Referințe
1	curți constructii	DA	1	-	39	-	

## Date referitoare la construcții

Crt	Număr	Destinație construcție	Supraf. (mp)	Situație juridică	Observații / Referințe
A1.1		construcții industriale și edilitare	1	Cu acte	Nr. niveluri:1; S. construita la sol:1 mp; Stalp electric

## Lungime Segmente

1) Valorile lungimilor segmentelor sunt obținute din proiecție în plan.

Punct început	X / Y	Punct sfârșit	X / Y	Lungime segment (** (m)
1	436.620,058 300.208,232	2	436.621,375 300.208,971	1.51
2	436.621,375 300.208,971	3	436.621,674 300.208,462	0.59
3	436.621,674 300.208,462	4	436.622,7 300.209,064	1.19

Punct început	X / Y	Punct sfârșit	X / Y	Lungime segment (** (m)
4	436.622,7 300.209,064	5	436.622,098 300.210,091	1.19
5	436.622,098 300.210,091	6	436.621,072 300.209,488	1.19
6	436.621,072 300.209,488	7	436.621,373 300.208,975	0.595
7	436.621,373 300.208,975	8	436.620,056 300.208,236	1.51
8	436.620,056 300.208,236	1	436.620,058 300.208,232	0.004

\*\* Lungimile segmentelor sunt determinate în planul de proiecție Stereo 70 și sunt rotunjite la 1 milimetru.

\*\*\* Distanța dintre puncte este formată din segmente cumulate ce sunt mai mici decât valoarea 1 milimetru.



**DATE DESPRE IMOBILUL NR. 11319**

Oficiul de Cadastru și Publicitate Imobiliară DOLJ  
Biroul de Cadastru și Publicitate Imobiliară Craiova

**A. Partea I. Descrierea imobilului**

TEREN Intravilan

Adresa: Loc. Preajba De Padure, Jud. Dolj, P40

Nr. Crt	Nr cadastral Nr. topografic	Suprafața* (mp)	Observații / Referințe
A1		1	Sector cadastral:0 Teren neimprejmuit; RETEA JT PTA PREAJBA DE PADURE

**Construcții**

Crt	Nr cadastral Nr. topografic	Adresa	Observații / Referințe
A1.1		Loc. Preajba De Padure, Jud. Dolj, P40	Nr. niveluri:1; S. construita la sol:1 mp; Stalp electric

**B. Partea II. Proprietari și acte**

Inscrieri privitoare la dreptul de proprietate și alte drepturi reale		Referințe
/		
Act Normativ nr. HG NR. 1705, din 29/11/2006 emis de GUVERNUL ROMANIEI (Legea 123 din 10.07.2012; Contract de concesiune nr. 6 din 20.06.2005; Act Aditional nr. 1 din 04.03.2016; Licenta pentru distributia energiei electrice nr. 14033 din 01.07.2002 si Anexa);		
B1	Intabulare, drept de PROPRIETATE, dobandit prin Lege, cota actuala 1/1, cota initiala 1/1 1) STATUL ROMAN - DOMENIUL PUBLIC, CIF:999999999999, LIPSA CUI	A1, A1.1
B2	Intabulare, drept de ADMINISTRARE, dobandit prin Lege, cota actuala 1/1, cota initiala 1/1 1) MINISTERUL ECONOMIEI SI COMERTULUI, CIF:999999999999, LIPSA CUI	A1, A1.1
B3	Intabulare, drept de CONCESIUNE pe o perioada de 49 de ani, dobandit prin Lege, cota actuala 1/1, cota initiala 1/1 1) CEZ DISTRIBUTIE SA, CIF:14491102	A1, A1.1

**C. Partea III. SARCINI .**

Inscrieri privind dezmembramintele dreptului de proprietate, drepturi reale de garanție și sarcini	Referințe
NU SUNT	

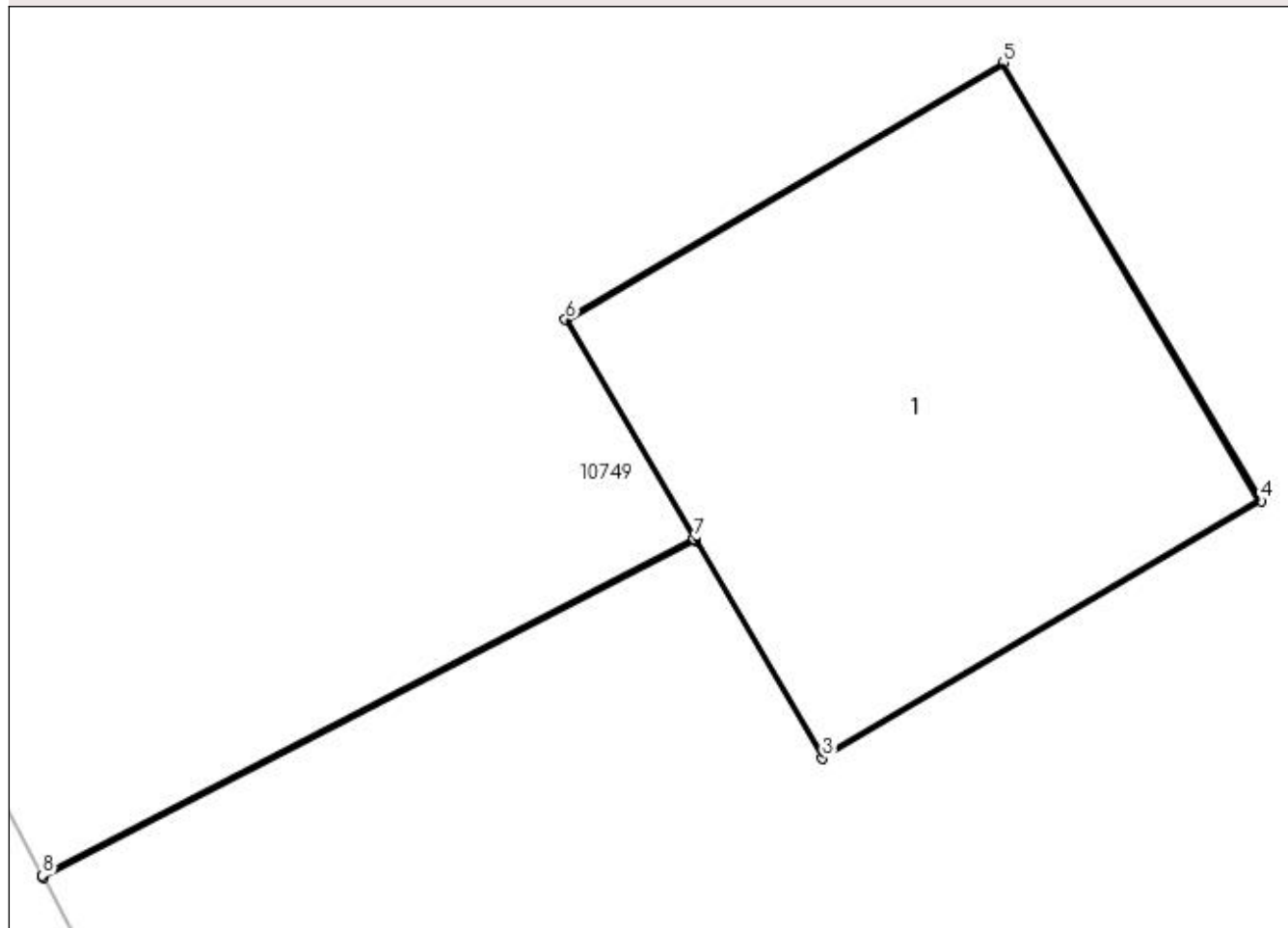
## Anexa Nr. 1 La Partea I

## Teren

Nr cadastral	Suprafața (mp)*	Observații / Referințe
	1	RETEA JT PTA PREAJBA DE PADURE

\* Suprafața este determinată în planul de proiecție Stereo 70.

## DETALII LINIARE IMOBIL



## Date referitoare la teren

Crt	Categorie folosință	Intra vilan	Suprafața (mp)	Tarla	Parcelă	Nr. topo	Observații / Referințe
1	curți constructii	DA	1	-	40	-	

## Date referitoare la construcții

Crt	Număr	Destinație construcție	Supraf. (mp)	Situație juridică	Observații / Referințe
A1.1		construcții industriale și edilitare	1	Cu acte	Nr. niveluri:1; S. construita la sol:1 mp; Stalp electric

## Lungime Segmente

1) Valorile lungimilor segmentelor sunt obținute din proiecție în plan.

Punct început	X / Y	Punct sfârșit	X / Y	Lungime segment (** (m)
1	436.636,729 300.176,775	2	436.638,256 300.177,564	1.719
2	436.638,256 300.177,564	3	436.638,554 300.177,055	0.59
3	436.638,554 300.177,055	4	436.639,581 300.177,658	1.191



Punct început	X / Y	Punct sfârșit	X / Y	Lungime segment (** (m)
4	436.639,581 300.177,658	5	436.638,978 300.178,684	1.19
5	436.638,978 300.178,684	6	436.637,952 300.178,082	1.19
6	436.637,952 300.178,082	7	436.638,253 300.177,569	0.595
7	436.638,253 300.177,569	8	436.636,727 300.176,78	1.718
8	436.636,727 300.176,78	1	436.636,729 300.176,775	0.005

\*\* Lungimile segmentelor sunt determinate în planul de proiecție Stereo 70 și sunt rotunjite la 1 milimetru.

\*\*\* Distanța dintre puncte este formată din segmente cumulate ce sunt mai mici decât valoarea 1 milimetru.



**DATE DESPRE IMOBILUL NR. 11320**

Oficiul de Cadastru și Publicitate Imobiliară DOLJ  
Biroul de Cadastru și Publicitate Imobiliară Craiova

**A. Partea I. Descrierea imobilului**

TEREN Intravilan

Adresa: Loc. Preajba De Padure, Jud. Dolj, P41

Nr. Crt	Nr cadastral Nr. topografic	Suprafața* (mp)	Observații / Referințe
A1		1	Sector cadastral:0 Teren neimprejmuit; RETEA JT PTA PREAJBA DE PADURE

**Construcții**

Crt	Nr cadastral Nr. topografic	Adresa	Observații / Referințe
A1.1		Loc. Preajba De Padure, Jud. Dolj, P41	Nr. niveluri:1; S. construita la sol:1 mp; Stalp electric

**B. Partea II. Proprietari și acte**

Inscrieri privitoare la dreptul de proprietate și alte drepturi reale		Referințe
/		
Act Normativ nr. HG NR. 1705, din 29/11/2006 emis de GUVERNUL ROMANIEI (Legea 123 din 10.07.2012; Contract de concesiune nr. 6 din 20.06.2005; Act Aditional nr. 1 din 04.03.2016; Licenta pentru distributia energiei electrice nr. 14033 din 01.07.2002 si Anexa);		
B1	Intabulare, drept de PROPRIETATE, dobandit prin Lege, cota actuala 1/1, cota initiala 1/1 1) STATUL ROMAN - DOMENIUL PUBLIC, CIF:999999999999, LIPSA CUI	A1, A1.1
B2	Intabulare, drept de ADMINISTRARE, dobandit prin Lege, cota actuala 1/1, cota initiala 1/1 1) MINISTERUL ECONOMIEI SI COMERTULUI, CIF:999999999999, LIPSA CUI	A1, A1.1
B3	Intabulare, drept de CONCESIUNE pe o perioada de 49 de ani, dobandit prin Lege, cota actuala 1/1, cota initiala 1/1 1) CEZ DISTRIBUTIE SA, CIF:14491102	A1, A1.1

**C. Partea III. SARCINI .**

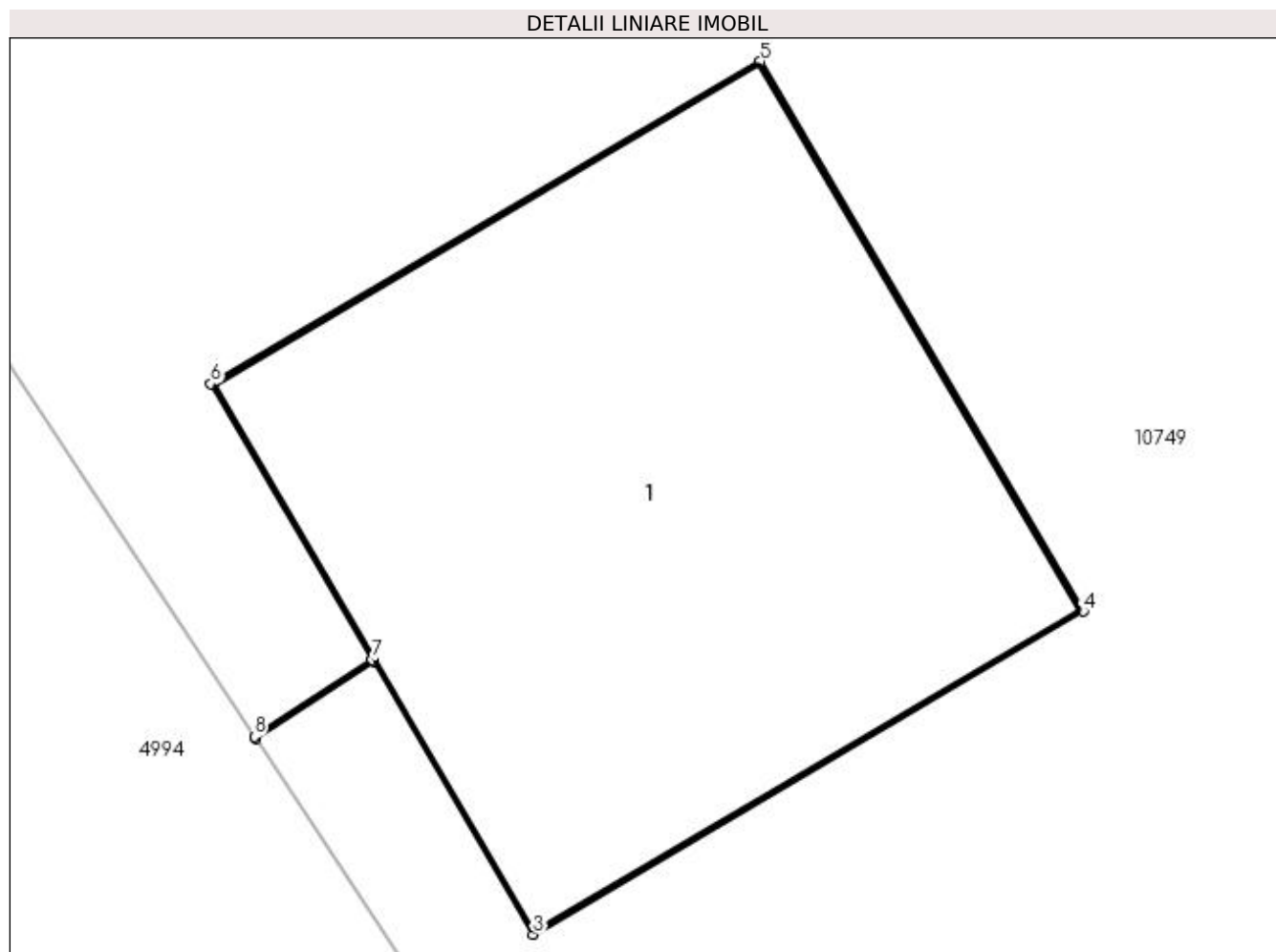
Inscrieri privind dezmembramintele dreptului de proprietate, drepturi reale de garanție și sarcini	Referințe
NU SUNT	

## Anexa Nr. 1 La Partea I

## Teren

Nr cadastral	Suprafața (mp)*	Observații / Referințe
	1	RETEA JT PTA PREAJBA DE PADURE

\* Suprafața este determinată în planul de proiecție Stereo 70.



## Date referitoare la teren

Crt	Categorie folosință	Intra vilan	Suprafața (mp)	Tarla	Parcelă	Nr. topo	Observații / Referințe
1	curți construcții	DA	1	-	41	-	

## Date referitoare la construcții

Crt	Număr	Destinație construcție	Supraf. (mp)	Situație juridică	Observații / Referințe
A1.1		construcții industriale și edilitare	1	Cu acte	Nr. niveluri:1; S. construita la sol:1 mp; Stalp electric

## Lungime Segmente

1) Valorile lungimilor segmentelor sunt obținute din proiecție în plan.

Punct început	X / Y	Punct sfârșit	X / Y	Lungime segment (** (m)
1	436.653,521 300.150,757	2	436.653,741 300.150,901	0.263
2	436.653,741 300.150,901	3	436.654,039 300.150,392	0.59
3	436.654,039 300.150,392	4	436.655,066 300.150,995	1.191

Punct început	X / Y	Punct sfârșit	X / Y	Lungime segment (** (m)
4	436.655,066 300.150,995	5	436.654,463 300.152,021	1.19
5	436.654,463 300.152,021	6	436.653,437 300.151,419	1.19
6	436.653,437 300.151,419	7	436.653,738 300.150,905	0.596
7	436.653,738 300.150,905	8	436.653,518 300.150,761	0.263
8	436.653,518 300.150,761	1	436.653,521 300.150,757	0.005

\*\* Lungimile segmentelor sunt determinate în planul de proiecție Stereo 70 și sunt rotunjite la 1 milimetru.

\*\*\* Distanța dintre puncte este formată din segmente cumulate ce sunt mai mici decât valoarea 1 milimetru.



**DATE DESPRE IMOBILUL NR. 11321**

Oficiul de Cadastru și Publicitate Imobiliară DOLJ  
Biroul de Cadastru și Publicitate Imobiliară Craiova

**A. Partea I. Descrierea imobilului**

TEREN Intravilan

Adresa: Loc. Preajba De Padure, Jud. Dolj, P42

Nr. Crt	Nr cadastral Nr. topografic	Suprafața* (mp)	Observații / Referințe
A1		1	Sector cadastral:0 Teren neimprejmuit; RETEA JT PTA PREAJBA DE PADURE

**Construcții**

Crt	Nr cadastral Nr. topografic	Adresa	Observații / Referințe
A1.1		Loc. Preajba De Padure, Jud. Dolj, P42	Nr. niveluri:1; S. construita la sol:1 mp; Stalp electric

**B. Partea II. Proprietari și acte**

Inscrieri privitoare la dreptul de proprietate și alte drepturi reale		Referințe
/		
Act Normativ nr. HG NR. 1705, din 29/11/2006 emis de GUVERNUL ROMANIEI (Legea 123 din 10.07.2012; Contract de concesiune nr. 6 din 20.06.2005; Act Aditional nr. 1 din 04.03.2016; Licenta pentru distributia energiei electrice nr. 14033 din 01.07.2002 si Anexa);		
B1	Intabulare, drept de PROPRIETATE, dobandit prin Lege, cota actuala 1/1, cota initiala 1/1 1) STATUL ROMAN - DOMENIUL PUBLIC, CIF:999999999999, LIPSA CUI	A1, A1.1
B2	Intabulare, drept de ADMINISTRARE, dobandit prin Lege, cota actuala 1/1, cota initiala 1/1 1) MINISTERUL ECONOMIEI SI COMERTULUI, CIF:999999999999, LIPSA CUI	A1, A1.1
B3	Intabulare, drept de CONCESIUNE pe o perioada de 49 de ani, dobandit prin Lege, cota actuala 1/1, cota initiala 1/1 1) CEZ DISTRIBUTIE SA, CIF:14491102	A1, A1.1

**C. Partea III. SARCINI .**

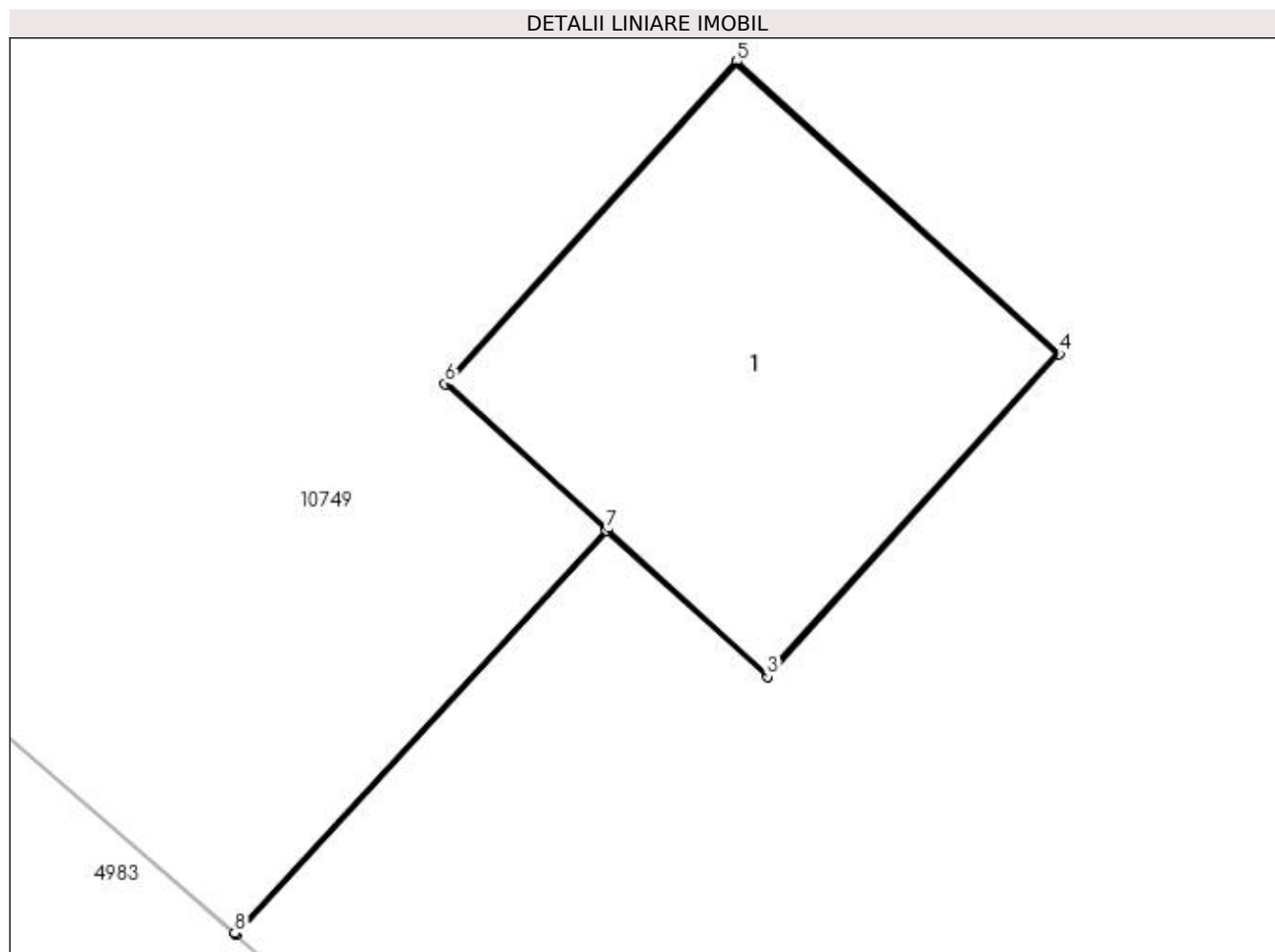
Inscrieri privind dezmembramintele dreptului de proprietate, drepturi reale de garanție și sarcini	Referințe
NU SUNT	

## Anexa Nr. 1 La Partea I

## Teren

Nr cadastral	Suprafața (mp)*	Observații / Referințe
	1	RETEA JT PTA PREAJBA DE PADURE

\* Suprafața este determinată în planul de proiecție Stereo 70.



## Date referitoare la teren

Crt	Categorie folosință	Intra vilan	Suprafața (mp)	Tarla	Parcelă	Nr. topo	Observații / Referințe
1	curți constructii	DA	1	-	42	-	

## Date referitoare la construcții

Crt	Număr	Destinație construcție	Supraf. (mp)	Situație juridică	Observații / Referințe
A1.1		construcții industriale și edilitare	1	Cu acte	Nr. niveluri:1; S. construita la sol:1 mp; Stalp electric

## Lungime Segmente

1) Valorile lungimilor segmentelor sunt obținute din proiecție în plan.

Punct început	X / Y	Punct sfârșit	X / Y	Lungime segment (** (m)
1	436.674,524 300.128,839	2	436.675,54 300.129,941	1.499
2	436.675,54 300.129,941	3	436.675,977 300.129,544	0.59
3	436.675,977 300.129,544	4	436.676,776 300.130,426	1.19



Punct început	X / Y	Punct sfârșit	X / Y	Lungime segment (** (m)
4	436.676,776 300.130,426	5	436.675,894 300.131,226	1.191
5	436.675,894 300.131,226	6	436.675,095 300.130,344	1.19
6	436.675,095 300.130,344	7	436.675,536 300.129,944	0.595
7	436.675,536 300.129,944	8	436.674,52 300.128,843	1.498
8	436.674,52 300.128,843	1	436.674,524 300.128,839	0.006

\*\* Lungimile segmentelor sunt determinate în planul de proiecție Stereo 70 și sunt rotunjite la 1 milimetru.

\*\*\* Distanța dintre puncte este formată din segmente cumulate ce sunt mai mici decât valoarea 1 milimetru.



**DATE DESPRE IMOBILUL NR. 11322**

Oficiul de Cadastru și Publicitate Imobiliară DOLJ  
Biroul de Cadastru și Publicitate Imobiliară Craiova

**A. Partea I. Descrierea imobilului**

TEREN Intravilan

Adresa: Loc. Preajba De Padure, Jud. Dolj, P11

Nr. Crt	Nr cadastral Nr. topografic	Suprafața* (mp)	Observații / Referințe
A1		1	Sector cadastral:0 Teren neimprejmuit; RETEA JT PTA PREAJBA DE PADURE

**Construcții**

Crt	Nr cadastral Nr. topografic	Adresa	Observații / Referințe
A1.1		Loc. Preajba De Padure, Jud. Dolj, P11	Nr. niveluri:1; S. construita la sol:1 mp; Stalp electric

**B. Partea II. Proprietari și acte**

Inscrieri privitoare la dreptul de proprietate și alte drepturi reale		Referințe
/		
Act Normativ nr. HG NR. 1705, din 29/11/2006 emis de GUVERNUL ROMANIEI (Legea 123 din 10.07.2012; Contract de concesiune nr. 6 din 20.06.2005; Act Aditional nr. 1 din 04.03.2016; Licenta pentru distributia energiei electrice nr. 14033 din 01.07.2002 si Anexa);		
B1	Intabulare, drept de PROPRIETATE, dobandit prin Lege, cota actuala 1/1, cota initiala 1/1 1) STATUL ROMAN - DOMENIUL PUBLIC, CIF:999999999999, LIPSA CUI	A1, A1.1
B2	Intabulare, drept de ADMINISTRARE, dobandit prin Lege, cota actuala 1/1, cota initiala 1/1 1) MINISTERUL ECONOMIEI SI COMERTULUI, CIF:999999999999, LIPSA CUI	A1, A1.1
B3	Intabulare, drept de CONCESIUNE pe o perioada de 49 de ani, dobandit prin Lege, cota actuala 1/1, cota initiala 1/1 1) CEZ DISTRIBUTIE SA, CIF:14491102	A1, A1.1

**C. Partea III. SARCINI .**

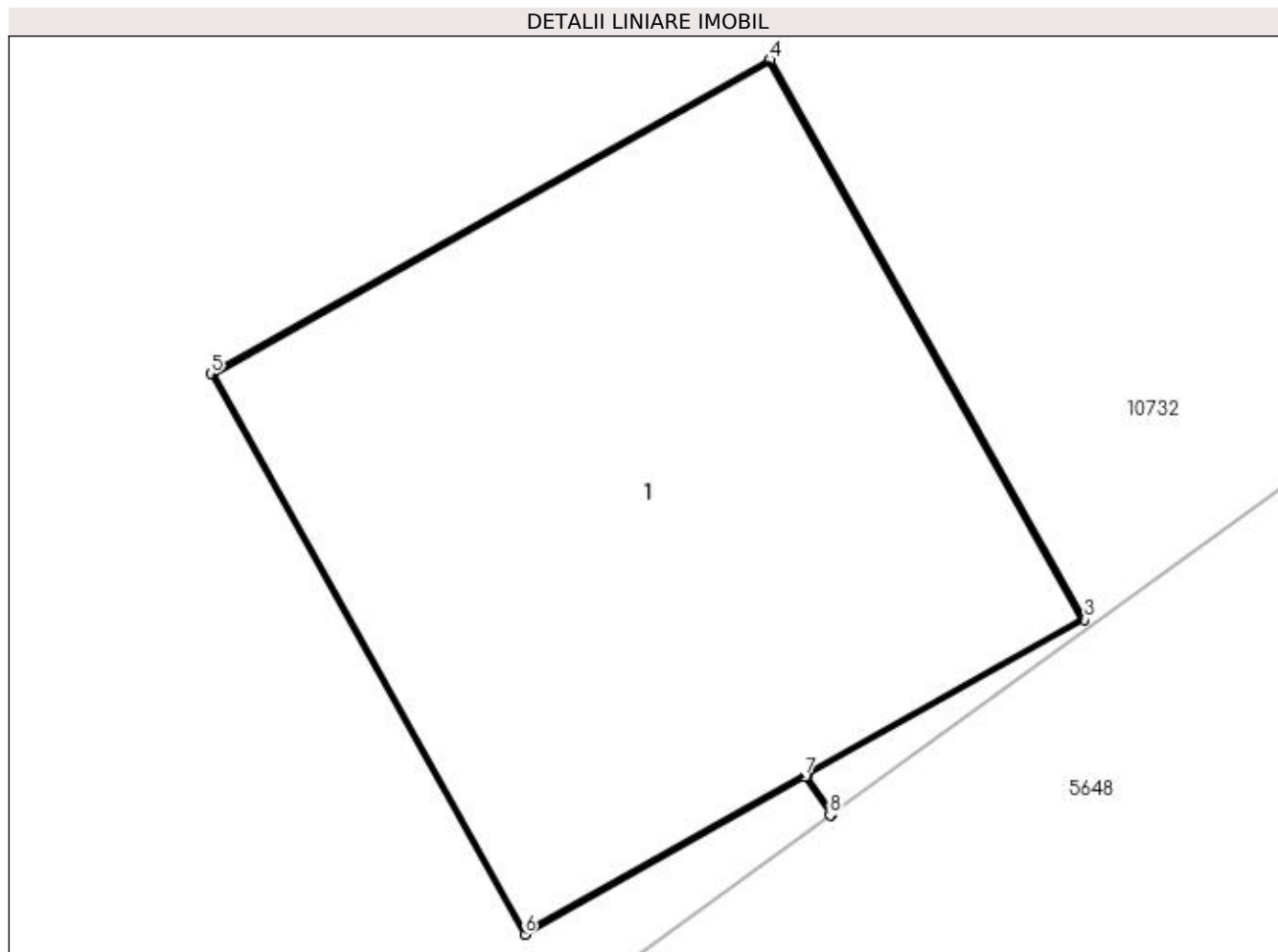
Inscrieri privind dezmembramintele dreptului de proprietate, drepturi reale de garanție și sarcini	Referințe
NU SUNT	

## Anexa Nr. 1 La Partea I

## Teren

Nr cadastral	Suprafața (mp)*	Observații / Referințe
	1	RETEA JT PTA PREAJBA DE PADURE

\* Suprafața este determinată în planul de proiecție Stereo 70.



## Date referitoare la teren

Crt	Categorie folosință	Intra vilan	Suprafața (mp)	Tarla	Parcelă	Nr. topo	Observații / Referințe
1	curți constructii	DA	1	-	11	-	

## Date referitoare la construcții

Crt	Număr	Destinație construcție	Supraf. (mp)	Situație juridică	Observații / Referințe
A1.1		construcții industriale și edilitare	1	Cu acte	Nr. niveluri:1; S. construita la sol:1 mp; Stalp electric

## Lungime Segmente

1) Valorile lungimilor segmentelor sunt obținute din proiecție în plan.

Punct început	X / Y	Punct sfârșit	X / Y	Lungime segment (** (m)
1	436.693,937 300.114,716	2	436.693,89 300.114,786	0.084
2	436.693,89 300.114,786	3	436.694,405 300.115,075	0.591
3	436.694,405 300.115,075	4	436.693,822 300.116,113	1.191

Punct început	X / Y	Punct sfârșit	X / Y	Lungime segment (** (m)
4	436.693,822 300.116,113	5	436.692,785 300.115,531	1.189
5	436.692,785 300.115,531	6	436.693,367 300.114,492	1.191
6	436.693,367 300.114,492	7	436.693,886 300.114,784	0.596
7	436.693,886 300.114,784	8	436.693,933 300.114,713	0.085
8	436.693,933 300.114,713	1	436.693,937 300.114,716	0.005

\*\* Lungimile segmentelor sunt determinate în planul de proiecție Stereo 70 și sunt rotunjite la 1 milimetru.

\*\*\* Distanța dintre puncte este formată din segmente cumulate ce sunt mai mici decât valoarea 1 milimetru.



**DATE DESPRE IMOBILUL NR. 11323**

Oficiul de Cadastru și Publicitate Imobiliară DOLJ  
Biroul de Cadastru și Publicitate Imobiliară Craiova

**A. Partea I. Descrierea imobilului**

TEREN Intravilan

Adresa: Loc. Preajba De Padure, Jud. Dolj, P10

Nr. Crt	Nr cadastral Nr. topografic	Suprafața* (mp)	Observații / Referințe
A1		1	Sector cadastral:0 Teren neimprejmuit; RETEA JT PTA PREAJBA DE PADURE

**Construcții**

Crt	Nr cadastral Nr. topografic	Adresa	Observații / Referințe
A1.1		Loc. Preajba De Padure, Jud. Dolj, P10	Nr. niveluri:1; S. construita la sol:1 mp; Stalp electric

**B. Partea II. Proprietari și acte**

Inscrieri privitoare la dreptul de proprietate și alte drepturi reale		Referințe
/		
Act Normativ nr. HG NR. 1705, din 29/11/2006 emis de GUVERNUL ROMANIEI (Legea 123 din 10.07.2012; Contract de concesiune nr. 6 din 20.06.2005; Act Aditional nr. 1 din 04.03.2016; Licenta pentru distributia energiei electrice nr. 14033 din 01.07.2002 si Anexa);		
B1	Intabulare, drept de PROPRIETATE, dobandit prin Lege, cota actuala 1/1, cota initiala 1/1 1) STATUL ROMAN - DOMENIUL PUBLIC, CIF:999999999999, LIPSA CUI	A1, A1.1
B2	Intabulare, drept de ADMINISTRARE, dobandit prin Lege, cota actuala 1/1, cota initiala 1/1 1) MINISTERUL ECONOMIEI SI COMERTULUI, CIF:999999999999, LIPSA CUI	A1, A1.1
B3	Intabulare, drept de CONCESIUNE pe o perioada de 49 de ani, dobandit prin Lege, cota actuala 1/1, cota initiala 1/1 1) CEZ DISTRIBUTIE SA, CIF:14491102	A1, A1.1

**C. Partea III. SARCINI .**

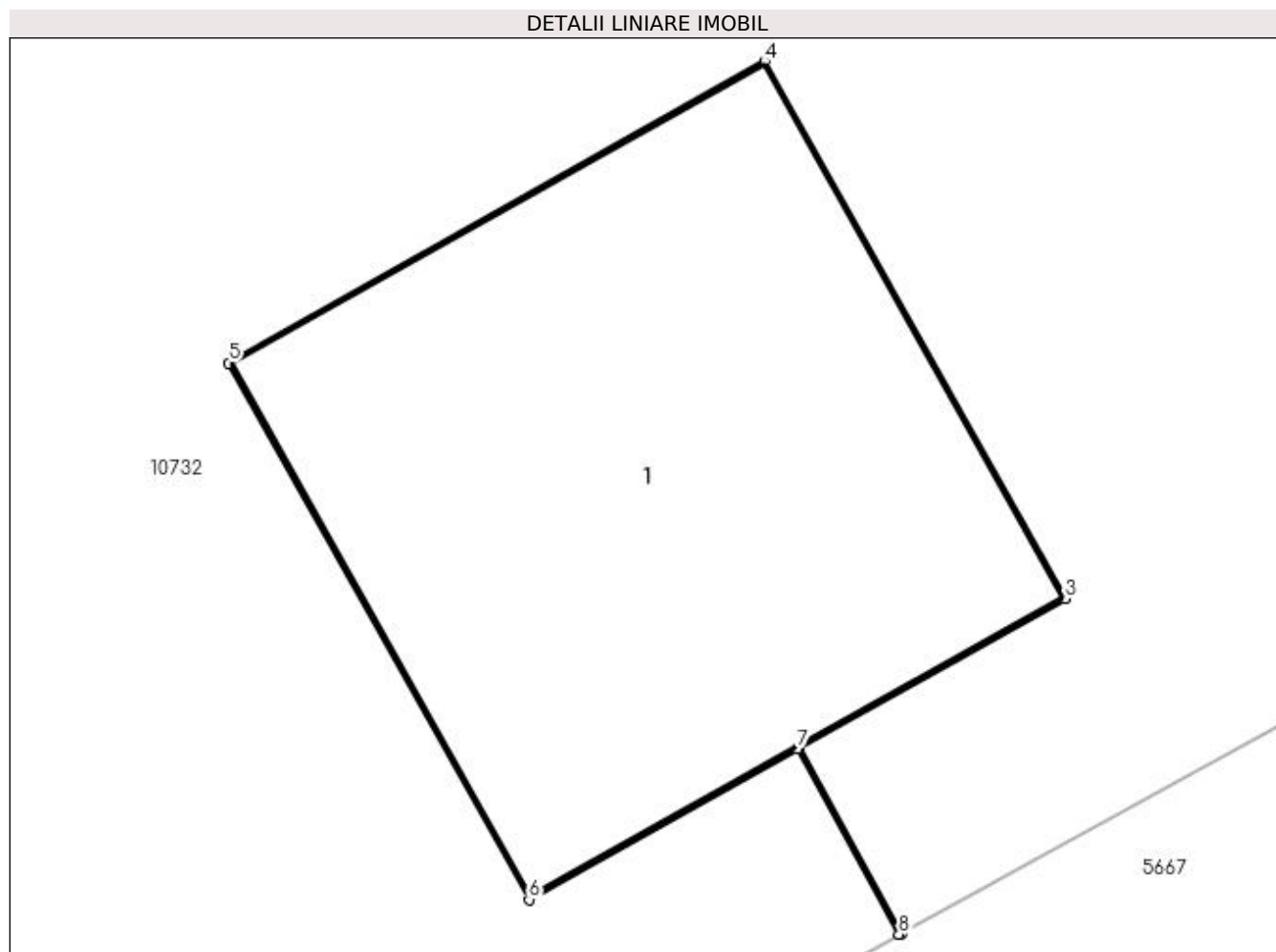
Inscrieri privind dezmembramintele dreptului de proprietate, drepturi reale de garanție și sarcini	Referințe
NU SUNT	

## Anexa Nr. 1 La Partea I

## Teren

Nr cadastral	Suprafața (mp)*	Observații / Referințe
	1	RETEA JT PTA PREAJBA DE PADURE

\* Suprafața este determinată în planul de proiecție Stereo 70.



## Date referitoare la teren

Crt	Categorie folosință	Intra vilan	Suprafața (mp)	Tarla	Parcelă	Nr. topo	Observații / Referințe
1	curți construcții	DA	1	-	10	-	

## Date referitoare la construcții

Crt	Număr	Destinație construcție	Supraf. (mp)	Situație juridică	Observații / Referințe
A1.1		construcții industriale și edilitare	1	Cu acte	Nr. niveluri:1; S. construită la sol:1 mp; Stalp electric

## Lungime Segmente

1) Valorile lungimilor segmentelor sunt obținute din proiecție în plan.

Punct început	X / Y	Punct sfârșit	X / Y	Lungime segment (** (m)
1	436.657,001 300.092,436	2	436.656,804 300.092,795	0.409
2	436.656,804 300.092,795	3	436.657,318 300.093,083	0.589
3	436.657,318 300.093,083	4	436.656,736 300.094,122	1.191



Punct început	X / Y	Punct sfârșit	X / Y	Lungime segment (** (m)
4	436.656,736 300.094,122	5	436.655,699 300.093,539	1.19
5	436.655,699 300.093,539	6	436.656,28 300.092,501	1.19
6	436.656,28 300.092,501	7	436.656,799 300.092,792	0.595
7	436.656,799 300.092,792	8	436.656,996 300.092,434	0.409
8	436.656,996 300.092,434	1	436.657,001 300.092,436	0.005

\*\* Lungimile segmentelor sunt determinate în planul de proiecție Stereo 70 și sunt rotunjite la 1 milimetru.

\*\*\* Distanța dintre puncte este formată din segmente cumulate ce sunt mai mici decât valoarea 1 milimetru.



**DATE DESPRE IMOBILUL NR. 11324**

Oficiul de Cadastru și Publicitate Imobiliară DOLJ  
Biroul de Cadastru și Publicitate Imobiliară Craiova

**A. Partea I. Descrierea imobilului**

TEREN Intravilan

Adresa: Loc. Preajba De Padure, Jud. Dolj, P9

Nr. Crt	Nr cadastral Nr. topografic	Suprafața* (mp)	Observații / Referințe
A1		1	Sector cadastral:0 Teren neimprejmuit; RETEA JT PTA PREAJBA DE PADURE

**Construcții**

Crt	Nr cadastral Nr. topografic	Adresa	Observații / Referințe
A1.1		Loc. Preajba De Padure, Jud. Dolj, P9	Nr. niveluri:1; S. construita la sol:1 mp; Stalp electric

**B. Partea II. Proprietari și acte**

Inscrieri privitoare la dreptul de proprietate și alte drepturi reale		Referințe
/		
Act Normativ nr. HG NR. 1705, din 29/11/2006 emis de GUVERNUL ROMANIEI (Legea 123 din 10.07.2012; Contract de concesiune nr. 6 din 20.06.2005; Act Aditional nr. 1 din 04.03.2016; Licenta pentru distributia energiei electrice nr. 14033 din 01.07.2002 si Anexa);		
B1	Intabulare, drept de PROPRIETATE, dobandit prin Lege, cota actuala 1/1, cota initiala 1/1 1) STATUL ROMAN - DOMENIUL PUBLIC, CIF:999999999999, LIPSA CUI	A1, A1.1
B2	Intabulare, drept de ADMINISTRARE, dobandit prin Lege, cota actuala 1/1, cota initiala 1/1 1) MINISTERUL ECONOMIEI SI COMERTULUI, CIF:999999999999, LIPSA CUI	A1, A1.1
B3	Intabulare, drept de CONCESIUNE pe o perioada de 49 de ani, dobandit prin Lege, cota actuala 1/1, cota initiala 1/1 1) CEZ DISTRIBUTIE SA, CIF:14491102	A1, A1.1

**C. Partea III. SARCINI .**

Inscrieri privind dezmembramintele dreptului de proprietate, drepturi reale de garanție și sarcini	Referințe
NU SUNT	

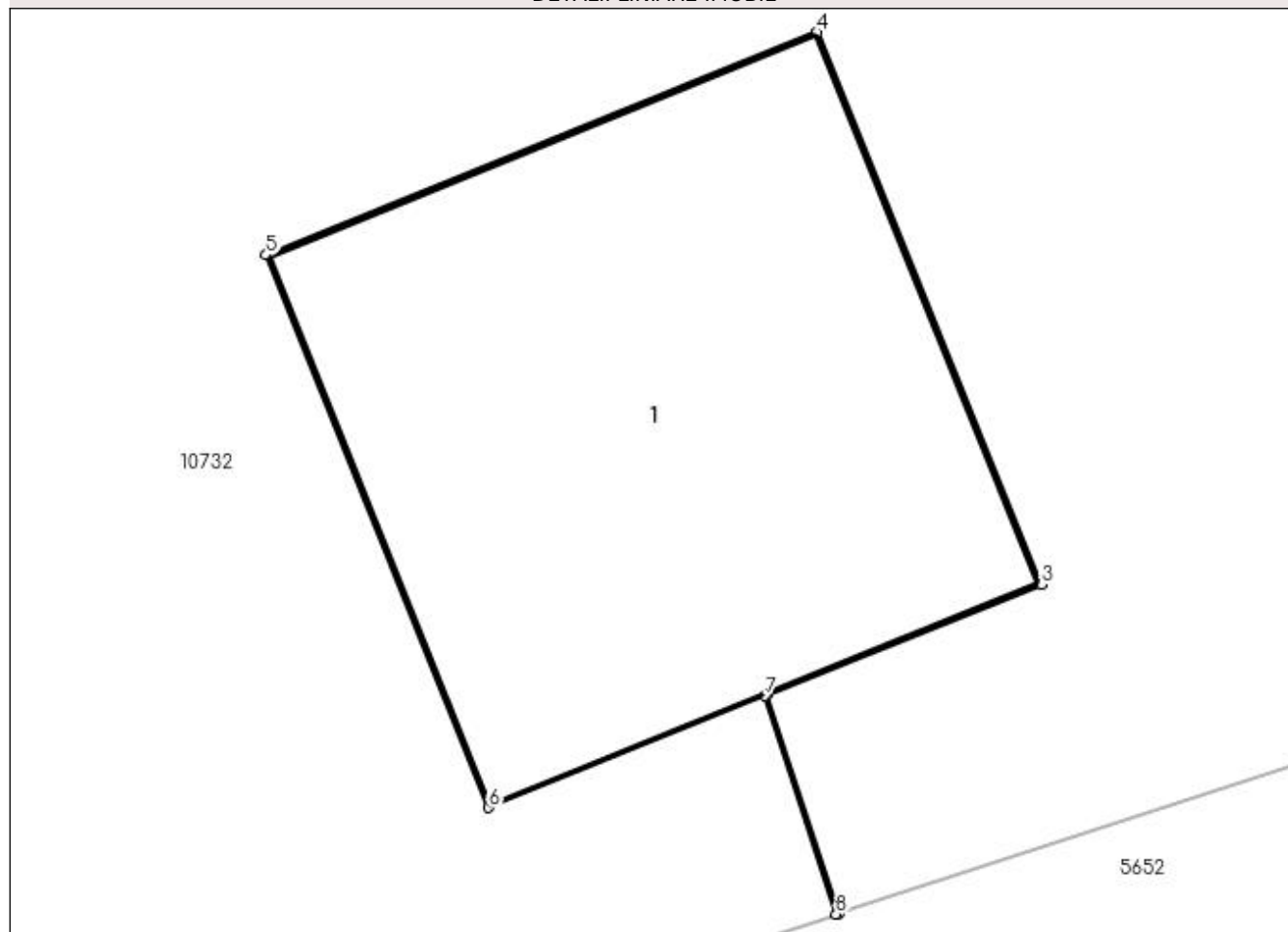
## Anexa Nr. 1 La Partea I

## Teren

Nr cadastral	Suprafața (mp)*	Observații / Referințe
	1	RETEA JT PTA PREAJBA DE PADURE

\* Suprafața este determinată în planul de proiecție Stereo 70.

## DETALII LINIARE IMOBIL



## Date referitoare la teren

Crt	Categorie folosință	Intra vilan	Suprafața (mp)	Tarla	Parcelă	Nr. topo	Observații / Referințe
1	curți constructii	DA	1	-	9	-	

## Date referitoare la construcții

Crt	Număr	Destinație construcție	Supraf. (mp)	Situație juridică	Observații / Referințe
A1.1		construcții industriale și edilitare	1	Cu acte	Nr. niveluri:1; S. construita la sol:1 mp; Stalp electric

## Lungime Segmente

1) Valorile lungimilor segmentelor sunt obținute din proiecție în plan.

Punct început	X / Y	Punct sfârșit	X / Y	Lungime segment (** (m)
1	436.609,585 300.073,979	2	436.609,442 300.074,416	0.46
2	436.609,442 300.074,416	3	436.609,99 300.074,637	0.591
3	436.609,99 300.074,637	4	436.609,543 300.075,74	1.19

Punct început	X / Y	Punct sfârșit	X / Y	Lungime segment (** (m)
4	436.609,543 300.075,74	5	436.608,441 300.075,295	1.188
5	436.608,441 300.075,295	6	436.608,886 300.074,191	1.19
6	436.608,886 300.074,191	7	436.609,438 300.074,414	0.595
7	436.609,438 300.074,414	8	436.609,58 300.073,978	0.459
8	436.609,58 300.073,978	1	436.609,585 300.073,979	0.005

\*\* Lungimile segmentelor sunt determinate în planul de proiecție Stereo 70 și sunt rotunjite la 1 milimetru.

\*\*\* Distanța dintre puncte este formată din segmente cumulate ce sunt mai mici decât valoarea 1 milimetru.



**DATE DESPRE IMOBILUL NR. 11325**

Oficiul de Cadastru și Publicitate Imobiliară DOLJ  
Biroul de Cadastru și Publicitate Imobiliară Craiova

**A. Partea I. Descrierea imobilului**

TEREN Intravilan

Adresa: Loc. Preajba De Padure, Jud. Dolj, P8

Nr. Crt	Nr cadastral Nr. topografic	Suprafața* (mp)	Observații / Referințe
A1		1	Sector cadastral:0 Teren neimprejmuit; RETEA JT PTA PREAJBA DE PADURE

**Construcții**

Crt	Nr cadastral Nr. topografic	Adresa	Observații / Referințe
A1.1		Loc. Preajba De Padure, Jud. Dolj, P8	Nr. niveluri:1; S. construita la sol:1 mp; Stalp electric

**B. Partea II. Proprietari și acte**

Inscrieri privitoare la dreptul de proprietate și alte drepturi reale		Referințe
/		
Act Normativ nr. HG NR. 1705, din 29/11/2006 emis de GUVERNUL ROMANIEI (Legea 123 din 10.07.2012; Contract de concesiune nr. 6 din 20.06.2005; Act Aditional nr. 1 din 04.03.2016; Licenta pentru distributia energiei electrice nr. 14033 din 01.07.2002 si Anexa);		
B1	Intabulare, drept de PROPRIETATE, dobandit prin Lege, cota actuala 1/1, cota initiala 1/1 1) STATUL ROMAN - DOMENIUL PUBLIC, CIF:999999999999, LIPSA CUI	A1, A1.1
B2	Intabulare, drept de ADMINISTRARE, dobandit prin Lege, cota actuala 1/1, cota initiala 1/1 1) MINISTERUL ECONOMIEI SI COMERTULUI, CIF:999999999999, LIPSA CUI	A1, A1.1
B3	Intabulare, drept de CONCESIUNE pe o perioada de 49 de ani, dobandit prin Lege, cota actuala 1/1, cota initiala 1/1 1) CEZ DISTRIBUTIE SA, CIF:14491102	A1, A1.1

**C. Partea III. SARCINI .**

Inscrieri privind dezmembramintele dreptului de proprietate, drepturi reale de garanție și sarcini	Referințe
NU SUNT	

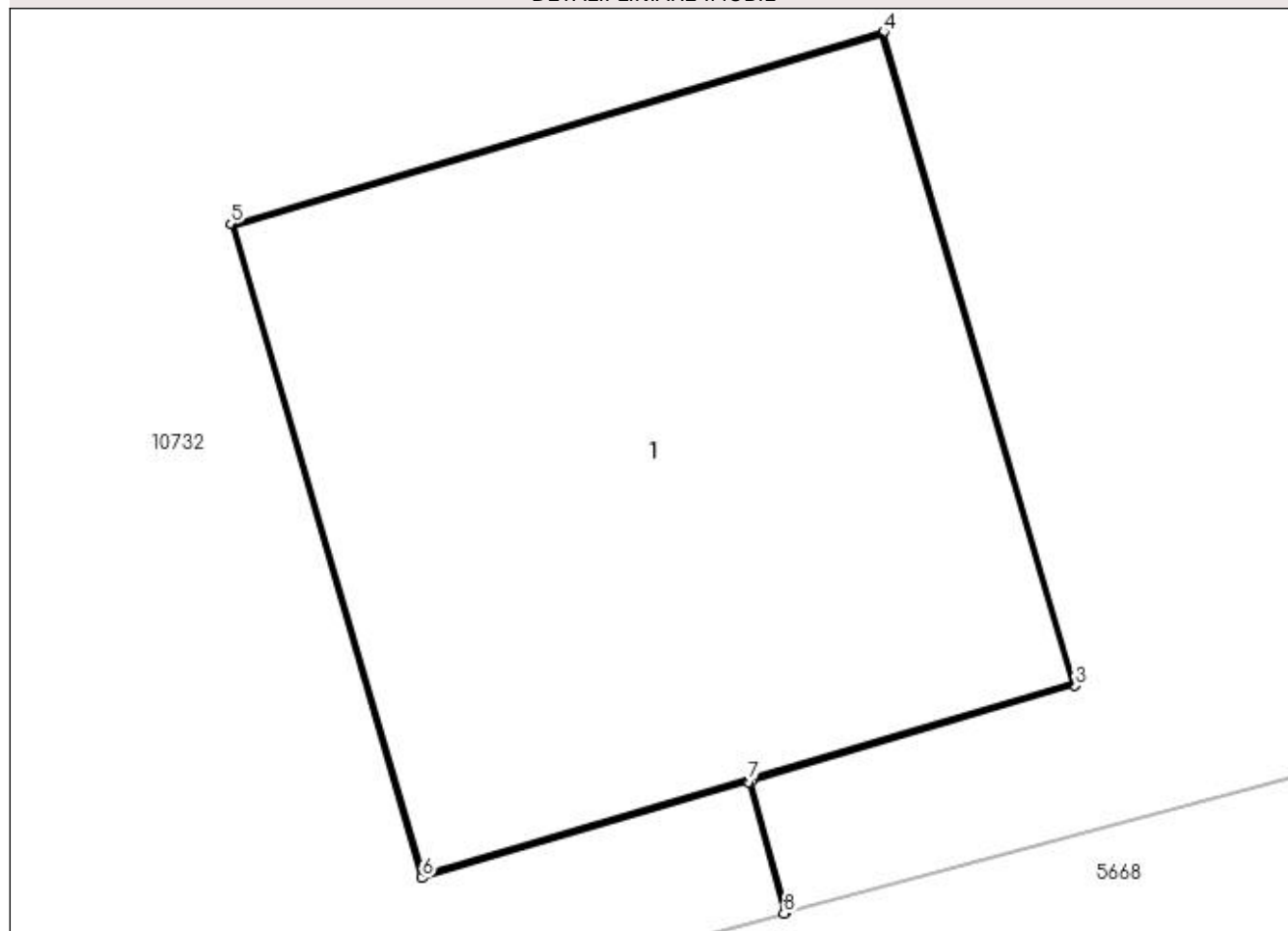
## Anexa Nr. 1 La Partea I

## Teren

Nr cadastral	Suprafața (mp)*	Observații / Referințe
	1	RETEA JT PTA PREAJBA DE PADURE

\* Suprafața este determinată în planul de proiecție Stereo 70.

## DETALII LINIARE IMOBIL



## Date referitoare la teren

Crt	Categorie folosință	Intra vilan	Suprafața (mp)	Tarla	Parcelă	Nr. topo	Observații / Referințe
1	curți constructii	DA	1	-	8	-	

## Date referitoare la construcții

Crt	Număr	Destinație construcție	Supraf. (mp)	Situație juridică	Observații / Referințe
A1.1		construcții industriale și edilitare	1	Cu acte	Nr. niveluri:1; S. construita la sol:1 mp; Stalp electric

## Lungime Segmente

1) Valorile lungimilor segmentelor sunt obținute din proiecție în plan.

Punct început	X / Y	Punct sfârșit	X / Y	Lungime segment (** (m)
1	436.572,12 300.063,381	2	436.572,059 300.063,61	0.237
2	436.572,059 300.063,61	3	436.572,625 300.063,777	0.59
3	436.572,625 300.063,777	4	436.572,29 300.064,919	1.19



Punct început	X / Y	Punct sfârșit	X / Y	Lungime segment (** (m)
4	436.572,29 300.064,919	5	436.571,149 300.064,584	1.189
5	436.571,149 300.064,584	6	436.571,483 300.063,441	1.191
6	436.571,483 300.063,441	7	436.572,054 300.063,609	0.595
7	436.572,054 300.063,609	8	436.572,116 300.063,379	0.238
8	436.572,116 300.063,379	1	436.572,12 300.063,381	0.004

\*\* Lungimile segmentelor sunt determinate în planul de proiecție Stereo 70 și sunt rotunjite la 1 milimetru.

\*\*\* Distanța dintre puncte este formată din segmente cumulate ce sunt mai mici decât valoarea 1 milimetru.



**DATE DESPRE IMOBILUL NR. 11326**

Oficiul de Cadastru și Publicitate Imobiliară DOLJ  
Biroul de Cadastru și Publicitate Imobiliară Craiova

**A. Partea I. Descrierea imobilului**

TEREN Intravilan

Adresa: Loc. Preajba De Padure, Jud. Dolj, P7

Nr. Crt	Nr cadastral Nr. topografic	Suprafața* (mp)	Observații / Referințe
A1		1	Sector cadastral:0 Teren neimprejmuit; RETEA JT PTA PREAJBA DE PADURE

**Construcții**

Crt	Nr cadastral Nr. topografic	Adresa	Observații / Referințe
A1.1		Loc. Preajba De Padure, Jud. Dolj, P7	Nr. niveluri:1; S. construita la sol:1 mp; Stalp electric

**B. Partea II. Proprietari și acte**

Inscrieri privitoare la dreptul de proprietate și alte drepturi reale		Referințe
/		
Act Normativ nr. HG NR. 1705, din 29/11/2006 emis de GUVERNUL ROMANIEI (Legea 123 din 10.07.2012; Contract de concesiune nr. 6 din 20.06.2005; Act Aditional nr. 1 din 04.03.2016; Licenta pentru distributia energiei electrice nr. 14033 din 01.07.2002 si Anexa);		
B1	Intabulare, drept de PROPRIETATE, dobandit prin Lege, cota actuala 1/1, cota initiala 1/1 1) STATUL ROMAN - DOMENIUL PUBLIC, CIF:999999999999, LIPSA CUI	A1, A1.1
B2	Intabulare, drept de ADMINISTRARE, dobandit prin Lege, cota actuala 1/1, cota initiala 1/1 1) MINISTERUL ECONOMIEI SI COMERTULUI, CIF:999999999999, LIPSA CUI	A1, A1.1
B3	Intabulare, drept de CONCESIUNE pe o perioada de 49 de ani, dobandit prin Lege, cota actuala 1/1, cota initiala 1/1 1) CEZ DISTRIBUTIE SA, CIF:14491102	A1, A1.1

**C. Partea III. SARCINI .**

Inscrieri privind dezmembramintele dreptului de proprietate, drepturi reale de garanție și sarcini	Referințe
NU SUNT	

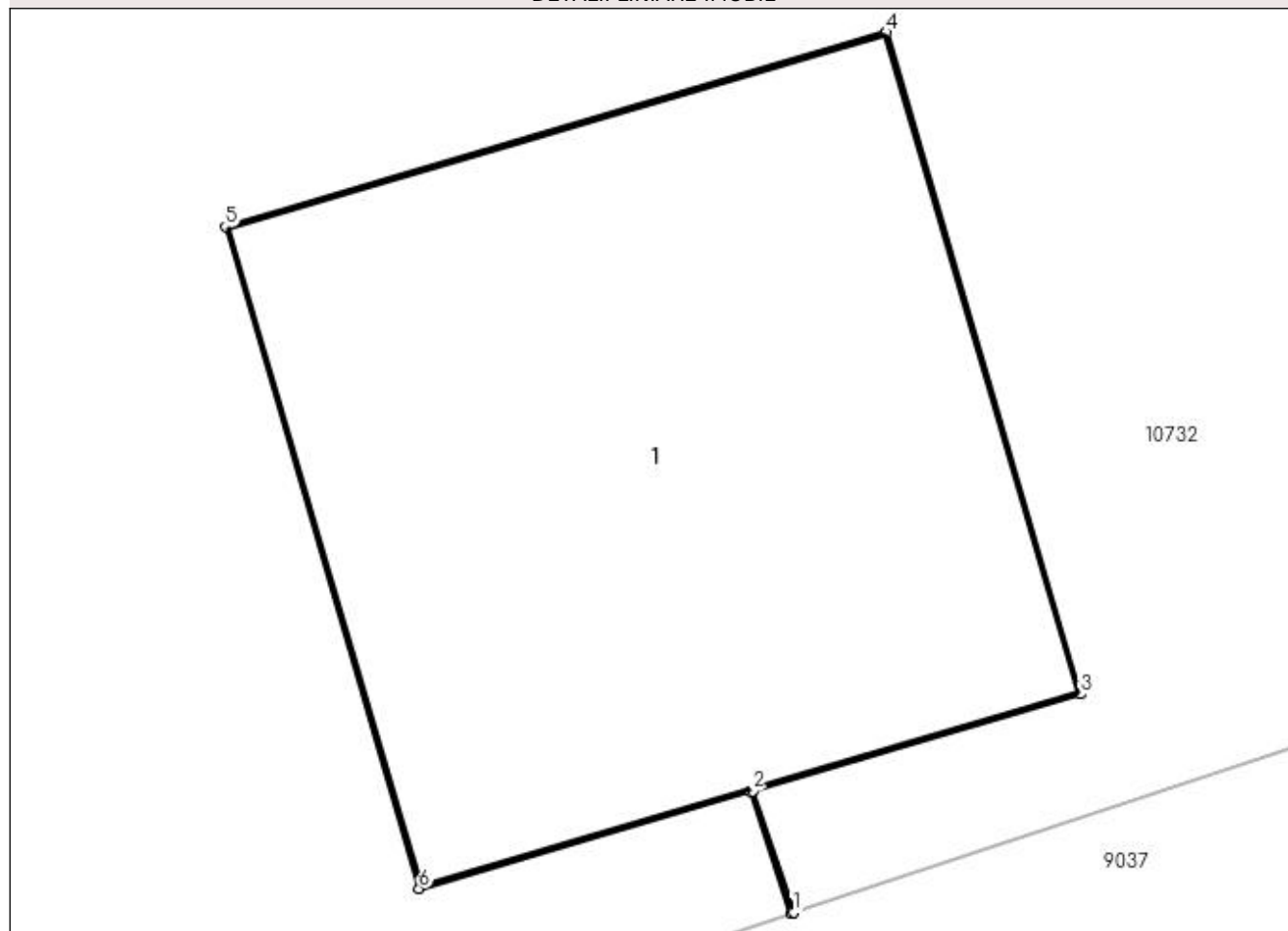
## Anexa Nr. 1 La Partea I

## Teren

Nr cadastral	Suprafața (mp)*	Observații / Referințe
	1	RETEA JT PTA PREAJBA DE PADURE

\* Suprafața este determinată în planul de proiecție Stereo 70.

## DETALII LINIARE IMOBIL



## Date referitoare la teren

Crt	Categorie folosință	Intra vilan	Suprafața (mp)	Tarla	Parcelă	Nr. topo	Observații / Referințe
1	curți constructii	DA	1	-	7	-	

## Date referitoare la construcții

Crt	Număr	Destinație construcție	Supraf. (mp)	Situație juridică	Observații / Referințe
A1.1		construcții industriale și edilitare	1	Cu acte	Nr. niveluri:1; S. construita la sol:1 mp; Stalp electric

## Lungime Segmente

1) Valorile lungimilor segmentelor sunt obținute din proiecție în plan.

Punct început	X / Y	Punct sfârșit	X / Y	Lungime segment (** (m)
1	436.538,634 300.053,748	2	436.538,564 300.053,958	0.221
2	436.538,564 300.053,958	3	436.539,13 300.054,125	0.59
3	436.539,13 300.054,125	4	436.538,795 300.055,267	1.19

Punct început	X / Y	Punct sfârșit	X / Y	Lungime segment (** (m)
4	436.538,795 300.055,267	5	436.537,654 300.054,931	1.189
5	436.537,654 300.054,931	6	436.537,988 300.053,789	1.19
6	436.537,988 300.053,789	7	436.538,559 300.053,957	0.595
7	436.538,559 300.053,957	8	436.538,629 300.053,747	0.221
8	436.538,629 300.053,747	1	436.538,634 300.053,748	0.005

\*\* Lungimile segmentelor sunt determinate în planul de proiecție Stereo 70 și sunt rotunjite la 1 milimetru.

\*\*\* Distanța dintre puncte este formată din segmente cumulate ce sunt mai mici decât valoarea 1 milimetru.



**DATE DESPRE IMOBILUL NR. 11327**

Oficiul de Cadastru și Publicitate Imobiliară DOLJ  
Biroul de Cadastru și Publicitate Imobiliară Craiova

**A. Partea I. Descrierea imobilului**

TEREN Intravilan

Adresa: Loc. Preajba De Padure, Jud. Dolj, P6

Nr. Crt	Nr cadastral Nr. topografic	Suprafața* (mp)	Observații / Referințe
A1		1	Sector cadastral:0 Teren neimprejmuit; RETEA JT PTA PREAJBA DE PADURE

**Construcții**

Crt	Nr cadastral Nr. topografic	Adresa	Observații / Referințe
A1.1		Loc. Preajba De Padure, Jud. Dolj, P6	Nr. niveluri:1; S. construita la sol:1 mp; Stalp electric

**B. Partea II. Proprietari și acte**

Inscrieri privitoare la dreptul de proprietate și alte drepturi reale		Referințe
/		
Act Normativ nr. HG NR. 1705, din 29/11/2006 emis de GUVERNUL ROMANIEI (Legea 123 din 10.07.2012; Contract de concesiune nr. 6 din 20.06.2005; Act Aditional nr. 1 din 04.03.2016; Licenta pentru distributia energiei electrice nr. 14033 din 01.07.2002 si Anexa);		
B1	Intabulare, drept de PROPRIETATE, dobandit prin Lege, cota actuala 1/1, cota initiala 1/1 1) STATUL ROMAN - DOMENIUL PUBLIC, CIF:999999999999, LIPSA CUI	A1, A1.1
B2	Intabulare, drept de ADMINISTRARE, dobandit prin Lege, cota actuala 1/1, cota initiala 1/1 1) MINISTERUL ECONOMIEI SI COMERTULUI, CIF:999999999999, LIPSA CUI	A1, A1.1
B3	Intabulare, drept de CONCESIUNE pe o perioada de 49 de ani, dobandit prin Lege, cota actuala 1/1, cota initiala 1/1 1) CEZ DISTRIBUTIE SA, CIF:14491102	A1, A1.1

**C. Partea III. SARCINI .**

Inscrieri privind dezmembramintele dreptului de proprietate, drepturi reale de garanție și sarcini	Referințe
NU SUNT	

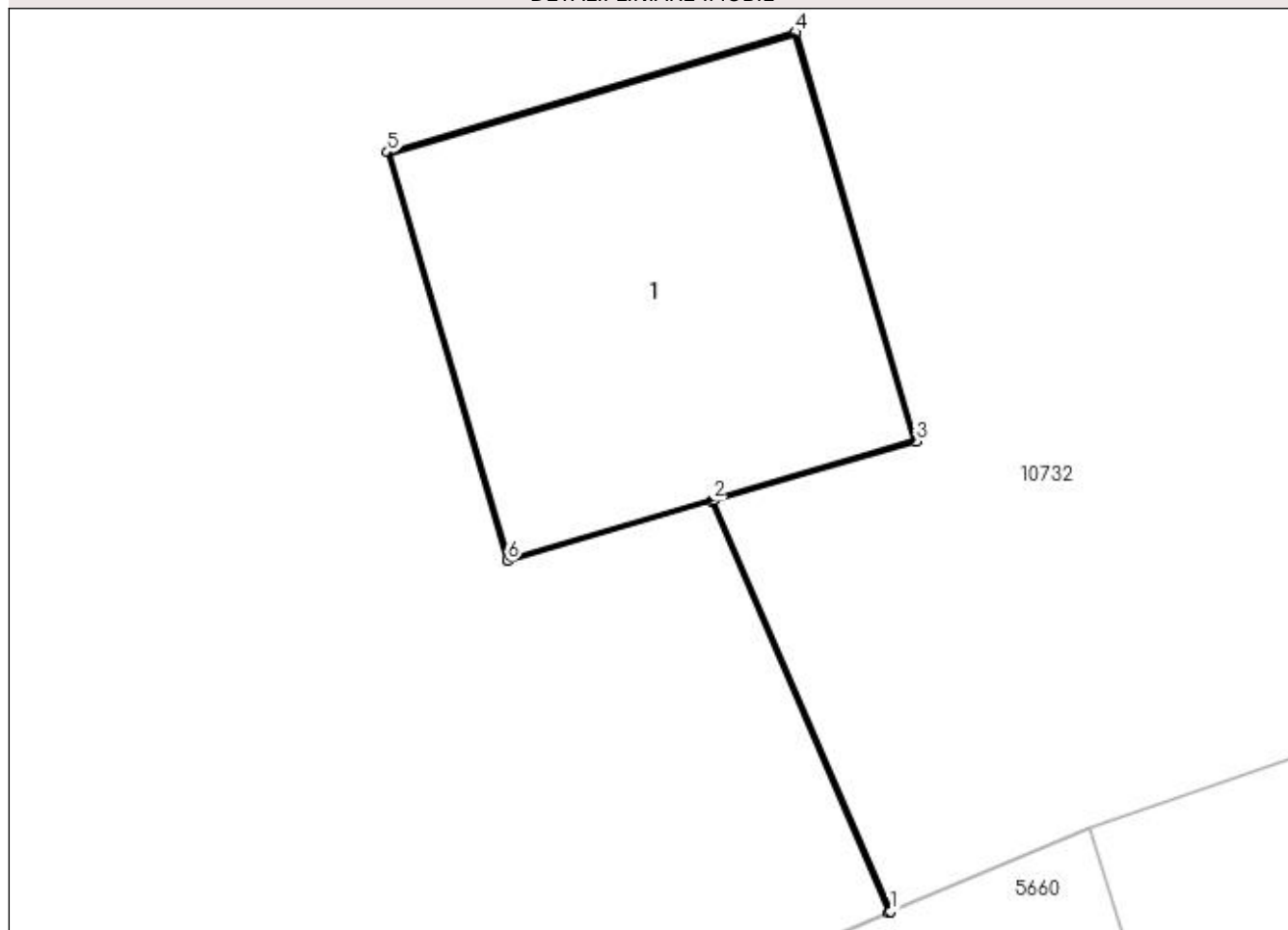
## Anexa Nr. 1 La Partea I

## Teren

Nr cadastral	Suprafața (mp)*	Observații / Referințe
	1	RETEA JT PTA PREAJBA DE PADURE

\* Suprafața este determinată în planul de proiecție Stereo 70.

## DETALII LINIARE IMOBIL



## Date referitoare la teren

Crt	Categorie folosință	Intra vilan	Suprafața (mp)	Tarla	Parcelă	Nr. topo	Observații / Referințe
1	curți constructii	DA	1	-	6	-	

## Date referitoare la construcții

Crt	Număr	Destinație construcție	Supraf. (mp)	Situație juridică	Observații / Referințe
A1.1		construcții industriale și edilitare	1	Cu acte	Nr. niveluri:1; S. construita la sol:1 mp; Stalp electric

## Lungime Segmente

1) Valorile lungimilor segmentelor sunt obținute din proiecție în plan.

Punct început	X / Y	Punct sfârșit	X / Y	Lungime segment (** (m)
1	436.501,589 300.040,986	2	436.501,094 300.042,135	1.251
2	436.501,094 300.042,135	3	436.501,66 300.042,301	0.59
3	436.501,66 300.042,301	4	436.501,324 300.043,444	1.191



Punct început	X / Y	Punct sfârșit	X / Y	Lungime segment (** (m)
4	436.501,324 300.043,444	5	436.500,183 300.043,108	1.189
5	436.500,183 300.043,108	6	436.500,518 300.041,966	1.19
6	436.500,518 300.041,966	7	436.501,089 300.042,134	0.595
7	436.501,089 300.042,134	8	436.501,585 300.040,984	1.252
8	436.501,585 300.040,984	1	436.501,589 300.040,986	0.004

\*\* Lungimile segmentelor sunt determinate în planul de proiecție Stereo 70 și sunt rotunjite la 1 milimetru.

\*\*\* Distanța dintre puncte este formată din segmente cumulate ce sunt mai mici decât valoarea 1 milimetru.



**DATE DESPRE IMOBILUL NR. 11328**

Oficiul de Cadastru și Publicitate Imobiliară DOLJ  
Biroul de Cadastru și Publicitate Imobiliară Craiova

**A. Partea I. Descrierea imobilului**

TEREN Intravilan

Adresa: Loc. Preajba De Padure, Jud. Dolj, P5

Nr. Crt	Nr cadastral Nr. topografic	Suprafața* (mp)	Observații / Referințe
A1		1	Sector cadastral:0 Teren neimprejmuit; RETEA JT PTA PREAJBA DE PADURE

**Construcții**

Crt	Nr cadastral Nr. topografic	Adresa	Observații / Referințe
A1.1		Loc. Preajba De Padure, Jud. Dolj, P5	Nr. niveluri:1; S. construita la sol:1 mp; Stalp electric

**B. Partea II. Proprietari și acte**

Inscrieri privitoare la dreptul de proprietate și alte drepturi reale		Referințe
/		
Act Normativ nr. HG NR. 1705, din 29/11/2006 emis de GUVERNUL ROMANIEI (Legea 123 din 10.07.2012; Contract de concesiune nr. 6 din 20.06.2005; Act Aditional nr. 1 din 04.03.2016; Licenta pentru distributia energiei electrice nr. 14033 din 01.07.2002 si Anexa);		
B1	Intabulare, drept de PROPRIETATE, dobandit prin Lege, cota actuala 1/1, cota initiala 1/1 1) STATUL ROMAN - DOMENIUL PUBLIC, CIF:999999999999, LIPSA CUI	A1, A1.1
B2	Intabulare, drept de ADMINISTRARE, dobandit prin Lege, cota actuala 1/1, cota initiala 1/1 1) MINISTERUL ECONOMIEI SI COMERTULUI, CIF:999999999999, LIPSA CUI	A1, A1.1
B3	Intabulare, drept de CONCESIUNE pe o perioada de 49 de ani, dobandit prin Lege, cota actuala 1/1, cota initiala 1/1 1) CEZ DISTRIBUTIE SA, CIF:14491102	A1, A1.1

**C. Partea III. SARCINI .**

Inscrieri privind dezmembramintele dreptului de proprietate, drepturi reale de garanție și sarcini	Referințe
NU SUNT	

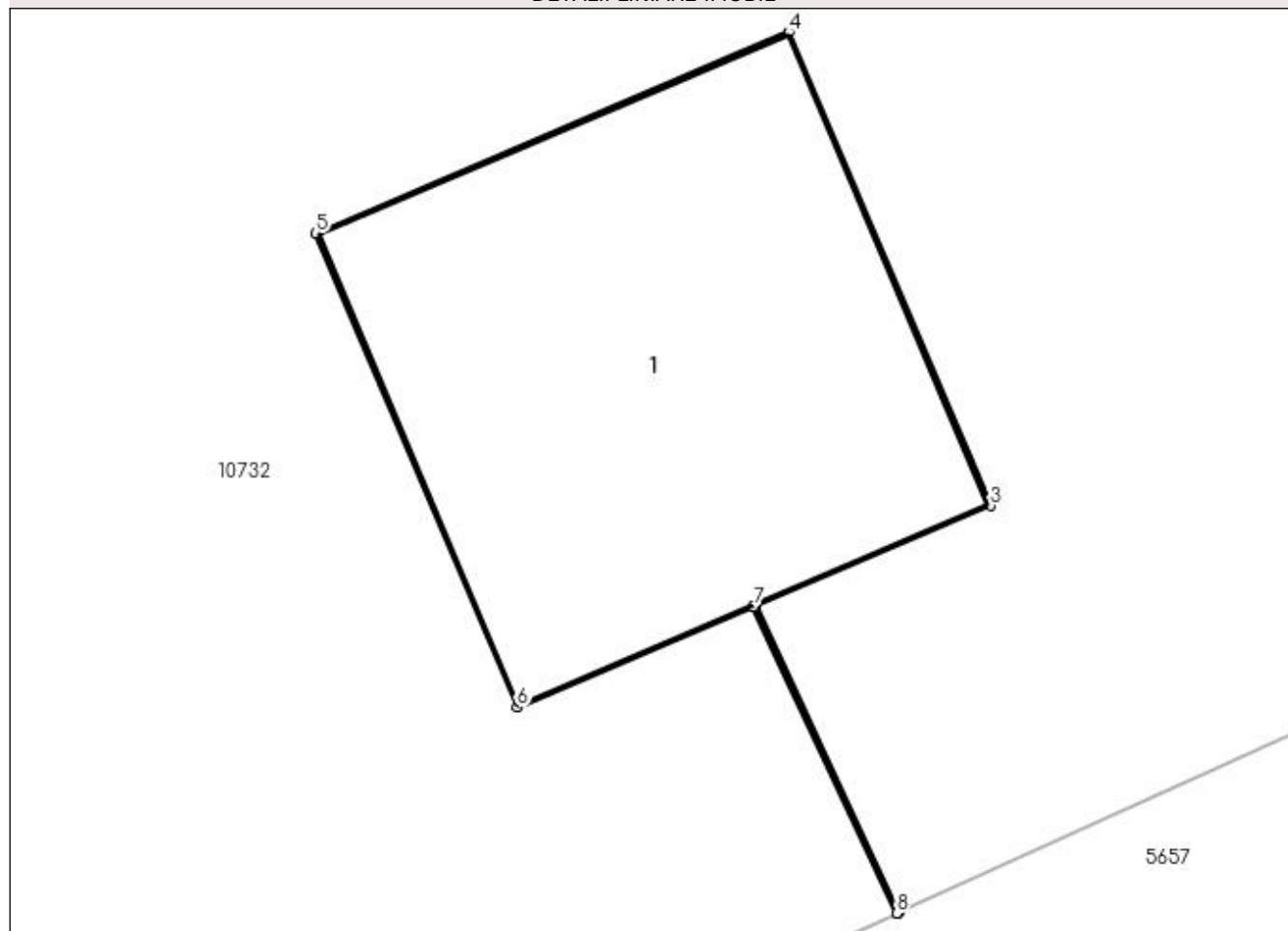
## Anexa Nr. 1 La Partea I

## Teren

Nr cadastral	Suprafața (mp)*	Observații / Referințe
	1	RETEA JT PTA PREAJBA DE PADURE

\* Suprafața este determinată în planul de proiecție Stereo 70.

## DETALII LINIARE IMOBIL



## Date referitoare la teren

Crt	Categorie folosință	Intravilan	Suprafața (mp)	Tarla	Parcelă	Nr. topo	Observații / Referințe
1	curți construcții	DA	1	-	5	-	

## Date referitoare la construcții

Crt	Număr	Destinație construcție	Supraf. (mp)	Situație juridică	Observații / Referințe
A1.1		construcții industriale și edilitare	1	Cu acte	Nr. niveluri:1; S. construită la sol:1 mp; Stalp electric

## Lungime Segmente

1) Valorile lungimilor segmentelor sunt obținute din proiecție în plan.

Punct început	X / Y	Punct sfârșit	X / Y	Lungime segment (** (m)
1	436.464,64 300.024,407	2	436.464,31 300.025,116	0.782
2	436.464,31 300.025,116	3	436.464,853 300.025,347	0.59
3	436.464,853 300.025,347	4	436.464,387 300.026,442	1.19

Punct început	X / Y	Punct sfârșit	X / Y	Lungime segment (** (m)
4	436.464,387 300.026,442	5	436.463,293 300.025,976	1.189
5	436.463,293 300.025,976	6	436.463,758 300.024,881	1.19
6	436.463,758 300.024,881	7	436.464,305 300.025,114	0.595
7	436.464,305 300.025,114	8	436.464,636 300.024,405	0.782
8	436.464,636 300.024,405	1	436.464,64 300.024,407	0.004

\*\* Lungimile segmentelor sunt determinate în planul de proiecție Stereo 70 și sunt rotunjite la 1 milimetru.

\*\*\* Distanța dintre puncte este formată din segmente cumulate ce sunt mai mici decât valoarea 1 milimetru.



**DATE DESPRE IMOBILUL NR. 11329**

Oficiul de Cadastru și Publicitate Imobiliară DOLJ  
Biroul de Cadastru și Publicitate Imobiliară Craiova

**A. Partea I. Descrierea imobilului**

TEREN Intravilan

Adresa: Loc. Preajba De Padure, Jud. Dolj, P4

Nr. Crt	Nr cadastral Nr. topografic	Suprafața* (mp)	Observații / Referințe
A1		1	Sector cadastral:0 Teren neimprejmuit; RETEA JT PTA PREAJBA DE PADURE

**Construcții**

Crt	Nr cadastral Nr. topografic	Adresa	Observații / Referințe
A1.1		Loc. Preajba De Padure, Jud. Dolj, P4	Nr. niveluri:1; S. construita la sol:1 mp; Stalp electric

**B. Partea II. Proprietari și acte**

Inscrieri privitoare la dreptul de proprietate și alte drepturi reale		Referințe
/		
Act Normativ nr. HG NR. 1705, din 29/11/2006 emis de GUVERNUL ROMANIEI (Legea 123 din 10.07.2012; Contract de concesiune nr. 6 din 20.06.2005; Act Aditional nr. 1 din 04.03.2016; Licenta pentru distributia energiei electrice nr. 14033 din 01.07.2002 si Anexa);		
B1	Intabulare, drept de PROPRIETATE, dobandit prin Lege, cota actuala 1/1, cota initiala 1/1 1) STATUL ROMAN - DOMENIUL PUBLIC, CIF:999999999999, LIPSA CUI	A1, A1.1
B2	Intabulare, drept de ADMINISTRARE, dobandit prin Lege, cota actuala 1/1, cota initiala 1/1 1) MINISTERUL ECONOMIEI SI COMERTULUI, CIF:999999999999, LIPSA CUI	A1, A1.1
B3	Intabulare, drept de CONCESIUNE pe o perioada de 49 de ani, dobandit prin Lege, cota actuala 1/1, cota initiala 1/1 1) CEZ DISTRIBUTIE SA, CIF:14491102	A1, A1.1

**C. Partea III. SARCINI .**

Inscrieri privind dezmembramintele dreptului de proprietate, drepturi reale de garanție și sarcini	Referințe
NU SUNT	

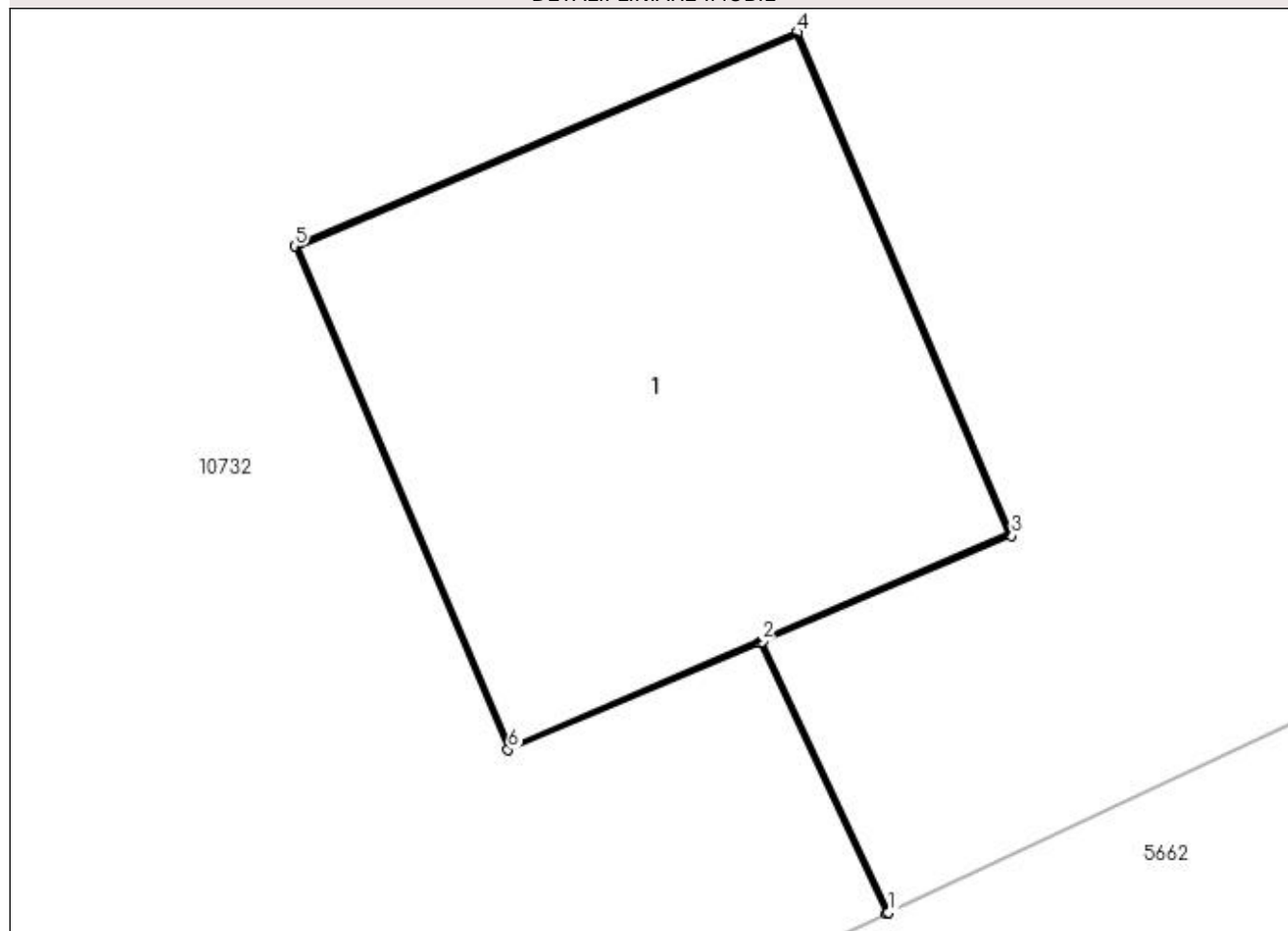
## Anexa Nr. 1 La Partea I

## Teren

Nr cadastral	Suprafața (mp)*	Observații / Referințe
	1	RETEA JT PTA PREAJBA DE PADURE

\* Suprafața este determinată în planul de proiecție Stereo 70.

## DETALII LINIARE IMOBIL



## Date referitoare la teren

Crt	Categorie folosință	Intra vilan	Suprafața (mp)	Tarla	Parcelă	Nr. topo	Observații / Referințe
1	curți construcții	DA	1	-	4	-	

## Date referitoare la construcții

Crt	Număr	Destinație construcție	Supraf. (mp)	Situație juridică	Observații / Referințe
A1.1		construcții industriale și edilitare	1	Cu acte	Nr. niveluri:1; S. construită la sol:1 mp; Stalp electric

## Lungime Segmente

1) Valorile lungimilor segmentelor sunt obținute din proiecție în plan.

Punct început	X / Y	Punct sfârșit	X / Y	Lungime segment (** (m)
1	436.426,356 300.007,387	2	436.426,081 300.007,976	0.65
2	436.426,081 300.007,976	3	436.426,624 300.008,207	0.59
3	436.426,624 300.008,207	4	436.426,158 300.009,302	1.19



Punct început	X / Y	Punct sfârșit	X / Y	Lungime segment (** (m)
4	436.426,158 300.009,302	5	436.425,063 300.008,836	1.19
5	436.425,063 300.008,836	6	436.425,528 300.007,741	1.19
6	436.425,528 300.007,741	7	436.426,076 300.007,974	0.595
7	436.426,076 300.007,974	8	436.426,351 300.007,385	0.65
8	436.426,351 300.007,385	1	436.426,356 300.007,387	0.005

\*\* Lungimile segmentelor sunt determinate în planul de proiecție Stereo 70 și sunt rotunjite la 1 milimetru.

\*\*\* Distanța dintre puncte este formată din segmente cumulate ce sunt mai mici decât valoarea 1 milimetru.



**DATE DESPRE IMOBILUL NR. 11330**

Oficiul de Cadastru și Publicitate Imobiliară DOLJ  
Biroul de Cadastru și Publicitate Imobiliară Craiova

**A. Partea I. Descrierea imobilului**

TEREN Intravilan

Adresa: Loc. Preajba De Padure, Jud. Dolj, P3

Nr. Crt	Nr cadastral Nr. topografic	Suprafața* (mp)	Observații / Referințe
A1		1	Sector cadastral:0 Teren neimprejmuit; RETEA JT PTA PREAJBA DE PADURE

**Construcții**

Crt	Nr cadastral Nr. topografic	Adresa	Observații / Referințe
A1.1		Loc. Preajba De Padure, Jud. Dolj, P3	Nr. niveluri:1; S. construita la sol:1 mp; Stalp electric

**B. Partea II. Proprietari și acte**

Inscrieri privitoare la dreptul de proprietate și alte drepturi reale		Referințe
/		
Act Normativ nr. HG NR. 1705, din 29/11/2006 emis de GUVERNUL ROMANIEI (Legea 123 din 10.07.2012; Contract de concesiune nr. 6 din 20.06.2005; Act Aditional nr. 1 din 04.03.2016; Licenta pentru distributia energiei electrice nr. 14033 din 01.07.2002 si Anexa);		
B1	Intabulare, drept de PROPRIETATE, dobandit prin Lege, cota actuala 1/1, cota initiala 1/1 1) STATUL ROMAN - DOMENIUL PUBLIC, CIF:999999999999, LIPSA CUI	A1, A1.1
B2	Intabulare, drept de ADMINISTRARE, dobandit prin Lege, cota actuala 1/1, cota initiala 1/1 1) MINISTERUL ECONOMIEI SI COMERTULUI, CIF:999999999999, LIPSA CUI	A1, A1.1
B3	Intabulare, drept de CONCESIUNE pe o perioada de 49 de ani, dobandit prin Lege, cota actuala 1/1, cota initiala 1/1 1) CEZ DISTRIBUTIE SA, CIF:14491102	A1, A1.1

**C. Partea III. SARCINI .**

Inscrieri privind dezmembramintele dreptului de proprietate, drepturi reale de garanție și sarcini	Referințe
NU SUNT	

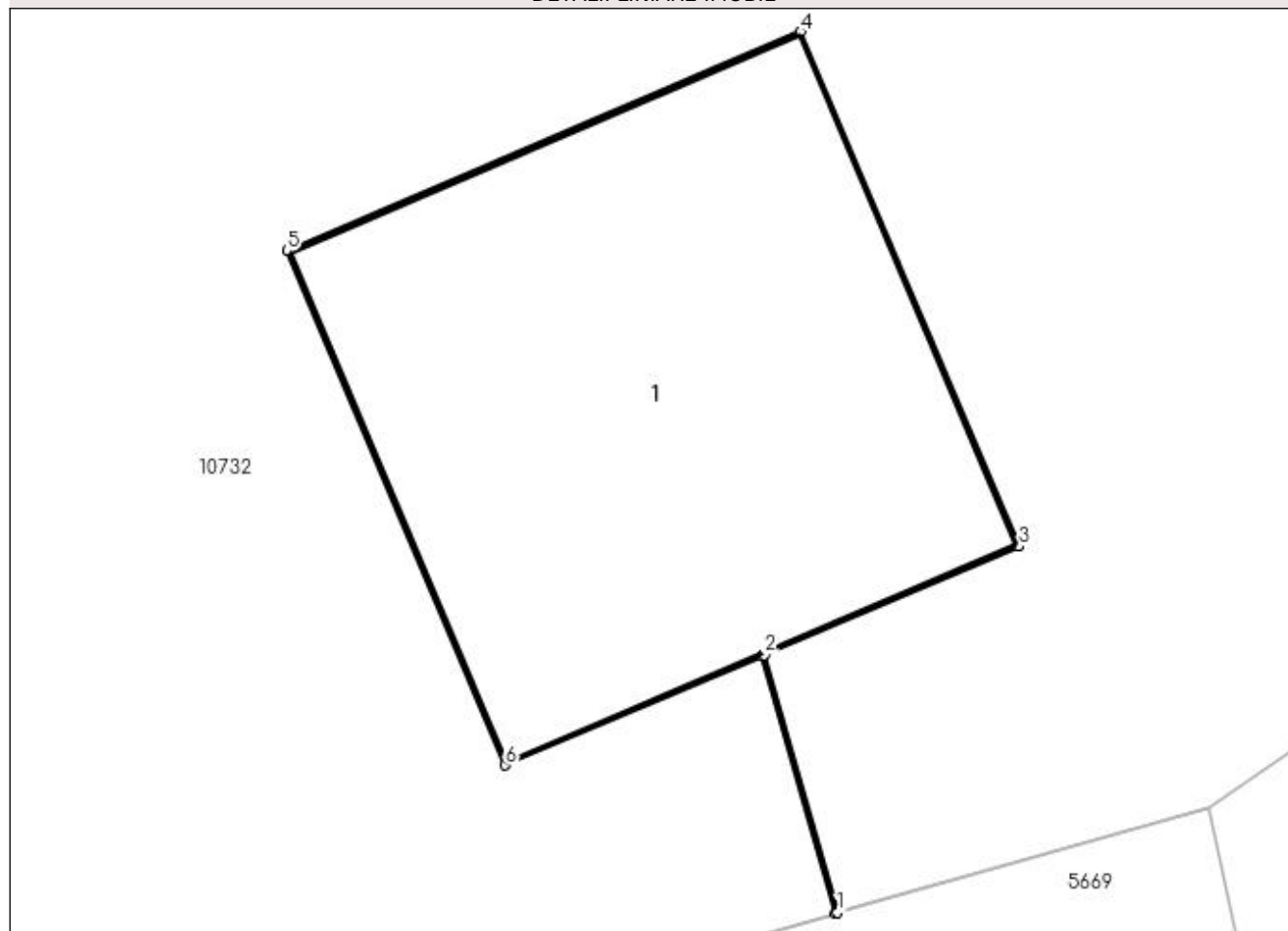
## Anexa Nr. 1 La Partea I

## Teren

Nr cadastral	Suprafața (mp)*	Observații / Referințe
	1	RETEA JT PTA PREAJBA DE PADURE

\* Suprafața este determinată în planul de proiecție Stereo 70.

## DETALII LINIARE IMOBIL



## Date referitoare la teren

Crt	Categorie folosință	Intra vilan	Suprafața (mp)	Tarla	Parcelă	Nr. topo	Observații / Referințe
1	curți construcții	DA	1	-	3	-	

## Date referitoare la construcții

Crt	Număr	Destinație construcție	Supraf. (mp)	Situație juridică	Observații / Referințe
A1.1		construcții industriale și edilitare	1	Cu acte	Nr. niveluri:1; S. construita la sol:1 mp; Stalp electric

## Lungime Segmente

1) Valorile lungimilor segmentelor sunt obținute din proiecție în plan.

Punct început	X / Y	Punct sfârșit	X / Y	Lungime segment (** (m)
1	436.392,585 299.992,498	2	436.392,429 299.993,047	0.571
2	436.392,429 299.993,047	3	436.392,972 299.993,278	0.59
3	436.392,972 299.993,278	4	436.392,506 299.994,373	1.19

Punct început	X / Y	Punct sfârșit	X / Y	Lungime segment (** (m)
4	436.392,506 299.994,373	5	436.391,412 299.993,907	1.189
5	436.391,412 299.993,907	6	436.391,877 299.992,812	1.19
6	436.391,877 299.992,812	7	436.392,425 299.993,045	0.595
7	436.392,425 299.993,045	8	436.392,58 299.992,497	0.569
8	436.392,58 299.992,497	1	436.392,585 299.992,498	0.005

\*\* Lungimile segmentelor sunt determinate în planul de proiecție Stereo 70 și sunt rotunjite la 1 milimetru.

\*\*\* Distanța dintre puncte este formată din segmente cumulate ce sunt mai mici decât valoarea 1 milimetru.



**DATE DESPRE IMOBILUL NR. 11331**

Oficiul de Cadastru și Publicitate Imobiliară DOLJ  
Biroul de Cadastru și Publicitate Imobiliară Craiova

**A. Partea I. Descrierea imobilului**

TEREN Intravilan

Adresa: Loc. Preajba De Padure, Jud. Dolj, P2

Nr. Crt	Nr cadastral Nr. topografic	Suprafața* (mp)	Observații / Referințe
A1		1	Sector cadastral:0 Teren neimprejmuit; RETEA JT PTA PREAJBA DE PADURE

**Construcții**

Crt	Nr cadastral Nr. topografic	Adresa	Observații / Referințe
A1.1		Loc. Preajba De Padure, Jud. Dolj, P2	Nr. niveluri:1; S. construita la sol:1 mp; Stalp electric

**B. Partea II. Proprietari și acte**

Inscrieri privitoare la dreptul de proprietate și alte drepturi reale		Referințe
/		
Act Normativ nr. HG NR. 1705, din 29/11/2006 emis de GUVERNUL ROMANIEI (Legea 123 din 10.07.2012; Contract de concesiune nr. 6 din 20.06.2005; Act Aditional nr. 1 din 04.03.2016; Licenta pentru distributia energiei electrice nr. 14033 din 01.07.2002 si Anexa);		
B1	Intabulare, drept de PROPRIETATE, dobandit prin Lege, cota actuala 1/1, cota initiala 1/1 1) STATUL ROMAN - DOMENIUL PUBLIC, CIF:999999999999, LIPSA CUI	A1, A1.1
B2	Intabulare, drept de ADMINISTRARE, dobandit prin Lege, cota actuala 1/1, cota initiala 1/1 1) MINISTERUL ECONOMIEI SI COMERTULUI, CIF:999999999999, LIPSA CUI	A1, A1.1
B3	Intabulare, drept de CONCESIUNE pe o perioada de 49 de ani, dobandit prin Lege, cota actuala 1/1, cota initiala 1/1 1) CEZ DISTRIBUTIE SA, CIF:14491102	A1, A1.1

**C. Partea III. SARCINI .**

Inscrieri privind dezmembramintele dreptului de proprietate, drepturi reale de garanție și sarcini	Referințe
NU SUNT	

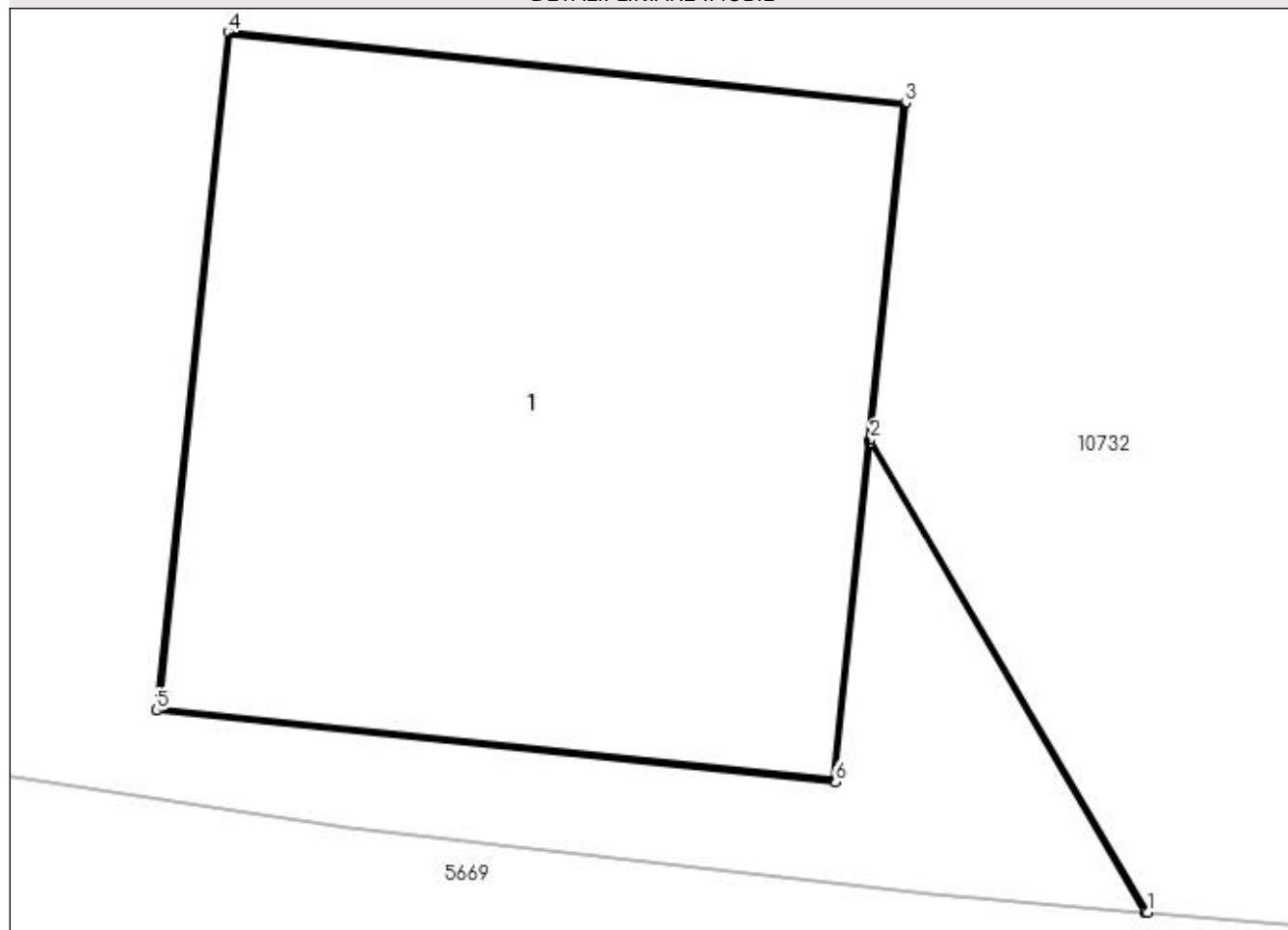
## Anexa Nr. 1 La Partea I

## Teren

Nr cadastral	Suprafața (mp)*	Observații / Referințe
	1	RETEA JT PTA PREAJBA DE PADURE

\* Suprafața este determinată în planul de proiecție Stereo 70.

## DETALII LINIARE IMOBIL



## Date referitoare la teren

Crt	Categorie folosință	Intra vilan	Suprafața (mp)	Tarla	Parcelă	Nr. topo	Observații / Referințe
1	curți constructii	DA	1	-	2	-	

## Date referitoare la construcții

Crt	Număr	Destinație construcție	Supraf. (mp)	Situație juridică	Observații / Referințe
A1.1		construcții industriale și edilitare	1	Cu acte	Nr. niveluri:1; S. construita la sol:1 mp; Stalp electric

## Lungime Segmente

1) Valorile lungimilor segmentelor sunt obținute din proiecție în plan.

Punct început	X / Y	Punct sfârșit	X / Y	Lungime segment (** (m)
1	436.355,906 299.983,409	2	436.355,421 299.984,233	0.956
2	436.355,421 299.984,233	3	436.355,483 299.984,82	0.59
3	436.355,483 299.984,82	4	436.354,3 299.984,944	1.189



Punct început	X / Y	Punct sfârșit	X / Y	Lungime segment (** (m)
4	436.354,3 299.984,944	5	436.354,175 299.983,761	1.19
5	436.354,175 299.983,761	6	436.355,359 299.983,636	1.191
6	436.355,359 299.983,636	7	436.355,421 299.984,228	0.595
7	436.355,421 299.984,228	8	436.355,901 299.983,409	0.949
8	436.355,901 299.983,409	1	436.355,906 299.983,409	0.005

\*\* Lungimile segmentelor sunt determinate în planul de proiecție Stereo 70 și sunt rotunjite la 1 milimetru.

\*\*\* Distanța dintre puncte este formată din segmente cumulate ce sunt mai mici decât valoarea 1 milimetru.



**DATE DESPRE IMOBILUL NR. 11332**

Oficiul de Cadastru și Publicitate Imobiliară DOLJ  
Biroul de Cadastru și Publicitate Imobiliară Craiova

**A. Partea I. Descrierea imobilului**

TEREN Intravilan

Adresa: Loc. Preajba De Padure, Jud. Dolj, P1

Nr. Crt	Nr cadastral Nr. topografic	Suprafața* (mp)	Observații / Referințe
A1		1	Sector cadastral:0 Teren neimprejmuit; RETEA JT PTA PREAJBA DE PADURE

**Construcții**

Crt	Nr cadastral Nr. topografic	Adresa	Observații / Referințe
A1.1		Loc. Preajba De Padure, Jud. Dolj, P1	Nr. niveluri:1; S. construita la sol:1 mp; Stalp electric

**B. Partea II. Proprietari și acte**

Inscrieri privitoare la dreptul de proprietate și alte drepturi reale		Referințe
/		
Act Normativ nr. HG NR. 1705, din 29/11/2006 emis de GUVERNUL ROMANIEI (Legea 123 din 10.07.2012; Contract de concesiune nr. 6 din 20.06.2005; Act Aditional nr. 1 din 04.03.2016; Licenta pentru distributia energiei electrice nr. 14033 din 01.07.2002 si Anexa);		
B1	Intabulare, drept de PROPRIETATE, dobandit prin Lege, cota actuala 1/1, cota initiala 1/1 1) STATUL ROMAN - DOMENIUL PUBLIC, CIF:999999999999, LIPSA CUI	A1, A1.1
B2	Intabulare, drept de ADMINISTRARE, dobandit prin Lege, cota actuala 1/1, cota initiala 1/1 1) MINISTERUL ECONOMIEI SI COMERTULUI, CIF:999999999999, LIPSA CUI	A1, A1.1
B3	Intabulare, drept de CONCESIUNE pe o perioada de 49 de ani, dobandit prin Lege, cota actuala 1/1, cota initiala 1/1 1) CEZ DISTRIBUTIE SA, CIF:14491102	A1, A1.1

**C. Partea III. SARCINI .**

Inscrieri privind dezmembramintele dreptului de proprietate, drepturi reale de garanție și sarcini	Referințe
NU SUNT	

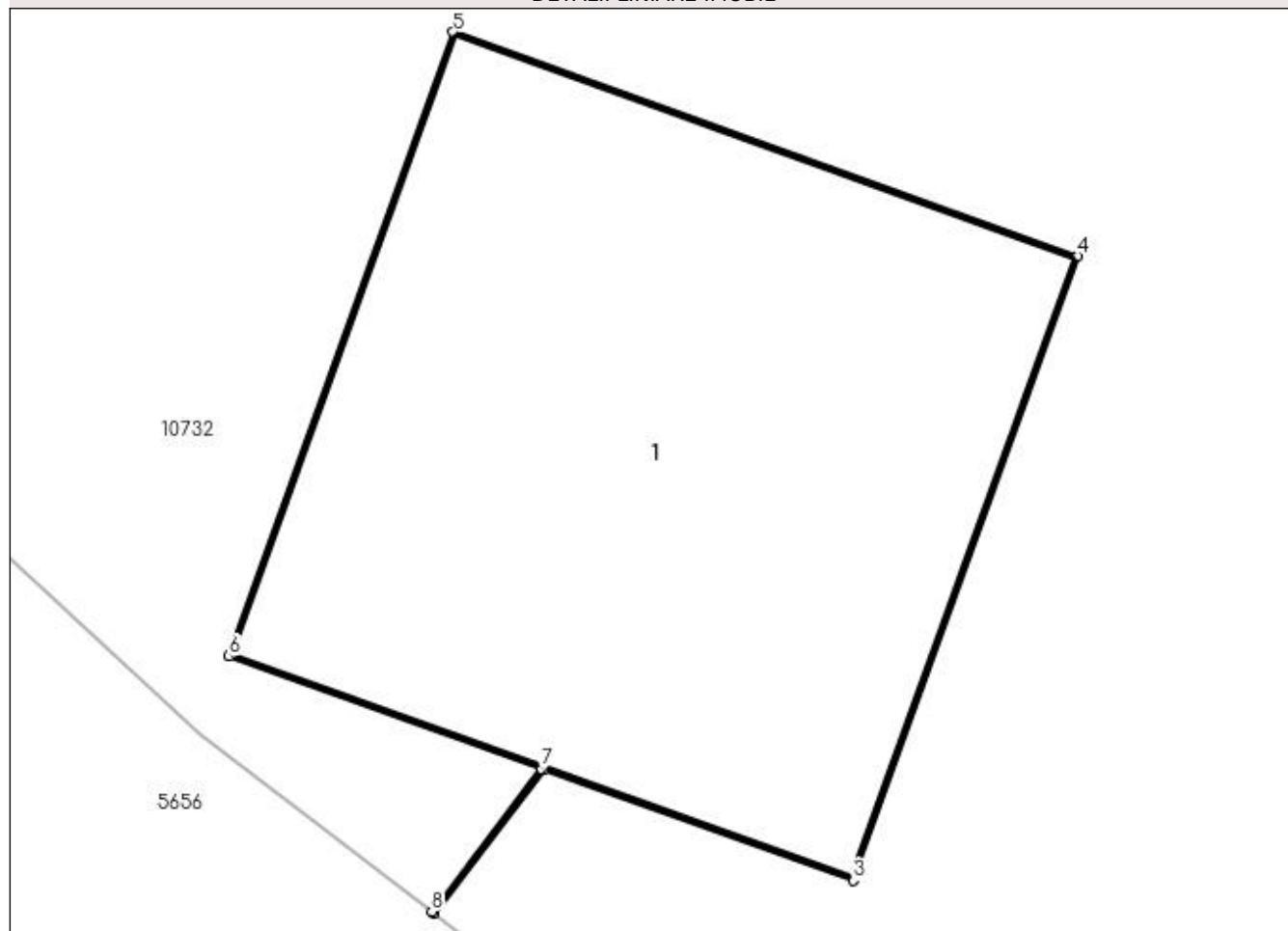
## Anexa Nr. 1 La Partea I

## Teren

Nr cadastral	Suprafața (mp)*	Observații / Referințe
	1	RETEA JT PTA PREAJBA DE PADURE

\* Suprafața este determinată în planul de proiecție Stereo 70.

## DETALII LINIARE IMOBIL



## Date referitoare la teren

Crt	Categorie folosință	Intra vilan	Suprafața (mp)	Tarla	Parcelă	Nr. topo	Observații / Referințe
1	curți constructii	DA	1	-	1	-	

## Date referitoare la construcții

Crt	Număr	Destinație construcție	Supraf. (mp)	Situație juridică	Observații / Referințe
A1.1		construcții industriale și edilitare	1	Cu acte	Nr. niveluri:1; S. construita la sol:1 mp; Stalp electric

## Lungime Segmente

1) Valorile lungimilor segmentelor sunt obținute din proiecție în plan.

Punct început	X / Y	Punct sfârșit	X / Y	Lungime segment (** (m)
1	436.314,799 300.000,188	2	436.314,996 300.000,446	0.325
2	436.314,996 300.000,446	3	436.315,551 300.000,247	0.59
3	436.315,551 300.000,247	4	436.315,954 300.001,367	1.19

Punct început	X / Y	Punct sfârșit	X / Y	Lungime segment (** (m)
4	436.315,954 300.001,367	5	436.314,834 300.001,769	1.19
5	436.314,834 300.001,769	6	436.314,431 300.000,649	1.19
6	436.314,431 300.000,649	7	436.314,991 300.000,448	0.595
7	436.314,991 300.000,448	8	436.314,795 300.000,191	0.323
8	436.314,795 300.000,191	1	436.314,799 300.000,188	0.005

\*\* Lungimile segmentelor sunt determinate în planul de proiecție Stereo 70 și sunt rotunjite la 1 milimetru.

\*\*\* Distanța dintre puncte este formată din segmente cumulate ce sunt mai mici decât valoarea 1 milimetru.



**DATE DESPRE IMOBILUL NR. 11333**

Oficiul de Cadastru și Publicitate Imobiliară DOLJ  
Biroul de Cadastru și Publicitate Imobiliară Craiova

**A. Partea I. Descrierea imobilului**

TEREN Intravilan

Adresa: Loc. Preajba De Padure, Jud. Dolj, P1

Nr. Crt	Nr cadastral Nr. topografic	Suprafața* (mp)	Observații / Referințe
A1		1	Sector cadastral:0 Teren neimprejmuit; RETEA JT PTA BONDREA

**Construcții**

Crt	Nr cadastral Nr. topografic	Adresa	Observații / Referințe
A1.1		Loc. Preajba De Padure, Jud. Dolj, P1	Nr. niveluri:1; S. construita la sol:1 mp; Stalp electric

**B. Partea II. Proprietari și acte**

Inscrieri privitoare la dreptul de proprietate și alte drepturi reale		Referințe
/		
Act Normativ nr. HG NR. 1705, din 29/11/2006 emis de GUVERNUL ROMANIEI (Legea 123 din 10.07.2012; Contract de concesiune nr. 6 din 20.06.2005; Act Aditional nr. 1 din 04.03.2016; Licenta pentru distributia energiei electrice nr. 14033 din 01.07.2002 si Anexa);		
B1	Intabulare, drept de PROPRIETATE, dobandit prin Lege, cota actuala 1/1, cota initiala 1/1 1) STATUL ROMAN - DOMENIUL PUBLIC, CIF:999999999999, LIPSA CUI	A1, A1.1
B2	Intabulare, drept de ADMINISTRARE, dobandit prin Lege, cota actuala 1/1, cota initiala 1/1 1) MINISTERUL ECONOMIEI SI COMERTULUI, CIF:999999999999, LIPSA CUI	A1, A1.1
B3	Intabulare, drept de CONCESIUNE pe o perioada de 49 de ani, dobandit prin Lege, cota actuala 1/1, cota initiala 1/1 1) CEZ DISTRIBUTIE SA, CIF:14491102	A1, A1.1

**C. Partea III. SARCINI .**

Inscrieri privind dezmembramintele dreptului de proprietate, drepturi reale de garanție și sarcini	Referințe
NU SUNT	

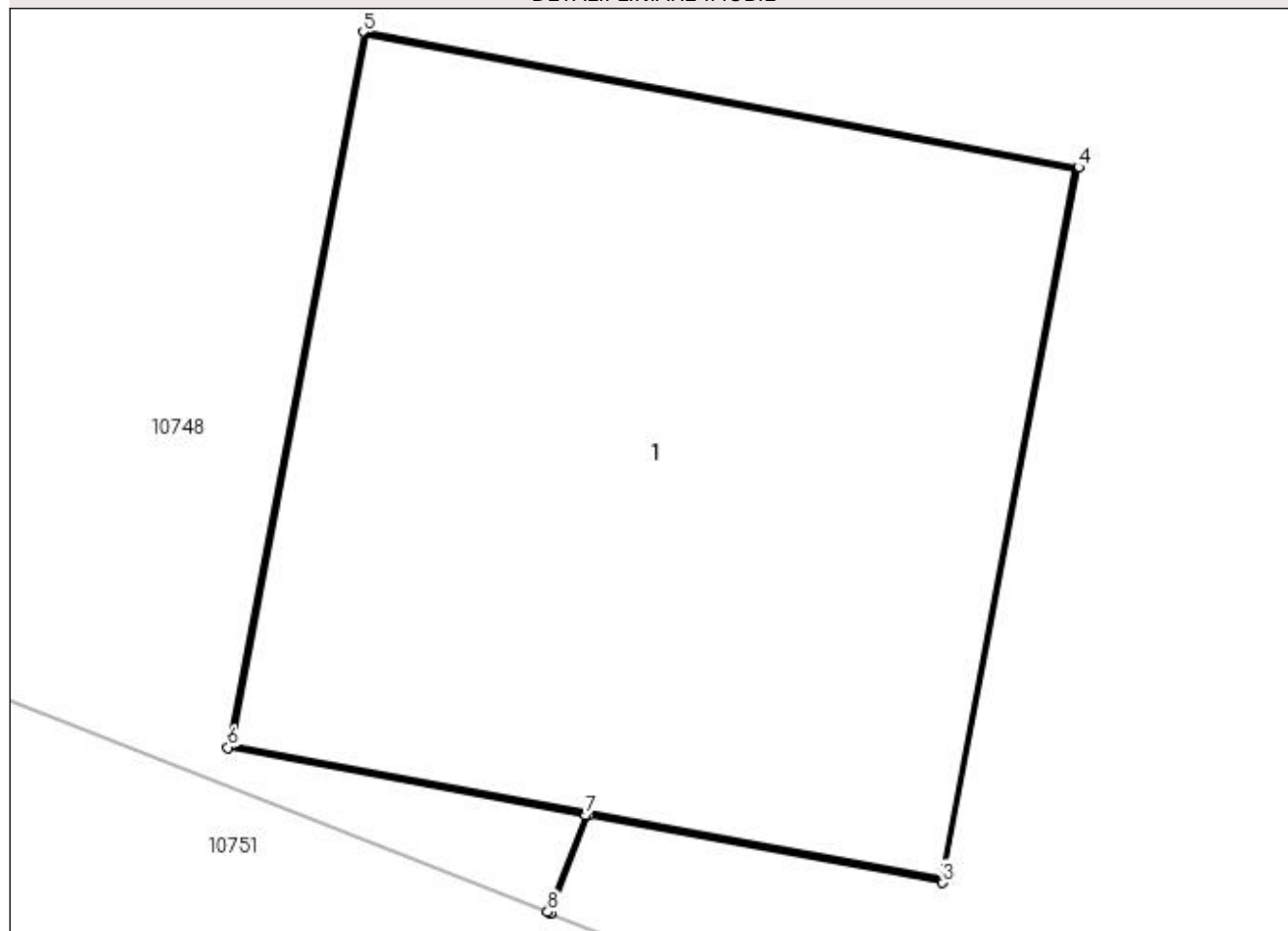
## Anexa Nr. 1 La Partea I

## Teren

Nr cadastral	Suprafața (mp)*	Observații / Referințe
	1	RETEA JT PTA BONDREA

\* Suprafața este determinată în planul de proiecție Stereo 70.

## DETALII LINIARE IMOBIL



## Date referitoare la teren

Crt	Categorie folosință	Intra vilan	Suprafața (mp)	Tarla	Parcelă	Nr. topo	Observații / Referințe
1	curți constructii	DA	1	-	1	-	

## Date referitoare la construcții

Crt	Număr	Destinație construcție	Supraf. (mp)	Situație juridică	Observații / Referințe
A1.1		construcții industriale și edilitare	1	Cu acte	Nr. niveluri:1; S. construita la sol:1 mp; Stalp electric

## Lungime Segmente

1) Valorile lungimilor segmentelor sunt obținute din proiecție în plan.

Punct început	X / Y	Punct sfârșit	X / Y	Lungime segment (** (m)
1	437.079,789 299.974,987	2	437.079,852 299.975,147	0.172
2	437.079,852 299.975,147	3	437.080,431 299.975,037	0.589
3	437.080,431 299.975,037	4	437.080,653 299.976,206	1.19



Punct început	X / Y	Punct sfârșit	X / Y	Lungime segment (** (m)
4	437.080,653 299.976,206	5	437.079,484 299.976,427	1.19
5	437.079,484 299.976,427	6	437.079,262 299.975,258	1.19
6	437.079,262 299.975,258	7	437.079,847 299.975,147	0.595
7	437.079,847 299.975,147	8	437.079,785 299.974,989	0.17
8	437.079,785 299.974,989	1	437.079,789 299.974,987	0.004

\*\* Lungimile segmentelor sunt determinate în planul de proiecție Stereo 70 și sunt rotunjite la 1 milimetru.

\*\*\* Distanța dintre puncte este formată din segmente cumulate ce sunt mai mici decât valoarea 1 milimetru.



**DATE DESPRE IMOBILUL NR. 11334**

Oficiul de Cadastru și Publicitate Imobiliară DOLJ  
Biroul de Cadastru și Publicitate Imobiliară Craiova

**A. Partea I. Descrierea imobilului**

TEREN Intravilan

Adresa: Loc. Preajba De Padure, Jud. Dolj, P1

Nr. Crt	Nr cadastral Nr. topografic	Suprafața* (mp)	Observații / Referințe
A1		1	Sector cadastral:0 Teren neimprejmuit; RETEA JT PTA BONDREA

**Construcții**

Crt	Nr cadastral Nr. topografic	Adresa	Observații / Referințe
A1.1		Loc. Preajba De Padure, Jud. Dolj, P1	Nr. niveluri:1; S. construita la sol:1 mp; Stalp electric

**B. Partea II. Proprietari și acte**

Inscrieri privitoare la dreptul de proprietate și alte drepturi reale		Referințe
/		
Act Normativ nr. HG NR. 1705, din 29/11/2006 emis de GUVERNUL ROMANIEI (Legea 123 din 10.07.2012; Contract de concesiune nr. 6 din 20.06.2005; Act Aditional nr. 1 din 04.03.2016; Licenta pentru distributia energiei electrice nr. 14033 din 01.07.2002 si Anexa);		
B1	Intabulare, drept de PROPRIETATE, dobandit prin Lege, cota actuala 1/1, cota initiala 1/1 1) STATUL ROMAN - DOMENIUL PUBLIC, CIF:999999999999, LIPSA CUI	A1, A1.1
B2	Intabulare, drept de ADMINISTRARE, dobandit prin Lege, cota actuala 1/1, cota initiala 1/1 1) MINISTERUL ECONOMIEI SI COMERTULUI, CIF:999999999999, LIPSA CUI	A1, A1.1
B3	Intabulare, drept de CONCESIUNE pe o perioada de 49 de ani, dobandit prin Lege, cota actuala 1/1, cota initiala 1/1 1) CEZ DISTRIBUTIE SA, CIF:14491102	A1, A1.1

**C. Partea III. SARCINI .**

Inscrieri privind dezmembramintele dreptului de proprietate, drepturi reale de garanție și sarcini	Referințe
NU SUNT	

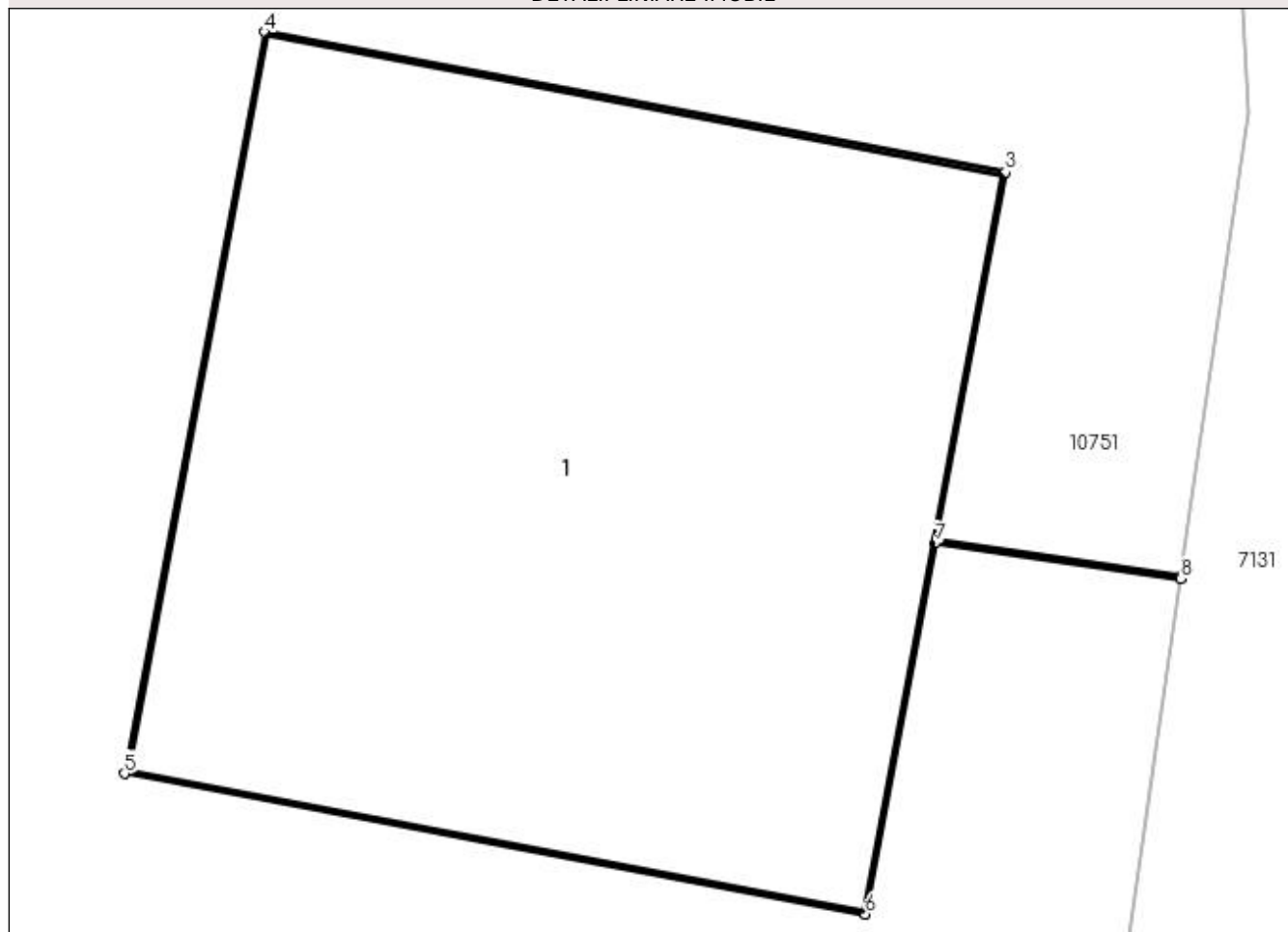
## Anexa Nr. 1 La Partea I

## Teren

Nr cadastral	Suprafața (mp)*	Observații / Referințe
	1	RETEA JT PTA BONDREA

\* Suprafața este determinată în planul de proiecție Stereo 70.

## DETALII LINIARE IMOBIL



## Date referitoare la teren

Crt	Categorie folosință	Intra vilan	Suprafața (mp)	Tarla	Parcelă	Nr. topo	Observații / Referințe
1	curți constructii	DA	1	-	1	-	

## Date referitoare la construcții

Crt	Număr	Destinație construcție	Supraf. (mp)	Situație juridică	Observații / Referințe
A1.1		construcții industriale și edilitare	1	Cu acte	Nr. niveluri:1; S. construita la sol:1 mp; Stalp electric

## Lungime Segmente

1) Valorile lungimilor segmentelor sunt obținute din proiecție în plan.

Punct început	X / Y	Punct sfârșit	X / Y	Lungime segment (** (m)
1	437.081,706 299.940,813	2	437.081,319 299.940,869	0.391
2	437.081,319 299.940,869	3	437.081,429 299.941,449	0.59
3	437.081,429 299.941,449	4	437.080,26 299.941,67	1.19

Punct început	X / Y	Punct sfârșit	X / Y	Lungime segment (** (m)
4	437.080,26 299.941,67	5	437.080,038 299.940,501	1.19
5	437.080,038 299.940,501	6	437.081,208 299.940,279	1.191
6	437.081,208 299.940,279	7	437.081,318 299.940,864	0.595
7	437.081,318 299.940,864	8	437.081,705 299.940,808	0.391
8	437.081,705 299.940,808	1	437.081,706 299.940,813	0.005

\*\* Lungimile segmentelor sunt determinate în planul de proiecție Stereo 70 și sunt rotunjite la 1 milimetru.

\*\*\* Distanța dintre puncte este formată din segmente cumulate ce sunt mai mici decât valoarea 1 milimetru.



**DATE DESPRE IMOBILUL NR. 11335**

Oficiul de Cadastru și Publicitate Imobiliară DOLJ  
Biroul de Cadastru și Publicitate Imobiliară Craiova

**A. Partea I. Descrierea imobilului**

TEREN Intravilan

Adresa: Loc. Preajba De Padure, Jud. Dolj, P2

Nr. Crt	Nr cadastral Nr. topografic	Suprafața* (mp)	Observații / Referințe
A1		1	Sector cadastral:0 Teren neimprejmuit; RETEA JT PTA BONDREA

**Construcții**

Crt	Nr cadastral Nr. topografic	Adresa	Observații / Referințe
A1.1		Loc. Preajba De Padure, Jud. Dolj, P2	Nr. niveluri:1; S. construita la sol:1 mp; Stalp electric

**B. Partea II. Proprietari și acte**

Inscrieri privitoare la dreptul de proprietate și alte drepturi reale		Referințe
/		
Act Normativ nr. HG NR. 1705, din 29/11/2006 emis de GUVERNUL ROMANIEI (Legea 123 din 10.07.2012; Contract de concesiune nr. 6 din 20.06.2005; Act Aditional nr. 1 din 04.03.2016; Licenta pentru distributia energiei electrice nr. 14033 din 01.07.2002 si Anexa);		
B1	Intabulare, drept de PROPRIETATE, dobandit prin Lege, cota actuala 1/1, cota initiala 1/1 1) STATUL ROMAN - DOMENIUL PUBLIC, CIF:999999999999, LIPSA CUI	A1, A1.1
B2	Intabulare, drept de ADMINISTRARE, dobandit prin Lege, cota actuala 1/1, cota initiala 1/1 1) MINISTERUL ECONOMIEI SI COMERTULUI, CIF:999999999999, LIPSA CUI	A1, A1.1
B3	Intabulare, drept de CONCESIUNE pe o perioada de 49 de ani, dobandit prin Lege, cota actuala 1/1, cota initiala 1/1 1) CEZ DISTRIBUTIE SA, CIF:14491102	A1, A1.1

**C. Partea III. SARCINI .**

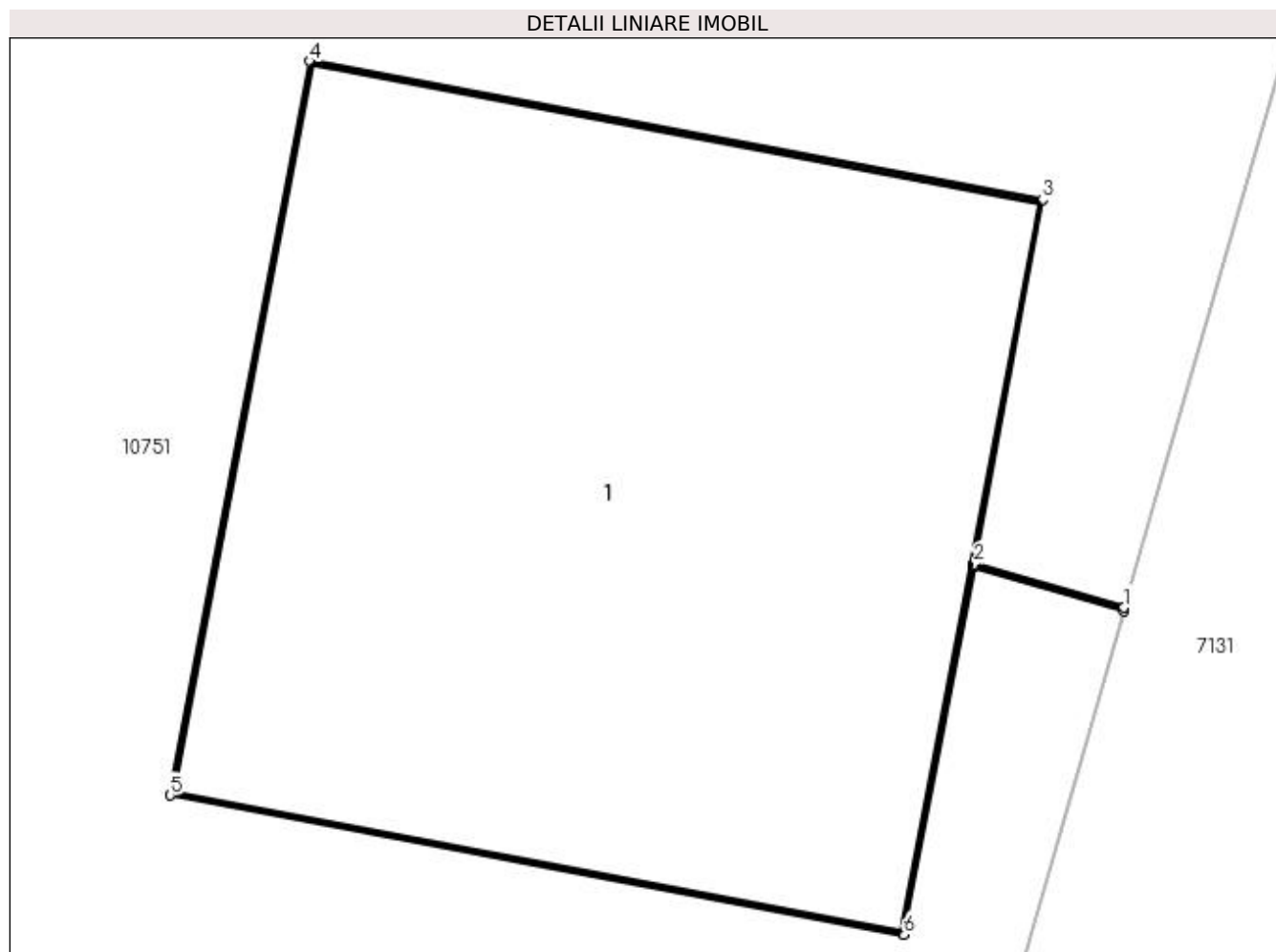
Inscrieri privind dezmembramintele dreptului de proprietate, drepturi reale de garanție și sarcini	Referințe
NU SUNT	

## Anexa Nr. 1 La Partea I

## Teren

Nr cadastral	Suprafața (mp)*	Observații / Referințe
	1	RETEA JT PTA BONDREA

\* Suprafața este determinată în planul de proiecție Stereo 70.



## Date referitoare la teren

Crt	Categorie folosință	Intra vilan	Suprafața (mp)	Tarla	Parcelă	Nr. topo	Observații / Referințe
1	curți constructii	DA	1	-	2	-	

## Date referitoare la construcții

Crt	Număr	Destinație construcție	Supraf. (mp)	Situație juridică	Observații / Referințe
A1.1		construcții industriale și edilitare	1	Cu acte	Nr. niveluri:1; S. construita la sol:1 mp; Stalp electric

## Lungime Segmente

1) Valorile lungimilor segmentelor sunt obținute din proiecție în plan.

Punct început	X / Y	Punct sfârșit	X / Y	Lungime segment (** (m)
1	437.073,037 299.901,68	2	437.072,798 299.901,749	0.249
2	437.072,798 299.901,749	3	437.072,907 299.902,329	0.59
3	437.072,907 299.902,329	4	437.071,739 299.902,55	1.189



Punct început	X / Y	Punct sfârșit	X / Y	Lungime segment (** (m)
4	437.071,739 299.902,55	5	437.071,516 299.901,381	1.19
5	437.071,516 299.901,381	6	437.072,686 299.901,159	1.191
6	437.072,686 299.901,159	7	437.072,797 299.901,744	0.595
7	437.072,797 299.901,744	8	437.073,036 299.901,675	0.249
8	437.073,036 299.901,675	1	437.073,037 299.901,68	0.005

\*\* Lungimile segmentelor sunt determinate în planul de proiecție Stereo 70 și sunt rotunjite la 1 milimetru.

\*\*\* Distanța dintre puncte este formată din segmente cumulate ce sunt mai mici decât valoarea 1 milimetru.



**DATE DESPRE IMOBILUL NR. 11336**

Oficiul de Cadastru și Publicitate Imobiliară DOLJ  
Biroul de Cadastru și Publicitate Imobiliară Craiova

**A. Partea I. Descrierea imobilului**

TEREN Intravilan

Adresa: Loc. Preajba De Padure, Jud. Dolj, P3

Nr. Crt	Nr cadastral Nr. topografic	Suprafața* (mp)	Observații / Referințe
A1		1	Sector cadastral:0 Teren neimprejmuit; RETEA JT PTA BONDREA

**Construcții**

Crt	Nr cadastral Nr. topografic	Adresa	Observații / Referințe
A1.1		Loc. Preajba De Padure, Jud. Dolj, P3	Nr. niveluri:1; S. construita la sol:1 mp; Stalp electric

**B. Partea II. Proprietari și acte**

Inscrieri privitoare la dreptul de proprietate și alte drepturi reale		Referințe
/		
Act Normativ nr. HG NR. 1705, din 29/11/2006 emis de GUVERNUL ROMANIEI (Legea 123 din 10.07.2012; Contract de concesiune nr. 6 din 20.06.2005; Act Aditional nr. 1 din 04.03.2016; Licenta pentru distributia energiei electrice nr. 14033 din 01.07.2002 si Anexa);		
B1	Intabulare, drept de PROPRIETATE, dobandit prin Lege, cota actuala 1/1, cota initiala 1/1 1) STATUL ROMAN - DOMENIUL PUBLIC, CIF:999999999999, LIPSA CUI	A1, A1.1
B2	Intabulare, drept de ADMINISTRARE, dobandit prin Lege, cota actuala 1/1, cota initiala 1/1 1) MINISTERUL ECONOMIEI SI COMERTULUI, CIF:999999999999, LIPSA CUI	A1, A1.1
B3	Intabulare, drept de CONCESIUNE pe o perioada de 49 de ani, dobandit prin Lege, cota actuala 1/1, cota initiala 1/1 1) CEZ DISTRIBUTIE SA, CIF:14491102	A1, A1.1

**C. Partea III. SARCINI .**

Inscrieri privind dezmembramintele dreptului de proprietate, drepturi reale de garanție și sarcini	Referințe
NU SUNT	

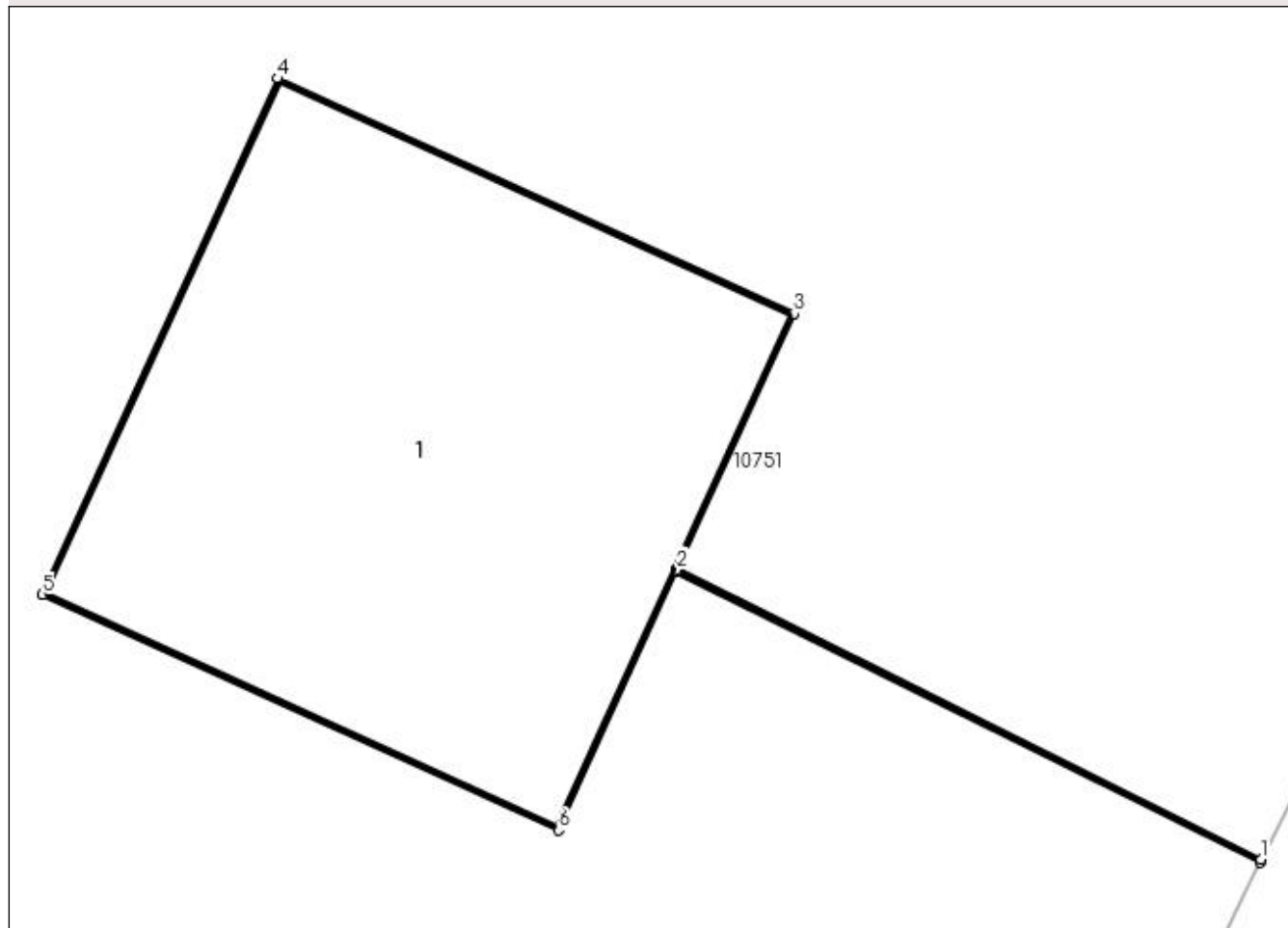
## Anexa Nr. 1 La Partea I

## Teren

Nr cadastral	Suprafața (mp)*	Observații / Referințe
	1	RETEA JT PTA BONDREA

\* Suprafața este determinată în planul de proiecție Stereo 70.

## DETALII LINIARE IMOBIL



## Date referitoare la teren

Crt	Categorie folosință	Intra vilan	Suprafața (mp)	Tarla	Parcelă	Nr. topo	Observații / Referințe
1	curți construcții	DA	1	-	3	-	

## Date referitoare la construcții

Crt	Număr	Destinație construcție	Supraf. (mp)	Situație juridică	Observații / Referințe
A1.1		construcții industriale și edilitare	1	Cu acte	Nr. niveluri:1; S. construita la sol:1 mp; Stalp electric

## Lungime Segmente

1) Valorile lungimilor segmentelor sunt obținute din proiecție în plan.

Punct început	X / Y	Punct sfârșit	X / Y	Lungime segment (** (m)
1	437.060,099 299.868,15	2	437.058,874 299.868,759	1.368
2	437.058,874 299.868,759	3	437.059,119 299.869,296	0.59
3	437.059,119 299.869,296	4	437.058,036 299.869,789	1.19

Punct început	X / Y	Punct sfârșit	X / Y	Lungime segment (** (m)
4	437.058,036 299.869,789	5	437.057,542 299.868,706	1.19
5	437.057,542 299.868,706	6	437.058,625 299.868,212	1.19
6	437.058,625 299.868,212	7	437.058,872 299.868,754	0.596
7	437.058,872 299.868,754	8	437.060,097 299.868,145	1.368
8	437.060,097 299.868,145	1	437.060,099 299.868,15	0.005

\*\* Lungimile segmentelor sunt determinate în planul de proiecție Stereo 70 și sunt rotunjite la 1 milimetru.

\*\*\* Distanța dintre puncte este formată din segmente cumulate ce sunt mai mici decât valoarea 1 milimetru.



**DATE DESPRE IMOBILUL NR. 11337**

Oficiul de Cadastru și Publicitate Imobiliară DOLJ  
Biroul de Cadastru și Publicitate Imobiliară Craiova

**A. Partea I. Descrierea imobilului**

TEREN Intravilan

Adresa: Loc. Preajba De Padure, Jud. Dolj, P4

Nr. Crt	Nr cadastral Nr. topografic	Suprafața* (mp)	Observații / Referințe
A1		1	Sector cadastral:0 Teren neimprejmuit; RETEA JT PTA BONDREA

**Construcții**

Crt	Nr cadastral Nr. topografic	Adresa	Observații / Referințe
A1.1		Loc. Preajba De Padure, Jud. Dolj, P4	Nr. niveluri:1; S. construita la sol:1 mp; Stalp electric

**B. Partea II. Proprietari și acte**

Inscrieri privitoare la dreptul de proprietate și alte drepturi reale		Referințe
/		
Act Normativ nr. HG NR. 1705, din 29/11/2006 emis de GUVERNUL ROMANIEI (Legea 123 din 10.07.2012; Contract de concesiune nr. 6 din 20.06.2005; Act Aditional nr. 1 din 04.03.2016; Licenta pentru distributia energiei electrice nr. 14033 din 01.07.2002 si Anexa);		
B1	Intabulare, drept de PROPRIETATE, dobandit prin Lege, cota actuala 1/1, cota initiala 1/1 1) STATUL ROMAN - DOMENIUL PUBLIC, CIF:999999999999, LIPSA CUI	A1, A1.1
B2	Intabulare, drept de ADMINISTRARE, dobandit prin Lege, cota actuala 1/1, cota initiala 1/1 1) MINISTERUL ECONOMIEI SI COMERTULUI, CIF:999999999999, LIPSA CUI	A1, A1.1
B3	Intabulare, drept de CONCESIUNE pe o perioada de 49 de ani, dobandit prin Lege, cota actuala 1/1, cota initiala 1/1 1) CEZ DISTRIBUTIE SA, CIF:14491102	A1, A1.1

**C. Partea III. SARCINI .**

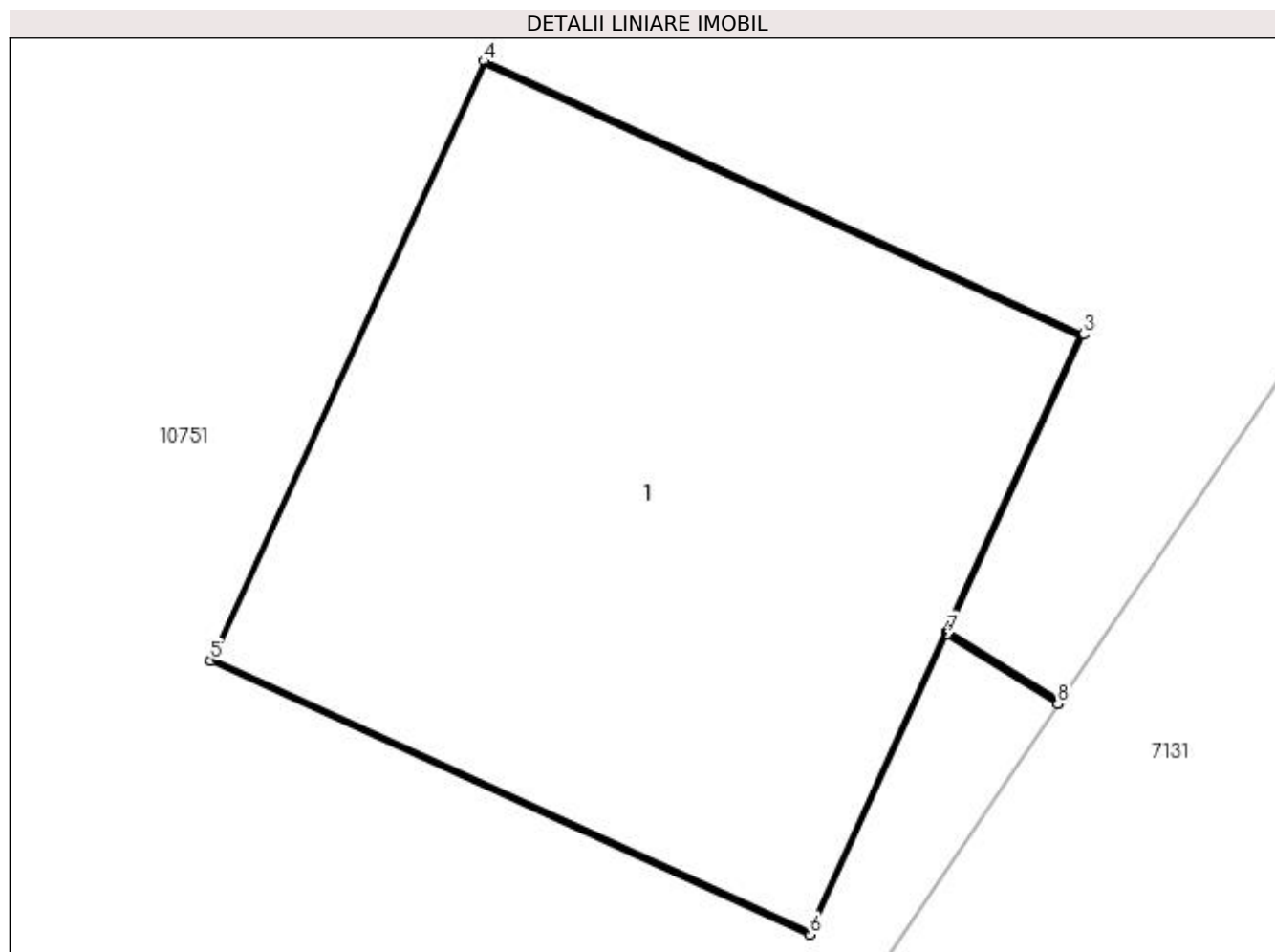
Inscrieri privind dezmembramintele dreptului de proprietate, drepturi reale de garanție și sarcini	Referințe
NU SUNT	

## Anexa Nr. 1 La Partea I

## Teren

Nr cadastral	Suprafața (mp)*	Observații / Referințe
	1	RETEA JT PTA BONDREA

\* Suprafața este determinată în planul de proiecție Stereo 70.



## Date referitoare la teren

Crt	Categorie folosință	Intra vilan	Suprafața (mp)	Tarla	Parcelă	Nr. topo	Observații / Referințe
1	curți construcții	DA	1	-	4	-	

## Date referitoare la construcții

Crt	Număr	Destinație construcție	Supraf. (mp)	Situație juridică	Observații / Referințe
A1.1		construcții industriale și edilitare	1	Cu acte	Nr. niveluri:1; S. construita la sol:1 mp; Stalp electric

## Lungime Segmente

1) Valorile lungimilor segmentelor sunt obținute din proiecție în plan.

Punct început	X / Y	Punct sfârșit	X / Y	Lungime segment (** (m)
1	437.040,603 299.833,966	2	437.040,401 299.834,091	0.238
2	437.040,401 299.834,091	3	437.040,646 299.834,628	0.59
3	437.040,646 299.834,628	4	437.039,563 299.835,121	1.19



Punct început	X / Y	Punct sfârșit	X / Y	Lungime segment (** (m)
4	437.039,563 299.835,121	5	437.039,069 299.834,039	1.189
5	437.039,069 299.834,039	6	437.040,152 299.833,545	1.19
6	437.040,152 299.833,545	7	437.040,399 299.834,087	0.596
7	437.040,399 299.834,087	8	437.040,6 299.833,961	0.237
8	437.040,6 299.833,961	1	437.040,603 299.833,966	0.006

\*\* Lungimile segmentelor sunt determinate în planul de proiecție Stereo 70 și sunt rotunjite la 1 milimetru.

\*\*\* Distanța dintre puncte este formată din segmente cumulate ce sunt mai mici decât valoarea 1 milimetru.



**DATE DESPRE IMOBILUL NR. 11338**

Oficiul de Cadastru și Publicitate Imobiliară DOLJ  
Biroul de Cadastru și Publicitate Imobiliară Craiova

**A. Partea I. Descrierea imobilului**

TEREN Intravilan

Adresa: Loc. Preajba De Padure, Jud. Dolj, P5

Nr. Crt	Nr cadastral Nr. topografic	Suprafața* (mp)	Observații / Referințe
A1		1	Sector cadastral:0 Teren neimprejmuit; RETEA JT PTA BONDREA

**Construcții**

Crt	Nr cadastral Nr. topografic	Adresa	Observații / Referințe
A1.1		Loc. Preajba De Padure, Jud. Dolj, P5	Nr. niveluri:1; S. construita la sol:1 mp; Stalp electric

**B. Partea II. Proprietari și acte**

Inscrieri privitoare la dreptul de proprietate și alte drepturi reale		Referințe
/		
Act Normativ nr. HG NR. 1705, din 29/11/2006 emis de GUVERNUL ROMANIEI (Legea 123 din 10.07.2012; Contract de concesiune nr. 6 din 20.06.2005; Act Aditional nr. 1 din 04.03.2016; Licenta pentru distributia energiei electrice nr. 14033 din 01.07.2002 si Anexa);		
B1	Intabulare, drept de PROPRIETATE, dobandit prin Lege, cota actuala 1/1, cota initiala 1/1 1) STATUL ROMAN - DOMENIUL PUBLIC, CIF:999999999999, LIPSA CUI	A1, A1.1
B2	Intabulare, drept de ADMINISTRARE, dobandit prin Lege, cota actuala 1/1, cota initiala 1/1 1) MINISTERUL ECONOMIEI SI COMERTULUI, CIF:999999999999, LIPSA CUI	A1, A1.1
B3	Intabulare, drept de CONCESIUNE pe o perioada de 49 de ani, dobandit prin Lege, cota actuala 1/1, cota initiala 1/1 1) CEZ DISTRIBUTIE SA, CIF:14491102	A1, A1.1

**C. Partea III. SARCINI .**

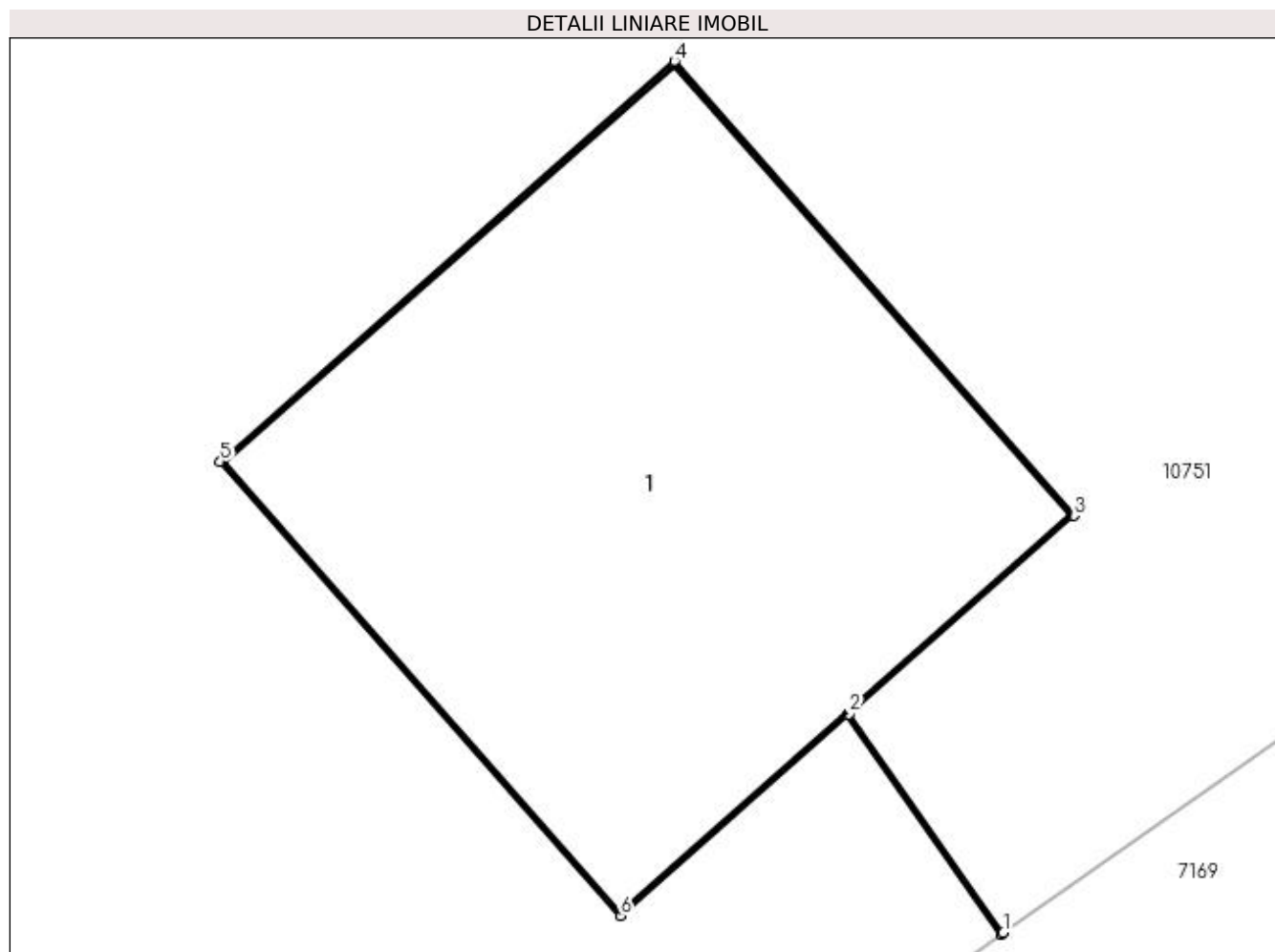
Inscrieri privind dezmembramintele dreptului de proprietate, drepturi reale de garanție și sarcini	Referințe
NU SUNT	

## Anexa Nr. 1 La Partea I

## Teren

Nr cadastral	Suprafața (mp)*	Observații / Referințe
	1	RETEA JT PTA BONDREA

\* Suprafața este determinată în planul de proiecție Stereo 70.



## Date referitoare la teren

Crt	Categorie folosință	Intra vilan	Suprafața (mp)	Tarla	Parcelă	Nr. topo	Observații / Referințe
1	curți construcții	DA	1	-	5	-	

## Date referitoare la construcții

Crt	Număr	Destinație construcție	Supraf. (mp)	Situație juridică	Observații / Referințe
A1.1		construcții industriale și edilitare	1	Cu acte	Nr. niveluri:1; S. construita la sol:1 mp; Stalp electric

## Lungime Segmente

1) Valorile lungimilor segmentelor sunt obținute din proiecție în plan.

Punct început	X / Y	Punct sfârșit	X / Y	Lungime segment (** (m)
1	437.011,086 299.809,132	2	437.010,783 299.809,563	0.527
2	437.010,783 299.809,563	3	437.011,225 299.809,953	0.589
3	437.011,225 299.809,953	4	437.010,439 299.810,846	1.19

Punct început	X / Y	Punct sfârșit	X / Y	Lungime segment (** (m)
4	437.010,439 299.810,846	5	437.009,545 299.810,059	1.191
5	437.009,545 299.810,059	6	437.010,332 299.809,166	1.19
6	437.010,332 299.809,166	7	437.010,779 299.809,56	0.596
7	437.010,779 299.809,56	8	437.011,082 299.809,129	0.527
8	437.011,082 299.809,129	1	437.011,086 299.809,132	0.005

\*\* Lungimile segmentelor sunt determinate în planul de proiecție Stereo 70 și sunt rotunjite la 1 milimetru.

\*\*\* Distanța dintre puncte este formată din segmente cumulate ce sunt mai mici decât valoarea 1 milimetru.



**DATE DESPRE IMOBILUL NR. 11339**

Oficiul de Cadastru și Publicitate Imobiliară DOLJ  
Biroul de Cadastru și Publicitate Imobiliară Craiova

**A. Partea I. Descrierea imobilului**

TEREN Intravilan

Adresa: Loc. Preajba De Padure, Jud. Dolj, P6

Nr. Crt	Nr cadastral Nr. topografic	Suprafața* (mp)	Observații / Referințe
A1		1	Sector cadastral:0 Teren neimprejmuit; RETEA JT PTA BONDREA

**Construcții**

Crt	Nr cadastral Nr. topografic	Adresa	Observații / Referințe
A1.1		Loc. Preajba De Padure, Jud. Dolj, P6	Nr. niveluri:1; S. construita la sol:1 mp; Stalp electric

**B. Partea II. Proprietari și acte**

Inscrieri privitoare la dreptul de proprietate și alte drepturi reale		Referințe
/		
Act Normativ nr. HG NR. 1705, din 29/11/2006 emis de GUVERNUL ROMANIEI (Legea 123 din 10.07.2012; Contract de concesiune nr. 6 din 20.06.2005; Act Aditional nr. 1 din 04.03.2016; Licenta pentru distributia energiei electrice nr. 14033 din 01.07.2002 si Anexa);		
B1	Intabulare, drept de PROPRIETATE, dobandit prin Lege, cota actuala 1/1, cota initiala 1/1 1) STATUL ROMAN - DOMENIUL PUBLIC, CIF:999999999999, LIPSA CUI	A1, A1.1
B2	Intabulare, drept de ADMINISTRARE, dobandit prin Lege, cota actuala 1/1, cota initiala 1/1 1) MINISTERUL ECONOMIEI SI COMERTULUI, CIF:999999999999, LIPSA CUI	A1, A1.1
B3	Intabulare, drept de CONCESIUNE pe o perioada de 49 de ani, dobandit prin Lege, cota actuala 1/1, cota initiala 1/1 1) CEZ DISTRIBUTIE SA, CIF:14491102	A1, A1.1

**C. Partea III. SARCINI .**

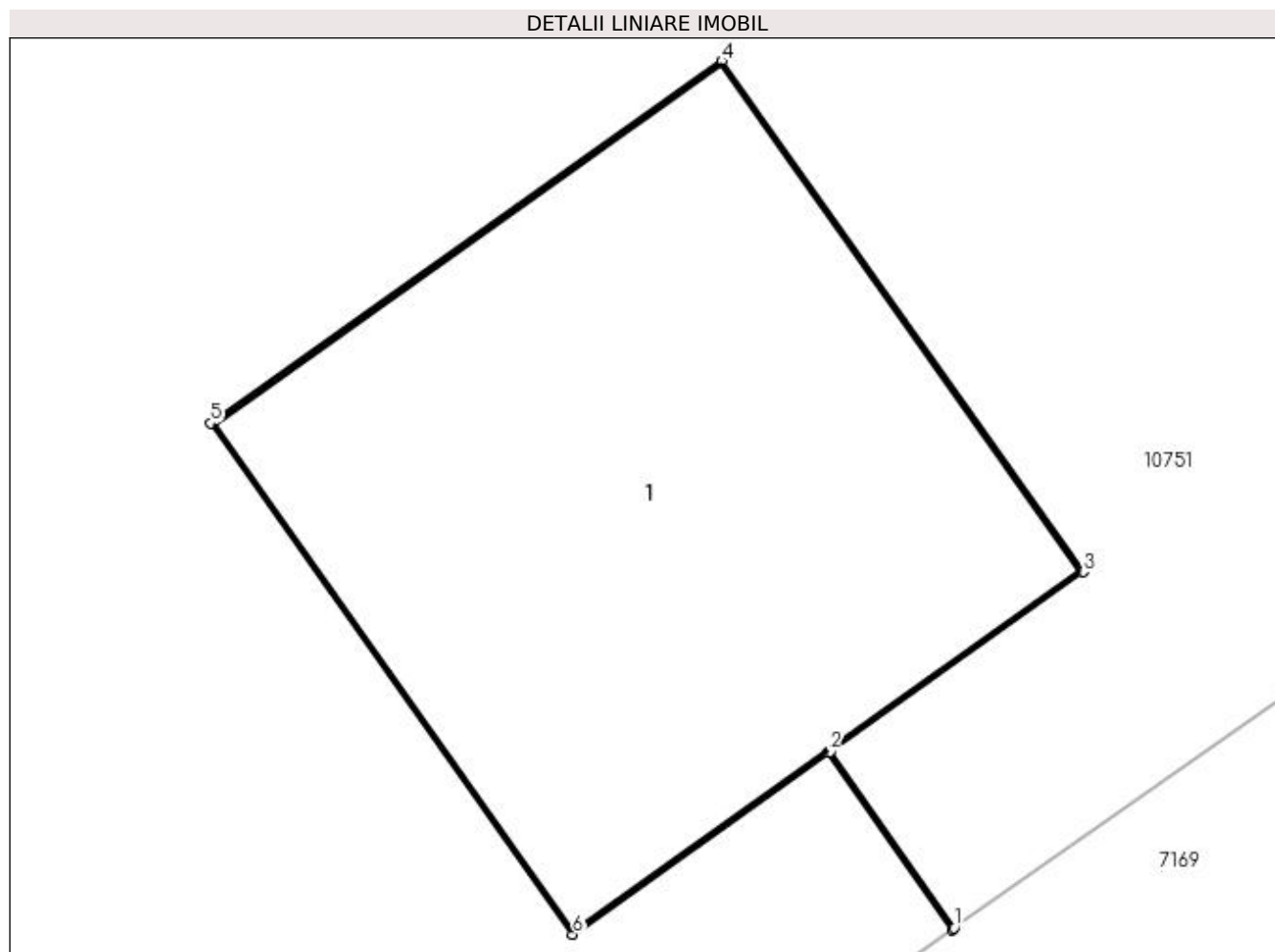
Inscrieri privind dezmembramintele dreptului de proprietate, drepturi reale de garanție și sarcini	Referințe
NU SUNT	

## Anexa Nr. 1 La Partea I

## Teren

Nr cadastral	Suprafața (mp)*	Observații / Referințe
	1	RETEA JT PTA BONDREA

\* Suprafața este determinată în planul de proiecție Stereo 70.



## Date referitoare la teren

Crt	Categorie folosință	Intra vilan	Suprafața (mp)	Tarla	Parcelă	Nr. topo	Observații / Referințe
1	curți constructii	DA	1	-	6	-	

## Date referitoare la construcții

Crt	Număr	Destinație construcție	Supraf. (mp)	Situație juridică	Observații / Referințe
A1.1		construcții industriale și edilitare	1	Cu acte	Nr. niveluri:1; S. construita la sol:1 mp; Stalp electric

## Lungime Segmente

1) Valorile lungimilor segmentelor sunt obținute din proiecție în plan.

Punct început	X / Y	Punct sfârșit	X / Y	Lungime segment (** (m)
1	436.981,296 299.788,194	2	436.981,06 299.788,529	0.41
2	436.981,06 299.788,529	3	436.981,542 299.788,871	0.591
3	436.981,542 299.788,871	4	436.980,854 299.789,841	1.189



Punct început	X / Y	Punct sfârșit	X / Y	Lungime segment (** (m)
4	436.980,854 299.789,841	5	436.979,882 299.789,153	1.191
5	436.979,882 299.789,153	6	436.980,571 299.788,182	1.191
6	436.980,571 299.788,182	7	436.981,056 299.788,527	0.595
7	436.981,056 299.788,527	8	436.981,292 299.788,191	0.411
8	436.981,292 299.788,191	1	436.981,296 299.788,194	0.005

\*\* Lungimile segmentelor sunt determinate în planul de proiecție Stereo 70 și sunt rotunjite la 1 milimetru.

\*\*\* Distanța dintre puncte este formată din segmente cumulate ce sunt mai mici decât valoarea 1 milimetru.



**DATE DESPRE IMOBILUL NR. 11340**

Oficiul de Cadastru și Publicitate Imobiliară DOLJ  
Biroul de Cadastru și Publicitate Imobiliară Craiova

**A. Partea I. Descrierea imobilului**

TEREN Intravilan

Adresa: Loc. Preajba De Padure, Jud. Dolj, P7

Nr. Crt	Nr cadastral Nr. topografic	Suprafața* (mp)	Observații / Referințe
A1		1	Sector cadastral:0 Teren neimprejmuit; RETEA JT PTA BONDREA

**Construcții**

Crt	Nr cadastral Nr. topografic	Adresa	Observații / Referințe
A1.1		Loc. Preajba De Padure, Jud. Dolj, P7	Nr. niveluri:1; S. construita la sol:1 mp; Stalp electric

**B. Partea II. Proprietari și acte**

Inscrieri privitoare la dreptul de proprietate și alte drepturi reale		Referințe
/		
Act Normativ nr. HG NR. 1705, din 29/11/2006 emis de GUVERNUL ROMANIEI (Legea 123 din 10.07.2012; Contract de concesiune nr. 6 din 20.06.2005; Act Aditional nr. 1 din 04.03.2016; Licenta pentru distributia energiei electrice nr. 14033 din 01.07.2002 si Anexa);		
B1	Intabulare, drept de PROPRIETATE, dobandit prin Lege, cota actuala 1/1, cota initiala 1/1 1) STATUL ROMAN - DOMENIUL PUBLIC, CIF:999999999999, LIPSA CUI	A1, A1.1
B2	Intabulare, drept de ADMINISTRARE, dobandit prin Lege, cota actuala 1/1, cota initiala 1/1 1) MINISTERUL ECONOMIEI SI COMERTULUI, CIF:999999999999, LIPSA CUI	A1, A1.1
B3	Intabulare, drept de CONCESIUNE pe o perioada de 49 de ani, dobandit prin Lege, cota actuala 1/1, cota initiala 1/1 1) CEZ DISTRIBUTIE SA, CIF:14491102	A1, A1.1

**C. Partea III. SARCINI .**

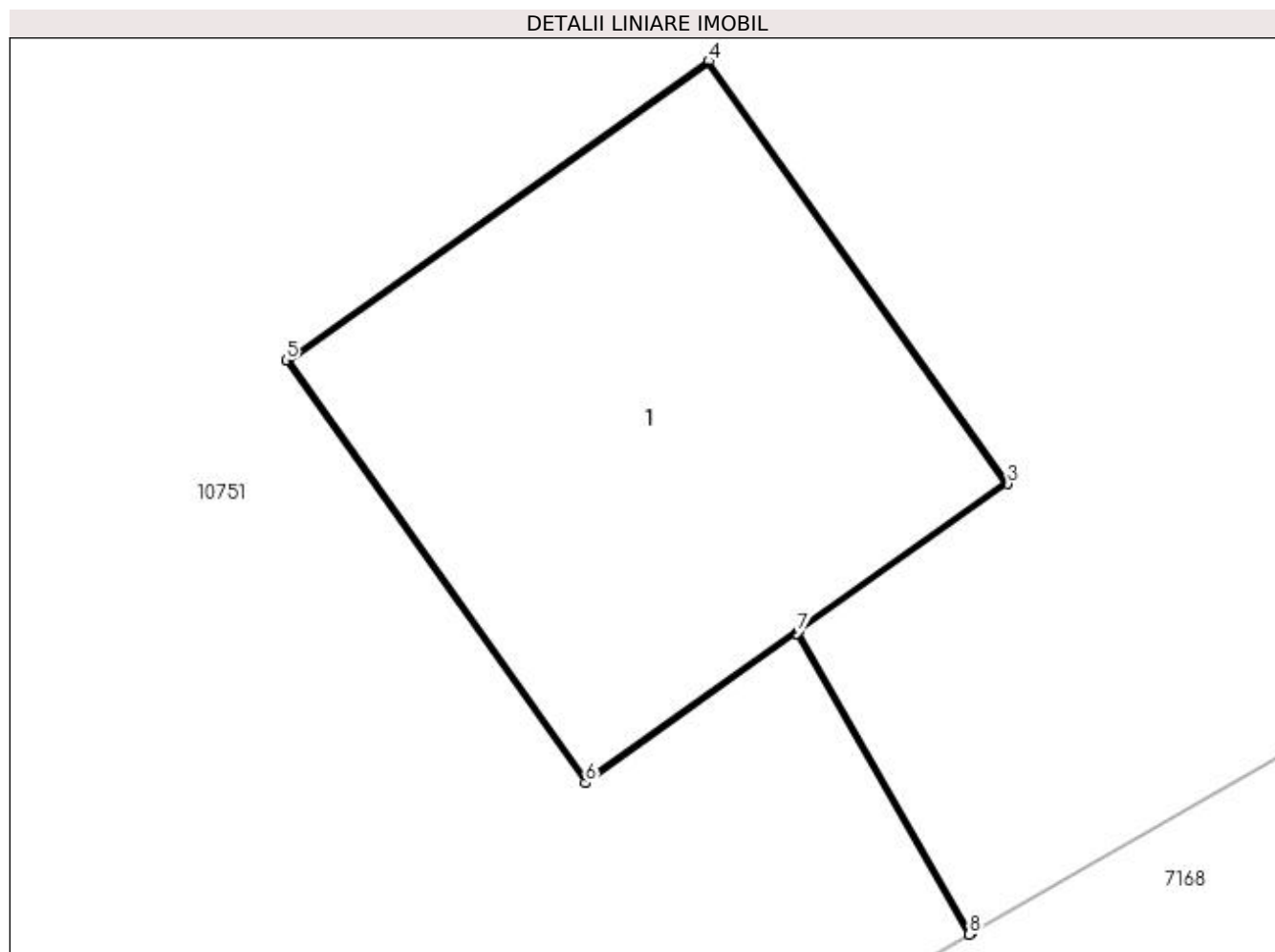
Inscrieri privind dezmembramintele dreptului de proprietate, drepturi reale de garanție și sarcini	Referințe
NU SUNT	

## Anexa Nr. 1 La Partea I

## Teren

Nr cadastral	Suprafața (mp)*	Observații / Referințe
	1	RETEA JT PTA BONDREA

\* Suprafața este determinată în planul de proiecție Stereo 70.



## Date referitoare la teren

Crt	Categorie folosință	Intra vilan	Suprafața (mp)	Tarla	Parcelă	Nr. topo	Observații / Referințe
1	curți construcții	DA	1	-	7	-	

## Date referitoare la construcții

Crt	Număr	Destinație construcție	Supraf. (mp)	Situație juridică	Observații / Referințe
A1.1		construcții industriale și edilitare	1	Cu acte	Nr. niveluri:1; S. construită la sol:1 mp; Stalp electric

## Lungime Segmente

1) Valorile lungimilor segmentelor sunt obținute din proiecție în plan.

Punct început	X / Y	Punct sfârșit	X / Y	Lungime segment (** (m)
1	436.948,848 299.766,74	2	436.948,451 299.767,432	0.798
2	436.948,451 299.767,432	3	436.948,932 299.767,773	0.59
3	436.948,932 299.767,773	4	436.948,244 299.768,743	1.189

Punct început	X / Y	Punct sfârșit	X / Y	Lungime segment (** (m)
4	436.948,244 299.768,743	5	436.947,273 299.768,056	1.189
5	436.947,273 299.768,056	6	436.947,961 299.767,085	1.19
6	436.947,961 299.767,085	7	436.948,447 299.767,429	0.595
7	436.948,447 299.767,429	8	436.948,844 299.766,737	0.798
8	436.948,844 299.766,737	1	436.948,848 299.766,74	0.005

\*\* Lungimile segmentelor sunt determinate în planul de proiecție Stereo 70 și sunt rotunjite la 1 milimetru.

\*\*\* Distanța dintre puncte este formată din segmente cumulate ce sunt mai mici decât valoarea 1 milimetru.



**DATE DESPRE IMOBILUL NR. 11341**

Oficiul de Cadastru și Publicitate Imobiliară DOLJ  
Biroul de Cadastru și Publicitate Imobiliară Craiova

**A. Partea I. Descrierea imobilului**

TEREN Intravilan

Adresa: Loc. Preajba De Padure, Jud. Dolj, P8

Nr. Crt	Nr cadastral Nr. topografic	Suprafața* (mp)	Observații / Referințe
A1		1	Sector cadastral:0 Teren neimprejmuit; RETEA JT PTA BONDREA

**Construcții**

Crt	Nr cadastral Nr. topografic	Adresa	Observații / Referințe
A1.1		Loc. Preajba De Padure, Jud. Dolj, P8	Nr. niveluri:1; S. construita la sol:1 mp; Stalp electric

**B. Partea II. Proprietari și acte**

Inscrieri privitoare la dreptul de proprietate și alte drepturi reale		Referințe
/		
Act Normativ nr. HG NR. 1705, din 29/11/2006 emis de GUVERNUL ROMANIEI (Legea 123 din 10.07.2012; Contract de concesiune nr. 6 din 20.06.2005; Act Aditional nr. 1 din 04.03.2016; Licenta pentru distributia energiei electrice nr. 14033 din 01.07.2002 si Anexa);		
B1	Intabulare, drept de PROPRIETATE, dobandit prin Lege, cota actuala 1/1, cota initiala 1/1 1) STATUL ROMAN - DOMENIUL PUBLIC, CIF:999999999999, LIPSA CUI	A1, A1.1
B2	Intabulare, drept de ADMINISTRARE, dobandit prin Lege, cota actuala 1/1, cota initiala 1/1 1) MINISTERUL ECONOMIEI SI COMERTULUI, CIF:999999999999, LIPSA CUI	A1, A1.1
B3	Intabulare, drept de CONCESIUNE pe o perioada de 49 de ani, dobandit prin Lege, cota actuala 1/1, cota initiala 1/1 1) CEZ DISTRIBUTIE SA, CIF:14491102	A1, A1.1

**C. Partea III. SARCINI .**

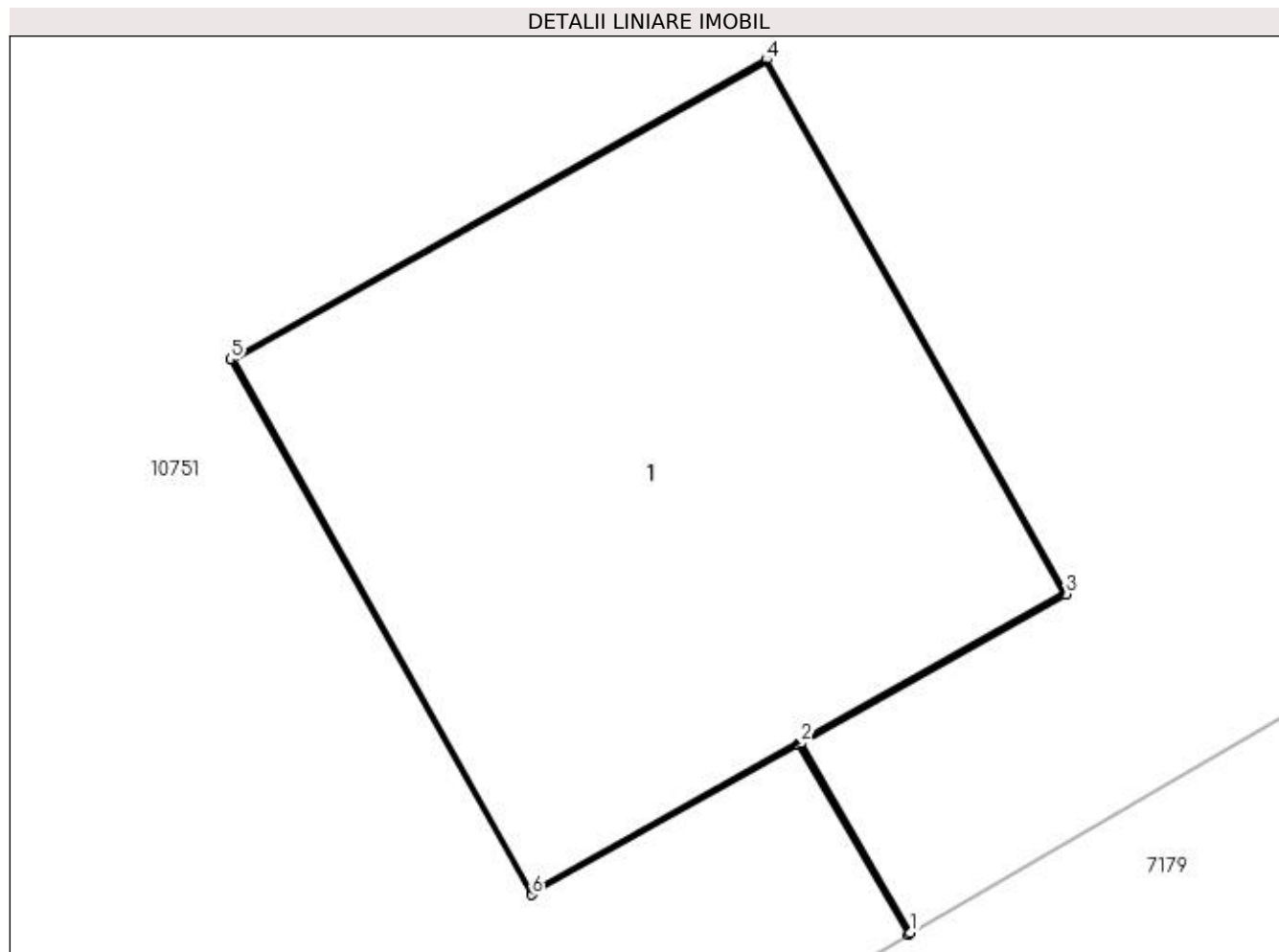
Inscrieri privind dezmembramintele dreptului de proprietate, drepturi reale de garanție și sarcini	Referințe
NU SUNT	

## Anexa Nr. 1 La Partea I

## Teren

Nr cadastral	Suprafața (mp)*	Observații / Referințe
	1	RETEA JT PTA BONDREA

\* Suprafața este determinată în planul de proiecție Stereo 70.



## Date referitoare la teren

Crt	Categorie folosință	Intra vilan	Suprafața (mp)	Tarla	Parcelă	Nr. topo	Observații / Referințe
1	curți constructii	DA	1	-	8	-	

## Date referitoare la construcții

Crt	Număr	Destinație construcție	Supraf. (mp)	Situație juridică	Observații / Referințe
A1.1		construcții industriale și edilitare	1	Cu acte	Nr. niveluri:1; S. construita la sol:1 mp; Stalp electric

## Lungime Segmente

1) Valorile lungimilor segmentelor sunt obținute din proiecție în plan.

Punct început	X / Y	Punct sfârșit	X / Y	Lungime segment (** (m)
1	436.914,972 299.747,218	2	436.914,759 299.747,586	0.425
2	436.914,759 299.747,586	3	436.915,274 299.747,875	0.591
3	436.915,274 299.747,875	4	436.914,692 299.748,912	1.189



Punct început	X / Y	Punct sfârșit	X / Y	Lungime segment (** (m)
4	436.914,692 299.748,912	5	436.913,653 299.748,33	1.191
5	436.913,653 299.748,33	6	436.914,236 299.747,292	1.191
6	436.914,236 299.747,292	7	436.914,755 299.747,583	0.595
7	436.914,755 299.747,583	8	436.914,968 299.747,215	0.425
8	436.914,968 299.747,215	1	436.914,972 299.747,218	0.005

\*\* Lungimile segmentelor sunt determinate în planul de proiecție Stereo 70 și sunt rotunjite la 1 milimetru.

\*\*\* Distanța dintre puncte este formată din segmente cumulate ce sunt mai mici decât valoarea 1 milimetru.



**DATE DESPRE IMOBILUL NR. 11342**

Oficiul de Cadastru și Publicitate Imobiliară DOLJ  
Biroul de Cadastru și Publicitate Imobiliară Craiova

**A. Partea I. Descrierea imobilului**

TEREN Intravilan

Adresa: Loc. Preajba De Padure, Jud. Dolj, P9

Nr. Crt	Nr cadastral Nr. topografic	Suprafața* (mp)	Observații / Referințe
A1		1	Sector cadastral:0 Teren neimprejmuit; RETEA JT PTA BONDREA

**Construcții**

Crt	Nr cadastral Nr. topografic	Adresa	Observații / Referințe
A1.1		Loc. Preajba De Padure, Jud. Dolj, P9	Nr. niveluri:1; S. construita la sol:1 mp; Stalp electric

**B. Partea II. Proprietari și acte**

Inscrieri privitoare la dreptul de proprietate și alte drepturi reale		Referințe
/		
Act Normativ nr. HG NR. 1705, din 29/11/2006 emis de GUVERNUL ROMANIEI (Legea 123 din 10.07.2012; Contract de concesiune nr. 6 din 20.06.2005; Act Aditional nr. 1 din 04.03.2016; Licenta pentru distributia energiei electrice nr. 14033 din 01.07.2002 si Anexa);		
B1	Intabulare, drept de PROPRIETATE, dobandit prin Lege, cota actuala 1/1, cota initiala 1/1 1) STATUL ROMAN - DOMENIUL PUBLIC, CIF:999999999999, LIPSA CUI	A1, A1.1
B2	Intabulare, drept de ADMINISTRARE, dobandit prin Lege, cota actuala 1/1, cota initiala 1/1 1) MINISTERUL ECONOMIEI SI COMERTULUI, CIF:999999999999, LIPSA CUI	A1, A1.1
B3	Intabulare, drept de CONCESIUNE pe o perioada de 49 de ani, dobandit prin Lege, cota actuala 1/1, cota initiala 1/1 1) CEZ DISTRIBUTIE SA, CIF:14491102	A1, A1.1

**C. Partea III. SARCINI .**

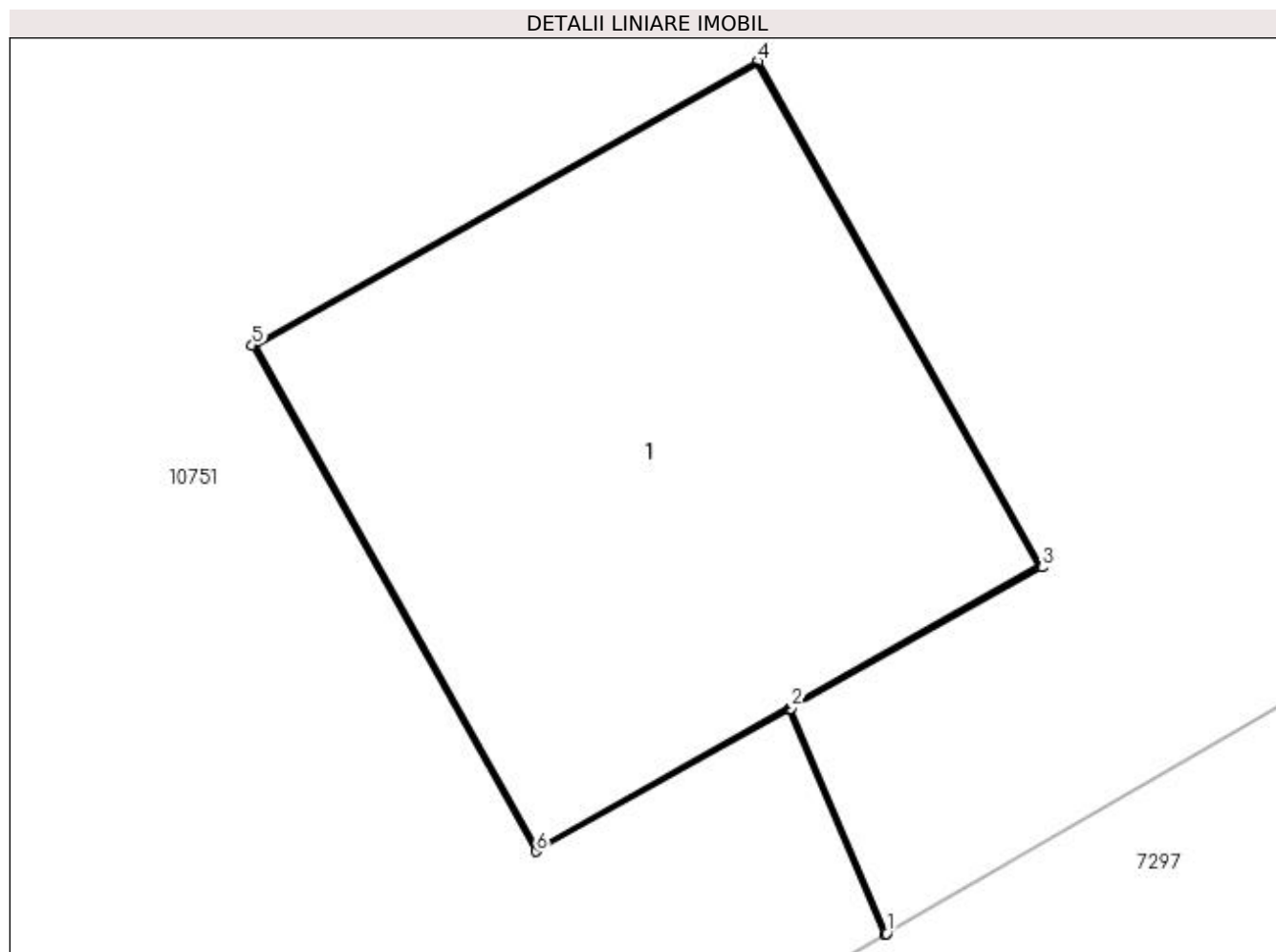
Inscrieri privind dezmembramintele dreptului de proprietate, drepturi reale de garanție și sarcini	Referințe
NU SUNT	

## Anexa Nr. 1 La Partea I

## Teren

Nr cadastral	Suprafața (mp)*	Observații / Referințe
	1	RETEA JT PTA BONDREA

\* Suprafața este determinată în planul de proiecție Stereo 70.



## Date referitoare la teren

Crt	Categorie folosință	Intra vilan	Suprafața (mp)	Tarla	Parcelă	Nr. topo	Observații / Referințe
1	curți constructii	DA	1	-	9	-	

## Date referitoare la construcții

Crt	Număr	Destinație construcție	Supraf. (mp)	Situație juridică	Observații / Referințe
A1.1		construcții industriale și edilitare	1	Cu acte	Nr. niveluri:1; S. construita la sol:1 mp; Stalp electric

## Lungime Segmente

1) Valorile lungimilor segmentelor sunt obținute din proiecție în plan.

Punct început	X / Y	Punct sfârșit	X / Y	Lungime segment (** (m)
1	436.881,897 299.728,122	2	436.881,702 299.728,584	0.501
2	436.881,702 299.728,584	3	436.882,216 299.728,873	0.59
3	436.882,216 299.728,873	4	436.881,634 299.729,91	1.189

Punct început	X / Y	Punct sfârșit	X / Y	Lungime segment (** (m)
4	436.881,634 299.729,91	5	436.880,596 299.729,328	1.19
5	436.880,596 299.729,328	6	436.881,178 299.728,29	1.19
6	436.881,178 299.728,29	7	436.881,697 299.728,581	0.595
7	436.881,697 299.728,581	8	436.881,893 299.728,12	0.501
8	436.881,893 299.728,12	1	436.881,897 299.728,122	0.004

\*\* Lungimile segmentelor sunt determinate în planul de proiecție Stereo 70 și sunt rotunjite la 1 milimetru.

\*\*\* Distanța dintre puncte este formată din segmente cumulate ce sunt mai mici decât valoarea 1 milimetru.



**DATE DESPRE IMOBILUL NR. 11343**

Oficiul de Cadastru și Publicitate Imobiliară DOLJ  
 Biroul de Cadastru și Publicitate Imobiliară Craiova

**A. Partea I. Descrierea imobilului**

TEREN Intravilan

Adresa: Loc. Preajba De Padure, Jud. Dolj, P10

Nr. Crt	Nr cadastral Nr. topografic	Suprafața* (mp)	Observații / Referințe
A1		1	Sector cadastral:0 Teren neimprejmuit; RETEA JT PTA BONDREA

**Construcții**

Crt	Nr cadastral Nr. topografic	Adresa	Observații / Referințe
A1.1		Loc. Preajba De Padure, Jud. Dolj, P10	Nr. niveluri:1; S. construita la sol:1 mp; Stalp electric

**B. Partea II. Proprietari și acte**

Inscrieri privitoare la dreptul de proprietate și alte drepturi reale		Referințe
/		
Act Normativ nr. HG NR. 1705, din 29/11/2006 emis de GUVERNUL ROMANIEI (Legea 123 din 10.07.2012; Contract de concesiune nr. 6 din 20.06.2005; Act Aditional nr. 1 din 04.03.2016; Licenta pentru distributia energiei electrice nr. 14033 din 01.07.2002 si Anexa);		
B1	Intabulare, drept de PROPRIETATE, dobandit prin Lege, cota actuala 1/1, cota initiala 1/1 1) STATUL ROMAN - DOMENIUL PUBLIC, CIF:999999999999, LIPSA CUI	A1, A1.1
B2	Intabulare, drept de ADMINISTRARE, dobandit prin Lege, cota actuala 1/1, cota initiala 1/1 1) MINISTERUL ECONOMIEI SI COMERTULUI, CIF:999999999999, LIPSA CUI	A1, A1.1
B3	Intabulare, drept de CONCESIUNE pe o perioada de 49 de ani, dobandit prin Lege, cota actuala 1/1, cota initiala 1/1 1) CEZ DISTRIBUTIE SA, CIF:14491102	A1, A1.1

**C. Partea III. SARCINI .**

Inscrieri privind dezmembramintele dreptului de proprietate, drepturi reale de garanție și sarcini	Referințe
NU SUNT	

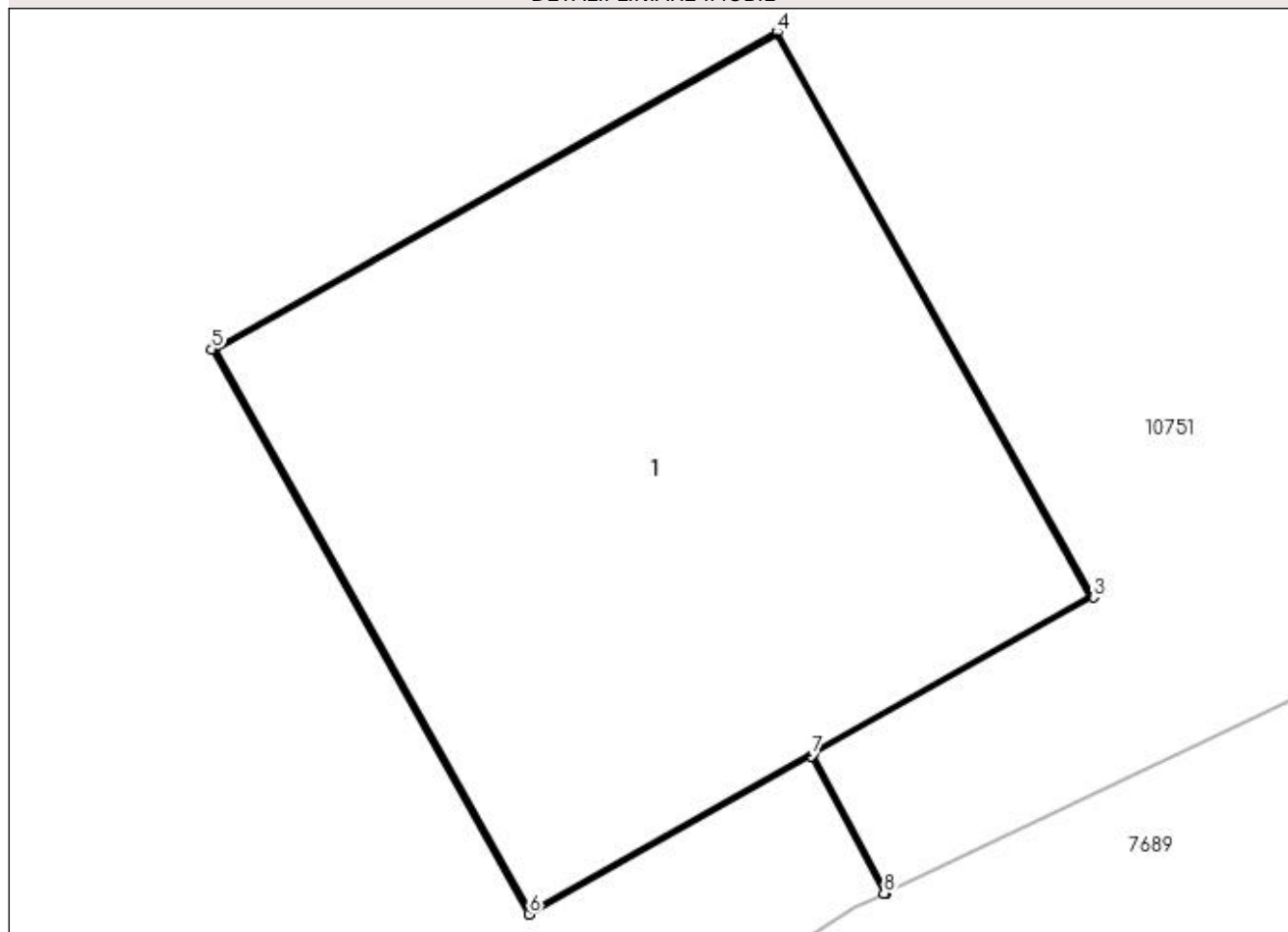
## Anexa Nr. 1 La Partea I

## Teren

Nr cadastral	Suprafața (mp)*	Observații / Referințe
	1	RETEA JT PTA BONDREA

\* Suprafața este determinată în planul de proiecție Stereo 70.

## DETALII LINIARE IMOBIL



## Date referitoare la teren

Crt	Categorie folosință	Intra vilan	Suprafața (mp)	Tarla	Parcelă	Nr. topo	Observații / Referințe
1	curți constructii	DA	1	-	10	-	

## Date referitoare la construcții

Crt	Număr	Destinație construcție	Supraf. (mp)	Situație juridică	Observații / Referințe
A1.1		construcții industriale și edilitare	1	Cu acte	Nr. niveluri:1; S. construită la sol:1 mp; Stalp electric

## Lungime Segmente

1) Valorile lungimilor segmentelor sunt obținute din proiecție în plan.

Punct început	X / Y	Punct sfârșit	X / Y	Lungime segment (** (m)
1	436.846,482 299.709,183	2	436.846,348 299.709,437	0.287
2	436.846,348 299.709,437	3	436.846,863 299.709,725	0.59
3	436.846,863 299.709,725	4	436.846,281 299.710,763	1.19



Punct început	X / Y	Punct sfârșit	X / Y	Lungime segment (** (m)
4	436.846,281 299.710,763	5	436.845,242 299.710,181	1.191
5	436.845,242 299.710,181	6	436.845,825 299.709,143	1.191
6	436.845,825 299.709,143	7	436.846,344 299.709,434	0.595
7	436.846,344 299.709,434	8	436.846,478 299.709,181	0.286
8	436.846,478 299.709,181	1	436.846,482 299.709,183	0.004

\*\* Lungimile segmentelor sunt determinate în planul de proiecție Stereo 70 și sunt rotunjite la 1 milimetru.

\*\*\* Distanța dintre puncte este formată din segmente cumulate ce sunt mai mici decât valoarea 1 milimetru.



**DATE DESPRE IMOBILUL NR. 11344**

Oficiul de Cadastru și Publicitate Imobiliară DOLJ  
Biroul de Cadastru și Publicitate Imobiliară Craiova

**A. Partea I. Descrierea imobilului**

TEREN Intravilan

Adresa: Loc. Preajba De Padure, Jud. Dolj, P2

Nr. Crt	Nr cadastral Nr. topografic	Suprafața* (mp)	Observații / Referințe
A1		1	Sector cadastral:0 Teren neimprejmuit; RETEA JT PTA BONDREA

**Construcții**

Crt	Nr cadastral Nr. topografic	Adresa	Observații / Referințe
A1.1		Loc. Preajba De Padure, Jud. Dolj, P2	Nr. niveluri:1; S. construita la sol:1 mp; Stalp electric

**B. Partea II. Proprietari și acte**

Inscrieri privitoare la dreptul de proprietate și alte drepturi reale		Referințe
/		
Act Normativ nr. HG NR. 1705, din 29/11/2006 emis de GUVERNUL ROMANIEI (Legea 123 din 10.07.2012; Contract de concesiune nr. 6 din 20.06.2005; Act Aditional nr. 1 din 04.03.2016; Licenta pentru distributia energiei electrice nr. 14033 din 01.07.2002 si Anexa);		
B1	Intabulare, drept de PROPRIETATE, dobandit prin Lege, cota actuala 1/1, cota initiala 1/1 1) STATUL ROMAN - DOMENIUL PUBLIC, CIF:999999999999, LIPSA CUI	A1, A1.1
B2	Intabulare, drept de ADMINISTRARE, dobandit prin Lege, cota actuala 1/1, cota initiala 1/1 1) MINISTERUL ECONOMIEI SI COMERTULUI, CIF:999999999999, LIPSA CUI	A1, A1.1
B3	Intabulare, drept de CONCESIUNE pe o perioada de 49 de ani, dobandit prin Lege, cota actuala 1/1, cota initiala 1/1 1) CEZ DISTRIBUTIE SA, CIF:14491102	A1, A1.1

**C. Partea III. SARCINI .**

Inscrieri privind dezmembramintele dreptului de proprietate, drepturi reale de garanție și sarcini	Referințe
NU SUNT	

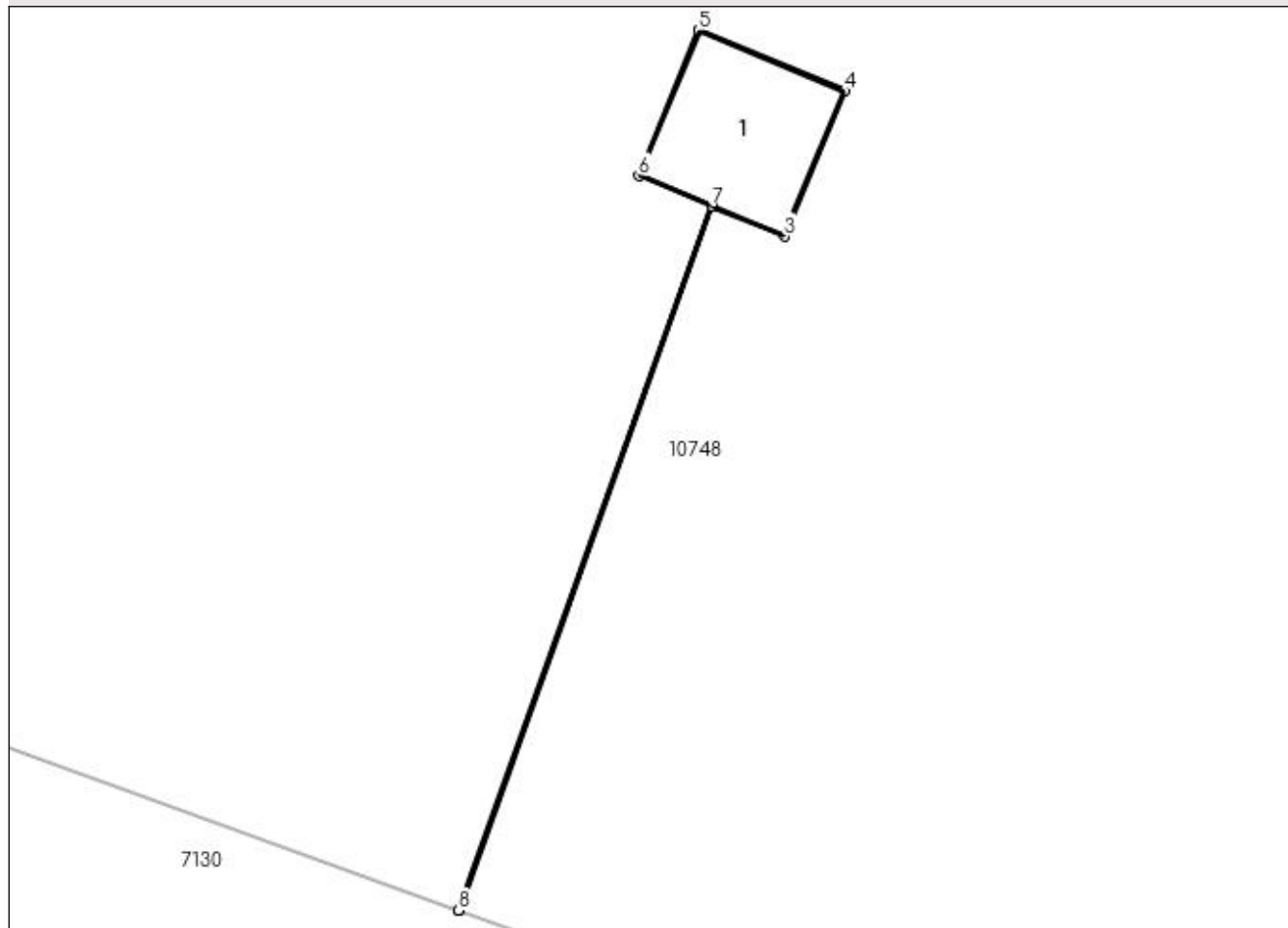
## Anexa Nr. 1 La Partea I

## Teren

Nr cadastral	Suprafața (mp)*	Observații / Referințe
	1	RETEA JT PTA BONDREA

\* Suprafața este determinată în planul de proiecție Stereo 70.

## DETALII LINIARE IMOBIL



## Date referitoare la teren

Crt	Categorie folosință	Intravilan	Suprafața (mp)	Tarla	Parcelă	Nr. topo	Observații / Referințe
1	curți constructii	DA	1	-	2	-	

## Date referitoare la construcții

Crt	Număr	Destinație construcție	Supraf. (mp)	Situație juridică	Observații / Referințe
A1.1		construcții industriale și edilitare	1	Cu acte	Nr. niveluri:1; S. construita la sol:1 mp; Stalp electric

## Lungime Segmente

1) Valorile lungimilor segmentelor sunt obținute din proiecție în plan.

Punct început	X / Y	Punct sfârșit	X / Y	Lungime segment (** (m)
1	437.113,175 299.963,749	2	437.115,081 299.969,059	5.642
2	437.115,081 299.969,059	3	437.115,626 299.968,833	0.59
3	437.115,626 299.968,833	4	437.116,081 299.969,932	1.189

Punct început	X / Y	Punct sfârșit	X / Y	Lungime segment (** (m)
4	437.116,081 299.969,932	5	437.114,981 299.970,388	1.191
5	437.114,981 299.970,388	6	437.114,526 299.969,288	1.19
6	437.114,526 299.969,288	7	437.115,076 299.969,06	0.595
7	437.115,076 299.969,06	8	437.113,17 299.963,75	5.642
8	437.113,17 299.963,75	1	437.113,175 299.963,749	0.005

\*\* Lungimile segmentelor sunt determinate în planul de proiecție Stereo 70 și sunt rotunjite la 1 milimetru.

\*\*\* Distanța dintre puncte este formată din segmente cumulate ce sunt mai mici decât valoarea 1 milimetru.



**DATE DESPRE IMOBILUL NR. 11345**

Oficiul de Cadastru și Publicitate Imobiliară DOLJ  
Biroul de Cadastru și Publicitate Imobiliară Craiova

**A. Partea I. Descrierea imobilului**

TEREN Intravilan

Adresa: Loc. Preajba De Padure, Jud. Dolj, P3

Nr. Crt	Nr cadastral Nr. topografic	Suprafața* (mp)	Observații / Referințe
A1		1	Sector cadastral:0 Teren neimprejmuit; RETEA JT PTA BONDREA

**Construcții**

Crt	Nr cadastral Nr. topografic	Adresa	Observații / Referințe
A1.1		Loc. Preajba De Padure, Jud. Dolj, P3	Nr. niveluri:1; S. construita la sol:1 mp; Stalp electric

**B. Partea II. Proprietari și acte**

Inscrieri privitoare la dreptul de proprietate și alte drepturi reale		Referințe
/		
Act Normativ nr. HG NR. 1705, din 29/11/2006 emis de GUVERNUL ROMANIEI (Legea 123 din 10.07.2012; Contract de concesiune nr. 6 din 20.06.2005; Act Aditional nr. 1 din 04.03.2016; Licenta pentru distributia energiei electrice nr. 14033 din 01.07.2002 si Anexa);		
B1	Intabulare, drept de PROPRIETATE, dobandit prin Lege, cota actuala 1/1, cota initiala 1/1 1) STATUL ROMAN - DOMENIUL PUBLIC, CIF:999999999999, LIPSA CUI	A1, A1.1
B2	Intabulare, drept de ADMINISTRARE, dobandit prin Lege, cota actuala 1/1, cota initiala 1/1 1) MINISTERUL ECONOMIEI SI COMERTULUI, CIF:999999999999, LIPSA CUI	A1, A1.1
B3	Intabulare, drept de CONCESIUNE pe o perioada de 49 de ani, dobandit prin Lege, cota actuala 1/1, cota initiala 1/1 1) CEZ DISTRIBUTIE SA, CIF:14491102	A1, A1.1

**C. Partea III. SARCINI .**

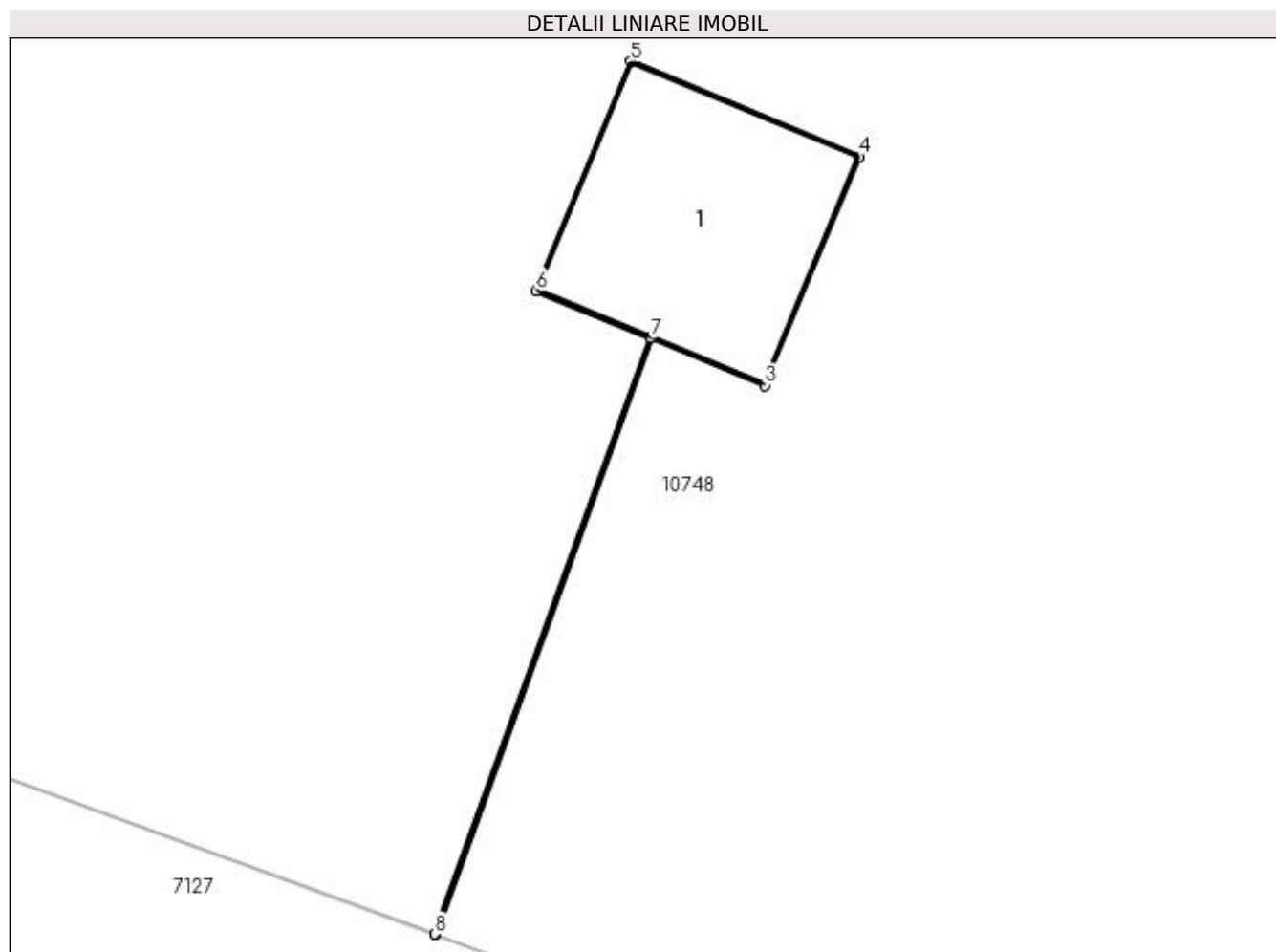
Inscrieri privind dezmembramintele dreptului de proprietate, drepturi reale de garanție și sarcini	Referințe
NU SUNT	

## Anexa Nr. 1 La Partea I

## Teren

Nr cadastral	Suprafața (mp)*	Observații / Referințe
	1	RETEA JT PTA BONDREA

\* Suprafața este determinată în planul de proiecție Stereo 70.



## Date referitoare la teren

Crt	Categorie folosință	Intra vilan	Suprafața (mp)	Tarla	Parcelă	Nr. topo	Observații / Referințe
1	curți constructii	DA	1	-	3	-	

## Date referitoare la construcții

Crt	Număr	Destinație construcție	Supraf. (mp)	Situație juridică	Observații / Referințe
A1.1		construcții industriale și edilitare	1	Cu acte	Nr. niveluri:1; S. construita la sol:1 mp; Stalp electric

## Lungime Segmente

1) Valorile lungimilor segmentelor sunt obținute din proiecție în plan.

Punct început	X / Y	Punct sfârșit	X / Y	Lungime segment (** (m)
1	437.147,151 299.952,154	2	437.148,188 299.955,014	3.042
2	437.148,188 299.955,014	3	437.148,734 299.954,788	0.591
3	437.148,734 299.954,788	4	437.149,188 299.955,887	1.189



Punct început	X / Y	Punct sfârșit	X / Y	Lungime segment (** (m)
4	437.149,188 299.955,887	5	437.148,089 299.956,343	1.19
5	437.148,089 299.956,343	6	437.147,634 299.955,243	1.19
6	437.147,634 299.955,243	7	437.148,184 299.955,015	0.595
7	437.148,184 299.955,015	8	437.147,146 299.952,155	3.043
8	437.147,146 299.952,155	1	437.147,151 299.952,154	0.005

\*\* Lungimile segmentelor sunt determinate în planul de proiecție Stereo 70 și sunt rotunjite la 1 milimetru.

\*\*\* Distanța dintre puncte este formată din segmente cumulate ce sunt mai mici decât valoarea 1 milimetru.



**DATE DESPRE IMOBILUL NR. 11346**

Oficiul de Cadastru și Publicitate Imobiliară DOLJ  
Biroul de Cadastru și Publicitate Imobiliară Craiova

**A. Partea I. Descrierea imobilului**

TEREN Intravilan

Adresa: Loc. Preajba De Padure, Jud. Dolj, P4

Nr. Crt	Nr cadastral Nr. topografic	Suprafața* (mp)	Observații / Referințe
A1		1	Sector cadastral:0 Teren neimprejmuit; RETEA JT PTA BONDREA

**Construcții**

Crt	Nr cadastral Nr. topografic	Adresa	Observații / Referințe
A1.1		Loc. Preajba De Padure, Jud. Dolj, P4	Nr. niveluri:1; S. construita la sol:1 mp; Stalp electric

**B. Partea II. Proprietari și acte**

Inscrieri privitoare la dreptul de proprietate și alte drepturi reale		Referințe
/		
Act Normativ nr. HG NR. 1705, din 29/11/2006 emis de GUVERNUL ROMANIEI (Legea 123 din 10.07.2012; Contract de concesiune nr. 6 din 20.06.2005; Act Aditional nr. 1 din 04.03.2016; Licenta pentru distributia energiei electrice nr. 14033 din 01.07.2002 si Anexa);		
B1	Intabulare, drept de PROPRIETATE, dobandit prin Lege, cota actuala 1/1, cota initiala 1/1 1) STATUL ROMAN - DOMENIUL PUBLIC, CIF:999999999999, LIPSA CUI	A1, A1.1
B2	Intabulare, drept de ADMINISTRARE, dobandit prin Lege, cota actuala 1/1, cota initiala 1/1 1) MINISTERUL ECONOMIEI SI COMERTULUI, CIF:999999999999, LIPSA CUI	A1, A1.1
B3	Intabulare, drept de CONCESIUNE pe o perioada de 49 de ani, dobandit prin Lege, cota actuala 1/1, cota initiala 1/1 1) CEZ DISTRIBUTIE SA, CIF:14491102	A1, A1.1

**C. Partea III. SARCINI .**

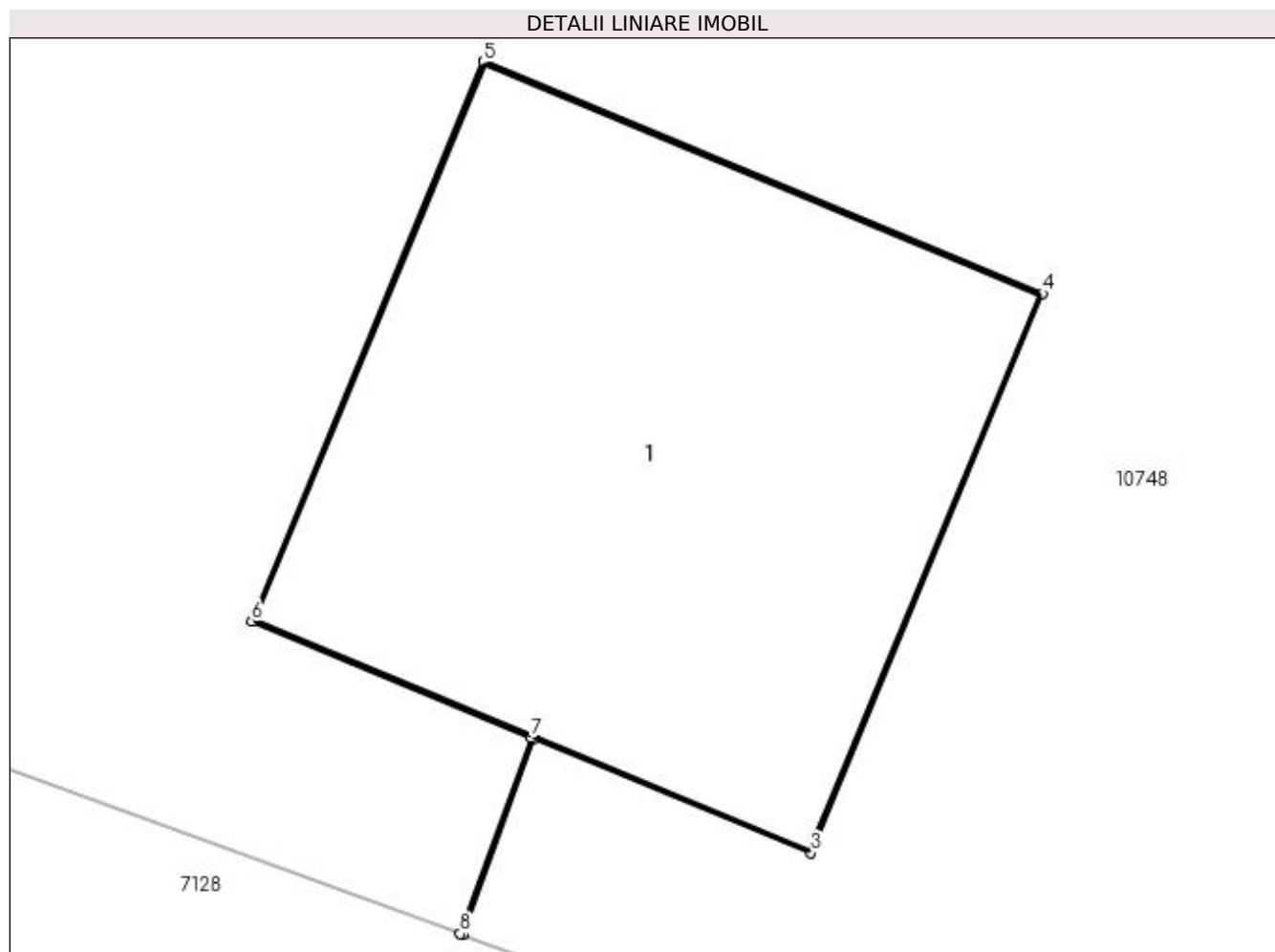
Inscrieri privind dezmembramintele dreptului de proprietate, drepturi reale de garanție și sarcini	Referințe
NU SUNT	

## Anexa Nr. 1 La Partea I

## Teren

Nr cadastral	Suprafața (mp)*	Observații / Referințe
	1	RETEA JT PTA BONDREA

\* Suprafața este determinată în planul de proiecție Stereo 70.



## Date referitoare la teren

Crt	Categorie folosință	Intra vilan	Suprafața (mp)	Tarla	Parcelă	Nr. topo	Observații / Referințe
1	curți constructii	DA	1	-	4	-	

## Date referitoare la construcții

Crt	Număr	Destinație construcție	Supraf. (mp)	Situație juridică	Observații / Referințe
A1.1		construcții industriale și edilitare	1	Cu acte	Nr. niveluri:1; S. construita la sol:1 mp; Stalp electric

## Lungime Segmente

1) Valorile lungimilor segmentelor sunt obținute din proiecție în plan.

Punct început	X / Y	Punct sfârșit	X / Y	Lungime segment (** (m)
1	437.188,849 299.937,03	2	437.188,989 299.937,415	0.41
2	437.188,989 299.937,415	3	437.189,534 299.937,19	0.59
3	437.189,534 299.937,19	4	437.189,989 299.938,289	1.189

Punct început	X / Y	Punct sfârșit	X / Y	Lungime segment (** (m)
4	437.189,989 299.938,289	5	437.188,889 299.938,745	1.191
5	437.188,889 299.938,745	6	437.188,434 299.937,645	1.19
6	437.188,434 299.937,645	7	437.188,984 299.937,417	0.595
7	437.188,984 299.937,417	8	437.188,844 299.937,031	0.411
8	437.188,844 299.937,031	1	437.188,849 299.937,03	0.005

\*\* Lungimile segmentelor sunt determinate în planul de proiecție Stereo 70 și sunt rotunjite la 1 milimetru.

\*\*\* Distanța dintre puncte este formată din segmente cumulate ce sunt mai mici decât valoarea 1 milimetru.



**DATE DESPRE IMOBILUL NR. 11347**

Oficiul de Cadastru și Publicitate Imobiliară DOLJ  
Biroul de Cadastru și Publicitate Imobiliară Craiova

**A. Partea I. Descrierea imobilului**

TEREN Intravilan

Adresa: Loc. Preajba De Padure, Jud. Dolj, P5

Nr. Crt	Nr cadastral Nr. topografic	Suprafața* (mp)	Observații / Referințe
A1		1	Sector cadastral:0 Teren neimprejmuit; RETEA JT PTA BONDREA

**Construcții**

Crt	Nr cadastral Nr. topografic	Adresa	Observații / Referințe
A1.1		Loc. Preajba De Padure, Jud. Dolj, P5	Nr. niveluri:1; S. construita la sol:1 mp; Stalp electric

**B. Partea II. Proprietari și acte**

Inscrieri privitoare la dreptul de proprietate și alte drepturi reale		Referințe
/		
Act Normativ nr. HG NR. 1705, din 29/11/2006 emis de GUVERNUL ROMANIEI (Legea 123 din 10.07.2012; Contract de concesiune nr. 6 din 20.06.2005; Act Aditional nr. 1 din 04.03.2016; Licenta pentru distributia energiei electrice nr. 14033 din 01.07.2002 si Anexa);		
B1	Intabulare, drept de PROPRIETATE, dobandit prin Lege, cota actuala 1/1, cota initiala 1/1 1) STATUL ROMAN - DOMENIUL PUBLIC, CIF:999999999999, LIPSA CUI	A1, A1.1
B2	Intabulare, drept de ADMINISTRARE, dobandit prin Lege, cota actuala 1/1, cota initiala 1/1 1) MINISTERUL ECONOMIEI SI COMERTULUI, CIF:999999999999, LIPSA CUI	A1, A1.1
B3	Intabulare, drept de CONCESIUNE pe o perioada de 49 de ani, dobandit prin Lege, cota actuala 1/1, cota initiala 1/1 1) CEZ DISTRIBUTIE SA, CIF:14491102	A1, A1.1

**C. Partea III. SARCINI .**

Inscrieri privind dezmembramintele dreptului de proprietate, drepturi reale de garanție și sarcini	Referințe
NU SUNT	

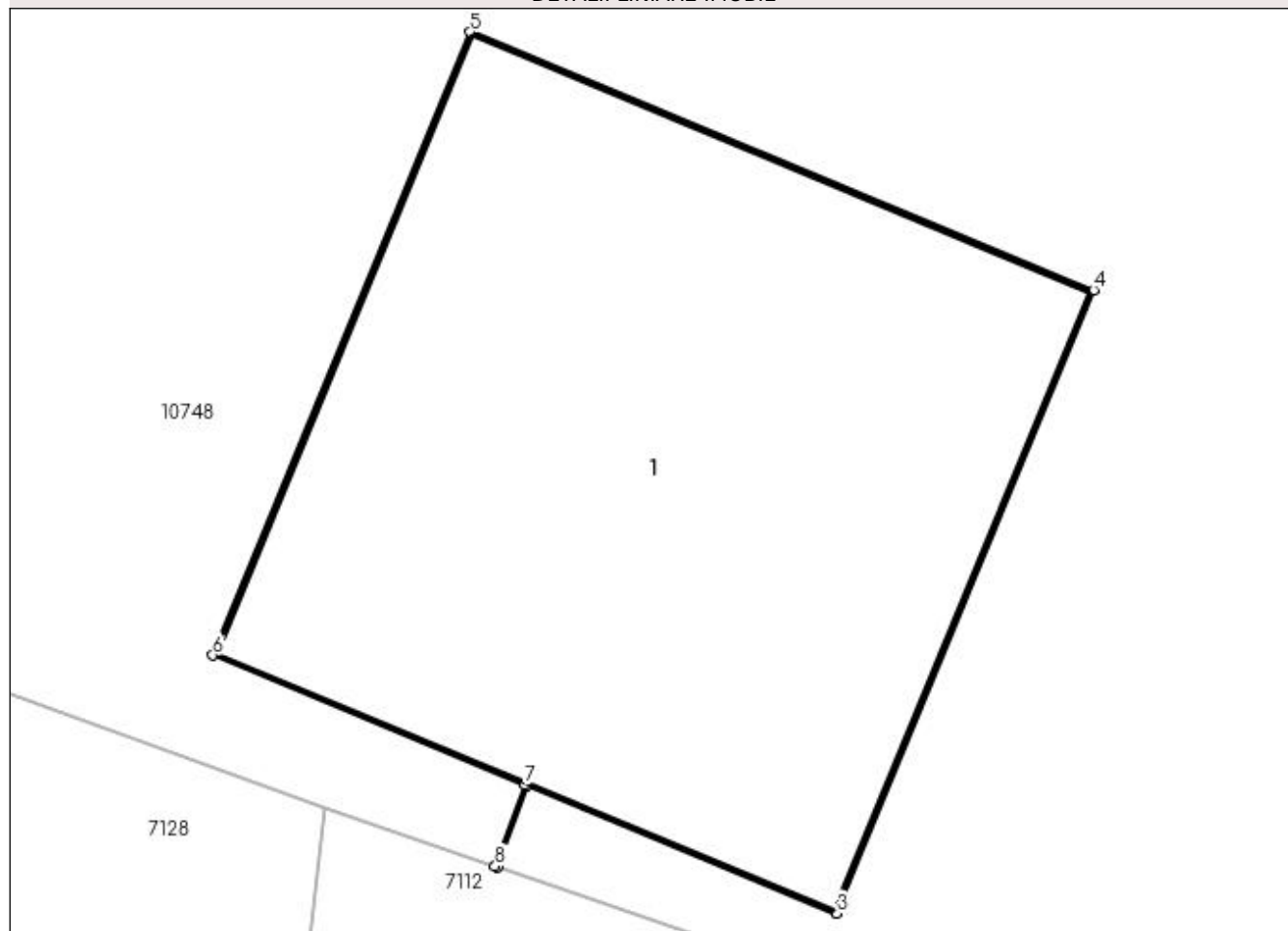
## Anexa Nr. 1 La Partea I

## Teren

Nr cadastral	Suprafața (mp)*	Observații / Referințe
	1	RETEA JT PTA BONDREA

\* Suprafața este determinată în planul de proiecție Stereo 70.

## DETALII LINIARE IMOBIL



## Date referitoare la teren

Crt	Categorie folosință	Intra vilan	Suprafața (mp)	Tarla	Parcelă	Nr. topo	Observații / Referințe
1	curți constructii	DA	1	-	5	-	

## Date referitoare la construcții

Crt	Număr	Destinație construcție	Supraf. (mp)	Situație juridică	Observații / Referințe
A1.1		construcții industriale și edilitare	1	Cu acte	Nr. niveluri:1; S. construita la sol:1 mp; Stalp electric

## Lungime Segmente

1) Valorile lungimilor segmentelor sunt obținute din proiecție în plan.

Punct început	X / Y	Punct sfârșit	X / Y	Lungime segment (** (m)
1	437.227,029 299.923,181	2	437.227,08 299.923,325	0.153
2	437.227,08 299.923,325	3	437.227,626 299.923,1	0.591
3	437.227,626 299.923,1	4	437.228,08 299.924,199	1.189



Punct început	X / Y	Punct sfârșit	X / Y	Lungime segment (** (m)
4	437.228,08 299.924,199	5	437.226,98 299.924,654	1.19
5	437.226,98 299.924,654	6	437.226,526 299.923,555	1.189
6	437.226,526 299.923,555	7	437.227,076 299.923,327	0.595
7	437.227,076 299.923,327	8	437.227,024 299.923,183	0.153
8	437.227,024 299.923,183	1	437.227,029 299.923,181	0.005

\*\* Lungimile segmentelor sunt determinate în planul de proiecție Stereo 70 și sunt rotunjite la 1 milimetru.

\*\*\* Distanța dintre puncte este formată din segmente cumulate ce sunt mai mici decât valoarea 1 milimetru.



**DATE DESPRE IMOBILUL NR. 11348**

Oficiul de Cadastru și Publicitate Imobiliară DOLJ  
 Biroul de Cadastru și Publicitate Imobiliară Craiova

**A. Partea I. Descrierea imobilului**

TEREN Intravilan

Adresa: Loc. Preajba De Padure, Jud. Dolj, P6

Nr. Crt	Nr cadastral Nr. topografic	Suprafața* (mp)	Observații / Referințe
A1		1	Sector cadastral:0 Teren neimprejmuit; RETEA JT PTA BONDREA

**Construcții**

Crt	Nr cadastral Nr. topografic	Adresa	Observații / Referințe
A1.1		Loc. Preajba De Padure, Jud. Dolj, P6	Nr. niveluri:1; S. construita la sol:1 mp; Stalp electric

**B. Partea II. Proprietari și acte**

Inscrieri privitoare la dreptul de proprietate și alte drepturi reale		Referințe
/		
Act Normativ nr. HG NR. 1705, din 29/11/2006 emis de GUVERNUL ROMANIEI (Legea 123 din 10.07.2012; Contract de concesiune nr. 6 din 20.06.2005; Act Aditional nr. 1 din 04.03.2016; Licenta pentru distributia energiei electrice nr. 14033 din 01.07.2002 si Anexa);		
B1	Intabulare, drept de PROPRIETATE, dobandit prin Lege, cota actuala 1/1, cota initiala 1/1 1) STATUL ROMAN - DOMENIUL PUBLIC, CIF:999999999999, LIPSA CUI	A1, A1.1
B2	Intabulare, drept de ADMINISTRARE, dobandit prin Lege, cota actuala 1/1, cota initiala 1/1 1) MINISTERUL ECONOMIEI SI COMERTULUI, CIF:999999999999, LIPSA CUI	A1, A1.1
B3	Intabulare, drept de CONCESIUNE pe o perioada de 49 de ani, dobandit prin Lege, cota actuala 1/1, cota initiala 1/1 1) CEZ DISTRIBUTIE SA, CIF:14491102	A1, A1.1

**C. Partea III. SARCINI .**

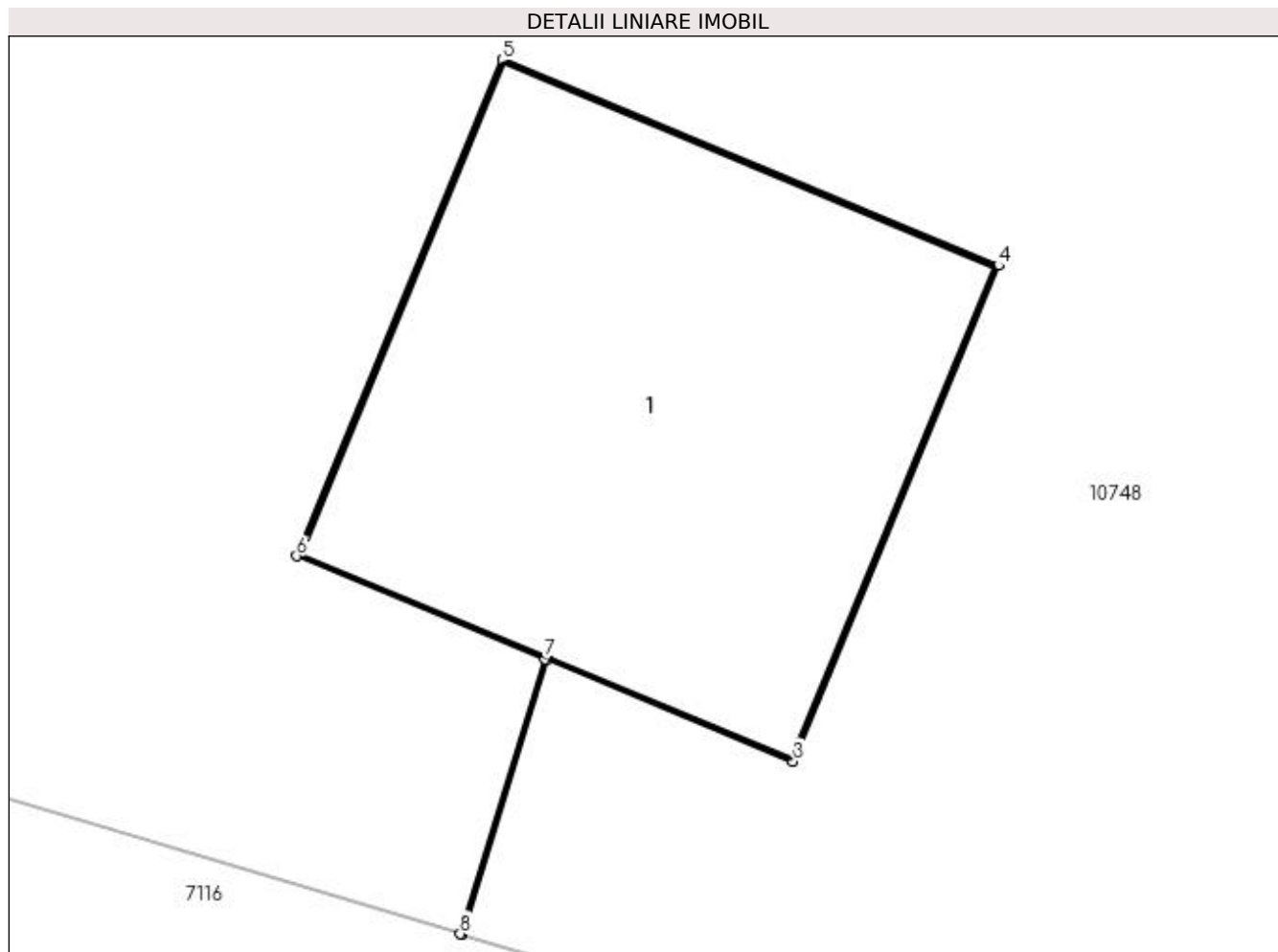
Inscrieri privind dezmembramintele dreptului de proprietate, drepturi reale de garanție și sarcini	Referințe
NU SUNT	

## Anexa Nr. 1 La Partea I

## Teren

Nr cadastral	Suprafața (mp)*	Observații / Referințe
	1	RETEA JT PTA BONDREA

\* Suprafața este determinată în planul de proiecție Stereo 70.



## Date referitoare la teren

Crt	Categorie folosință	Intravilan	Suprafața (mp)	Tarla	Parcelă	Nr. topo	Observații / Referințe
1	curți constructii	DA	1	-	6	-	

## Date referitoare la construcții

Crt	Număr	Destinație construcție	Supraf. (mp)	Situație juridică	Observații / Referințe
A1.1		construcții industriale și edilitare	1	Cu acte	Nr. niveluri:1; S. construita la sol:1 mp; Stalp electric

## Lungime Segmente

1) Valorile lungimilor segmentelor sunt obținute din proiecție în plan.

Punct început	X / Y	Punct sfârșit	X / Y	Lungime segment (** (m)
1	437.269,157 299.909,51	2	437.269,345 299.910,119	0.637
2	437.269,345 299.910,119	3	437.269,89 299.909,893	0.59
3	437.269,89 299.909,893	4	437.270,345 299.910,992	1.189

Punct început	X / Y	Punct sfârșit	X / Y	Lungime segment (** (m)
4	437.270,345 299.910,992	5	437.269,245 299.911,448	1.191
5	437.269,245 299.911,448	6	437.268,79 299.910,348	1.19
6	437.268,79 299.910,348	7	437.269,34 299.910,12	0.595
7	437.269,34 299.910,12	8	437.269,152 299.909,511	0.637
8	437.269,152 299.909,511	1	437.269,157 299.909,51	0.005

\*\* Lungimile segmentelor sunt determinate în planul de proiecție Stereo 70 și sunt rotunjite la 1 milimetru.

\*\*\* Distanța dintre puncte este formată din segmente cumulate ce sunt mai mici decât valoarea 1 milimetru.



**DATE DESPRE IMOBILUL NR. 11349**

Oficiul de Cadastru și Publicitate Imobiliară DOLJ  
Biroul de Cadastru și Publicitate Imobiliară Craiova

**A. Partea I. Descrierea imobilului**

TEREN Intravilan

Adresa: Loc. Preajba De Padure, Jud. Dolj, P7

Nr. Crt	Nr cadastral Nr. topografic	Suprafața* (mp)	Observații / Referințe
A1		1	Sector cadastral:0 Teren neimprejmuit; RETEA JT PTA BONDREA

**Construcții**

Crt	Nr cadastral Nr. topografic	Adresa	Observații / Referințe
A1.1		Loc. Preajba De Padure, Jud. Dolj, P7	Nr. niveluri:1; S. construita la sol:1 mp; Stalp electric

**B. Partea II. Proprietari și acte**

Inscrieri privitoare la dreptul de proprietate și alte drepturi reale		Referințe
/		
Act Normativ nr. HG NR. 1705, din 29/11/2006 emis de GUVERNUL ROMANIEI (Legea 123 din 10.07.2012; Contract de concesiune nr. 6 din 20.06.2005; Act Aditional nr. 1 din 04.03.2016; Licenta pentru distributia energiei electrice nr. 14033 din 01.07.2002 si Anexa);		
B1	Intabulare, drept de PROPRIETATE, dobandit prin Lege, cota actuala 1/1, cota initiala 1/1 1) STATUL ROMAN - DOMENIUL PUBLIC, CIF:999999999999, LIPSA CUI	A1, A1.1
B2	Intabulare, drept de ADMINISTRARE, dobandit prin Lege, cota actuala 1/1, cota initiala 1/1 1) MINISTERUL ECONOMIEI SI COMERTULUI, CIF:999999999999, LIPSA CUI	A1, A1.1
B3	Intabulare, drept de CONCESIUNE pe o perioada de 49 de ani, dobandit prin Lege, cota actuala 1/1, cota initiala 1/1 1) CEZ DISTRIBUTIE SA, CIF:14491102	A1, A1.1

**C. Partea III. SARCINI .**

Inscrieri privind dezmembramintele dreptului de proprietate, drepturi reale de garanție și sarcini	Referințe
NU SUNT	

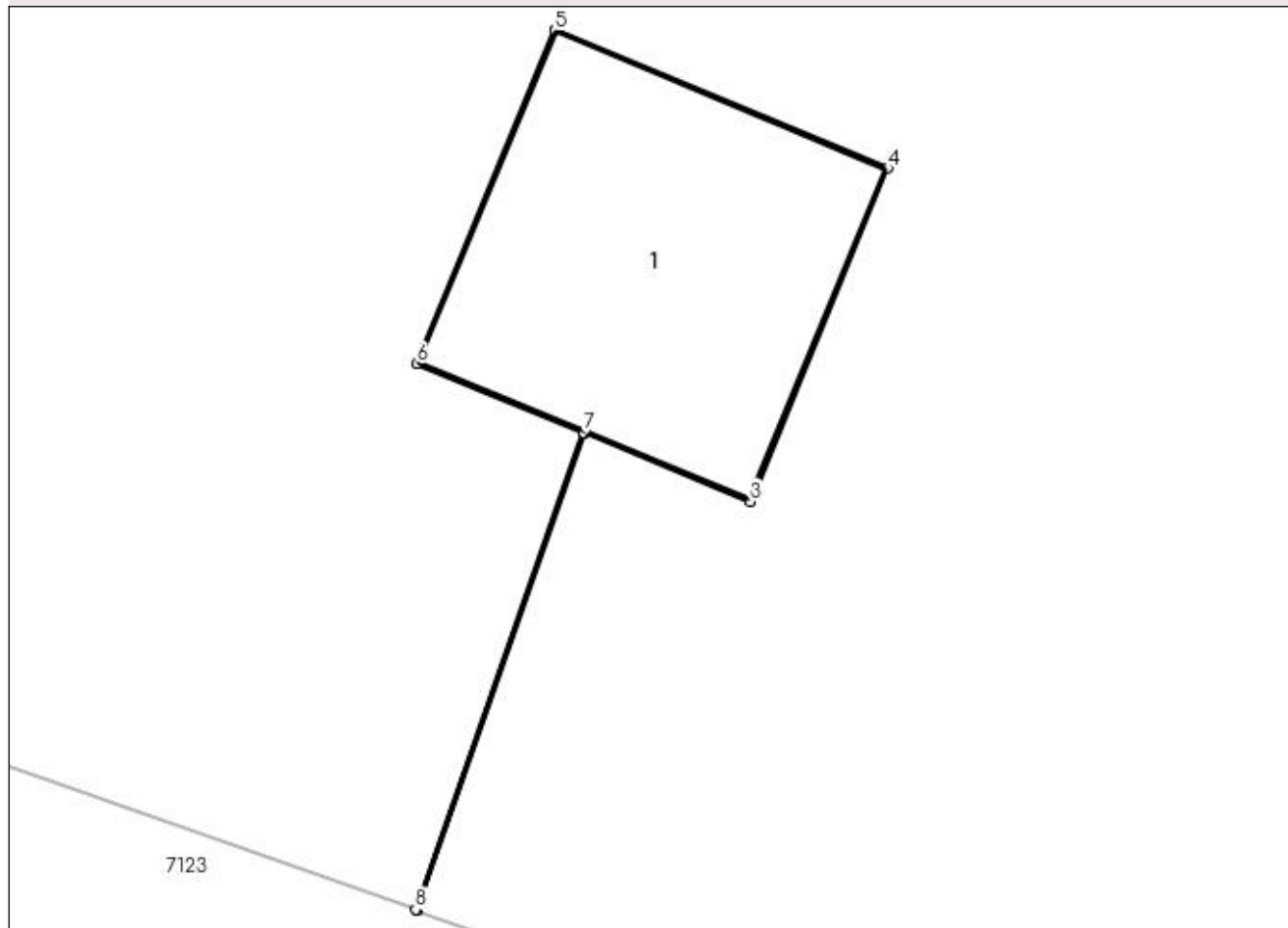
## Anexa Nr. 1 La Partea I

## Teren

Nr cadastral	Suprafața (mp)*	Observații / Referințe
	1	RETEA JT PTA BONDREA

\* Suprafața este determinată în planul de proiecție Stereo 70.

## DETALII LINIARE IMOBIL



## Date referitoare la teren

Crt	Categorie folosință	Intra vilan	Suprafața (mp)	Tarla	Parcelă	Nr. topo	Observații / Referințe
1	curți constructii	DA	1	-	7	-	

## Date referitoare la construcții

Crt	Număr	Destinație construcție	Supraf. (mp)	Situație juridică	Observații / Referințe
A1.1		construcții industriale și edilitare	1	Cu acte	Nr. niveluri:1; S. construita la sol:1 mp; Stalp electric

## Lungime Segmente

1) Valorile lungimilor segmentelor sunt obținute din proiecție în plan.

Punct început	X / Y	Punct sfârșit	X / Y	Lungime segment (** (m)
1	437.305,621 299.896,431	2	437.306,175 299.898,005	1.669
2	437.306,175 299.898,005	3	437.306,72 299.897,779	0.59
3	437.306,72 299.897,779	4	437.307,174 299.898,878	1.189



Punct început	X / Y	Punct sfârșit	X / Y	Lungime segment (** (m)
4	437.307,174 299.898,878	5	437.306,075 299.899,334	1.19
5	437.306,075 299.899,334	6	437.305,62 299.898,234	1.19
6	437.305,62 299.898,234	7	437.306,17 299.898,007	0.595
7	437.306,17 299.898,007	8	437.305,616 299.896,433	1.669
8	437.305,616 299.896,433	1	437.305,621 299.896,431	0.005

\*\* Lungimile segmentelor sunt determinate în planul de proiecție Stereo 70 și sunt rotunjite la 1 milimetru.

\*\*\* Distanța dintre puncte este formată din segmente cumulate ce sunt mai mici decât valoarea 1 milimetru.



**DATE DESPRE IMOBILUL NR. 11350**

Oficiul de Cadastru și Publicitate Imobiliară DOLJ  
Biroul de Cadastru și Publicitate Imobiliară Craiova

**A. Partea I. Descrierea imobilului**

TEREN Intravilan

Adresa: Loc. Preajba De Padure, Jud. Dolj, P8

Nr. Crt	Nr cadastral Nr. topografic	Suprafața* (mp)	Observații / Referințe
A1		1	Sector cadastral:0 Teren neimprejmuit; RETEA JT PTA BONDREA

**Construcții**

Crt	Nr cadastral Nr. topografic	Adresa	Observații / Referințe
A1.1		Loc. Preajba De Padure, Jud. Dolj, P8	Nr. niveluri:1; S. construita la sol:1 mp; Stalp electric

**B. Partea II. Proprietari și acte**

Inscrieri privitoare la dreptul de proprietate și alte drepturi reale		Referințe
/		
Act Normativ nr. HG NR. 1705, din 29/11/2006 emis de GUVERNUL ROMANIEI (Legea 123 din 10.07.2012; Contract de concesiune nr. 6 din 20.06.2005; Act Aditional nr. 1 din 04.03.2016; Licenta pentru distributia energiei electrice nr. 14033 din 01.07.2002 si Anexa);		
B1	Intabulare, drept de PROPRIETATE, dobandit prin Lege, cota actuala 1/1, cota initiala 1/1 1) STATUL ROMAN - DOMENIUL PUBLIC, CIF:999999999999, LIPSA CUI	A1, A1.1
B2	Intabulare, drept de ADMINISTRARE, dobandit prin Lege, cota actuala 1/1, cota initiala 1/1 1) MINISTERUL ECONOMIEI SI COMERTULUI, CIF:999999999999, LIPSA CUI	A1, A1.1
B3	Intabulare, drept de CONCESIUNE pe o perioada de 49 de ani, dobandit prin Lege, cota actuala 1/1, cota initiala 1/1 1) CEZ DISTRIBUTIE SA, CIF:14491102	A1, A1.1

**C. Partea III. SARCINI .**

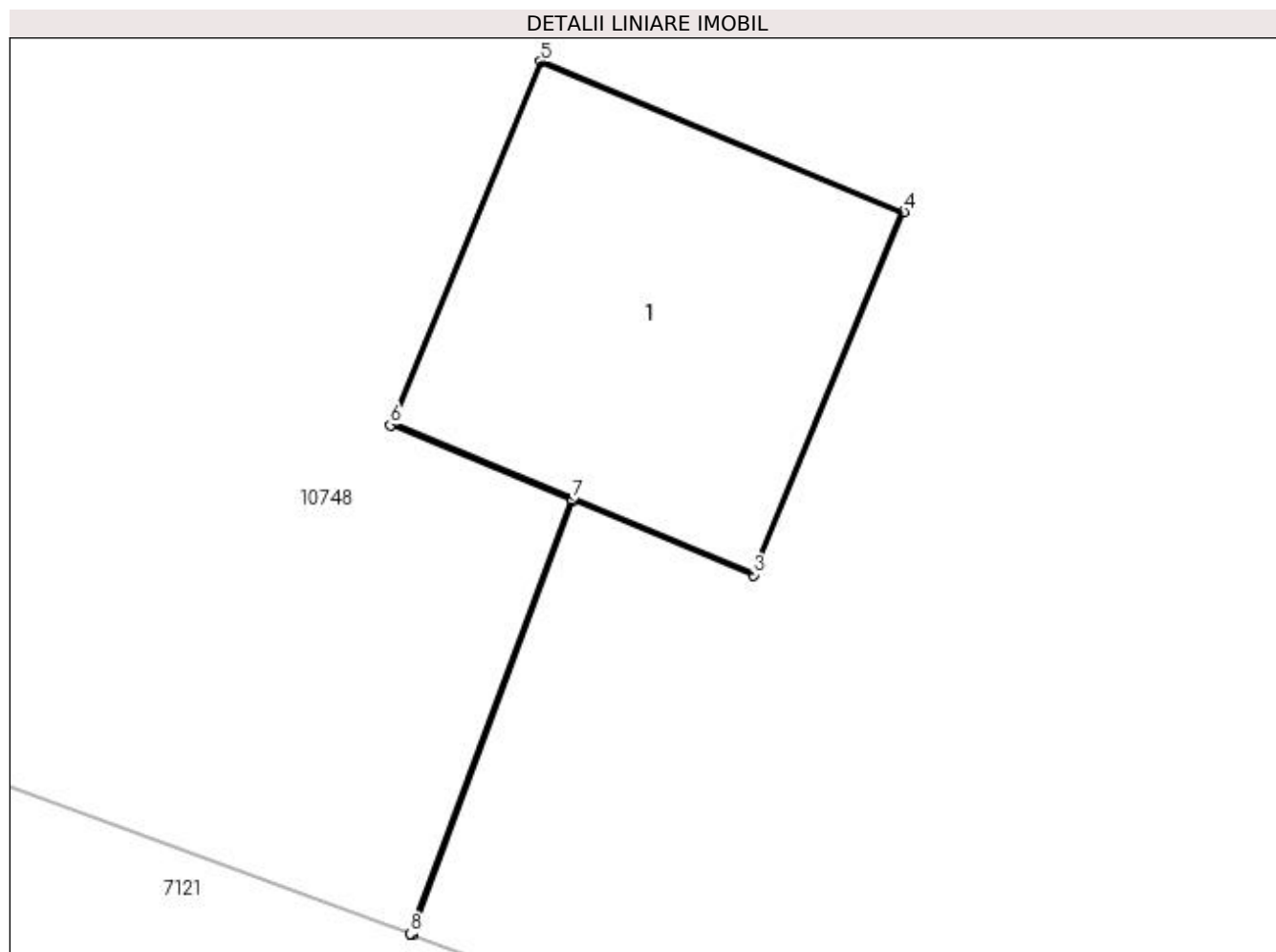
Inscrieri privind dezmembramintele dreptului de proprietate, drepturi reale de garanție și sarcini	Referințe
NU SUNT	

## Anexa Nr. 1 La Partea I

## Teren

Nr cadastral	Suprafața (mp)*	Observații / Referințe
	1	RETEA JT PTA BONDREA

\* Suprafața este determinată în planul de proiecție Stereo 70.



## Date referitoare la teren

Crt	Categorie folosință	Intra vilan	Suprafața (mp)	Tarla	Parcelă	Nr. topo	Observații / Referințe
1	curți constructii	DA	1	-	8	-	

## Date referitoare la construcții

Crt	Număr	Destinație construcție	Supraf. (mp)	Situație juridică	Observații / Referințe
A1.1		construcții industriale și edilitare	1	Cu acte	Nr. niveluri:1; S. construita la sol:1 mp; Stalp electric

## Lungime Segmente

1) Valorile lungimilor segmentelor sunt obținute din proiecție în plan.

Punct început	X / Y	Punct sfârșit	X / Y	Lungime segment (** (m)
1	437.342,195 299.883,246	2	437.342,685 299.884,56	1.402
2	437.342,685 299.884,56	3	437.343,23 299.884,334	0.59
3	437.343,23 299.884,334	4	437.343,685 299.885,433	1.189

Punct început	X / Y	Punct sfârșit	X / Y	Lungime segment (** (m)
4	437.343,685 299.885,433	5	437.342,585 299.885,889	1.191
5	437.342,585 299.885,889	6	437.342,13 299.884,789	1.19
6	437.342,13 299.884,789	7	437.342,68 299.884,562	0.595
7	437.342,68 299.884,562	8	437.342,19 299.883,248	1.402
8	437.342,19 299.883,248	1	437.342,195 299.883,246	0.005

\*\* Lungimile segmentelor sunt determinate în planul de proiecție Stereo 70 și sunt rotunjite la 1 milimetru.

\*\*\* Distanța dintre puncte este formată din segmente cumulate ce sunt mai mici decât valoarea 1 milimetru.



**DATE DESPRE IMOBILUL NR. 11351**

Oficiul de Cadastru și Publicitate Imobiliară DOLJ  
Biroul de Cadastru și Publicitate Imobiliară Craiova

**A. Partea I. Descrierea imobilului**

TEREN Intravilan

Adresa: Loc. Preajba De Padure, Jud. Dolj, P9

Nr. Crt	Nr cadastral Nr. topografic	Suprafața* (mp)	Observații / Referințe
A1		1	Sector cadastral:0 Teren neimprejmuit; RETEA JT PTA BONDREA

**Construcții**

Crt	Nr cadastral Nr. topografic	Adresa	Observații / Referințe
A1.1		Loc. Preajba De Padure, Jud. Dolj, P9	Nr. niveluri:1; S. construita la sol:1 mp; Stalp electric

**B. Partea II. Proprietari și acte**

Inscrieri privitoare la dreptul de proprietate și alte drepturi reale		Referințe
/		
Act Normativ nr. HG NR. 1705, din 29/11/2006 emis de GUVERNUL ROMANIEI (Legea 123 din 10.07.2012; Contract de concesiune nr. 6 din 20.06.2005; Act Aditional nr. 1 din 04.03.2016; Licenta pentru distributia energiei electrice nr. 14033 din 01.07.2002 si Anexa);		
B1	Intabulare, drept de PROPRIETATE, dobandit prin Lege, cota actuala 1/1, cota initiala 1/1 1) STATUL ROMAN - DOMENIUL PUBLIC, CIF:999999999999, LIPSA CUI	A1, A1.1
B2	Intabulare, drept de ADMINISTRARE, dobandit prin Lege, cota actuala 1/1, cota initiala 1/1 1) MINISTERUL ECONOMIEI SI COMERTULUI, CIF:999999999999, LIPSA CUI	A1, A1.1
B3	Intabulare, drept de CONCESIUNE pe o perioada de 49 de ani, dobandit prin Lege, cota actuala 1/1, cota initiala 1/1 1) CEZ DISTRIBUTIE SA, CIF:14491102	A1, A1.1

**C. Partea III. SARCINI .**

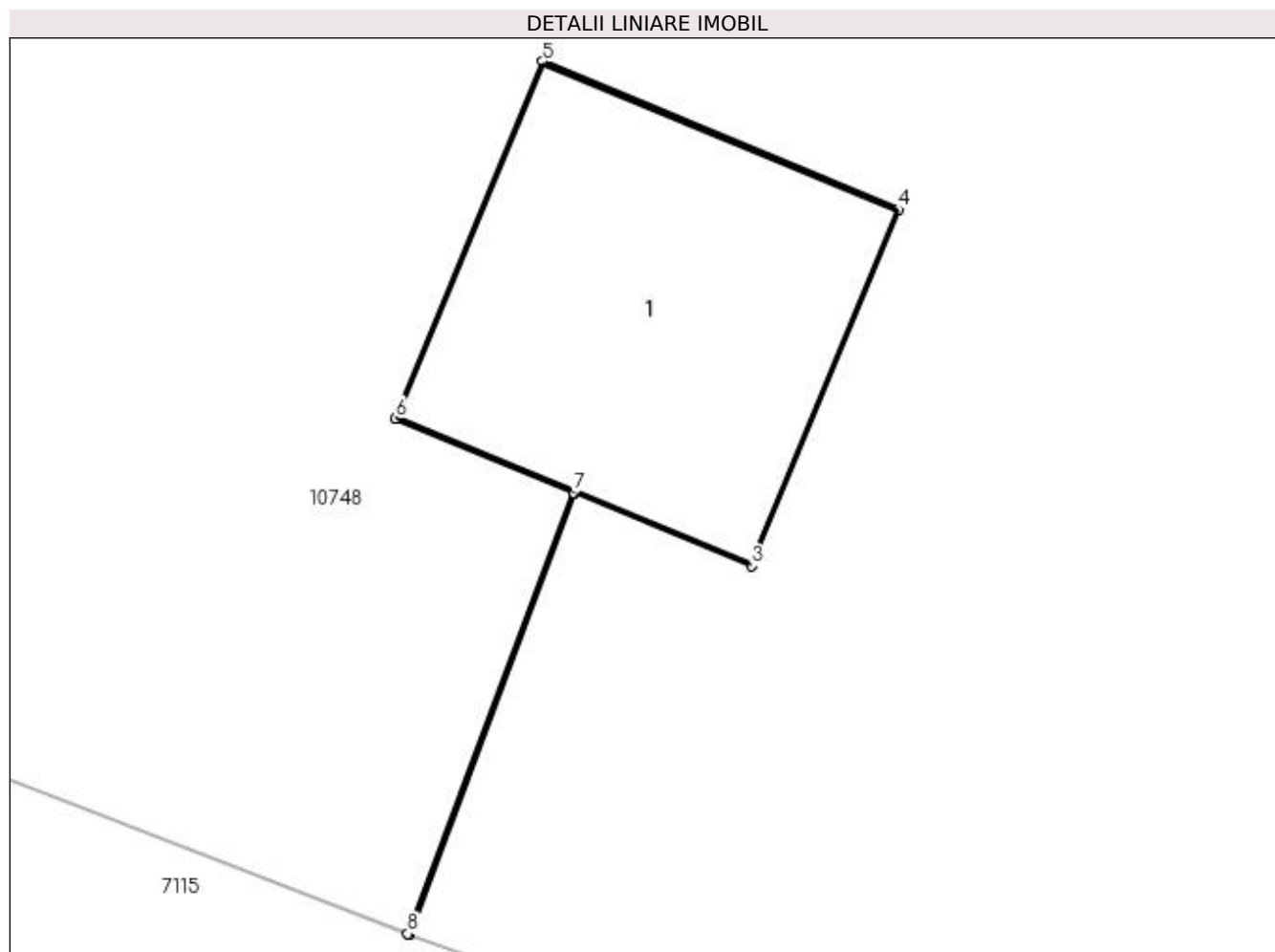
Inscrieri privind dezmembramintele dreptului de proprietate, drepturi reale de garanție și sarcini	Referințe
NU SUNT	

## Anexa Nr. 1 La Partea I

## Teren

Nr cadastral	Suprafața (mp)*	Observații / Referințe
	1	RETEA JT PTA BONDREA

\* Suprafața este determinată în planul de proiecție Stereo 70.



## Date referitoare la teren

Crt	Categorie folosință	Intra vilan	Suprafața (mp)	Tarla	Parcelă	Nr. topo	Observații / Referințe
1	curți constructii	DA	1	-	9	-	

## Date referitoare la construcții

Crt	Număr	Destinație construcție	Supraf. (mp)	Situație juridică	Observații / Referințe
A1.1		construcții industriale și edilitare	1	Cu acte	Nr. niveluri:1; S. construita la sol:1 mp; Stalp electric

## Lungime Segmente

1) Valorile lungimilor segmentelor sunt obținute din proiecție în plan.

Punct început	X / Y	Punct sfârșit	X / Y	Lungime segment (** (m)
1	437.381,828 299.868,313	2	437.382,339 299.869,673	1.453
2	437.382,339 299.869,673	3	437.382,885 299.869,448	0.591
3	437.382,885 299.869,448	4	437.383,339 299.870,547	1.189



Punct început	X / Y	Punct sfârșit	X / Y	Lungime segment (** (m)
4	437.383,339 299.870,547	5	437.382,24 299.871,003	1.19
5	437.382,24 299.871,003	6	437.381,785 299.869,903	1.19
6	437.381,785 299.869,903	7	437.382,335 299.869,675	0.595
7	437.382,335 299.869,675	8	437.381,824 299.868,315	1.453
8	437.381,824 299.868,315	1	437.381,828 299.868,313	0.004

\*\* Lungimile segmentelor sunt determinate în planul de proiecție Stereo 70 și sunt rotunjite la 1 milimetru.

\*\*\* Distanța dintre puncte este formată din segmente cumulate ce sunt mai mici decât valoarea 1 milimetru.



**DATE DESPRE IMOBILUL NR. 11352**

Oficiul de Cadastru și Publicitate Imobiliară DOLJ  
Biroul de Cadastru și Publicitate Imobiliară Craiova

**A. Partea I. Descrierea imobilului**

TEREN Intravilan

Adresa: Loc. Preajba De Padure, Jud. Dolj, P10

Nr. Crt	Nr cadastral Nr. topografic	Suprafața* (mp)	Observații / Referințe
A1		1	Sector cadastral:0 Teren neimprejmuit; RETEA JT PTA BONDREA

**Construcții**

Crt	Nr cadastral Nr. topografic	Adresa	Observații / Referințe
A1.1		Loc. Preajba De Padure, Jud. Dolj, P10	Nr. niveluri:1; S. construita la sol:1 mp; Stalp electric

**B. Partea II. Proprietari și acte**

Inscrieri privitoare la dreptul de proprietate și alte drepturi reale		Referințe
/		
Act Normativ nr. HG NR. 1705, din 29/11/2006 emis de GUVERNUL ROMANIEI (Legea 123 din 10.07.2012; Contract de concesiune nr. 6 din 20.06.2005; Act Aditional nr. 1 din 04.03.2016; Licenta pentru distributia energiei electrice nr. 14033 din 01.07.2002 si Anexa);		
B1	Intabulare, drept de PROPRIETATE, dobandit prin Lege, cota actuala 1/1, cota initiala 1/1 1) STATUL ROMAN - DOMENIUL PUBLIC, CIF:999999999999, LIPSA CUI	A1, A1.1
B2	Intabulare, drept de ADMINISTRARE, dobandit prin Lege, cota actuala 1/1, cota initiala 1/1 1) MINISTERUL ECONOMIEI SI COMERTULUI, CIF:999999999999, LIPSA CUI	A1, A1.1
B3	Intabulare, drept de CONCESIUNE pe o perioada de 49 de ani, dobandit prin Lege, cota actuala 1/1, cota initiala 1/1 1) CEZ DISTRIBUTIE SA, CIF:14491102	A1, A1.1

**C. Partea III. SARCINI .**

Inscrieri privind dezmembramintele dreptului de proprietate, drepturi reale de garanție și sarcini	Referințe
NU SUNT	

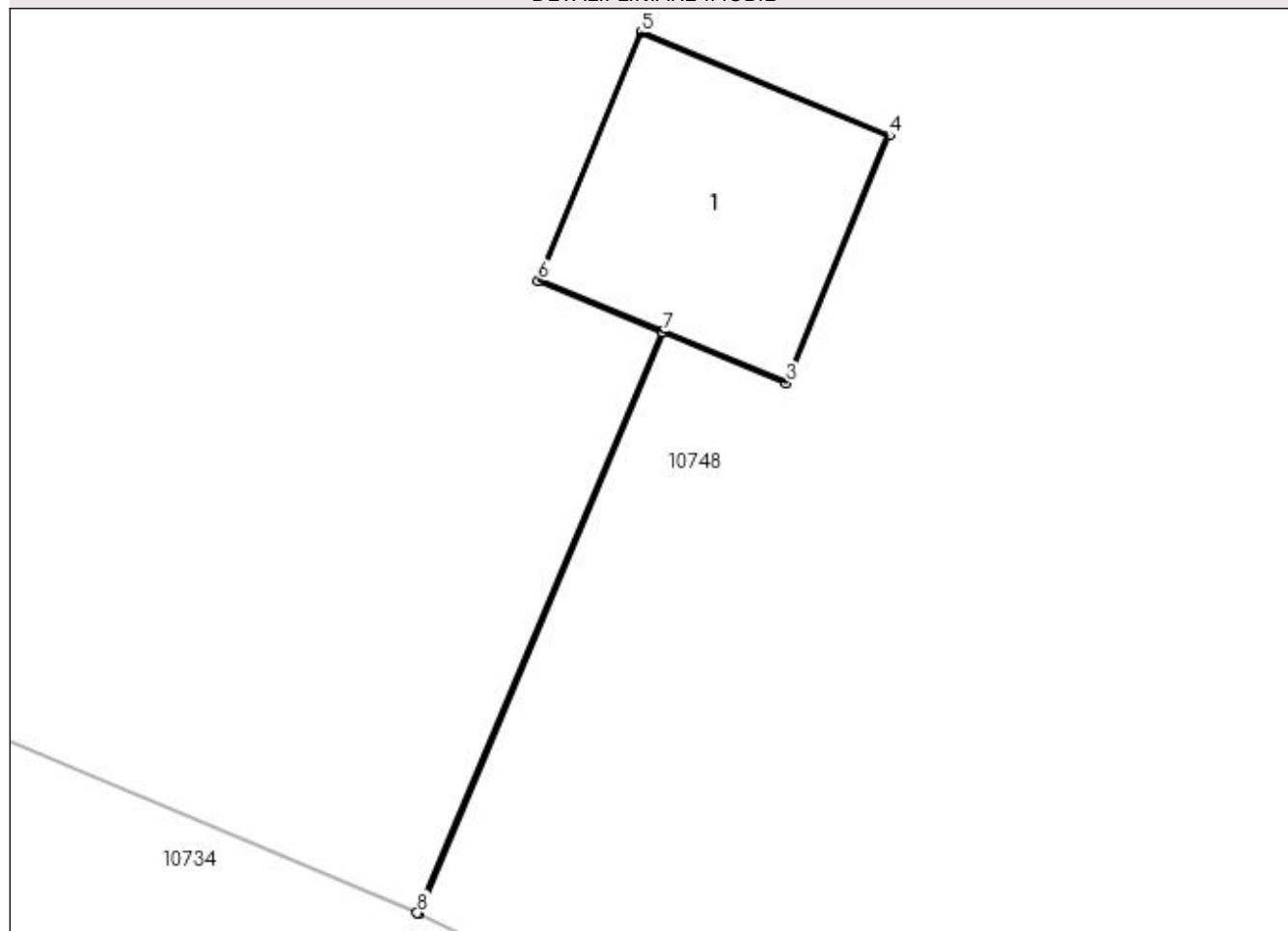
## Anexa Nr. 1 La Partea I

## Teren

Nr cadastral	Suprafața (mp)*	Observații / Referințe
	1	RETEA JT PTA BONDREA

\* Suprafața este determinată în planul de proiecție Stereo 70.

## DETALII LINIARE IMOBIL



## Date referitoare la teren

Crt	Categorie folosință	Intra vilan	Suprafața (mp)	Tarla	Parcelă	Nr. topo	Observații / Referințe
1	curți constructii	DA	1	-	10	-	

## Date referitoare la construcții

Crt	Număr	Destinație construcție	Supraf. (mp)	Situație juridică	Observații / Referințe
A1.1		construcții industriale și edilitare	1	Cu acte	Nr. niveluri:1; S. construita la sol:1 mp; Stalp electric

## Lungime Segmente

1) Valorile lungimilor segmentelor sunt obținute din proiecție în plan.

Punct început	X / Y	Punct sfârșit	X / Y	Lungime segment (** (m)
1	437.419,224 299.853,428	2	437.420,308 299.856,002	2.793
2	437.420,308 299.856,002	3	437.420,854 299.855,776	0.591
3	437.420,854 299.855,776	4	437.421,308 299.856,875	1.189

Punct început	X / Y	Punct sfârșit	X / Y	Lungime segment (** (m)
4	437.421,308 299.856,875	5	437.420,209 299.857,331	1.19
5	437.420,209 299.857,331	6	437.419,754 299.856,231	1.19
6	437.419,754 299.856,231	7	437.420,304 299.856,003	0.595
7	437.420,304 299.856,003	8	437.419,219 299.853,43	2.792
8	437.419,219 299.853,43	1	437.419,224 299.853,428	0.005

\*\* Lungimile segmentelor sunt determinate în planul de proiecție Stereo 70 și sunt rotunjite la 1 milimetru.

\*\*\* Distanța dintre puncte este formată din segmente cumulate ce sunt mai mici decât valoarea 1 milimetru.



**DATE DESPRE IMOBILUL NR. 11353**

Oficiul de Cadastru și Publicitate Imobiliară DOLJ  
Biroul de Cadastru și Publicitate Imobiliară Craiova

**A. Partea I. Descrierea imobilului**

TEREN Intravilan

Adresa: Loc. Preajba De Padure, Jud. Dolj, P1

Nr. Crt	Nr cadastral Nr. topografic	Suprafața* (mp)	Observații / Referințe
A1		1	Sector cadastral:0 Teren neimprejmuit; RETEA JT PTA BONDREA

**Construcții**

Crt	Nr cadastral Nr. topografic	Adresa	Observații / Referințe
A1.1		Loc. Preajba De Padure, Jud. Dolj, P1	Nr. niveluri:1; S. construita la sol:1 mp; Stalp electric

**B. Partea II. Proprietari și acte**

Inscrieri privitoare la dreptul de proprietate și alte drepturi reale		Referințe
/		
Act Normativ nr. HG NR. 1705, din 29/11/2006 emis de GUVERNUL ROMANIEI (Legea 123 din 10.07.2012; Contract de concesiune nr. 6 din 20.06.2005; Act Aditional nr. 1 din 04.03.2016; Licenta pentru distributia energiei electrice nr. 14033 din 01.07.2002 si Anexa);		
B1	Intabulare, drept de PROPRIETATE, dobandit prin Lege, cota actuala 1/1, cota initiala 1/1 1) STATUL ROMAN - DOMENIUL PUBLIC, CIF:999999999999, LIPSA CUI	A1, A1.1
B2	Intabulare, drept de ADMINISTRARE, dobandit prin Lege, cota actuala 1/1, cota initiala 1/1 1) MINISTERUL ECONOMIEI SI COMERTULUI, CIF:999999999999, LIPSA CUI	A1, A1.1
B3	Intabulare, drept de CONCESIUNE pe o perioada de 49 de ani, dobandit prin Lege, cota actuala 1/1, cota initiala 1/1 1) CEZ DISTRIBUTIE SA, CIF:14491102	A1, A1.1

**C. Partea III. SARCINI .**

Inscrieri privind dezmembramintele dreptului de proprietate, drepturi reale de garanție și sarcini	Referințe
NU SUNT	

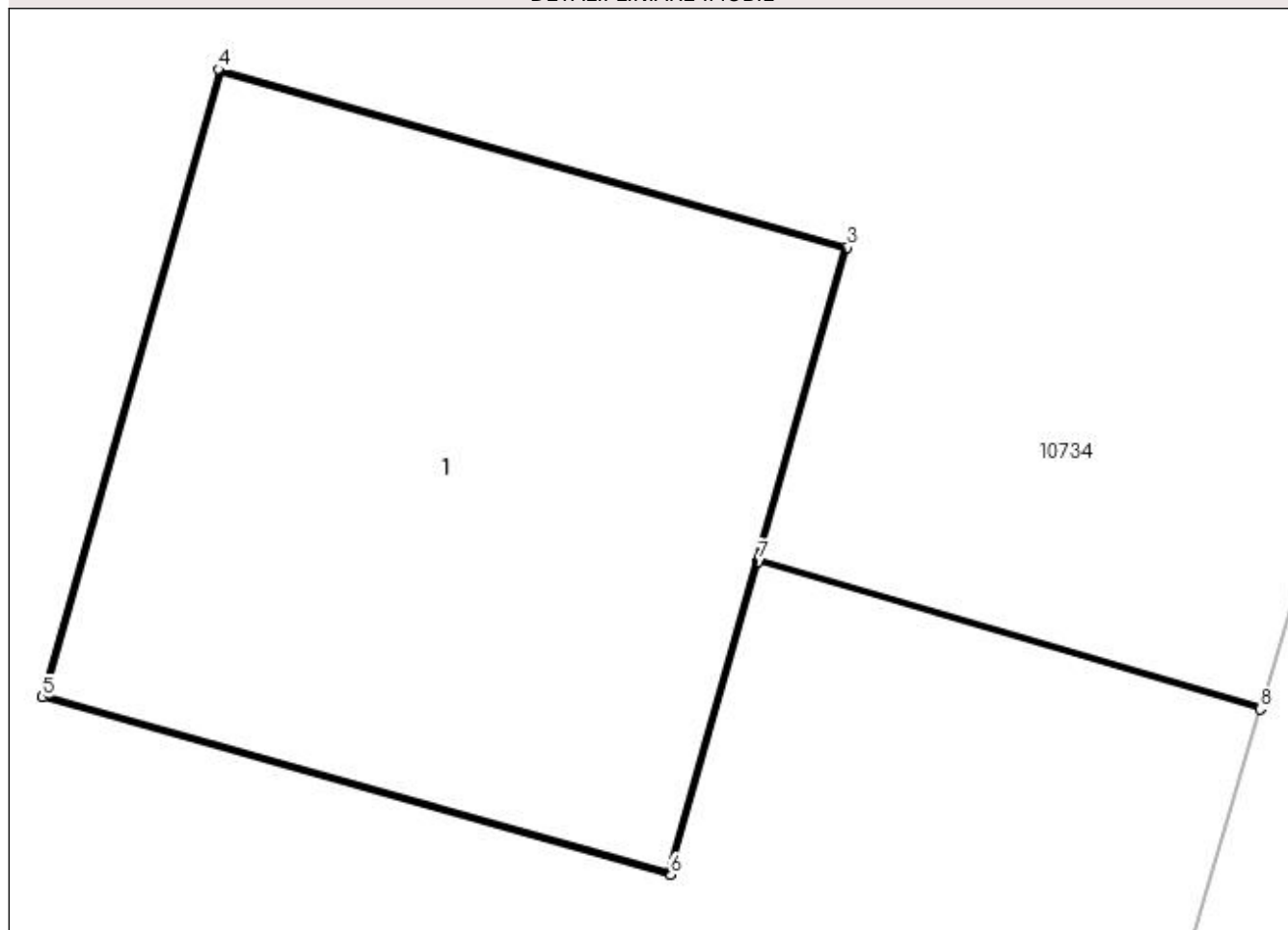
## Anexa Nr. 1 La Partea I

## Teren

Nr cadastral	Suprafața (mp)*	Observații / Referințe
	1	RETEA JT PTA BONDREA

\* Suprafața este determinată în planul de proiecție Stereo 70.

## DETALII LINIARE IMOBIL



## Date referitoare la teren

Crt	Categorie folosință	Intra vilan	Suprafața (mp)	Tarla	Parcelă	Nr. topo	Observații / Referințe
1	curți construcții	DA	1	-	1	-	

## Date referitoare la construcții

Crt	Număr	Destinație construcție	Supraf. (mp)	Situație juridică	Observații / Referințe
A1.1		construcții industriale și edilitare	1	Cu acte	Nr. niveluri:1; S. construită la sol:1 mp; Stalp electric

## Lungime Segmente

1) Valorile lungimilor segmentelor sunt obținute din proiecție în plan.

Punct început	X / Y	Punct sfârșit	X / Y	Lungime segment (** (m)
1	437.410,619 299.818,256	2	437.409,703 299.818,527	0.955
2	437.409,703 299.818,527	3	437.409,864 299.819,095	0.59
3	437.409,864 299.819,095	4	437.408,718 299.819,419	1.191



Punct început	X / Y	Punct sfârșit	X / Y	Lungime segment (** (m)
4	437.408,718 299.819,419	5	437.408,395 299.818,274	1.19
5	437.408,395 299.818,274	6	437.409,54 299.817,95	1.19
6	437.409,54 299.817,95	7	437.409,702 299.818,522	0.594
7	437.409,702 299.818,522	8	437.410,618 299.818,252	0.955
8	437.410,618 299.818,252	1	437.410,619 299.818,256	0.004

\*\* Lungimile segmentelor sunt determinate în planul de proiecție Stereo 70 și sunt rotunjite la 1 milimetru.

\*\*\* Distanța dintre puncte este formată din segmente cumulate ce sunt mai mici decât valoarea 1 milimetru.



**DATE DESPRE IMOBILUL NR. 11354**

Oficiul de Cadastru și Publicitate Imobiliară DOLJ  
Biroul de Cadastru și Publicitate Imobiliară Craiova

**A. Partea I. Descrierea imobilului**

TEREN Intravilan

Adresa: Loc. Preajba De Padure, Jud. Dolj, P2

Nr. Crt	Nr cadastral Nr. topografic	Suprafața* (mp)	Observații / Referințe
A1		1	Sector cadastral:0 Teren neimprejmuit; RETEA JT PTA BONDREA

**Construcții**

Crt	Nr cadastral Nr. topografic	Adresa	Observații / Referințe
A1.1		Loc. Preajba De Padure, Jud. Dolj, P2	Nr. niveluri:1; S. construita la sol:1 mp; Stalp electric

**B. Partea II. Proprietari și acte**

Inscrieri privitoare la dreptul de proprietate și alte drepturi reale		Referințe
/		
Act Normativ nr. HG NR. 1705, din 29/11/2006 emis de GUVERNUL ROMANIEI (Legea 123 din 10.07.2012; Contract de concesiune nr. 6 din 20.06.2005; Act Aditional nr. 1 din 04.03.2016; Licenta pentru distributia energiei electrice nr. 14033 din 01.07.2002 si Anexa);		
B1	Intabulare, drept de PROPRIETATE, dobandit prin Lege, cota actuala 1/1, cota initiala 1/1 1) STATUL ROMAN - DOMENIUL PUBLIC, CIF:999999999999, LIPSA CUI	A1, A1.1
B2	Intabulare, drept de ADMINISTRARE, dobandit prin Lege, cota actuala 1/1, cota initiala 1/1 1) MINISTERUL ECONOMIEI SI COMERTULUI, CIF:999999999999, LIPSA CUI	A1, A1.1
B3	Intabulare, drept de CONCESIUNE pe o perioada de 49 de ani, dobandit prin Lege, cota actuala 1/1, cota initiala 1/1 1) CEZ DISTRIBUTIE SA, CIF:14491102	A1, A1.1

**C. Partea III. SARCINI .**

Inscrieri privind dezmembramintele dreptului de proprietate, drepturi reale de garanție și sarcini	Referințe
NU SUNT	

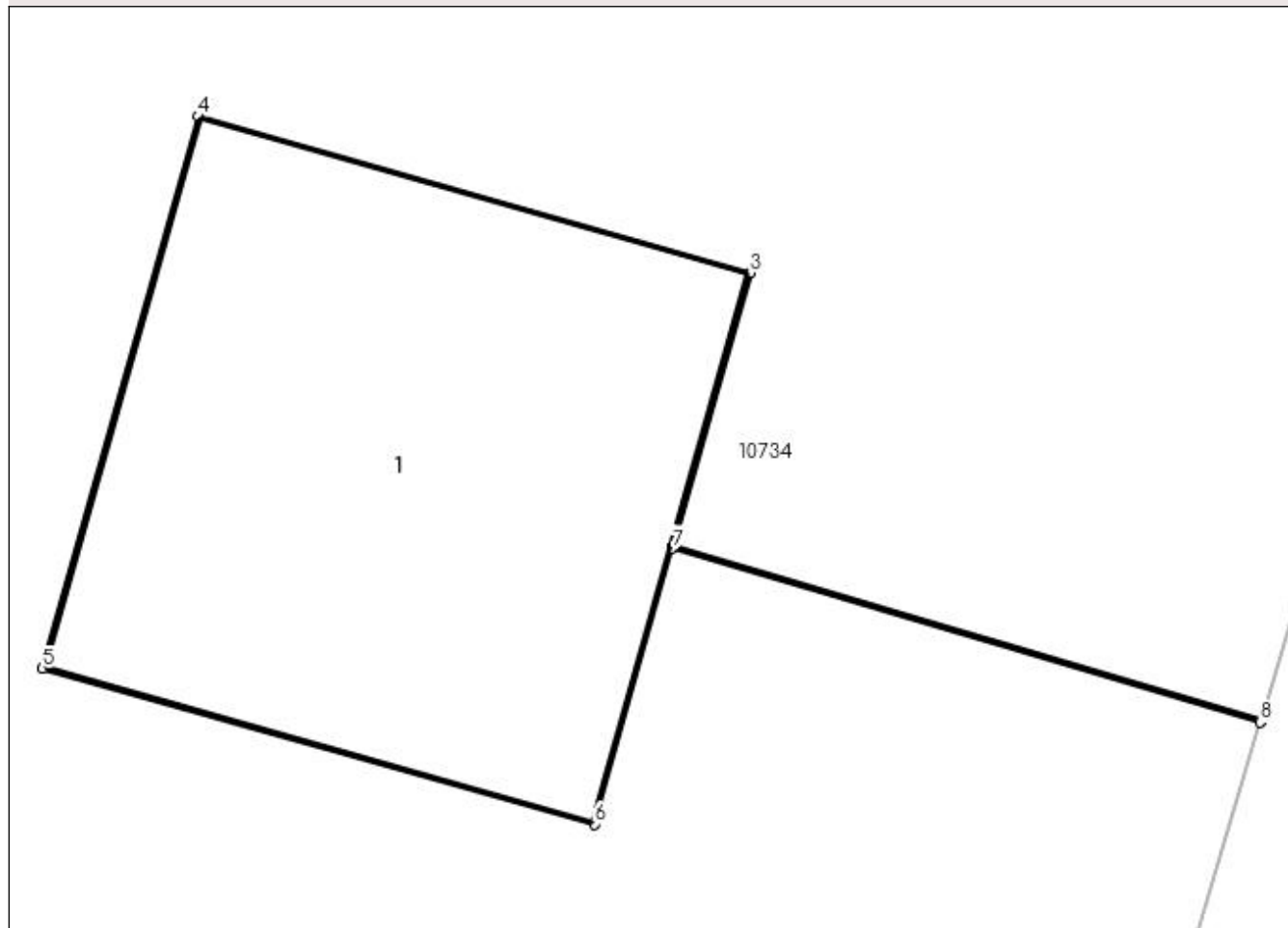
## Anexa Nr. 1 La Partea I

## Teren

Nr cadastral	Suprafața (mp)*	Observații / Referințe
	1	RETEA JT PTA BONDREA

\* Suprafața este determinată în planul de proiecție Stereo 70.

## DETALII LINIARE IMOBIL



## Date referitoare la teren

Crt	Categorie folosință	Intra vilan	Suprafața (mp)	Tarla	Parcelă	Nr. topo	Observații / Referințe
1	curți constructii	DA	1	-	2	-	

## Date referitoare la construcții

Crt	Număr	Destinație construcție	Supraf. (mp)	Situație juridică	Observații / Referințe
A1.1		construcții industriale și edilitare	1	Cu acte	Nr. niveluri:1; S. construita la sol:1 mp; Stalp electric

## Lungime Segmente

1) Valorile lungimilor segmentelor sunt obținute din proiecție în plan.

Punct început	X / Y	Punct sfârșit	X / Y	Lungime segment (** (m)
1	437.399,275 299.779,872	2	437.398,054 299.780,233	1.273
2	437.398,054 299.780,233	3	437.398,215 299.780,8	0.589
3	437.398,215 299.780,8	4	437.397,07 299.781,125	1.19

Punct început	X / Y	Punct sfârșit	X / Y	Lungime segment (** (m)
4	437.397,07 299.781,125	5	437.396,746 299.779,979	1.191
5	437.396,746 299.779,979	6	437.397,891 299.779,656	1.19
6	437.397,891 299.779,656	7	437.398,053 299.780,228	0.594
7	437.398,053 299.780,228	8	437.399,273 299.779,867	1.272
8	437.399,273 299.779,867	1	437.399,275 299.779,872	0.005

\*\* Lungimile segmentelor sunt determinate în planul de proiecție Stereo 70 și sunt rotunjite la 1 milimetru.

\*\*\* Distanța dintre puncte este formată din segmente cumulate ce sunt mai mici decât valoarea 1 milimetru.



**DATE DESPRE IMOBILUL NR. 11355**

Oficiul de Cadastru și Publicitate Imobiliară DOLJ  
Biroul de Cadastru și Publicitate Imobiliară Craiova

**A. Partea I. Descrierea imobilului**

TEREN Intravilan

Adresa: Loc. Preajba De Padure, Jud. Dolj, P3

Nr. Crt	Nr cadastral Nr. topografic	Suprafața* (mp)	Observații / Referințe
A1		1	Sector cadastral:0 Teren neimprejmuit; RETEA JT PTA BONDREA

**Construcții**

Crt	Nr cadastral Nr. topografic	Adresa	Observații / Referințe
A1.1		Loc. Preajba De Padure, Jud. Dolj, P3	Nr. niveluri:1; S. construita la sol:1 mp; Stalp electric

**B. Partea II. Proprietari și acte**

Inscrieri privitoare la dreptul de proprietate și alte drepturi reale		Referințe
/		
Act Normativ nr. HG NR. 1705, din 29/11/2006 emis de GUVERNUL ROMANIEI (Legea 123 din 10.07.2012; Contract de concesiune nr. 6 din 20.06.2005; Act Aditional nr. 1 din 04.03.2016; Licenta pentru distributia energiei electrice nr. 14033 din 01.07.2002 si Anexa);		
B1	Intabulare, drept de PROPRIETATE, dobandit prin Lege, cota actuala 1/1, cota initiala 1/1 1) STATUL ROMAN - DOMENIUL PUBLIC, CIF:999999999999, LIPSA CUI	A1, A1.1
B2	Intabulare, drept de ADMINISTRARE, dobandit prin Lege, cota actuala 1/1, cota initiala 1/1 1) MINISTERUL ECONOMIEI SI COMERTULUI, CIF:999999999999, LIPSA CUI	A1, A1.1
B3	Intabulare, drept de CONCESIUNE pe o perioada de 49 de ani, dobandit prin Lege, cota actuala 1/1, cota initiala 1/1 1) CEZ DISTRIBUTIE SA, CIF:14491102	A1, A1.1

**C. Partea III. SARCINI .**

Inscrieri privind dezmembramintele dreptului de proprietate, drepturi reale de garanție și sarcini	Referințe
NU SUNT	

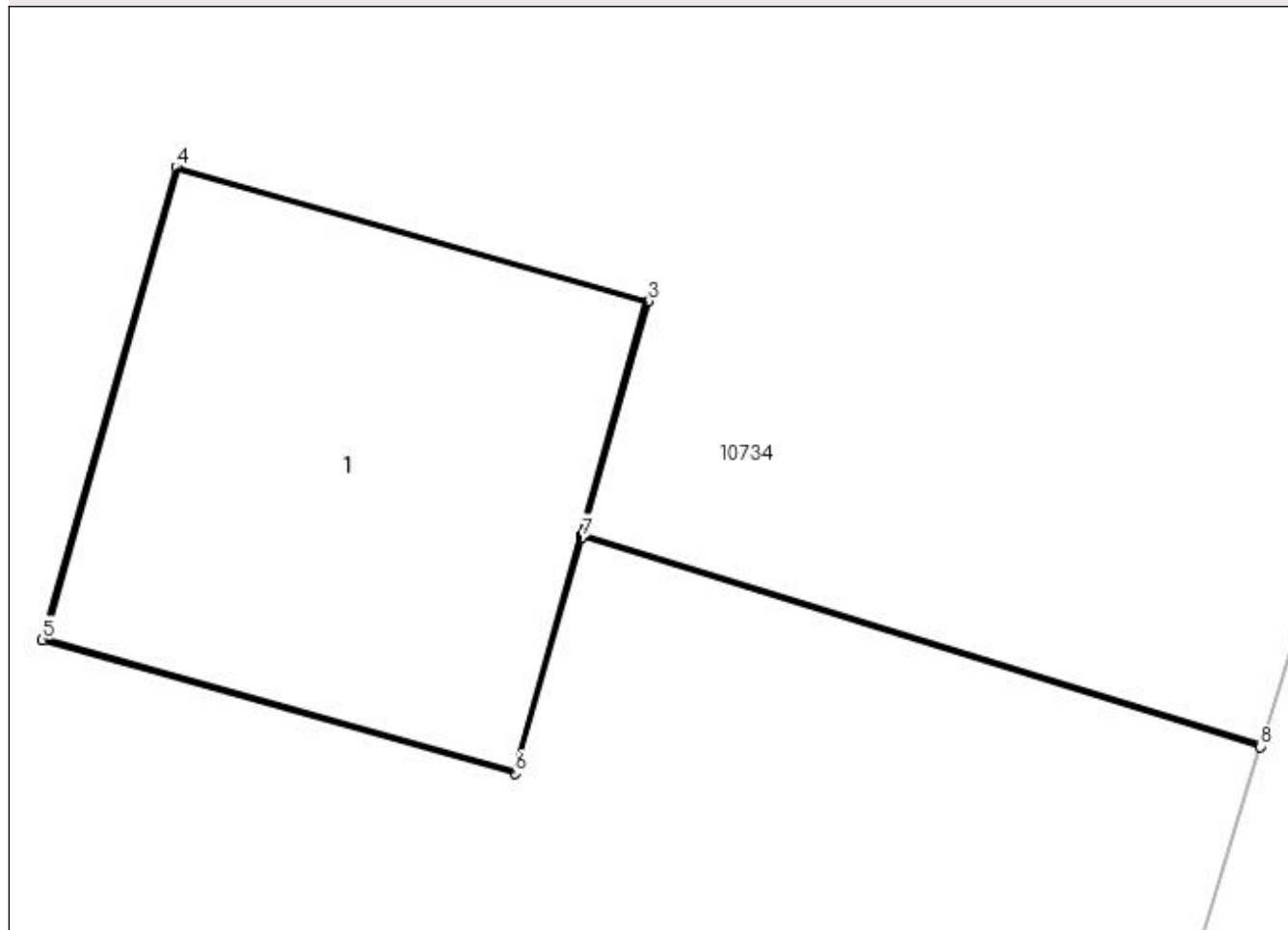
## Anexa Nr. 1 La Partea I

## Teren

Nr cadastral	Suprafața (mp)*	Observații / Referințe
	1	RETEA JT PTA BONDREA

\* Suprafața este determinată în planul de proiecție Stereo 70.

## DETALII LINIARE IMOBIL



## Date referitoare la teren

Crt	Categorie folosință	Intra vilan	Suprafața (mp)	Tarla	Parcelă	Nr. topo	Observații / Referințe
1	curți constructii	DA	1	-	3	-	

## Date referitoare la construcții

Crt	Număr	Destinație construcție	Supraf. (mp)	Situație juridică	Observații / Referințe
A1.1		construcții industriale și edilitare	1	Cu acte	Nr. niveluri:1; S. construita la sol:1 mp; Stalp electric

## Lungime Segmente

1) Valorile lungimilor segmentelor sunt obținute din proiecție în plan.

Punct început	X / Y	Punct sfârșit	X / Y	Lungime segment (** (m)
1	437.390,794 299.749,941	2	437.389,149 299.750,448	1.721
2	437.389,149 299.750,448	3	437.389,31 299.751,015	0.589
3	437.389,31 299.751,015	4	437.388,165 299.751,34	1.19



Punct început	X / Y	Punct sfârșit	X / Y	Lungime segment (** (m)
4	437.388,165 299.751,34	5	437.387,841 299.750,195	1.19
5	437.387,841 299.750,195	6	437.388,986 299.749,871	1.19
6	437.388,986 299.749,871	7	437.389,148 299.750,443	0.594
7	437.389,148 299.750,443	8	437.390,793 299.749,936	1.721
8	437.390,793 299.749,936	1	437.390,794 299.749,941	0.005

\*\* Lungimile segmentelor sunt determinate în planul de proiecție Stereo 70 și sunt rotunjite la 1 milimetru.

\*\*\* Distanța dintre puncte este formată din segmente cumulate ce sunt mai mici decât valoarea 1 milimetru.



**DATE DESPRE IMOBILUL NR. 11356**

Oficiul de Cadastru și Publicitate Imobiliară DOLJ  
Biroul de Cadastru și Publicitate Imobiliară Craiova

**A. Partea I. Descrierea imobilului**

TEREN Intravilan

Adresa: Loc. Preajba De Padure, Jud. Dolj, P4

Nr. Crt	Nr cadastral Nr. topografic	Suprafața* (mp)	Observații / Referințe
A1		1	Sector cadastral:0 Teren neimprejmuit; RETEA JT PTA BONDREA

**Construcții**

Crt	Nr cadastral Nr. topografic	Adresa	Observații / Referințe
A1.1		Loc. Preajba De Padure, Jud. Dolj, P4	Nr. niveluri:1; S. construita la sol:1 mp; Stalp electric

**B. Partea II. Proprietari și acte**

Inscrieri privitoare la dreptul de proprietate și alte drepturi reale		Referințe
/		
Act Normativ nr. HG NR. 1705, din 29/11/2006 emis de GUVERNUL ROMANIEI (Legea 123 din 10.07.2012; Contract de concesiune nr. 6 din 20.06.2005; Act Aditional nr. 1 din 04.03.2016; Licenta pentru distributia energiei electrice nr. 14033 din 01.07.2002 si Anexa);		
B1	Intabulare, drept de PROPRIETATE, dobandit prin Lege, cota actuala 1/1, cota initiala 1/1 1) STATUL ROMAN - DOMENIUL PUBLIC, CIF:999999999999, LIPSA CUI	A1, A1.1
B2	Intabulare, drept de ADMINISTRARE, dobandit prin Lege, cota actuala 1/1, cota initiala 1/1 1) MINISTERUL ECONOMIEI SI COMERTULUI, CIF:999999999999, LIPSA CUI	A1, A1.1
B3	Intabulare, drept de CONCESIUNE pe o perioada de 49 de ani, dobandit prin Lege, cota actuala 1/1, cota initiala 1/1 1) CEZ DISTRIBUTIE SA, CIF:14491102	A1, A1.1

**C. Partea III. SARCINI .**

Inscrieri privind dezmembramintele dreptului de proprietate, drepturi reale de garanție și sarcini	Referințe
NU SUNT	

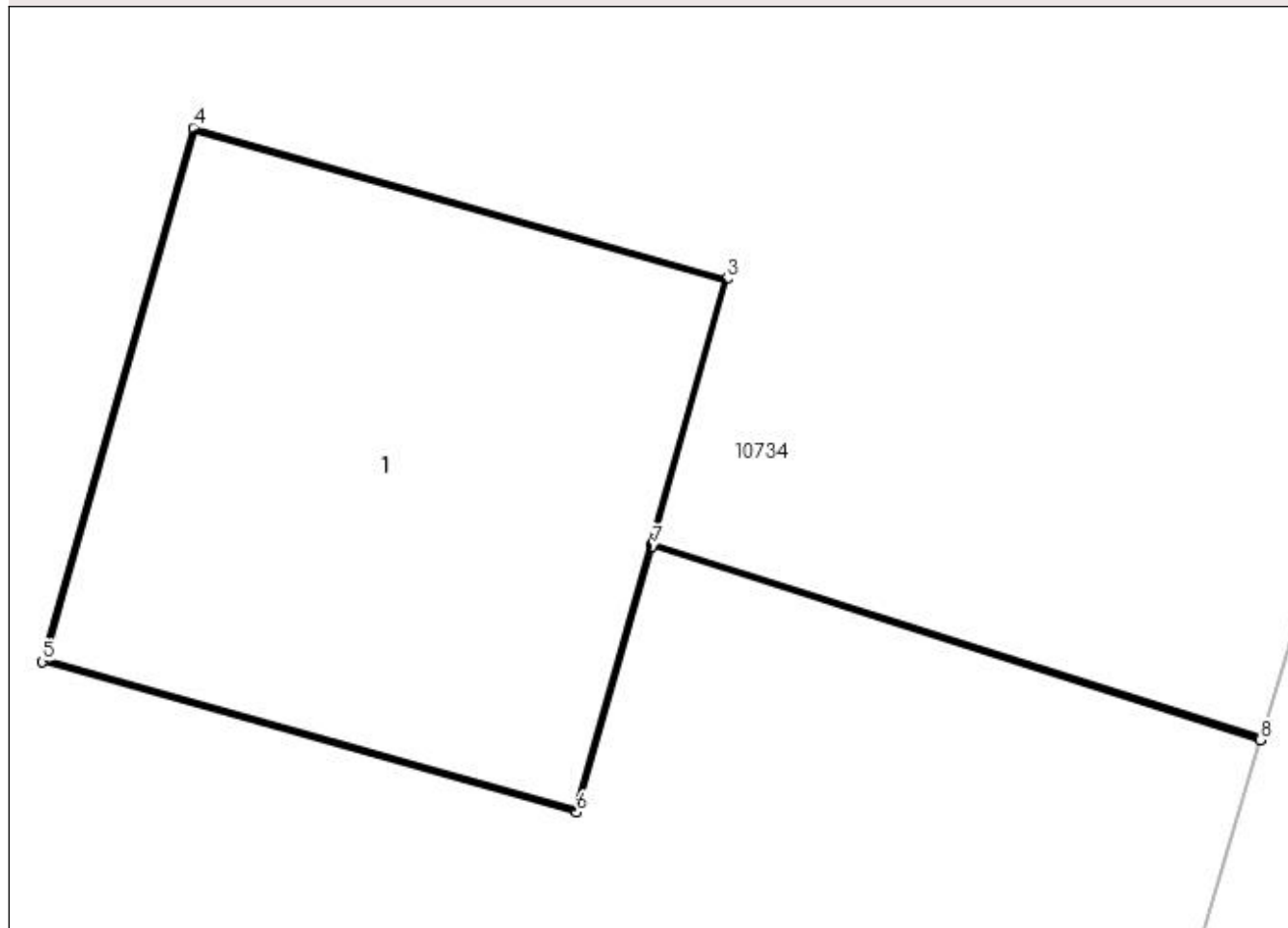
## Anexa Nr. 1 La Partea I

## Teren

Nr cadastral	Suprafața (mp)*	Observații / Referințe
	1	RETEA JT PTA BONDREA

\* Suprafața este determinată în planul de proiecție Stereo 70.

## DETALII LINIARE IMOBIL



## Date referitoare la teren

Crt	Categorie folosință	Intra vilan	Suprafața (mp)	Tarla	Parcelă	Nr. topo	Observații / Referințe
1	curți constructii	DA	1	-	4	-	

## Date referitoare la construcții

Crt	Număr	Destinație construcție	Supraf. (mp)	Situație juridică	Observații / Referințe
A1.1		construcții industriale și edilitare	1	Cu acte	Nr. niveluri:1; S. construita la sol:1 mp; Stalp electric

## Lungime Segmente

1) Valorile lungimilor segmentelor sunt obținute din proiecție în plan.

Punct început	X / Y	Punct sfârșit	X / Y	Lungime segment (** (m)
1	437.379,79 299.714,725	2	437.378,485 299.715,141	1.37
2	437.378,485 299.715,141	3	437.378,645 299.715,709	0.59
3	437.378,645 299.715,709	4	437.377,5 299.716,033	1.19

Punct început	X / Y	Punct sfârșit	X / Y	Lungime segment (** (m)
4	437.377,5 299.716,033	5	437.377,176 299.714,888	1.19
5	437.377,176 299.714,888	6	437.378,322 299.714,564	1.191
6	437.378,322 299.714,564	7	437.378,483 299.715,136	0.594
7	437.378,483 299.715,136	8	437.379,789 299.714,72	1.371
8	437.379,789 299.714,72	1	437.379,79 299.714,725	0.005

\*\* Lungimile segmentelor sunt determinate în planul de proiecție Stereo 70 și sunt rotunjite la 1 milimetru.

\*\*\* Distanța dintre puncte este formată din segmente cumulate ce sunt mai mici decât valoarea 1 milimetru.



**DATE DESPRE IMOBILUL NR. 11357**

Oficiul de Cadastru și Publicitate Imobiliară DOLJ  
Biroul de Cadastru și Publicitate Imobiliară Craiova

**A. Partea I. Descrierea imobilului**

TEREN Intravilan

Adresa: Loc. Preajba De Padure, Jud. Dolj, P5

Nr. Crt	Nr cadastral Nr. topografic	Suprafața* (mp)	Observații / Referințe
A1		1	Sector cadastral:0 Teren neimprejmuit; RETEA JT PTA BONDREA

**Construcții**

Crt	Nr cadastral Nr. topografic	Adresa	Observații / Referințe
A1.1		Loc. Preajba De Padure, Jud. Dolj, P5	Nr. niveluri:1; S. construita la sol:1 mp; Stalp electric

**B. Partea II. Proprietari și acte**

Inscrieri privitoare la dreptul de proprietate și alte drepturi reale		Referințe
/		
Act Normativ nr. HG NR. 1705, din 29/11/2006 emis de GUVERNUL ROMANIEI (Legea 123 din 10.07.2012; Contract de concesiune nr. 6 din 20.06.2005; Act Aditional nr. 1 din 04.03.2016; Licenta pentru distributia energiei electrice nr. 14033 din 01.07.2002 si Anexa);		
B1	Intabulare, drept de PROPRIETATE, dobandit prin Lege, cota actuala 1/1, cota initiala 1/1 1) STATUL ROMAN - DOMENIUL PUBLIC, CIF:999999999999, LIPSA CUI	A1, A1.1
B2	Intabulare, drept de ADMINISTRARE, dobandit prin Lege, cota actuala 1/1, cota initiala 1/1 1) MINISTERUL ECONOMIEI SI COMERTULUI, CIF:999999999999, LIPSA CUI	A1, A1.1
B3	Intabulare, drept de CONCESIUNE pe o perioada de 49 de ani, dobandit prin Lege, cota actuala 1/1, cota initiala 1/1 1) CEZ DISTRIBUTIE SA, CIF:14491102	A1, A1.1

**C. Partea III. SARCINI .**

Inscrieri privind dezmembramintele dreptului de proprietate, drepturi reale de garanție și sarcini	Referințe
NU SUNT	

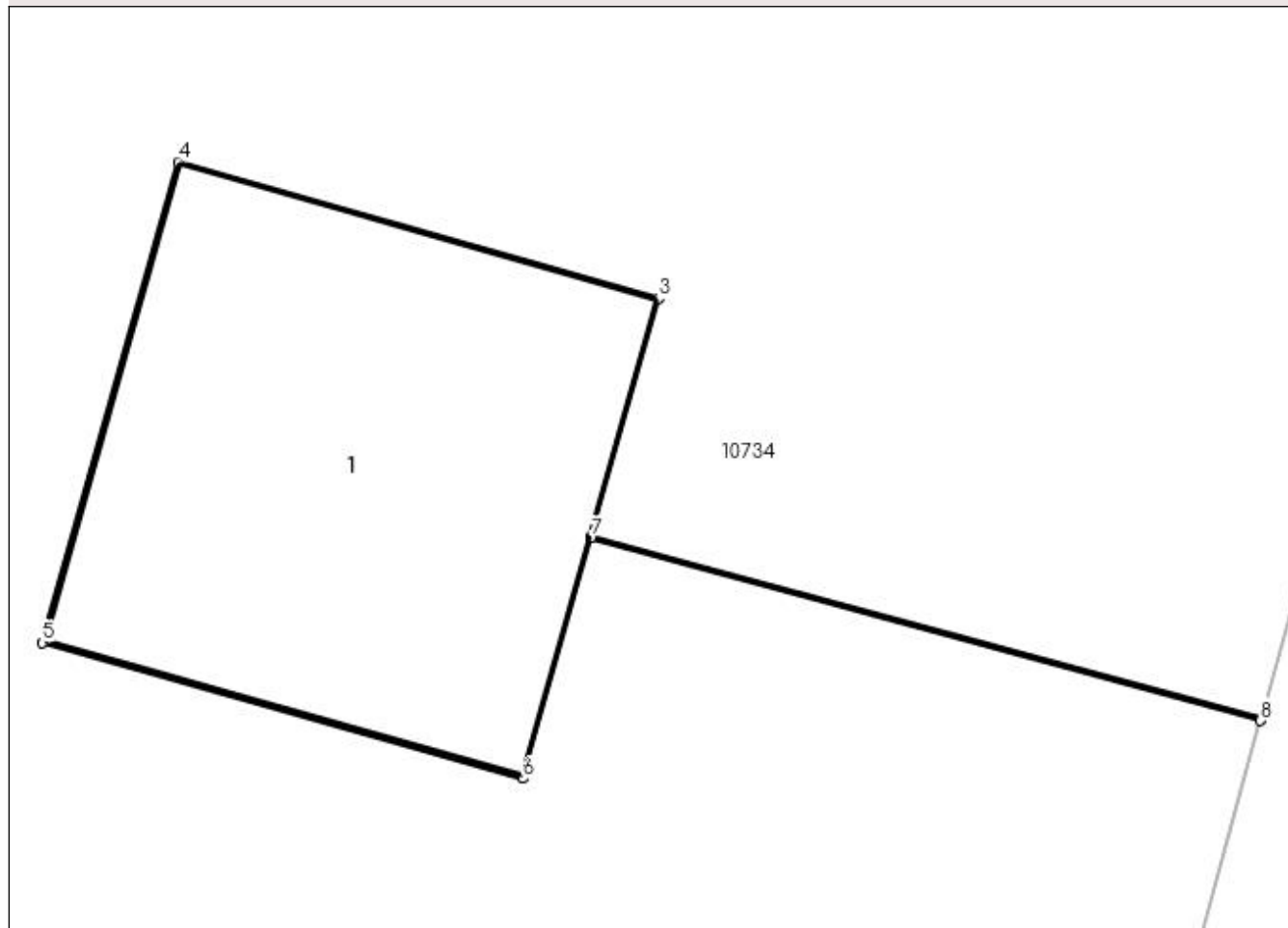
## Anexa Nr. 1 La Partea I

## Teren

Nr cadastral	Suprafața (mp)*	Observații / Referințe
	1	RETEA JT PTA BONDREA

\* Suprafața este determinată în planul de proiecție Stereo 70.

## DETALII LINIARE IMOBIL



## Date referitoare la teren

Crt	Categorie folosință	Intra vilan	Suprafața (mp)	Tarla	Parcelă	Nr. topo	Observații / Referințe
1	curți construcții	DA	1	-	5	-	

## Date referitoare la construcții

Crt	Număr	Destinație construcție	Supraf. (mp)	Situație juridică	Observații / Referințe
A1.1		construcții industriale și edilitare	1	Cu acte	Nr. niveluri:1; S. construita la sol:1 mp; Stalp electric

## Lungime Segmente

1) Valorile lungimilor segmentelor sunt obținute din proiecție în plan.

Punct început	X / Y	Punct sfârșit	X / Y	Lungime segment (** (m)
1	437.369,727 299.680,325	2	437.368,13 299.680,76	1.655
2	437.368,13 299.680,76	3	437.368,291 299.681,328	0.59
3	437.368,291 299.681,328	4	437.367,146 299.681,653	1.19



Punct început	X / Y	Punct sfârșit	X / Y	Lungime segment (** (m)
4	437.367,146 299.681,653	5	437.366,822 299.680,507	1.191
5	437.366,822 299.680,507	6	437.367,967 299.680,183	1.19
6	437.367,967 299.680,183	7	437.368,129 299.680,756	0.595
7	437.368,129 299.680,756	8	437.369,726 299.680,321	1.655
8	437.369,726 299.680,321	1	437.369,727 299.680,325	0.004

\*\* Lungimile segmentelor sunt determinate în planul de proiecție Stereo 70 și sunt rotunjite la 1 milimetru.

\*\*\* Distanța dintre puncte este formată din segmente cumulate ce sunt mai mici decât valoarea 1 milimetru.



**DATE DESPRE IMOBILUL NR. 11358**

Oficiul de Cadastru și Publicitate Imobiliară DOLJ  
Biroul de Cadastru și Publicitate Imobiliară Craiova

**A. Partea I. Descrierea imobilului**

TEREN Intravilan

Adresa: Loc. Preajba De Padure, Jud. Dolj, P6

Nr. Crt	Nr cadastral Nr. topografic	Suprafața* (mp)	Observații / Referințe
A1		1	Sector cadastral:0 Teren neimprejmuit; RETEA JT PTA BONDREA

**Construcții**

Crt	Nr cadastral Nr. topografic	Adresa	Observații / Referințe
A1.1		Loc. Preajba De Padure, Jud. Dolj, P6	Nr. niveluri:1; S. construita la sol:1 mp; Stalp electric

**B. Partea II. Proprietari și acte**

Inscrieri privitoare la dreptul de proprietate și alte drepturi reale		Referințe
/		
Act Normativ nr. HG NR. 1705, din 29/11/2006 emis de GUVERNUL ROMANIEI (Legea 123 din 10.07.2012; Contract de concesiune nr. 6 din 20.06.2005; Act Aditional nr. 1 din 04.03.2016; Licenta pentru distributia energiei electrice nr. 14033 din 01.07.2002 si Anexa);		
B1	Intabulare, drept de PROPRIETATE, dobandit prin Lege, cota actuala 1/1, cota initiala 1/1 1) STATUL ROMAN - DOMENIUL PUBLIC, CIF:999999999999, LIPSA CUI	A1, A1.1
B2	Intabulare, drept de ADMINISTRARE, dobandit prin Lege, cota actuala 1/1, cota initiala 1/1 1) MINISTERUL ECONOMIEI SI COMERTULUI, CIF:999999999999, LIPSA CUI	A1, A1.1
B3	Intabulare, drept de CONCESIUNE pe o perioada de 49 de ani, dobandit prin Lege, cota actuala 1/1, cota initiala 1/1 1) CEZ DISTRIBUTIE SA, CIF:14491102	A1, A1.1

**C. Partea III. SARCINI .**

Inscrieri privind dezmembramintele dreptului de proprietate, drepturi reale de garanție și sarcini	Referințe
NU SUNT	

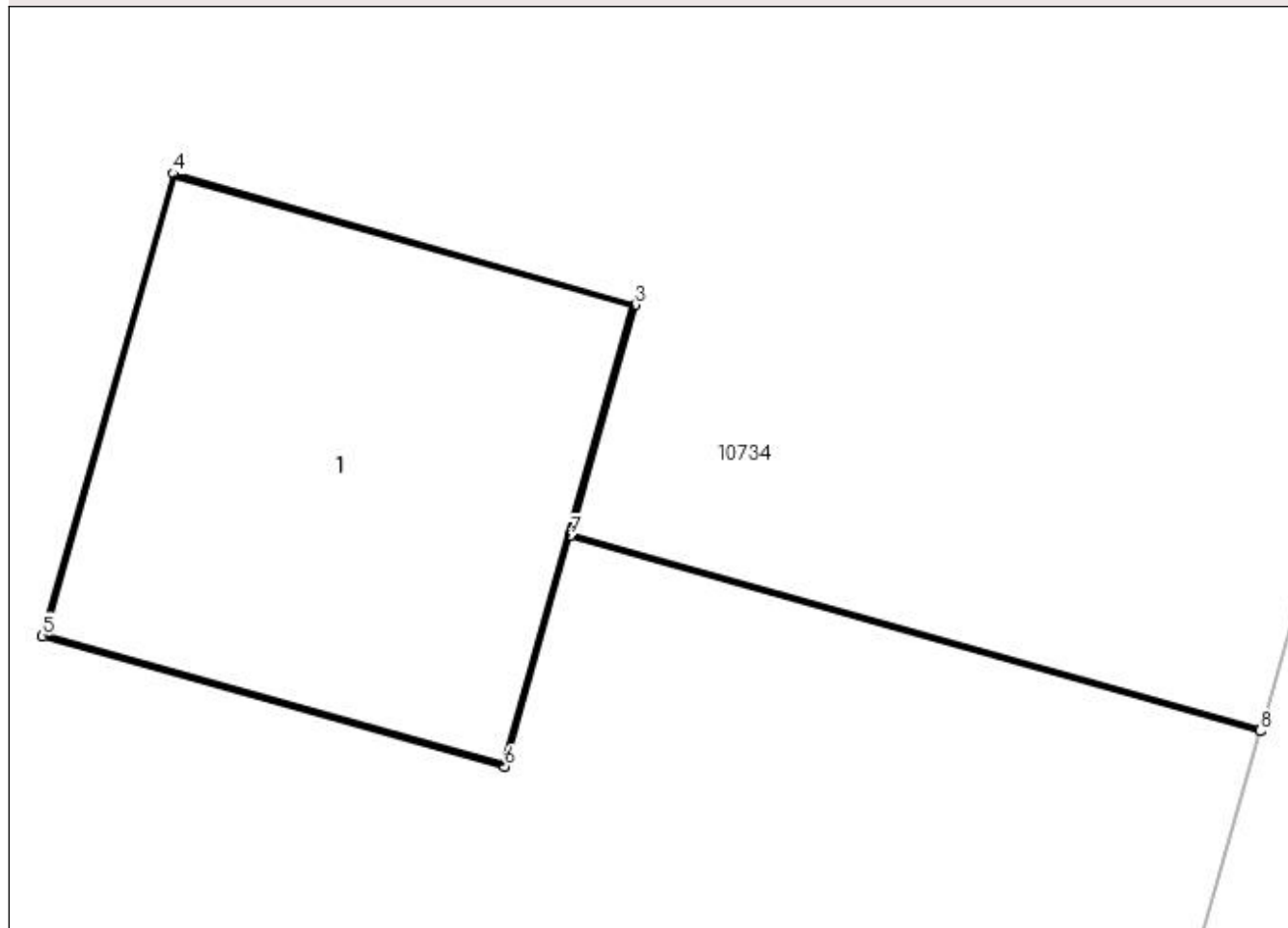
## Anexa Nr. 1 La Partea I

## Teren

Nr cadastral	Suprafața (mp)*	Observații / Referințe
	1	RETEA JT PTA BONDREA

\* Suprafața este determinată în planul de proiecție Stereo 70.

## DETALII LINIARE IMOBIL



## Date referitoare la teren

Crt	Categorie folosință	Intra vilan	Suprafața (mp)	Tarla	Parcelă	Nr. topo	Observații / Referințe
1	curți constructii	DA	1	-	6	-	

## Date referitoare la construcții

Crt	Număr	Destinație construcție	Supraf. (mp)	Situație juridică	Observații / Referințe
A1.1		construcții industriale și edilitare	1	Cu acte	Nr. niveluri:1; S. construită la sol:1 mp; Stalp electric

## Lungime Segmente

1) Valorile lungimilor segmentelor sunt obținute din proiecție în plan.

Punct început	X / Y	Punct sfârșit	X / Y	Lungime segment (** (m)
1	437.359,657 299.644,439	2	437.357,946 299.644,923	1.778
2	437.357,946 299.644,923	3	437.358,107 299.645,49	0.589
3	437.358,107 299.645,49	4	437.356,962 299.645,815	1.19

Punct început	X / Y	Punct sfârșit	X / Y	Lungime segment (** (m)
4	437.356,962 299.645,815	5	437.356,638 299.644,67	1.19
5	437.356,638 299.644,67	6	437.357,783 299.644,346	1.19
6	437.357,783 299.644,346	7	437.357,945 299.644,918	0.594
7	437.357,945 299.644,918	8	437.359,655 299.644,434	1.777
8	437.359,655 299.644,434	1	437.359,657 299.644,439	0.005

\*\* Lungimile segmentelor sunt determinate în planul de proiecție Stereo 70 și sunt rotunjite la 1 milimetru.

\*\*\* Distanța dintre puncte este formată din segmente cumulate ce sunt mai mici decât valoarea 1 milimetru.



**DATE DESPRE IMOBILUL NR. 11359**

Oficiul de Cadastru și Publicitate Imobiliară DOLJ  
Biroul de Cadastru și Publicitate Imobiliară Craiova

**A. Partea I. Descrierea imobilului**

TEREN Intravilan

Adresa: Loc. Preajba De Padure, Jud. Dolj, P11

Nr. Crt	Nr cadastral Nr. topografic	Suprafața* (mp)	Observații / Referințe
A1		1	Sector cadastral:0 Teren neimprejmuit; RETEA JT PTA BONDREA

**Construcții**

Crt	Nr cadastral Nr. topografic	Adresa	Observații / Referințe
A1.1		Loc. Preajba De Padure, Jud. Dolj, P11	Nr. niveluri:1; S. construita la sol:1 mp; Stalp electric

**B. Partea II. Proprietari și acte**

Inscrieri privitoare la dreptul de proprietate și alte drepturi reale		Referințe
/		
Act Normativ nr. HG NR. 1705, din 29/11/2006 emis de GUVERNUL ROMANIEI (Legea 123 din 10.07.2012; Contract de concesiune nr. 6 din 20.06.2005; Act Aditional nr. 1 din 04.03.2016; Licenta pentru distributia energiei electrice nr. 14033 din 01.07.2002 si Anexa);		
B1	Intabulare, drept de PROPRIETATE, dobandit prin Lege, cota actuala 1/1, cota initiala 1/1 1) STATUL ROMAN - DOMENIUL PUBLIC, CIF:999999999999, LIPSA CUI	A1, A1.1
B2	Intabulare, drept de ADMINISTRARE, dobandit prin Lege, cota actuala 1/1, cota initiala 1/1 1) MINISTERUL ECONOMIEI SI COMERTULUI, CIF:999999999999, LIPSA CUI	A1, A1.1
B3	Intabulare, drept de CONCESIUNE pe o perioada de 49 de ani, dobandit prin Lege, cota actuala 1/1, cota initiala 1/1 1) CEZ DISTRIBUTIE SA, CIF:14491102	A1, A1.1

**C. Partea III. SARCINI .**

Inscrieri privind dezmembramintele dreptului de proprietate, drepturi reale de garanție și sarcini	Referințe
NU SUNT	

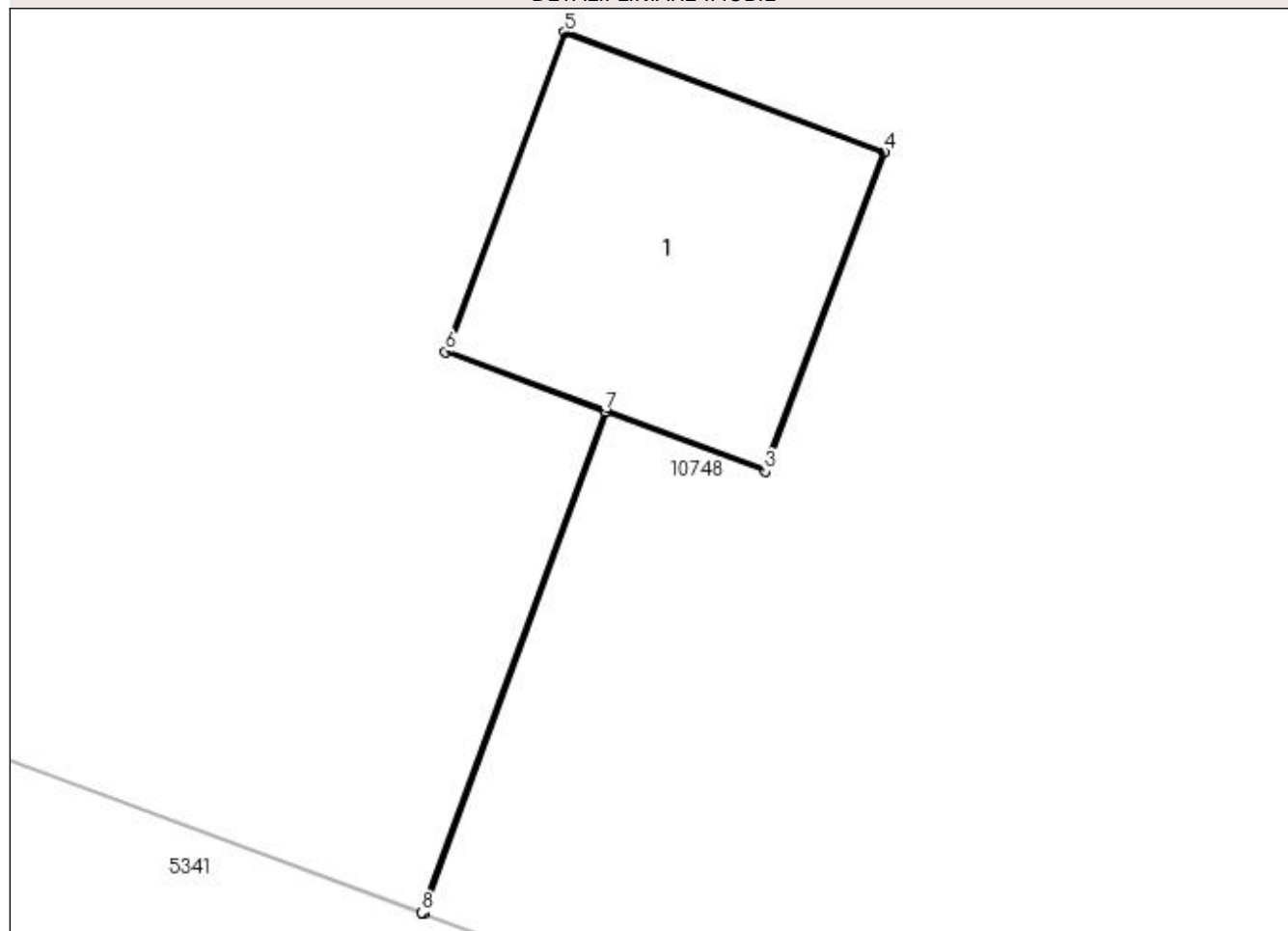
## Anexa Nr. 1 La Partea I

## Teren

Nr cadastral	Suprafața (mp)*	Observații / Referințe
	1	RETEA JT PTA BONDREA

\* Suprafața este determinată în planul de proiecție Stereo 70.

## DETALII LINIARE IMOBIL



## Date referitoare la teren

Crt	Categorie folosință	Intra vilan	Suprafața (mp)	Tarla	Parcelă	Nr. topo	Observații / Referințe
1	curți constructii	DA	1	-	11	-	

## Date referitoare la construcții

Crt	Număr	Destinație construcție	Supraf. (mp)	Situație juridică	Observații / Referințe
A1.1		construcții industriale și edilitare	1	Cu acte	Nr. niveluri:1; S. construita la sol:1 mp; Stalp electric

## Lungime Segmente

1) Valorile lungimilor segmentelor sunt obținute din proiecție în plan.

Punct început	X / Y	Punct sfârșit	X / Y	Lungime segment (** (m)
1	437.460,601 299.838,973	2	437.461,24 299.840,722	1.862
2	437.461,24 299.840,722	3	437.461,793 299.840,515	0.59
3	437.461,793 299.840,515	4	437.462,209 299.841,629	1.189



Punct început	X / Y	Punct sfârșit	X / Y	Lungime segment (** (m)
4	437.462,209 299.841,629	5	437.461,094 299.842,047	1.191
5	437.461,094 299.842,047	6	437.460,678 299.840,932	1.19
6	437.460,678 299.840,932	7	437.461,235 299.840,724	0.595
7	437.461,235 299.840,724	8	437.460,596 299.838,975	1.862
8	437.460,596 299.838,975	1	437.460,601 299.838,973	0.005

\*\* Lungimile segmentelor sunt determinate în planul de proiecție Stereo 70 și sunt rotunjite la 1 milimetru.

\*\*\* Distanța dintre puncte este formată din segmente cumulate ce sunt mai mici decât valoarea 1 milimetru.



**DATE DESPRE IMOBILUL NR. 11360**

Oficiul de Cadastru și Publicitate Imobiliară DOLJ  
Biroul de Cadastru și Publicitate Imobiliară Craiova

**A. Partea I. Descrierea imobilului**

TEREN Intravilan

Adresa: Loc. Preajba De Padure, Jud. Dolj, P12

Nr. Crt	Nr cadastral Nr. topografic	Suprafața* (mp)	Observații / Referințe
A1		1	Sector cadastral:0 Teren neimprejmuit; RETEA JT PTA BONDREA

**Construcții**

Crt	Nr cadastral Nr. topografic	Adresa	Observații / Referințe
A1.1		Loc. Preajba De Padure, Jud. Dolj, P12	Nr. niveluri:1; S. construita la sol:1 mp; Stalp electric

**B. Partea II. Proprietari și acte**

Inscrieri privitoare la dreptul de proprietate și alte drepturi reale		Referințe
/		
Act Normativ nr. HG NR. 1705, din 29/11/2006 emis de GUVERNUL ROMANIEI (Legea 123 din 10.07.2012; Contract de concesiune nr. 6 din 20.06.2005; Act Aditional nr. 1 din 04.03.2016; Licenta pentru distributia energiei electrice nr. 14033 din 01.07.2002 si Anexa);		
B1	Intabulare, drept de PROPRIETATE, dobandit prin Lege, cota actuala 1/1, cota initiala 1/1 1) STATUL ROMAN - DOMENIUL PUBLIC, CIF:999999999999, LIPSA CUI	A1, A1.1
B2	Intabulare, drept de ADMINISTRARE, dobandit prin Lege, cota actuala 1/1, cota initiala 1/1 1) MINISTERUL ECONOMIEI SI COMERTULUI, CIF:999999999999, LIPSA CUI	A1, A1.1
B3	Intabulare, drept de CONCESIUNE pe o perioada de 49 de ani, dobandit prin Lege, cota actuala 1/1, cota initiala 1/1 1) CEZ DISTRIBUTIE SA, CIF:14491102	A1, A1.1

**C. Partea III. SARCINI .**

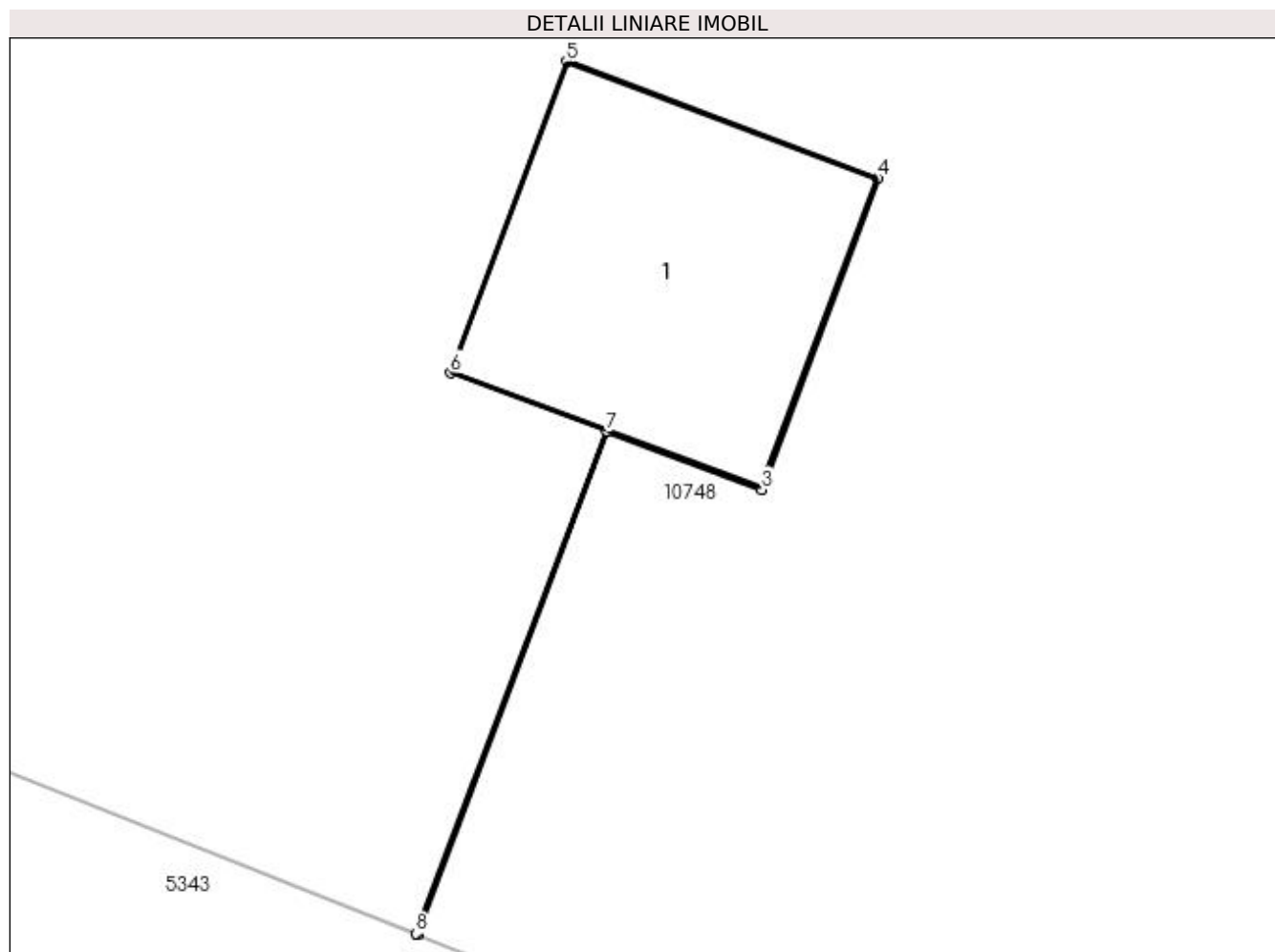
Inscrieri privind dezmembramintele dreptului de proprietate, drepturi reale de garanție și sarcini	Referințe
NU SUNT	

## Anexa Nr. 1 La Partea I

## Teren

Nr cadastral	Suprafața (mp)*	Observații / Referințe
	1	RETEA JT PTA BONDREA

\* Suprafața este determinată în planul de proiecție Stereo 70.



## Date referitoare la teren

Crt	Categorie folosință	Intravilan	Suprafața (mp)	Tarla	Parcelă	Nr. topo	Observații / Referințe
1	curți constructii	DA	1	-	12	-	

## Date referitoare la construcții

Crt	Număr	Destinație construcție	Supraf. (mp)	Situație juridică	Observații / Referințe
A1.1		construcții industriale și edilitare	1	Cu acte	Nr. niveluri:1; S. construita la sol:1 mp; Stalp electric

## Lungime Segmente

1) Valorile lungimilor segmentelor sunt obținute din proiecție în plan.

Punct început	X / Y	Punct sfârșit	X / Y	Lungime segment (** (m)
1	437.501,398 299.823,895	2	437.502,077 299.825,694	1.923
2	437.502,077 299.825,694	3	437.502,63 299.825,487	0.59
3	437.502,63 299.825,487	4	437.503,046 299.826,602	1.19

Punct început	X / Y	Punct sfârșit	X / Y	Lungime segment (** (m)
4	437.503,046 299.826,602	5	437.501,931 299.827,019	1.19
5	437.501,931 299.827,019	6	437.501,515 299.825,904	1.19
6	437.501,515 299.825,904	7	437.502,072 299.825,696	0.595
7	437.502,072 299.825,696	8	437.501,393 299.823,897	1.923
8	437.501,393 299.823,897	1	437.501,398 299.823,895	0.005

\*\* Lungimile segmentelor sunt determinate în planul de proiecție Stereo 70 și sunt rotunjite la 1 milimetru.

\*\*\* Distanța dintre puncte este formată din segmente cumulate ce sunt mai mici decât valoarea 1 milimetru.



**DATE DESPRE IMOBILUL NR. 11361**

Oficiul de Cadastru și Publicitate Imobiliară DOLJ  
Biroul de Cadastru și Publicitate Imobiliară Craiova

**A. Partea I. Descrierea imobilului**

TEREN Intravilan

Adresa: Loc. Preajba De Padure, Jud. Dolj, P14

Nr. Crt	Nr cadastral Nr. topografic	Suprafața* (mp)	Observații / Referințe
A1		1	Sector cadastral:0 Teren neimprejmuit; RETEA JT PTA BONDREA

**Construcții**

Crt	Nr cadastral Nr. topografic	Adresa	Observații / Referințe
A1.1		Loc. Preajba De Padure, Jud. Dolj, P14	Nr. niveluri:1; S. construita la sol:1 mp; Stalp electric

**B. Partea II. Proprietari și acte**

Inscrieri privitoare la dreptul de proprietate și alte drepturi reale		Referințe
/		
Act Normativ nr. HG NR. 1705, din 29/11/2006 emis de GUVERNUL ROMANIEI (Legea 123 din 10.07.2012; Contract de concesiune nr. 6 din 20.06.2005; Act Aditional nr. 1 din 04.03.2016; Licenta pentru distributia energiei electrice nr. 14033 din 01.07.2002 si Anexa);		
B1	Intabulare, drept de PROPRIETATE, dobandit prin Lege, cota actuala 1/1, cota initiala 1/1 1) STATUL ROMAN - DOMENIUL PUBLIC, CIF:999999999999, LIPSA CUI	A1, A1.1
B2	Intabulare, drept de ADMINISTRARE, dobandit prin Lege, cota actuala 1/1, cota initiala 1/1 1) MINISTERUL ECONOMIEI SI COMERTULUI, CIF:999999999999, LIPSA CUI	A1, A1.1
B3	Intabulare, drept de CONCESIUNE pe o perioada de 49 de ani, dobandit prin Lege, cota actuala 1/1, cota initiala 1/1 1) CEZ DISTRIBUTIE SA, CIF:14491102	A1, A1.1

**C. Partea III. SARCINI .**

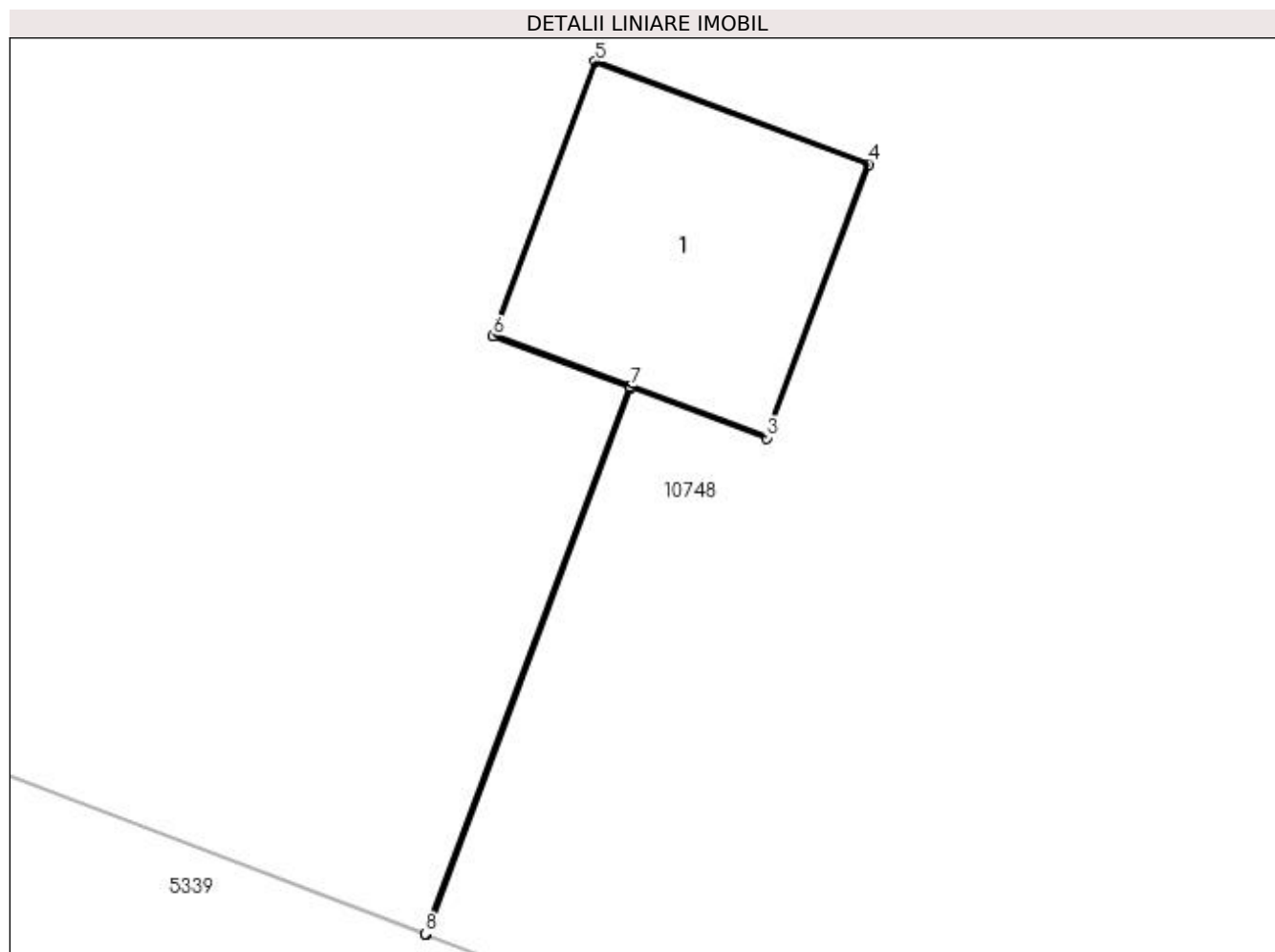
Inscrieri privind dezmembramintele dreptului de proprietate, drepturi reale de garanție și sarcini	Referințe
NU SUNT	

## Anexa Nr. 1 La Partea I

## Teren

Nr cadastral	Suprafața (mp)*	Observații / Referințe
	1	RETEA JT PTA BONDREA

\* Suprafața este determinată în planul de proiecție Stereo 70.



## Date referitoare la teren

Crt	Categorie folosință	Intra vilan	Suprafața (mp)	Tarla	Parcelă	Nr. topo	Observații / Referințe
1	curți constructii	DA	1	-	14	-	

## Date referitoare la construcții

Crt	Număr	Destinație construcție	Supraf. (mp)	Situație juridică	Observații / Referințe
A1.1		construcții industriale și edilitare	1	Cu acte	Nr. niveluri:1; S. construita la sol:1 mp; Stalp electric

## Lungime Segmente

1) Valorile lungimilor segmentelor sunt obținute din proiecție în plan.

Punct început	X / Y	Punct sfârșit	X / Y	Lungime segment (** (m)
1	437.579,339 299.794,738	2	437.580,173 299.796,963	2.376
2	437.580,173 299.796,963	3	437.580,726 299.796,757	0.59
3	437.580,726 299.796,757	4	437.581,142 299.797,871	1.189



Punct început	X / Y	Punct sfârșit	X / Y	Lungime segment (** (m)
4	437.581,142 299.797,871	5	437.580,028 299.798,288	1.189
5	437.580,028 299.798,288	6	437.579,611 299.797,173	1.19
6	437.579,611 299.797,173	7	437.580,169 299.796,965	0.596
7	437.580,169 299.796,965	8	437.579,334 299.794,74	2.377
8	437.579,334 299.794,74	1	437.579,339 299.794,738	0.005

\*\* Lungimile segmentelor sunt determinate în planul de proiecție Stereo 70 și sunt rotunjite la 1 milimetru.

\*\*\* Distanța dintre puncte este formată din segmente cumulate ce sunt mai mici decât valoarea 1 milimetru.



**DATE DESPRE IMOBILUL NR. 11362**

Oficiul de Cadastru și Publicitate Imobiliară DOLJ  
 Biroul de Cadastru și Publicitate Imobiliară Craiova

**A. Partea I. Descrierea imobilului**

TEREN Intravilan

Adresa: Loc. Preajba De Padure, Jud. Dolj, P13

Nr. Crt	Nr cadastral Nr. topografic	Suprafața* (mp)	Observații / Referințe
A1		1	Sector cadastral:0 Teren neimprejmuit; RETEA JT PTA BONDREA

**Construcții**

Crt	Nr cadastral Nr. topografic	Adresa	Observații / Referințe
A1.1		Loc. Preajba De Padure, Jud. Dolj, P13	Nr. niveluri:1; S. construita la sol:1 mp; Stalp electric

**B. Partea II. Proprietari și acte**

Inscrieri privitoare la dreptul de proprietate și alte drepturi reale		Referințe
/		
Act Normativ nr. HG NR. 1705, din 29/11/2006 emis de GUVERNUL ROMANIEI (Legea 123 din 10.07.2012; Contract de concesiune nr. 6 din 20.06.2005; Act Aditional nr. 1 din 04.03.2016; Licenta pentru distributia energiei electrice nr. 14033 din 01.07.2002 si Anexa);		
B1	Intabulare, drept de PROPRIETATE, dobandit prin Lege, cota actuala 1/1, cota initiala 1/1 1) STATUL ROMAN - DOMENIUL PUBLIC, CIF:999999999999, LIPSA CUI	A1, A1.1
B2	Intabulare, drept de ADMINISTRARE, dobandit prin Lege, cota actuala 1/1, cota initiala 1/1 1) MINISTERUL ECONOMIEI SI COMERTULUI, CIF:999999999999, LIPSA CUI	A1, A1.1
B3	Intabulare, drept de CONCESIUNE pe o perioada de 49 de ani, dobandit prin Lege, cota actuala 1/1, cota initiala 1/1 1) CEZ DISTRIBUTIE SA, CIF:14491102	A1, A1.1

**C. Partea III. SARCINI .**

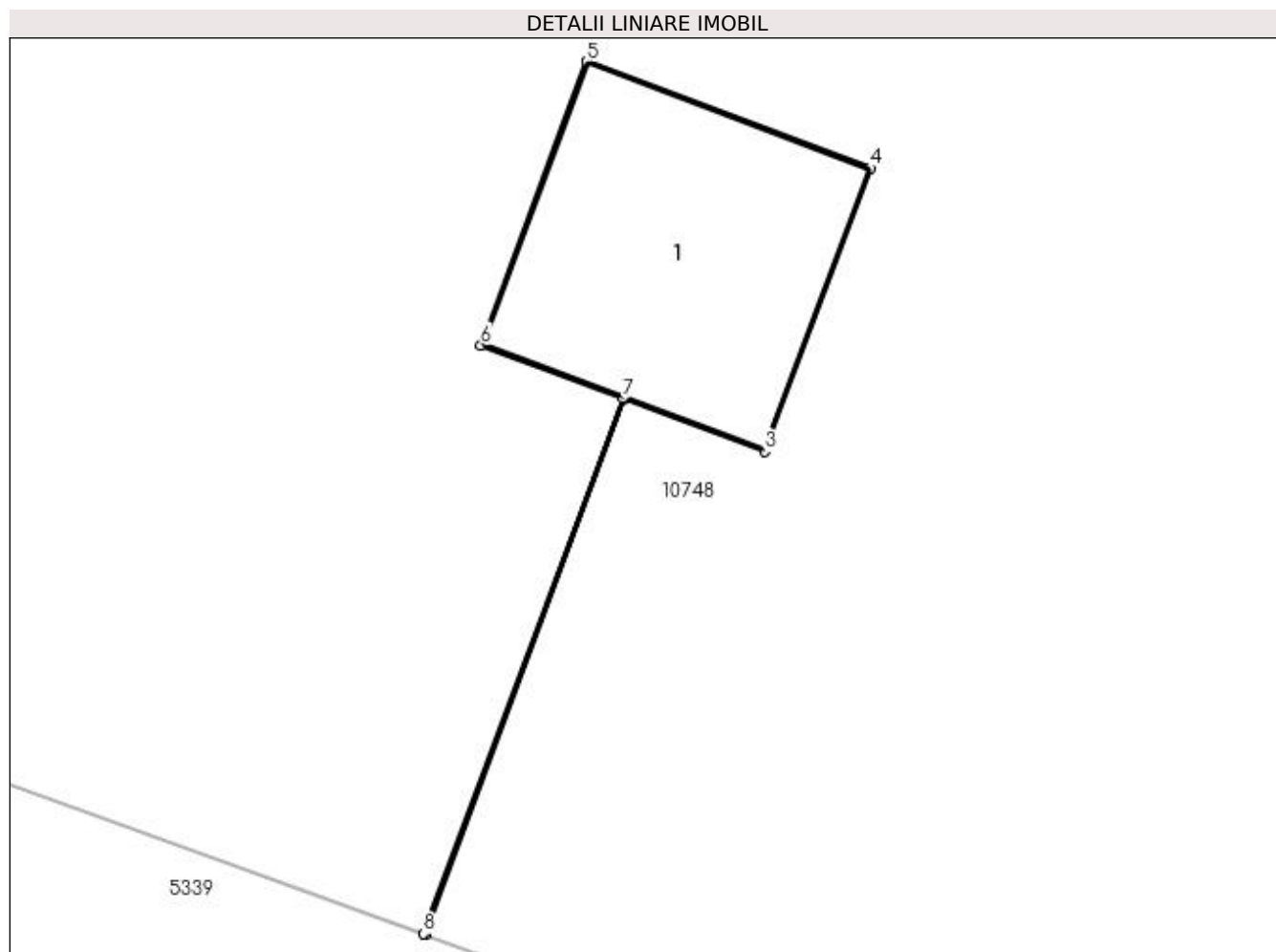
Inscrieri privind dezmembramintele dreptului de proprietate, drepturi reale de garanție și sarcini	Referințe
NU SUNT	

## Anexa Nr. 1 La Partea I

## Teren

Nr cadastral	Suprafața (mp)*	Observații / Referințe
	1	RETEA JT PTA BONDREA

\* Suprafața este determinată în planul de proiecție Stereo 70.



## Date referitoare la teren

Crt	Categorie folosință	Intra vilan	Suprafața (mp)	Tarla	Parcelă	Nr. topo	Observații / Referințe
1	curți constructii	DA	1	-	13	-	

## Date referitoare la construcții

Crt	Număr	Destinație construcție	Supraf. (mp)	Situație juridică	Observații / Referințe
A1.1		construcții industriale și edilitare	1	Cu acte	Nr. niveluri:1; S. construita la sol:1 mp; Stalp electric

## Lungime Segmente

1) Valorile lungimilor segmentelor sunt obținute din proiecție în plan.

Punct început	X / Y	Punct sfârșit	X / Y	Lungime segment (** (m)
1	437.539,497 299.809,685	2	437.540,278 299.811,79	2.245
2	437.540,278 299.811,79	3	437.540,831 299.811,583	0.59
3	437.540,831 299.811,583	4	437.541,247 299.812,697	1.189

Punct început	X / Y	Punct sfârșit	X / Y	Lungime segment (** (m)
4	437.541,247 299.812,697	5	437.540,133 299.813,115	1.19
5	437.540,133 299.813,115	6	437.539,716 299.812,0	1.19
6	437.539,716 299.812,0	7	437.540,274 299.811,791	0.596
7	437.540,274 299.811,791	8	437.539,492 299.809,687	2.245
8	437.539,492 299.809,687	1	437.539,497 299.809,685	0.005

\*\* Lungimile segmentelor sunt determinate în planul de proiecție Stereo 70 și sunt rotunjite la 1 milimetru.

\*\*\* Distanța dintre puncte este formată din segmente cumulate ce sunt mai mici decât valoarea 1 milimetru.



**DATE DESPRE IMOBILUL NR. 11363**

Oficiul de Cadastru și Publicitate Imobiliară DOLJ  
Biroul de Cadastru și Publicitate Imobiliară Craiova

**A. Partea I. Descrierea imobilului**

TEREN Intravilan

Adresa: Loc. Preajba De Padure, Jud. Dolj, P15

Nr. Crt	Nr cadastral Nr. topografic	Suprafața* (mp)	Observații / Referințe
A1		1	Sector cadastral:0 Teren neimprejmuit; RETEA JT PTA BONDREA

**Construcții**

Crt	Nr cadastral Nr. topografic	Adresa	Observații / Referințe
A1.1		Loc. Preajba De Padure, Jud. Dolj, P15	Nr. niveluri:1; S. construita la sol:1 mp; Stalp electric

**B. Partea II. Proprietari și acte**

Inscrieri privitoare la dreptul de proprietate și alte drepturi reale		Referințe
/		
Act Normativ nr. HG NR. 1705, din 29/11/2006 emis de GUVERNUL ROMANIEI (Legea 123 din 10.07.2012; Contract de concesiune nr. 6 din 20.06.2005; Act Aditional nr. 1 din 04.03.2016; Licenta pentru distributia energiei electrice nr. 14033 din 01.07.2002 si Anexa);		
B1	Intabulare, drept de PROPRIETATE, dobandit prin Lege, cota actuala 1/1, cota initiala 1/1 1) STATUL ROMAN - DOMENIUL PUBLIC, CIF:999999999999, LIPSA CUI	A1, A1.1
B2	Intabulare, drept de ADMINISTRARE, dobandit prin Lege, cota actuala 1/1, cota initiala 1/1 1) MINISTERUL ECONOMIEI SI COMERTULUI, CIF:999999999999, LIPSA CUI	A1, A1.1
B3	Intabulare, drept de CONCESIUNE pe o perioada de 49 de ani, dobandit prin Lege, cota actuala 1/1, cota initiala 1/1 1) CEZ DISTRIBUTIE SA, CIF:14491102	A1, A1.1

**C. Partea III. SARCINI .**

Inscrieri privind dezmembramintele dreptului de proprietate, drepturi reale de garanție și sarcini	Referințe
NU SUNT	

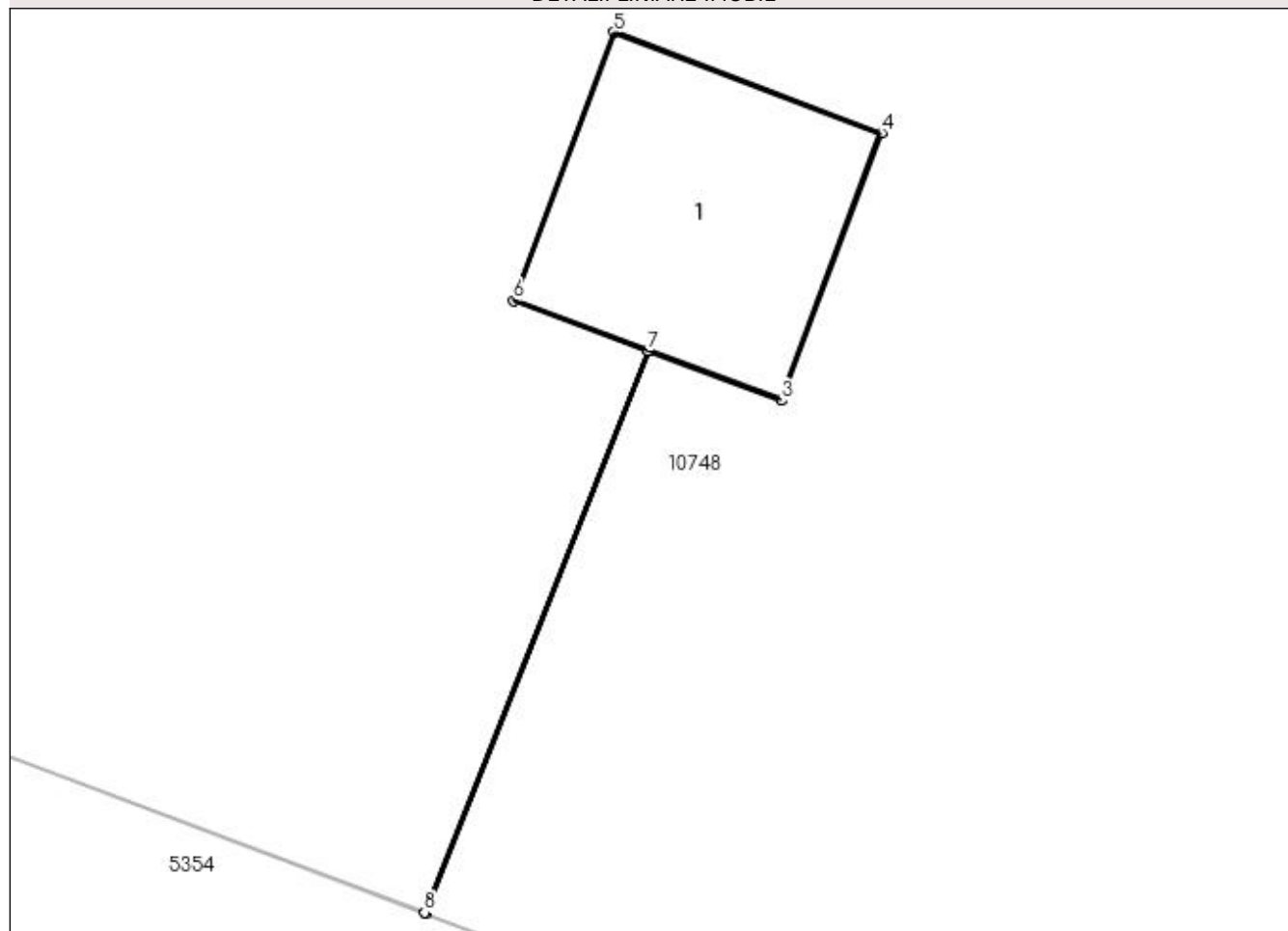
## Anexa Nr. 1 La Partea I

## Teren

Nr cadastral	Suprafața (mp)*	Observații / Referințe
	1	RETEA JT PTA BONDREA

\* Suprafața este determinată în planul de proiecție Stereo 70.

## DETALII LINIARE IMOBIL



## Date referitoare la teren

Crt	Categorie folosință	Intra vilan	Suprafața (mp)	Tarla	Parcelă	Nr. topo	Observații / Referințe
1	curți constructii	DA	1	-	15	-	

## Date referitoare la construcții

Crt	Număr	Destinație construcție	Supraf. (mp)	Situație juridică	Observații / Referințe
A1.1		construcții industriale și edilitare	1	Cu acte	Nr. niveluri:1; S. construita la sol:1 mp; Stalp electric

## Lungime Segmente

1) Valorile lungimilor segmentelor sunt obținute din proiecție în plan.

Punct început	X / Y	Punct sfârșit	X / Y	Lungime segment (** (m)
1	437.618,556 299.780,241	2	437.619,483 299.782,579	2.515
2	437.619,483 299.782,579	3	437.620,036 299.782,372	0.59
3	437.620,036 299.782,372	4	437.620,452 299.783,486	1.189



Punct început	X / Y	Punct sfârșit	X / Y	Lungime segment (** (m)
4	437.620,452 299.783,486	5	437.619,338 299.783,904	1.19
5	437.619,338 299.783,904	6	437.618,921 299.782,789	1.19
6	437.618,921 299.782,789	7	437.619,479 299.782,58	0.596
7	437.619,479 299.782,58	8	437.618,552 299.780,243	2.514
8	437.618,552 299.780,243	1	437.618,556 299.780,241	0.004

\*\* Lungimile segmentelor sunt determinate în planul de proiecție Stereo 70 și sunt rotunjite la 1 milimetru.

\*\*\* Distanța dintre puncte este formată din segmente cumulate ce sunt mai mici decât valoarea 1 milimetru.



**DATE DESPRE IMOBILUL NR. 11364**

Oficiul de Cadastru și Publicitate Imobiliară DOLJ  
Biroul de Cadastru și Publicitate Imobiliară Craiova

**A. Partea I. Descrierea imobilului**

TEREN Intravilan

Adresa: Loc. Preajba De Padure, Jud. Dolj, P16

Nr. Crt	Nr cadastral Nr. topografic	Suprafața* (mp)	Observații / Referințe
A1		1	Sector cadastral:0 Teren neimprejmuit; RETEA JT PTA BONDREA

**Construcții**

Crt	Nr cadastral Nr. topografic	Adresa	Observații / Referințe
A1.1		Loc. Preajba De Padure, Jud. Dolj, P16	Nr. niveluri:1; S. construita la sol:1 mp; Stalp electric

**B. Partea II. Proprietari și acte**

Inscrieri privitoare la dreptul de proprietate și alte drepturi reale		Referințe
/		
Act Normativ nr. HG NR. 1705, din 29/11/2006 emis de GUVERNUL ROMANIEI (Legea 123 din 10.07.2012; Contract de concesiune nr. 6 din 20.06.2005; Act Aditional nr. 1 din 04.03.2016; Licenta pentru distributia energiei electrice nr. 14033 din 01.07.2002 si Anexa);		
B1	Intabulare, drept de PROPRIETATE, dobandit prin Lege, cota actuala 1/1, cota initiala 1/1 1) STATUL ROMAN - DOMENIUL PUBLIC, CIF:999999999999, LIPSA CUI	A1, A1.1
B2	Intabulare, drept de ADMINISTRARE, dobandit prin Lege, cota actuala 1/1, cota initiala 1/1 1) MINISTERUL ECONOMIEI SI COMERTULUI, CIF:999999999999, LIPSA CUI	A1, A1.1
B3	Intabulare, drept de CONCESIUNE pe o perioada de 49 de ani, dobandit prin Lege, cota actuala 1/1, cota initiala 1/1 1) CEZ DISTRIBUTIE SA, CIF:14491102	A1, A1.1

**C. Partea III. SARCINI .**

Inscrieri privind dezmembramintele dreptului de proprietate, drepturi reale de garanție și sarcini	Referințe
NU SUNT	

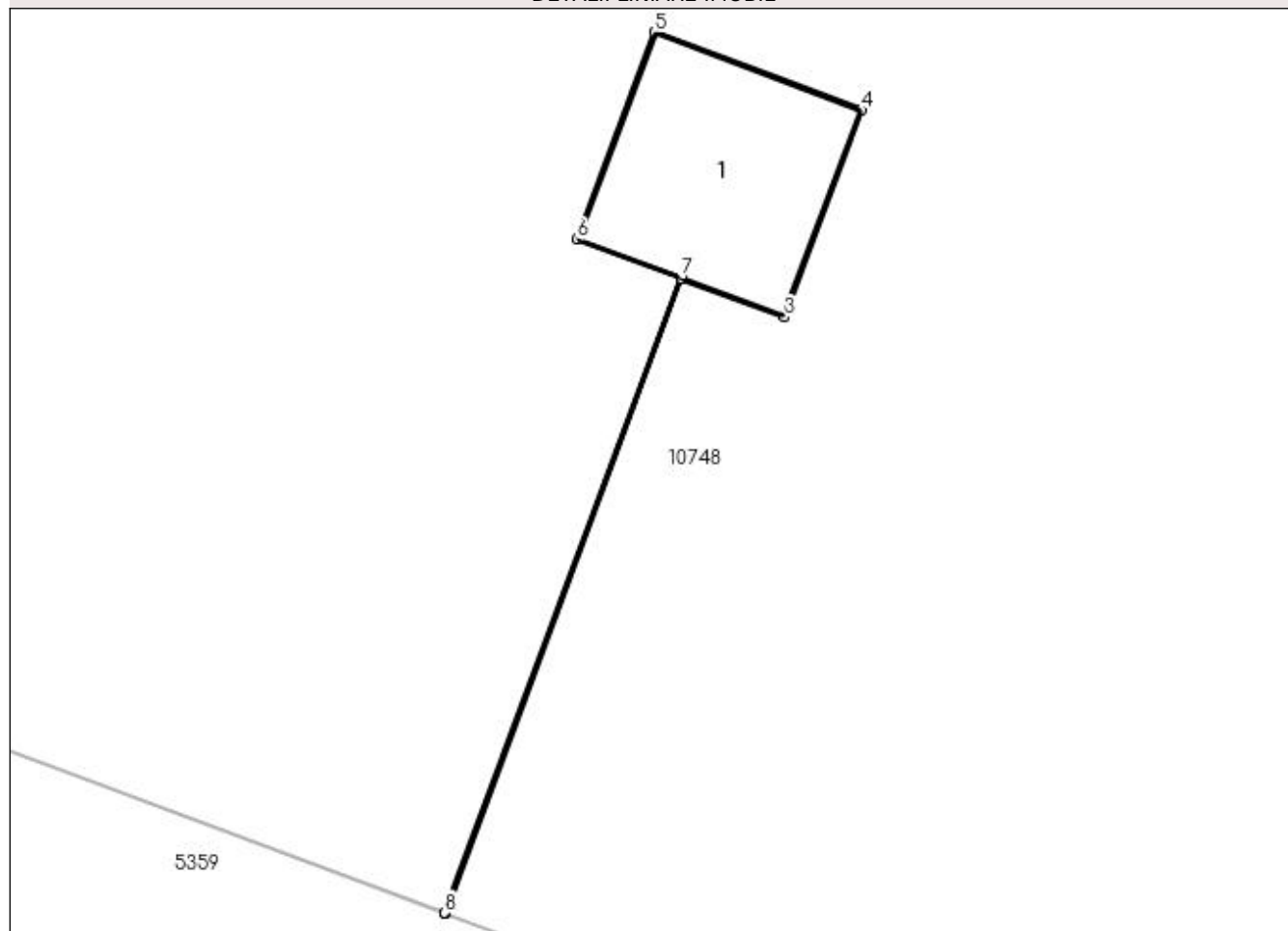
## Anexa Nr. 1 La Partea I

## Teren

Nr cadastral	Suprafața (mp)*	Observații / Referințe
	1	RETEA JT PTA BONDREA

\* Suprafața este determinată în planul de proiecție Stereo 70.

## DETALII LINIARE IMOBIL



## Date referitoare la teren

Crt	Categorie folosință	Intra vilan	Suprafața (mp)	Tarla	Parcelă	Nr. topo	Observații / Referințe
1	curți constructii	DA	1	-	16	-	

## Date referitoare la construcții

Crt	Număr	Destinație construcție	Supraf. (mp)	Situație juridică	Observații / Referințe
A1.1		construcții industriale și edilitare	1	Cu acte	Nr. niveluri:1; S. construita la sol:1 mp; Stalp electric

## Lungime Segmente

1) Valorile lungimilor segmentelor sunt obținute din proiecție în plan.

Punct început	X / Y	Punct sfârșit	X / Y	Lungime segment (** (m)
1	437.660,871 299.763,697	2	437.662,141 299.767,109	3.641
2	437.662,141 299.767,109	3	437.662,694 299.766,902	0.59
3	437.662,694 299.766,902	4	437.663,11 299.768,016	1.189

Punct început	X / Y	Punct sfârșit	X / Y	Lungime segment (** (m)
4	437.663,11 299.768,016	5	437.661,996 299.768,434	1.19
5	437.661,996 299.768,434	6	437.661,579 299.767,319	1.19
6	437.661,579 299.767,319	7	437.662,137 299.767,111	0.596
7	437.662,137 299.767,111	8	437.660,867 299.763,699	3.641
8	437.660,867 299.763,699	1	437.660,871 299.763,697	0.004

\*\* Lungimile segmentelor sunt determinate în planul de proiecție Stereo 70 și sunt rotunjite la 1 milimetru.

\*\*\* Distanța dintre puncte este formată din segmente cumulate ce sunt mai mici decât valoarea 1 milimetru.



**DATE DESPRE IMOBILUL NR. 11365**

Oficiul de Cadastru și Publicitate Imobiliară DOLJ  
Biroul de Cadastru și Publicitate Imobiliară Craiova

**A. Partea I. Descrierea imobilului**

TEREN Intravilan

Adresa: Loc. Preajba De Padure, Jud. Dolj, P17

Nr. Crt	Nr cadastral Nr. topografic	Suprafața* (mp)	Observații / Referințe
A1		1	Sector cadastral:0 Teren neimprejmuit; RETEA JT PTA BONDREA

**Construcții**

Crt	Nr cadastral Nr. topografic	Adresa	Observații / Referințe
A1.1		Loc. Preajba De Padure, Jud. Dolj, P17	Nr. niveluri:1; S. construita la sol:1 mp; Stalp electric

**B. Partea II. Proprietari și acte**

Inscrieri privitoare la dreptul de proprietate și alte drepturi reale		Referințe
/		
Act Normativ nr. HG NR. 1705, din 29/11/2006 emis de GUVERNUL ROMANIEI (Legea 123 din 10.07.2012; Contract de concesiune nr. 6 din 20.06.2005; Act Aditional nr. 1 din 04.03.2016; Licenta pentru distributia energiei electrice nr. 14033 din 01.07.2002 si Anexa);		
B1	Intabulare, drept de PROPRIETATE, dobandit prin Lege, cota actuala 1/1, cota initiala 1/1 1) STATUL ROMAN - DOMENIUL PUBLIC, CIF:999999999999, LIPSA CUI	A1, A1.1
B2	Intabulare, drept de ADMINISTRARE, dobandit prin Lege, cota actuala 1/1, cota initiala 1/1 1) MINISTERUL ECONOMIEI SI COMERTULUI, CIF:999999999999, LIPSA CUI	A1, A1.1
B3	Intabulare, drept de CONCESIUNE pe o perioada de 49 de ani, dobandit prin Lege, cota actuala 1/1, cota initiala 1/1 1) CEZ DISTRIBUTIE SA, CIF:14491102	A1, A1.1

**C. Partea III. SARCINI .**

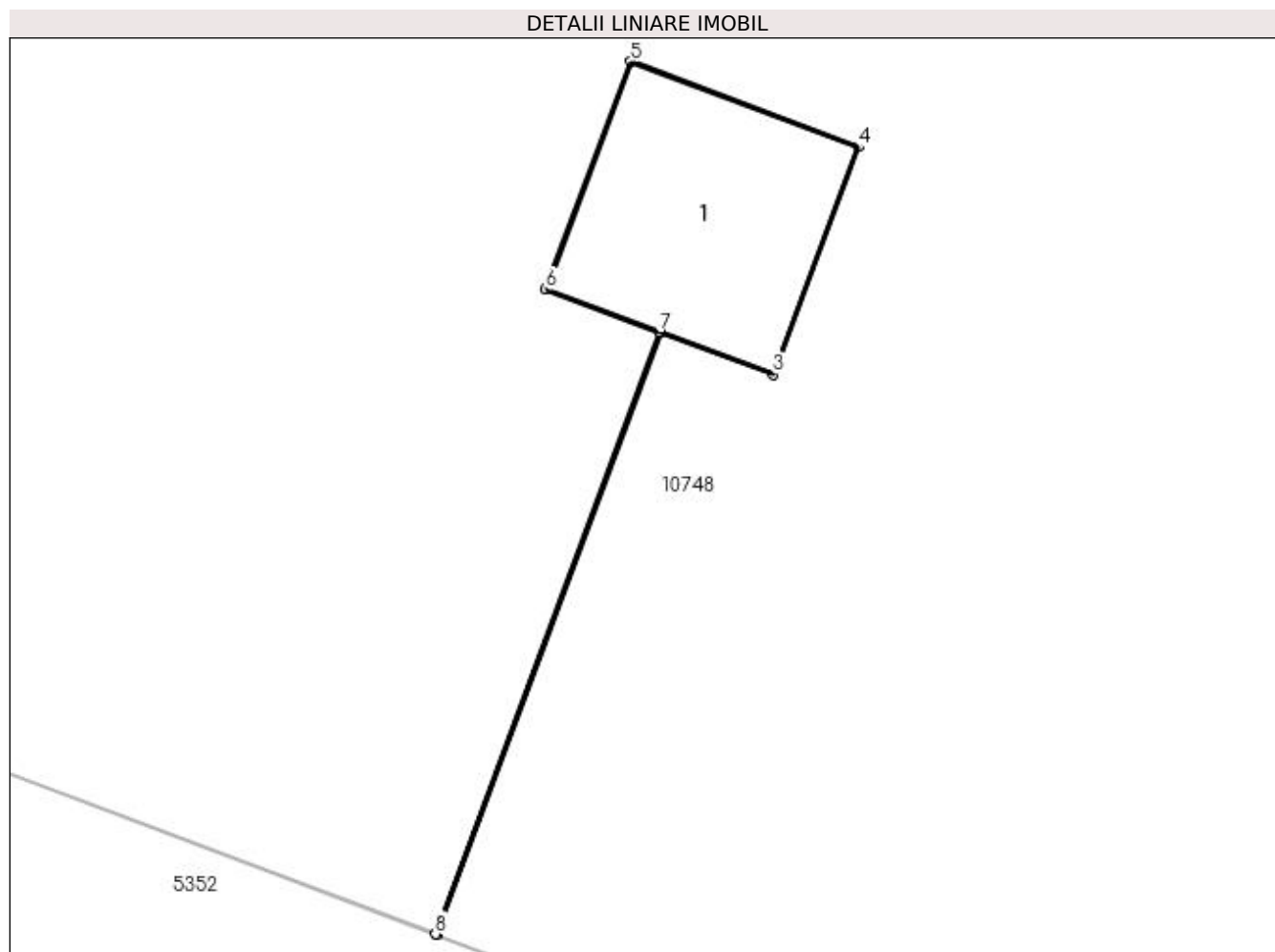
Inscrieri privind dezmembramintele dreptului de proprietate, drepturi reale de garanție și sarcini	Referințe
NU SUNT	

## Anexa Nr. 1 La Partea I

## Teren

Nr cadastral	Suprafața (mp)*	Observații / Referințe
	1	RETEA JT PTA BONDREA

\* Suprafața este determinată în planul de proiecție Stereo 70.



## Date referitoare la teren

Crt	Categorie folosință	Intra vilan	Suprafața (mp)	Tarla	Parcelă	Nr. topo	Observații / Referințe
1	curți constructii	DA	1	-	17	-	

## Date referitoare la construcții

Crt	Număr	Destinație construcție	Supraf. (mp)	Situație juridică	Observații / Referințe
A1.1		construcții industriale și edilitare	1	Cu acte	Nr. niveluri:1; S. construita la sol:1 mp; Stalp electric

## Lungime Segmente

1) Valorile lungimilor segmentelor sunt obținute din proiecție în plan.

Punct început	X / Y	Punct sfârșit	X / Y	Lungime segment (** (m)
1	437.701,52 299.748,516	2	437.702,616 299.751,461	3.142
2	437.702,616 299.751,461	3	437.703,169 299.751,254	0.59
3	437.703,169 299.751,254	4	437.703,585 299.752,368	1.189



Punct început	X / Y	Punct sfârșit	X / Y	Lungime segment (** (m)
4	437.703,585 299.752,368	5	437.702,47 299.752,786	1.191
5	437.702,47 299.752,786	6	437.702,053 299.751,671	1.19
6	437.702,053 299.751,671	7	437.702,611 299.751,463	0.596
7	437.702,611 299.751,463	8	437.701,515 299.748,518	3.142
8	437.701,515 299.748,518	1	437.701,52 299.748,516	0.005

\*\* Lungimile segmentelor sunt determinate în planul de proiecție Stereo 70 și sunt rotunjite la 1 milimetru.

\*\*\* Distanța dintre puncte este formată din segmente cumulate ce sunt mai mici decât valoarea 1 milimetru.



**DATE DESPRE IMOBILUL NR. 11366**

Oficiul de Cadastru și Publicitate Imobiliară DOLJ  
Biroul de Cadastru și Publicitate Imobiliară Craiova

**A. Partea I. Descrierea imobilului**

TEREN Intravilan

Adresa: Loc. Preajba De Padure, Jud. Dolj, P18

Nr. Crt	Nr cadastral Nr. topografic	Suprafața* (mp)	Observații / Referințe
A1		1	Sector cadastral:0 Teren neimprejmuit; RETEA JT PTA BONDREA

**Construcții**

Crt	Nr cadastral Nr. topografic	Adresa	Observații / Referințe
A1.1		Loc. Preajba De Padure, Jud. Dolj, P18	Nr. niveluri:1; S. construita la sol:1 mp; Stalp electric

**B. Partea II. Proprietari și acte**

Inscrieri privitoare la dreptul de proprietate și alte drepturi reale		Referințe
/		
Act Normativ nr. HG NR. 1705, din 29/11/2006 emis de GUVERNUL ROMANIEI (Legea 123 din 10.07.2012; Contract de concesiune nr. 6 din 20.06.2005; Act Aditional nr. 1 din 04.03.2016; Licenta pentru distributia energiei electrice nr. 14033 din 01.07.2002 si Anexa);		
B1	Intabulare, drept de PROPRIETATE, dobandit prin Lege, cota actuala 1/1, cota initiala 1/1 1) STATUL ROMAN - DOMENIUL PUBLIC, CIF:999999999999, LIPSA CUI	A1, A1.1
B2	Intabulare, drept de ADMINISTRARE, dobandit prin Lege, cota actuala 1/1, cota initiala 1/1 1) MINISTERUL ECONOMIEI SI COMERTULUI, CIF:999999999999, LIPSA CUI	A1, A1.1
B3	Intabulare, drept de CONCESIUNE pe o perioada de 49 de ani, dobandit prin Lege, cota actuala 1/1, cota initiala 1/1 1) CEZ DISTRIBUTIE SA, CIF:14491102	A1, A1.1

**C. Partea III. SARCINI .**

Inscrieri privind dezmembramintele dreptului de proprietate, drepturi reale de garanție și sarcini	Referințe
NU SUNT	

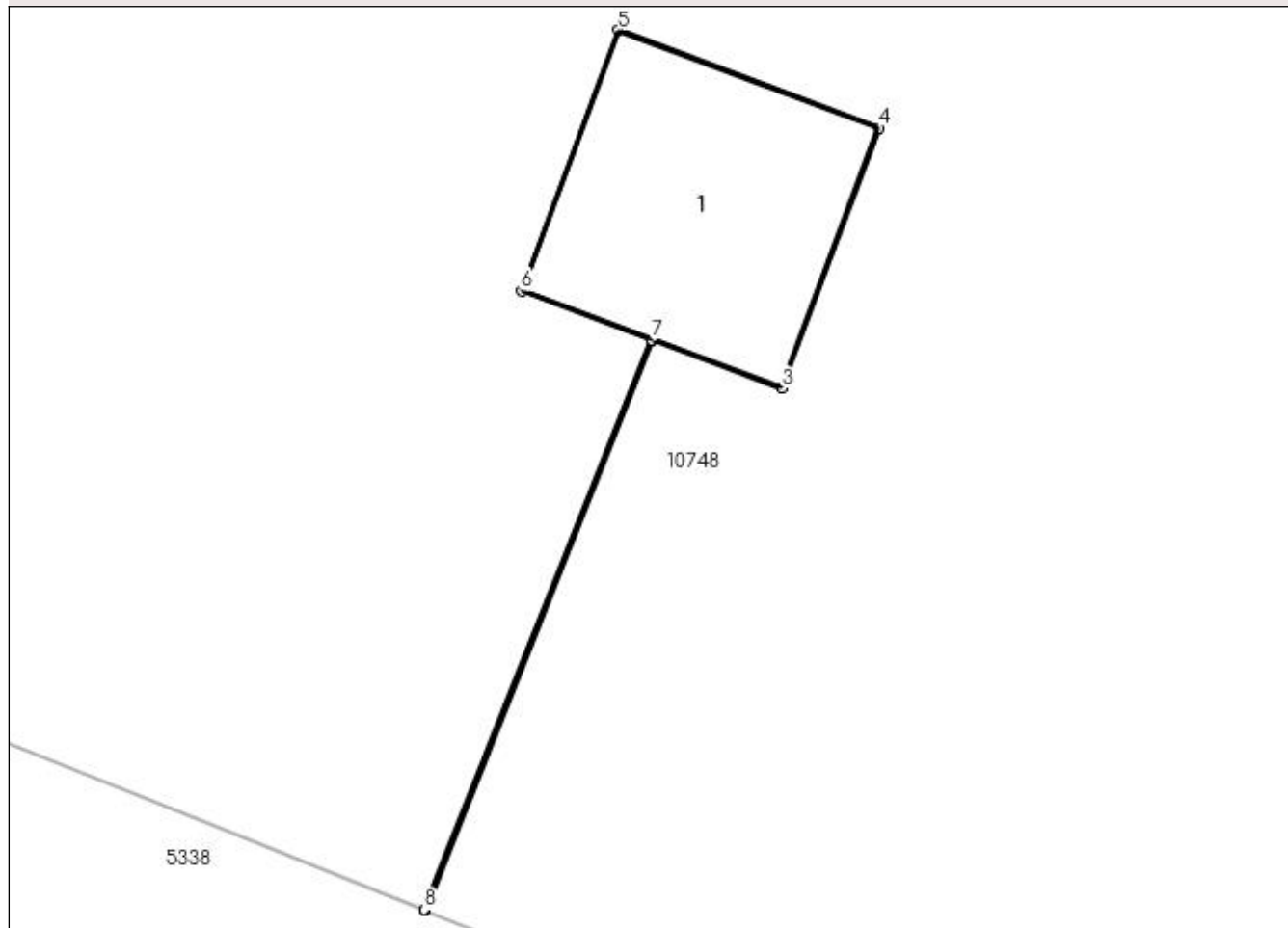
## Anexa Nr. 1 La Partea I

## Teren

Nr cadastral	Suprafața (mp)*	Observații / Referințe
	1	RETEA JT PTA BONDREA

\* Suprafața este determinată în planul de proiecție Stereo 70.

## DETALII LINIARE IMOBIL



## Date referitoare la teren

Crt	Categorie folosință	Intra vilan	Suprafața (mp)	Tarla	Parcelă	Nr. topo	Observații / Referințe
1	curți constructii	DA	1	-	18	-	

## Date referitoare la construcții

Crt	Număr	Destinație construcție	Supraf. (mp)	Situație juridică	Observații / Referințe
A1.1		construcții industriale și edilitare	1	Cu acte	Nr. niveluri:1; S. construita la sol:1 mp; Stalp electric

## Lungime Segmente

1) Valorile lungimilor segmentelor sunt obținute din proiecție în plan.

Punct început	X / Y	Punct sfârșit	X / Y	Lungime segment (** (m)
1	437.731,882 299.737,199	2	437.732,854 299.739,638	2.626
2	437.732,854 299.739,638	3	437.733,407 299.739,431	0.59
3	437.733,407 299.739,431	4	437.733,823 299.740,545	1.189

Punct început	X / Y	Punct sfârșit	X / Y	Lungime segment (** (m)
4	437.733,823 299.740,545	5	437.732,708 299.740,963	1.191
5	437.732,708 299.740,963	6	437.732,292 299.739,848	1.19
6	437.732,292 299.739,848	7	437.732,849 299.739,639	0.595
7	437.732,849 299.739,639	8	437.731,877 299.737,201	2.625
8	437.731,877 299.737,201	1	437.731,882 299.737,199	0.005

\*\* Lungimile segmentelor sunt determinate în planul de proiecție Stereo 70 și sunt rotunjite la 1 milimetru.

\*\*\* Distanța dintre puncte este formată din segmente cumulate ce sunt mai mici decât valoarea 1 milimetru.



**DATE DESPRE IMOBILUL NR. 11367**

Oficiul de Cadastru și Publicitate Imobiliară DOLJ  
Biroul de Cadastru și Publicitate Imobiliară Craiova

**A. Partea I. Descrierea imobilului**

TEREN Intravilan

Adresa: Loc. Preajba De Padure, Jud. Dolj, P19

Nr. Crt	Nr cadastral Nr. topografic	Suprafața* (mp)	Observații / Referințe
A1		1	Sector cadastral:0 Teren neimprejmuit; RETEA JT PTA BONDREA

**Construcții**

Crt	Nr cadastral Nr. topografic	Adresa	Observații / Referințe
A1.1		Loc. Preajba De Padure, Jud. Dolj, P19	Nr. niveluri:1; S. construita la sol:1 mp; Stalp electric

**B. Partea II. Proprietari și acte**

Inscrieri privitoare la dreptul de proprietate și alte drepturi reale		Referințe
/		
Act Normativ nr. HG NR. 1705, din 29/11/2006 emis de GUVERNUL ROMANIEI (Legea 123 din 10.07.2012; Contract de concesiune nr. 6 din 20.06.2005; Act Aditional nr. 1 din 04.03.2016; Licenta pentru distributia energiei electrice nr. 14033 din 01.07.2002 si Anexa);		
B1	Intabulare, drept de PROPRIETATE, dobandit prin Lege, cota actuala 1/1, cota initiala 1/1 1) STATUL ROMAN - DOMENIUL PUBLIC, CIF:999999999999, LIPSA CUI	A1, A1.1
B2	Intabulare, drept de ADMINISTRARE, dobandit prin Lege, cota actuala 1/1, cota initiala 1/1 1) MINISTERUL ECONOMIEI SI COMERTULUI, CIF:999999999999, LIPSA CUI	A1, A1.1
B3	Intabulare, drept de CONCESIUNE pe o perioada de 49 de ani, dobandit prin Lege, cota actuala 1/1, cota initiala 1/1 1) CEZ DISTRIBUTIE SA, CIF:14491102	A1, A1.1

**C. Partea III. SARCINI .**

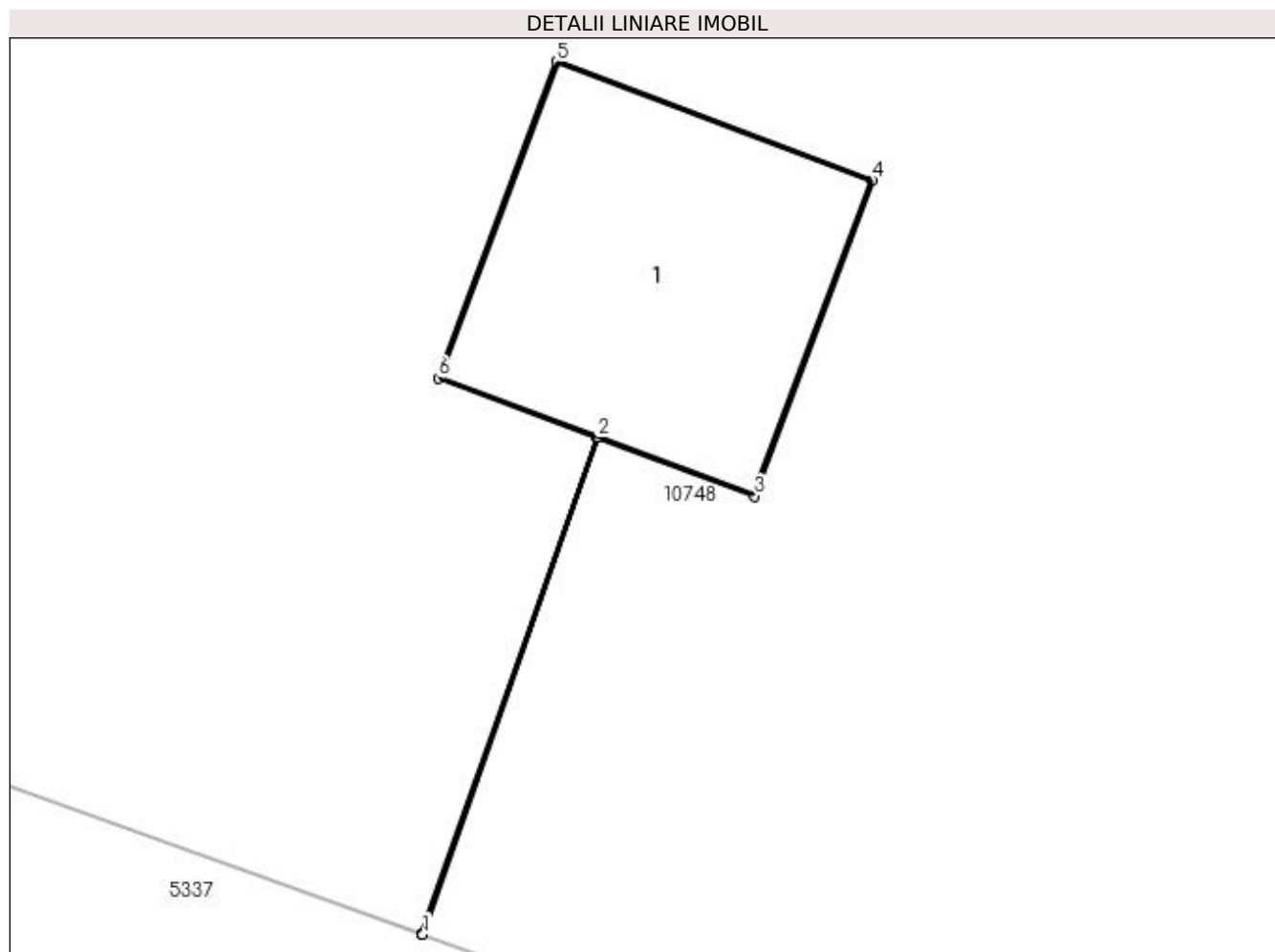
Inscrieri privind dezmembramintele dreptului de proprietate, drepturi reale de garanție și sarcini	Referințe
NU SUNT	

## Anexa Nr. 1 La Partea I

## Teren

Nr cadastral	Suprafața (mp)*	Observații / Referințe
	1	RETEA JT PTA BONDREA

\* Suprafața este determinată în planul de proiecție Stereo 70.



## Date referitoare la teren

Crt	Categorie folosință	Intra vilan	Suprafața (mp)	Tarla	Parcelă	Nr. topo	Observații / Referințe
1	curți constructii	DA	1	-	19	-	

## Date referitoare la construcții

Crt	Număr	Destinație construcție	Supraf. (mp)	Situație juridică	Observații / Referințe
A1.1		construcții industriale și edilitare	1	Cu acte	Nr. niveluri:1; S. construita la sol:1 mp; Stalp electric

## Lungime Segmente

1) Valorile lungimilor segmentelor sunt obținute din proiecție în plan.

Punct început	X / Y	Punct sfârșit	X / Y	Lungime segment (** (m)
1	437.761,742 299.725,279	2	437.762,359 299.727,03	1.857
2	437.762,359 299.727,03	3	437.762,912 299.726,823	0.59
3	437.762,912 299.726,823	4	437.763,328 299.727,937	1.189



Punct început	X / Y	Punct sfârșit	X / Y	Lungime segment (** (m)
4	437.763,328 299.727,937	5	437.762,214 299.728,355	1.19
5	437.762,214 299.728,355	6	437.761,797 299.727,24	1.19
6	437.761,797 299.727,24	7	437.762,355 299.727,031	0.596
7	437.762,355 299.727,031	8	437.761,738 299.725,281	1.856
8	437.761,738 299.725,281	1	437.761,742 299.725,279	0.004

\*\* Lungimile segmentelor sunt determinate în planul de proiecție Stereo 70 și sunt rotunjite la 1 milimetru.

\*\*\* Distanța dintre puncte este formată din segmente cumulate ce sunt mai mici decât valoarea 1 milimetru.



**DATE DESPRE IMOBILUL NR. 11368**

Oficiul de Cadastru și Publicitate Imobiliară DOLJ  
Biroul de Cadastru și Publicitate Imobiliară Craiova

**A. Partea I. Descrierea imobilului**

TEREN Intravilan

Adresa: Loc. Preajba De Padure, Jud. Dolj, P20

Nr. Crt	Nr cadastral Nr. topografic	Suprafața* (mp)	Observații / Referințe
A1		1	Sector cadastral:0 Teren neimprejmuit; RETEA JT PTA BONDREA

**Construcții**

Crt	Nr cadastral Nr. topografic	Adresa	Observații / Referințe
A1.1		Loc. Preajba De Padure, Jud. Dolj, P20	Nr. niveluri:1; S. construita la sol:1 mp; Stalp electric

**B. Partea II. Proprietari și acte**

Inscrieri privitoare la dreptul de proprietate și alte drepturi reale		Referințe
/		
Act Normativ nr. HG NR. 1705, din 29/11/2006 emis de GUVERNUL ROMANIEI (Legea 123 din 10.07.2012; Contract de concesiune nr. 6 din 20.06.2005; Act Aditional nr. 1 din 04.03.2016; Licenta pentru distributia energiei electrice nr. 14033 din 01.07.2002 si Anexa);		
B1	Intabulare, drept de PROPRIETATE, dobandit prin Lege, cota actuala 1/1, cota initiala 1/1 1) STATUL ROMAN - DOMENIUL PUBLIC, CIF:999999999999, LIPSA CUI	A1, A1.1
B2	Intabulare, drept de ADMINISTRARE, dobandit prin Lege, cota actuala 1/1, cota initiala 1/1 1) MINISTERUL ECONOMIEI SI COMERTULUI, CIF:999999999999, LIPSA CUI	A1, A1.1
B3	Intabulare, drept de CONCESIUNE pe o perioada de 49 de ani, dobandit prin Lege, cota actuala 1/1, cota initiala 1/1 1) CEZ DISTRIBUTIE SA, CIF:14491102	A1, A1.1

**C. Partea III. SARCINI .**

Inscrieri privind dezmembramintele dreptului de proprietate, drepturi reale de garanție și sarcini	Referințe
NU SUNT	

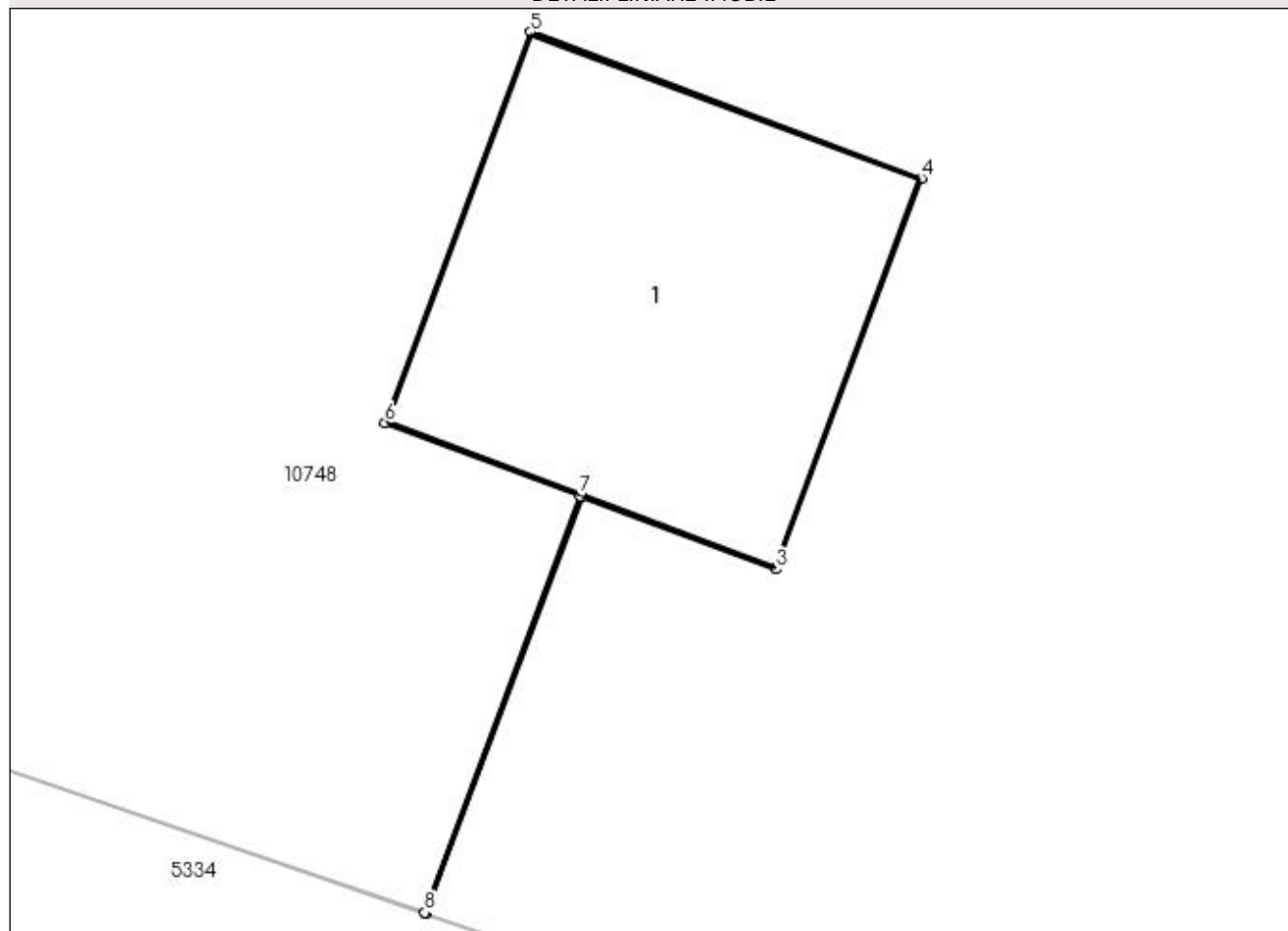
## Anexa Nr. 1 La Partea I

## Teren

Nr cadastral	Suprafața (mp)*	Observații / Referințe
	1	RETEA JT PTA BONDREA

\* Suprafața este determinată în planul de proiecție Stereo 70.

## DETALII LINIARE IMOBIL



## Date referitoare la teren

Crt	Categorie folosință	Intra vilan	Suprafața (mp)	Tarla	Parcelă	Nr. topo	Observații / Referințe
1	curți constructii	DA	1	-	20	-	

## Date referitoare la construcții

Crt	Număr	Destinație construcție	Supraf. (mp)	Situație juridică	Observații / Referințe
A1.1		construcții industriale și edilitare	1	Cu acte	Nr. niveluri:1; S. construita la sol:1 mp; Stalp electric

## Lungime Segmente

1) Valorile lungimilor segmentelor sunt obținute din proiecție în plan.

Punct început	X / Y	Punct sfârșit	X / Y	Lungime segment (** (m)
1	437.801,36 299.711,027	2	437.801,805 299.712,216	1.27
2	437.801,805 299.712,216	3	437.802,358 299.712,009	0.59
3	437.802,358 299.712,009	4	437.802,774 299.713,124	1.19

Punct început	X / Y	Punct sfârșit	X / Y	Lungime segment (** (m)
4	437.802,774 299.713,124	5	437.801,659 299.713,541	1.19
5	437.801,659 299.713,541	6	437.801,243 299.712,426	1.19
6	437.801,243 299.712,426	7	437.801,8 299.712,218	0.595
7	437.801,8 299.712,218	8	437.801,356 299.711,029	1.269
8	437.801,356 299.711,029	1	437.801,36 299.711,027	0.004

\*\* Lungimile segmentelor sunt determinate în planul de proiecție Stereo 70 și sunt rotunjite la 1 milimetru.

\*\*\* Distanța dintre puncte este formată din segmente cumulate ce sunt mai mici decât valoarea 1 milimetru.



**DATE DESPRE IMOBILUL NR. 11369**

Oficiul de Cadastru și Publicitate Imobiliară DOLJ  
 Biroul de Cadastru și Publicitate Imobiliară Craiova

**A. Partea I. Descrierea imobilului**

TEREN Intravilan

Adresa: Loc. Preajba De Padure, Jud. Dolj, P17

Nr. Crt	Nr cadastral Nr. topografic	Suprafața* (mp)	Observații / Referințe
A1		1	Sector cadastral:0 Teren neimprejmuit; RETEA JT PTA PREAJBA DE PADURE

**Construcții**

Crt	Nr cadastral Nr. topografic	Adresa	Observații / Referințe
A1.1		Loc. Preajba De Padure, Jud. Dolj, P17	Nr. niveluri:1; S. construita la sol:1 mp; Stalp electric

**B. Partea II. Proprietari și acte**

Inscrieri privitoare la dreptul de proprietate și alte drepturi reale		Referințe
/		
Act Normativ nr. HG NR. 1705, din 29/11/2006 emis de GUVERNUL ROMANIEI (Legea 123 din 10.07.2012; Contract de concesiune nr. 6 din 20.06.2005; Act Aditional nr. 1 din 04.03.2016; Licenta pentru distributia energiei electrice nr. 14033 din 01.07.2002 si Anexa);		
B1	Intabulare, drept de PROPRIETATE, dobandit prin Lege, cota actuala 1/1, cota initiala 1/1 1) STATUL ROMAN - DOMENIUL PUBLIC, CIF:999999999999, LIPSA CUI	A1, A1.1
B2	Intabulare, drept de ADMINISTRARE, dobandit prin Lege, cota actuala 1/1, cota initiala 1/1 1) MINISTERUL ECONOMIEI SI COMERTULUI, CIF:999999999999, LIPSA CUI	A1, A1.1
B3	Intabulare, drept de CONCESIUNE pe o perioada de 49 de ani, dobandit prin Lege, cota actuala 1/1, cota initiala 1/1 1) CEZ DISTRIBUTIE SA, CIF:14491102	A1, A1.1

**C. Partea III. SARCINI .**

Inscrieri privind dezmembramintele dreptului de proprietate, drepturi reale de garanție și sarcini	Referințe
NU SUNT	

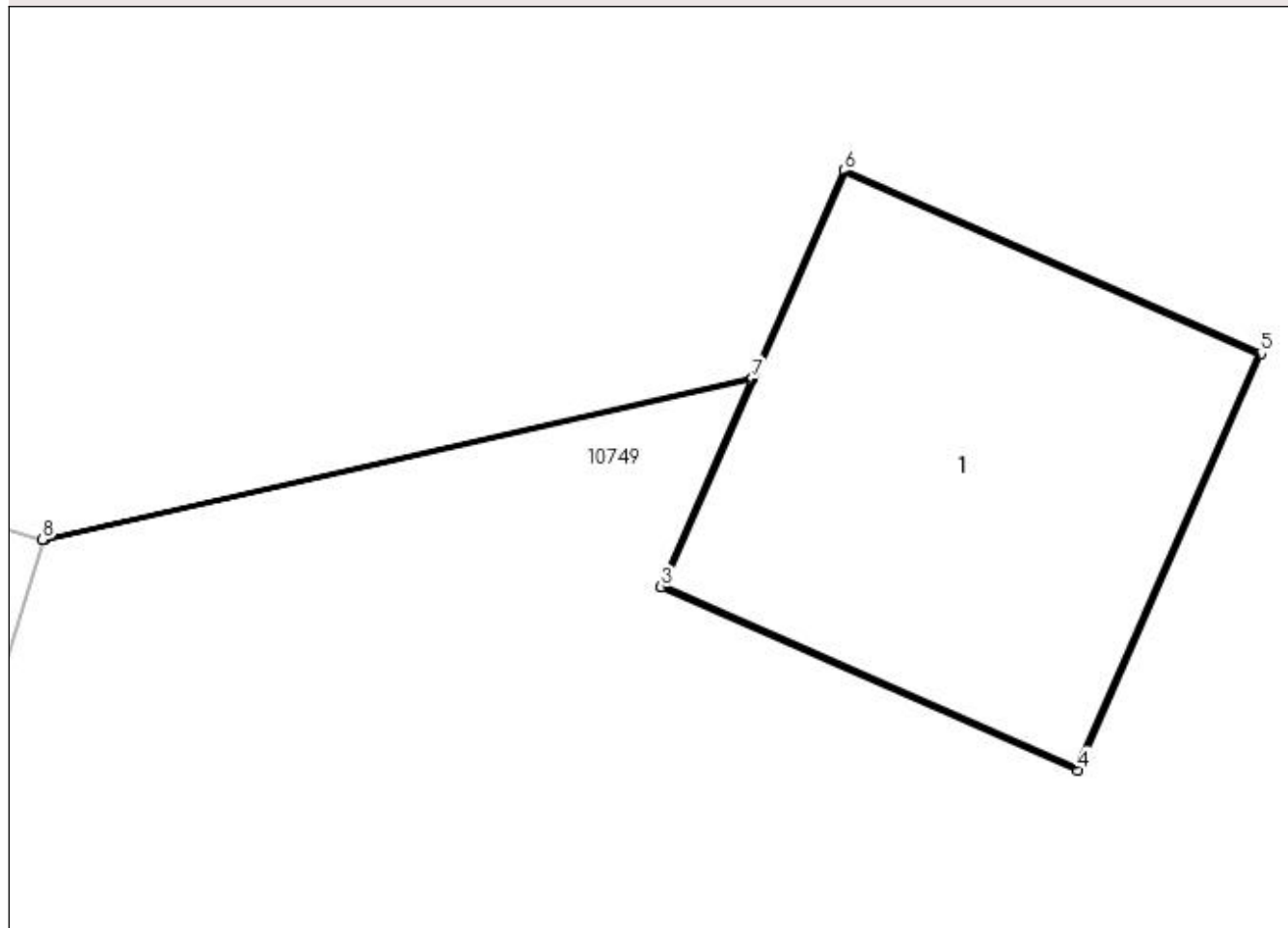
## Anexa Nr. 1 La Partea I

## Teren

Nr cadastral	Suprafața (mp)*	Observații / Referințe
	1	RETEA JT PTA PREAJBA DE PADURE

\* Suprafața este determinată în planul de proiecție Stereo 70.

## DETALII LINIARE IMOBIL



## Date referitoare la teren

Crt	Categorie folosință	Intra vilan	Suprafața (mp)	Tarla	Parcelă	Nr. topo	Observații / Referințe
1	curți constructii	DA	1	-	17	-	

## Date referitoare la construcții

Crt	Număr	Destinație construcție	Supraf. (mp)	Situație juridică	Observații / Referințe
A1.1		construcții industriale și edilitare	1	Cu acte	Nr. niveluri:1; S. construita la sol:1 mp; Stalp electric

## Lungime Segmente

1) Valorile lungimilor segmentelor sunt obținute din proiecție în plan.

Punct început	X / Y	Punct sfârșit	X / Y	Lungime segment (** (m)
1	435.998,553 300.751,658	2	436.000,402 300.752,075	1.895
2	436.000,402 300.752,075	3	436.000,165 300.751,535	0.59
3	436.000,165 300.751,535	4	436.001,255 300.751,056	1.191



Punct început	X / Y	Punct sfârșit	X / Y	Lungime segment (** (m)
4	436.001,255 300.751,056	5	436.001,733 300.752,145	1.189
5	436.001,733 300.752,145	6	436.000,644 300.752,624	1.19
6	436.000,644 300.752,624	7	436.000,404 300.752,08	0.595
7	436.000,404 300.752,08	8	435.998,548 300.751,659	1.903
8	435.998,548 300.751,659	1	435.998,553 300.751,658	0.005

\*\* Lungimile segmentelor sunt determinate în planul de proiecție Stereo 70 și sunt rotunjite la 1 milimetru.

\*\*\* Distanța dintre puncte este formată din segmente cumulate ce sunt mai mici decât valoarea 1 milimetru.



**DATE DESPRE IMOBILUL NR. 11370**

Oficiul de Cadastru și Publicitate Imobiliară DOLJ  
Biroul de Cadastru și Publicitate Imobiliară Craiova

**A. Partea I. Descrierea imobilului**

TEREN Intravilan

Adresa: Loc. Cosereni, Jud. Dolj, P13

Nr. Crt	Nr cadastral Nr. topografic	Suprafața* (mp)	Observații / Referințe
A1		1	Sector cadastral:0 Teren neimprejmuit; RETEA JT PTA COSERENI

**Construcții**

Crt	Nr cadastral Nr. topografic	Adresa	Observații / Referințe
A1.1		Loc. Cosereni, Jud. Dolj, P13	Nr. niveluri:1; S. construita la sol:1 mp; Stalp electric

**B. Partea II. Proprietari și acte**

Inscrieri privitoare la dreptul de proprietate și alte drepturi reale		Referințe
/		
Act Normativ nr. HG NR. 1705, din 29/11/2006 emis de GUVERNUL ROMANIEI (Legea 123 din 10.07.2012; Contract de concesiune nr. 6 din 20.06.2005; Act Aditional nr. 1 din 04.03.2016; Licenta pentru distributia energiei electrice nr. 14033 din 01.07.2002 si Anexa);		
B1	Intabulare, drept de PROPRIETATE, dobandit prin Lege, cota actuala 1/1, cota initiala 1/1 1) STATUL ROMAN - DOMENIUL PUBLIC, CIF:999999999999, LIPSA CUI	A1, A1.1
B2	Intabulare, drept de ADMINISTRARE, dobandit prin Lege, cota actuala 1/1, cota initiala 1/1 1) MINISTERUL ECONOMIEI SI COMERTULUI, CIF:999999999999, LIPSA CUI	A1, A1.1
B3	Intabulare, drept de CONCESIUNE pe o perioada de 49 de ani, dobandit prin Lege, cota actuala 1/1, cota initiala 1/1 1) CEZ DISTRIBUTIE SA, CIF:14491102	A1, A1.1

**C. Partea III. SARCINI .**

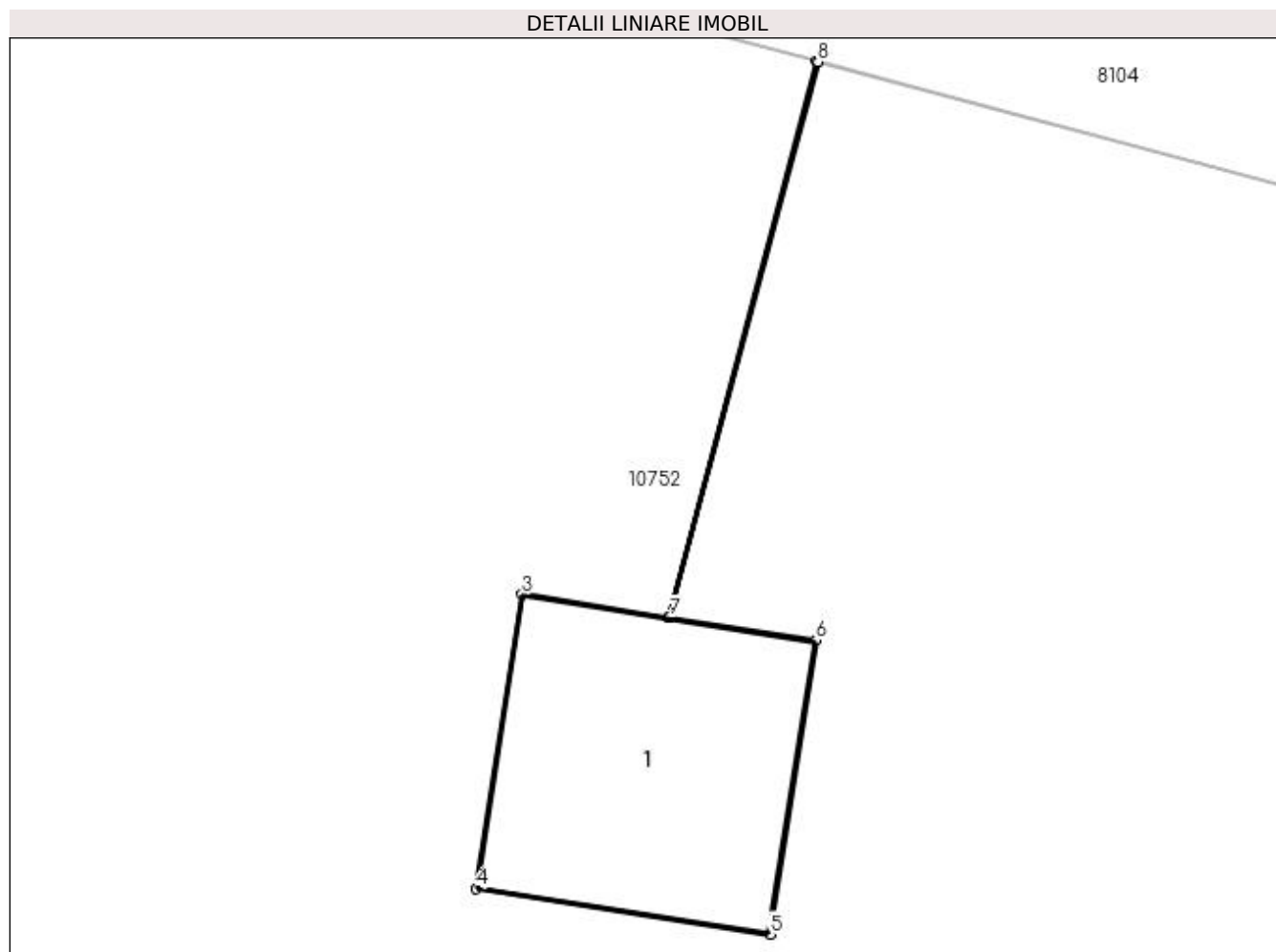
Inscrieri privind dezmembramintele dreptului de proprietate, drepturi reale de garanție și sarcini	Referințe
NU SUNT	

## Anexa Nr. 1 La Partea I

## Teren

Nr cadastral	Suprafața (mp)*	Observații / Referințe
	1	RETEA JT PTA COSERENI

\* Suprafața este determinată în planul de proiecție Stereo 70.



## Date referitoare la teren

Crt	Categorie folosință	Intra vilan	Suprafața (mp)	Tarla	Parcelă	Nr. topo	Observații / Referințe
1	curți constructii	DA	1	-	13	-	

## Date referitoare la construcții

Crt	Număr	Destinație construcție	Supraf. (mp)	Situație juridică	Observații / Referințe
A1.1		construcții industriale și edilitare	1	Cu acte	Nr. niveluri:1; S. construita la sol:1 mp; Stalp electric

## Lungime Segmente

1) Valorile lungimilor segmentelor sunt obținute din proiecție în plan.

Punct început	X / Y	Punct sfârșit	X / Y	Lungime segment (** (m)
1	434.593,096 299.720,671	2	434.592,501 299.718,449	2.3
2	434.592,501 299.718,449	3	434.591,918 299.718,54	0.59
3	434.591,918 299.718,54	4	434.591,734 299.717,364	1.19

Punct început	X / Y	Punct sfârșit	X / Y	Lungime segment (** (m)
4	434.591,734 299.717,364	5	434.592,909 299.717,181	1.189
5	434.592,909 299.717,181	6	434.593,094 299.718,357	1.19
6	434.593,094 299.718,357	7	434.592,506 299.718,448	0.595
7	434.592,506 299.718,448	8	434.593,101 299.720,67	2.3
8	434.593,101 299.720,67	1	434.593,096 299.720,671	0.005

\*\* Lungimile segmentelor sunt determinate în planul de proiecție Stereo 70 și sunt rotunjite la 1 milimetru.

\*\*\* Distanța dintre puncte este formată din segmente cumulate ce sunt mai mici decât valoarea 1 milimetru.



**DATE DESPRE IMOBILUL NR. 11373**

Oficiul de Cadastru și Publicitate Imobiliară DOLJ  
Biroul de Cadastru și Publicitate Imobiliară Craiova

**A. Partea I. Descrierea imobilului**

TEREN Intravilan

Adresa: Loc. Tartal, Jud. Dolj, P1

Nr. Crt	Nr cadastral Nr. topografic	Suprafața* (mp)	Observații / Referințe
A1		1	Sector cadastral:0 Teren neimprejmuit; RETEA JT PTA 1 TARTAL

**Construcții**

Crt	Nr cadastral Nr. topografic	Adresa	Observații / Referințe
A1.1		Loc. Tartal, Jud. Dolj, P1	Nr. niveluri:1; S. construita la sol:1 mp; Stalp electric

**B. Partea II. Proprietari și acte**

Inscrieri privitoare la dreptul de proprietate și alte drepturi reale		Referințe
/		
Act Normativ nr. HG NR. 1705, din 29/11/2006 emis de GUVERNUL ROMANIEI (Legea 123 din 10.07.2012; Contract de concesiune nr. 6 din 20.06.2005; Act Aditional nr. 1 din 04.03.2016; Licenta pentru distributia energiei electrice nr. 14033 din 01.07.2002 si Anexa);		
B1	Intabulare, drept de PROPRIETATE, dobandit prin Lege, cota actuala 1/1, cota initiala 1/1 1) STATUL ROMAN - DOMENIUL PUBLIC, CIF:999999999999, LIPSA CUI	A1, A1.1
B2	Intabulare, drept de ADMINISTRARE, dobandit prin Lege, cota actuala 1/1, cota initiala 1/1 1) MINISTERUL ECONOMIEI SI COMERTULUI, CIF:999999999999, LIPSA CUI	A1, A1.1
B3	Intabulare, drept de CONCESIUNE pe o perioada de 49 de ani, dobandit prin Lege, cota actuala 1/1, cota initiala 1/1 1) CEZ DISTRIBUTIE SA, CIF:14491102	A1, A1.1

**C. Partea III. SARCINI .**

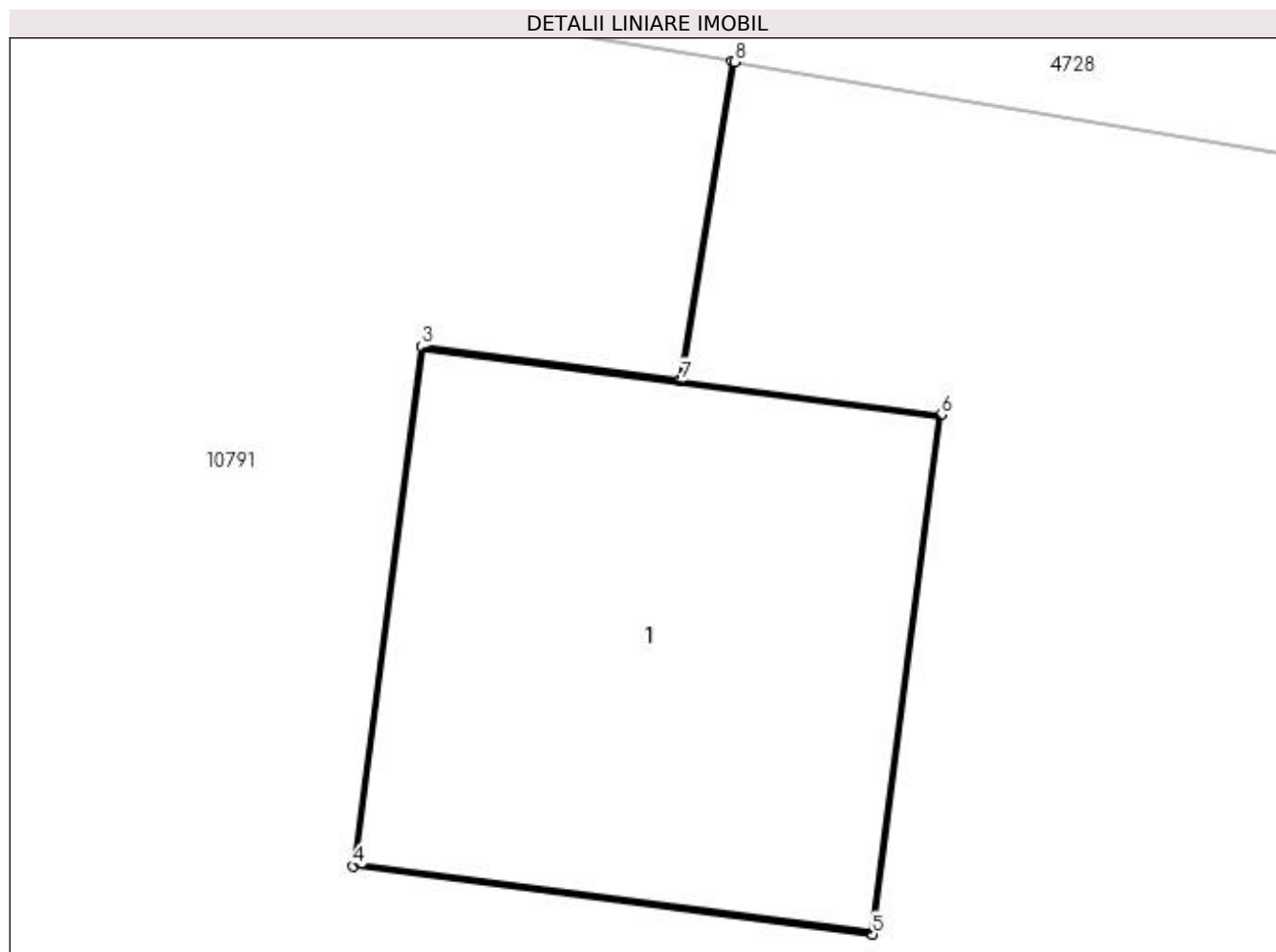
Inscrieri privind dezmembramintele dreptului de proprietate, drepturi reale de garanție și sarcini	Referințe
NU SUNT	

## Anexa Nr. 1 La Partea I

## Teren

Nr cadastral	Suprafața (mp)*	Observații / Referințe
	1	RETEA JT PTA 1 TARTAL

\* Suprafața este determinată în planul de proiecție Stereo 70.



## Date referitoare la teren

Crt	Categorie folosință	Intra vilan	Suprafața (mp)	Tarla	Parcelă	Nr. topo	Observații / Referințe
1	curți construcții	DA	1	-	1	-	

## Date referitoare la construcții

Crt	Număr	Destinație construcție	Supraf. (mp)	Situație juridică	Observații / Referințe
A1.1		construcții industriale și edilitare	1	Cu acte	Nr. niveluri:1; S. construita la sol:1 mp; Stalp electric

## Lungime Segmente

1) Valorile lungimilor segmentelor sunt obținute din proiecție în plan.

Punct început	X / Y	Punct sfârșit	X / Y	Lungime segment (** (m)
1	427.088,332 300.385,21	2	427.088,211 300.384,486	0.734
2	427.088,211 300.384,486	3	427.087,626 300.384,563	0.59
3	427.087,626 300.384,563	4	427.087,471 300.383,383	1.19



Punct început	X / Y	Punct sfârșit	X / Y	Lungime segment (** (m)
4	427.087,471 300.383,383	5	427.088,651 300.383,228	1.19
5	427.088,651 300.383,228	6	427.088,806 300.384,408	1.19
6	427.088,806 300.384,408	7	427.088,216 300.384,485	0.595
7	427.088,216 300.384,485	8	427.088,337 300.385,209	0.734
8	427.088,337 300.385,209	1	427.088,332 300.385,21	0.005

\*\* Lungimile segmentelor sunt determinate în planul de proiecție Stereo 70 și sunt rotunjite la 1 milimetru.

\*\*\* Distanța dintre puncte este formată din segmente cumulate ce sunt mai mici decât valoarea 1 milimetru.



**DATE DESPRE IMOBILUL NR. 11374**

Oficiul de Cadastru și Publicitate Imobiliară DOLJ  
Biroul de Cadastru și Publicitate Imobiliară Craiova

**A. Partea I. Descrierea imobilului**

TEREN Intravilan

Adresa: Loc. Tartal, Jud. Dolj, P2

Nr. Crt	Nr cadastral Nr. topografic	Suprafața* (mp)	Observații / Referințe
A1		1	Sector cadastral:0 Teren neimprejmuit; RETEA JT PTA 1 TARTAL

**Construcții**

Crt	Nr cadastral Nr. topografic	Adresa	Observații / Referințe
A1.1		Loc. Tartal, Jud. Dolj, P2	Nr. niveluri:1; S. construita la sol:1 mp; Stalp electric

**B. Partea II. Proprietari și acte**

Inscrieri privitoare la dreptul de proprietate și alte drepturi reale		Referințe
/		
Act Normativ nr. HG NR. 1705, din 29/11/2006 emis de GUVERNUL ROMANIEI (Legea 123 din 10.07.2012; Contract de concesiune nr. 6 din 20.06.2005; Act Aditional nr. 1 din 04.03.2016; Licenta pentru distributia energiei electrice nr. 14033 din 01.07.2002 si Anexa);		
B1	Intabulare, drept de PROPRIETATE, dobandit prin Lege, cota actuala 1/1, cota initiala 1/1 1) STATUL ROMAN - DOMENIUL PUBLIC, CIF:999999999999, LIPSA CUI	A1, A1.1
B2	Intabulare, drept de ADMINISTRARE, dobandit prin Lege, cota actuala 1/1, cota initiala 1/1 1) MINISTERUL ECONOMIEI SI COMERTULUI, CIF:999999999999, LIPSA CUI	A1, A1.1
B3	Intabulare, drept de CONCESIUNE pe o perioada de 49 de ani, dobandit prin Lege, cota actuala 1/1, cota initiala 1/1 1) CEZ DISTRIBUTIE SA, CIF:14491102	A1, A1.1

**C. Partea III. SARCINI .**

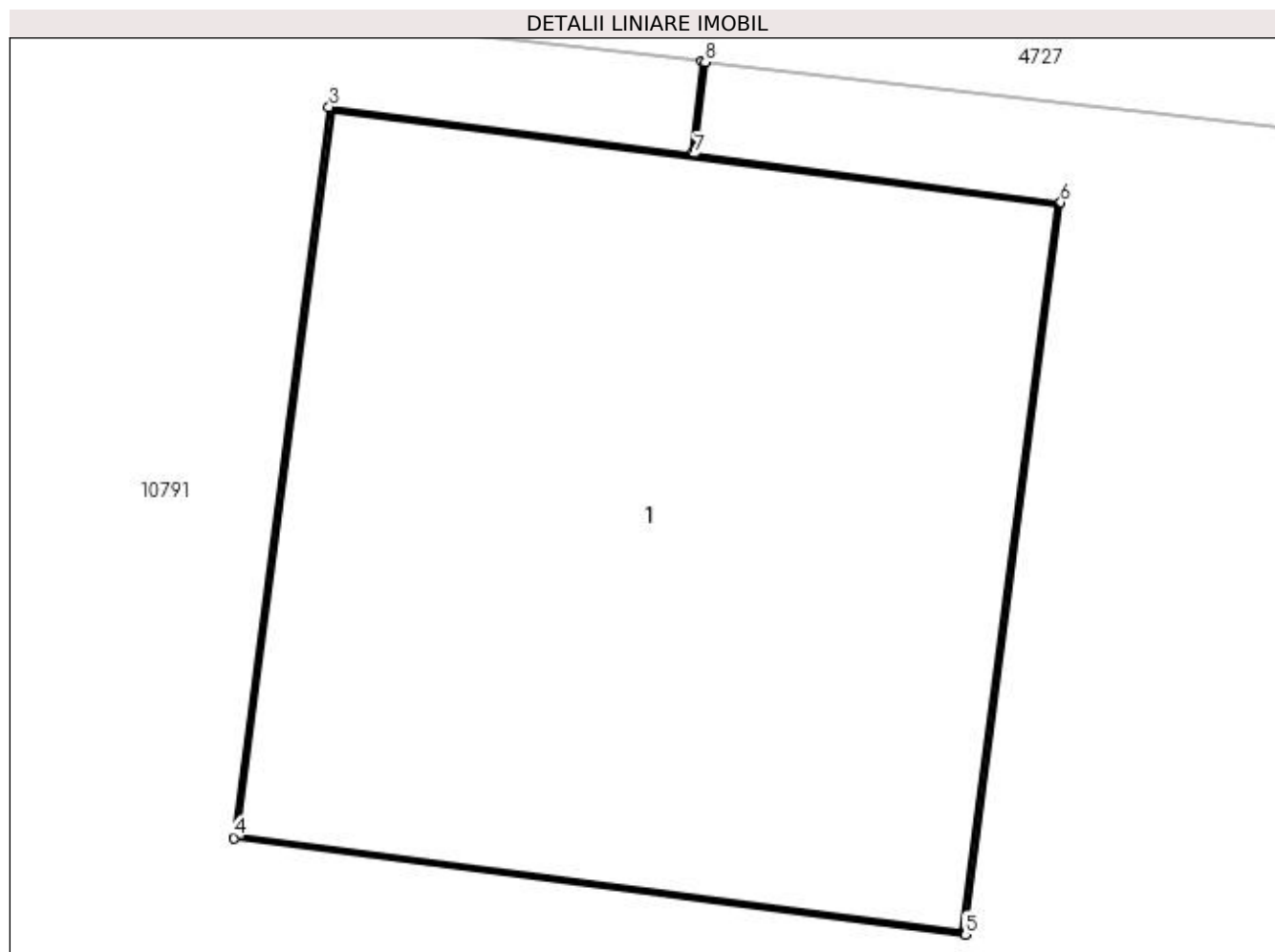
Inscrieri privind dezmembramintele dreptului de proprietate, drepturi reale de garanție și sarcini	Referințe
NU SUNT	

## Anexa Nr. 1 La Partea I

## Teren

Nr cadastral	Suprafața (mp)*	Observații / Referințe
	1	RETEA JT PTA 1 TARTAL

\* Suprafața este determinată în planul de proiecție Stereo 70.



## Date referitoare la teren

Crt	Categorie folosință	Intra vilan	Suprafața (mp)	Tarla	Parcelă	Nr. topo	Observații / Referințe
1	curți constructii	DA	1	-	2	-	

## Date referitoare la construcții

Crt	Număr	Destinație construcție	Supraf. (mp)	Situație juridică	Observații / Referințe
A1.1		construcții industriale și edilitare	1	Cu acte	Nr. niveluri:1; S. construita la sol:1 mp; Stalp electric

## Lungime Segmente

1) Valorile lungimilor segmentelor sunt obținute din proiecție în plan.

Punct început	X / Y	Punct sfârșit	X / Y	Lungime segment (** (m)
1	427.127,778 300.379,219	2	427.127,761 300.379,069	0.151
2	427.127,761 300.379,069	3	427.127,176 300.379,146	0.59
3	427.127,176 300.379,146	4	427.127,022 300.377,967	1.189

Punct început	X / Y	Punct sfârșit	X / Y	Lungime segment (** (m)
4	427.127,022 300.377,967	5	427.128,202 300.377,811	1.19
5	427.128,202 300.377,811	6	427.128,356 300.378,991	1.19
6	427.128,356 300.378,991	7	427.127,766 300.379,069	0.595
7	427.127,766 300.379,069	8	427.127,783 300.379,218	0.15
8	427.127,783 300.379,218	1	427.127,778 300.379,219	0.005

\*\* Lungimile segmentelor sunt determinate în planul de proiecție Stereo 70 și sunt rotunjite la 1 milimetru.

\*\*\* Distanța dintre puncte este formată din segmente cumulate ce sunt mai mici decât valoarea 1 milimetru.



**DATE DESPRE IMOBILUL NR. 11375**

Oficiul de Cadastru și Publicitate Imobiliară DOLJ  
Biroul de Cadastru și Publicitate Imobiliară Craiova

**A. Partea I. Descrierea imobilului**

TEREN Intravilan

Adresa: Loc. Tartal, Jud. Dolj, P3

Nr. Crt	Nr cadastral Nr. topografic	Suprafața* (mp)	Observații / Referințe
A1		1	Sector cadastral:0 Teren neimprejmuit; RETEA JT PTA 1 TARTAL

**Construcții**

Crt	Nr cadastral Nr. topografic	Adresa	Observații / Referințe
A1.1		Loc. Tartal, Jud. Dolj, P3	Nr. niveluri:1; S. construita la sol:1 mp; Stalp electric

**B. Partea II. Proprietari și acte**

Inscrieri privitoare la dreptul de proprietate și alte drepturi reale		Referințe
/		
Act Normativ nr. HG NR. 1705, din 29/11/2006 emis de GUVERNUL ROMANIEI (Legea 123 din 10.07.2012; Contract de concesiune nr. 6 din 20.06.2005; Act Aditional nr. 1 din 04.03.2016; Licenta pentru distributia energiei electrice nr. 14033 din 01.07.2002 si Anexa);		
B1	Intabulare, drept de PROPRIETATE, dobandit prin Lege, cota actuala 1/1, cota initiala 1/1 1) STATUL ROMAN - DOMENIUL PUBLIC, CIF:999999999999, LIPSA CUI	A1, A1.1
B2	Intabulare, drept de ADMINISTRARE, dobandit prin Lege, cota actuala 1/1, cota initiala 1/1 1) MINISTERUL ECONOMIEI SI COMERTULUI, CIF:999999999999, LIPSA CUI	A1, A1.1
B3	Intabulare, drept de CONCESIUNE pe o perioada de 49 de ani, dobandit prin Lege, cota actuala 1/1, cota initiala 1/1 1) CEZ DISTRIBUTIE SA, CIF:14491102	A1, A1.1

**C. Partea III. SARCINI .**

Inscrieri privind dezmembramintele dreptului de proprietate, drepturi reale de garanție și sarcini	Referințe
NU SUNT	

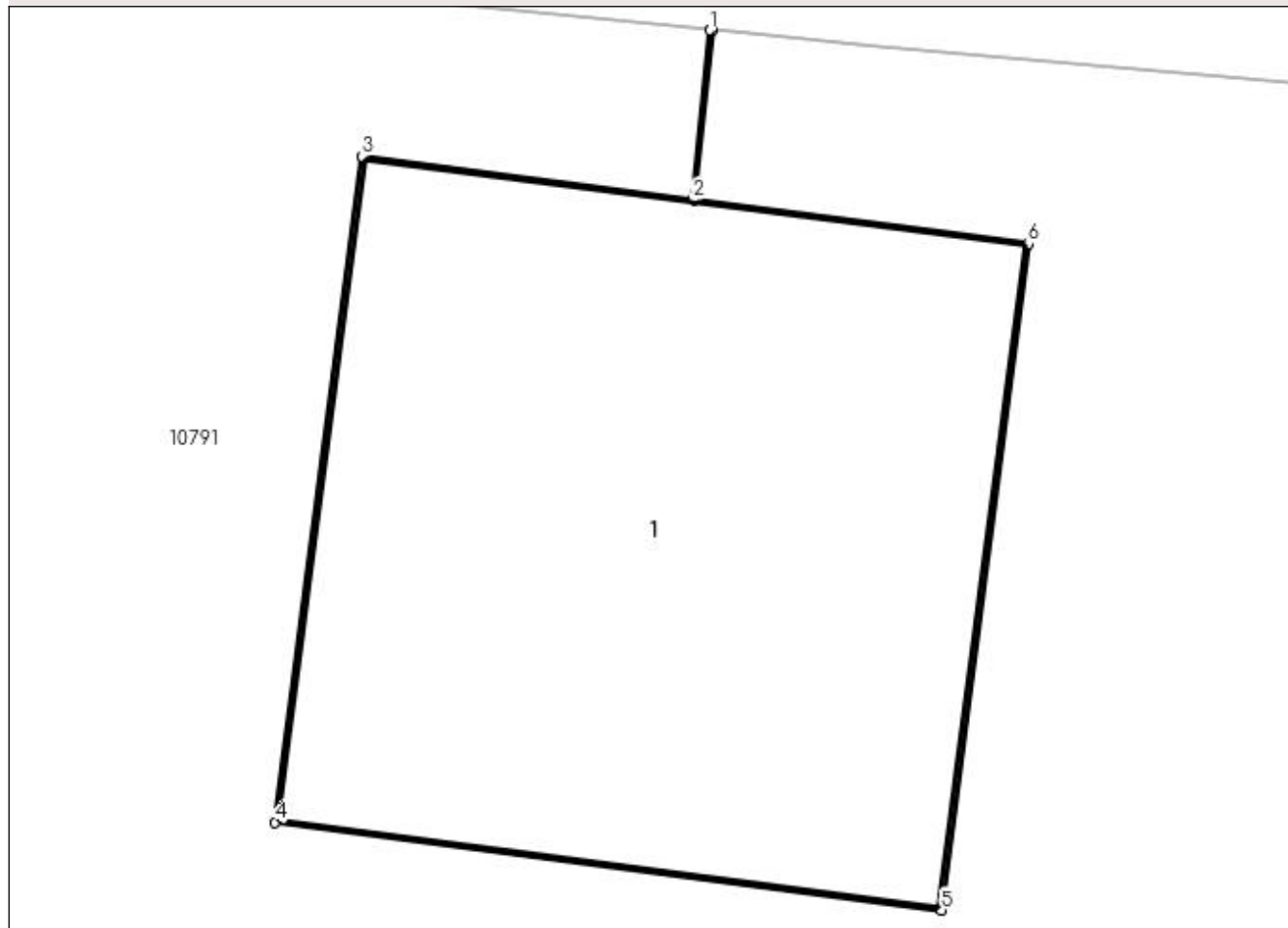
## Anexa Nr. 1 La Partea I

## Teren

Nr cadastral	Suprafața (mp)*	Observații / Referințe
	1	RETEA JT PTA 1 TARTAL

\* Suprafața este determinată în planul de proiecție Stereo 70.

## DETALII LINIARE IMOBIL



## Date referitoare la teren

Crt	Categorie folosință	Intra vilan	Suprafața (mp)	Tarla	Parcelă	Nr. topo	Observații / Referințe
1	curți constructii	DA	1	-	3	-	

## Date referitoare la construcții

Crt	Număr	Destinație construcție	Supraf. (mp)	Situație juridică	Observații / Referințe
A1.1		construcții industriale și edilitare	1	Cu acte	Nr. niveluri:1; S. construita la sol:1 mp; Stalp electric

## Lungime Segmente

1) Valorile lungimilor segmentelor sunt obținute din proiecție în plan.

Punct început	X / Y	Punct sfârșit	X / Y	Lungime segment (** (m)
1	427.157,601 300.375,982	2	427.157,57 300.375,682	0.302
2	427.157,57 300.375,682	3	427.156,985 300.375,759	0.59
3	427.156,985 300.375,759	4	427.156,831 300.374,58	1.189



Punct început	X / Y	Punct sfârșit	X / Y	Lungime segment (** (m)
4	427.156,831 300.374,58	5	427.158,011 300.374,424	1.19
5	427.158,011 300.374,424	6	427.158,165 300.375,604	1.19
6	427.158,165 300.375,604	7	427.157,575 300.375,681	0.595
7	427.157,575 300.375,681	8	427.157,606 300.375,982	0.303
8	427.157,606 300.375,982	1	427.157,601 300.375,982	0.005

\*\* Lungimile segmentelor sunt determinate în planul de proiecție Stereo 70 și sunt rotunjite la 1 milimetru.

\*\*\* Distanța dintre puncte este formată din segmente cumulate ce sunt mai mici decât valoarea 1 milimetru.



**DATE DESPRE IMOBILUL NR. 11376**

Oficiul de Cadastru și Publicitate Imobiliară DOLJ  
Biroul de Cadastru și Publicitate Imobiliară Craiova

**A. Partea I. Descrierea imobilului**

TEREN Intravilan

Adresa: Loc. Tartal, Jud. Dolj, P4

Nr. Crt	Nr cadastral Nr. topografic	Suprafața* (mp)	Observații / Referințe
A1		1	Sector cadastral:0 Teren neimprejmuit; RETEA JT PTA 1 TARTAL

**Construcții**

Crt	Nr cadastral Nr. topografic	Adresa	Observații / Referințe
A1.1		Loc. Tartal, Jud. Dolj, P4	Nr. niveluri:1; S. construita la sol:1 mp; Stalp electric

**B. Partea II. Proprietari și acte**

Inscrieri privitoare la dreptul de proprietate și alte drepturi reale		Referințe
/		
Act Normativ nr. HG NR. 1705, din 29/11/2006 emis de GUVERNUL ROMANIEI (Legea 123 din 10.07.2012; Contract de concesiune nr. 6 din 20.06.2005; Act Aditional nr. 1 din 04.03.2016; Licenta pentru distributia energiei electrice nr. 14033 din 01.07.2002 si Anexa);		
B1	Intabulare, drept de PROPRIETATE, dobandit prin Lege, cota actuala 1/1, cota initiala 1/1 1) STATUL ROMAN - DOMENIUL PUBLIC, CIF:999999999999, LIPSA CUI	A1, A1.1
B2	Intabulare, drept de ADMINISTRARE, dobandit prin Lege, cota actuala 1/1, cota initiala 1/1 1) MINISTERUL ECONOMIEI SI COMERTULUI, CIF:999999999999, LIPSA CUI	A1, A1.1
B3	Intabulare, drept de CONCESIUNE pe o perioada de 49 de ani, dobandit prin Lege, cota actuala 1/1, cota initiala 1/1 1) CEZ DISTRIBUTIE SA, CIF:14491102	A1, A1.1

**C. Partea III. SARCINI .**

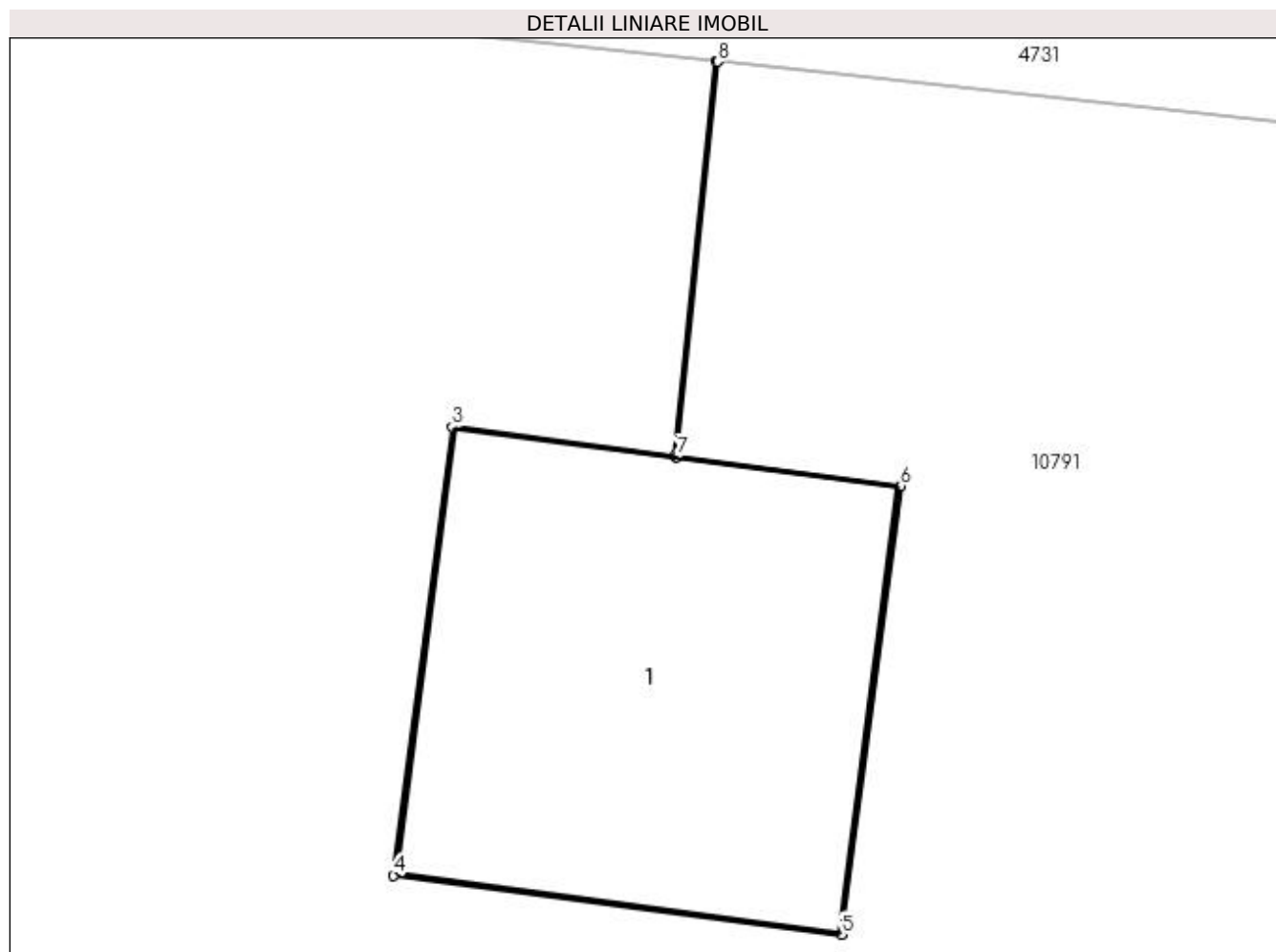
Inscrieri privind dezmembramintele dreptului de proprietate, drepturi reale de garanție și sarcini	Referințe
NU SUNT	

## Anexa Nr. 1 La Partea I

## Teren

Nr cadastral	Suprafața (mp)*	Observații / Referințe
	1	RETEA JT PTA 1 TARTAL

\* Suprafața este determinată în planul de proiecție Stereo 70.



## Date referitoare la teren

Crt	Categorie folosință	Intra vilan	Suprafața (mp)	Tarla	Parcelă	Nr. topo	Observații / Referințe
1	curți constructii	DA	1	-	4	-	

## Date referitoare la construcții

Crt	Număr	Destinație construcție	Supraf. (mp)	Situație juridică	Observații / Referințe
A1.1		construcții industriale și edilitare	1	Cu acte	Nr. niveluri:1; S. construita la sol:1 mp; Stalp electric

## Lungime Segmente

1) Valorile lungimilor segmentelor sunt obținute din proiecție în plan.

Punct început	X / Y	Punct sfârșit	X / Y	Lungime segment (** (m)
1	427.197,288 300.371,951	2	427.197,179 300.370,912	1.045
2	427.197,179 300.370,912	3	427.196,594 300.370,989	0.59
3	427.196,594 300.370,989	4	427.196,439 300.369,809	1.19

Punct început	X / Y	Punct sfârșit	X / Y	Lungime segment (** (m)
4	427.196,439 300.369,809	5	427.197,619 300.369,654	1.19
5	427.197,619 300.369,654	6	427.197,774 300.370,834	1.19
6	427.197,774 300.370,834	7	427.197,184 300.370,911	0.595
7	427.197,184 300.370,911	8	427.197,293 300.371,951	1.046
8	427.197,293 300.371,951	1	427.197,288 300.371,951	0.005

\*\* Lungimile segmentelor sunt determinate în planul de proiecție Stereo 70 și sunt rotunjite la 1 milimetru.

\*\*\* Distanța dintre puncte este formată din segmente cumulate ce sunt mai mici decât valoarea 1 milimetru.



**DATE DESPRE IMOBILUL NR. 11380**

Oficiul de Cadastru și Publicitate Imobiliară DOLJ  
Biroul de Cadastru și Publicitate Imobiliară Craiova

**A. Partea I. Descrierea imobilului**

TEREN Intravilan

Adresa: Loc. Teslui, Jud. Dolj, P13

Nr. Crt	Nr cadastral Nr. topografic	Suprafața* (mp)	Observații / Referințe
A1		1	Sector cadastral:0 Teren neimprejmuit; RETEA JT PTA 1 TESLUI

**Construcții**

Crt	Nr cadastral Nr. topografic	Adresa	Observații / Referințe
A1.1		Loc. Teslui, Jud. Dolj, P13	Nr. niveluri:1; S. construita la sol:1 mp; Stalp electric

**B. Partea II. Proprietari și acte**

Inscrieri privitoare la dreptul de proprietate și alte drepturi reale		Referințe
/		
Act Normativ nr. HG NR. 1705, din 29/11/2006 emis de GUVERNUL ROMANIEI (Legea 123 din 10.07.2012; Contract de concesiune nr. 6 din 20.06.2005; Act Aditional nr. 1 din 04.03.2016; Licenta pentru distributia energiei electrice nr. 14033 din 01.07.2002 si Anexa);		
B1	Intabulare, drept de PROPRIETATE, dobandit prin Lege, cota actuala 1/1, cota initiala 1/1 1) STATUL ROMAN - DOMENIUL PUBLIC, CIF:999999999999, LIPSA CUI	A1, A1.1
B2	Intabulare, drept de ADMINISTRARE, dobandit prin Lege, cota actuala 1/1, cota initiala 1/1 1) MINISTERUL ECONOMIEI SI COMERTULUI, CIF:999999999999, LIPSA CUI	A1, A1.1
B3	Intabulare, drept de CONCESIUNE pe o perioada de 49 de ani, dobandit prin Lege, cota actuala 1/1, cota initiala 1/1 1) CEZ DISTRIBUTIE SA, CIF:14491102	A1, A1.1

**C. Partea III. SARCINI .**

Inscrieri privind dezmembramintele dreptului de proprietate, drepturi reale de garanție și sarcini	Referințe
NU SUNT	

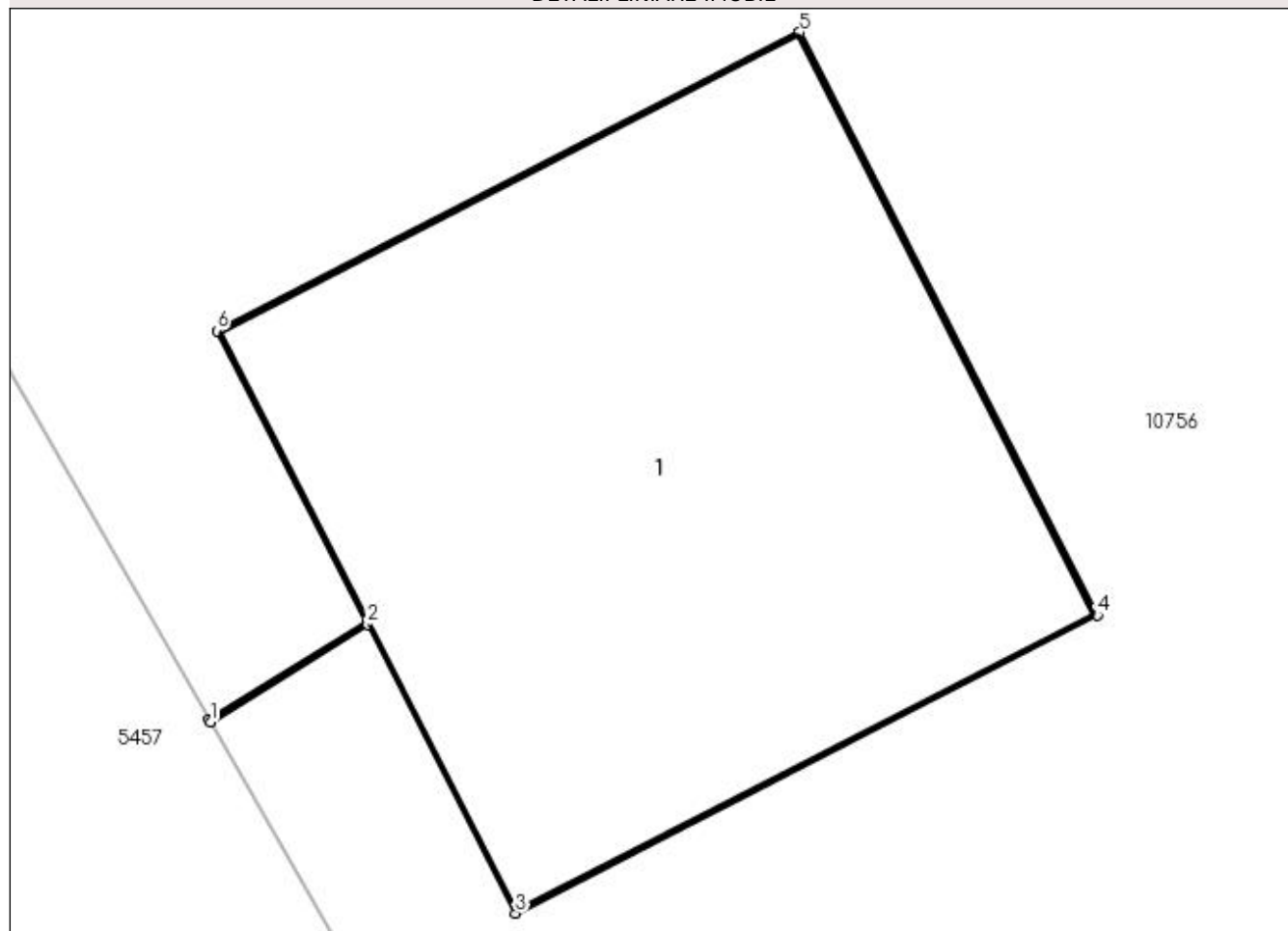
## Anexa Nr. 1 La Partea I

## Teren

Nr cadastral	Suprafața (mp)*	Observații / Referințe
	1	RETEA JT PTA 1 TESLUI

\* Suprafața este determinată în planul de proiecție Stereo 70.

## DETALII LINIARE IMOBIL



## Date referitoare la teren

Crt	Categorie folosință	Intra vilan	Suprafața (mp)	Tarla	Parcelă	Nr. topo	Observații / Referințe
1	curți constructii	DA	1	-	13	-	

## Date referitoare la construcții

Crt	Număr	Destinație construcție	Supraf. (mp)	Situație juridică	Observații / Referințe
A1.1		construcții industriale și edilitare	1	Cu acte	Nr. niveluri:1; S. construita la sol:1 mp; Stalp electric

## Lungime Segmente

1) Valorile lungimilor segmentelor sunt obținute din proiecție în plan.

Punct început	X / Y	Punct sfârșit	X / Y	Lungime segment (** (m)
1	432.731,97 301.584,769	2	432.732,256 301.584,946	0.336
2	432.732,256 301.584,946	3	432.732,525 301.584,421	0.59
3	432.732,525 301.584,421	4	432.733,583 301.584,963	1.189



Punct început	X / Y	Punct sfârșit	X / Y	Lungime segment (** (m)
4	432.733,583 301.584,963	5	432.733,042 301.586,023	1.19
5	432.733,042 301.586,023	6	432.731,982 301.585,48	1.191
6	432.731,982 301.585,48	7	432.732,254 301.584,951	0.595
7	432.732,254 301.584,951	8	432.731,968 301.584,774	0.336
8	432.731,968 301.584,774	1	432.731,97 301.584,769	0.005

\*\* Lungimile segmentelor sunt determinate în planul de proiecție Stereo 70 și sunt rotunjite la 1 milimetru.

\*\*\* Distanța dintre puncte este formată din segmente cumulate ce sunt mai mici decât valoarea 1 milimetru.



**DATE DESPRE IMOBILUL NR. 11381**

Oficiul de Cadastru și Publicitate Imobiliară DOLJ  
Biroul de Cadastru și Publicitate Imobiliară Craiova

**A. Partea I. Descrierea imobilului**

TEREN Intravilan

Adresa: Loc. Teslui, Jud. Dolj, P14

Nr. Crt	Nr cadastral Nr. topografic	Suprafața* (mp)	Observații / Referințe
A1		1	Sector cadastral:0 Teren neimprejmuit; RETEA JT PTA 2 TESLUI

**Construcții**

Crt	Nr cadastral Nr. topografic	Adresa	Observații / Referințe
A1.1		Loc. Teslui, Jud. Dolj, P14	Nr. niveluri:1; S. construita la sol:1 mp; Stalp electric

**B. Partea II. Proprietari și acte**

Inscrieri privitoare la dreptul de proprietate și alte drepturi reale		Referințe
/		
Act Normativ nr. HG NR. 1705, din 29/11/2006 emis de GUVERNUL ROMANIEI (Legea 123 din 10.07.2012; Contract de concesiune nr. 6 din 20.06.2005; Act Aditional nr. 1 din 04.03.2016; Licenta pentru distributia energiei electrice nr. 14033 din 01.07.2002 si Anexa);		
B1	Intabulare, drept de PROPRIETATE, dobandit prin Lege, cota actuala 1/1, cota initiala 1/1 1) STATUL ROMAN - DOMENIUL PUBLIC, CIF:999999999999, LIPSA CUI	A1, A1.1
B2	Intabulare, drept de ADMINISTRARE, dobandit prin Lege, cota actuala 1/1, cota initiala 1/1 1) MINISTERUL ECONOMIEI SI COMERTULUI, CIF:999999999999, LIPSA CUI	A1, A1.1
B3	Intabulare, drept de CONCESIUNE pe o perioada de 49 de ani, dobandit prin Lege, cota actuala 1/1, cota initiala 1/1 1) CEZ DISTRIBUTIE SA, CIF:14491102	A1, A1.1

**C. Partea III. SARCINI .**

Inscrieri privind dezmembramintele dreptului de proprietate, drepturi reale de garanție și sarcini	Referințe
NU SUNT	

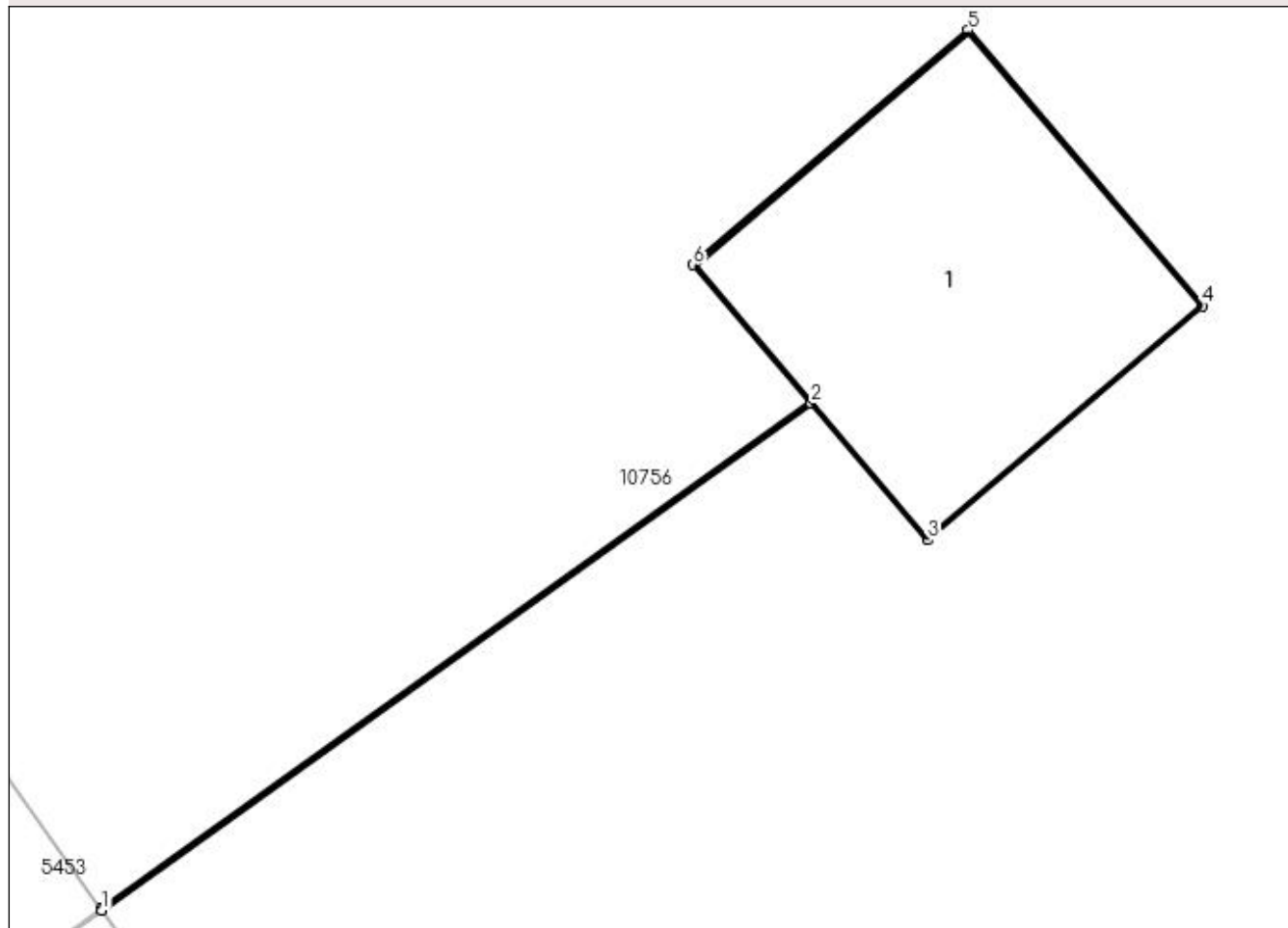
## Anexa Nr. 1 La Partea I

## Teren

Nr cadastral	Suprafața (mp)*	Observații / Referințe
	1	RETEA JT PTA 2 TESLUI

\* Suprafața este determinată în planul de proiecție Stereo 70.

## DETALII LINIARE IMOBIL



## Date referitoare la teren

Crt	Categorie folosință	Intra vilan	Suprafața (mp)	Tarla	Parcelă	Nr. topo	Observații / Referințe
1	curți constructii	DA	1	-	14	-	

## Date referitoare la construcții

Crt	Număr	Destinație construcție	Supraf. (mp)	Situație juridică	Observații / Referințe
A1.1		construcții industriale și edilitare	1	Cu acte	Nr. niveluri:1; S. construita la sol:1 mp; Stalp electric

## Lungime Segmente

1) Valorile lungimilor segmentelor sunt obținute din proiecție în plan.

Punct început	X / Y	Punct sfârșit	X / Y	Lungime segment (** (m)
1	432.711,603 301.616,508	2	432.713,939 301.618,176	2.87
2	432.713,939 301.618,176	3	432.714,322 301.617,727	0.59
3	432.714,322 301.617,727	4	432.715,227 301.618,498	1.189

Punct început	X / Y	Punct sfârșit	X / Y	Lungime segment (** (m)
4	432.715,227 301.618,498	5	432.714,456 301.619,405	1.19
5	432.714,456 301.619,405	6	432.713,55 301.618,633	1.19
6	432.713,55 301.618,633	7	432.713,936 301.618,18	0.595
7	432.713,936 301.618,18	8	432.711,6 301.616,512	2.87
8	432.711,6 301.616,512	1	432.711,603 301.616,508	0.005

\*\* Lungimile segmentelor sunt determinate în planul de proiecție Stereo 70 și sunt rotunjite la 1 milimetru.

\*\*\* Distanța dintre puncte este formată din segmente cumulate ce sunt mai mici decât valoarea 1 milimetru.



**DATE DESPRE IMOBILUL NR. 11382**

Oficiul de Cadastru și Publicitate Imobiliară DOLJ  
Biroul de Cadastru și Publicitate Imobiliară Craiova

**A. Partea I. Descrierea imobilului**

TEREN Intravilan

Adresa: Loc. Teslui, Jud. Dolj, P15

Nr. Crt	Nr cadastral Nr. topografic	Suprafața* (mp)	Observații / Referințe
A1		1	Sector cadastral:0 Teren neimprejmuit; RETEA JT PTA 2 TESLUI

**Construcții**

Crt	Nr cadastral Nr. topografic	Adresa	Observații / Referințe
A1.1		Loc. Teslui, Jud. Dolj, P15	Nr. niveluri:1; S. construita la sol:1 mp; Stalp electric

**B. Partea II. Proprietari și acte**

Inscrieri privitoare la dreptul de proprietate și alte drepturi reale		Referințe
/		
Act Normativ nr. HG NR. 1705, din 29/11/2006 emis de GUVERNUL ROMANIEI (Legea 123 din 10.07.2012; Contract de concesiune nr. 6 din 20.06.2005; Act Aditional nr. 1 din 04.03.2016; Licenta pentru distributia energiei electrice nr. 14033 din 01.07.2002 si Anexa);		
B1	Intabulare, drept de PROPRIETATE, dobandit prin Lege, cota actuala 1/1, cota initiala 1/1 1) STATUL ROMAN - DOMENIUL PUBLIC, CIF:999999999999, LIPSA CUI	A1, A1.1
B2	Intabulare, drept de ADMINISTRARE, dobandit prin Lege, cota actuala 1/1, cota initiala 1/1 1) MINISTERUL ECONOMIEI SI COMERTULUI, CIF:999999999999, LIPSA CUI	A1, A1.1
B3	Intabulare, drept de CONCESIUNE pe o perioada de 49 de ani, dobandit prin Lege, cota actuala 1/1, cota initiala 1/1 1) CEZ DISTRIBUTIE SA, CIF:14491102	A1, A1.1

**C. Partea III. SARCINI .**

Inscrieri privind dezmembramintele dreptului de proprietate, drepturi reale de garanție și sarcini	Referințe
NU SUNT	

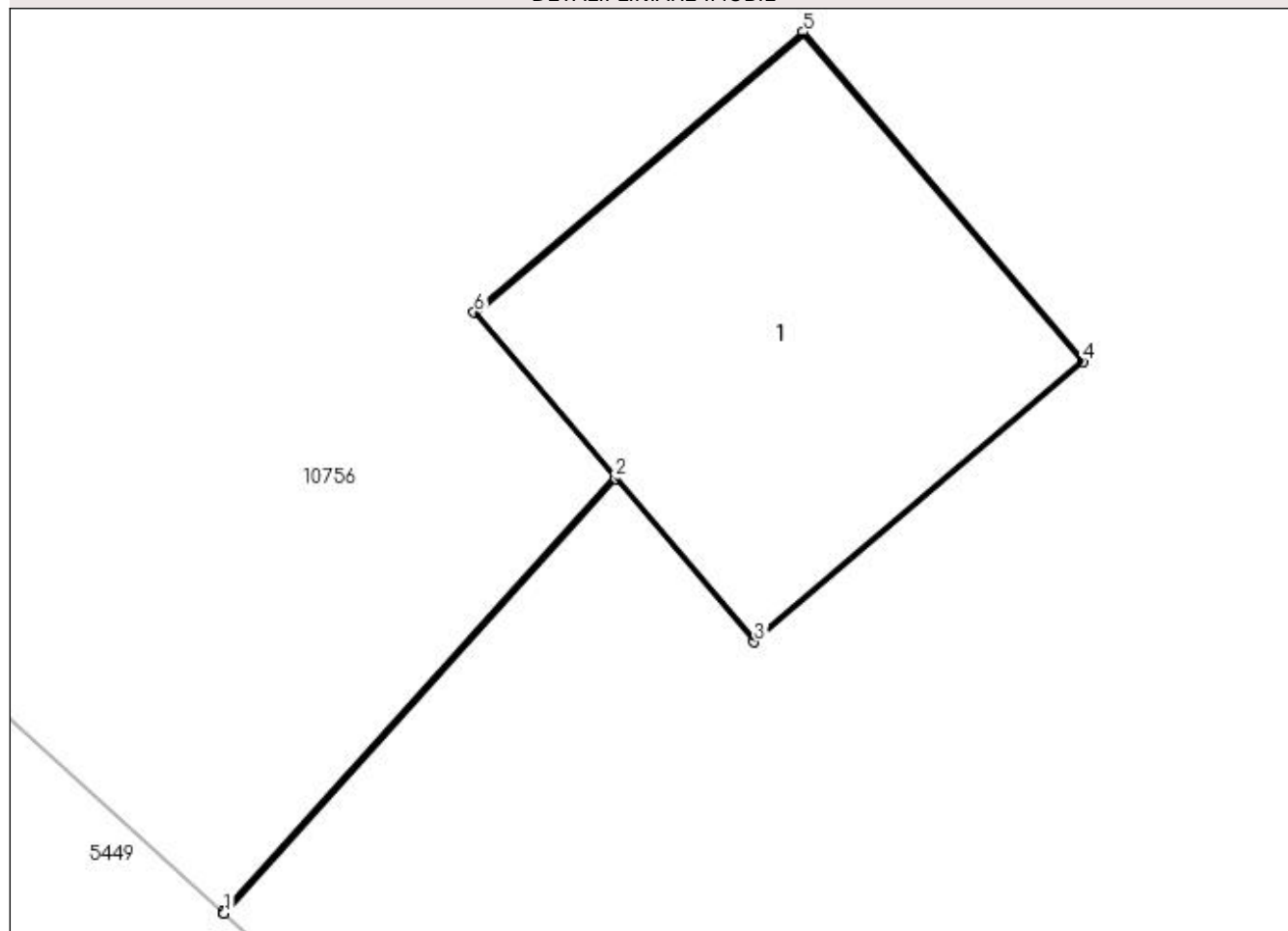
## Anexa Nr. 1 La Partea I

## Teren

Nr cadastral	Suprafața (mp)*	Observații / Referințe
	1	RETEA JT PTA 2 TESLUI

\* Suprafața este determinată în planul de proiecție Stereo 70.

## DETALII LINIARE IMOBIL



## Date referitoare la teren

Crt	Categorie folosință	Intra vilan	Suprafața (mp)	Tarla	Parcelă	Nr. topo	Observații / Referințe
1	curți constructii	DA	1	-	15	-	

## Date referitoare la construcții

Crt	Număr	Destinație construcție	Supraf. (mp)	Situație juridică	Observații / Referințe
A1.1		construcții industriale și edilitare	1	Cu acte	Nr. niveluri:1; S. construita la sol:1 mp; Stalp electric

## Lungime Segmente

1) Valorile lungimilor segmentelor sunt obținute din proiecție în plan.

Punct început	X / Y	Punct sfârșit	X / Y	Lungime segment (** (m)
1	432.678,372 301.651,18	2	432.679,449 301.652,376	1.609
2	432.679,449 301.652,376	3	432.679,831 301.651,926	0.59
3	432.679,831 301.651,926	4	432.680,737 301.652,697	1.19



Punct început	X / Y	Punct sfârșit	X / Y	Lungime segment (** (m)
4	432.680,737 301.652,697	5	432.679,966 301.653,604	1.19
5	432.679,966 301.653,604	6	432.679,06 301.652,833	1.19
6	432.679,06 301.652,833	7	432.679,446 301.652,38	0.595
7	432.679,446 301.652,38	8	432.678,368 301.651,184	1.61
8	432.678,368 301.651,184	1	432.678,372 301.651,18	0.006

\*\* Lungimile segmentelor sunt determinate în planul de proiecție Stereo 70 și sunt rotunjite la 1 milimetru.

\*\*\* Distanța dintre puncte este formată din segmente cumulate ce sunt mai mici decât valoarea 1 milimetru.



**DATE DESPRE IMOBILUL NR. 11383**

Oficiul de Cadastru și Publicitate Imobiliară DOLJ  
Biroul de Cadastru și Publicitate Imobiliară Craiova

**A. Partea I. Descrierea imobilului**

TEREN Intravilan

Adresa: Loc. Teslui, Jud. Dolj, P16

Nr. Crt	Nr cadastral Nr. topografic	Suprafața* (mp)	Observații / Referințe
A1		1	Sector cadastral:0 Teren neimprejmuit; RETEA JT PTA 2 TESLUI

**Construcții**

Crt	Nr cadastral Nr. topografic	Adresa	Observații / Referințe
A1.1		Loc. Teslui, Jud. Dolj, P16	Nr. niveluri:1; S. construita la sol:1 mp; Stalp electric

**B. Partea II. Proprietari și acte**

Inscrieri privitoare la dreptul de proprietate și alte drepturi reale		Referințe
/		
Act Normativ nr. HG NR. 1705, din 29/11/2006 emis de GUVERNUL ROMANIEI (Legea 123 din 10.07.2012; Contract de concesiune nr. 6 din 20.06.2005; Act Aditional nr. 1 din 04.03.2016; Licenta pentru distributia energiei electrice nr. 14033 din 01.07.2002 si Anexa);		
B1	Intabulare, drept de PROPRIETATE, dobandit prin Lege, cota actuala 1/1, cota initiala 1/1 1) STATUL ROMAN - DOMENIUL PUBLIC, CIF:999999999999, LIPSA CUI	A1, A1.1
B2	Intabulare, drept de ADMINISTRARE, dobandit prin Lege, cota actuala 1/1, cota initiala 1/1 1) MINISTERUL ECONOMIEI SI COMERTULUI, CIF:999999999999, LIPSA CUI	A1, A1.1
B3	Intabulare, drept de CONCESIUNE pe o perioada de 49 de ani, dobandit prin Lege, cota actuala 1/1, cota initiala 1/1 1) CEZ DISTRIBUTIE SA, CIF:14491102	A1, A1.1

**C. Partea III. SARCINI .**

Inscrieri privind dezmembramintele dreptului de proprietate, drepturi reale de garanție și sarcini	Referințe
NU SUNT	

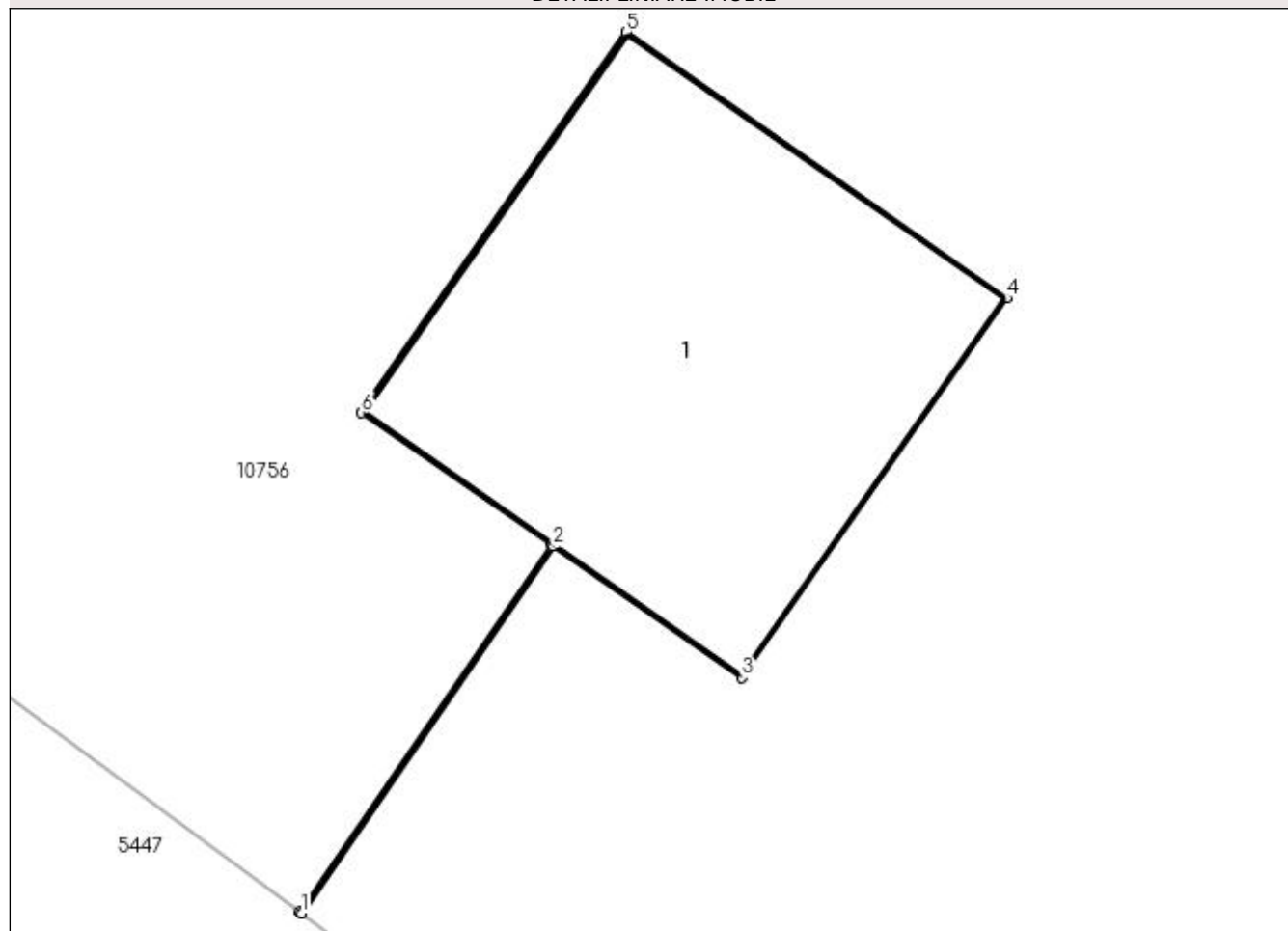
## Anexa Nr. 1 La Partea I

## Teren

Nr cadastral	Suprafața (mp)*	Observații / Referințe
	1	RETEA JT PTA 2 TESLUI

\* Suprafața este determinată în planul de proiecție Stereo 70.

## DETALII LINIARE IMOBIL



## Date referitoare la teren

Crt	Categorie folosință	Intra vilan	Suprafața (mp)	Tarla	Parcelă	Nr. topo	Observații / Referințe
1	curți constructii	DA	1	-	16	-	

## Date referitoare la construcții

Crt	Număr	Destinație construcție	Supraf. (mp)	Situație juridică	Observații / Referințe
A1.1		construcții industriale și edilitare	1	Cu acte	Nr. niveluri:1; S. construita la sol:1 mp; Stalp electric

## Lungime Segmente

1) Valorile lungimilor segmentelor sunt obținute din proiecție în plan.

Punct început	X / Y	Punct sfârșit	X / Y	Lungime segment (** (m)
1	432.644,731 301.674,012	2	432.645,378 301.674,953	1.142
2	432.645,378 301.674,953	3	432.645,862 301.674,616	0.59
3	432.645,862 301.674,616	4	432.646,542 301.675,591	1.189

Punct început	X / Y	Punct sfârșit	X / Y	Lungime segment (** (m)
4	432.646,542 301.675,591	5	432.645,566 301.676,273	1.191
5	432.645,566 301.676,273	6	432.644,886 301.675,296	1.19
6	432.644,886 301.675,296	7	432.645,374 301.674,956	0.595
7	432.645,374 301.674,956	8	432.644,727 301.674,015	1.142
8	432.644,727 301.674,015	1	432.644,731 301.674,012	0.005

\*\* Lungimile segmentelor sunt determinate în planul de proiecție Stereo 70 și sunt rotunjite la 1 milimetru.

\*\*\* Distanța dintre puncte este formată din segmente cumulate ce sunt mai mici decât valoarea 1 milimetru.



**DATE DESPRE IMOBILUL NR. 11384**

Oficiul de Cadastru și Publicitate Imobiliară DOLJ  
Biroul de Cadastru și Publicitate Imobiliară Craiova

**A. Partea I. Descrierea imobilului**

TEREN Intravilan

Adresa: Loc. Teslui, Jud. Dolj, P18

Nr. Crt	Nr cadastral Nr. topografic	Suprafața* (mp)	Observații / Referințe
A1		1	Sector cadastral:0 Teren neimprejmuit; RETEA JT PTA 2 TESLUI

**Construcții**

Crt	Nr cadastral Nr. topografic	Adresa	Observații / Referințe
A1.1		Loc. Teslui, Jud. Dolj, P18	Nr. niveluri:1; S. construita la sol:1 mp; Stalp electric

**B. Partea II. Proprietari și acte**

Inscrieri privitoare la dreptul de proprietate și alte drepturi reale		Referințe
/		
Act Normativ nr. HG NR. 1705, din 29/11/2006 emis de GUVERNUL ROMANIEI (Legea 123 din 10.07.2012; Contract de concesiune nr. 6 din 20.06.2005; Act Aditional nr. 1 din 04.03.2016; Licenta pentru distributia energiei electrice nr. 14033 din 01.07.2002 si Anexa);		
B1	Intabulare, drept de PROPRIETATE, dobandit prin Lege, cota actuala 1/1, cota initiala 1/1 1) STATUL ROMAN - DOMENIUL PUBLIC, CIF:999999999999, LIPSA CUI	A1, A1.1
B2	Intabulare, drept de ADMINISTRARE, dobandit prin Lege, cota actuala 1/1, cota initiala 1/1 1) MINISTERUL ECONOMIEI SI COMERTULUI, CIF:999999999999, LIPSA CUI	A1, A1.1
B3	Intabulare, drept de CONCESIUNE pe o perioada de 49 de ani, dobandit prin Lege, cota actuala 1/1, cota initiala 1/1 1) CEZ DISTRIBUTIE SA, CIF:14491102	A1, A1.1

**C. Partea III. SARCINI .**

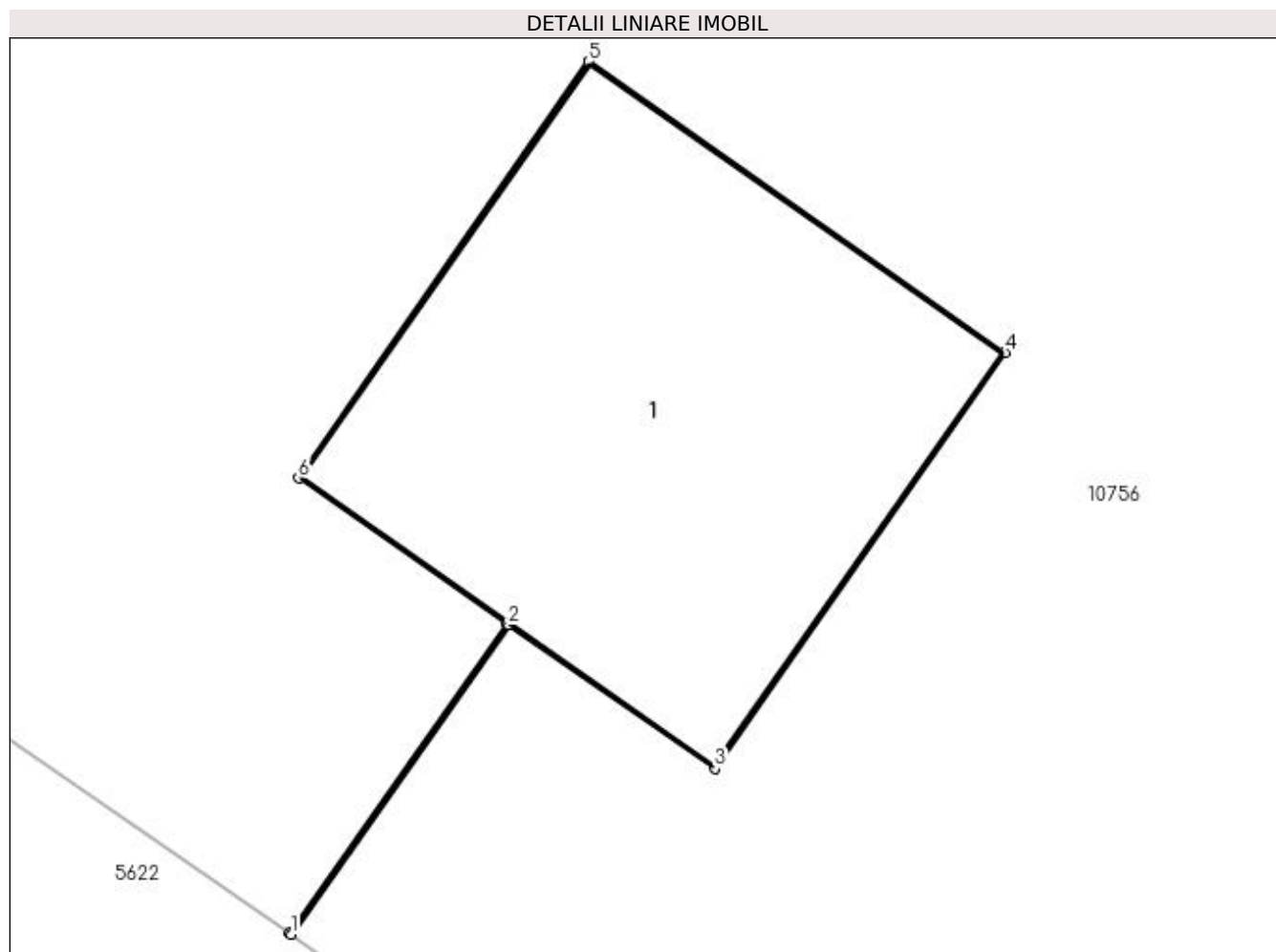
Inscrieri privind dezmembramintele dreptului de proprietate, drepturi reale de garanție și sarcini	Referințe
NU SUNT	

## Anexa Nr. 1 La Partea I

## Teren

Nr cadastral	Suprafața (mp)*	Observații / Referințe
	1	RETEA JT PTA 2 TESLUI

\* Suprafața este determinată în planul de proiecție Stereo 70.



## Date referitoare la teren

Crt	Categorie folosință	Intra vilan	Suprafața (mp)	Tarla	Parcelă	Nr. topo	Observații / Referințe
1	curți constructii	DA	1	-	18	-	

## Date referitoare la construcții

Crt	Număr	Destinație construcție	Supraf. (mp)	Situație juridică	Observații / Referințe
A1.1		construcții industriale și edilitare	1	Cu acte	Nr. niveluri:1; S. construita la sol:1 mp; Stalp electric

## Lungime Segmente

1) Valorile lungimilor segmentelor sunt obținute din proiecție în plan.

Punct început	X / Y	Punct sfârșit	X / Y	Lungime segment (** (m)
1	432.573,212 301.720,939	2	432.573,722 301.721,664	0.886
2	432.573,722 301.721,664	3	432.574,206 301.721,327	0.59
3	432.574,206 301.721,327	4	432.574,886 301.722,302	1.189



Punct început	X / Y	Punct sfârșit	X / Y	Lungime segment (** (m)
4	432.574,886 301.722,302	5	432.573,91 301.722,984	1.191
5	432.573,91 301.722,984	6	432.573,23 301.722,008	1.19
6	432.573,23 301.722,008	7	432.573,718 301.721,667	0.595
7	432.573,718 301.721,667	8	432.573,208 301.720,942	0.886
8	432.573,208 301.720,942	1	432.573,212 301.720,939	0.005

\*\* Lungimile segmentelor sunt determinate în planul de proiecție Stereo 70 și sunt rotunjite la 1 milimetru.

\*\*\* Distanța dintre puncte este formată din segmente cumulate ce sunt mai mici decât valoarea 1 milimetru.



**DATE DESPRE IMOBILUL NR. 11385**

Oficiul de Cadastru și Publicitate Imobiliară DOLJ  
Biroul de Cadastru și Publicitate Imobiliară Craiova

**A. Partea I. Descrierea imobilului**

TEREN Intravilan

Adresa: Loc. Teslui, Jud. Dolj, P17

Nr. Crt	Nr cadastral Nr. topografic	Suprafața* (mp)	Observații / Referințe
A1		1	Sector cadastral:0 Teren neimprejmuit; RETEA JT PTA 2 TESLUI

**Construcții**

Crt	Nr cadastral Nr. topografic	Adresa	Observații / Referințe
A1.1		Loc. Teslui, Jud. Dolj, P17	Nr. niveluri:1; S. construita la sol:1 mp; Stalp electric

**B. Partea II. Proprietari și acte**

Inscrieri privitoare la dreptul de proprietate și alte drepturi reale		Referințe
/		
Act Normativ nr. HG NR. 1705, din 29/11/2006 emis de GUVERNUL ROMANIEI (Legea 123 din 10.07.2012; Contract de concesiune nr. 6 din 20.06.2005; Act Aditional nr. 1 din 04.03.2016; Licenta pentru distributia energiei electrice nr. 14033 din 01.07.2002 si Anexa);		
B1	Intabulare, drept de PROPRIETATE, dobandit prin Lege, cota actuala 1/1, cota initiala 1/1 1) STATUL ROMAN - DOMENIUL PUBLIC, CIF:999999999999, LIPSA CUI	A1, A1.1
B2	Intabulare, drept de ADMINISTRARE, dobandit prin Lege, cota actuala 1/1, cota initiala 1/1 1) MINISTERUL ECONOMIEI SI COMERTULUI, CIF:999999999999, LIPSA CUI	A1, A1.1
B3	Intabulare, drept de CONCESIUNE pe o perioada de 49 de ani, dobandit prin Lege, cota actuala 1/1, cota initiala 1/1 1) CEZ DISTRIBUTIE SA, CIF:14491102	A1, A1.1

**C. Partea III. SARCINI .**

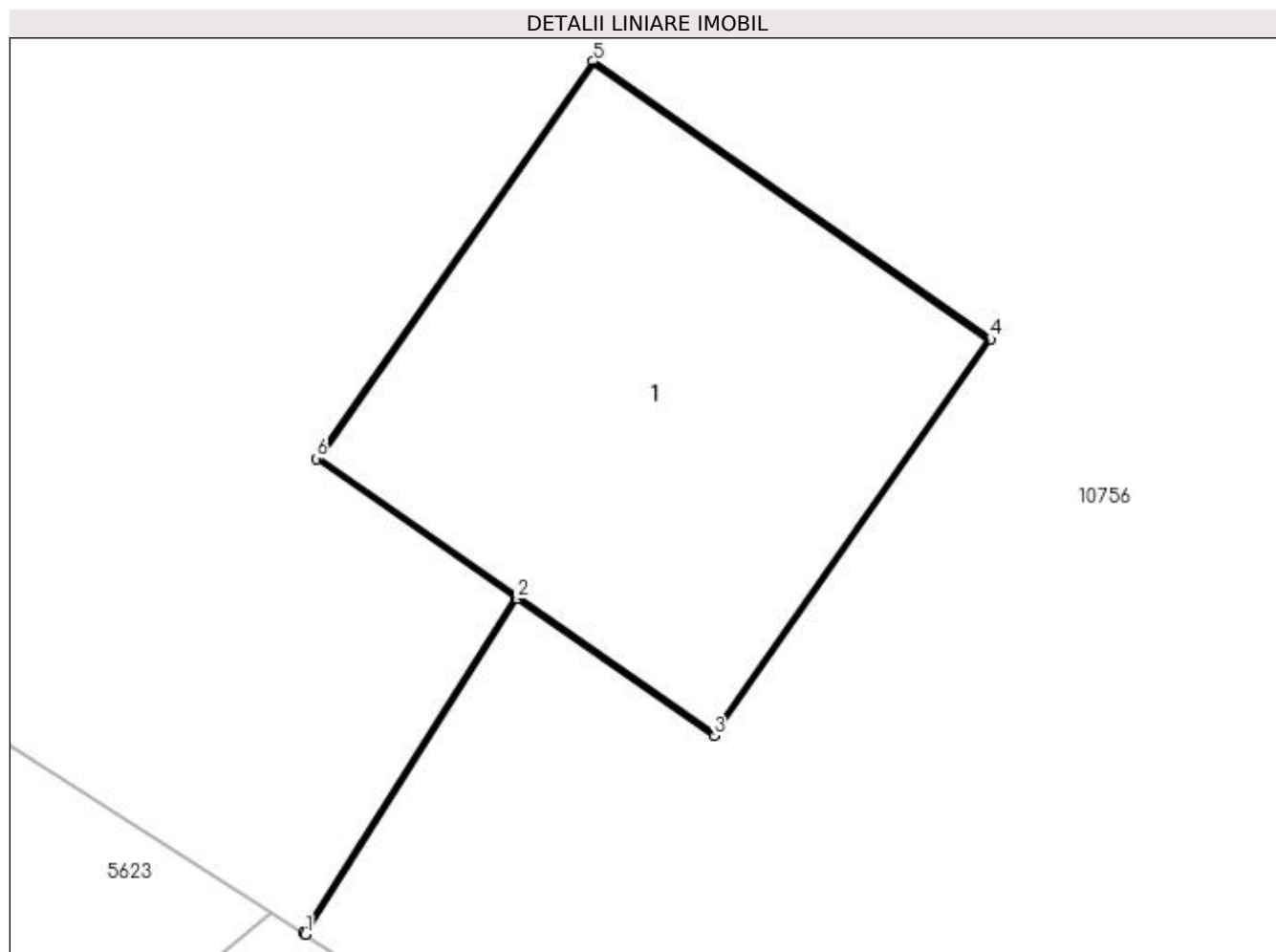
Inscrieri privind dezmembramintele dreptului de proprietate, drepturi reale de garanție și sarcini	Referințe
NU SUNT	

## Anexa Nr. 1 La Partea I

## Teren

Nr cadastral	Suprafața (mp)*	Observații / Referințe
	1	RETEA JT PTA 2 TESLUI

\* Suprafața este determinată în planul de proiecție Stereo 70.



## Date referitoare la teren

Crt	Categorie folosință	Intra vilan	Suprafața (mp)	Tarla	Parcelă	Nr. topo	Observații / Referințe
1	curți constructii	DA	1	-	17	-	

## Date referitoare la construcții

Crt	Număr	Destinație construcție	Supraf. (mp)	Situație juridică	Observații / Referințe
A1.1		construcții industriale și edilitare	1	Cu acte	Nr. niveluri:1; S. construita la sol:1 mp; Stalp electric

## Lungime Segmente

1) Valorile lungimilor segmentelor sunt obținute din proiecție în plan.

Punct început	X / Y	Punct sfârșit	X / Y	Lungime segment (** (m)
1	432.602,652 301.701,665	2	432.603,172 301.702,49	0.975
2	432.603,172 301.702,49	3	432.603,656 301.702,153	0.59
3	432.603,656 301.702,153	4	432.604,336 301.703,128	1.189

Punct început	X / Y	Punct sfârșit	X / Y	Lungime segment (** (m)
4	432.604,336 301.703,128	5	432.603,36 301.703,81	1.191
5	432.603,36 301.703,81	6	432.602,679 301.702,834	1.19
6	432.602,679 301.702,834	7	432.603,168 301.702,493	0.596
7	432.603,168 301.702,493	8	432.602,648 301.701,668	0.975
8	432.602,648 301.701,668	1	432.602,652 301.701,665	0.005

\*\* Lungimile segmentelor sunt determinate în planul de proiecție Stereo 70 și sunt rotunjite la 1 milimetru.

\*\*\* Distanța dintre puncte este formată din segmente cumulate ce sunt mai mici decât valoarea 1 milimetru.



**DATE DESPRE IMOBILUL NR. 11386**

Oficiul de Cadastru și Publicitate Imobiliară DOLJ  
Biroul de Cadastru și Publicitate Imobiliară Craiova

**A. Partea I. Descrierea imobilului**

TEREN Intravilan

Adresa: Loc. Teslui, Jud. Dolj, P19

Nr. Crt	Nr cadastral Nr. topografic	Suprafața* (mp)	Observații / Referințe
A1		1	Sector cadastral:0 Teren neimprejmuit; RETEA JT PTA 2 TESLUI

**Construcții**

Crt	Nr cadastral Nr. topografic	Adresa	Observații / Referințe
A1.1		Loc. Teslui, Jud. Dolj, P19	Nr. niveluri:1; S. construita la sol:1 mp; Stalp electric

**B. Partea II. Proprietari și acte**

Inscrieri privitoare la dreptul de proprietate și alte drepturi reale		Referințe
/		
Act Normativ nr. HG NR. 1705, din 29/11/2006 emis de GUVERNUL ROMANIEI (Legea 123 din 10.07.2012; Contract de concesiune nr. 6 din 20.06.2005; Act Aditional nr. 1 din 04.03.2016; Licenta pentru distributia energiei electrice nr. 14033 din 01.07.2002 si Anexa);		
B1	Intabulare, drept de PROPRIETATE, dobandit prin Lege, cota actuala 1/1, cota initiala 1/1 1) STATUL ROMAN - DOMENIUL PUBLIC, CIF:999999999999, LIPSA CUI	A1, A1.1
B2	Intabulare, drept de ADMINISTRARE, dobandit prin Lege, cota actuala 1/1, cota initiala 1/1 1) MINISTERUL ECONOMIEI SI COMERTULUI, CIF:999999999999, LIPSA CUI	A1, A1.1
B3	Intabulare, drept de CONCESIUNE pe o perioada de 49 de ani, dobandit prin Lege, cota actuala 1/1, cota initiala 1/1 1) CEZ DISTRIBUTIE SA, CIF:14491102	A1, A1.1

**C. Partea III. SARCINI .**

Inscrieri privind dezmembramintele dreptului de proprietate, drepturi reale de garanție și sarcini	Referințe
NU SUNT	

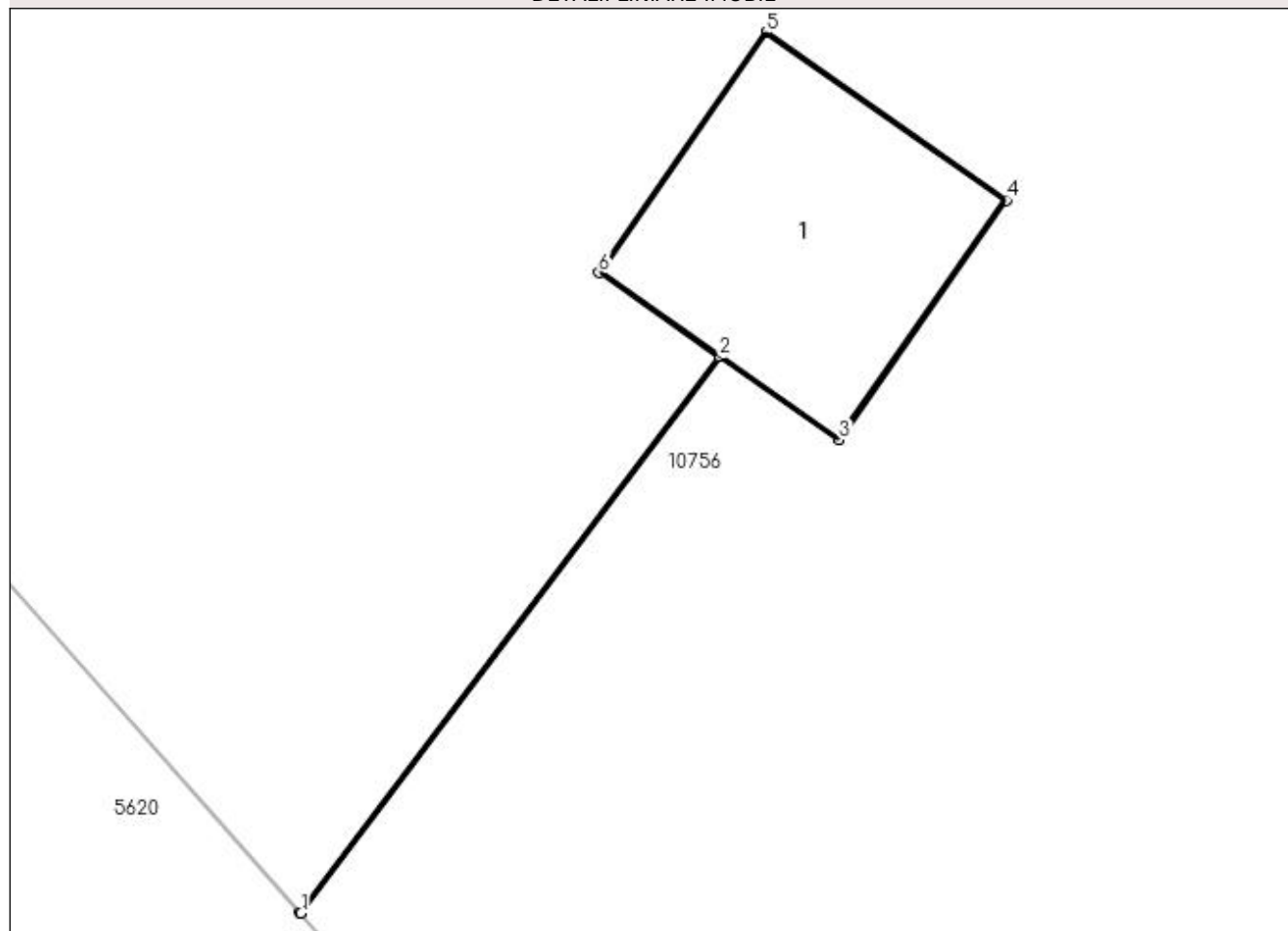
## Anexa Nr. 1 La Partea I

## Teren

Nr cadastral	Suprafața (mp)*	Observații / Referințe
	1	RETEA JT PTA 2 TESLUI

\* Suprafața este determinată în planul de proiecție Stereo 70.

## DETALII LINIARE IMOBIL



## Date referitoare la teren

Crt	Categorie folosință	Intra vilan	Suprafața (mp)	Tarla	Parcelă	Nr. topo	Observații / Referințe
1	curți constructii	DA	1	-	19	-	

## Date referitoare la construcții

Crt	Număr	Destinație construcție	Supraf. (mp)	Situație juridică	Observații / Referințe
A1.1		construcții industriale și edilitare	1	Cu acte	Nr. niveluri:1; S. construita la sol:1 mp; Stalp electric

## Lungime Segmente

1) Valorile lungimilor segmentelor sunt obținute din proiecție în plan.

Punct început	X / Y	Punct sfârșit	X / Y	Lungime segment (** (m)
1	432.534,607 301.744,244	2	432.536,31 301.746,503	2.829
2	432.536,31 301.746,503	3	432.536,794 301.746,166	0.59
3	432.536,794 301.746,166	4	432.537,474 301.747,141	1.189



Punct început	X / Y	Punct sfârșit	X / Y	Lungime segment (** (m)
4	432.537,474 301.747,141	5	432.536,498 301.747,823	1.191
5	432.536,498 301.747,823	6	432.535,817 301.746,846	1.191
6	432.535,817 301.746,846	7	432.536,305 301.746,506	0.595
7	432.536,305 301.746,506	8	432.534,603 301.744,247	2.828
8	432.534,603 301.744,247	1	432.534,607 301.744,244	0.005

\*\* Lungimile segmentelor sunt determinate în planul de proiecție Stereo 70 și sunt rotunjite la 1 milimetru.

\*\*\* Distanța dintre puncte este formată din segmente cumulate ce sunt mai mici decât valoarea 1 milimetru.



**DATE DESPRE IMOBILUL NR. 11387**

Oficiul de Cadastru și Publicitate Imobiliară DOLJ  
Biroul de Cadastru și Publicitate Imobiliară Craiova

**A. Partea I. Descrierea imobilului**

TEREN Intravilan

Adresa: Loc. Teslui, Jud. Dolj, P20

Nr. Crt	Nr cadastral Nr. topografic	Suprafața* (mp)	Observații / Referințe
A1		1	Sector cadastral:0 Teren neimprejmuit; RETEA JT PTA 2 TESLUI

**Construcții**

Crt	Nr cadastral Nr. topografic	Adresa	Observații / Referințe
A1.1		Loc. Teslui, Jud. Dolj, P20	Nr. niveluri:1; S. construita la sol:1 mp; Stalp electric

**B. Partea II. Proprietari și acte**

Inscrieri privitoare la dreptul de proprietate și alte drepturi reale		Referințe
/		
Act Normativ nr. HG NR. 1705, din 29/11/2006 emis de GUVERNUL ROMANIEI (Legea 123 din 10.07.2012; Contract de concesiune nr. 6 din 20.06.2005; Act Aditional nr. 1 din 04.03.2016; Licenta pentru distributia energiei electrice nr. 14033 din 01.07.2002 si Anexa);		
B1	Intabulare, drept de PROPRIETATE, dobandit prin Lege, cota actuala 1/1, cota initiala 1/1 1) STATUL ROMAN - DOMENIUL PUBLIC, CIF:999999999999, LIPSA CUI	A1, A1.1
B2	Intabulare, drept de ADMINISTRARE, dobandit prin Lege, cota actuala 1/1, cota initiala 1/1 1) MINISTERUL ECONOMIEI SI COMERTULUI, CIF:999999999999, LIPSA CUI	A1, A1.1
B3	Intabulare, drept de CONCESIUNE pe o perioada de 49 de ani, dobandit prin Lege, cota actuala 1/1, cota initiala 1/1 1) CEZ DISTRIBUTIE SA, CIF:14491102	A1, A1.1

**C. Partea III. SARCINI .**

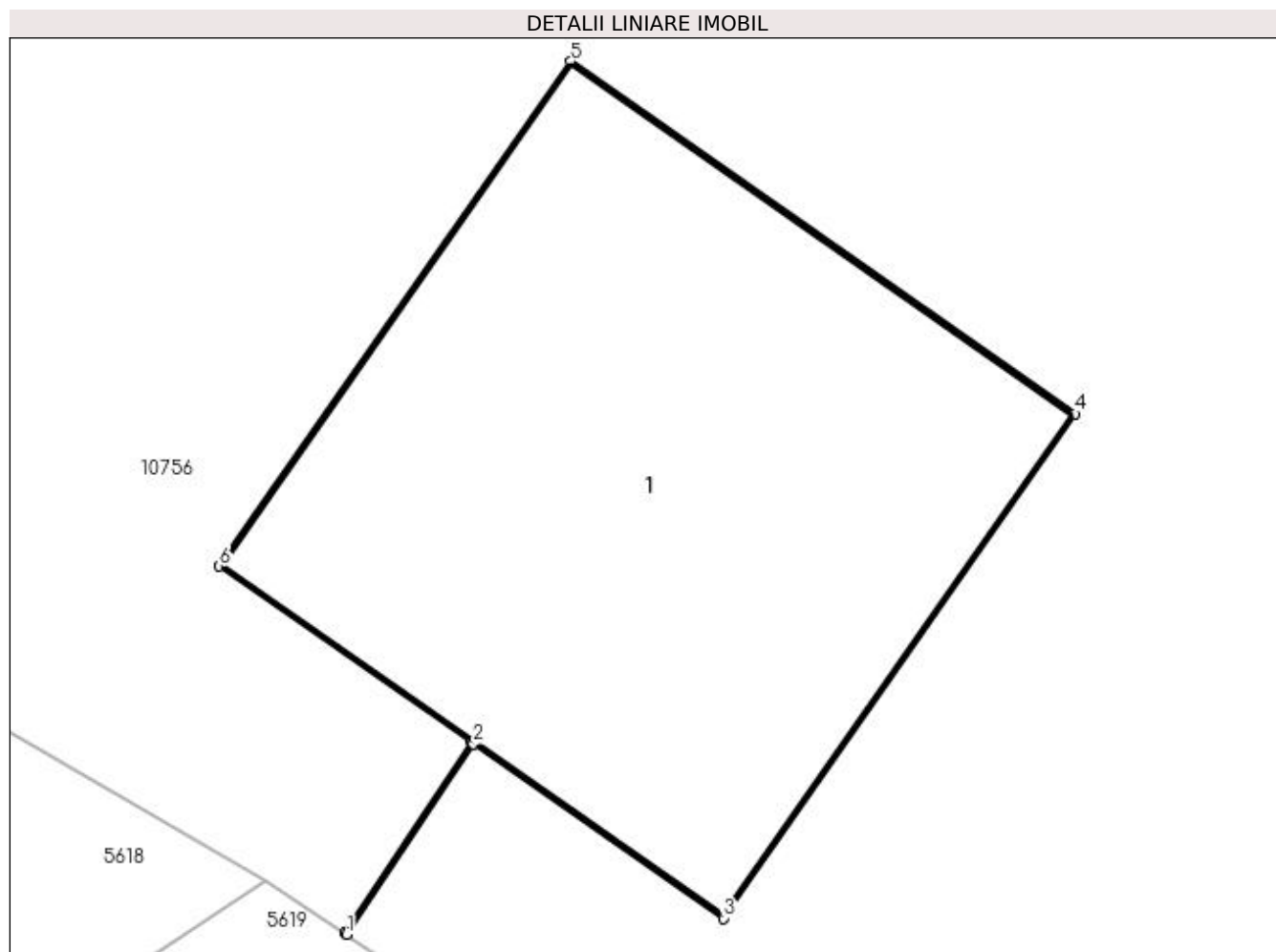
Inscrieri privind dezmembramintele dreptului de proprietate, drepturi reale de garanție și sarcini	Referințe
NU SUNT	

## Anexa Nr. 1 La Partea I

## Teren

Nr cadastral	Suprafața (mp)*	Observații / Referințe
	1	RETEA JT PTA 2 TESLUI

\* Suprafața este determinată în planul de proiecție Stereo 70.



## Date referitoare la teren

Crt	Categorie folosință	Intra vilan	Suprafața (mp)	Tarla	Parcelă	Nr. topo	Observații / Referințe
1	curți constructii	DA	1	-	20	-	

## Date referitoare la construcții

Crt	Număr	Destinație construcție	Supraf. (mp)	Situație juridică	Observații / Referințe
A1.1		construcții industriale și edilitare	1	Cu acte	Nr. niveluri:1; S. construita la sol:1 mp; Stalp electric

## Lungime Segmente

1) Valorile lungimilor segmentelor sunt obținute din proiecție în plan.

Punct început	X / Y	Punct sfârșit	X / Y	Lungime segment (** (m)
1	432.508,256 301.764,577	2	432.508,501 301.764,945	0.442
2	432.508,501 301.764,945	3	432.508,985 301.764,608	0.59
3	432.508,985 301.764,608	4	432.509,665 301.765,584	1.19

Punct început	X / Y	Punct sfârșit	X / Y	Lungime segment (** (m)
4	432.509,665 301.765,584	5	432.508,69 301.766,265	1.189
5	432.508,69 301.766,265	6	432.508,009 301.765,289	1.19
6	432.508,009 301.765,289	7	432.508,497 301.764,948	0.595
7	432.508,497 301.764,948	8	432.508,252 301.764,58	0.442
8	432.508,252 301.764,58	1	432.508,256 301.764,577	0.005

\*\* Lungimile segmentelor sunt determinate în planul de proiecție Stereo 70 și sunt rotunjite la 1 milimetru.

\*\*\* Distanța dintre puncte este formată din segmente cumulate ce sunt mai mici decât valoarea 1 milimetru.



**DATE DESPRE IMOBILUL NR. 11388**

Oficiul de Cadastru și Publicitate Imobiliară DOLJ  
Biroul de Cadastru și Publicitate Imobiliară Craiova

**A. Partea I. Descrierea imobilului**

TEREN Intravilan

Adresa: Loc. Teslui, Jud. Dolj, P21

Nr. Crt	Nr cadastral Nr. topografic	Suprafața* (mp)	Observații / Referințe
A1		1	Sector cadastral:0 Teren neimprejmuit; RETEA JT PTA 2 TESLUI

**Construcții**

Crt	Nr cadastral Nr. topografic	Adresa	Observații / Referințe
A1.1		Loc. Teslui, Jud. Dolj, P21	Nr. niveluri:1; S. construita la sol:1 mp; Stalp electric

**B. Partea II. Proprietari și acte**

Inscrieri privitoare la dreptul de proprietate și alte drepturi reale		Referințe
/		
Act Normativ nr. HG NR. 1705, din 29/11/2006 emis de GUVERNUL ROMANIEI (Legea 123 din 10.07.2012; Contract de concesiune nr. 6 din 20.06.2005; Act Aditional nr. 1 din 04.03.2016; Licenta pentru distributia energiei electrice nr. 14033 din 01.07.2002 si Anexa);		
B1	Intabulare, drept de PROPRIETATE, dobandit prin Lege, cota actuala 1/1, cota initiala 1/1 1) STATUL ROMAN - DOMENIUL PUBLIC, CIF:999999999999, LIPSA CUI	A1, A1.1
B2	Intabulare, drept de ADMINISTRARE, dobandit prin Lege, cota actuala 1/1, cota initiala 1/1 1) MINISTERUL ECONOMIEI SI COMERTULUI, CIF:999999999999, LIPSA CUI	A1, A1.1
B3	Intabulare, drept de CONCESIUNE pe o perioada de 49 de ani, dobandit prin Lege, cota actuala 1/1, cota initiala 1/1 1) CEZ DISTRIBUTIE SA, CIF:14491102	A1, A1.1

**C. Partea III. SARCINI .**

Inscrieri privind dezmembramintele dreptului de proprietate, drepturi reale de garanție și sarcini	Referințe
NU SUNT	

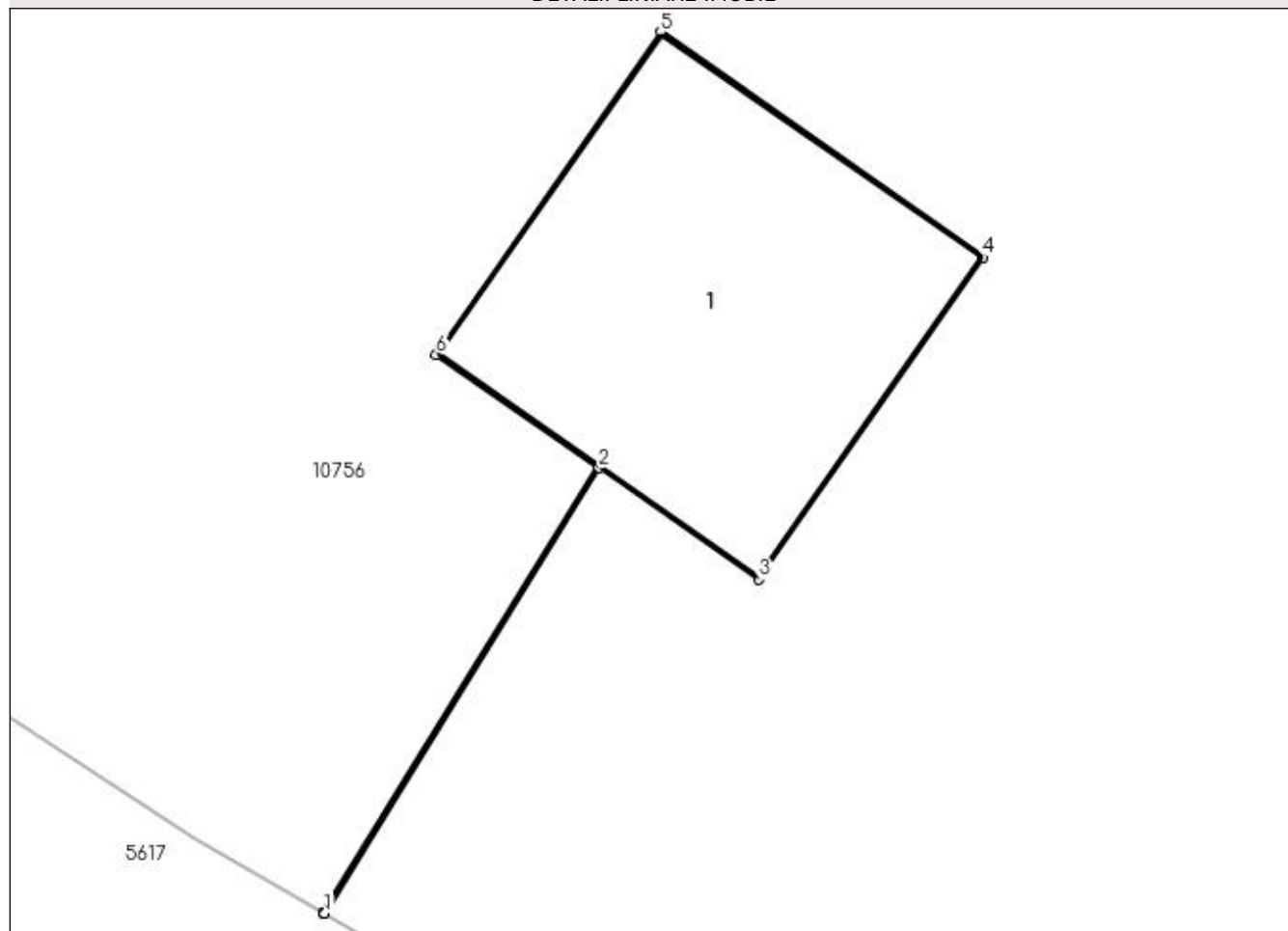
## Anexa Nr. 1 La Partea I

## Teren

Nr cadastral	Suprafața (mp)*	Observații / Referințe
	1	RETEA JT PTA 2 TESLUI

\* Suprafața este determinată în planul de proiecție Stereo 70.

## DETALII LINIARE IMOBIL



## Date referitoare la teren

Crt	Categorie folosință	Intra vilan	Suprafața (mp)	Tarla	Parcelă	Nr. topo	Observații / Referințe
1	curți constructii	DA	1	-	21	-	

## Date referitoare la construcții

Crt	Număr	Destinație construcție	Supraf. (mp)	Situație juridică	Observații / Referințe
A1.1		construcții industriale și edilitare	1	Cu acte	Nr. niveluri:1; S. construita la sol:1 mp; Stalp electric

## Lungime Segmente

1) Valorile lungimilor segmentelor sunt obținute din proiecție în plan.

Punct început	X / Y	Punct sfârșit	X / Y	Lungime segment (** (m)
1	432.464,903 301.789,748	2	432.465,734 301.791,097	1.584
2	432.465,734 301.791,097	3	432.466,218 301.790,76	0.59
3	432.466,218 301.790,76	4	432.466,898 301.791,735	1.189



Punct început	X / Y	Punct sfârșit	X / Y	Lungime segment (** (m)
4	432.466,898 301.791,735	5	432.465,922 301.792,417	1.191
5	432.465,922 301.792,417	6	432.465,241 301.791,441	1.19
6	432.465,241 301.791,441	7	432.465,73 301.791,1	0.596
7	432.465,73 301.791,1	8	432.464,899 301.789,751	1.584
8	432.464,899 301.789,751	1	432.464,903 301.789,748	0.005

\*\* Lungimile segmentelor sunt determinate în planul de proiecție Stereo 70 și sunt rotunjite la 1 milimetru.

\*\*\* Distanța dintre puncte este formată din segmente cumulate ce sunt mai mici decât valoarea 1 milimetru.



**DATE DESPRE IMOBILUL NR. 11389**

Oficiul de Cadastru și Publicitate Imobiliară DOLJ  
Biroul de Cadastru și Publicitate Imobiliară Craiova

**A. Partea I. Descrierea imobilului**

TEREN Intravilan

Adresa: Loc. Teslui, Jud. Dolj, P22

Nr. Crt	Nr cadastral Nr. topografic	Suprafața* (mp)	Observații / Referințe
A1		1	Sector cadastral:0 Teren neimprejmuit; RETEA JT PTA 2 TESLUI

**Construcții**

Crt	Nr cadastral Nr. topografic	Adresa	Observații / Referințe
A1.1		Loc. Teslui, Jud. Dolj, P22	Nr. niveluri:1; S. construita la sol:1 mp; Stalp electric

**B. Partea II. Proprietari și acte**

Inscrieri privitoare la dreptul de proprietate și alte drepturi reale		Referințe
/		
Act Normativ nr. HG NR. 1705, din 29/11/2006 emis de GUVERNUL ROMANIEI (Legea 123 din 10.07.2012; Contract de concesiune nr. 6 din 20.06.2005; Act Aditional nr. 1 din 04.03.2016; Licenta pentru distributia energiei electrice nr. 14033 din 01.07.2002 si Anexa);		
B1	Intabulare, drept de PROPRIETATE, dobandit prin Lege, cota actuala 1/1, cota initiala 1/1 1) STATUL ROMAN - DOMENIUL PUBLIC, CIF:9999999999999, LIPSA CUI	A1, A1.1
B2	Intabulare, drept de ADMINISTRARE, dobandit prin Lege, cota actuala 1/1, cota initiala 1/1 1) MINISTERUL ECONOMIEI SI COMERTULUI, CIF:9999999999999, LIPSA CUI	A1, A1.1
B3	Intabulare, drept de CONCESIUNE pe o perioada de 49 de ani, dobandit prin Lege, cota actuala 1/1, cota initiala 1/1 1) CEZ DISTRIBUTIE SA, CIF:14491102	A1, A1.1

**C. Partea III. SARCINI .**

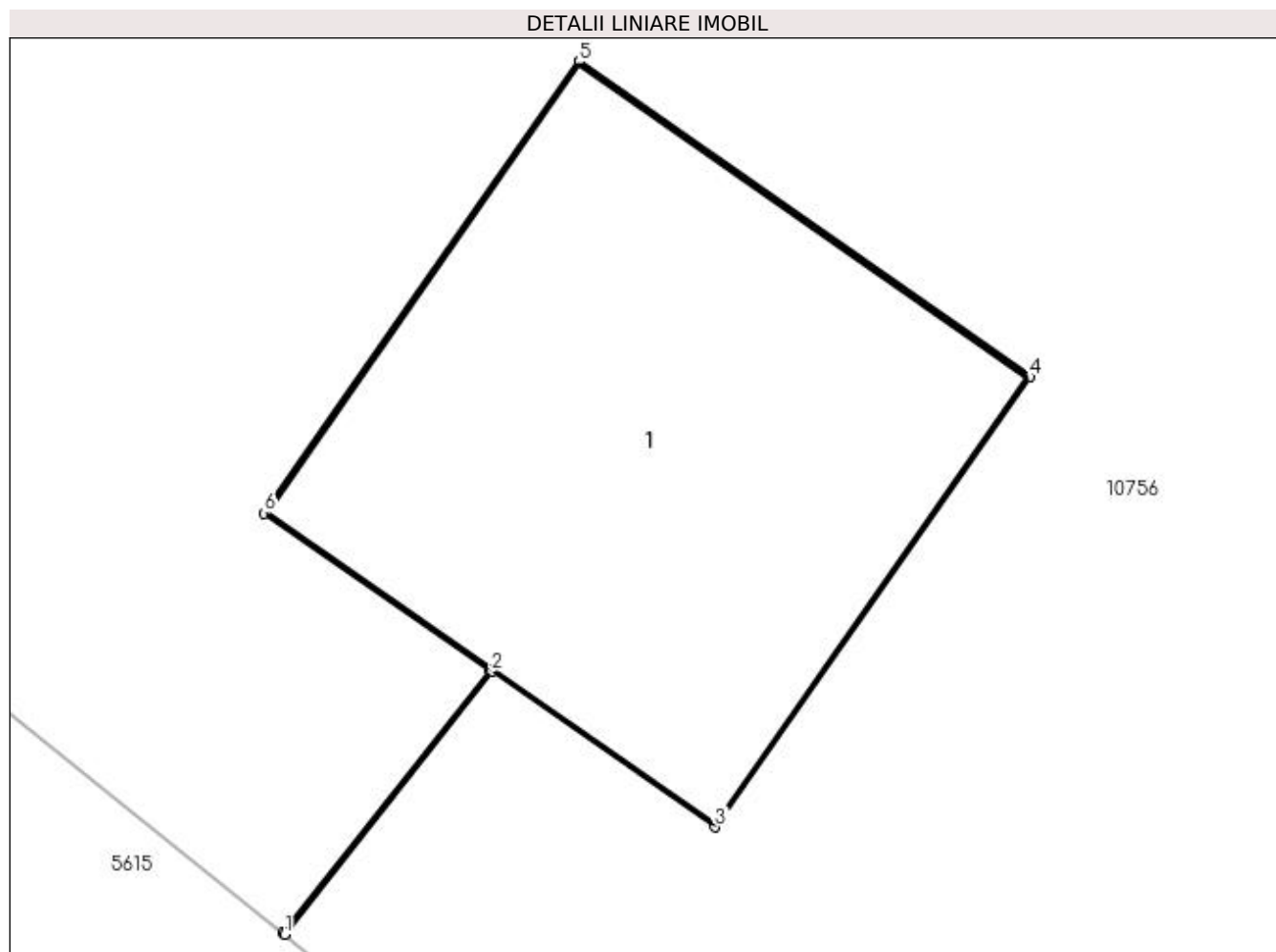
Inscrieri privind dezmembramintele dreptului de proprietate, drepturi reale de garanție și sarcini	Referințe
NU SUNT	

## Anexa Nr. 1 La Partea I

## Teren

Nr cadastral	Suprafața (mp)*	Observații / Referințe
	1	RETEA JT PTA 2 TESLUI

\* Suprafața este determinată în planul de proiecție Stereo 70.



## Date referitoare la teren

Crt	Categorie folosință	Intra vilan	Suprafața (mp)	Tarla	Parcelă	Nr. topo	Observații / Referințe
1	curți constructii	DA	1	-	22	-	

## Date referitoare la construcții

Crt	Număr	Destinație construcție	Supraf. (mp)	Situație juridică	Observații / Referințe
A1.1		construcții industriale și edilitare	1	Cu acte	Nr. niveluri:1; S. construita la sol:1 mp; Stalp electric

## Lungime Segmente

1) Valorile lungimilor segmentelor sunt obținute din proiecție în plan.

Punct început	X / Y	Punct sfârșit	X / Y	Lungime segment (** (m)
1	432.432,127 301.812,471	2	432.432,576 301.813,04	0.725
2	432.432,576 301.813,04	3	432.433,06 301.812,703	0.59
3	432.433,06 301.812,703	4	432.433,741 301.813,678	1.189

Punct început	X / Y	Punct sfârșit	X / Y	Lungime segment (** (m)
4	432.433,741 301.813,678	5	432.432,765 301.814,36	1.191
5	432.432,765 301.814,36	6	432.432,084 301.813,383	1.191
6	432.432,084 301.813,383	7	432.432,572 301.813,043	0.595
7	432.432,572 301.813,043	8	432.432,123 301.812,474	0.725
8	432.432,123 301.812,474	1	432.432,127 301.812,471	0.005

\*\* Lungimile segmentelor sunt determinate în planul de proiecție Stereo 70 și sunt rotunjite la 1 milimetru.

\*\*\* Distanța dintre puncte este formată din segmente cumulate ce sunt mai mici decât valoarea 1 milimetru.



**DATE DESPRE IMOBILUL NR. 11390**

Oficiul de Cadastru și Publicitate Imobiliară DOLJ  
Biroul de Cadastru și Publicitate Imobiliară Craiova

**A. Partea I. Descrierea imobilului**

TEREN Intravilan

Adresa: Loc. Teslui, Jud. Dolj, P23

Nr. Crt	Nr cadastral Nr. topografic	Suprafața* (mp)	Observații / Referințe
A1		1	Sector cadastral:0 Teren neimprejmuit; RETEA JT PTA 2 TESLUI

**Construcții**

Crt	Nr cadastral Nr. topografic	Adresa	Observații / Referințe
A1.1		Loc. Teslui, Jud. Dolj, P23	Nr. niveluri:1; S. construita la sol:1 mp; Stalp electric

**B. Partea II. Proprietari și acte**

Inscrieri privitoare la dreptul de proprietate și alte drepturi reale		Referințe
/		
Act Normativ nr. HG NR. 1705, din 29/11/2006 emis de GUVERNUL ROMANIEI (Legea 123 din 10.07.2012; Contract de concesiune nr. 6 din 20.06.2005; Act Aditional nr. 1 din 04.03.2016; Licenta pentru distributia energiei electrice nr. 14033 din 01.07.2002 si Anexa);		
B1	Intabulare, drept de PROPRIETATE, dobandit prin Lege, cota actuala 1/1, cota initiala 1/1 1) STATUL ROMAN - DOMENIUL PUBLIC, CIF:999999999999, LIPSA CUI	A1, A1.1
B2	Intabulare, drept de ADMINISTRARE, dobandit prin Lege, cota actuala 1/1, cota initiala 1/1 1) MINISTERUL ECONOMIEI SI COMERTULUI, CIF:999999999999, LIPSA CUI	A1, A1.1
B3	Intabulare, drept de CONCESIUNE pe o perioada de 49 de ani, dobandit prin Lege, cota actuala 1/1, cota initiala 1/1 1) CEZ DISTRIBUTIE SA, CIF:14491102	A1, A1.1

**C. Partea III. SARCINI .**

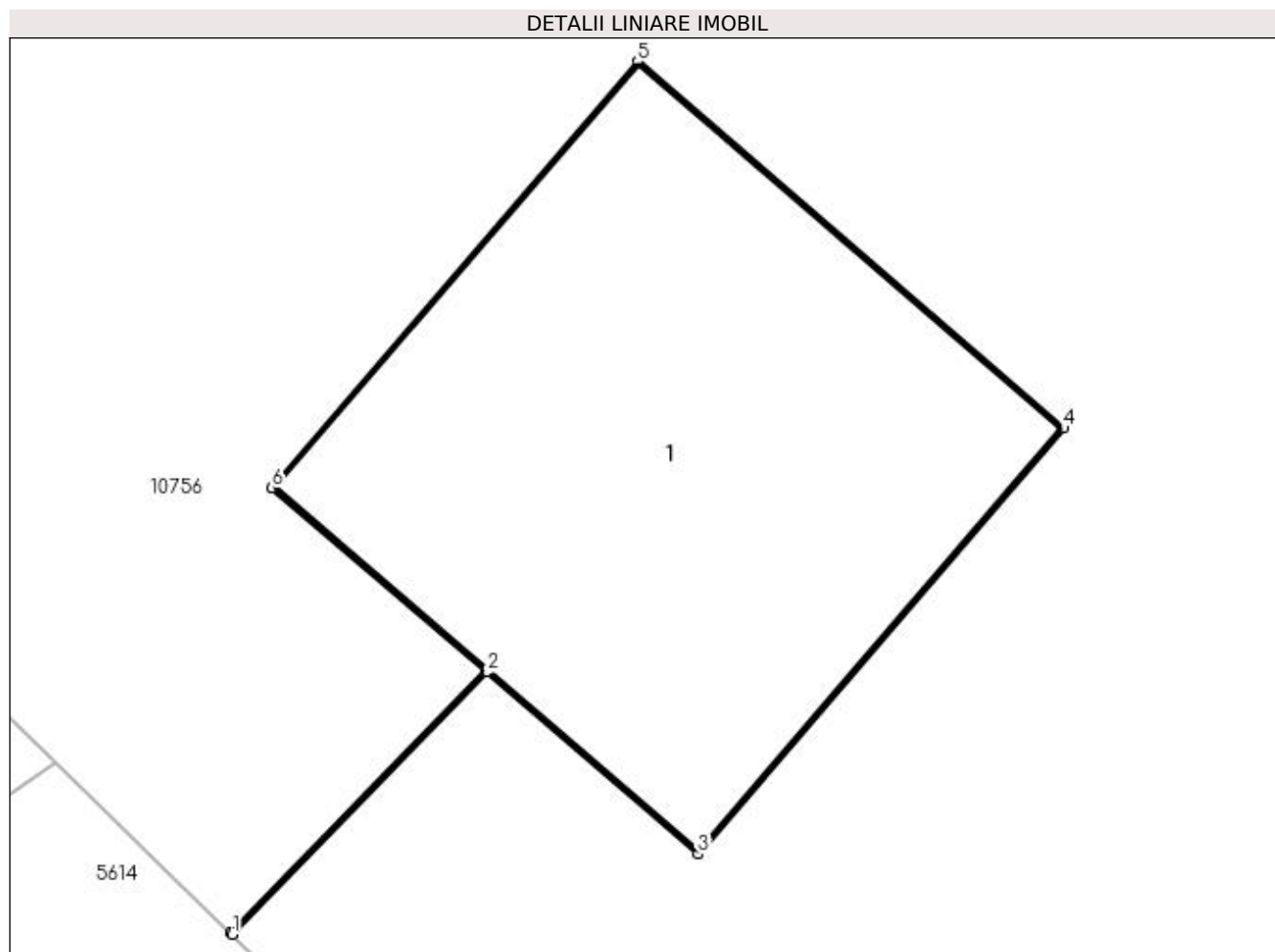
Inscrieri privind dezmembramintele dreptului de proprietate, drepturi reale de garanție și sarcini	Referințe
NU SUNT	

## Anexa Nr. 1 La Partea I

## Teren

Nr cadastral	Suprafața (mp)*	Observații / Referințe
	1	RETEA JT PTA 2 TESLUI

\* Suprafața este determinată în planul de proiecție Stereo 70.



## Date referitoare la teren

Crt	Categorie folosință	Intra vilan	Suprafața (mp)	Tarla	Parcelă	Nr. topo	Observații / Referințe
1	curți constructii	DA	1	-	23	-	

## Date referitoare la construcții

Crt	Număr	Destinație construcție	Supraf. (mp)	Situație juridică	Observații / Referințe
A1.1		construcții industriale și edilitare	1	Cu acte	Nr. niveluri:1; S. construita la sol:1 mp; Stalp electric

## Lungime Segmente

1) Valorile lungimilor segmentelor sunt obținute din proiecție în plan.

Punct început	X / Y	Punct sfârșit	X / Y	Lungime segment (** (m)
1	432.410,455 301.832,297	2	432.410,995 301.832,852	0.774
2	432.410,995 301.832,852	3	432.411,442 301.832,467	0.59
3	432.411,442 301.832,467	4	432.412,217 301.833,369	1.189



Punct început	X / Y	Punct sfârșit	X / Y	Lungime segment (** (m)
4	432.412,217 301.833,369	5	432.411,315 301.834,146	1.191
5	432.411,315 301.834,146	6	432.410,539 301.833,243	1.191
6	432.410,539 301.833,243	7	432.410,991 301.832,855	0.596
7	432.410,991 301.832,855	8	432.410,452 301.832,3	0.774
8	432.410,452 301.832,3	1	432.410,455 301.832,297	0.004

\*\* Lungimile segmentelor sunt determinate în planul de proiecție Stereo 70 și sunt rotunjite la 1 milimetru.

\*\*\* Distanța dintre puncte este formată din segmente cumulate ce sunt mai mici decât valoarea 1 milimetru.



**DATE DESPRE IMOBILUL NR. 11391**

Oficiul de Cadastru și Publicitate Imobiliară DOLJ  
Biroul de Cadastru și Publicitate Imobiliară Craiova

**A. Partea I. Descrierea imobilului**

TEREN Intravilan

Adresa: Loc. Teslui, Jud. Dolj, P24

Nr. Crt	Nr cadastral Nr. topografic	Suprafața* (mp)	Observații / Referințe
A1		1	Sector cadastral:0 Teren neimprejmuit; RETEA JT PTA 2 TESLUI

**Construcții**

Crt	Nr cadastral Nr. topografic	Adresa	Observații / Referințe
A1.1		Loc. Teslui, Jud. Dolj, P24	Nr. niveluri:1; S. construita la sol:1 mp; Stalp electric

**B. Partea II. Proprietari și acte**

Inscrieri privitoare la dreptul de proprietate și alte drepturi reale		Referințe
/		
Act Normativ nr. HG NR. 1705, din 29/11/2006 emis de GUVERNUL ROMANIEI (Legea 123 din 10.07.2012; Contract de concesiune nr. 6 din 20.06.2005; Act Aditional nr. 1 din 04.03.2016; Licenta pentru distributia energiei electrice nr. 14033 din 01.07.2002 si Anexa);		
B1	Intabulare, drept de PROPRIETATE, dobandit prin Lege, cota actuala 1/1, cota initiala 1/1 1) STATUL ROMAN - DOMENIUL PUBLIC, CIF:999999999999, LIPSA CUI	A1, A1.1
B2	Intabulare, drept de ADMINISTRARE, dobandit prin Lege, cota actuala 1/1, cota initiala 1/1 1) MINISTERUL ECONOMIEI SI COMERTULUI, CIF:999999999999, LIPSA CUI	A1, A1.1
B3	Intabulare, drept de CONCESIUNE pe o perioada de 49 de ani, dobandit prin Lege, cota actuala 1/1, cota initiala 1/1 1) CEZ DISTRIBUTIE SA, CIF:14491102	A1, A1.1

**C. Partea III. SARCINI .**

Inscrieri privind dezmembramintele dreptului de proprietate, drepturi reale de garanție și sarcini	Referințe
NU SUNT	

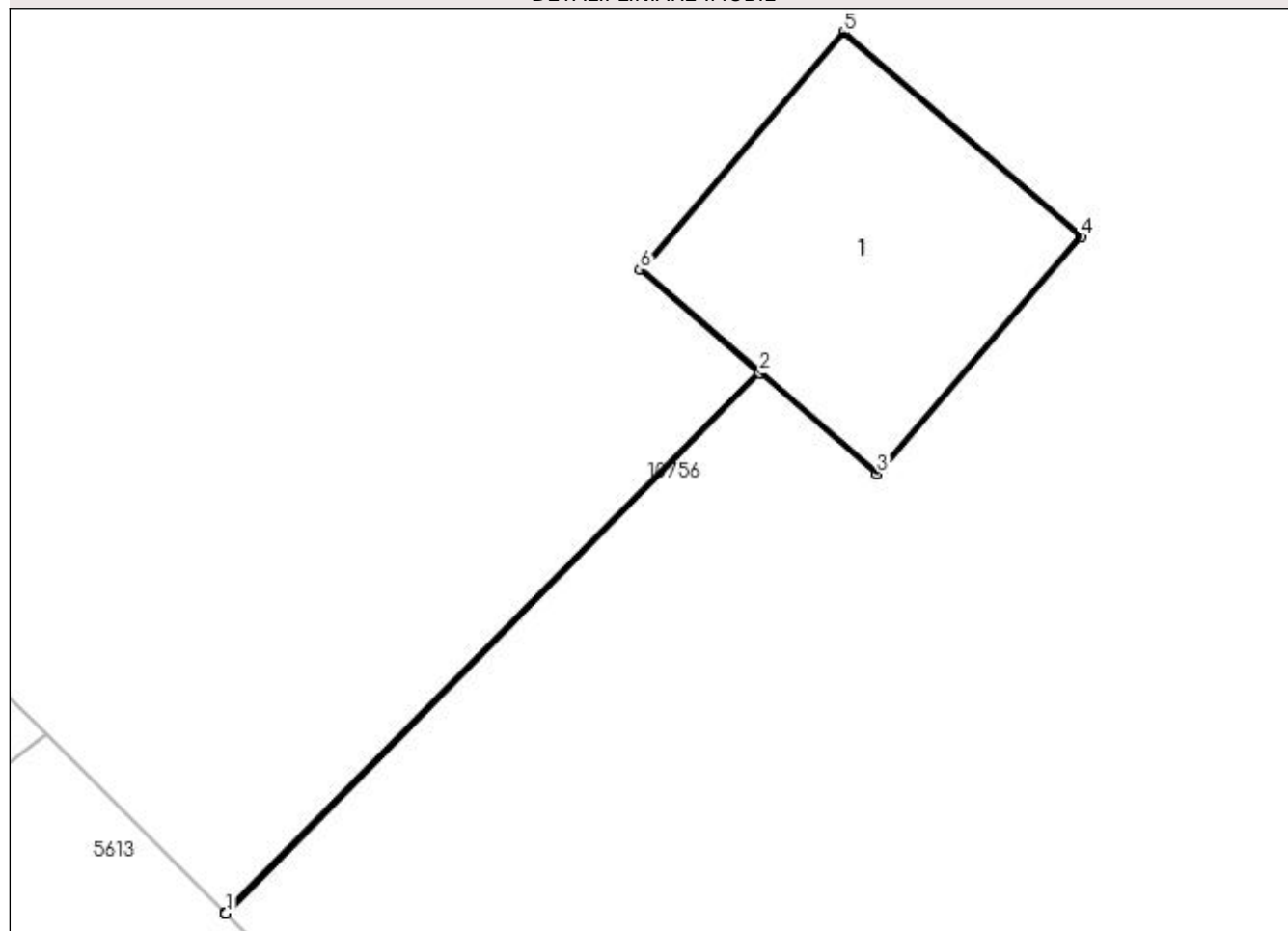
## Anexa Nr. 1 La Partea I

## Teren

Nr cadastral	Suprafața (mp)*	Observații / Referințe
	1	RETEA JT PTA 2 TESLUI

\* Suprafața este determinată în planul de proiecție Stereo 70.

## DETALII LINIARE IMOBIL



## Date referitoare la teren

Crt	Categorie folosință	Intra vilan	Suprafața (mp)	Tarla	Parcelă	Nr. topo	Observații / Referințe
1	curți constructii	DA	1	-	24	-	

## Date referitoare la construcții

Crt	Număr	Destinație construcție	Supraf. (mp)	Situație juridică	Observații / Referințe
A1.1		construcții industriale și edilitare	1	Cu acte	Nr. niveluri:1; S. construita la sol:1 mp; Stalp electric

## Lungime Segmente

1) Valorile lungimilor segmentelor sunt obținute din proiecție în plan.

Punct început	X / Y	Punct sfârșit	X / Y	Lungime segment (** (m)
1	432.395,306 301.847,34	2	432.397,334 301.849,393	2.886
2	432.397,334 301.849,393	3	432.397,781 301.849,008	0.59
3	432.397,781 301.849,008	4	432.398,556 301.849,91	1.189

Punct început	X / Y	Punct sfârșit	X / Y	Lungime segment (** (m)
4	432.398,556 301.849,91	5	432.397,654 301.850,687	1.191
5	432.397,654 301.850,687	6	432.396,879 301.849,784	1.19
6	432.396,879 301.849,784	7	432.397,33 301.849,396	0.595
7	432.397,33 301.849,396	8	432.395,302 301.847,343	2.886
8	432.395,302 301.847,343	1	432.395,306 301.847,34	0.005

\*\* Lungimile segmentelor sunt determinate în planul de proiecție Stereo 70 și sunt rotunjite la 1 milimetru.

\*\*\* Distanța dintre puncte este formată din segmente cumulate ce sunt mai mici decât valoarea 1 milimetru.



**DATE DESPRE IMOBILUL NR. 11392**

Oficiul de Cadastru și Publicitate Imobiliară DOLJ  
Biroul de Cadastru și Publicitate Imobiliară Craiova

**A. Partea I. Descrierea imobilului**

TEREN Intravilan

Adresa: Loc. Teslui, Jud. Dolj, P25

Nr. Crt	Nr cadastral Nr. topografic	Suprafața* (mp)	Observații / Referințe
A1		1	Sector cadastral:0 Teren neimprejmuit; RETEA JT PTA 2 TESLUI

**Construcții**

Crt	Nr cadastral Nr. topografic	Adresa	Observații / Referințe
A1.1		Loc. Teslui, Jud. Dolj, P25	Nr. niveluri:1; S. construita la sol:1 mp; Stalp electric

**B. Partea II. Proprietari și acte**

Inscrieri privitoare la dreptul de proprietate și alte drepturi reale		Referințe
/		
Act Normativ nr. HG NR. 1705, din 29/11/2006 emis de GUVERNUL ROMANIEI (Legea 123 din 10.07.2012; Contract de concesiune nr. 6 din 20.06.2005; Act Aditional nr. 1 din 04.03.2016; Licenta pentru distributia energiei electrice nr. 14033 din 01.07.2002 si Anexa);		
B1	Intabulare, drept de PROPRIETATE, dobandit prin Lege, cota actuala 1/1, cota initiala 1/1 1) STATUL ROMAN - DOMENIUL PUBLIC, CIF:999999999999, LIPSA CUI	A1, A1.1
B2	Intabulare, drept de ADMINISTRARE, dobandit prin Lege, cota actuala 1/1, cota initiala 1/1 1) MINISTERUL ECONOMIEI SI COMERTULUI, CIF:999999999999, LIPSA CUI	A1, A1.1
B3	Intabulare, drept de CONCESIUNE pe o perioada de 49 de ani, dobandit prin Lege, cota actuala 1/1, cota initiala 1/1 1) CEZ DISTRIBUTIE SA, CIF:14491102	A1, A1.1

**C. Partea III. SARCINI .**

Inscrieri privind dezmembramintele dreptului de proprietate, drepturi reale de garanție și sarcini	Referințe
NU SUNT	

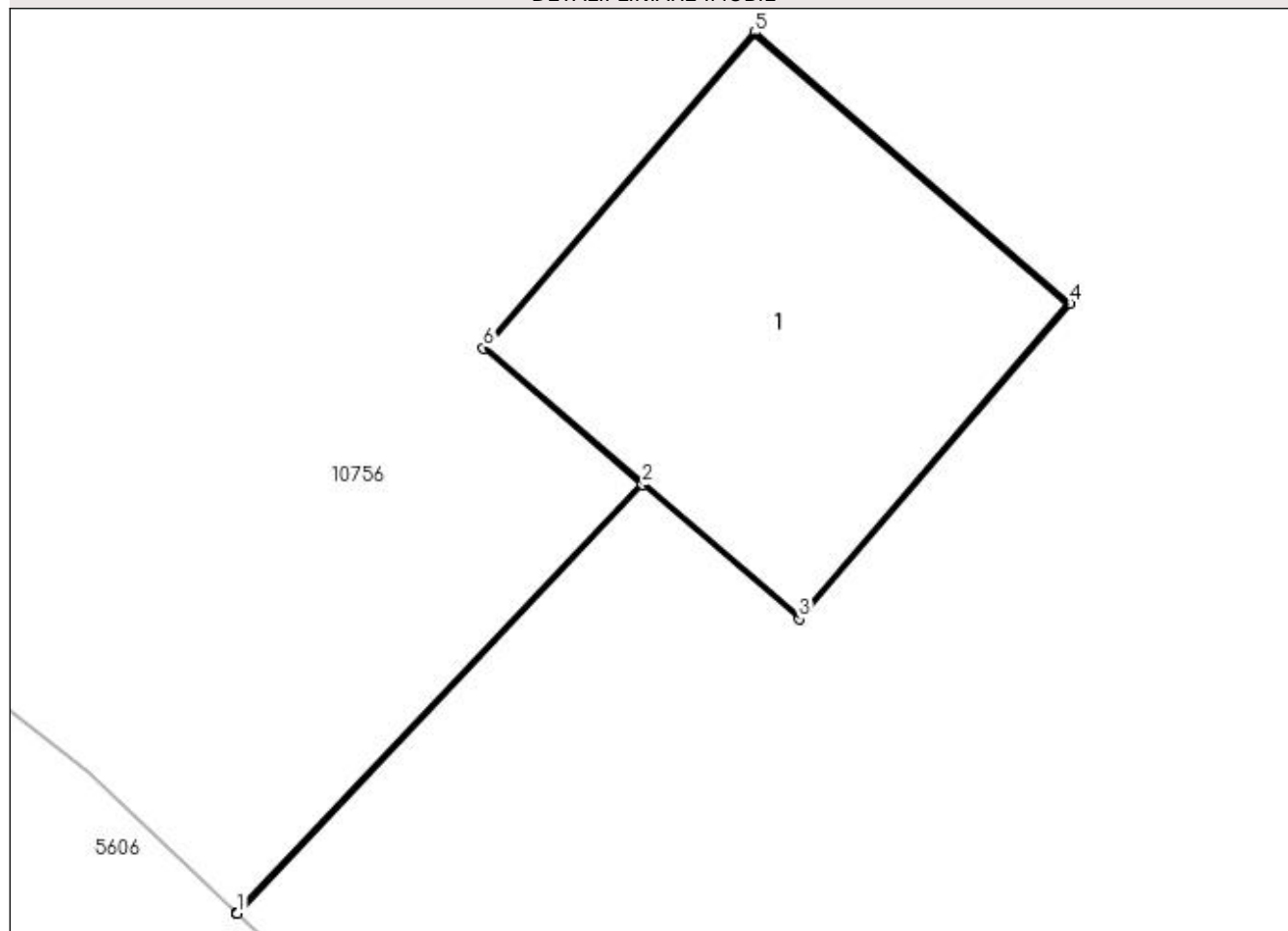
## Anexa Nr. 1 La Partea I

## Teren

Nr cadastral	Suprafața (mp)*	Observații / Referințe
	1	RETEA JT PTA 2 TESLUI

\* Suprafața este determinată în planul de proiecție Stereo 70.

## DETALII LINIARE IMOBIL



## Date referitoare la teren

Crt	Categorie folosință	Intra vilan	Suprafața (mp)	Tarla	Parcelă	Nr. topo	Observații / Referințe
1	curți constructii	DA	1	-	25	-	

## Date referitoare la construcții

Crt	Număr	Destinație construcție	Supraf. (mp)	Situație juridică	Observații / Referințe
A1.1		construcții industriale și edilitare	1	Cu acte	Nr. niveluri:1; S. construita la sol:1 mp; Stalp electric

## Lungime Segmente

1) Valorile lungimilor segmentelor sunt obținute din proiecție în plan.

Punct început	X / Y	Punct sfârșit	X / Y	Lungime segment (** (m)
1	432.364,529 301.877,915	2	432.365,689 301.879,141	1.688
2	432.365,689 301.879,141	3	432.366,137 301.878,757	0.59
3	432.366,137 301.878,757	4	432.366,912 301.879,659	1.189



Punct început	X / Y	Punct sfârșit	X / Y	Lungime segment (** (m)
4	432.366,912 301.879,659	5	432.366,01 301.880,435	1.19
5	432.366,01 301.880,435	6	432.365,234 301.879,532	1.191
6	432.365,234 301.879,532	7	432.365,686 301.879,145	0.595
7	432.365,686 301.879,145	8	432.364,526 301.877,918	1.689
8	432.364,526 301.877,918	1	432.364,529 301.877,915	0.004

\*\* Lungimile segmentelor sunt determinate în planul de proiecție Stereo 70 și sunt rotunjite la 1 milimetru.

\*\*\* Distanța dintre puncte este formată din segmente cumulate ce sunt mai mici decât valoarea 1 milimetru.



**DATE DESPRE IMOBILUL NR. 11393**

Oficiul de Cadastru și Publicitate Imobiliară DOLJ  
Biroul de Cadastru și Publicitate Imobiliară Craiova

**A. Partea I. Descrierea imobilului**

TEREN Intravilan

Adresa: Loc. Teslui, Jud. Dolj, P26

Nr. Crt	Nr cadastral Nr. topografic	Suprafața* (mp)	Observații / Referințe
A1		1	Sector cadastral:0 Teren neimprejmuit; RETEA JT PTA 2 TESLUI

**Construcții**

Crt	Nr cadastral Nr. topografic	Adresa	Observații / Referințe
A1.1		Loc. Teslui, Jud. Dolj, P26	Nr. niveluri:1; S. construita la sol:1 mp; Stalp electric

**B. Partea II. Proprietari și acte**

Inscrieri privitoare la dreptul de proprietate și alte drepturi reale		Referințe
/		
Act Normativ nr. HG NR. 1705, din 29/11/2006 emis de GUVERNUL ROMANIEI (Legea 123 din 10.07.2012; Contract de concesiune nr. 6 din 20.06.2005; Act Aditional nr. 1 din 04.03.2016; Licenta pentru distributia energiei electrice nr. 14033 din 01.07.2002 si Anexa);		
B1	Intabulare, drept de PROPRIETATE, dobandit prin Lege, cota actuala 1/1, cota initiala 1/1 1) STATUL ROMAN - DOMENIUL PUBLIC, CIF:999999999999, LIPSA CUI	A1, A1.1
B2	Intabulare, drept de ADMINISTRARE, dobandit prin Lege, cota actuala 1/1, cota initiala 1/1 1) MINISTERUL ECONOMIEI SI COMERTULUI, CIF:999999999999, LIPSA CUI	A1, A1.1
B3	Intabulare, drept de CONCESIUNE pe o perioada de 49 de ani, dobandit prin Lege, cota actuala 1/1, cota initiala 1/1 1) CEZ DISTRIBUTIE SA, CIF:14491102	A1, A1.1

**C. Partea III. SARCINI .**

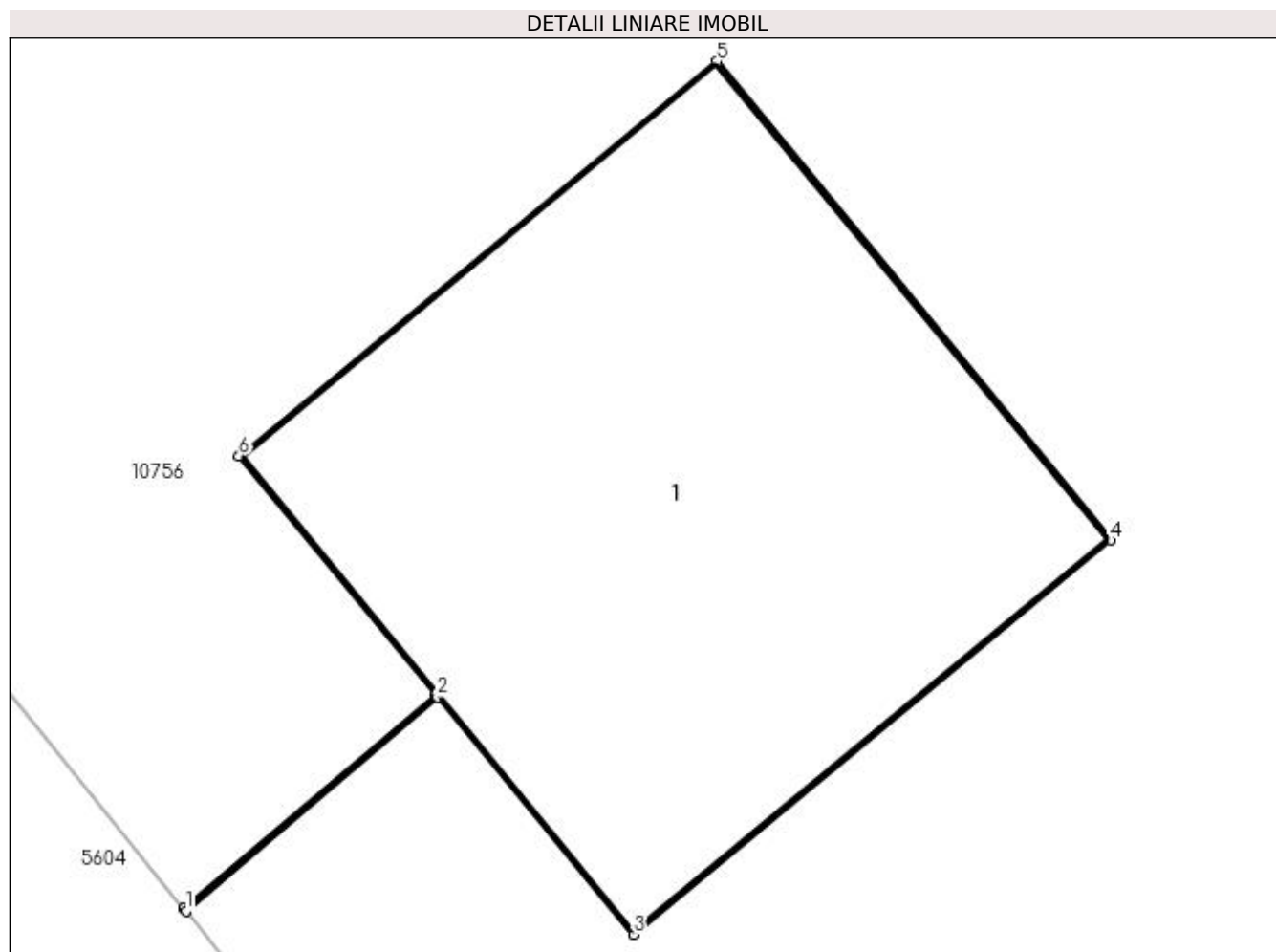
Inscrieri privind dezmembramintele dreptului de proprietate, drepturi reale de garanție și sarcini	Referințe
NU SUNT	

## Anexa Nr. 1 La Partea I

## Teren

Nr cadastral	Suprafața (mp)*	Observații / Referințe
	1	RETEA JT PTA 2 TESLUI

\* Suprafața este determinată în planul de proiecție Stereo 70.



## Date referitoare la teren

Crt	Categorie folosință	Intra vilan	Suprafața (mp)	Tarla	Parcelă	Nr. topo	Observații / Referințe
1	curți constructii	DA	1	-	26	-	

## Date referitoare la construcții

Crt	Număr	Destinație construcție	Supraf. (mp)	Situație juridică	Observații / Referințe
A1.1		construcții industriale și edilitare	1	Cu acte	Nr. niveluri:1; S. construita la sol:1 mp; Stalp electric

## Lungime Segmente

1) Valorile lungimilor segmentelor sunt obținute din proiecție în plan.

Punct început	X / Y	Punct sfârșit	X / Y	Lungime segment (** (m)
1	432.331,332 301.915,202	2	432.331,815 301.915,613	0.634
2	432.331,815 301.915,613	3	432.332,191 301.915,157	0.591
3	432.332,191 301.915,157	4	432.333,108 301.915,914	1.189

Punct început	X / Y	Punct sfârșit	X / Y	Lungime segment (** (m)
4	432.333,108 301.915,914	5	432.332,352 301.916,833	1.19
5	432.332,352 301.916,833	6	432.331,434 301.916,076	1.19
6	432.331,434 301.916,076	7	432.331,812 301.915,616	0.595
7	432.331,812 301.915,616	8	432.331,328 301.915,206	0.634
8	432.331,328 301.915,206	1	432.331,332 301.915,202	0.006

\*\* Lungimile segmentelor sunt determinate în planul de proiecție Stereo 70 și sunt rotunjite la 1 milimetru.

\*\*\* Distanța dintre puncte este formată din segmente cumulate ce sunt mai mici decât valoarea 1 milimetru.



**DATE DESPRE IMOBILUL NR. 11394**

Oficiul de Cadastru și Publicitate Imobiliară DOLJ  
Biroul de Cadastru și Publicitate Imobiliară Craiova

**A. Partea I. Descrierea imobilului**

TEREN Intravilan

Adresa: Loc. Teslui, Jud. Dolj, P27

Nr. Crt	Nr cadastral Nr. topografic	Suprafața* (mp)	Observații / Referințe
A1		1	Sector cadastral:0 Teren neimprejmuit; RETEA JT PTA 2 TESLUI

**Construcții**

Crt	Nr cadastral Nr. topografic	Adresa	Observații / Referințe
A1.1		Loc. Teslui, Jud. Dolj, P27	Nr. niveluri:1; S. construita la sol:1 mp; Stalp electric

**B. Partea II. Proprietari și acte**

Inscrieri privitoare la dreptul de proprietate și alte drepturi reale		Referințe
/		
Act Normativ nr. HG NR. 1705, din 29/11/2006 emis de GUVERNUL ROMANIEI (Legea 123 din 10.07.2012; Contract de concesiune nr. 6 din 20.06.2005; Act Aditional nr. 1 din 04.03.2016; Licenta pentru distributia energiei electrice nr. 14033 din 01.07.2002 si Anexa);		
B1	Intabulare, drept de PROPRIETATE, dobandit prin Lege, cota actuala 1/1, cota initiala 1/1 1) STATUL ROMAN - DOMENIUL PUBLIC, CIF:999999999999, LIPSA CUI	A1, A1.1
B2	Intabulare, drept de ADMINISTRARE, dobandit prin Lege, cota actuala 1/1, cota initiala 1/1 1) MINISTERUL ECONOMIEI SI COMERTULUI, CIF:999999999999, LIPSA CUI	A1, A1.1
B3	Intabulare, drept de CONCESIUNE pe o perioada de 49 de ani, dobandit prin Lege, cota actuala 1/1, cota initiala 1/1 1) CEZ DISTRIBUTIE SA, CIF:14491102	A1, A1.1

**C. Partea III. SARCINI .**

Inscrieri privind dezmembramintele dreptului de proprietate, drepturi reale de garanție și sarcini	Referințe
NU SUNT	

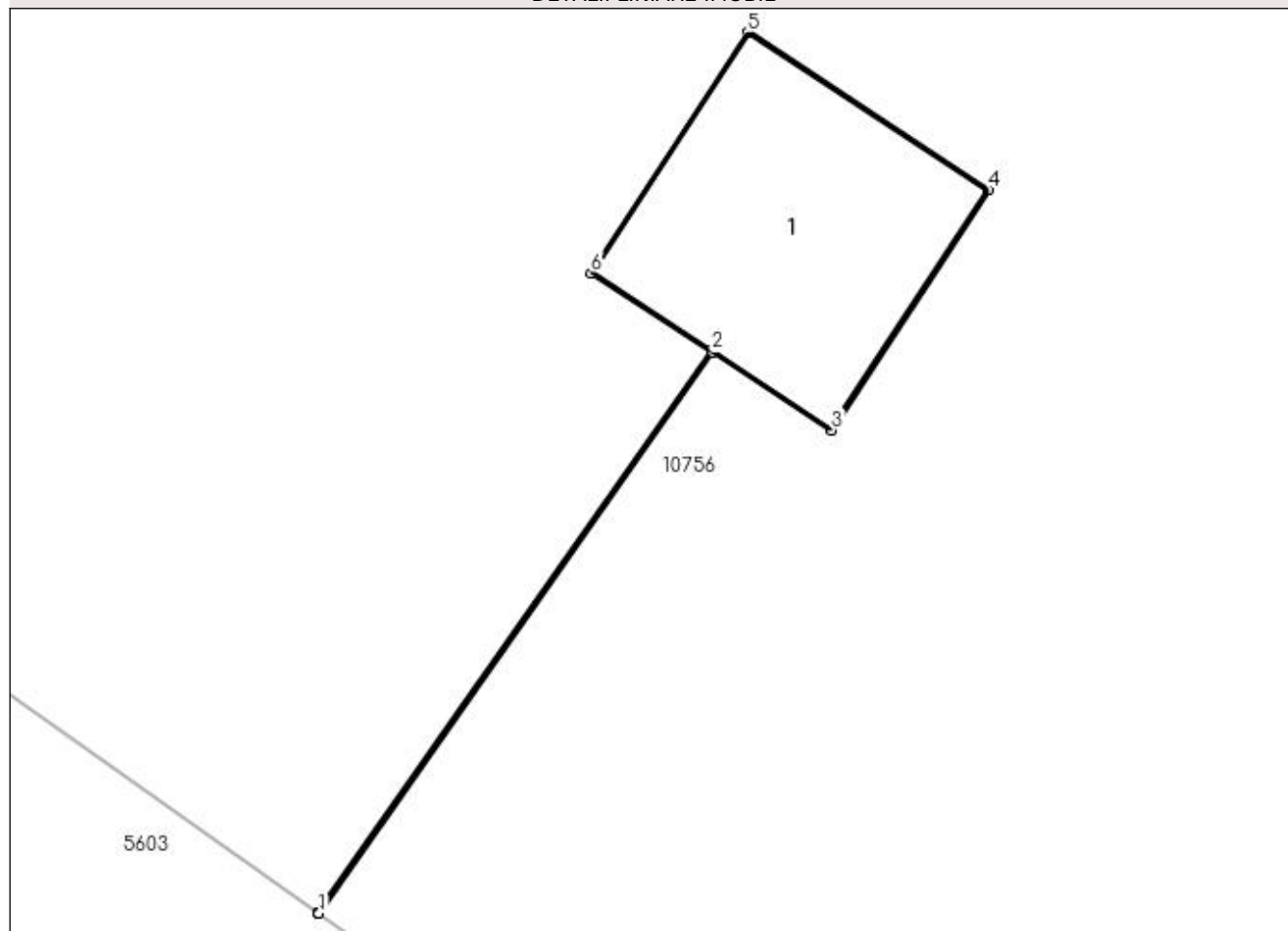
## Anexa Nr. 1 La Partea I

## Teren

Nr cadastral	Suprafața (mp)*	Observații / Referințe
	1	RETEA JT PTA 2 TESLUI

\* Suprafața este determinată în planul de proiecție Stereo 70.

## DETALII LINIARE IMOBIL



## Date referitoare la teren

Crt	Categorie folosință	Intra vilan	Suprafața (mp)	Tarla	Parcelă	Nr. topo	Observații / Referințe
1	curți constructii	DA	1	-	27	-	

## Date referitoare la construcții

Crt	Număr	Destinație construcție	Supraf. (mp)	Situație juridică	Observații / Referințe
A1.1		construcții industriale și edilitare	1	Cu acte	Nr. niveluri:1; S. construita la sol:1 mp; Stalp electric

## Lungime Segmente

1) Valorile lungimilor segmentelor sunt obținute din proiecție în plan.

Punct început	X / Y	Punct sfârșit	X / Y	Lungime segment (** (m)
1	432.309,263 301.934,855	2	432.310,893 301.937,179	2.839
2	432.310,893 301.937,179	3	432.311,387 301.936,856	0.59
3	432.311,387 301.936,856	4	432.312,037 301.937,852	1.189



Punct început	X / Y	Punct sfârșit	X / Y	Lungime segment (** (m)
4	432.312,037 301.937,852	5	432.311,041 301.938,504	1.19
5	432.311,041 301.938,504	6	432.310,39 301.937,507	1.191
6	432.310,39 301.937,507	7	432.310,889 301.937,182	0.596
7	432.310,889 301.937,182	8	432.309,259 301.934,858	2.839
8	432.309,259 301.934,858	1	432.309,263 301.934,855	0.005

\*\* Lungimile segmentelor sunt determinate în planul de proiecție Stereo 70 și sunt rotunjite la 1 milimetru.

\*\*\* Distanța dintre puncte este formată din segmente cumulate ce sunt mai mici decât valoarea 1 milimetru.



**DATE DESPRE IMOBILUL NR. 11395**

Oficiul de Cadastru și Publicitate Imobiliară DOLJ  
Biroul de Cadastru și Publicitate Imobiliară Craiova

**A. Partea I. Descrierea imobilului**

TEREN Intravilan

Adresa: Loc. Teslui, Jud. Dolj, P28

Nr. Crt	Nr cadastral Nr. topografic	Suprafața* (mp)	Observații / Referințe
A1		1	Sector cadastral:0 Teren neimprejmuit; RETEA JT PTA 2 TESLUI

**Construcții**

Crt	Nr cadastral Nr. topografic	Adresa	Observații / Referințe
A1.1		Loc. Teslui, Jud. Dolj, P28	Nr. niveluri:1; S. construita la sol:1 mp; Stalp electric

**B. Partea II. Proprietari și acte**

Inscrieri privitoare la dreptul de proprietate și alte drepturi reale		Referințe
/		
Act Normativ nr. HG NR. 1705, din 29/11/2006 emis de GUVERNUL ROMANIEI (Legea 123 din 10.07.2012; Contract de concesiune nr. 6 din 20.06.2005; Act Aditional nr. 1 din 04.03.2016; Licenta pentru distributia energiei electrice nr. 14033 din 01.07.2002 si Anexa);		
B1	Intabulare, drept de PROPRIETATE, dobandit prin Lege, cota actuala 1/1, cota initiala 1/1 1) STATUL ROMAN - DOMENIUL PUBLIC, CIF:999999999999, LIPSA CUI	A1, A1.1
B2	Intabulare, drept de ADMINISTRARE, dobandit prin Lege, cota actuala 1/1, cota initiala 1/1 1) MINISTERUL ECONOMIEI SI COMERTULUI, CIF:999999999999, LIPSA CUI	A1, A1.1
B3	Intabulare, drept de CONCESIUNE pe o perioada de 49 de ani, dobandit prin Lege, cota actuala 1/1, cota initiala 1/1 1) CEZ DISTRIBUTIE SA, CIF:14491102	A1, A1.1

**C. Partea III. SARCINI .**

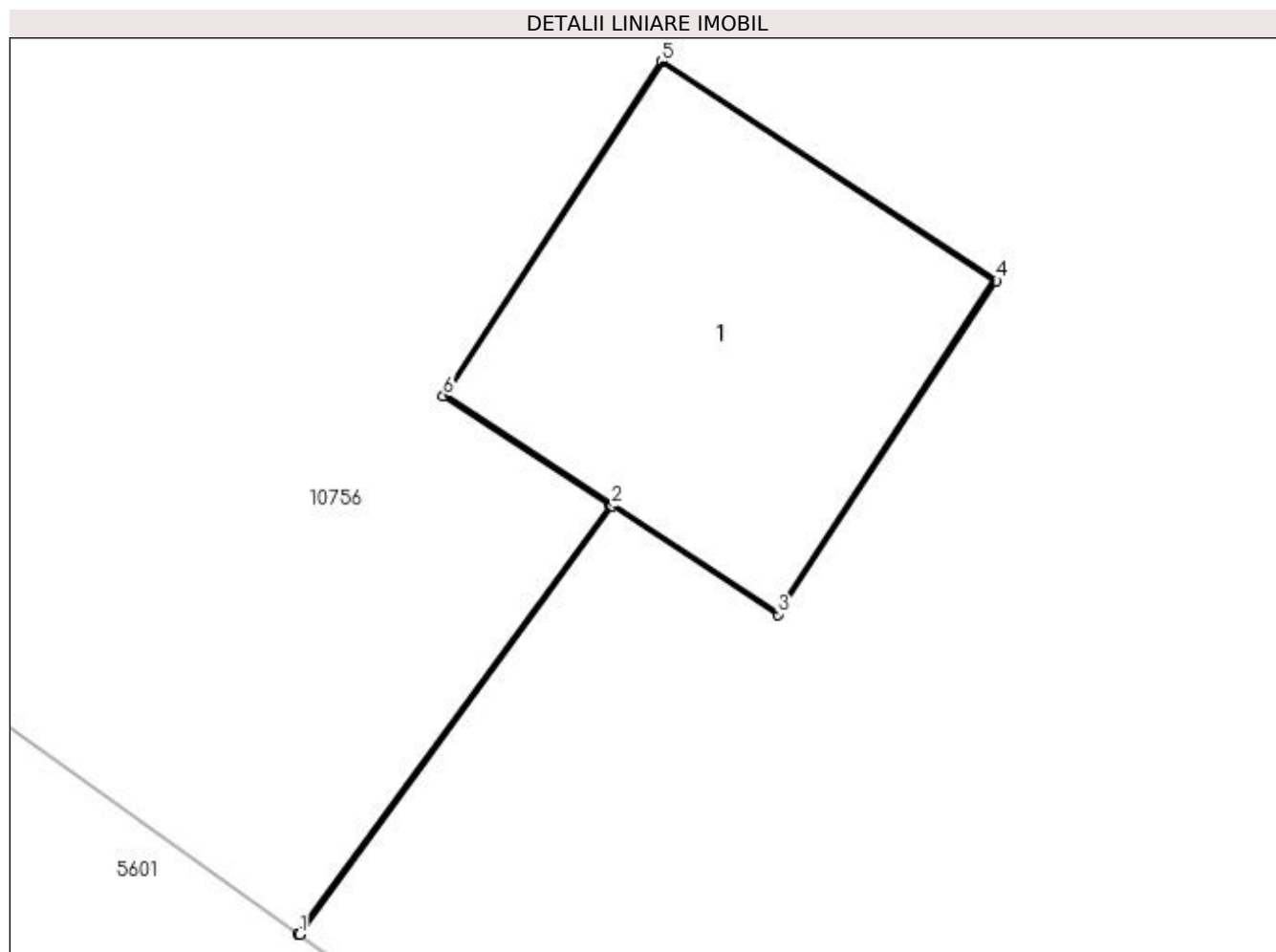
Inscrieri privind dezmembramintele dreptului de proprietate, drepturi reale de garanție și sarcini	Referințe
NU SUNT	

## Anexa Nr. 1 La Partea I

## Teren

Nr cadastral	Suprafața (mp)*	Observații / Referințe
	1	RETEA JT PTA 2 TESLUI

\* Suprafața este determinată în planul de proiecție Stereo 70.



## Date referitoare la teren

Crt	Categorie folosință	Intra vilan	Suprafața (mp)	Tarla	Parcelă	Nr. topo	Observații / Referințe
1	curți constructii	DA	1	-	28	-	

## Date referitoare la construcții

Crt	Număr	Destinație construcție	Supraf. (mp)	Situație juridică	Observații / Referințe
A1.1		construcții industriale și edilitare	1	Cu acte	Nr. niveluri:1; S. construita la sol:1 mp; Stalp electric

## Lungime Segmente

1) Valorile lungimilor segmentelor sunt obținute din proiecție în plan.

Punct început	X / Y	Punct sfârșit	X / Y	Lungime segment (** (m)
1	432.275,316 301.959,325	2	432.276,248 301.960,601	1.58
2	432.276,248 301.960,601	3	432.276,742 301.960,278	0.59
3	432.276,742 301.960,278	4	432.277,392 301.961,273	1.188

Punct început	X / Y	Punct sfârșit	X / Y	Lungime segment (** (m)
4	432.277,392 301.961,273	5	432.276,396 301.961,925	1.19
5	432.276,396 301.961,925	6	432.275,745 301.960,929	1.19
6	432.275,745 301.960,929	7	432.276,243 301.960,603	0.595
7	432.276,243 301.960,603	8	432.275,312 301.959,328	1.579
8	432.275,312 301.959,328	1	432.275,316 301.959,325	0.005

\*\* Lungimile segmentelor sunt determinate în planul de proiecție Stereo 70 și sunt rotunjite la 1 milimetru.

\*\*\* Distanța dintre puncte este formată din segmente cumulate ce sunt mai mici decât valoarea 1 milimetru.

