

**DATE DESPRE IMOBILUL NR. 7305**

Oficiul de Cadastru și Publicitate Imobiliară DOLJ  
Biroul de Cadastru și Publicitate Imobiliară Craiova

**A. Partea I. Descrierea imobilului**

TEREN Extravilan

Adresa: Jud. Dolj, DE 2237

Nr. Crt	Nr cadastral Nr. topografic	Suprafața* (mp)	Observații / Referințe
A1		4.380	Sector cadastral:13 Teren neimprejmuit;

**B. Partea II. Proprietari și acte**

Inscrieri privitoare la dreptul de proprietate și alte drepturi reale		Referințe
/		
Act Normativ nr. LEGEA NR. 7, din 13/03/1996 emis de PARLAMENT;		
B1	Inscrierea provizorie, drept de PROPRIETATE, dobandit prin Lege, cota actuala 1/1, cota initiala 1/1 1) NEIDENTIFICAT NEIDENTIFICAT	A1

**C. Partea III. SARCINI .**

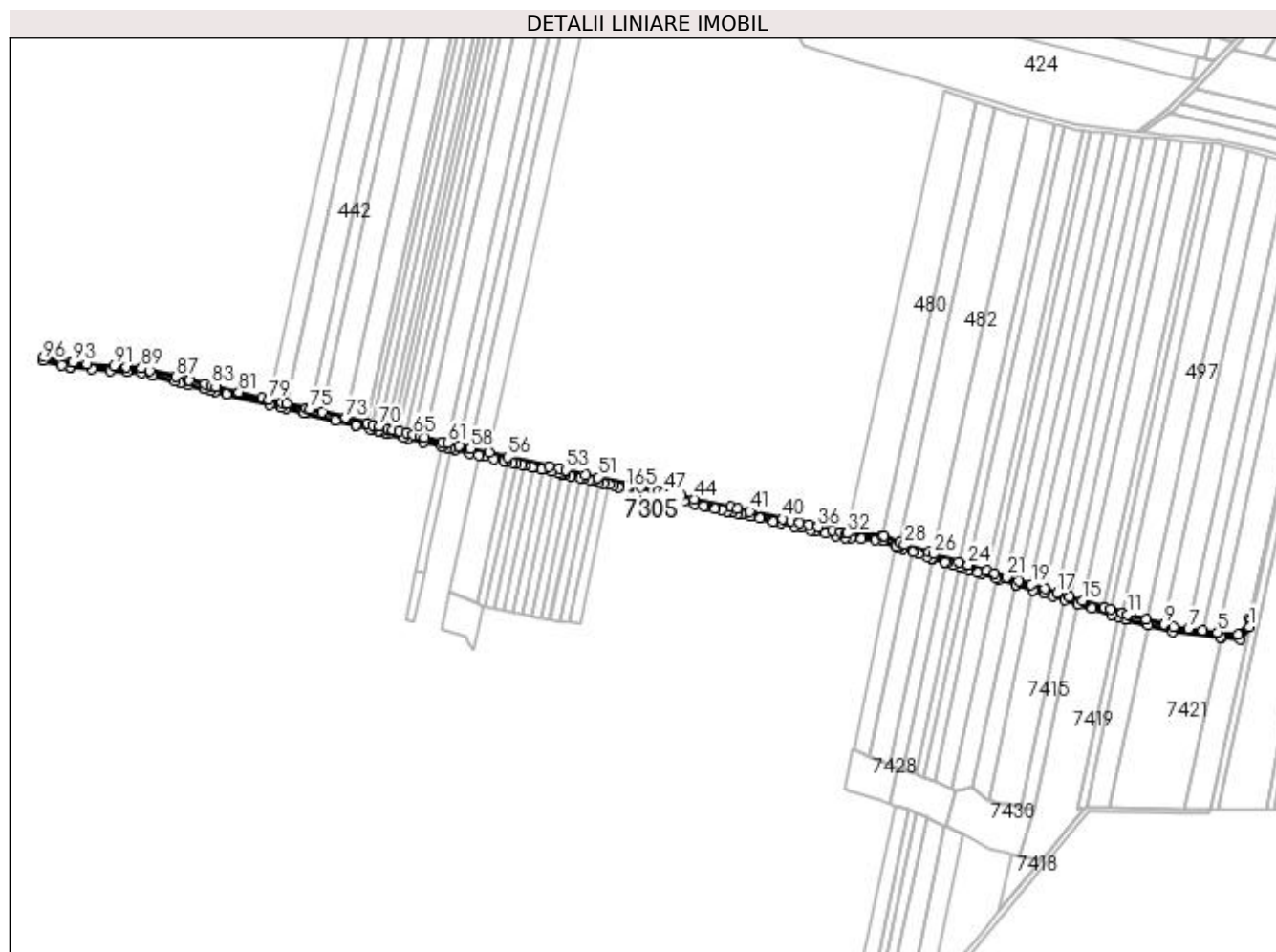
Inscrieri privind dezmembramintele dreptului de proprietate, drepturi reale de garanție și sarcini	Referințe
NU SUNT	

## Anexa Nr. 1 La Partea I

## Teren

Nr cadastral	Suprafața (mp)*	Observații / Referințe
	4.380	

\* Suprafața este determinată în planul de proiecție Stereo 70.



## Date referitoare la teren

Crt	Categorie folosință	Intra vilan	Suprafața (mp)	Tarla	Parcelă	Nr. topo	Observații / Referințe
1	drum	NU	4.380	-	DE 2237	-	

## Lungime Segmente

1) Valorile lungimilor segmentelor sunt obținute din proiecție în plan.

Punct început	X / Y	Punct sfârșit	X / Y	Lungime segment	Punct început	X / Y	Punct sfârșit	X / Y	Lungime segment	Punct început	X / Y	Punct sfârșit	X / Y	Lungime segment
1	366.835,305 318.877,643	2	366.836,764 318.884,419	6.931	2	366.836,764 318.884,419	3	366.835,474 318.884,697	1.32	3	366.835,474 318.884,697	4	366.825,289 318.870,629	17.368
4	366.825,289 318.870,629	5	366.807,188 318.872,801	18.231	5	366.807,188 318.872,801	6	366.794,49 318.874,324	12.789	6	366.794,49 318.874,324	7	366.781,841 318.875,842	12.74
7	366.781,841 318.875,842	8	366.769,078 318.877,373	12.854	8	366.769,078 318.877,373	9	366.760,714 318.879,569	8.647	9	366.760,714 318.879,569	10	366.745,046 318.883,682	16.199
10	366.745,046 318.883,682	11	366.728,228 318.888,098	17.388	11	366.728,228 318.888,098	12	366.723,838 318.889,477	4.601	12	366.723,838 318.889,477	13	366.713,551 318.892,707	10.782
13	366.713,551 318.892,707	14	366.708,274 318.894,365	5.531	14	366.708,274 318.894,365	15	366.688,869 318.900,459	20.339	15	366.688,869 318.900,459	16	366.677,218 318.904,118	12.212
16	366.677,218 318.904,118	17	366.666,668 318.907,432	11.058	17	366.666,668 318.907,432	18	366.656,055 318.910,765	11.124	18	366.656,055 318.910,765	19	366.644,192 318.914,491	12.434

Punct început	X / Y	Punct sfârșit	X / Y	Lungime segment	Punct început	X / Y	Punct sfârșit	X / Y	Lungime segment	Punct început	X / Y	Punct sfârșit	X / Y	Lungime segment
19	366.644,192 318.914,491	20	366.633,454 318.917,863	11.255	20	366.633,454 318.917,863	21	366.622,706 318.921,239	11.266	21	366.622,706 318.921,239	22	366.611,871 318.924,641	11.357
22	366.611,871 318.924,641	23	366.605,409 318.926,671	6.773	23	366.605,409 318.926,671	24	366.588,855 318.931,87	17.351	24	366.588,855 318.931,87	25	366.580,562 318.934,475	8.693
25	366.580,562 318.934,475	26	366.558,569 318.941,382	23.052	26	366.558,569 318.941,382	27	366.553,977 318.942,824	4.813	27	366.553,977 318.942,824	28	366.532,933 318.949,433	22.057
28	366.532,933 318.949,433	29	366.529,012 318.951,113	4.266	29	366.529,012 318.951,113	30	366.515,013 318.957,111	15.23	30	366.515,013 318.957,111	31	366.513,268 318.957,245	1.75
31	366.513,268 318.957,245	32	366.483,1 318.959,565	30.257	32	366.483,1 318.959,565	33	366.481,733 318.959,67	1.371	33	366.481,733 318.959,67	34	366.477,396 318.960,644	4.445
34	366.477,396 318.960,644	35	366.469,577 318.962,401	8.014	35	366.469,577 318.962,401	36	366.457,143 318.965,194	12.744	36	366.457,143 318.965,194	37	366.449,063 318.967,009	8.281
37	366.449,063 318.967,009	38	366.440,99 318.968,822	8.274	38	366.440,99 318.968,822	39	366.433,657 318.970,47	7.516	39	366.433,657 318.970,47	40	366.426,085 318.972,171	7.761
40	366.426,085 318.972,171	41	366.397,408 318.978,613	29.392	41	366.397,408 318.978,613	42	366.386,471 318.981,069	11.209	42	366.386,471 318.981,069	43	366.380,649 318.982,377	5.967
43	366.380,649 318.982,377	44	366.348,45 318.989,61	33.001	44	366.348,45 318.989,61	45	366.336,937 318.992,196	11.8	45	366.336,937 318.992,196	46	366.327,111 318.994,404	10.071
46	366.327,111 318.994,404	47	366.322,669 318.995,401	4.553	47	366.322,669 318.995,401	48	366.317,54 318.996,554	5.257	48	366.317,54 318.996,554	49	366.312,302 318.997,73	5.368
49	366.312,302 318.997,73	50	366.301,806 319.000,088	10.758	50	366.301,806 319.000,088	51	366.264,207 319.008,534	38.536	51	366.264,207 319.008,534	52	366.253,18 319.011,011	11.302
52	366.253,18 319.011,011	53	366.235,82 319.014,911	17.793	53	366.235,82 319.014,911	54	366.230,662 319.016,069	5.286	54	366.230,662 319.016,069	55	366.221,079 319.018,222	9.822
55	366.221,079 319.018,222	56	366.185,228 319.026,275	36.744	56	366.185,228 319.026,275	57	366.168,788 319.029,968	16.85	57	366.168,788 319.029,968	58	366.152,609 319.033,603	16.582
58	366.152,609 319.033,603	59	366.151,835 319.033,792	0.797	59	366.151,835 319.033,792	60	366.142,146 319.036,152	9.972	60	366.142,146 319.036,152	61	366.132,397 319.038,527	10.034
61	366.132,397 319.038,527	62	366.128,124 319.039,568	4.398	62	366.128,124 319.039,568	63	366.112,485 319.043,378	16.096	63	366.112,485 319.043,378	64	366.108,724 319.044,294	3.871
64	366.108,724 319.044,294	65	366.102,546 319.045,799	6.359	65	366.102,546 319.045,799	66	366.096,097 319.047,37	6.638	66	366.096,097 319.047,37	67	366.089,659 319.048,939	6.626
67	366.089,659 319.048,939	68	366.084,509 319.050,193	5.3	68	366.084,509 319.050,193	69	366.080,117 319.051,263	4.52	69	366.080,117 319.051,263	70	366.072,284 319.053,171	8.062
70	366.072,284 319.053,171	71	366.066,703 319.054,531	5.744	71	366.066,703 319.054,531	72	366.061,767 319.055,733	5.08	72	366.061,767 319.055,733	73	366.042,754 319.060,365	19.569
73	366.042,754 319.060,365	74	366.022,237 319.065,363	21.117	74	366.022,237 319.065,363	75	366.011,689 319.067,933	10.857	75	366.011,689 319.067,933	76	366.008,614 319.068,682	3.165
76	366.008,614 319.068,682	77	365.991,276 319.072,906	17.845	77	365.991,276 319.072,906	78	365.987,318 319.073,87	4.074	78	365.987,318 319.073,87	79	365.975,391 319.076,778	12.276
79	365.975,391 319.076,778	80	365.969,718 319.078,161	5.839	80	365.969,718 319.078,161	81	365.949,525 319.083,084	20.784	81	365.949,525 319.083,084	82	365.929,561 319.087,951	20.549
82	365.929,561 319.087,951	83	365.925,192 319.089,016	4.497	83	365.925,192 319.089,016	84	365.919,871 319.090,317	5.478	84	365.919,871 319.090,317	85	365.906,231 319.093,652	14.042
85	365.906,231 319.093,652	86	365.905,02 319.093,948	1.247	86	365.905,02 319.093,948	87	365.894,378 319.096,55	10.955	87	365.894,378 319.096,55	88	365.871,508 319.102,143	23.544
88	365.871,508 319.102,143	89	365.864,274 319.103,912	7.447	89	365.864,274 319.103,912	90	365.850,94 319.105,011	13.379	90	365.850,94 319.105,011	91	365.839,831 319.105,926	11.147
91	365.839,831 319.105,926	92	365.816,538 319.107,845	23.372	92	365.816,538 319.107,845	93	365.803,605 319.108,911	12.977	93	365.803,605 319.108,911	94	365.801,988 319.109,044	1.622
94	365.801,988 319.109,044	95	365.778,564 319.114,554	24.063	95	365.778,564 319.114,554	96	365.777,859 319.110,611	4.006	96	365.777,859 319.110,611	97	365.794,459 319.106,706	17.053
97	365.794,459 319.106,706	98	365.801,362 319.105,082	7.091	98	365.801,362 319.105,082	99	365.801,76 319.105,049	0.399	99	365.801,76 319.105,049	100	365.820,492 319.103,506	18.795
100	365.820,492 319.103,506	101	365.836,506 319.102,186	16.068	101	365.836,506 319.102,186	102	365.851,214 319.100,974	14.758	102	365.851,214 319.100,974	103	365.863,631 319.099,951	12.459
103	365.863,631 319.099,951	104	365.874,063 319.097,4	10.739	104	365.874,063 319.097,4	105	365.893,428 319.092,665	19.935	105	365.893,428 319.092,665	106	365.898,223 319.091,492	4.936
106	365.898,223 319.091,492	107	365.905,281 319.089,766	7.266	107	365.905,281 319.089,766	108	365.918,921 319.086,431	14.042	108	365.918,921 319.086,431	109	365.925,059 319.084,932	6.318
109	365.925,059 319.084,932	110	365.928,613 319.084,065	3.658	110	365.928,613 319.084,065	111	365.938,651 319.081,618	10.332	111	365.938,651 319.081,618	112	365.976,381 319.072,419	38.835
112	365.976,381 319.072,419	113	365.986,371 319.069,984	10.282	113	365.986,371 319.069,984	114	365.990,463 319.068,986	4.212	114	365.990,463 319.068,986	115	366.006,73 319.065,024	16.743
115	366.006,73 319.065,024	116	366.007,667 319.064,796	0.964	116	366.007,667 319.064,796	117	366.034,048 319.058,368	27.153	117	366.034,048 319.058,368	118	366.051,745 319.054,057	18.215

Punct început	X / Y	Punct sfârșit	X / Y	Lungime segment	Punct început	X / Y	Punct sfârșit	X / Y	Lungime segment	Punct început	X / Y	Punct sfârșit	X / Y	Lungime segment
118	366.051,745 319.054,057	119	366.052,124 319.053,965	0.39	119	366.052,124 319.053,965	120	366.064,194 319.051,025	12.423	120	366.064,194 319.051,025	121	366.065,707 319.050,656	1.557
121	366.065,707 319.050,656	122	366.071,579 319.049,226	6.044	122	366.071,579 319.049,226	123	366.073,772 319.048,692	2.257	123	366.073,772 319.048,692	124	366.077,663 319.047,744	4.005
124	366.077,663 319.047,744	125	366.080,422 319.047,072	2.84	125	366.080,422 319.047,072	126	366.094,215 319.043,711	14.197	126	366.094,215 319.043,711	127	366.098,519 319.042,663	4.43
127	366.098,519 319.042,663	128	366.111,538 319.039,491	13.4	128	366.111,538 319.039,491	129	366.127,177 319.035,682	16.096	129	366.127,177 319.035,682	130	366.127,55 319.035,591	0.384
130	366.127,55 319.035,591	131	366.131,803 319.034,555	4.377	131	366.131,803 319.034,555	132	366.134,961 319.033,786	3.25	132	366.134,961 319.033,786	133	366.139,222 319.032,747	4.386
133	366.139,222 319.032,747	134	366.151,697 319.029,708	12.84	134	366.151,697 319.029,708	135	366.159,691 319.027,913	8.193	135	366.159,691 319.027,913	136	366.164,89 319.026,745	5.329
136	366.164,89 319.026,745	137	366.173,249 319.024,867	8.567	137	366.173,249 319.024,867	138	366.181,671 319.022,975	8.632	138	366.181,671 319.022,975	139	366.184,219 319.022,403	2.611
139	366.184,219 319.022,403	140	366.189,217 319.021,28	5.123	140	366.189,217 319.021,28	141	366.192,26 319.020,596	3.119	141	366.192,26 319.020,596	142	366.197,776 319.019,357	5.653
142	366.197,776 319.019,357	143	366.200,35 319.018,779	2.638	143	366.200,35 319.018,779	144	366.206,41 319.017,417	6.211	144	366.206,41 319.017,417	145	366.207,561 319.017,158	1.18
145	366.207,561 319.017,158	146	366.215,082 319.015,469	7.708	146	366.215,082 319.015,469	147	366.215,695 319.015,331	0.628	147	366.215,695 319.015,331	148	366.223,811 319.013,508	8.318
148	366.223,811 319.013,508	149	366.223,853 319.013,499	0.043	149	366.223,853 319.013,499	150	366.229,786 319.012,166	6.081	150	366.229,786 319.012,166	151	366.232,018 319.011,665	2.288
151	366.232,018 319.011,665	152	366.232,598 319.011,535	0.594	152	366.232,598 319.011,535	153	366.234,944 319.011,008	2.404	153	366.234,944 319.011,008	154	366.240,117 319.009,846	5.302
154	366.240,117 319.009,846	155	366.241,401 319.009,557	1.316	155	366.241,401 319.009,557	156	366.248,199 319.008,03	6.967	156	366.248,199 319.008,03	157	366.250,93 319.007,417	2.799
157	366.250,93 319.007,417	158	366.256,369 319.006,196	5.574	158	366.256,369 319.006,196	159	366.260,481 319.005,272	4.215	159	366.260,481 319.005,272	160	366.265,246 319.004,202	4.884
160	366.265,246 319.004,202	161	366.269,406 319.003,267	4.264	161	366.269,406 319.003,267	162	366.274,169 319.002,197	4.882	162	366.274,169 319.002,197	163	366.278,032 319.001,329	3.959
163	366.278,032 319.001,329	164	366.282,508 319.000,323	4.588	164	366.282,508 319.000,323	165	366.289,018 318.998,861	6.672	165	366.289,018 318.998,861	166	366.290,564 318.998,514	1.584
166	366.290,564 318.998,514	167	366.299,04 318.996,61	8.687	167	366.299,04 318.996,61	168	366.300,825 318.996,209	1.829	168	366.300,825 318.996,209	169	366.309,1 318.994,35	8.481
169	366.309,1 318.994,35	170	366.310,331 318.994,073	1.262	170	366.310,331 318.994,073	171	366.320,149 318.991,868	10.063	171	366.320,149 318.991,868	172	366.320,233 318.991,849	0.086
172	366.320,233 318.991,849	173	366.329,346 318.989,802	9.34	173	366.329,346 318.989,802	174	366.330,865 318.989,461	1.557	174	366.330,865 318.989,461	175	366.339,538 318.987,512	8.889
175	366.339,538 318.987,512	176	366.348,785 318.985,435	9.477	176	366.348,785 318.985,435	177	366.357,318 318.983,519	8.745	177	366.357,318 318.983,519	178	366.358,464 318.983,262	1.174
178	366.358,464 318.983,262	179	366.366,745 318.981,401	8.488	179	366.366,745 318.981,401	180	366.372,403 318.980,13	5.799	180	366.372,403 318.980,13	181	366.377,934 318.978,887	5.669
181	366.377,934 318.978,887	182	366.381,834 318.978,011	3.997	182	366.381,834 318.978,011	183	366.386,288 318.977,011	4.565	183	366.386,288 318.977,011	184	366.390,1 318.976,155	3.907
184	366.390,1 318.976,155	185	366.398,457 318.974,278	8.565	185	366.398,457 318.974,278	186	366.405,969 318.972,59	7.699	186	366.405,969 318.972,59	187	366.418,143 318.969,855	12.477
187	366.418,143 318.969,855	188	366.424,042 318.968,53	6.046	188	366.424,042 318.968,53	189	366.436,363 318.965,762	12.628	189	366.436,363 318.965,762	190	366.442,134 318.964,466	5.915
190	366.442,134 318.964,466	191	366.450,991 318.962,476	9.078	191	366.450,991 318.962,476	192	366.454,605 318.961,664	3.704	192	366.454,605 318.961,664	193	366.463,559 318.959,653	9.177
193	366.463,559 318.959,653	194	366.472,893 318.957,556	9.567	194	366.472,893 318.957,556	195	366.481,138 318.955,704	8.45	195	366.481,138 318.955,704	196	366.485,784 318.955,347	4.66
196	366.485,784 318.955,347	197	366.495,266 318.954,657	9.507	197	366.495,266 318.954,657	198	366.507,772 318.953,656	12.546	198	366.507,772 318.953,656	199	366.514,046 318.953,174	6.292
199	366.514,046 318.953,174	200	366.514,252 318.953,085	0.224	200	366.514,252 318.953,085	201	366.525,851 318.948,115	12.619	201	366.525,851 318.948,115	202	366.527,436 318.947,436	1.724
202	366.527,436 318.947,436	203	366.528,03 318.947,182	0.646	203	366.528,03 318.947,182	204	366.531,543 318.945,677	3.822	204	366.531,543 318.945,677	205	366.540,06 318.943,002	8.927
205	366.540,06 318.943,002	206	366.545,532 318.941,283	5.736	206	366.545,532 318.941,283	207	366.552,778 318.939,008	7.595	207	366.552,778 318.939,008	208	366.557,054 318.937,665	4.482
208	366.557,054 318.937,665	209	366.557,944 318.937,385	0.933	209	366.557,944 318.937,385	210	366.568,568 318.934,049	11.135	210	366.568,568 318.934,049	211	366.569,688 318.933,697	1.174
211	366.569,688 318.933,697	212	366.575,76 318.931,79	6.364	212	366.575,76 318.931,79	213	366.581,452 318.930,003	5.966	213	366.581,452 318.930,003	214	366.584,112 318.929,167	2.788
214	366.584,112 318.929,167	215	366.588,828 318.927,686	4.943	215	366.588,828 318.927,686	216	366.597,411 318.924,991	8.996	216	366.597,411 318.924,991	217	366.600,002 318.924,177	2.716

Punct început	X / Y	Punct sfârșit	X / Y	Lungime segment	Punct început	X / Y	Punct sfârșit	X / Y	Lungime segment	Punct început	X / Y	Punct sfârșit	X / Y	Lungime segment
217	366.600,002 318.924,177	218	366.613,766 318.919,854	14.427	218	366.613,766 318.919,854	219	366.616,092 318.919,123	2.438	219	366.616,092 318.919,123	220	366.630,386 318.914,634	14.982
220	366.630,386 318.914,634	221	366.630,944 318.914,459	0.585	221	366.630,944 318.914,459	222	366.645,904 318.909,76	15.681	222	366.645,904 318.909,76	223	366.655,116 318.906,867	9.656
223	366.655,116 318.906,867	224	366.662,9 318.904,422	8.159	224	366.662,9 318.904,422	225	366.673,6 318.901,062	11.215	225	366.673,6 318.901,062	226	366.685,018 318.897,476	11.968
226	366.685,018 318.897,476	227	366.697,446 318.893,573	13.026	227	366.697,446 318.893,573	228	366.714,357 318.888,262	17.725	228	366.714,357 318.888,262	229	366.720,632 318.886,291	6.577
229	366.720,632 318.886,291	230	366.727,12 318.884,253	6.801	230	366.727,12 318.884,253	231	366.727,967 318.884,03	0.876	231	366.727,967 318.884,03	232	366.746,677 318.879,118	19.344
232	366.746,677 318.879,118	233	366.768,328 318.873,434	22.385	233	366.768,328 318.873,434	234	366.810,251 318.868,405	42.224	234	366.810,251 318.868,405	235	366.810,522 318.868,372	0.273
235	366.810,522 318.868,372	236	366.827,149 318.866,377	16.746	236	366.827,149 318.866,377	1	366.835,305 318.877,643	13.908					

\*\* Lungimile segmentelor sunt determinate în planul de proiecție Stereo 70 și sunt rotunjite la 1 milimetru.

\*\*\* Distanța dintre puncte este formată din segmente cumulate ce sunt mai mici decât valoarea 1 milimetru.



**DATE DESPRE IMOBILUL NR. 7306**

Oficiul de Cadastru și Publicitate Imobiliară DOLJ  
Biroul de Cadastru și Publicitate Imobiliară Craiova

**A. Partea I. Descrierea imobilului**

TEREN Extravilan

Adresa: Jud. Dolj, DE 2173/1

Nr. Crt	Nr cadastral Nr. topografic	Suprafața* (mp)	Observații / Referințe
A1		1.232	Sector cadastral:13 Teren neimprejmuit;

**B. Partea II. Proprietari și acte**

Inscrieri privitoare la dreptul de proprietate și alte drepturi reale		Referințe
/		
Act Normativ nr. LEGEA NR. 7, din 13/03/1996 emis de PARLAMENT;		
B1	Inscrierea provizorie, drept de PROPRIETATE, dobandit prin Lege, cota actuala 1/1, cota initiala 1/1 1) NEIDENTIFICAT NEIDENTIFICAT	A1

**C. Partea III. SARCINI .**

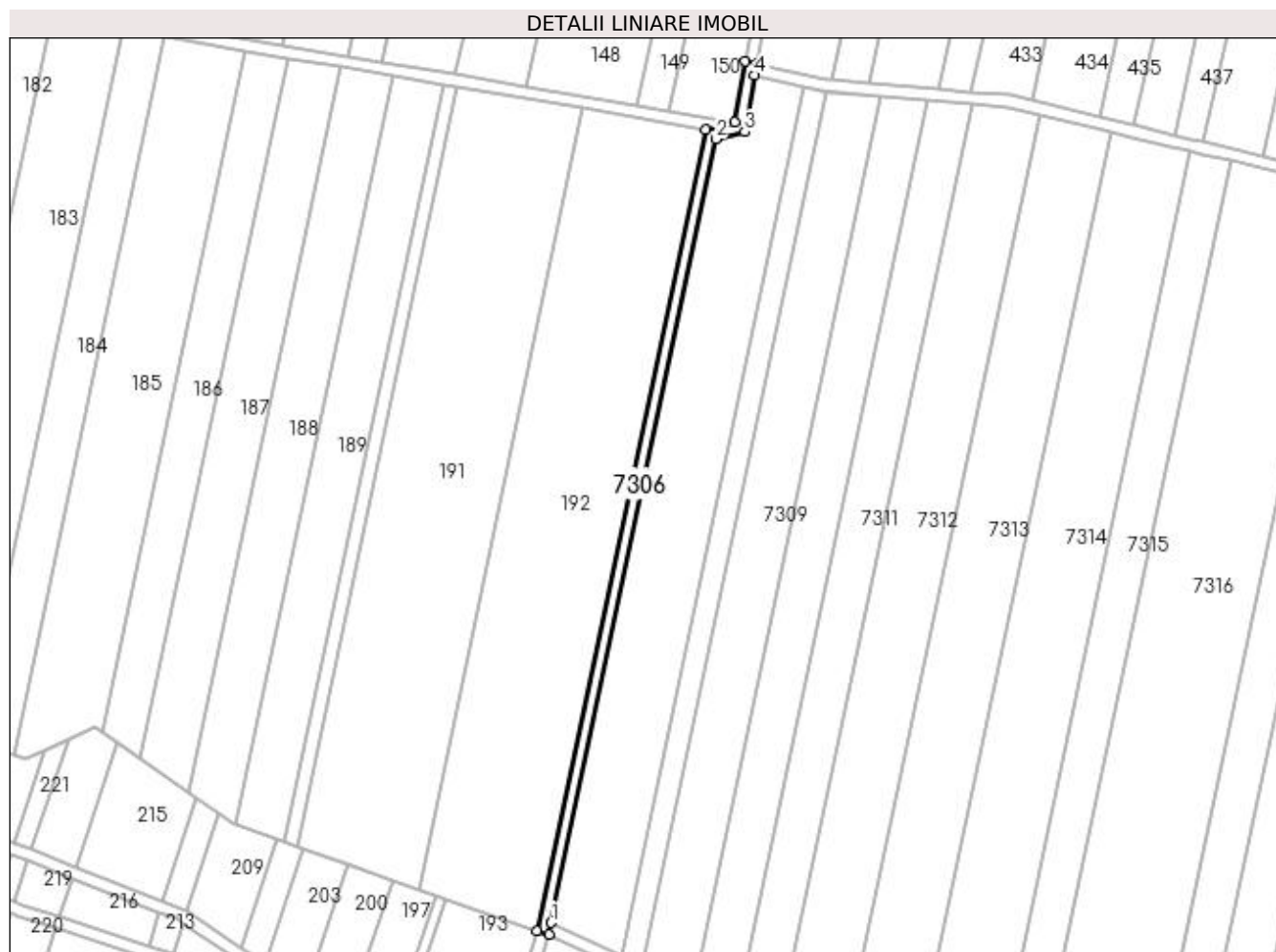
Inscrieri privind dezmembramintele dreptului de proprietate, drepturi reale de garanție și sarcini	Referințe
NU SUNT	

## Anexa Nr. 1 La Partea I

## Teren

Nr cadastral	Suprafața (mp)*	Observații / Referințe
	1.232	

\* Suprafața este determinată în planul de proiecție Stereo 70.



## Date referitoare la teren

Crt	Categorie folosință	Intravilan	Suprafața (mp)	Tarla	Parcelă	Nr. topo	Observații / Referințe
1	drum	NU	1.232	-	DE 2173/1	-	

## Lungime Segmente

1) Valorile lungimilor segmentelor sunt obținute din proiecție în plan.

Punct început	X / Y	Punct sfârșit	X / Y	Lungime segment (** (m)
1	365.708,983 318.824,214	2	365.764,645 319.089,051	270.623
2	365.764,645 319.089,051	3	365.774,439 319.091,472	10.089
3	365.774,439 319.091,472	4	365.777,859 319.110,611	19.442
4	365.777,859 319.110,611	5	365.778,564 319.114,554	4.006
5	365.778,564 319.114,554	6	365.774,626 319.115,258	4.0



Punct început	X / Y	Punct sfârșit	X / Y	Lungime segment (** (m)
6	365.774,626 319.115,258	7	365.770,958 319.094,732	20.851
7	365.770,958 319.094,732	8	365.761,247 319.092,331	10.003
8	365.761,247 319.092,331	9	365.704,29 318.821,331	276.921
9	365.704,29 318.821,331	10	365.708,159 318.820,294	4.006
10	365.708,159 318.820,294	1	365.708,983 318.824,214	4.006

\*\* Lungimile segmentelor sunt determinate în planul de proiecție Stereo 70 și sunt rotunjite la 1 milimetru.

\*\*\* Distanța dintre puncte este formată din segmente cumulate ce sunt mai mici decât valoarea 1 milimetru.



**DATE DESPRE IMOBILUL NR. 7307**

Oficiul de Cadastru și Publicitate Imobiliară DOLJ  
Biroul de Cadastru și Publicitate Imobiliară Craiova

**A. Partea I. Descrierea imobilului**

TEREN Extravilan

Adresa: Jud. Dolj, T87, P1

Nr. Crt	Nr cadastral Nr. topografic	Suprafața* (mp)	Observații / Referințe
A1	38314	7.400	Sector cadastral:13 Teren neimprejmuit;

**B. Partea II. Proprietari și acte**

Inscrieri privitoare la dreptul de proprietate și alte drepturi reale		Referințe
<b>85041 / 09/05/2022</b>		
Act Notarial nr. CONTRACT DE DARE IN PLATA AUT NR 998, din 05/05/2022 emis de NP UNGUREANU-DUVAL ANAMARIA ANDRA;		
B1	Intabulare, drept de PROPRIETATE, dobandit prin Conventie, cota actuala 1/1, cota initiala 1/1 1) CONDOIU CRISTI	A1

**C. Partea III. SARCINI .**

Inscrieri privind dezmembramintele dreptului de proprietate, drepturi reale de garanție și sarcini	Referințe
NU SUNT	

**Teren**

Nr cadastral	Suprafața (mp)*	Observații / Referințe
38314	7.400	

\* Suprafața este determinată în planul de proiecție Stereo 70.



**Date referitoare la teren**

Crt	Categorie folosință	Intra vilan	Suprafața (mp)	Tarla	Parcelă	Nr. topo	Observații / Referințe
1	arabil	NU	7.400	87	1	-	

**Lungime Segmente**

1) Valorile lungimilor segmentelor sunt obținute din proiecție în plan.

Punct început	X / Y	Punct sfârșit	X / Y	Lungime segment (** (m)
1	365.708,983 318.824,214	2	365.709,527 318.824,069	0.563
2	365.709,527 318.824,069	3	365.732,793 318.813,301	25.637
3	365.732,793 318.813,301	4	365.794,459 319.106,706	299.815
4	365.794,459 319.106,706	5	365.777,859 319.110,611	17.053
5	365.777,859 319.110,611	6	365.774,439 319.091,472	19.442

Punct început	X / Y	Punct sfârșit	X / Y	Lungime segment (** (m)
6	365.774,439 319.091,472	7	365.764,645 319.089,051	10.089
7	365.764,645 319.089,051	1	365.708,983 318.824,214	270.623

\*\* Lungimile segmentelor sunt determinate în planul de proiecție Stereo 70 și sunt rotunjite la 1 milimetru.

\*\*\* Distanța dintre puncte este formată din segmente cumulate ce sunt mai mici decât valoarea 1 milimetru.



**DATE DESPRE IMOBILUL NR. 7308**

Oficiul de Cadastru și Publicitate Imobiliară DOLJ  
Biroul de Cadastru și Publicitate Imobiliară Craiova

**A. Partea I. Descrierea imobilului**

TEREN Extravilan

Adresa: Jud. Dolj, T87, P1/1

Nr. Crt	Nr cadastral Nr. topografic	Suprafața* (mp)	Observații / Referințe
A1	30490	2.250	Sector cadastral:13 Teren neimprejmuit;

**B. Partea II. Proprietari și acte**

Inscrieri privitoare la dreptul de proprietate și alte drepturi reale		Referințe
<b>10273 / 02/02/2015</b>		
Act Notarial nr. CONTRACT DE VANZARE-CUMPARARE AUT NR 99, din 29/01/2015 emis de SCANTEI LAURA IULIANA (DECLARATIA DE PRIMIRE A PRETULUI AUT NR 102/30.01.2015 - NP SCANTEI LAURA IULIANA);		
B1	Intabulare, drept de PROPRIETATE, dobandit prin Conventie, cota actuala 1/1, cota initiala 1/1 1) S.C. KAMPARO INVESTMENT S.R.L., CIF:25525855	A1

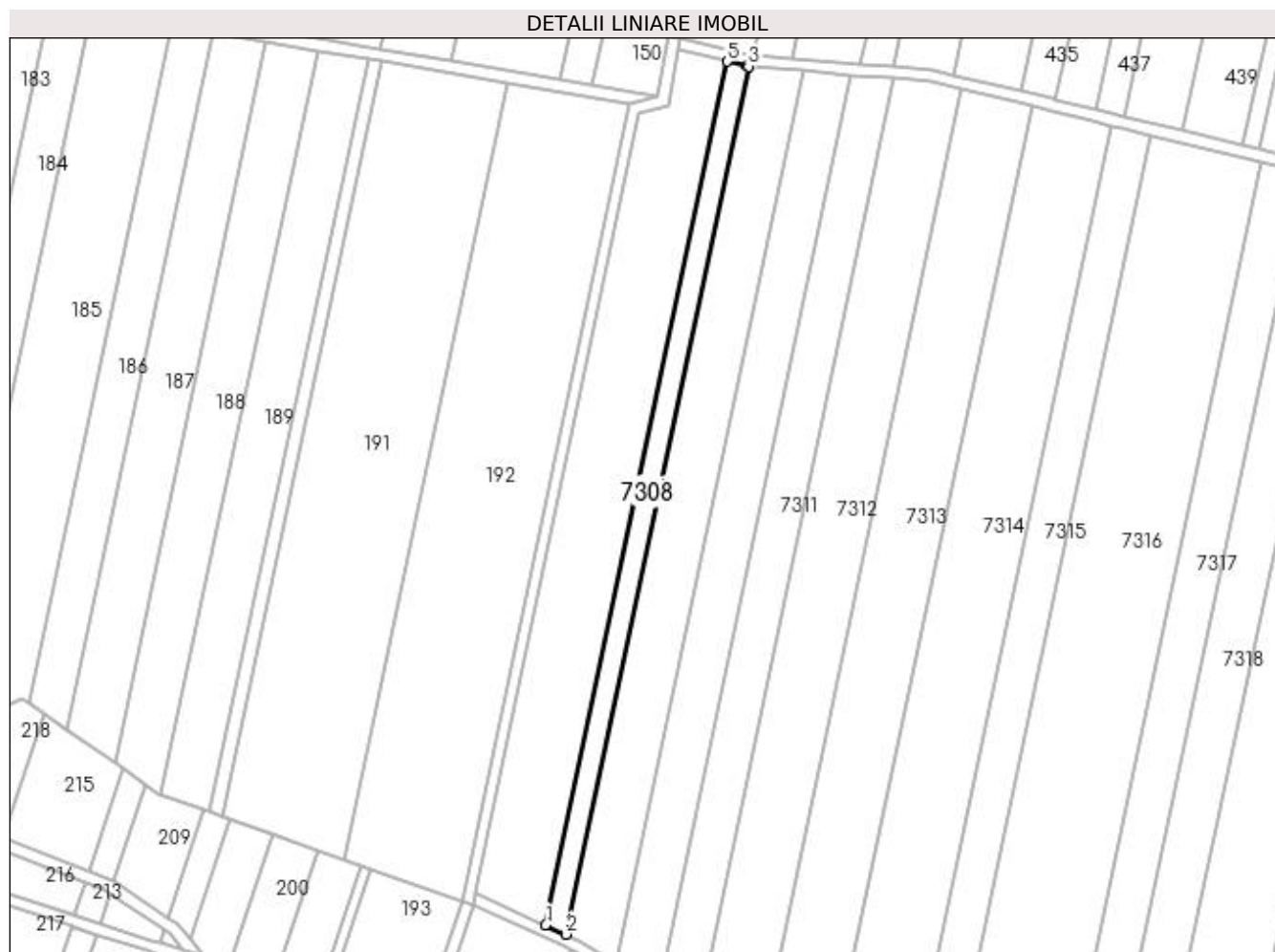
**C. Partea III. SARCINI .**

Inscrieri privind dezmembramintele dreptului de proprietate, drepturi reale de garanție și sarcini	Referințe
NU SUNT	

### Teren

Nr cadastral	Suprafața (mp)*	Observații / Referințe
30490	2.250	

\* Suprafața este determinată în planul de proiecție Stereo 70.



### Date referitoare la teren

Crt	Categorie folosință	Intra vilan	Suprafața (mp)	Tarla	Parcelă	Nr. topo	Observații / Referințe
1	arabil	NU	2.250	87	1/1	-	

### Lungime Segmente

1) Valorile lungimilor segmentelor sunt obținute din proiecție în plan.

Punct început	X / Y	Punct sfârșit	X / Y	Lungime segment (** (m)
1	365.732,793 318.813,301	2	365.739,764 318.810,075	7.681
2	365.739,764 318.810,075	3	365.801,76 319.105,049	301.419
3	365.801,76 319.105,049	4	365.801,362 319.105,082	0.399
4	365.801,362 319.105,082	5	365.794,459 319.106,706	7.091
5	365.794,459 319.106,706	1	365.732,793 318.813,301	299.815



**\*\* Lungimile segmentelor sunt determinate în planul de proiecție Stereo 70 și sunt rotunjite la 1 milimetru.**

**\*\*\* Distanța dintre puncte este formată din segmente cumulate ce sunt mai mici decât valoarea 1 milimetru.**



**DATE DESPRE IMOBILUL NR. 7309**

Oficiul de Cadastru și Publicitate Imobiliară DOLJ  
Biroul de Cadastru și Publicitate Imobiliară Craiova

**A. Partea I. Descrierea imobilului**

TEREN Extravilan

Adresa: Jud. Dolj, T87, P2

Nr. Crt	Nr cadastral Nr. topografic	Suprafața* (mp)	Observații / Referințe
A1		5.695	Sector cadastral:13 Teren neimprejmuit;

**B. Partea II. Proprietari și acte**

Inscrieri privitoare la dreptul de proprietate și alte drepturi reale	Referințe
/	
Act Administrativ nr. TITLU DE PROPRIETATE NR. 178-45337, din 08/05/1995 emis de CJ DOLJ;	
B1	A1
Intabulare, drept de PROPRIETATE, dobandit prin Reconstituire, cota actuala 1/1, cota initiala 1/1 1) BUZATU LEANA, LIPSĂ CNP	

**C. Partea III. SARCINI .**

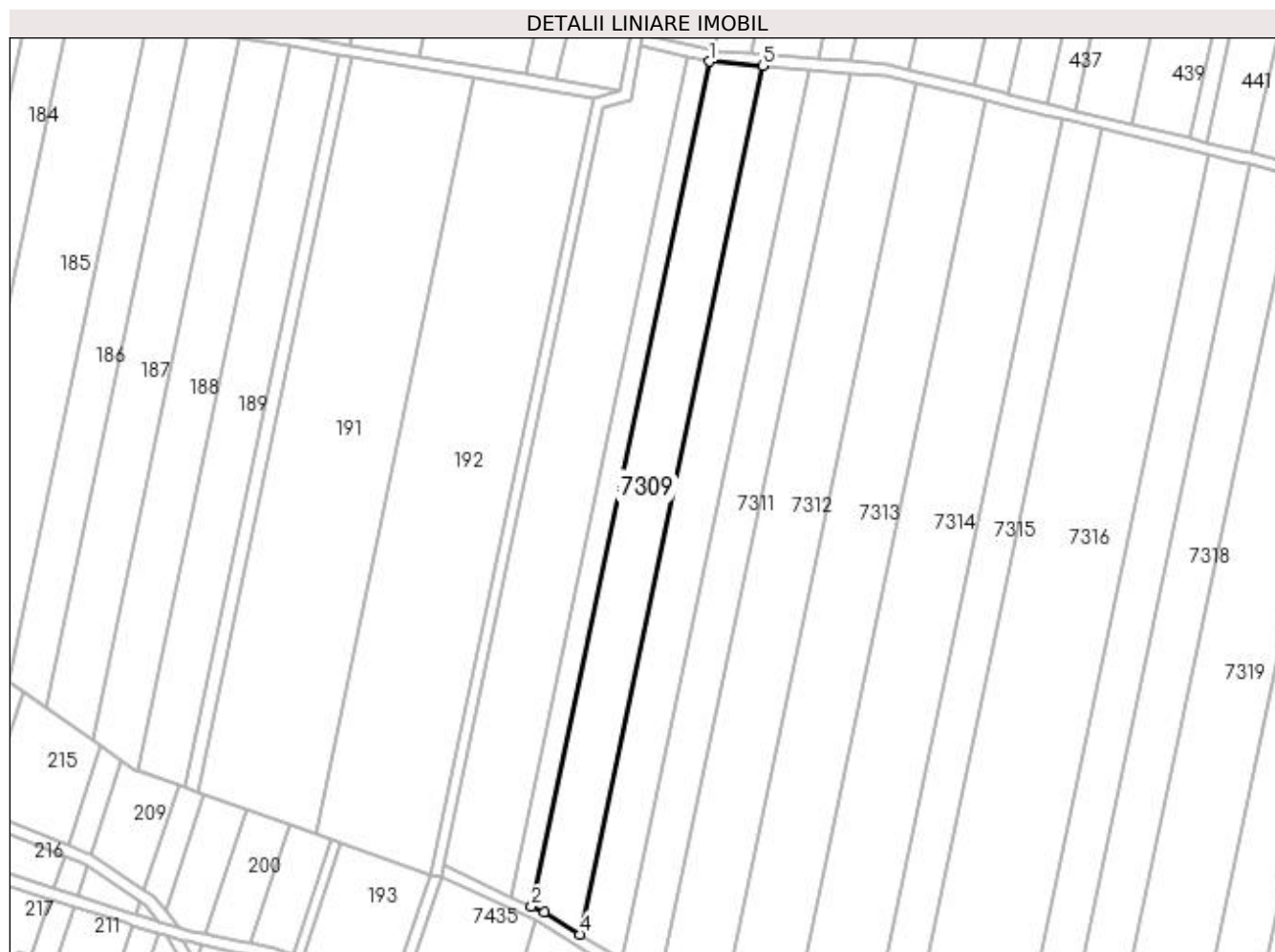
Inscrieri privind dezmembramintele dreptului de proprietate, drepturi reale de garanție și sarcini	Referințe
NU SUNT	

## Anexa Nr. 1 La Partea I

## Teren

Nr cadastral	Suprafața (mp)*	Observații / Referințe
	5.695	

\* Suprafața este determinată în planul de proiecție Stereo 70.



## Date referitoare la teren

Crt	Categorie folosință	Intra vilan	Suprafața (mp)	Tarla	Parcelă	Nr. topo	Observații / Referințe
1	arabil	NU	5.695	87	2	-	

## Lungime Segmente

1) Valorile lungimilor segmentelor sunt obținute din proiecție în plan.

Punct început	X / Y	Punct sfârșit	X / Y	Lungime segment (** (m)
1	365.801,76 319.105,049	2	365.739,764 318.810,075	301.419
2	365.739,764 318.810,075	3	365.744,194 318.808,025	4.881
3	365.744,194 318.808,025	4	365.756,775 318.800,344	14.74
4	365.756,775 318.800,344	5	365.820,492 319.103,506	309.785
5	365.820,492 319.103,506	1	365.801,76 319.105,049	18.795

**\*\* Lungimile segmentelor sunt determinate în planul de proiecție Stereo 70 și sunt rotunjite la 1 milimetru.**

**\*\*\* Distanța dintre puncte este formată din segmente cumulate ce sunt mai mici decât valoarea 1 milimetru.**



**DATE DESPRE IMOBILUL NR. 7310**

Oficiul de Cadastru și Publicitate Imobiliară DOLJ  
Biroul de Cadastru și Publicitate Imobiliară Craiova

**A. Partea I. Descrierea imobilului**

TEREN Extravilan

Adresa: Jud. Dolj, T87, P3

Nr. Crt	Nr cadastral Nr. topografic	Suprafața* (mp)	Observații / Referințe
A1		5.000	Sector cadastral:13 Teren neimprejmuit;

**B. Partea II. Proprietari și acte**

Inscrieri privitoare la dreptul de proprietate și alte drepturi reale	Referințe
/	
Act Administrativ nr. TITLU DE PROPRIETATE NR. 219-58814, din 11/05/1995 emis de CJ DOLJ;	
B1	A1
Intabulare, drept de PROPRIETATE, dobandit prin Reconstituire, cota actuala 1/1, cota initiala 1/1 1) COCIE ION, LIPSĂ CNP	

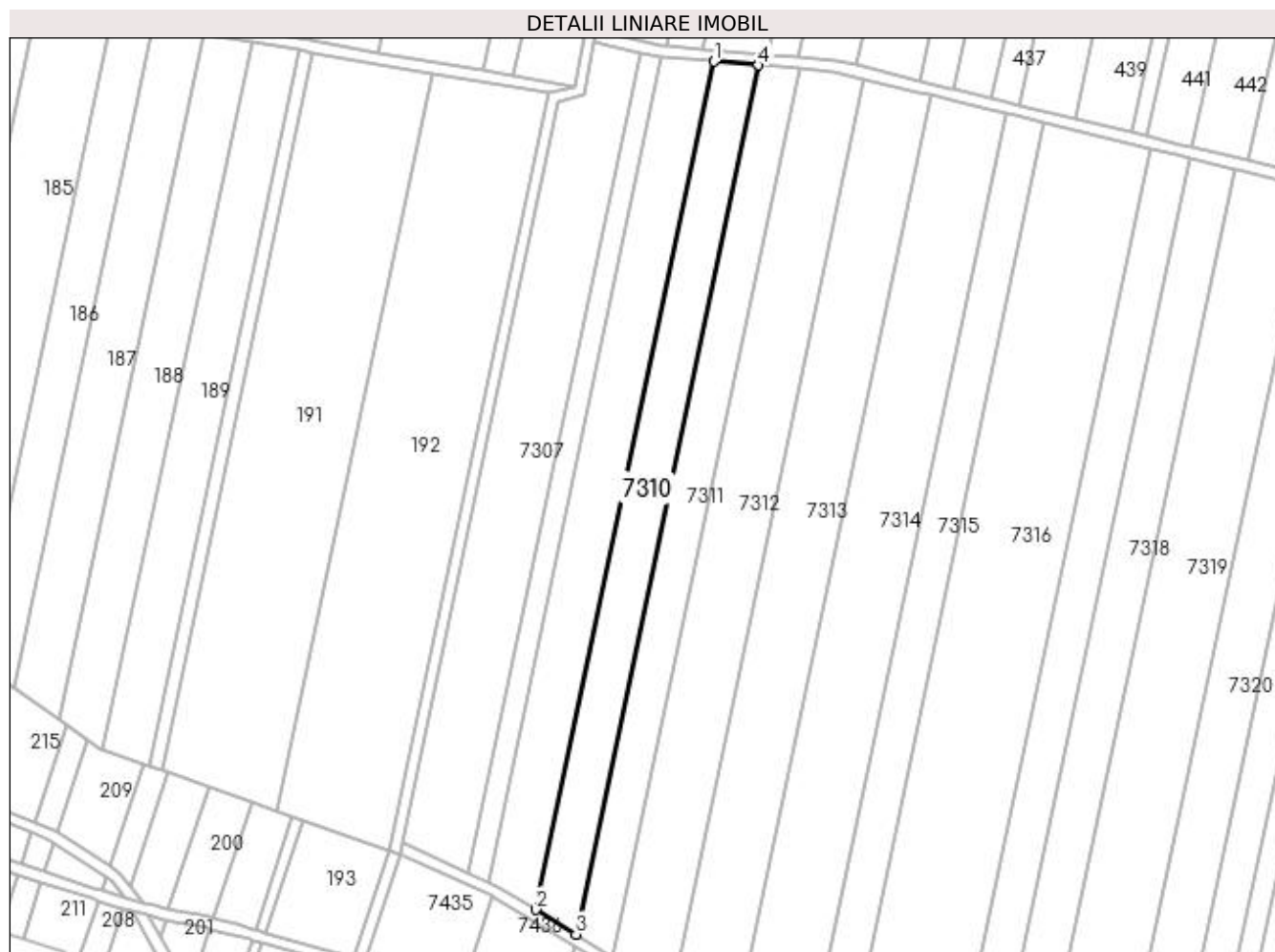
**C. Partea III. SARCINI .**

Inscrieri privind dezmembramintele dreptului de proprietate, drepturi reale de garanție și sarcini	Referințe
NU SUNT	

### Teren

Nr cadastral	Suprafața (mp)*	Observații / Referințe
	5.000	

\* Suprafața este determinată în planul de proiecție Stereo 70.



### Date referitoare la teren

Crt	Categorie folosință	Intra vilan	Suprafața (mp)	Tarla	Parcelă	Nr. topo	Observații / Referințe
1	arabil	NU	5.000	87	3	-	

### Lungime Segmente

1) Valorile lungimilor segmentelor sunt obținute din proiecție în plan.

Punct început	X / Y	Punct sfârșit	X / Y	Lungime segment (** (m)
1	365.820,492 319.103,506	2	365.756,775 318.800,344	309.785
2	365.756,775 318.800,344	3	365.771,213 318.791,528	16.917
3	365.771,213 318.791,528	4	365.836,506 319.102,186	317.445
4	365.836,506 319.102,186	1	365.820,492 319.103,506	16.068



**\*\* Lungimile segmentelor sunt determinate în planul de proiecție Stereo 70 și sunt rotunjite la 1 milimetru.**

**\*\*\* Distanța dintre puncte este formată din segmente cumulate ce sunt mai mici decât valoarea 1 milimetru.**



**DATE DESPRE IMOBILUL NR. 7311**

Oficiul de Cadastru și Publicitate Imobiliară DOLJ  
Biroul de Cadastru și Publicitate Imobiliară Craiova

**A. Partea I. Descrierea imobilului**

TEREN Extravilan

Adresa: Jud. Dolj, T87, P4

Nr. Crt	Nr cadastral Nr. topografic	Suprafața* (mp)	Observații / Referințe
A1		4.700	Sector cadastral:13 Teren neimprejmuit;

**B. Partea II. Proprietari și acte**

Inscrieri privitoare la dreptul de proprietate și alte drepturi reale	Referințe
/	
Act Administrativ nr. TITLU DE PROPRIETATE NR. 776-19542, din 10/07/1998 emis de CJ DOLJ;	
B1	A1
Intabulare, drept de PROPRIETATE, dobandit prin Reconstituire, cota actuala 1/1, cota initiala 1/1 1) GECALA SANDA, LIPSĂ CNP	

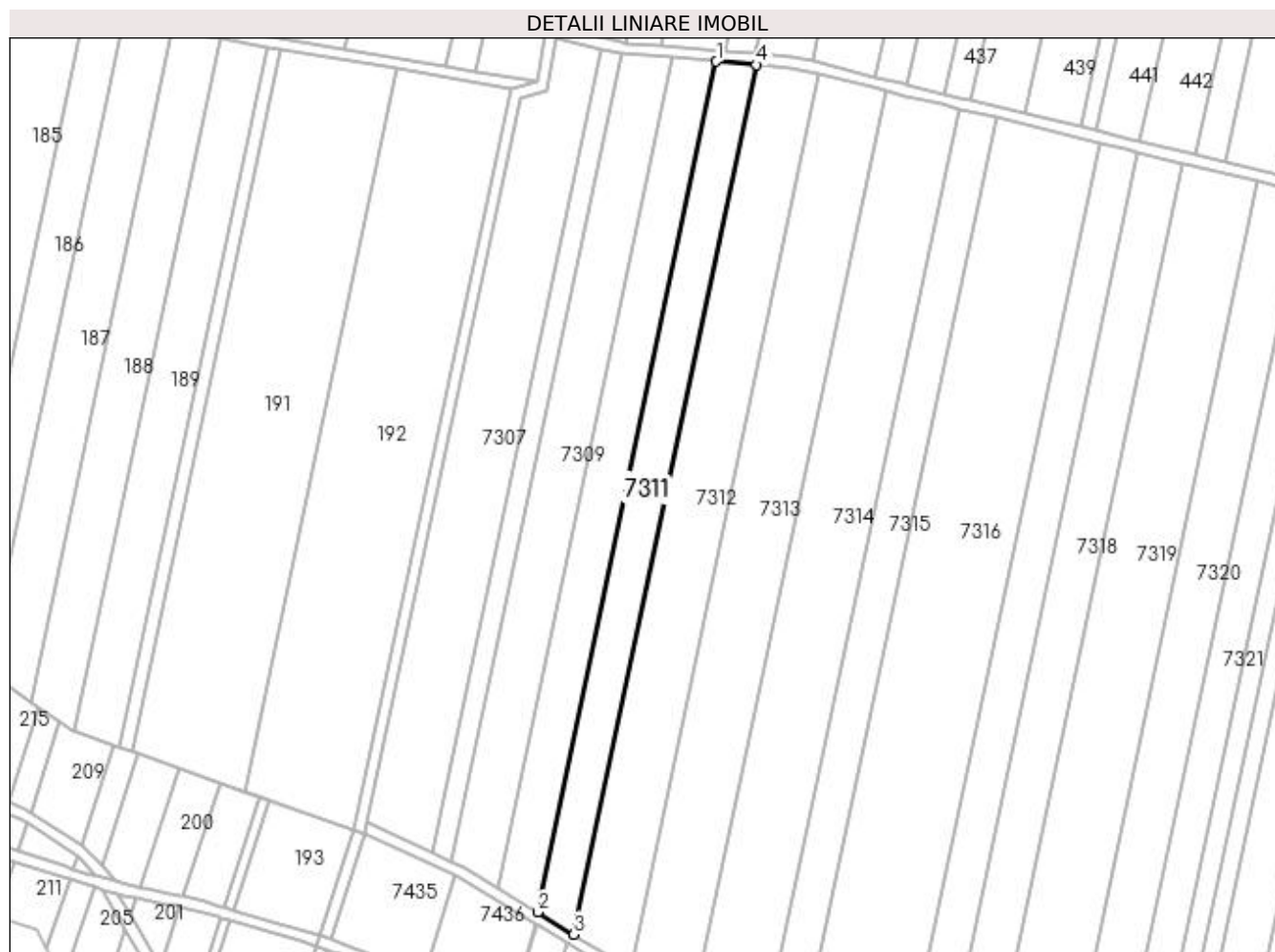
**C. Partea III. SARCINI .**

Inscrieri privind dezmembramintele dreptului de proprietate, drepturi reale de garanție și sarcini	Referințe
NU SUNT	

### Teren

Nr cadastral	Suprafața (mp)*	Observații / Referințe
	4.700	

\* Suprafața este determinată în planul de proiecție Stereo 70.



### Date referitoare la teren

Crt	Categorie folosință	Intra vilan	Suprafața (mp)	Tarla	Parcelă	Nr. topo	Observații / Referințe
1	arabil	NU	4.700	87	4	-	

### Lungime Segmente

1) Valorile lungimilor segmentelor sunt obținute din proiecție în plan.

Punct început	X / Y	Punct sfârșit	X / Y	Lungime segment (** (m)
1	365.836,506 319.102,186	2	365.771,213 318.791,528	317.445
2	365.771,213 318.791,528	3	365.784,473 318.783,432	15.536
3	365.784,473 318.783,432	4	365.851,214 319.100,974	324.48
4	365.851,214 319.100,974	1	365.836,506 319.102,186	14.758

**\*\* Lungimile segmentelor sunt determinate în planul de proiecție Stereo 70 și sunt rotunjite la 1 milimetru.**

**\*\*\* Distanța dintre puncte este formată din segmente cumulate ce sunt mai mici decât valoarea 1 milimetru.**



**DATE DESPRE IMOBILUL NR. 7312**

Oficiul de Cadastru și Publicitate Imobiliară DOLJ  
Biroul de Cadastru și Publicitate Imobiliară Craiova

**A. Partea I. Descrierea imobilului**

TEREN Extravilan

Adresa: Jud. Dolj, T87, P5

Nr. Crt	Nr cadastral Nr. topografic	Suprafața* (mp)	Observații / Referințe
A1		7.615	Sector cadastral:13 Teren neimprejmuit;

**B. Partea II. Proprietari și acte**

Inscrieri privitoare la dreptul de proprietate și alte drepturi reale	Referințe
/	
Act Administrativ nr. TITLU DE PROPRIETATE NR.104-45337, din 09/03/1995 emis de CJ DOLJ;	
B1	A1
Intabulare, drept de PROPRIETATE, dobandit prin Reconstituire, cota actuala 1/1, cota initiala 1/1 1) <b>BARBU DINCA</b> , LIPSĂ CNP	

**C. Partea III. SARCINI .**

Inscrieri privind dezmembramintele dreptului de proprietate, drepturi reale de garanție și sarcini	Referințe
NU SUNT	

**Teren**

Nr cadastral	Suprafața (mp)*	Observații / Referințe
	7.615	

\* Suprafața este determinată în planul de proiecție Stereo 70.



**Date referitoare la teren**

Crt	Categorie folosință	Intra vilan	Suprafața (mp)	Tarla	Parcelă	Nr. topo	Observații / Referințe
1	arabil	NU	7.615	87	5	-	

**Lungime Segmente**

1) Valorile lungimilor segmentelor sunt obținute din proiecție în plan.

Punct început	X / Y	Punct sfârșit	X / Y	Lungime segment (** (m)
1	365.851,214 319.100,974	2	365.784,473 318.783,432	324.48
2	365.784,473 318.783,432	3	365.800,281 318.773,631	18.6
3	365.800,281 318.773,631	4	365.805,388 318.770,65	5.913
4	365.805,388 318.770,65	5	365.874,063 319.097,4	333.889
5	365.874,063 319.097,4	6	365.863,631 319.099,951	10.739



Punct început	X / Y	Punct sfârșit	X / Y	Lungime segment (** (m)
6	365.863,631 319.099,951	1	365.851,214 319.100,974	12.459

\*\* Lungimile segmentelor sunt determinate în planul de proiecție Stereo 70 și sunt rotunjite la 1 milimetru.

\*\*\* Distanța dintre puncte este formată din segmente cumulate ce sunt mai mici decât valoarea 1 milimetru.



**DATE DESPRE IMOBILUL NR. 7313**

Oficiul de Cadastru și Publicitate Imobiliară DOLJ  
Biroul de Cadastru și Publicitate Imobiliară Craiova

**A. Partea I. Descrierea imobilului**

TEREN Extravilan

Adresa: Jud. Dolj, T87, P6

Nr. Crt	Nr cadastral Nr. topografic	Suprafața* (mp)	Observații / Referințe
A1		8.400	Sector cadastral:13 Teren neimprejmuit;

**B. Partea II. Proprietari și acte**

Inscrieri privitoare la dreptul de proprietate și alte drepturi reale	Referințe
/	
Act Administrativ nr. TITLU DE PROPRIETATE NR. 193-45337, din 08/05/1995 emis de CJ DOLJ;	
B1	A1
Intabulare, drept de PROPRIETATE, dobândit prin Reconstituire, cota actuala 1/1, cota initiala 1/1 1) COCIE TUDOR, LIPSĂ CNP	

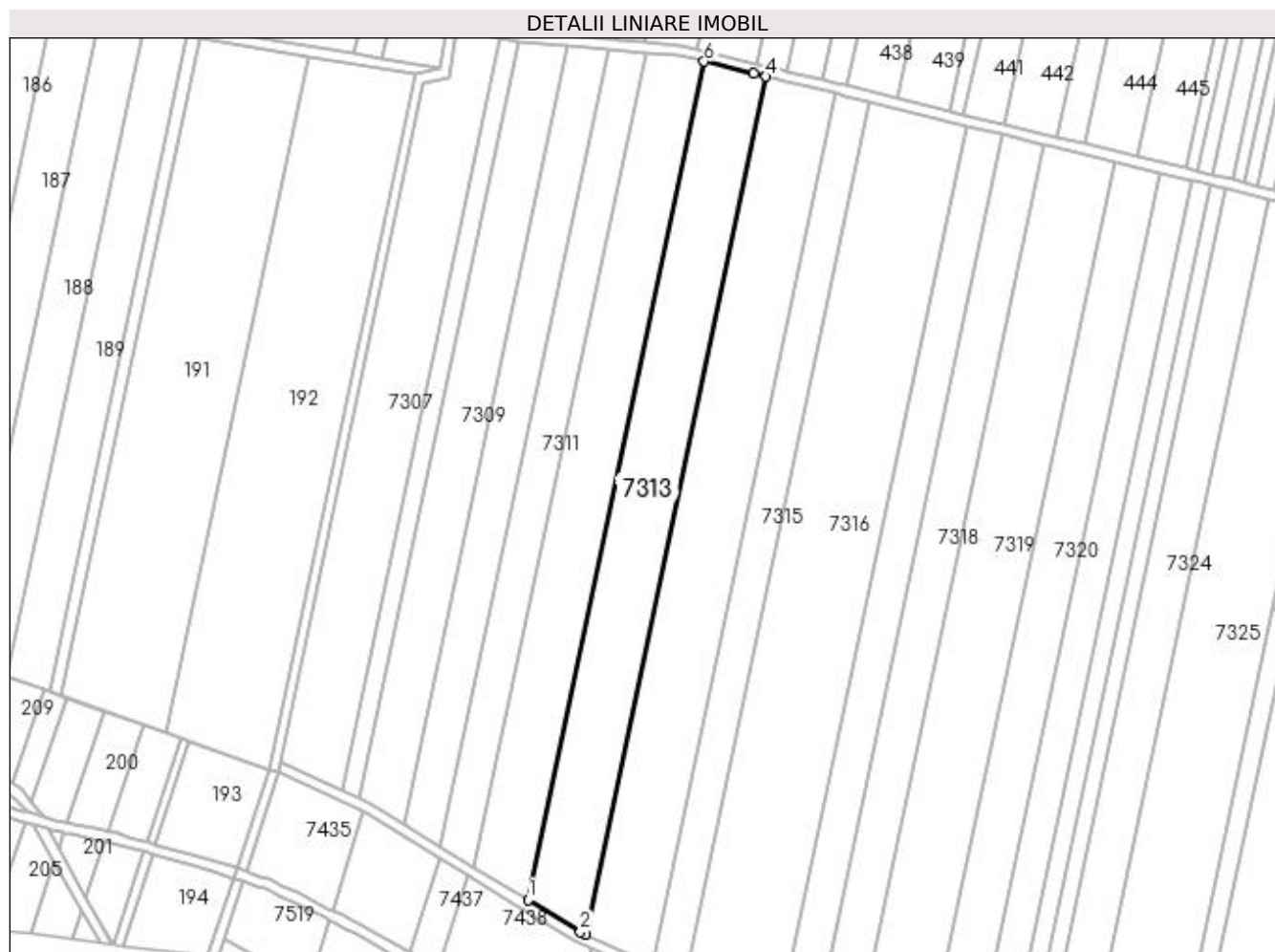
**C. Partea III. SARCINI .**

Inscrieri privind dezmembramentele dreptului de proprietate, drepturi reale de garanție și sarcini	Referințe
NU SUNT	

## Teren

Nr cadastral	Suprafața (mp)*	Observații / Referințe
	8.400	

\* Suprafața este determinată în planul de proiecție Stereo 70.



## Date referitoare la teren

Crt	Categorie folosință	Intra vilan	Suprafața (mp)	Tarla	Parcelă	Nr. topo	Observații / Referințe
1	arabil	NU	8.400	87	6	-	

## Lungime Segmente

1) Valorile lungimilor segmentelor sunt obținute din proiecție în plan.

Punct început	X / Y	Punct sfârșit	X / Y	Lungime segment (** (m)
1	365.805,388 318.770,65	2	365.825,843 318.758,11	23.993
2	365.825,843 318.758,11	3	365.827,954 318.757,154	2.317
3	365.827,954 318.757,154	4	365.898,223 319.091,492	341.643
4	365.898,223 319.091,492	5	365.893,428 319.092,665	4.936
5	365.893,428 319.092,665	6	365.874,063 319.097,4	19.935

Punct început	X / Y	Punct sfârșit	X / Y	Lungime segment (** (m)
6	365.874,063 319.097,4	1	365.805,388 318.770,65	333.889

\*\* Lungimile segmentelor sunt determinate în planul de proiecție Stereo 70 și sunt rotunjite la 1 milimetru.

\*\*\* Distanța dintre puncte este formată din segmente cumulate ce sunt mai mici decât valoarea 1 milimetru.



**DATE DESPRE IMOBILUL NR. 7314**

Oficiul de Cadastru și Publicitate Imobiliară DOLJ  
Biroul de Cadastru și Publicitate Imobiliară Craiova

**A. Partea I. Descrierea imobilului**

TEREN Extravilan

Adresa: Jud. Dolj, T87, P7

Nr. Crt	Nr cadastral Nr. topografic	Suprafața* (mp)	Observații / Referințe
A1		9.500	Sector cadastral:13 Teren neimprejmuit;

**B. Partea II. Proprietari și acte**

Inscrieri privitoare la dreptul de proprietate și alte drepturi reale	Referințe
/	
Act Administrativ nr. TITLU DE PROPRIETATE NR. 783-19542, din 13/07/1998 emis de CJ DOLJ;	
B1	A1
Intabulare, drept de PROPRIETATE, dobandit prin Reconstituire, cota actuala 1/1, cota initiala 1/1	
1) JEMBOIU CONSTANTINA, LIPSĂ CNP	

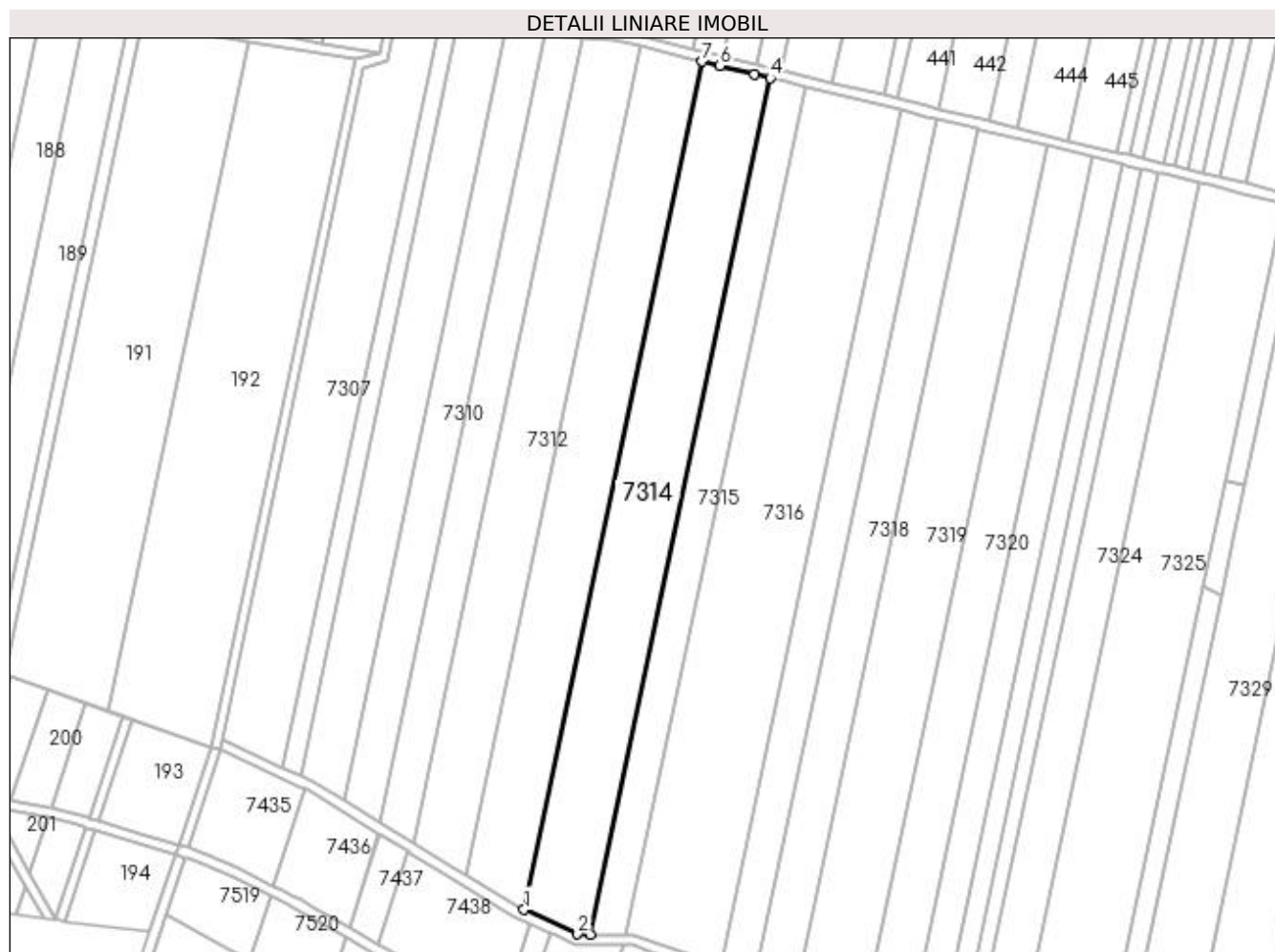
**C. Partea III. SARCINI .**

Inscrieri privind dezmembramintele dreptului de proprietate, drepturi reale de garanție și sarcini	Referințe
NU SUNT	

### Teren

Nr cadastral	Suprafața (mp)*	Observații / Referințe
	9.500	

\* Suprafața este determinată în planul de proiecție Stereo 70.



### Date referitoare la teren

Crt	Categorie folosință	Intra vilan	Suprafața (mp)	Tarla	Parcelă	Nr. topo	Observații / Referințe
1	arabil	NU	9.500	87	7	-	

### Lungime Segmente

1) Valorile lungimilor segmentelor sunt obținute din proiecție în plan.

Punct început	X / Y	Punct sfârșit	X / Y	Lungime segment (** (m)
1	365.827,954 318.757,154	2	365.849,123 318.747,571	23.237
2	365.849,123 318.747,571	3	365.854,134 318.747,478	5.012
3	365.854,134 318.747,478	4	365.925,059 319.084,932	344.827
4	365.925,059 319.084,932	5	365.918,921 319.086,431	6.318
5	365.918,921 319.086,431	6	365.905,281 319.089,766	14.042



Punct început	X / Y	Punct sfârșit	X / Y	Lungime segment (** (m)
6	365.905,281 319.089,766	7	365.898,223 319.091,492	7.266
7	365.898,223 319.091,492	1	365.827,954 318.757,154	341.643

\*\* Lungimile segmentelor sunt determinate în planul de proiecție Stereo 70 și sunt rotunjite la 1 milimetru.

\*\*\* Distanța dintre puncte este formată din segmente cumulate ce sunt mai mici decât valoarea 1 milimetru.



**DATE DESPRE IMOBILUL NR. 7315**

Oficiul de Cadastru și Publicitate Imobiliară DOLJ  
Biroul de Cadastru și Publicitate Imobiliară Craiova

**A. Partea I. Descrierea imobilului**

TEREN Extravilan

Adresa: Jud. Dolj, T87, P8

Nr. Crt	Nr cadastral Nr. topografic	Suprafața* (mp)	Observații / Referințe
A1		4.800	Sector cadastral:13 Teren neimprejmuit;

**B. Partea II. Proprietari și acte**

Inscrieri privitoare la dreptul de proprietate și alte drepturi reale	Referințe
/	
Act Administrativ nr. TITLU DE PROPRIETATE NR. 699-48309, din 14/02/1997 emis de CJ DOLJ;	
B1	A1
Intabulare, drept de PROPRIETATE, dobândit prin Reconstituire, cota actuala 1/1, cota initiala 1/1 1) RADU SANDA, LIPSĂ CNP	

**C. Partea III. SARCINI .**

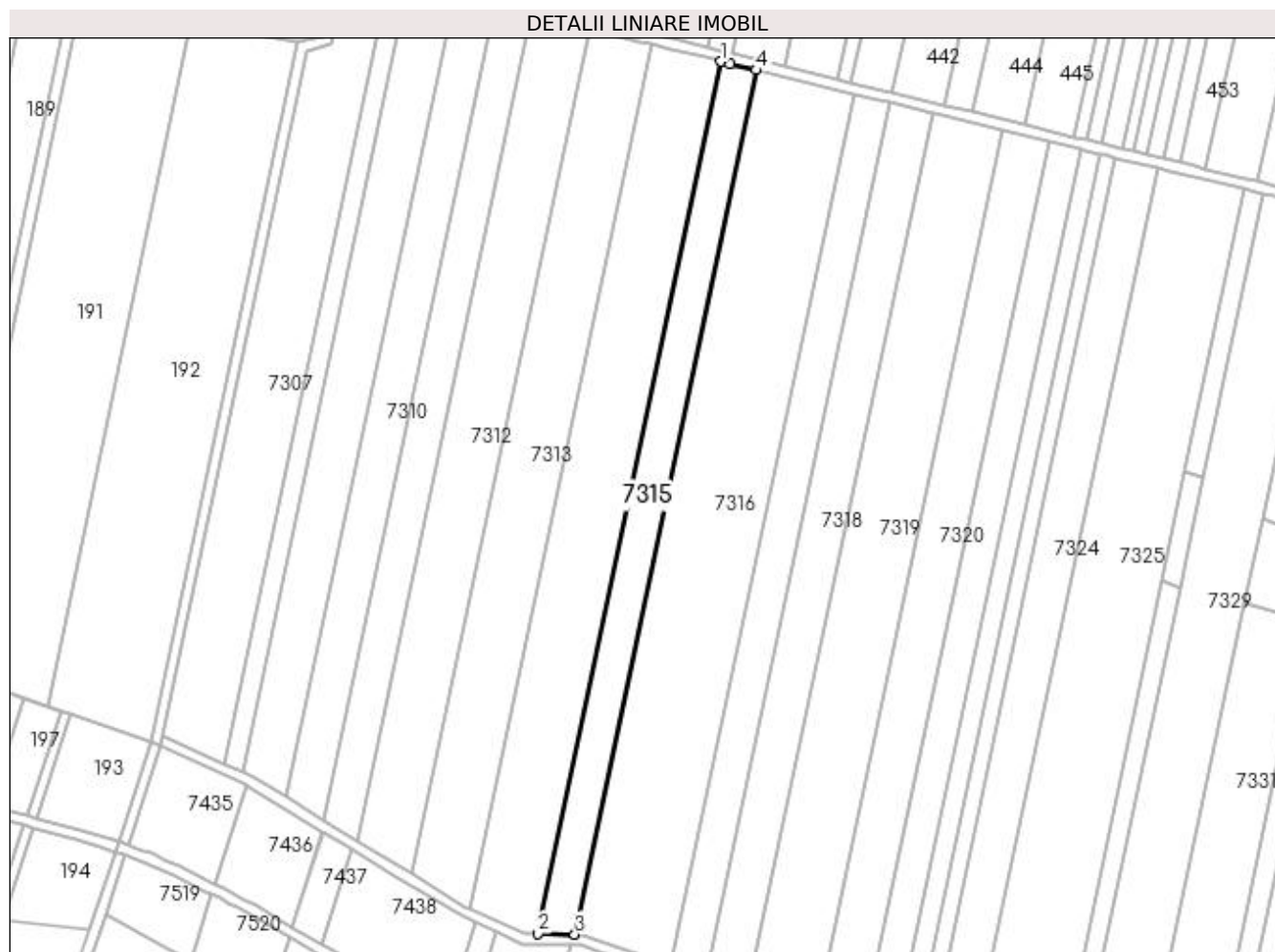
Inscrieri privind dezmembramintele dreptului de proprietate, drepturi reale de garanție și sarcini	Referințe
NU SUNT	

## Anexa Nr. 1 La Partea I

## Teren

Nr cadastral	Suprafața (mp)*	Observații / Referințe
	4.800	

\* Suprafața este determinată în planul de proiecție Stereo 70.



## Date referitoare la teren

Crt	Categorie folosință	Intra vilan	Suprafața (mp)	Tarla	Parcelă	Nr. topo	Observații / Referințe
1	arabil	NU	4.800	87	8	-	

## Lungime Segmente

1) Valorile lungimilor segmentelor sunt obținute din proiecție în plan.

Punct început	X / Y	Punct sfârșit	X / Y	Lungime segment (** (m)
1	365.925,059 319.084,932	2	365.854,134 318.747,478	344.827
2	365.854,134 318.747,478	3	365.868,368 318.747,215	14.236
3	365.868,368 318.747,215	4	365.938,651 319.081,618	341.709
4	365.938,651 319.081,618	5	365.928,613 319.084,065	10.332
5	365.928,613 319.084,065	1	365.925,059 319.084,932	3.658

**\*\* Lungimile segmentelor sunt determinate în planul de proiecție Stereo 70 și sunt rotunjite la 1 milimetru.**

**\*\*\* Distanța dintre puncte este formată din segmente cumulate ce sunt mai mici decât valoarea 1 milimetru.**



**DATE DESPRE IMOBILUL NR. 7316**

Oficiul de Cadastru și Publicitate Imobiliară DOLJ  
Biroul de Cadastru și Publicitate Imobiliară Craiova

**A. Partea I. Descrierea imobilului**

TEREN Extravilan

Adresa: Jud. Dolj, T87, P9

Nr. Crt	Nr cadastral Nr. topografic	Suprafața* (mp)	Observații / Referințe
A1		13.300	Sector cadastral:13 Teren neimprejmuit;

**B. Partea II. Proprietari și acte**

Inscrieri privitoare la dreptul de proprietate și alte drepturi reale	Referințe
/	
Act Administrativ nr. TITLU DE PROPRIETATE NR.230-58814, din 09/05/1995 emis de CJ DOLJ;	
B1	A1
Intabulare, drept de PROPRIETATE, dobandit prin Reconstituire, cota actuala 1/1, cota initiala 1/1 1) GRIGORIE VICTOR, LIPSĂ CNP	

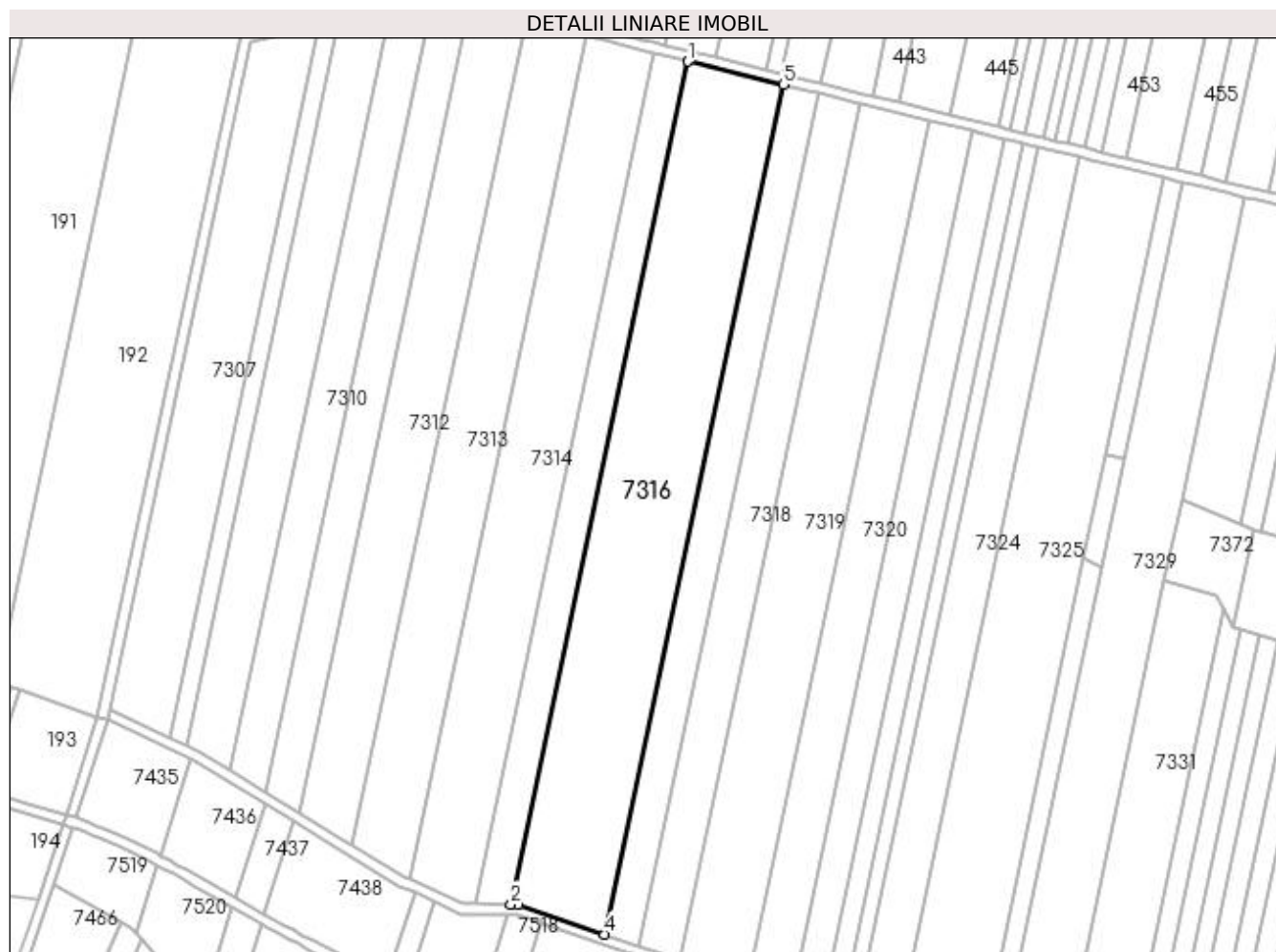
**C. Partea III. SARCINI .**

Inscrieri privind dezmembramintele dreptului de proprietate, drepturi reale de garanție și sarcini	Referințe
NU SUNT	

### Teren

Nr cadastral	Suprafața (mp)*	Observații / Referințe
	13.300	

\* Suprafața este determinată în planul de proiecție Stereo 70.



### Date referitoare la teren

Crt	Categorie folosință	Intra vilan	Suprafața (mp)	Tarla	Parcelă	Nr. topo	Observații / Referințe
1	arabil	NU	13.300	87	9	-	

### Lungime Segmente

1) Valorile lungimilor segmentelor sunt obținute din proiecție în plan.

Punct început	X / Y	Punct sfârșit	X / Y	Lungime segment (** (m)
1	365.938,651 319.081,618	2	365.868,368 318.747,215	341.709
2	365.868,368 318.747,215	3	365.871,325 318.747,16	2.958
3	365.871,325 318.747,16	4	365.905,536 318.735,342	36.195
4	365.905,536 318.735,342	5	365.976,381 319.072,419	344.441
5	365.976,381 319.072,419	1	365.938,651 319.081,618	38.835



**\*\* Lungimile segmentelor sunt determinate în planul de proiecție Stereo 70 și sunt rotunjite la 1 milimetru.**

**\*\*\* Distanța dintre puncte este formată din segmente cumulate ce sunt mai mici decât valoarea 1 milimetru.**



**DATE DESPRE IMOBILUL NR. 7317**

Oficiul de Cadastru și Publicitate Imobiliară DOLJ  
Biroul de Cadastru și Publicitate Imobiliară Craiova

**A. Partea I. Descrierea imobilului**

TEREN Extravilan

Adresa: Jud. Dolj, T87, P10

Nr. Crt	Nr cadastral Nr. topografic	Suprafața* (mp)	Observații / Referințe
A1		5.000	Sector cadastral:13 Teren neimprejmuit;

**B. Partea II. Proprietari și acte**

Inscrieri privitoare la dreptul de proprietate și alte drepturi reale	Referințe
/	
Act Administrativ nr. TITLU DE PROPRIETATE NR.396-59534, din 27/09/1995 emis de CJ DOLJ;	
B1	A1
Intabulare, drept de PROPRIETATE, dobandit prin Reconstituire, cota actuala 1/1, cota initiala 1/1 1) OSMAN MIHAI, LIPSĂ CNP	

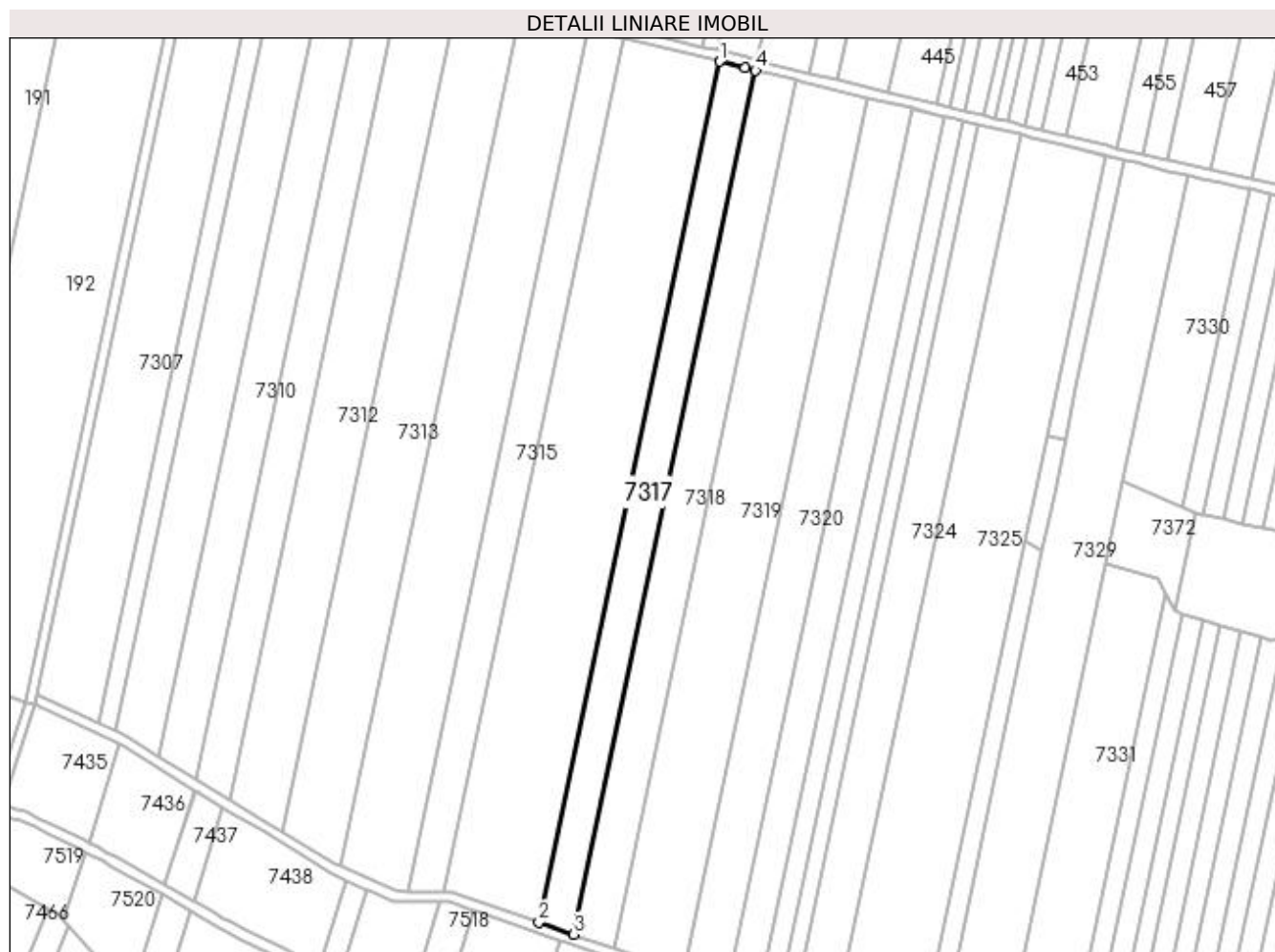
**C. Partea III. SARCINI .**

Inscrieri privind dezmembramintele dreptului de proprietate, drepturi reale de garanție și sarcini	Referințe
NU SUNT	

**Teren**

Nr cadastral	Suprafața (mp)*	Observații / Referințe
	5.000	

\* Suprafața este determinată în planul de proiecție Stereo 70.



**Date referitoare la teren**

Crt	Categorie folosință	Intra vilan	Suprafața (mp)	Tarla	Parcelă	Nr. topo	Observații / Referințe
1	arabil	NU	5.000	87	10	-	

**Lungime Segmente**

1) Valorile lungimilor segmentelor sunt obținute din proiecție în plan.

Punct început	X / Y	Punct sfârșit	X / Y	Lungime segment (** (m)
1	365.976,381 319.072,419	2	365.905,536 318.735,342	344.441
2	365.905,536 318.735,342	3	365.919,338 318.730,574	14.602
3	365.919,338 318.730,574	4	365.990,463 319.068,986	345.806
4	365.990,463 319.068,986	5	365.986,371 319.069,984	4.212
5	365.986,371 319.069,984	1	365.976,381 319.072,419	10.282

**\*\* Lungimile segmentelor sunt determinate în planul de proiecție Stereo 70 și sunt rotunjite la 1 milimetru.**

**\*\*\* Distanța dintre puncte este formată din segmente cumulate ce sunt mai mici decât valoarea 1 milimetru.**



**DATE DESPRE IMOBILUL NR. 7318**

Oficiul de Cadastru și Publicitate Imobiliară DOLJ  
Biroul de Cadastru și Publicitate Imobiliară Craiova

**A. Partea I. Descrierea imobilului**

TEREN Extravilan

Adresa: Jud. Dolj, T87, P11

Nr. Crt	Nr cadastral Nr. topografic	Suprafața* (mp)	Observații / Referințe
A1		5.800	Sector cadastral:13 Teren neimprejmuit;

**B. Partea II. Proprietari și acte**

Inscrieri privitoare la dreptul de proprietate și alte drepturi reale	Referințe
/	
Act Administrativ nr. TITLU DE PROPRIETATE NR.989-48604, din 23/11/1999 emis de CJ DOLJ;	
B1	A1
Intabulare, drept de PROPRIETATE, dobandit prin Reconstituire, cota actuala 1/1, cota initiala 1/1 1) TUFIS ANGELA, LIPSĂ CNP	

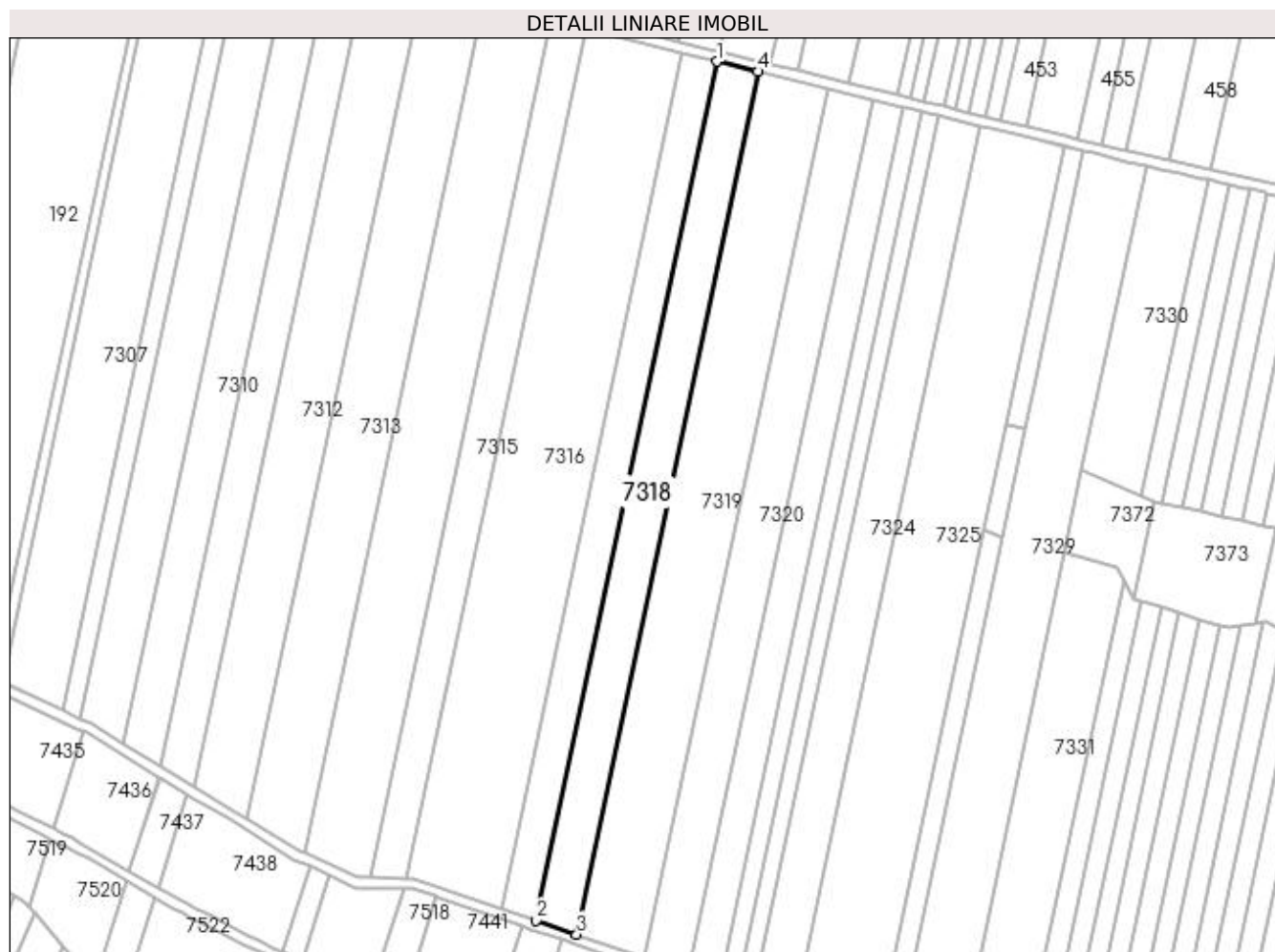
**C. Partea III. SARCINI .**

Inscrieri privind dezmembramintele dreptului de proprietate, drepturi reale de garanție și sarcini	Referințe
NU SUNT	

### Teren

Nr cadastral	Suprafața (mp)*	Observații / Referințe
	5.800	

\* Suprafața este determinată în planul de proiecție Stereo 70.



### Date referitoare la teren

Crt	Categorie folosință	Intra vilan	Suprafața (mp)	Tarla	Parcelă	Nr. topo	Observații / Referințe
1	arabil	NU	5.800	87	11	-	

### Lungime Segmente

1) Valorile lungimilor segmentelor sunt obținute din proiecție în plan.

Punct început	X / Y	Punct sfârșit	X / Y	Lungime segment (** (m)
1	365.990,463 319.068,986	2	365.919,338 318.730,574	345.806
2	365.919,338 318.730,574	3	365.935,28 318.725,067	16.866
3	365.935,28 318.725,067	4	366.006,73 319.065,024	347.384
4	366.006,73 319.065,024	1	365.990,463 319.068,986	16.743



**\*\* Lungimile segmentelor sunt determinate în planul de proiecție Stereo 70 și sunt rotunjite la 1 milimetru.**

**\*\*\* Distanța dintre puncte este formată din segmente cumulate ce sunt mai mici decât valoarea 1 milimetru.**



**DATE DESPRE IMOBILUL NR. 7319**

Oficiul de Cadastru și Publicitate Imobiliară DOLJ  
Biroul de Cadastru și Publicitate Imobiliară Craiova

**A. Partea I. Descrierea imobilului**

TEREN Extravilan

Adresa: Jud. Dolj, T87, P12, 12/1, 12/2, 12/3

Nr. Crt	Nr cadastral Nr. topografic	Suprafața* (mp)	Observații / Referințe
A1		9.800	Sector cadastral:13 Teren neimprejmuit;

**B. Partea II. Proprietari și acte**

Inscrieri privitoare la dreptul de proprietate și alte drepturi reale	Referințe
/	
Act Administrativ nr. TITLU DE PROPRIETATE NR.816-59440, din 27/08/1998 emis de CJ DOLJ;	
B1	A1
Intabulare, drept de PROPRIETATE, dobandit prin Reconstituire, cota actuala 1/1, cota initiala 1/1 1) TUFIS ION, LIPSĂ CNP	

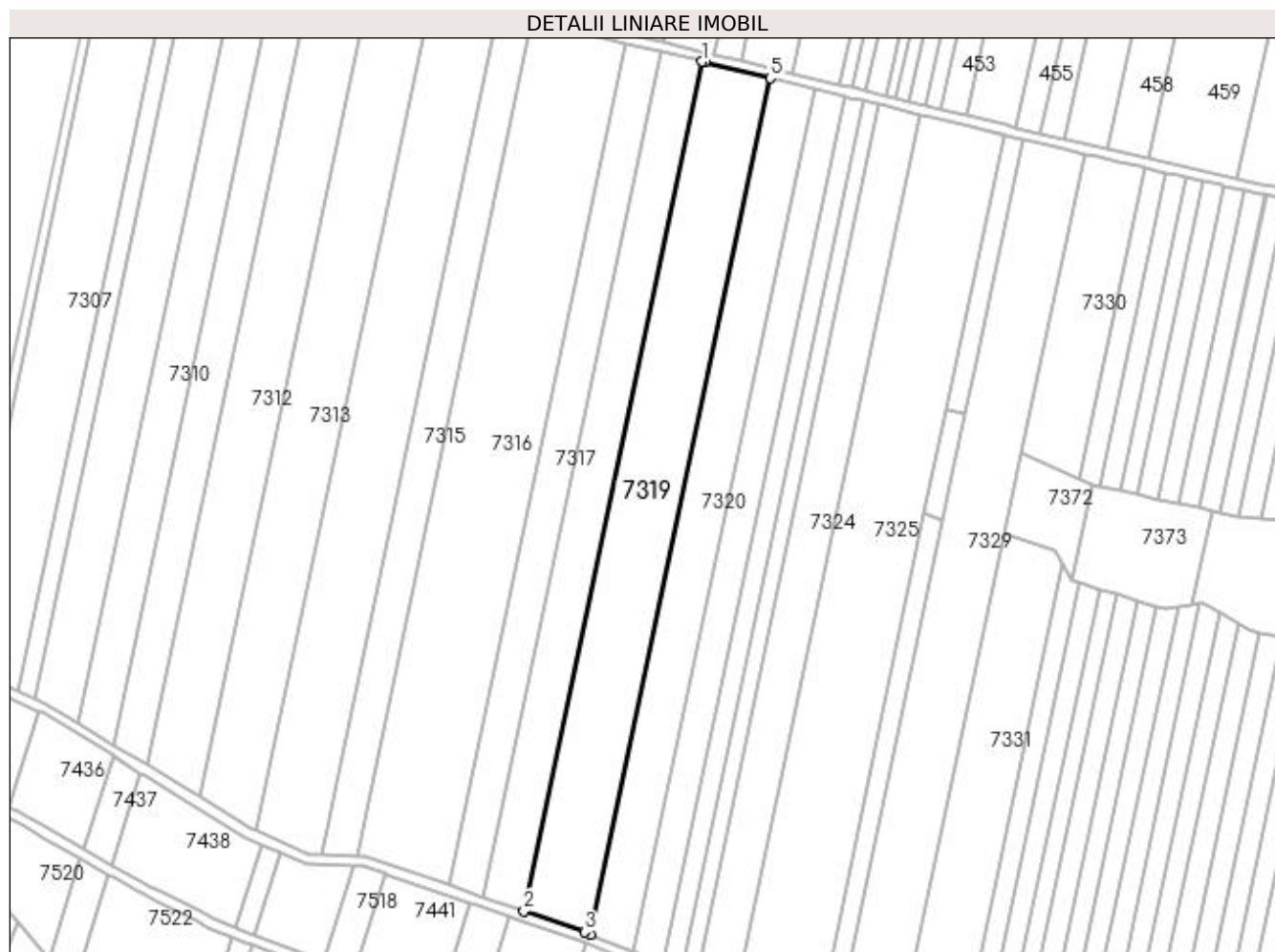
**C. Partea III. SARCINI .**

Inscrieri privind dezmembramintele dreptului de proprietate, drepturi reale de garanție și sarcini	Referințe
NU SUNT	

**Anexa Nr. 1 La Partea I****Teren**

Nr cadastral	Suprafața (mp)*	Observații / Referințe
	9.800	

\* Suprafața este determinată în planul de proiecție Stereo 70.

**Date referitoare la teren**

Crt	Categorie folosință	Intra vilan	Suprafața (mp)	Tarla	Parcelă	Nr. topo	Observații / Referințe
1	arabil	NU	2.000	87	12	-	
2	padure	NU	1.200	87	12/1	-	
3	arabil	NU	4.800	87	12/2	-	
4	padure	NU	1.800	87	12/3	-	

**Lungime Segmente**

1) Valorile lungimilor segmentelor sunt obținute din proiecție în plan.

Punct început	X / Y	Punct sfârșit	X / Y	Lungime segment (** (m)
1	366.006,73 319.065,024	2	365.935,28 318.725,067	347.384
2	365.935,28 318.725,067	3	365.959,715 318.716,626	25.852
3	365.959,715 318.716,626	4	365.962,025 318.715,683	2.495

Punct început	X / Y	Punct sfârșit	X / Y	Lungime segment (** (m)
4	365.962,025 318.715,683	5	366.034,048 319.058,368	350.172
5	366.034,048 319.058,368	6	366.007,667 319.064,796	27.153
6	366.007,667 319.064,796	1	366.006,73 319.065,024	0.964

\*\* Lungimile segmentelor sunt determinate în planul de proiecție Stereo 70 și sunt rotunjite la 1 milimetru.

\*\*\* Distanța dintre puncte este formată din segmente cumulate ce sunt mai mici decât valoarea 1 milimetru.



**DATE DESPRE IMOBILUL NR. 7320**

Oficiul de Cadastru și Publicitate Imobiliară DOLJ  
Biroul de Cadastru și Publicitate Imobiliară Craiova

**A. Partea I. Descrierea imobilului**

TEREN Extravilan

Adresa: Jud. Dolj, T87, P13

Nr. Crt	Nr cadastral Nr. topografic	Suprafața* (mp)	Observații / Referințe
A1		6.400	Sector cadastral:13 Teren neimprejmuit;

**B. Partea II. Proprietari și acte**

Inscrieri privitoare la dreptul de proprietate și alte drepturi reale	Referințe
/	
Act Administrativ nr. TITLU DE PROPRIETATE NR.149-45337, din 02/05/1995 emis de CJ DOLJ;	
B1	A1
Intabulare, drept de PROPRIETATE, dobandit prin Reconstituire, cota actuala 1/1, cota initiala 1/1 1) GIUROIU STEFAN, LIPSĂ CNP	

**C. Partea III. SARCINI .**

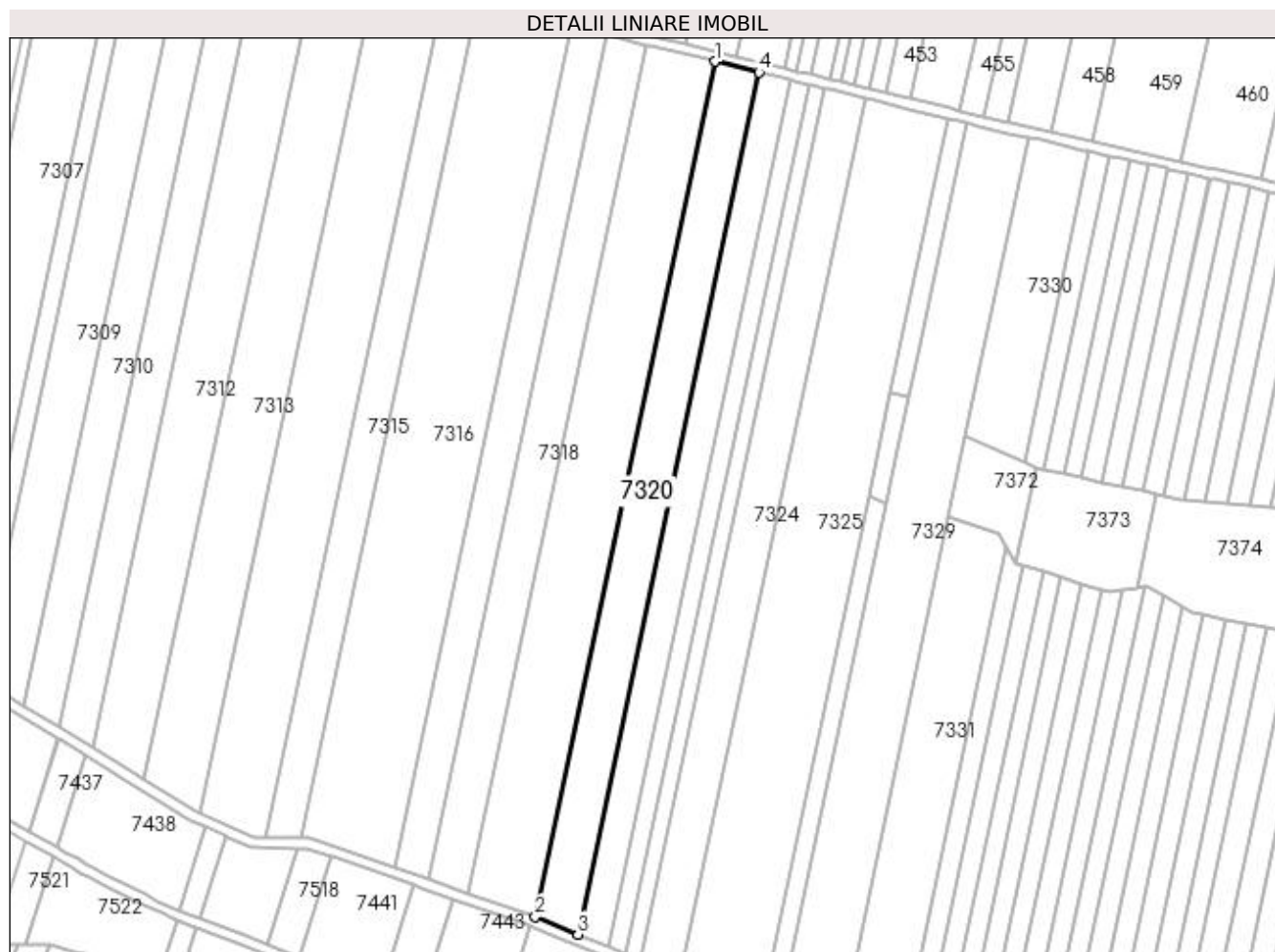
Inscrieri privind dezmembramintele dreptului de proprietate, drepturi reale de garanție și sarcini	Referințe
NU SUNT	

## Anexa Nr. 1 La Partea I

## Teren

Nr cadastral	Suprafața (mp)*	Observații / Referințe
	6.400	

\* Suprafața este determinată în planul de proiecție Stereo 70.



## Date referitoare la teren

Crt	Categorie folosință	Intra vilan	Suprafața (mp)	Tarla	Parcelă	Nr. topo	Observații / Referințe
1	arabil	NU	6.400	87	13	-	

## Lungime Segmente

1) Valorile lungimilor segmentelor sunt obținute din proiecție în plan.

Punct început	X / Y	Punct sfârșit	X / Y	Lungime segment (** (m)
1	366.034,048 319.058,368	2	365.962,025 318.715,683	350.172
2	365.962,025 318.715,683	3	365.979,156 318.708,683	18.506
3	365.979,156 318.708,683	4	366.051,745 319.054,057	352.92
4	366.051,745 319.054,057	1	366.034,048 319.058,368	18.215



**\*\* Lungimile segmentelor sunt determinate în planul de proiecție Stereo 70 și sunt rotunjite la 1 milimetru.**

**\*\*\* Distanța dintre puncte este formată din segmente cumulate ce sunt mai mici decât valoarea 1 milimetru.**



**DATE DESPRE IMOBILUL NR. 7321**

Oficiul de Cadastru și Publicitate Imobiliară DOLJ  
Biroul de Cadastru și Publicitate Imobiliară Craiova

**A. Partea I. Descrierea imobilului**

TEREN Extravilan

Adresa: Jud. Dolj, T87, P14

Nr. Crt	Nr cadastral Nr. topografic	Suprafața* (mp)	Observații / Referințe
A1		4.532	Sector cadastral:13 Teren neimprejmuit;

**B. Partea II. Proprietari și acte**

Inscrieri privitoare la dreptul de proprietate și alte drepturi reale	Referințe
/	
Act Administrativ nr. TITLU DE PROPRIETATE NR. 361-59534, din 28/09/1995 emis de CJ DOLJ;	
B1	A1
Intabulare, drept de PROPRIETATE, dobândit prin Reconstituire, cota actuala 1/1, cota initiala 1/1 1) GIUROIU FICA, LIPSĂ CNP	

**C. Partea III. SARCINI .**

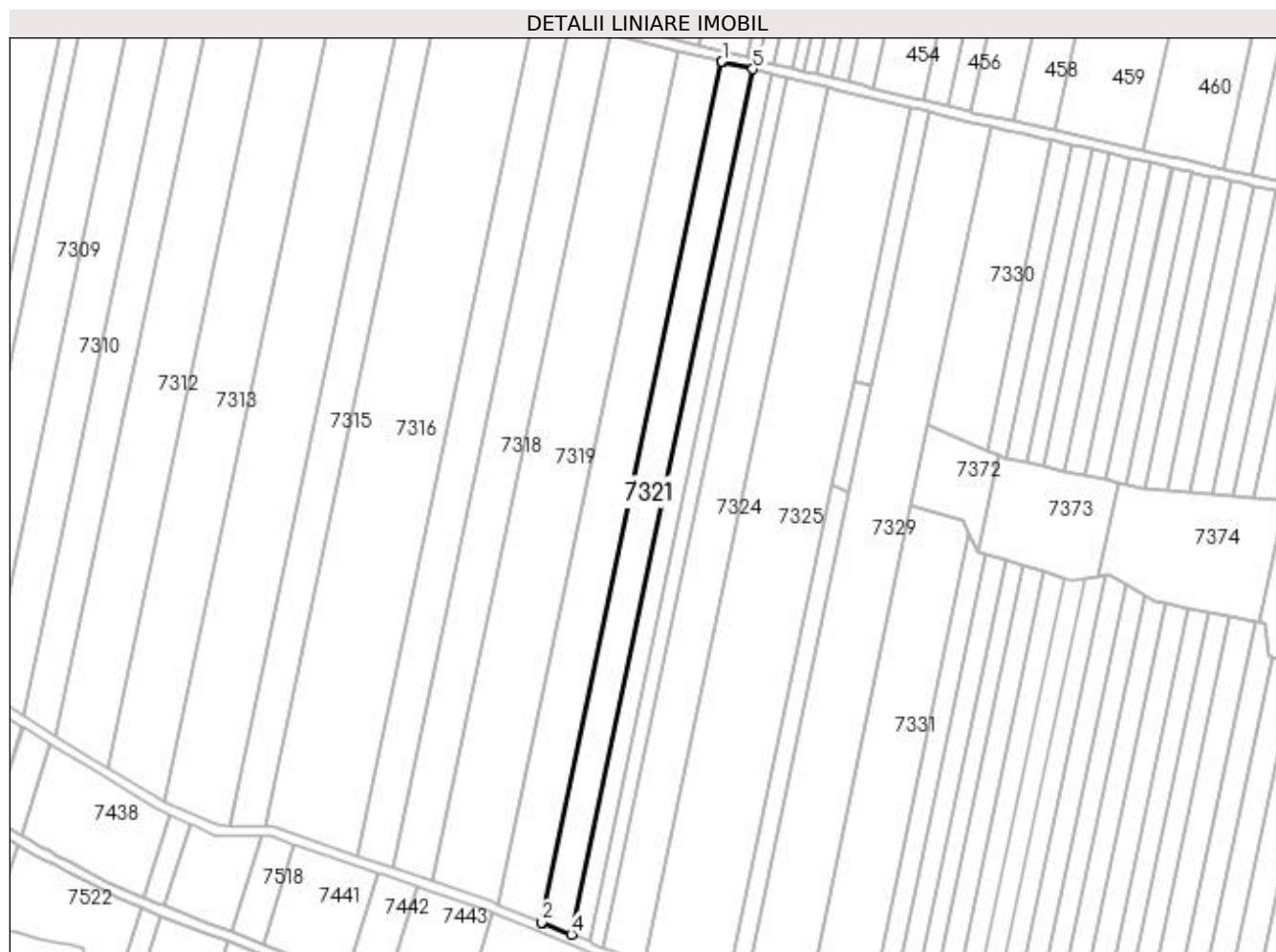
Inscrieri privind dezmembramintele dreptului de proprietate, drepturi reale de garanție și sarcini	Referințe
NU SUNT	

## Anexa Nr. 1 La Partea I

## Teren

Nr cadastral	Suprafața (mp)*	Observații / Referințe
	4.532	

\* Suprafața este determinată în planul de proiecție Stereo 70.



## Date referitoare la teren

Crt	Categorie folosință	Intra vilan	Suprafața (mp)	Tarla	Parcelă	Nr. topo	Observații / Referințe
1	arabil	NU	4.532	87	14	-	

## Lungime Segmente

1) Valorile lungimilor segmentelor sunt obținute din proiecție în plan.

Punct început	X / Y	Punct sfârșit	X / Y	Lungime segment (** (m)
1	366.051,745 319.054,057	2	365.979,156 318.708,683	352.92
2	365.979,156 318.708,683	3	365.979,524 318.708,533	0.397
3	365.979,524 318.708,533	4	365.991,208 318.703,759	12.622
4	365.991,208 318.703,759	5	366.064,194 319.051,025	354.853
5	366.064,194 319.051,025	6	366.052,124 319.053,965	12.423

Punct început	X / Y	Punct sfârșit	X / Y	Lungime segment (** (m)
6	366.052,124 319.053,965	1	366.051,745 319.054,057	0.39

\*\* Lungimile segmentelor sunt determinate în planul de proiecție Stereo 70 și sunt rotunjite la 1 milimetru.

\*\*\* Distanța dintre puncte este formată din segmente cumulate ce sunt mai mici decât valoarea 1 milimetru.



**DATE DESPRE IMOBILUL NR. 7322**

Oficiul de Cadastru și Publicitate Imobiliară DOLJ  
 Biroul de Cadastru și Publicitate Imobiliară Craiova

**A. Partea I. Descrierea imobilului**

TEREN Extravilan

Adresa: Jud. Dolj, T87, P15

Nr. Crt	Nr cadastral Nr. topografic	Suprafața* (mp)	Observații / Referințe
A1		2.700	Sector cadastral:13 Teren neimprejmuit;

**B. Partea II. Proprietari și acte**

Inscrieri privitoare la dreptul de proprietate și alte drepturi reale	Referințe
/	
Act Administrativ nr. TITLU DE PROPRIETATE NR.178-45337, din 08/05/1995 emis de CJ DOLJ;	
B1	A1
Intabulare, drept de PROPRIETATE, dobandit prin Reconstituire, cota actuala 1/1, cota initiala 1/1 1) BUZATU LEANA, LIPSĂ CNP	

**C. Partea III. SARCINI .**

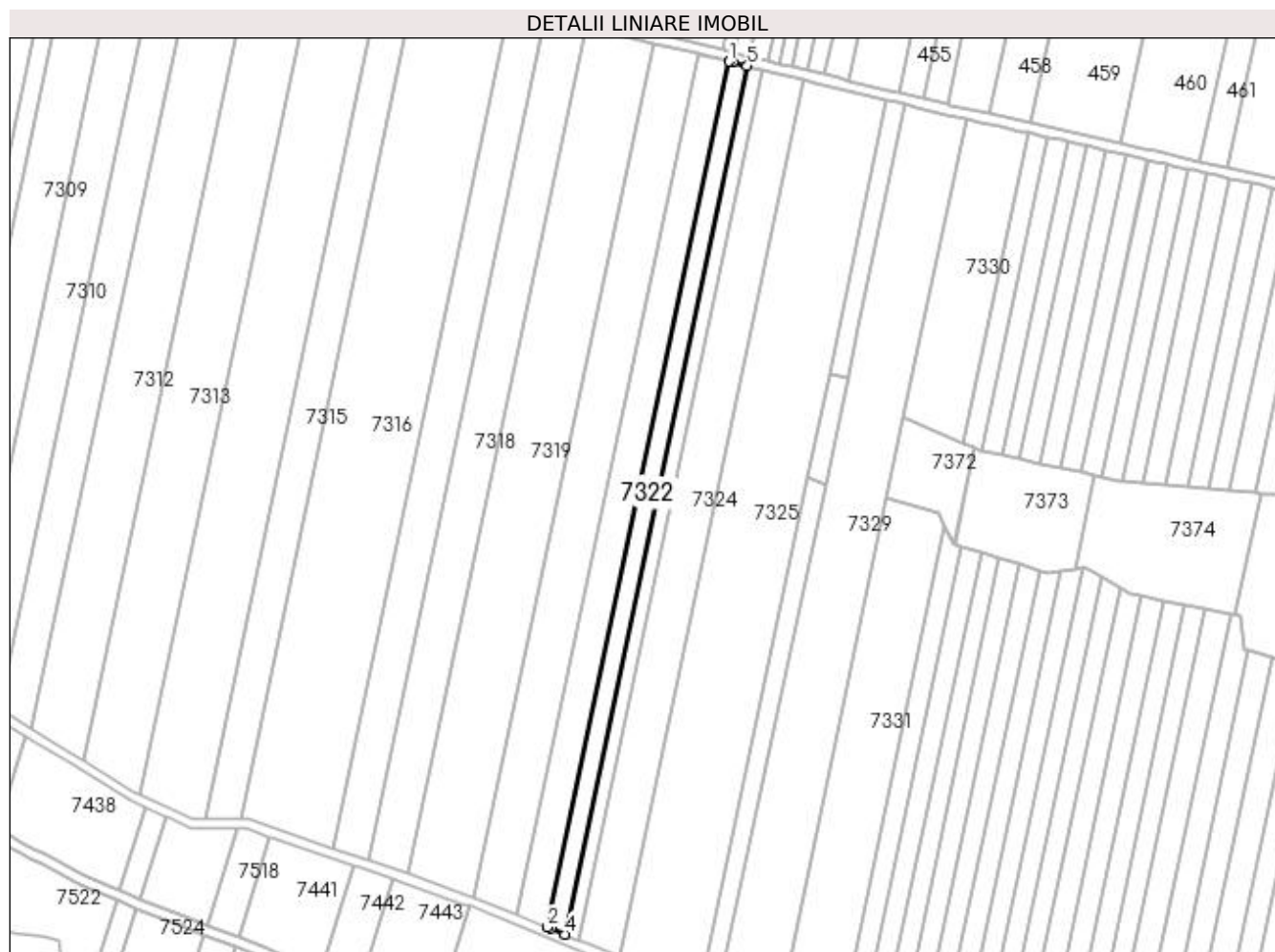
Inscrieri privind dezmembramintele dreptului de proprietate, drepturi reale de garanție și sarcini	Referințe
NU SUNT	

## Anexa Nr. 1 La Partea I

## Teren

Nr cadastral	Suprafața (mp)*	Observații / Referințe
	2.700	

\* Suprafața este determinată în planul de proiecție Stereo 70.



## Date referitoare la teren

Crt	Categorie folosință	Intra vilan	Suprafața (mp)	Tarla	Parcelă	Nr. topo	Observații / Referințe
1	arabil	NU	2.700	87	15	-	

## Lungime Segmente

1) Valorile lungimilor segmentelor sunt obținute din proiecție în plan.

Punct început	X / Y	Punct sfârșit	X / Y	Lungime segment (** (m)
1	366.064,194 319.051,025	2	365.991,208 318.703,759	354.853
2	365.991,208 318.703,759	3	365.992,673 318.703,16	1.583
3	365.992,673 318.703,16	4	365.998,356 318.700,838	6.139
4	365.998,356 318.700,838	5	366.071,579 319.049,226	356.0
5	366.071,579 319.049,226	6	366.065,707 319.050,656	6.044



Punct început	X / Y	Punct sfârșit	X / Y	Lungime segment (** (m)
6	366.065,707 319.050,656	1	366.064,194 319.051,025	1.557

\*\* Lungimile segmentelor sunt determinate în planul de proiecție Stereo 70 și sunt rotunjite la 1 milimetru.

\*\*\* Distanța dintre puncte este formată din segmente cumulate ce sunt mai mici decât valoarea 1 milimetru.



**DATE DESPRE IMOBILUL NR. 7323**

Oficiul de Cadastru și Publicitate Imobiliară DOLJ  
Biroul de Cadastru și Publicitate Imobiliară Craiova

**A. Partea I. Descrierea imobilului**

TEREN Extravilan

Adresa: Jud. Dolj, T87, P16

Nr. Crt	Nr cadastral Nr. topografic	Suprafața* (mp)	Observații / Referințe
A1		2.231	Sector cadastral:13 Teren neimprejmuit;

**B. Partea II. Proprietari și acte**

Inscrieri privitoare la dreptul de proprietate și alte drepturi reale	Referințe
/	
Act Administrativ nr. TITLU DE PROPRIETATE NR.220-58814, din 10/05/1995 emis de CJ DOLJ;	
B1	A1
Intabulare, drept de PROPRIETATE, dobandit prin Reconstituire, cota actuala 1/1, cota initiala 1/1 1) COCIE DINCA, LIPSĂ CNP	

**C. Partea III. SARCINI .**

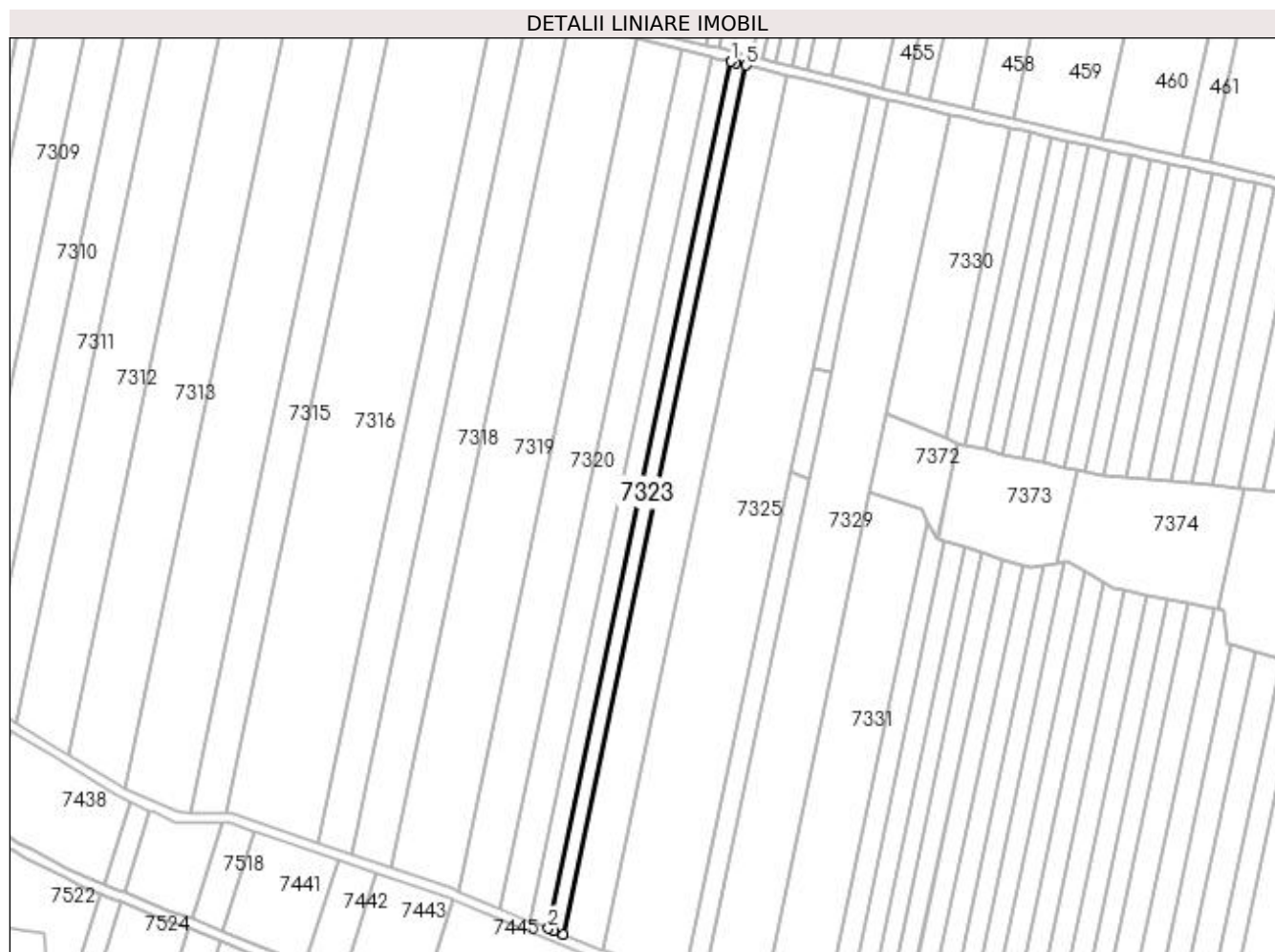
Inscrieri privind dezmembramintele dreptului de proprietate, drepturi reale de garanție și sarcini	Referințe
NU SUNT	

## Anexa Nr. 1 La Partea I

## Teren

Nr cadastral	Suprafața (mp)*	Observații / Referințe
	2.231	

\* Suprafața este determinată în planul de proiecție Stereo 70.



## Date referitoare la teren

Crt	Categorie folosință	Intra vilan	Suprafața (mp)	Tarla	Parcelă	Nr. topo	Observații / Referințe
1	arabil	NU	2.231	87	16	-	

## Lungime Segmente

1) Valorile lungimilor segmentelor sunt obținute din proiecție în plan.

Punct început	X / Y	Punct sfârșit	X / Y	Lungime segment (** (m)
1	366.071,579 319.049,226	2	365.998,356 318.700,838	356.0
2	365.998,356 318.700,838	3	366.000,481 318.699,97	2.295
3	366.000,481 318.699,97	4	366.004,246 318.698,431	4.067
4	366.004,246 318.698,431	5	366.077,663 319.047,744	356.945
5	366.077,663 319.047,744	6	366.073,772 319.048,692	4.005

Punct început	X / Y	Punct sfârșit	X / Y	Lungime segment (** (m)
6	366.073,772 319.048,692	1	366.071,579 319.049,226	2.257

\*\* Lungimile segmentelor sunt determinate în planul de proiecție Stereo 70 și sunt rotunjite la 1 milimetru.

\*\*\* Distanța dintre puncte este formată din segmente cumulate ce sunt mai mici decât valoarea 1 milimetru.



**DATE DESPRE IMOBILUL NR. 7324**

Oficiul de Cadastru și Publicitate Imobiliară DOLJ  
Biroul de Cadastru și Publicitate Imobiliară Craiova

**A. Partea I. Descrierea imobilului**

TEREN Extravilan

Adresa: Jud. Dolj, T87, P17

Nr. Crt	Nr cadastral Nr. topografic	Suprafața* (mp)	Observații / Referințe
A1		6.100	Sector cadastral:13 Teren neimprejmuit;

**B. Partea II. Proprietari și acte**

Inscrieri privitoare la dreptul de proprietate și alte drepturi reale	Referințe
/	
Act Administrativ nr. TITLU DE PROPRIETATE NR.167-45337, din 08/05/1995 emis de CJ DOLJ;	
B1	A1
Intabulare, drept de PROPRIETATE, dobandit prin Reconstituire, cota actuala 1/1, cota initiala 1/1 1) IONASCU CONSTANTIN, LIPSĂ CNP	

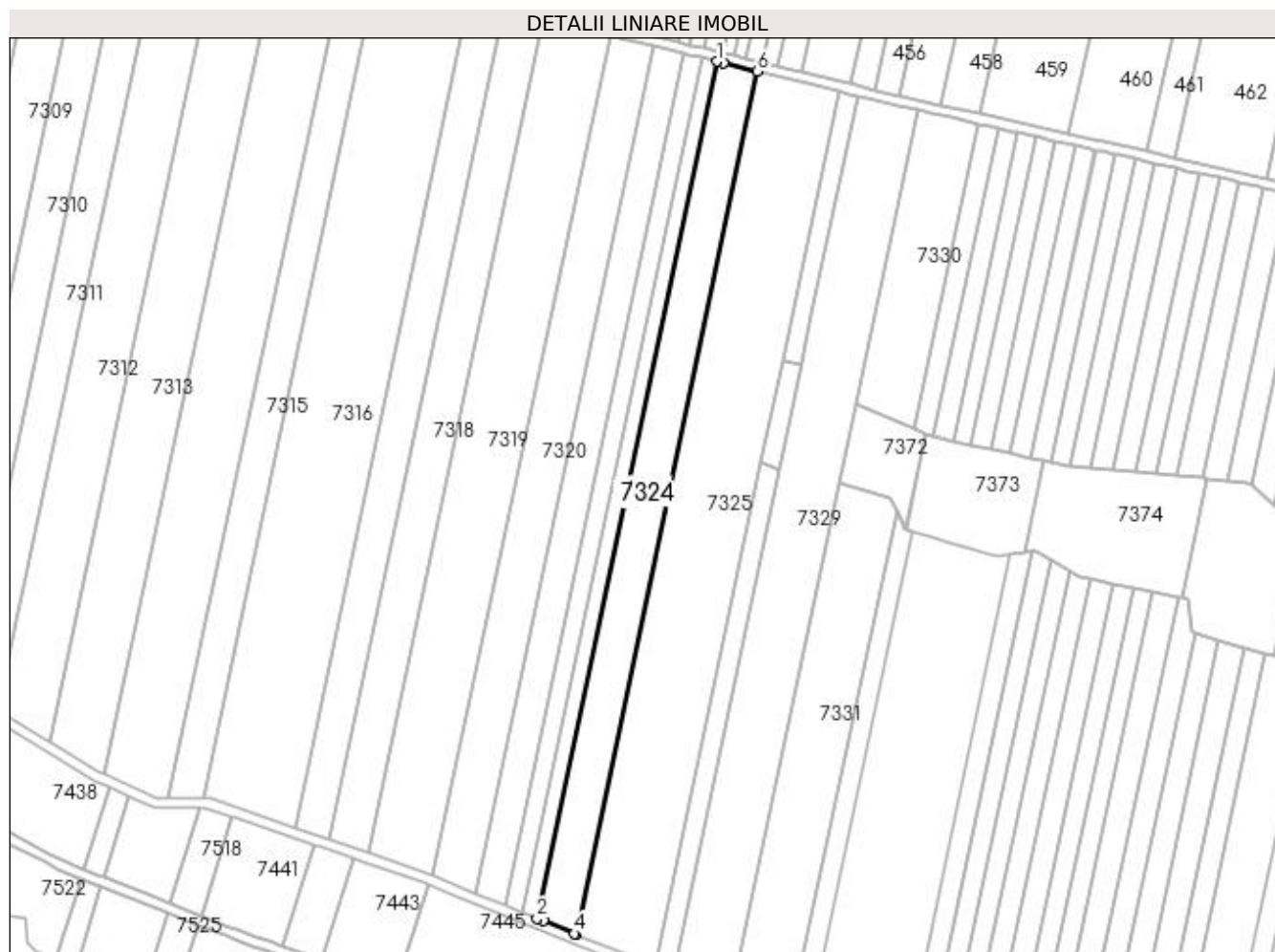
**C. Partea III. SARCINI .**

Inscrieri privind dezmembramintele dreptului de proprietate, drepturi reale de garanție și sarcini	Referințe
NU SUNT	

### Teren

Nr cadastral	Suprafața (mp)*	Observații / Referințe
	6.100	

\* Suprafața este determinată în planul de proiecție Stereo 70.



### Date referitoare la teren

Crt	Categorie folosință	Intra vilan	Suprafața (mp)	Tarla	Parcelă	Nr. topo	Observații / Referințe
1	arabil	NU	6.100	87	17	-	

### Lungime Segmente

1) Valorile lungimilor segmentelor sunt obținute din proiecție în plan.

Punct început	X / Y	Punct sfârșit	X / Y	Lungime segment (** (m)
1	366.077,663 319.047,744	2	366.004,246 318.698,431	356.945
2	366.004,246 318.698,431	3	366.006,918 318.697,34	2.886
3	366.006,918 318.697,34	4	366.019,535 318.692,185	13.629
4	366.019,535 318.692,185	5	366.020,275 318.691,906	0.791
5	366.020,275 318.691,906	6	366.094,215 319.043,711	359.491



Punct început	X / Y	Punct sfârșit	X / Y	Lungime segment (** (m)
6	366.094,215 319.043,711	7	366.080,422 319.047,072	14.197
7	366.080,422 319.047,072	1	366.077,663 319.047,744	2.84

\*\* Lungimile segmentelor sunt determinate în planul de proiecție Stereo 70 și sunt rotunjite la 1 milimetru.

\*\*\* Distanța dintre puncte este formată din segmente cumulate ce sunt mai mici decât valoarea 1 milimetru.



**DATE DESPRE IMOBILUL NR. 7325**

Oficiul de Cadastru și Publicitate Imobiliară DOLJ  
Biroul de Cadastru și Publicitate Imobiliară Craiova

**A. Partea I. Descrierea imobilului**

TEREN Extravilan

Adresa: Jud. Dolj, T87, P18, 18/1, 18/2

Nr. Crt	Nr cadastral Nr. topografic	Suprafața* (mp)	Observații / Referințe
A1		12.400	Sector cadastral:13 Teren neimprejmuit;

**B. Partea II. Proprietari și acte**

Inscrieri privitoare la dreptul de proprietate și alte drepturi reale	Referințe
/	
Act Administrativ nr. TITLU DE PROPRIETATE NR. 828-59440, din 31/08/1998 emis de CJ DOLJ;	
B1	A1
Intabulare, drept de PROPRIETATE, dobândit prin Reconstituire, cota actuala 1/1, cota initiala 1/1 1) DINULESCU TUDORITA, LIPSĂ CNP	

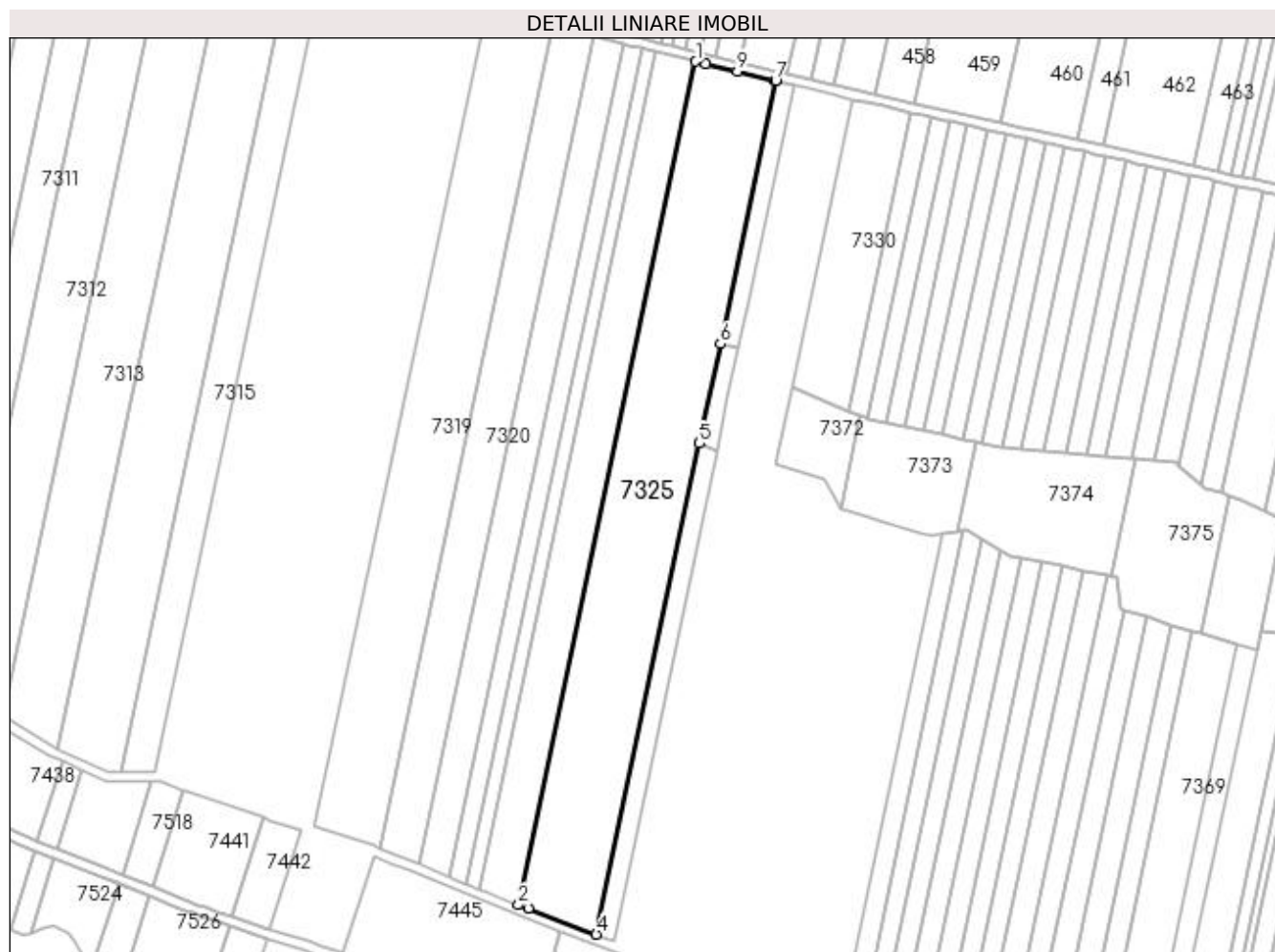
**C. Partea III. SARCINI .**

Inscrieri privind dezmembramintele dreptului de proprietate, drepturi reale de garanție și sarcini	Referințe
NU SUNT	

**Anexa Nr. 1 La Partea I****Teren**

Nr cadastral	Suprafața (mp)*	Observații / Referințe
	12.400	

\* Suprafața este determinată în planul de proiecție Stereo 70.

**Date referitoare la teren**

Crt	Categorie folosință	Intra vilan	Suprafața (mp)	Tarla	Parcelă	Nr. topo	Observații / Referințe
1	arabil	NU	5.000	87	18	-	
2	padure	NU	1.000	87	18/1	-	
3	arabil	NU	6.400	87	18/2	-	

**Lungime Segmente**

1) Valorile lungimilor segmentelor sunt obținute din proiecție în plan.

Punct început	X / Y	Punct sfârșit	X / Y	Lungime segment (** (m)
1	366.094,215 319.043,711	2	366.020,275 318.691,906	359.491
2	366.020,275 318.691,906	3	366.024,467 318.690,324	4.481
3	366.024,467 318.690,324	4	366.052,742 318.679,658	30.22
4	366.052,742 318.679,658	5	366.095,776 318.884,411	209.226

Punct început	X / Y	Punct sfârşit	X / Y	Lungime segment (** (m)
5	366.095,776 318.884,411	6	366.104,502 318.925,93	42.426
6	366.104,502 318.925,93	7	366.127,55 319.035,591	112.057
7	366.127,55 319.035,591	8	366.127,177 319.035,682	0.384
8	366.127,177 319.035,682	9	366.111,538 319.039,491	16.096
9	366.111,538 319.039,491	10	366.098,519 319.042,663	13.4
10	366.098,519 319.042,663	1	366.094,215 319.043,711	4.43

\*\* Lungimile segmentelor sunt determinate în planul de proiecție Stereo 70 și sunt rotunjite la 1 milimetru.

\*\*\* Distanța dintre puncte este formată din segmente cumulate ce sunt mai mici decât valoarea 1 milimetru.



**DATE DESPRE IMOBILUL NR. 7326**

Oficiul de Cadastru și Publicitate Imobiliară DOLJ  
Biroul de Cadastru și Publicitate Imobiliară Craiova

**A. Partea I. Descrierea imobilului**

TEREN Extravilan

Adresa: Jud. Dolj, T87, P19

Nr. Crt	Nr cadastral Nr. topografic	Suprafața* (mp)	Observații / Referințe
A1	30731	Din acte: 2.447 Masurata: 854	Sector cadastral:13 Teren neimprejmit;

**B. Partea II. Proprietari și acte**

Inscrieri privitoare la dreptul de proprietate și alte drepturi reale		Referințe
<b>47707 / 30/04/2015</b>		
Act Administrativ nr. TDP NR. 759-19542, din 18/06/1998 emis de CJSDPAT (CM NR. 171/03.07.2008 NP FLORIAN TONE);		
B1	Intabulare, drept de PROPRIETATE, dobandit prin Succesiune, cota actuala 1/1, cota initiala 1/1 1) <b>SUIU GICU</b> <i>OBSERVATII: DEF. SUIU MARIN</i>	A1

**C. Partea III. SARCINI .**

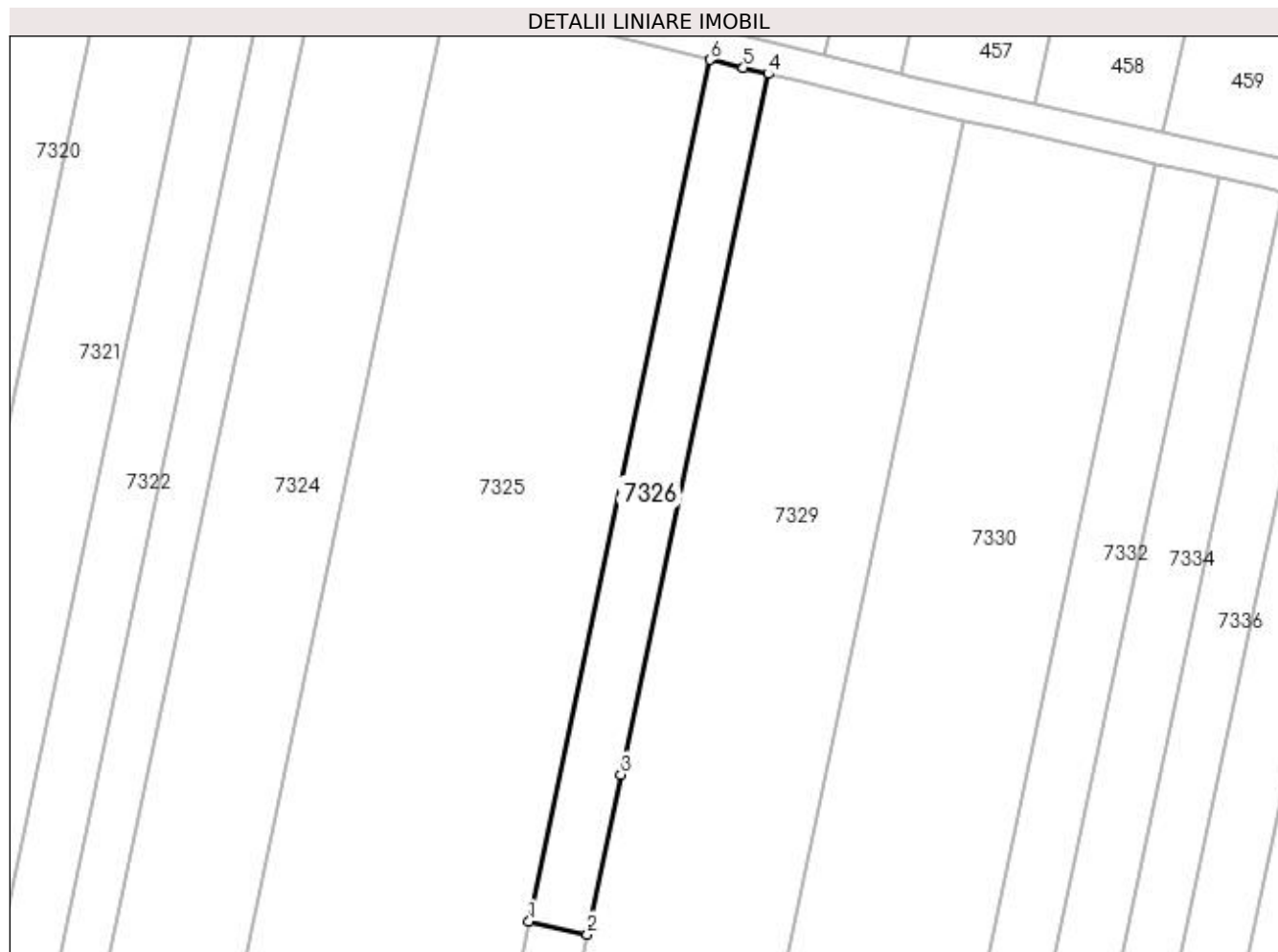
Inscrieri privind dezmembramintele dreptului de proprietate, drepturi reale de garanție și sarcini	Referințe
NU SUNT	

## Anexa Nr. 1 La Partea I

## Teren

Nr cadastral	Suprafața (mp)*	Observații / Referințe
30731	Din acte: 2.447 Masurata: 854	

\* Suprafața este determinată în planul de proiecție Stereo 70.



## Date referitoare la teren

Crt	Categorie folosință	Intravilan	Suprafața (mp)	Tarla	Parcelă	Nr. topo	Observații / Referințe
1	arabil	NU	854	87	19	-	RESTUL SUPRAFETEI SE GASESTE LA ID 7327, PARCELA FIIND DESPARTITA DE PD

## Lungime Segmente

1) Valorile lungimilor segmentelor sunt obținute din proiecție în plan.

Punct început	X / Y	Punct sfârșit	X / Y	Lungime segment (** (m)
1	366.104,502 318.925,93	2	366.111,95 318.924,305	7.623
2	366.111,95 318.924,305	3	366.116,219 318.944,613	20.752
3	366.116,219 318.944,613	4	366.134,961 319.033,786	91.121
4	366.134,961 319.033,786	5	366.131,803 319.034,555	3.25



Punct început	X / Y	Punct sfârșit	X / Y	Lungime segment (** (m)
5	366.131,803 319.034,555	6	366.127,55 319.035,591	4.377
6	366.127,55 319.035,591	1	366.104,502 318.925,93	112.057

\*\* Lungimile segmentelor sunt determinate în planul de proiecție Stereo 70 și sunt rotunjite la 1 milimetru.

\*\*\* Distanța dintre puncte este formată din segmente cumulate ce sunt mai mici decât valoarea 1 milimetru.



**DATE DESPRE IMOBILUL NR. 7327**

Oficiul de Cadastru și Publicitate Imobiliară DOLJ  
Biroul de Cadastru și Publicitate Imobiliară Craiova

**A. Partea I. Descrierea imobilului**

TEREN Extravilan

Adresa: Jud. Dolj, T87, P19

Nr. Crt	Nr cadastral Nr. topografic	Suprafața* (mp)	Observații / Referințe
A1		Din acte: 2.447 Masurata: 1.593	Sector cadastral:13 Teren neimprejmuit;

**B. Partea II. Proprietari și acte**

Inscrieri privitoare la dreptul de proprietate și alte drepturi reale		Referințe
/		
Act Notarial nr. CERTIFICAT DE MOSTENITOR NR. 171, din 03/07/2002 emis de NP FLORIAN TONE;		
B1	Intabulare, drept de PROPRIETATE, dobandit prin Succesiune, cota actuala 1/1, cota initiala 1/1 1) SUIU GICU	A1

**C. Partea III. SARCINI .**

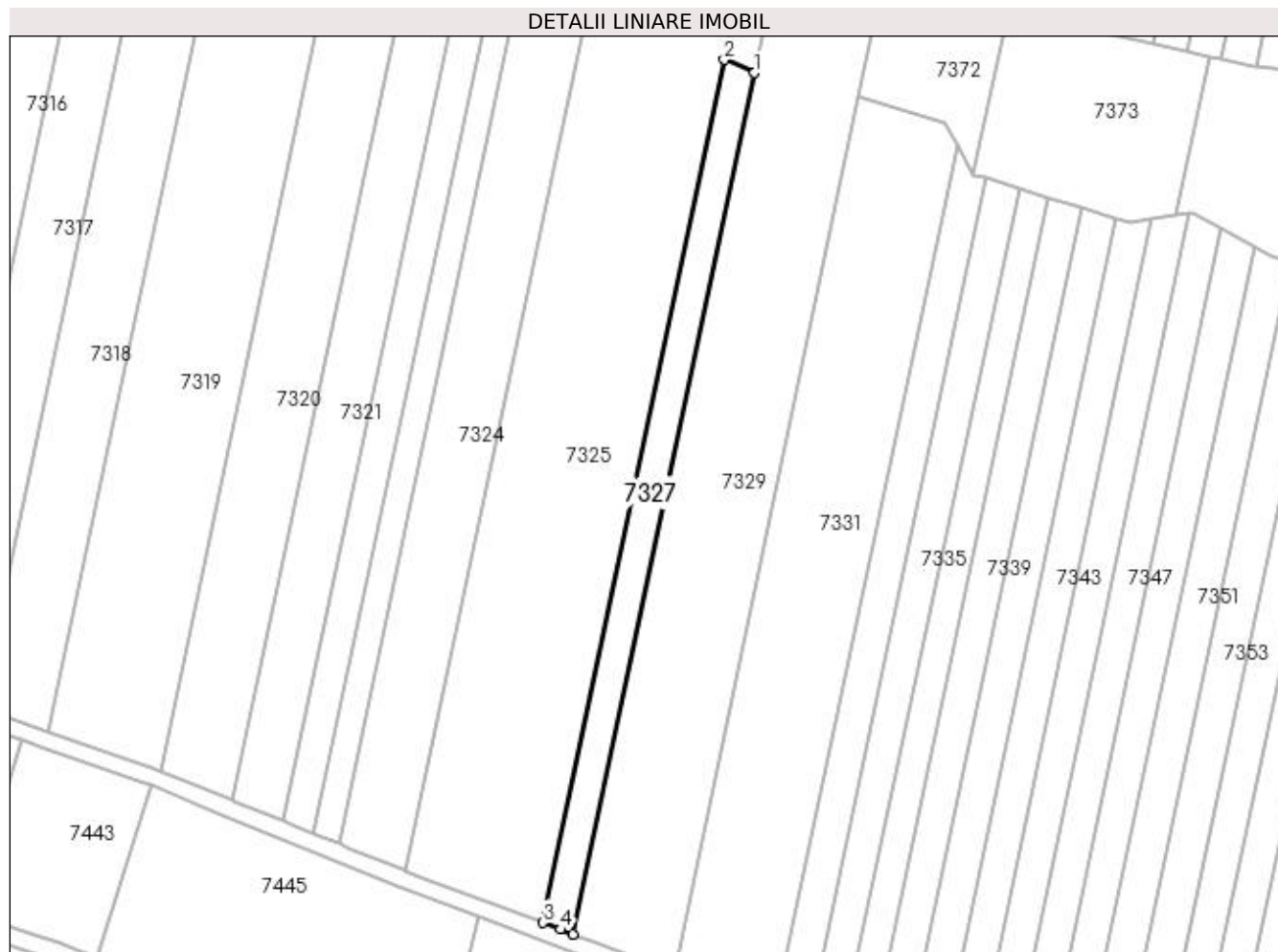
Inscrieri privind dezmembramintele dreptului de proprietate, drepturi reale de garanție și sarcini	Referințe
NU SUNT	

## Anexa Nr. 1 La Partea I

## Teren

Nr cadastral	Suprafața (mp)*	Observații / Referințe
	Din acte: 2.447 Masurata: 1.593	

\* Suprafața este determinată în planul de proiecție Stereo 70.



## Date referitoare la teren

Crt	Categorie folosință	Intra vilan	Suprafața (mp)	Tarla	Parcelă	Nr. topo	Observații / Referințe
1	arabil	NU	1.593	87	19	-	RESTUL SUPRAFETEI SE GASESTE LA ID 7326 PARCELA FIIND DESPARTITA DE PD

## Lungime Segmente

1) Valorile lungimilor segmentelor sunt obținute din proiecție în plan.

Punct început	X / Y	Punct sfârșit	X / Y	Lungime segment (** (m)
1	366.102,907 318.881,277	2	366.095,776 318.884,411	7.789
2	366.095,776 318.884,411	3	366.052,742 318.679,658	209.226
3	366.052,742 318.679,658	4	366.056,885 318.678,095	4.428
4	366.056,885 318.678,095	5	366.059,96 318.676,935	3.287

Punct început	X / Y	Punct sfârșit	X / Y	Lungime segment (** (m)
5	366.059,96 318.676,935	1	366.102,907 318.881,277	208.806

\*\* Lungimile segmentelor sunt determinate în planul de proiecție Stereo 70 și sunt rotunjite la 1 milimetru.

\*\*\* Distanța dintre puncte este formată din segmente cumulate ce sunt mai mici decât valoarea 1 milimetru.



**DATE DESPRE IMOBILUL NR. 7328**

Oficiul de Cadastru și Publicitate Imobiliară DOLJ  
Biroul de Cadastru și Publicitate Imobiliară Craiova

**A. Partea I. Descrierea imobilului**

TEREN Extravilan

Adresa: Jud. Dolj, T87, P19/1

Nr. Crt	Nr cadastral Nr. topografic	Suprafața* (mp)	Observații / Referințe
A1		329	Sector cadastral:13 Teren neimprejmuit;

**B. Partea II. Proprietari și acte**

Inscrieri privitoare la dreptul de proprietate și alte drepturi reale	Referințe
/	
Act Normativ nr. LEGEA NR. 7, din 13/03/1996 emis de PARLAMENT;	
B1	A1
Intabulare, drept de PROPRIETATE, dobândit prin Lege, cota actuala 1/1, cota initiala 1/1	
1) UAT SEACA DE PADURE, CIF:4554106, REZERVA LA DISPOZITIA COMISIEI LOCALE DE FOND FUNCAR	

**C. Partea III. SARCINI .**

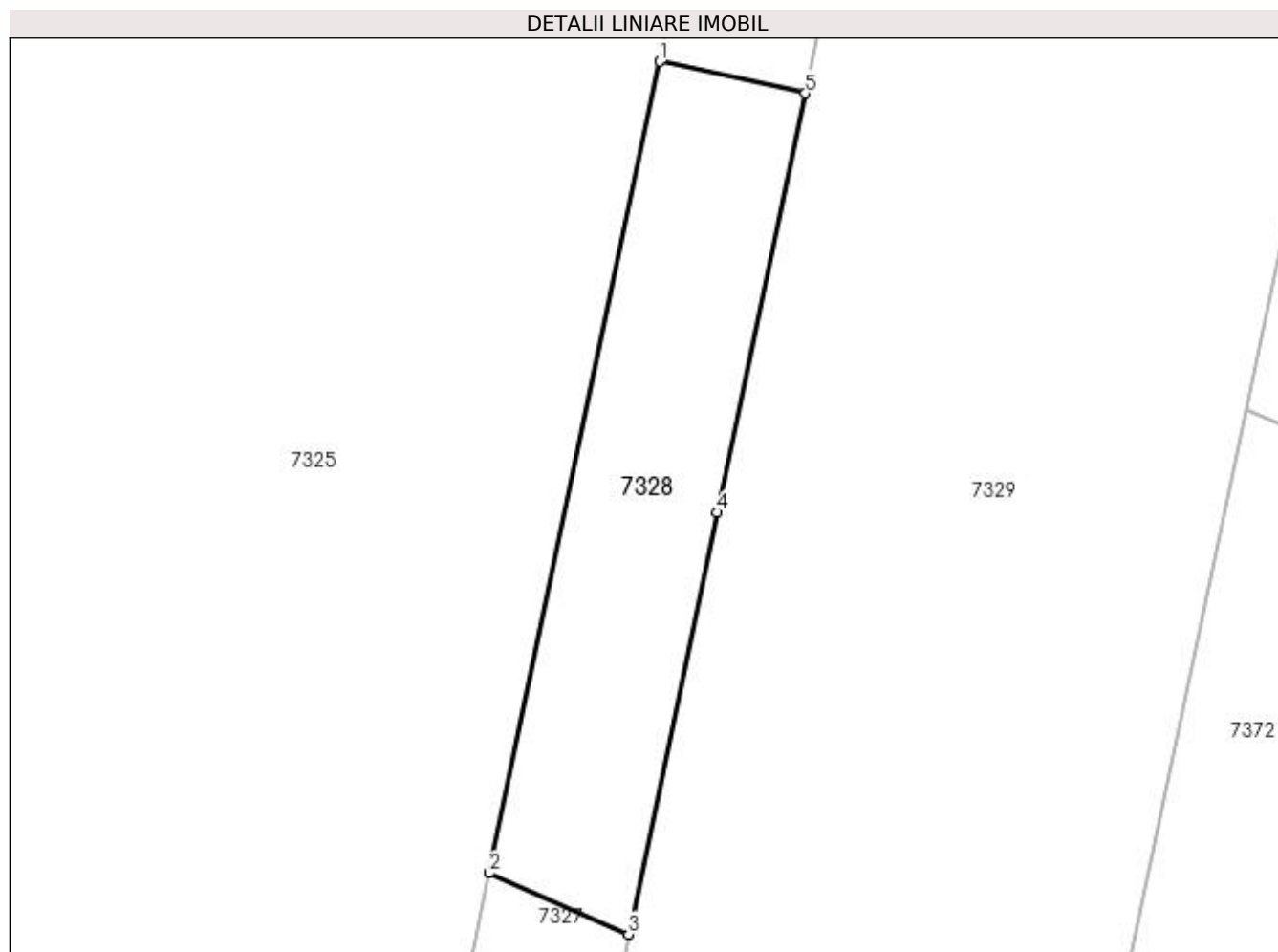
Inscrieri privind dezmembramintele dreptului de proprietate, drepturi reale de garanție și sarcini	Referințe
NU SUNT	

## Anexa Nr. 1 La Partea I

## Teren

Nr cadastral	Suprafața (mp)*	Observații / Referințe
	329	

\* Suprafața este determinată în planul de proiecție Stereo 70.



## Date referitoare la teren

Crt	Categorie folosință	Intra vilan	Suprafața (mp)	Tarla	Parcelă	Nr. topo	Observații / Referințe
1	padure	NU	329	87	19/1	-	

## Lungime Segmente

1) Valorile lungimilor segmentelor sunt obținute din proiecție în plan.

Punct început	X / Y	Punct sfârșit	X / Y	Lungime segment (** (m)
1	366.104,502 318.925,93	2	366.095,776 318.884,411	42.426
2	366.095,776 318.884,411	3	366.102,907 318.881,277	7.789
3	366.102,907 318.881,277	4	366.107,444 318.902,861	22.056
4	366.107,444 318.902,861	5	366.111,95 318.924,305	21.912
5	366.111,95 318.924,305	1	366.104,502 318.925,93	7.623



**\*\* Lungimile segmentelor sunt determinate în planul de proiecție Stereo 70 și sunt rotunjite la 1 milimetru.**

**\*\*\* Distanța dintre puncte este formată din segmente cumulate ce sunt mai mici decât valoarea 1 milimetru.**



**DATE DESPRE IMOBILUL NR. 7329**

Oficiul de Cadastru și Publicitate Imobiliară DOLJ  
Biroul de Cadastru și Publicitate Imobiliară Craiova

**A. Partea I. Descrierea imobilului**

TEREN Extravilan

Adresa: Jud. Dolj, T87, P19/1, 19/2, 19/3

Nr. Crt	Nr cadastral Nr. topografic	Suprafața* (mp)	Observații / Referințe
A1		9.300	Sector cadastral:13 Teren neimprejmuit;

**B. Partea II. Proprietari și acte**

Inscrieri privitoare la dreptul de proprietate și alte drepturi reale	Referințe
/	
Act Administrativ nr. TITLU DE PROPRIETATE NR. 781-19542, din 13/07/1998 emis de CJ DOLJ;	
B1	A1
Intabulare, drept de PROPRIETATE, dobândit prin Reconstituire, cota actuala 1/1, cota inițiala 1/1 1) CALIN RADA, LIPSĂ CNP	

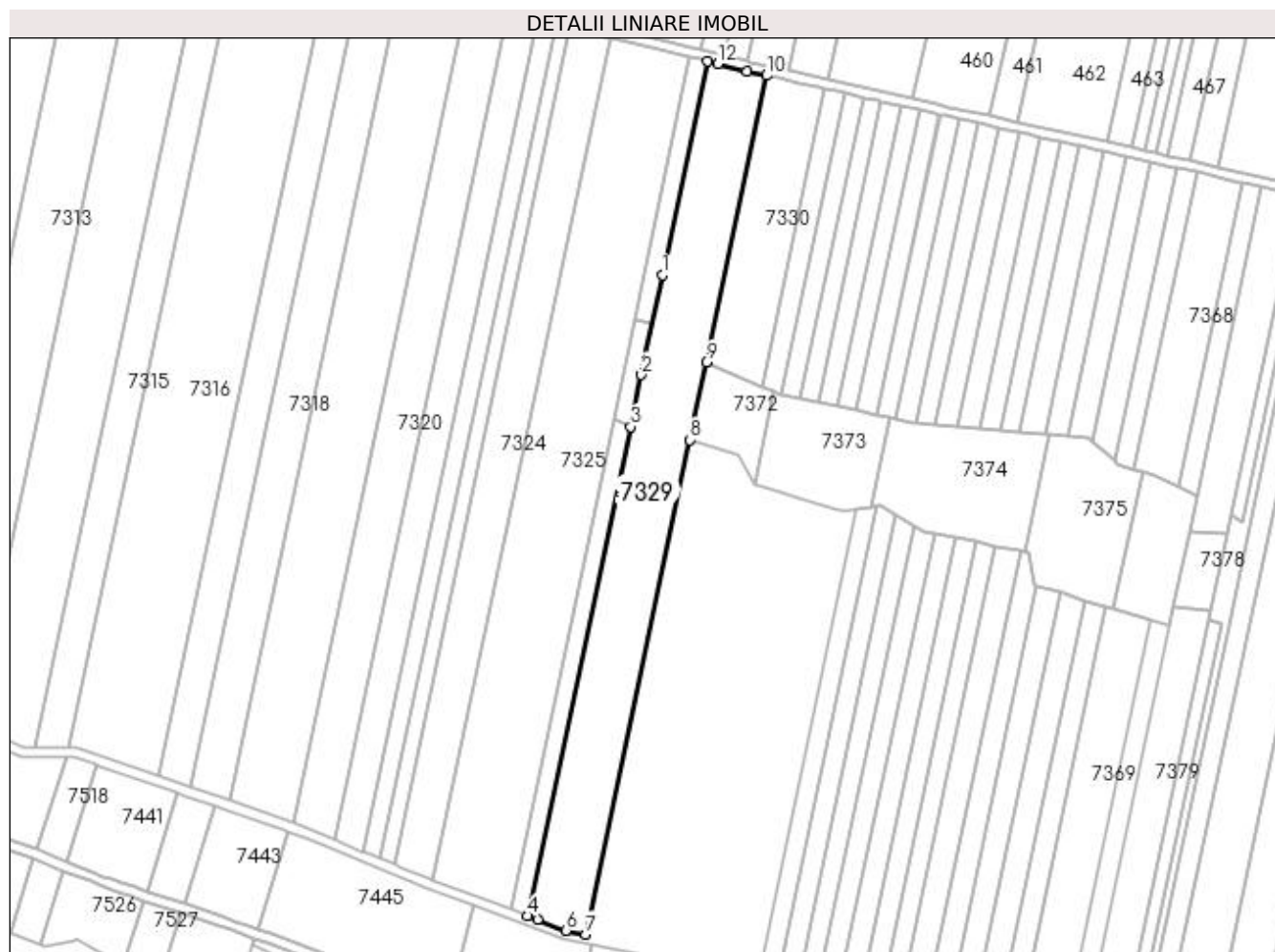
**C. Partea III. SARCINI .**

Inscrieri privind dezmembramintele dreptului de proprietate, drepturi reale de garanție și sarcini	Referințe
NU SUNT	

**Teren**

Nr cadastral	Suprafața (mp)*	Observații / Referințe
	9.300	

\* Suprafața este determinată în planul de proiecție Stereo 70.



**Date referitoare la teren**

Crt	Categorie folosință	Intravilan	Suprafața (mp)	Tarla	Parcelă	Nr. topo	Observații / Referințe
1	arabil	NU	3.400	87	19/1	-	
2	padure	NU	2.500	87	19/2	-	
3	arabil	NU	3.400	87	19/3	-	

**Lungime Segmente**

1) Valorile lungimilor segmentelor sunt obținute din proiecție în plan.

Punct început	X / Y	Punct sfârșit	X / Y	Lungime segment (** (m)
1	366.116,219 318.944,613	2	366.107,444 318.902,861	42.664
2	366.107,444 318.902,861	3	366.102,907 318.881,277	22.056
3	366.102,907 318.881,277	4	366.059,96 318.676,935	208.806
4	366.059,96 318.676,935	5	366.064,11 318.675,369	4.436

Punct început	X / Y	Punct sfârșit	X / Y	Lungime segment (** (m)
5	366.064,11 318.675,369	6	366.076,026 318.670,874	12.736
6	366.076,026 318.670,874	7	366.084,312 318.669,263	8.441
7	366.084,312 318.669,263	8	366.127,713 318.875,761	211.01
8	366.127,713 318.875,761	9	366.134,506 318.908,082	33.027
9	366.134,506 318.908,082	10	366.159,691 319.027,913	122.449
10	366.159,691 319.027,913	11	366.151,697 319.029,708	8.193
11	366.151,697 319.029,708	12	366.139,222 319.032,747	12.84
12	366.139,222 319.032,747	13	366.134,961 319.033,786	4.386
13	366.134,961 319.033,786	1	366.116,219 318.944,613	91.121

\*\* Lungimile segmentelor sunt determinate în planul de proiecție Stereo 70 și sunt rotunjite la 1 milimetru.

\*\*\* Distanța dintre puncte este formată din segmente cumulate ce sunt mai mici decât valoarea 1 milimetru.



**DATE DESPRE IMOBILUL NR. 7330**

Oficiul de Cadastru și Publicitate Imobiliară DOLJ  
 Biroul de Cadastru și Publicitate Imobiliară Craiova

**A. Partea I. Descrierea imobilului**

TEREN Extravilan

Adresa: Jud. Dolj, T87, P20

Nr. Crt	Nr cadastral Nr. topografic	Suprafața* (mp)	Observații / Referințe
A1		Din acte: 8.400 Masurata: 3.136	Sector cadastral:13 Teren neimprejmuit;

**B. Partea II. Proprietari și acte**

Inscrieri privitoare la dreptul de proprietate și alte drepturi reale		Referințe
/		
Act Administrativ nr. TITLU DE PROPRIETATE NR. 1248, din 24/08/2003 emis de CJ DOLJ;		
B1	Intabulare, drept de PROPRIETATE, dobandit prin Reconstituire, cota actuala 1/1, cota initiala 1/1 1) CERNITU PETRE, LIPSĂ CNP	A1

**C. Partea III. SARCINI .**

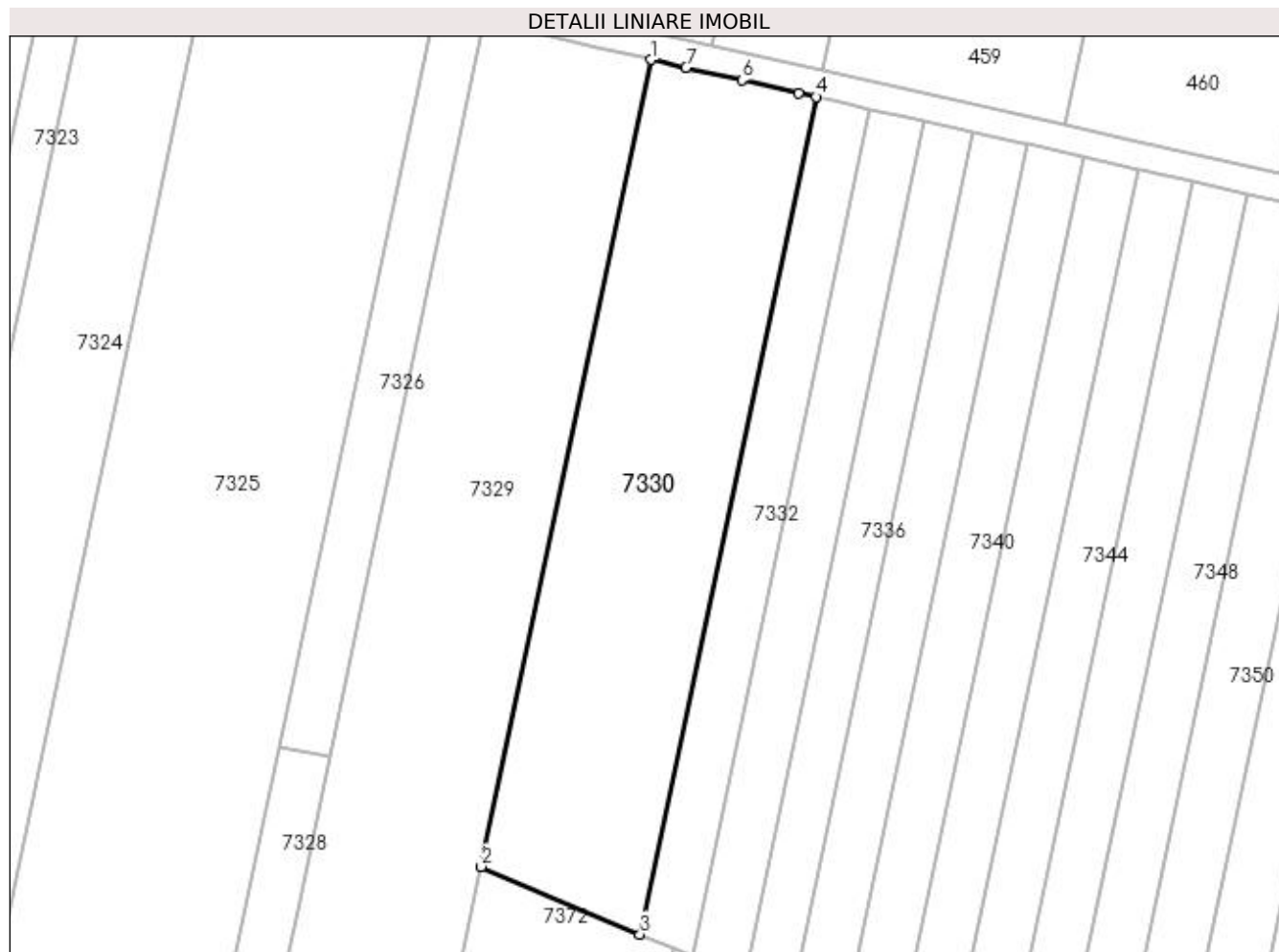
Inscrieri privind dezmembramintele dreptului de proprietate, drepturi reale de garanție și sarcini	Referințe
NU SUNT	

## Anexa Nr. 1 La Partea I

## Teren

Nr cadastral	Suprafața (mp)*	Observații / Referințe
	Din acte: 8.400 Masurata: 3.136	

\* Suprafața este determinată în planul de proiecție Stereo 70.



## Date referitoare la teren

Crt	Categorie folosință	Intravilan	Suprafața (mp)	Tarla	Parcelă	Nr. topo	Observații / Referințe
1	arabil	NU	3.136	87	20	-	RESTUL SUPRAFETEI SE GASESTE LA ID 7331 PARCELA FIIND DESPARTITA DE PD

## Lungime Segmente

1) Valorile lungimilor segmentelor sunt obținute din proiecție în plan.

Punct început	X / Y	Punct sfârșit	X / Y	Lungime segment (** (m)
1	366.159,691 319.027,913	2	366.134,506 318.908,082	122.449
2	366.134,506 318.908,082	3	366.158,077 318.898,021	25.628
3	366.158,077 318.898,021	4	366.184,219 319.022,403	127.1
4	366.184,219 319.022,403	5	366.181,671 319.022,975	2.611



Punct început	X / Y	Punct sfârșit	X / Y	Lungime segment (** (m)
5	366.181,671 319.022,975	6	366.173,249 319.024,867	8.632
6	366.173,249 319.024,867	7	366.164,89 319.026,745	8.567
7	366.164,89 319.026,745	1	366.159,691 319.027,913	5.329

\*\* Lungimile segmentelor sunt determinate în planul de proiecție Stereo 70 și sunt rotunjite la 1 milimetru.

\*\*\* Distanța dintre puncte este formată din segmente cumulate ce sunt mai mici decât valoarea 1 milimetru.



**DATE DESPRE IMOBILUL NR. 7331**

Oficiul de Cadastru și Publicitate Imobiliară DOLJ  
Biroul de Cadastru și Publicitate Imobiliară Craiova

**A. Partea I. Descrierea imobilului**

TEREN Extravilan

Adresa: Jud. Dolj, T87, P20

Nr. Crt	Nr cadastral Nr. topografic	Suprafața* (mp)	Observații / Referințe
A1		Din acte: 8.400 Masurata: 5.264	Sector cadastral:13 Teren neimprejmuit;

**B. Partea II. Proprietari și acte**

Inscrieri privitoare la dreptul de proprietate și alte drepturi reale		Referințe
/		
Act Administrativ nr. TITLU DE PROPRIETATE NR. 1248, din 24/08/2003 emis de CJ DOLJ;		
B1	Intabulare, drept de PROPRIETATE, dobandit prin Reconstituire, cota actuala 1/1, cota initiala 1/1 1) CERNITU PETRE, LIPSĂ CNP	A1

**C. Partea III. SARCINI .**

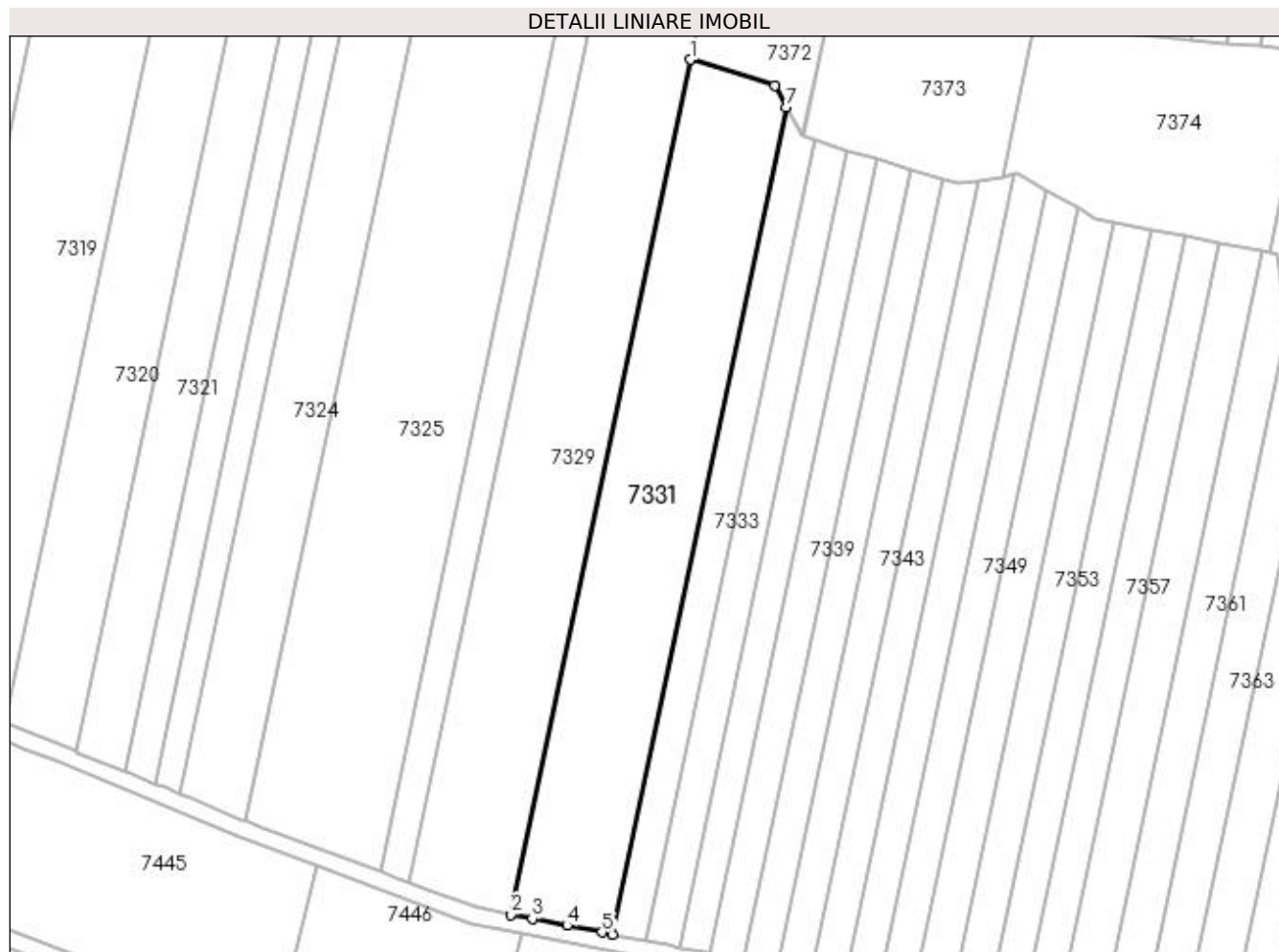
Inscrieri privind dezmembramintele dreptului de proprietate, drepturi reale de garanție și sarcini	Referințe
NU SUNT	

## Anexa Nr. 1 La Partea I

## Teren

Nr cadastral	Suprafața (mp)*	Observații / Referințe
	Din acte: 8.400 Masurata: 5.264	

\* Suprafața este determinată în planul de proiecție Stereo 70.



## Date referitoare la teren

Crt	Categorie folosință	Intravilan	Suprafața (mp)	Tarla	Parcelă	Nr. topo	Observații / Referințe
1	arabil	NU	5.264	87	20	-	RESTUL SUPRAFETEI SE GASESTE LA ID 7330 PARCELA FIIND DESPARTITA DE PD

## Lungime Segmente

1) Valorile lungimilor segmentelor sunt obținute din proiecție în plan.

Punct început	X / Y	Punct sfârșit	X / Y	Lungime segment (** (m)
1	366.127,713 318.875,761	2	366.084,312 318.669,263	211.01
2	366.084,312 318.669,263	3	366.089,543 318.668,246	5.329
3	366.089,543 318.668,246	4	366.097,954 318.666,611	8.568
4	366.097,954 318.666,611	5	366.106,427 318.664,965	8.631

Punct început	X / Y	Punct sfârşit	X / Y	Lungime segment (** (m)
5	366.106,427 318.664,965	6	366.108,99 318.664,467	2.611
6	366.108,99 318.664,467	7	366.150,982 318.864,264	204.162
7	366.150,982 318.864,264	8	366.148,168 318.869,576	6.011
8	366.148,168 318.869,576	1	366.127,713 318.875,761	21.37

\*\* Lungimile segmentelor sunt determinate în planul de proiecție Stereo 70 și sunt rotunjite la 1 milimetru.

\*\*\* Distanța dintre puncte este formată din segmente cumulate ce sunt mai mici decât valoarea 1 milimetru.



**DATE DESPRE IMOBILUL NR. 7332**

Oficiul de Cadastru și Publicitate Imobiliară DOLJ  
Biroul de Cadastru și Publicitate Imobiliară Craiova

**A. Partea I. Descrierea imobilului**

TEREN Extravilan

Adresa: Jud. Dolj, T87, P21

Nr. Crt	Nr cadastral Nr. topografic	Suprafața* (mp)	Observații / Referințe
A1		Din acte: 2.700 Masurata: 1.054	Sector cadastral:13 Teren neimprejmut;

**B. Partea II. Proprietari și acte**

Inscrieri privitoare la dreptul de proprietate și alte drepturi reale		Referințe
/		
Act Administrativ nr. TITLU DE PROPRIETATE NR. 218-58814, din 11/05/1995 emis de CJ DOLJ;		
B1	Intabulare, drept de PROPRIETATE, dobandit prin Reconstituire, cota actuala 1/1, cota initiala 1/1 1) BOTEVA VASILICA, LIPSĂ CNP	A1

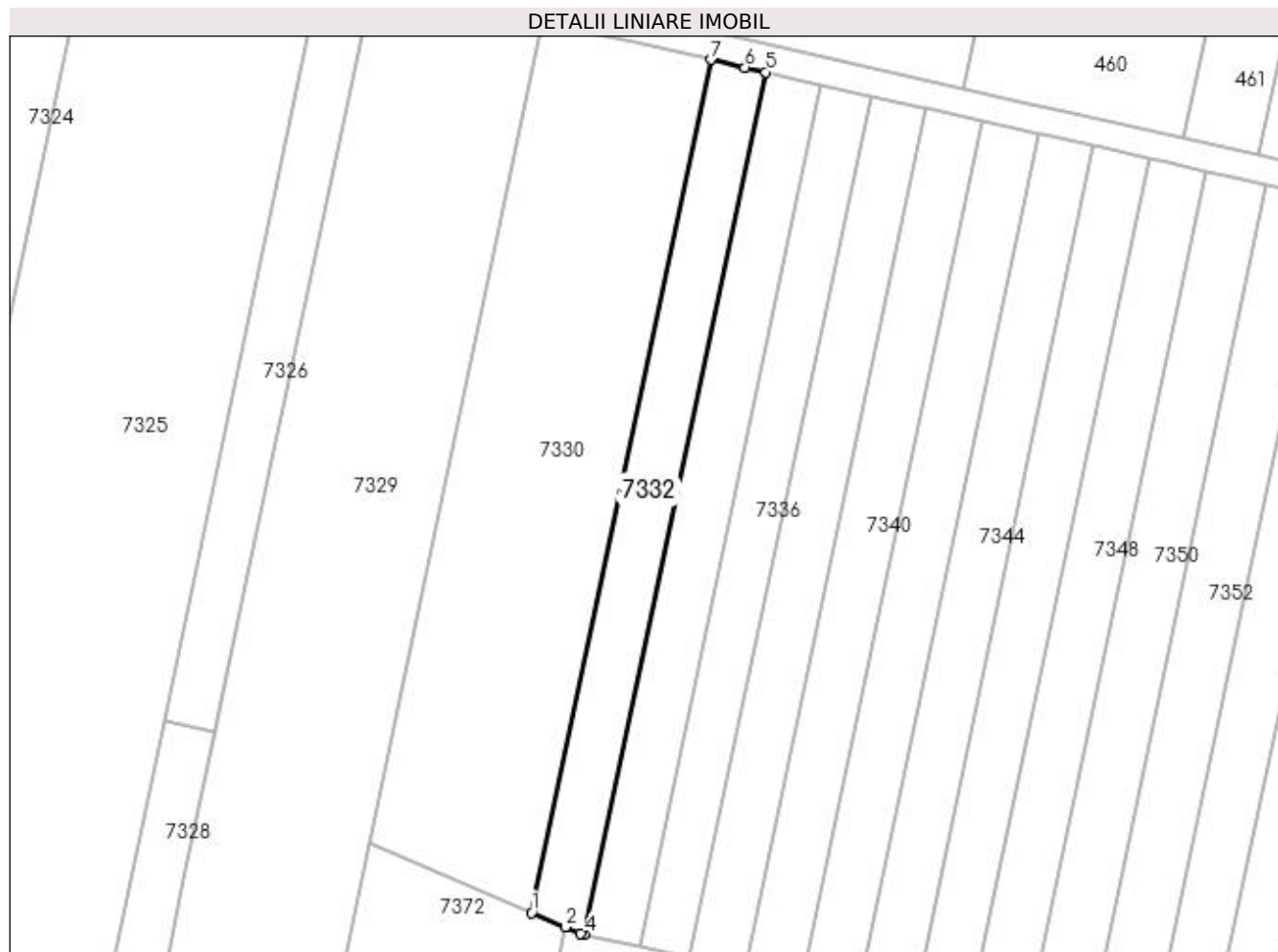
**C. Partea III. SARCINI .**

Inscrieri privind dezmembramintele dreptului de proprietate, drepturi reale de garanție și sarcini	Referințe
NU SUNT	

**Anexa Nr. 1 La Partea I****Teren**

Nr cadastral	Suprafața (mp)*	Observații / Referințe
	Din acte: 2.700 Masurata: 1.054	

\* Suprafața este determinată în planul de proiecție Stereo 70.

**Date referitoare la teren**

Crt	Categorie folosință	Intravilan	Suprafața (mp)	Tarla	Parcelă	Nr. topo	Observații / Referințe
1	arabil	NU	1.054	87	21	-	RESTUL SUPRAFETEI SE GASESTE LA ID 7333 PARCELA FIIND DESPARTITA DE PD

**Lungime Segmente**

1) Valorile lungimilor segmentelor sunt obținute din proiecție în plan.

Punct început	X / Y	Punct sfârșit	X / Y	Lungime segment (** (m)
1	366.158,077 318.898,021	2	366.163,051 318.895,897	5.409
2	366.163,051 318.895,897	3	366.165,171 318.894,992	2.305
3	366.165,171 318.894,992	4	366.165,831 318.894,85	0.675
4	366.165,831 318.894,85	5	366.192,26 319.020,596	128.493



Punct început	X / Y	Punct sfârșit	X / Y	Lungime segment (** (m)
5	366.192,26 319.020,596	6	366.189,217 319.021,28	3.119
6	366.189,217 319.021,28	7	366.184,219 319.022,403	5.123
7	366.184,219 319.022,403	1	366.158,077 318.898,021	127.1

\*\* Lungimile segmentelor sunt determinate în planul de proiecție Stereo 70 și sunt rotunjite la 1 milimetru.

\*\*\* Distanța dintre puncte este formată din segmente cumulate ce sunt mai mici decât valoarea 1 milimetru.



**DATE DESPRE IMOBILUL NR. 7333**

Oficiul de Cadastru și Publicitate Imobiliară DOLJ  
Biroul de Cadastru și Publicitate Imobiliară Craiova

**A. Partea I. Descrierea imobilului**

TEREN Extravilan

Adresa: Jud. Dolj, T87, P21

Nr. Crt	Nr cadastral Nr. topografic	Suprafața* (mp)	Observații / Referințe
A1		Din acte: 2.700 Masurata: 1.646	Sector cadastral:13 Teren neimprejmut;

**B. Partea II. Proprietari și acte**

Inscrieri privitoare la dreptul de proprietate și alte drepturi reale		Referințe
/		
Act Administrativ nr. TITLU DE PROPRIETATE NR. 218-58814, din 11/05/1995 emis de CJ DOLJ;		
B1	Intabulare, drept de PROPRIETATE, dobandit prin Reconstituire, cota actuala 1/1, cota initiala 1/1 1) BOTEVA VASILICA, LIPSĂ CNP	A1

**C. Partea III. SARCINI .**

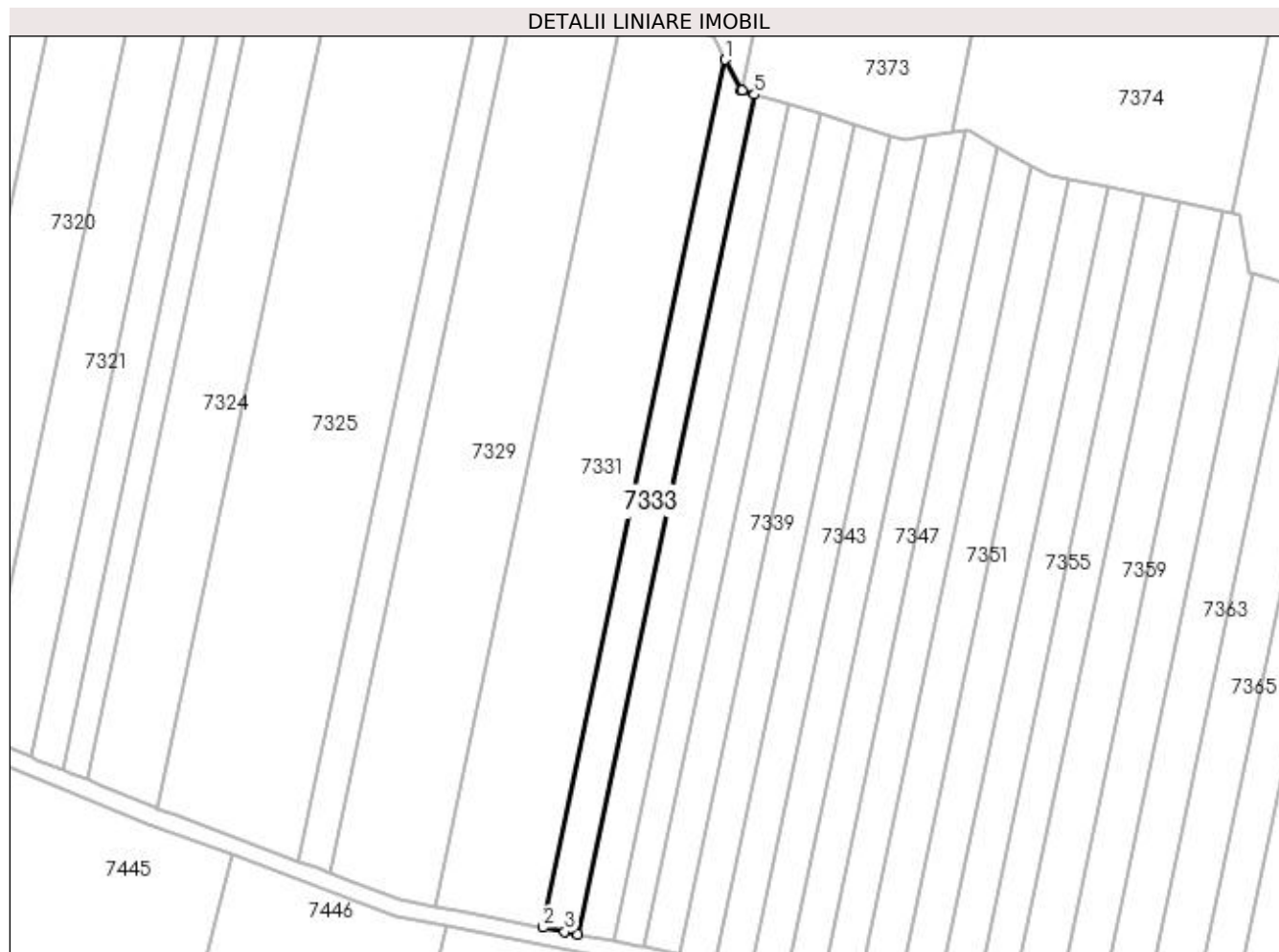
Inscrieri privind dezmembramintele dreptului de proprietate, drepturi reale de garanție și sarcini	Referințe
NU SUNT	

## Anexa Nr. 1 La Partea I

## Teren

Nr cadastral	Suprafața (mp)*	Observații / Referințe
	Din acte: 2.700 Masurata: 1.646	

\* Suprafața este determinată în planul de proiecție Stereo 70.



## Date referitoare la teren

Crt	Categorie folosință	Intravilan	Suprafața (mp)	Tarla	Parcelă	Nr. topo	Observații / Referințe
1	arabil	NU	1.646	87	21	-	RESTUL SUPRAFETEI SE GASESTE LA ID 7332 PARCELA FIIND DESPARTITA DE PD

## Lungime Segmente

1) Valorile lungimilor segmentelor sunt obținute din proiecție în plan.

Punct început	X / Y	Punct sfârșit	X / Y	Lungime segment (** (m)
1	366.150,982 318.864,264	2	366.108,99 318.664,467	204.162
2	366.108,99 318.664,467	3	366.114,019 318.663,489	5.123
3	366.114,019 318.663,489	4	366.117,08 318.662,894	3.118
4	366.117,08 318.662,894	5	366.157,724 318.856,279	197.61

Punct început	X / Y	Punct sfârșit	X / Y	Lungime segment (** (m)
5	366.157,724 318.856,279	6	366.154,904 318.857,136	2.947
6	366.154,904 318.857,136	7	366.154,73 318.857,189	0.182
7	366.154,73 318.857,189	1	366.150,982 318.864,264	8.006

\*\* Lungimile segmentelor sunt determinate în planul de proiecție Stereo 70 și sunt rotunjite la 1 milimetru.

\*\*\* Distanța dintre puncte este formată din segmente cumulate ce sunt mai mici decât valoarea 1 milimetru.



**DATE DESPRE IMOBILUL NR. 7334**

Oficiul de Cadastru și Publicitate Imobiliară DOLJ  
 Biroul de Cadastru și Publicitate Imobiliară Craiova

**A. Partea I. Descrierea imobilului**

TEREN Extravilan

Adresa: Jud. Dolj, T87, P22

Nr. Crt	Nr cadastral Nr. topografic	Suprafața* (mp)	Observații / Referințe
A1		Din acte: 2.700 Masurata: 1.065	Sector cadastral:13 Teren neimprejmuit;

**B. Partea II. Proprietari și acte**

Inscrieri privitoare la dreptul de proprietate și alte drepturi reale		Referințe
/		
Act Administrativ nr. TITLU DE PROPRIETATE NR.259-58814, din 12/05/1995 emis de CJ DOLJ;		
B1	Intabulare, drept de PROPRIETATE, dobandit prin Reconstituire, cota actuala 1/1, cota initiala 1/1 1) ROSIANU RADA, LIPSĂ CNP	A1

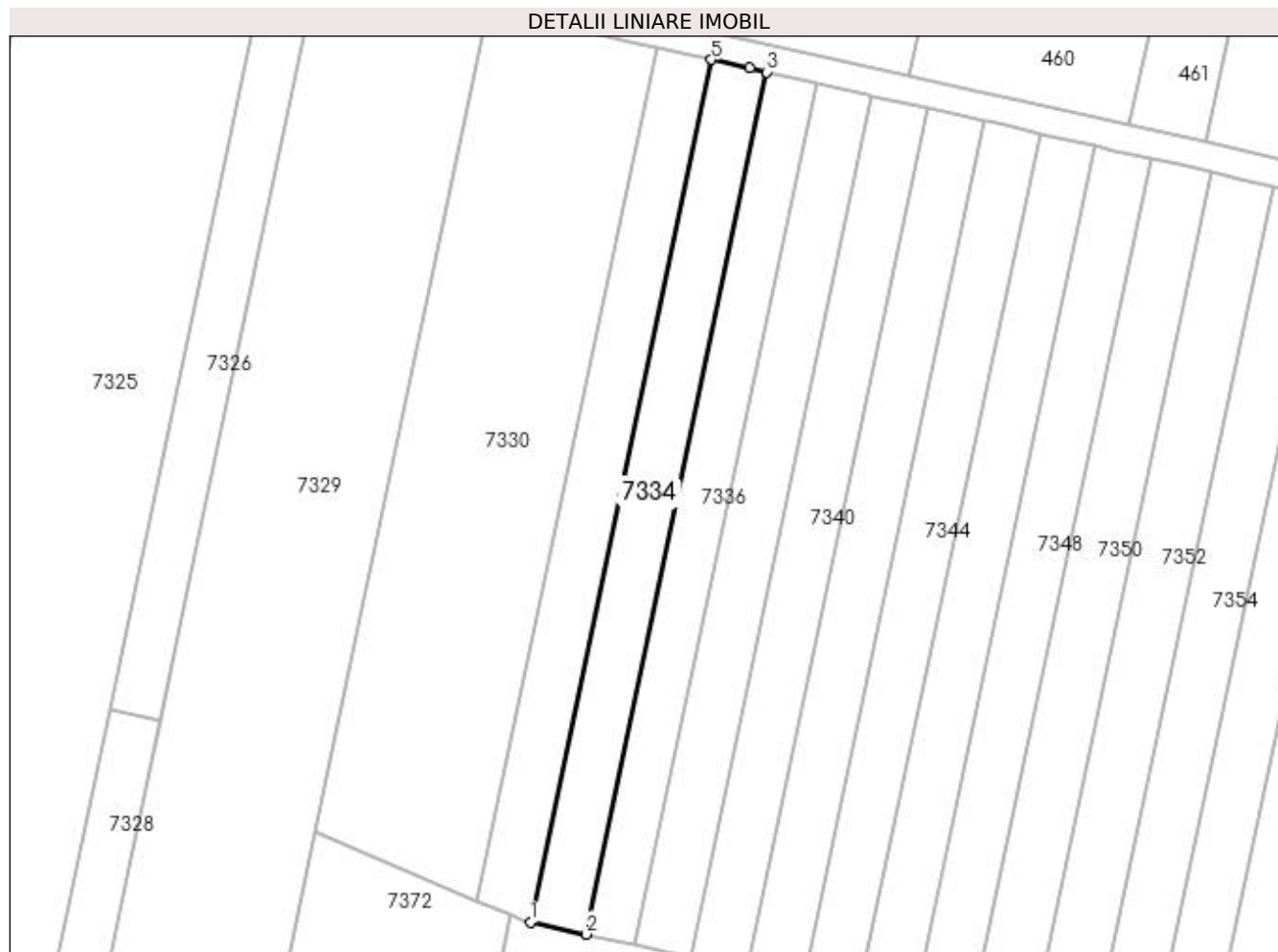
**C. Partea III. SARCINI .**

Inscrieri privind dezmembramintele dreptului de proprietate, drepturi reale de garanție și sarcini	Referințe
NU SUNT	

**Anexa Nr. 1 La Partea I****Teren**

Nr cadastral	Suprafața (mp)*	Observații / Referințe
	Din acte: 2.700 Masurata: 1.065	

\* Suprafața este determinată în planul de proiecție Stereo 70.

**Date referitoare la teren**

Crt	Categorie folosință	Intra vilan	Suprafața (mp)	Tarla	Parcelă	Nr. topo	Observații / Referințe
1	arabil	NU	1.065	87	22	-	RESTUL SUPRAFETEI SE GASESTE LA ID 7335 PARCELA FIIND DESPARTITA DE PD

**Lungime Segmente**

1) Valorile lungimilor segmentelor sunt obținute din proiecție în plan.

Punct început	X / Y	Punct sfârșit	X / Y	Lungime segment (** (m)
1	366.165,831 318.894,85	2	366.173,935 318.893,099	8.291
2	366.173,935 318.893,099	3	366.200,35 319.018,779	128.426
3	366.200,35 319.018,779	4	366.197,776 319.019,357	2.638
4	366.197,776 319.019,357	5	366.192,26 319.020,596	5.653



Punct început	X / Y	Punct sfârșit	X / Y	Lungime segment (** (m)
5	366.192,26 319.020,596	1	366.165,831 318.894,85	128.493

\*\* Lungimile segmentelor sunt determinate în planul de proiecție Stereo 70 și sunt rotunjite la 1 milimetru.

\*\*\* Distanța dintre puncte este formată din segmente cumulate ce sunt mai mici decât valoarea 1 milimetru.



**DATE DESPRE IMOBILUL NR. 7335**

Oficiul de Cadastru și Publicitate Imobiliară DOLJ  
 Biroul de Cadastru și Publicitate Imobiliară Craiova

**A. Partea I. Descrierea imobilului**

TEREN Extravilan

Adresa: Jud. Dolj, T87, P22

Nr. Crt	Nr cadastral Nr. topografic	Suprafața* (mp)	Observații / Referințe
A1		Din acte: 2.700 Masurata: 1.635	Sector cadastral:13 Teren neimprejmuit;

**B. Partea II. Proprietari și acte**

Inscrieri privitoare la dreptul de proprietate și alte drepturi reale		Referințe
/		
Act Administrativ nr. TITLU DE PROPRIETATE NR.259-58814, din 12/05/1995 emis de CJ DOLJ;		
B1	Intabulare, drept de PROPRIETATE, dobandit prin Reconstituire, cota actuala 1/1, cota initiala 1/1 1) ROSIANU RADA, LIPSĂ CNP	A1

**C. Partea III. SARCINI .**

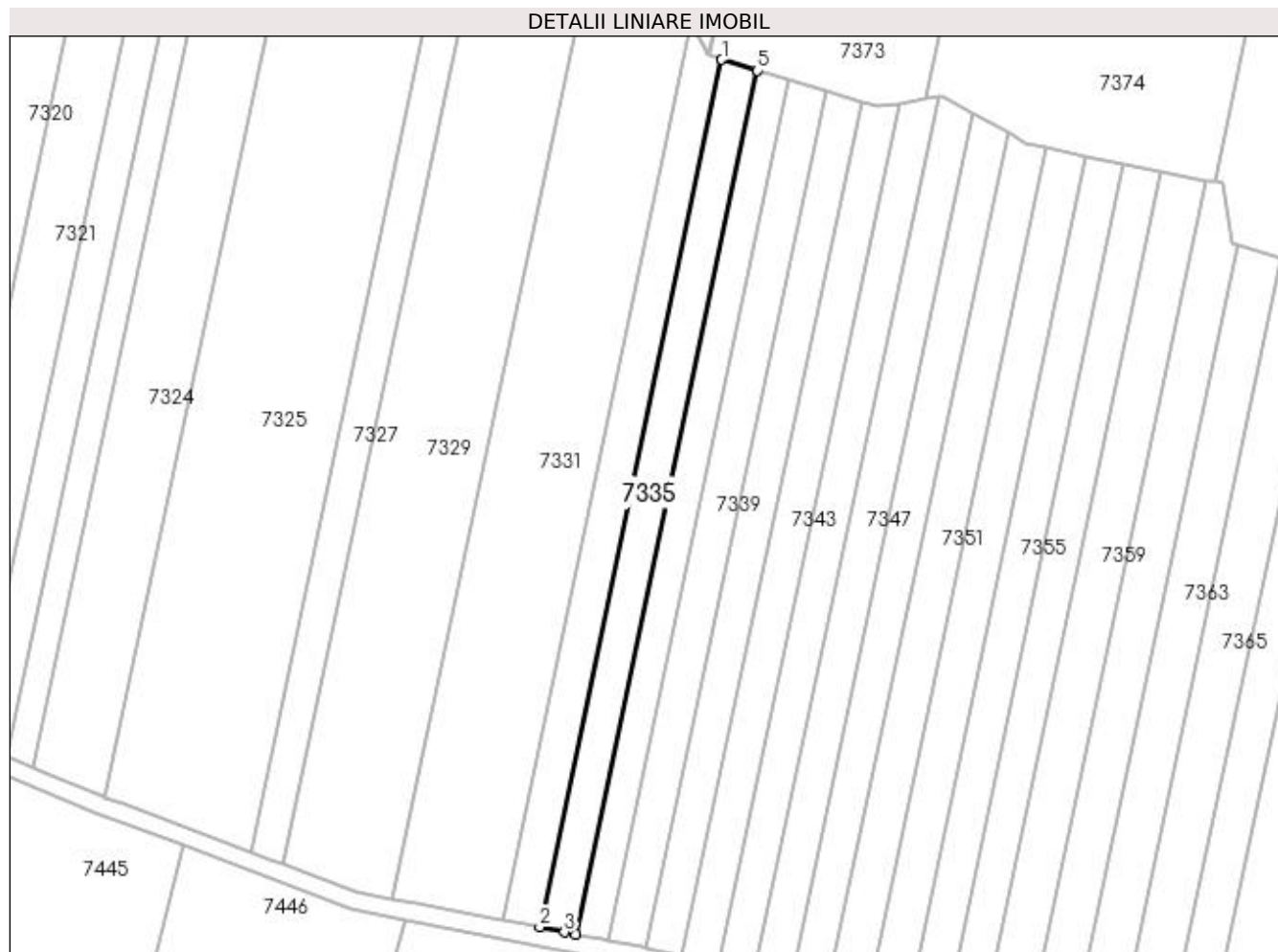
Inscrieri privind dezmembramintele dreptului de proprietate, drepturi reale de garanție și sarcini	Referințe
NU SUNT	

## Anexa Nr. 1 La Partea I

## Teren

Nr cadastral	Suprafața (mp)*	Observații / Referințe
	Din acte: 2.700 Masurata: 1.635	

\* Suprafața este determinată în planul de proiecție Stereo 70.



## Date referitoare la teren

Crt	Categorie folosință	Intravilan	Suprafața (mp)	Tarla	Parcelă	Nr. topo	Observații / Referințe
1	arabil	NU	1.635	87	22	-	RESTUL SUPRAFETEI SE GASESTE LA ID 7334 PARCELA FIIND DESPARTITA DE PD

## Lungime Segmente

1) Valorile lungimilor segmentelor sunt obținute din proiecție în plan.

Punct început	X / Y	Punct sfârșit	X / Y	Lungime segment (** (m)
1	366.157,724 318.856,279	2	366.117,08 318.662,894	197.61
2	366.117,08 318.662,894	3	366.122,631 318.661,815	5.655
3	366.122,631 318.661,815	4	366.125,22 318.661,312	2.637
4	366.125,22 318.661,312	5	366.165,688 318.853,857	196.752

Punct început	X / Y	Punct sfârşit	X / Y	Lungime segment (** (m)
5	366.165,688 318.853,857	1	366.157,724 318.856,279	8.324

\*\* Lungimile segmentelor sunt determinate în planul de proiecție Stereo 70 și sunt rotunjite la 1 milimetru.

\*\*\* Distanța dintre puncte este formată din segmente cumulate ce sunt mai mici decât valoarea 1 milimetru.



**DATE DESPRE IMOBILUL NR. 7336**

Oficiul de Cadastru și Publicitate Imobiliară DOLJ  
Biroul de Cadastru și Publicitate Imobiliară Craiova

**A. Partea I. Descrierea imobilului**

TEREN Extravilan

Adresa: Jud. Dolj, T87, P23

Nr. Crt	Nr cadastral Nr. topografic	Suprafața* (mp)	Observații / Referințe
A1		Din acte: 1.200 Masurata: 949	Sector cadastral:13 Teren neimprejmuit;

**B. Partea II. Proprietari și acte**

Inscrieri privitoare la dreptul de proprietate și alte drepturi reale		Referințe
/		
Act Administrativ nr. TITLU DE PROPRIETATE NR.828-59440, din 31/08/1998 emis de CJ DOLJ;		
B1	Intabulare, drept de PROPRIETATE, dobandit prin Reconstituire, cota actuala 1/1, cota initiala 1/1 1) <b>DINULESCU TUDORITA</b> , LIPSĂ CNP	A1

**C. Partea III. SARCINI .**

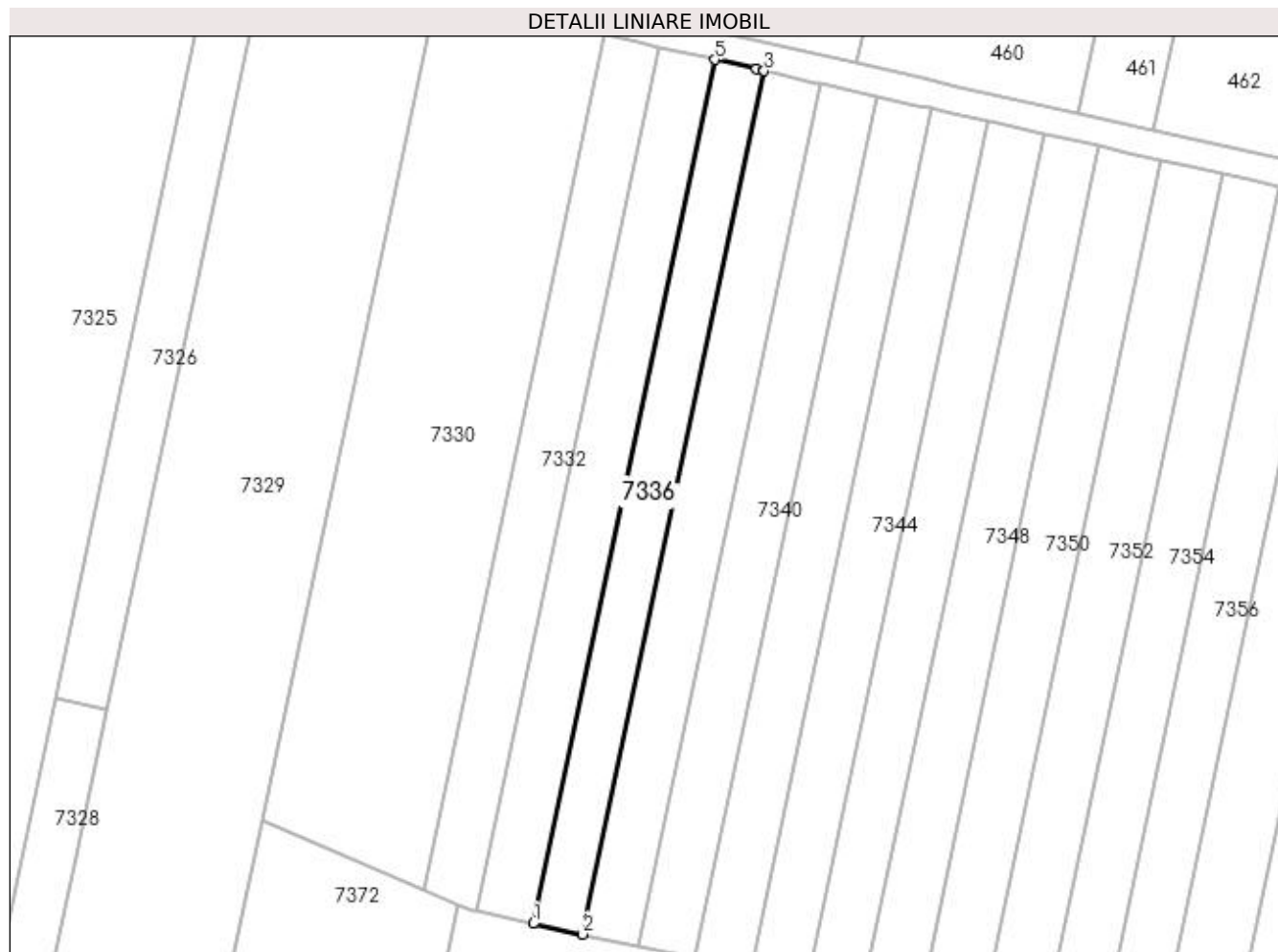
Inscrieri privind dezmembramintele dreptului de proprietate, drepturi reale de garanție și sarcini	Referințe
NU SUNT	

## Anexa Nr. 1 La Partea I

## Teren

Nr cadastral	Suprafața (mp)*	Observații / Referințe
	Din acte: 1.200 Masurata: 949	

\* Suprafața este determinată în planul de proiecție Stereo 70.



## Date referitoare la teren

Crt	Categorie folosință	Intravilan	Suprafața (mp)	Tarla	Parcelă	Nr. topo	Observații / Referințe
1	arabil	NU	949	87	23	-	RESTUL SUPRAFETEI SE GASESTE LA ID 7337 PARCELA FIIND DESPARTITA DE PD

## Lungime Segmente

1) Valorile lungimilor segmentelor sunt obținute din proiecție în plan.

Punct început	X / Y	Punct sfârșit	X / Y	Lungime segment (** (m)
1	366.173,935 318.893,099	2	366.181,159 318.891,539	7.391
2	366.181,159 318.891,539	3	366.207,561 319.017,158	128.364
3	366.207,561 319.017,158	4	366.206,41 319.017,417	1.18
4	366.206,41 319.017,417	5	366.200,35 319.018,779	6.211



Punct început	X / Y	Punct sfârșit	X / Y	Lungime segment (** (m)
5	366.200,35 319.018,779	1	366.173,935 318.893,099	128.426

\*\* Lungimile segmentelor sunt determinate în planul de proiecție Stereo 70 și sunt rotunjite la 1 milimetru.

\*\*\* Distanța dintre puncte este formată din segmente cumulate ce sunt mai mici decât valoarea 1 milimetru.



**DATE DESPRE IMOBILUL NR. 7337**

Oficiul de Cadastru și Publicitate Imobiliară DOLJ  
 Biroul de Cadastru și Publicitate Imobiliară Craiova

**A. Partea I. Descrierea imobilului**

TEREN Extravilan

Adresa: Jud. Dolj, T87, P23, 23/1

Nr. Crt	Nr cadastral Nr. topografic	Suprafața* (mp)	Observații / Referințe
A1		Din acte: 2.400 Masurata: 1.451	Sector cadastral:13 Teren neimprejmuit;

**B. Partea II. Proprietari și acte**

Inscrieri privitoare la dreptul de proprietate și alte drepturi reale		Referințe
/		
Act Administrativ nr. TITLU DE PROPRIETATE NR.828-59440, din 31/08/1998 emis de CJ DOLJ;		
B1	Intabulare, drept de PROPRIETATE, dobandit prin Reconstituire, cota actuala 1/1, cota initiala 1/1 1) <b>DINULESCU TUDORITA</b> , LIPSĂ CNP	A1

**C. Partea III. SARCINI .**

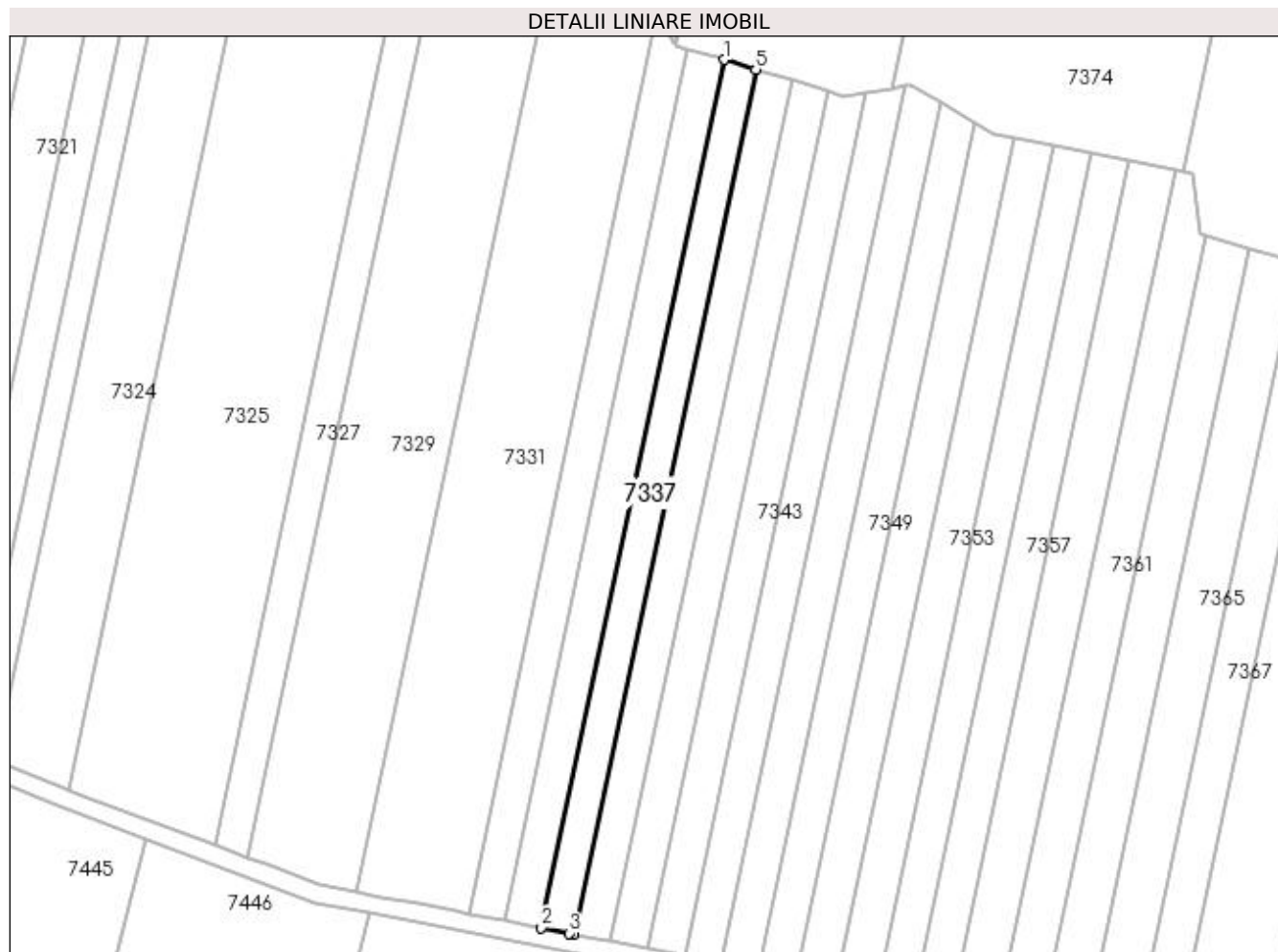
Inscrieri privind dezmembramintele dreptului de proprietate, drepturi reale de garanție și sarcini	Referințe
NU SUNT	

## Anexa Nr. 1 La Partea I

## Teren

Nr cadastral	Suprafața (mp)*	Observații / Referințe
	Din acte: 2.400 Masurata: 1.451	

\* Suprafața este determinată în planul de proiecție Stereo 70.



## Date referitoare la teren

Crt	Categorie folosință	Intra vilan	Suprafața (mp)	Tarla	Parcelă	Nr. topo	Observații / Referințe
1	arabil	NU	251	87	23	-	RESTUL SUPRAFETEI SE GASESTE LA ID 7336 PARCELA FIIND DESPARTITA DE PD
2	arabil	NU	1.200	87	23/1	-	

## Lungime Segmente

1) Valorile lungimilor segmentelor sunt obținute din proiecție în plan.

Punct început	X / Y	Punct sfârșit	X / Y	Lungime segment (** (m)
1	366.165,688 318.853,857	2	366.125,22 318.661,312	196.752
2	366.125,22 318.661,312	3	366.131,317 318.660,126	6.211
3	366.131,317 318.660,126	4	366.132,475 318.659,901	1.18
4	366.132,475 318.659,901	5	366.172,786 318.851,699	195.988

Punct început	X / Y	Punct sfârşit	X / Y	Lungime segment (** (m)
5	366.172,786 318.851,699	1	366.165,688 318.853,857	7.419

\*\* Lungimile segmentelor sunt determinate în planul de proiecție Stereo 70 și sunt rotunjite la 1 milimetru.

\*\*\* Distanța dintre puncte este formată din segmente cumulate ce sunt mai mici decât valoarea 1 milimetru.



**DATE DESPRE IMOBILUL NR. 7338**

Oficiul de Cadastru și Publicitate Imobiliară DOLJ  
Biroul de Cadastru și Publicitate Imobiliară Craiova

**A. Partea I. Descrierea imobilului**

TEREN Extravilan

Adresa: Jud. Dolj, T87, P24

Nr. Crt	Nr cadastral Nr. topografic	Suprafața* (mp)	Observații / Referințe
A1		Din acte: 2.700 Masurata: 1.070	Sector cadastral:13 Teren neimprejmuit;

**B. Partea II. Proprietari și acte**

Inscrieri privitoare la dreptul de proprietate și alte drepturi reale		Referințe
/		
Act Administrativ nr. TITLU DE PROPRIETATE NR.609-48309, din 25/11/1996 emis de CJ DOLJ;		
B1	Intabulare, drept de PROPRIETATE, dobandit prin Reconstituire, cota actuala 1/1, cota initiala 1/1 1) GIUROIU MARIN, LIPSĂ CNP	A1

**C. Partea III. SARCINI .**

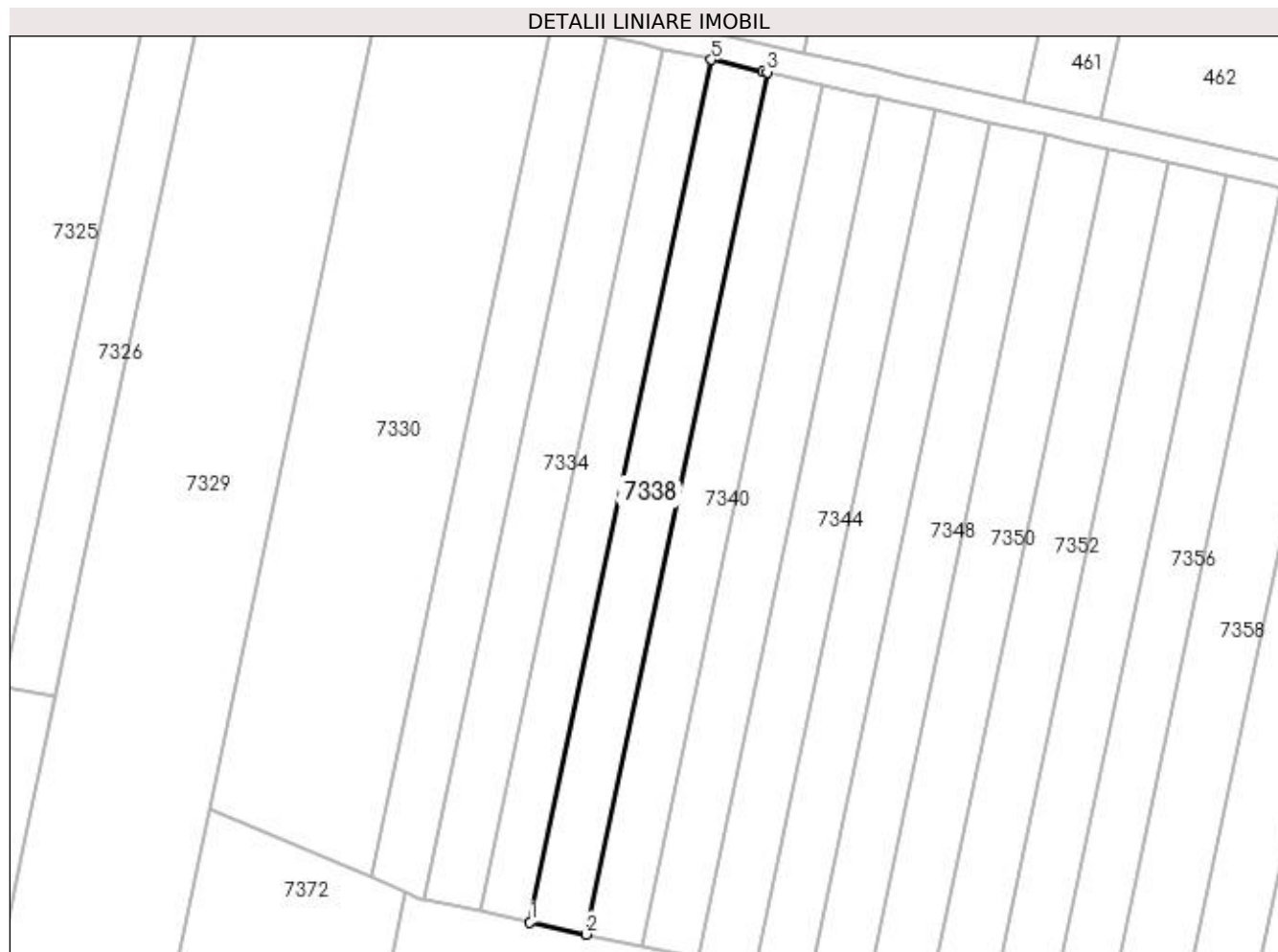
Inscrieri privind dezmembramintele dreptului de proprietate, drepturi reale de garanție și sarcini	Referințe
NU SUNT	

## Anexa Nr. 1 La Partea I

## Teren

Nr cadastral	Suprafața (mp)*	Observații / Referințe
	Din acte: 2.700	
	Masurata: 1.070	

\* Suprafața este determinată în planul de proiecție Stereo 70.



## Date referitoare la teren

Crt	Categorie folosință	Intra vilan	Suprafața (mp)	Tarla	Parcelă	Nr. topo	Observații / Referințe
1	arabil	NU	1.070	87	24	-	RESTUL SUPRAFETEI SE GASESTE LA ID 7339 PARCELA FIIND DESPARTITA DE PD

## Lungime Segmente

1) Valorile lungimilor segmentelor sunt obținute din proiecție în plan.

Punct început	X / Y	Punct sfârșit	X / Y	Lungime segment (** (m)
1	366.181,159 318.891,539	2	366.189,308 318.889,779	8.337
2	366.189,308 318.889,779	3	366.215,695 319.015,331	128.295
3	366.215,695 319.015,331	4	366.215,082 319.015,469	0.628
4	366.215,082 319.015,469	5	366.207,561 319.017,158	7.708



Punct început	X / Y	Punct sfârșit	X / Y	Lungime segment (** (m)
5	366.207,561 319.017,158	1	366.181,159 318.891,539	128.364

\*\* Lungimile segmentelor sunt determinate în planul de proiecție Stereo 70 și sunt rotunjite la 1 milimetru.

\*\*\* Distanța dintre puncte este formată din segmente cumulate ce sunt mai mici decât valoarea 1 milimetru.



**DATE DESPRE IMOBILUL NR. 7339**

Oficiul de Cadastru și Publicitate Imobiliară DOLJ  
 Biroul de Cadastru și Publicitate Imobiliară Craiova

**A. Partea I. Descrierea imobilului**

TEREN Extravilan

Adresa: Jud. Dolj, T87, P24

Nr. Crt	Nr cadastral Nr. topografic	Suprafața* (mp)	Observații / Referințe
A1		Din acte: 2.700 Masurata: 1.630	Sector cadastral:13 Teren neimprejmuit;

**B. Partea II. Proprietari și acte**

Inscrieri privitoare la dreptul de proprietate și alte drepturi reale		Referințe
/		
Act Administrativ nr. TITLU DE PROPRIETATE NR.609-48309, din 25/11/1996 emis de CJ DOLJ;		
B1	Intabulare, drept de PROPRIETATE, dobandit prin Reconstituire, cota actuala 1/1, cota initiala 1/1 1) GIUROIU MARIN, LIPSĂ CNP	A1

**C. Partea III. SARCINI .**

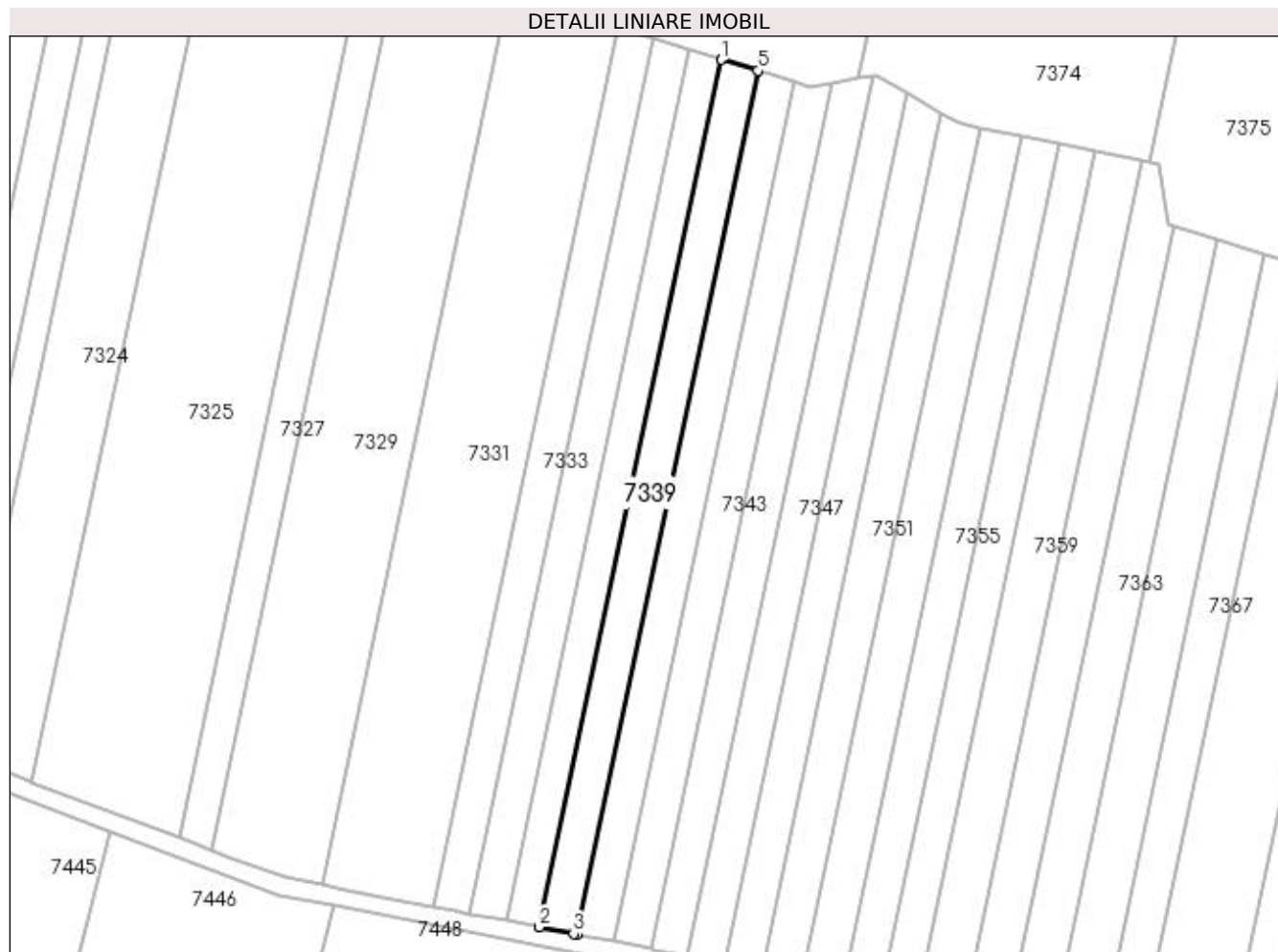
Inscrieri privind dezmembramintele dreptului de proprietate, drepturi reale de garanție și sarcini	Referințe
NU SUNT	

## Anexa Nr. 1 La Partea I

## Teren

Nr cadastral	Suprafața (mp)*	Observații / Referințe
	Din acte: 2.700 Masurata: 1.630	

\* Suprafața este determinată în planul de proiecție Stereo 70.



## Date referitoare la teren

Crt	Categorie folosință	Intra vilan	Suprafața (mp)	Tarla	Parcelă	Nr. topo	Observații / Referințe
1	arabil	NU	1.630	87	24	-	RESTUL SUPRAFETEI SE GASESTE LA ID 7338 PARCELA FIIND DESPARTITA DE PD

## Lungime Segmente

1) Valorile lungimilor segmentelor sunt obținute din proiecție în plan.

Punct început	X / Y	Punct sfârșit	X / Y	Lungime segment (** (m)
1	366.172,786 318.851,699	2	366.132,475 318.659,901	195.988
2	366.132,475 318.659,901	3	366.140,056 318.658,428	7.723
3	366.140,056 318.658,428	4	366.140,659 318.658,311	0.614
4	366.140,659 318.658,311	5	366.180,793 318.849,265	195.126

Punct început	X / Y	Punct sfârșit	X / Y	Lungime segment (** (m)
5	366.180,793 318.849,265	1	366.172,786 318.851,699	8.369

\*\* Lungimile segmentelor sunt determinate în planul de proiecție Stereo 70 și sunt rotunjite la 1 milimetru.

\*\*\* Distanța dintre puncte este formată din segmente cumulate ce sunt mai mici decât valoarea 1 milimetru.



**DATE DESPRE IMOBILUL NR. 7340**

Oficiul de Cadastru și Publicitate Imobiliară DOLJ  
Biroul de Cadastru și Publicitate Imobiliară Craiova

**A. Partea I. Descrierea imobilului**

TEREN Extravilan

Adresa: Jud. Dolj, T87, P25

Nr. Crt	Nr cadastral Nr. topografic	Suprafața* (mp)	Observații / Referințe
A1	30817	Din acte: 2.700 Masurata: 1.072	Sector cadastral:13 Teren neimprejmit;

**B. Partea II. Proprietari și acte**

Inscrieri privitoare la dreptul de proprietate și alte drepturi reale		Referințe
<b>23267 / 19/02/2016</b>		
Act Notarial nr. CONTRACT DE VANZARE AUT. NR. 232, din 18/02/2016 emis de NP GAGEATU ILIE;		
B1	Intabulare, drept de PROPRIETATE, dobandit prin Conventie, cota actuala 1/1, cota initiala 1/1 1) VILOAICA IONELA DANA 2) VILOAICA FLORIN CATALIN	A1

**C. Partea III. SARCINI**

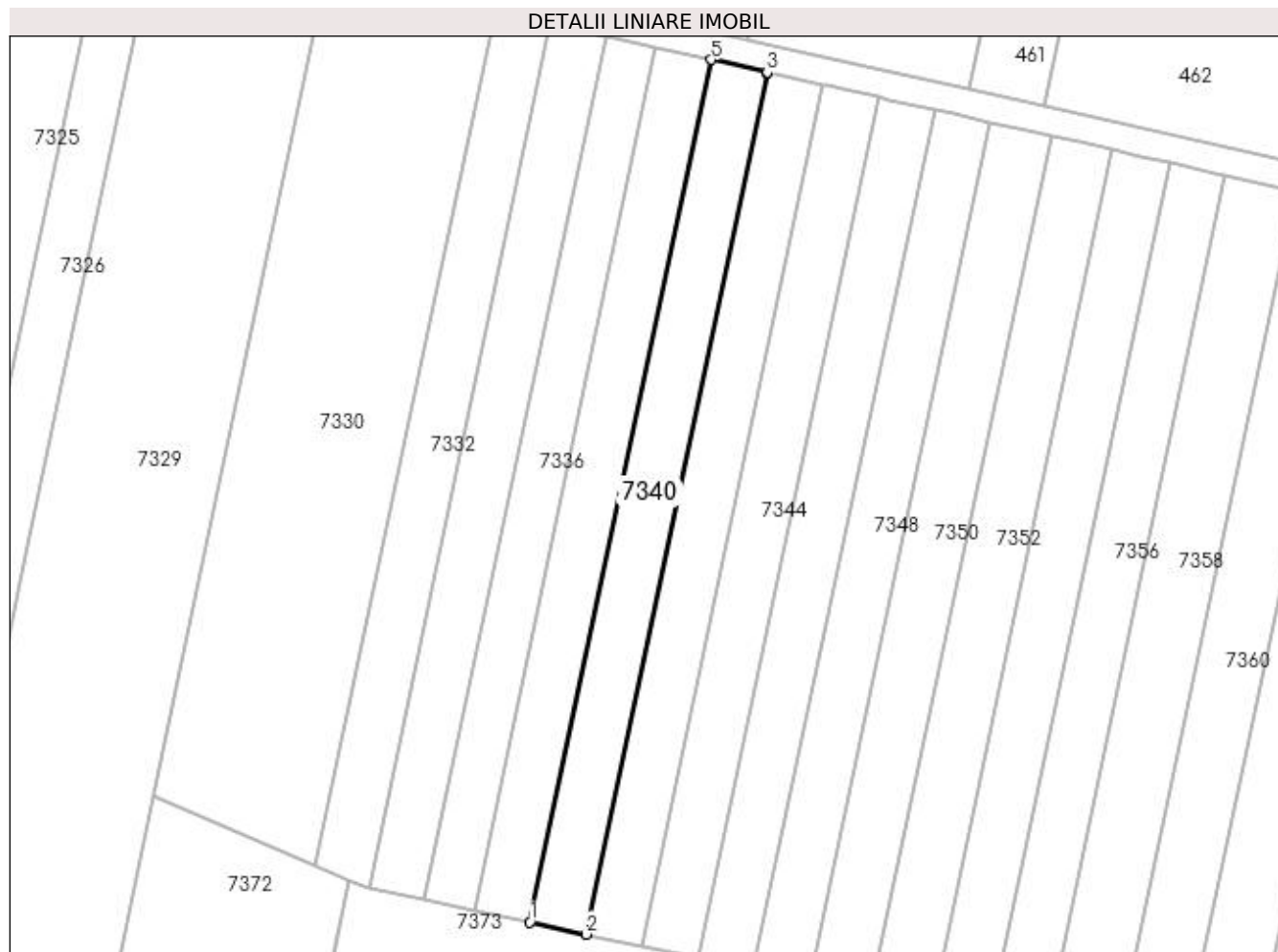
Inscrieri privind dezmembramintele dreptului de proprietate, drepturi reale de garanție și sarcini		Referințe
<b>53042 / 02/03/2018</b>		
Act Notarial nr. CONTRACT DE IPOTECA IMOBILIARA AUT.NR.333, din 02/03/2018 emis de GAGEATU ILIE;		
C1	Intabulare, drept de IPOTECA, Valoare:284270 RONSI CELELALTE OBLIGATII DE PLATA AFERENTE CREDITULUI 1) AGRICOVER CREDIT IFN SA, CIF:22940237	A1
<b>155128 / 22/06/2021</b>		
Act Administrativ nr. DATA, din 27/05/2021 emis de PARCHETUL DE PE LANGA INALTA CURTE DE CAS SI JUS (ACT ADMINISTRATIV NR PROCES VERBAL DIN 27.05.2021, EMIS DE PARCHETUL DE PE LANGA INALTA CURTE DE CASATIE SI JUSTITIE);		
C2	Se noteaza dreptul de ipoteca legală asupra cotei devalmase ce-i va reveni lui VILOAICA FLORIN CATALIN din imobilul de sub A 1 instituit ca măsură asigurătorie-sechestrul în condițiile Codului Procedură Penală, 1) MINISTERUL PUBLIC -PARCHETUL DE PE LANGA INALTA CURTE DE CASATIE SI JUSTITIE, CIF: 999999999999	A1
<b>29409 / 18/02/2022</b>		
Act Administrativ nr. DOSAR 2421/D/P/2020, din 23/12/2021 emis de PARCHETUL DE PE LANGA INALTA CURTE DE CAS SI JUS;		
C3	Se notează menținerea ipotecii legale - măsura asigurătorie - sechestrul - instituit în condițiile Codului de Procedura Penala, dispus prin Ordonanța în DOSAR nr. 2421/D/P/2020 din 27.05.2021 , înscrisa sub C 2 .	A1
<b>115139 / 20/06/2022</b>		
Act Administrativ nr. DOSAR NR.2421/D/P/2020, din 10/06/2022 emis de PARCHETUL DE PE LANGA INALTA CURTE DE CAS JUS;		
C4	Se notează menținerea ipotecii legale - măsura asigurătorie - sechestrul - instituit în condițiile Codului de Procedura Penala, dispus prin Ordonanța în DOSAR nr. 2421/D/P/2020 din 27.05.2021(verificata prin Ordonanta din 23.12.2021) , înscrisa sub C 2, C3	A1

## Anexa Nr. 1 La Partea I

## Teren

Nr cadastral	Suprafața (mp)*	Observații / Referințe
30817	Din acte: 2.700 Masurata: 1.072	

\* Suprafața este determinată în planul de proiecție Stereo 70.



## Date referitoare la teren

Crt	Categorie folosință	Intra vilan	Suprafața (mp)	Tarla	Parcelă	Nr. topo	Observații / Referințe
1	arabil	NU	1.072	87	25	-	RESTUL SUPRAFETEI SE GASESTE LA ID 7341 PARCELA FIIND DESPARTITA DE PD

## Lungime Segmente

1) Valorile lungimilor segmentelor sunt obținute din proiecție în plan.

Punct început	X / Y	Punct sfârșit	X / Y	Lungime segment (** (m)
1	366.189,308 318.889,779	2	366.197,48 318.888,014	8.36
2	366.197,48 318.888,014	3	366.223,853 319.013,499	128.226
3	366.223,853 319.013,499	4	366.223,811 319.013,508	0.043
4	366.223,811 319.013,508	5	366.215,695 319.015,331	8.318



Punct început	X / Y	Punct sfârșit	X / Y	Lungime segment (** (m)
5	366.215,695 319.015,331	1	366.189,308 318.889,779	128.295

\*\* Lungimile segmentelor sunt determinate în planul de proiecție Stereo 70 și sunt rotunjite la 1 milimetru.

\*\*\* Distanța dintre puncte este formată din segmente cumulate ce sunt mai mici decât valoarea 1 milimetru.



**DATE DESPRE IMOBILUL NR. 7341**

Oficiul de Cadastru și Publicitate Imobiliară DOLJ  
Biroul de Cadastru și Publicitate Imobiliară Craiova

**A. Partea I. Descrierea imobilului**

TEREN Extravilan

Adresa: Jud. Dolj, T87, P25

Nr. Crt	Nr cadastral Nr. topografic	Suprafața* (mp)	Observații / Referințe
A1	30824	Din acte: 2.700 Masurata: 1.628	Sector cadastral:13 Teren neimprejmit;

**B. Partea II. Proprietari și acte**

Inscrieri privitoare la dreptul de proprietate și alte drepturi reale		Referințe
<b>23273 / 19/02/2016</b>		
Act Notarial nr. CONTRACT DE VANZARE AUT NR 232, din 18/02/2016 emis de NP GAGEATU ILIE;		
B1	Intabulare, drept de PROPRIETATE, dobandit prin Conventie, cota actuala 1/1, cota initiala 1/1 1) VILOAICA IONELA DANA 2) VILOAICA FLORIN CATALIN	A1

**C. Partea III. SARCINI**

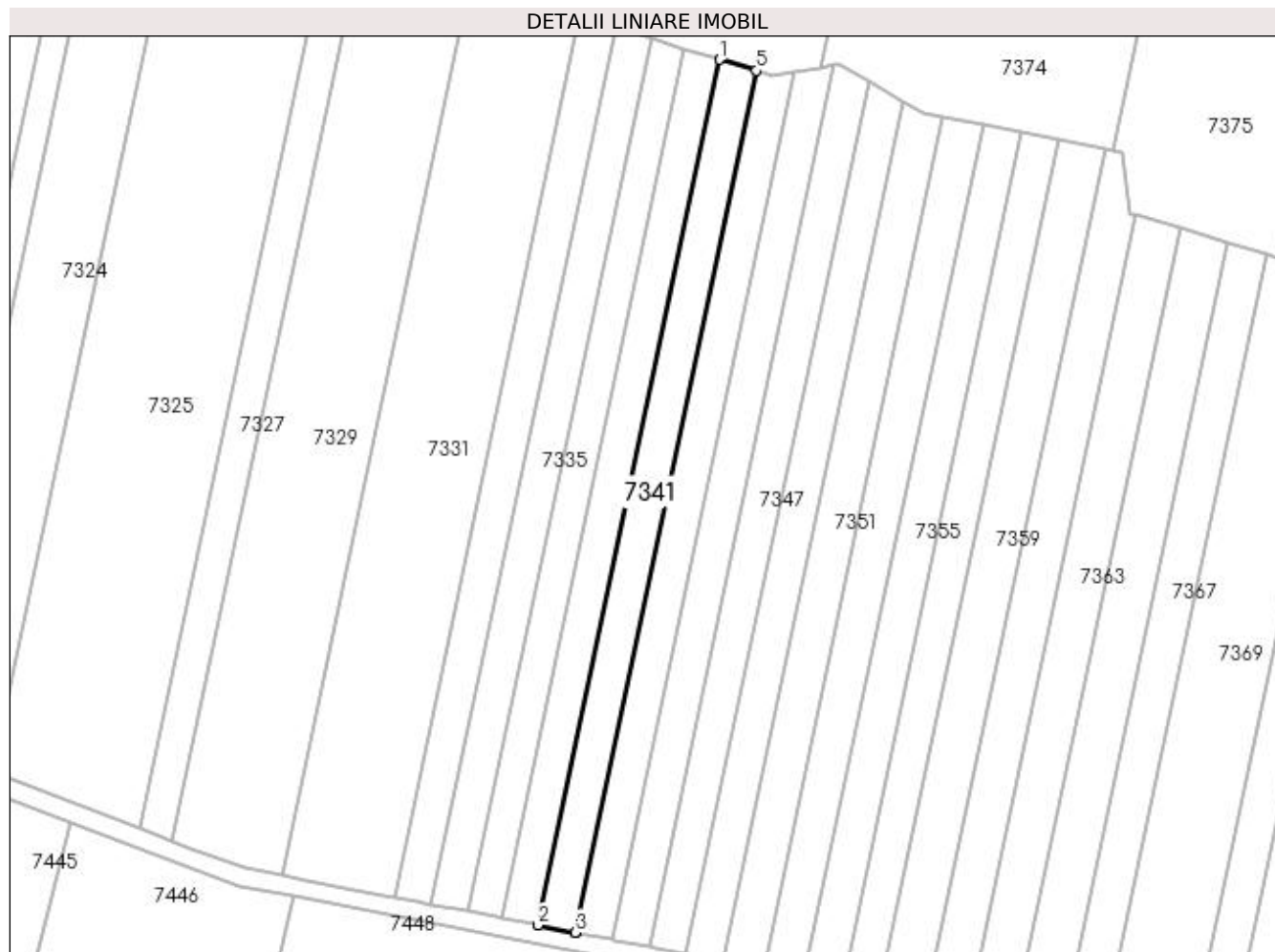
Inscrieri privind dezmembramintele dreptului de proprietate, drepturi reale de garanție și sarcini		Referințe
<b>53038 / 02/03/2018</b>		
Act Notarial nr. CONTRACT DE IPOTECA IMOBILIARA AUT.NR.333, din 02/03/2018 emis de GAGEATU ILIE;		
C1	Intabulare, drept de IPOTECA, Valoare:284270 RON+ CELELALTE OBLIGATII DE PLATA AFERENTE CREDITULUI 1) AGRICOVER CREDIT IFN SA, CIF:22940237	A1
<b>155124 / 22/06/2021</b>		
Act Administrativ nr. ORDONANTA IN DOSAR NR. 2421/D/P/2020, din 27/05/2021 emis de PARCHETUL DE PE LANGA INALTA CURTE DE CAS SI JUS;		
C2	Intabulare, drept de IPOTECA LEGALA, Valoare:0 ASUPRA COTEI DEVALMASE A LUI VILOAICA FLORIN CATALIN, DE SUB B3.1, DIN IMOBILUL DE SUB A 1 INSTITUIT CA MĂSURĂ ASIGURĂTORIE-SECHESTRU ÎN CONDIȚIILE CODULUI DE PROCEDURĂ PENALĂ MINISTERUL PUBLIC -PARCHETUL DE PE LANGA INALTA CURTE DE CASATIE SI JUSTITIE-DIRECTIA DE 1) INVESTIGARE A INFRACTIUNILOR DE CRIMINALITATE ORGANIZATA SI TERRORISM, CIF: 999999999999	A1
<b>29385 / 18/02/2022</b>		
Act Administrativ nr. DOS NR 2421/D/P/2020, din 09/02/2022 emis de PARCHETUL DE PE LANGA INALTA CURTE DE CAS SI JUS;		
C3	Se notează menținerea ipotecii legale - măsura asiguratorie - sechestru - instituit in condițiile Codului de Procedura Penala, dispus prin Ordonanța in DOSAR nr. 2421/D/P/2020 din 27.05.2021, înscrisa sub C 2	A1
<b>115104 / 20/06/2022</b>		
Act Administrativ nr. DOSAR NR.2421/D/P/2020, din 10/06/2022 emis de PARCHETUL DE PE LANGA INALTA CURTE DE CAS SI JUS;		
C4	Se notează menținerea ipotecii legale - măsura asiguratorie - sechestru - instituit in condițiile Codului de Procedura Penala, dispus prin Ordonanța in DOSAR nr. 2421/D/P/2020 din 27.05.2021, înscrisa sub C 2	A1

## Anexa Nr. 1 La Partea I

## Teren

Nr cadastral	Suprafața (mp)*	Observații / Referințe
30824	Din acte: 2.700 Masurata: 1.628	

\* Suprafața este determinată în planul de proiecție Stereo 70.



## Date referitoare la teren

Crt	Categorie folosință	Intra vilan	Suprafața (mp)	Tarla	Parcelă	Nr. topo	Observații / Referințe
1	arabil	NU	1.628	87	25	-	RESTUL SUPRAFETEI SE GASESTE LA ID 7340 PARCELA FIIND DESPARTITA DE PD

## Lungime Segmente

1) Valorile lungimilor segmentelor sunt obținute din proiecție în plan.

Punct început	X / Y	Punct sfârșit	X / Y	Lungime segment (** (m)
1	366.180,793 318.849,265	2	366.140,659 318.658,311	195.126
2	366.140,659 318.658,311	3	366.148,826 318.656,724	8.32
3	366.148,826 318.656,724	4	366.148,867 318.656,716	0.042
4	366.148,867 318.656,716	5	366.188,822 318.846,823	194.26

Punct început	X / Y	Punct sfârșit	X / Y	Lungime segment (** (m)
5	366.188,822 318.846,823	1	366.180,793 318.849,265	8.392

\*\* Lungimile segmentelor sunt determinate în planul de proiecție Stereo 70 și sunt rotunjite la 1 milimetru.

\*\*\* Distanța dintre puncte este formată din segmente cumulate ce sunt mai mici decât valoarea 1 milimetru.



**DATE DESPRE IMOBILUL NR. 7342**

Oficiul de Cadastru și Publicitate Imobiliară DOLJ  
Biroul de Cadastru și Publicitate Imobiliară Craiova

**A. Partea I. Descrierea imobilului**

TEREN Extravilan

Adresa: Jud. Dolj, T87, P26

Nr. Crt	Nr cadastral Nr. topografic	Suprafața* (mp)	Observații / Referințe
A1	38283	Din acte: 2.700 Masurata: 1.073	Sector cadastral:13 Teren neimprejmit;

**B. Partea II. Proprietari și acte**

Inscrieri privitoare la dreptul de proprietate și alte drepturi reale		Referințe
<b>183623 / 30/07/2021</b>		
Act Administrativ nr. TDP NR. 831-59440, din 01/09/1998 emis de COMISIA JUDETEANA DOLJ (ACT NOTARIAL NR C.M. NR. 1 DIN 10.01.2006, EMIS DE BNP GAGEATU ILIE;ACT ADMINISTRATIV NR ADEVERINTA NR. 1044 DIN 07.07.2021, EMIS DE PRIMARIA SEACA DE PADURE);		
B1	Intabulare, drept de PROPRIETATE, dobandit prin Succesiune, cota actuala 1/1, cota initiala 1/1	A1
	1) <b>RADU FLORIN</b>	
	<i>OBSERVATII: RADU DUMITRU</i>	

**C. Partea III. SARCINI .**

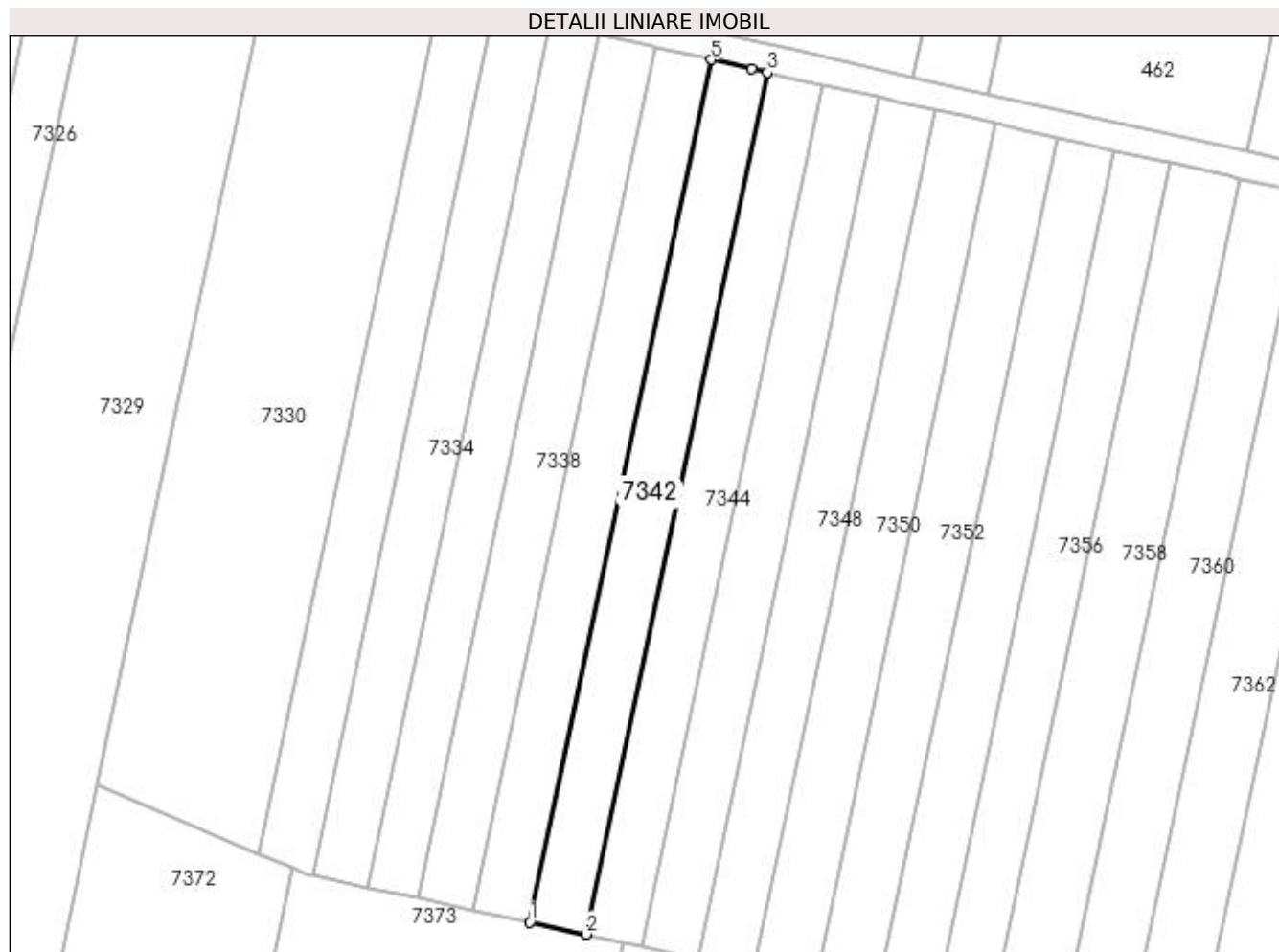
Inscrieri privind dezmembramintele dreptului de proprietate, drepturi reale de garanție și sarcini	Referințe
NU SUNT	

## Anexa Nr. 1 La Partea I

## Teren

Nr cadastral	Suprafața (mp)*	Observații / Referințe
38283	Din acte: 2.700 Masurata: 1.073	

\* Suprafața este determinată în planul de proiecție Stereo 70.



## Date referitoare la teren

Crt	Categorie folosință	Intra vilan	Suprafața (mp)	Tarla	Parcelă	Nr. topo	Observații / Referințe
1	arabil	NU	1.073	87	26	-	RESTUL SUPRAFETEI SE GASESTE LA ID 7343, PARCELA FIIND DESPARTITA DE PD

## Lungime Segmente

1) Valorile lungimilor segmentelor sunt obținute din proiecție în plan.

Punct început	X / Y	Punct sfârșit	X / Y	Lungime segment (** (m)
1	366.197,48 318.888,014	2	366.205,659 318.886,247	8.368
2	366.205,659 318.886,247	3	366.232,018 319.011,665	128.158
3	366.232,018 319.011,665	4	366.229,786 319.012,166	2.288
4	366.229,786 319.012,166	5	366.223,853 319.013,499	6.081



Punct început	X / Y	Punct sfârșit	X / Y	Lungime segment (** (m)
5	366.223,853 319.013,499	1	366.197,48 318.888,014	128.226

\*\* Lungimile segmentelor sunt determinate în planul de proiecție Stereo 70 și sunt rotunjite la 1 milimetru.

\*\*\* Distanța dintre puncte este formată din segmente cumulate ce sunt mai mici decât valoarea 1 milimetru.



**DATE DESPRE IMOBILUL NR. 7343**

Oficiul de Cadastru și Publicitate Imobiliară DOLJ  
Biroul de Cadastru și Publicitate Imobiliară Craiova

**A. Partea I. Descrierea imobilului**

TEREN Extravilan

Adresa: Jud. Dolj, T87, P26

Nr. Crt	Nr cadastral Nr. topografic	Suprafața* (mp)	Observații / Referințe
A1	38285	Din acte: 2.700 Masurata: 1.627	Sector cadastral:13 Teren neimprejmuit;

**B. Partea II. Proprietari și acte**

Inscrieri privitoare la dreptul de proprietate și alte drepturi reale		Referințe
<b>183575 / 30/07/2021</b>		
Act Notarial nr. CM NR 1, din 10/01/2006 emis de BNP GAGEATU ILIE (ACT ADMINISTRATIV NR TDP NR 831-59440 DIN 01.09.1998, EMIS DE COMISIA JUDETEANA DOLJ;ACT ADMINISTRATIV NR ADEVERINTA NR 1044 DIN 07.07.2021, EMIS DE PRIMARIA SEACA DE PADURE);		
B1	Intabulare, drept de PROPRIETATE, dobandit prin Succesiune, cota actuala 1/1, cota initiala 1/1 1) RADU FLORIN	A1

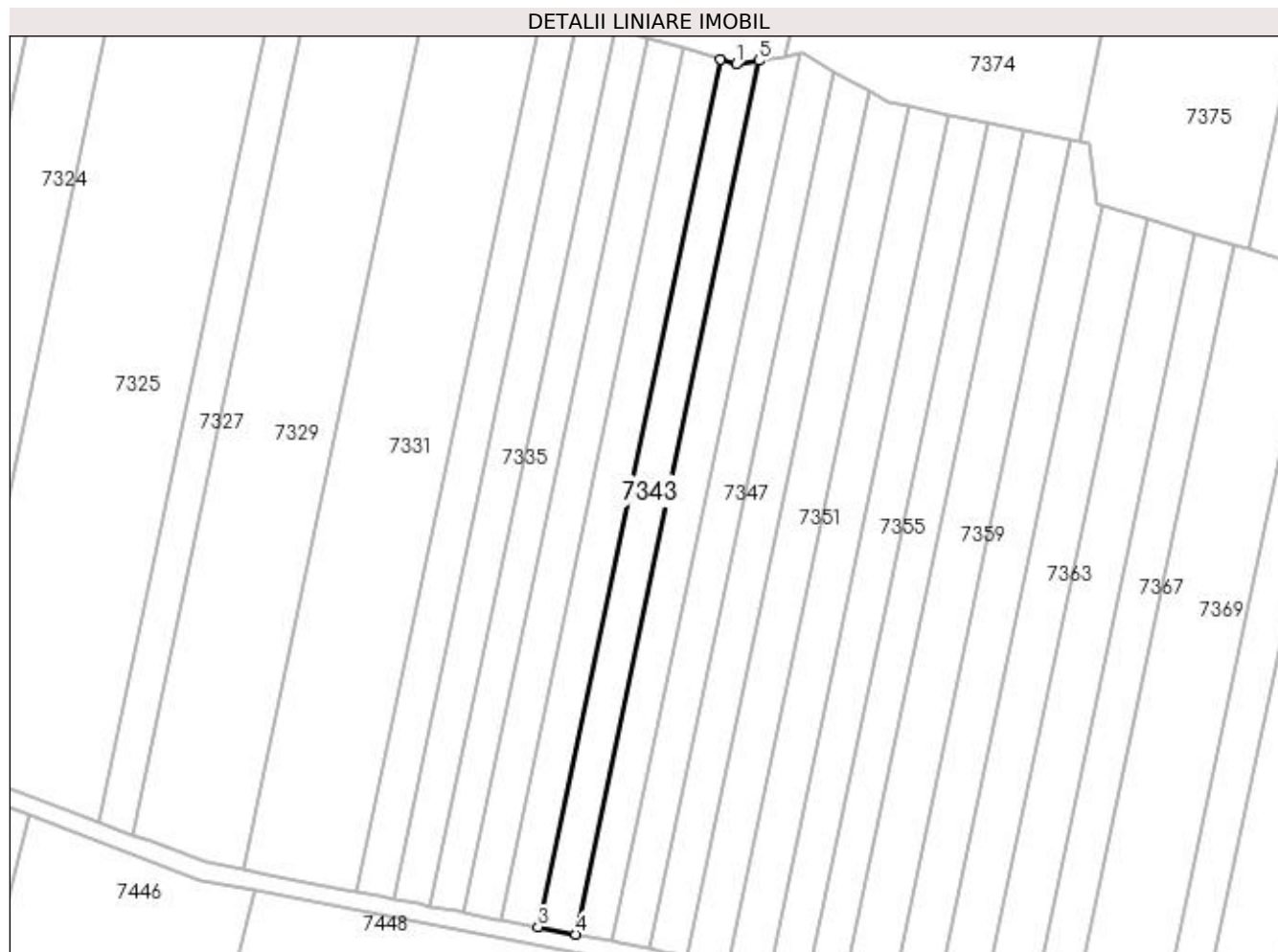
**C. Partea III. SARCINI .**

Inscrieri privind dezmembramintele dreptului de proprietate, drepturi reale de garanție și sarcini	Referințe
NU SUNT	

**Anexa Nr. 1 La Partea I****Teren**

Nr cadastral	Suprafața (mp)*	Observații / Referințe
38285	Din acte: 2.700 Masurata: 1.627	

\* Suprafața este determinată în planul de proiecție Stereo 70.

**Date referitoare la teren**

Crt	Categorie folosință	Intra vilan	Suprafața (mp)	Tarla	Parcelă	Nr. topo	Observații / Referințe
1	arabil	NU	1.627	87	26	-	RESTUL SUPRAFETEI SE GASESTE LA ID 7342, PARCELA FIIND DESPARTITA DE PD

**Lungime Segmente**

1) Valorile lungimilor segmentelor sunt obținute din proiecție în plan.

Punct început	X / Y	Punct sfârșit	X / Y	Lungime segment (** (m)
1	366.192,258 318.845,779	2	366.188,822 318.846,823	3.591
2	366.188,822 318.846,823	3	366.148,867 318.656,716	194.26
3	366.148,867 318.656,716	4	366.157,081 318.655,118	8.368
4	366.157,081 318.655,118	5	366.197,327 318.846,603	195.669

Punct început	X / Y	Punct sfârșit	X / Y	Lungime segment (** (m)
5	366.197,327 318.846,603	1	366.192,258 318.845,779	5.136

\*\* Lungimile segmentelor sunt determinate în planul de proiecție Stereo 70 și sunt rotunjite la 1 milimetru.

\*\*\* Distanța dintre puncte este formată din segmente cumulate ce sunt mai mici decât valoarea 1 milimetru.



**DATE DESPRE IMOBILUL NR. 7344**

Oficiul de Cadastru și Publicitate Imobiliară DOLJ  
 Biroul de Cadastru și Publicitate Imobiliară Craiova

**A. Partea I. Descrierea imobilului**

TEREN Extravilan

Adresa: Jud. Dolj, T87, P27

Nr. Crt	Nr cadastral Nr. topografic	Suprafața* (mp)	Observații / Referințe
A1		Din acte: 2.700 Masurata: 1.063	Sector cadastral:13 Teren neimprejmuț; TARLA ERONATA IN TDP -ERONAT T81 CORECT T87

**B. Partea II. Proprietari și acte**

Inscrieri privitoare la dreptul de proprietate și alte drepturi reale		Referințe
/		
Act Administrativ nr. TITLU DE PROPRIETATE NR.226-58814, din 09/05/1995 emis de CJ DOLJ;		
B1	Intabulare, drept de PROPRIETATE, dobandit prin Reconstituire, cota actuala 1/1, cota initiala 1/1 1) GIUROIU ION, LIPSĂ CNP	A1

**C. Partea III. SARCINI .**

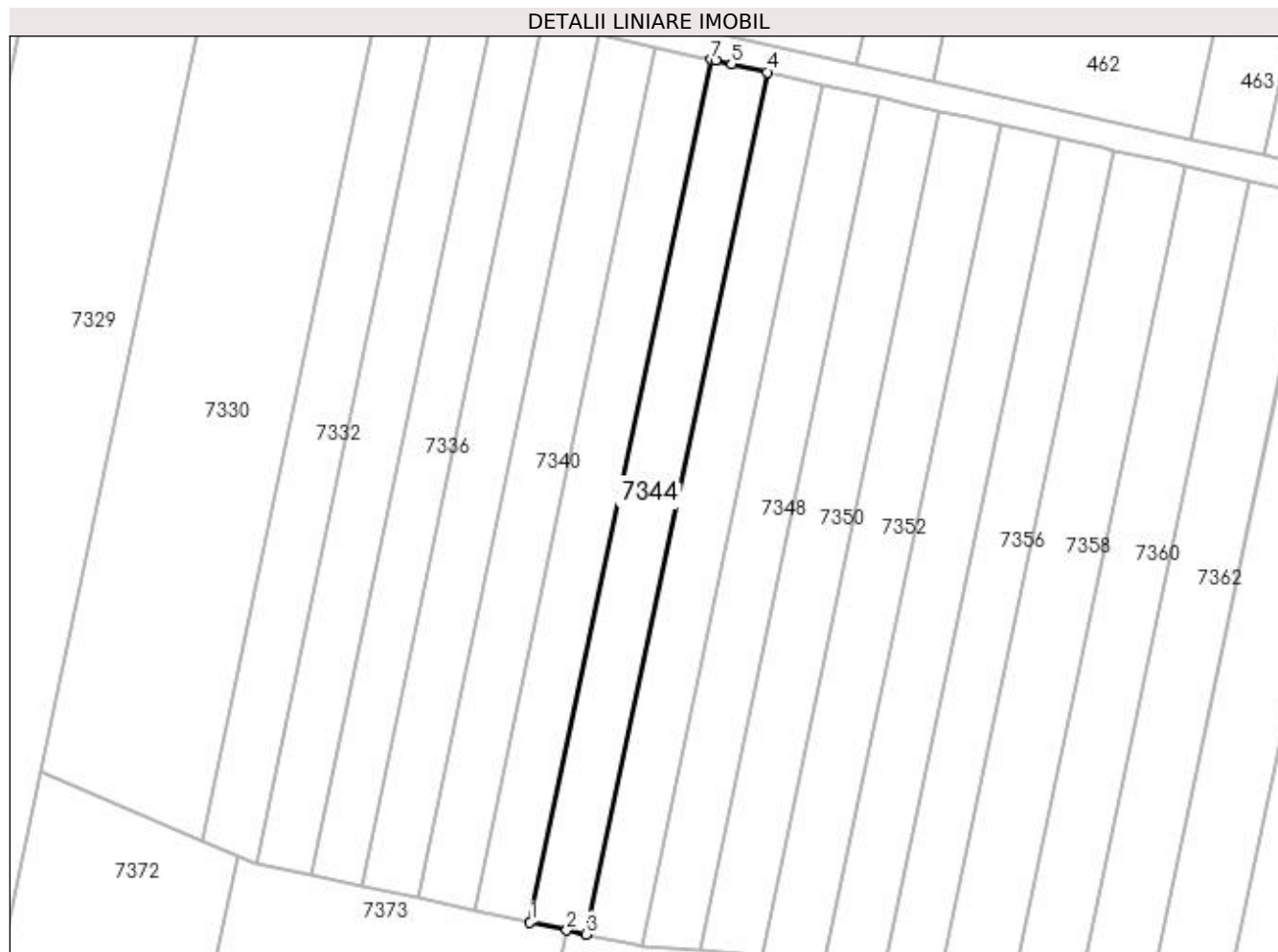
Inscrieri privind dezmembramintele dreptului de proprietate, drepturi reale de garanție și sarcini	Referințe
NU SUNT	

## Anexa Nr. 1 La Partea I

## Teren

Nr cadastral	Suprafața (mp)*	Observații / Referințe
	Din acte: 2.700 Masurata: 1.063	TARLA ERONATA IN TDP -ERONAT T81 CORECT T87

\* Suprafața este determinată în planul de proiecție Stereo 70.



## Date referitoare la teren

Crt	Categorie folosință	Intra vilan	Suprafața (mp)	Tarla	Parcelă	Nr. topo	Observații / Referințe
1	arabil	NU	1.063	87	27	-	RESTUL SUPRAFETEI SE GASESTE LA ID 7345 PARCELA FIIND DESPARTITA DE PD

## Lungime Segmente

1) Valorile lungimilor segmentelor sunt obținute din proiecție în plan.

Punct început	X / Y	Punct sfârșit	X / Y	Lungime segment (** (m)
1	366.205,659 318.886,247	2	366.210,986 318.885,097	5.45
2	366.210,986 318.885,097	3	366.213,771 318.884,495	2.849
3	366.213,771 318.884,495	4	366.240,117 319.009,846	128.09
4	366.240,117 319.009,846	5	366.234,944 319.011,008	5.302



Punct început	X / Y	Punct sfârșit	X / Y	Lungime segment (** (m)
5	366.234,944 319.011,008	6	366.232,598 319.011,535	2.404
6	366.232,598 319.011,535	7	366.232,018 319.011,665	0.594
7	366.232,018 319.011,665	1	366.205,659 318.886,247	128.158

\*\* Lungimile segmentelor sunt determinate în planul de proiecție Stereo 70 și sunt rotunjite la 1 milimetru.

\*\*\* Distanța dintre puncte este formată din segmente cumulate ce sunt mai mici decât valoarea 1 milimetru.



**DATE DESPRE IMOBILUL NR. 7345**

Oficiul de Cadastru și Publicitate Imobiliară DOLJ  
 Biroul de Cadastru și Publicitate Imobiliară Craiova

**A. Partea I. Descrierea imobilului**

TEREN Extravilan

Adresa: Jud. Dolj, T87, P27

Nr. Crt	Nr cadastral Nr. topografic	Suprafața* (mp)	Observații / Referințe
A1		Din acte: 2.700 Masurata: 1.637	Sector cadastral:13 Teren neimprejmuț; TARLA ERONATA IN TDP -ERONAT T81 CORECT T87

**B. Partea II. Proprietari și acte**

Inscrieri privitoare la dreptul de proprietate și alte drepturi reale		Referințe
/		
Act Administrativ nr. TITLU DE PROPRIETATE NR.226-58814, din 09/05/1995 emis de CJ DOLJ;		
B1	Intabulare, drept de PROPRIETATE, dobandit prin Reconstituire, cota actuala 1/1, cota initiala 1/1 1) GIURIOIU ION, LIPSĂ CNP	A1

**C. Partea III. SARCINI .**

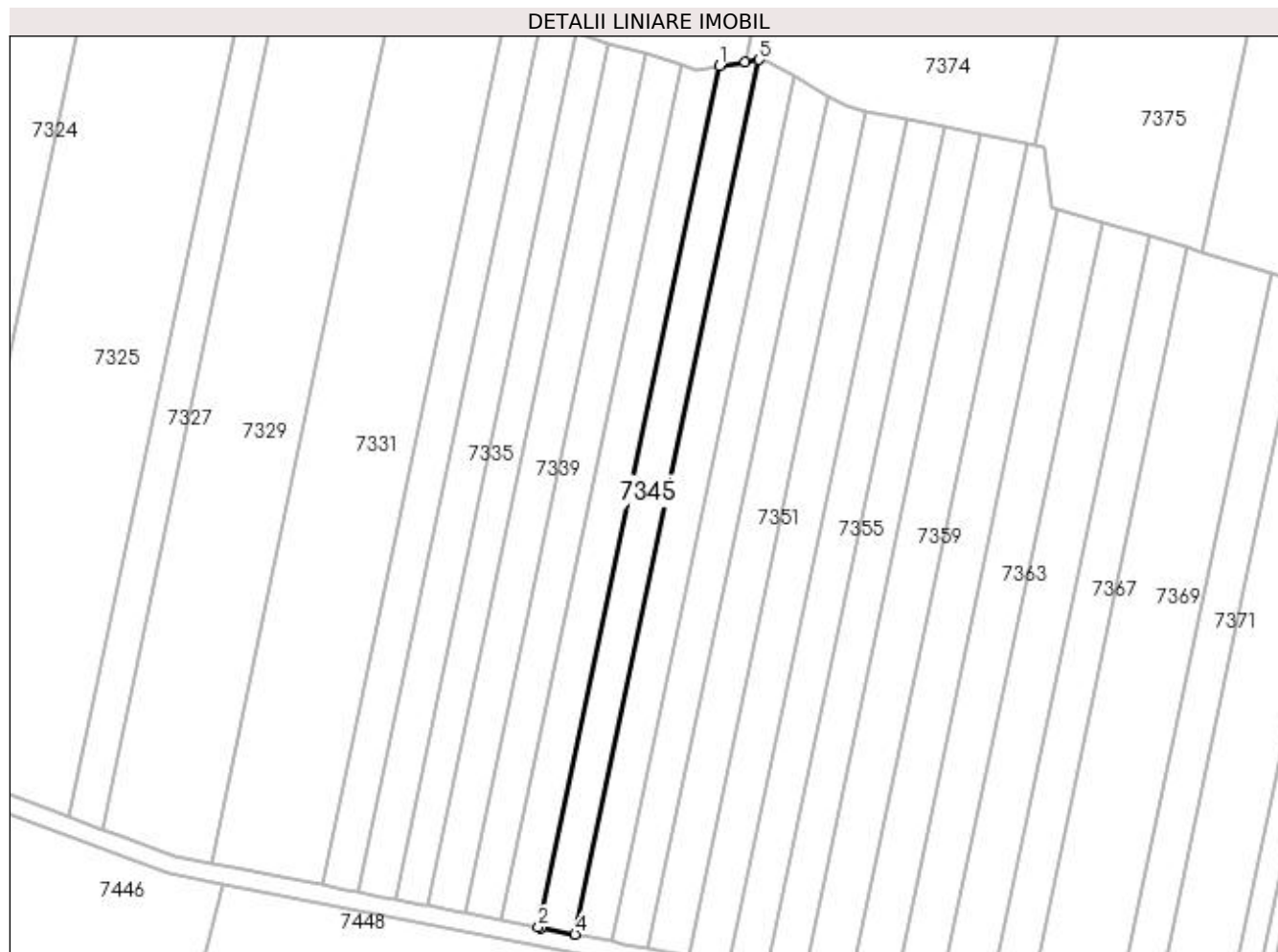
Inscrieri privind dezmembramintele dreptului de proprietate, drepturi reale de garanție și sarcini	Referințe
NU SUNT	

## Anexa Nr. 1 La Partea I

## Teren

Nr cadastral	Suprafața (mp)*	Observații / Referințe
	Din acte: 2.700 Masurata: 1.637	TARLA ERONATA IN TDP -ERONAT T81 CORECT T87

\* Suprafața este determinată în planul de proiecție Stereo 70.



## Date referitoare la teren

Crt	Categorie folosință	Intra vilan	Suprafața (mp)	Tarla	Parcelă	Nr. topo	Observații / Referințe
1	arabil	NU	1.637	87	27	-	RESTUL SUPRAFETEI SE GASESTE LA ID 7344 PARCELA FIIND DESPARTITA DE PD

## Lungime Segmente

1) Valorile lungimilor segmentelor sunt obținute din proiecție în plan.

Punct început	X / Y	Punct sfârșit	X / Y	Lungime segment (** (m)
1	366.197,327 318.846,603	2	366.157,081 318.655,118	195.669
2	366.157,081 318.655,118	3	366.157,652 318.655,007	0.582
3	366.157,652 318.655,007	4	366.165,229 318.653,535	7.719
4	366.165,229 318.653,535	5	366.206,107 318.848,03	198.744

Punct început	X / Y	Punct sfârșit	X / Y	Lungime segment (** (m)
5	366.206,107 318.848,03	6	366.203,092 318.847,54	3.055
6	366.203,092 318.847,54	1	366.197,327 318.846,603	5.841

\*\* Lungimile segmentelor sunt determinate în planul de proiecție Stereo 70 și sunt rotunjite la 1 milimetru.

\*\*\* Distanța dintre puncte este formată din segmente cumulate ce sunt mai mici decât valoarea 1 milimetru.



**DATE DESPRE IMOBILUL NR. 7346**

Oficiul de Cadastru și Publicitate Imobiliară DOLJ  
Biroul de Cadastru și Publicitate Imobiliară Craiova

**A. Partea I. Descrierea imobilului**

TEREN Extravilan

Adresa: Jud. Dolj, T87, P28

Nr. Crt	Nr cadastral Nr. topografic	Suprafața* (mp)	Observații / Referințe
A1		Din acte: 2.700 Masurata: 1.061	Sector cadastral:13 Teren neimprejmuit;

**B. Partea II. Proprietari și acte**

Inscrieri privitoare la dreptul de proprietate și alte drepturi reale		Referințe
/		
Act Administrativ nr. TITLU DE PROPRIETATE NR. 155-45337, din 02/05/1995 emis de CJ DOLJ;		
B1	Intabulare, drept de PROPRIETATE, dobandit prin Reconstituire, cota actuala 1/1, cota initiala 1/1 1) NEDELCU COSTICA, LIPSĂ CNP	A1

**C. Partea III. SARCINI .**

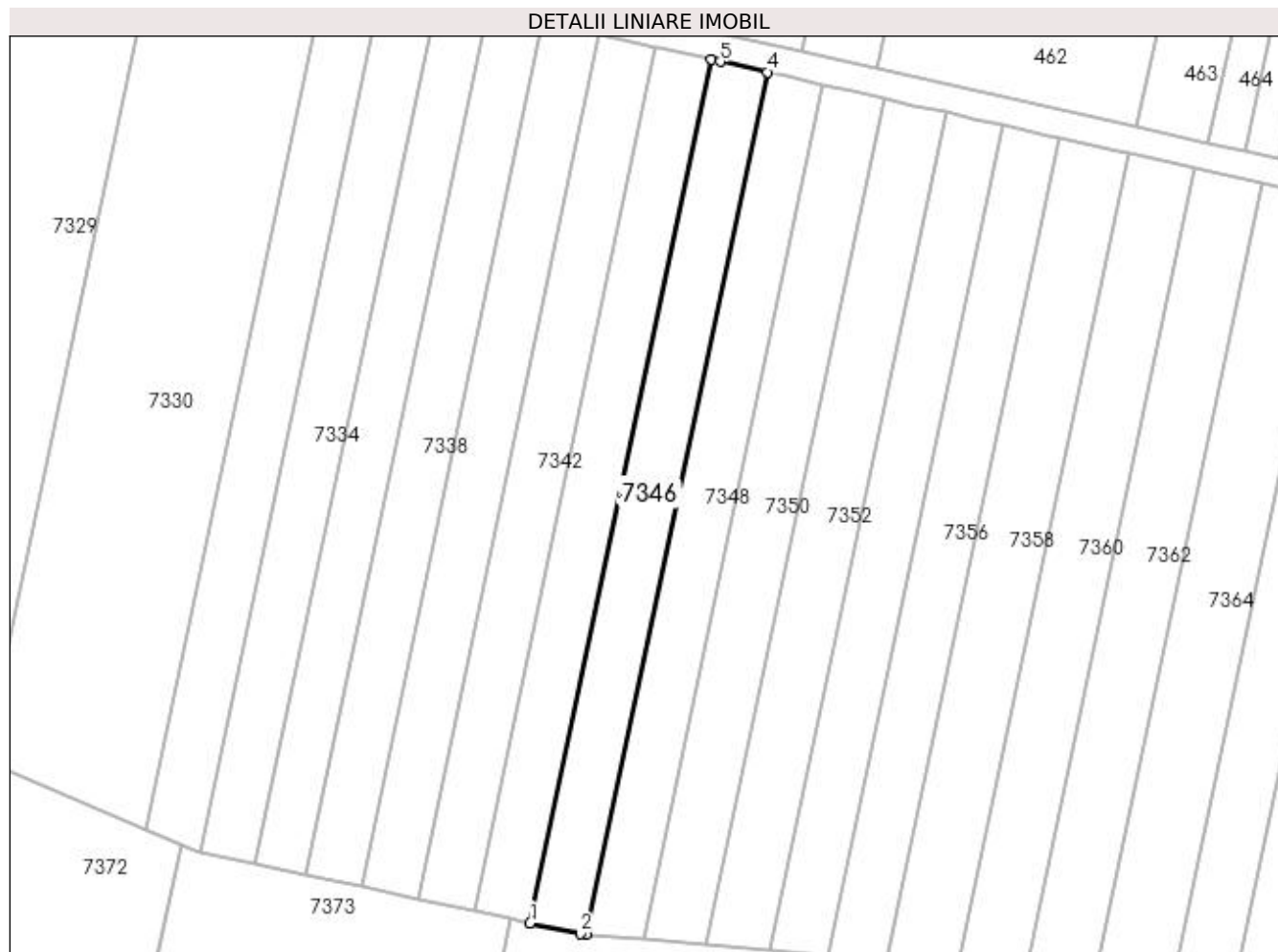
Inscrieri privind dezmembramintele dreptului de proprietate, drepturi reale de garanție și sarcini	Referințe
NU SUNT	

## Anexa Nr. 1 La Partea I

## Teren

Nr cadastral	Suprafața (mp)*	Observații / Referințe
	Din acte: 2.700	
	Masurata: 1.061	

\* Suprafața este determinată în planul de proiecție Stereo 70.



## Date referitoare la teren

Crt	Categorie folosință	Intravilan	Suprafața (mp)	Tarla	Parcelă	Nr. topo	Observații / Referințe
1	arabil	NU	1.061	87	28	-	RESTUL SUPRAFETEI SE GASESTE LA ID 7347 PARCELA FIIND DESPARTITA DE PD

## Lungime Segmente

1) Valorile lungimilor segmentelor sunt obținute din proiecție în plan.

Punct început	X / Y	Punct sfârșit	X / Y	Lungime segment (** (m)
1	366.213,771 318.884,495	2	366.221,034 318.882,926	7.431
2	366.221,034 318.882,926	3	366.221,889 318.882,849	0.858
3	366.221,889 318.882,849	4	366.248,199 319.008,03	127.916
4	366.248,199 319.008,03	5	366.241,401 319.009,557	6.967



Punct început	X / Y	Punct sfârșit	X / Y	Lungime segment (** (m)
5	366.241,401 319.009,557	6	366.240,117 319.009,846	1.316
6	366.240,117 319.009,846	1	366.213,771 318.884,495	128.09

\*\* Lungimile segmentelor sunt determinate în planul de proiecție Stereo 70 și sunt rotunjite la 1 milimetru.

\*\*\* Distanța dintre puncte este formată din segmente cumulate ce sunt mai mici decât valoarea 1 milimetru.



**DATE DESPRE IMOBILUL NR. 7347**

Oficiul de Cadastru și Publicitate Imobiliară DOLJ  
 Biroul de Cadastru și Publicitate Imobiliară Craiova

**A. Partea I. Descrierea imobilului**

TEREN Extravilan

Adresa: Jud. Dolj, T87, P28

Nr. Crt	Nr cadastral Nr. topografic	Suprafața* (mp)	Observații / Referințe
A1		Din acte: 2.700 Masurata: 1.639	Sector cadastral:13 Teren neimprejmut;

**B. Partea II. Proprietari și acte**

Inscrieri privitoare la dreptul de proprietate și alte drepturi reale		Referințe
/		
Act Administrativ nr. TITLU DE PROPRIETATE NR. 155-45337, din 02/05/1995 emis de CJ DOLJ;		
B1	Intabulare, drept de PROPRIETATE, dobandit prin Reconstituire, cota actuala 1/1, cota initiala 1/1 1) NEDELCU COSTICA, LIPSĂ CNP	A1

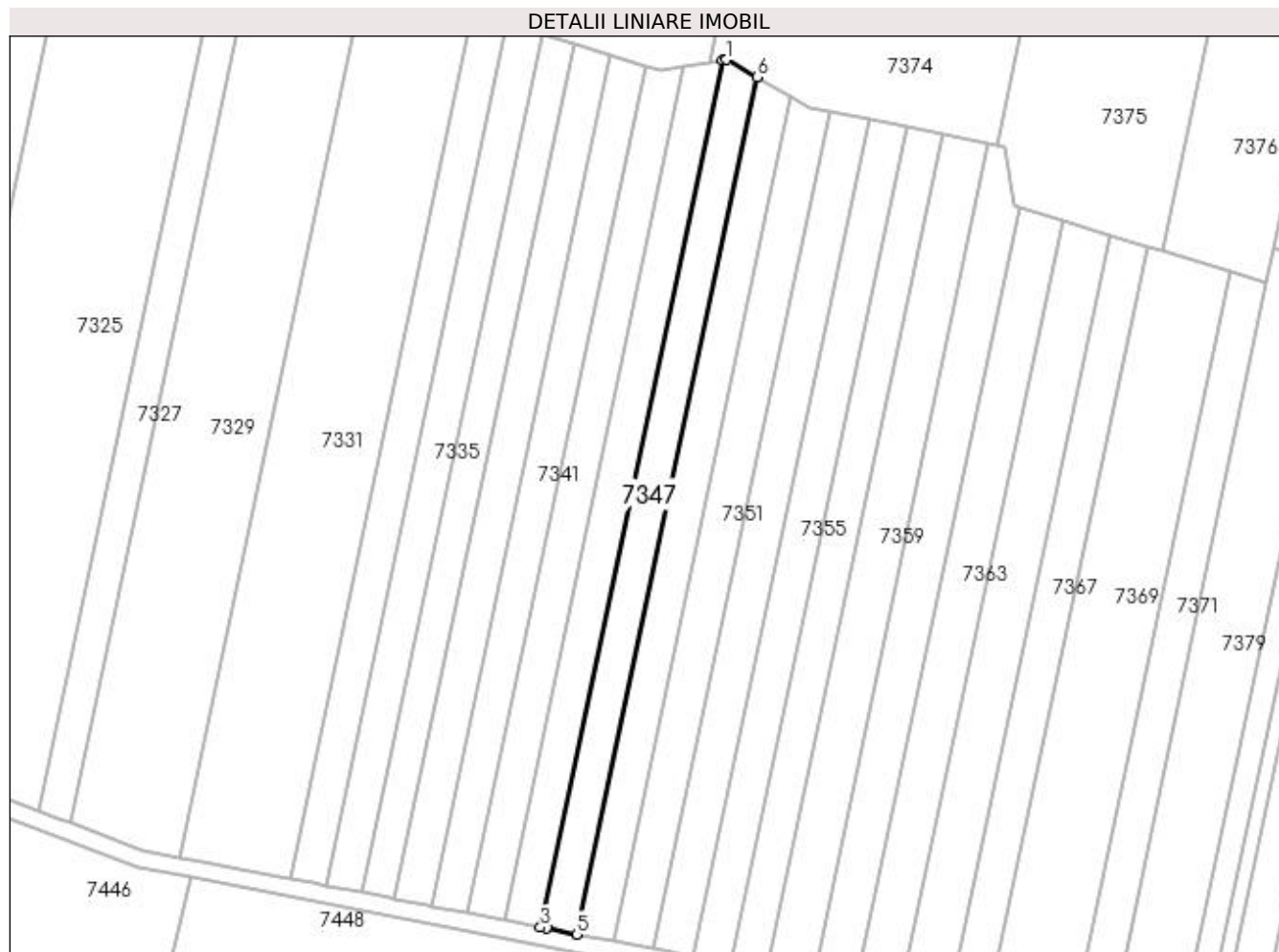
**C. Partea III. SARCINI .**

Inscrieri privind dezmembramintele dreptului de proprietate, drepturi reale de garanție și sarcini	Referințe
NU SUNT	

**Anexa Nr. 1 La Partea I****Teren**

Nr cadastral	Suprafața (mp)*	Observații / Referințe
	Din acte: 2.700 Masurata: 1.639	

\* Suprafața este determinată în planul de proiecție Stereo 70.

**Date referitoare la teren**

Crt	Categorie folosință	Intra vilan	Suprafața (mp)	Tarla	Parcelă	Nr. topo	Observații / Referințe
1	arabil	NU	1.639	87	28	-	RESTUL SUPRAFETEI SE GASESTE LA ID 7346 PARCELA FIIND DESPARTITA DE PD

**Lungime Segmente**

1) Valorile lungimilor segmentelor sunt obținute din proiecție în plan.

Punct început	X / Y	Punct sfârșit	X / Y	Lungime segment (** (m)
1	366.206,997 318.848,174	2	366.206,107 318.848,03	0.902
2	366.206,107 318.848,03	3	366.165,229 318.653,535	198.744
3	366.165,229 318.653,535	4	366.166,536 318.653,281	1.331
4	366.166,536 318.653,281	5	366.173,361 318.651,954	6.953

Punct început	X / Y	Punct sfârșit	X / Y	Lungime segment (** (m)
5	366.173,361 318.651,954	6	366.213,786 318.844,293	196.541
6	366.213,786 318.844,293	1	366.206,997 318.848,174	7.82

\*\* Lungimile segmentelor sunt determinate în planul de proiecție Stereo 70 și sunt rotunjite la 1 milimetru.

\*\*\* Distanța dintre puncte este formată din segmente cumulate ce sunt mai mici decât valoarea 1 milimetru.



**DATE DESPRE IMOBILUL NR. 7348**

Oficiul de Cadastru și Publicitate Imobiliară DOLJ  
Biroul de Cadastru și Publicitate Imobiliară Craiova

**A. Partea I. Descrierea imobilului**

TEREN Extravilan

Adresa: Jud. Dolj, T87, P29

Nr. Crt	Nr cadastral Nr. topografic	Suprafața* (mp)	Observații / Referințe
A1		Din acte: 2.700 Masurata: 1.066	Sector cadastral:13 Teren neimprejmuit;

**B. Partea II. Proprietari și acte**

Inscrieri privitoare la dreptul de proprietate și alte drepturi reale		Referințe
/		
Act Administrativ nr. TITLU DE PROPRIETATE NR. 221-58814, din 09/05/1995 emis de CJ DOLJ;		
B1	Intabulare, drept de PROPRIETATE, dobandit prin Reconstituire, cota actuala 1/1, cota initiala 1/1 1) COCIE ION, LIPSĂ CNP	A1

**C. Partea III. SARCINI .**

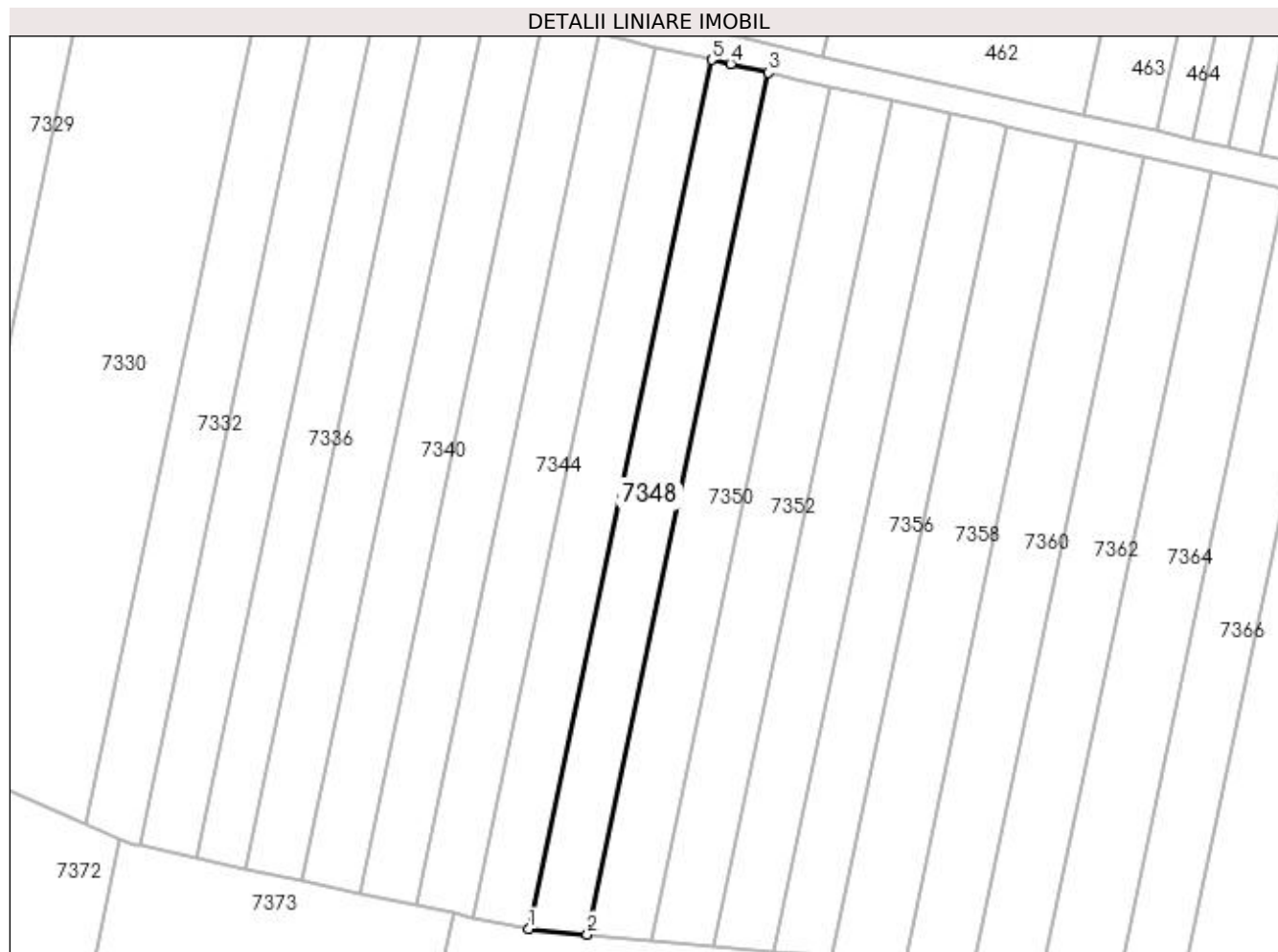
Inscrieri privind dezmembramintele dreptului de proprietate, drepturi reale de garanție și sarcini	Referințe
NU SUNT	

## Anexa Nr. 1 La Partea I

## Teren

Nr cadastral	Suprafața (mp)*	Observații / Referințe
	Din acte: 2.700 Masurata: 1.066	

\* Suprafața este determinată în planul de proiecție Stereo 70.



## Date referitoare la teren

Crt	Categorie folosință	Intravilan	Suprafața (mp)	Tarla	Parcelă	Nr. topo	Observații / Referințe
1	arabil	NU	1.066	87	29	-	RESTUL SUPRAFETEI SE GASESTE LA ID 7349 PARCELA FIIND DESPARTITA DE PD

## Lungime Segmente

1) Valorile lungimilor segmentelor sunt obținute din proiecție în plan.

Punct început	X / Y	Punct sfârșit	X / Y	Lungime segment (** (m)
1	366.221,889 318.882,849	2	366.230,285 318.882,092	8.43
2	366.230,285 318.882,092	3	366.256,369 319.006,196	126.816
3	366.256,369 319.006,196	4	366.250,93 319.007,417	5.574
4	366.250,93 319.007,417	5	366.248,199 319.008,03	2.799



Punct început	X / Y	Punct sfârșit	X / Y	Lungime segment (** (m)
5	366.248,199 319.008,03	1	366.221,889 318.882,849	127.916

\*\* Lungimile segmentelor sunt determinate în planul de proiecție Stereo 70 și sunt rotunjite la 1 milimetru.

\*\*\* Distanța dintre puncte este formată din segmente cumulate ce sunt mai mici decât valoarea 1 milimetru.



**DATE DESPRE IMOBILUL NR. 7349**

Oficiul de Cadastru și Publicitate Imobiliară DOLJ  
Biroul de Cadastru și Publicitate Imobiliară Craiova

**A. Partea I. Descrierea imobilului**

TEREN Extravilan

Adresa: Jud. Dolj, T87, P29

Nr. Crt	Nr cadastral Nr. topografic	Suprafața* (mp)	Observații / Referințe
A1		Din acte: 2.700 Masurata: 1.634	Sector cadastral:13 Teren neimprejmuit;

**B. Partea II. Proprietari și acte**

Inscrieri privitoare la dreptul de proprietate și alte drepturi reale		Referințe
/		
Act Administrativ nr. TITLU DE PROPRIETATE NR. 221-58814, din 09/05/1995 emis de CJ DOLJ;		
B1	Intabulare, drept de PROPRIETATE, dobandit prin Reconstituire, cota actuala 1/1, cota initiala 1/1 1) COCIE ION, LIPSĂ CNP	A1

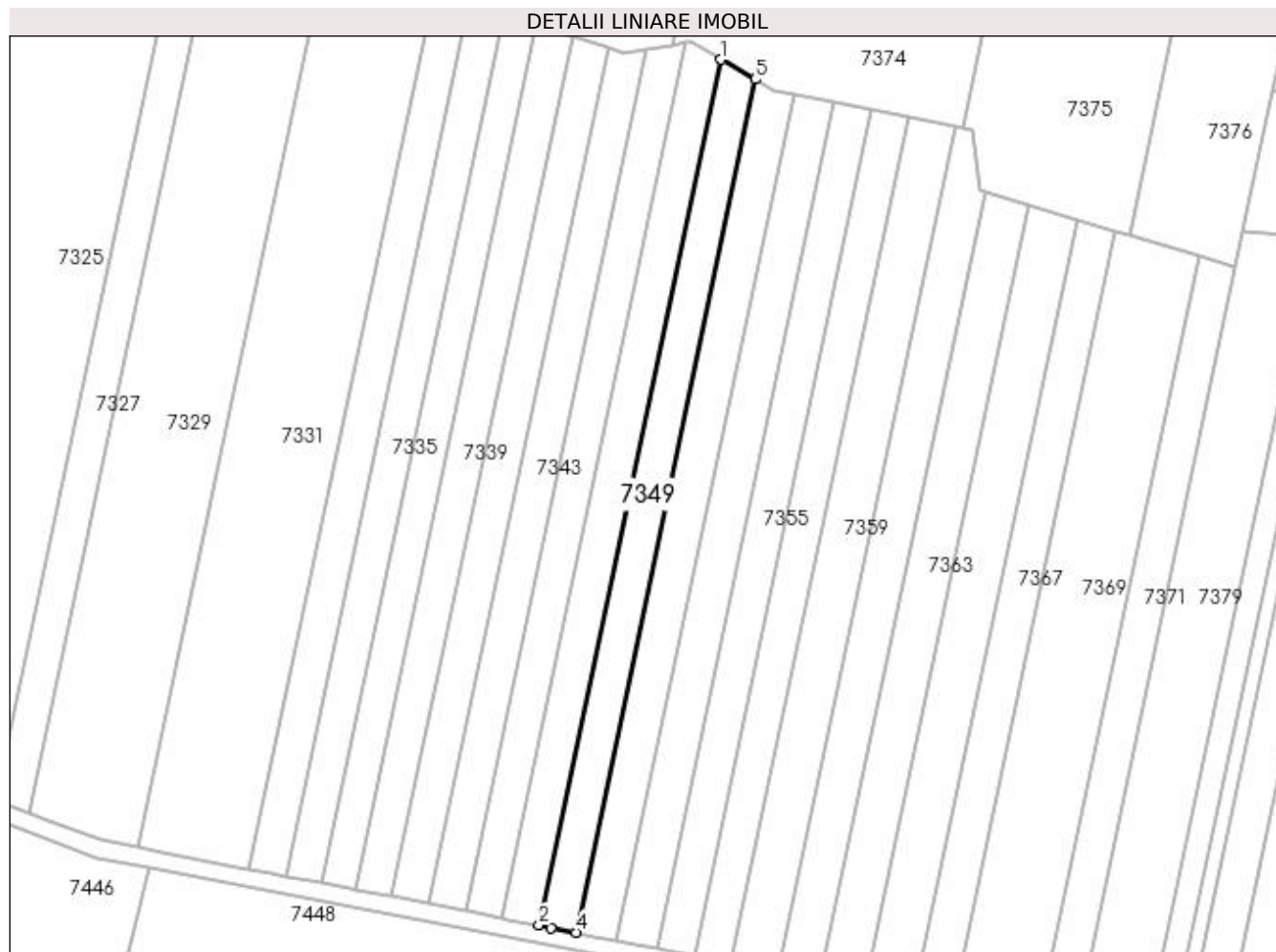
**C. Partea III. SARCINI .**

Inscrieri privind dezmembramintele dreptului de proprietate, drepturi reale de garanție și sarcini	Referințe
NU SUNT	

**Anexa Nr. 1 La Partea I****Teren**

Nr cadastral	Suprafața (mp)*	Observații / Referințe
	Din acte: 2.700 Masurata: 1.634	

\* Suprafața este determinată în planul de proiecție Stereo 70.

**Date referitoare la teren**

Crt	Categorie folosință	Intravilan	Suprafața (mp)	Tarla	Parcelă	Nr. topo	Observații / Referințe
1	arabil	NU	1.634	87	29	-	RESTUL SUPRAFETEI SE GASESTE LA ID 7348 PARCELA FIIND DESPARTITA DE PD

**Lungime Segmente**

1) Valorile lungimilor segmentelor sunt obținute din proiecție în plan.

Punct început	X / Y	Punct sfârșit	X / Y	Lungime segment (** (m)
1	366.213,786 318.844,293	2	366.173,361 318.651,954	196.541
2	366.173,361 318.651,954	3	366.176,109 318.651,42	2.799
3	366.176,109 318.651,42	4	366.181,58 318.650,356	5.574
4	366.181,58 318.650,356	5	366.221,423 318.839,926	193.712

Punct început	X / Y	Punct sfârșit	X / Y	Lungime segment (** (m)
5	366.221,423 318.839,926	1	366.213,786 318.844,293	8.797

\*\* Lungimile segmentelor sunt determinate în planul de proiecție Stereo 70 și sunt rotunjite la 1 milimetru.

\*\*\* Distanța dintre puncte este formată din segmente cumulate ce sunt mai mici decât valoarea 1 milimetru.



**DATE DESPRE IMOBILUL NR. 7350**

Oficiul de Cadastru și Publicitate Imobiliară DOLJ  
 Biroul de Cadastru și Publicitate Imobiliară Craiova

**A. Partea I. Descrierea imobilului**

TEREN Extravilan

Adresa: Jud. Dolj, T87, P30

Nr. Crt	Nr cadastral Nr. topografic	Suprafața* (mp)	Observații / Referințe
A1		Din acte: 2.900 Masurata: 1.148	Sector cadastral:13 Teren neimprejmut;

**B. Partea II. Proprietari și acte**

Inscrieri privitoare la dreptul de proprietate și alte drepturi reale		Referințe
/		
Act Administrativ nr. TITLU DE PROPRIETATE NR. 132-45337, din 26/04/1995 emis de CJ DOLJ;		
B1	Intabulare, drept de PROPRIETATE, dobandit prin Reconstituire, cota actuala 1/1, cota initiala 1/1 1) COBIRLAU NICOLAE, LIPSĂ CNP	A1

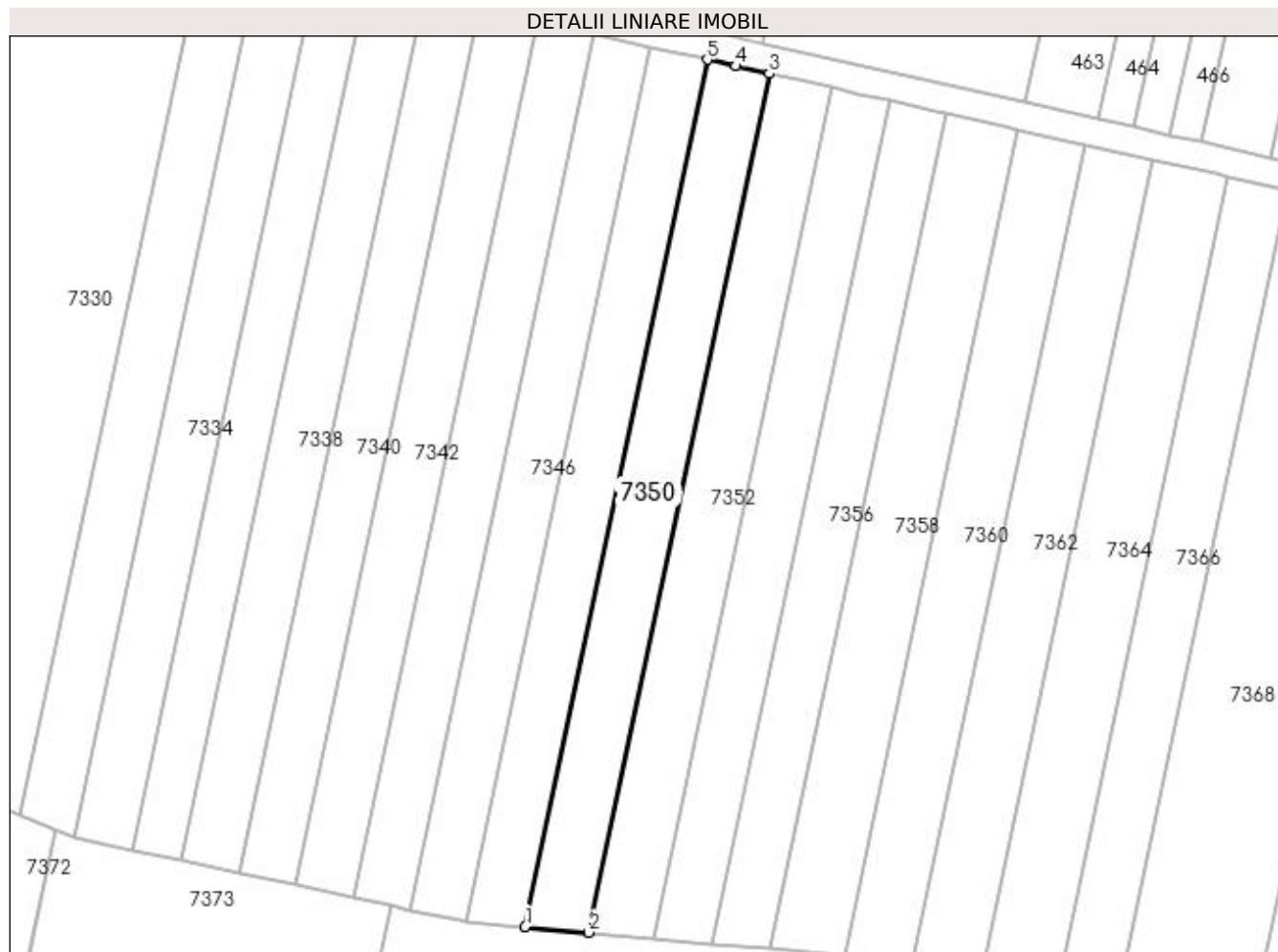
**C. Partea III. SARCINI .**

Inscrieri privind dezmembramintele dreptului de proprietate, drepturi reale de garanție și sarcini	Referințe
NU SUNT	

**Teren**

Nr cadastral	Suprafața (mp)*	Observații / Referințe
	Din acte: 2.900 Masurata: 1.148	

\* Suprafața este determinată în planul de proiecție Stereo 70.



**Date referitoare la teren**

Crt	Categorie folosință	Intra vilan	Suprafața (mp)	Tarla	Parcelă	Nr. topo	Observații / Referințe
1	arabil	NU	1.148	87	30	-	RESTUL SUPRAFETEI SE GASESTE LA ID 7351 PARCELA FIIND DESPARTITA DE PD

**Lungime Segmente**

1) Valorile lungimilor segmentelor sunt obținute din proiecție în plan.

Punct început	X / Y	Punct sfârșit	X / Y	Lungime segment (** (m)
1	366.230,285 318.882,092	2	366.239,409 318.881,269	9.161
2	366.239,409 318.881,269	3	366.265,246 319.004,202	125.619
3	366.265,246 319.004,202	4	366.260,481 319.005,272	4.884
4	366.260,481 319.005,272	5	366.256,369 319.006,196	4.215



Punct început	X / Y	Punct sfârșit	X / Y	Lungime segment (** (m)
5	366.256,369 319.006,196	1	366.230,285 318.882,092	126.816

\*\* Lungimile segmentelor sunt determinate în planul de proiecție Stereo 70 și sunt rotunjite la 1 milimetru.

\*\*\* Distanța dintre puncte este formată din segmente cumulate ce sunt mai mici decât valoarea 1 milimetru.



**DATE DESPRE IMOBILUL NR. 7351**

Oficiul de Cadastru și Publicitate Imobiliară DOLJ  
 Biroul de Cadastru și Publicitate Imobiliară Craiova

**A. Partea I. Descrierea imobilului**

TEREN Extravilan

Adresa: Jud. Dolj, T87, P30

Nr. Crt	Nr cadastral Nr. topografic	Suprafața* (mp)	Observații / Referințe
A1		Din acte: 2.900 Masurata: 1.752	Sector cadastral:13 Teren neimprejmut;

**B. Partea II. Proprietari și acte**

Inscrieri privitoare la dreptul de proprietate și alte drepturi reale		Referințe
/		
Act Administrativ nr. TITLU DE PROPRIETATE NR. 132-45337, din 26/04/1995 emis de CJ DOLJ;		
B1	Intabulare, drept de PROPRIETATE, dobandit prin Reconstituire, cota actuala 1/1, cota initiala 1/1 1) COBIRLAU NICOLAE, LIPSĂ CNP	A1

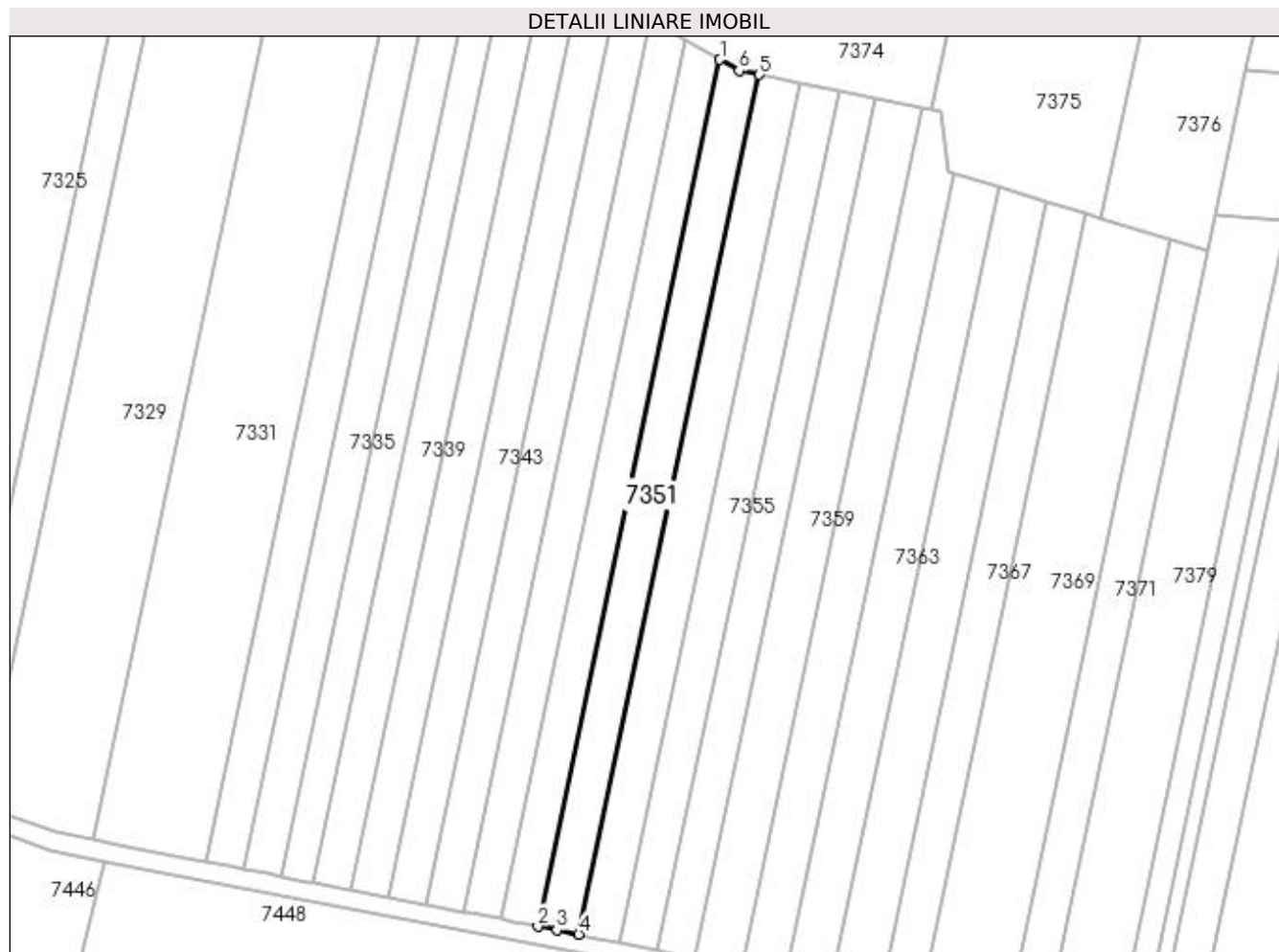
**C. Partea III. SARCINI .**

Inscrieri privind dezmembramintele dreptului de proprietate, drepturi reale de garanție și sarcini	Referințe
NU SUNT	

**Anexa Nr. 1 La Partea I****Teren**

Nr cadastral	Suprafața (mp)*	Observații / Referințe
	Din acte: 2.900 Masurata: 1.752	

\* Suprafața este determinată în planul de proiecție Stereo 70.

**Date referitoare la teren**

Crt	Categorie folosință	Intravilan	Suprafața (mp)	Tarla	Parcelă	Nr. topo	Observații / Referințe
1	arabil	NU	1.752	87	30	-	RESTUL SUPRAFETEI SE GASESTE LA ID 7350 PARCELA FIIND DESPARTITA DE PD

**Lungime Segmente**

1) Valorile lungimilor segmentelor sunt obținute din proiecție în plan.

Punct început	X / Y	Punct sfârșit	X / Y	Lungime segment (** (m)
1	366.221,423 318.839,926	2	366.181,58 318.650,356	193.712
2	366.181,58 318.650,356	3	366.185,718 318.649,552	4.215
3	366.185,718 318.649,552	4	366.190,512 318.648,62	4.884
4	366.190,512 318.648,62	5	366.230,031 318.836,65	192.138

Punct început	X / Y	Punct sfârșit	X / Y	Lungime segment (** (m)
5	366.230,031 318.836,65	6	366.225,579 318.837,55	4.542
6	366.225,579 318.837,55	1	366.221,423 318.839,926	4.787

\*\* Lungimile segmentelor sunt determinate în planul de proiecție Stereo 70 și sunt rotunjite la 1 milimetru.

\*\*\* Distanța dintre puncte este formată din segmente cumulate ce sunt mai mici decât valoarea 1 milimetru.



**DATE DESPRE IMOBILUL NR. 7352**

Oficiul de Cadastru și Publicitate Imobiliară DOLJ  
Biroul de Cadastru și Publicitate Imobiliară Craiova

**A. Partea I. Descrierea imobilului**

TEREN Extravilan

Adresa: Jud. Dolj, T87, P31

Nr. Crt	Nr cadastral Nr. topografic	Suprafața* (mp)	Observații / Referințe
A1		Din acte: 2.900 Masurata: 1.143	Sector cadastral:13 Teren neimprejmit;

**B. Partea II. Proprietari și acte**

Inscrieri privitoare la dreptul de proprietate și alte drepturi reale		Referințe
/		
Act Administrativ nr. TITLU DE PROPRIETATE NR. 658-48309, din 26/11/1996 emis de CJ DOLJ;		
B1	Intabulare, drept de PROPRIETATE, dobandit prin Reconstituire, cota actuala 1/1, cota initiala 1/1 1) MOLEA ION, LIPSĂ CNP 2) IORDACHE SOFIA, LIPSĂ CNP	A1

**C. Partea III. SARCINI .**

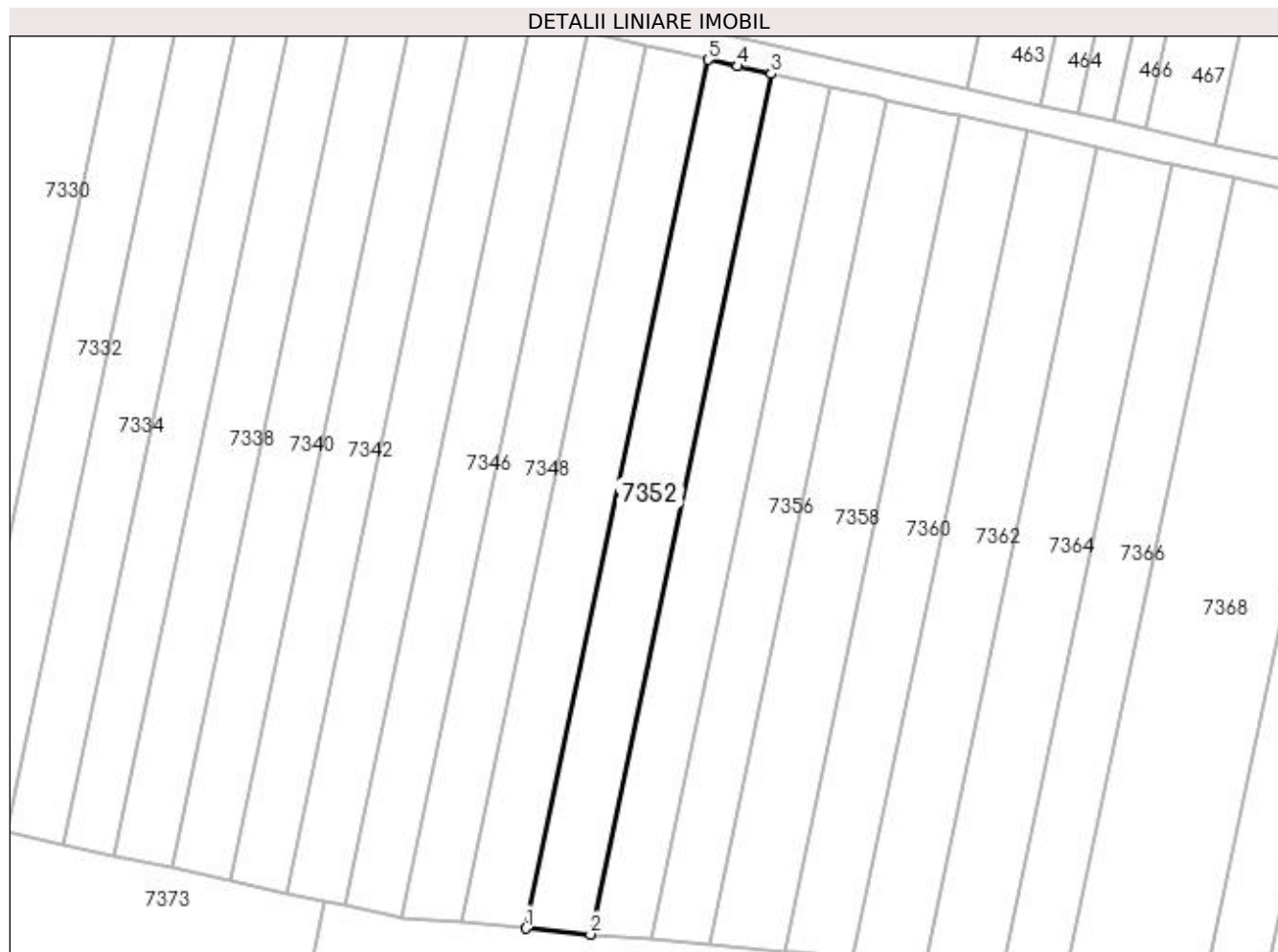
Inscrieri privind dezmembramintele dreptului de proprietate, drepturi reale de garanție și sarcini	Referințe
NU SUNT	

## Anexa Nr. 1 La Partea I

## Teren

Nr cadastral	Suprafața (mp)*	Observații / Referințe
	Din acte: 2.900 Masurata: 1.143	

\* Suprafața este determinată în planul de proiecție Stereo 70.



## Date referitoare la teren

Crt	Categorie folosință	Intra vilan	Suprafața (mp)	Tarla	Parcelă	Nr. topo	Observații / Referințe
1	arabil	NU	1.143	87	31	-	RESTUL SUPRAFETEI SE GASESTE LA ID 7353 PARCELA FIIND DESPARTITA DE PD

## Lungime Segmente

1) Valorile lungimilor segmentelor sunt obținute din proiecție în plan.

Punct început	X / Y	Punct sfârșit	X / Y	Lungime segment (** (m)
1	366.239,409 318.881,269	2	366.248,579 318.880,441	9.207
2	366.248,579 318.880,441	3	366.274,169 319.002,197	124.416
3	366.274,169 319.002,197	4	366.269,406 319.003,267	4.882
4	366.269,406 319.003,267	5	366.265,246 319.004,202	4.264



Punct început	X / Y	Punct sfârșit	X / Y	Lungime segment (** (m)
5	366.265,246 319.004,202	1	366.239,409 318.881,269	125.619

\*\* Lungimile segmentelor sunt determinate în planul de proiecție Stereo 70 și sunt rotunjite la 1 milimetru.

\*\*\* Distanța dintre puncte este formată din segmente cumulate ce sunt mai mici decât valoarea 1 milimetru.



**DATE DESPRE IMOBILUL NR. 7353**

Oficiul de Cadastru și Publicitate Imobiliară DOLJ  
Biroul de Cadastru și Publicitate Imobiliară Craiova

**A. Partea I. Descrierea imobilului**

TEREN Extravilan

Adresa: Jud. Dolj, T87, P31

Nr. Crt	Nr cadastral Nr. topografic	Suprafața* (mp)	Observații / Referințe
A1		Din acte: 2.900 Masurata: 1.757	Sector cadastral:13 Teren neimprejmut;

**B. Partea II. Proprietari și acte**

Inscrieri privitoare la dreptul de proprietate și alte drepturi reale		Referințe
/		
Act Administrativ nr. TITLU DE PROPRIETATE NR. 658-48309, din 26/11/1996 emis de CJ DOLJ;		
B1	Intabulare, drept de PROPRIETATE, dobandit prin Reconstituire, cota actuala 1/1, cota initiala 1/1 1) MOLEA ION, LIPSĂ CNP 2) IORDACHE SOFIA, LIPSĂ CNP	A1

**C. Partea III. SARCINI .**

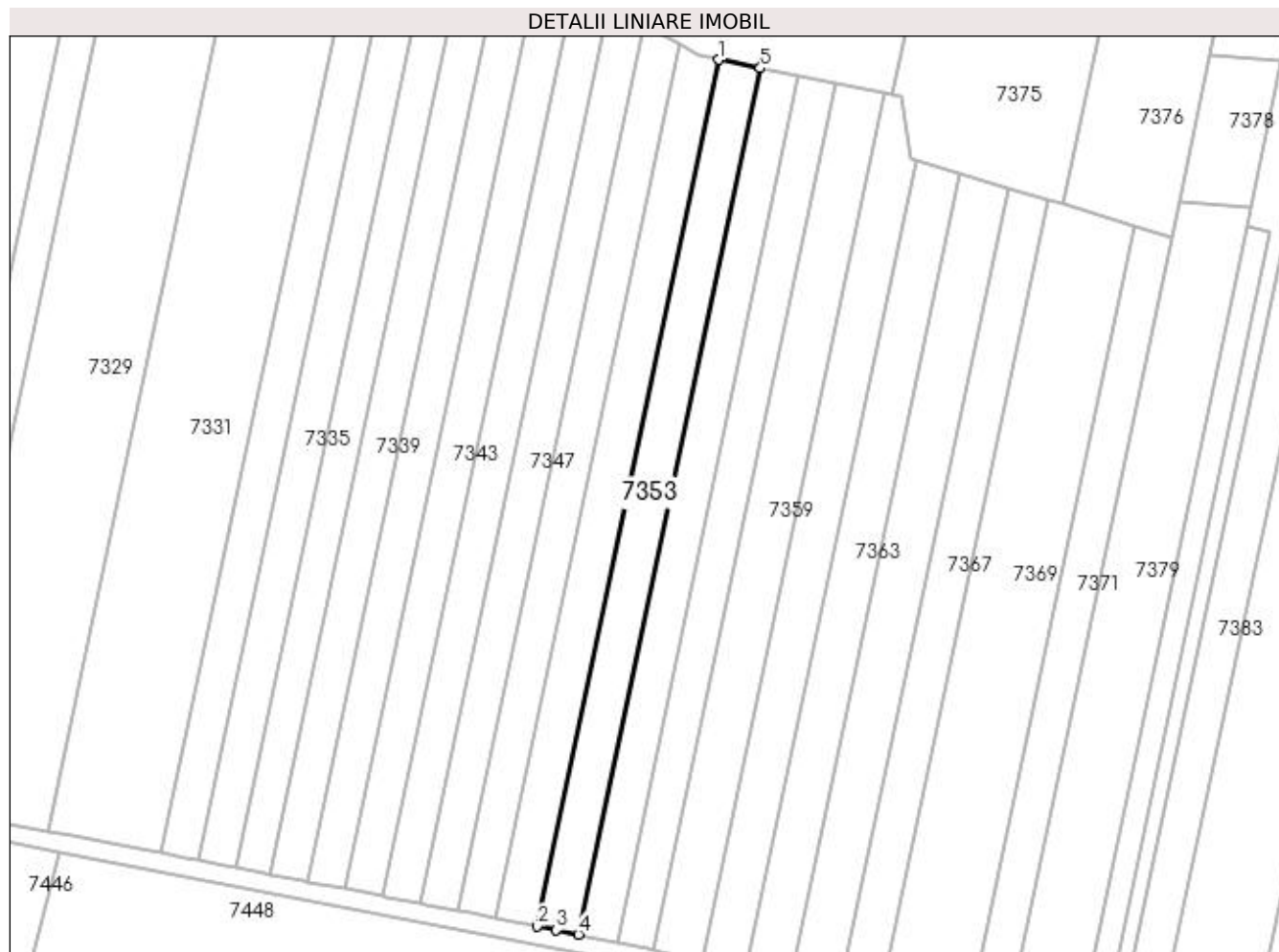
Inscrieri privind dezmembramintele dreptului de proprietate, drepturi reale de garanție și sarcini	Referințe
NU SUNT	

## Anexa Nr. 1 La Partea I

## Teren

Nr cadastral	Suprafața (mp)*	Observații / Referințe
	Din acte: 2.900	
	Masurata: 1.757	

\* Suprafața este determinată în planul de proiecție Stereo 70.



## Date referitoare la teren

Crt	Categorie folosință	Intra vilan	Suprafața (mp)	Tarla	Parcelă	Nr. topo	Observații / Referințe
1	arabil	NU	1.757	87	31	-	RESTUL SUPRAFETEI SE GASESTE LA ID 7352 PARCELA FIIND DESPARTITA DE PD

## Lungime Segmente

1) Valorile lungimilor segmentelor sunt obținute din proiecție în plan.

Punct început	X / Y	Punct sfârșit	X / Y	Lungime segment (** (m)
1	366.230,031 318.836,65	2	366.190,512 318.648,62	192.138
2	366.190,512 318.648,62	3	366.194,698 318.647,807	4.264
3	366.194,698 318.647,807	4	366.199,49 318.646,875	4.882
4	366.199,49 318.646,875	5	366.238,994 318.834,836	192.067

Punct început	X / Y	Punct sfârșit	X / Y	Lungime segment (** (m)
5	366.238,994 318.834,836	1	366.230,031 318.836,65	9.145

\*\* Lungimile segmentelor sunt determinate în planul de proiecție Stereo 70 și sunt rotunjite la 1 milimetru.

\*\*\* Distanța dintre puncte este formată din segmente cumulate ce sunt mai mici decât valoarea 1 milimetru.



**DATE DESPRE IMOBILUL NR. 7354**

Oficiul de Cadastru și Publicitate Imobiliară DOLJ  
Biroul de Cadastru și Publicitate Imobiliară Craiova

**A. Partea I. Descrierea imobilului**

TEREN Extravilan

Adresa: Jud. Dolj, T87, P32

Nr. Crt	Nr cadastral Nr. topografic	Suprafața* (mp)	Observații / Referințe
A1		Din acte: 2.700 Masurata: 1.058	Sector cadastral:13 Teren neimprejmuit;

**B. Partea II. Proprietari și acte**

Inscrieri privitoare la dreptul de proprietate și alte drepturi reale		Referințe
/		
Act Administrativ nr. TITLU DE PROPRIETATE NR. 213-58814, din 11/05/1995 emis de CJ DOLJ;		
B1	Intabulare, drept de PROPRIETATE, dobandit prin Reconstituire, cota actuala 1/1, cota initiala 1/1 1) DASOVEANU FLOAREA, LIPSĂ CNP	A1

**C. Partea III. SARCINI .**

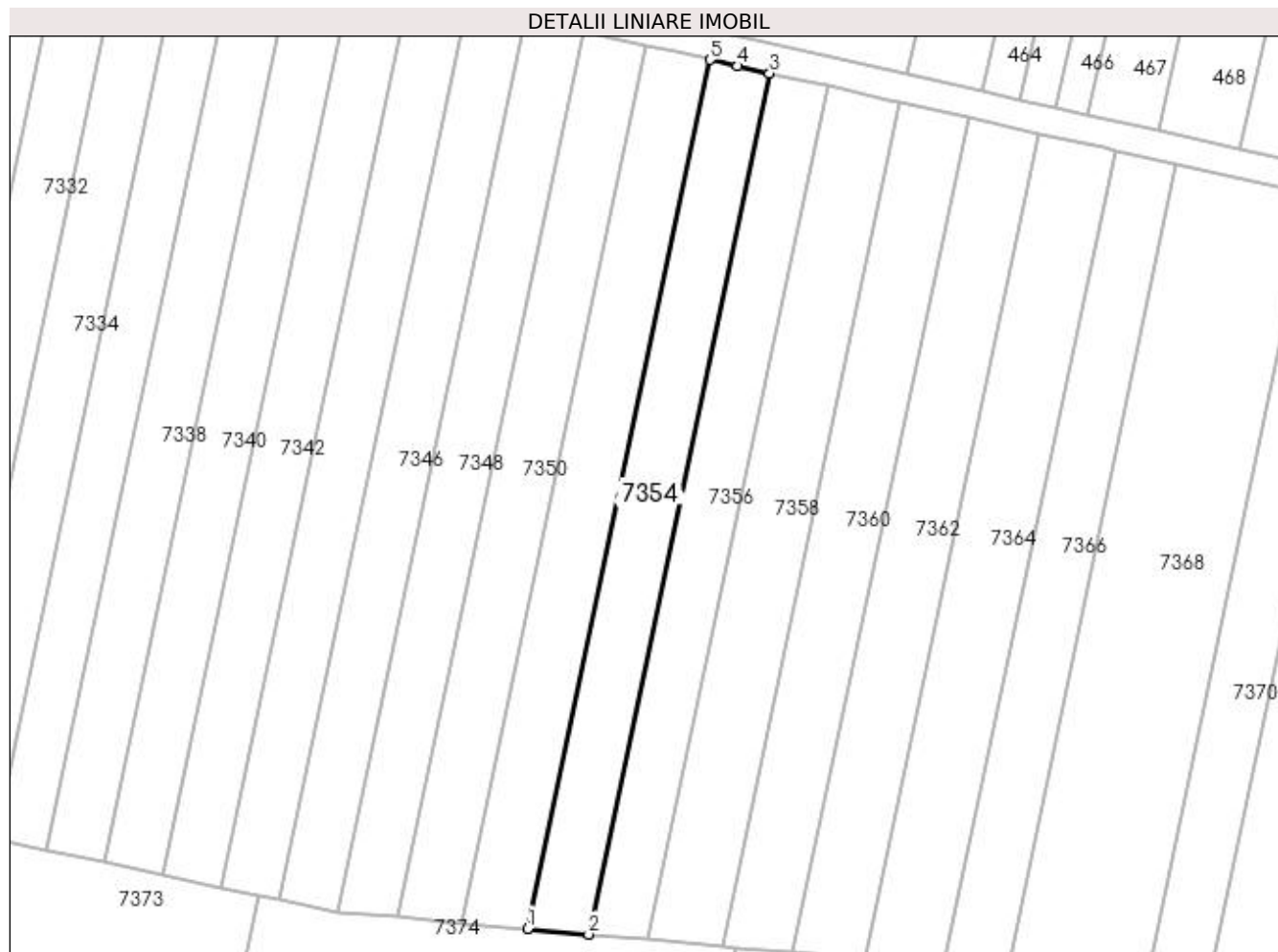
Inscrieri privind dezmembramintele dreptului de proprietate, drepturi reale de garanție și sarcini	Referințe
NU SUNT	

## Anexa Nr. 1 La Partea I

## Teren

Nr cadastral	Suprafața (mp)*	Observații / Referințe
	Din acte: 2.700 Masurata: 1.058	

\* Suprafața este determinată în planul de proiecție Stereo 70.



## Date referitoare la teren

Crt	Categorie folosință	Intravilan	Suprafața (mp)	Tarla	Parcelă	Nr. topo	Observații / Referințe
1	arabil	NU	1.058	87	32	-	RESTUL SUPRAFETEI SE GASESTE LA ID 7355 PARCELA FIIND DESPARTITA DE PD

## Lungime Segmente

1) Valorile lungimilor segmentelor sunt obținute din proiecție în plan.

Punct început	X / Y	Punct sfârșit	X / Y	Lungime segment (** (m)
1	366.248,579 318.880,441	2	366.257,149 318.879,668	8.605
2	366.257,149 318.879,668	3	366.282,508 319.000,323	123.291
3	366.282,508 319.000,323	4	366.278,032 319.001,329	4.588
4	366.278,032 319.001,329	5	366.274,169 319.002,197	3.959



Punct început	X / Y	Punct sfârșit	X / Y	Lungime segment (** (m)
5	366.274,169 319.002,197	1	366.248,579 318.880,441	124.416

\*\* Lungimile segmentelor sunt determinate în planul de proiecție Stereo 70 și sunt rotunjite la 1 milimetru.

\*\*\* Distanța dintre puncte este formată din segmente cumulate ce sunt mai mici decât valoarea 1 milimetru.



**DATE DESPRE IMOBILUL NR. 7355**

Oficiul de Cadastru și Publicitate Imobiliară DOLJ  
 Biroul de Cadastru și Publicitate Imobiliară Craiova

**A. Partea I. Descrierea imobilului**

TEREN Extravilan

Adresa: Jud. Dolj, T87, P32

Nr. Crt	Nr cadastral Nr. topografic	Suprafața* (mp)	Observații / Referințe
A1		Din acte: 2.700 Masurata: 1.642	Sector cadastral:13 Teren neimprejmut;

**B. Partea II. Proprietari și acte**

Inscrieri privitoare la dreptul de proprietate și alte drepturi reale		Referințe
/		
Act Administrativ nr. TITLU DE PROPRIETATE NR. 213-58814, din 11/05/1995 emis de CJ DOLJ;		
B1	Intabulare, drept de PROPRIETATE, dobandit prin Reconstituire, cota actuala 1/1, cota initiala 1/1 1) DASOVEANU FLOAREA, LIPSĂ CNP	A1

**C. Partea III. SARCINI .**

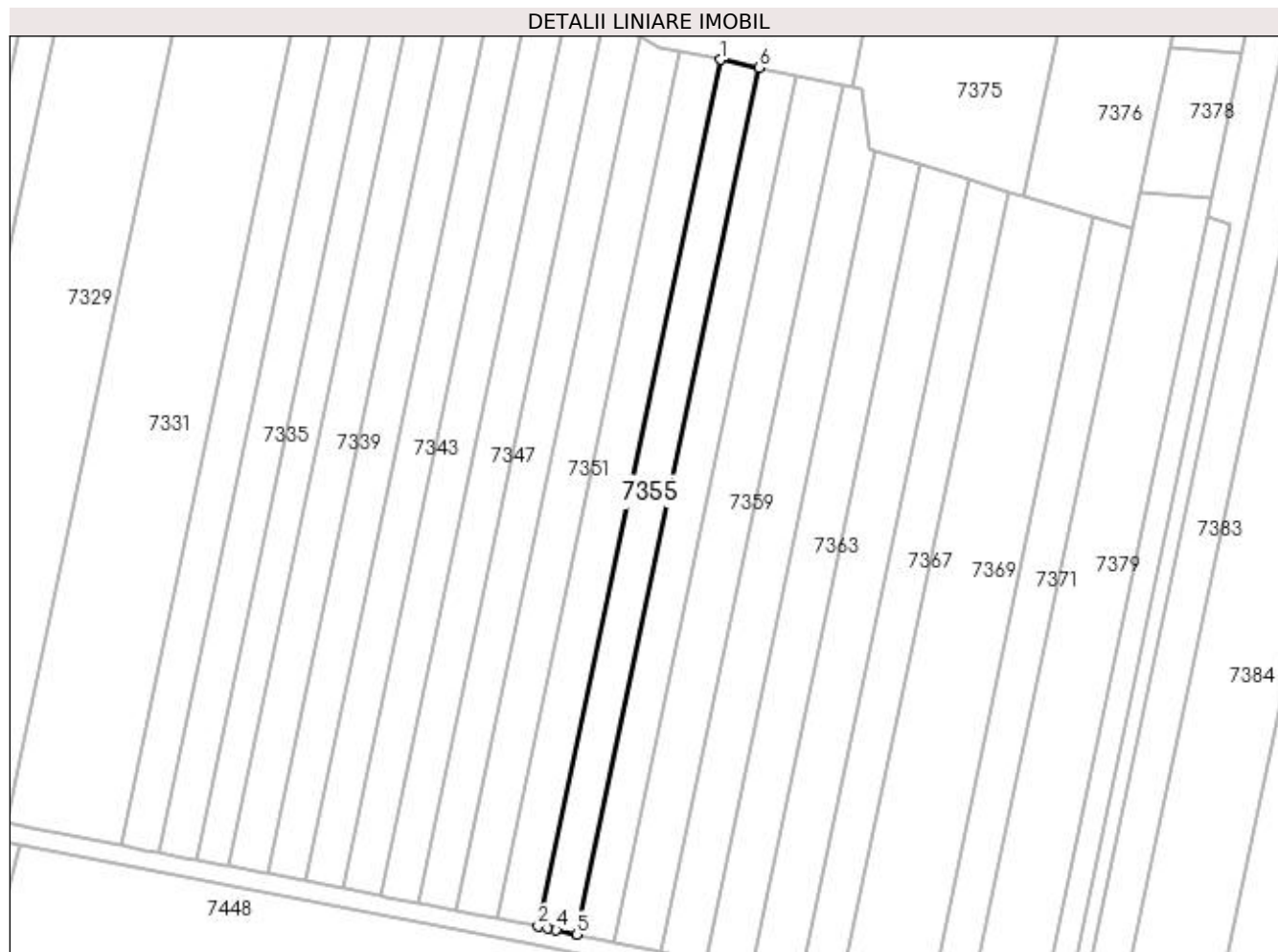
Inscrieri privind dezmembramintele dreptului de proprietate, drepturi reale de garanție și sarcini	Referințe
NU SUNT	

## Anexa Nr. 1 La Partea I

## Teren

Nr cadastral	Suprafața (mp)*	Observații / Referințe
	Din acte: 2.700 Masurata: 1.642	

\* Suprafața este determinată în planul de proiecție Stereo 70.



## Date referitoare la teren

Crt	Categorie folosință	Intravilan	Suprafața (mp)	Tarla	Parcelă	Nr. topo	Observații / Referințe
1	arabil	NU	1.642	87	32	-	RESTUL SUPRAFETEI SE GASESTE LA ID 7354 PARCELA FIIND DESPARTITA DE PD

## Lungime Segmente

1) Valorile lungimilor segmentelor sunt obținute din proiecție în plan.

Punct început	X / Y	Punct sfârșit	X / Y	Lungime segment (** (m)
1	366.238,994 318.834,836	2	366.199,49 318.646,875	192.067
2	366.199,49 318.646,875	3	366.201,56 318.646,473	2.109
3	366.201,56 318.646,473	4	366.203,368 318.646,083	1.85
4	366.203,368 318.646,083	5	366.207,853 318.645,117	4.588

Punct început	X / Y	Punct sfârșit	X / Y	Lungime segment (** (m)
5	366.207,853 318.645,117	6	366.247,371 318.833,142	192.133
6	366.247,371 318.833,142	1	366.238,994 318.834,836	8.547

\*\* Lungimile segmentelor sunt determinate în planul de proiecție Stereo 70 și sunt rotunjite la 1 milimetru.

\*\*\* Distanța dintre puncte este formată din segmente cumulate ce sunt mai mici decât valoarea 1 milimetru.



**DATE DESPRE IMOBILUL NR. 7356**

Oficiul de Cadastru și Publicitate Imobiliară DOLJ  
Biroul de Cadastru și Publicitate Imobiliară Craiova

**A. Partea I. Descrierea imobilului**

TEREN Extravilan

Adresa: Jud. Dolj, T87, P33

Nr. Crt	Nr cadastral Nr. topografic	Suprafața* (mp)	Observații / Referințe
A1		Din acte: 2.600 Masurata: 1.013	Sector cadastral:13 Teren neimprejmuit;

**B. Partea II. Proprietari și acte**

Inscrieri privitoare la dreptul de proprietate și alte drepturi reale		Referințe
/		
Act Administrativ nr. TITLU DE PROPRIETATE NR.149-45337, din 02/05/1995 emis de CJ DOLJ;		
B1	Intabulare, drept de PROPRIETATE, dobandit prin Reconstituire, cota actuala 1/1, cota initiala 1/1 1) GIUROIU STEFAN, LIPSĂ CNP	A1

**C. Partea III. SARCINI .**

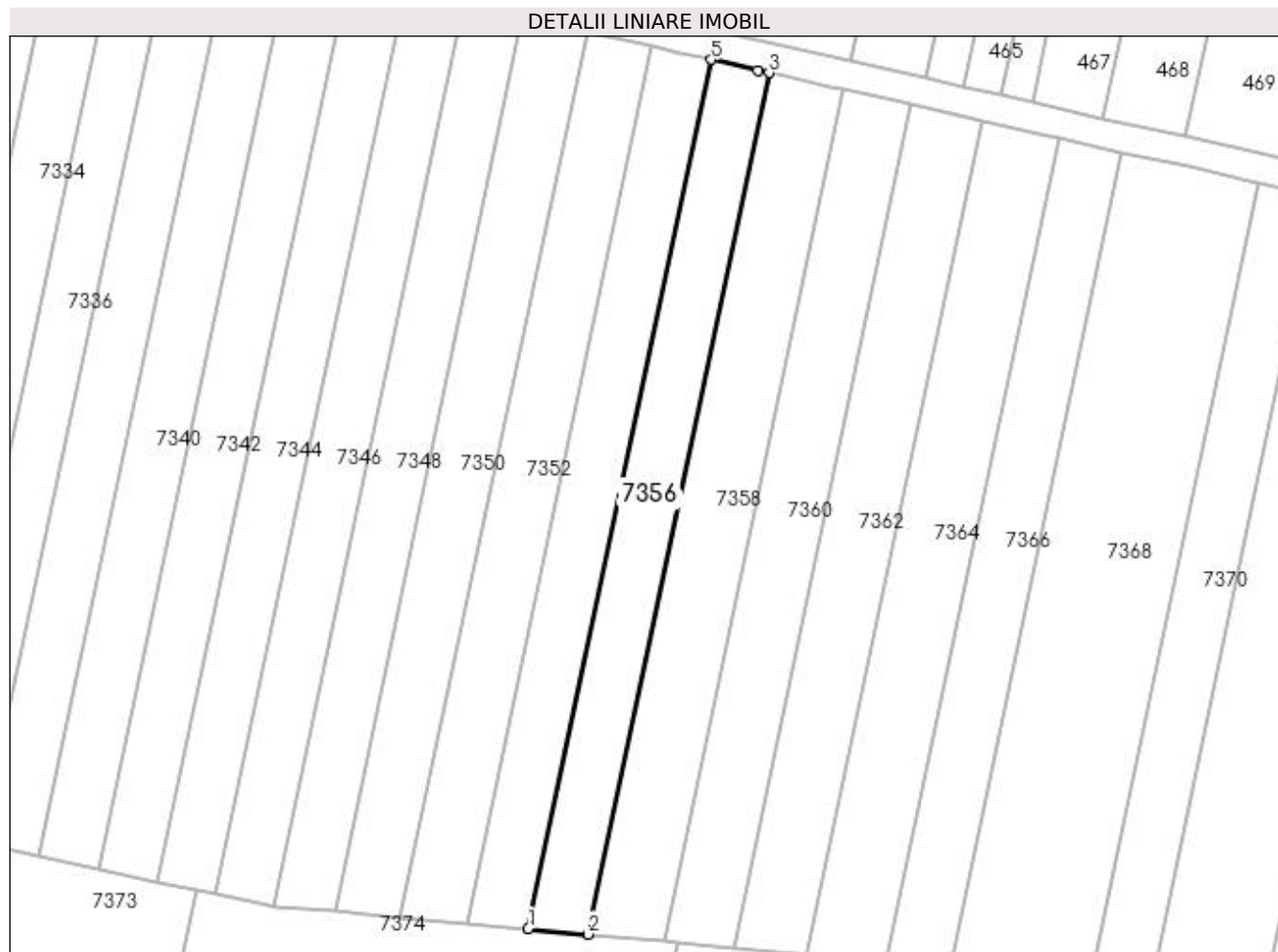
Inscrieri privind dezmembramintele dreptului de proprietate, drepturi reale de garanție și sarcini	Referințe
NU SUNT	

## Anexa Nr. 1 La Partea I

## Teren

Nr cadastral	Suprafața (mp)*	Observații / Referințe
	Din acte: 2.600 Masurata: 1.013	

\* Suprafața este determinată în planul de proiecție Stereo 70.



## Date referitoare la teren

Crt	Categorie folosință	Intravilan	Suprafața (mp)	Tarla	Parcelă	Nr. topo	Observații / Referințe
1	arabil	NU	1.013	87	33	-	RESTUL SUPRAFETEI SE GASESTE LA ID 7357 PARCELA FIIND DESPARTITA DE PD

## Lungime Segmente

1) Valorile lungimilor segmentelor sunt obținute din proiecție în plan.

Punct început	X / Y	Punct sfârșit	X / Y	Lungime segment (** (m)
1	366.257,149 318.879,668	2	366.265,429 318.878,921	8.314
2	366.265,429 318.878,921	3	366.290,564 318.998,514	122.206
3	366.290,564 318.998,514	4	366.289,018 318.998,861	1.584
4	366.289,018 318.998,861	5	366.282,508 319.000,323	6.672



Punct început	X / Y	Punct sfârșit	X / Y	Lungime segment (** (m)
5	366.282,508 319.000,323	1	366.257,149 318.879,668	123.291

\*\* Lungimile segmentelor sunt determinate în planul de proiecție Stereo 70 și sunt rotunjite la 1 milimetru.

\*\*\* Distanța dintre puncte este formată din segmente cumulate ce sunt mai mici decât valoarea 1 milimetru.



**DATE DESPRE IMOBILUL NR. 7357**

Oficiul de Cadastru și Publicitate Imobiliară DOLJ  
Biroul de Cadastru și Publicitate Imobiliară Craiova

**A. Partea I. Descrierea imobilului**

TEREN Extravilan

Adresa: Jud. Dolj, T87, P33

Nr. Crt	Nr cadastral Nr. topografic	Suprafața* (mp)	Observații / Referințe
A1		Din acte: 2.600 Masurata: 1.587	Sector cadastral:13 Teren neimprejmuit;

**B. Partea II. Proprietari și acte**

Inscrieri privitoare la dreptul de proprietate și alte drepturi reale		Referințe
/		
Act Administrativ nr. TITLU DE PROPRIETATE NR.149-45337, din 02/05/1995 emis de CJ DOLJ;		
B1	Intabulare, drept de PROPRIETATE, dobandit prin Reconstituire, cota actuala 1/1, cota initiala 1/1 1) GIURIOIU STEFAN, LIPSĂ CNP	A1

**C. Partea III. SARCINI .**

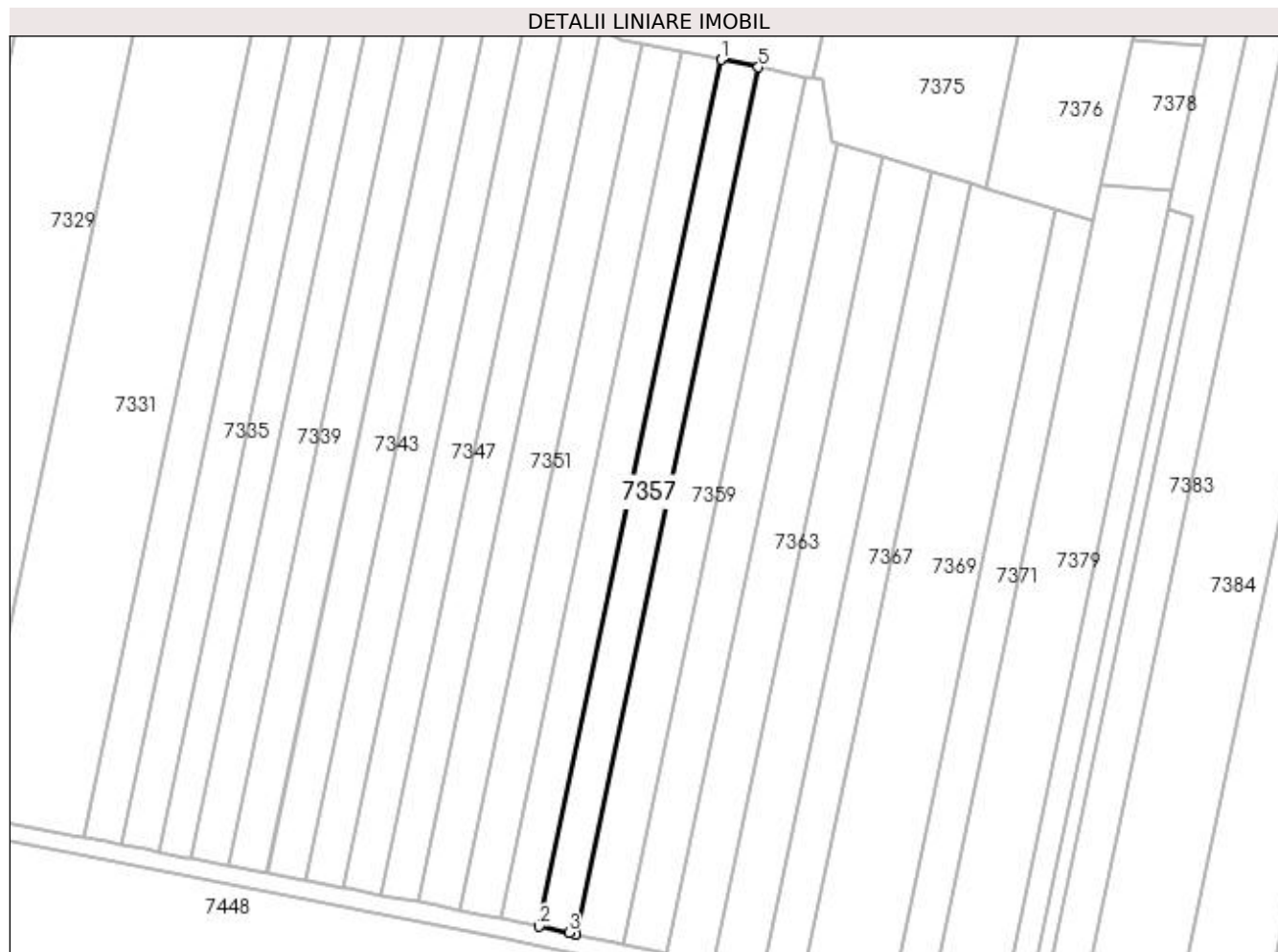
Inscrieri privind dezmembramintele dreptului de proprietate, drepturi reale de garanție și sarcini	Referințe
NU SUNT	

## Anexa Nr. 1 La Partea I

## Teren

Nr cadastral	Suprafața (mp)*	Observații / Referințe
	Din acte: 2.600	
	Masurata: 1.587	

\* Suprafața este determinată în planul de proiecție Stereo 70.



## Date referitoare la teren

Crt	Categorie folosință	Intravilan	Suprafața (mp)	Tarla	Parcelă	Nr. topo	Observații / Referințe
1	arabil	NU	1.587	87	33	-	RESTUL SUPRAFETEI SE GASESTE LA ID 7356 PARCELA FIIND DESPARTITA DE PD

## Lungime Segmente

1) Valorile lungimilor segmentelor sunt obținute din proiecție în plan.

Punct început	X / Y	Punct sfârșit	X / Y	Lungime segment (** (m)
1	366.247,371 318.833,142	2	366.207,853 318.645,117	192.133
2	366.207,853 318.645,117	3	366.214,375 318.643,712	6.672
3	366.214,375 318.643,712	4	366.215,924 318.643,378	1.585
4	366.215,924 318.643,378	5	366.255,463 318.831,505	192.237

Punct început	X / Y	Punct sfârșit	X / Y	Lungime segment (** (m)
5	366.255,463 318.831,505	1	366.247,371 318.833,142	8.256

\*\* Lungimile segmentelor sunt determinate în planul de proiecție Stereo 70 și sunt rotunjite la 1 milimetru.

\*\*\* Distanța dintre puncte este formată din segmente cumulate ce sunt mai mici decât valoarea 1 milimetru.



**DATE DESPRE IMOBILUL NR. 7358**

Oficiul de Cadastru și Publicitate Imobiliară DOLJ  
Biroul de Cadastru și Publicitate Imobiliară Craiova

**A. Partea I. Descrierea imobilului**

TEREN Extravilan

Adresa: Jud. Dolj, T87, P34

Nr. Crt	Nr cadastral Nr. topografic	Suprafața* (mp)	Observații / Referințe
A1		Din acte: 3.300 Masurata: 1.278	Sector cadastral:13 Teren neimprejmuit;

**B. Partea II. Proprietari și acte**

Inscrieri privitoare la dreptul de proprietate și alte drepturi reale		Referințe
/		
Act Administrativ nr. TITLU DE PROPRIETATE NR.511-48101, din 22/11/1996 emis de CJ DOLJ;		
B1	Intabulare, drept de PROPRIETATE, dobandit prin Reconstituire, cota actuala 1/1, cota initiala 1/1 1) NEDELCU SEVEA, LIPSĂ CNP	A1

**C. Partea III. SARCINI .**

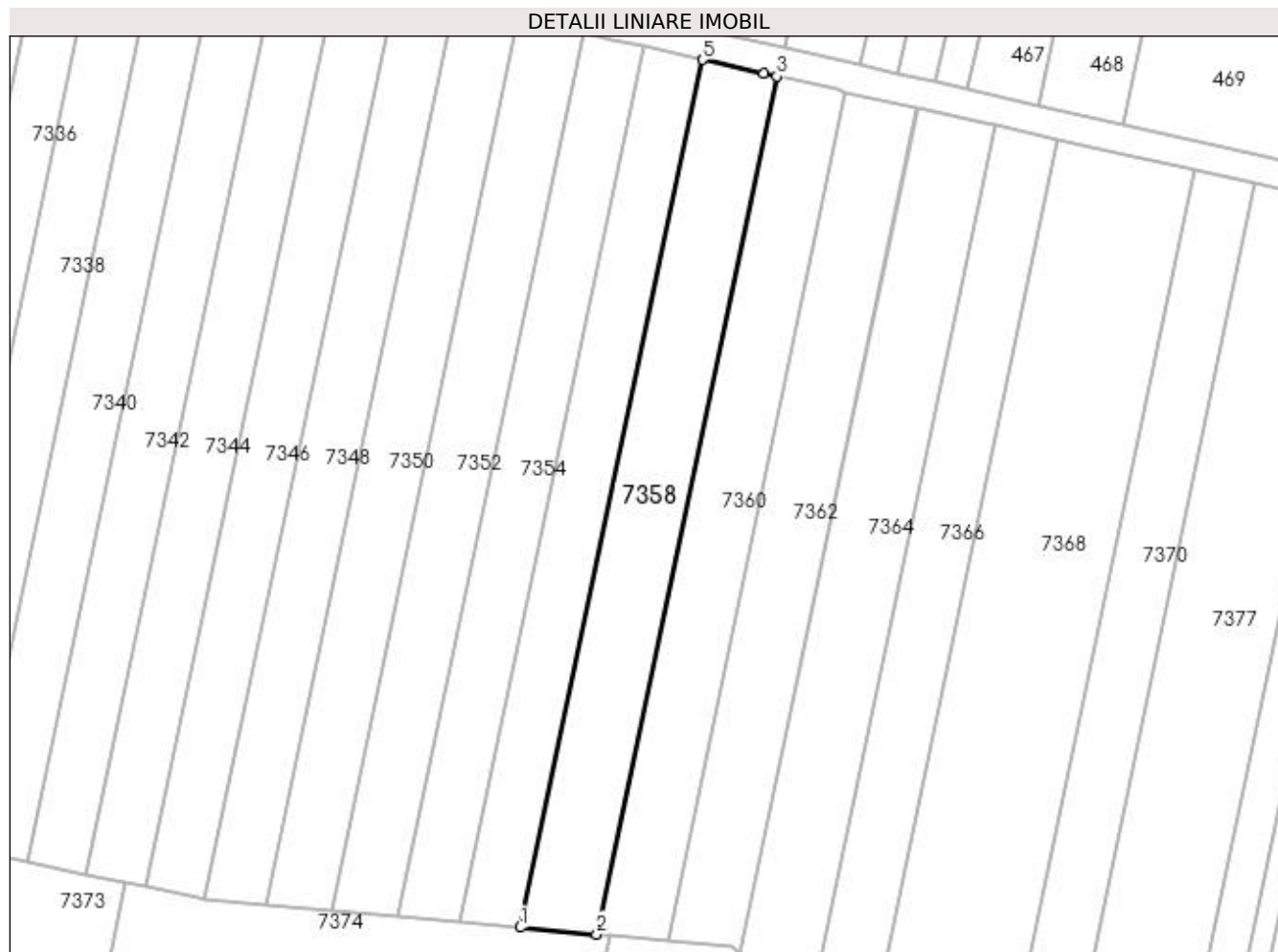
Inscrieri privind dezmembramintele dreptului de proprietate, drepturi reale de garanție și sarcini	Referințe
NU SUNT	

## Anexa Nr. 1 La Partea I

## Teren

Nr cadastral	Suprafața (mp)*	Observații / Referințe
	Din acte: 3.300 Masurata: 1.278	

\* Suprafața este determinată în planul de proiecție Stereo 70.



## Date referitoare la teren

Crt	Categorie folosință	Intra vilan	Suprafața (mp)	Tarla	Parcelă	Nr. topo	Observații / Referințe
1	arabil	NU	1.278	87	34	-	RESTUL SUPRAFETEI SE GASESTE LA ID 7359 PARCELA FIIND DESPARTITA DE PD

## Lungime Segmente

1) Valorile lungimilor segmentelor sunt obținute din proiecție în plan.

Punct început	X / Y	Punct sfârșit	X / Y	Lungime segment (** (m)
1	366.265,429 318.878,921	2	366.275,974 318.877,97	10.588
2	366.275,974 318.877,97	3	366.300,825 318.996,209	120.822
3	366.300,825 318.996,209	4	366.299,04 318.996,61	1.829
4	366.299,04 318.996,61	5	366.290,564 318.998,514	8.687



Punct început	X / Y	Punct sfârșit	X / Y	Lungime segment (** (m)
5	366.290,564 318.998,514	1	366.265,429 318.878,921	122.206

\*\* Lungimile segmentelor sunt determinate în planul de proiecție Stereo 70 și sunt rotunjite la 1 milimetru.

\*\*\* Distanța dintre puncte este formată din segmente cumulate ce sunt mai mici decât valoarea 1 milimetru.



**DATE DESPRE IMOBILUL NR. 7359**

Oficiul de Cadastru și Publicitate Imobiliară DOLJ  
Biroul de Cadastru și Publicitate Imobiliară Craiova

**A. Partea I. Descrierea imobilului**

TEREN Extravilan

Adresa: Jud. Dolj, T87, P34

Nr. Crt	Nr cadastral Nr. topografic	Suprafața* (mp)	Observații / Referințe
A1		Din acte: 3.300 Masurata: 2.022	Sector cadastral:13 Teren neimprejmuit;

**B. Partea II. Proprietari și acte**

Inscrieri privitoare la dreptul de proprietate și alte drepturi reale		Referințe
/		
Act Administrativ nr. TITLU DE PROPRIETATE NR.511-48101, din 22/11/1996 emis de CJ DOLJ;		
B1	Intabulare, drept de PROPRIETATE, dobandit prin Reconstituire, cota actuala 1/1, cota initiala 1/1 1) NEDELCU SEVEA, LIPSĂ CNP	A1

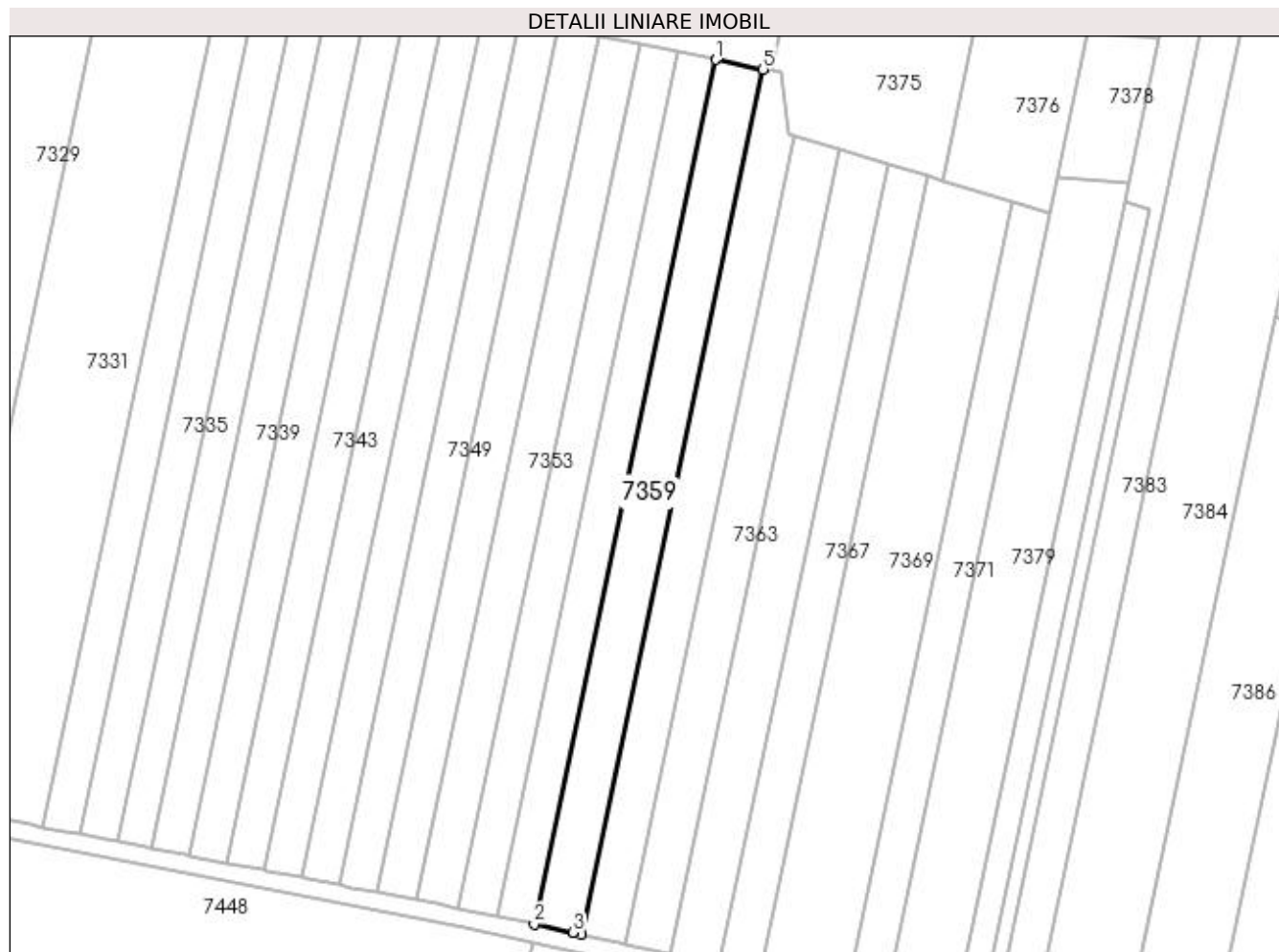
**C. Partea III. SARCINI .**

Inscrieri privind dezmembramintele dreptului de proprietate, drepturi reale de garanție și sarcini	Referințe
NU SUNT	

**Anexa Nr. 1 La Partea I****Teren**

Nr cadastral	Suprafața (mp)*	Observații / Referințe
	Din acte: 3.300 Masurata: 2.022	

\* Suprafața este determinată în planul de proiecție Stereo 70.

**Date referitoare la teren**

Crt	Categorie folosință	Intra vilan	Suprafața (mp)	Tarla	Parcelă	Nr. topo	Observații / Referințe
1	arabil	NU	2.022	87	34	-	RESTUL SUPRAFETEI SE GASESTE LA ID 7358 PARCELA FIIND DESPARTITA DE PD

**Lungime Segmente**

1) Valorile lungimilor segmentelor sunt obținute din proiecție în plan.

Punct început	X / Y	Punct sfârșit	X / Y	Lungime segment (** (m)
1	366.255,463 318.831,505	2	366.215,924 318.643,378	192.237
2	366.215,924 318.643,378	3	366.224,416 318.641,548	8.687
3	366.224,416 318.641,548	4	366.226,203 318.641,163	1.828
4	366.226,203 318.641,163	5	366.265,77 318.829,42	192.37

Punct început	X / Y	Punct sfârșit	X / Y	Lungime segment (** (m)
5	366.265,77 318.829,42	1	366.255,463 318.831,505	10.516

\*\* Lungimile segmentelor sunt determinate în planul de proiecție Stereo 70 și sunt rotunjite la 1 milimetru.

\*\*\* Distanța dintre puncte este formată din segmente cumulate ce sunt mai mici decât valoarea 1 milimetru.



**DATE DESPRE IMOBILUL NR. 7360**

Oficiul de Cadastru și Publicitate Imobiliară DOLJ  
 Biroul de Cadastru și Publicitate Imobiliară Craiova

**A. Partea I. Descrierea imobilului**

TEREN Extravilan

Adresa: Jud. Dolj, T87, P35

Nr. Crt	Nr cadastral Nr. topografic	Suprafața* (mp)	Observații / Referințe
A1		Din acte: 3.000 Masurata: 1.171	Sector cadastral:13 Teren neimprejmut;

**B. Partea II. Proprietari și acte**

Inscrieri privitoare la dreptul de proprietate și alte drepturi reale		Referințe
/		
Act Administrativ nr. TTLU DE PROPRIETATE NR. 239-58814, din 15/05/1995 emis de CJ DOLJ;		
B1	Intabulare, drept de PROPRIETATE, dobandit prin Reconstituire, cota actuala 1/1, cota initiala 1/1 1) CALOIU COSTICA, LIPSĂ CNP	A1

**C. Partea III. SARCINI .**

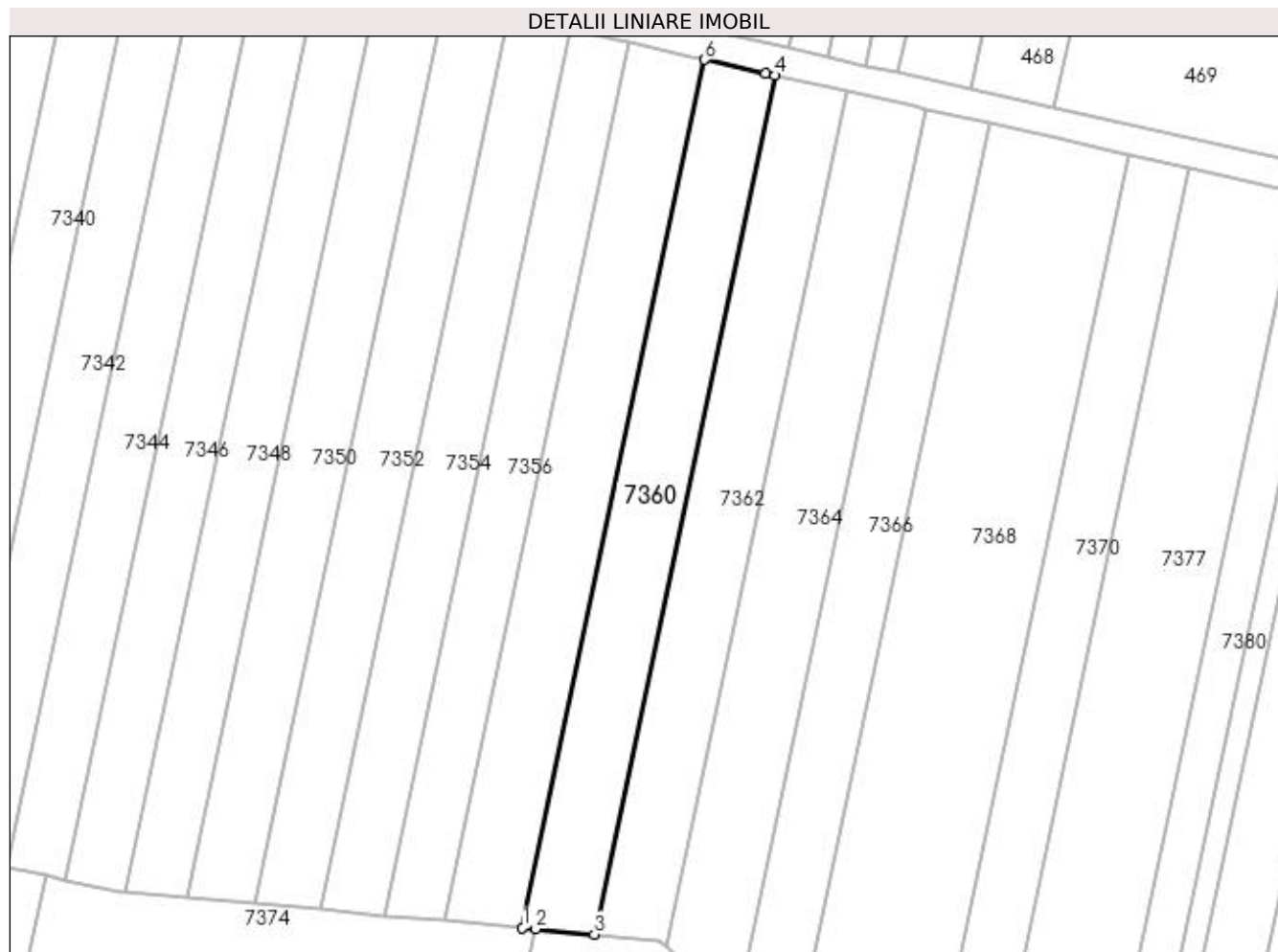
Inscrieri privind dezmembramintele dreptului de proprietate, drepturi reale de garanție și sarcini	Referințe
NU SUNT	

## Anexa Nr. 1 La Partea I

## Teren

Nr cadastral	Suprafața (mp)*	Observații / Referințe
	Din acte: 3.000 Masurata: 1.171	

\* Suprafața este determinată în planul de proiecție Stereo 70.



## Date referitoare la teren

Crt	Categorie folosință	Intravilan	Suprafața (mp)	Tarla	Parcelă	Nr. topo	Observații / Referințe
1	arabil	NU	1.171	87	35	-	RESTUL SUPRAFETEI SE GASESTE LA ID 7361 PARCELA FIIND DESPARTITA DE PD

## Lungime Segmente

1) Valorile lungimilor segmentelor sunt obținute din proiecție în plan.

Punct început	X / Y	Punct sfârșit	X / Y	Lungime segment (** (m)
1	366.275,974 318.877,97	2	366.277,782 318.877,807	1.815
2	366.277,782 318.877,807	3	366.285,744 318.877,089	7.994
3	366.285,744 318.877,089	4	366.310,331 318.994,073	119.54
4	366.310,331 318.994,073	5	366.309,1 318.994,35	1.262



Punct început	X / Y	Punct sfârșit	X / Y	Lungime segment (** (m)
5	366.309,1 318.994,35	6	366.300,825 318.996,209	8.481
6	366.300,825 318.996,209	1	366.275,974 318.877,97	120.822

\*\* Lungimile segmentelor sunt determinate în planul de proiecție Stereo 70 și sunt rotunjite la 1 milimetru.

\*\*\* Distanța dintre puncte este formată din segmente cumulate ce sunt mai mici decât valoarea 1 milimetru.



**DATE DESPRE IMOBILUL NR. 7361**

Oficiul de Cadastru și Publicitate Imobiliară DOLJ  
Biroul de Cadastru și Publicitate Imobiliară Craiova

**A. Partea I. Descrierea imobilului**

TEREN Extravilan

Adresa: Jud. Dolj, T87, P35

Nr. Crt	Nr cadastral Nr. topografic	Suprafața* (mp)	Observații / Referințe
A1		Din acte: 3.000 Masurata: 1.829	Sector cadastral:13 Teren neimprejmut;

**B. Partea II. Proprietari și acte**

Inscrieri privitoare la dreptul de proprietate și alte drepturi reale		Referințe
/		
Act Administrativ nr. TTLU DE PROPRIETATE NR. 239-58814, din 15/05/1995 emis de CJ DOLJ;		
B1	Intabulare, drept de PROPRIETATE, dobandit prin Reconstituire, cota actuala 1/1, cota initiala 1/1 1) CALOIU COSTICA, LIPSĂ CNP	A1

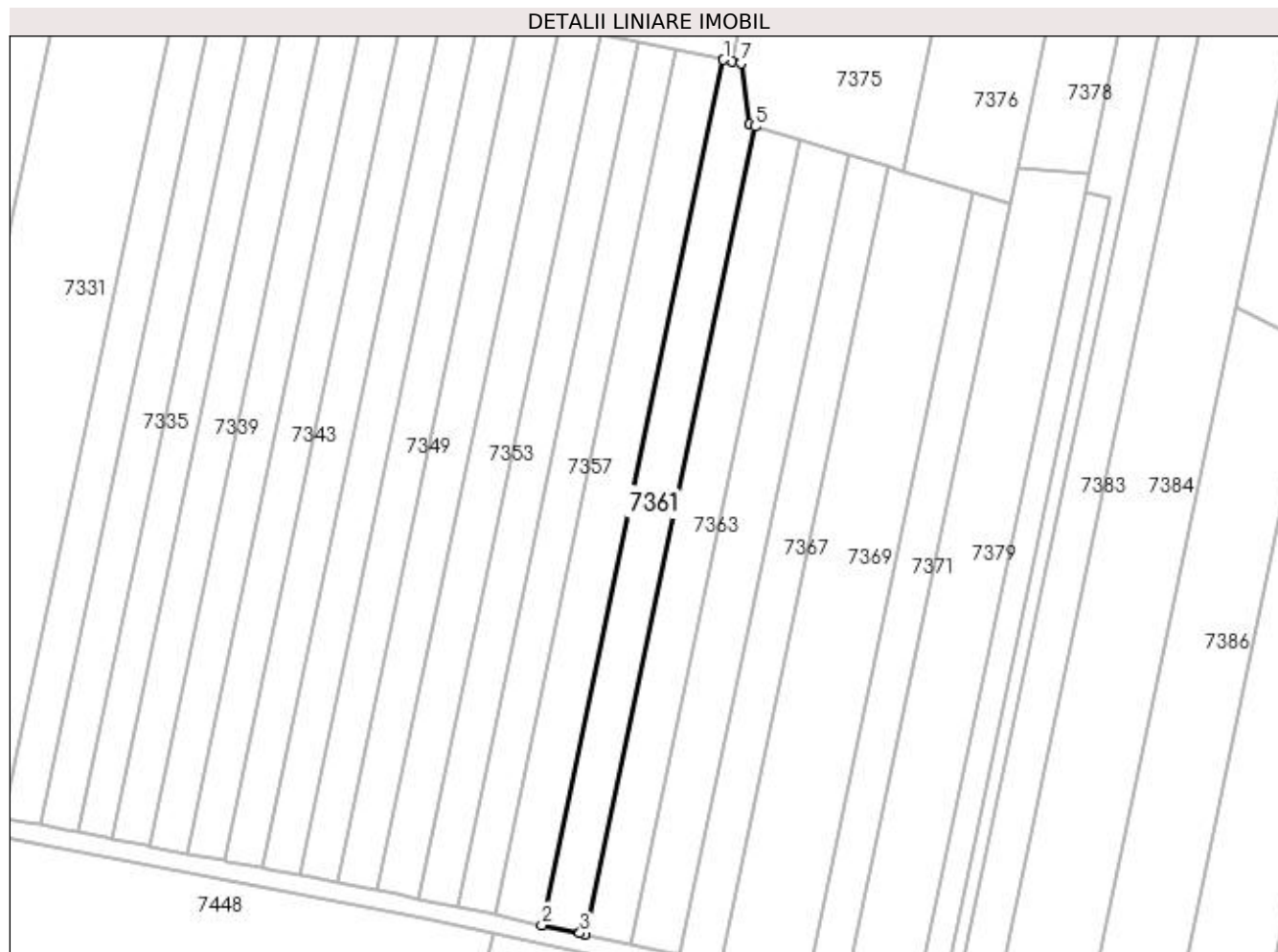
**C. Partea III. SARCINI .**

Inscrieri privind dezmembramintele dreptului de proprietate, drepturi reale de garanție și sarcini	Referințe
NU SUNT	

### Teren

Nr cadastral	Suprafaţa (mp)*	Observații / Referințe
	Din acte: 3.000 Masurata: 1.829	

\* Suprafața este determinată în planul de proiecție Stereo 70.



### Date referitoare la teren

Crt	Categorie folosință	Intra vilan	Suprafața (mp)	Tarla	Parcelă	Nr. topo	Observații / Referințe
1	arabil	NU	1.829	87	35	-	RESTUL SUPRAFETEI SE GASESTE LA ID 7360 PARCELA FIIND DESPARTITA DE PD

### Lungime Segmente

1) Valorile lungimilor segmentelor sunt obținute din proiecție în plan.

Punct început	X / Y	Punct sfârșit	X / Y	Lungime segment (** (m)
1	366.265,77 318.829,42	2	366.226,203 318.641,163	192.37
2	366.226,203 318.641,163	3	366.234,495 318.639,377	8.482
3	366.234,495 318.639,377	4	366.235,727 318.639,111	1.26
4	366.235,727 318.639,111	5	366.272,676 318.814,912	179.642

Punct început	X / Y	Punct sfârșit	X / Y	Lungime segment (** (m)
5	366.272,676 318.814,912	6	366.271,464 318.815,279	1.266
6	366.271,464 318.815,279	7	366.269,544 318.828,656	13.514
7	366.269,544 318.828,656	8	366.267,537 318.829,062	2.048
8	366.267,537 318.829,062	1	366.265,77 318.829,42	1.803

\*\* Lungimile segmentelor sunt determinate în planul de proiecție Stereo 70 și sunt rotunjite la 1 milimetru.

\*\*\* Distanța dintre puncte este formată din segmente cumulate ce sunt mai mici decât valoarea 1 milimetru.



**DATE DESPRE IMOBILUL NR. 7362**

Oficiul de Cadastru și Publicitate Imobiliară DOLJ  
Biroul de Cadastru și Publicitate Imobiliară Craiova

**A. Partea I. Descrierea imobilului**

TEREN Extravilan

Adresa: Jud. Dolj, T87, P36

Nr. Crt	Nr cadastral Nr. topografic	Suprafața* (mp)	Observații / Referințe
A1		Din acte: 3.000 Masurata: 1.197	Sector cadastral:13 Teren neimprejmut;

**B. Partea II. Proprietari și acte**

Inscrieri privitoare la dreptul de proprietate și alte drepturi reale		Referințe
/		
Act Administrativ nr. TITLU DE PROPRIETATE NR.134-45337, din 26/04/1995 emis de CJ DOLJ;		
B1	Intabulare, drept de PROPRIETATE, dobandit prin Reconstituire, cota actuala 1/1, cota initiala 1/1 1) CALOIU AURELIA, LIPSĂ CNP	A1

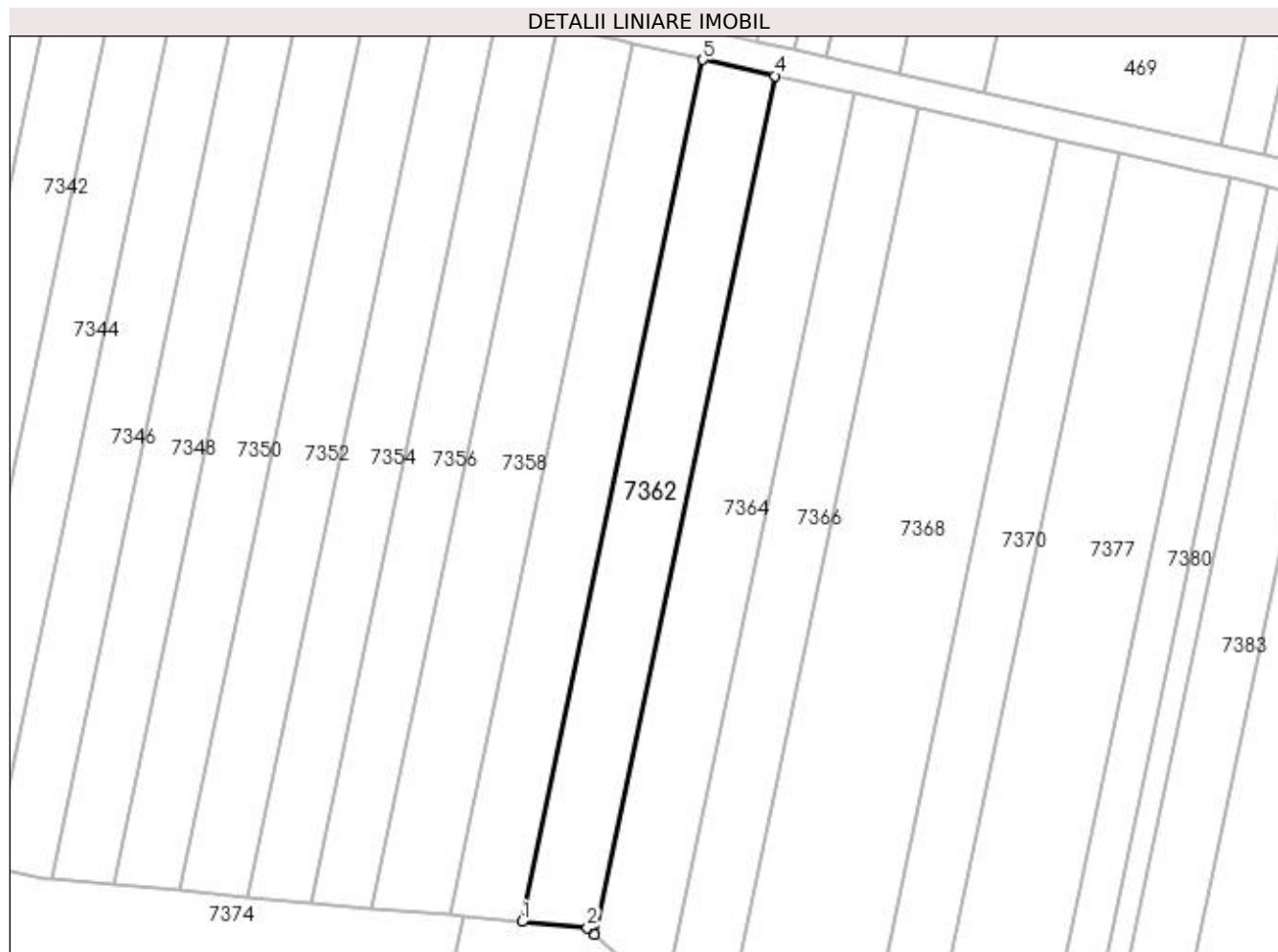
**C. Partea III. SARCINI .**

Inscrieri privind dezmembramintele dreptului de proprietate, drepturi reale de garanție și sarcini	Referințe
NU SUNT	

**Anexa Nr. 1 La Partea I****Teren**

Nr cadastral	Suprafața (mp)*	Observații / Referințe
	Din acte: 3.000 Masurata: 1.197	

\* Suprafața este determinată în planul de proiecție Stereo 70.

**Date referitoare la teren**

Crt	Categorie folosință	Intra vilan	Suprafața (mp)	Tarla	Parcelă	Nr. topo	Observații / Referințe
1	arabil	NU	1.197	87	36	-	RESTUL SUPRAFETEI SE GASESTE LA ID 7363 PARCELA FIIND DESPARTITA DE PD

**Lungime Segmente**

1) Valorile lungimilor segmentelor sunt obținute din proiecție în plan.

Punct început	X / Y	Punct sfârșit	X / Y	Lungime segment (** (m)
1	366.285,744 318.877,089	2	366.294,654 318.876,285	8.946
2	366.294,654 318.876,285	3	366.295,666 318.875,377	1.36
3	366.295,666 318.875,377	4	366.320,149 318.991,868	119.036
4	366.320,149 318.991,868	5	366.310,331 318.994,073	10.063



Punct început	X / Y	Punct sfârșit	X / Y	Lungime segment (** (m)
5	366.310,331 318.994,073	1	366.285,744 318.877,089	119.54

\*\* Lungimile segmentelor sunt determinate în planul de proiecție Stereo 70 și sunt rotunjite la 1 milimetru.

\*\*\* Distanța dintre puncte este formată din segmente cumulate ce sunt mai mici decât valoarea 1 milimetru.



**DATE DESPRE IMOBILUL NR. 7363**

Oficiul de Cadastru și Publicitate Imobiliară DOLJ  
Biroul de Cadastru și Publicitate Imobiliară Craiova

**A. Partea I. Descrierea imobilului**

TEREN Extravilan

Adresa: Jud. Dolj, T87, P36

Nr. Crt	Nr cadastral Nr. topografic	Suprafața* (mp)	Observații / Referințe
A1		Din acte: 3.000 Masurata: 1.803	Sector cadastral:13 Teren neimprejmut;

**B. Partea II. Proprietari și acte**

Inscrieri privitoare la dreptul de proprietate și alte drepturi reale		Referințe
/		
Act Administrativ nr. TITLU DE PROPRIETATE NR.134-45337, din 26/04/1995 emis de CJ DOLJ;		
B1	Intabulare, drept de PROPRIETATE, dobandit prin Reconstituire, cota actuala 1/1, cota initiala 1/1 1) CALOIU AURELIA, LIPSĂ CNP	A1

**C. Partea III. SARCINI .**

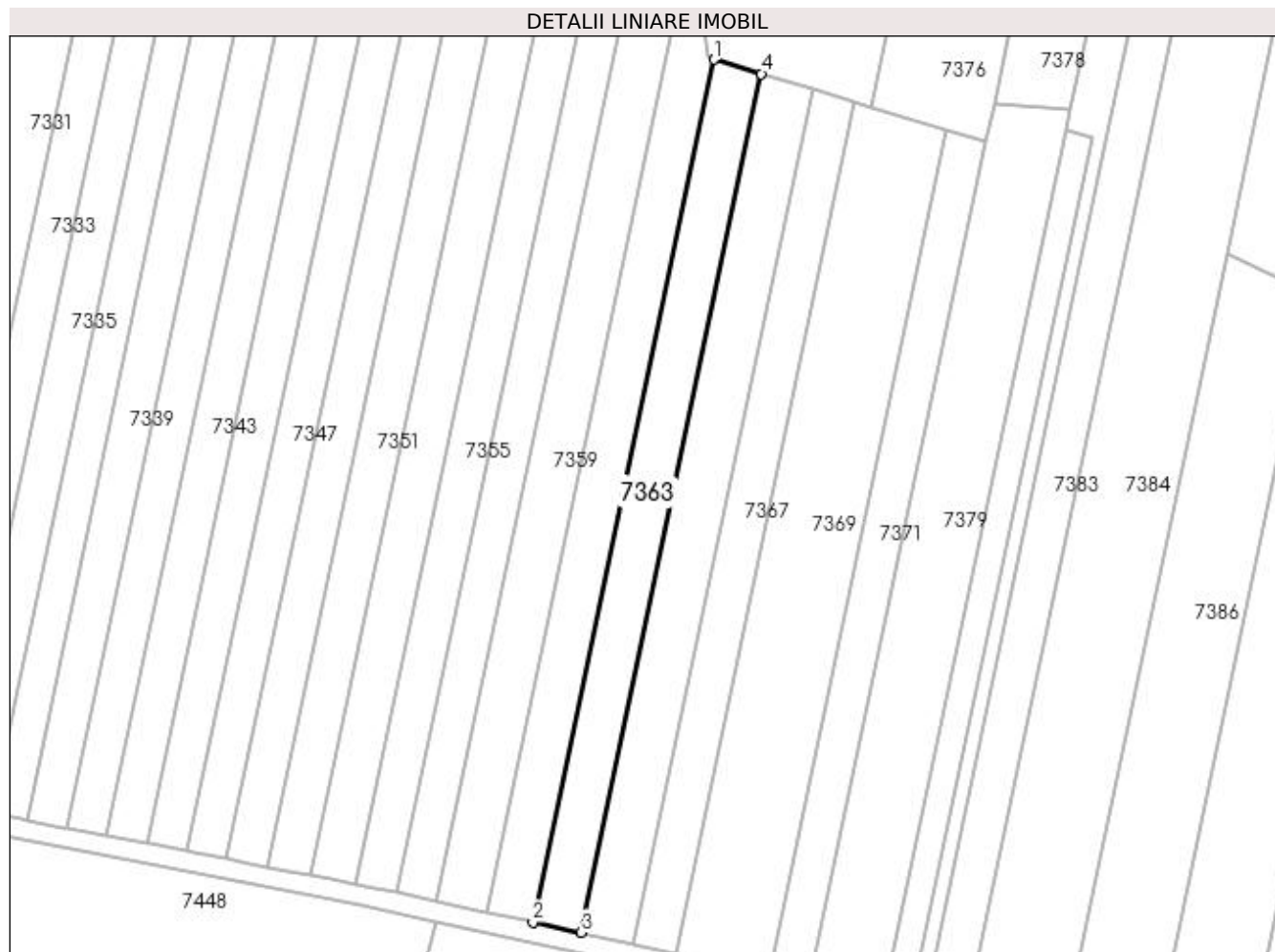
Inscrieri privind dezmembramintele dreptului de proprietate, drepturi reale de garanție și sarcini	Referințe
NU SUNT	

## Anexa Nr. 1 La Partea I

## Teren

Nr cadastral	Suprafața (mp)*	Observații / Referințe
	Din acte: 3.000 Masurata: 1.803	

\* Suprafața este determinată în planul de proiecție Stereo 70.



## Date referitoare la teren

Crt	Categorie folosință	Intra vilan	Suprafața (mp)	Tarla	Parcelă	Nr. topo	Observații / Referințe
1	arabil	NU	1.803	87	36	-	RESTUL SUPRAFETEI SE GASESTE LA ID 7362 PARCELA FIIND DESPARTITA DE PD

## Lungime Segmente

1) Valorile lungimilor segmentelor sunt obținute din proiecție în plan.

Punct început	X / Y	Punct sfârșit	X / Y	Lungime segment (** (m)
1	366.272,676 318.814,912	2	366.235,727 318.639,111	179.642
2	366.235,727 318.639,111	3	366.245,564 318.636,992	10.063
3	366.245,564 318.636,992	4	366.282,343 318.811,988	178.819
4	366.282,343 318.811,988	1	366.272,676 318.814,912	10.1

**\*\* Lungimile segmentelor sunt determinate în planul de proiecție Stereo 70 și sunt rotunjite la 1 milimetru.**

**\*\*\* Distanța dintre puncte este formată din segmente cumulate ce sunt mai mici decât valoarea 1 milimetru.**



**DATE DESPRE IMOBILUL NR. 7364**

Oficiul de Cadastru și Publicitate Imobiliară DOLJ  
 Biroul de Cadastru și Publicitate Imobiliară Craiova

**A. Partea I. Descrierea imobilului**

TEREN Extravilan

Adresa: Jud. Dolj, T87, P37

Nr. Crt	Nr cadastral Nr. topografic	Suprafața* (mp)	Observații / Referințe
A1		Din acte: 1.500 Masurata: 1.341	Sector cadastral:13 Teren neimprejmuit;

**B. Partea II. Proprietari și acte**

Inscrieri privitoare la dreptul de proprietate și alte drepturi reale		Referințe
/		
Act Administrativ nr. TITLU DE PROPRIETATE NR.774-19542, din 10/07/1998 emis de CJ DOLJ;		
B1	Intabulare, drept de PROPRIETATE, dobandit prin Reconstituire, cota actuala 1/1, cota initiala 1/1 1) <b>SERBAN GHEORGHITA</b> , LIPSĂ CNP 2) <b>SERBAN MANDALINA</b> , LIPSĂ CNP	A1

**C. Partea III. SARCINI .**

Inscrieri privind dezmembramintele dreptului de proprietate, drepturi reale de garanție și sarcini	Referințe
NU SUNT	

## Anexa Nr. 1 La Partea I

## Teren

Nr cadastral	Suprafața (mp)*	Observații / Referințe
	Din acte: 1.500 Masurata: 1.341	

\* Suprafața este determinată în planul de proiecție Stereo 70.



## Date referitoare la teren

Crt	Categorie folosință	Intravilan	Suprafața (mp)	Tarla	Parcelă	Nr. topo	Observații / Referințe
1	arabil	NU	1.341	87	37	-	RESTUL SUPRAFETEI SE GASESTE LA ID 7365 PARCELA FIIND DESPARTITA DE PD

## Lungime Segmente

1) Valorile lungimilor segmentelor sunt obținute din proiecție în plan.

Punct început	X / Y	Punct sfârșit	X / Y	Lungime segment (** (m)
1	366.295,666 318.875,377	2	366.305,108 318.866,911	12.682
2	366.305,108 318.866,911	3	366.330,865 318.989,461	125.227
3	366.330,865 318.989,461	4	366.329,346 318.989,802	1.557
4	366.329,346 318.989,802	5	366.320,233 318.991,849	9.34



Punct început	X / Y	Punct sfârșit	X / Y	Lungime segment (** (m)
5	366.320,233 318.991,849	6	366.320,149 318.991,868	0.086
6	366.320,149 318.991,868	1	366.295,666 318.875,377	119.036

\*\* Lungimile segmentelor sunt determinate în planul de proiecție Stereo 70 și sunt rotunjite la 1 milimetru.

\*\*\* Distanța dintre puncte este formată din segmente cumulate ce sunt mai mici decât valoarea 1 milimetru.



**DATE DESPRE IMOBILUL NR. 7365**

Oficiul de Cadastru și Publicitate Imobiliară DOLJ  
Biroul de Cadastru și Publicitate Imobiliară Craiova

**A. Partea I. Descrierea imobilului**

TEREN Extravilan

Adresa: Jud. Dolj, T87, P37, 37/1

Nr. Crt	Nr cadastral Nr. topografic	Suprafața* (mp)	Observații / Referințe
A1		Din acte: 3.300 Masurata: 1.959	Sector cadastral:13 Teren neimprejmuit;

**B. Partea II. Proprietari și acte**

Inscrieri privitoare la dreptul de proprietate și alte drepturi reale	Referințe
/	
Act Administrativ nr. TITLU DE PROPRIETATE NR.774-19542, din 10/07/1998 emis de CJ DOLJ;	
B1	A1
Intabulare, drept de PROPRIETATE, dobandit prin Reconstituire, cota actuala 1/1, cota initiala 1/1	
1) SERBAN GHEORGHITA, LIPSĂ CNP	
2) SERBAN MANDALINA, LIPSĂ CNP	

**C. Partea III. SARCINI .**

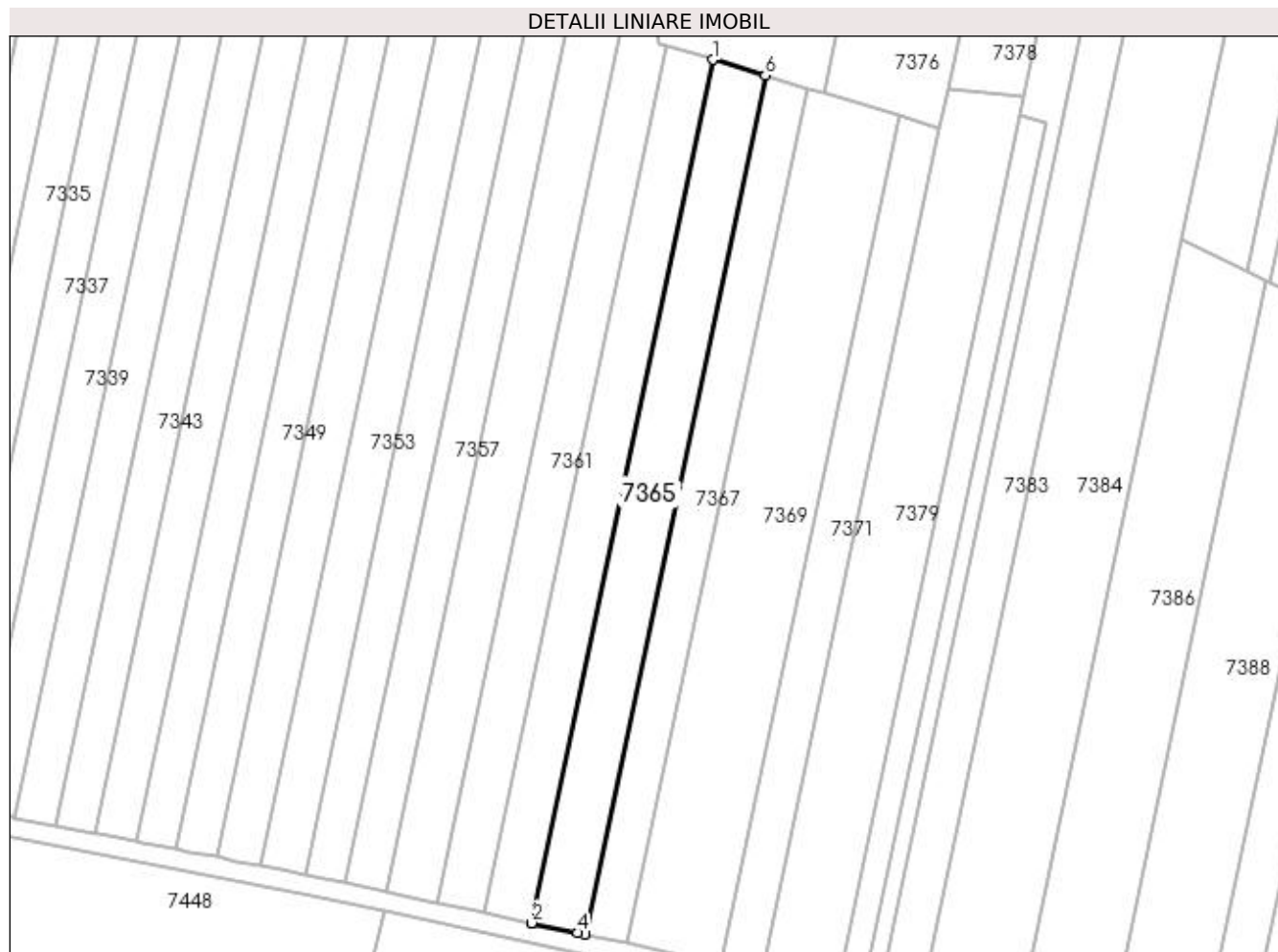
Inscrieri privind dezmembramintele dreptului de proprietate, drepturi reale de garanție și sarcini	Referințe
NU SUNT	

## Anexa Nr. 1 La Partea I

## Teren

Nr cadastral	Suprafața (mp)*	Observații / Referințe
	Din acte: 3.300	
	Masurata: 1.959	

\* Suprafața este determinată în planul de proiecție Stereo 70.



## Date referitoare la teren

Crt	Categorie folosință	Intra vilan	Suprafața (mp)	Tarla	Parcelă	Nr. topo	Observații / Referințe
1	arabil	NU	159	87	37	-	RESTUL SUPRAFETEI SE GASESTE LA ID 7364 PARCELA FIIND DESPARTITA DE PD
2	arabil	NU	1.800	87	37/1	-	

## Lungime Segmente

1) Valorile lungimilor segmentelor sunt obținute din proiecție în plan.

Punct început	X / Y	Punct sfârșit	X / Y	Lungime segment (** (m)
1	366.282,343 318.811,988	2	366.245,564 318.636,992	178.819
2	366.245,564 318.636,992	3	366.245,647 318.636,974	0.085
3	366.245,647 318.636,974	4	366.254,777 318.635,007	9.339
4	366.254,777 318.635,007	5	366.256,299 318.634,679	1.557

Punct început	X / Y	Punct sfârșit	X / Y	Lungime segment (** (m)
5	366.256,299 318.634,679	6	366.292,894 318.808,797	177.922
6	366.292,894 318.808,797	1	366.282,343 318.811,988	11.023

\*\* Lungimile segmentelor sunt determinate în planul de proiecție Stereo 70 și sunt rotunjite la 1 milimetru.

\*\*\* Distanța dintre puncte este formată din segmente cumulate ce sunt mai mici decât valoarea 1 milimetru.



**DATE DESPRE IMOBILUL NR. 7366**

Oficiul de Cadastru și Publicitate Imobiliară DOLJ  
Biroul de Cadastru și Publicitate Imobiliară Craiova

**A. Partea I. Descrierea imobilului**

TEREN Extravilan

Adresa: Jud. Dolj, T87, P38

Nr. Crt	Nr cadastral Nr. topografic	Suprafața* (mp)	Observații / Referințe
A1	30854	Din acte: 2.700 Masurata: 1.122	Sector cadastral:13 Teren neimprejmuit;

**B. Partea II. Proprietari și acte**

Inscrieri privitoare la dreptul de proprietate și alte drepturi reale		Referințe
<b>133378 / 20/05/2021</b>		
Act Notarial nr. CONTRACT DE SCHIMB AUT. NR 517, din 13/05/2021 emis de NP GAGEATU ILEANA MADALINA;		
B1	Intabulare, drept de PROPRIETATE, dobandit prin Conventie, cota actuala 1/1, cota initiala 1/1 1) CIURLIN LEONARDO	A1

**C. Partea III. SARCINI .**

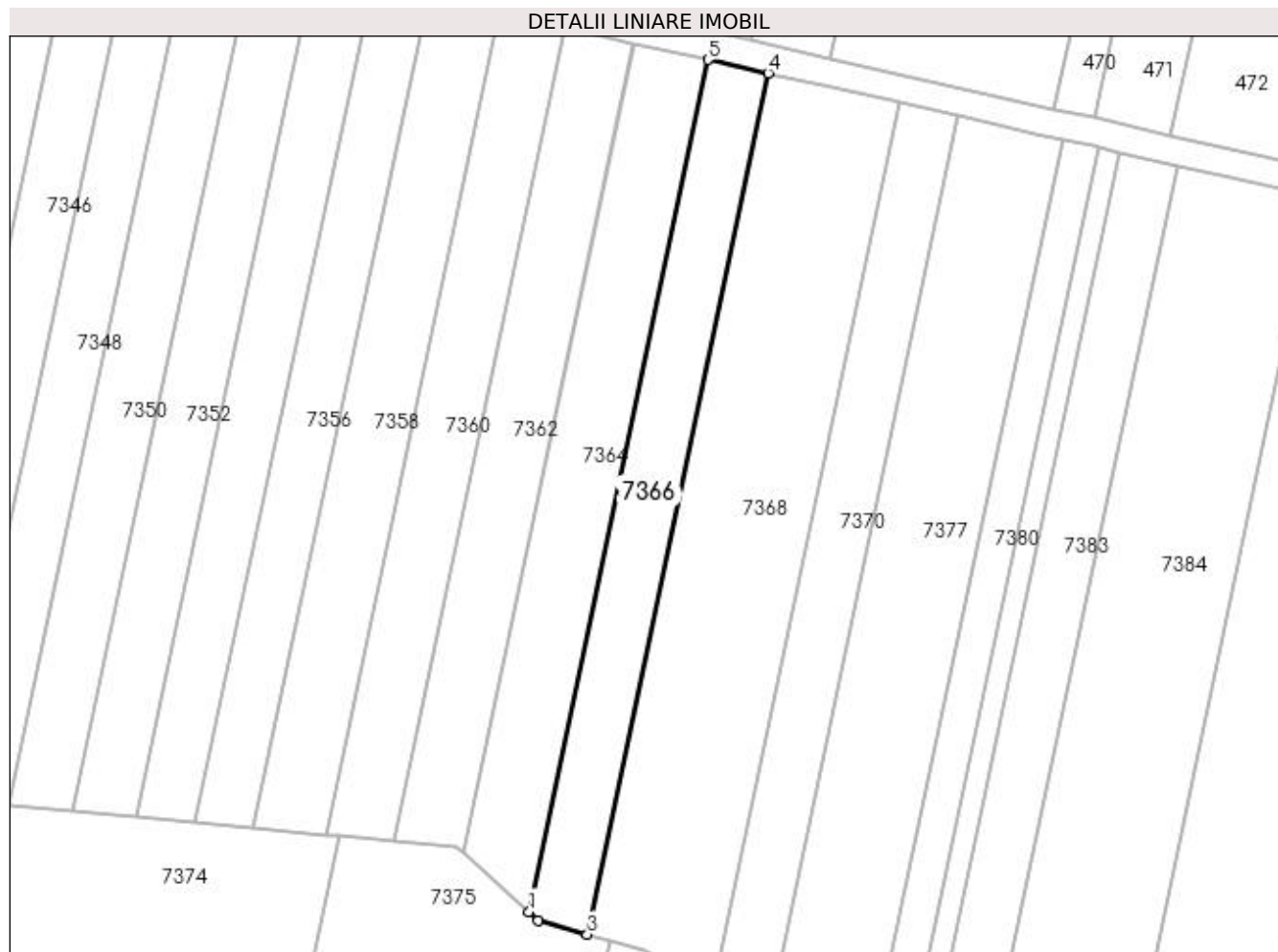
Inscrieri privind dezmembramintele dreptului de proprietate, drepturi reale de garanție și sarcini	Referințe
NU SUNT	

## Anexa Nr. 1 La Partea I

## Teren

Nr cadastral	Suprafața (mp)*	Observații / Referințe
30854	Din acte: 2.700 Masurata: 1.122	

\* Suprafața este determinată în planul de proiecție Stereo 70.



## Date referitoare la teren

Crt	Categorie folosință	Intra vilan	Suprafața (mp)	Tarla	Parcelă	Nr. topo	Observații / Referințe
1	arabil	NU	1.122	87	38	-	RESTUL SUPRAFETEI SE GASESTE LA ID 7367 PARCELA FIIND DESPARTITA DE PD

## Lungime Segmente

1) Valorile lungimilor segmentelor sunt obținute din proiecție în plan.

Punct început	X / Y	Punct sfârșit	X / Y	Lungime segment (** (m)
1	366.305,108 318.866,911	2	366.306,477 318.865,684	1.838
2	366.306,477 318.865,684	3	366.313,504 318.863,645	7.317
3	366.313,504 318.863,645	4	366.339,538 318.987,512	126.573
4	366.339,538 318.987,512	5	366.330,865 318.989,461	8.889



Punct început	X / Y	Punct sfârșit	X / Y	Lungime segment (** (m)
5	366.330,865 318.989,461	1	366.305,108 318.866,911	125.227

\*\* Lungimile segmentelor sunt determinate în planul de proiecție Stereo 70 și sunt rotunjite la 1 milimetru.

\*\*\* Distanța dintre puncte este formată din segmente cumulate ce sunt mai mici decât valoarea 1 milimetru.



**DATE DESPRE IMOBILUL NR. 7367**

Oficiul de Cadastru și Publicitate Imobiliară DOLJ  
Biroul de Cadastru și Publicitate Imobiliară Craiova

**A. Partea I. Descrierea imobilului**

TEREN Extravilan

Adresa: Jud. Dolj, T87, P38

Nr. Crt	Nr cadastral Nr. topografic	Suprafața* (mp)	Observații / Referințe
A1		Din acte: 2.700 Masurata: 1.578	Sector cadastral:13 Teren neimprejmut;

**B. Partea II. Proprietari și acte**

Inscrieri privitoare la dreptul de proprietate și alte drepturi reale		Referințe
/		
Act Notarial nr. CONTRACT DE SCHIMB NR. 517, din 13/05/2021 emis de NP GAGEATU ILEANA MADALINA;		
B1	Intabulare, drept de PROPRIETATE, dobandit prin Conventie, cota actuala 1/1, cota initiala 1/1 1) CIURLIN LEONARDO	A1

**C. Partea III. SARCINI .**

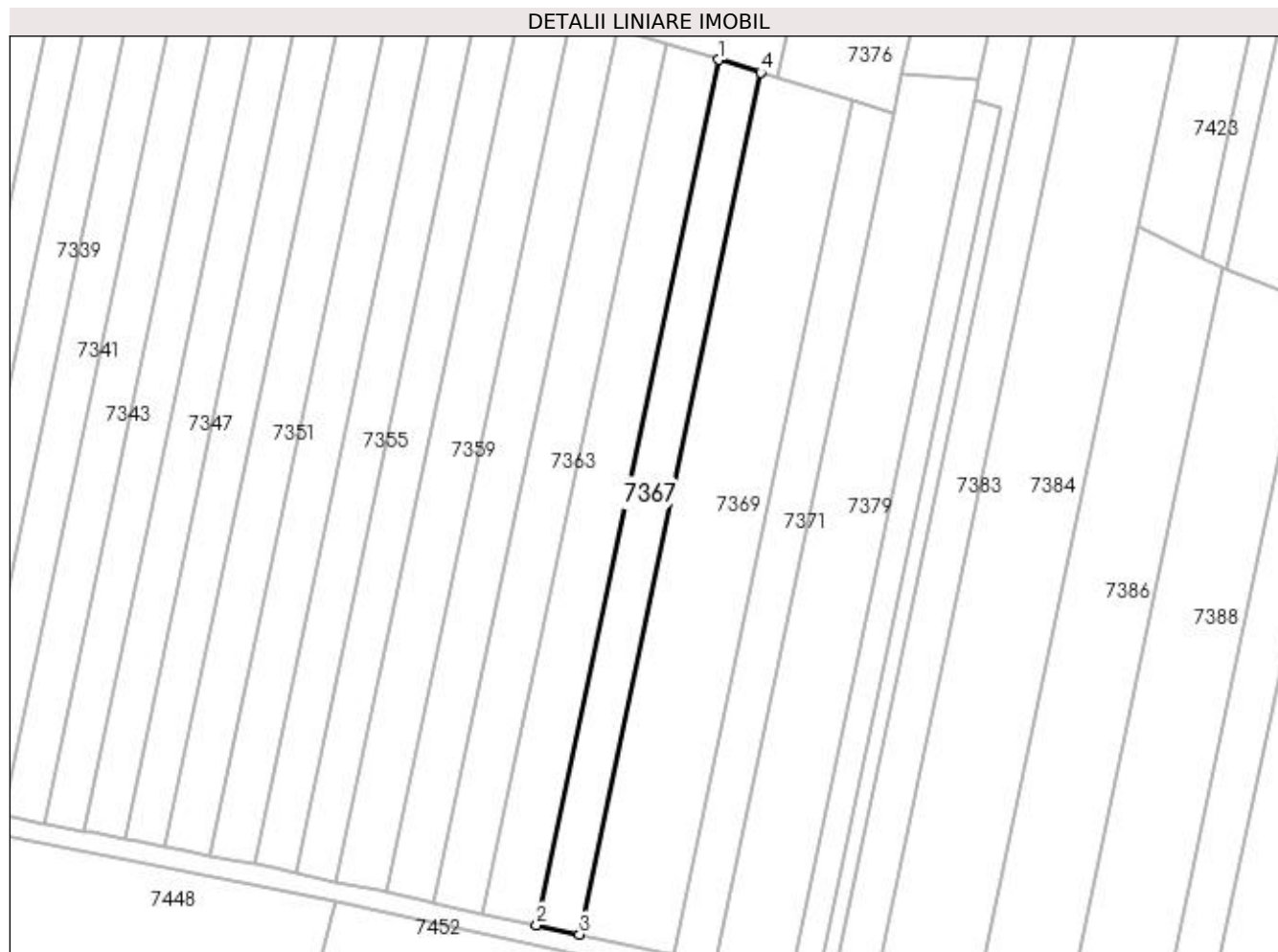
Inscrieri privind dezmembramintele dreptului de proprietate, drepturi reale de garanție și sarcini	Referințe
NU SUNT	

## Anexa Nr. 1 La Partea I

## Teren

Nr cadastral	Suprafața (mp)*	Observații / Referințe
	Din acte: 2.700 Masurata: 1.578	

\* Suprafața este determinată în planul de proiecție Stereo 70.



## Date referitoare la teren

Crt	Categorie folosință	Intravilan	Suprafața (mp)	Tarla	Parcelă	Nr. topo	Observații / Referințe
1	arabil	NU	1.578	87	38	-	RESTUL SUPRAFETEI SE GASESTE LA ID 7366 PARCELA FIIND DESPARTITA DE PD

## Lungime Segmente

1) Valorile lungimilor segmentelor sunt obținute din proiecție în plan.

Punct început	X / Y	Punct sfârșit	X / Y	Lungime segment (** (m)
1	366.292,894 318.808,797	2	366.256,299 318.634,679	177.922
2	366.256,299 318.634,679	3	366.264,988 318.632,807	8.888
3	366.264,988 318.632,807	4	366.301,433 318.806,214	177.195
4	366.301,433 318.806,214	1	366.292,894 318.808,797	8.921

**\*\* Lungimile segmentelor sunt determinate în planul de proiecție Stereo 70 și sunt rotunjite la 1 milimetru.**

**\*\*\* Distanța dintre puncte este formată din segmente cumulate ce sunt mai mici decât valoarea 1 milimetru.**



**DATE DESPRE IMOBILUL NR. 7368**

Oficiul de Cadastru și Publicitate Imobiliară DOLJ  
Biroul de Cadastru și Publicitate Imobiliară Craiova

**A. Partea I. Descrierea imobilului**

TEREN Extravilan

Adresa: Jud. Dolj, T87, P39

Nr. Crt	Nr cadastral Nr. topografic	Suprafața* (mp)	Observații / Referințe
A1		Din acte: 5.900 Masurata: 2.478	Sector cadastral:13 Teren neimprejmuit;

**B. Partea II. Proprietari și acte**

Inscrieri privitoare la dreptul de proprietate și alte drepturi reale		Referințe
/		
Act Administrativ nr. TITLU DE PROPRIETATE NR.216-58814, din 16/05/1995 emis de CJ DOLJ;		
B1	Intabulare, drept de PROPRIETATE, dobandit prin Reconstituire, cota actuala 1/1, cota initiala 1/1 1) NEDELCU VICTOR, LIPSĂ CNP	A1

**C. Partea III. SARCINI .**

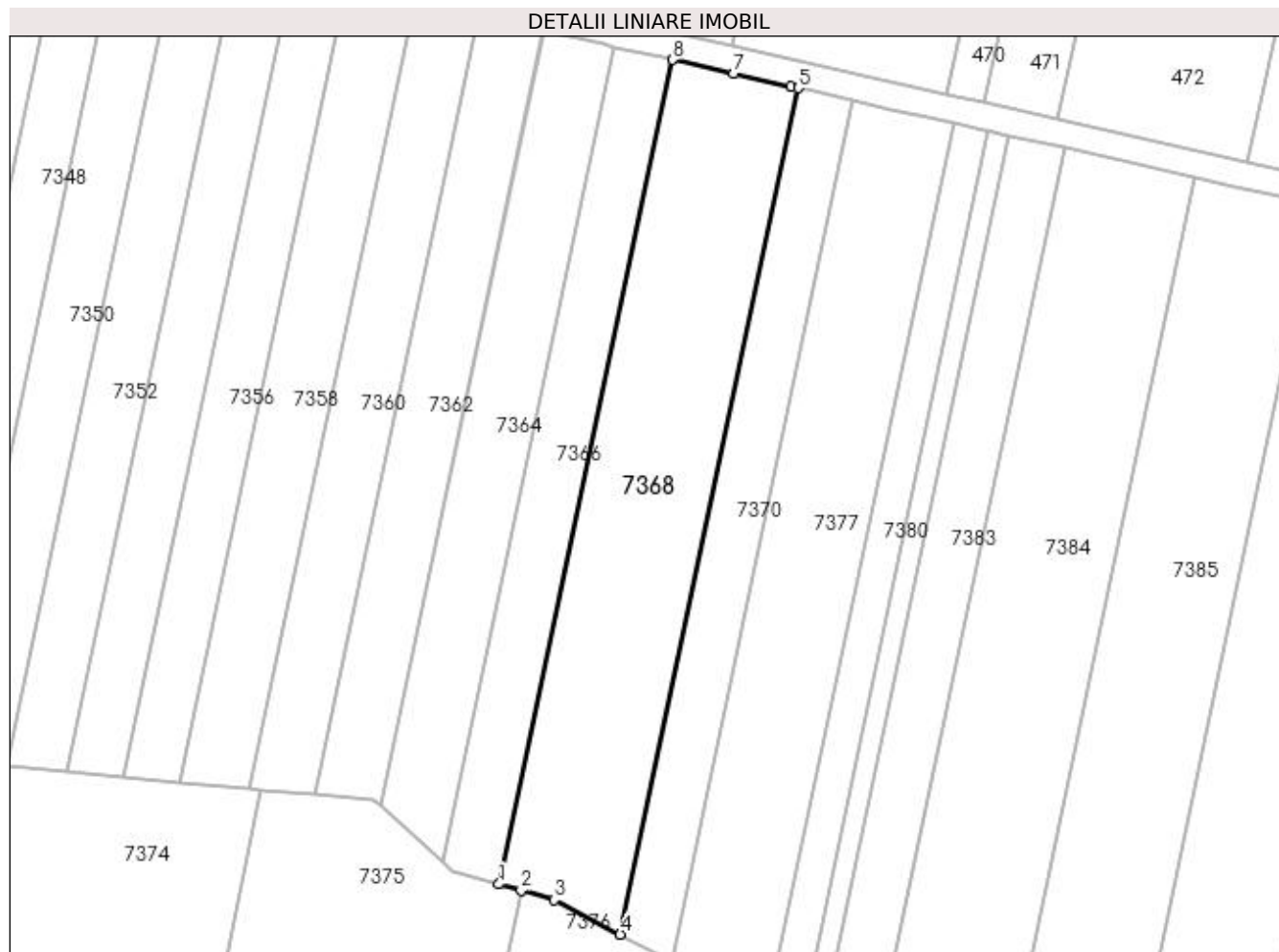
Inscrieri privind dezmembramintele dreptului de proprietate, drepturi reale de garanție și sarcini	Referințe
NU SUNT	

## Anexa Nr. 1 La Partea I

## Teren

Nr cadastral	Suprafața (mp)*	Observații / Referințe
	Din acte: 5.900 Masurata: 2.478	

\* Suprafața este determinată în planul de proiecție Stereo 70.



## Date referitoare la teren

Crt	Categorie folosință	Intra vilan	Suprafața (mp)	Tarla	Parcelă	Nr. topo	Observații / Referințe
1	arabil	NU	2.478	87	39	-	RESTUL SUPRAFETEI SE GASESTE LA ID 7369 PARCELA FIIND DESPARTITA DE PD

## Lungime Segmente

1) Valorile lungimilor segmentelor sunt obținute din proiecție în plan.

Punct început	X / Y	Punct sfârșit	X / Y	Lungime segment (** (m)
1	366.313,504 318.863,645	2	366.316,831 318.862,68	3.464
2	366.316,831 318.862,68	3	366.321,758 318.861,25	5.13
3	366.321,758 318.861,25	4	366.331,736 318.856,091	11.233
4	366.331,736 318.856,091	5	366.358,464 318.983,262	129.949



Punct început	X / Y	Punct sfârșit	X / Y	Lungime segment (** (m)
5	366.358,464 318.983,262	6	366.357,318 318.983,519	1.174
6	366.357,318 318.983,519	7	366.348,785 318.985,435	8.745
7	366.348,785 318.985,435	8	366.339,538 318.987,512	9.477
8	366.339,538 318.987,512	1	366.313,504 318.863,645	126.573

\*\* Lungimile segmentelor sunt determinate în planul de proiecție Stereo 70 și sunt rotunjite la 1 milimetru.

\*\*\* Distanța dintre puncte este formată din segmente cumulate ce sunt mai mici decât valoarea 1 milimetru.



**DATE DESPRE IMOBILUL NR. 7369**

Oficiul de Cadastru și Publicitate Imobiliară DOLJ  
Biroul de Cadastru și Publicitate Imobiliară Craiova

**A. Partea I. Descrierea imobilului**

TEREN Extravilan

Adresa: Jud. Dolj, T87, P39

Nr. Crt	Nr cadastral Nr. topografic	Suprafața* (mp)	Observații / Referințe
A1		Din acte: 5.900 Masurata: 3.422	Sector cadastral:13 Teren neimprejmuit;

**B. Partea II. Proprietari și acte**

Inscrieri privitoare la dreptul de proprietate și alte drepturi reale		Referințe
/		
Act Administrativ nr. TITLU DE PROPRIETATE NR.216-58814, din 16/05/1995 emis de CJ DOLJ;		
B1	Intabulare, drept de PROPRIETATE, dobandit prin Reconstituire, cota actuala 1/1, cota initiala 1/1 1) NEDELCU VICTOR, LIPSĂ CNP	A1

**C. Partea III. SARCINI .**

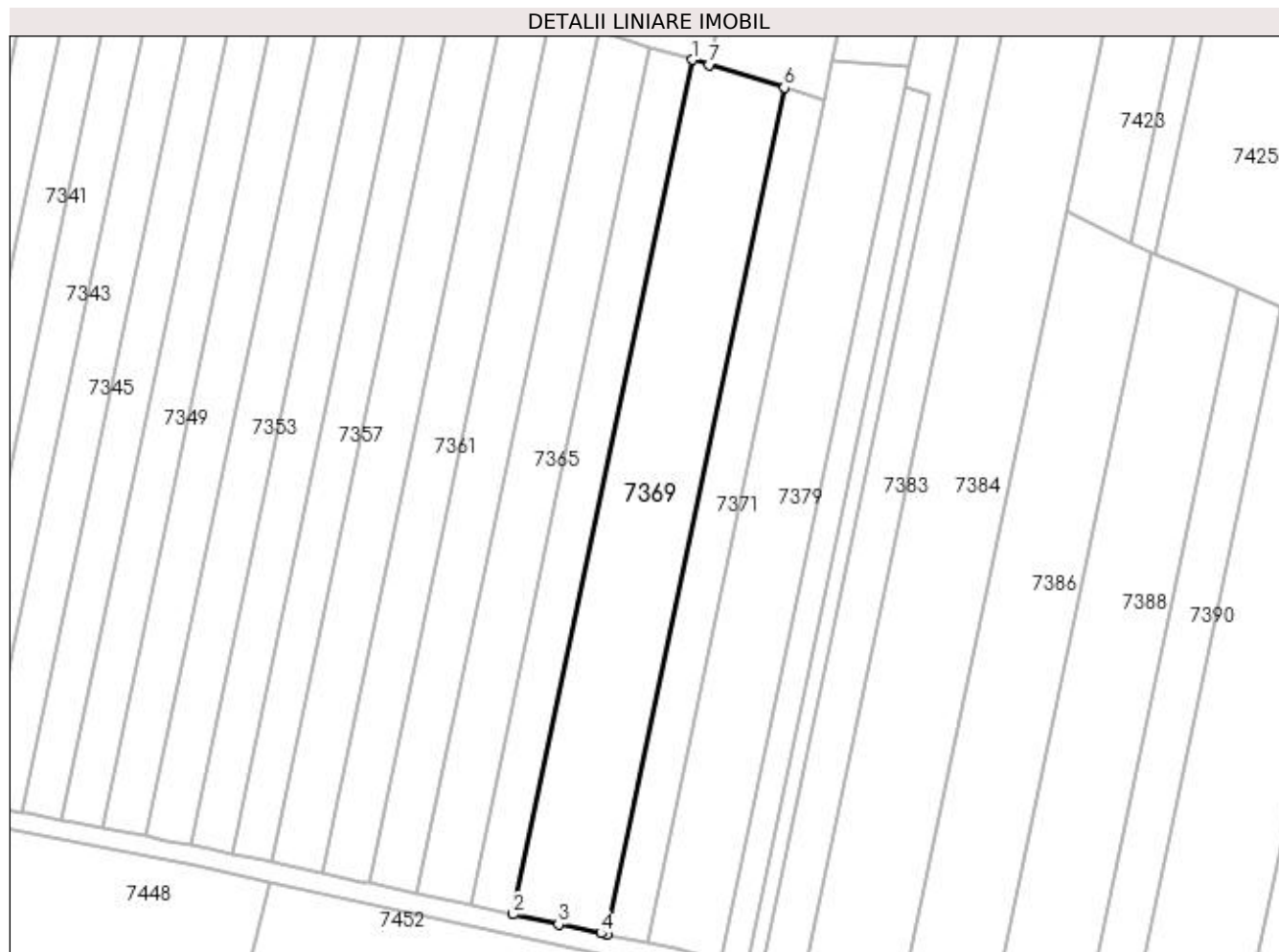
Inscrieri privind dezmembramintele dreptului de proprietate, drepturi reale de garanție și sarcini	Referințe
NU SUNT	

## Anexa Nr. 1 La Partea I

## Teren

Nr cadastral	Suprafața (mp)*	Observații / Referințe
	Din acte: 5.900 Masurata: 3.422	

\* Suprafața este determinată în planul de proiecție Stereo 70.



## Date referitoare la teren

Crt	Categorie folosință	Intra vilan	Suprafața (mp)	Tarla	Parcelă	Nr. topo	Observații / Referințe
1	arabil	NU	3.422	87	39	-	RESTUL SUPRAFETEI SE GASESTE LA ID 7368 PARCELA FIIND DESPARTITA DE PD

## Lungime Segmente

1) Valorile lungimilor segmentelor sunt obținute din proiecție în plan.

Punct început	X / Y	Punct sfârșit	X / Y	Lungime segment (** (m)
1	366.301,433 318.806,214	2	366.264,988 318.632,807	177.195
2	366.264,988 318.632,807	3	366.274,252 318.630,811	9.477
3	366.274,252 318.630,811	4	366.282,801 318.628,969	8.745
4	366.282,801 318.628,969	5	366.283,949 318.628,722	1.174

Punct început	X / Y	Punct sfârșit	X / Y	Lungime segment (** (m)
5	366.283,949 318.628,722	6	366.320,069 318.800,578	175.611
6	366.320,069 318.800,578	7	366.304,753 318.805,21	16.001
7	366.304,753 318.805,21	1	366.301,433 318.806,214	3.468

\*\* Lungimile segmentelor sunt determinate în planul de proiecție Stereo 70 și sunt rotunjite la 1 milimetru.

\*\*\* Distanța dintre puncte este formată din segmente cumulate ce sunt mai mici decât valoarea 1 milimetru.



**DATE DESPRE IMOBILUL NR. 7370**

Oficiul de Cadastru și Publicitate Imobiliară DOLJ  
Biroul de Cadastru și Publicitate Imobiliară Craiova

**A. Partea I. Descrierea imobilului**

TEREN Extravilan

Adresa: Jud. Dolj, T87, P40

Nr. Crt	Nr cadastral Nr. topografic	Suprafața* (mp)	Observații / Referințe
A1	30769	Din acte: 2.600 Masurata: 1.112	Sector cadastral:13 Teren neimprejmit;

**B. Partea II. Proprietari și acte**

Inscrieri privitoare la dreptul de proprietate și alte drepturi reale		Referințe
<b>68171 / 19/05/2016</b>		
Act Notarial nr. CVC AUT. NR. 966, din 17/05/2016 emis de NP TONE FLORIAN;		
B1	Intabulare, drept de PROPRIETATE, dobandit prin Conventie, cota actuala 1/1, cota initiala 1/1 1) PATRU GABRIELA 2) PATRU DRAGOS	A1

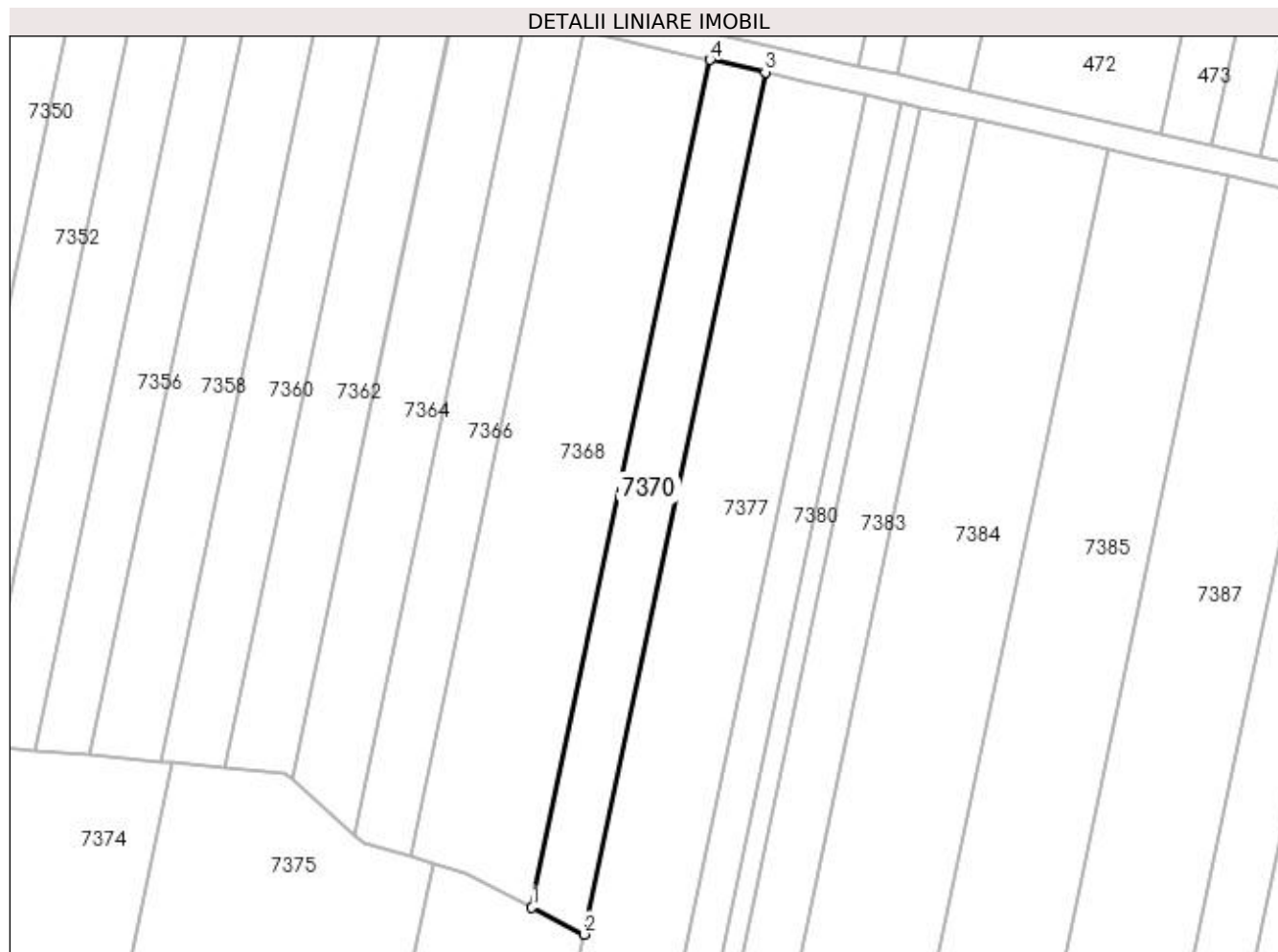
**C. Partea III. SARCINI .**

Inscrieri privind dezmembramintele dreptului de proprietate, drepturi reale de garanție și sarcini	Referințe
NU SUNT	

**Anexa Nr. 1 La Partea I****Teren**

Nr cadastral	Suprafața (mp)*	Observații / Referințe
30769	Din acte: 2.600 Masurata: 1.112	

\* Suprafața este determinată în planul de proiecție Stereo 70.

**Date referitoare la teren**

Crt	Categorie folosință	Intra vilan	Suprafața (mp)	Tarla	Parcelă	Nr. topo	Observații / Referințe
1	arabil	NU	1.112	87	40	-	RESTUL SUPRAFETEI SE GASESTE LA ID 7371, PARCELA FIIND DESPARTITA DE PD

**Lungime Segmente**

1) Valorile lungimilor segmentelor sunt obținute din proiecție în plan.

Punct început	X / Y	Punct sfârșit	X / Y	Lungime segment (** (m)
1	366.331,736 318.856,091	2	366.339,558 318.852,046	8.806
2	366.339,558 318.852,046	3	366.366,745 318.981,401	132.181
3	366.366,745 318.981,401	4	366.358,464 318.983,262	8.488
4	366.358,464 318.983,262	1	366.331,736 318.856,091	129.949



**\*\* Lungimile segmentelor sunt determinate în planul de proiecție Stereo 70 și sunt rotunjite la 1 milimetru.**

**\*\*\* Distanța dintre puncte este formată din segmente cumulate ce sunt mai mici decât valoarea 1 milimetru.**



**DATE DESPRE IMOBILUL NR. 7371**

Oficiul de Cadastru și Publicitate Imobiliară DOLJ  
Biroul de Cadastru și Publicitate Imobiliară Craiova

**A. Partea I. Descrierea imobilului**

TEREN Extravilan

Adresa: Jud. Dolj, T87, P40

Nr. Crt	Nr cadastral Nr. topografic	Suprafața* (mp)	Observații / Referințe
A1	30765	Din acte: 2.600 Masurata: 1.488	Sector cadastral:13 Teren neimprejmut;

**B. Partea II. Proprietari și acte**

Inscrieri privitoare la dreptul de proprietate și alte drepturi reale		Referințe
<b>68175 / 19/05/2016</b>		
Act Notarial nr. CONTRACT DE VANZARE AUT. NR.966, din 17/05/2016 emis de NP TONE FLORIAN;		
B1	Intabulare, drept de PROPRIETATE, dobandit prin Conventie, cota actuala 1/1, cota initiala 1/1 1) PATRU GABRIELA 2) PATRU DRAGOS	A1

**C. Partea III. SARCINI .**

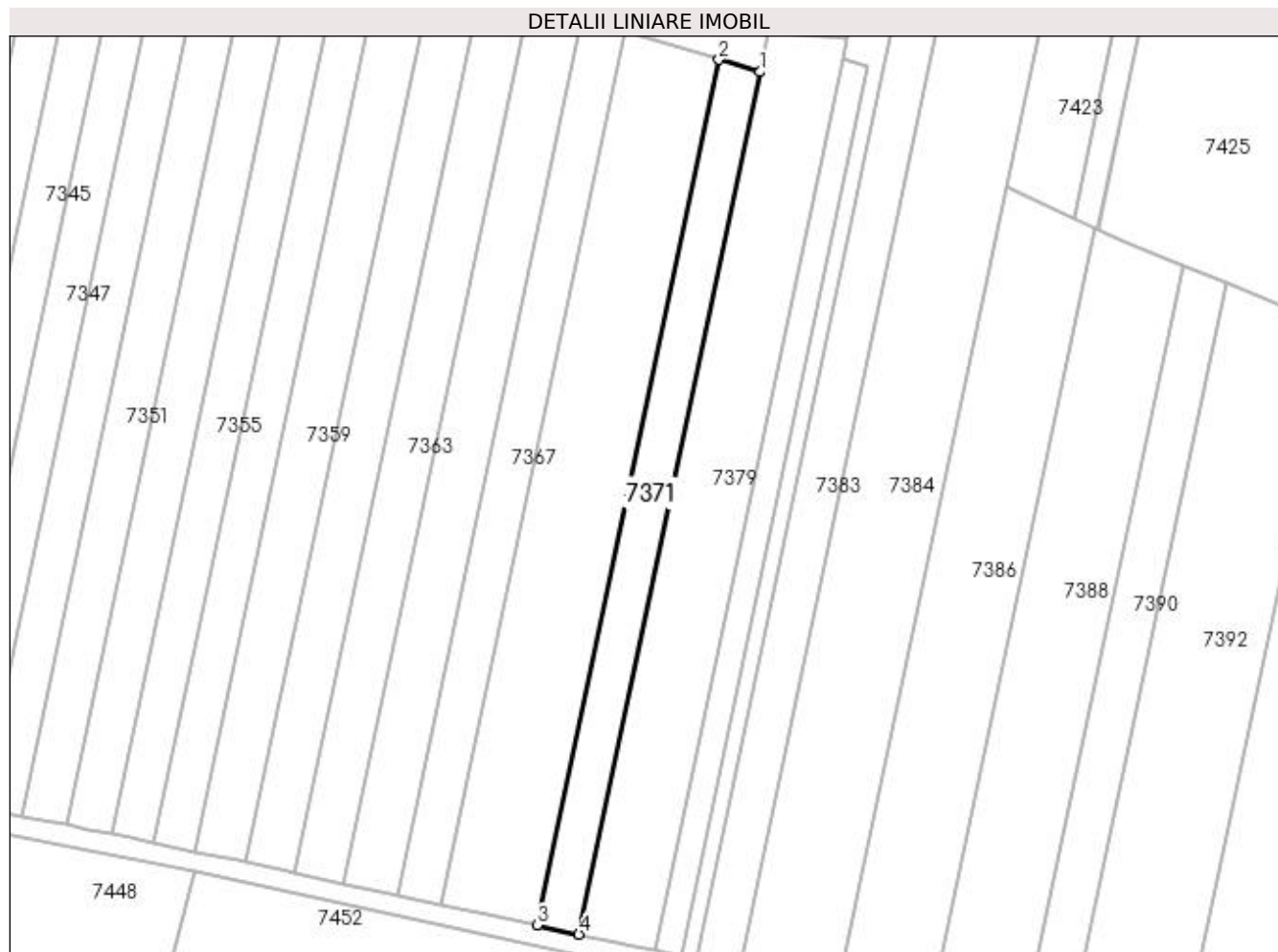
Inscrieri privind dezmembramintele dreptului de proprietate, drepturi reale de garanție și sarcini	Referințe
NU SUNT	

## Anexa Nr. 1 La Partea I

## Teren

Nr cadastral	Suprafața (mp)*	Observații / Referințe
30765	Din acte: 2.600 Masurata: 1.488	

\* Suprafața este determinată în planul de proiecție Stereo 70.



## Date referitoare la teren

Crt	Categorie folosință	Intravilan	Suprafața (mp)	Tarla	Parcelă	Nr. topo	Observații / Referințe
1	arabil	NU	1.488	87	40	-	RESTUL SUPRAFETEI SE GASESTE LA ID 7370, PARCELA FIIND DESPARTITA DE PD

## Lungime Segmente

1) Valorile lungimilor segmentelor sunt obținute din proiecție în plan.

Punct început	X / Y	Punct sfârșit	X / Y	Lungime segment (** (m)
1	366.328,234 318.798,168	2	366.320,069 318.800,578	8.513
2	366.320,069 318.800,578	3	366.283,949 318.628,722	175.611
3	366.283,949 318.628,722	4	366.292,245 318.626,934	8.486
4	366.292,245 318.626,934	1	366.328,234 318.798,168	174.975

**\*\* Lungimile segmentelor sunt determinate în planul de proiecție Stereo 70 și sunt rotunjite la 1 milimetru.**

**\*\*\* Distanța dintre puncte este formată din segmente cumulate ce sunt mai mici decât valoarea 1 milimetru.**



**DATE DESPRE IMOBILUL NR. 7372**

Oficiul de Cadastru și Publicitate Imobiliară DOLJ  
 Biroul de Cadastru și Publicitate Imobiliară Craiova

**A. Partea I. Descrierea imobilului**

TEREN Extravilan

Adresa: Jud. Dolj, T87, P20/1

Nr. Crt	Nr cadastral Nr. topografic	Suprafața* (mp)	Observații / Referințe
A1		1.000	Sector cadastral:13 Teren neimprejmuit;

**B. Partea II. Proprietari și acte**

Inscrieri privitoare la dreptul de proprietate și alte drepturi reale	Referințe
/	
Act Administrativ nr. TITLU DE PROPRIETATE NR.802-59440, din 24/08/1998 emis de CJ DOLJ;	
B1	A1
Intabulare, drept de PROPRIETATE, dobândit prin Reconstituire, cota actuala 1/1, cota initiala 1/1 1) CERNITU VERGICA, LIPSĂ CNP	

**C. Partea III. SARCINI .**

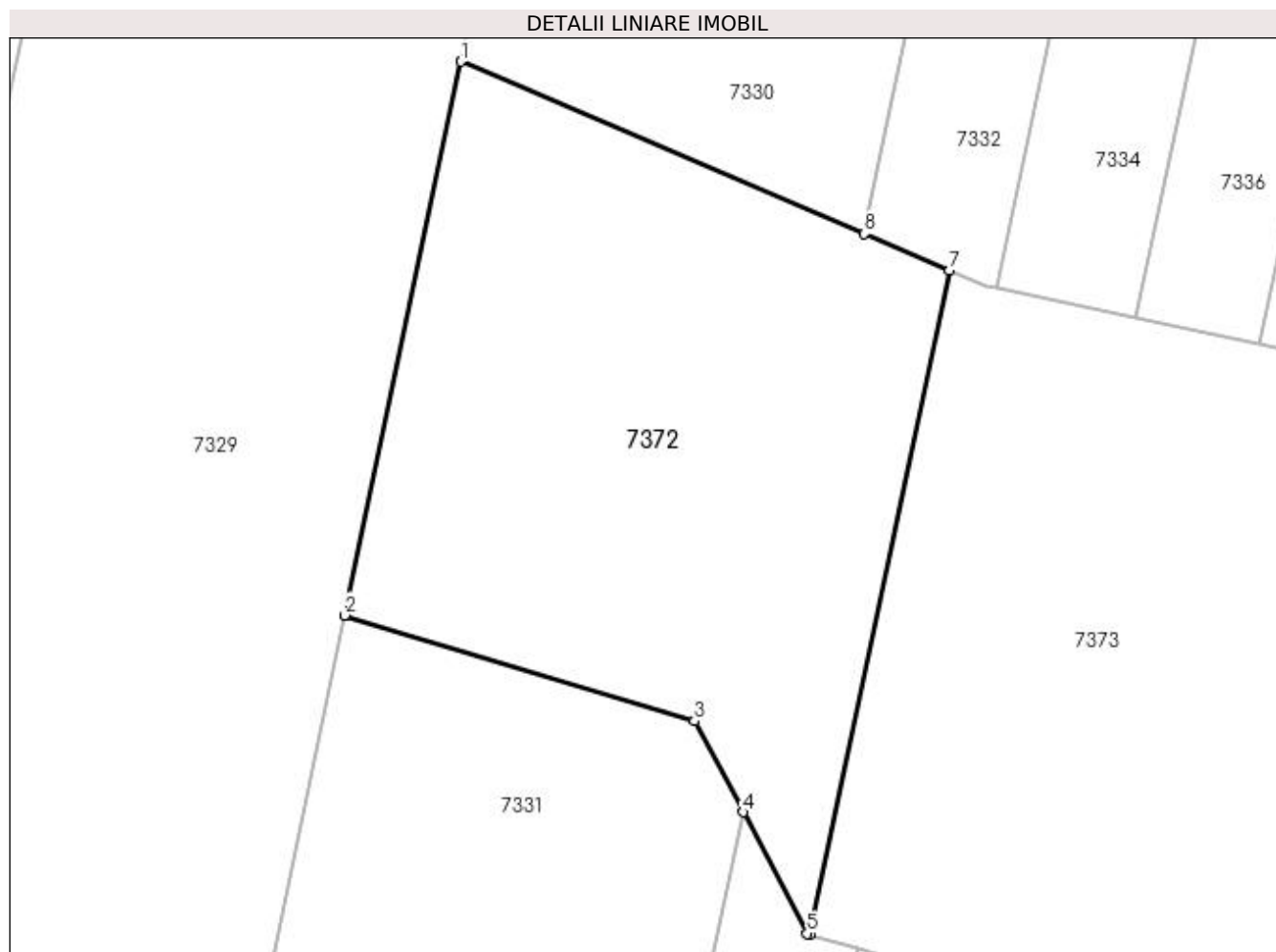
Inscrieri privind dezmembramintele dreptului de proprietate, drepturi reale de garanție și sarcini	Referințe
NU SUNT	

## Anexa Nr. 1 La Partea I

## Teren

Nr cadastral	Suprafața (mp)*	Observații / Referințe
	1.000	

\* Suprafața este determinată în planul de proiecție Stereo 70.



## Date referitoare la teren

Crt	Categorie folosință	Intra vilan	Suprafața (mp)	Tarla	Parcelă	Nr. topo	Observații / Referințe
1	padure	NU	1.000	87	20/1	-	

## Lungime Segmente

1) Valorile lungimilor segmentelor sunt obținute din proiecție în plan.

Punct început	X / Y	Punct sfârșit	X / Y	Lungime segment (** (m)
1	366.134,506 318.908,082	2	366.127,713 318.875,761	33.027
2	366.127,713 318.875,761	3	366.148,168 318.869,576	21.37
3	366.148,168 318.869,576	4	366.150,982 318.864,264	6.011
4	366.150,982 318.864,264	5	366.154,73 318.857,189	8.006
5	366.154,73 318.857,189	6	366.154,904 318.857,136	0.182



Punct început	X / Y	Punct sfârșit	X / Y	Lungime segment (** (m)
6	366.154,904 318.857,136	7	366.163,051 318.895,897	39.608
7	366.163,051 318.895,897	8	366.158,077 318.898,021	5.409
8	366.158,077 318.898,021	1	366.134,506 318.908,082	25.628

\*\* Lungimile segmentelor sunt determinate în planul de proiecție Stereo 70 și sunt rotunjite la 1 milimetru.

\*\*\* Distanța dintre puncte este formată din segmente cumulate ce sunt mai mici decât valoarea 1 milimetru.



**DATE DESPRE IMOBILUL NR. 7373**

Oficiul de Cadastru și Publicitate Imobiliară DOLJ  
Biroul de Cadastru și Publicitate Imobiliară Craiova

**A. Partea I. Descrierea imobilului**

TEREN Extravilan

Adresa: Jud. Dolj, T87, P21/1

Nr. Crt	Nr cadastral Nr. topografic	Suprafața* (mp)	Observații / Referințe
A1		2.000	Sector cadastral:13 Teren neimprejmuit;

**B. Partea II. Proprietari și acte**

Inscrieri privitoare la dreptul de proprietate și alte drepturi reale	Referințe
/	
Act Administrativ nr. TITLU DE PROPRIETATE NR.1178, din 29/10/2002 emis de CJ DOLJ;	
B1	A1
Intabulare, drept de PROPRIETATE, dobandit prin Reconstituire, cota actuala 1/1, cota initiala 1/1 1) MUSTATA ION, LIPSĂ CNP	

**C. Partea III. SARCINI .**

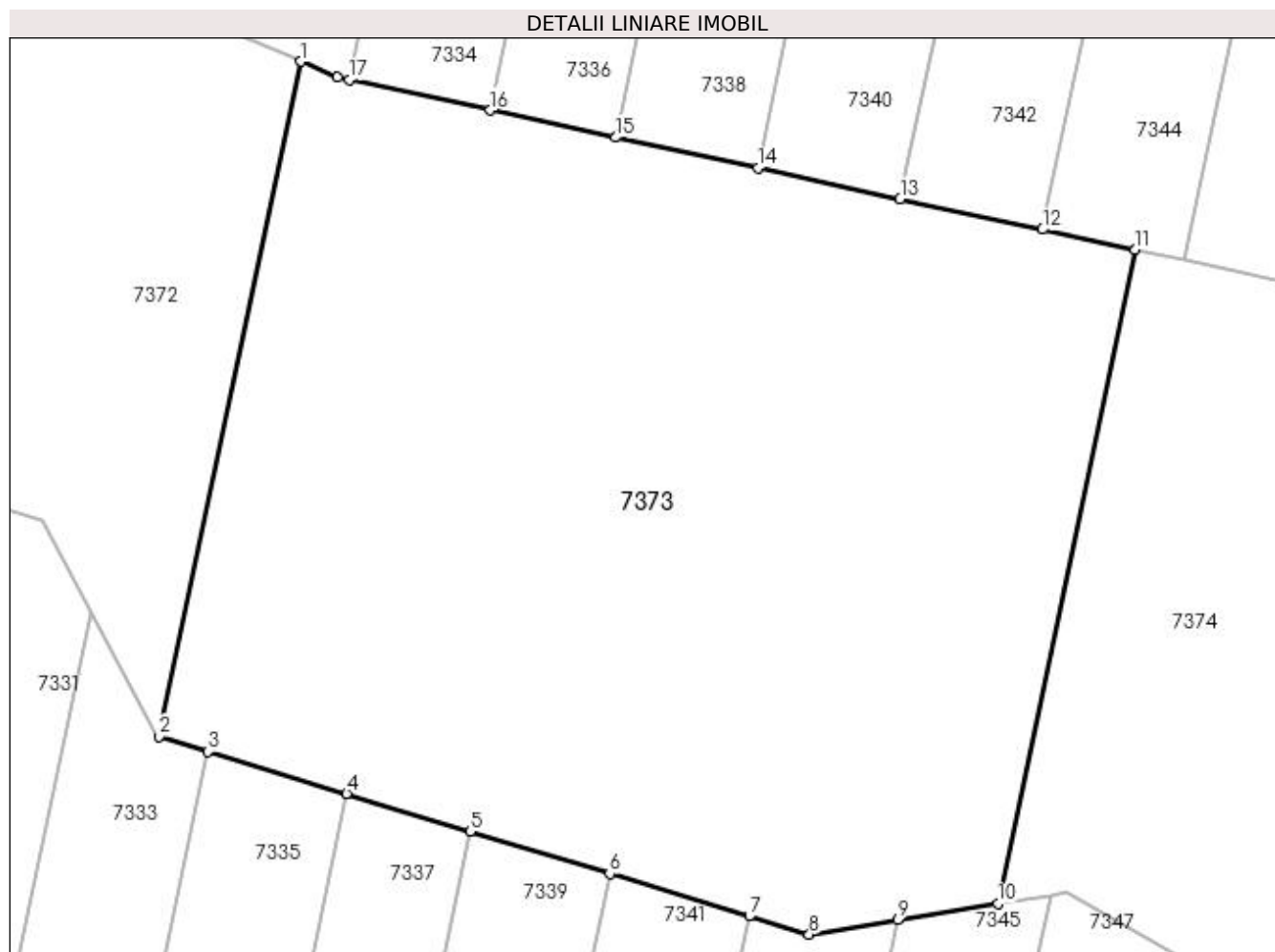
Inscrieri privind dezmembramintele dreptului de proprietate, drepturi reale de garanție și sarcini	Referințe
NU SUNT	

## Anexa Nr. 1 La Partea I

## Teren

Nr cadastral	Suprafața (mp)*	Observații / Referințe
	2.000	

\* Suprafața este determinată în planul de proiecție Stereo 70.



## Date referitoare la teren

Crt	Categorie folosință	Intra vilan	Suprafața (mp)	Tarla	Parcelă	Nr. topo	Observații / Referințe
1	padure	NU	2.000	87	21/1	-	

## Lungime Segmente

1) Valorile lungimilor segmentelor sunt obținute din proiecție în plan.

Punct început	X / Y	Punct sfârșit	X / Y	Lungime segment (** (m)
1	366.163,051 318.895,897	2	366.154,904 318.857,136	39.608
2	366.154,904 318.857,136	3	366.157,724 318.856,279	2.947
3	366.157,724 318.856,279	4	366.165,688 318.853,857	8.324
4	366.165,688 318.853,857	5	366.172,786 318.851,699	7.419
5	366.172,786 318.851,699	6	366.180,793 318.849,265	8.369

Punct început	X / Y	Punct sfârșit	X / Y	Lungime segment (** (m)
6	366.180,793 318.849,265	7	366.188,822 318.846,823	8.392
7	366.188,822 318.846,823	8	366.192,258 318.845,779	3.591
8	366.192,258 318.845,779	9	366.197,327 318.846,603	5.136
9	366.197,327 318.846,603	10	366.203,092 318.847,54	5.841
10	366.203,092 318.847,54	11	366.210,986 318.885,097	38.378
11	366.210,986 318.885,097	12	366.205,659 318.886,247	5.45
12	366.205,659 318.886,247	13	366.197,48 318.888,014	8.368
13	366.197,48 318.888,014	14	366.189,308 318.889,779	8.36
14	366.189,308 318.889,779	15	366.181,159 318.891,539	8.337
15	366.181,159 318.891,539	16	366.173,935 318.893,099	7.391
16	366.173,935 318.893,099	17	366.165,831 318.894,85	8.291
17	366.165,831 318.894,85	18	366.165,171 318.894,992	0.675
18	366.165,171 318.894,992	1	366.163,051 318.895,897	2.305

\*\* Lungimile segmentelor sunt determinate în planul de proiecție Stereo 70 și sunt rotunjite la 1 milimetru.

\*\*\* Distanța dintre puncte este formată din segmente cumulate ce sunt mai mici decât valoarea 1 milimetru.



**DATE DESPRE IMOBILUL NR. 7374**

Oficiul de Cadastru și Publicitate Imobiliară DOLJ  
Biroul de Cadastru și Publicitate Imobiliară Craiova

**A. Partea I. Descrierea imobilului**

TEREN Extravilan

Adresa: Jud. Dolj, T87, P22/1

Nr. Crt	Nr cadastral Nr. topografic	Suprafața* (mp)	Observații / Referințe
A1		3.000	Sector cadastral:13 Teren neimprejmuit;

**B. Partea II. Proprietari și acte**

Inscrieri privitoare la dreptul de proprietate și alte drepturi reale	Referințe
/	
Act Administrativ nr. TITLU DE PROPRIETATE NR. 1180, din 29/10/2002 emis de CJ DOLJ;	
B1	A1
Intabulare, drept de PROPRIETATE, dobandit prin Reconstituire, cota actuala 1/1, cota initiala 1/1 1) TANASOIU CONSTANTIN, LIPSĂ CNP	

**C. Partea III. SARCINI .**

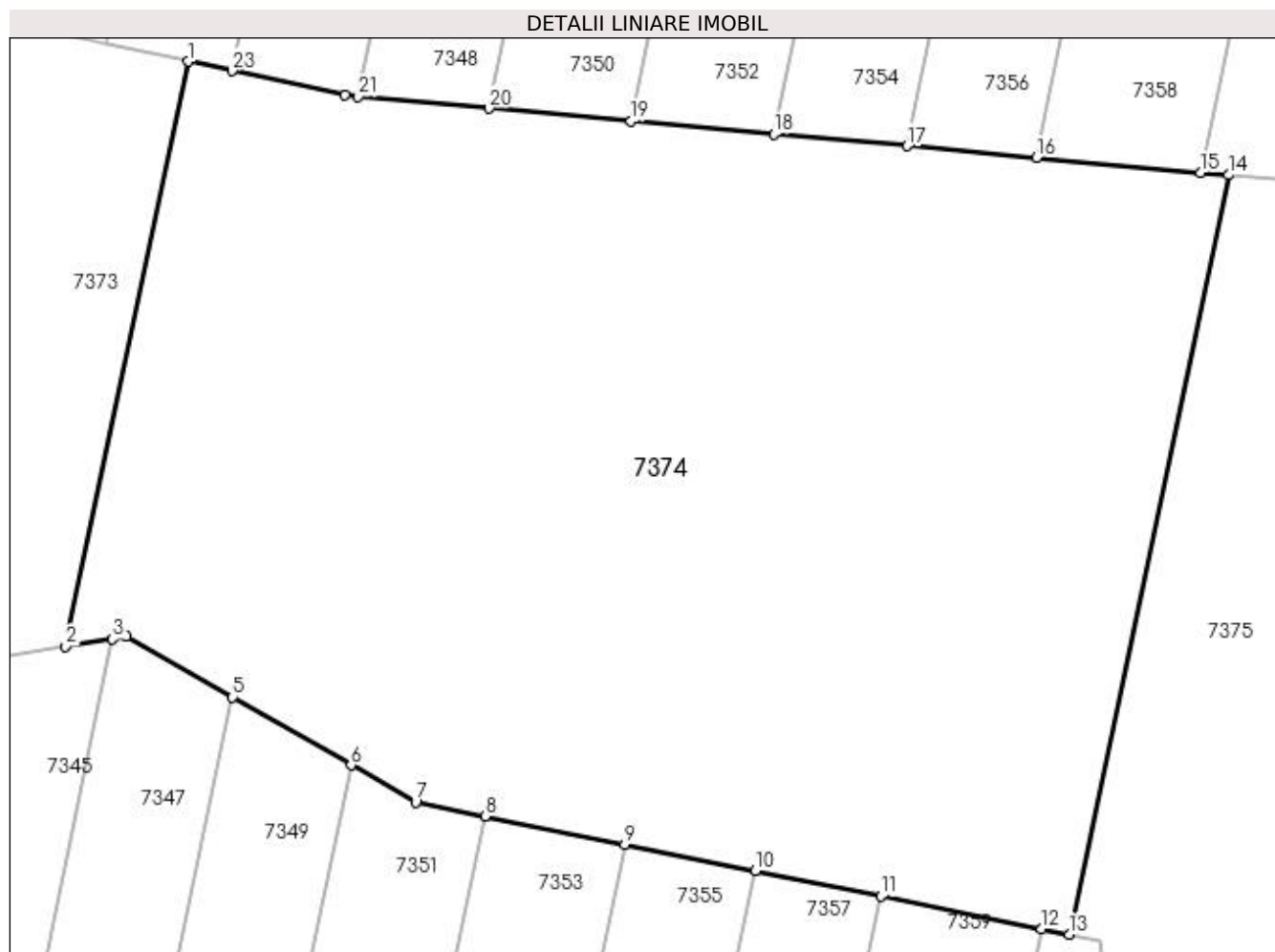
Inscrieri privind dezmembramintele dreptului de proprietate, drepturi reale de garanție și sarcini	Referințe
NU SUNT	

## Anexa Nr. 1 La Partea I

## Teren

Nr cadastral	Suprafața (mp)*	Observații / Referințe
	3.000	

\* Suprafața este determinată în planul de proiecție Stereo 70.



## Date referitoare la teren

Crt	Categorie folosință	Intravilan	Suprafața (mp)	Tarla	Parcelă	Nr. topo	Observații / Referințe
1	padure	NU	3.000	87	22/1	-	

## Lungime Segmente

1) Valorile lungimilor segmentelor sunt obținute din proiecție în plan.

Punct început	X / Y	Punct sfârșit	X / Y	Lungime segment (** (m)
1	366.210,986 318.885,097	2	366.203,092 318.847,54	38.378
3	366.206,107 318.848,03	4	366.206,997 318.848,174	0.902
5	366.213,786 318.844,293	6	366.221,423 318.839,926	8.797
7	366.225,579 318.837,55	8	366.230,031 318.836,65	4.542
9	366.238,994 318.834,836	10	366.247,371 318.833,142	8.547

Punct început	X / Y	Punct sfârșit	X / Y	Lungime segment (** (m)
2	366.203,092 318.847,54	3	366.206,107 318.848,03	3.055
4	366.206,997 318.848,174	5	366.213,786 318.844,293	7.82
6	366.221,423 318.839,926	7	366.225,579 318.837,55	4.787
8	366.230,031 318.836,65	9	366.238,994 318.834,836	9.145
10	366.247,371 318.833,142	11	366.255,463 318.831,505	8.256



Punct început	X / Y	Punct sfârșit	X / Y	Lungime segment (** (m)
11	366.255,463 318.831,505	12	366.265,77 318.829,42	10.516
13	366.267,537 318.829,062	14	366.277,782 318.877,807	49.81
15	366.275,974 318.877,97	16	366.265,429 318.878,921	10.588
17	366.257,149 318.879,668	18	366.248,579 318.880,441	8.605
19	366.239,409 318.881,269	20	366.230,285 318.882,092	9.161
21	366.221,889 318.882,849	22	366.221,034 318.882,926	0.858
23	366.213,771 318.884,495	1	366.210,986 318.885,097	2.849

Punct început	X / Y	Punct sfârșit	X / Y	Lungime segment (** (m)
12	366.265,77 318.829,42	13	366.267,537 318.829,062	1.803
14	366.277,782 318.877,807	15	366.275,974 318.877,97	1.815
16	366.265,429 318.878,921	17	366.257,149 318.879,668	8.314
18	366.248,579 318.880,441	19	366.239,409 318.881,269	9.207
20	366.230,285 318.882,092	21	366.221,889 318.882,849	8.43
22	366.221,034 318.882,926	23	366.213,771 318.884,495	7.431

\*\* Lungimile segmentelor sunt determinate în planul de proiecție Stereo 70 și sunt rotunjite la 1 milimetru.

\*\*\* Distanța dintre puncte este formată din segmente cumulate ce sunt mai mici decât valoarea 1 milimetru.



**DATE DESPRE IMOBILUL NR. 7375**

Oficiul de Cadastru și Publicitate Imobiliară DOLJ  
Biroul de Cadastru și Publicitate Imobiliară Craiova

**A. Partea I. Descrierea imobilului**

TEREN Extravilan

Adresa: Jud. Dolj, T87, P23/1

Nr. Crt	Nr cadastral Nr. topografic	Suprafața* (mp)	Observații / Referințe
A1		2.500	Sector cadastral:13 Teren neimprejmuit;

**B. Partea II. Proprietari și acte**

Inscrieri privitoare la dreptul de proprietate și alte drepturi reale	Referințe
/	
Act Administrativ nr. TITLU DE PROPRIETATE NR.1181, din 29/10/2002 emis de CJ DOLJ;	
B1	A1
Intabulare, drept de PROPRIETATE, dobandit prin Reconstituire, cota actuala 1/1, cota initiala 1/1 1) TANASOIU IOANA, LIPSĂ CNP	

**C. Partea III. SARCINI .**

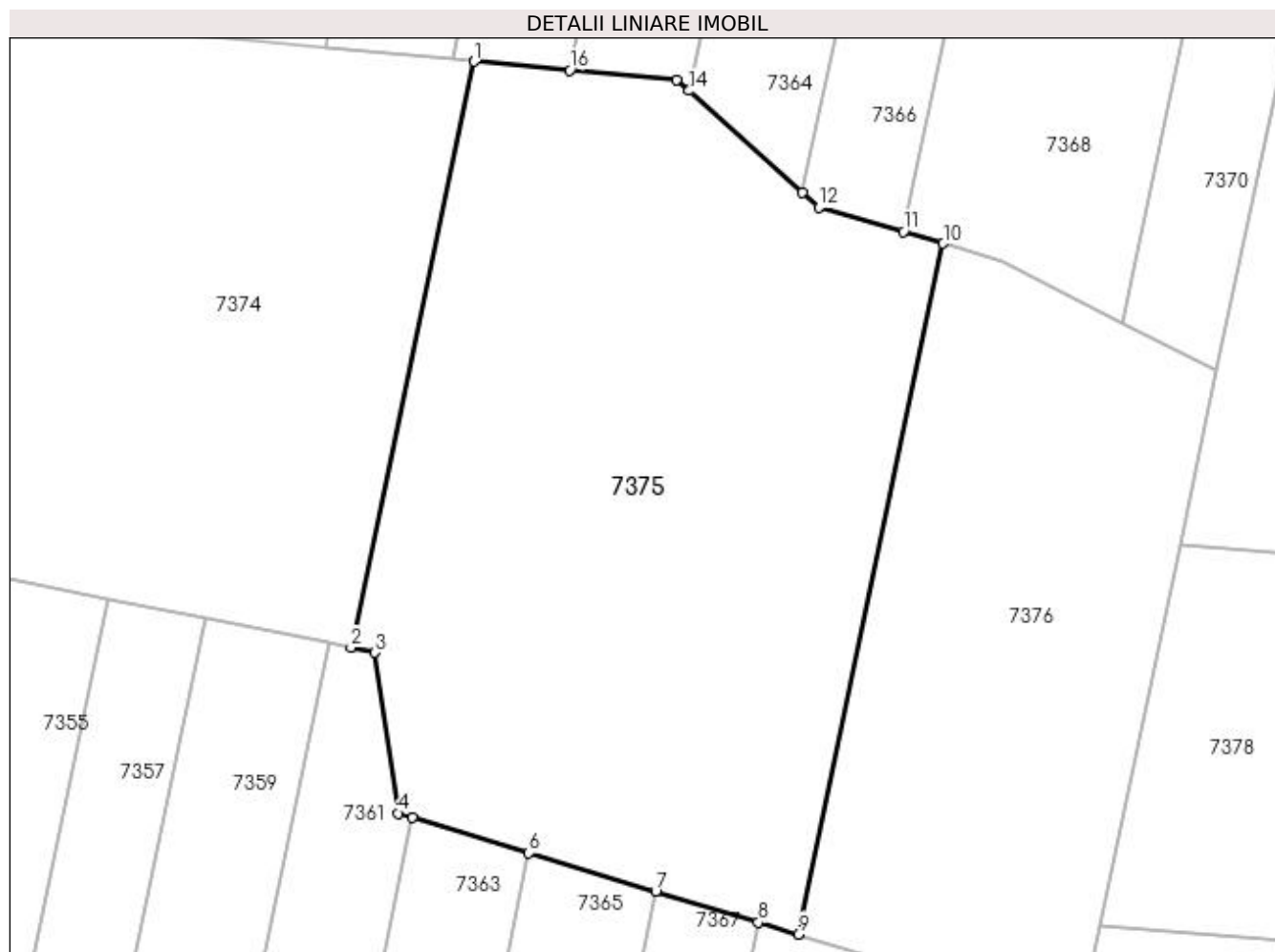
Inscrieri privind dezmembramintele dreptului de proprietate, drepturi reale de garanție și sarcini	Referințe
NU SUNT	

## Anexa Nr. 1 La Partea I

## Teren

Nr cadastral	Suprafața (mp)*	Observații / Referințe
	2.500	

\* Suprafața este determinată în planul de proiecție Stereo 70.



## Date referitoare la teren

Crt	Categorie folosință	Intra vilan	Suprafața (mp)	Tarla	Parcelă	Nr. topo	Observații / Referințe
1	padure	NU	2.500	87	23/1	-	

## Lungime Segmente

1) Valorile lungimilor segmentelor sunt obținute din proiecție în plan.

Punct început	X / Y	Punct sfârșit	X / Y	Lungime segment (** (m)
1	366.277,782 318.877,807	2	366.267,537 318.829,062	49.81
2	366.267,537 318.829,062	3	366.269,544 318.828,656	2.048
3	366.269,544 318.828,656	4	366.271,464 318.815,279	13.514
4	366.271,464 318.815,279	5	366.272,676 318.814,912	1.266
5	366.272,676 318.814,912	6	366.282,343 318.811,988	10.1

Punct început	X / Y	Punct sfârșit	X / Y	Lungime segment (** (m)
6	366.282,343 318.811,988	7	366.292,894 318.808,797	11.023
7	366.292,894 318.808,797	8	366.301,433 318.806,214	8.921
8	366.301,433 318.806,214	9	366.304,753 318.805,21	3.468
9	366.304,753 318.805,21	10	366.316,831 318.862,68	58.725
10	366.316,831 318.862,68	11	366.313,504 318.863,645	3.464
11	366.313,504 318.863,645	12	366.306,477 318.865,684	7.317
12	366.306,477 318.865,684	13	366.305,108 318.866,911	1.838
13	366.305,108 318.866,911	14	366.295,666 318.875,377	12.682
14	366.295,666 318.875,377	15	366.294,654 318.876,285	1.36
15	366.294,654 318.876,285	16	366.285,744 318.877,089	8.946
16	366.285,744 318.877,089	1	366.277,782 318.877,807	7.994

\*\* Lungimile segmentelor sunt determinate în planul de proiecție Stereo 70 și sunt rotunjite la 1 milimetru.

\*\*\* Distanța dintre puncte este formată din segmente cumulate ce sunt mai mici decât valoarea 1 milimetru.



**DATE DESPRE IMOBILUL NR. 7376**

Oficiul de Cadastru și Publicitate Imobiliară DOLJ  
Biroul de Cadastru și Publicitate Imobiliară Craiova

**A. Partea I. Descrierea imobilului**

TEREN Extravilan

Adresa: Jud. Dolj, T87, P23/2

Nr. Crt	Nr cadastral Nr. topografic	Suprafața* (mp)	Observații / Referințe
A1		1.400	Sector cadastral:13 Teren neimprejmuit;

**B. Partea II. Proprietari și acte**

Inscrieri privitoare la dreptul de proprietate și alte drepturi reale	Referințe
/	
Act Administrativ nr. TITLU DE PROPRIETATE NR.1271, din 23/09/2003 emis de CJ DOLJ;	
B1	A1
Intabulare, drept de PROPRIETATE, dobândit prin Reconstituire, cota actuala 1/1, cota initiala 1/1 1) DILGOCI GHEORGHITA, LIPSĂ CNP	

**C. Partea III. SARCINI .**

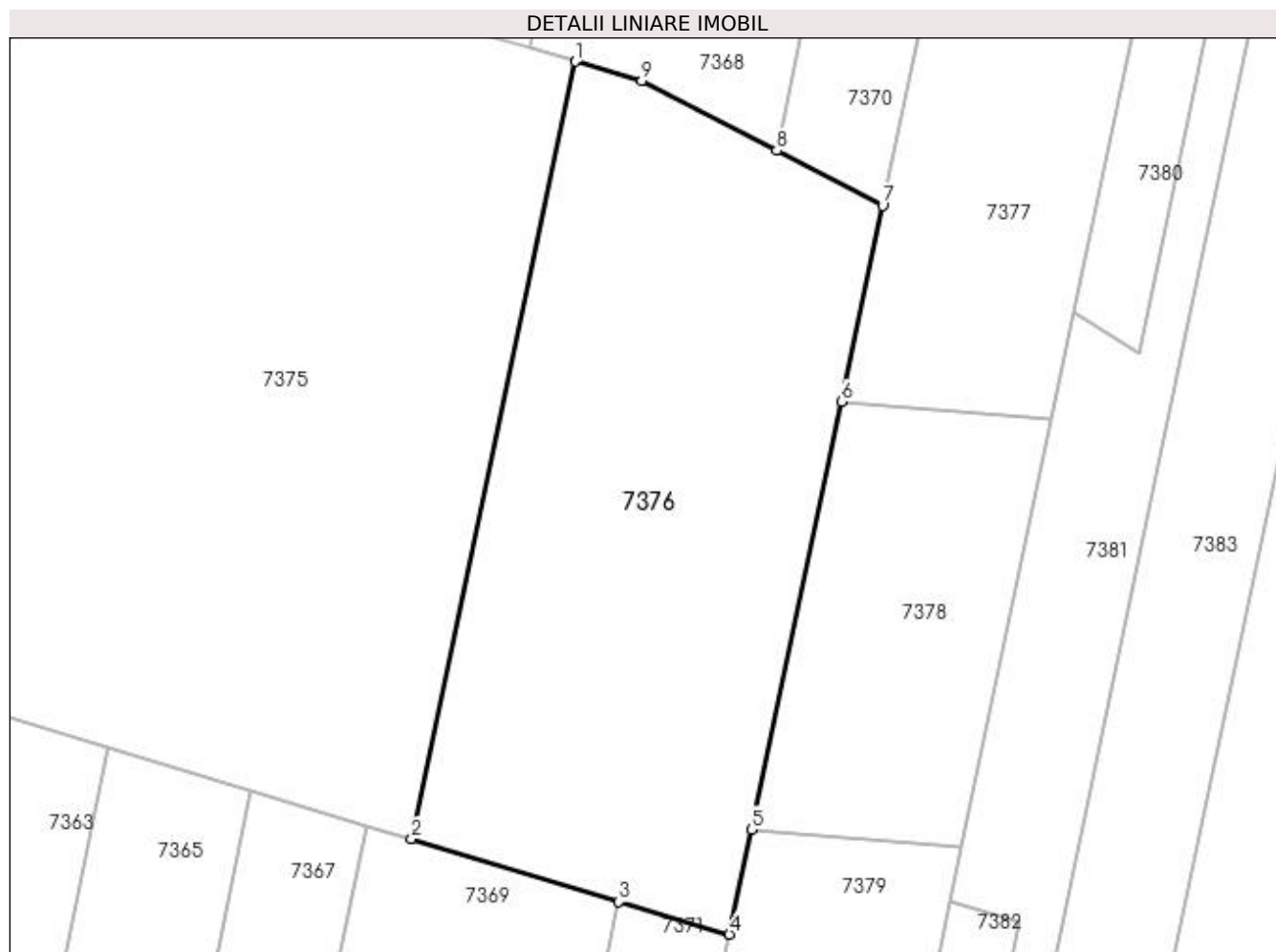
Inscrieri privind dezmembramintele dreptului de proprietate, drepturi reale de garanție și sarcini	Referințe
NU SUNT	

## Anexa Nr. 1 La Partea I

## Teren

Nr cadastral	Suprafața (mp)*	Observații / Referințe
	1.400	

\* Suprafața este determinată în planul de proiecție Stereo 70.



## Date referitoare la teren

Crt	Categorie folosință	Intra vilan	Suprafața (mp)	Tarla	Parcelă	Nr. topo	Observații / Referințe
1	padure	NU	1.400	87	23/2	-	

## Lungime Segmente

1) Valorile lungimilor segmentelor sunt obținute din proiecție în plan.

Punct început	X / Y	Punct sfârșit	X / Y	Lungime segment (** (m)
1	366.316,831 318.862,68	2	366.304,753 318.805,21	58.725
2	366.304,753 318.805,21	3	366.320,069 318.800,578	16.001
3	366.320,069 318.800,578	4	366.328,234 318.798,168	8.513
4	366.328,234 318.798,168	5	366.329,864 318.805,925	7.926
5	366.329,864 318.805,925	6	366.336,514 318.837,566	32.332



Punct început	X / Y	Punct sfârşit	X / Y	Lungime segment (** (m)
6	366.336,514 318.837,566	7	366.339,558 318.852,046	14.796
7	366.339,558 318.852,046	8	366.331,736 318.856,091	8.806
8	366.331,736 318.856,091	9	366.321,758 318.861,25	11.233
9	366.321,758 318.861,25	1	366.316,831 318.862,68	5.13

\*\* Lungimile segmentelor sunt determinate în planul de proiecţie Stereo 70 şi sunt rotunjite la 1 milimetru.

\*\*\* Distanţa dintre puncte este formată din segmente cumulate ce sunt mai mici decât valoarea 1 milimetru.



**DATE DESPRE IMOBILUL NR. 7377**

Oficiul de Cadastru și Publicitate Imobiliară DOLJ  
Biroul de Cadastru și Publicitate Imobiliară Craiova

**A. Partea I. Descrierea imobilului**

TEREN Extravilan

Adresa: Jud. Dolj, T87, P41

Nr. Crt	Nr cadastral Nr. topografic	Suprafața* (mp)	Observații / Referințe
A1	36639	Din acte: 3.100 Masurata: 2.256	Sector cadastral:13 Teren neimprejmut;

**B. Partea II. Proprietari și acte**

Inscrieri privitoare la dreptul de proprietate și alte drepturi reale		Referințe
<b>251544 / 09/12/2020</b>		
Act Notarial nr. CM NR 98, din 25/06/2020 emis de BNP DEFTA CRISTIAN (ACT ADMINISTRATIV NR TDP NR 843-59440 DIN 26.10.1998, EMIS DE COMISIA JUDETEANA DOLJ;ACT ADMINISTRATIV NR ADEVERINTA NR 260 DIN 02.03.2021, EMIS DE PRIMARIA SEACA DE PADURE);		
B1	Intabulare, drept de PROPRIETATE, dobandit prin Succesiune, cota actuala 1/1, cota initiala 1/1	A1
	1) <b>CONDOIU CONSTANTA</b>	
	OBSERVATII: DEF STOICA ION	

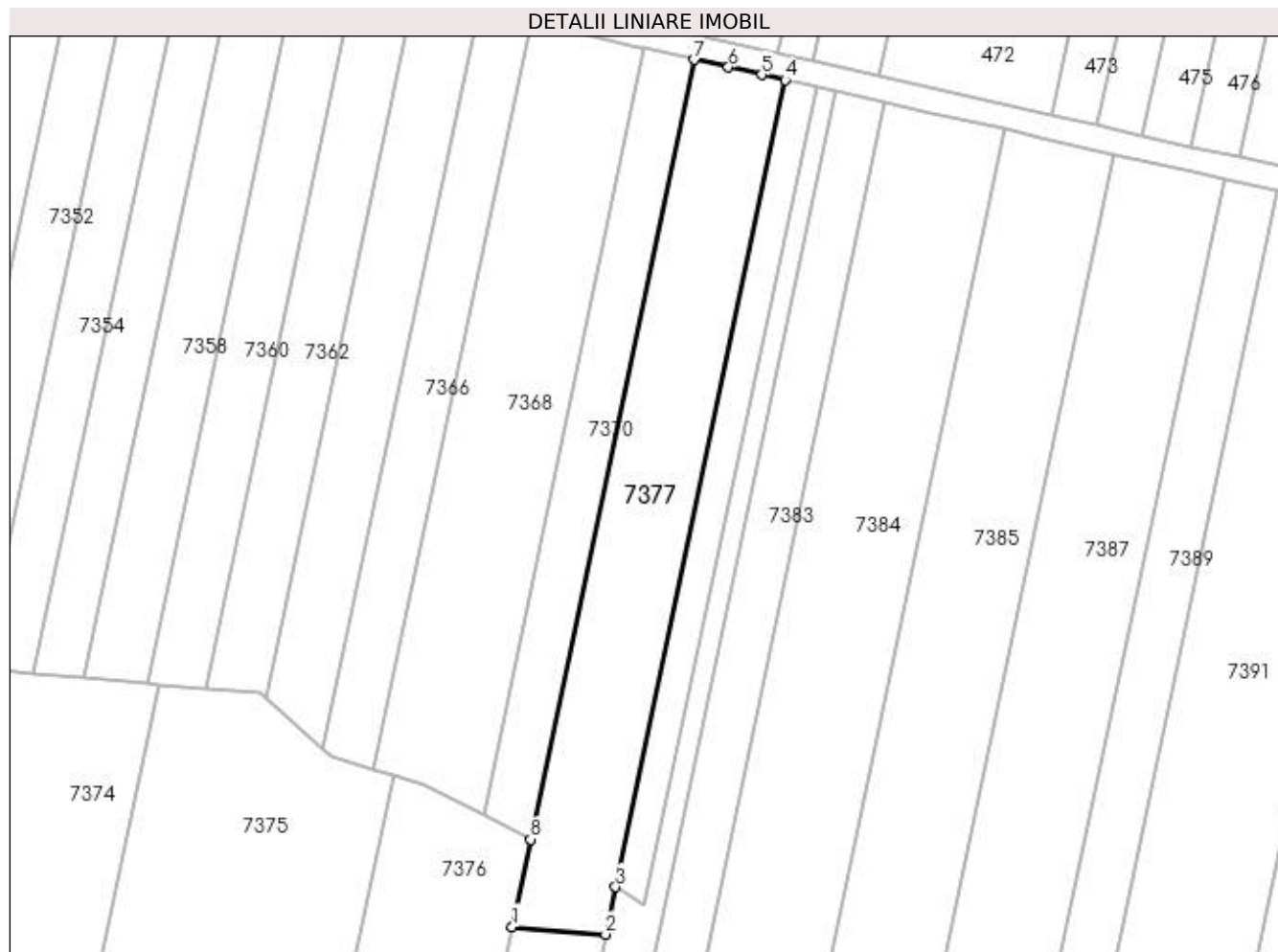
**C. Partea III. SARCINI .**

Inscrieri privind dezmembramintele dreptului de proprietate, drepturi reale de garanție și sarcini	Referințe
NU SUNT	

**Anexa Nr. 1 La Partea I****Teren**

Nr cadastral	Suprafața (mp)*	Observații / Referințe
36639	Din acte: 3.100 Masurata: 2.256	

\* Suprafața este determinată în planul de proiecție Stereo 70.

**Date referitoare la teren**

Crt	Categorie folosință	Intravilan	Suprafața (mp)	Tarla	Parcelă	Nr. topo	Observații / Referințe
1	arabil	NU	2.256	87	41	-	RESTUL SUPRAFETEI SE GASESTE LA ID 7379 PARCELA FIIND DESPARTITA DE PD

**Lungime Segmente**

1) Valorile lungimilor segmentelor sunt obținute din proiecție în plan.

Punct început	X / Y	Punct sfârșit	X / Y	Lungime segment (** (m)
1	366.336,514 318.837,566	2	366.352,05 318.836,303	15.587
2	366.352,05 318.836,303	3	366.353,705 318.844,175	8.044
3	366.353,705 318.844,175	4	366.381,834 318.978,011	136.76
4	366.381,834 318.978,011	5	366.377,934 318.978,887	3.997

Punct început	X / Y	Punct sfârșit	X / Y	Lungime segment (** (m)
5	366.377,934 318.978,887	6	366.372,403 318.980,13	5.669
6	366.372,403 318.980,13	7	366.366,745 318.981,401	5.799
7	366.366,745 318.981,401	8	366.339,558 318.852,046	132.181
8	366.339,558 318.852,046	1	366.336,514 318.837,566	14.796

\*\* Lungimile segmentelor sunt determinate în planul de proiecție Stereo 70 și sunt rotunjite la 1 milimetru.

\*\*\* Distanța dintre puncte este formată din segmente cumulate ce sunt mai mici decât valoarea 1 milimetru.



**DATE DESPRE IMOBILUL NR. 7378**

Oficiul de Cadastru și Publicitate Imobiliară DOLJ  
Biroul de Cadastru și Publicitate Imobiliară Craiova

**A. Partea I. Descrierea imobilului**

TEREN Extravilan

Adresa: Jud. Dolj, T87, P41/1

Nr. Crt	Nr cadastral Nr. topografic	Suprafața* (mp)	Observații / Referințe
A1	36631	500	Sector cadastral:13 Teren neimprejmuit;

**B. Partea II. Proprietari și acte**

Inscrieri privitoare la dreptul de proprietate și alte drepturi reale		Referințe
<b>251814 / 10/12/2020</b>		
Act Administrativ nr. TDP NR 843-59440, din 26/10/1998 emis de COMISIA JUDETEANA DOLJ (ACT NOTARIAL NR CM NR 98 DIN 25.06.2020, EMIS DE BNP DEFTA CRISTIAN);		
B1	Intabulare, drept de PROPRIETATE, dobandit prin Succesiune, cota actuala 1/1, cota initiala 1/1 1) CONDOIU CONSTANTA	A1

**C. Partea III. SARCINI .**

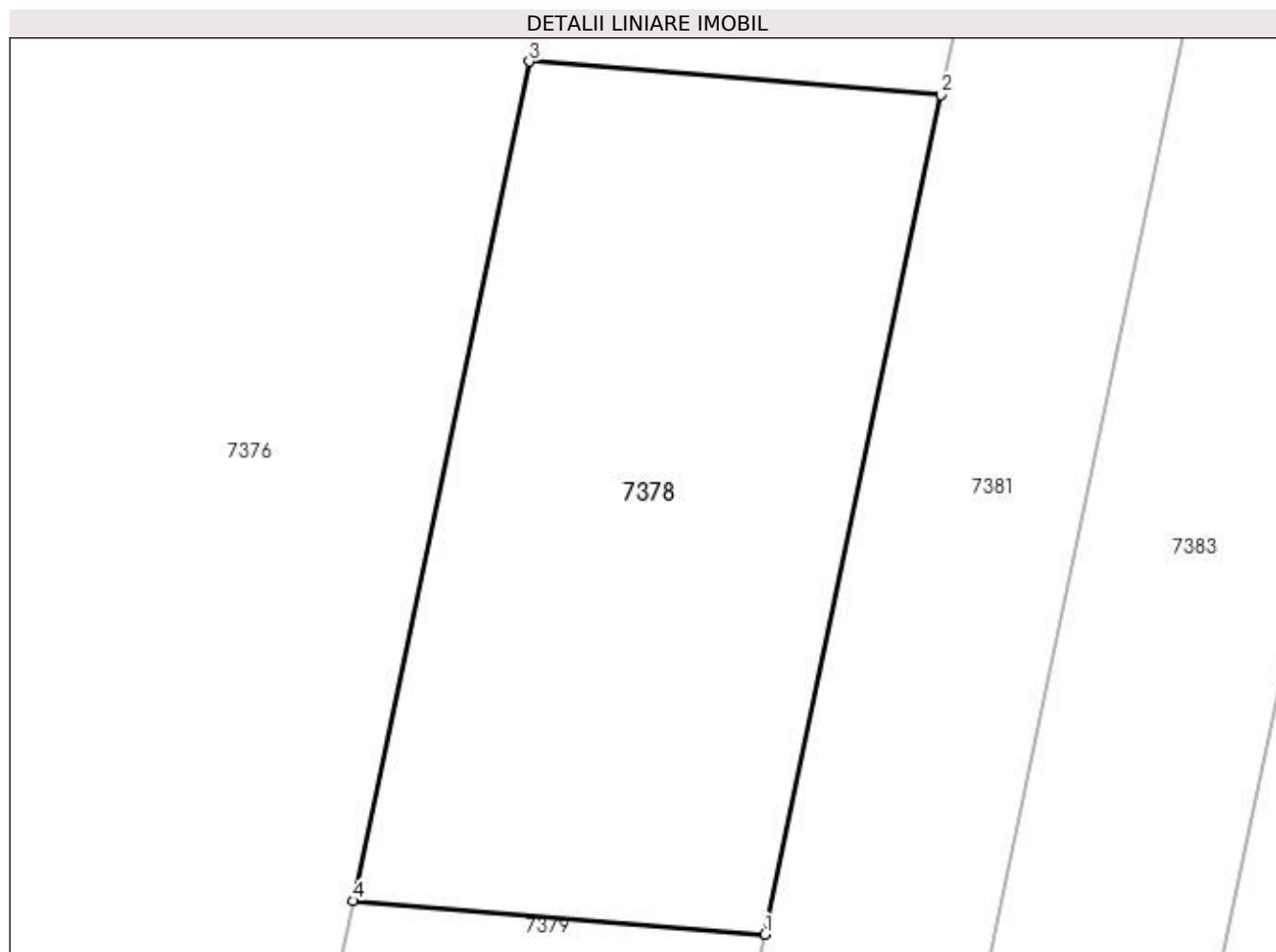
Inscrieri privind dezmembramintele dreptului de proprietate, drepturi reale de garanție și sarcini	Referințe
NU SUNT	

## Anexa Nr. 1 La Partea I

## Teren

Nr cadastral	Suprafața (mp)*	Observații / Referințe
36631	500	

\* Suprafața este determinată în planul de proiecție Stereo 70.



## Date referitoare la teren

Crt	Categorie folosință	Intra vilan	Suprafața (mp)	Tarla	Parcelă	Nr. topo	Observații / Referințe
1	padure	NU	500	87	41/1	-	

## Lungime Segmente

1) Valorile lungimilor segmentelor sunt obținute din proiecție în plan.

Punct început	X / Y	Punct sfârșit	X / Y	Lungime segment (** (m)
1	366.345,4 318.804,662	2	366.352,05 318.836,303	32.332
2	366.352,05 318.836,303	3	366.336,514 318.837,566	15.587
3	366.336,514 318.837,566	4	366.329,864 318.805,925	32.332
4	366.329,864 318.805,925	1	366.345,4 318.804,662	15.587



**\*\* Lungimile segmentelor sunt determinate în planul de proiecție Stereo 70 și sunt rotunjite la 1 milimetru.**

**\*\*\* Distanța dintre puncte este formată din segmente cumulate ce sunt mai mici decât valoarea 1 milimetru.**



**DATE DESPRE IMOBILUL NR. 7379**

Oficiul de Cadastru și Publicitate Imobiliară DOLJ  
 Biroul de Cadastru și Publicitate Imobiliară Craiova

**A. Partea I. Descrierea imobilului**

TEREN Extravilan

Adresa: Jud. Dolj, T87, P41,41/2

Nr. Crt	Nr cadastral Nr. topografic	Suprafața* (mp)	Observații / Referințe
A1	36420	Din acte: 5.100 Masurata: 2.844	Sector cadastral:13 Teren neimprejmuit;

**B. Partea II. Proprietari și acte**

Inscrieri privitoare la dreptul de proprietate și alte drepturi reale		Referințe
<b>251777 / 10/12/2020</b>		
Act Administrativ nr. TDP NR 843-59440, din 26/10/1998 emis de COMISIA JUDETEANA DOLJ (ACT ADMINISTRATIV NR ADEVERINTA NR 1285 DIN 17.09.2020, EMIS DE PRIMARIA SEACA DE PADURE;ACT NOTARIAL NR CM NR 98 DIN 25.06.2020, EMIS DE BNP DEFTA CRISTIAN);		
B1	Intabulare, drept de PROPRIETATE, dobandit prin Succesiune, cota actuala 1/1, cota initiala 1/1 1) CONDOIU CONSTANTA	A1

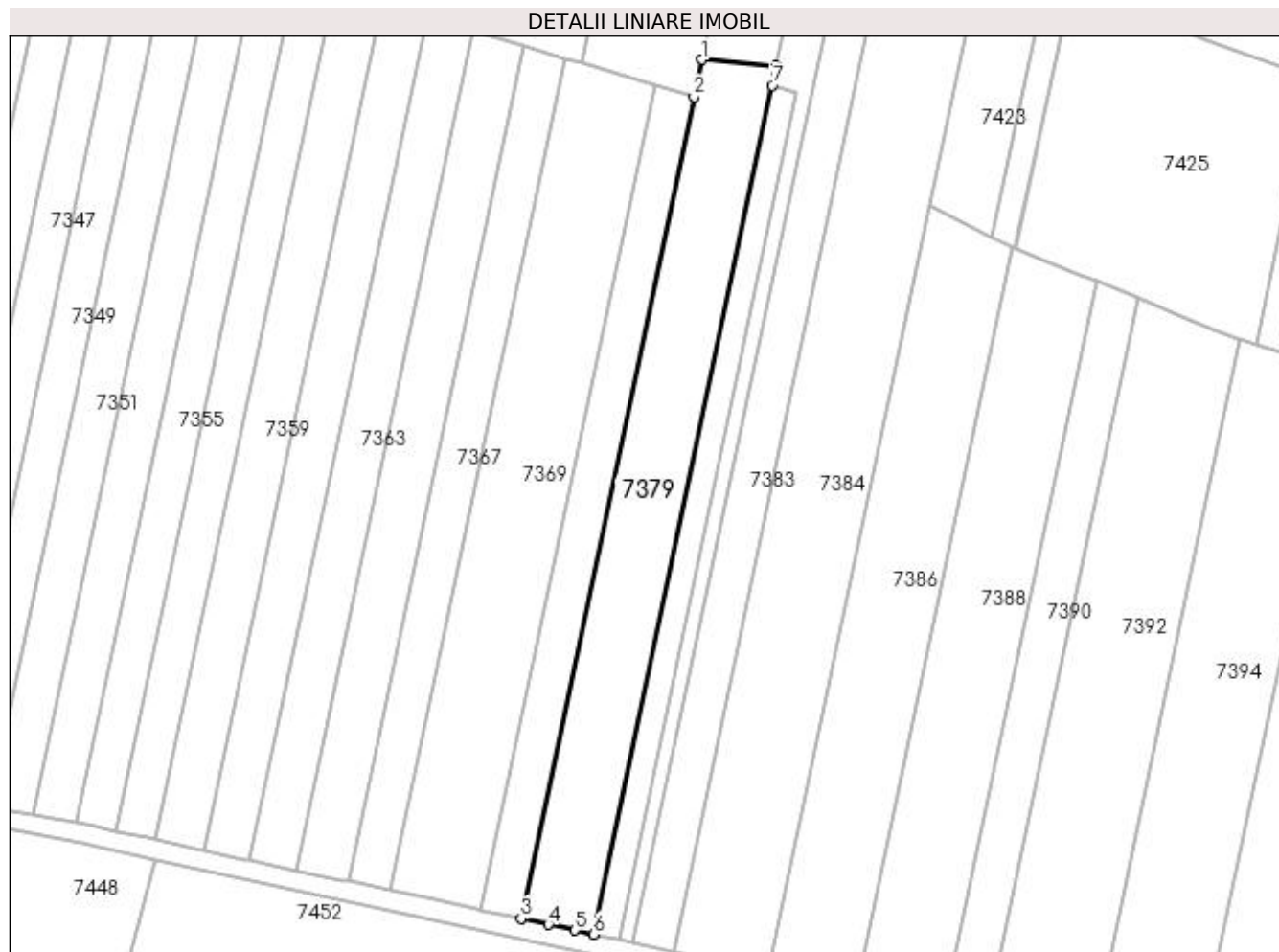
**C. Partea III. SARCINI .**

Inscrieri privind dezmembramintele dreptului de proprietate, drepturi reale de garanție și sarcini	Referințe
NU SUNT	

**Anexa Nr. 1 La Partea I****Teren**

Nr cadastral	Suprafața (mp)*	Observații / Referințe
36420	Din acte: 5.100 Masurata: 2.844	

\* Suprafața este determinată în planul de proiecție Stereo 70.

**Date referitoare la teren**

Crt	Categorie folosință	Intra vilan	Suprafața (mp)	Tarla	Parcelă	Nr. topo	Observații / Referințe
1	arabil	NU	844	87	41	-	RESTUL SUPRAFETEI SE GASESTE LA ID 7377 PARCELA FIIND DESPARTITA DE PD
2	arabil	NU	2.000	87	41/2	-	

**Lungime Segmente**

1) Valorile lungimilor segmentelor sunt obținute din proiecție în plan.

Punct început	X / Y	Punct sfârșit	X / Y	Lungime segment (** (m)
1	366.329,864 318.805,925	2	366.328,234 318.798,168	7.926
2	366.328,234 318.798,168	3	366.292,245 318.626,934	174.975
3	366.292,245 318.626,934	4	366.297,914 318.625,713	5.799
4	366.297,914 318.625,713	5	366.303,455 318.624,519	5.668

Punct început	X / Y	Punct sfârșit	X / Y	Lungime segment (** (m)
5	366.303,455 318.624,519	6	366.307,362 318.623,677	3.997
6	366.307,362 318.623,677	7	366.344,539 318.800,565	180.753
7	366.344,539 318.800,565	8	366.345,4 318.804,662	4.186
8	366.345,4 318.804,662	1	366.329,864 318.805,925	15.587

\*\* Lungimile segmentelor sunt determinate în planul de proiecție Stereo 70 și sunt rotunjite la 1 milimetru.

\*\*\* Distanța dintre puncte este formată din segmente cumulate ce sunt mai mici decât valoarea 1 milimetru.



**DATE DESPRE IMOBILUL NR. 7380**

Oficiul de Cadastru și Publicitate Imobiliară DOLJ  
Biroul de Cadastru și Publicitate Imobiliară Craiova

**A. Partea I. Descrierea imobilului**

TEREN Extravilan

Adresa: Jud. Dolj, T87, P42

Nr. Crt	Nr cadastral Nr. topografic	Suprafața* (mp)	Observații / Referințe
A1		Din acte: 1.700 Masurata: 735	Sector cadastral:13 Teren neimprejmit;

**B. Partea II. Proprietari și acte**

Inscrieri privitoare la dreptul de proprietate și alte drepturi reale		Referințe
/		
Act Administrativ nr. TITLU DE PROPRIETATE NR.208-58814, din 10/05/1995 emis de CJ DOLJ;		
B1	Intabulare, drept de PROPRIETATE, dobandit prin Reconstituire, cota actuala 1/1, cota initiala 1/1 1) PREDESCU COSTICA, LIPSĂ CNP	A1

**C. Partea III. SARCINI .**

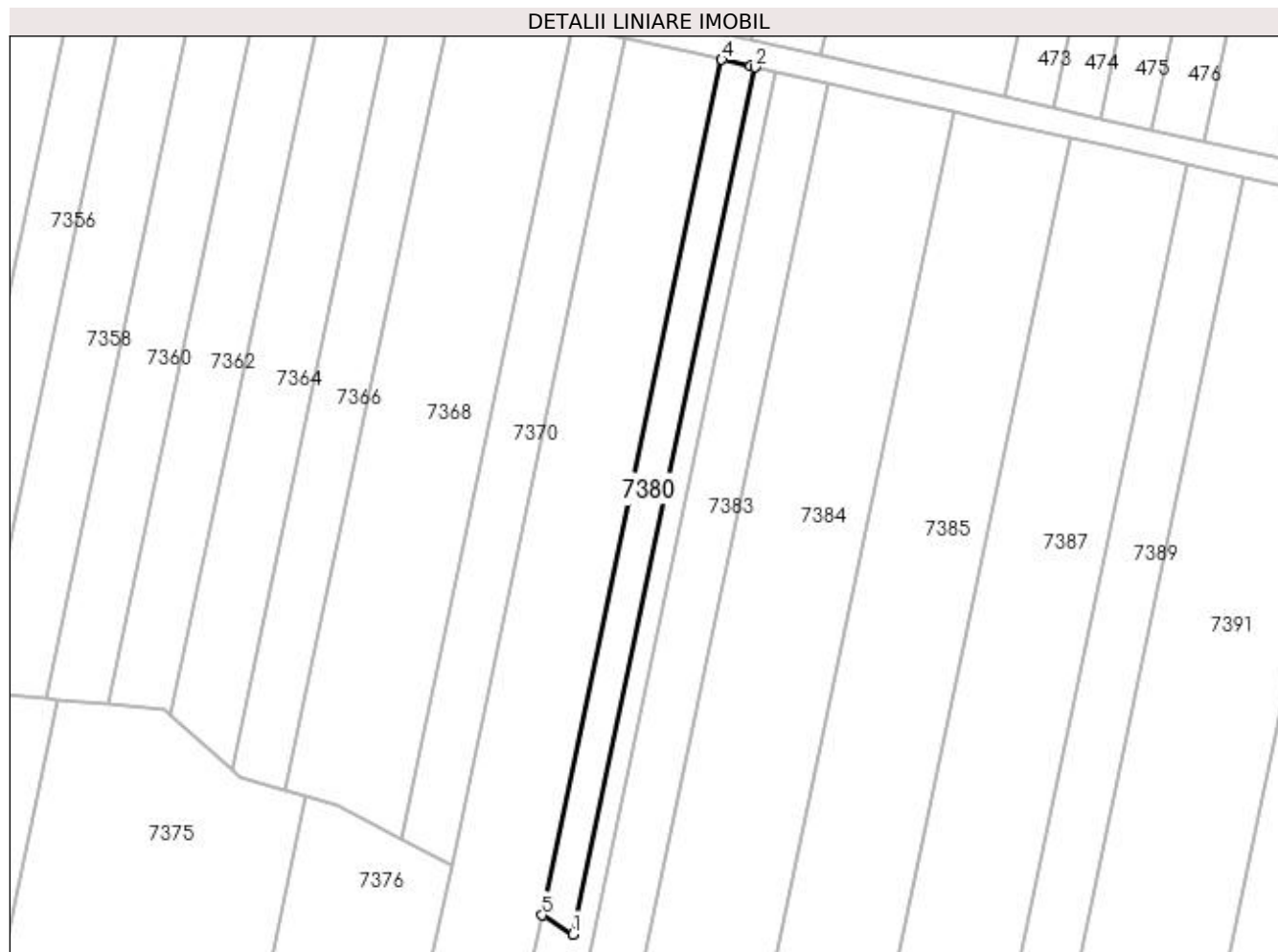
Inscrieri privind dezmembramintele dreptului de proprietate, drepturi reale de garanție și sarcini	Referințe
NU SUNT	

## Anexa Nr. 1 La Partea I

## Teren

Nr cadastral	Suprafața (mp)*	Observații / Referințe
	Din acte: 1.700 Masurata: 735	

\* Suprafața este determinată în planul de proiecție Stereo 70.



## Date referitoare la teren

Crt	Categorie folosință	Intravilan	Suprafața (mp)	Tarla	Parcelă	Nr. topo	Observații / Referințe
1	arabil	NU	735	87	42	-	RESTUL SUPRAFETEI SE GASESTE LA ID 7382 PARCELA FIIND DESPARTITA DE PD

## Lungime Segmente

1) Valorile lungimilor segmentelor sunt obținute din proiecție în plan.

Punct început	X / Y	Punct sfârșit	X / Y	Lungime segment (** (m)
1	366.358,531 318.841,17	2	366.387,045 318.976,841	138.635
2	366.387,045 318.976,841	3	366.386,288 318.977,011	0.776
3	366.386,288 318.977,011	4	366.381,834 318.978,011	4.565
4	366.381,834 318.978,011	5	366.353,705 318.844,175	136.76



Punct început	X / Y	Punct sfârșit	X / Y	Lungime segment (** (m)
5	366.353,705 318.844,175	1	366.358,531 318.841,17	5.685

\*\* Lungimile segmentelor sunt determinate în planul de proiecție Stereo 70 și sunt rotunjite la 1 milimetru.

\*\*\* Distanța dintre puncte este formată din segmente cumulate ce sunt mai mici decât valoarea 1 milimetru.



**DATE DESPRE IMOBILUL NR. 7381**

Oficiul de Cadastru și Publicitate Imobiliară DOLJ  
Biroul de Cadastru și Publicitate Imobiliară Craiova

**A. Partea I. Descrierea imobilului**

TEREN Extravilan

Adresa: Jud. Dolj, T87, P42/1

Nr. Crt	Nr cadastral Nr. topografic	Suprafața* (mp)	Observații / Referințe
A1		1.367	Sector cadastral:13 Teren neimprejmuit;

**B. Partea II. Proprietari și acte**

Inscrieri privitoare la dreptul de proprietate și alte drepturi reale	Referințe
/	
Act Normativ nr. LEGEA NR. 7, din 13/03/1996 emis de PARLAMENT;	
B1	A1
Intabulare, drept de PROPRIETATE, dobândit prin Lege, cota actuala 1/1, cota initiala 1/1	
1) UAT SEACA DE PADURE, CIF:4554106, REZERVA LA DISPOZITIA COMISIEI LOCALE DE FOND FUNCAR	

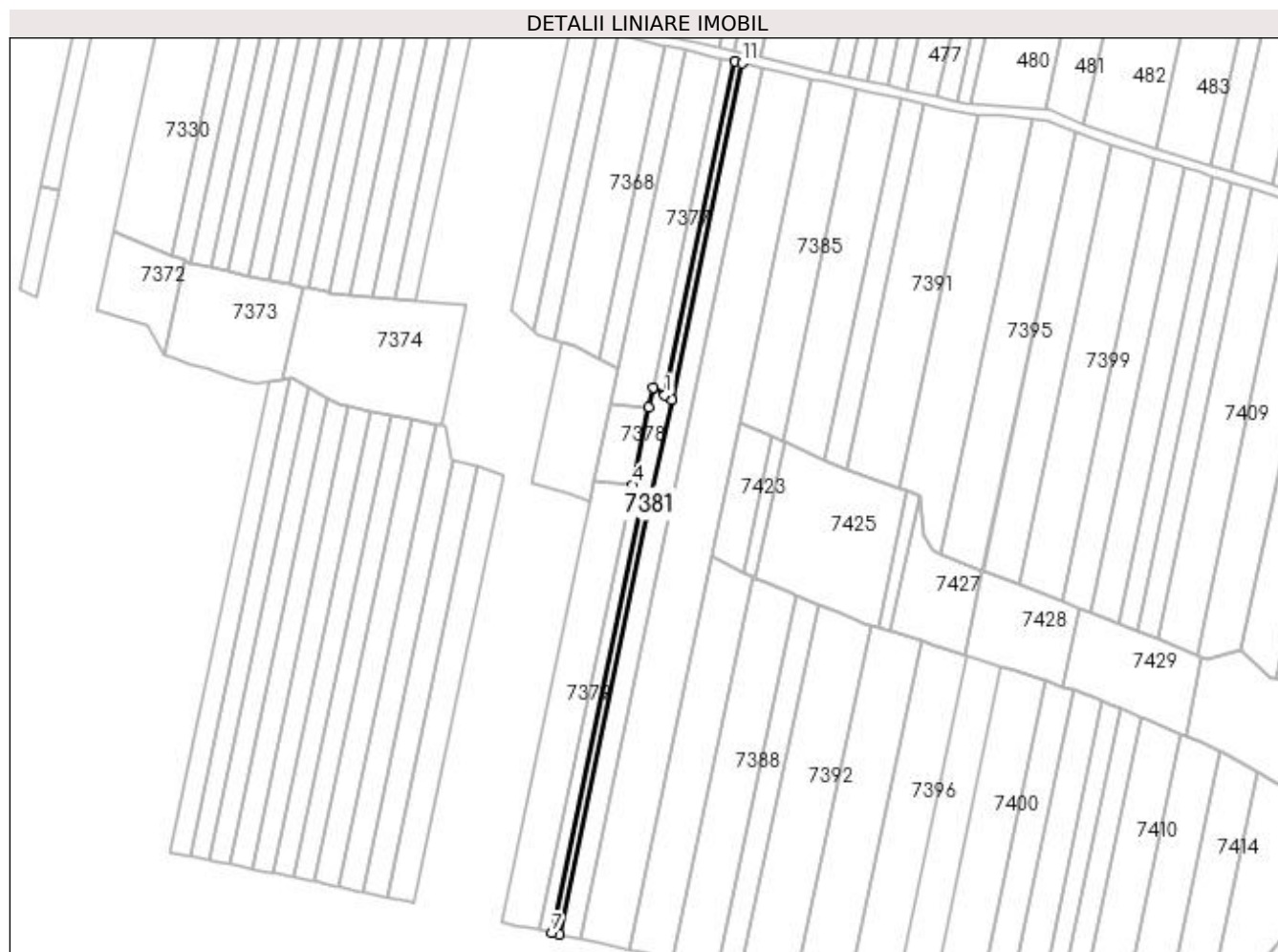
**C. Partea III. SARCINI .**

Inscrieri privind dezmembramintele dreptului de proprietate, drepturi reale de garanție și sarcini	Referințe
NU SUNT	

**Teren**

Nr cadastral	Suprafața (mp)*	Observații / Referințe
	1.367	

\* Suprafața este determinată în planul de proiecție Stereo 70.



**Date referitoare la teren**

Crt	Categorie folosință	Intra vilan	Suprafața (mp)	Tarla	Parcelă	Nr. topo	Observații / Referințe
1	padure	NU	367	87	42/1	-	
2	arabil	NU	500	84	43	-	
3	arabil	NU	500	87	44	-	

**Lungime Segmente**

1) Valorile lungimilor segmentelor sunt obținute din proiecție în plan.

Punct început	X / Y	Punct sfârșit	X / Y	Lungime segment (** (m)
1	366.358,531 318.841,17	2	366.353,705 318.844,175	5.685
2	366.353,705 318.844,175	3	366.352,05 318.836,303	8.044
3	366.352,05 318.836,303	4	366.345,4 318.804,662	32.332
4	366.345,4 318.804,662	5	366.344,539 318.800,565	4.186

Punct început	X / Y	Punct sfârșit	X / Y	Lungime segment (** (m)
5	366.344,539 318.800,565	6	366.349,693 318.799,116	5.354
6	366.349,693 318.799,116	7	366.312,584 318.622,551	180.422
7	366.312,584 318.622,551	8	366.315,643 318.621,892	3.129
8	366.315,643 318.621,892	9	366.352,712 318.798,267	180.228
9	366.352,712 318.798,267	10	366.361,359 318.839,409	42.041
10	366.361,359 318.839,409	11	366.390,1 318.976,155	139.734
11	366.390,1 318.976,155	12	366.387,045 318.976,841	3.131
12	366.387,045 318.976,841	1	366.358,531 318.841,17	138.635

\*\* Lungimile segmentelor sunt determinate în planul de proiecție Stereo 70 și sunt rotunjite la 1 milimetru.

\*\*\* Distanța dintre puncte este formată din segmente cumulate ce sunt mai mici decât valoarea 1 milimetru.



**DATE DESPRE IMOBILUL NR. 7382**

Oficiul de Cadastru și Publicitate Imobiliară DOLJ  
Biroul de Cadastru și Publicitate Imobiliară Craiova

**A. Partea I. Descrierea imobilului**

TEREN Extravilan

Adresa: Jud. Dolj, T87, P42

Nr. Crt	Nr cadastral Nr. topografic	Suprafața* (mp)	Observații / Referințe
A1		Din acte: 1.700 Masurata: 965	Sector cadastral:13 Teren neimprejmuit;

**B. Partea II. Proprietari și acte**

Inscrieri privitoare la dreptul de proprietate și alte drepturi reale		Referințe
/		
Act Administrativ nr. TITLU DE PROPRIETATE NR.208-58814, din 10/05/1995 emis de CJ DOLJ;		
B1	Intabulare, drept de PROPRIETATE, dobandit prin Reconstituire, cota actuala 1/1, cota initiala 1/1 1) PREDESCU COSTICA, LIPSĂ CNP	A1

**C. Partea III. SARCINI .**

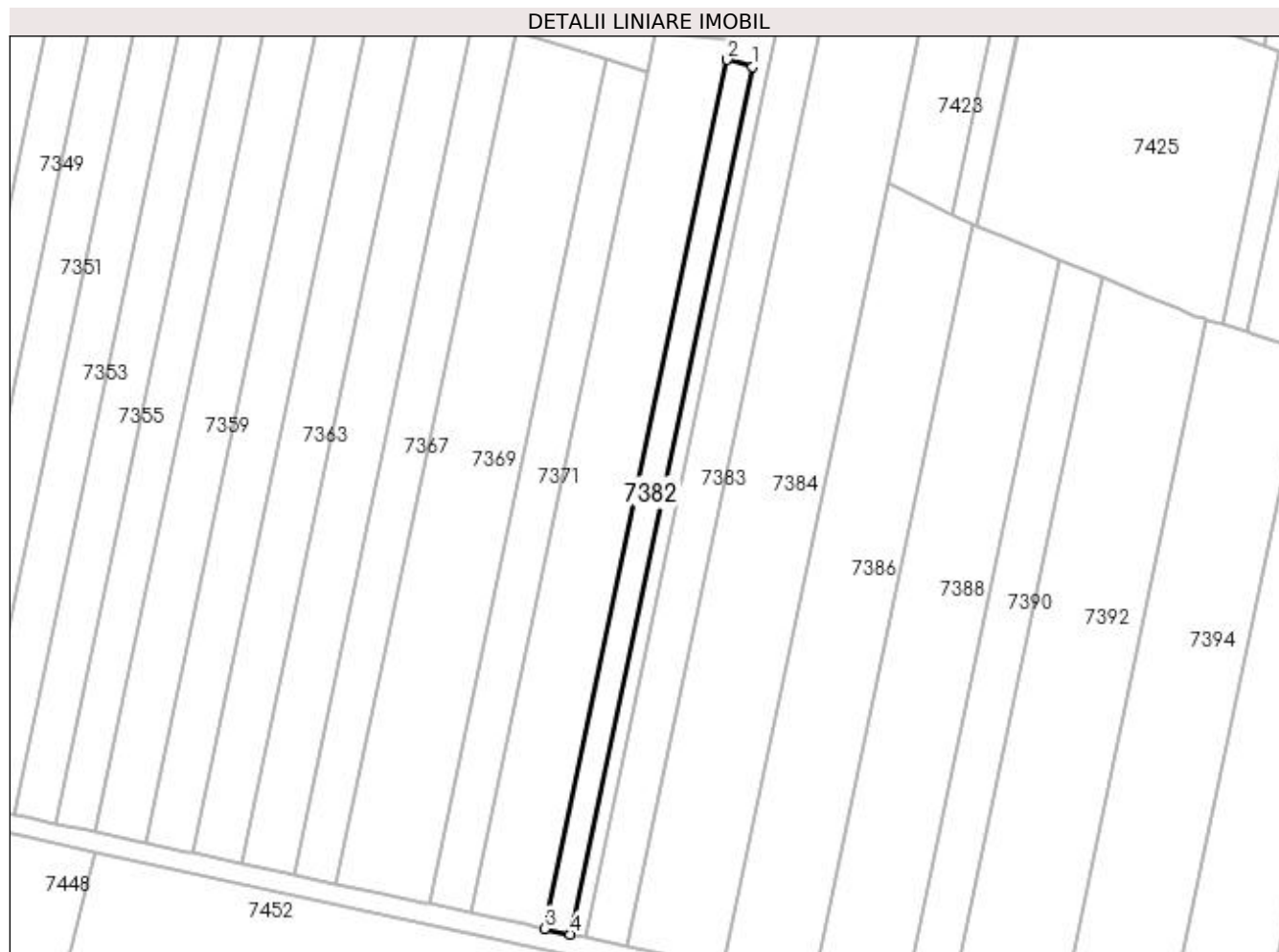
Inscrieri privind dezmembramintele dreptului de proprietate, drepturi reale de garanție și sarcini	Referințe
NU SUNT	

## Anexa Nr. 1 La Partea I

## Teren

Nr cadastral	Suprafața (mp)*	Observații / Referințe
	Din acte: 1.700 Masurata: 965	

\* Suprafața este determinată în planul de proiecție Stereo 70.



## Date referitoare la teren

Crt	Categorie folosință	Intra vilan	Suprafața (mp)	Tarla	Parcelă	Nr. topo	Observații / Referințe
1	arabil	NU	965	87	42	-	RESTUL SUPRAFETEI SE GASESTE LA ID 7380 PARCELA FIIND DESPARTITA DE PD

## Lungime Segmente

1) Valorile lungimilor segmentelor sunt obținute din proiecție în plan.

Punct început	X / Y	Punct sfârșit	X / Y	Lungime segment (** (m)
1	366.349,693 318.799,116	2	366.344,539 318.800,565	5.354
2	366.344,539 318.800,565	3	366.307,362 318.623,677	180.753
3	366.307,362 318.623,677	4	366.312,584 318.622,551	5.342
4	366.312,584 318.622,551	1	366.349,693 318.799,116	180.422



**\*\* Lungimile segmentelor sunt determinate în planul de proiecție Stereo 70 și sunt rotunjite la 1 milimetru.**

**\*\*\* Distanța dintre puncte este formată din segmente cumulate ce sunt mai mici decât valoarea 1 milimetru.**



**DATE DESPRE IMOBILUL NR. 7383**

Oficiul de Cadastru și Publicitate Imobiliară DOLJ  
Biroul de Cadastru și Publicitate Imobiliară Craiova

**A. Partea I. Descrierea imobilului**

TEREN Extravilan

Adresa: Jud. Dolj, T87, P43, 43/1, 43/2

Nr. Crt	Nr cadastral Nr. topografic	Suprafața* (mp)	Observații / Referințe
A1		3.100	Sector cadastral:13 Teren neimprejmuit;

**B. Partea II. Proprietari și acte**

Inscrieri privitoare la dreptul de proprietate și alte drepturi reale	Referințe
/	
Act Administrativ nr. TITLU DE PROPRIETATE NR. 820-59440, din 28/08/1998 emis de CJ DOLJ;	
B1	A1
Intabulare, drept de PROPRIETATE, dobândit prin Reconstituire, cota actuala 1/1, cota initiala 1/1 1) PREDESCU IOANA, LIPSĂ CNP	

**C. Partea III. SARCINI .**

Inscrieri privind dezmembramintele dreptului de proprietate, drepturi reale de garanție și sarcini	Referințe
NU SUNT	

## Teren

Nr cadastral	Suprafața (mp)*	Observații / Referințe
	3.100	

\* Suprafața este determinată în planul de proiecție Stereo 70.



## Date referitoare la teren

Crt	Categorie folosință	Intra vilan	Suprafața (mp)	Tarla	Parcelă	Nr. topo	Observații / Referințe
1	arabil	NU	775	87	43	-	
2	padure	NU	1.300	87	43/1	-	
3	arabil	NU	1.025	87	43/2	-	

## Lungime Segmente

1) Valorile lungimilor segmentelor sunt obținute din proiecție în plan.

Punct început	X / Y	Punct sfârșit	X / Y	Lungime segment (** (m)
1	366.390,1 318.976,155	2	366.361,359 318.839,409	139.734
2	366.361,359 318.839,409	3	366.352,712 318.798,267	42.041
3	366.352,712 318.798,267	4	366.315,643 318.621,892	180.228
4	366.315,643 318.621,892	5	366.324,015 318.620,089	8.564

Punct început	X / Y	Punct sfârșit	X / Y	Lungime segment (** (m)
5	366.324,015 318.620,089	6	366.398,457 318.974,278	361.927
6	366.398,457 318.974,278	1	366.390,1 318.976,155	8.565

\*\* Lungimile segmentelor sunt determinate în planul de proiecție Stereo 70 și sunt rotunjite la 1 milimetru.

\*\*\* Distanța dintre puncte este formată din segmente cumulate ce sunt mai mici decât valoarea 1 milimetru.



**DATE DESPRE IMOBILUL NR. 7384**

Oficiul de Cadastru și Publicitate Imobiliară DOLJ  
Biroul de Cadastru și Publicitate Imobiliară Craiova

**A. Partea I. Descrierea imobilului**

TEREN Extravilan

Adresa: Jud. Dolj, T87, P44, 44/1, 44/2

Nr. Crt	Nr cadastral Nr. topografic	Suprafața* (mp)	Observații / Referințe
A1		7.300	Sector cadastral:13 Teren neimprejmuit;

**B. Partea II. Proprietari și acte**

Inscrieri privitoare la dreptul de proprietate și alte drepturi reale	Referințe
/	
Act Administrativ nr. TITLU DE PROPRIETATE NR. 813-59440, din 26/08/1998 emis de CJ DOLJ;	
B1	A1
Intabulare, drept de PROPRIETATE, dobandit prin Reconstituire, cota actuala 1/1, cota initiala 1/1 1) BERCEA SANDA, LIPSĂ CNP	

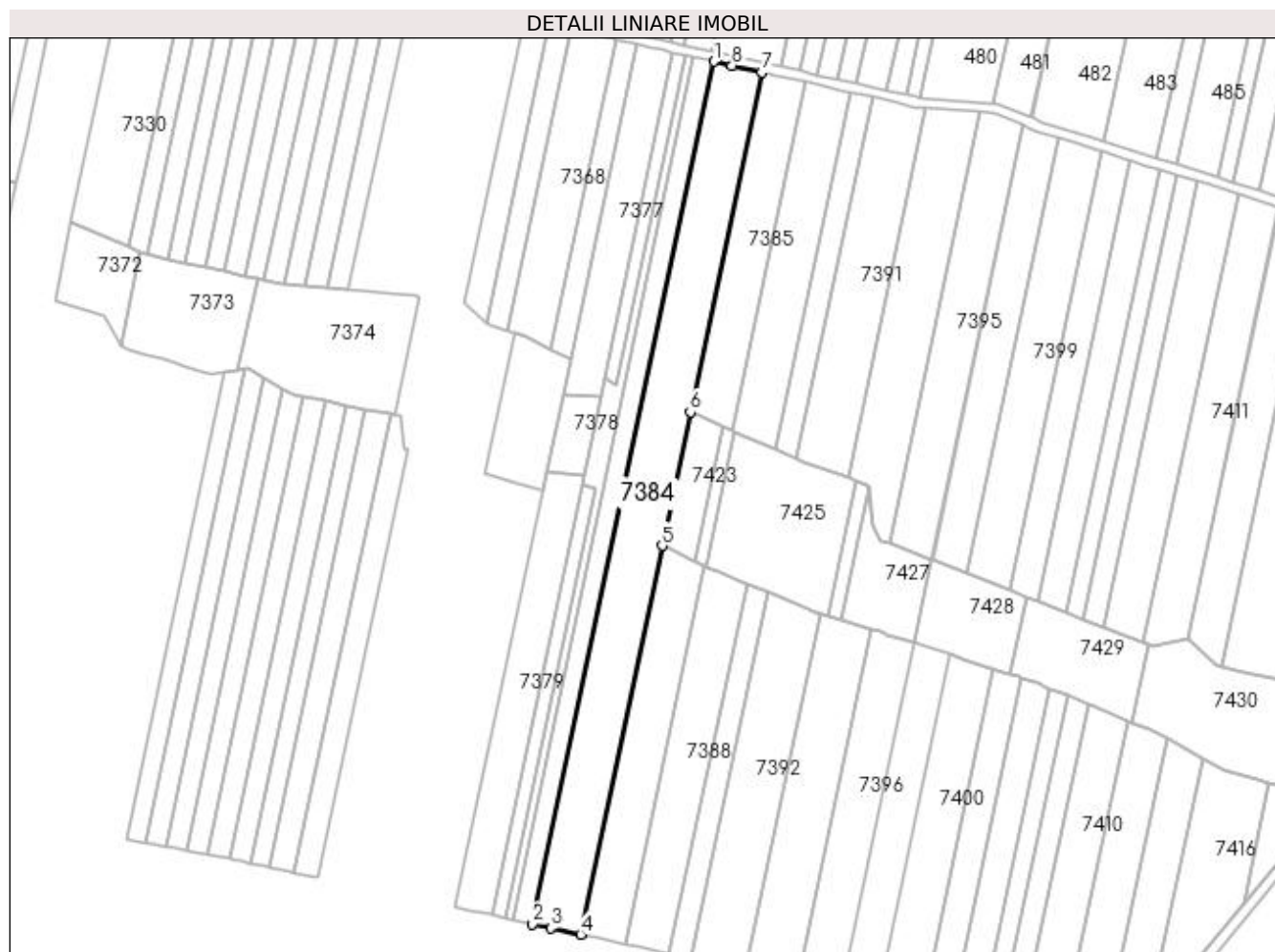
**C. Partea III. SARCINI .**

Inscrieri privind dezmembramintele dreptului de proprietate, drepturi reale de garanție și sarcini	Referințe
NU SUNT	

**Teren**

Nr cadastral	Suprafața (mp)*	Observații / Referințe
	7.300	

\* Suprafața este determinată în planul de proiecție Stereo 70.



**Date referitoare la teren**

Crt	Categorie folosință	Intra vilan	Suprafața (mp)	Tarla	Parcelă	Nr. topo	Observații / Referințe
1	arabil	NU	2.800	87	44	-	
2	padure	NU	1.600	87	44/1	-	
3	arabil	NU	2.900	87	44/2	-	

**Lungime Segmente**

1) Valorile lungimilor segmentelor sunt obținute din proiecție în plan.

Punct început	X / Y	Punct sfârșit	X / Y	Lungime segment (** (m)
1	366.398,457 318.974,278	2	366.324,015 318.620,089	361.927
2	366.324,015 318.620,089	3	366.331,541 318.618,467	7.699
3	366.331,541 318.618,467	4	366.343,738 318.615,839	12.477
4	366.343,738 318.615,839	5	366.377,286 318.775,46	163.108



Punct început	X / Y	Punct sfârşit	X / Y	Lungime segment (** (m)
5	366.377,286 318.775,46	6	366.388,805 318.830,269	56.006
6	366.388,805 318.830,269	7	366.418,143 318.969,855	142.636
7	366.418,143 318.969,855	8	366.405,969 318.972,59	12.477
8	366.405,969 318.972,59	1	366.398,457 318.974,278	7.699

\*\* Lungimile segmentelor sunt determinate în planul de proiecție Stereo 70 și sunt rotunjite la 1 milimetru.

\*\*\* Distanța dintre puncte este formată din segmente cumulate ce sunt mai mici decât valoarea 1 milimetru.



**DATE DESPRE IMOBILUL NR. 7385**

Oficiul de Cadastru și Publicitate Imobiliară DOLJ  
Biroul de Cadastru și Publicitate Imobiliară Craiova

**A. Partea I. Descrierea imobilului**

TEREN Extravilan

Adresa: Jud. Dolj, T87, P45

Nr. Crt	Nr cadastral Nr. topografic	Suprafața* (mp)	Observații / Referințe
A1		Din acte: 5.700 Masurata: 2.698	Sector cadastral:13 Teren neimprejmuit;

**B. Partea II. Proprietari și acte**

Inscrieri privitoare la dreptul de proprietate și alte drepturi reale		Referințe
/		
Act Administrativ nr. TITLU DE PROPRIETATE NR.150-45337, din 02/05/1995 emis de CJ DOLJ;		
B1	Intabulare, drept de PROPRIETATE, dobandit prin Reconstituire, cota actuala 1/1, cota initiala 1/1 1) SOVOIU SEVASTITA, LIPSĂ CNP	A1

**C. Partea III. SARCINI .**

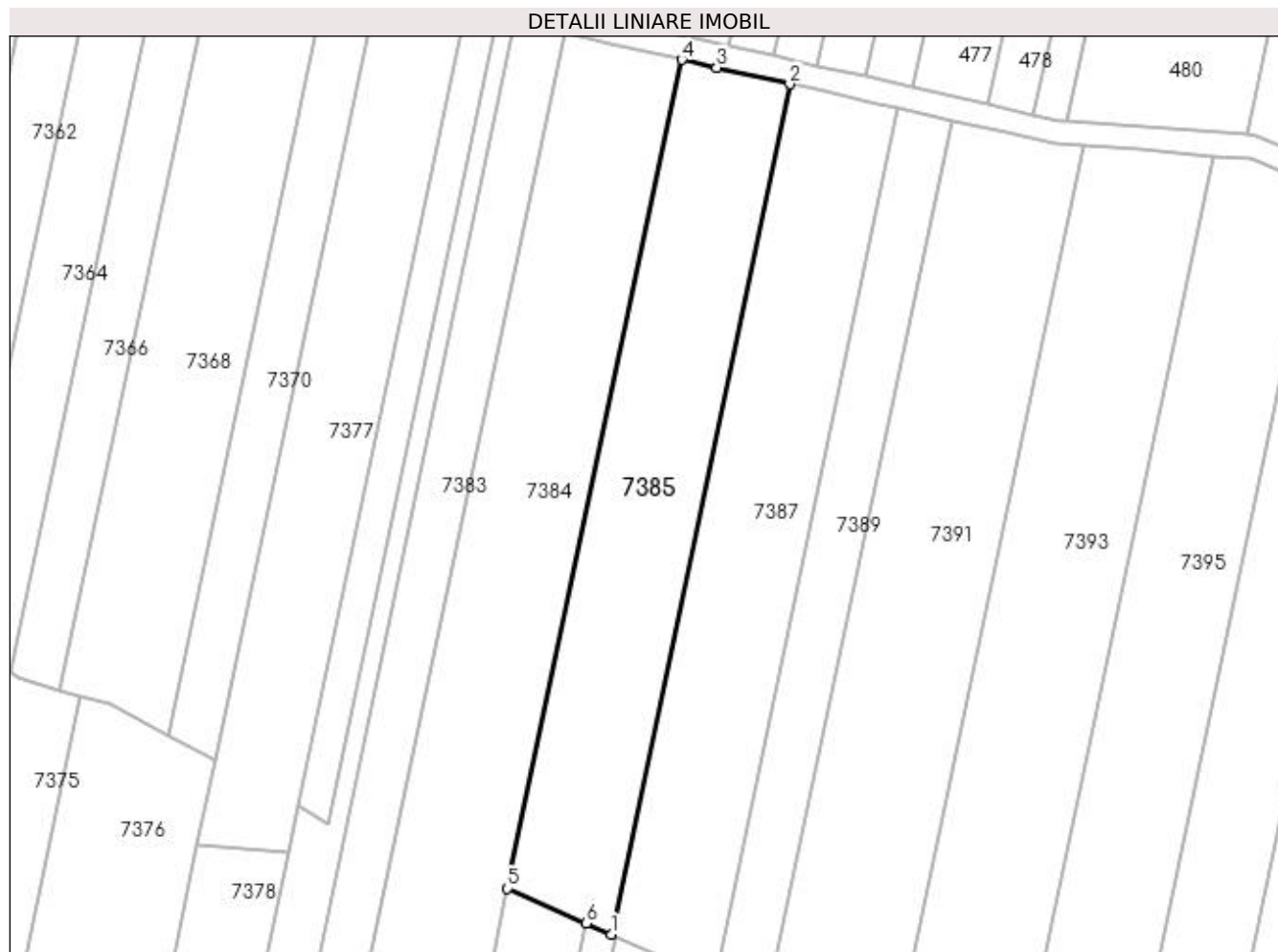
Inscrieri privind dezmembramintele dreptului de proprietate, drepturi reale de garanție și sarcini	Referințe
NU SUNT	

## Anexa Nr. 1 La Partea I

## Teren

Nr cadastral	Suprafața (mp)*	Observații / Referințe
	Din acte: 5.700	
	Masurata: 2.698	

\* Suprafața este determinată în planul de proiecție Stereo 70.



## Date referitoare la teren

Crt	Categorie folosință	Intravilan	Suprafața (mp)	Tarla	Parcelă	Nr. topo	Observații / Referințe
1	arabil	NU	2.698	87	45	-	RESTUL SUPRAFETEI SE GASESTE LA ID 7386 PARCELA FIIND DESPARTITA DE PD

## Lungime Segmente

1) Valorile lungimilor segmentelor sunt obținute din proiecție în plan.

Punct început	X / Y	Punct sfârșit	X / Y	Lungime segment (** (m)
1	366.406,271 318.822,589	2	366.436,363 318.965,762	146.301
2	366.436,363 318.965,762	3	366.424,042 318.968,53	12.628
3	366.424,042 318.968,53	4	366.418,143 318.969,855	6.046
4	366.418,143 318.969,855	5	366.388,805 318.830,269	142.636

Punct început	X / Y	Punct sfârșit	X / Y	Lungime segment (** (m)
5	366.388,805 318.830,269	6	366.402,095 318.824,425	14.518
6	366.402,095 318.824,425	1	366.406,271 318.822,589	4.562

\*\* Lungimile segmentelor sunt determinate în planul de proiecție Stereo 70 și sunt rotunjite la 1 milimetru.

\*\*\* Distanța dintre puncte este formată din segmente cumulate ce sunt mai mici decât valoarea 1 milimetru.



**DATE DESPRE IMOBILUL NR. 7386**

Oficiul de Cadastru și Publicitate Imobiliară DOLJ  
 Biroul de Cadastru și Publicitate Imobiliară Craiova

**A. Partea I. Descrierea imobilului**

TEREN Extravilan

Adresa: Jud. Dolj, T87, P45

Nr. Crt	Nr cadastral Nr. topografic	Suprafața* (mp)	Observații / Referințe
A1		Din acte: 5.700 Masurata: 3.002	Sector cadastral:13 Teren neimprejmuit;

**B. Partea II. Proprietari și acte**

Inscrieri privitoare la dreptul de proprietate și alte drepturi reale		Referințe
/		
Act Administrativ nr. TITLU DE PROPRIETATE NR.150-45337, din 02/05/1995 emis de CJ DOLJ;		
B1	Intabulare, drept de PROPRIETATE, dobandit prin Reconstituire, cota actuala 1/1, cota initiala 1/1 1) SOVOIU SEVASTITA, LIPSĂ CNP	A1

**C. Partea III. SARCINI .**

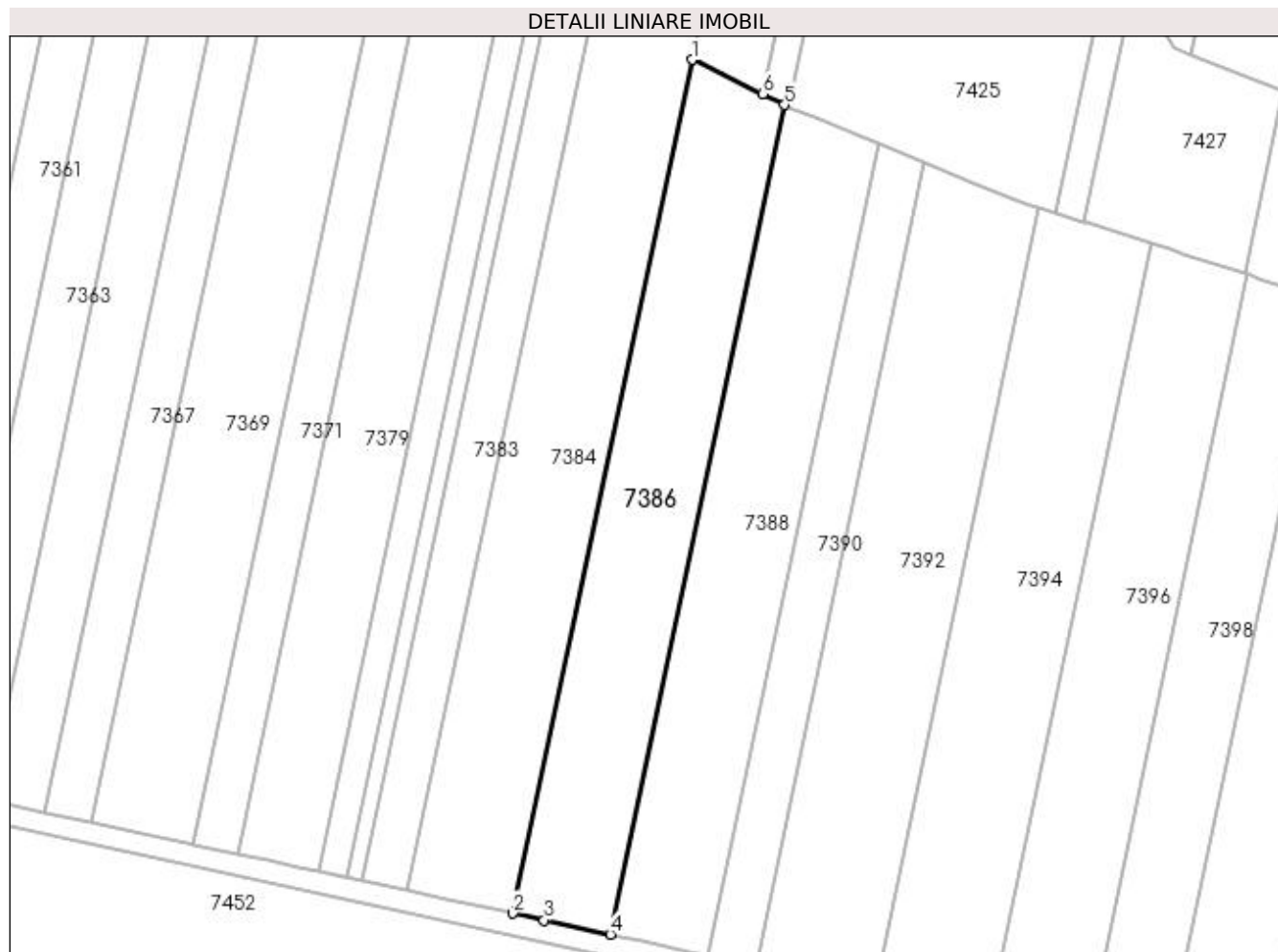
Inscrieri privind dezmembramintele dreptului de proprietate, drepturi reale de garanție și sarcini	Referințe
NU SUNT	

## Anexa Nr. 1 La Partea I

## Teren

Nr cadastral	Suprafața (mp)*	Observații / Referințe
	Din acte: 5.700 Masurata: 3.002	

\* Suprafața este determinată în planul de proiecție Stereo 70.



## Date referitoare la teren

Crt	Categorie folosință	Intra vilan	Suprafața (mp)	Tarla	Parcelă	Nr. topo	Observații / Referințe
1	arabil	NU	3.002	87	45	-	RESTUL SUPRAFETEI SE GASESTE LA ID 7385 PARCELA FIIND DESPARTITA DE PD

## Lungime Segmente

1) Valorile lungimilor segmentelor sunt obținute din proiecție în plan.

Punct început	X / Y	Punct sfârșit	X / Y	Lungime segment (** (m)
1	366.377,286 318.775,46	2	366.343,738 318.615,839	163.108
2	366.343,738 318.615,839	3	366.349,648 318.614,566	6.046
3	366.349,648 318.614,566	4	366.361,991 318.611,907	12.626
4	366.361,991 318.611,907	5	366.394,588 318.767,002	158.484



Punct început	X / Y	Punct sfârșit	X / Y	Lungime segment (** (m)
5	366.394,588 318.767,002	6	366.390,452 318.769,024	4.604
6	366.390,452 318.769,024	1	366.377,286 318.775,46	14.655

\*\* Lungimile segmentelor sunt determinate în planul de proiecție Stereo 70 și sunt rotunjite la 1 milimetru.

\*\*\* Distanța dintre puncte este formată din segmente cumulate ce sunt mai mici decât valoarea 1 milimetru.



**DATE DESPRE IMOBILUL NR. 7387**

Oficiul de Cadastru și Publicitate Imobiliară DOLJ  
Biroul de Cadastru și Publicitate Imobiliară Craiova

**A. Partea I. Descrierea imobilului**

TEREN Extravilan

Adresa: Jud. Dolj, T87, P46

Nr. Crt	Nr cadastral Nr. topografic	Suprafața* (mp)	Observații / Referințe
A1		Din acte: 5.700 Masurata: 2.769	Sector cadastral:13 Teren neimprejmuit;

**B. Partea II. Proprietari și acte**

Inscrieri privitoare la dreptul de proprietate și alte drepturi reale		Referințe
/		
Act Administrativ nr. TITLU DE PROPRIETATE NR. 432-47910, din 25/03/1996 emis de CJ DOLJ;		
B1	Intabulare, drept de PROPRIETATE, dobandit prin Reconstituire, cota actuala 1/1, cota initiala 1/1 1) <b>BIBU CONSTANTA</b> , LIPSĂ CNP	A1

**C. Partea III. SARCINI .**

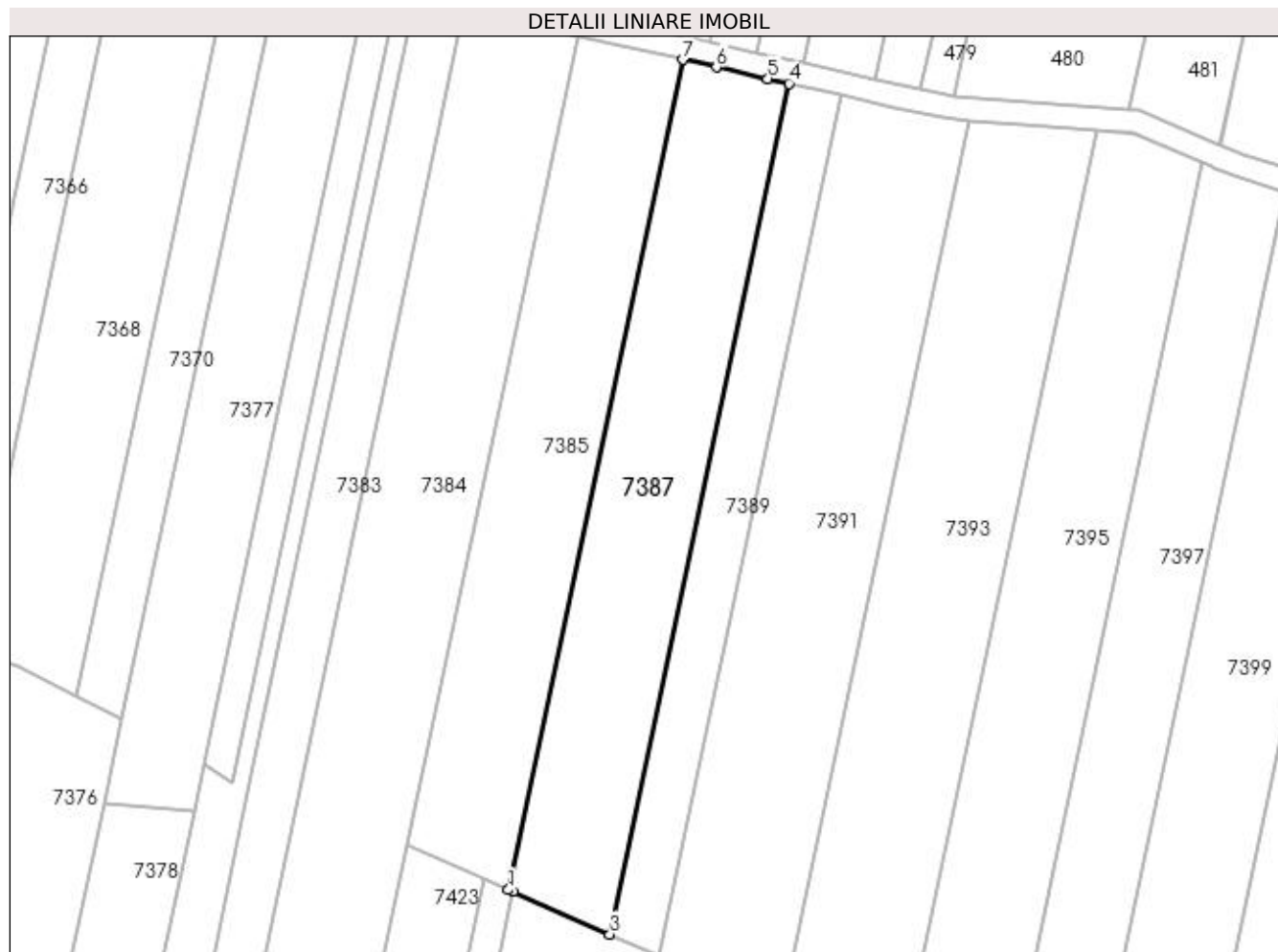
Inscrieri privind dezmembramintele dreptului de proprietate, drepturi reale de garanție și sarcini	Referințe
NU SUNT	

## Anexa Nr. 1 La Partea I

## Teren

Nr cadastral	Suprafața (mp)*	Observații / Referințe
	Din acte: 5.700	
	Masurata: 2.769	

\* Suprafața este determinată în planul de proiecție Stereo 70.



## Date referitoare la teren

Crt	Categorie folosință	Intra vilan	Suprafața (mp)	Tarla	Parcelă	Nr. topo	Observații / Referințe
1	arabil	NU	2.769	87	46	-	RESTUL SUPRAFETEI SE GASESTE LA ID 7388 PARCELA FIIND DESPARTITA DE PD

## Lungime Segmente

1) Valorile lungimilor segmentelor sunt obținute din proiecție în plan.

Punct început	X / Y	Punct sfârșit	X / Y	Lungime segment (** (m)
1	366.406,271 318.822,589	2	366.407,042 318.822,25	0.842
2	366.407,042 318.822,25	3	366.423,759 318.814,9	18.261
3	366.423,759 318.814,9	4	366.454,605 318.961,664	149.97
4	366.454,605 318.961,664	5	366.450,991 318.962,476	3.704

Punct început	X / Y	Punct sfârșit	X / Y	Lungime segment (** (m)
5	366.450,991 318.962,476	6	366.442,134 318.964,466	9.078
6	366.442,134 318.964,466	7	366.436,363 318.965,762	5.915
7	366.436,363 318.965,762	1	366.406,271 318.822,589	146.301

\*\* Lungimile segmentelor sunt determinate în planul de proiecție Stereo 70 și sunt rotunjite la 1 milimetru.

\*\*\* Distanța dintre puncte este formată din segmente cumulate ce sunt mai mici decât valoarea 1 milimetru.



**DATE DESPRE IMOBILUL NR. 7388**

Oficiul de Cadastru și Publicitate Imobiliară DOLJ  
Biroul de Cadastru și Publicitate Imobiliară Craiova

**A. Partea I. Descrierea imobilului**

TEREN Extravilan

Adresa: Jud. Dolj, T87, P46

Nr. Crt	Nr cadastral Nr. topografic	Suprafața* (mp)	Observații / Referințe
A1		Din acte: 5.700 Masurata: 2.931	Sector cadastral:13 Teren neimprejmuit;

**B. Partea II. Proprietari și acte**

Inscrieri privitoare la dreptul de proprietate și alte drepturi reale		Referințe
/		
Act Administrativ nr. TITLU DE PROPRIETATE NR. 432-47910, din 25/03/1996 emis de CJ DOLJ;		
B1	Intabulare, drept de PROPRIETATE, dobandit prin Reconstituire, cota actuala 1/1, cota initiala 1/1 1) <b>BIBU CONSTANTA</b> , LIPSĂ CNP	A1

**C. Partea III. SARCINI .**

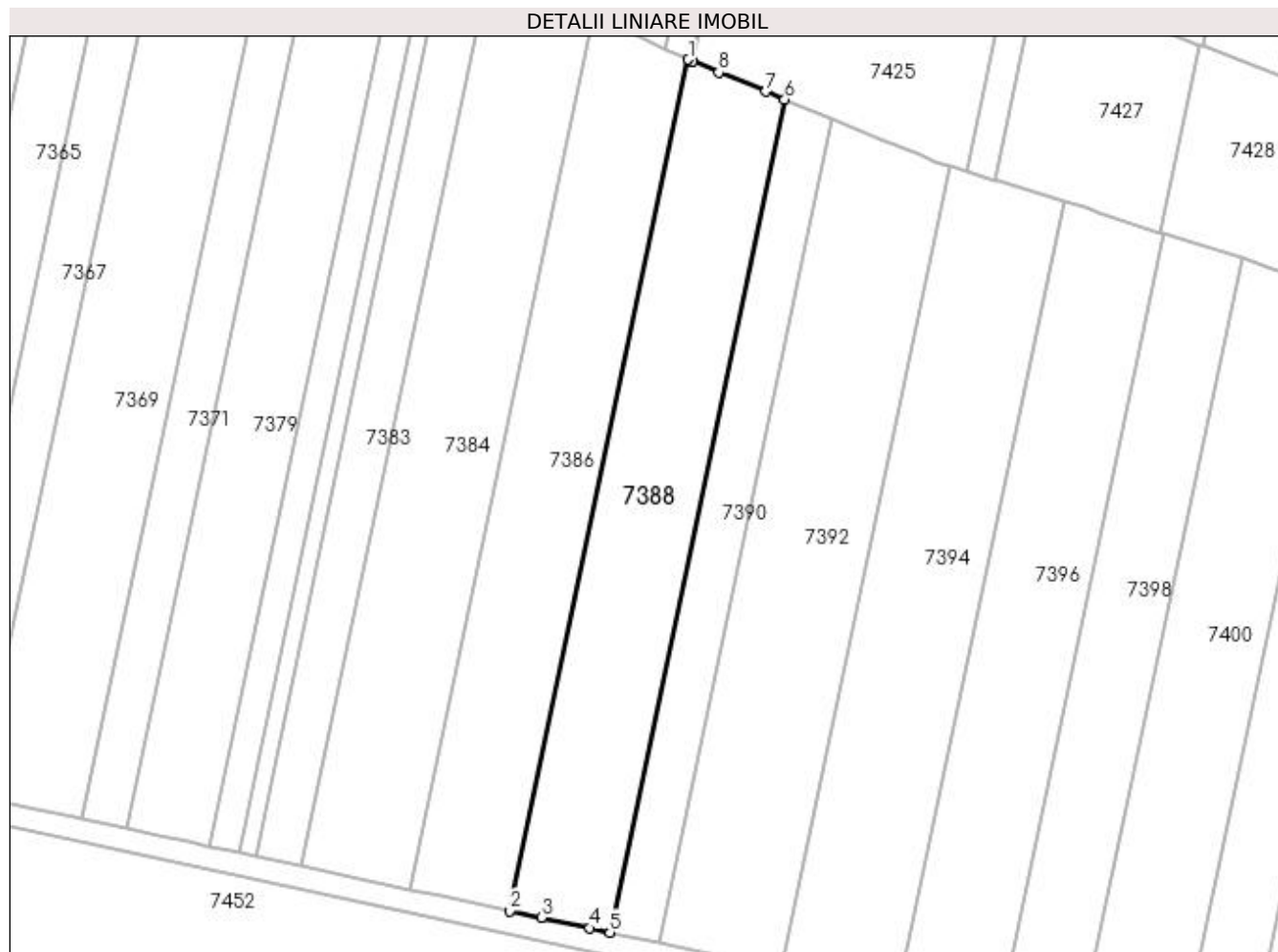
Inscrieri privind dezmembramintele dreptului de proprietate, drepturi reale de garanție și sarcini	Referințe
NU SUNT	

## Anexa Nr. 1 La Partea I

## Teren

Nr cadastral	Suprafața (mp)*	Observații / Referințe
	Din acte: 5.700	
	Masurata: 2.931	

\* Suprafața este determinată în planul de proiecție Stereo 70.



## Date referitoare la teren

Crt	Categorie folosință	Intra vilan	Suprafața (mp)	Tarla	Parcelă	Nr. topo	Observații / Referințe
1	arabil	NU	2.931	87	46	-	RESTUL SUPRAFETEI SE GASESTE LA ID 7387 PARCELA FIIND DESPARTITA DE PD

## Lungime Segmente

1) Valorile lungimilor segmentelor sunt obținute din proiecție în plan.

Punct început	X / Y	Punct sfârșit	X / Y	Lungime segment (** (m)
1	366.394,588 318.767,002	2	366.361,991 318.611,907	158.484
2	366.361,991 318.611,907	3	366.367,774 318.610,661	5.916
3	366.367,774 318.610,661	4	366.376,647 318.608,749	9.077
4	366.376,647 318.608,749	5	366.380,267 318.607,969	3.703



Punct început	X / Y	Punct sfârșit	X / Y	Lungime segment (** (m)
5	366.380,267 318.607,969	6	366.412,164 318.759,735	155.082
6	366.412,164 318.759,735	7	366.408,681 318.761,166	3.766
7	366.408,681 318.761,166	8	366.400,143 318.764,673	9.23
8	366.400,143 318.764,673	9	366.395,354 318.766,64	5.177
9	366.395,354 318.766,64	10	366.395,2 318.766,703	0.166
10	366.395,2 318.766,703	1	366.394,588 318.767,002	0.681

\*\* Lungimile segmentelor sunt determinate în planul de proiecție Stereo 70 și sunt rotunjite la 1 milimetru.

\*\*\* Distanța dintre puncte este formată din segmente cumulate ce sunt mai mici decât valoarea 1 milimetru.



**DATE DESPRE IMOBILUL NR. 7389**

Oficiul de Cadastru și Publicitate Imobiliară DOLJ  
Biroul de Cadastru și Publicitate Imobiliară Craiova

**A. Partea I. Descrierea imobilului**

TEREN Extravilan

Adresa: Jud. Dolj, T87, P47

Nr. Crt	Nr cadastral Nr. topografic	Suprafața* (mp)	Observații / Referințe
A1		Din acte: 2.800 Masurata: 1.384	Sector cadastral:13 Teren neimprejmuit;

**B. Partea II. Proprietari și acte**

Inscrieri privitoare la dreptul de proprietate și alte drepturi reale		Referințe
/		
Act Administrativ nr. TITLU DE PROPRIETATE NR.140-45337, din 26/04/1995 emis de CJ DOLJ;		
B1	Intabulare, drept de PROPRIETATE, dobandit prin Reconstituire, cota actuala 1/1, cota initiala 1/1 1) MAIURU ION, LIPSĂ CNP	A1

**C. Partea III. SARCINI .**

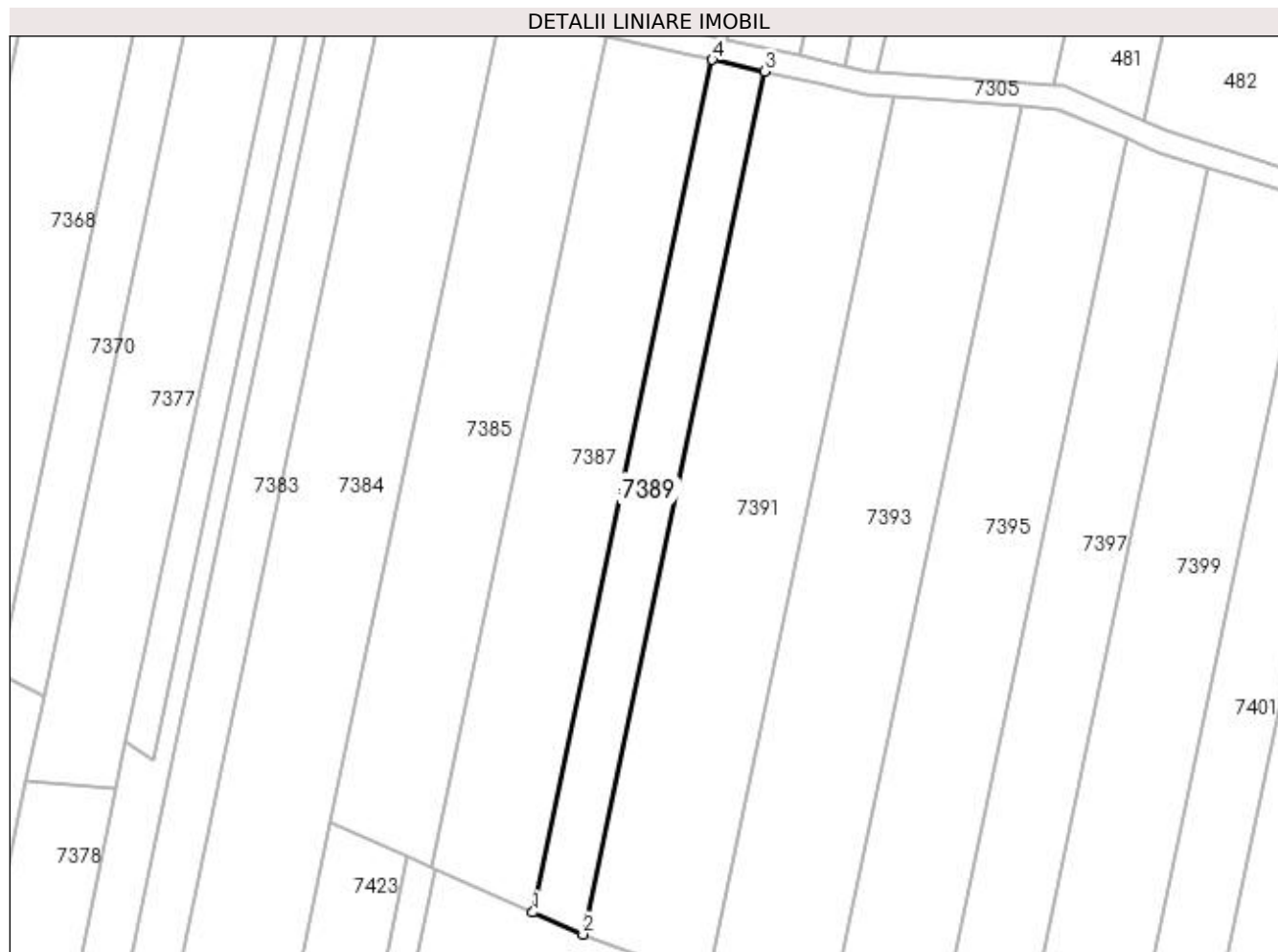
Inscrieri privind dezmembramintele dreptului de proprietate, drepturi reale de garanție și sarcini	Referințe
NU SUNT	

## Anexa Nr. 1 La Partea I

## Teren

Nr cadastral	Suprafața (mp)*	Observații / Referințe
	Din acte: 2.800 Masurata: 1.384	

\* Suprafața este determinată în planul de proiecție Stereo 70.



## Date referitoare la teren

Crt	Categorie folosință	Intra vilan	Suprafața (mp)	Tarla	Parcelă	Nr. topo	Observații / Referințe
1	arabil	NU	1.384	87	47	-	RESTUL SUPRAFETEI SE GASESTE LA ID 7390 PARCELA FIIND DESPARTITA DE PD

## Lungime Segmente

1) Valorile lungimilor segmentelor sunt obținute din proiecție în plan.

Punct început	X / Y	Punct sfârșit	X / Y	Lungime segment (** (m)
1	366.423,759 318.814,9	2	366.432,342 318.811,125	9.376
2	366.432,342 318.811,125	3	366.463,559 318.959,653	151.773
3	366.463,559 318.959,653	4	366.454,605 318.961,664	9.177
4	366.454,605 318.961,664	1	366.423,759 318.814,9	149.97

**\*\* Lungimile segmentelor sunt determinate în planul de proiecție Stereo 70 și sunt rotunjite la 1 milimetru.**

**\*\*\* Distanța dintre puncte este formată din segmente cumulate ce sunt mai mici decât valoarea 1 milimetru.**



**DATE DESPRE IMOBILUL NR. 7390**

Oficiul de Cadastru și Publicitate Imobiliară DOLJ  
Biroul de Cadastru și Publicitate Imobiliară Craiova

**A. Partea I. Descrierea imobilului**

TEREN Extravilan

Adresa: Jud. Dolj, T87, P47

Nr. Crt	Nr cadastral Nr. topografic	Suprafața* (mp)	Observații / Referințe
A1		Din acte: 2.800 Masurata: 1.416	Sector cadastral:13 Teren neimprejmuit;

**B. Partea II. Proprietari și acte**

Inscrieri privitoare la dreptul de proprietate și alte drepturi reale		Referințe
/		
Act Administrativ nr. TITLU DE PROPRIETATE NR.140-45337, din 26/04/1995 emis de CJ DOLJ;		
B1	Intabulare, drept de PROPRIETATE, dobandit prin Reconstituire, cota actuala 1/1, cota initiala 1/1 1) MAIURU ION, LIPSĂ CNP	A1

**C. Partea III. SARCINI .**

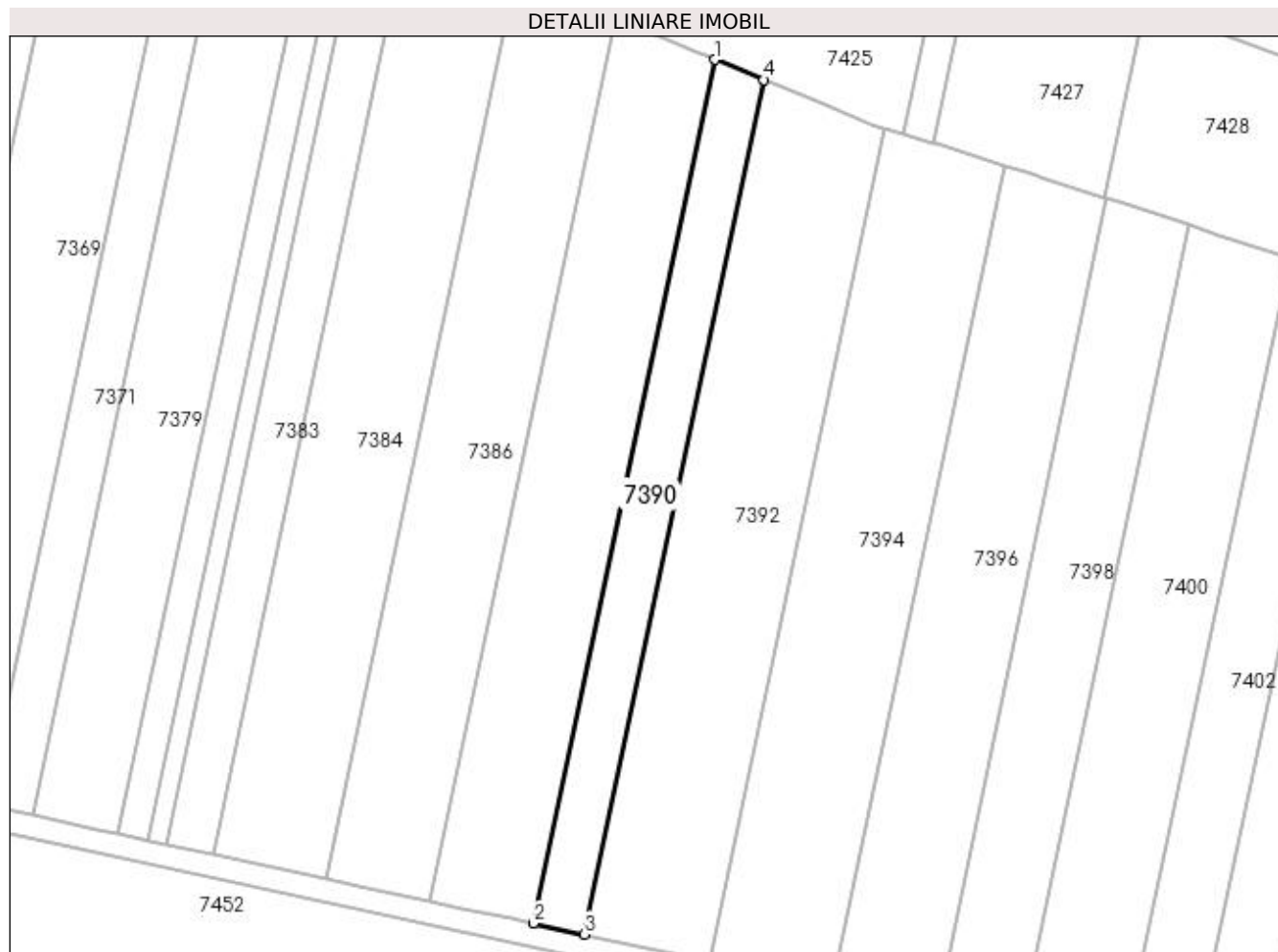
Inscrieri privind dezmembramintele dreptului de proprietate, drepturi reale de garanție și sarcini	Referințe
NU SUNT	

## Anexa Nr. 1 La Partea I

## Teren

Nr cadastral	Suprafața (mp)*	Observații / Referințe
	Din acte: 2.800	
	Masurata: 1.416	

\* Suprafața este determinată în planul de proiecție Stereo 70.



## Date referitoare la teren

Crt	Categorie folosință	Intra vilan	Suprafața (mp)	Tarla	Parcelă	Nr. topo	Observații / Referințe
1	arabil	NU	1.416	87	47	-	RESTUL SUPRAFETEI SE GASESTE LA ID 7389 PARCELA FIIND DESPARTITA DE PD

## Lungime Segmente

1) Valorile lungimilor segmentelor sunt obținute din proiecție în plan.

Punct început	X / Y	Punct sfârșit	X / Y	Lungime segment (** (m)
1	366.412,164 318.759,735	2	366.380,267 318.607,969	155.082
2	366.380,267 318.607,969	3	366.389,238 318.606,036	9.177
3	366.389,238 318.606,036	4	366.420,796 318.756,19	153.434
4	366.420,796 318.756,19	1	366.412,164 318.759,735	9.332



**\*\* Lungimile segmentelor sunt determinate în planul de proiecție Stereo 70 și sunt rotunjite la 1 milimetru.**

**\*\*\* Distanța dintre puncte este formată din segmente cumulate ce sunt mai mici decât valoarea 1 milimetru.**



**DATE DESPRE IMOBILUL NR. 7391**

Oficiul de Cadastru și Publicitate Imobiliară DOLJ  
Biroul de Cadastru și Publicitate Imobiliară Craiova

**A. Partea I. Descrierea imobilului**

TEREN Extravilan

Adresa: Jud. Dolj, T87, P48

Nr. Crt	Nr cadastral Nr. topografic	Suprafața* (mp)	Observații / Referințe
A1		Din acte: 6.900 Masurata: 3.473	Sector cadastral:13 Teren neimprejmuit;

**B. Partea II. Proprietari și acte**

Inscrieri privitoare la dreptul de proprietate și alte drepturi reale		Referințe
/		
Act Administrativ nr. TITLU DE PROPRIETATE NR.155-45337, din 02/05/1995 emis de CJ DOLJ;		
B1	Intabulare, drept de PROPRIETATE, dobandit prin Reconstituire, cota actuala 1/1, cota initiala 1/1 1) NEDELCU COSTICA, LIPSĂ CNP	A1

**C. Partea III. SARCINI .**

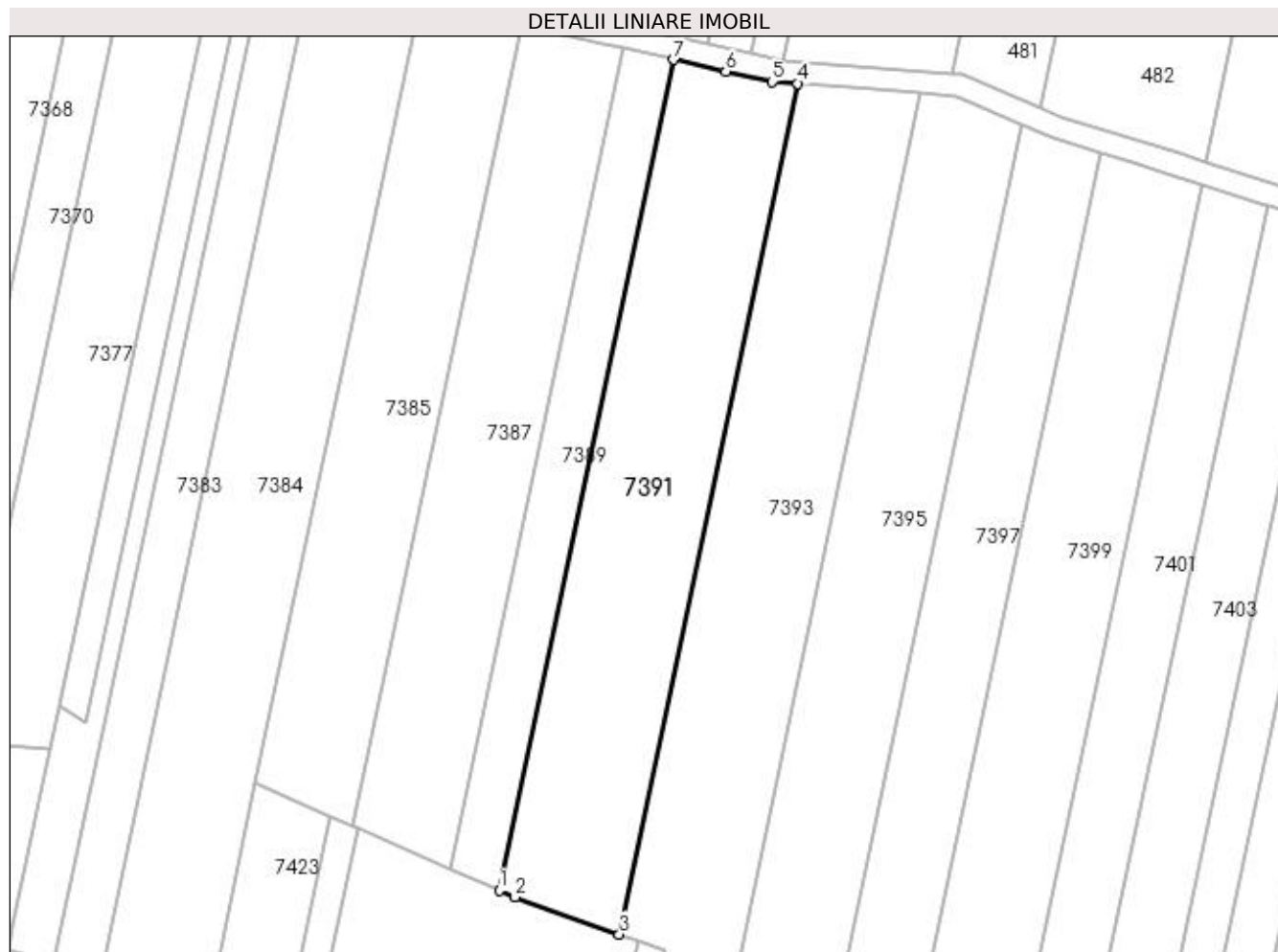
Inscrieri privind dezmembramintele dreptului de proprietate, drepturi reale de garanție și sarcini	Referințe
NU SUNT	

## Anexa Nr. 1 La Partea I

## Teren

Nr cadastral	Suprafața (mp)*	Observații / Referințe
	Din acte: 6.900 Masurata: 3.473	

\* Suprafața este determinată în planul de proiecție Stereo 70.



## Date referitoare la teren

Crt	Categorie folosință	Intra vilan	Suprafața (mp)	Tarla	Parcelă	Nr. topo	Observații / Referințe
1	arabil	NU	3.473	87	48	-	RESTUL SUPRAFETEI SE GASESTE LA ID 7392 PARCELA FIIND DESPARTITA DE PD

## Lungime Segmente

1) Valorile lungimilor segmentelor sunt obținute din proiecție în plan.

Punct început	X / Y	Punct sfârșit	X / Y	Lungime segment (** (m)
1	366.432,342 318.811,125	2	366.435,134 318.809,898	3.05
2	366.435,134 318.809,898	3	366.453,818 318.803,258	19.829
3	366.453,818 318.803,258	4	366.485,784 318.955,347	155.412
4	366.485,784 318.955,347	5	366.481,138 318.955,704	4.66

Punct început	X / Y	Punct sfârșit	X / Y	Lungime segment (** (m)
5	366.481,138 318.955,704	6	366.472,893 318.957,556	8.45
6	366.472,893 318.957,556	7	366.463,559 318.959,653	9.567
7	366.463,559 318.959,653	1	366.432,342 318.811,125	151.773

\*\* Lungimile segmentelor sunt determinate în planul de proiecție Stereo 70 și sunt rotunjite la 1 milimetru.

\*\*\* Distanța dintre puncte este formată din segmente cumulate ce sunt mai mici decât valoarea 1 milimetru.



**DATE DESPRE IMOBILUL NR. 7392**

Oficiul de Cadastru și Publicitate Imobiliară DOLJ  
Biroul de Cadastru și Publicitate Imobiliară Craiova

**A. Partea I. Descrierea imobilului**

TEREN Extravilan

Adresa: Jud. Dolj, T87, P48

Nr. Crt	Nr cadastral Nr. topografic	Suprafața* (mp)	Observații / Referințe
A1		Din acte: 6.900 Masurata: 3.427	Sector cadastral:13 Teren neimprejmuit;

**B. Partea II. Proprietari și acte**

Inscrieri privitoare la dreptul de proprietate și alte drepturi reale		Referințe
/		
Act Administrativ nr. TITLU DE PROPRIETATE NR.155-45337, din 02/05/1995 emis de CJ DOLJ;		
B1	Intabulare, drept de PROPRIETATE, dobandit prin Reconstituire, cota actuala 1/1, cota initiala 1/1 1) NEDELCU COSTICA, LIPSĂ CNP	A1

**C. Partea III. SARCINI .**

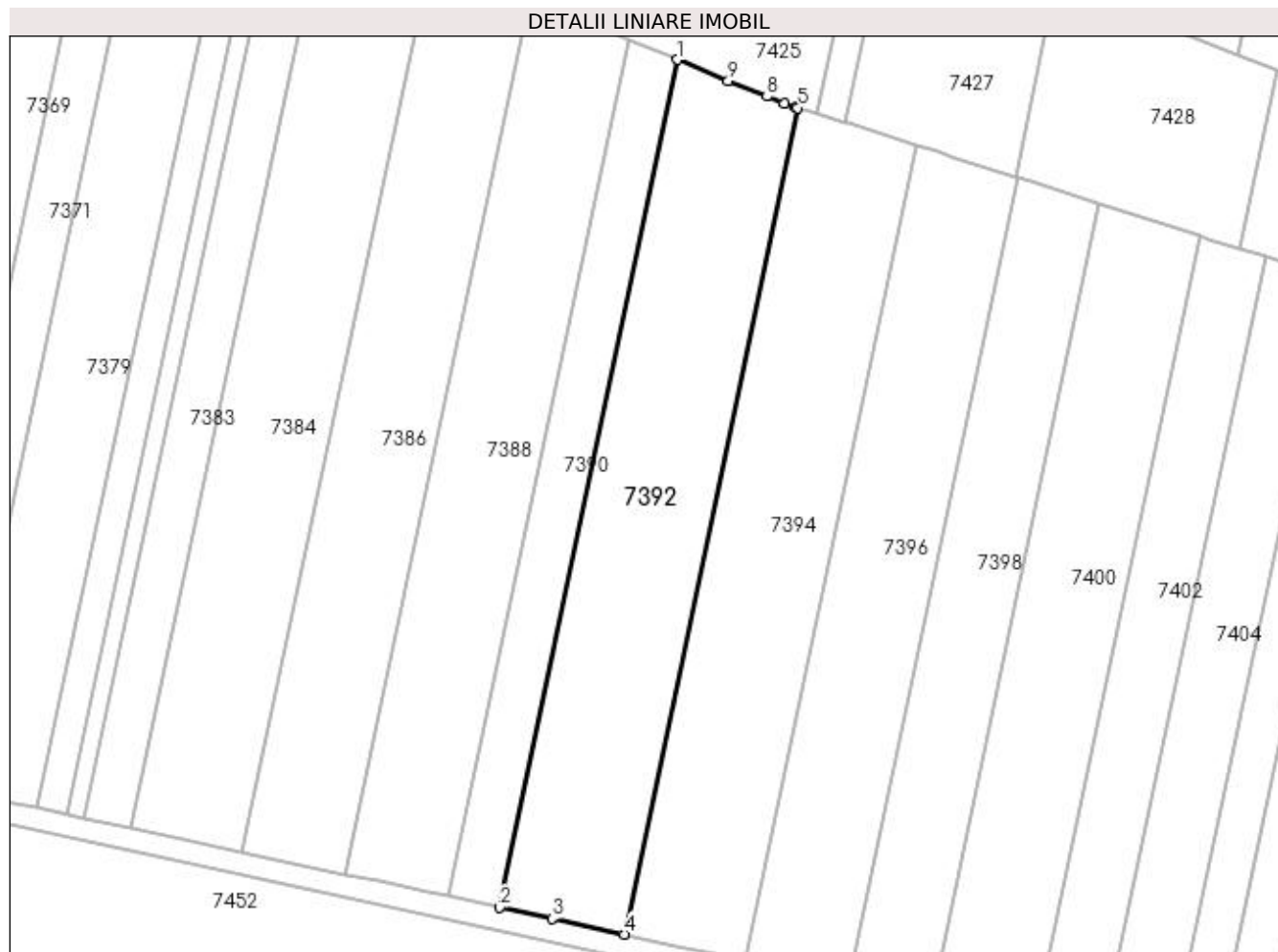
Inscrieri privind dezmembramintele dreptului de proprietate, drepturi reale de garanție și sarcini	Referințe
NU SUNT	

## Anexa Nr. 1 La Partea I

## Teren

Nr cadastral	Suprafața (mp)*	Observații / Referințe
	Din acte: 6.900 Masurata: 3.427	

\* Suprafața este determinată în planul de proiecție Stereo 70.



## Date referitoare la teren

Crt	Categorie folosință	Intra vilan	Suprafața (mp)	Tarla	Parcelă	Nr. topo	Observații / Referințe
1	arabil	NU	3.427	87	48	-	RESTUL SUPRAFETEI SE GASESTE LA ID 7391 PARCELA FIIND DESPARTITA DE PD

## Lungime Segmente

1) Valorile lungimilor segmentelor sunt obținute din proiecție în plan.

Punct început	X / Y	Punct sfârșit	X / Y	Lungime segment (** (m)
1	366.420,796 318.756,19	2	366.389,238 318.606,036	153.434
2	366.389,238 318.606,036	3	366.398,589 318.604,021	9.566
3	366.398,589 318.604,021	4	366.411,365 318.601,268	13.069
4	366.411,365 318.601,268	5	366.442,134 318.747,666	149.596



Punct început	X / Y	Punct sfârșit	X / Y	Lungime segment (** (m)
5	366.442,134 318.747,666	6	366.441,797 318.747,771	0.353
6	366.441,797 318.747,771	7	366.439,689 318.748,429	2.208
7	366.439,689 318.748,429	8	366.436,67 318.749,67	3.264
8	366.436,67 318.749,67	9	366.429,794 318.752,494	7.433
9	366.429,794 318.752,494	1	366.420,796 318.756,19	9.728

\*\* Lungimile segmentelor sunt determinate în planul de proiecție Stereo 70 și sunt rotunjite la 1 milimetru.

\*\*\* Distanța dintre puncte este formată din segmente cumulate ce sunt mai mici decât valoarea 1 milimetru.



**DATE DESPRE IMOBILUL NR. 7393**

Oficiul de Cadastru și Publicitate Imobiliară DOLJ  
Biroul de Cadastru și Publicitate Imobiliară Craiova

**A. Partea I. Descrierea imobilului**

TEREN Extravilan

Adresa: Jud. Dolj, T87, P49

Nr. Crt	Nr cadastral Nr. topografic	Suprafața* (mp)	Observații / Referințe
A1	30787	Din acte: 6.900 Masurata: 3.651	Sector cadastral:13 Teren neimprejmuit;

**B. Partea II. Proprietari și acte**

Inscrieri privitoare la dreptul de proprietate și alte drepturi reale		Referințe
<b>133396 / 20/05/2021</b>		
Act Notarial nr. CONTRACT DE SCHIMB AUT NR. 517, din 13/05/2021 emis de GAGEATU ILEANA MADALINA;		
B1	Intabulare, drept de PROPRIETATE, dobandit prin Conventie, cota actuala 1/1, cota initiala 1/1 1) CIURLIN LEONARDO	A1

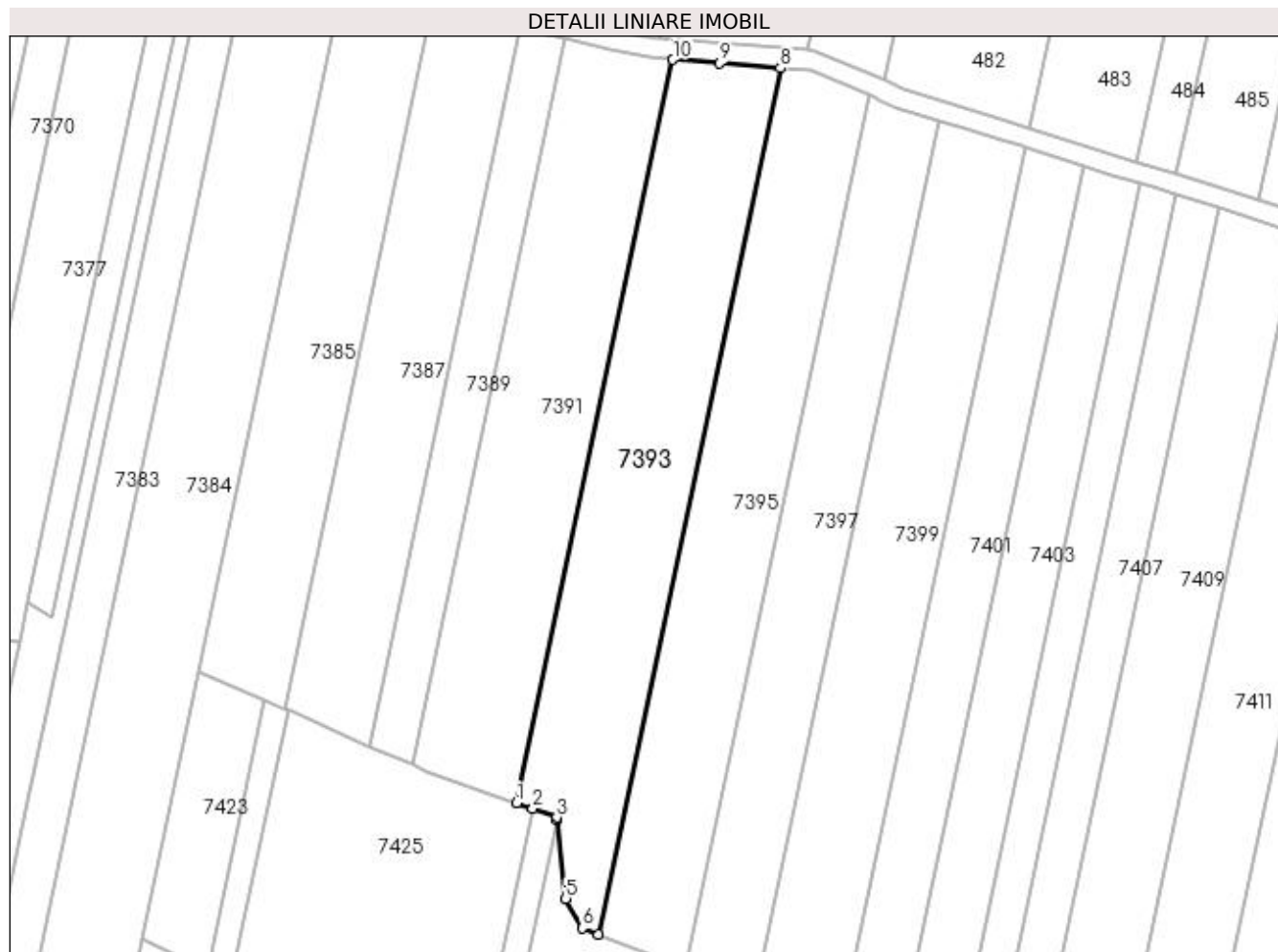
**C. Partea III. SARCINI .**

Inscrieri privind dezmembramintele dreptului de proprietate, drepturi reale de garanție și sarcini	Referințe
NU SUNT	

**Teren**

Nr cadastral	Suprafața (mp)*	Observații / Referințe
30787	Din acte: 6.900 Masurata: 3.651	

\* Suprafața este determinată în planul de proiecție Stereo 70.



**Date referitoare la teren**

Crt	Categorie folosință	Intra vilan	Suprafața (mp)	Tarla	Parcelă	Nr. topo	Observații / Referințe
1	arabil	NU	3.651	87	49	-	RESTUL SUPRAFETEI SE GASESTE LA ID 7394 PARCELA FIIND DESPARTITA DE PD

**Lungime Segmente**

1) Valorile lungimilor segmentelor sunt obținute din proiecție în plan.

Punct început	X / Y	Punct sfârșit	X / Y	Lungime segment (** (m)
1	366.453,818 318.803,258	2	366.457,071 318.802,102	3.452
2	366.457,071 318.802,102	3	366.461,978 318.800,358	5.208
3	366.461,978 318.800,358	4	366.462,028 318.799,905	0.456
4	366.462,028 318.799,905	5	366.463,818 318.783,736	16.268

Punct început	X / Y	Punct sfârşit	X / Y	Lungime segment (** (m)
5	366.463,818 318.783,736	6	366.467,313 318.777,672	6.999
6	366.467,313 318.777,672	7	366.470,521 318.776,418	3.444
7	366.470,521 318.776,418	8	366.507,772 318.953,656	181.11
8	366.507,772 318.953,656	9	366.495,266 318.954,657	12.546
9	366.495,266 318.954,657	10	366.485,784 318.955,347	9.507
10	366.485,784 318.955,347	1	366.453,818 318.803,258	155.412

\*\* Lungimile segmentelor sunt determinate în planul de proiecţie Stereo 70 şi sunt rotunjite la 1 milimetru.

\*\*\* Distanţa dintre puncte este formată din segmente cumulate ce sunt mai mici decât valoarea 1 milimetru.



**DATE DESPRE IMOBILUL NR. 7394**

Oficiul de Cadastru și Publicitate Imobiliară DOLJ  
Biroul de Cadastru și Publicitate Imobiliară Craiova

**A. Partea I. Descrierea imobilului**

TEREN Extravilan

Adresa: Jud. Dolj, T87, P49

Nr. Crt	Nr cadastral Nr. topografic	Suprafața* (mp)	Observații / Referințe
A1		Din acte: 6.900 Masurata: 3.249	Sector cadastral:13 Teren neimprejmuit;

**B. Partea II. Proprietari și acte**

Inscrieri privitoare la dreptul de proprietate și alte drepturi reale		Referințe
/		
Act Notarial nr. CONTRACT DE SCHIMB NR. 517, din 13/05/2021 emis de NP GAGEATU ILEANA MADALINA;		
B1	Intabulare, drept de PROPRIETATE, dobandit prin Conventie, cota actuala 1/1, cota initiala 1/1 1) CIURLIN LEONARDO	A1

**C. Partea III. SARCINI .**

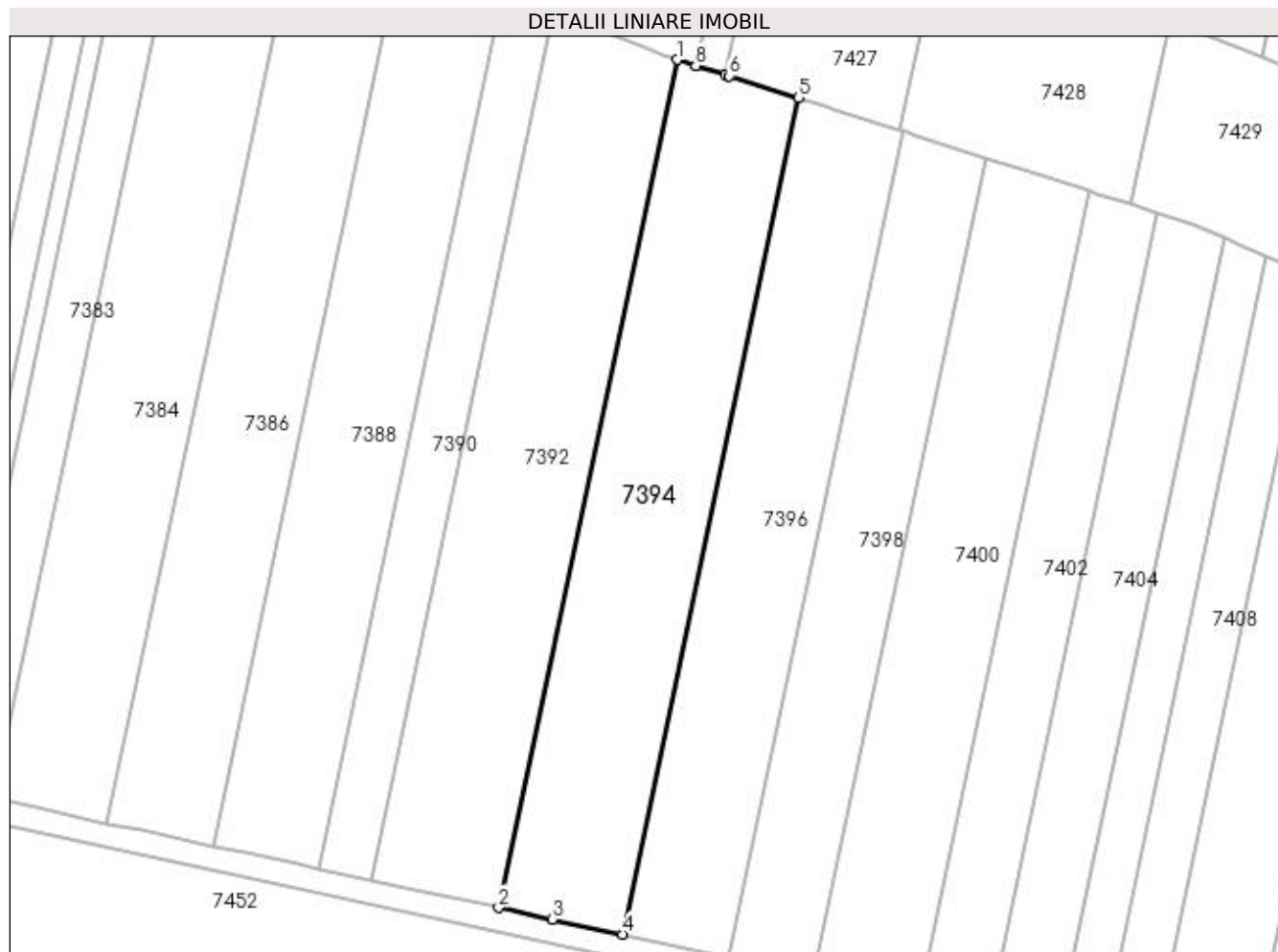
Inscrieri privind dezmembramintele dreptului de proprietate, drepturi reale de garanție și sarcini	Referințe
NU SUNT	

## Anexa Nr. 1 La Partea I

## Teren

Nr cadastral	Suprafața (mp)*	Observații / Referințe
	Din acte: 6.900 Masurata: 3.249	

\* Suprafața este determinată în planul de proiecție Stereo 70.



## Date referitoare la teren

Crt	Categorie folosință	Intra vilan	Suprafața (mp)	Tarla	Parcelă	Nr. topo	Observații / Referințe
1	arabil	NU	3.249	87	49	-	RESTUL SUPRAFETEI SE GASESTE LA ID 7393 PARCELA FIIND DESPARTITA DE PD

## Lungime Segmente

1) Valorile lungimilor segmentelor sunt obținute din proiecție în plan.

Punct început	X / Y	Punct sfârșit	X / Y	Lungime segment (** (m)
1	366.442,134 318.747,666	2	366.411,365 318.601,268	149.596
2	366.411,365 318.601,268	3	366.420,581 318.599,283	9.427
3	366.420,581 318.599,283	4	366.432,741 318.596,663	12.439
4	366.432,741 318.596,663	5	366.463,103 318.741,124	147.617



Punct început	X / Y	Punct sfârșit	X / Y	Lungime segment (** (m)
5	366.463,103 318.741,124	6	366.451,175 318.744,846	12.495
6	366.451,175 318.744,846	7	366.450,5 318.745,056	0.707
7	366.450,5 318.745,056	8	366.445,414 318.746,643	5.328
8	366.445,414 318.746,643	1	366.442,134 318.747,666	3.436

\*\* Lungimile segmentelor sunt determinate în planul de proiecție Stereo 70 și sunt rotunjite la 1 milimetru.

\*\*\* Distanța dintre puncte este formată din segmente cumulate ce sunt mai mici decât valoarea 1 milimetru.



**DATE DESPRE IMOBILUL NR. 7395**

Oficiul de Cadastru și Publicitate Imobiliară DOLJ  
 Biroul de Cadastru și Publicitate Imobiliară Craiova

**A. Partea I. Descrierea imobilului**

TEREN Extravilan

Adresa: Jud. Dolj, T87, P50

Nr. Crt	Nr cadastral Nr. topografic	Suprafața* (mp)	Observații / Referințe
A1		Din acte: 6.200 Masurata: 3.437	Sector cadastral:13 Teren neimprejmuit;

**B. Partea II. Proprietari și acte**

Inscrieri privitoare la dreptul de proprietate și alte drepturi reale		Referințe
/		
Act Administrativ nr. TITLU DE PROPRIETATE NR.1248, din 04/08/2003 emis de CJ DOLJ;		
B1	Intabulare, drept de PROPRIETATE, dobandit prin Reconstituire, cota actuala 1/1, cota initiala 1/1 1) CERNITU PETRE, LIPSĂ CNP	A1

**C. Partea III. SARCINI .**

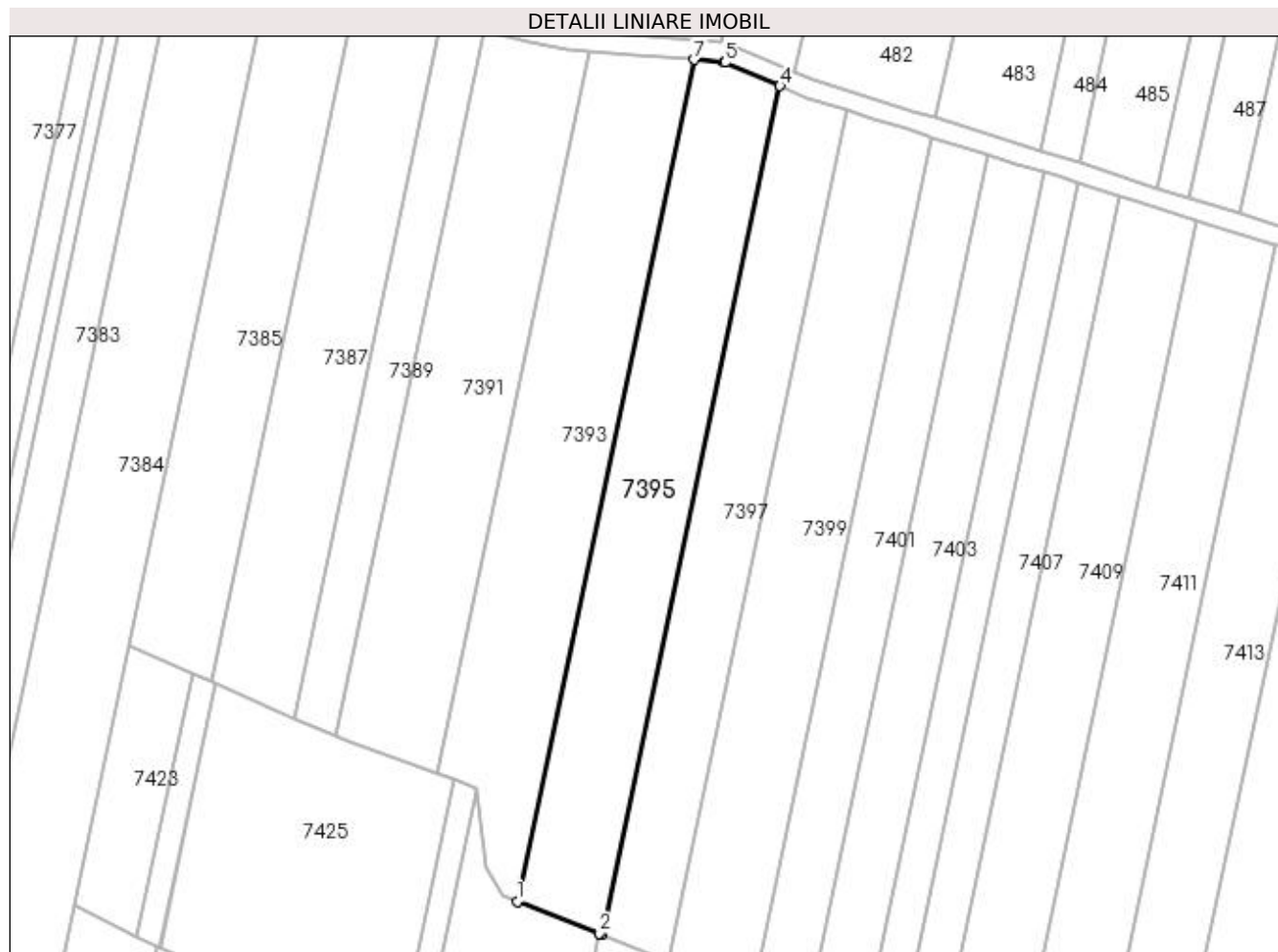
Inscrieri privind dezmembramintele dreptului de proprietate, drepturi reale de garanție și sarcini	Referințe
NU SUNT	

## Anexa Nr. 1 La Partea I

## Teren

Nr cadastral	Suprafața (mp)*	Observații / Referințe
	Din acte: 6.200 Masurata: 3.437	

\* Suprafața este determinată în planul de proiecție Stereo 70.



## Date referitoare la teren

Crt	Categorie folosință	Intra vilan	Suprafața (mp)	Tarla	Parcelă	Nr. topo	Observații / Referințe
1	arabil	NU	3.437	87	50	-	RESTUL SUPRAFETEI SE GASESTE LA ID 7396 PARCELA FIIND DESPARTITA DE PD

## Lungime Segmente

1) Valorile lungimilor segmentelor sunt obținute din proiecție în plan.

Punct început	X / Y	Punct sfârșit	X / Y	Lungime segment (** (m)
1	366.470,521 318.776,418	2	366.487,825 318.769,655	18.579
2	366.487,825 318.769,655	3	366.488,304 318.769,468	0.514
3	366.488,304 318.769,468	4	366.525,851 318.948,115	182.55
4	366.525,851 318.948,115	5	366.514,252 318.953,085	12.619

Punct început	X / Y	Punct sfârșit	X / Y	Lungime segment (** (m)
5	366.514,252 318.953,085	6	366.514,046 318.953,174	0.224
6	366.514,046 318.953,174	7	366.507,772 318.953,656	6.292
7	366.507,772 318.953,656	1	366.470,521 318.776,418	181.11

\*\* Lungimile segmentelor sunt determinate în planul de proiecție Stereo 70 și sunt rotunjite la 1 milimetru.

\*\*\* Distanța dintre puncte este formată din segmente cumulate ce sunt mai mici decât valoarea 1 milimetru.



**DATE DESPRE IMOBILUL NR. 7396**

Oficiul de Cadastru și Publicitate Imobiliară DOLJ  
Biroul de Cadastru și Publicitate Imobiliară Craiova

**A. Partea I. Descrierea imobilului**

TEREN Extravilan

Adresa: Jud. Dolj, T87, P50

Nr. Crt	Nr cadastral Nr. topografic	Suprafața* (mp)	Observații / Referințe
A1		Din acte: 6.200 Masurata: 2.763	Sector cadastral:13 Teren neimprejmuit;

**B. Partea II. Proprietari și acte**

Inscrieri privitoare la dreptul de proprietate și alte drepturi reale		Referințe
/		
Act Administrativ nr. TITLU DE PROPRIETATE NR.1248, din 04/08/2003 emis de CJ DOLJ;		
B1	Intabulare, drept de PROPRIETATE, dobandit prin Reconstituire, cota actuala 1/1, cota initiala 1/1 1) CERNITU PETRE, LIPSĂ CNP	A1

**C. Partea III. SARCINI .**

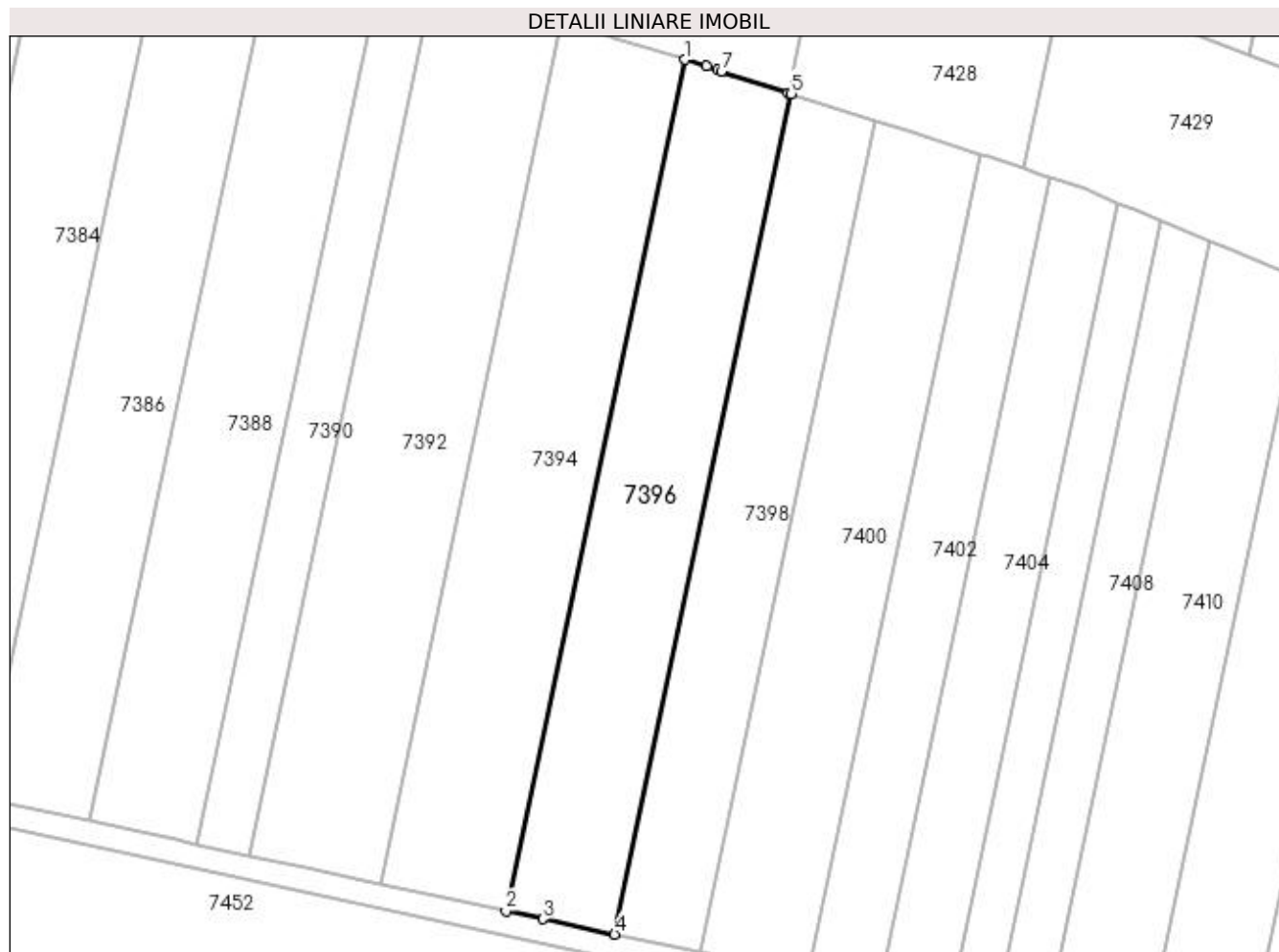
Inscrieri privind dezmembramintele dreptului de proprietate, drepturi reale de garanție și sarcini	Referințe
NU SUNT	

## Anexa Nr. 1 La Partea I

## Teren

Nr cadastral	Suprafața (mp)*	Observații / Referințe
	Din acte: 6.200 Masurata: 2.763	

\* Suprafața este determinată în planul de proiecție Stereo 70.



## Date referitoare la teren

Crt	Categorie folosință	Intravilan	Suprafața (mp)	Tarla	Parcelă	Nr. topo	Observații / Referințe
1	arabil	NU	2.763	87	50	-	RESTUL SUPRAFETEI SE GASESTE LA ID 7395 PARCELA FIIND DESPARTITA DE PD

## Lungime Segmente

1) Valorile lungimilor segmentelor sunt obținute din proiecție în plan.

Punct început	X / Y	Punct sfârșit	X / Y	Lungime segment (** (m)
1	366.463,103 318.741,124	2	366.432,741 318.596,663	147.617
2	366.432,741 318.596,663	3	366.439,056 318.595,302	6.46
3	366.439,056 318.595,302	4	366.451,151 318.592,696	12.373
4	366.451,151 318.592,696	5	366.481,133 318.735,352	145.773



Punct început	X / Y	Punct sfârşit	X / Y	Lungime segment (** (m)
5	366.481,133 318.735,352	6	366.480,649 318.735,508	0.509
6	366.480,649 318.735,508	7	366.469,292 318.739,167	11.932
7	366.469,292 318.739,167	8	366.468,598 318.739,391	0.729
8	366.468,598 318.739,391	9	366.466,751 318.739,986	1.94
9	366.466,751 318.739,986	1	366.463,103 318.741,124	3.821

\*\* Lungimile segmentelor sunt determinate în planul de proiecție Stereo 70 și sunt rotunjite la 1 milimetru.

\*\*\* Distanța dintre puncte este formată din segmente cumulate ce sunt mai mici decât valoarea 1 milimetru.



**DATE DESPRE IMOBILUL NR. 7397**

Oficiul de Cadastru și Publicitate Imobiliară DOLJ  
Biroul de Cadastru și Publicitate Imobiliară Craiova

**A. Partea I. Descrierea imobilului**

TEREN Extravilan

Adresa: Jud. Dolj, T87, P51

Nr. Crt	Nr cadastral Nr. topografic	Suprafața* (mp)	Observații / Referințe
A1	31041	Din acte: 4.900 Masurata: 2.731	Sector cadastral:13 Teren neimprejmut;

**B. Partea II. Proprietari și acte**

Inscrieri privitoare la dreptul de proprietate și alte drepturi reale		Referințe
<b>14829 / 07/02/2017</b>		
Act Notarial nr. CONTRACT DE VANZARE AUT. NR. 422, din 03/02/2017 emis de CANTAR ELENA;		
B1	Intabulare, drept de PROPRIETATE, dobandit prin Conventie, cota actuala 1/1, cota initiala 1/1 1) CIURLIN LEONARDO	A1

**C. Partea III. SARCINI .**

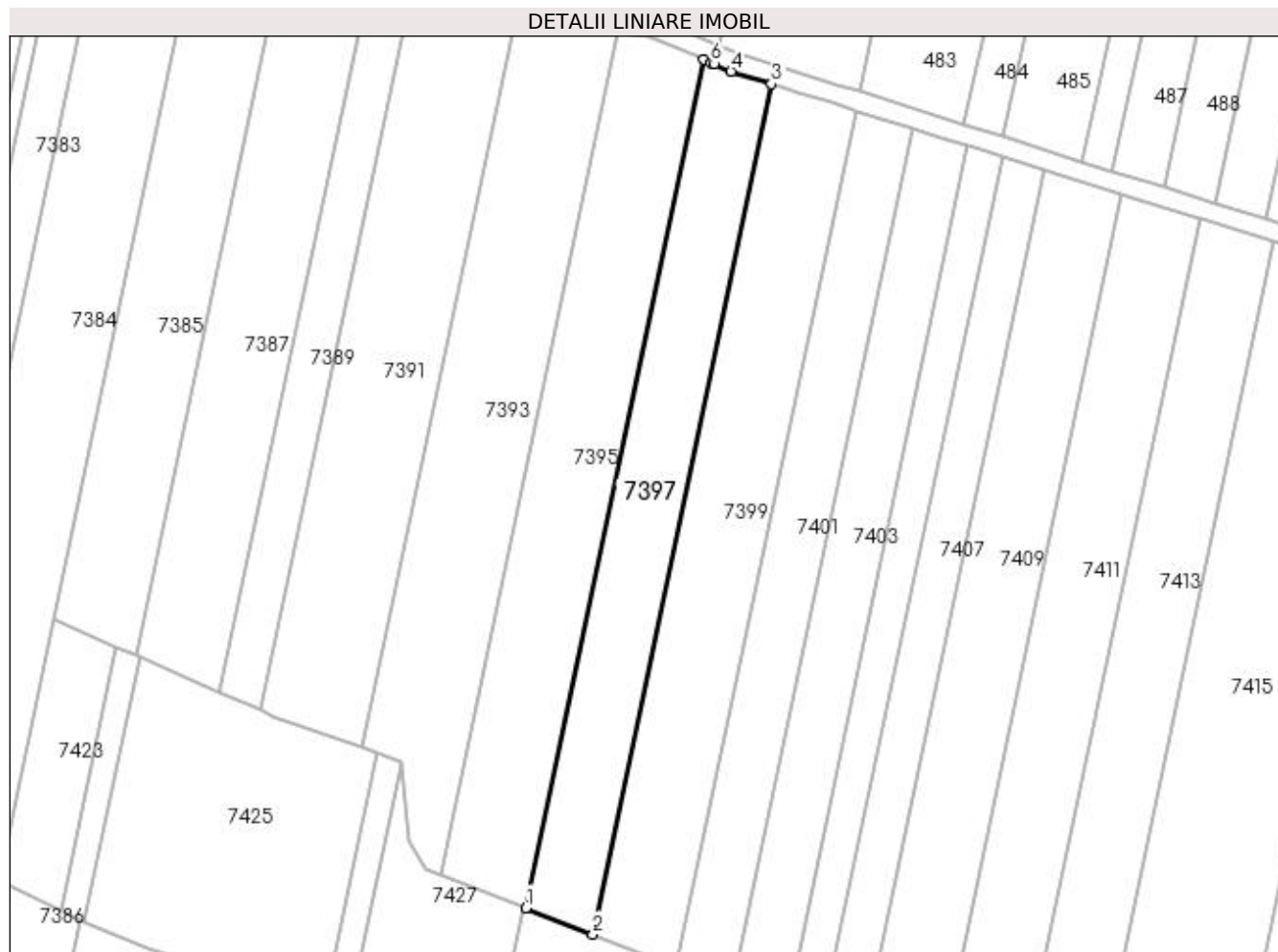
Inscrieri privind dezmembramintele dreptului de proprietate, drepturi reale de garanție și sarcini	Referințe
NU SUNT	

## Anexa Nr. 1 La Partea I

## Teren

Nr cadastral	Suprafața (mp)*	Observații / Referințe
31041	Din acte: 4.900 Masurata: 2.731	

\* Suprafața este determinată în planul de proiecție Stereo 70.



## Date referitoare la teren

Crt	Categorie folosință	Intravilan	Suprafața (mp)	Tarla	Parcelă	Nr. topo	Observații / Referințe
1	arabil	NU	2.731	87	51	-	RESTUL SUPRAFETEI SE GASESTE LA ID 7398, PARCELA FIIND DESPARTITA DE PD

## Lungime Segmente

1) Valorile lungimilor segmentelor sunt obținute din proiecție în plan.

Punct început	X / Y	Punct sfârșit	X / Y	Lungime segment (** (m)
1	366.488,304 318.769,468	2	366.502,428 318.763,948	15.164
2	366.502,428 318.763,948	3	366.540,06 318.943,002	182.966
3	366.540,06 318.943,002	4	366.531,543 318.945,677	8.927
4	366.531,543 318.945,677	5	366.528,03 318.947,182	3.822

Punct început	X / Y	Punct sfârșit	X / Y	Lungime segment (** (m)
5	366.528,03 318.947,182	6	366.527,436 318.947,436	0.646
6	366.527,436 318.947,436	7	366.525,851 318.948,115	1.724
7	366.525,851 318.948,115	1	366.488,304 318.769,468	182.55

\*\* Lungimile segmentelor sunt determinate în planul de proiecție Stereo 70 și sunt rotunjite la 1 milimetru.

\*\*\* Distanța dintre puncte este formată din segmente cumulate ce sunt mai mici decât valoarea 1 milimetru.



**DATE DESPRE IMOBILUL NR. 7398**

Oficiul de Cadastru și Publicitate Imobiliară DOLJ  
Biroul de Cadastru și Publicitate Imobiliară Craiova

**A. Partea I. Descrierea imobilului**

TEREN Extravilan

Adresa: Jud. Dolj, T87, P51

Nr. Crt	Nr cadastral Nr. topografic	Suprafața* (mp)	Observații / Referințe
A1	31042	Din acte: 4.900 Masurata: 2.169	Sector cadastral:13 Teren neimprejmit;

**B. Partea II. Proprietari și acte**

Inscrieri privitoare la dreptul de proprietate și alte drepturi reale		Referințe
<b>14853 / 07/02/2017</b>		
Act Notarial nr. ONTRACT DE VANZARE AUT. NR. 422, din 03/02/2017 emis de NP CANTAR ELENA;		
B1	Intabulare, drept de PROPRIETATE, dobandit prin Conventie, cota actuala 1/1, cota initiala 1/1 1) CIURLIN LEONARDO	A1

**C. Partea III. SARCINI .**

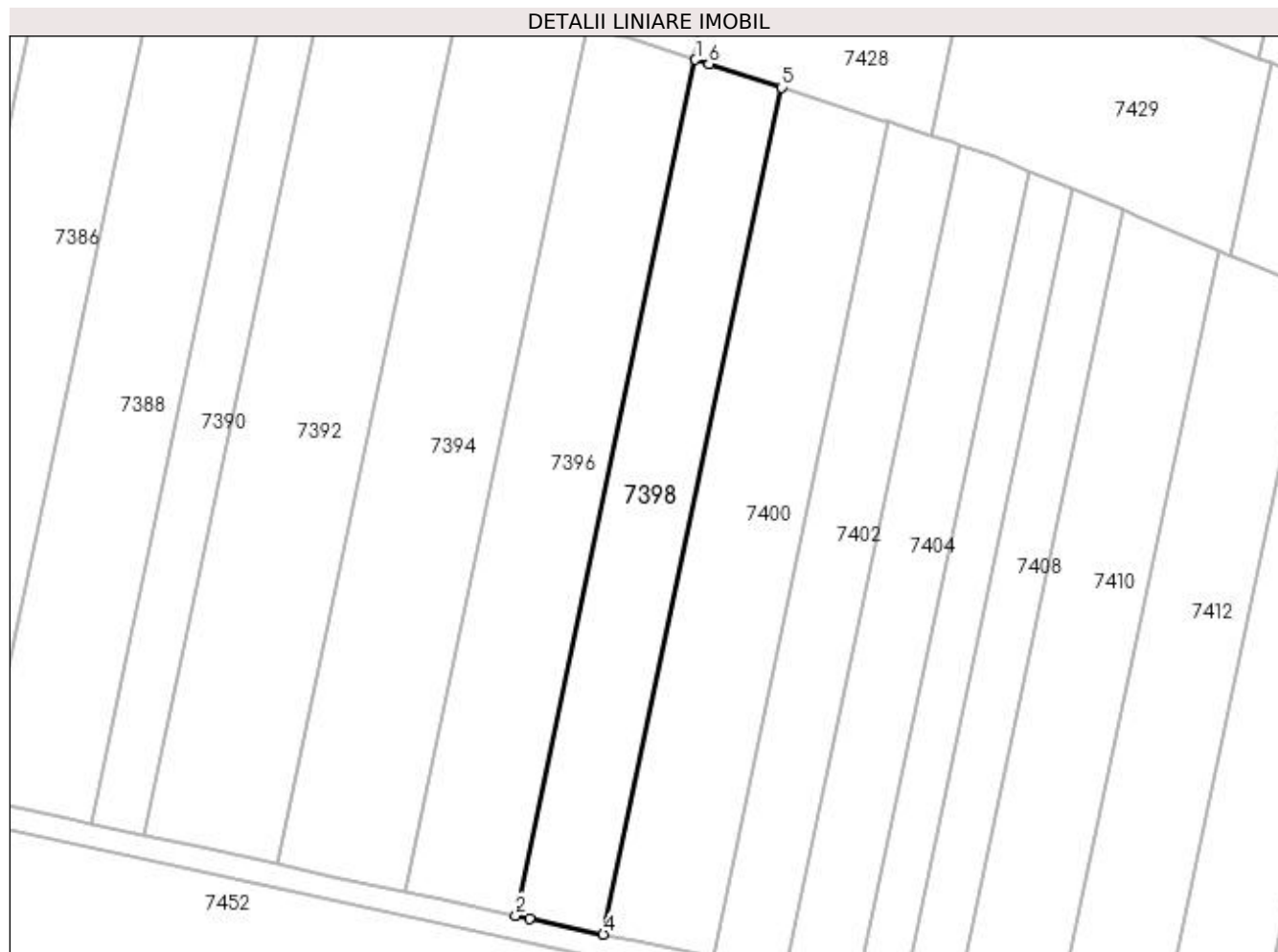
Inscrieri privind dezmembramintele dreptului de proprietate, drepturi reale de garanție și sarcini	Referințe
NU SUNT	

## Anexa Nr. 1 La Partea I

## Teren

Nr cadastral	Suprafața (mp)*	Observații / Referințe
31042	Din acte: 4.900 Masurata: 2.169	

\* Suprafața este determinată în planul de proiecție Stereo 70.



## Date referitoare la teren

Crt	Categorie folosință	Intra vilan	Suprafața (mp)	Tarla	Parcelă	Nr. topo	Observații / Referințe
1	arabil	NU	2.169	87	51	-	RESTUL SUPRAFETEI SE GASESTE LA ID 7397, PARCELA FIIND DESPARTITA DE PD

## Lungime Segmente

1) Valorile lungimilor segmentelor sunt obținute din proiecție în plan.

Punct început	X / Y	Punct sfârșit	X / Y	Lungime segment (** (m)
1	366.481,133 318.735,352	2	366.451,151 318.592,696	145.773
2	366.451,151 318.592,696	3	366.453,424 318.592,206	2.325
3	366.453,424 318.592,206	4	366.465,773 318.589,545	12.632
4	366.465,773 318.589,545	5	366.495,448 318.730,739	144.279



Punct început	X / Y	Punct sfârșit	X / Y	Lungime segment (** (m)
5	366.495,448 318.730,739	6	366.483,358 318.734,635	12.702
6	366.483,358 318.734,635	1	366.481,133 318.735,352	2.338

\*\* Lungimile segmentelor sunt determinate în planul de proiecție Stereo 70 și sunt rotunjite la 1 milimetru.

\*\*\* Distanța dintre puncte este formată din segmente cumulate ce sunt mai mici decât valoarea 1 milimetru.



**DATE DESPRE IMOBILUL NR. 7399**

Oficiul de Cadastru și Publicitate Imobiliară DOLJ  
Biroul de Cadastru și Publicitate Imobiliară Craiova

**A. Partea I. Descrierea imobilului**

TEREN Extravilan

Adresa: Jud. Dolj, T87, P52

Nr. Crt	Nr cadastral Nr. topografic	Suprafața* (mp)	Observații / Referințe
A1		Din acte: 6.100 Masurata: 3.426	Sector cadastral:13 Teren neimprejmuit;

**B. Partea II. Proprietari și acte**

Inscrieri privitoare la dreptul de proprietate și alte drepturi reale		Referințe
/		
Act Administrativ nr. TITLU DE PROPRIETATE NR.271, din 09/05/1995 emis de CJ DOLJ;		
B1	Intabulare, drept de PROPRIETATE, dobandit prin Reconstituire, cota actuala 1/1, cota initiala 1/1 1) GECALA VICTOR, LIPSĂ CNP	A1

**C. Partea III. SARCINI .**

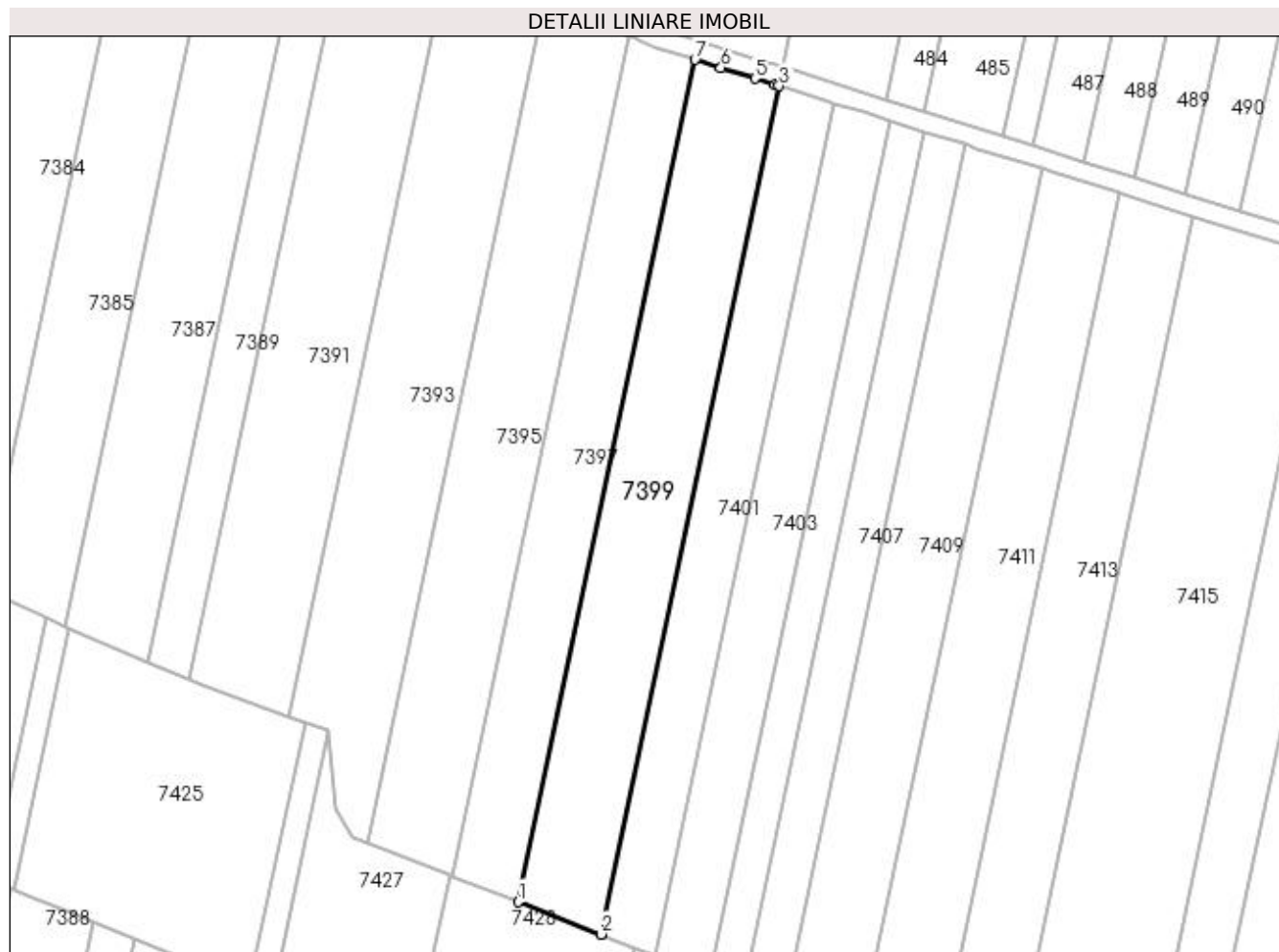
Inscrieri privind dezmembramintele dreptului de proprietate, drepturi reale de garanție și sarcini	Referințe
NU SUNT	

## Anexa Nr. 1 La Partea I

## Teren

Nr cadastral	Suprafața (mp)*	Observații / Referințe
	Din acte: 6.100 Masurata: 3.426	

\* Suprafața este determinată în planul de proiecție Stereo 70.



## Date referitoare la teren

Crt	Categorie folosință	Intra vilan	Suprafața (mp)	Tarla	Parcelă	Nr. topo	Observații / Referințe
1	arabil	NU	3.426	87	52	-	RESTUL SUPRAFETEI SE GASESTE LA ID 7400 PARCELA FIIND DESPARTITA DE PD

## Lungime Segmente

1) Valorile lungimilor segmentelor sunt obținute din proiecție în plan.

Punct început	X / Y	Punct sfârșit	X / Y	Lungime segment (** (m)
1	366.502,428 318.763,948	2	366.520,045 318.757,062	18.915
2	366.520,045 318.757,062	3	366.557,944 318.937,385	184.263
3	366.557,944 318.937,385	4	366.557,054 318.937,665	0.933
4	366.557,054 318.937,665	5	366.552,778 318.939,008	4.482

Punct început	X / Y	Punct sfârșit	X / Y	Lungime segment (** (m)
5	366.552,778 318.939,008	6	366.545,532 318.941,283	7.595
6	366.545,532 318.941,283	7	366.540,06 318.943,002	5.736
7	366.540,06 318.943,002	1	366.502,428 318.763,948	182.966

\*\* Lungimile segmentelor sunt determinate în planul de proiecție Stereo 70 și sunt rotunjite la 1 milimetru.

\*\*\* Distanța dintre puncte este formată din segmente cumulate ce sunt mai mici decât valoarea 1 milimetru.



**DATE DESPRE IMOBILUL NR. 7400**

Oficiul de Cadastru și Publicitate Imobiliară DOLJ  
 Biroul de Cadastru și Publicitate Imobiliară Craiova

**A. Partea I. Descrierea imobilului**

TEREN Extravilan

Adresa: Jud. Dolj, T87, P52

Nr. Crt	Nr cadastral Nr. topografic	Suprafața* (mp)	Observații / Referințe
A1		Din acte: 6.100 Masurata: 2.674	Sector cadastral:13 Teren neimprejmuit;

**B. Partea II. Proprietari și acte**

Inscrieri privitoare la dreptul de proprietate și alte drepturi reale		Referințe
/		
Act Administrativ nr. TITLU DE PROPRIETATE NR.271, din 09/05/1995 emis de CJ DOLJ;		
B1	Intabulare, drept de PROPRIETATE, dobandit prin Reconstituire, cota actuala 1/1, cota initiala 1/1 1) GECALA VICTOR, LIPSĂ CNP	A1

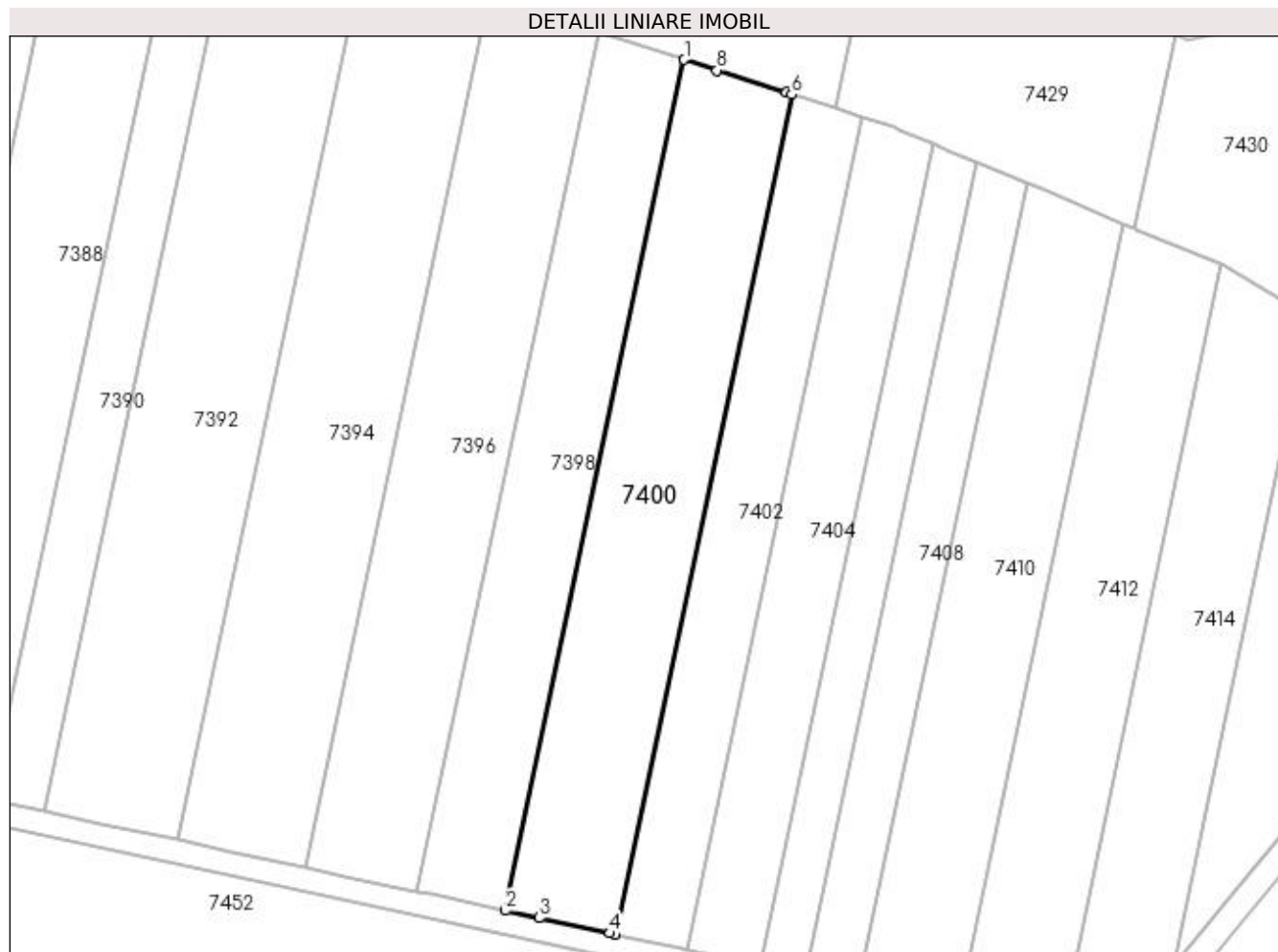
**C. Partea III. SARCINI .**

Inscrieri privind dezmembramintele dreptului de proprietate, drepturi reale de garanție și sarcini	Referințe
NU SUNT	

**Anexa Nr. 1 La Partea I****Teren**

Nr cadastral	Suprafața (mp)*	Observații / Referințe
	Din acte: 6.100 Masurata: 2.674	

\* Suprafața este determinată în planul de proiecție Stereo 70.

**Date referitoare la teren**

Crt	Categorie folosință	Intra vilan	Suprafața (mp)	Tarla	Parcelă	Nr. topo	Observații / Referințe
1	arabil	NU	2.674	87	52	-	RESTUL SUPRAFETEI SE GASESTE LA ID 7399 PARCELA FIIND DESPARTITA DE PD

**Lungime Segmente**

1) Valorile lungimilor segmentelor sunt obținute din proiecție în plan.

Punct început	X / Y	Punct sfârșit	X / Y	Lungime segment (** (m)
1	366.495,448 318.730,739	2	366.465,773 318.589,545	144.279
2	366.465,773 318.589,545	3	366.471,354 318.588,343	5.709
3	366.471,354 318.588,343	4	366.483,104 318.585,812	12.02
4	366.483,104 318.585,812	5	366.484,011 318.585,617	0.928



Punct început	X / Y	Punct sfârșit	X / Y	Lungime segment (** (m)
5	366.484,011 318.585,617	6	366.513,303 318.724,986	142.414
6	366.513,303 318.724,986	7	366.512,414 318.725,272	0.934
7	366.512,414 318.725,272	8	366.500,912 318.728,979	12.085
8	366.500,912 318.728,979	1	366.495,448 318.730,739	5.74

\*\* Lungimile segmentelor sunt determinate în planul de proiecție Stereo 70 și sunt rotunjite la 1 milimetru.

\*\*\* Distanța dintre puncte este formată din segmente cumulate ce sunt mai mici decât valoarea 1 milimetru.



**DATE DESPRE IMOBILUL NR. 7401**

Oficiul de Cadastru și Publicitate Imobiliară DOLJ  
Biroul de Cadastru și Publicitate Imobiliară Craiova

**A. Partea I. Descrierea imobilului**

TEREN Extravilan

Adresa: Jud. Dolj, T87, P53

Nr. Crt	Nr cadastral Nr. topografic	Suprafața* (mp)	Observații / Referințe
A1		Din acte: 4.000 Masurata: 2.263	Sector cadastral:13 Teren neimprejmuit;

**B. Partea II. Proprietari și acte**

Inscrieri privitoare la dreptul de proprietate și alte drepturi reale		Referințe
/		
Act Administrativ nr. TITLU DE PROPRIETATE NR.219-58814, din 11/05/1995 emis de CJ DOLJ;		
B1	Intabulare, drept de PROPRIETATE, dobandit prin Reconstituire, cota actuala 1/1, cota initiala 1/1 1) COCIE ION, LIPSĂ CNP	A1

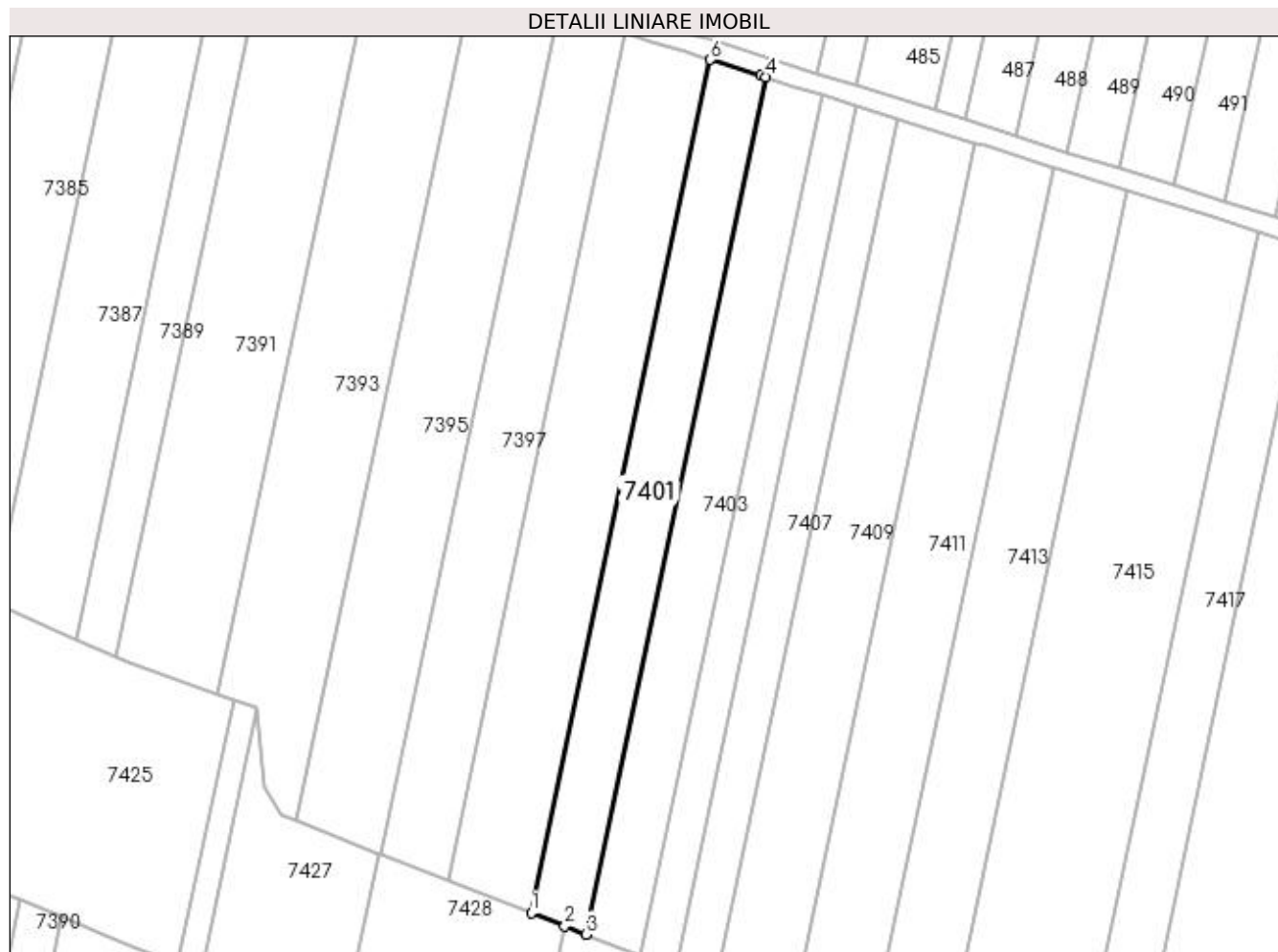
**C. Partea III. SARCINI .**

Inscrieri privind dezmembramintele dreptului de proprietate, drepturi reale de garanție și sarcini	Referințe
NU SUNT	

**Anexa Nr. 1 La Partea I****Teren**

Nr cadastral	Suprafața (mp)*	Observații / Referințe
	Din acte: 4.000 Masurata: 2.263	

\* Suprafața este determinată în planul de proiecție Stereo 70.

**Date referitoare la teren**

Crt	Categorie folosință	Intra vilan	Suprafața (mp)	Tarla	Parcelă	Nr. topo	Observații / Referințe
1	arabil	NU	2.263	87	53	-	RESTUL SUPRAFETEI SE GASESTE LA ID 7402 PARCELA FIIND DESPARTITA DE PD

**Lungime Segmente**

1) Valorile lungimilor segmentelor sunt obținute din proiecție în plan.

Punct început	X / Y	Punct sfârșit	X / Y	Lungime segment (** (m)
1	366.520,045 318.757,062	2	366.527,169 318.754,278	7.649
2	366.527,169 318.754,278	3	366.531,614 318.752,541	4.772
3	366.531,614 318.752,541	4	366.569,688 318.933,697	185.114
4	366.569,688 318.933,697	5	366.568,568 318.934,049	1.174

Punct început	X / Y	Punct sfârșit	X / Y	Lungime segment (** (m)
5	366.568,568 318.934,049	6	366.557,944 318.937,385	11.135
6	366.557,944 318.937,385	1	366.520,045 318.757,062	184.263

\*\* Lungimile segmentelor sunt determinate în planul de proiecție Stereo 70 și sunt rotunjite la 1 milimetru.

\*\*\* Distanța dintre puncte este formată din segmente cumulate ce sunt mai mici decât valoarea 1 milimetru.



**DATE DESPRE IMOBILUL NR. 7402**

Oficiul de Cadastru și Publicitate Imobiliară DOLJ  
Biroul de Cadastru și Publicitate Imobiliară Craiova

**A. Partea I. Descrierea imobilului**

TEREN Extravilan

Adresa: Jud. Dolj, T87, P53

Nr. Crt	Nr cadastral Nr. topografic	Suprafața* (mp)	Observații / Referințe
A1		Din acte: 4.000 Masurata: 1.737	Sector cadastral:13 Teren neimprejmuit;

**B. Partea II. Proprietari și acte**

Inscrieri privitoare la dreptul de proprietate și alte drepturi reale		Referințe
/		
Act Administrativ nr. TITLU DE PROPRIETATE NR.219-58814, din 11/05/1995 emis de CJ DOLJ;		
B1	Intabulare, drept de PROPRIETATE, dobandit prin Reconstituire, cota actuala 1/1, cota initiala 1/1 1) COCIE ION, LIPSĂ CNP	A1

**C. Partea III. SARCINI .**

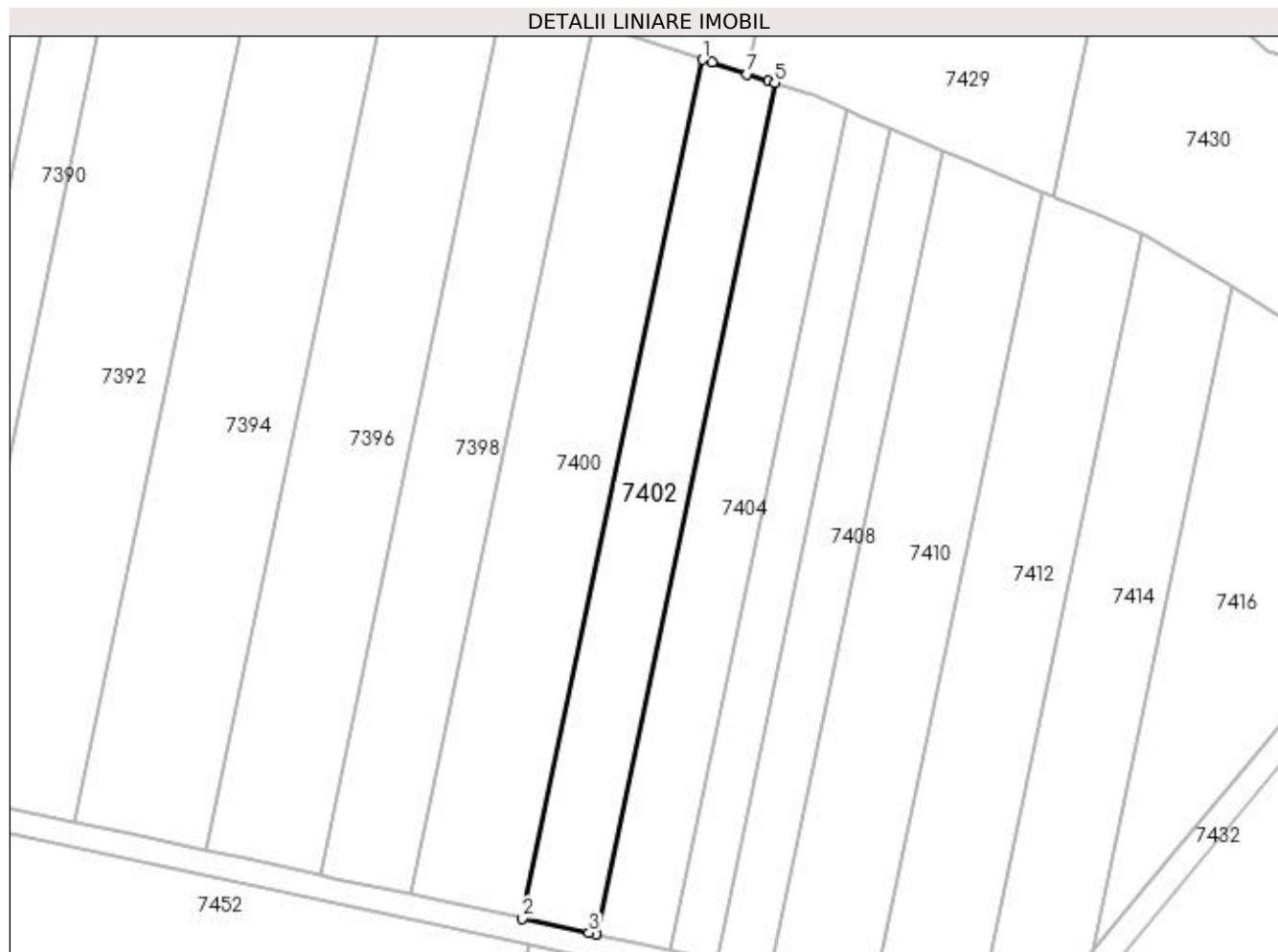
Inscrieri privind dezmembramintele dreptului de proprietate, drepturi reale de garanție și sarcini	Referințe
NU SUNT	

## Anexa Nr. 1 La Partea I

## Teren

Nr cadastral	Suprafața (mp)*	Observații / Referințe
	Din acte: 4.000 Masurata: 1.737	

\* Suprafața este determinată în planul de proiecție Stereo 70.



## Date referitoare la teren

Crt	Categorie folosință	Intra vilan	Suprafața (mp)	Tarla	Parcelă	Nr. topo	Observații / Referințe
1	arabil	NU	1.737	87	53	-	RESTUL SUPRAFETEI SE GASESTE LA ID 7401 PARCELA FIIND DESPARTITA DE PD

## Lungime Segmente

1) Valorile lungimilor segmentelor sunt obținute din proiecție în plan.

Punct început	X / Y	Punct sfârșit	X / Y	Lungime segment (** (m)
1	366.513,303 318.724,986	2	366.484,011 318.585,617	142.414
2	366.484,011 318.585,617	3	366.494,846 318.583,282	11.084
3	366.494,846 318.583,282	4	366.495,988 318.583,036	1.168
4	366.495,988 318.583,036	5	366.525,028 318.721,208	141.191



Punct început	X / Y	Punct sfârșit	X / Y	Lungime segment (** (m)
5	366.525,028 318.721,208	6	366.523,91 318.721,568	1.175
6	366.523,91 318.721,568	7	366.520,523 318.722,659	3.558
7	366.520,523 318.722,659	8	366.514,784 318.724,509	6.03
8	366.514,784 318.724,509	1	366.513,303 318.724,986	1.556

\*\* Lungimile segmentelor sunt determinate în planul de proiecție Stereo 70 și sunt rotunjite la 1 milimetru.

\*\*\* Distanța dintre puncte este formată din segmente cumulate ce sunt mai mici decât valoarea 1 milimetru.



**DATE DESPRE IMOBILUL NR. 7403**

Oficiul de Cadastru și Publicitate Imobiliară DOLJ  
 Biroul de Cadastru și Publicitate Imobiliară Craiova

**A. Partea I. Descrierea imobilului**

TEREN Extravilan

Adresa: Jud. Dolj, T87, P54

Nr. Crt	Nr cadastral Nr. topografic	Suprafața* (mp)	Observații / Referințe
A1	30658	Din acte: 4.000 Masurata: 2.277	Sector cadastral:13 Teren neimprejmut;

**B. Partea II. Proprietari și acte**

Inscrieri privitoare la dreptul de proprietate și alte drepturi reale		Referințe
<b>117079 / 16/06/2020</b>		
Act Notarial nr. CONTRACT DE SCHIMB AUT.NR.668, din 12/06/2020 emis de NP GAGEATU ILEANA MADALINA;		
B1	Intabulare, drept de PROPRIETATE, dobandit prin Conventie, cota actuala 1/1, cota initiala 1/1 1) CIURLIN LEONARDO	A1

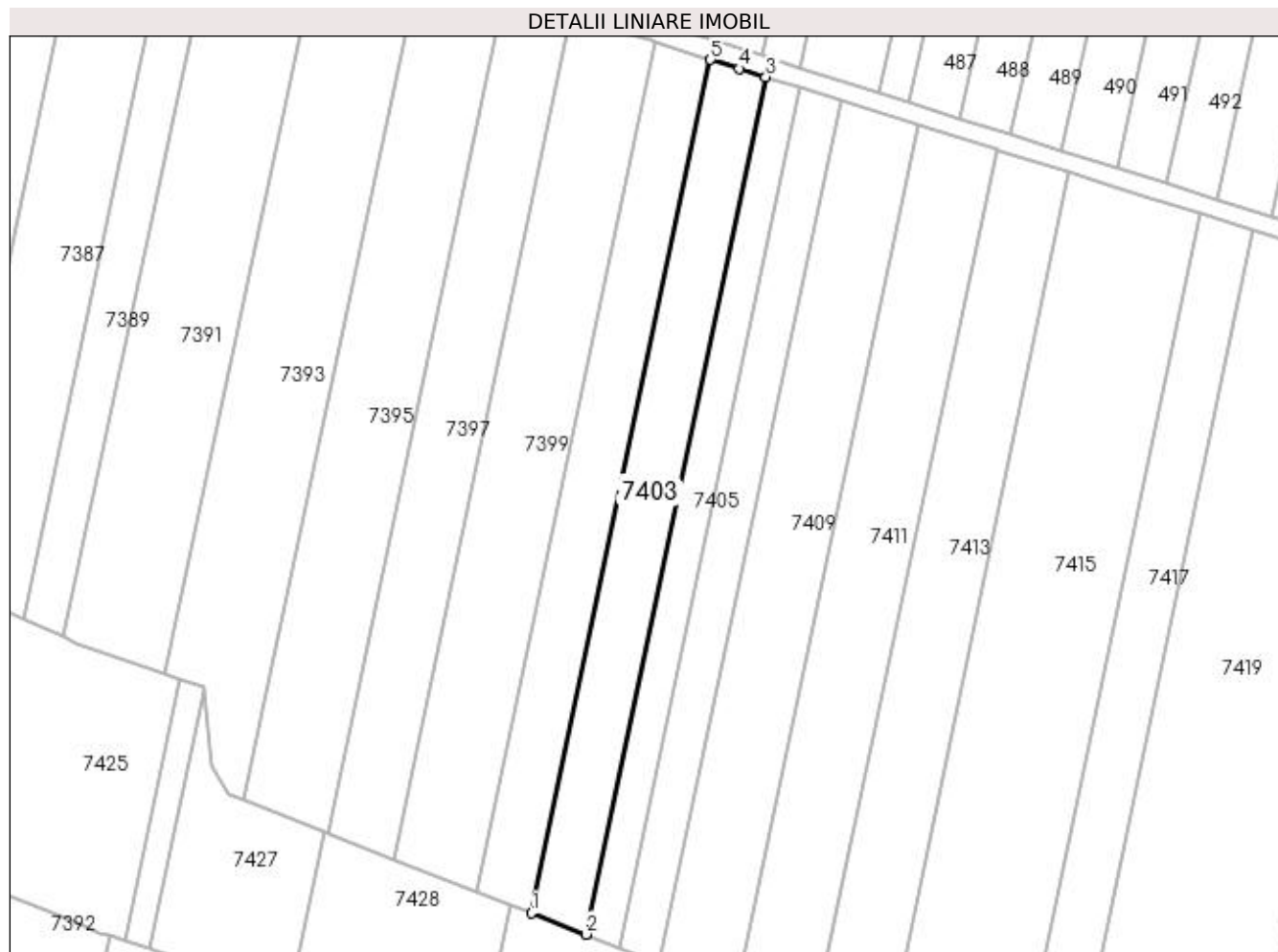
**C. Partea III. SARCINI .**

Inscrieri privind dezmembramintele dreptului de proprietate, drepturi reale de garanție și sarcini	Referințe
NU SUNT	

**Anexa Nr. 1 La Partea I****Teren**

Nr cadastral	Suprafața (mp)*	Observații / Referințe
30658	Din acte: 4.000 Masurata: 2.277	

\* Suprafața este determinată în planul de proiecție Stereo 70.

**Date referitoare la teren**

Crt	Categorie folosință	Intra vilan	Suprafața (mp)	Tarla	Parcelă	Nr. topo	Observații / Referințe
1	arabil	NU	2.277	87	54	-	RESTUL SUPRAFETEI SE GASESTE LA ID 7404, PARCELA FIIND DESPARTITA DE PD

**Lungime Segmente**

1) Valorile lungimilor segmentelor sunt obținute din proiecție în plan.

Punct început	X / Y	Punct sfârșit	X / Y	Lungime segment (** (m)
1	366.531,614 318.752,541	2	366.543,202 318.748,012	12.442
2	366.543,202 318.748,012	3	366.581,452 318.930,003	185.967
3	366.581,452 318.930,003	4	366.575,76 318.931,79	5.966
4	366.575,76 318.931,79	5	366.569,688 318.933,697	6.364

Punct început	X / Y	Punct sfârșit	X / Y	Lungime segment (** (m)
5	366.569,688 318.933,697	1	366.531,614 318.752,541	185.114

\*\* Lungimile segmentelor sunt determinate în planul de proiecție Stereo 70 și sunt rotunjite la 1 milimetru.

\*\*\* Distanța dintre puncte este formată din segmente cumulate ce sunt mai mici decât valoarea 1 milimetru.



**DATE DESPRE IMOBILUL NR. 7404**

Oficiul de Cadastru și Publicitate Imobiliară DOLJ  
 Biroul de Cadastru și Publicitate Imobiliară Craiova

**A. Partea I. Descrierea imobilului**

TEREN Extravilan

Adresa: Jud. Dolj, T87, P54

Nr. Crt	Nr cadastral Nr. topografic	Suprafața* (mp)	Observații / Referințe
A1	30664	Din acte: 4.000 Masurata: 1.723	Sector cadastral:13 Teren neimprejmut;

**B. Partea II. Proprietari și acte**

Inscrieri privitoare la dreptul de proprietate și alte drepturi reale		Referințe
<b>117113 / 16/06/2020</b>		
Act Notarial nr. CONTRACT DE SCHIMB AUT.NR.668, din 12/06/2020 emis de GAGEATU ILEANA MADALINA;		
B1	Intabulare, drept de PROPRIETATE, dobandit prin Conventie, cota actuala 1/1, cota initiala 1/1 1) CIURLIN LEONARDO	A1

**C. Partea III. SARCINI .**

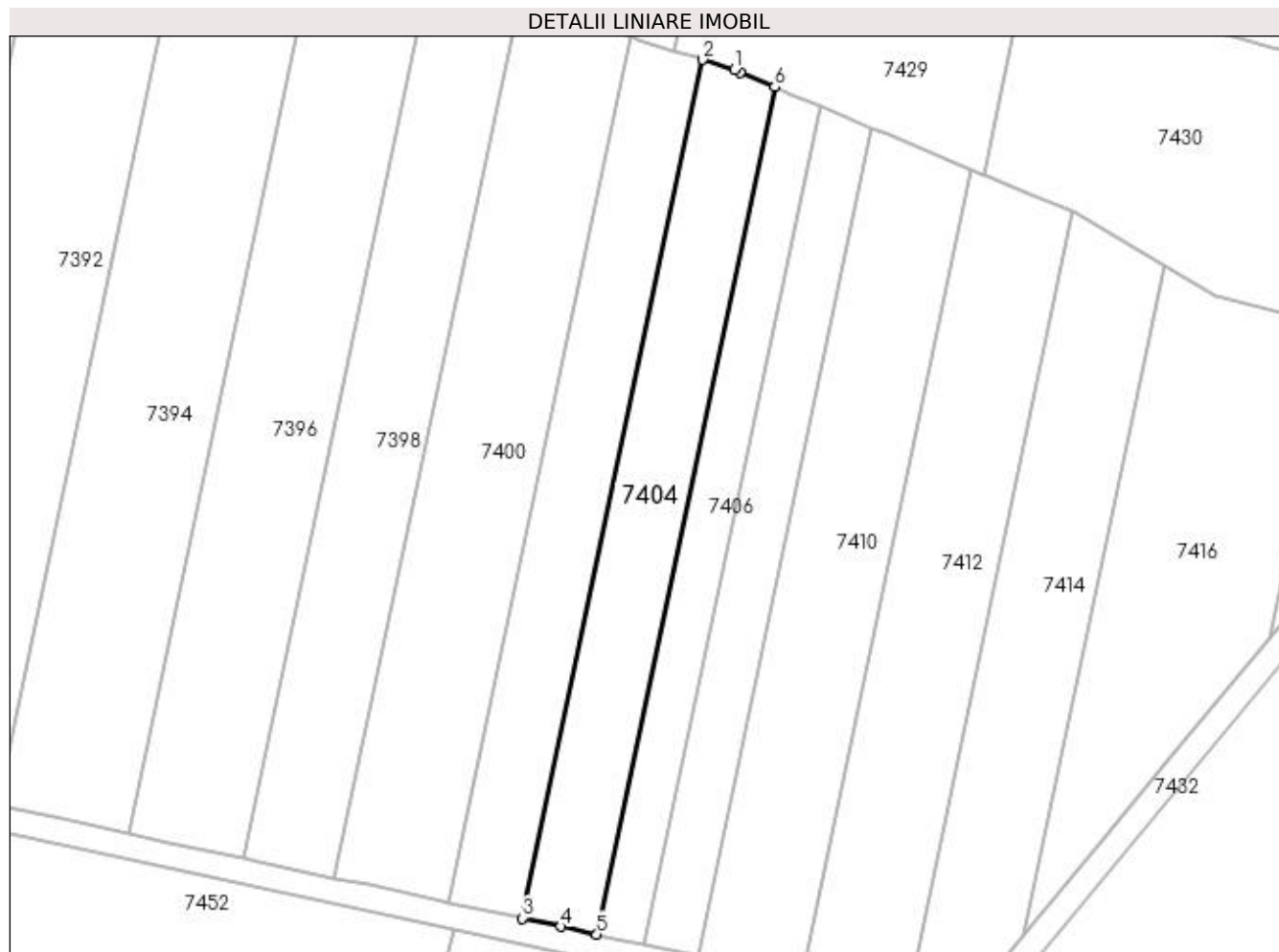
Inscrieri privind dezmembramintele dreptului de proprietate, drepturi reale de garanție și sarcini	Referințe
NU SUNT	

## Anexa Nr. 1 La Partea I

## Teren

Nr cadastral	Suprafața (mp)*	Observații / Referințe
30664	Din acte: 4.000 Masurata: 1.723	

\* Suprafața este determinată în planul de proiecție Stereo 70.



## Date referitoare la teren

Crt	Categorie folosință	Intravilan	Suprafața (mp)	Tarla	Parcelă	Nr. topo	Observații / Referințe
1	arabil	NU	1.723	87	54	-	RESTUL SUPRAFETEI SE GASESTE LA ID 7403, PARCELA FIIND DESPARTITA DE PD

## Lungime Segmente

1) Valorile lungimilor segmentelor sunt obținute din proiecție în plan.

Punct început	X / Y	Punct sfârșit	X / Y	Lungime segment (** (m)
1	366.530,115 318.719,569	2	366.525,028 318.721,208	5.345
2	366.525,028 318.721,208	3	366.495,988 318.583,036	141.191
3	366.495,988 318.583,036	4	366.502,181 318.581,701	6.335
4	366.502,181 318.581,701	5	366.507,985 318.580,451	5.937



Punct început	X / Y	Punct sfârșit	X / Y	Lungime segment (** (m)
5	366.507,985 318.580,451	6	366.536,648 318.716,828	139.357
6	366.536,648 318.716,828	7	366.531,073 318.719,167	6.046
7	366.531,073 318.719,167	1	366.530,115 318.719,569	1.039

\*\* Lungimile segmentelor sunt determinate în planul de proiecție Stereo 70 și sunt rotunjite la 1 milimetru.

\*\*\* Distanța dintre puncte este formată din segmente cumulate ce sunt mai mici decât valoarea 1 milimetru.



**DATE DESPRE IMOBILUL NR. 7405**

Oficiul de Cadastru și Publicitate Imobiliară DOLJ  
 Biroul de Cadastru și Publicitate Imobiliară Craiova

**A. Partea I. Descrierea imobilului**

TEREN Extravilan

Adresa: Jud. Dolj, T87, P55

Nr. Crt	Nr cadastral Nr. topografic	Suprafața* (mp)	Observații / Referințe
A1	31044	Din acte: 2.500 Masurata: 1.433	Sector cadastral:13 Teren neimprejmut;

**B. Partea II. Proprietari și acte**

Inscrieri privitoare la dreptul de proprietate și alte drepturi reale		Referințe
<b>14867 / 07/02/2017</b>		
Act Notarial nr. CONTRACT DE VANZARE AUT. NR.422, din 03/02/2017 emis de NP CANTAR ELENA;		
B1	Intabulare, drept de PROPRIETATE, dobandit prin Conventie, cota actuala 1/1, cota initiala 1/1 1) CIURLIN LEONARDO	A1

**C. Partea III. SARCINI .**

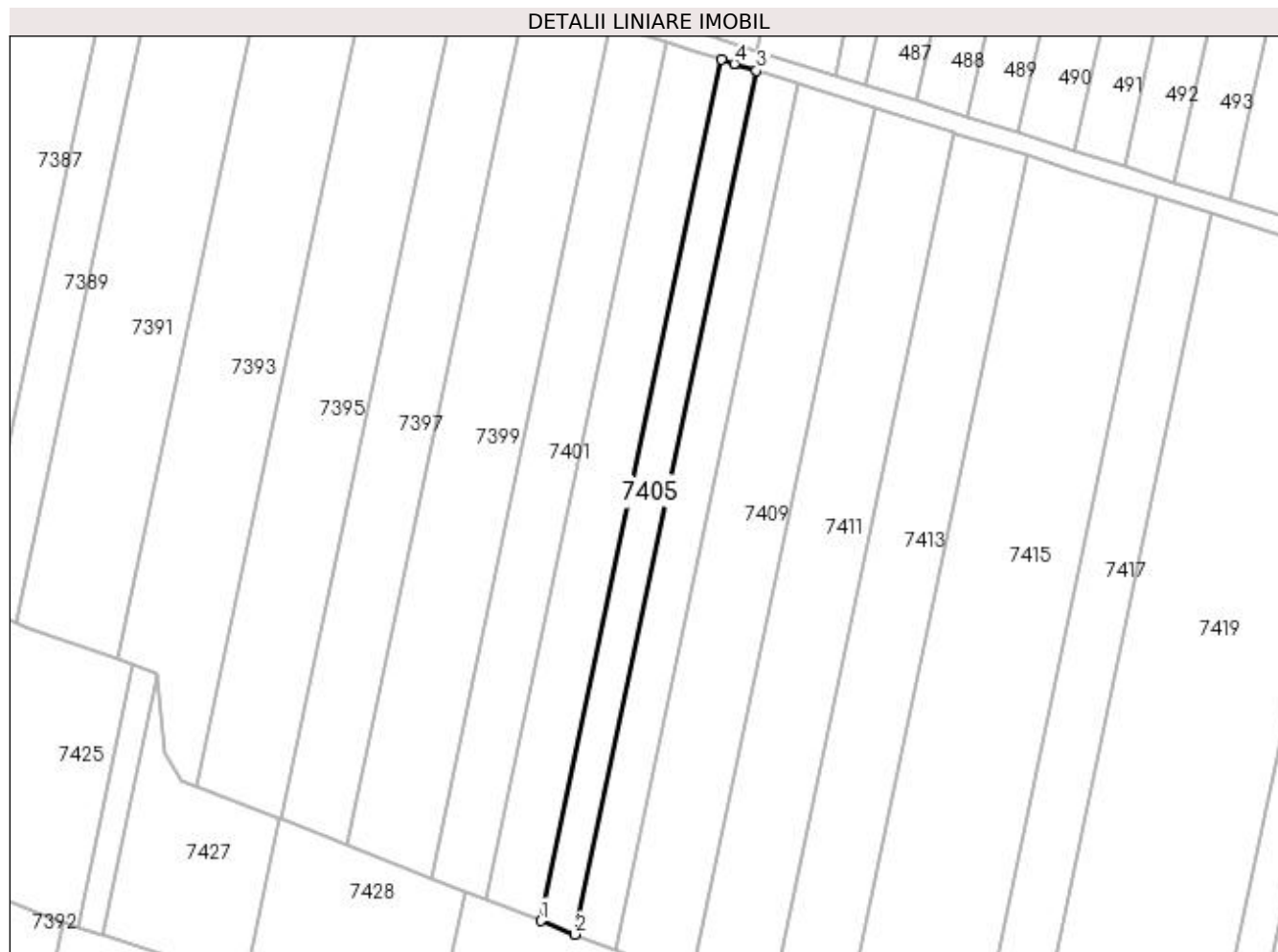
Inscrieri privind dezmembramintele dreptului de proprietate, drepturi reale de garanție și sarcini	Referințe
NU SUNT	

## Anexa Nr. 1 La Partea I

## Teren

Nr cadastral	Suprafața (mp)*	Observații / Referințe
31044	Din acte: 2.500 Masurata: 1.433	

\* Suprafața este determinată în planul de proiecție Stereo 70.



## Date referitoare la teren

Crt	Categorie folosință	Intravilan	Suprafața (mp)	Tarla	Parcelă	Nr. topo	Observații / Referințe
1	arabil	NU	1.433	87	55	-	RESTUL SUPRAFETEI SE GASESTE LA ID 7406 , PARCELA FIIND DESPARTITA DE PD

## Lungime Segmente

1) Valorile lungimilor segmentelor sunt obținute din proiecție în plan.

Punct început	X / Y	Punct sfârșit	X / Y	Lungime segment (** (m)
1	366.543,202 318.748,012	2	366.550,468 318.745,172	7.801
2	366.550,468 318.745,172	3	366.588,828 318.927,686	186.502
3	366.588,828 318.927,686	4	366.584,112 318.929,167	4.943
4	366.584,112 318.929,167	5	366.581,452 318.930,003	2.788

Punct început	X / Y	Punct sfârșit	X / Y	Lungime segment (** (m)
5	366.581,452 318.930,003	1	366.543,202 318.748,012	185.967

\*\* Lungimile segmentelor sunt determinate în planul de proiecție Stereo 70 și sunt rotunjite la 1 milimetru.

\*\*\* Distanța dintre puncte este formată din segmente cumulate ce sunt mai mici decât valoarea 1 milimetru.



**DATE DESPRE IMOBILUL NR. 7406**

Oficiul de Cadastru și Publicitate Imobiliară DOLJ  
Biroul de Cadastru și Publicitate Imobiliară Craiova

**A. Partea I. Descrierea imobilului**

TEREN Extravilan

Adresa: Jud. Dolj, T87, P55

Nr. Crt	Nr cadastral Nr. topografic	Suprafața* (mp)	Observații / Referințe
A1	31040	Din acte: 2.500 Masurata: 1.067	Sector cadastral:13 Teren neimprejmuit;

**B. Partea II. Proprietari și acte**

Inscrieri privitoare la dreptul de proprietate și alte drepturi reale		Referințe
<b>14860 / 07/02/2017</b>		
Act Notarial nr. CONTRACT DE VANZARE AUT. NR. 422, din 03/02/2017 emis de CANTAR ELENA;		
B1	Intabulare, drept de PROPRIETATE, dobandit prin Conventie, cota actuala 1/1, cota initiala 1/1 1) CIURLIN LEONARDO	A1

**C. Partea III. SARCINI .**

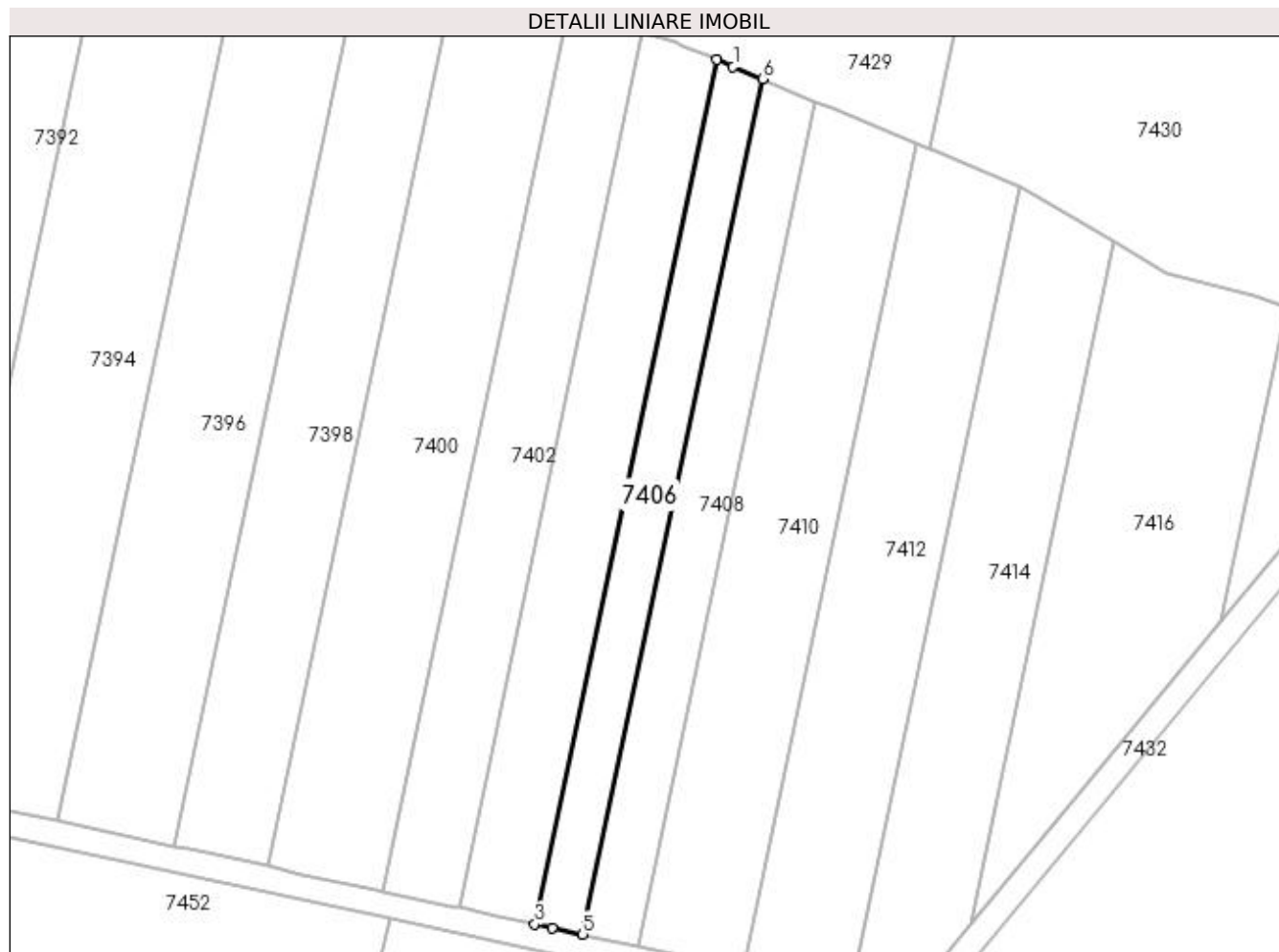
Inscrieri privind dezmembramintele dreptului de proprietate, drepturi reale de garanție și sarcini	Referințe
NU SUNT	

## Anexa Nr. 1 La Partea I

## Teren

Nr cadastral	Suprafața (mp)*	Observații / Referințe
31040	Din acte: 2.500 Masurata: 1.067	

\* Suprafața este determinată în planul de proiecție Stereo 70.



## Date referitoare la teren

Crt	Categorie folosință	Intra vilan	Suprafața (mp)	Tarla	Parcelă	Nr. topo	Observații / Referințe
1	arabil	NU	1.067	87	55	-	RESTUL SUPRAFETEI SE GASESTE LA ID 7405, PARCELA FIIND DESPARTITA DE PD

## Lungime Segmente

1) Valorile lungimilor segmentelor sunt obținute din proiecție în plan.

Punct început	X / Y	Punct sfârșit	X / Y	Lungime segment (** (m)
1	366.539,254 318.715,735	2	366.536,648 318.716,828	2.826
2	366.536,648 318.716,828	3	366.507,985 318.580,451	139.357
3	366.507,985 318.580,451	4	366.510,698 318.579,866	2.775
4	366.510,698 318.579,866	5	366.515,507 318.578,83	4.919



Punct început	X / Y	Punct sfârșit	X / Y	Lungime segment (** (m)
5	366.515,507 318.578,83	6	366.543,874 318.713,797	137.916
6	366.543,874 318.713,797	1	366.539,254 318.715,735	5.01

\*\* Lungimile segmentelor sunt determinate în planul de proiecție Stereo 70 și sunt rotunjite la 1 milimetru.

\*\*\* Distanța dintre puncte este formată din segmente cumulate ce sunt mai mici decât valoarea 1 milimetru.



**DATE DESPRE IMOBILUL NR. 7407**

Oficiul de Cadastru și Publicitate Imobiliară DOLJ  
Biroul de Cadastru și Publicitate Imobiliară Craiova

**A. Partea I. Descrierea imobilului**

TEREN Extravilan

Adresa: Jud. Dolj, T87, P56

Nr. Crt	Nr cadastral Nr. topografic	Suprafața* (mp)	Observații / Referințe
A1	32104	Din acte: 2.900 Masurata: 1.673	Sector cadastral:13 Teren neimprejmut;

**B. Partea II. Proprietari și acte**

Inscrieri privitoare la dreptul de proprietate și alte drepturi reale		Referințe
<b>193573 / 17/10/2018</b>		
Act Notarial nr. CONTRACT DE VANZARE AUT. NR.1950, din 16/10/2018 emis de GAGEATU ILIE;		
B1	Intabulare, drept de PROPRIETATE, dobandit prin Conventie, cota actuala 1/1, cota initiala 1/1 1) OSIAC CLAUDIU IONUT 2) OSIAC GERMINIA-VIORELA	A1

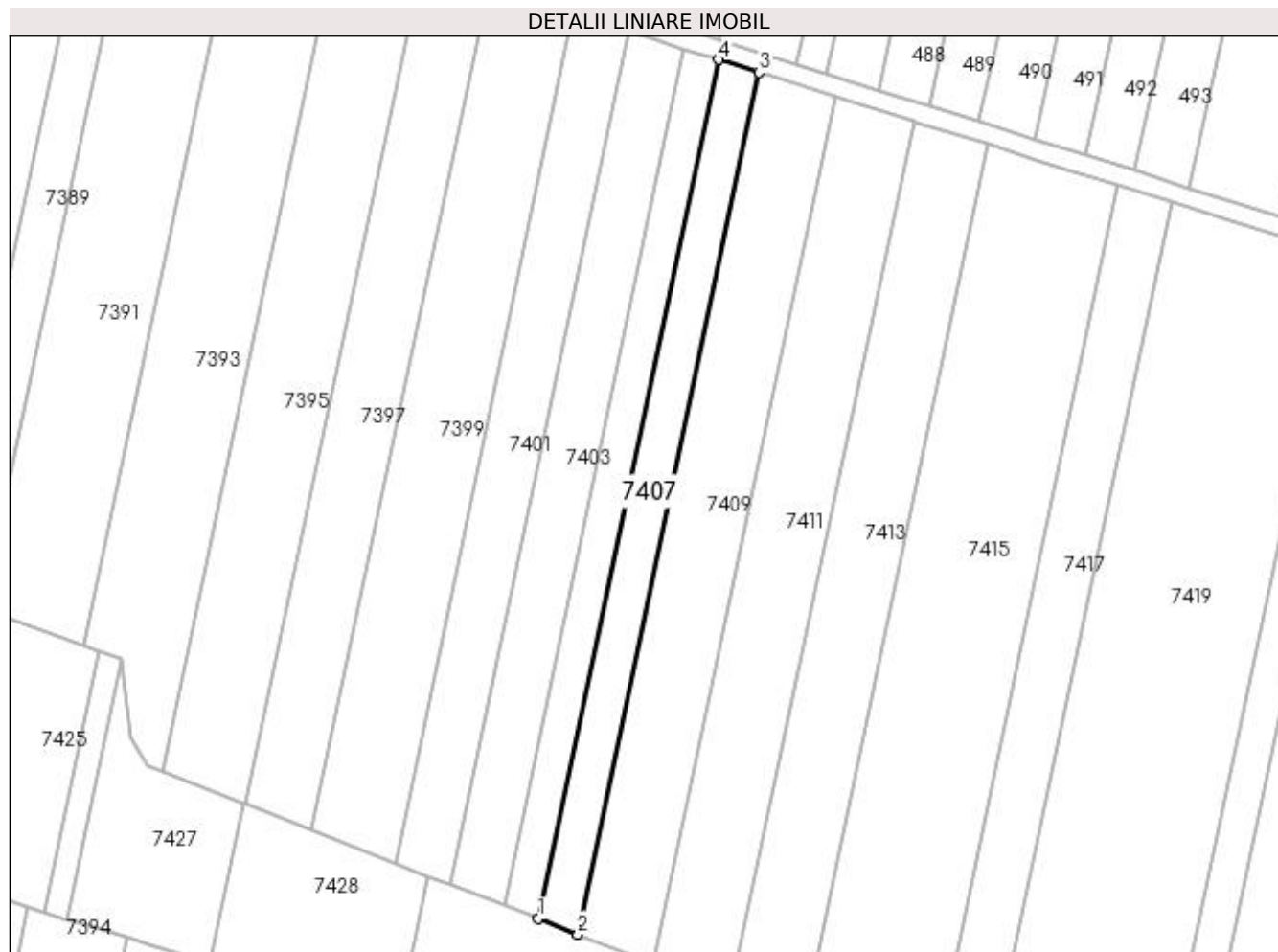
**C. Partea III. SARCINI .**

Inscrieri privind dezmembramintele dreptului de proprietate, drepturi reale de garanție și sarcini	Referințe
NU SUNT	

**Anexa Nr. 1 La Partea I****Teren**

Nr cadastral	Suprafața (mp)*	Observații / Referințe
32104	Din acte: 2.900 Masurata: 1.673	

\* Suprafața este determinată în planul de proiecție Stereo 70.

**Date referitoare la teren**

Crt	Categorie folosință	Intravilan	Suprafața (mp)	Tarla	Parcelă	Nr. topo	Observații / Referințe
1	arabil	NU	1.673	87	56	-	RESTUL SUPRAFETEI SE GASESTE LA ID 7408, PARCELA FIIND DESPARTITA DE PD

**Lungime Segmente**

1) Valorile lungimilor segmentelor sunt obținute din proiecție în plan.

Punct început	X / Y	Punct sfârșit	X / Y	Lungime segment (** (m)
1	366.550,468 318.745,172	2	366.558,923 318.741,867	9.078
2	366.558,923 318.741,867	3	366.597,411 318.924,991	187.125
3	366.597,411 318.924,991	4	366.588,828 318.927,686	8.996
4	366.588,828 318.927,686	1	366.550,468 318.745,172	186.502

**\*\* Lungimile segmentelor sunt determinate în planul de proiecție Stereo 70 și sunt rotunjite la 1 milimetru.**

**\*\*\* Distanța dintre puncte este formată din segmente cumulate ce sunt mai mici decât valoarea 1 milimetru.**



**DATE DESPRE IMOBILUL NR. 7408**

Oficiul de Cadastru și Publicitate Imobiliară DOLJ  
Biroul de Cadastru și Publicitate Imobiliară Craiova

**A. Partea I. Descrierea imobilului**

TEREN Extravilan

Adresa: Jud. Dolj, T87, P56

Nr. Crt	Nr cadastral Nr. topografic	Suprafața* (mp)	Observații / Referințe
A1	32105	Din acte: 1.733 Masurata: 1.227	Sector cadastral:13 Teren neimprejmut;

**B. Partea II. Proprietari și acte**

Inscrieri privitoare la dreptul de proprietate și alte drepturi reale		Referințe
<b>193524 / 17/10/2018</b>		
Act Notarial nr. CONTRACT DE VANZARE AUT. NR.1950, din 16/10/2018 emis de GAGEATU ILIE;		
B1	Intabulare, drept de PROPRIETATE, dobandit prin Conventie, cota actuala 1/1, cota initiala 1/1 1) OSIAC CLAUDIU IONUT 2) OSIAC GERMINIA-VIORELA	A1

**C. Partea III. SARCINI .**

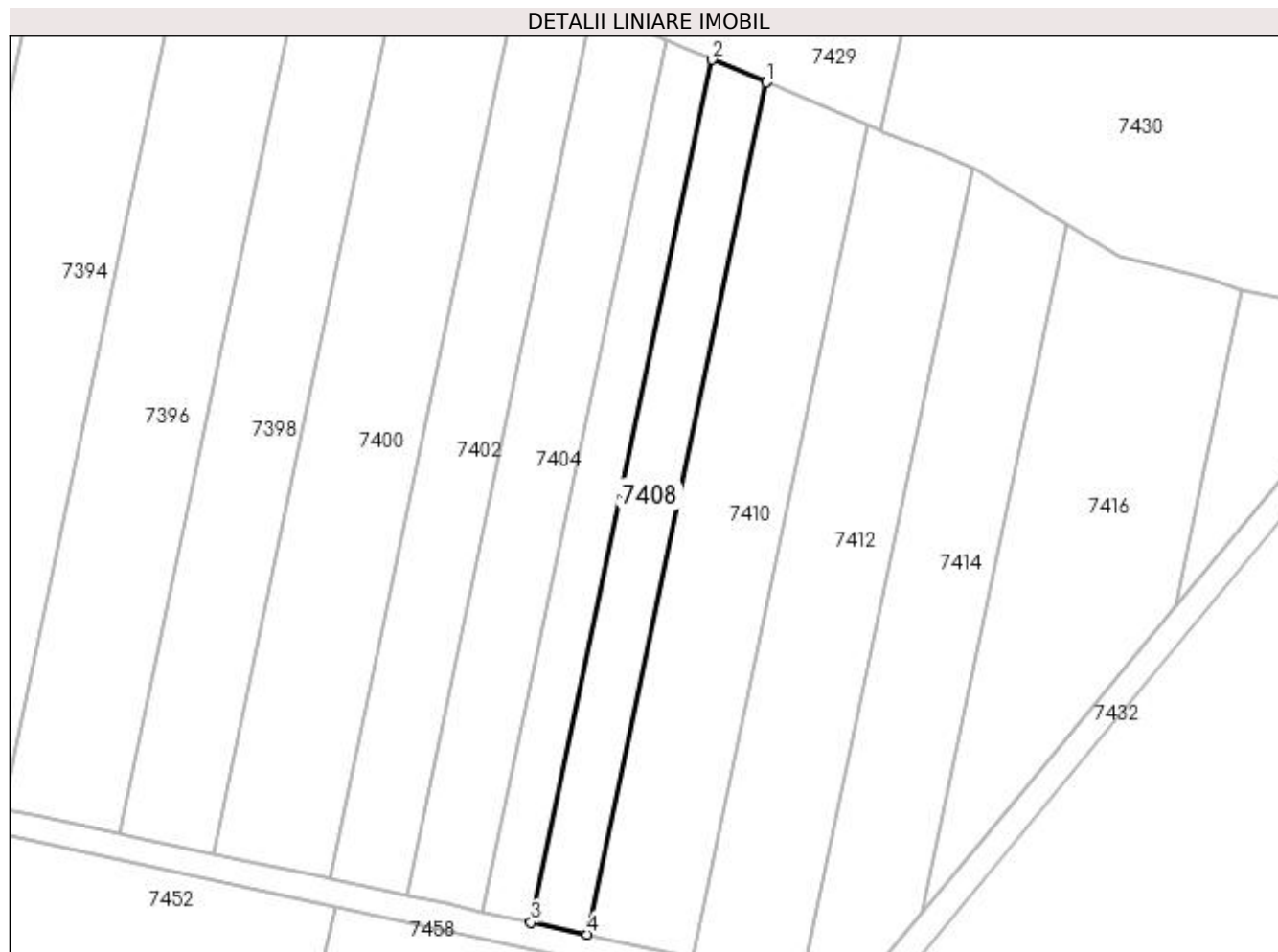
Inscrieri privind dezmembramintele dreptului de proprietate, drepturi reale de garanție și sarcini	Referințe
NU SUNT	

## Anexa Nr. 1 La Partea I

## Teren

Nr cadastral	Suprafața (mp)*	Observații / Referințe
32105	Din acte: 1.733 Masurata: 1.227	

\* Suprafața este determinată în planul de proiecție Stereo 70.



## Date referitoare la teren

Crt	Categorie folosință	Intra vilan	Suprafața (mp)	Tarla	Parcelă	Nr. topo	Observații / Referințe
1	arabil	NU	1.227	87	56	-	RESTUL SUPRAFETEI SE GASESTE LA ID 7407, PARCELA FIIND DESPARTITA DE PD

## Lungime Segmente

1) Valorile lungimilor segmentelor sunt obținute din proiecție în plan.

Punct început	X / Y	Punct sfârșit	X / Y	Lungime segment (** (m)
1	366.552,282 318.710,27	2	366.543,874 318.713,797	9.118
2	366.543,874 318.713,797	3	366.515,507 318.578,83	137.916
3	366.515,507 318.578,83	4	366.524,26 318.576,944	8.954
4	366.524,26 318.576,944	1	366.552,282 318.710,27	136.239



**\*\* Lungimile segmentelor sunt determinate în planul de proiecție Stereo 70 și sunt rotunjite la 1 milimetru.**

**\*\*\* Distanța dintre puncte este formată din segmente cumulate ce sunt mai mici decât valoarea 1 milimetru.**



**DATE DESPRE IMOBILUL NR. 7409**

Oficiul de Cadastru și Publicitate Imobiliară DOLJ  
Biroul de Cadastru și Publicitate Imobiliară Craiova

**A. Partea I. Descrierea imobilului**

TEREN Extravilan

Adresa: Jud. Dolj, T87, P57

Nr. Crt	Nr cadastral Nr. topografic	Suprafața* (mp)	Observații / Referințe
A1	30665	Din acte: 5.500 Masurata: 3.203	Sector cadastral:13 Teren neimprejmuit;

**B. Partea II. Proprietari și acte**

Inscrieri privitoare la dreptul de proprietate și alte drepturi reale		Referințe
<b>117074 / 16/06/2020</b>		
Act Notarial nr. CONTRACT DE SCHIMB AUT.NR.668, din 12/06/2020 emis de GAGEATU ILEANA MADALINA;		
B1	Intabulare, drept de PROPRIETATE, dobandit prin Conventie, cota actuala 1/1, cota initiala 1/1 1) CIURLIN LEONARDO	A1

**C. Partea III. SARCINI .**

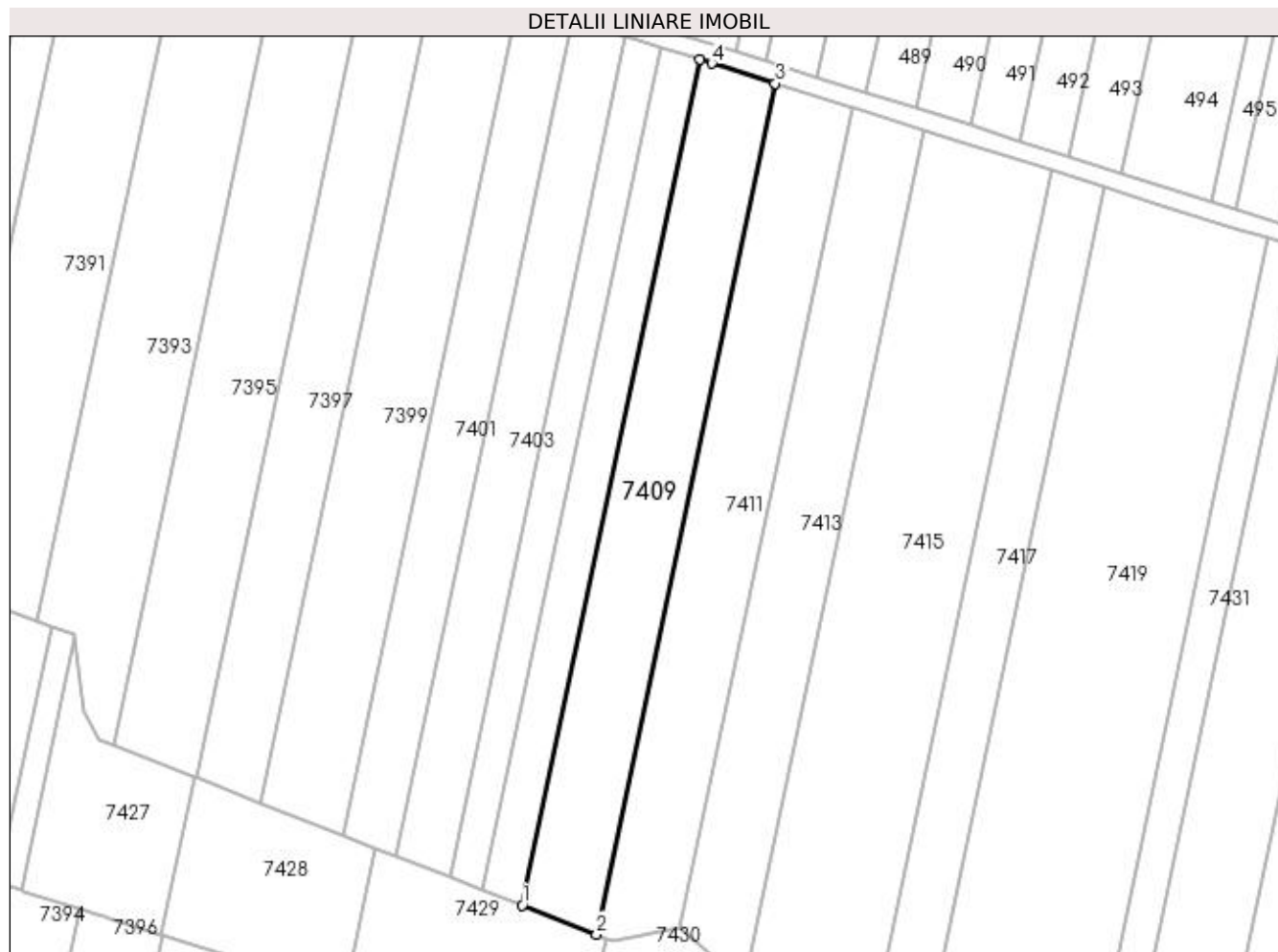
Inscrieri privind dezmembramintele dreptului de proprietate, drepturi reale de garanție și sarcini	Referințe
NU SUNT	

## Anexa Nr. 1 La Partea I

## Teren

Nr cadastral	Suprafața (mp)*	Observații / Referințe
30665	Din acte: 5.500 Masurata: 3.203	

\* Suprafața este determinată în planul de proiecție Stereo 70.



## Date referitoare la teren

Crt	Categorie folosință	Intra vilan	Suprafața (mp)	Tarla	Parcelă	Nr. topo	Observații / Referințe
1	arabil	NU	3.203	87	57	-	RESTUL SUPRAFETEI SE GASESTE LA ID 7410 , PARCELA FIIND DESPARTITA DE PD

## Lungime Segmente

1) Valorile lungimilor segmentelor sunt obținute din proiecție în plan.

Punct început	X / Y	Punct sfârșit	X / Y	Lungime segment (** (m)
1	366.558,923 318.741,867	2	366.575,034 318.735,571	17.298
2	366.575,034 318.735,571	3	366.613,766 318.919,854	188.309
3	366.613,766 318.919,854	4	366.600,002 318.924,177	14.427
4	366.600,002 318.924,177	5	366.597,411 318.924,991	2.716

Punct început	X / Y	Punct sfârșit	X / Y	Lungime segment (** (m)
5	366.597,411 318.924,991	1	366.558,923 318.741,867	187.125

\*\* Lungimile segmentelor sunt determinate în planul de proiecție Stereo 70 și sunt rotunjite la 1 milimetru.

\*\*\* Distanța dintre puncte este formată din segmente cumulate ce sunt mai mici decât valoarea 1 milimetru.



**DATE DESPRE IMOBILUL NR. 7410**

Oficiul de Cadastru și Publicitate Imobiliară DOLJ  
Biroul de Cadastru și Publicitate Imobiliară Craiova

**A. Partea I. Descrierea imobilului**

TEREN Extravilan

Adresa: Jud. Dolj, T87, P57

Nr. Crt	Nr cadastral Nr. topografic	Suprafața* (mp)	Observații / Referințe
A1	30667	Din acte: 5.500 Masurata: 2.297	Sector cadastral:13 Teren neimprejmuit;

**B. Partea II. Proprietari și acte**

Inscrieri privitoare la dreptul de proprietate și alte drepturi reale		Referințe
<b>117065 / 16/06/2020</b>		
Act Normativ nr. CONTRACT DE SCHIMB AUT.NR.668, din 12/06/2020 emis de NP GAGEATU ILEANA MADALINA;		
B1	Intabulare, drept de PROPRIETATE, dobandit prin Conventie, cota actuala 1/1, cota initiala 1/1 1) CIURLIN LEONARDO	A1

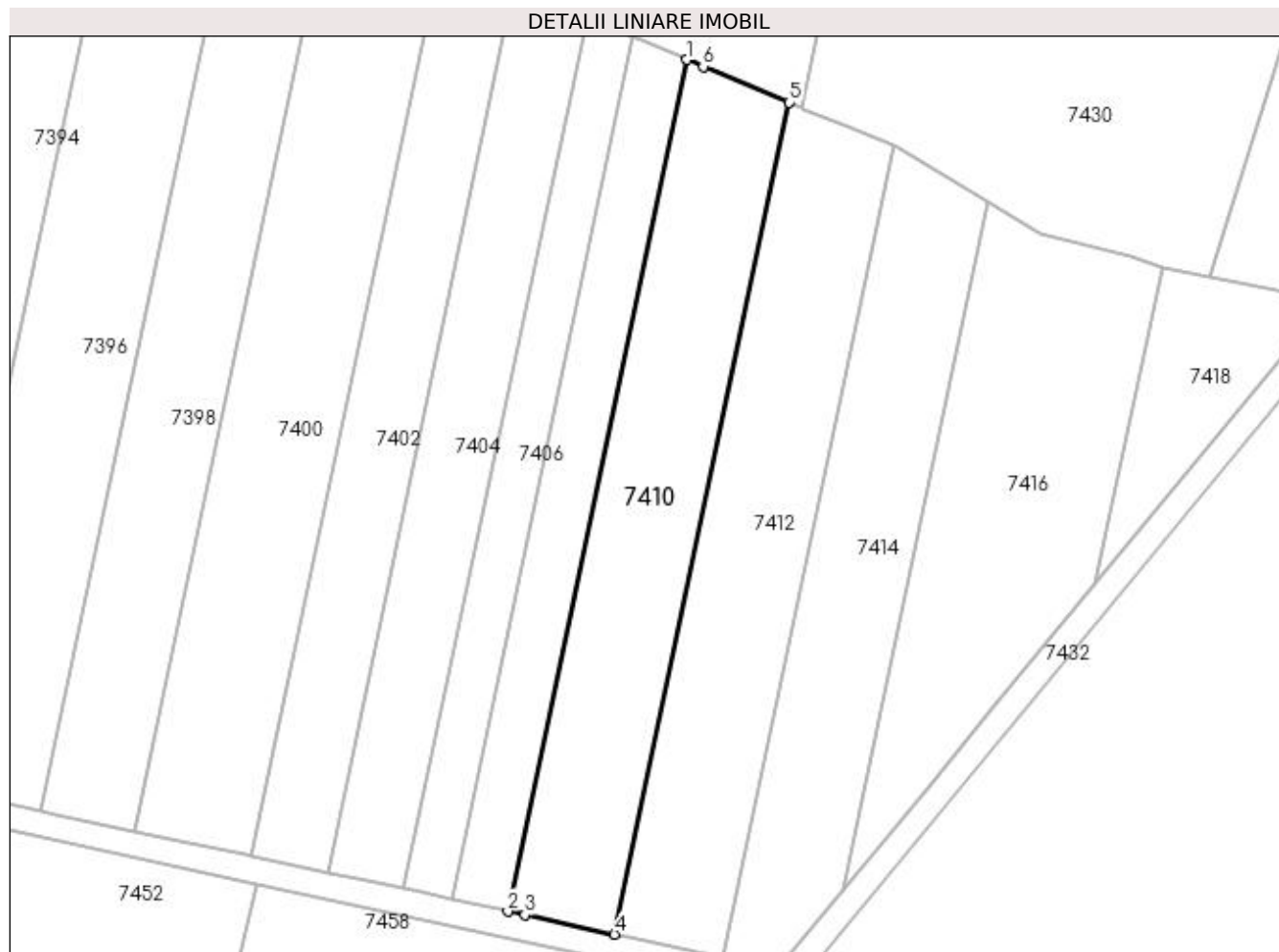
**C. Partea III. SARCINI .**

Inscrieri privind dezmembramintele dreptului de proprietate, drepturi reale de garanție și sarcini	Referințe
NU SUNT	

**Anexa Nr. 1 La Partea I****Teren**

Nr cadastral	Suprafața (mp)*	Observații / Referințe
30667	Din acte: 5.500 Masurata: 2.297	

\* Suprafața este determinată în planul de proiecție Stereo 70.

**Date referitoare la teren**

Crt	Categorie folosință	Intravilan	Suprafața (mp)	Tarla	Parcelă	Nr. topo	Observații / Referințe
1	arabil	NU	2.297	87	57	-	RESTUL SUPRAFETEI SE GASESTE LA ID 7409, PARCELA FIIND DESPARTITA DE PD

**Lungime Segmente**

1) Valorile lungimilor segmentelor sunt obținute din proiecție în plan.

Punct început	X / Y	Punct sfârșit	X / Y	Lungime segment (** (m)
1	366.552,282 318.710,27	2	366.524,26 318.576,944	136.239
2	366.524,26 318.576,944	3	366.526,903 318.576,375	2.704
3	366.526,903 318.576,375	4	366.540,94 318.573,35	14.359
4	366.540,94 318.573,35	5	366.568,304 318.703,548	133.043



Punct început	X / Y	Punct sfârșit	X / Y	Lungime segment (** (m)
5	366.568,304 318.703,548	6	366.554,82 318.709,205	14.623
6	366.554,82 318.709,205	1	366.552,282 318.710,27	2.752

\*\* Lungimile segmentelor sunt determinate în planul de proiecție Stereo 70 și sunt rotunjite la 1 milimetru.

\*\*\* Distanța dintre puncte este formată din segmente cumulate ce sunt mai mici decât valoarea 1 milimetru.



**DATE DESPRE IMOBILUL NR. 7411**

Oficiul de Cadastru și Publicitate Imobiliară DOLJ  
Biroul de Cadastru și Publicitate Imobiliară Craiova

**A. Partea I. Descrierea imobilului**

TEREN Extravilan

Adresa: Jud. Dolj, T87, P58

Nr. Crt	Nr cadastral Nr. topografic	Suprafața* (mp)	Observații / Referințe
A1	34378	Din acte: 3.406 Masurata: 3.221	Sector cadastral:13 Teren neimprejmuit;

**B. Partea II. Proprietari și acte**

Inscrieri privitoare la dreptul de proprietate și alte drepturi reale		Referințe
<b>209962 / 13/10/2020</b>		
Act Notarial nr. CONTRACT DE VANZARE AUT NR. 1216, din 12/10/2020 emis de GAGEATU ILEANA MADALINA;		
B1	Intabulare, drept de PROPRIETATE, dobandit prin Conventie, cota actuala 1/1, cota initiala 1/1 1) OSIAC CLAUDIU IONUT 2) OSIAC GERMINIA VIORELA	A1

**C. Partea III. SARCINI .**

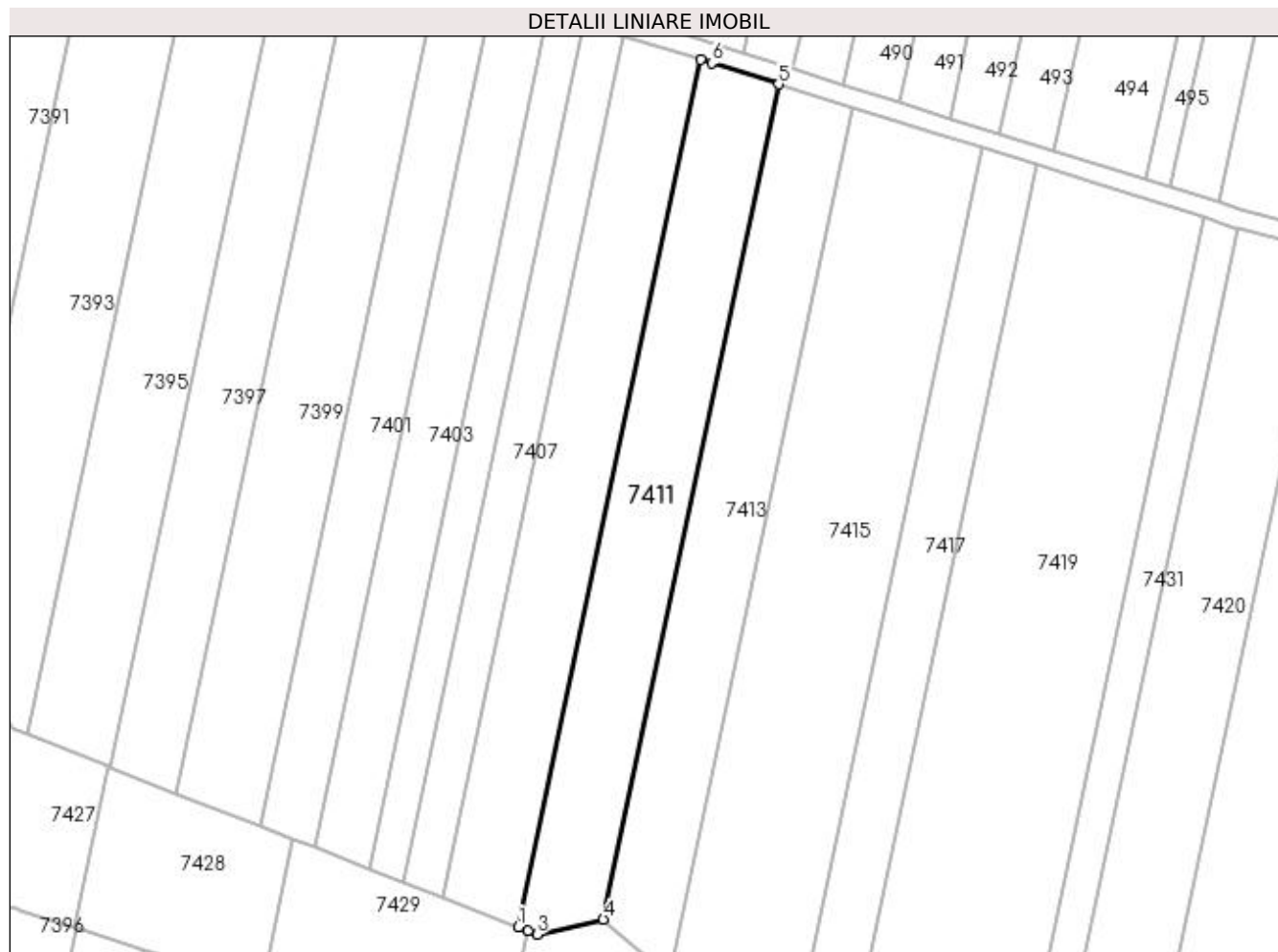
Inscrieri privind dezmembramintele dreptului de proprietate, drepturi reale de garanție și sarcini	Referințe
NU SUNT	

## Anexa Nr. 1 La Partea I

## Teren

Nr cadastral	Suprafața (mp)*	Observații / Referințe
34378	Din acte: 3.406 Masurata: 3.221	

\* Suprafața este determinată în planul de proiecție Stereo 70.



## Date referitoare la teren

Crt	Categorie folosință	Intra vilan	Suprafața (mp)	Tarla	Parcelă	Nr. topo	Observații / Referințe
1	arabil	NU	3.221	87	58	-	RESTUL SUPRAFETEI SE GASESTE LA ID 7412, PARCELA FIIND DESPARTITA DE PD

## Lungime Segmente

1) Valorile lungimilor segmentelor sunt obținute din proiecție în plan.

Punct început	X / Y	Punct sfârșit	X / Y	Lungime segment (** (m)
1	366.575,034 318.735,571	2	366.577,042 318.734,786	2.156
2	366.577,042 318.734,786	3	366.579,002 318.734,02	2.104
3	366.579,002 318.734,02	4	366.593,101 318.737,232	14.46
4	366.593,101 318.737,232	5	366.630,386 318.914,634	181.278

Punct început	X / Y	Punct sfârșit	X / Y	Lungime segment (** (m)
5	366.630,386 318.914,634	6	366.616,092 318.919,123	14.982
6	366.616,092 318.919,123	7	366.613,766 318.919,854	2.438
7	366.613,766 318.919,854	1	366.575,034 318.735,571	188.309

\*\* Lungimile segmentelor sunt determinate în planul de proiecție Stereo 70 și sunt rotunjite la 1 milimetru.

\*\*\* Distanța dintre puncte este formată din segmente cumulate ce sunt mai mici decât valoarea 1 milimetru.



**DATE DESPRE IMOBILUL NR. 7412**

Oficiul de Cadastru și Publicitate Imobiliară DOLJ  
Biroul de Cadastru și Publicitate Imobiliară Craiova

**A. Partea I. Descrierea imobilului**

TEREN Extravilan

Adresa: Jud. Dolj, T87, P58

Nr. Crt	Nr cadastral Nr. topografic	Suprafața* (mp)	Observații / Referințe
A1	34377	Din acte: 3.406 Masurata: 2.279	Sector cadastral:13 Teren neimprejmuit;

**B. Partea II. Proprietari și acte**

Inscrieri privitoare la dreptul de proprietate și alte drepturi reale		Referințe
<b>209949 / 13/10/2020</b>		
Act Notarial nr. CONTRACT DE VANZARE AUT. NR. 1216, din 12/10/2020 emis de NP GAGEATU ILEANA MADALINA;		
B1	Intabulare, drept de PROPRIETATE, dobandit prin Conventie, cota actuala 1/1, cota initiala 1/1 1) OSIAC GERMINIA VIORELA 2) OSIAC CLAUDIU IONUT	A1

**C. Partea III. SARCINI .**

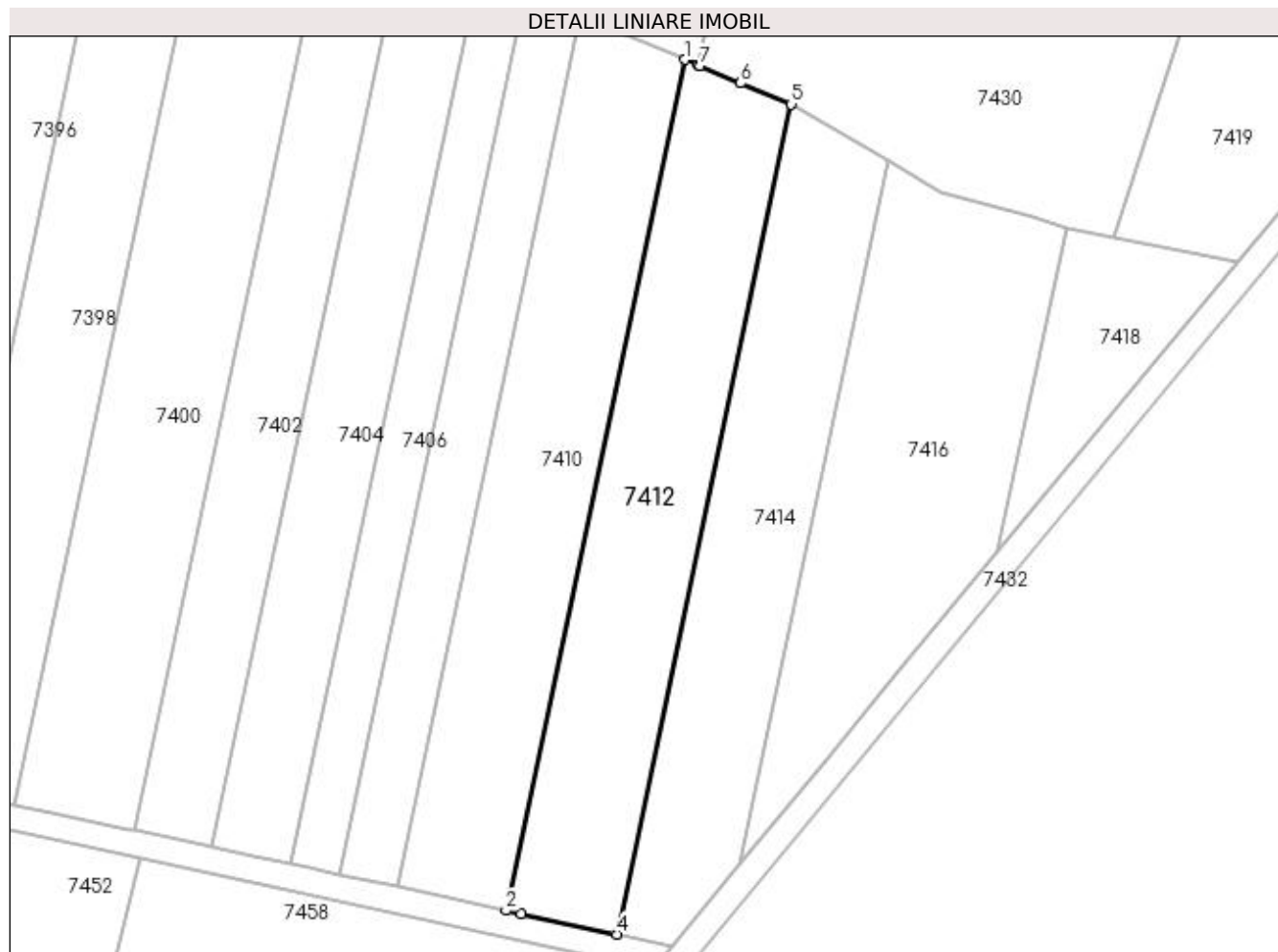
Inscrieri privind dezmembramintele dreptului de proprietate, drepturi reale de garanție și sarcini	Referințe
NU SUNT	

## Anexa Nr. 1 La Partea I

## Teren

Nr cadastral	Suprafața (mp)*	Observații / Referințe
34377	Din acte: 3.406 Masurata: 2.279	

\* Suprafața este determinată în planul de proiecție Stereo 70.



## Date referitoare la teren

Crt	Categorie folosință	Intra vilan	Suprafața (mp)	Tarla	Parcelă	Nr. topo	Observații / Referințe
1	arabil	NU	2.279	87	58	-	RESTUL SUPRAFETEI SE GASESTE LA ID 7411, PARCELA FIIND DESPARTITA DE PD

## Lungime Segmente

1) Valorile lungimilor segmentelor sunt obținute din proiecție în plan.

Punct început	X / Y	Punct sfârșit	X / Y	Lungime segment (** (m)
1	366.568,304 318.703,548	2	366.540,94 318.573,35	133.043
2	366.540,94 318.573,35	3	366.543,313 318.572,839	2.427
3	366.543,313 318.572,839	4	366.557,889 318.569,699	14.91
4	366.557,889 318.569,699	5	366.584,586 318.696,719	129.795



Punct început	X / Y	Punct sfârșit	X / Y	Lungime segment (** (m)
5	366.584,586 318.696,719	6	366.576,85 318.699,963	8.389
6	366.576,85 318.699,963	7	366.570,583 318.702,592	6.796
7	366.570,583 318.702,592	8	366.570,3 318.702,711	0.307
8	366.570,3 318.702,711	1	366.568,304 318.703,548	2.164

\*\* Lungimile segmentelor sunt determinate în planul de proiecție Stereo 70 și sunt rotunjite la 1 milimetru.

\*\*\* Distanța dintre puncte este formată din segmente cumulate ce sunt mai mici decât valoarea 1 milimetru.



**DATE DESPRE IMOBILUL NR. 7413**

Oficiul de Cadastru și Publicitate Imobiliară DOLJ  
 Biroul de Cadastru și Publicitate Imobiliară Craiova

**A. Partea I. Descrierea imobilului**

TEREN Extravilan

Adresa: Jud. Dolj, T87, P59

Nr. Crt	Nr cadastral Nr. topografic	Suprafața* (mp)	Observații / Referințe
A1		Din acte: 5.000 Masurata: 2.996	Sector cadastral:13 Teren neimprejmit; TARLA ERONATA IN TDP -ERONAT T86 CORECT T87

**B. Partea II. Proprietari și acte**

Inscrieri privitoare la dreptul de proprietate și alte drepturi reale		Referințe
/		
Act Administrativ nr. TITLU DE PROPRIETATE NR. 164-45337, din 05/05/1995 emis de CJ DOLJ;		
B1	Intabulare, drept de PROPRIETATE, dobandit prin Reconstituire, cota actuala 1/1, cota initiala 1/1 1) PREDESCU LEANA, LIPSĂ CNP	A1

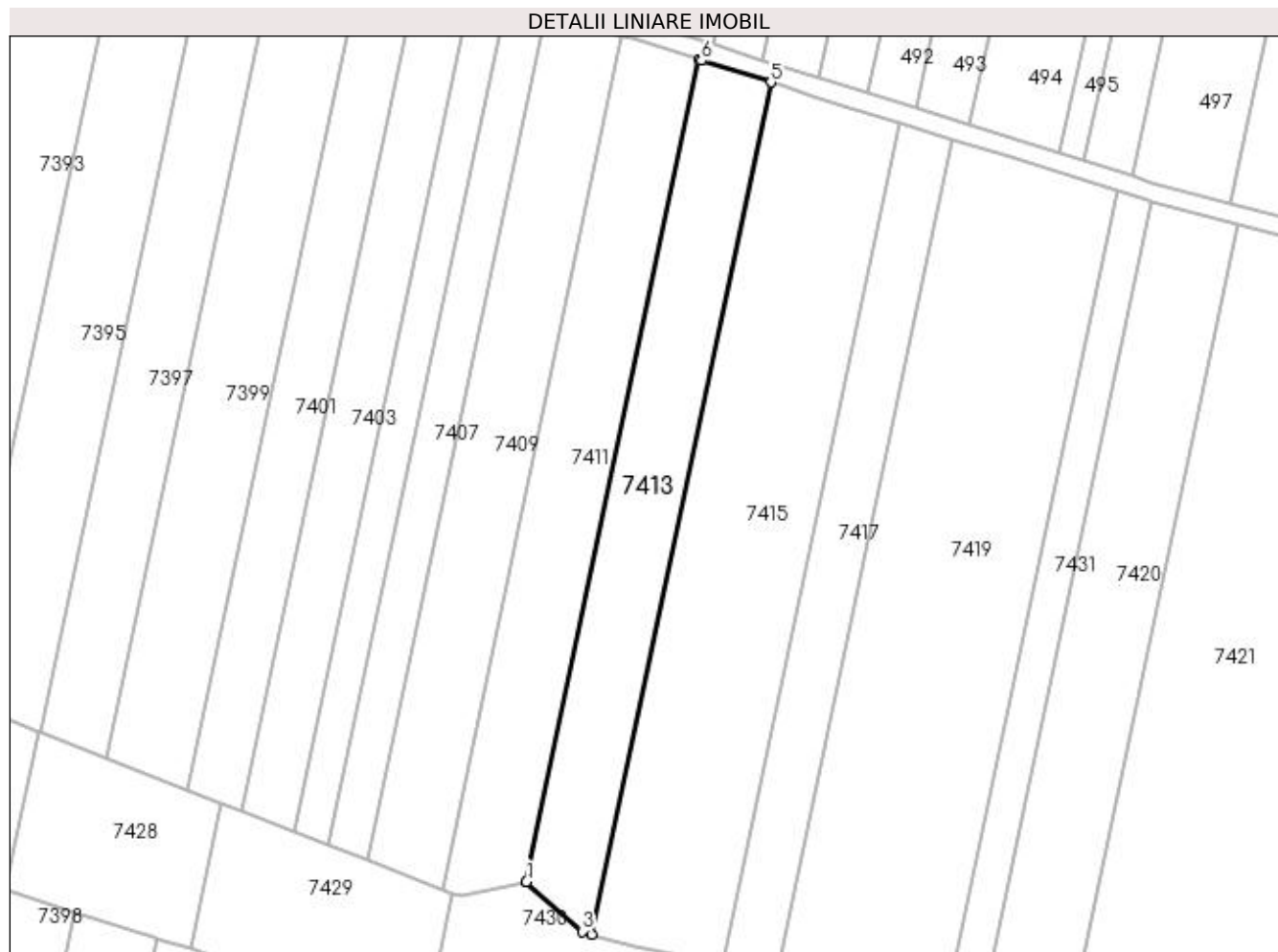
**C. Partea III. SARCINI .**

Inscrieri privind dezmembramintele dreptului de proprietate, drepturi reale de garanție și sarcini	Referințe
NU SUNT	

**Anexa Nr. 1 La Partea I****Teren**

Nr cadastral	Suprafața (mp)*	Observații / Referințe
	Din acte: 5.000 Masurata: 2.996	TARLA ERONATA IN TDP -ERONAT T86 CORECT T87

\* Suprafața este determinată în planul de proiecție Stereo 70.

**Date referitoare la teren**

Crt	Categorie folosință	Intravilan	Suprafața (mp)	Tarla	Parcelă	Nr. topo	Observații / Referințe
1	arabil	NU	2.996	87	59	-	RESTUL SUPRAFETEI SE GASESTE LA ID 7414 PARCELA FIIND DESPARTITA DE PD

**Lungime Segmente**

1) Valorile lungimilor segmentelor sunt obținute din proiecție în plan.

Punct început	X / Y	Punct sfârșit	X / Y	Lungime segment (** (m)
1	366.593,101 318.737,232	2	366.593,157 318.737,244	0.057
2	366.593,157 318.737,244	3	366.605,142 318.726,469	16.116
3	366.605,142 318.726,469	4	366.607,254 318.725,863	2.197
4	366.607,254 318.725,863	5	366.645,904 318.909,76	187.915

Punct început	X / Y	Punct sfârșit	X / Y	Lungime segment (** (m)
5	366.645,904 318.909,76	6	366.630,944 318.914,459	15.681
6	366.630,944 318.914,459	7	366.630,386 318.914,634	0.585
7	366.630,386 318.914,634	1	366.593,101 318.737,232	181.278

\*\* Lungimile segmentelor sunt determinate în planul de proiecție Stereo 70 și sunt rotunjite la 1 milimetru.

\*\*\* Distanța dintre puncte este formată din segmente cumulate ce sunt mai mici decât valoarea 1 milimetru.



**DATE DESPRE IMOBILUL NR. 7414**

Oficiul de Cadastru și Publicitate Imobiliară DOLJ  
Biroul de Cadastru și Publicitate Imobiliară Craiova

**A. Partea I. Descrierea imobilului**

TEREN Extravilan

Adresa: Jud. Dolj, T87, P59

Nr. Crt	Nr cadastral Nr. topografic	Suprafața* (mp)	Observații / Referințe
A1		Din acte: 5.000 Masurata: 2.004	Sector cadastral:13 Teren neimprejmit; TARLA ERONATA IN TDP -ERONAT T86 CORECT T87

**B. Partea II. Proprietari și acte**

Inscrieri privitoare la dreptul de proprietate și alte drepturi reale		Referințe
/		
Act Administrativ nr. TITLU DE PROPRIETATE NR. 164-45337, din 05/05/1995 emis de CJ DOLJ;		
B1	Intabulare, drept de PROPRIETATE, dobandit prin Reconstituire, cota actuala 1/1, cota initiala 1/1 1) PREDESCU LEANA, LIPSĂ CNP	A1

**C. Partea III. SARCINI .**

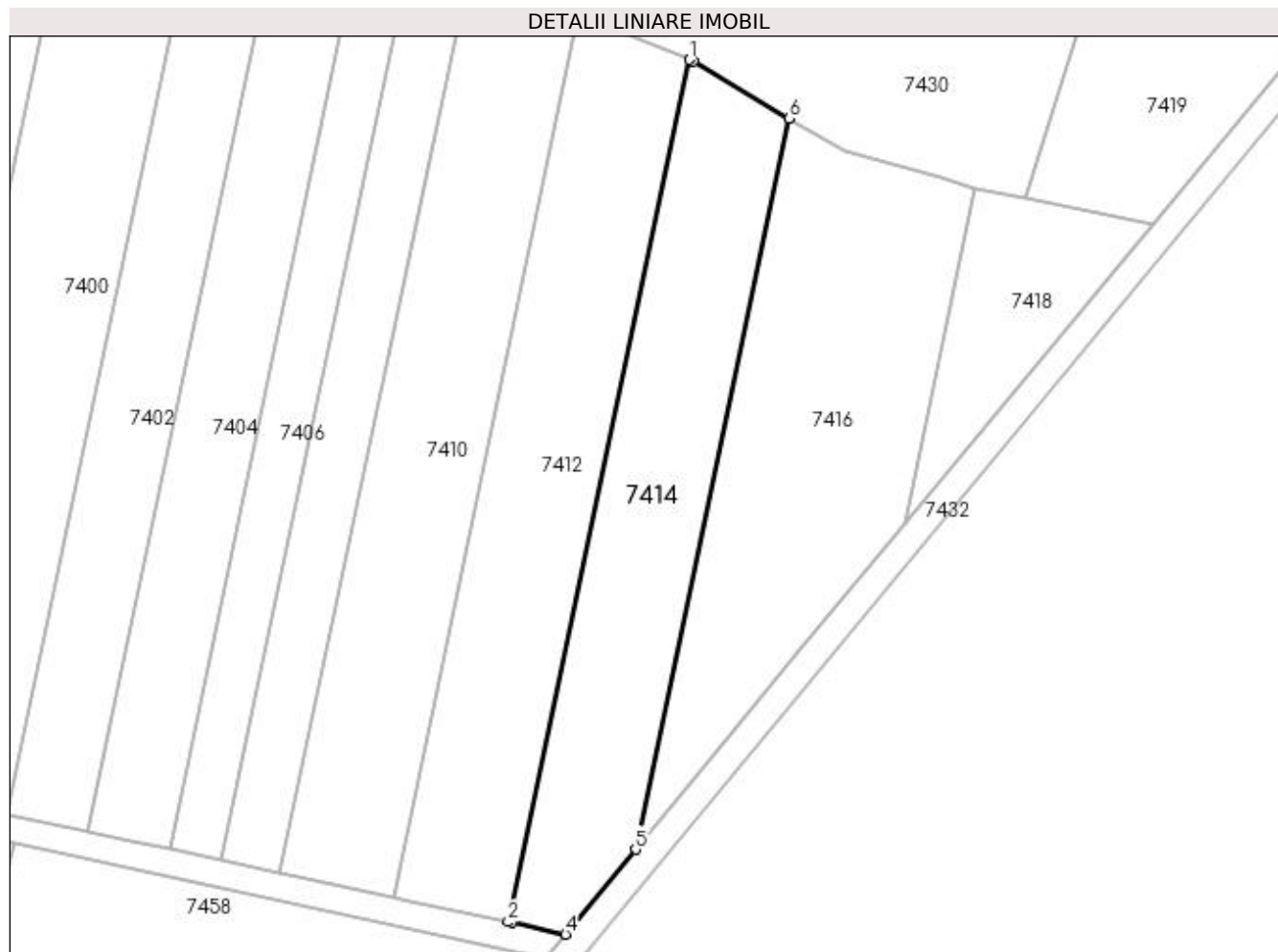
Inscrieri privind dezmembramintele dreptului de proprietate, drepturi reale de garanție și sarcini	Referințe
NU SUNT	

## Anexa Nr. 1 La Partea I

## Teren

Nr cadastral	Suprafața (mp)*	Observații / Referințe
	Din acte: 5.000 Masurata: 2.004	TARLA ERONATA IN TDP -ERONAT T86 CORECT T87

\* Suprafața este determinată în planul de proiecție Stereo 70.



## Date referitoare la teren

Crt	Categorie folosință	Intravilan	Suprafața (mp)	Tarla	Parcelă	Nr. topo	Observații / Referințe
1	arabil	NU	2.004	87	59	-	RESTUL SUPRAFETEI SE GASESTE LA ID 7413 PARCELA FIIND DESPARTITA DE PD

## Lungime Segmente

1) Valorile lungimilor segmentelor sunt obținute din proiecție în plan.

Punct început	X / Y	Punct sfârșit	X / Y	Lungime segment (** (m)
1	366.584,586 318.696,719	2	366.557,889 318.569,699	129.795
2	366.557,889 318.569,699	3	366.558,459 318.569,576	0.583
3	366.558,459 318.569,576	4	366.566,349 318.567,876	8.071
4	366.566,349 318.567,876	5	366.576,675 318.580,371	16.21



Punct început	X / Y	Punct sfârșit	X / Y	Lungime segment (** (m)
5	366.576,675 318.580,371	6	366.599,309 318.688,066	110.048
6	366.599,309 318.688,066	7	366.585,133 318.696,489	16.49
7	366.585,133 318.696,489	1	366.584,586 318.696,719	0.593

\*\* Lungimile segmentelor sunt determinate în planul de proiecție Stereo 70 și sunt rotunjite la 1 milimetru.

\*\*\* Distanța dintre puncte este formată din segmente cumulate ce sunt mai mici decât valoarea 1 milimetru.



**DATE DESPRE IMOBILUL NR. 7415**

Oficiul de Cadastru și Publicitate Imobiliară DOLJ  
 Biroul de Cadastru și Publicitate Imobiliară Craiova

**A. Partea I. Descrierea imobilului**

TEREN Extravilan

Adresa: Jud. Dolj, T87, P60

Nr. Crt	Nr cadastral Nr. topografic	Suprafața* (mp)	Observații / Referințe
A1		Din acte: 7.700 Masurata: 5.401	Sector cadastral:13 Teren neimprejmuat; TARLA ERONATA IN TDP -ERONAT T81 CORECT T87

**B. Partea II. Proprietari și acte**

Inscrieri privitoare la dreptul de proprietate și alte drepturi reale		Referințe
/		
Act Administrativ nr. TITLU DE PROPRIETATE NR. 99-58933, din 25/01/1995 emis de CJ DOLJ;		
B1	Intabulare, drept de PROPRIETATE, dobandit prin Reconstituire, cota actuala 1/1, cota initiala 1/1 1) MAIURU NAE, LIPSĂ CNP	A1

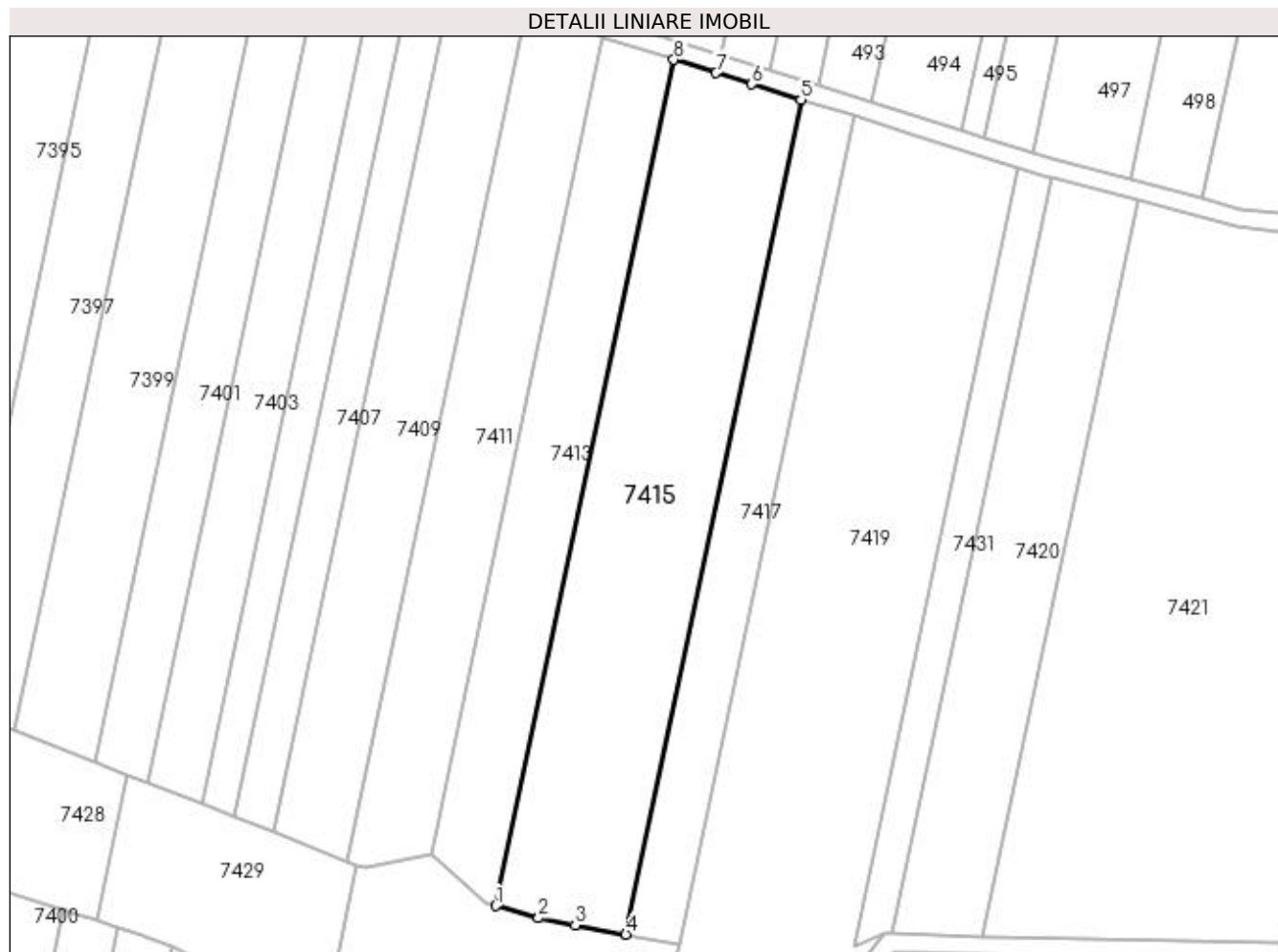
**C. Partea III. SARCINI .**

Inscrieri privind dezmembramintele dreptului de proprietate, drepturi reale de garanție și sarcini	Referințe
NU SUNT	

**Anexa Nr. 1 La Partea I****Teren**

Nr cadastral	Suprafața (mp)*	Observații / Referințe
	Din acte: 7.700 Masurata: 5.401	TARLA ERONATA IN TDP -ERONAT T81 CORECT T87

\* Suprafața este determinată în planul de proiecție Stereo 70.

**Date referitoare la teren**

Crt	Categorie folosință	Intra vilan	Suprafața (mp)	Tarla	Parcelă	Nr. topo	Observații / Referințe
1	arabil	NU	5.401	87	60	-	RESTUL SUPRAFETEI SE GASESTE LA ID 7416 PARCELA FIIND DESPARTITA DE PD

**Lungime Segmente**

1) Valorile lungimilor segmentelor sunt obținute din proiecție în plan.

Punct început	X / Y	Punct sfârșit	X / Y	Lungime segment (** (m)
1	366.607,254 318.725,863	2	366.616,515 318.723,205	9.635
2	366.616,515 318.723,205	3	366.624,497 318.721,701	8.122
3	366.624,497 318.721,701	4	366.635,468 318.719,635	11.164
4	366.635,468 318.719,635	5	366.673,6 318.901,062	185.391

Punct început	X / Y	Punct sfârșit	X / Y	Lungime segment (** (m)
5	366.673,6 318.901,062	6	366.662,9 318.904,422	11.215
6	366.662,9 318.904,422	7	366.655,116 318.906,867	8.159
7	366.655,116 318.906,867	8	366.645,904 318.909,76	9.656
8	366.645,904 318.909,76	1	366.607,254 318.725,863	187.915

\*\* Lungimile segmentelor sunt determinate în planul de proiecție Stereo 70 și sunt rotunjite la 1 milimetru.

\*\*\* Distanța dintre puncte este formată din segmente cumulate ce sunt mai mici decât valoarea 1 milimetru.



**DATE DESPRE IMOBILUL NR. 7416**

Oficiul de Cadastru și Publicitate Imobiliară DOLJ  
 Biroul de Cadastru și Publicitate Imobiliară Craiova

**A. Partea I. Descrierea imobilului**

TEREN Extravilan

Adresa: Jud. Dolj, T87, P60

Nr. Crt	Nr cadastral Nr. topografic	Suprafața* (mp)	Observații / Referințe
A1		Din acte: 7.700 Masurata: 2.299	Sector cadastral:13 Teren neimprejmuț; TARLA ERONATA IN TDP -ERONAT T81 CORECT T87

**B. Partea II. Proprietari și acte**

Inscrieri privitoare la dreptul de proprietate și alte drepturi reale		Referințe
/		
Act Administrativ nr. TITLU DE PROPRIETATE NR. 99-58933, din 25/01/1995 emis de CJ DOLJ;		
B1	Intabulare, drept de PROPRIETATE, dobandit prin Reconstituire, cota actuala 1/1, cota initiala 1/1 1) MAIURU NAE, LIPSĂ CNP	A1

**C. Partea III. SARCINI .**

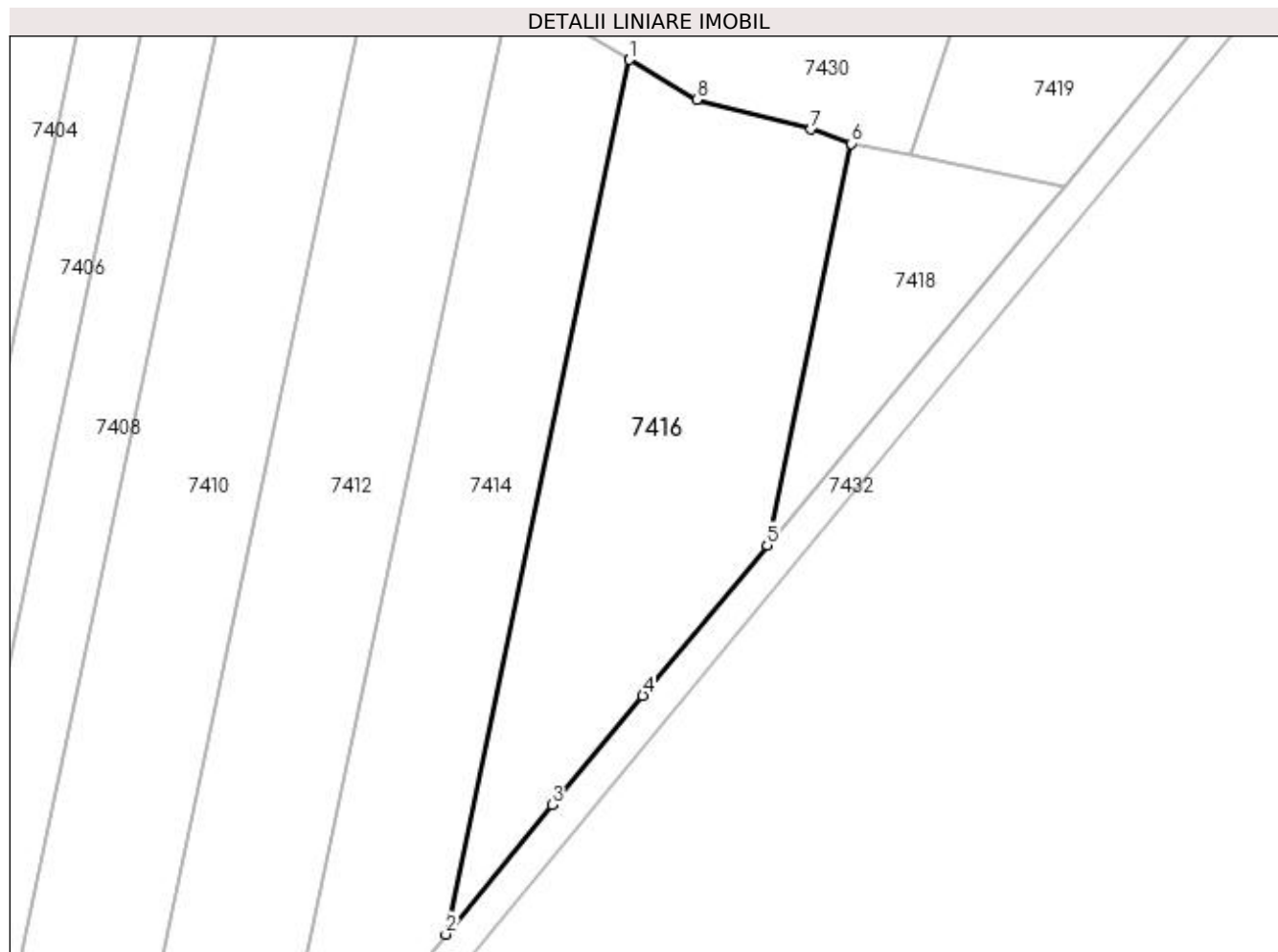
Inscrieri privind dezmembramintele dreptului de proprietate, drepturi reale de garanție și sarcini	Referințe
NU SUNT	

## Anexa Nr. 1 La Partea I

## Teren

Nr cadastral	Suprafața (mp)*	Observații / Referințe
	Din acte: 7.700 Masurata: 2.299	TARLA ERONATA IN TDP -ERONAT T81 CORECT T87

\* Suprafața este determinată în planul de proiecție Stereo 70.



## Date referitoare la teren

Crt	Categorie folosință	Intravilan	Suprafața (mp)	Tarla	Parcelă	Nr. topo	Observații / Referințe
1	arabil	NU	2.299	87	60	-	RESTUL SUPRAFETEI SE GASESTE LA ID 7415 PARCELA FIIND DESPARTITA DE PD

## Lungime Segmente

1) Valorile lungimilor segmentelor sunt obținute din proiecție în plan.

Punct început	X / Y	Punct sfârșit	X / Y	Lungime segment (** (m)
1	366.599,309 318.688,066	2	366.576,675 318.580,371	110.048
2	366.576,675 318.580,371	3	366.589,844 318.596,307	20.673
3	366.589,844 318.596,307	4	366.600,973 318.609,774	17.47
4	366.600,973 318.609,774	5	366.616,268 318.628,282	24.01



Punct început	X / Y	Punct sfârșit	X / Y	Lungime segment (** (m)
5	366.616,268 318.628,282	6	366.626,664 318.677,744	50.543
6	366.626,664 318.677,744	7	366.621,684 318.679,489	5.277
7	366.621,684 318.679,489	8	366.607,613 318.683,132	14.535
8	366.607,613 318.683,132	1	366.599,309 318.688,066	9.659

\*\* Lungimile segmentelor sunt determinate în planul de proiecție Stereo 70 și sunt rotunjite la 1 milimetru.

\*\*\* Distanța dintre puncte este formată din segmente cumulate ce sunt mai mici decât valoarea 1 milimetru.



**DATE DESPRE IMOBILUL NR. 7417**

Oficiul de Cadastru și Publicitate Imobiliară DOLJ  
Biroul de Cadastru și Publicitate Imobiliară Craiova

**A. Partea I. Descrierea imobilului**

TEREN Extravilan

Adresa: Jud. Dolj, T87, P61

Nr. Crt	Nr cadastral Nr. topografic	Suprafața* (mp)	Observații / Referințe
A1		2.200	Sector cadastral:13 Teren neimprejmuit;

**B. Partea II. Proprietari și acte**

Inscrieri privitoare la dreptul de proprietate și alte drepturi reale	Referințe
/	
Act Administrativ nr. TITLU DE PROPRIETATE NR. 134-45337, din 26/04/1995 emis de CJ DOLJ;	
B1	A1
Intabulare, drept de PROPRIETATE, dobândit prin Reconstituire, cota actuala 1/1, cota initiala 1/1 1) CALOIU AURELIA, LIPSĂ CNP	

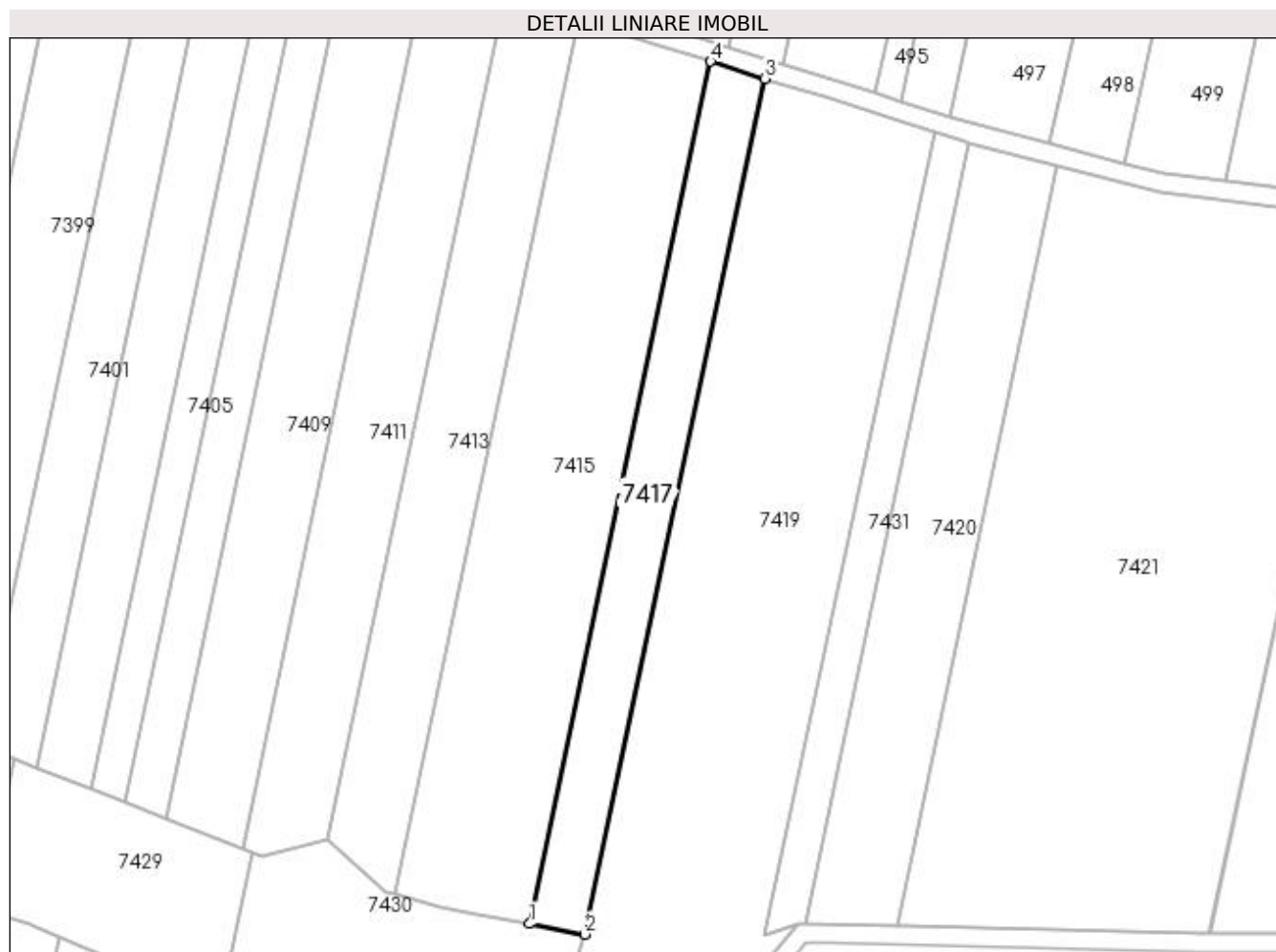
**C. Partea III. SARCINI .**

Inscrieri privind dezmembramintele dreptului de proprietate, drepturi reale de garanție și sarcini	Referințe
NU SUNT	

### Teren

Nr cadastral	Suprafața (mp)*	Observații / Referințe
	2.200	

\* Suprafața este determinată în planul de proiecție Stereo 70.



### Date referitoare la teren

Crt	Categorie folosință	Intra vilan	Suprafața (mp)	Tarla	Parcelă	Nr. topo	Observații / Referințe
1	arabil	NU	2.200	87	61	-	

### Lungime Segmente

1) Valorile lungimilor segmentelor sunt obținute din proiecție în plan.

Punct început	X / Y	Punct sfârșit	X / Y	Lungime segment (** (m)
1	366.635,468 318.719,635	2	366.647,177 318.717,429	11.915
2	366.647,177 318.717,429	3	366.685,018 318.897,476	183.981
3	366.685,018 318.897,476	4	366.673,6 318.901,062	11.968
4	366.673,6 318.901,062	1	366.635,468 318.719,635	185.391

**\*\* Lungimile segmentelor sunt determinate în planul de proiecție Stereo 70 și sunt rotunjite la 1 milimetru.**

**\*\*\* Distanța dintre puncte este formată din segmente cumulate ce sunt mai mici decât valoarea 1 milimetru.**



**DATE DESPRE IMOBILUL NR. 7418**

Oficiul de Cadastru și Publicitate Imobiliară DOLJ  
Biroul de Cadastru și Publicitate Imobiliară Craiova

**A. Partea I. Descrierea imobilului**

TEREN Extravilan

Adresa: Jud. Dolj, T87, P62/1

Nr. Crt	Nr cadastral Nr. topografic	Suprafața* (mp)	Observații / Referințe
A1		674	Sector cadastral:13 Teren neimprejmuit;

**B. Partea II. Proprietari și acte**

Inscrieri privitoare la dreptul de proprietate și alte drepturi reale	Referințe
/	
Act Normativ nr. LEGEA NR. 7, din 13/03/1996 emis de PARLAMENT;	
B1	A1
Intabulare, drept de PROPRIETATE, dobandit prin Lege, cota actuala 1/1, cota initiala 1/1	
1) UAT SEACA DE PADURE, CIF:4554106, REZERVA LA DISPOZITIA COMISIEI LOCALE DE FOND FUNCAR	

**C. Partea III. SARCINI .**

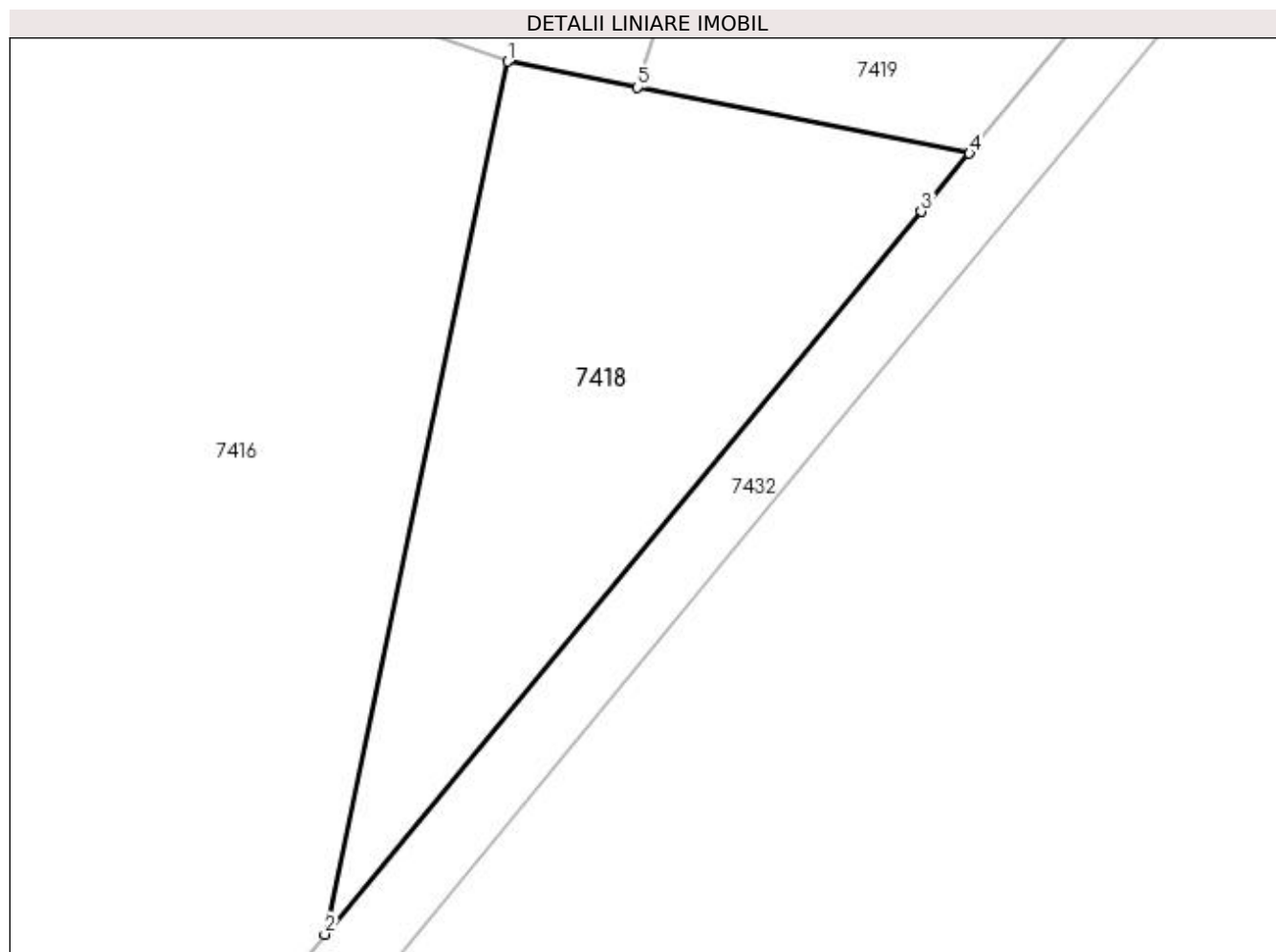
Inscrieri privind dezmembramintele dreptului de proprietate, drepturi reale de garanție și sarcini	Referințe
NU SUNT	

## Anexa Nr. 1 La Partea I

## Teren

Nr cadastral	Suprafața (mp)*	Observații / Referințe
	674	

\* Suprafața este determinată în planul de proiecție Stereo 70.



## Date referitoare la teren

Crt	Categorie folosință	Intravilan	Suprafața (mp)	Tarla	Parcelă	Nr. topo	Observații / Referințe
1	padure	NU	674	87	62/1	-	

## Lungime Segmente

1) Valorile lungimilor segmentelor sunt obținute din proiecție în plan.

Punct început	X / Y	Punct sfârșit	X / Y	Lungime segment (** (m)
1	366.626,664 318.677,744	2	366.616,268 318.628,282	50.543
2	366.616,268 318.628,282	3	366.650,108 318.669,23	53.121
3	366.650,108 318.669,23	4	366.652,835 318.672,529	4.28
4	366.652,835 318.672,529	5	366.634,007 318.676,281	19.198
5	366.634,007 318.676,281	1	366.626,664 318.677,744	7.487



**\*\* Lungimile segmentelor sunt determinate în planul de proiecție Stereo 70 și sunt rotunjite la 1 milimetru.**

**\*\*\* Distanța dintre puncte este formată din segmente cumulate ce sunt mai mici decât valoarea 1 milimetru.**



**DATE DESPRE IMOBILUL NR. 7419**

Oficiul de Cadastru și Publicitate Imobiliară DOLJ  
Biroul de Cadastru și Publicitate Imobiliară Craiova

**A. Partea I. Descrierea imobilului**

TEREN Extravilan

Adresa: Jud. Dolj, T87, P62, 62/1

Nr. Crt	Nr cadastral Nr. topografic	Suprafața* (mp)	Observații / Referințe
A1		8.000	Sector cadastral:13 Teren neimprejmuit;

**B. Partea II. Proprietari și acte**

Inscrieri privitoare la dreptul de proprietate și alte drepturi reale	Referințe
/	
Act Administrativ nr. TITLU DE PROPRIETATE NR. 822-59440, din 28/08/1998 emis de CJ DOLJ;	
B1	A1
Intabulare, drept de PROPRIETATE, dobandit prin Reconstituire, cota actuala 1/1, cota initiala 1/1 1) VIZIRU BOBOCICA, LIPSĂ CNP	

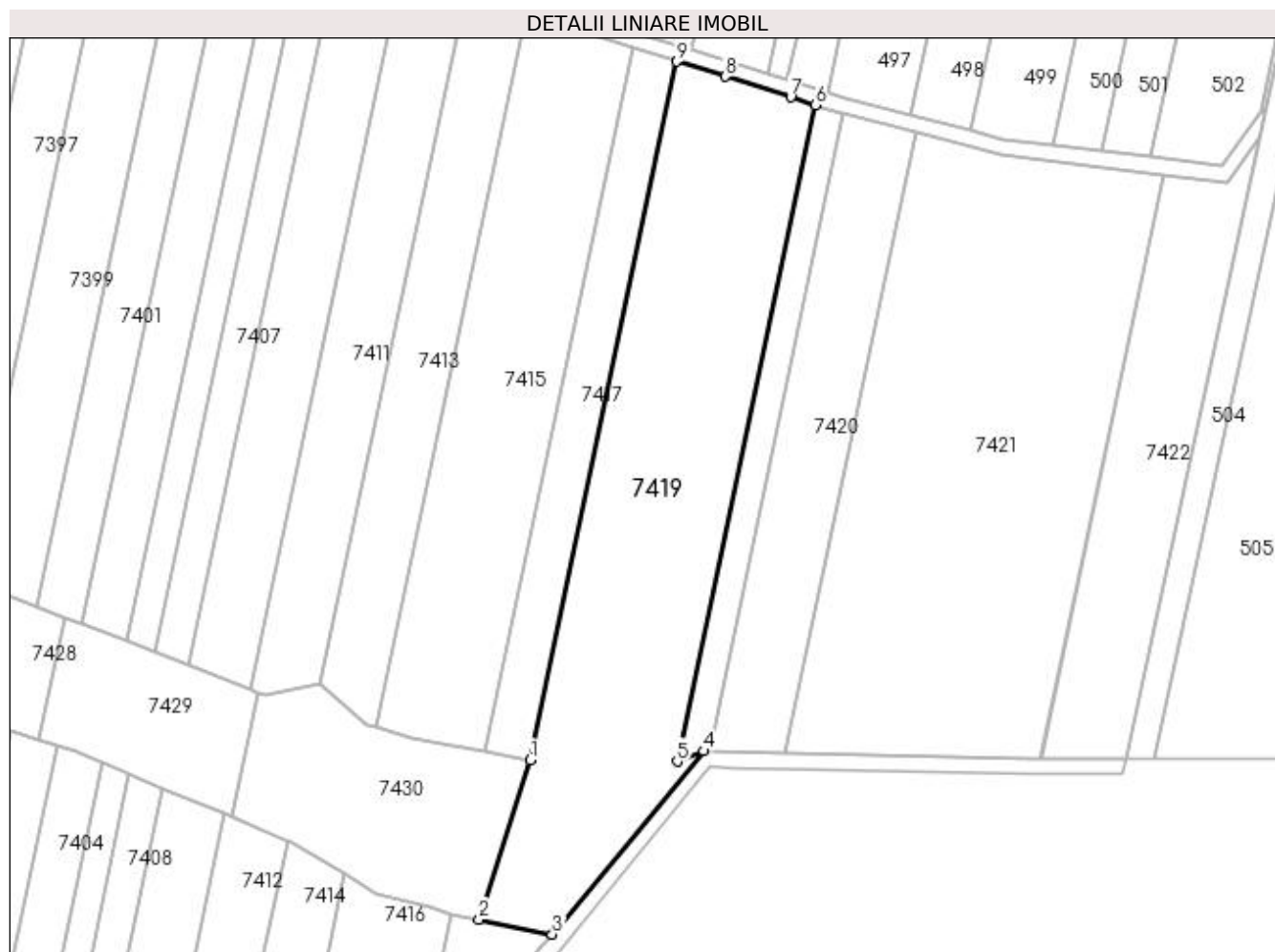
**C. Partea III. SARCINI .**

Inscrieri privind dezmembramintele dreptului de proprietate, drepturi reale de garanție și sarcini	Referințe
NU SUNT	

**Anexa Nr. 1 La Partea I****Teren**

Nr cadastral	Suprafața (mp)*	Observații / Referințe
	8.000	

\* Suprafața este determinată în planul de proiecție Stereo 70.

**Date referitoare la teren**

Crt	Categorie folosință	Intra vilan	Suprafața (mp)	Tarla	Parcelă	Nr. topo	Observații / Referințe
1	arabil	NU	6.700	87	62	-	
2	padure	NU	1.300	87	62/1	-	

**Lungime Segmente**

1) Valorile lungimilor segmentelor sunt obținute din proiecție în plan.

Punct început	X / Y	Punct sfârșit	X / Y	Lungime segment (** (m)
1	366.647,177 318.717,429	2	366.634,007 318.676,281	43.204
2	366.634,007 318.676,281	3	366.652,835 318.672,529	19.198
3	366.652,835 318.672,529	4	366.691,865 318.719,759	61.27
4	366.691,865 318.719,759	5	366.685,069 318.717,081	7.305

Punct început	X / Y	Punct sfârșit	X / Y	Lungime segment (** (m)
5	366.685,069 318.717,081	6	366.720,632 318.886,291	172.907
6	366.720,632 318.886,291	7	366.714,357 318.888,262	6.577
7	366.714,357 318.888,262	8	366.697,446 318.893,573	17.725
8	366.697,446 318.893,573	9	366.685,018 318.897,476	13.026
9	366.685,018 318.897,476	1	366.647,177 318.717,429	183.981

\*\* Lungimile segmentelor sunt determinate în planul de proiecție Stereo 70 și sunt rotunjite la 1 milimetru.

\*\*\* Distanța dintre puncte este formată din segmente cumulate ce sunt mai mici decât valoarea 1 milimetru.



**DATE DESPRE IMOBILUL NR. 7420**

Oficiul de Cadastru și Publicitate Imobiliară DOLJ  
Biroul de Cadastru și Publicitate Imobiliară Craiova

**A. Partea I. Descrierea imobilului**

TEREN Extravilan

Adresa: Jud. Dolj, T87, P63

Nr. Crt	Nr cadastral Nr. topografic	Suprafața* (mp)	Observații / Referințe
A1		3.200	Sector cadastral:13 Teren neimprejmuit;

**B. Partea II. Proprietari și acte**

Inscrieri privitoare la dreptul de proprietate și alte drepturi reale	Referințe
/	
Act Administrativ nr. TITLU DE PROPRIETATE NR. 272-58814, din 09/05/1995 emis de CJ DOLJ;	
B1	A1
Intabulare, drept de PROPRIETATE, dobândit prin Reconstituire, cota actuala 1/1, cota inițiala 1/1 1) DUTA ELENA, LIPSĂ CNP	

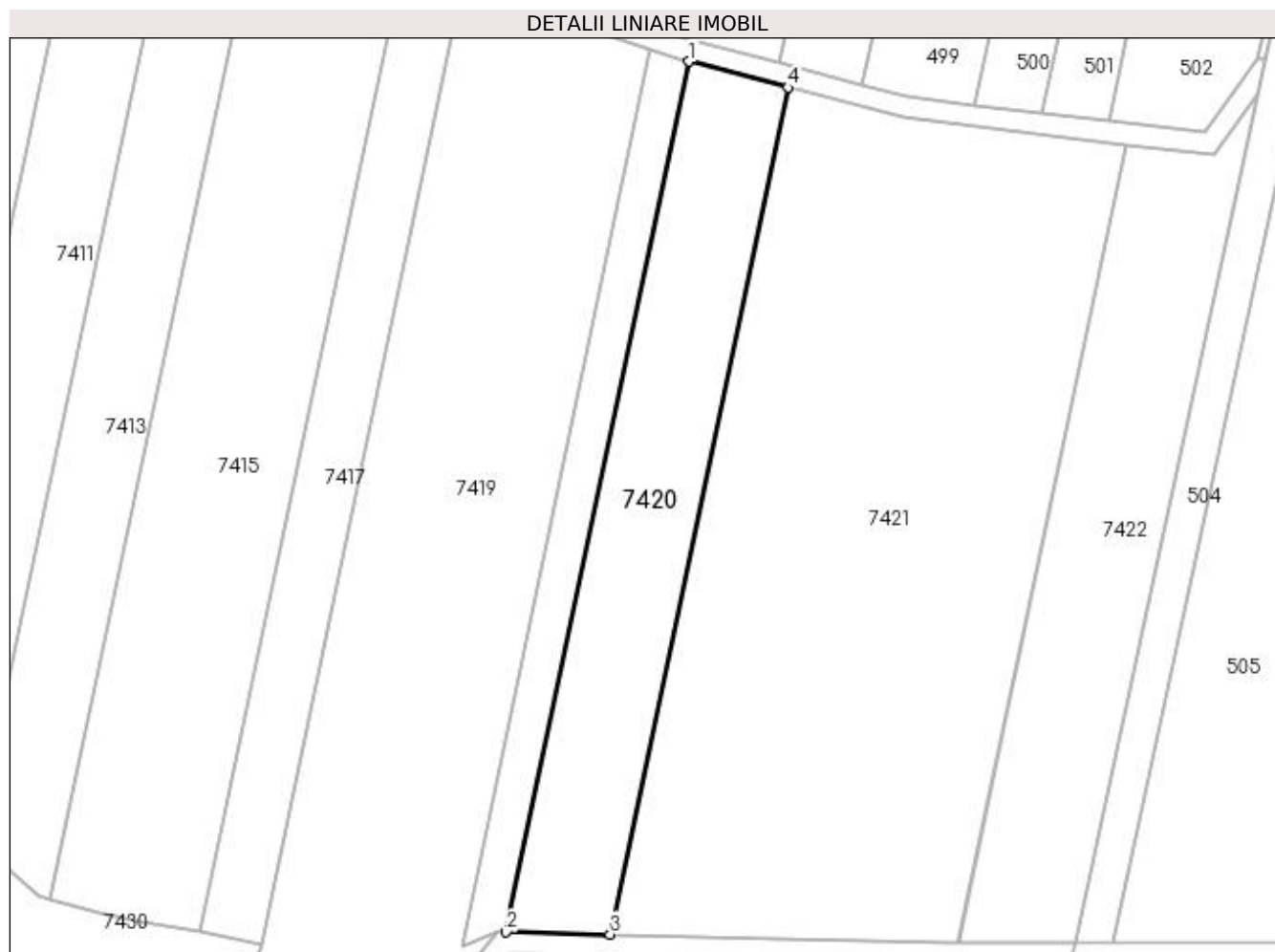
**C. Partea III. SARCINI .**

Inscrieri privind dezmembramintele dreptului de proprietate, drepturi reale de garanție și sarcini	Referințe
NU SUNT	

**Anexa Nr. 1 La Partea I****Teren**

Nr cadastral	Suprafața (mp)*	Observații / Referințe
	3.200	

\* Suprafața este determinată în planul de proiecție Stereo 70.

**Date referitoare la teren**

Crt	Categorie folosință	Intra vilan	Suprafața (mp)	Tarla	Parcelă	Nr. topo	Observații / Referințe
1	arabil	NU	3.200	87	63	-	

**Lungime Segmente**

1) Valorile lungimilor segmentelor sunt obținute din proiecție în plan.

Punct început	X / Y	Punct sfârșit	X / Y	Lungime segment (** (m)
1	366.727,967 318.884,03	2	366.693,434 318.719,721	167.899
2	366.693,434 318.719,721	3	366.713,077 318.719,247	19.649
3	366.713,077 318.719,247	4	366.746,677 318.879,118	163.364
4	366.746,677 318.879,118	1	366.727,967 318.884,03	19.344



**\*\* Lungimile segmentelor sunt determinate în planul de proiecție Stereo 70 și sunt rotunjite la 1 milimetru.**

**\*\*\* Distanța dintre puncte este formată din segmente cumulate ce sunt mai mici decât valoarea 1 milimetru.**



**DATE DESPRE IMOBILUL NR. 7421**

Oficiul de Cadastru și Publicitate Imobiliară DOLJ  
 Biroul de Cadastru și Publicitate Imobiliară Craiova

**A. Partea I. Descrierea imobilului**

TEREN Extravilan

Adresa: Jud. Dolj, T87, P64

Nr. Crt	Nr cadastral Nr. topografic	Suprafața* (mp)	Observații / Referințe
A1	30499	10.200	Sector cadastral:13 Teren neimprejmuit;

**B. Partea II. Proprietari și acte**

Inscrieri privitoare la dreptul de proprietate și alte drepturi reale		Referințe
<b>10279 / 02/02/2015</b>		
Act Notarial nr. CONTRACT DE VANZARE-CUMPARARE AUT NR 99, din 29/01/2015 emis de NP SCANTEI LAURA IULIANA;		
B1	Intabulare, drept de PROPRIETATE, dobandit prin Conventie, cota actuala 1/1, cota initiala 1/1 1) S.C. KAMPARO INVESTMENT S.R.L., CIF:25525855	A1

**C. Partea III. SARCINI .**

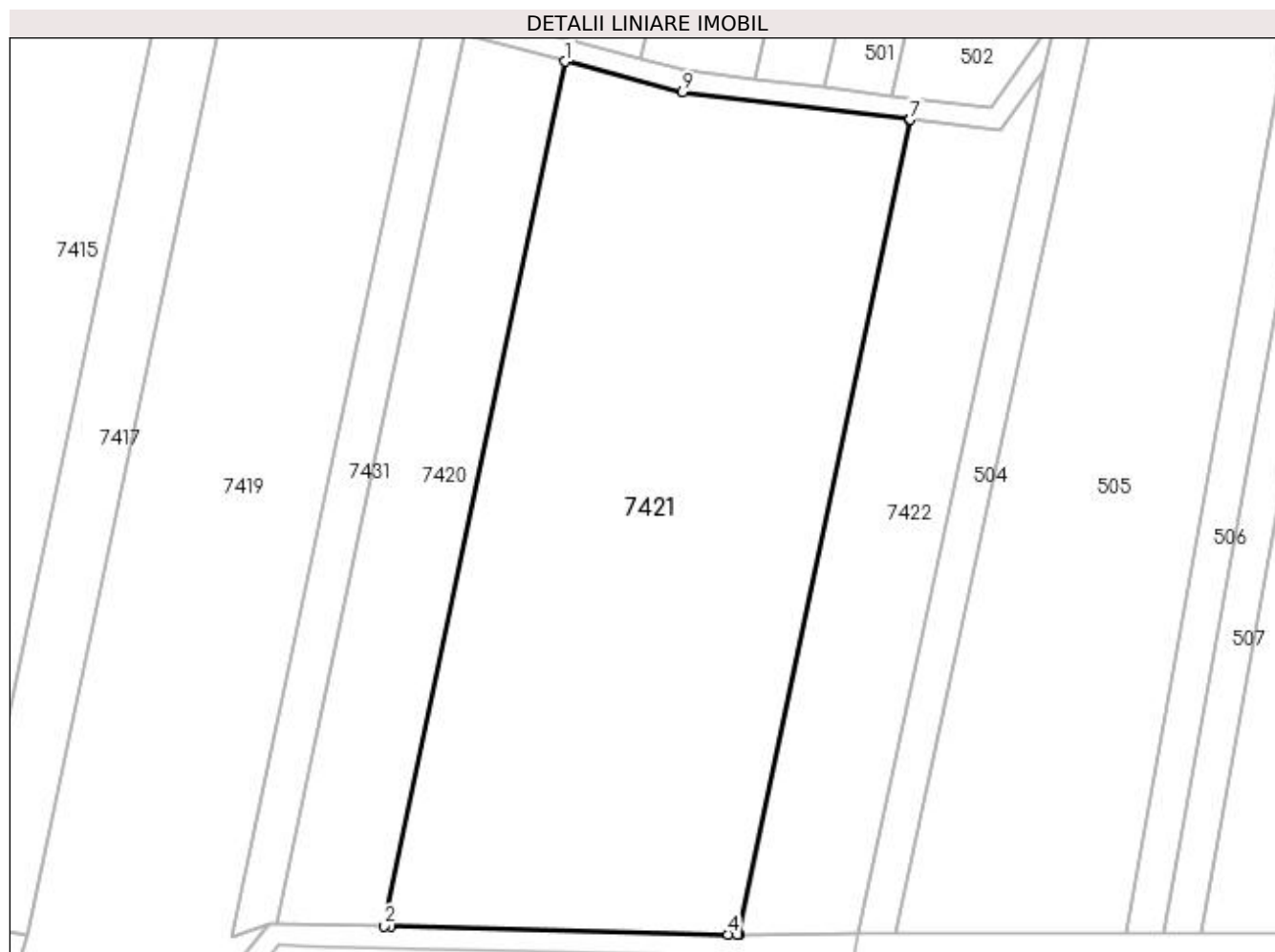
Inscrieri privind dezmembramintele dreptului de proprietate, drepturi reale de garanție și sarcini	Referințe
NU SUNT	

## Anexa Nr. 1 La Partea I

## Teren

Nr cadastral	Suprafața (mp)*	Observații / Referințe
30499	10.200	

\* Suprafața este determinată în planul de proiecție Stereo 70.



## Date referitoare la teren

Crt	Categorie folosință	Intra vilan	Suprafața (mp)	Tarla	Parcelă	Nr. topo	Observații / Referințe
1	arabil	NU	10.200	87	64	-	

## Lungime Segmente

1) Valorile lungimilor segmentelor sunt obținute din proiecție în plan.

Punct început	X / Y	Punct sfârșit	X / Y	Lungime segment (** (m)
1	366.746,677 318.879,118	2	366.713,077 318.719,247	163.364
2	366.713,077 318.719,247	3	366.714,375 318.719,216	1.298
3	366.714,375 318.719,216	4	366.776,804 318.717,713	62.447
4	366.776,804 318.717,713	5	366.778,581 318.717,716	1.777
5	366.778,581 318.717,716	6	366.778,858 318.717,717	0.277

Punct început	X / Y	Punct sfârșit	X / Y	Lungime segment (** (m)
6	366.778,858 318.717,717	7	366.810,522 318.868,372	153.947
7	366.810,522 318.868,372	8	366.810,251 318.868,405	0.273
8	366.810,251 318.868,405	9	366.768,328 318.873,434	42.224
9	366.768,328 318.873,434	1	366.746,677 318.879,118	22.385

\*\* Lungimile segmentelor sunt determinate în planul de proiecție Stereo 70 și sunt rotunjite la 1 milimetru.

\*\*\* Distanța dintre puncte este formată din segmente cumulate ce sunt mai mici decât valoarea 1 milimetru.



**DATE DESPRE IMOBILUL NR. 7422**

Oficiul de Cadastru și Publicitate Imobiliară DOLJ  
Biroul de Cadastru și Publicitate Imobiliară Craiova

**A. Partea I. Descrierea imobilului**

TEREN Extravilan

Adresa: Jud. Dolj, T87, P65

Nr. Crt	Nr cadastral Nr. topografic	Suprafața* (mp)	Observații / Referințe
A1		3.378	Sector cadastral:13 Teren neimprejmuit;

**B. Partea II. Proprietari și acte**

Inscrieri privitoare la dreptul de proprietate și alte drepturi reale	Referințe
/	
Act Administrativ nr. TITLU DE PROPRIETATE NR. 134-45337, din 26/04/1995 emis de CJ DOLJ;	
B1	A1
Intabulare, drept de PROPRIETATE, dobandit prin Reconstituire, cota actuala 1/1, cota initiala 1/1 1) CALOIU AURELIA, LIPSĂ CNP	

**C. Partea III. SARCINI .**

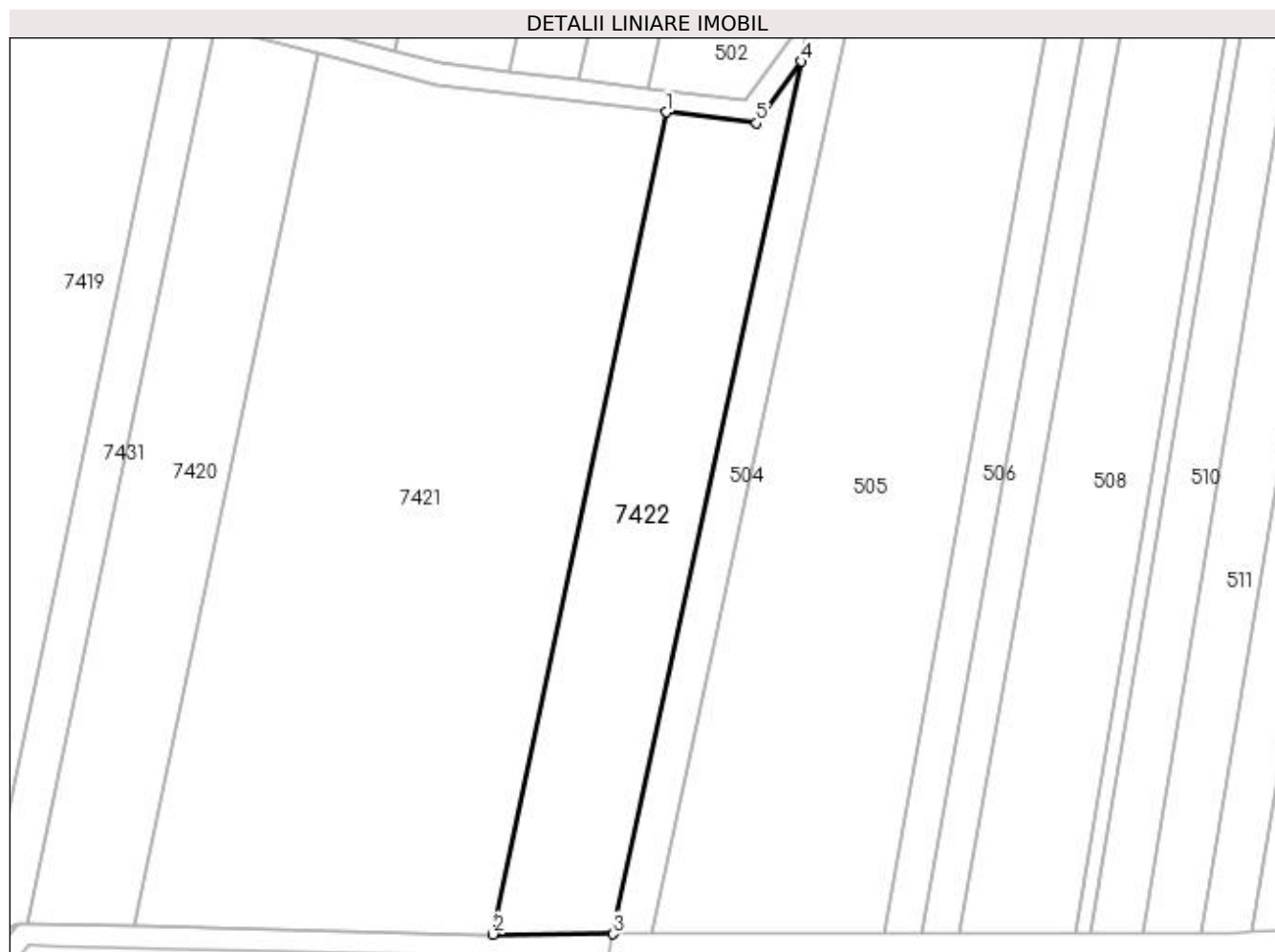
Inscrieri privind dezmembramintele dreptului de proprietate, drepturi reale de garanție și sarcini	Referințe
NU SUNT	

## Anexa Nr. 1 La Partea I

## Teren

Nr cadastral	Suprafața (mp)*	Observații / Referințe
	3.378	

\* Suprafața este determinată în planul de proiecție Stereo 70.



## Date referitoare la teren

Crt	Categorie folosință	Intra vilan	Suprafața (mp)	Tarla	Parcelă	Nr. topo	Observații / Referințe
1	arabil	NU	3.378	87	65	-	

## Lungime Segmente

1) Valorile lungimilor segmentelor sunt obținute din proiecție în plan.

Punct început	X / Y	Punct sfârșit	X / Y	Lungime segment (** (m)
1	366.810,522 318.868,372	2	366.778,858 318.717,717	153.947
2	366.778,858 318.717,717	3	366.800,879 318.717,762	22.021
3	366.800,879 318.717,762	4	366.835,305 318.877,643	163.545
4	366.835,305 318.877,643	5	366.827,149 318.866,377	13.908
5	366.827,149 318.866,377	1	366.810,522 318.868,372	16.746



**\*\* Lungimile segmentelor sunt determinate în planul de proiecție Stereo 70 și sunt rotunjite la 1 milimetru.**

**\*\*\* Distanța dintre puncte este formată din segmente cumulate ce sunt mai mici decât valoarea 1 milimetru.**



**DATE DESPRE IMOBILUL NR. 7423**

Oficiul de Cadastru și Publicitate Imobiliară DOLJ  
Biroul de Cadastru și Publicitate Imobiliară Craiova

**A. Partea I. Descrierea imobilului**

TEREN Extravilan

Adresa: Jud. Dolj, T87, P45/1

Nr. Crt	Nr cadastral Nr. topografic	Suprafața* (mp)	Observații / Referințe
A1		800	Sector cadastral:13 Teren neimprejmuit;

**B. Partea II. Proprietari și acte**

Inscrieri privitoare la dreptul de proprietate și alte drepturi reale	Referințe
/	
Act Administrativ nr. TITLU DE PROPRIETATE NR. 1179, din 29/10/2002 emis de CJ DOLJ;	
B1	A1
Intabulare, drept de PROPRIETATE, dobândit prin Reconstituire, cota actuala 1/1, cota initiala 1/1 1) MAGEANU MARGARETA, LIPSĂ CNP	

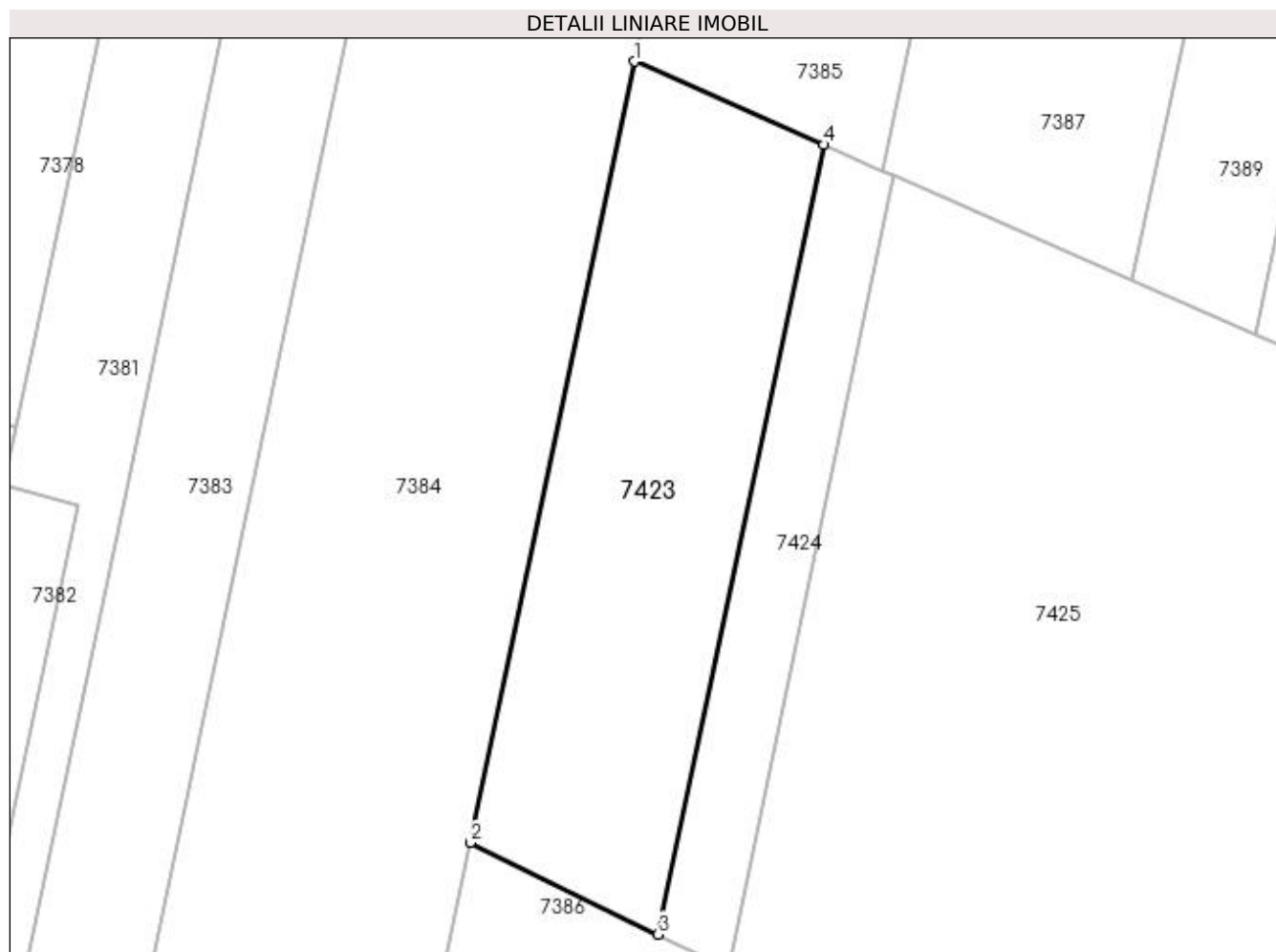
**C. Partea III. SARCINI .**

Inscrieri privind dezmembramintele dreptului de proprietate, drepturi reale de garanție și sarcini	Referințe
NU SUNT	

**Anexa Nr. 1 La Partea I****Teren**

Nr cadastral	Suprafața (mp)*	Observații / Referințe
	800	

\* Suprafața este determinată în planul de proiecție Stereo 70.

**Date referitoare la teren**

Crt	Categorie folosință	Intra vilan	Suprafața (mp)	Tarla	Parcelă	Nr. topo	Observații / Referințe
1	padure	NU	800	87	45/1	-	

**Lungime Segmente**

1) Valorile lungimilor segmentelor sunt obținute din proiecție în plan.

Punct început	X / Y	Punct sfârșit	X / Y	Lungime segment (** (m)
1	366.388,805 318.830,269	2	366.377,286 318.775,46	56.006
2	366.377,286 318.775,46	3	366.390,452 318.769,024	14.655
3	366.390,452 318.769,024	4	366.402,095 318.824,425	56.611
4	366.402,095 318.824,425	1	366.388,805 318.830,269	14.518

**\*\* Lungimile segmentelor sunt determinate în planul de proiecție Stereo 70 și sunt rotunjite la 1 milimetru.**

**\*\*\* Distanța dintre puncte este formată din segmente cumulate ce sunt mai mici decât valoarea 1 milimetru.**



**DATE DESPRE IMOBILUL NR. 7424**

Oficiul de Cadastru și Publicitate Imobiliară DOLJ  
Biroul de Cadastru și Publicitate Imobiliară Craiova

**A. Partea I. Descrierea imobilului**

TEREN Extravilan

Adresa: Jud. Dolj, T87, P45/2

Nr. Crt	Nr cadastral Nr. topografic	Suprafața* (mp)	Observații / Referințe
A1		300	Sector cadastral:13 Teren neimprejmuit;

**B. Partea II. Proprietari și acte**

Inscrieri privitoare la dreptul de proprietate și alte drepturi reale	Referințe
/	
Act Administrativ nr. TITLU DE PROPRIETATE NR. 1273, din 23/09/2003 emis de CJ DOLJ;	
B1	A1
Intabulare, drept de PROPRIETATE, dobandit prin Reconstituire, cota actuala 1/1, cota initiala 1/1 1) COANDA ALEXANDRU, LIPSĂ CNP	

**C. Partea III. SARCINI .**

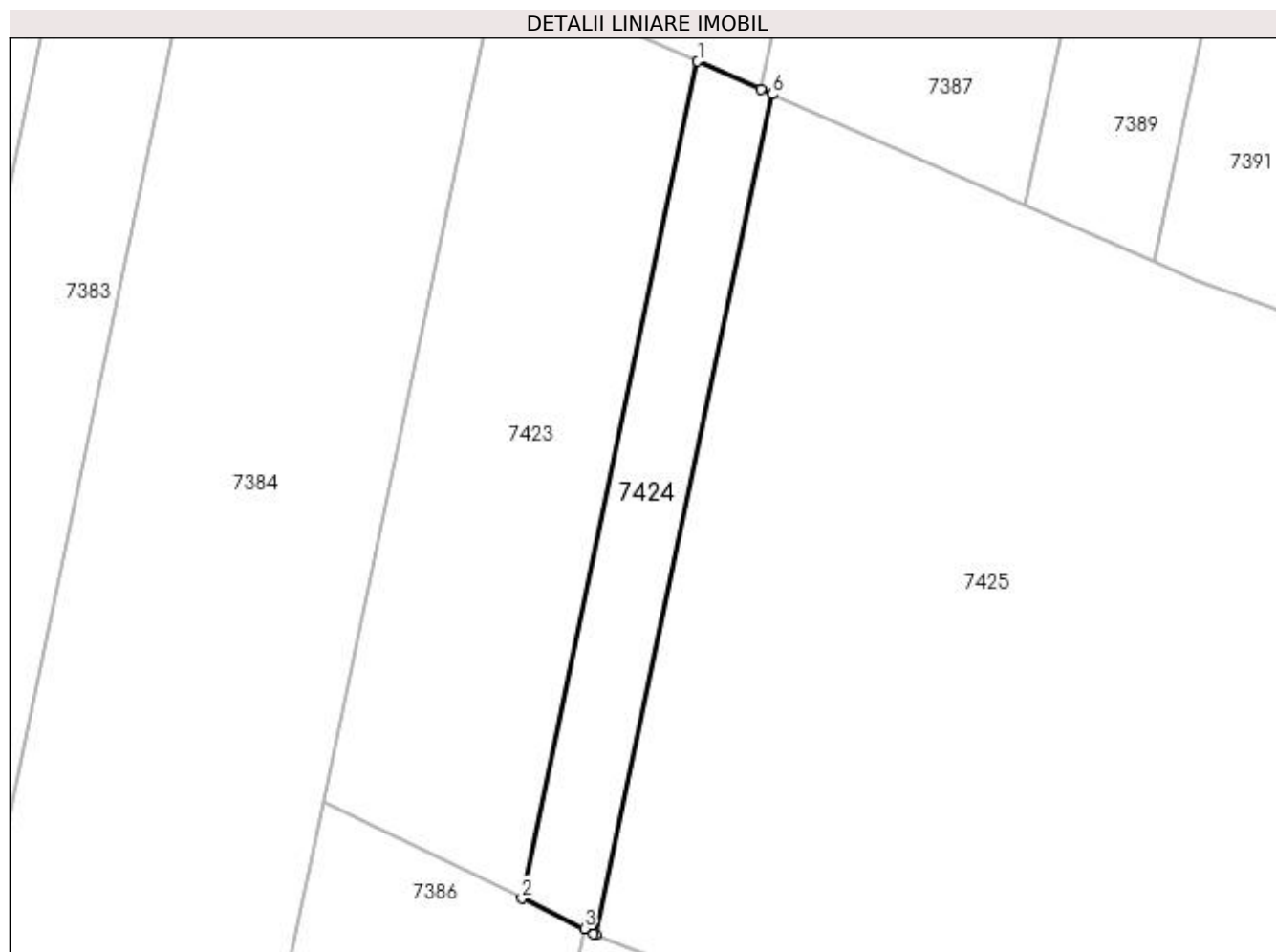
Inscrieri privind dezmembramintele dreptului de proprietate, drepturi reale de garanție și sarcini	Referințe
NU SUNT	

## Anexa Nr. 1 La Partea I

## Teren

Nr cadastral	Suprafața (mp)*	Observații / Referințe
	300	

\* Suprafața este determinată în planul de proiecție Stereo 70.



## Date referitoare la teren

Crt	Categorie folosință	Intra vilan	Suprafața (mp)	Tarla	Parcelă	Nr. topo	Observații / Referințe
1	padure	NU	300	87	45/2	-	

## Lungime Segmente

1) Valorile lungimilor segmentelor sunt obținute din proiecție în plan.

Punct început	X / Y	Punct sfârșit	X / Y	Lungime segment (** (m)
1	366.402,095 318.824,425	2	366.390,452 318.769,024	56.611
2	366.390,452 318.769,024	3	366.394,588 318.767,002	4.604
3	366.394,588 318.767,002	4	366.395,2 318.766,703	0.681
4	366.395,2 318.766,703	5	366.395,354 318.766,64	0.166
5	366.395,354 318.766,64	6	366.407,042 318.822,25	56.825



Punct început	X / Y	Punct sfârșit	X / Y	Lungime segment (** (m)
6	366.407,042 318.822,25	7	366.406,271 318.822,589	0.842
7	366.406,271 318.822,589	1	366.402,095 318.824,425	4.562

\*\* Lungimile segmentelor sunt determinate în planul de proiecție Stereo 70 și sunt rotunjite la 1 milimetru.

\*\*\* Distanța dintre puncte este formată din segmente cumulate ce sunt mai mici decât valoarea 1 milimetru.



**DATE DESPRE IMOBILUL NR. 7425**

Oficiul de Cadastru și Publicitate Imobiliară DOLJ  
Biroul de Cadastru și Publicitate Imobiliară Craiova

**A. Partea I. Descrierea imobilului**

TEREN Extravilan

Adresa: Jud. Dolj, T87, P51/1

Nr. Crt	Nr cadastral Nr. topografic	Suprafața* (mp)	Observații / Referințe
A1		3.000	Sector cadastral:13 Teren neimprejmuit;

**B. Partea II. Proprietari și acte**

Inscrieri privitoare la dreptul de proprietate și alte drepturi reale	Referințe
/	
Act Administrativ nr. TITLU DE PROPRIETATE NR. 13847, din 14/08/2009 emis de CJ DOLJ;	
B1	A1
Intabulare, drept de PROPRIETATE, dobândit prin Reconstituire, cota actuala 1/1, cota inițiala 1/1 1) CIURLIN ILIE, LIPSĂ CNP	

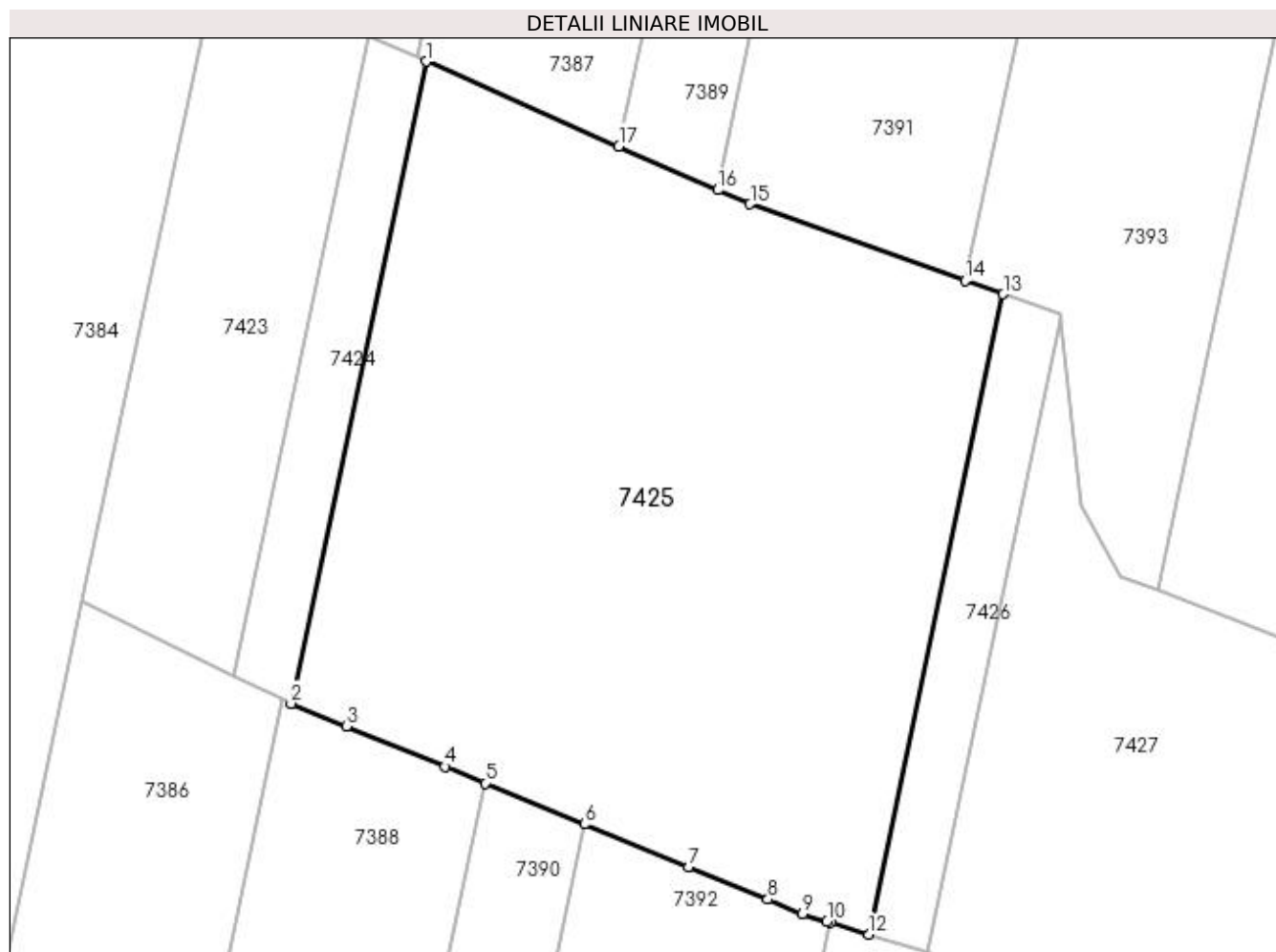
**C. Partea III. SARCINI .**

Inscrieri privind dezmembramintele dreptului de proprietate, drepturi reale de garanție și sarcini	Referințe
NU SUNT	

**Anexa Nr. 1 La Partea I****Teren**

Nr cadastral	Suprafața (mp)*	Observații / Referințe
	3.000	

\* Suprafața este determinată în planul de proiecție Stereo 70.

**Date referitoare la teren**

Crt	Categorie folosință	Intra vilan	Suprafața (mp)	Tarla	Parcelă	Nr. topo	Observații / Referințe
1	padure	NU	3.000	87	51/1	-	

**Lungime Segmente**

1) Valorile lungimilor segmentelor sunt obținute din proiecție în plan.

Punct început	X / Y	Punct sfârșit	X / Y	Lungime segment (** (m)
1	366.407,042 318.822,25	2	366.395,354 318.766,64	56.825
2	366.395,354 318.766,64	3	366.400,143 318.764,673	5.177
3	366.400,143 318.764,673	4	366.408,681 318.761,166	9.23
4	366.408,681 318.761,166	5	366.412,164 318.759,735	3.766
5	366.412,164 318.759,735	6	366.420,796 318.756,19	9.332

Punct început	X / Y	Punct sfârșit	X / Y	Lungime segment (** (m)
6	366.420,796 318.756,19	7	366.429,794 318.752,494	9.728
7	366.429,794 318.752,494	8	366.436,67 318.749,67	7.433
8	366.436,67 318.749,67	9	366.439,689 318.748,429	3.264
9	366.439,689 318.748,429	10	366.441,797 318.747,771	2.208
10	366.441,797 318.747,771	11	366.442,134 318.747,666	0.353
11	366.442,134 318.747,666	12	366.445,414 318.746,643	3.436
12	366.445,414 318.746,643	13	366.457,071 318.802,102	56.671
13	366.457,071 318.802,102	14	366.453,818 318.803,258	3.452
14	366.453,818 318.803,258	15	366.435,134 318.809,898	19.829
15	366.435,134 318.809,898	16	366.432,342 318.811,125	3.05
16	366.432,342 318.811,125	17	366.423,759 318.814,9	9.376
17	366.423,759 318.814,9	1	366.407,042 318.822,25	18.261

\*\* Lungimile segmentelor sunt determinate în planul de proiecție Stereo 70 și sunt rotunjite la 1 milimetru.

\*\*\* Distanța dintre puncte este formată din segmente cumulate ce sunt mai mici decât valoarea 1 milimetru.



**DATE DESPRE IMOBILUL NR. 7426**

Oficiul de Cadastru și Publicitate Imobiliară DOLJ  
Biroul de Cadastru și Publicitate Imobiliară Craiova

**A. Partea I. Descrierea imobilului**

TEREN Extravilan

Adresa: Jud. Dolj, T87, P53/1

Nr. Crt	Nr cadastral Nr. topografic	Suprafața* (mp)	Observații / Referințe
A1		300	Sector cadastral:13 Teren neimprejmuit;

**B. Partea II. Proprietari și acte**

Inscrieri privitoare la dreptul de proprietate și alte drepturi reale	Referințe
/	
Act Administrativ nr. TITLU DE PROPRIETATE NR. 1182, din 29/10/2002 emis de CJ DOLJ;	
B1	A1
Intabulare, drept de PROPRIETATE, dobandit prin Reconstituire, cota actuala 1/1, cota initiala 1/1 1) NANU FLOREA, LIPSĂ CNP	

**C. Partea III. SARCINI .**

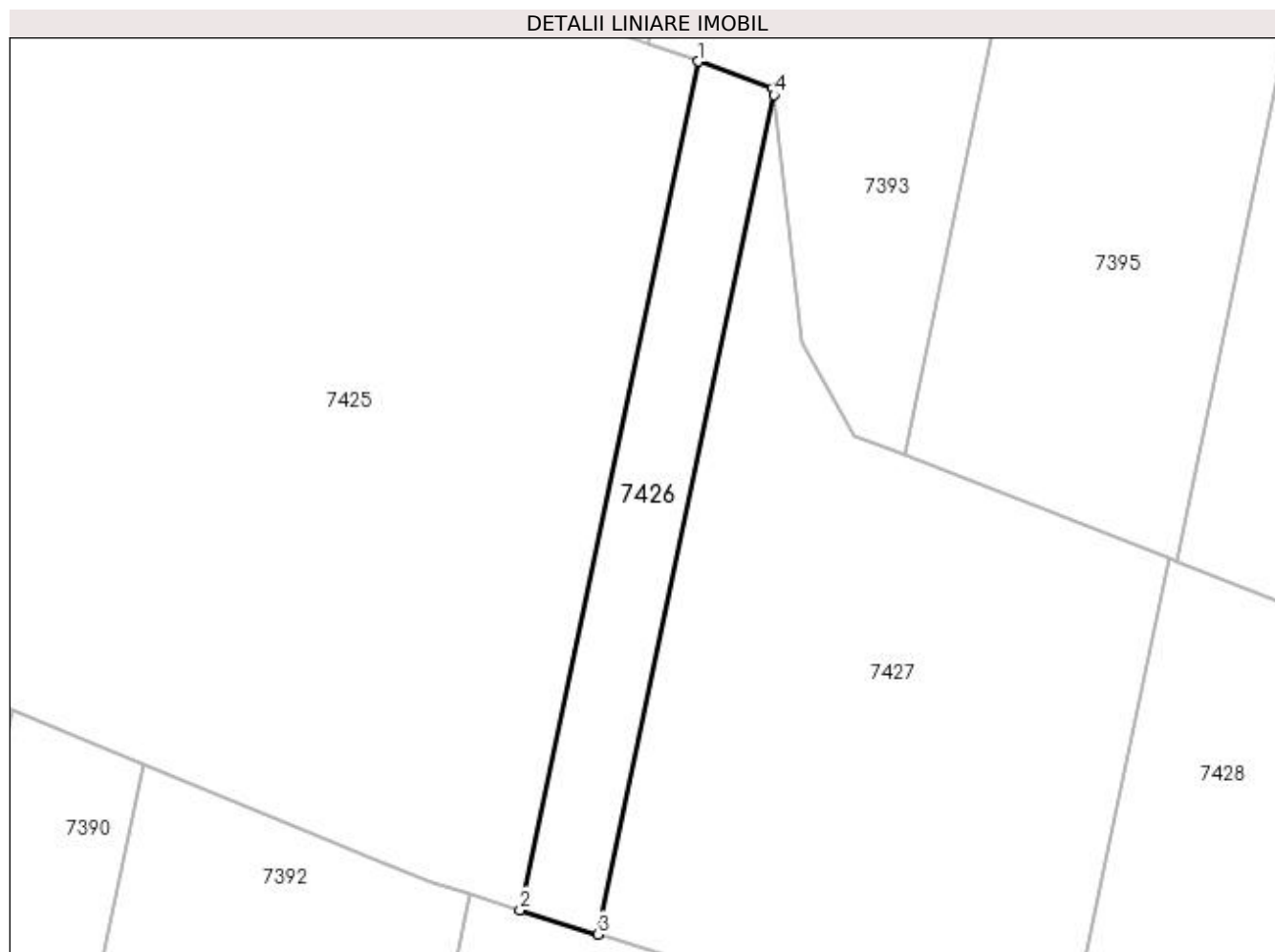
Inscrieri privind dezmembramintele dreptului de proprietate, drepturi reale de garanție și sarcini	Referințe
NU SUNT	

## Anexa Nr. 1 La Partea I

## Teren

Nr cadastral	Suprafața (mp)*	Observații / Referințe
	300	

\* Suprafața este determinată în planul de proiecție Stereo 70.



## Date referitoare la teren

Crt	Categorie folosință	Intra vilan	Suprafața (mp)	Tarla	Parcelă	Nr. topo	Observații / Referințe
1	padure	NU	300	87	53/1	-	

## Lungime Segmente

1) Valorile lungimilor segmentelor sunt obținute din proiecție în plan.

Punct început	X / Y	Punct sfârșit	X / Y	Lungime segment (** (m)
1	366.457,071 318.802,102	2	366.445,414 318.746,643	56.671
2	366.445,414 318.746,643	3	366.450,5 318.745,056	5.328
3	366.450,5 318.745,056	4	366.462,028 318.799,905	56.047
4	366.462,028 318.799,905	5	366.461,978 318.800,358	0.456
5	366.461,978 318.800,358	1	366.457,071 318.802,102	5.208



**\*\* Lungimile segmentelor sunt determinate în planul de proiecție Stereo 70 și sunt rotunjite la 1 milimetru.**

**\*\*\* Distanța dintre puncte este formată din segmente cumulate ce sunt mai mici decât valoarea 1 milimetru.**



**DATE DESPRE IMOBILUL NR. 7427**

Oficiul de Cadastru și Publicitate Imobiliară DOLJ  
Biroul de Cadastru și Publicitate Imobiliară Craiova

**A. Partea I. Descrierea imobilului**

TEREN Extravilan

Adresa: Jud. Dolj, T87, P54/1

Nr. Crt	Nr cadastral Nr. topografic	Suprafața* (mp)	Observații / Referințe
A1		1.200	Sector cadastral:13 Teren neimprejmuit;

**B. Partea II. Proprietari și acte**

Inscrieri privitoare la dreptul de proprietate și alte drepturi reale	Referințe
/	
Act Administrativ nr. TITLU DE PROPRIETATE NR. 1183, din 29/10/2002 emis de CJ DOLJ;	
B1	A1
Intabulare, drept de PROPRIETATE, dobandit prin Reconstituire, cota actuala 1/1, cota initiala 1/1 1) TANASIE STEFAN, LIPSĂ CNP	

**C. Partea III. SARCINI .**

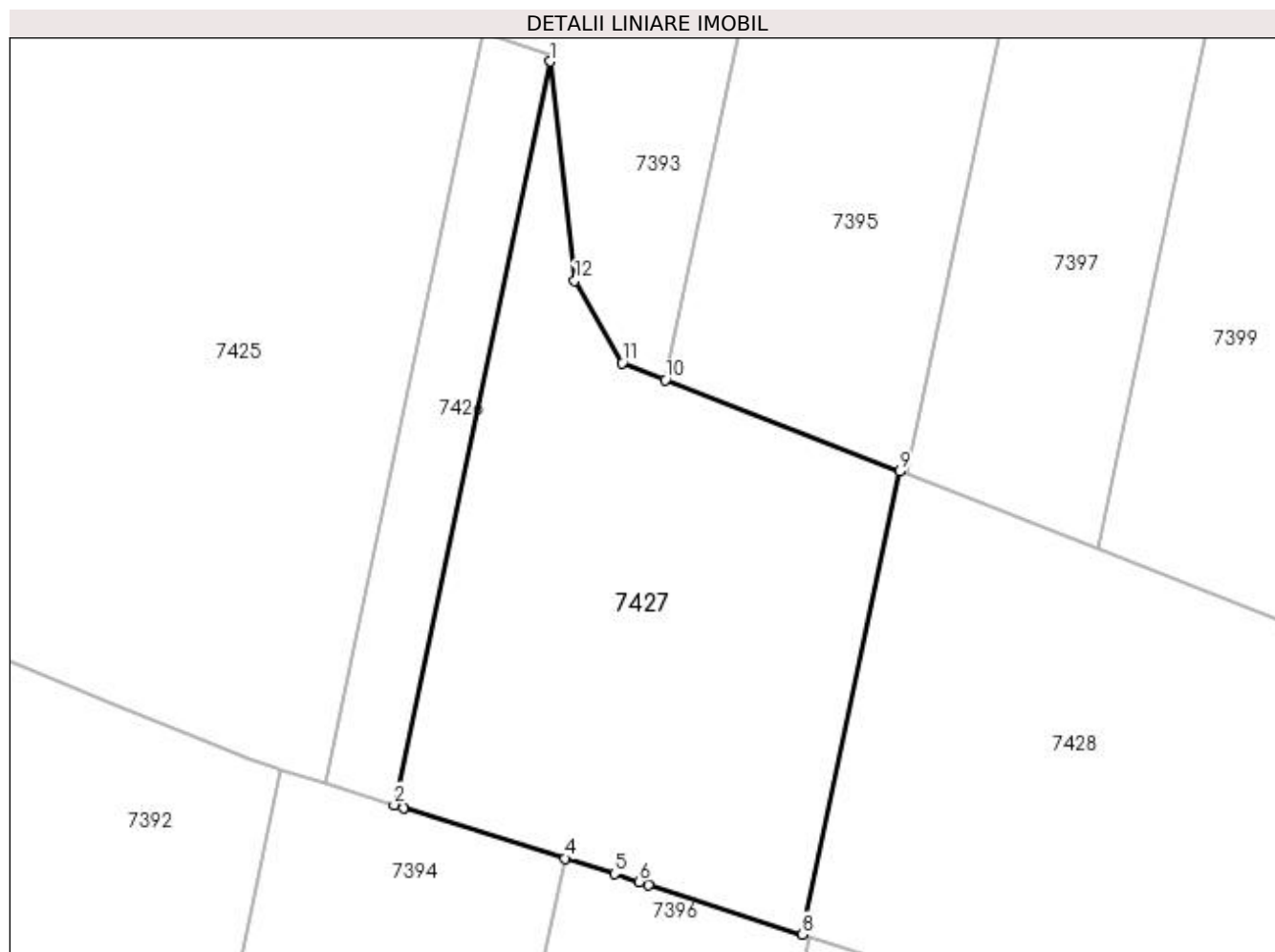
Inscrieri privind dezmembramintele dreptului de proprietate, drepturi reale de garanție și sarcini	Referințe
NU SUNT	

## Anexa Nr. 1 La Partea I

## Teren

Nr cadastral	Suprafața (mp)*	Observații / Referințe
	1.200	

\* Suprafața este determinată în planul de proiecție Stereo 70.



## Date referitoare la teren

Crt	Categorie folosință	Intra vilan	Suprafața (mp)	Tarla	Parcelă	Nr. topo	Observații / Referințe
1	padure	NU	1.200	87	54/1	-	

## Lungime Segmente

1) Valorile lungimilor segmentelor sunt obținute din proiecție în plan.

Punct început	X / Y	Punct sfârșit	X / Y	Lungime segment (** (m)
1	366.462,028 318.799,905	2	366.450,5 318.745,056	56.047
2	366.450,5 318.745,056	3	366.451,175 318.744,846	0.707
3	366.451,175 318.744,846	4	366.463,103 318.741,124	12.495
4	366.463,103 318.741,124	5	366.466,751 318.739,986	3.821
5	366.466,751 318.739,986	6	366.468,598 318.739,391	1.94

Punct început	X / Y	Punct sfârșit	X / Y	Lungime segment (** (m)
6	366.468,598 318.739,391	7	366.469,292 318.739,167	0.729
7	366.469,292 318.739,167	8	366.480,649 318.735,508	11.932
8	366.480,649 318.735,508	9	366.487,825 318.769,655	34.893
9	366.487,825 318.769,655	10	366.470,521 318.776,418	18.579
10	366.470,521 318.776,418	11	366.467,313 318.777,672	3.444
11	366.467,313 318.777,672	12	366.463,818 318.783,736	6.999
12	366.463,818 318.783,736	1	366.462,028 318.799,905	16.268

\*\* Lungimile segmentelor sunt determinate în planul de proiecție Stereo 70 și sunt rotunjite la 1 milimetru.

\*\*\* Distanța dintre puncte este formată din segmente cumulate ce sunt mai mici decât valoarea 1 milimetru.



**DATE DESPRE IMOBILUL NR. 7428**

Oficiul de Cadastru și Publicitate Imobiliară DOLJ  
Biroul de Cadastru și Publicitate Imobiliară Craiova

**A. Partea I. Descrierea imobilului**

TEREN Extravilan

Adresa: Jud. Dolj, T87, P55/1

Nr. Crt	Nr cadastral Nr. topografic	Suprafața* (mp)	Observații / Referințe
A1		1.400	Sector cadastral:13 Teren neimprejmuit;

**B. Partea II. Proprietari și acte**

Inscrieri privitoare la dreptul de proprietate și alte drepturi reale	Referințe
/	
Act Administrativ nr. TITLU DE PROPRIETATE NR. 1184, din 29/10/2002 emis de CJ DOLJ;	
B1	A1
Intabulare, drept de PROPRIETATE, dobandit prin Reconstituire, cota actuala 1/1, cota initiala 1/1 1) GRIGORIE NICU, LIPSĂ CNP	

**C. Partea III. SARCINI .**

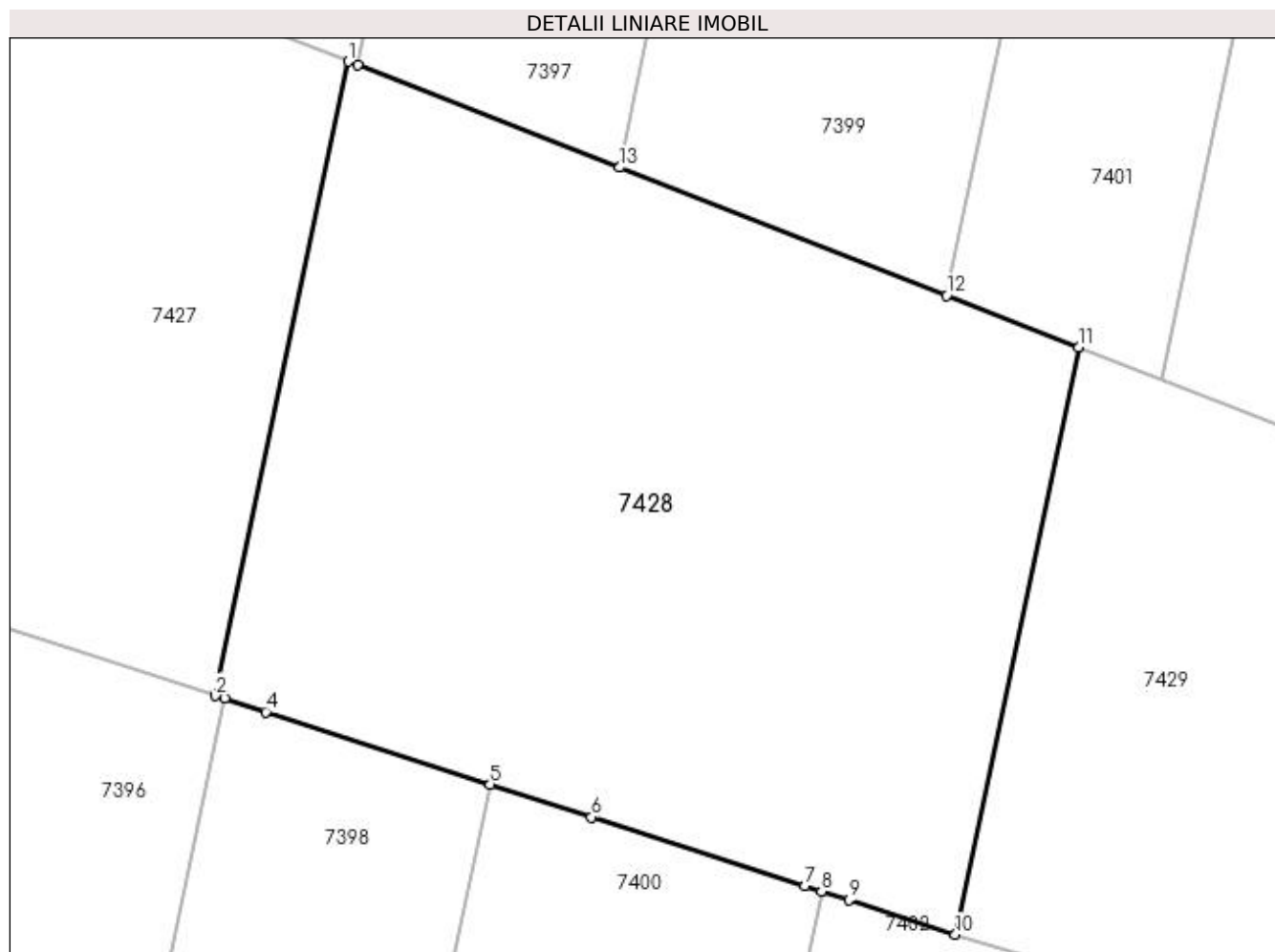
Inscrieri privind dezmembramintele dreptului de proprietate, drepturi reale de garanție și sarcini	Referințe
NU SUNT	

## Anexa Nr. 1 La Partea I

## Teren

Nr cadastral	Suprafața (mp)*	Observații / Referințe
	1.400	

\* Suprafața este determinată în planul de proiecție Stereo 70.



## Date referitoare la teren

Crt	Categorie folosință	Intra vilan	Suprafața (mp)	Tarla	Parcelă	Nr. topo	Observații / Referințe
1	padure	NU	1.400	87	55/1	-	

## Lungime Segmente

1) Valorile lungimilor segmentelor sunt obținute din proiecție în plan.

Punct început	X / Y	Punct sfârșit	X / Y	Lungime segment (** (m)
1	366.487,825 318.769,655	2	366.480,649 318.735,508	34.893
2	366.480,649 318.735,508	3	366.481,133 318.735,352	0.509
3	366.481,133 318.735,352	4	366.483,358 318.734,635	2.338
4	366.483,358 318.734,635	5	366.495,448 318.730,739	12.702
5	366.495,448 318.730,739	6	366.500,912 318.728,979	5.74



Punct început	X / Y	Punct sfârșit	X / Y	Lungime segment (** (m)
6	366.500,912 318.728,979	7	366.512,414 318.725,272	12.085
7	366.512,414 318.725,272	8	366.513,303 318.724,986	0.934
8	366.513,303 318.724,986	9	366.514,784 318.724,509	1.556
9	366.514,784 318.724,509	10	366.520,523 318.722,659	6.03
10	366.520,523 318.722,659	11	366.527,169 318.754,278	32.31
11	366.527,169 318.754,278	12	366.520,045 318.757,062	7.649
12	366.520,045 318.757,062	13	366.502,428 318.763,948	18.915
13	366.502,428 318.763,948	14	366.488,304 318.769,468	15.164
14	366.488,304 318.769,468	1	366.487,825 318.769,655	0.514

\*\* Lungimile segmentelor sunt determinate în planul de proiecție Stereo 70 și sunt rotunjite la 1 milimetru.

\*\*\* Distanța dintre puncte este formată din segmente cumulate ce sunt mai mici decât valoarea 1 milimetru.



**DATE DESPRE IMOBILUL NR. 7429**

Oficiul de Cadastru și Publicitate Imobiliară DOLJ  
Biroul de Cadastru și Publicitate Imobiliară Craiova

**A. Partea I. Descrierea imobilului**

TEREN Extravilan

Adresa: Jud. Dolj, T87, P56/1

Nr. Crt	Nr cadastral Nr. topografic	Suprafața* (mp)	Observații / Referințe
A1		1.700	Sector cadastral:13 Teren neimprejmuit;

**B. Partea II. Proprietari și acte**

Inscrieri privitoare la dreptul de proprietate și alte drepturi reale	Referințe
/	
Act Administrativ nr. TITLU DE PROPRIETATE NR. 1185, din 29/10/2002 emis de CJ DOLJ;	
B1	A1
Intabulare, drept de PROPRIETATE, dobandit prin Reconstituire, cota actuala 1/1, cota initiala 1/1 1) NICOLA TUDORITA, LIPSĂ CNP	

**C. Partea III. SARCINI .**

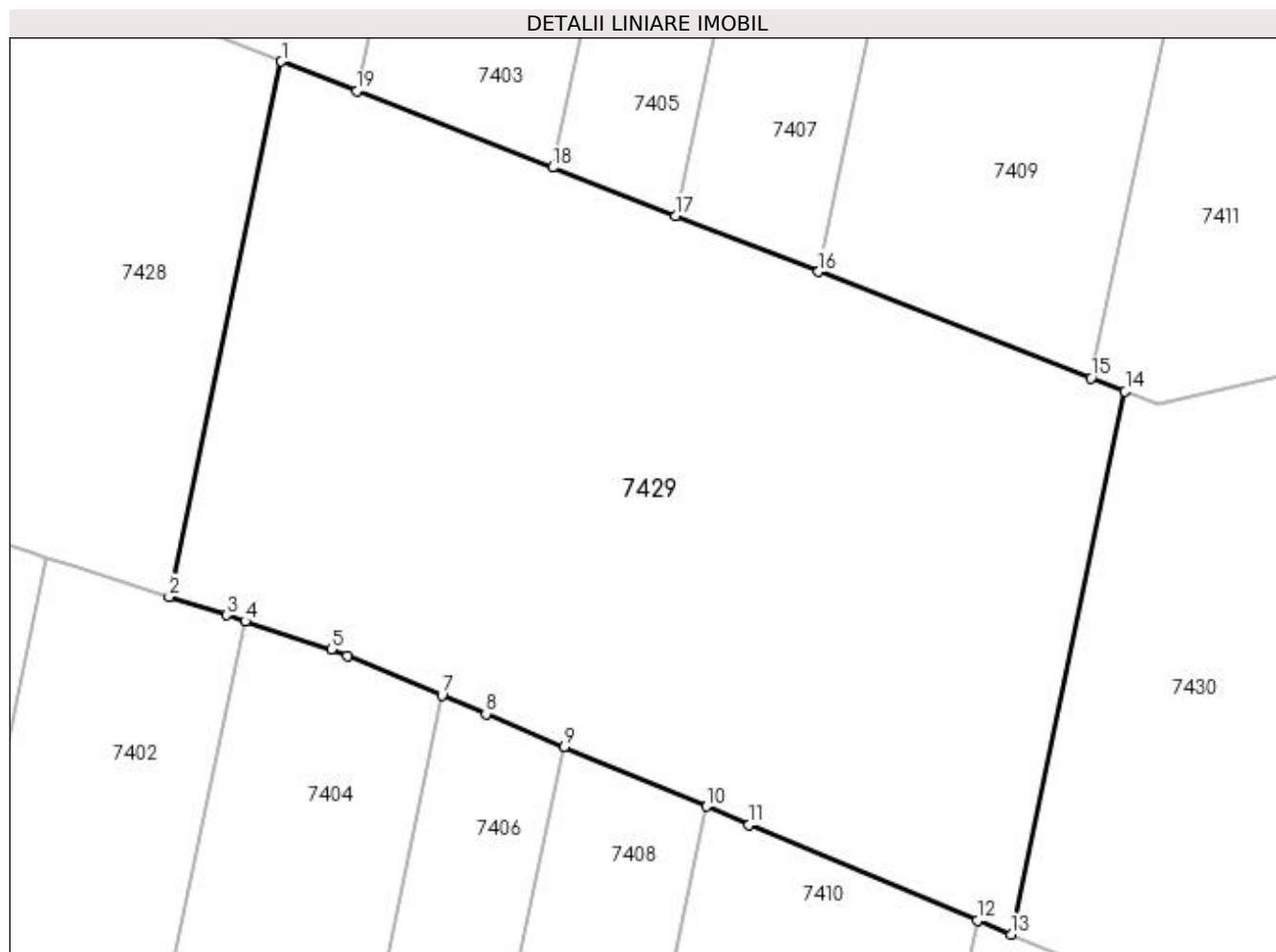
Inscrieri privind dezmembramintele dreptului de proprietate, drepturi reale de garanție și sarcini	Referințe
NU SUNT	

## Anexa Nr. 1 La Partea I

## Teren

Nr cadastral	Suprafața (mp)*	Observații / Referințe
	1.700	

\* Suprafața este determinată în planul de proiecție Stereo 70.



## Date referitoare la teren

Crt	Categorie folosință	Intra vilan	Suprafața (mp)	Tarla	Parcelă	Nr. topo	Observații / Referințe
1	padure	NU	1.700	87	56/1	-	

## Lungime Segmente

1) Valorile lungimilor segmentelor sunt obținute din proiecție în plan.

Punct început	X / Y	Punct sfârșit	X / Y	Lungime segment (** (m)
1	366.527,169 318.754,278	2	366.520,523 318.722,659	32.31
2	366.520,523 318.722,659	3	366.523,91 318.721,568	3.558
3	366.523,91 318.721,568	4	366.525,028 318.721,208	1.175
4	366.525,028 318.721,208	5	366.530,115 318.719,569	5.345
5	366.530,115 318.719,569	6	366.531,073 318.719,167	1.039

Punct început	X / Y	Punct sfârșit	X / Y	Lungime segment (** (m)
6	366.531,073 318.719,167	7	366.536,648 318.716,828	6.046
7	366.536,648 318.716,828	8	366.539,254 318.715,735	2.826
8	366.539,254 318.715,735	9	366.543,874 318.713,797	5.01
9	366.543,874 318.713,797	10	366.552,282 318.710,27	9.118
10	366.552,282 318.710,27	11	366.554,82 318.709,205	2.752
11	366.554,82 318.709,205	12	366.568,304 318.703,548	14.623
12	366.568,304 318.703,548	13	366.570,3 318.702,711	2.164
13	366.570,3 318.702,711	14	366.577,042 318.734,786	32.776
14	366.577,042 318.734,786	15	366.575,034 318.735,571	2.156
15	366.575,034 318.735,571	16	366.558,923 318.741,867	17.298
16	366.558,923 318.741,867	17	366.550,468 318.745,172	9.078
17	366.550,468 318.745,172	18	366.543,202 318.748,012	7.801
18	366.543,202 318.748,012	19	366.531,614 318.752,541	12.442
19	366.531,614 318.752,541	1	366.527,169 318.754,278	4.772

\*\* Lungimile segmentelor sunt determinate în planul de proiecție Stereo 70 și sunt rotunjite la 1 milimetru.

\*\*\* Distanța dintre puncte este formată din segmente cumulate ce sunt mai mici decât valoarea 1 milimetru.



**DATE DESPRE IMOBILUL NR. 7430**

Oficiul de Cadastru și Publicitate Imobiliară DOLJ  
Biroul de Cadastru și Publicitate Imobiliară Craiova

**A. Partea I. Descrierea imobilului**

TEREN Extravilan

Adresa: Jud. Dolj, T87, P57/1

Nr. Crt	Nr cadastral Nr. topografic	Suprafața* (mp)	Observații / Referințe
A1		2.800	Sector cadastral:13 Teren neimprejmuit;

**B. Partea II. Proprietari și acte**

Inscrieri privitoare la dreptul de proprietate și alte drepturi reale	Referințe
/	
Act Administrativ nr. TITLU DE PROPRIETATE NR. 1186, din 29/10/2002 emis de CJ DOLJ;	
B1	A1
Intabulare, drept de PROPRIETATE, dobandit prin Reconstituire, cota actuala 1/1, cota initiala 1/1 1) TANASIE COSTICA, LIPSĂ CNP	

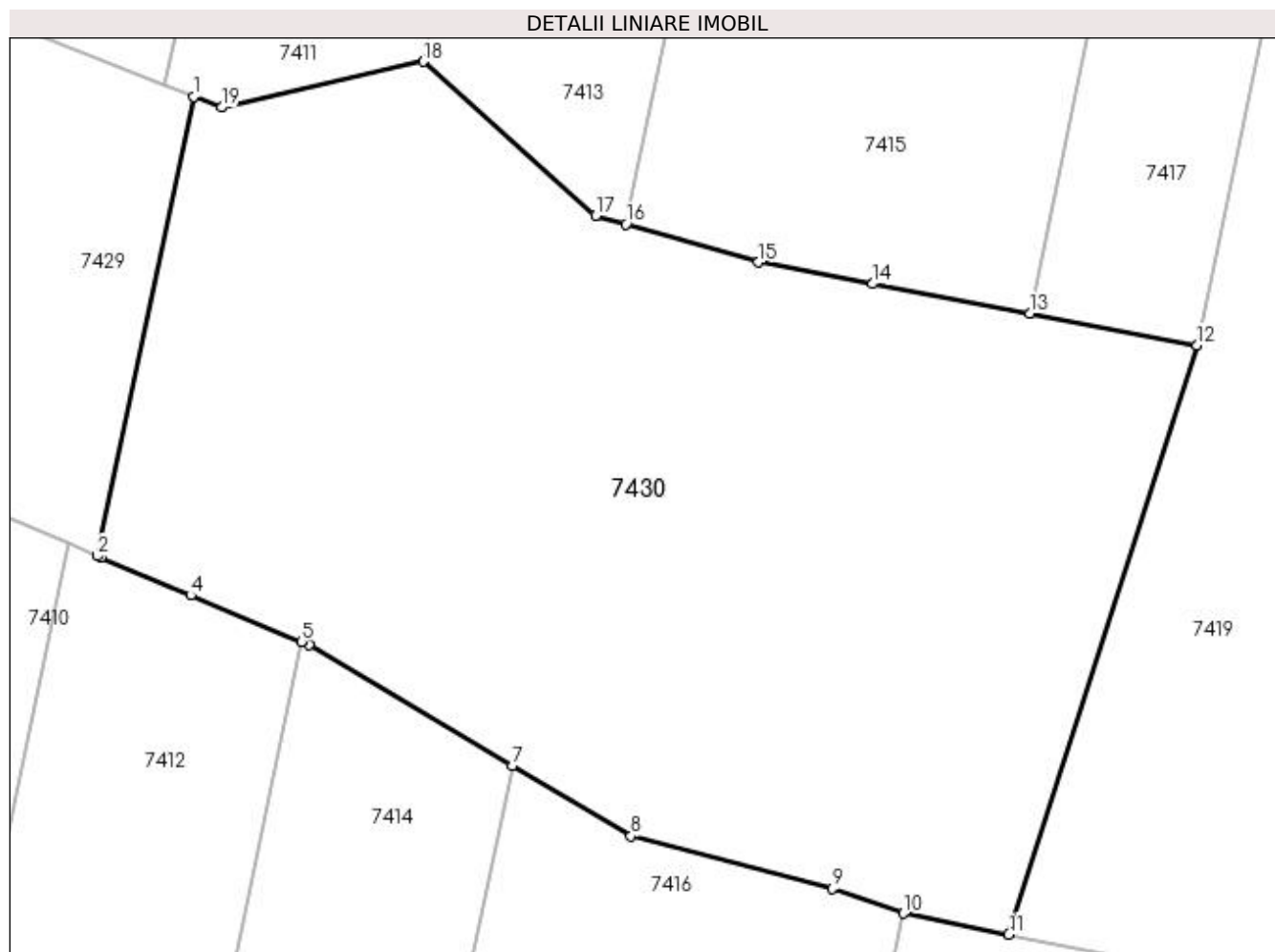
**C. Partea III. SARCINI .**

Inscrieri privind dezmembramintele dreptului de proprietate, drepturi reale de garanție și sarcini	Referințe
NU SUNT	

**Anexa Nr. 1 La Partea I****Teren**

Nr cadastral	Suprafața (mp)*	Observații / Referințe
	2.800	

\* Suprafața este determinată în planul de proiecție Stereo 70.

**Date referitoare la teren**

Crt	Categorie folosință	Intravilan	Suprafața (mp)	Tarla	Parcelă	Nr. topo	Observații / Referințe
1	padure	NU	2.800	87	57/1	-	

**Lungime Segmente**

1) Valorile lungimilor segmentelor sunt obținute din proiecție în plan.

Punct început	X / Y	Punct sfârșit	X / Y	Lungime segment (** (m)
1	366.577,042 318.734,786	2	366.570,3 318.702,711	32.776
2	366.570,3 318.702,711	3	366.570,583 318.702,592	0.307
3	366.570,583 318.702,592	4	366.576,85 318.699,963	6.796
4	366.576,85 318.699,963	5	366.584,586 318.696,719	8.389
5	366.584,586 318.696,719	6	366.585,133 318.696,489	0.593



Punct început	X / Y	Punct sfârșit	X / Y	Lungime segment (** (m)
6	366.585,133 318.696,489	7	366.599,309 318.688,066	16.49
7	366.599,309 318.688,066	8	366.607,613 318.683,132	9.659
8	366.607,613 318.683,132	9	366.621,684 318.679,489	14.535
9	366.621,684 318.679,489	10	366.626,664 318.677,744	5.277
10	366.626,664 318.677,744	11	366.634,007 318.676,281	7.487
11	366.634,007 318.676,281	12	366.647,177 318.717,429	43.204
12	366.647,177 318.717,429	13	366.635,468 318.719,635	11.915
13	366.635,468 318.719,635	14	366.624,497 318.721,701	11.164
14	366.624,497 318.721,701	15	366.616,515 318.723,205	8.122
15	366.616,515 318.723,205	16	366.607,254 318.725,863	9.635
16	366.607,254 318.725,863	17	366.605,142 318.726,469	2.197
17	366.605,142 318.726,469	18	366.593,101 318.737,232	16.15
18	366.593,101 318.737,232	19	366.579,002 318.734,02	14.46
19	366.579,002 318.734,02	1	366.577,042 318.734,786	2.104

\*\* Lungimile segmentelor sunt determinate în planul de proiecție Stereo 70 și sunt rotunjite la 1 milimetru.

\*\*\* Distanța dintre puncte este formată din segmente cumulate ce sunt mai mici decât valoarea 1 milimetru.



**DATE DESPRE IMOBILUL NR. 7431**

Oficiul de Cadastru și Publicitate Imobiliară DOLJ  
 Biroul de Cadastru și Publicitate Imobiliară Craiova

**A. Partea I. Descrierea imobilului**

TEREN Extravilan

Adresa: Jud. Dolj, T87, P62/1

Nr. Crt	Nr cadastral Nr. topografic	Suprafața* (mp)	Observații / Referințe
A1		1.300	Sector cadastral:13 Teren neimprejmuit;

**B. Partea II. Proprietari și acte**

Inscrieri privitoare la dreptul de proprietate și alte drepturi reale	Referințe
/	
Act Normativ nr. LEGEA NR. 7, din 13/03/1996 emis de PARLAMENT;	
B1	A1
Intabulare, drept de PROPRIETATE, dobândit prin Lege, cota actuala 1/1, cota initiala 1/1	
1) UAT SEACA DE PADURE, CIF:4554106, REZERVA LA DISPOZITIA COMISIEI LOCALE DE FOND FUNCAR	

**C. Partea III. SARCINI .**

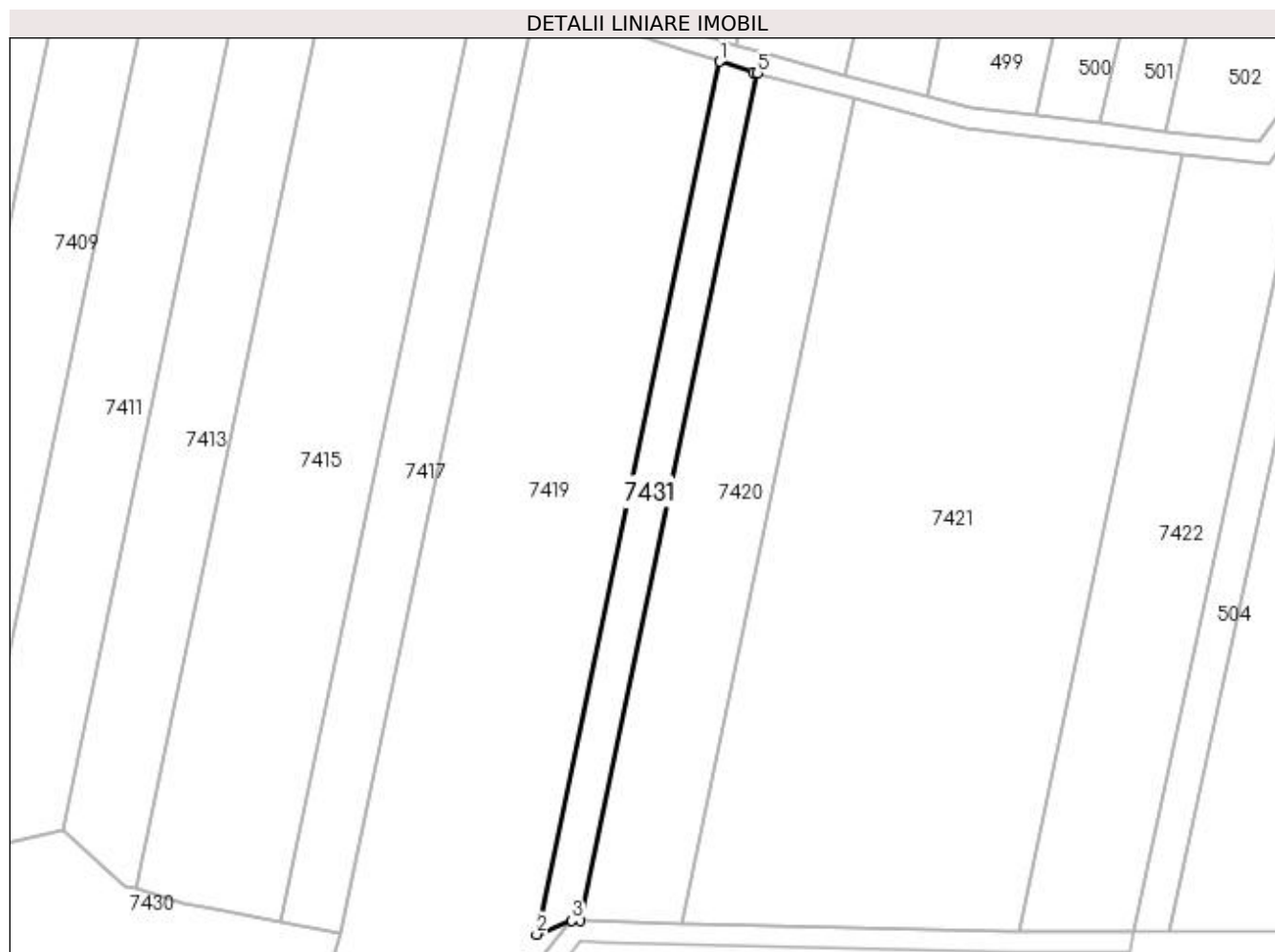
Inscrieri privind dezmembramintele dreptului de proprietate, drepturi reale de garanție și sarcini	Referințe
NU SUNT	

## Anexa Nr. 1 La Partea I

## Teren

Nr cadastral	Suprafața (mp)*	Observații / Referințe
	1.300	

\* Suprafața este determinată în planul de proiecție Stereo 70.



## Date referitoare la teren

Crt	Categorie folosință	Intra vilan	Suprafața (mp)	Tarla	Parcelă	Nr. topo	Observații / Referințe
1	arabil	NU	1.300	87	62/1	-	

## Lungime Segmente

1) Valorile lungimilor segmentelor sunt obținute din proiecție în plan.

Punct început	X / Y	Punct sfârșit	X / Y	Lungime segment (** (m)
1	366.720,632 318.886,291	2	366.685,069 318.717,081	172.907
2	366.685,069 318.717,081	3	366.691,865 318.719,759	7.305
3	366.691,865 318.719,759	4	366.693,434 318.719,721	1.569
4	366.693,434 318.719,721	5	366.727,967 318.884,03	167.899
5	366.727,967 318.884,03	6	366.727,12 318.884,253	0.876

Punct început	X / Y	Punct sfârșit	X / Y	Lungime segment (** (m)
6	366.727,12 318.884,253	1	366.720,632 318.886,291	6.801

\*\* Lungimile segmentelor sunt determinate în planul de proiecție Stereo 70 și sunt rotunjite la 1 milimetru.

\*\*\* Distanța dintre puncte este formată din segmente cumulate ce sunt mai mici decât valoarea 1 milimetru.



**DATE DESPRE IMOBILUL NR. 7432**

Oficiul de Cadastru și Publicitate Imobiliară DOLJ  
Biroul de Cadastru și Publicitate Imobiliară Craiova

**A. Partea I. Descrierea imobilului**

TEREN Extravilan

Adresa: Jud. Dolj, T87, DE 2235

Nr. Crt	Nr cadastral Nr. topografic	Suprafața* (mp)	Observații / Referințe
A1		1.833	Sector cadastral:13 Teren neimprejmuit;

**B. Partea II. Proprietari și acte**

Inscrieri privitoare la dreptul de proprietate și alte drepturi reale		Referințe
/		
Act Normativ nr. LEGEA NR. 7, din 13/03/1996 emis de PARLAMENT;		
B1	Inscrierea provizorie, drept de PROPRIETATE, dobandit prin Lege, cota actuala 1/1, cota initiala 1/1 1) NEIDENTIFICAT NEIDENTIFICAT	A1

**C. Partea III. SARCINI .**

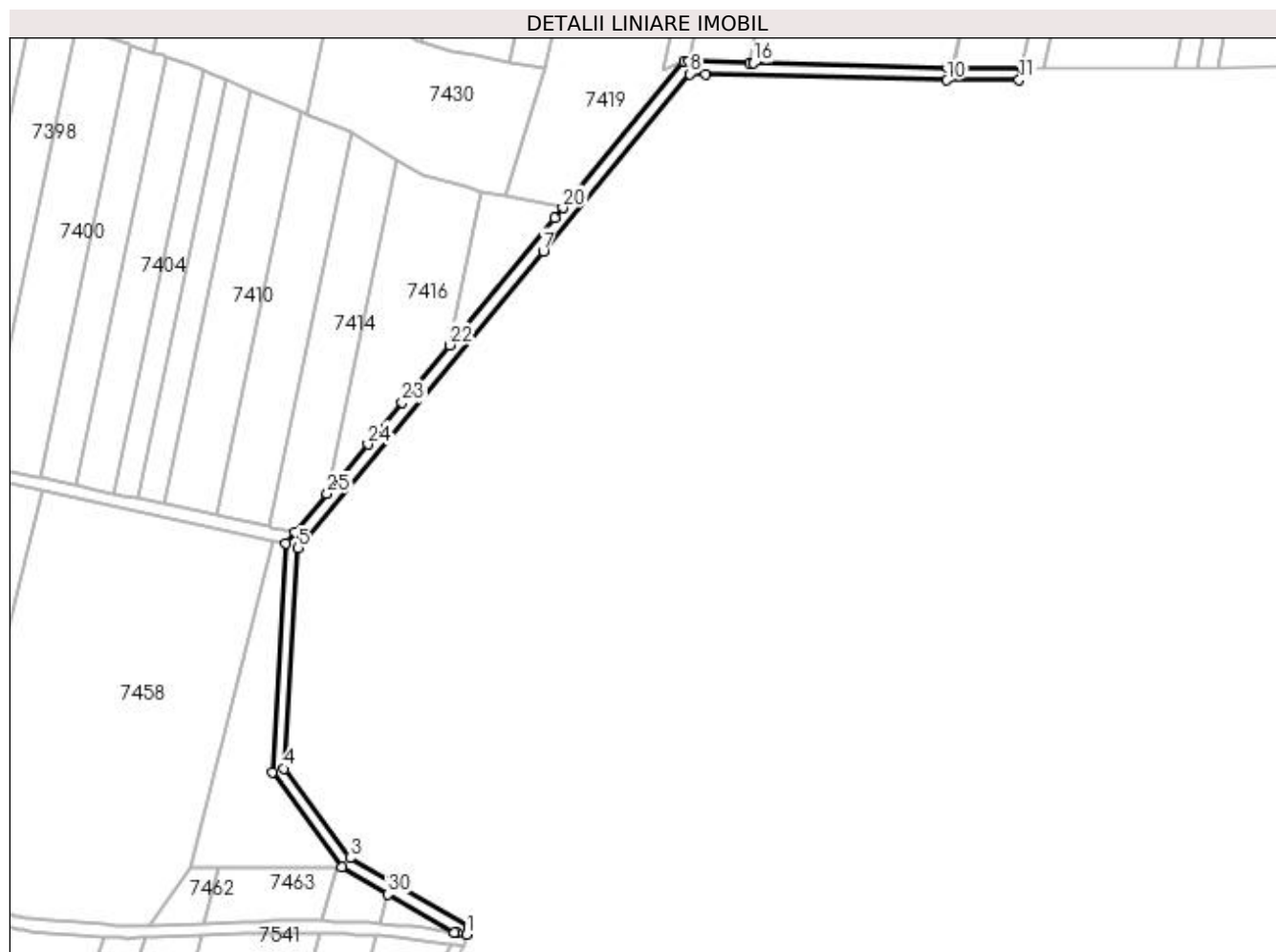
Inscrieri privind dezmembramintele dreptului de proprietate, drepturi reale de garanție și sarcini	Referințe
NU SUNT	

## Anexa Nr. 1 La Partea I

## Teren

Nr cadastral	Suprafața (mp)*	Observații / Referințe
	1.833	

\* Suprafața este determinată în planul de proiecție Stereo 70.



## Date referitoare la teren

Crt	Categorie folosință	Intra vilan	Suprafața (mp)	Tarla	Parcelă	Nr. topo	Observații / Referințe
1	drum	NU	1.833	87	DE 2235	-	

## Lungime Segmente

1) Valorile lungimilor segmentelor sunt obținute din proiecție în plan.

Punct început	X / Y	Punct sfârșit	X / Y	Lungime segment (** (m)
1	366.621,677 318.438,246	2	366.622,226 318.440,798	2.61
3	366.584,083 318.462,925	4	366.562,88 318.491,662	35.713
5	366.567,392 318.562,86	6	366.568,778 318.564,536	2.175
7	366.646,447 318.658,521	8	366.693,71 318.715,713	74.194
9	366.698,798 318.715,59	10	366.776,76 318.713,713	77.985

Punct început	X / Y	Punct sfârșit	X / Y	Lungime segment (** (m)
2	366.622,226 318.440,798	3	366.584,083 318.462,925	44.096
4	366.562,88 318.491,662	5	366.567,392 318.562,86	71.341
6	366.568,778 318.564,536	7	366.646,447 318.658,521	121.925
8	366.693,71 318.715,713	9	366.698,798 318.715,59	5.089
10	366.776,76 318.713,713	11	366.800,017 318.713,76	23.257



Punct început	X / Y	Punct sfârșit	X / Y	Lungime segment (** (m)
11	366.800,017 318.713,76	12	366.800,879 318.717,762	4.094
13	366.778,858 318.717,717	14	366.778,581 318.717,716	0.277
15	366.776,804 318.717,713	16	366.714,375 318.719,216	62.447
17	366.713,077 318.719,247	18	366.693,434 318.719,721	19.649
19	366.691,865 318.719,759	20	366.652,835 318.672,529	61.27
21	366.650,108 318.669,23	22	366.616,268 318.628,282	53.121
23	366.600,973 318.609,774	24	366.589,844 318.596,307	17.47
25	366.576,675 318.580,371	26	366.566,349 318.567,876	16.21
27	366.563,478 318.564,402	28	366.559,041 318.490,538	73.998
29	366.581,366 318.459,877	30	366.596,29 318.451,219	17.254
31	366.617,704 318.438,797	32	366.618,757 318.438,631	1.066

Punct început	X / Y	Punct sfârșit	X / Y	Lungime segment (** (m)
12	366.800,879 318.717,762	13	366.778,858 318.717,717	22.021
14	366.778,581 318.717,716	15	366.776,804 318.717,713	1.777
16	366.714,375 318.719,216	17	366.713,077 318.719,247	1.298
18	366.693,434 318.719,721	19	366.691,865 318.719,759	1.569
20	366.652,835 318.672,529	21	366.650,108 318.669,23	4.28
22	366.616,268 318.628,282	23	366.600,973 318.609,774	24.01
24	366.589,844 318.596,307	25	366.576,675 318.580,371	20.673
26	366.566,349 318.567,876	27	366.563,478 318.564,402	4.507
28	366.559,041 318.490,538	29	366.581,366 318.459,877	37.927
30	366.596,29 318.451,219	31	366.617,704 318.438,797	24.756
32	366.618,757 318.438,631	1	366.621,677 318.438,246	2.945

\*\* Lungimile segmentelor sunt determinate în planul de proiecție Stereo 70 și sunt rotunjite la 1 milimetru.

\*\*\* Distanța dintre puncte este formată din segmente cumulate ce sunt mai mici decât valoarea 1 milimetru.



**DATE DESPRE IMOBILUL NR. 7433**

Oficiul de Cadastru și Publicitate Imobiliară DOLJ  
Biroul de Cadastru și Publicitate Imobiliară Craiova

**A. Partea I. Descrierea imobilului**

TEREN Extravilan

Adresa: Jud. Dolj, T87, DE 2257

Nr. Crt	Nr cadastral Nr. topografic	Suprafața* (mp)	Observații / Referințe
A1		3.602	Sector cadastral:13 Teren neimprejmuit;

**B. Partea II. Proprietari și acte**

Inscrieri privitoare la dreptul de proprietate și alte drepturi reale		Referințe
/		
Act Normativ nr. LEGEA NR. 7, din 13/03/1996 emis de PARLAMENT;		
B1	Inscrierea provizorie, drept de PROPRIETATE, dobandit prin Lege, cota actuala 1/1, cota initiala 1/1 1) NEIDENTIFICAT NEIDENTIFICAT	A1

**C. Partea III. SARCINI .**

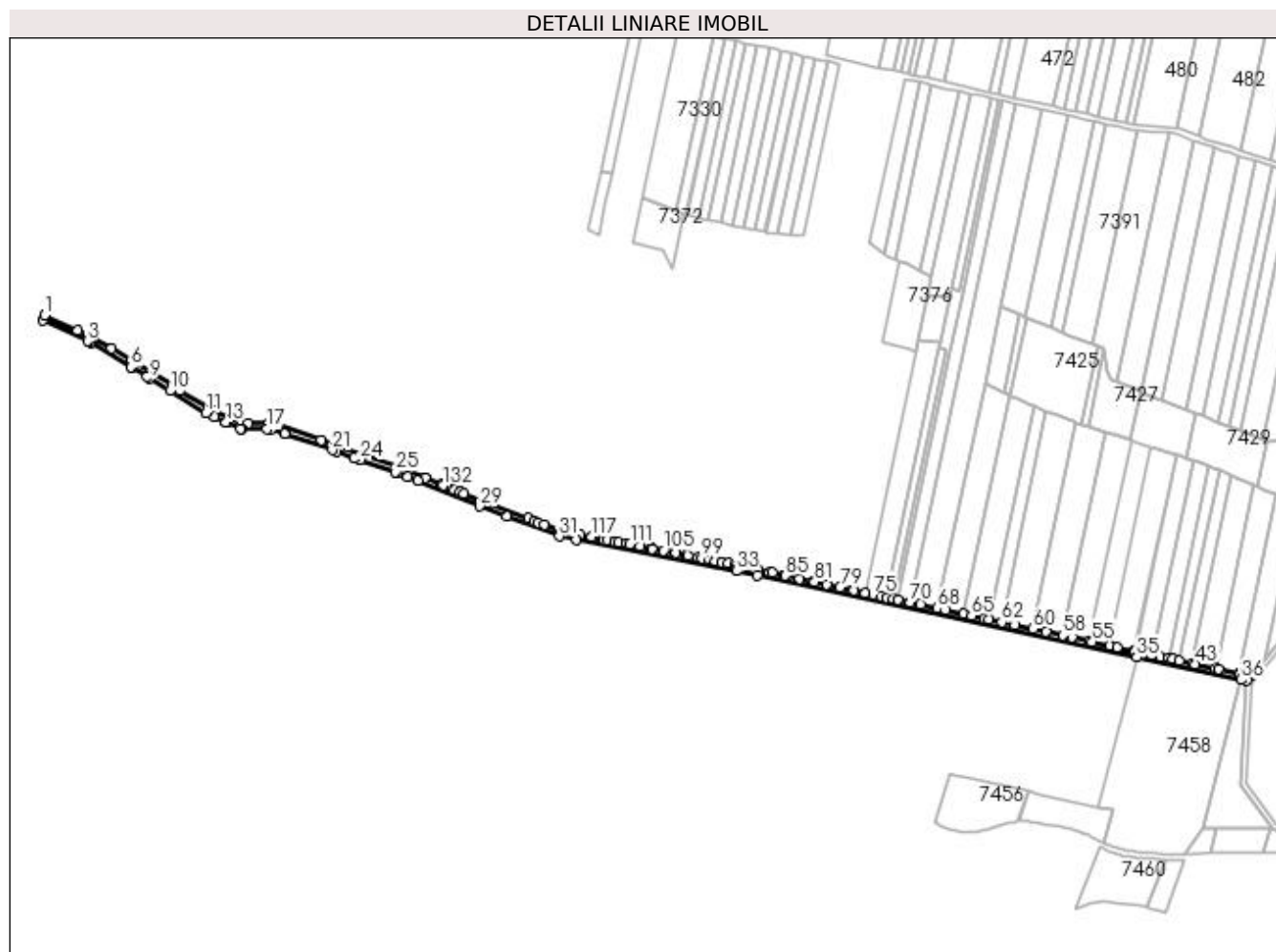
Inscrieri privind dezmembramintele dreptului de proprietate, drepturi reale de garanție și sarcini	Referințe
NU SUNT	

## Anexa Nr. 1 La Partea I

## Teren

Nr cadastral	Suprafața (mp)*	Observații / Referințe
	3.602	

\* Suprafața este determinată în planul de proiecție Stereo 70.



## Date referitoare la teren

Crt	Categorie folosință	Intra vilan	Suprafața (mp)	Tarla	Parcelă	Nr. topo	Observații / Referințe
1	drum	NU	3.602	87	DE 2257	-	

## Lungime Segmente

1) Valorile lungimilor segmentelor sunt obținute din proiecție în plan.

Punct început	X / Y	Punct sfârșit	X / Y	Lungime segment
1	365.708,983 318.824,214	2	365.708,159 318.820,294	4.006
4	365.741,202 318.805,002	5	365.742,306 318.804,491	1.217
7	365.770,96 318.786,996	8	365.781,897 318.780,318	12.815
10	365.798,262 318.770,327	11	365.823,965 318.754,569	30.149
13	365.838,096 318.748,171	14	365.839,177 318.747,682	1.186
16	365.849,25 318.743,568	17	365.866,978 318.743,239	17.731
2	365.708,159 318.820,294	3	365.739,682 318.805,705	34.735
5	365.742,306 318.804,491	6	365.770,694 318.787,158	33.261
8	365.781,897 318.780,318	9	365.784,037 318.779,012	2.507
11	365.823,965 318.754,569	12	365.830,125 318.751,78	6.762
14	365.839,177 318.747,682	15	365.848,224 318.743,587	9.931
17	365.866,978 318.743,239	18	365.870,618 318.743,172	3.641
3	365.739,682 318.805,705	4	365.741,202 318.805,002	1.675
6	365.770,694 318.787,158	7	365.770,96 318.786,996	0.311
9	365.784,037 318.779,012	10	365.798,262 318.770,327	16.667
12	365.830,125 318.751,78	13	365.838,096 318.748,171	8.75
15	365.848,224 318.743,587	16	365.849,25 318.743,568	1.026
18	365.870,618 318.743,172	19	365.880,05 318.739,914	9.979

Punct început	X / Y	Punct sfârșit	X / Y	Lungime segment	Punct început	X / Y	Punct sfârșit	X / Y	Lungime segment	Punct început	X / Y	Punct sfârșit	X / Y	Lungime segment
19	365.880,05 318.739,914	20	365.880,699 318.739,69	0.687	20	365.880,699 318.739,69	21	365.913,669 318.728,3	34.88 2	21	365.913,669 318.728,3	22	365.916,62 318.727,281	3.122
22	365.916,62 318.727,281	23	365.929,259 318.722,915	13.37 2	23	365.929,259 318.722,915	24	365.933,344 318.721,504	4.322	24	365.933,344 318.721,504	25	365.958,305 318.712,881	26.40 8
25	365.958,305 318.712,881	26	365.959,935 318.712,215	1.761	26	365.959,935 318.712,215	27	365.966,824 318.709,4	7.442	27	365.966,824 318.709,4	28	365.974,335 318.706,331	8.114
28	365.974,335 318.706,331	29	366.018,072 318.688,461	47.24 7	29	366.018,072 318.688,461	30	366.037,477 318.681,141	20.74	30	366.037,477 318.681,141	31	366.074,93 318.667,012	40.02 9
31	366.074,93 318.667,012	32	366.086,909 318.664,683	12.20 3	32	366.086,909 318.664,683	33	366.200,757 318.642,554	115.9 79	33	366.200,757 318.642,554	34	366.215,845 318.639,303	15.43 4
34	366.215,845 318.639,303	35	366.485,067 318.581,297	275.4	35	366.485,067 318.581,297	36	366.559,189 318.565,327	75.82 3	36	366.559,189 318.565,327	37	366.563,478 318.564,402	4.388
37	366.563,478 318.564,402	38	366.566,349 318.567,876	4.507	38	366.566,349 318.567,876	39	366.558,459 318.569,576	8.071	39	366.558,459 318.569,576	40	366.557,889 318.569,699	0.583
40	366.557,889 318.569,699	41	366.543,313 318.572,839	14.91	41	366.543,313 318.572,839	42	366.540,94 318.573,35	2.427	42	366.540,94 318.573,35	43	366.526,903 318.576,375	14.35 9
43	366.526,903 318.576,375	44	366.524,26 318.576,944	2.704	44	366.524,26 318.576,944	45	366.515,507 318.578,83	8.954	45	366.515,507 318.578,83	46	366.510,698 318.579,866	4.919
46	366.510,698 318.579,866	47	366.507,985 318.580,451	2.775	47	366.507,985 318.580,451	48	366.502,181 318.581,701	5.937	48	366.502,181 318.581,701	49	366.495,988 318.583,036	6.335
49	366.495,988 318.583,036	50	366.494,846 318.583,282	1.168	50	366.494,846 318.583,282	51	366.484,011 318.585,617	11.08 4	51	366.484,011 318.585,617	52	366.483,104 318.585,812	0.928
52	366.483,104 318.585,812	53	366.471,354 318.588,343	12.02	53	366.471,354 318.588,343	54	366.465,773 318.589,545	5.709	54	366.465,773 318.589,545	55	366.453,424 318.592,206	12.63 2
55	366.453,424 318.592,206	56	366.451,151 318.592,696	2.325	56	366.451,151 318.592,696	57	366.439,056 318.595,302	12.37 3	57	366.439,056 318.595,302	58	366.432,741 318.596,663	6.46
58	366.432,741 318.596,663	59	366.420,581 318.599,283	12.43 9	59	366.420,581 318.599,283	60	366.411,365 318.601,268	9.427	60	366.411,365 318.601,268	61	366.398,589 318.604,021	13.06 9
61	366.398,589 318.604,021	62	366.389,238 318.606,036	9.566	62	366.389,238 318.606,036	63	366.380,267 318.607,969	9.177	63	366.380,267 318.607,969	64	366.376,647 318.608,749	3.703
64	366.376,647 318.608,749	65	366.367,774 318.610,661	9.077	65	366.367,774 318.610,661	66	366.361,991 318.611,907	5.916	66	366.361,991 318.611,907	67	366.349,648 318.614,566	12.62 6
67	366.349,648 318.614,566	68	366.343,738 318.615,839	6.046	68	366.343,738 318.615,839	69	366.331,541 318.618,467	12.47 7	69	366.331,541 318.618,467	70	366.324,015 318.620,089	7.699
70	366.324,015 318.620,089	71	366.315,643 318.621,892	8.564	71	366.315,643 318.621,892	72	366.311,825 318.622,715	3.906	72	366.311,825 318.622,715	73	366.307,362 318.623,677	4.566
73	366.307,362 318.623,677	74	366.303,455 318.624,519	3.997	74	366.303,455 318.624,519	75	366.297,914 318.625,713	5.668	75	366.297,914 318.625,713	76	366.292,245 318.626,934	5.799
76	366.292,245 318.626,934	77	366.283,949 318.628,722	8.486	77	366.283,949 318.628,722	78	366.282,801 318.628,969	1.174	78	366.282,801 318.628,969	79	366.274,252 318.630,811	8.745
79	366.274,252 318.630,811	80	366.264,988 318.632,807	9.477	80	366.264,988 318.632,807	81	366.256,299 318.634,679	8.888	81	366.256,299 318.634,679	82	366.254,777 318.635,007	1.557
82	366.254,777 318.635,007	83	366.245,647 318.636,974	9.339	83	366.245,647 318.636,974	84	366.245,564 318.636,992	0.085	84	366.245,564 318.636,992	85	366.235,727 318.639,111	10.06 3
85	366.235,727 318.639,111	86	366.234,495 318.639,377	1.26	86	366.234,495 318.639,377	87	366.226,203 318.641,163	8.482	87	366.226,203 318.641,163	88	366.224,416 318.641,548	1.828
88	366.224,416 318.641,548	89	366.215,924 318.643,378	8.687	89	366.215,924 318.643,378	90	366.214,375 318.643,712	1.585	90	366.214,375 318.643,712	91	366.207,853 318.645,117	6.672
91	366.207,853 318.645,117	92	366.203,368 318.646,083	4.588	92	366.203,368 318.646,083	93	366.201,56 318.646,473	1.85	93	366.201,56 318.646,473	94	366.199,49 318.646,875	2.109
94	366.199,49 318.646,875	95	366.194,698 318.647,807	4.882	95	366.194,698 318.647,807	96	366.190,512 318.648,62	4.264	96	366.190,512 318.648,62	97	366.185,718 318.649,552	4.884
97	366.185,718 318.649,552	98	366.181,58 318.650,356	4.215	98	366.181,58 318.650,356	99	366.176,109 318.651,42	5.574	99	366.176,109 318.651,42	100	366.173,361 318.651,954	2.799
100	366.173,361 318.651,954	101	366.166,536 318.653,281	6.953	101	366.166,536 318.653,281	102	366.165,229 318.653,535	1.331	102	366.165,229 318.653,535	103	366.157,652 318.655,007	7.719
103	366.157,652 318.655,007	104	366.157,081 318.655,118	0.582	104	366.157,081 318.655,118	105	366.148,867 318.656,716	8.368	105	366.148,867 318.656,716	106	366.148,826 318.656,724	0.042
106	366.148,826 318.656,724	107	366.140,659 318.658,311	8.32	107	366.140,659 318.658,311	108	366.140,056 318.658,428	0.614	108	366.140,056 318.658,428	109	366.132,475 318.659,901	7.723
109	366.132,475 318.659,901	110	366.131,317 318.660,126	1.18	110	366.131,317 318.660,126	111	366.125,22 318.661,312	6.211	111	366.125,22 318.661,312	112	366.122,631 318.661,815	2.637
112	366.122,631 318.661,815	113	366.117,08 318.662,894	5.655	113	366.117,08 318.662,894	114	366.114,019 318.663,489	3.118	114	366.114,019 318.663,489	115	366.108,99 318.664,467	5.123
115	366.108,99 318.664,467	116	366.106,427 318.664,965	2.611	116	366.106,427 318.664,965	117	366.097,954 318.666,611	8.631	117	366.097,954 318.666,611	118	366.089,543 318.668,246	8.568

Punct început	X / Y	Punct sfârșit	X / Y	Lungime segment	Punct început	X / Y	Punct sfârșit	X / Y	Lungime segment	Punct început	X / Y	Punct sfârșit	X / Y	Lungime segment
118	366.089,543 318.668,246	119	366.084,312 318.669,263	5.329	119	366.084,312 318.669,263	120	366.076,026 318.670,874	8.441	120	366.076,026 318.670,874	121	366.064,11 318.675,369	12.736
121	366.064,11 318.675,369	122	366.059,96 318.676,935	4.436	122	366.059,96 318.676,935	123	366.056,885 318.678,095	3.287	123	366.056,885 318.678,095	124	366.052,742 318.679,658	4.428
124	366.052,742 318.679,658	125	366.024,467 318.690,324	30.22	125	366.024,467 318.690,324	126	366.020,275 318.691,906	4.481	126	366.020,275 318.691,906	127	366.019,535 318.692,185	0.791
127	366.019,535 318.692,185	128	366.006,918 318.697,34	13.629	128	366.006,918 318.697,34	129	366.004,246 318.698,431	2.886	129	366.004,246 318.698,431	130	366.000,481 318.699,97	4.067
130	366.000,481 318.699,97	131	365.998,356 318.700,838	2.295	131	365.998,356 318.700,838	132	365.992,673 318.703,16	6.139	132	365.992,673 318.703,16	133	365.991,208 318.703,759	1.583
133	365.991,208 318.703,759	134	365.979,524 318.708,533	12.622	134	365.979,524 318.708,533	135	365.979,156 318.708,683	0.397	135	365.979,156 318.708,683	136	365.962,025 318.715,683	18.506
136	365.962,025 318.715,683	137	365.959,715 318.716,626	2.495	137	365.959,715 318.716,626	138	365.935,28 318.725,067	25.852	138	365.935,28 318.725,067	139	365.919,338 318.730,574	16.866
139	365.919,338 318.730,574	140	365.905,536 318.735,342	14.602	140	365.905,536 318.735,342	141	365.871,325 318.747,16	36.195	141	365.871,325 318.747,16	142	365.868,368 318.747,215	2.958
142	365.868,368 318.747,215	143	365.854,134 318.747,478	14.236	143	365.854,134 318.747,478	144	365.849,123 318.747,571	5.012	144	365.849,123 318.747,571	145	365.827,954 318.757,154	23.237
145	365.827,954 318.757,154	146	365.825,843 318.758,11	2.317	146	365.825,843 318.758,11	147	365.805,388 318.770,65	23.993	147	365.805,388 318.770,65	148	365.800,281 318.773,631	5.913
148	365.800,281 318.773,631	149	365.784,473 318.783,432	18.6	149	365.784,473 318.783,432	150	365.771,213 318.791,528	15.536	150	365.771,213 318.791,528	151	365.756,775 318.800,344	16.917
151	365.756,775 318.800,344	152	365.744,194 318.808,025	14.74	152	365.744,194 318.808,025	153	365.739,764 318.810,075	4.881	153	365.739,764 318.810,075	154	365.732,793 318.813,301	7.681
154	365.732,793 318.813,301	155	365.709,527 318.824,069	25.637	155	365.709,527 318.824,069	1	365.708,983 318.824,214	0.563					

\*\* Lungimile segmentelor sunt determinate în planul de proiecție Stereo 70 și sunt rotunjite la 1 milimetru.

\*\*\* Distanța dintre puncte este formată din segmente cumulate ce sunt mai mici decât valoarea 1 milimetru.

**DATE DESPRE IMOBILUL NR. 7434**

Oficiul de Cadastru și Publicitate Imobiliară DOLJ  
Biroul de Cadastru și Publicitate Imobiliară Craiova

**A. Partea I. Descrierea imobilului**

TEREN Extravilan

Adresa: Jud. Dolj, T87, DE 2121

Nr. Crt	Nr cadastral Nr. topografic	Suprafața* (mp)	Observații / Referințe
A1		163	Sector cadastral:13 Teren neimprejmuit;

**B. Partea II. Proprietari și acte**

Inscrieri privitoare la dreptul de proprietate și alte drepturi reale		Referințe
/		
Act Normativ nr. LEGEA NR. 7, din 13/03/1996 emis de PARLAMENT;		
B1	Inscrierea provizorie, drept de PROPRIETATE, dobandit prin Lege, cota actuala 1/1, cota initiala 1/1 1) NEIDENTIFICAT NEIDENTIFICAT	A1

**C. Partea III. SARCINI .**

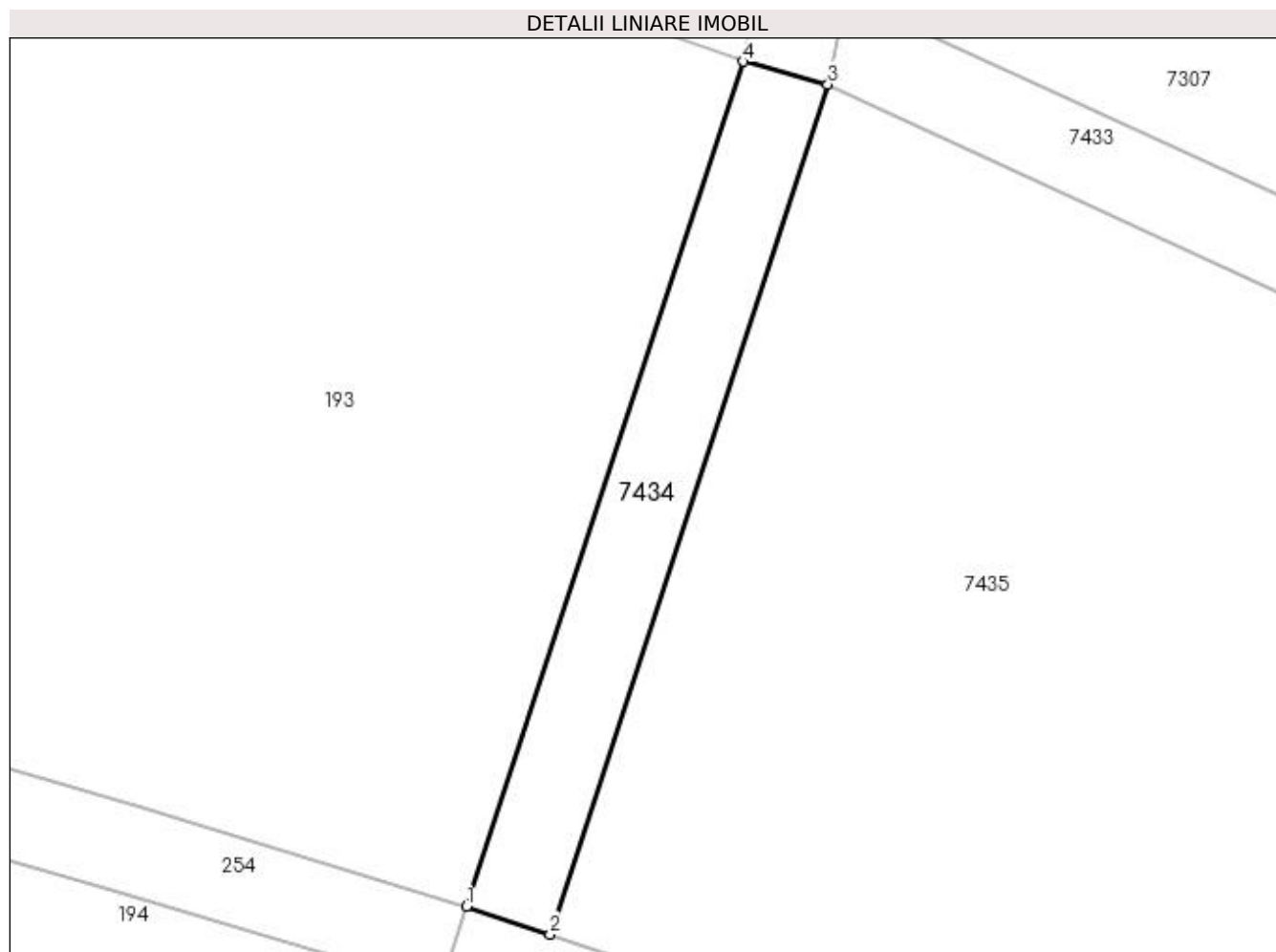
Inscrieri privind dezmembramintele dreptului de proprietate, drepturi reale de garanție și sarcini	Referințe
NU SUNT	

## Anexa Nr. 1 La Partea I

## Teren

Nr cadastral	Suprafața (mp)*	Observații / Referințe
	163	

\* Suprafața este determinată în planul de proiecție Stereo 70.



## Date referitoare la teren

Crt	Categorie folosință	Intra vilan	Suprafața (mp)	Tarla	Parcelă	Nr. topo	Observații / Referințe
1	drum	NU	163	87	DE 2121	-	

## Lungime Segmente

1) Valorile lungimilor segmentelor sunt obținute din proiecție în plan.

Punct început	X / Y	Punct sfârșit	X / Y	Lungime segment (** (m)
1	365.691,705 318.782,88	2	365.695,516 318.781,616	4.015
2	365.695,516 318.781,616	3	365.708,159 318.820,294	40.692
3	365.708,159 318.820,294	4	365.704,29 318.821,331	4.006
4	365.704,29 318.821,331	1	365.691,705 318.782,88	40.458



**\*\* Lungimile segmentelor sunt determinate în planul de proiecție Stereo 70 și sunt rotunjite la 1 milimetru.**

**\*\*\* Distanța dintre puncte este formată din segmente cumulate ce sunt mai mici decât valoarea 1 milimetru.**



**DATE DESPRE IMOBILUL NR. 7435**

Oficiul de Cadastru și Publicitate Imobiliară DOLJ  
 Biroul de Cadastru și Publicitate Imobiliară Craiova

**A. Partea I. Descrierea imobilului**

TEREN Extravilan

Adresa: Jud. Dolj, T87, P1/1

Nr. Crt	Nr cadastral Nr. topografic	Suprafața* (mp)	Observații / Referințe
A1		Din acte: 2.400 Masurata: 1.453	Sector cadastral:13 Teren neimprejmut;

**B. Partea II. Proprietari și acte**

Inscrieri privitoare la dreptul de proprietate și alte drepturi reale		Referințe
/		
Act Administrativ nr. TITLU DE PROPRIETATE NR. 826-59440, din 31/08/1998 emis de CJ DOLJ;		
B1	Intabulare, drept de PROPRIETATE, dobandit prin Reconstituire, cota actuala 1/1, cota initiala 1/1 1) POPESCU ECATERINA, LIPSĂ CNP	A1

**C. Partea III. SARCINI .**

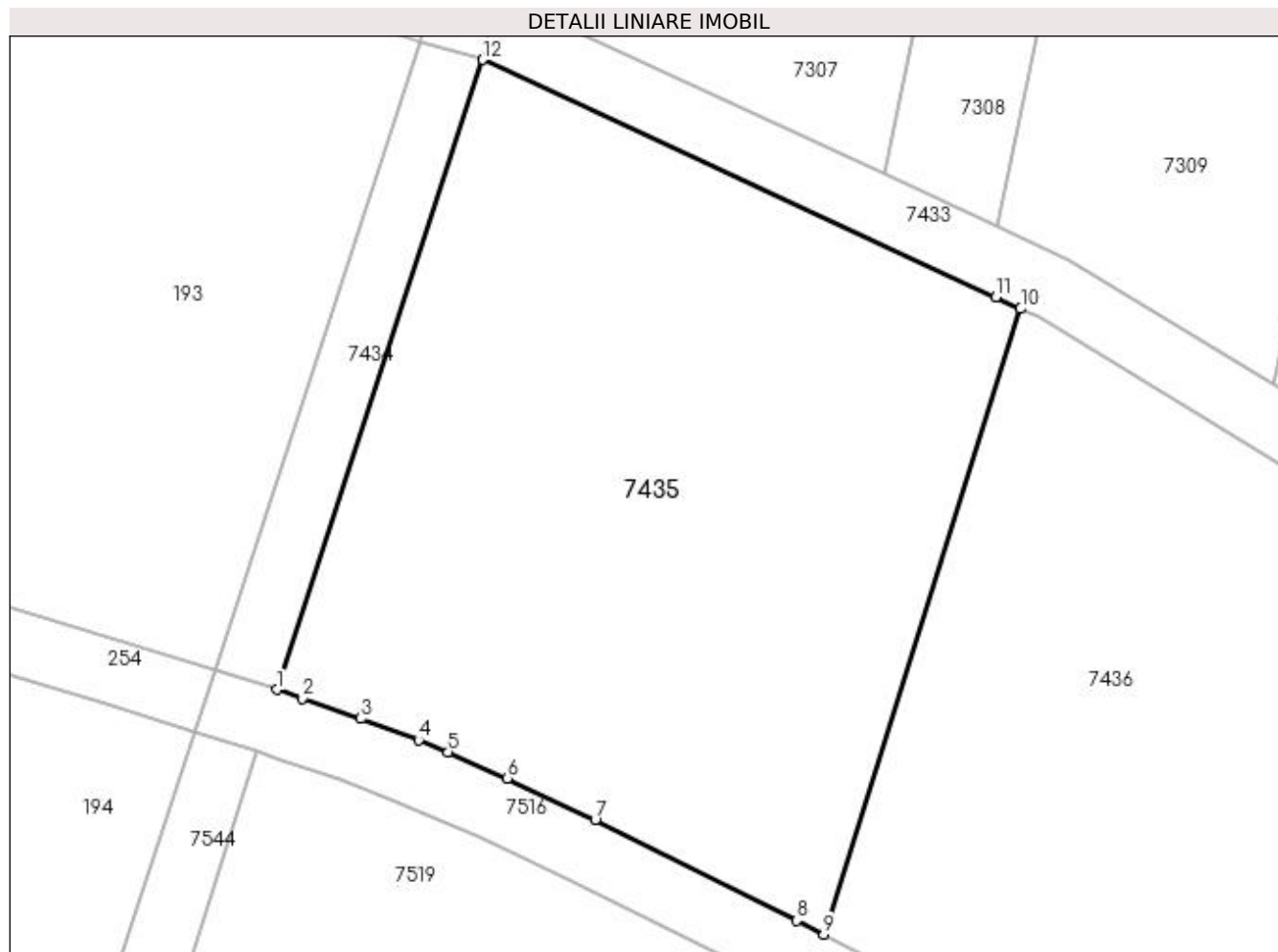
Inscrieri privind dezmembramintele dreptului de proprietate, drepturi reale de garanție și sarcini	Referințe
NU SUNT	

## Anexa Nr. 1 La Partea I

## Teren

Nr cadastral	Suprafața (mp)*	Observații / Referințe
	Din acte: 2.400 Masurata: 1.453	

\* Suprafața este determinată în planul de proiecție Stereo 70.



## Date referitoare la teren

Crt	Categorie folosință	Intravilan	Suprafața (mp)	Tarla	Parcelă	Nr. topo	Observații / Referințe
1	padure	NU	1.453	87	1/1	-	RESTUL SUPRAFETEI SE GASESTE LA ID 7519 PARCELA FIIND DESPARTITA DE PIRIUL PLESOI

## Lungime Segmente

1) Valorile lungimilor segmentelor sunt obținute din proiecție în plan.

Punct început	X / Y	Punct sfârșit	X / Y	Lungime segment (** (m)
1	365.695,516 318.781,616	2	365.697,094 318.781,093	1.662
2	365.697,094 318.781,093	3	365.700,68 318.779,843	3.798
3	365.700,68 318.779,843	4	365.704,245 318.778,515	3.804
4	365.704,245 318.778,515	5	365.706,041 318.777,794	1.935

Punct început	X / Y	Punct sfârşit	X / Y	Lungime segment (** (m)
5	365.706,041 318.777,794	6	365.709,703 318.776,187	3.999
6	365.709,703 318.776,187	7	365.715,082 318.773,621	5.96
7	365.715,082 318.773,621	8	365.727,454 318.767,441	13.83
8	365.727,454 318.767,441	9	365.729,115 318.766,597	1.863
9	365.729,115 318.766,597	10	365.741,202 318.805,002	40.262
10	365.741,202 318.805,002	11	365.739,682 318.805,705	1.675
11	365.739,682 318.805,705	12	365.708,159 318.820,294	34.735
12	365.708,159 318.820,294	1	365.695,516 318.781,616	40.692

\*\* Lungimile segmentelor sunt determinate în planul de proiecție Stereo 70 și sunt rotunjite la 1 milimetru.

\*\*\* Distanța dintre puncte este formată din segmente cumulate ce sunt mai mici decât valoarea 1 milimetru.



**DATE DESPRE IMOBILUL NR. 7436**

Oficiul de Cadastru și Publicitate Imobiliară DOLJ  
Biroul de Cadastru și Publicitate Imobiliară Craiova

**A. Partea I. Descrierea imobilului**

TEREN Extravilan

Adresa: Jud. Dolj, T87, P2/2

Nr. Crt	Nr cadastral Nr. topografic	Suprafața* (mp)	Observații / Referințe
A1		Din acte: 2.500 Masurata: 1.322	Sector cadastral:13 Teren neimprejmut;

**B. Partea II. Proprietari și acte**

Inscrieri privitoare la dreptul de proprietate și alte drepturi reale		Referințe
/		
Act Administrativ nr. TITLU DE PROPRIETATE NR. 1202, din 06/12/2002 emis de CJ DOLJ;		
B1	Intabulare, drept de PROPRIETATE, dobandit prin Reconstituire, cota actuala 1/1, cota initiala 1/1 1) <b>SERBAN ALEXANDRINA</b> , LIPSĂ CNP 2) <b>BUSE COSTICA</b> , LIPSĂ CNP	A1

**C. Partea III. SARCINI .**

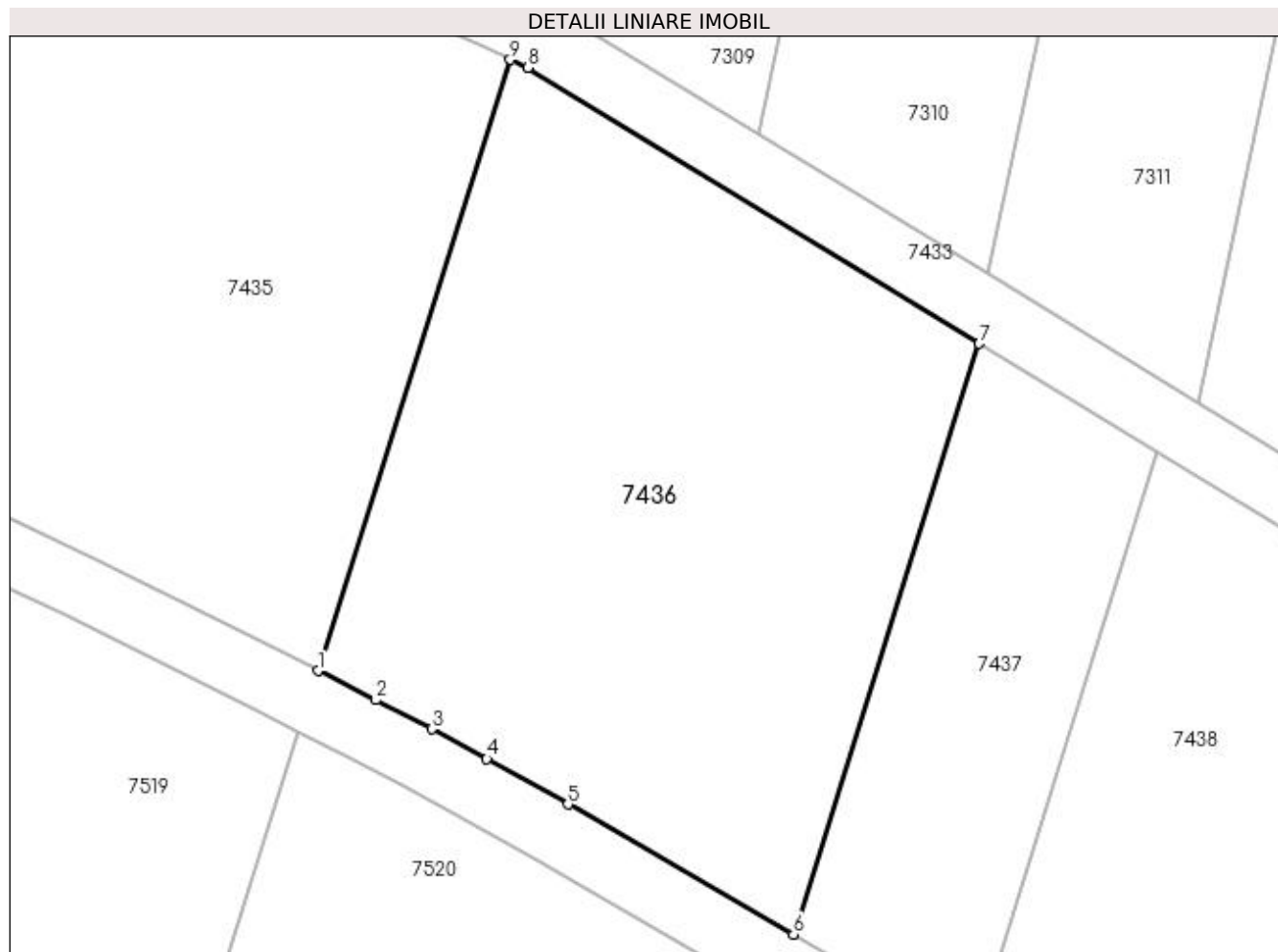
Inscrieri privind dezmembramintele dreptului de proprietate, drepturi reale de garanție și sarcini	Referințe
NU SUNT	

## Anexa Nr. 1 La Partea I

## Teren

Nr cadastral	Suprafața (mp)*	Observații / Referințe
	Din acte: 2.500 Masurata: 1.322	

\* Suprafața este determinată în planul de proiecție Stereo 70.



## Date referitoare la teren

Crt	Categorie folosință	Intravilan	Suprafața (mp)	Tarla	Parcelă	Nr. topo	Observații / Referințe
1	padure	NU	1.322	87	2/2	-	RESTUL SUPRAFETEI SE GASESTE LA ID 7520 PARCELA FIIND DESPARTITA DE PIRIUL PLESOI

## Lungime Segmente

1) Valorile lungimilor segmentelor sunt obținute din proiecție în plan.

Punct început	X / Y	Punct sfârșit	X / Y	Lungime segment (** (m)
1	365.729,115 318.766,597	2	365.732,743 318.764,753	4.07
2	365.732,743 318.764,753	3	365.736,263 318.762,924	3.967
3	365.736,263 318.762,924	4	365.739,733 318.761,055	3.941
4	365.739,733 318.761,055	5	365.744,826 318.758,198	5.84



Punct început	X / Y	Punct sfârșit	X / Y	Lungime segment (** (m)
5	365.744,826 318.758,198	6	365.759,009 318.750,026	16.369
6	365.759,009 318.750,026	7	365.770,694 318.787,158	38.927
7	365.770,694 318.787,158	8	365.742,306 318.804,491	33.261
8	365.742,306 318.804,491	9	365.741,202 318.805,002	1.217
9	365.741,202 318.805,002	1	365.729,115 318.766,597	40.262

\*\* Lungimile segmentelor sunt determinate în planul de proiecție Stereo 70 și sunt rotunjite la 1 milimetru.

\*\*\* Distanța dintre puncte este formată din segmente cumulate ce sunt mai mici decât valoarea 1 milimetru.



**DATE DESPRE IMOBILUL NR. 7437**

Oficiul de Cadastru și Publicitate Imobiliară DOLJ  
Biroul de Cadastru și Publicitate Imobiliară Craiova

**A. Partea I. Descrierea imobilului**

TEREN Extravilan

Adresa: Jud. Dolj, T87, P3/3

Nr. Crt	Nr cadastral Nr. topografic	Suprafața* (mp)	Observații / Referințe
A1		Din acte: 1.000 Masurata: 494	Sector cadastral:13 Teren neimprejmuit;

**B. Partea II. Proprietari și acte**

Inscrieri privitoare la dreptul de proprietate și alte drepturi reale		Referințe
/		
Act Administrativ nr. TITLU DE PROPRIETATE NR. 1138, din 28/09/2002 emis de CJ DOLJ;		
B1	Intabulare, drept de PROPRIETATE, dobandit prin Reconstituire, cota actuala 1/1, cota initiala 1/1 1) GECALEANU TITEL, LIPSĂ CNP	A1

**C. Partea III. SARCINI .**

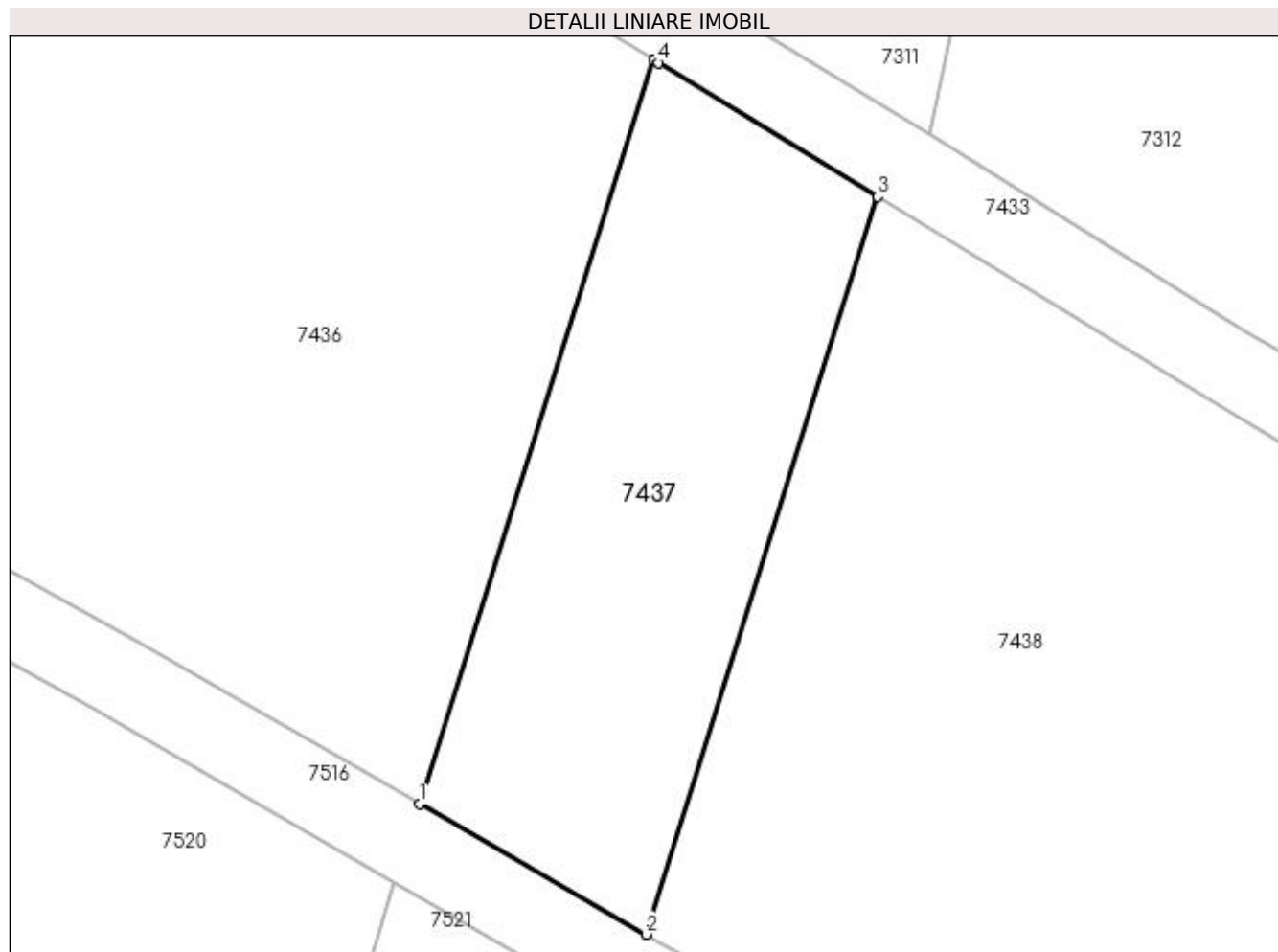
Inscrieri privind dezmembramintele dreptului de proprietate, drepturi reale de garanție și sarcini	Referințe
NU SUNT	

## Anexa Nr. 1 La Partea I

## Teren

Nr cadastral	Suprafața (mp)*	Observații / Referințe
	Din acte: 1.000 Masurata: 494	

\* Suprafața este determinată în planul de proiecție Stereo 70.



## Date referitoare la teren

Crt	Categorie folosință	Intravilan	Suprafața (mp)	Tarla	Parcelă	Nr. topo	Observații / Referințe
1	padure	NU	494	87	3/3	-	RESTUL SUPRAFETEI SE GASESTE LA ID 7521 PARCELA FIIND DESPARTITA DE PIRIUL PLESOI

## Lungime Segmente

1) Valorile lungimilor segmentelor sunt obținute din proiecție în plan.

Punct început	X / Y	Punct sfârșit	X / Y	Lungime segment (** (m)
1	365.759,009 318.750,026	2	365.770,314 318.743,512	13.047
2	365.770,314 318.743,512	3	365.781,897 318.780,318	38.586
3	365.781,897 318.780,318	4	365.770,96 318.786,996	12.815
4	365.770,96 318.786,996	5	365.770,694 318.787,158	0.311

Punct început	X / Y	Punct sfârșit	X / Y	Lungime segment (** (m)
5	365.770,694 318.787,158	1	365.759,009 318.750,026	38.927

\*\* Lungimile segmentelor sunt determinate în planul de proiecție Stereo 70 și sunt rotunjite la 1 milimetru.

\*\*\* Distanța dintre puncte este formată din segmente cumulate ce sunt mai mici decât valoarea 1 milimetru.



**DATE DESPRE IMOBILUL NR. 7438**

Oficiul de Cadastru și Publicitate Imobiliară DOLJ  
 Biroul de Cadastru și Publicitate Imobiliară Craiova

**A. Partea I. Descrierea imobilului**

TEREN Extravilan

Adresa: Jud. Dolj, T87, P4/4

Nr. Crt	Nr cadastral Nr. topografic	Suprafața* (mp)	Observații / Referințe
A1		Din acte: 3.700 Masurata: 2.018	Sector cadastral:13 Teren neimprejmuit;

**B. Partea II. Proprietari și acte**

Inscrieri privitoare la dreptul de proprietate și alte drepturi reale		Referințe
/		
Act Administrativ nr. TITLU DE PROPRIETATE NR. 1139, din 28/09/2002 emis de CJ DOLJ;		
B1	Intabulare, drept de PROPRIETATE, dobandit prin Reconstituire, cota actuala 1/1, cota initiala 1/1 1) FIRU CONSTANTA, LIPSĂ CNP	A1

**C. Partea III. SARCINI .**

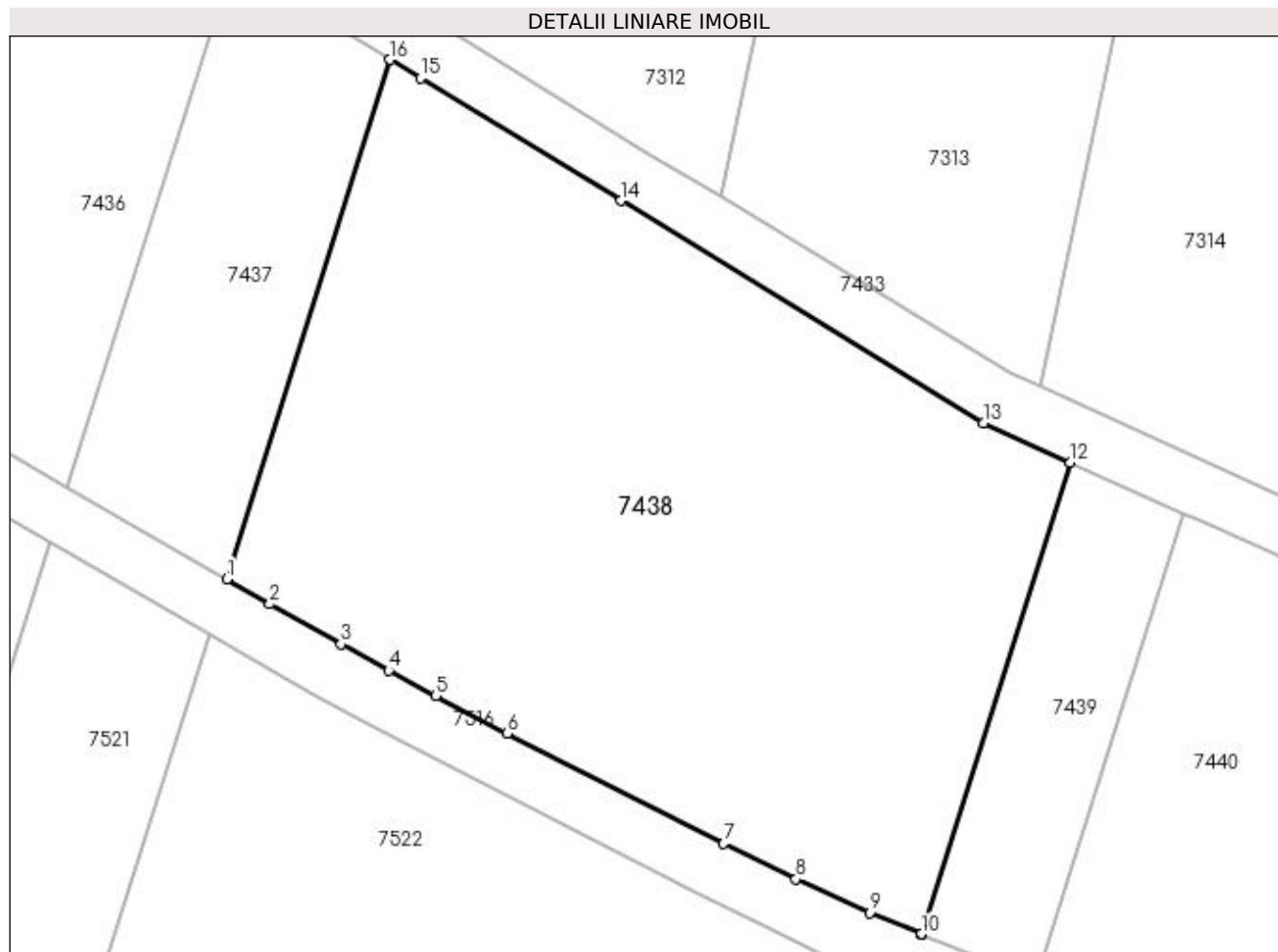
Inscrieri privind dezmembramintele dreptului de proprietate, drepturi reale de garanție și sarcini	Referințe
NU SUNT	

## Anexa Nr. 1 La Partea I

## Teren

Nr cadastral	Suprafața (mp)*	Observații / Referințe
	Din acte: 3.700	
	Masurata: 2.018	

\* Suprafața este determinată în planul de proiecție Stereo 70.



## Date referitoare la teren

Crt	Categorie folosință	Intravilan	Suprafața (mp)	Tarla	Parcelă	Nr. topo	Observații / Referințe
1	padure	NU	2.018	87	4/4	-	RESTUL SUPRAFETEI SE GASESTE LA ID 7522 PARCELA FIIND DESPARTITA DE PIRIUL PLESOI

## Lungime Segmente

1) Valorile lungimilor segmentelor sunt obținute din proiecție în plan.

Punct început	X / Y	Punct sfârșit	X / Y	Lungime segment (** (m)
1	365.770,314 318.743,512	2	365.773,37 318.741,751	3.527
2	365.773,37 318.741,751	3	365.778,41 318.738,891	5.795
3	365.778,41 318.738,891	4	365.781,778 318.737,029	3.848
4	365.781,778 318.737,029	5	365.785,132 318.735,236	3.803



Punct început	X / Y	Punct sfârșit	X / Y	Lungime segment (** (m)
5	365.785,132 318.735,236	6	365.790,212 318.732,593	5.726
6	365.790,212 318.732,593	7	365.805,545 318.724,771	17.213
7	365.805,545 318.724,771	8	365.810,663 318.722,252	5.704
8	365.810,663 318.722,252	9	365.815,883 318.719,877	5.735
9	365.815,883 318.719,877	10	365.819,54 318.718,36	3.959
10	365.819,54 318.718,36	11	365.819,599 318.718,336	0.064
11	365.819,599 318.718,336	12	365.830,125 318.751,78	35.061
12	365.830,125 318.751,78	13	365.823,965 318.754,569	6.762
13	365.823,965 318.754,569	14	365.798,262 318.770,327	30.149
14	365.798,262 318.770,327	15	365.784,037 318.779,012	16.667
15	365.784,037 318.779,012	16	365.781,897 318.780,318	2.507
16	365.781,897 318.780,318	1	365.770,314 318.743,512	38.586

\*\* Lungimile segmentelor sunt determinate în planul de proiecție Stereo 70 și sunt rotunjite la 1 milimetru.

\*\*\* Distanța dintre puncte este formată din segmente cumulate ce sunt mai mici decât valoarea 1 milimetru.



**DATE DESPRE IMOBILUL NR. 7439**

Oficiul de Cadastru și Publicitate Imobiliară DOLJ  
Biroul de Cadastru și Publicitate Imobiliară Craiova

**A. Partea I. Descrierea imobilului**

TEREN Extravilan

Adresa: Jud. Dolj, T87, P6/1

Nr. Crt	Nr cadastral Nr. topografic	Suprafața* (mp)	Observații / Referințe
A1		Din acte: 600 Masurata: 303	Sector cadastral:13 Teren neimprejmuit;

**B. Partea II. Proprietari și acte**

Inscrieri privitoare la dreptul de proprietate și alte drepturi reale		Referințe
/		
Act Administrativ nr. TITLU DE PROPRIETATE NR. 975-48604, din 19/11/1998 emis de CJ DOLJ;		
B1	Intabulare, drept de PROPRIETATE, dobandit prin Reconstituire, cota actuala 1/1, cota initiala 1/1 1) COCIE EUGENIA, LIPSĂ CNP	A1

**C. Partea III. SARCINI .**

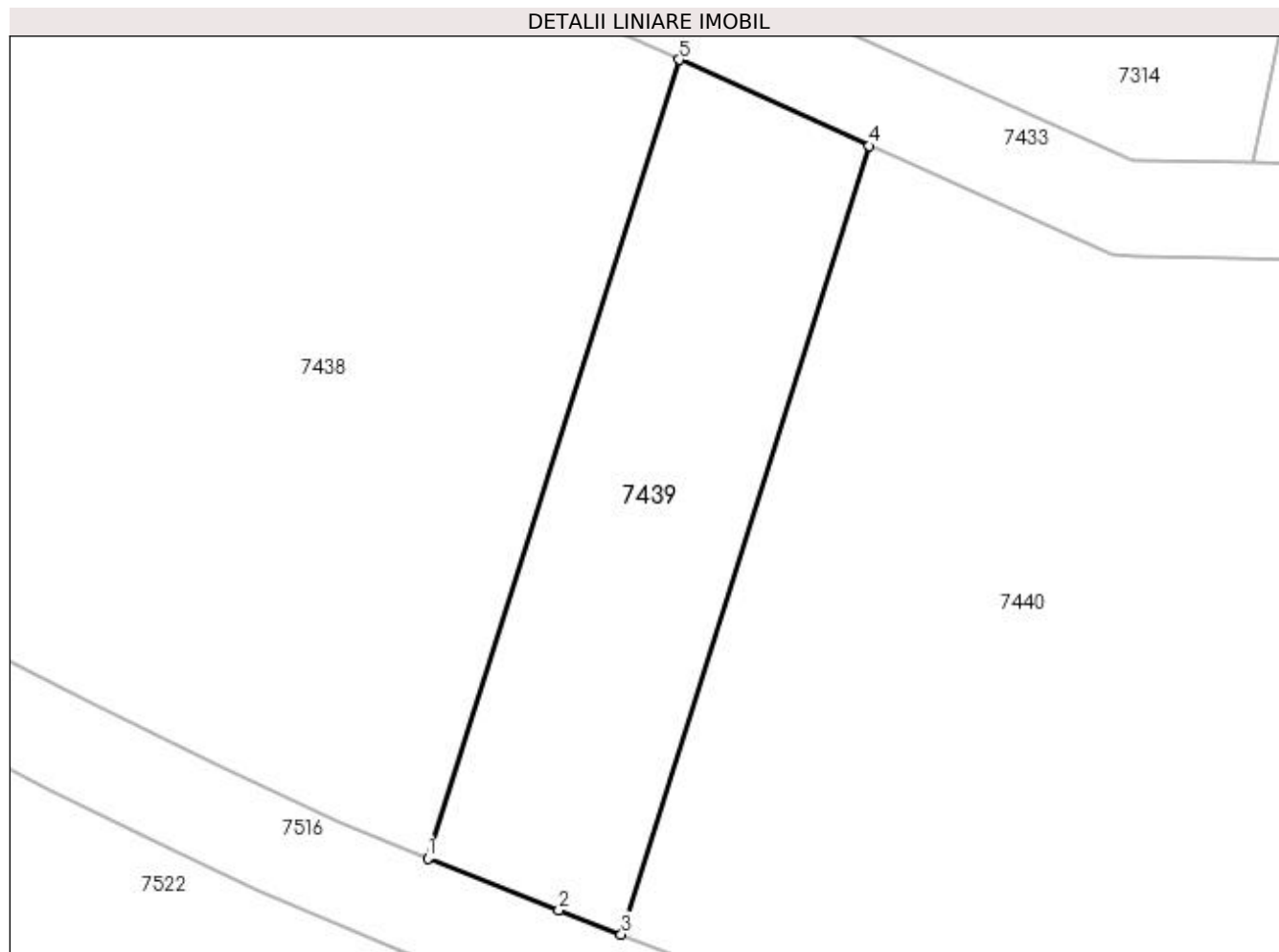
Inscrieri privind dezmembramintele dreptului de proprietate, drepturi reale de garanție și sarcini	Referințe
NU SUNT	

## Anexa Nr. 1 La Partea I

## Teren

Nr cadastral	Suprafața (mp)*	Observații / Referințe
	Din acte: 600 Masurata: 303	

\* Suprafața este determinată în planul de proiecție Stereo 70.



## Date referitoare la teren

Crt	Categorie folosință	Intravilan	Suprafața (mp)	Tarla	Parcelă	Nr. topo	Observații / Referințe
1	padure	NU	303	87	6/1	-	RESTUL SUPRAFETEI SE GASESTE LA ID 7523 PARCELA FIIND DESPARTITA DE PIRIUL PLESOI

## Lungime Segmente

1) Valorile lungimilor segmentelor sunt obținute din proiecție în plan.

Punct început	X / Y	Punct sfârșit	X / Y	Lungime segment (** (m)
1	365.819,599 318.718,336	2	365.825,091 318.716,162	5.907
2	365.825,091 318.716,162	3	365.827,705 318.715,152	2.802
3	365.827,705 318.715,152	4	365.838,096 318.748,171	34.615
4	365.838,096 318.748,171	5	365.830,125 318.751,78	8.75

Punct început	X / Y	Punct sfârșit	X / Y	Lungime segment (** (m)
5	365.830,125 318.751,78	1	365.819,599 318.718,336	35.061

\*\* Lungimile segmentelor sunt determinate în planul de proiecție Stereo 70 și sunt rotunjite la 1 milimetru.

\*\*\* Distanța dintre puncte este formată din segmente cumulate ce sunt mai mici decât valoarea 1 milimetru.



**DATE DESPRE IMOBILUL NR. 7440**

Oficiul de Cadastru și Publicitate Imobiliară DOLJ  
Biroul de Cadastru și Publicitate Imobiliară Craiova

**A. Partea I. Descrierea imobilului**

TEREN Extravilan

Adresa: Jud. Dolj, T87, P6/2

Nr. Crt	Nr cadastral Nr. topografic	Suprafața* (mp)	Observații / Referințe
A1		Din acte: 1.900 Masurata: 1.048	Sector cadastral:13 Teren neimprejmit;

**B. Partea II. Proprietari și acte**

Inscrieri privitoare la dreptul de proprietate și alte drepturi reale		Referințe
/		
Act Administrativ nr. TITLU DE PROPRIETATE NR. 1140, din 28/09/2002 emis de CJ DOLJ;		
B1	Intabulare, drept de PROPRIETATE, dobandit prin Reconstituire, cota actuala 1/1, cota initiala 1/1 1) MARINESCU MARIA, LIPSĂ CNP 2) SOPOTEANU STEFAN, LIPSĂ CNP 3) MUSTATA IOANA, LIPSĂ CNP	A1

**C. Partea III. SARCINI .**

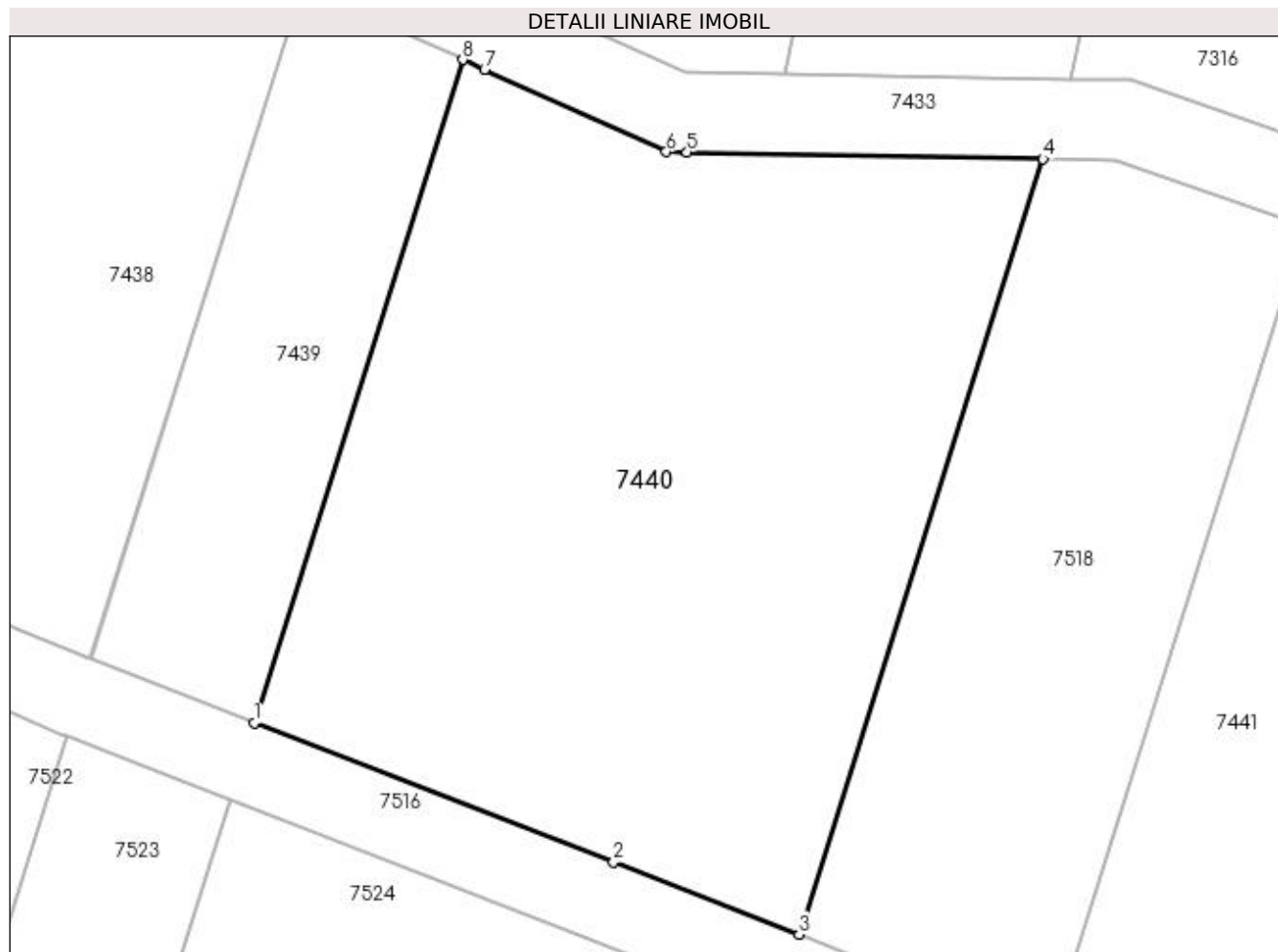
Inscrieri privind dezmembramintele dreptului de proprietate, drepturi reale de garanție și sarcini	Referințe
NU SUNT	

## Anexa Nr. 1 La Partea I

## Teren

Nr cadastral	Suprafața (mp)*	Observații / Referințe
	Din acte: 1.900 Masurata: 1.048	

\* Suprafața este determinată în planul de proiecție Stereo 70.



## Date referitoare la teren

Crt	Categorie folosință	Intravilan	Suprafața (mp)	Tarla	Parcelă	Nr. topo	Observații / Referințe
1	padure	NU	1.048	87	6/2	-	RESTUL SUPRAFETEI SE GASESTE LA ID 7524 PARCELA FIIND DESPARTITA DE PIRIUL PLESOI

## Lungime Segmente

1) Valorile lungimilor segmentelor sunt obținute din proiecție în plan.

Punct început	X / Y	Punct sfârșit	X / Y	Lungime segment (** (m)
1	365.827,705 318.715,152	2	365.845,599 318.708,241	19.182
2	365.845,599 318.708,241	3	365.854,829 318.704,636	9.909
3	365.854,829 318.704,636	4	365.866,978 318.743,239	40.47
4	365.866,978 318.743,239	5	365.849,25 318.743,568	17.731



Punct început	X / Y	Punct sfârșit	X / Y	Lungime segment (** (m)
5	365.849,25 318.743,568	6	365.848,224 318.743,587	1.026
6	365.848,224 318.743,587	7	365.839,177 318.747,682	9.931
7	365.839,177 318.747,682	8	365.838,096 318.748,171	1.186
8	365.838,096 318.748,171	1	365.827,705 318.715,152	34.615

\*\* Lungimile segmentelor sunt determinate în planul de proiecție Stereo 70 și sunt rotunjite la 1 milimetru.

\*\*\* Distanța dintre puncte este formată din segmente cumulate ce sunt mai mici decât valoarea 1 milimetru.



**DATE DESPRE IMOBILUL NR. 7441**

Oficiul de Cadastru și Publicitate Imobiliară DOLJ  
Biroul de Cadastru și Publicitate Imobiliară Craiova

**A. Partea I. Descrierea imobilului**

TEREN Extravilan

Adresa: Jud. Dolj, T87, P8/1

Nr. Crt	Nr cadastral Nr. topografic	Suprafața* (mp)	Observații / Referințe
A1		Din acte: 2.500 Masurata: 1.527	Sector cadastral:13 Teren neimprejmut;

**B. Partea II. Proprietari și acte**

Inscrieri privitoare la dreptul de proprietate și alte drepturi reale		Referințe
/		
Act Administrativ nr. TITLU DE PROPRIETATE NR. 1143, din 28/09/2002 emis de CJ DOLJ;		
B1	Intabulare, drept de PROPRIETATE, dobandit prin Reconstituire, cota actuala 1/1, cota initiala 1/1 1) SULEA GHEORGHE, LIPSĂ CNP	A1

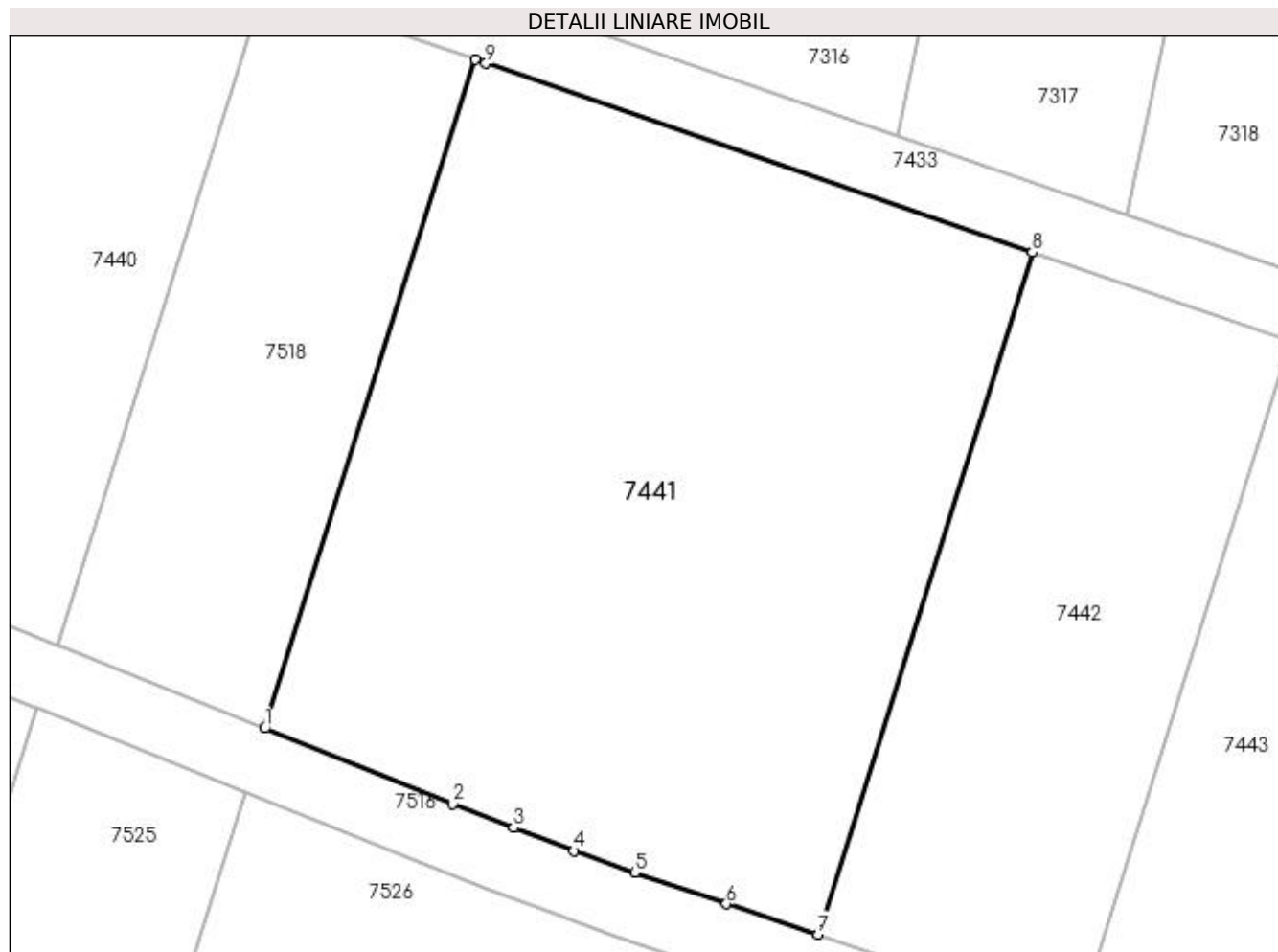
**C. Partea III. SARCINI .**

Inscrieri privind dezmembramintele dreptului de proprietate, drepturi reale de garanție și sarcini	Referințe
NU SUNT	

**Anexa Nr. 1 La Partea I****Teren**

Nr cadastral	Suprafața (mp)*	Observații / Referințe
	Din acte: 2.500 Masurata: 1.527	

\* Suprafața este determinată în planul de proiecție Stereo 70.

**Date referitoare la teren**

Crt	Categorie folosință	Intra vilan	Suprafața (mp)	Tarla	Parcelă	Nr. topo	Observații / Referințe
1	padure	NU	1.527	87	8/1	-	RESTUL SUPRAFETEI SE GASESTE LA ID 7526 PARCELA FIIND DESPARTITA DE PIRIUL PLESOI

**Lungime Segmente**

1) Valorile lungimilor segmentelor sunt obținute din proiecție în plan.

Punct început	X / Y	Punct sfârșit	X / Y	Lungime segment (** (m)
1	365.867,362 318.699,594	2	365.878,712 318.695,026	12.235
2	365.878,712 318.695,026	3	365.882,363 318.693,59	3.923
3	365.882,363 318.693,59	4	365.886,022 318.692,204	3.913
4	365.886,022 318.692,204	5	365.889,675 318.690,896	3.88

Punct început	X / Y	Punct sfârșit	X / Y	Lungime segment (** (m)
5	365.889,675 318.690,896	6	365.895,206 318.689,001	5.847
6	365.895,206 318.689,001	7	365.900,724 318.687,165	5.815
7	365.900,724 318.687,165	8	365.913,669 318.728,3	43.124
8	365.913,669 318.728,3	9	365.880,699 318.739,69	34.882
9	365.880,699 318.739,69	10	365.880,05 318.739,914	0.687
10	365.880,05 318.739,914	1	365.867,362 318.699,594	42.269

\*\* Lungimile segmentelor sunt determinate în planul de proiecție Stereo 70 și sunt rotunjite la 1 milimetru.

\*\*\* Distanța dintre puncte este formată din segmente cumulate ce sunt mai mici decât valoarea 1 milimetru.



**DATE DESPRE IMOBILUL NR. 7442**

Oficiul de Cadastru și Publicitate Imobiliară DOLJ  
Biroul de Cadastru și Publicitate Imobiliară Craiova

**A. Partea I. Descrierea imobilului**

TEREN Extravilan

Adresa: Jud. Dolj, T87, P90/1

Nr. Crt	Nr cadastral Nr. topografic	Suprafața* (mp)	Observații / Referințe
A1		Din acte: 1.200 Masurata: 709	Sector cadastral:13 Teren neimprejmuit;

**B. Partea II. Proprietari și acte**

Inscrieri privitoare la dreptul de proprietate și alte drepturi reale		Referințe
/		
Act Administrativ nr. TITLU DE PROPRIETATE NR. 775-19542, din 10/07/1998 emis de CJ DOLJ;		
B1	Intabulare, drept de PROPRIETATE, dobandit prin Reconstituire, cota actuala 1/1, cota initiala 1/1 1) VILVOI ELENA, LIPSĂ CNP	A1

**C. Partea III. SARCINI .**

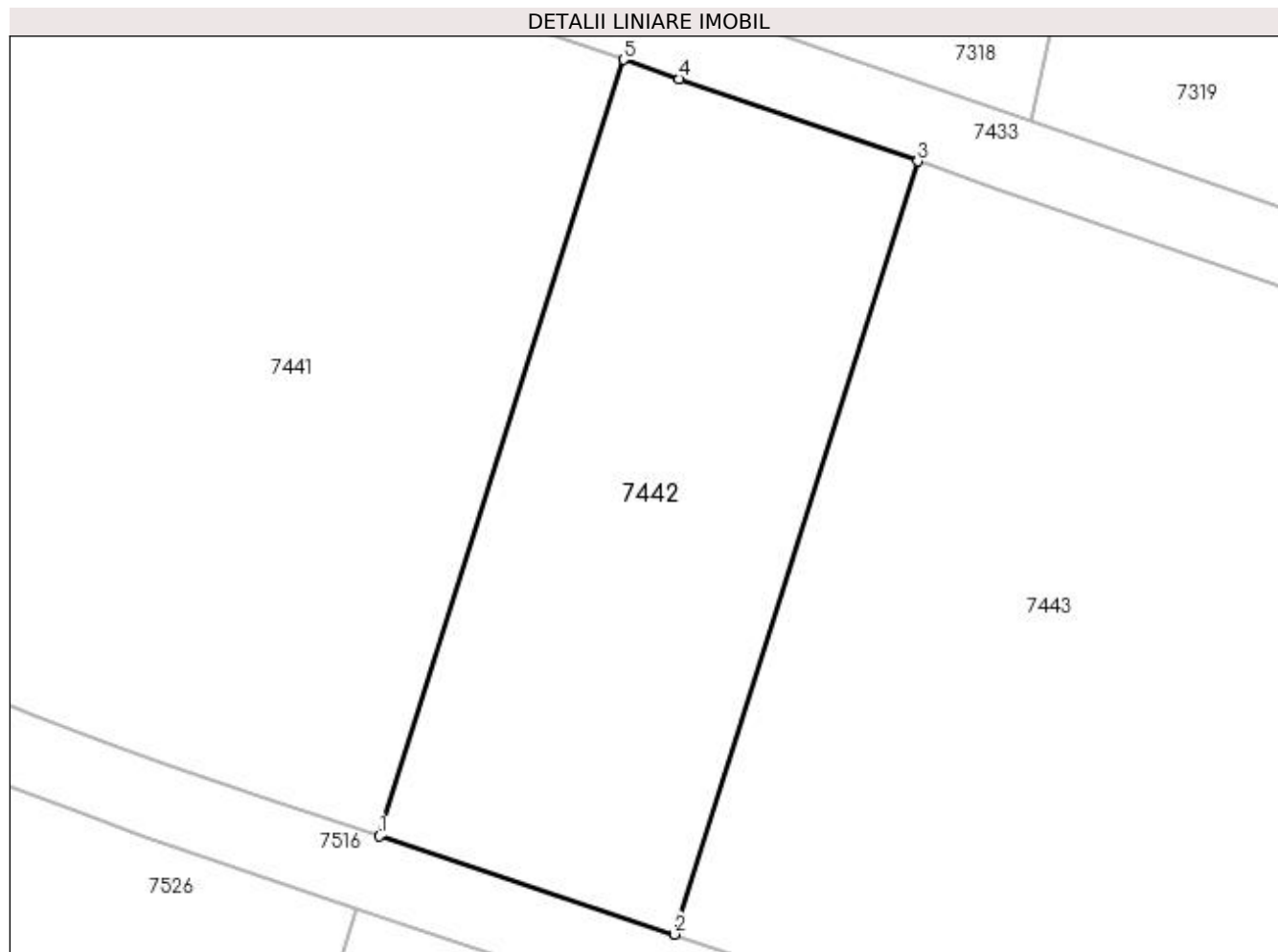
Inscrieri privind dezmembramintele dreptului de proprietate, drepturi reale de garanție și sarcini	Referințe
NU SUNT	

## Anexa Nr. 1 La Partea I

## Teren

Nr cadastral	Suprafața (mp)*	Observații / Referințe
	Din acte: 1.200 Masurata: 709	

\* Suprafața este determinată în planul de proiecție Stereo 70.



## Date referitoare la teren

Crt	Categorie folosință	Intravilan	Suprafața (mp)	Tarla	Parcelă	Nr. topo	Observații / Referințe
1	padure	NU	709	87	90/1	-	RESTUL SUPRAFETEI SE GASESTE LA ID 7527 PARCELA FIIND DESPARTITA DE PIRIUL PLESOI

## Lungime Segmente

1) Valorile lungimilor segmentelor sunt obținute din proiecție în plan.

Punct început	X / Y	Punct sfârșit	X / Y	Lungime segment (** (m)
1	365.900,724 318.687,165	2	365.916,37 318.681,958	16.49
2	365.916,37 318.681,958	3	365.929,259 318.722,915	42.937
3	365.929,259 318.722,915	4	365.916,62 318.727,281	13.372
4	365.916,62 318.727,281	5	365.913,669 318.728,3	3.122



Punct început	X / Y	Punct sfârșit	X / Y	Lungime segment (** (m)
5	365.913,669 318.728,3	1	365.900,724 318.687,165	43.124

\*\* Lungimile segmentelor sunt determinate în planul de proiecție Stereo 70 și sunt rotunjite la 1 milimetru.

\*\*\* Distanța dintre puncte este formată din segmente cumulate ce sunt mai mici decât valoarea 1 milimetru.



**DATE DESPRE IMOBILUL NR. 7443**

Oficiul de Cadastru și Publicitate Imobiliară DOLJ  
Biroul de Cadastru și Publicitate Imobiliară Craiova

**A. Partea I. Descrierea imobilului**

TEREN Extravilan

Adresa: Jud. Dolj, T87, P91/1

Nr. Crt	Nr cadastral Nr. topografic	Suprafața* (mp)	Observații / Referințe
A1		1.389	Sector cadastral:13 Teren neimprejmuit;

**B. Partea II. Proprietari și acte**

Inscrieri privitoare la dreptul de proprietate și alte drepturi reale	Referințe
/	
Act Administrativ nr. TITLU DE PROPRIETATE NR. 801-59440, din 24/08/1998 emis de CJ DOLJ;	
B1	A1
Intabulare, drept de PROPRIETATE, dobandit prin Reconstituire, cota actuala 1/1, cota initiala 1/1 1) MAIURU LILI, LIPSĂ CNP	

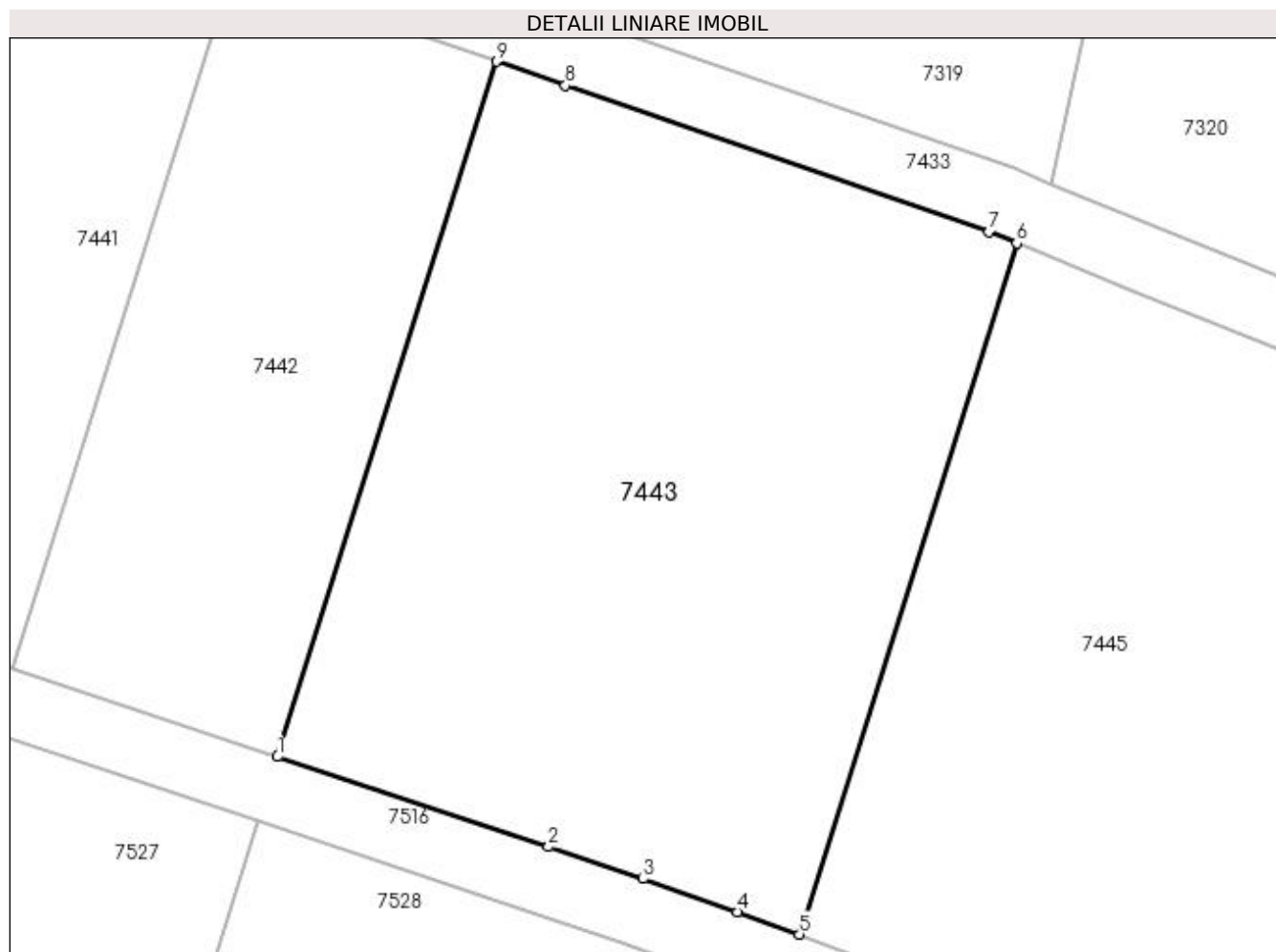
**C. Partea III. SARCINI .**

Inscrieri privind dezmembramintele dreptului de proprietate, drepturi reale de garanție și sarcini	Referințe
NU SUNT	

**Anexa Nr. 1 La Partea I****Teren**

Nr cadastral	Suprafața (mp)*	Observații / Referințe
	1.389	

\* Suprafața este determinată în planul de proiecție Stereo 70.

**Date referitoare la teren**

Crt	Categorie folosință	Intra vilan	Suprafața (mp)	Tarla	Parcelă	Nr. topo	Observații / Referințe
1	padure	NU	1.389	87	91/1	-	RESTUL SUPRAFETEI SE GASESTE LA ID 7528 PARCELA FIIND DESPARTITA DE PIRIUL PLESOI

**Lungime Segmente**

1) Valorile lungimilor segmentelor sunt obținute din proiecție în plan.

Punct început	X / Y	Punct sfârșit	X / Y	Lungime segment (** (m)
1	365.916,37 318.681,958	2	365.932,335 318.676,645	16.826
2	365.932,335 318.676,645	3	365.937,91 318.674,764	5.884
3	365.937,91 318.674,764	4	365.943,476 318.672,824	5.894
4	365.943,476 318.672,824	5	365.947,119 318.671,49	3.88
5	365.947,119 318.671,49	6	365.959,935 318.712,215	42.694

Punct început	X / Y	Punct sfârșit	X / Y	Lungime segment (** (m)
6	365.959,935 318.712,215	7	365.958,305 318.712,881	1.761
7	365.958,305 318.712,881	8	365.933,344 318.721,504	26.408
8	365.933,344 318.721,504	9	365.929,259 318.722,915	4.322
9	365.929,259 318.722,915	1	365.916,37 318.681,958	42.937

\*\* Lungimile segmentelor sunt determinate în planul de proiecție Stereo 70 și sunt rotunjite la 1 milimetru.

\*\*\* Distanța dintre puncte este formată din segmente cumulate ce sunt mai mici decât valoarea 1 milimetru.



**DATE DESPRE IMOBILUL NR. 7444**

Oficiul de Cadastru și Publicitate Imobiliară DOLJ  
Biroul de Cadastru și Publicitate Imobiliară Craiova

**A. Partea I. Descrierea imobilului**

TEREN Extravilan

Adresa: Jud. Dolj, T87, P92/1

Nr. Crt	Nr cadastral Nr. topografic	Suprafața* (mp)	Observații / Referințe
A1		5.000	Sector cadastral:13 Teren neimprejmuit;

**B. Partea II. Proprietari și acte**

Inscrieri privitoare la dreptul de proprietate și alte drepturi reale	Referințe
/	
Act Administrativ nr. TITLU DE PROPRIETATE NR. 785-19542, din 13/07/1998 emis de CJ DOLJ;	
B1	A1
Intabulare, drept de PROPRIETATE, dobandit prin Reconstituire, cota actuala 1/1, cota initiala 1/1 1) CIMPOIERU IOANA, LIPSĂ CNP	

**C. Partea III. SARCINI .**

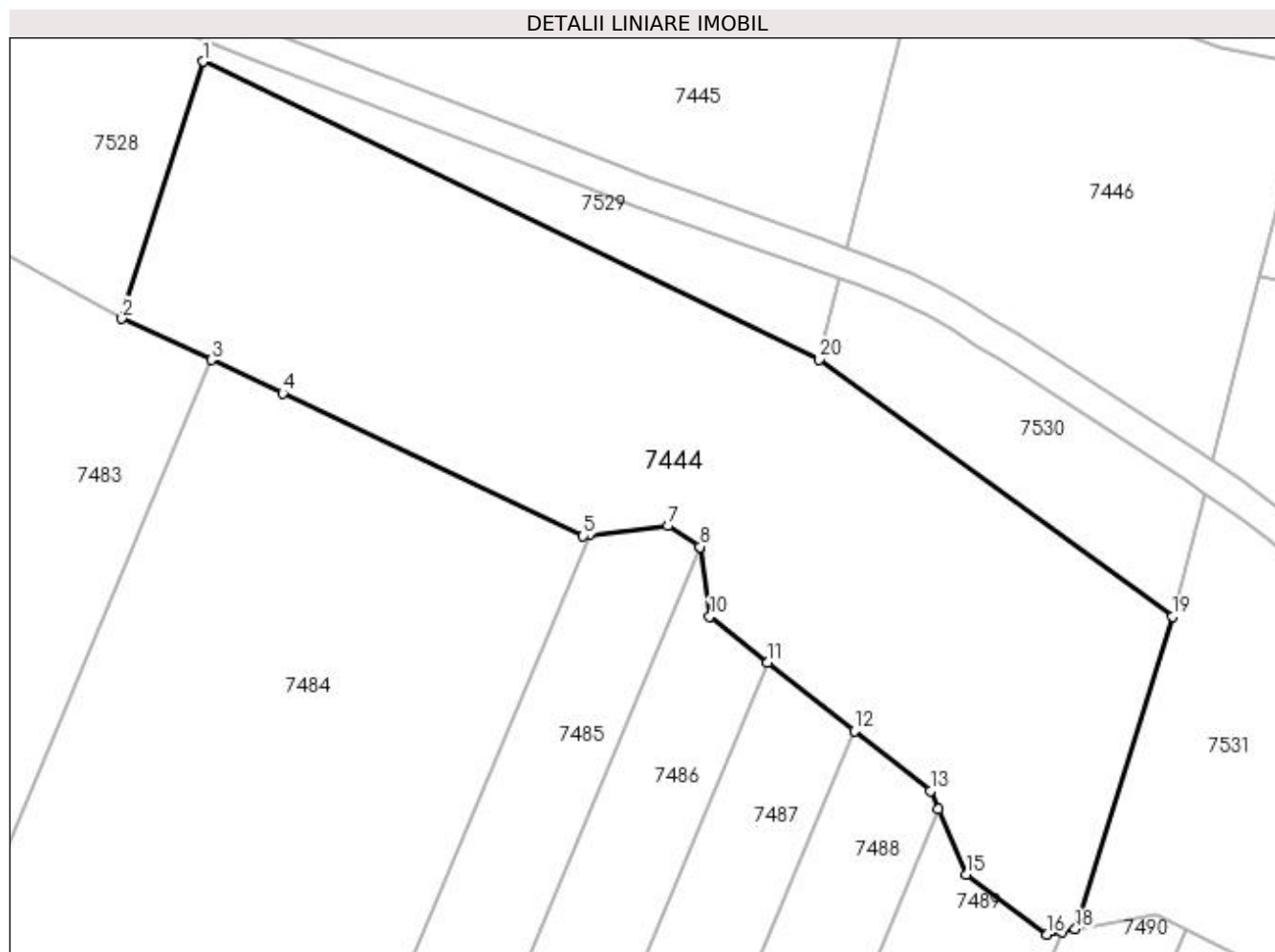
Inscrieri privind dezmembramintele dreptului de proprietate, drepturi reale de garanție și sarcini	Referințe
NU SUNT	

## Anexa Nr. 1 La Partea I

## Teren

Nr cadastral	Suprafața (mp)*	Observații / Referințe
	5.000	

\* Suprafața este determinată în planul de proiecție Stereo 70.



## Date referitoare la teren

Crt	Categorie folosință	Intra vilan	Suprafața (mp)	Tarla	Parcelă	Nr. topo	Observații / Referințe
1	padure	NU	5.000	87	92/1	-	

## Lungime Segmente

1) Valorile lungimilor segmentelor sunt obținute din proiecție în plan.

Punct început	X / Y	Punct sfârșit	X / Y	Lungime segment (** (m)
1	365.945,14 318.665,204	2	365.934,815 318.632,393	34.397
2	365.934,815 318.632,393	3	365.946,216 318.627,112	12.565
3	365.946,216 318.627,112	4	365.955,325 318.622,893	10.039
4	365.955,325 318.622,893	5	365.993,726 318.604,653	42.513
5	365.993,726 318.604,653	6	365.994,504 318.604,746	0.784



Punct început	X / Y	Punct sfârșit	X / Y	Lungime segment (** (m)
6	365.994,504 318.604,746	7	366.004,563 318.605,951	10.131
7	366.004,563 318.605,951	8	366.008,65 318.603,266	4.89
8	366.008,65 318.603,266	9	366.008,654 318.603,236	0.03
9	366.008,654 318.603,236	10	366.009,866 318.594,361	8.957
10	366.009,866 318.594,361	11	366.017,272 318.588,521	9.432
11	366.017,272 318.588,521	12	366.028,345 318.579,789	14.102
12	366.028,345 318.579,789	13	366.038,061 318.572,127	12.374
13	366.038,061 318.572,127	14	366.039,08 318.569,77	2.568
14	366.039,08 318.569,77	15	366.042,661 318.561,49	9.021
15	366.042,661 318.561,49	16	366.052,952 318.553,81	12.841
16	366.052,952 318.553,81	17	366.054,86 318.554,165	1.941
17	366.054,86 318.554,165	18	366.056,555 318.554,48	1.724
18	366.056,555 318.554,48	19	366.068,932 318.594,348	41.745
19	366.068,932 318.594,348	20	366.023,869 318.627,222	55.78
20	366.023,869 318.627,222	1	365.945,14 318.665,204	87.412

\*\* Lungimile segmentelor sunt determinate în planul de proiecție Stereo 70 și sunt rotunjite la 1 milimetru.

\*\*\* Distanța dintre puncte este formată din segmente cumulate ce sunt mai mici decât valoarea 1 milimetru.



**DATE DESPRE IMOBILUL NR. 7445**

Oficiul de Cadastru și Publicitate Imobiliară DOLJ  
 Biroul de Cadastru și Publicitate Imobiliară Craiova

**A. Partea I. Descrierea imobilului**

TEREN Extravilan

Adresa: Jud. Dolj, T87, P65, 65/1, 65/2

Nr. Crt	Nr cadastral Nr. topografic	Suprafața* (mp)	Observații / Referințe
A1		Din acte: 4.072 Masurata: 3.527	Sector cadastral:13 Teren neimprejmuit;

**B. Partea II. Proprietari și acte**

Inscrieri privitoare la dreptul de proprietate și alte drepturi reale		Referințe
/		
Act Administrativ nr. TITLU DE PROPRIETATE NR. 799-19542, din 14/07/1998 emis de CJ DOLJ;		
B1	Intabulare, drept de PROPRIETATE, dobandit prin Reconstituire, cota actuala 1/1, cota initiala 1/1 1) RICU ION, LIPSĂ CNP	A1

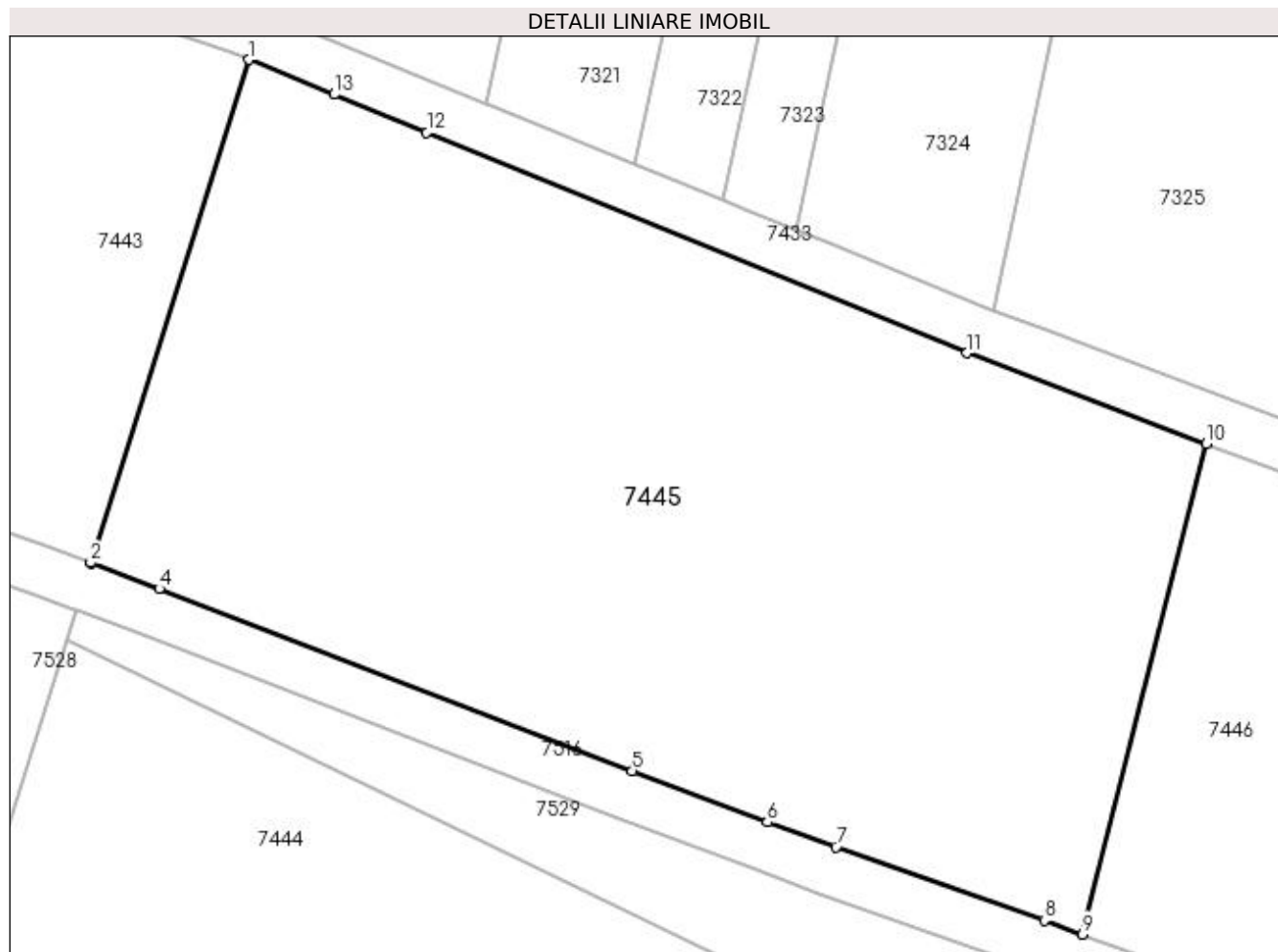
**C. Partea III. SARCINI .**

Inscrieri privind dezmembramintele dreptului de proprietate, drepturi reale de garanție și sarcini	Referințe
NU SUNT	

**Anexa Nr. 1 La Partea I****Teren**

Nr cadastral	Suprafața (mp)*	Observații / Referințe
	Din acte: 4.072 Masurata: 3.527	

\* Suprafața este determinată în planul de proiecție Stereo 70.

**Date referitoare la teren**

Crt	Categorie folosință	Intravilan	Suprafața (mp)	Tarla	Parcelă	Nr. topo	Observații / Referințe
1	arabil	NU	793	87	65	-	
2	pasune	NU	779	87	65/1	-	
3	padure	NU	1.955	87	65/2	-	RESTUL SUPRAFETEI SE GASESTE LA ID 7529 PARCELA FIIND DESPARTITA DE PIRIUL PLESOI

**Lungime Segmente**

1) Valorile lungimilor segmentelor sunt obținute din proiecție în plan.

Punct început	X / Y	Punct sfârșit	X / Y	Lungime segment (** (m)
1	365.959,935 318.712,215	2	365.947,119 318.671,49	42.694
2	365.947,119 318.671,49	3	365.947,17 318.671,471	0.054
3	365.947,17 318.671,471	4	365.952,669 318.669,394	5.878

Punct început	X / Y	Punct sfârşit	X / Y	Lungime segment (** (m)
4	365.952,669 318.669,394	5	365.990,972 318.654,651	41.042
5	365.990,972 318.654,651	6	366.001,917 318.650,494	11.708
6	366.001,917 318.650,494	7	366.007,466 318.648,472	5.906
7	366.007,466 318.648,472	8	366.024,343 318.642,535	17.891
8	366.024,343 318.642,535	9	366.027,448 318.641,405	3.304
9	366.027,448 318.641,405	10	366.037,477 318.681,141	40.982
10	366.037,477 318.681,141	11	366.018,072 318.688,461	20.74
11	366.018,072 318.688,461	12	365.974,335 318.706,331	47.247
12	365.974,335 318.706,331	13	365.966,824 318.709,4	8.114
13	365.966,824 318.709,4	1	365.959,935 318.712,215	7.442

\*\* Lungimile segmentelor sunt determinate în planul de proiecţie Stereo 70 şi sunt rotunjite la 1 milimetru.

\*\*\* Distanţa dintre puncte este formată din segmente cumulate ce sunt mai mici decât valoarea 1 milimetru.



**DATE DESPRE IMOBILUL NR. 7446**

Oficiul de Cadastru și Publicitate Imobiliară DOLJ  
Biroul de Cadastru și Publicitate Imobiliară Craiova

**A. Partea I. Descrierea imobilului**

TEREN Extravilan

Adresa: Jud. Dolj, T87, P66, 66/1, 66/2

Nr. Crt	Nr cadastral Nr. topografic	Suprafața* (mp)	Observații / Referințe
A1		Din acte: 3.073 Masurata: 2.324	Sector cadastral:13 Teren neimprejmuit;

**B. Partea II. Proprietari și acte**

Inscrieri privitoare la dreptul de proprietate și alte drepturi reale		Referințe
/		
Act Administrativ nr. TITLU DE PROPRIETATE NR. 797-19542, din 14/07/1998 emis de CJ DOLJ;		
B1	Intabulare, drept de PROPRIETATE, dobandit prin Reconstituire, cota actuala 1/1, cota initiala 1/1 1) RICU CATARINA, LIPSĂ CNP	A1

**C. Partea III. SARCINI .**

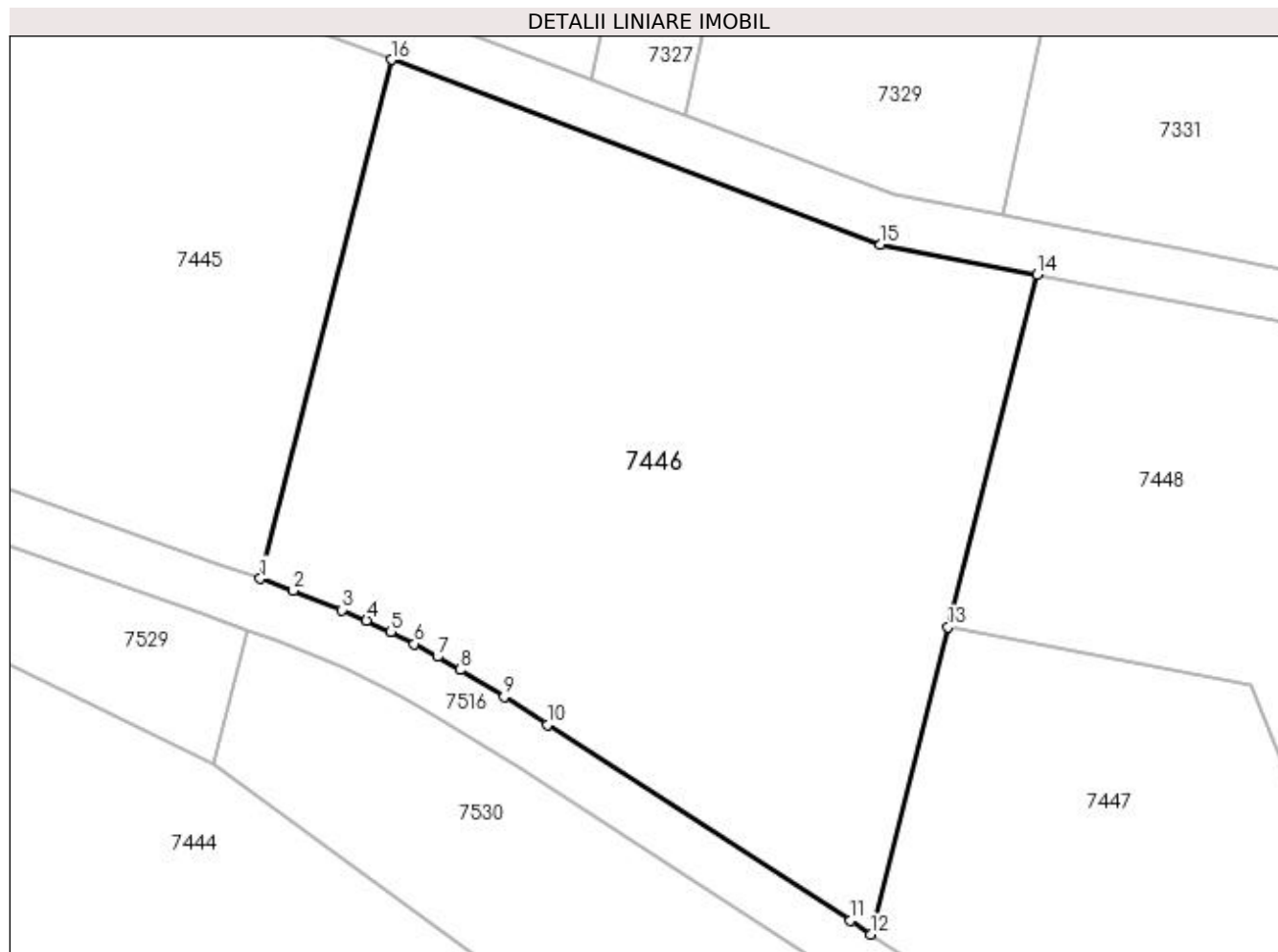
Inscrieri privind dezmembramintele dreptului de proprietate, drepturi reale de garanție și sarcini	Referințe
NU SUNT	

## Anexa Nr. 1 La Partea I

## Teren

Nr cadastral	Suprafața (mp)*	Observații / Referințe
	Din acte: 3.073 Masurata: 2.324	

\* Suprafața este determinată în planul de proiecție Stereo 70.



## Date referitoare la teren

Crt	Categorie folosință	Intravilan	Suprafața (mp)	Tarla	Parcelă	Nr. topo	Observații / Referințe
1	arabil	NU	933	87	66	-	
2	pasune	NU	640	87	66/1	-	
3	padure	NU	751	87	66/2	-	RESTUL SUPRAFETEI SE GASESTE LA ID 7530 PARCELA FIIND DESPARTITA DE PIRIUL PLESOI

## Lungime Segmente

1) Valorile lungimilor segmentelor sunt obținute din proiecție în plan.

Punct început	X / Y	Punct sfârșit	X / Y	Lungime segment (** (m)
1	366.027,448 318.641,405	2	366.029,974 318.640,486	2.688
2	366.029,974 318.640,486	3	366.033,712 318.639,014	4.017
3	366.033,712 318.639,014	4	366.035,585 318.638,21	2.038



Punct început	X / Y	Punct sfârșit	X / Y	Lungime segment (** (m)
4	366.035,585 318.638,21	5	366.037,436 318.637,345	2.043
5	366.037,436 318.637,345	6	366.039,237 318.636,419	2.025
6	366.039,237 318.636,419	7	366.040,996 318.635,444	2.011
7	366.040,996 318.635,444	8	366.042,727 318.634,433	2.005
8	366.042,727 318.634,433	9	366.046,108 318.632,36	3.966
9	366.046,108 318.632,36	10	366.049,45 318.630,237	3.959
10	366.049,45 318.630,237	11	366.072,608 318.615,225	27.598
11	366.072,608 318.615,225	12	366.074,162 318.614,179	1.873
12	366.074,162 318.614,179	13	366.080,102 318.637,713	24.272
13	366.080,102 318.637,713	14	366.086,909 318.664,683	27.816
14	366.086,909 318.664,683	15	366.074,93 318.667,012	12.203
15	366.074,93 318.667,012	16	366.037,477 318.681,141	40.029
16	366.037,477 318.681,141	1	366.027,448 318.641,405	40.982

\*\* Lungimile segmentelor sunt determinate în planul de proiecție Stereo 70 și sunt rotunjite la 1 milimetru.

\*\*\* Distanța dintre puncte este formată din segmente cumulate ce sunt mai mici decât valoarea 1 milimetru.



**DATE DESPRE IMOBILUL NR. 7447**

Oficiul de Cadastru și Publicitate Imobiliară DOLJ  
Biroul de Cadastru și Publicitate Imobiliară Craiova

**A. Partea I. Descrierea imobilului**

TEREN Extravilan

Adresa: Jud. Dolj, T87, P93/1

Nr. Crt	Nr cadastral Nr. topografic	Suprafața* (mp)	Observații / Referințe
A1		Din acte: 2.500 Masurata: 977	Sector cadastral:13 Teren neimprejmuit;

**B. Partea II. Proprietari și acte**

Inscrieri privitoare la dreptul de proprietate și alte drepturi reale		Referințe
/		
Act Administrativ nr. TITLU DE PROPRIETATE NR. 827-59440, din 31/08/1998 emis de CJ DOLJ;		
B1	Intabulare, drept de PROPRIETATE, dobandit prin Reconstituire, cota actuala 1/1, cota initiala 1/1 1) ANUTA ION, LIPSĂ CNP	A1

**C. Partea III. SARCINI .**

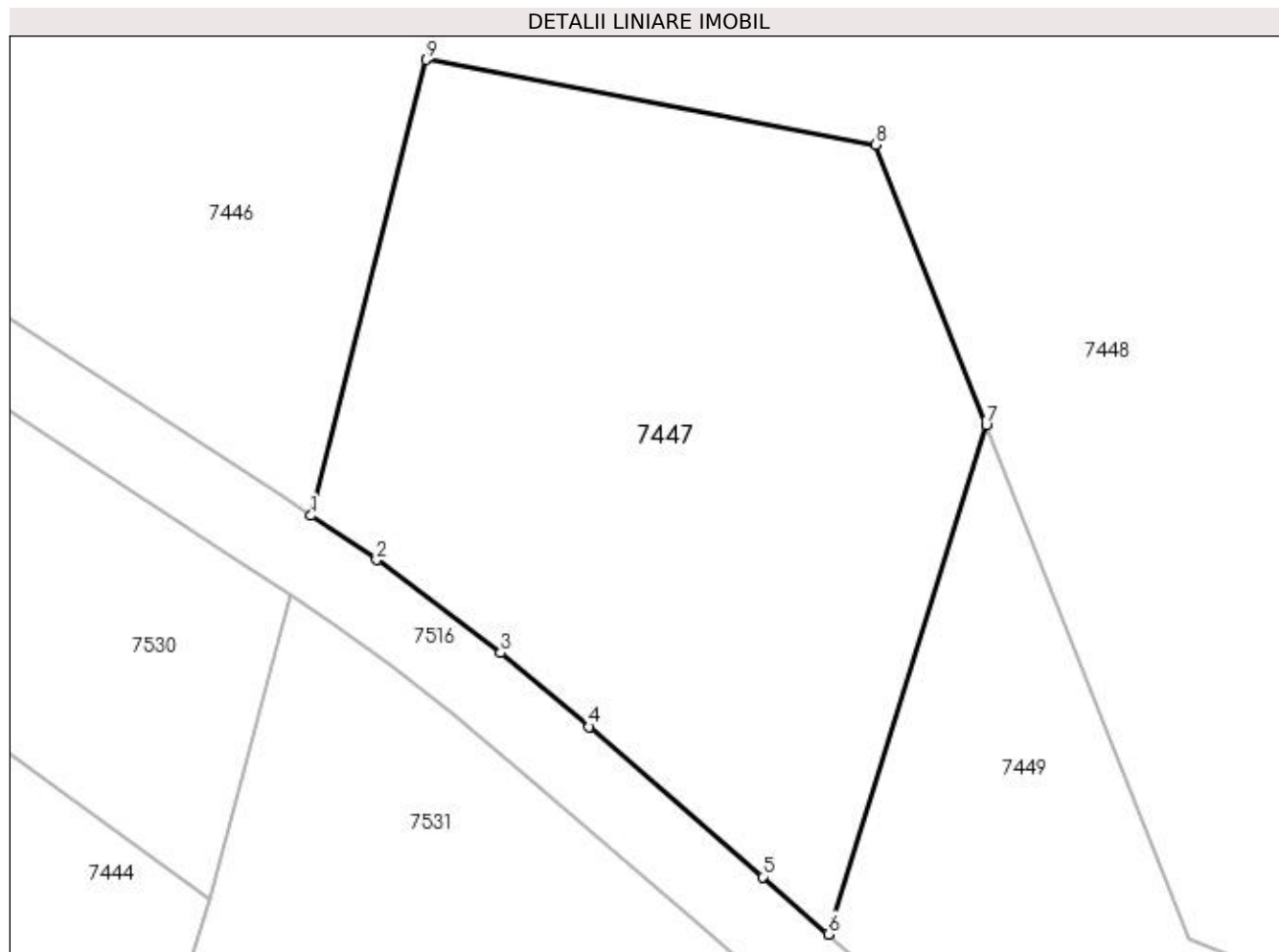
Inscrieri privind dezmembramintele dreptului de proprietate, drepturi reale de garanție și sarcini	Referințe
NU SUNT	

## Anexa Nr. 1 La Partea I

## Teren

Nr cadastral	Suprafața (mp)*	Observații / Referințe
	Din acte: 2.500 Masurata: 977	

\* Suprafața este determinată în planul de proiecție Stereo 70.



## Date referitoare la teren

Crt	Categorie folosință	Intra vilan	Suprafața (mp)	Tarla	Parcelă	Nr. topo	Observații / Referințe
1	padure	NU	977	87	93/1	-	RESTUL SUPRAFETEI SE GASESTE LA ID 7531 PARCELA FIIND DESPARTITA DE PIRIUL PLESOI

## Lungime Segmente

1) Valorile lungimilor segmentelor sunt obținute din proiecție în plan.

Punct început	X / Y	Punct sfârșit	X / Y	Lungime segment (** (m)
1	366.074,162 318.614,179	2	366.077,543 318.611,903	4.076
2	366.077,543 318.611,903	3	366.083,942 318.607,098	8.002
3	366.083,942 318.607,098	4	366.088,509 318.603,284	5.95
4	366.088,509 318.603,284	5	366.097,463 318.595,539	11.839

Punct început	X / Y	Punct sfârșit	X / Y	Lungime segment (** (m)
5	366.097,463 318.595,539	6	366.100,852 318.592,576	4.502
6	366.100,852 318.592,576	7	366.109,009 318.618,85	27.511
7	366.109,009 318.618,85	8	366.103,297 318.633,333	15.569
8	366.103,297 318.633,333	9	366.080,102 318.637,713	23.605
9	366.080,102 318.637,713	1	366.074,162 318.614,179	24.272

\*\* Lungimile segmentelor sunt determinate în planul de proiecție Stereo 70 și sunt rotunjite la 1 milimetru.

\*\*\* Distanța dintre puncte este formată din segmente cumulate ce sunt mai mici decât valoarea 1 milimetru.



**DATE DESPRE IMOBILUL NR. 7448**

Oficiul de Cadastru și Publicitate Imobiliară DOLJ  
 Biroul de Cadastru și Publicitate Imobiliară Craiova

**A. Partea I. Descrierea imobilului**

TEREN Extravilan

Adresa: Jud. Dolj, T87, P67,68

Nr. Crt	Nr cadastral Nr. topografic	Suprafața* (mp)	Observații / Referințe
A1	31593	7.800	Sector cadastral:13 Teren neimprejmuit;

**B. Partea II. Proprietari și acte**

Inscrieri privitoare la dreptul de proprietate și alte drepturi reale	Referințe
<b>4035 / 12/01/2018</b>	
Act Notarial nr. CONTRACT DE VANZARE AUT.NR.55, din 12/01/2018 emis de GAGEATU ILIE;	
B1	A1
Intabulare, drept de PROPRIETATE, dobandit prin Conventie, cota actuala 1/1, cota initiala 1/1	
1) OSIAC CLAUDIU-IONUT	
2) OSIAC GERMINIA-VIORELA	

**C. Partea III. SARCINI .**

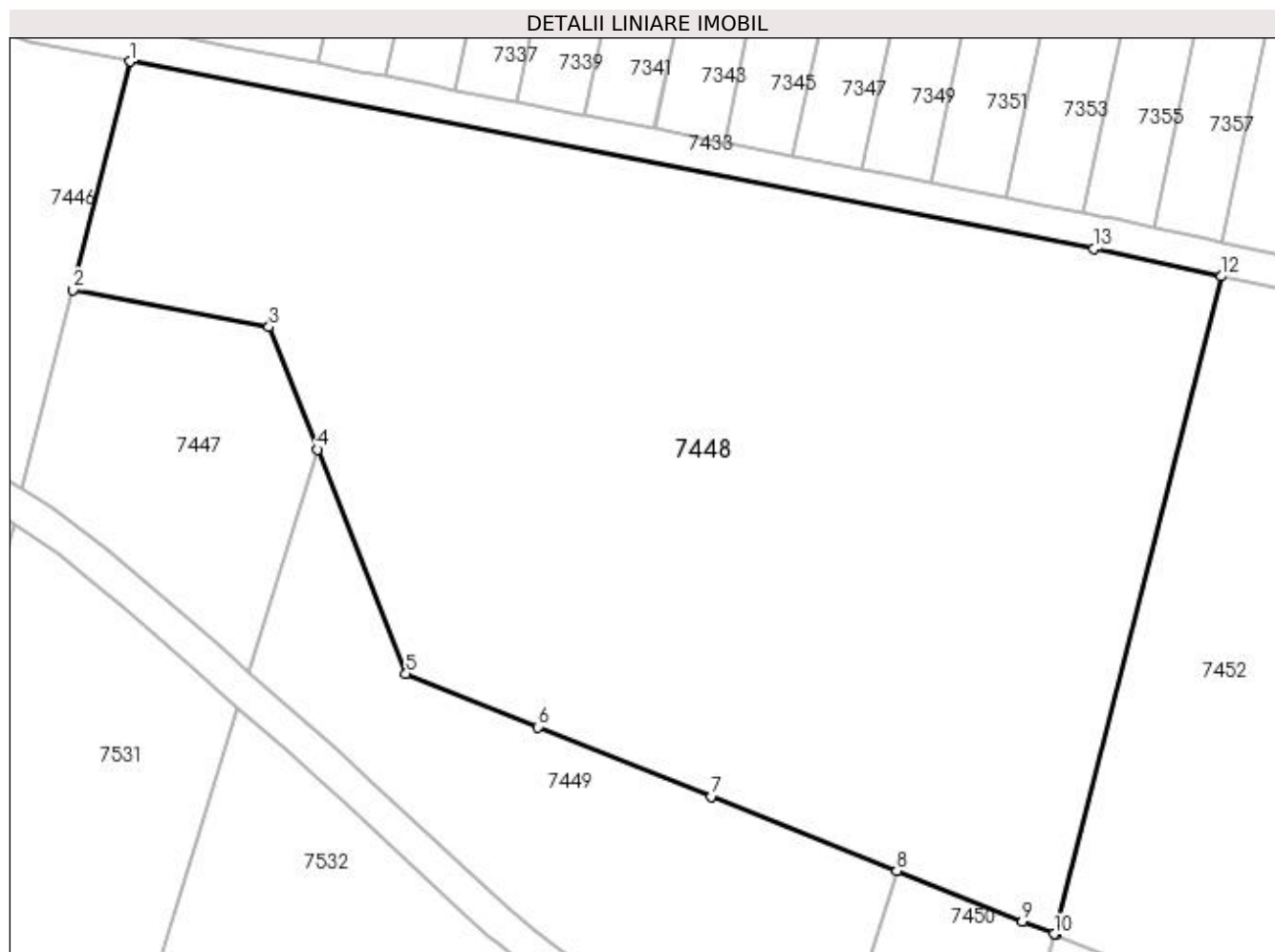
Inscrieri privind dezmembramintele dreptului de proprietate, drepturi reale de garanție și sarcini	Referințe
NU SUNT	

## Anexa Nr. 1 La Partea I

## Teren

Nr cadastral	Suprafața (mp)*	Observații / Referințe
31593	7.800	

\* Suprafața este determinată în planul de proiecție Stereo 70.



## Date referitoare la teren

Crt	Categorie folosință	Intra vilan	Suprafața (mp)	Tarla	Parcelă	Nr. topo	Observații / Referințe
1	arabil	NU	6.200	87	67	-	
2	pasune	NU	1.600	87	68	-	

## Lungime Segmente

1) Valorile lungimilor segmentelor sunt obținute din proiecție în plan.

Punct început	X / Y	Punct sfârșit	X / Y	Lungime segment (** (m)
1	366.086,909 318.664,683	2	366.080,102 318.637,713	27.816
2	366.080,102 318.637,713	3	366.103,297 318.633,333	23.605
3	366.103,297 318.633,333	4	366.109,009 318.618,85	15.569
4	366.109,009 318.618,85	5	366.119,465 318.592,336	28.501



Punct început	X / Y	Punct sfârșit	X / Y	Lungime segment (** (m)
5	366.119,465 318.592,336	6	366.135,11 318.586,063	16.856
6	366.135,11 318.586,063	7	366.155,605 318.577,845	22.081
7	366.155,605 318.577,845	8	366.177,501 318.569,066	23.59
8	366.177,501 318.569,066	9	366.192,326 318.563,122	15.972
9	366.192,326 318.563,122	10	366.196,099 318.561,609	4.065
10	366.196,099 318.561,609	11	366.196,223 318.561,559	0.134
11	366.196,223 318.561,559	12	366.215,845 318.639,303	80.182
12	366.215,845 318.639,303	13	366.200,757 318.642,554	15.434
13	366.200,757 318.642,554	1	366.086,909 318.664,683	115.979

\*\* Lungimile segmentelor sunt determinate în planul de proiecție Stereo 70 și sunt rotunjite la 1 milimetru.

\*\*\* Distanța dintre puncte este formată din segmente cumulate ce sunt mai mici decât valoarea 1 milimetru.



**DATE DESPRE IMOBILUL NR. 7449**

Oficiul de Cadastru și Publicitate Imobiliară DOLJ  
Biroul de Cadastru și Publicitate Imobiliară Craiova

**A. Partea I. Descrierea imobilului**

TEREN Extravilan

Adresa: Jud. Dolj, T87, P94/1

Nr. Crt	Nr cadastral Nr. topografic	Suprafața* (mp)	Observații / Referințe
A1		Din acte: 5.000 Masurata: 1.788	Sector cadastral:13 Teren neimprejmuit;

**B. Partea II. Proprietari și acte**

Inscrieri privitoare la dreptul de proprietate și alte drepturi reale		Referințe
/		
Act Administrativ nr. TITLU DE PROPRIETATE NR. 1150, din 28/09/2002 emis de CJ DOLJ;		
B1	Intabulare, drept de PROPRIETATE, dobandit prin Reconstituire, cota actuala 1/1, cota initiala 1/1 1) POPESCU FELICIA, LIPSĂ CNP 2) COJOCARU EMILIA, LIPSĂ CNP 3) CALINA MIRCEA, LIPSĂ CNP	A1

**C. Partea III. SARCINI .**

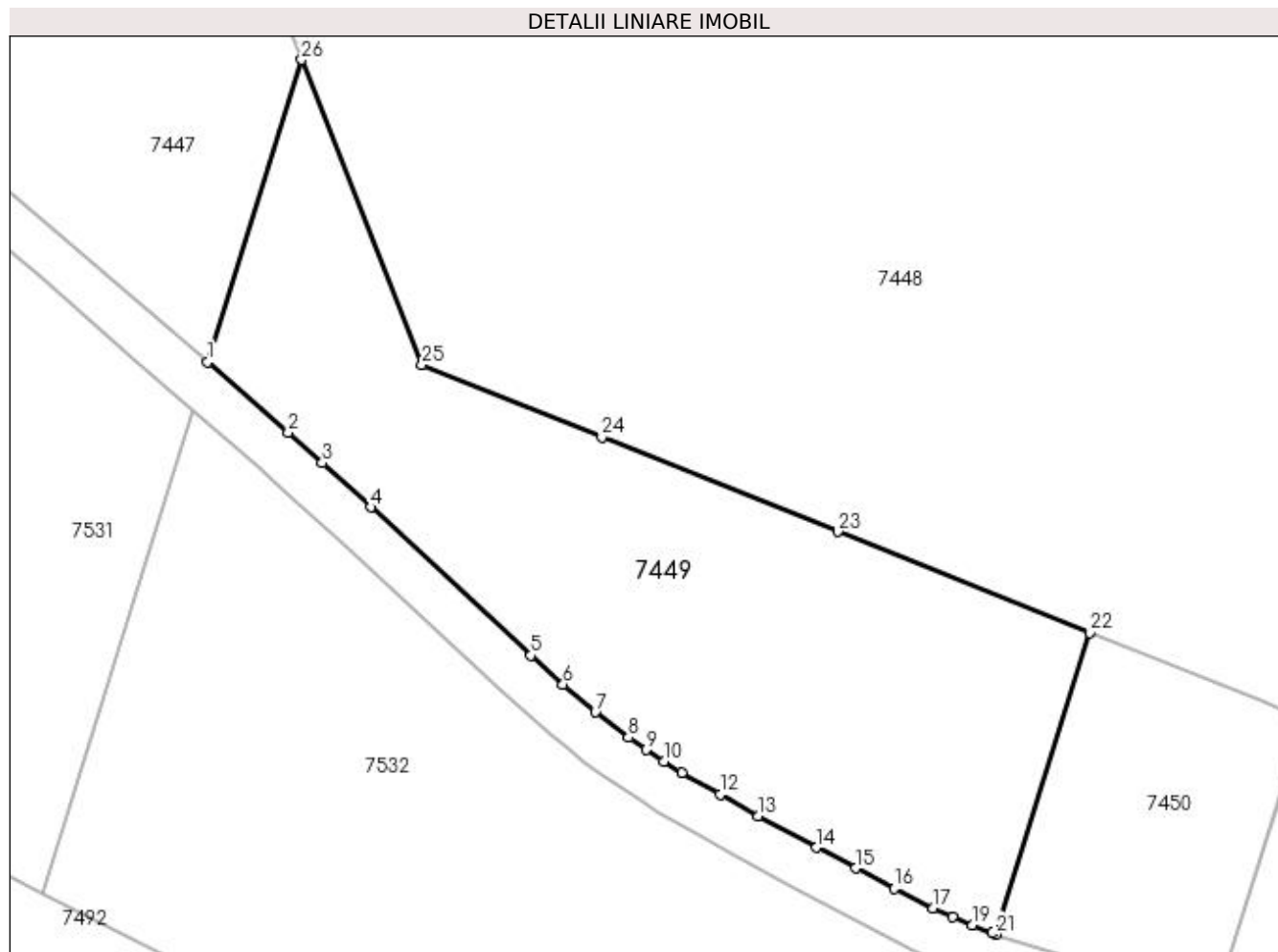
Inscrieri privind dezmembramintele dreptului de proprietate, drepturi reale de garanție și sarcini	Referințe
NU SUNT	

## Anexa Nr. 1 La Partea I

## Teren

Nr cadastral	Suprafața (mp)*	Observații / Referințe
	Din acte: 5.000 Masurata: 1.788	

\* Suprafața este determinată în planul de proiecție Stereo 70.



## Date referitoare la teren

Crt	Categorie folosință	Intravilan	Suprafața (mp)	Tarla	Parcelă	Nr. topo	Observații / Referințe
1	padure	NU	1.788	87	94/1	-	RESTUL SUPRAFETEI SE GASESTE LA ID 7532 PARCELA FIIND DESPARTITA DE PIRIUL PLESOI

## Lungime Segmente

1) Valorile lungimilor segmentelor sunt obținute din proiecție în plan.

Punct început	X / Y	Punct sfârșit	X / Y	Lungime segment (** (m)
1	366.100,852 318.592,576	2	366.107,855 318.586,454	9.302
3	366.110,812 318.583,82	4	366.115,033 318.579,971	5.712
5	366.128,943 318.567,077	6	366.131,737 318.564,568	3.755
7	366.134,554 318.562,161	8	366.137,433 318.559,93	3.642

Punct început	X / Y	Punct sfârșit	X / Y	Lungime segment (** (m)
2	366.107,855 318.586,454	3	366.110,812 318.583,82	3.96
4	366.115,033 318.579,971	5	366.128,943 318.567,077	18.967
6	366.131,737 318.564,568	7	366.134,554 318.562,161	3.705
8	366.137,433 318.559,93	9	366.138,946 318.558,884	1.839

Punct început	X / Y	Punct sfârșit	X / Y	Lungime segment (** (m)
9	366.138,946 318.558,884	10	366.140,507 318.557,879	1.857
11	366.142,102 318.556,904	12	366.145,386 318.554,997	3.798
13	366.148,721 318.553,136	14	366.153,775 318.550,381	5.756
15	366.157,151 318.548,573	16	366.160,531 318.546,809	3.813
17	366.163,926 318.545,127	18	366.165,614 318.544,348	1.859
19	366.167,317 318.543,619	20	366.169,045 318.542,949	1.853
21	366.169,359 318.542,84	22	366.177,501 318.569,066	27.461
23	366.155,605 318.577,845	24	366.135,11 318.586,063	22.081
25	366.119,465 318.592,336	26	366.109,009 318.618,85	28.501

Punct început	X / Y	Punct sfârșit	X / Y	Lungime segment (** (m)
10	366.140,507 318.557,879	11	366.142,102 318.556,904	1.869
12	366.145,386 318.554,997	13	366.148,721 318.553,136	3.819
14	366.153,775 318.550,381	15	366.157,151 318.548,573	3.83
16	366.160,531 318.546,809	17	366.163,926 318.545,127	3.789
18	366.165,614 318.544,348	19	366.167,317 318.543,619	1.852
20	366.169,045 318.542,949	21	366.169,359 318.542,84	0.332
22	366.177,501 318.569,066	23	366.155,605 318.577,845	23.59
24	366.135,11 318.586,063	25	366.119,465 318.592,336	16.856
26	366.109,009 318.618,85	1	366.100,852 318.592,576	27.511

\*\* Lungimile segmentelor sunt determinate în planul de proiecție Stereo 70 și sunt rotunjite la 1 milimetru.

\*\*\* Distanța dintre puncte este formată din segmente cumulate ce sunt mai mici decât valoarea 1 milimetru.



**DATE DESPRE IMOBILUL NR. 7450**

Oficiul de Cadastru și Publicitate Imobiliară DOLJ  
Biroul de Cadastru și Publicitate Imobiliară Craiova

**A. Partea I. Descrierea imobilului**

TEREN Extravilan

Adresa: Jud. Dolj, T87, P96/1

Nr. Crt	Nr cadastral Nr. topografic	Suprafața* (mp)	Observații / Referințe
A1		Din acte: 1.300 Masurata: 533	Sector cadastral:13 Teren neimprejmit;

**B. Partea II. Proprietari și acte**

Inscrieri privitoare la dreptul de proprietate și alte drepturi reale		Referințe
/		
Act Administrativ nr. TITLU DE PROPRIETATE NR. 1151, din 28/09/2002 emis de CJ DOLJ;		
B1	Intabulare, drept de PROPRIETATE, dobandit prin Reconstituire, cota actuala 1/1, cota initiala 1/1 1) BERCEA NASTASIE, LIPSĂ CNP	A1

**C. Partea III. SARCINI .**

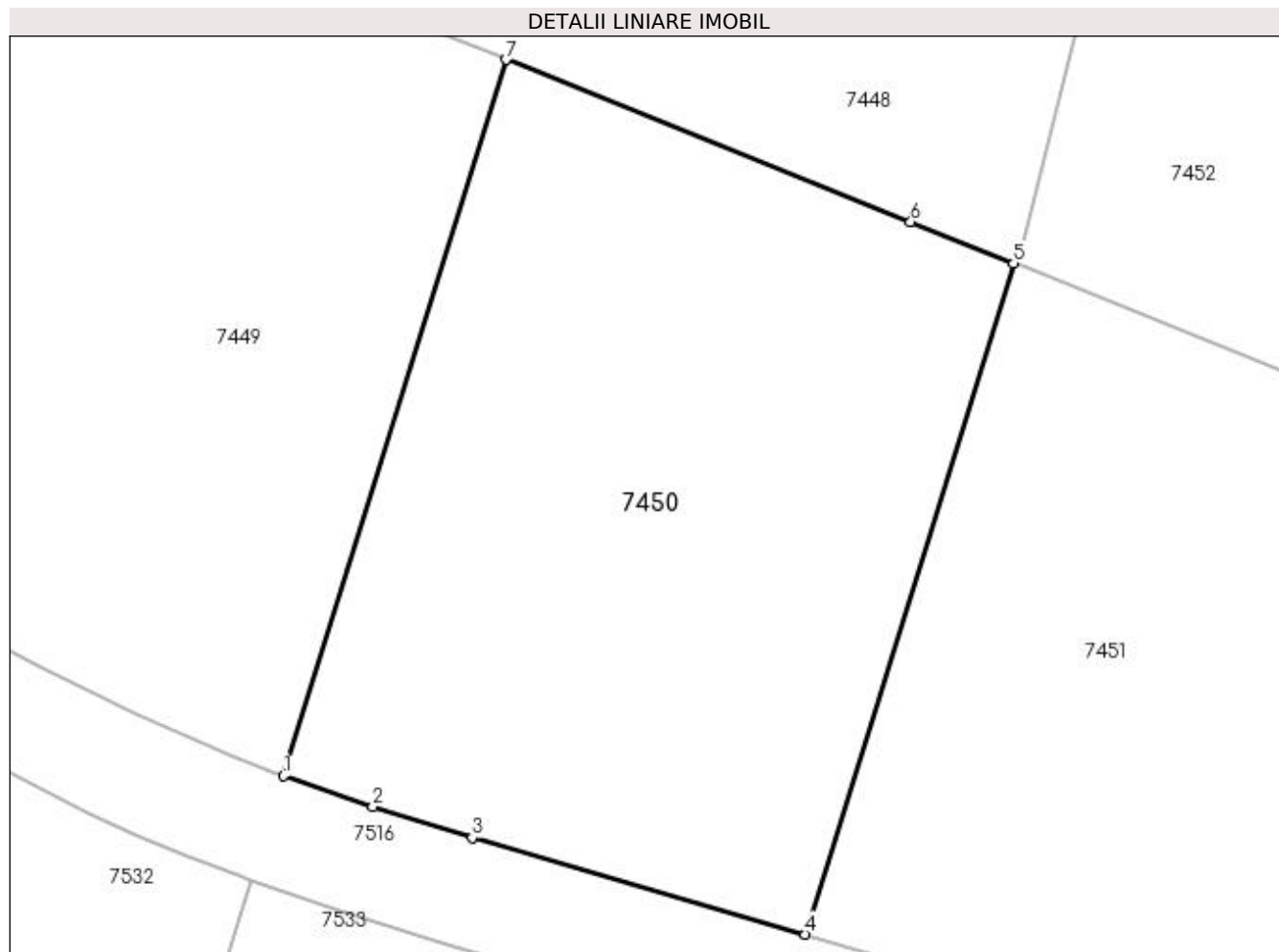
Inscrieri privind dezmembramintele dreptului de proprietate, drepturi reale de garanție și sarcini	Referințe
NU SUNT	

## Anexa Nr. 1 La Partea I

## Teren

Nr cadastral	Suprafața (mp)*	Observații / Referințe
	Din acte: 1.300 Masurata: 533	

\* Suprafața este determinată în planul de proiecție Stereo 70.



## Date referitoare la teren

Crt	Categorie folosință	Intravilan	Suprafața (mp)	Tarla	Parcelă	Nr. topo	Observații / Referințe
1	padure	NU	533	87	96/1	-	RESTUL SUPRAFETEI SE GASESTE LA ID 7533 PARCELA FIIND DESPARTITA DE PIRIUL PLESOI

## Lungime Segmente

1) Valorile lungimilor segmentelor sunt obținute din proiecție în plan.

Punct început	X / Y	Punct sfârșit	X / Y	Lungime segment (** (m)
1	366.169,359 318.542,84	2	366.172,627 318.541,713	3.457
2	366.172,627 318.541,713	3	366.176,271 318.540,579	3.816
3	366.176,271 318.540,579	4	366.188,472 318.537,039	12.704
4	366.188,472 318.537,039	5	366.196,099 318.561,609	25.727



Punct început	X / Y	Punct sfârșit	X / Y	Lungime segment (** (m)
5	366.196,099 318.561,609	6	366.192,326 318.563,122	4.065
6	366.192,326 318.563,122	7	366.177,501 318.569,066	15.972
7	366.177,501 318.569,066	1	366.169,359 318.542,84	27.461

\*\* Lungimile segmentelor sunt determinate în planul de proiecție Stereo 70 și sunt rotunjite la 1 milimetru.

\*\*\* Distanța dintre puncte este formată din segmente cumulate ce sunt mai mici decât valoarea 1 milimetru.



**DATE DESPRE IMOBILUL NR. 7451**

Oficiul de Cadastru și Publicitate Imobiliară DOLJ  
Biroul de Cadastru și Publicitate Imobiliară Craiova

**A. Partea I. Descrierea imobilului**

TEREN Extravilan

Adresa: Jud. Dolj, T87, P102/1

Nr. Crt	Nr cadastral Nr. topografic	Suprafața* (mp)	Observații / Referințe
A1		Din acte: 2.200 Masurata: 656	Sector cadastral:13 Teren neimprejmuit;

**B. Partea II. Proprietari și acte**

Inscrieri privitoare la dreptul de proprietate și alte drepturi reale		Referințe
/		
Act Administrativ nr. TITLU DE PROPRIETATE NR. 832-59440, din 01/09/1998 emis de CJ DOLJ;		
B1	Intabulare, drept de PROPRIETATE, dobandit prin Reconstituire, cota actuala 1/1, cota initiala 1/1 1) GIURIOIU COSTICA, LIPSĂ CNP	A1

**C. Partea III. SARCINI .**

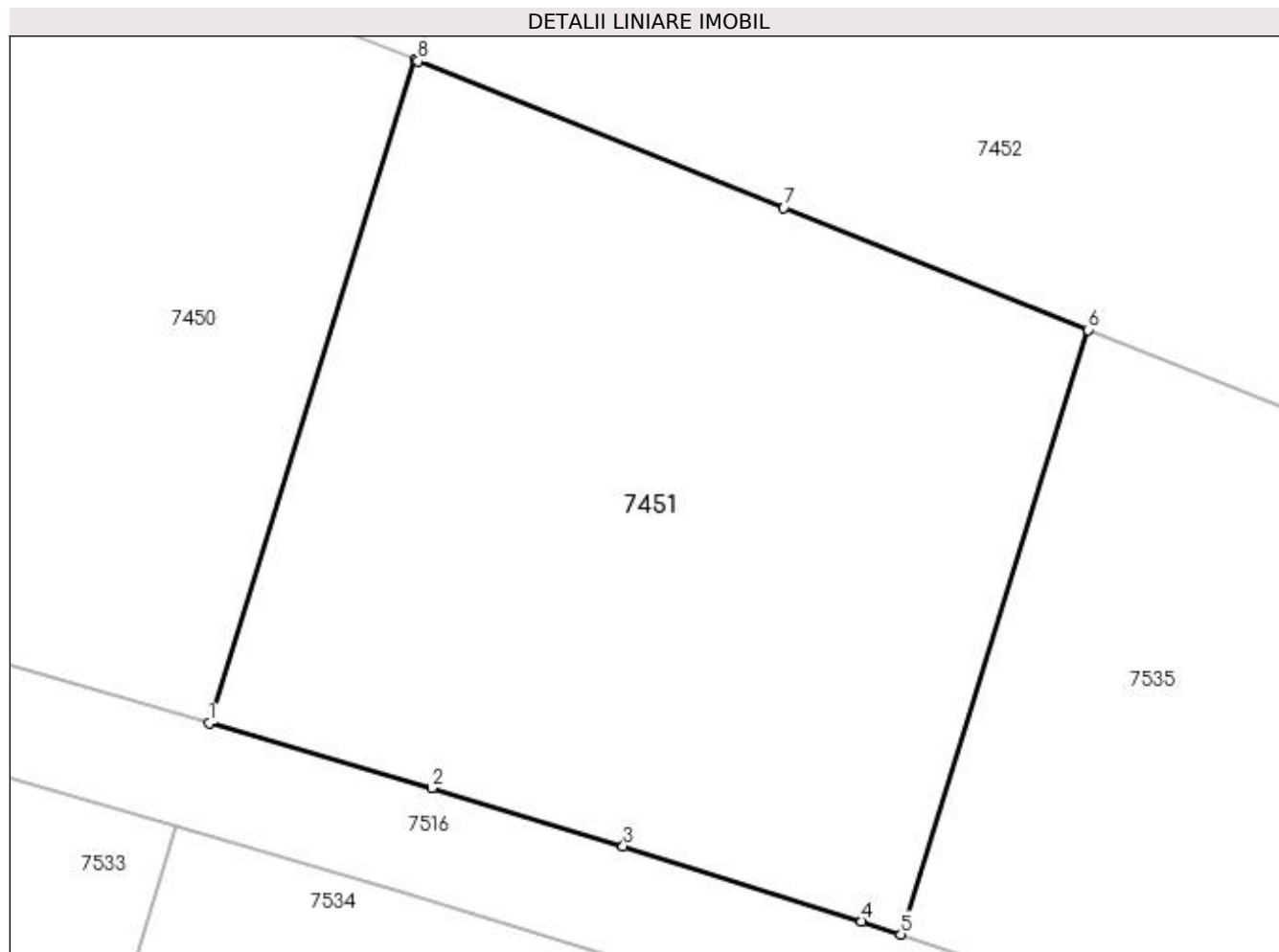
Inscrieri privind dezmembramintele dreptului de proprietate, drepturi reale de garanție și sarcini	Referințe
NU SUNT	

## Anexa Nr. 1 La Partea I

## Teren

Nr cadastral	Suprafața (mp)*	Observații / Referințe
	Din acte: 2.200 Masurata: 656	

\* Suprafața este determinată în planul de proiecție Stereo 70.



## Date referitoare la teren

Crt	Categorie folosință	Intravilan	Suprafața (mp)	Tarla	Parcelă	Nr. topo	Observații / Referințe
1	padure	NU	656	87	102/1	-	RESTUL SUPRAFETEI SE GASESTE LA ID 7534 PARCELA FIIND DESPARTITA DE PIRIUL PLESOI

## Lungime Segmente

1) Valorile lungimilor segmentelor sunt obținute din proiecție în plan.

Punct început	X / Y	Punct sfârșit	X / Y	Lungime segment (** (m)
1	366.188,472 318.537,039	2	366.196,724 318.534,645	8.592
2	366.196,724 318.534,645	3	366.203,819 318.532,487	7.416
3	366.203,819 318.532,487	4	366.212,653 318.529,706	9.261
4	366.212,653 318.529,706	5	366.214,097 318.529,221	1.523

Punct început	X / Y	Punct sfârșit	X / Y	Lungime segment (** (m)
5	366.214,097 318.529,221	6	366.221,047 318.551,606	23.439
6	366.221,047 318.551,606	7	366.209,77 318.556,127	12.149
7	366.209,77 318.556,127	8	366.196,223 318.561,559	14.595
8	366.196,223 318.561,559	9	366.196,099 318.561,609	0.134
9	366.196,099 318.561,609	1	366.188,472 318.537,039	25.727

\*\* Lungimile segmentelor sunt determinate în planul de proiecție Stereo 70 și sunt rotunjite la 1 milimetru.

\*\*\* Distanța dintre puncte este formată din segmente cumulate ce sunt mai mici decât valoarea 1 milimetru.



**DATE DESPRE IMOBILUL NR. 7452**

Oficiul de Cadastru și Publicitate Imobiliară DOLJ  
Biroul de Cadastru și Publicitate Imobiliară Craiova

**A. Partea I. Descrierea imobilului**

TEREN Extravilan

Adresa: Jud. Dolj, T87, P69, 70

Nr. Crt	Nr cadastral Nr. topografic	Suprafața* (mp)	Observații / Referințe
A1		28.831	Sector cadastral:13 Teren neimprejmuit;

**B. Partea II. Proprietari și acte**

Inscrieri privitoare la dreptul de proprietate și alte drepturi reale	Referințe
/	
Act Administrativ nr. TITLU DE PROPRIETATE NR. 788-19542, din 13/07/1998 emis de CJ DOLJ;	
B1	A1
Intabulare, drept de PROPRIETATE, dobândit prin Reconstituire, cota actuala 1/1, cota initiala 1/1 1) FIRU EMILIAN, LIPSĂ CNP	

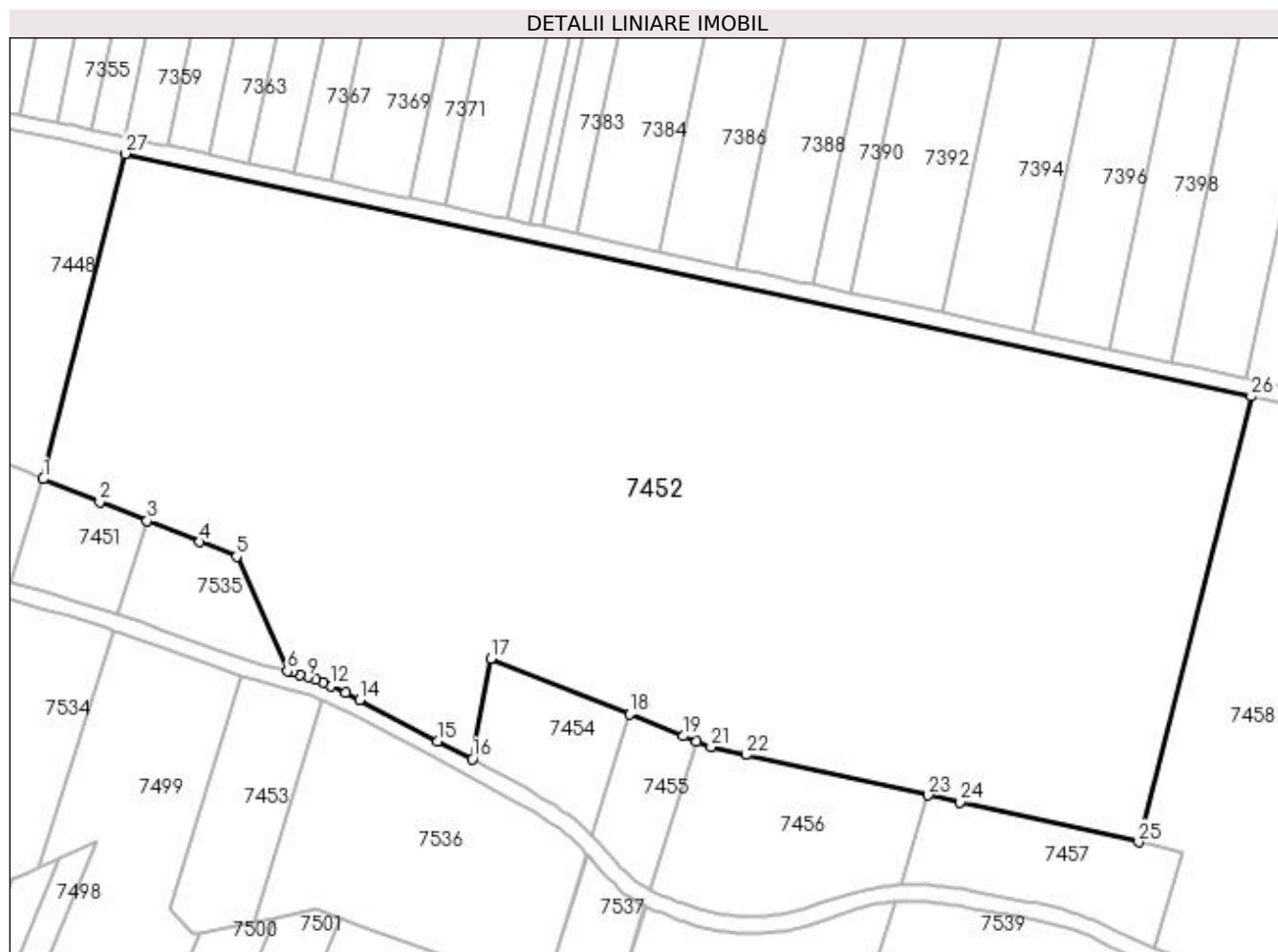
**C. Partea III. SARCINI .**

Inscrieri privind dezmembramintele dreptului de proprietate, drepturi reale de garanție și sarcini	Referințe
NU SUNT	

**Teren**

Nr cadastral	Suprafața (mp)*	Observații / Referințe
	28.831	

\* Suprafața este determinată în planul de proiecție Stereo 70.



**Date referitoare la teren**

Crt	Categorie folosință	Intra vilan	Suprafața (mp)	Tarla	Parcelă	Nr. topo	Observații / Referințe
1	arabil	NU	26.031	87	69	-	
2	pasune	NU	2.800	87	70	-	

**Lungime Segmente**

1) Valorile lungimilor segmentelor sunt obținute din proiecție în plan.

Punct început	X / Y	Punct sfârșit	X / Y	Lungime segment (** (m)
1	366.196,223 318.561,559	2	366.209,77 318.556,127	14.595
3	366.221,047 318.551,606	4	366.233,7 318.546,533	13.632
5	366.242,475 318.543,014	6	366.254,615 318.515,673	29.915
7	366.255,787 318.515,365	8	366.257,687 318.514,831	1.974

Punct început	X / Y	Punct sfârșit	X / Y	Lungime segment (** (m)
2	366.209,77 318.556,127	3	366.221,047 318.551,606	12.149
4	366.233,7 318.546,533	5	366.242,475 318.543,014	9.454
6	366.254,615 318.515,673	7	366.255,787 318.515,365	1.212
8	366.257,687 318.514,831	9	366.259,589 318.514,25	1.989



Punct început	X / Y	Punct sfârșit	X / Y	Lungime segment (** (m)
9	366.259,589 318.514,25	10	366.261,484 318.513,6	2.003
11	366.263,285 318.512,896	12	366.265,055 318.512,133	1.927
13	366.268,481 318.510,514	14	366.271,856 318.508,807	3.782
15	366.290,585 318.498,932	16	366.298,776 318.494,661	9.238
17	366.303,232 318.518,694	18	366.336,45 318.505,345	35.8
19	366.349,362 318.500,157	20	366.352,414 318.498,933	3.288
21	366.355,914 318.497,53	22	366.364,297 318.495,666	8.588
23	366.407,838 318.485,988	24	366.415,432 318.484,3	7.779
25	366.458,187 318.474,797	26	366.485,067 318.581,297	109.84
27	366.215,845 318.639,303	1	366.196,223 318.561,559	80.182

Punct început	X / Y	Punct sfârșit	X / Y	Lungime segment (** (m)
10	366.261,484 318.513,6	11	366.263,285 318.512,896	1.934
12	366.265,055 318.512,133	13	366.268,481 318.510,514	3.789
14	366.271,856 318.508,807	15	366.290,585 318.498,932	21.173
16	366.298,776 318.494,661	17	366.303,232 318.518,694	24.443
18	366.336,45 318.505,345	19	366.349,362 318.500,157	13.915
20	366.352,414 318.498,933	21	366.355,914 318.497,53	3.771
22	366.364,297 318.495,666	23	366.407,838 318.485,988	44.604
24	366.415,432 318.484,3	25	366.458,187 318.474,797	43.798
26	366.485,067 318.581,297	27	366.215,845 318.639,303	275.4

\*\* Lungimile segmentelor sunt determinate în planul de proiecție Stereo 70 și sunt rotunjite la 1 milimetru.

\*\*\* Distanța dintre puncte este formată din segmente cumulate ce sunt mai mici decât valoarea 1 milimetru.



**DATE DESPRE IMOBILUL NR. 7453**

Oficiul de Cadastru și Publicitate Imobiliară DOLJ  
 Biroul de Cadastru și Publicitate Imobiliară Craiova

**A. Partea I. Descrierea imobilului**

TEREN Extravilan

Adresa: Jud. Dolj, T87, P107/1

Nr. Crt	Nr cadastral Nr. topografic	Suprafața* (mp)	Observații / Referințe
A1		1.200	Sector cadastral:13 Teren neimprejmuit;

**B. Partea II. Proprietari și acte**

Inscrieri privitoare la dreptul de proprietate și alte drepturi reale	Referințe
/	
Act Administrativ nr. TITLU DE PROPRIETATE NR. 776-19542, din 10/07/1998 emis de CJ DOLJ;	
B1	A1
Intabulare, drept de PROPRIETATE, dobandit prin Reconstituire, cota actuala 1/1, cota initiala 1/1 1) GECALA SANDA, LIPSĂ CNP	

**C. Partea III. SARCINI .**

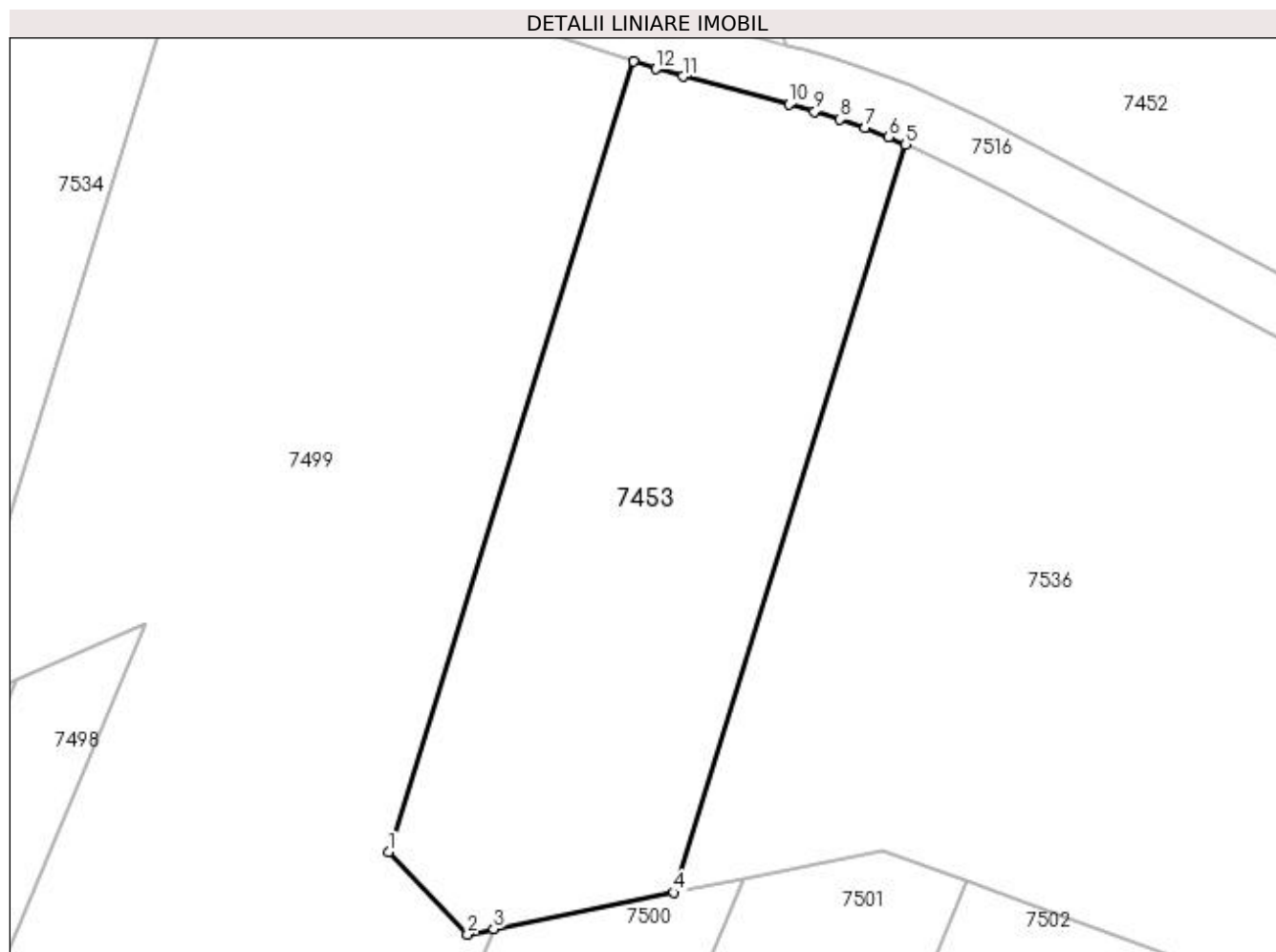
Inscrieri privind dezmembramintele dreptului de proprietate, drepturi reale de garanție și sarcini	Referințe
NU SUNT	

## Anexa Nr. 1 La Partea I

## Teren

Nr cadastral	Suprafața (mp)*	Observații / Referințe
	1.200	

\* Suprafața este determinată în planul de proiecție Stereo 70.



## Date referitoare la teren

Crt	Categorie folosință	Intra vilan	Suprafața (mp)	Tarla	Parcelă	Nr. topo	Observații / Referințe
1	padure	NU	1.200	87	107/1	-	

## Lungime Segmente

1) Valorile lungimilor segmentelor sunt obținute din proiecție în plan.

Punct început	X / Y	Punct sfârșit	X / Y	Lungime segment (** (m)
1	366.226,412 318.458,682	2	366.232,013 318.452,84	8.093
2	366.232,013 318.452,84	3	366.233,859 318.453,214	1.884
3	366.233,859 318.453,214	4	366.246,591 318.455,795	12.991
4	366.246,591 318.455,795	5	366.263,004 318.508,661	55.355
5	366.263,004 318.508,661	6	366.261,765 318.509,195	1.349

Punct început	X / Y	Punct sfârșit	X / Y	Lungime segment (** (m)
6	366.261,765 318.509,195	7	366.260,106 318.509,844	1.781
7	366.260,106 318.509,844	8	366.258,354 318.510,445	1.852
8	366.258,354 318.510,445	9	366.256,562 318.510,993	1.874
9	366.256,562 318.510,993	10	366.254,738 318.511,505	1.894
10	366.254,738 318.511,505	11	366.247,232 318.513,476	7.76
11	366.247,232 318.513,476	12	366.245,319 318.514,018	1.988
12	366.245,319 318.514,018	13	366.243,754 318.514,54	1.65
13	366.243,754 318.514,54	1	366.226,412 318.458,682	58.488

\*\* Lungimile segmentelor sunt determinate în planul de proiecție Stereo 70 și sunt rotunjite la 1 milimetru.

\*\*\* Distanța dintre puncte este formată din segmente cumulate ce sunt mai mici decât valoarea 1 milimetru.



**DATE DESPRE IMOBILUL NR. 7454**

Oficiul de Cadastru și Publicitate Imobiliară DOLJ  
Biroul de Cadastru și Publicitate Imobiliară Craiova

**A. Partea I. Descrierea imobilului**

TEREN Extravilan

Adresa: Jud. Dolj, T87, P110/1

Nr. Crt	Nr cadastral Nr. topografic	Suprafața* (mp)	Observații / Referințe
A1		Din acte: 4.000 Masurata: 899	Sector cadastral:13 Teren neimprejmuit;

**B. Partea II. Proprietari și acte**

Inscrieri privitoare la dreptul de proprietate și alte drepturi reale		Referințe
/		
Act Administrativ nr. TITLU DE PROPRIETATE NR. 806-59440, din 25/08/1998 emis de CJ DOLJ;		
B1	Intabulare, drept de PROPRIETATE, dobandit prin Reconstituire, cota actuala 1/1, cota initiala 1/1 1) CIOREI ILIE, LIPSĂ CNP	A1

**C. Partea III. SARCINI .**

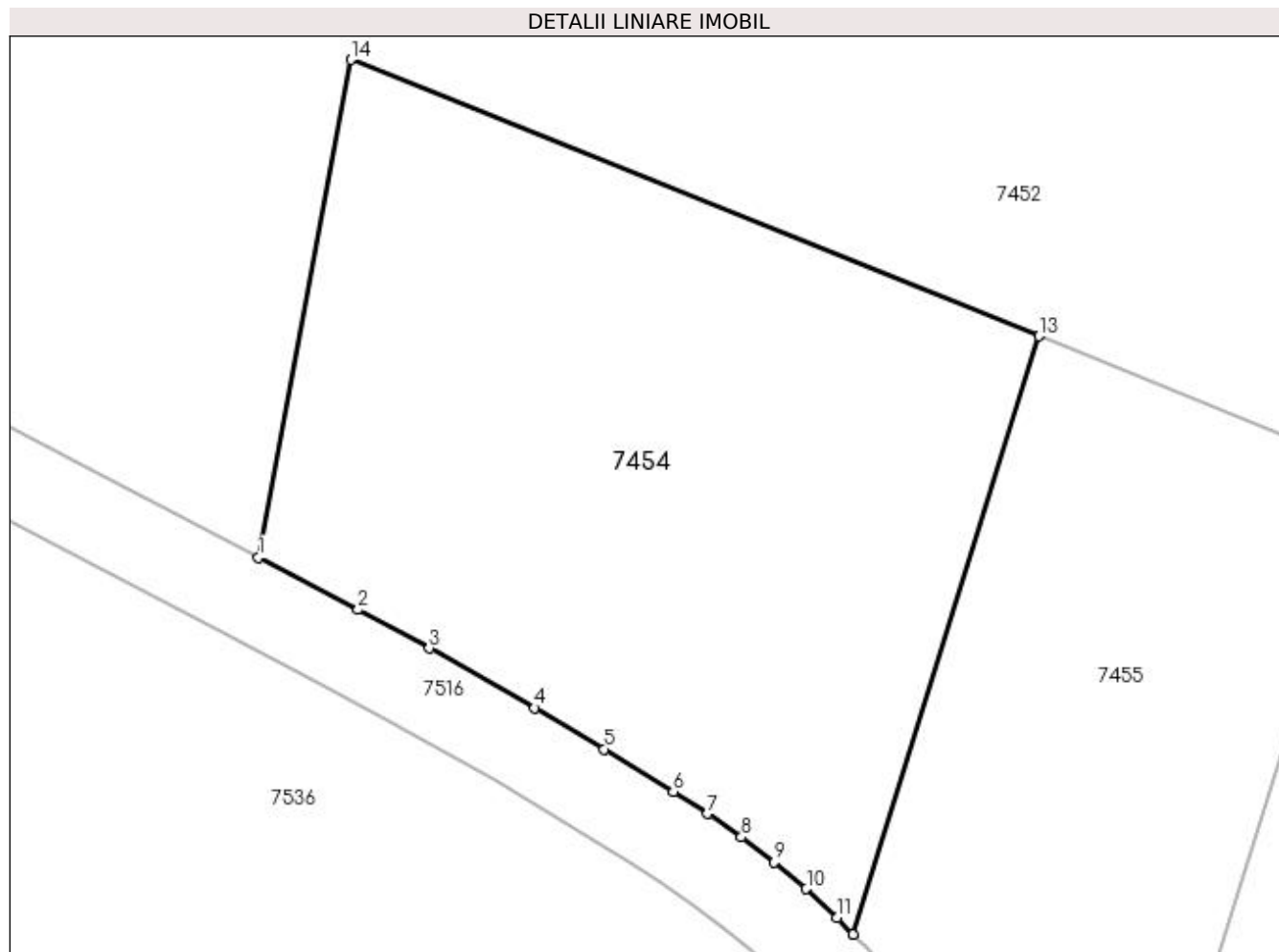
Inscrieri privind dezmembramintele dreptului de proprietate, drepturi reale de garanție și sarcini		Referințe
NU SUNT		

## Anexa Nr. 1 La Partea I

## Teren

Nr cadastral	Suprafața (mp)*	Observații / Referințe
	Din acte: 4.000 Masurata: 899	

\* Suprafața este determinată în planul de proiecție Stereo 70.



## Date referitoare la teren

Crt	Categorie folosință	Intravilan	Suprafața (mp)	Tarla	Parcelă	Nr. topo	Observații / Referințe
1	padure	NU	899	87	110/1	-	RESTUL SUPRAFETEI SE GASESTE LA ID 7536 PARCELA FIIND DESPARTITA DE PIRIUL PLESOI

## Lungime Segmente

1) Valorile lungimilor segmentelor sunt obținute din proiecție în plan.

Punct început	X / Y	Punct sfârșit	X / Y	Lungime segment (** (m)
1	366.298,776 318.494,661	2	366.303,591 318.492,15	5.43
2	366.303,591 318.492,15	3	366.307,024 318.490,275	3.912
3	366.307,024 318.490,275	4	366.312,11 318.487,395	5.845
4	366.312,11 318.487,395	5	366.315,479 318.485,418	3.906



Punct început	X / Y	Punct sfârşit	X / Y	Lungime segment (** (m)
5	366.315,479 318.485,418	6	366.318,804 318.483,369	3.906
6	366.318,804 318.483,369	7	366.320,457 318.482,288	1.975
7	366.320,457 318.482,288	8	366.322,084 318.481,159	1.98
8	366.322,084 318.481,159	9	366.323,68 318.479,96	1.996
9	366.323,68 318.479,96	10	366.325,229 318.478,67	2.016
10	366.325,229 318.478,67	11	366.326,697 318.477,288	2.016
11	366.326,697 318.477,288	12	366.327,486 318.476,47	1.137
12	366.327,486 318.476,47	13	366.336,45 318.505,345	30.234
13	366.336,45 318.505,345	14	366.303,232 318.518,694	35.8
14	366.303,232 318.518,694	1	366.298,776 318.494,661	24.443

\*\* Lungimile segmentelor sunt determinate în planul de proiecție Stereo 70 și sunt rotunjite la 1 milimetru.

\*\*\* Distanța dintre puncte este formată din segmente cumulate ce sunt mai mici decât valoarea 1 milimetru.



**DATE DESPRE IMOBILUL NR. 7455**

Oficiul de Cadastru și Publicitate Imobiliară DOLJ  
Biroul de Cadastru și Publicitate Imobiliară Craiova

**A. Partea I. Descrierea imobilului**

TEREN Extravilan

Adresa: Jud. Dolj, T87, P113/1

Nr. Crt	Nr cadastral Nr. topografic	Suprafața* (mp)	Observații / Referințe
A1		Din acte: 1.200 Masurata: 589	Sector cadastral:13 Teren neimprejmit;

**B. Partea II. Proprietari și acte**

Inscrieri privitoare la dreptul de proprietate și alte drepturi reale		Referințe
/		
Act Administrativ nr. TITLU DE PROPRIETATE NR. 1177, din 29/10/2002 emis de CJ DOLJ;		
B1	Intabulare, drept de PROPRIETATE, dobandit prin Reconstituire, cota actuala 1/1, cota initiala 1/1 1) CORICI IONEL, LIPSĂ CNP	A1

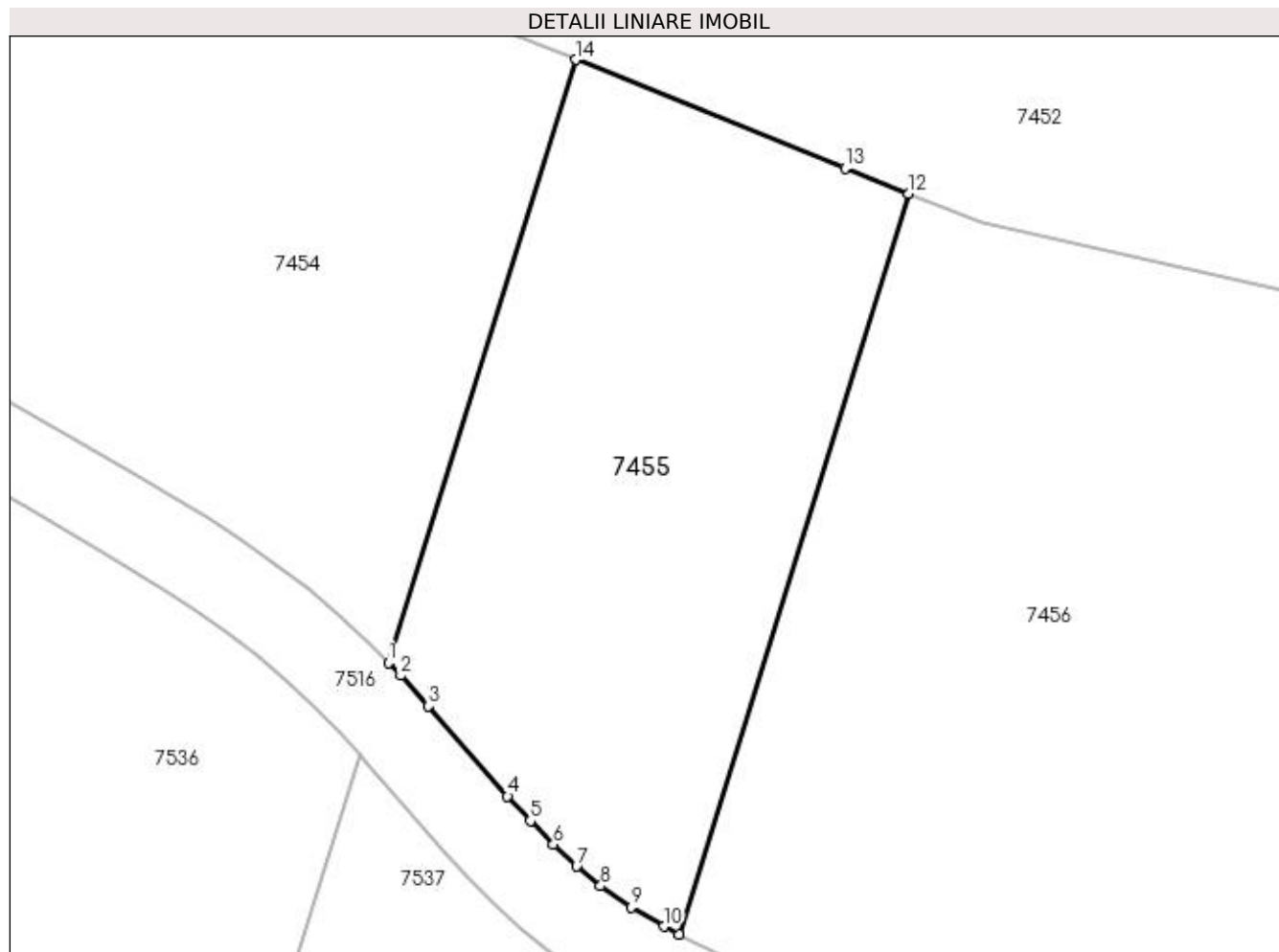
**C. Partea III. SARCINI .**

Inscrieri privind dezmembramintele dreptului de proprietate, drepturi reale de garanție și sarcini	Referințe
NU SUNT	

**Anexa Nr. 1 La Partea I****Teren**

Nr cadastral	Suprafața (mp)*	Observații / Referințe
	Din acte: 1.200 Masurata: 589	

\* Suprafața este determinată în planul de proiecție Stereo 70.

**Date referitoare la teren**

Crt	Categorie folosință	Intravilan	Suprafața (mp)	Tarla	Parcelă	Nr. topo	Observații / Referințe
1	padure	NU	589	87	113/1	-	RESTUL SUPRAFETEI SE GASESTE LA ID 7537 PARCELA FIIND DESPARTITA DE PIRIUL PLESOI

**Lungime Segmente**

1) Valorile lungimilor segmentelor sunt obținute din proiecție în plan.

Punct început	X / Y	Punct sfârșit	X / Y	Lungime segment (** (m)
1	366.327,486 318.476,47	2	366.328,08 318.475,855	0.855
2	366.328,08 318.475,855	3	366.329,402 318.474,398	1.967
3	366.329,402 318.474,398	4	366.333,194 318.470,07	5.754
4	366.333,194 318.470,07	5	366.334,28 318.468,89	1.604

Punct început	X / Y	Punct sfârșit	X / Y	Lungime segment (** (m)
5	366.334,28 318.468,89	6	366.335,38 318.467,765	1.573
6	366.335,38 318.467,765	7	366.336,5 318.466,72	1.532
7	366.336,5 318.466,72	8	366.337,647 318.465,775	1.486
8	366.337,647 318.465,775	9	366.339,107 318.464,762	1.777
9	366.339,107 318.464,762	10	366.340,671 318.463,84	1.816
10	366.340,671 318.463,84	11	366.341,402 318.463,46	0.824
11	366.341,402 318.463,46	12	366.352,414 318.498,933	37.143
12	366.352,414 318.498,933	13	366.349,362 318.500,157	3.288
13	366.349,362 318.500,157	14	366.336,45 318.505,345	13.915
14	366.336,45 318.505,345	1	366.327,486 318.476,47	30.234

\*\* Lungimile segmentelor sunt determinate în planul de proiecție Stereo 70 și sunt rotunjite la 1 milimetru.

\*\*\* Distanța dintre puncte este formată din segmente cumulate ce sunt mai mici decât valoarea 1 milimetru.



**DATE DESPRE IMOBILUL NR. 7456**

Oficiul de Cadastru și Publicitate Imobiliară DOLJ  
 Biroul de Cadastru și Publicitate Imobiliară Craiova

**A. Partea I. Descrierea imobilului**

TEREN Extravilan

Adresa: Jud. Dolj, T87, P113/2

Nr. Crt	Nr cadastral Nr. topografic	Suprafața* (mp)	Observații / Referințe
A1		Din acte: 4.600 Masurata: 1.912	Sector cadastral:13 Teren neimprejmit;

**B. Partea II. Proprietari și acte**

Inscrieri privitoare la dreptul de proprietate și alte drepturi reale		Referințe
/		
Act Administrativ nr. TITLU DE PROPRIETATE NR. 1175, din 29/10/2002 emis de CJ DOLJ;		
B1	Intabulare, drept de PROPRIETATE, dobandit prin Reconstituire, cota actuala 1/1, cota initiala 1/1 1) MUSTATA TUDOR, LIPSĂ CNP	A1

**C. Partea III. SARCINI .**

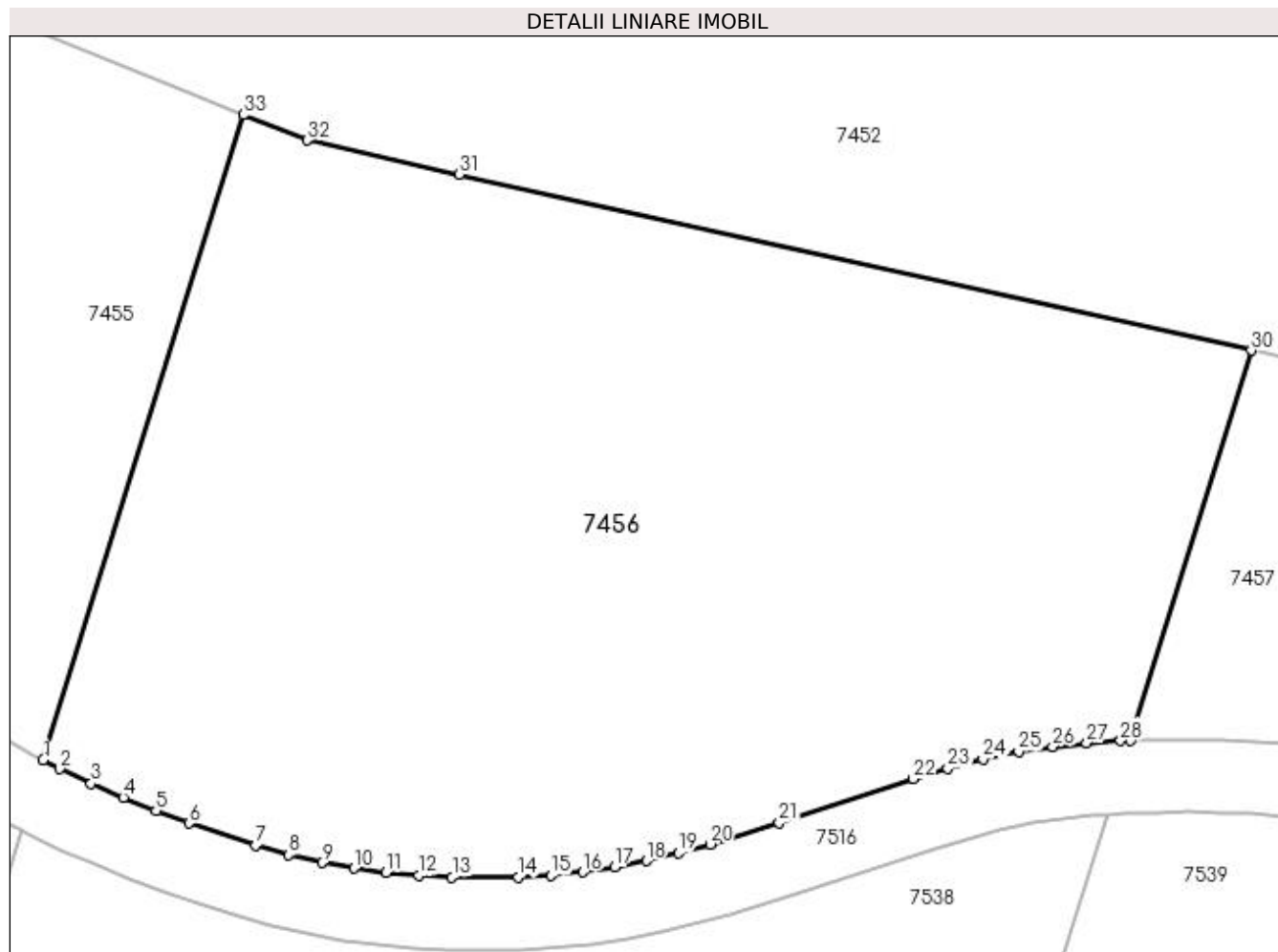
Inscrieri privind dezmembramintele dreptului de proprietate, drepturi reale de garanție și sarcini	Referințe
NU SUNT	

## Anexa Nr. 1 La Partea I

## Teren

Nr cadastral	Suprafața (mp)*	Observații / Referințe
	Din acte: 4.600 Masurata: 1.912	

\* Suprafața este determinată în planul de proiecție Stereo 70.



## Date referitoare la teren

Crt	Categorie folosință	Intravilan	Suprafața (mp)	Tarla	Parcelă	Nr. topo	Observații / Referințe
1	padure	NU	1.912	87	113/2	-	RESTUL SUPRAFETEI SE GASESTE LA ID 7538 PARCELA FIIND DESPARTITA DE PIRIUL PLESOI

## Lungime Segmente

1) Valorile lungimilor segmentelor sunt obținute din proiecție în plan.

Punct început	X / Y	Punct sfârșit	X / Y	Lungime segment (** (m)
1	366.341,402 318.463,46	2	366.342,324 318.462,981	1.039
3	366.344,042 318.462,173	4	366.345,807 318.461,407	1.924
5	366.347,603 318.460,68	6	366.349,419 318.459,992	1.942
7	366.353,077 318.458,759	8	366.354,904 318.458,242	1.899

Punct început	X / Y	Punct sfârșit	X / Y	Lungime segment (** (m)
2	366.342,324 318.462,981	3	366.344,042 318.462,173	1.899
4	366.345,807 318.461,407	5	366.347,603 318.460,68	1.938
6	366.349,419 318.459,992	7	366.353,077 318.458,759	3.86
8	366.354,904 318.458,242	9	366.356,729 318.457,817	1.874



Punct început	X / Y	Punct sfârșit	X / Y	Lungime segment (** (m)
9	366.356,729 318.457,817	10	366.358,481 318.457,512	1.778
11	366.360,265 318.457,288	12	366.362,073 318.457,132	1.815
13	366.363,892 318.457,037	14	366.367,525 318.457,023	3.633
15	366.369,318 318.457,118	16	366.371,085 318.457,297	1.776
17	366.372,822 318.457,571	18	366.374,57 318.457,931	1.785
19	366.376,326 318.458,358	20	366.378,077 318.458,836	1.815
21	366.381,885 318.460,012	22	366.389,245 318.462,437	7.749
23	366.391,151 318.463,0	24	366.393,081 318.463,502	1.994
25	366.395,05 318.463,918	26	366.396,924 318.464,205	1.896
27	366.398,793 318.464,402	28	366.400,656 318.464,528	1.867
29	366.401,182 318.464,547	30	366.407,838 318.485,988	22.45
31	366.364,297 318.495,666	32	366.355,914 318.497,53	8.588
33	366.352,414 318.498,933	1	366.341,402 318.463,46	37.143

Punct început	X / Y	Punct sfârșit	X / Y	Lungime segment (** (m)
10	366.358,481 318.457,512	11	366.360,265 318.457,288	1.798
12	366.362,073 318.457,132	13	366.363,892 318.457,037	1.821
14	366.367,525 318.457,023	15	366.369,318 318.457,118	1.796
16	366.371,085 318.457,297	17	366.372,822 318.457,571	1.758
18	366.374,57 318.457,931	19	366.376,326 318.458,358	1.807
20	366.378,077 318.458,836	21	366.381,885 318.460,012	3.985
22	366.389,245 318.462,437	23	366.391,151 318.463,0	1.987
24	366.393,081 318.463,502	25	366.395,05 318.463,918	2.012
26	366.396,924 318.464,205	27	366.398,793 318.464,402	1.879
28	366.400,656 318.464,528	29	366.401,182 318.464,547	0.526
30	366.407,838 318.485,988	31	366.364,297 318.495,666	44.604
32	366.355,914 318.497,53	33	366.352,414 318.498,933	3.771

\*\* Lungimile segmentelor sunt determinate în planul de proiecție Stereo 70 și sunt rotunjite la 1 milimetru.

\*\*\* Distanța dintre puncte este formată din segmente cumulate ce sunt mai mici decât valoarea 1 milimetru.



**DATE DESPRE IMOBILUL NR. 7457**

Oficiul de Cadastru și Publicitate Imobiliară DOLJ  
Biroul de Cadastru și Publicitate Imobiliară Craiova

**A. Partea I. Descrierea imobilului**

TEREN Extravilan

Adresa: Jud. Dolj, T87, P70/1

Nr. Crt	Nr cadastral Nr. topografic	Suprafața* (mp)	Observații / Referințe
A1		Din acte: 5.000 Masurata: 1.291	Sector cadastral:13 Teren neimprejmuit;

**B. Partea II. Proprietari și acte**

Inscrieri privitoare la dreptul de proprietate și alte drepturi reale		Referințe
/		
Act Administrativ nr. TITLU DE PROPRIETATE NR. 788-19542, din 13/07/1998 emis de CJ DOLJ;		
B1	Intabulare, drept de PROPRIETATE, dobandit prin Reconstituire, cota actuala 1/1, cota initiala 1/1 1) <b>FIRU EMILIAN</b> , LIPSĂ CNP	A1

**C. Partea III. SARCINI .**

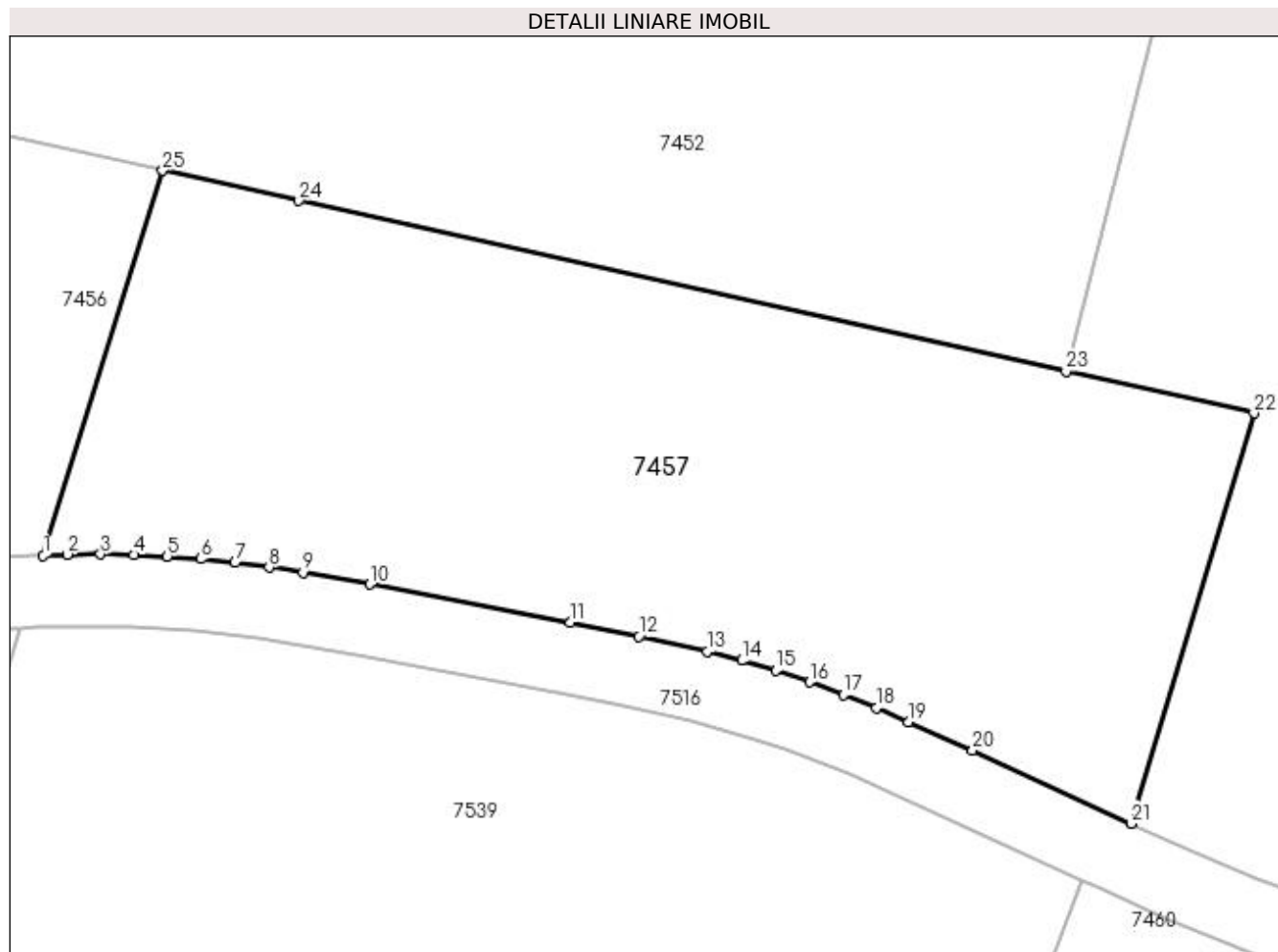
Inscrieri privind dezmembramintele dreptului de proprietate, drepturi reale de garanție și sarcini	Referințe
NU SUNT	

## Anexa Nr. 1 La Partea I

## Teren

Nr cadastral	Suprafața (mp)*	Observații / Referințe
	Din acte: 5.000 Masurata: 1.291	

\* Suprafața este determinată în planul de proiecție Stereo 70.



## Date referitoare la teren

Crt	Categorie folosință	Intravilan	Suprafața (mp)	Tarla	Parcelă	Nr. topo	Observații / Referințe
1	padure	NU	1.291	87	70/1	-	RESTUL SUPRAFETEI SE GASESTE LA ID 7539 PARCELA FIIND DESPARTITA DE PIRIUL PLESOI

## Lungime Segmente

1) Valorile lungimilor segmentelor sunt obținute din proiecție în plan.

Punct început	X / Y	Punct sfârșit	X / Y	Lungime segment (** (m)
1	366.401,182 318.464,547	2	366.402,515 318.464,594	1.334
3	366.404,373 318.464,61	4	366.406,232 318.464,577	1.859
5	366.408,095 318.464,494	6	366.409,963 318.464,353	1.873
7	366.411,877 318.464,143	8	366.413,774 318.463,882	1.915

Punct început	X / Y	Punct sfârșit	X / Y	Lungime segment (** (m)
2	366.402,515 318.464,594	3	366.404,373 318.464,61	1.858
4	366.406,232 318.464,577	5	366.408,095 318.464,494	1.865
6	366.409,963 318.464,353	7	366.411,877 318.464,143	1.925
8	366.413,774 318.463,882	9	366.415,658 318.463,585	1.907

Punct început	X / Y	Punct sfârșit	X / Y	Lungime segment (** (m))
9	366.415,658 318.463,585	10	366.419,38 318.462,929	3.779
11	366.430,567 318.460,795	12	366.434,38 318.460,033	3.888
13	366.438,187 318.459,18	14	366.440,108 318.458,685	1.984
15	366.442,018 318.458,124	16	366.443,913 318.457,482	2.001
17	366.445,773 318.456,782	18	366.447,603 318.456,041	1.974
19	366.449,416 318.455,269	20	366.452,984 318.453,677	3.907
21	366.461,801 318.449,606	22	366.468,66 318.472,469	23.87
23	366.458,187 318.474,797	24	366.415,432 318.484,3	43.798
25	366.407,838 318.485,988	1	366.401,182 318.464,547	22.45

Punct început	X / Y	Punct sfârșit	X / Y	Lungime segment (** (m))
10	366.419,38 318.462,929	11	366.430,567 318.460,795	11.389
12	366.434,38 318.460,033	13	366.438,187 318.459,18	3.901
14	366.440,108 318.458,685	15	366.442,018 318.458,124	1.991
16	366.443,913 318.457,482	17	366.445,773 318.456,782	1.987
18	366.447,603 318.456,041	19	366.449,416 318.455,269	1.971
20	366.452,984 318.453,677	21	366.461,801 318.449,606	9.711
22	366.468,66 318.472,469	23	366.458,187 318.474,797	10.729
24	366.415,432 318.484,3	25	366.407,838 318.485,988	7.779

\*\* Lungimile segmentelor sunt determinate în planul de proiecție Stereo 70 și sunt rotunjite la 1 milimetru.

\*\*\* Distanța dintre puncte este formată din segmente cumulate ce sunt mai mici decât valoarea 1 milimetru.



**DATE DESPRE IMOBILUL NR. 7458**

Oficiul de Cadastru și Publicitate Imobiliară DOLJ  
Biroul de Cadastru și Publicitate Imobiliară Craiova

**A. Partea I. Descrierea imobilului**

TEREN Extravilan

Adresa: Jud. Dolj, T87, P71, 72

Nr. Crt	Nr cadastral Nr. topografic	Suprafața* (mp)	Observații / Referințe
A1		9.783	Sector cadastral:13 Teren neimprejmuit;

**B. Partea II. Proprietari și acte**

Inscrieri privitoare la dreptul de proprietate și alte drepturi reale	Referințe
/	
Act Administrativ nr. TITLU DE PROPRIETATE NR. 789-19542, din 13/07/1998 emis de CJ DOLJ;	
B1	A1
Intabulare, drept de PROPRIETATE, dobandit prin Reconstituire, cota actuala 1/1, cota initiala 1/1 1) OSIAC PROFIRA, LIPSĂ CNP	

**C. Partea III. SARCINI .**

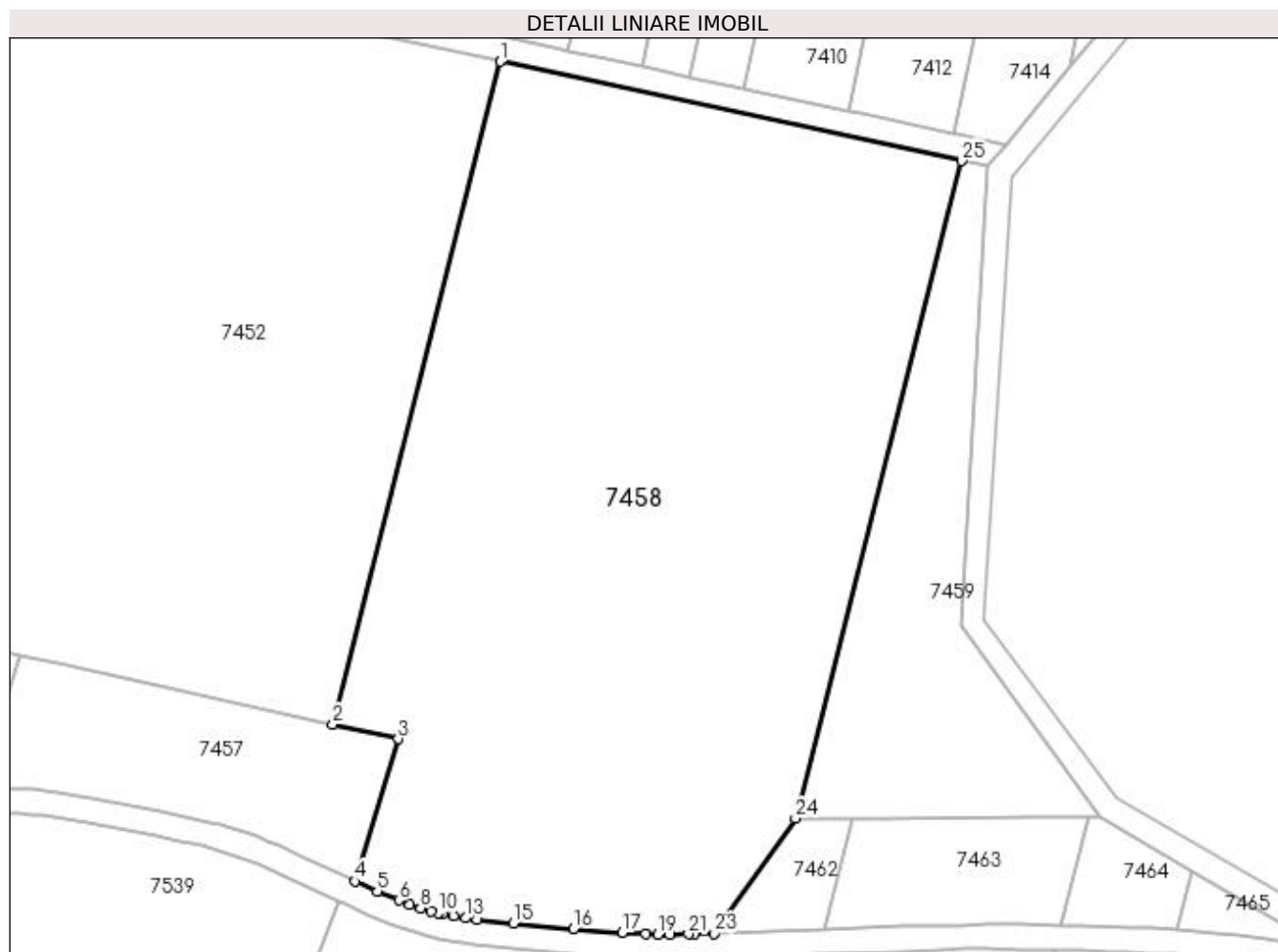
Inscrieri privind dezmembramintele dreptului de proprietate, drepturi reale de garanție și sarcini	Referințe
NU SUNT	

## Anexa Nr. 1 La Partea I

## Teren

Nr cadastral	Suprafața (mp)*	Observații / Referințe
	9.783	

\* Suprafața este determinată în planul de proiecție Stereo 70.



## Date referitoare la teren

Crt	Categorie folosință	Intravilan	Suprafața (mp)	Tarla	Parcelă	Nr. topo	Observații / Referințe
1	arabil	NU	6.783	87	71	-	
2	pasune	NU	3.000	87	72	-	

## Lungime Segmente

1) Valorile lungimilor segmentelor sunt obținute din proiecție în plan.

Punct început	X / Y	Punct sfârșit	X / Y	Lungime segment (** (m)
1	366.485,067 318.581,297	2	366.458,187 318.474,797	109.84
3	366.468,66 318.472,469	4	366.461,801 318.449,606	23.87
5	366.465,305 318.448,029	6	366.468,812 318.446,549	3.807
7	366.470,547 318.445,882	8	366.472,284 318.445,278	1.839

Punct început	X / Y	Punct sfârșit	X / Y	Lungime segment (** (m)
2	366.458,187 318.474,797	3	366.468,66 318.472,469	10.729
4	366.461,801 318.449,606	5	366.465,305 318.448,029	3.843
6	366.468,812 318.446,549	7	366.470,547 318.445,882	1.859
8	366.472,284 318.445,278	9	366.474,022 318.444,76	1.814



Punct început	X / Y	Punct sfârșit	X / Y	Lungime segment (** (m)
9	366.474,022 318.444,76	10	366.475,091 318.444,505	1.099
11	366.475,802 318.444,335	12	366.477,625 318.443,985	1.856
13	366.479,485 318.443,692	14	366.481,364 318.443,44	1.896
15	366.487,142 318.442,821	16	366.496,866 318.441,966	9.762
17	366.504,64 318.441,37	18	366.508,501 318.441,158	3.867
19	366.510,41 318.441,097	20	366.512,349 318.441,076	1.939
21	366.515,322 318.441,111	22	366.516,276 318.441,123	0.954
23	366.519,416 318.441,216	24	366.532,535 318.459,721	22.684
25	366.559,189 318.565,327	1	366.485,067 318.581,297	75.823

Punct început	X / Y	Punct sfârșit	X / Y	Lungime segment (** (m)
10	366.475,091 318.444,505	11	366.475,802 318.444,335	0.731
12	366.477,625 318.443,985	13	366.479,485 318.443,692	1.883
14	366.481,364 318.443,44	15	366.487,142 318.442,821	5.811
16	366.496,866 318.441,966	17	366.504,64 318.441,37	7.797
18	366.508,501 318.441,158	19	366.510,41 318.441,097	1.91
20	366.512,349 318.441,076	21	366.515,322 318.441,111	2.973
22	366.516,276 318.441,123	23	366.519,416 318.441,216	3.141
24	366.532,535 318.459,721	25	366.559,189 318.565,327	108.918

\*\* Lungimile segmentelor sunt determinate în planul de proiecție Stereo 70 și sunt rotunjite la 1 milimetru.

\*\*\* Distanța dintre puncte este formată din segmente cumulate ce sunt mai mici decât valoarea 1 milimetru.



**DATE DESPRE IMOBILUL NR. 7459**

Oficiul de Cadastru și Publicitate Imobiliară DOLJ  
Biroul de Cadastru și Publicitate Imobiliară Craiova

**A. Partea I. Descrierea imobilului**

TEREN Extravilan

Adresa: Jud. Dolj, T87, P6, 6/1

Nr. Crt	Nr cadastral Nr. topografic	Suprafața* (mp)	Observații / Referințe
A1		1.900	Sector cadastral:13 Teren neimprejmuit;

**B. Partea II. Proprietari și acte**

Inscrieri privitoare la dreptul de proprietate și alte drepturi reale	Referințe
/	
Act Administrativ nr. TITLU DE PROPRIETATE NR. 85-58933, din 25/01/1995 emis de CJ DOLJ;	
B1	A1
Intabulare, drept de PROPRIETATE, dobandit prin Reconstituire, cota actuala 1/1, cota initiala 1/1 1) <b>BOBIRCEA SEBASTIAN</b> , LIPSĂ CNP	

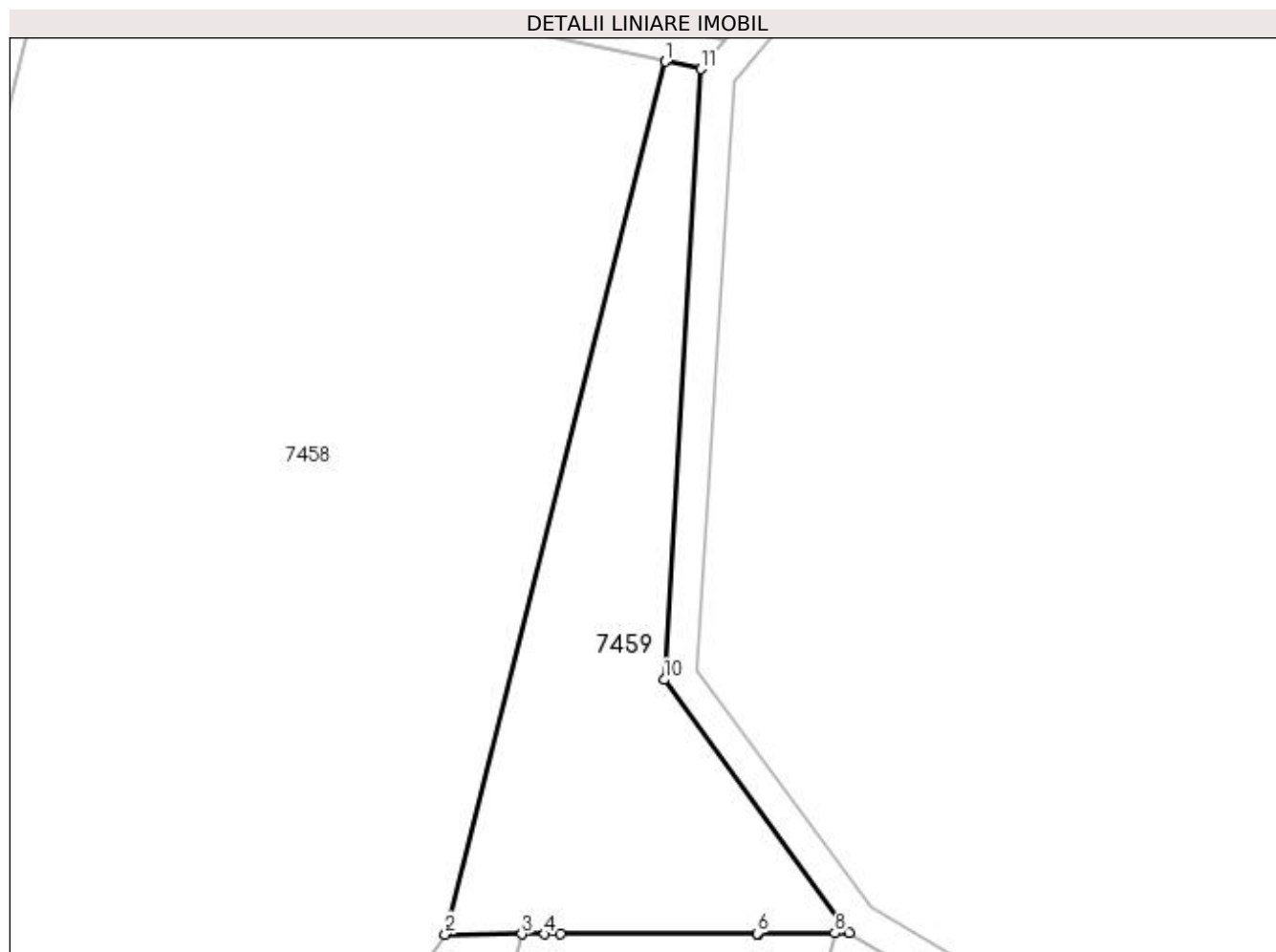
**C. Partea III. SARCINI .**

Inscrieri privind dezmembramintele dreptului de proprietate, drepturi reale de garanție și sarcini	Referințe
NU SUNT	

**Anexa Nr. 1 La Partea I****Teren**

Nr cadastral	Suprafața (mp)*	Observații / Referințe
	1.900	

\* Suprafața este determinată în planul de proiecție Stereo 70.

**Date referitoare la teren**

Crt	Categorie folosință	Intra vilan	Suprafața (mp)	Tarla	Parcelă	Nr. topo	Observații / Referințe
1	arabil	NU	1.400	87	6	-	
2	pasune	NU	500	87	6/1	-	

**Lungime Segmente**

1) Valorile lungimilor segmentelor sunt obținute din proiecție în plan.

Punct început	X / Y	Punct sfârșit	X / Y	Lungime segment (** (m)
1	366.559,189 318.565,327	2	366.532,535 318.459,721	108.918
2	366.532,535 318.459,721	3	366.541,776 318.459,751	9.241
3	366.541,776 318.459,751	4	366.544,539 318.459,76	2.763
4	366.544,539 318.459,76	5	366.546,414 318.459,766	1.875

Punct început	X / Y	Punct sfârşit	X / Y	Lungime segment (** (m)
5	366.546,414 318.459,766	6	366.570,244 318.459,842	23.83
6	366.570,244 318.459,842	7	366.570,381 318.459,842	0.137
7	366.570,381 318.459,842	8	366.579,656 318.459,872	9.275
8	366.579,656 318.459,872	9	366.581,366 318.459,877	1.71
9	366.581,366 318.459,877	10	366.559,041 318.490,538	37.927
10	366.559,041 318.490,538	11	366.563,478 318.564,402	73.998
11	366.563,478 318.564,402	1	366.559,189 318.565,327	4.388

\*\* Lungimile segmentelor sunt determinate în planul de proiecție Stereo 70 și sunt rotunjite la 1 milimetru.

\*\*\* Distanța dintre puncte este formată din segmente cumulate ce sunt mai mici decât valoarea 1 milimetru.



**DATE DESPRE IMOBILUL NR. 7460**

Oficiul de Cadastru și Publicitate Imobiliară DOLJ  
Biroul de Cadastru și Publicitate Imobiliară Craiova

**A. Partea I. Descrierea imobilului**

TEREN Extravilan

Adresa: Jud. Dolj, T87, P72/1

Nr. Crt	Nr cadastral Nr. topografic	Suprafața* (mp)	Observații / Referințe
A1		1.700	Sector cadastral:13 Teren neimprejmuit;

**B. Partea II. Proprietari și acte**

Inscrieri privitoare la dreptul de proprietate și alte drepturi reale	Referințe
/	
Act Administrativ nr. TITLU DE PROPRIETATE NR. 789-19542, din 13/07/1998 emis de CJ DOLJ;	
B1	A1
Intabulare, drept de PROPRIETATE, dobandit prin Reconstituire, cota actuala 1/1, cota initiala 1/1 1) OSIAC PROFIRA, LIPSĂ CNP	

**C. Partea III. SARCINI .**

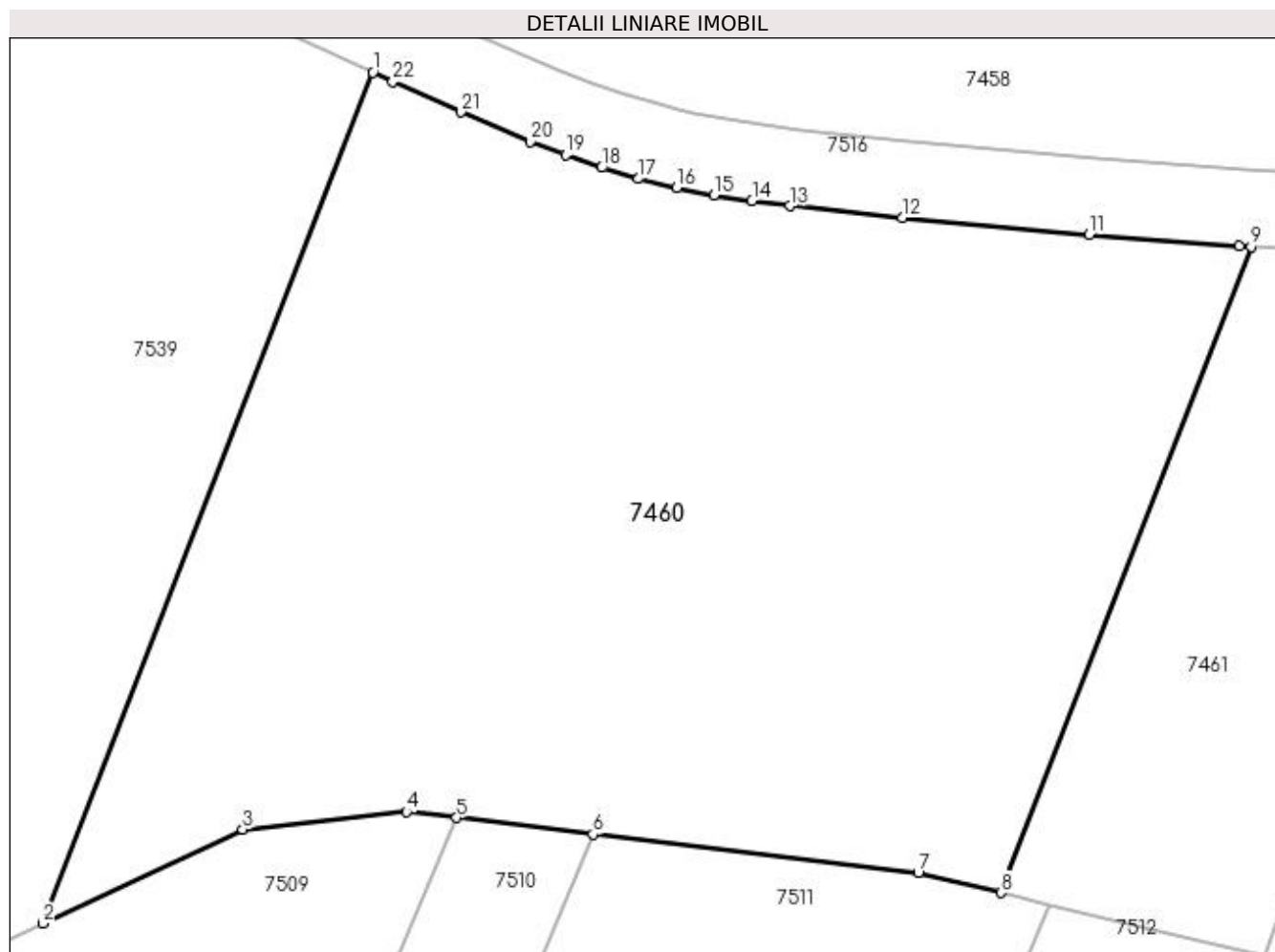
Inscrieri privind dezmembramintele dreptului de proprietate, drepturi reale de garanție și sarcini	Referințe
NU SUNT	

## Anexa Nr. 1 La Partea I

## Teren

Nr cadastral	Suprafața (mp)*	Observații / Referințe
	1.700	

\* Suprafața este determinată în planul de proiecție Stereo 70.



## Date referitoare la teren

Crt	Categorie folosință	Intravilan	Suprafața (mp)	Tarla	Parcelă	Nr. topo	Observații / Referințe
1	padure	NU	1.700	87	72/1	-	

## Lungime Segmente

1) Valorile lungimilor segmentelor sunt obținute din proiecție în plan.

Punct început	X / Y	Punct sfârșit	X / Y	Lungime segment (** (m)
1	366.459,1 318.446,448	2	366.441,868 318.401,993	47.678
3	366.452,296 318.406,902	4	366.460,859 318.407,83	8.613
5	366.463,477 318.407,516	6	366.470,592 318.406,662	7.166
7	366.487,588 318.404,623	8	366.491,906 318.403,596	4.438
9	366.504,987 318.437,345	10	366.504,378 318.437,378	0.61

Punct început	X / Y	Punct sfârșit	X / Y	Lungime segment (** (m)
2	366.441,868 318.401,993	3	366.452,296 318.406,902	11.526
4	366.460,859 318.407,83	5	366.463,477 318.407,516	2.637
6	366.470,592 318.406,662	7	366.487,588 318.404,623	17.118
8	366.491,906 318.403,596	9	366.504,987 318.437,345	36.195
10	366.504,378 318.437,378	11	366.496,537 318.437,979	7.864



Punct început	X / Y	Punct sfârșit	X / Y	Lungime segment (** (m)
11	366.496,537 318.437,979	12	366.486,754 318.438,84	9.821
13	366.480,885 318.439,468	14	366.478,908 318.439,733	1.995
15	366.476,936 318.440,044	16	366.474,96 318.440,423	2.012
17	366.472,986 318.440,895	18	366.471,056 318.441,47	2.014
19	366.469,171 318.442,125	20	366.467,316 318.442,839	1.988
21	366.463,706 318.444,362	22	366.460,141 318.445,967	3.91

Punct început	X / Y	Punct sfârșit	X / Y	Lungime segment (** (m)
12	366.486,754 318.438,84	13	366.480,885 318.439,468	5.903
14	366.478,908 318.439,733	15	366.476,936 318.440,044	1.996
16	366.474,96 318.440,423	17	366.472,986 318.440,895	2.03
18	366.471,056 318.441,47	19	366.469,171 318.442,125	1.996
20	366.467,316 318.442,839	21	366.463,706 318.444,362	3.918
22	366.460,141 318.445,967	1	366.459,1 318.446,448	1.147

\*\* Lungimile segmentelor sunt determinate în planul de proiecție Stereo 70 și sunt rotunjite la 1 milimetru.

\*\*\* Distanța dintre puncte este formată din segmente cumulate ce sunt mai mici decât valoarea 1 milimetru.



**DATE DESPRE IMOBILUL NR. 7461**

Oficiul de Cadastru și Publicitate Imobiliară DOLJ  
 Biroul de Cadastru și Publicitate Imobiliară Craiova

**A. Partea I. Descrierea imobilului**

TEREN Extravilan

Adresa: Jud. Dolj, T87, P117/1

Nr. Crt	Nr cadastral Nr. topografic	Suprafața* (mp)	Observații / Referințe
A1		500	Sector cadastral:13 Teren neimprejmuit;

**B. Partea II. Proprietari și acte**

Inscrieri privitoare la dreptul de proprietate și alte drepturi reale	Referințe
/	
Act Administrativ nr. TITLU DE PROPRIETATE NR. 1176, din 29/10/2002 emis de CJ DOLJ;	
B1	A1
Intabulare, drept de PROPRIETATE, dobandit prin Reconstituire, cota actuala 1/1, cota initiala 1/1 1) BUDARA FANA, LIPSĂ CNP	

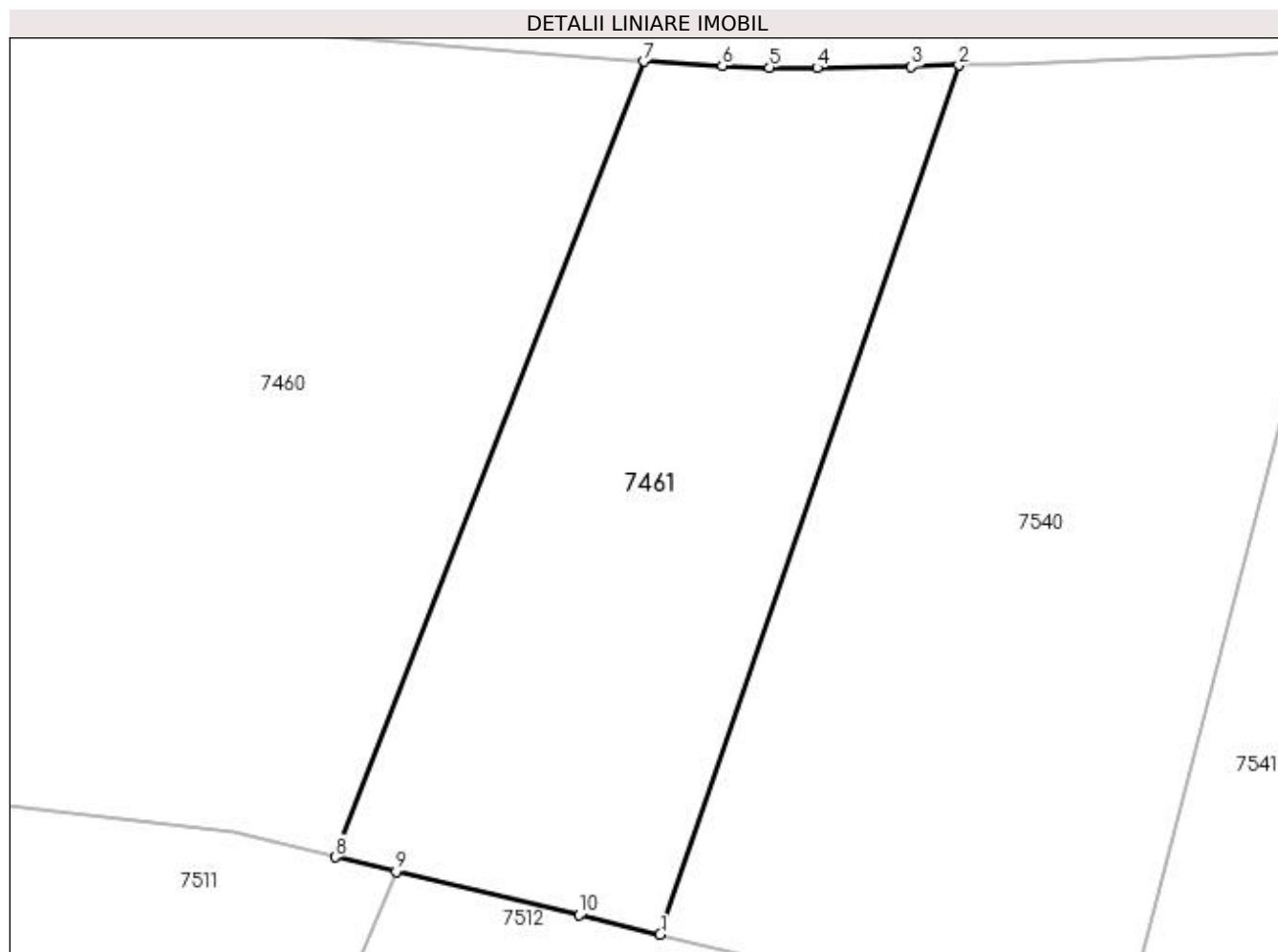
**C. Partea III. SARCINI .**

Inscrieri privind dezmembramintele dreptului de proprietate, drepturi reale de garanție și sarcini	Referințe
NU SUNT	

**Anexa Nr. 1 La Partea I****Teren**

Nr cadastral	Suprafața (mp)*	Observații / Referințe
	500	

\* Suprafața este determinată în planul de proiecție Stereo 70.

**Date referitoare la teren**

Crt	Categorie folosință	Intra vilan	Suprafața (mp)	Tarla	Parcelă	Nr. topo	Observații / Referințe
1	padure	NU	500	87	117/1	-	

**Lungime Segmente**

1) Valorile lungimilor segmentelor sunt obținute din proiecție în plan.

Punct început	X / Y	Punct sfârșit	X / Y	Lungime segment (** (m)
1	366.505,693 318.400,316	2	366.518,369 318.437,183	38.985
2	366.518,369 318.437,183	3	366.516,359 318.437,123	2.011
3	366.516,359 318.437,123	4	366.512,351 318.437,075	4.008
4	366.512,351 318.437,075	5	366.510,324 318.437,098	2.027
5	366.510,324 318.437,098	6	366.508,327 318.437,162	1.998

Punct început	X / Y	Punct sfârșit	X / Y	Lungime segment (** (m)
6	366.508,327 318.437,162	7	366.504,987 318.437,345	3.345
7	366.504,987 318.437,345	8	366.491,906 318.403,596	36.195
8	366.491,906 318.403,596	9	366.494,473 318.402,985	2.639
9	366.494,473 318.402,985	10	366.502,262 318.401,132	8.006
10	366.502,262 318.401,132	1	366.505,693 318.400,316	3.527

\*\* Lungimile segmentelor sunt determinate în planul de proiecție Stereo 70 și sunt rotunjite la 1 milimetru.

\*\*\* Distanța dintre puncte este formată din segmente cumulate ce sunt mai mici decât valoarea 1 milimetru.



**DATE DESPRE IMOBILUL NR. 7462**

Oficiul de Cadastru și Publicitate Imobiliară DOLJ  
Biroul de Cadastru și Publicitate Imobiliară Craiova

**A. Partea I. Descrierea imobilului**

TEREN Extravilan

Adresa: Jud. Dolj, T87, P118/1

Nr. Crt	Nr cadastral Nr. topografic	Suprafața* (mp)	Observații / Referințe
A1		Din acte: 1.000 Masurata: 242	Sector cadastral:13 Teren neimprejmuit;

**B. Partea II. Proprietari și acte**

Inscrieri privitoare la dreptul de proprietate și alte drepturi reale		Referințe
/		
Act Administrativ nr. TITLU DE PROPRIETATE NR. 784-19542, din 13/07/1998 emis de CJ DOLJ;		
B1	Intabulare, drept de PROPRIETATE, dobandit prin Reconstituire, cota actuala 1/1, cota initiala 1/1 1) FOAMETE PETRICA, LIPSĂ CNP	A1

**C. Partea III. SARCINI .**

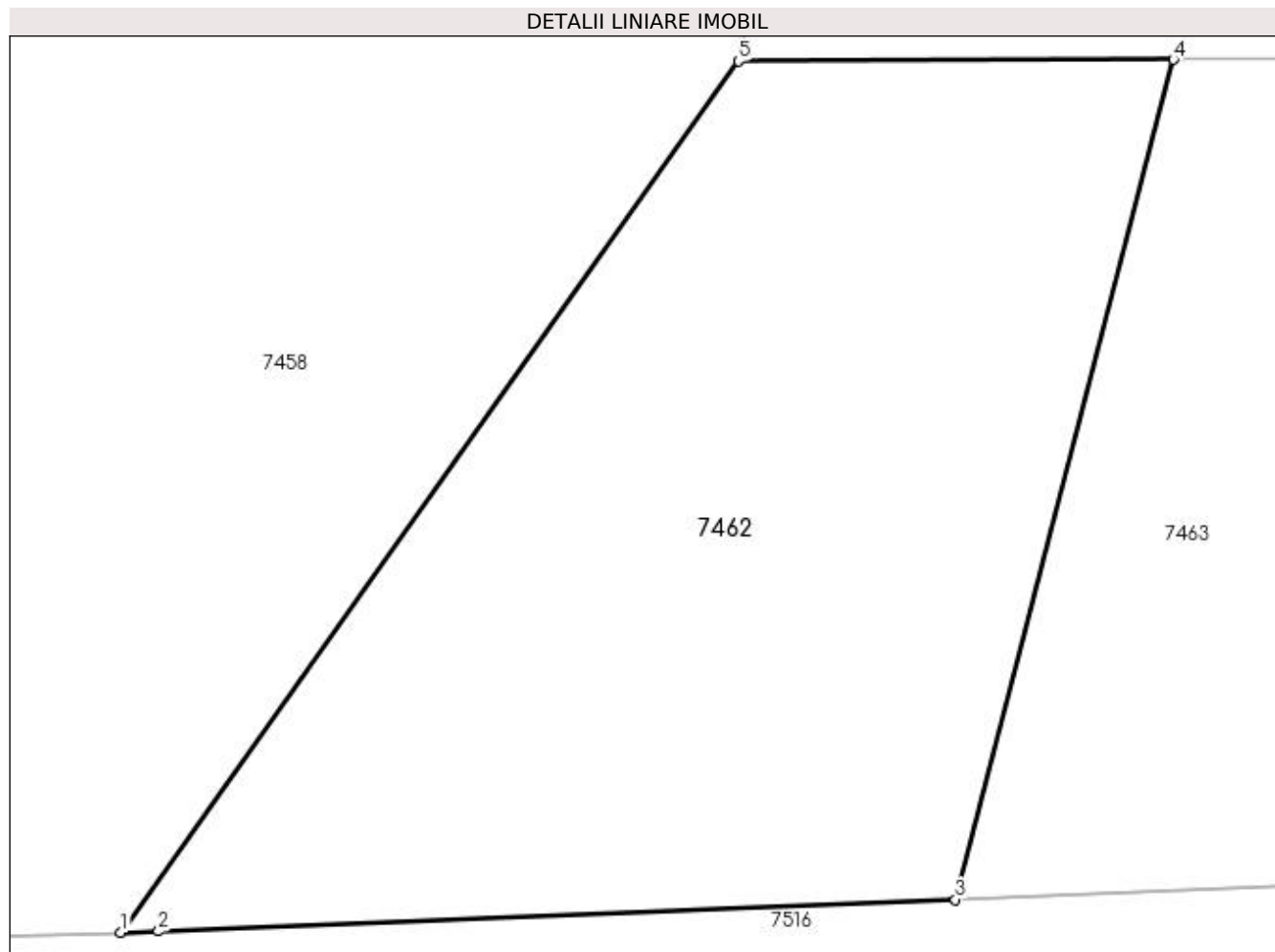
Inscrieri privind dezmembramintele dreptului de proprietate, drepturi reale de garanție și sarcini	Referințe
NU SUNT	

## Anexa Nr. 1 La Partea I

## Teren

Nr cadastral	Suprafața (mp)*	Observații / Referințe
	Din acte: 1.000 Masurata: 242	

\* Suprafața este determinată în planul de proiecție Stereo 70.



## Date referitoare la teren

Crt	Categorie folosință	Intravilan	Suprafața (mp)	Tarla	Parcelă	Nr. topo	Observații / Referințe
1	padure	NU	242	87	118/1	-	RESTUL SUPRAFETEI SE GASESTE LA ID 7540 PARCELA FIIND DESPARTITA DE PIRIUL PLESOI

## Lungime Segmente

1) Valorile lungimilor segmentelor sunt obținute din proiecție în plan.

Punct început	X / Y	Punct sfârșit	X / Y	Lungime segment (** (m)
1	366.519,416 318.441,216	2	366.520,216 318.441,24	0.8
2	366.520,216 318.441,24	3	366.537,148 318.441,914	16.945
3	366.537,148 318.441,914	4	366.541,776 318.459,751	18.428
4	366.541,776 318.459,751	5	366.532,535 318.459,721	9.241



Punct început	X / Y	Punct sfârșit	X / Y	Lungime segment (** (m)
5	366.532,535 318.459,721	1	366.519,416 318.441,216	22.684

\*\* Lungimile segmentelor sunt determinate în planul de proiecție Stereo 70 și sunt rotunjite la 1 milimetru.

\*\*\* Distanța dintre puncte este formată din segmente cumulate ce sunt mai mici decât valoarea 1 milimetru.



**DATE DESPRE IMOBILUL NR. 7463**

Oficiul de Cadastru și Publicitate Imobiliară DOLJ  
Biroul de Cadastru și Publicitate Imobiliară Craiova

**A. Partea I. Descrierea imobilului**

TEREN Extravilan

Adresa: Jud. Dolj, T87, P64/2

Nr. Crt	Nr cadastral Nr. topografic	Suprafața* (mp)	Observații / Referințe
A1	39821	Din acte: 2.500 Masurata: 657	Sector cadastral:13 Teren neimprejmuit; TARLA ERONATA IN CF NR. 39821 - ERONAT T89 CORECT T87

**B. Partea II. Proprietari și acte**

Inscrieri privitoare la dreptul de proprietate și alte drepturi reale		Referințe
/		
Act Notarial nr. CONTRACT DE VANZARE AUT. NR. 1407, din 08/11/2022 emis de NP Gageatu Ileana Madalina;		
B1	Intabulare, drept de PROPRIETATE, dobandit prin Conventie, cota actuala 1/1, cota initiala 1/1 1) DUDU ION 2) DUDU ELENA	A1

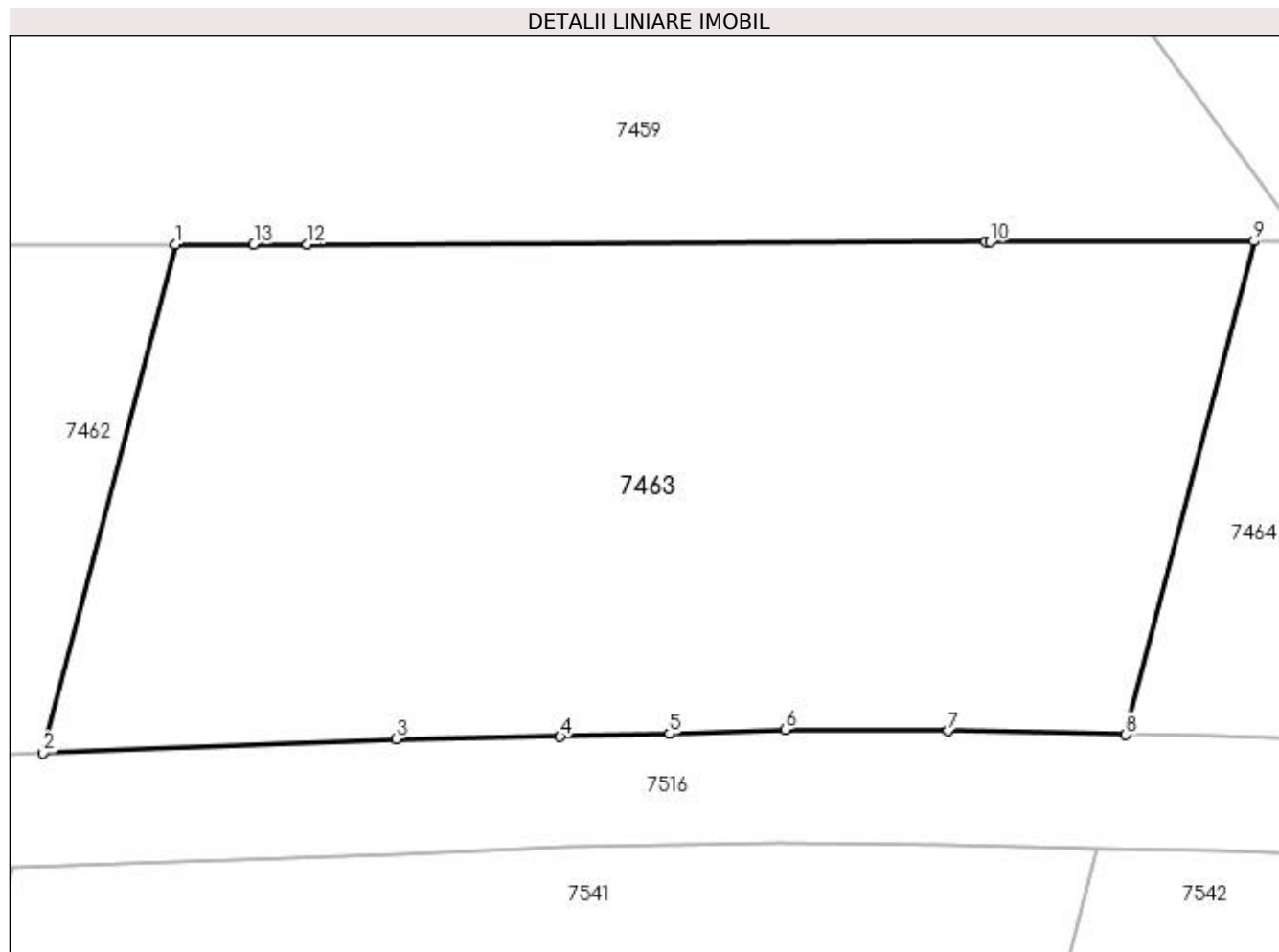
**C. Partea III. SARCINI .**

Inscrieri privind dezmembramintele dreptului de proprietate, drepturi reale de garanție și sarcini	Referințe
NU SUNT	

**Anexa Nr. 1 La Partea I****Teren**

Nr cadastral	Suprafața (mp)*	Observații / Referințe
39821	Din acte: 2.500 Masurata: 657	TARLA ERONATA IN CF NR. 39821 - ERONAT T89 CORECT T87

\* Suprafața este determinată în planul de proiecție Stereo 70.

**Date referitoare la teren**

Crt	Categorie folosință	Intravilan	Suprafața (mp)	Tarla	Parcelă	Nr. topo	Observații / Referințe
1	padure	NU	657	87	64/2	-	RESTUL SUPRAFETEI SE GASESTE LA ID 7541 PARCELA FIIND DESPARTITA DE PIRIUL PLESOI

**Lungime Segmente**

1) Valorile lungimilor segmentelor sunt obținute din proiecție în plan.

Punct început	X / Y	Punct sfârșit	X / Y	Lungime segment (** (m)
1	366.541,776 318.459,751	2	366.537,148 318.441,914	18.428
2	366.537,148 318.441,914	3	366.549,539 318.442,408	12.401
3	366.549,539 318.442,408	4	366.555,293 318.442,485	5.755
4	366.555,293 318.442,485	5	366.559,138 318.442,584	3.846

Punct început	X / Y	Punct sfârșit	X / Y	Lungime segment (** (m)
5	366.559,138 318.442,584	6	366.563,197 318.442,732	4.062
6	366.563,197 318.442,732	7	366.568,915 318.442,679	5.718
7	366.568,915 318.442,679	8	366.575,162 318.442,549	6.248
8	366.575,162 318.442,549	9	366.579,656 318.459,872	17.896
9	366.579,656 318.459,872	10	366.570,381 318.459,842	9.275
10	366.570,381 318.459,842	11	366.570,244 318.459,842	0.137
11	366.570,244 318.459,842	12	366.546,414 318.459,766	23.83
12	366.546,414 318.459,766	13	366.544,539 318.459,76	1.875
13	366.544,539 318.459,76	1	366.541,776 318.459,751	2.763

\*\* Lungimile segmentelor sunt determinate în planul de proiecție Stereo 70 și sunt rotunjite la 1 milimetru.

\*\*\* Distanța dintre puncte este formată din segmente cumulate ce sunt mai mici decât valoarea 1 milimetru.



**DATE DESPRE IMOBILUL NR. 7464**

Oficiul de Cadastru și Publicitate Imobiliară DOLJ  
Biroul de Cadastru și Publicitate Imobiliară Craiova

**A. Partea I. Descrierea imobilului**

TEREN Extravilan

Adresa: Jud. Dolj, T87, P64/1

Nr. Crt	Nr cadastral Nr. topografic	Suprafața* (mp)	Observații / Referințe
A1		Din acte: 1.500 Masurata: 258	Sector cadastral:13 Teren neimprejmuț; TARLA ERONATA IN TDP -ERONAT T89 CORECT T87

**B. Partea II. Proprietari și acte**

Inscrieri privitoare la dreptul de proprietate și alte drepturi reale		Referințe
/		
Act Administrativ nr. TITLU DE PROPRIETATE NR. 1295, din 10/03/2002 emis de CJ DOLJ;		
B1	Intabulare, drept de PROPRIETATE, dobandit prin Reconstituire, cota actuala 1/1, cota initiala 1/1 1) GHEORGHE DINU, LIPSĂ CNP	A1

**C. Partea III. SARCINI .**

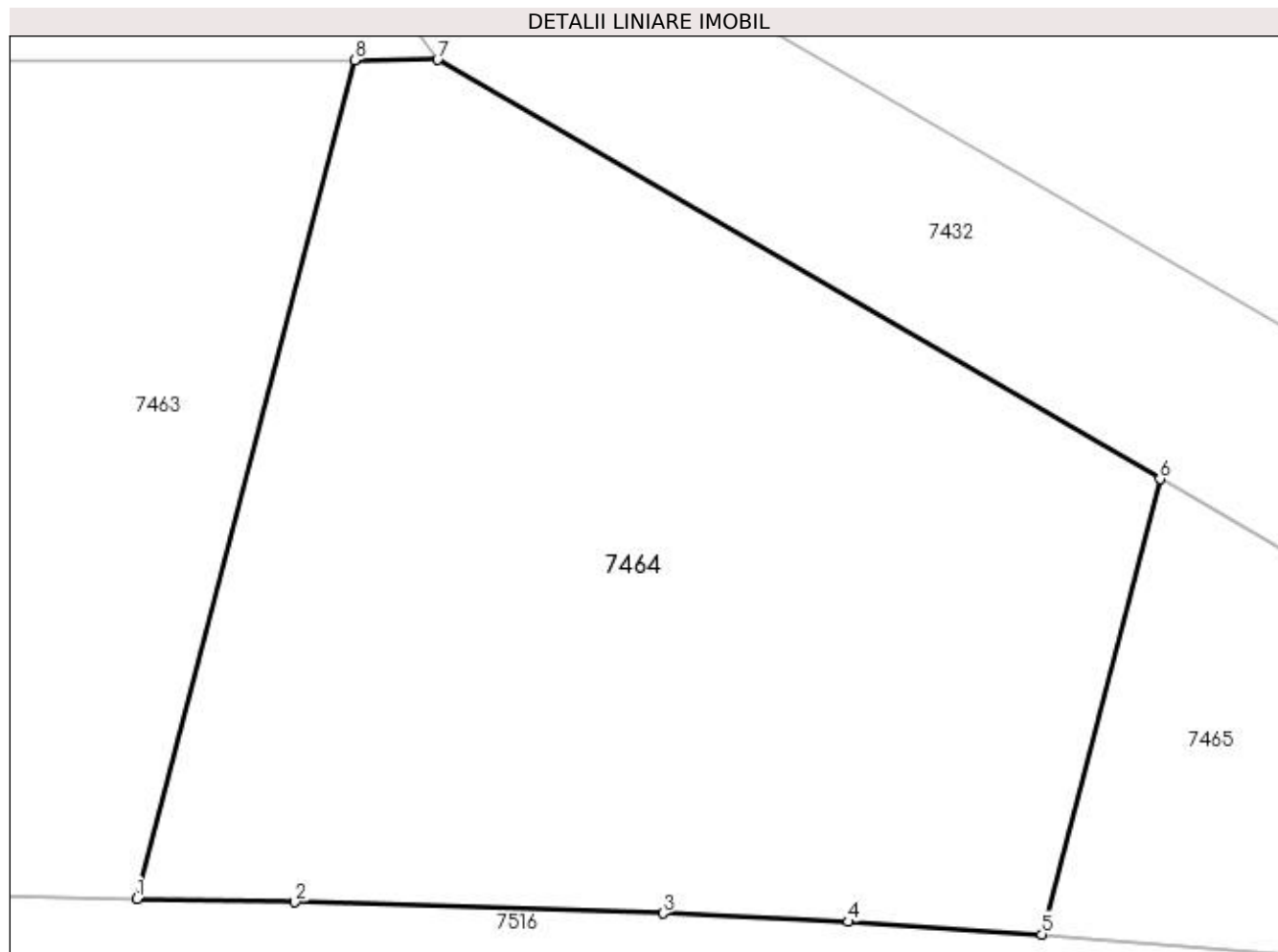
Inscrieri privind dezmembramintele dreptului de proprietate, drepturi reale de garanție și sarcini	Referințe
NU SUNT	

## Anexa Nr. 1 La Partea I

## Teren

Nr cadastral	Suprafața (mp)*	Observații / Referințe
	Din acte: 1.500 Masurata: 258	TARLA ERONATA IN TDP -ERONAT T89 CORECT T87

\* Suprafața este determinată în planul de proiecție Stereo 70.



## Date referitoare la teren

Crt	Categorie folosință	Intravilan	Suprafața (mp)	Tarla	Parcelă	Nr. topo	Observații / Referințe
1	padure	NU	258	87	64/1	-	RESTUL SUPRAFETEI SE GASESTE LA ID 7542 PARCELA FIIND DESPARTITA DE PIRIUL PLESOI

## Lungime Segmente

1) Valorile lungimilor segmentelor sunt obținute din proiecție în plan.

Punct început	X / Y	Punct sfârșit	X / Y	Lungime segment (** (m)
1	366.575,162 318.442,549	2	366.578,417 318.442,482	3.256
2	366.578,417 318.442,482	3	366.586,025 318.442,252	7.611
3	366.586,025 318.442,252	4	366.589,848 318.442,077	3.827
4	366.589,848 318.442,077	5	366.593,851 318.441,817	4.011



Punct început	X / Y	Punct sfârşit	X / Y	Lungime segment (** (m)
5	366.593,851 318.441,817	6	366.596,29 318.451,219	9.713
6	366.596,29 318.451,219	7	366.581,366 318.459,877	17.254
7	366.581,366 318.459,877	8	366.579,656 318.459,872	1.71
8	366.579,656 318.459,872	1	366.575,162 318.442,549	17.896

\*\* Lungimile segmentelor sunt determinate în planul de proiecție Stereo 70 și sunt rotunjite la 1 milimetru.

\*\*\* Distanța dintre puncte este formată din segmente cumulate ce sunt mai mici decât valoarea 1 milimetru.



**DATE DESPRE IMOBILUL NR. 7465**

Oficiul de Cadastru și Publicitate Imobiliară DOLJ  
Biroul de Cadastru și Publicitate Imobiliară Craiova

**A. Partea I. Descrierea imobilului**

TEREN Extravilan

Adresa: Jud. Dolj, T87, P119/1

Nr. Crt	Nr cadastral Nr. topografic	Suprafața* (mp)	Observații / Referințe
A1		Din acte: 1.200 Masurata: 111	Sector cadastral:13 Teren neimprejmuit;

**B. Partea II. Proprietari și acte**

Inscrieri privitoare la dreptul de proprietate și alte drepturi reale		Referințe
/		
Act Administrativ nr. TITLU DE PROPRIETATE NR. 796-19542, din 14/07/1998 emis de CJ DOLJ;		
B1	Intabulare, drept de PROPRIETATE, dobandit prin Reconstituire, cota actuala 1/1, cota initiala 1/1 1) CAZACU ANDRONEL, LIPSĂ CNP	A1

**C. Partea III. SARCINI .**

Inscrieri privind dezmembramintele dreptului de proprietate, drepturi reale de garanție și sarcini	Referințe
NU SUNT	

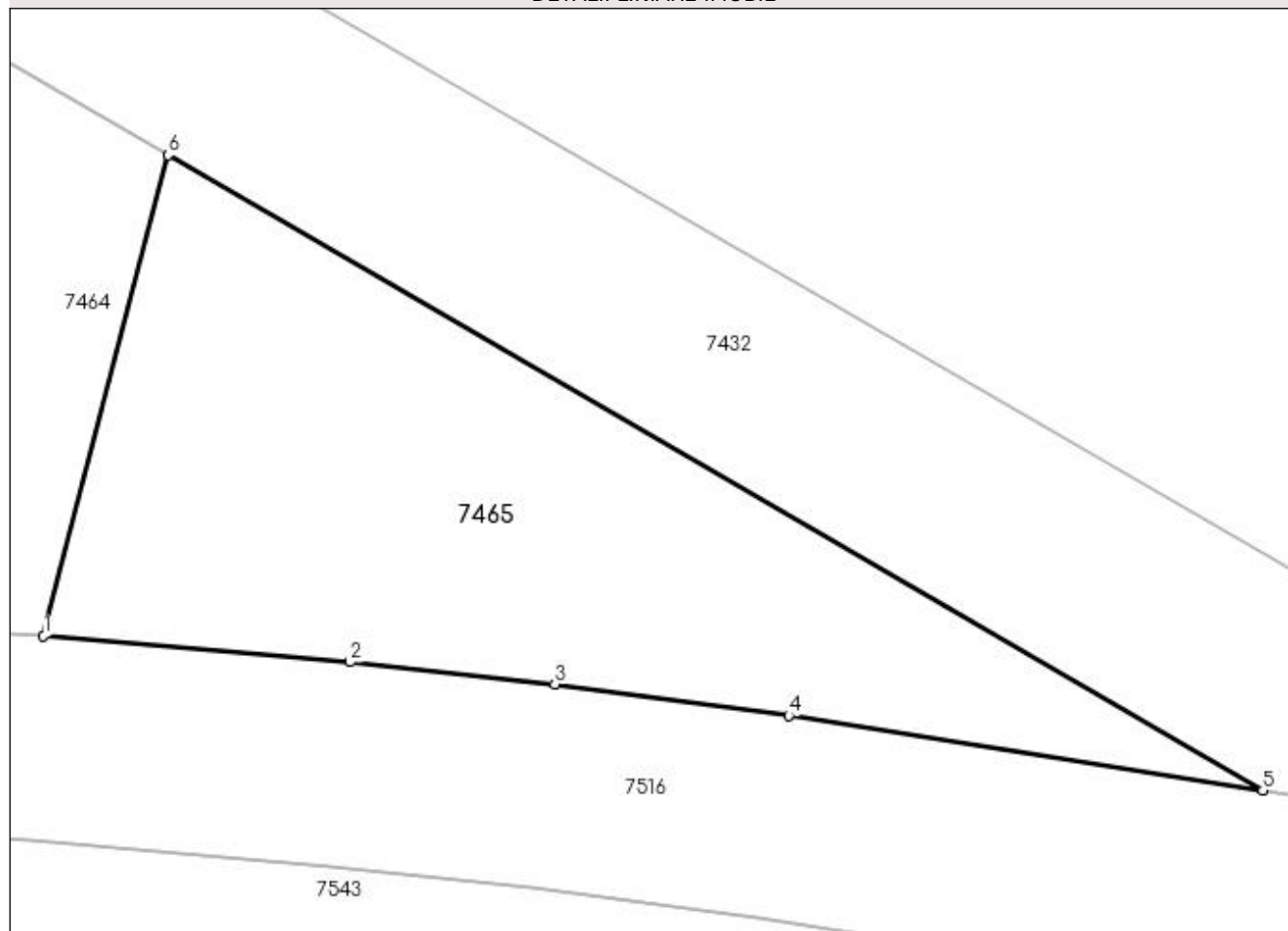
## Anexa Nr. 1 La Partea I

## Teren

Nr cadastral	Suprafața (mp)*	Observații / Referințe
	Din acte: 1.200 Masurata: 111	

\* Suprafața este determinată în planul de proiecție Stereo 70.

## DETALII LINIARE IMOBIL



## Date referitoare la teren

Crt	Categorie folosință	Intravilan	Suprafața (mp)	Tarla	Parcelă	Nr. topo	Observații / Referințe
1	padure	NU	111	87	119/1	-	RESTUL SUPRAFETEI SE GASESTE LA ID 7543 PARCELA FIIND DESPARTITA DE PIRIUL PLESOI

## Lungime Segmente

1) Valorile lungimilor segmentelor sunt obținute din proiecție în plan.

Punct început	X / Y	Punct sfârșit	X / Y	Lungime segment (** (m)
1	366.593,851 318.441,817	2	366.599,849 318.441,305	6.02
2	366.599,849 318.441,305	3	366.603,854 318.440,877	4.028
3	366.603,854 318.440,877	4	366.608,425 318.440,26	4.612
4	366.608,425 318.440,26	5	366.617,704 318.438,797	9.394

Punct început	X / Y	Punct sfârșit	X / Y	Lungime segment (** (m)
5	366.617,704 318.438,797	6	366.596,29 318.451,219	24.756
6	366.596,29 318.451,219	1	366.593,851 318.441,817	9.713

\*\* Lungimile segmentelor sunt determinate în planul de proiecție Stereo 70 și sunt rotunjite la 1 milimetru.

\*\*\* Distanța dintre puncte este formată din segmente cumulate ce sunt mai mici decât valoarea 1 milimetru.



**DATE DESPRE IMOBILUL NR. 7466**

Oficiul de Cadastru și Publicitate Imobiliară DOLJ  
Biroul de Cadastru și Publicitate Imobiliară Craiova

**A. Partea I. Descrierea imobilului**

TEREN Extravilan

Adresa: Jud. Dolj, T87, P1

Nr. Crt	Nr cadastral Nr. topografic	Suprafața* (mp)	Observații / Referințe
A1		10.300	Sector cadastral:13 Teren neimprejmuit;

**B. Partea II. Proprietari și acte**

Inscrieri privitoare la dreptul de proprietate și alte drepturi reale	Referințe
/	
Act Administrativ nr. TITLU DE PROPRIETATE NR. 175-45337, din 05/05/1995 emis de CJ DOLJ;	
B1	A1
Intabulare, drept de PROPRIETATE, dobândit prin Reconstituire, cota actuala 1/1, cota initiala 1/1	
1) CIRCIUMARU CONSTANTIN, LIPSĂ CNP	
2) CIRCIUMARU MARIN, LIPSĂ CNP	

**C. Partea III. SARCINI .**

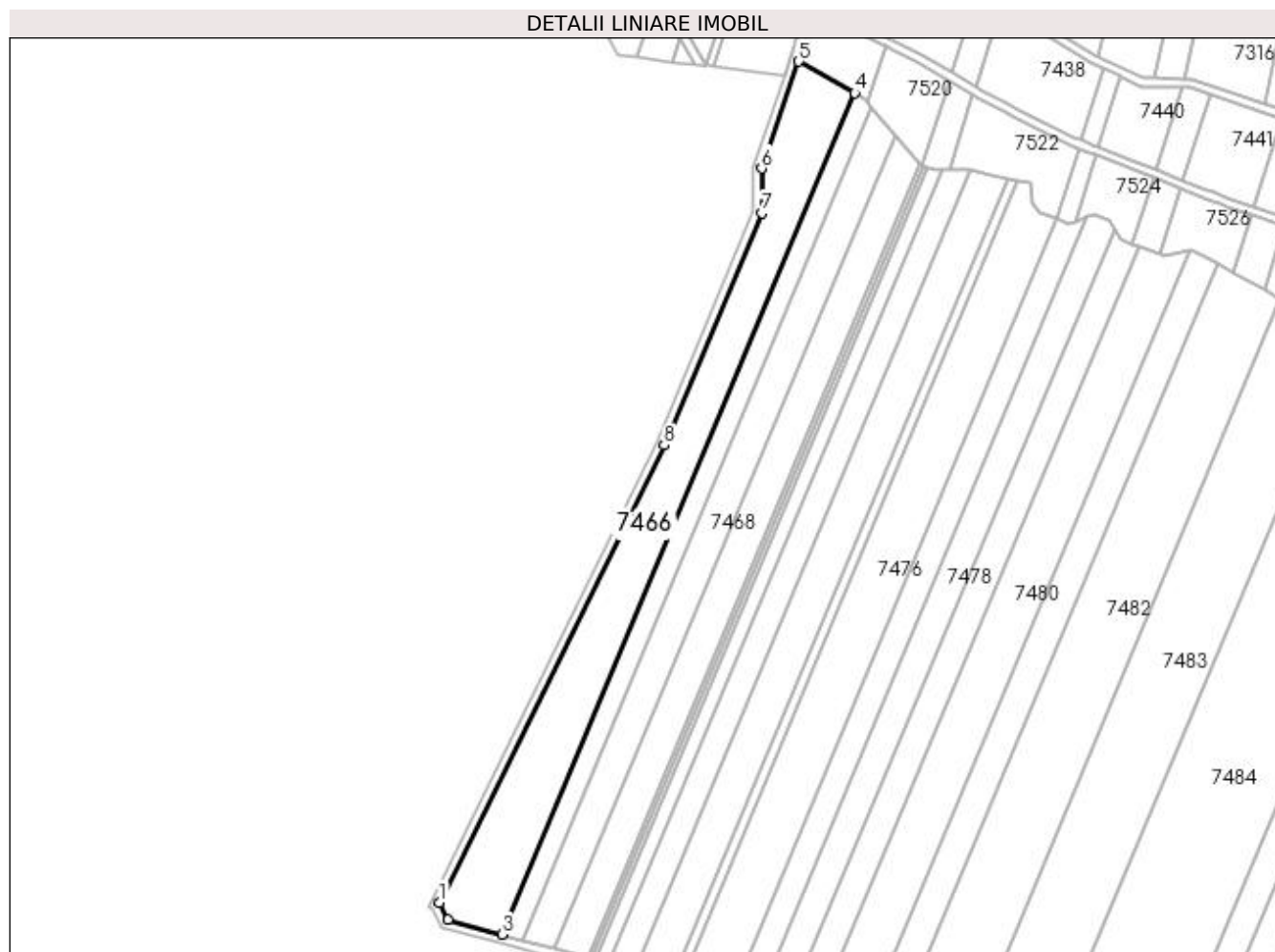
Inscrieri privind dezmembramentele dreptului de proprietate, drepturi reale de garanție și sarcini	Referințe
NU SUNT	

## Anexa Nr. 1 La Partea I

## Teren

Nr cadastral	Suprafața (mp)*	Observații / Referințe
	10.300	

\* Suprafața este determinată în planul de proiecție Stereo 70.



## Date referitoare la teren

Crt	Categorie folosință	Intra vilan	Suprafața (mp)	Tarla	Parcelă	Nr. topo	Observații / Referințe
1	arabil	NU	10.300	87	1	-	

## Lungime Segmente

1) Valorile lungimilor segmentelor sunt obținute din proiecție în plan.

Punct început	X / Y	Punct sfârșit	X / Y	Lungime segment (** (m)
1	365.518,492 318.360,74	2	365.522,506 318.352,622	9.056
2	365.522,506 318.352,622	3	365.547,809 318.345,781	26.211
3	365.547,809 318.345,781	4	365.713,45 318.740,53	428.093
4	365.713,45 318.740,53	5	365.687,169 318.755,237	30.116
5	365.687,169 318.755,237	6	365.669,777 318.705,077	53.09



Punct început	X / Y	Punct sfârșit	X / Y	Lungime segment (** (m)
6	365.669,777 318.705,077	7	365.669,807 318.684,152	20.925
7	365.669,807 318.684,152	8	365.624,081 318.575,178	118.179
8	365.624,081 318.575,178	1	365.518,492 318.360,74	239.024

\*\* Lungimile segmentelor sunt determinate în planul de proiecție Stereo 70 și sunt rotunjite la 1 milimetru.

\*\*\* Distanța dintre puncte este formată din segmente cumulate ce sunt mai mici decât valoarea 1 milimetru.



**DATE DESPRE IMOBILUL NR. 7467**

Oficiul de Cadastru și Publicitate Imobiliară DOLJ  
Biroul de Cadastru și Publicitate Imobiliară Craiova

**A. Partea I. Descrierea imobilului**

TEREN Extravilan

Adresa: Jud. Dolj, T87, P2

Nr. Crt	Nr cadastral Nr. topografic	Suprafața* (mp)	Observații / Referințe
A1		4.274	Sector cadastral:13 Teren neimprejmuit;

**B. Partea II. Proprietari și acte**

Inscrieri privitoare la dreptul de proprietate și alte drepturi reale	Referințe
/	
Act Administrativ nr. TITLU DE PROPRIETATE NR.300-58814, din 12/05/1995 emis de CJ DOLJ;	
B1	A1
Intabulare, drept de PROPRIETATE, dobandit prin Reconstituire, cota actuala 1/1, cota initiala 1/1 1) RICU MARIN, LIPSĂ CNP	

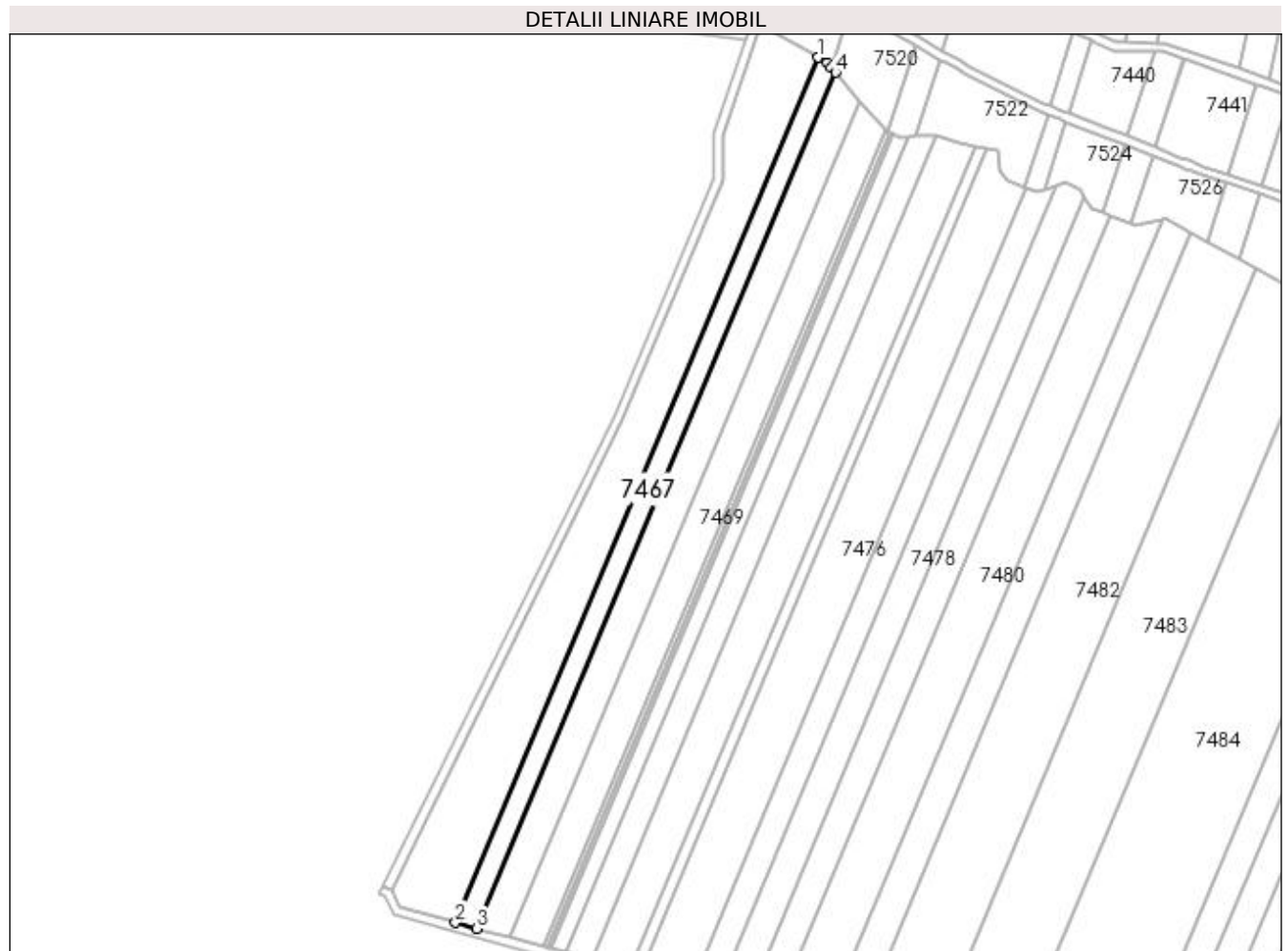
**C. Partea III. SARCINI .**

Inscrieri privind dezmembramintele dreptului de proprietate, drepturi reale de garanție și sarcini	Referințe
NU SUNT	

**Teren**

Nr cadastral	Suprafața (mp)*	Observații / Referințe
	4.274	

\* Suprafața este determinată în planul de proiecție Stereo 70.



**Date referitoare la teren**

Crt	Categorie folosință	Intra vilan	Suprafața (mp)	Tarla	Parcelă	Nr. topo	Observații / Referințe
1	arabil	NU	4.274	87	2	-	

**Lungime Segmente**

1) Valorile lungimilor segmentelor sunt obținute din proiecție în plan.

Punct început	X / Y	Punct sfârșit	X / Y	Lungime segment (** (m)
1	365.713,45 318.740,53	2	365.547,809 318.345,781	428.093
2	365.547,809 318.345,781	3	365.557,573 318.343,141	10.115
3	365.557,573 318.343,141	4	365.721,462 318.733,713	423.564
4	365.721,462 318.733,713	5	365.719,49 318.736,012	3.029
5	365.719,49 318.736,012	6	365.717,615 318.738,199	2.881

Punct început	X / Y	Punct sfârșit	X / Y	Lungime segment (** (m)
6	365.717,615 318.738,199	1	365.713,45 318.740,53	4.773

\*\* Lungimile segmentelor sunt determinate în planul de proiecție Stereo 70 și sunt rotunjite la 1 milimetru.

\*\*\* Distanța dintre puncte este formată din segmente cumulate ce sunt mai mici decât valoarea 1 milimetru.



**DATE DESPRE IMOBILUL NR. 7468**

Oficiul de Cadastru și Publicitate Imobiliară DOLJ  
Biroul de Cadastru și Publicitate Imobiliară Craiova

**A. Partea I. Descrierea imobilului**

TEREN Extravilan

Adresa: Jud. Dolj, T87, P3

Nr. Crt	Nr cadastral Nr. topografic	Suprafața* (mp)	Observații / Referințe
A1		6.543	Sector cadastral:13 Teren neimprejmuit;

**B. Partea II. Proprietari și acte**

Inscrieri privitoare la dreptul de proprietate și alte drepturi reale	Referințe
/	
Act Administrativ nr. TITLU DE PROPRIETATE NR. 198-45337, din 08/05/1995 emis de CJ DOLJ;	
B1	A1
Intabulare, drept de PROPRIETATE, dobandit prin Reconstituire, cota actuala 1/1, cota initiala 1/1 1) SOVOIU COSTICA, LIPSĂ CNP	

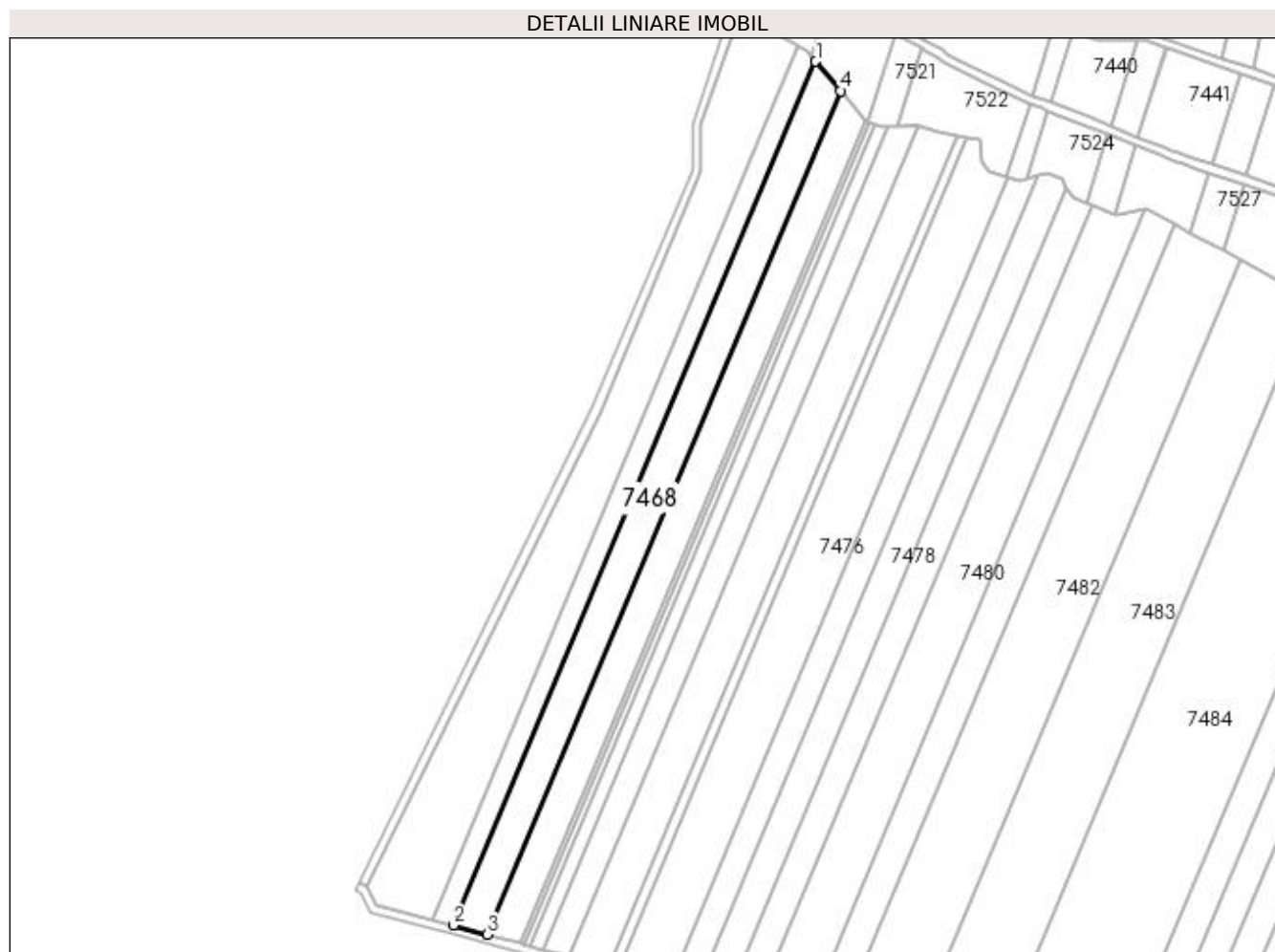
**C. Partea III. SARCINI .**

Inscrieri privind dezmembramintele dreptului de proprietate, drepturi reale de garanție și sarcini	Referințe
NU SUNT	

**Anexa Nr. 1 La Partea I****Teren**

Nr cadastral	Suprafața (mp)*	Observații / Referințe
	6.543	

\* Suprafața este determinată în planul de proiecție Stereo 70.

**Date referitoare la teren**

Crt	Categorie folosință	Intra vilan	Suprafața (mp)	Tarla	Parcelă	Nr. topo	Observații / Referințe
1	arabil	NU	6.543	87	3	-	

**Lungime Segmente**

1) Valorile lungimilor segmentelor sunt obținute din proiecție în plan.

Punct început	X / Y	Punct sfârșit	X / Y	Lungime segment (** (m)
1	365.721,462 318.733,713	2	365.557,573 318.343,141	423.564
2	365.557,573 318.343,141	3	365.572,797 318.339,024	15.771
3	365.572,797 318.339,024	4	365.732,844 318.720,442	413.636
4	365.732,844 318.720,442	1	365.721,462 318.733,713	17.483



**\*\* Lungimile segmentelor sunt determinate în planul de proiecție Stereo 70 și sunt rotunjite la 1 milimetru.**

**\*\*\* Distanța dintre puncte este formată din segmente cumulate ce sunt mai mici decât valoarea 1 milimetru.**



**DATE DESPRE IMOBILUL NR. 7469**

Oficiul de Cadastru și Publicitate Imobiliară DOLJ  
Biroul de Cadastru și Publicitate Imobiliară Craiova

**A. Partea I. Descrierea imobilului**

TEREN Extravilan

Adresa: Jud. Dolj, T87, P78

Nr. Crt	Nr cadastral Nr. topografic	Suprafața* (mp)	Observații / Referințe
A1	30782	6.392	Sector cadastral:13 Teren neimprejmuit;

**B. Partea II. Proprietari și acte**

Inscrieri privitoare la dreptul de proprietate și alte drepturi reale	Referințe
<b>133581 / 20/05/2021</b>	
Act Notarial nr. CONTRACT DE SCHIMB AUT. NR. 517, din 13/05/2021 emis de GAGEATU ILEANA MADALINA;	
B1	A1
Intabulare, drept de PROPRIETATE, dobandit prin Conventie, cota actuala 1/1, cota initiala 1/1 1) CIURLIN LEONARDO	

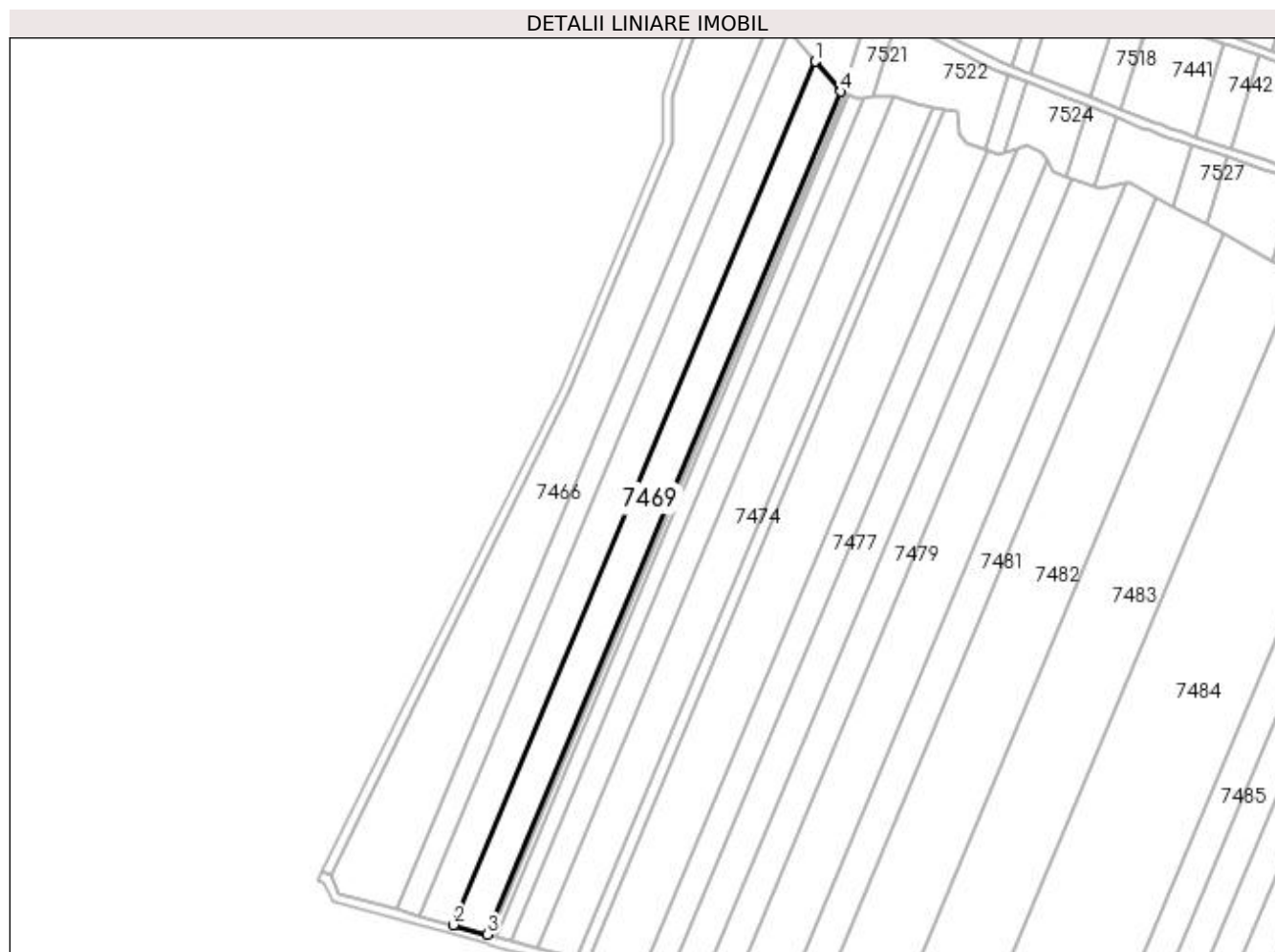
**C. Partea III. SARCINI .**

Inscrieri privind dezmembramintele dreptului de proprietate, drepturi reale de garanție și sarcini	Referințe
NU SUNT	

**Anexa Nr. 1 La Partea I****Teren**

Nr cadastral	Suprafața (mp)*	Observații / Referințe
30782	6.392	

\* Suprafața este determinată în planul de proiecție Stereo 70.

**Date referitoare la teren**

Crt	Categorie folosință	Intra vilan	Suprafața (mp)	Tarla	Parcelă	Nr. topo	Observații / Referințe
1	arabil	NU	6.392	87	78	-	

**Lungime Segmente**

1) Valorile lungimilor segmentelor sunt obținute din proiecție în plan.

Punct început	X / Y	Punct sfârșit	X / Y	Lungime segment (** (m)
1	365.732,844 318.720,442	2	365.572,797 318.339,024	413.636
2	365.572,797 318.339,024	3	365.588,031 318.334,906	15.781
3	365.588,031 318.334,906	4	365.744,234 318.707,162	403.7
4	365.744,234 318.707,162	1	365.732,844 318.720,442	17.495

**\*\* Lungimile segmentelor sunt determinate în planul de proiecție Stereo 70 și sunt rotunjite la 1 milimetru.**

**\*\*\* Distanța dintre puncte este formată din segmente cumulate ce sunt mai mici decât valoarea 1 milimetru.**



**DATE DESPRE IMOBILUL NR. 7470**

Oficiul de Cadastru și Publicitate Imobiliară DOLJ  
Biroul de Cadastru și Publicitate Imobiliară Craiova

**A. Partea I. Descrierea imobilului**

TEREN Extravilan

Adresa: Jud. Dolj, T87, P78/1

Nr. Crt	Nr cadastral Nr. topografic	Suprafața* (mp)	Observații / Referințe
A1		700	Sector cadastral:13 Teren neimprejmuit;

**B. Partea II. Proprietari și acte**

Inscrieri privitoare la dreptul de proprietate și alte drepturi reale	Referințe
/	
Act Administrativ nr. TITLU DE PROPRIETATE NR. 504-48101, din 22/11/1996 emis de CJ DOLJ;	
B1	A1
Intabulare, drept de PROPRIETATE, dobândit prin Reconstituire, cota actuala 1/1, cota initiala 1/1 1) SGURA GHEORGHITA, LIPSĂ CNP	

**C. Partea III. SARCINI .**

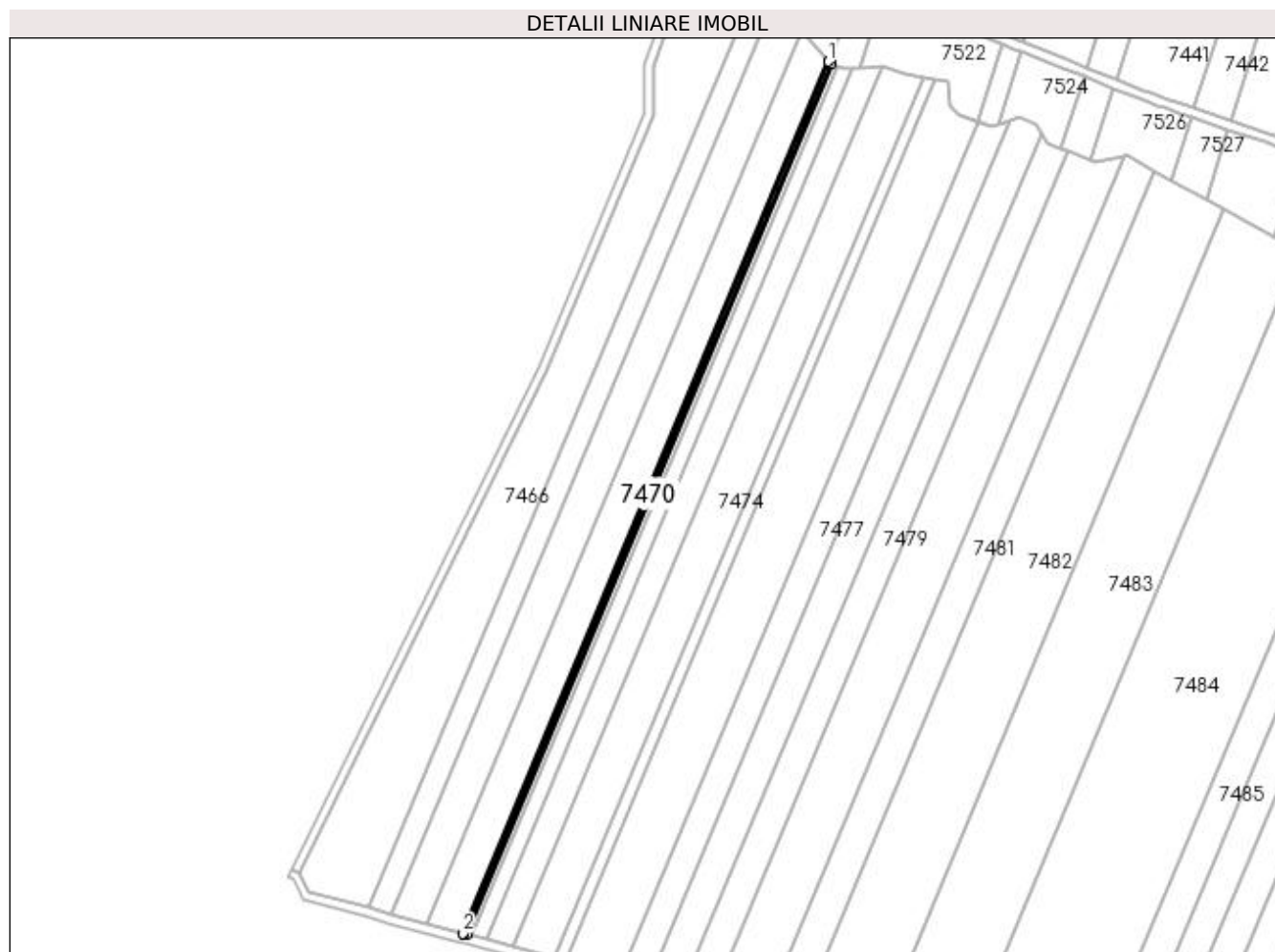
Inscrieri privind dezmembramintele dreptului de proprietate, drepturi reale de garanție și sarcini	Referințe
NU SUNT	

## Anexa Nr. 1 La Partea I

## Teren

Nr cadastral	Suprafața (mp)*	Observații / Referințe
	700	

\* Suprafața este determinată în planul de proiecție Stereo 70.



## Date referitoare la teren

Crt	Categorie folosință	Intra vilan	Suprafața (mp)	Tarla	Parcelă	Nr. topo	Observații / Referințe
1	arabil	NU	700	87	78/1	-	

## Lungime Segmente

1) Valorile lungimilor segmentelor sunt obținute din proiecție în plan.

Punct început	X / Y	Punct sfârșit	X / Y	Lungime segment (** (m)
1	365.744,234 318.707,162	2	365.588,031 318.334,906	403.7
2	365.588,031 318.334,906	3	365.588,736 318.334,715	0.73
3	365.588,736 318.334,715	4	365.589,721 318.334,449	1.02
4	365.589,721 318.334,449	5	365.745,744 318.706,277	403.236
5	365.745,744 318.706,277	6	365.745,293 318.706,444	0.481



Punct început	X / Y	Punct sfârșit	X / Y	Lungime segment (** (m)
6	365.745,293 318.706,444	7	365.744,643 318.706,685	0.693
7	365.744,643 318.706,685	1	365.744,234 318.707,162	0.628

\*\* Lungimile segmentelor sunt determinate în planul de proiecție Stereo 70 și sunt rotunjite la 1 milimetru.

\*\*\* Distanța dintre puncte este formată din segmente cumulate ce sunt mai mici decât valoarea 1 milimetru.



**DATE DESPRE IMOBILUL NR. 7471**

Oficiul de Cadastru și Publicitate Imobiliară DOLJ  
Biroul de Cadastru și Publicitate Imobiliară Craiova

**A. Partea I. Descrierea imobilului**

TEREN Extravilan

Adresa: Jud. Dolj, T87, P5

Nr. Crt	Nr cadastral Nr. topografic	Suprafața* (mp)	Observații / Referințe
A1		913	Sector cadastral:13 Teren neimprejmuit;

**B. Partea II. Proprietari și acte**

Inscrieri privitoare la dreptul de proprietate și alte drepturi reale	Referințe
/	
Act Administrativ nr. TITLU DE PROPRIETATE NR. 200-45337, din 08/05/1995 emis de CJ DOLJ;	
B1	Intabulare, drept de PROPRIETATE, dobândit prin Reconstituire, cota actuala 1/1, cota initiala 1/1 1) CONSTANTIN MARIN, LIPSĂ CNP
	A1

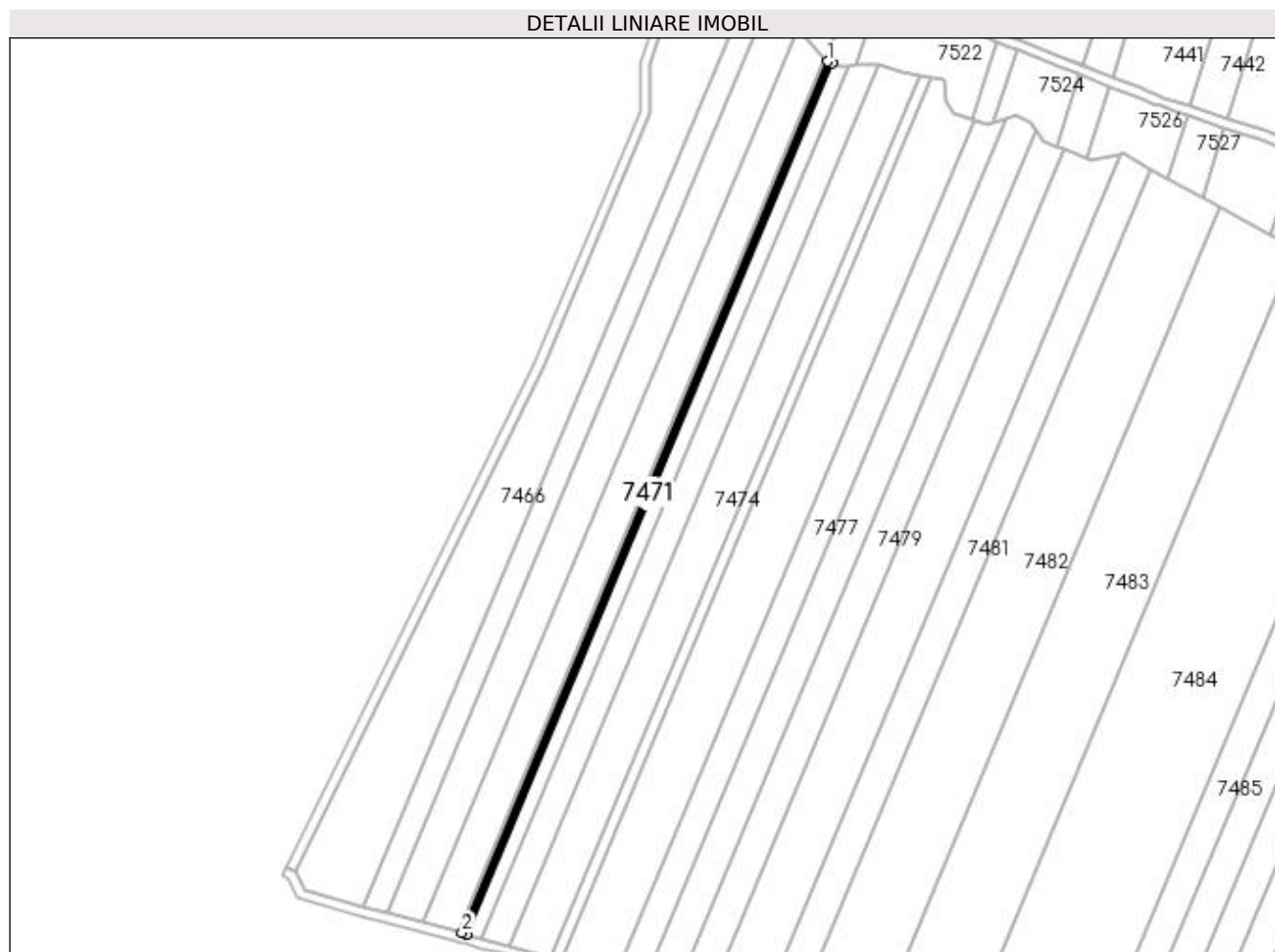
**C. Partea III. SARCINI .**

Inscrieri privind dezmembramintele dreptului de proprietate, drepturi reale de garanție și sarcini	Referințe
NU SUNT	

**Teren**

Nr cadastral	Suprafața (mp)*	Observații / Referințe
	913	

\* Suprafața este determinată în planul de proiecție Stereo 70.



**Date referitoare la teren**

Crt	Categorie folosință	Intra vilan	Suprafața (mp)	Tarla	Parcelă	Nr. topo	Observații / Referințe
1	arabil	NU	913	87	5	-	

**Lungime Segmente**

1) Valorile lungimilor segmentelor sunt obținute din proiecție în plan.

Punct început	X / Y	Punct sfârșit	X / Y	Lungime segment (** (m)
1	365.745,744 318.706,277	2	365.589,721 318.334,449	403.236
2	365.589,721 318.334,449	3	365.591,927 318.333,852	2.285
3	365.591,927 318.333,852	4	365.747,87 318.705,49	403.03
4	365.747,87 318.705,49	1	365.745,744 318.706,277	2.267

**\*\* Lungimile segmentelor sunt determinate în planul de proiecție Stereo 70 și sunt rotunjite la 1 milimetru.**

**\*\*\* Distanța dintre puncte este formată din segmente cumulate ce sunt mai mici decât valoarea 1 milimetru.**



**DATE DESPRE IMOBILUL NR. 7472**

Oficiul de Cadastru și Publicitate Imobiliară DOLJ  
Biroul de Cadastru și Publicitate Imobiliară Craiova

**A. Partea I. Descrierea imobilului**

TEREN Extravilan

Adresa: Jud. Dolj, T87, P80

Nr. Crt	Nr cadastral Nr. topografic	Suprafața* (mp)	Observații / Referințe
A1		2.600	Sector cadastral:13 Teren neimprejmuit;

**B. Partea II. Proprietari și acte**

Inscrieri privitoare la dreptul de proprietate și alte drepturi reale	Referințe
/	
Act Administrativ nr. TITLU DE PROPRIETATE NR. 739-19542, din 14/02/1997 emis de CJ DOLJ;	
B1	A1
Intabulare, drept de PROPRIETATE, dobândit prin Reconstituire, cota actuala 1/1, cota initiala 1/1 1) MAIURU STEFAN, LIPSĂ CNP	

**C. Partea III. SARCINI .**

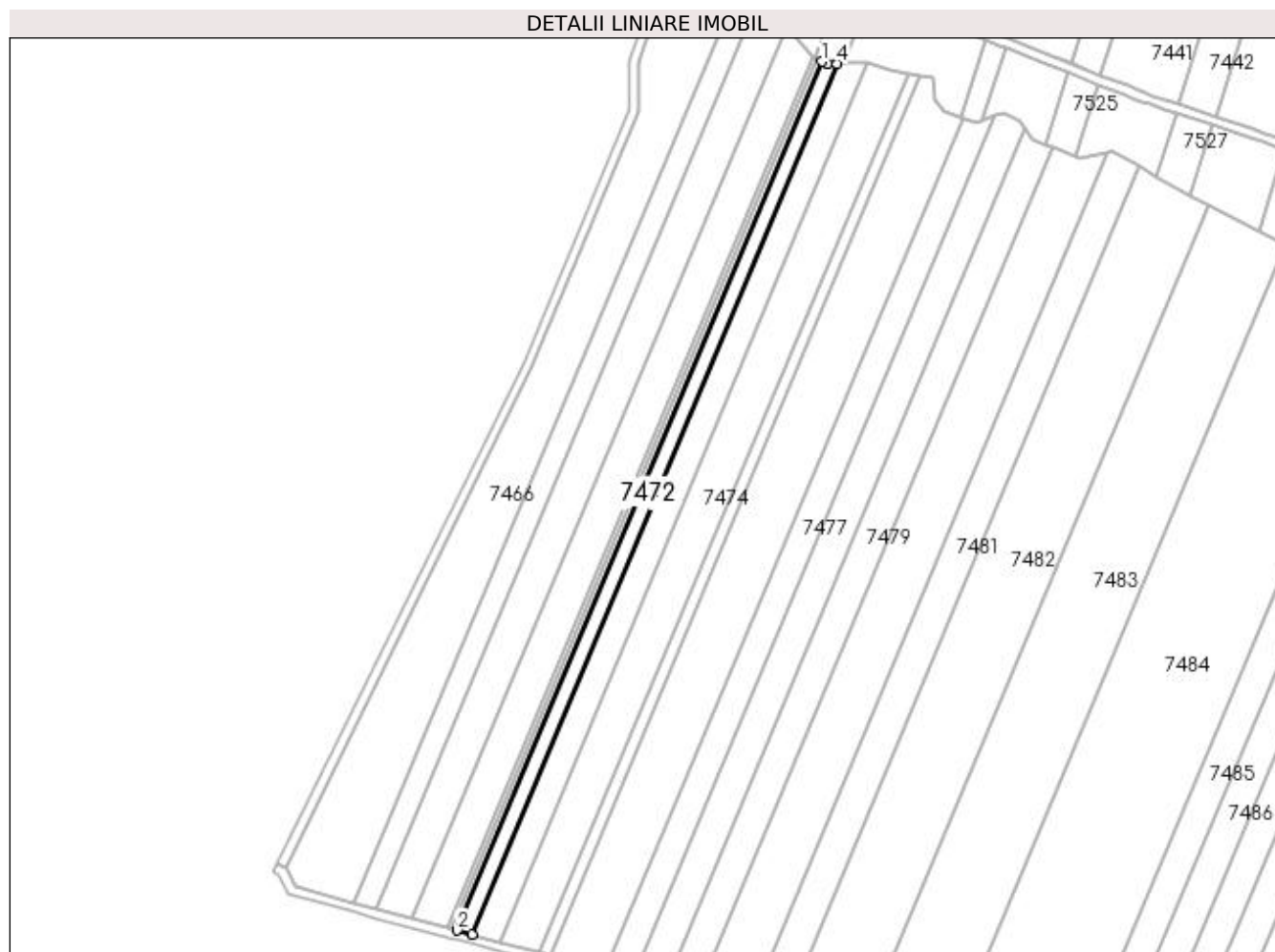
Inscrieri privind dezmembramentele dreptului de proprietate, drepturi reale de garanție și sarcini	Referințe
NU SUNT	

## Anexa Nr. 1 La Partea I

## Teren

Nr cadastral	Suprafața (mp)*	Observații / Referințe
	2.600	

\* Suprafața este determinată în planul de proiecție Stereo 70.



## Date referitoare la teren

Crt	Categorie folosință	Intra vilan	Suprafața (mp)	Tarla	Parcelă	Nr. topo	Observații / Referințe
1	arabil	NU	2.600	87	80	-	

## Lungime Segmente

1) Valorile lungimilor segmentelor sunt obținute din proiecție în plan.

Punct început	X / Y	Punct sfârșit	X / Y	Lungime segment (** (m)
1	365.747,87 318.705,49	2	365.591,927 318.333,852	403.03
2	365.591,927 318.333,852	3	365.598,209 318.332,154	6.507
3	365.598,209 318.332,154	4	365.754,473 318.704,557	403.859
4	365.754,473 318.704,557	5	365.750,623 318.704,471	3.851
5	365.750,623 318.704,471	1	365.747,87 318.705,49	2.936



**\*\* Lungimile segmentelor sunt determinate în planul de proiecție Stereo 70 și sunt rotunjite la 1 milimetru.**

**\*\*\* Distanța dintre puncte este formată din segmente cumulate ce sunt mai mici decât valoarea 1 milimetru.**



**DATE DESPRE IMOBILUL NR. 7473**

Oficiul de Cadastru și Publicitate Imobiliară DOLJ  
Biroul de Cadastru și Publicitate Imobiliară Craiova

**A. Partea I. Descrierea imobilului**

TEREN Extravilan

Adresa: Jud. Dolj, T87, P81

Nr. Crt	Nr cadastral Nr. topografic	Suprafața* (mp)	Observații / Referințe
A1	38279	4.900	Sector cadastral:13 Teren neimprejmuit;

**B. Partea II. Proprietari și acte**

Inscrieri privitoare la dreptul de proprietate și alte drepturi reale		Referințe
<b>258320 / 25/10/2021</b>		
Act Notarial nr. CONTRACT DE DONATIE AUT. NR. 1422, din 22/10/2021 emis de GAGEATU ILEANA MADALINA;		
B1	Intabulare, drept de PROPRIETATE, dobandit prin Conventie, cota actuala 1/1, cota initiala 1/1 1) CIURLIN LEONARDO	A1

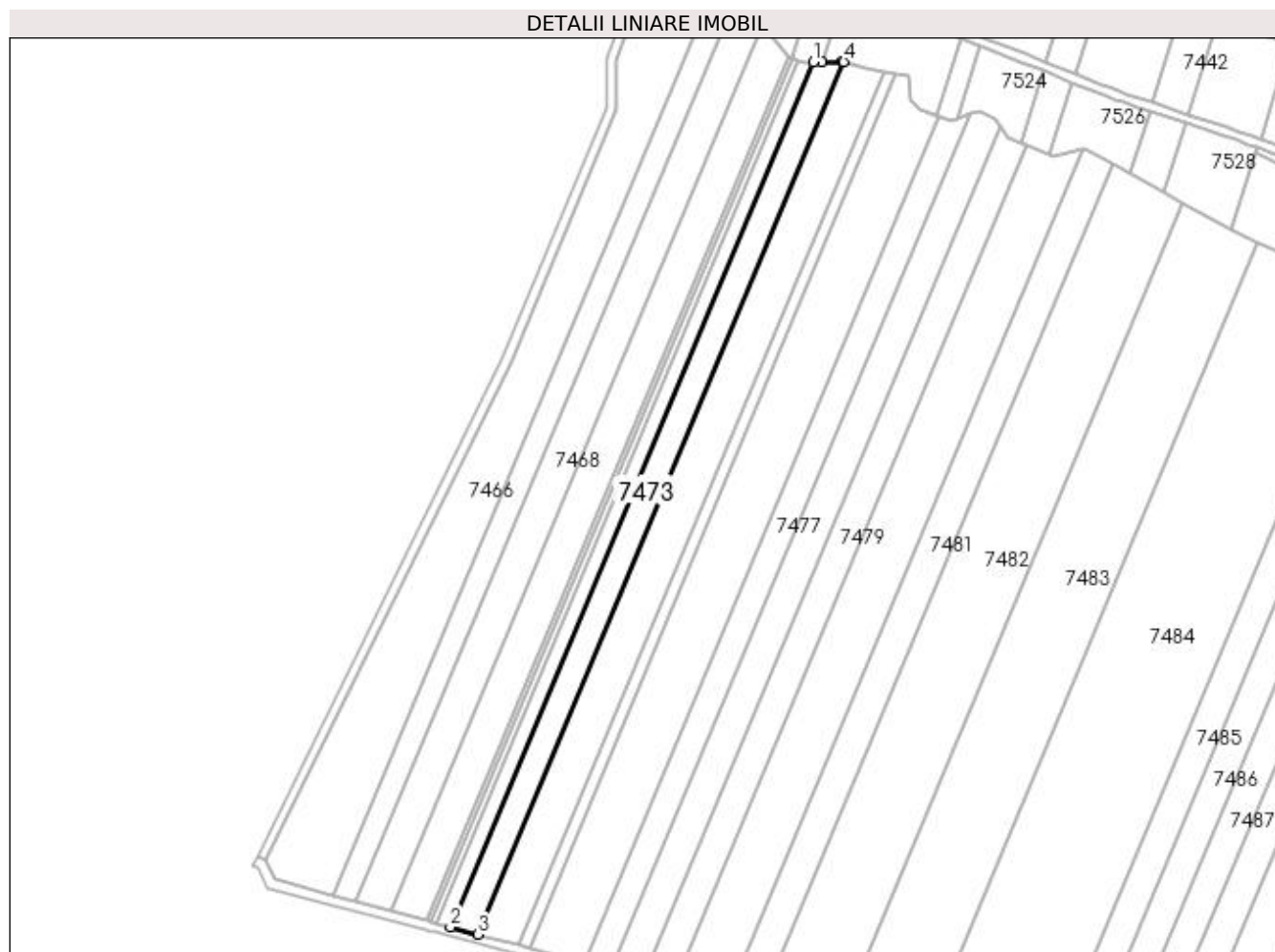
**C. Partea III. SARCINI .**

Inscrieri privind dezmembramintele dreptului de proprietate, drepturi reale de garanție și sarcini	Referințe
NU SUNT	

**Teren**

Nr cadastral	Suprafața (mp)*	Observații / Referințe
38279	4.900	

\* Suprafața este determinată în planul de proiecție Stereo 70.



**Date referitoare la teren**

Crt	Categorie folosință	Intra vilan	Suprafața (mp)	Tarla	Parcelă	Nr. topo	Observații / Referințe
1	arabil	NU	4.900	87	81	-	

**Lungime Segmente**

1) Valorile lungimilor segmentelor sunt obținute din proiecție în plan.

Punct început	X / Y	Punct sfârșit	X / Y	Lungime segment (** (m)
1	365.754,473 318.704,557	2	365.598,209 318.332,154	403.859
2	365.598,209 318.332,154	3	365.609,972 318.328,974	12.185
3	365.609,972 318.328,974	4	365.767,646 318.704,738	407.504
4	365.767,646 318.704,738	5	365.767,319 318.704,843	0.343
5	365.767,319 318.704,843	6	365.758,08 318.704,637	9.241

Punct început	X / Y	Punct sfârșit	X / Y	Lungime segment (** (m)
6	365.758,08 318.704,637	1	365.754,473 318.704,557	3.608

\*\* Lungimile segmentelor sunt determinate în planul de proiecție Stereo 70 și sunt rotunjite la 1 milimetru.

\*\*\* Distanța dintre puncte este formată din segmente cumulate ce sunt mai mici decât valoarea 1 milimetru.



**DATE DESPRE IMOBILUL NR. 7474**

Oficiul de Cadastru și Publicitate Imobiliară DOLJ  
Biroul de Cadastru și Publicitate Imobiliară Craiova

**A. Partea I. Descrierea imobilului**

TEREN Extravilan

Adresa: Jud. Dolj, T87, P82

Nr. Crt	Nr cadastral Nr. topografic	Suprafața* (mp)	Observații / Referințe
A1	30733	7.300	Sector cadastral:13 Teren neimprejmuit;

**B. Partea II. Proprietari și acte**

Inscrieri privitoare la dreptul de proprietate și alte drepturi reale		Referințe
<b>159904 / 22/12/2015</b>		
Act Notarial nr. CVC AUT NR.2133, din 21/12/2015 emis de BNP SCANTEI LAURA IULIANA (DECL.AUT NR. 2153/23-12-2015 EMIS DE NP SCANTEI LAURA IULIANA);		
B1	Intabulare, drept de PROPRIETATE, dobandit prin Conventie, cota actuala 1/1, cota initiala 1/1 1) KAMPARO INVESTMENT SRL, CIF:25525855	A1

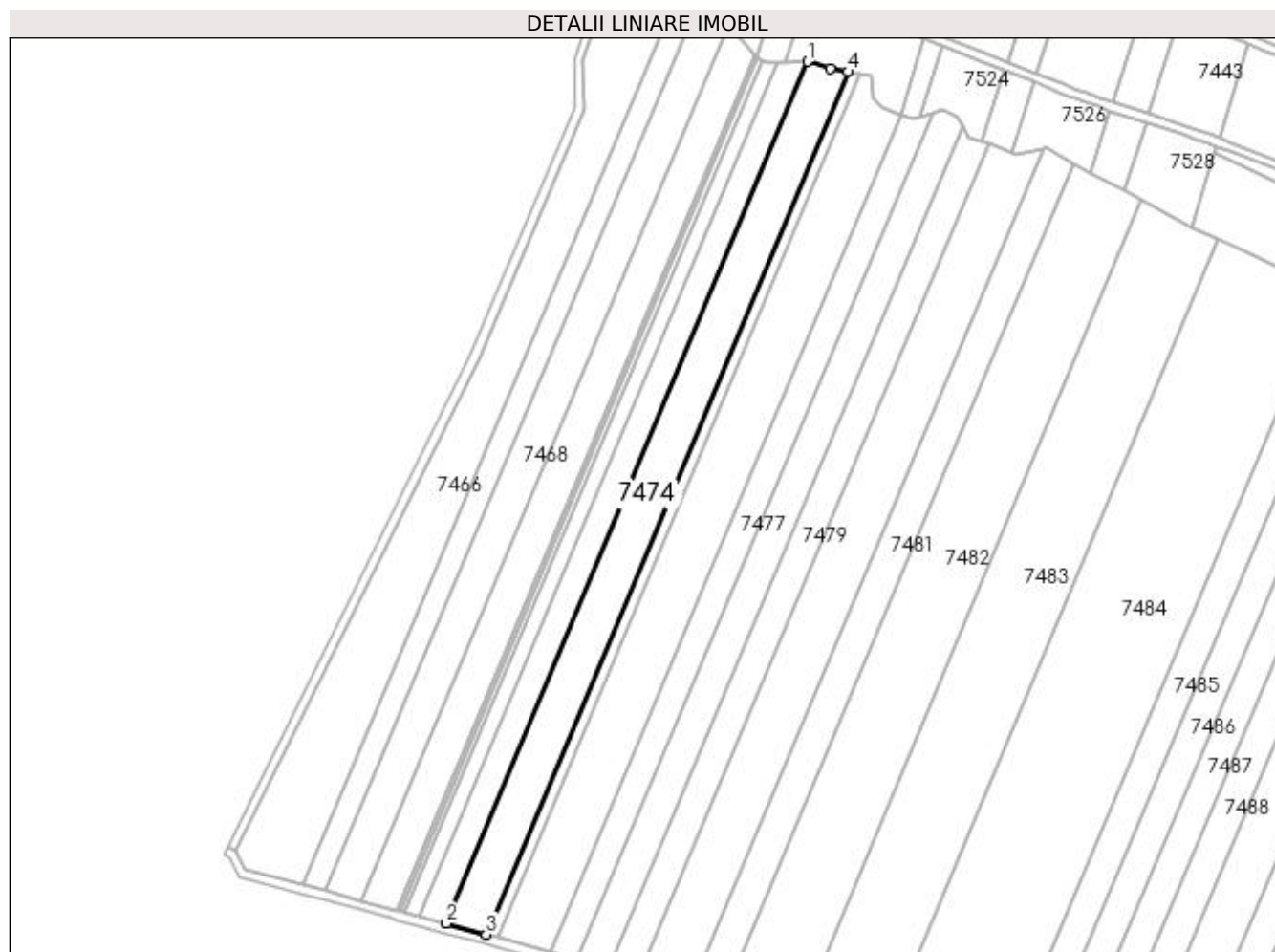
**C. Partea III. SARCINI .**

Inscrieri privind dezmembramintele dreptului de proprietate, drepturi reale de garanție și sarcini	Referințe
NU SUNT	

**Anexa Nr. 1 La Partea I****Teren**

Nr cadastral	Suprafața (mp)*	Observații / Referințe
30733	7.300	

\* Suprafața este determinată în planul de proiecție Stereo 70.

**Date referitoare la teren**

Crt	Categorie folosință	Intra vilan	Suprafața (mp)	Tarla	Parcelă	Nr. topo	Observații / Referințe
1	arabil	NU	7.300	87	82	-	

**Lungime Segmente**

1) Valorile lungimilor segmentelor sunt obținute din proiecție în plan.

Punct început	X / Y	Punct sfârșit	X / Y	Lungime segment (** (m)
1	365.767,646 318.704,738	2	365.609,972 318.328,974	407.504
2	365.609,972 318.328,974	3	365.627,427 318.324,255	18.082
3	365.627,427 318.324,255	4	365.785,213 318.700,284	407.792
4	365.785,213 318.700,284	5	365.777,407 318.701,609	7.918
5	365.777,407 318.701,609	1	365.767,646 318.704,738	10.25



**\*\* Lungimile segmentelor sunt determinate în planul de proiecție Stereo 70 și sunt rotunjite la 1 milimetru.**

**\*\*\* Distanța dintre puncte este formată din segmente cumulate ce sunt mai mici decât valoarea 1 milimetru.**



**DATE DESPRE IMOBILUL NR. 7475**

Oficiul de Cadastru și Publicitate Imobiliară DOLJ  
Biroul de Cadastru și Publicitate Imobiliară Craiova

**A. Partea I. Descrierea imobilului**

TEREN Extravilan

Adresa: Jud. Dolj, T87, P83

Nr. Crt	Nr cadastral Nr. topografic	Suprafața* (mp)	Observații / Referințe
A1		2.000	Sector cadastral:13 Teren neimprejmuit;

**B. Partea II. Proprietari și acte**

Inscrieri privitoare la dreptul de proprietate și alte drepturi reale	Referințe
/	
Act Administrativ nr. TITLU DE PROPRIETATE NR. 234-58814, din 10/05/1995 emis de CJ DOLJ;	
B1	A1
Intabulare, drept de PROPRIETATE, dobândit prin Reconstituire, cota actuala 1/1, cota initiala 1/1 1) CIRCEAG CONSTANTINA, LIPSĂ CNP	

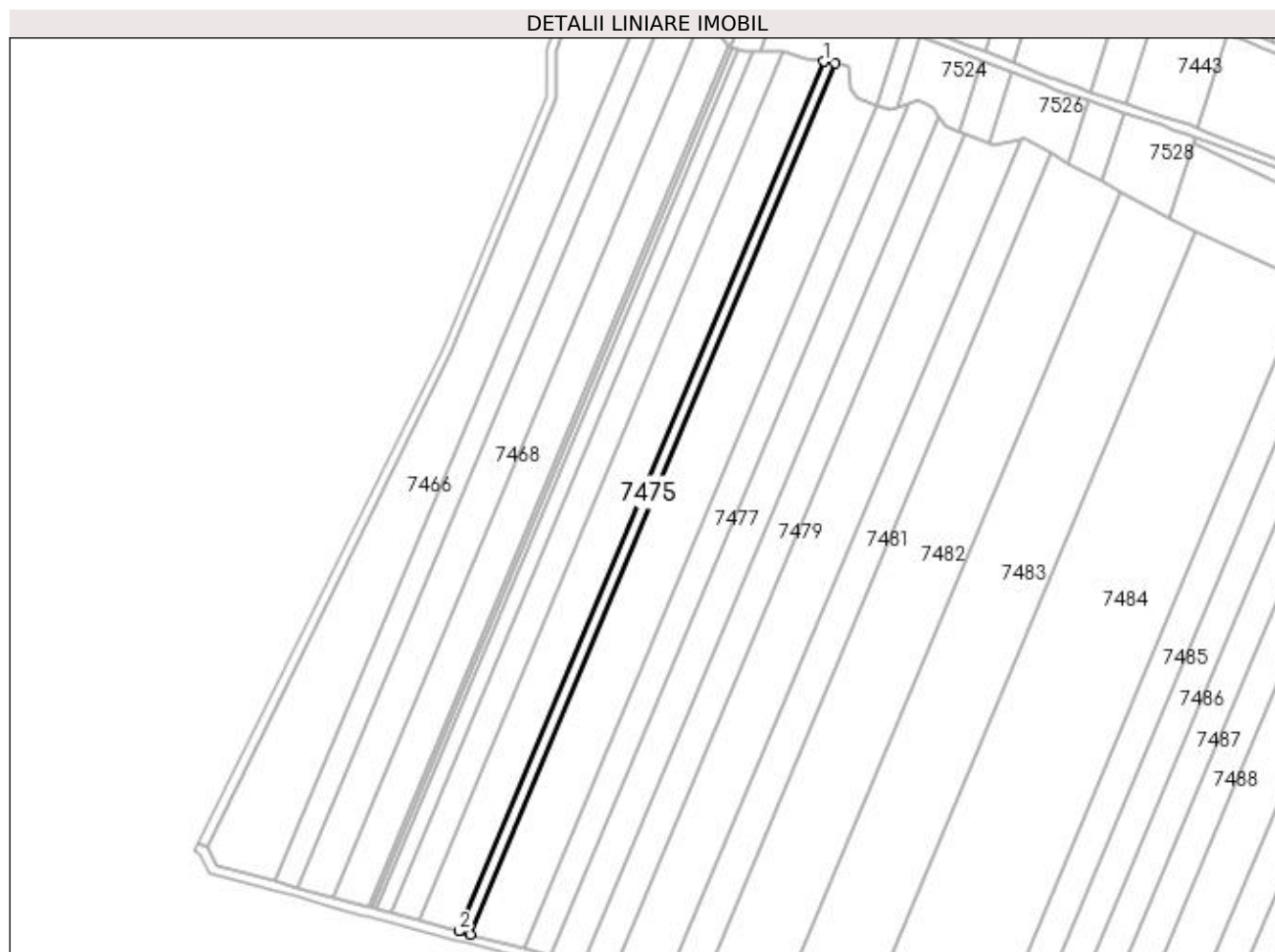
**C. Partea III. SARCINI .**

Inscrieri privind dezmembramintele dreptului de proprietate, drepturi reale de garanție și sarcini	Referințe
NU SUNT	

**Teren**

Nr cadastral	Suprafața (mp)*	Observații / Referințe
	2.000	

\* Suprafața este determinată în planul de proiecție Stereo 70.



**Date referitoare la teren**

Crt	Categorie folosință	Intra vilan	Suprafața (mp)	Tarla	Parcelă	Nr. topo	Observații / Referințe
1	arabil	NU	2.000	87	83	-	

**Lungime Segmente**

1) Valorile lungimilor segmentelor sunt obținute din proiecție în plan.

Punct început	X / Y	Punct sfârșit	X / Y	Lungime segment (** (m)
1	365.785,213 318.700,284	2	365.627,427 318.324,255	407.792
2	365.627,427 318.324,255	3	365.632,201 318.322,964	4.945
3	365.632,201 318.322,964	4	365.790,175 318.699,442	408.279
4	365.790,175 318.699,442	1	365.785,213 318.700,284	5.033

**\*\* Lungimile segmentelor sunt determinate în planul de proiecție Stereo 70 și sunt rotunjite la 1 milimetru.**

**\*\*\* Distanța dintre puncte este formată din segmente cumulate ce sunt mai mici decât valoarea 1 milimetru.**



**DATE DESPRE IMOBILUL NR. 7476**

Oficiul de Cadastru și Publicitate Imobiliară DOLJ  
Biroul de Cadastru și Publicitate Imobiliară Craiova

**A. Partea I. Descrierea imobilului**

TEREN Extravilan

Adresa: Jud. Dolj, T87, P84

Nr. Crt	Nr cadastral Nr. topografic	Suprafața* (mp)	Observații / Referințe
A1		9.600	Sector cadastral:13 Teren neimprejmit;

**B. Partea II. Proprietari și acte**

Inscrieri privitoare la dreptul de proprietate și alte drepturi reale		Referințe
/		
Act Administrativ nr. TITLU DE PROPRIETATE NR. 812-59440, din 26/08/1998 emis de CJ DOLJ;		
B1	Intabulare, drept de PROPRIETATE, dobândit prin Reconstituire, cota actuala 1/1, cota initiala 1/1 1) PETRCU TRAIAN, LIPSĂ CNP 2) MANEA LIZETA, LIPSĂ CNP 3) PETCU TERAPONT, LIPSĂ CNP 4) SOVOIU PROCOPIA, LIPSĂ CNP 5) PETCU MARIN, LIPSĂ CNP	A1

**C. Partea III. SARCINI .**

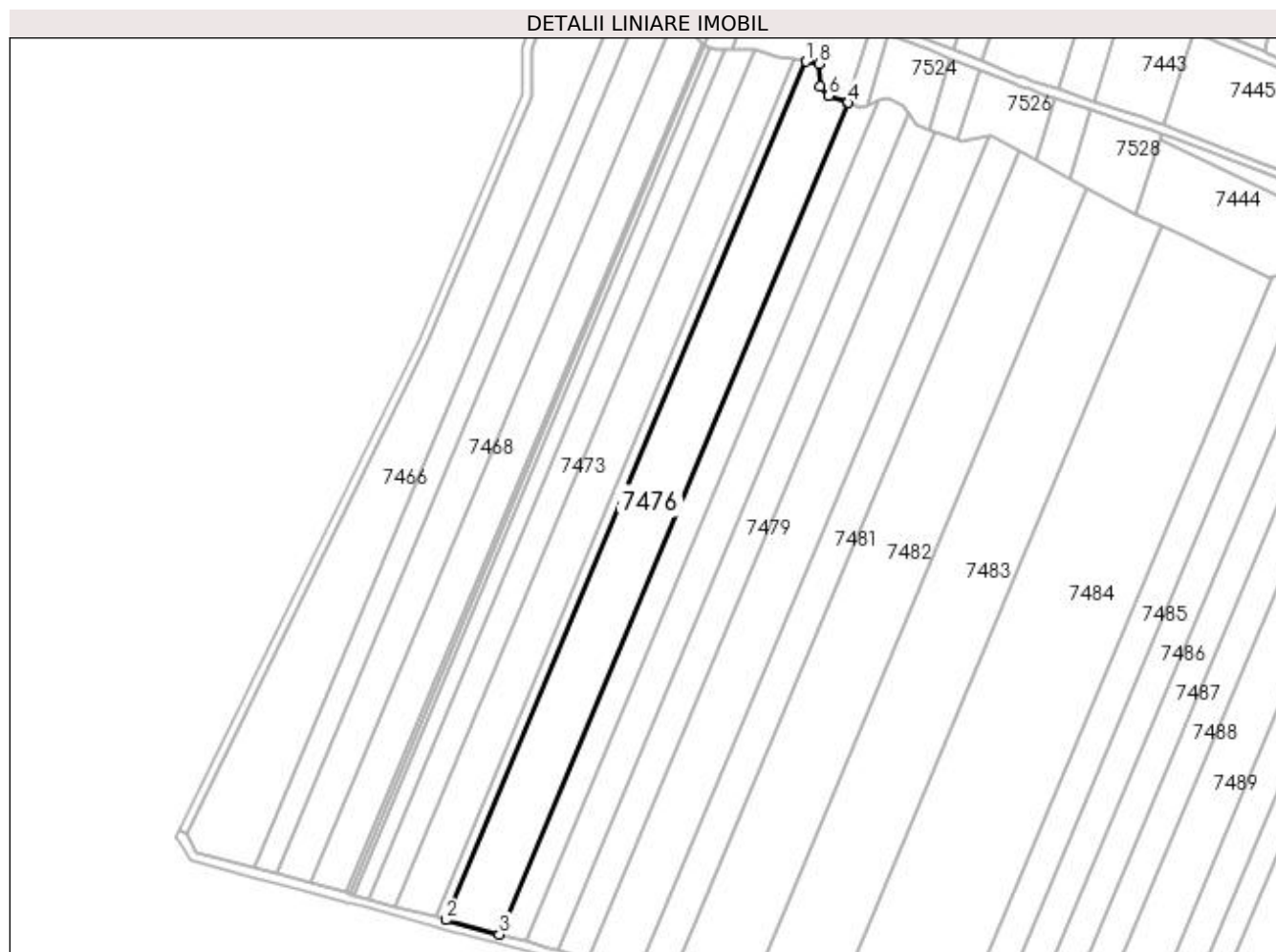
Inscrieri privind dezmembramentele dreptului de proprietate, drepturi reale de garanție și sarcini	Referințe
NU SUNT	

## Anexa Nr. 1 La Partea I

## Teren

Nr cadastral	Suprafața (mp)*	Observații / Referințe
	9.600	

\* Suprafața este determinată în planul de proiecție Stereo 70.



## Date referitoare la teren

Crt	Categorie folosință	Intra vilan	Suprafața (mp)	Tarla	Parcelă	Nr. topo	Observații / Referințe
1	arabil	NU	9.600	87	84	-	

## Lungime Segmente

1) Valorile lungimilor segmentelor sunt obținute din proiecție în plan.

Punct început	X / Y	Punct sfârșit	X / Y	Lungime segment (** (m)
1	365.790,175 318.699,442	2	365.632,201 318.322,964	408.279
2	365.632,201 318.322,964	3	365.655,538 318.316,655	24.175
3	365.655,538 318.316,655	4	365.808,544 318.681,294	395.44
4	365.808,544 318.681,294	5	365.808,003 318.681,487	0.574
5	365.808,003 318.681,487	6	365.800,071 318.684,318	8.422



Punct început	X / Y	Punct sfârșit	X / Y	Lungime segment (** (m)
6	365.800,071 318.684,318	7	365.796,417 318.688,614	5.64
7	365.796,417 318.688,614	8	365.795,668 318.698,51	9.924
8	365.795,668 318.698,51	1	365.790,175 318.699,442	5.572

\*\* Lungimile segmentelor sunt determinate în planul de proiecție Stereo 70 și sunt rotunjite la 1 milimetru.

\*\*\* Distanța dintre puncte este formată din segmente cumulate ce sunt mai mici decât valoarea 1 milimetru.



**DATE DESPRE IMOBILUL NR. 7477**

Oficiul de Cadastru și Publicitate Imobiliară DOLJ  
Biroul de Cadastru și Publicitate Imobiliară Craiova

**A. Partea I. Descrierea imobilului**

TEREN Extravilan

Adresa: Jud. Dolj, T87, P11

Nr. Crt	Nr cadastral Nr. topografic	Suprafața* (mp)	Observații / Referințe
A1	30475	4.800	Sector cadastral:13 Teren neimprejmuit;

**B. Partea II. Proprietari și acte**

Inscrieri privitoare la dreptul de proprietate și alte drepturi reale		Referințe
<b>23178 / 04/03/2015</b>		
Act Notarial nr. CONTRACT DE VANZARE -CUMPARARE NR 2093, din 18/12/2014 emis de DRAGOMIR ROMELIA MARINA (DECLARATIA AUT NR 85/20-01-2015 EMIS DE BNP BIANU VICTORIA);		
B1	Intabulare, drept de PROPRIETATE, dobandit prin Conventie, cota actuala 1/1, cota initiala 1/1	A1
1) SC KAMPARO INVESTMENT SRL, CIF:25525855		

**C. Partea III. SARCINI .**

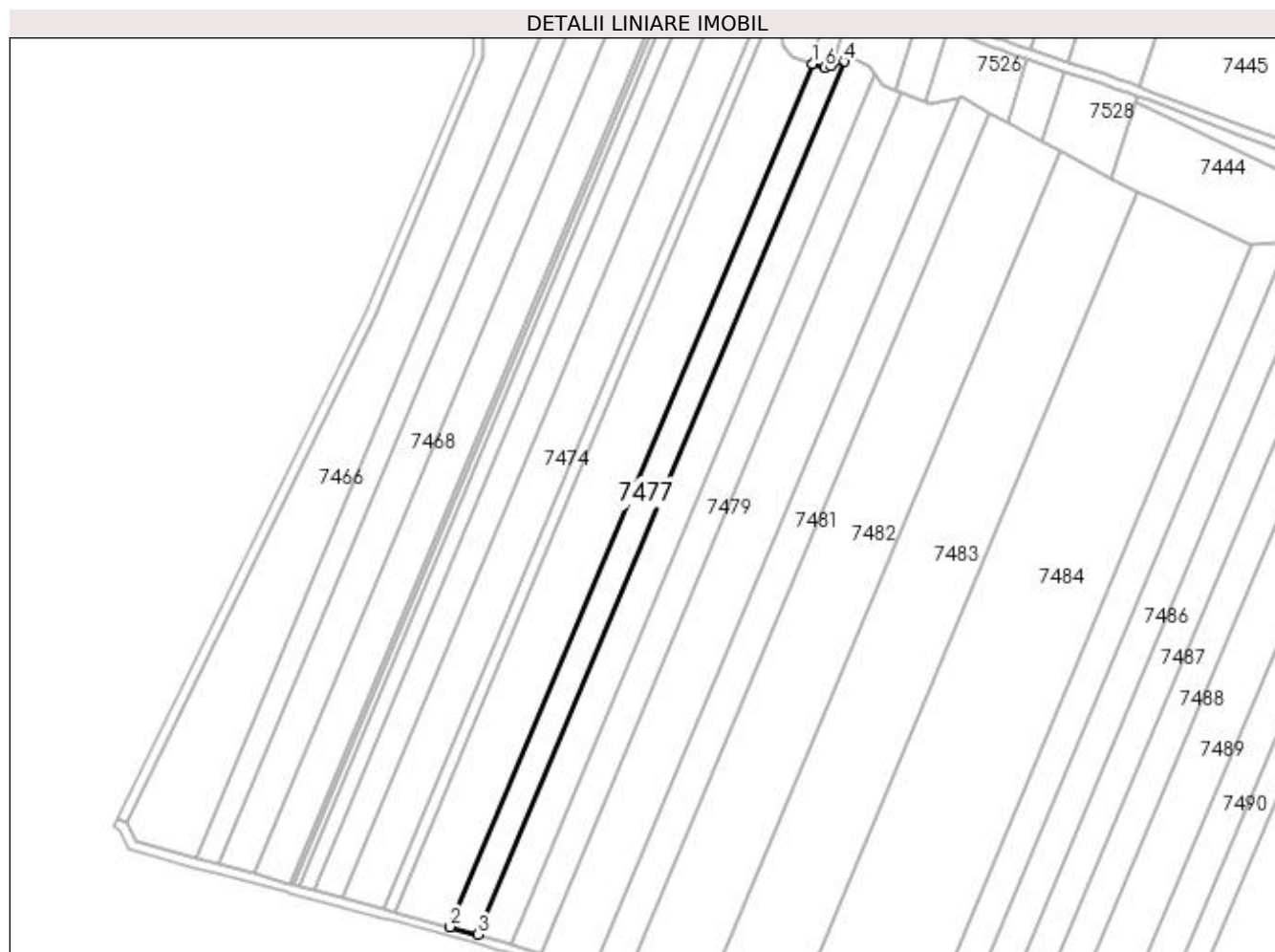
Inscrieri privind dezmembramintele dreptului de proprietate, drepturi reale de garanție și sarcini	Referințe
NU SUNT	

## Anexa Nr. 1 La Partea I

## Teren

Nr cadastral	Suprafața (mp)*	Observații / Referințe
30475	4.800	

\* Suprafața este determinată în planul de proiecție Stereo 70.



## Date referitoare la teren

Crt	Categorie folosință	Intra vilan	Suprafața (mp)	Tarla	Parcelă	Nr. topo	Observații / Referințe
1	arabil	NU	4.800	87	11	-	

## Lungime Segmente

1) Valorile lungimilor segmentelor sunt obținute din proiecție în plan.

Punct început	X / Y	Punct sfârșit	X / Y	Lungime segment (** (m)
1	365.808,544 318.681,294	2	365.655,538 318.316,655	395.44
2	365.655,538 318.316,655	3	365.667,332 318.313,466	12.218
3	365.667,332 318.313,466	4	365.822,047 318.682,177	399.856
4	365.822,047 318.682,177	5	365.816,75 318.680,343	5.606
5	365.816,75 318.680,343	6	365.813,937 318.679,369	2.977

Punct început	X / Y	Punct sfârșit	X / Y	Lungime segment (** (m)
6	365.813,937 318.679,369	1	365.808,544 318.681,294	5.726

\*\* Lungimile segmentelor sunt determinate în planul de proiecție Stereo 70 și sunt rotunjite la 1 milimetru.

\*\*\* Distanța dintre puncte este formată din segmente cumulate ce sunt mai mici decât valoarea 1 milimetru.



**DATE DESPRE IMOBILUL NR. 7478**

Oficiul de Cadastru și Publicitate Imobiliară DOLJ  
Biroul de Cadastru și Publicitate Imobiliară Craiova

**A. Partea I. Descrierea imobilului**

TEREN Extravilan

Adresa: Jud. Dolj, T87, P12

Nr. Crt	Nr cadastral Nr. topografic	Suprafața* (mp)	Observații / Referințe
A1		5.725	Sector cadastral:13 Teren neimprejmuit;

**B. Partea II. Proprietari și acte**

Inscrieri privitoare la dreptul de proprietate și alte drepturi reale	Referințe
/	
Act Administrativ nr. TITLU DE PROPRIETATE NR. 187-45337, din 08/05/1995 emis de CJ DOLJ;	
B1	A1
Intabulare, drept de PROPRIETATE, dobândit prin Reconstituire, cota actuala 1/1, cota initiala 1/1 1) MITROI GHEORGHE, LIPSĂ CNP	

**C. Partea III. SARCINI .**

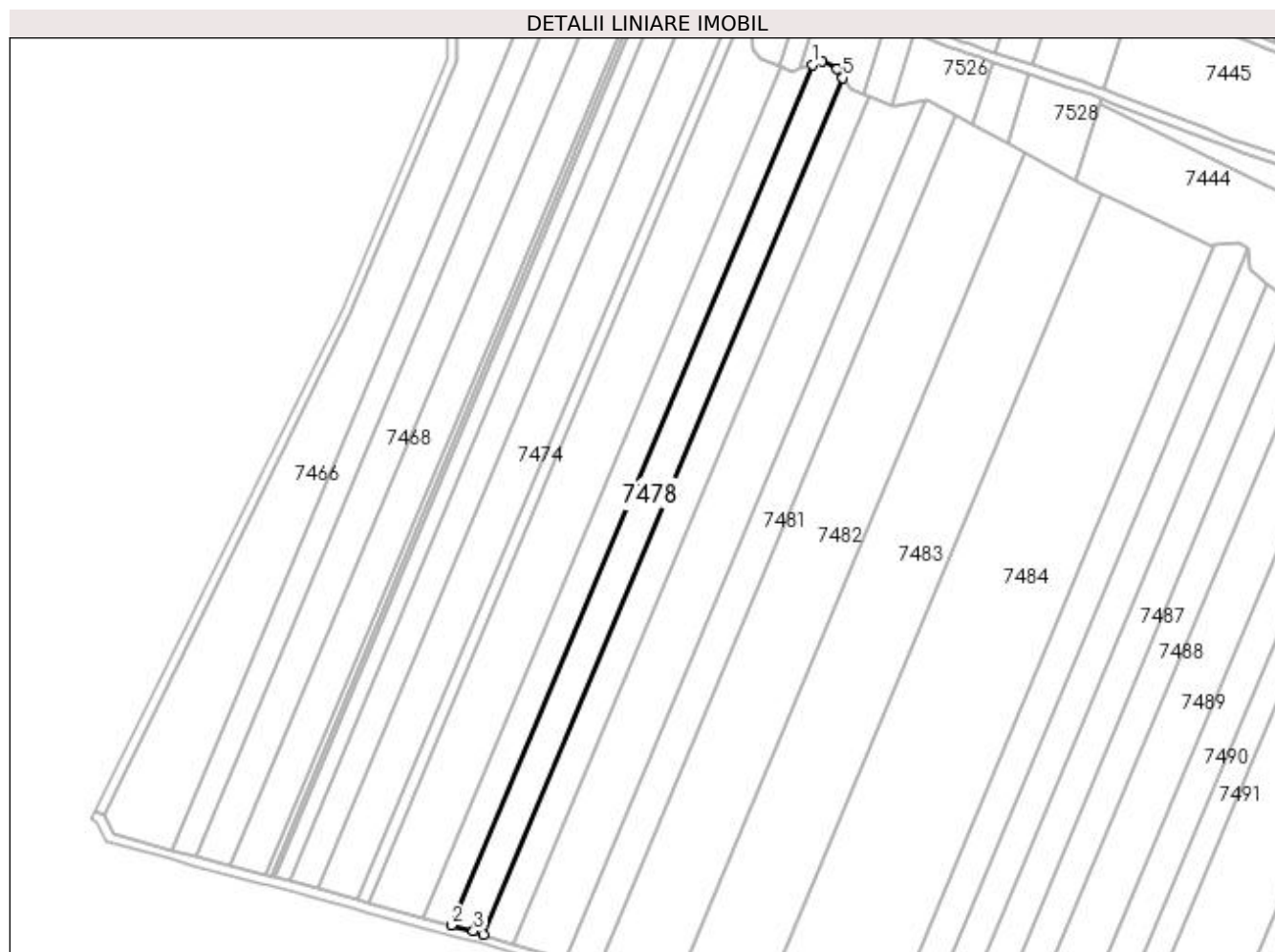
Inscrieri privind dezmembramintele dreptului de proprietate, drepturi reale de garanție și sarcini	Referințe
NU SUNT	

## Anexa Nr. 1 La Partea I

## Teren

Nr cadastral	Suprafața (mp)*	Observații / Referințe
	5.725	

\* Suprafața este determinată în planul de proiecție Stereo 70.



## Date referitoare la teren

Crt	Categorie folosință	Intra vilan	Suprafața (mp)	Tarla	Parcelă	Nr. topo	Observații / Referințe
1	arabil	NU	5.725	87	12	-	

## Lungime Segmente

1) Valorile lungimilor segmentelor sunt obținute din proiecție în plan.

Punct început	X / Y	Punct sfârșit	X / Y	Lungime segment (** (m)
1	365.822,047 318.682,177	2	365.667,332 318.313,466	399.856
2	365.667,332 318.313,466	3	365.676,862 318.310,89	9.872
3	365.676,862 318.310,89	4	365.681,175 318.309,552	4.516
4	365.681,175 318.309,552	5	365.835,194 318.676,605	398.057
5	365.835,194 318.676,605	6	365.832,819 318.680,359	4.442



Punct început	X / Y	Punct sfârșit	X / Y	Lungime segment (** (m)
6	365.832,819 318.680,359	7	365.826,087 318.683,576	7.461
7	365.826,087 318.683,576	1	365.822,047 318.682,177	4.275

\*\* Lungimile segmentelor sunt determinate în planul de proiecție Stereo 70 și sunt rotunjite la 1 milimetru.

\*\*\* Distanța dintre puncte este formată din segmente cumulate ce sunt mai mici decât valoarea 1 milimetru.



**DATE DESPRE IMOBILUL NR. 7479**

Oficiul de Cadastru și Publicitate Imobiliară DOLJ  
 Biroul de Cadastru și Publicitate Imobiliară Craiova

**A. Partea I. Descrierea imobilului**

TEREN Extravilan

Adresa: Jud. Dolj, T87, P13

Nr. Crt	Nr cadastral Nr. topografic	Suprafața* (mp)	Observații / Referințe
A1		5.350	Sector cadastral:13 Teren neimprejmuit;

**B. Partea II. Proprietari și acte**

Inscrieri privitoare la dreptul de proprietate și alte drepturi reale	Referințe
/	
Act Administrativ nr. TITLU DE PROPRIETATE NR. 86-58933, din 25/01/1995 emis de CJ DOLJ;	
B1	A1
Intabulare, drept de PROPRIETATE, dobândit prin Reconstituire, cota actuala 1/1, cota initiala 1/1 1) CIRCEAG GHEORGHE, LIPSĂ CNP	

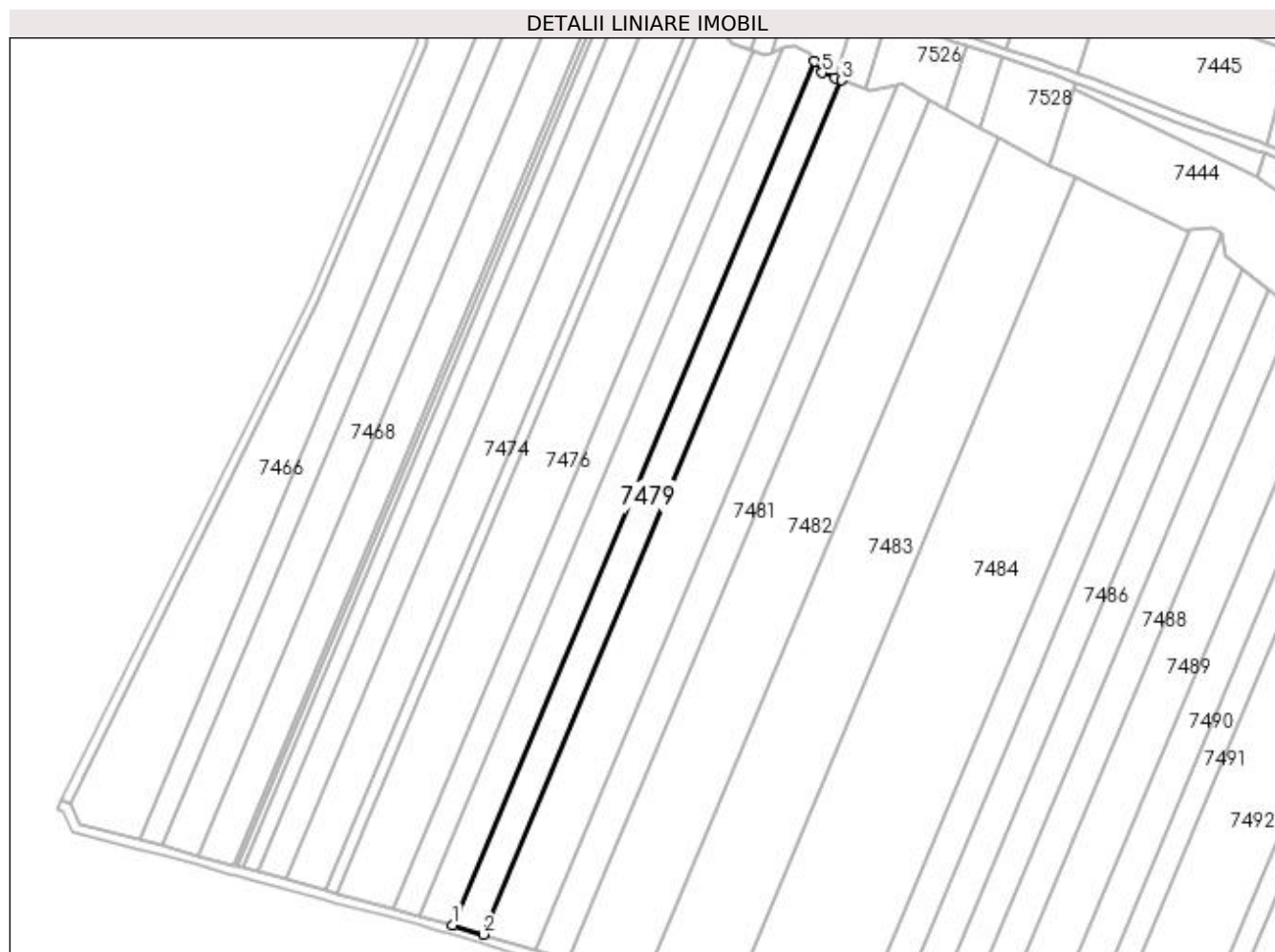
**C. Partea III. SARCINI .**

Inscrieri privind dezmembramintele dreptului de proprietate, drepturi reale de garanție și sarcini	Referințe
NU SUNT	

### Teren

Nr cadastral	Suprafața (mp)*	Observații / Referințe
	5.350	

\* Suprafața este determinată în planul de proiecție Stereo 70.



### Date referitoare la teren

Crt	Categorie folosință	Intra vilan	Suprafața (mp)	Tarla	Parcelă	Nr. topo	Observații / Referințe
1	arabil	NU	5.350	87	13	-	

### Lungime Segmente

1) Valorile lungimilor segmentelor sunt obținute din proiecție în plan.

Punct început	X / Y	Punct sfârșit	X / Y	Lungime segment (** (m)
1	365.681,175 318.309,552	2	365.694,177 318.305,519	13.613
2	365.694,177 318.305,519	3	365.846,564 318.668,684	393.841
3	365.846,564 318.668,684	4	365.843,842 318.669,721	2.913
4	365.843,842 318.669,721	5	365.838,186 318.671,876	6.053
5	365.838,186 318.671,876	6	365.835,194 318.676,605	5.596

Punct început	X / Y	Punct sfârșit	X / Y	Lungime segment (** (m)
6	365.835,194 318.676,605	1	365.681,175 318.309,552	398.057

\*\* Lungimile segmentelor sunt determinate în planul de proiecție Stereo 70 și sunt rotunjite la 1 milimetru.

\*\*\* Distanța dintre puncte este formată din segmente cumulate ce sunt mai mici decât valoarea 1 milimetru.



**DATE DESPRE IMOBILUL NR. 7480**

Oficiul de Cadastru și Publicitate Imobiliară DOLJ  
Biroul de Cadastru și Publicitate Imobiliară Craiova

**A. Partea I. Descrierea imobilului**

TEREN Extravilan

Adresa: Jud. Dolj, T87, P88

Nr. Crt	Nr cadastral Nr. topografic	Suprafața* (mp)	Observații / Referințe
A1		9.000	Sector cadastral:13 Teren neimprejmuit;

**B. Partea II. Proprietari și acte**

Inscrieri privitoare la dreptul de proprietate și alte drepturi reale	Referințe
/	
Act Administrativ nr. TITLU DE PROPRIETATE NR. 822-59440, din 28/08/1998 emis de CJ DOLJ;	
B1	A1
Intabulare, drept de PROPRIETATE, dobandit prin Reconstituire, cota actuala 1/1, cota initiala 1/1 1) VIZIRU BOBOCICA, LIPSĂ CNP	

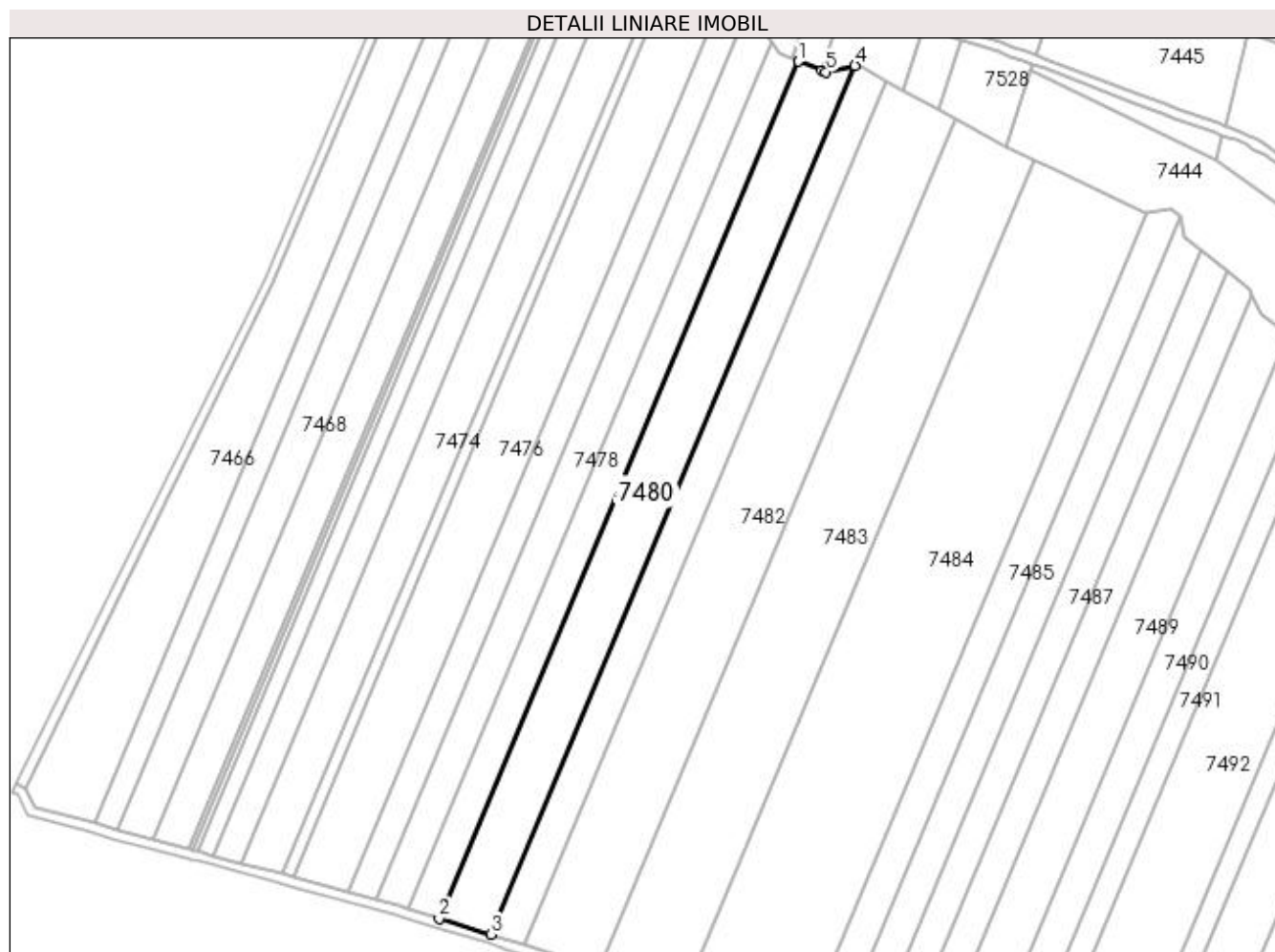
**C. Partea III. SARCINI .**

Inscrieri privind dezmembramintele dreptului de proprietate, drepturi reale de garanție și sarcini	Referințe
NU SUNT	

**Teren**

Nr cadastral	Suprafața (mp)*	Observații / Referințe
	9.000	

\* Suprafața este determinată în planul de proiecție Stereo 70.



**Date referitoare la teren**

Crt	Categorie folosință	Intra vilan	Suprafața (mp)	Tarla	Parcelă	Nr. topo	Observații / Referințe
1	arabil	NU	9.000	87	88	-	

**Lungime Segmente**

1) Valorile lungimilor segmentelor sunt obținute din proiecție în plan.

Punct început	X / Y	Punct sfârșit	X / Y	Lungime segment (** (m)
1	365.846,564 318.668,684	2	365.694,177 318.305,519	393.841
2	365.694,177 318.305,519	3	365.716,059 318.298,732	22.91
3	365.716,059 318.298,732	4	365.870,542 318.666,892	399.258
4	365.870,542 318.666,892	5	365.858,218 318.664,243	12.605
5	365.858,218 318.664,243	6	365.856,449 318.664,917	1.893



Punct început	X / Y	Punct sfârșit	X / Y	Lungime segment (** (m)
6	365.856,449 318.664,917	1	365.846,564 318.668,684	10.578

\*\* Lungimile segmentelor sunt determinate în planul de proiecție Stereo 70 și sunt rotunjite la 1 milimetru.

\*\*\* Distanța dintre puncte este formată din segmente cumulate ce sunt mai mici decât valoarea 1 milimetru.



**DATE DESPRE IMOBILUL NR. 7481**

Oficiul de Cadastru și Publicitate Imobiliară DOLJ  
Biroul de Cadastru și Publicitate Imobiliară Craiova

**A. Partea I. Descrierea imobilului**

TEREN Extravilan

Adresa: Jud. Dolj, T87, P89

Nr. Crt	Nr cadastral Nr. topografic	Suprafața* (mp)	Observații / Referințe
A1		5.788	Sector cadastral:13 Teren neimprejmuit;

**B. Partea II. Proprietari și acte**

Inscrieri privitoare la dreptul de proprietate și alte drepturi reale	Referințe
/	
Act Administrativ nr. TITLU DE PROPRIETATE NR. 712-19542, din 14/02/1997 emis de CJ DOLJ;	
B1	A1
Intabulare, drept de PROPRIETATE, dobandit prin Reconstituire, cota actuala 1/1, cota initiala 1/1 1) BARBU PETRE, LIPSĂ CNP	

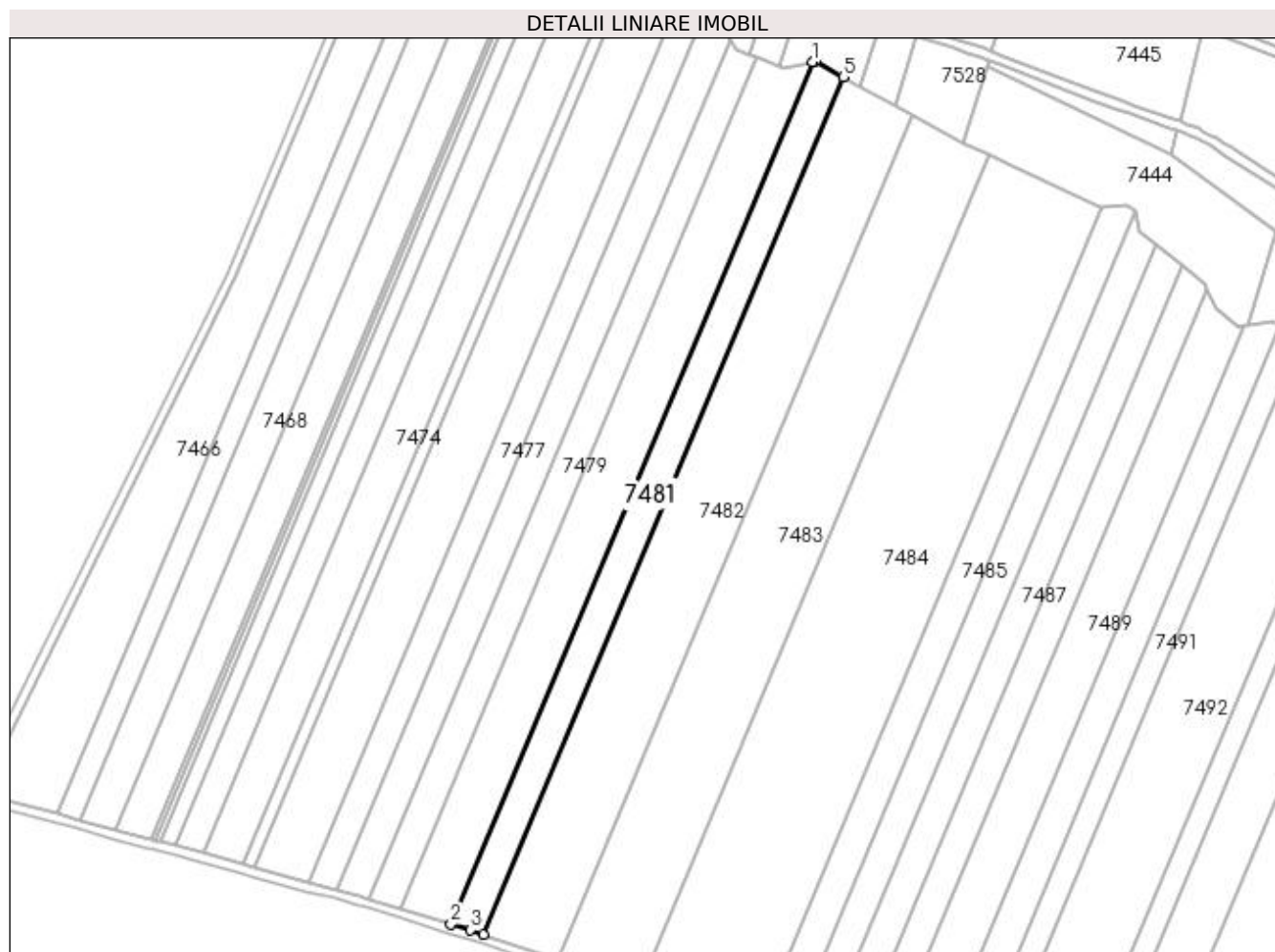
**C. Partea III. SARCINI .**

Inscrieri privind dezmembramintele dreptului de proprietate, drepturi reale de garanție și sarcini	Referințe
NU SUNT	

**Teren**

Nr cadastral	Suprafața (mp)*	Observații / Referințe
	5.788	

\* Suprafața este determinată în planul de proiecție Stereo 70.



**Date referitoare la teren**

Crt	Categorie folosință	Intra vilan	Suprafața (mp)	Tarla	Parcelă	Nr. topo	Observații / Referințe
1	arabil	NU	5.788	87	89	-	

**Lungime Segmente**

1) Valorile lungimilor segmentelor sunt obținute din proiecție în plan.

Punct început	X / Y	Punct sfârșit	X / Y	Lungime segment (** (m)
1	365.870,542 318.666,892	2	365.716,059 318.298,732	399.258
2	365.716,059 318.298,732	3	365.724,444 318.296,131	8.779
3	365.724,444 318.296,131	4	365.729,957 318.294,314	5.805
4	365.729,957 318.294,314	5	365.883,608 318.660,49	397.106
5	365.883,608 318.660,49	6	365.871,546 318.667,108	13.758

Punct început	X / Y	Punct sfârșit	X / Y	Lungime segment (** (m)
6	365.871,546 318.667,108	1	365.870,542 318.666,892	1.027

\*\* Lungimile segmentelor sunt determinate în planul de proiecție Stereo 70 și sunt rotunjite la 1 milimetru.

\*\*\* Distanța dintre puncte este formată din segmente cumulate ce sunt mai mici decât valoarea 1 milimetru.



**DATE DESPRE IMOBILUL NR. 7482**

Oficiul de Cadastru și Publicitate Imobiliară DOLJ  
Biroul de Cadastru și Publicitate Imobiliară Craiova

**A. Partea I. Descrierea imobilului**

TEREN Extravilan

Adresa: Jud. Dolj, T87, P90

Nr. Crt	Nr cadastral Nr. topografic	Suprafața* (mp)	Observații / Referințe
A1		13.300	Sector cadastral:13 Teren neimprejmuit;

**B. Partea II. Proprietari și acte**

Inscrieri privitoare la dreptul de proprietate și alte drepturi reale	Referințe
/	
Act Administrativ nr. TITLU DE PROPRIETATE NR. 775-19542, din 10/07/1998 emis de CJ DOLJ;	
B1	A1
Intabulare, drept de PROPRIETATE, dobandit prin Reconstituire, cota actuala 1/1, cota initiala 1/1 1) VILVOI ELENA, LIPSĂ CNP	

**C. Partea III. SARCINI .**

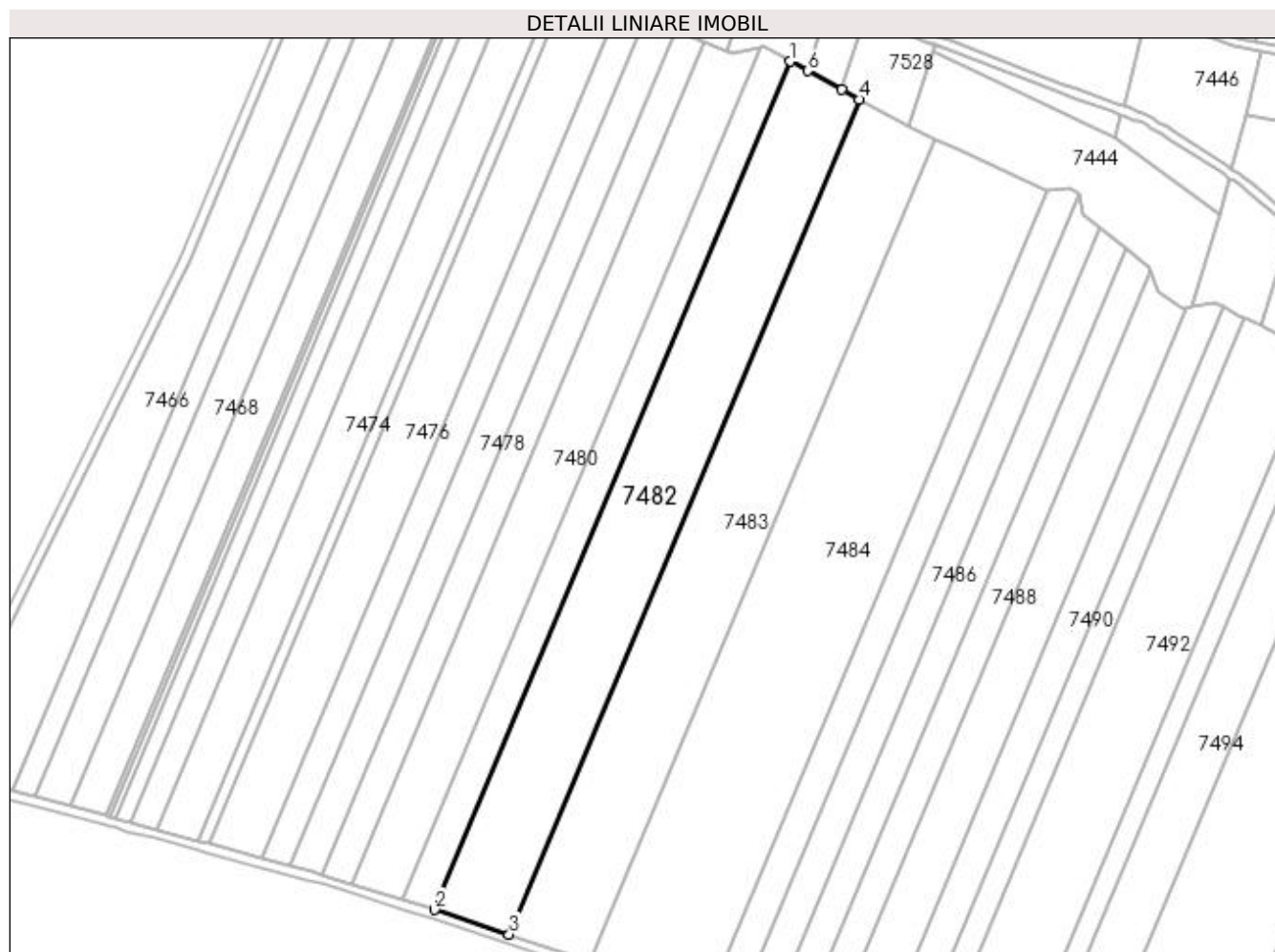
Inscrieri privind dezmembramintele dreptului de proprietate, drepturi reale de garanție și sarcini	Referințe
NU SUNT	

## Anexa Nr. 1 La Partea I

## Teren

Nr cadastral	Suprafața (mp)*	Observații / Referințe
	13.300	

\* Suprafața este determinată în planul de proiecție Stereo 70.



## Date referitoare la teren

Crt	Categorie folosință	Intra vilan	Suprafața (mp)	Tarla	Parcelă	Nr. topo	Observații / Referințe
1	arabil	NU	13.300	87	90	-	

## Lungime Segmente

1) Valorile lungimilor segmentelor sunt obținute din proiecție în plan.

Punct început	X / Y	Punct sfârșit	X / Y	Lungime segment (** (m)
1	365.883,608 318.660,49	2	365.729,957 318.294,314	397.106
2	365.729,957 318.294,314	3	365.762,119 318.283,717	33.863
3	365.762,119 318.283,717	4	365.913,365 318.644,162	390.891
4	365.913,365 318.644,162	5	365.905,784 318.648,322	8.647
5	365.905,784 318.648,322	6	365.891,045 318.656,409	16.812



Punct început	X / Y	Punct sfârșit	X / Y	Lungime segment (** (m)
6	365.891,045 318.656,409	1	365.883,608 318.660,49	8.483

\*\* Lungimile segmentelor sunt determinate în planul de proiecție Stereo 70 și sunt rotunjite la 1 milimetru.

\*\*\* Distanța dintre puncte este formată din segmente cumulate ce sunt mai mici decât valoarea 1 milimetru.



**DATE DESPRE IMOBILUL NR. 7483**

Oficiul de Cadastru și Publicitate Imobiliară DOLJ  
Biroul de Cadastru și Publicitate Imobiliară Craiova

**A. Partea I. Descrierea imobilului**

TEREN Extravilan

Adresa: Jud. Dolj, T87, P91

Nr. Crt	Nr cadastral Nr. topografic	Suprafața* (mp)	Observații / Referințe
A1		14.300	Sector cadastral:13 Teren neimprejmuit;

**B. Partea II. Proprietari și acte**

Inscrieri privitoare la dreptul de proprietate și alte drepturi reale	Referințe
/	
Act Administrativ nr. TITLU DE PROPRIETATE NR. 801-59440, din 24/08/1998 emis de CJ DOLJ;	
B1	A1
Intabulare, drept de PROPRIETATE, dobândit prin Reconstituire, cota actuala 1/1, cota inițiala 1/1 1) MAIURU LILI, LIPSĂ CNP	

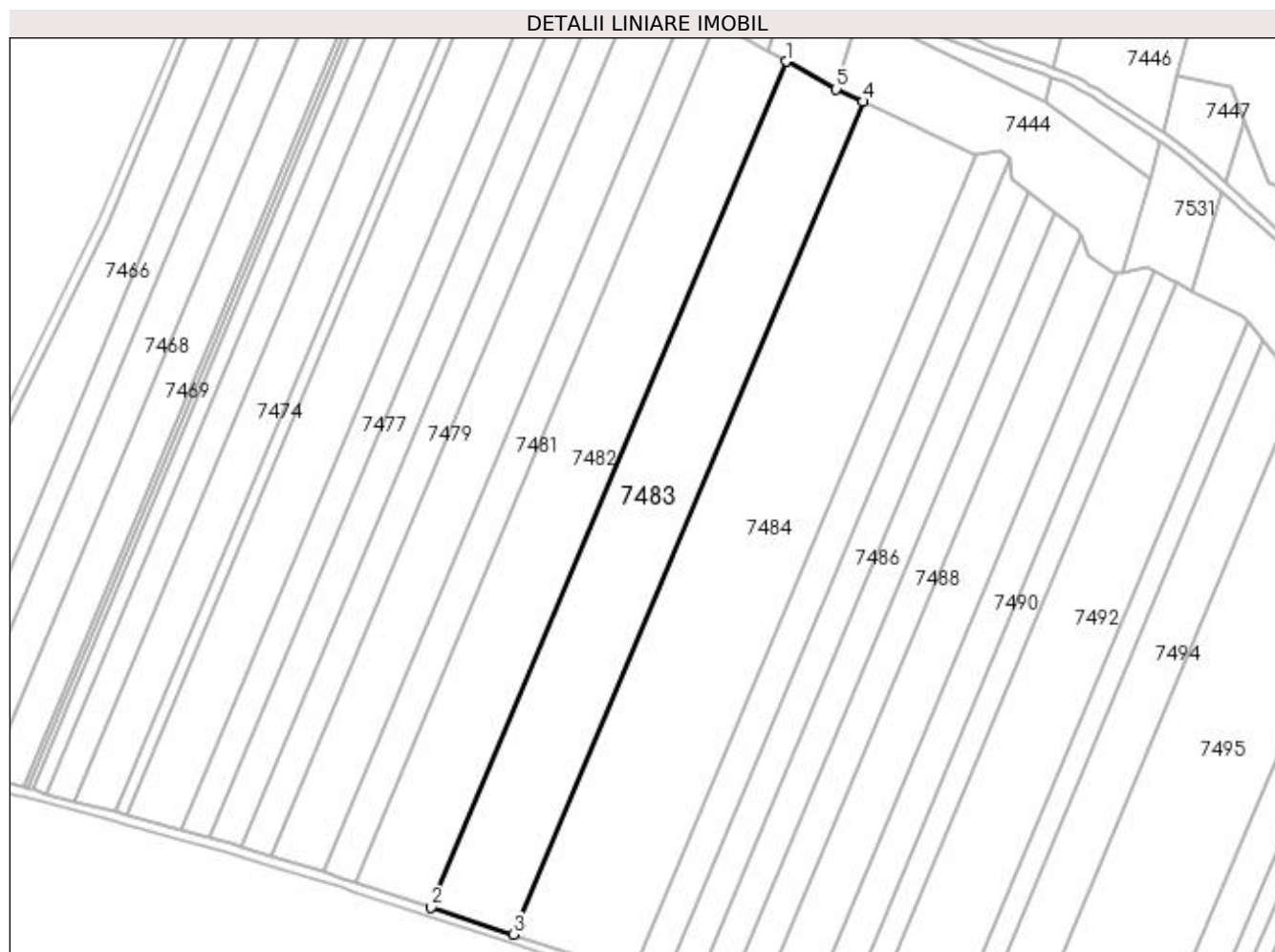
**C. Partea III. SARCINI .**

Inscrieri privind dezmembramintele dreptului de proprietate, drepturi reale de garanție și sarcini	Referințe
NU SUNT	

### Teren

Nr cadastral	Suprafața (mp)*	Observații / Referințe
	14.300	

\* Suprafața este determinată în planul de proiecție Stereo 70.



### Date referitoare la teren

Crt	Categorie folosință	Intra vilan	Suprafața (mp)	Tarla	Parcelă	Nr. topo	Observații / Referințe
1	arabil	NU	14.300	87	91	-	

### Lungime Segmente

1) Valorile lungimilor segmentelor sunt obținute din proiecție în plan.

Punct început	X / Y	Punct sfârșit	X / Y	Lungime segment (** (m)
1	365.913,365 318.644,162	2	365.762,119 318.283,717	390.891
2	365.762,119 318.283,717	3	365.797,265 318.272,136	37.005
3	365.797,265 318.272,136	4	365.946,216 318.627,112	384.96
4	365.946,216 318.627,112	5	365.934,815 318.632,393	12.565
5	365.934,815 318.632,393	1	365.913,365 318.644,162	24.467

**\*\* Lungimile segmentelor sunt determinate în planul de proiecție Stereo 70 și sunt rotunjite la 1 milimetru.**

**\*\*\* Distanța dintre puncte este formată din segmente cumulate ce sunt mai mici decât valoarea 1 milimetru.**



**DATE DESPRE IMOBILUL NR. 7484**

Oficiul de Cadastru și Publicitate Imobiliară DOLJ  
 Biroul de Cadastru și Publicitate Imobiliară Craiova

**A. Partea I. Descrierea imobilului**

TEREN Extravilan

Adresa: Jud. Dolj, T87, P92

Nr. Crt	Nr cadastral Nr. topografic	Suprafața* (mp)	Observații / Referințe
A1	31481	20.300	Sector cadastral:13 Teren neimprejmuit;

**B. Partea II. Proprietari și acte**

Inscrieri privitoare la dreptul de proprietate și alte drepturi reale	Referințe
<b>108605 / 17/07/2017</b>	
Act Notarial nr. CONTRACT DE VANZARE AUT.NR.1448, din 17/07/2017 emis de GAGEATU ILIE;	
B1	A1
Intabulare, drept de PROPRIETATE, dobandit prin Conventie, cota actuala 1/1, cota initiala 1/1 1) VITAN CLAUDIU AUREL	

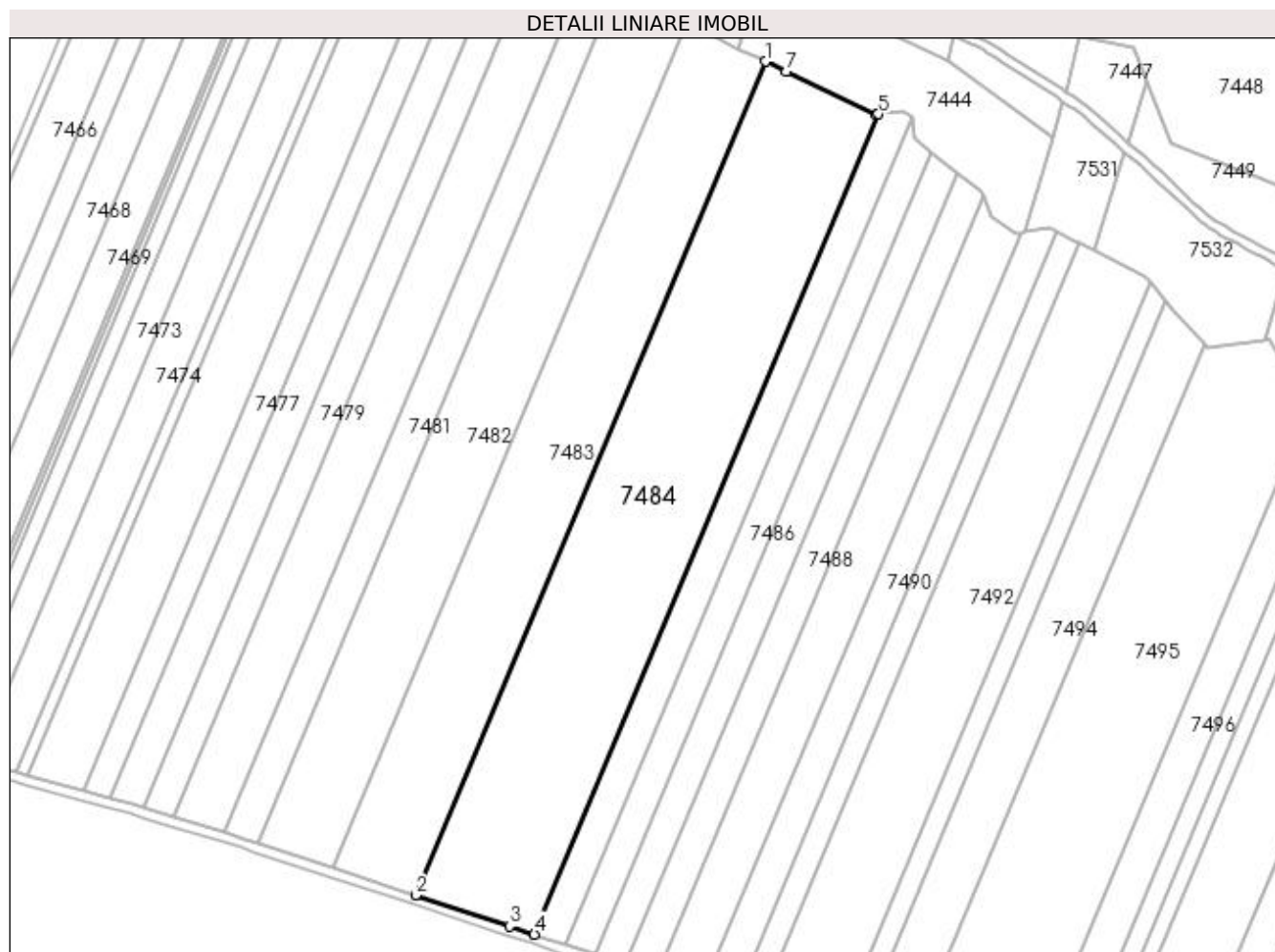
**C. Partea III. SARCINI .**

Inscrieri privind dezmembramintele dreptului de proprietate, drepturi reale de garanție și sarcini	Referințe
NU SUNT	

**Teren**

Nr cadastral	Suprafața (mp)*	Observații / Referințe
31481	20.300	

\* Suprafața este determinată în planul de proiecție Stereo 70.



**Date referitoare la teren**

Crt	Categorie folosință	Intra vilan	Suprafața (mp)	Tarla	Parcelă	Nr. topo	Observații / Referințe
1	arabil	NU	20.300	87	92	-	

**Lungime Segmente**

1) Valorile lungimilor segmentelor sunt obținute din proiecție în plan.

Punct început	X / Y	Punct sfârșit	X / Y	Lungime segment (** (m)
1	365.946,216 318.627,112	2	365.797,265 318.272,136	384.96
2	365.797,265 318.272,136	3	365.837,22 318.258,971	42.068
3	365.837,22 318.258,971	4	365.847,945 318.255,472	11.281
4	365.847,945 318.255,472	5	365.994,504 318.604,746	378.777
5	365.994,504 318.604,746	6	365.993,726 318.604,653	0.784



Punct început	X / Y	Punct sfârșit	X / Y	Lungime segment (** (m)
6	365.993,726 318.604,653	7	365.955,325 318.622,893	42.513
7	365.955,325 318.622,893	1	365.946,216 318.627,112	10.039

\*\* Lungimile segmentelor sunt determinate în planul de proiecție Stereo 70 și sunt rotunjite la 1 milimetru.

\*\*\* Distanța dintre puncte este formată din segmente cumulate ce sunt mai mici decât valoarea 1 milimetru.



**DATE DESPRE IMOBILUL NR. 7485**

Oficiul de Cadastru și Publicitate Imobiliară DOLJ  
Biroul de Cadastru și Publicitate Imobiliară Craiova

**A. Partea I. Descrierea imobilului**

TEREN Extravilan

Adresa: Jud. Dolj, T87, P93

Nr. Crt	Nr cadastral Nr. topografic	Suprafața* (mp)	Observații / Referințe
A1		5.200	Sector cadastral:13 Teren neimprejmuit;

**B. Partea II. Proprietari și acte**

Inscrieri privitoare la dreptul de proprietate și alte drepturi reale	Referințe
/	
Act Administrativ nr. TITLU DE PROPRIETATE NR. 827-59440, din 31/08/1998 emis de CJ DOLJ;	
B1	A1
Intabulare, drept de PROPRIETATE, dobândit prin Reconstituire, cota actuala 1/1, cota inițiala 1/1 1) ANUTA ION, LIPSĂ CNP	

**C. Partea III. SARCINI .**

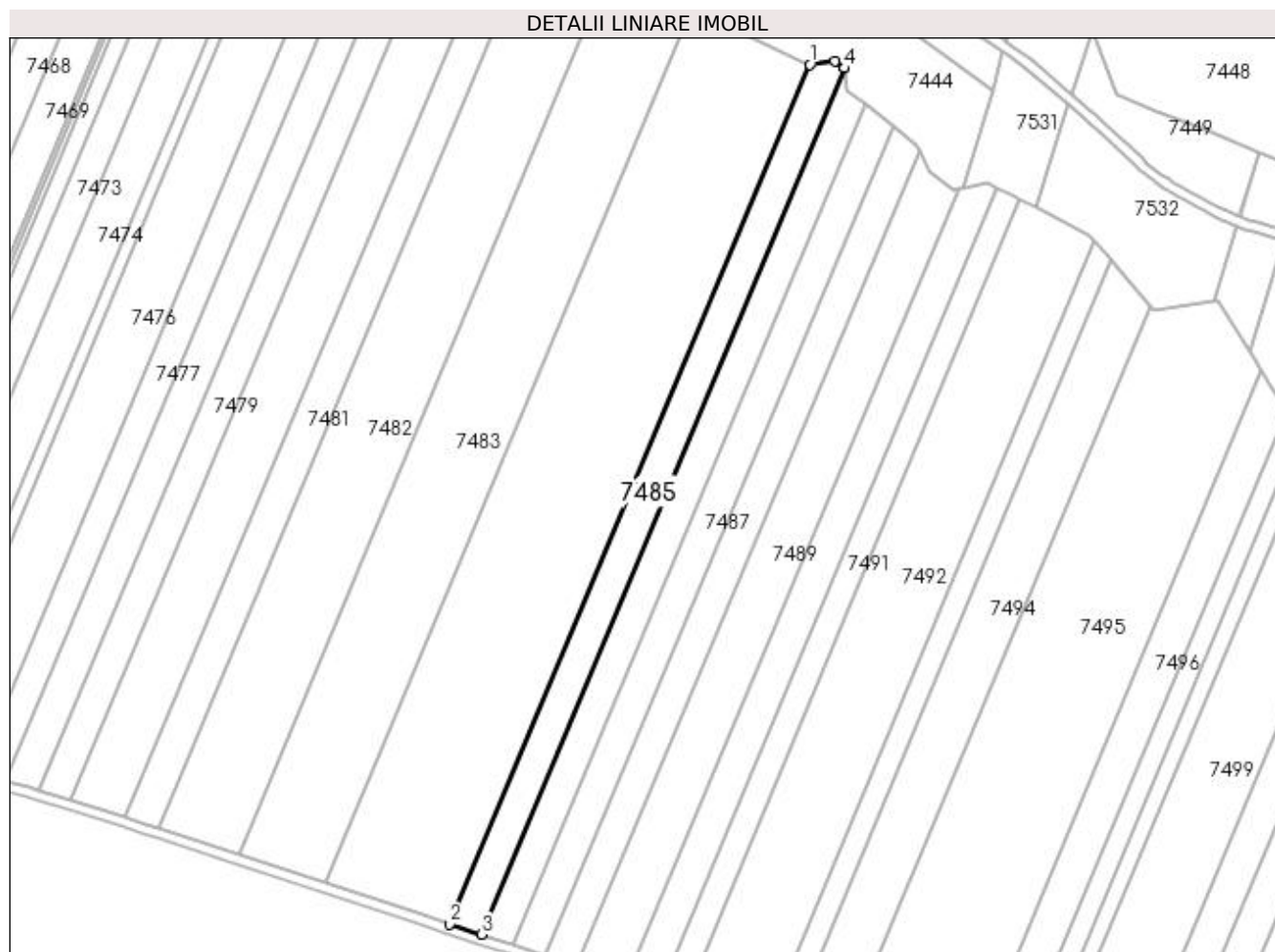
Inscrieri privind dezmembramentele dreptului de proprietate, drepturi reale de garanție și sarcini	Referințe
NU SUNT	

## Anexa Nr. 1 La Partea I

## Teren

Nr cadastral	Suprafața (mp)*	Observații / Referințe
	5.200	

\* Suprafața este determinată în planul de proiecție Stereo 70.



## Date referitoare la teren

Crt	Categorie folosință	Intra vilan	Suprafața (mp)	Tarla	Parcelă	Nr. topo	Observații / Referințe
1	arabil	NU	5.200	87	93	-	

## Lungime Segmente

1) Valorile lungimilor segmentelor sunt obținute din proiecție în plan.

Punct început	X / Y	Punct sfârșit	X / Y	Lungime segment (** (m)
1	365.994,504 318.604,746	2	365.847,945 318.255,472	378.777
2	365.847,945 318.255,472	3	365.860,949 318.251,23	13.678
3	365.860,949 318.251,23	4	366.008,654 318.603,236	381.739
4	366.008,654 318.603,236	5	366.008,65 318.603,266	0.03
5	366.008,65 318.603,266	6	366.004,563 318.605,951	4.89

Punct început	X / Y	Punct sfârșit	X / Y	Lungime segment (** (m)
6	366.004,563 318.605,951	1	365.994,504 318.604,746	10.131

\*\* Lungimile segmentelor sunt determinate în planul de proiecție Stereo 70 și sunt rotunjite la 1 milimetru.

\*\*\* Distanța dintre puncte este formată din segmente cumulate ce sunt mai mici decât valoarea 1 milimetru.



**DATE DESPRE IMOBILUL NR. 7486**

Oficiul de Cadastru și Publicitate Imobiliară DOLJ  
 Biroul de Cadastru și Publicitate Imobiliară Craiova

**A. Partea I. Descrierea imobilului**

TEREN Extravilan

Adresa: Jud. Dolj, T87, P94

Nr. Crt	Nr cadastral Nr. topografic	Suprafața* (mp)	Observații / Referințe
A1	30754	5.100	Sector cadastral:13 Teren neimprejmuit;

**B. Partea II. Proprietari și acte**

Inscrieri privitoare la dreptul de proprietate și alte drepturi reale	Referințe
<b>133478 / 20/05/2021</b>	
Act Notarial nr. CONTRACT DE SCHIMB AUT 517, din 13/05/2021 emis de GAGEATU ILEANA MADALINA;	
B1	A1
Intabulare, drept de PROPRIETATE, dobandit prin Conventie, cota actuala 1/1, cota initiala 1/1 1) CIURLIN LEONARDO	

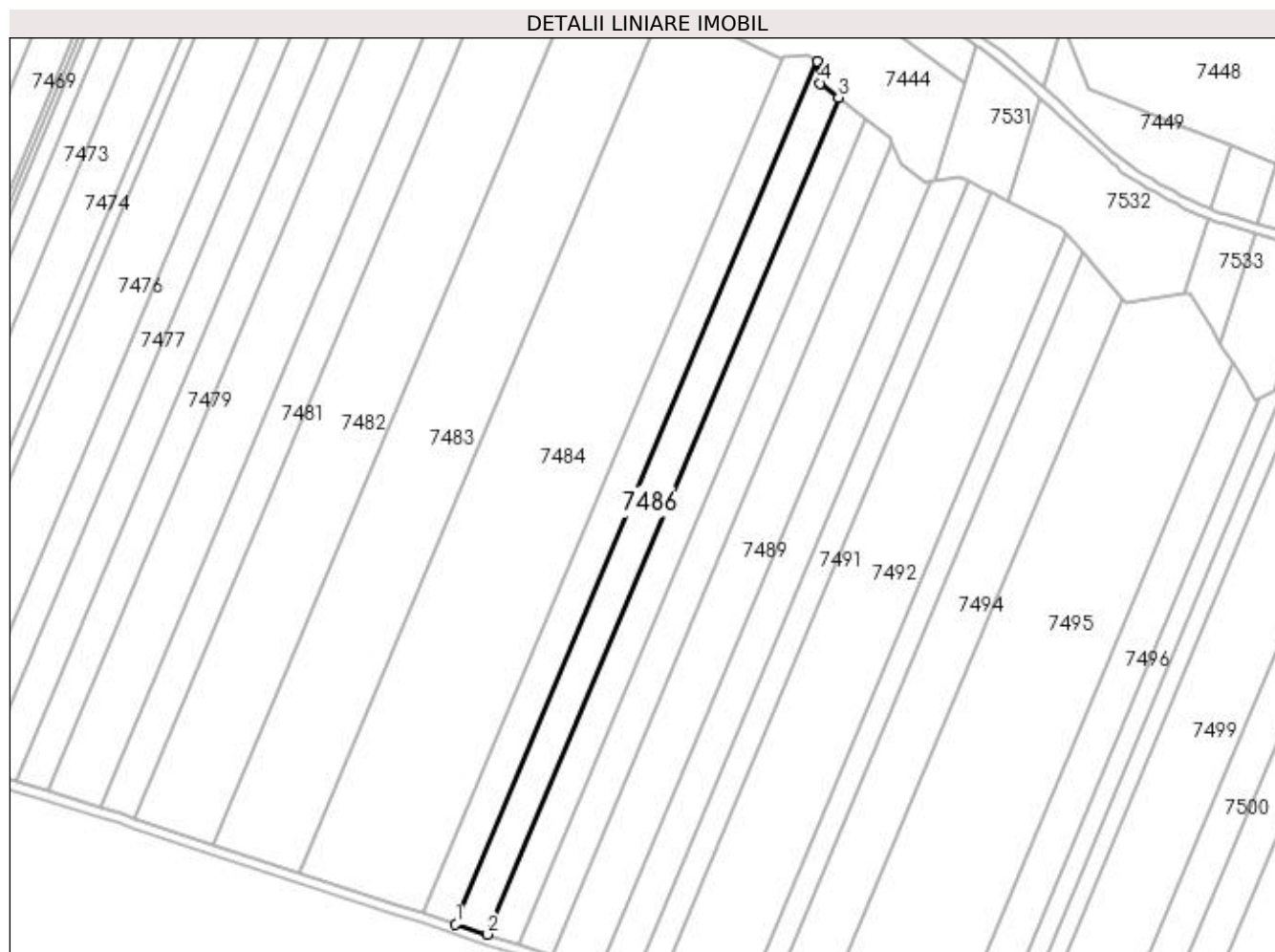
**C. Partea III. SARCINI .**

Inscrieri privind dezmembramintele dreptului de proprietate, drepturi reale de garanție și sarcini	Referințe
NU SUNT	

### Teren

Nr cadastral	Suprafața (mp)*	Observații / Referințe
30754	5.100	

\* Suprafața este determinată în planul de proiecție Stereo 70.



### Date referitoare la teren

Crt	Categorie folosință	Intravilan	Suprafața (mp)	Tarla	Parcelă	Nr. topo	Observații / Referințe
1	arabil	NU	5.100	87	94	-	

### Lungime Segmente

1) Valorile lungimilor segmentelor sunt obținute din proiecție în plan.

Punct început	X / Y	Punct sfârșit	X / Y	Lungime segment (** (m)
1	365.860,949 318.251,23	2	365.873,96 318.246,985	13.686
2	365.873,96 318.246,985	3	366.017,272 318.588,521	370.385
3	366.017,272 318.588,521	4	366.009,866 318.594,361	9.432
4	366.009,866 318.594,361	5	366.008,654 318.603,236	8.957
5	366.008,654 318.603,236	1	365.860,949 318.251,23	381.739



**\*\* Lungimile segmentelor sunt determinate în planul de proiecție Stereo 70 și sunt rotunjite la 1 milimetru.**

**\*\*\* Distanța dintre puncte este formată din segmente cumulate ce sunt mai mici decât valoarea 1 milimetru.**



**DATE DESPRE IMOBILUL NR. 7487**

Oficiul de Cadastru și Publicitate Imobiliară DOLJ  
Biroul de Cadastru și Publicitate Imobiliară Craiova

**A. Partea I. Descrierea imobilului**

TEREN Extravilan

Adresa: Jud. Dolj, T87, P95

Nr. Crt	Nr cadastral Nr. topografic	Suprafața* (mp)	Observații / Referințe
A1		5.000	Sector cadastral:13 Teren neimprejmuit;

**B. Partea II. Proprietari și acte**

Inscrieri privitoare la dreptul de proprietate și alte drepturi reale	Referințe
/	
Act Administrativ nr. TITLU DE PROPRIETATE NR. 10247, din 24/03/2008 emis de CJ DOLJ;	
B1	A1
Intabulare, drept de PROPRIETATE, dobandit prin Reconstituire, cota actuala 1/1, cota initiala 1/1 1) <b>BARBU SANDA</b> , LIPSĂ CNP	

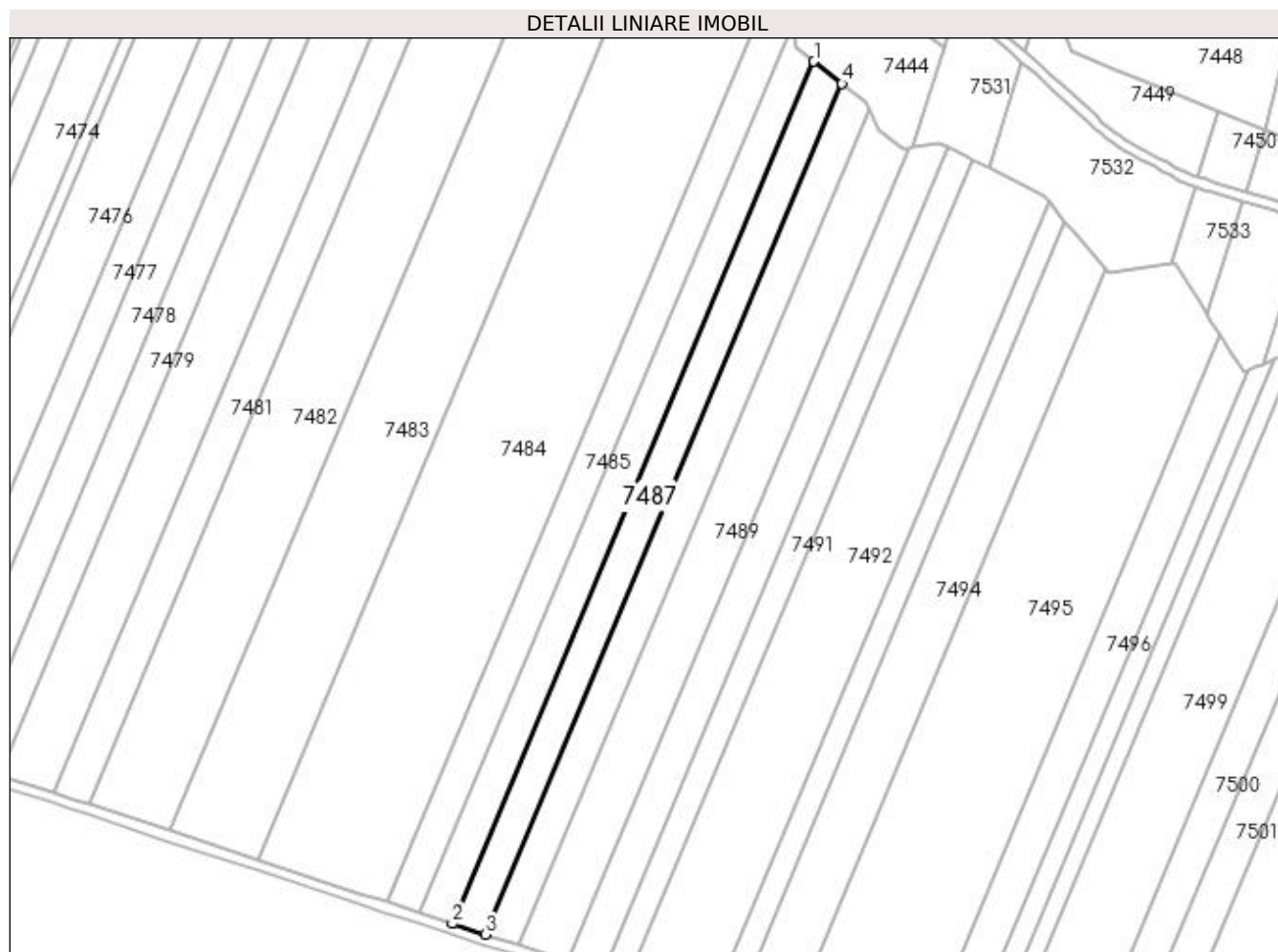
**C. Partea III. SARCINI .**

Inscrieri privind dezmembramintele dreptului de proprietate, drepturi reale de garanție și sarcini	Referințe
NU SUNT	

**Teren**

Nr cadastral	Suprafața (mp)*	Observații / Referințe
	5.000	

\* Suprafața este determinată în planul de proiecție Stereo 70.



**Date referitoare la teren**

Crt	Categorie folosință	Intra vilan	Suprafața (mp)	Tarla	Parcelă	Nr. topo	Observații / Referințe
1	arabil	NU	5.000	87	95	-	

**Lungime Segmente**

1) Valorile lungimilor segmentelor sunt obținute din proiecție în plan.

Punct început	X / Y	Punct sfârșit	X / Y	Lungime segment (** (m)
1	366.017,272 318.588,521	2	365.873,96 318.246,985	370.385
2	365.873,96 318.246,985	3	365.886,922 318.242,756	13.634
3	365.886,922 318.242,756	4	366.028,345 318.579,789	365.502
4	366.028,345 318.579,789	1	366.017,272 318.588,521	14.102

**\*\* Lungimile segmentelor sunt determinate în planul de proiecție Stereo 70 și sunt rotunjite la 1 milimetru.**

**\*\*\* Distanța dintre puncte este formată din segmente cumulate ce sunt mai mici decât valoarea 1 milimetru.**



**DATE DESPRE IMOBILUL NR. 7488**

Oficiul de Cadastru și Publicitate Imobiliară DOLJ  
 Biroul de Cadastru și Publicitate Imobiliară Craiova

**A. Partea I. Descrierea imobilului**

TEREN Extravilan

Adresa: Jud. Dolj, T87, P96

Nr. Crt	Nr cadastral Nr. topografic	Suprafața* (mp)	Observații / Referințe
A1	31619	5.000	Sector cadastral:13 Teren neimprejmuit;

**B. Partea II. Proprietari și acte**

Inscrieri privitoare la dreptul de proprietate și alte drepturi reale	Referințe
<b>53497 / 05/03/2018</b>	
Act Notarial nr. CONTRACT DE VANZARE AUT. NR 345, din 02/03/2018 emis de NP GAGEATU ILIE;	
B1	A1
Intabulare, drept de PROPRIETATE, dobandit prin Conventie, cota actuala 1/1, cota initiala 1/1 1) CIURLIN LEONARDO, necasatorit	

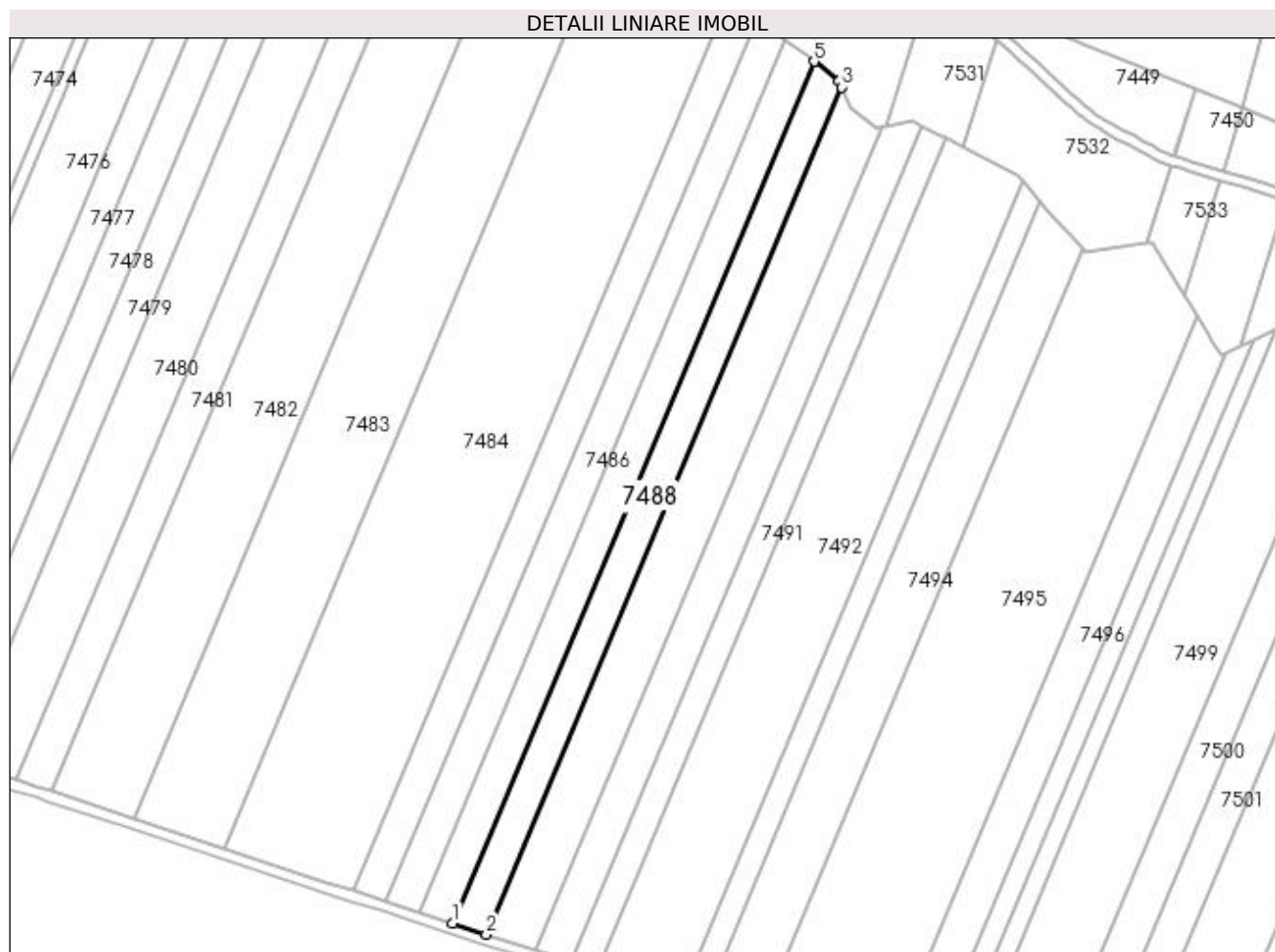
**C. Partea III. SARCINI .**

Inscrieri privind dezmembramintele dreptului de proprietate, drepturi reale de garanție și sarcini	Referințe
NU SUNT	

### Teren

Nr cadastral	Suprafața (mp)*	Observații / Referințe
31619	5.000	

\* Suprafața este determinată în planul de proiecție Stereo 70.



### Date referitoare la teren

Crt	Categorie folosință	Intra vilan	Suprafața (mp)	Tarla	Parcelă	Nr. topo	Observații / Referințe
1	arabil	NU	5.000	87	96	-	

### Lungime Segmente

1) Valorile lungimilor segmentelor sunt obținute din proiecție în plan.

Punct început	X / Y	Punct sfârșit	X / Y	Lungime segment (** (m)
1	365.886,922 318.242,756	2	365.900,064 318.238,469	13.824
2	365.900,064 318.238,469	3	366.039,08 318.569,77	359.285
3	366.039,08 318.569,77	4	366.038,061 318.572,127	2.568
4	366.038,061 318.572,127	5	366.028,345 318.579,789	12.374
5	366.028,345 318.579,789	1	365.886,922 318.242,756	365.502



**\*\* Lungimile segmentelor sunt determinate în planul de proiecție Stereo 70 și sunt rotunjite la 1 milimetru.**

**\*\*\* Distanța dintre puncte este formată din segmente cumulate ce sunt mai mici decât valoarea 1 milimetru.**



**DATE DESPRE IMOBILUL NR. 7489**

Oficiul de Cadastru și Publicitate Imobiliară DOLJ  
Biroul de Cadastru și Publicitate Imobiliară Craiova

**A. Partea I. Descrierea imobilului**

TEREN Extravilan

Adresa: Jud. Dolj, T87, P24

Nr. Crt	Nr cadastral Nr. topografic	Suprafața* (mp)	Observații / Referințe
A1		7.248	Sector cadastral:13 Teren neimprejmuit;

**B. Partea II. Proprietari și acte**

Inscrieri privitoare la dreptul de proprietate și alte drepturi reale	Referințe
/	
Act Administrativ nr. TITLU DE PROPRIETATE NR. 221-58814, din 09/05/1995 emis de CJ DOLJ;	
B1	A1
Intabulare, drept de PROPRIETATE, dobândit prin Reconstituire, cota actuala 1/1, cota initiala 1/1 1) COCIE ION, LIPSĂ CNP	

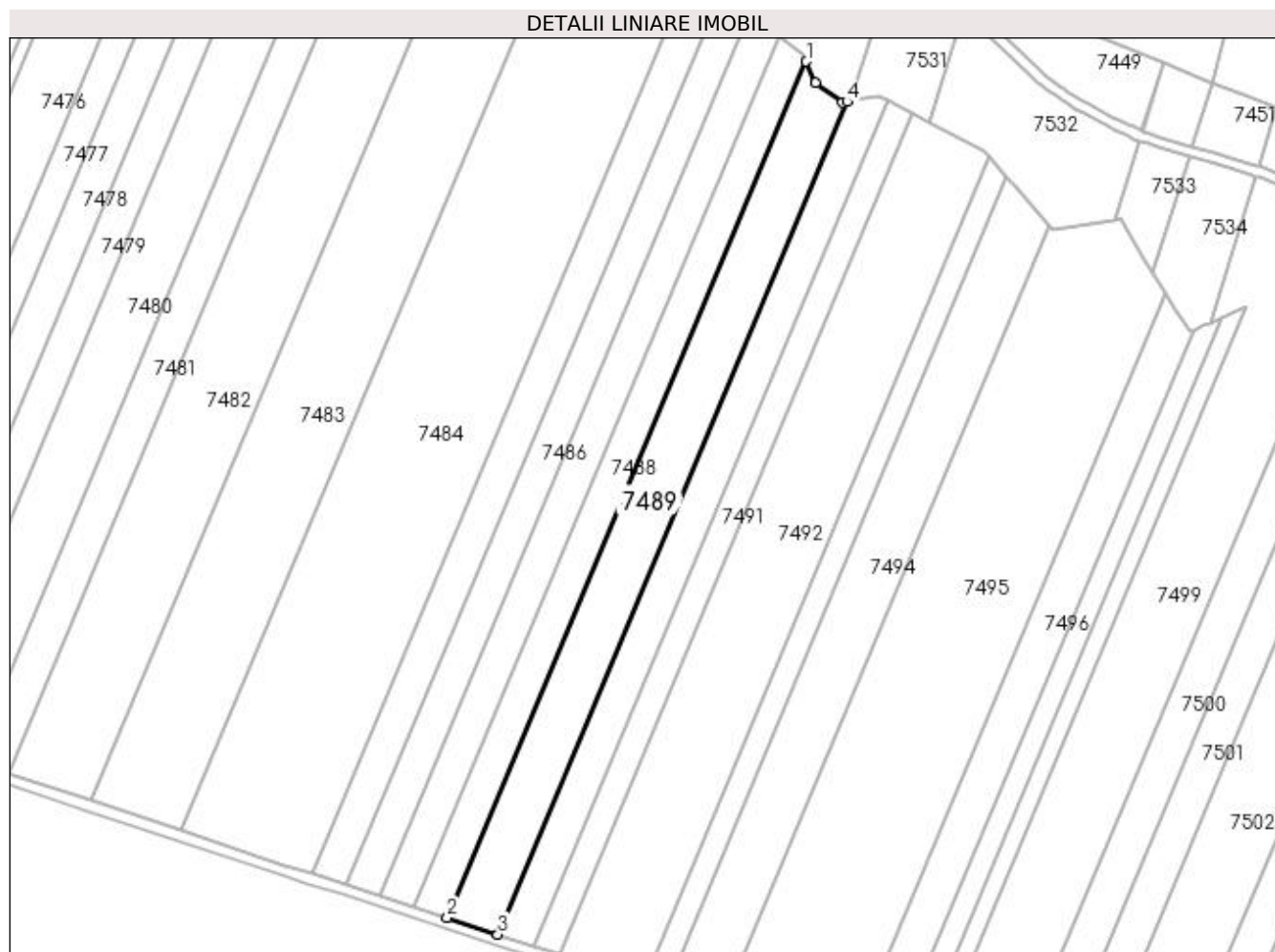
**C. Partea III. SARCINI .**

Inscrieri privind dezmembramintele dreptului de proprietate, drepturi reale de garanție și sarcini	Referințe
NU SUNT	

**Anexa Nr. 1 La Partea I****Teren**

Nr cadastral	Suprafața (mp)*	Observații / Referințe
	7.248	

\* Suprafața este determinată în planul de proiecție Stereo 70.

**Date referitoare la teren**

Crt	Categorie folosință	Intra vilan	Suprafața (mp)	Tarla	Parcelă	Nr. topo	Observații / Referințe
1	arabil	NU	7.248	87	24	-	

**Lungime Segmente**

1) Valorile lungimilor segmentelor sunt obținute din proiecție în plan.

Punct început	X / Y	Punct sfârșit	X / Y	Lungime segment (** (m)
1	366.039,08 318.569,77	2	365.900,064 318.238,469	359.285
2	365.900,064 318.238,469	3	365.919,703 318.232,062	20.658
3	365.919,703 318.232,062	4	366.054,86 318.554,165	349.31
4	366.054,86 318.554,165	5	366.052,952 318.553,81	1.941
5	366.052,952 318.553,81	6	366.042,661 318.561,49	12.841

Punct început	X / Y	Punct sfârșit	X / Y	Lungime segment (** (m)
6	366.042,661 318.561,49	1	366.039,08 318.569,77	9.021

\*\* Lungimile segmentelor sunt determinate în planul de proiecție Stereo 70 și sunt rotunjite la 1 milimetru.

\*\*\* Distanța dintre puncte este formată din segmente cumulate ce sunt mai mici decât valoarea 1 milimetru.



**DATE DESPRE IMOBILUL NR. 7490**

Oficiul de Cadastru și Publicitate Imobiliară DOLJ  
Biroul de Cadastru și Publicitate Imobiliară Craiova

**A. Partea I. Descrierea imobilului**

TEREN Extravilan

Adresa: Jud. Dolj, T87, P98

Nr. Crt	Nr cadastral Nr. topografic	Suprafața* (mp)	Observații / Referințe
A1		5.075	Sector cadastral:13 Teren neimprejmuit;

**B. Partea II. Proprietari și acte**

Inscrieri privitoare la dreptul de proprietate și alte drepturi reale	Referințe
/	
Act Administrativ nr. TITLU DE PROPRIETATE NR. 799-19542, din 14/07/1998 emis de CJ DOLJ;	
B1	A1
Intabulare, drept de PROPRIETATE, dobandit prin Reconstituire, cota actuala 1/1, cota initiala 1/1 1) RICU ION, LIPSĂ CNP	

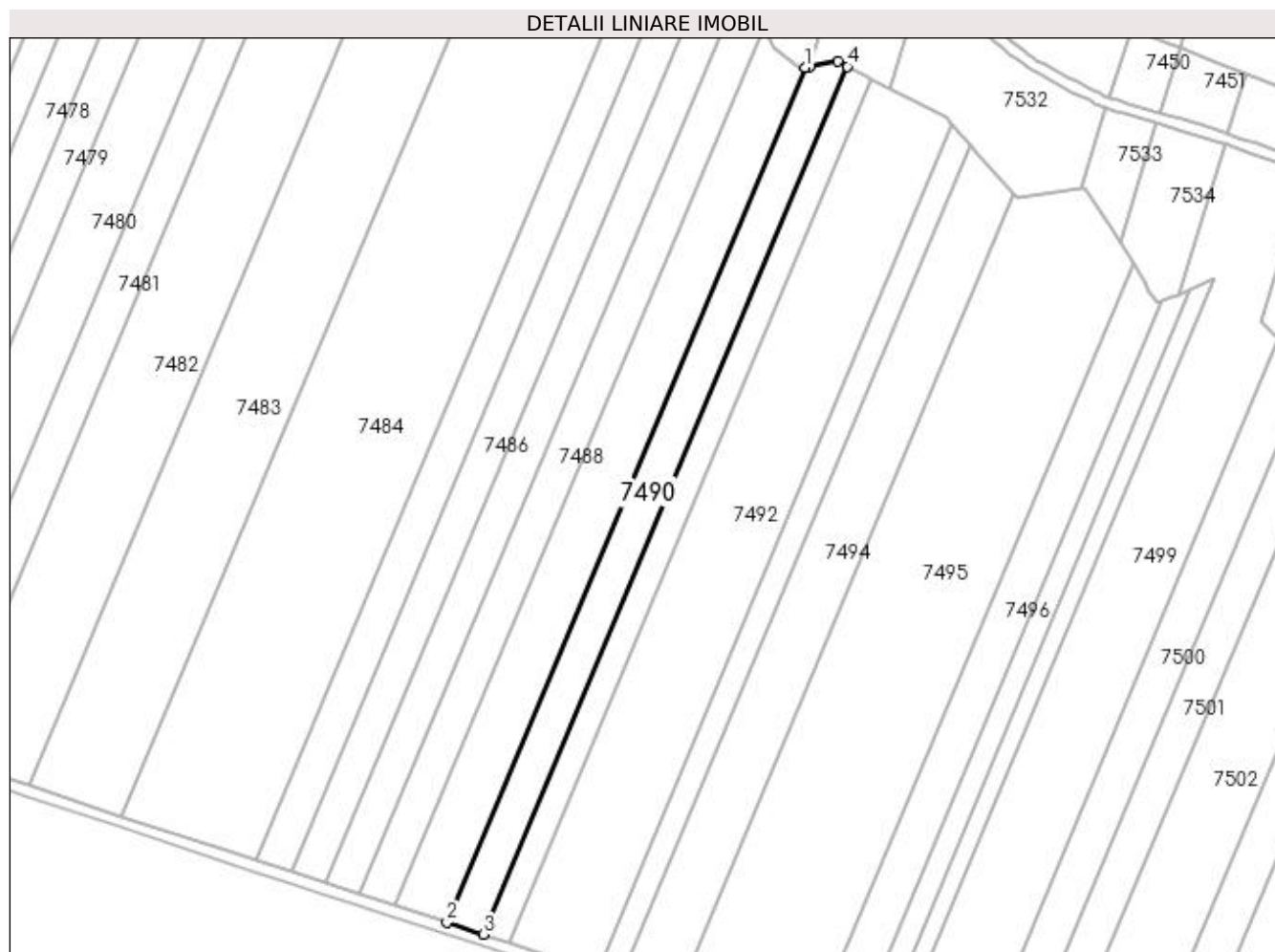
**C. Partea III. SARCINI .**

Inscrieri privind dezmembramintele dreptului de proprietate, drepturi reale de garanție și sarcini	Referințe
NU SUNT	

## Teren

Nr cadastral	Suprafața (mp)*	Observații / Referințe
	5.075	

\* Suprafața este determinată în planul de proiecție Stereo 70.



## Date referitoare la teren

Crt	Categorie folosință	Intra vilan	Suprafața (mp)	Tarla	Parcelă	Nr. topo	Observații / Referințe
1	arabil	NU	5.075	87	98	-	

## Lungime Segmente

1) Valorile lungimilor segmentelor sunt obținute din proiecție în plan.

Punct început	X / Y	Punct sfârșit	X / Y	Lungime segment (** (m)
1	366.054,86 318.554,165	2	365.919,703 318.232,062	349.31
2	365.919,703 318.232,062	3	365.933,416 318.227,588	14.424
3	365.933,416 318.227,588	4	366.070,604 318.554,53	354.558
4	366.070,604 318.554,53	5	366.066,914 318.556,404	4.139
5	366.066,914 318.556,404	6	366.056,555 318.554,48	10.536



Punct început	X / Y	Punct sfârșit	X / Y	Lungime segment (** (m)
6	366.056,555 318.554,48	1	366.054,86 318.554,165	1.724

\*\* Lungimile segmentelor sunt determinate în planul de proiecție Stereo 70 și sunt rotunjite la 1 milimetru.

\*\*\* Distanța dintre puncte este formată din segmente cumulate ce sunt mai mici decât valoarea 1 milimetru.



**DATE DESPRE IMOBILUL NR. 7491**

Oficiul de Cadastru și Publicitate Imobiliară DOLJ  
Biroul de Cadastru și Publicitate Imobiliară Craiova

**A. Partea I. Descrierea imobilului**

TEREN Extravilan

Adresa: Jud. Dolj, T87, P99

Nr. Crt	Nr cadastral Nr. topografic	Suprafața* (mp)	Observații / Referințe
A1	32329	3.700	Sector cadastral:13 Teren neimprejmuit;

**B. Partea II. Proprietari și acte**

Inscrieri privitoare la dreptul de proprietate și alte drepturi reale	Referințe
<b>236248 / 21/10/2019</b>	
Act Notarial nr. CONTRACT DE VANZARE AUT. NR.1582, din 18/10/2019 emis de NP GAGEATU ILIE;	
B1	A1
Intabulare, drept de PROPRIETATE, dobandit prin Conventie, cota actuala 1/1, cota initiala 1/1	
1) OSIAC CLAUDIU IONUT	
2) OSIAC GERMINIA VIORELA	

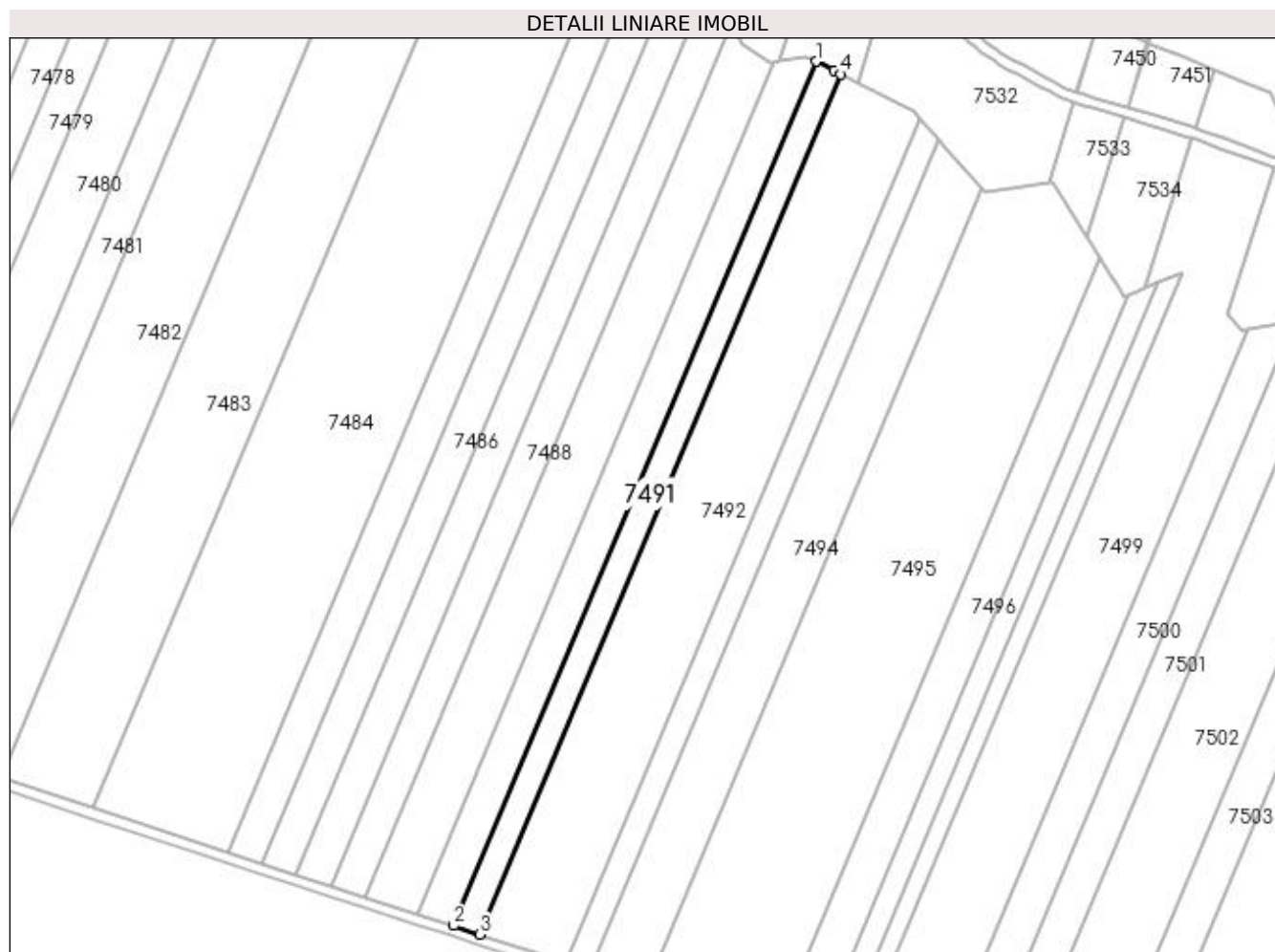
**C. Partea III. SARCINI .**

Inscrieri privind dezmembramintele dreptului de proprietate, drepturi reale de garanție și sarcini	Referințe
NU SUNT	

### Teren

Nr cadastral	Suprafața (mp)*	Observații / Referințe
32329	3.700	

\* Suprafața este determinată în planul de proiecție Stereo 70.



### Date referitoare la teren

Crt	Categorie folosință	Intra vilan	Suprafața (mp)	Tarla	Parcelă	Nr. topo	Observații / Referințe
1	arabil	NU	3.700	87	99	-	

### Lungime Segmente

1) Valorile lungimilor segmentelor sunt obținute din proiecție în plan.

Punct început	X / Y	Punct sfârșit	X / Y	Lungime segment (** (m)
1	366.070,604 318.554,53	2	365.933,416 318.227,588	354.558
2	365.933,416 318.227,588	3	365.943,393 318.224,333	10.495
3	365.943,393 318.224,333	4	366.079,954 318.549,781	352.938
4	366.079,954 318.549,781	5	366.077,509 318.551,023	2.742
5	366.077,509 318.551,023	1	366.070,604 318.554,53	7.745

**\*\* Lungimile segmentelor sunt determinate în planul de proiecție Stereo 70 și sunt rotunjite la 1 milimetru.**

**\*\*\* Distanța dintre puncte este formată din segmente cumulate ce sunt mai mici decât valoarea 1 milimetru.**



**DATE DESPRE IMOBILUL NR. 7492**

Oficiul de Cadastru și Publicitate Imobiliară DOLJ  
 Biroul de Cadastru și Publicitate Imobiliară Craiova

**A. Partea I. Descrierea imobilului**

TEREN Extravilan

Adresa: Jud. Dolj, T87, P100

Nr. Crt	Nr cadastral Nr. topografic	Suprafața* (mp)	Observații / Referințe
A1	32249	12.047	Sector cadastral:13 Teren neimprejmuit;

**B. Partea II. Proprietari și acte**

Inscrieri privitoare la dreptul de proprietate și alte drepturi reale	Referințe
<b>238320 / 14/12/2018</b>	
Act Notarial nr. CONTRACT DE VANZARE AUT.2238, din 14/12/2018 emis de GAGEATU ILIE;	
B1	A1
Intabulare, drept de PROPRIETATE, dobandit prin Conventie, cota actuala 1/1, cota initiala 1/1	
1) OSIAC GERMINIA-VIORELA	
2) OSIAC CLAUDIU IONUT	

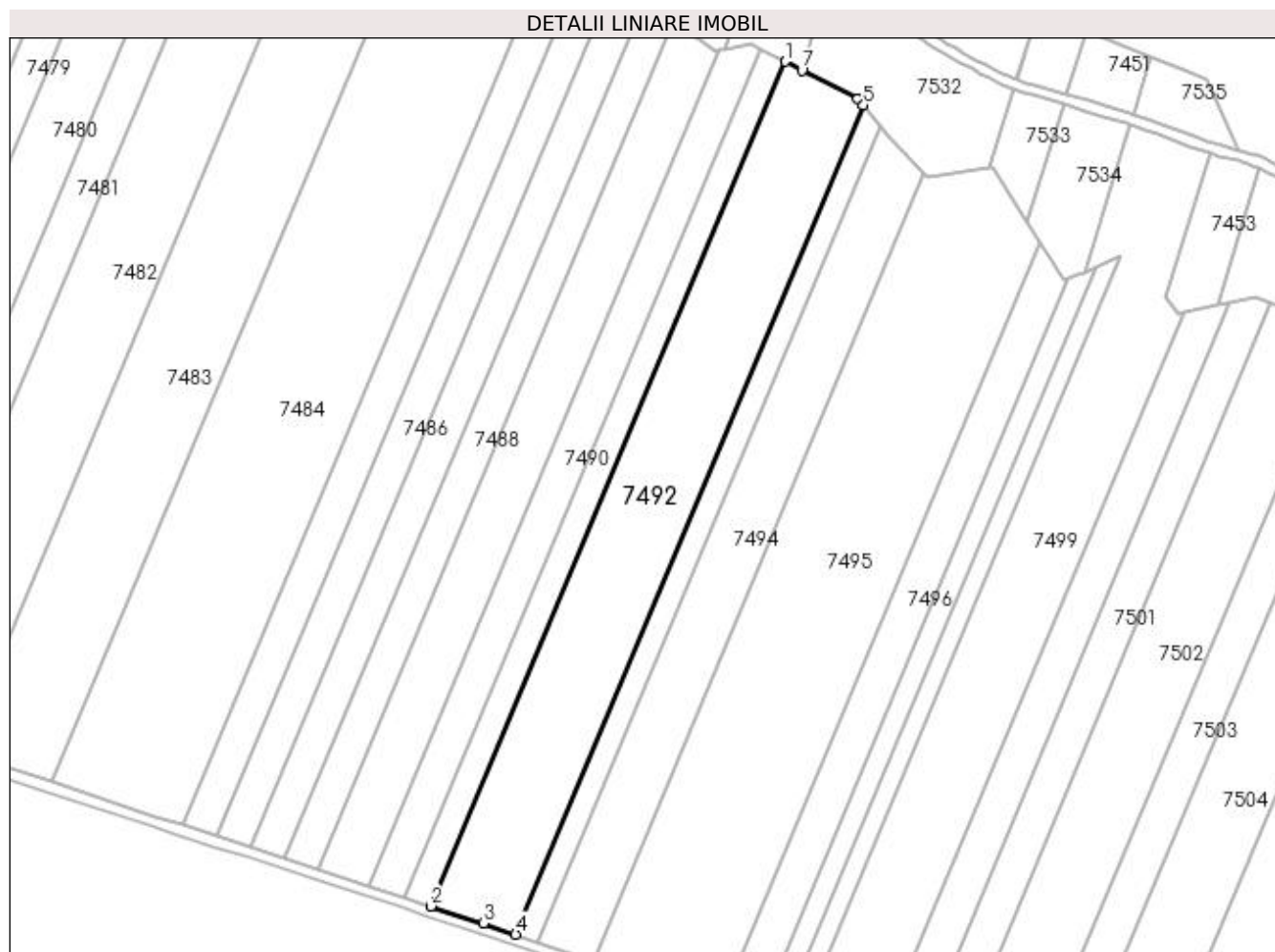
**C. Partea III. SARCINI .**

Inscrieri privind dezmembramintele dreptului de proprietate, drepturi reale de garanție și sarcini	Referințe
NU SUNT	

### Teren

Nr cadastral	Suprafața (mp)*	Observații / Referințe
32249	12.047	

\* Suprafața este determinată în planul de proiecție Stereo 70.



### Date referitoare la teren

Crt	Categorie folosință	Intra vilan	Suprafața (mp)	Tarla	Parcelă	Nr. topo	Observații / Referințe
1	arabil	NU	12.047	87	100	-	

### Lungime Segmente

1) Valorile lungimilor segmentelor sunt obținute din proiecție în plan.

Punct început	X / Y	Punct sfârșit	X / Y	Lungime segment (** (m)
1	366.079,954 318.549,781	2	365.943,393 318.224,333	352.938
2	365.943,393 318.224,333	3	365.963,591 318.217,744	21.246
3	365.963,591 318.217,744	4	365.976,14 318.213,48	13.254
4	365.976,14 318.213,48	5	366.110,199 318.532,965	346.471
5	366.110,199 318.532,965	6	366.108,091 318.535,491	3.29



Punct început	X / Y	Punct sfârșit	X / Y	Lungime segment (** (m)
6	366.108,091 318.535,491	7	366.086,529 318.546,442	24.184
7	366.086,529 318.546,442	1	366.079,954 318.549,781	7.374

\*\* Lungimile segmentelor sunt determinate în planul de proiecție Stereo 70 și sunt rotunjite la 1 milimetru.

\*\*\* Distanța dintre puncte este formată din segmente cumulate ce sunt mai mici decât valoarea 1 milimetru.



**DATE DESPRE IMOBILUL NR. 7493**

Oficiul de Cadastru și Publicitate Imobiliară DOLJ  
Biroul de Cadastru și Publicitate Imobiliară Craiova

**A. Partea I. Descrierea imobilului**

TEREN Extravilan

Adresa: Jud. Dolj, T87, P100/1

Nr. Crt	Nr cadastral Nr. topografic	Suprafața* (mp)	Observații / Referințe
A1		3.125	Sector cadastral:13 Teren neimprejmuit;

**B. Partea II. Proprietari și acte**

Inscrieri privitoare la dreptul de proprietate și alte drepturi reale	Referințe
/	
Act Administrativ nr. TITLU DE PROPRIETATE NR. 512-48101, din 22/11/1996 emis de CJ DOLJ;	
B1	A1
Intabulare, drept de PROPRIETATE, dobandit prin Reconstituire, cota actuala 1/1, cota initiala 1/1 1) COFIN VERGICA, LIPSĂ CNP	

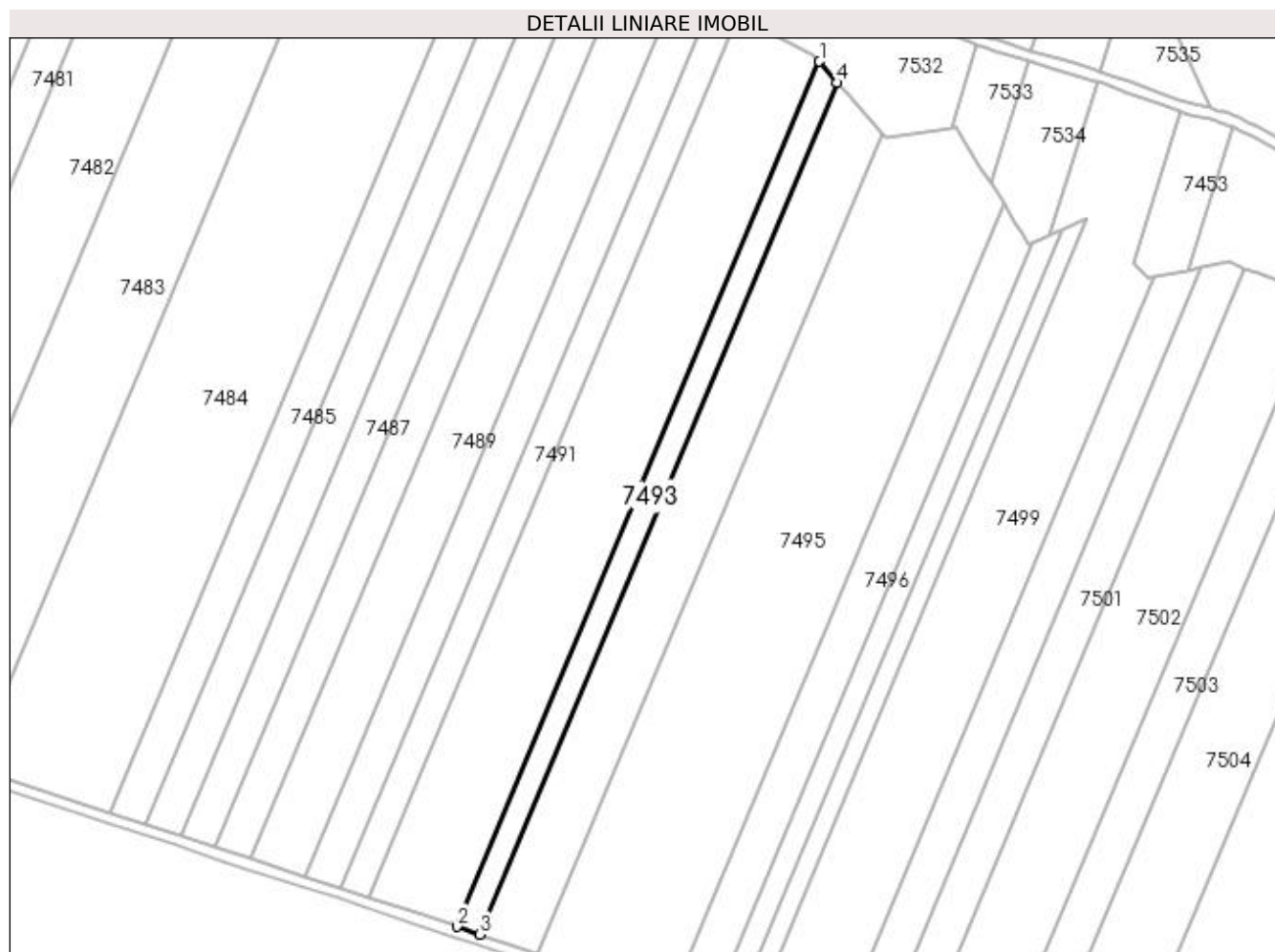
**C. Partea III. SARCINI .**

Inscrieri privind dezmembramintele dreptului de proprietate, drepturi reale de garanție și sarcini	Referințe
NU SUNT	

## Teren

Nr cadastral	Suprafața (mp)*	Observații / Referințe
	3.125	

\* Suprafața este determinată în planul de proiecție Stereo 70.



## Date referitoare la teren

Crt	Categorie folosință	Intra vilan	Suprafața (mp)	Tarla	Parcelă	Nr. topo	Observații / Referințe
1	arabil	NU	3.125	87	100/1	-	

## Lungime Segmente

1) Valorile lungimilor segmentelor sunt obținute din proiecție în plan.

Punct început	X / Y	Punct sfârșit	X / Y	Lungime segment (** (m)
1	366.110,199 318.532,965	2	365.976,14 318.213,48	346.471
2	365.976,14 318.213,48	3	365.984,767 318.210,548	9.112
3	365.984,767 318.210,548	4	366.116,758 318.525,104	341.126
4	366.116,758 318.525,104	1	366.110,199 318.532,965	10.238

**\*\* Lungimile segmentelor sunt determinate în planul de proiecție Stereo 70 și sunt rotunjite la 1 milimetru.**

**\*\*\* Distanța dintre puncte este formată din segmente cumulate ce sunt mai mici decât valoarea 1 milimetru.**



**DATE DESPRE IMOBILUL NR. 7494**

Oficiul de Cadastru și Publicitate Imobiliară DOLJ  
Biroul de Cadastru și Publicitate Imobiliară Craiova

**A. Partea I. Descrierea imobilului**

TEREN Extravilan

Adresa: Jud. Dolj, T87, P28

Nr. Crt	Nr cadastral Nr. topografic	Suprafața* (mp)	Observații / Referințe
A1	31366	7.500	Sector cadastral:13 Teren neimprejmuit;

**B. Partea II. Proprietari și acte**

Inscrieri privitoare la dreptul de proprietate și alte drepturi reale	Referințe
<b>68187 / 05/05/2017</b>	
Act Notarial nr. CONTRACT DE VANZARE AUT. NR. 1803, din 02/05/2017 emis de NP CANTAR ELENA;	
B1	A1
Intabulare, drept de PROPRIETATE, dobândit prin Conventie, cota actuala 1/1, cota initiala 1/1 1) CIURLIN LEONARDO	

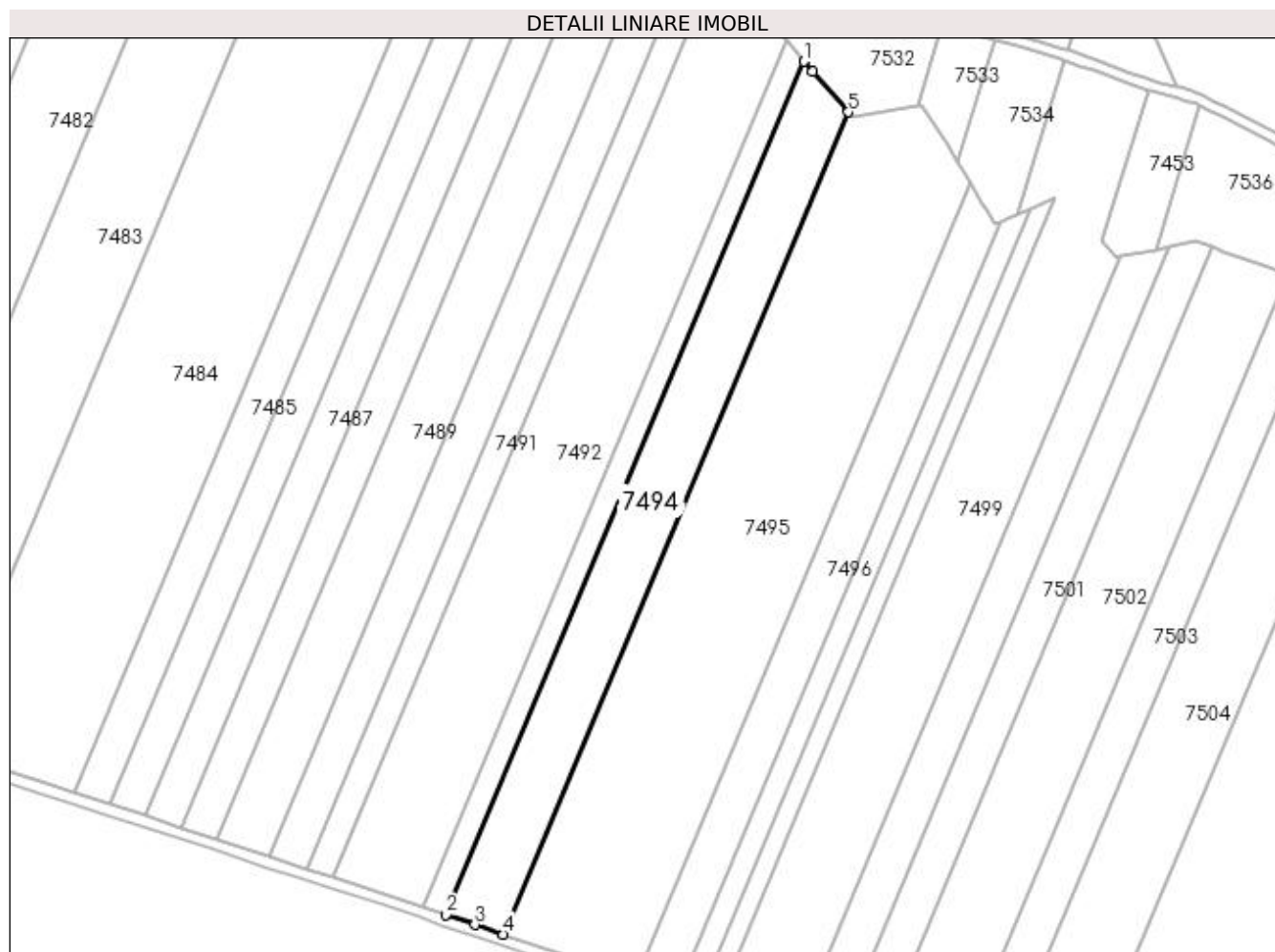
**C. Partea III. SARCINI .**

Inscrieri privind dezmembramintele dreptului de proprietate, drepturi reale de garanție și sarcini	Referințe
NU SUNT	

**Anexa Nr. 1 La Partea I****Teren**

Nr cadastral	Suprafața (mp)*	Observații / Referințe
31366	7.500	

\* Suprafața este determinată în planul de proiecție Stereo 70.

**Date referitoare la teren**

Crt	Categorie folosință	Intra vilan	Suprafața (mp)	Tarla	Parcelă	Nr. topo	Observații / Referințe
1	arabil	NU	7.500	87	28	-	

**Lungime Segmente**

1) Valorile lungimilor segmentelor sunt obținute din proiecție în plan.

Punct început	X / Y	Punct sfârșit	X / Y	Lungime segment (** (m)
1	366.116,758 318.525,104	2	365.984,767 318.210,548	341.126
2	365.984,767 318.210,548	3	365.995,497 318.206,902	11.333
3	365.995,497 318.206,902	4	366.006,025 318.203,324	11.119
4	366.006,025 318.203,324	5	366.133,225 318.506,462	328.744
5	366.133,225 318.506,462	6	366.119,919 318.521,316	19.942



Punct început	X / Y	Punct sfârșit	X / Y	Lungime segment (** (m)
6	366.119,919 318.521,316	1	366.116,758 318.525,104	4.934

\*\* Lungimile segmentelor sunt determinate în planul de proiecție Stereo 70 și sunt rotunjite la 1 milimetru.

\*\*\* Distanța dintre puncte este formată din segmente cumulate ce sunt mai mici decât valoarea 1 milimetru.



**DATE DESPRE IMOBILUL NR. 7495**

Oficiul de Cadastru și Publicitate Imobiliară DOLJ  
Biroul de Cadastru și Publicitate Imobiliară Craiova

**A. Partea I. Descrierea imobilului**

TEREN Extravilan

Adresa: Jud. Dolj, T87, P102

Nr. Crt	Nr cadastral Nr. topografic	Suprafața* (mp)	Observații / Referințe
A1		17.100	Sector cadastral:13 Teren neimprejmuit;

**B. Partea II. Proprietari și acte**

Inscrieri privitoare la dreptul de proprietate și alte drepturi reale	Referințe
/	
Act Administrativ nr. TITLU DE PROPRIETATE NR. 832-59440, din 01/09/1998 emis de CJ DOLJ;	
B1	A1
Intabulare, drept de PROPRIETATE, dobândit prin Reconstituire, cota actuala 1/1, cota initiala 1/1 1) GIUROIU COSTICA, LIPSĂ CNP	

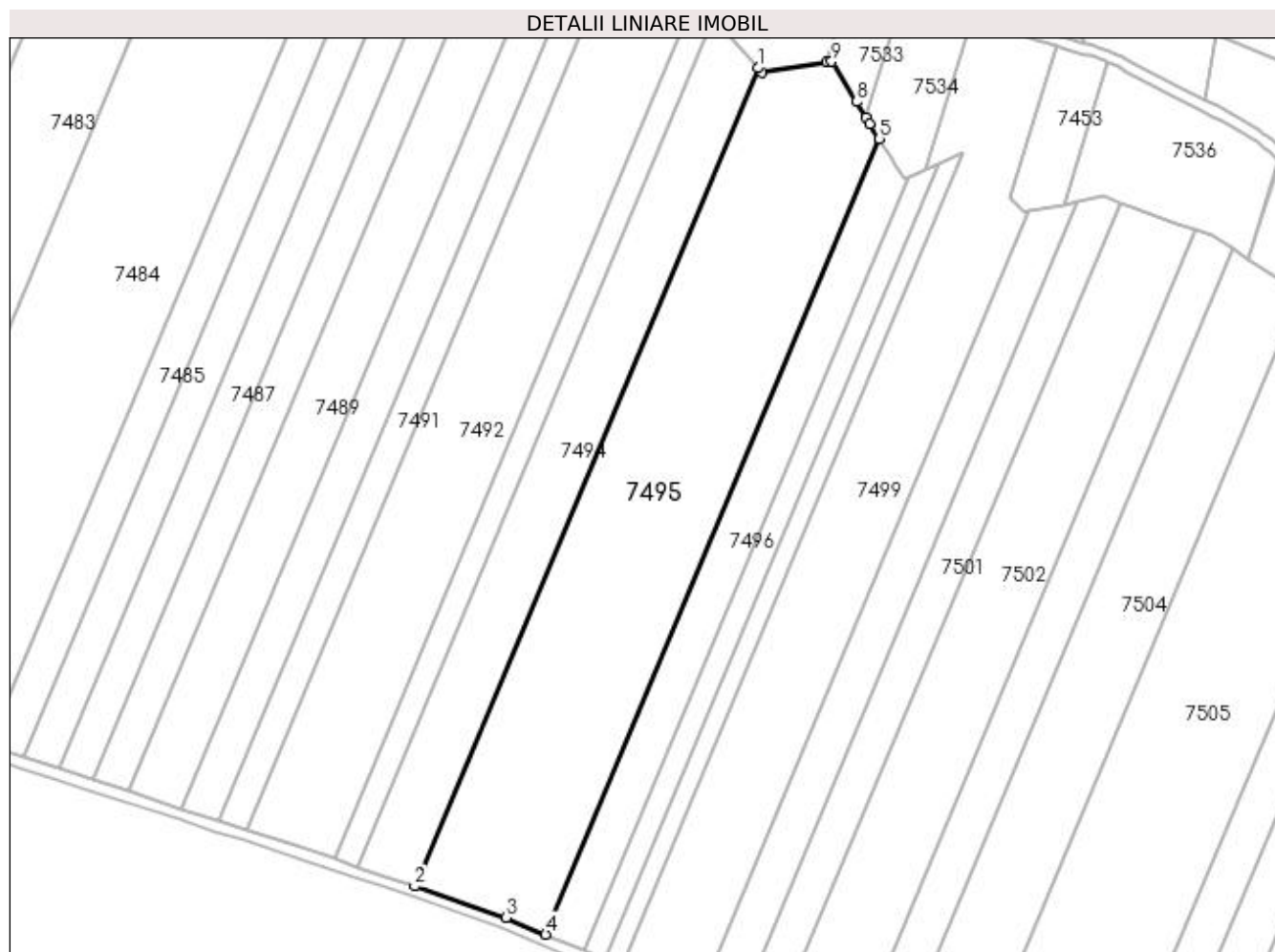
**C. Partea III. SARCINI .**

Inscrieri privind dezmembramintele dreptului de proprietate, drepturi reale de garanție și sarcini	Referințe
NU SUNT	

**Teren**

Nr cadastral	Suprafața (mp)*	Observații / Referințe
	17.100	

\* Suprafața este determinată în planul de proiecție Stereo 70.



**Date referitoare la teren**

Crt	Categorie folosință	Intra vilan	Suprafața (mp)	Tarla	Parcelă	Nr. topo	Observații / Referințe
1	arabil	NU	17.100	87	102	-	

**Lungime Segmente**

1) Valorile lungimilor segmentelor sunt obținute din proiecție în plan.

Punct început	X / Y	Punct sfârșit	X / Y	Lungime segment (** (m)
1	366.133,225 318.506,462	2	366.006,025 318.203,324	328.744
2	366.006,025 318.203,324	3	366.039,869 318.191,822	35.745
3	366.039,869 318.191,822	4	366.054,531 318.185,524	15.957
4	366.054,531 318.185,524	5	366.178,209 318.480,27	319.643
5	366.178,209 318.480,27	6	366.174,753 318.485,852	6.565

Punct început	X / Y	Punct sfârșit	X / Y	Lungime segment (** (m)
6	366.174,753 318.485,852	7	366.173,306 318.488,189	2.749
7	366.173,306 318.488,189	8	366.169,723 318.493,973	6.804
8	366.169,723 318.493,973	9	366.160,493 318.508,877	17.531
9	366.160,493 318.508,877	10	366.158,732 318.508,61	1.781
10	366.158,732 318.508,61	11	366.134,585 318.504,944	24.424
11	366.134,585 318.504,944	1	366.133,225 318.506,462	2.038

\*\* Lungimile segmentelor sunt determinate în planul de proiecție Stereo 70 și sunt rotunjite la 1 milimetru.

\*\*\* Distanța dintre puncte este formată din segmente cumulate ce sunt mai mici decât valoarea 1 milimetru.



**DATE DESPRE IMOBILUL NR. 7496**

Oficiul de Cadastru și Publicitate Imobiliară DOLJ  
Biroul de Cadastru și Publicitate Imobiliară Craiova

**A. Partea I. Descrierea imobilului**

TEREN Extravilan

Adresa: Jud. Dolj, T87, P103

Nr. Crt	Nr cadastral Nr. topografic	Suprafața* (mp)	Observații / Referințe
A1	31634	4.900	Sector cadastral:13 Teren neimprejmuit;

**B. Partea II. Proprietari și acte**

Inscrieri privitoare la dreptul de proprietate și alte drepturi reale	Referințe
<b>28376 / 31/01/2018</b>	
Act Notarial nr. CONTRACT DE VANZARE AUT. NR. 498, din 30/01/2018 emis de NP CANTAR ELENA;	
B1	A1
Intabulare, drept de PROPRIETATE, dobândit prin Conventie, cota actuala 1/1, cota initiala 1/1 1) CIURLIN LEONARDO	

**C. Partea III. SARCINI .**

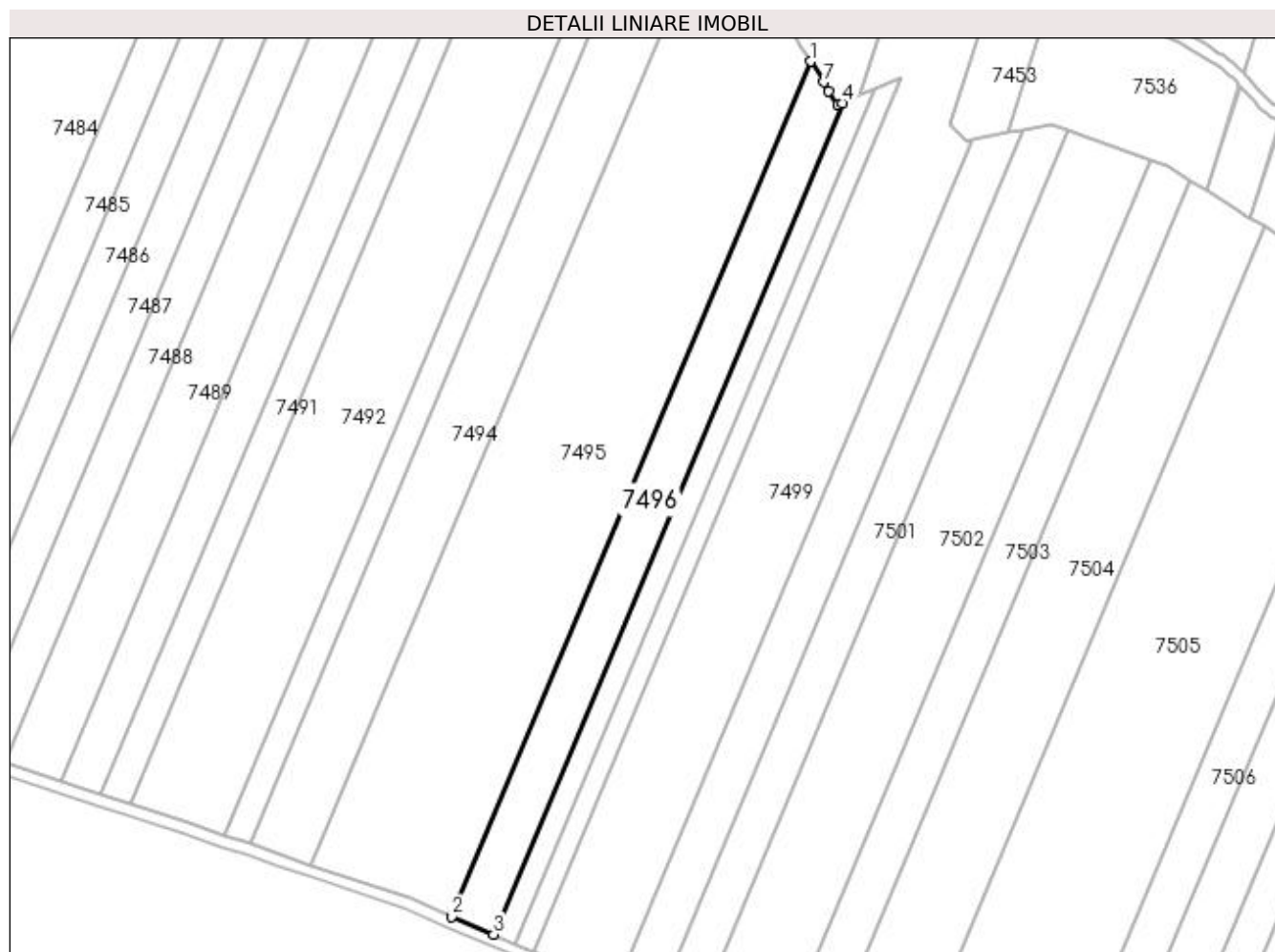
Inscrieri privind dezmembramintele dreptului de proprietate, drepturi reale de garanție și sarcini	Referințe
NU SUNT	

## Anexa Nr. 1 La Partea I

## Teren

Nr cadastral	Suprafața (mp)*	Observații / Referințe
31634	4.900	

\* Suprafața este determinată în planul de proiecție Stereo 70.



## Date referitoare la teren

Crt	Categorie folosință	Intra vilan	Suprafața (mp)	Tarla	Parcelă	Nr. topo	Observații / Referințe
1	arabil	NU	4.900	87	103	-	

## Lungime Segmente

1) Valorile lungimilor segmentelor sunt obținute din proiecție în plan.

Punct început	X / Y	Punct sfârșit	X / Y	Lungime segment (** (m)
1	366.178,209 318.480,27	2	366.054,531 318.185,524	319.643
2	366.054,531 318.185,524	3	366.068,859 318.179,369	15.594
3	366.068,859 318.179,369	4	366.189,077 318.465,868	310.699
4	366.189,077 318.465,868	5	366.187,55 318.465,187	1.672
5	366.187,55 318.465,187	6	366.184,508 318.470,099	5.778



Punct început	X / Y	Punct sfârșit	X / Y	Lungime segment (** (m)
6	366.184,508 318.470,099	7	366.182,636 318.473,122	3.556
7	366.182,636 318.473,122	1	366.178,209 318.480,27	8.408

\*\* Lungimile segmentelor sunt determinate în planul de proiecție Stereo 70 și sunt rotunjite la 1 milimetru.

\*\*\* Distanța dintre puncte este formată din segmente cumulate ce sunt mai mici decât valoarea 1 milimetru.



**DATE DESPRE IMOBILUL NR. 7497**

Oficiul de Cadastru și Publicitate Imobiliară DOLJ  
Biroul de Cadastru și Publicitate Imobiliară Craiova

**A. Partea I. Descrierea imobilului**

TEREN Extravilan

Adresa: Jud. Dolj, T87, P103/1

Nr. Crt	Nr cadastral Nr. topografic	Suprafața* (mp)	Observații / Referințe
A1		2.600	Sector cadastral:13 Teren neimprejmuit;

**B. Partea II. Proprietari și acte**

Inscrieri privitoare la dreptul de proprietate și alte drepturi reale	Referințe
/	
Act Administrativ nr. TITLU DE PROPRIETATE NR. 136-45337, din 27/04/1995 emis de CJ DOLJ;	
B1	A1
Intabulare, drept de PROPRIETATE, dobândit prin Reconstituire, cota actuala 1/1, cota initiala 1/1	
1) VLAD VIRGINIA, LIPSĂ CNP	
2) COSTACHE MARGARETA, LIPSĂ CNP	

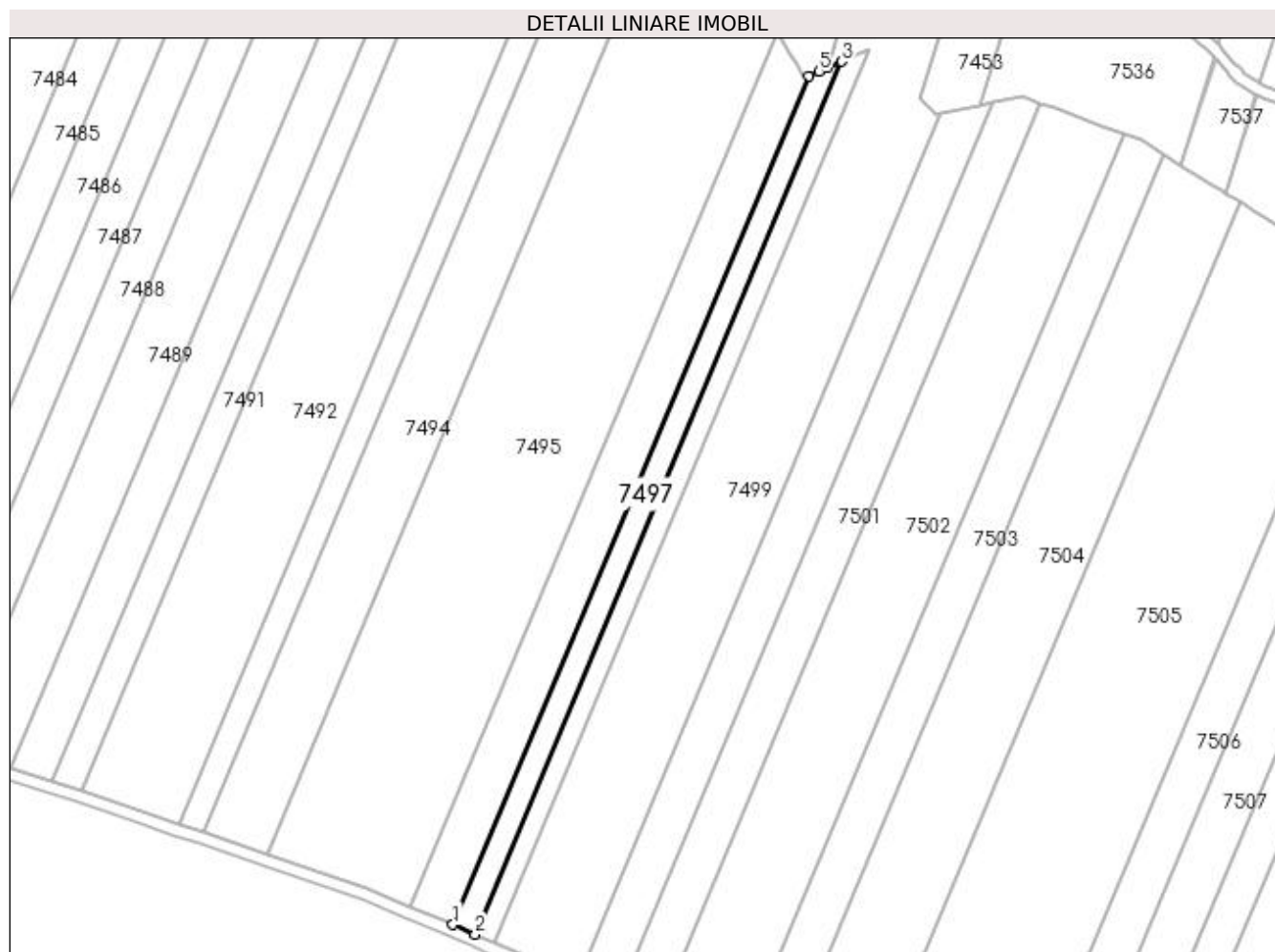
**C. Partea III. SARCINI .**

Inscrieri privind dezmembramentele dreptului de proprietate, drepturi reale de garanție și sarcini	Referințe
NU SUNT	

**Anexa Nr. 1 La Partea I****Teren**

Nr cadastral	Suprafața (mp)*	Observații / Referințe
	2.600	

\* Suprafața este determinată în planul de proiecție Stereo 70.

**Date referitoare la teren**

Crt	Categorie folosință	Intra vilan	Suprafața (mp)	Tarla	Parcelă	Nr. topo	Observații / Referințe
1	arabil	NU	2.600	87	103/1	-	

**Lungime Segmente**

1) Valorile lungimilor segmentelor sunt obținute din proiecție în plan.

Punct început	X / Y	Punct sfârșit	X / Y	Lungime segment (** (m)
1	366.068,859 318.179,369	2	366.076,44 318.176,112	8.251
2	366.076,44 318.176,112	3	366.200,086 318.470,781	319.559
3	366.200,086 318.470,781	4	366.195,29 318.468,641	5.252
4	366.195,29 318.468,641	5	366.192,442 318.467,37	3.119
5	366.192,442 318.467,37	6	366.189,077 318.465,868	3.685

Punct început	X / Y	Punct sfârșit	X / Y	Lungime segment (** (m)
6	366.189,077 318.465,868	1	366.068,859 318.179,369	310.699

\*\* Lungimile segmentelor sunt determinate în planul de proiecție Stereo 70 și sunt rotunjite la 1 milimetru.

\*\*\* Distanța dintre puncte este formată din segmente cumulate ce sunt mai mici decât valoarea 1 milimetru.



**DATE DESPRE IMOBILUL NR. 7498**

Oficiul de Cadastru și Publicitate Imobiliară DOLJ  
 Biroul de Cadastru și Publicitate Imobiliară Craiova

**A. Partea I. Descrierea imobilului**

TEREN Extravilan

Adresa: Jud. Dolj, T87, P103/2

Nr. Crt	Nr cadastral Nr. topografic	Suprafața* (mp)	Observații / Referințe
A1		2.214	Sector cadastral:13 Teren neimprejmuit;

**B. Partea II. Proprietari și acte**

Inscrieri privitoare la dreptul de proprietate și alte drepturi reale	Referințe
/	
Act Administrativ nr. TITLU DE PROPRIETATE NR. 657-48309, din 26/11/1996 emis de CJ DOLJ;	
B1	A1
Intabulare, drept de PROPRIETATE, dobândit prin Reconstituire, cota actuala 1/1, cota inițiala 1/1 1) MAIURU ION, LIPSĂ CNP	

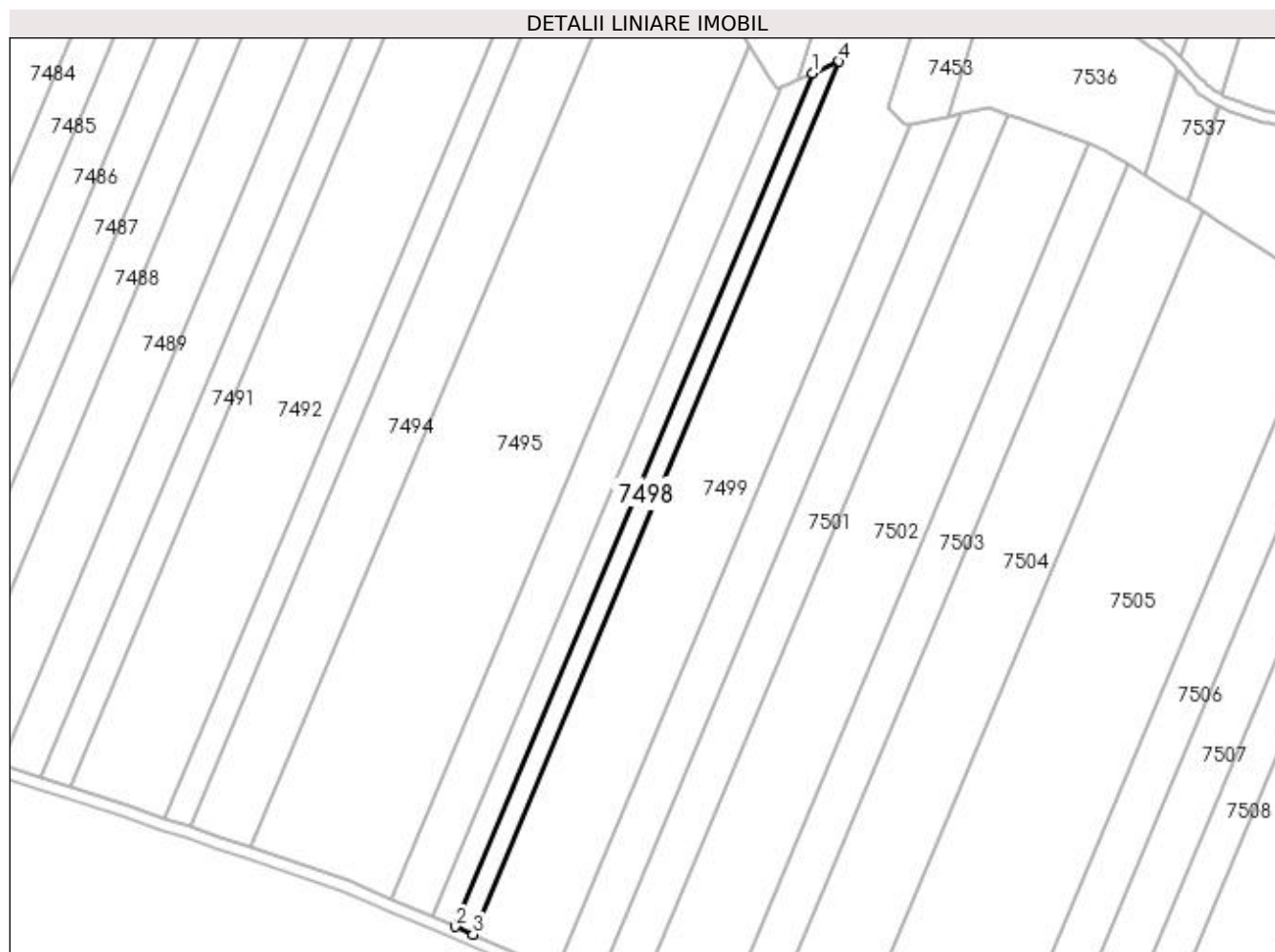
**C. Partea III. SARCINI .**

Inscrieri privind dezmembramentele dreptului de proprietate, drepturi reale de garanție și sarcini	Referințe
NU SUNT	

**Anexa Nr. 1 La Partea I****Teren**

Nr cadastral	Suprafața (mp)*	Observații / Referințe
	2.214	

\* Suprafața este determinată în planul de proiecție Stereo 70.

**Date referitoare la teren**

Crt	Categorie folosință	Intra vilan	Suprafața (mp)	Tarla	Parcelă	Nr. topo	Observații / Referințe
1	arabil	NU	2.214	87	103/2	-	

**Lungime Segmente**

1) Valorile lungimilor segmentelor sunt obținute din proiecție în plan.

Punct început	X / Y	Punct sfârșit	X / Y	Lungime segment (** (m)
1	366.200,086 318.470,781	2	366.076,44 318.176,112	319.559
2	366.076,44 318.176,112	3	366.082,734 318.173,408	6.85
3	366.082,734 318.173,408	4	366.209,225 318.474,859	326.914
4	366.209,225 318.474,859	1	366.200,086 318.470,781	10.008



**\*\* Lungimile segmentelor sunt determinate în planul de proiecție Stereo 70 și sunt rotunjite la 1 milimetru.**

**\*\*\* Distanța dintre puncte este formată din segmente cumulate ce sunt mai mici decât valoarea 1 milimetru.**



**DATE DESPRE IMOBILUL NR. 7499**

Oficiul de Cadastru și Publicitate Imobiliară DOLJ  
Biroul de Cadastru și Publicitate Imobiliară Craiova

**A. Partea I. Descrierea imobilului**

TEREN Extravilan

Nr. CF vechi:19  
Nr. cadastral vechi:29

Adresa: Jud. Dolj, T87,, P104,104/1

Nr. Crt	Nr cadastral Nr. topografic	Suprafața* (mp)	Observații / Referințe
A1	31800	Din acte: 12.500 Masurata: 11.746	Sector cadastral:13 Teren neimprejmit;

**B. Partea II. Proprietari și acte**

Inscrieri privitoare la dreptul de proprietate și alte drepturi reale		Referințe
<b>1217 / 10/01/2017</b>		
Act Notarial nr. CM NR 124, din 08/12/2005 emis de NP MARINESCU MARIA DANIELA (ACT NR CM NR 310 DIN 07.12.2005, EMIS DE NP GIURCAN GABRIELA);		
B1	Intabulare, drept de PROPRIETATE, dobandit prin Succesiune, cota actuala 4/6, cota initiala 4/6 1) <b>BELEI CONSTANTIN</b> , LIPSĂ CNP	A1
B2	Intabulare, drept de PROPRIETATE, dobandit prin Succesiune, cota actuala 1/6, cota initiala 1/6 1) <b>GHIORGHIU MARIA MARINA</b> , LIPSĂ CNP	A1
B3	Intabulare, drept de PROPRIETATE, dobandit prin Succesiune, cota actuala 1/6, cota initiala 1/6 1) <b>BADESCU CODRUTA</b> , LIPSĂ CNP	A1

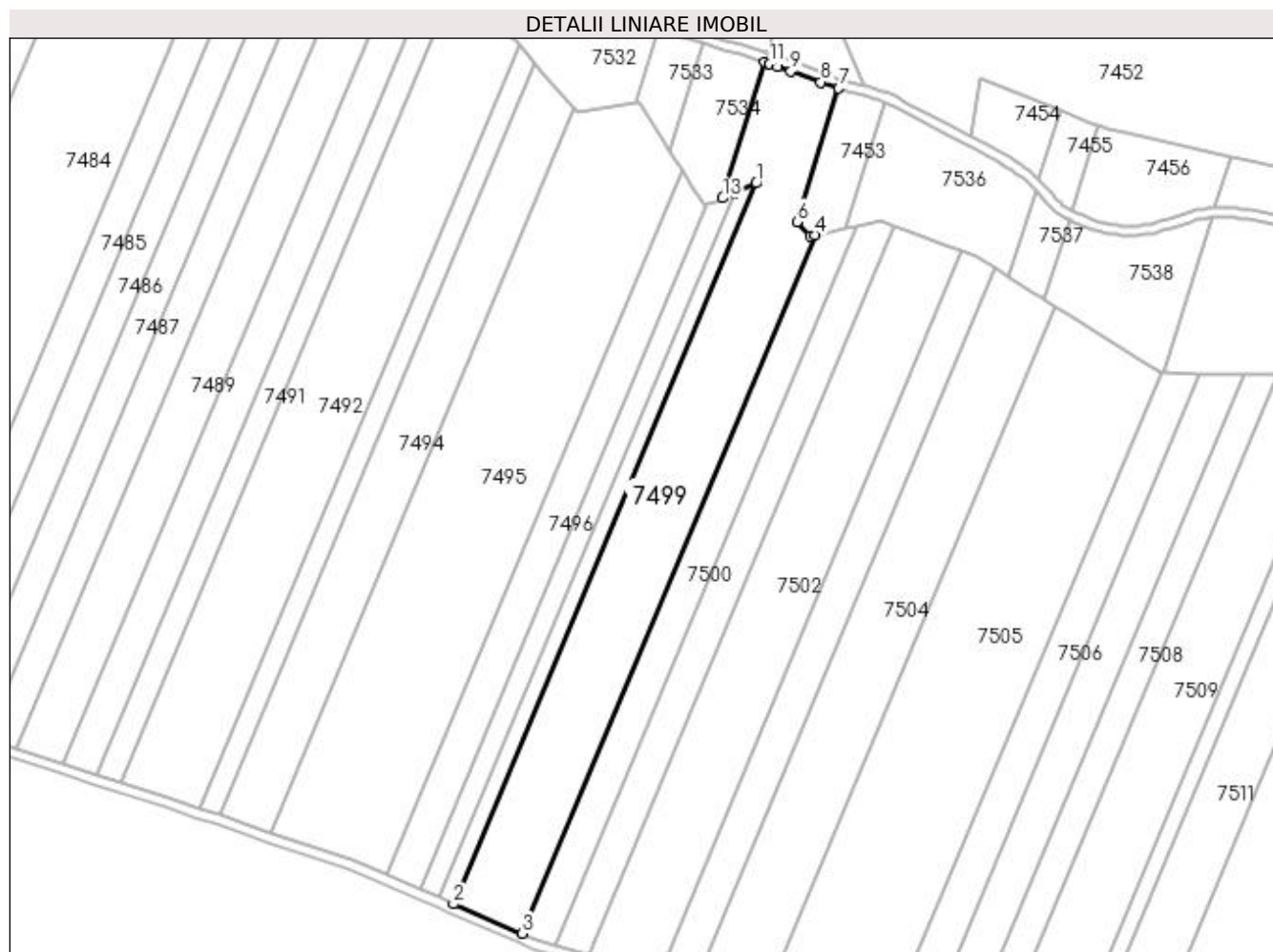
**C. Partea III. SARCINI .**

Inscrieri privind dezmembramintele dreptului de proprietate, drepturi reale de garanție și sarcini	Referințe
NU SUNT	

**Anexa Nr. 1 La Partea I****Teren**

Nr cadastral	Suprafața (mp)*	Observații / Referințe
31800	Din acte: 12.500 Masurata: 11.746	

\* Suprafața este determinată în planul de proiecție Stereo 70.

**Date referitoare la teren**

Crt	Categorie folosință	Intra vilan	Suprafața (mp)	Tarla	Parcelă	Nr. topo	Observații / Referințe
1	arabil	NU	10.000	87	104	-	
2	padure	NU	1.746	-	104/1	-	RESTUL SUPRAFETEI SE GASESTE LA ID 7535, PARCELA FIIND DESPARTITA DE PIRIUL PLESOI.

**Lungime Segmente**

1) Valorile lungimilor segmentelor sunt obținute din proiecție în plan.

Punct început	X / Y	Punct sfârșit	X / Y	Lungime segment (** (m)
1	366.209,225 318.474,859	2	366.082,734 318.173,408	326.914
2	366.082,734 318.173,408	3	366.111,3 318.161,137	31.09
3	366.111,3 318.161,137	4	366.233,859 318.453,214	316.749

Punct început	X / Y	Punct sfârșit	X / Y	Lungime segment (** (m)
4	366.233,859 318.453,214	5	366.232,013 318.452,84	1.884
5	366.232,013 318.452,84	6	366.226,412 318.458,682	8.093
6	366.226,412 318.458,682	7	366.243,754 318.514,54	58.488
7	366.243,754 318.514,54	8	366.236,237 318.517,047	7.924
8	366.236,237 318.517,047	9	366.223,763 318.521,627	13.288
9	366.223,763 318.521,627	10	366.218,431 318.523,549	5.668
10	366.218,431 318.523,549	11	366.214,917 318.524,754	3.715
11	366.214,917 318.524,754	12	366.212,914 318.525,411	2.108
12	366.212,914 318.525,411	13	366.195,29 318.468,641	59.443
13	366.195,29 318.468,641	14	366.200,086 318.470,781	5.252
14	366.200,086 318.470,781	1	366.209,225 318.474,859	10.008

\*\* Lungimile segmentelor sunt determinate în planul de proiecție Stereo 70 și sunt rotunjite la 1 milimetru.

\*\*\* Distanța dintre puncte este formată din segmente cumulate ce sunt mai mici decât valoarea 1 milimetru.



**DATE DESPRE IMOBILUL NR. 7500**

Oficiul de Cadastru și Publicitate Imobiliară DOLJ  
Biroul de Cadastru și Publicitate Imobiliară Craiova

**A. Partea I. Descrierea imobilului**

TEREN Extravilan

Adresa: Jud. Dolj, T87, P105

Nr. Crt	Nr cadastral Nr. topografic	Suprafața* (mp)	Observații / Referințe
A1		4.800	Sector cadastral:13 Teren neimprejmuit;

**B. Partea II. Proprietari și acte**

Inscrieri privitoare la dreptul de proprietate și alte drepturi reale	Referințe
/	
Act Administrativ nr. TITLU DE PROPRIETATE NR. 278-58814, din 01/06/1995 emis de CJ DOLJ;	
B1	A1
Intabulare, drept de PROPRIETATE, dobândit prin Reconstituire, cota actuala 1/1, cota initiala 1/1 1) SOARE ALEXANDRU, LIPSĂ CNP	

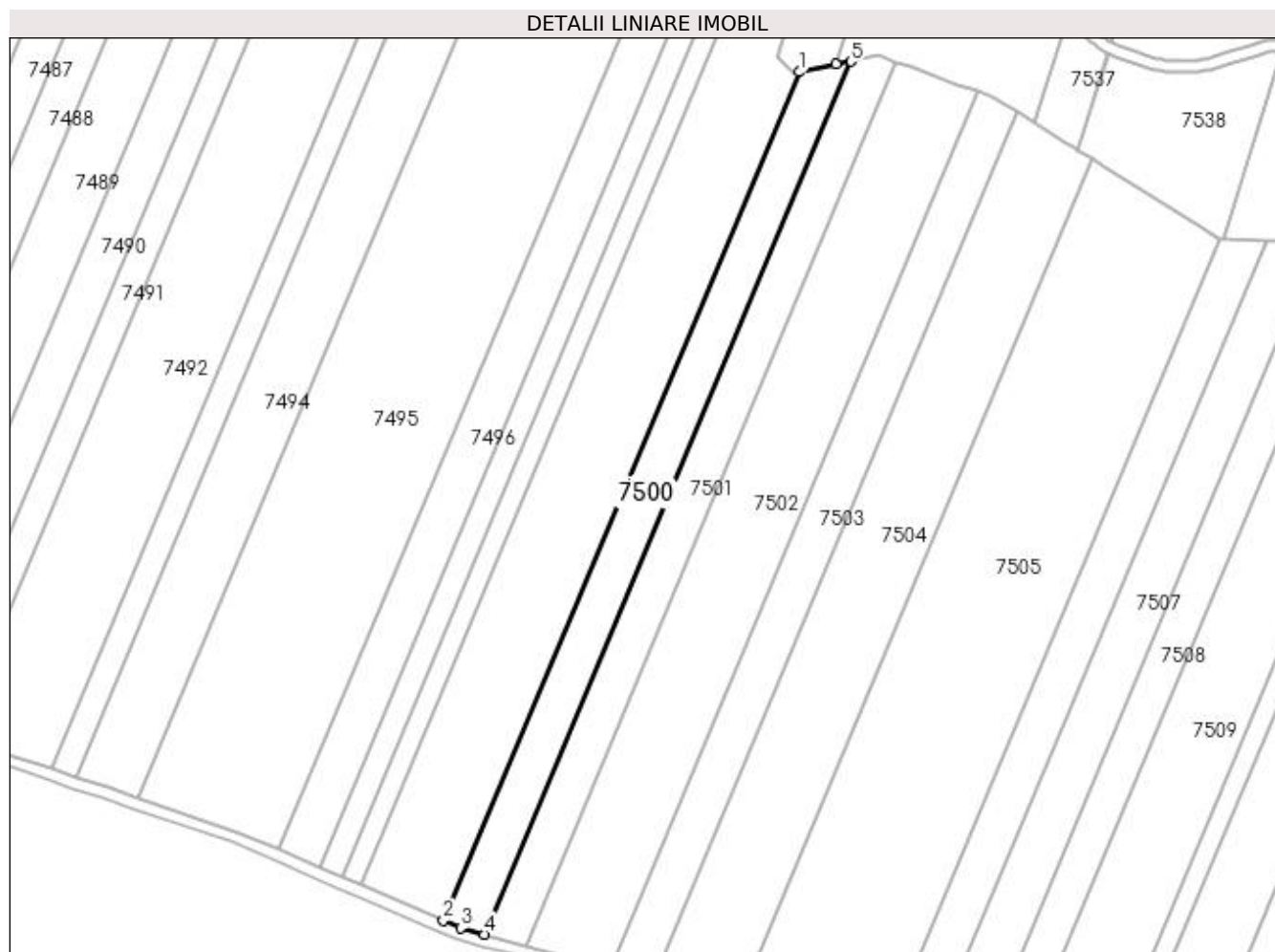
**C. Partea III. SARCINI .**

Inscrieri privind dezmembramintele dreptului de proprietate, drepturi reale de garanție și sarcini	Referințe
NU SUNT	

**Anexa Nr. 1 La Partea I****Teren**

Nr cadastral	Suprafața (mp)*	Observații / Referințe
	4.800	

\* Suprafața este determinată în planul de proiecție Stereo 70.

**Date referitoare la teren**

Crt	Categorie folosință	Intra vilan	Suprafața (mp)	Tarla	Parcelă	Nr. topo	Observații / Referințe
1	arabil	NU	4.800	87	105	-	

**Lungime Segmente**

1) Valorile lungimilor segmentelor sunt obținute din proiecție în plan.

Punct început	X / Y	Punct sfârșit	X / Y	Lungime segment (** (m)
1	366.233,859 318.453,214	2	366.111,3 318.161,137	316.749
2	366.111,3 318.161,137	3	366.117,28 318.158,568	6.508
3	366.117,28 318.158,568	4	366.125,484 318.156,359	8.496
4	366.125,484 318.156,359	5	366.251,553 318.456,801	325.82
5	366.251,553 318.456,801	6	366.246,591 318.455,795	5.063



Punct început	X / Y	Punct sfârșit	X / Y	Lungime segment (** (m)
6	366.246,591 318.455,795	1	366.233,859 318.453,214	12.991

\*\* Lungimile segmentelor sunt determinate în planul de proiecție Stereo 70 și sunt rotunjite la 1 milimetru.

\*\*\* Distanța dintre puncte este formată din segmente cumulate ce sunt mai mici decât valoarea 1 milimetru.



**DATE DESPRE IMOBILUL NR. 7501**

Oficiul de Cadastru și Publicitate Imobiliară DOLJ  
Biroul de Cadastru și Publicitate Imobiliară Craiova

**A. Partea I. Descrierea imobilului**

TEREN Extravilan

Adresa: Jud. Dolj, T87, P106

Nr. Crt	Nr cadastral Nr. topografic	Suprafața* (mp)	Observații / Referințe
A1		4.800	Sector cadastral:13 Teren neimprejmuit;

**B. Partea II. Proprietari și acte**

Inscrieri privitoare la dreptul de proprietate și alte drepturi reale	Referințe
/	
Act Administrativ nr. TITLU DE PROPRIETATE NR. 272-58814, din 09/05/1995 emis de CJ DOLJ;	
B1	A1
Intabulare, drept de PROPRIETATE, dobândit prin Reconstituire, cota actuala 1/1, cota inițiala 1/1 1) DUTA LEANA, LIPSĂ CNP	

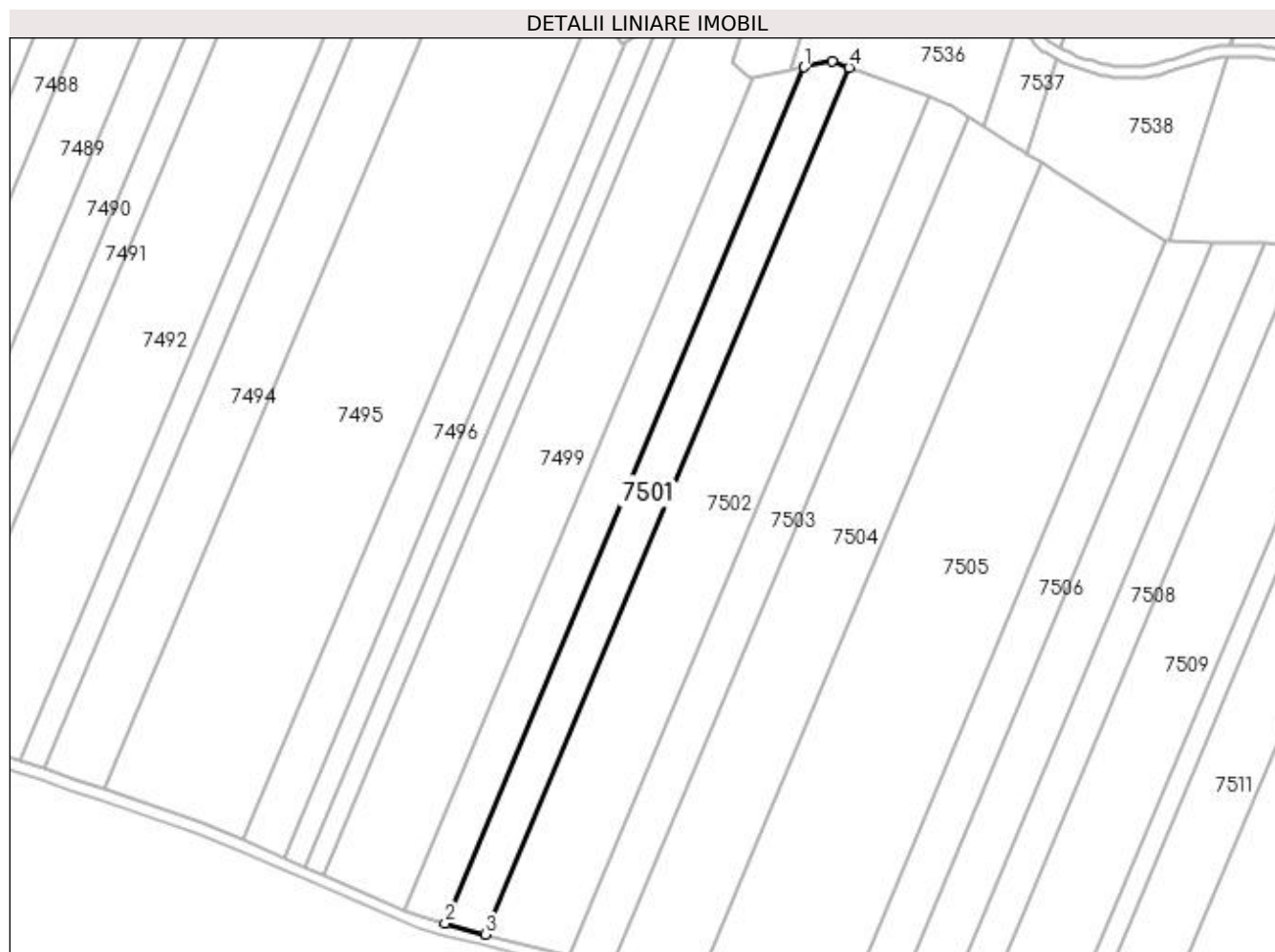
**C. Partea III. SARCINI .**

Inscrieri privind dezmembramintele dreptului de proprietate, drepturi reale de garanție și sarcini	Referințe
NU SUNT	

**Anexa Nr. 1 La Partea I****Teren**

Nr cadastral	Suprafața (mp)*	Observații / Referințe
	4.800	

\* Suprafața este determinată în planul de proiecție Stereo 70.

**Date referitoare la teren**

Crt	Categorie folosință	Intra vilan	Suprafața (mp)	Tarla	Parcelă	Nr. topo	Observații / Referințe
1	arabil	NU	4.800	87	106	-	

**Lungime Segmente**

1) Valorile lungimilor segmentelor sunt obținute din proiecție în plan.

Punct început	X / Y	Punct sfârșit	X / Y	Lungime segment (** (m)
1	366.251,553 318.456,801	2	366.125,484 318.156,359	325.82
2	366.125,484 318.156,359	3	366.139,704 318.152,531	14.726
3	366.139,704 318.152,531	4	366.267,305 318.456,628	329.783
4	366.267,305 318.456,628	5	366.261,354 318.458,788	6.331
5	366.261,354 318.458,788	1	366.251,553 318.456,801	10.0

**\*\* Lungimile segmentelor sunt determinate în planul de proiecție Stereo 70 și sunt rotunjite la 1 milimetru.**

**\*\*\* Distanța dintre puncte este formată din segmente cumulate ce sunt mai mici decât valoarea 1 milimetru.**



**DATE DESPRE IMOBILUL NR. 7502**

Oficiul de Cadastru și Publicitate Imobiliară DOLJ  
Biroul de Cadastru și Publicitate Imobiliară Craiova

**A. Partea I. Descrierea imobilului**

TEREN Extravilan

Adresa: Jud. Dolj, T87, P107

Nr. Crt	Nr cadastral Nr. topografic	Suprafața* (mp)	Observații / Referințe
A1		9.800	Sector cadastral:13 Teren neimprejmuit;

**B. Partea II. Proprietari și acte**

Inscrieri privitoare la dreptul de proprietate și alte drepturi reale	Referințe
/	
Act Administrativ nr. TITLU DE PROPRIETATE NR. 776-19542, din 10/07/1998 emis de CJ DOLJ;	
B1	A1
Intabulare, drept de PROPRIETATE, dobandit prin Reconstituire, cota actuala 1/1, cota initiala 1/1 1) GECALA SANDA, LIPSĂ CNP	

**C. Partea III. SARCINI .**

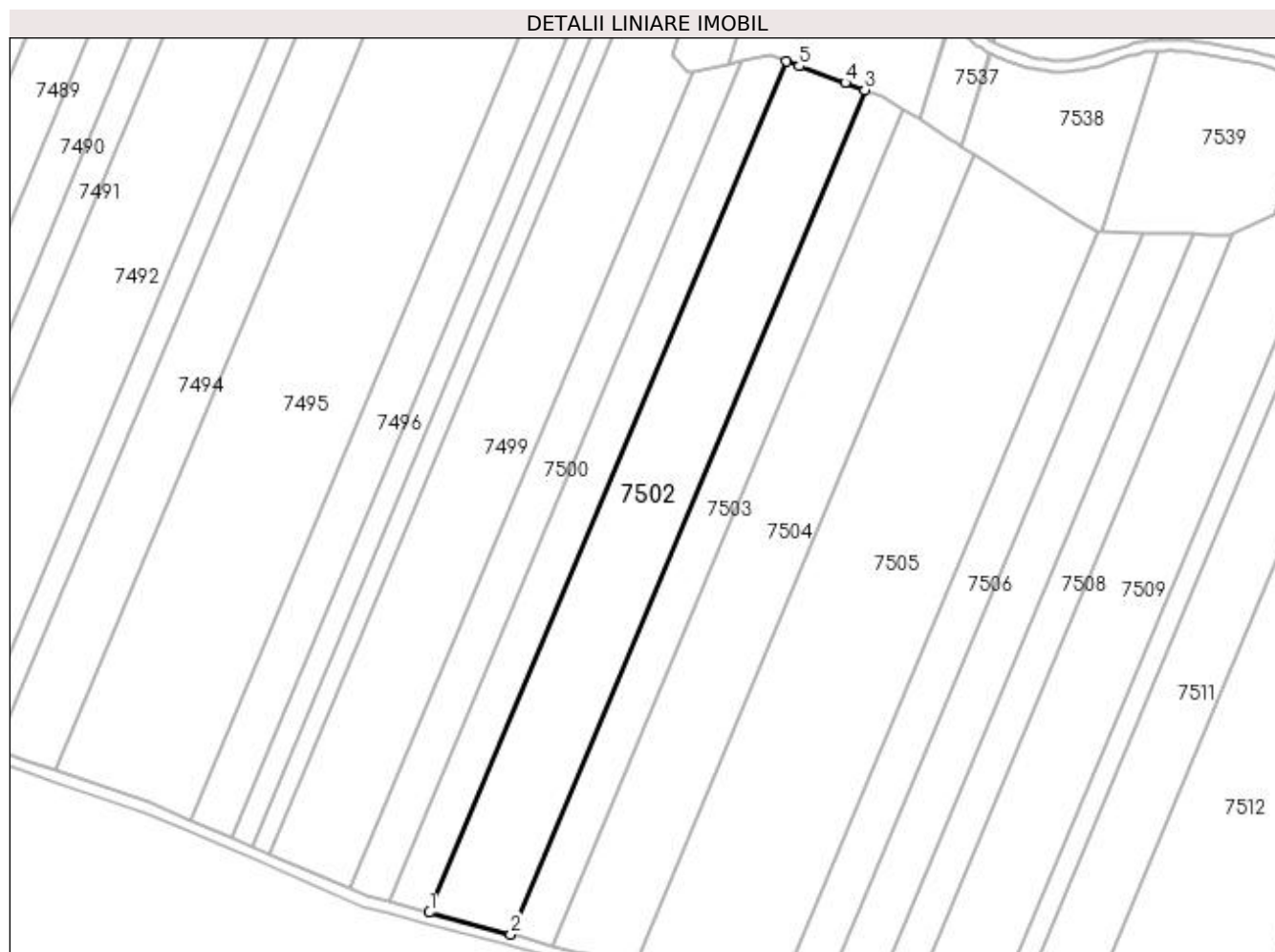
Inscrieri privind dezmembramintele dreptului de proprietate, drepturi reale de garanție și sarcini	Referințe
NU SUNT	

## Anexa Nr. 1 La Partea I

## Teren

Nr cadastral	Suprafața (mp)*	Observații / Referințe
	9.800	

\* Suprafața este determinată în planul de proiecție Stereo 70.



## Date referitoare la teren

Crt	Categorie folosință	Intra vilan	Suprafața (mp)	Tarla	Parcelă	Nr. topo	Observații / Referințe
1	arabil	NU	9.800	87	107	-	

## Lungime Segmente

1) Valorile lungimilor segmentelor sunt obținute din proiecție în plan.

Punct început	X / Y	Punct sfârșit	X / Y	Lungime segment (** (m)
1	366.139,704 318.152,531	2	366.168,772 318.144,706	30.103
2	366.168,772 318.144,706	3	366.295,381 318.446,434	327.215
3	366.295,381 318.446,434	4	366.288,333 318.448,993	7.498
4	366.288,333 318.448,993	5	366.271,92 318.454,953	17.462
5	366.271,92 318.454,953	6	366.267,305 318.456,628	4.91



Punct început	X / Y	Punct sfârșit	X / Y	Lungime segment (** (m)
6	366.267,305 318.456,628	1	366.139,704 318.152,531	329.783

\*\* Lungimile segmentelor sunt determinate în planul de proiecție Stereo 70 și sunt rotunjite la 1 milimetru.

\*\*\* Distanța dintre puncte este formată din segmente cumulate ce sunt mai mici decât valoarea 1 milimetru.



**DATE DESPRE IMOBILUL NR. 7503**

Oficiul de Cadastru și Publicitate Imobiliară DOLJ  
Biroul de Cadastru și Publicitate Imobiliară Craiova

**A. Partea I. Descrierea imobilului**

TEREN Extravilan

Adresa: Jud. Dolj, T87, P35

Nr. Crt	Nr cadastral Nr. topografic	Suprafața* (mp)	Observații / Referințe
A1		5.000	Sector cadastral:13 Teren neimprejmuit;

**B. Partea II. Proprietari și acte**

Inscrieri privitoare la dreptul de proprietate și alte drepturi reale	Referințe
/	
Act Administrativ nr. TITLU DE PROPRIETATE NR. 104-45337, din 09/03/1995 emis de CJ DOLJ;	
B1	A1
Intabulare, drept de PROPRIETATE, dobandit prin Reconstituire, cota actuala 1/1, cota initiala 1/1 1) <b>BARBU DINCA</b> , LIPSĂ CNP	

**C. Partea III. SARCINI .**

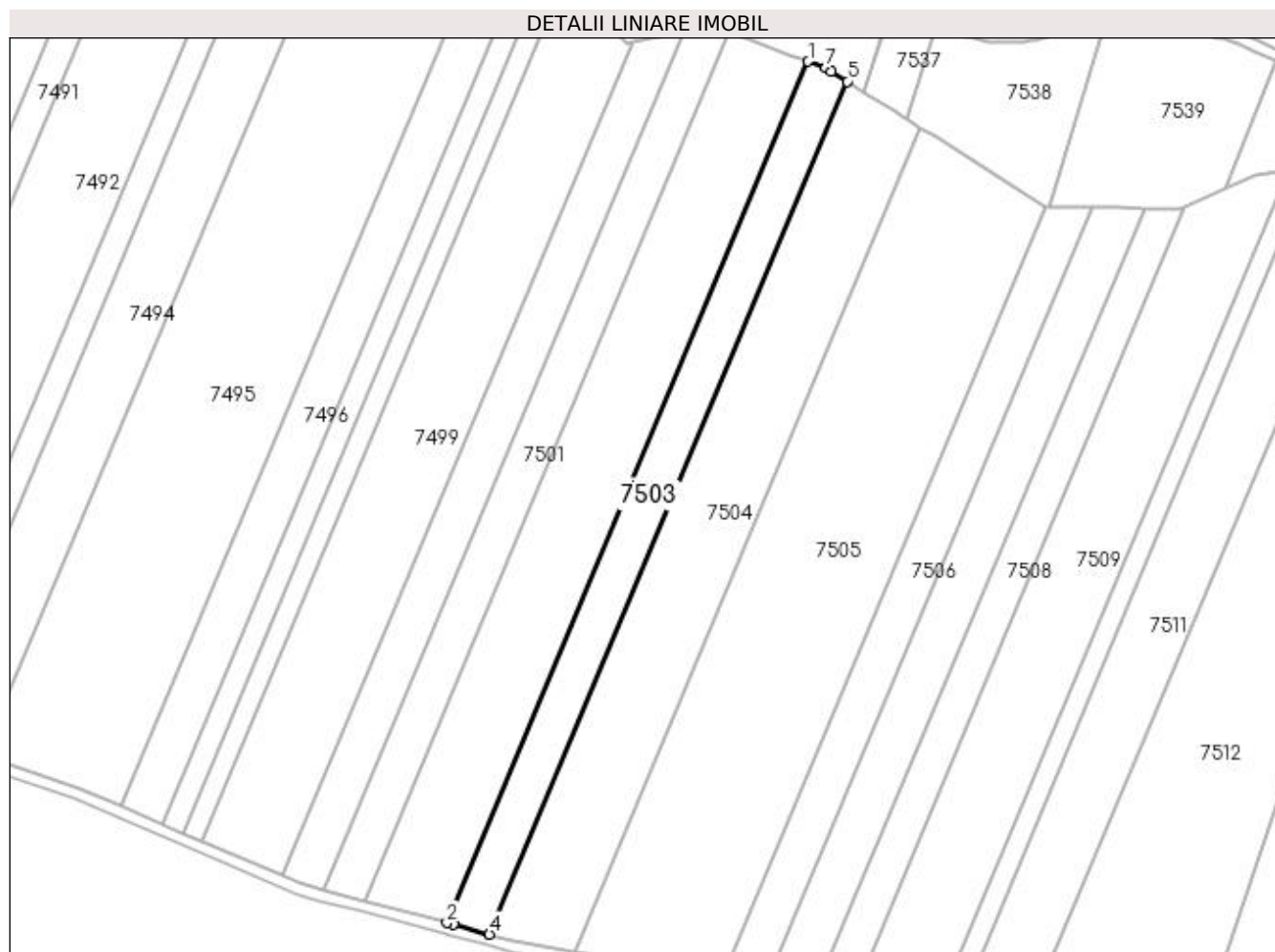
Inscrieri privind dezmembramentele dreptului de proprietate, drepturi reale de garanție și sarcini	Referințe
NU SUNT	

## Anexa Nr. 1 La Partea I

## Teren

Nr cadastral	Suprafața (mp)*	Observații / Referințe
	5.000	

\* Suprafața este determinată în planul de proiecție Stereo 70.



## Date referitoare la teren

Crt	Categorie folosință	Intravilan	Suprafața (mp)	Tarla	Parcelă	Nr. topo	Observații / Referințe
1	arabil	NU	5.000	87	35	-	

## Lungime Segmente

1) Valorile lungimilor segmentelor sunt obținute din proiecție în plan.

Punct început	X / Y	Punct sfârșit	X / Y	Lungime segment (** (m)
1	366.295,381 318.446,434	2	366.168,772 318.144,706	327.215
2	366.168,772 318.144,706	3	366.170,914 318.144,129	2.218
3	366.170,914 318.144,129	4	366.183,717 318.140,682	13.259
4	366.183,717 318.140,682	5	366.309,077 318.439,437	323.99
5	366.309,077 318.439,437	6	366.303,459 318.442,982	6.643

Punct început	X / Y	Punct sfârșit	X / Y	Lungime segment (** (m)
6	366.303,459 318.442,982	7	366.301,521 318.444,205	2.292
7	366.301,521 318.444,205	1	366.295,381 318.446,434	6.532

\*\* Lungimile segmentelor sunt determinate în planul de proiecție Stereo 70 și sunt rotunjite la 1 milimetru.

\*\*\* Distanța dintre puncte este formată din segmente cumulate ce sunt mai mici decât valoarea 1 milimetru.



**DATE DESPRE IMOBILUL NR. 7504**

Oficiul de Cadastru și Publicitate Imobiliară DOLJ  
Biroul de Cadastru și Publicitate Imobiliară Craiova

**A. Partea I. Descrierea imobilului**

TEREN Extravilan

Adresa: Jud. Dolj, T87, P109

Nr. Crt	Nr cadastral Nr. topografic	Suprafața* (mp)	Observații / Referințe
A1		9.500	Sector cadastral:13 Teren neimprejmuit;

**B. Partea II. Proprietari și acte**

Inscrieri privitoare la dreptul de proprietate și alte drepturi reale	Referințe
/	
Act Administrativ nr. TITLU DE PROPRIETATE NR. 516-48101, din 22/11/1996 emis de CJ DOLJ;	
B1	A1
Intabulare, drept de PROPRIETATE, dobândit prin Reconstituire, cota actuala 1/1, cota initiala 1/1	
1) SOVOIU PATRA, LIPSĂ CNP	
2) POPA VIORICA, LIPSĂ CNP	

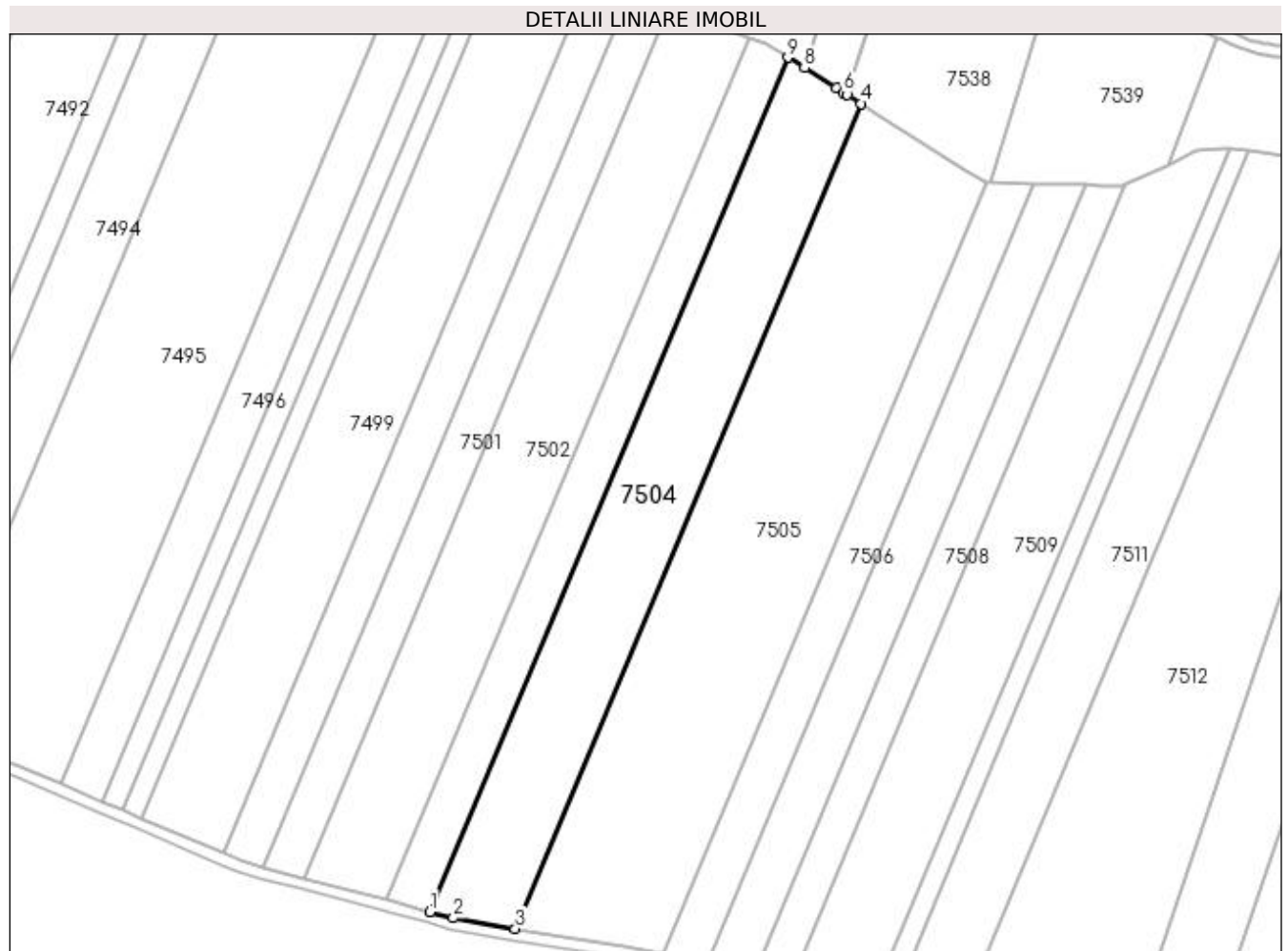
**C. Partea III. SARCINI .**

Inscrieri privind dezmembramintele dreptului de proprietate, drepturi reale de garanție și sarcini	Referințe
NU SUNT	

**Anexa Nr. 1 La Partea I****Teren**

Nr cadastral	Suprafața (mp)*	Observații / Referințe
	9.500	

\* Suprafața este determinată în planul de proiecție Stereo 70.

**Date referitoare la teren**

Crt	Categorie folosință	Intravilan	Suprafața (mp)	Tarla	Parcelă	Nr. topo	Observații / Referințe
1	arabil	NU	9.500	87	109	-	

**Lungime Segmente**

1) Valorile lungimilor segmentelor sunt obținute din proiecție în plan.

Punct început	X / Y	Punct sfârșit	X / Y	Lungime segment (** (m)
1	366.183,717 318.140,682	2	366.191,859 318.138,49	8.432
2	366.191,859 318.138,49	3	366.213,571 318.134,798	22.024
3	366.213,571 318.134,798	4	366.334,633 318.423,31	312.882
4	366.334,633 318.423,31	5	366.329,87 318.426,316	5.632
5	366.329,87 318.426,316	6	366.328,57 318.427,136	1.537



Punct început	X / Y	Punct sfârșit	X / Y	Lungime segment (** (m)
6	366.328,57 318.427,136	7	366.326,019 318.428,745	3.016
7	366.326,019 318.428,745	8	366.314,856 318.435,79	13.2
8	366.314,856 318.435,79	9	366.309,077 318.439,437	6.834
9	366.309,077 318.439,437	1	366.183,717 318.140,682	323.99

\*\* Lungimile segmentelor sunt determinate în planul de proiecție Stereo 70 și sunt rotunjite la 1 milimetru.

\*\*\* Distanța dintre puncte este formată din segmente cumulate ce sunt mai mici decât valoarea 1 milimetru.



**DATE DESPRE IMOBILUL NR. 7505**

Oficiul de Cadastru și Publicitate Imobiliară DOLJ  
 Biroul de Cadastru și Publicitate Imobiliară Craiova

**A. Partea I. Descrierea imobilului**

TEREN Extravilan

Adresa: Jud. Dolj, T87, P110

Nr. Crt	Nr cadastral Nr. topografic	Suprafața* (mp)	Observații / Referințe
A1	30508	15.500	Sector cadastral:13 Teren neimprejmuit;

**B. Partea II. Proprietari și acte**

Inscrieri privitoare la dreptul de proprietate și alte drepturi reale		Referințe
<b>117037 / 16/06/2020</b>		
Act Notarial nr. CONTRACT DE SCHIMB AUT.NR.668, din 12/06/2020 emis de NP GAGEATU ILEANA MADALINA;		
B1	Intabulare, drept de PROPRIETATE, dobandit prin Conventie, cota actuala 1/1, cota initiala 1/1 1) CIURLIN LEONARDO, necasatorit	A1

**C. Partea III. SARCINI .**

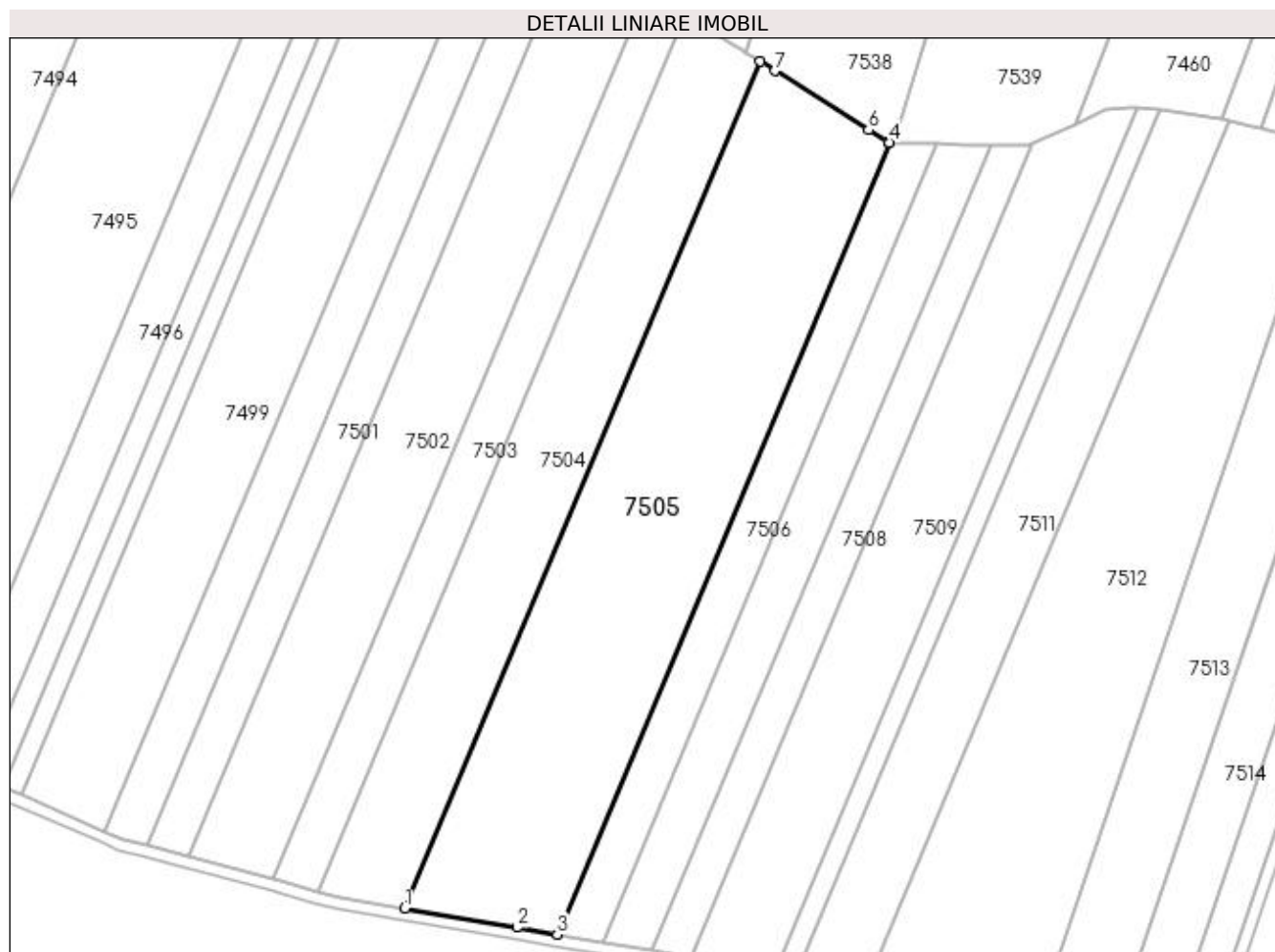
Inscrieri privind dezmembramintele dreptului de proprietate, drepturi reale de garanție și sarcini	Referințe
NU SUNT	

## Anexa Nr. 1 La Partea I

## Teren

Nr cadastral	Suprafața (mp)*	Observații / Referințe
30508	15.500	

\* Suprafața este determinată în planul de proiecție Stereo 70.



## Date referitoare la teren

Crt	Categorie folosință	Intra vilan	Suprafața (mp)	Tarla	Parcelă	Nr. topo	Observații / Referințe
1	arabil	NU	15.500	87	110	-	

## Lungime Segmente

1) Valorile lungimilor segmentelor sunt obținute din proiecție în plan.

Punct început	X / Y	Punct sfârșit	X / Y	Lungime segment (** (m)
1	366.213,571 318.134,798	2	366.251,674 318.128,319	38.65
2	366.251,674 318.128,319	3	366.265,415 318.125,982	13.938
3	366.265,415 318.125,982	4	366.378,601 318.395,725	292.528
4	366.378,601 318.395,725	5	366.378,336 318.395,731	0.265
5	366.378,336 318.395,731	6	366.371,535 318.400,023	8.042

Punct început	X / Y	Punct sfârșit	X / Y	Lungime segment (** (m)
6	366.371,535 318.400,023	7	366.339,617 318.420,165	37.742
7	366.339,617 318.420,165	8	366.334,633 318.423,31	5.893
8	366.334,633 318.423,31	1	366.213,571 318.134,798	312.882

\*\* Lungimile segmentelor sunt determinate în planul de proiecție Stereo 70 și sunt rotunjite la 1 milimetru.

\*\*\* Distanța dintre puncte este formată din segmente cumulate ce sunt mai mici decât valoarea 1 milimetru.



**DATE DESPRE IMOBILUL NR. 7506**

Oficiul de Cadastru și Publicitate Imobiliară DOLJ  
Biroul de Cadastru și Publicitate Imobiliară Craiova

**A. Partea I. Descrierea imobilului**

TEREN Extravilan

Adresa: Jud. Dolj, T87, P111

Nr. Crt	Nr cadastral Nr. topografic	Suprafața* (mp)	Observații / Referințe
A1		4.474	Sector cadastral:13 Teren neimprejmuit;

**B. Partea II. Proprietari și acte**

Inscrieri privitoare la dreptul de proprietate și alte drepturi reale	Referințe
/	
Act Administrativ nr. TITLU DE PROPRIETATE NR. 383-59534, din 27/09/1995 emis de CJ DOLJ;	
B1	A1
Intabulare, drept de PROPRIETATE, dobandit prin Reconstituire, cota actuala 1/1, cota initiala 1/1 1) GRIGORIE MANDALINA, LIPSĂ CNP	

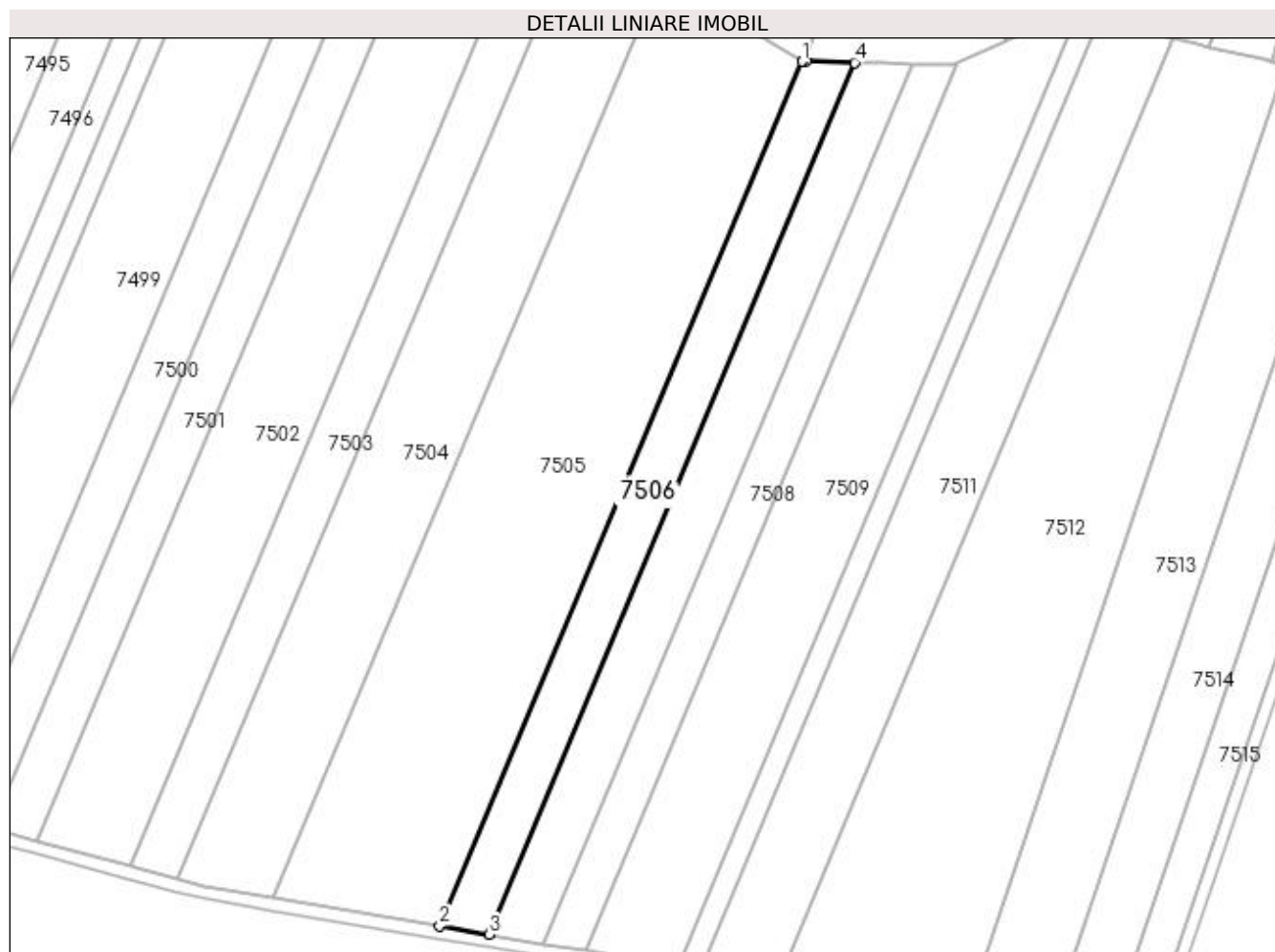
**C. Partea III. SARCINI .**

Inscrieri privind dezmembramintele dreptului de proprietate, drepturi reale de garanție și sarcini	Referințe
NU SUNT	

**Anexa Nr. 1 La Partea I****Teren**

Nr cadastral	Suprafața (mp)*	Observații / Referințe
	4.474	

\* Suprafața este determinată în planul de proiecție Stereo 70.

**Date referitoare la teren**

Crt	Categorie folosință	Intra vilan	Suprafața (mp)	Tarla	Parcelă	Nr. topo	Observații / Referințe
1	arabil	NU	4.474	87	111	-	

**Lungime Segmente**

1) Valorile lungimilor segmentelor sunt obținute din proiecție în plan.

Punct început	X / Y	Punct sfârșit	X / Y	Lungime segment (** (m)
1	366.378,601 318.395,725	2	366.265,415 318.125,982	292.528
2	366.265,415 318.125,982	3	366.280,832 318.123,361	15.638
3	366.280,832 318.123,361	4	366.394,96 318.395,346	294.959
4	366.394,96 318.395,346	5	366.379,807 318.395,697	15.157
5	366.379,807 318.395,697	1	366.378,601 318.395,725	1.206



**\*\* Lungimile segmentelor sunt determinate în planul de proiecție Stereo 70 și sunt rotunjite la 1 milimetru.**

**\*\*\* Distanța dintre puncte este formată din segmente cumulate ce sunt mai mici decât valoarea 1 milimetru.**



**DATE DESPRE IMOBILUL NR. 7507**

Oficiul de Cadastru și Publicitate Imobiliară DOLJ  
Biroul de Cadastru și Publicitate Imobiliară Craiova

**A. Partea I. Descrierea imobilului**

TEREN Extravilan

Adresa: Jud. Dolj, T87, P112

Nr. Crt	Nr cadastral Nr. topografic	Suprafața* (mp)	Observații / Referințe
A1		5.000	Sector cadastral:13 Teren neimprejmuit;

**B. Partea II. Proprietari și acte**

Inscrieri privitoare la dreptul de proprietate și alte drepturi reale	Referințe
/	
Act Administrativ nr. TITLU DE PROPRIETATE NR. 377-59534, din 27/09/1995 emis de CJ DOLJ;	
B1	A1
Intabulare, drept de PROPRIETATE, dobândit prin Reconstituire, cota actuala 1/1, cota initiala 1/1	
1) DUMITRASCU CONSTANTINA, LIPSĂ CNP	

**C. Partea III. SARCINI .**

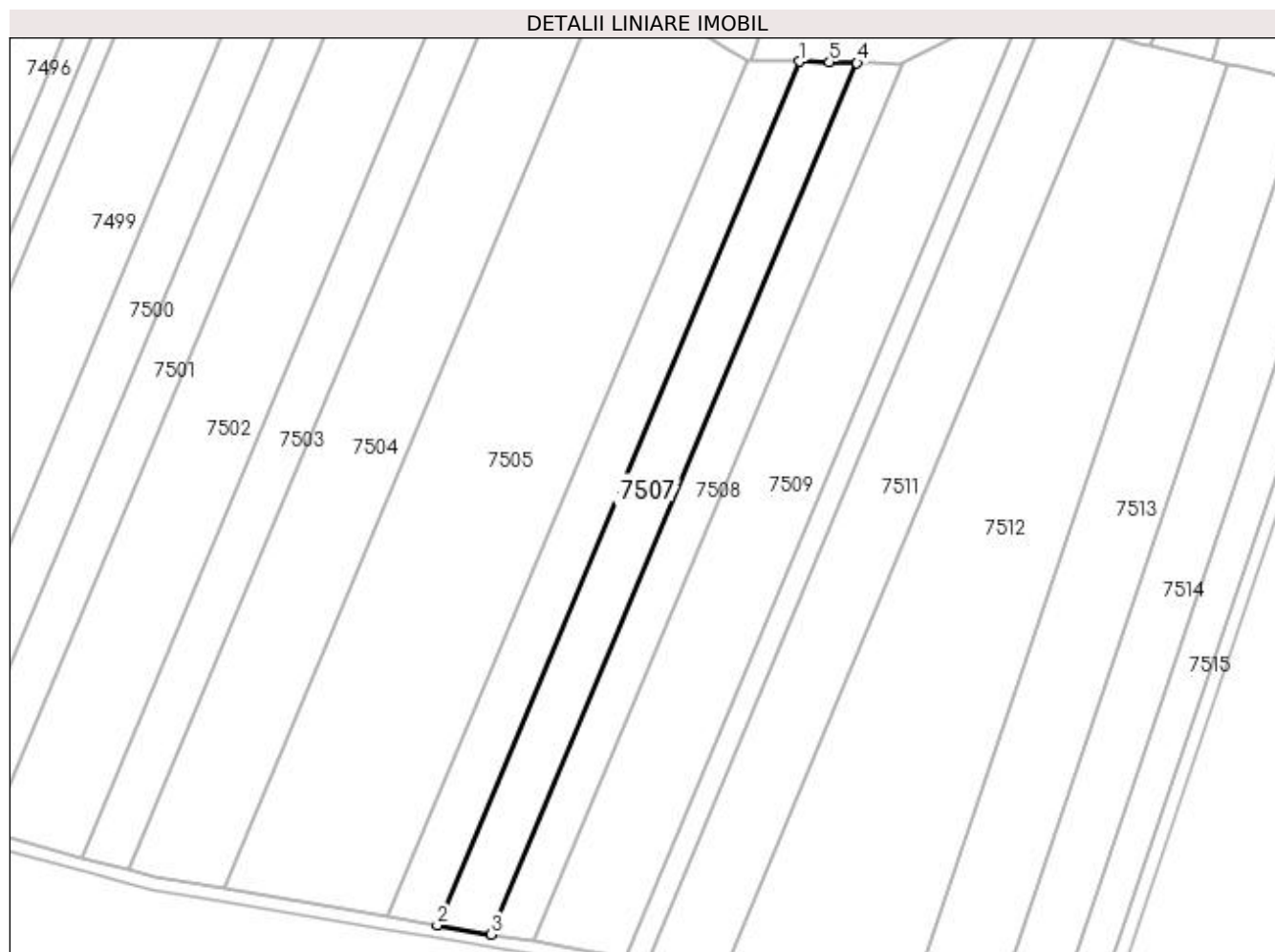
Inscrieri privind dezmembramintele dreptului de proprietate, drepturi reale de garanție și sarcini	Referințe
NU SUNT	

## Anexa Nr. 1 La Partea I

## Teren

Nr cadastral	Suprafața (mp)*	Observații / Referințe
	5.000	

\* Suprafața este determinată în planul de proiecție Stereo 70.



## Date referitoare la teren

Crt	Categorie folosință	Intra vilan	Suprafața (mp)	Tarla	Parcelă	Nr. topo	Observații / Referințe
1	arabil	NU	5.000	87	112	-	

## Lungime Segmente

1) Valorile lungimilor segmentelor sunt obținute din proiecție în plan.

Punct început	X / Y	Punct sfârșit	X / Y	Lungime segment (** (m)
1	366.394,96 318.395,346	2	366.280,832 318.123,361	294.959
2	366.280,832 318.123,361	3	366.297,913 318.120,456	17.326
3	366.297,913 318.120,456	4	366.413,083 318.394,926	297.654
4	366.413,083 318.394,926	5	366.404,409 318.395,127	8.676
5	366.404,409 318.395,127	1	366.394,96 318.395,346	9.452

**\*\* Lungimile segmentelor sunt determinate în planul de proiecție Stereo 70 și sunt rotunjite la 1 milimetru.**

**\*\*\* Distanța dintre puncte este formată din segmente cumulate ce sunt mai mici decât valoarea 1 milimetru.**



**DATE DESPRE IMOBILUL NR. 7508**

Oficiul de Cadastru și Publicitate Imobiliară DOLJ  
 Biroul de Cadastru și Publicitate Imobiliară Craiova

**A. Partea I. Descrierea imobilului**

TEREN Extravilan

Adresa: Jud. Dolj, T87, P113

Nr. Crt	Nr cadastral Nr. topografic	Suprafața* (mp)	Observații / Referințe
A1		3.900	Sector cadastral:13 Teren neimprejmuit;

**B. Partea II. Proprietari și acte**

Inscrieri privitoare la dreptul de proprietate și alte drepturi reale	Referințe
/	
Act Administrativ nr. TITLU DE PROPRIETATE NR. 386-59534, din 27/09/1995 emis de CJ DOLJ;	
B1	A1
Intabulare, drept de PROPRIETATE, dobandit prin Reconstituire, cota actuala 1/1, cota initiala 1/1 1) CORICI IONEL, LIPSĂ CNP	

**C. Partea III. SARCINI .**

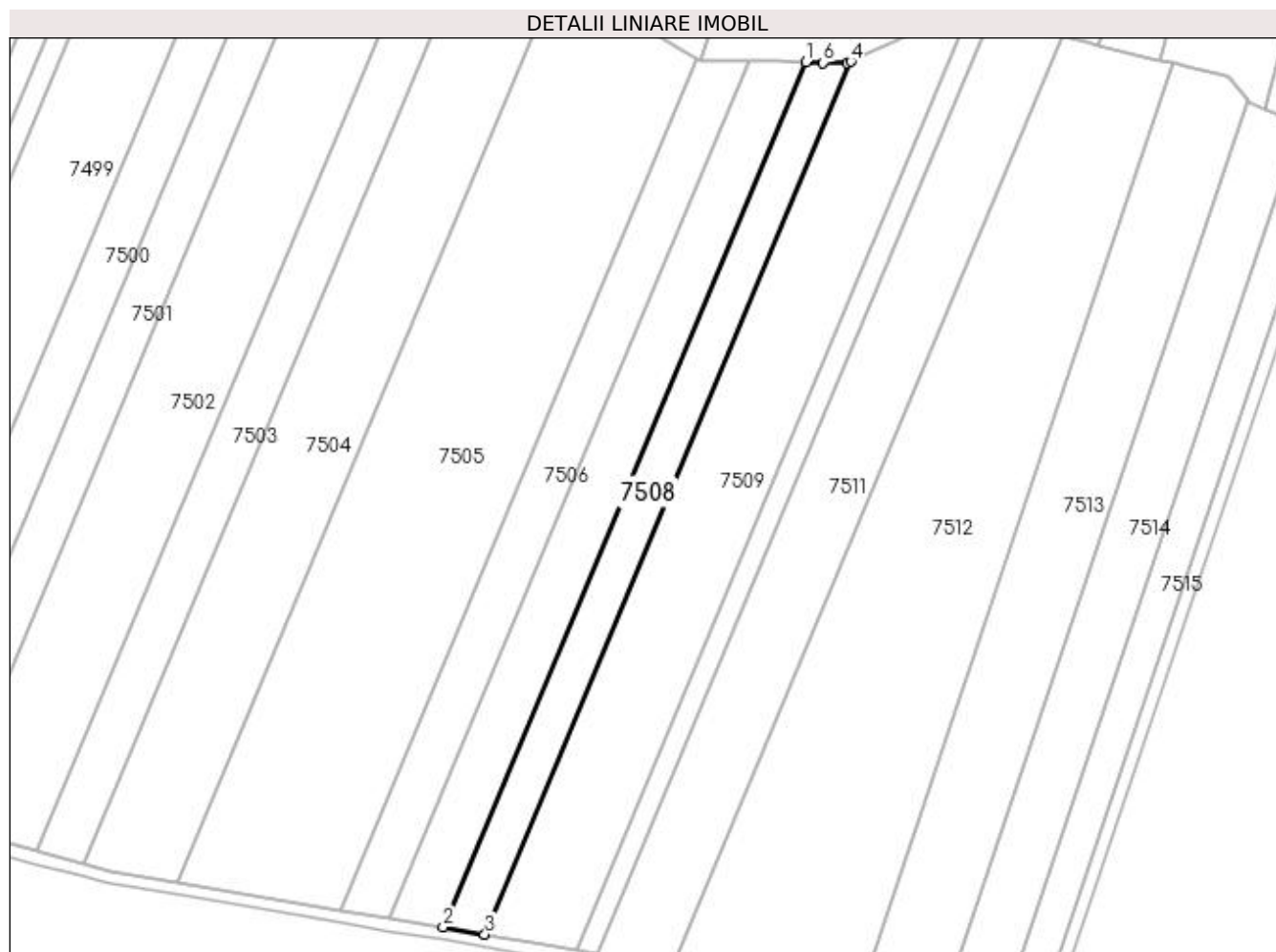
Inscrieri privind dezmembramintele dreptului de proprietate, drepturi reale de garanție și sarcini	Referințe
NU SUNT	

## Anexa Nr. 1 La Partea I

## Teren

Nr cadastral	Suprafața (mp)*	Observații / Referințe
	3.900	

\* Suprafața este determinată în planul de proiecție Stereo 70.



## Date referitoare la teren

Crt	Categorie folosință	Intra vilan	Suprafața (mp)	Tarla	Parcelă	Nr. topo	Observații / Referințe
1	arabil	NU	3.900	87	113	-	

## Lungime Segmente

1) Valorile lungimilor segmentelor sunt obținute din proiecție în plan.

Punct început	X / Y	Punct sfârșit	X / Y	Lungime segment (** (m)
1	366.413,083 318.394,926	2	366.297,913 318.120,456	297.654
2	366.297,913 318.120,456	3	366.311,129 318.118,209	13.406
3	366.311,129 318.118,209	4	366.427,337 318.395,151	300.335
4	366.427,337 318.395,151	5	366.426,21 318.394,621	1.245
5	366.426,21 318.394,621	6	366.418,56 318.394,799	7.652



Punct început	X / Y	Punct sfârșit	X / Y	Lungime segment (** (m)
6	366.418,56 318.394,799	1	366.413,083 318.394,926	5.478

\*\* Lungimile segmentelor sunt determinate în planul de proiecție Stereo 70 și sunt rotunjite la 1 milimetru.

\*\*\* Distanța dintre puncte este formată din segmente cumulate ce sunt mai mici decât valoarea 1 milimetru.



**DATE DESPRE IMOBILUL NR. 7509**

Oficiul de Cadastru și Publicitate Imobiliară DOLJ  
Biroul de Cadastru și Publicitate Imobiliară Craiova

**A. Partea I. Descrierea imobilului**

TEREN Extravilan

Adresa: Jud. Dolj, T87, P40

Nr. Crt	Nr cadastral Nr. topografic	Suprafața* (mp)	Observații / Referințe
A1		8.900	Sector cadastral:13 Teren neimprejmuit;

**B. Partea II. Proprietari și acte**

Inscrieri privitoare la dreptul de proprietate și alte drepturi reale	Referințe
/	
Act Administrativ nr. TITLU DE PROPRIETATE NR. 221-58814, din 09/05/1995 emis de CJ DOLJ;	
B1	A1
Intabulare, drept de PROPRIETATE, dobandit prin Reconstituire, cota actuala 1/1, cota initiala 1/1 1) COCIE ION, LIPSĂ CNP	

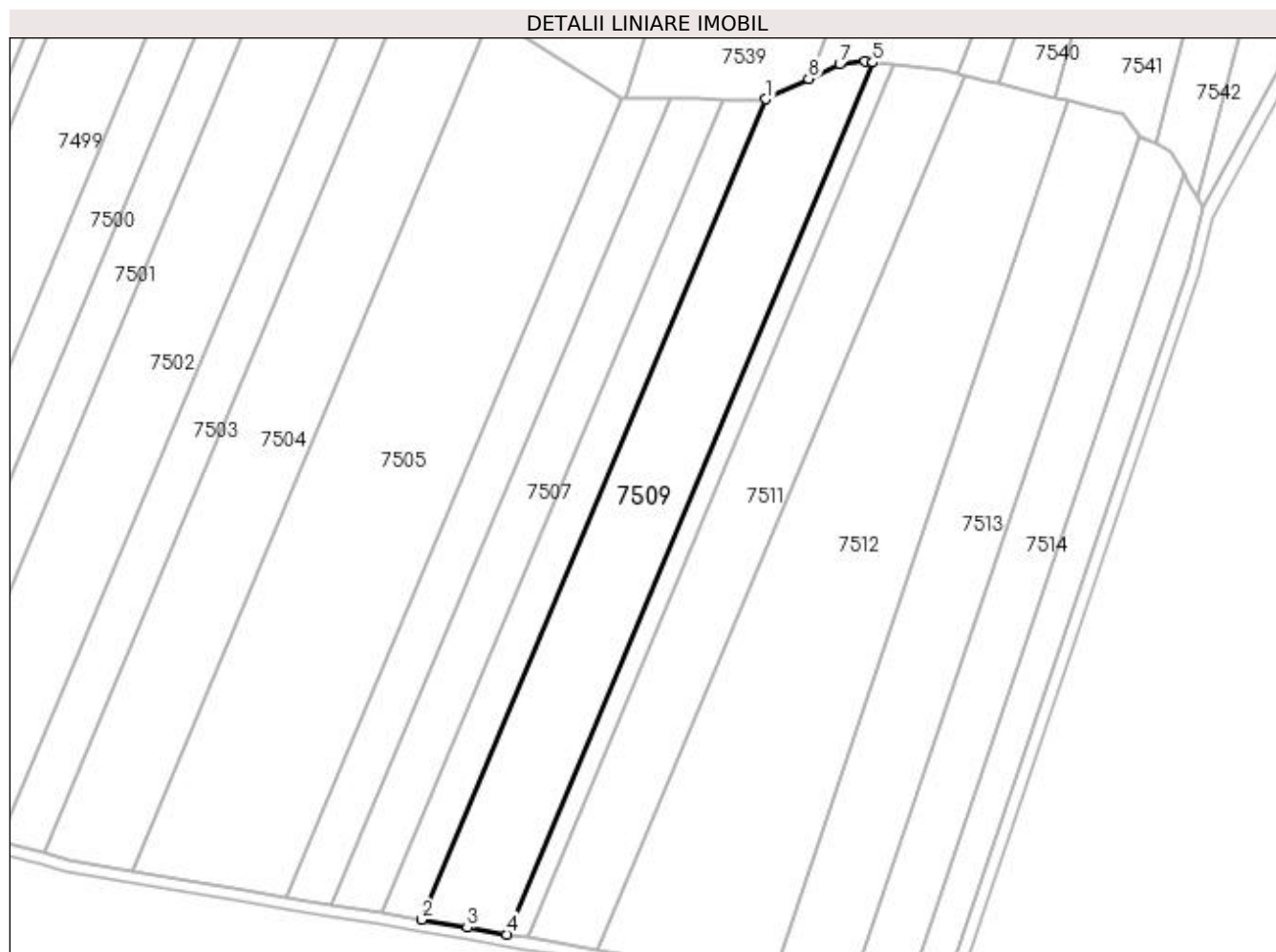
**C. Partea III. SARCINI .**

Inscrieri privind dezmembramintele dreptului de proprietate, drepturi reale de garanție și sarcini	Referințe
NU SUNT	

## Teren

Nr cadastral	Suprafața (mp)*	Observații / Referințe
	8.900	

\* Suprafața este determinată în planul de proiecție Stereo 70.



## Date referitoare la teren

Crt	Categorie folosință	Intra vilan	Suprafața (mp)	Tarla	Parcelă	Nr. topo	Observații / Referințe
1	arabil	NU	8.900	87	40	-	

## Lungime Segmente

1) Valorile lungimilor segmentelor sunt obținute din proiecție în plan.

Punct început	X / Y	Punct sfârșit	X / Y	Lungime segment (** (m)
1	366.427,337 318.395,151	2	366.311,129 318.118,209	300.335
2	366.311,129 318.118,209	3	366.326,606 318.115,577	15.699
3	366.326,606 318.115,577	4	366.340,02 318.113,296	13.607
4	366.340,02 318.113,296	5	366.463,477 318.407,516	319.072
5	366.463,477 318.407,516	6	366.460,859 318.407,83	2.637

Punct început	X / Y	Punct sfârșit	X / Y	Lungime segment (** (m)
6	366.460,859 318.407,83	7	366.452,296 318.406,902	8.613
7	366.452,296 318.406,902	8	366.441,868 318.401,993	11.526
8	366.441,868 318.401,993	1	366.427,337 318.395,151	16.061

\*\* Lungimile segmentelor sunt determinate în planul de proiecție Stereo 70 și sunt rotunjite la 1 milimetru.

\*\*\* Distanța dintre puncte este formată din segmente cumulate ce sunt mai mici decât valoarea 1 milimetru.



**DATE DESPRE IMOBILUL NR. 7510**

Oficiul de Cadastru și Publicitate Imobiliară DOLJ  
Biroul de Cadastru și Publicitate Imobiliară Craiova

**A. Partea I. Descrierea imobilului**

TEREN Extravilan

Adresa: Jud. Dolj, T87, P41

Nr. Crt	Nr cadastral Nr. topografic	Suprafața* (mp)	Observații / Referințe
A1		2.200	Sector cadastral:13 Teren neimprejmuit;

**B. Partea II. Proprietari și acte**

Inscrieri privitoare la dreptul de proprietate și alte drepturi reale	Referințe
/	
Act Administrativ nr. TITLU DE PROPRIETATE NR. 214-58814, din 11/05/1995 emis de CJ DOLJ;	
B1	A1
Intabulare, drept de PROPRIETATE, dobândit prin Reconstituire, cota actuala 1/1, cota initiala 1/1 1) CIUCIULETE NICOLAE, LIPSĂ CNP	

**C. Partea III. SARCINI .**

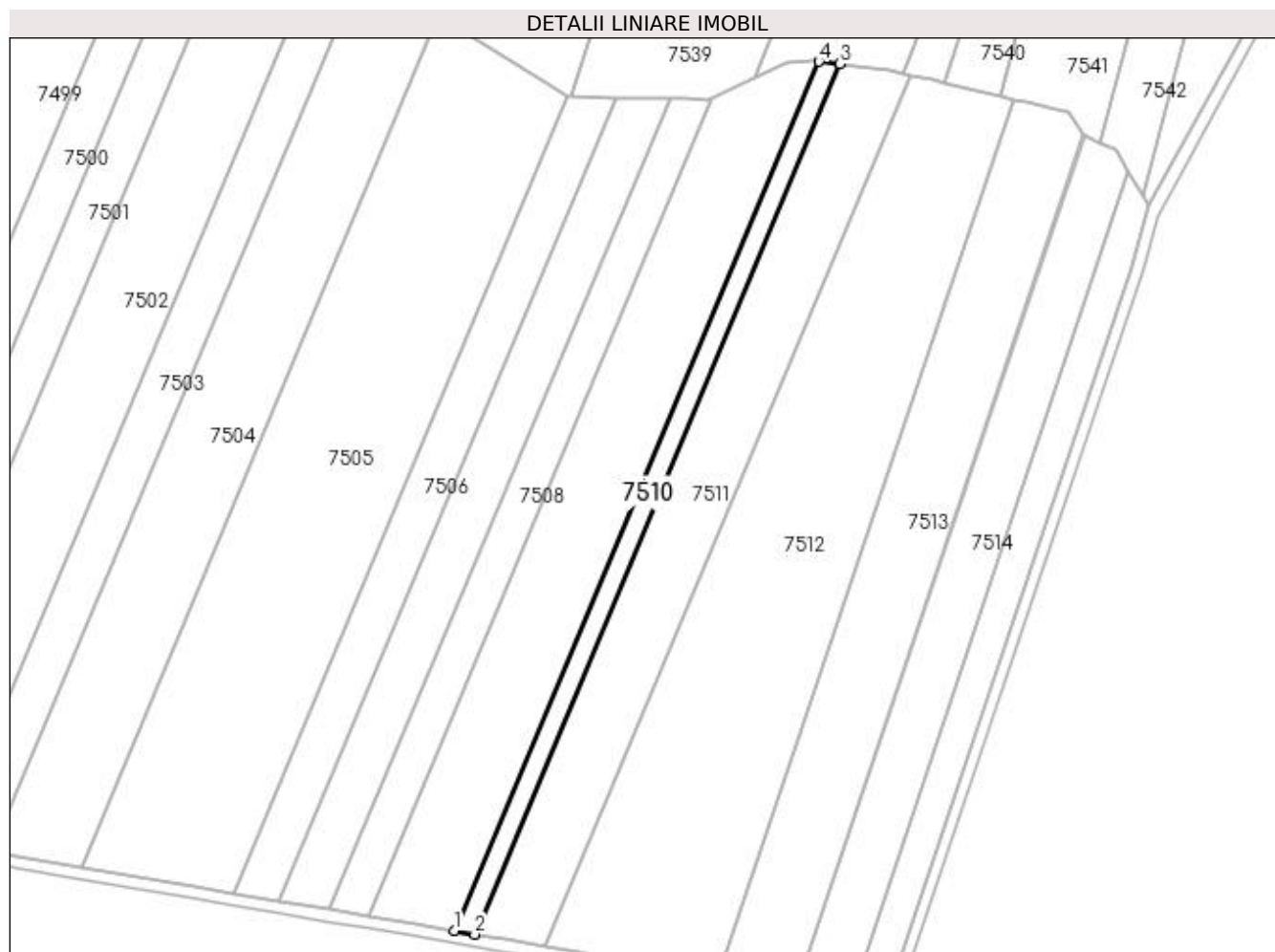
Inscrieri privind dezmembramintele dreptului de proprietate, drepturi reale de garanție și sarcini	Referințe
NU SUNT	

## Anexa Nr. 1 La Partea I

## Teren

Nr cadastral	Suprafața (mp)*	Observații / Referințe
	2.200	

\* Suprafața este determinată în planul de proiecție Stereo 70.



## Date referitoare la teren

Crt	Categorie folosință	Intra vilan	Suprafața (mp)	Tarla	Parcelă	Nr. topo	Observații / Referințe
1	arabil	NU	2.200	87	41	-	

## Lungime Segmente

1) Valorile lungimilor segmentelor sunt obținute din proiecție în plan.

Punct început	X / Y	Punct sfârșit	X / Y	Lungime segment (** (m)
1	366.340,02 318.113,296	2	366.346,995 318.112,11	7.075
2	366.346,995 318.112,11	3	366.470,592 318.406,662	319.432
3	366.470,592 318.406,662	4	366.463,477 318.407,516	7.166
4	366.463,477 318.407,516	1	366.340,02 318.113,296	319.072



**\*\* Lungimile segmentelor sunt determinate în planul de proiecție Stereo 70 și sunt rotunjite la 1 milimetru.**

**\*\*\* Distanța dintre puncte este formată din segmente cumulate ce sunt mai mici decât valoarea 1 milimetru.**



**DATE DESPRE IMOBILUL NR. 7511**

Oficiul de Cadastru și Publicitate Imobiliară DOLJ  
Biroul de Cadastru și Publicitate Imobiliară Craiova

**A. Partea I. Descrierea imobilului**

TEREN Extravilan

Adresa: Jud. Dolj, T87, P116

Nr. Crt	Nr cadastral Nr. topografic	Suprafața* (mp)	Observații / Referințe
A1		7.500	Sector cadastral:13 Teren neimprejmuit;

**B. Partea II. Proprietari și acte**

Inscrieri privitoare la dreptul de proprietate și alte drepturi reale	Referințe
/	
Act Administrativ nr. TITLU DE PROPRIETATE NR. 511-48101, din 22/11/1996 emis de CJ DOLJ;	
B1	A1
Intabulare, drept de PROPRIETATE, dobandit prin Reconstituire, cota actuala 1/1, cota initiala 1/1 1) NEDELCU SEVEA, LIPSĂ CNP	

**C. Partea III. SARCINI .**

Inscrieri privind dezmembramintele dreptului de proprietate, drepturi reale de garanție și sarcini	Referințe
NU SUNT	

**Teren**

Nr cadastral	Suprafața (mp)*	Observații / Referințe
	7.500	

\* Suprafața este determinată în planul de proiecție Stereo 70.



**Date referitoare la teren**

Crt	Categorie folosință	Intra vilan	Suprafața (mp)	Tarla	Parcelă	Nr. topo	Observații / Referințe
1	arabil	NU	7.500	87	116	-	

**Lungime Segmente**

1) Valorile lungimilor segmentelor sunt obținute din proiecție în plan.

Punct început	X / Y	Punct sfârșit	X / Y	Lungime segment (** (m)
1	366.346,995 318.112,11	2	366.357,184 318.110,377	10.335
2	366.357,184 318.110,377	3	366.370,725 318.108,074	13.735
3	366.370,725 318.108,074	4	366.494,473 318.402,985	319.822
4	366.494,473 318.402,985	5	366.491,906 318.403,596	2.639
5	366.491,906 318.403,596	6	366.487,588 318.404,623	4.438

Punct început	X / Y	Punct sfârșit	X / Y	Lungime segment (** (m)
6	366.487,588 318.404,623	7	366.470,592 318.406,662	17.118
7	366.470,592 318.406,662	1	366.346,995 318.112,11	319.432

\*\* Lungimile segmentelor sunt determinate în planul de proiecție Stereo 70 și sunt rotunjite la 1 milimetru.

\*\*\* Distanța dintre puncte este formată din segmente cumulate ce sunt mai mici decât valoarea 1 milimetru.



**DATE DESPRE IMOBILUL NR. 7512**

Oficiul de Cadastru și Publicitate Imobiliară DOLJ  
Biroul de Cadastru și Publicitate Imobiliară Craiova

**A. Partea I. Descrierea imobilului**

TEREN Extravilan

Adresa: Jud. Dolj, T87, P117

Nr. Crt	Nr cadastral Nr. topografic	Suprafața* (mp)	Observații / Referințe
A1		15.000	Sector cadastral:13 Teren neimpregmuit;

**B. Partea II. Proprietari și acte**

Inscrieri privitoare la dreptul de proprietate și alte drepturi reale	Referințe
/	
Act Administrativ nr. TITLU DE PROPRIETATE NR. 242-58814, din 10/05/1995 emis de CJ DOLJ;	
B1	A1
Intabulare, drept de PROPRIETATE, dobândit prin Reconstituire, cota actuala 1/1, cota initiala 1/1 1) CAZACU DUMITRU, LIPSĂ CNP	

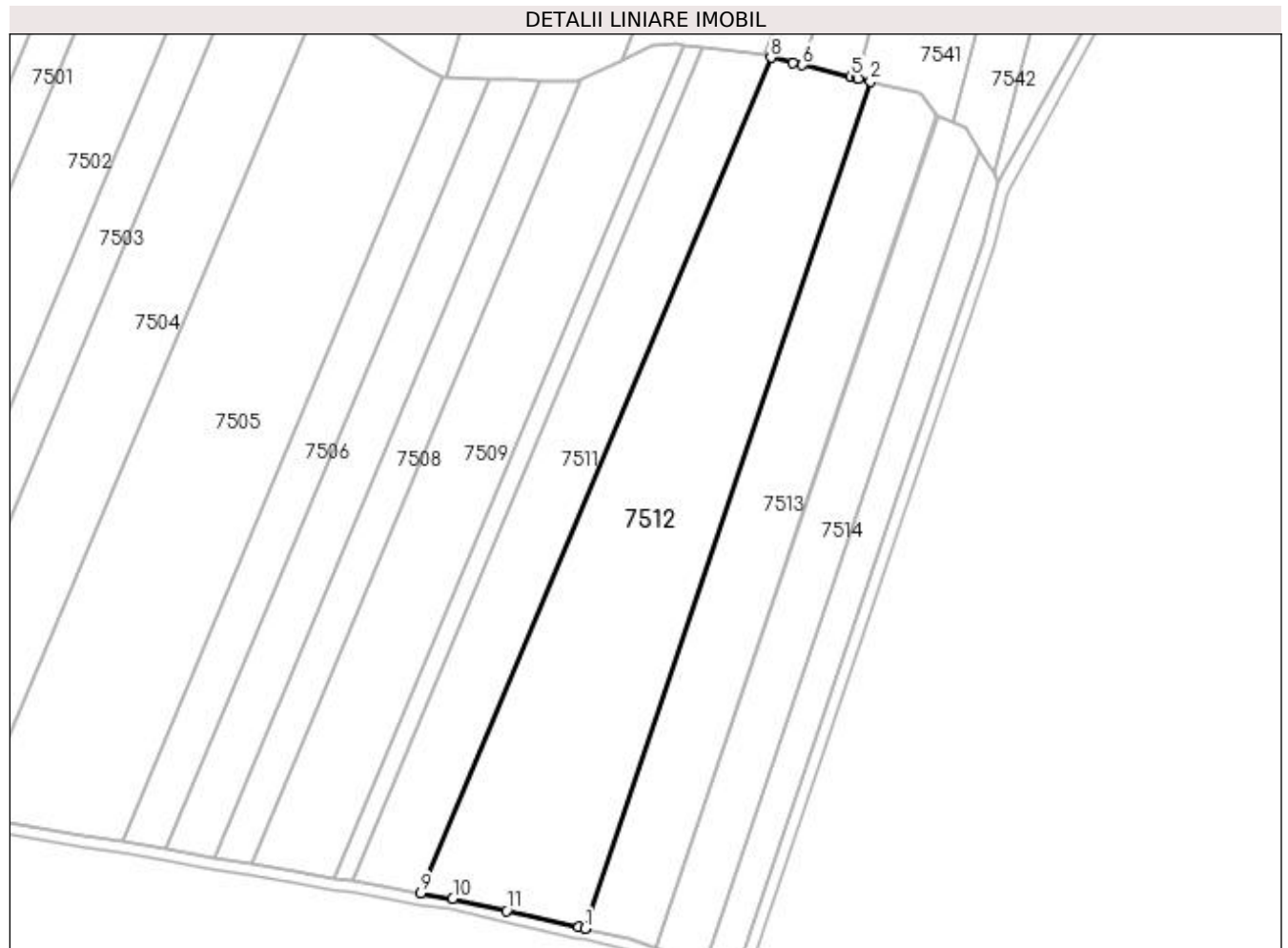
**C. Partea III. SARCINI .**

Inscrieri privind dezmembramintele dreptului de proprietate, drepturi reale de garanție și sarcini	Referințe
NU SUNT	

**Anexa Nr. 1 La Partea I****Teren**

Nr cadastral	Suprafața (mp)*	Observații / Referințe
	15.000	

\* Suprafața este determinată în planul de proiecție Stereo 70.

**Date referitoare la teren**

Crt	Categorie folosință	Intra vilan	Suprafața (mp)	Tarla	Parcelă	Nr. topo	Observații / Referințe
1	arabil	NU	15.000	87	117	-	

**Lungime Segmente**

1) Valorile lungimilor segmentelor sunt obținute din proiecție în plan.

Punct început	X / Y	Punct sfârșit	X / Y	Lungime segment (** (m)
1	366.428,735 318.095,522	2	366.529,663 318.394,614	315.662
2	366.529,663 318.394,614	3	366.525,445 318.395,617	4.336
3	366.525,445 318.395,617	4	366.525,153 318.395,686	0.3
4	366.525,153 318.395,686	5	366.522,708 318.396,268	2.513
5	366.522,708 318.396,268	6	366.505,693 318.400,316	17.49



Punct început	X / Y	Punct sfârșit	X / Y	Lungime segment (** (m)
6	366.505,693 318.400,316	7	366.502,262 318.401,132	3.527
7	366.502,262 318.401,132	8	366.494,473 318.402,985	8.006
8	366.494,473 318.402,985	9	366.370,725 318.108,074	319.822
9	366.370,725 318.108,074	10	366.382,125 318.106,136	11.564
10	366.382,125 318.106,136	11	366.401,164 318.101,801	19.526
11	366.401,164 318.101,801	12	366.426,64 318.095,999	26.128
12	366.426,64 318.095,999	1	366.428,735 318.095,522	2.149

\*\* Lungimile segmentelor sunt determinate în planul de proiecție Stereo 70 și sunt rotunjite la 1 milimetru.

\*\*\* Distanța dintre puncte este formată din segmente cumulate ce sunt mai mici decât valoarea 1 milimetru.



**DATE DESPRE IMOBILUL NR. 7513**

Oficiul de Cadastru și Publicitate Imobiliară DOLJ  
Biroul de Cadastru și Publicitate Imobiliară Craiova

**A. Partea I. Descrierea imobilului**

TEREN Extravilan

Adresa: Jud. Dolj, T87, P118

Nr. Crt	Nr cadastral Nr. topografic	Suprafața* (mp)	Observații / Referințe
A1		8.200	Sector cadastral:13 Teren neimpregmuit;

**B. Partea II. Proprietari și acte**

Inscrieri privitoare la dreptul de proprietate și alte drepturi reale	Referințe
/	
Act Administrativ nr. TITLU DE PROPRIETATE NR. 784-19542, din 13/07/1998 emis de CJ DOLJ;	
B1	A1
Intabulare, drept de PROPRIETATE, dobandit prin Reconstituire, cota actuala 1/1, cota initiala 1/1 1) FOAMETE PETRICA, LIPSĂ CNP	

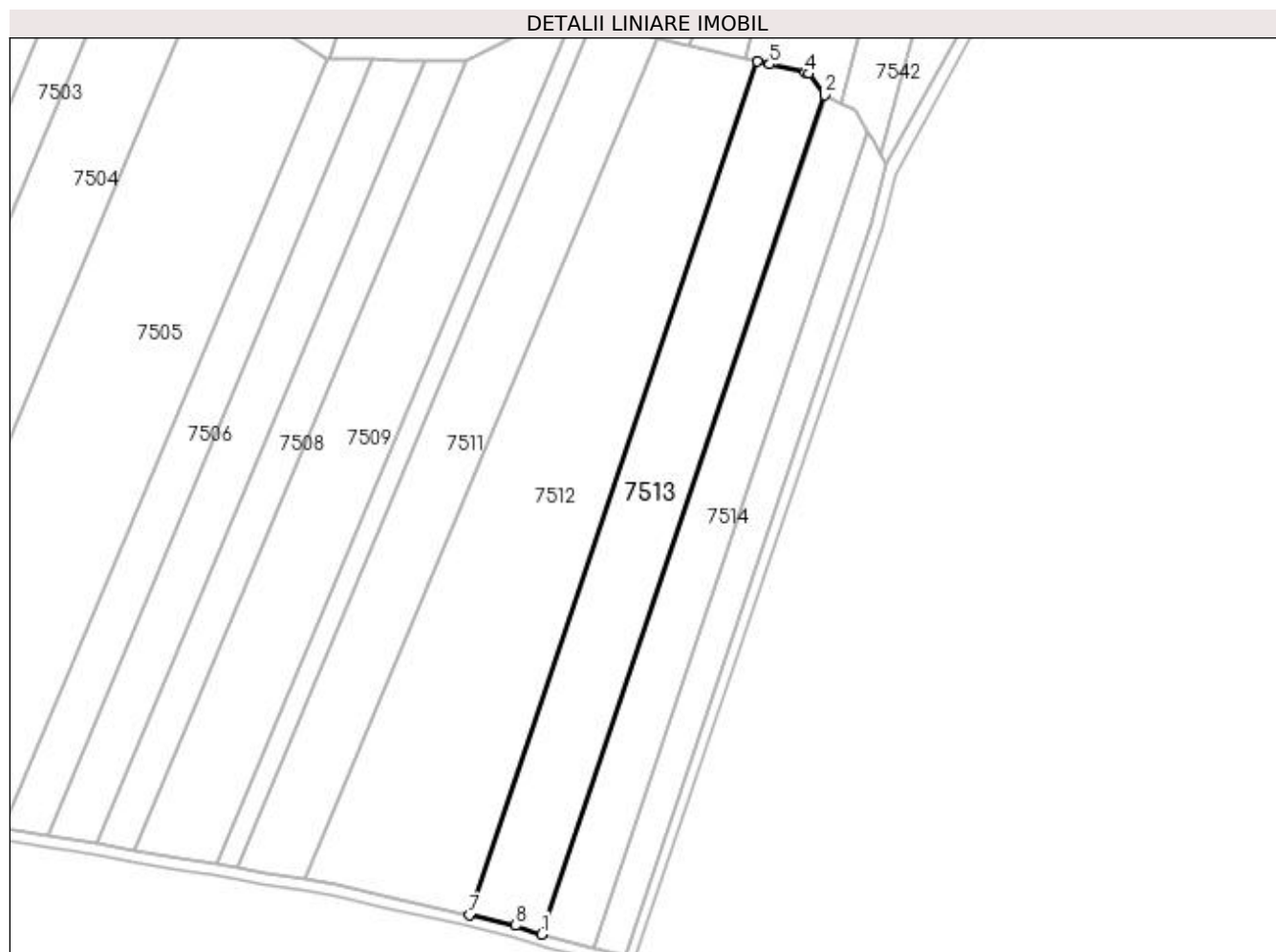
**C. Partea III. SARCINI .**

Inscrieri privind dezmembramintele dreptului de proprietate, drepturi reale de garanție și sarcini	Referințe
NU SUNT	

**Anexa Nr. 1 La Partea I****Teren**

Nr cadastral	Suprafața (mp)*	Observații / Referințe
	8.200	

\* Suprafața este determinată în planul de proiecție Stereo 70.

**Date referitoare la teren**

Crt	Categorie folosință	Intra vilan	Suprafața (mp)	Tarla	Parcelă	Nr. topo	Observații / Referințe
1	arabil	NU	8.200	87	118	-	

**Lungime Segmente**

1) Valorile lungimilor segmentelor sunt obținute din proiecție în plan.

Punct început	X / Y	Punct sfârșit	X / Y	Lungime segment (** (m)
1	366.453,927 318.088,721	2	366.553,19 318.382,879	310.455
2	366.553,19 318.382,879	3	366.547,659 318.390,332	9.281
3	366.547,659 318.390,332	4	366.546,443 318.390,621	1.25
4	366.546,443 318.390,621	5	366.533,87 318.393,613	12.924
5	366.533,87 318.393,613	6	366.529,663 318.394,614	4.324

Punct început	X / Y	Punct sfârșit	X / Y	Lungime segment (** (m)
6	366.529,663 318.394,614	7	366.428,735 318.095,522	315.662
7	366.428,735 318.095,522	8	366.444,897 318.091,841	16.576
8	366.444,897 318.091,841	1	366.453,927 318.088,721	9.554

\*\* Lungimile segmentelor sunt determinate în planul de proiecție Stereo 70 și sunt rotunjite la 1 milimetru.

\*\*\* Distanța dintre puncte este formată din segmente cumulate ce sunt mai mici decât valoarea 1 milimetru.



**DATE DESPRE IMOBILUL NR. 7514**

Oficiul de Cadastru și Publicitate Imobiliară DOLJ  
 Biroul de Cadastru și Publicitate Imobiliară Craiova

**A. Partea I. Descrierea imobilului**

TEREN Extravilan

Adresa: Jud. Dolj, T87, P119

Nr. Crt	Nr cadastral Nr. topografic	Suprafața* (mp)	Observații / Referințe
A1	30512	5.700	Sector cadastral:13 Teren neimprejmuit;

**B. Partea II. Proprietari și acte**

Inscrieri privitoare la dreptul de proprietate și alte drepturi reale		Referințe
<b>10280 / 02/02/2015</b>		
Act Notarial nr. CONTRACT DE VANZARE-CUMPARARE AUT NR 99, din 29/01/2015 emis de NP SCANTEI LAURA IULIANA (DECLARATIA DE PRIMIRE A PRETULUI AUT NR 102/30.01.2015 - NP SCANTEI LAURA IULIANA);		
B1	Intabulare, drept de PROPRIETATE, dobândit prin Conventie, cota actuala 1/1, cota initiala 1/1 1) S.C. KAMPARO INVESTMENT S.R.L., CIF:25525855	A1

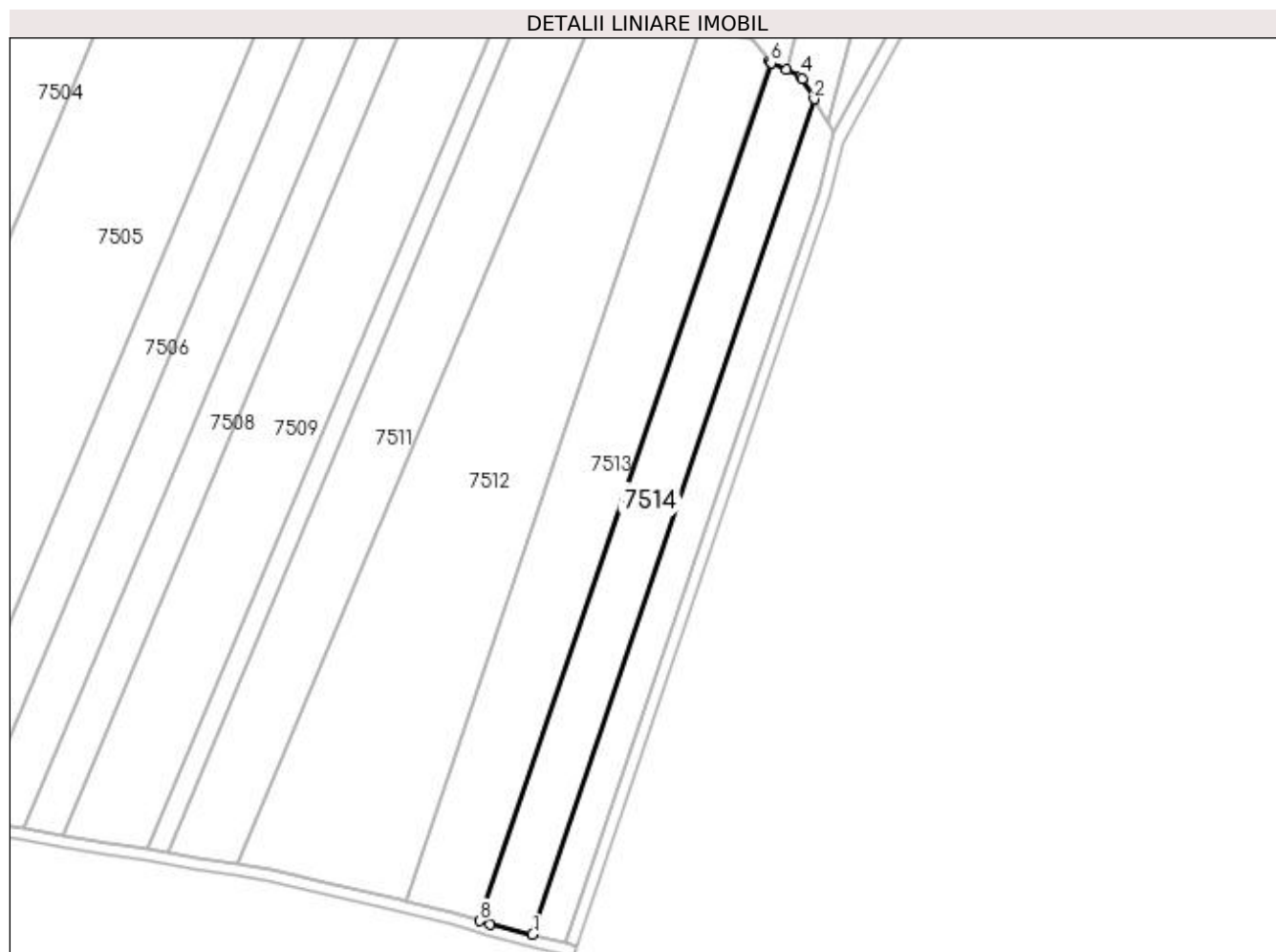
**C. Partea III. SARCINI .**

Inscrieri privind dezmembramintele dreptului de proprietate, drepturi reale de garanție și sarcini	Referințe
NU SUNT	

**Anexa Nr. 1 La Partea I****Teren**

Nr cadastral	Suprafața (mp)*	Observații / Referințe
30512	5.700	

\* Suprafața este determinată în planul de proiecție Stereo 70.

**Date referitoare la teren**

Crt	Categorie folosință	Intra vilan	Suprafața (mp)	Tarla	Parcelă	Nr. topo	Observații / Referințe
1	arabil	NU	5.700	87	119	-	

**Lungime Segmente**

1) Valorile lungimilor segmentelor sunt obținute din proiecție în plan.

Punct început	X / Y	Punct sfârșit	X / Y	Lungime segment (** (m)
1	366.471,927 318.084,141	2	366.568,403 318.370,038	301.736
2	366.568,403 318.370,038	3	366.564,311 318.377,01	8.084
3	366.564,311 318.377,01	4	366.563,801 318.377,878	1.007
4	366.563,801 318.377,878	5	366.558,937 318.380,019	5.314
5	366.558,937 318.380,019	6	366.553,556 318.382,386	5.879



Punct început	X / Y	Punct sfârșit	X / Y	Lungime segment (** (m)
6	366.553,556 318.382,386	7	366.553,19 318.382,879	0.614
7	366.553,19 318.382,879	8	366.453,927 318.088,721	310.455
8	366.453,927 318.088,721	9	366.457,388 318.087,525	3.662
9	366.457,388 318.087,525	1	366.471,927 318.084,141	14.928

\*\* Lungimile segmentelor sunt determinate în planul de proiecție Stereo 70 și sunt rotunjite la 1 milimetru.

\*\*\* Distanța dintre puncte este formată din segmente cumulate ce sunt mai mici decât valoarea 1 milimetru.



**DATE DESPRE IMOBILUL NR. 7515**

Oficiul de Cadastru și Publicitate Imobiliară DOLJ  
Biroul de Cadastru și Publicitate Imobiliară Craiova

**A. Partea I. Descrierea imobilului**

TEREN Extravilan

Adresa: Jud. Dolj, T87, P120

Nr. Crt	Nr cadastral Nr. topografic	Suprafața* (mp)	Observații / Referințe
A1		3.386	Sector cadastral:13 Teren neimprejmuit;

**B. Partea II. Proprietari și acte**

Inscrieri privitoare la dreptul de proprietate și alte drepturi reale	Referințe
/	
Act Administrativ nr. TITLU DE PROPRIETATE NR. 375-59534, din 29/09/1995 emis de CJ DOLJ;	
B1	A1
Intabulare, drept de PROPRIETATE, dobandit prin Reconstituire, cota actuala 1/1, cota initiala 1/1 1) CAZACU COSTICA, LIPSĂ CNP	

**C. Partea III. SARCINI .**

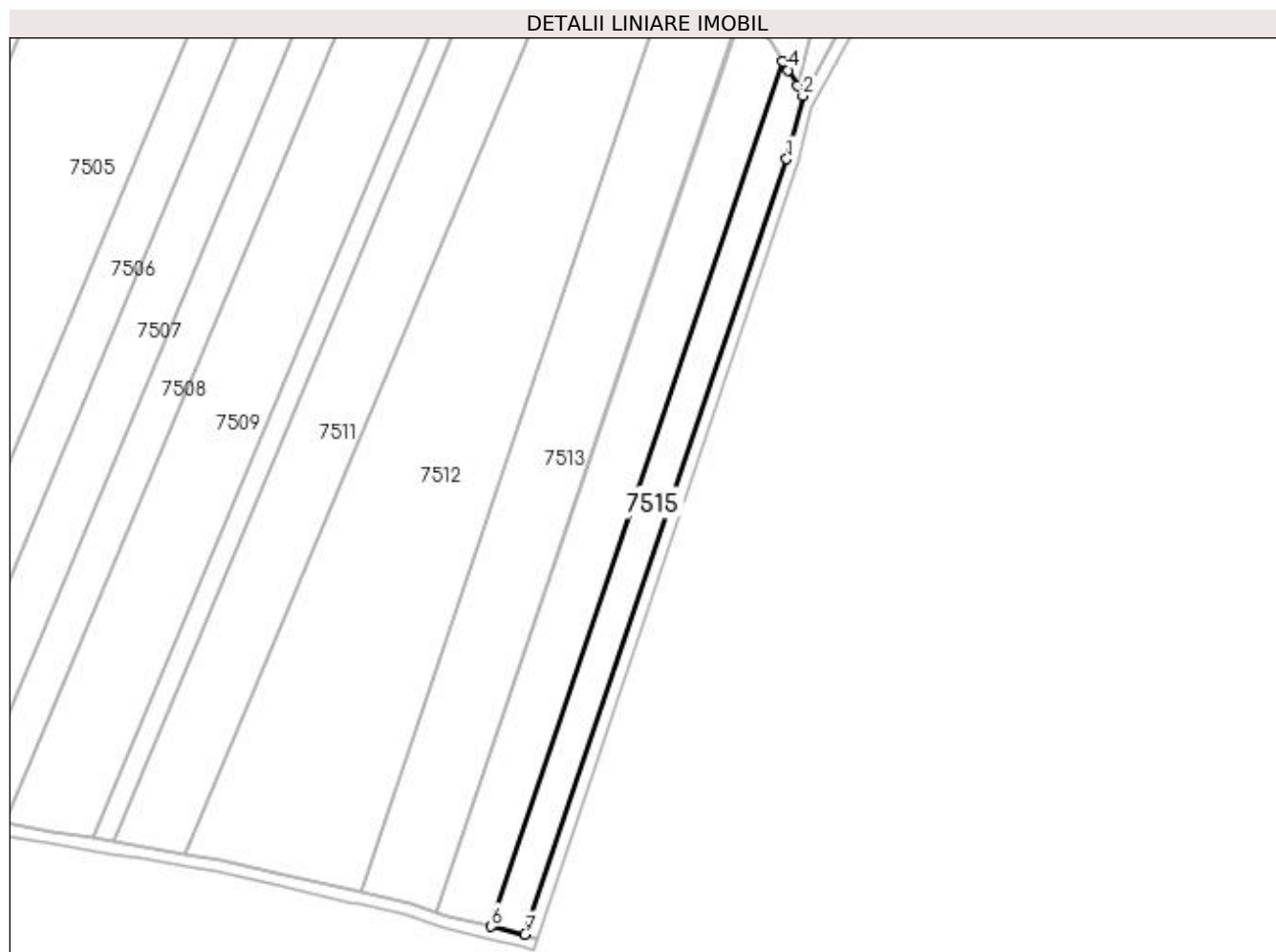
Inscrieri privind dezmembramintele dreptului de proprietate, drepturi reale de garanție și sarcini	Referințe
NU SUNT	

## Anexa Nr. 1 La Partea I

## Teren

Nr cadastral	Suprafața (mp)*	Observații / Referințe
	3.386	

\* Suprafața este determinată în planul de proiecție Stereo 70.



## Date referitoare la teren

Crt	Categorie folosință	Intra vilan	Suprafața (mp)	Tarla	Parcelă	Nr. topo	Observații / Referințe
1	arabil	NU	3.386	87	120	-	

## Lungime Segmente

1) Valorile lungimilor segmentelor sunt obținute din proiecție în plan.

Punct început	X / Y	Punct sfârșit	X / Y	Lungime segment (** (m)
1	366.569,631 318.337,76	2	366.575,074 318.358,672	21.609
2	366.575,074 318.358,672	3	366.573,135 318.361,976	3.831
3	366.573,135 318.361,976	4	366.570,098 318.367,15	5.999
4	366.570,098 318.367,15	5	366.568,403 318.370,038	3.349
5	366.568,403 318.370,038	6	366.471,927 318.084,141	301.736

Punct început	X / Y	Punct sfârșit	X / Y	Lungime segment (** (m)
6	366.471,927 318.084,141	7	366.483,165 318.081,525	11.538
7	366.483,165 318.081,525	1	366.569,631 318.337,76	270.431

\*\* Lungimile segmentelor sunt determinate în planul de proiecție Stereo 70 și sunt rotunjite la 1 milimetru.

\*\*\* Distanța dintre puncte este formată din segmente cumulate ce sunt mai mici decât valoarea 1 milimetru.



**DATE DESPRE IMOBILUL NR. 7516**

Oficiul de Cadastru și Publicitate Imobiliară DOLJ  
Biroul de Cadastru și Publicitate Imobiliară Craiova

**A. Partea I. Descrierea imobilului**

TEREN Extravilan

Adresa: Jud. Dolj, T87, PIRIUL PLESOI

Nr. Crt	Nr cadastral Nr. topografic	Suprafața* (mp)	Observații / Referințe
A1		4.069	Sector cadastral:13 Teren neimprejmuit;

**B. Partea II. Proprietari și acte**

Inscrieri privitoare la dreptul de proprietate și alte drepturi reale	Referințe
/	
Hotarare Judecatoreasca nr. HOTARARE NR. 1705, din 29/11/2006 emis de GUVERNUL ROMANIEI;	
B1	Intabulare, drept de PROPRIETATE, dobandit prin Hotarare Judecatoreasca, cota actuala 1/1, cota initiala 1/1 1) STATUL ROMAN, LIPSĂ CNP
	A1

**C. Partea III. SARCINI .**

Inscrieri privind dezmembramintele dreptului de proprietate, drepturi reale de garanție și sarcini	Referințe
NU SUNT	

## Anexa Nr. 1 La Partea I

## Teren

Nr cadastral	Suprafața (mp)*	Observații / Referințe
	4.069	

\* Suprafața este determinată în planul de proiecție Stereo 70.



## Date referitoare la teren

Crt	Categorie folosință	Intravilan	Suprafața (mp)	Tarla	Parcelă	Nr. topo	Observații / Referințe
1	ape curgătoare	NU	4.069	87	PIRIUL PLESOI	-	

## Lungime Segmente

1) Valorile lungimilor segmentelor sunt obținute din proiecție în plan.

Punct început	X / Y	Punct sfârșit	X / Y	Lungime segment	Punct început	X / Y	Punct sfârșit	X / Y	Lungime segment	Punct început	X / Y	Punct sfârșit	X / Y	Lungime segment
1	365.695,516 318.781,616	2	365.691,705 318.782,88	4.015	2	365.691,705 318.782,88	3	365.690,477 318.779,073	4.0	3	365.690,477 318.779,073	4	365.694,28 318.777,833	4.0
4	365.694,28 318.777,833	5	365.695,806 318.777,306	1.614	5	365.695,806 318.777,306	6	365.699,323 318.776,079	3.725	6	365.699,323 318.776,079	7	365.702,802 318.774,784	3.712
7	365.702,802 318.774,784	8	365.704,492 318.774,106	1.821	8	365.704,492 318.774,106	9	365.708,037 318.772,55	3.871	9	365.708,037 318.772,55	10	365.713,327 318.770,026	5.861
10	365.713,327 318.770,026	11	365.725,654 318.763,869	13.779	11	365.725,654 318.763,869	12	365.727,898 318.762,728	2.517	12	365.727,898 318.762,728	13	365.730,915 318.761,195	3.384
13	365.730,915 318.761,195	14	365.734,393 318.759,388	3.919	14	365.734,393 318.759,388	15	365.737,805 318.757,55	3.876	15	365.737,805 318.757,55	16	365.742,849 318.754,72	5.784



Punct început	X / Y	Punct sfârșit	X / Y	Lungime segment	Punct început	X / Y	Punct sfârșit	X / Y	Lungime segment	Punct început	X / Y	Punct sfârșit	X / Y	Lungime segment
16	365.742,849 318.754,72	17	365.757,779 318.746,118	17.231	17	365.757,779 318.746,118	18	365.769,084 318.739,604	13.047	18	365.769,084 318.739,604	19	365.771,385 318.738,279	2.655
19	365.771,385 318.738,279	20	365.776,454 318.735,401	5.829	20	365.776,454 318.735,401	21	365.779,867 318.735,514	3.9	21	365.779,867 318.735,514	22	365.783,267 318.731,698	3.855
22	365.783,267 318.731,698	23	365.788,38 318.729,037	5.764	23	365.788,38 318.729,037	24	365.803,753 318.721,195	17.258	24	365.803,753 318.721,195	25	365.808,937 318.718,643	5.778
25	365.808,937 318.718,643	26	365.812,448 318.717,012	3.871	26	365.812,448 318.717,012	27	365.818,037 318.714,652	6.067	27	365.818,037 318.714,652	28	365.818,396 318.714,511	0.386
28	365.818,396 318.714,511	29	365.823,634 318.712,437	5.634	29	365.823,634 318.712,437	30	365.826,502 318.711,329	3.075	30	365.826,502 318.711,329	31	365.844,15 318.704,513	18.919
31	365.844,15 318.704,513	32	365.853,447 318.700,882	9.981	32	365.853,447 318.700,882	33	365.853,625 318.700,81	0.192	33	365.853,625 318.700,81	34	365.866,157 318.695,767	13.509
34	365.866,157 318.695,767	35	365.877,233 318.691,309	11.939	35	365.877,233 318.691,309	36	365.880,923 318.689,859	3.965	36	365.880,923 318.689,859	37	365.884,639 318.688,45	3.974
37	365.884,639 318.688,45	38	365.888,352 318.687,12	3.944	38	365.888,352 318.687,12	39	365.893,926 318.685,212	5.892	39	365.893,926 318.685,212	40	365.899,523 318.683,349	5.899
40	365.899,523 318.683,349	41	365.915,169 318.678,142	16.49	41	365.915,169 318.678,142	42	365.931,064 318.672,852	16.752	42	365.931,064 318.672,852	43	365.936,612 318.670,98	5.855
43	365.936,612 318.670,98	44	365.942,13 318.669,057	5.843	44	365.942,13 318.669,057	45	365.945,775 318.667,722	3.882	45	365.945,775 318.667,722	46	365.945,916 318.667,669	0.151
46	365.945,916 318.667,669	47	365.951,244 318.665,656	5.696	47	365.951,244 318.665,656	48	365.989,544 318.650,915	41.039	48	365.989,544 318.650,915	49	366.000,523 318.646,745	11.744
49	366.000,523 318.646,745	50	366.006,117 318.644,706	5.954	50	366.006,117 318.644,706	51	366.022,995 318.638,769	17.892	51	366.022,995 318.638,769	52	366.026,464 318.637,507	3.691
52	366.026,464 318.637,507	53	366.028,557 318.636,745	2.227	53	366.028,557 318.636,745	54	366.032,19 318.635,315	3.904	54	366.032,19 318.635,315	55	366.033,949 318.634,559	1.915
55	366.033,949 318.634,559	56	366.035,675 318.633,753	1.905	56	366.035,675 318.633,753	57	366.037,352 318.632,89	1.886	57	366.037,352 318.632,89	58	366.039,018 318.631,967	1.905
58	366.039,018 318.631,967	59	366.040,673 318.631,001	1.916	59	366.040,673 318.631,001	60	366.043,99 318.628,967	3.891	60	366.043,99 318.628,967	61	366.047,29 318.626,87	3.91
61	366.047,29 318.626,87	62	366.070,403 318.611,888	27.544	62	366.070,403 318.611,888	63	366.073,122 318.610,057	3.278	63	366.073,122 318.610,057	64	366.075,258 318.608,62	2.574
64	366.075,258 318.608,62	65	366.078,389 318.606,367	3.857	65	366.078,389 318.606,367	66	366.081,426 318.603,988	3.858	66	366.081,426 318.603,988	67	366.085,918 318.600,236	5.853
67	366.085,918 318.600,236	68	366.094,839 318.592,52	11.795	68	366.094,839 318.592,52	69	366.099,555 318.588,398	6.264	69	366.099,555 318.588,398	70	366.105,208 318.583,455	7.509
70	366.105,208 318.583,455	71	366.108,134 318.580,848	3.919	71	366.108,134 318.580,848	72	366.112,325 318.577,027	5.671	72	366.112,325 318.577,027	73	366.126,246 318.564,122	18.982
73	366.126,246 318.564,122	74	366.129,088 318.561,57	3.82	74	366.129,088 318.561,57	75	366.130,541 318.560,308	1.925	75	366.130,541 318.560,308	76	366.132,017 318.559,068	1.928
76	366.132,017 318.559,068	77	366.133,532 318.557,855	1.941	77	366.133,532 318.557,855	78	366.135,096 318.556,682	1.955	78	366.135,096 318.556,682	79	366.138,38 318.554,491	3.948
79	366.138,38 318.554,491	80	366.140,054 318.553,468	1.962	80	366.140,054 318.553,468	81	366.143,407 318.551,52	3.878	81	366.143,407 318.551,52	82	366.146,789 318.549,633	3.873
82	366.146,789 318.549,633	83	366.151,873 318.546,862	5.79	83	366.151,873 318.546,862	84	366.155,281 318.545,037	3.866	84	366.155,281 318.545,037	85	366.158,717 318.543,243	3.876
85	366.158,717 318.543,243	86	366.162,2 318.541,518	3.887	86	366.162,2 318.541,518	87	366.163,989 318.540,693	1.97	87	366.163,989 318.540,693	88	366.165,806 318.539,915	1.977
88	366.165,806 318.539,915	89	366.167,669 318.539,192	1.998	89	366.167,669 318.539,192	90	366.168,173 318.539,018	0.533	90	366.168,173 318.539,018	91	366.171,38 318.537,912	3.392
91	366.171,38 318.537,912	92	366.175,119 318.536,748	3.916	92	366.175,119 318.536,748	93	366.187,285 318.533,218	12.668	93	366.187,285 318.533,218	94	366.195,585 318.530,81	8.642
94	366.195,585 318.530,81	95	366.202,637 318.528,666	7.371	95	366.202,637 318.528,666	96	366.211,43 318.525,898	9.218	96	366.211,43 318.525,898	97	366.212,914 318.525,411	1.562
97	366.212,914 318.525,411	98	366.214,917 318.524,754	2.108	98	366.214,917 318.524,754	99	366.218,431 318.523,549	3.715	99	366.218,431 318.523,549	100	366.223,763 318.521,627	5.668
100	366.223,763 318.521,627	101	366.236,237 318.517,047	13.288	101	366.236,237 318.517,047	102	366.243,754 318.514,54	7.924	102	366.243,754 318.514,54	103	366.245,319 318.514,018	1.65
103	366.245,319 318.514,018	104	366.247,232 318.513,476	1.988	104	366.247,232 318.513,476	105	366.254,738 318.511,505	7.76	105	366.254,738 318.511,505	106	366.256,562 318.510,993	1.894
106	366.256,562 318.510,993	107	366.258,354 318.510,445	1.874	107	366.258,354 318.510,445	108	366.260,106 318.509,844	1.852	108	366.260,106 318.509,844	109	366.261,765 318.509,195	1.781
109	366.261,765 318.509,195	110	366.263,004 318.508,661	1.349	110	366.263,004 318.508,661	111	366.263,409 318.508,487	0.441	111	366.263,409 318.508,487	112	366.266,723 318.506,92	3.666
112	366.266,723 318.506,92	113	366.270,02 318.505,253	3.694	113	366.270,02 318.505,253	114	366.288,727 318.495,39	21.148	114	366.288,727 318.495,39	115	366.296,887 318.491,134	9.203

Punct început	X / Y	Punct sfârșit	X / Y	Lungime segment	Punct început	X / Y	Punct sfârșit	X / Y	Lungime segment	Punct început	X / Y	Punct sfârșit	X / Y	Lungime segment
115	366.296,887 318.491,134	116	366.301,707 318.488,621	5.436	116	366.301,707 318.488,621	117	366.305,079 318.486,779	3.842	117	366.305,079 318.486,779	118	366.310,112 318.483,93	5.783
118	366.310,112 318.483,93	119	366.313,417 318.481,99	3.832	119	366.313,417 318.481,99	120	366.316,66 318.479,992	3.809	120	366.316,66 318.479,992	121	366.318,222 318.478,97	1.867
121	366.318,222 318.478,97	122	366.319,742 318.477,915	1.85	122	366.319,742 318.477,915	123	366.321,197 318.476,822	1.82	123	366.321,197 318.476,822	124	366.322,575 318.475,675	1.793
124	366.322,575 318.475,675	125	366.323,885 318.474,441	1.8	125	366.323,885 318.474,441	126	366.325,16 318.473,121	1.835	126	366.325,16 318.473,121	127	366.326,112 318.472,044	1.437
127	366.326,112 318.472,044	128	366.326,417 318.471,736	0.433	128	366.326,417 318.471,736	129	366.330,217 318.467,398	5.767	129	366.330,217 318.467,398	130	366.331,377 318.466,137	1.713
130	366.331,377 318.466,137	131	366.332,584 318.464,903	1.726	131	366.332,584 318.464,903	132	366.333,861 318.463,711	1.747	132	366.333,861 318.463,711	133	366.335,232 318.462,582	1.776
133	366.335,232 318.462,582	134	366.336,949 318.461,392	2.089	134	366.336,949 318.461,392	135	366.338,731 318.460,34	2.069	135	366.338,731 318.460,34	136	366.340,196 318.459,579	1.651
136	366.340,196 318.459,579	137	366.340,55 318.459,395	0.399	137	366.340,55 318.459,395	138	366.342,395 318.458,528	2.039	138	366.342,395 318.458,528	139	366.344,26 318.457,718	2.033
139	366.344,26 318.457,718	140	366.346,143 318.456,956	2.031	140	366.346,143 318.456,956	141	366.348,045 318.456,235	2.034	141	366.348,045 318.456,235	142	366.349,969 318.455,557	2.04
142	366.349,969 318.455,557	143	366.351,919 318.454,929	2.049	143	366.351,919 318.454,929	144	366.353,906 318.454,367	2.065	144	366.353,906 318.454,367	145	366.355,933 318.453,896	2.081
145	366.355,933 318.453,896	146	366.357,889 318.453,555	1.986	146	366.357,889 318.453,555	147	366.359,844 318.453,31	1.97	147	366.359,844 318.453,31	148	366.361,796 318.453,141	1.959
148	366.361,796 318.453,141	149	366.363,746 318.453,039	1.953	149	366.363,746 318.453,039	150	366.365,699 318.452,999	1.953	150	366.365,699 318.452,999	151	366.367,657 318.453,025	1.958
151	366.367,657 318.453,025	152	366.371,599 318.453,328	3.954	152	366.371,599 318.453,328	153	366.373,538 318.453,635	1.963	153	366.373,538 318.453,635	154	366.375,446 318.454,027	1.948
154	366.375,446 318.454,027	155	366.379,194 318.454,994	3.871	155	366.379,194 318.454,994	156	366.383,101 318.456,201	4.089	156	366.383,101 318.456,201	157	366.390,437 318.458,619	7.724
157	366.390,437 318.458,619	158	366.392,22 318.459,145	1.859	158	366.392,22 318.459,145	159	366.393,999 318.459,607	1.838	159	366.393,999 318.459,607	160	366.395,767 318.459,981	1.807
160	366.395,767 318.459,981	161	366.397,437 318.460,237	1.69	161	366.397,437 318.460,237	162	366.399,137 318.460,416	1.709	162	366.399,137 318.460,416	163	366.399,916 318.460,469	0.781
163	366.399,916 318.460,469	164	366.400,862 318.460,532	0.948	164	366.400,862 318.460,532	165	366.402,604 318.460,595	1.743	165	366.402,604 318.460,595	166	366.404,355 318.460,61	1.751
166	366.404,355 318.460,61	167	366.406,107 318.460,579	1.752	167	366.406,107 318.460,579	168	366.407,855 318.460,501	1.75	168	366.407,855 318.460,501	169	366.409,594 318.460,369	1.744
169	366.409,594 318.460,369	170	366.411,386 318.460,173	1.803	170	366.411,386 318.460,173	171	366.413,19 318.459,925	1.821	171	366.413,19 318.459,925	172	366.415,0 318.459,64	1.832
172	366.415,0 318.459,64	173	366.418,658 318.458,995	3.714	173	366.418,658 318.458,995	174	366.429,8 318.456,869	11.34 3	174	366.429,8 318.456,869	175	366.433,551 318.456,12	3.825
175	366.433,551 318.456,12	176	366.437,25 318.455,291	3.791	176	366.437,25 318.455,291	177	366.439,045 318.454,828	1.854	177	366.439,045 318.454,828	178	366.440,812 318.454,309	1.842
178	366.440,812 318.454,309	179	366.442,567 318.453,715	1.853	179	366.442,567 318.453,715	180	366.446,069 318.452,347	3.76	180	366.446,069 318.452,347	181	366.451,331 318.450,035	5.748
181	366.451,331 318.450,035	182	366.459,1 318.446,448	8.557	182	366.459,1 318.446,448	183	366.460,141 318.445,967	1.147	183	366.460,141 318.445,967	184	366.463,706 318.444,362	3.91
184	366.463,706 318.444,362	185	366.467,316 318.442,839	3.918	185	366.467,316 318.442,839	186	366.469,171 318.442,125	1.988	186	366.469,171 318.442,125	187	366.471,056 318.441,47	1.996
187	366.471,056 318.441,47	188	366.472,986 318.440,895	2.014	188	366.472,986 318.440,895	189	366.474,96 318.440,423	2.03	189	366.474,96 318.440,423	190	366.476,936 318.440,044	2.012
190	366.476,936 318.440,044	191	366.478,908 318.439,733	1.996	191	366.478,908 318.439,733	192	366.480,885 318.439,468	1.995	192	366.480,885 318.439,468	193	366.486,754 318.438,84	5.903
193	366.486,754 318.438,84	194	366.496,537 318.437,979	9.821	194	366.496,537 318.437,979	195	366.504,378 318.437,378	7.864	195	366.504,378 318.437,378	196	366.504,987 318.437,345	0.61
196	366.504,987 318.437,345	197	366.508,327 318.437,162	3.345	197	366.508,327 318.437,162	198	366.510,324 318.437,098	1.998	198	366.510,324 318.437,098	199	366.512,351 318.437,075	2.027
199	366.512,351 318.437,075	200	366.516,359 318.437,123	4.008	200	366.516,359 318.437,123	201	366.518,369 318.437,183	2.011	201	366.518,369 318.437,183	202	366.520,356 318.437,242	1.988
202	366.520,356 318.437,242	203	366.536,098 318.437,869	15.75 4	203	366.536,098 318.437,869	204	366.549,677 318.438,326	13.58 7	204	366.549,677 318.438,326	205	366.555,514 318.438,607	5.844
205	366.555,514 318.438,607	206	366.559,385 318.438,7	3.872	206	366.559,385 318.438,7	207	366.562,985 318.438,73	3.6	207	366.562,985 318.438,73	208	366.568,855 318.438,679	5.87
208	366.568,855 318.438,679	209	366.574,129 318.438,57	5.275	209	366.574,129 318.438,57	210	366.578,315 318.438,483	4.187	210	366.578,315 318.438,483	211	366.583,111 318.438,313	4.799
211	366.583,111 318.438,313	212	366.585,873 318.438,255	2.763	212	366.585,873 318.438,255	213	366.589,627 318.438,083	3.758	213	366.589,627 318.438,083	214	366.592,828 318.437,875	3.208

Punct început	X / Y	Punct sfârșit	X / Y	Lungime segment	Punct început	X / Y	Punct sfârșit	X / Y	Lungime segment	Punct început	X / Y	Punct sfârșit	X / Y	Lungime segment
214	366.592,828 318.437,875	215	366.593,559 318.437,827	0.733	215	366.593,559 318.437,827	216	366.599,467 318.437,323	5.929	216	366.599,467 318.437,323	217	366.603,374 318.436,906	3.929
217	366.603,374 318.436,906	218	366.607,845 318.436,302	4.512	218	366.607,845 318.436,302	219	366.616,862 318.434,88	9.128	219	366.616,862 318.434,88	220	366.618,184 318.434,672	1.338
220	366.618,184 318.434,672	221	366.620,834 318.434,322	2.673	221	366.620,834 318.434,322	222	366.621,677 318.438,246	4.014	222	366.621,677 318.438,246	223	366.618,757 318.438,631	2.945
223	366.618,757 318.438,631	224	366.617,704 318.438,797	1.066	224	366.617,704 318.438,797	225	366.608,425 318.440,26	9.394	225	366.608,425 318.440,26	226	366.603,854 318.440,877	4.612
226	366.603,854 318.440,877	227	366.599,849 318.441,305	4.028	227	366.599,849 318.441,305	228	366.593,851 318.441,817	6.02	228	366.593,851 318.441,817	229	366.589,848 318.442,077	4.011
229	366.589,848 318.442,077	230	366.586,025 318.442,252	3.827	230	366.586,025 318.442,252	231	366.578,417 318.442,482	7.611	231	366.578,417 318.442,482	232	366.575,162 318.442,549	3.256
232	366.575,162 318.442,549	233	366.568,915 318.442,679	6.248	233	366.568,915 318.442,679	234	366.563,197 318.442,732	5.718	234	366.563,197 318.442,732	235	366.559,138 318.442,584	4.062
235	366.559,138 318.442,584	236	366.555,293 318.442,485	3.846	236	366.555,293 318.442,485	237	366.549,539 318.442,408	5.755	237	366.549,539 318.442,408	238	366.537,148 318.441,914	12.401
238	366.537,148 318.441,914	239	366.520,216 318.441,24	16.945	239	366.520,216 318.441,24	240	366.519,416 318.441,216	0.8	240	366.519,416 318.441,216	241	366.516,276 318.441,123	3.141
241	366.516,276 318.441,123	242	366.515,322 318.441,111	0.954	242	366.515,322 318.441,111	243	366.512,349 318.441,076	2.973	243	366.512,349 318.441,076	244	366.510,41 318.441,097	1.939
244	366.510,41 318.441,097	245	366.508,501 318.441,158	1.91	245	366.508,501 318.441,158	246	366.504,64 318.441,37	3.867	246	366.504,64 318.441,37	247	366.496,866 318.441,966	7.797
247	366.496,866 318.441,966	248	366.487,142 318.442,821	9.762	248	366.487,142 318.442,821	249	366.481,364 318.443,44	5.811	249	366.481,364 318.443,44	250	366.479,485 318.443,692	1.896
250	366.479,485 318.443,692	251	366.477,625 318.443,985	1.883	251	366.477,625 318.443,985	252	366.475,802 318.444,335	1.856	252	366.475,802 318.444,335	253	366.475,091 318.444,505	0.731
253	366.475,091 318.444,505	254	366.474,022 318.444,76	1.099	254	366.474,022 318.444,76	255	366.472,284 318.445,278	1.814	255	366.472,284 318.445,278	256	366.470,547 318.445,882	1.839
256	366.470,547 318.445,882	257	366.468,812 318.446,549	1.859	257	366.468,812 318.446,549	258	366.465,305 318.448,029	3.807	258	366.465,305 318.448,029	259	366.461,801 318.449,606	3.843
259	366.461,801 318.449,606	260	366.452,984 318.453,677	9.711	260	366.452,984 318.453,677	261	366.449,416 318.455,269	3.907	261	366.449,416 318.455,269	262	366.447,603 318.456,041	1.971
262	366.447,603 318.456,041	263	366.445,773 318.456,782	1.974	263	366.445,773 318.456,782	264	366.443,913 318.457,482	1.987	264	366.443,913 318.457,482	265	366.442,018 318.458,124	2.001
265	366.442,018 318.458,124	266	366.440,108 318.458,685	1.991	266	366.440,108 318.458,685	267	366.438,187 318.459,18	1.984	267	366.438,187 318.459,18	268	366.434,38 318.460,033	3.901
268	366.434,38 318.460,033	269	366.430,567 318.460,795	3.888	269	366.430,567 318.460,795	270	366.419,38 318.462,929	11.389	270	366.419,38 318.462,929	271	366.415,658 318.463,585	3.779
271	366.415,658 318.463,585	272	366.413,774 318.463,882	1.907	272	366.413,774 318.463,882	273	366.411,877 318.464,143	1.915	273	366.411,877 318.464,143	274	366.409,963 318.464,353	1.925
274	366.409,963 318.464,353	275	366.408,095 318.464,494	1.873	275	366.408,095 318.464,494	276	366.406,232 318.464,577	1.865	276	366.406,232 318.464,577	277	366.404,373 318.464,61	1.859
277	366.404,373 318.464,61	278	366.402,515 318.464,594	1.858	278	366.402,515 318.464,594	279	366.401,182 318.464,547	1.334	279	366.401,182 318.464,547	280	366.400,656 318.464,528	0.526
280	366.400,656 318.464,528	281	366.398,793 318.464,402	1.867	281	366.398,793 318.464,402	282	366.396,924 318.464,205	1.879	282	366.396,924 318.464,205	283	366.395,05 318.463,918	1.896
283	366.395,05 318.463,918	284	366.393,081 318.463,502	2.012	284	366.393,081 318.463,502	285	366.391,151 318.463,0	1.994	285	366.391,151 318.463,0	286	366.389,245 318.462,437	1.987
286	366.389,245 318.462,437	287	366.381,885 318.460,012	7.749	287	366.381,885 318.460,012	288	366.378,077 318.458,836	3.985	288	366.378,077 318.458,836	289	366.376,326 318.458,358	1.815
289	366.376,326 318.458,358	290	366.374,57 318.457,931	1.807	290	366.374,57 318.457,931	291	366.372,822 318.457,571	1.785	291	366.372,822 318.457,571	292	366.371,085 318.457,297	1.758
292	366.371,085 318.457,297	293	366.369,318 318.457,118	1.776	293	366.369,318 318.457,118	294	366.367,525 318.457,023	1.796	294	366.367,525 318.457,023	295	366.363,892 318.457,037	3.633
295	366.363,892 318.457,037	296	366.362,073 318.457,132	1.821	296	366.362,073 318.457,132	297	366.360,265 318.457,288	1.815	297	366.360,265 318.457,288	298	366.358,481 318.457,512	1.798
298	366.358,481 318.457,512	299	366.356,729 318.457,817	1.778	299	366.356,729 318.457,817	300	366.354,904 318.458,242	1.874	300	366.354,904 318.458,242	301	366.353,077 318.458,759	1.899
301	366.353,077 318.458,759	302	366.349,419 318.459,992	3.86	302	366.349,419 318.459,992	303	366.347,603 318.460,68	1.942	303	366.347,603 318.460,68	304	366.345,807 318.461,407	1.938
304	366.345,807 318.461,407	305	366.344,042 318.462,173	1.924	305	366.344,042 318.462,173	306	366.342,324 318.462,981	1.899	306	366.342,324 318.462,981	307	366.341,402 318.463,46	1.039
307	366.341,402 318.463,46	308	366.340,671 318.463,84	0.824	308	366.340,671 318.463,84	309	366.339,107 318.464,762	1.816	309	366.339,107 318.464,762	310	366.337,647 318.465,775	1.777
310	366.337,647 318.465,775	311	366.336,5 318.466,72	1.486	311	366.336,5 318.466,72	312	366.335,38 318.467,765	1.532	312	366.335,38 318.467,765	313	366.334,28 318.468,89	1.573

Punct început	X / Y	Punct sfârșit	X / Y	Lungime segment	Punct început	X / Y	Punct sfârșit	X / Y	Lungime segment	Punct început	X / Y	Punct sfârșit	X / Y	Lungime segment
313	366.334,28 318.468,89	314	366.333,194 318.470,07	1.604	314	366.333,194 318.470,07	315	366.329,402 318.474,398	5.754	315	366.329,402 318.474,398	316	366.328,08 318.475,855	1.967
316	366.328,08 318.475,855	317	366.327,486 318.476,47	0.855	317	366.327,486 318.476,47	318	366.326,697 318.477,288	1.137	318	366.326,697 318.477,288	319	366.325,229 318.478,67	2.016
319	366.325,229 318.478,67	320	366.323,68 318.479,96	2.016	320	366.323,68 318.479,96	321	366.322,084 318.481,159	1.996	321	366.322,084 318.481,159	322	366.320,457 318.482,288	1.98
322	366.320,457 318.482,288	323	366.318,804 318.483,369	1.975	323	366.318,804 318.483,369	324	366.315,479 318.485,418	3.906	324	366.315,479 318.485,418	325	366.312,11 318.487,395	3.906
325	366.312,11 318.487,395	326	366.307,024 318.490,275	5.845	326	366.307,024 318.490,275	327	366.303,591 318.492,15	3.912	327	366.303,591 318.492,15	328	366.298,776 318.494,661	5.43
328	366.298,776 318.494,661	329	366.290,585 318.498,932	9.238	329	366.290,585 318.498,932	330	366.271,856 318.508,807	21.17 3	330	366.271,856 318.508,807	331	366.268,481 318.510,514	3.782
331	366.268,481 318.510,514	332	366.265,055 318.512,133	3.789	332	366.265,055 318.512,133	333	366.263,285 318.512,896	1.927	333	366.263,285 318.512,896	334	366.261,484 318.513,6	1.934
334	366.261,484 318.513,6	335	366.259,589 318.514,25	2.003	335	366.259,589 318.514,25	336	366.257,687 318.514,831	1.989	336	366.257,687 318.514,831	337	366.255,787 318.515,365	1.974
337	366.255,787 318.515,365	338	366.254,615 318.515,673	1.212	338	366.254,615 318.515,673	339	366.248,285 318.517,336	6.545	339	366.248,285 318.517,336	340	366.242,907 318.518,967	5.62
340	366.242,907 318.518,967	341	366.237,582 318.520,814	5.636	341	366.237,582 318.520,814	342	366.225,131 318.525,386	13.26 4	342	366.225,131 318.525,386	343	366.219,758 318.527,323	5.711
343	366.219,758 318.527,323	344	366.214,097 318.529,221	5.971	344	366.214,097 318.529,221	345	366.212,653 318.529,706	1.523	345	366.212,653 318.529,706	346	366.203,819 318.532,487	9.261
346	366.203,819 318.532,487	347	366.196,724 318.534,645	7.416	347	366.196,724 318.534,645	348	366.188,472 318.537,039	8.592	348	366.188,472 318.537,039	349	366.176,271 318.540,579	12.70 4
349	366.176,271 318.540,579	350	366.172,627 318.541,713	3.816	350	366.172,627 318.541,713	351	366.169,359 318.542,84	3.457	351	366.169,359 318.542,84	352	366.169,045 318.542,949	0.332
352	366.169,045 318.542,949	353	366.167,317 318.543,619	1.853	353	366.167,317 318.543,619	354	366.165,614 318.544,348	1.852	354	366.165,614 318.544,348	355	366.163,926 318.545,127	1.859
355	366.163,926 318.545,127	356	366.160,531 318.546,809	3.789	356	366.160,531 318.546,809	357	366.157,151 318.548,573	3.813	357	366.157,151 318.548,573	358	366.153,775 318.550,381	3.83
358	366.153,775 318.550,381	359	366.148,721 318.553,136	5.756	359	366.148,721 318.553,136	360	366.145,386 318.554,997	3.819	360	366.145,386 318.554,997	361	366.142,102 318.556,904	3.798
361	366.142,102 318.556,904	362	366.140,507 318.557,879	1.869	362	366.140,507 318.557,879	363	366.138,946 318.558,884	1.857	363	366.138,946 318.558,884	364	366.137,433 318.559,93	1.839
364	366.137,433 318.559,93	365	366.134,554 318.562,161	3.642	365	366.134,554 318.562,161	366	366.131,737 318.564,568	3.705	366	366.131,737 318.564,568	367	366.128,943 318.567,077	3.755
367	366.128,943 318.567,077	368	366.115,033 318.579,971	18.96 7	368	366.115,033 318.579,971	369	366.110,812 318.583,82	5.712	369	366.110,812 318.583,82	370	366.107,855 318.586,454	3.96
370	366.107,855 318.586,454	371	366.100,852 318.592,576	9.302	371	366.100,852 318.592,576	372	366.097,463 318.595,539	4.502	372	366.097,463 318.595,539	373	366.088,509 318.603,284	11.83 9
373	366.088,509 318.603,284	374	366.083,942 318.607,098	5.95	374	366.083,942 318.607,098	375	366.077,543 318.611,903	8.002	375	366.077,543 318.611,903	376	366.074,162 318.614,179	4.076
376	366.074,162 318.614,179	377	366.072,608 318.615,225	1.873	377	366.072,608 318.615,225	378	366.049,45 318.630,237	27.59 8	378	366.049,45 318.630,237	379	366.046,108 318.632,36	3.959
379	366.046,108 318.632,36	380	366.042,727 318.634,433	3.966	380	366.042,727 318.634,433	381	366.040,996 318.635,444	2.005	381	366.040,996 318.635,444	382	366.039,237 318.636,419	2.011
382	366.039,237 318.636,419	383	366.037,436 318.637,345	2.025	383	366.037,436 318.637,345	384	366.035,585 318.638,21	2.043	384	366.035,585 318.638,21	385	366.033,712 318.639,014	2.038
385	366.033,712 318.639,014	386	366.029,974 318.640,486	4.017	386	366.029,974 318.640,486	387	366.027,448 318.641,405	2.688	387	366.027,448 318.641,405	388	366.024,343 318.642,535	3.304
388	366.024,343 318.642,535	389	366.007,466 318.648,472	17.89 1	389	366.007,466 318.648,472	390	366.001,917 318.650,494	5.906	390	366.001,917 318.650,494	391	365.990,972 318.654,651	11.70 8
391	365.990,972 318.654,651	392	365.952,669 318.669,394	41.04 2	392	365.952,669 318.669,394	393	365.947,17 318.671,471	5.878	393	365.947,17 318.671,471	394	365.947,119 318.671,49	0.054
394	365.947,119 318.671,49	395	365.943,476 318.672,824	3.88	395	365.943,476 318.672,824	396	365.937,91 318.674,764	5.894	396	365.937,91 318.674,764	397	365.932,335 318.676,645	5.884
397	365.932,335 318.676,645	398	365.916,37 318.681,958	16.82 6	398	365.916,37 318.681,958	399	365.900,724 318.687,165	16.49	399	365.900,724 318.687,165	400	365.895,206 318.689,001	5.815
400	365.895,206 318.689,001	401	365.889,675 318.690,896	5.847	401	365.889,675 318.690,896	402	365.886,022 318.692,204	3.88	402	365.886,022 318.692,204	403	365.882,363 318.693,59	3.913
403	365.882,363 318.693,59	404	365.878,712 318.695,026	3.923	404	365.878,712 318.695,026	405	365.867,362 318.699,594	12.23 5	405	365.867,362 318.699,594	406	365.854,921 318.704,6	13.41
406	365.854,921 318.704,6	407	365.854,829 318.704,636	0.099	407	365.854,829 318.704,636	408	365.845,599 318.708,241	9.909	408	365.845,599 318.708,241	409	365.827,705 318.715,152	19.18 2
409	365.827,705 318.715,152	410	365.825,091 318.716,162	2.802	410	365.825,091 318.716,162	411	365.819,599 318.718,336	5.907	411	365.819,599 318.718,336	412	365.819,54 318.718,36	0.064

Punct început	X / Y	Punct sfârșit	X / Y	Lungime segment	Punct început	X / Y	Punct sfârșit	X / Y	Lungime segment	Punct început	X / Y	Punct sfârșit	X / Y	Lungime segment
412	365.819,54 318.718,36	413	365.815,883 318.719,877	3.959	413	365.815,883 318.719,877	414	365.810,663 318.722,252	5.735	414	365.810,663 318.722,252	415	365.805,545 318.724,771	5.704
415	365.805,545 318.724,771	416	365.790,212 318.732,593	17.213	416	365.790,212 318.732,593	417	365.785,132 318.735,236	5.726	417	365.785,132 318.735,236	418	365.781,778 318.737,029	3.803
418	365.781,778 318.737,029	419	365.778,41 318.738,891	3.848	419	365.778,41 318.738,891	420	365.773,37 318.741,751	5.795	420	365.773,37 318.741,751	421	365.770,314 318.743,512	3.527
421	365.770,314 318.743,512	422	365.759,009 318.750,026	13.047	422	365.759,009 318.750,026	423	365.744,826 318.758,198	16.369	423	365.744,826 318.758,198	424	365.739,733 318.761,055	5.84
424	365.739,733 318.761,055	425	365.736,263 318.762,924	3.941	425	365.736,263 318.762,924	426	365.732,743 318.764,753	3.967	426	365.732,743 318.764,753	427	365.729,115 318.766,597	4.07
427	365.729,115 318.766,597	428	365.727,454 318.767,441	1.863	428	365.727,454 318.767,441	429	365.715,082 318.773,621	13.83	429	365.715,082 318.773,621	430	365.709,703 318.776,187	5.96
430	365.709,703 318.776,187	431	365.706,041 318.777,794	3.999	431	365.706,041 318.777,794	432	365.704,245 318.778,515	1.935	432	365.704,245 318.778,515	433	365.700,68 318.779,843	3.804
433	365.700,68 318.779,843	434	365.697,094 318.781,093	3.798	434	365.697,094 318.781,093	1	365.695,516 318.781,616	1.662					

\*\* Lungimile segmentelor sunt determinate în planul de proiecție Stereo 70 și sunt rotunjite la 1 milimetru.

\*\*\* Distanța dintre puncte este formată din segmente cumulate ce sunt mai mici decât valoarea 1 milimetru.



**DATE DESPRE IMOBILUL NR. 7517**

Oficiul de Cadastru și Publicitate Imobiliară DOLJ  
Biroul de Cadastru și Publicitate Imobiliară Craiova

**A. Partea I. Descrierea imobilului**

TEREN Extravilan

Adresa: Jud. Dolj, T87, DE 2218

Nr. Crt	Nr cadastral Nr. topografic	Suprafața* (mp)	Observații / Referințe
A1		4.071	Sector cadastral:13 Teren neimprejmuit;

**B. Partea II. Proprietari și acte**

Inscrieri privitoare la dreptul de proprietate și alte drepturi reale		Referințe
/		
Act Normativ nr. LEGEA NR. 7, din 13/03/1996 emis de PARLAMENT;		
B1	Inscrierea provizorie, drept de PROPRIETATE, dobandit prin Lege, cota actuala 1/1, cota initiala 1/1 1) NEIDENTIFICAT NEIDENTIFICAT	A1

**C. Partea III. SARCINI .**

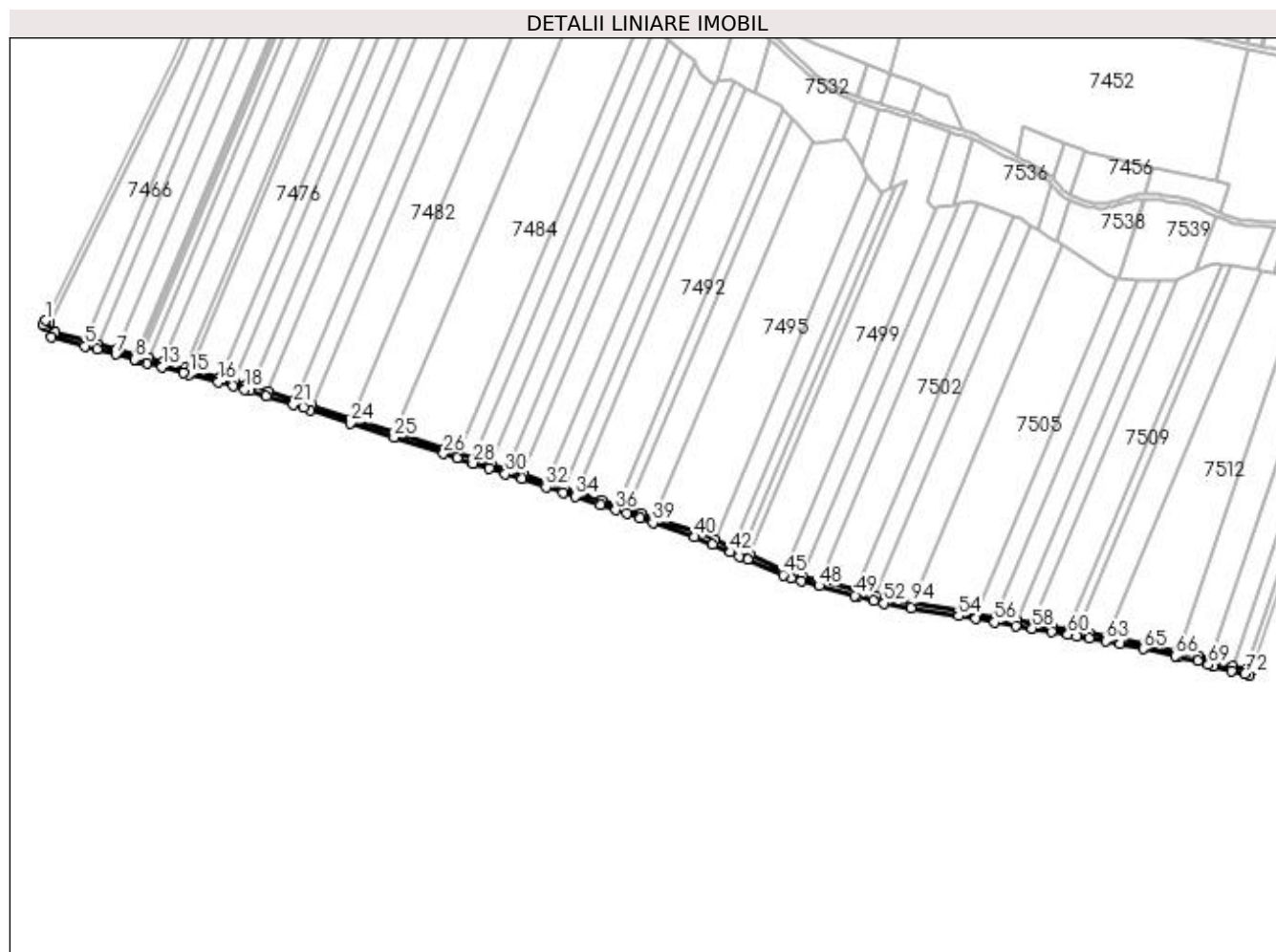
Inscrieri privind dezmembramintele dreptului de proprietate, drepturi reale de garanție și sarcini	Referințe
NU SUNT	

## Anexa Nr. 1 La Partea I

## Teren

Nr cadastral	Suprafața (mp)*	Observații / Referințe
	4.071	

\* Suprafața este determinată în planul de proiecție Stereo 70.



## Date referitoare la teren

Crt	Categorie folosință	Intra vilan	Suprafața (mp)	Tarla	Parcelă	Nr. topo	Observații / Referințe
1	drum	NU	4.071	87	DE 2218	-	

## Lungime Segmente

1) Valorile lungimilor segmentelor sunt obținute din proiecție în plan.

Punct început	X / Y	Punct sfârșit	X / Y	Lungime segment	Punct început	X / Y	Punct sfârșit	X / Y	Lungime segment	Punct început	X / Y	Punct sfârșit	X / Y	Lungime segment
1	365.514,904 318.362,507	2	365.513,137 318.358,919	4.0	2	365.513,137 318.358,919	3	365.515,508 318.357,751	2.643	3	365.515,508 318.357,751	4	365.519,72 318.349,232	9.503
4	365.519,72 318.349,232	5	365.546,765 318.341,92	28.016	5	365.546,765 318.341,92	6	365.556,529 318.339,28	10.115	6	365.556,529 318.339,28	7	365.571,753 318.335,163	15.771
7	365.571,753 318.335,163	8	365.586,986 318.331,045	15.78	8	365.586,986 318.331,045	9	365.587,692 318.330,854	0.731	9	365.587,692 318.330,854	10	365.588,677 318.330,588	1.02
10	365.588,677 318.330,588	11	365.590,883 318.329,991	2.285	11	365.590,883 318.329,991	12	365.597,165 318.328,293	6.507	12	365.597,165 318.328,293	13	365.608,928 318.325,113	12.185
13	365.608,928 318.325,113	14	365.626,383 318.320,394	18.082	14	365.626,383 318.320,394	15	365.631,157 318.319,103	4.945	15	365.631,157 318.319,103	16	365.654,494 318.312,794	24.175
16	365.654,494 318.312,794	17	365.666,288 318.309,605	12.218	17	365.666,288 318.309,605	18	365.675,747 318.307,048	9.799	18	365.675,747 318.307,048	19	365.679,99 318.305,732	4.442



Punct început	X / Y	Punct sfârșit	X / Y	Lungime segment	Punct început	X / Y	Punct sfârșit	X / Y	Lungime segment	Punct început	X / Y	Punct sfârșit	X / Y	Lungime segment
19	365.679,99 318.305,732	20	365.692,992 318.301,699	13.61 3	20	365.692,992 318.301,699	21	365.714,874 318.294,912	22.91	21	365.714,874 318.294,912	22	365.723,225 318.292,321	8.744
22	365.723,225 318.292,321	23	365.728,705 318.290,515	5.77	23	365.728,705 318.290,515	24	365.760,867 318.279,918	33.86 3	24	365.760,867 318.279,918	25	365.796,013 318.268,337	37.00 5
25	365.796,013 318.268,337	26	365.835,974 318.255,17	42.07 4	26	365.835,974 318.255,17	27	365.846,704 318.251,669	11.28 7	27	365.846,704 318.251,669	28	365.859,708 318.247,427	13.67 8
28	365.859,708 318.247,427	29	365.872,719 318.243,182	13.68 6	29	365.872,719 318.243,182	30	365.885,681 318.238,953	13.63 4	30	365.885,681 318.238,953	31	365.898,823 318.234,666	13.82 4
31	365.898,823 318.234,666	32	365.918,462 318.228,259	20.65 8	32	365.918,462 318.228,259	33	365.932,175 318.223,785	14.42 4	33	365.932,175 318.223,785	34	365.942,152 318.220,53	10.49 5
34	365.942,152 318.220,53	35	365.962,327 318.213,949	21.22 1	35	365.962,327 318.213,949	36	365.974,853 318.209,693	13.22 9	36	365.974,853 318.209,693	37	365.983,48 318.206,761	9.112
37	365.983,48 318.206,761	38	365.994,21 318.203,115	11.33 3	38	365.994,21 318.203,115	39	366.004,738 318.199,537	11.11 9	39	366.004,738 318.199,537	40	366.038,434 318.188,085	35.58 9
40	366.038,434 318.188,085	41	366.052,952 318.181,849	15.80 1	41	366.052,952 318.181,849	42	366.067,28 318.175,694	15.59 4	42	366.067,28 318.175,694	43	366.074,861 318.172,437	8.251
43	366.074,861 318.172,437	44	366.081,155 318.169,733	6.85	44	366.081,155 318.169,733	45	366.109,721 318.157,462	31.09	45	366.109,721 318.157,462	46	366.115,964 318.154,78	6.795
46	366.115,964 318.154,78	47	366.124,444 318.152,497	8.782	47	366.124,444 318.152,497	48	366.138,664 318.148,669	14.72 6	48	366.138,664 318.148,669	49	366.167,732 318.140,844	30.10 3
49	366.167,732 318.140,844	50	366.169,874 318.140,267	2.218	50	366.169,874 318.140,267	51	366.182,677 318.136,82	13.25 9	51	366.182,677 318.136,82	52	366.191,002 318.134,578	8.622
52	366.191,002 318.134,578	53	366.212,9 318.130,855	22.21 2	53	366.212,9 318.130,855	54	366.251,003 318.124,376	38.65	54	366.251,003 318.124,376	55	366.264,744 318.122,039	13.93 8
55	366.264,744 318.122,039	56	366.280,161 318.119,418	15.63 8	56	366.280,161 318.119,418	57	366.297,242 318.116,513	17.32 6	57	366.297,242 318.116,513	58	366.310,458 318.114,266	13.40 6
58	366.310,458 318.114,266	59	366.325,935 318.111,634	15.69 9	59	366.325,935 318.111,634	60	366.339,349 318.109,353	13.60 7	60	366.339,349 318.109,353	61	366.346,324 318.108,167	7.075
61	366.346,324 318.108,167	62	366.356,513 318.106,434	10.33 5	62	366.356,513 318.106,434	63	366.370,054 318.104,131	13.73 5	63	366.370,054 318.104,131	64	366.381,345 318.102,211	11.45 3
64	366.381,345 318.102,211	65	366.400,276 318.097,901	19.41 5	65	366.400,276 318.097,901	66	366.425,752 318.092,099	26.12 8	66	366.425,752 318.092,099	67	366.427,847 318.091,622	2.149
67	366.427,847 318.091,622	68	366.443,796 318.087,989	16.35 8	68	366.443,796 318.087,989	69	366.452,621 318.084,94	9.337	69	366.452,621 318.084,94	70	366.456,278 318.083,676	3.869
70	366.456,278 318.083,676	71	366.471,02 318.080,245	15.13 6	71	366.471,02 318.080,245	72	366.482,07 318.077,673	11.34 5	72	366.482,07 318.077,673	73	366.485,676 318.076,456	3.806
73	366.485,676 318.076,456	74	366.486,955 318.080,246	4.0	74	366.486,955 318.080,246	75	366.483,165 318.081,525	4.0	75	366.483,165 318.081,525	76	366.471,927 318.084,141	11.53 8
76	366.471,927 318.084,141	77	366.457,388 318.087,525	14.92 8	77	366.457,388 318.087,525	78	366.453,927 318.088,721	3.662	78	366.453,927 318.088,721	79	366.444,897 318.091,841	9.554
79	366.444,897 318.091,841	80	366.428,735 318.095,522	16.57 6	80	366.428,735 318.095,522	81	366.426,64 318.095,999	2.149	81	366.426,64 318.095,999	82	366.401,164 318.101,801	26.12 8
82	366.401,164 318.101,801	83	366.382,125 318.106,136	19.52 6	83	366.382,125 318.106,136	84	366.370,725 318.108,074	11.56 4	84	366.370,725 318.108,074	85	366.357,184 318.110,377	13.73 5
85	366.357,184 318.110,377	86	366.346,995 318.112,11	10.33 5	86	366.346,995 318.112,11	87	366.340,02 318.113,296	7.075	87	366.340,02 318.113,296	88	366.326,606 318.115,577	13.60 7
88	366.326,606 318.115,577	89	366.311,129 318.118,209	15.69 9	89	366.311,129 318.118,209	90	366.297,913 318.120,456	13.40 6	90	366.297,913 318.120,456	91	366.280,832 318.123,361	17.32 6
91	366.280,832 318.123,361	92	366.265,415 318.125,982	15.63 8	92	366.265,415 318.125,982	93	366.251,674 318.128,319	13.93 8	93	366.251,674 318.128,319	94	366.213,571 318.134,798	38.65
94	366.213,571 318.134,798	95	366.191,859 318.138,49	22.02 4	95	366.191,859 318.138,49	96	366.183,717 318.140,682	8.432	96	366.183,717 318.140,682	97	366.170,914 318.144,129	13.25 9
97	366.170,914 318.144,129	98	366.168,772 318.144,706	2.218	98	366.168,772 318.144,706	99	366.139,704 318.152,531	30.10 3	99	366.139,704 318.152,531	100	366.125,484 318.156,359	14.72 6
100	366.125,484 318.156,359	101	366.117,28 318.158,568	8.496	101	366.117,28 318.158,568	102	366.111,3 318.161,137	6.508	102	366.111,3 318.161,137	103	366.082,734 318.173,408	31.09
103	366.082,734 318.173,408	104	366.076,44 318.176,112	6.85	104	366.076,44 318.176,112	105	366.068,859 318.179,369	8.251	105	366.068,859 318.179,369	106	366.054,531 318.185,524	15.59 4
106	366.054,531 318.185,524	107	366.039,869 318.191,822	15.95 7	107	366.039,869 318.191,822	108	366.006,025 318.203,324	35.74 5	108	366.006,025 318.203,324	109	365.995,497 318.206,902	11.11 9
109	365.995,497 318.206,902	110	365.984,767 318.210,548	11.33 3	110	365.984,767 318.210,548	111	365.976,14 318.213,48	9.112	111	365.976,14 318.213,48	112	365.963,591 318.217,744	13.25 4
112	365.963,591 318.217,744	113	365.943,393 318.224,333	21.24 6	113	365.943,393 318.224,333	114	365.933,416 318.227,588	10.49 5	114	365.933,416 318.227,588	115	365.919,703 318.232,062	14.42 4
115	365.919,703 318.232,062	116	365.900,064 318.238,469	20.65 8	116	365.900,064 318.238,469	117	365.886,922 318.242,756	13.82 4	117	365.886,922 318.242,756	118	365.873,96 318.246,985	13.63 4

Punct început	X / Y	Punct sfârșit	X / Y	Lungime segment	Punct început	X / Y	Punct sfârșit	X / Y	Lungime segment	Punct început	X / Y	Punct sfârșit	X / Y	Lungime segment
118	365.873,96 318.246,985	119	365.860,949 318.251,23	13.686	119	365.860,949 318.251,23	120	365.847,945 318.255,472	13.678	120	365.847,945 318.255,472	121	365.837,22 318.258,971	11.281
121	365.837,22 318.258,971	122	365.797,265 318.272,136	42.068	122	365.797,265 318.272,136	123	365.762,119 318.283,717	37.005	123	365.762,119 318.283,717	124	365.729,957 318.294,314	33.863
124	365.729,957 318.294,314	125	365.724,444 318.296,131	5.805	125	365.724,444 318.296,131	126	365.716,059 318.298,732	8.779	126	365.716,059 318.298,732	127	365.694,177 318.305,519	22.91
127	365.694,177 318.305,519	128	365.681,175 318.309,552	13.613	128	365.681,175 318.309,552	129	365.676,862 318.310,89	4.516	129	365.676,862 318.310,89	130	365.667,332 318.313,466	9.872
130	365.667,332 318.313,466	131	365.655,538 318.316,655	12.218	131	365.655,538 318.316,655	132	365.632,201 318.322,964	24.175	132	365.632,201 318.322,964	133	365.627,427 318.324,255	4.945
133	365.627,427 318.324,255	134	365.609,972 318.328,974	18.082	134	365.609,972 318.328,974	135	365.598,209 318.332,154	12.185	135	365.598,209 318.332,154	136	365.591,927 318.333,852	6.507
136	365.591,927 318.333,852	137	365.589,721 318.334,449	2.285	137	365.589,721 318.334,449	138	365.588,736 318.334,715	1.02	138	365.588,736 318.334,715	139	365.588,031 318.334,906	0.73
139	365.588,031 318.334,906	140	365.572,797 318.339,024	15.781	140	365.572,797 318.339,024	141	365.557,573 318.343,141	15.771	141	365.557,573 318.343,141	142	365.547,809 318.345,781	10.115
142	365.547,809 318.345,781	143	365.522,506 318.352,622	26.211	143	365.522,506 318.352,622	144	365.518,492 318.360,74	9.056	144	365.518,492 318.360,74	1	365.514,904 318.362,507	4.0

\*\* Lungimile segmentelor sunt determinate în planul de proiecție Stereo 70 și sunt rotunjite la 1 milimetru.

\*\*\* Distanța dintre puncte este formată din segmente cumulate ce sunt mai mici decât valoarea 1 milimetru.

**DATE DESPRE IMOBILUL NR. 7518**

Oficiul de Cadastru și Publicitate Imobiliară DOLJ  
Biroul de Cadastru și Publicitate Imobiliară Craiova

**A. Partea I. Descrierea imobilului**

TEREN Extravilan

Adresa: Jud. Dolj, T87, P7/1

Nr. Crt	Nr cadastral Nr. topografic	Suprafața* (mp)	Observații / Referințe
A1		Din acte: 1.000 Masurata: 563	Sector cadastral:13 Teren neimprejmuit;

**B. Partea II. Proprietari și acte**

Inscrieri privitoare la dreptul de proprietate și alte drepturi reale		Referințe
/		
Act Administrativ nr. TITLU DE PROPRIETATE NR. 783-19542, din 13/07/1998 emis de CJ DOLJ;		
B1	Intabulare, drept de PROPRIETATE, dobandit prin Reconstituire, cota actuala 1/1, cota initiala 1/1 1) JEMBOIU CONSTANTINA, LIPSĂ CNP	A1

**C. Partea III. SARCINI .**

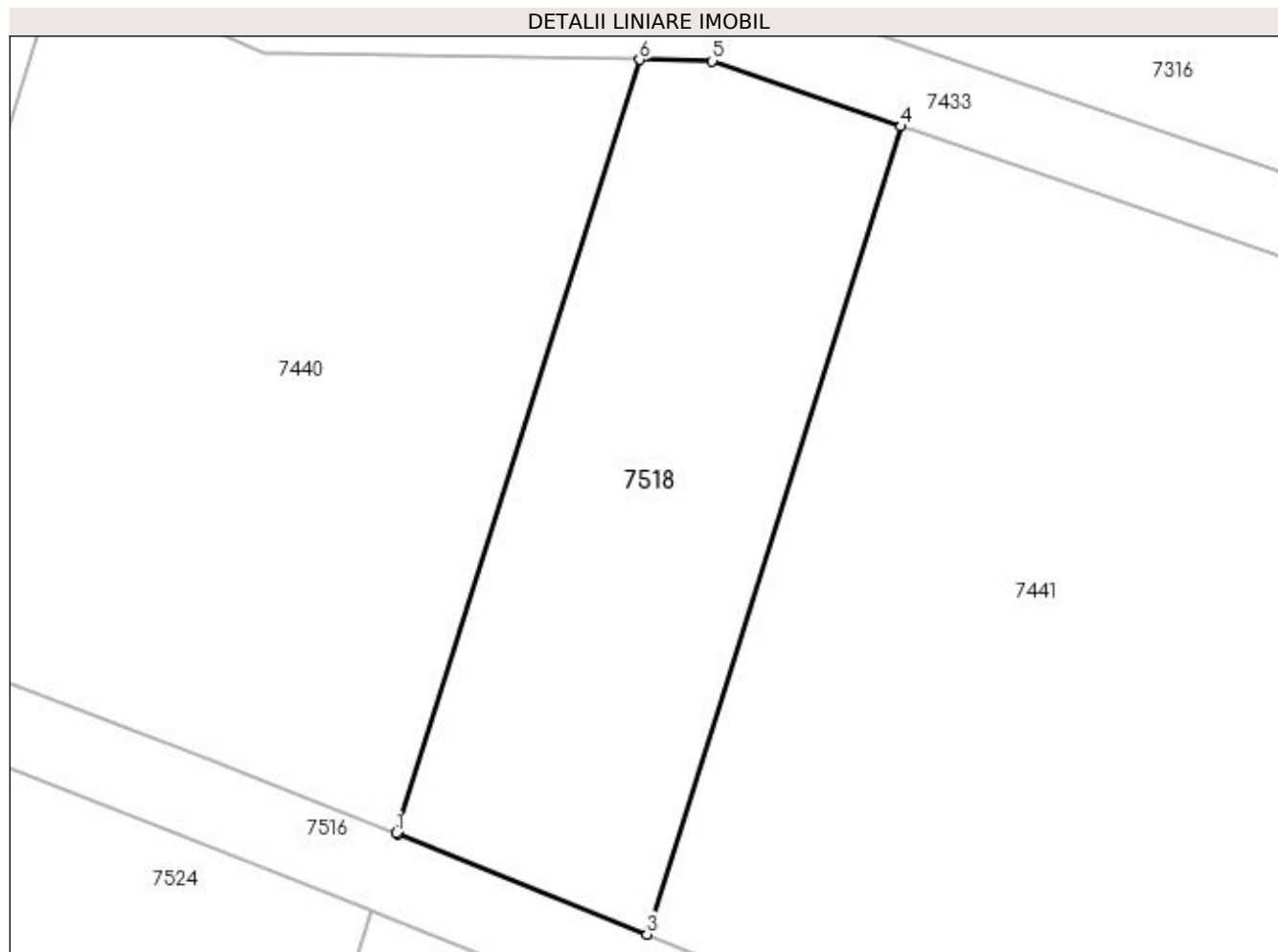
Inscrieri privind dezmembramintele dreptului de proprietate, drepturi reale de garanție și sarcini	Referințe
NU SUNT	

## Anexa Nr. 1 La Partea I

## Teren

Nr cadastral	Suprafața (mp)*	Observații / Referințe
	Din acte: 1.000 Masurata: 563	

\* Suprafața este determinată în planul de proiecție Stereo 70.



## Date referitoare la teren

Crt	Categorie folosință	Intravilan	Suprafața (mp)	Tarla	Parcelă	Nr. topo	Observații / Referințe
1	padure	NU	563	87	7/1	-	RESTUL SUPRAFETEI SE GASESTE LA ID 7525 PARCELA FIIND DESPARTITA DE PIRIUL PLESOI

## Lungime Segmente

1) Valorile lungimilor segmentelor sunt obținute din proiecție în plan.

Punct început	X / Y	Punct sfârșit	X / Y	Lungime segment (** (m)
1	365.854,829 318.704,636	2	365.854,921 318.704,6	0.099
2	365.854,921 318.704,6	3	365.867,362 318.699,594	13.41
3	365.867,362 318.699,594	4	365.880,05 318.739,914	42.269
4	365.880,05 318.739,914	5	365.870,618 318.743,172	9.979

Punct început	X / Y	Punct sfârșit	X / Y	Lungime segment (** (m)
5	365.870,618 318.743,172	6	365.866,978 318.743,239	3.641
6	365.866,978 318.743,239	1	365.854,829 318.704,636	40.47

\*\* Lungimile segmentelor sunt determinate în planul de proiecție Stereo 70 și sunt rotunjite la 1 milimetru.

\*\*\* Distanța dintre puncte este formată din segmente cumulate ce sunt mai mici decât valoarea 1 milimetru.



**DATE DESPRE IMOBILUL NR. 7519**

Oficiul de Cadastru și Publicitate Imobiliară DOLJ  
Biroul de Cadastru și Publicitate Imobiliară Craiova

**A. Partea I. Descrierea imobilului**

TEREN Extravilan

Adresa: Jud. Dolj, T87, P1/1

Nr. Crt	Nr cadastral Nr. topografic	Suprafața* (mp)	Observații / Referințe
A1		Din acte: 2.400 Masurata: 947	Sector cadastral:13 Teren neimprejmit;

**B. Partea II. Proprietari și acte**

Inscrieri privitoare la dreptul de proprietate și alte drepturi reale		Referințe
/		
Act Administrativ nr. TITLU DE PROPRIETATE NR. 826-59440, din 31/08/1998 emis de CJ DOLJ;		
B1	Intabulare, drept de PROPRIETATE, dobandit prin Reconstituire, cota actuala 1/1, cota initiala 1/1 1) POPESCU ECATERINA, LIPSĂ CNP	A1

**C. Partea III. SARCINI .**

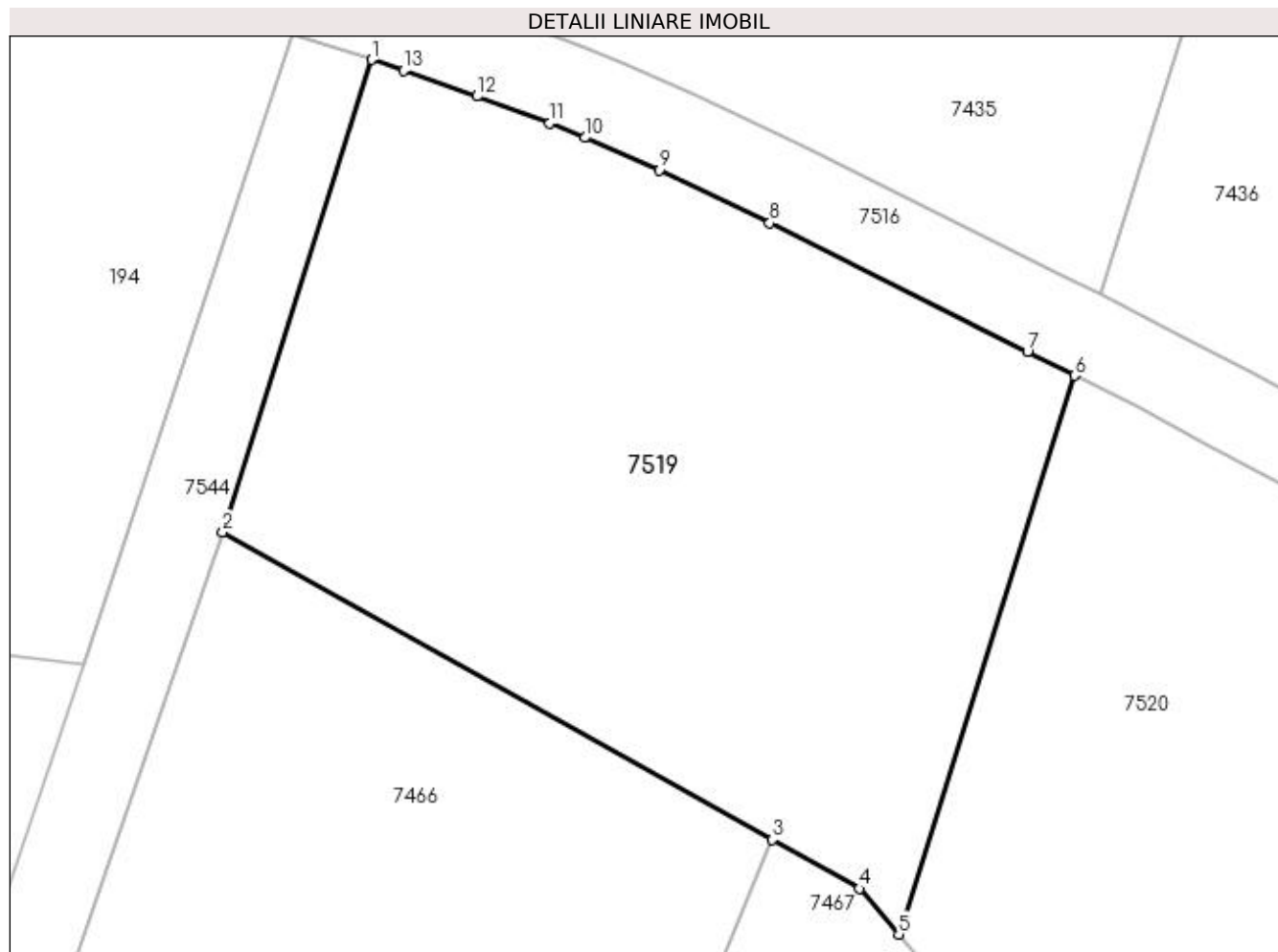
Inscrieri privind dezmembramintele dreptului de proprietate, drepturi reale de garanție și sarcini	Referințe
NU SUNT	

## Anexa Nr. 1 La Partea I

## Teren

Nr cadastral	Suprafața (mp)*	Observații / Referințe
	Din acte: 2.400 Masurata: 947	

\* Suprafața este determinată în planul de proiecție Stereo 70.



## Date referitoare la teren

Crt	Categorie folosință	Intra vilan	Suprafața (mp)	Tarla	Parcelă	Nr. topo	Observații / Referințe
1	padure	NU	947	87	1/1	-	RESTUL SUPRAFETEI SE GASESTE LA ID 7435 PARCELA FIIND DESPARTITA DE PIRIUL PLESOI

## Lungime Segmente

1) Valorile lungimilor segmentelor sunt obținute din proiecție în plan.

Punct început	X / Y	Punct sfârșit	X / Y	Lungime segment (** (m)
1	365.694,28 318.777,833	2	365.687,169 318.755,237	23.689
2	365.687,169 318.755,237	3	365.713,45 318.740,53	30.116
3	365.713,45 318.740,53	4	365.717,615 318.738,199	4.773
4	365.717,615 318.738,199	5	365.719,49 318.736,012	2.881



Punct început	X / Y	Punct sfârșit	X / Y	Lungime segment (** (m)
5	365.719,49 318.736,012	6	365.727,898 318.762,728	28.008
6	365.727,898 318.762,728	7	365.725,654 318.763,869	2.517
7	365.725,654 318.763,869	8	365.713,327 318.770,026	13.779
8	365.713,327 318.770,026	9	365.708,037 318.772,55	5.861
9	365.708,037 318.772,55	10	365.704,492 318.774,106	3.871
10	365.704,492 318.774,106	11	365.702,802 318.774,784	1.821
11	365.702,802 318.774,784	12	365.699,323 318.776,079	3.712
12	365.699,323 318.776,079	13	365.695,806 318.777,306	3.725
13	365.695,806 318.777,306	1	365.694,28 318.777,833	1.614

\*\* Lungimile segmentelor sunt determinate în planul de proiecție Stereo 70 și sunt rotunjite la 1 milimetru.

\*\*\* Distanța dintre puncte este formată din segmente cumulate ce sunt mai mici decât valoarea 1 milimetru.



**DATE DESPRE IMOBILUL NR. 7520**

Oficiul de Cadastru și Publicitate Imobiliară DOLJ  
Biroul de Cadastru și Publicitate Imobiliară Craiova

**A. Partea I. Descrierea imobilului**

TEREN Extravilan

Adresa: Jud. Dolj, T87, P2/2

Nr. Crt	Nr cadastral Nr. topografic	Suprafața* (mp)	Observații / Referințe
A1		Din acte: 2.500 Masurata: 1.178	Sector cadastral:13 Teren neimprejmut;

**B. Partea II. Proprietari și acte**

Inscrieri privitoare la dreptul de proprietate și alte drepturi reale		Referințe
/		
Act Administrativ nr. TITLU DE PROPRIETATE NR. 1202, din 06/12/2002 emis de CJ DOLJ;		
B1	Intabulare, drept de PROPRIETATE, dobandit prin Reconstituire, cota actuala 1/1, cota initiala 1/1 1) <b>SERBAN ALEXANDRINA</b> , LIPSĂ CNP 2) <b>BUSE COSTICA</b> , LIPSĂ CNP	A1

**C. Partea III. SARCINI .**

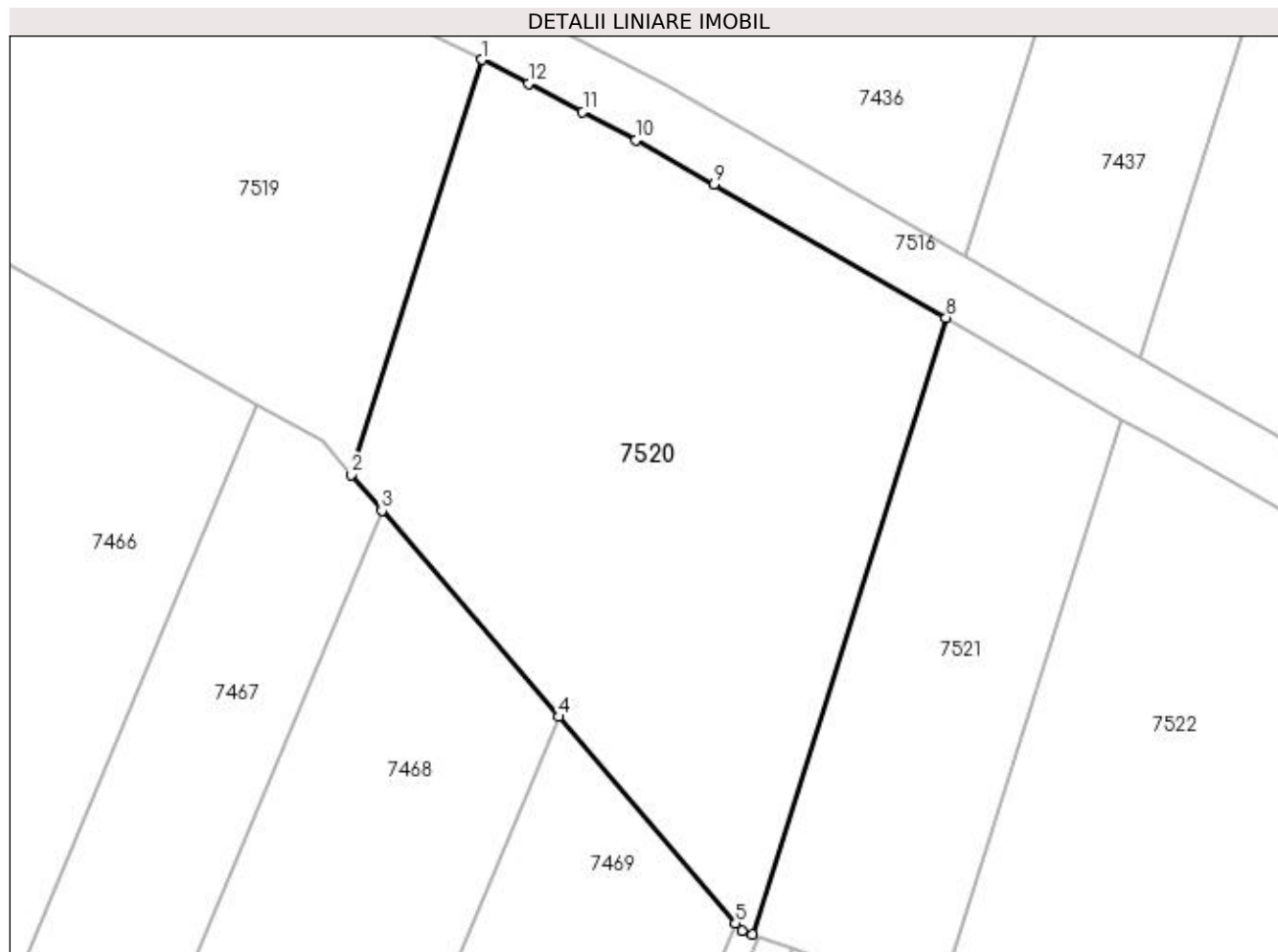
Inscrieri privind dezmembramintele dreptului de proprietate, drepturi reale de garanție și sarcini	Referințe
NU SUNT	

## Anexa Nr. 1 La Partea I

## Teren

Nr cadastral	Suprafața (mp)*	Observații / Referințe
	Din acte: 2.500 Masurata: 1.178	

\* Suprafața este determinată în planul de proiecție Stereo 70.



## Date referitoare la teren

Crt	Categorie folosință	Intravilan	Suprafața (mp)	Tarla	Parcelă	Nr. topo	Observații / Referințe
1	padure	NU	1.178	87	2/2	-	RESTUL SUPRAFETEI SE GASESTE LA ID 7436 PARCELA FIIND DESPARTITA DE PIRIUL PLESOI

## Lungime Segmente

1) Valorile lungimilor segmentelor sunt obținute din proiecție în plan.

Punct început	X / Y	Punct sfârșit	X / Y	Lungime segment (** (m)
1	365.727,898 318.762,728	2	365.719,49 318.736,012	28.008
2	365.719,49 318.736,012	3	365.721,462 318.733,713	3.029
3	365.721,462 318.733,713	4	365.732,844 318.720,442	17.483
4	365.732,844 318.720,442	5	365.744,234 318.707,162	17.495

Punct început	X / Y	Punct sfârşit	X / Y	Lungime segment (** (m)
5	365.744,234 318.707,162	6	365.744,643 318.706,685	0.628
6	365.744,643 318.706,685	7	365.745,293 318.706,444	0.693
7	365.745,293 318.706,444	8	365.757,779 318.746,118	41.592
8	365.757,779 318.746,118	9	365.742,849 318.754,72	17.231
9	365.742,849 318.754,72	10	365.737,805 318.757,55	5.784
10	365.737,805 318.757,55	11	365.734,393 318.759,388	3.876
11	365.734,393 318.759,388	12	365.730,915 318.761,195	3.919
12	365.730,915 318.761,195	1	365.727,898 318.762,728	3.384

\*\* Lungimile segmentelor sunt determinate în planul de proiecție Stereo 70 și sunt rotunjite la 1 milimetru.

\*\*\* Distanța dintre puncte este formată din segmente cumulate ce sunt mai mici decât valoarea 1 milimetru.



**DATE DESPRE IMOBILUL NR. 7521**

Oficiul de Cadastru și Publicitate Imobiliară DOLJ  
Biroul de Cadastru și Publicitate Imobiliară Craiova

**A. Partea I. Descrierea imobilului**

TEREN Extravilan

Adresa: Jud. Dolj, T87, P3/3

Nr. Crt	Nr cadastral Nr. topografic	Suprafața* (mp)	Observații / Referințe
A1		Din acte: 1.000 Masurata: 506	Sector cadastral:13 Teren neimprejmit;

**B. Partea II. Proprietari și acte**

Inscrieri privitoare la dreptul de proprietate și alte drepturi reale		Referințe
/		
Act Administrativ nr. TITLU DE PROPRIETATE NR. 1138, din 28/09/2002 emis de CJ DOLJ;		
B1	Intabulare, drept de PROPRIETATE, dobandit prin Reconstituire, cota actuala 1/1, cota initiala 1/1 1) GECALEANU TITEL, LIPSĂ CNP	A1

**C. Partea III. SARCINI .**

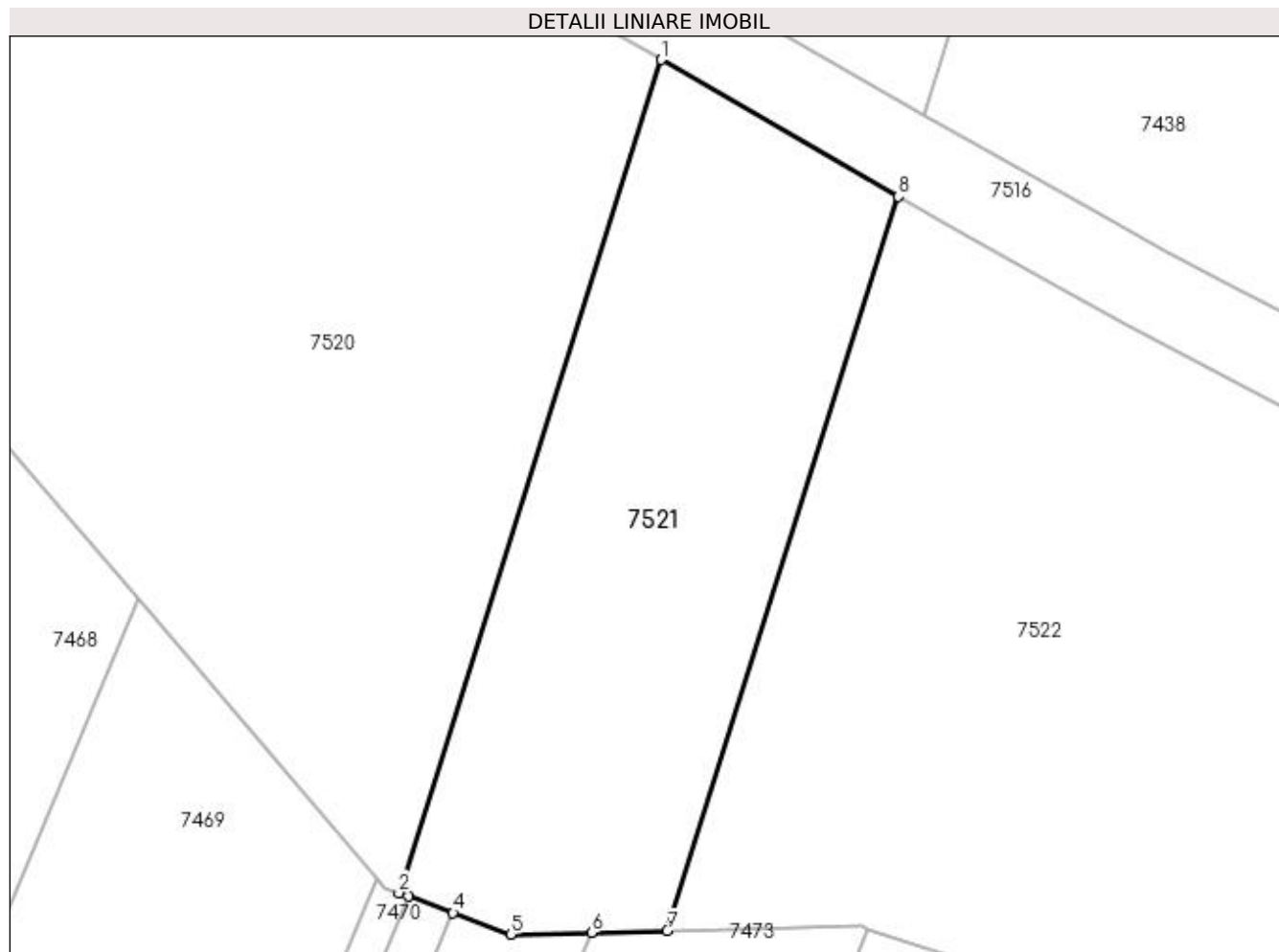
Inscrieri privind dezmembramintele dreptului de proprietate, drepturi reale de garanție și sarcini	Referințe
NU SUNT	

## Anexa Nr. 1 La Partea I

## Teren

Nr cadastral	Suprafața (mp)*	Observații / Referințe
	Din acte: 1.000 Masurata: 506	

\* Suprafața este determinată în planul de proiecție Stereo 70.



## Date referitoare la teren

Crt	Categorie folosință	Intravilan	Suprafața (mp)	Tarla	Parcelă	Nr. topo	Observații / Referințe
1	padure	NU	506	87	3/3	-	RESTUL SUPRAFETEI SE GASESTE LA ID 7437 PARCELA FIIND DESPARTITA DE PIRIUL PLESOI

## Lungime Segmente

1) Valorile lungimilor segmentelor sunt obținute din proiecție în plan.

Punct început	X / Y	Punct sfârșit	X / Y	Lungime segment (** (m)
1	365.757,779 318.746,118	2	365.745,293 318.706,444	41.592
2	365.745,293 318.706,444	3	365.745,744 318.706,277	0.481
3	365.745,744 318.706,277	4	365.747,87 318.705,49	2.267
4	365.747,87 318.705,49	5	365.750,623 318.704,471	2.936



Punct început	X / Y	Punct sfârșit	X / Y	Lungime segment (** (m)
5	365.750,623 318.704,471	6	365.754,473 318.704,557	3.851
6	365.754,473 318.704,557	7	365.758,08 318.704,637	3.608
7	365.758,08 318.704,637	8	365.769,084 318.739,604	36.658
8	365.769,084 318.739,604	1	365.757,779 318.746,118	13.047

\*\* Lungimile segmentelor sunt determinate în planul de proiecție Stereo 70 și sunt rotunjite la 1 milimetru.

\*\*\* Distanța dintre puncte este formată din segmente cumulate ce sunt mai mici decât valoarea 1 milimetru.



**DATE DESPRE IMOBILUL NR. 7522**

Oficiul de Cadastru și Publicitate Imobiliară DOLJ  
 Biroul de Cadastru și Publicitate Imobiliară Craiova

**A. Partea I. Descrierea imobilului**

TEREN Extravilan

Adresa: Jud. Dolj, T87, P4/4

Nr. Crt	Nr cadastral Nr. topografic	Suprafața* (mp)	Observații / Referințe
A1		Din acte: 3.700 Masurata: 1.682	Sector cadastral:13 Teren neimprejmuit;

**B. Partea II. Proprietari și acte**

Inscrieri privitoare la dreptul de proprietate și alte drepturi reale		Referințe
/		
Act Administrativ nr. TITLU DE PROPRIETATE NR. 1139, din 28/09/2002 emis de CJ DOLJ;		
B1	Intabulare, drept de PROPRIETATE, dobandit prin Reconstituire, cota actuala 1/1, cota initiala 1/1 1) FIRU CONSTANTA, LIPSĂ CNP	A1

**C. Partea III. SARCINI .**

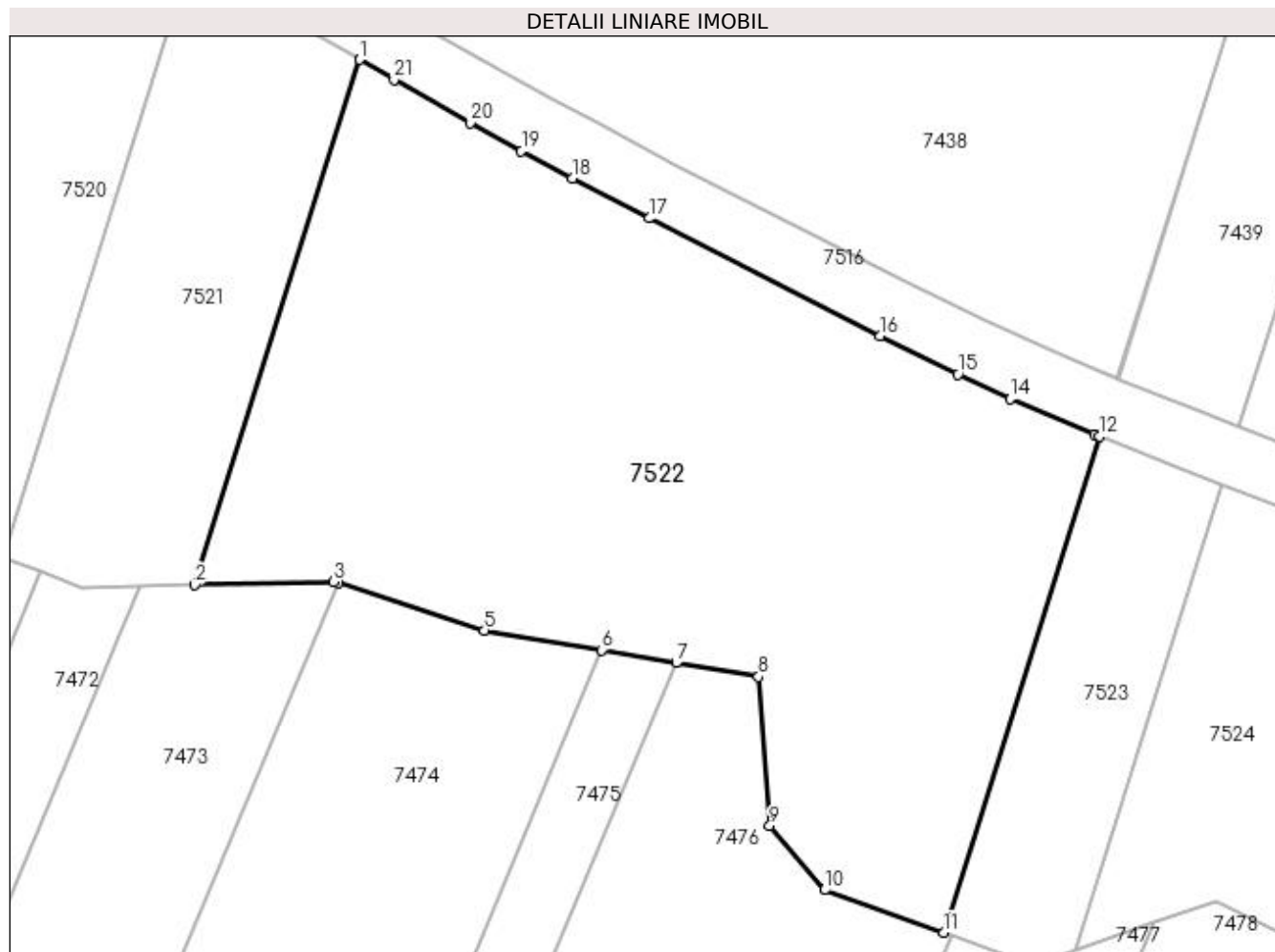
Inscrieri privind dezmembramintele dreptului de proprietate, drepturi reale de garanție și sarcini	Referințe
NU SUNT	

## Anexa Nr. 1 La Partea I

## Teren

Nr cadastral	Suprafața (mp)*	Observații / Referințe
	Din acte: 3.700 Masurata: 1.682	

\* Suprafața este determinată în planul de proiecție Stereo 70.



## Date referitoare la teren

Crt	Categorie folosință	Intravilan	Suprafața (mp)	Tarla	Parcelă	Nr. topo	Observații / Referințe
1	padure	NU	1.682	87	4/4	-	RESTUL SUPRAFETEI SE GASESTE LA ID 7438 PARCELA FIIND DESPARTITA DE PIRIUL PLESOI

## Lungime Segmente

1) Valorile lungimilor segmentelor sunt obținute din proiecție în plan.

Punct început	X / Y	Punct sfârșit	X / Y	Lungime segment (** (m)
1	365.769,084 318.739,604	2	365.758,08 318.704,637	36.658
3	365.767,319 318.704,843	4	365.767,646 318.704,738	0.343
5	365.777,407 318.701,609	6	365.785,213 318.700,284	7.918
7	365.790,175 318.699,442	8	365.795,668 318.698,51	5.572

Punct început	X / Y	Punct sfârșit	X / Y	Lungime segment (** (m)
2	365.758,08 318.704,637	3	365.767,319 318.704,843	9.241
4	365.767,646 318.704,738	5	365.777,407 318.701,609	10.25
6	365.785,213 318.700,284	7	365.790,175 318.699,442	5.033
8	365.795,668 318.698,51	9	365.796,417 318.688,614	9.924

Punct început	X / Y	Punct sfârșit	X / Y	Lungime segment (** (m)
9	365.796,417 318.688,614	10	365.800,071 318.684,318	5.64
11	365.808,003 318.681,487	12	365.818,396 318.714,511	34.621
13	365.818,037 318.714,652	14	365.812,448 318.717,012	6.067
15	365.808,937 318.718,643	16	365.803,753 318.721,195	5.778
17	365.788,38 318.729,037	18	365.783,267 318.731,698	5.764
19	365.779,867 318.733,514	20	365.776,454 318.735,401	3.9
21	365.771,385 318.738,279	1	365.769,084 318.739,604	2.655

Punct început	X / Y	Punct sfârșit	X / Y	Lungime segment (** (m)
10	365.800,071 318.684,318	11	365.808,003 318.681,487	8.422
12	365.818,396 318.714,511	13	365.818,037 318.714,652	0.386
14	365.812,448 318.717,012	15	365.808,937 318.718,643	3.871
16	365.803,753 318.721,195	17	365.788,38 318.729,037	17.258
18	365.783,267 318.731,698	19	365.779,867 318.733,514	3.855
20	365.776,454 318.735,401	21	365.771,385 318.738,279	5.829

\*\* Lungimile segmentelor sunt determinate în planul de proiecție Stereo 70 și sunt rotunjite la 1 milimetru.

\*\*\* Distanța dintre puncte este formată din segmente cumulate ce sunt mai mici decât valoarea 1 milimetru.



**DATE DESPRE IMOBILUL NR. 7523**

Oficiul de Cadastru și Publicitate Imobiliară DOLJ  
Biroul de Cadastru și Publicitate Imobiliară Craiova

**A. Partea I. Descrierea imobilului**

TEREN Extravilan

Adresa: Jud. Dolj, T87, P6/1

Nr. Crt	Nr cadastral Nr. topografic	Suprafața* (mp)	Observații / Referințe
A1		Din acte: 600 Masurata: 297	Sector cadastral:13 Teren neimprejmuit;

**B. Partea II. Proprietari și acte**

Inscrieri privitoare la dreptul de proprietate și alte drepturi reale		Referințe
/		
Act Administrativ nr. TITLU DE PROPRIETATE NR. 975-48604, din 19/11/1998 emis de CJ DOLJ;		
B1	Intabulare, drept de PROPRIETATE, dobandit prin Reconstituire, cota actuala 1/1, cota initiala 1/1 1) COCIE EUGENIA, LIPSĂ CNP	A1

**C. Partea III. SARCINI .**

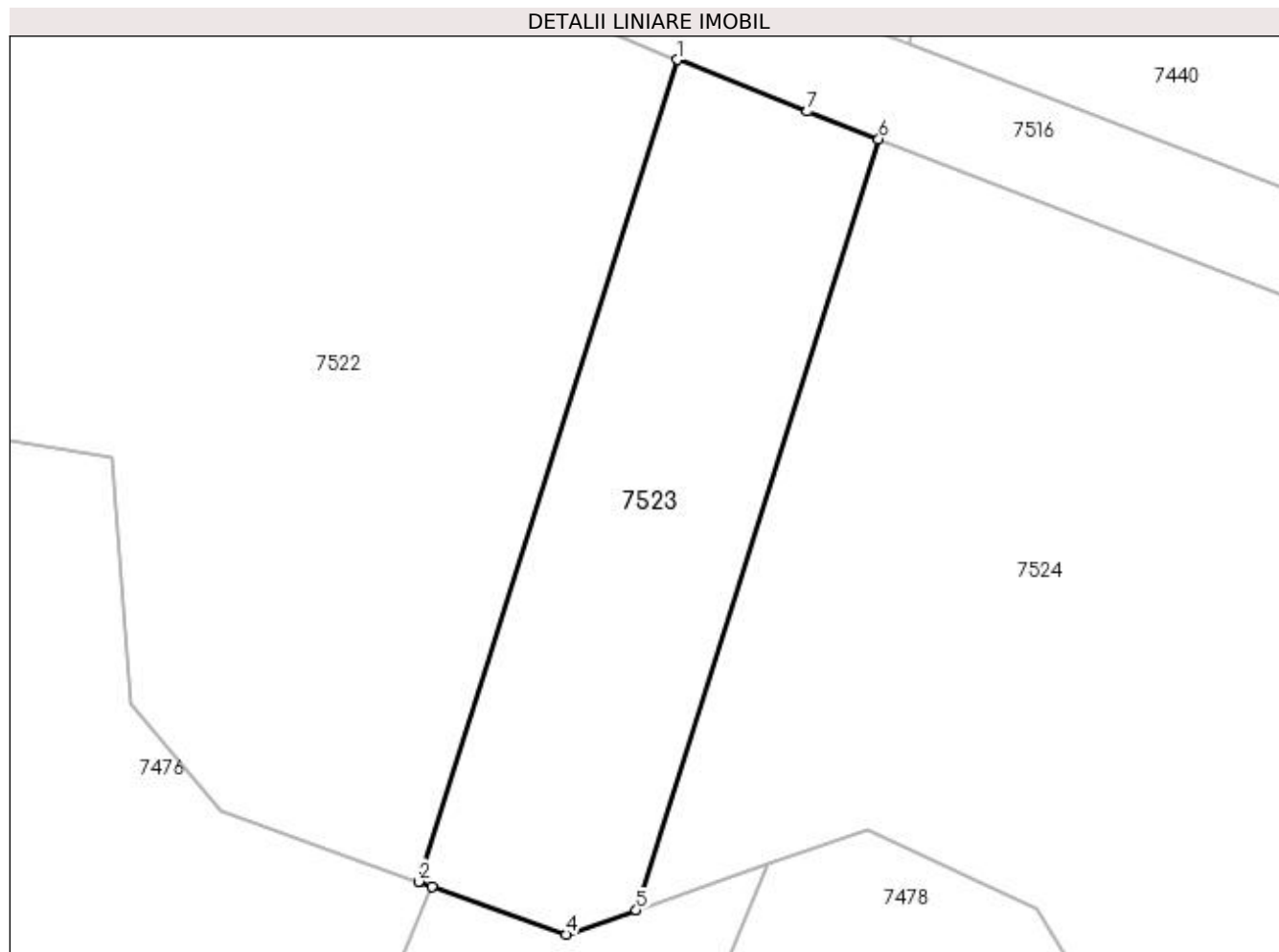
Inscrieri privind dezmembramintele dreptului de proprietate, drepturi reale de garanție și sarcini	Referințe
NU SUNT	

## Anexa Nr. 1 La Partea I

## Teren

Nr cadastral	Suprafața (mp)*	Observații / Referințe
	Din acte: 600 Masurata: 297	

\* Suprafața este determinată în planul de proiecție Stereo 70.



## Date referitoare la teren

Crt	Categorie folosință	Intravilan	Suprafața (mp)	Tarla	Parcelă	Nr. topo	Observații / Referințe
1	padure	NU	297	87	6/1	-	RESTUL SUPRAFETEI SE GASESTE LA ID 7439 PARCELA FIIND DESPARTITA DE PIRIUL PLESOI

## Lungime Segmente

1) Valorile lungimilor segmentelor sunt obținute din proiecție în plan.

Punct început	X / Y	Punct sfârșit	X / Y	Lungime segment (** (m)
1	365.818,396 318.714,511	2	365.808,003 318.681,487	34.621
2	365.808,003 318.681,487	3	365.808,544 318.681,294	0.574
3	365.808,544 318.681,294	4	365.813,937 318.679,369	5.726
4	365.813,937 318.679,369	5	365.816,75 318.680,343	2.977



Punct început	X / Y	Punct sfârșit	X / Y	Lungime segment (** (m)
5	365.816,75 318.680,343	6	365.826,502 318.711,329	32.484
6	365.826,502 318.711,329	7	365.823,634 318.712,437	3.075
7	365.823,634 318.712,437	1	365.818,396 318.714,511	5.634

\*\* Lungimile segmentelor sunt determinate în planul de proiecție Stereo 70 și sunt rotunjite la 1 milimetru.

\*\*\* Distanța dintre puncte este formată din segmente cumulate ce sunt mai mici decât valoarea 1 milimetru.



**DATE DESPRE IMOBILUL NR. 7524**

Oficiul de Cadastru și Publicitate Imobiliară DOLJ  
Biroul de Cadastru și Publicitate Imobiliară Craiova

**A. Partea I. Descrierea imobilului**

TEREN Extravilan

Adresa: Jud. Dolj, T87, P6/2

Nr. Crt	Nr cadastral Nr. topografic	Suprafața* (mp)	Observații / Referințe
A1		Din acte: 1.900 Masurata: 852	Sector cadastral:13 Teren neimprejmit;

**B. Partea II. Proprietari și acte**

Inscrieri privitoare la dreptul de proprietate și alte drepturi reale		Referințe
/		
Act Administrativ nr. TITLU DE PROPRIETATE NR. 1140, din 28/09/2002 emis de CJ DOLJ;		
B1	Intabulare, drept de PROPRIETATE, dobandit prin Reconstituire, cota actuala 1/1, cota initiala 1/1 1) MARINESCU MARIA, LIPSĂ CNP 2) SOPOTEANU STEFAN, LIPSĂ CNP 3) MUSTATA IOANA, LIPSĂ CNP	A1

**C. Partea III. SARCINI .**

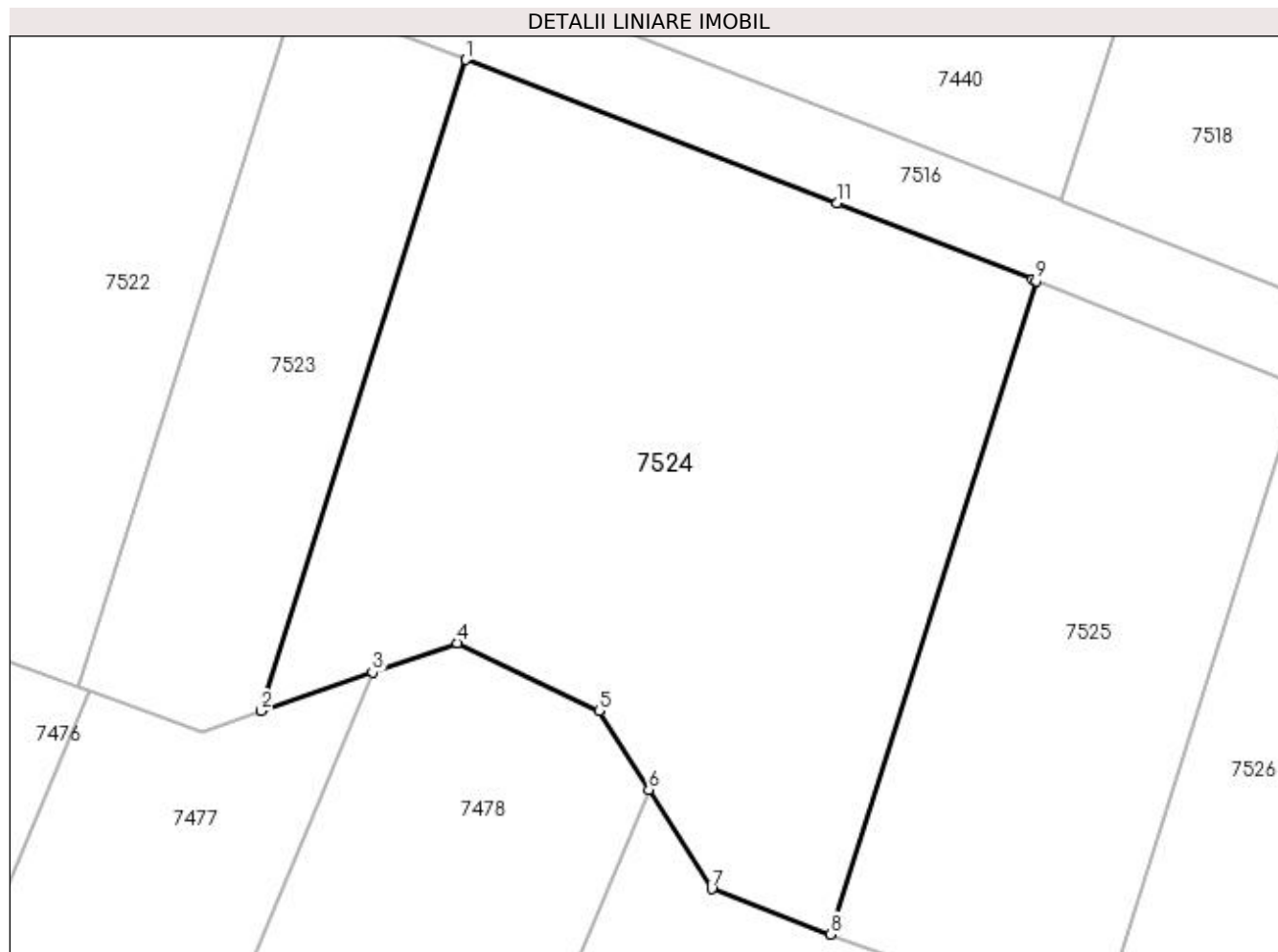
Inscrieri privind dezmembramintele dreptului de proprietate, drepturi reale de garanție și sarcini	Referințe
NU SUNT	

## Anexa Nr. 1 La Partea I

## Teren

Nr cadastral	Suprafața (mp)*	Observații / Referințe
	Din acte: 1.900 Masurata: 852	

\* Suprafața este determinată în planul de proiecție Stereo 70.



## Date referitoare la teren

Crt	Categorie folosință	Intravilan	Suprafața (mp)	Tarla	Parcelă	Nr. topo	Observații / Referințe
1	padure	NU	852	87	6/2	-	RESTUL SUPRAFETEI SE GASESTE LA ID 7440 PARCELA FIIND DESPARTITA DE PIRIUL PLESOI

## Lungime Segmente

1) Valorile lungimilor segmentelor sunt obținute din proiecție în plan.

Punct început	X / Y	Punct sfârșit	X / Y	Lungime segment (** (m)
1	365.826,502 318.711,329	2	365.816,75 318.680,343	32.484
2	365.816,75 318.680,343	3	365.822,047 318.682,177	5.606
3	365.822,047 318.682,177	4	365.826,087 318.683,576	4.275
4	365.826,087 318.683,576	5	365.832,819 318.680,359	7.461

Punct început	X / Y	Punct sfârșit	X / Y	Lungime segment (** (m)
5	365.832,819 318.680,359	6	365.835,194 318.676,605	4.442
6	365.835,194 318.676,605	7	365.838,186 318.671,876	5.596
7	365.838,186 318.671,876	8	365.843,842 318.669,721	6.053
8	365.843,842 318.669,721	9	365.853,625 318.700,81	32.592
9	365.853,625 318.700,81	10	365.853,447 318.700,882	0.192
10	365.853,447 318.700,882	11	365.844,15 318.704,513	9.981
11	365.844,15 318.704,513	1	365.826,502 318.711,329	18.919

\*\* Lungimile segmentelor sunt determinate în planul de proiecție Stereo 70 și sunt rotunjite la 1 milimetru.

\*\*\* Distanța dintre puncte este formată din segmente cumulate ce sunt mai mici decât valoarea 1 milimetru.



**DATE DESPRE IMOBILUL NR. 7525**

Oficiul de Cadastru și Publicitate Imobiliară DOLJ  
Biroul de Cadastru și Publicitate Imobiliară Craiova

**A. Partea I. Descrierea imobilului**

TEREN Extravilan

Adresa: Jud. Dolj, T87, P7/1

Nr. Crt	Nr cadastral Nr. topografic	Suprafața* (mp)	Observații / Referințe
A1		Din acte: 1.000 Masurata: 437	Sector cadastral:13 Teren neimprejmuit;

**B. Partea II. Proprietari și acte**

Inscrieri privitoare la dreptul de proprietate și alte drepturi reale		Referințe
/		
Act Administrativ nr. TITLU DE PROPRIETATE NR. 783-19542, din 13/07/1995 emis de CJ DOLJ;		
B1	Intabulare, drept de PROPRIETATE, dobandit prin Reconstituire, cota actuala 1/1, cota initiala 1/1 1) JEMBOIU CONSTANTINA, LIPSĂ CNP	A1

**C. Partea III. SARCINI .**

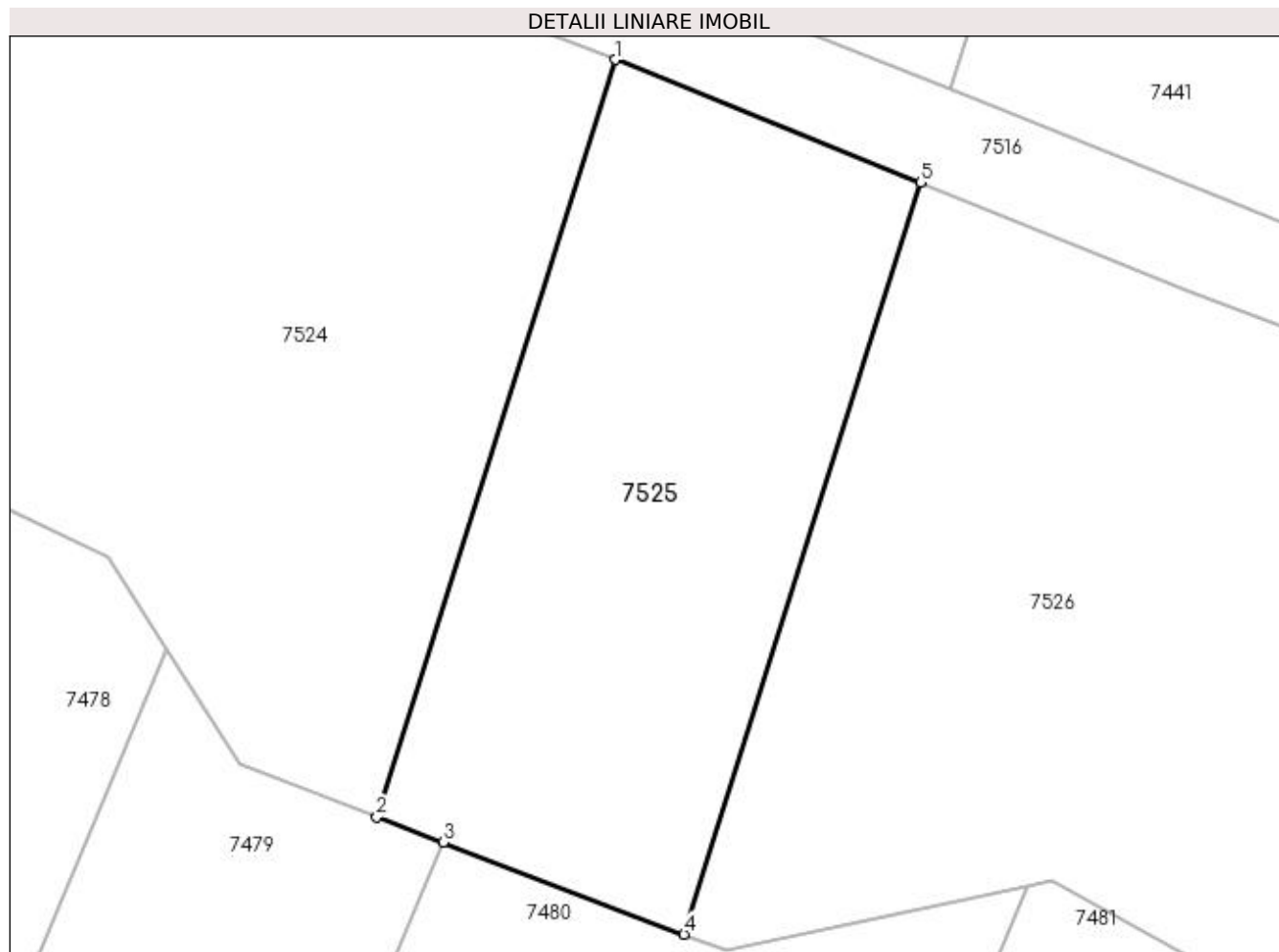
Inscrieri privind dezmembramintele dreptului de proprietate, drepturi reale de garanție și sarcini	Referințe
NU SUNT	

## Anexa Nr. 1 La Partea I

## Teren

Nr cadastral	Suprafața (mp)*	Observații / Referințe
	Din acte: 1.000 Masurata: 437	

\* Suprafața este determinată în planul de proiecție Stereo 70.



## Date referitoare la teren

Crt	Categorie folosință	Intravilan	Suprafața (mp)	Tarla	Parcelă	Nr. topo	Observații / Referințe
1	padure	NU	437	87	7/1	-	RESTUL SUPRAFETEI SE GASESTE LA ID 7518 PARCELA FIIND DESPARTITA DE PIRIUL PLESOI

## Lungime Segmente

1) Valorile lungimilor segmentelor sunt obținute din proiecție în plan.

Punct început	X / Y	Punct sfârșit	X / Y	Lungime segment (** (m)
1	365.853,625 318.700,81	2	365.843,842 318.669,721	32.592
2	365.843,842 318.669,721	3	365.846,564 318.668,684	2.913
3	365.846,564 318.668,684	4	365.856,449 318.664,917	10.578
4	365.856,449 318.664,917	5	365.866,157 318.695,767	32.341



Punct început	X / Y	Punct sfârșit	X / Y	Lungime segment (** (m)
5	365.866,157 318.695,767	1	365.853,625 318.700,81	13.509

\*\* Lungimile segmentelor sunt determinate în planul de proiecție Stereo 70 și sunt rotunjite la 1 milimetru.

\*\*\* Distanța dintre puncte este formată din segmente cumulate ce sunt mai mici decât valoarea 1 milimetru.



**DATE DESPRE IMOBILUL NR. 7526**

Oficiul de Cadastru și Publicitate Imobiliară DOLJ  
Biroul de Cadastru și Publicitate Imobiliară Craiova

**A. Partea I. Descrierea imobilului**

TEREN Extravilan

Adresa: Jud. Dolj, T87, P8/1

Nr. Crt	Nr cadastral Nr. topografic	Suprafața* (mp)	Observații / Referințe
A1		Din acte: 2.500 Masurata: 973	Sector cadastral:13 Teren neimprejmit;

**B. Partea II. Proprietari și acte**

Inscrieri privitoare la dreptul de proprietate și alte drepturi reale		Referințe
/		
Act Administrativ nr. TITLU DE PROPRIETATE NR. 1441, din 28/09/2002 emis de CJ DOLJ;		
B1	Intabulare, drept de PROPRIETATE, dobandit prin Reconstituire, cota actuala 1/1, cota initiala 1/1 1) SULEA GHEORGHE, LIPSĂ CNP	A1

**C. Partea III. SARCINI .**

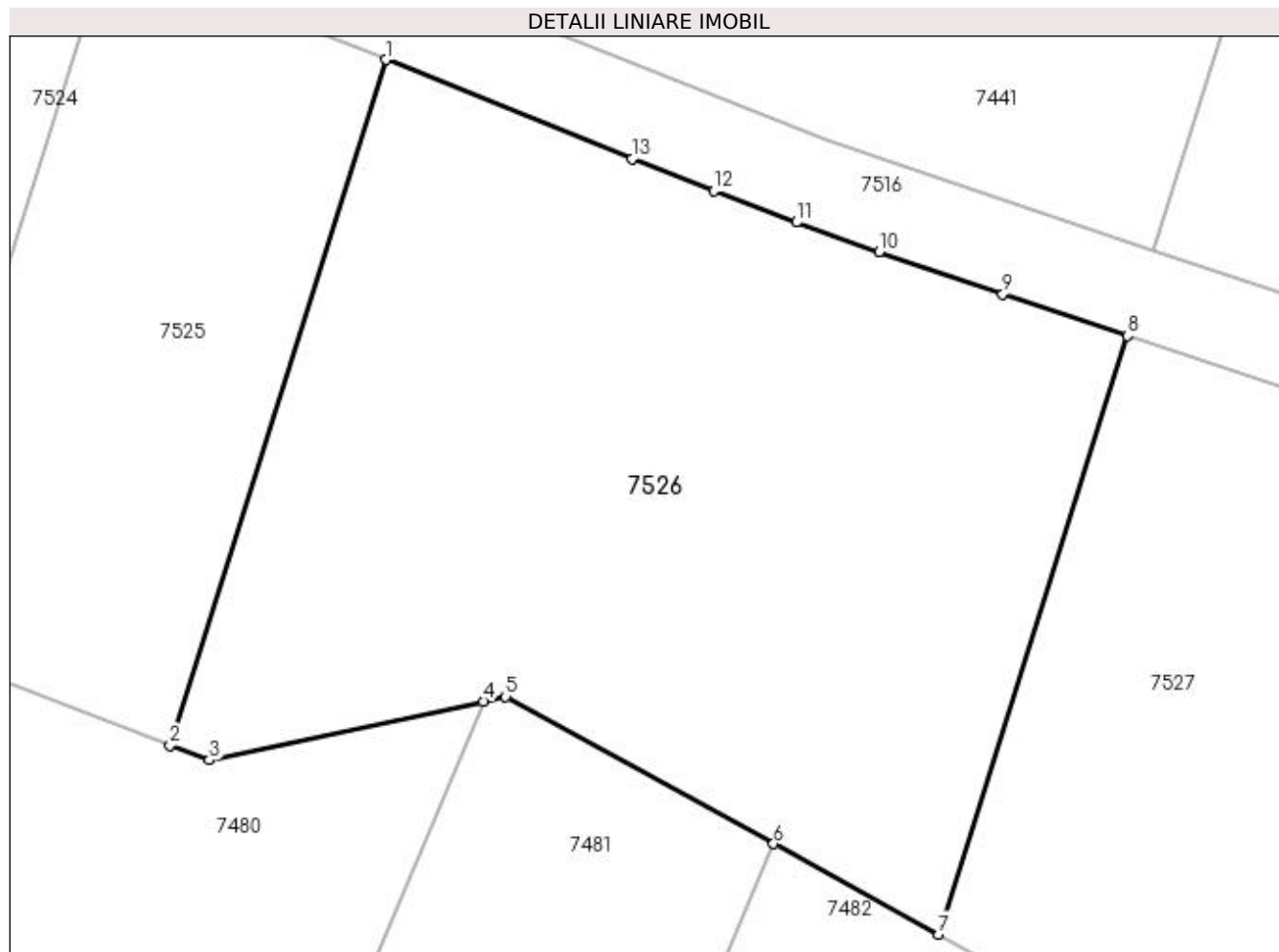
Inscrieri privind dezmembramintele dreptului de proprietate, drepturi reale de garanție și sarcini	Referințe
NU SUNT	

## Anexa Nr. 1 La Partea I

## Teren

Nr cadastral	Suprafața (mp)*	Observații / Referințe
	Din acte: 2.500 Masurata: 973	

\* Suprafața este determinată în planul de proiecție Stereo 70.



## Date referitoare la teren

Crt	Categorie folosință	Intravilan	Suprafața (mp)	Tarla	Parcelă	Nr. topo	Observații / Referințe
1	padure	NU	973	87	8/1	-	RESTUL SUPRAFETEI SE GASESTE LA ID 7441 PARCELA FIIND DESPARTITA DE PIRIUL PLESOI

## Lungime Segmente

1) Valorile lungimilor segmentelor sunt obținute din proiecție în plan.

Punct început	X / Y	Punct sfârșit	X / Y	Lungime segment (** (m)
1	365.866,157 318.695,767	2	365.856,449 318.664,917	32.341
2	365.856,449 318.664,917	3	365.858,218 318.664,243	1.893
3	365.858,218 318.664,243	4	365.870,542 318.666,892	12.605
4	365.870,542 318.666,892	5	365.871,546 318.667,108	1.027

Punct început	X / Y	Punct sfârșit	X / Y	Lungime segment (** (m)
5	365.871,546 318.667,108	6	365.883,608 318.660,49	13.758
6	365.883,608 318.660,49	7	365.891,045 318.656,409	8.483
7	365.891,045 318.656,409	8	365.899,523 318.683,349	28.243
8	365.899,523 318.683,349	9	365.893,926 318.685,212	5.899
9	365.893,926 318.685,212	10	365.888,352 318.687,12	5.892
10	365.888,352 318.687,12	11	365.884,639 318.688,45	3.944
11	365.884,639 318.688,45	12	365.880,923 318.689,859	3.974
12	365.880,923 318.689,859	13	365.877,233 318.691,309	3.965
13	365.877,233 318.691,309	1	365.866,157 318.695,767	11.939

\*\* Lungimile segmentelor sunt determinate în planul de proiecție Stereo 70 și sunt rotunjite la 1 milimetru.

\*\*\* Distanța dintre puncte este formată din segmente cumulate ce sunt mai mici decât valoarea 1 milimetru.



**DATE DESPRE IMOBILUL NR. 7527**

Oficiul de Cadastru și Publicitate Imobiliară DOLJ  
Biroul de Cadastru și Publicitate Imobiliară Craiova

**A. Partea I. Descrierea imobilului**

TEREN Extravilan

Adresa: Jud. Dolj, T87, P90/1

Nr. Crt	Nr cadastral Nr. topografic	Suprafața* (mp)	Observații / Referințe
A1		Din acte: 1.200 Masurata: 491	Sector cadastral:13 Teren neimprejmuit;

**B. Partea II. Proprietari și acte**

Inscrieri privitoare la dreptul de proprietate și alte drepturi reale		Referințe
/		
Act Administrativ nr. TITLU DE PROPRIETATE NR. 775-19542, din 10/07/1998 emis de CJ DOLJ;		
B1	Intabulare, drept de PROPRIETATE, dobandit prin Reconstituire, cota actuala 1/1, cota initiala 1/1 1) VILVOI ELENA, LIPSĂ CNP	A1

**C. Partea III. SARCINI .**

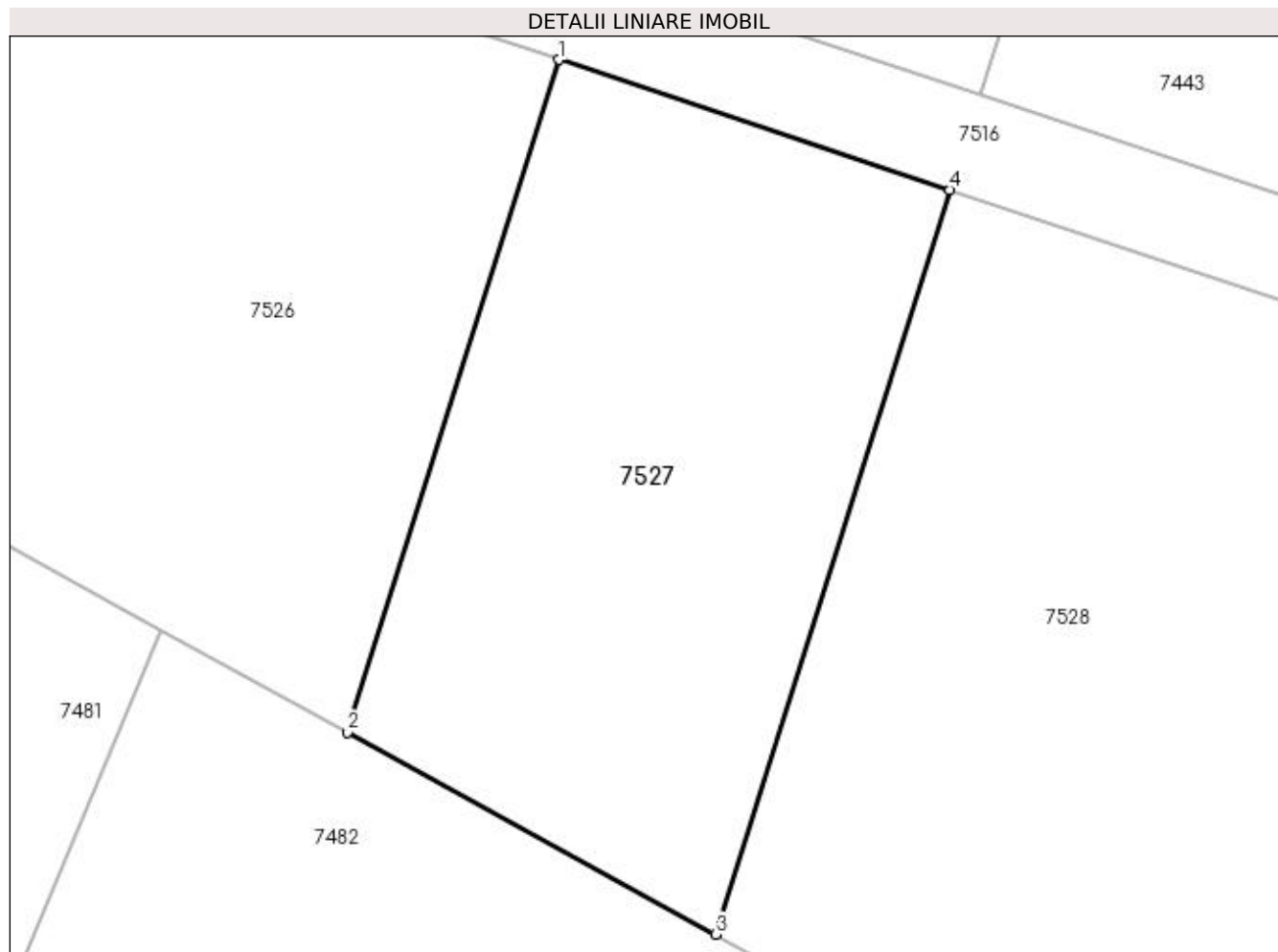
Inscrieri privind dezmembramintele dreptului de proprietate, drepturi reale de garanție și sarcini	Referințe
NU SUNT	

## Anexa Nr. 1 La Partea I

## Teren

Nr cadastral	Suprafața (mp)*	Observații / Referințe
	Din acte: 1.200 Masurata: 491	

\* Suprafața este determinată în planul de proiecție Stereo 70.



## Date referitoare la teren

Crt	Categorie folosință	Intravilan	Suprafața (mp)	Tarla	Parcelă	Nr. topo	Observații / Referințe
1	padure	NU	491	87	90/1	-	RESTUL SUPRAFETEI SE GASESTE LA ID 7442 PARCELA FIIND DESPARTITA DE PIRIUL PLESOI

## Lungime Segmente

1) Valorile lungimilor segmentelor sunt obținute din proiecție în plan.

Punct început	X / Y	Punct sfârșit	X / Y	Lungime segment (** (m)
1	365.899,523 318.683,349	2	365.891,045 318.656,409	28.243
2	365.891,045 318.656,409	3	365.905,784 318.648,322	16.812
3	365.905,784 318.648,322	4	365.915,169 318.678,142	31.262
4	365.915,169 318.678,142	1	365.899,523 318.683,349	16.49



**\*\* Lungimile segmentelor sunt determinate în planul de proiecție Stereo 70 și sunt rotunjite la 1 milimetru.**

**\*\*\* Distanța dintre puncte este formată din segmente cumulate ce sunt mai mici decât valoarea 1 milimetru.**



**DATE DESPRE IMOBILUL NR. 7528**

Oficiul de Cadastru și Publicitate Imobiliară DOLJ  
Biroul de Cadastru și Publicitate Imobiliară Craiova

**A. Partea I. Descrierea imobilului**

TEREN Extravilan

Adresa: Jud. Dolj, T87, P91/1

Nr. Crt	Nr cadastral Nr. topografic	Suprafața* (mp)	Observații / Referințe
A1		1.111	Sector cadastral:13 Teren neimprejmuit;

**B. Partea II. Proprietari și acte**

Inscrieri privitoare la dreptul de proprietate și alte drepturi reale	Referințe
/	
Act Administrativ nr. TITLU DE PROPRIETATE NR. 801-59440, din 24/08/1998 emis de CJ DOLJ;	
B1	A1
Intabulare, drept de PROPRIETATE, dobândit prin Reconstituire, cota actuala 1/1, cota inițiala 1/1 1) MAIURU LILI, LIPSĂ CNP	

**C. Partea III. SARCINI .**

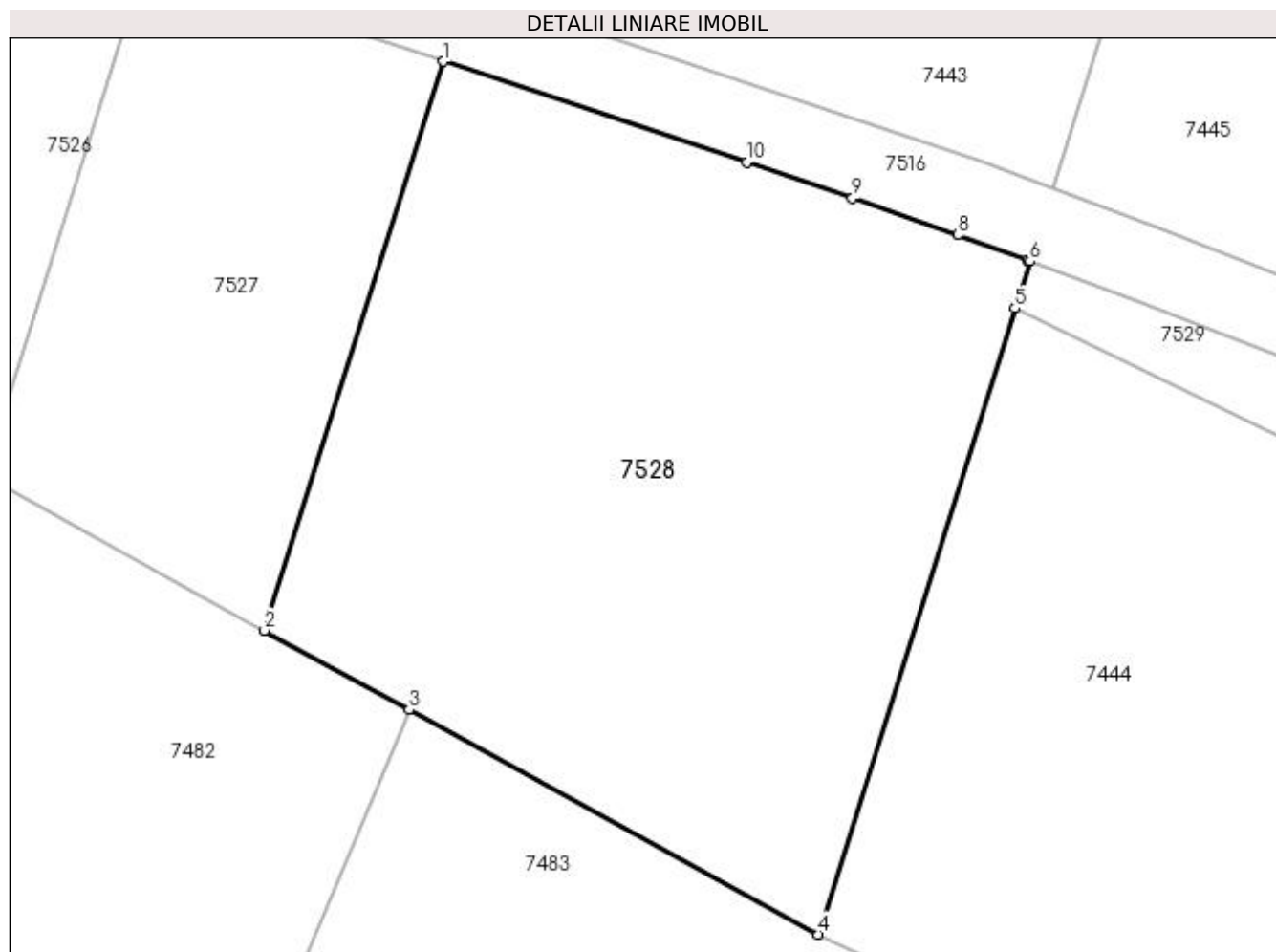
Inscrieri privind dezmembramintele dreptului de proprietate, drepturi reale de garanție și sarcini	Referințe
NU SUNT	

## Anexa Nr. 1 La Partea I

## Teren

Nr cadastral	Suprafața (mp)*	Observații / Referințe
	1.111	

\* Suprafața este determinată în planul de proiecție Stereo 70.



## Date referitoare la teren

Crt	Categorie folosință	Intra vilan	Suprafața (mp)	Tarla	Parcelă	Nr. topo	Observații / Referințe
1	padure	NU	1.111	87	91/1	-	RESTUL SUPRAFETEI SE GASESTE LA ID 7443 PARCELA FIIND DESPARTITA DE PIRIUL PLESOI

## Lungime Segmente

1) Valorile lungimilor segmentelor sunt obținute din proiecție în plan.

Punct început	X / Y	Punct sfârșit	X / Y	Lungime segment (** (m)
1	365.915,169 318.678,142	2	365.905,784 318.648,322	31.262
2	365.905,784 318.648,322	3	365.913,365 318.644,162	8.647
3	365.913,365 318.644,162	4	365.934,815 318.632,393	24.467
4	365.934,815 318.632,393	5	365.945,14 318.665,204	34.397
5	365.945,14 318.665,204	6	365.945,916 318.667,669	2.584

Punct început	X / Y	Punct sfârșit	X / Y	Lungime segment (** (m)
6	365.945,916 318.667,669	7	365.945,775 318.667,722	0.151
7	365.945,775 318.667,722	8	365.942,13 318.669,057	3.882
8	365.942,13 318.669,057	9	365.936,612 318.670,98	5.843
9	365.936,612 318.670,98	10	365.931,064 318.672,852	5.855
10	365.931,064 318.672,852	1	365.915,169 318.678,142	16.752

\*\* Lungimile segmentelor sunt determinate în planul de proiecție Stereo 70 și sunt rotunjite la 1 milimetru.

\*\*\* Distanța dintre puncte este formată din segmente cumulate ce sunt mai mici decât valoarea 1 milimetru.



**DATE DESPRE IMOBILUL NR. 7529**

Oficiul de Cadastru și Publicitate Imobiliară DOLJ  
Biroul de Cadastru și Publicitate Imobiliară Craiova

**A. Partea I. Descrierea imobilului**

TEREN Extravilan

Adresa: Jud. Dolj, T87, P65/2

Nr. Crt	Nr cadastral Nr. topografic	Suprafața* (mp)	Observații / Referințe
A1		Din acte: 1.500 Masurata: 545	Sector cadastral:13 Teren neimprejmuit;

**B. Partea II. Proprietari și acte**

Inscrieri privitoare la dreptul de proprietate și alte drepturi reale		Referințe
/		
Act Administrativ nr. TITLU DE PROPRIETATE NR. 799-19542, din 14/07/1998 emis de CJ DOLJ;		
B1	Intabulare, drept de PROPRIETATE, dobandit prin Reconstituire, cota actuala 1/1, cota initiala 1/1 1) RICU ION, LIPSĂ CNP	A1

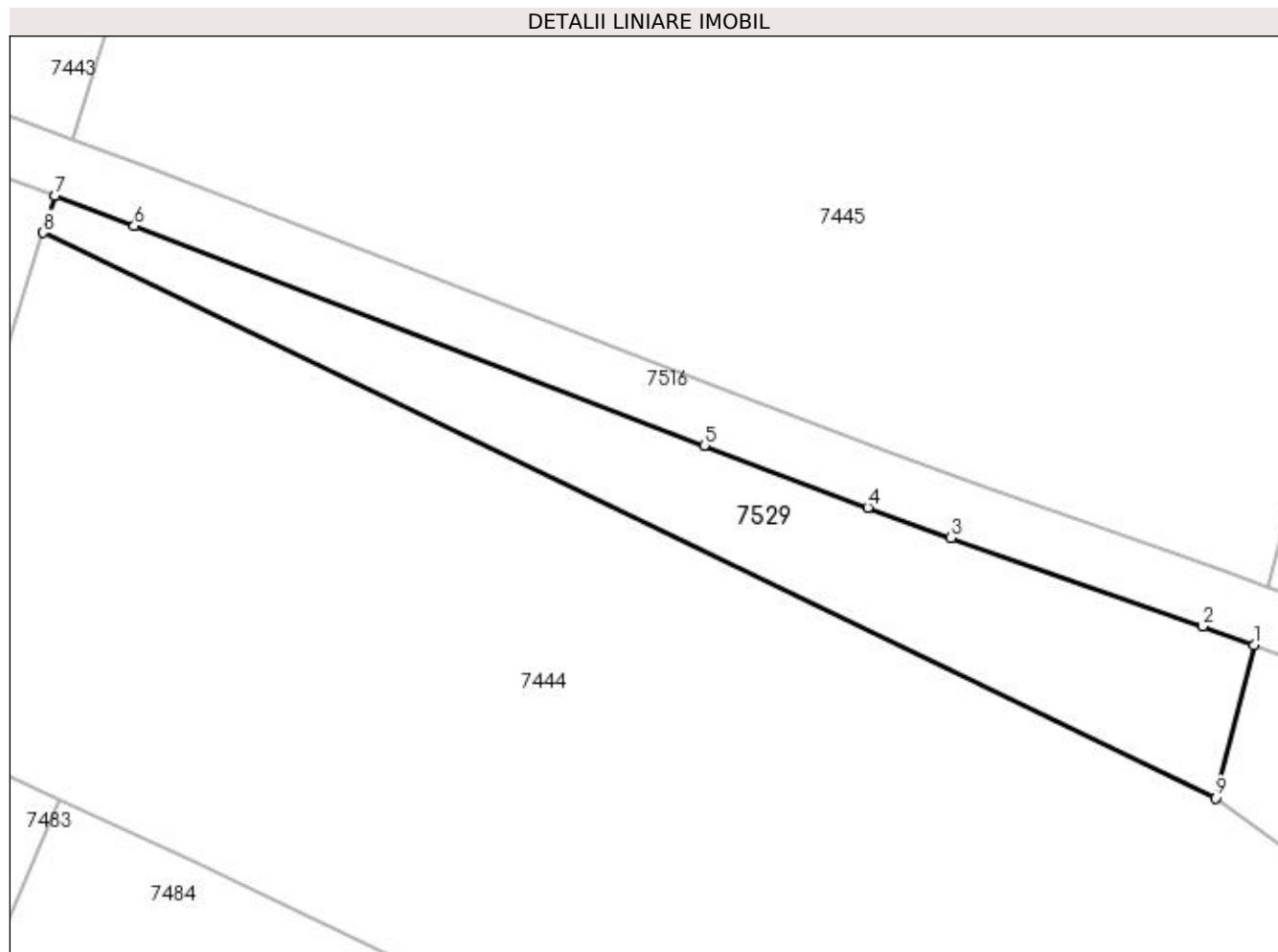
**C. Partea III. SARCINI .**

Inscrieri privind dezmembramintele dreptului de proprietate, drepturi reale de garanție și sarcini	Referințe
NU SUNT	

**Anexa Nr. 1 La Partea I****Teren**

Nr cadastral	Suprafața (mp)*	Observații / Referințe
	Din acte: 1.500 Masurata: 545	

\* Suprafața este determinată în planul de proiecție Stereo 70.

**Date referitoare la teren**

Crt	Categorie folosință	Intravilan	Suprafața (mp)	Tarla	Parcelă	Nr. topo	Observații / Referințe
1	padure	NU	545	87	65/2	-	RESTUL SUPRAFETEI SE GASESTE LA ID 7445 PARCELA FIIND DESPARTITA DE PIRIUL PLESOI

**Lungime Segmente**

1) Valorile lungimilor segmentelor sunt obținute din proiecție în plan.

Punct început	X / Y	Punct sfârșit	X / Y	Lungime segment (** (m)
1	366.026,464 318.637,507	2	366.022,995 318.638,769	3.691
2	366.022,995 318.638,769	3	366.006,117 318.644,706	17.892
3	366.006,117 318.644,706	4	366.000,523 318.646,745	5.954
4	366.000,523 318.646,745	5	365.989,544 318.650,915	11.744



Punct început	X / Y	Punct sfârșit	X / Y	Lungime segment (** (m)
5	365.989,544 318.650,915	6	365.951,244 318.665,656	41.039
6	365.951,244 318.665,656	7	365.945,916 318.667,669	5.696
7	365.945,916 318.667,669	8	365.945,14 318.665,204	2.584
8	365.945,14 318.665,204	9	366.023,869 318.627,222	87.412
9	366.023,869 318.627,222	1	366.026,464 318.637,507	10.607

\*\* Lungimile segmentelor sunt determinate în planul de proiecție Stereo 70 și sunt rotunjite la 1 milimetru.

\*\*\* Distanța dintre puncte este formată din segmente cumulate ce sunt mai mici decât valoarea 1 milimetru.



**DATE DESPRE IMOBILUL NR. 7530**

Oficiul de Cadastru și Publicitate Imobiliară DOLJ  
Biroul de Cadastru și Publicitate Imobiliară Craiova

**A. Partea I. Descrierea imobilului**

TEREN Extravilan

Adresa: Jud. Dolj, T87, P66/2

Nr. Crt	Nr cadastral Nr. topografic	Suprafața* (mp)	Observații / Referințe
A1		Din acte: 1.500 Masurata: 749	Sector cadastral:13 Teren neimprejmuit;

**B. Partea II. Proprietari și acte**

Inscrieri privitoare la dreptul de proprietate și alte drepturi reale		Referințe
/		
Act Administrativ nr. TITLU DE PROPRIETATE NR. 797-19542, din 14/07/1998 emis de CJ DOLJ;		
B1	Intabulare, drept de PROPRIETATE, dobandit prin Reconstituire, cota actuala 1/1, cota initiala 1/1 1) RICU CATARINA, LIPSĂ CNP	A1

**C. Partea III. SARCINI .**

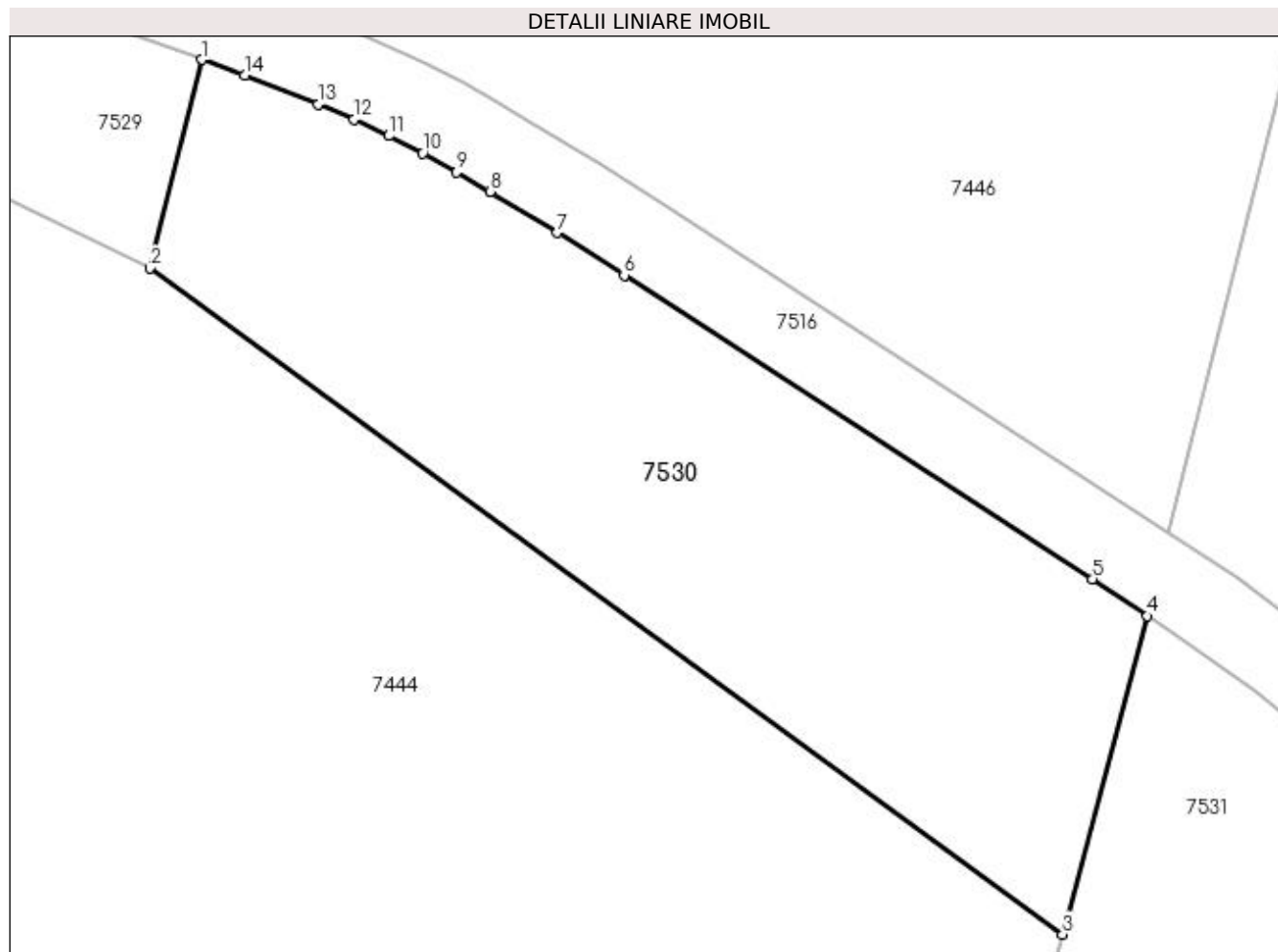
Inscrieri privind dezmembramintele dreptului de proprietate, drepturi reale de garanție și sarcini	Referințe
NU SUNT	

## Anexa Nr. 1 La Partea I

## Teren

Nr cadastral	Suprafața (mp)*	Observații / Referințe
	Din acte: 1.500 Masurata: 749	

\* Suprafața este determinată în planul de proiecție Stereo 70.



## Date referitoare la teren

Crt	Categorie folosință	Intravilan	Suprafața (mp)	Tarla	Parcelă	Nr. topo	Observații / Referințe
1	padure	NU	749	87	66/2	-	RESTUL SUPRAFETEI SE GASESTE LA ID 7446 PARCELA FIIND DESPARTITA DE PIRIUL PLESOI

## Lungime Segmente

1) Valorile lungimilor segmentelor sunt obținute din proiecție în plan.

Punct început	X / Y	Punct sfârșit	X / Y	Lungime segment (** (m)
1	366.026,464 318.637,507	2	366.023,869 318.627,222	10.607
2	366.023,869 318.627,222	3	366.068,932 318.594,348	55.78
3	366.068,932 318.594,348	4	366.073,122 318.610,057	16.258
4	366.073,122 318.610,057	5	366.070,403 318.611,888	3.278

Punct început	X / Y	Punct sfârşit	X / Y	Lungime segment (** (m)
5	366.070,403 318.611,888	6	366.047,29 318.626,87	27.544
6	366.047,29 318.626,87	7	366.043,99 318.628,967	3.91
7	366.043,99 318.628,967	8	366.040,673 318.631,001	3.891
8	366.040,673 318.631,001	9	366.039,018 318.631,967	1.916
9	366.039,018 318.631,967	10	366.037,352 318.632,89	1.905
10	366.037,352 318.632,89	11	366.035,675 318.633,753	1.886
11	366.035,675 318.633,753	12	366.033,949 318.634,559	1.905
12	366.033,949 318.634,559	13	366.032,19 318.635,315	1.915
13	366.032,19 318.635,315	14	366.028,557 318.636,745	3.904
14	366.028,557 318.636,745	1	366.026,464 318.637,507	2.227

\*\* Lungimile segmentelor sunt determinate în planul de proiecție Stereo 70 și sunt rotunjite la 1 milimetru.

\*\*\* Distanța dintre puncte este formată din segmente cumulate ce sunt mai mici decât valoarea 1 milimetru.



**DATE DESPRE IMOBILUL NR. 7531**

Oficiul de Cadastru și Publicitate Imobiliară DOLJ  
Biroul de Cadastru și Publicitate Imobiliară Craiova

**A. Partea I. Descrierea imobilului**

TEREN Extravilan

Adresa: Jud. Dolj, T87, P93/1

Nr. Crt	Nr cadastral Nr. topografic	Suprafața* (mp)	Observații / Referințe
A1		Din acte: 2.500 Masurata: 1.523	Sector cadastral:13 Teren neimprejmut;

**B. Partea II. Proprietari și acte**

Inscrieri privitoare la dreptul de proprietate și alte drepturi reale		Referințe
/		
Act Administrativ nr. TITLU DE PROPRIETATE NR. 827-59440, din 31/08/1998 emis de CJ DOLJ;		
B1	Intabulare, drept de PROPRIETATE, dobandit prin Reconstituire, cota actuala 1/1, cota initiala 1/1 1) ANUTA ION, LIPSĂ CNP	A1

**C. Partea III. SARCINI .**

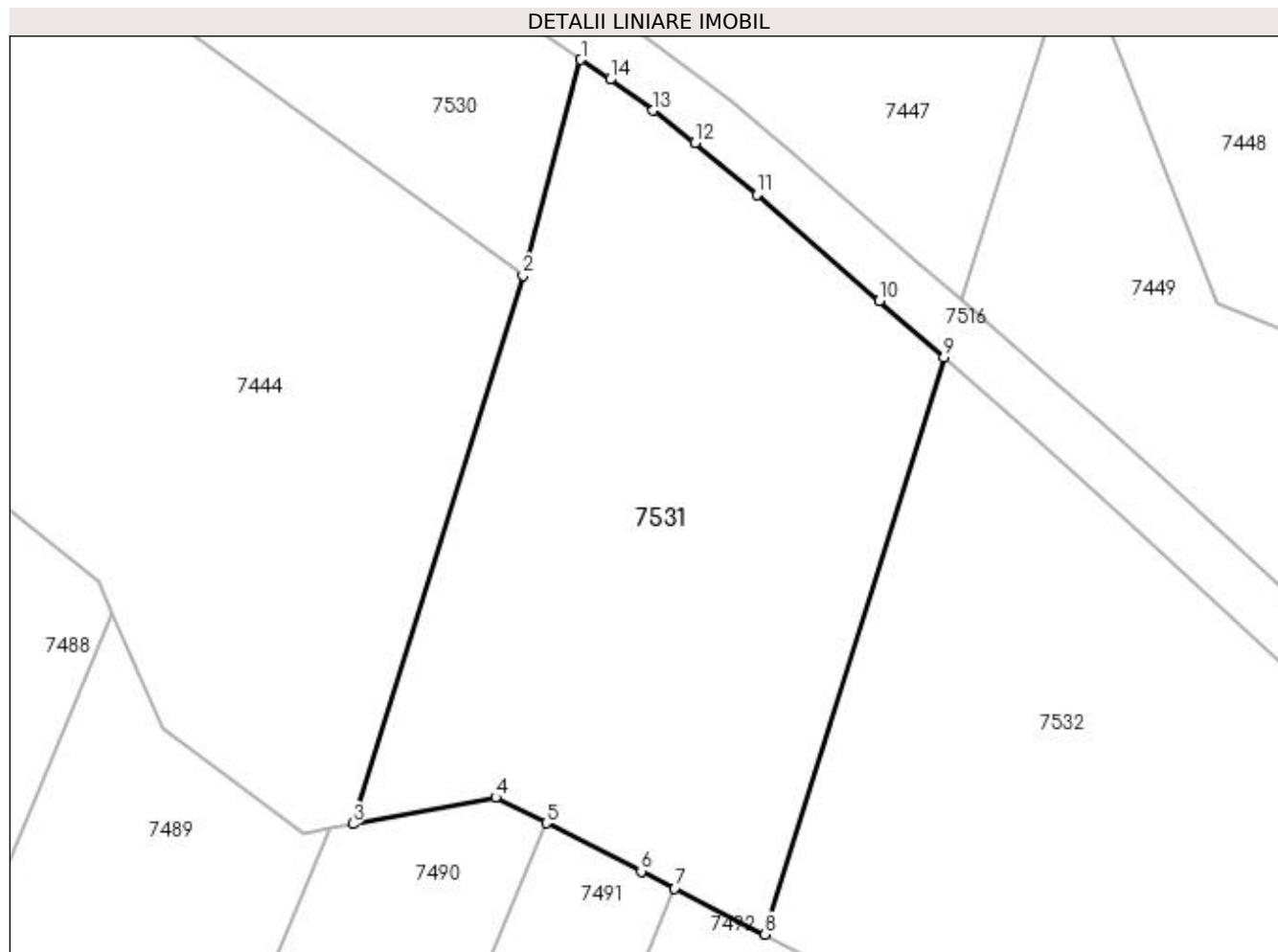
Inscrieri privind dezmembramintele dreptului de proprietate, drepturi reale de garanție și sarcini	Referințe
NU SUNT	

## Anexa Nr. 1 La Partea I

## Teren

Nr cadastral	Suprafața (mp)*	Observații / Referințe
	Din acte: 2.500 Masurata: 1.523	

\* Suprafața este determinată în planul de proiecție Stereo 70.



## Date referitoare la teren

Crt	Categorie folosință	Intravilan	Suprafața (mp)	Tarla	Parcelă	Nr. topo	Observații / Referințe
1	padure	NU	1.523	87	93/1	-	RESTUL SUPRAFETEI SE GASESTE LA ID 7447 PARCELA FIIND DESPARTITA DE PIRIUL PLESOI

## Lungime Segmente

1) Valorile lungimilor segmentelor sunt obținute din proiecție în plan.

Punct început	X / Y	Punct sfârșit	X / Y	Lungime segment (** (m)
1	366.073,122 318.610,057	2	366.068,932 318.594,348	16.258
2	366.068,932 318.594,348	3	366.056,555 318.554,48	41.745
3	366.056,555 318.554,48	4	366.066,914 318.556,404	10.536
4	366.066,914 318.556,404	5	366.070,604 318.554,53	4.139



Punct început	X / Y	Punct sfârşit	X / Y	Lungime segment (** (m)
5	366.070,604 318.554,53	6	366.077,509 318.551,023	7.745
6	366.077,509 318.551,023	7	366.079,954 318.549,781	2.742
7	366.079,954 318.549,781	8	366.086,529 318.546,442	7.374
8	366.086,529 318.546,442	9	366.099,555 318.588,398	43.932
9	366.099,555 318.588,398	10	366.094,839 318.592,52	6.264
10	366.094,839 318.592,52	11	366.085,918 318.600,236	11.795
11	366.085,918 318.600,236	12	366.081,426 318.603,988	5.853
12	366.081,426 318.603,988	13	366.078,389 318.606,367	3.858
13	366.078,389 318.606,367	14	366.075,258 318.608,62	3.857
14	366.075,258 318.608,62	1	366.073,122 318.610,057	2.574

\*\* Lungimile segmentelor sunt determinate în planul de proiecție Stereo 70 și sunt rotunjite la 1 milimetru.

\*\*\* Distanța dintre puncte este formată din segmente cumulate ce sunt mai mici decât valoarea 1 milimetru.



**DATE DESPRE IMOBILUL NR. 7532**

Oficiul de Cadastru și Publicitate Imobiliară DOLJ  
Biroul de Cadastru și Publicitate Imobiliară Craiova

**A. Partea I. Descrierea imobilului**

TEREN Extravilan

Adresa: Jud. Dolj, T87, P94/1

Nr. Crt	Nr cadastral Nr. topografic	Suprafața* (mp)	Observații / Referințe
A1		Din acte: 5.000 Masurata: 3.212	Sector cadastral:13 Teren neimprejmuit;

**B. Partea II. Proprietari și acte**

Inscrieri privitoare la dreptul de proprietate și alte drepturi reale		Referințe
/		
Act Administrativ nr. TITLU DE PROPRIETATE NR. 1150, din 28/09/2002 emis de CJ DOLJ;		
B1	Intabulare, drept de PROPRIETATE, dobandit prin Reconstituire, cota actuala 1/1, cota initiala 1/1 1) POPESCU FELICIA, LIPSĂ CNP 2) COJOCARU EMILIA, LIPSĂ CNP 3) CALINA MIRCEA, LIPSĂ CNP	A1

**C. Partea III. SARCINI .**

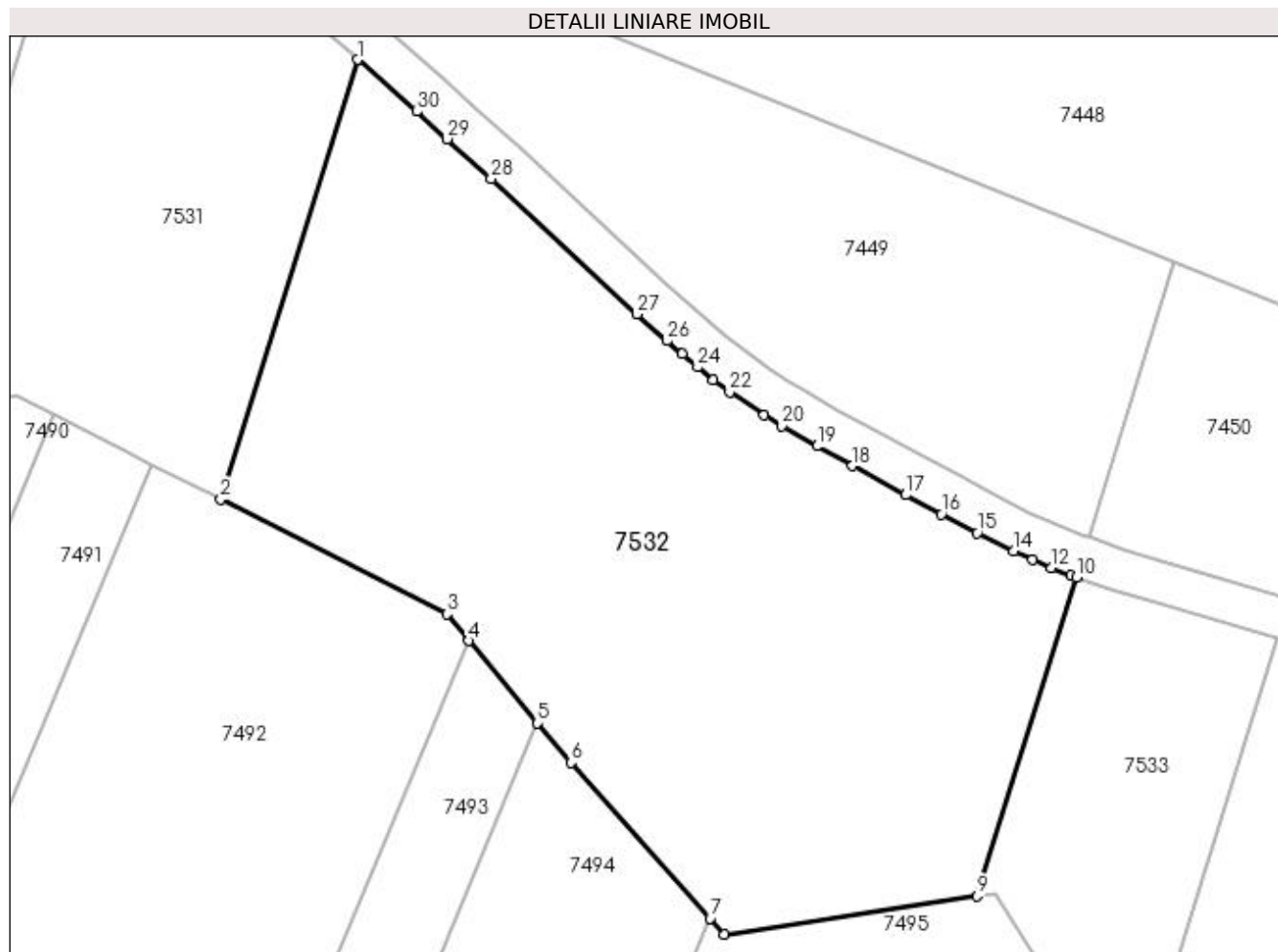
Inscrieri privind dezmembramintele dreptului de proprietate, drepturi reale de garanție și sarcini	Referințe
NU SUNT	

## Anexa Nr. 1 La Partea I

## Teren

Nr cadastral	Suprafața (mp)*	Observații / Referințe
	Din acte: 5.000 Masurata: 3.212	

\* Suprafața este determinată în planul de proiecție Stereo 70.



## Date referitoare la teren

Crt	Categorie folosință	Intravilan	Suprafața (mp)	Tarla	Parcelă	Nr. topo	Observații / Referințe
1	padure	NU	3.212	87	94/1	-	RESTUL SUPRAFETEI SE GASESTE LA ID 7449 PARCELA FIIND DESPARTITA DE PIRIUL PLESOI

## Lungime Segmente

1) Valorile lungimilor segmentelor sunt obținute din proiecție în plan.

Punct început	X / Y	Punct sfârșit	X / Y	Lungime segment (** (m)
1	366.099,555 318.588,398	2	366.086,529 318.546,442	43.932
3	366.108,091 318.535,491	4	366.110,199 318.532,965	3.29
5	366.116,758 318.525,104	6	366.119,919 318.521,316	4.934
7	366.133,225 318.506,462	8	366.134,585 318.504,944	2.038

Punct început	X / Y	Punct sfârșit	X / Y	Lungime segment (** (m)
2	366.086,529 318.546,442	3	366.108,091 318.535,491	24.184
4	366.110,199 318.532,965	5	366.116,758 318.525,104	10.238
6	366.119,919 318.521,316	7	366.133,225 318.506,462	19.942
8	366.134,585 318.504,944	9	366.158,732 318.508,61	24.424

Punct început	X / Y	Punct sfârșit	X / Y	Lungime segment (** (m)	Punct început	X / Y	Punct sfârșit	X / Y	Lungime segment (** (m)
9	366.158,732 318.508,61	10	366.168,173 318.539,018	31.84	10	366.168,173 318.539,018	11	366.167,669 318.539,192	0.533
11	366.167,669 318.539,192	12	366.165,806 318.539,915	1.998	12	366.165,806 318.539,915	13	366.163,989 318.540,693	1.977
13	366.163,989 318.540,693	14	366.162,2 318.541,518	1.97	14	366.162,2 318.541,518	15	366.158,717 318.543,243	3.887
15	366.158,717 318.543,243	16	366.155,281 318.545,037	3.876	16	366.155,281 318.545,037	17	366.151,873 318.546,862	3.866
17	366.151,873 318.546,862	18	366.146,789 318.549,633	5.79	18	366.146,789 318.549,633	19	366.143,407 318.551,52	3.873
19	366.143,407 318.551,52	20	366.140,054 318.553,468	3.878	20	366.140,054 318.553,468	21	366.138,38 318.554,491	1.962
21	366.138,38 318.554,491	22	366.135,096 318.556,682	3.948	22	366.135,096 318.556,682	23	366.133,532 318.557,855	1.955
23	366.133,532 318.557,855	24	366.132,017 318.559,068	1.941	24	366.132,017 318.559,068	25	366.130,541 318.560,308	1.928
25	366.130,541 318.560,308	26	366.129,088 318.561,57	1.925	26	366.129,088 318.561,57	27	366.126,246 318.564,122	3.82
27	366.126,246 318.564,122	28	366.112,325 318.577,027	18.982	28	366.112,325 318.577,027	29	366.108,134 318.580,848	5.671
29	366.108,134 318.580,848	30	366.105,208 318.583,455	3.919	30	366.105,208 318.583,455	1	366.099,555 318.588,398	7.509

\*\* Lungimile segmentelor sunt determinate în planul de proiecție Stereo 70 și sunt rotunjite la 1 milimetru.

\*\*\* Distanța dintre puncte este formată din segmente cumulate ce sunt mai mici decât valoarea 1 milimetru.



**DATE DESPRE IMOBILUL NR. 7533**

Oficiul de Cadastru și Publicitate Imobiliară DOLJ  
Biroul de Cadastru și Publicitate Imobiliară Craiova

**A. Partea I. Descrierea imobilului**

TEREN Extravilan

Adresa: Jud. Dolj, T87, P96/1

Nr. Crt	Nr cadastral Nr. topografic	Suprafața* (mp)	Observații / Referințe
A1		Din acte: 1.300 Masurata: 767	Sector cadastral:13 Teren neimprejmit;

**B. Partea II. Proprietari și acte**

Inscrieri privitoare la dreptul de proprietate și alte drepturi reale		Referințe
/		
Act Administrativ nr. TITLU DE PROPRIETATE NR. 1151, din 28/09/2002 emis de CJ DOLJ;		
B1	Intabulare, drept de PROPRIETATE, dobandit prin Reconstituire, cota actuala 1/1, cota initiala 1/1 1) <b>BERCEA NASTASIE</b> , LIPSĂ CNP	A1

**C. Partea III. SARCINI .**

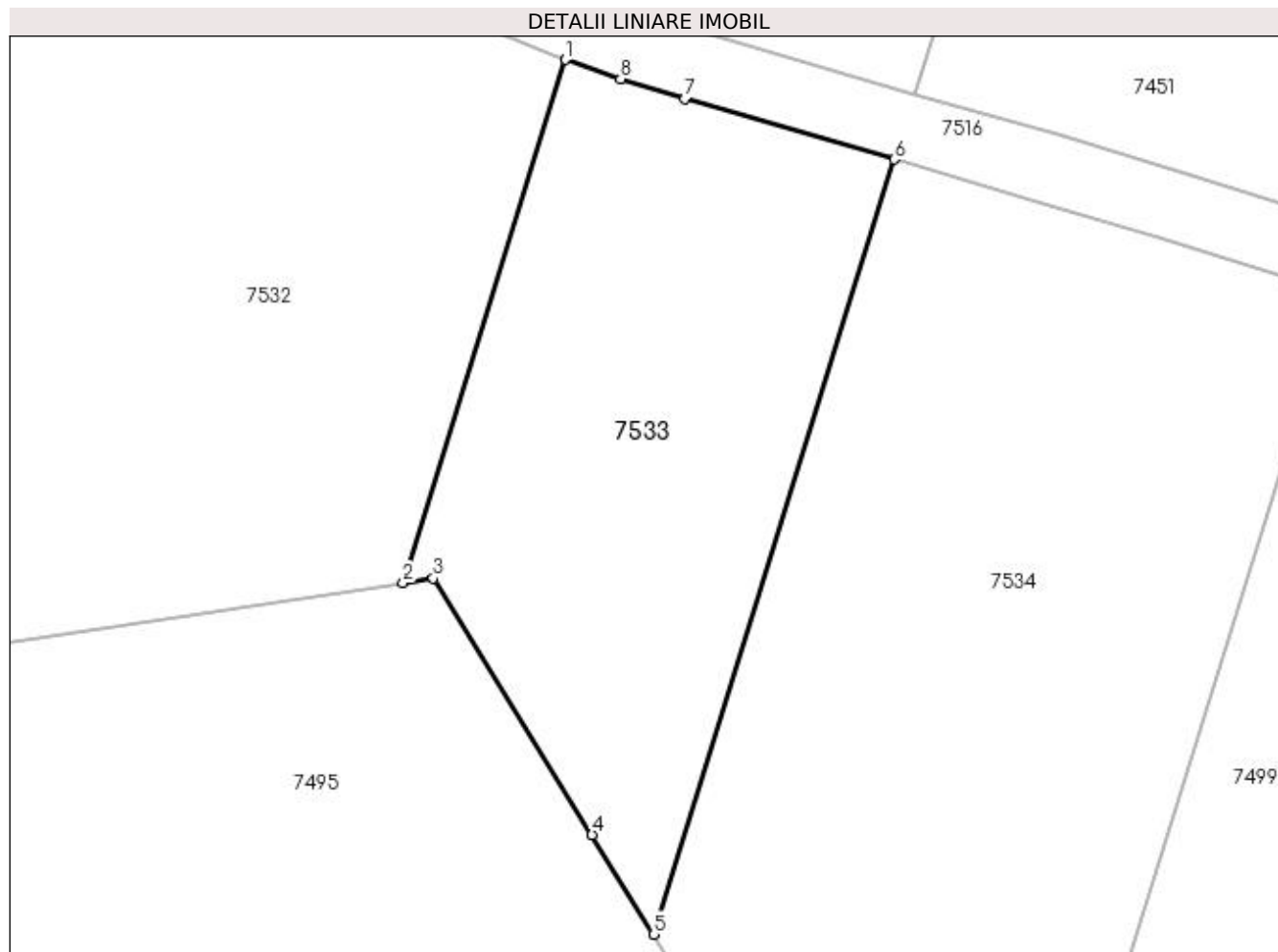
Inscrieri privind dezmembramintele dreptului de proprietate, drepturi reale de garanție și sarcini	Referințe
NU SUNT	

## Anexa Nr. 1 La Partea I

## Teren

Nr cadastral	Suprafața (mp)*	Observații / Referințe
	Din acte: 1.300 Masurata: 767	

\* Suprafața este determinată în planul de proiecție Stereo 70.



## Date referitoare la teren

Crt	Categorie folosință	Intravilan	Suprafața (mp)	Tarla	Parcelă	Nr. topo	Observații / Referințe
1	padure	NU	767	87	96/1	-	RESTUL SUPRAFETEI SE GASESTE LA ID 7450 PARCELA FIIND DESPARTITA DE PIRIUL PLESOI

## Lungime Segmente

1) Valorile lungimilor segmentelor sunt obținute din proiecție în plan.

Punct început	X / Y	Punct sfârșit	X / Y	Lungime segment (** (m)
1	366.168,173 318.539,018	2	366.158,732 318.508,61	31.84
2	366.158,732 318.508,61	3	366.160,493 318.508,877	1.781
3	366.160,493 318.508,877	4	366.169,723 318.493,973	17.531
4	366.169,723 318.493,973	5	366.173,306 318.488,189	6.804



Punct început	X / Y	Punct sfârşit	X / Y	Lungime segment (** (m)
5	366.173,306 318.488,189	6	366.187,285 318.533,218	47.149
6	366.187,285 318.533,218	7	366.175,119 318.536,748	12.668
7	366.175,119 318.536,748	8	366.171,38 318.537,912	3.916
8	366.171,38 318.537,912	1	366.168,173 318.539,018	3.392

\*\* Lungimile segmentelor sunt determinate în planul de proiecție Stereo 70 și sunt rotunjite la 1 milimetru.

\*\*\* Distanța dintre puncte este formată din segmente cumulate ce sunt mai mici decât valoarea 1 milimetru.



**DATE DESPRE IMOBILUL NR. 7534**

Oficiul de Cadastru și Publicitate Imobiliară DOLJ  
 Biroul de Cadastru și Publicitate Imobiliară Craiova

**A. Partea I. Descrierea imobilului**

TEREN Extravilan

Adresa: Jud. Dolj, T87, P102/1

Nr. Crt	Nr cadastral Nr. topografic	Suprafața* (mp)	Observații / Referințe
A1		Din acte: 2.200 Masurata: 1.544	Sector cadastral:13 Teren neimprejmuit;

**B. Partea II. Proprietari și acte**

Inscrieri privitoare la dreptul de proprietate și alte drepturi reale		Referințe
/		
Act Administrativ nr. TITLU DE PROPRIETATE NR. 832-59440, din 01/09/1998 emis de CJ DOLJ;		
B1	Intabulare, drept de PROPRIETATE, dobandit prin Reconstituire, cota actuala 1/1, cota initiala 1/1 1) GIURUIU COSTICA, LIPSĂ CNP	A1

**C. Partea III. SARCINI .**

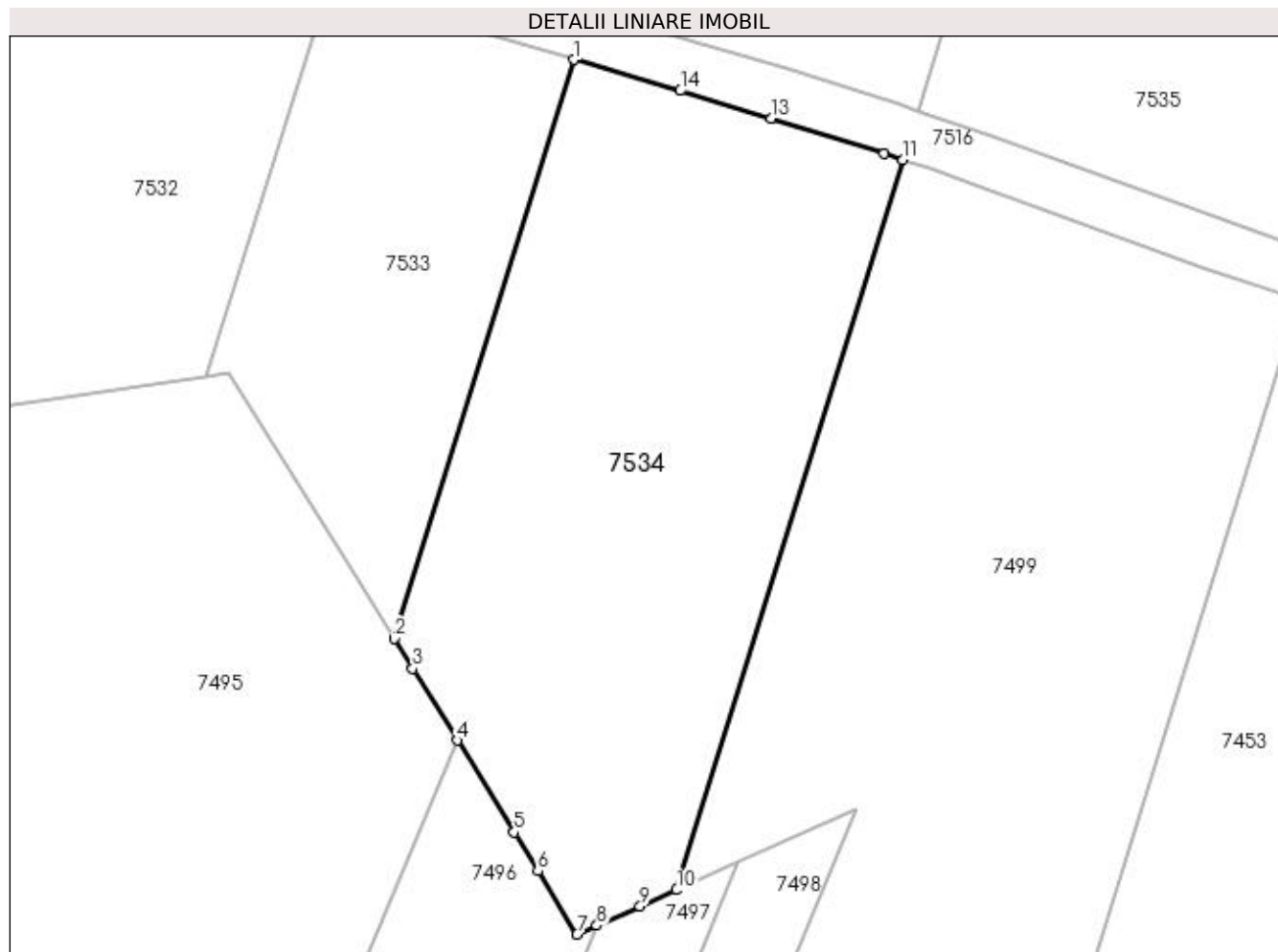
Inscrieri privind dezmembramintele dreptului de proprietate, drepturi reale de garanție și sarcini	Referințe
NU SUNT	

## Anexa Nr. 1 La Partea I

## Teren

Nr cadastral	Suprafața (mp)*	Observații / Referințe
	Din acte: 2.200 Masurata: 1.544	

\* Suprafața este determinată în planul de proiecție Stereo 70.



## Date referitoare la teren

Crt	Categorie folosință	Intravilan	Suprafața (mp)	Tarla	Parcelă	Nr. topo	Observații / Referințe
1	padure	NU	1.544	87	102/1	-	RESTUL SUPRAFETEI SE GASESTE LA ID 7451 PARCELA FIIND DESPARTITA DE PIRIUL PLESOI

## Lungime Segmente

1) Valorile lungimilor segmentelor sunt obținute din proiecție în plan.

Punct început	X / Y	Punct sfârșit	X / Y	Lungime segment (** (m)
1	366.187,285 318.533,218	2	366.173,306 318.488,189	47.149
2	366.173,306 318.488,189	3	366.174,753 318.485,852	2.749
3	366.174,753 318.485,852	4	366.178,209 318.480,27	6.565
4	366.178,209 318.480,27	5	366.182,636 318.473,122	8.408

Punct început	X / Y	Punct sfârşit	X / Y	Lungime segment (** (m)
5	366.182,636 318.473,122	6	366.184,508 318.470,099	3.556
6	366.184,508 318.470,099	7	366.187,55 318.465,187	5.778
7	366.187,55 318.465,187	8	366.189,077 318.465,868	1.672
8	366.189,077 318.465,868	9	366.192,442 318.467,37	3.685
9	366.192,442 318.467,37	10	366.195,29 318.468,641	3.119
10	366.195,29 318.468,641	11	366.212,914 318.525,411	59.443
11	366.212,914 318.525,411	12	366.211,43 318.525,898	1.562
12	366.211,43 318.525,898	13	366.202,637 318.528,666	9.218
13	366.202,637 318.528,666	14	366.195,585 318.530,81	7.371
14	366.195,585 318.530,81	1	366.187,285 318.533,218	8.642

\*\* Lungimile segmentelor sunt determinate în planul de proiecție Stereo 70 și sunt rotunjite la 1 milimetru.

\*\*\* Distanța dintre puncte este formată din segmente cumulate ce sunt mai mici decât valoarea 1 milimetru.



**DATE DESPRE IMOBILUL NR. 7535**

Oficiul de Cadastru și Publicitate Imobiliară DOLJ  
Biroul de Cadastru și Publicitate Imobiliară Craiova

**A. Partea I. Descrierea imobilului**

TEREN Extravilan

Adresa: Jud. Dolj, T 87, P 104/1

Nr. Crt	Nr cadastral Nr. topografic	Suprafața* (mp)	Observații / Referințe
A1		Din acte: 2.500 Masurata: 754	Sector cadastral:13 Teren neimprejmit;

**B. Partea II. Proprietari și acte**

Inscrieri privitoare la dreptul de proprietate și alte drepturi reale		Referințe
<b>1217 / 10/01/2017</b>		
Act Notarial nr. CM NR 124, din 08/12/2005 emis de NP MARINESCU MARIA DANIELA (act nr CM NR 310 din 07.12.2005, emis de NP GIURCAN GABRIELA);		
B1	Intabulare, drept de PROPRIETATE, dobandit prin Succesiune, cota actuala 4/6, cota initiala 4/6 1) <b>BELEI CONSTANTIN</b>	A1
B2	Intabulare, drept de PROPRIETATE, dobandit prin Succesiune, cota actuala 1/6, cota initiala 1/6 1) <b>GHIORGHIU MARIA MARINA</b>	A1
B3	Intabulare, drept de PROPRIETATE, dobandit prin Succesiune, cota actuala 1/6, cota initiala 1/6 1) <b>BADESCU CODRUTA</b>	A1

**C. Partea III. SARCINI .**

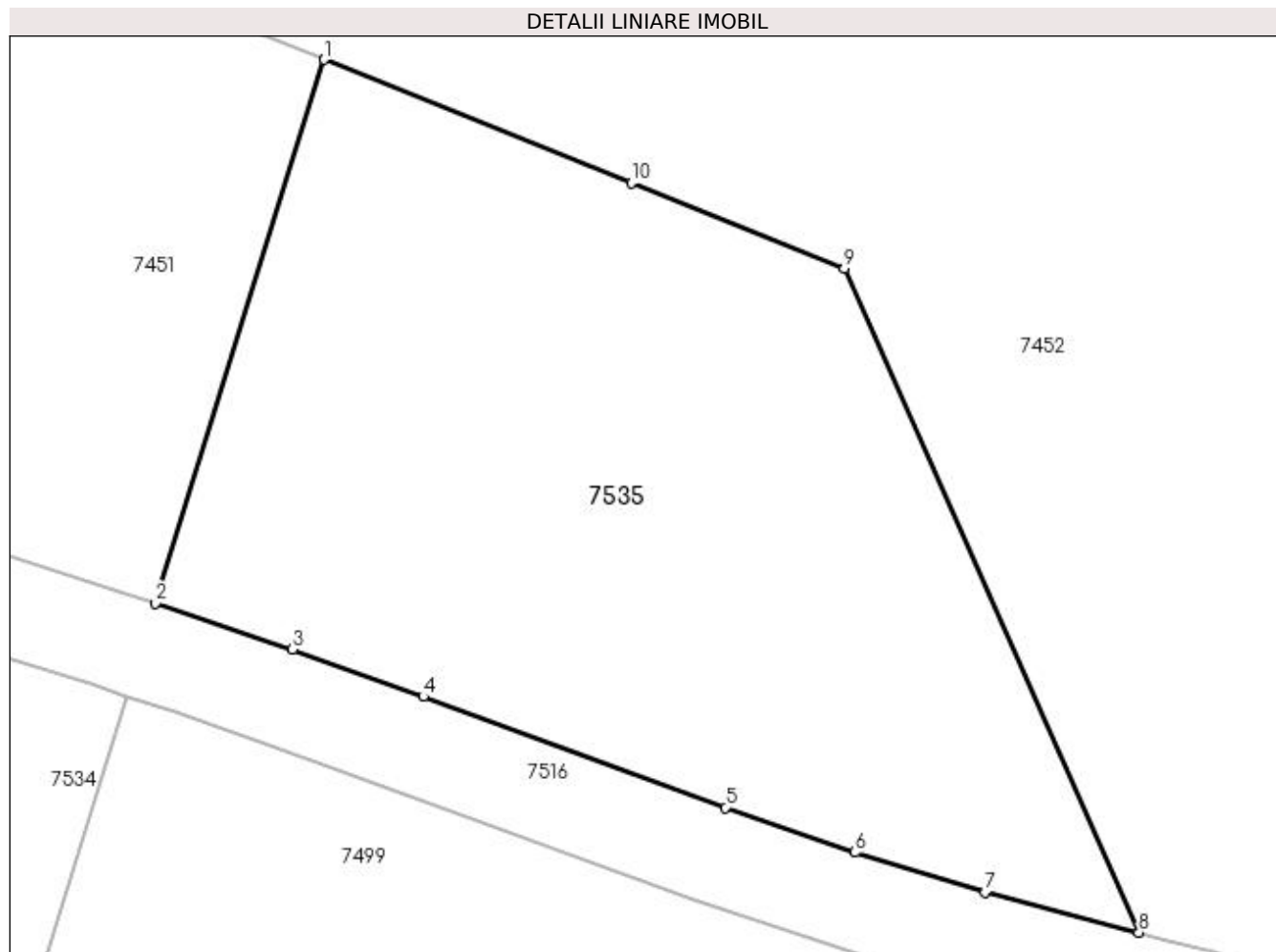
Inscrieri privind dezmembramintele dreptului de proprietate, drepturi reale de garanție și sarcini	Referințe
NU SUNT	

## Anexa Nr. 1 La Partea I

## Teren

Nr cadastral	Suprafața (mp)*	Observații / Referințe
	Din acte: 2.500 Masurata: 754	

\* Suprafața este determinată în planul de proiecție Stereo 70.



## Date referitoare la teren

Crt	Categorie folosință	Intravilan	Suprafața (mp)	Tarla	Parcelă	Nr. topo	Observații / Referințe
1	padure	NU	754	87	104/1	-	RESTUL SUPRAFETEI SE GASESTE LA ID 7499 PARCELA FIIND DESPARTITA DE PIRIUL PLESOI

## Lungime Segmente

1) Valorile lungimilor segmentelor sunt obținute din proiecție în plan.

Punct început	X / Y	Punct sfârșit	X / Y	Lungime segment (** (m)
1	366.221,047 318.551,606	2	366.214,097 318.529,221	23.439
2	366.214,097 318.529,221	3	366.219,758 318.527,323	5.971
3	366.219,758 318.527,323	4	366.225,131 318.525,386	5.711
4	366.225,131 318.525,386	5	366.237,582 318.520,814	13.264



Punct început	X / Y	Punct sfârşit	X / Y	Lungime segment (** (m)
5	366.237,582 318.520,814	6	366.242,907 318.518,967	5.636
6	366.242,907 318.518,967	7	366.248,285 318.517,336	5.62
7	366.248,285 318.517,336	8	366.254,615 318.515,673	6.545
8	366.254,615 318.515,673	9	366.242,475 318.543,014	29.915
9	366.242,475 318.543,014	10	366.233,7 318.546,533	9.454
10	366.233,7 318.546,533	1	366.221,047 318.551,606	13.632

\*\* Lungimile segmentelor sunt determinate în planul de proiecție Stereo 70 și sunt rotunjite la 1 milimetru.

\*\*\* Distanța dintre puncte este formată din segmente cumulate ce sunt mai mici decât valoarea 1 milimetru.



**DATE DESPRE IMOBILUL NR. 7536**

Oficiul de Cadastru și Publicitate Imobiliară DOLJ  
 Biroul de Cadastru și Publicitate Imobiliară Craiova

**A. Partea I. Descrierea imobilului**

TEREN Extravilan

Adresa: Jud. Dolj, T87, P110/1

Nr. Crt	Nr cadastral Nr. topografic	Suprafața* (mp)	Observații / Referințe
A1		Din acte: 4.000 Masurata: 3.101	Sector cadastral:13 Teren neimprejmut;

**B. Partea II. Proprietari și acte**

Inscrieri privitoare la dreptul de proprietate și alte drepturi reale		Referințe
/		
Act Administrativ nr. TITLU DE PROPRIETATE NR. 806-59440, din 25/08/1998 emis de CJ DOLJ;		
B1	Intabulare, drept de PROPRIETATE, dobandit prin Reconstituire, cota actuala 1/1, cota initiala 1/1 1) CIOREI ILIE, LIPSĂ CNP	A1

**C. Partea III. SARCINI .**

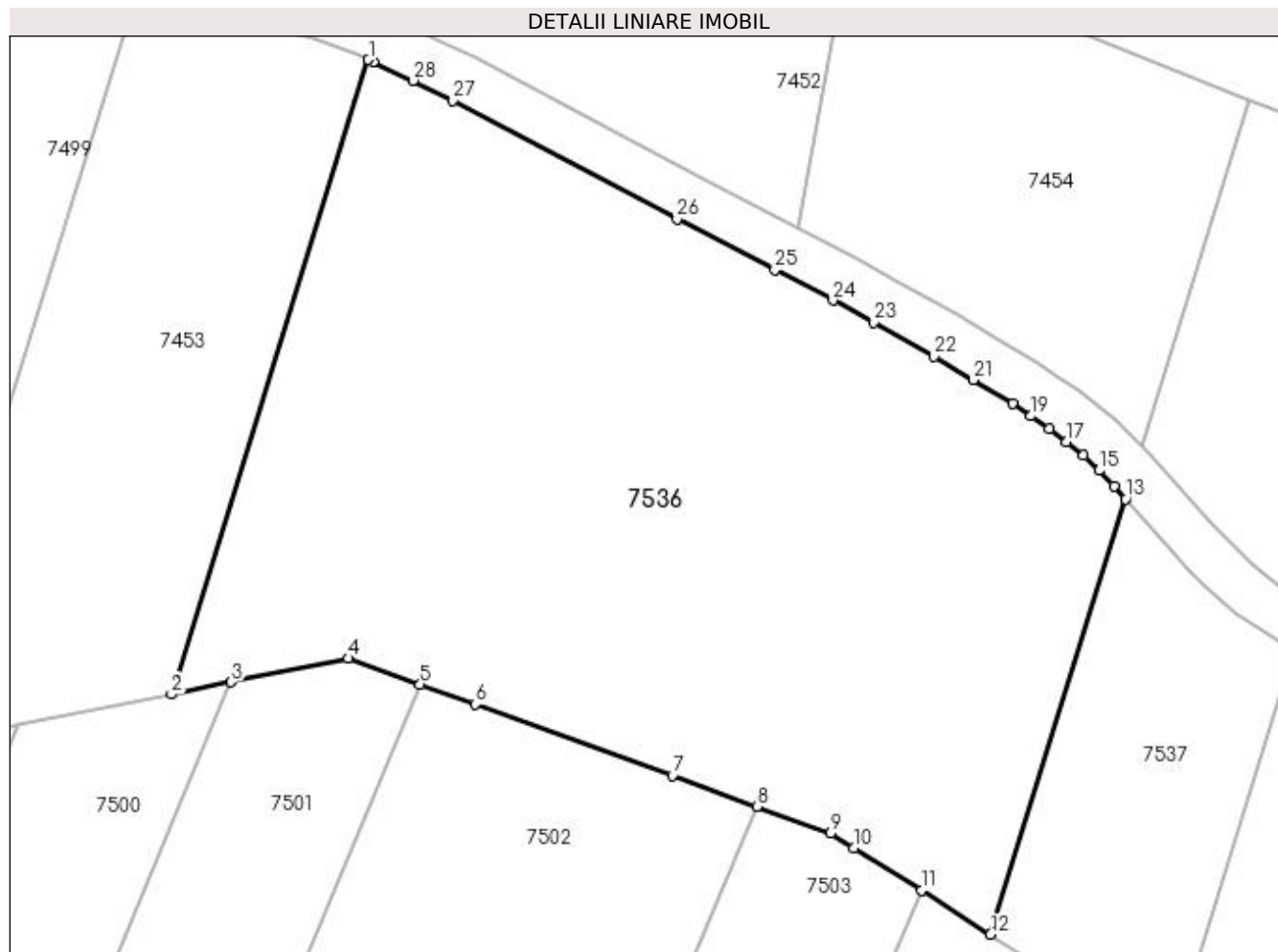
Inscrieri privind dezmembramintele dreptului de proprietate, drepturi reale de garanție și sarcini	Referințe
NU SUNT	

## Anexa Nr. 1 La Partea I

## Teren

Nr cadastral	Suprafața (mp)*	Observații / Referințe
	Din acte: 4.000 Masurata: 3.101	

\* Suprafața este determinată în planul de proiecție Stereo 70.



## Date referitoare la teren

Crt	Categorie folosință	Intravilan	Suprafața (mp)	Tarla	Parcelă	Nr. topo	Observații / Referințe
1	padure	NU	3.101	87	110/1	-	RESTUL SUPRAFETEI SE GASESTE LA ID 7454 PARCELA FIIND DESPARTITA DE PIRIUL PLESOI

## Lungime Segmente

1) Valorile lungimilor segmentelor sunt obținute din proiecție în plan.

Punct început	X / Y	Punct sfârșit	X / Y	Lungime segment (** (m)
1	366.263,004 318.508,661	2	366.246,591 318.455,795	55.355
3	366.251,553 318.456,801	4	366.261,354 318.458,788	10.0
5	366.267,305 318.456,628	6	366.271,92 318.454,953	4.91
7	366.288,333 318.448,993	8	366.295,381 318.446,434	7.498

Punct început	X / Y	Punct sfârșit	X / Y	Lungime segment (** (m)
2	366.246,591 318.455,795	3	366.251,553 318.456,801	5.063
4	366.261,354 318.458,788	5	366.267,305 318.456,628	6.331
6	366.271,92 318.454,953	7	366.288,333 318.448,993	17.462
8	366.295,381 318.446,434	9	366.301,521 318.444,205	6.532

Punct început	X / Y	Punct sfârșit	X / Y	Lungime segment (** (m)
9	366.301,521 318.444,205	10	366.303,459 318.442,982	2.292
11	366.309,077 318.439,437	12	366.314,856 318.435,79	6.834
13	366.326,112 318.472,044	14	366.325,16 318.473,121	1.437
15	366.323,885 318.474,441	16	366.322,575 318.475,675	1.8
17	366.321,197 318.476,822	18	366.319,742 318.477,915	1.82
19	366.318,222 318.478,97	20	366.316,66 318.479,992	1.867
21	366.313,417 318.481,99	22	366.310,112 318.483,93	3.832
23	366.305,079 318.486,779	24	366.301,707 318.488,621	3.842
25	366.296,887 318.491,134	26	366.288,727 318.495,39	9.203
27	366.270,02 318.505,253	28	366.266,723 318.506,92	3.694
29	366.263,409 318.508,487	1	366.263,004 318.508,661	0.441

Punct început	X / Y	Punct sfârșit	X / Y	Lungime segment (** (m)
10	366.303,459 318.442,982	11	366.309,077 318.439,437	6.643
12	366.314,856 318.435,79	13	366.326,112 318.472,044	37.961
14	366.325,16 318.473,121	15	366.323,885 318.474,441	1.835
16	366.322,575 318.475,675	17	366.321,197 318.476,822	1.793
18	366.319,742 318.477,915	19	366.318,222 318.478,97	1.85
20	366.316,66 318.479,992	21	366.313,417 318.481,99	3.809
22	366.310,112 318.483,93	23	366.305,079 318.486,779	5.783
24	366.301,707 318.488,621	25	366.296,887 318.491,134	5.436
26	366.288,727 318.495,39	27	366.270,02 318.505,253	21.148
28	366.266,723 318.506,92	29	366.263,409 318.508,487	3.666

\*\* Lungimile segmentelor sunt determinate în planul de proiecție Stereo 70 și sunt rotunjite la 1 milimetru.

\*\*\* Distanța dintre puncte este formată din segmente cumulate ce sunt mai mici decât valoarea 1 milimetru.



**DATE DESPRE IMOBILUL NR. 7537**

Oficiul de Cadastru și Publicitate Imobiliară DOLJ  
Biroul de Cadastru și Publicitate Imobiliară Craiova

**A. Partea I. Descrierea imobilului**

TEREN Extravilan

Adresa: Jud. Dolj, T87, P113/1

Nr. Crt	Nr cadastral Nr. topografic	Suprafața* (mp)	Observații / Referințe
A1		Din acte: 1.200 Masurata: 611	Sector cadastral:13 Teren neimprejmit;

**B. Partea II. Proprietari și acte**

Inscrieri privitoare la dreptul de proprietate și alte drepturi reale		Referințe
/		
Act Administrativ nr. TITLU DE PROPRIETATE NR. 1177, din 29/10/2002 emis de CJ DOLJ;		
B1	Intabulare, drept de PROPRIETATE, dobandit prin Reconstituire, cota actuala 1/1, cota initiala 1/1 1) CORICI IONEL, LIPSĂ CNP	A1

**C. Partea III. SARCINI .**

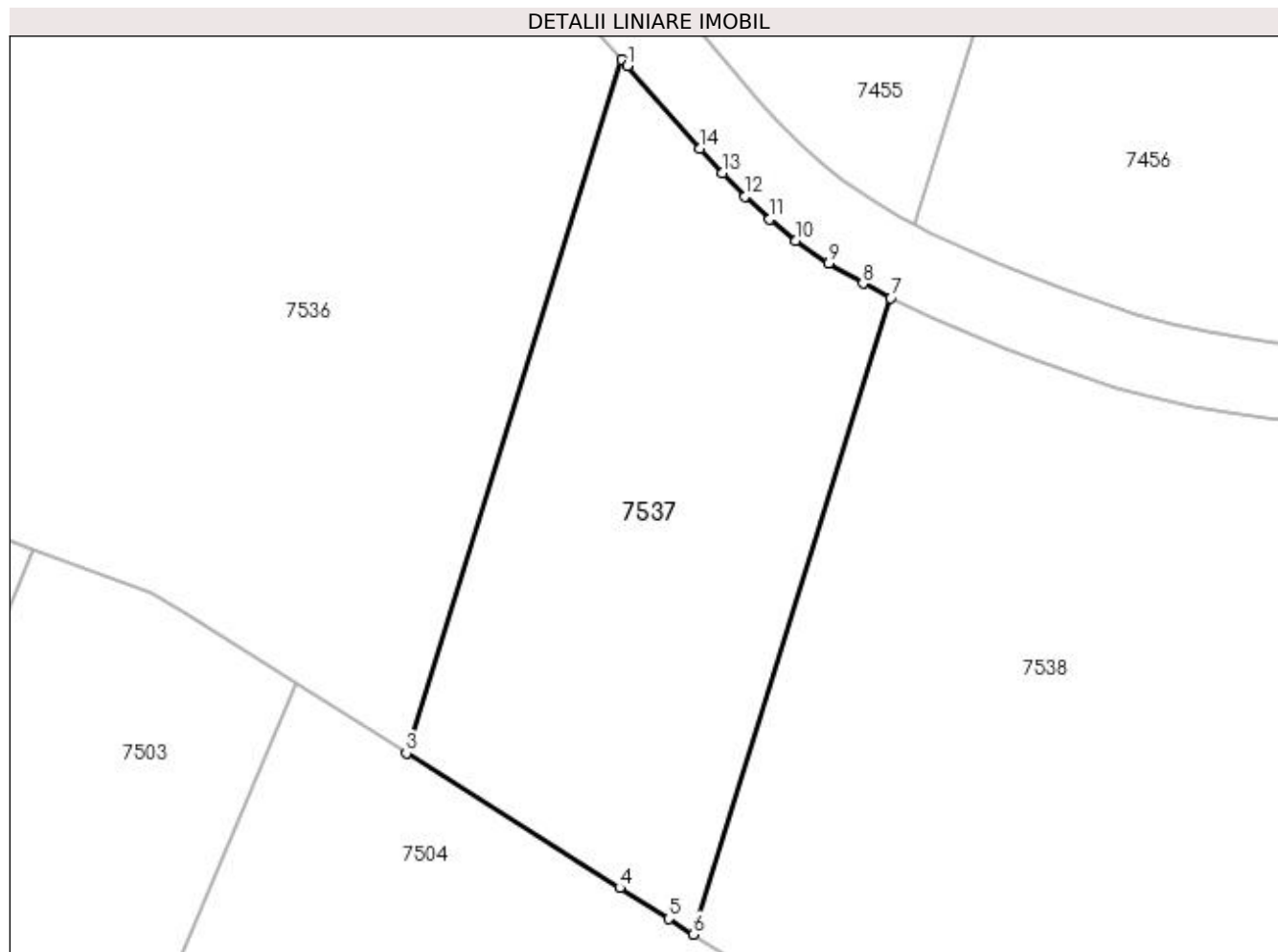
Inscrieri privind dezmembramintele dreptului de proprietate, drepturi reale de garanție și sarcini	Referințe
NU SUNT	

## Anexa Nr. 1 La Partea I

## Teren

Nr cadastral	Suprafața (mp)*	Observații / Referințe
	Din acte: 1.200 Masurata: 611	

\* Suprafața este determinată în planul de proiecție Stereo 70.



## Date referitoare la teren

Crt	Categorie folosință	Intravilan	Suprafața (mp)	Tarla	Parcelă	Nr. topo	Observații / Referințe
1	padure	NU	611	87	113/1	-	RESTUL SUPRAFETEI SE GASESTE LA ID 7455 PARCELA FIIND DESPARTITA DE PIRIUL PLESOI

## Lungime Segmente

1) Valorile lungimilor segmentelor sunt obținute din proiecție în plan.

Punct început	X / Y	Punct sfârșit	X / Y	Lungime segment (** (m)
1	366.326,417 318.471,736	2	366.326,112 318.472,044	0.433
2	366.326,112 318.472,044	3	366.314,856 318.435,79	37.961
3	366.314,856 318.435,79	4	366.326,019 318.428,745	13.2
4	366.326,019 318.428,745	5	366.328,57 318.427,136	3.016



Punct început	X / Y	Punct sfârşit	X / Y	Lungime segment (** (m)
5	366.328,57 318.427,136	6	366.329,87 318.426,316	1.537
6	366.329,87 318.426,316	7	366.340,196 318.459,579	34.829
7	366.340,196 318.459,579	8	366.338,731 318.460,34	1.651
8	366.338,731 318.460,34	9	366.336,949 318.461,392	2.069
9	366.336,949 318.461,392	10	366.335,232 318.462,582	2.089
10	366.335,232 318.462,582	11	366.333,861 318.463,711	1.776
11	366.333,861 318.463,711	12	366.332,584 318.464,903	1.747
12	366.332,584 318.464,903	13	366.331,377 318.466,137	1.726
13	366.331,377 318.466,137	14	366.330,217 318.467,398	1.713
14	366.330,217 318.467,398	1	366.326,417 318.471,736	5.767

\*\* Lungimile segmentelor sunt determinate în planul de proiecție Stereo 70 și sunt rotunjite la 1 milimetru.

\*\*\* Distanța dintre puncte este formată din segmente cumulate ce sunt mai mici decât valoarea 1 milimetru.



**DATE DESPRE IMOBILUL NR. 7538**

Oficiul de Cadastru și Publicitate Imobiliară DOLJ  
Biroul de Cadastru și Publicitate Imobiliară Craiova

**A. Partea I. Descrierea imobilului**

TEREN Extravilan

Adresa: Jud. Dolj, T87, P113/2

Nr. Crt	Nr cadastral Nr. topografic	Suprafața* (mp)	Observații / Referințe
A1		Din acte: 4.600 Masurata: 2.688	Sector cadastral:13 Teren neimprejmuit;

**B. Partea II. Proprietari și acte**

Inscrieri privitoare la dreptul de proprietate și alte drepturi reale		Referințe
/		
Act Administrativ nr. TITLU DE PROPRIETATE NR. 1175, din 29/10/2002 emis de CJ DOLJ;		
B1	Intabulare, drept de PROPRIETATE, dobandit prin Reconstituire, cota actuala 1/1, cota initiala 1/1 1) MUSTATA TUDOR, LIPSĂ CNP	A1

**C. Partea III. SARCINI .**

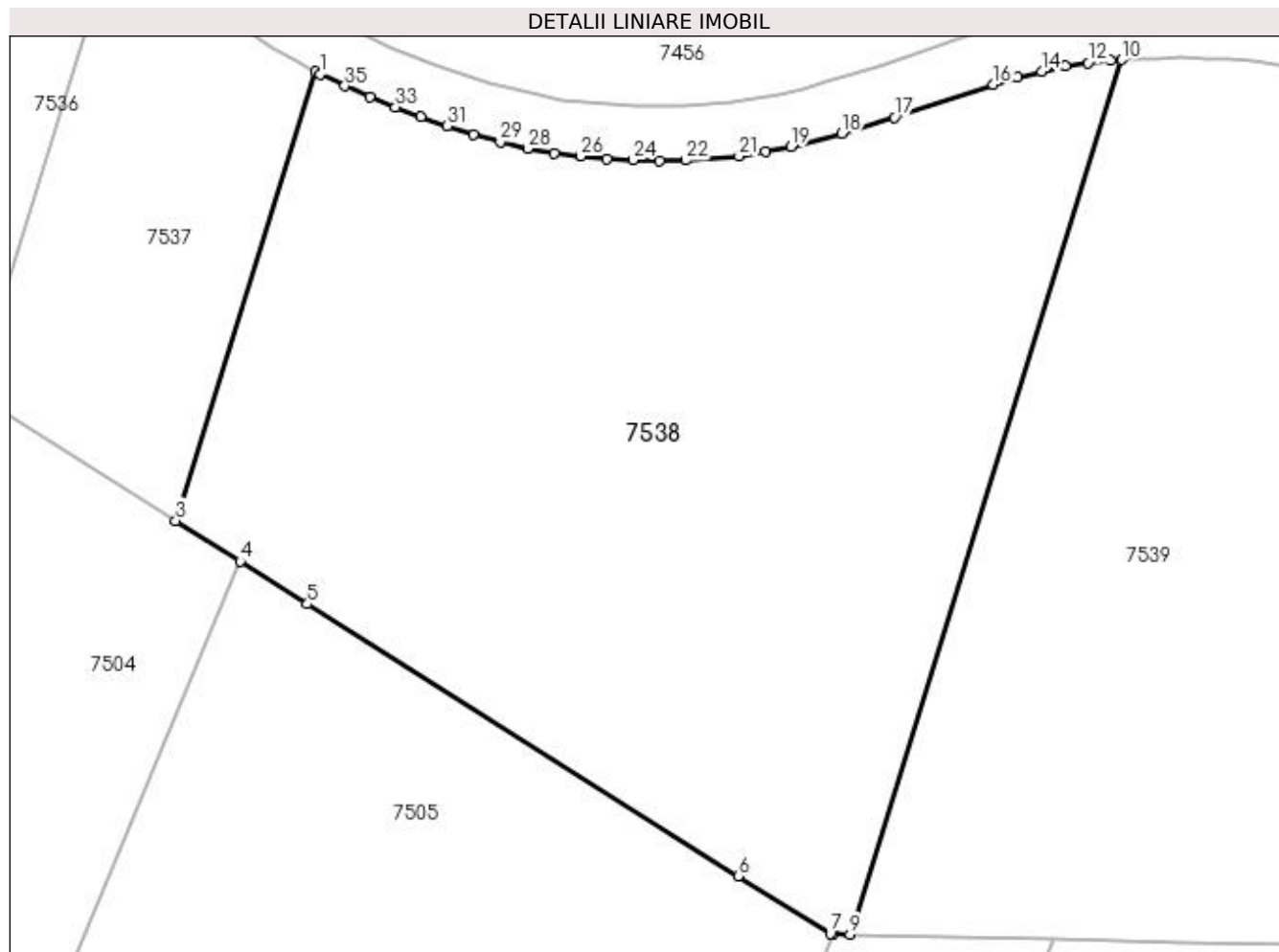
Inscrieri privind dezmembramintele dreptului de proprietate, drepturi reale de garanție și sarcini	Referințe
NU SUNT	

## Anexa Nr. 1 La Partea I

## Teren

Nr cadastral	Suprafața (mp)*	Observații / Referințe
	Din acte: 4.600 Masurata: 2.688	

\* Suprafața este determinată în planul de proiecție Stereo 70.



## Date referitoare la teren

Crt	Categorie folosință	Intravilan	Suprafața (mp)	Tarla	Parcelă	Nr. topo	Observații / Referințe
1	padure	NU	2.688	87	113/2	-	RESTUL SUPRAFETEI SE GASESTE LA ID 7456 PARCELA FIIND DESPARTITA DE PIRIUL PLESOI

## Lungime Segmente

1) Valorile lungimilor segmentelor sunt obținute din proiecție în plan.

Punct început	X / Y	Punct sfârșit	X / Y	Lungime segment (** (m)
1	366.340,55 318.459,395	2	366.340,196 318.459,579	0.399
3	366.329,87 318.426,316	4	366.334,633 318.423,31	5.632
5	366.339,617 318.420,165	6	366.371,535 318.400,023	37.742
7	366.378,336 318.395,731	8	366.378,601 318.395,725	0.265

Punct început	X / Y	Punct sfârșit	X / Y	Lungime segment (** (m)
2	366.340,196 318.459,579	3	366.329,87 318.426,316	34.829
4	366.334,633 318.423,31	5	366.339,617 318.420,165	5.893
6	366.371,535 318.400,023	7	366.378,336 318.395,731	8.042
8	366.378,601 318.395,725	9	366.379,807 318.395,697	1.206

Punct început	X / Y	Punct sfârșit	X / Y	Lungime segment (** (m)
9	366.379,807 318.395,697	10	366.399,916 318.460,469	67.822
11	366.399,137 318.460,416	12	366.397,437 318.460,237	1.709
13	366.395,767 318.459,981	14	366.393,999 318.459,607	1.807
15	366.392,22 318.459,145	16	366.390,437 318.458,619	1.859
17	366.383,101 318.456,201	18	366.379,194 318.454,994	4.089
19	366.375,446 318.454,027	20	366.373,538 318.453,635	1.948
21	366.371,599 318.453,328	22	366.367,657 318.453,025	3.954
23	366.365,699 318.452,999	24	366.363,746 318.453,039	1.953
25	366.361,796 318.453,141	26	366.359,844 318.453,31	1.959
27	366.357,889 318.453,555	28	366.355,933 318.453,896	1.986
29	366.353,906 318.454,367	30	366.351,919 318.454,929	2.065
31	366.349,969 318.455,557	32	366.348,045 318.456,235	2.04
33	366.346,143 318.456,956	34	366.344,26 318.457,718	2.031
35	366.342,395 318.458,528	1	366.340,55 318.459,395	2.039

Punct început	X / Y	Punct sfârșit	X / Y	Lungime segment (** (m)
10	366.399,916 318.460,469	11	366.399,137 318.460,416	0.781
12	366.397,437 318.460,237	13	366.395,767 318.459,981	1.69
14	366.393,999 318.459,607	15	366.392,22 318.459,145	1.838
16	366.390,437 318.458,619	17	366.383,101 318.456,201	7.724
18	366.379,194 318.454,994	19	366.375,446 318.454,027	3.871
20	366.373,538 318.453,635	21	366.371,599 318.453,328	1.963
22	366.367,657 318.453,025	23	366.365,699 318.452,999	1.958
24	366.363,746 318.453,039	25	366.361,796 318.453,141	1.953
26	366.359,844 318.453,31	27	366.357,889 318.453,555	1.97
28	366.355,933 318.453,896	29	366.353,906 318.454,367	2.081
30	366.351,919 318.454,929	31	366.349,969 318.455,557	2.049
32	366.348,045 318.456,235	33	366.346,143 318.456,956	2.034
34	366.344,26 318.457,718	35	366.342,395 318.458,528	2.033

\*\* Lungimile segmentelor sunt determinate în planul de proiecție Stereo 70 și sunt rotunjite la 1 milimetru.

\*\*\* Distanța dintre puncte este formată din segmente cumulate ce sunt mai mici decât valoarea 1 milimetru.



**DATE DESPRE IMOBILUL NR. 7539**

Oficiul de Cadastru și Publicitate Imobiliară DOLJ  
Biroul de Cadastru și Publicitate Imobiliară Craiova

**A. Partea I. Descrierea imobilului**

TEREN Extravilan

Adresa: Jud. Dolj, T87, P70/1

Nr. Crt	Nr cadastral Nr. topografic	Suprafața* (mp)	Observații / Referințe
A1		Din acte: 5.000 Masurata: 3.709	Sector cadastral:13 Teren neimprejmuit;

**B. Partea II. Proprietari și acte**

Inscrieri privitoare la dreptul de proprietate și alte drepturi reale		Referințe
/		
Act Administrativ nr. TITLU DE PROPRIETATE NR. 788-19542, din 13/07/1998 emis de CJ DOLJ;		
B1	Intabulare, drept de PROPRIETATE, dobandit prin Reconstituire, cota actuala 1/1, cota initiala 1/1 1) <b>FIRU EMILIAN</b> , LIPSĂ CNP	A1

**C. Partea III. SARCINI .**

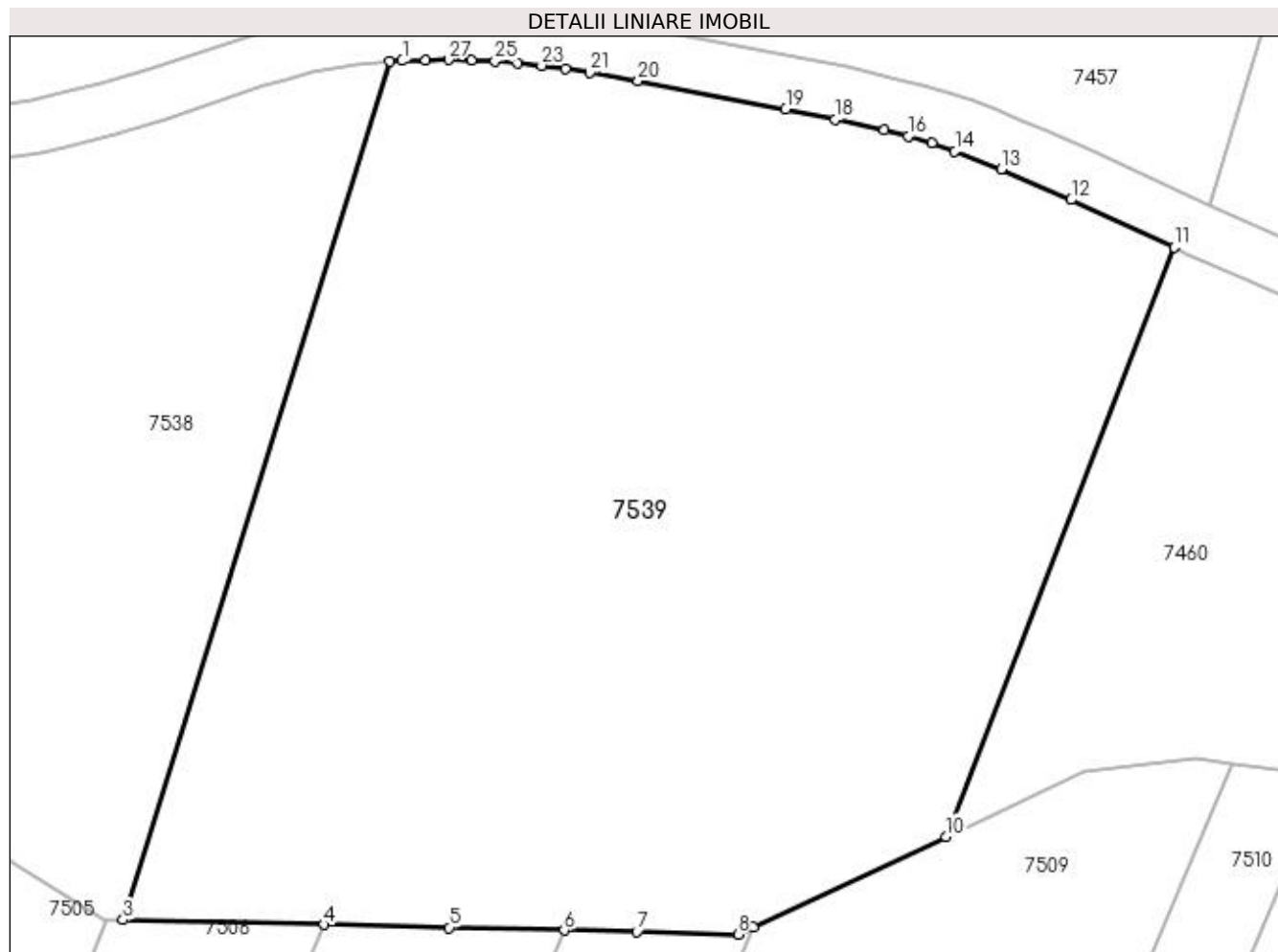
Inscrieri privind dezmembramintele dreptului de proprietate, drepturi reale de garanție și sarcini	Referințe
NU SUNT	

## Anexa Nr. 1 La Partea I

## Teren

Nr cadastral	Suprafața (mp)*	Observații / Referințe
	Din acte: 5.000 Masurata: 3.709	

\* Suprafața este determinată în planul de proiecție Stereo 70.



## Date referitoare la teren

Crt	Categorie folosință	Intravilan	Suprafața (mp)	Tarla	Parcelă	Nr. topo	Observații / Referințe
1	padure	NU	3.709	87	70/1	-	RESTUL SUPRAFETEI SE GASESTE LA ID 7457 PARCELA FIIND DESPARTITA DE PIRIUL PLESOI

## Lungime Segmente

1) Valorile lungimilor segmentelor sunt obținute din proiecție în plan.

Punct început	X / Y	Punct sfârșit	X / Y	Lungime segment (** (m)
1	366.400,862 318.460,532	2	366.399,916 318.460,469	0.948
3	366.379,807 318.395,697	4	366.394,96 318.395,346	15.157
5	366.404,409 318.395,127	6	366.413,083 318.394,926	8.676
7	366.418,56 318.394,799	8	366.426,21 318.394,621	7.652

Punct început	X / Y	Punct sfârșit	X / Y	Lungime segment (** (m)
2	366.399,916 318.460,469	3	366.379,807 318.395,697	67.822
4	366.394,96 318.395,346	5	366.404,409 318.395,127	9.452
6	366.413,083 318.394,926	7	366.418,56 318.394,799	5.478
8	366.426,21 318.394,621	9	366.427,337 318.395,151	1.245



Punct început	X / Y	Punct sfârșit	X / Y	Lungime segment (** (m)
9	366.427,337 318.395,151	10	366.441,868 318.401,993	16.061
11	366.459,1 318.446,448	12	366.451,331 318.450,035	8.557
13	366.446,069 318.452,347	14	366.442,567 318.453,715	3.76
15	366.440,812 318.454,309	16	366.439,045 318.454,828	1.842
17	366.437,25 318.455,291	18	366.433,551 318.456,12	3.791
19	366.429,8 318.456,869	20	366.418,658 318.458,995	11.343
21	366.415,0 318.459,64	22	366.413,19 318.459,925	1.832
23	366.411,386 318.460,173	24	366.409,594 318.460,369	1.803
25	366.407,855 318.460,501	26	366.406,107 318.460,579	1.75
27	366.404,355 318.460,61	28	366.402,604 318.460,595	1.751

Punct început	X / Y	Punct sfârșit	X / Y	Lungime segment (** (m)
10	366.441,868 318.401,993	11	366.459,1 318.446,448	47.678
12	366.451,331 318.450,035	13	366.446,069 318.452,347	5.748
14	366.442,567 318.453,715	15	366.440,812 318.454,309	1.853
16	366.439,045 318.454,828	17	366.437,25 318.455,291	1.854
18	366.433,551 318.456,12	19	366.429,8 318.456,869	3.825
20	366.418,658 318.458,995	21	366.415,0 318.459,64	3.714
22	366.413,19 318.459,925	23	366.411,386 318.460,173	1.821
24	366.409,594 318.460,369	25	366.407,855 318.460,501	1.744
26	366.406,107 318.460,579	27	366.404,355 318.460,61	1.752
28	366.402,604 318.460,595	1	366.400,862 318.460,532	1.743

\*\* Lungimile segmentelor sunt determinate în planul de proiecție Stereo 70 și sunt rotunjite la 1 milimetru.

\*\*\* Distanța dintre puncte este formată din segmente cumulate ce sunt mai mici decât valoarea 1 milimetru.



**DATE DESPRE IMOBILUL NR. 7540**

Oficiul de Cadastru și Publicitate Imobiliară DOLJ  
Biroul de Cadastru și Publicitate Imobiliară Craiova

**A. Partea I. Descrierea imobilului**

TEREN Extravilan

Adresa: Jud. Dolj, T87, P118/1

Nr. Crt	Nr cadastral Nr. topografic	Suprafața* (mp)	Observații / Referințe
A1		Din acte: 1.000 Masurata: 758	Sector cadastral:13 Teren neimprejmit;

**B. Partea II. Proprietari și acte**

Inscrieri privitoare la dreptul de proprietate și alte drepturi reale		Referințe
/		
Act Administrativ nr. TITLU DE PROPRIETATE NR. 784-19542, din 13/07/1998 emis de CJ DOLJ;		
B1	Intabulare, drept de PROPRIETATE, dobandit prin Reconstituire, cota actuala 1/1, cota initiala 1/1 1) FOAMETE PETRICA, LIPSĂ CNP	A1

**C. Partea III. SARCINI .**

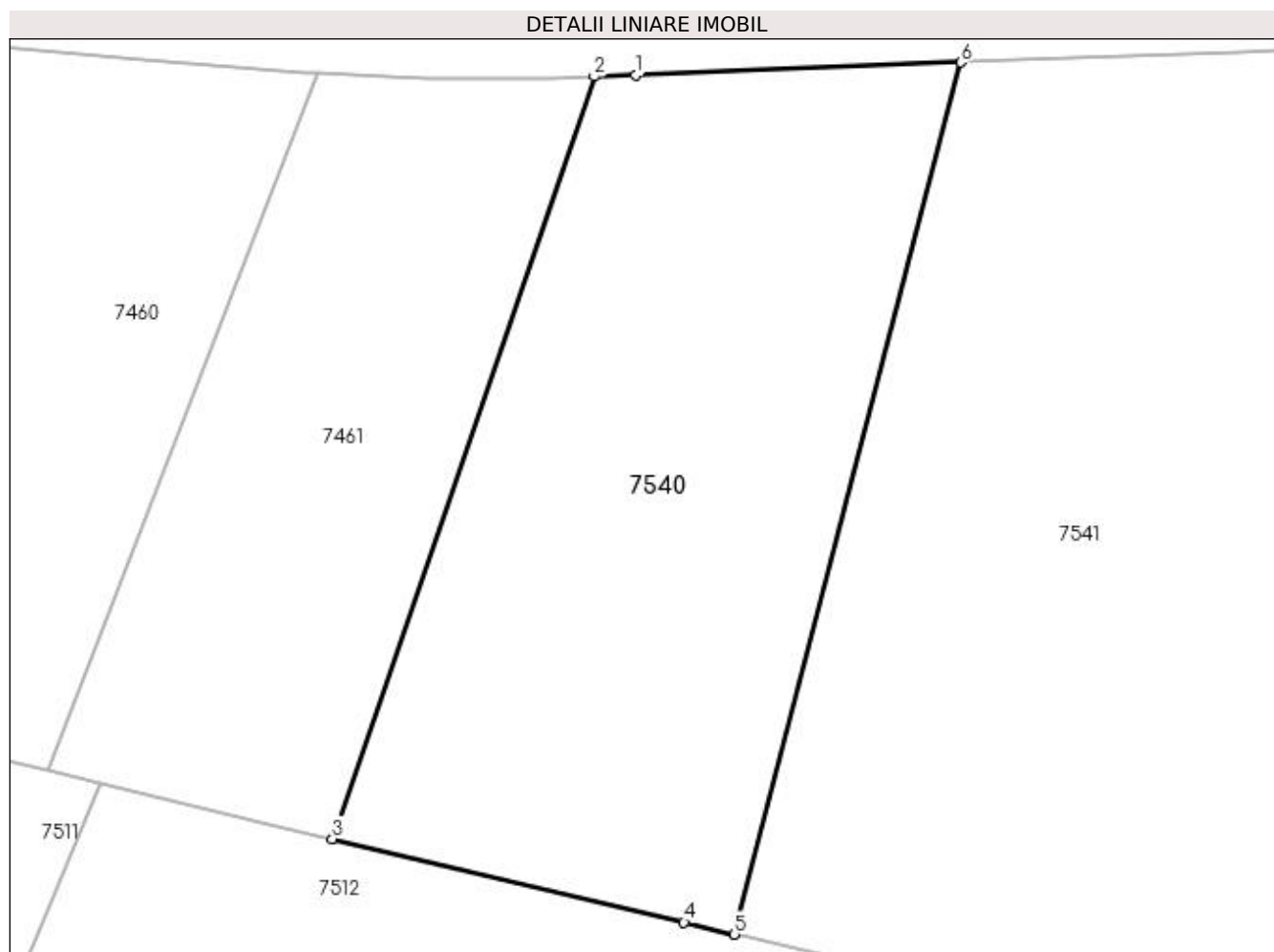
Inscrieri privind dezmembramintele dreptului de proprietate, drepturi reale de garanție și sarcini	Referințe
NU SUNT	

## Anexa Nr. 1 La Partea I

## Teren

Nr cadastral	Suprafața (mp)*	Observații / Referințe
	Din acte: 1.000 Masurata: 758	

\* Suprafața este determinată în planul de proiecție Stereo 70.



## Date referitoare la teren

Crt	Categorie folosință	Intravilan	Suprafața (mp)	Tarla	Parcelă	Nr. topo	Observații / Referințe
1	padure	NU	758	87	118/1	-	RESTUL SUPRAFETEI SE GASESTE LA ID 7462 PARCELA FIIND DESPARTITA DE PIRIUL PLESOI

## Lungime Segmente

1) Valorile lungimilor segmentelor sunt obținute din proiecție în plan.

Punct început	X / Y	Punct sfârșit	X / Y	Lungime segment (** (m)
1	366.520,356 318.437,242	2	366.518,369 318.437,183	1.988
2	366.518,369 318.437,183	3	366.505,693 318.400,316	38.985
3	366.505,693 318.400,316	4	366.522,708 318.396,268	17.49
4	366.522,708 318.396,268	5	366.525,153 318.395,686	2.513

Punct început	X / Y	Punct sfârșit	X / Y	Lungime segment (** (m)
5	366.525,153 318.395,686	6	366.536,098 318.437,869	43.58
6	366.536,098 318.437,869	1	366.520,356 318.437,242	15.754

\*\* Lungimile segmentelor sunt determinate în planul de proiecție Stereo 70 și sunt rotunjite la 1 milimetru.

\*\*\* Distanța dintre puncte este formată din segmente cumulate ce sunt mai mici decât valoarea 1 milimetru.



**DATE DESPRE IMOBILUL NR. 7541**

Oficiul de Cadastru și Publicitate Imobiliară DOLJ  
Biroul de Cadastru și Publicitate Imobiliară Craiova

**A. Partea I. Descrierea imobilului**

TEREN Extravilan

Adresa: Jud. Dolj, T87, P64/2

Nr. Crt	Nr cadastral Nr. topografic	Suprafața* (mp)	Observații / Referințe
A1		Din acte: 2.500 Masurata: 1.843	Sector cadastral:13 Teren neimprejmuit; TARLA ERONATA IN CF NR. 39821 - ERONAT T89 CORECT T87

**B. Partea II. Proprietari și acte**

Inscrieri privitoare la dreptul de proprietate și alte drepturi reale		Referințe
/		
Act Notarial nr. CONTRACT DE VANZARE AUT. NR. 1407, din 08/11/2022 emis de NP Gageatu Ileana Madalina;		
B1	Intabulare, drept de PROPRIETATE, dobandit prin Conventie, cota actuala 1/1, cota initiala 1/1 1) DUDU ION 2) DUDU ELENA	A1

**C. Partea III. SARCINI .**

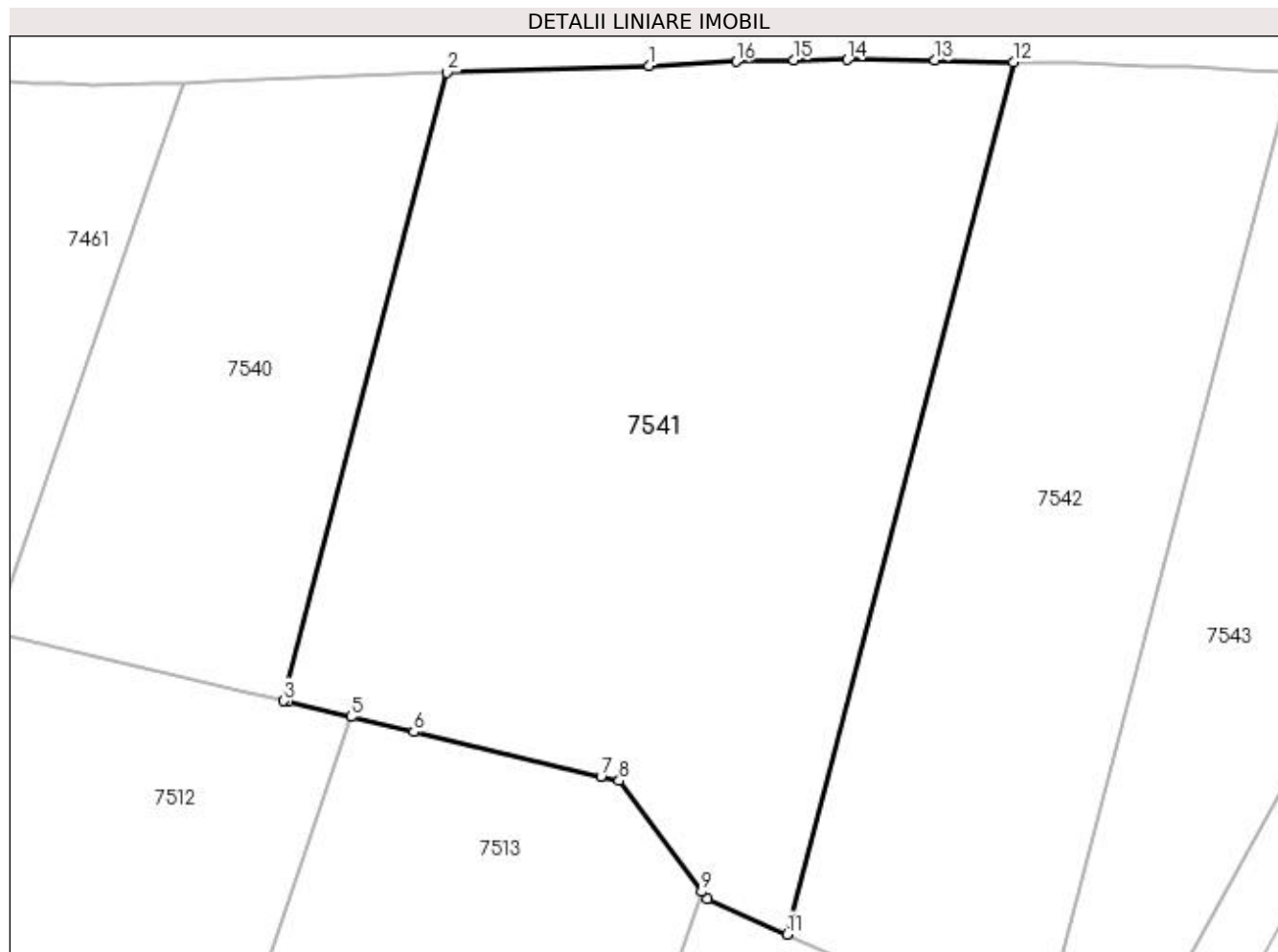
Inscrieri privind dezmembramintele dreptului de proprietate, drepturi reale de garanție și sarcini	Referințe
NU SUNT	

## Anexa Nr. 1 La Partea I

## Teren

Nr cadastral	Suprafața (mp)*	Observații / Referințe
	Din acte: 2.500 Masurata: 1.843	TARLA ERONATA IN CF NR. 39821 - ERONAT T89 CORECT T87

\* Suprafața este determinată în planul de proiecție Stereo 70.



## Date referitoare la teren

Crt	Categorie folosință	Intravilan	Suprafața (mp)	Tarla	Parcelă	Nr. topo	Observații / Referințe
1	padure	NU	1.843	87	64/2	-	RESTUL SUPRAFETEI SE GASESTE LA ID 7463 PARCELA FIIND DESPARTITA DE PIRIUL PLESOI

## Lungime Segmente

1) Valorile lungimilor segmentelor sunt obținute din proiecție în plan.

Punct început	X / Y	Punct sfârșit	X / Y	Lungime segment (** (m)
1	366.549,677 318.438,326	2	366.536,098 318.437,869	13.587
2	366.536,098 318.437,869	3	366.525,153 318.395,686	43.58
3	366.525,153 318.395,686	4	366.525,445 318.395,617	0.3
4	366.525,445 318.395,617	5	366.529,663 318.394,614	4.336



Punct început	X / Y	Punct sfârşit	X / Y	Lungime segment (** (m)
5	366.529,663 318.394,614	6	366.533,87 318.393,613	4.324
6	366.533,87 318.393,613	7	366.546,443 318.390,621	12.924
7	366.546,443 318.390,621	8	366.547,659 318.390,332	1.25
8	366.547,659 318.390,332	9	366.553,19 318.382,879	9.281
9	366.553,19 318.382,879	10	366.553,556 318.382,386	0.614
10	366.553,556 318.382,386	11	366.558,937 318.380,019	5.879
11	366.558,937 318.380,019	12	366.574,129 318.438,57	60.49
12	366.574,129 318.438,57	13	366.568,855 318.438,679	5.275
13	366.568,855 318.438,679	14	366.562,985 318.438,73	5.87
14	366.562,985 318.438,73	15	366.559,385 318.438,7	3.6
15	366.559,385 318.438,7	16	366.555,514 318.438,607	3.872
16	366.555,514 318.438,607	1	366.549,677 318.438,326	5.844

\*\* Lungimile segmentelor sunt determinate în planul de proiecţie Stereo 70 şi sunt rotunjite la 1 milimetru.

\*\*\* Distanţa dintre puncte este formată din segmente cumulate ce sunt mai mici decât valoarea 1 milimetru.



**DATE DESPRE IMOBILUL NR. 7542**

Oficiul de Cadastru și Publicitate Imobiliară DOLJ  
Biroul de Cadastru și Publicitate Imobiliară Craiova

**A. Partea I. Descrierea imobilului**

TEREN Extravilan

Adresa: Jud. Dolj, T87, P64/1

Nr. Crt	Nr cadastral Nr. topografic	Suprafața* (mp)	Observații / Referințe
A1		Din acte: 1.500 Masurata: 1.242	Sector cadastral:13 Teren neimprejmuț; TARLA ERONATA IN TDP -ERONAT T89 CORECT T87

**B. Partea II. Proprietari și acte**

Inscrieri privitoare la dreptul de proprietate și alte drepturi reale		Referințe
/		
Act Administrativ nr. TITLU DE PROPRIETATE NR. 1295, din 10/03/2002 emis de CJ DOLJ;		
B1	Intabulare, drept de PROPRIETATE, dobandit prin Reconstituire, cota actuala 1/1, cota initiala 1/1 1) GHEORGHE DINU, LIPSĂ CNP	A1

**C. Partea III. SARCINI .**

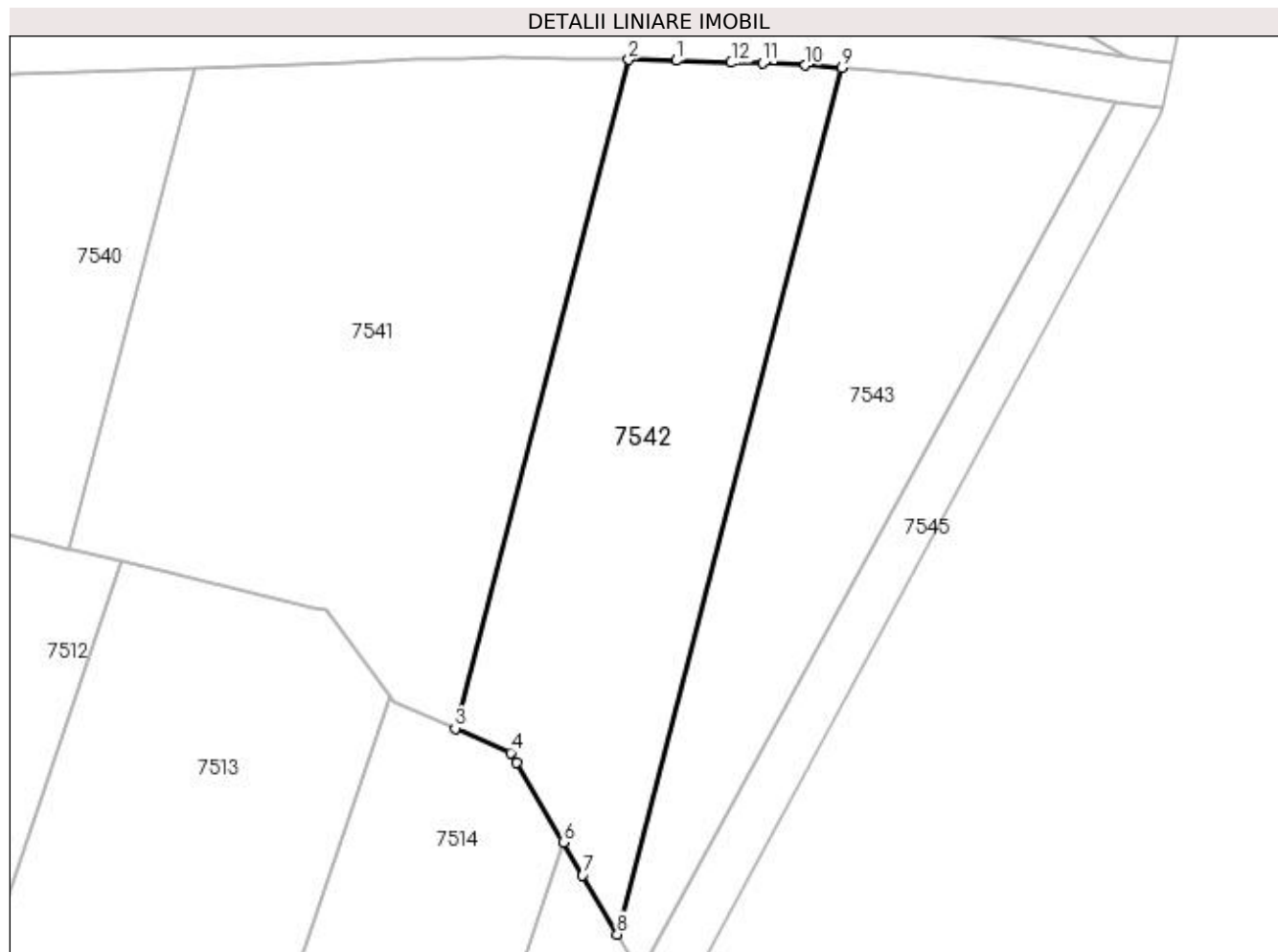
Inscrieri privind dezmembramintele dreptului de proprietate, drepturi reale de garanție și sarcini	Referințe
NU SUNT	

## Anexa Nr. 1 La Partea I

## Teren

Nr cadastral	Suprafața (mp)*	Observații / Referințe
	Din acte: 1.500 Masurata: 1.242	TARLA ERONATA IN TDP -ERONAT T89 CORECT T87

\* Suprafața este determinată în planul de proiecție Stereo 70.



## Date referitoare la teren

Crt	Categorie folosință	Intra vilan	Suprafața (mp)	Tarla	Parcelă	Nr. topo	Observații / Referințe
1	padure	NU	1.242	87	64/1	-	RESTUL SUPRAFETEI SE GASESTE LA ID 7464 PARCELA FIIND DESPARTITA DE PIRIUL PLESOI

## Lungime Segmente

1) Valorile lungimilor segmentelor sunt obținute din proiecție în plan.

Punct început	X / Y	Punct sfârșit	X / Y	Lungime segment (** (m)
1	366.578,315 318.438,483	2	366.574,129 318.438,57	4.187
2	366.574,129 318.438,57	3	366.558,937 318.380,019	60.49
3	366.558,937 318.380,019	4	366.563,801 318.377,878	5.314
4	366.563,801 318.377,878	5	366.564,311 318.377,01	1.007

Punct început	X / Y	Punct sfârșit	X / Y	Lungime segment (** (m)
5	366.564,311 318.377,01	6	366.568,403 318.370,038	8.084
6	366.568,403 318.370,038	7	366.570,098 318.367,15	3.349
7	366.570,098 318.367,15	8	366.573,135 318.361,976	5.999
8	366.573,135 318.361,976	9	366.592,828 318.437,875	78.412
9	366.592,828 318.437,875	10	366.589,627 318.438,083	3.208
10	366.589,627 318.438,083	11	366.585,873 318.438,255	3.758
11	366.585,873 318.438,255	12	366.583,111 318.438,313	2.763
12	366.583,111 318.438,313	1	366.578,315 318.438,483	4.799

\*\* Lungimile segmentelor sunt determinate în planul de proiecție Stereo 70 și sunt rotunjite la 1 milimetru.

\*\*\* Distanța dintre puncte este formată din segmente cumulate ce sunt mai mici decât valoarea 1 milimetru.



**DATE DESPRE IMOBILUL NR. 7543**

Oficiul de Cadastru și Publicitate Imobiliară DOLJ  
 Biroul de Cadastru și Publicitate Imobiliară Craiova

**A. Partea I. Descrierea imobilului**

TEREN Extravilan

Adresa: Jud. Dolj, T87, P119/1

Nr. Crt	Nr cadastral Nr. topografic	Suprafața* (mp)	Observații / Referințe
A1		Din acte: 1.200 Masurata: 1.089	Sector cadastral:13 Teren neimprejmuit;

**B. Partea II. Proprietari și acte**

Inscrieri privitoare la dreptul de proprietate și alte drepturi reale		Referințe
/		
Act Administrativ nr. TITLU DE PROPRIETATE NR. 796-19542, din 14/07/1998 emis de CJ DOLJ;		
B1	Intabulare, drept de PROPRIETATE, dobandit prin Reconstituire, cota actuala 1/1, cota initiala 1/1 1) CAZACU ANDRONEL, LIPSĂ CNP	A1

**C. Partea III. SARCINI .**

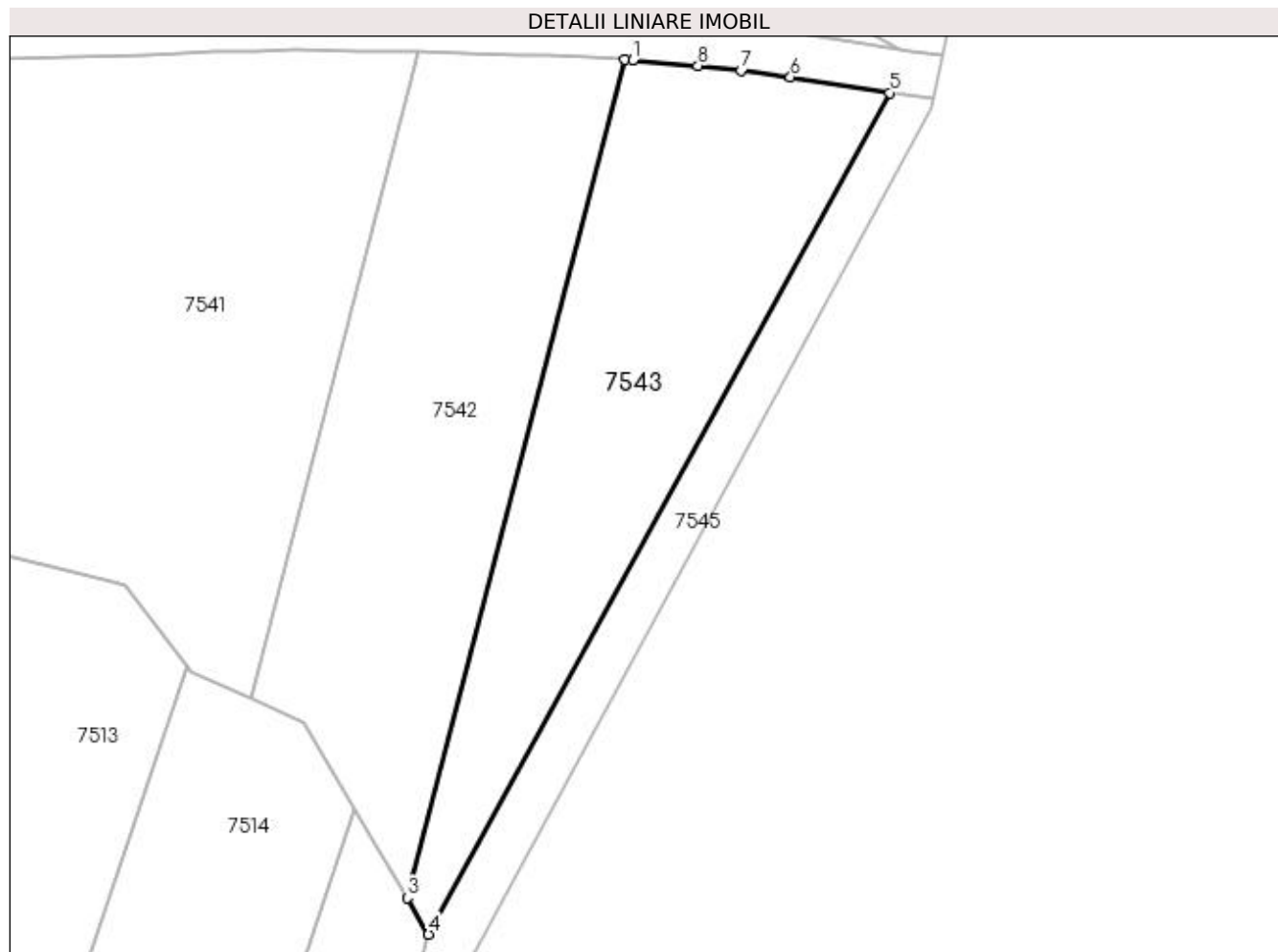
Inscrieri privind dezmembramintele dreptului de proprietate, drepturi reale de garanție și sarcini	Referințe
NU SUNT	

## Anexa Nr. 1 La Partea I

## Teren

Nr cadastral	Suprafața (mp)*	Observații / Referințe
	Din acte: 1.200	
	Masurata: 1.089	

\* Suprafața este determinată în planul de proiecție Stereo 70.



## Date referitoare la teren

Crt	Categorie folosință	Intravilan	Suprafața (mp)	Tarla	Parcelă	Nr. topo	Observații / Referințe
1	padure	NU	1.089	87	119/1	-	RESTUL SUPRAFETEI SE GASESTE LA ID 7465 PARCELA FIIND DESPARTITA DE PIRIUL PLESOI

## Lungime Segmente

1) Valorile lungimilor segmentelor sunt obținute din proiecție în plan.

Punct început	X / Y	Punct sfârșit	X / Y	Lungime segment (** (m)
1	366.593,559 318.437,827	2	366.592,828 318.437,875	0.733
2	366.592,828 318.437,875	3	366.573,135 318.361,976	78.412
3	366.573,135 318.361,976	4	366.575,074 318.358,672	3.831
4	366.575,074 318.358,672	5	366.616,862 318.434,88	86.913



Punct început	X / Y	Punct sfârșit	X / Y	Lungime segment (** (m)
5	366.616,862 318.434,88	6	366.607,845 318.436,302	9.128
6	366.607,845 318.436,302	7	366.603,374 318.436,906	4.512
7	366.603,374 318.436,906	8	366.599,467 318.437,323	3.929
8	366.599,467 318.437,323	1	366.593,559 318.437,827	5.929

\*\* Lungimile segmentelor sunt determinate în planul de proiecție Stereo 70 și sunt rotunjite la 1 milimetru.

\*\*\* Distanța dintre puncte este formată din segmente cumulate ce sunt mai mici decât valoarea 1 milimetru.



**DATE DESPRE IMOBILUL NR. 7544**

Oficiul de Cadastru și Publicitate Imobiliară DOLJ  
Biroul de Cadastru și Publicitate Imobiliară Craiova

**A. Partea I. Descrierea imobilului**

TEREN Extravilan

Adresa: Jud. Dolj, DE 2121

Nr. Crt	Nr cadastral Nr. topografic	Suprafața* (mp)	Observații / Referințe
A1		1.828	Sector cadastral:13 Teren neimprejmuit;

**B. Partea II. Proprietari și acte**

Inscrieri privitoare la dreptul de proprietate și alte drepturi reale		Referințe
/		
Act Normativ nr. LEGEA NR. 7, din 13/03/1996 emis de PARLAMENT;		
B1	Inscrierea provizorie, drept de PROPRIETATE, dobandit prin Lege, cota actuala 1/1, cota initiala 1/1 1) NEIDENTIFICAT NEIDENTIFICAT	A1

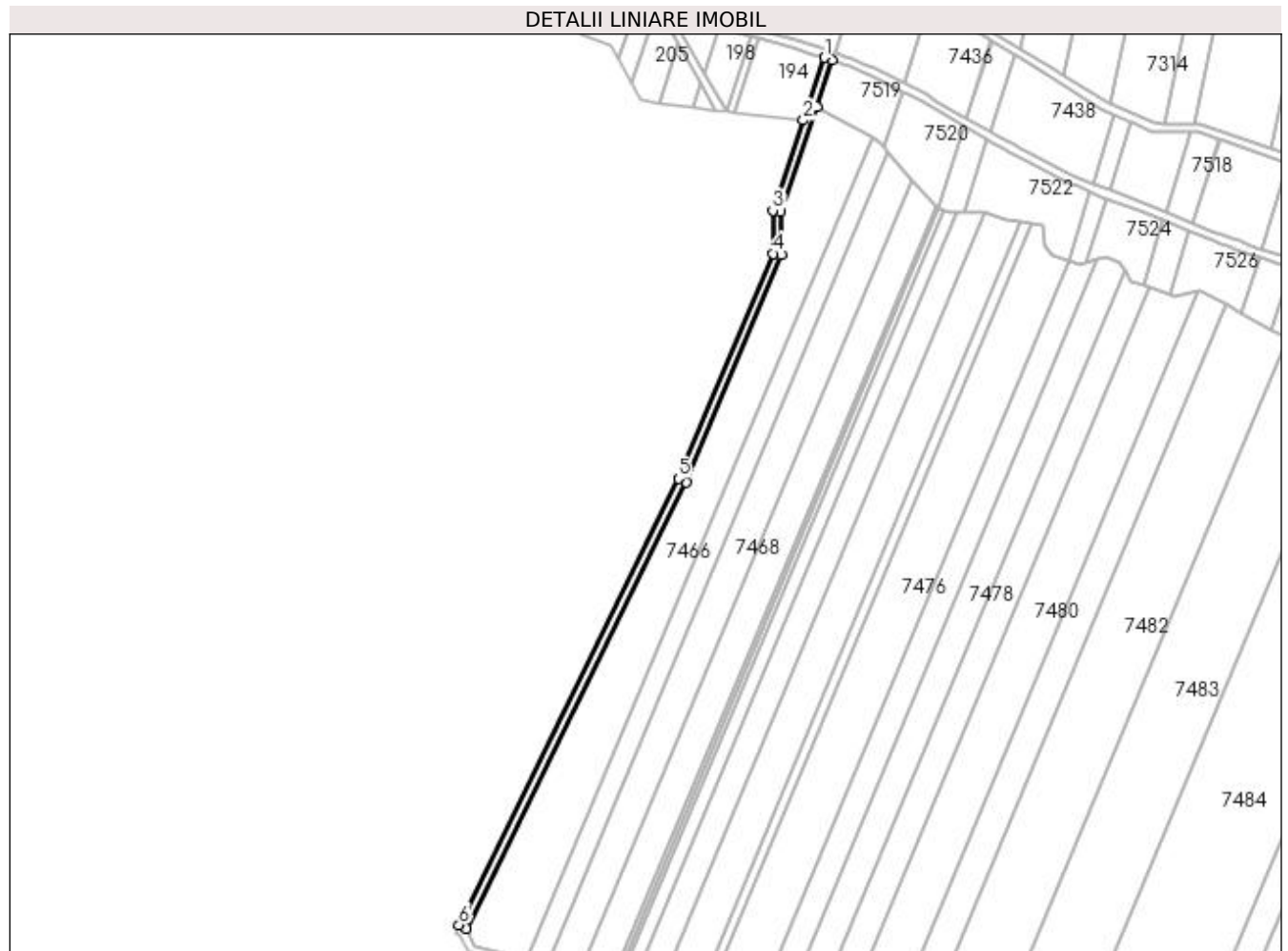
**C. Partea III. SARCINI .**

Inscrieri privind dezmembramintele dreptului de proprietate, drepturi reale de garanție și sarcini	Referințe
NU SUNT	

**Teren**

Nr cadastral	Suprafața (mp)*	Observații / Referințe
	1.828	

\* Suprafața este determinată în planul de proiecție Stereo 70.



**Date referitoare la teren**

Crt	Categorie folosință	Intra vilan	Suprafața (mp)	Tarla	Parcelă	Nr. topo	Observații / Referințe
1	drum	NU	1.828	-	DE 2121	-	

**Lungime Segmente**

1) Valorile lungimilor segmentelor sunt obținute din proiecție în plan.

Punct început	X / Y	Punct sfârșit	X / Y	Lungime segment (** (m)
1	365.690,477 318.779,073	2	365.680,55 318.748,931	31.735
2	365.680,55 318.748,931	3	365.665,741 318.705,639	45.755
3	365.665,741 318.705,639	4	365.665,806 318.684,954	20.685
4	365.665,806 318.684,954	5	365.620,425 318.576,801	117.288
5	365.620,425 318.576,801	6	365.514,904 318.362,507	238.865

Punct început	X / Y	Punct sfârşit	X / Y	Lungime segment (** (m)
6	365.514,904 318.362,507	7	365.518,492 318.360,74	4.0
7	365.518,492 318.360,74	8	365.624,081 318.575,178	239.024
8	365.624,081 318.575,178	9	365.669,807 318.684,152	118.179
9	365.669,807 318.684,152	10	365.669,777 318.705,077	20.925
10	365.669,777 318.705,077	11	365.687,169 318.755,237	53.09
11	365.687,169 318.755,237	12	365.694,28 318.777,833	23.689
12	365.694,28 318.777,833	1	365.690,477 318.779,073	4.0

\*\* Lungimile segmentelor sunt determinate în planul de proiecție Stereo 70 și sunt rotunjite la 1 milimetru.

\*\*\* Distanța dintre puncte este formată din segmente cumulate ce sunt mai mici decât valoarea 1 milimetru.



**DATE DESPRE IMOBILUL NR. 7545**

Oficiul de Cadastru și Publicitate Imobiliară DOLJ  
Biroul de Cadastru și Publicitate Imobiliară Craiova

**A. Partea I. Descrierea imobilului**

TEREN Extravilan

Adresa: Jud. Dolj, DE 2235

Nr. Crt	Nr cadastral Nr. topografic	Suprafața* (mp)	Observații / Referințe
A1		1.535	Sector cadastral:13 Teren neimprejmuit;

**B. Partea II. Proprietari și acte**

Inscrieri privitoare la dreptul de proprietate și alte drepturi reale		Referințe
/		
Act Normativ nr. LEGEA NR. 7, din 13/03/1996 emis de PARLAMENT;		
B1	Inscrierea provizorie, drept de PROPRIETATE, dobandit prin Lege, cota actuala 1/1, cota initiala 1/1 1) NEIDENTIFICAT NEIDENTIFICAT	A1

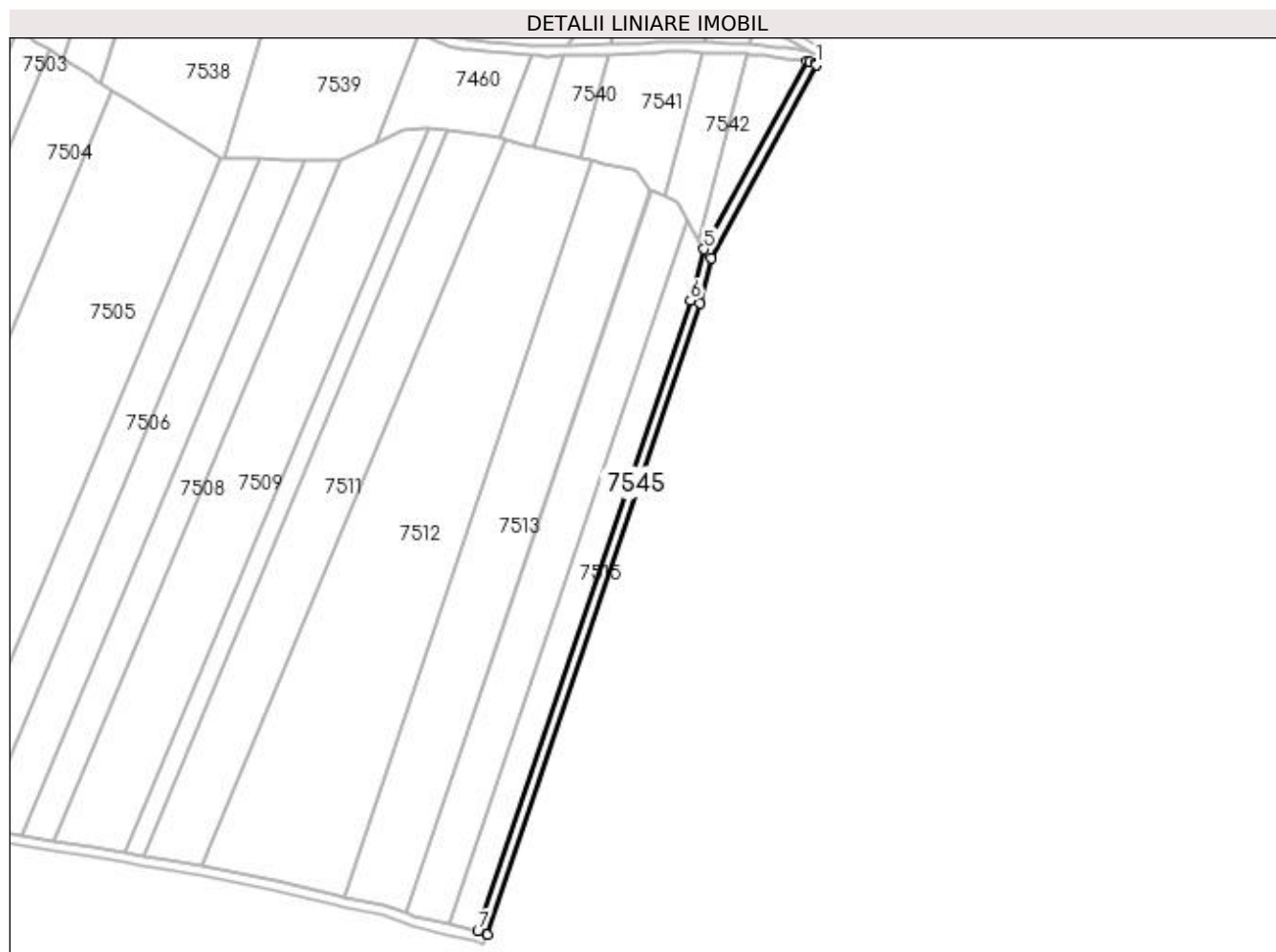
**C. Partea III. SARCINI .**

Inscrieri privind dezmembramintele dreptului de proprietate, drepturi reale de garanție și sarcini	Referințe
NU SUNT	

**Anexa Nr. 1 La Partea I****Teren**

Nr cadastral	Suprafața (mp)*	Observații / Referințe
	1.535	

\* Suprafața este determinată în planul de proiecție Stereo 70.

**Date referitoare la teren**

Crt	Categorie folosință	Intra vilan	Suprafața (mp)	Tarla	Parcelă	Nr. topo	Observații / Referințe
1	drum	NU	1.535	-	DE 2235	-	

**Lungime Segmente**

1) Valorile lungimilor segmentelor sunt obținute din proiecție în plan.

Punct început	X / Y	Punct sfârșit	X / Y	Lungime segment (** (m)
1	366.620,65 318.433,469	2	366.620,834 318.434,322	0.873
2	366.620,834 318.434,322	3	366.618,184 318.434,672	2.673
3	366.618,184 318.434,672	4	366.616,862 318.434,88	1.338
4	366.616,862 318.434,88	5	366.575,074 318.358,672	86.913
5	366.575,074 318.358,672	6	366.569,631 318.337,76	21.609



Punct început	X / Y	Punct sfârșit	X / Y	Lungime segment (** (m)
6	366.569,631 318.337,76	7	366.483,165 318.081,525	270.431
7	366.483,165 318.081,525	8	366.486,955 318.080,246	4.0
8	366.486,955 318.080,246	9	366.573,466 318.336,615	270.572
9	366.573,466 318.336,615	10	366.578,067 318.354,897	18.852
10	366.578,067 318.354,897	1	366.620,65 318.433,469	89.369

\*\* Lungimile segmentelor sunt determinate în planul de proiecție Stereo 70 și sunt rotunjite la 1 milimetru.

\*\*\* Distanța dintre puncte este formată din segmente cumulate ce sunt mai mici decât valoarea 1 milimetru.

