DATE DESPRE IMOBILUL NR. 6325

Oficiul de Cadastru şi Publicitate Imobiliară DOLJ
Biroul de Cadastru şi Publicitate Imobiliară Craiova

A. Partea I. Descrierea imobilului

TEREN Intravilan

Adresa: Loc. Seaca De Câmp, Str Litrelor, Nr. 6, Jud. Dolj, T80, P914, 915

Nr. Crt	Nr cadastral Nr. topografic	Suprafaţa* (mp)	Observaţii / Referinţe
A1		Din acte: 2.300 Masurata: 2.387	Sector cadastral:28 Teren imprejmuit;

Construcţii

Crt	Nr cadastral Nr. topografic	Adresa	Observaţii / Referinţe
A1.1		Loc. Seaca De Câmp, Str Litrelor, Nr. 6, Jud. Dolj	Nr. niveluri:2; S. construita la sol:75 mp; LOCUINTA
A1.2		Loc. Seaca De Câmp, Str Litrelor, Nr. 6, Jud. Dolj	Nr. niveluri:1; S. construita la sol:40 mp; ANEXA
A1.3		Loc. Seaca De Câmp, Str Litrelor, Nr. 6, Jud. Dolj	Nr. niveluri:1; S. construita la sol:17 mp; ANEXA
A1.4		Loc. Seaca De Câmp, Str Litrelor, Nr. 6, Jud. Dolj	Nr. niveluri:1; S. construita la sol:19 mp; ANEXA

B. Partea II. Proprietari şi acte

Inscrieri privitoare la dreptul de proprietate şi alte drepturi reale		Referinţe
/		
Act Administrativ nr. TDP 849-59555, din 17/06/1997 emis de COMISIA JUDETEANA DOLJ;		
B1	Intabulare, drept de PROPRIETATE, dobandit prin Reconstituire, cota actuala 1/1, cota initiala 1/1	A1
	1) **VADUVA NICOLAE**, LIPSĂ CNP	
Act Normativ nr. LEGEA 7, din 13/03/1996 emis de Parlamentul României (ART. 12 ALIN. 14-17);		
B2	Intabulare, drept de PROPRIETATE, dobandit prin Lege, cota actuala 1/1, cota initiala 1/1	A1.1, A1.2, A1.3, A1.4
	1) **VADUVA NICOLAE**, LIPSĂ CNP	

C. Partea III. SARCINI .

Inscrieri privind dezmembramintele dreptului de proprietate, drepturi reale de garanţie şi sarcini	Referinţe
NU SUNT	

Document care conține date cu caracter personal, protejat de prevederile Regulamentului (UE) nr. 679/2016 și Legii 190/2018

Anexa Nr. 1 La Partea I

Teren

Nr cadastral	Suprafaţa (mp)*	Observaţii / Referinţe
	Din acte: 2.300 Masurata: 2.387	

* Suprafaţa este determinată in planul de proiecţie Stereo 70.

DETALII LINIARE IMOBIL

Date referitoare la teren

Crt	Categorie folosinţă	Intra vilan	Suprafaţa (mp)	Tarla	Parcelă	Nr. topo	Observaţii / Referinţe
1	curti constructii	DA	1.000	80	914	-	
2	arabil	DA	1.387	80	915	-	

Date referitoare la construcţii

Crt	Număr	Destinaţie construcţie	Supraf. (mp)	Situaţie juridică	Observaţii / Referinţe
A1.1		constructii de locuinte	75	Cu acte	Nr. niveluri:2; S. construita la sol:75 mp; LOCUINTA
A1.2		constructii anexa	40	Cu acte	Nr. niveluri:1; S. construita la sol:40 mp; ANEXA
A1.3		constructii anexa	17	Cu acte	Nr. niveluri:1; S. construita la sol:17 mp; ANEXA
A1.4		constructii anexa	19	Cu acte	Nr. niveluri:1; S. construita la sol:19 mp; ANEXA

Lungime Segmente

1) Valorile lungimilor segmentelor sunt obţinute din proiecţie în plan.

Punct început	X / Y	Punct sfârşit	X / Y	Lungime segment (** (m)

Punct început	X / Y	Punct sfârşit	X / Y	Lungime segment (** (m)
1	356.880,469 271.609,69	2	356.884,009 271.571,926	37.93
2	356.884,009 271.571,926	3	356.886,622 271.550,994	21.094
3	356.886,622 271.550,994	4	356.903,978 271.554,592	17.725
4	356.903,978 271.554,592	5	356.930,634 271.560,117	27.223
5	356.930,634 271.560,117	6	356.928,531 271.570,022	10.126
6	356.928,531 271.570,022	7	356.927,206 271.576,719	6.827
7	356.927,206 271.576,719	8	356.919,321 271.614,038	38.143
8	356.919,321 271.614,038	9	356.911,319 271.612,617	8.127
9	356.911,319 271.612,617	10	356.901,315 271.611,146	10.112
10	356.901,315 271.611,146	1	356.880,469 271.609,69	20.897

** Lungimile segmentelor sunt determinate în planul de proiecţie Stereo 70 şi sunt rotunjite la 1 milimetru.
*** Distanţa dintre puncte este formată din segmente cumulate ce sunt mai mici decât valoarea 1 milimetru.

Document care conține date cu caracter personal, protejat de prevederile Regulamentului (UE) nr. 679/2016 și Legii 190/2018

DATE DESPRE IMOBILUL NR. 6326

Oficiul de Cadastru şi Publicitate Imobiliară DOLJ
Biroul de Cadastru şi Publicitate Imobiliară Craiova

A. Partea I. Descrierea imobilului

TEREN Intravilan

Adresa: Loc. Seaca De Câmp, Str Ion Florescu, Nr. 87A, Jud. Dolj, T80, P916, 917,917/1

Nr. Crt	Nr cadastral Nr. topografic	Suprafaţa* (mp)	Observaţii / Referinţe
A1	30155	Din acte: 1.700 Masurata: 1.834	Sector cadastral:28 Teren neimprejmuit;

B. Partea II. Proprietari şi acte

Inscrieri privitoare la dreptul de proprietate şi alte drepturi reale		Referinţe
38325 / 03/03/2022		
Act Notarial nr. CVC AUT. 424, din 28/02/2022 emis de UDRISTOIU IOANA MIRELA;		
B1	Intabulare, drept de PROPRIETATE, dobandit prin Conventie, cota actuala 1/1, cota initiala 1/1	A1
	1) **MARIN ANIELA-DENISA** 2) **MARIN ANATON-MARCEL**	

C. Partea III. SARCINI .

Inscrieri privind dezmembramintele dreptului de proprietate, drepturi reale de garanţie şi sarcini	Referinţe
NU SUNT	

Document care conține date cu caracter personal, protejat de prevederile Regulamentului (UE) nr. 679/2016 și Legii 190/2018

Anexa Nr. 1 La Partea I

Teren

Nr cadastral	Suprafaţa (mp)*	Observaţii / Referinţe
30155	Din acte: 1.700 Masurata: 1.834	

* Suprafaţa este determinată in planul de proiecţie Stereo 70.

DETALII LINIARE IMOBIL

Date referitoare la teren

Crt	Categorie folosință	Intra vilan	Suprafaţa (mp)	Tarla	Parcelă	Nr. topo	Observaţii / Referinţe
1	curti constructii	DA	1.834	80	916, 917	-	

Lungime Segmente

1) Valorile lungimilor segmentelor sunt obţinute din proiecţie în plan.

Punct început	X / Y	Punct sfârşit	X / Y	Lungime segment (** (m)
1	356.901,315 271.611,146	2	356.911,319 271.612,617	10.112
2	356.911,319 271.612,617	3	356.919,321 271.614,038	8.127
3	356.919,321 271.614,038	4	356.898,067 271.724,352	112.343
4	356.898,067 271.724,352	5	356.883,383 271.721,339	14.99
5	356.883,383 271.721,339	6	356.888,973 271.690,065	31.77

Document care conține date cu caracter personal, protejat de prevederile Regulamentului (UE) nr. 679/2016 și Legii 190/2018

Punct început	X / Y	Punct sfârşit	X / Y	Lungime segment (** (m)
6	356.888,973 271.690,065	1	356.901,315 271.611,146	79.878

** Lungimile segmentelor sunt determinate în planul de proiecţie Stereo 70 şi sunt rotunjite la 1 milimetru.
*** Distanţa dintre puncte este formată din segmente cumulate ce sunt mai mici decât valoarea 1 milimetru.

Document care conține date cu caracter personal, protejat de prevederile Regulamentului (UE) nr. 679/2016 și Legii 190/2018

DATE DESPRE IMOBILUL NR. 6327

Oficiul de Cadastru şi Publicitate Imobiliară DOLJ
Biroul de Cadastru şi Publicitate Imobiliară Craiova

A. Partea I. Descrierea imobilului

TEREN Intravilan

Adresa: Loc. Seaca De Câmp, Str Ion Florescu, Nr. 87, Jud. Dolj, T80, P918, 919

Nr. Crt	Nr cadastral Nr. topografic	Suprafaţa* (mp)	Observaţii / Referinţe
A1		Din acte: 1.900 Masurata: 2.103	Sector cadastral:28 Teren imprejmuit;

Construcţii

Crt	Nr cadastral Nr. topografic	Adresa	Observaţii / Referinţe
A1.1		Loc. Seaca De Câmp, Str Ion Florescu, Nr. 87, Jud. Dolj	Nr. niveluri:2; S. construita la sol:113 mp; LOCUINTA
A1.2		Loc. Seaca De Câmp, Str Ion Florescu, Nr. 87, Jud. Dolj	Nr. niveluri:1; S. construita la sol:11 mp; ANEXA
A1.3		Loc. Seaca De Câmp, Str Ion Florescu, Nr. 87, Jud. Dolj	Nr. niveluri:1; S. construita la sol:18 mp; ANEXA

B. Partea II. Proprietari şi acte

Inscrieri privitoare la dreptul de proprietate şi alte drepturi reale		Referinţe
/		
Act Notarial nr. CM 564, din 13/09/2006 emis de BNP STOENESCU FLOREA;		
B1	Intabulare, drept de PROPRIETATE, dobandit prin Succesiune, cota actuala 1/2, cota initiala 1/2	A1, A1.1, A1.2, A1.3
	1) **VADUVA LUCICA**, LIPSĂ CNP	
B2	Intabulare, drept de PROPRIETATE, dobandit prin Succesiune, cota actuala 1/2, cota initiala 1/2	A1, A1.1, A1.2, A1.3
	1) **MITULETU MARINELA-AURELIA**, LIPSĂ CNP	

C. Partea III. SARCINI .

Inscrieri privind dezmembramintele dreptului de proprietate, drepturi reale de garanţie şi sarcini	Referinţe
NU SUNT	

Document care conține date cu caracter personal, protejat de prevederile Regulamentului (UE) nr. 679/2016 și Legii 190/2018

Anexa Nr. 1 La Partea I

Teren

Nr cadastral	Suprafaţa (mp)*	Observaţii / Referinţe
	Din acte: 1.900 Masurata: 2.103	

* Suprafaţa este determinată in planul de proiecţie Stereo 70.

DETALII LINIARE IMOBIL

Date referitoare la teren

Crt	Categorie folosinţă	Intra vilan	Suprafaţa (mp)	Tarla	Parcelă	Nr. topo	Observaţii / Referinţe
1	curti constructii	DA	1.000	80	918	-	
2	arabil	DA	1.103	80	919	-	

Date referitoare la construcţii

Crt	Număr	Destinaţie construcţie	Supraf. (mp)	Situaţie juridică	Observaţii / Referinţe
A1.1		constructii de locuinte	113	Cu acte	Nr. niveluri:2; S. construita la sol:113 mp; LOCUINTA
A1.2		constructii anexa	11	Cu acte	Nr. niveluri:1; S. construita la sol:11 mp; ANEXA
A1.3		constructii anexa	18	Cu acte	Nr. niveluri:1; S. construita la sol:18 mp; ANEXA

Lungime Segmente

1) Valorile lungimilor segmentelor sunt obţinute din proiecţie în plan.

Punct început	X / Y	Punct sfârşit	X / Y	Lungime segment (** (m)
1	356.869,0 271.705,488	2	356.872,448 271.673,454	32.219

Document care conține date cu caracter personal, protejat de prevederile Regulamentului (UE) nr. 679/2016 și Legii 190/2018

Punct început	X / Y	Punct sfârşit	X / Y	Lungime segment (** (m)
2	356.872,448 271.673,454	3	356.875,267 271.648,296	25.315
3	356.875,267 271.648,296	4	356.877,605 271.630,042	18.403
4	356.877,605 271.630,042	5	356.878,171 271.626,018	4.064
5	356.878,171 271.626,018	6	356.880,469 271.609,69	16.488
6	356.880,469 271.609,69	7	356.901,315 271.611,146	20.897
7	356.901,315 271.611,146	8	356.888,973 271.690,065	79.878
8	356.888,973 271.690,065	9	356.883,383 271.721,339	31.77
9	356.883,383 271.721,339	10	356.878,168 271.720,191	5.34
10	356.878,168 271.720,191	11	356.867,47 271.718,096	10.901
11	356.867,47 271.718,096	1	356.869,0 271.705,488	12.7

** Lungimile segmentelor sunt determinate în planul de proiecţie Stereo 70 şi sunt rotunjite la 1 milimetru.
*** Distanţa dintre puncte este formată din segmente cumulate ce sunt mai mici decât valoarea 1 milimetru.

Document care conține date cu caracter personal, protejat de prevederile Regulamentului (UE) nr. 679/2016 și Legii 190/2018

DATE DESPRE IMOBILUL NR. 6328

Oficiul de Cadastru şi Publicitate Imobiliară DOLJ
Biroul de Cadastru şi Publicitate Imobiliară Craiova

A. Partea I. Descrierea imobilului

TEREN Intravilan

Adresa: Loc. Seaca De Câmp, Str Ion Florescu, Nr. 89, Jud. Dolj, T80, P921, 922

Nr. Crt	Nr cadastral Nr. topografic	Suprafaţa* (mp)	Observaţii / Referinţe
A1		Din acte: 2.000 Masurata: 2.326	Sector cadastral:28 Teren imprejmuit;

Construcţii

Crt	Nr cadastral Nr. topografic	Adresa	Observaţii / Referinţe
A1.1		Loc. Seaca De Câmp, Str Ion Florescu, Nr. 89, Jud. Dolj	Nr. niveluri:2; S. construita la sol:125 mp; LOCUINTA
A1.2		Loc. Seaca De Câmp, Str Ion Florescu, Nr. 89, Jud. Dolj	Nr. niveluri:1; S. construita la sol:70 mp; ANEXA
A1.3		Loc. Seaca De Câmp, Str Ion Florescu, Nr. 89, Jud. Dolj	Nr. niveluri:1; S. construita la sol:30 mp; ANEXA

B. Partea II. Proprietari şi acte

Inscrieri privitoare la dreptul de proprietate şi alte drepturi reale		Referinţe
/		
Act Notarial nr. CM 281, din 06/11/2023 emis de BNP STOENESCU FLOREA;		
B1	Intabulare, drept de PROPRIETATE, dobandit prin Succesiune, cota actuala 1/1, cota initiala 1/1	A1, A1.1, A1.2, A1.3
	1) **BALOI MARIAN**	

C. Partea III. SARCINI .

Inscrieri privind dezmembramintele dreptului de proprietate, drepturi reale de garanţie şi sarcini	Referinţe
NU SUNT	

Document care conține date cu caracter personal, protejat de prevederile Regulamentului (UE) nr. 679/2016 și Legii 190/2018

Anexa Nr. 1 La Partea I

Teren

Nr cadastral	Suprafaţa (mp)*	Observaţii / Referinţe
	Din acte: 2.000 Masurata: 2.326	

* Suprafaţa este determinată in planul de proiecţie Stereo 70.

DETALII LINIARE IMOBIL

Date referitoare la teren

Crt	Categorie folosinţă	Intra vilan	Suprafaţa (mp)	Tarla	Parcelă	Nr. topo	Observaţii / Referinţe
1	curti constructii	DA	1.000	80	921	-	
2	arabil	DA	1.326	80	922	-	

Date referitoare la construcţii

Crt	Număr	Destinaţie construcţie	Supraf. (mp)	Situaţie juridică	Observaţii / Referinţe
A1.1		constructii de locuinte	125	Cu acte	Nr. niveluri:2; S. construita la sol:125 mp; LOCUINTA
A1.2		constructii anexa	70	Cu acte	Nr. niveluri:1; S. construita la sol:70 mp; ANEXA
A1.3		constructii anexa	30	Cu acte	Nr. niveluri:1; S. construita la sol:30 mp; ANEXA

Lungime Segmente

1) Valorile lungimilor segmentelor sunt obţinute din proiecţie în plan.

Punct început	X / Y	Punct sfârşit	X / Y	Lungime segment (** (m)
1	356.842,896 271.712,298	2	356.842,849 271.712,253	0.065

Document care conține date cu caracter personal, protejat de prevederile Regulamentului (UE) nr. 679/2016 și Legii 190/2018

Punct început	X / Y	Punct sfârşit	X / Y	Lungime segment (** (m)
2	356.842,849 271.712,253	3	356.844,303 271.698,613	13.717
3	356.844,303 271.698,613	4	356.848,363 271.664,563	34.291
4	356.848,363 271.664,563	5	356.849,769 271.646,542	18.076
5	356.849,769 271.646,542	6	356.851,704 271.624,785	21.843
6	356.851,704 271.624,785	7	356.851,965 271.622,513	2.286
7	356.851,965 271.622,513	8	356.867,715 271.624,137	15.834
8	356.867,715 271.624,137	9	356.878,171 271.626,018	10.624
9	356.878,171 271.626,018	10	356.877,605 271.630,042	4.064
10	356.877,605 271.630,042	11	356.875,267 271.648,296	18.403
11	356.875,267 271.648,296	12	356.872,448 271.673,454	25.315
12	356.872,448 271.673,454	13	356.869,0 271.705,488	32.219
13	356.869,0 271.705,488	14	356.867,47 271.718,096	12.7
14	356.867,47 271.718,096	15	356.851,019 271.714,115	16.926
15	356.851,019 271.714,115	1	356.842,896 271.712,298	8.324

** Lungimile segmentelor sunt determinate în planul de proiecţie Stereo 70 şi sunt rotunjite la 1 milimetru.
*** Distanţa dintre puncte este formată din segmente cumulate ce sunt mai mici decât valoarea 1 milimetru.

Document care conține date cu caracter personal, protejat de prevederile Regulamentului (UE) nr. 679/2016 și Legii 190/2018

DATE DESPRE IMOBILUL NR. 6329

Oficiul de Cadastru şi Publicitate Imobiliară DOLJ
Biroul de Cadastru şi Publicitate Imobiliară Craiova

A. Partea I. Descrierea imobilului

TEREN Intravilan

Adresa: Loc. Seaca De Câmp, Jud. Dolj, T80, P924

Nr. Crt	Nr cadastral Nr. topografic	Suprafaţa* (mp)	Observaţii / Referinţe
A1		Din acte: 1.800 Masurata: 2.007	Sector cadastral:28 Teren neimprejmuit;

B. Partea II. Proprietari şi acte

Inscrieri privitoare la dreptul de proprietate şi alte drepturi reale		Referinţe
/		
Act Administrativ nr. TDP 495-44803, din 25/02/1997 emis de COMISIA JUDETEANA DOLJ;		
B1	Intabulare, drept de PROPRIETATE, dobandit prin Reconstituire, cota actuala 1/1, cota initiala 1/1	A1
	1) **LUNGU GHEORGHE**, LIPSĂ CNP	

C. Partea III. SARCINI .

Inscrieri privind dezmembramintele dreptului de proprietate, drepturi reale de garanţie şi sarcini	Referinţe
NU SUNT	

Document care conține date cu caracter personal, protejat de prevederile Regulamentului (UE) nr. 679/2016 și Legii 190/2018

Anexa Nr. 1 La Partea I

Teren

Nr cadastral	Suprafaţa (mp)*	Observaţii / Referinţe
	Din acte: 1.800 Masurata: 2.007	

* Suprafaţa este determinată in planul de proiecţie Stereo 70.

DETALII LINIARE IMOBIL

Date referitoare la teren

Crt	Categorie folosinţă	Intra vilan	Suprafaţa (mp)	Tarla	Parcelă	Nr. topo	Observaţii / Referinţe
1	arabil	DA	2.007	80	924	-	

Lungime Segmente
1) Valorile lungimilor segmentelor sunt obţinute din proiecţie în plan.

Punct început	X / Y	Punct sfârşit	X / Y	Lungime segment (** (m)
1	356.878,171 271.626,018	2	356.867,715 271.624,137	10.624
2	356.867,715 271.624,137	3	356.851,965 271.622,513	15.834
3	356.851,965 271.622,513	4	356.860,748 271.546,05	76.967
4	356.860,748 271.546,05	5	356.886,622 271.550,994	26.342
5	356.886,622 271.550,994	6	356.884,009 271.571,926	21.094

Document care conține date cu caracter personal, protejat de prevederile Regulamentului (UE) nr. 679/2016 și Legii 190/2018

Punct început	X / Y	Punct sfârşit	X / Y	Lungime segment (** (m)
6	356.884,009 271.571,926	7	356.880,469 271.609,69	37.93
7	356.880,469 271.609,69	1	356.878,171 271.626,018	16.488

**** Lungimile segmentelor sunt determinate în planul de proiecţie Stereo 70 şi sunt rotunjite la 1 milimetru.**
***** Distanţa dintre puncte este formată din segmente cumulate ce sunt mai mici decât valoarea 1 milimetru.**

Document care conține date cu caracter personal, protejat de prevederile Regulamentului (UE) nr. 679/2016 și Legii 190/2018

DATE DESPRE IMOBILUL NR. 6330

Oficiul de Cadastru şi Publicitate Imobiliară DOLJ
Biroul de Cadastru şi Publicitate Imobiliară Craiova

A. Partea I. Descrierea imobilului

TEREN Intravilan

Adresa: Loc. Seaca De Câmp, Str Ion Florescu, Nr. 91, Jud. Dolj, T80, P923, 924

Nr. Crt	Nr cadastral Nr. topografic	Suprafaţa* (mp)	Observaţii / Referinţe
A1		Din acte: 3.200 Masurata: 3.630	Sector cadastral:28 Teren imprejmuit;

Construcţii

Crt	Nr cadastral Nr. topografic	Adresa	Observaţii / Referinţe
A1.1		Loc. Seaca De Câmp, Str Ion Florescu, Nr. 91, Jud. Dolj	Nr. niveluri:2; S. construita la sol:121 mp; LOCUINTA
A1.2		Loc. Seaca De Câmp, Str Ion Florescu, Nr. 91, Jud. Dolj	Nr. niveluri:1; S. construita la sol:46 mp; ANEXA
A1.3		Loc. Seaca De Câmp, Str Ion Florescu, Nr. 91, Jud. Dolj	Nr. niveluri:1; S. construita la sol:31 mp; ANEXA

B. Partea II. Proprietari şi acte

Inscrieri privitoare la dreptul de proprietate şi alte drepturi reale		Referinţe
/		
Act Administrativ nr. TDP 625-19536, din 07/03/1997 emis de COMISIA JUDETEANA DOLJ;		
B1	Intabulare, drept de PROPRIETATE, dobandit prin Reconstituire, cota actuala 1/1, cota initiala 1/1	A1
	1) **MIHAI GHEORGHE**, LIPSĂ CNP	
Act Normativ nr. LEGEA 7, din 13/03/1996 emis de Parlamentul României (ART. 12 ALIN. 14-17);		
B2	Intabulare, drept de PROPRIETATE, dobandit prin Lege, cota actuala 1/1, cota initiala 1/1	A1.1, A1.2, A1.3
	1) **MIHAI GHEORGHE**, LIPSĂ CNP	

C. Partea III. SARCINI .

Inscrieri privind dezmembramintele dreptului de proprietate, drepturi reale de garanţie şi sarcini	Referinţe
NU SUNT	

Document care conține date cu caracter personal, protejat de prevederile Regulamentului (UE) nr. 679/2016 și Legii 190/2018

Anexa Nr. 1 La Partea I

Teren

Nr cadastral	Suprafaţa (mp)*	Observaţii / Referinţe
	Din acte: 3.200 Masurata: 3.630	

* Suprafaţa este determinată in planul de proiecţie Stereo 70.

DETALII LINIARE IMOBIL

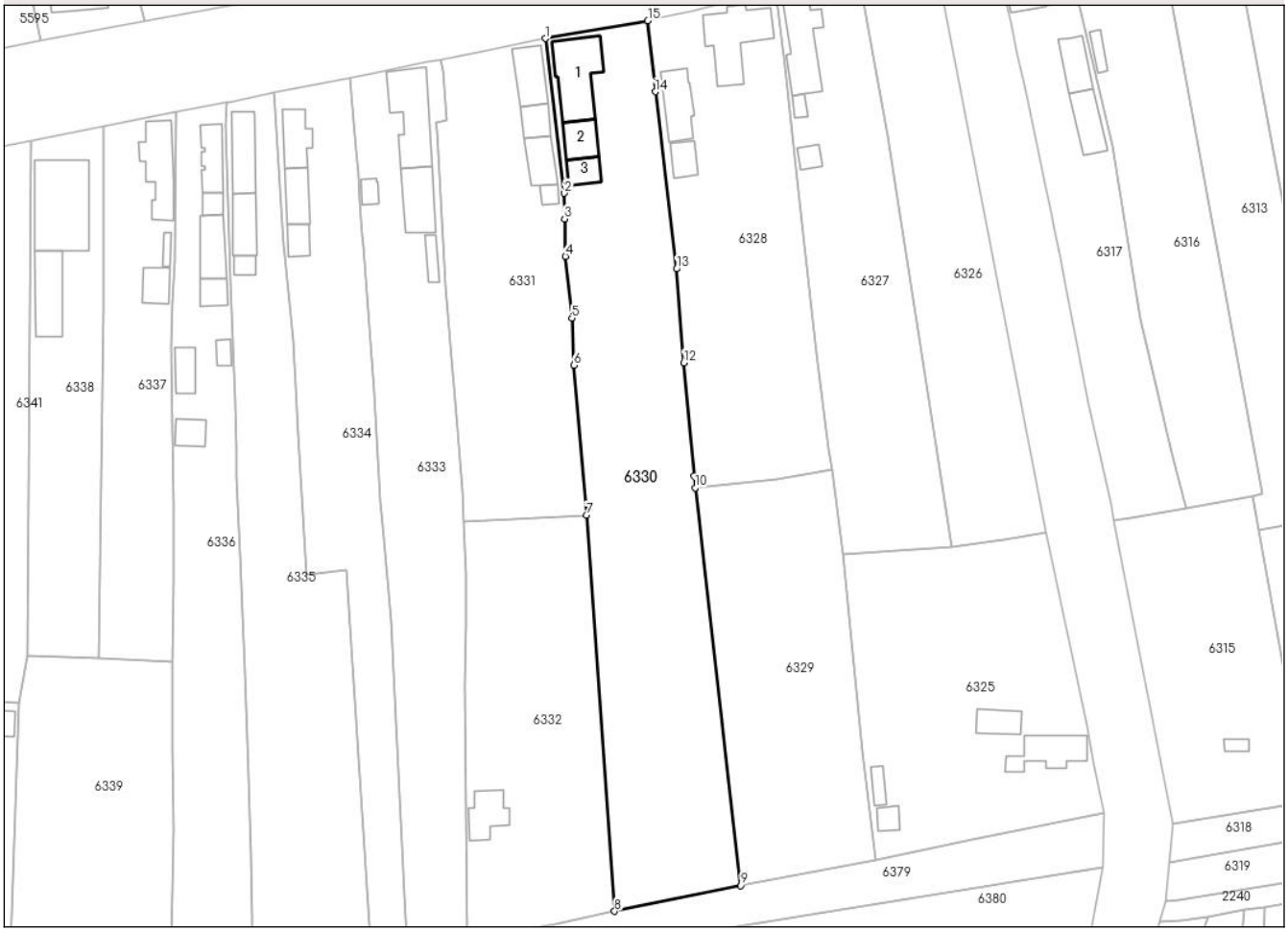

Date referitoare la teren

Crt	Categorie folosinţă	Intra vilan	Suprafaţa (mp)	Tarla	Parcelă	Nr. topo	Observaţii / Referinţe
1	curti constructii	DA	1.000	80	923	-	
2	arabil	DA	2.630	80	924	-	

Date referitoare la construcţii

Crt	Număr	Destinaţie construcţie	Supraf. (mp)	Situaţie juridică	Observaţii / Referinţe
A1.1		constructii de locuinte	121	Cu acte	Nr. niveluri:2; S. construita la sol:121 mp; LOCUINTA
A1.2		constructii anexa	46	Cu acte	Nr. niveluri:1; S. construita la sol:46 mp; ANEXA
A1.3		constructii anexa	31	Cu acte	Nr. niveluri:1; S. construita la sol:31 mp; ANEXA

Lungime Segmente

1) Valorile lungimilor segmentelor sunt obţinute din proiecţie în plan.

Punct început	X / Y	Punct sfârşit	X / Y	Lungime segment (** (m)
1	356.823,145 271.708,827	2	356.826,822 271.679,109	29.945

Document care conține date cu caracter personal, protejat de prevederile Regulamentului (UE) nr. 679/2016 și Legii 190/2018

Punct început	X / Y	Punct sfârşit	X / Y	Lungime segment (** (m)
2	356.826,822 271.679,109	3	356.826,874 271.674,162	4.947
3	356.826,874 271.674,162	4	356.827,03 271.666,965	7.199
4	356.827,03 271.666,965	5	356.828,265 271.655,077	11.952
5	356.828,265 271.655,077	6	356.828,612 271.646,07	9.014
6	356.828,612 271.646,07	7	356.831,036 271.617,219	28.953
7	356.831,036 271.617,219	8	356.836,48 271.541,144	76.27
8	356.836,48 271.541,144	9	356.860,748 271.546,05	24.759
9	356.860,748 271.546,05	10	356.851,965 271.622,513	76.967
10	356.851,965 271.622,513	11	356.851,704 271.624,785	2.286
11	356.851,704 271.624,785	12	356.849,769 271.646,542	21.843
12	356.849,769 271.646,542	13	356.848,363 271.664,563	18.076
13	356.848,363 271.664,563	14	356.844,303 271.698,613	34.291
14	356.844,303 271.698,613	15	356.842,849 271.712,253	13.717
15	356.842,849 271.712,253	1	356.823,145 271.708,827	20.0

** Lungimile segmentelor sunt determinate în planul de proiecţie Stereo 70 şi sunt rotunjite la 1 milimetru.
*** Distanţa dintre puncte este formată din segmente cumulate ce sunt mai mici decât valoarea 1 milimetru.

Document care conține date cu caracter personal, protejat de prevederile Regulamentului (UE) nr. 679/2016 și Legii 190/2018

DATE DESPRE IMOBILUL NR. 6331

Oficiul de Cadastru şi Publicitate Imobiliară DOLJ
Biroul de Cadastru şi Publicitate Imobiliară Craiova

A. Partea I. Descrierea imobilului

TEREN Intravilan

Adresa: Loc. Seaca De Câmp, Str Ion Florescu, Nr. 93, Jud. Dolj, T80, P926, 927

Nr. Crt	Nr cadastral Nr. topografic	Suprafaţa* (mp)	Observaţii / Referinţe
A1		Din acte: 1.800 Masurata: 2.078	Sector cadastral:28 Teren imprejmuit;

Construcţii

Crt	Nr cadastral Nr. topografic	Adresa	Observaţii / Referinţe
A1.1		Loc. Seaca De Câmp, Str Ion Florescu, Nr. 93, Jud. Dolj	Nr. niveluri:1; S. construita la sol:62 mp; LOCUINTA
A1.2		Loc. Seaca De Câmp, Str Ion Florescu, Nr. 93, Jud. Dolj	Nr. niveluri:2; S. construita la sol:33 mp; LOCUINTA
A1.3		Loc. Seaca De Câmp, Str Ion Florescu, Nr. 93, Jud. Dolj	Nr. niveluri:1; S. construita la sol:47 mp; ANEXA
A1.4		Loc. Seaca De Câmp, Str Ion Florescu, Nr. 93, Jud. Dolj	Nr. niveluri:1; S. construita la sol:13 mp; ANEXA

B. Partea II. Proprietari şi acte

Inscrieri privitoare la dreptul de proprietate şi alte drepturi reale		Referinţe
/		
Act Administrativ nr. TDP 620-19536, din 07/03/1997 emis de COMISIA JUDETEANA DOLJ;		
B1	Intabulare, drept de PROPRIETATE, dobandit prin Reconstituire, cota actuala 1/1, cota initiala 1/1	A1
	1) **LUNGU GHEORGHE** DEFUNCT:Da	
Act Notarial nr. CM 958, din 05/11/1987 emis de BNP STOENESCU FLOREA;		
B2	Intabulare, drept de PROPRIETATE, dobandit prin Succesiune, cota actuala 3/8, cota initiala 3/8	A1.1, A1.2, A1.3, A1.4
	1) **LUNGU GHEORGHE** DEFUNCT:Da	
Act Notarial nr. CM 578, din 20/07/1989 emis de BNP STOENESCU FLOREA;		
B3	Intabulare, drept de PROPRIETATE, dobandit prin Succesiune, cota actuala 5/8, cota initiala 5/8	A1.1, A1.2, A1.3, A1.4
	1) **LUNGU GHEORGHE** DEFUNCT:Da	

C. Partea III. SARCINI .

Inscrieri privind dezmembramintele dreptului de proprietate, drepturi reale de garanţie şi sarcini	Referinţe
NU SUNT	

Document care conține date cu caracter personal, protejat de prevederile Regulamentului (UE) nr. 679/2016 și Legii 190/2018

Anexa Nr. 1 La Partea I

Teren

Nr cadastral	Suprafaţa (mp)*	Observaţii / Referinţe
	Din acte: 1.800 Masurata: 2.078	

* Suprafaţa este determinată in planul de proiecţie Stereo 70.

DETALII LINIARE IMOBIL

Date referitoare la teren

Crt	Categorie folosinţă	Intra vilan	Suprafaţa (mp)	Tarla	Parcelă	Nr. topo	Observaţii / Referinţe
1	curti constructii	DA	1.000	80	926	-	
2	arabil	DA	1.078	80	927	-	

Date referitoare la construcţii

Crt	Număr	Destinaţie construcţie	Supraf. (mp)	Situaţie juridică	Observaţii / Referinţe
A1.1		constructii de locuinte	62	Cu acte	Nr. niveluri:1; S. construita la sol:62 mp; LOCUINTA
A1.2		constructii de locuinte	33	Cu acte	Nr. niveluri:2; S. construita la sol:33 mp; LOCUINTA
A1.3		constructii anexa	47	Cu acte	Nr. niveluri:1; S. construita la sol:47 mp; ANEXA
A1.4		constructii anexa	13	Cu acte	Nr. niveluri:1; S. construita la sol:13 mp; ANEXA

Lungime Segmente

1) Valorile lungimilor segmentelor sunt obţinute din proiecţie în plan.

Punct început	X / Y	Punct sfârşit	X / Y	Lungime segment (** (m)

Punct început	X / Y	Punct sfârşit	X / Y	Lungime segment (** (m)
1	356.807,409 271.615,91	2	356.831,036 271.617,219	23.663
2	356.831,036 271.617,219	3	356.828,612 271.646,07	28.953
3	356.828,612 271.646,07	4	356.828,265 271.655,077	9.014
4	356.828,265 271.655,077	5	356.827,03 271.666,965	11.952
5	356.827,03 271.666,965	6	356.826,874 271.674,162	7.199
6	356.826,874 271.674,162	7	356.826,822 271.679,109	4.947
7	356.826,822 271.679,109	8	356.823,145 271.708,827	29.945
8	356.823,145 271.708,827	9	356.811,203 271.706,309	12.205
9	356.811,203 271.706,309	10	356.803,158 271.704,771	8.191
10	356.803,158 271.704,771	11	356.803,423 271.702,586	2.201
11	356.803,423 271.702,586	12	356.804,293 271.693,03	9.596
12	356.804,293 271.693,03	13	356.802,173 271.692,735	2.14
13	356.802,173 271.692,735	14	356.802,326 271.691,117	1.625
14	356.802,326 271.691,117	15	356.803,258 271.674,061	17.081
15	356.803,258 271.674,061	16	356.804,012 271.661,39	12.693
16	356.804,012 271.661,39	17	356.805,45 271.644,484	16.967
17	356.805,45 271.644,484	18	356.805,559 271.642,015	2.471
18	356.805,559 271.642,015	19	356.807,165 271.622,1	19.98
19	356.807,165 271.622,1	1	356.807,409 271.615,91	6.195

** Lungimile segmentelor sunt determinate în planul de proiecţie Stereo 70 şi sunt rotunjite la 1 milimetru.
*** Distanţa dintre puncte este formată din segmente cumulate ce sunt mai mici decât valoarea 1 milimetru.

Document care conține date cu caracter personal, protejat de prevederile Regulamentului (UE) nr. 679/2016 și Legii 190/2018

DATE DESPRE IMOBILUL NR. 6332

Oficiul de Cadastru şi Publicitate Imobiliară DOLJ
Biroul de Cadastru şi Publicitate Imobiliară Craiova

A. Partea I. Descrierea imobilului

Nr. CF vechi:19
Nr. cadastral vechi:27

TEREN Intravilan

Adresa: Loc. Seaca De Câmp, Str Litrelor, Nr. 8, Jud. Dolj, T80, P925,925/1

Nr. Crt	Nr cadastral Nr. topografic	Suprafaţa* (mp)	Observaţii / Referinţe
A1	33302	Din acte: 1.200 Masurata: 2.033	Sector cadastral:28 Teren neimprejmuit;

Construcţii

Crt	Nr cadastral Nr. topografic	Adresa	Observaţii / Referinţe
A1.1	33302-C1	Loc. Seaca De Câmp, Str Litrelor, Nr. 8, Jud. Dolj	Nr. niveluri:1; S. construita la sol:56 mp; LOCUINTA

B. Partea II. Proprietari şi acte

Inscrieri privitoare la dreptul de proprietate şi alte drepturi reale		Referinţe
304 / 19/04/2001		
Act Notarial nr. AUT NR 775, din 19/04/2001 emis de NP STOENESCU FLOREA;		
B1	Intabulare, drept de PROPRIETATE, dobandit prin Conventie, cota actuala 1196/2033, cota initiala 1/1	A1
	1) **ILIE IONEL**, necasatorit	
/		
Act Normativ nr. LEGEA 7, din 13/03/1996 emis de Parlamentul României (ART. 12 ALIN. 14-17);		
B3	Intabulare, drept de PROPRIETATE, dobandit prin Lege, cota actuala 1/1, cota initiala 1/1	A1.1
	1) **ILIE IONEL**, necasatorit	
Act Normativ nr. LEGEA 7, din 13/03/1996 emis de Parlamentul României;		
B3	Inscrierea posesiei, drept de PROPRIETATE, dobandit prin Constituire, cota actuala 837/2033	A1
	1) **ILIE IONEL**, LIPSA CNP	

C. Partea III. SARCINI .

Inscrieri privind dezmembramintele dreptului de proprietate, drepturi reale de garanţie şi sarcini	Referinţe
NU SUNT	

Document care conține date cu caracter personal, protejat de prevederile Regulamentului (UE) nr. 679/2016 și Legii 190/2018

Anexa Nr. 1 La Partea I

Teren

Nr cadastral	Suprafaţa (mp)*	Observaţii / Referinţe
33302	Din acte: 1.200 Masurata: 2.033	

* Suprafaţa este determinată in planul de proiecţie Stereo 70.

DETALII LINIARE IMOBIL

Date referitoare la teren

Crt	Categorie folosinţă	Intra vilan	Suprafaţa (mp)	Tarla	Parcelă	Nr. topo	Observaţii / Referinţe
1	arabil	DA	2.033	80	925	-	

Date referitoare la construcţii

Crt	Număr	Destinaţie construcţie	Supraf. (mp)	Situaţie juridică	Observaţii / Referinţe
A1.1	33302-C1	constructii de locuinte	56	Cu acte	Nr. niveluri:1; S. construita la sol:56 mp; LOCUINTA

Lungime Segmente
1) Valorile lungimilor segmentelor sunt obţinute din proiecţie în plan.

Punct început	X / Y	Punct sfârşit	X / Y	Lungime segment (** (m)
1	356.831,036 271.617,219	2	356.807,409 271.615,91	23.663
2	356.807,409 271.615,91	3	356.807,934 271.605,709	10.215
3	356.807,934 271.605,709	4	356.808,033 271.596,319	9.391

Document care conține date cu caracter personal, protejat de prevederile Regulamentului (UE) nr. 679/2016 și Legii 190/2018

Punct început	X / Y	Punct sfârşit	X / Y	Lungime segment (** (m)
4	356.808,033 271.596,319	5	356.807,702 271.584,635	11.689
5	356.807,702 271.584,635	6	356.808,184 271.535,708	48.929
6	356.808,184 271.535,708	7	356.825,054 271.538,776	17.147
7	356.825,054 271.538,776	8	356.836,48 271.541,144	11.669
8	356.836,48 271.541,144	1	356.831,036 271.617,219	76.27

** Lungimile segmentelor sunt determinate în planul de proiecţie Stereo 70 şi sunt rotunjite la 1 milimetru.
*** Distanţa dintre puncte este formată din segmente cumulate ce sunt mai mici decât valoarea 1 milimetru.

Document care conține date cu caracter personal, protejat de prevederile Regulamentului (UE) nr. 679/2016 și Legii 190/2018

DATE DESPRE IMOBILUL NR. 6333

Oficiul de Cadastru şi Publicitate Imobiliară DOLJ
Biroul de Cadastru şi Publicitate Imobiliară Craiova

A. Partea I. Descrierea imobilului

TEREN Intravilan

Adresa: Loc. Seaca De Câmp, Nr. 261, Jud. Dolj, T80, P928,929,929/1

Nr. Crt	Nr cadastral Nr. topografic	Suprafaţa* (mp)	Observaţii / Referinţe
A1	30169	Din acte: 2.100 Masurata: 2.457	Sector cadastral:28 Teren neimprejmuit;

Construcţii

Crt	Nr cadastral Nr. topografic	Adresa	Observaţii / Referinţe
A1.1	30169-C1	Loc. Seaca De Câmp, Nr. 261, Jud. Dolj, TARLA 80, PARCELE 928,929	Nr. niveluri:2; S. construita la sol:120 mp; Constructie de locuit din caramida acoperita cu tigla, cu 4 camere, 1 living, 1 hol, 1 baie si 1 pivina.
A1.2	30169-C2	Loc. Seaca De Câmp, Nr. 261, Jud. Dolj	Nr. niveluri:1; S. construita la sol:74 mp; ANEXA
A1.3	30169-C3	Loc. Seaca De Câmp, Nr. 261, Jud. Dolj	Nr. niveluri:1; S. construita la sol:19 mp; ANEXA
A1.4	30169-C4	Loc. Seaca De Câmp, Nr. 261, Jud. Dolj	Nr. niveluri:1; S. construita la sol:15 mp; ANEXA

B. Partea II. Proprietari şi acte

Inscrieri privitoare la dreptul de proprietate şi alte drepturi reale		Referinţe
99174 / 27/06/2017		
Act Notarial nr. CONTRACT DE DONATIE AUT NR 1593, din 26/06/2017 emis de NP SOROP ALEXANDRU OLIVIU;		
B1	Intabulare, drept de PROPRIETATE, dobandit prin Conventie, cota actuala 1/1, cota initiala 1/1	A1, A1.1
	1) **PIRVU RODICA**	
/		
Act Normativ nr. LEGEA 7, din 13/03/1996 emis de Parlamentul României;		
B3	Intabulare, drept de PROPRIETATE, dobandit prin Lege, cota actuala 1/1, cota initiala 1/1	A1.2, A1.3, A1.4
	1) **PIRVU RODICA** 2) **PIRVU RODICA**	

C. Partea III. SARCINI .

Inscrieri privind dezmembramintele dreptului de proprietate, drepturi reale de garanţie şi sarcini	Referinţe
NU SUNT	

Anexa Nr. 1 La Partea I

Teren

Nr cadastral	Suprafaţa (mp)*	Observaţii / Referinţe
30169	Din acte: 2.100 Masurata: 2.457	

* Suprafaţa este determinată in planul de proiecţie Stereo 70.

DETALII LINIARE IMOBIL

Date referitoare la teren

Crt	Categorie folosinţă	Intra vilan	Suprafaţa (mp)	Tarla	Parcelă	Nr. topo	Observaţii / Referinţe
1	curti constructii	DA	931	80	928	-	
2	arabil	DA	1.526	80	929	-	

Date referitoare la construcţii

Crt	Număr	Destinaţie construcţie	Supraf. (mp)	Situaţie juridică	Observaţii / Referinţe
A1.1	30169-C1	constructii de locuinte	120	Cu acte	Nr. niveluri:2; S. construita la sol:120 mp; Constructie de locuit din caramida acoperita cu tigla, cu 4 camere, 1 living, 1 hol, 1 baie si 1 pivina.
A1.2	30169-C2	constructii anexa	74	Cu acte	Nr. niveluri:1; S. construita la sol:74 mp; ANEXA
A1.3	30169-C3	constructii anexa	19	Cu acte	Nr. niveluri:1; S. construita la sol:19 mp; ANEXA
A1.4	30169-C4	constructii anexa	15	Cu acte	Nr. niveluri:1; S. construita la sol:15 mp; ANEXA

Document care conține date cu caracter personal, protejat de prevederile Regulamentului (UE) nr. 679/2016 și Legii 190/2018

Lungime Segmente
1) Valorile lungimilor segmentelor sunt obţinute din proiecţie în plan.

Punct început	X / Y	Punct sfârşit	X / Y	Lungime segment (** (m)
1	356.785,696 271.701,313	2	356.786,844 271.687,356	14.004
3	356.787,344 271.682,61	4	356.787,442 271.677,53	5.081
5	356.787,91 271.671,092	6	356.788,105 271.668,93	2.171
7	356.790,259 271.640,966	8	356.791,475 271.619,922	21.079
9	356.792,201 271.612,765	10	356.793,423 271.597,078	15.735
11	356.794,023 271.587,124	12	356.796,572 271.535,017	52.169
13	356.808,184 271.535,708	14	356.807,702 271.584,635	48.929
15	356.808,033 271.596,319	16	356.807,934 271.605,709	9.391
17	356.807,409 271.615,91	18	356.807,165 271.622,1	6.195
19	356.805,559 271.642,015	20	356.805,45 271.644,484	2.471
21	356.804,012 271.661,39	22	356.803,258 271.674,061	12.693
23	356.802,326 271.691,117	24	356.802,173 271.692,735	1.625
25	356.804,293 271.693,03	26	356.803,423 271.702,586	9.596
27	356.803,158 271.704,771	28	356.799,933 271.704,19	3.277
29	356.790,176 271.702,073	1	356.785,696 271.701,313	4.544

Punct început	X / Y	Punct sfârşit	X / Y	Lungime segment (** (m)
2	356.786,844 271.687,356	3	356.787,344 271.682,61	4.772
4	356.787,442 271.677,53	5	356.787,91 271.671,092	6.455
6	356.788,105 271.668,93	7	356.790,259 271.640,966	28.047
8	356.791,475 271.619,922	9	356.792,201 271.612,765	7.194
10	356.793,423 271.597,078	11	356.794,023 271.587,124	9.972
12	356.796,572 271.535,017	13	356.808,184 271.535,708	11.633
14	356.807,702 271.584,635	15	356.808,033 271.596,319	11.689
16	356.807,934 271.605,709	17	356.807,409 271.615,91	10.215
18	356.807,165 271.622,1	19	356.805,559 271.642,015	19.98
20	356.805,45 271.644,484	21	356.804,012 271.661,39	16.967
22	356.803,258 271.674,061	23	356.802,326 271.691,117	17.081
24	356.802,173 271.692,735	25	356.804,293 271.693,03	2.14
26	356.803,423 271.702,586	27	356.803,158 271.704,771	2.201
28	356.799,933 271.704,19	29	356.790,176 271.702,073	9.984

** Lungimile segmentelor sunt determinate în planul de proiecţie Stereo 70 şi sunt rotunjite la 1 milimetru.
*** Distanţa dintre puncte este formată din segmente cumulate ce sunt mai mici decât valoarea 1 milimetru.

Document care conține date cu caracter personal, protejat de prevederile Regulamentului (UE) nr. 679/2016 și Legii 190/2018

DATE DESPRE IMOBILUL NR. 6334

Oficiul de Cadastru şi Publicitate Imobiliară DOLJ
Biroul de Cadastru şi Publicitate Imobiliară Craiova

A. Partea I. Descrierea imobilului

Nr. CF vechi:11
Nr. cadastral vechi:16

TEREN Intravilan

Adresa: Loc. Seaca De Câmp, Str Ion Florescu, Nr. 97, Jud. Dolj, T80, P930,931

Nr. Crt	Nr cadastral Nr. topografic	Suprafaţa* (mp)	Observaţii / Referinţe
A1	33298	Din acte: 1.800 Masurata: 1.952	Sector cadastral:28 Teren neimprejmuit;

Construcţii

Crt	Nr cadastral Nr. topografic	Adresa	Observaţii / Referinţe
A1.1	33298-C1	Loc. Seaca De Câmp, Str Ion Florescu, Nr. 97, Jud. Dolj	Nr. niveluri:2; S. construita la sol:54 mp; casa cu 2 camere, hol si veranda, scoperita cu tigla
A1.2	33298-C2	Loc. Seaca De Câmp, Str Ion Florescu, Nr. 97, Jud. Dolj	Nr. niveluri:1; S. construita la sol:48 mp; anexa gospodareasca cu 2 incaperi, din caramida, acoperita cu tigla
A1.3	33298-C3	Loc. Seaca De Câmp, Str Ion Florescu, Nr. 97, Jud. Dolj	Nr. niveluri:1; S. construita la sol:25 mp; patul cu magazie cu lemne

B. Partea II. Proprietari şi acte

Inscrieri privitoare la dreptul de proprietate şi alte drepturi reale		Referinţe
581 / 12/10/2000		
Act Notarial nr. AUT NR 2451, din 12/10/2000 emis de NP FLOREA STOENESCU;		
B1	Intabulare, drept de PROPRIETATE, dobandit prin Conventie, cota actuala 1/1, cota initiala 1/1	A1, A1.1, A1.2, A1.3
	1) **BUZATU VIOREL**, LIPSĂ CNP 2) **BUZATU MARCICA**, LIPSĂ CNP	

C. Partea III. SARCINI

Inscrieri privind dezmembramintele dreptului de proprietate, drepturi reale de garanţie şi sarcini		Referinţe
582 / 12/10/2000		
Act Notarial nr. CVCC AUT NR 2451, din 12/10/2000 emis de NP STOENESCU FLOREA;		
C1	Intabulare, drept de HABITATIEASUPRA CAMEREI DE M ZI A CASEI DE SUB A1, I	A1, A1.1, A1.2, A1.3
	1) **PIRVU SERBAN**, LIPSĂ CNP 2) **PIRVU FLORICA**, LIPSĂ CNP	

Document care conține date cu caracter personal, protejat de prevederile Regulamentului (UE) nr. 679/2016 și Legii 190/2018

Anexa Nr. 1 La Partea I

Teren

Nr cadastral	Suprafaţa (mp)*	Observaţii / Referinţe
33298	Din acte: 1.800 Masurata: 1.952	

* Suprafaţa este determinată in planul de proiecţie Stereo 70.

DETALII LINIARE IMOBIL

Date referitoare la teren

Crt	Categorie folosinţă	Intra vilan	Suprafaţa (mp)	Tarla	Parcelă	Nr. topo	Observaţii / Referinţe
1	curti constructii	DA	1.000	80	930	-	
2	arabil	DA	952	80	931	-	

Date referitoare la construcţii

Crt	Număr	Destinaţie construcţie	Supraf. (mp)	Situaţie juridică	Observaţii / Referinţe
A1.1	33298-C1	constructii de locuinte	54	Cu acte	Nr. niveluri:2; S. construita la sol:54 mp; casa cu 2 camere, hol si veranda, scoperita cu tigla
A1.2	33298-C2	constructii anexa	48	Cu acte	Nr. niveluri:1; S. construita la sol:48 mp; anexa gospodareasca cu 2 incaperi, din caramida, acoperita cu tigla
A1.3	33298-C3	constructii anexa	25	Cu acte	Nr. niveluri:1; S. construita la sol:25 mp; patul cu magazie cu lemne

Lungime Segmente

1) Valorile lungimilor segmentelor sunt obţinute din proiecţie în plan.

Punct început	X / Y	Punct sfârşit	X / Y	Lungime segment (** (m)

Punct început	X / Y	Punct sfârşit	X / Y	Lungime segment (** (m)

Document care conține date cu caracter personal, protejat de prevederile Regulamentului (UE) nr. 679/2016 și Legii 190/2018

Punct început	X / Y	Punct sfârşit	X / Y	Lungime segment (** (m)
1	356.770,93 271.698,386	2	356.771,282 271.695,106	3.299
3	356.772,767 271.669,12	4	356.772,991 271.667,037	2.095
5	356.774,629 271.650,775	6	356.775,728 271.632,947	17.862
7	356.777,356 271.605,867	8	356.784,922 271.606,806	7.624
9	356.789,488 271.534,837	10	356.796,572 271.535,017	7.086
11	356.794,023 271.587,124	12	356.793,423 271.597,078	9.972
13	356.792,201 271.612,765	14	356.791,475 271.619,922	7.194
15	356.790,259 271.640,966	16	356.788,105 271.668,93	28.047
17	356.787,91 271.671,092	18	356.787,442 271.677,53	6.455
19	356.787,344 271.682,61	20	356.786,844 271.687,356	4.772
21	356.785,696 271.701,313	1	356.770,93 271.698,386	15.053

Punct început	X / Y	Punct sfârşit	X / Y	Lungime segment (** (m)
2	356.771,282 271.695,106	3	356.772,767 271.669,12	26.028
4	356.772,991 271.667,037	5	356.774,629 271.650,775	16.344
6	356.775,728 271.632,947	7	356.777,356 271.605,867	27.129
8	356.784,922 271.606,806	9	356.789,488 271.534,837	72.114
10	356.796,572 271.535,017	11	356.794,023 271.587,124	52.169
12	356.793,423 271.597,078	13	356.792,201 271.612,765	15.735
14	356.791,475 271.619,922	15	356.790,259 271.640,966	21.079
16	356.788,105 271.668,93	17	356.787,91 271.671,092	2.171
18	356.787,442 271.677,53	19	356.787,344 271.682,61	5.081
20	356.786,844 271.687,356	21	356.785,696 271.701,313	14.004

** Lungimile segmentelor sunt determinate în planul de proiecţie Stereo 70 şi sunt rotunjite la 1 milimetru.
*** Distanţa dintre puncte este formată din segmente cumulate ce sunt mai mici decât valoarea 1 milimetru.

Document care conține date cu caracter personal, protejat de prevederile Regulamentului (UE) nr. 679/2016 și Legii 190/2018

DATE DESPRE IMOBILUL NR. 6335

Oficiul de Cadastru şi Publicitate Imobiliară DOLJ
Biroul de Cadastru şi Publicitate Imobiliară Craiova

A. Partea I. Descrierea imobilului

TEREN Intravilan

Adresa: Loc. Seaca De Câmp, Str Ion Florescu, Nr. 99, Jud. Dolj, T80, P932, 933

Nr. Crt	Nr cadastral Nr. topografic	Suprafaţa* (mp)	Observaţii / Referinţe
A1		Din acte: 2.600 Masurata: 2.575	Sector cadastral:28 Teren imprejmuit;

Construcţii

Crt	Nr cadastral Nr. topografic	Adresa	Observaţii / Referinţe
A1.1		Loc. Seaca De Câmp, Str Ion Florescu, Nr. 99, Jud. Dolj	Nr. niveluri:2; S. construita la sol:69 mp; LOCUINTA
A1.2		Loc. Seaca De Câmp, Str Ion Florescu, Nr. 99, Jud. Dolj	Nr. niveluri:1; S. construita la sol:55 mp; ANEXA
A1.3		Loc. Seaca De Câmp, Str Ion Florescu, Nr. 99, Jud. Dolj	Nr. niveluri:1; S. construita la sol:16 mp; ANEXA

B. Partea II. Proprietari şi acte

Inscrieri privitoare la dreptul de proprietate şi alte drepturi reale		Referinţe
/		
Act Notarial nr. CM 13, din 03/02/2023 emis de BNP STOENESCU FLOREA;		
B1	Intabulare, drept de PROPRIETATE, dobandit prin Succesiune, cota actuala 1/1, cota initiala 1/1	A1, A1.1, A1.2, A1.3
	1) **BOGASERU ALIN-BLANDIAN**	

C. Partea III. SARCINI .

Inscrieri privind dezmembramintele dreptului de proprietate, drepturi reale de garanţie şi sarcini	Referinţe
NU SUNT	

Document care conține date cu caracter personal, protejat de prevederile Regulamentului (UE) nr. 679/2016 și Legii 190/2018

Anexa Nr. 1 La Partea I

Teren

Nr cadastral	Suprafaţa (mp)*	Observaţii / Referinţe
	Din acte: 2.600 Masurata: 2.575	

* Suprafaţa este determinată in planul de proiecţie Stereo 70.

DETALII LINIARE IMOBIL

Date referitoare la teren

Crt	Categorie folosinţă	Intra vilan	Suprafaţa (mp)	Tarla	Parcelă	Nr. topo	Observaţii / Referinţe
1	curti constructii	DA	1.000	80	932	-	
2	arabil	DA	1.575	80	933	-	

Date referitoare la construcţii

Crt	Număr	Destinaţie construcţie	Supraf. (mp)	Situaţie juridică	Observaţii / Referinţe
A1.1		constructii de locuinte	69	Cu acte	Nr. niveluri:2; S. construita la sol:69 mp; LOCUINTA
A1.2		constructii anexa	55	Cu acte	Nr. niveluri:1; S. construita la sol:55 mp; ANEXA
A1.3		constructii anexa	16	Cu acte	Nr. niveluri:1; S. construita la sol:16 mp; ANEXA

Lungime Segmente

1) Valorile lungimilor segmentelor sunt obţinute din proiecţie în plan.

Punct început	X / Y	Punct sfârşit	X / Y	Lungime segment (** (m)
1	356.762,005 271.696,531	2	356.761,763 271.692,197	4.341

Punct început	X / Y	Punct sfârşit	X / Y	Lungime segment (** (m)
2	356.761,763 271.692,197	3	356.762,623 271.662,536	29.673

Document care conține date cu caracter personal, protejat de prevederile Regulamentului (UE) nr. 679/2016 și Legii 190/2018

Punct început	X / Y	Punct sfârşit	X / Y	Lungime segment (** (m)
3	356.762,623 271.662,536	4	356.763,524 271.638,975	23.578
5	356.763,845 271.629,888	6	356.763,924 271.624,591	5.298
7	356.764,595 271.609,786	8	356.765,498 271.587,121	22.683
9	356.766,186 271.566,89	10	356.766,643 271.552,125	14.772
11	356.766,807 271.539,754	12	356.766,994 271.531,588	8.169
13	356.789,488 271.534,837	14	356.784,922 271.606,806	72.114
15	356.777,356 271.605,867	16	356.775,728 271.632,947	27.129
17	356.774,629 271.650,775	18	356.772,991 271.667,037	16.344
19	356.772,767 271.669,12	20	356.771,282 271.695,106	26.028
21	356.770,93 271.698,386	22	356.762,565 271.696,714	8.53

Punct început	X / Y	Punct sfârşit	X / Y	Lungime segment (** (m)
4	356.763,524 271.638,975	5	356.763,845 271.629,888	9.093
6	356.763,924 271.624,591	7	356.764,595 271.609,786	14.82
8	356.765,498 271.587,121	9	356.766,186 271.566,89	20.243
10	356.766,643 271.552,125	11	356.766,807 271.539,754	12.372
12	356.766,994 271.531,588	13	356.789,488 271.534,837	22.728
14	356.784,922 271.606,806	15	356.777,356 271.605,867	7.624
16	356.775,728 271.632,947	17	356.774,629 271.650,775	17.862
18	356.772,991 271.667,037	19	356.772,767 271.669,12	2.095
20	356.771,282 271.695,106	21	356.770,93 271.698,386	3.299
22	356.762,565 271.696,714	1	356.762,005 271.696,531	0.589

** Lungimile segmentelor sunt determinate în planul de proiecţie Stereo 70 şi sunt rotunjite la 1 milimetru.
*** Distanţa dintre puncte este formată din segmente cumulate ce sunt mai mici decât valoarea 1 milimetru.

Document care conține date cu caracter personal, protejat de prevederile Regulamentului (UE) nr. 679/2016 și Legii 190/2018

DATE DESPRE IMOBILUL NR. 6336

Oficiul de Cadastru şi Publicitate Imobiliară DOLJ
Biroul de Cadastru şi Publicitate Imobiliară Craiova

A. Partea I. Descrierea imobilului

TEREN Intravilan

Adresa: Loc. Seaca De Câmp, Str Ion Florescu, Nr. 101, Jud. Dolj, T80, P934,935

Nr. Crt	Nr cadastral Nr. topografic	Suprafaţa* (mp)	Observaţii / Referinţe
A1	30227	Din acte: 2.100 Masurata: 2.112	Sector cadastral:28 Teren imprejmuit;

Construcţii

Crt	Nr cadastral Nr. topografic	Adresa	Observaţii / Referinţe
A1.1	30227-C1	Loc. Seaca De Câmp, Str Ion Florescu, Nr. 101, Jud. Dolj, fost tarla 80 parcela 934;935	Nr. niveluri:1; S. construita la sol:53 mp; caramida/1959 cu 2 camere,sala,veranda,SU=38.92mp
A1.2	30227-C2	Loc. Seaca De Câmp, Str Ion Florescu, Nr. 101, Jud. Dolj, fost tarla 80 parcela 934;935	Nr. niveluri:1; S. construita la sol:17 mp; din chirpici/1959 cu o camera,hol,pivnita.
A1.3	30227-C3	Loc. Seaca De Câmp, Str Ion Florescu, Nr. 101, Jud. Dolj, fost tarla 80 parcela 934;935	Nr. niveluri:1; S. construita la sol:57 mp; din lemne si scandura= magazie,o bucatarie de vara,intrare in pivnita, sopron inchis.
A1.4	30227-C4	Loc. Seaca De Câmp, Str Ion Florescu, Nr. 101, Jud. Dolj, fost tarla 80 parcela 934;935	Nr. niveluri:1; S. construita la sol:27 mp; din lemne si scandura=patul cu sopron inchis.
A1.5	30227-C5	Loc. Seaca De Câmp, Str Ion Florescu, Nr. 101, Jud. Dolj, fost tarla 80 parcela 934;935	Nr. niveluri:1; S. construita la sol:14 mp; din lemne si scandura=patul.
A1.6	30227-C6	Loc. Seaca De Câmp, Str Ion Florescu, Nr. 101, Jud. Dolj, fost tarla 80 parcela 934;935	Nr. niveluri:1; S. construita la sol:34 mp; din chirpici-garaj.
A1.7	30227-C7	Loc. Seaca De Câmp, Str Ion Florescu, Nr. 101, Jud. Dolj, fost tarla 80 parcela 934;935	Nr. niveluri:1; S. construita la sol:30 mp; din chirpici cu sopron deschis=grajd.

B. Partea II. Proprietari şi acte

Inscrieri privitoare la dreptul de proprietate şi alte drepturi reale		Referinţe
6005 / 19/01/2016		
Act Notarial nr. CONTRACT DE VANZARE -CUMPARARE AUT. NR. 146, din 19/01/2016 emis de NP STOENESCU FLOREA;		
B1	Intabulare, drept de PROPRIETATE, dobandit prin Conventie, cota actuala 1/1, cota initiala 1/1	A1, A1.1, A1.2, A1.3
	1) **PRUTEANU MARIANA**, necasatorita	
/		
Act Normativ nr. LEGEA 7, din 13/03/1996 emis de Parlamentul României (ART. 12 ALIN. 14-17);		
B2	Intabulare, drept de PROPRIETATE, dobandit prin Lege, cota actuala 1/1, cota initiala 1/1	A1.4, A1.5, A1.6, A1.7
	1) **PRUTEANU MARIANA**, necasatorita	

C. Partea III. SARCINI .

Inscrieri privind dezmembramintele dreptului de proprietate, drepturi reale de garanţie şi sarcini	Referinţe
NU SUNT	

Document care conține date cu caracter personal, protejat de prevederile Regulamentului (UE) nr. 679/2016 și Legii 190/2018

Anexa Nr. 1 La Partea I

Teren

Nr cadastral	Suprafaţa (mp)*	Observaţii / Referinţe
30227	Din acte: 2.100 Masurata: 2.112	

* Suprafaţa este determinată in planul de proiecţie Stereo 70.

DETALII LINIARE IMOBIL

Date referitoare la teren

Crt	Categorie folosinţă	Intra vilan	Suprafaţa (mp)	Tarla	Parcelă	Nr. topo	Observaţii / Referinţe
1	curti constructii	DA	945	80	934	-	
2	arabil	DA	1.167	80	935	-	

Date referitoare la construcţii

Crt	Număr	Destinaţie construcţie	Supraf. (mp)	Situaţie juridică	Observaţii / Referinţe
A1.1	30227-C1	constructii de locuinte	53	Cu acte	Nr. niveluri:1; S. construita la sol:53 mp; caramida/1959 cu 2 camere,sala,veranda, SU=38.92mp
A1.2	30227-C2	constructii anexa	17	Cu acte	Nr. niveluri:1; S. construita la sol:17 mp; din chirpici/1959 cu o camera,hol,pivnita.
A1.3	30227-C3	constructii anexa	57	Cu acte	Nr. niveluri:1; S. construita la sol:57 mp; din lemne si scandura= magazie,o bucatarie de vara,intrare in pivnita,sopron inchis.
A1.4	30227-C4	constructii anexa	27	Cu acte	Nr. niveluri:1; S. construita la sol:27 mp; din lemne si scandura=patul cu sopron inchis.
A1.5	30227-C5	constructii anexa	14	Cu acte	Nr. niveluri:1; S. construita la sol:14 mp; din lemne si scandura=patul.
A1.6	30227-C6	constructii anexa	34	Cu acte	Nr. niveluri:1; S. construita la sol:34 mp; din chirpici-garaj.
A1.7	30227-C7	constructii anexa	30	Cu acte	Nr. niveluri:1; S. construita la sol:30 mp; din chirpici cu sopron deschis=grajd.

Document care conține date cu caracter personal, protejat de prevederile Regulamentului (UE) nr. 679/2016 și Legii 190/2018

Lungime Segmente
1) Valorile lungimilor segmentelor sunt obţinute din proiecţie în plan.

Punct început	X / Y	Punct sfârşit	X / Y	Lungime segment (** (m)
1	356.762,623 271.662,536	2	356.761,763 271.692,197	29.673
3	356.762,005 271.696,531	4	356.752,27 271.694,697	9.906
5	356.751,898 271.666,236	6	356.751,567 271.658,183	8.06
7	356.751,26 271.649,766	8	356.751,745 271.618,935	30.835
9	356.751,717 271.615,098	10	356.751,67 271.604,905	10.193
11	356.751,602 271.589,094	12	356.751,543 271.572,566	16.528
13	356.751,728 271.556,817	14	356.751,294 271.529,243	27.577
15	356.757,399 271.530,189	16	356.763,052 271.531,013	5.713
17	356.766,994 271.531,588	18	356.766,807 271.539,754	8.169
19	356.766,643 271.552,125	20	356.766,186 271.566,89	14.772
21	356.765,498 271.587,121	22	356.764,595 271.609,786	22.683
23	356.763,924 271.624,591	24	356.763,845 271.629,888	5.298
25	356.763,524 271.638,975	1	356.762,623 271.662,536	23.578

Punct început	X / Y	Punct sfârşit	X / Y	Lungime segment (** (m)
2	356.761,763 271.692,197	3	356.762,005 271.696,531	4.341
4	356.752,27 271.694,697	5	356.751,898 271.666,236	28.463
6	356.751,567 271.658,183	7	356.751,26 271.649,766	8.423
8	356.751,745 271.618,935	9	356.751,717 271.615,098	3.837
10	356.751,67 271.604,905	11	356.751,602 271.589,094	15.811
12	356.751,543 271.572,566	13	356.751,728 271.556,817	15.75
14	356.751,294 271.529,243	15	356.757,399 271.530,189	6.178
16	356.763,052 271.531,013	17	356.766,994 271.531,588	3.984
18	356.766,807 271.539,754	19	356.766,643 271.552,125	12.372
20	356.766,186 271.566,89	21	356.765,498 271.587,121	20.243
22	356.764,595 271.609,786	23	356.763,924 271.624,591	14.82
24	356.763,845 271.629,888	25	356.763,524 271.638,975	9.093

** Lungimile segmentelor sunt determinate în planul de proiecţie Stereo 70 şi sunt rotunjite la 1 milimetru.
*** Distanţa dintre puncte este formată din segmente cumulate ce sunt mai mici decât valoarea 1 milimetru.

Document care conține date cu caracter personal, protejat de prevederile Regulamentului (UE) nr. 679/2016 și Legii 190/2018

DATE DESPRE IMOBILUL NR. 6337

Oficiul de Cadastru şi Publicitate Imobiliară DOLJ
Biroul de Cadastru şi Publicitate Imobiliară Craiova

A. Partea I. Descrierea imobilului

TEREN Intravilan

Adresa: Loc. Seaca De Câmp, Str Ion Florescu, Nr. 103, Jud. Dolj, T80, P936, 937

Nr. Crt	Nr cadastral Nr. topografic	Suprafaţa* (mp)	Observaţii / Referinţe
A1		Din acte: 1.400 Masurata: 1.428	Sector cadastral:28 Teren imprejmuit;

Construcţii

Crt	Nr cadastral Nr. topografic	Adresa	Observaţii / Referinţe
A1.1		Loc. Seaca De Câmp, Str Ion Florescu, Nr. 103, Jud. Dolj	Nr. niveluri:2; S. construita la sol:90 mp; LOCUINTA
A1.2		Loc. Seaca De Câmp, Str Ion Florescu, Nr. 103, Jud. Dolj	Nr. niveluri:1; S. construita la sol:10 mp; ANEXA
A1.3		Loc. Seaca De Câmp, Str Ion Florescu, Nr. 103, Jud. Dolj	Nr. niveluri:1; S. construita la sol:35 mp; ANEXA

B. Partea II. Proprietari şi acte

Inscrieri privitoare la dreptul de proprietate şi alte drepturi reale		Referinţe
/		
Act Notarial nr. CM 72, din 14/06/2013 emis de BNP BUDIANA IONUT-RAZVAN;		
B1	Intabulare, drept de PROPRIETATE, dobandit prin Succesiune, cota actuala 1/1, cota initiala 1/1	A1, A1.1, A1.2, A1.3
	1) **VASILE MARIA**	

C. Partea III. SARCINI .

Inscrieri privind dezmembramintele dreptului de proprietate, drepturi reale de garanţie şi sarcini	Referinţe
NU SUNT	

Document care conține date cu caracter personal, protejat de prevederile Regulamentului (UE) nr. 679/2016 și Legii 190/2018

Anexa Nr. 1 La Partea I

Teren

Nr cadastral	Suprafaţa (mp)*	Observaţii / Referinţe
	Din acte: 1.400 Masurata: 1.428	

* Suprafaţa este determinată in planul de proiecţie Stereo 70.

DETALII LINIARE IMOBIL

Date referitoare la teren

Crt	Categorie folosinţă	Intra vilan	Suprafaţa (mp)	Tarla	Parcelă	Nr. topo	Observaţii / Referinţe
1	curti constructii	DA	1.000	80	936	-	
2	arabil	DA	428	80	937	-	

Date referitoare la construcţii

Crt	Număr	Destinaţie construcţie	Supraf. (mp)	Situaţie juridică	Observaţii / Referinţe
A1.1		constructii de locuinte	90	Cu acte	Nr. niveluri:2; S. construita la sol:90 mp; LOCUINTA
A1.2		constructii anexa	10	Cu acte	Nr. niveluri:1; S. construita la sol:10 mp; ANEXA
A1.3		constructii anexa	35	Cu acte	Nr. niveluri:1; S. construita la sol:35 mp; ANEXA

Lungime Segmente

1) Valorile lungimilor segmentelor sunt obţinute din proiecţie în plan.

Punct început	X / Y	Punct sfârşit	X / Y	Lungime segment (** (m)
1	356.752,27 271.694,697	2	356.738,353 271.691,944	14.187

Document care conține date cu caracter personal, protejat de prevederile Regulamentului (UE) nr. 679/2016 și Legii 190/2018

Punct început	X / Y	Punct sfârşit	X / Y	Lungime segment (** (m)
2	356.738,353 271.691,944	3	356.738,266 271.656,78	35.164
3	356.738,266 271.656,78	4	356.737,287 271.589,753	67.034
4	356.737,287 271.589,753	5	356.751,602 271.589,094	14.33
5	356.751,602 271.589,094	6	356.751,67 271.604,905	15.811
6	356.751,67 271.604,905	7	356.751,717 271.615,098	10.193
7	356.751,717 271.615,098	8	356.751,745 271.618,935	3.837
8	356.751,745 271.618,935	9	356.751,26 271.649,766	30.835
9	356.751,26 271.649,766	10	356.751,567 271.658,183	8.423
10	356.751,567 271.658,183	11	356.751,898 271.666,236	8.06
11	356.751,898 271.666,236	1	356.752,27 271.694,697	28.463

** Lungimile segmentelor sunt determinate în planul de proiecţie Stereo 70 şi sunt rotunjite la 1 milimetru.
*** Distanţa dintre puncte este formată din segmente cumulate ce sunt mai mici decât valoarea 1 milimetru.

Document care conține date cu caracter personal, protejat de prevederile Regulamentului (UE) nr. 679/2016 și Legii 190/2018

DATE DESPRE IMOBILUL NR. 6338

Oficiul de Cadastru şi Publicitate Imobiliară DOLJ
Biroul de Cadastru şi Publicitate Imobiliară Craiova

A. Partea I. Descrierea imobilului

TEREN Intravilan

Adresa: Loc. Seaca De Câmp, Str Ion Florescu, Nr. 105, Jud. Dolj, T80, P939,940

Nr. Crt	Nr cadastral Nr. topografic	Suprafaţa* (mp)	Observaţii / Referinţe
A1	30135	Din acte: 1.400 Masurata: 1.404	Sector cadastral:28 Teren imprejmuit;

Construcţii

Crt	Nr cadastral Nr. topografic	Adresa	Observaţii / Referinţe
A1.1	30135-C1	Loc. Seaca De Câmp, Str Ion Florescu, Nr. 256, Jud. Dolj, FOST T80 P 939;940	Nr. niveluri:2; S. construita la sol:183 mp; LOCUINTA
A1.2	30135-C2	Loc. Seaca De Câmp, Str Ion Florescu, Nr. 256, Jud. Dolj, FOST T80 P 939;940	Nr. niveluri:1; S. construita la sol:85 mp; ANEXA

B. Partea II. Proprietari şi acte

Inscrieri privitoare la dreptul de proprietate şi alte drepturi reale		Referinţe
76383 / 12/09/2012		
Act Notarial nr. CONTRACT DE VANZARE -CUMPARARE NR 1908, din 05/09/2012 emis de BNP STOENESCU FLOREA;		
B1	Intabulare, drept de PROPRIETATE, dobandit prin Conventie, cota actuala 1/1, cota initiala 1/1	A1, A1.1, A1.2
	1) **DOHANGIE CAMELIA CRISTINA**	

C. Partea III. SARCINI .

Inscrieri privind dezmembramintele dreptului de proprietate, drepturi reale de garanţie şi sarcini	Referinţe
NU SUNT	

Document care conține date cu caracter personal, protejat de prevederile Regulamentului (UE) nr. 679/2016 și Legii 190/2018

Anexa Nr. 1 La Partea I

Teren

Nr cadastral	Suprafaţa (mp)*	Observaţii / Referinţe
30135	Din acte: 1.400 Masurata: 1.404	

* Suprafaţa este determinată in planul de proiecţie Stereo 70.

DETALII LINIARE IMOBIL

Date referitoare la teren

Crt	Categorie folosinţă	Intra vilan	Suprafaţa (mp)	Tarla	Parcelă	Nr. topo	Observaţii / Referinţe
1	curti constructii	DA	574	80	939	-	
2	arabil	DA	830	80	940	-	

Date referitoare la construcţii

Crt	Număr	Destinaţie construcţie	Supraf. (mp)	Situaţie juridică	Observaţii / Referinţe
A1.1	30135-C1	constructii de locuinte	183	Cu acte	Nr. niveluri:2; S. construita la sol:183 mp; LOCUINTA
A1.2	30135-C2	constructii anexa	85	Cu acte	Nr. niveluri:1; S. construita la sol:85 mp; ANEXA

Lungime Segmente

1) Valorile lungimilor segmentelor sunt obţinute din proiecţie în plan.

Punct început	X / Y	Punct sfârşit	X / Y	Lungime segment (** (m)
1	356.724,445 271.689,194	2	356.723,545 271.590,153	99.045
2	356.723,545 271.590,153	3	356.737,287 271.589,753	13.748

Document care conține date cu caracter personal, protejat de prevederile Regulamentului (UE) nr. 679/2016 și Legii 190/2018

Punct început	X / Y	Punct sfârşit	X / Y	Lungime segment (** (m)
3	356.737,287 271.589,753	4	356.738,266 271.656,78	67.034
4	356.738,266 271.656,78	5	356.738,353 271.691,944	35.164
5	356.738,353 271.691,944	1	356.724,445 271.689,194	14.177

** Lungimile segmentelor sunt determinate în planul de proiecţie Stereo 70 şi sunt rotunjite la 1 milimetru.
*** Distanţa dintre puncte este formată din segmente cumulate ce sunt mai mici decât valoarea 1 milimetru.

Document care conține date cu caracter personal, protejat de prevederile Regulamentului (UE) nr. 679/2016 și Legii 190/2018

DATE DESPRE IMOBILUL NR. 6339

Oficiul de Cadastru şi Publicitate Imobiliară DOLJ
Biroul de Cadastru şi Publicitate Imobiliară Craiova

A. Partea I. Descrierea imobilului

TEREN Intravilan

Adresa: Loc. Seaca De Câmp, Jud. Dolj, T80, P938

Nr. Crt	Nr cadastral Nr. topografic	Suprafaţa* (mp)	Observaţii / Referinţe
A1		Din acte: 2.000 Masurata: 1.885	Sector cadastral:28 Teren imprejmuit;

B. Partea II. Proprietari şi acte

Inscrieri privitoare la dreptul de proprietate şi alte drepturi reale		Referinţe
/		
Act Administrativ nr. TDP 122-9694, din 08/06/1994 emis de COMISIA JUDETEANA DOLJ;		
B1	Intabulare, drept de PROPRIETATE, dobandit prin Reconstituire, cota actuala 1/1, cota initiala 1/1	A1
	1) **MIU ŞTEFAN**, LIPSĂ CNP 2) **CÎRCIUMARU STANA**, LIPSĂ CNP	

C. Partea III. SARCINI .

Inscrieri privind dezmembramintele dreptului de proprietate, drepturi reale de garanţie şi sarcini	Referinţe
NU SUNT	

Document care conține date cu caracter personal, protejat de prevederile Regulamentului (UE) nr. 679/2016 și Legii 190/2018

Anexa Nr. 1 La Partea I

Teren

Nr cadastral	Suprafaţa (mp)*	Observaţii / Referinţe
	Din acte: 2.000 Masurata: 1.885	

* Suprafaţa este determinată in planul de proiecţie Stereo 70.

DETALII LINIARE IMOBIL

Date referitoare la teren

Crt	Categorie folosinţă	Intra vilan	Suprafaţa (mp)	Tarla	Parcelă	Nr. topo	Observaţii / Referinţe
1	arabil	DA	1.885	80	938	-	

Lungime Segmente
1) Valorile lungimilor segmentelor sunt obţinute din proiecţie în plan.

Punct început	X / Y	Punct sfârşit	X / Y	Lungime segment (** (m)
1	356.751,728 271.556,817	2	356.751,543 271.572,566	15.75
2	356.751,543 271.572,566	3	356.751,602 271.589,094	16.528
3	356.751,602 271.589,094	4	356.737,287 271.589,753	14.33
4	356.737,287 271.589,753	5	356.723,545 271.590,153	13.748
5	356.723,545 271.590,153	6	356.722,004 271.581,176	9.108

Document care conține date cu caracter personal, protejat de prevederile Regulamentului (UE) nr. 679/2016 și Legii 190/2018

Punct început	X / Y	Punct sfârşit	X / Y	Lungime segment (** (m)
6	356.722,004 271.581,176	7	356.720,236 271.525,216	55.988
7	356.720,236 271.525,216	8	356.751,294 271.529,243	31.318
8	356.751,294 271.529,243	1	356.751,728 271.556,817	27.577

** Lungimile segmentelor sunt determinate în planul de proiecţie Stereo 70 şi sunt rotunjite la 1 milimetru.
*** Distanţa dintre puncte este formată din segmente cumulate ce sunt mai mici decât valoarea 1 milimetru.

Document care conține date cu caracter personal, protejat de prevederile Regulamentului (UE) nr. 679/2016 și Legii 190/2018

DATE DESPRE IMOBILUL NR. 6340

Oficiul de Cadastru şi Publicitate Imobiliară DOLJ
Biroul de Cadastru şi Publicitate Imobiliară Craiova

A. Partea I. Descrierea imobilului

TEREN Intravilan

Adresa: Loc. Seaca De Câmp, Str Valcelei, Nr. 2, Jud. Dolj, T80, P945, 946

Nr. Crt	Nr cadastral Nr. topografic	Suprafaţa* (mp)	Observaţii / Referinţe
A1		Din acte: 1.400 Masurata: 1.751	Sector cadastral:28 Teren imprejmuit;

Construcţii

Crt	Nr cadastral Nr. topografic	Adresa	Observaţii / Referinţe
A1.1		Loc. Seaca De Câmp, Str Valcelei, Nr. 2, Jud. Dolj	Nr. niveluri:1; S. construita la sol:89 mp; LOCUINTA
A1.2		Loc. Seaca De Câmp, Str Valcelei, Nr. 2, Jud. Dolj	Nr. niveluri:1; S. construita la sol:26 mp; ANEXA
A1.3		Loc. Seaca De Câmp, Str Valcelei, Nr. 2, Jud. Dolj	Nr. niveluri:1; S. construita la sol:32 mp; ANEXA

B. Partea II. Proprietari şi acte

Inscrieri privitoare la dreptul de proprietate şi alte drepturi reale		Referinţe
/		
Act Administrativ nr. TDP 115-9694, din 08/06/1994 emis de COMISIA JUDETEANA DOLJ;		
B1	Intabulare, drept de PROPRIETATE, dobandit prin Reconstituire, cota actuala 1/1, cota initiala 1/1	A1
	1) **BĂLOI MARIA**, LIPSĂ CNP	
Act Normativ nr. LEGEA 7, din 13/03/1996 emis de Parlamentul României (ART. 12 ALIN. 14-17);		
B2	Intabulare, drept de PROPRIETATE, dobandit prin Lege, cota actuala 1/1, cota initiala 1/1	A1.1, A1.2, A1.3
	1) **BĂLOI MARIA**, LIPSĂ CNP	

C. Partea III. SARCINI .

Inscrieri privind dezmembramintele dreptului de proprietate, drepturi reale de garanţie şi sarcini	Referinţe
NU SUNT	

Document care conține date cu caracter personal, protejat de prevederile Regulamentului (UE) nr. 679/2016 și Legii 190/2018

Anexa Nr. 1 La Partea I

Teren

Nr cadastral	Suprafaţa (mp)*	Observaţii / Referinţe
	Din acte: 1.400 Masurata: 1.751	

* Suprafaţa este determinată in planul de proiecţie Stereo 70.

DETALII LINIARE IMOBIL

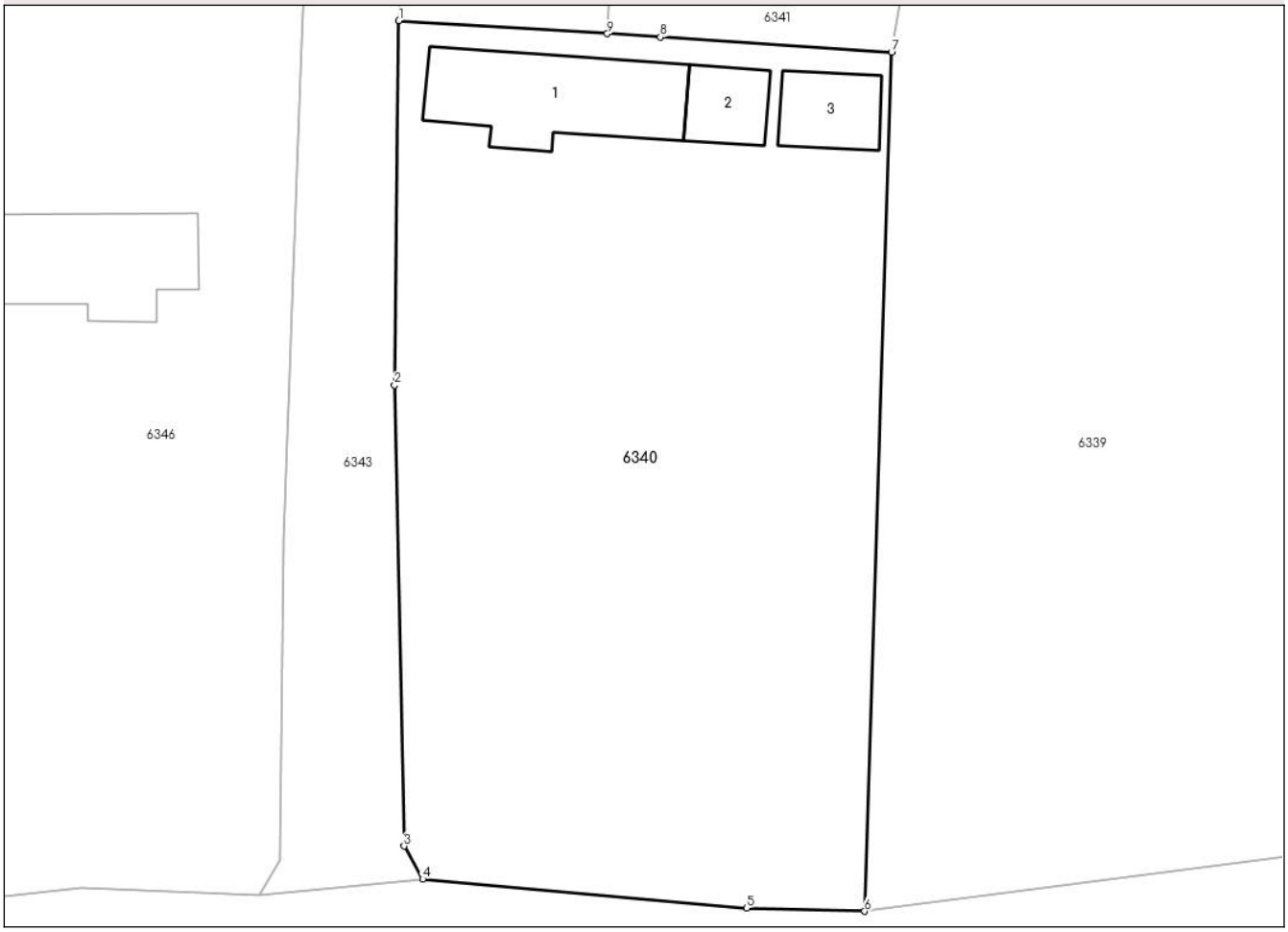

Date referitoare la teren

Crt	Categorie folosinţă	Intra vilan	Suprafaţa (mp)	Tarla	Parcelă	Nr. topo	Observaţii / Referinţe
1	curti constructii	DA	1.000	80	945	-	
2	arabil	DA	751	80	946	-	

Date referitoare la construcţii

Crt	Număr	Destinaţie construcţie	Supraf. (mp)	Situaţie juridică	Observaţii / Referinţe
A1.1		constructii de locuinte	89	Cu acte	Nr. niveluri:1; S. construita la sol:89 mp; LOCUINTA
A1.2		constructii anexa	26	Cu acte	Nr. niveluri:1; S. construita la sol:26 mp; ANEXA
A1.3		constructii anexa	32	Cu acte	Nr. niveluri:1; S. construita la sol:32 mp; ANEXA

Lungime Segmente

1) Valorile lungimilor segmentelor sunt obţinute din proiecţie în plan.

Punct început	X / Y	Punct sfârşit	X / Y	Lungime segment (** (m)
1	356.689,92 271.583,213	2	356.689,632 271.559,488	23.727

Document care conține date cu caracter personal, protejat de prevederile Regulamentului (UE) nr. 679/2016 și Legii 190/2018

Punct început	X / Y	Punct sfârşit	X / Y	Lungime segment (** (m)
2	356.689,632 271.559,488	3	356.690,248 271.529,467	30.027
3	356.690,248 271.529,467	4	356.691,463 271.527,31	2.476
4	356.691,463 271.527,31	5	356.712,571 271.525,423	21.192
5	356.712,571 271.525,423	6	356.720,236 271.525,216	7.668
6	356.720,236 271.525,216	7	356.722,004 271.581,176	55.988
7	356.722,004 271.581,176	8	356.706,945 271.582,142	15.09
8	356.706,945 271.582,142	9	356.703,487 271.582,36	3.465
9	356.703,487 271.582,36	1	356.689,92 271.583,213	13.594

** Lungimile segmentelor sunt determinate în planul de proiecţie Stereo 70 şi sunt rotunjite la 1 milimetru.
*** Distanţa dintre puncte este formată din segmente cumulate ce sunt mai mici decât valoarea 1 milimetru.

Document care conține date cu caracter personal, protejat de prevederile Regulamentului (UE) nr. 679/2016 și Legii 190/2018

DATE DESPRE IMOBILUL NR. 6341

Oficiul de Cadastru şi Publicitate Imobiliară DOLJ
Biroul de Cadastru şi Publicitate Imobiliară Craiova

A. Partea I. Descrierea imobilului

TEREN Intravilan

Adresa: Loc. Seaca De Câmp, Str Ion Florescu, Nr. 107, Jud. Dolj, T80, P941,942,942/1

Nr. Crt	Nr cadastral Nr. topografic	Suprafaţa* (mp)	Observaţii / Referinţe
A1		Din acte: 1.500 Masurata: 1.855	Sector cadastral:28 Teren neimprejmuit;

Construcţii

Crt	Nr cadastral Nr. topografic	Adresa	Observaţii / Referinţe
A1.1		Loc. Seaca De Câmp, Str Ion Florescu, Nr. 107, Jud. Dolj	Nr. niveluri:1; S. construita la sol:74 mp; LOCUINTA
A1.2		Loc. Seaca De Câmp, Str Ion Florescu, Nr. 107, Jud. Dolj	Nr. niveluri:1; S. construita la sol:19 mp; ANEXA
A1.3		Loc. Seaca De Câmp, Str Ion Florescu, Nr. 107, Jud. Dolj	Nr. niveluri:1; S. construita la sol:36 mp; ANEXA

B. Partea II. Proprietari şi acte

Inscrieri privitoare la dreptul de proprietate şi alte drepturi reale		Referinţe
/		
Act Notarial nr. APV AUT NR 3936, din 29/11/2018 emis de BNP BUDIANA IONUT-RAZVAN;		
B1	Intabulare, drept de PROPRIETATE, dobandit prin Iesire Din Indiviziune, cota actuala 1500/1855, cota initiala 1/1	A1
	1) **TRUICA AURELIA-FLORENTINA** 2) **VLADAIANU CRISTINA-MARINELA**	
B2	Intabulare, drept de PROPRIETATE, dobandit prin Iesire Din Indiviziune, cota actuala 1/1	A1.1, A1.2, A1.3
	1) **TRUICA AURELIA-FLORENTINA** 2) **VLADAIANU CRISTINA-MARINELA**	
Act Normativ nr. LEGEA 7, din 13/03/1996 emis de Parlamentul României;		
B3	Inscrierea posesiei, drept de PROPRIETATE, dobandit prin Constituire, cota actuala 355/1855	A1
	1) **VLADAIANU CRISTINA-MARINELA** 2) **TRUICA AURELIA-FLORENTINA**	

C. Partea III. SARCINI .

Inscrieri privind dezmembramintele dreptului de proprietate, drepturi reale de garanţie şi sarcini	Referinţe
NU SUNT	

Document care conține date cu caracter personal, protejat de prevederile Regulamentului (UE) nr. 679/2016 și Legii 190/2018

Anexa Nr. 1 La Partea I

Teren

Nr cadastral	Suprafaţa (mp)*	Observaţii / Referinţe
	Din acte: 1.500 Masurata: 1.855	

* Suprafaţa este determinată in planul de proiecţie Stereo 70.

DETALII LINIARE IMOBIL

Date referitoare la teren

Crt	Categorie folosinţă	Intra vilan	Suprafaţa (mp)	Tarla	Parcelă	Nr. topo	Observaţii / Referinţe
1	curti constructii	DA	1.000	80	941	-	
2	arabil	DA	855	80	942	-	

Date referitoare la construcţii

Crt	Număr	Destinaţie construcţie	Supraf. (mp)	Situaţie juridică	Observaţii / Referinţe
A1.1		constructii de locuinte	74	Cu acte	Nr. niveluri:1; S. construita la sol:74 mp; LOCUINTA
A1.2		constructii anexa	19	Cu acte	Nr. niveluri:1; S. construita la sol:19 mp; ANEXA
A1.3		constructii anexa	36	Cu acte	Nr. niveluri:1; S. construita la sol:36 mp; ANEXA

Lungime Segmente

1) Valorile lungimilor segmentelor sunt obţinute din proiecţie în plan.

Punct început	X / Y	Punct sfârşit	X / Y	Lungime segment (** (m)
1	356.722,004 271.581,176	2	356.723,545 271.590,153	9.108

Document care conține date cu caracter personal, protejat de prevederile Regulamentului (UE) nr. 679/2016 și Legii 190/2018

Punct început	X / Y	Punct sfârşit	X / Y	Lungime segment (** (m)
2	356.723,545 271.590,153	3	356.724,445 271.689,194	99.045
3	356.724,445 271.689,194	4	356.709,109 271.686,131	15.639
4	356.709,109 271.686,131	5	356.707,535 271.653,022	33.146
5	356.707,535 271.653,022	6	356.706,63 271.638,568	14.482
6	356.706,63 271.638,568	7	356.706,322 271.634,714	3.866
7	356.706,322 271.634,714	8	356.703,487 271.582,36	52.431
8	356.703,487 271.582,36	9	356.706,945 271.582,142	3.465
9	356.706,945 271.582,142	1	356.722,004 271.581,176	15.09

** Lungimile segmentelor sunt determinate în planul de proiecţie Stereo 70 şi sunt rotunjite la 1 milimetru.
*** Distanţa dintre puncte este formată din segmente cumulate ce sunt mai mici decât valoarea 1 milimetru.

Document care conține date cu caracter personal, protejat de prevederile Regulamentului (UE) nr. 679/2016 și Legii 190/2018

DATE DESPRE IMOBILUL NR. 6342

Oficiul de Cadastru şi Publicitate Imobiliară DOLJ
Biroul de Cadastru şi Publicitate Imobiliară Craiova

A. Partea I. Descrierea imobilului

TEREN Intravilan

Adresa: Loc. Seaca De Câmp, Str Ion Florescu, Nr. 109, Jud. Dolj, T80, P943, 944,944/1

Nr. Crt	Nr cadastral Nr. topografic	Suprafaţa* (mp)	Observaţii / Referinţe
A1		Din acte: 1.200 Masurata: 1.411	Sector cadastral:28 Teren neimprejmuit;

Construcţii

Crt	Nr cadastral Nr. topografic	Adresa	Observaţii / Referinţe
A1.1		Loc. Seaca De Câmp, Str Ion Florescu, Nr. 109, Jud. Dolj	Nr. niveluri:2; S. construita la sol:90 mp; LOCUINTA
A1.2		Loc. Seaca De Câmp, Str Ion Florescu, Nr. 109, Jud. Dolj	Nr. niveluri:1; S. construita la sol:11 mp; ANEXA
A1.3		Loc. Seaca De Câmp, Str Ion Florescu, Nr. 109, Jud. Dolj	Nr. niveluri:1; S. construita la sol:14 mp; ANEXA

B. Partea II. Proprietari şi acte

Inscrieri privitoare la dreptul de proprietate şi alte drepturi reale		Referinţe
/		
Act Notarial nr. CM 297, din 12/05/2005 emis de BNP STOENESCU FLOREA;		
B1	Intabulare, drept de PROPRIETATE, dobandit prin Succesiune, cota actuala 1200/1411, cota initiala 1/1	A1
	1) **TRUICA PETRE**	
B2	Intabulare, drept de PROPRIETATE, dobandit prin Succesiune, cota actuala 1/1	A1.1, A1.2, A1.3
	1) **TRUICA PETRE**	
Act Normativ nr. LEGEA 7, din 13/03/1996 emis de GUVERNUL ROMANIEI;		
B3	Inscrierea posesiei, drept de PROPRIETATE, dobandit prin Constituire, cota actuala 211/1411	A1
	1) **TRUICA PETRE**	

C. Partea III. SARCINI .

Inscrieri privind dezmembramintele dreptului de proprietate, drepturi reale de garanţie şi sarcini	Referinţe
NU SUNT	

Document care conține date cu caracter personal, protejat de prevederile Regulamentului (UE) nr. 679/2016 și Legii 190/2018

Anexa Nr. 1 La Partea I

Teren

Nr cadastral	Suprafaţa (mp)*	Observaţii / Referinţe
	Din acte: 1.200 Masurata: 1.411	

* Suprafaţa este determinată in planul de proiecţie Stereo 70.

DETALII LINIARE IMOBIL

Date referitoare la teren

Crt	Categorie folosinţă	Intra vilan	Suprafaţa (mp)	Tarla	Parcelă	Nr. topo	Observaţii / Referinţe
1	curti constructii	DA	1.000	80	943	-	
2	arabil	DA	411	80	944	-	

Date referitoare la construcţii

Crt	Număr	Destinaţie construcţie	Supraf. (mp)	Situaţie juridică	Observaţii / Referinţe
A1.1		constructii de locuinte	90	Cu acte	Nr. niveluri:2; S. construita la sol:90 mp; LOCUINTA
A1.2		constructii anexa	11	Cu acte	Nr. niveluri:1; S. construita la sol:11 mp; ANEXA
A1.3		constructii anexa	14	Cu acte	Nr. niveluri:1; S. construita la sol:14 mp; ANEXA

Lungime Segmente

1) Valorile lungimilor segmentelor sunt obţinute din proiecţie în plan.

Punct început	X / Y	Punct sfârşit	X / Y	Lungime segment (** (m)
1	356.695,227 271.683,131	2	356.694,422 271.669,782	13.373

Document care conține date cu caracter personal, protejat de prevederile Regulamentului (UE) nr. 679/2016 și Legii 190/2018

Punct început	X / Y	Punct sfârşit	X / Y	Lungime segment (** (m)
2	356.694,422 271.669,782	3	356.693,261 271.649,544	20.271
3	356.693,261 271.649,544	4	356.691,349 271.613,718	35.877
4	356.691,349 271.613,718	5	356.689,92 271.583,213	30.538
5	356.689,92 271.583,213	6	356.703,487 271.582,36	13.594
6	356.703,487 271.582,36	7	356.706,322 271.634,714	52.431
7	356.706,322 271.634,714	8	356.706,63 271.638,568	3.866
8	356.706,63 271.638,568	9	356.707,535 271.653,022	14.482
9	356.707,535 271.653,022	10	356.709,109 271.686,131	33.146
10	356.709,109 271.686,131	1	356.695,227 271.683,131	14.202

** Lungimile segmentelor sunt determinate în planul de proiecţie Stereo 70 şi sunt rotunjite la 1 milimetru.
*** Distanţa dintre puncte este formată din segmente cumulate ce sunt mai mici decât valoarea 1 milimetru.

Document care conține date cu caracter personal, protejat de prevederile Regulamentului (UE) nr. 679/2016 și Legii 190/2018

DATE DESPRE IMOBILUL NR. 6343

Oficiul de Cadastru şi Publicitate Imobiliară DOLJ
Biroul de Cadastru şi Publicitate Imobiliară Craiova

A. Partea I. Descrierea imobilului

TEREN Intravilan

Adresa: Loc. Seaca De Câmp, Str Valcelei, Jud. Dolj

Nr. Crt	Nr cadastral Nr. topografic	Suprafaţa* (mp)	Observaţii / Referinţe
A1	32396	Din acte: 968 Masurata: 1.024	Sector cadastral:28 Teren neimprejmuit;

B. Partea II. Proprietari şi acte

Inscrieri privitoare la dreptul de proprietate şi alte drepturi reale		Referinţe
37078 / 28/02/2019		
Act Normativ nr. HG 965, din 04/09/2002 emis de GUVERNUL ROMANIEI (ANEXA NR. 84-INV.BUNURILOR CARE APARTIN DOMENIULUI PUBLIC AL COM. SEACA DE CAMP, ACT ADMINISTRATIV NR HCL NR.12 DIN 28.06.2013, EMIS DE CONSILIUL LOCAL AL COMUNEI SEACA DE CAMP;ACT ADMINISTRATIV NR ADEVERINTA NR. 676 DIN 26.02.2019, EMIS DE PRIMARIA SEACA DE CAMP;ACT ADMINISTRATIV NR REFERAT DE LEGALITATE NR.11946 DIN 21.10.2016, EMIS DE INSTITUTIA PREFECTULUI JUD. DOLJ);		
B1	Intabulare, drept de PROPRIETATE, dobandit prin Conventie, cota actuala 1/1, cota initiala 1/1	A1
	1) **COMUNA SEACA DE CAMP- DOMENIUL PUBLIC**, CIF:9999999999999	

C. Partea III. SARCINI .

Inscrieri privind dezmembramintele dreptului de proprietate, drepturi reale de garanţie şi sarcini	Referinţe
NU SUNT	

Anexa Nr. 1 La Partea I

Teren

Nr cadastral	Suprafaţa (mp)*	Observaţii / Referinţe
32396	Din acte: 968 Masurata: 1.024	

* Suprafaţa este determinată in planul de proiecţie Stereo 70.

DETALII LINIARE IMOBIL

Date referitoare la teren

Crt	Categorie folosință	Intra vilan	Suprafaţa (mp)	Tarla	Parcelă	Nr. topo	Observaţii / Referinţe
1	drum	DA	1.024	-	-	-	

Lungime Segmente

1) Valorile lungimilor segmentelor sunt obţinute din proiecţie în plan.

Punct început	X / Y	Punct sfârşit	X / Y	Lungime segment (** (m)
1	356.689,92 271.583,213	2	356.691,349 271.613,718	30.538
2	356.691,349 271.613,718	3	356.693,261 271.649,544	35.877
3	356.693,261 271.649,544	4	356.694,422 271.669,782	20.271
4	356.694,422 271.669,782	5	356.695,227 271.683,131	13.373
5	356.695,227 271.683,131	6	356.687,57 271.681,515	7.826

Document care conține date cu caracter personal, protejat de prevederile Regulamentului (UE) nr. 679/2016 și Legii 190/2018

Punct început	X / Y	Punct sfârşit	X / Y	Lungime segment (** (m)
6	356.687,57 271.681,515	7	356.688,46 271.676,025	5.562
7	356.688,46 271.676,025	8	356.687,678 271.661,448	14.598
8	356.687,678 271.661,448	9	356.687,03 271.643,579	17.881
9	356.687,03 271.643,579	10	356.684,403 271.601,326	42.335
10	356.684,403 271.601,326	11	356.683,418 271.577,603	23.743
11	356.683,418 271.577,603	12	356.682,398 271.549,445	28.176
12	356.682,398 271.549,445	13	356.682,188 271.528,516	20.93
13	356.682,188 271.528,516	14	356.680,802 271.526,299	2.615
14	356.680,802 271.526,299	15	356.691,463 271.527,31	10.709
15	356.691,463 271.527,31	16	356.690,248 271.529,467	2.476
16	356.690,248 271.529,467	17	356.689,632 271.559,488	30.027
17	356.689,632 271.559,488	1	356.689,92 271.583,213	23.727

** Lungimile segmentelor sunt determinate în planul de proiecţie Stereo 70 şi sunt rotunjite la 1 milimetru.
*** Distanţa dintre puncte este formată din segmente cumulate ce sunt mai mici decât valoarea 1 milimetru.

Document care conține date cu caracter personal, protejat de prevederile Regulamentului (UE) nr. 679/2016 și Legii 190/2018

DATE DESPRE IMOBILUL NR. 6344

Oficiul de Cadastru şi Publicitate Imobiliară DOLJ
Biroul de Cadastru şi Publicitate Imobiliară Craiova

A. Partea I. Descrierea imobilului

TEREN Intravilan

Adresa: Loc. Seaca De Câmp, Str Ion Florescu, Nr. 111, Jud. Dolj, T80, P950,951

Nr. Crt	Nr cadastral Nr. topografic	Suprafaţa* (mp)	Observaţii / Referinţe
A1	30141	Din acte: 1.025 Masurata: 1.031	Sector cadastral:28 Teren neimprejmuit;

Construcţii

Crt	Nr cadastral Nr. topografic	Adresa	Observaţii / Referinţe
A1.1	30141-C1	Loc. Seaca De Câmp, Str Ion Florescu, Nr. 251, Jud. Dolj	Nr. niveluri:2; S. construita la sol:90 mp; 3 camere, antreu,2 holuri,pivnita Sutila=75,76mp, construita di chirpici in 1962 nu poseda certificat energetic
A1.2	30141-C2	Loc. Seaca De Câmp, Str Ion Florescu, Nr. 251, Jud. Dolj	Nr. niveluri:1; S. construita la sol:30 mp; 2 camere + hol Sutila= 22,39mp, construita din chirpici in 1966 nu poseda certificat energetic
A1.3	30141-C3	Loc. Seaca De Câmp, Str Ion Florescu, Nr. 251, Jud. Dolj	Nr. niveluri:1; S. construita la sol:11 mp; magazie din lemn

B. Partea II. Proprietari şi acte

Inscrieri privitoare la dreptul de proprietate şi alte drepturi reale		Referinţe
23790 / 28/02/2014		
Act Notarial nr. CVC AUT NR 471, din 27/02/2014 emis de BNP BUDIANA IONUT RAZVAN;		
B1	Intabulare, drept de PROPRIETATE, dobandit prin Conventie, cota actuala 1/1, cota initiala 1/1	A1, A1.1, A1.2
	1) **MITRAN LUCIAN MARINEL**	
/		
Act Normativ nr. LEGEA 7, din 13/03/1996 emis de Parlamentul României;		
B2	Intabulare, drept de PROPRIETATE, dobandit prin Lege, cota actuala 1/1, cota initiala 1/1	A1.3
	1) **MITRAN LUCIAN MARINEL**	

C. Partea III. SARCINI .

Inscrieri privind dezmembramintele dreptului de proprietate, drepturi reale de garanţie şi sarcini	Referinţe
NU SUNT	

Document care conține date cu caracter personal, protejat de prevederile Regulamentului (UE) nr. 679/2016 și Legii 190/2018

Anexa Nr. 1 La Partea I

Teren

Nr cadastral	Suprafaţa (mp)*	Observaţii / Referinţe
30141	Din acte: 1.025 Masurata: 1.031	

* Suprafaţa este determinată in planul de proiecţie Stereo 70.

DETALII LINIARE IMOBIL

Date referitoare la teren

Crt	Categorie folosinţă	Intra vilan	Suprafaţa (mp)	Tarla	Parcelă	Nr. topo	Observaţii / Referinţe
1	curti constructii	DA	470	80	950	-	
2	arabil	DA	561	80	951	-	

Date referitoare la construcţii

Crt	Număr	Destinaţie construcţie	Supraf. (mp)	Situaţie juridică	Observaţii / Referinţe
A1.1	30141-C1	constructii de locuinte	90	Cu acte	Nr. niveluri:2; S. construita la sol:90 mp; 3 camere,antreu,2 holuri,pivnita Sutila=75,76mp, construita di chirpici in 1962 nu poseda certificat energetic
A1.2	30141-C2	constructii anexa	30	Cu acte	Nr. niveluri:1; S. construita la sol:30 mp; 2 camere + hol Sutila= 22,39mp, construita din chirpici in 1966 nu poseda certificat energetic
A1.3	30141-C3	constructii anexa	11	Cu acte	Nr. niveluri:1; S. construita la sol:11 mp; magazie din lemn

Document care conține date cu caracter personal, protejat de prevederile Regulamentului (UE) nr. 679/2016 și Legii 190/2018

Lungime Segmente
1) Valorile lungimilor segmentelor sunt obţinute din proiecţie în plan.

Punct început	X / Y	Punct sfârşit	X / Y	Lungime segment (** (m)
1	356.674,666 271.678,813	2	356.674,418 271.676,224	2.601
2	356.674,418 271.676,224	3	356.674,273 271.668,247	7.978
3	356.674,273 271.668,247	4	356.674,356 271.654,678	13.569
4	356.674,356 271.654,678	5	356.674,928 271.652,959	1.812
5	356.674,928 271.652,959	6	356.674,961 271.651,884	1.076
6	356.674,961 271.651,884	7	356.674,393 271.651,106	0.963
7	356.674,393 271.651,106	8	356.673,999 271.637,061	14.051
8	356.673,999 271.637,061	9	356.671,013 271.602,209	34.98
9	356.671,013 271.602,209	10	356.684,403 271.601,326	13.419
10	356.684,403 271.601,326	11	356.687,03 271.643,579	42.335
11	356.687,03 271.643,579	12	356.687,678 271.661,448	17.881
12	356.687,678 271.661,448	13	356.688,46 271.676,025	14.598
13	356.688,46 271.676,025	14	356.687,57 271.681,515	5.562
14	356.687,57 271.681,515	1	356.674,666 271.678,813	13.184

** Lungimile segmentelor sunt determinate în planul de proiecţie Stereo 70 şi sunt rotunjite la 1 milimetru.
*** Distanţa dintre puncte este formată din segmente cumulate ce sunt mai mici decât valoarea 1 milimetru.

Document care conține date cu caracter personal, protejat de prevederile Regulamentului (UE) nr. 679/2016 și Legii 190/2018

DATE DESPRE IMOBILUL NR. 6345

Oficiul de Cadastru şi Publicitate Imobiliară DOLJ
Biroul de Cadastru şi Publicitate Imobiliară Craiova

A. Partea I. Descrierea imobilului

TEREN Intravilan

Adresa: Loc. Seaca De Câmp, Str Ion Florescu, Nr. 113, Jud. Dolj, T80, P952, 953,953/1

Nr. Crt	Nr cadastral Nr. topografic	Suprafaţa* (mp)	Observaţii / Referinţe
A1		Din acte: 600 Masurata: 977	Sector cadastral:28 Teren neimprejmuit;

Construcţii

Crt	Nr cadastral Nr. topografic	Adresa	Observaţii / Referinţe
A1.1		Loc. Seaca De Câmp, Str Ion Florescu, Nr. 113, Jud. Dolj	Nr. niveluri:1; S. construita la sol:121 mp; LOCUINTA
A1.2		Loc. Seaca De Câmp, Str Ion Florescu, Nr. 113, Jud. Dolj	Nr. niveluri:1; S. construita la sol:12 mp; ANEXA
A1.3		Loc. Seaca De Câmp, Str Ion Florescu, Nr. 113, Jud. Dolj	Nr. niveluri:1; S. construita la sol:19 mp; ANEXA

B. Partea II. Proprietari şi acte

Inscrieri privitoare la dreptul de proprietate şi alte drepturi reale		Referinţe
/		
Act Administrativ nr. TDP 160-9694, din 23/08/1994 emis de COMISIA JUDETEANA DOLJ;		
B1	Intabulare, drept de PROPRIETATE, dobandit prin Reconstituire, cota actuala 600/977, cota initiala 1/1	A1
	1) **TRUICĂ ION**, LIPSĂ CNP	
Act Normativ nr. LEGEA 7, din 13/03/1996 emis de Parlamentul României (ART. 12 ALIN. 14-17);		
B2	Intabulare, drept de PROPRIETATE, dobandit prin Lege, cota actuala 1/1, cota initiala 1/1	A1.1, A1.2, A1.3
	1) **TRUICĂ ION**, LIPSĂ CNP	
Act Normativ nr. LEGEA 7, din 13/03/1996 emis de Parlamentul României;		
B3	Inscrierea posesiei, drept de PROPRIETATE, dobandit prin Constituire, cota actuala 377/977	A1
	1) **TRUICĂ ION**, LIPSĂ CNP	

C. Partea III. SARCINI .

Inscrieri privind dezmembramintele dreptului de proprietate, drepturi reale de garanţie şi sarcini	Referinţe
NU SUNT	

Document care conține date cu caracter personal, protejat de prevederile Regulamentului (UE) nr. 679/2016 și Legii 190/2018

Anexa Nr. 1 La Partea I

Teren

Nr cadastral	Suprafaţa (mp)*	Observaţii / Referinţe
	Din acte: 600 Masurata: 977	

* Suprafaţa este determinată in planul de proiecţie Stereo 70.

DETALII LINIARE IMOBIL

Date referitoare la teren

Crt	Categorie folosinţă	Intra vilan	Suprafaţa (mp)	Tarla	Parcelă	Nr. topo	Observaţii / Referinţe
1	curti constructii	DA	400	80	952	-	
2	arabil	DA	577	80	953	-	

Date referitoare la construcţii

Crt	Număr	Destinaţie construcţie	Supraf. (mp)	Situaţie juridică	Observaţii / Referinţe
A1.1		constructii de locuinte	121	Cu acte	Nr. niveluri:1; S. construita la sol:121 mp; LOCUINTA
A1.2		constructii anexa	12	Cu acte	Nr. niveluri:1; S. construita la sol:12 mp; ANEXA
A1.3		constructii anexa	19	Cu acte	Nr. niveluri:1; S. construita la sol:19 mp; ANEXA

Lungime Segmente

1) Valorile lungimilor segmentelor sunt obţinute din proiecţie în plan.

Punct început	X / Y	Punct sfârşit	X / Y	Lungime segment (** (m)
1	356.674,666 271.678,813	2	356.660,748 271.675,9	14.22

Document care conține date cu caracter personal, protejat de prevederile Regulamentului (UE) nr. 679/2016 și Legii 190/2018

Punct început	X / Y	Punct sfârşit	X / Y	Lungime segment (** (m)
2	356.660,748 271.675,9	3	356.660,719 271.648,055	27.845
3	356.660,719 271.648,055	4	356.660,404 271.625,609	22.448
4	356.660,404 271.625,609	5	356.659,333 271.603,088	22.546
5	356.659,333 271.603,088	6	356.671,013 271.602,209	11.713
6	356.671,013 271.602,209	7	356.673,999 271.637,061	34.98
7	356.673,999 271.637,061	8	356.674,393 271.651,106	14.051
8	356.674,393 271.651,106	9	356.674,961 271.651,884	0.963
9	356.674,961 271.651,884	10	356.674,928 271.652,959	1.076
10	356.674,928 271.652,959	11	356.674,356 271.654,678	1.812
11	356.674,356 271.654,678	12	356.674,273 271.668,247	13.569
12	356.674,273 271.668,247	13	356.674,418 271.676,224	7.978
13	356.674,418 271.676,224	1	356.674,666 271.678,813	2.601

** Lungimile segmentelor sunt determinate în planul de proiecţie Stereo 70 şi sunt rotunjite la 1 milimetru.
*** Distanţa dintre puncte este formată din segmente cumulate ce sunt mai mici decât valoarea 1 milimetru.

Document care conține date cu caracter personal, protejat de prevederile Regulamentului (UE) nr. 679/2016 și Legii 190/2018

DATE DESPRE IMOBILUL NR. 6346

Oficiul de Cadastru şi Publicitate Imobiliară DOLJ
Biroul de Cadastru şi Publicitate Imobiliară Craiova

A. Partea I. Descrierea imobilului

TEREN Intravilan

Adresa: Loc. Seaca De Câmp, Str Valcelei, Nr. 1, Jud. Dolj, T80, P948, 949

Nr. Crt	Nr cadastral Nr. topografic	Suprafaţa* (mp)	Observaţii / Referinţe
A1		Din acte: 1.800 Masurata: 2.167	Sector cadastral:28 Teren neimprejmuit;

Construcţii

Crt	Nr cadastral Nr. topografic	Adresa	Observaţii / Referinţe
A1.1		Loc. Seaca De Câmp, Str Valcelei, Nr. 1, Jud. Dolj	Nr. niveluri:1; S. construita la sol:245 mp; LOCUINTA

B. Partea II. Proprietari şi acte

Inscrieri privitoare la dreptul de proprietate şi alte drepturi reale		Referinţe
/		
Act Administrativ nr. TDP 167-9694, din 24/08/1994 emis de COMISIA JUDETEANA DOLJ;		
B1	Intabulare, drept de PROPRIETATE, dobandit prin Reconstituire, cota actuala 1/1, cota initiala 1/1	A1
	1) **TRUICĂ ELENA**, LIPSĂ CNP	
Act Normativ nr. LEGEA 7, din 13/03/1996 emis de Parlamentul României (ART. 12 ALIN. 14-17);		
B2	Intabulare, drept de PROPRIETATE, dobandit prin Lege, cota actuala 1/1, cota initiala 1/1	A1.1
	1) **TRUICĂ ELENA**, LIPSĂ CNP	

C. Partea III. SARCINI .

Inscrieri privind dezmembramintele dreptului de proprietate, drepturi reale de garanţie şi sarcini	Referinţe
NU SUNT	

Document care conține date cu caracter personal, protejat de prevederile Regulamentului (UE) nr. 679/2016 și Legii 190/2018

Anexa Nr. 1 La Partea I

Teren

Nr cadastral	Suprafaţa (mp)*	Observaţii / Referinţe
	Din acte: 1.800 Masurata: 2.167	

* Suprafaţa este determinată in planul de proiecţie Stereo 70.

DETALII LINIARE IMOBIL

Date referitoare la teren

Crt	Categorie folosinţă	Intra vilan	Suprafaţa (mp)	Tarla	Parcelă	Nr. topo	Observaţii / Referinţe
1	curti constructii	DA	1.000	80	948	-	
2	arabil	DA	1.167	80	949	-	

Date referitoare la construcţii

Crt	Număr	Destinaţie construcţie	Supraf. (mp)	Situaţie juridică	Observaţii / Referinţe
A1.1		constructii de locuinte	245	Cu acte	Nr. niveluri:1; S. construita la sol:245 mp; LOCUINTA

Lungime Segmente
1) Valorile lungimilor segmentelor sunt obţinute din proiecţie în plan.

Punct început	X / Y	Punct sfârşit	X / Y	Lungime segment (** (m)
1	356.684,403 271.601,326	2	356.671,013 271.602,209	13.419
2	356.671,013 271.602,209	3	356.659,333 271.603,088	11.713

Document care conține date cu caracter personal, protejat de prevederile Regulamentului (UE) nr. 679/2016 și Legii 190/2018

Punct început	X / Y	Punct sfârşit	X / Y	Lungime segment (** (m)
3	356.659,333 271.603,088	4	356.657,051 271.573,554	29.622
4	356.657,051 271.573,554	5	356.653,427 271.573,954	3.646
5	356.653,427 271.573,954	6	356.652,137 271.542,594	31.386
6	356.652,137 271.542,594	7	356.651,125 271.524,83	17.793
7	356.651,125 271.524,83	8	356.669,233 271.526,709	18.205
8	356.669,233 271.526,709	9	356.680,802 271.526,299	11.576
9	356.680,802 271.526,299	10	356.682,188 271.528,516	2.615
10	356.682,188 271.528,516	11	356.682,398 271.549,445	20.93
11	356.682,398 271.549,445	12	356.683,418 271.577,603	28.176
12	356.683,418 271.577,603	1	356.684,403 271.601,326	23.743

** Lungimile segmentelor sunt determinate în planul de proiecţie Stereo 70 şi sunt rotunjite la 1 milimetru.
*** Distanţa dintre puncte este formată din segmente cumulate ce sunt mai mici decât valoarea 1 milimetru.

Document care conține date cu caracter personal, protejat de prevederile Regulamentului (UE) nr. 679/2016 și Legii 190/2018

DATE DESPRE IMOBILUL NR. 6347

Oficiul de Cadastru şi Publicitate Imobiliară DOLJ
Biroul de Cadastru şi Publicitate Imobiliară Craiova

A. Partea I. Descrierea imobilului

TEREN Intravilan

Adresa: Loc. Seaca De Câmp, Jud. Dolj, T80, P949/1

Nr. Crt	Nr cadastral Nr. topografic	Suprafaţa* (mp)	Observaţii / Referinţe
A1		1.209	Sector cadastral:28 Teren neimprejmuit;

B. Partea II. Proprietari şi acte

Inscrieri privitoare la dreptul de proprietate şi alte drepturi reale		Referinţe
/		
Act Administrativ nr. PV NR. 1210, din 24/03/2025 emis de PRIMARIA COMUNEI SEACA DE CAMP;		
B2	Inscrierea posesiei, drept de PROPRIETATE, dobandit prin Lege, cota actuala 1/1, cota initiala 1/1	A1
	1) **NEIDENTIFICAT NEIDENTIFICAT**	
Act Normativ nr. 7, din 13/03/1996 emis de Parlamentul României (art.13);		
B3	Se notează mențiunea de proprietar neidentificat.	A1

C. Partea III. SARCINI .

Inscrieri privind dezmembramintele dreptului de proprietate, drepturi reale de garanţie şi sarcini	Referinţe
NU SUNT	

Anexa Nr. 1 La Partea I

Teren

Nr cadastral	Suprafaţa (mp)*	Observaţii / Referinţe
	1.209	

* Suprafaţa este determinată in planul de proiecţie Stereo 70.

DETALII LINIARE IMOBIL

Date referitoare la teren

Crt	Categorie folosință	Intra vilan	Suprafaţa (mp)	Tarla	Parcelă	Nr. topo	Observaţii / Referinţe
1	arabil	DA	1.209	80	949/1	-	

Lungime Segmente
1) Valorile lungimilor segmentelor sunt obţinute din proiecţie în plan.

Punct început	X / Y	Punct sfârşit	X / Y	Lungime segment (** (m)
1	356.653,427 271.573,954	2	356.645,192 271.574,863	8.285
2	356.645,192 271.574,863	3	356.635,883 271.575,89	9.365
3	356.635,883 271.575,89	4	356.630,257 271.576,511	5.66
4	356.630,257 271.576,511	5	356.626,432 271.525,387	51.267
5	356.626,432 271.525,387	6	356.651,125 271.524,83	24.699

Document care conține date cu caracter personal, protejat de prevederile Regulamentului (UE) nr. 679/2016 și Legii 190/2018

Punct început	X / Y	Punct sfârşit	X / Y	Lungime segment (** (m)
6	356.651,125 271.524,83	7	356.652,137 271.542,594	17.793
7	356.652,137 271.542,594	1	356.653,427 271.573,954	31.387

** Lungimile segmentelor sunt determinate în planul de proiecţie Stereo 70 şi sunt rotunjite la 1 milimetru.
*** Distanţa dintre puncte este formată din segmente cumulate ce sunt mai mici decât valoarea 1 milimetru.

Document care conține date cu caracter personal, protejat de prevederile Regulamentului (UE) nr. 679/2016 și Legii 190/2018

DATE DESPRE IMOBILUL NR. 6348

Oficiul de Cadastru şi Publicitate Imobiliară DOLJ
Biroul de Cadastru şi Publicitate Imobiliară Craiova

A. Partea I. Descrierea imobilului

TEREN Intravilan

Adresa: Loc. Seaca De Câmp, Jud. Dolj, T80, P956

Nr. Crt	Nr cadastral Nr. topografic	Suprafaţa* (mp)	Observaţii / Referinţe
A1		600	Sector cadastral:28 Teren neimprejmuit;

B. Partea II. Proprietari şi acte

Inscrieri privitoare la dreptul de proprietate şi alte drepturi reale		Referinţe
/		
Act Administrativ nr. TDP 623-19536, din 07/03/1997 emis de COMISIA JUDETEANA DOLJ;		
B1	Intabulare, drept de PROPRIETATE, dobandit prin Reconstituire, cota actuala 1/1, cota initiala 1/1	A1
	1) **LUCA GHEORGHE**, LIPSĂ CNP	

C. Partea III. SARCINI .

Inscrieri privind dezmembramintele dreptului de proprietate, drepturi reale de garanţie şi sarcini	Referinţe
NU SUNT	

Document care conține date cu caracter personal, protejat de prevederile Regulamentului (UE) nr. 679/2016 și Legii 190/2018

Anexa Nr. 1 La Partea I

Teren

Nr cadastral	Suprafaţa (mp)*	Observaţii / Referinţe
	600	

* Suprafaţa este determinată in planul de proiecţie Stereo 70.

DETALII LINIARE IMOBIL

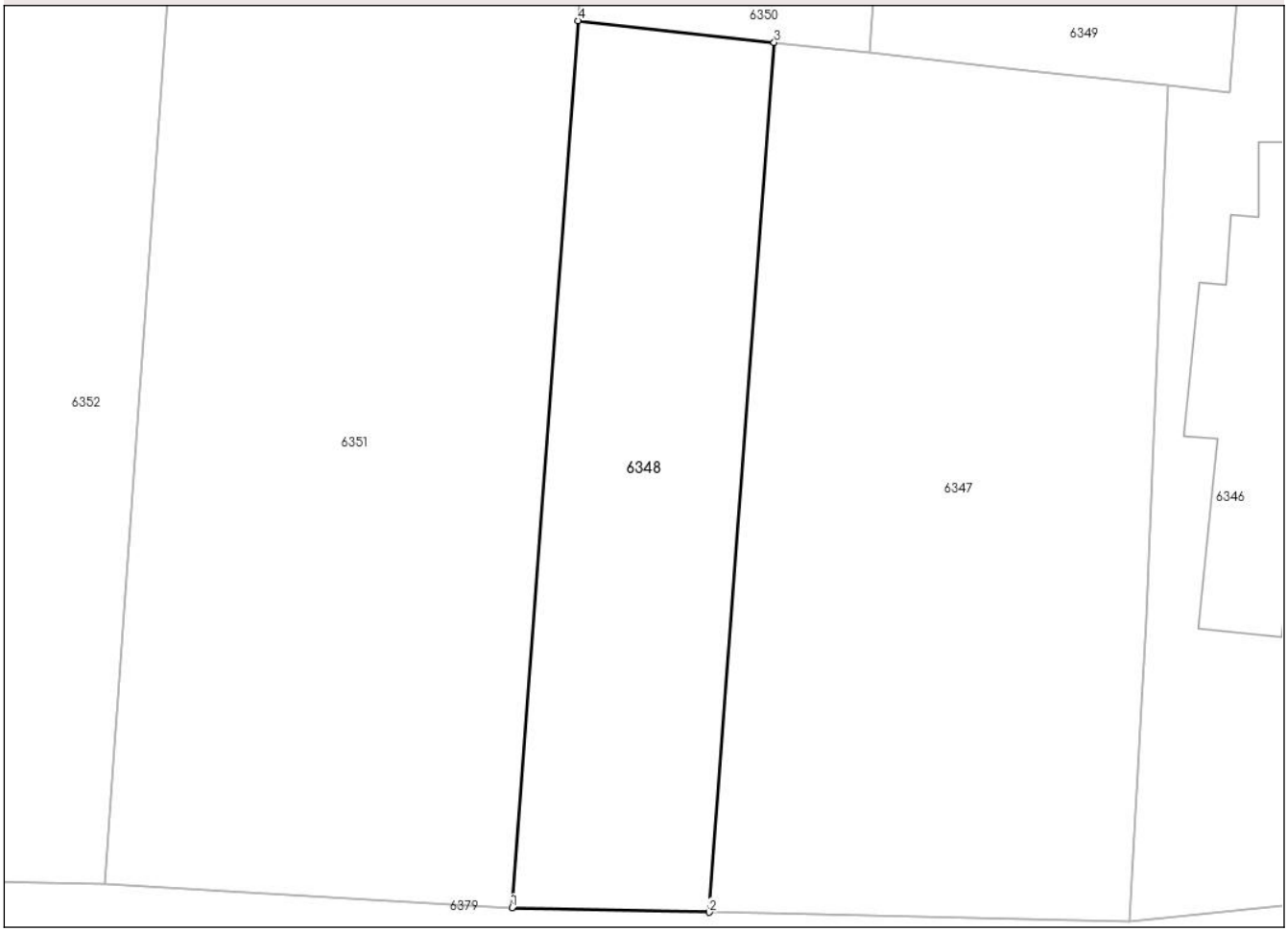

Date referitoare la teren

Crt	Categorie folosință	Intra vilan	Suprafaţa (mp)	Tarla	Parcelă	Nr. topo	Observaţii / Referinţe
1	arabil	DA	600	80	956	-	

Lungime Segmente
1) Valorile lungimilor segmentelor sunt obţinute din proiecţie în plan.

Punct început	X / Y	Punct sfârşit	X / Y	Lungime segment (** (m)
1	356.614,83 271.525,649	2	356.626,432 271.525,387	11.605
2	356.626,432 271.525,387	3	356.630,257 271.576,511	51.267
3	356.630,257 271.576,511	4	356.618,731 271.577,783	11.596
4	356.618,731 271.577,783	1	356.614,83 271.525,649	52.28

**** Lungimile segmentelor sunt determinate în planul de proiecţie Stereo 70 şi sunt rotunjite la 1 milimetru.**

Document care conține date cu caracter personal, protejat de prevederile Regulamentului (UE) nr. 679/2016 și Legii 190/2018

***** Distanţa dintre puncte este formată din segmente cumulate ce sunt mai mici decât valoarea 1 milimetru.**

DATE DESPRE IMOBILUL NR. 6349

Oficiul de Cadastru şi Publicitate Imobiliară DOLJ
Biroul de Cadastru şi Publicitate Imobiliară Craiova

A. Partea I. Descrierea imobilului

TEREN Intravilan

Adresa: Loc. Seaca De Câmp, Str Ion Florescu, Nr. 115, Jud. Dolj, T80, P954, 955

Nr. Crt	Nr cadastral Nr. topografic	Suprafaţa* (mp)	Observaţii / Referinţe
A1		Din acte: 2.900 Masurata: 2.067	Sector cadastral:28 Teren neimprejmuit;

Construcţii

Crt	Nr cadastral Nr. topografic	Adresa	Observaţii / Referinţe
A1.1		Loc. Seaca De Câmp, Str Ion Florescu, Nr. 115, Jud. Dolj	Nr. niveluri:1; S. construita la sol:192 mp; LOCUINTA
A1.2		Loc. Seaca De Câmp, Str Ion Florescu, Nr. 115, Jud. Dolj	Nr. niveluri:1; S. construita la sol:27 mp; ANEXA
A1.3		Loc. Seaca De Câmp, Str Ion Florescu, Nr. 115, Jud. Dolj	Nr. niveluri:1; S. construita la sol:25 mp; ANEXA
A1.4		Loc. Seaca De Câmp, Str Ion Florescu, Nr. 115, Jud. Dolj	Nr. niveluri:1; S. construita la sol:15 mp; ANEXA

B. Partea II. Proprietari şi acte

Inscrieri privitoare la dreptul de proprietate şi alte drepturi reale		Referinţe
/		
Act Administrativ nr. TDP 15-9563, din 21/09/1993 emis de COMISIA JUDETEANA DOLJ;		
B1	Intabulare, drept de PROPRIETATE, dobandit prin Reconstituire, cota actuala 1/1, cota initiala 1/1	A1
	1) **IONITA ELENA**, LIPSĂ CNP	
Act Normativ nr. LEGEA 7, din 13/03/1996 emis de Parlamentul României (ART. 12 ALIN. 14-17);		
B2	Intabulare, drept de PROPRIETATE, dobandit prin Lege, cota actuala 1/1, cota initiala 1/1	A1.1, A1.2, A1.3, A1.4
	1) **IONITA ELENA**, LIPSĂ CNP	

C. Partea III. SARCINI .

Inscrieri privind dezmembramintele dreptului de proprietate, drepturi reale de garanţie şi sarcini	Referinţe
NU SUNT	

Anexa Nr. 1 La Partea I

Teren

Nr cadastral	Suprafaţa (mp)*	Observaţii / Referinţe
	Din acte: 2.900 Masurata: 2.067	

* Suprafaţa este determinată in planul de proiecţie Stereo 70.

DETALII LINIARE IMOBIL

Date referitoare la teren

Crt	Categorie folosinţă	Intra vilan	Suprafaţa (mp)	Tarla	Parcelă	Nr. topo	Observaţii / Referinţe
1	curti constructii	DA	1.000	80	954	-	
2	vie	DA	420	80	955	-	
3	arabil	DA	647	80	955	-	

Date referitoare la construcţii

Crt	Număr	Destinaţie construcţie	Supraf. (mp)	Situaţie juridică	Observaţii / Referinţe
A1.1		constructii de locuinte	192	Cu acte	Nr. niveluri:1; S. construita la sol:192 mp; LOCUINTA
A1.2		constructii anexa	27	Cu acte	Nr. niveluri:1; S. construita la sol:27 mp; ANEXA
A1.3		constructii anexa	25	Cu acte	Nr. niveluri:1; S. construita la sol:25 mp; ANEXA
A1.4		constructii anexa	15	Cu acte	Nr. niveluri:1; S. construita la sol:15 mp; ANEXA

Document care conține date cu caracter personal, protejat de prevederile Regulamentului (UE) nr. 679/2016 și Legii 190/2018

Lungime Segmente
1) Valorile lungimilor segmentelor sunt obţinute din proiecţie în plan.

Punct început	X / Y	Punct sfârşit	X / Y	Lungime segment (** (m)
1	356.653,563 271.673,759	2	356.641,386 271.670,33	12.651
2	356.641,386 271.670,33	3	356.640,388 271.650,747	19.608
3	356.640,388 271.650,747	4	356.639,094 271.626,528	24.254
4	356.639,094 271.626,528	5	356.638,584 271.619,801	6.746
5	356.638,584 271.619,801	6	356.637,984 271.611,899	7.925
6	356.637,984 271.611,899	7	356.635,883 271.575,89	36.07
7	356.635,883 271.575,89	8	356.645,192 271.574,863	9.366
8	356.645,192 271.574,863	9	356.653,427 271.573,954	8.285
9	356.653,427 271.573,954	10	356.657,051 271.573,554	3.646
10	356.657,051 271.573,554	11	356.659,333 271.603,088	29.622
11	356.659,333 271.603,088	12	356.660,404 271.625,609	22.546
12	356.660,404 271.625,609	13	356.660,719 271.648,055	22.448
13	356.660,719 271.648,055	14	356.660,748 271.675,9	27.845
14	356.660,748 271.675,9	15	356.659,678 271.675,585	1.115
15	356.659,678 271.675,585	1	356.653,563 271.673,759	6.382

** Lungimile segmentelor sunt determinate în planul de proiecţie Stereo 70 şi sunt rotunjite la 1 milimetru.
*** Distanţa dintre puncte este formată din segmente cumulate ce sunt mai mici decât valoarea 1 milimetru.

Document care conține date cu caracter personal, protejat de prevederile Regulamentului (UE) nr. 679/2016 și Legii 190/2018

DATE DESPRE IMOBILUL NR. 6350

Oficiul de Cadastru şi Publicitate Imobiliară DOLJ
Biroul de Cadastru şi Publicitate Imobiliară Craiova

A. Partea I. Descrierea imobilului

TEREN Intravilan

Adresa: Loc. Seaca De Câmp, Str Ion Florescu, Nr. 115A, Jud. Dolj, T80, P957

Nr. Crt	Nr cadastral Nr. topografic	Suprafaţa* (mp)	Observaţii / Referinţe
A1		Din acte: 1.900 Masurata: 1.634	Sector cadastral:28 Teren neimprejmuit;

B. Partea II. Proprietari şi acte

Inscrieri privitoare la dreptul de proprietate şi alte drepturi reale		Referinţe
/		
Act Administrativ nr. TDP 440-44803, din 05/12/1996 emis de COMISIA JUDETEANA DOLJ;		
B1	Intabulare, drept de PROPRIETATE, dobandit prin Reconstituire, cota actuala 1/1, cota initiala 1/1	A1
	1) **BEICĂ GICA**, LIPSĂ CNP 2) **BEICĂ SEBASTIAN**, LIPSĂ CNP	

C. Partea III. SARCINI .

Inscrieri privind dezmembramintele dreptului de proprietate, drepturi reale de garanţie şi sarcini	Referinţe
NU SUNT	

Anexa Nr. 1 La Partea I

Teren

Nr cadastral	Suprafaţa (mp)*	Observaţii / Referinţe
	Din acte: 1.900 Masurata: 1.634	

* Suprafaţa este determinată in planul de proiecţie Stereo 70.

DETALII LINIARE IMOBIL

Date referitoare la teren

Crt	Categorie folosinţă	Intra vilan	Suprafaţa (mp)	Tarla	Parcelă	Nr. topo	Observaţii / Referinţe
1	arabil	DA	1.634	80	957	-	

Lungime Segmente
1) Valorile lungimilor segmentelor sunt obţinute din proiecţie în plan.

Punct început	X / Y	Punct sfârşit	X / Y	Lungime segment (** (m)
1	356.640,388 271.650,747	2	356.641,386 271.670,33	19.608
2	356.641,386 271.670,33	3	356.622,476 271.664,668	19.739
3	356.622,476 271.664,668	4	356.618,731 271.577,783	86.966
4	356.618,731 271.577,783	5	356.630,257 271.576,511	11.596
5	356.630,257 271.576,511	6	356.635,883 271.575,89	5.66

Document care conține date cu caracter personal, protejat de prevederile Regulamentului (UE) nr. 679/2016 și Legii 190/2018

Punct început	X / Y	Punct sfârşit	X / Y	Lungime segment (** (m)
6	356.635,883 271.575,89	7	356.637,984 271.611,899	36.07
7	356.637,984 271.611,899	8	356.638,584 271.619,801	7.925
8	356.638,584 271.619,801	9	356.639,094 271.626,528	6.746
9	356.639,094 271.626,528	1	356.640,388 271.650,747	24.254

** Lungimile segmentelor sunt determinate în planul de proiecţie Stereo 70 şi sunt rotunjite la 1 milimetru.
*** Distanţa dintre puncte este formată din segmente cumulate ce sunt mai mici decât valoarea 1 milimetru.

Document care conține date cu caracter personal, protejat de prevederile Regulamentului (UE) nr. 679/2016 și Legii 190/2018

DATE DESPRE IMOBILUL NR. 6351

Oficiul de Cadastru şi Publicitate Imobiliară DOLJ
Biroul de Cadastru şi Publicitate Imobiliară Craiova

A. Partea I. Descrierea imobilului

TEREN Intravilan

Adresa: Loc. Seaca De Câmp, Str Ion Florescu, Nr. 117, Jud. Dolj, FOST NR. 248, T80, P958,959

Nr. Crt	Nr cadastral Nr. topografic	Suprafaţa* (mp)	Observaţii / Referinţe
A1	30150	Din acte: 2.900 Masurata: 3.188	Sector cadastral:28 Teren neimprejmuit;

Construcţii

Crt	Nr cadastral Nr. topografic	Adresa	Observaţii / Referinţe
A1.1	30150-C1	Loc. Seaca De Câmp, Str Ion Florescu, Nr. 248, Jud. Dolj, T80,P958,P959	Nr. niveluri:1; S. construita la sol:68 mp; Casa de locuit cu 3 camere,1 sala si antreu construite din caramida arsa si acoperita cu tigla.
A1.2	30150-C2	Loc. Seaca De Câmp, Str Ion Florescu, Nr. 248, Jud. Dolj, T80,P958,P959	Nr. niveluri:1; S. construita la sol:13 mp; Anexa din chirpici cu o incapere.
A1.3	30150-C3	Loc. Seaca De Câmp, Str Ion Florescu, Nr. 248, Jud. Dolj, T80,P958,P959	Nr. niveluri:1; S. construita la sol:47 mp; Anexa cu doua incaperi din scandura si lemn acoperite cu tigla.

B. Partea II. Proprietari şi acte

Inscrieri privitoare la dreptul de proprietate şi alte drepturi reale		Referinţe
17305 / 26/02/2013		
Act Administrativ nr. 181-9694, din 01/09/1994 emis de 01.09.1994 (ACT NOTARIAL NR. 178/17-12-2012 EMIS DE BNP BUDIANA IONUT-RAZVAN;);		
B1	Intabulare, drept de PROPRIETATE, dobandit prin Succesiune, cota actuala 6/16, cota initiala 6/16	A1
	1) **DINCA ILIE**	
Act Notarial nr. 178, din 17/12/2012 emis de BNP BUDIANA IONUT-RAZVAN;		
B2	Intabulare, drept de PROPRIETATE, dobandit prin Succesiune, cota actuala 3/16, cota initiala 3/16	A1.1, A1.2, A1.3
	1) **IOSIF MARIA**	
B3	Intabulare, drept de PROPRIETATE, dobandit prin Succesiune, cota actuala 3/16, cota initiala 3/16	A1.1, A1.2, A1.3
	1) **DINCA COSTINEL**	
51313 / 29/05/2013		
Act Notarial nr. CONTRACT DE INTRETINERE AUT NR 1525, din 24/05/2013 emis de BUDIANA IONUT RAZVAN;		
B4	Intabulare, drept de PROPRIETATE, dobandit prin Conventie, cota actuala 10/16, cota initiala 10/16	A1, A1.1, A1.2, A1.3
	1) **IOSIF MARIA** 2) **IOSIF ION**	

C. Partea III. SARCINI

Inscrieri privind dezmembramintele dreptului de proprietate, drepturi reale de garanţie şi sarcini		Referinţe
51313 / 29/05/2013		
Act Notarial nr. CONTRACT DE INTRETINERE AUT NR 1525, din 24/05/2013 emis de BUDIANA IONUT RAZVAN;		
C1	Intabulare, drept de UZUFRUCT, dobandit prin Conventie, cota actuala 5/8, cota initiala 5/8	A1, A1.1, A1.2, A1.3
	1) **DINCA ILIE**	
C2	Intabulare, drept de IPOTECA, Valoare:1 LEIIPOTECA LEGALĂ CE ARE CA OBIECT PLATA RENTEI ÎN BANI CORESPUNZĂTOARE ÎNTREŢINERII NEEXECUTATE ÎN FAVOAREA, dobandit prin Conventie, cota actuala 5/8, cota initiala 5/8	A1, A1.1, A1.2, A1.3
	1) **DINCA ILIE**	

Document care conține date cu caracter personal, protejat de prevederile Regulamentului (UE) nr. 679/2016 și Legii 190/2018

Anexa Nr. 1 La Partea I

Teren

Nr cadastral	Suprafaţa (mp)*	Observaţii / Referinţe
30150	Din acte: 2.900 Masurata: 3.188	

* Suprafaţa este determinată in planul de proiecţie Stereo 70.

DETALII LINIARE IMOBIL

Date referitoare la teren

Crt	Categorie folosință	Intra vilan	Suprafaţa (mp)	Tarla	Parcelă	Nr. topo	Observaţii / Referinţe
1	curti constructii	DA	1.048	80	958	-	
2	arabil	DA	2.140	80	959	-	

Date referitoare la construcţii

Crt	Număr	Destinaţie construcţie	Supraf. (mp)	Situaţie juridică	Observaţii / Referinţe
A1.1	30150-C1	constructii de locuinte	68	Cu acte	Nr. niveluri:1; S. construita la sol:68 mp; Casa de locuit cu 3 camere,1 sala si antreu construite din caramida arsa si acoperita cu tigla.
A1.2	30150-C2	constructii anexa	13	Cu acte	Nr. niveluri:1; S. construita la sol:13 mp; Anexa din chirpici cu o incapere.
A1.3	30150-C3	constructii anexa	47	Cu acte	Nr. niveluri:1; S. construita la sol:47 mp; Anexa cu doua incaperi din scandura si lemn acoperite cu tigla.

Document care conține date cu caracter personal, protejat de prevederile Regulamentului (UE) nr. 679/2016 și Legii 190/2018

Lungime Segmente
1) Valorile lungimilor segmentelor sunt obţinute din proiecţie în plan.

Punct început	X / Y	Punct sfârşit	X / Y	Lungime segment (** (m)
1	356.600,498 271.659,634	2	356.599,058 271.641,159	18.531
2	356.599,058 271.641,159	3	356.596,942 271.612,853	28.385
3	356.596,942 271.612,853	4	356.590,841 271.527,067	86.003
4	356.590,841 271.527,067	5	356.614,83 271.525,649	24.031
5	356.614,83 271.525,649	6	356.618,731 271.577,783	52.28
6	356.618,731 271.577,783	7	356.622,476 271.664,668	86.966
7	356.622,476 271.664,668	1	356.600,498 271.659,634	22.547

** Lungimile segmentelor sunt determinate în planul de proiecţie Stereo 70 şi sunt rotunjite la 1 milimetru.
*** Distanţa dintre puncte este formată din segmente cumulate ce sunt mai mici decât valoarea 1 milimetru.

Document care conține date cu caracter personal, protejat de prevederile Regulamentului (UE) nr. 679/2016 și Legii 190/2018

DATE DESPRE IMOBILUL NR. 6352

Oficiul de Cadastru şi Publicitate Imobiliară DOLJ
Biroul de Cadastru şi Publicitate Imobiliară Craiova

A. Partea I. Descrierea imobilului

Nr. CF vechi:63
Nr. cadastral vechi:84

TEREN Intravilan

Adresa: Loc. Seaca De Câmp, Str Ion Florescu, Nr. 119, Jud. Dolj, T80, P960,961

Nr. Crt	Nr cadastral Nr. topografic	Suprafaţa* (mp)	Observaţii / Referinţe
A1	33327	Din acte: 2.700 Masurata: 2.962	Sector cadastral:28 Teren neimprejmuit;

Construcţii

Crt	Nr cadastral Nr. topografic	Adresa	Observaţii / Referinţe
A1.1	33327-C1	Loc. Seaca De Câmp, Str Ion Florescu, Nr. 119, Jud. Dolj, T 80, P 960 , 961	Nr. niveluri:2; S. construita la sol:132 mp; LOCUINTA
A1.2	33327-C2	Loc. Seaca De Câmp, Str Ion Florescu, Nr. 119, Jud. Dolj	Nr. niveluri:1; S. construita la sol:120 mp; ANEXA

B. Partea II. Proprietari şi acte

Inscrieri privitoare la dreptul de proprietate şi alte drepturi reale		Referinţe
40977 / 29/09/2006		
Act Notarial nr. CONTRACT DE INTRETINERE AUT NR 1834, din 20/06/2006 emis de NP GABRIELA GIURCAN;		
B1	Intabulare, drept de PROPRIETATE, dobandit prin Conventie, cota actuala 1/1, cota initiala 1/1	A1, A1.1
	1) **CHILOM CRISTINA AMANDA**, necasatorita	
/		
Act Normativ nr. LEGEA 7, din 13/03/1996 emis de Parlamentul României (ART. 12 ALIN. 14-17);		
B3	Intabulare, drept de PROPRIETATE, dobandit prin Lege, cota actuala 1/1, cota initiala 1/1	A1.2
	1) **CHILOM CRISTINA AMANDA**, necasatorita	

C. Partea III. SARCINI

Inscrieri privind dezmembramintele dreptului de proprietate, drepturi reale de garanţie şi sarcini		Referinţe
40977 / 29/09/2007		
Act Notarial nr. CONTRACT DE INTRETINERE AUT NR 1834, din 01/01/2006 emis de NP GABRIELA GIURCAN;		
C1	Intabulare, drept de UZUFRUCT VIAGER, cota actuala 1/1, cota initiala 1/1	A1, A1.1
	1) **FILIP TRAIAN**, LIPSĂ CNP 2) **FILIP ELENA**, LIPSĂ CNP	

Document care conține date cu caracter personal, protejat de prevederile Regulamentului (UE) nr. 679/2016 și Legii 190/2018

Anexa Nr. 1 La Partea I

Teren

Nr cadastral	Suprafaţa (mp)*	Observaţii / Referinţe
33327	Din acte: 2.700 Masurata: 2.962	

* Suprafaţa este determinată in planul de proiecţie Stereo 70.

DETALII LINIARE IMOBIL

Date referitoare la teren

Crt	Categorie folosinţă	Intra vilan	Suprafaţa (mp)	Tarla	Parcelă	Nr. topo	Observaţii / Referinţe
1	curti constructii	DA	1.000	80	960	-	
2	arabil	DA	1.962	80	961	-	

Date referitoare la construcţii

Crt	Număr	Destinaţie construcţie	Supraf. (mp)	Situaţie juridică	Observaţii / Referinţe
A1.1	33327-C1	constructii de locuinte	132	Cu acte	Nr. niveluri:2; S. construita la sol:132 mp; LOCUINTA
A1.2	33327-C2	constructii anexa	120	Cu acte	Nr. niveluri:1; S. construita la sol:120 mp; ANEXA

Lungime Segmente

1) Valorile lungimilor segmentelor sunt obţinute din proiecţie în plan.

Punct început	X / Y	Punct sfârşit	X / Y	Lungime segment (** (m)
1	356.590,841 271.527,067	2	356.596,942 271.612,853	86.003
2	356.596,942 271.612,853	3	356.599,058 271.641,159	28.385

Document care conține date cu caracter personal, protejat de prevederile Regulamentului (UE) nr. 679/2016 și Legii 190/2018

Punct început	X / Y	Punct sfârşit	X / Y	Lungime segment (** (m)
3	356.599,058 271.641,159	4	356.600,498 271.659,634	18.531
4	356.600,498 271.659,634	5	356.577,441 271.654,735	23.572
5	356.577,441 271.654,735	6	356.576,574 271.642,717	12.049
6	356.576,574 271.642,717	7	356.575,537 271.627,959	14.794
7	356.575,537 271.627,959	8	356.574,374 271.614,482	13.527
8	356.574,374 271.614,482	9	356.567,757 271.527,515	87.219
9	356.567,757 271.527,515	1	356.590,841 271.527,067	23.089

** Lungimile segmentelor sunt determinate în planul de proiecţie Stereo 70 şi sunt rotunjite la 1 milimetru.
*** Distanţa dintre puncte este formată din segmente cumulate ce sunt mai mici decât valoarea 1 milimetru.

Document care conține date cu caracter personal, protejat de prevederile Regulamentului (UE) nr. 679/2016 și Legii 190/2018

DATE DESPRE IMOBILUL NR. 6353

Oficiul de Cadastru şi Publicitate Imobiliară DOLJ
Biroul de Cadastru şi Publicitate Imobiliară Craiova

A. Partea I. Descrierea imobilului

TEREN Intravilan

Adresa: Loc. Seaca De Câmp, Str Ion Florescu, Nr. 121, Jud. Dolj, T80, P962, 963

Nr. Crt	Nr cadastral Nr. topografic	Suprafaţa* (mp)	Observaţii / Referinţe
A1		Din acte: 3.900 Masurata: 2.268	Sector cadastral:28 Teren neimprejmuit;

Construcţii

Crt	Nr cadastral Nr. topografic	Adresa	Observaţii / Referinţe
A1.1		Loc. Seaca De Câmp, Str Ion Florescu, Nr. 121, Jud. Dolj	Nr. niveluri:2; S. construita la sol:122 mp; LOCUINTA
A1.2		Loc. Seaca De Câmp, Str Ion Florescu, Nr. 121, Jud. Dolj	Nr. niveluri:1; S. construita la sol:16 mp; ANEXA

B. Partea II. Proprietari şi acte

Inscrieri privitoare la dreptul de proprietate şi alte drepturi reale		Referinţe
/		
Act Administrativ nr. TDP 203-58818, din 06/09/1994 emis de COMISIA JUDETEANA DOLJ (TDP 163-9694 DIN 23.08.1994 EMIS DE COMISIA JUDETEANA DOLJ);		
B1	Inscrierea provizorie, drept de PROPRIETATE, dobandit prin Lege, cota actuala 1/1, cota initiala 1/1	A1
	1) **POPA C ELENA**, LIPSĂ CNP 2) **POPA GH ELENA**, LIPSĂ CNP	
Act Normativ nr. LEGEA 7, din 13/03/1996 emis de Parlamentul României;		
B2	se noteaza suprapunerea reala a doua acte de prorpietate asupra imobilului A1: TDP 203-58818 din 06.09.1994 emis de Comisia Judeteana Dolj si TDP 163-9694 din 23.08.1994 emis de Comisia Judeteana Dolj	A1
B3	Intabulare, drept de PROPRIETATE, dobandit prin Lege, cota actuala 1/1, cota initiala 1/1	A1.1, A1.2
	1) **POPA C ELENA**, LIPSĂ CNP 2) **POPA GH ELENA**, LIPSĂ CNP	

C. Partea III. SARCINI .

Inscrieri privind dezmembramintele dreptului de proprietate, drepturi reale de garanţie şi sarcini	Referinţe
NU SUNT	

Document care conține date cu caracter personal, protejat de prevederile Regulamentului (UE) nr. 679/2016 și Legii 190/2018

Anexa Nr. 1 La Partea I

Teren

Nr cadastral	Suprafaţa (mp)*	Observaţii / Referinţe
	Din acte: 3.900 Masurata: 2.268	

* Suprafaţa este determinată in planul de proiecţie Stereo 70.

DETALII LINIARE IMOBIL

Date referitoare la teren

Crt	Categorie folosinţă	Intra vilan	Suprafaţa (mp)	Tarla	Parcelă	Nr. topo	Observaţii / Referinţe
1	curti constructii	DA	1.000	80	962	-	
2	arabil	DA	1.268	80	963	-	

Date referitoare la construcţii

Crt	Număr	Destinaţie construcţie	Supraf. (mp)	Situaţie juridică	Observaţii / Referinţe
A1.1		constructii de locuinte	122	Cu acte	Nr. niveluri:2; S. construita la sol:122 mp; LOCUINTA
A1.2		constructii anexa	16	Cu acte	Nr. niveluri:1; S. construita la sol:16 mp; ANEXA

Lungime Segmente

1) Valorile lungimilor segmentelor sunt obţinute din proiecţie în plan.

Punct început	X / Y	Punct sfârşit	X / Y	Lungime segment (** (m)
1	356.567,757 271.527,515	2	356.574,374 271.614,482	87.219
2	356.574,374 271.614,482	3	356.575,537 271.627,959	13.527

Document care conține date cu caracter personal, protejat de prevederile Regulamentului (UE) nr. 679/2016 și Legii 190/2018

Punct început	X / Y	Punct sfârşit	X / Y	Lungime segment (** (m)
3	356.575,537 271.627,959	4	356.576,574 271.642,717	14.794
4	356.576,574 271.642,717	5	356.577,441 271.654,735	12.049
5	356.577,441 271.654,735	6	356.558,296 271.650,422	19.625
6	356.558,296 271.650,422	7	356.558,447 271.631,31	19.113
7	356.558,447 271.631,31	8	356.557,025 271.622,735	8.692
8	356.557,025 271.622,735	9	356.555,099 271.610,116	12.765
9	356.555,099 271.610,116	10	356.550,252 271.528,836	81.424
10	356.550,252 271.528,836	1	356.567,757 271.527,515	17.554

** Lungimile segmentelor sunt determinate în planul de proiecţie Stereo 70 şi sunt rotunjite la 1 milimetru.
*** Distanţa dintre puncte este formată din segmente cumulate ce sunt mai mici decât valoarea 1 milimetru.

Document care conține date cu caracter personal, protejat de prevederile Regulamentului (UE) nr. 679/2016 și Legii 190/2018

DATE DESPRE IMOBILUL NR. 6354

Oficiul de Cadastru şi Publicitate Imobiliară DOLJ
Biroul de Cadastru şi Publicitate Imobiliară Craiova

A. Partea I. Descrierea imobilului

TEREN Intravilan

Adresa: Loc. Seaca De Câmp, Str Ion Florescu, Nr. 123, Jud. Dolj, T80, P964, 965

Nr. Crt	Nr cadastral Nr. topografic	Suprafaţa* (mp)	Observaţii / Referinţe
A1		Din acte: 1.400 Masurata: 1.715	Sector cadastral:28 Teren neimprejmuit;

Construcţii

Crt	Nr cadastral Nr. topografic	Adresa	Observaţii / Referinţe
A1.1		Loc. Seaca De Câmp, Str Ion Florescu, Nr. 123, Jud. Dolj	Nr. niveluri:1; S. construita la sol:80 mp; LOCUINTA
A1.2		Loc. Seaca De Câmp, Str Ion Florescu, Nr. 123, Jud. Dolj	Nr. niveluri:1; S. construita la sol:54 mp; ANEXA

B. Partea II. Proprietari şi acte

Inscrieri privitoare la dreptul de proprietate şi alte drepturi reale		Referinţe
/		
Act Notarial nr. CM 13, din 03/02/2023 emis de BNP STOENESCU FLOREA;		
B1	Intabulare, drept de PROPRIETATE, dobandit prin Succesiune, cota actuala 700/1715, cota initiala 700/1715	A1
	1) **BOGASERU ALIN-BLANDIAN**	
Act Notarial nr. CM 246, din 01/11/2024 emis de BNP STOENESCU FLOREA;		
B2	Intabulare, drept de PROPRIETATE, dobandit prin Succesiune, cota actuala 700/1715, cota initiala 700/1715	A1
	1) **BOGASERU ALIN-BLANDIAN**	
B3	Intabulare, drept de PROPRIETATE, dobandit prin Succesiune, cota actuala 1/2, cota initiala 1/2	A1.1, A1.2
	1) **BOGASERU ALIN-BLANDIAN**	
Act Notarial nr. CM 13, din 03/02/2023 emis de BNP STOENESCU FLOREA;		
B4	Intabulare, drept de PROPRIETATE, dobandit prin Succesiune, cota actuala 1/2, cota initiala 1/2	A1.1, A1.2
	1) **BOGASERU ALIN-BLANDIAN**	
Act Normativ nr. LEGEA 7, din 13/03/1996 emis de Parlamentul României;		
B5	Inscrierea posesiei, drept de PROPRIETATE, dobandit prin Constituire, cota actuala 315/1715, cota initiala 315/1715	A1
	1) **BOGASERU ALIN-BLANDIAN** 2) **BOGASERU ALIN-BLANDIAN**	

C. Partea III. SARCINI .

Inscrieri privind dezmembramintele dreptului de proprietate, drepturi reale de garanţie şi sarcini	Referinţe
NU SUNT	

Document care conține date cu caracter personal, protejat de prevederile Regulamentului (UE) nr. 679/2016 și Legii 190/2018

Anexa Nr. 1 La Partea I

Teren

Nr cadastral	Suprafaţa (mp)*	Observaţii / Referinţe
	Din acte: 1.400 Masurata: 1.715	

* Suprafaţa este determinată in planul de proiecţie Stereo 70.

DETALII LINIARE IMOBIL

Date referitoare la teren

Crt	Categorie folosinţă	Intra vilan	Suprafaţa (mp)	Tarla	Parcelă	Nr. topo	Observaţii / Referinţe
1	curti constructii	DA	1.000	80	964	-	
2	arabil	DA	715	80	965	-	

Date referitoare la construcţii

Crt	Număr	Destinaţie construcţie	Supraf. (mp)	Situaţie juridică	Observaţii / Referinţe
A1.1		constructii de locuinte	80	Cu acte	Nr. niveluri:1; S. construita la sol:80 mp; LOCUINTA
A1.2		constructii anexa	54	Cu acte	Nr. niveluri:1; S. construita la sol:54 mp; ANEXA

Lungime Segmente

1) Valorile lungimilor segmentelor sunt obţinute din proiecţie în plan.

Punct început	X / Y	Punct sfârşit	X / Y	Lungime segment (** (m)
1	356.558,296 271.650,422	2	356.542,502 271.646,879	16.187
2	356.542,502 271.646,879	3	356.540,627 271.613,489	33.443

Document care conține date cu caracter personal, protejat de prevederile Regulamentului (UE) nr. 679/2016 și Legii 190/2018

Punct început	X / Y	Punct sfârşit	X / Y	Lungime segment (** (m)
3	356.540,627 271.613,489	4	356.537,712 271.529,261	84.278
4	356.537,712 271.529,261	5	356.550,252 271.528,836	12.547
5	356.550,252 271.528,836	6	356.555,099 271.610,116	81.424
6	356.555,099 271.610,116	7	356.557,025 271.622,735	12.765
7	356.557,025 271.622,735	8	356.558,447 271.631,31	8.692
8	356.558,447 271.631,31	1	356.558,296 271.650,422	19.113

** Lungimile segmentelor sunt determinate în planul de proiecţie Stereo 70 şi sunt rotunjite la 1 milimetru.
*** Distanţa dintre puncte este formată din segmente cumulate ce sunt mai mici decât valoarea 1 milimetru.

Document care conține date cu caracter personal, protejat de prevederile Regulamentului (UE) nr. 679/2016 și Legii 190/2018

DATE DESPRE IMOBILUL NR. 6355

Oficiul de Cadastru şi Publicitate Imobiliară DOLJ
Biroul de Cadastru şi Publicitate Imobiliară Craiova

A. Partea I. Descrierea imobilului

TEREN Intravilan

Adresa: Loc. Seaca De Câmp, Str Ion Florescu, Nr. 125, Jud. Dolj, T80, P966, 967

Nr. Crt	Nr cadastral Nr. topografic	Suprafaţa* (mp)	Observaţii / Referinţe
A1		Din acte: 1.200 Masurata: 1.222	Sector cadastral:28 Teren neimprejmuit;

Construcţii

Crt	Nr cadastral Nr. topografic	Adresa	Observaţii / Referinţe
A1.1		Loc. Seaca De Câmp, Str Ion Florescu, Nr. 125, Jud. Dolj	Nr. niveluri:1; S. construita la sol:46 mp; LOCUINTA

B. Partea II. Proprietari şi acte

Inscrieri privitoare la dreptul de proprietate şi alte drepturi reale		Referinţe
/		
Act Administrativ nr. TDP 141-9694, din 13/06/1994 emis de COMISIA JUDETEANA DOLJ;		
B1	Intabulare, drept de PROPRIETATE, dobandit prin Reconstituire, cota actuala 1/1, cota initiala 1/1	A1
	1) **LUNGU PAUL**, LIPSĂ CNP	
Act Normativ nr. LEGEA 7, din 13/03/1996 emis de Parlamentul României (ART. 12 ALIN. 14-17);		
B2	Intabulare, drept de PROPRIETATE, dobandit prin Lege, cota actuala 1/1, cota initiala 1/1	A1.1
	1) **LUNGU PAUL**, LIPSĂ CNP	

C. Partea III. SARCINI .

Inscrieri privind dezmembramintele dreptului de proprietate, drepturi reale de garanţie şi sarcini	Referinţe
NU SUNT	

Document care conține date cu caracter personal, protejat de prevederile Regulamentului (UE) nr. 679/2016 și Legii 190/2018

Anexa Nr. 1 La Partea I

Teren

Nr cadastral	Suprafaţa (mp)*	Observaţii / Referinţe
	Din acte: 1.200 Masurata: 1.222	

* Suprafaţa este determinată in planul de proiecţie Stereo 70.

DETALII LINIARE IMOBIL

Date referitoare la teren

Crt	Categorie folosinţă	Intra vilan	Suprafaţa (mp)	Tarla	Parcelă	Nr. topo	Observaţii / Referinţe
1	curti constructii	DA	1.000	80	966	-	
2	arabil	DA	222	80	967	-	

Date referitoare la construcţii

Crt	Număr	Destinaţie construcţie	Supraf. (mp)	Situaţie juridică	Observaţii / Referinţe
A1.1		constructii de locuinte	46	Cu acte	Nr. niveluri:1; S. construita la sol:46 mp; LOCUINTA

Lungime Segmente
1) Valorile lungimilor segmentelor sunt obţinute din proiecţie în plan.

Punct început	X / Y	Punct sfârşit	X / Y	Lungime segment (** (m)
1	356.542,502 271.646,879	2	356.532,871 271.644,715	9.871
2	356.532,871 271.644,715	3	356.525,719 271.529,667	115.27

Document care conține date cu caracter personal, protejat de prevederile Regulamentului (UE) nr. 679/2016 și Legii 190/2018

Punct început	X / Y	Punct sfârşit	X / Y	Lungime segment (** (m)
3	356.525,719 271.529,667	4	356.537,712 271.529,261	12.0
4	356.537,712 271.529,261	5	356.540,627 271.613,489	84.279
5	356.540,627 271.613,489	1	356.542,502 271.646,879	33.443

** Lungimile segmentelor sunt determinate în planul de proiecţie Stereo 70 şi sunt rotunjite la 1 milimetru.
*** Distanţa dintre puncte este formată din segmente cumulate ce sunt mai mici decât valoarea 1 milimetru.

Document care conține date cu caracter personal, protejat de prevederile Regulamentului (UE) nr. 679/2016 și Legii 190/2018

DATE DESPRE IMOBILUL NR. 6356

Oficiul de Cadastru şi Publicitate Imobiliară DOLJ
Biroul de Cadastru şi Publicitate Imobiliară Craiova

A. Partea I. Descrierea imobilului

Nr. CF vechi:34
Nr. cadastral vechi:39

TEREN Intravilan

Adresa: Loc. Seaca De Câmp, Str Ion Florescu, Nr. 127, Jud. Dolj, T80, P968,969,969/1

Nr. Crt	Nr cadastral Nr. topografic	Suprafaţa* (mp)	Observaţii / Referinţe
A1	33310	Din acte: 1.500 Masurata: 1.635	Sector cadastral:28 Teren neimprejmuit;

Construcţii

Crt	Nr cadastral Nr. topografic	Adresa	Observaţii / Referinţe
A1.1	33310-C1	Loc. Seaca De Câmp, Str Ion Florescu, Nr. 127, Jud. Dolj	Nr. niveluri:1; S. construita la sol:90 mp; Casa din chirpici cu 4 camere, acoperita cu tigla

B. Partea II. Proprietari şi acte

Inscrieri privitoare la dreptul de proprietate şi alte drepturi reale		Referinţe
196 / 28/02/2002		
Act Notarial nr. CONTRACT DE INTRETINERE AUT NR 782, din 28/02/2002 emis de NP STOENESCU FLOREA;		
B1	Intabulare, drept de PROPRIETATE, dobandit prin Conventie, cota actuala 1/1, cota initiala 1/1	A1, A1.1
	1) **LUNGU ION**, LIPSĂ CNP 2) **LUNGU FLORICA**, LIPSĂ CNP	

C. Partea III. SARCINI .

Inscrieri privind dezmembramintele dreptului de proprietate, drepturi reale de garanţie şi sarcini	Referinţe
NU SUNT	

Document care conține date cu caracter personal, protejat de prevederile Regulamentului (UE) nr. 679/2016 și Legii 190/2018

Anexa Nr. 1 La Partea I

Teren

Nr cadastral	Suprafaţa (mp)*	Observaţii / Referinţe
33310	Din acte: 1.500 Masurata: 1.635	

* Suprafaţa este determinată in planul de proiecţie Stereo 70.

DETALII LINIARE IMOBIL

Date referitoare la teren

Crt	Categorie folosință	Intra vilan	Suprafaţa (mp)	Tarla	Parcelă	Nr. topo	Observaţii / Referinţe
1	curti constructii	DA	1.000	80	968	-	
2	arabil	DA	635	80	969	-	

Date referitoare la construcţii

Crt	Număr	Destinaţie construcţie	Supraf. (mp)	Situaţie juridică	Observaţii / Referinţe
A1.1	33310-C1	constructii de locuinte	90	Cu acte	Nr. niveluri:1; S. construita la sol:90 mp; Casa din chirpici cu 4 camere, acoperita cu tigla

Lungime Segmente
1) Valorile lungimilor segmentelor sunt obţinute din proiecţie în plan.

Punct început	X / Y	Punct sfârşit	X / Y	Lungime segment (** (m)
1	356.525,719 271.529,667	2	356.532,871 271.644,715	115.27
2	356.532,871 271.644,715	3	356.518,516 271.641,498	14.711

Document care conține date cu caracter personal, protejat de prevederile Regulamentului (UE) nr. 679/2016 și Legii 190/2018

Punct început	X / Y	Punct sfârşit	X / Y	Lungime segment (** (m)
3	356.518,516 271.641,498	4	356.517,433 271.623,419	18.111
4	356.517,433 271.623,419	5	356.515,69 271.598,4	25.08
5	356.515,69 271.598,4	6	356.510,783 271.530,328	68.249
6	356.510,783 271.530,328	1	356.525,719 271.529,667	14.95

** Lungimile segmentelor sunt determinate în planul de proiecţie Stereo 70 şi sunt rotunjite la 1 milimetru.
*** Distanţa dintre puncte este formată din segmente cumulate ce sunt mai mici decât valoarea 1 milimetru.

Document care conține date cu caracter personal, protejat de prevederile Regulamentului (UE) nr. 679/2016 și Legii 190/2018

DATE DESPRE IMOBILUL NR. 6357

Oficiul de Cadastru şi Publicitate Imobiliară DOLJ
Biroul de Cadastru şi Publicitate Imobiliară Craiova

A. Partea I. Descrierea imobilului

TEREN Intravilan

Adresa: Loc. Seaca De Câmp, Str Ion Florescu, Nr. 129, Jud. Dolj, T80, P970, 971

Nr. Crt	Nr cadastral Nr. topografic	Suprafaţa* (mp)	Observaţii / Referinţe
A1		Din acte: 3.600 Masurata: 3.617	Sector cadastral:28 Teren imprejmuit;

Construcţii

Crt	Nr cadastral Nr. topografic	Adresa	Observaţii / Referinţe
A1.1		Loc. Seaca De Câmp, Str Ion Florescu, Nr. 129, Jud. Dolj	Nr. niveluri:2; S. construita la sol:177 mp; LOCUINTA

B. Partea II. Proprietari şi acte

Inscrieri privitoare la dreptul de proprietate şi alte drepturi reale		Referinţe
/		
Act Notarial nr. APV AUT NR 2696, din 04/10/2016 emis de BNP STOENESCU FLOREA;		
B1	Intabulare, drept de PROPRIETATE, dobandit prin Iesire Din Indiviziune, cota actuala 1/1, cota initiala 1/1	A1, A1.1
	1) **DRACEA CRISTINA IULIANA**	

C. Partea III. SARCINI .

Inscrieri privind dezmembramintele dreptului de proprietate, drepturi reale de garanţie şi sarcini	Referinţe
NU SUNT	

Document care conține date cu caracter personal, protejat de prevederile Regulamentului (UE) nr. 679/2016 și Legii 190/2018

Anexa Nr. 1 La Partea I

Teren

Nr cadastral	Suprafaţa (mp)*	Observaţii / Referinţe
	Din acte: 3.600 Masurata: 3.617	

* Suprafaţa este determinată in planul de proiecţie Stereo 70.

DETALII LINIARE IMOBIL

Date referitoare la teren

Crt	Categorie folosință	Intra vilan	Suprafaţa (mp)	Tarla	Parcelă	Nr. topo	Observaţii / Referinţe
1	curti constructii	DA	1.000	80	970	-	
2	arabil	DA	2.617	80	971	-	

Date referitoare la construcţii

Crt	Număr	Destinaţie construcţie	Supraf. (mp)	Situaţie juridică	Observaţii / Referinţe
A1.1		constructii de locuinte	177	Cu acte	Nr. niveluri:2; S. construita la sol:177 mp; LOCUINTA

Lungime Segmente
1) Valorile lungimilor segmentelor sunt obţinute din proiecţie în plan.

Punct început	X / Y	Punct sfârşit	X / Y	Lungime segment (** (m)
1	356.510,783 271.530,328	2	356.515,69 271.598,4	68.249
2	356.515,69 271.598,4	3	356.517,433 271.623,419	25.08

Document care conține date cu caracter personal, protejat de prevederile Regulamentului (UE) nr. 679/2016 și Legii 190/2018

Punct început	X / Y	Punct sfârşit	X / Y	Lungime segment (** (m)
3	356.517,433 271.623,419	4	356.518,516 271.641,498	18.111
4	356.518,516 271.641,498	5	356.482,228 271.633,171	37.231
5	356.482,228 271.633,171	6	356.481,873 271.609,84	23.334
6	356.481,873 271.609,84	7	356.478,738 271.536,599	73.308
7	356.478,738 271.536,599	8	356.478,624 271.531,261	5.339
8	356.478,624 271.531,261	1	356.510,783 271.530,328	32.172

** Lungimile segmentelor sunt determinate în planul de proiecţie Stereo 70 şi sunt rotunjite la 1 milimetru.
*** Distanţa dintre puncte este formată din segmente cumulate ce sunt mai mici decât valoarea 1 milimetru.

Document care conține date cu caracter personal, protejat de prevederile Regulamentului (UE) nr. 679/2016 și Legii 190/2018

DATE DESPRE IMOBILUL NR. 6358

Oficiul de Cadastru şi Publicitate Imobiliară DOLJ
Biroul de Cadastru şi Publicitate Imobiliară Craiova

A. Partea I. Descrierea imobilului

TEREN Intravilan

Adresa: Loc. Seaca De Câmp, Str Ion Florescu, Nr. 131, Jud. Dolj, T80, P972, 973

Nr. Crt	Nr cadastral Nr. topografic	Suprafaţa* (mp)	Observaţii / Referinţe
A1		Din acte: 2.100 Masurata: 1.925	Sector cadastral:28 Teren imprejmuit;

Construcţii

Crt	Nr cadastral Nr. topografic	Adresa	Observaţii / Referinţe
A1.1		Loc. Seaca De Câmp, Str Ion Florescu, Nr. 131, Jud. Dolj	Nr. niveluri:1; S. construita la sol:104 mp; LOCUINTA
A1.2		Loc. Seaca De Câmp, Str Ion Florescu, Nr. 131, Jud. Dolj	Nr. niveluri:1; S. construita la sol:88 mp; ANEXA
A1.3		Loc. Seaca De Câmp, Str Ion Florescu, Nr. 131, Jud. Dolj	Nr. niveluri:1; S. construita la sol:39 mp; ANEXA

B. Partea II. Proprietari şi acte

Inscrieri privitoare la dreptul de proprietate şi alte drepturi reale		Referinţe
/		
Act Administrativ nr. TDP 116-9694, din 08/06/1994 emis de COMISIA JUDETEANA DOLJ;		
B1	Intabulare, drept de PROPRIETATE, dobandit prin Reconstituire, cota actuala 1/1, cota initiala 1/1	A1
	1) **BEŢA FLOAREA**, LIPSĂ CNP	
Act Normativ nr. LEGEA 7, din 13/03/1996 emis de Parlamentul României (ART. 12 ALIN. 14-17);		
B2	Intabulare, drept de PROPRIETATE, dobandit prin Lege, cota actuala 1/1, cota initiala 1/1	A1.1, A1.2, A1.3
	1) **BEŢA FLOAREA**, LIPSĂ CNP	

C. Partea III. SARCINI .

Inscrieri privind dezmembramintele dreptului de proprietate, drepturi reale de garanţie şi sarcini	Referinţe
NU SUNT	

Document care conține date cu caracter personal, protejat de prevederile Regulamentului (UE) nr. 679/2016 și Legii 190/2018

Anexa Nr. 1 La Partea I

Teren

Nr cadastral	Suprafaţa (mp)*	Observaţii / Referinţe
	Din acte: 2.100 Masurata: 1.925	

* Suprafaţa este determinată in planul de proiecţie Stereo 70.

DETALII LINIARE IMOBIL

Date referitoare la teren

Crt	Categorie folosinţă	Intra vilan	Suprafaţa (mp)	Tarla	Parcelă	Nr. topo	Observaţii / Referinţe
1	curti constructii	DA	1.000	80	972	-	
2	arabil	DA	925	80	973	-	

Date referitoare la construcţii

Crt	Număr	Destinaţie construcţie	Supraf. (mp)	Situaţie juridică	Observaţii / Referinţe
A1.1		constructii de locuinte	104	Cu acte	Nr. niveluri:1; S. construita la sol:104 mp; LOCUINTA
A1.2		constructii anexa	88	Cu acte	Nr. niveluri:1; S. construita la sol:88 mp; ANEXA
A1.3		constructii anexa	39	Cu acte	Nr. niveluri:1; S. construita la sol:39 mp; ANEXA

Lungime Segmente

1) Valorile lungimilor segmentelor sunt obţinute din proiecţie în plan.

Punct început	X / Y	Punct sfârşit	X / Y	Lungime segment (** (m)
1	356.463,099 271.628,832	2	356.461,958 271.592,42	36.43

Document care conține date cu caracter personal, protejat de prevederile Regulamentului (UE) nr. 679/2016 și Legii 190/2018

Punct început	X / Y	Punct sfârşit	X / Y	Lungime segment (** (m)
2	356.461,958 271.592,42	3	356.461,346 271.583,14	9.3
3	356.461,346 271.583,14	4	356.459,923 271.529,126	54.033
4	356.459,923 271.529,126	5	356.469,529 271.530,21	9.667
5	356.469,529 271.530,21	6	356.478,624 271.531,261	9.156
6	356.478,624 271.531,261	7	356.478,738 271.536,599	5.339
7	356.478,738 271.536,599	8	356.481,873 271.609,84	73.308
8	356.481,873 271.609,84	9	356.482,228 271.633,171	23.334
9	356.482,228 271.633,171	1	356.463,099 271.628,832	19.615

** Lungimile segmentelor sunt determinate în planul de proiecţie Stereo 70 şi sunt rotunjite la 1 milimetru.
*** Distanţa dintre puncte este formată din segmente cumulate ce sunt mai mici decât valoarea 1 milimetru.

Document care conține date cu caracter personal, protejat de prevederile Regulamentului (UE) nr. 679/2016 și Legii 190/2018

DATE DESPRE IMOBILUL NR. 6359

Oficiul de Cadastru şi Publicitate Imobiliară DOLJ
Biroul de Cadastru şi Publicitate Imobiliară Craiova

A. Partea I. Descrierea imobilului

TEREN Intravilan

Adresa: Loc. Seaca De Câmp, Str Ion Florescu, Nr. 133, Jud. Dolj, T80, P974, 975,975/1

Nr. Crt	Nr cadastral Nr. topografic	Suprafaţa* (mp)	Observaţii / Referinţe
A1		Din acte: 3.500 Masurata: 4.563	Sector cadastral:28 Teren neimprejmuit;

Construcţii

Crt	Nr cadastral Nr. topografic	Adresa	Observaţii / Referinţe
A1.1		Loc. Seaca De Câmp, Str Ion Florescu, Nr. 133, Jud. Dolj	Nr. niveluri:2; S. construita la sol:170 mp; LOCUINTA
A1.2		Loc. Seaca De Câmp, Str Ion Florescu, Nr. 133, Jud. Dolj	Nr. niveluri:1; S. construita la sol:86 mp; LOCUINTA
A1.3		Loc. Seaca De Câmp, Str Ion Florescu, Nr. 133, Jud. Dolj	Nr. niveluri:1; S. construita la sol:19 mp; ANEXA
A1.4		Loc. Seaca De Câmp, Str Ion Florescu, Nr. 133, Jud. Dolj	Nr. niveluri:1; S. construita la sol:47 mp; ANEXA

B. Partea II. Proprietari şi acte

Inscrieri privitoare la dreptul de proprietate şi alte drepturi reale		Referinţe
/		
Act Administrativ nr. TDP 606-19536, din 05/03/1997 emis de COMISIA JUDETEANA DOLJ;		
B1	Intabulare, drept de PROPRIETATE, dobandit prin Reconstituire, cota actuala 3500/4563, cota initiala 1/1	A1
	1) **RISIPICEANU ION**, LIPSĂ CNP	
Act Normativ nr. LEGEA 7, din 13/03/1996 emis de Parlamentul României (ART. 12 ALIN. 14-17);		
B2	Intabulare, drept de PROPRIETATE, dobandit prin Lege, cota actuala 1/1, cota initiala 1/1	A1.1, A1.2, A1.3, A1.4
	1) **RISIPICEANU ION**, LIPSĂ CNP	
Act Normativ nr. LEGEA 7, din 13/03/1996 emis de GUVERNUL ROMANIEI;		
B3	Inscrierea posesiei, drept de PROPRIETATE, dobandit prin Constituire, cota actuala 1063/4563	A1
	1) **RISIPICEANU ION**	

C. Partea III. SARCINI .

Inscrieri privind dezmembramintele dreptului de proprietate, drepturi reale de garanţie şi sarcini	Referinţe
NU SUNT	

Document care conține date cu caracter personal, protejat de prevederile Regulamentului (UE) nr. 679/2016 și Legii 190/2018

Anexa Nr. 1 La Partea I

Teren

Nr cadastral	Suprafaţa (mp)*	Observaţii / Referinţe
	Din acte: 3.500 Masurata: 4.563	

* Suprafaţa este determinată in planul de proiecţie Stereo 70.

DETALII LINIARE IMOBIL

Date referitoare la teren

Crt	Categorie folosinţă	Intra vilan	Suprafaţa (mp)	Tarla	Parcelă	Nr. topo	Observaţii / Referinţe
1	curti constructii	DA	1.000	80	974	-	
2	arabil	DA	2.500	80	975	-	
3	arabil	DA	1.063	80	975/1	-	teren intravilan detinut prin posesie

Date referitoare la construcţii

Crt	Număr	Destinaţie construcţie	Supraf. (mp)	Situaţie juridică	Observaţii / Referinţe
A1.1		constructii de locuinte	170	Cu acte	Nr. niveluri:2; S. construita la sol:170 mp; LOCUINTA
A1.2		constructii de locuinte	86	Cu acte	Nr. niveluri:1; S. construita la sol:86 mp; LOCUINTA
A1.3		constructii anexa	19	Cu acte	Nr. niveluri:1; S. construita la sol:19 mp; ANEXA
A1.4		constructii anexa	47	Cu acte	Nr. niveluri:1; S. construita la sol:47 mp; ANEXA

Document care conține date cu caracter personal, protejat de prevederile Regulamentului (UE) nr. 679/2016 și Legii 190/2018

Lungime Segmente
1) Valorile lungimilor segmentelor sunt obţinute din proiecţie în plan.

Punct început	X / Y	Punct sfârşit	X / Y	Lungime segment (** (m)
1	356.412,69 271.617,028	2	356.415,278 271.524,447	92.617
2	356.415,278 271.524,447	3	356.440,301 271.526,867	25.139
3	356.440,301 271.526,867	4	356.459,923 271.529,126	19.752
4	356.459,923 271.529,126	5	356.461,346 271.583,14	54.033
5	356.461,346 271.583,14	6	356.461,958 271.592,42	9.3
6	356.461,958 271.592,42	7	356.463,099 271.628,832	36.43
7	356.463,099 271.628,832	8	356.438,689 271.623,144	25.064
8	356.438,689 271.623,144	1	356.412,69 271.617,028	26.709

** Lungimile segmentelor sunt determinate în planul de proiecţie Stereo 70 şi sunt rotunjite la 1 milimetru.
*** Distanţa dintre puncte este formată din segmente cumulate ce sunt mai mici decât valoarea 1 milimetru.

Document care conține date cu caracter personal, protejat de prevederile Regulamentului (UE) nr. 679/2016 și Legii 190/2018

DATE DESPRE IMOBILUL NR. 6360

Oficiul de Cadastru şi Publicitate Imobiliară DOLJ
Biroul de Cadastru şi Publicitate Imobiliară Craiova

A. Partea I. Descrierea imobilului

TEREN Intravilan

Adresa: Loc. Seaca De Câmp, Jud. Dolj, T80, P977/1

Nr. Crt	Nr cadastral Nr. topografic	Suprafaţa* (mp)	Observaţii / Referinţe
A1		400	Sector cadastral:28 Teren neimprejmuit;

B. Partea II. Proprietari şi acte

Inscrieri privitoare la dreptul de proprietate şi alte drepturi reale		Referinţe
/		
Act Administrativ nr. TDP 241-58818, din 17/08/1995 emis de COMISIA JUDETEANA DOLJ;		
B1	Intabulare, drept de PROPRIETATE, dobandit prin Reconstituire, cota actuala 1/1, cota initiala 1/1	A1
	1) **SEICARU OPREA**, LIPSĂ CNP	

C. Partea III. SARCINI .

Inscrieri privind dezmembramintele dreptului de proprietate, drepturi reale de garanţie şi sarcini	Referinţe
NU SUNT	

Document care conține date cu caracter personal, protejat de prevederile Regulamentului (UE) nr. 679/2016 și Legii 190/2018

Anexa Nr. 1 La Partea I

Teren

Nr cadastral	Suprafaţa (mp)*	Observaţii / Referinţe
	400	

* Suprafaţa este determinată in planul de proiecţie Stereo 70.

DETALII LINIARE IMOBIL

Date referitoare la teren

Crt	Categorie folosință	Intra vilan	Suprafaţa (mp)	Tarla	Parcelă	Nr. topo	Observaţii / Referinţe
1	arabil	DA	400	80	977/1	-	

Lungime Segmente
1) Valorile lungimilor segmentelor sunt obţinute din proiecţie în plan.

Punct început	X / Y	Punct sfârşit	X / Y	Lungime segment (** (m)
1	356.410,873 271.524,021	2	356.415,278 271.524,447	4.426
2	356.415,278 271.524,447	3	356.412,69 271.617,028	92.617
3	356.412,69 271.617,028	4	356.408,583 271.616,062	4.219
4	356.408,583 271.616,062	5	356.409,802 271.562,328	53.748
5	356.409,802 271.562,328	1	356.410,873 271.524,021	38.322

Document care conține date cu caracter personal, protejat de prevederile Regulamentului (UE) nr. 679/2016 și Legii 190/2018

** Lungimile segmentelor sunt determinate în planul de proiecţie Stereo 70 şi sunt rotunjite la 1 milimetru.
*** Distanţa dintre puncte este formată din segmente cumulate ce sunt mai mici decât valoarea 1 milimetru.

DATE DESPRE IMOBILUL NR. 6361

Oficiul de Cadastru şi Publicitate Imobiliară DOLJ
Biroul de Cadastru şi Publicitate Imobiliară Craiova

A. Partea I. Descrierea imobilului

TEREN Intravilan

Adresa: Loc. Seaca De Câmp, Str Ion Florescu, Nr. 135, Jud. Dolj, T80, P978, 979

Nr. Crt	Nr cadastral Nr. topografic	Suprafaţa* (mp)	Observaţii / Referinţe
A1		Din acte: 1.600 Masurata: 1.690	Sector cadastral:28 Teren imprejmuit;

Construcţii

Crt	Nr cadastral Nr. topografic	Adresa	Observaţii / Referinţe
A1.1		Loc. Seaca De Câmp, Str Ion Florescu, Nr. 135, Jud. Dolj	Nr. niveluri:1; S. construita la sol:94 mp; LOCUINTA

B. Partea II. Proprietari şi acte

Inscrieri privitoare la dreptul de proprietate şi alte drepturi reale		Referinţe
/		
Act Administrativ nr. TDP 729-19537, din 07/03/1997 emis de COMISIA JUDETEANA DOLJ;		
B1	Intabulare, drept de PROPRIETATE, dobandit prin Reconstituire, cota actuala 1/1, cota initiala 1/1	A1
	1) **PEŢA PĂUNA**, LIPSĂ CNP	
Act Normativ nr. LEGEA 7, din 13/03/1996 emis de Parlamentul României (ART. 12 ALIN. 14-17);		
B2	Intabulare, drept de PROPRIETATE, dobandit prin Lege, cota actuala 1/1, cota initiala 1/1	A1.1
	1) **PEŢA PĂUNA**, LIPSĂ CNP	

C. Partea III. SARCINI .

Inscrieri privind dezmembramintele dreptului de proprietate, drepturi reale de garanţie şi sarcini	Referinţe
NU SUNT	

Anexa Nr. 1 La Partea I

Teren

Nr cadastral	Suprafaţa (mp)*	Observaţii / Referinţe
	Din acte: 1.600 Masurata: 1.690	

* Suprafaţa este determinată in planul de proiecţie Stereo 70.

DETALII LINIARE IMOBIL

Date referitoare la teren

Crt	Categorie folosinţă	Intra vilan	Suprafaţa (mp)	Tarla	Parcelă	Nr. topo	Observaţii / Referinţe
1	curti constructii	DA	1.000	80	978	-	
2	arabil	DA	690	80	979	-	

Date referitoare la construcţii

Crt	Număr	Destinaţie construcţie	Supraf. (mp)	Situaţie juridică	Observaţii / Referinţe
A1.1		constructii de locuinte	94	Cu acte	Nr. niveluri:1; S. construita la sol:94 mp; LOCUINTA

Lungime Segmente
1) Valorile lungimilor segmentelor sunt obţinute din proiecţie în plan.

Punct început	X / Y	Punct sfârşit	X / Y	Lungime segment (** (m)
1	356.408,583 271.616,062	2	356.390,166 271.612,119	18.834
2	356.390,166 271.612,119	3	356.390,615 271.588,242	23.881

Document care conține date cu caracter personal, protejat de prevederile Regulamentului (UE) nr. 679/2016 și Legii 190/2018

Punct început	X / Y	Punct sfârşit	X / Y	Lungime segment (** (m)
3	356.390,615 271.588,242	4	356.391,232 271.562,666	25.583
4	356.391,232 271.562,666	5	356.391,896 271.538,233	24.442
5	356.391,896 271.538,233	6	356.392,359 271.522,144	16.096
6	356.392,359 271.522,144	7	356.410,873 271.524,021	18.609
7	356.410,873 271.524,021	8	356.409,802 271.562,328	38.322
8	356.409,802 271.562,328	1	356.408,583 271.616,062	53.748

** Lungimile segmentelor sunt determinate în planul de proiecţie Stereo 70 şi sunt rotunjite la 1 milimetru.
*** Distanţa dintre puncte este formată din segmente cumulate ce sunt mai mici decât valoarea 1 milimetru.

Document care conține date cu caracter personal, protejat de prevederile Regulamentului (UE) nr. 679/2016 și Legii 190/2018

DATE DESPRE IMOBILUL NR. 6362

Oficiul de Cadastru şi Publicitate Imobiliară DOLJ
Biroul de Cadastru şi Publicitate Imobiliară Craiova

A. Partea I. Descrierea imobilului

TEREN Intravilan

Adresa: Loc. Seaca De Câmp, Str Ion Florescu, Nr. 137, Jud. Dolj, T80, P91, 92 93

Nr. Crt	Nr cadastral Nr. topografic	Suprafaţa* (mp)	Observaţii / Referinţe
A1		Din acte: 2.800 Masurata: 2.975	Sector cadastral:28 Teren imprejmuit;

Construcţii

Crt	Nr cadastral Nr. topografic	Adresa	Observaţii / Referinţe
A1.1		Loc. Seaca De Câmp, Str Ion Florescu, Nr. 137, Jud. Dolj	Nr. niveluri:2; S. construita la sol:73 mp; LOCUINTA
A1.2		Loc. Seaca De Câmp, Str Ion Florescu, Nr. 137, Jud. Dolj	Nr. niveluri:1; S. construita la sol:39 mp; ANEXA
A1.3		Loc. Seaca De Câmp, Str Ion Florescu, Nr. 137, Jud. Dolj	Nr. niveluri:1; S. construita la sol:14 mp; ANEXA

B. Partea II. Proprietari şi acte

Inscrieri privitoare la dreptul de proprietate şi alte drepturi reale		Referinţe
/		
Act Administrativ nr. TDP 135-9694, din 09/06/1994 emis de COMISIA JUDETEANA DOLJ;		
B1	Intabulare, drept de PROPRIETATE, dobandit prin Reconstituire, cota actuala 1/1, cota initiala 1/1	A1
	1) **BARBU DUMITRU**, LIPSĂ CNP 2) **BARBU SEBASTIAN**, LIPSĂ CNP 3) **BARBU ELENA**, LIPSĂ CNP 4) **NAGHEL VINICA**, LIPSĂ CNP	
Act Normativ nr. LEGEA 7, din 13/03/1996 emis de Parlamentul României (ART. 12 ALIN. 14-17);		
B2	Intabulare, drept de PROPRIETATE, dobandit prin Lege, cota actuala 1/1, cota initiala 1/1	A1.1, A1.2, A1.3
	1) **BARBU DUMITRU**, LIPSĂ CNP 2) **BARBU SEBASTIAN**, LIPSĂ CNP 3) **BARBU ELENA**, LIPSĂ CNP 4) **NAGHEL VINICA**, LIPSĂ CNP	

C. Partea III. SARCINI .

Inscrieri privind dezmembramintele dreptului de proprietate, drepturi reale de garanţie şi sarcini	Referinţe
NU SUNT	

Document care conține date cu caracter personal, protejat de prevederile Regulamentului (UE) nr. 679/2016 și Legii 190/2018

Anexa Nr. 1 La Partea I

Teren

Nr cadastral	Suprafaţa (mp)*	Observaţii / Referinţe
	Din acte: 2.800 Masurata: 2.975	

* Suprafaţa este determinată in planul de proiecţie Stereo 70.

DETALII LINIARE IMOBIL

Date referitoare la teren

Crt	Categorie folosinţă	Intra vilan	Suprafaţa (mp)	Tarla	Parcelă	Nr. topo	Observaţii / Referinţe
1	curti constructii	DA	1.000	80	91	-	
2	arabil	DA	1.975	80	92 93	-	

Date referitoare la construcţii

Crt	Număr	Destinaţie construcţie	Supraf. (mp)	Situaţie juridică	Observaţii / Referinţe
A1.1		constructii de locuinte	73	Cu acte	Nr. niveluri:2; S. construita la sol:73 mp; LOCUINTA
A1.2		constructii anexa	39	Cu acte	Nr. niveluri:1; S. construita la sol:39 mp; ANEXA
A1.3		constructii anexa	14	Cu acte	Nr. niveluri:1; S. construita la sol:14 mp; ANEXA

Lungime Segmente

1) Valorile lungimilor segmentelor sunt obţinute din proiecţie în plan.

Punct început	X / Y	Punct sfârşit	X / Y	Lungime segment (** (m)
1	356.390,166 271.612,119	2	356.355,125 271.604,021	35.965

Document care conține date cu caracter personal, protejat de prevederile Regulamentului (UE) nr. 679/2016 și Legii 190/2018

Punct început	X / Y	Punct sfârşit	X / Y	Lungime segment (** (m)
2	356.355,125 271.604,021	3	356.355,775 271.591,094	12.943
3	356.355,775 271.591,094	4	356.356,934 271.568,276	22.847
4	356.356,934 271.568,276	5	356.357,651 271.554,955	13.34
5	356.357,651 271.554,955	6	356.359,214 271.519,655	35.335
6	356.359,214 271.519,655	7	356.392,359 271.522,144	33.238
7	356.392,359 271.522,144	8	356.391,896 271.538,233	16.096
8	356.391,896 271.538,233	9	356.391,232 271.562,666	24.442
9	356.391,232 271.562,666	10	356.390,615 271.588,242	25.583
10	356.390,615 271.588,242	1	356.390,166 271.612,119	23.881

** Lungimile segmentelor sunt determinate în planul de proiecţie Stereo 70 şi sunt rotunjite la 1 milimetru.
*** Distanţa dintre puncte este formată din segmente cumulate ce sunt mai mici decât valoarea 1 milimetru.

Document care conține date cu caracter personal, protejat de prevederile Regulamentului (UE) nr. 679/2016 și Legii 190/2018

DATE DESPRE IMOBILUL NR. 6363

Oficiul de Cadastru şi Publicitate Imobiliară DOLJ
Biroul de Cadastru şi Publicitate Imobiliară Craiova

A. Partea I. Descrierea imobilului

TEREN Intravilan

Adresa: Loc. Seaca De Câmp, Str Ion Florescu, Nr. 139, Jud. Dolj, T80, P982,983

Nr. Crt	Nr cadastral Nr. topografic	Suprafaţa* (mp)	Observaţii / Referinţe
A1	30104	Din acte: 1.438 Masurata: 1.486	Sector cadastral:28 Teren neimprejmuit;

Construcţii

Crt	Nr cadastral Nr. topografic	Adresa	Observaţii / Referinţe
A1.1	30104-C1	Loc. Seaca De Câmp, Str Ion Florescu, Nr. 236, Jud. Dolj	Nr. niveluri:3; S. construita la sol:175 mp; CONSTRUCTIE DE LOCUIT
A1.2	30104-C2	Loc. Seaca De Câmp, Str Ion Florescu, Nr. 236, Jud. Dolj	Nr. niveluri:1; S. construita la sol:39 mp; CONSTRUCTIE ANEXA DIN CHIRPICI, ACOPERITA CU TIGLA, CU 2 CAMERE, 1 SOPRON
A1.3	30104-C3	Loc. Seaca De Câmp, Str Ion Florescu, Nr. 236, Jud. Dolj	Nr. niveluri:1; S. construita la sol:76 mp; CONSTRUCTIE ANEXA DIN CHIRPICI, ACOPERITA CU TIGLA, CU 1 GRAJD, 1 PAIER, 1 SOPRON

B. Partea II. Proprietari şi acte

Inscrieri privitoare la dreptul de proprietate şi alte drepturi reale		Referinţe
57452 / 18/08/2011		
Act Notarial nr. CONTRACT DE PARTAJ VOLUNTAR AUT NR 1430, din 21/11/2010 emis de BNP BUDIANA IONUT RAZVAN (ACT ADITIONAL AUT NR 1329/17-08-2011 EMIS DE BNP BUDIANA IONUT RAZVAN ;);		
B1	Intabulare, drept de PROPRIETATE, dobandit prin Iesire Din Indiviziune, cota actuala 1/1, cota initiala 1/1	A1, A1.1, A1.2, A1.3
	1) **CARAGEA OCTAVIAN**	

C. Partea III. SARCINI .

Inscrieri privind dezmembramintele dreptului de proprietate, drepturi reale de garanţie şi sarcini	Referinţe
NU SUNT	

Document care conține date cu caracter personal, protejat de prevederile Regulamentului (UE) nr. 679/2016 și Legii 190/2018

Anexa Nr. 1 La Partea I

Teren

Nr cadastral	Suprafaţa (mp)*	Observaţii / Referinţe
30104	Din acte: 1.438 Masurata: 1.486	

* Suprafaţa este determinată in planul de proiecţie Stereo 70.

DETALII LINIARE IMOBIL

Date referitoare la teren

Crt	Categorie folosinţă	Intra vilan	Suprafaţa (mp)	Tarla	Parcelă	Nr. topo	Observaţii / Referinţe
1	curti constructii	DA	525	80	982	-	
2	arabil	DA	961	80	983	-	

Date referitoare la construcţii

Crt	Număr	Destinaţie construcţie	Supraf. (mp)	Situaţie juridică	Observaţii / Referinţe
A1.1	30104-C1	constructii de locuinte	Din acte: 140 Masurata: 175	Cu acte	Nr. niveluri:3; S. construita la sol:175 mp; CONSTRUCTIE DE LOCUIT
A1.2	30104-C2	constructii anexa	Din acte: 51 Masurata: 39	Cu acte	Nr. niveluri:1; S. construita la sol:39 mp; CONSTRUCTIE ANEXA DIN CHIRPICI, ACOPERITA CU TIGLA, CU 2 CAMERE, 1 SOPRON
A1.3	30104-C3	constructii anexa	76	Cu acte	Nr. niveluri:1; S. construita la sol:76 mp; CONSTRUCTIE ANEXA DIN CHIRPICI, ACOPERITA CU TIGLA, CU 1 GRAJD, 1 PAIER, 1 SOPRON

Document care conține date cu caracter personal, protejat de prevederile Regulamentului (UE) nr. 679/2016 și Legii 190/2018

Lungime Segmente
1) Valorile lungimilor segmentelor sunt obţinute din proiecţie în plan.

Punct început	X / Y	Punct sfârşit	X / Y	Lungime segment (** (m)
1	356.343,384 271.518,127	2	356.359,214 271.519,655	15.904
2	356.359,214 271.519,655	3	356.357,651 271.554,955	35.335
3	356.357,651 271.554,955	4	356.356,934 271.568,276	13.34
4	356.356,934 271.568,276	5	356.355,775 271.591,094	22.847
5	356.355,775 271.591,094	6	356.355,125 271.604,021	12.943
6	356.355,125 271.604,021	7	356.335,612 271.599,169	20.107
7	356.335,612 271.599,169	1	356.343,384 271.518,127	81.414

** Lungimile segmentelor sunt determinate în planul de proiecţie Stereo 70 şi sunt rotunjite la 1 milimetru.
*** Distanţa dintre puncte este formată din segmente cumulate ce sunt mai mici decât valoarea 1 milimetru.

Document care conține date cu caracter personal, protejat de prevederile Regulamentului (UE) nr. 679/2016 și Legii 190/2018

DATE DESPRE IMOBILUL NR. 6364

Oficiul de Cadastru şi Publicitate Imobiliară DOLJ
Biroul de Cadastru şi Publicitate Imobiliară Craiova

A. Partea I. Descrierea imobilului

TEREN Intravilan

Adresa: Loc. Seaca De Câmp, Str Ion Florescu, Nr. 139A, Jud. Dolj, T80, P982,983

Nr. Crt	Nr cadastral Nr. topografic	Suprafaţa* (mp)	Observaţii / Referinţe
A1	30103	Din acte: 1.362 Masurata: 1.375	Sector cadastral:28 Teren neimprejmuit;

Construcţii

Crt	Nr cadastral Nr. topografic	Adresa	Observaţii / Referinţe
A1.1	30103-C1	Loc. Seaca De Câmp, Str Ion Florescu, Nr. 139A, Jud. Dolj	Nr. niveluri:3; S. construita la sol:174 mp; LOCUINTA

B. Partea II. Proprietari şi acte

Inscrieri privitoare la dreptul de proprietate şi alte drepturi reale		Referinţe
57452 / 18/08/2011		
Act Notarial nr. CONTRACT DE PARTAJ VOLUNTAR AUT NR 1430, din 21/11/2010 emis de BNP BUDIANA IONUT RAZVAN (ACT ADITIONAL AUT NR 1329/17-08-2011 EMIS DE BNP BUDIANA IONUT RAZVAN ;);		
B1	Intabulare, drept de PROPRIETATE, dobandit prin Iesire Din Indiviziune, cota actuala 1/1, cota initiala 1/1	A1
	1) **CARAGEA BOGDAN**	
/		
Act Normativ nr. LEGEA 7, din 13/03/1996 emis de Parlamentul României (ART. 12 ALIN. 14-17);		
B2	Intabulare, drept de PROPRIETATE, dobandit prin Lege, cota actuala 1/1, cota initiala 1/1	A1.1
	1) **CARAGEA BOGDAN**	

C. Partea III. SARCINI .

Inscrieri privind dezmembramintele dreptului de proprietate, drepturi reale de garanţie şi sarcini	Referinţe
NU SUNT	

Document care conține date cu caracter personal, protejat de prevederile Regulamentului (UE) nr. 679/2016 și Legii 190/2018

Anexa Nr. 1 La Partea I

Teren

Nr cadastral	Suprafaţa (mp)*	Observaţii / Referinţe
30103	Din acte: 1.362 Masurata: 1.375	

* Suprafaţa este determinată in planul de proiecţie Stereo 70.

DETALII LINIARE IMOBIL

Date referitoare la teren

Crt	Categorie folosinţă	Intra vilan	Suprafaţa (mp)	Tarla	Parcelă	Nr. topo	Observaţii / Referinţe
1	curti constructii	DA	415	80	982	-	
2	arabil	DA	960	80	983	-	

Date referitoare la construcţii

Crt	Număr	Destinaţie construcţie	Supraf. (mp)	Situaţie juridică	Observaţii / Referinţe
A1.1	30103-C1	constructii de locuinte	174	Cu acte	Nr. niveluri:3; S. construita la sol:174 mp; LOCUINTA

Lungime Segmente
1) Valorile lungimilor segmentelor sunt obţinute din proiecţie în plan.

Punct început	X / Y	Punct sfârşit	X / Y	Lungime segment (** (m)
1	356.343,384 271.518,127	2	356.335,612 271.599,169	81.414
2	356.335,612 271.599,169	3	356.334,803 271.598,968	0.834

Document care conține date cu caracter personal, protejat de prevederile Regulamentului (UE) nr. 679/2016 și Legii 190/2018

Punct început	X / Y	Punct sfârşit	X / Y	Lungime segment (** (m)
3	356.334,803 271.598,968	4	356.320,657 271.596,124	14.429
4	356.320,657 271.596,124	5	356.320,896 271.589,672	6.456
5	356.320,896 271.589,672	6	356.321,907 271.568,771	20.925
6	356.321,907 271.568,771	7	356.322,398 271.562,289	6.501
7	356.322,398 271.562,289	8	356.323,383 271.539,005	23.305
8	356.323,383 271.539,005	9	356.324,56 271.516,311	22.725
9	356.324,56 271.516,311	1	356.343,384 271.518,127	18.911

** Lungimile segmentelor sunt determinate în planul de proiecţie Stereo 70 şi sunt rotunjite la 1 milimetru.
*** Distanţa dintre puncte este formată din segmente cumulate ce sunt mai mici decât valoarea 1 milimetru.

Document care conține date cu caracter personal, protejat de prevederile Regulamentului (UE) nr. 679/2016 și Legii 190/2018

DATE DESPRE IMOBILUL NR. 6365

Oficiul de Cadastru şi Publicitate Imobiliară DOLJ
Biroul de Cadastru şi Publicitate Imobiliară Craiova

A. Partea I. Descrierea imobilului

TEREN Intravilan

Adresa: Loc. Seaca De Câmp, Str Ion Florescu, Nr. 141, Jud. Dolj, T80, P984

Nr. Crt	Nr cadastral Nr. topografic	Suprafaţa* (mp)	Observaţii / Referinţe
A1		Din acte: 1.000 Masurata: 1.352	Sector cadastral:28 Teren imprejmuit;

Construcţii

Crt	Nr cadastral Nr. topografic	Adresa	Observaţii / Referinţe
A1.1		Loc. Seaca De Câmp, Str Ion Florescu, Nr. 141, Jud. Dolj	Nr. niveluri:2; S. construita la sol:149 mp; LOCUINTA
A1.2		Loc. Seaca De Câmp, Str Ion Florescu, Nr. 141, Jud. Dolj	Nr. niveluri:3; S. construita la sol:56 mp; ANEXA
A1.3		Loc. Seaca De Câmp, Str Ion Florescu, Nr. 141, Jud. Dolj	Nr. niveluri:1; S. construita la sol:20 mp; ANEXA

B. Partea II. Proprietari şi acte

Inscrieri privitoare la dreptul de proprietate şi alte drepturi reale		Referinţe
/		
Hotarare Judecatoreasca nr. SC 1348, din 06/06/2006 emis de JUDECATORIA TG-CARBUNESTI (DOSAR NR. 2205/2006);		
B1	Intabulare, drept de PROPRIETATE, dobandit prin Hotarare Judecatoreasca, cota actuala 1/1, cota initiala 1/1	A1, A1.1, A1.2, A1.3
	1) **TUMBAR ELENA-LOREDANA**	

C. Partea III. SARCINI .

Inscrieri privind dezmembramintele dreptului de proprietate, drepturi reale de garanţie şi sarcini	Referinţe
NU SUNT	

Document care conține date cu caracter personal, protejat de prevederile Regulamentului (UE) nr. 679/2016 și Legii 190/2018

Anexa Nr. 1 La Partea I

Teren

Nr cadastral	Suprafaţa (mp)*	Observaţii / Referinţe
	Din acte: 1.000 Masurata: 1.352	

* Suprafaţa este determinată in planul de proiecţie Stereo 70.

DETALII LINIARE IMOBIL

Date referitoare la teren

Crt	Categorie folosinţă	Intra vilan	Suprafaţa (mp)	Tarla	Parcelă	Nr. topo	Observaţii / Referinţe
1	curti constructii	DA	1.352	80	984	-	

Date referitoare la construcţii

Crt	Număr	Destinaţie construcţie	Supraf. (mp)	Situaţie juridică	Observaţii / Referinţe
A1.1		constructii de locuinte	149	Cu acte	Nr. niveluri:2; S. construita la sol:149 mp; LOCUINTA
A1.2		constructii de locuinte	56	Cu acte	Nr. niveluri:3; S. construita la sol:56 mp; ANEXA
A1.3		constructii anexa	20	Cu acte	Nr. niveluri:1; S. construita la sol:20 mp; ANEXA

Lungime Segmente

1) Valorile lungimilor segmentelor sunt obţinute din proiecţie în plan.

Punct început	X / Y	Punct sfârşit	X / Y	Lungime segment (** (m)
1	356.320,657 271.596,124	2	356.292,469 271.589,888	28.87

Document care conține date cu caracter personal, protejat de prevederile Regulamentului (UE) nr. 679/2016 și Legii 190/2018

Punct început	X / Y	Punct sfârşit	X / Y	Lungime segment (** (m)
2	356.292,469 271.589,888	3	356.279,539 271.586,977	13.254
3	356.279,539 271.586,977	4	356.283,575 271.565,865	21.494
4	356.283,575 271.565,865	5	356.284,762 271.559,789	6.191
5	356.284,762 271.559,789	6	356.286,152 271.552,84	7.087
6	356.286,152 271.552,84	7	356.322,398 271.562,289	37.458
7	356.322,398 271.562,289	8	356.321,907 271.568,771	6.501
8	356.321,907 271.568,771	9	356.320,896 271.589,672	20.925
9	356.320,896 271.589,672	1	356.320,657 271.596,124	6.456

** Lungimile segmentelor sunt determinate în planul de proiecţie Stereo 70 şi sunt rotunjite la 1 milimetru.
*** Distanţa dintre puncte este formată din segmente cumulate ce sunt mai mici decât valoarea 1 milimetru.

Document care conține date cu caracter personal, protejat de prevederile Regulamentului (UE) nr. 679/2016 și Legii 190/2018

DATE DESPRE IMOBILUL NR. 6366

Oficiul de Cadastru şi Publicitate Imobiliară DOLJ
Biroul de Cadastru şi Publicitate Imobiliară Craiova

A. Partea I. Descrierea imobilului

TEREN Intravilan

Adresa: Loc. Seaca De Câmp, Str Ion Florescu, Nr. 143, Jud. Dolj, T80, P986,987

Nr. Crt	Nr cadastral Nr. topografic	Suprafaţa* (mp)	Observaţii / Referinţe
A1	34339	Din acte: 4.000 Masurata: 3.876	Sector cadastral:28 Teren imprejmuit;

Construcţii

Crt	Nr cadastral Nr. topografic	Adresa	Observaţii / Referinţe
A1.1	34339-C1	Loc. Seaca De Câmp, Str Ion Florescu, Nr. 143, Jud. Dolj, Fost T80 P986 si P987	Nr. niveluri:1; S. construita la sol:311 mp; S. construita desfasurata:283 mp; Casa de locuit cu Scd=283mp, tip parter edificata in anul 1941.
A1.2	34339-C2	Loc. Seaca De Câmp, Str Ion Florescu, Nr. 143, Jud. Dolj, Fost T80 P986 si P987	Nr. niveluri:1; S. construita la sol:28 mp; S. construita desfasurata:28 mp; Constructie anexa cu Scd=28mp, tip parter edificata in anul 1941.
A1.3	34339-C3	Loc. Seaca De Câmp, Str Ion Florescu, Nr. 143, Jud. Dolj, Fost T80 P986 si P987	Nr. niveluri:1; S. construita la sol:9 mp; S. construita desfasurata:20 mp; Cosntructie anexa cu scd=20mp, tip parter edificata in anul 1941.

B. Partea II. Proprietari şi acte

Inscrieri privitoare la dreptul de proprietate şi alte drepturi reale		Referinţe
40152 / 07/03/2022		
Hotarare Judecatoreasca nr. SENTINTA CIVILA NR. 16, din 13/01/2015 emis de JUDECATORIA CALAFAT, DOSAR NR 3346/201/2014 (ACT ADMINISTRATIV NR CERTIFICAT DE ATESTARE FISCALA NR 1077 DIN 03.03.2022, EMIS DE PRIMARIA COMUNEI SEACA DE CAMP;ACT ADMINISTRATIV NR TDP NR. 622-19536 DIN 07.03.1997, EMIS DE CJ DOLJ);		
B1	Intabulare, drept de PROPRIETATE, dobandit prin Succesiune, cota actuala 1/1, cota initiala 1/1	A1, A1.1, A1.2, A1.3
	1) **PEŢA CONSTANTIN**	
	OBSERVATII: DE PETA ION	

C. Partea III. SARCINI .

Inscrieri privind dezmembramintele dreptului de proprietate, drepturi reale de garanţie şi sarcini	Referinţe
NU SUNT	

Document care conține date cu caracter personal, protejat de prevederile Regulamentului (UE) nr. 679/2016 și Legii 190/2018

Anexa Nr. 1 La Partea I

Teren

Nr cadastral	Suprafaţa (mp)*	Observaţii / Referinţe
34339	Din acte: 4.000 Masurata: 3.876	

* Suprafaţa este determinată in planul de proiecţie Stereo 70.

DETALII LINIARE IMOBIL

Date referitoare la teren

Crt	Categorie folosinţă	Intra vilan	Suprafaţa (mp)	Tarla	Parcelă	Nr. topo	Observaţii / Referinţe
1	curti constructii	DA	1.800	80	986	-	
2	arabil	DA	2.076	80	987	-	

Date referitoare la construcţii

Crt	Număr	Destinaţie construcţie	Supraf. (mp)	Situaţie juridică	Observaţii / Referinţe
A1.1	34339-C1	constructii de locuinte	Din acte: 283 Masurata: 311	Cu acte	Nr. niveluri:1; S. construita la sol:311 mp; S. construita desfasurata:283 mp; Casa de locuit cu Scd=283mp, tip parter edificata in anul 1941.
A1.2	34339-C2	constructii anexa	28	Cu acte	Nr. niveluri:1; S. construita la sol:28 mp; S. construita desfasurata:28 mp; Constructie anexa cu Scd=28mp, tip parter edificata in anul 1941.
A1.3	34339-C3	constructii anexa	Din acte: 20 Masurata: 9	Cu acte	Nr. niveluri:1; S. construita la sol:9 mp; S. construita desfasurata:20 mp; Cosntructie anexa cu scd=20mp, tip parter edificata in anul 1941.

Document care conține date cu caracter personal, protejat de prevederile Regulamentului (UE) nr. 679/2016 și Legii 190/2018

Lungime Segmente
1) Valorile lungimilor segmentelor sunt obţinute din proiecţie în plan.

Punct început	X / Y	Punct sfârşit	X / Y	Lungime segment (** (m)
1	356.294,702 271.511,912	2	356.293,304 271.518,233	6.473
2	356.293,304 271.518,233	3	356.292,436 271.522,158	4.02
3	356.292,436 271.522,158	4	356.289,008 271.538,559	16.755
4	356.289,008 271.538,559	5	356.286,152 271.552,84	14.563
5	356.286,152 271.552,84	6	356.284,762 271.559,789	7.087
6	356.284,762 271.559,789	7	356.283,575 271.565,865	6.191
7	356.283,575 271.565,865	8	356.279,539 271.586,977	21.494
8	356.279,539 271.586,977	9	356.243,992 271.579,063	36.417
9	356.243,992 271.579,063	10	356.235,274 271.577,135	8.929
10	356.235,274 271.577,135	11	356.229,791 271.575,902	5.62
11	356.229,791 271.575,902	12	356.237,132 271.538,777	37.844
12	356.237,132 271.538,777	13	356.244,487 271.501,581	37.916
13	356.244,487 271.501,581	14	356.284,971 271.509,99	41.348
14	356.284,971 271.509,99	15	356.289,82 271.510,948	4.943
15	356.289,82 271.510,948	1	356.294,702 271.511,912	4.976

** Lungimile segmentelor sunt determinate în planul de proiecţie Stereo 70 şi sunt rotunjite la 1 milimetru.
*** Distanţa dintre puncte este formată din segmente cumulate ce sunt mai mici decât valoarea 1 milimetru.

Document care conține date cu caracter personal, protejat de prevederile Regulamentului (UE) nr. 679/2016 și Legii 190/2018

DATE DESPRE IMOBILUL NR. 6367

Oficiul de Cadastru şi Publicitate Imobiliară DOLJ
Biroul de Cadastru şi Publicitate Imobiliară Craiova

A. Partea I. Descrierea imobilului

TEREN Intravilan

Adresa: Loc. Seaca De Câmp, Str Ion Florescu, Nr. 145, Jud. Dolj, T80, P988, 989

Nr. Crt	Nr cadastral Nr. topografic	Suprafaţa* (mp)	Observaţii / Referinţe
A1		Din acte: 1.800 Masurata: 1.791	Sector cadastral:28 Teren imprejmuit;

Construcţii

Crt	Nr cadastral Nr. topografic	Adresa	Observaţii / Referinţe
A1.1		Loc. Seaca De Câmp, Str Ion Florescu, Nr. 145, Jud. Dolj	Nr. niveluri:2; S. construita la sol:133 mp; LOCUINTA
A1.2		Loc. Seaca De Câmp, Str Ion Florescu, Nr. 145, Jud. Dolj	Nr. niveluri:1; S. construita la sol:9 mp; ANEXA

B. Partea II. Proprietari şi acte

Inscrieri privitoare la dreptul de proprietate şi alte drepturi reale		Referinţe
/		
Act Notarial nr. CM 62, din 11/03/2024 emis de BNP STOENESCU FLOREA;		
B1	Intabulare, drept de PROPRIETATE, dobandit prin Succesiune, cota actuala 1/1, cota initiala 1/1	A1, A1.1, A1.2
	1) **GALCEA STEFAN**	

C. Partea III. SARCINI .

Inscrieri privind dezmembramintele dreptului de proprietate, drepturi reale de garanţie şi sarcini	Referinţe
NU SUNT	

Document care conține date cu caracter personal, protejat de prevederile Regulamentului (UE) nr. 679/2016 și Legii 190/2018

Anexa Nr. 1 La Partea I

Teren

Nr cadastral	Suprafaţa (mp)*	Observaţii / Referinţe
	Din acte: 1.800 Masurata: 1.791	

* Suprafaţa este determinată in planul de proiecţie Stereo 70.

DETALII LINIARE IMOBIL

Date referitoare la teren

Crt	Categorie folosinţă	Intra vilan	Suprafaţa (mp)	Tarla	Parcelă	Nr. topo	Observaţii / Referinţe
1	curti constructii	DA	1.000	80	988	-	
2	arabil	DA	791	80	989	-	

Date referitoare la construcţii

Crt	Număr	Destinaţie construcţie	Supraf. (mp)	Situaţie juridică	Observaţii / Referinţe
A1.1		constructii de locuinte	133	Cu acte	Nr. niveluri:2; S. construita la sol:133 mp; LOCUINTA
A1.2		constructii anexa	9	Cu acte	Nr. niveluri:1; S. construita la sol:9 mp; ANEXA

Lungime Segmente

1) Valorile lungimilor segmentelor sunt obţinute din proiecţie în plan.

Punct început	X / Y	Punct sfârşit	X / Y	Lungime segment (** (m)
1	356.244,487 271.501,581	2	356.237,132 271.538,777	37.916
2	356.237,132 271.538,777	3	356.229,791 271.575,902	37.844

Document care conține date cu caracter personal, protejat de prevederile Regulamentului (UE) nr. 679/2016 și Legii 190/2018

Punct început	X / Y	Punct sfârşit	X / Y	Lungime segment (** (m)
3	356.229,791 271.575,902	4	356.206,142 271.570,675	24.22
4	356.206,142 271.570,675	5	356.207,917 271.560,661	10.17
5	356.207,917 271.560,661	6	356.216,395 271.523,612	38.007
6	356.216,395 271.523,612	7	356.221,782 271.496,865	27.284
7	356.221,782 271.496,865	1	356.244,487 271.501,581	23.19

** Lungimile segmentelor sunt determinate în planul de proiecţie Stereo 70 şi sunt rotunjite la 1 milimetru.
*** Distanţa dintre puncte este formată din segmente cumulate ce sunt mai mici decât valoarea 1 milimetru.

Document care conține date cu caracter personal, protejat de prevederile Regulamentului (UE) nr. 679/2016 și Legii 190/2018

DATE DESPRE IMOBILUL NR. 6368

Oficiul de Cadastru şi Publicitate Imobiliară DOLJ
Biroul de Cadastru şi Publicitate Imobiliară Craiova

A. Partea I. Descrierea imobilului

TEREN Intravilan

Adresa: Loc. Seaca De Câmp, Str Ion Florescu, Nr. 147, Jud. Dolj, T80, P990, 991

Nr. Crt	Nr cadastral Nr. topografic	Suprafaţa* (mp)	Observaţii / Referinţe
A1		Din acte: 1.800 Masurata: 1.756	Sector cadastral:28 Teren imprejmuit;

Construcţii

Crt	Nr cadastral Nr. topografic	Adresa	Observaţii / Referinţe
A1.1		Loc. Seaca De Câmp, Str Ion Florescu, Nr. 147, Jud. Dolj	Nr. niveluri:2; S. construita la sol:103 mp; LOCUINTA

B. Partea II. Proprietari şi acte

Inscrieri privitoare la dreptul de proprietate şi alte drepturi reale		Referinţe
/		
Act Administrativ nr. TDP 1029-58806, din 19/01/1999 emis de COMISIA JUDETEANA DOLJ;		
B1	Intabulare, drept de PROPRIETATE, dobandit prin Reconstituire, cota actuala 1/1, cota initiala 1/1	A1
	1) **MIHAI ION**, LIPSĂ CNP	
Act Normativ nr. LEGEA 7, din 13/03/1996 emis de Parlamentul României;		
B2	Intabulare, drept de PROPRIETATE, dobandit prin Lege, cota actuala 1/1, cota initiala 1/1	A1.1
	1) **MIHAI ION**, LIPSĂ CNP	

C. Partea III. SARCINI .

Inscrieri privind dezmembramintele dreptului de proprietate, drepturi reale de garanţie şi sarcini	Referinţe
NU SUNT	

Document care conține date cu caracter personal, protejat de prevederile Regulamentului (UE) nr. 679/2016 și Legii 190/2018

Anexa Nr. 1 La Partea I

Teren

Nr cadastral	Suprafaţa (mp)*	Observaţii / Referinţe
	Din acte: 1.800 Masurata: 1.756	

* Suprafaţa este determinată in planul de proiecţie Stereo 70.

DETALII LINIARE IMOBIL

Date referitoare la teren

Crt	Categorie folosință	Intra vilan	Suprafaţa (mp)	Tarla	Parcelă	Nr. topo	Observaţii / Referinţe
1	curti constructii	DA	1.000	80	990	-	
2	arabil	DA	756	80	991	-	

Date referitoare la construcţii

Crt	Număr	Destinaţie construcţie	Supraf. (mp)	Situaţie juridică	Observaţii / Referinţe
A1.1		constructii de locuinte	103	Cu acte	Nr. niveluri:2; S. construita la sol:103 mp; LOCUINTA

Lungime Segmente
1) Valorile lungimilor segmentelor sunt obţinute din proiecţie în plan.

Punct început	X / Y	Punct sfârşit	X / Y	Lungime segment (** (m)
1	356.182,999 271.565,446	2	356.191,609 271.526,529	39.858
2	356.191,609 271.526,529	3	356.192,437 271.522,955	3.669

Document care conține date cu caracter personal, protejat de prevederile Regulamentului (UE) nr. 679/2016 și Legii 190/2018

Punct început	X / Y	Punct sfârşit	X / Y	Lungime segment (** (m)
3	356.192,437 271.522,955	4	356.199,57 271.492,165	31.605
4	356.199,57 271.492,165	5	356.221,782 271.496,865	22.704
5	356.221,782 271.496,865	6	356.216,395 271.523,612	27.284
6	356.216,395 271.523,612	7	356.207,917 271.560,661	38.007
7	356.207,917 271.560,661	8	356.206,142 271.570,675	10.17
8	356.206,142 271.570,675	1	356.182,999 271.565,446	23.726

** Lungimile segmentelor sunt determinate în planul de proiecţie Stereo 70 şi sunt rotunjite la 1 milimetru.
*** Distanţa dintre puncte este formată din segmente cumulate ce sunt mai mici decât valoarea 1 milimetru.

Document care conține date cu caracter personal, protejat de prevederile Regulamentului (UE) nr. 679/2016 și Legii 190/2018

DATE DESPRE IMOBILUL NR. 6369

Oficiul de Cadastru şi Publicitate Imobiliară DOLJ
Biroul de Cadastru şi Publicitate Imobiliară Craiova

A. Partea I. Descrierea imobilului

TEREN Intravilan

Adresa: Loc. Seaca De Câmp, Str Ion Florescu, Nr. 149, Jud. Dolj, T80, P1006, 1007

Nr. Crt	Nr cadastral Nr. topografic	Suprafaţa* (mp)	Observaţii / Referinţe
A1		Din acte: 1.200 Masurata: 1.201	Sector cadastral:28 Teren imprejmuit;

Construcţii

Crt	Nr cadastral Nr. topografic	Adresa	Observaţii / Referinţe
A1.1		Loc. Seaca De Câmp, Str Ion Florescu, Nr. 149, Jud. Dolj	Nr. niveluri:2; S. construita la sol:68 mp; LOCUINTA
A1.2		Loc. Seaca De Câmp, Str Ion Florescu, Nr. 149, Jud. Dolj	Nr. niveluri:1; S. construita la sol:104 mp; ANEXA

B. Partea II. Proprietari şi acte

Inscrieri privitoare la dreptul de proprietate şi alte drepturi reale		Referinţe
/		
Act Administrativ nr. TDP 121-9694, din 08/06/1994 emis de COMISIA JUDETEANA DOLJ;		
B1	Intabulare, drept de PROPRIETATE, dobandit prin Reconstituire, cota actuala 1/1, cota initiala 1/1	A1
	1) **MIHAI ION**, LIPSĂ CNP	
Act Normativ nr. LEGEA 7, din 13/03/1996 emis de Parlamentul României;		
B2	Intabulare, drept de PROPRIETATE, dobandit prin Lege, cota actuala 1/1, cota initiala 1/1	A1.1, A1.2
	1) **MIHAI ION**, LIPSĂ CNP	

C. Partea III. SARCINI .

Inscrieri privind dezmembramintele dreptului de proprietate, drepturi reale de garanţie şi sarcini	Referinţe
NU SUNT	

Document care conține date cu caracter personal, protejat de prevederile Regulamentului (UE) nr. 679/2016 și Legii 190/2018

Anexa Nr. 1 La Partea I

Teren

Nr cadastral	Suprafaţa (mp)*	Observaţii / Referinţe
	Din acte: 1.200 Masurata: 1.201	

* Suprafaţa este determinată in planul de proiecţie Stereo 70.

DETALII LINIARE IMOBIL

Date referitoare la teren

Crt	Categorie folosinţă	Intra vilan	Suprafaţa (mp)	Tarla	Parcelă	Nr. topo	Observaţii / Referinţe
1	curti constructii	DA	1.000	80	1006	-	
2	arabil	DA	201	80	1007	-	

Date referitoare la construcţii

Crt	Număr	Destinaţie construcţie	Supraf. (mp)	Situaţie juridică	Observaţii / Referinţe
A1.1		constructii de locuinte	68	Cu acte	Nr. niveluri:2; S. construita la sol:68 mp; LOCUINTA
A1.2		constructii anexa	104	Cu acte	Nr. niveluri:1; S. construita la sol:104 mp; ANEXA

Lungime Segmente

1) Valorile lungimilor segmentelor sunt obţinute din proiecţie în plan.

Punct început	X / Y	Punct sfârşit	X / Y	Lungime segment (** (m)
1	356.199,57 271.492,165	2	356.192,437 271.522,955	31.605
2	356.192,437 271.522,955	3	356.191,609 271.526,529	3.669

Document care conține date cu caracter personal, protejat de prevederile Regulamentului (UE) nr. 679/2016 și Legii 190/2018

Punct început	X / Y	Punct sfârşit	X / Y	Lungime segment (** (m)
3	356.191,609 271.526,529	4	356.182,999 271.565,446	39.858
4	356.182,999 271.565,446	5	356.167,646 271.562,06	15.722
5	356.167,646 271.562,06	6	356.175,301 271.527,383	35.512
6	356.175,301 271.527,383	7	356.180,413 271.501,844	26.046
7	356.180,413 271.501,844	8	356.182,901 271.491,248	10.884
8	356.182,901 271.491,248	9	356.183,523 271.488,599	2.721
9	356.183,523 271.488,599	10	356.190,883 271.490,327	7.56
10	356.190,883 271.490,327	1	356.199,57 271.492,165	8.88

** Lungimile segmentelor sunt determinate în planul de proiecţie Stereo 70 şi sunt rotunjite la 1 milimetru.
*** Distanţa dintre puncte este formată din segmente cumulate ce sunt mai mici decât valoarea 1 milimetru.

Document care conține date cu caracter personal, protejat de prevederile Regulamentului (UE) nr. 679/2016 și Legii 190/2018

DATE DESPRE IMOBILUL NR. 6370

Oficiul de Cadastru şi Publicitate Imobiliară DOLJ
Biroul de Cadastru şi Publicitate Imobiliară Craiova

A. Partea I. Descrierea imobilului

TEREN Intravilan

Adresa: Loc. Seaca De Câmp, Al Nr. 5, Jud. Dolj

Nr. Crt	Nr cadastral Nr. topografic	Suprafaţa* (mp)	Observaţii / Referinţe
A1	32357	Din acte: 636 Masurata: 646	Sector cadastral:28 Teren neimprejmuit;

B. Partea II. Proprietari şi acte

Inscrieri privitoare la dreptul de proprietate şi alte drepturi reale		Referinţe
17684 / 30/01/2019		
Act Normativ nr. HOTARAREA NR 965, din 05/09/2002 emis de GUVERNUL ROMANIEI (ACT NORMATIV NR HCL NR.12 DIN 28.06.2013, EMIS DE CONSILIUL LOCAL AL COMUNEI SEACA DE CAMP;ACT ADMINISTRATIV NR REFERAT DE LEGALITATE NR.11946 DIN 21.10.2016, EMIS DE INSTITUTIA PREFECTULUI JUD. DOLJ);		
B1	Intabulare, drept de PROPRIETATE, dobandit prin Lege, cota actuala 1/1, cota initiala 1/1	A1
	1) **COMUNA SEACA DE CIMP**, CIF:5002061, domeniul public	

C. Partea III. SARCINI .

Inscrieri privind dezmembramintele dreptului de proprietate, drepturi reale de garanţie şi sarcini	Referinţe
NU SUNT	

Document care conține date cu caracter personal, protejat de prevederile Regulamentului (UE) nr. 679/2016 și Legii 190/2018

Anexa Nr. 1 La Partea I

Teren

Nr cadastral	Suprafaţa (mp)*	Observaţii / Referinţe
32357	Din acte: 636 Masurata: 646	

* Suprafaţa este determinată in planul de proiecţie Stereo 70.

DETALII LINIARE IMOBIL

Date referitoare la teren

Crt	Categorie folosință	Intra vilan	Suprafaţa (mp)	Tarla	Parcelă	Nr. topo	Observaţii / Referinţe
1	drum	DA	646	-	-	-	

Lungime Segmente
1) Valorile lungimilor segmentelor sunt obţinute din proiecţie în plan.

Punct început	X / Y	Punct sfârşit	X / Y	Lungime segment (** (m)
1	356.175,301 271.527,383	2	356.167,646 271.562,06	35.512
2	356.167,646 271.562,06	3	356.158,805 271.560,663	8.951
3	356.158,805 271.560,663	4	356.169,718 271.512,741	49.149
4	356.169,718 271.512,741	5	356.175,352 271.486,797	26.549
5	356.175,352 271.486,797	6	356.183,523 271.488,599	8.367

Document care conține date cu caracter personal, protejat de prevederile Regulamentului (UE) nr. 679/2016 și Legii 190/2018

Punct început	X / Y	Punct sfârşit	X / Y	Lungime segment (** (m)
6	356.183,523 271.488,599	7	356.182,901 271.491,248	2.721
7	356.182,901 271.491,248	8	356.180,413 271.501,844	10.884
8	356.180,413 271.501,844	1	356.175,301 271.527,383	26.046

** Lungimile segmentelor sunt determinate în planul de proiecţie Stereo 70 şi sunt rotunjite la 1 milimetru.
*** Distanţa dintre puncte este formată din segmente cumulate ce sunt mai mici decât valoarea 1 milimetru.

Document care conține date cu caracter personal, protejat de prevederile Regulamentului (UE) nr. 679/2016 și Legii 190/2018

DATE DESPRE IMOBILUL NR. 6371

Oficiul de Cadastru şi Publicitate Imobiliară DOLJ
Biroul de Cadastru şi Publicitate Imobiliară Craiova

A. Partea I. Descrierea imobilului

TEREN Intravilan

Adresa: Loc. Seaca De Câmp, Str Ion Florescu, Nr. 151, Jud. Dolj, T80, P995,996

Nr. Crt	Nr cadastral Nr. topografic	Suprafaţa* (mp)	Observaţii / Referinţe
A1	36012	Din acte: 2.800 Masurata: 2.797	Sector cadastral:28 Teren neimprejmuit;

Construcţii

Crt	Nr cadastral Nr. topografic	Adresa	Observaţii / Referinţe
A1.1	36012-C1	Loc. Seaca De Câmp, Str Ion Florescu, Nr. 151, Jud. Dolj, Tarla 80, Parcelele 995, 996	Nr. niveluri:2; S. construita la sol:124 mp; S. construita desfasurata:152 mp; Locuinta, avand regim de inaltime D+P
A1.2	36012-C2	Loc. Seaca De Câmp, Str Ion Florescu, Nr. 151, Jud. Dolj, Tarla 80, Parcelele 995, 996	Nr. niveluri:1; S. construita la sol:137 mp; Anexa gospodareasca, avand regim de inaltime Parter
A1.3	36012-C3	Loc. Seaca De Câmp, Str Ion Florescu, Nr. 151, Jud. Dolj, Tarla 80, Parcelele 995, 996	Nr. niveluri:1; S. construita la sol:67 mp; Anexa gospodareasca, avand regim de inaltime Parter
A1.4	36012-C4	Loc. Seaca De Câmp, Str Ion Florescu, Nr. 151, Jud. Dolj	Nr. niveluri:1; S. construita la sol:73 mp; ANEXA

B. Partea II. Proprietari şi acte

Inscrieri privitoare la dreptul de proprietate şi alte drepturi reale		Referinţe
14151 / 26/01/2024		
Act Administrativ nr. TDP NR. 21-9563, din 22/09/1993 emis de CJ DOLJ (ACT NOTARIAL NR C.M. NR. 330 DIN 03.07.2017, EMIS DE NP STOENESCU FLOREA;ACT ADMINISTRATIV NR CNS 160 DIN 16.01.2024, EMIS DE PRIMARIA SEACA DE CAMP);		
B1	Intabulare, drept de PROPRIETATE, dobandit prin Succesiune, cota actuala 3/8, cota initiala 3/8	A1, A1.1, A1.2
	1) **ŞIPANU CLAUDIU EUGEN**	
B2	Intabulare, drept de PROPRIETATE, dobandit prin Succesiune, cota actuala 3/8, cota initiala 3/8	A1, A1.1, A1.2
	1) **ȘIPANU IULIAN GEORGE**	
244071 / 27/09/2024		
Act Notarial nr. CONTRACT DE ÎNTREȚINERE AUT. NR. 2064, din 25/09/2024 emis de NP DIACONESCU GELU EMILIAN;		
B3	Intabulare, drept de PROPRIETATE, dobandit prin Conventie, cota actuala 2/8, cota initiala 2/8	A1, A1.1, A1.2
	1) **ŞIPANU CLAUDIU EUGEN** 2) **ȘIPANU CRISTINA**	
/		
Act Normativ nr. LEGEA 7, din 13/03/1996 emis de Parlamentul României (ART. 12 ALIN. 14-17);		
B4	Intabulare, drept de PROPRIETATE, dobandit prin Lege, cota actuala 1/1, cota initiala 1/1	A1.3, A1.4
	1) **ŞIPANU CLAUDIU EUGEN** 2) **ȘIPANU IULIAN GEORGE** 3) **ȘIPANU CRISTINA**	

C. Partea III. SARCINI

Inscrieri privind dezmembramintele dreptului de proprietate, drepturi reale de garanţie şi sarcini		Referinţe
244071 / 27/09/2024		
Act Notarial nr. CONTRACT DE ÎNTREȚINERE AUT. NR. 2064, din 25/09/2024 emis de NP DIACONESCU GELU EMILIAN;		
C1	Intabulare, drept de IPOTECA LEGALA, Valoare:0 CE ARE CA OBIECT PLATA RENTEI ÎN BANI CORESPUNZĂTOARE ÎNTREȚINERII NEEXECUTATE ÎN FAVOAREA CREDITORULUI ÎNTREȚINERII, dobandit prin Conventie, cota actuala 2/8, cota initiala 2/8	A1, A1.1, A1.2

Document care conține date cu caracter personal, protejat de prevederile Regulamentului (UE) nr. 679/2016 și Legii 190/2018

Inscrieri privind dezmembramintele dreptului de proprietate, drepturi reale de garanţie şi sarcini	Referinţe
1) **ŞIPANU MARIA**	
OBSERVATII: - PROPRIETATEA LUI B 4	

Anexa Nr. 1 La Partea I

Teren

Nr cadastral	Suprafaţa (mp)*	Observaţii / Referinţe
36012	Din acte: 2.800 Masurata: 2.797	

* Suprafaţa este determinată in planul de proiecţie Stereo 70.

DETALII LINIARE IMOBIL

Date referitoare la teren

Crt	Categorie folosinţă	Intra vilan	Suprafaţa (mp)	Tarla	Parcelă	Nr. topo	Observaţii / Referinţe
1	curti constructii	DA	1.134	80	995	-	
2	arabil	DA	1.663	80	996	-	

Date referitoare la construcţii

Crt	Număr	Destinaţie construcţie	Supraf. (mp)	Situaţie juridică	Observaţii / Referinţe
A1.1	36012-C1	constructii de locuinte	124	Cu acte	Nr. niveluri:2; S. construita la sol:124 mp; S. construita desfasurata:152 mp; Locuinta, avand regim de inaltime D+P
A1.2	36012-C2	constructii anexa	137	Cu acte	Nr. niveluri:1; S. construita la sol:137 mp; Anexa gospodareasca, avand regim de inaltime Parter
A1.3	36012-C3	constructii anexa	67	Cu acte	Nr. niveluri:1; S. construita la sol:67 mp; Anexa gospodareasca, avand regim de inaltime Parter
A1.4	36012-C4	constructii anexa	73	Cu acte	Nr. niveluri:1; S. construita la sol:73 mp; ANEXA

Document care conține date cu caracter personal, protejat de prevederile Regulamentului (UE) nr. 679/2016 și Legii 190/2018

Lungime Segmente
1) Valorile lungimilor segmentelor sunt obţinute din proiecţie în plan.

Punct început	X / Y	Punct sfârşit	X / Y	Lungime segment (** (m)
1	356.144,796 271.473,415	2	356.176,677 271.480,695	32.702
2	356.176,677 271.480,695	3	356.175,352 271.486,797	6.244
3	356.175,352 271.486,797	4	356.169,718 271.512,741	26.549
4	356.169,718 271.512,741	5	356.158,805 271.560,663	49.149
5	356.158,805 271.560,663	6	356.147,663 271.558,017	11.452
6	356.147,663 271.558,017	7	356.142,833 271.556,843	4.971
7	356.142,833 271.556,843	8	356.125,533 271.552,884	17.747
8	356.125,533 271.552,884	9	356.131,951 271.524,9	28.711
9	356.131,951 271.524,9	10	356.128,529 271.524,153	3.503
10	356.128,529 271.524,153	11	356.131,438 271.510,826	13.641
11	356.131,438 271.510,826	12	356.135,81 271.511,78	4.475
12	356.135,81 271.511,78	1	356.144,796 271.473,415	39.403

** Lungimile segmentelor sunt determinate în planul de proiecţie Stereo 70 şi sunt rotunjite la 1 milimetru.
*** Distanţa dintre puncte este formată din segmente cumulate ce sunt mai mici decât valoarea 1 milimetru.

Document care conține date cu caracter personal, protejat de prevederile Regulamentului (UE) nr. 679/2016 și Legii 190/2018

DATE DESPRE IMOBILUL NR. 6372

Oficiul de Cadastru şi Publicitate Imobiliară DOLJ
Biroul de Cadastru şi Publicitate Imobiliară Craiova

A. Partea I. Descrierea imobilului

TEREN Intravilan

Adresa: Loc. Seaca De Câmp, Jud. Dolj, T80, P178, 179

Nr. Crt	Nr cadastral Nr. topografic	Suprafaţa* (mp)	Observaţii / Referinţe
A1		Din acte: 2.400 Masurata: 1.890	Sector cadastral:28 Teren neimprejmuit;

B. Partea II. Proprietari şi acte

Inscrieri privitoare la dreptul de proprietate şi alte drepturi reale		Referinţe
/		
Act Administrativ nr. TDP 196-9694, din 07/09/1994 emis de COMISIA JUDETEANA DOLJ;		
B1	Intabulare, drept de PROPRIETATE, dobandit prin Reconstituire, cota actuala 1/1, cota initiala 1/1	A1
	1) **RADUCU ELISABETA**, LIPSĂ CNP 2) **BARBU MIHAIL**, LIPSĂ CNP	

C. Partea III. SARCINI .

Inscrieri privind dezmembramintele dreptului de proprietate, drepturi reale de garanţie şi sarcini	Referinţe
NU SUNT	

Document care conține date cu caracter personal, protejat de prevederile Regulamentului (UE) nr. 679/2016 și Legii 190/2018

Anexa Nr. 1 La Partea I

Teren

Nr cadastral	Suprafaţa (mp)*	Observaţii / Referinţe
	Din acte: 2.400 Masurata: 1.890	

* Suprafaţa este determinată in planul de proiecţie Stereo 70.

DETALII LINIARE IMOBIL

Date referitoare la teren

Crt	Categorie folosinţă	Intra vilan	Suprafaţa (mp)	Tarla	Parcelă	Nr. topo	Observaţii / Referinţe
1	curti constructii	DA	1.000	80	178	-	
2	arabil	DA	890	80	179	-	

Lungime Segmente
1) Valorile lungimilor segmentelor sunt obţinute din proiecţie în plan.

Punct început	X / Y	Punct sfârşit	X / Y	Lungime segment (** (m)
1	356.135,81 271.511,78	2	356.131,438 271.510,826	4.475
2	356.131,438 271.510,826	3	356.128,529 271.524,153	13.641
3	356.128,529 271.524,153	4	356.131,951 271.524,9	3.503
4	356.131,951 271.524,9	5	356.125,533 271.552,884	28.711

Document care conține date cu caracter personal, protejat de prevederile Regulamentului (UE) nr. 679/2016 și Legii 190/2018

Punct început	X / Y	Punct sfârşit	X / Y	Lungime segment (** (m)
5	356.125,533 271.552,884	6	356.102,847 271.547,561	23.302
6	356.102,847 271.547,561	7	356.121,118 271.468,009	81.623
7	356.121,118 271.468,009	8	356.144,796 271.473,415	24.287
8	356.144,796 271.473,415	1	356.135,81 271.511,78	39.403

** Lungimile segmentelor sunt determinate în planul de proiecţie Stereo 70 şi sunt rotunjite la 1 milimetru.
*** Distanţa dintre puncte este formată din segmente cumulate ce sunt mai mici decât valoarea 1 milimetru.

Document care conține date cu caracter personal, protejat de prevederile Regulamentului (UE) nr. 679/2016 și Legii 190/2018

DATE DESPRE IMOBILUL NR. 6373

Oficiul de Cadastru şi Publicitate Imobiliară DOLJ
Biroul de Cadastru şi Publicitate Imobiliară Craiova

A. Partea I. Descrierea imobilului

TEREN Intravilan

Adresa: Loc. Seaca De Câmp, Str Ion Florescu, Nr. 153, Jud. Dolj, T80, P998, 999

Nr. Crt	Nr cadastral Nr. topografic	Suprafaţa* (mp)	Observaţii / Referinţe
A1		Din acte: 2.800 Masurata: 1.800	Sector cadastral:28 Teren neimprejmuit;

Construcţii

Crt	Nr cadastral Nr. topografic	Adresa	Observaţii / Referinţe
A1.1		Loc. Seaca De Câmp, Str Ion Florescu, Nr. 153, Jud. Dolj	Nr. niveluri:1; S. construita la sol:56 mp; LOCUINTA
A1.2		Loc. Seaca De Câmp, Str Ion Florescu, Nr. 153, Jud. Dolj	Nr. niveluri:1; S. construita la sol:80 mp; ANEXA

B. Partea II. Proprietari şi acte

Inscrieri privitoare la dreptul de proprietate şi alte drepturi reale		Referinţe
/		
Act Administrativ nr. TDP 20-9563, din 22/09/1993 emis de COMISIA JUDETEANA DOLJ;		
B1	Intabulare, drept de PROPRIETATE, dobandit prin Reconstituire, cota actuala 1/1, cota initiala 1/1	A1
	1) **CORNEANU ANA**, LIPSĂ CNP	
Act Normativ nr. LEGEA 7, din 13/03/1996 emis de Parlamentul României (ART. 12 ALIN. 14-17);		
B2	Intabulare, drept de PROPRIETATE, dobandit prin Lege, cota actuala 1/1, cota initiala 1/1	A1.1, A1.2
	1) **CORNEANU ANA**, LIPSĂ CNP	

C. Partea III. SARCINI .

Inscrieri privind dezmembramintele dreptului de proprietate, drepturi reale de garanţie şi sarcini	Referinţe
NU SUNT	

Document care conține date cu caracter personal, protejat de prevederile Regulamentului (UE) nr. 679/2016 și Legii 190/2018

Anexa Nr. 1 La Partea I

Teren

Nr cadastral	Suprafaţa (mp)*	Observaţii / Referinţe
	Din acte: 2.800 Masurata: 1.800	

* Suprafaţa este determinată in planul de proiecţie Stereo 70.

DETALII LINIARE IMOBIL

Date referitoare la teren

Crt	Categorie folosinţă	Intra vilan	Suprafaţa (mp)	Tarla	Parcelă	Nr. topo	Observaţii / Referinţe
1	curti constructii	DA	1.000	80	998	-	
2	arabil	DA	800	80	999	-	

Date referitoare la construcţii

Crt	Număr	Destinaţie construcţie	Supraf. (mp)	Situaţie juridică	Observaţii / Referinţe
A1.1		constructii de locuinte	56	Cu acte	Nr. niveluri:1; S. construita la sol:56 mp; LOCUINTA
A1.2		constructii anexa	80	Cu acte	Nr. niveluri:1; S. construita la sol:80 mp; ANEXA

Lungime Segmente

1) Valorile lungimilor segmentelor sunt obţinute din proiecţie în plan.

Punct început	X / Y	Punct sfârşit	X / Y	Lungime segment (** (m)
1	356.099,119 271.462,986	2	356.121,118 271.468,009	22.565
2	356.121,118 271.468,009	3	356.102,847 271.547,561	81.623

Document care conține date cu caracter personal, protejat de prevederile Regulamentului (UE) nr. 679/2016 și Legii 190/2018

Punct început	X / Y	Punct sfârşit	X / Y	Lungime segment (** (m)
3	356.102,847 271.547,561	4	356.081,832 271.542,494	21.618
4	356.081,832 271.542,494	5	356.083,392 271.535,56	7.107
5	356.083,392 271.535,56	6	356.091,954 271.495,79	40.681
6	356.091,954 271.495,79	1	356.099,119 271.462,986	33.577

** Lungimile segmentelor sunt determinate în planul de proiecţie Stereo 70 şi sunt rotunjite la 1 milimetru.
*** Distanţa dintre puncte este formată din segmente cumulate ce sunt mai mici decât valoarea 1 milimetru.

Document care conține date cu caracter personal, protejat de prevederile Regulamentului (UE) nr. 679/2016 și Legii 190/2018

DATE DESPRE IMOBILUL NR. 6374

Oficiul de Cadastru şi Publicitate Imobiliară DOLJ
Biroul de Cadastru şi Publicitate Imobiliară Craiova

A. Partea I. Descrierea imobilului

TEREN Intravilan

Adresa: Loc. Seaca De Câmp, Str Ion Florescu, Nr. 155, Jud. Dolj, T80, P1002,1000,1003

Nr. Crt	Nr cadastral Nr. topografic	Suprafaţa* (mp)	Observaţii / Referinţe
A1	30099	Din acte: 3.400 Masurata: 3.889	Sector cadastral:28 Teren neimprejmuit;

Construcţii

Crt	Nr cadastral Nr. topografic	Adresa	Observaţii / Referinţe
A1.1	30099-C1	Loc. Seaca De Câmp, Str Ion Florescu, Nr. 155, Jud. Dolj, T80, P1000, P1002, P1003	Nr. niveluri:1; S. construita la sol:170 mp; CASA DE LOCUIT COMPUSA DIN:5 CAMERE,5 HOLURI,ANTREU, BUCATARIE SI BAIE
A1.2	30099-C2	Loc. Seaca De Câmp, Str Ion Florescu, Nr. 155, Jud. Dolj, T80, P1000, P1002, P1003	Nr. niveluri:3; S. construita la sol:57 mp; CASA DE LOCUIT COMPUSA DIN:S CASA SCARILOR SI BECIP 2 CAMERE,HOL SI CASA SCARILORM O CAMERA,HOL SI TERASA
A1.3	30099-C3	Loc. Seaca De Câmp, Str Ion Florescu, Nr. 155, Jud. Dolj, T80, P1000, P1002, P1003	Nr. niveluri:1; S. construita la sol:40 mp; COMPUSA DIN:2 MAGAZII
A1.4	30099-C4	Loc. Seaca De Câmp, Str Ion Florescu, Nr. 155, Jud. Dolj, T80, P1000, P1002, P1003	Nr. niveluri:1; S. construita la sol:22 mp; ANEXA
A1.5	30099-C5	Loc. Seaca De Câmp, Str Ion Florescu, Nr. 155, Jud. Dolj	Nr. niveluri:1; S. construita la sol:54 mp; ANEXA

B. Partea II. Proprietari şi acte

Inscrieri privitoare la dreptul de proprietate şi alte drepturi reale		Referinţe
79564 / 13/12/2010		
Act Administrativ nr. TDP NR.170-9694, din 25/08/1994 emis de COM. JUD. DOLJ (CM NR.88/20-02-1995 EMIS DE NOT. DE STAT LOCAL CALAFAT; CM NR.293/02-12-2010 EMIS DE BNP STOENESCU FLOREA; SC NR.623/01-04-2008 EMIS DE JUDECATORIA CALAFAT IN DOSAR NR.694/201/2007 JUDEC.CALAFAT; ANEXA 17 NR. 2498/24-11-2010 EMIS DE PRIMARIA SEACA DE CIMP;ADEVERINTA NR.2557/2010 PRIM.COM.SEACA DE CIMP, ADEVERINTA NR.2499/2010 PRIM.COM.SEACA DE CIMP);		
B1	Intabulare, drept de PROPRIETATE, dobandit prin Succesiune, cota actuala 1/1, cota initiala 1/1	A1, A1.1, A1.2, A1.3
	1) **ROGOJINA FANE**	
	OBSERVATII: DEFUNCT ROGOJINA STAN SI GHEORGHITA	
/		
Act Normativ nr. LEGEA 7, din 13/03/1996 emis de Parlamentul României;		
B2	Intabulare, drept de PROPRIETATE, dobandit prin Lege, cota actuala 1/1, cota initiala 1/1	A1.4, A1.5
	1) **ROGOJINA FANE**	

C. Partea III. SARCINI .

Inscrieri privind dezmembramintele dreptului de proprietate, drepturi reale de garanţie şi sarcini	Referinţe
NU SUNT	

Document care conține date cu caracter personal, protejat de prevederile Regulamentului (UE) nr. 679/2016 și Legii 190/2018

Anexa Nr. 1 La Partea I

Teren

Nr cadastral	Suprafaţa (mp)*	Observaţii / Referinţe
30099	Din acte: 3.400 Masurata: 3.889	

* Suprafaţa este determinată in planul de proiecţie Stereo 70.

DETALII LINIARE IMOBIL

Date referitoare la teren

Crt	Categorie folosinţă	Intra vilan	Suprafaţa (mp)	Tarla	Parcelă	Nr. topo	Observaţii / Referinţe
1	curti constructii	DA	1.140	80	1002	-	
2	curti constructii	DA	1.140	80	1000	-	
3	arabil	DA	1.609	80	1003	-	

Date referitoare la construcţii

Crt	Număr	Destinaţie construcţie	Supraf. (mp)	Situaţie juridică	Observaţii / Referinţe
A1.1	30099-C1	constructii de locuinte	170	Cu acte	Nr. niveluri:1; S. construita la sol:170 mp; CASA DE LOCUIT COMPUSA DIN:5 CAMERE,5 HOLURI,ANTREU,BUCATARIE SI BAIE
A1.2	30099-C2	constructii de locuinte	57	Cu acte	Nr. niveluri:3; S. construita la sol:57 mp; CASA DE LOCUIT COMPUSA DIN:S CASA SCARILOR SI BECIP 2 CAMERE,HOL SI CASA SCARILORM O CAMERA,HOL SI TERASA
A1.3	30099-C3	constructii anexa	40	Cu acte	Nr. niveluri:1; S. construita la sol:40 mp; COMPUSA DIN:2 MAGAZII
A1.4	30099-C4	constructii anexa	22	Cu acte	Nr. niveluri:1; S. construita la sol:22 mp; ANEXA
A1.5	30099-C5	constructii anexa	54	Cu acte	Nr. niveluri:1; S. construita la sol:54 mp; ANEXA

Document care conține date cu caracter personal, protejat de prevederile Regulamentului (UE) nr. 679/2016 și Legii 190/2018

Lungime Segmente
1) Valorile lungimilor segmentelor sunt obţinute din proiecţie în plan.

Punct început	X / Y	Punct sfârşit	X / Y	Lungime segment (** (m)
1	356.035,237 271.531,989	2	356.042,279 271.498,883	33.847
2	356.042,279 271.498,883	3	356.045,185 271.485,076	14.11
3	356.045,185 271.485,076	4	356.051,941 271.452,925	32.853
4	356.051,941 271.452,925	5	356.099,119 271.462,986	48.239
5	356.099,119 271.462,986	6	356.091,954 271.495,79	33.577
6	356.091,954 271.495,79	7	356.083,392 271.535,56	40.681
7	356.083,392 271.535,56	8	356.081,832 271.542,494	7.107
8	356.081,832 271.542,494	9	356.064,559 271.538,556	17.716
9	356.064,559 271.538,556	10	356.057,311 271.536,907	7.433
10	356.057,311 271.536,907	1	356.035,237 271.531,989	22.615

** Lungimile segmentelor sunt determinate în planul de proiecţie Stereo 70 şi sunt rotunjite la 1 milimetru.
*** Distanţa dintre puncte este formată din segmente cumulate ce sunt mai mici decât valoarea 1 milimetru.

Document care conține date cu caracter personal, protejat de prevederile Regulamentului (UE) nr. 679/2016 și Legii 190/2018

DATE DESPRE IMOBILUL NR. 6375

Oficiul de Cadastru şi Publicitate Imobiliară DOLJ
Biroul de Cadastru şi Publicitate Imobiliară Craiova

A. Partea I. Descrierea imobilului

TEREN Intravilan

Adresa: Loc. Seaca De Câmp, Str Ion Florescu, Nr. 157, Jud. Dolj, T80, P1004,1005

Nr. Crt	Nr cadastral Nr. topografic	Suprafaţa* (mp)	Observaţii / Referinţe
A1	34938	Din acte: 2.400 Masurata: 2.501	Sector cadastral:28 Teren neimprejmuit;

Construcţii

Crt	Nr cadastral Nr. topografic	Adresa	Observaţii / Referinţe
A1.1	34938-C1	Loc. Seaca De Câmp, Str Ion Florescu, Nr. 157, Jud. Dolj, fost T. 80, P. 1004, P. 1005	Nr. niveluri:2; S. construita la sol:84 mp; S. construita desfasurata:98 mp; Locuinta, parter, S.c.d.= 82mp+16mp pivnita=98mp, edif. in anul 1960.
A1.2	34938-C2	Loc. Seaca De Câmp, Str Ion Florescu, Nr. 157, Jud. Dolj, fost T. 80, P. 1004, P. 1005	Nr. niveluri:1; S. construita la sol:74 mp; Anexa, parter, edif. in anul 1960.
A1.3	34938-C3	Loc. Seaca De Câmp, Str Ion Florescu, Nr. 157, Jud. Dolj, fost T. 80, P. 1004, P. 1005	Nr. niveluri:1; S. construita la sol:28 mp; Anexa, parter, edif. in anul 1960.

B. Partea II. Proprietari şi acte

Inscrieri privitoare la dreptul de proprietate şi alte drepturi reale		Referinţe
222915 / 02/10/2023		
Act Notarial nr. CVC AUT. NR. 1268, din 02/10/2023 emis de STOENESCU FLOREA;		
B1	Intabulare, drept de PROPRIETATE, dobandit prin Conventie, cota actuala 1/1, cota initiala 1/1	A1, A1.1, A1.2, A1.3
	1) **CIUCU VALENTIN** 2) **CIUCU CARMEN**	

C. Partea III. SARCINI .

Inscrieri privind dezmembramintele dreptului de proprietate, drepturi reale de garanţie şi sarcini	Referinţe
NU SUNT	

Document care conține date cu caracter personal, protejat de prevederile Regulamentului (UE) nr. 679/2016 și Legii 190/2018

Anexa Nr. 1 La Partea I

Teren

Nr cadastral	Suprafaţa (mp)*	Observaţii / Referinţe
34938	Din acte: 2.400 Masurata: 2.501	

* Suprafaţa este determinată in planul de proiecţie Stereo 70.

DETALII LINIARE IMOBIL

Date referitoare la teren

Crt	Categorie folosinţă	Intra vilan	Suprafaţa (mp)	Tarla	Parcelă	Nr. topo	Observaţii / Referinţe
1	curti constructii	DA	1.370	80	1004	-	
2	arabil	DA	1.131	80	1005	-	

Date referitoare la construcţii

Crt	Număr	Destinaţie construcţie	Supraf. (mp)	Situaţie juridică	Observaţii / Referinţe
A1.1	34938-C1	constructii de locuinte	84	Cu acte	Nr. niveluri:2; S. construita la sol:84 mp; S. construita desfasurata:98 mp; Locuinta, parter, S.c.d.= 82mp+16mp pivnita=98mp, edif. in anul 1960.
A1.2	34938-C2	constructii anexa	74	Cu acte	Nr. niveluri:1; S. construita la sol:74 mp; Anexa, parter, edif. in anul 1960.
A1.3	34938-C3	constructii anexa	28	Cu acte	Nr. niveluri:1; S. construita la sol:28 mp; Anexa, parter, edif. in anul 1960.

Lungime Segmente

1) Valorile lungimilor segmentelor sunt obţinute din proiecţie în plan.

Punct început	X / Y	Punct sfârşit	X / Y	Lungime segment (** (m)

Punct început	X / Y	Punct sfârşit	X / Y	Lungime segment (** (m)
1	356.005,118 271.525,153	2	356.005,747 271.521,823	3.389
2	356.005,747 271.521,823	3	356.008,132 271.510,536	11.536
3	356.008,132 271.510,536	4	356.012,713 271.489,263	21.761
4	356.012,713 271.489,263	5	356.015,023 271.478,006	11.492
5	356.015,023 271.478,006	6	356.021,851 271.446,026	32.701
6	356.021,851 271.446,026	7	356.051,941 271.452,925	30.871
7	356.051,941 271.452,925	8	356.045,185 271.485,076	32.853
8	356.045,185 271.485,076	9	356.042,279 271.498,883	14.11
9	356.042,279 271.498,883	10	356.035,237 271.531,989	33.847
10	356.035,237 271.531,989	1	356.005,118 271.525,153	30.885

** Lungimile segmentelor sunt determinate în planul de proiecţie Stereo 70 şi sunt rotunjite la 1 milimetru.
*** Distanţa dintre puncte este formată din segmente cumulate ce sunt mai mici decât valoarea 1 milimetru.

Document care conține date cu caracter personal, protejat de prevederile Regulamentului (UE) nr. 679/2016 și Legii 190/2018

DATE DESPRE IMOBILUL NR. 6376

Oficiul de Cadastru şi Publicitate Imobiliară DOLJ
Biroul de Cadastru şi Publicitate Imobiliară Craiova

A. Partea I. Descrierea imobilului

TEREN Intravilan

Adresa: Loc. Seaca De Câmp, Str Ion Florescu, Nr. 159, Jud. Dolj, T80, P1006, 1007

Nr. Crt	Nr cadastral Nr. topografic	Suprafaţa* (mp)	Observaţii / Referinţe
A1		Din acte: 1.200 Masurata: 1.333	Sector cadastral:28 Teren imprejmuit;

Construcţii

Crt	Nr cadastral Nr. topografic	Adresa	Observaţii / Referinţe
A1.1		Loc. Seaca De Câmp, Str Ion Florescu, Nr. 159, Jud. Dolj	Nr. niveluri:2; S. construita la sol:63 mp; LOCUINTA
A1.2		Loc. Seaca De Câmp, Str Ion Florescu, Nr. 159, Jud. Dolj	Nr. niveluri:1; S. construita la sol:50 mp; LOCUINTA
A1.3		Loc. Seaca De Câmp, Str Ion Florescu, Nr. 159, Jud. Dolj	Nr. niveluri:1; S. construita la sol:30 mp; ANEXA
A1.4		Loc. Seaca De Câmp, Str Ion Florescu, Nr. 159, Jud. Dolj	Nr. niveluri:1; S. construita la sol:13 mp; ANEXA

B. Partea II. Proprietari şi acte

Inscrieri privitoare la dreptul de proprietate şi alte drepturi reale		Referinţe
/		
Act Administrativ nr. TDP 628-19536, din 07/03/1997 emis de COMISIA JUDETEANA DOLJ;		
B1	Intabulare, drept de PROPRIETATE, dobandit prin Reconstituire, cota actuala 1/1, cota initiala 1/1	A1
	1) **MIHAI ION**, LIPSĂ CNP	
Act Normativ nr. LEGEA 7, din 13/03/1996 emis de Parlamentul României (ART. 12 ALIN. 14-17);		
B2	Intabulare, drept de PROPRIETATE, dobandit prin Lege, cota actuala 1/1, cota initiala 1/1	A1.1, A1.2, A1.3, A1.4
	1) **MIHAI ION**, LIPSĂ CNP	

C. Partea III. SARCINI .

Inscrieri privind dezmembramintele dreptului de proprietate, drepturi reale de garanţie şi sarcini	Referinţe
NU SUNT	

Document care conține date cu caracter personal, protejat de prevederile Regulamentului (UE) nr. 679/2016 și Legii 190/2018

Anexa Nr. 1 La Partea I

Teren

Nr cadastral	Suprafaţa (mp)*	Observaţii / Referinţe
	Din acte: 1.200 Masurata: 1.333	

* Suprafaţa este determinată in planul de proiecţie Stereo 70.

DETALII LINIARE IMOBIL

Date referitoare la teren

Crt	Categorie folosinţă	Intra vilan	Suprafaţa (mp)	Tarla	Parcelă	Nr. topo	Observaţii / Referinţe
1	curti constructii	DA	1.000	80	1006	-	
2	arabil	DA	333	80	1007	-	

Date referitoare la construcţii

Crt	Număr	Destinaţie construcţie	Supraf. (mp)	Situaţie juridică	Observaţii / Referinţe
A1.1		constructii de locuinte	63	Cu acte	Nr. niveluri:2; S. construita la sol:63 mp; LOCUINTA
A1.2		constructii de locuinte	50	Cu acte	Nr. niveluri:1; S. construita la sol:50 mp; LOCUINTA
A1.3		constructii anexa	30	Cu acte	Nr. niveluri:1; S. construita la sol:30 mp; ANEXA
A1.4		constructii anexa	13	Cu acte	Nr. niveluri:1; S. construita la sol:13 mp; ANEXA

Lungime Segmente

1) Valorile lungimilor segmentelor sunt obţinute din proiecţie în plan.

Punct început	X / Y	Punct sfârşit	X / Y	Lungime segment (** (m)

Punct început	X / Y	Punct sfârşit	X / Y	Lungime segment (** (m)
1	356.021,851 271.446,026	2	356.015,023 271.478,006	32.701
2	356.015,023 271.478,006	3	356.012,713 271.489,263	11.492
3	356.012,713 271.489,263	4	356.008,132 271.510,536	21.761
4	356.008,132 271.510,536	5	356.005,747 271.521,823	11.536
5	356.005,747 271.521,823	6	356.005,118 271.525,153	3.389
6	356.005,118 271.525,153	7	355.993,516 271.522,947	11.81
7	355.993,516 271.522,947	8	355.996,533 271.490,241	32.845
8	355.996,533 271.490,241	9	355.997,295 271.483,256	7.026
9	355.997,295 271.483,256	10	355.998,286 271.472,231	11.069
10	355.998,286 271.472,231	11	355.999,784 271.451,779	20.507
11	355.999,784 271.451,779	12	356.000,547 271.445,789	6.038
12	356.000,547 271.445,789	13	356.001,0 271.442,233	3.585
13	356.001,0 271.442,233	1	356.021,851 271.446,026	21.193

** Lungimile segmentelor sunt determinate în planul de proiecţie Stereo 70 şi sunt rotunjite la 1 milimetru.
*** Distanţa dintre puncte este formată din segmente cumulate ce sunt mai mici decât valoarea 1 milimetru.

Document care conține date cu caracter personal, protejat de prevederile Regulamentului (UE) nr. 679/2016 și Legii 190/2018

DATE DESPRE IMOBILUL NR. 6377

Oficiul de Cadastru şi Publicitate Imobiliară DOLJ
Biroul de Cadastru şi Publicitate Imobiliară Craiova

A. Partea I. Descrierea imobilului

TEREN Intravilan

Adresa: Loc. Seaca De Câmp, Str Ion Florescu, Nr. 161, Jud. Dolj, T80, P1008, 1009

Nr. Crt	Nr cadastral Nr. topografic	Suprafaţa* (mp)	Observaţii / Referinţe
A1		Din acte: 1.500 Masurata: 1.745	Sector cadastral:28 Teren imprejmuit;

Construcţii

Crt	Nr cadastral Nr. topografic	Adresa	Observaţii / Referinţe
A1.1		Loc. Seaca De Câmp, Str Ion Florescu, Nr. 161, Jud. Dolj	Nr. niveluri:2; S. construita la sol:208 mp; LOCUINTA
A1.2		Loc. Seaca De Câmp, Str Ion Florescu, Nr. 161, Jud. Dolj	Nr. niveluri:1; S. construita la sol:28 mp; ANEXA
A1.3		Loc. Seaca De Câmp, Str Ion Florescu, Nr. 161, Jud. Dolj	Nr. niveluri:1; S. construita la sol:15 mp; ANEXA
A1.4		Loc. Seaca De Câmp, Str Ion Florescu, Nr. 161, Jud. Dolj	Nr. niveluri:1; S. construita la sol:34 mp; ANEXA

B. Partea II. Proprietari şi acte

Inscrieri privitoare la dreptul de proprietate şi alte drepturi reale		Referinţe
/		
Act Administrativ nr. TDP 173-9694, din 25/08/1994 emis de COMISIA JUDETEANA DOLJ;		
B1	Intabulare, drept de PROPRIETATE, dobandit prin Reconstituire, cota actuala 1/1, cota initiala 1/1	A1
	1) **MIHAI ŞTEFAN**, LIPSĂ CNP	
Act Normativ nr. LEGEA 7, din 13/03/1996 emis de Parlamentul României (ART. 12 ALIN. 14-17);		
B2	Intabulare, drept de PROPRIETATE, dobandit prin Lege, cota actuala 1/1, cota initiala 1/1	A1.1, A1.2, A1.3, A1.4
	1) **MIHAI ŞTEFAN**, LIPSĂ CNP	

C. Partea III. SARCINI .

Inscrieri privind dezmembramintele dreptului de proprietate, drepturi reale de garanţie şi sarcini	Referinţe
NU SUNT	

Document care conține date cu caracter personal, protejat de prevederile Regulamentului (UE) nr. 679/2016 și Legii 190/2018

Anexa Nr. 1 La Partea I

Teren

Nr cadastral	Suprafaţa (mp)*	Observaţii / Referinţe
	Din acte: 1.500 Masurata: 1.745	

* Suprafaţa este determinată in planul de proiecţie Stereo 70.

DETALII LINIARE IMOBIL

Date referitoare la teren

Crt	Categorie folosinţă	Intra vilan	Suprafaţa (mp)	Tarla	Parcelă	Nr. topo	Observaţii / Referinţe
1	curti constructii	DA	1.000	80	1008	-	
2	arabil	DA	745	80	1009	-	

Date referitoare la construcţii

Crt	Număr	Destinaţie construcţie	Supraf. (mp)	Situaţie juridică	Observaţii / Referinţe
A1.1		constructii de locuinte	208	Cu acte	Nr. niveluri:2; S. construita la sol:208 mp; LOCUINTA
A1.2		constructii anexa	28	Cu acte	Nr. niveluri:1; S. construita la sol:28 mp; ANEXA
A1.3		constructii anexa	15	Cu acte	Nr. niveluri:1; S. construita la sol:15 mp; ANEXA
A1.4		constructii anexa	34	Cu acte	Nr. niveluri:1; S. construita la sol:34 mp; ANEXA

Lungime Segmente

1) Valorile lungimilor segmentelor sunt obţinute din proiecţie în plan.

Punct început	X / Y	Punct sfârşit	X / Y	Lungime segment (** (m)

Document care conține date cu caracter personal, protejat de prevederile Regulamentului (UE) nr. 679/2016 și Legii 190/2018

Punct început	X / Y	Punct sfârşit	X / Y	Lungime segment (** (m)
1	355.972,998 271.518,555	2	355.976,518 271.469,703	48.979
2	355.976,518 271.469,703	3	355.978,833 271.447,736	22.089
3	355.978,833 271.447,736	4	355.979,233 271.441,393	6.356
4	355.979,233 271.441,393	5	355.979,51 271.437,007	4.395
5	355.979,51 271.437,007	6	355.993,304 271.440,39	14.203
6	355.993,304 271.440,39	7	356.001,0 271.442,233	7.914
7	356.001,0 271.442,233	8	356.000,547 271.445,789	3.585
8	356.000,547 271.445,789	9	355.999,784 271.451,779	6.038
9	355.999,784 271.451,779	10	355.998,286 271.472,231	20.507
10	355.998,286 271.472,231	11	355.997,295 271.483,256	11.069
11	355.997,295 271.483,256	12	355.996,533 271.490,241	7.026
12	355.996,533 271.490,241	13	355.993,516 271.522,947	32.845
13	355.993,516 271.522,947	1	355.972,998 271.518,555	20.983

** Lungimile segmentelor sunt determinate în planul de proiecţie Stereo 70 şi sunt rotunjite la 1 milimetru.
*** Distanţa dintre puncte este formată din segmente cumulate ce sunt mai mici decât valoarea 1 milimetru.

Document care conține date cu caracter personal, protejat de prevederile Regulamentului (UE) nr. 679/2016 și Legii 190/2018

DATE DESPRE IMOBILUL NR. 6378

Oficiul de Cadastru şi Publicitate Imobiliară DOLJ
Biroul de Cadastru şi Publicitate Imobiliară Craiova

A. Partea I. Descrierea imobilului

TEREN Intravilan

Adresa: Loc. Seaca De Câmp, Str Ion Florescu, Nr. 163, Jud. Dolj, T80, P1010,1010/1

Nr. Crt	Nr cadastral Nr. topografic	Suprafaţa* (mp)	Observaţii / Referinţe
A1	34304	Din acte: 2.400 Masurata: 2.017	Sector cadastral:28 Teren imprejmuit;

Construcţii

Crt	Nr cadastral Nr. topografic	Adresa	Observaţii / Referinţe
A1.1	34304-C1	Loc. Seaca De Câmp, Str Ion Florescu, Nr. 163, Jud. Dolj, (Tarla 80, Parcela 1010)	Nr. niveluri:1; S. construita la sol:73 mp; S. construita desfasurata:73 mp; Locuinta, avand regim de inaltime Parter, Scd=73mp

B. Partea II. Proprietari şi acte

Inscrieri privitoare la dreptul de proprietate şi alte drepturi reale		Referinţe
22536 / 03/02/2025		
Act Notarial nr. CVC AUT NR.138, din 31/01/2025 emis de NP BLAJ AVRAM EVELINA;		
B1	Intabulare, drept de PROPRIETATE, dobandit prin Conventie, cota actuala 1/1, cota initiala 1/1	A1, A1.1
	1) **FLOREA ANA-MARIA** 2) **FLOAREA DUMITRU**	

C. Partea III. SARCINI

Inscrieri privind dezmembramintele dreptului de proprietate, drepturi reale de garanţie şi sarcini		Referinţe
22536 / 03/02/2025		
Act Notarial nr. CVC AUT NR.138, din 31/01/2025 emis de NP BLAJ AVRAM EVELINA;		
C1	Intabulare, drept de IPOTECA LEGALA, Valoare:2500 EURPRIVILEGIU REST DE PRET	A1, A1.1
	1) **MIHAI COZMIN**	

Document care conține date cu caracter personal, protejat de prevederile Regulamentului (UE) nr. 679/2016 și Legii 190/2018

Anexa Nr. 1 La Partea I

Teren

Nr cadastral	Suprafaţa (mp)*	Observaţii / Referinţe
34304	Din acte: 2.400 Masurata: 2.017	

* Suprafaţa este determinată in planul de proiecţie Stereo 70.

DETALII LINIARE IMOBIL

Date referitoare la teren

Crt	Categorie folosinţă	Intra vilan	Suprafaţa (mp)	Tarla	Parcelă	Nr. topo	Observaţii / Referinţe
1	curti constructii	DA	1.000	80	1010	-	
2	arabil	DA	1.017	80	1010/1	-	

Date referitoare la construcţii

Crt	Număr	Destinaţie construcţie	Supraf. (mp)	Situaţie juridică	Observaţii / Referinţe
A1.1	34304-C1	constructii de locuinte	73	Cu acte	Nr. niveluri:1; S. construita la sol:73 mp; S. construita desfasurata:73 mp; Locuinta, avand regim de inaltime Parter, Scd=73mp

Lungime Segmente

1) Valorile lungimilor segmentelor sunt obţinute din proiecţie în plan.

Punct început	X / Y	Punct sfârşit	X / Y	Lungime segment (** (m)
1	355.979,51 271.437,007	2	355.979,233 271.441,393	4.395
2	355.979,233 271.441,393	3	355.978,833 271.447,736	6.356

Document care conține date cu caracter personal, protejat de prevederile Regulamentului (UE) nr. 679/2016 și Legii 190/2018

Punct început	X / Y	Punct sfârşit	X / Y	Lungime segment (** (m)
3	355.978,833 271.447,736	4	355.976,518 271.469,703	22.089
4	355.976,518 271.469,703	5	355.972,998 271.518,555	48.979
5	355.972,998 271.518,555	6	355.952,116 271.514,209	21.33
6	355.952,116 271.514,209	7	355.951,278 271.432,0	82.213
7	355.951,278 271.432,0	8	355.976,808 271.436,309	25.891
8	355.976,808 271.436,309	1	355.979,51 271.437,007	2.79

** Lungimile segmentelor sunt determinate în planul de proiecţie Stereo 70 şi sunt rotunjite la 1 milimetru.
*** Distanţa dintre puncte este formată din segmente cumulate ce sunt mai mici decât valoarea 1 milimetru.

Document care conține date cu caracter personal, protejat de prevederile Regulamentului (UE) nr. 679/2016 și Legii 190/2018

DATE DESPRE IMOBILUL NR. 6379

Oficiul de Cadastru şi Publicitate Imobiliară DOLJ
Biroul de Cadastru şi Publicitate Imobiliară Craiova

A. Partea I. Descrierea imobilului

TEREN Intravilan

Adresa: Loc. Seaca De Câmp, Str Litrelor, Jud. Dolj

Nr. Crt	Nr cadastral Nr. topografic	Suprafaţa* (mp)	Observaţii / Referinţe
A1	32348	Din acte: 4.914 Masurata: 4.834	Sector cadastral:28 Teren neimprejmuit;

B. Partea II. Proprietari şi acte

Inscrieri privitoare la dreptul de proprietate şi alte drepturi reale		Referinţe
15507 / 28/01/2019		
Act Normativ nr. HG 965, din 05/09/2002 emis de GUVERNUL ROMANIEISI (ANEXA NR. 84- INVENTARUL BUNURILOR CARE APARTIN DOMENIULUI PUBLIC AL COMUNEI, ACT ADMINISTRATIV NR REFERAT DE LEGALITATE NR.11946 DIN 21.10.2016, EMIS DE INSTITUTIA PREFECTULUI JUD. DOLJ;ACT ADMINISTRATIV NR ADEVERINTA NR. 140 DIN 16.01.2019, EMIS DE COMUNA SEACA DE CAMP;ACT ADMINISTRATIV NR HCL NR.12 DIN 28.06.2013, EMIS DE CONSILIUL LOCAL AL COMUNEI SEACA DE CAMP);		
B1	Intabulare, drept de PROPRIETATE, dobandit prin Lege, cota actuala 1/1, cota initiala 1/1	A1
	1) **COMUNA SEACA DE CIMP**, CIF:5002061, DOMENIUL PUBLIC	

C. Partea III. SARCINI .

Inscrieri privind dezmembramintele dreptului de proprietate, drepturi reale de garanţie şi sarcini	Referinţe
NU SUNT	

Anexa Nr. 1 La Partea I

Teren

Nr cadastral	Suprafaţa (mp)*	Observaţii / Referinţe
32348	Din acte: 4.914 Masurata: 4.834	

* Suprafaţa este determinată in planul de proiecţie Stereo 70.

DETALII LINIARE IMOBIL

Date referitoare la teren

Crt	Categorie folosinţă	Intra vilan	Suprafaţa (mp)	Tarla	Parcelă	Nr. topo	Observaţii / Referinţe
1	drum	DA	4.834	-	-	-	

Lungime Segmente

1) Valorile lungimilor segmentelor sunt obţinute din proiecţie în plan.

Punct început	X / Y	Punct sfârşit	X / Y	Lungime segment
1	356.482,294 271.524,976	2	356.683,845 271.516,721	201.72
4	356.851,436 271.536,881	5	356.930,335 271.549,636	79.923
7	356.903,978 271.554,592	8	356.886,622 271.550,994	17.725
10	356.836,48 271.541,144	11	356.825,054 271.538,776	11.669
13	356.796,572 271.535,017	14	356.789,488 271.534,837	7.086

Punct început	X / Y	Punct sfârşit	X / Y	Lungime segment
2	356.683,845 271.516,721	3	356.767,09 271.525,838	83.743
5	356.930,335 271.549,636	6	356.930,634 271.560,117	10.485
8	356.886,622 271.550,994	9	356.860,748 271.546,05	26.342
11	356.825,054 271.538,776	12	356.808,184 271.535,708	17.147
14	356.789,488 271.534,837	15	356.766,994 271.531,588	22.728

Punct început	X / Y	Punct sfârşit	X / Y	Lungime segment
3	356.767,09 271.525,838	4	356.851,436 271.536,881	85.066
6	356.930,634 271.560,117	7	356.903,978 271.554,592	27.223
9	356.860,748 271.546,05	10	356.836,48 271.541,144	24.759
12	356.808,184 271.535,708	13	356.796,572 271.535,017	11.633
15	356.766,994 271.531,588	16	356.763,052 271.531,013	3.984

Document care conține date cu caracter personal, protejat de prevederile Regulamentului (UE) nr. 679/2016 și Legii 190/2018

Punct început	X / Y	Punct sfârşit	X / Y	Lungime segment
16	356.763,052 271.531,013	17	356.757,399 271.530,189	5.713
19	356.720,236 271.525,216	20	356.712,571 271.525,423	7.668
22	356.680,802 271.526,299	23	356.669,233 271.526,709	11.576
25	356.626,432 271.525,387	26	356.614,83 271.525,649	11.605
28	356.567,757 271.527,515	29	356.550,252 271.528,836	17.554
31	356.525,719 271.529,667	32	356.510,783 271.530,328	14.95
34	356.469,529 271.530,21	35	356.459,923 271.529,126	9.667
37	356.415,278 271.524,447	38	356.410,873 271.524,021	4.426
40	356.359,214 271.519,655	41	356.343,384 271.518,127	15.904
43	356.294,702 271.511,912	44	356.289,82 271.510,948	4.976
46	356.244,487 271.501,581	47	356.221,782 271.496,865	23.19
49	356.190,883 271.490,327	50	356.183,523 271.488,599	7.56
52	356.176,677 271.480,695	53	356.300,308 271.508,139	126.64

Punct început	X / Y	Punct sfârşit	X / Y	Lungime segment
17	356.757,399 271.530,189	18	356.751,294 271.529,243	6.178
20	356.712,571 271.525,423	21	356.691,463 271.527,31	21.192
23	356.669,233 271.526,709	24	356.651,125 271.524,83	18.205
26	356.614,83 271.525,649	27	356.590,841 271.527,067	24.031
29	356.550,252 271.528,836	30	356.537,712 271.529,261	12.547
32	356.510,783 271.530,328	33	356.478,624 271.531,261	32.172
35	356.459,923 271.529,126	36	356.440,301 271.526,867	19.752
38	356.410,873 271.524,021	39	356.392,359 271.522,144	18.609
41	356.343,384 271.518,127	42	356.324,56 271.516,311	18.911
44	356.289,82 271.510,948	45	356.284,971 271.509,99	4.943
47	356.221,782 271.496,865	48	356.199,57 271.492,165	22.704
50	356.183,523 271.488,599	51	356.175,352 271.486,797	8.367
53	356.300,308 271.508,139	1	356.482,294 271.524,976	182.763

Punct început	X / Y	Punct sfârşit	X / Y	Lungime segment
18	356.751,294 271.529,243	19	356.720,236 271.525,216	31.318
21	356.691,463 271.527,31	22	356.680,802 271.526,299	10.709
24	356.651,125 271.524,83	25	356.626,432 271.525,387	24.699
27	356.590,841 271.527,067	28	356.567,757 271.527,515	23.089
30	356.537,712 271.529,261	31	356.525,719 271.529,667	12.0
33	356.478,624 271.531,261	34	356.469,529 271.530,21	9.156
36	356.440,301 271.526,867	37	356.415,278 271.524,447	25.139
39	356.392,359 271.522,144	40	356.359,214 271.519,655	33.238
42	356.324,56 271.516,311	43	356.294,702 271.511,912	30.18
45	356.284,971 271.509,99	46	356.244,487 271.501,581	41.348
48	356.199,57 271.492,165	49	356.190,883 271.490,327	8.88
51	356.175,352 271.486,797	52	356.176,677 271.480,695	6.244

**** Lungimile segmentelor sunt determinate în planul de proiecţie Stereo 70 şi sunt rotunjite la 1 milimetru.**
***** Distanţa dintre puncte este formată din segmente cumulate ce sunt mai mici decât valoarea 1 milimetru.**

Document care conține date cu caracter personal, protejat de prevederile Regulamentului (UE) nr. 679/2016 și Legii 190/2018

DATE DESPRE IMOBILUL NR. 6380

Oficiul de Cadastru şi Publicitate Imobiliară DOLJ
Biroul de Cadastru şi Publicitate Imobiliară Craiova

A. Partea I. Descrierea imobilului

TEREN Extravilan

Adresa: Jud. Dolj, T80, CN 368

Nr. Crt	Nr cadastral Nr. topografic	Suprafaţa* (mp)	Observaţii / Referinţe
A1		7.701	Sector cadastral:28 Teren neimprejmuit;

B. Partea II. Proprietari şi acte

Inscrieri privitoare la dreptul de proprietate şi alte drepturi reale		Referinţe
/		
Act Administrativ nr. PV NR. 1210, din 24/03/2025 emis de PRIMARIA COMUNEI SEACA DE CAMP;		
B2	Inscrierea posesiei, drept de PROPRIETATE, dobandit prin Lege, cota actuala 1/1, cota initiala 1/1	A1
	1) **NEIDENTIFICAT NEIDENTIFICAT**	
Act Normativ nr. 7, din 13/03/1996 emis de Parlamentul României (art.13);		
B3	Se notează mențiunea de proprietar neidentificat.	A1

C. Partea III. SARCINI .

Inscrieri privind dezmembramintele dreptului de proprietate, drepturi reale de garanţie şi sarcini	Referinţe
NU SUNT	

Anexa Nr. 1 La Partea I

Teren

Nr cadastral	Suprafaţa (mp)*	Observaţii / Referinţe
	7.701	

* Suprafaţa este determinată in planul de proiecţie Stereo 70.

DETALII LINIARE IMOBIL

Date referitoare la teren

Crt	Categorie folosință	Intra vilan	Suprafaţa (mp)	Tarla	Parcelă	Nr. topo	Observaţii / Referinţe
1	curti constructii	NU	7.701	80	CN 368	-	

Lungime Segmente

1) Valorile lungimilor segmentelor sunt obţinute din proiecţie în plan.

Punct început	X / Y	Punct sfârşit	X / Y	Lungime segment
1	356.799,711 271.521,612	2	356.808,32 271.522,666	8.673
4	356.826,016 271.524,835	5	356.835,122 271.525,951	9.174
7	356.853,904 271.528,254	8	356.863,605 271.529,443	9.773
10	356.890,625 271.532,48	11	356.893,214 271.532,719	2.6
13	356.930,335 271.549,636	14	356.851,436 271.536,881	79.923

Punct început	X / Y	Punct sfârşit	X / Y	Lungime segment
2	356.808,32 271.522,666	3	356.817,085 271.523,739	8.83
5	356.835,122 271.525,951	6	356.844,414 271.527,09	9.362
8	356.863,605 271.529,443	9	356.883,7 271.531,906	20.245
11	356.893,214 271.532,719	12	356.927,701 271.535,904	34.634
14	356.851,436 271.536,881	15	356.767,09 271.525,838	85.066

Punct început	X / Y	Punct sfârşit	X / Y	Lungime segment
3	356.817,085 271.523,739	4	356.826,016 271.524,835	8.998
6	356.844,414 271.527,09	7	356.853,904 271.528,254	9.561
9	356.883,7 271.531,906	10	356.890,625 271.532,48	6.949
12	356.927,701 271.535,904	13	356.930,335 271.549,636	13.982
15	356.767,09 271.525,838	16	356.683,845 271.516,721	83.743

Document care conține date cu caracter personal, protejat de prevederile Regulamentului (UE) nr. 679/2016 și Legii 190/2018

Punct început	X / Y	Punct sfârşit	X / Y	Lungime segment
16	356.683,845 271.516,721	17	356.482,294 271.524,976	201.72
19	356.176,677 271.480,695	20	356.144,796 271.473,415	32.702
22	356.099,119 271.462,986	23	356.051,941 271.452,925	48.239
25	356.001,0 271.442,233	26	355.993,304 271.440,39	7.914
28	355.976,808 271.436,309	29	355.977,942 271.433,059	3.442
31	356.009,743 271.433,513	32	356.023,93 271.436,872	14.579
34	356.069,786 271.447,728	35	356.083,82 271.451,05	14.421
37	356.178,544 271.473,474	38	356.182,446 271.474,376	4.005
40	356.357,131 271.506,847	41	356.382,298 271.509,092	25.267
43	356.422,06 271.512,64	44	356.430,674 271.513,408	8.648
46	356.465,445 271.516,51	47	356.481,651 271.517,956	16.27
49	356.505,122 271.516,864	50	356.527,057 271.515,844	21.959
52	356.553,128 271.514,632	53	356.560,676 271.514,281	7.556
55	356.575,91 271.513,573	56	356.583,597 271.513,215	7.696
58	356.599,116 271.512,493	59	356.606,951 271.512,129	7.843
61	356.622,773 271.511,393	62	356.630,763 271.511,022	7.999
64	356.646,914 271.510,271	65	356.655,085 271.509,891	8.18
67	356.671,635 271.509,121	68	356.680,017 271.508,731	8.391
70	356.690,626 271.508,238	71	356.697,067 271.509,028	6.489
73	356.714,287 271.511,139	74	356.722,88 271.512,192	8.657
76	356.740,03 271.514,294	77	356.748,589 271.515,343	8.623
79	356.765,672 271.517,438	80	356.774,196 271.518,483	8.588
82	356.791,212 271.520,569	1	356.799,711 271.521,612	8.563

Punct început	X / Y	Punct sfârşit	X / Y	Lungime segment
17	356.482,294 271.524,976	18	356.300,308 271.508,139	182.763
20	356.144,796 271.473,415	21	356.121,118 271.468,009	24.287
23	356.051,941 271.452,925	24	356.021,851 271.446,026	30.871
26	355.993,304 271.440,39	27	355.979,51 271.437,007	14.203
29	355.977,942 271.433,059	30	355.978,293 271.426,068	7.0
32	356.023,93 271.436,872	33	356.052,194 271.443,563	29.046
35	356.083,82 271.451,05	36	356.111,78 271.457,669	28.733
38	356.182,446 271.474,376	39	356.301,299 271.501,866	121.991
41	356.382,298 271.509,092	42	356.413,416 271.511,868	31.242
44	356.430,674 271.513,408	45	356.436,809 271.513,956	6.159
47	356.481,651 271.517,956	48	356.482,942 271.517,896	1.292
50	356.527,057 271.515,844	51	356.541,89 271.515,155	14.849
53	356.560,676 271.514,281	54	356.568,27 271.513,928	7.602
56	356.583,597 271.513,215	57	356.591,332 271.512,856	7.744
59	356.606,951 271.512,129	60	356.614,836 271.511,762	7.894
62	356.630,763 271.511,022	63	356.638,808 271.510,648	8.054
65	356.655,085 271.509,891	66	356.663,325 271.509,508	8.249
68	356.680,017 271.508,731	69	356.688,473 271.508,338	8.465
71	356.697,067 271.509,028	72	356.705,683 271.510,084	8.68
74	356.722,88 271.512,192	75	356.731,461 271.513,244	8.645
77	356.748,589 271.515,343	78	356.757,136 271.516,391	8.611
80	356.774,196 271.518,483	81	356.782,71 271.519,526	8.578

Punct început	X / Y	Punct sfârşit	X / Y	Lungime segment
18	356.300,308 271.508,139	19	356.176,677 271.480,695	126.64
21	356.121,118 271.468,009	22	356.099,119 271.462,986	22.565
24	356.021,851 271.446,026	25	356.001,0 271.442,233	21.193
27	355.979,51 271.437,007	28	355.976,808 271.436,309	2.79
30	355.978,293 271.426,068	31	356.009,743 271.433,513	32.319
33	356.052,194 271.443,563	34	356.069,786 271.447,728	18.078
36	356.111,78 271.457,669	37	356.178,544 271.473,474	68.609
39	356.301,299 271.501,866	40	356.357,131 271.506,847	56.054
42	356.413,416 271.511,868	43	356.422,06 271.512,64	8.678
45	356.436,809 271.513,956	46	356.465,445 271.516,51	28.75
48	356.482,942 271.517,896	49	356.505,122 271.516,864	22.205
51	356.541,89 271.515,155	52	356.553,128 271.514,632	11.251
54	356.568,27 271.513,928	55	356.575,91 271.513,573	7.648
57	356.591,332 271.512,856	58	356.599,116 271.512,493	7.792
60	356.614,836 271.511,762	61	356.622,773 271.511,393	7.946
63	356.638,808 271.510,648	64	356.646,914 271.510,271	8.115
66	356.663,325 271.509,508	67	356.671,635 271.509,121	8.319
69	356.688,473 271.508,338	70	356.690,626 271.508,238	2.155
72	356.705,683 271.510,084	73	356.714,287 271.511,139	8.668
75	356.731,461 271.513,244	76	356.740,03 271.514,294	8.633
78	356.757,136 271.516,391	79	356.765,672 271.517,438	8.6
81	356.782,71 271.519,526	82	356.791,212 271.520,569	8.566

**** Lungimile segmentelor sunt determinate în planul de proiecţie Stereo 70 şi sunt rotunjite la 1 milimetru.**
***** Distanţa dintre puncte este formată din segmente cumulate ce sunt mai mici decât valoarea 1 milimetru.**

Document care conține date cu caracter personal, protejat de prevederile Regulamentului (UE) nr. 679/2016 și Legii 190/2018

DATE DESPRE IMOBILUL NR. 6381

Oficiul de Cadastru şi Publicitate Imobiliară DOLJ
Biroul de Cadastru şi Publicitate Imobiliară Craiova

A. Partea I. Descrierea imobilului

TEREN Intravilan

Adresa: Loc. Seaca De Câmp, Jud. Dolj, T80, P985

Nr. Crt	Nr cadastral Nr. topografic	Suprafaţa* (mp)	Observaţii / Referinţe
A1		Din acte: 1.300 Masurata: 1.474	Sector cadastral:28 Teren neimprejmuit;

B. Partea II. Proprietari şi acte

Inscrieri privitoare la dreptul de proprietate şi alte drepturi reale		Referinţe
/		
Act Administrativ nr. TDP 120-9694, din 17/06/1994 emis de COMISIA JUDETEANA DOLJ;		
B1	Intabulare, drept de PROPRIETATE, dobandit prin Reconstituire, cota actuala 1/1, cota initiala 1/1	A1
	1) **MIHĂILESCU ION**, LIPSĂ CNP	

C. Partea III. SARCINI .

Inscrieri privind dezmembramintele dreptului de proprietate, drepturi reale de garanţie şi sarcini	Referinţe
NU SUNT	

Document care conține date cu caracter personal, protejat de prevederile Regulamentului (UE) nr. 679/2016 și Legii 190/2018

Anexa Nr. 1 La Partea I

Teren

Nr cadastral	Suprafaţa (mp)*	Observaţii / Referinţe
	Din acte: 1.300 Masurata: 1.474	

* Suprafaţa este determinată in planul de proiecţie Stereo 70.

DETALII LINIARE IMOBIL

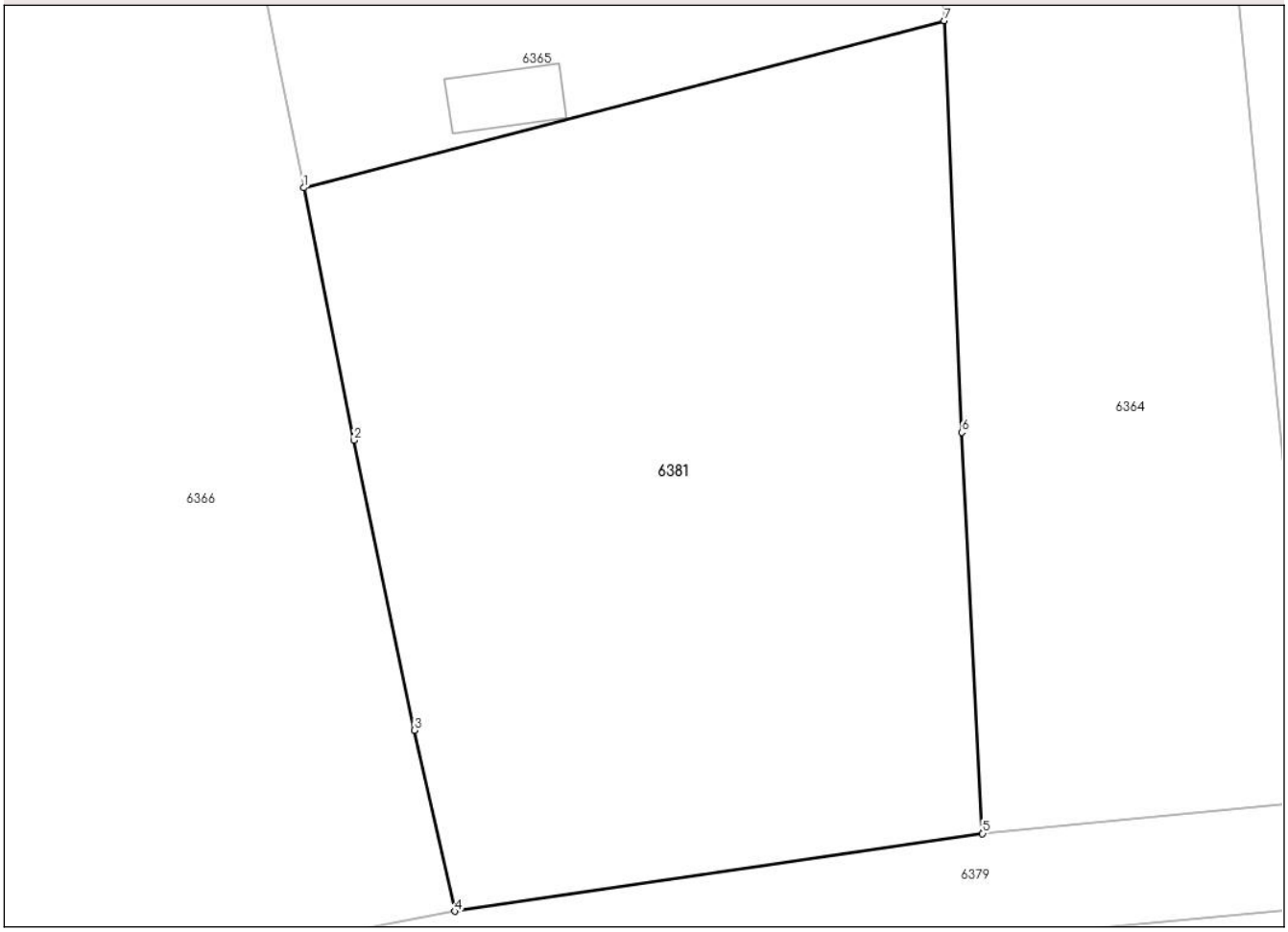

Date referitoare la teren

Crt	Categorie folosinţă	Intra vilan	Suprafaţa (mp)	Tarla	Parcelă	Nr. topo	Observaţii / Referinţe
1	arabil	DA	1.474	80	985	-	

Lungime Segmente
1) Valorile lungimilor segmentelor sunt obţinute din proiecţie în plan.

Punct început	X / Y	Punct sfârşit	X / Y	Lungime segment (** (m)
1	356.286,152 271.552,84	2	356.289,008 271.538,559	14.563
2	356.289,008 271.538,559	3	356.292,436 271.522,158	16.755
3	356.292,436 271.522,158	4	356.294,702 271.511,912	10.493
4	356.294,702 271.511,912	5	356.324,56 271.516,311	30.18
5	356.324,56 271.516,311	6	356.323,383 271.539,005	22.725

Document care conține date cu caracter personal, protejat de prevederile Regulamentului (UE) nr. 679/2016 și Legii 190/2018

Punct început	X / Y	Punct sfârşit	X / Y	Lungime segment (** (m)
6	356.323,383 271.539,005	7	356.322,398 271.562,289	23.305
7	356.322,398 271.562,289	1	356.286,152 271.552,84	37.458

** Lungimile segmentelor sunt determinate în planul de proiecţie Stereo 70 şi sunt rotunjite la 1 milimetru.
*** Distanţa dintre puncte este formată din segmente cumulate ce sunt mai mici decât valoarea 1 milimetru.

Document care conține date cu caracter personal, protejat de prevederile Regulamentului (UE) nr. 679/2016 și Legii 190/2018