

**DATE DESPRE IMOBILUL NR. 4569**

Oficiul de Cadastru și Publicitate Imobiliară DOLJ  
Biroul de Cadastru și Publicitate Imobiliară Craiova

**A. Partea I. Descrierea imobilului**

TEREN Extravilan

Adresa: Jud. Dolj, T28

| Nr. Crt | Nr cadastral Nr. topografic | Suprafața* (mp) | Observații / Referințe                 |
|---------|-----------------------------|-----------------|--|
| A1      |                             | 2.091           | Sector cadastral:8 Teren neimprejmuit; |

**B. Partea II. Proprietari și acte**

| Inscrieri privitoare la dreptul de proprietate și alte drepturi reale      |   | Referințe |
|--|---|-----------|
| /  |   |           |
| Act Normativ nr. LEGEA 7, din 13/03/1996 emis de GUVERNUL ROMANIEI;        |   |           |
| B1   | Intabulare, drept de PROPRIETATE, dobândit prin Lege, cota actuala 1/1, cota initiala 1/1 | A1        |
| 1) UAT SEACA DE CAMP, CIF:5002061, REZERVA COMISIEI LOCALE DE FOND FUNCJAR |   |           |

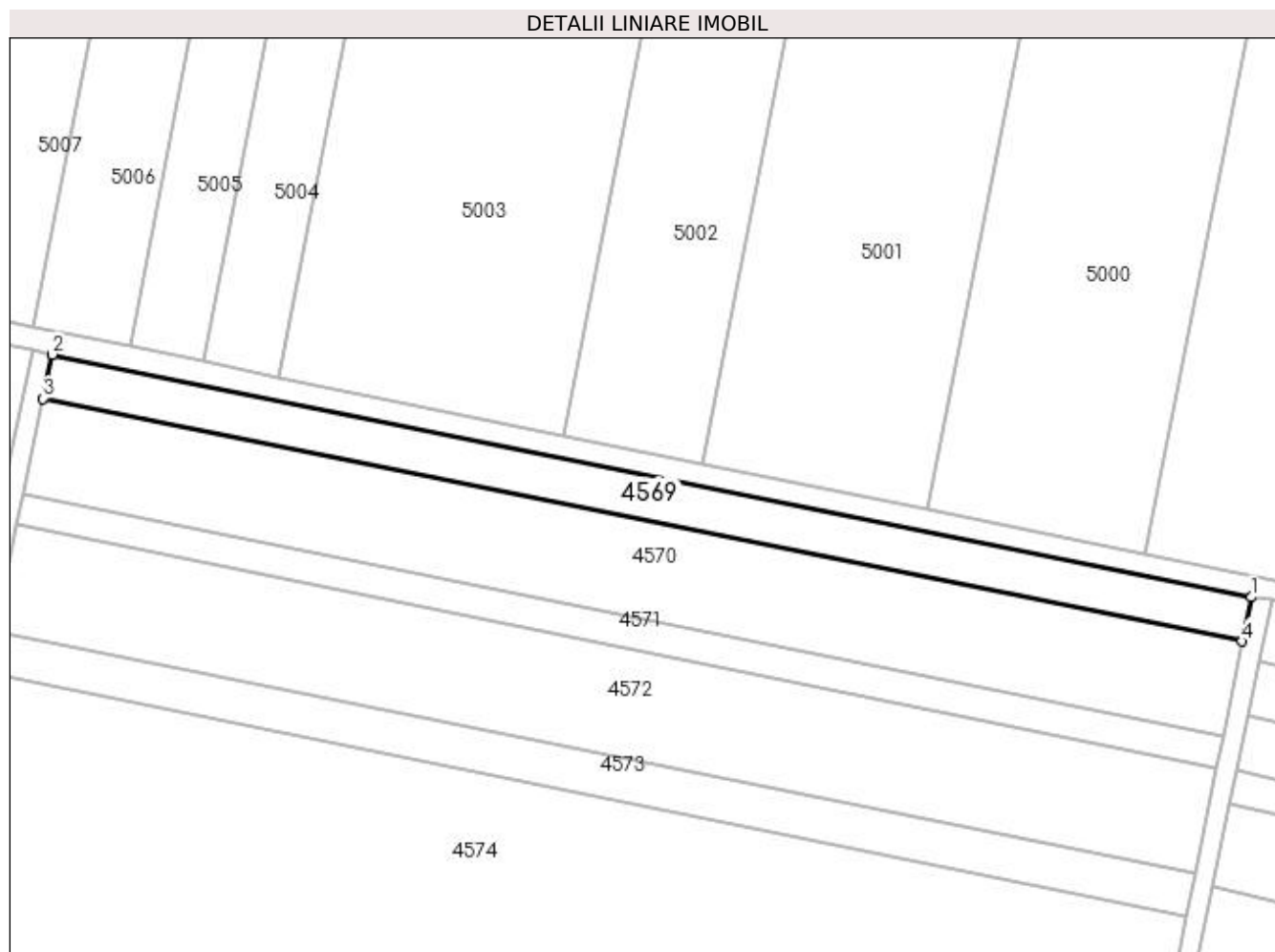
**C. Partea III. SARCINI .**

| Inscrieri privind dezmembramintele dreptului de proprietate, drepturi reale de garanție și sarcini | Referințe |
|--|-----------|
| NU SUNT  |           |

**Teren**

|              |                 |                        |
|--------------|-----------------|------------------------|
| Nr cadastral | Suprafața (mp)* | Observații / Referințe |
|              | 2.091           |                        |

\* Suprafața este determinată în planul de proiecție Stereo 70.



**Date referitoare la teren**

| Crt | Categorie folosință | Intra vilan | Suprafața (mp) | Tarla | Parcelă | Nr. topo | Observații / Referințe |
|-----|---------------------|-------------|----------------|-------|---------|----------|------------------------|
| 1   | arabil              | NU          | 2.091          | 28    | Rezerva | -        |                        |

**Lungime Segmente**

1) Valorile lungimilor segmentelor sunt obținute din proiecție în plan.

| Punct început | X / Y                      | Punct sfârșit | X / Y                      | Lungime segment (** (m) |
|---------------|----------------------------|---------------|----------------------------|-------------------------|
| 1             | 354.919,065<br>273.285,238 | 2             | 354.685,556<br>273.332,521 | 238.248                 |
| 2             | 354.685,556<br>273.332,521 | 3             | 354.683,755<br>273.323,932 | 8.776                   |
| 3             | 354.683,755<br>273.323,932 | 4             | 354.917,322<br>273.276,637 | 238.307                 |
| 4             | 354.917,322<br>273.276,637 | 1             | 354.919,065<br>273.285,238 | 8.775                   |

**\*\* Lungimile segmentelor sunt determinate în planul de proiecție Stereo 70 și sunt rotunjite la 1 milimetru.**

**\*\*\* Distanța dintre puncte este formată din segmente cumulate ce sunt mai mici decât valoarea 1 milimetru.**



**DATE DESPRE IMOBILUL NR. 4570**

Oficiul de Cadastru și Publicitate Imobiliară DOLJ  
Biroul de Cadastru și Publicitate Imobiliară Craiova

**A. Partea I. Descrierea imobilului**

TEREN Extravilan

Adresa: Jud. Dolj, T28, P37/1

| Nr. Crt | Nr cadastral Nr. topografic | Suprafața* (mp) | Observații / Referințe                 |
|---------|-----------------------------|-----------------|--|
| A1      |                             | 4.500           | Sector cadastral:8 Teren neimprejmuit; |

**B. Partea II. Proprietari și acte**

| Inscrieri privitoare la dreptul de proprietate și alte drepturi reale  | Referințe |
|--|-----------|
| /  |           |
| Act Administrativ nr. TDP 295-58818, din 18/01/1996 emis de COMISIA JUDETEANA DOLJ;  |           |
| B1   | A1        |
| Intabulare, drept de PROPRIETATE, dobândit prin Reconstituire, cota actuala 1/1, cota inițiala 1/1<br>1) PICU ELENA, LIPSĂ CNP |           |

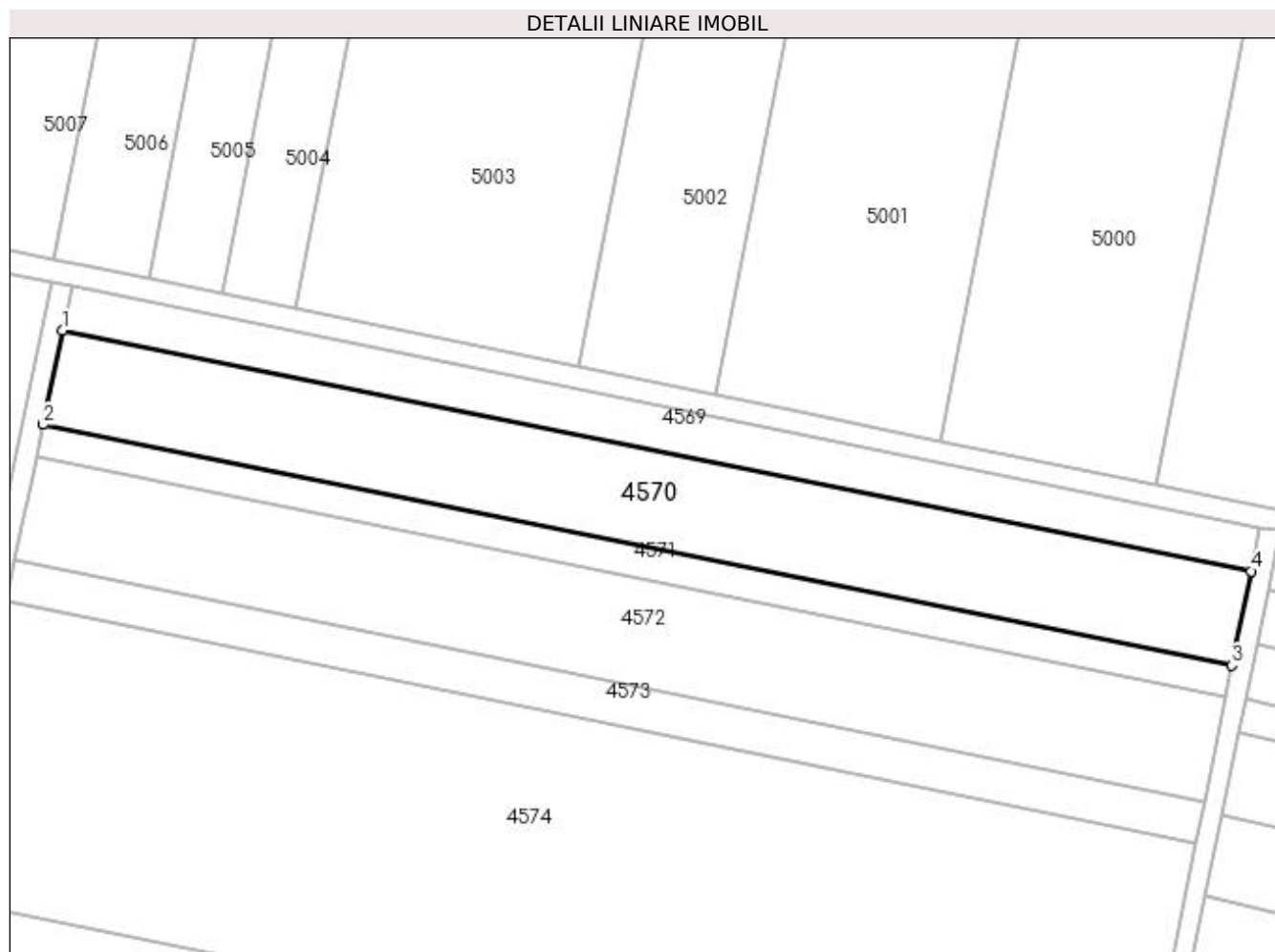
**C. Partea III. SARCINI .**

| Inscrieri privind dezmembramintele dreptului de proprietate, drepturi reale de garanție și sarcini | Referințe |
|--|-----------|
| NU SUNT  |           |

**Teren**

|              |                 |                        |
|--------------|-----------------|------------------------|
| Nr cadastral | Suprafața (mp)* | Observații / Referințe |
|              | 4.500           |                        |

\* Suprafața este determinată în planul de proiecție Stereo 70.



**Date referitoare la teren**

| Crt | Categorie folosință | Intra vilan | Suprafața (mp) | Tarla | Parcelă | Nr. topo | Observații / Referințe  |
|-----|---------------------|-------------|----------------|-------|---------|----------|-------------------------|
| 1   | arabil              | NU          | 4.500          | 28    | 37/1    | -        | TARLA 79 GRESITA IN TDP |

**Lungime Segmente**

1) Valorile lungimilor segmentelor sunt obținute din proiecție în plan.

| Punct început | X / Y                      | Punct sfârșit | X / Y                      | Lungime segment (** (m) |
|---------------|----------------------------|---------------|----------------------------|-------------------------|
| 1             | 354.683,755<br>273.323,932 | 2             | 354.679,88<br>273.305,455  | 18.879                  |
| 2             | 354.679,88<br>273.305,455  | 3             | 354.913,572<br>273.258,135 | 238.435                 |
| 3             | 354.913,572<br>273.258,135 | 4             | 354.917,322<br>273.276,637 | 18.878                  |
| 4             | 354.917,322<br>273.276,637 | 1             | 354.683,755<br>273.323,932 | 238.307                 |

**\*\* Lungimile segmentelor sunt determinate în planul de proiecție Stereo 70 și sunt rotunjite la 1 milimetru.**

**\*\*\* Distanța dintre puncte este formată din segmente cumulate ce sunt mai mici decât valoarea 1 milimetru.**





**DATE DESPRE IMOBILUL NR. 4571**

Oficiul de Cadastru și Publicitate Imobiliară DOLJ  
Biroul de Cadastru și Publicitate Imobiliară Craiova

**A. Partea I. Descrierea imobilului**

TEREN Extravilan

Adresa: Jud. Dolj, T28, P81

| Nr. Crt | Nr cadastral Nr. topografic | Suprafața* (mp) | Observații / Referințe                 |
|---------|-----------------------------|-----------------|--|
| A1      |                             | 1.500           | Sector cadastral:8 Teren neimprejmuit; |

**B. Partea II. Proprietari și acte**

| Inscrieri privitoare la dreptul de proprietate și alte drepturi reale           | Referințe   |
|---|---|
| /   |   |
| Hotarare Judecatoreasca nr. SC 873, din 04/04/2013 emis de JUDECATORIA CALAFAT; |   |
| B1  | Intabulare, drept de PROPRIETATE, dobandit prin Hotarare Judecatoreasca, cota actuala 1/1, cota initiala 1/1<br>1) DOBRE MITEL, LIPSĂ CNP |
|   | A1  |

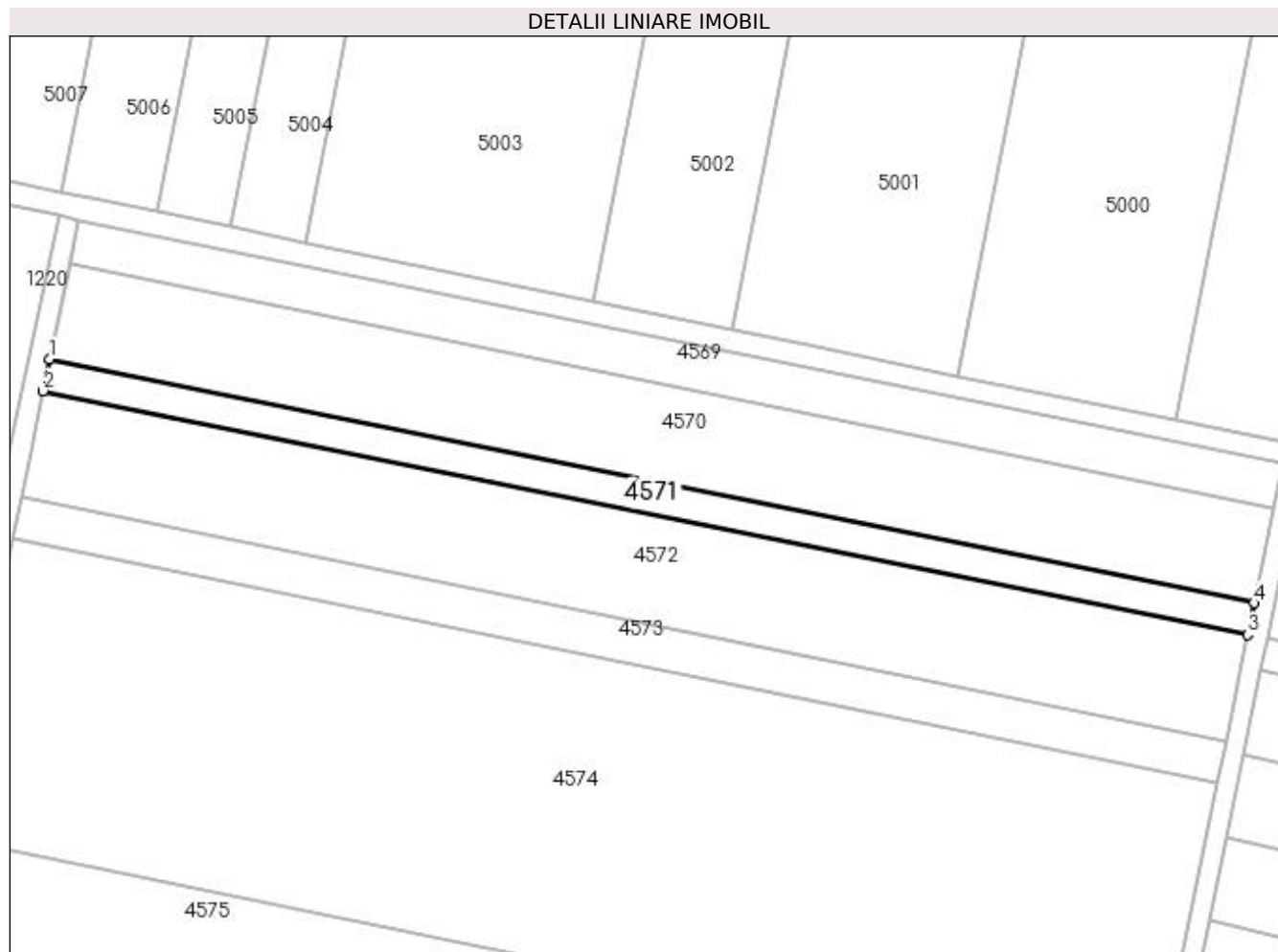
**C. Partea III. SARCINI .**

| Inscrieri privind dezmembramintele dreptului de proprietate, drepturi reale de garanție și sarcini | Referințe |
|--|-----------|
| NU SUNT  |           |

**Teren**

| Nr cadastral | Suprafața (mp)* | Observații / Referințe |
|--------------|-----------------|------------------------|
|              | 1.500           |                        |

\* Suprafața este determinată în planul de proiecție Stereo 70.



**Date referitoare la teren**

| Crt | Categorie folosință | Intra vilan | Suprafața (mp) | Tarla | Parcelă | Nr. topo | Observații / Referințe |
|-----|---------------------|-------------|----------------|-------|---------|----------|------------------------|
| 1   | arabil              | NU          | 1.500          | 28    | 81      | -        |                        |

**Lungime Segmente**

1) Valorile lungimilor segmentelor sunt obținute din proiecție în plan.

| Punct început | X / Y                      | Punct sfârșit | X / Y                      | Lungime segment (** (m) |
|---------------|----------------------------|---------------|----------------------------|-------------------------|
| 1             | 354.679,88<br>273.305,455  | 2             | 354.678,589<br>273.299,299 | 6.291                   |
| 2             | 354.678,589<br>273.299,299 | 3             | 354.912,323<br>273.251,97  | 238.477                 |
| 3             | 354.912,323<br>273.251,97  | 4             | 354.913,572<br>273.258,135 | 6.29                    |
| 4             | 354.913,572<br>273.258,135 | 1             | 354.679,88<br>273.305,455  | 238.435                 |

**\*\* Lungimile segmentelor sunt determinate în planul de proiecție Stereo 70 și sunt rotunjite la 1 milimetru.**

**\*\*\* Distanța dintre puncte este formată din segmente cumulate ce sunt mai mici decât valoarea 1 milimetru.**



**DATE DESPRE IMOBILUL NR. 4572**

Oficiul de Cadastru și Publicitate Imobiliară DOLJ  
Biroul de Cadastru și Publicitate Imobiliară Craiova

**A. Partea I. Descrierea imobilului**

TEREN Extravilan

Adresa: Jud. Dolj, T28, P81

| Nr. Crt | Nr cadastral Nr. topografic | Suprafața* (mp) | Observații / Referințe                 |
|---------|-----------------------------|-----------------|--|
| A1      |                             | 5.000           | Sector cadastral:8 Teren neimprejmuit; |

**B. Partea II. Proprietari și acte**

| Inscrieri privitoare la dreptul de proprietate și alte drepturi reale            | Referințe   |
|--|---|
| /  |   |
| Hotarare Judecatoreasca nr. SC 1562, din 25/06/2014 emis de JUDECATORIA CALAFAT; |   |
| B1   | Intabulare, drept de PROPRIETATE, dobandit prin Hotarare Judecatoreasca, cota actuala 1/1, cota initiala 1/1<br>1) DOBRE MITEL, LIPSĂ CNP |
|  | A1  |

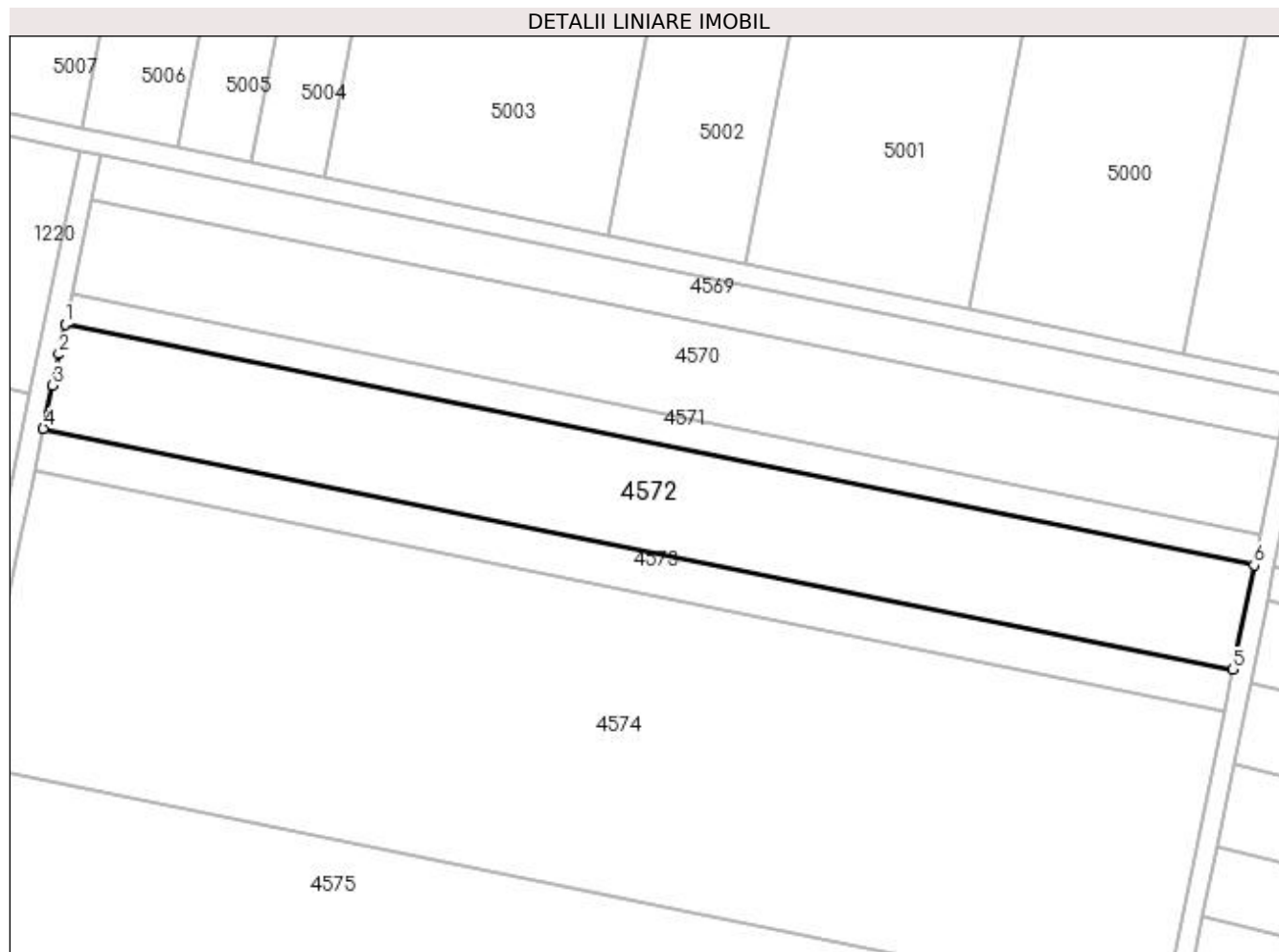
**C. Partea III. SARCINI .**

| Inscrieri privind dezmembramintele dreptului de proprietate, drepturi reale de garanție și sarcini | Referințe |
|--|-----------|
| NU SUNT  |           |

**Teren**

| Nr cadastral | Suprafața (mp)* | Observații / Referințe |
|--------------|-----------------|------------------------|
|              | 5.000           |                        |

\* Suprafața este determinată în planul de proiecție Stereo 70.



**Date referitoare la teren**

| Crt | Categorie folosință | Intra vilan | Suprafața (mp) | Tarla | Parcelă | Nr. topo | Observații / Referințe |
|-----|---------------------|-------------|----------------|-------|---------|----------|------------------------|
| 1   | arabil              | NU          | 5.000          | 28    | 81      | -        |                        |

**Lungime Segmente**

1) Valorile lungimilor segmentelor sunt obținute din proiecție în plan.

| Punct început | X / Y                      | Punct sfârșit | X / Y                      | Lungime segment (** (m) |
|---------------|----------------------------|---------------|----------------------------|-------------------------|
| 1             | 354.678,589<br>273.299,299 | 2             | 354.677,366<br>273.293,464 | 5.962                   |
| 2             | 354.677,366<br>273.293,464 | 3             | 354.676,075<br>273.287,311 | 6.286                   |
| 3             | 354.676,075<br>273.287,311 | 4             | 354.674,287<br>273.278,784 | 8.712                   |
| 4             | 354.674,287<br>273.278,784 | 5             | 354.908,16<br>273.231,428  | 238.619                 |
| 5             | 354.908,16<br>273.231,428  | 6             | 354.912,323<br>273.251,97  | 20.96                   |

| Punct început | X / Y                     | Punct sfârşit | X / Y                      | Lungime segment (** (m) |
|---------------|---------------------------|---------------|----------------------------|-------------------------|
| 6             | 354.912,323<br>273.251,97 | 1             | 354.678,589<br>273.299,299 | 238.477                 |

\*\* Lungimile segmentelor sunt determinate în planul de proiecţie Stereo 70 şi sunt rotunjite la 1 milimetru.

\*\*\* Distanţa dintre puncte este formată din segmente cumulate ce sunt mai mici decât valoarea 1 milimetru.





**DATE DESPRE IMOBILUL NR. 4573**

Oficiul de Cadastru și Publicitate Imobiliară DOLJ  
Biroul de Cadastru și Publicitate Imobiliară Craiova

**A. Partea I. Descrierea imobilului**

TEREN Extravilan

Adresa: Jud. Dolj, T28, P31

| Nr. Crt | Nr cadastral Nr. topografic | Suprafața* (mp) | Observații / Referințe                 |
|---------|-----------------------------|-----------------|--|
| A1      |                             | 2.000           | Sector cadastral:8 Teren neimprejmuit; |

**B. Partea II. Proprietari și acte**

| Inscrieri privitoare la dreptul de proprietate și alte drepturi reale  | Referințe |
|--|-----------|
| /  |           |
| Act Administrativ nr. TDP 724-19537, din 07/03/1997 emis de COMISIA JUDETEANA DOLJ;  |           |
| B1   | A1        |
| Intabulare, drept de PROPRIETATE, dobândit prin Reconstituire, cota actuala 1/1, cota initiala 1/1<br>1) TOLAN GHEORGHE, LIPSĂ CNP |           |

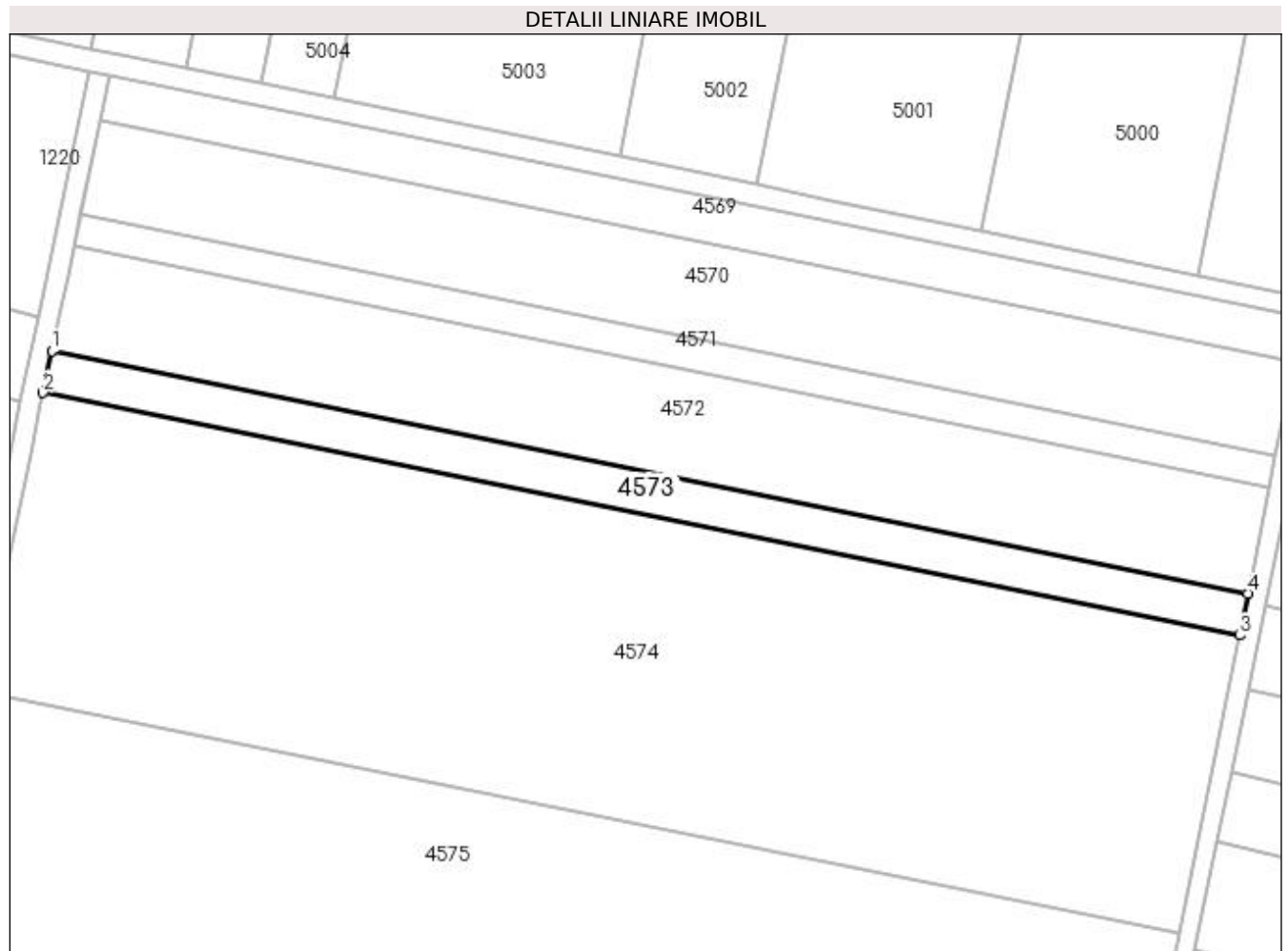
**C. Partea III. SARCINI .**

| Inscrieri privind dezmembramintele dreptului de proprietate, drepturi reale de garanție și sarcini | Referințe |
|--|-----------|
| NU SUNT  |           |

**Teren**

|              |                 |                        |
|--------------|-----------------|------------------------|
| Nr cadastral | Suprafața (mp)* | Observații / Referințe |
|              | 2.000           |                        |

\* Suprafața este determinată în planul de proiecție Stereo 70.



**Date referitoare la teren**

| Crt | Categorie folosință | Intra vilan | Suprafața (mp) | Tarla | Parcelă | Nr. topo | Observații / Referințe |
|-----|---------------------|-------------|----------------|-------|---------|----------|------------------------|
| 1   | arabil              | NU          | 2.000          | 28    | 31      | -        |                        |

**Lungime Segmente**

1) Valorile lungimilor segmentelor sunt obținute din proiecție în plan.

| Punct început | X / Y                      | Punct sfârșit | X / Y                      | Lungime segment (** (m) |
|---------------|----------------------------|---------------|----------------------------|-------------------------|
| 1             | 354.674,287<br>273.278,784 | 2             | 354.672,567<br>273.270,582 | 8.381                   |
| 2             | 354.672,567<br>273.270,582 | 3             | 354.906,495<br>273.223,214 | 238.675                 |
| 3             | 354.906,495<br>273.223,214 | 4             | 354.908,16<br>273.231,428  | 8.381                   |
| 4             | 354.908,16<br>273.231,428  | 1             | 354.674,287<br>273.278,784 | 238.619                 |

**\*\* Lungimile segmentelor sunt determinate în planul de proiecție Stereo 70 și sunt rotunjite la 1 milimetru.**

**\*\*\* Distanța dintre puncte este formată din segmente cumulate ce sunt mai mici decât valoarea 1 milimetru.**



**DATE DESPRE IMOBILUL NR. 4574**

Oficiul de Cadastru și Publicitate Imobiliară DOLJ  
Biroul de Cadastru și Publicitate Imobiliară Craiova

**A. Partea I. Descrierea imobilului**

TEREN Extravilan

Adresa: Jud. Dolj, T28, P79

| Nr. Crt | Nr cadastral Nr. topografic | Suprafața* (mp) | Observații / Referințe                 |
|---------|-----------------------------|-----------------|--|
| A1      |                             | 14.200          | Sector cadastral:8 Teren neimprejmuit; |

**B. Partea II. Proprietari și acte**

| Inscrieri privitoare la dreptul de proprietate și alte drepturi reale           | Referințe   |
|---|---|
| /   |   |
| Hotarare Judecatoreasca nr. SC 790, din 26/03/2013 emis de JUDECATORIA CALAFAT; |   |
| B1  | Intabulare, drept de PROPRIETATE, dobandit prin Hotarare Judecatoreasca, cota actuala 1/1, cota initiala 1/1<br>1) DOBRE MITEL, LIPSĂ CNP |
|   | A1  |

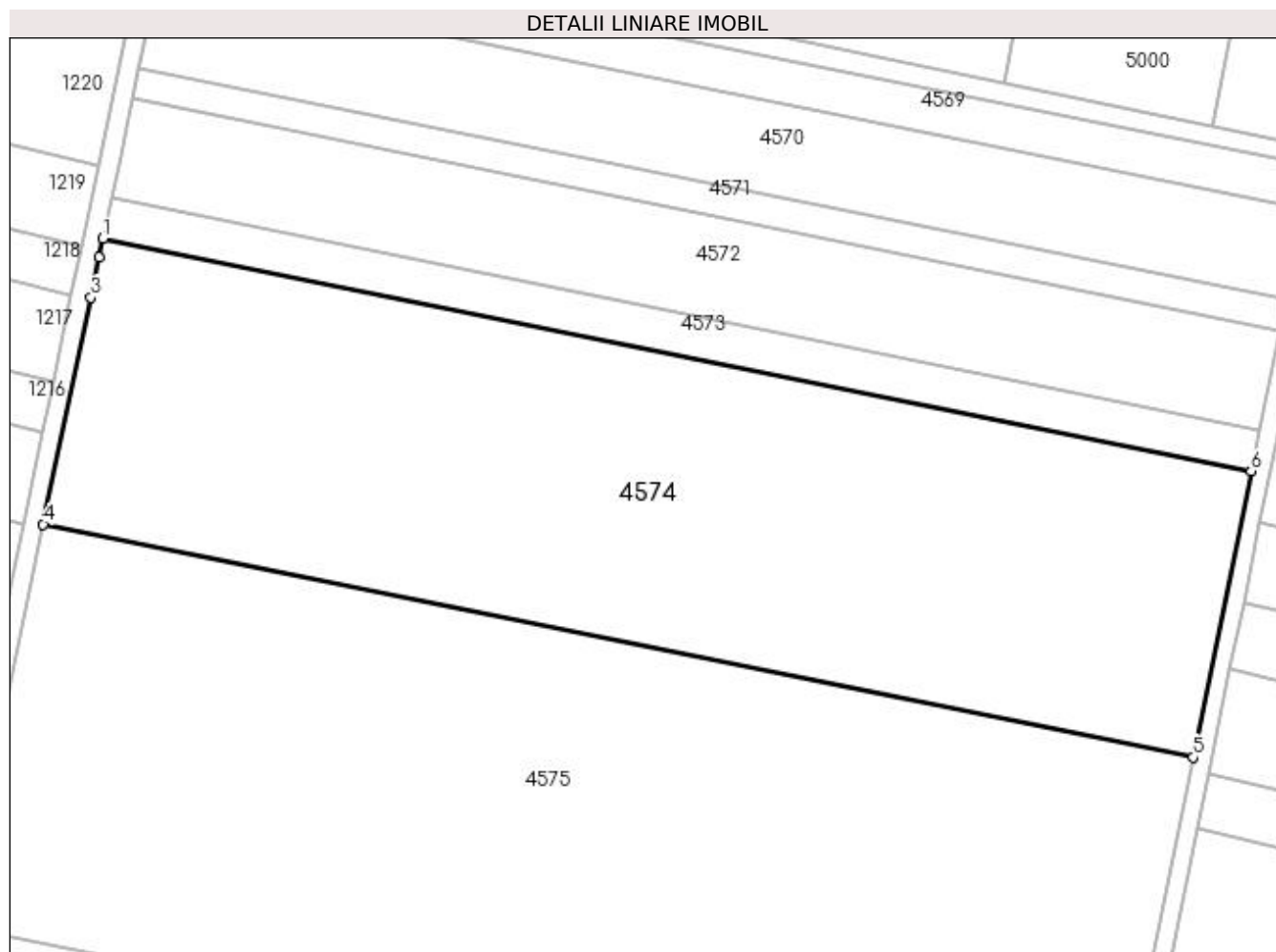
**C. Partea III. SARCINI .**

| Inscrieri privind dezmembramintele dreptului de proprietate, drepturi reale de garanție și sarcini | Referințe |
|--|-----------|
| NU SUNT  |           |

### Teren

| Nr cadastral | Suprafața (mp)* | Observații / Referințe |
|--------------|-----------------|------------------------|
|              | 14.200          |                        |

\* Suprafața este determinată în planul de proiecție Stereo 70.



### Date referitoare la teren

| Crt | Categorie folosință | Intra vilan | Suprafața (mp) | Tarla | Parcelă | Nr. topo | Observații / Referințe |
|-----|---------------------|-------------|----------------|-------|---------|----------|------------------------|
| 1   | arabil              | NU          | 14.200         | 28    | 79      | -        |                        |

### Lungime Segmente

1) Valorile lungimilor segmentelor sunt obținute din proiecție în plan.

| Punct început | X / Y                      | Punct sfârșit | X / Y                      | Lungime segment (** (m) |
|---------------|----------------------------|---------------|----------------------------|-------------------------|
| 1             | 354.672,567<br>273.270,582 | 2             | 354.671,776<br>273.266,811 | 3.853                   |
| 2             | 354.671,776<br>273.266,811 | 3             | 354.670,058<br>273.258,615 | 8.374                   |
| 3             | 354.670,058<br>273.258,615 | 4             | 354.660,366<br>273.212,401 | 47.219                  |
| 4             | 354.660,366<br>273.212,401 | 5             | 354.894,687<br>273.164,954 | 239.077                 |
| 5             | 354.894,687<br>273.164,954 | 6             | 354.906,495<br>273.223,214 | 59.445                  |

| Punct început | X / Y                      | Punct sfârșit | X / Y                      | Lungime segment (** (m) |
|---------------|----------------------------|---------------|----------------------------|-------------------------|
| 6             | 354.906,495<br>273.223,214 | 1             | 354.672,567<br>273.270,582 | 238.675                 |

\*\* Lungimile segmentelor sunt determinate în planul de proiecție Stereo 70 și sunt rotunjite la 1 milimetru.

\*\*\* Distanța dintre puncte este formată din segmente cumulate ce sunt mai mici decât valoarea 1 milimetru.





**DATE DESPRE IMOBILUL NR. 4575**

Oficiul de Cadastru și Publicitate Imobiliară DOLJ  
Biroul de Cadastru și Publicitate Imobiliară Craiova

**A. Partea I. Descrierea imobilului**

TEREN Extravilan

Adresa: Jud. Dolj, T28, P78

| Nr. Crt | Nr cadastral Nr. topografic | Suprafața* (mp) | Observații / Referințe                 |
|---------|-----------------------------|-----------------|--|
| A1      |                             | 20.000          | Sector cadastral:8 Teren neimprejmuit; |

**B. Partea II. Proprietari și acte**

| Inscrieri privitoare la dreptul de proprietate și alte drepturi reale  | Referințe |
|--|-----------|
| /  |           |
| Act Administrativ nr. TDP 771-19537, din 07/03/1997 emis de COMISIA JUDETEANA DOLJ;  |           |
| B1   | A1        |
| Intabulare, drept de PROPRIETATE, dobândit prin Reconstituire, cota actuala 1/1, cota initiala 1/1<br>1) GAINĂ GHEORGHE, LIPSĂ CNP |           |

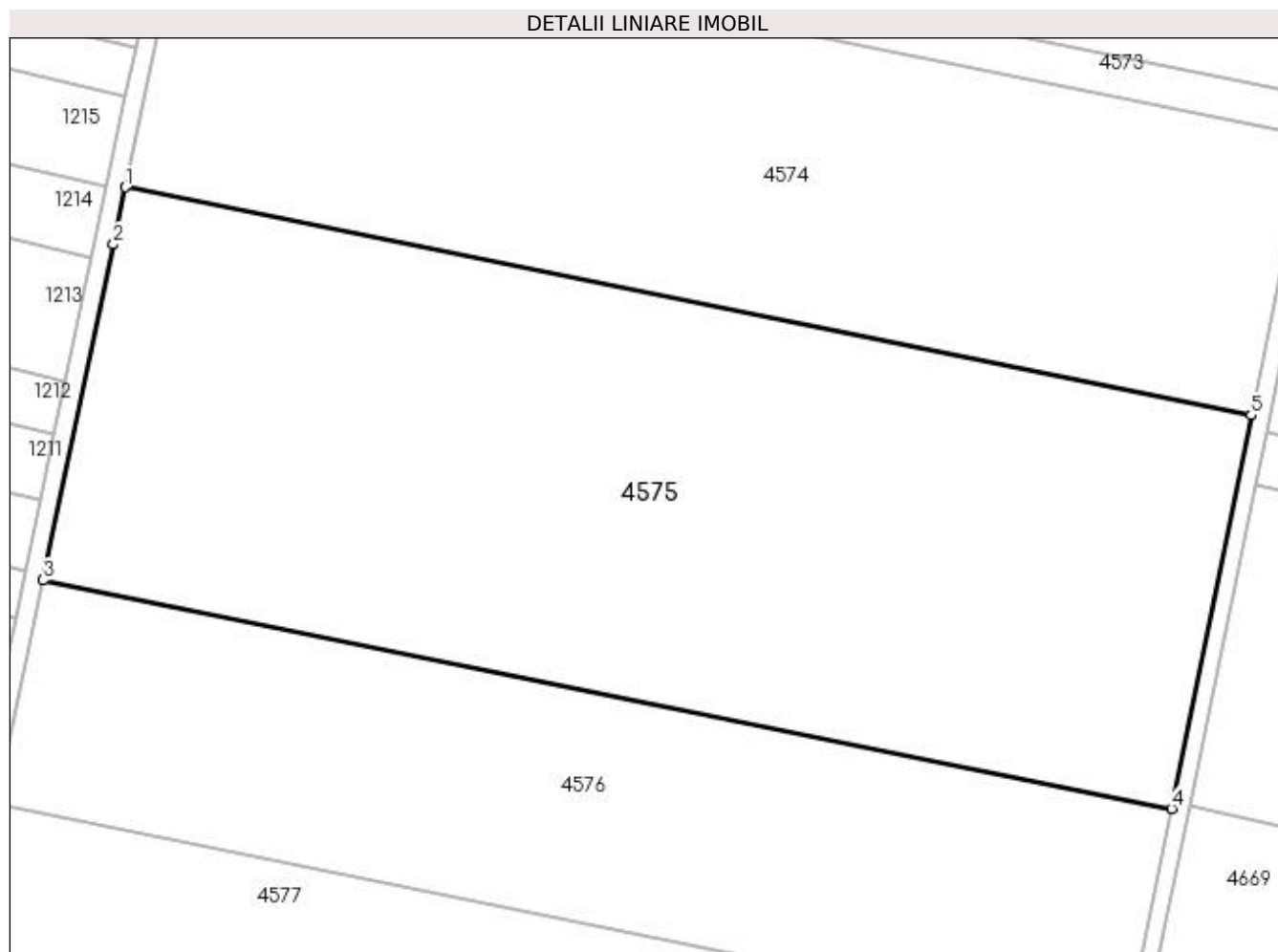
**C. Partea III. SARCINI .**

| Inscrieri privind dezmembramintele dreptului de proprietate, drepturi reale de garanție și sarcini | Referințe |
|--|-----------|
| NU SUNT  |           |

**Teren**

|              |                 |                        |
|--------------|-----------------|------------------------|
| Nr cadastral | Suprafața (mp)* | Observații / Referințe |
|              | 20.000          |                        |

\* Suprafața este determinată în planul de proiecție Stereo 70.



**Date referitoare la teren**

| Crt | Categorie folosință | Intra vilan | Suprafața (mp) | Tarla | Parcelă | Nr. topo | Observații / Referințe |
|-----|---------------------|-------------|----------------|-------|---------|----------|------------------------|
| 1   | arabil              | NU          | 20.000         | 28    | 78      | -        |                        |

**Lungime Segmente**

1) Valorile lungimilor segmentelor sunt obținute din proiecție în plan.

| Punct început | X / Y                      | Punct sfârșit | X / Y                      | Lungime segment (** (m) |
|---------------|----------------------------|---------------|----------------------------|-------------------------|
| 1             | 354.660,366<br>273.212,401 | 2             | 354.657,867<br>273.200,485 | 12.176                  |
| 2             | 354.657,867<br>273.200,485 | 3             | 354.643,216<br>273.130,622 | 71.383                  |
| 3             | 354.643,216<br>273.130,622 | 4             | 354.878,09<br>273.083,062  | 239.641                 |
| 4             | 354.878,09<br>273.083,062  | 5             | 354.894,687<br>273.164,954 | 83.556                  |
| 5             | 354.894,687<br>273.164,954 | 1             | 354.660,366<br>273.212,401 | 239.077                 |

**\*\* Lungimile segmentelor sunt determinate în planul de proiecție Stereo 70 și sunt rotunjite la 1 milimetru.**

**\*\*\* Distanța dintre puncte este formată din segmente cumulate ce sunt mai mici decât valoarea 1 milimetru.**



**DATE DESPRE IMOBILUL NR. 4576**

Oficiul de Cadastru și Publicitate Imobiliară DOLJ  
Biroul de Cadastru și Publicitate Imobiliară Craiova

**A. Partea I. Descrierea imobilului**

TEREN Extravilan

Adresa: Jud. Dolj, T28, P77

| Nr. Crt | Nr cadastral Nr. topografic | Suprafața* (mp) | Observații / Referințe                 |
|---------|-----------------------------|-----------------|--|
| A1      |                             | 11.400          | Sector cadastral:8 Teren neimprejmuit; |

**B. Partea II. Proprietari și acte**

| Inscrieri privitoare la dreptul de proprietate și alte drepturi reale  | Referințe |
|--|-----------|
| /  |           |
| Act Notarial nr. CM 184, din 21/06/2018 emis de BNP BUDIANA IONUT-RAZVAN;  |           |
| B1   | A1        |
| Intabulare, drept de PROPRIETATE, dobandit prin Succesiune, cota actuala 1/1, cota initiala 1/1<br>1) BISTRICEANU GHEORGHE-NINEL |           |

**C. Partea III. SARCINI .**

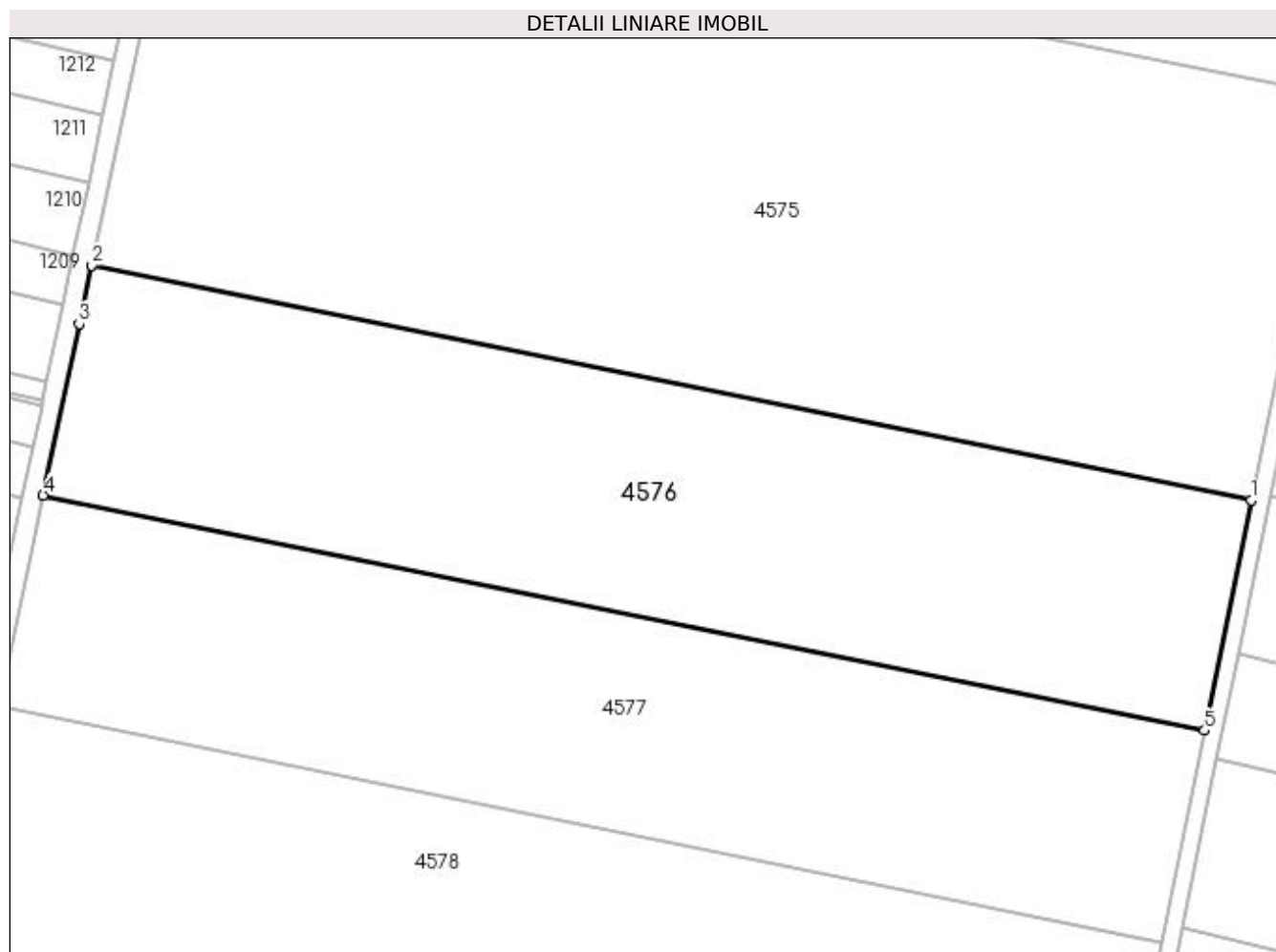
| Inscrieri privind dezmembramintele dreptului de proprietate, drepturi reale de garanție și sarcini | Referințe |
|--|-----------|
| NU SUNT  |           |

## Anexa Nr. 1 La Partea I

## Teren

|              |                 |                        |
|--------------|-----------------|------------------------|
| Nr cadastral | Suprafața (mp)* | Observații / Referințe |
|              | 11.400          |                        |

\* Suprafața este determinată în planul de proiecție Stereo 70.



## Date referitoare la teren

| Crt | Categorie folosință | Intra vilan | Suprafața (mp) | Tarla | Parcelă | Nr. topo | Observații / Referințe |
|-----|---------------------|-------------|----------------|-------|---------|----------|------------------------|
| 1   | arabil              | NU          | 11.400         | 28    | 77      | -        |                        |

## Lungime Segmente

1) Valorile lungimilor segmentelor sunt obținute din proiecție în plan.

| Punct început | X / Y                      | Punct sfârșit | X / Y                      | Lungime segment (** (m) |
|---------------|----------------------------|---------------|----------------------------|-------------------------|
| 1             | 354.878,09<br>273.083,062  | 2             | 354.643,216<br>273.130,622 | 239.641                 |
| 2             | 354.643,216<br>273.130,622 | 3             | 354.640,736<br>273.118,794 | 12.085                  |
| 3             | 354.640,736<br>273.118,794 | 4             | 354.633,459<br>273.084,094 | 35.455                  |
| 4             | 354.633,459<br>273.084,094 | 5             | 354.868,648<br>273.036,471 | 239.962                 |
| 5             | 354.868,648<br>273.036,471 | 1             | 354.878,09<br>273.083,062  | 47.539                  |

**\*\* Lungimile segmentelor sunt determinate în planul de proiecție Stereo 70 și sunt rotunjite la 1 milimetru.**

**\*\*\* Distanța dintre puncte este formată din segmente cumulate ce sunt mai mici decât valoarea 1 milimetru.**





**DATE DESPRE IMOBILUL NR. 4577**

Oficiul de Cadastru și Publicitate Imobiliară DOLJ  
Biroul de Cadastru și Publicitate Imobiliară Craiova

**A. Partea I. Descrierea imobilului**

TEREN Extravilan

Adresa: Jud. Dolj, T28, P76

| Nr. Crt | Nr cadastral Nr. topografic | Suprafața* (mp) | Observații / Referințe                 |
|---------|-----------------------------|-----------------|--|
| A1      |                             | 10.500          | Sector cadastral:8 Teren neimprejmuit; |

**B. Partea II. Proprietari și acte**

| Inscrieri privitoare la dreptul de proprietate și alte drepturi reale |  | Referințe |
|---|--|-----------|
| /   |  |           |
| Act Notarial nr. CM 154, din 06/03/2018 emis de BNP STOENESCU FLOREA; |  |           |
| B1  | Intabulare, drept de PROPRIETATE, dobandit prin Succesiune, cota actuala 1/1, cota initiala 1/1<br>1) CIUCU ILIE | A1        |

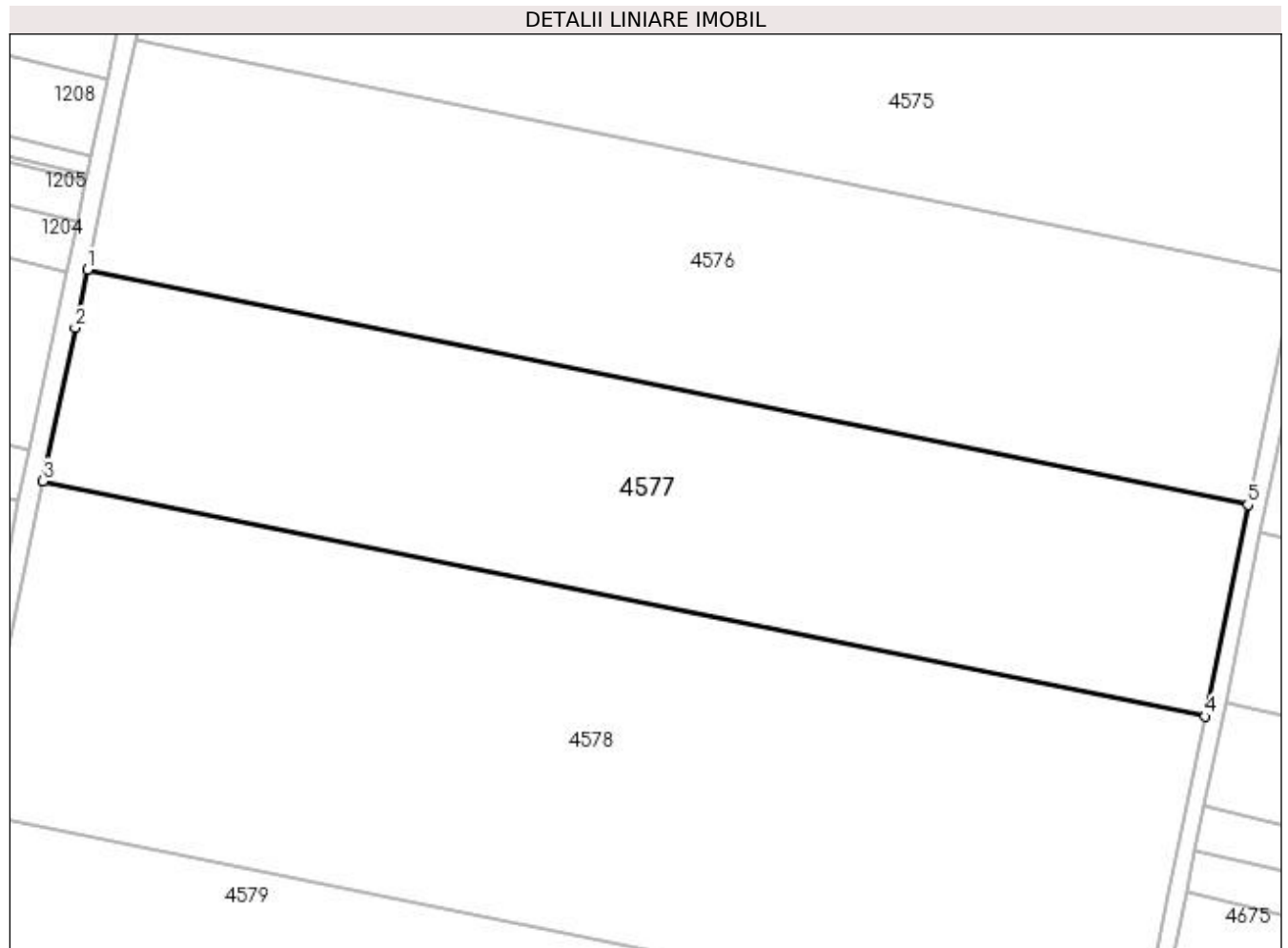
**C. Partea III. SARCINI .**

| Inscrieri privind dezmembramintele dreptului de proprietate, drepturi reale de garanție și sarcini | Referințe |
|--|-----------|
| NU SUNT  |           |

**Teren**

|              |                 |                        |
|--------------|-----------------|------------------------|
| Nr cadastral | Suprafața (mp)* | Observații / Referințe |
|              | 10.500          |                        |

\* Suprafața este determinată în planul de proiecție Stereo 70.



**Date referitoare la teren**

| Crt | Categorie folosință | Intra vilan | Suprafața (mp) | Tarla | Parcelă | Nr. topo | Observații / Referințe |
|-----|---------------------|-------------|----------------|-------|---------|----------|------------------------|
| 1   | arabil              | NU          | 10.500         | 28    | 76      | -        |                        |

**Lungime Segmente**

1) Valorile lungimilor segmentelor sunt obținute din proiecție în plan.

| Punct început | X / Y                      | Punct sfârșit | X / Y                      | Lungime segment (** (m) |
|---------------|----------------------------|---------------|----------------------------|-------------------------|
| 1             | 354.633,459<br>273.084,094 | 2             | 354.630,991<br>273.072,325 | 12.025                  |
| 2             | 354.630,991<br>273.072,325 | 3             | 354.624,483<br>273.041,294 | 31.706                  |
| 3             | 354.624,483<br>273.041,294 | 4             | 354.859,962<br>272.993,612 | 240.257                 |
| 4             | 354.859,962<br>272.993,612 | 5             | 354.868,648<br>273.036,471 | 43.73                   |
| 5             | 354.868,648<br>273.036,471 | 1             | 354.633,459<br>273.084,094 | 239.962                 |

**\*\* Lungimile segmentelor sunt determinate în planul de proiecție Stereo 70 și sunt rotunjite la 1 milimetru.**

**\*\*\* Distanța dintre puncte este formată din segmente cumulate ce sunt mai mici decât valoarea 1 milimetru.**



**DATE DESPRE IMOBILUL NR. 4578**

Oficiul de Cadastru și Publicitate Imobiliară DOLJ  
Biroul de Cadastru și Publicitate Imobiliară Craiova

**A. Partea I. Descrierea imobilului**

TEREN Extravilan

Adresa: Jud. Dolj, T28, P23

| Nr. Crt | Nr cadastral Nr. topografic | Suprafața* (mp) | Observații / Referințe                 |
|---------|-----------------------------|-----------------|--|
| A1      |                             | 16.500          | Sector cadastral:8 Teren neimprejmuit; |

**B. Partea II. Proprietari și acte**

| Inscrieri privitoare la dreptul de proprietate și alte drepturi reale   | Referințe |
|---|-----------|
| /   |           |
| Act Administrativ nr. TDP 394-48668, din 22/11/1996 emis de COMISIA JUDETEANA DOLJ;   |           |
| B1  | A1        |
| Intabulare, drept de PROPRIETATE, dobândit prin Reconstituire, cota actuala 1/1, cota initiala 1/1<br>1) TROCAN STERIE, LIPSĂ CNP |           |

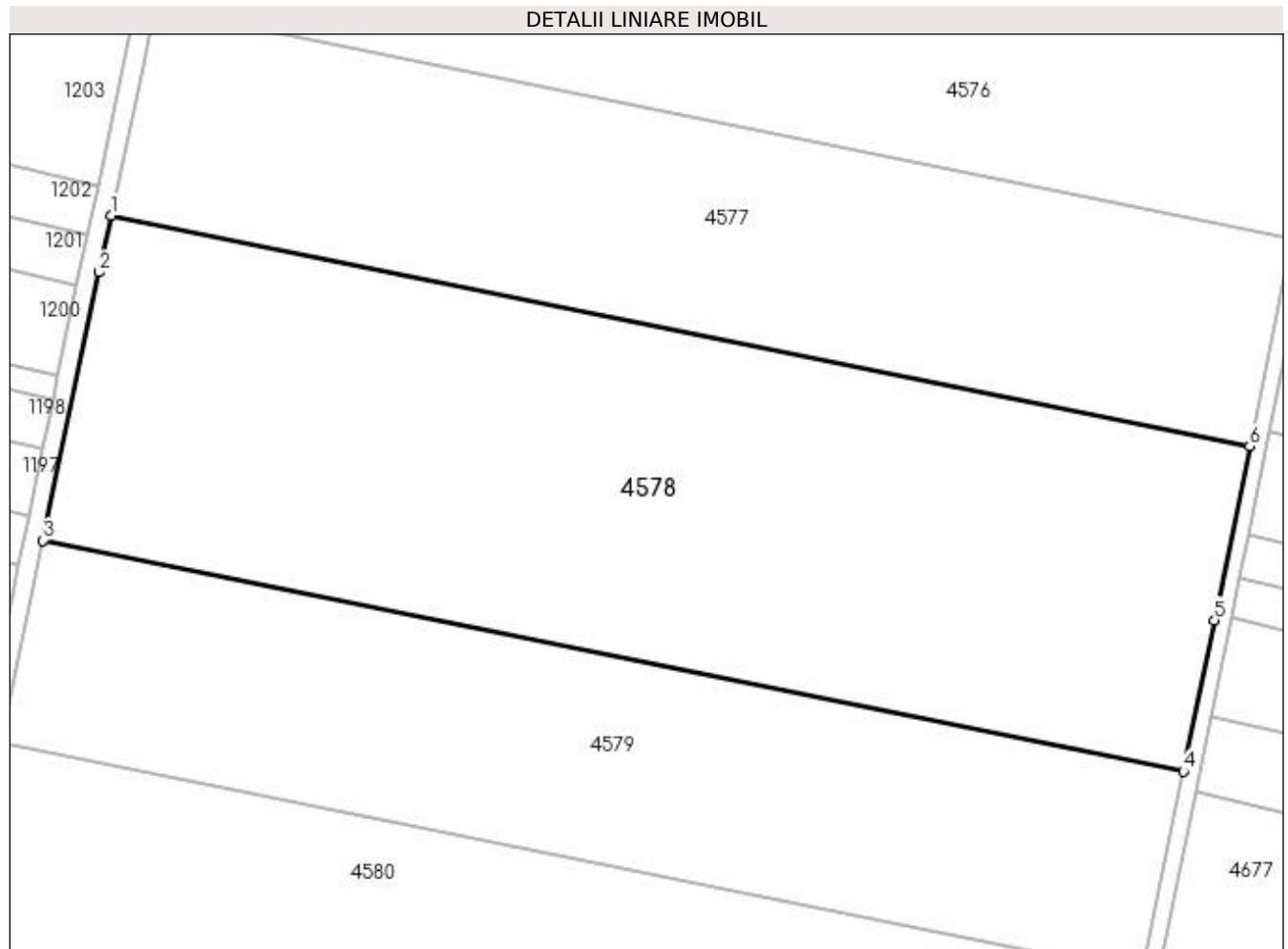
**C. Partea III. SARCINI .**

| Inscrieri privind dezmembramintele dreptului de proprietate, drepturi reale de garanție și sarcini | Referințe |
|--|-----------|
| NU SUNT  |           |

**Teren**

|              |                 |                        |
|--------------|-----------------|------------------------|
| Nr cadastral | Suprafața (mp)* | Observații / Referințe |
|              | 16.500          |                        |

\* Suprafața este determinată în planul de proiecție Stereo 70.



**Date referitoare la teren**

| Crt | Categorie folosință | Intra vilan | Suprafața (mp) | Tarla | Parcelă | Nr. topo | Observații / Referințe |
|-----|---------------------|-------------|----------------|-------|---------|----------|------------------------|
| 1   | arabil              | NU          | 16.500         | 28    | 23      | -        |                        |

**Lungime Segmente**

1) Valorile lungimilor segmentelor sunt obținute din proiecție în plan.

| Punct început | X / Y                      | Punct sfârșit | X / Y                      | Lungime segment (** (m) |
|---------------|----------------------------|---------------|----------------------------|-------------------------|
| 1             | 354.624,483<br>273.041,294 | 2             | 354.622,028<br>273.029,585 | 11.964                  |
| 2             | 354.622,028<br>273.029,585 | 3             | 354.610,4<br>272.974,137   | 56.654                  |
| 3             | 354.610,4<br>272.974,137   | 4             | 354.846,248<br>272.926,38  | 240.635                 |
| 4             | 354.846,248<br>272.926,38  | 5             | 354.852,679<br>272.957,677 | 31.95                   |
| 5             | 354.852,679<br>272.957,677 | 6             | 354.859,962<br>272.993,612 | 36.666                  |

| Punct început | X / Y                      | Punct sfârşit | X / Y                      | Lungime segment (** (m) |
|---------------|----------------------------|---------------|----------------------------|-------------------------|
| 6             | 354.859,962<br>272.993,612 | 1             | 354.624,483<br>273.041,294 | 240.257                 |

\*\* Lungimile segmentelor sunt determinate în planul de proiecţie Stereo 70 şi sunt rotunjite la 1 milimetru.

\*\*\* Distanţa dintre puncte este formată din segmente cumulate ce sunt mai mici decât valoarea 1 milimetru.





**DATE DESPRE IMOBILUL NR. 4579**

Oficiul de Cadastru și Publicitate Imobiliară DOLJ  
Biroul de Cadastru și Publicitate Imobiliară Craiova

**A. Partea I. Descrierea imobilului**

TEREN Extravilan

Adresa: Jud. Dolj, T28, P74

| Nr. Crt | Nr cadastral Nr. topografic | Suprafața* (mp) | Observații / Referințe                 |
|---------|-----------------------------|-----------------|--|
| A1      | 30335                       | 10.300          | Sector cadastral:8 Teren neimprejmuit; |

**B. Partea II. Proprietari și acte**

| Inscrieri privitoare la dreptul de proprietate și alte drepturi reale                               |  | Referințe |
|---|--|-----------|
| <b>136733 / 12/09/2017</b>  |  |           |
| Act Notarial nr. CONTRACT DE VANZARE AUT NR 2389, din 08/09/2017 emis de NP SOROP ALEXANDRU OLIVIU; |  |           |
| B1  | Intabulare, drept de PROPRIETATE, dobandit prin Conventie, cota actuala 1/1, cota initiala 1/1<br>1) RODESCO AGRICULTURE SRL, CIF:14149496 | A1        |

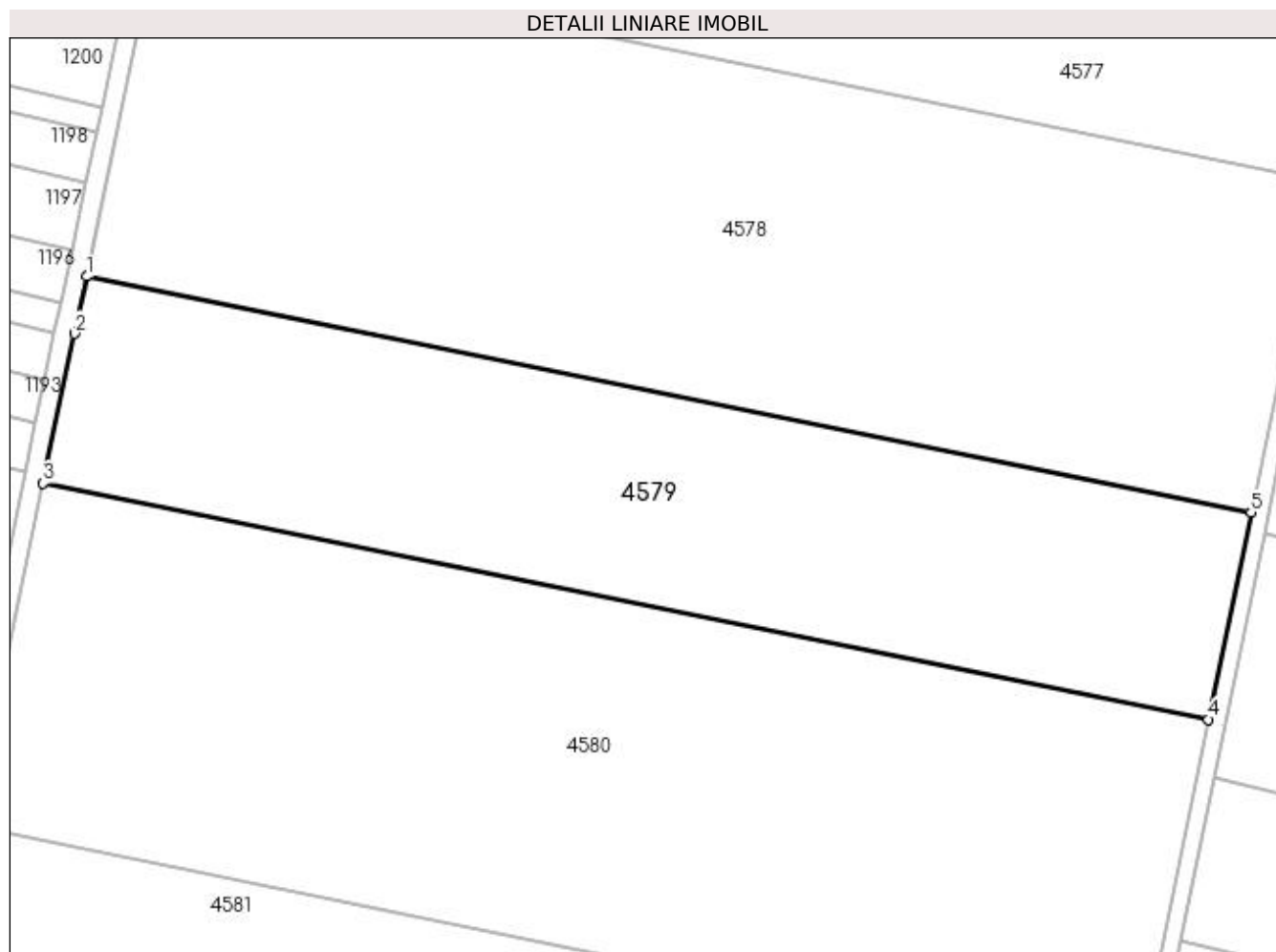
**C. Partea III. SARCINI .**

| Inscrieri privind dezmembramintele dreptului de proprietate, drepturi reale de garanție și sarcini | Referințe |
|--|-----------|
| NU SUNT  |           |

### Teren

| Nr cadastral | Suprafața (mp)* | Observații / Referințe |
|--------------|-----------------|------------------------|
| 30335        | 10.300          |                        |

\* Suprafața este determinată în planul de proiecție Stereo 70.



### Date referitoare la teren

| Crt | Categorie folosință | Intra vilan | Suprafața (mp) | Tarla | Parcelă | Nr. topo | Observații / Referințe |
|-----|---------------------|-------------|----------------|-------|---------|----------|------------------------|
| 1   | arabil              | NU          | 10.300         | 28    | 74      | -        |                        |

### Lungime Segmente

1) Valorile lungimilor segmentelor sunt obținute din proiecție în plan.

| Punct început | X / Y                      | Punct sfârșit | X / Y                      | Lungime segment (** (m) |
|---------------|----------------------------|---------------|----------------------------|-------------------------|
| 1             | 354.610,4<br>272.974,137   | 2             | 354.607,968<br>272.962,539 | 11.85                   |
| 2             | 354.607,968<br>272.962,539 | 3             | 354.601,618<br>272.932,259 | 30.939                  |
| 3             | 354.601,618<br>272.932,259 | 4             | 354.837,637<br>272.884,468 | 240.809                 |
| 4             | 354.837,637<br>272.884,468 | 5             | 354.846,248<br>272.926,38  | 42.788                  |
| 5             | 354.846,248<br>272.926,38  | 1             | 354.610,4<br>272.974,137   | 240.635                 |

**\*\* Lungimile segmentelor sunt determinate în planul de proiecție Stereo 70 și sunt rotunjite la 1 milimetru.**

**\*\*\* Distanța dintre puncte este formată din segmente cumulate ce sunt mai mici decât valoarea 1 milimetru.**



**DATE DESPRE IMOBILUL NR. 4580**

Oficiul de Cadastru și Publicitate Imobiliară DOLJ  
Biroul de Cadastru și Publicitate Imobiliară Craiova

**A. Partea I. Descrierea imobilului**

TEREN Extravilan

Adresa: Jud. Dolj, T28, P73

| Nr. Crt | Nr cadastral Nr. topografic | Suprafața* (mp) | Observații / Referințe                 |
|---------|-----------------------------|-----------------|--|
| A1      |                             | 17.100          | Sector cadastral:8 Teren neimprejmuit; |

**B. Partea II. Proprietari și acte**

| Inscrieri privitoare la dreptul de proprietate și alte drepturi reale  | Referințe |
|--|-----------|
| /  |           |
| Act Administrativ nr. TDP 483-44803, din 25/02/1997 emis de COMISIA JUDETEANA DOLJ;  |           |
| B1   | A1        |
| Intabulare, drept de PROPRIETATE, dobândit prin Reconstituire, cota actuala 1/1, cota initiala 1/1<br>1) CRIVEANU NICOLAE, LIPSĂ CNP |           |

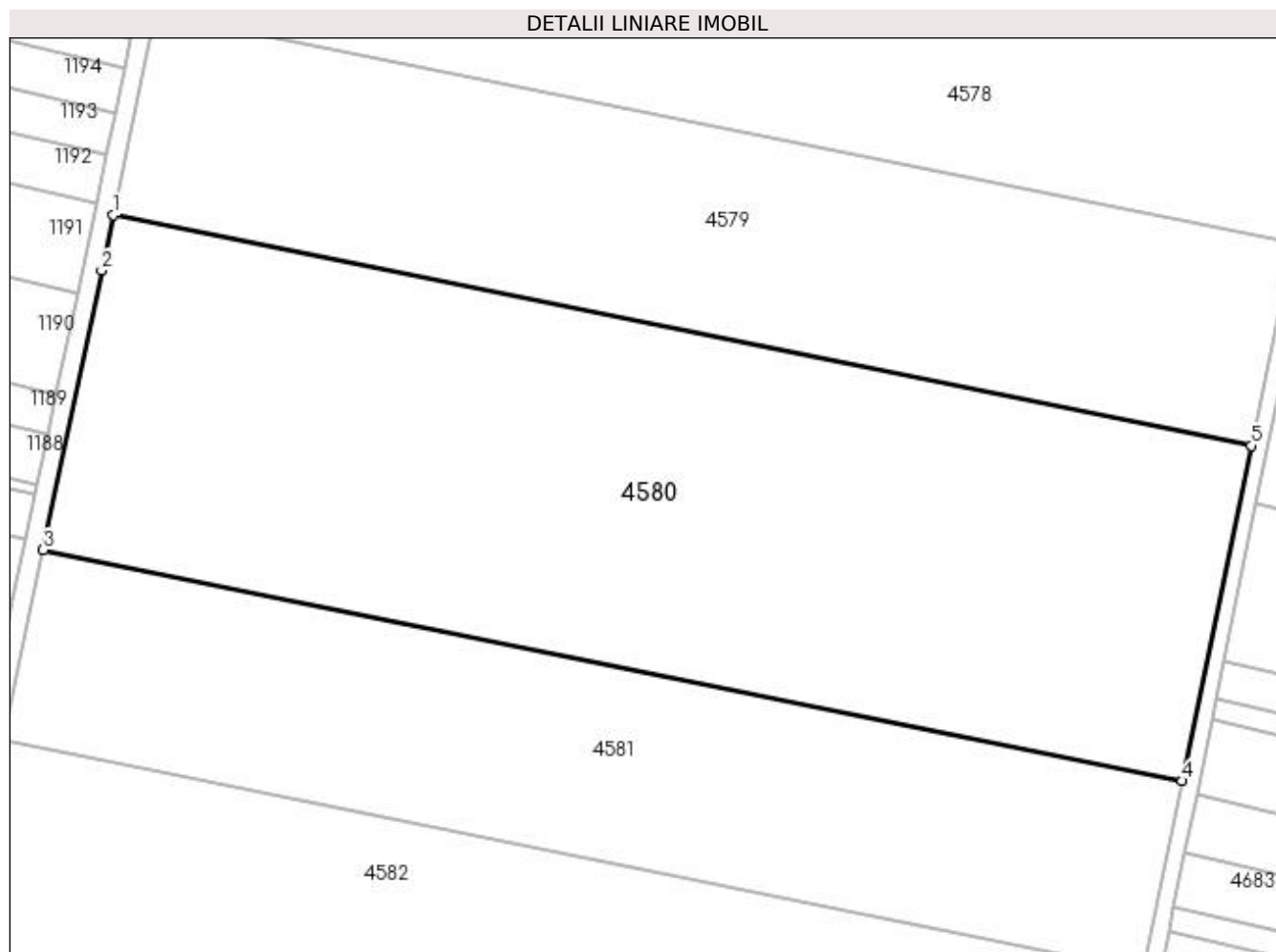
**C. Partea III. SARCINI .**

| Inscrieri privind dezmembramintele dreptului de proprietate, drepturi reale de garanție și sarcini | Referințe |
|--|-----------|
| NU SUNT  |           |

### Teren

| Nr cadastral | Suprafața (mp)* | Observații / Referințe |
|--------------|-----------------|------------------------|
|              | 17.100          |                        |

\* Suprafața este determinată în planul de proiecție Stereo 70.



### Date referitoare la teren

| Crt | Categorie folosință | Intra vilan | Suprafața (mp) | Tarla | Parcelă | Nr. topo | Observații / Referințe |
|-----|---------------------|-------------|----------------|-------|---------|----------|------------------------|
| 1   | arabil              | NU          | 17.100         | 28    | 73      | -        |                        |

### Lungime Segmente

1) Valorile lungimilor segmentelor sunt obținute din proiecție în plan.

| Punct început | X / Y                      | Punct sfârșit | X / Y                      | Lungime segment (** (m) |
|---------------|----------------------------|---------------|----------------------------|-------------------------|
| 1             | 354.601,618<br>272.932,259 | 2             | 354.599,206<br>272.920,759 | 11.75                   |
| 2             | 354.599,206<br>272.920,759 | 3             | 354.587,052<br>272.862,8   | 59.22                   |
| 3             | 354.587,052<br>272.862,8   | 4             | 354.823,353<br>272.814,951 | 241.097                 |
| 4             | 354.823,353<br>272.814,951 | 5             | 354.837,637<br>272.884,468 | 70.968                  |
| 5             | 354.837,637<br>272.884,468 | 1             | 354.601,618<br>272.932,259 | 240.809                 |

**\*\* Lungimile segmentelor sunt determinate în planul de proiecție Stereo 70 și sunt rotunjite la 1 milimetru.**

**\*\*\* Distanța dintre puncte este formată din segmente cumulate ce sunt mai mici decât valoarea 1 milimetru.**





**DATE DESPRE IMOBILUL NR. 4581**

Oficiul de Cadastru și Publicitate Imobiliară DOLJ  
Biroul de Cadastru și Publicitate Imobiliară Craiova

**A. Partea I. Descrierea imobilului**

TEREN Extravilan

Adresa: Jud. Dolj, T28, P72

| Nr. Crt | Nr cadastral Nr. topografic | Suprafața* (mp) | Observații / Referințe                 |
|---------|-----------------------------|-----------------|--|
| A1      |                             | 9.700           | Sector cadastral:8 Teren neimprejmuit; |

**B. Partea II. Proprietari și acte**

| Inscrieri privitoare la dreptul de proprietate și alte drepturi reale                              | Referințe |
|--|-----------|
| /  |           |
| Act Administrativ nr. TDP 464-44803, din 25/02/1997 emis de COMISIA JUDETEANA DOLJ;                |           |
| B1   | A1        |
| Intabulare, drept de PROPRIETATE, dobândit prin Reconstituire, cota actuala 1/1, cota initiala 1/1 |           |
| 1) FILIP MARIN, LIPSĂ CNP  |           |
| 2) FILIP ILIE, LIPSĂ CNP   |           |

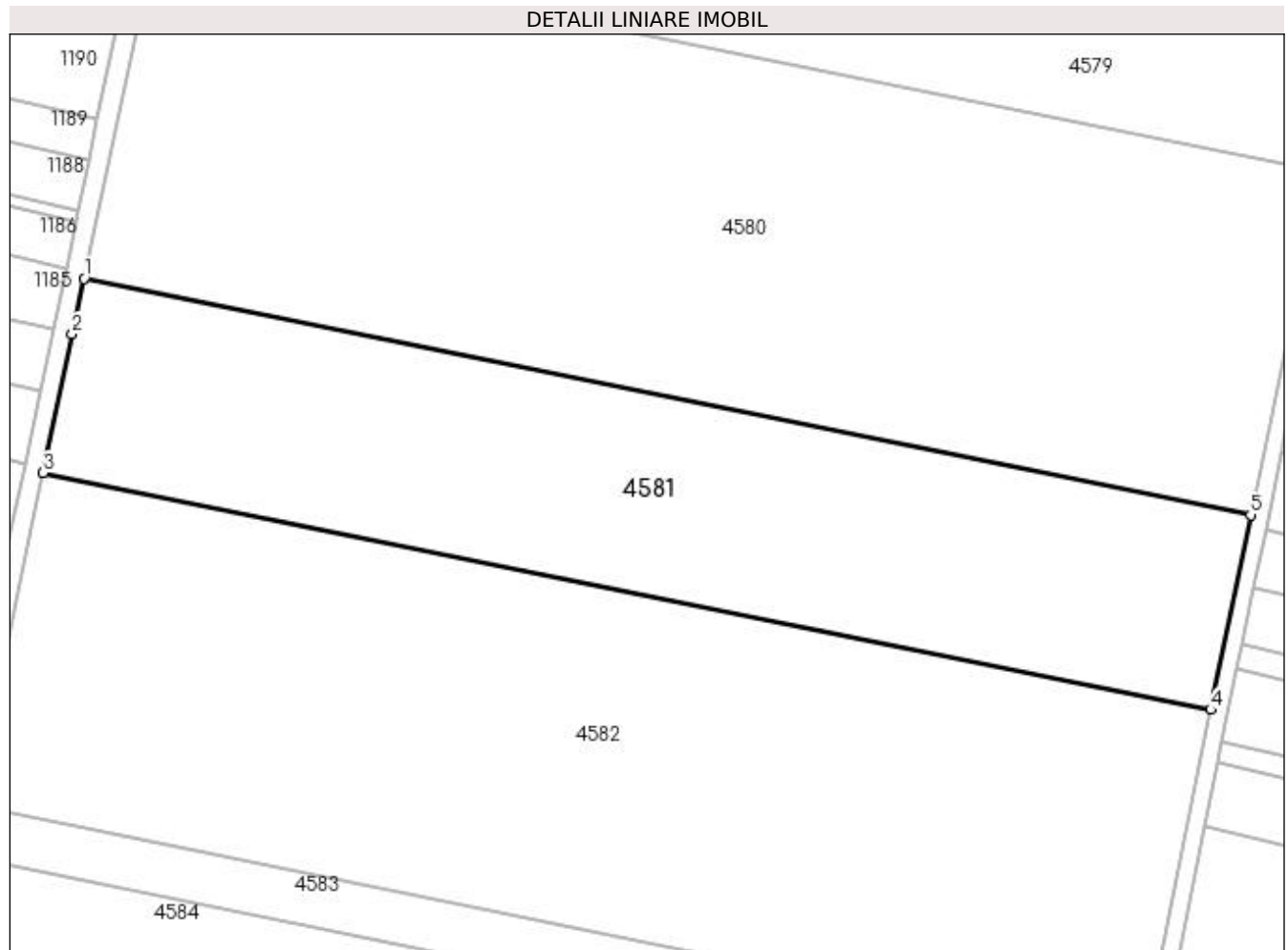
**C. Partea III. SARCINI .**

| Inscrieri privind dezmembramentele dreptului de proprietate, drepturi reale de garanție și sarcini | Referințe |
|--|-----------|
| NU SUNT  |           |

**Teren**

|              |                 |                        |
|--------------|-----------------|------------------------|
| Nr cadastral | Suprafața (mp)* | Observații / Referințe |
|              | 9.700           |                        |

\* Suprafața este determinată în planul de proiecție Stereo 70.



**Date referitoare la teren**

| Crt | Categorie folosință | Intra vilan | Suprafața (mp) | Tarla | Parcelă | Nr. topo | Observații / Referințe |
|-----|---------------------|-------------|----------------|-------|---------|----------|------------------------|
| 1   | arabil              | NU          | 9.700          | 28    | 72      | -        |                        |

**Lungime Segmente**

1) Valorile lungimilor segmentelor sunt obținute din proiecție în plan.

| Punct început | X / Y                      | Punct sfârșit | X / Y                      | Lungime segment (** (m) |
|---------------|----------------------------|---------------|----------------------------|-------------------------|
| 1             | 354.587,052<br>272.862,8   | 2             | 354.584,686<br>272.851,517 | 11.528                  |
| 2             | 354.584,686<br>272.851,517 | 3             | 354.578,797<br>272.823,436 | 28.692                  |
| 3             | 354.578,797<br>272.823,436 | 4             | 354.815,259<br>272.775,555 | 241.261                 |
| 4             | 354.815,259<br>272.775,555 | 5             | 354.823,353<br>272.814,951 | 40.219                  |
| 5             | 354.823,353<br>272.814,951 | 1             | 354.587,052<br>272.862,8   | 241.097                 |

**\*\* Lungimile segmentelor sunt determinate în planul de proiecție Stereo 70 și sunt rotunjite la 1 milimetru.**

**\*\*\* Distanța dintre puncte este formată din segmente cumulate ce sunt mai mici decât valoarea 1 milimetru.**



**DATE DESPRE IMOBILUL NR. 4582**

Oficiul de Cadastru și Publicitate Imobiliară DOLJ  
Biroul de Cadastru și Publicitate Imobiliară Craiova

**A. Partea I. Descrierea imobilului**

TEREN Extravilan

Adresa: Jud. Dolj, T28, P71

| Nr. Crt | Nr cadastral Nr. topografic | Suprafața* (mp) | Observații / Referințe                 |
|---------|-----------------------------|-----------------|--|
| A1      |                             | 16.600          | Sector cadastral:8 Teren neimprejmuit; |

**B. Partea II. Proprietari și acte**

| Inscrieri privitoare la dreptul de proprietate și alte drepturi reale  | Referințe |
|--|-----------|
| /  |           |
| Act Administrativ nr. TDP 720-19537, din 07/03/1997 emis de COMISIA JUDETEANA DOLJ;  |           |
| B1   | A1        |
| Intabulare, drept de PROPRIETATE, dobândit prin Reconstituire, cota actuala 1/1, cota initiala 1/1<br>1) BERCEANU AUREL, LIPSĂ CNP |           |

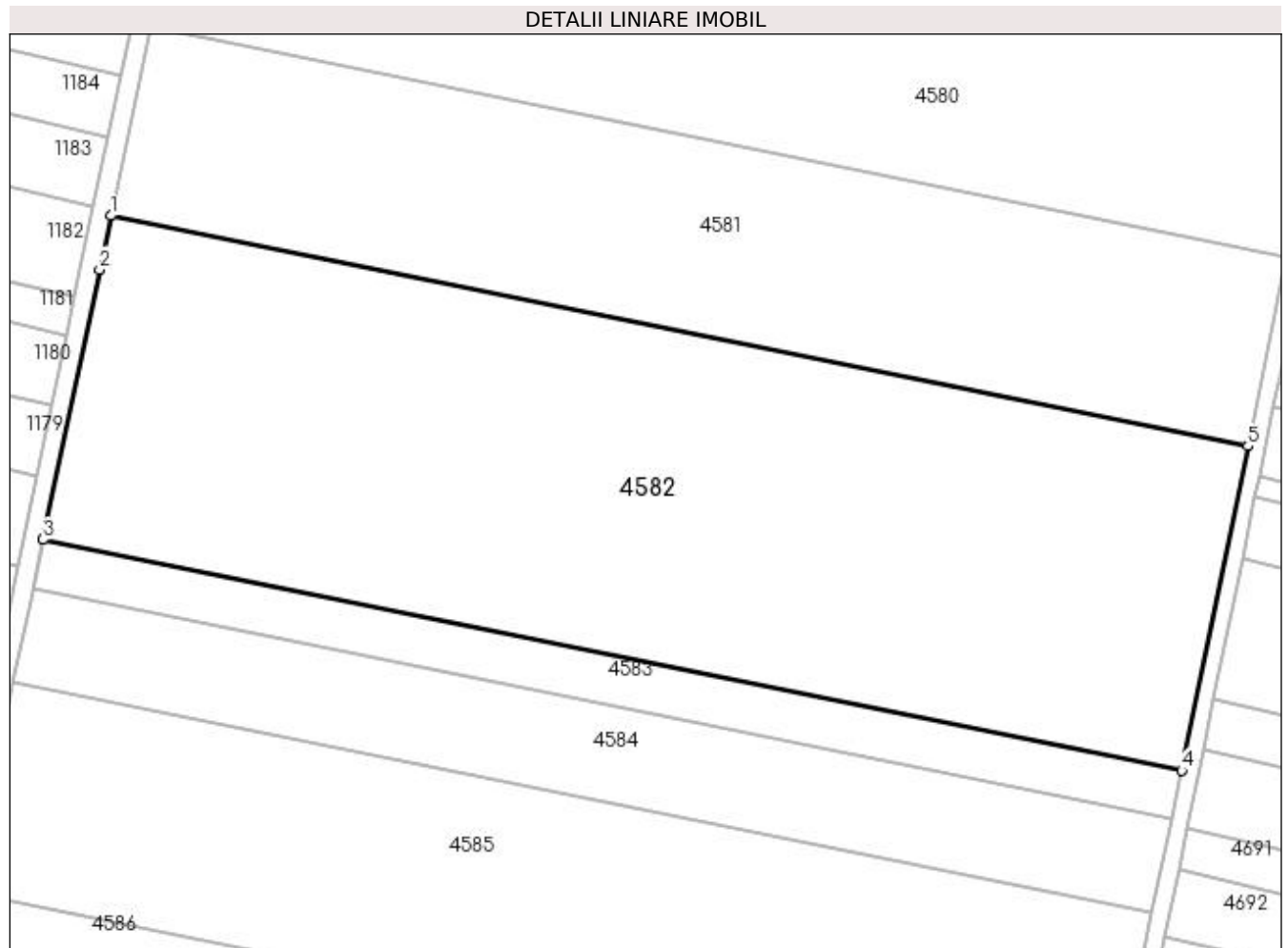
**C. Partea III. SARCINI .**

| Inscrieri privind dezmembramintele dreptului de proprietate, drepturi reale de garanție și sarcini | Referințe |
|--|-----------|
| NU SUNT  |           |

**Teren**

| Nr cadastral | Suprafața (mp)* | Observații / Referințe |
|--------------|-----------------|------------------------|
|              | 16.600          |                        |

\* Suprafața este determinată în planul de proiecție Stereo 70.



**Date referitoare la teren**

| Crt | Categorie folosință | Intra vilan | Suprafața (mp) | Tarla | Parcelă | Nr. topo | Observații / Referințe |
|-----|---------------------|-------------|----------------|-------|---------|----------|------------------------|
| 1   | arabil              | NU          | 16.600         | 28    | 71      | -        |                        |

**Lungime Segmente**

1) Valorile lungimilor segmentelor sunt obținute din proiecție în plan.

| Punct început | X / Y                      | Punct sfârșit | X / Y                      | Lungime segment (** (m) |
|---------------|----------------------------|---------------|----------------------------|-------------------------|
| 1             | 354.578,797<br>272.823,436 | 2             | 354.576,463<br>272.812,307 | 11.372                  |
| 2             | 354.576,463<br>272.812,307 | 3             | 354.564,683<br>272.756,133 | 57.395                  |
| 3             | 354.564,683<br>272.756,133 | 4             | 354.801,419<br>272.708,197 | 241.541                 |
| 4             | 354.801,419<br>272.708,197 | 5             | 354.815,259<br>272.775,555 | 68.766                  |
| 5             | 354.815,259<br>272.775,555 | 1             | 354.578,797<br>272.823,436 | 241.261                 |

**\*\* Lungimile segmentelor sunt determinate în planul de proiecție Stereo 70 și sunt rotunjite la 1 milimetru.**

**\*\*\* Distanța dintre puncte este formată din segmente cumulate ce sunt mai mici decât valoarea 1 milimetru.**





**DATE DESPRE IMOBILUL NR. 4583**

Oficiul de Cadastru și Publicitate Imobiliară DOLJ  
Biroul de Cadastru și Publicitate Imobiliară Craiova

**A. Partea I. Descrierea imobilului**

TEREN Extravilan

Adresa: Jud. Dolj, T28

| Nr. Crt | Nr cadastral Nr. topografic | Suprafața* (mp) | Observații / Referințe                 |
|---------|-----------------------------|-----------------|--|
| A1      |                             | 2.500           | Sector cadastral:8 Teren neimprejmuit; |

**B. Partea II. Proprietari și acte**

| Inscrieri privitoare la dreptul de proprietate și alte drepturi reale  | Referințe |
|--|-----------|
| /  |           |
| Act Administrativ nr. TDP 957-59561, din 23/09/1997 emis de COMISIA JUDETEANA DOLJ;  |           |
| B1   | A1        |
| Intabulare, drept de PROPRIETATE, dobandit prin Reconstituire, cota actuala 1/1, cota initiala 1/1<br>1) BOLNAVU ȘTEFAN, LIPSĂ CNP |           |

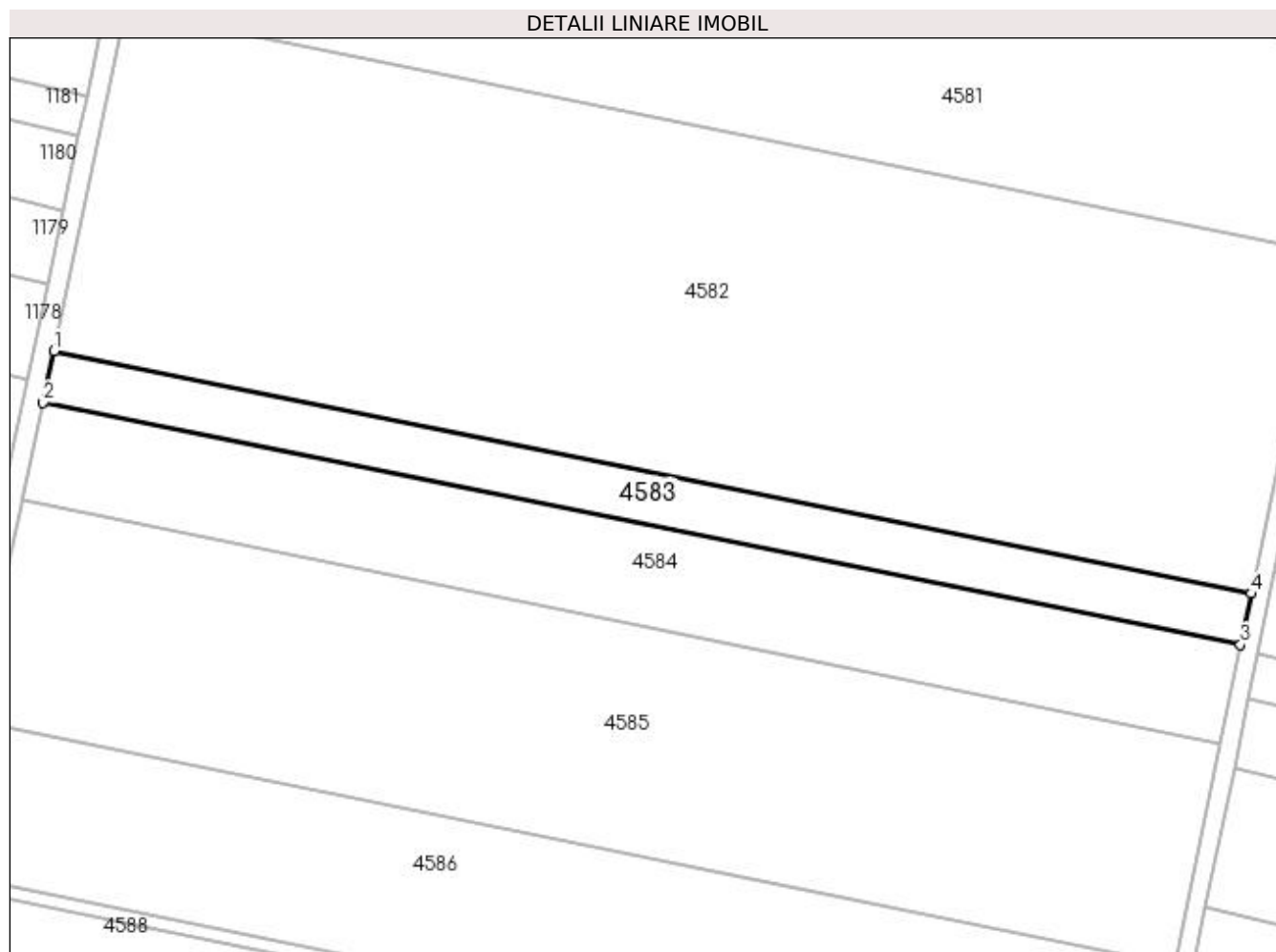
**C. Partea III. SARCINI .**

| Inscrieri privind dezmembramintele dreptului de proprietate, drepturi reale de garanție și sarcini | Referințe |
|--|-----------|
| NU SUNT  |           |

### Teren

| Nr cadastral | Suprafața (mp)* | Observații / Referințe |
|--------------|-----------------|------------------------|
|              | 2.500           |                        |

\* Suprafața este determinată în planul de proiecție Stereo 70.



### Date referitoare la teren

| Crt | Categorie folosință | Intra vilan | Suprafața (mp) | Tarla | Parcelă | Nr. topo | Observații / Referințe |
|-----|---------------------|-------------|----------------|-------|---------|----------|------------------------|
| 1   | arabil              | NU          | 2.500          | 28    | -       | -        |                        |

### Lungime Segmente

1) Valorile lungimilor segmentelor sunt obținute din proiecție în plan.

| Punct început | X / Y                      | Punct sfârșit | X / Y                      | Lungime segment (** (m) |
|---------------|----------------------------|---------------|----------------------------|-------------------------|
| 1             | 354.564,683<br>272.756,133 | 2             | 354.562,558<br>272.746,004 | 10.35                   |
| 2             | 354.562,558<br>272.746,004 | 3             | 354.799,336<br>272.698,059 | 241.583                 |
| 3             | 354.799,336<br>272.698,059 | 4             | 354.801,419<br>272.708,197 | 10.35                   |
| 4             | 354.801,419<br>272.708,197 | 1             | 354.564,683<br>272.756,133 | 241.541                 |

**\*\* Lungimile segmentelor sunt determinate în planul de proiecție Stereo 70 și sunt rotunjite la 1 milimetru.**

**\*\*\* Distanța dintre puncte este formată din segmente cumulate ce sunt mai mici decât valoarea 1 milimetru.**



**DATE DESPRE IMOBILUL NR. 4584**

Oficiul de Cadastru și Publicitate Imobiliară DOLJ  
Biroul de Cadastru și Publicitate Imobiliară Craiova

**A. Partea I. Descrierea imobilului**

TEREN Extravilan

Adresa: Jud. Dolj, T28, P71

| Nr. Crt | Nr cadastral Nr. topografic | Suprafața* (mp) | Observații / Referințe                 |
|---------|-----------------------------|-----------------|--|
| A1      |                             | 4.800           | Sector cadastral:8 Teren neimprejmuit; |

**B. Partea II. Proprietari și acte**

| Inscrieri privitoare la dreptul de proprietate și alte drepturi reale                              | Referințe |
|--|-----------|
| /  |           |
| Act Administrativ nr. TDP 995-59561, din 09/07/1998 emis de COMISIA JUDETEANA DOLJ;                |           |
| B1   | A1        |
| Intabulare, drept de PROPRIETATE, dobândit prin Reconstituire, cota actuala 1/1, cota initiala 1/1 |           |
| 1) BOLNAVU MARIA, LIPSĂ CNP  |           |
| 2) STĂNUȘ PRINA, LIPSĂ CNP   |           |
| 3) BANCĂ ANA, LIPSĂ CNP  |           |
| 4) BOLNAVU TUDOR, LIPSĂ CNP  |           |
| 5) SOACĂ MARIA, LIPSĂ CNP  |           |

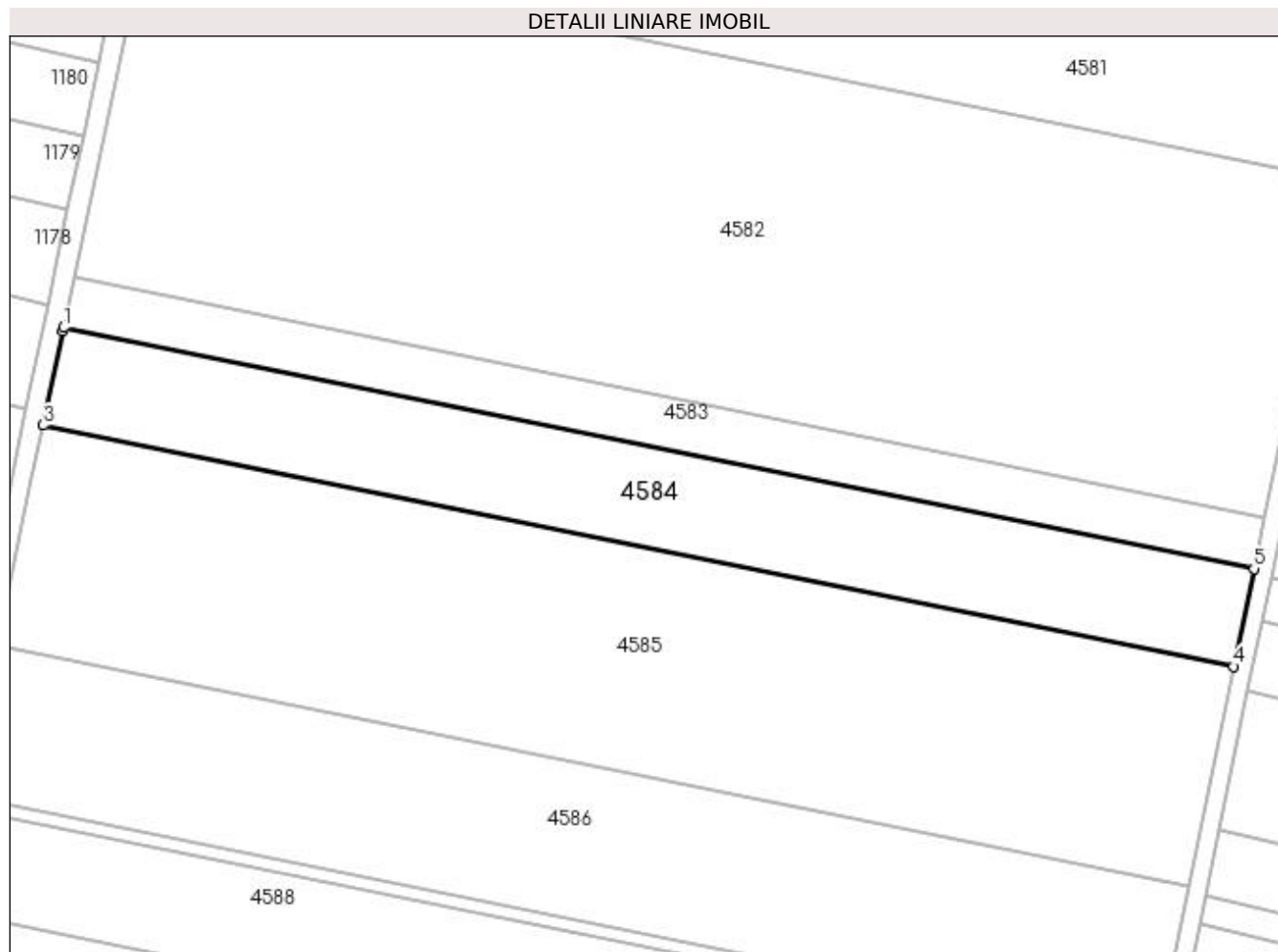
**C. Partea III. SARCINI .**

| Inscrieri privind dezmembramintele dreptului de proprietate, drepturi reale de garanție și sarcini | Referințe |
|--|-----------|
| NU SUNT  |           |

**Teren**

|              |                 |                        |
|--------------|-----------------|------------------------|
| Nr cadastral | Suprafața (mp)* | Observații / Referințe |
|              | 4.800           |                        |

\* Suprafața este determinată în planul de proiecție Stereo 70.



**Date referitoare la teren**

| Crt | Categorie folosință | Intra vilan | Suprafața (mp) | Tarla | Parcelă | Nr. topo | Observații / Referințe |
|-----|---------------------|-------------|----------------|-------|---------|----------|------------------------|
| 1   | arabil              | NU          | 4.800          | 28    | 71      | -        |                        |

**Lungime Segmente**

1) Valorile lungimilor segmentelor sunt obținute din proiecție în plan.

| Punct început | X / Y                      | Punct sfârșit | X / Y                      | Lungime segment (** (m) |
|---------------|----------------------------|---------------|----------------------------|-------------------------|
| 1             | 354.562,558<br>272.746,004 | 2             | 354.562,414<br>272.745,316 | 0.702                   |
| 2             | 354.562,414<br>272.745,316 | 3             | 354.558,481<br>272.726,561 | 19.164                  |
| 3             | 354.558,481<br>272.726,561 | 4             | 354.795,338<br>272.678,6   | 241.664                 |
| 4             | 354.795,338<br>272.678,6   | 5             | 354.799,336<br>272.698,059 | 19.866                  |
| 5             | 354.799,336<br>272.698,059 | 1             | 354.562,558<br>272.746,004 | 241.583                 |

**\*\* Lungimile segmentelor sunt determinate în planul de proiecție Stereo 70 și sunt rotunjite la 1 milimetru.**

**\*\*\* Distanța dintre puncte este formată din segmente cumulate ce sunt mai mici decât valoarea 1 milimetru.**





**DATE DESPRE IMOBILUL NR. 4585**

Oficiul de Cadastru și Publicitate Imobiliară DOLJ  
Biroul de Cadastru și Publicitate Imobiliară Craiova

**A. Partea I. Descrierea imobilului**

TEREN Extravilan

Adresa: Jud. Dolj, T28, P68

| Nr. Crt | Nr cadastral Nr. topografic | Suprafața* (mp) | Observații / Referințe                 |
|---------|-----------------------------|-----------------|--|
| A1      |                             | 10.800          | Sector cadastral:8 Teren neimprejmuit; |

**B. Partea II. Proprietari și acte**

| Inscrieri privitoare la dreptul de proprietate și alte drepturi reale  | Referințe |
|--|-----------|
| /  |           |
| Act Administrativ nr. TDP 388-48668, din 22/11/1996 emis de COMISIA JUDETEANA DOLJ;  |           |
| B1   | A1        |
| Intabulare, drept de PROPRIETATE, dobândit prin Reconstituire, cota actuala 1/1, cota initiala 1/1<br>1) CIUCU GHEORGHE, LIPSĂ CNP |           |

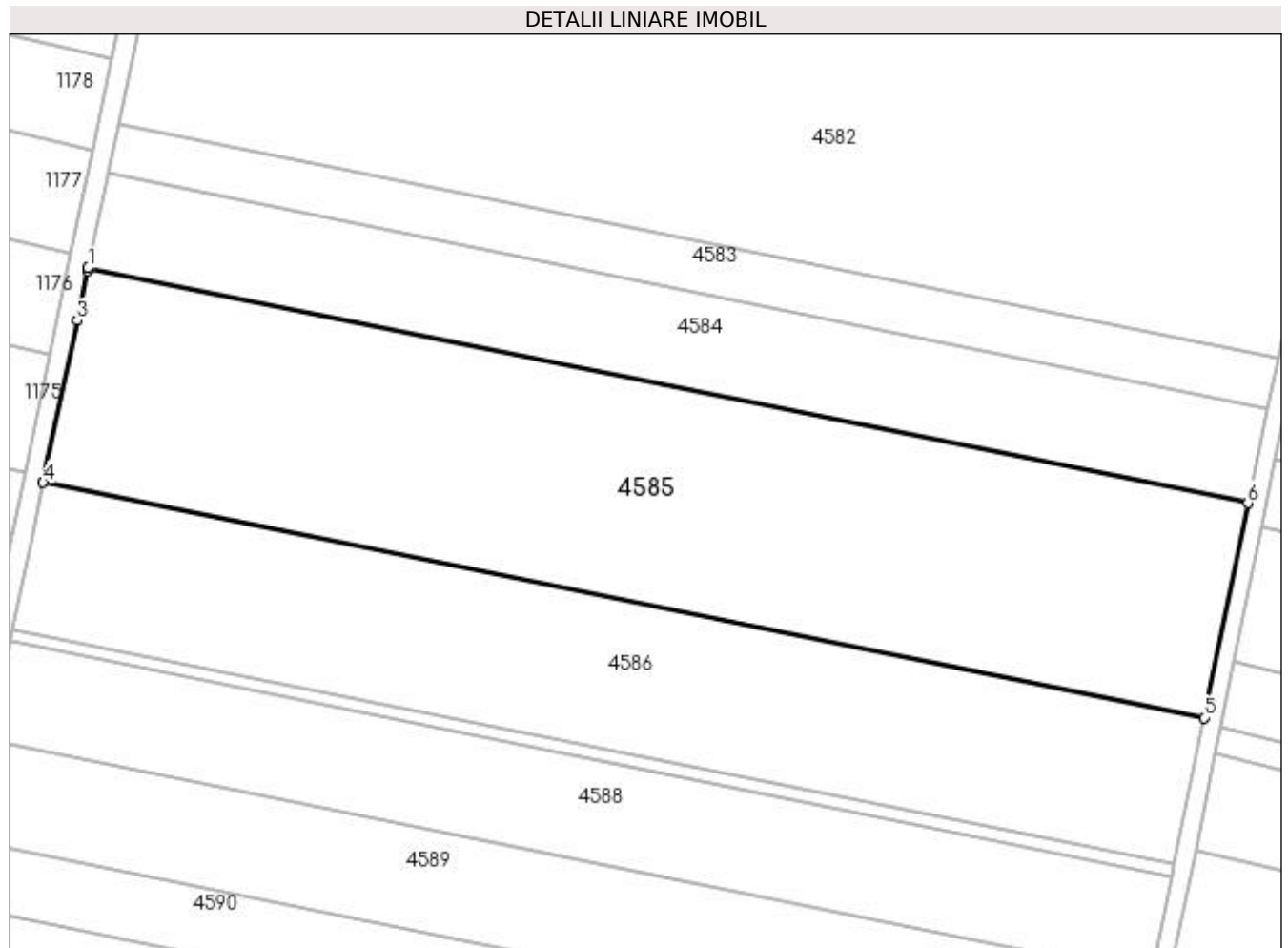
**C. Partea III. SARCINI .**

| Inscrieri privind dezmembramintele dreptului de proprietate, drepturi reale de garanție și sarcini | Referințe |
|--|-----------|
| NU SUNT  |           |

**Teren**

|              |                 |                        |
|--------------|-----------------|------------------------|
| Nr cadastral | Suprafața (mp)* | Observații / Referințe |
|              | 10.800          |                        |

\* Suprafața este determinată în planul de proiecție Stereo 70.



**Date referitoare la teren**

| Crt | Categorie folosință | Intra vilan | Suprafața (mp) | Tarla | Parcelă | Nr. topo | Observații / Referințe |
|-----|---------------------|-------------|----------------|-------|---------|----------|------------------------|
| 1   | arabil              | NU          | 10.800         | 28    | 68      | -        |                        |

**Lungime Segmente**

1) Valorile lungimilor segmentelor sunt obținute din proiecție în plan.

| Punct început | X / Y                      | Punct sfârșit | X / Y                      | Lungime segment (** (m) |
|---------------|----------------------------|---------------|----------------------------|-------------------------|
| 1             | 354.558,481<br>272.726,561 | 2             | 354.558,358<br>272.725,972 | 0.601                   |
| 2             | 354.558,358<br>272.725,972 | 3             | 354.556,246<br>272.715,902 | 10.29                   |
| 3             | 354.556,246<br>272.715,902 | 4             | 354.549,312<br>272.682,838 | 33.784                  |
| 4             | 354.549,312<br>272.682,838 | 5             | 354.786,347<br>272.634,841 | 241.845                 |
| 5             | 354.786,347<br>272.634,841 | 6             | 354.795,338<br>272.678,6   | 44.674                  |

| Punct început | X / Y                    | Punct sfârșit | X / Y                      | Lungime segment (** (m) |
|---------------|--------------------------|---------------|----------------------------|-------------------------|
| 6             | 354.795,338<br>272.678,6 | 1             | 354.558,481<br>272.726,561 | 241.664                 |

\*\* Lungimile segmentelor sunt determinate în planul de proiecție Stereo 70 și sunt rotunjite la 1 milimetru.

\*\*\* Distanța dintre puncte este formată din segmente cumulate ce sunt mai mici decât valoarea 1 milimetru.



**DATE DESPRE IMOBILUL NR. 4586**

Oficiul de Cadastru și Publicitate Imobiliară DOLJ  
Biroul de Cadastru și Publicitate Imobiliară Craiova

**A. Partea I. Descrierea imobilului**

TEREN Extravilan

Adresa: Jud. Dolj, T28, P10

| Nr. Crt | Nr cadastral Nr. topografic | Suprafața* (mp) | Observații / Referințe                 |
|---------|-----------------------------|-----------------|--|
| A1      |                             | 7.400           | Sector cadastral:8 Teren neimprejmuit; |

**B. Partea II. Proprietari și acte**

| Inscrieri privitoare la dreptul de proprietate și alte drepturi reale  | Referințe |
|--|-----------|
| /  |           |
| Act Administrativ nr. TDP 478-44803, din 25/02/1997 emis de COMISIA JUDETEANA DOLJ;  |           |
| B1   | A1        |
| Intabulare, drept de PROPRIETATE, dobandit prin Reconstituire, cota actuala 1/1, cota initiala 1/1<br>1) IOVAN VALENTIN, LIPSĂ CNP |           |

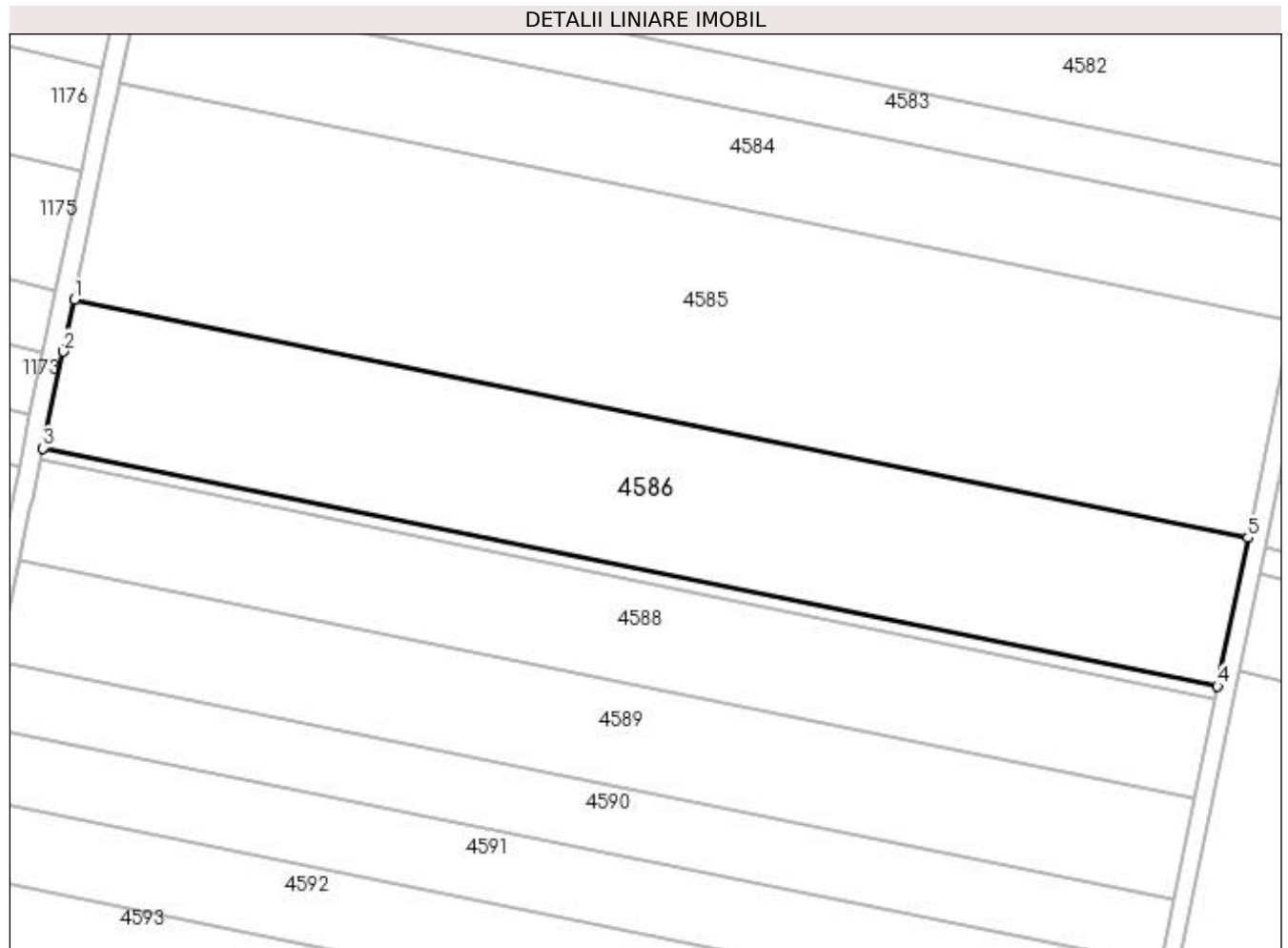
**C. Partea III. SARCINI .**

| Inscrieri privind dezmembramintele dreptului de proprietate, drepturi reale de garanție și sarcini | Referințe |
|--|-----------|
| NU SUNT  |           |

**Teren**

|              |                 |                        |
|--------------|-----------------|------------------------|
| Nr cadastral | Suprafața (mp)* | Observații / Referințe |
|              | 7.400           |                        |

\* Suprafața este determinată în planul de proiecție Stereo 70.



**Date referitoare la teren**

| Crt | Categorie folosință | Intra vilan | Suprafața (mp) | Tarla | Parcelă | Nr. topo | Observații / Referințe |
|-----|---------------------|-------------|----------------|-------|---------|----------|------------------------|
| 1   | arabil              | NU          | 7.400          | 28    | 10      | -        |                        |

**Lungime Segmente**

1) Valorile lungimilor segmentelor sunt obținute din proiecție în plan.

| Punct început | X / Y                      | Punct sfârșit | X / Y                      | Lungime segment (** (m) |
|---------------|----------------------------|---------------|----------------------------|-------------------------|
| 1             | 354.549,312<br>272.682,838 | 2             | 354.547,13<br>272.672,434  | 10.63                   |
| 2             | 354.547,13<br>272.672,434  | 3             | 354.543,033<br>272.652,898 | 19.961                  |
| 3             | 354.543,033<br>272.652,898 | 4             | 354.780,19<br>272.604,876  | 241.97                  |
| 4             | 354.780,19<br>272.604,876  | 5             | 354.786,347<br>272.634,841 | 30.591                  |
| 5             | 354.786,347<br>272.634,841 | 1             | 354.549,312<br>272.682,838 | 241.845                 |

**\*\* Lungimile segmentelor sunt determinate în planul de proiecție Stereo 70 și sunt rotunjite la 1 milimetru.**

**\*\*\* Distanța dintre puncte este formată din segmente cumulate ce sunt mai mici decât valoarea 1 milimetru.**





**DATE DESPRE IMOBILUL NR. 4587**

Oficiul de Cadastru și Publicitate Imobiliară DOLJ  
Biroul de Cadastru și Publicitate Imobiliară Craiova

**A. Partea I. Descrierea imobilului**

TEREN Extravilan

Adresa: Jud. Dolj, T28, P66

| Nr. Crt | Nr cadastral Nr. topografic | Suprafața* (mp) | Observații / Referințe                 |
|---------|-----------------------------|-----------------|--|
| A1      |                             | 600             | Sector cadastral:8 Teren neimprejmuit; |

**B. Partea II. Proprietari și acte**

| Inscrieri privitoare la dreptul de proprietate și alte drepturi reale   | Referințe |
|---|-----------|
| /   |           |
| Act Administrativ nr. TDP 486-44803, din 25/02/1997 emis de COMISIA JUDETEANA DOLJ;   |           |
| B1  | A1        |
| Intabulare, drept de PROPRIETATE, dobândit prin Reconstituire, cota actuala 1/1, cota initiala 1/1<br>1) GHERALIA MIHAIL, LIPSĂ CNP |           |

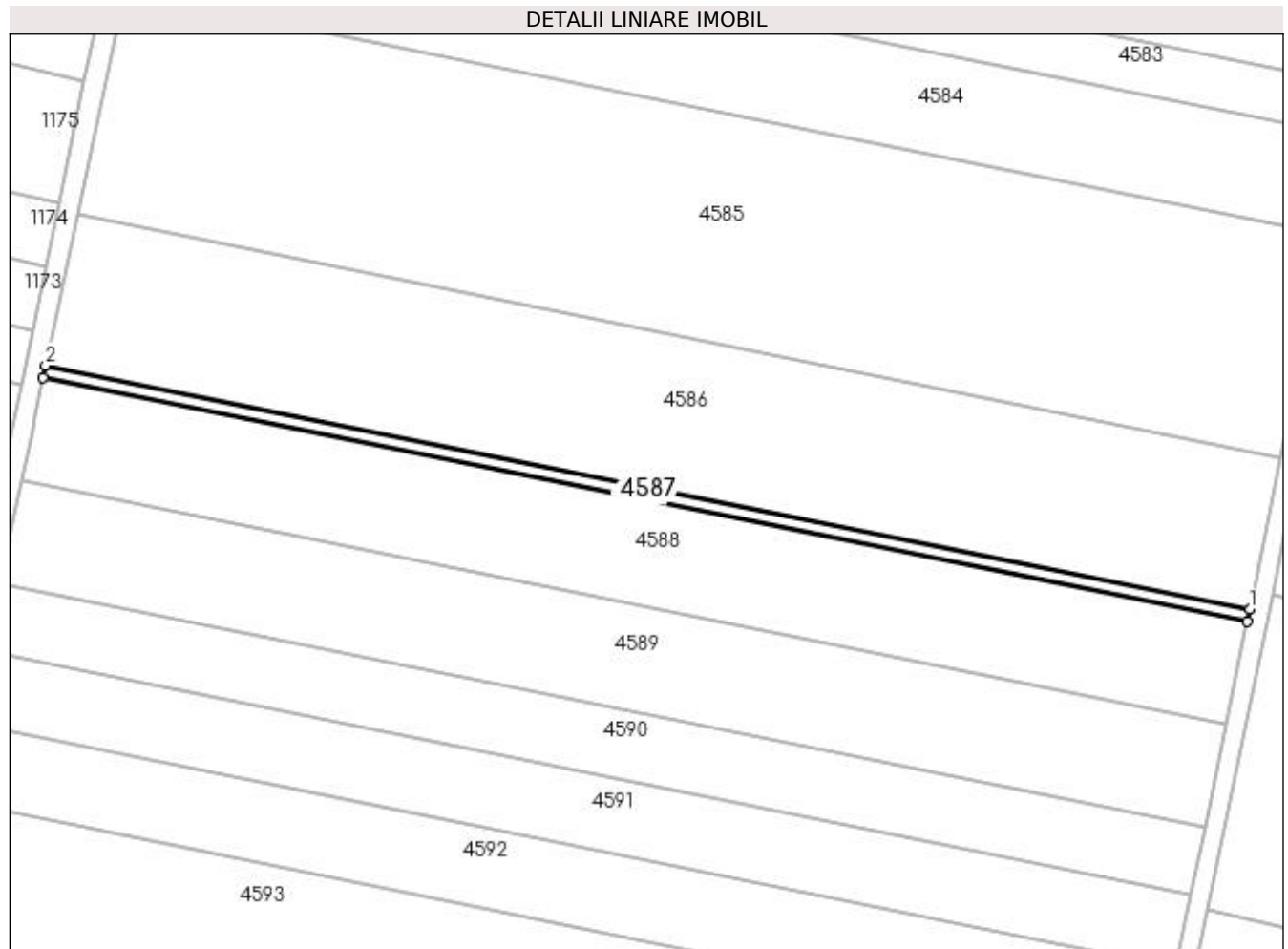
**C. Partea III. SARCINI .**

| Inscrieri privind dezmembramintele dreptului de proprietate, drepturi reale de garanție și sarcini | Referințe |
|--|-----------|
| NU SUNT  |           |

**Teren**

|              |                 |                        |
|--------------|-----------------|------------------------|
| Nr cadastral | Suprafața (mp)* | Observații / Referințe |
|              | 600             |                        |

\* Suprafața este determinată în planul de proiecție Stereo 70.



**Date referitoare la teren**

| Crt | Categorie folosință | Intra vilan | Suprafața (mp) | Tarla | Parcelă | Nr. topo | Observații / Referințe |
|-----|---------------------|-------------|----------------|-------|---------|----------|------------------------|
| 1   | arabil              | NU          | 600            | 28    | 66      | -        |                        |

**Lungime Segmente**

1) Valorile lungimilor segmentelor sunt obținute din proiecție în plan.

| Punct început | X / Y                      | Punct sfârșit | X / Y                      | Lungime segment (** (m) |
|---------------|----------------------------|---------------|----------------------------|-------------------------|
| 1             | 354.780,19<br>272.604,876  | 2             | 354.543,033<br>272.652,898 | 241.97                  |
| 2             | 354.543,033<br>272.652,898 | 3             | 354.542,524<br>272.650,471 | 2.48                    |
| 3             | 354.542,524<br>272.650,471 | 4             | 354.779,691<br>272.602,447 | 241.98                  |
| 4             | 354.779,691<br>272.602,447 | 1             | 354.780,19<br>272.604,876  | 2.479                   |

**\*\* Lungimile segmentelor sunt determinate în planul de proiecție Stereo 70 și sunt rotunjite la 1 milimetru.**

**\*\*\* Distanța dintre puncte este formată din segmente cumulate ce sunt mai mici decât valoarea 1 milimetru.**



**DATE DESPRE IMOBILUL NR. 4588**

Oficiul de Cadastru și Publicitate Imobiliară DOLJ  
Biroul de Cadastru și Publicitate Imobiliară Craiova

**A. Partea I. Descrierea imobilului**

TEREN Extravilan

Adresa: Jud. Dolj, T28, P65

| Nr. Crt | Nr cadastral Nr. topografic | Suprafața* (mp) | Observații / Referințe                 |
|---------|-----------------------------|-----------------|--|
| A1      |                             | 5.000           | Sector cadastral:8 Teren neimprejmuit; |

**B. Partea II. Proprietari și acte**

| Inscrieri privitoare la dreptul de proprietate și alte drepturi reale   | Referințe |
|---|-----------|
| /   |           |
| Act Administrativ nr. TDP 301-48668, din 18/01/1996 emis de COMISIA JUDETEANA DOLJ;   |           |
| B1  | A1        |
| Intabulare, drept de PROPRIETATE, dobândit prin Reconstituire, cota actuala 1/1, cota initiala 1/1<br>1) GHIARALIA MARIA, LIPSĂ CNP |           |

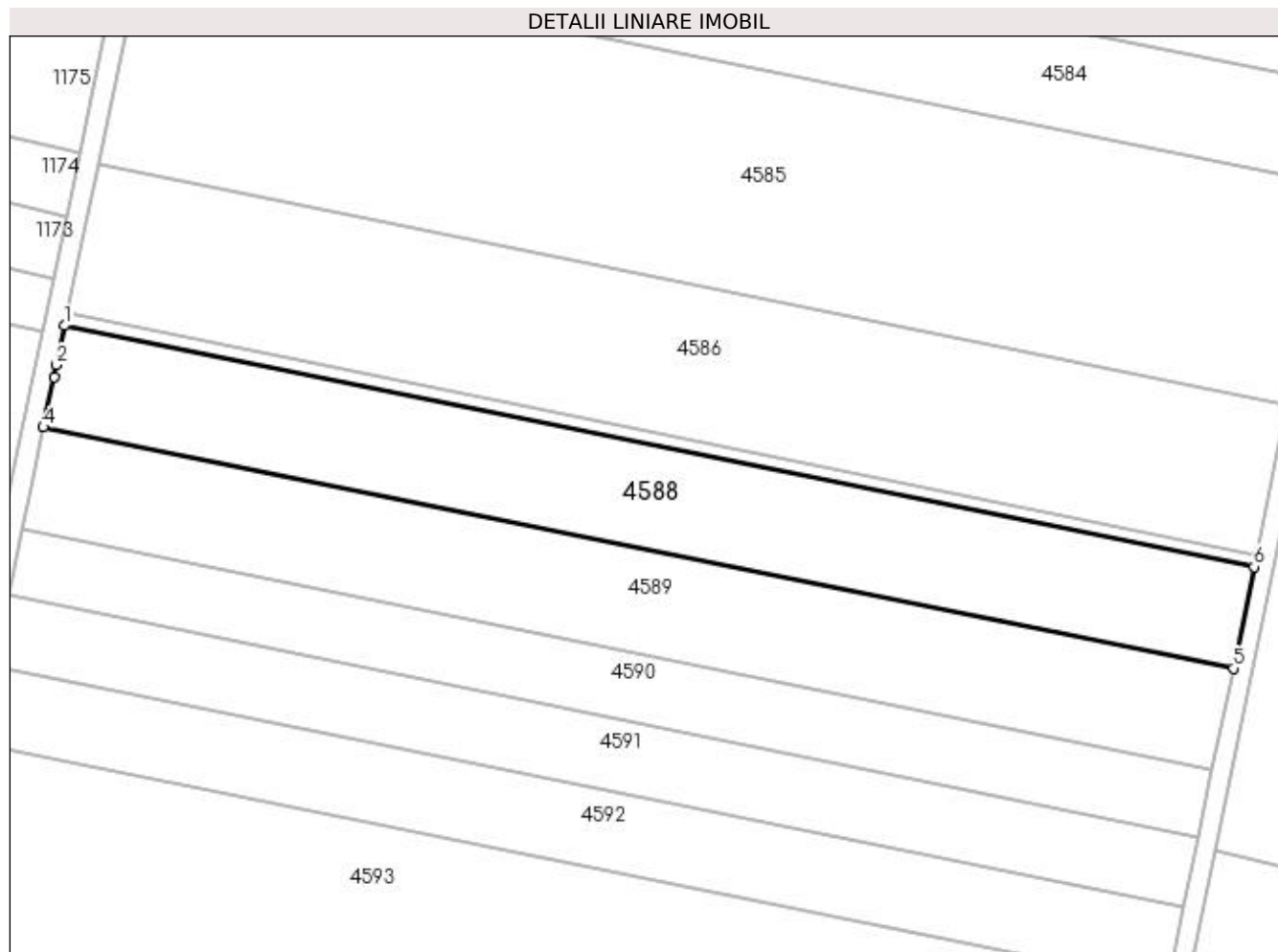
**C. Partea III. SARCINI .**

| Inscrieri privind dezmembramintele dreptului de proprietate, drepturi reale de garanție și sarcini | Referințe |
|--|-----------|
| NU SUNT  |           |

**Teren**

|              |                 |                        |
|--------------|-----------------|------------------------|
| Nr cadastral | Suprafața (mp)* | Observații / Referințe |
|              | 5.000           |                        |

\* Suprafața este determinată în planul de proiecție Stereo 70.



**Date referitoare la teren**

| Crt | Categorie folosință | Intra vilan | Suprafața (mp) | Tarla | Parcelă | Nr. topo | Observații / Referințe |
|-----|---------------------|-------------|----------------|-------|---------|----------|------------------------|
| 1   | arabil              | NU          | 5.000          | 28    | 65      | -        |                        |

**Lungime Segmente**

1) Valorile lungimilor segmentelor sunt obținute din proiecție în plan.

| Punct început | X / Y                      | Punct sfârșit | X / Y                      | Lungime segment (** (m) |
|---------------|----------------------------|---------------|----------------------------|-------------------------|
| 1             | 354.542,524<br>272.650,471 | 2             | 354.540,892<br>272.642,684 | 7.956                   |
| 2             | 354.540,892<br>272.642,684 | 3             | 354.540,386<br>272.640,274 | 2.463                   |
| 3             | 354.540,386<br>272.640,274 | 4             | 354.538,284<br>272.630,251 | 10.241                  |
| 4             | 354.538,284<br>272.630,251 | 5             | 354.775,533<br>272.582,211 | 242.064                 |
| 5             | 354.775,533<br>272.582,211 | 6             | 354.779,691<br>272.602,447 | 20.659                  |

| Punct început | X / Y                      | Punct sfârșit | X / Y                      | Lungime segment (** (m) |
|---------------|----------------------------|---------------|----------------------------|-------------------------|
| 6             | 354.779,691<br>272.602,447 | 1             | 354.542,524<br>272.650,471 | 241.98                  |

\*\* Lungimile segmentelor sunt determinate în planul de proiecție Stereo 70 și sunt rotunjite la 1 milimetru.

\*\*\* Distanța dintre puncte este formată din segmente cumulate ce sunt mai mici decât valoarea 1 milimetru.





**DATE DESPRE IMOBILUL NR. 4589**

Oficiul de Cadastru și Publicitate Imobiliară DOLJ  
Biroul de Cadastru și Publicitate Imobiliară Craiova

**A. Partea I. Descrierea imobilului**

TEREN Extravilan

Adresa: Jud. Dolj, T28, P64

| Nr. Crt | Nr cadastral Nr. topografic | Suprafața* (mp) | Observații / Referințe                 |
|---------|-----------------------------|-----------------|--|
| A1      |                             | 5.000           | Sector cadastral:8 Teren neimprejmuit; |

**B. Partea II. Proprietari și acte**

| Inscrieri privitoare la dreptul de proprietate și alte drepturi reale  | Referințe |
|--|-----------|
| /  |           |
| Act Administrativ nr. TDP 266-58818, din 28/09/1995 emis de COMISIA JUDETEANA DOLJ;  |           |
| B1   | A1        |
| Intabulare, drept de PROPRIETATE, dobândit prin Reconstituire, cota actuala 1/1, cota initiala 1/1<br>1) IOVAN COSTEL, LIPSĂ CNP |           |

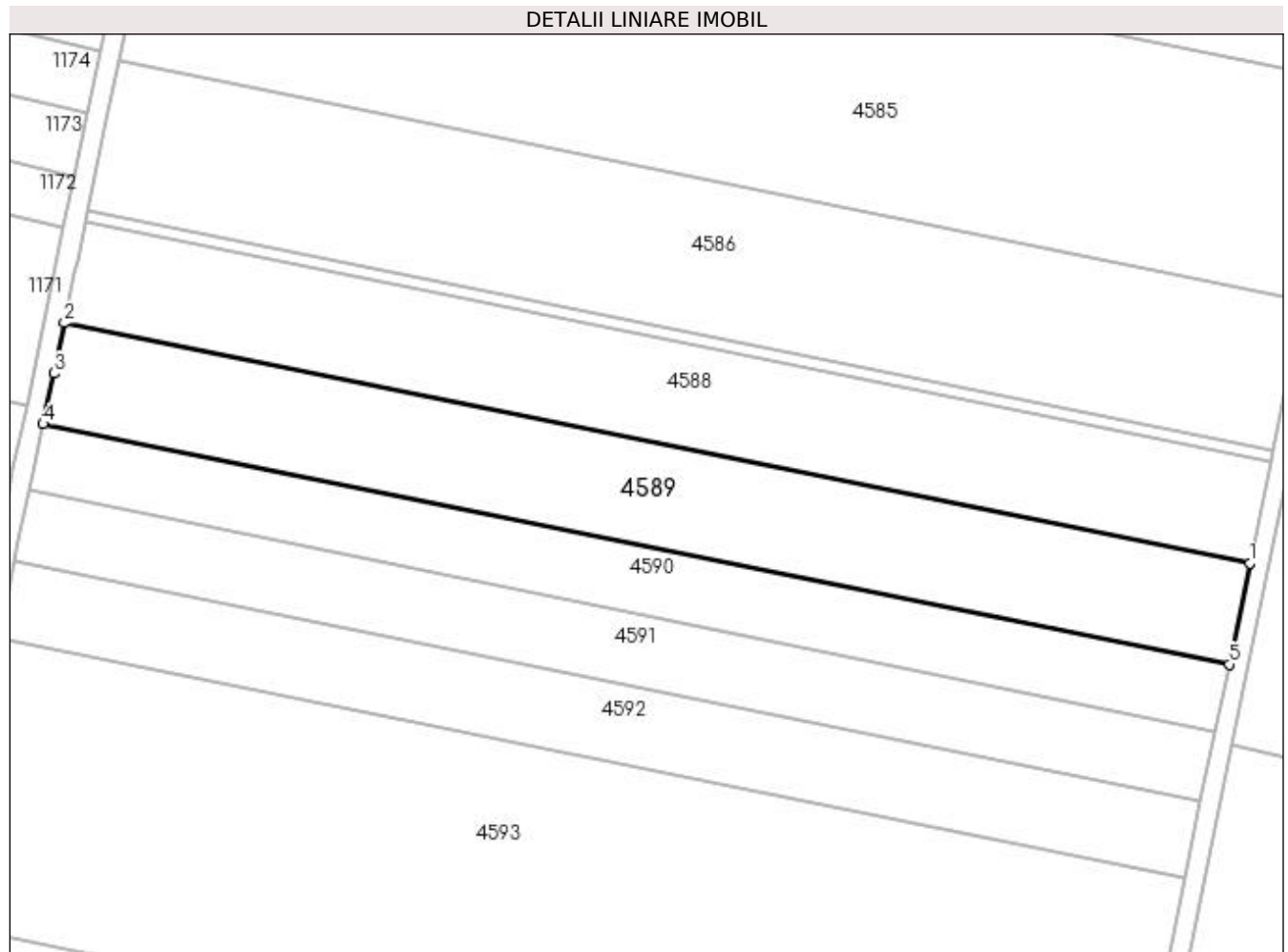
**C. Partea III. SARCINI .**

| Inscrieri privind dezmembramintele dreptului de proprietate, drepturi reale de garanție și sarcini | Referințe |
|--|-----------|
| NU SUNT  |           |

**Teren**

|              |                 |                        |
|--------------|-----------------|------------------------|
| Nr cadastral | Suprafața (mp)* | Observații / Referințe |
|              | 5.000           |                        |

\* Suprafața este determinată în planul de proiecție Stereo 70.



**Date referitoare la teren**

| Crt | Categorie folosință | Intra vilan | Suprafața (mp) | Tarla | Parcelă | Nr. topo | Observații / Referințe |
|-----|---------------------|-------------|----------------|-------|---------|----------|------------------------|
| 1   | arabil              | NU          | 5.000          | 28    | 64      | -        |                        |

**Lungime Segmente**

1) Valorile lungimilor segmentelor sunt obținute din proiecție în plan.

| Punct început | X / Y                      | Punct sfârșit | X / Y                      | Lungime segment (** (m) |
|---------------|----------------------------|---------------|----------------------------|-------------------------|
| 1             | 354.775,533<br>272.582,211 | 2             | 354.538,284<br>272.630,251 | 242.064                 |
| 2             | 354.538,284<br>272.630,251 | 3             | 354.536,174<br>272.620,19  | 10.28                   |
| 3             | 354.536,174<br>272.620,19  | 4             | 354.534,045<br>272.610,038 | 10.373                  |
| 4             | 354.534,045<br>272.610,038 | 5             | 354.771,377<br>272.561,981 | 242.148                 |
| 5             | 354.771,377<br>272.561,981 | 1             | 354.775,533<br>272.582,211 | 20.652                  |

**\*\* Lungimile segmentelor sunt determinate în planul de proiecție Stereo 70 și sunt rotunjite la 1 milimetru.**

**\*\*\* Distanța dintre puncte este formată din segmente cumulate ce sunt mai mici decât valoarea 1 milimetru.**



**DATE DESPRE IMOBILUL NR. 4590**

Oficiul de Cadastru și Publicitate Imobiliară DOLJ  
Biroul de Cadastru și Publicitate Imobiliară Craiova

**A. Partea I. Descrierea imobilului**

TEREN Extravilan

Adresa: Jud. Dolj, T28, P63

| Nr. Crt | Nr cadastral Nr. topografic | Suprafața* (mp) | Observații / Referințe                 |
|---------|-----------------------------|-----------------|--|
| A1      |                             | 3.300           | Sector cadastral:8 Teren neimprejmuit; |

**B. Partea II. Proprietari și acte**

| Inscrieri privitoare la dreptul de proprietate și alte drepturi reale   | Referințe |
|---|-----------|
| /   |           |
| Act Administrativ nr. TDP 514-59475, din 05/02/1997 emis de COMISIA JUDETEANA DOLJ;   |           |
| B1  | A1        |
| Intabulare, drept de PROPRIETATE, dobândit prin Reconstituire, cota actuala 1/1, cota initiala 1/1<br>1) IOVAN ELISABETA, LIPSĂ CNP |           |

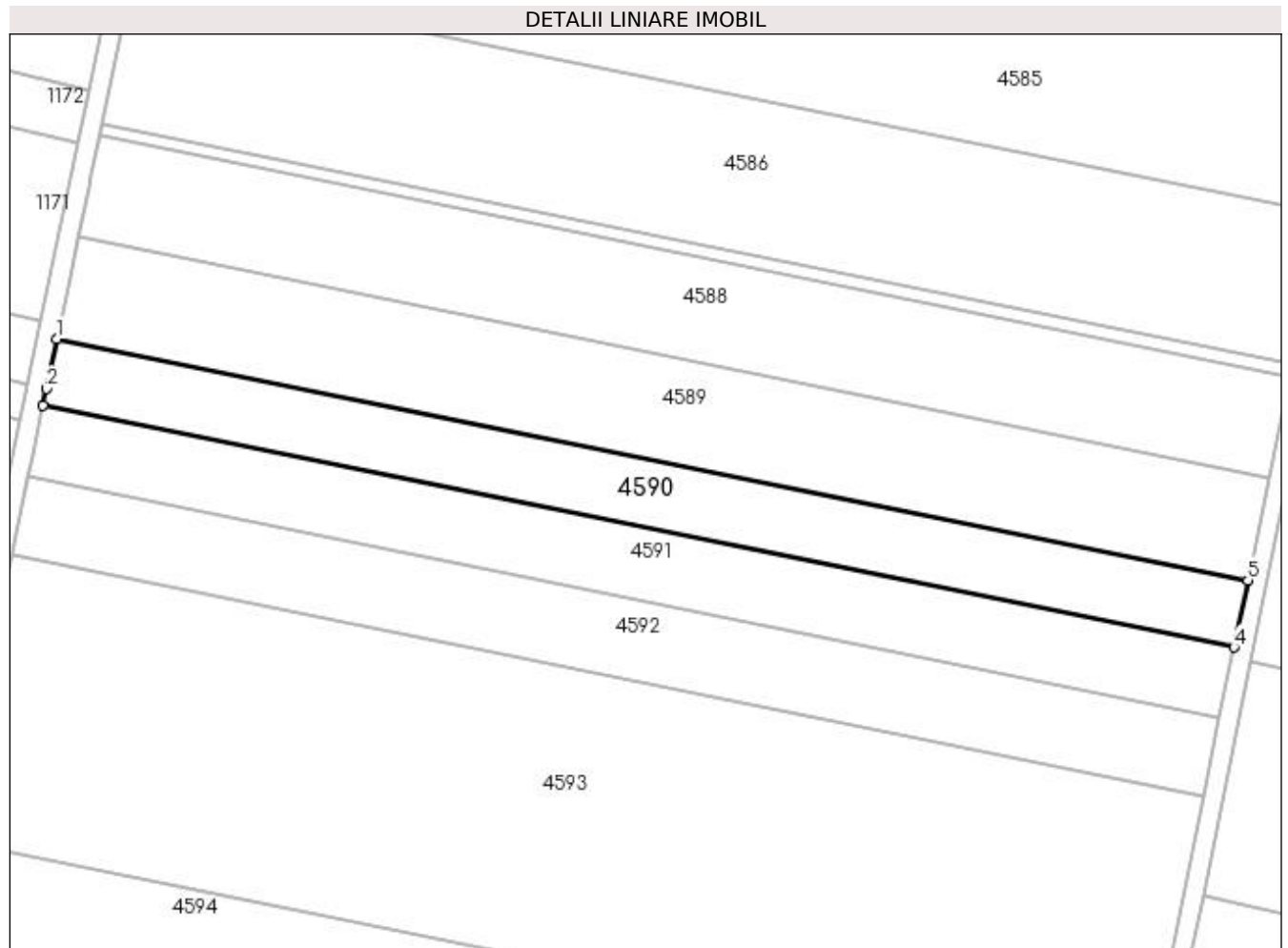
**C. Partea III. SARCINI .**

| Inscrieri privind dezmembramintele dreptului de proprietate, drepturi reale de garanție și sarcini | Referințe |
|--|-----------|
| NU SUNT  |           |

**Teren**

|              |                 |                        |
|--------------|-----------------|------------------------|
| Nr cadastral | Suprafața (mp)* | Observații / Referințe |
|              | 3.300           |                        |

\* Suprafața este determinată în planul de proiecție Stereo 70.



**Date referitoare la teren**

| Crt | Categorie folosință | Intra vilan | Suprafața (mp) | Tarla | Parcelă | Nr. topo | Observații / Referințe |
|-----|---------------------|-------------|----------------|-------|---------|----------|------------------------|
| 1   | arabil              | NU          | 3.300          | 28    | 63      | -        |                        |

**Lungime Segmente**

1) Valorile lungimilor segmentelor sunt obținute din proiecție în plan.

| Punct început | X / Y                      | Punct sfârșit | X / Y                      | Lungime segment (** (m) |
|---------------|----------------------------|---------------|----------------------------|-------------------------|
| 1             | 354.534,045<br>272.610,038 | 2             | 354.531,965<br>272.600,119 | 10.135                  |
| 2             | 354.531,965<br>272.600,119 | 3             | 354.531,248<br>272.596,701 | 3.492                   |
| 3             | 354.531,248<br>272.596,701 | 4             | 354.768,634<br>272.548,633 | 242.203                 |
| 4             | 354.768,634<br>272.548,633 | 5             | 354.771,377<br>272.561,981 | 13.626                  |
| 5             | 354.771,377<br>272.561,981 | 1             | 354.534,045<br>272.610,038 | 242.148                 |

**\*\* Lungimile segmentelor sunt determinate în planul de proiecție Stereo 70 și sunt rotunjite la 1 milimetru.**

**\*\*\* Distanța dintre puncte este formată din segmente cumulate ce sunt mai mici decât valoarea 1 milimetru.**





**DATE DESPRE IMOBILUL NR. 4591**

Oficiul de Cadastru și Publicitate Imobiliară DOLJ  
 Biroul de Cadastru și Publicitate Imobiliară Craiova

**A. Partea I. Descrierea imobilului**

TEREN Extravilan

Adresa: Jud. Dolj, T28, P62

| Nr. Crt | Nr cadastral Nr. topografic | Suprafața* (mp) | Observații / Referințe                 |
|---------|-----------------------------|-----------------|--|
| A1      |                             | 3.500           | Sector cadastral:8 Teren neimprejmuit; |

**B. Partea II. Proprietari și acte**

| Inscrieri privitoare la dreptul de proprietate și alte drepturi reale  | Referințe |
|--|-----------|
| /  |           |
| Act Administrativ nr. TDP 316-48668, din 20/03/1996 emis de COMISIA JUDETEANA DOLJ;  |           |
| B1   | A1        |
| Intabulare, drept de PROPRIETATE, dobândit prin Reconstituire, cota actuala 1/1, cota initiala 1/1<br>1) MITROI FILOFTEIA, LIPSĂ CNP |           |

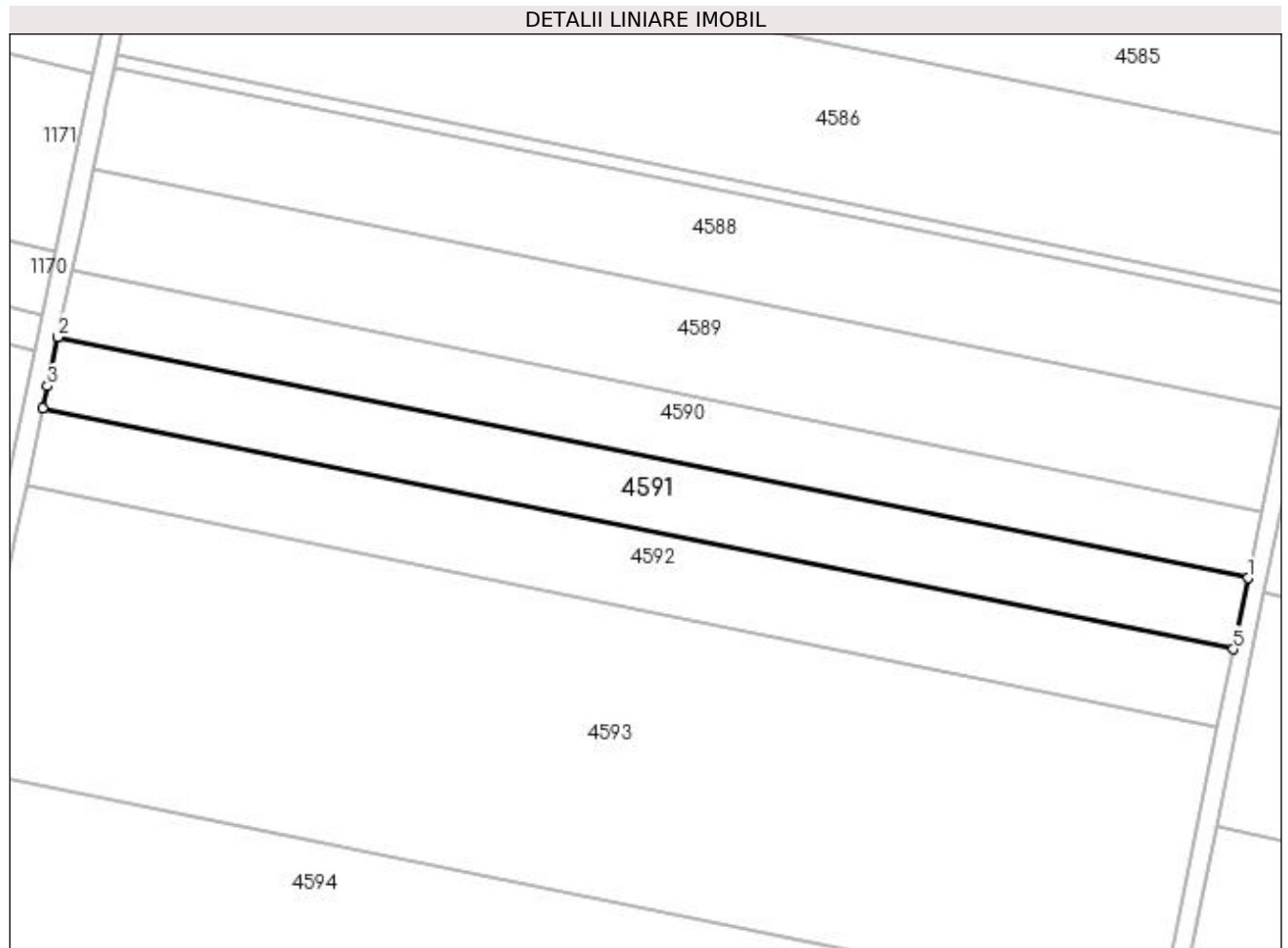
**C. Partea III. SARCINI .**

| Inscrieri privind dezmembramintele dreptului de proprietate, drepturi reale de garanție și sarcini | Referințe |
|--|-----------|
| NU SUNT  |           |

**Teren**

|              |                 |                        |
|--------------|-----------------|------------------------|
| Nr cadastral | Suprafața (mp)* | Observații / Referințe |
|              | 3.500           |                        |

\* Suprafața este determinată în planul de proiecție Stereo 70.



**Date referitoare la teren**

| Crt | Categorie folosință | Intra vilan | Suprafața (mp) | Tarla | Parcelă | Nr. topo | Observații / Referințe |
|-----|---------------------|-------------|----------------|-------|---------|----------|------------------------|
| 1   | arabil              | NU          | 3.500          | 28    | 62      | -        |                        |

**Lungime Segmente**

1) Valorile lungimilor segmentelor sunt obținute din proiecție în plan.

| Punct început | X / Y                      | Punct sfârșit | X / Y                      | Lungime segment (** (m) |
|---------------|----------------------------|---------------|----------------------------|-------------------------|
| 1             | 354.768,634<br>272.548,633 | 2             | 354.531,248<br>272.596,701 | 242.203                 |
| 2             | 354.531,248<br>272.596,701 | 3             | 354.529,188<br>272.586,879 | 10.036                  |
| 3             | 354.529,188<br>272.586,879 | 4             | 354.528,283<br>272.582,56  | 4.413                   |
| 4             | 354.528,283<br>272.582,56  | 5             | 354.765,726<br>272.534,48  | 242.262                 |
| 5             | 354.765,726<br>272.534,48  | 1             | 354.768,634<br>272.548,633 | 14.449                  |

**\*\* Lungimile segmentelor sunt determinate în planul de proiecție Stereo 70 și sunt rotunjite la 1 milimetru.**

**\*\*\* Distanța dintre puncte este formată din segmente cumulate ce sunt mai mici decât valoarea 1 milimetru.**



**DATE DESPRE IMOBILUL NR. 4592**

Oficiul de Cadastru și Publicitate Imobiliară DOLJ  
Biroul de Cadastru și Publicitate Imobiliară Craiova

**A. Partea I. Descrierea imobilului**

TEREN Extravilan

Adresa: Jud. Dolj, T28, P61

| Nr. Crt | Nr cadastral Nr. topografic | Suprafața* (mp) | Observații / Referințe                 |
|---------|-----------------------------|-----------------|--|
| A1      |                             | 3.800           | Sector cadastral:8 Teren neimprejmuit; |

**B. Partea II. Proprietari și acte**

| Inscrieri privitoare la dreptul de proprietate și alte drepturi reale                              | Referințe |
|--|-----------|
| /  |           |
| Act Administrativ nr. TDP 465-44803, din 25/02/1997 emis de COMISIA JUDETEANA DOLJ;                |           |
| B1   | A1        |
| Intabulare, drept de PROPRIETATE, dobândit prin Reconstituire, cota actuala 1/1, cota initiala 1/1 |           |
| 1) MITROI MIHAIL, LIPSĂ CNP  |           |
| 2) DOICAN MARITA, LIPSĂ CNP  |           |
| 3) MITROI MARIN, LIPSĂ CNP   |           |

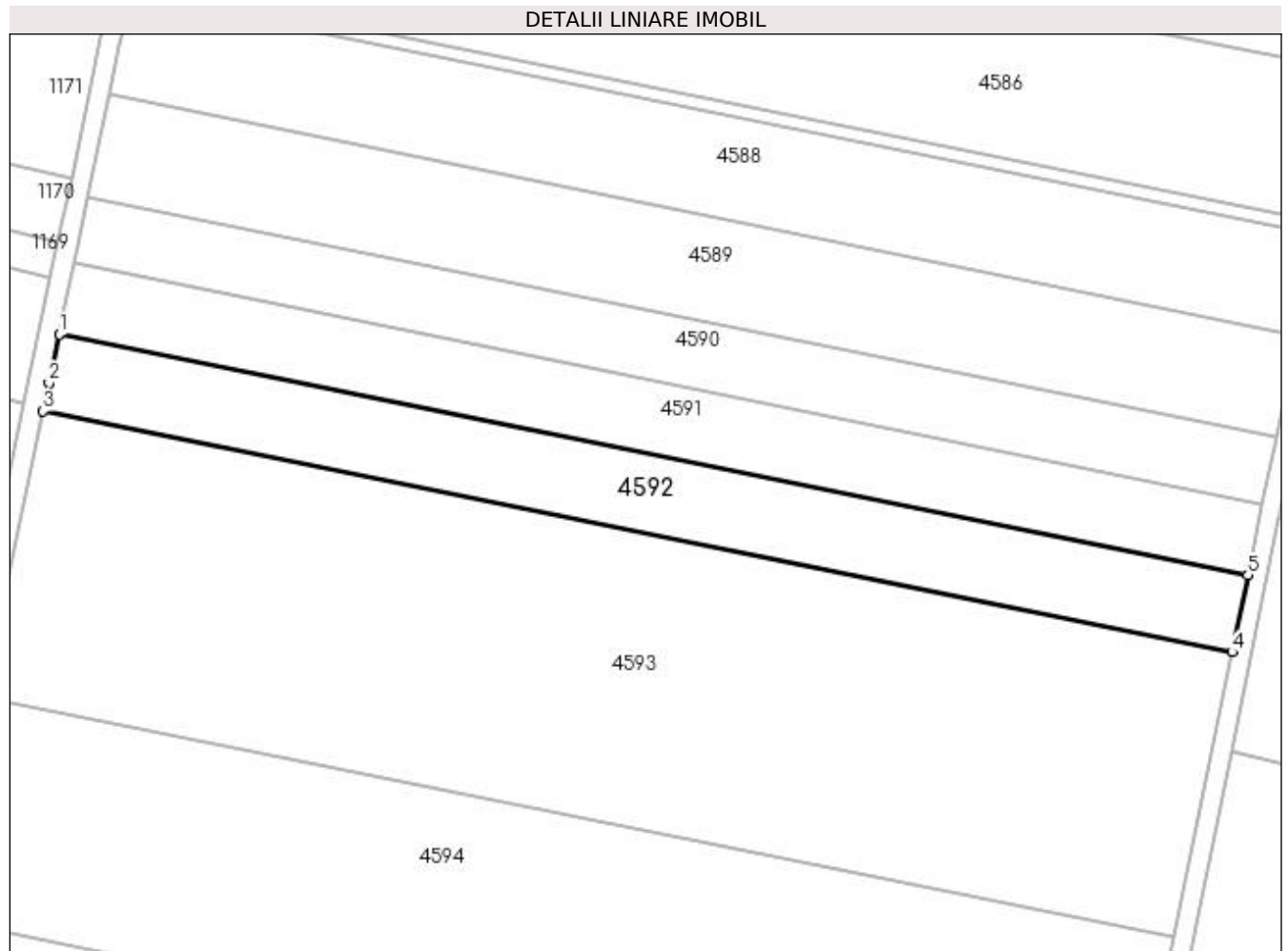
**C. Partea III. SARCINI .**

| Inscrieri privind dezmembramintele dreptului de proprietate, drepturi reale de garanție și sarcini | Referințe |
|--|-----------|
| NU SUNT  |           |

**Teren**

|              |                 |                        |
|--------------|-----------------|------------------------|
| Nr cadastral | Suprafața (mp)* | Observații / Referințe |
|              | 3.800           |                        |

\* Suprafața este determinată în planul de proiecție Stereo 70.



**Date referitoare la teren**

| Crt | Categorie folosință | Intra vilan | Suprafața (mp) | Tarla | Parcelă | Nr. topo | Observații / Referințe |
|-----|---------------------|-------------|----------------|-------|---------|----------|------------------------|
| 1   | arabil              | NU          | 3.800          | 28    | 61      | -        |                        |

**Lungime Segmente**

1) Valorile lungimilor segmentelor sunt obținute din proiecție în plan.

| Punct început | X / Y                      | Punct sfârșit | X / Y                      | Lungime segment (** (m) |
|---------------|----------------------------|---------------|----------------------------|-------------------------|
| 1             | 354.528,283<br>272.582,56  | 2             | 354.526,245<br>272.572,842 | 9.929                   |
| 2             | 354.526,245<br>272.572,842 | 3             | 354.525,064<br>272.567,21  | 5.755                   |
| 3             | 354.525,064<br>272.567,21  | 4             | 354.762,57<br>272.519,118  | 242.326                 |
| 4             | 354.762,57<br>272.519,118  | 5             | 354.765,726<br>272.534,48  | 15.684                  |
| 5             | 354.765,726<br>272.534,48  | 1             | 354.528,283<br>272.582,56  | 242.262                 |

**\*\* Lungimile segmentelor sunt determinate în planul de proiecție Stereo 70 și sunt rotunjite la 1 milimetru.**

**\*\*\* Distanța dintre puncte este formată din segmente cumulate ce sunt mai mici decât valoarea 1 milimetru.**





**DATE DESPRE IMOBILUL NR. 4593**

Oficiul de Cadastru și Publicitate Imobiliară DOLJ  
 Biroul de Cadastru și Publicitate Imobiliară Craiova

**A. Partea I. Descrierea imobilului**

TEREN Extravilan

Adresa: Jud. Dolj, T28, P60/1

| Nr. Crt | Nr cadastral<br>Nr. topografic | Suprafața* (mp) | Observații / Referințe                 |
|---------|--------------------------------|-----------------|--|
| A1      | 33658                          | 14.100          | Sector cadastral:8 Teren neimprejmuit; |

**B. Partea II. Proprietari și acte**

| Inscrieri privitoare la dreptul de proprietate și alte drepturi reale |   | Referințe |
|---|---|-----------|
| <b>32229 / 18/02/2020</b>   |   |           |
| Act Notarial nr. 351, din 18/02/2020 emis de DRAGANCEA OFELIA;        |   |           |
| B1  | Intabulare, drept de PROPRIETATE, dobandit prin Conventie, cota actuala 1/2, cota initiala 1/2<br>1) TRĂISTARU OVIDIU-IONUȚ<br>2) TRAISTARU MARINELA-LOREDANA | A1        |
| B2  | Intabulare, drept de PROPRIETATE, dobandit prin Conventie, cota actuala 1/2, cota initiala 1/2<br>1) TRĂISTARU CONSTANTIN CLAUDIU                             | A1        |

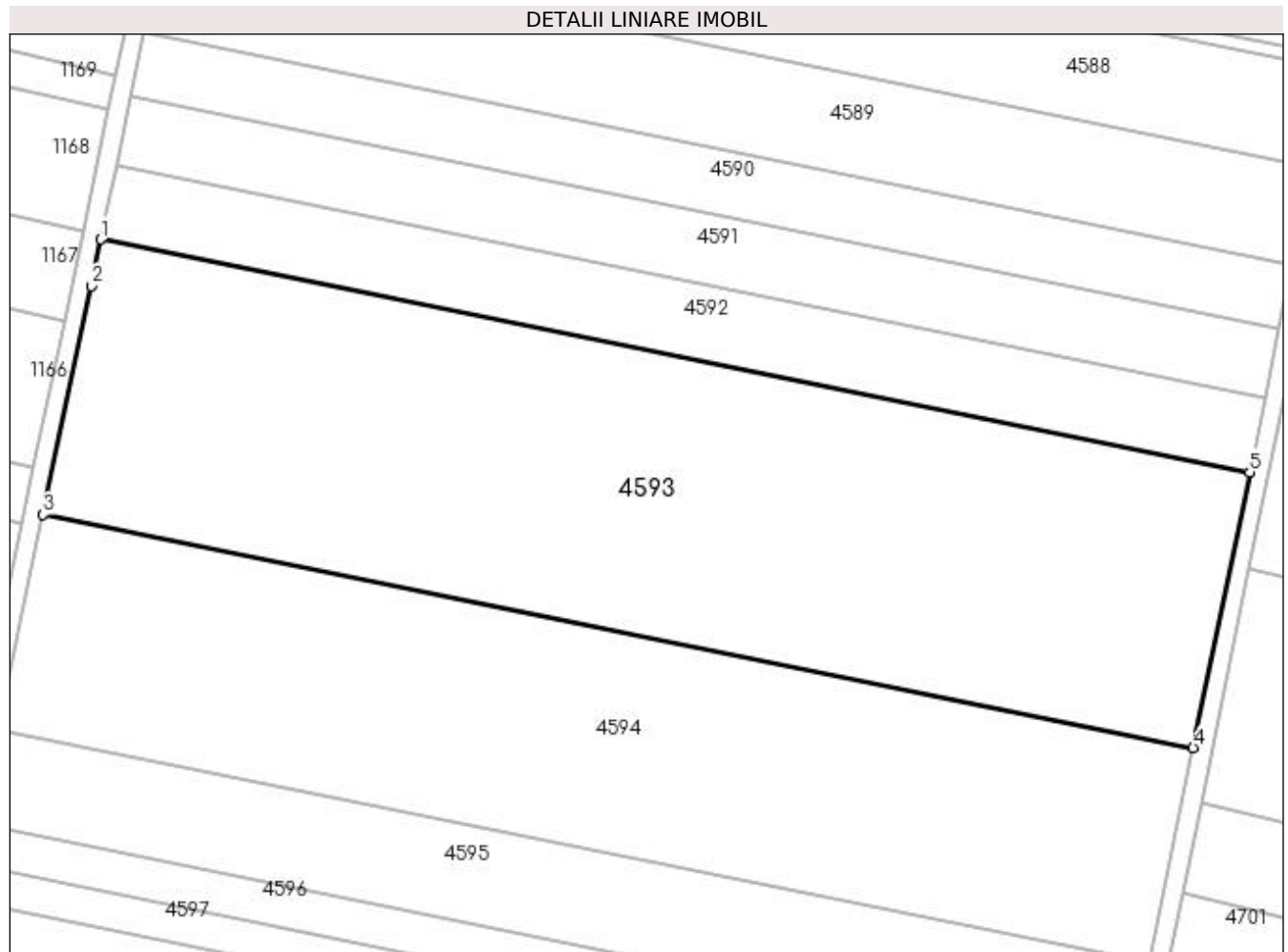
**C. Partea III. SARCINI .**

| Inscrieri privind dezmembramintele dreptului de proprietate, drepturi reale de garanție și sarcini | Referințe |
|--|-----------|
| NU SUNT  |           |

**Teren**

|              |                 |                        |
|--------------|-----------------|------------------------|
| Nr cadastral | Suprafața (mp)* | Observații / Referințe |
| 33658        | 14.100          |                        |

\* Suprafața este determinată în planul de proiecție Stereo 70.



**Date referitoare la teren**

| Crt | Categorie folosință | Intra vilan | Suprafața (mp) | Tarla | Parcelă | Nr. topo | Observații / Referințe |
|-----|---------------------|-------------|----------------|-------|---------|----------|------------------------|
| 1   | arabil              | NU          | 14.100         | 28    | 60/1    | -        |                        |

**Lungime Segmente**

1) Valorile lungimilor segmentelor sunt obținute din proiecție în plan.

| Punct început | X / Y                      | Punct sfârșit | X / Y                      | Lungime segment (** (m) |
|---------------|----------------------------|---------------|----------------------------|-------------------------|
| 1             | 354.525,064<br>272.567,21  | 2             | 354.523,051<br>272.557,61  | 9.809                   |
| 2             | 354.523,051<br>272.557,61  | 3             | 354.513,127<br>272.510,289 | 48.35                   |
| 3             | 354.513,127<br>272.510,289 | 4             | 354.750,865<br>272.462,15  | 242.563                 |
| 4             | 354.750,865<br>272.462,15  | 5             | 354.762,57<br>272.519,118  | 58.158                  |
| 5             | 354.762,57<br>272.519,118  | 1             | 354.525,064<br>272.567,21  | 242.326                 |

**\*\* Lungimile segmentelor sunt determinate în planul de proiecție Stereo 70 și sunt rotunjite la 1 milimetru.**

**\*\*\* Distanța dintre puncte este formată din segmente cumulate ce sunt mai mici decât valoarea 1 milimetru.**



**DATE DESPRE IMOBILUL NR. 4594**

Oficiul de Cadastru și Publicitate Imobiliară DOLJ  
Biroul de Cadastru și Publicitate Imobiliară Craiova

**A. Partea I. Descrierea imobilului**

TEREN Extravilan

Adresa: Jud. Dolj, T28, P60

| Nr. Crt | Nr cadastral Nr. topografic | Suprafața* (mp) | Observații / Referințe                 |
|---------|-----------------------------|-----------------|--|
| A1      |                             | 11.000          | Sector cadastral:8 Teren neimprejmuit; |

**B. Partea II. Proprietari și acte**

| Inscrieri privitoare la dreptul de proprietate și alte drepturi reale                              | Referințe |
|--|-----------|
| /  |           |
| Act Administrativ nr. TDP 655-19536, din 07/03/1997 emis de COMISIA JUDETEANA DOLJ;                |           |
| B1   | A1        |
| Intabulare, drept de PROPRIETATE, dobândit prin Reconstituire, cota actuala 1/1, cota initiala 1/1 |           |
| 1) STĂNUȘ MINICA, LIPSĂ CNP  |           |
| 2) MLADEN GHEORGHE, LIPSĂ CNP  |           |
| 3) MLADINESCU MARIN, LIPSĂ CNP   |           |

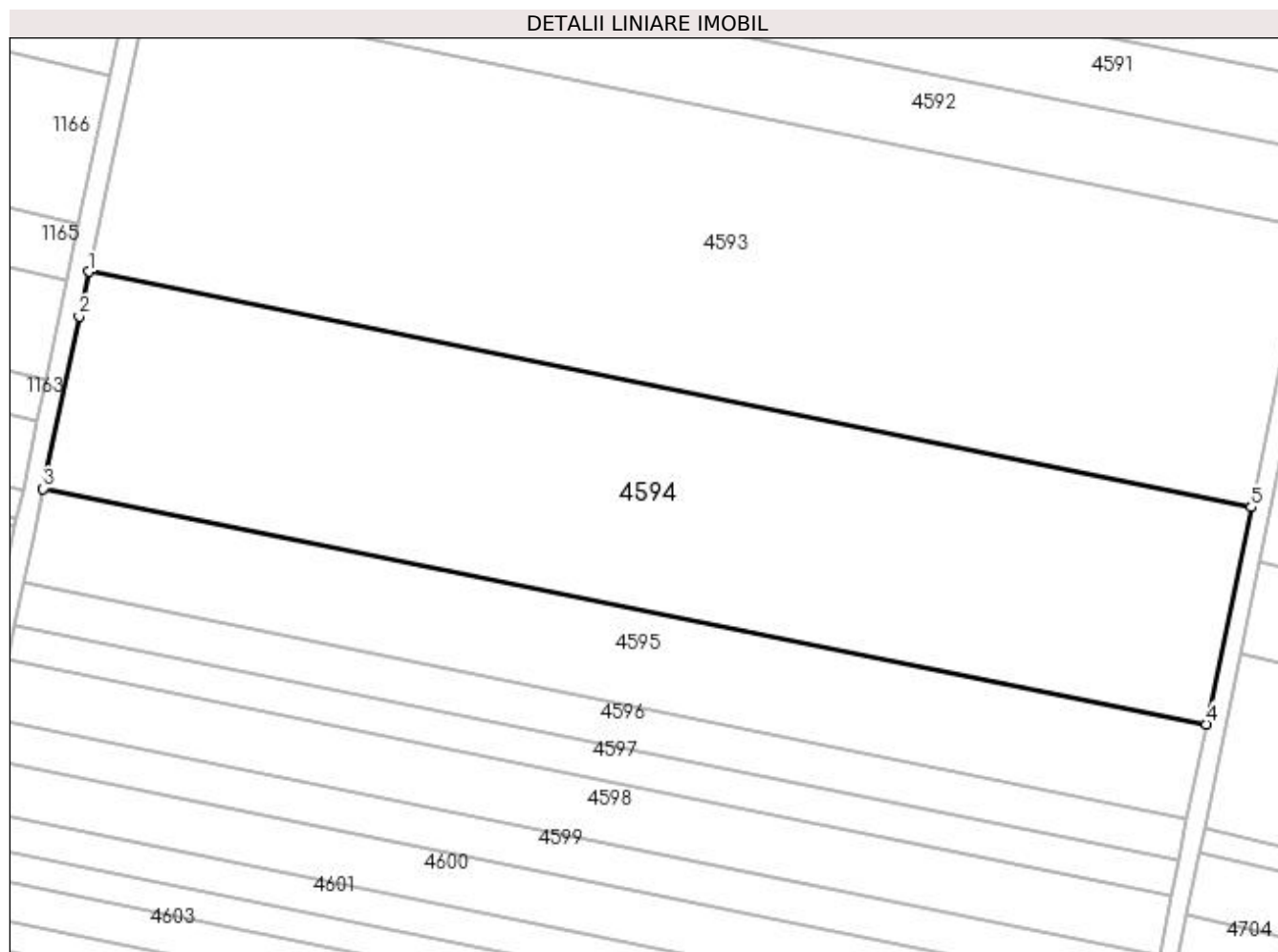
**C. Partea III. SARCINI .**

| Inscrieri privind dezmembramintele dreptului de proprietate, drepturi reale de garanție și sarcini | Referințe |
|--|-----------|
| NU SUNT  |           |

### Teren

| Nr cadastral | Suprafața (mp)* | Observații / Referințe |
|--------------|-----------------|------------------------|
|              | 11.000          |                        |

\* Suprafața este determinată în planul de proiecție Stereo 70.



### Date referitoare la teren

| Crt | Categorie folosință | Intra vilan | Suprafața (mp) | Tarla | Parcelă | Nr. topo | Observații / Referințe |
|-----|---------------------|-------------|----------------|-------|---------|----------|------------------------|
| 1   | arabil              | NU          | 11.000         | 28    | 60      | -        |                        |

### Lungime Segmente

1) Valorile lungimilor segmentelor sunt obținute din proiecție în plan.

| Punct început | X / Y                      | Punct sfârșit | X / Y                      | Lungime segment (** (m) |
|---------------|----------------------------|---------------|----------------------------|-------------------------|
| 1             | 354.513,127<br>272.510,289 | 2             | 354.511,211<br>272.501,153 | 9.335                   |
| 2             | 354.511,211<br>272.501,153 | 3             | 354.503,823<br>272.465,921 | 35.998                  |
| 3             | 354.503,823<br>272.465,921 | 4             | 354.741,741<br>272.417,745 | 242.747                 |
| 4             | 354.741,741<br>272.417,745 | 5             | 354.750,865<br>272.462,15  | 45.332                  |
| 5             | 354.750,865<br>272.462,15  | 1             | 354.513,127<br>272.510,289 | 242.563                 |

**\*\* Lungimile segmentelor sunt determinate în planul de proiecție Stereo 70 și sunt rotunjite la 1 milimetru.**

**\*\*\* Distanța dintre puncte este formată din segmente cumulate ce sunt mai mici decât valoarea 1 milimetru.**





**DATE DESPRE IMOBILUL NR. 4595**

Oficiul de Cadastru și Publicitate Imobiliară DOLJ  
Biroul de Cadastru și Publicitate Imobiliară Craiova

**A. Partea I. Descrierea imobilului**

TEREN Extravilan

Adresa: Jud. Dolj, T28, P59

| Nr. Crt | Nr cadastral Nr. topografic | Suprafața* (mp) | Observații / Referințe                 |
|---------|-----------------------------|-----------------|--|
| A1      |                             | 4.800           | Sector cadastral:8 Teren neimprejmuit; |

**B. Partea II. Proprietari și acte**

| Inscrieri privitoare la dreptul de proprietate și alte drepturi reale   | Referințe |
|---|-----------|
| /   |           |
| Act Administrativ nr. TDP 1187, din 22/01/2003 emis de COMISIA JUDETEANA DOLJ;  |           |
| B1  | A1        |
| Intabulare, drept de PROPRIETATE, dobandit prin Reconstituire, cota actuala 1/1, cota initiala 1/1<br>1) IORDACHE MIHAIL, LIPSĂ CNP |           |


**C. Partea III. SARCINI .**

| Inscrieri privind dezmembramintele dreptului de proprietate, drepturi reale de garanție și sarcini | Referințe |
|--|-----------|
| NU SUNT  |           |

**Teren**

|              |                 |                        |
|--------------|-----------------|------------------------|
| Nr cadastral | Suprafața (mp)* | Observații / Referințe |
|              | 4.800           |                        |

\* Suprafața este determinată în planul de proiecție Stereo 70.



**Date referitoare la teren**

| Crt | Categorie folosință | Intra vilan | Suprafața (mp) | Tarla | Parcelă | Nr. topo | Observații / Referințe |
|-----|---------------------|-------------|----------------|-------|---------|----------|------------------------|
| 1   | arabil              | NU          | 4.800          | 28    | 59      | -        |                        |

**Lungime Segmente**

1) Valorile lungimilor segmentelor sunt obținute din proiecție în plan.

| Punct început | X / Y                      | Punct sfârșit | X / Y                      | Lungime segment (** (m) |
|---------------|----------------------------|---------------|----------------------------|-------------------------|
| 1             | 354.503,823<br>272.465,921 | 2             | 354.501,989<br>272.457,177 | 8.934                   |
| 2             | 354.501,989<br>272.457,177 | 3             | 354.499,765<br>272.446,571 | 10.837                  |
| 3             | 354.499,765<br>272.446,571 | 4             | 354.737,762<br>272.398,379 | 242.827                 |
| 4             | 354.737,762<br>272.398,379 | 5             | 354.741,741<br>272.417,745 | 19.771                  |
| 5             | 354.741,741<br>272.417,745 | 1             | 354.503,823<br>272.465,921 | 242.747                 |

**\*\* Lungimile segmentelor sunt determinate în planul de proiecție Stereo 70 și sunt rotunjite la 1 milimetru.**

**\*\*\* Distanța dintre puncte este formată din segmente cumulate ce sunt mai mici decât valoarea 1 milimetru.**



**DATE DESPRE IMOBILUL NR. 4596**

Oficiul de Cadastru și Publicitate Imobiliară DOLJ  
Biroul de Cadastru și Publicitate Imobiliară Craiova

**A. Partea I. Descrierea imobilului**

TEREN Extravilan

Adresa: Jud. Dolj, T28, P58

| Nr. Crt | Nr cadastral Nr. topografic | Suprafața* (mp) | Observații / Referințe                 |
|---------|-----------------------------|-----------------|--|
| A1      |                             | 2.100           | Sector cadastral:8 Teren neimprejmuit; |

**B. Partea II. Proprietari și acte**

| Inscrieri privitoare la dreptul de proprietate și alte drepturi reale  | Referințe |
|--|-----------|
| /  |           |
| Act Administrativ nr. TDP 21474, din 28/09/2020 emis de COMISIA JUDETEANA DOLJ;  |           |
| B1   | A1        |
| Intabulare, drept de PROPRIETATE, dobandit prin Constituire, cota actuala 1/1, cota initiala 1/1<br>1) CÂRNEANU GHEORGHÎȚA |           |

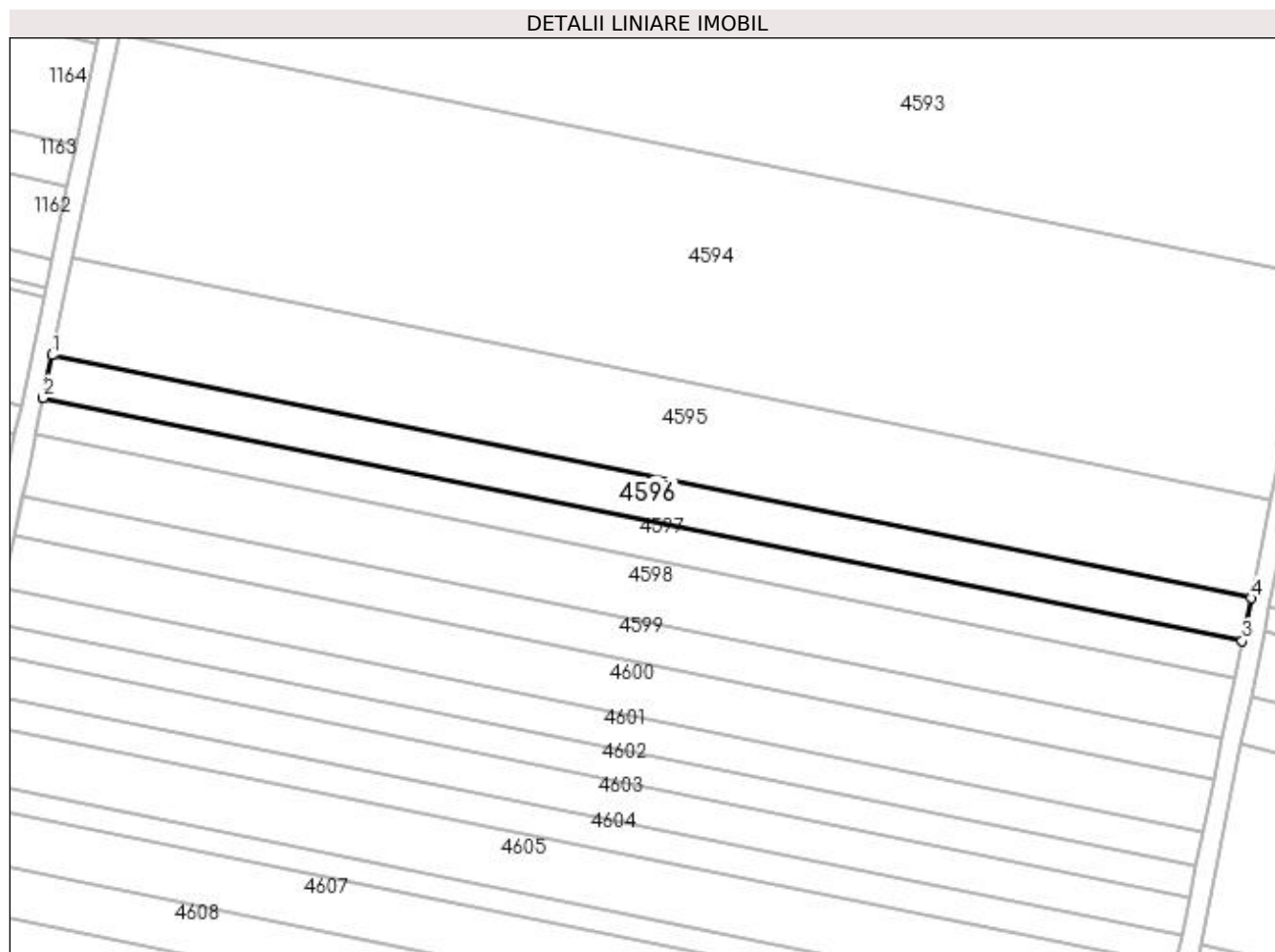
**C. Partea III. SARCINI .**

| Inscrieri privind dezmembramintele dreptului de proprietate, drepturi reale de garanție și sarcini | Referințe |
|--|-----------|
| NU SUNT  |           |

**Teren**

|              |                 |                        |
|--------------|-----------------|------------------------|
| Nr cadastral | Suprafața (mp)* | Observații / Referințe |
|              | 2.100           |                        |

\* Suprafața este determinată în planul de proiecție Stereo 70.



**Date referitoare la teren**

| Crt | Categorie folosință | Intra vilan | Suprafața (mp) | Tarla | Parcelă | Nr. topo | Observații / Referințe |
|-----|---------------------|-------------|----------------|-------|---------|----------|------------------------|
| 1   | arabil              | NU          | 2.100          | 28    | 58      | -        |                        |

**Lungime Segmente**

1) Valorile lungimilor segmentelor sunt obținute din proiecție în plan.

| Punct început | X / Y                      | Punct sfârșit | X / Y                      | Lungime segment (** (m) |
|---------------|----------------------------|---------------|----------------------------|-------------------------|
| 1             | 354.499,765<br>272.446,571 | 2             | 354.497,99<br>272.438,107  | 8.648                   |
| 2             | 354.497,99<br>272.438,107  | 3             | 354.736,021<br>272.389,908 | 242.863                 |
| 3             | 354.736,021<br>272.389,908 | 4             | 354.737,762<br>272.398,379 | 8.648                   |
| 4             | 354.737,762<br>272.398,379 | 1             | 354.499,765<br>272.446,571 | 242.827                 |

**\*\* Lungimile segmentelor sunt determinate în planul de proiecție Stereo 70 și sunt rotunjite la 1 milimetru.**

**\*\*\* Distanța dintre puncte este formată din segmente cumulate ce sunt mai mici decât valoarea 1 milimetru.**





**DATE DESPRE IMOBILUL NR. 4597**

Oficiul de Cadastru și Publicitate Imobiliară DOLJ  
Biroul de Cadastru și Publicitate Imobiliară Craiova

**A. Partea I. Descrierea imobilului**

TEREN Extravilan

Adresa: Jud. Dolj, T28, P57/1

| Nr. Crt | Nr cadastral Nr. topografic | Suprafața* (mp) | Observații / Referințe                 |
|---------|-----------------------------|-----------------|--|
| A1      |                             | 1.800           | Sector cadastral:8 Teren neimprejmuit; |

**B. Partea II. Proprietari și acte**

| Inscrieri privitoare la dreptul de proprietate și alte drepturi reale  | Referințe |
|--|-----------|
| /  |           |
| Act Administrativ nr. TDP 408-44803, din 05/12/1996 emis de COMISIA JUDETEANA DOLJ;  |           |
| B1   | A1        |
| Intabulare, drept de PROPRIETATE, dobandit prin Reconstituire, cota actuala 1/1, cota initiala 1/1<br>1) IORDACHE IOANA, LIPSĂ CNP |           |

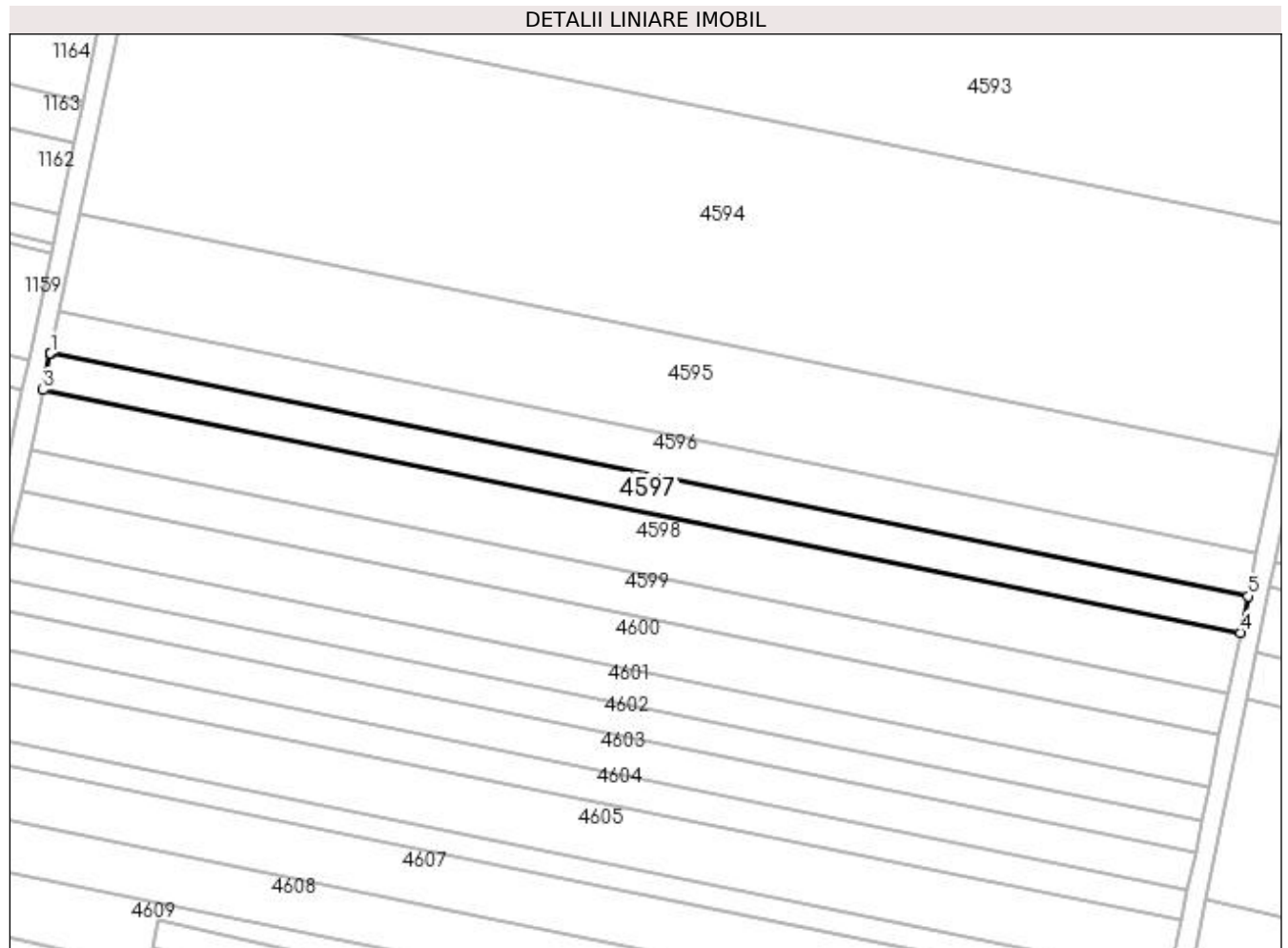
**C. Partea III. SARCINI .**

| Inscrieri privind dezmembramintele dreptului de proprietate, drepturi reale de garanție și sarcini | Referințe |
|--|-----------|
| NU SUNT  |           |

**Teren**

|              |                 |                        |
|--------------|-----------------|------------------------|
| Nr cadastral | Suprafața (mp)* | Observații / Referințe |
|              | 1.800           |                        |

\* Suprafața este determinată în planul de proiecție Stereo 70.



**Date referitoare la teren**

| Crt | Categorie folosință | Intra vilan | Suprafața (mp) | Tarla | Parcelă | Nr. topo | Observații / Referințe |
|-----|---------------------|-------------|----------------|-------|---------|----------|------------------------|
| 1   | arabil              | NU          | 1.800          | 28    | 57/1    | -        |                        |

**Lungime Segmente**

1) Valorile lungimilor segmentelor sunt obținute din proiecție în plan.

| Punct început | X / Y                      | Punct sfârșit | X / Y                      | Lungime segment (** (m) |
|---------------|----------------------------|---------------|----------------------------|-------------------------|
| 1             | 354.497,99<br>272.438,107  | 2             | 354.497,969<br>272.438,006 | 0.103                   |
| 2             | 354.497,969<br>272.438,006 | 3             | 354.496,469<br>272.430,854 | 7.308                   |
| 3             | 354.496,469<br>272.430,854 | 4             | 354.734,53<br>272.382,649  | 242.893                 |
| 4             | 354.734,53<br>272.382,649  | 5             | 354.736,021<br>272.389,908 | 7.411                   |
| 5             | 354.736,021<br>272.389,908 | 1             | 354.497,99<br>272.438,107  | 242.863                 |

**\*\* Lungimile segmentelor sunt determinate în planul de proiecție Stereo 70 și sunt rotunjite la 1 milimetru.**

**\*\*\* Distanța dintre puncte este formată din segmente cumulate ce sunt mai mici decât valoarea 1 milimetru.**



**DATE DESPRE IMOBILUL NR. 4598**

Oficiul de Cadastru și Publicitate Imobiliară DOLJ  
Biroul de Cadastru și Publicitate Imobiliară Craiova

**A. Partea I. Descrierea imobilului**

TEREN Extravilan

Adresa: Jud. Dolj, T28, P57

| Nr. Crt | Nr cadastral Nr. topografic | Suprafața* (mp) | Observații / Referințe                 |
|---------|-----------------------------|-----------------|--|
| A1      | 34206                       | 3.000           | Sector cadastral:8 Teren neimprejmuit; |

**B. Partea II. Proprietari și acte**

| Inscrieri privitoare la dreptul de proprietate și alte drepturi reale                               |  | Referințe |
|---|--|-----------|
| <b>195136 / 13/10/2022</b>  |  |           |
| Act Notarial nr. CONTRACT DE VANZARE AUT NR 3840, din 13/10/2022 emis de NP SOROP ALEXANDRU OLIVIU; |  |           |
| B1  | Intabulare, drept de PROPRIETATE, dobandit prin Conventie, cota actuala 1/1, cota initiala 1/1<br>1) DOBRE CLAUDIA MARIA | A1        |

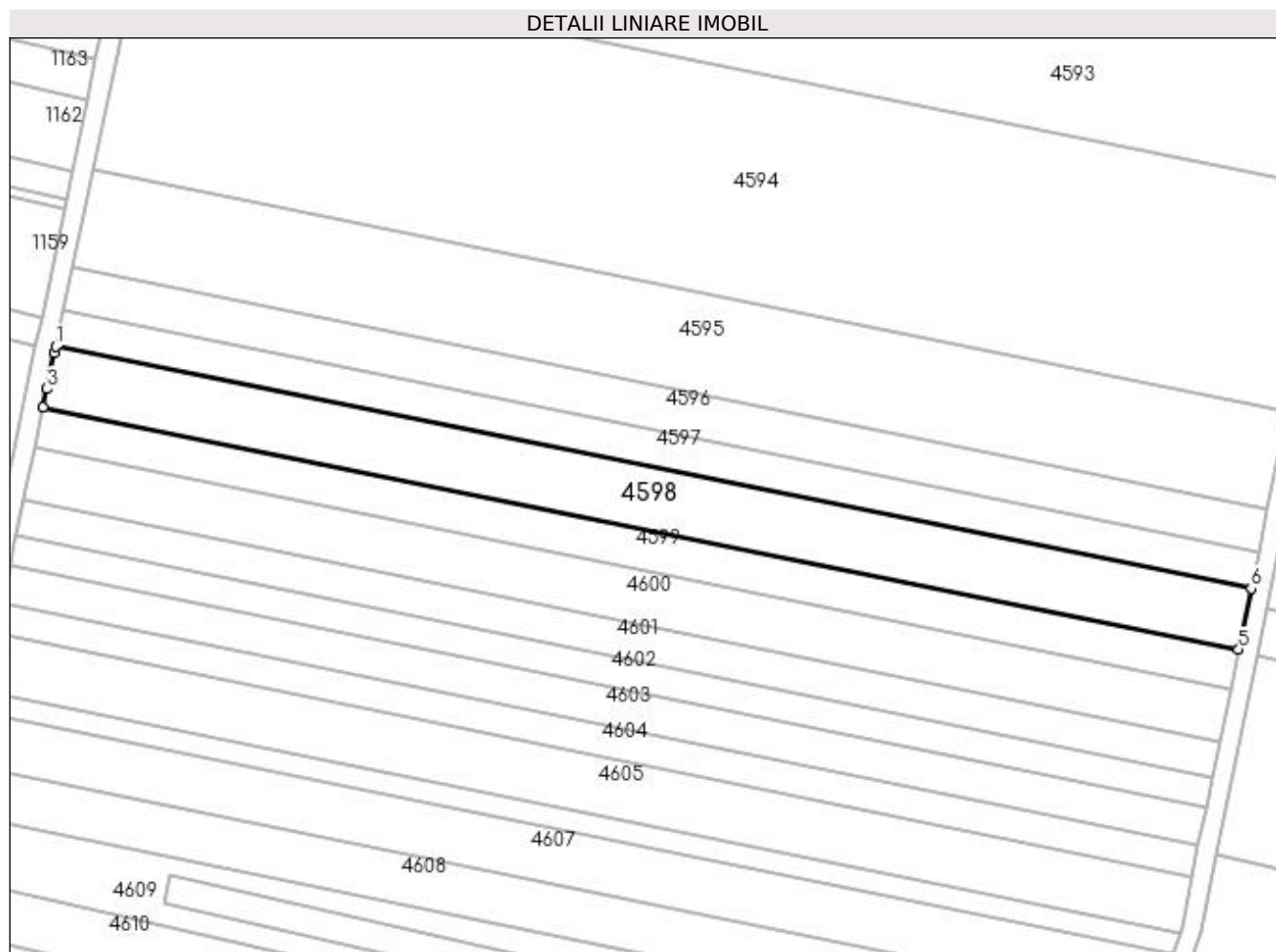
**C. Partea III. SARCINI .**

| Inscrieri privind dezmembramintele dreptului de proprietate, drepturi reale de garanție și sarcini | Referințe |
|--|-----------|
| NU SUNT  |           |

### Teren

| Nr cadastral | Suprafața (mp)* | Observații / Referințe |
|--------------|-----------------|------------------------|
| 34206        | 3.000           |                        |

\* Suprafața este determinată în planul de proiecție Stereo 70.



### Date referitoare la teren

| Crt | Categorie folosință | Intra vilan | Suprafața (mp) | Tarla | Parcelă | Nr. topo | Observații / Referințe |
|-----|---------------------|-------------|----------------|-------|---------|----------|------------------------|
| 1   | arabil              | NU          | 3.000          | 28    | 57      | -        |                        |

### Lungime Segmente

1) Valorile lungimilor segmentelor sunt obținute din proiecție în plan.

| Punct început | X / Y                      | Punct sfârșit | X / Y                      | Lungime segment (** (m) |
|---------------|----------------------------|---------------|----------------------------|-------------------------|
| 1             | 354.496,469<br>272.430,854 | 2             | 354.496,211<br>272.429,623 | 1.257                   |
| 2             | 354.496,211<br>272.429,623 | 3             | 354.494,704<br>272.422,439 | 7.34                    |
| 3             | 354.494,704<br>272.422,439 | 4             | 354.493,934<br>272.418,766 | 3.753                   |
| 4             | 354.493,934<br>272.418,766 | 5             | 354.732,044<br>272.370,551 | 242.943                 |
| 5             | 354.732,044<br>272.370,551 | 6             | 354.734,53<br>272.382,649  | 12.35                   |

| Punct început | X / Y                     | Punct sfârşit | X / Y                      | Lungime segment (** (m) |
|---------------|---------------------------|---------------|----------------------------|-------------------------|
| 6             | 354.734,53<br>272.382,649 | 1             | 354.496,469<br>272.430,854 | 242.893                 |

\*\* Lungimile segmentelor sunt determinate în planul de proiecţie Stereo 70 şi sunt rotunjite la 1 milimetru.

\*\*\* Distanţa dintre puncte este formată din segmente cumulate ce sunt mai mici decât valoarea 1 milimetru.





**DATE DESPRE IMOBILUL NR. 4599**

Oficiul de Cadastru și Publicitate Imobiliară DOLJ  
Biroul de Cadastru și Publicitate Imobiliară Craiova

**A. Partea I. Descrierea imobilului**

TEREN Extravilan

Adresa: Jud. Dolj, T28, P56

| Nr. Crt | Nr cadastral Nr. topografic | Suprafața* (mp) | Observații / Referințe                 |
|---------|-----------------------------|-----------------|--|
| A1      |                             | 2.000           | Sector cadastral:8 Teren neimprejmuit; |

**B. Partea II. Proprietari și acte**

| Inscrieri privitoare la dreptul de proprietate și alte drepturi reale   | Referințe |
|---|-----------|
| /   |           |
| Act Administrativ nr. TDP 953-59561, din 23/09/1997 emis de COMISIA JUDETEANA DOLJ;   |           |
| B1  | A1        |
| Intabulare, drept de PROPRIETATE, dobândit prin Reconstituire, cota actuala 1/1, cota initiala 1/1<br>1) ARNĂUTU NICOLAE, LIPSĂ CNP |           |

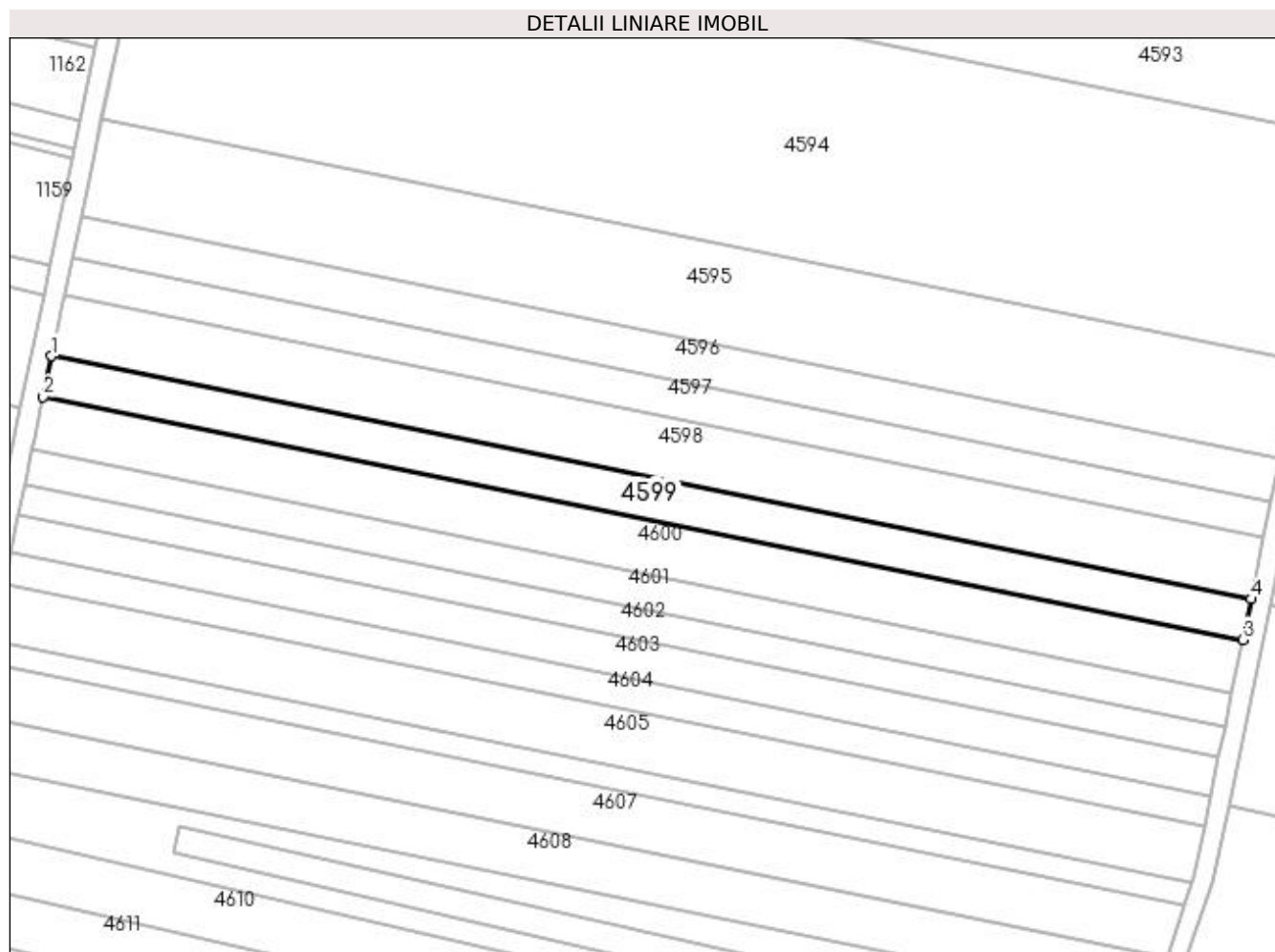
**C. Partea III. SARCINI .**

| Inscrieri privind dezmembramintele dreptului de proprietate, drepturi reale de garanție și sarcini | Referințe |
|--|-----------|
| NU SUNT  |           |

**Teren**

|              |                 |                        |
|--------------|-----------------|------------------------|
| Nr cadastral | Suprafața (mp)* | Observații / Referințe |
|              | 2.000           |                        |

\* Suprafața este determinată în planul de proiecție Stereo 70.



**Date referitoare la teren**

| Crt | Categorie folosință | Intra vilan | Suprafața (mp) | Tarla | Parcelă | Nr. topo | Observații / Referințe |
|-----|---------------------|-------------|----------------|-------|---------|----------|------------------------|
| 1   | arabil              | NU          | 2.000          | 28    | 56      | -        |                        |

**Lungime Segmente**

1) Valorile lungimilor segmentelor sunt obținute din proiecție în plan.

| Punct început | X / Y                      | Punct sfârșit | X / Y                      | Lungime segment (** (m) |
|---------------|----------------------------|---------------|----------------------------|-------------------------|
| 1             | 354.493,934<br>272.418,766 | 2             | 354.492,244<br>272.410,71  | 8.232                   |
| 2             | 354.492,244<br>272.410,71  | 3             | 354.730,388<br>272.362,488 | 242.976                 |
| 3             | 354.730,388<br>272.362,488 | 4             | 354.732,044<br>272.370,551 | 8.232                   |
| 4             | 354.732,044<br>272.370,551 | 1             | 354.493,934<br>272.418,766 | 242.943                 |

**\*\* Lungimile segmentelor sunt determinate în planul de proiecție Stereo 70 și sunt rotunjite la 1 milimetru.**

**\*\*\* Distanța dintre puncte este formată din segmente cumulate ce sunt mai mici decât valoarea 1 milimetru.**



**DATE DESPRE IMOBILUL NR. 4600**

Oficiul de Cadastru și Publicitate Imobiliară DOLJ  
Biroul de Cadastru și Publicitate Imobiliară Craiova

**A. Partea I. Descrierea imobilului**

TEREN Extravilan

Adresa: Jud. Dolj, T28, P55

| Nr. Crt | Nr cadastral Nr. topografic | Suprafața* (mp) | Observații / Referințe                 |
|---------|-----------------------------|-----------------|--|
| A1      |                             | 2.600           | Sector cadastral:8 Teren neimprejmuit; |

**B. Partea II. Proprietari și acte**

| Inscrieri privitoare la dreptul de proprietate și alte drepturi reale   | Referințe |
|---|-----------|
| /   |           |
| Act Administrativ nr. TDP 569-59475, din 10/02/1997 emis de COMISIA JUDETEANA DOLJ;   |           |
| B1  | A1        |
| Intabulare, drept de PROPRIETATE, dobandit prin Reconstituire, cota actuala 1/1, cota initiala 1/1<br>1) PRICEPUTU ION, LIPSĂ CNP |           |


**C. Partea III. SARCINI .**

| Inscrieri privind dezmembramintele dreptului de proprietate, drepturi reale de garanție și sarcini | Referințe |
|--|-----------|
| NU SUNT  |           |

### Teren

| Nr cadastral | Suprafața (mp)* | Observații / Referințe |
|--------------|-----------------|------------------------|
|              | 2.600           |                        |

\* Suprafața este determinată în planul de proiecție Stereo 70.



### Date referitoare la teren

| Crt | Categorie folosință | Intra vilan | Suprafața (mp) | Tarla | Parcelă | Nr. topo | Observații / Referințe |
|-----|---------------------|-------------|----------------|-------|---------|----------|------------------------|
| 1   | arabil              | NU          | 2.600          | 28    | 55      | -        |                        |

### Lungime Segmente

1) Valorile lungimilor segmentelor sunt obținute din proiecție în plan.

| Punct început | X / Y                      | Punct sfârșit | X / Y                      | Lungime segment (** (m) |
|---------------|----------------------------|---------------|----------------------------|-------------------------|
| 1             | 354.492,244<br>272.410,71  | 2             | 354.492,194<br>272.410,469 | 0.246                   |
| 2             | 354.492,194<br>272.410,469 | 3             | 354.490,521<br>272.402,491 | 8.151                   |
| 3             | 354.490,521<br>272.402,491 | 4             | 354.490,048<br>272.400,237 | 2.303                   |
| 4             | 354.490,048<br>272.400,237 | 5             | 354.728,234<br>272.352,007 | 243.02                  |
| 5             | 354.728,234<br>272.352,007 | 6             | 354.730,388<br>272.362,488 | 10.7                    |

| Punct început | X / Y                      | Punct sfârșit | X / Y                     | Lungime segment (** (m) |
|---------------|----------------------------|---------------|---------------------------|-------------------------|
| 6             | 354.730,388<br>272.362,488 | 1             | 354.492,244<br>272.410,71 | 242.976                 |

\*\* Lungimile segmentelor sunt determinate în planul de proiecție Stereo 70 și sunt rotunjite la 1 milimetru.

\*\*\* Distanța dintre puncte este formată din segmente cumulate ce sunt mai mici decât valoarea 1 milimetru.





**DATE DESPRE IMOBILUL NR. 4601**

Oficiul de Cadastru și Publicitate Imobiliară DOLJ  
Biroul de Cadastru și Publicitate Imobiliară Craiova

**A. Partea I. Descrierea imobilului**

TEREN Extravilan

Adresa: Jud. Dolj, T28, P54/1

| Nr. Crt | Nr cadastral<br>Nr. topografic | Suprafața* (mp) | Observații / Referințe                 |
|---------|--------------------------------|-----------------|--|
| A1      |                                | 1.700           | Sector cadastral:8 Teren neimprejmuit; |

**B. Partea II. Proprietari și acte**

| Inscrieri privitoare la dreptul de proprietate și alte drepturi reale                              | Referințe |
|--|-----------|
| /  |           |
| Act Administrativ nr. TDP 636-19536, din 07/03/1997 emis de COMISIA JUDETEANA DOLJ;                |           |
| B1   | A1        |
| Intabulare, drept de PROPRIETATE, dobândit prin Reconstituire, cota actuala 1/1, cota initiala 1/1 |           |
| 1) NICOLAE MARIN, LIPSĂ CNP  |           |
| 2) NICOLAE PETRE, LIPSĂ CNP  |           |

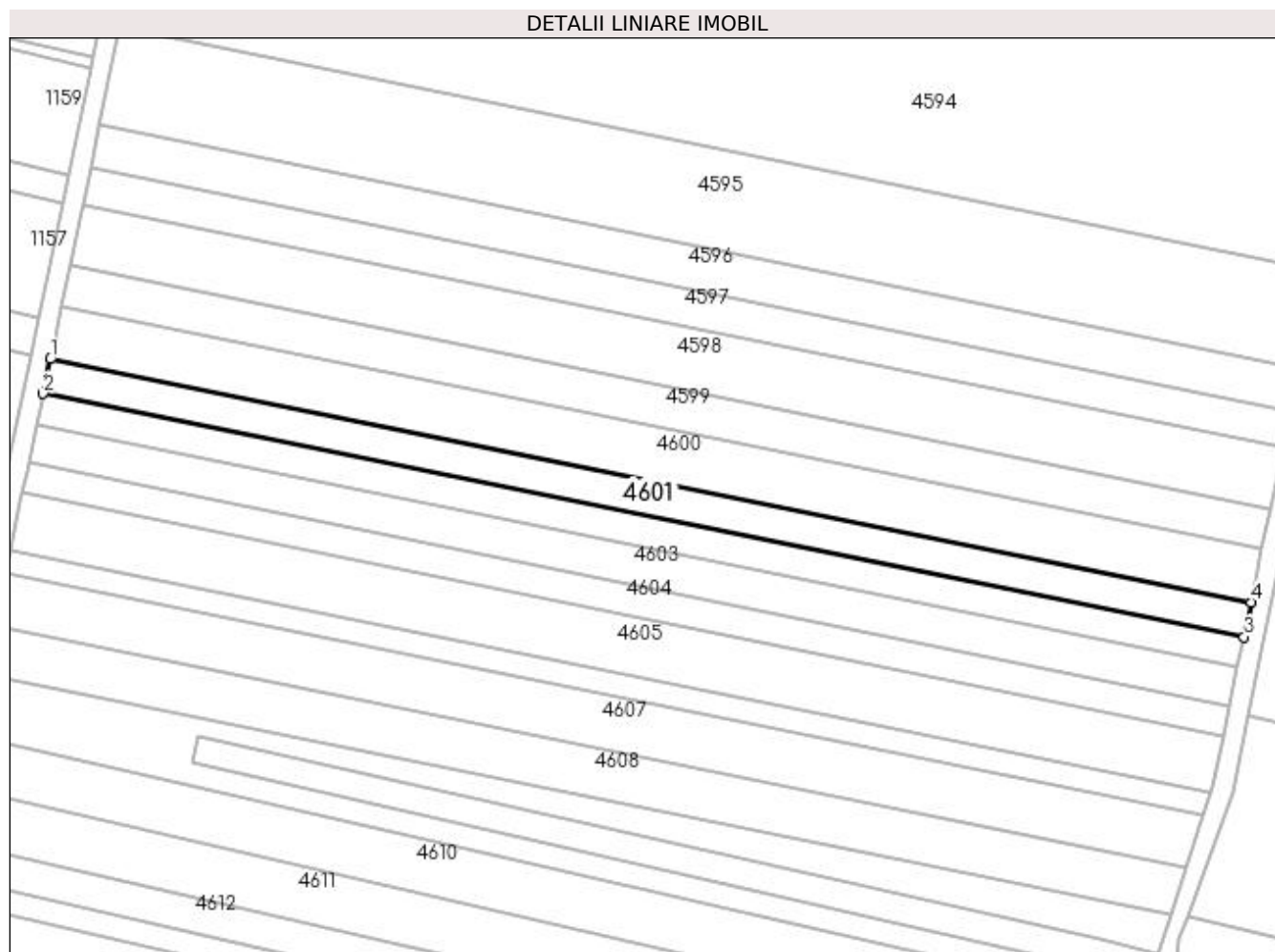
**C. Partea III. SARCINI .**

| Inscrieri privind dezmembramintele dreptului de proprietate, drepturi reale de garanție și sarcini | Referințe |
|--|-----------|
| NU SUNT  |           |

**Teren**

|              |                 |                        |
|--------------|-----------------|------------------------|
| Nr cadastral | Suprafața (mp)* | Observații / Referințe |
|              | 1.700           |                        |

\* Suprafața este determinată în planul de proiecție Stereo 70.



**Date referitoare la teren**

| Crt | Categorie folosință | Intra vilan | Suprafața (mp) | Tarla | Parcelă | Nr. topo | Observații / Referințe |
|-----|---------------------|-------------|----------------|-------|---------|----------|------------------------|
| 1   | arabil              | NU          | 1.700          | 28    | 54/1    | -        |                        |

**Lungime Segmente**

1) Valorile lungimilor segmentelor sunt obținute din proiecție în plan.

| Punct început | X / Y                      | Punct sfârșit | X / Y                      | Lungime segment (** (m) |
|---------------|----------------------------|---------------|----------------------------|-------------------------|
| 1             | 354.490,048<br>272.400,237 | 2             | 354.488,612<br>272.393,391 | 6.995                   |
| 2             | 354.488,612<br>272.393,391 | 3             | 354.726,826<br>272.345,155 | 243.048                 |
| 3             | 354.726,826<br>272.345,155 | 4             | 354.728,234<br>272.352,007 | 6.995                   |
| 4             | 354.728,234<br>272.352,007 | 1             | 354.490,048<br>272.400,237 | 243.02                  |

**\*\* Lungimile segmentelor sunt determinate în planul de proiecție Stereo 70 și sunt rotunjite la 1 milimetru.**

**\*\*\* Distanța dintre puncte este formată din segmente cumulate ce sunt mai mici decât valoarea 1 milimetru.**



**DATE DESPRE IMOBILUL NR. 4602**

Oficiul de Cadastru și Publicitate Imobiliară DOLJ  
Biroul de Cadastru și Publicitate Imobiliară Craiova

**A. Partea I. Descrierea imobilului**

TEREN Extravilan

Adresa: Jud. Dolj, T28, P53

| Nr. Crt | Nr cadastral Nr. topografic | Suprafața* (mp) | Observații / Referințe                 |
|---------|-----------------------------|-----------------|--|
| A1      |                             | 1.500           | Sector cadastral:8 Teren neimprejmuit; |

**B. Partea II. Proprietari și acte**

| Inscrieri privitoare la dreptul de proprietate și alte drepturi reale   | Referințe |
|---|-----------|
| /   |           |
| Act Administrativ nr. TDP 748-19537, din 07/03/1997 emis de COMISIA JUDETEANA DOLJ;   |           |
| B1  | A1        |
| Intabulare, drept de PROPRIETATE, dobandit prin Reconstituire, cota actuala 1/1, cota initiala 1/1<br>1) MIREA LEONTIA, LIPSĂ CNP |           |


**C. Partea III. SARCINI .**

| Inscrieri privind dezmembramintele dreptului de proprietate, drepturi reale de garanție și sarcini | Referințe |
|--|-----------|
| NU SUNT  |           |

**Teren**

|              |                 |                        |
|--------------|-----------------|------------------------|
| Nr cadastral | Suprafața (mp)* | Observații / Referințe |
|              | 1.500           |                        |

\* Suprafața este determinată în planul de proiecție Stereo 70.



**Date referitoare la teren**

| Crt | Categorie folosință | Intravilan | Suprafața (mp) | Tarla | Parcelă | Nr. topo | Observații / Referințe  |
|-----|---------------------|------------|----------------|-------|---------|----------|-------------------------|
| 1   | arabil              | NU         | 1.500          | 28    | 53      | -        | TARLA 29 GRESITA IN TDP |

**Lungime Segmente**

1) Valorile lungimilor segmentelor sunt obținute din proiecție în plan.

| Punct început | X / Y                      | Punct sfârșit | X / Y                      | Lungime segment (** (m) |
|---------------|----------------------------|---------------|----------------------------|-------------------------|
| 1             | 354.488,612<br>272.393,391 | 2             | 354.488,347<br>272.392,124 | 1.295                   |
| 2             | 354.488,347<br>272.392,124 | 3             | 354.487,346<br>272.387,351 | 4.876                   |
| 3             | 354.487,346<br>272.387,351 | 4             | 354.725,584<br>272.339,11  | 243.073                 |
| 4             | 354.725,584<br>272.339,11  | 5             | 354.726,826<br>272.345,155 | 6.171                   |
| 5             | 354.726,826<br>272.345,155 | 1             | 354.488,612<br>272.393,391 | 243.048                 |

**\*\* Lungimile segmentelor sunt determinate în planul de proiecție Stereo 70 și sunt rotunjite la 1 milimetru.**

**\*\*\* Distanța dintre puncte este formată din segmente cumulate ce sunt mai mici decât valoarea 1 milimetru.**





**DATE DESPRE IMOBILUL NR. 4603**

Oficiul de Cadastru și Publicitate Imobiliară DOLJ  
Biroul de Cadastru și Publicitate Imobiliară Craiova

**A. Partea I. Descrierea imobilului**

TEREN Extravilan

Adresa: Jud. Dolj, T28, P52

| Nr. Crt | Nr cadastral Nr. topografic | Suprafața* (mp) | Observații / Referințe                 |
|---------|-----------------------------|-----------------|--|
| A1      |                             | 1.900           | Sector cadastral:8 Teren neimprejmuit; |

**B. Partea II. Proprietari și acte**

| Inscrieri privitoare la dreptul de proprietate și alte drepturi reale   | Referințe |
|---|-----------|
| /   |           |
| Act Administrativ nr. TDP 908-59561, din 19/09/1997 emis de COMISIA JUDETEANA DOLJ;   |           |
| B1  | A1        |
| Intabulare, drept de PROPRIETATE, dobândit prin Reconstituire, cota actuala 1/1, cota initiala 1/1<br>1) MORTOFLEAC OPRIȚA, LIPSĂ CNP |           |

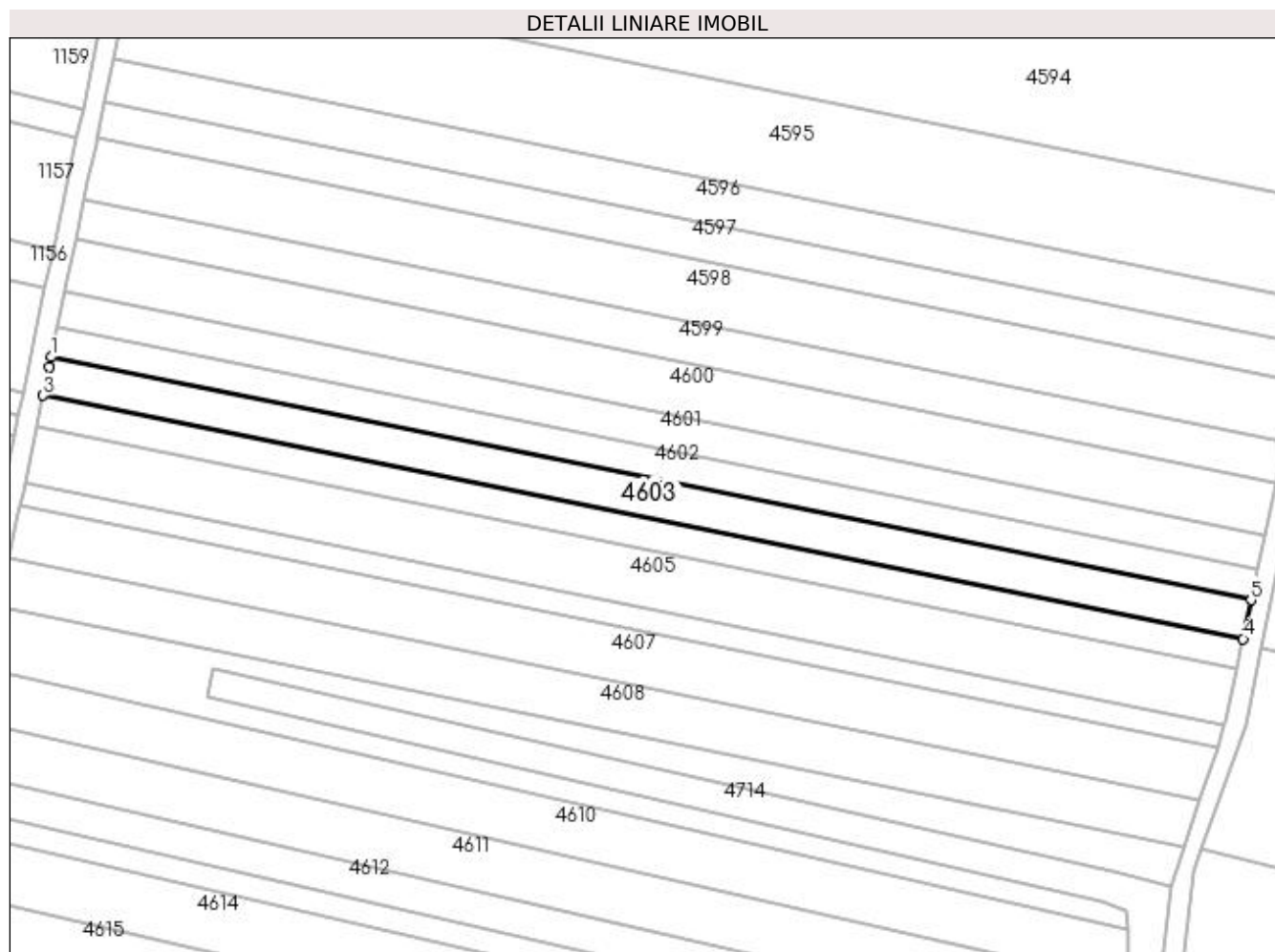
**C. Partea III. SARCINI .**

| Inscrieri privind dezmembramintele dreptului de proprietate, drepturi reale de garanție și sarcini | Referințe |
|--|-----------|
| NU SUNT  |           |

**Teren**

| Nr cadastral | Suprafața (mp)* | Observații / Referințe |
|--------------|-----------------|------------------------|
|              | 1.900           |                        |

\* Suprafața este determinată în planul de proiecție Stereo 70.



**Date referitoare la teren**

| Crt | Categorie folosință | Intra vilan | Suprafața (mp) | Tarla | Parcelă | Nr. topo | Observații / Referințe |
|-----|---------------------|-------------|----------------|-------|---------|----------|------------------------|
| 1   | arabil              | NU          | 1.900          | 28    | 52      | -        |                        |

**Lungime Segmente**

1) Valorile lungimilor segmentelor sunt obținute din proiecție în plan.

| Punct început | X / Y                      | Punct sfârșit | X / Y                      | Lungime segment (** (m) |
|---------------|----------------------------|---------------|----------------------------|-------------------------|
| 1             | 354.487,346<br>272.387,351 | 2             | 354.486,925<br>272.385,346 | 2.048                   |
| 2             | 354.486,925<br>272.385,346 | 3             | 354.485,741<br>272.379,701 | 5.768                   |
| 3             | 354.485,741<br>272.379,701 | 4             | 354.724,011<br>272.331,454 | 243.105                 |
| 4             | 354.724,011<br>272.331,454 | 5             | 354.725,584<br>272.339,11  | 7.816                   |
| 5             | 354.725,584<br>272.339,11  | 1             | 354.487,346<br>272.387,351 | 243.073                 |

**\*\* Lungimile segmentelor sunt determinate în planul de proiecție Stereo 70 și sunt rotunjite la 1 milimetru.**

**\*\*\* Distanța dintre puncte este formată din segmente cumulate ce sunt mai mici decât valoarea 1 milimetru.**



**DATE DESPRE IMOBILUL NR. 4604**

Oficiul de Cadastru și Publicitate Imobiliară DOLJ  
Biroul de Cadastru și Publicitate Imobiliară Craiova

**A. Partea I. Descrierea imobilului**

TEREN Extravilan

Adresa: Jud. Dolj, T28, P51

| Nr. Crt | Nr cadastral Nr. topografic | Suprafața* (mp) | Observații / Referințe                 |
|---------|-----------------------------|-----------------|--|
| A1      |                             | 1.500           | Sector cadastral:8 Teren neimprejmuit; |

**B. Partea II. Proprietari și acte**

| Inscrieri privitoare la dreptul de proprietate și alte drepturi reale |   | Referințe |
|---|---|-----------|
| /   |   |           |
| Act Notarial nr. CM 353, din 24/11/2008 emis de BNP STOENESCU FLOREA; |   |           |
| B1  | Intabulare, drept de PROPRIETATE, dobandit prin Succesiune, cota actuala 1/4, cota initiala 1/4<br>1) STĂNUSI VICTORIA, LIPSĂ CNP | A1        |
| B2  | Intabulare, drept de PROPRIETATE, dobandit prin Succesiune, cota actuala 3/4, cota initiala 3/4<br>1) PUNCIOIU MARIANA            | A1        |


**C. Partea III. SARCINI .**

| Inscrieri privind dezmembramintele dreptului de proprietate, drepturi reale de garanție și sarcini | Referințe |
|--|-----------|
| NU SUNT  |           |

**Teren**

| Nr cadastral | Suprafața (mp)* | Observații / Referințe |
|--------------|-----------------|------------------------|
|              | 1.500           |                        |

\* Suprafața este determinată în planul de proiecție Stereo 70.



**Date referitoare la teren**

| Crt | Categorie folosință | Intra vilan | Suprafața (mp) | Tarla | Parcelă | Nr. topo | Observații / Referințe |
|-----|---------------------|-------------|----------------|-------|---------|----------|------------------------|
| 1   | arabil              | NU          | 1.500          | 28    | 51      | -        |                        |

**Lungime Segmente**

1) Valorile lungimilor segmentelor sunt obținute din proiecție în plan.

| Punct început | X / Y                      | Punct sfârșit | X / Y                      | Lungime segment (** (m) |
|---------------|----------------------------|---------------|----------------------------|-------------------------|
| 1             | 354.724,011<br>272.331,454 | 2             | 354.485,741<br>272.379,701 | 243.105                 |
| 2             | 354.485,741<br>272.379,701 | 3             | 354.485,337<br>272.377,774 | 1.969                   |
| 3             | 354.485,337<br>272.377,774 | 4             | 354.484,475<br>272.373,663 | 4.201                   |
| 4             | 354.484,475<br>272.373,663 | 5             | 354.722,769<br>272.325,411 | 243.13                  |
| 5             | 354.722,769<br>272.325,411 | 1             | 354.724,011<br>272.331,454 | 6.17                    |

**\*\* Lungimile segmentelor sunt determinate în planul de proiecție Stereo 70 și sunt rotunjite la 1 milimetru.**

**\*\*\* Distanța dintre puncte este formată din segmente cumulate ce sunt mai mici decât valoarea 1 milimetru.**





**DATE DESPRE IMOBILUL NR. 4605**

Oficiul de Cadastru și Publicitate Imobiliară DOLJ  
Biroul de Cadastru și Publicitate Imobiliară Craiova

**A. Partea I. Descrierea imobilului**

TEREN Extravilan

Adresa: Jud. Dolj, T28, P50

| Nr. Crt | Nr cadastral Nr. topografic | Suprafața* (mp) | Observații / Referințe                 |
|---------|-----------------------------|-----------------|--|
| A1      | 30293                       | 2.800           | Sector cadastral:8 Teren neimprejmuit; |

**B. Partea II. Proprietari și acte**

| Inscrieri privitoare la dreptul de proprietate și alte drepturi reale                               |   | Referințe |
|---|---|-----------|
| <b>52773 / 04/04/2017</b>   |   |           |
| Act Notarial nr. CONTRACT DE VANZARE AUT NR 807, din 03/04/2017 emis de NP SOROP ALEXANDRU OLIVIU;  |   |           |
| B1  | Intabulare, drept de PROPRIETATE, dobandit prin Conventie, cota actuala 1/1, cota initiala 1/1<br>1) <b>DOBRE MITEL</b><br>2) <b>DOBRE MARINELA</b>               | A1        |
| B2  | se notează faptul că; urmare a transferului intrapatrimonial; imobilul face parte din patrimoniul de afecțiune al lui : DOBRE MITEL INTREPRINDERE FAMILIALA;      | A1        |
| <b>135893 / 01/07/2019</b>  |   |           |
| Act Notarial nr. CONTRACT DE IPOTECA AUT NR 2569, din 27/06/2019 emis de NP SOROP ALEXANDRU OLIVIU; |   |           |
| B3  | se noteaza interdictiile de instrainare; grevare; inchiriere; dezmembrare; comasare; restructurare si construire<br>1) <b>LIBRA INTERNET BANK SA, CIF:8119644</b> | A1        |
| B4  | se noteaza interdictia de arendare<br>1) <b>LIBRA INTERNET BANK SA, CIF:8119644</b>   | A1        |

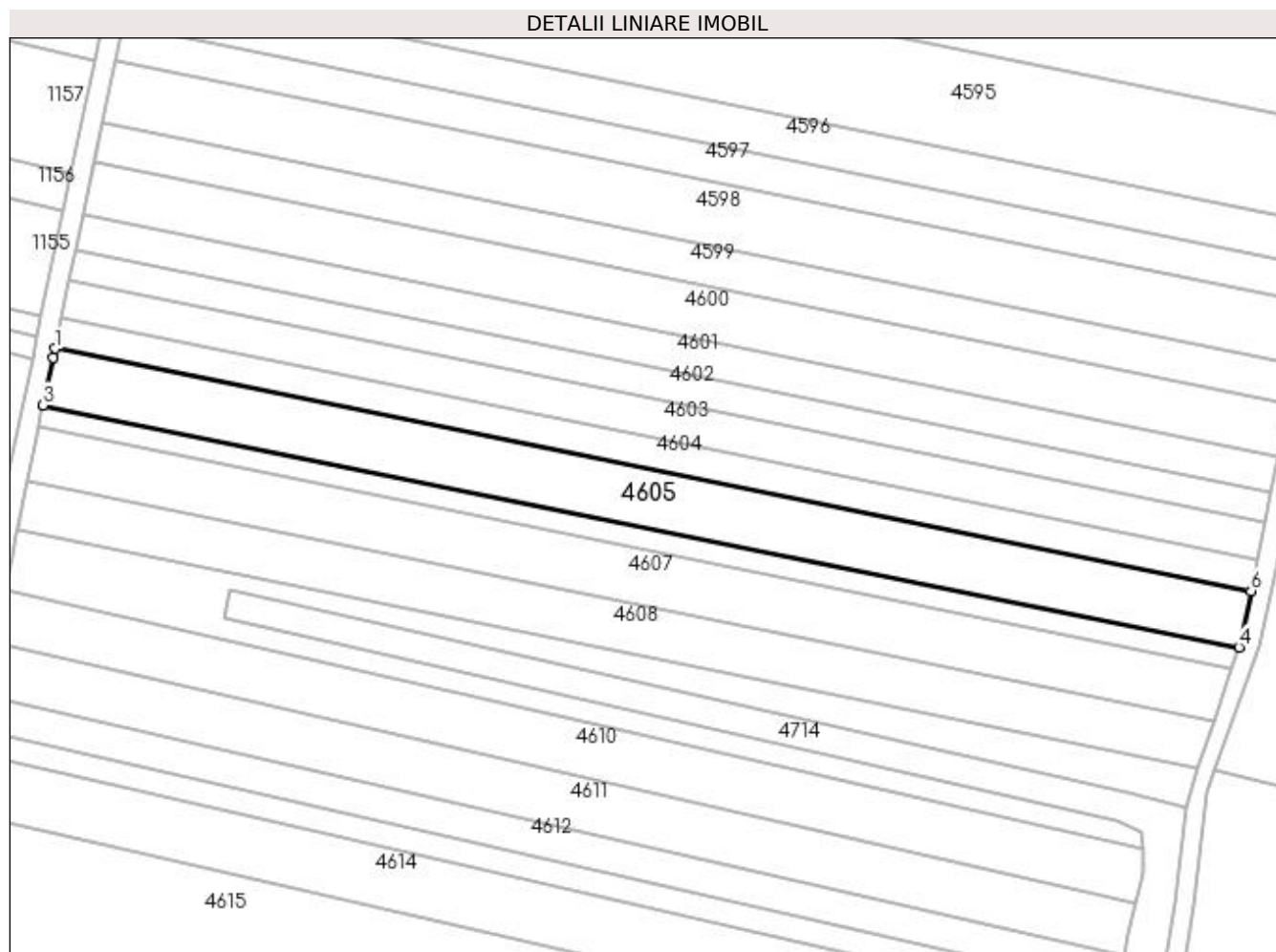
**C. Partea III. SARCINI**

| Inscrieri privind dezmembramintele dreptului de proprietate, drepturi reale de garanție și sarcini  |  | Referințe |
|---|--|-----------|
| <b>135893 / 01/07/2019</b>  |  |           |
| Act Notarial nr. CONTRACT DE IPOTECA AUT NR 2569, din 27/06/2019 emis de NP SOROP ALEXANDRU OLIVIU; |  |           |
| C1  | Intabulare, drept de IPOTECA, Valoare:595433 RONSI CELELALTE OBLIGATII DE PLATA AFERENTE CREDITULUI<br>1) <b>LIBRA INTERNET BANK SA, CIF:8119644</b> | A1        |

### Teren

| Nr cadastral | Suprafața (mp)* | Observații / Referințe |
|--------------|-----------------|------------------------|
| 30293        | 2.800           |                        |

\* Suprafața este determinată în planul de proiecție Stereo 70.



### Date referitoare la teren

| Crt | Categorie folosință | Intra vilan | Suprafața (mp) | Tarla | Parcelă | Nr. topo | Observații / Referințe |
|-----|---------------------|-------------|----------------|-------|---------|----------|------------------------|
| 1   | arabil              | NU          | 2.800          | 28    | 50      | -        |                        |

### Lungime Segmente

1) Valorile lungimilor segmentelor sunt obținute din proiecție în plan.

| Punct început | X / Y                      | Punct sfârșit | X / Y                      | Lungime segment (** (m) |
|---------------|----------------------------|---------------|----------------------------|-------------------------|
| 1             | 354.484,475<br>272.373,663 | 2             | 354.484,084<br>272.371,796 | 1.907                   |
| 2             | 354.484,084<br>272.371,796 | 3             | 354.482,112<br>272.362,392 | 9.609                   |
| 3             | 354.482,112<br>272.362,392 | 4             | 354.720,313<br>272.314,158 | 243.036                 |
| 4             | 354.720,313<br>272.314,158 | 5             | 354.720,686<br>272.315,272 | 1.175                   |
| 5             | 354.720,686<br>272.315,272 | 6             | 354.722,769<br>272.325,411 | 10.35                   |

| Punct început | X / Y                      | Punct sfârşit | X / Y                      | Lungime segment (** (m) |
|---------------|----------------------------|---------------|----------------------------|-------------------------|
| 6             | 354.722,769<br>272.325,411 | 1             | 354.484,475<br>272.373,663 | 243.13                  |

\*\* Lungimile segmentelor sunt determinate în planul de proiecţie Stereo 70 şi sunt rotunjite la 1 milimetru.

\*\*\* Distanţa dintre puncte este formată din segmente cumulate ce sunt mai mici decât valoarea 1 milimetru.



**DATE DESPRE IMOBILUL NR. 4606**

Oficiul de Cadastru și Publicitate Imobiliară DOLJ  
Biroul de Cadastru și Publicitate Imobiliară Craiova

**A. Partea I. Descrierea imobilului**

TEREN Extravilan

Adresa: Jud. Dolj, T28, P49

| Nr. Crt | Nr cadastral Nr. topografic | Suprafața* (mp) | Observații / Referințe                 |
|---------|-----------------------------|-----------------|--|
| A1      |                             | 1.100           | Sector cadastral:8 Teren neimprejmuit; |

**B. Partea II. Proprietari și acte**

| Inscrieri privitoare la dreptul de proprietate și alte drepturi reale   | Referințe |
|---|-----------|
| /   |           |
| Act Administrativ nr. TDP 895-59555, din 18/09/1997 emis de COMISIA JUDETEANA DOLJ;   |           |
| B1  | A1        |
| Intabulare, drept de PROPRIETATE, dobândit prin Reconstituire, cota actuala 1/1, cota initiala 1/1<br>1) SCURTU GHEORGHE, LIPSĂ CNP |           |

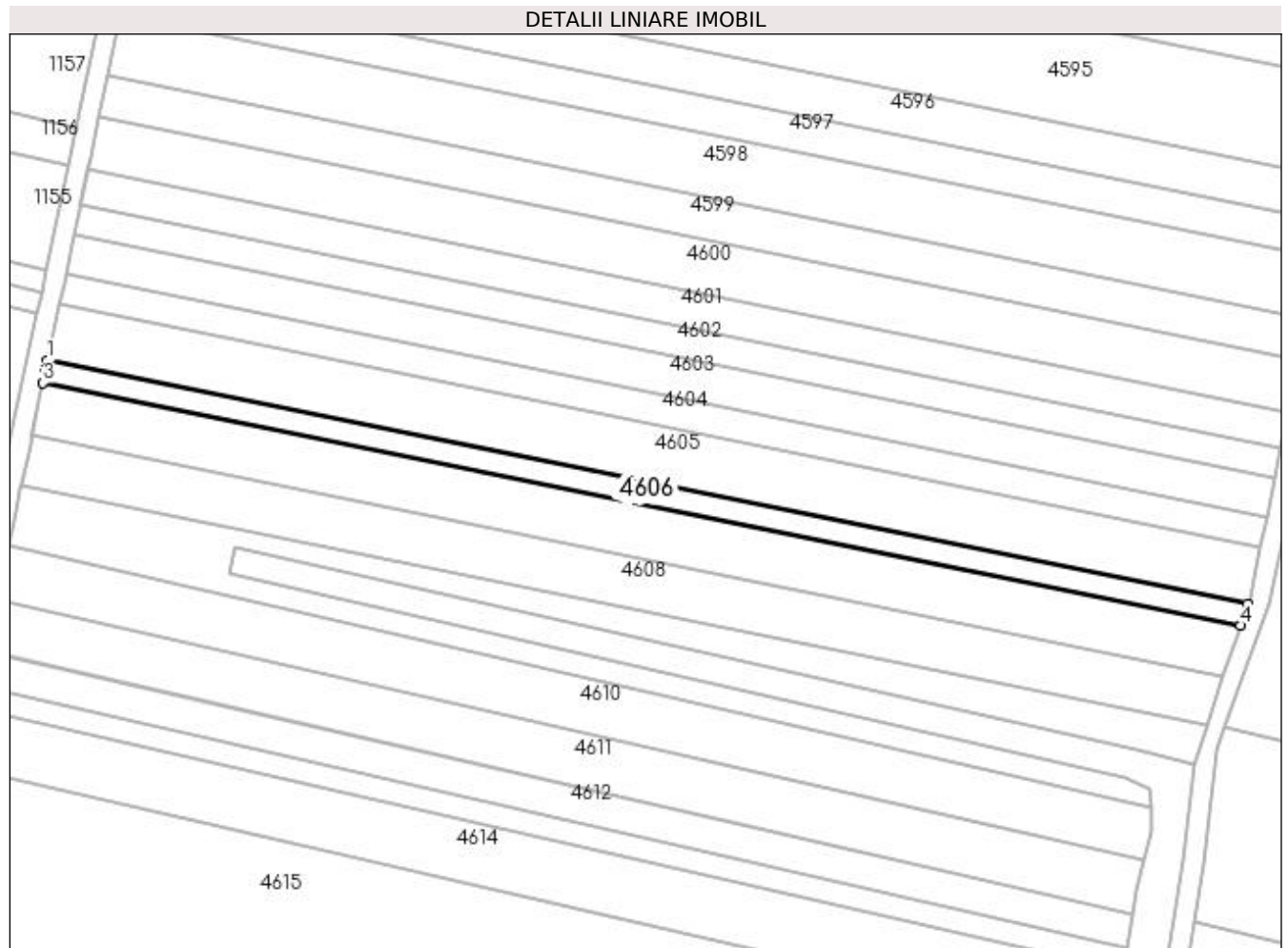
**C. Partea III. SARCINI .**

| Inscrieri privind dezmembramintele dreptului de proprietate, drepturi reale de garanție și sarcini | Referințe |
|--|-----------|
| NU SUNT  |           |

**Teren**

| Nr cadastral | Suprafața (mp)* | Observații / Referințe |
|--------------|-----------------|------------------------|
|              | 1.100           |                        |

\* Suprafața este determinată în planul de proiecție Stereo 70.



**Date referitoare la teren**

| Crt | Categorie folosință | Intra vilan | Suprafața (mp) | Tarla | Parcelă | Nr. topo | Observații / Referințe |
|-----|---------------------|-------------|----------------|-------|---------|----------|------------------------|
| 1   | arabil              | NU          | 1.100          | 28    | 49      | -        |                        |

**Lungime Segmente**

1) Valorile lungimilor segmentelor sunt obținute din proiecție în plan.

| Punct început | X / Y                      | Punct sfârșit | X / Y                      | Lungime segment (** (m) |
|---------------|----------------------------|---------------|----------------------------|-------------------------|
| 1             | 354.482,112<br>272.362,392 | 2             | 354.481,745<br>272.360,642 | 1.788                   |
| 2             | 354.481,745<br>272.360,642 | 3             | 354.481,182<br>272.357,957 | 2.744                   |
| 3             | 354.481,182<br>272.357,957 | 4             | 354.718,863<br>272.309,829 | 242.505                 |
| 4             | 354.718,863<br>272.309,829 | 5             | 354.720,313<br>272.314,158 | 4.566                   |
| 5             | 354.720,313<br>272.314,158 | 1             | 354.482,112<br>272.362,392 | 243.036                 |

**\*\* Lungimile segmentelor sunt determinate în planul de proiecție Stereo 70 și sunt rotunjite la 1 milimetru.**

**\*\*\* Distanța dintre puncte este formată din segmente cumulate ce sunt mai mici decât valoarea 1 milimetru.**





**DATE DESPRE IMOBILUL NR. 4607**

Oficiul de Cadastru și Publicitate Imobiliară DOLJ  
Biroul de Cadastru și Publicitate Imobiliară Craiova

**A. Partea I. Descrierea imobilului**

TEREN Extravilan

Adresa: Jud. Dolj, T28, P48

| Nr. Crt | Nr cadastral Nr. topografic | Suprafața* (mp) | Observații / Referințe                 |
|---------|-----------------------------|-----------------|--|
| A1      |                             | 2.600           | Sector cadastral:8 Teren neimprejmuit; |

**B. Partea II. Proprietari și acte**

| Inscrieri privitoare la dreptul de proprietate și alte drepturi reale   | Referințe |
|---|-----------|
| /   |           |
| Act Administrativ nr. TDP 330-48668, din 30/04/1996 emis de COMISIA JUDETEANA DOLJ;   |           |
| B1  | A1        |
| Intabulare, drept de PROPRIETATE, dobandit prin Reconstituire, cota actuala 1/1, cota initiala 1/1<br>1) BISTRICEANU ION, LIPSĂ CNP |           |

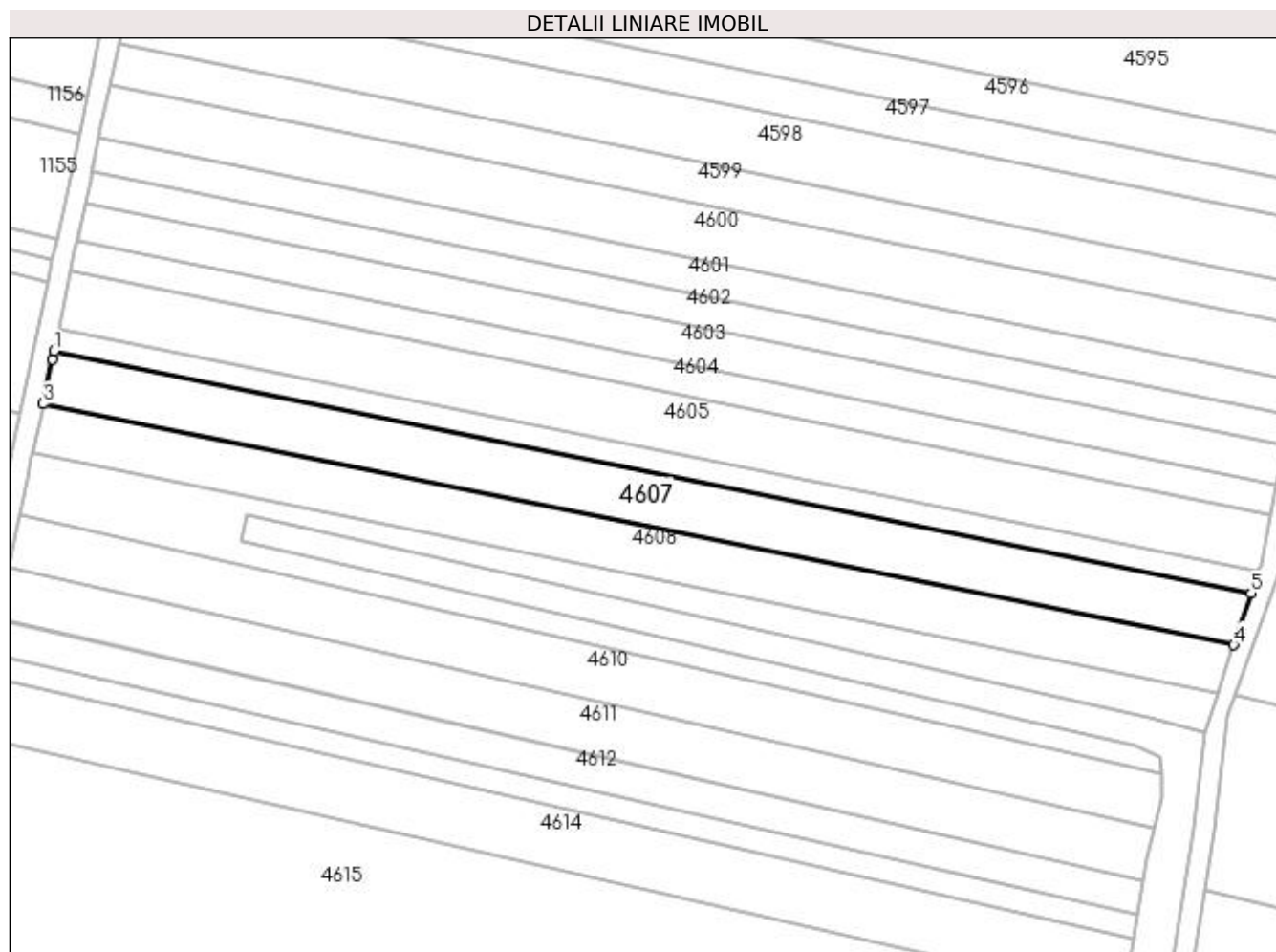
**C. Partea III. SARCINI .**

| Inscrieri privind dezmembramintele dreptului de proprietate, drepturi reale de garanție și sarcini | Referințe |
|--|-----------|
| NU SUNT  |           |

### Teren

| Nr cadastral | Suprafața (mp)* | Observații / Referințe |
|--------------|-----------------|------------------------|
|              | 2.600           |                        |

\* Suprafața este determinată în planul de proiecție Stereo 70.



### Date referitoare la teren

| Crt | Categorie folosință | Intra vilan | Suprafața (mp) | Tarla | Parcelă | Nr. topo | Observații / Referințe |
|-----|---------------------|-------------|----------------|-------|---------|----------|------------------------|
| 1   | arabil              | NU          | 2.600          | 28    | 48      | -        |                        |

### Lungime Segmente

1) Valorile lungimilor segmentelor sunt obținute din proiecție în plan.

| Punct început | X / Y                      | Punct sfârșit | X / Y                      | Lungime segment (** (m) |
|---------------|----------------------------|---------------|----------------------------|-------------------------|
| 1             | 354.481,182<br>272.357,957 | 2             | 354.480,826<br>272.356,261 | 1.733                   |
| 2             | 354.480,826<br>272.356,261 | 3             | 354.478,975<br>272.347,436 | 9.017                   |
| 3             | 354.478,975<br>272.347,436 | 4             | 354.715,423<br>272.299,558 | 241.247                 |
| 4             | 354.715,423<br>272.299,558 | 5             | 354.718,863<br>272.309,829 | 10.832                  |
| 5             | 354.718,863<br>272.309,829 | 1             | 354.481,182<br>272.357,957 | 242.505                 |

**\*\* Lungimile segmentelor sunt determinate în planul de proiecție Stereo 70 și sunt rotunjite la 1 milimetru.**

**\*\*\* Distanța dintre puncte este formată din segmente cumulate ce sunt mai mici decât valoarea 1 milimetru.**



**DATE DESPRE IMOBILUL NR. 4608**

Oficiul de Cadastru și Publicitate Imobiliară DOLJ  
Biroul de Cadastru și Publicitate Imobiliară Craiova

**A. Partea I. Descrierea imobilului**

TEREN Extravilan

Adresa: Jud. Dolj, T28, P47

| Nr. Crt | Nr cadastral Nr. topografic | Suprafața* (mp) | Observații / Referințe                 |
|---------|-----------------------------|-----------------|--|
| A1      |                             | 2.400           | Sector cadastral:8 Teren neimprejmuit; |

**B. Partea II. Proprietari și acte**

| Inscrieri privitoare la dreptul de proprietate și alte drepturi reale                              | Referințe |
|--|-----------|
| /  |           |
| Act Administrativ nr. TDP 520-59475, din 06/02/1997 emis de COMISIA JUDETEANA DOLJ;                |           |
| B1   | A1        |
| Intabulare, drept de PROPRIETATE, dobândit prin Reconstituire, cota actuala 1/1, cota initiala 1/1 |           |
| 1) IORDACHE AGOPIA, LIPSĂ CNP  |           |
| 2) IONESCU FLOAREA, LIPSĂ CNP  |           |

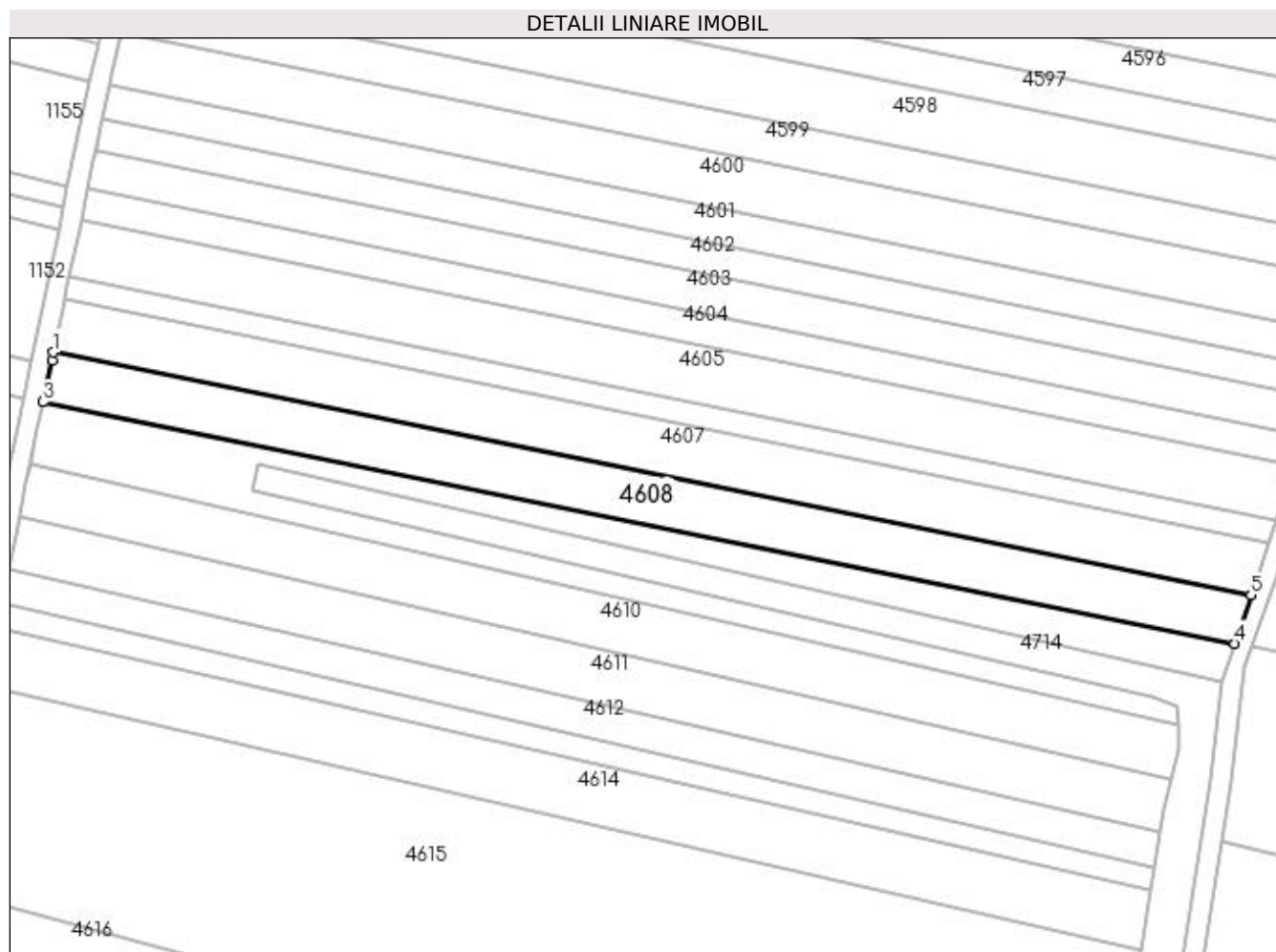
**C. Partea III. SARCINI .**

| Inscrieri privind dezmembramintele dreptului de proprietate, drepturi reale de garanție și sarcini | Referințe |
|--|-----------|
| NU SUNT  |           |

### Teren

| Nr cadastral | Suprafața (mp)* | Observații / Referințe |
|--------------|-----------------|------------------------|
|              | 2.400           |                        |

\* Suprafața este determinată în planul de proiecție Stereo 70.



### Date referitoare la teren

| Crt | Categorie folosință | Intravilan | Suprafața (mp) | Tarla | Parcelă | Nr. topo | Observații / Referințe |
|-----|---------------------|------------|----------------|-------|---------|----------|------------------------|
| 1   | arabil              | NU         | 2.400          | 28    | 47      | -        |                        |

### Lungime Segmente

1) Valorile lungimilor segmentelor sunt obținute din proiecție în plan.

| Punct început | X / Y                      | Punct sfârșit | X / Y                      | Lungime segment (** (m) |
|---------------|----------------------------|---------------|----------------------------|-------------------------|
| 1             | 354.478,975<br>272.347,436 | 2             | 354.478,655<br>272.345,908 | 1.561                   |
| 2             | 354.478,655<br>272.345,908 | 3             | 354.476,928<br>272.337,676 | 8.412                   |
| 3             | 354.476,928<br>272.337,676 | 4             | 354.712,232<br>272.290,029 | 240.079                 |
| 4             | 354.712,232<br>272.290,029 | 5             | 354.715,423<br>272.299,558 | 10.049                  |
| 5             | 354.715,423<br>272.299,558 | 1             | 354.478,975<br>272.347,436 | 241.247                 |

**\*\* Lungimile segmentelor sunt determinate în planul de proiecție Stereo 70 și sunt rotunjite la 1 milimetru.**

**\*\*\* Distanța dintre puncte este formată din segmente cumulate ce sunt mai mici decât valoarea 1 milimetru.**





**DATE DESPRE IMOBILUL NR. 4609**

Oficiul de Cadastru și Publicitate Imobiliară DOLJ  
 Biroul de Cadastru și Publicitate Imobiliară Craiova

**A. Partea I. Descrierea imobilului**

TEREN Extravilan

Adresa: Jud. Dolj, T28, P45

| Nr. Crt | Nr cadastral Nr. topografic | Suprafața* (mp) | Observații / Referințe                 |
|---------|-----------------------------|-----------------|--|
| A1      |                             | 2.500           | Sector cadastral:8 Teren neimprejmuit; |

**B. Partea II. Proprietari și acte**

| Inscrieri privitoare la dreptul de proprietate și alte drepturi reale   | Referințe |
|---|-----------|
| /   |           |
| Act Notarial nr. CM 259, din 28/11/2013 emis de BNP STOENESCU FLOREA;   |           |
| B1  | A1        |
| Intabulare, drept de PROPRIETATE, dobandit prin Succesiune, cota actuala 1/1, cota initiala 1/1<br>1) PIRVULESCU GEORGEL-VIOREL |           |

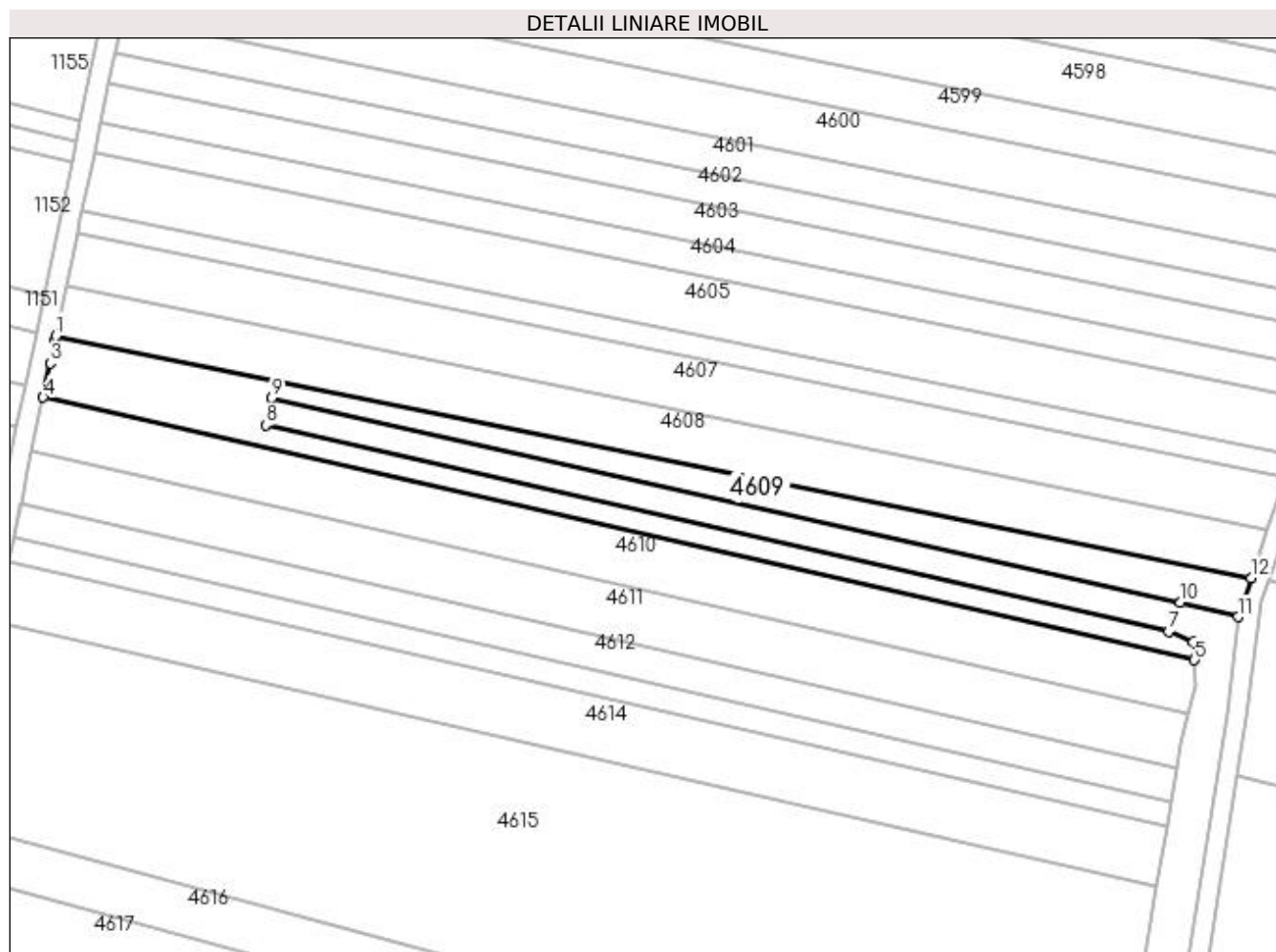
**C. Partea III. SARCINI .**

| Inscrieri privind dezmembramintele dreptului de proprietate, drepturi reale de garanție și sarcini | Referințe |
|--|-----------|
| NU SUNT  |           |

### Teren

| Nr cadastral | Suprafața (mp)* | Observații / Referințe |
|--------------|-----------------|------------------------|
|              | 2.500           |                        |

\* Suprafața este determinată în planul de proiecție Stereo 70.



### Date referitoare la teren

| Crt | Categorie folosință | Intra vilan | Suprafața (mp) | Tarla | Parcelă | Nr. topo | Observații / Referințe |
|-----|---------------------|-------------|----------------|-------|---------|----------|------------------------|
| 1   | arabil              | NU          | 2.500          | 28    | 45      | -        |                        |

### Lungime Segmente

1) Valorile lungimilor segmentelor sunt obținute din proiecție în plan.

| Punct început | X / Y                      | Punct sfârșit | X / Y                      | Lungime segment (** (m) |
|---------------|----------------------------|---------------|----------------------------|-------------------------|
| 1             | 354.476,928<br>272.337,676 | 2             | 354.476,766<br>272.336,9   | 0.792                   |
| 2             | 354.476,766<br>272.336,9   | 3             | 354.475,806<br>272.332,323 | 4.677                   |
| 3             | 354.475,806<br>272.332,323 | 4             | 354.474,392<br>272.325,582 | 6.887                   |
| 4             | 354.474,392<br>272.325,582 | 5             | 354.701,064<br>272.273,87  | 232.496                 |
| 5             | 354.701,064<br>272.273,87  | 6             | 354.700,913<br>272.277,467 | 3.6                     |

| Punct început | X / Y                      | Punct sfârșit | X / Y                      | Lungime segment (** (m) |
|---------------|----------------------------|---------------|----------------------------|-------------------------|
| 6             | 354.700,913<br>272.277,467 | 7             | 354.696,037<br>272.279,507 | 5.286                   |
| 7             | 354.696,037<br>272.279,507 | 8             | 354.518,194<br>272.320,079 | 182.412                 |
| 8             | 354.518,194<br>272.320,079 | 9             | 354.519,34<br>272.325,445  | 5.487                   |
| 9             | 354.519,34<br>272.325,445  | 10            | 354.698,346<br>272.285,162 | 183.483                 |
| 10            | 354.698,346<br>272.285,162 | 11            | 354.709,667<br>272.282,372 | 11.66                   |
| 11            | 354.709,667<br>272.282,372 | 12            | 354.712,232<br>272.290,029 | 8.075                   |
| 12            | 354.712,232<br>272.290,029 | 1             | 354.476,928<br>272.337,676 | 240.079                 |

\*\* Lungimile segmentelor sunt determinate în planul de proiecție Stereo 70 și sunt rotunjite la 1 milimetru.

\*\*\* Distanța dintre puncte este formată din segmente cumulate ce sunt mai mici decât valoarea 1 milimetru.



**DATE DESPRE IMOBILUL NR. 4610**

Oficiul de Cadastru și Publicitate Imobiliară DOLJ  
Biroul de Cadastru și Publicitate Imobiliară Craiova

**A. Partea I. Descrierea imobilului**

TEREN Extravilan

Adresa: Jud. Dolj, T28, P44

| Nr. Crt | Nr cadastral Nr. topografic | Suprafața* (mp) | Observații / Referințe                 |
|---------|-----------------------------|-----------------|--|
| A1      |                             | 2.500           | Sector cadastral:8 Teren neimprejmuit; |

**B. Partea II. Proprietari și acte**

| Inscrieri privitoare la dreptul de proprietate și alte drepturi reale  | Referințe |
|--|-----------|
| /  |           |
| Act Notarial nr. CM 187, din 29/08/2016 emis de BNP BUDIANA IONUT-RAZVAN;  |           |
| B1   | A1        |
| Intabulare, drept de PROPRIETATE, dobandit prin Succesiune, cota actuala 1/1, cota initiala 1/1<br>1) PARVULESCU PATRU |           |

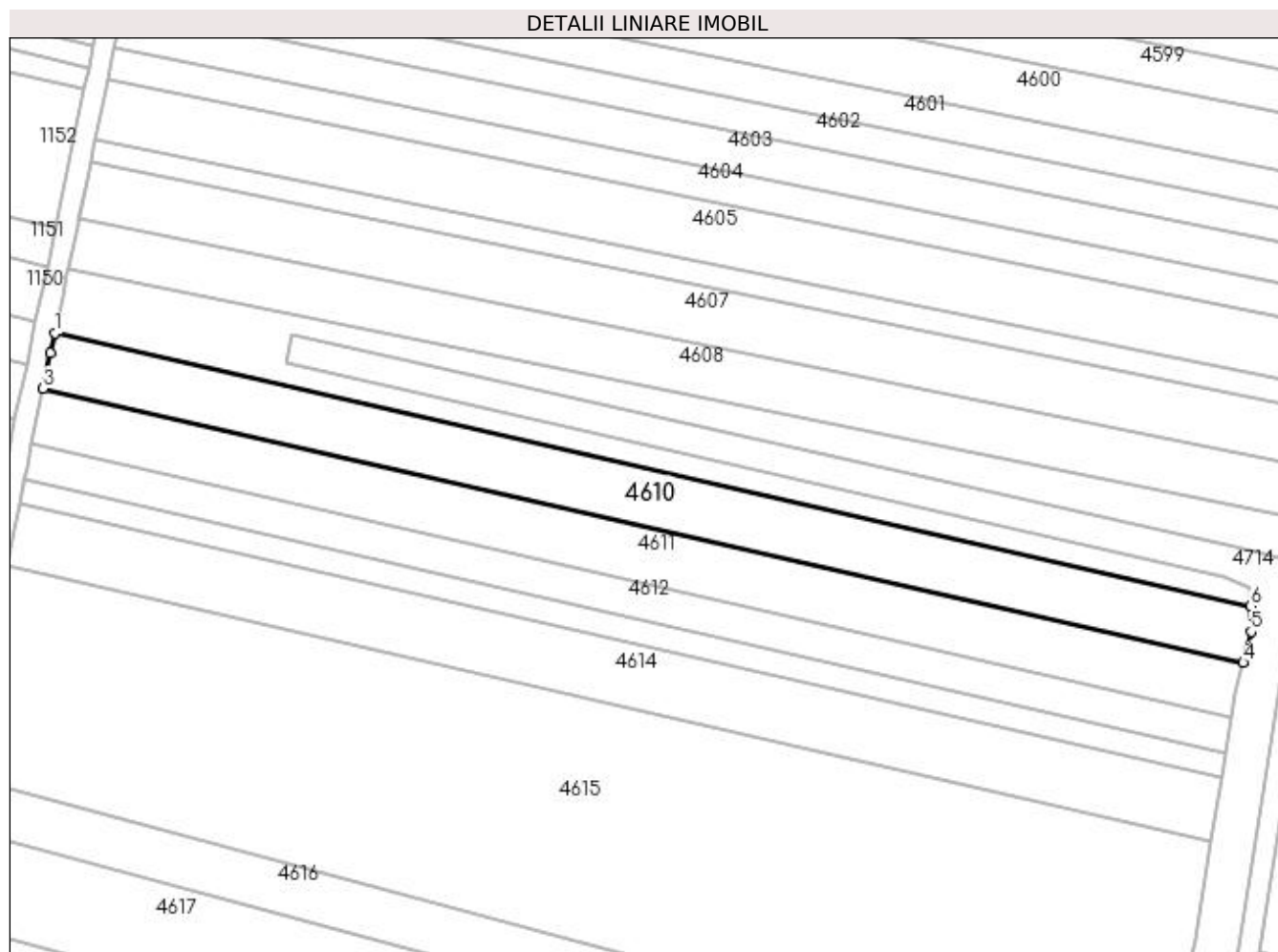
**C. Partea III. SARCINI .**

| Inscrieri privind dezmembramintele dreptului de proprietate, drepturi reale de garanție și sarcini | Referințe |
|--|-----------|
| NU SUNT  |           |

### Teren

| Nr cadastral | Suprafața (mp)* | Observații / Referințe |
|--------------|-----------------|------------------------|
|              | 2.500           |                        |

\* Suprafața este determinată în planul de proiecție Stereo 70.



### Date referitoare la teren

| Crt | Categorie folosință | Intra vilan | Suprafața (mp) | Tarla | Parcelă | Nr. topo | Observații / Referințe |
|-----|---------------------|-------------|----------------|-------|---------|----------|------------------------|
| 1   | arabil              | NU          | 2.500          | 28    | 44      | -        |                        |

### Lungime Segmente

1) Valorile lungimilor segmentelor sunt obținute din proiecție în plan.

| Punct început | X / Y                      | Punct sfârșit | X / Y                      | Lungime segment (** (m) |
|---------------|----------------------------|---------------|----------------------------|-------------------------|
| 1             | 354.474,392<br>272.325,582 | 2             | 354.473,614<br>272.321,871 | 3.792                   |
| 2             | 354.473,614<br>272.321,871 | 3             | 354.472,193<br>272.315,095 | 6.923                   |
| 3             | 354.472,193<br>272.315,095 | 4             | 354.699,768<br>272.263,177 | 233.422                 |
| 4             | 354.699,768<br>272.263,177 | 5             | 354.701,269<br>272.269,008 | 6.021                   |
| 5             | 354.701,269<br>272.269,008 | 6             | 354.701,064<br>272.273,87  | 4.867                   |

| Punct început | X / Y                     | Punct sfârșit | X / Y                      | Lungime segment (** (m) |
|---------------|---------------------------|---------------|----------------------------|-------------------------|
| 6             | 354.701,064<br>272.273,87 | 1             | 354.474,392<br>272.325,582 | 232.496                 |

\*\* Lungimile segmentelor sunt determinate în planul de proiecție Stereo 70 și sunt rotunjite la 1 milimetru.

\*\*\* Distanța dintre puncte este formată din segmente cumulate ce sunt mai mici decât valoarea 1 milimetru.





**DATE DESPRE IMOBILUL NR. 4611**

Oficiul de Cadastru și Publicitate Imobiliară DOLJ  
Biroul de Cadastru și Publicitate Imobiliară Craiova

**A. Partea I. Descrierea imobilului**

TEREN Extravilan

Adresa: Jud. Dolj, T28, P43

| Nr. Crt | Nr cadastral Nr. topografic | Suprafața* (mp) | Observații / Referințe                 |
|---------|-----------------------------|-----------------|--|
| A1      |                             | 2.500           | Sector cadastral:8 Teren neimprejmuit; |

**B. Partea II. Proprietari și acte**

| Inscrieri privitoare la dreptul de proprietate și alte drepturi reale   | Referințe |
|---|-----------|
| /   |           |
| Act Administrativ nr. TDP 500-44803, din 25/02/1997 emis de COMISIA JUDETEANA DOLJ;   |           |
| B1  | A1        |
| Intabulare, drept de PROPRIETATE, dobândit prin Reconstituire, cota actuala 1/1, cota initiala 1/1<br>1) FILIP ION, LIPSĂ CNP |           |

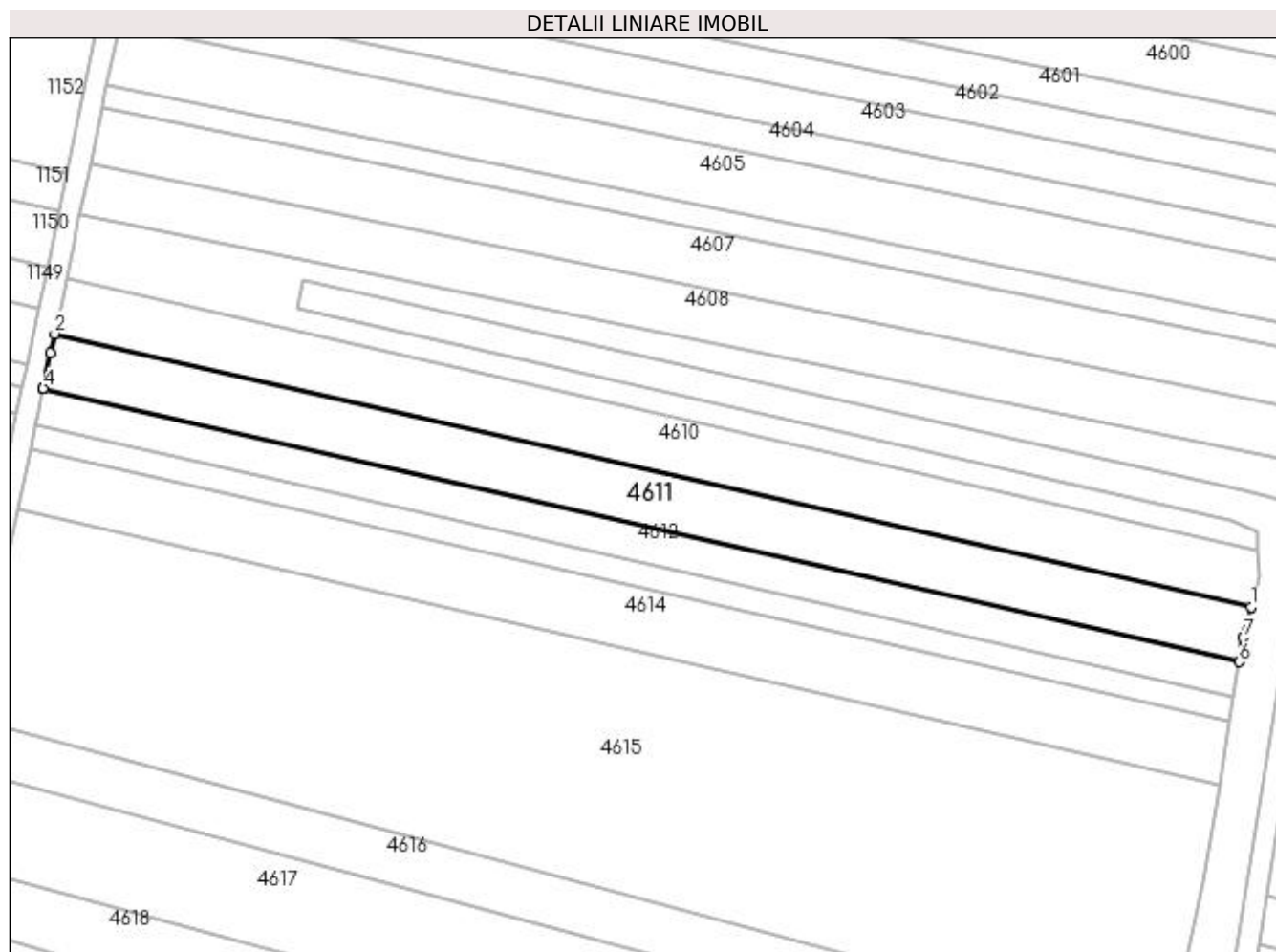
**C. Partea III. SARCINI .**

| Inscrieri privind dezmembramintele dreptului de proprietate, drepturi reale de garanție și sarcini | Referințe |
|--|-----------|
| NU SUNT  |           |

## Teren

| Nr cadastral | Suprafața (mp)* | Observații / Referințe |
|--------------|-----------------|------------------------|
|              | 2.500           |                        |

\* Suprafața este determinată în planul de proiecție Stereo 70.



## Date referitoare la teren

| Crt | Categorie folosință | Intra vilan | Suprafața (mp) | Tarla | Parcelă | Nr. topo | Observații / Referințe |
|-----|---------------------|-------------|----------------|-------|---------|----------|------------------------|
| 1   | arabil              | NU          | 2.500          | 28    | 43      | -        |                        |

## Lungime Segmente

1) Valorile lungimilor segmentelor sunt obținute din proiecție în plan.

| Punct început | X / Y                      | Punct sfârșit | X / Y                      | Lungime segment (** (m) |
|---------------|----------------------------|---------------|----------------------------|-------------------------|
| 1             | 354.699,768<br>272.263,177 | 2             | 354.472,193<br>272.315,095 | 233.422                 |
| 2             | 354.472,193<br>272.315,095 | 3             | 354.471,425<br>272.311,432 | 3.743                   |
| 3             | 354.471,425<br>272.311,432 | 4             | 354.470,025<br>272.304,757 | 6.82                    |
| 4             | 354.470,025<br>272.304,757 | 5             | 354.469,993<br>272.304,605 | 0.156                   |
| 5             | 354.469,993<br>272.304,605 | 6             | 354.697,503<br>272.252,702 | 233.356                 |

| Punct început | X / Y                      | Punct sfârșit | X / Y                      | Lungime segment (** (m) |
|---------------|----------------------------|---------------|----------------------------|-------------------------|
| 6             | 354.697,503<br>272.252,702 | 7             | 354.698,263<br>272.257,33  | 4.691                   |
| 7             | 354.698,263<br>272.257,33  | 1             | 354.699,768<br>272.263,177 | 6.038                   |

\*\* Lungimile segmentelor sunt determinate în planul de proiecție Stereo 70 și sunt rotunjite la 1 milimetru.

\*\*\* Distanța dintre puncte este formată din segmente cumulate ce sunt mai mici decât valoarea 1 milimetru.



**DATE DESPRE IMOBILUL NR. 4612**

Oficiul de Cadastru și Publicitate Imobiliară DOLJ  
Biroul de Cadastru și Publicitate Imobiliară Craiova

**A. Partea I. Descrierea imobilului**

TEREN Extravilan

Adresa: Jud. Dolj, T28, P42

| Nr. Crt | Nr cadastral Nr. topografic | Suprafața* (mp) | Observații / Referințe                 |
|---------|-----------------------------|-----------------|--|
| A1      |                             | 1.600           | Sector cadastral:8 Teren neimprejmuit; |

**B. Partea II. Proprietari și acte**

| Inscrieri privitoare la dreptul de proprietate și alte drepturi reale   | Referințe |
|---|-----------|
| /   |           |
| Act Administrativ nr. TDP 513-59475, din 05/02/1997 emis de COMISIA JUDETEANA DOLJ;   |           |
| B1  | A1        |
| Intabulare, drept de PROPRIETATE, dobândit prin Reconstituire, cota actuala 1/1, cota initiala 1/1<br>1) TUTUN EUGEN, LIPSĂ CNP |           |

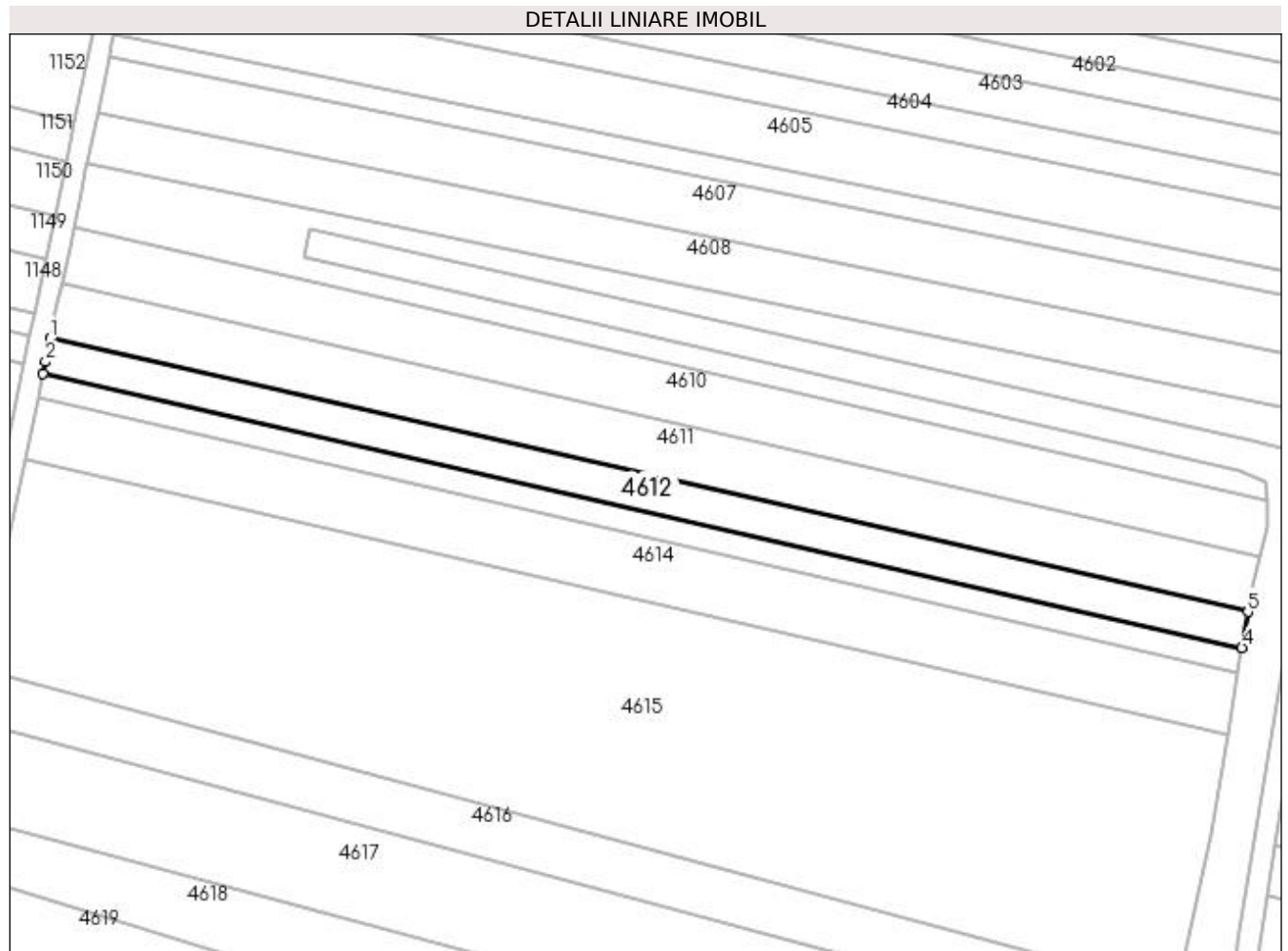
**C. Partea III. SARCINI .**

| Inscrieri privind dezmembramintele dreptului de proprietate, drepturi reale de garanție și sarcini | Referințe |
|--|-----------|
| NU SUNT  |           |

**Teren**

| Nr cadastral | Suprafața (mp)* | Observații / Referințe |
|--------------|-----------------|------------------------|
|              | 1.600           |                        |

\* Suprafața este determinată în planul de proiecție Stereo 70.



**Date referitoare la teren**

| Crt | Categorie folosință | Intra vilan | Suprafața (mp) | Tarla | Parcelă | Nr. topo | Observații / Referințe |
|-----|---------------------|-------------|----------------|-------|---------|----------|------------------------|
| 1   | arabil              | NU          | 1.600          | 28    | 42      | -        |                        |

**Lungime Segmente**

1) Valorile lungimilor segmentelor sunt obținute din proiecție în plan.

| Punct început | X / Y                      | Punct sfârșit | X / Y                      | Lungime segment (** (m) |
|---------------|----------------------------|---------------|----------------------------|-------------------------|
| 1             | 354.469,993<br>272.304,605 | 2             | 354.469,063<br>272.300,171 | 4.53                    |
| 2             | 354.469,063<br>272.300,171 | 3             | 354.468,587<br>272.297,897 | 2.323                   |
| 3             | 354.468,587<br>272.297,897 | 4             | 354.696,391<br>272.245,927 | 233.658                 |
| 4             | 354.696,391<br>272.245,927 | 5             | 354.697,503<br>272.252,702 | 6.865                   |
| 5             | 354.697,503<br>272.252,702 | 1             | 354.469,993<br>272.304,605 | 233.356                 |

**\*\* Lungimile segmentelor sunt determinate în planul de proiecție Stereo 70 și sunt rotunjite la 1 milimetru.**

**\*\*\* Distanța dintre puncte este formată din segmente cumulate ce sunt mai mici decât valoarea 1 milimetru.**





**DATE DESPRE IMOBILUL NR. 4613**

Oficiul de Cadastru și Publicitate Imobiliară DOLJ  
Biroul de Cadastru și Publicitate Imobiliară Craiova

**A. Partea I. Descrierea imobilului**

TEREN Extravilan

Adresa: Jud. Dolj, T28, P91

| Nr. Crt | Nr cadastral Nr. topografic | Suprafața* (mp) | Observații / Referințe                 |
|---------|-----------------------------|-----------------|--|
| A1      |                             | 1.100           | Sector cadastral:8 Teren neimprejmuit; |

**B. Partea II. Proprietari și acte**

| Inscrieri privitoare la dreptul de proprietate și alte drepturi reale                              | Referințe |
|--|-----------|
| /  |           |
| Act Administrativ nr. TDP 464-44803, din 25/02/1997 emis de COMISIA JUDETEANA DOLJ;                |           |
| B1   | A1        |
| Intabulare, drept de PROPRIETATE, dobândit prin Reconstituire, cota actuala 1/1, cota initiala 1/1 |           |
| 1) FILIP MARIN, LIPSĂ CNP  |           |
| 2) FILIP ILIE, LIPSĂ CNP   |           |

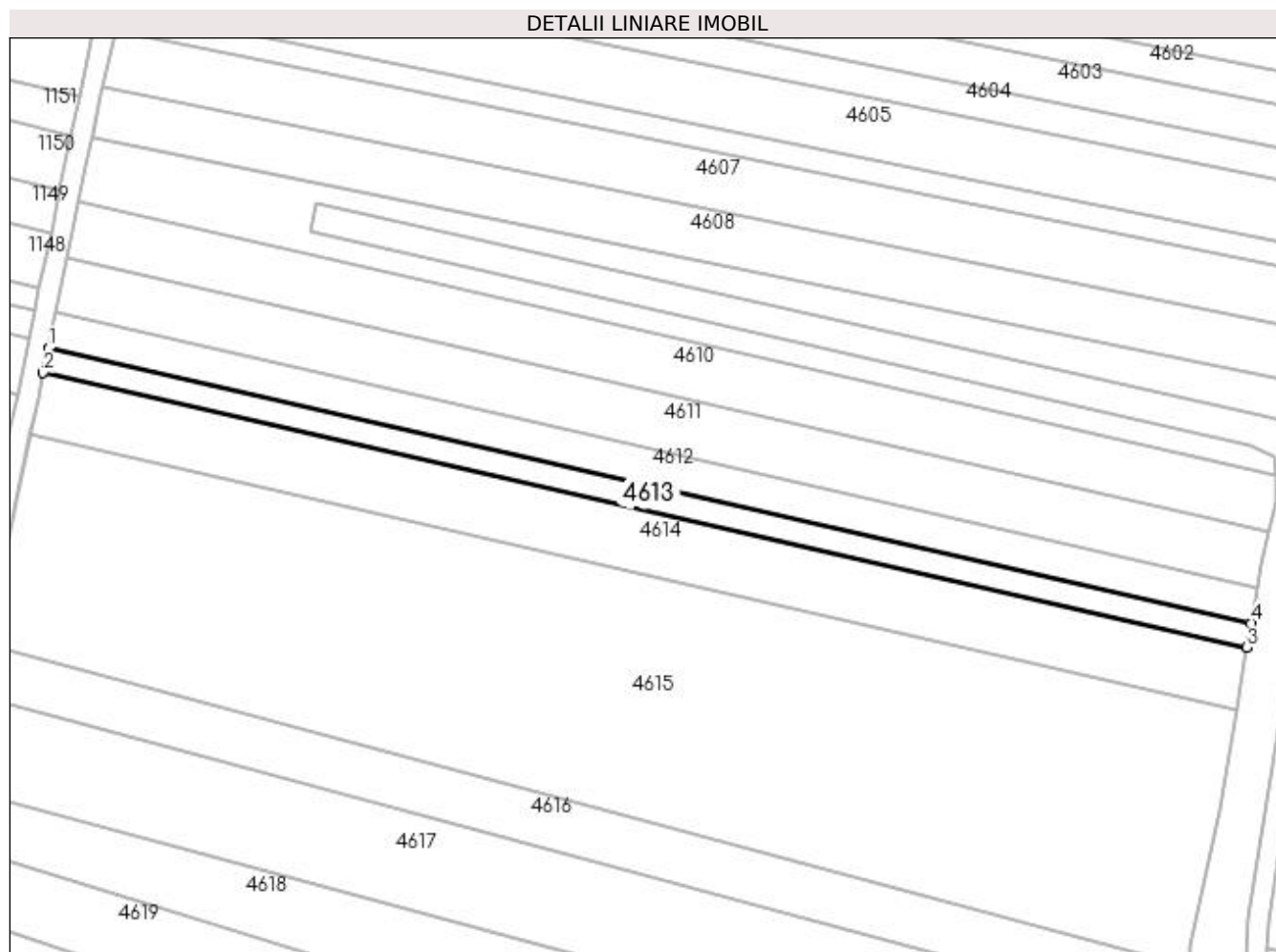
**C. Partea III. SARCINI .**

| Inscrieri privind dezmembramentele dreptului de proprietate, drepturi reale de garanție și sarcini | Referințe |
|--|-----------|
| NU SUNT  |           |

## Teren

| Nr cadastral | Suprafața (mp)* | Observații / Referințe |
|--------------|-----------------|------------------------|
|              | 1.100           |                        |

\* Suprafața este determinată în planul de proiecție Stereo 70.



## Date referitoare la teren

| Crt | Categorie folosință | Intra vilan | Suprafața (mp) | Tarla | Parcelă | Nr. topo | Observații / Referințe |
|-----|---------------------|-------------|----------------|-------|---------|----------|------------------------|
| 1   | arabil              | NU          | 1.100          | 28    | 91      | -        |                        |

## Lungime Segmente

1) Valorile lungimilor segmentelor sunt obținute din proiecție în plan.

| Punct început | X / Y                      | Punct sfârșit | X / Y                      | Lungime segment (** (m) |
|---------------|----------------------------|---------------|----------------------------|-------------------------|
| 1             | 354.468,587<br>272.297,897 | 2             | 354.467,621<br>272.293,291 | 4.706                   |
| 2             | 354.467,621<br>272.293,291 | 3             | 354.695,628<br>272.241,275 | 233.865                 |
| 3             | 354.695,628<br>272.241,275 | 4             | 354.696,391<br>272.245,927 | 4.715                   |
| 4             | 354.696,391<br>272.245,927 | 1             | 354.468,587<br>272.297,897 | 233.658                 |

**\*\* Lungimile segmentelor sunt determinate în planul de proiecție Stereo 70 și sunt rotunjite la 1 milimetru.**

**\*\*\* Distanța dintre puncte este formată din segmente cumulate ce sunt mai mici decât valoarea 1 milimetru.**



**DATE DESPRE IMOBILUL NR. 4614**

Oficiul de Cadastru și Publicitate Imobiliară DOLJ  
 Biroul de Cadastru și Publicitate Imobiliară Craiova

**A. Partea I. Descrierea imobilului**

TEREN Extravilan

Adresa: Jud. Dolj, T28, P40

| Nr. Crt | Nr cadastral Nr. topografic | Suprafața* (mp) | Observații / Referințe                 |
|---------|-----------------------------|-----------------|--|
| A1      |                             | 2.800           | Sector cadastral:8 Teren neimprejmuit; |

**B. Partea II. Proprietari și acte**

| Inscrieri privitoare la dreptul de proprietate și alte drepturi reale   | Referințe |
|---|-----------|
| /   |           |
| Act Administrativ nr. TDP 734-19537, din 07/03/1997 emis de COMISIA JUDETEANA DOLJ;   |           |
| B1  | A1        |
| Intabulare, drept de PROPRIETATE, dobândit prin Reconstituire, cota actuala 1/1, cota initiala 1/1<br>1) PÎRVULESCU GHEORGHE, LIPSĂ CNP |           |

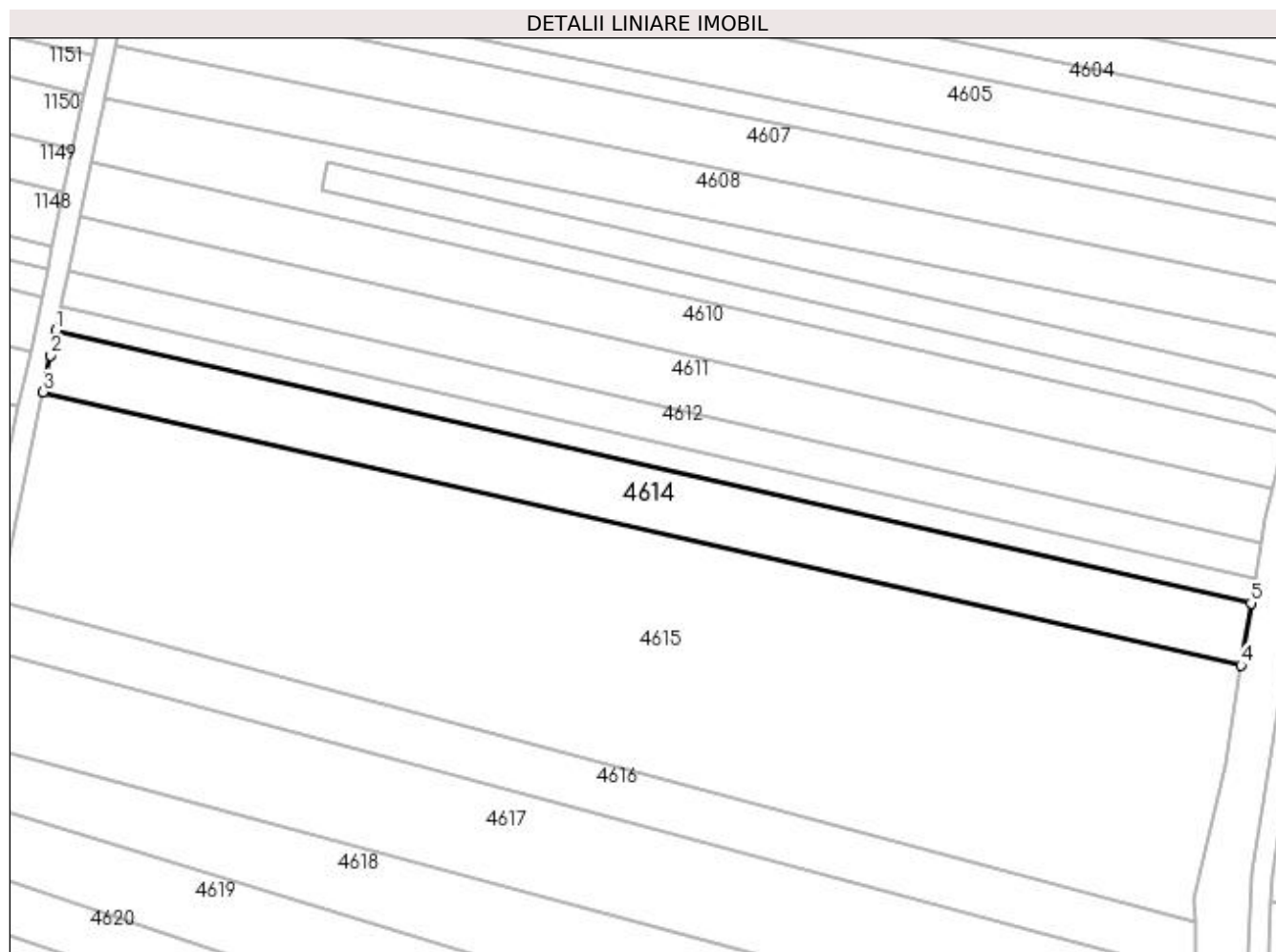
**C. Partea III. SARCINI .**

| Inscrieri privind dezmembramintele dreptului de proprietate, drepturi reale de garanție și sarcini | Referințe |
|--|-----------|
| NU SUNT  |           |

### Teren

| Nr cadastral | Suprafața (mp)* | Observații / Referințe |
|--------------|-----------------|------------------------|
|              | 2.800           |                        |

\* Suprafața este determinată în planul de proiecție Stereo 70.



### Date referitoare la teren

| Crt | Categorie folosință | Intra vilan | Suprafața (mp) | Tarla | Parcelă | Nr. topo | Observații / Referințe |
|-----|---------------------|-------------|----------------|-------|---------|----------|------------------------|
| 1   | arabil              | NU          | 2.800          | 28    | 40      | -        |                        |

### Lungime Segmente

1) Valorile lungimilor segmentelor sunt obținute din proiecție în plan.

| Punct început | X / Y                      | Punct sfârșit | X / Y                      | Lungime segment (** (m) |
|---------------|----------------------------|---------------|----------------------------|-------------------------|
| 1             | 354.467,621<br>272.293,291 | 2             | 354.466,618<br>272.288,508 | 4.887                   |
| 2             | 354.466,618<br>272.288,508 | 3             | 354.465,166<br>272.281,584 | 7.074                   |
| 3             | 354.465,166<br>272.281,584 | 4             | 354.693,687<br>272.229,451 | 234.392                 |
| 4             | 354.693,687<br>272.229,451 | 5             | 354.695,628<br>272.241,275 | 11.982                  |
| 5             | 354.695,628<br>272.241,275 | 1             | 354.467,621<br>272.293,291 | 233.865                 |

**\*\* Lungimile segmentelor sunt determinate în planul de proiecție Stereo 70 și sunt rotunjite la 1 milimetru.**

**\*\*\* Distanța dintre puncte este formată din segmente cumulate ce sunt mai mici decât valoarea 1 milimetru.**





**DATE DESPRE IMOBILUL NR. 4615**

Oficiul de Cadastru și Publicitate Imobiliară DOLJ  
Biroul de Cadastru și Publicitate Imobiliară Craiova

**A. Partea I. Descrierea imobilului**

TEREN Extravilan

Adresa: Jud. Dolj, T28, P39

| Nr. Crt | Nr cadastral Nr. topografic | Suprafața* (mp) | Observații / Referințe                 |
|---------|-----------------------------|-----------------|--|
| A1      |                             | 10.600          | Sector cadastral:8 Teren neimprejmuit; |

**B. Partea II. Proprietari și acte**

| Inscrieri privitoare la dreptul de proprietate și alte drepturi reale           | Referințe  |
|---|--|
| /   |  |
| Hotarare Judecatoreasca nr. SC 803, din 13/05/2011 emis de JUDECATORIA CALAFAT; |  |
| B1  | Intabulare, drept de PROPRIETATE, dobandit prin Hotarare Judecatoreasca, cota actuala 1/1, cota initiala 1/1<br>1) DINU MITEL, LIPSĂ CNP |
|   | A1   |

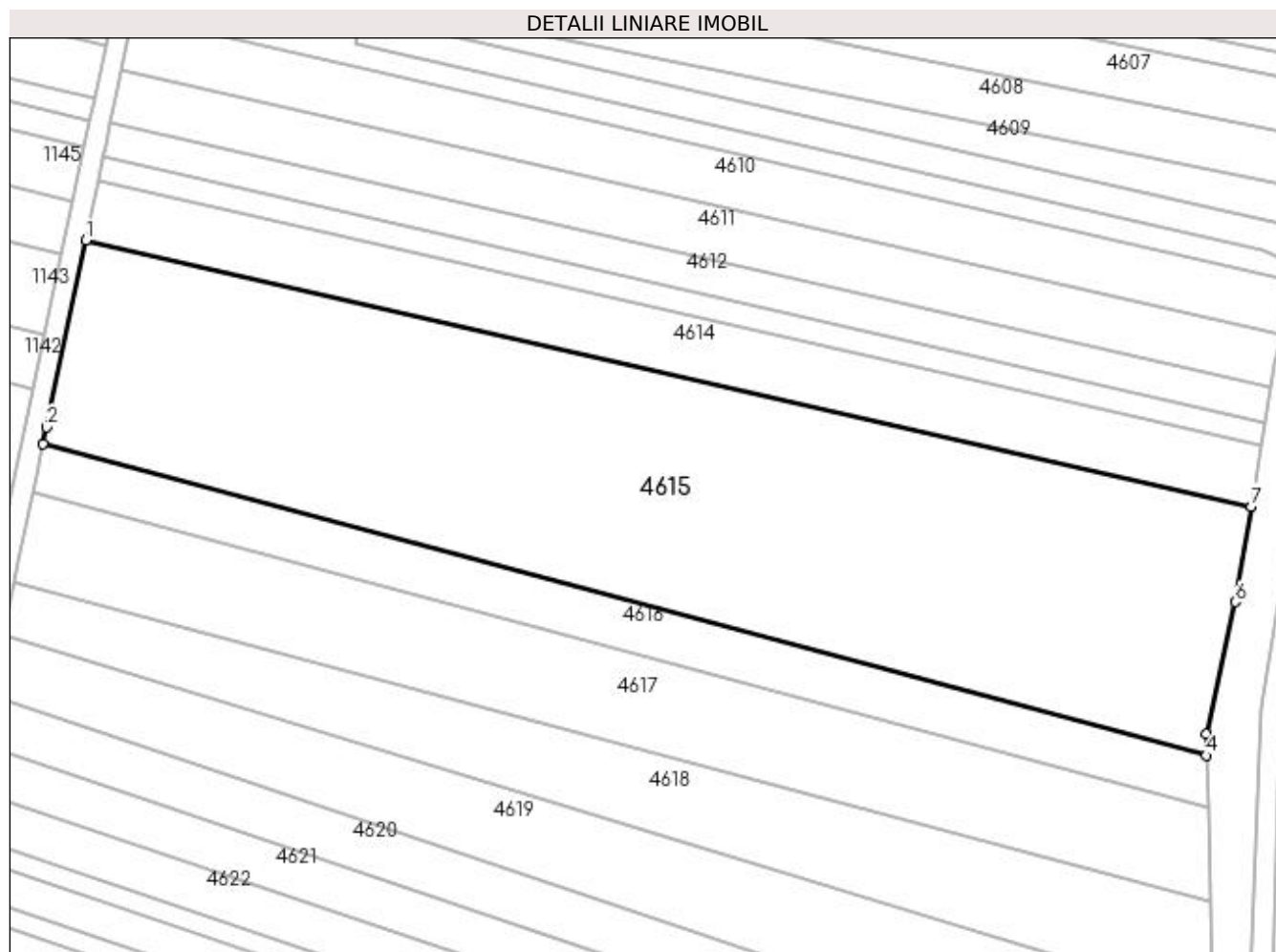
**C. Partea III. SARCINI .**

| Inscrieri privind dezmembramintele dreptului de proprietate, drepturi reale de garanție și sarcini | Referințe |
|--|-----------|
| NU SUNT  |           |

### Teren

| Nr cadastral | Suprafața (mp)* | Observații / Referințe |
|--------------|-----------------|------------------------|
|              | 10.600          |                        |

\* Suprafața este determinată în planul de proiecție Stereo 70.



### Date referitoare la teren

| Crt | Categorie folosință | Intravilan | Suprafața (mp) | Tarla | Parcelă | Nr. topo | Observații / Referințe |
|-----|---------------------|------------|----------------|-------|---------|----------|------------------------|
| 1   | arabil              | NU         | 10.600         | 28    | 39      | -        |                        |

### Lungime Segmente

1) Valorile lungimilor segmentelor sunt obținute din proiecție în plan.

| Punct început | X / Y                      | Punct sfârșit | X / Y                      | Lungime segment (** (m) |
|---------------|----------------------------|---------------|----------------------------|-------------------------|
| 1             | 354.465,166<br>272.281,584 | 2             | 354.457,487<br>272.244,97  | 37.411                  |
| 2             | 354.457,487<br>272.244,97  | 3             | 354.456,81<br>272.241,741  | 3.299                   |
| 3             | 354.456,81<br>272.241,741  | 4             | 354.684,937<br>272.180,629 | 236.171                 |
| 4             | 354.684,937<br>272.180,629 | 5             | 354.684,828<br>272.184,805 | 4.178                   |
| 5             | 354.684,828<br>272.184,805 | 6             | 354.690,609<br>272.210,703 | 26.535                  |

| Punct început | X / Y                      | Punct sfârșit | X / Y                      | Lungime segment (** (m) |
|---------------|----------------------------|---------------|----------------------------|-------------------------|
| 6             | 354.690,609<br>272.210,703 | 7             | 354.693,687<br>272.229,451 | 18.999                  |
| 7             | 354.693,687<br>272.229,451 | 1             | 354.465,166<br>272.281,584 | 234.392                 |

\*\* Lungimile segmentelor sunt determinate în planul de proiecție Stereo 70 și sunt rotunjite la 1 milimetru.

\*\*\* Distanța dintre puncte este formată din segmente cumulate ce sunt mai mici decât valoarea 1 milimetru.



**DATE DESPRE IMOBILUL NR. 4616**

Oficiul de Cadastru și Publicitate Imobiliară DOLJ  
Biroul de Cadastru și Publicitate Imobiliară Craiova

**A. Partea I. Descrierea imobilului**

TEREN Extravilan

Adresa: Jud. Dolj, T28, P38

| Nr. Crt | Nr cadastral Nr. topografic | Suprafața* (mp) | Observații / Referințe                 |
|---------|-----------------------------|-----------------|--|
| A1      |                             | 2.300           | Sector cadastral:8 Teren neimprejmuit; |

**B. Partea II. Proprietari și acte**

| Inscrieri privitoare la dreptul de proprietate și alte drepturi reale  | Referințe |
|--|-----------|
| /  |           |
| Act Notarial nr. APV AUT NR 3384, din 11/11/2016 emis de BNP BUDIANA IONUT-RAZVAN;   |           |
| B1   | A1        |
| Intabulare, drept de PROPRIETATE, dobandit prin lesire Din Indiviziune, cota actuala 1/1, cota initiala 1/1<br>1) ENUICA AUREL |           |

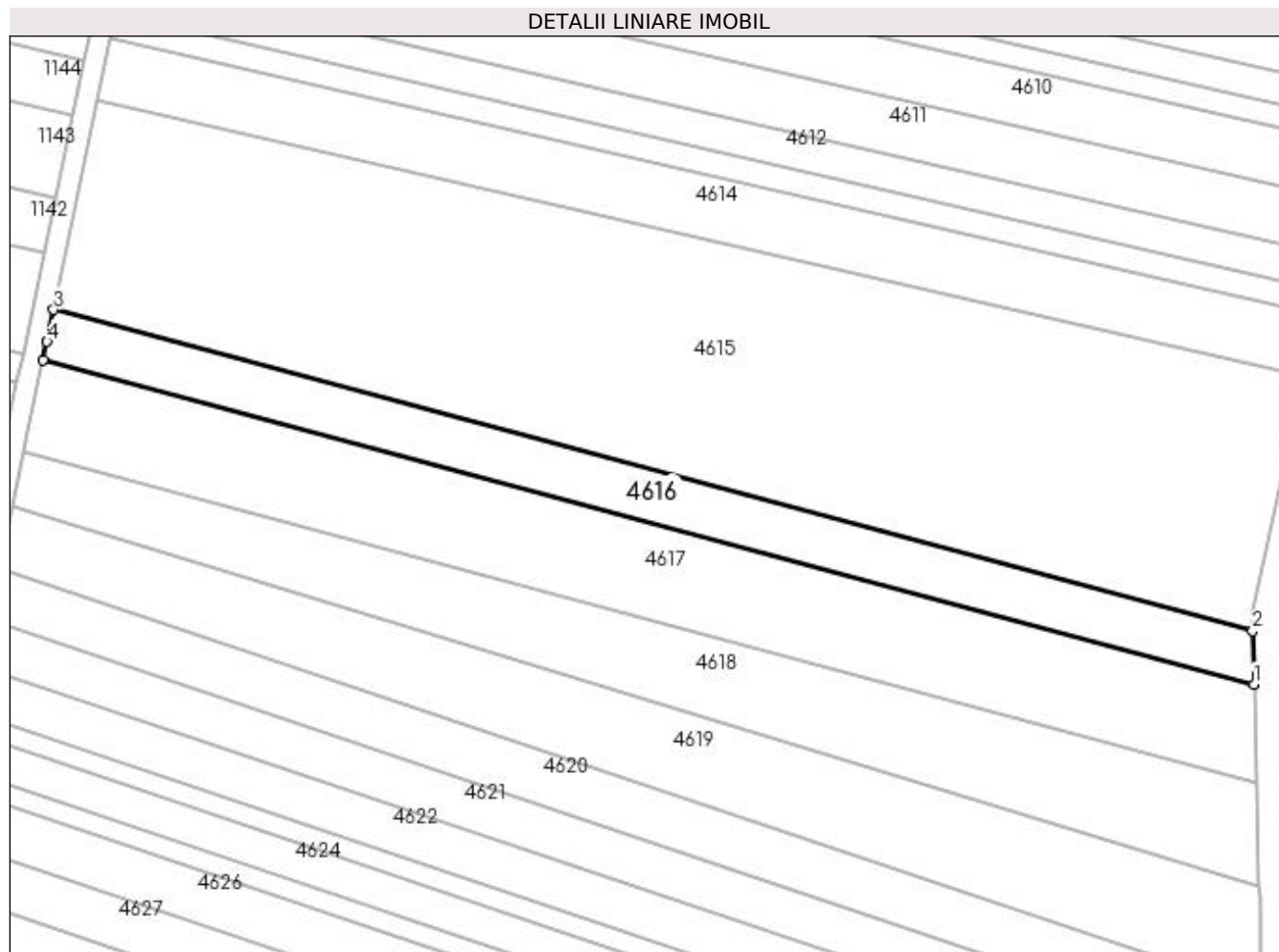
**C. Partea III. SARCINI .**

| Inscrieri privind dezmembramintele dreptului de proprietate, drepturi reale de garanție și sarcini | Referințe |
|--|-----------|
| NU SUNT  |           |

**Teren**

| Nr cadastral | Suprafața (mp)* | Observații / Referințe |
|--------------|-----------------|------------------------|
|              | 2.300           |                        |

\* Suprafața este determinată în planul de proiecție Stereo 70.



**Date referitoare la teren**

| Crt | Categorie folosință | Intra vilan | Suprafața (mp) | Tarla | Parcelă | Nr. topo | Observații / Referințe |
|-----|---------------------|-------------|----------------|-------|---------|----------|------------------------|
| 1   | arabil              | NU          | 2.300          | 28    | 38      | -        |                        |

**Lungime Segmente**

1) Valorile lungimilor segmentelor sunt obținute din proiecție în plan.

| Punct început | X / Y                      | Punct sfârșit | X / Y                      | Lungime segment (** (m) |
|---------------|----------------------------|---------------|----------------------------|-------------------------|
| 1             | 354.685,201<br>272.170,525 | 2             | 354.684,937<br>272.180,629 | 10.107                  |
| 2             | 354.684,937<br>272.180,629 | 3             | 354.456,81<br>272.241,741  | 236.171                 |
| 3             | 354.456,81<br>272.241,741  | 4             | 354.455,541<br>272.235,688 | 6.185                   |
| 4             | 354.455,541<br>272.235,688 | 5             | 354.454,818<br>272.232,242 | 3.521                   |
| 5             | 354.454,818<br>272.232,242 | 1             | 354.685,201<br>272.170,525 | 238.506                 |

**\*\* Lungimile segmentelor sunt determinate în planul de proiecție Stereo 70 și sunt rotunjite la 1 milimetru.**

**\*\*\* Distanța dintre puncte este formată din segmente cumulate ce sunt mai mici decât valoarea 1 milimetru.**





**DATE DESPRE IMOBILUL NR. 4617**

Oficiul de Cadastru și Publicitate Imobiliară DOLJ  
Biroul de Cadastru și Publicitate Imobiliară Craiova

**A. Partea I. Descrierea imobilului**

TEREN Extravilan

Adresa: Jud. Dolj, T28, P37

| Nr. Crt | Nr cadastral Nr. topografic | Suprafața* (mp) | Observații / Referințe                 |
|---------|-----------------------------|-----------------|--|
| A1      |                             | 4.300           | Sector cadastral:8 Teren neimprejmuit; |

**B. Partea II. Proprietari și acte**

| Inscrieri privitoare la dreptul de proprietate și alte drepturi reale   | Referințe |
|---|-----------|
| /   |           |
| Act Administrativ nr. TDP 763-19537, din 07/03/1997 emis de COMISIA JUDETEANA DOLJ;   |           |
| B1  | A1        |
| Intabulare, drept de PROPRIETATE, dobândit prin Reconstituire, cota actuala 1/1, cota inițiala 1/1<br>1) TUTUN ION, LIPSĂ CNP |           |

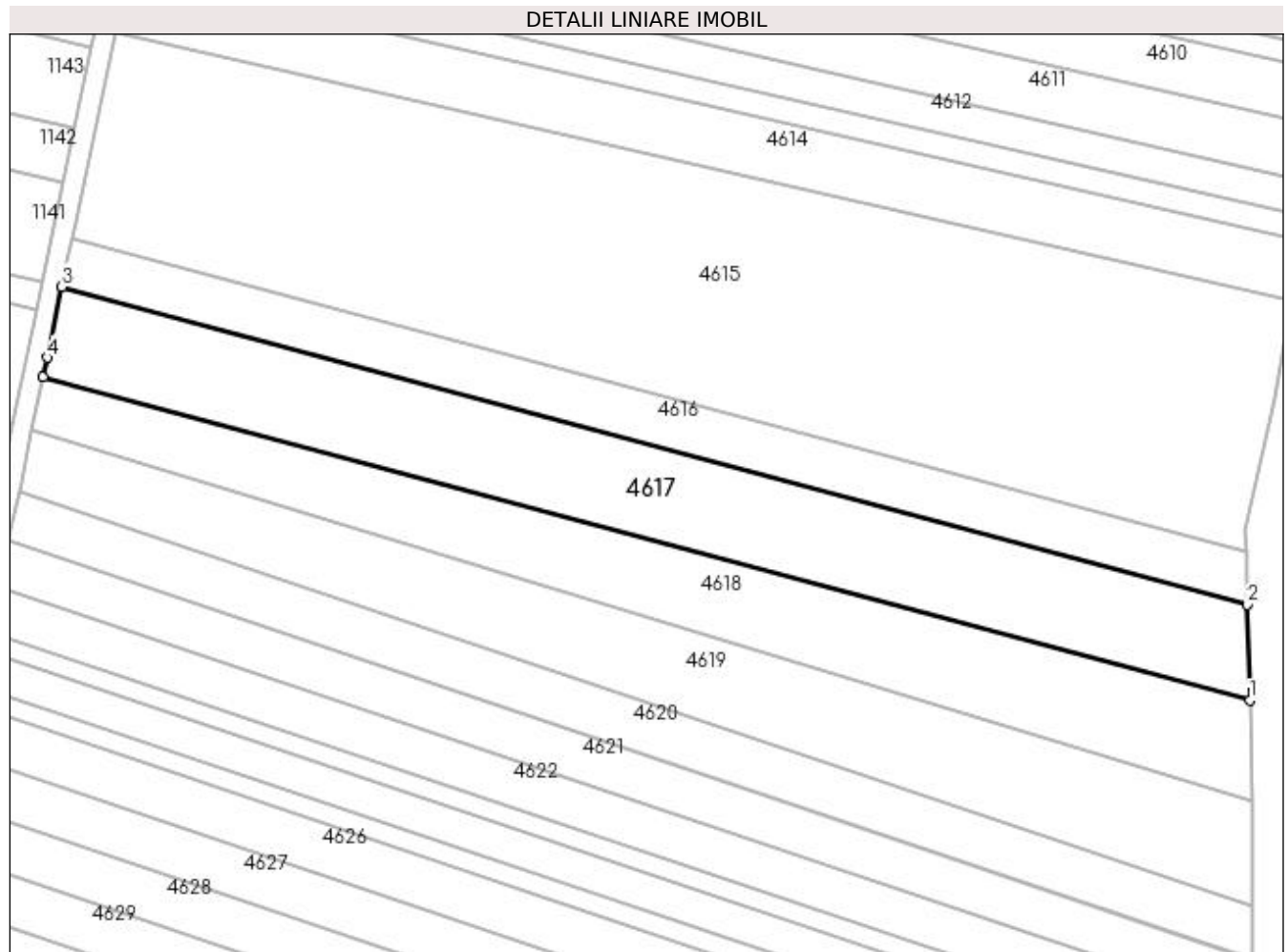
**C. Partea III. SARCINI .**

| Inscrieri privind dezmembramintele dreptului de proprietate, drepturi reale de garanție și sarcini | Referințe |
|--|-----------|
| NU SUNT  |           |

**Teren**

|              |                 |                        |
|--------------|-----------------|------------------------|
| Nr cadastral | Suprafața (mp)* | Observații / Referințe |
|              | 4.300           |                        |

\* Suprafața este determinată în planul de proiecție Stereo 70.



**Date referitoare la teren**

| Crt | Categorie folosință | Intra vilan | Suprafața (mp) | Tarla | Parcelă | Nr. topo | Observații / Referințe |
|-----|---------------------|-------------|----------------|-------|---------|----------|------------------------|
| 1   | arabil              | NU          | 4.300          | 28    | 37      | -        |                        |

**Lungime Segmente**

1) Valorile lungimilor segmentelor sunt obținute din proiecție în plan.

| Punct început | X / Y                      | Punct sfârșit | X / Y                      | Lungime segment (** (m) |
|---------------|----------------------------|---------------|----------------------------|-------------------------|
| 1             | 354.685,688<br>272.151,897 | 2             | 354.685,201<br>272.170,525 | 18.634                  |
| 2             | 354.685,201<br>272.170,525 | 3             | 354.454,818<br>272.232,242 | 238.506                 |
| 3             | 354.454,818<br>272.232,242 | 4             | 354.451,933<br>272.218,484 | 14.057                  |
| 4             | 354.451,933<br>272.218,484 | 5             | 354.451,145<br>272.214,728 | 3.838                   |
| 5             | 354.451,145<br>272.214,728 | 1             | 354.685,688<br>272.151,897 | 242.812                 |

**\*\* Lungimile segmentelor sunt determinate în planul de proiecție Stereo 70 și sunt rotunjite la 1 milimetru.**

**\*\*\* Distanța dintre puncte este formată din segmente cumulate ce sunt mai mici decât valoarea 1 milimetru.**



**DATE DESPRE IMOBILUL NR. 4618**

Oficiul de Cadastru și Publicitate Imobiliară DOLJ  
Biroul de Cadastru și Publicitate Imobiliară Craiova

**A. Partea I. Descrierea imobilului**

TEREN Extravilan

Adresa: Jud. Dolj, T28, P36

| Nr. Crt | Nr cadastral<br>Nr. topografic | Suprafața* (mp) | Observații / Referințe                 |
|---------|--------------------------------|-----------------|--|
| A1      | 34208                          | 3.600           | Sector cadastral:8 Teren neimprejmuit; |

**B. Partea II. Proprietari și acte**

| Inscrieri privitoare la dreptul de proprietate și alte drepturi reale                          | Referințe |
|--|-----------|
| <b>13691 / 21/01/2021</b>  |           |
| Act Notarial nr. CV.. AUT. 5, din 20/01/2021 emis de GIURCAN GABRIELA (CONTRACT DE VANZARE);   |           |
| B1   | A1        |
| Intabulare, drept de PROPRIETATE, dobandit prin Conventie, cota actuala 1/1, cota initiala 1/1 |           |
| 1) CIUCU DUMITRU MIHAI   |           |
| 2) CIUCU ROXANA MARIANA  |           |

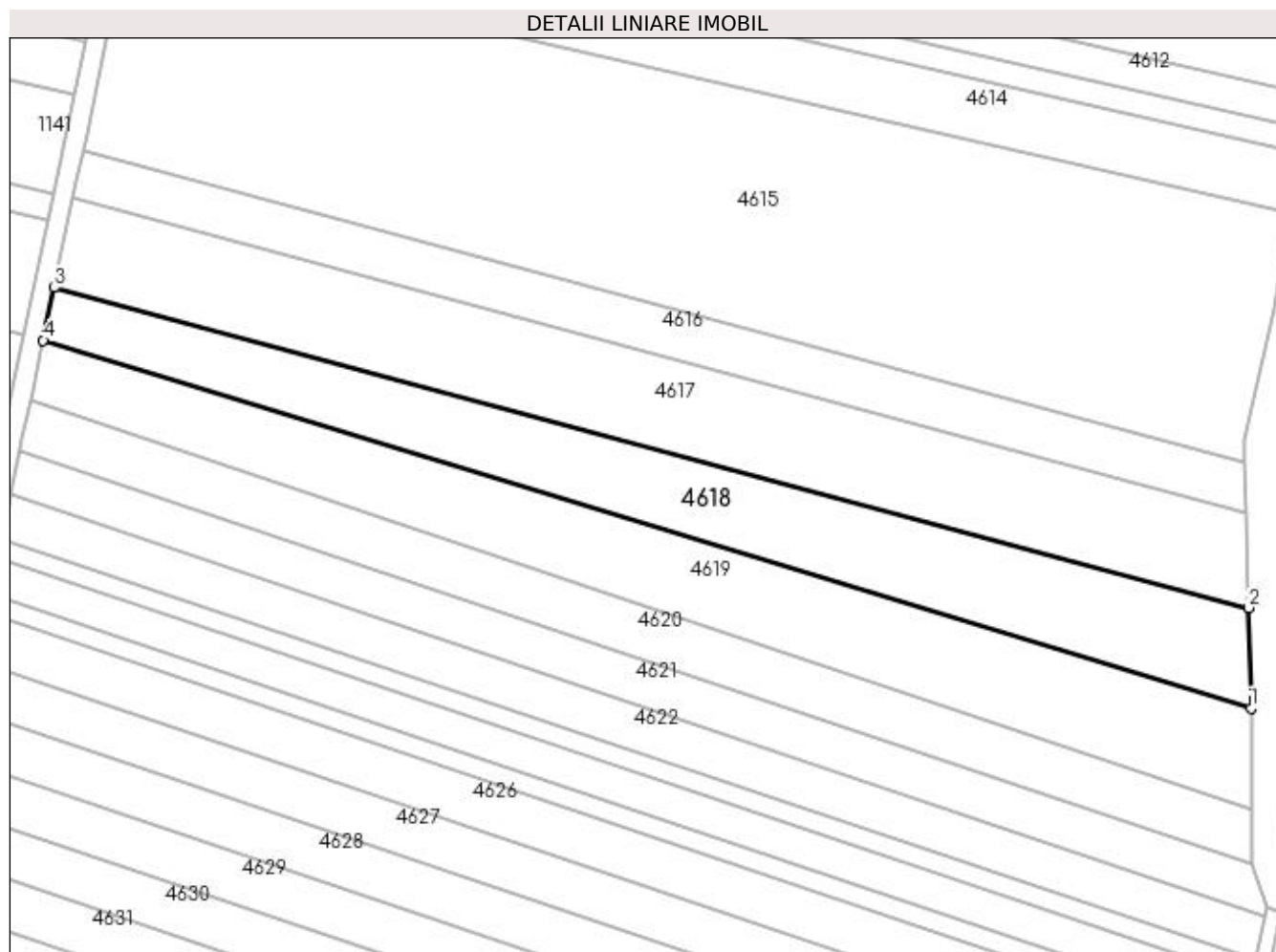
**C. Partea III. SARCINI .**

| Inscrieri privind dezmembramintele dreptului de proprietate, drepturi reale de garanție și sarcini | Referințe |
|--|-----------|
| NU SUNT  |           |

### Teren

| Nr cadastral | Suprafața (mp)* | Observații / Referințe |
|--------------|-----------------|------------------------|
| 34208        | 3.600           |                        |

\* Suprafața este determinată în planul de proiecție Stereo 70.



### Date referitoare la teren

| Crt | Categorie folosință | Intra vilan | Suprafața (mp) | Tarla | Parcelă | Nr. topo | Observații / Referințe |
|-----|---------------------|-------------|----------------|-------|---------|----------|------------------------|
| 1   | arabil              | NU          | 3.600          | 28    | 36      | -        |                        |

### Lungime Segmente

1) Valorile lungimilor segmentelor sunt obținute din proiecție în plan.

| Punct început | X / Y                      | Punct sfârșit | X / Y                      | Lungime segment (** (m) |
|---------------|----------------------------|---------------|----------------------------|-------------------------|
| 1             | 354.686,203<br>272.132,19  | 2             | 354.685,688<br>272.151,897 | 19.714                  |
| 2             | 354.685,688<br>272.151,897 | 3             | 354.451,145<br>272.214,728 | 242.812                 |
| 3             | 354.451,145<br>272.214,728 | 4             | 354.448,976<br>272.204,386 | 10.567                  |
| 4             | 354.448,976<br>272.204,386 | 1             | 354.686,203<br>272.132,19  | 247.969                 |

**\*\* Lungimile segmentelor sunt determinate în planul de proiecție Stereo 70 și sunt rotunjite la 1 milimetru.**

**\*\*\* Distanța dintre puncte este formată din segmente cumulate ce sunt mai mici decât valoarea 1 milimetru.**





**DATE DESPRE IMOBILUL NR. 4619**

Oficiul de Cadastru și Publicitate Imobiliară DOLJ  
Biroul de Cadastru și Publicitate Imobiliară Craiova

**A. Partea I. Descrierea imobilului**

TEREN Extravilan

Adresa: Jud. Dolj, T28, P35

| Nr. Crt | Nr cadastral Nr. topografic | Suprafața* (mp) | Observații / Referințe                 |
|---------|-----------------------------|-----------------|--|
| A1      |                             | 3.900           | Sector cadastral:8 Teren neimprejmuit; |

**B. Partea II. Proprietari și acte**

| Inscrieri privitoare la dreptul de proprietate și alte drepturi reale   | Referințe |
|---|-----------|
| /   |           |
| Act Administrativ nr. TDP 269-58818, din 28/09/1995 emis de COMISIA JUDETEANA DOLJ;   |           |
| B1  | A1        |
| Intabulare, drept de PROPRIETATE, dobândit prin Reconstituire, cota actuala 1/1, cota initiala 1/1<br>1) POPESCU ALEXANDRA, LIPSĂ CNP |           |

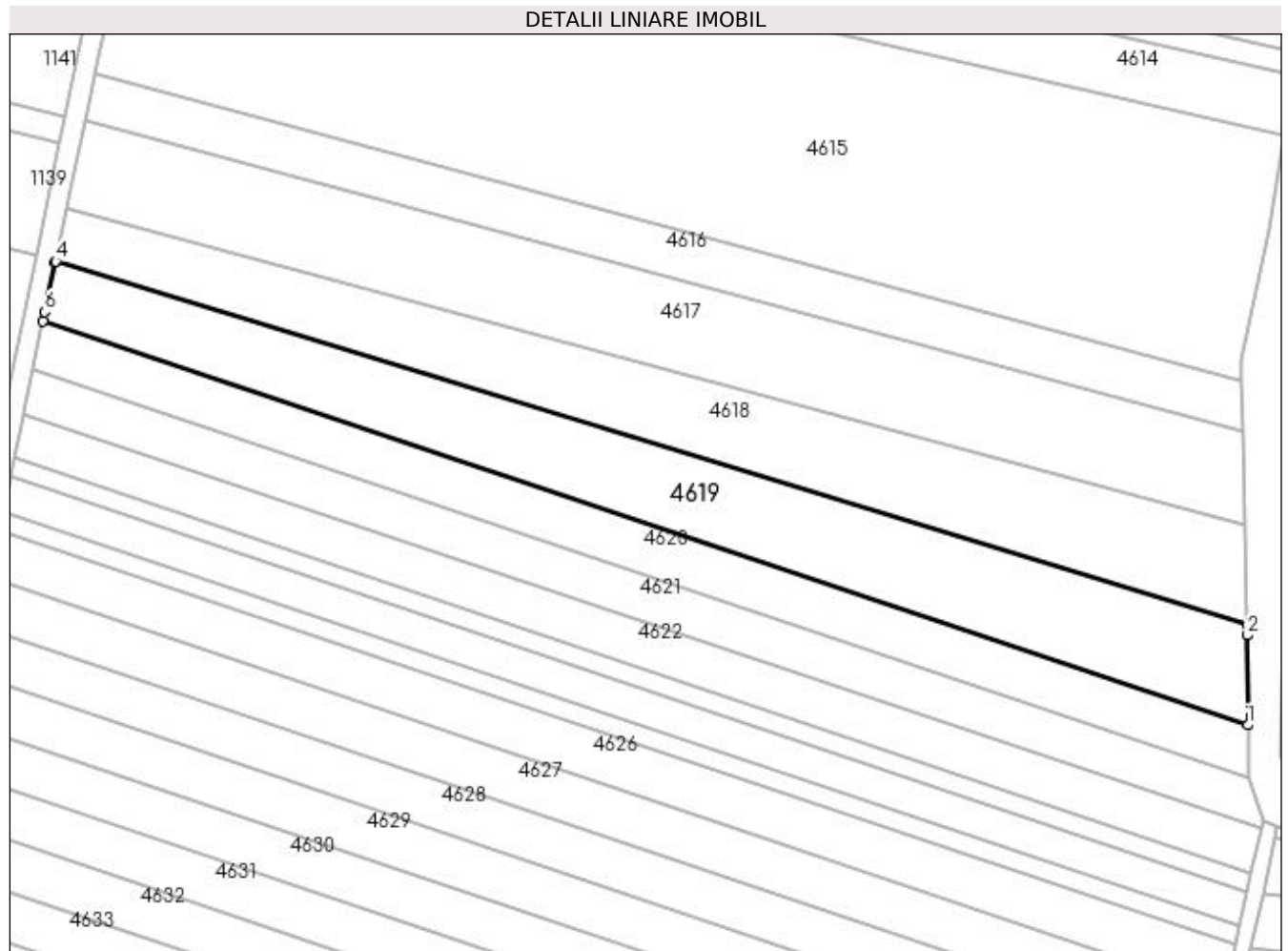
**C. Partea III. SARCINI .**

| Inscrieri privind dezmembramintele dreptului de proprietate, drepturi reale de garanție și sarcini | Referințe |
|--|-----------|
| NU SUNT  |           |

**Teren**

|              |                 |                        |
|--------------|-----------------|------------------------|
| Nr cadastral | Suprafața (mp)* | Observații / Referințe |
|              | 3.900           |                        |

\* Suprafața este determinată în planul de proiecție Stereo 70.



**Date referitoare la teren**

| Crt | Categorie folosință | Intravilan | Suprafața (mp) | Tarla | Parcelă | Nr. topo | Observații / Referințe  |
|-----|---------------------|------------|----------------|-------|---------|----------|-------------------------|
| 1   | arabil              | NU         | 3.900          | 28    | 35      | -        | TARLA 98 GRESITA IN TDP |

**Lungime Segmente**

1) Valorile lungimilor segmentelor sunt obținute din proiecție în plan.

| Punct început | X / Y                      | Punct sfârșit | X / Y                      | Lungime segment (** (m) |
|---------------|----------------------------|---------------|----------------------------|-------------------------|
| 1             | 354.686,301<br>272.112,134 | 2             | 354.686,26<br>272.129,996  | 17.862                  |
| 2             | 354.686,26<br>272.129,996  | 3             | 354.686,203<br>272.132,19  | 2.195                   |
| 3             | 354.686,203<br>272.132,19  | 4             | 354.448,976<br>272.204,386 | 247.969                 |
| 4             | 354.448,976<br>272.204,386 | 5             | 354.448,939<br>272.204,209 | 0.181                   |
| 5             | 354.448,939<br>272.204,209 | 6             | 354.446,863<br>272.194,307 | 10.117                  |

| Punct început | X / Y                      | Punct sfârșit | X / Y                      | Lungime segment (** (m) |
|---------------|----------------------------|---------------|----------------------------|-------------------------|
| 6             | 354.446,863<br>272.194,307 | 7             | 354.446,486<br>272.192,51  | 1.836                   |
| 7             | 354.446,486<br>272.192,51  | 1             | 354.686,301<br>272.112,134 | 252.926                 |

\*\* Lungimile segmentelor sunt determinate în planul de proiecție Stereo 70 și sunt rotunjite la 1 milimetru.

\*\*\* Distanța dintre puncte este formată din segmente cumulate ce sunt mai mici decât valoarea 1 milimetru.



**DATE DESPRE IMOBILUL NR. 4620**

Oficiul de Cadastru și Publicitate Imobiliară DOLJ  
Biroul de Cadastru și Publicitate Imobiliară Craiova

**A. Partea I. Descrierea imobilului**

TEREN Extravilan

Adresa: Jud. Dolj, T28, P34

| Nr. Crt | Nr cadastral Nr. topografic | Suprafața* (mp) | Observații / Referințe                 |
|---------|-----------------------------|-----------------|--|
| A1      |                             | 2.500           | Sector cadastral:8 Teren neimprejmuit; |

**B. Partea II. Proprietari și acte**

| Inscrieri privitoare la dreptul de proprietate și alte drepturi reale   | Referințe |
|---|-----------|
| /   |           |
| Act Administrativ nr. TDP 508-59475, din 04/02/1997 emis de COMISIA JUDETEANA DOLJ;   |           |
| B1  | A1        |
| Intabulare, drept de PROPRIETATE, dobândit prin Reconstituire, cota actuala 1/1, cota initiala 1/1<br>1) DINCĂ ION, LIPSĂ CNP |           |

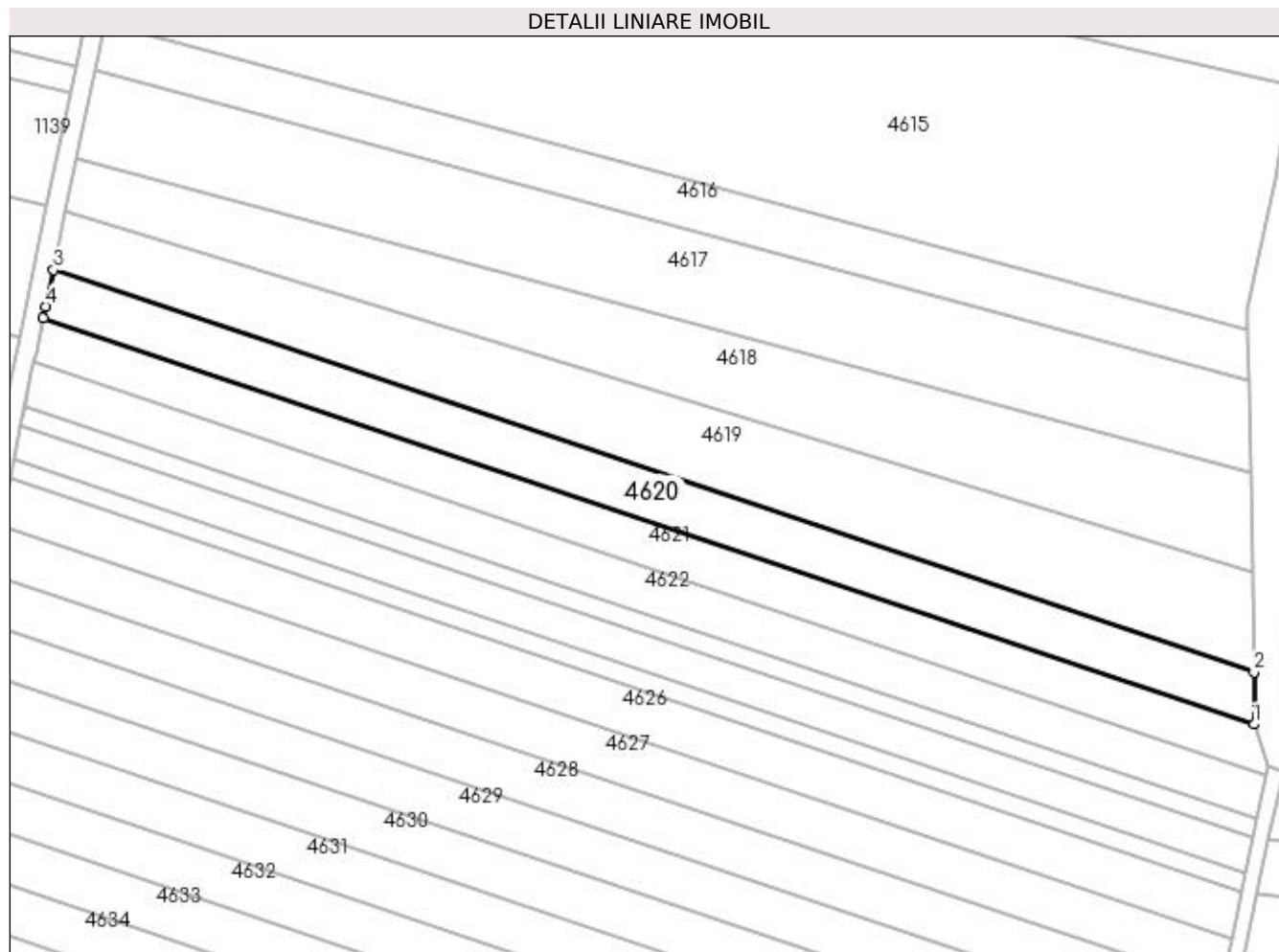
**C. Partea III. SARCINI .**

| Inscrieri privind dezmembramintele dreptului de proprietate, drepturi reale de garanție și sarcini | Referințe |
|--|-----------|
| NU SUNT  |           |

### Teren

| Nr cadastral | Suprafața (mp)* | Observații / Referințe |
|--------------|-----------------|------------------------|
|              | 2.500           |                        |

\* Suprafața este determinată în planul de proiecție Stereo 70.



### Date referitoare la teren

| Crt | Categorie folosință | Intra vilan | Suprafața (mp) | Tarla | Parcelă | Nr. topo | Observații / Referințe |
|-----|---------------------|-------------|----------------|-------|---------|----------|------------------------|
| 1   | arabil              | NU          | 2.500          | 28    | 34      | -        |                        |

### Lungime Segmente

1) Valorile lungimilor segmentelor sunt obținute din proiecție în plan.

| Punct început | X / Y                      | Punct sfârșit | X / Y                      | Lungime segment (** (m) |
|---------------|----------------------------|---------------|----------------------------|-------------------------|
| 1             | 354.686,325<br>272.101,746 | 2             | 354.686,301<br>272.112,134 | 10.388                  |
| 2             | 354.686,301<br>272.112,134 | 3             | 354.446,486<br>272.192,51  | 252.926                 |
| 3             | 354.446,486<br>272.192,51  | 4             | 354.444,953<br>272.185,201 | 7.469                   |
| 4             | 354.444,953<br>272.185,201 | 5             | 354.444,452<br>272.182,812 | 2.441                   |
| 5             | 354.444,452<br>272.182,812 | 1             | 354.686,325<br>272.101,746 | 255.096                 |

**\*\* Lungimile segmentelor sunt determinate în planul de proiecție Stereo 70 și sunt rotunjite la 1 milimetru.**

**\*\*\* Distanța dintre puncte este formată din segmente cumulate ce sunt mai mici decât valoarea 1 milimetru.**





**DATE DESPRE IMOBILUL NR. 4621**

Oficiul de Cadastru și Publicitate Imobiliară DOLJ  
Biroul de Cadastru și Publicitate Imobiliară Craiova

**A. Partea I. Descrierea imobilului**

TEREN Extravilan

Adresa: Jud. Dolj, T28, P33

| Nr. Crt | Nr cadastral Nr. topografic | Suprafața* (mp) | Observații / Referințe                 |
|---------|-----------------------------|-----------------|--|
| A1      |                             | 2.300           | Sector cadastral:8 Teren neimprejmuit; |

**B. Partea II. Proprietari și acte**

| Inscrieri privitoare la dreptul de proprietate și alte drepturi reale  | Referințe |
|--|-----------|
| /  |           |
| Act Administrativ nr. TDP 482-44803, din 25/02/1997 emis de COMISIA JUDETEANA DOLJ;  |           |
| B1   | A1        |
| Intabulare, drept de PROPRIETATE, dobandit prin Reconstituire, cota actuala 1/1, cota initiala 1/1<br>1) PĂDUREANU EMIL, LIPSĂ CNP |           |

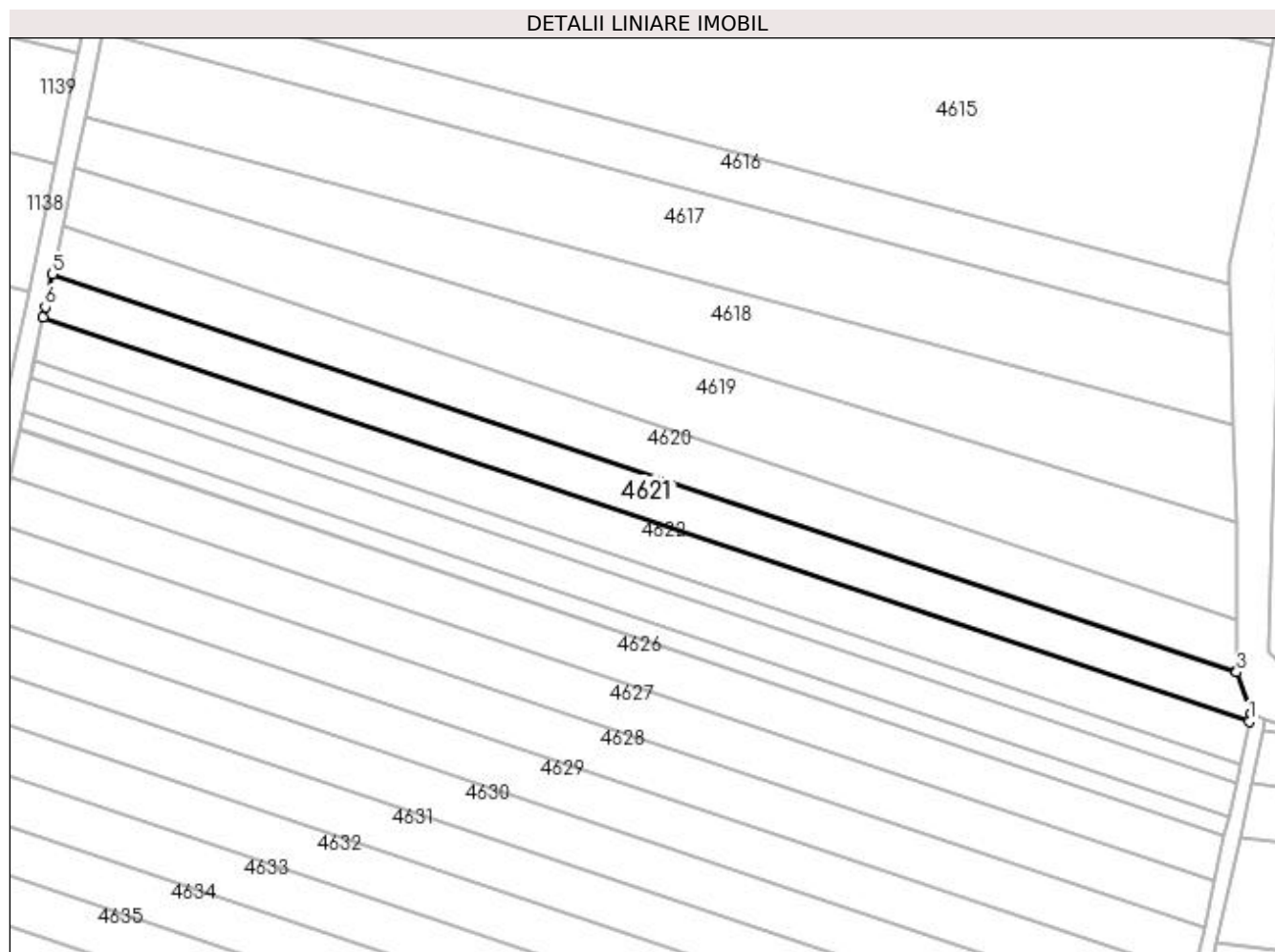
**C. Partea III. SARCINI .**

| Inscrieri privind dezmembramintele dreptului de proprietate, drepturi reale de garanție și sarcini | Referințe |
|--|-----------|
| NU SUNT  |           |

**Teren**

|              |                 |                        |
|--------------|-----------------|------------------------|
| Nr cadastral | Suprafața (mp)* | Observații / Referințe |
|              | 2.300           |                        |

\* Suprafața este determinată în planul de proiecție Stereo 70.



**Date referitoare la teren**

| Crt | Categorie folosință | Intra vilan | Suprafața (mp) | Tarla | Parcelă | Nr. topo | Observații / Referințe |
|-----|---------------------|-------------|----------------|-------|---------|----------|------------------------|
| 1   | arabil              | NU          | 2.300          | 28    | 33      | -        |                        |

**Lungime Segmente**

1) Valorile lungimilor segmentelor sunt obținute din proiecție în plan.

| Punct început | X / Y                      | Punct sfârșit | X / Y                      | Lungime segment (** (m) |
|---------------|----------------------------|---------------|----------------------------|-------------------------|
| 1             | 354.688,868<br>272.091,486 | 2             | 354.689,252<br>272.093,251 | 1.807                   |
| 2             | 354.689,252<br>272.093,251 | 3             | 354.686,325<br>272.101,552 | 8.802                   |
| 3             | 354.686,325<br>272.101,552 | 4             | 354.686,325<br>272.101,746 | 0.194                   |
| 4             | 354.686,325<br>272.101,746 | 5             | 354.444,452<br>272.182,812 | 255.096                 |
| 5             | 354.444,452<br>272.182,812 | 6             | 354.443,044<br>272.176,096 | 6.861                   |

| Punct început | X / Y                      | Punct sfârșit | X / Y                      | Lungime segment (** (m) |
|---------------|----------------------------|---------------|----------------------------|-------------------------|
| 6             | 354.443,044<br>272.176,096 | 7             | 354.442,609<br>272.174,022 | 2.12                    |
| 7             | 354.442,609<br>272.174,022 | 1             | 354.688,868<br>272.091,486 | 259.723                 |

\*\* Lungimile segmentelor sunt determinate în planul de proiecție Stereo 70 și sunt rotunjite la 1 milimetru.

\*\*\* Distanța dintre puncte este formată din segmente cumulate ce sunt mai mici decât valoarea 1 milimetru.



**DATE DESPRE IMOBILUL NR. 4622**

Oficiul de Cadastru și Publicitate Imobiliară DOLJ  
Biroul de Cadastru și Publicitate Imobiliară Craiova

**A. Partea I. Descrierea imobilului**

TEREN Extravilan

Adresa: Jud. Dolj, T28, P32

| Nr. Crt | Nr cadastral<br>Nr. topografic | Suprafața* (mp) | Observații / Referințe                 |
|---------|--------------------------------|-----------------|--|
| A1      |                                | 2.300           | Sector cadastral:8 Teren neimprejmuit; |

**B. Partea II. Proprietari și acte**

| Inscrieri privitoare la dreptul de proprietate și alte drepturi reale                              | Referințe |
|--|-----------|
| /  |           |
| Act Administrativ nr. TDP 866-59555, din 04/08/1997 emis de COMISIA JUDETEANA DOLJ;                |           |
| B1   | A1        |
| Intabulare, drept de PROPRIETATE, dobândit prin Reconstituire, cota actuala 1/1, cota initiala 1/1 |           |
| 1) PLEȘA ION, LIPSĂ CNP  |           |
| 2) ENUICA PETRE, LIPSĂ CNP   |           |
| 3) PLESA FLOREA, LIPSĂ CNP   |           |
| 4) RISIPICEANU FLOAREA, LIPSĂ CNP  |           |
| 5) ENUICA OPREA, LIPSĂ CNP   |           |


**C. Partea III. SARCINI .**

| Inscrieri privind dezmembramintele dreptului de proprietate, drepturi reale de garanție și sarcini | Referințe |
|--|-----------|
| NU SUNT  |           |

### Teren

| Nr cadastral | Suprafața (mp)* | Observații / Referințe |
|--------------|-----------------|------------------------|
|              | 2.300           |                        |

\* Suprafața este determinată în planul de proiecție Stereo 70.



### Date referitoare la teren

| Crt | Categorie folosință | Intra vilan | Suprafața (mp) | Tarla | Parcelă | Nr. topo | Observații / Referințe |
|-----|---------------------|-------------|----------------|-------|---------|----------|------------------------|
| 1   | arabil              | NU          | 2.300          | 28    | 32      | -        |                        |

### Lungime Segmente

1) Valorile lungimilor segmentelor sunt obținute din proiecție în plan.

| Punct început | X / Y                      | Punct sfârșit | X / Y                      | Lungime segment (** (m) |
|---------------|----------------------------|---------------|----------------------------|-------------------------|
| 1             | 354.686,977<br>272.082,779 | 2             | 354.688,868<br>272.091,486 | 8.91                    |
| 2             | 354.688,868<br>272.091,486 | 3             | 354.442,609<br>272.174,022 | 259.723                 |
| 3             | 354.442,609<br>272.174,022 | 4             | 354.442,214<br>272.172,139 | 1.924                   |
| 4             | 354.442,214<br>272.172,139 | 5             | 354.440,779<br>272.165,294 | 6.993                   |
| 5             | 354.440,779<br>272.165,294 | 1             | 354.686,977<br>272.082,779 | 259.658                 |

**\*\* Lungimile segmentelor sunt determinate în planul de proiecție Stereo 70 și sunt rotunjite la 1 milimetru.**

**\*\*\* Distanța dintre puncte este formată din segmente cumulate ce sunt mai mici decât valoarea 1 milimetru.**





**DATE DESPRE IMOBILUL NR. 4623**

Oficiul de Cadastru și Publicitate Imobiliară DOLJ  
Biroul de Cadastru și Publicitate Imobiliară Craiova

**A. Partea I. Descrierea imobilului**

TEREN Extravilan

Adresa: Jud. Dolj, T28, P31

| Nr. Crt | Nr cadastral Nr. topografic | Suprafața* (mp) | Observații / Referințe                 |
|---------|-----------------------------|-----------------|--|
| A1      |                             | 1.000           | Sector cadastral:8 Teren neimprejmuit; |

**B. Partea II. Proprietari și acte**

| Inscrieri privitoare la dreptul de proprietate și alte drepturi reale  | Referințe |
|--|-----------|
| /  |           |
| Act Administrativ nr. TDP 511-59475, din 04/02/1997 emis de COMISIA JUDETEANA DOLJ;  |           |
| B1   | A1        |
| Intabulare, drept de PROPRIETATE, dobândit prin Reconstituire, cota actuala 1/1, cota initiala 1/1<br>1) PĂTRĂȘINĂ FLOREA, LIPSĂ CNP |           |

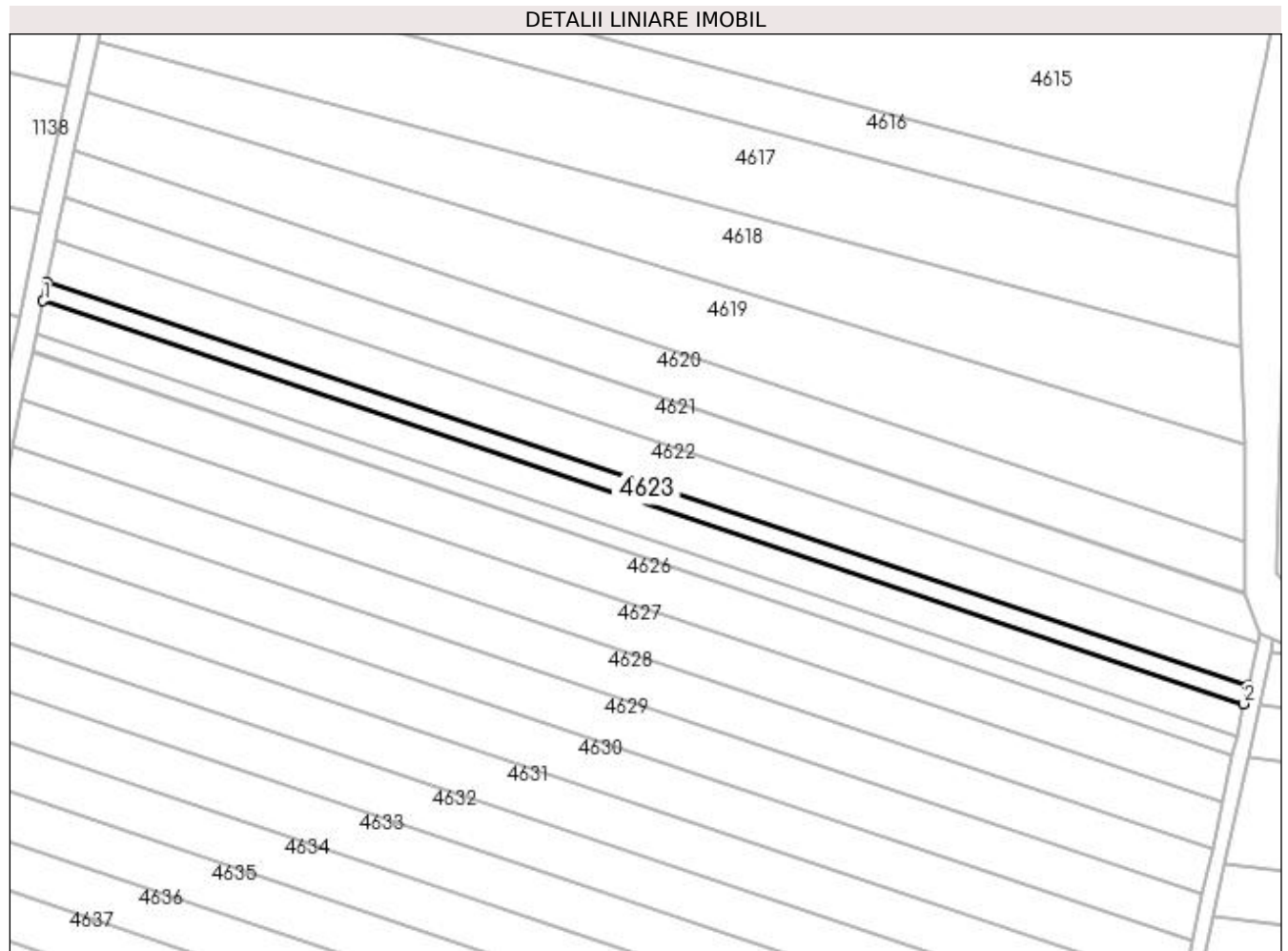
**C. Partea III. SARCINI .**

| Inscrieri privind dezmembramintele dreptului de proprietate, drepturi reale de garanție și sarcini | Referințe |
|--|-----------|
| NU SUNT  |           |

**Teren**

|              |                 |                        |
|--------------|-----------------|------------------------|
| Nr cadastral | Suprafața (mp)* | Observații / Referințe |
|              | 1.000           |                        |

\* Suprafața este determinată în planul de proiecție Stereo 70.



**Date referitoare la teren**

| Crt | Categorie folosință | Intra vilan | Suprafața (mp) | Tarla | Parcelă | Nr. topo | Observații / Referințe |
|-----|---------------------|-------------|----------------|-------|---------|----------|------------------------|
| 1   | arabil              | NU          | 1.000          | 28    | 31      | -        |                        |

**Lungime Segmente**

1) Valorile lungimilor segmentelor sunt obținute din proiecție în plan.

| Punct început | X / Y                      | Punct sfârșit | X / Y                      | Lungime segment (** (m) |
|---------------|----------------------------|---------------|----------------------------|-------------------------|
| 1             | 354.439,983<br>272.161,499 | 2             | 354.686,154<br>272.078,993 | 259.63                  |
| 2             | 354.686,154<br>272.078,993 | 3             | 354.686,977<br>272.082,779 | 3.874                   |
| 3             | 354.686,977<br>272.082,779 | 4             | 354.440,779<br>272.165,294 | 259.658                 |
| 4             | 354.440,779<br>272.165,294 | 5             | 354.440,72<br>272.165,016  | 0.284                   |
| 5             | 354.440,72<br>272.165,016  | 1             | 354.439,983<br>272.161,499 | 3.593                   |

**\*\* Lungimile segmentelor sunt determinate în planul de proiecție Stereo 70 și sunt rotunjite la 1 milimetru.**

**\*\*\* Distanța dintre puncte este formată din segmente cumulate ce sunt mai mici decât valoarea 1 milimetru.**



**DATE DESPRE IMOBILUL NR. 4624**

Oficiul de Cadastru și Publicitate Imobiliară DOLJ  
Biroul de Cadastru și Publicitate Imobiliară Craiova

**A. Partea I. Descrierea imobilului**

TEREN Extravilan

Adresa: Jud. Dolj, T28, P30/1

| Nr. Crt | Nr cadastral Nr. topografic | Suprafața* (mp) | Observații / Referințe                 |
|---------|-----------------------------|-----------------|--|
| A1      |                             | 1.800           | Sector cadastral:8 Teren neimprejmuit; |

**B. Partea II. Proprietari și acte**

| Inscrieri privitoare la dreptul de proprietate și alte drepturi reale  | Referințe |
|--|-----------|
| /  |           |
| Act Administrativ nr. TDP 881-59555, din 18/09/1997 emis de COMISIA JUDETEANA DOLJ;  |           |
| B1   | A1        |
| Intabulare, drept de PROPRIETATE, dobandit prin Reconstituire, cota actuala 1/1, cota initiala 1/1<br>1) SCLIPCEA MARIA, LIPSĂ CNP |           |

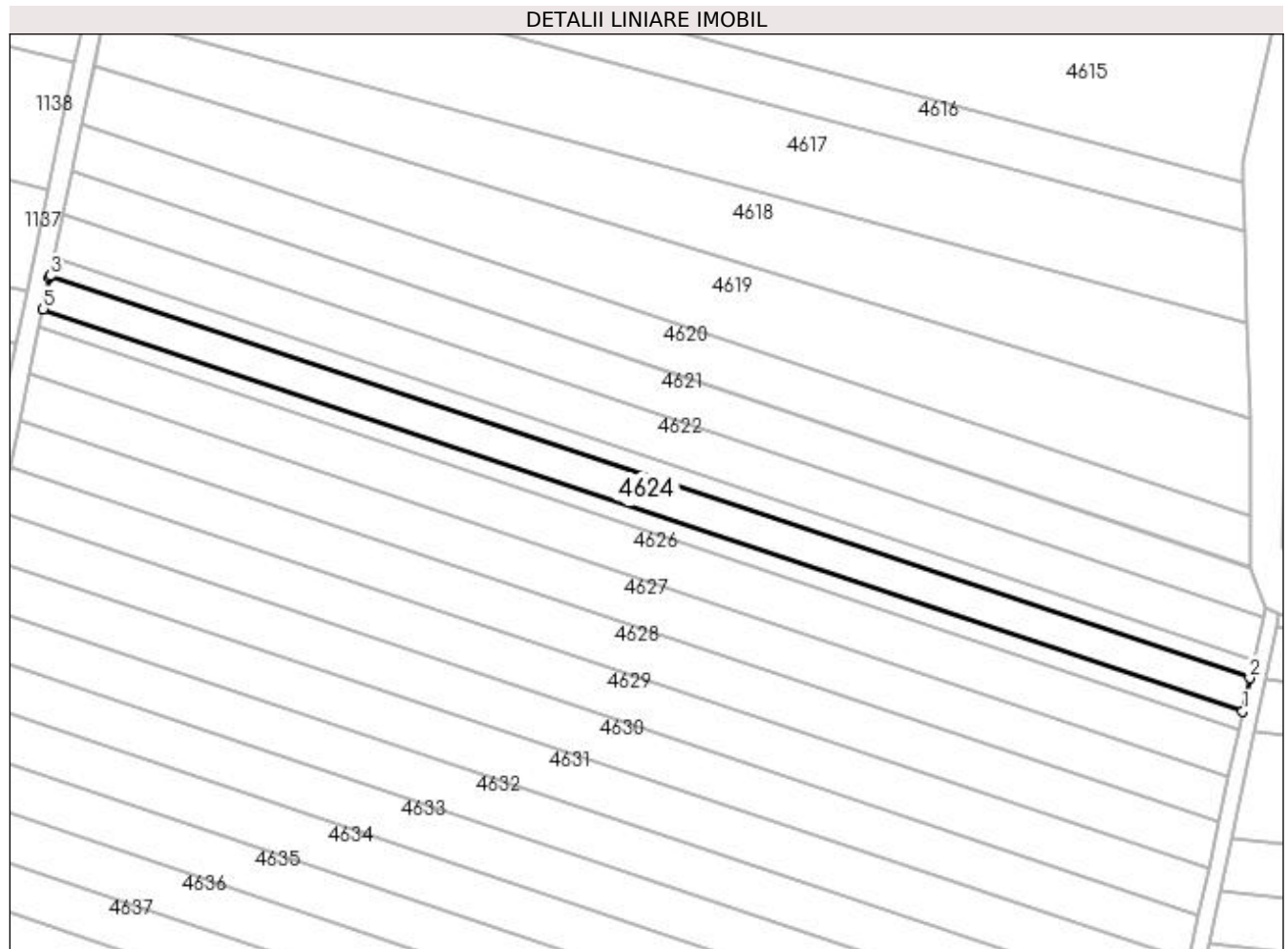
**C. Partea III. SARCINI .**

| Inscrieri privind dezmembramintele dreptului de proprietate, drepturi reale de garanție și sarcini | Referințe |
|--|-----------|
| NU SUNT  |           |

**Teren**

| Nr cadastral | Suprafața (mp)* | Observații / Referințe |
|--------------|-----------------|------------------------|
|              | 1.800           |                        |

\* Suprafața este determinată în planul de proiecție Stereo 70.



**Date referitoare la teren**

| Crt | Categorie folosință | Intra vilan | Suprafața (mp) | Tarla | Parcelă | Nr. topo | Observații / Referințe |
|-----|---------------------|-------------|----------------|-------|---------|----------|------------------------|
| 1   | arabil              | NU          | 1.800          | 28    | 30/1    | -        |                        |

**Lungime Segmente**

1) Valorile lungimilor segmentelor sunt obținute din proiecție în plan.

| Punct început | X / Y                      | Punct sfârșit | X / Y                      | Lungime segment (** (m) |
|---------------|----------------------------|---------------|----------------------------|-------------------------|
| 1             | 354.684,674<br>272.072,176 | 2             | 354.686,154<br>272.078,993 | 6.975                   |
| 2             | 354.686,154<br>272.078,993 | 3             | 354.439,983<br>272.161,499 | 259.63                  |
| 3             | 354.439,983<br>272.161,499 | 4             | 354.439,89<br>272.161,06   | 0.449                   |
| 4             | 354.439,89<br>272.161,06   | 5             | 354.438,55<br>272.154,667  | 6.532                   |
| 5             | 354.438,55<br>272.154,667  | 1             | 354.684,674<br>272.072,176 | 259.58                  |

**\*\* Lungimile segmentelor sunt determinate în planul de proiecție Stereo 70 și sunt rotunjite la 1 milimetru.**

**\*\*\* Distanța dintre puncte este formată din segmente cumulate ce sunt mai mici decât valoarea 1 milimetru.**





**DATE DESPRE IMOBILUL NR. 4625**

Oficiul de Cadastru și Publicitate Imobiliară DOLJ  
 Biroul de Cadastru și Publicitate Imobiliară Craiova

**A. Partea I. Descrierea imobilului**

TEREN Extravilan

Adresa: Jud. Dolj, T28, P30

| Nr. Crt | Nr cadastral Nr. topografic | Suprafața* (mp) | Observații / Referințe                 |
|---------|-----------------------------|-----------------|--|
| A1      |                             | 1.000           | Sector cadastral:8 Teren neimprejmuit; |

**B. Partea II. Proprietari și acte**

| Inscrieri privitoare la dreptul de proprietate și alte drepturi reale   | Referințe |
|---|-----------|
| /   |           |
| Act Administrativ nr. TDP 730-19537, din 07/03/1997 emis de COMISIA JUDETEANA DOLJ;   |           |
| B1  | A1        |
| Intabulare, drept de PROPRIETATE, dobandit prin Reconstituire, cota actuala 1/1, cota initiala 1/1<br>1) DECA GHEORGHE, LIPSA CNP |           |

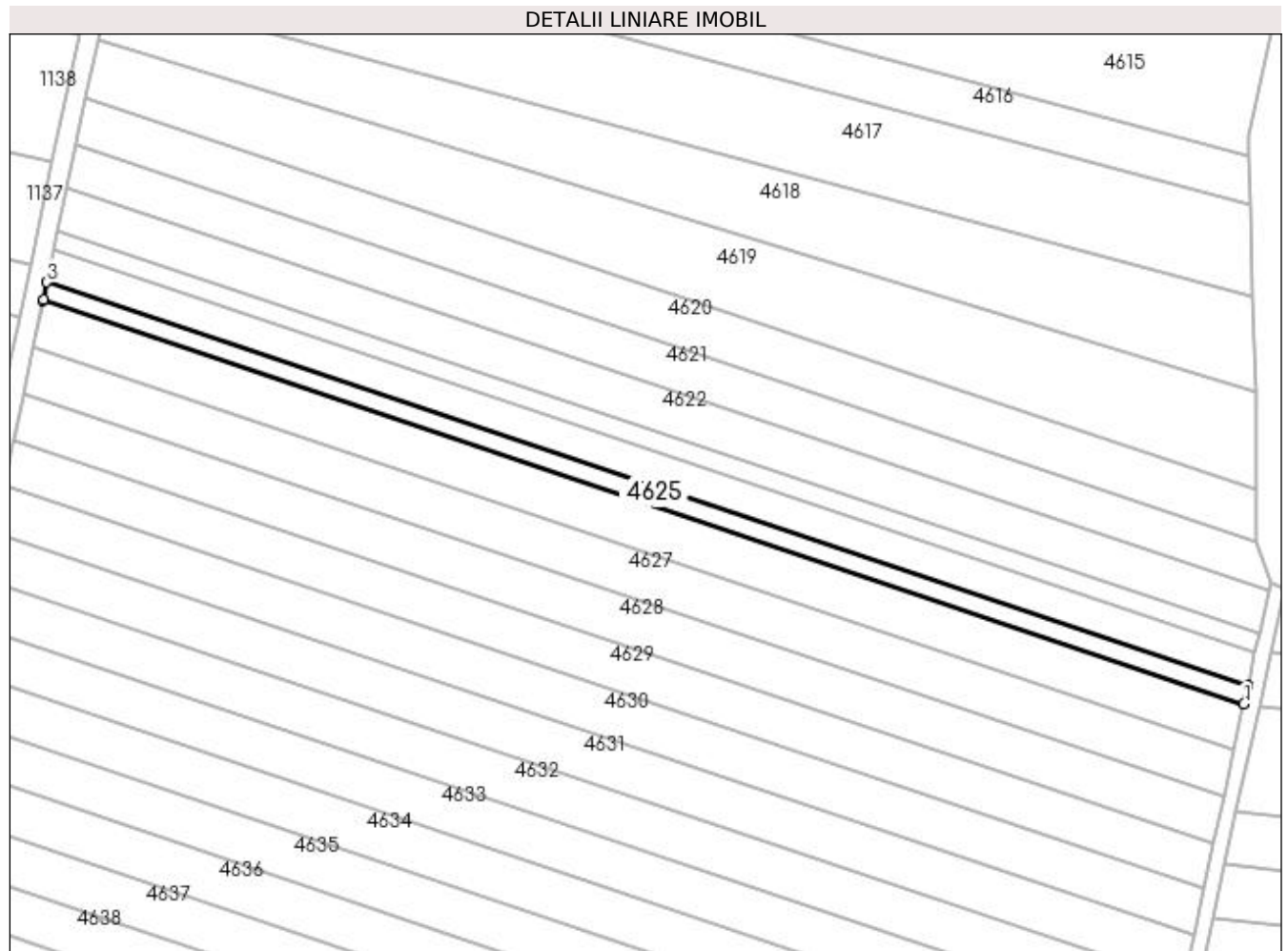
**C. Partea III. SARCINI .**

| Inscrieri privind dezmembramintele dreptului de proprietate, drepturi reale de garanție și sarcini | Referințe |
|--|-----------|
| NU SUNT  |           |

**Teren**

|              |                 |                        |
|--------------|-----------------|------------------------|
| Nr cadastral | Suprafața (mp)* | Observații / Referințe |
|              | 1.000           |                        |

\* Suprafața este determinată în planul de proiecție Stereo 70.



**Date referitoare la teren**

| Crt | Categorie folosință | Intra vilan | Suprafața (mp) | Tarla | Parcelă | Nr. topo | Observații / Referințe |
|-----|---------------------|-------------|----------------|-------|---------|----------|------------------------|
| 1   | arabil              | NU          | 1.000          | 28    | 30      | -        |                        |

**Lungime Segmente**

1) Valorile lungimilor segmentelor sunt obținute din proiecție în plan.

| Punct început | X / Y                      | Punct sfârșit | X / Y                      | Lungime segment (** (m) |
|---------------|----------------------------|---------------|----------------------------|-------------------------|
| 1             | 354.683,851<br>272.068,389 | 2             | 354.684,674<br>272.072,176 | 3.876                   |
| 2             | 354.684,674<br>272.072,176 | 3             | 354.438,55<br>272.154,667  | 259.58                  |
| 3             | 354.438,55<br>272.154,667  | 4             | 354.437,817<br>272.151,171 | 3.572                   |
| 4             | 354.437,817<br>272.151,171 | 5             | 354.437,754<br>272.150,87  | 0.307                   |
| 5             | 354.437,754<br>272.150,87  | 1             | 354.683,851<br>272.068,389 | 259.552                 |

**\*\* Lungimile segmentelor sunt determinate în planul de proiecție Stereo 70 și sunt rotunjite la 1 milimetru.**

**\*\*\* Distanța dintre puncte este formată din segmente cumulate ce sunt mai mici decât valoarea 1 milimetru.**



**DATE DESPRE IMOBILUL NR. 4626**

Oficiul de Cadastru și Publicitate Imobiliară DOLJ  
Biroul de Cadastru și Publicitate Imobiliară Craiova

**A. Partea I. Descrierea imobilului**

TEREN Extravilan

Adresa: Jud. Dolj, T28, P29

| Nr. Crt | Nr cadastral<br>Nr. topografic | Suprafața* (mp) | Observații / Referințe                 |
|---------|--------------------------------|-----------------|--|
| A1      |                                | 2.500           | Sector cadastral:8 Teren neimprejmuit; |

**B. Partea II. Proprietari și acte**

| Inscrieri privitoare la dreptul de proprietate și alte drepturi reale                              | Referințe |
|--|-----------|
| /  |           |
| Act Administrativ nr. TDP 889-59555, din 18/09/1997 emis de COMISIA JUDETEANA DOLJ;                |           |
| B1   | A1        |
| Intabulare, drept de PROPRIETATE, dobândit prin Reconstituire, cota actuala 1/1, cota initiala 1/1 |           |
| 1) IOVAN ȘTEFAN, LIPSĂ CNP   |           |
| 2) GİRLEANU SILVIA, LIPSĂ CNP  |           |


**C. Partea III. SARCINI .**

| Inscrieri privind dezmembramintele dreptului de proprietate, drepturi reale de garanție și sarcini | Referințe |
|--|-----------|
| NU SUNT  |           |

**Teren**

|              |                 |                        |
|--------------|-----------------|------------------------|
| Nr cadastral | Suprafața (mp)* | Observații / Referințe |
|              | 2.500           |                        |

\* Suprafața este determinată în planul de proiecție Stereo 70.



**Date referitoare la teren**

| Crt | Categorie folosință | Intra vilan | Suprafața (mp) | Tarla | Parcelă | Nr. topo | Observații / Referințe |
|-----|---------------------|-------------|----------------|-------|---------|----------|------------------------|
| 1   | arabil              | NU          | 2.500          | 28    | 29      | -        |                        |

**Lungime Segmente**

1) Valorile lungimilor segmentelor sunt obținute din proiecție în plan.

| Punct început | X / Y                      | Punct sfârșit | X / Y                      | Lungime segment (** (m) |
|---------------|----------------------------|---------------|----------------------------|-------------------------|
| 1             | 354.681,794<br>272.058,918 | 2             | 354.683,851<br>272.068,389 | 9.691                   |
| 2             | 354.683,851<br>272.068,389 | 3             | 354.437,754<br>272.150,87  | 259.552                 |
| 3             | 354.437,754<br>272.150,87  | 4             | 354.435,763<br>272.141,378 | 9.699                   |
| 4             | 354.435,763<br>272.141,378 | 1             | 354.681,794<br>272.058,918 | 259.481                 |

**\*\* Lungimile segmentelor sunt determinate în planul de proiecție Stereo 70 și sunt rotunjite la 1 milimetru.**

**\*\*\* Distanța dintre puncte este formată din segmente cumulate ce sunt mai mici decât valoarea 1 milimetru.**





**DATE DESPRE IMOBILUL NR. 4627**

Oficiul de Cadastru și Publicitate Imobiliară DOLJ  
Biroul de Cadastru și Publicitate Imobiliară Craiova

**A. Partea I. Descrierea imobilului**

TEREN Extravilan

Adresa: Jud. Dolj, T28, P28

| Nr. Crt | Nr cadastral Nr. topografic | Suprafața* (mp) | Observații / Referințe                 |
|---------|-----------------------------|-----------------|--|
| A1      |                             | 2.500           | Sector cadastral:8 Teren neimprejmuit; |

**B. Partea II. Proprietari și acte**

| Inscrieri privitoare la dreptul de proprietate și alte drepturi reale           | Referințe   |
|---|---|
| /   |   |
| Hotarare Judecatoreasca nr. SC 168, din 16/02/2007 emis de JUDECATORIA CALAFAT; |   |
| B1  | Intabulare, drept de PROPRIETATE, dobandit prin Hotarare Judecatoreasca, cota actuala 1/1, cota initiala 1/1<br>1) CIUCU ION, LIPSĂ CNP |
|   | A1  |


**C. Partea III. SARCINI .**

| Inscrieri privind dezmembramintele dreptului de proprietate, drepturi reale de garanție și sarcini | Referințe |
|--|-----------|
| NU SUNT  |           |

### Teren

| Nr cadastral | Suprafața (mp)* | Observații / Referințe |
|--------------|-----------------|------------------------|
|              | 2.500           |                        |

\* Suprafața este determinată în planul de proiecție Stereo 70.



### Date referitoare la teren

| Crt | Categorie folosință | Intra vilan | Suprafața (mp) | Tarla | Parcelă | Nr. topo | Observații / Referințe |
|-----|---------------------|-------------|----------------|-------|---------|----------|------------------------|
| 1   | arabil              | NU          | 2.500          | 28    | 28      | -        |                        |

### Lungime Segmente

1) Valorile lungimilor segmentelor sunt obținute din proiecție în plan.

| Punct început | X / Y                      | Punct sfârșit | X / Y                      | Lungime segment (** (m) |
|---------------|----------------------------|---------------|----------------------------|-------------------------|
| 1             | 354.433,772<br>272.131,882 | 2             | 354.679,736<br>272.049,445 | 259.411                 |
| 2             | 354.679,736<br>272.049,445 | 3             | 354.681,794<br>272.058,918 | 9.694                   |
| 3             | 354.681,794<br>272.058,918 | 4             | 354.435,763<br>272.141,378 | 259.481                 |
| 4             | 354.435,763<br>272.141,378 | 5             | 354.435,744<br>272.141,285 | 0.095                   |
| 5             | 354.435,744<br>272.141,285 | 1             | 354.433,772<br>272.131,882 | 9.607                   |

**\*\* Lungimile segmentelor sunt determinate în planul de proiecție Stereo 70 și sunt rotunjite la 1 milimetru.**

**\*\*\* Distanța dintre puncte este formată din segmente cumulate ce sunt mai mici decât valoarea 1 milimetru.**



**DATE DESPRE IMOBILUL NR. 4628**

Oficiul de Cadastru și Publicitate Imobiliară DOLJ  
Biroul de Cadastru și Publicitate Imobiliară Craiova

**A. Partea I. Descrierea imobilului**

TEREN Extravilan

Adresa: Jud. Dolj, T28, P27

| Nr. Crt | Nr cadastral Nr. topografic | Suprafața* (mp) | Observații / Referințe                 |
|---------|-----------------------------|-----------------|--|
| A1      |                             | 2.500           | Sector cadastral:8 Teren neimprejmuit; |

**B. Partea II. Proprietari și acte**

| Inscrieri privitoare la dreptul de proprietate și alte drepturi reale                              | Referințe |
|--|-----------|
| /  |           |
| Act Administrativ nr. TDP 922-59561, din 22/09/1997 emis de COMISIA JUDETEANA DOLJ;                |           |
| B1   | A1        |
| Intabulare, drept de PROPRIETATE, dobândit prin Reconstituire, cota actuala 1/1, cota initiala 1/1 |           |
| 1) DECA ION, LIPSĂ CNP   |           |
| 2) CĂLIN OLIMPIA, LIPSĂ CNP  |           |


**C. Partea III. SARCINI .**

| Inscrieri privind dezmembramintele dreptului de proprietate, drepturi reale de garanție și sarcini | Referințe |
|--|-----------|
| NU SUNT  |           |

## Teren

| Nr cadastral | Suprafața (mp)* | Observații / Referințe |
|--------------|-----------------|------------------------|
|              | 2.500           |                        |

\* Suprafața este determinată în planul de proiecție Stereo 70.



## Date referitoare la teren

| Crt | Categorie folosință | Intra vilan | Suprafața (mp) | Tarla | Parcelă | Nr. topo | Observații / Referințe |
|-----|---------------------|-------------|----------------|-------|---------|----------|------------------------|
| 1   | arabil              | NU          | 2.500          | 28    | 27      | -        |                        |

## Lungime Segmente

1) Valorile lungimilor segmentelor sunt obținute din proiecție în plan.

| Punct început | X / Y                      | Punct sfârșit | X / Y                      | Lungime segment (** (m) |
|---------------|----------------------------|---------------|----------------------------|-------------------------|
| 1             | 354.677,677<br>272.039,97  | 2             | 354.679,736<br>272.049,445 | 9.697                   |
| 2             | 354.679,736<br>272.049,445 | 3             | 354.433,772<br>272.131,882 | 259.411                 |
| 3             | 354.433,772<br>272.131,882 | 4             | 354.433,671<br>272.131,402 | 0.491                   |
| 4             | 354.433,671<br>272.131,402 | 5             | 354.431,78<br>272.122,385  | 9.214                   |
| 5             | 354.431,78<br>272.122,385  | 1             | 354.677,677<br>272.039,97  | 259.341                 |

**\*\* Lungimile segmentelor sunt determinate în planul de proiecție Stereo 70 și sunt rotunjite la 1 milimetru.**

**\*\*\* Distanța dintre puncte este formată din segmente cumulate ce sunt mai mici decât valoarea 1 milimetru.**





**DATE DESPRE IMOBILUL NR. 4629**

Oficiul de Cadastru și Publicitate Imobiliară DOLJ  
 Biroul de Cadastru și Publicitate Imobiliară Craiova

**A. Partea I. Descrierea imobilului**

TEREN Extravilan

Adresa: Jud. Dolj, T28, P26

| Nr. Crt | Nr cadastral Nr. topografic | Suprafața* (mp) | Observații / Referințe                 |
|---------|-----------------------------|-----------------|--|
| A1      |                             | 2.500           | Sector cadastral:8 Teren neimprejmuit; |

**B. Partea II. Proprietari și acte**

| Inscrieri privitoare la dreptul de proprietate și alte drepturi reale  | Referințe |
|--|-----------|
| /  |           |
| Act Notarial nr. CM 207, din 19/07/2018 emis de BNP BUDIANA IONUT-RAZVAN;  |           |
| B1   | A1        |
| Intabulare, drept de PROPRIETATE, dobandit prin Succesiune, cota actuala 1/1, cota initiala 1/1<br>1) GIȚAN MIHAIL |           |

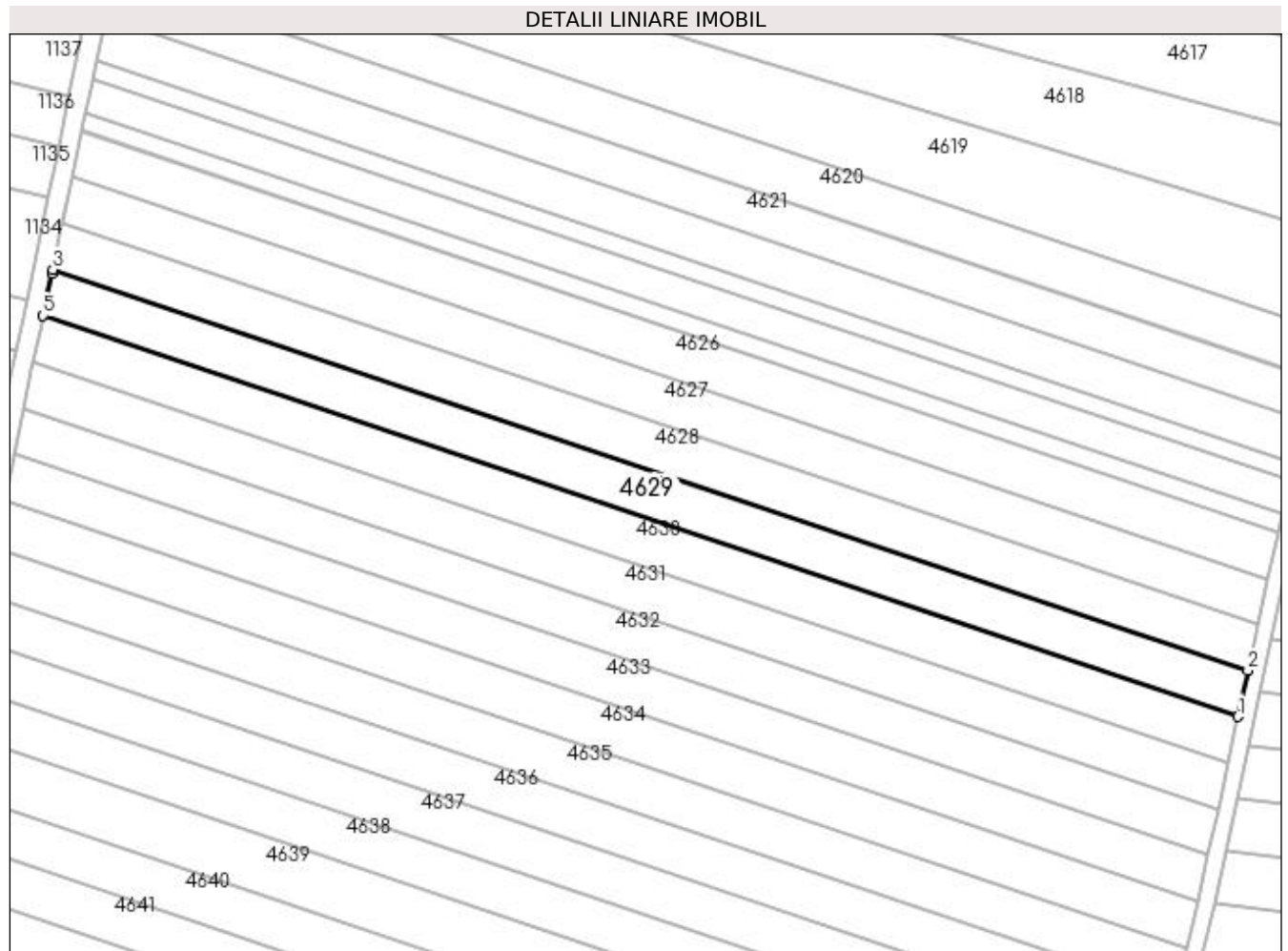
**C. Partea III. SARCINI .**

| Inscrieri privind dezmembramintele dreptului de proprietate, drepturi reale de garanție și sarcini | Referințe |
|--|-----------|
| NU SUNT  |           |

**Teren**

|              |                 |                        |
|--------------|-----------------|------------------------|
| Nr cadastral | Suprafața (mp)* | Observații / Referințe |
|              | 2.500           |                        |

\* Suprafața este determinată în planul de proiecție Stereo 70.



**Date referitoare la teren**

| Crt | Categorie folosință | Intra vilan | Suprafața (mp) | Tarla | Parcelă | Nr. topo | Observații / Referințe |
|-----|---------------------|-------------|----------------|-------|---------|----------|------------------------|
| 1   | arabil              | NU          | 2.500          | 28    | 26      | -        |                        |

**Lungime Segmente**

1) Valorile lungimilor segmentelor sunt obținute din proiecție în plan.

| Punct început | X / Y                      | Punct sfârșit | X / Y                      | Lungime segment (** (m) |
|---------------|----------------------------|---------------|----------------------------|-------------------------|
| 1             | 354.675,618<br>272.030,492 | 2             | 354.677,677<br>272.039,97  | 9.699                   |
| 2             | 354.677,677<br>272.039,97  | 3             | 354.431,78<br>272.122,385  | 259.341                 |
| 3             | 354.431,78<br>272.122,385  | 4             | 354.431,599<br>272.121,522 | 0.881                   |
| 4             | 354.431,599<br>272.121,522 | 5             | 354.429,788<br>272.112,884 | 8.826                   |
| 5             | 354.429,788<br>272.112,884 | 1             | 354.675,618<br>272.030,492 | 259.27                  |

**\*\* Lungimile segmentelor sunt determinate în planul de proiecție Stereo 70 și sunt rotunjite la 1 milimetru.**

**\*\*\* Distanța dintre puncte este formată din segmente cumulate ce sunt mai mici decât valoarea 1 milimetru.**



**DATE DESPRE IMOBILUL NR. 4630**

Oficiul de Cadastru și Publicitate Imobiliară DOLJ  
Biroul de Cadastru și Publicitate Imobiliară Craiova

**A. Partea I. Descrierea imobilului**

TEREN Extravilan

Adresa: Jud. Dolj, T28, P25

| Nr. Crt | Nr cadastral Nr. topografic | Suprafața* (mp) | Observații / Referințe                 |
|---------|-----------------------------|-----------------|--|
| A1      |                             | 2.500           | Sector cadastral:8 Teren neimprejmuit; |

**B. Partea II. Proprietari și acte**

| Inscrieri privitoare la dreptul de proprietate și alte drepturi reale   | Referințe |
|---|-----------|
| /   |           |
| Act Administrativ nr. TDP 713-19537, din 07/03/1997 emis de COMISIA JUDETEANA DOLJ;   |           |
| B1  | A1        |
| Intabulare, drept de PROPRIETATE, dobandit prin Reconstituire, cota actuala 1/1, cota initiala 1/1<br>1) TUTUN AUREL, LIPSĂ CNP |           |


**C. Partea III. SARCINI .**

| Inscrieri privind dezmembramintele dreptului de proprietate, drepturi reale de garanție și sarcini | Referințe |
|--|-----------|
| NU SUNT  |           |

**Teren**

|              |                 |                        |
|--------------|-----------------|------------------------|
| Nr cadastral | Suprafața (mp)* | Observații / Referințe |
|              | 2.500           |                        |

\* Suprafața este determinată în planul de proiecție Stereo 70.



**Date referitoare la teren**

| Crt | Categorie folosință | Intra vilan | Suprafața (mp) | Tarla | Parcelă | Nr. topo | Observații / Referințe |
|-----|---------------------|-------------|----------------|-------|---------|----------|------------------------|
| 1   | arabil              | NU          | 2.500          | 28    | 25      | -        |                        |

**Lungime Segmente**

1) Valorile lungimilor segmentelor sunt obținute din proiecție în plan.

| Punct început | X / Y                      | Punct sfârșit | X / Y                      | Lungime segment (** (m) |
|---------------|----------------------------|---------------|----------------------------|-------------------------|
| 1             | 354.673,559<br>272.021,011 | 2             | 354.675,618<br>272.030,492 | 9.702                   |
| 2             | 354.675,618<br>272.030,492 | 3             | 354.429,788<br>272.112,884 | 259.27                  |
| 3             | 354.429,788<br>272.112,884 | 4             | 354.429,528<br>272.111,645 | 1.266                   |
| 4             | 354.429,528<br>272.111,645 | 5             | 354.427,795<br>272.103,381 | 8.444                   |
| 5             | 354.427,795<br>272.103,381 | 1             | 354.673,559<br>272.021,011 | 259.2                   |

**\*\* Lungimile segmentelor sunt determinate în planul de proiecție Stereo 70 și sunt rotunjite la 1 milimetru.**

**\*\*\* Distanța dintre puncte este formată din segmente cumulate ce sunt mai mici decât valoarea 1 milimetru.**





**DATE DESPRE IMOBILUL NR. 4631**

Oficiul de Cadastru și Publicitate Imobiliară DOLJ  
Biroul de Cadastru și Publicitate Imobiliară Craiova

**A. Partea I. Descrierea imobilului**

TEREN Extravilan

Adresa: Jud. Dolj, T28, P24

| Nr. Crt | Nr cadastral Nr. topografic | Suprafața* (mp) | Observații / Referințe                 |
|---------|-----------------------------|-----------------|--|
| A1      |                             | 2.500           | Sector cadastral:8 Teren neimprejmuit; |

**B. Partea II. Proprietari și acte**

| Inscrieri privitoare la dreptul de proprietate și alte drepturi reale  | Referințe |
|--|-----------|
| /  |           |
| Act Administrativ nr. TDP 617-19536, din 06/03/1997 emis de COMISIA JUDETEANA DOLJ;  |           |
| B1   | A1        |
| Intabulare, drept de PROPRIETATE, dobândit prin Reconstituire, cota actuala 1/1, cota initiala 1/1<br>1) ARNĂUTU ILIE, LIPSĂ CNP |           |


**C. Partea III. SARCINI .**

| Inscrieri privind dezmembramintele dreptului de proprietate, drepturi reale de garanție și sarcini | Referințe |
|--|-----------|
| NU SUNT  |           |

**Teren**

| Nr cadastral | Suprafața (mp)* | Observații / Referințe |
|--------------|-----------------|------------------------|
|              | 2.500           |                        |

\* Suprafața este determinată în planul de proiecție Stereo 70.



**Date referitoare la teren**

| Crt | Categorie folosință | Intra vilan | Suprafața (mp) | Tarla | Parcelă | Nr. topo | Observații / Referințe |
|-----|---------------------|-------------|----------------|-------|---------|----------|------------------------|
| 1   | arabil              | NU          | 2.500          | 28    | 24      | -        |                        |

**Lungime Segmente**

1) Valorile lungimilor segmentelor sunt obținute din proiecție în plan.

| Punct început | X / Y                      | Punct sfârșit | X / Y                      | Lungime segment (** (m) |
|---------------|----------------------------|---------------|----------------------------|-------------------------|
| 1             | 354.671,498<br>272.011,528 | 2             | 354.673,559<br>272.021,011 | 9.704                   |
| 2             | 354.673,559<br>272.021,011 | 3             | 354.427,795<br>272.103,381 | 259.2                   |
| 3             | 354.427,795<br>272.103,381 | 4             | 354.427,457<br>272.101,771 | 1.645                   |
| 4             | 354.427,457<br>272.101,771 | 5             | 354.425,801<br>272.093,875 | 8.067                   |
| 5             | 354.425,801<br>272.093,875 | 1             | 354.671,498<br>272.011,528 | 259.13                  |

**\*\* Lungimile segmentelor sunt determinate în planul de proiecție Stereo 70 și sunt rotunjite la 1 milimetru.**

**\*\*\* Distanța dintre puncte este formată din segmente cumulate ce sunt mai mici decât valoarea 1 milimetru.**



**DATE DESPRE IMOBILUL NR. 4632**

Oficiul de Cadastru și Publicitate Imobiliară DOLJ  
Biroul de Cadastru și Publicitate Imobiliară Craiova

**A. Partea I. Descrierea imobilului**

TEREN Extravilan

Adresa: Jud. Dolj, T28, P23

| Nr. Crt | Nr cadastral Nr. topografic | Suprafața* (mp) | Observații / Referințe                 |
|---------|-----------------------------|-----------------|--|
| A1      |                             | 2.500           | Sector cadastral:8 Teren neimprejmuit; |

**B. Partea II. Proprietari și acte**

| Inscrieri privitoare la dreptul de proprietate și alte drepturi reale                              | Referințe |
|--|-----------|
| /  |           |
| Act Administrativ nr. TDP 952-59561, din 23/09/1997 emis de COMISIA JUDETEANA DOLJ;                |           |
| B1   | A1        |
| Intabulare, drept de PROPRIETATE, dobândit prin Reconstituire, cota actuala 1/1, cota initiala 1/1 |           |
| 1) ARNĂUTU ȘTEFAN, LIPSĂ CNP   |           |
| 2) ARNĂUTU PĂTRU, LIPSĂ CNP  |           |
| 3) ARNĂUTU NICOLAE, LIPSĂ CNP  |           |


**C. Partea III. SARCINI .**

| Inscrieri privind dezmembramintele dreptului de proprietate, drepturi reale de garanție și sarcini | Referințe |
|--|-----------|
| NU SUNT  |           |

**Teren**

|              |                 |                        |
|--------------|-----------------|------------------------|
| Nr cadastral | Suprafața (mp)* | Observații / Referințe |
|              | 2.500           |                        |

\* Suprafața este determinată în planul de proiecție Stereo 70.



**Date referitoare la teren**

| Crt | Categorie folosință | Intravilan | Suprafața (mp) | Tarla | Parcelă | Nr. topo | Observații / Referințe |
|-----|---------------------|------------|----------------|-------|---------|----------|------------------------|
| 1   | arabil              | NU         | 2.500          | 28    | 23      | -        |                        |

**Lungime Segmente**

1) Valorile lungimilor segmentelor sunt obținute din proiecție în plan.

| Punct început | X / Y                      | Punct sfârșit | X / Y                      | Lungime segment (** (m) |
|---------------|----------------------------|---------------|----------------------------|-------------------------|
| 1             | 354.669,438<br>272.002,042 | 2             | 354.671,498<br>272.011,528 | 9.707                   |
| 2             | 354.671,498<br>272.011,528 | 3             | 354.425,801<br>272.093,875 | 259.13                  |
| 3             | 354.425,801<br>272.093,875 | 4             | 354.425,387<br>272.091,9   | 2.019                   |
| 4             | 354.425,387<br>272.091,9   | 5             | 354.423,807<br>272.084,367 | 7.696                   |
| 5             | 354.423,807<br>272.084,367 | 1             | 354.669,438<br>272.002,042 | 259.059                 |

**\*\* Lungimile segmentelor sunt determinate în planul de proiecție Stereo 70 și sunt rotunjite la 1 milimetru.**

**\*\*\* Distanța dintre puncte este formată din segmente cumulate ce sunt mai mici decât valoarea 1 milimetru.**





**DATE DESPRE IMOBILUL NR. 4633**

Oficiul de Cadastru și Publicitate Imobiliară DOLJ  
Biroul de Cadastru și Publicitate Imobiliară Craiova

**A. Partea I. Descrierea imobilului**

TEREN Extravilan

Adresa: Jud. Dolj, T28, P21

| Nr. Crt | Nr cadastral Nr. topografic | Suprafața* (mp) | Observații / Referințe                 |
|---------|-----------------------------|-----------------|--|
| A1      |                             | 2.500           | Sector cadastral:8 Teren neimprejmuit; |

**B. Partea II. Proprietari și acte**

| Inscrieri privitoare la dreptul de proprietate și alte drepturi reale  | Referințe |
|--|-----------|
| /  |           |
| Act Administrativ nr. TDP 346-48668, din 22/11/1996 emis de COMISIA JUDETEANA DOLJ;  |           |
| B1   | A1        |
| Intabulare, drept de PROPRIETATE, dobandit prin Reconstituire, cota actuala 1/1, cota inițiala 1/1<br>1) DOBRE ILIE, LIPSĂ CNP |           |


**C. Partea III. SARCINI .**

| Inscrieri privind dezmembramintele dreptului de proprietate, drepturi reale de garanție și sarcini | Referințe |
|--|-----------|
| NU SUNT  |           |

### Teren

| Nr cadastral | Suprafața (mp)* | Observații / Referințe |
|--------------|-----------------|------------------------|
|              | 2.500           |                        |

\* Suprafața este determinată în planul de proiecție Stereo 70.



### Date referitoare la teren

| Crt | Categorie folosință | Intra vilan | Suprafața (mp) | Tarla | Parcelă | Nr. topo | Observații / Referințe |
|-----|---------------------|-------------|----------------|-------|---------|----------|------------------------|
| 1   | arabil              | NU          | 2.500          | 28    | 21      | -        |                        |

### Lungime Segmente

1) Valorile lungimilor segmentelor sunt obținute din proiecție în plan.

| Punct început | X / Y                      | Punct sfârșit | X / Y                      | Lungime segment (** (m) |
|---------------|----------------------------|---------------|----------------------------|-------------------------|
| 1             | 354.667,376<br>271.992,554 | 2             | 354.669,438<br>272.002,042 | 9.71                    |
| 2             | 354.669,438<br>272.002,042 | 3             | 354.423,807<br>272.084,367 | 259.059                 |
| 3             | 354.423,807<br>272.084,367 | 4             | 354.423,318<br>272.082,032 | 2.387                   |
| 4             | 354.423,318<br>272.082,032 | 5             | 354.421,813<br>272.074,856 | 7.331                   |
| 5             | 354.421,813<br>272.074,856 | 1             | 354.667,376<br>271.992,554 | 258.989                 |

**\*\* Lungimile segmentelor sunt determinate în planul de proiecție Stereo 70 și sunt rotunjite la 1 milimetru.**

**\*\*\* Distanța dintre puncte este formată din segmente cumulate ce sunt mai mici decât valoarea 1 milimetru.**



**DATE DESPRE IMOBILUL NR. 4634**

Oficiul de Cadastru și Publicitate Imobiliară DOLJ  
Biroul de Cadastru și Publicitate Imobiliară Craiova

**A. Partea I. Descrierea imobilului**

TEREN Extravilan

Adresa: Jud. Dolj, T28, P20

| Nr. Crt | Nr cadastral Nr. topografic | Suprafața* (mp) | Observații / Referințe                 |
|---------|-----------------------------|-----------------|--|
| A1      |                             | 2.500           | Sector cadastral:8 Teren neimprejmuit; |

**B. Partea II. Proprietari și acte**

| Inscrieri privitoare la dreptul de proprietate și alte drepturi reale                              | Referințe |
|--|-----------|
| /  |           |
| Act Administrativ nr. TDP 989-59561, din 09/07/1998 emis de COMISIA JUDETEANA DOLJ;                |           |
| B1   | A1        |
| Intabulare, drept de PROPRIETATE, dobândit prin Reconstituire, cota actuala 1/1, cota initiala 1/1 |           |
| 1) SCRIECIU AUREL, LIPSĂ CNP   |           |
| 2) SCRIECIU ION, LIPSĂ CNP   |           |


**C. Partea III. SARCINI .**

| Inscrieri privind dezmembramentele dreptului de proprietate, drepturi reale de garanție și sarcini | Referințe |
|--|-----------|
| NU SUNT  |           |

**Teren**

|              |                 |                        |
|--------------|-----------------|------------------------|
| Nr cadastral | Suprafața (mp)* | Observații / Referințe |
|              | 2.500           |                        |

\* Suprafața este determinată în planul de proiecție Stereo 70.



**Date referitoare la teren**

| Crt | Categorie folosință | Intra vilan | Suprafața (mp) | Tarla | Parcelă | Nr. topo | Observații / Referințe |
|-----|---------------------|-------------|----------------|-------|---------|----------|------------------------|
| 1   | arabil              | NU          | 2.500          | 28    | 20      | -        |                        |

**Lungime Segmente**

1) Valorile lungimilor segmentelor sunt obținute din proiecție în plan.

| Punct început | X / Y                      | Punct sfârșit | X / Y                      | Lungime segment (** (m) |
|---------------|----------------------------|---------------|----------------------------|-------------------------|
| 1             | 354.665,315<br>271.983,063 | 2             | 354.667,376<br>271.992,554 | 9.712                   |
| 2             | 354.667,376<br>271.992,554 | 3             | 354.421,813<br>272.074,856 | 258.989                 |
| 3             | 354.421,813<br>272.074,856 | 4             | 354.421,249<br>272.072,166 | 2.749                   |
| 4             | 354.421,249<br>272.072,166 | 5             | 354.419,818<br>272.065,343 | 6.971                   |
| 5             | 354.419,818<br>272.065,343 | 1             | 354.665,315<br>271.983,063 | 258.918                 |

**\*\* Lungimile segmentelor sunt determinate în planul de proiecție Stereo 70 și sunt rotunjite la 1 milimetru.**

**\*\*\* Distanța dintre puncte este formată din segmente cumulate ce sunt mai mici decât valoarea 1 milimetru.**





**DATE DESPRE IMOBILUL NR. 4635**

Oficiul de Cadastru și Publicitate Imobiliară DOLJ  
Biroul de Cadastru și Publicitate Imobiliară Craiova

**A. Partea I. Descrierea imobilului**

TEREN Extravilan

Adresa: Jud. Dolj, T28, P19

| Nr. Crt | Nr cadastral Nr. topografic | Suprafața* (mp) | Observații / Referințe                 |
|---------|-----------------------------|-----------------|--|
| A1      |                             | 2.500           | Sector cadastral:8 Teren neimprejmuit; |

**B. Partea II. Proprietari și acte**

| Inscrieri privitoare la dreptul de proprietate și alte drepturi reale  | Referințe |
|--|-----------|
| /  |           |
| Act Administrativ nr. TDP 335-48668, din 30/04/1996 emis de COMISIA JUDETEANA DOLJ;  |           |
| B1   | A1        |
| Intabulare, drept de PROPRIETATE, dobândit prin Reconstituire, cota actuala 1/1, cota initiala 1/1<br>1) VANȚA CONSTANTIN, LIPSĂ CNP |           |

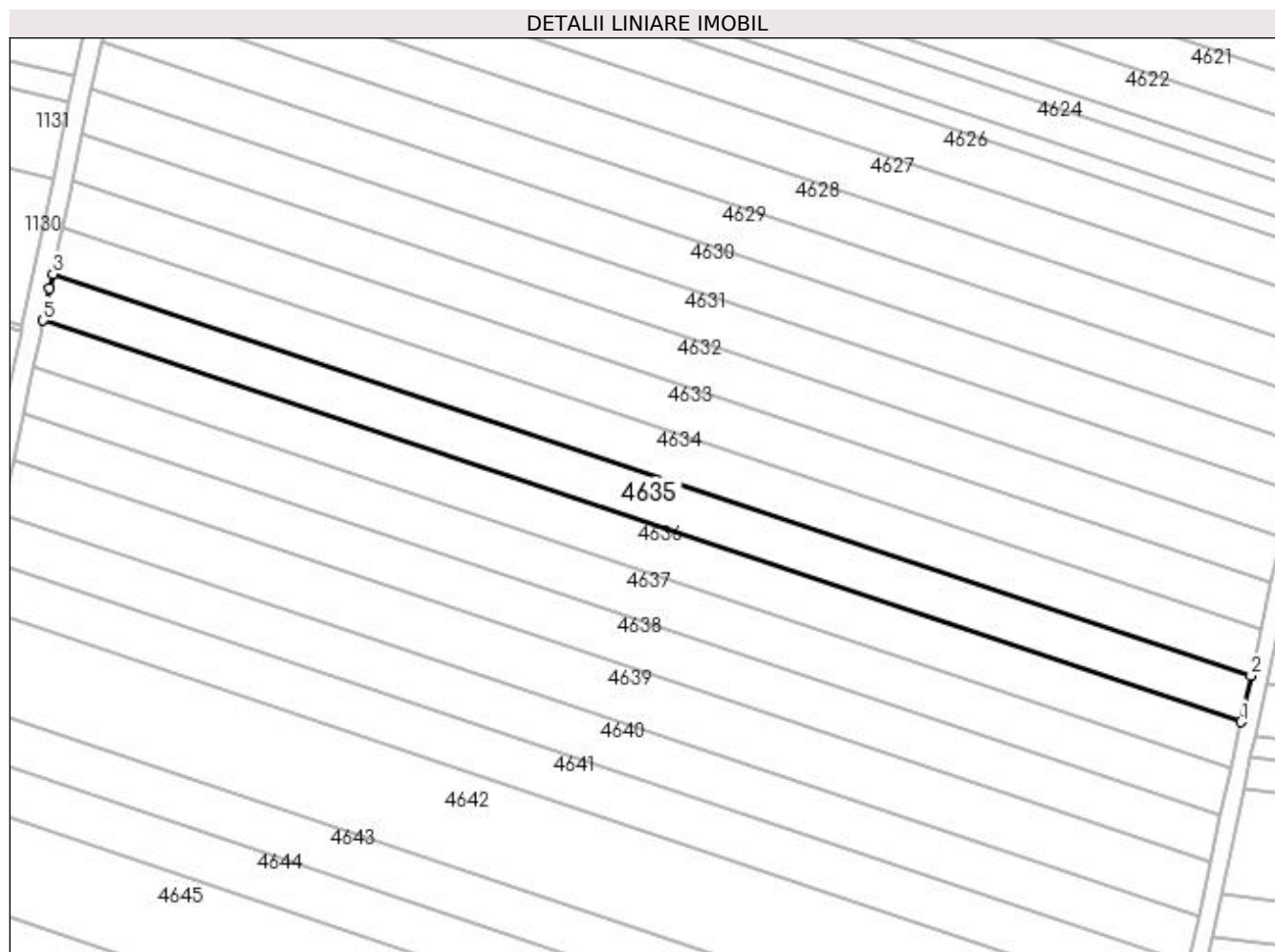
**C. Partea III. SARCINI .**

| Inscrieri privind dezmembramintele dreptului de proprietate, drepturi reale de garanție și sarcini | Referințe |
|--|-----------|
| NU SUNT  |           |

### Teren

| Nr cadastral | Suprafața (mp)* | Observații / Referințe |
|--------------|-----------------|------------------------|
|              | 2.500           |                        |

\* Suprafața este determinată în planul de proiecție Stereo 70.



### Date referitoare la teren

| Crt | Categorie folosință | Intra vilan | Suprafața (mp) | Tarla | Parcelă | Nr. topo | Observații / Referințe |
|-----|---------------------|-------------|----------------|-------|---------|----------|------------------------|
| 1   | arabil              | NU          | 2.500          | 28    | 19      | -        |                        |

### Lungime Segmente

1) Valorile lungimilor segmentelor sunt obținute din proiecție în plan.

| Punct început | X / Y                      | Punct sfârșit | X / Y                      | Lungime segment (** (m) |
|---------------|----------------------------|---------------|----------------------------|-------------------------|
| 1             | 354.663,252<br>271.973,569 | 2             | 354.665,315<br>271.983,063 | 9.715                   |
| 2             | 354.665,315<br>271.983,063 | 3             | 354.419,818<br>272.065,343 | 258.918                 |
| 3             | 354.419,818<br>272.065,343 | 4             | 354.419,18<br>272.062,304  | 3.106                   |
| 4             | 354.419,18<br>272.062,304  | 5             | 354.417,822<br>272.055,827 | 6.617                   |
| 5             | 354.417,822<br>272.055,827 | 1             | 354.663,252<br>271.973,569 | 258.848                 |

**\*\* Lungimile segmentelor sunt determinate în planul de proiecție Stereo 70 și sunt rotunjite la 1 milimetru.**

**\*\*\* Distanța dintre puncte este formată din segmente cumulate ce sunt mai mici decât valoarea 1 milimetru.**



**DATE DESPRE IMOBILUL NR. 4636**

Oficiul de Cadastru și Publicitate Imobiliară DOLJ  
Biroul de Cadastru și Publicitate Imobiliară Craiova

**A. Partea I. Descrierea imobilului**

TEREN Extravilan

Adresa: Jud. Dolj, T28, P18

| Nr. Crt | Nr cadastral Nr. topografic | Suprafața* (mp) | Observații / Referințe                 |
|---------|-----------------------------|-----------------|--|
| A1      |                             | 2.500           | Sector cadastral:8 Teren neimprejmuit; |

**B. Partea II. Proprietari și acte**

| Inscrieri privitoare la dreptul de proprietate și alte drepturi reale   | Referințe |
|---|-----------|
| /   |           |
| Act Administrativ nr. TDP 895-59555, din 18/09/1997 emis de COMISIA JUDETEANA DOLJ;   |           |
| B1  | A1        |
| Intabulare, drept de PROPRIETATE, dobândit prin Reconstituire, cota actuala 1/1, cota initiala 1/1<br>1) SCURTU GHEORGHE, LIPSĂ CNP |           |

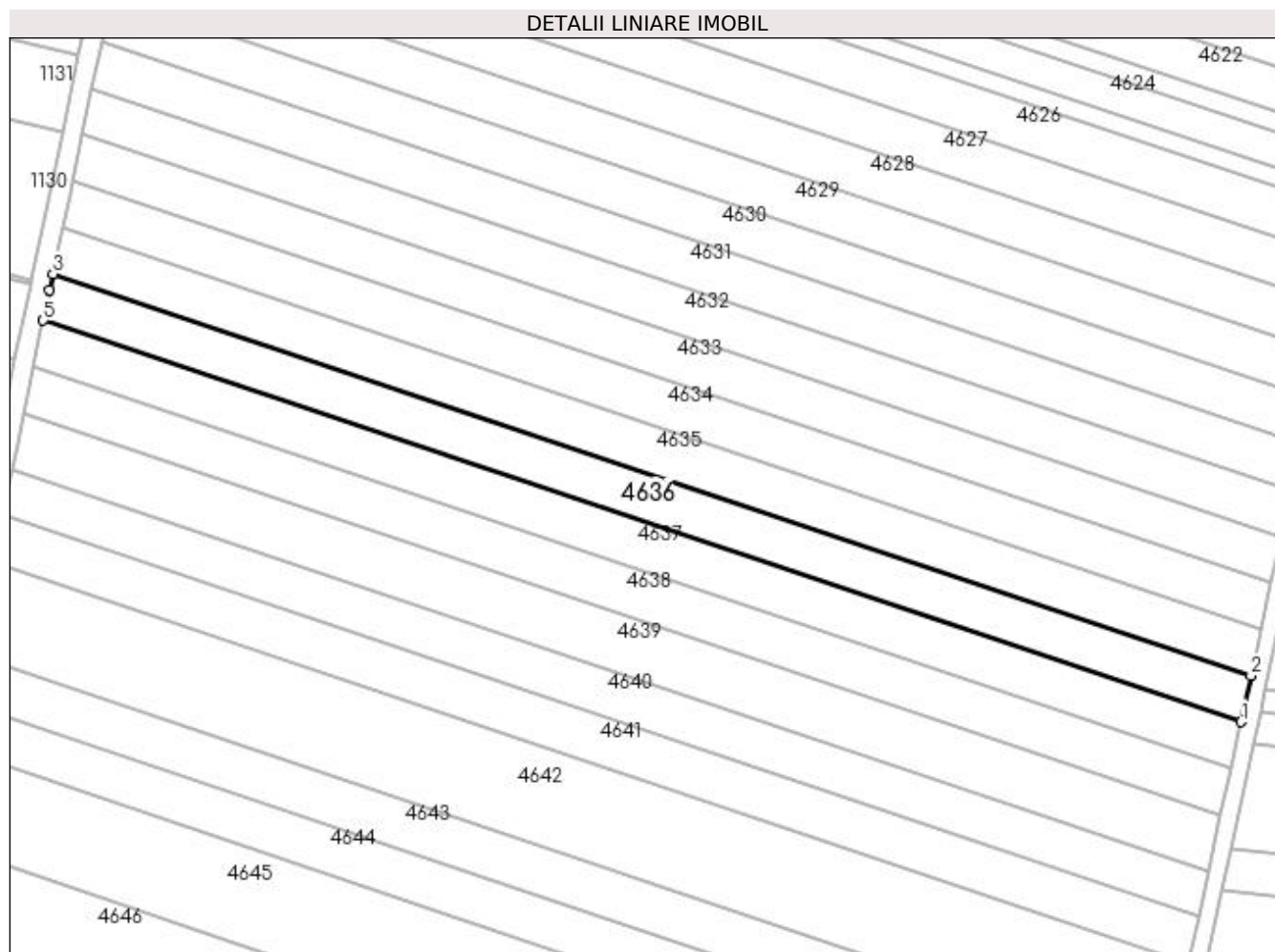
**C. Partea III. SARCINI .**

| Inscrieri privind dezmembramintele dreptului de proprietate, drepturi reale de garanție și sarcini | Referințe |
|--|-----------|
| NU SUNT  |           |

**Teren**

|              |                 |                        |
|--------------|-----------------|------------------------|
| Nr cadastral | Suprafața (mp)* | Observații / Referințe |
|              | 2.500           |                        |

\* Suprafața este determinată în planul de proiecție Stereo 70.



**Date referitoare la teren**

| Crt | Categorie folosință | Intra vilan | Suprafața (mp) | Tarla | Parcelă | Nr. topo | Observații / Referințe |
|-----|---------------------|-------------|----------------|-------|---------|----------|------------------------|
| 1   | arabil              | NU          | 2.500          | 28    | 18      | -        |                        |

**Lungime Segmente**

1) Valorile lungimilor segmentelor sunt obținute din proiecție în plan.

| Punct început | X / Y                      | Punct sfârșit | X / Y                      | Lungime segment (** (m) |
|---------------|----------------------------|---------------|----------------------------|-------------------------|
| 1             | 354.661,189<br>271.964,073 | 2             | 354.663,252<br>271.973,569 | 9.717                   |
| 2             | 354.663,252<br>271.973,569 | 3             | 354.417,822<br>272.055,827 | 258.848                 |
| 3             | 354.417,822<br>272.055,827 | 4             | 354.417,113<br>272.052,444 | 3.457                   |
| 4             | 354.417,113<br>272.052,444 | 5             | 354.415,826<br>272.046,309 | 6.269                   |
| 5             | 354.415,826<br>272.046,309 | 1             | 354.661,189<br>271.964,073 | 258.777                 |

**\*\* Lungimile segmentelor sunt determinate în planul de proiecție Stereo 70 și sunt rotunjite la 1 milimetru.**

**\*\*\* Distanța dintre puncte este formată din segmente cumulate ce sunt mai mici decât valoarea 1 milimetru.**





**DATE DESPRE IMOBILUL NR. 4637**

Oficiul de Cadastru și Publicitate Imobiliară DOLJ  
Biroul de Cadastru și Publicitate Imobiliară Craiova

**A. Partea I. Descrierea imobilului**

TEREN Extravilan

Adresa: Jud. Dolj, T28, P17

| Nr. Crt | Nr cadastral Nr. topografic | Suprafața* (mp) | Observații / Referințe                 |
|---------|-----------------------------|-----------------|--|
| A1      |                             | 2.500           | Sector cadastral:8 Teren neimprejmuit; |

**B. Partea II. Proprietari și acte**

| Inscrieri privitoare la dreptul de proprietate și alte drepturi reale                              | Referințe |
|--|-----------|
| /  |           |
| Act Administrativ nr. TDP 923-59561, din 22/09/1997 emis de COMISIA JUDETEANA DOLJ;                |           |
| B1   | A1        |
| Intabulare, drept de PROPRIETATE, dobândit prin Reconstituire, cota actuala 1/1, cota initiala 1/1 |           |
| 1) MIHAI STELIAN, LIPSĂ CNP  |           |
| 2) MIHAI MIHAIL, LIPSĂ CNP   |           |
| 3) MIHAI ION, LIPSĂ CNP  |           |


**C. Partea III. SARCINI .**

| Inscrieri privind dezmembramintele dreptului de proprietate, drepturi reale de garanție și sarcini | Referințe |
|--|-----------|
| NU SUNT  |           |

**Teren**

|              |                 |                        |
|--------------|-----------------|------------------------|
| Nr cadastral | Suprafața (mp)* | Observații / Referințe |
|              | 2.500           |                        |

\* Suprafața este determinată în planul de proiecție Stereo 70.



**Date referitoare la teren**

| Crt | Categorie folosință | Intra vilan | Suprafața (mp) | Tarla | Parcelă | Nr. topo | Observații / Referințe |
|-----|---------------------|-------------|----------------|-------|---------|----------|------------------------|
| 1   | arabil              | NU          | 2.500          | 28    | 17      | -        |                        |

**Lungime Segmente**

1) Valorile lungimilor segmentelor sunt obținute din proiecție în plan.

| Punct început | X / Y                      | Punct sfârșit | X / Y                      | Lungime segment (** (m) |
|---------------|----------------------------|---------------|----------------------------|-------------------------|
| 1             | 354.659,126<br>271.954,574 | 2             | 354.661,189<br>271.964,073 | 9.72                    |
| 2             | 354.661,189<br>271.964,073 | 3             | 354.415,826<br>272.046,309 | 258.777                 |
| 3             | 354.415,826<br>272.046,309 | 4             | 354.415,046<br>272.042,587 | 3.802                   |
| 4             | 354.415,046<br>272.042,587 | 5             | 354.413,83<br>272.036,788  | 5.926                   |
| 5             | 354.413,83<br>272.036,788  | 1             | 354.659,126<br>271.954,574 | 258.707                 |

**\*\* Lungimile segmentelor sunt determinate în planul de proiecție Stereo 70 și sunt rotunjite la 1 milimetru.**

**\*\*\* Distanța dintre puncte este formată din segmente cumulate ce sunt mai mici decât valoarea 1 milimetru.**



**DATE DESPRE IMOBILUL NR. 4638**

Oficiul de Cadastru și Publicitate Imobiliară DOLJ  
Biroul de Cadastru și Publicitate Imobiliară Craiova

**A. Partea I. Descrierea imobilului**

TEREN Extravilan

Adresa: Jud. Dolj, T28, P16

| Nr. Crt | Nr cadastral Nr. topografic | Suprafața* (mp) | Observații / Referințe                 |
|---------|-----------------------------|-----------------|--|
| A1      |                             | 2.500           | Sector cadastral:8 Teren neimprejmuit; |

**B. Partea II. Proprietari și acte**

| Inscrieri privitoare la dreptul de proprietate și alte drepturi reale            | Referințe   |
|--|---|
| /  |   |
| Hotarare Judecatoreasca nr. SC 1403, din 19/09/2007 emis de JUDECATORIA CALAFAT; |   |
| B1   | Intabulare, drept de PROPRIETATE, dobandit prin Hotarare Judecatoreasca, cota actuala 1/1, cota initiala 1/1<br>1) CIUCU ION, LIPSĂ CNP |
|  | A1  |

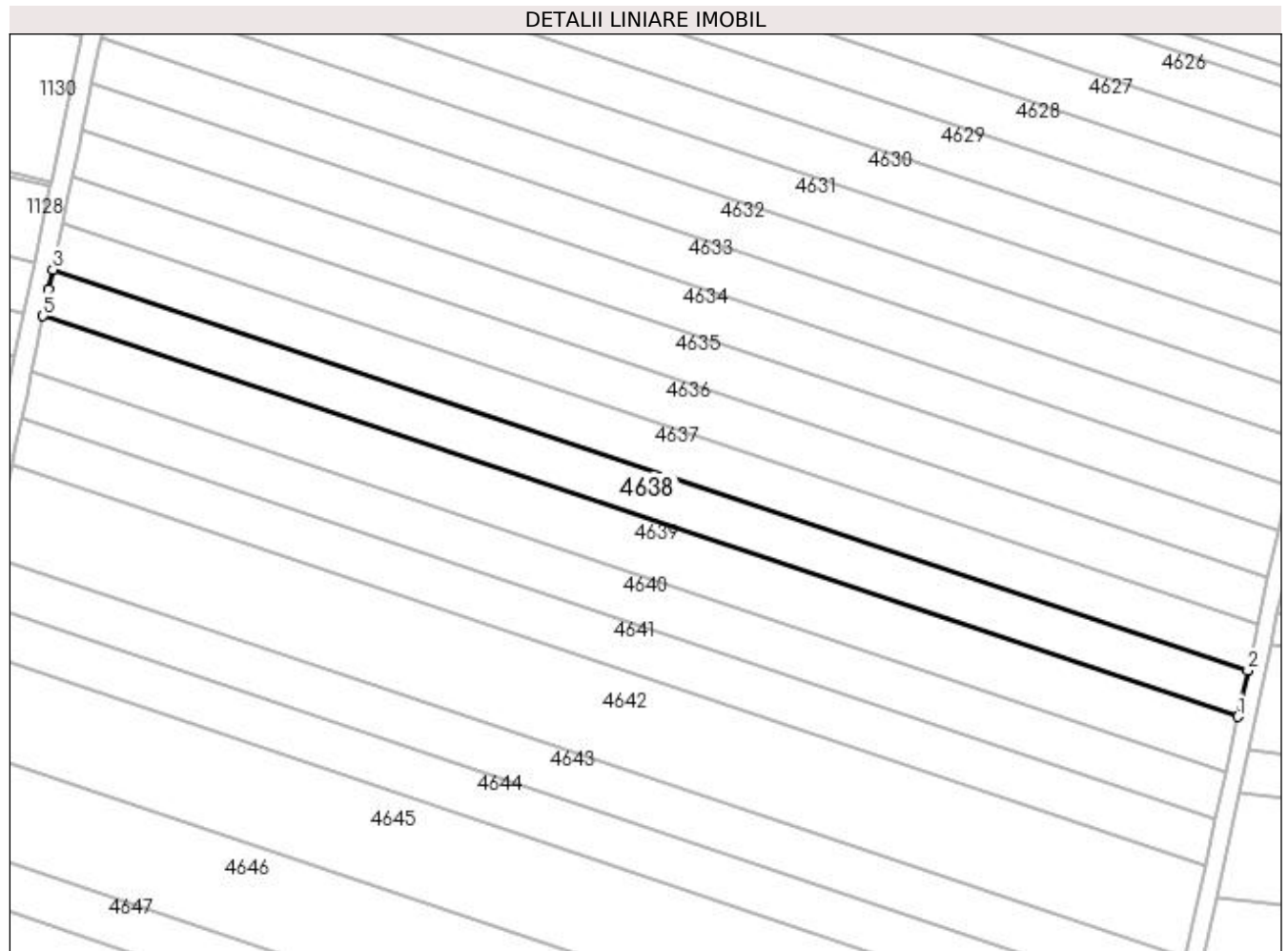
**C. Partea III. SARCINI .**

| Inscrieri privind dezmembramintele dreptului de proprietate, drepturi reale de garanție și sarcini | Referințe |
|--|-----------|
| NU SUNT  |           |

**Teren**

|              |                 |                        |
|--------------|-----------------|------------------------|
| Nr cadastral | Suprafața (mp)* | Observații / Referințe |
|              | 2.500           |                        |

\* Suprafața este determinată în planul de proiecție Stereo 70.



**Date referitoare la teren**

| Crt | Categorie folosință | Intra vilan | Suprafața (mp) | Tarla | Parcelă | Nr. topo | Observații / Referințe |
|-----|---------------------|-------------|----------------|-------|---------|----------|------------------------|
| 1   | arabil              | NU          | 2.500          | 28    | 16      | -        |                        |

**Lungime Segmente**

1) Valorile lungimilor segmentelor sunt obținute din proiecție în plan.

| Punct început | X / Y                      | Punct sfârșit | X / Y                      | Lungime segment (** (m) |
|---------------|----------------------------|---------------|----------------------------|-------------------------|
| 1             | 354.657,062<br>271.945,073 | 2             | 354.659,126<br>271.954,574 | 9.723                   |
| 2             | 354.659,126<br>271.954,574 | 3             | 354.413,83<br>272.036,788  | 258.707                 |
| 3             | 354.413,83<br>272.036,788  | 4             | 354.412,979<br>272.032,734 | 4.142                   |
| 4             | 354.412,979<br>272.032,734 | 5             | 354.411,832<br>272.027,264 | 5.589                   |
| 5             | 354.411,832<br>272.027,264 | 1             | 354.657,062<br>271.945,073 | 258.636                 |

**\*\* Lungimile segmentelor sunt determinate în planul de proiecție Stereo 70 și sunt rotunjite la 1 milimetru.**

**\*\*\* Distanța dintre puncte este formată din segmente cumulate ce sunt mai mici decât valoarea 1 milimetru.**





**DATE DESPRE IMOBILUL NR. 4639**

Oficiul de Cadastru și Publicitate Imobiliară DOLJ  
Biroul de Cadastru și Publicitate Imobiliară Craiova

**A. Partea I. Descrierea imobilului**

TEREN Extravilan

Adresa: Jud. Dolj, T28, P15

| Nr. Crt | Nr cadastral Nr. topografic | Suprafața* (mp) | Observații / Referințe                 |
|---------|-----------------------------|-----------------|--|
| A1      |                             | 3.000           | Sector cadastral:8 Teren neimprejmuit; |

**B. Partea II. Proprietari și acte**

| Inscrieri privitoare la dreptul de proprietate și alte drepturi reale   | Referințe |
|---|-----------|
| /   |           |
| Act Administrativ nr. TDP 914-59561, din 19/09/1997 emis de COMISIA JUDETEANA DOLJ;   |           |
| B1  | A1        |
| Intabulare, drept de PROPRIETATE, dobândit prin Reconstituire, cota actuala 1/1, cota initiala 1/1<br>1) IONESCU ION, LIPSĂ CNP |           |

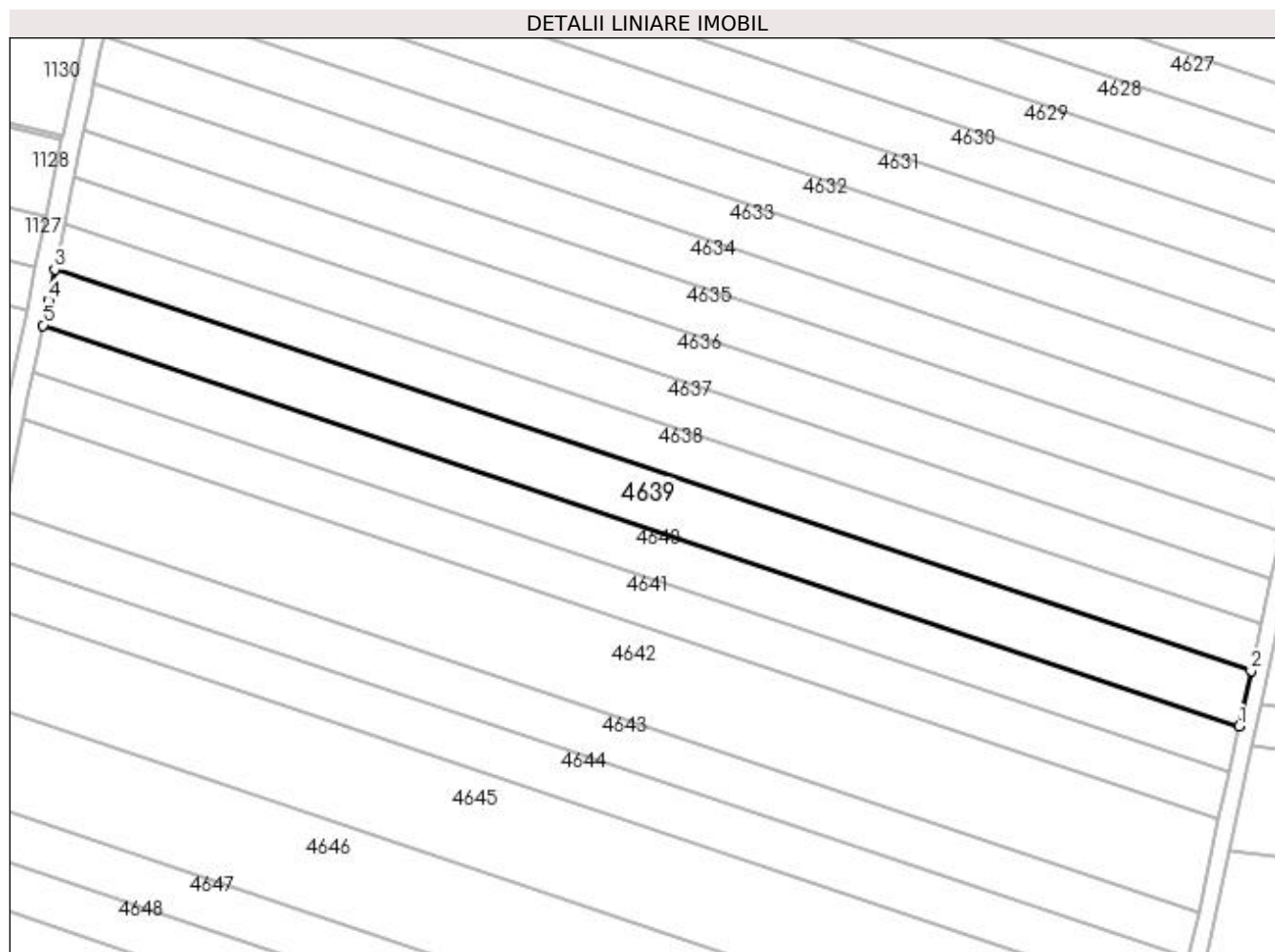
**C. Partea III. SARCINI .**

| Inscrieri privind dezmembramintele dreptului de proprietate, drepturi reale de garanție și sarcini | Referințe |
|--|-----------|
| NU SUNT  |           |

**Teren**

|              |                 |                        |
|--------------|-----------------|------------------------|
| Nr cadastral | Suprafața (mp)* | Observații / Referințe |
|              | 3.000           |                        |

\* Suprafața este determinată în planul de proiecție Stereo 70.



**Date referitoare la teren**

| Crt | Categorie folosință | Intra vilan | Suprafața (mp) | Tarla | Parcelă | Nr. topo | Observații / Referințe |
|-----|---------------------|-------------|----------------|-------|---------|----------|------------------------|
| 1   | arabil              | NU          | 3.000          | 28    | 15      | -        |                        |

**Lungime Segmente**

1) Valorile lungimilor segmentelor sunt obținute din proiecție în plan.

| Punct început | X / Y                      | Punct sfârșit | X / Y                      | Lungime segment (** (m) |
|---------------|----------------------------|---------------|----------------------------|-------------------------|
| 1             | 354.654,584<br>271.933,668 | 2             | 354.657,062<br>271.945,073 | 11.671                  |
| 2             | 354.657,062<br>271.945,073 | 3             | 354.411,832<br>272.027,264 | 258.636                 |
| 3             | 354.411,832<br>272.027,264 | 4             | 354.410,5<br>272.020,913   | 6.489                   |
| 4             | 354.410,5<br>272.020,913   | 5             | 354.409,435<br>272.015,832 | 5.191                   |
| 5             | 354.409,435<br>272.015,832 | 1             | 354.654,584<br>271.933,668 | 258.552                 |

**\*\* Lungimile segmentelor sunt determinate în planul de proiecție Stereo 70 și sunt rotunjite la 1 milimetru.**

**\*\*\* Distanța dintre puncte este formată din segmente cumulate ce sunt mai mici decât valoarea 1 milimetru.**



**DATE DESPRE IMOBILUL NR. 4640**

Oficiul de Cadastru și Publicitate Imobiliară DOLJ  
Biroul de Cadastru și Publicitate Imobiliară Craiova

**A. Partea I. Descrierea imobilului**

TEREN Extravilan

Adresa: Jud. Dolj, T28, P14

| Nr. Crt | Nr cadastral Nr. topografic | Suprafața* (mp) | Observații / Referințe                 |
|---------|-----------------------------|-----------------|--|
| A1      |                             | 2.500           | Sector cadastral:8 Teren neimprejmuit; |

**B. Partea II. Proprietari și acte**

| Inscrieri privitoare la dreptul de proprietate și alte drepturi reale  | Referințe |
|--|-----------|
| /  |           |
| Act Administrativ nr. TDP 917-59561, din 22/09/1997 emis de COMISIA JUDETEANA DOLJ;  |           |
| B1   | A1        |
| Intabulare, drept de PROPRIETATE, dobândit prin Reconstituire, cota actuala 1/1, cota initiala 1/1<br>1) IONESCU GHEORGHE, LIPSĂ CNP |           |

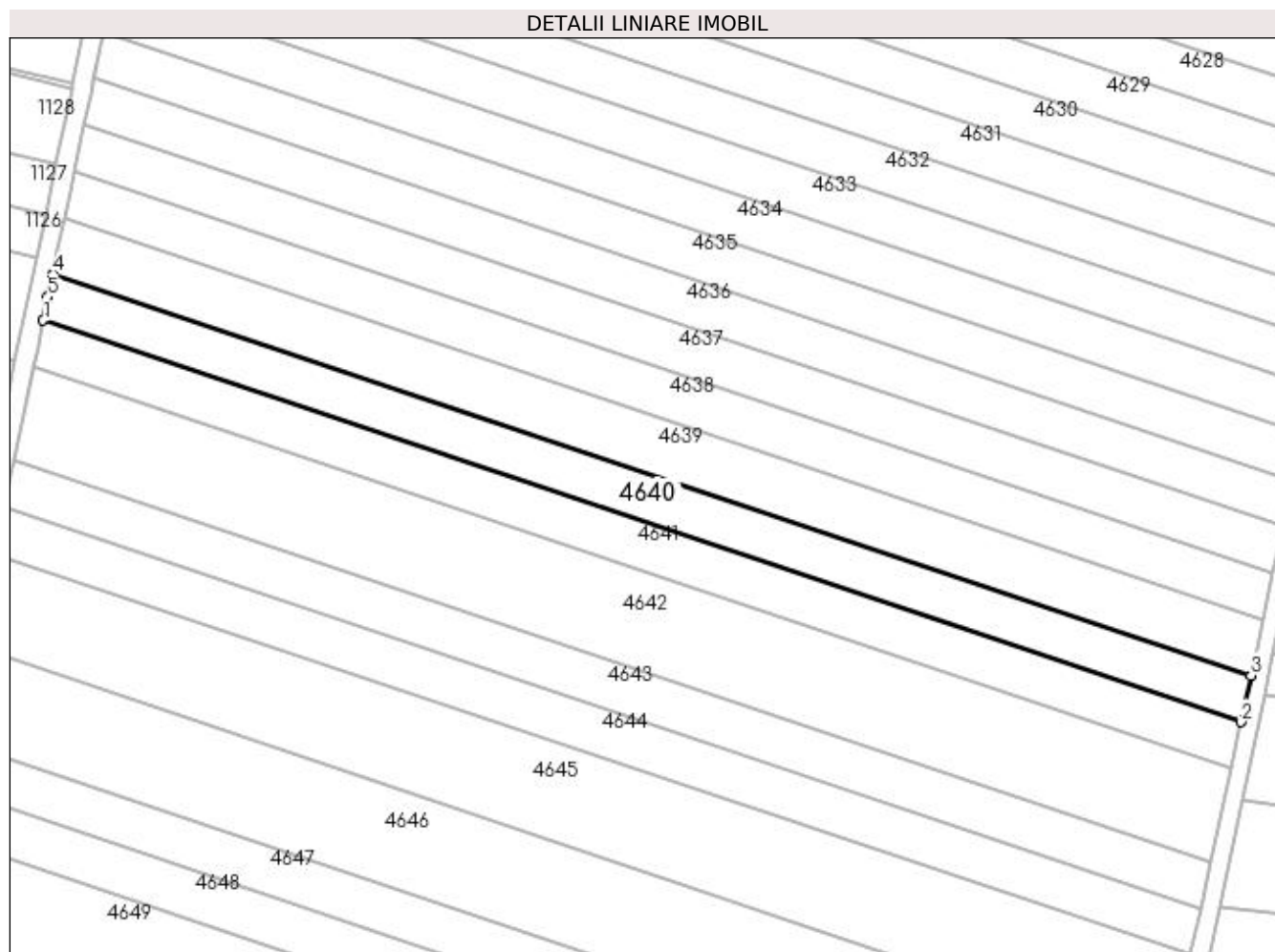
**C. Partea III. SARCINI .**

| Inscrieri privind dezmembramintele dreptului de proprietate, drepturi reale de garanție și sarcini | Referințe |
|--|-----------|
| NU SUNT  |           |

## Teren

| Nr cadastral | Suprafața (mp)* | Observații / Referințe |
|--------------|-----------------|------------------------|
|              | 2.500           |                        |

\* Suprafața este determinată în planul de proiecție Stereo 70.



## Date referitoare la teren

| Crt | Categorie folosință | Intra vilan | Suprafața (mp) | Tarla | Parcelă | Nr. topo | Observații / Referințe |
|-----|---------------------|-------------|----------------|-------|---------|----------|------------------------|
| 1   | arabil              | NU          | 2.500          | 28    | 14      | -        |                        |

## Lungime Segmente

1) Valorile lungimilor segmentelor sunt obținute din proiecție în plan.

| Punct început | X / Y                      | Punct sfârșit | X / Y                      | Lungime segment (** (m) |
|---------------|----------------------------|---------------|----------------------------|-------------------------|
| 1             | 354.407,437<br>272.006,303 | 2             | 354.652,519<br>271.924,161 | 258.481                 |
| 2             | 354.652,519<br>271.924,161 | 3             | 354.654,584<br>271.933,668 | 9.729                   |
| 3             | 354.654,584<br>271.933,668 | 4             | 354.409,435<br>272.015,832 | 258.552                 |
| 4             | 354.409,435<br>272.015,832 | 5             | 354.408,435<br>272.011,065 | 4.871                   |
| 5             | 354.408,435<br>272.011,065 | 1             | 354.407,437<br>272.006,303 | 4.866                   |

**\*\* Lungimile segmentelor sunt determinate în planul de proiecție Stereo 70 și sunt rotunjite la 1 milimetru.**

**\*\*\* Distanța dintre puncte este formată din segmente cumulate ce sunt mai mici decât valoarea 1 milimetru.**





**DATE DESPRE IMOBILUL NR. 4641**

Oficiul de Cadastru și Publicitate Imobiliară DOLJ  
Biroul de Cadastru și Publicitate Imobiliară Craiova

**A. Partea I. Descrierea imobilului**

TEREN Extravilan

Adresa: Jud. Dolj, T28, P13

| Nr. Crt | Nr cadastral Nr. topografic | Suprafața* (mp) | Observații / Referințe                 |
|---------|-----------------------------|-----------------|--|
| A1      |                             | 2.500           | Sector cadastral:8 Teren neimprejmuit; |

**B. Partea II. Proprietari și acte**

| Inscrieri privitoare la dreptul de proprietate și alte drepturi reale   | Referințe |
|---|-----------|
| /   |           |
| Act Administrativ nr. TDP 415-44803, din 05/12/1996 emis de COMISIA JUDETEANA DOLJ;   |           |
| B1  | A1        |
| Intabulare, drept de PROPRIETATE, dobândit prin Reconstituire, cota actuala 1/1, cota initiala 1/1<br>1) ALBIȘORU AURICA, LIPSĂ CNP |           |


**C. Partea III. SARCINI .**

| Inscrieri privind dezmembramintele dreptului de proprietate, drepturi reale de garanție și sarcini | Referințe |
|--|-----------|
| NU SUNT  |           |

**Teren**

|              |                 |                        |
|--------------|-----------------|------------------------|
| Nr cadastral | Suprafața (mp)* | Observații / Referințe |
|              | 2.500           |                        |

\* Suprafața este determinată în planul de proiecție Stereo 70.



**Date referitoare la teren**

| Crt | Categorie folosință | Intravilan | Suprafața (mp) | Tarla | Parcelă | Nr. topo | Observații / Referințe |
|-----|---------------------|------------|----------------|-------|---------|----------|------------------------|
| 1   | arabil              | NU         | 2.500          | 28    | 13      | -        |                        |

**Lungime Segmente**

1) Valorile lungimilor segmentelor sunt obținute din proiecție în plan.

| Punct început | X / Y                      | Punct sfârșit | X / Y                      | Lungime segment (** (m) |
|---------------|----------------------------|---------------|----------------------------|-------------------------|
| 1             | 354.650,453<br>271.914,652 | 2             | 354.652,519<br>271.924,161 | 9.731                   |
| 2             | 354.652,519<br>271.924,161 | 3             | 354.407,437<br>272.006,303 | 258.481                 |
| 3             | 354.407,437<br>272.006,303 | 4             | 354.406,371<br>272.001,221 | 5.193                   |
| 4             | 354.406,371<br>272.001,221 | 5             | 354.405,438<br>271.996,771 | 4.547                   |
| 5             | 354.405,438<br>271.996,771 | 1             | 354.650,453<br>271.914,652 | 258.411                 |

**\*\* Lungimile segmentelor sunt determinate în planul de proiecție Stereo 70 și sunt rotunjite la 1 milimetru.**

**\*\*\* Distanța dintre puncte este formată din segmente cumulate ce sunt mai mici decât valoarea 1 milimetru.**



**DATE DESPRE IMOBILUL NR. 4642**

Oficiul de Cadastru și Publicitate Imobiliară DOLJ  
 Biroul de Cadastru și Publicitate Imobiliară Craiova

**A. Partea I. Descrierea imobilului**

TEREN Extravilan

Adresa: Jud. Dolj, T28, P12

| Nr. Crt | Nr cadastral Nr. topografic | Suprafața* (mp) | Observații / Referințe                 |
|---------|-----------------------------|-----------------|--|
| A1      |                             | 5.000           | Sector cadastral:8 Teren neimprejmuit; |

**B. Partea II. Proprietari și acte**

| Inscrieri privitoare la dreptul de proprietate și alte drepturi reale                              | Referințe |
|--|-----------|
| /  |           |
| Act Administrativ nr. TDP 750-19537, din 07/03/1997 emis de COMISIA JUDETEANA DOLJ;                |           |
| B1   | A1        |
| Intabulare, drept de PROPRIETATE, dobândit prin Reconstituire, cota actuala 1/1, cota initiala 1/1 |           |
| 1) IORDACHE MARIAN, LIPSĂ CNP  |           |
| 2) IORDACHE ION, LIPSĂ CNP   |           |

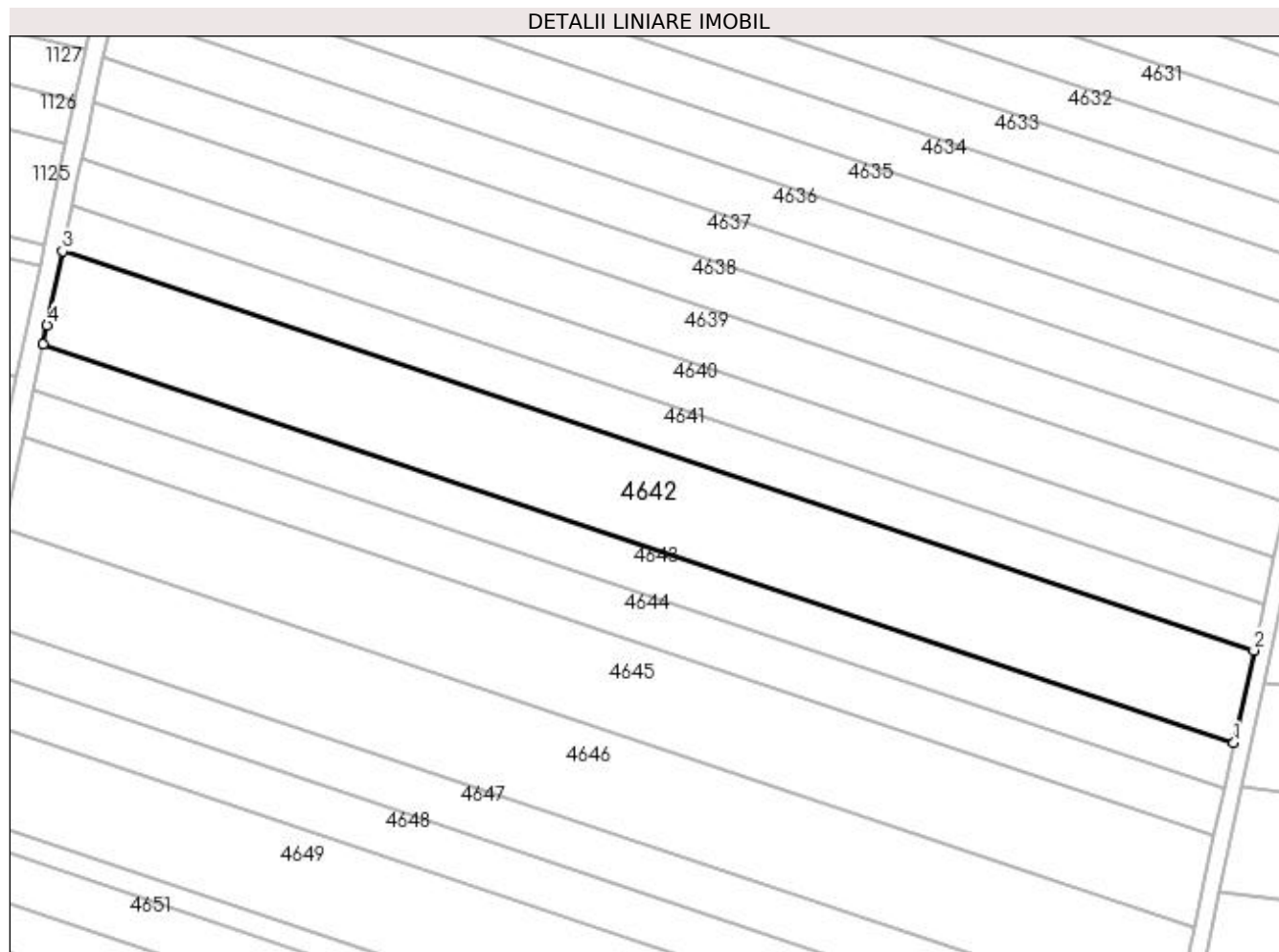
**C. Partea III. SARCINI .**

| Inscrieri privind dezmembramintele dreptului de proprietate, drepturi reale de garanție și sarcini | Referințe |
|--|-----------|
| NU SUNT  |           |

**Teren**

|              |                 |                        |
|--------------|-----------------|------------------------|
| Nr cadastral | Suprafața (mp)* | Observații / Referințe |
|              | 5.000           |                        |

\* Suprafața este determinată în planul de proiecție Stereo 70.



**Date referitoare la teren**

| Crt | Categorie folosință | Intra vilan | Suprafața (mp) | Tarla | Parcelă | Nr. topo | Observații / Referințe |
|-----|---------------------|-------------|----------------|-------|---------|----------|------------------------|
| 1   | arabil              | NU          | 5.000          | 28    | 12      | -        |                        |

**Lungime Segmente**

1) Valorile lungimilor segmentelor sunt obținute din proiecție în plan.

| Punct început | X / Y                      | Punct sfârșit | X / Y                      | Lungime segment (** (m) |
|---------------|----------------------------|---------------|----------------------------|-------------------------|
| 1             | 354.646,319<br>271.895,625 | 2             | 354.650,453<br>271.914,652 | 19.471                  |
| 2             | 354.650,453<br>271.914,652 | 3             | 354.405,438<br>271.996,771 | 258.411                 |
| 3             | 354.405,438<br>271.996,771 | 4             | 354.402,244<br>271.981,54  | 15.562                  |
| 4             | 354.402,244<br>271.981,54  | 5             | 354.401,438<br>271.977,699 | 3.925                   |
| 5             | 354.401,438<br>271.977,699 | 1             | 354.646,319<br>271.895,625 | 258.269                 |

**\*\* Lungimile segmentelor sunt determinate în planul de proiecție Stereo 70 și sunt rotunjite la 1 milimetru.**

**\*\*\* Distanța dintre puncte este formată din segmente cumulate ce sunt mai mici decât valoarea 1 milimetru.**





**DATE DESPRE IMOBILUL NR. 4643**

Oficiul de Cadastru și Publicitate Imobiliară DOLJ  
Biroul de Cadastru și Publicitate Imobiliară Craiova

**A. Partea I. Descrierea imobilului**

TEREN Extravilan

Adresa: Jud. Dolj, T28, P11

| Nr. Crt | Nr cadastral Nr. topografic | Suprafața* (mp) | Observații / Referințe                 |
|---------|-----------------------------|-----------------|--|
| A1      |                             | 2.500           | Sector cadastral:8 Teren neimprejmuit; |

**B. Partea II. Proprietari și acte**

| Inscrieri privitoare la dreptul de proprietate și alte drepturi reale   | Referințe |
|---|-----------|
| /   |           |
| Act Administrativ nr. TDP 717-19537, din 07/03/1997 emis de COMISIA JUDETEANA DOLJ;   |           |
| B1  | A1        |
| Intabulare, drept de PROPRIETATE, dobandit prin Reconstituire, cota actuala 1/1, cota initiala 1/1<br>1) CALIȚOIU MIHAIL, LIPSĂ CNP |           |

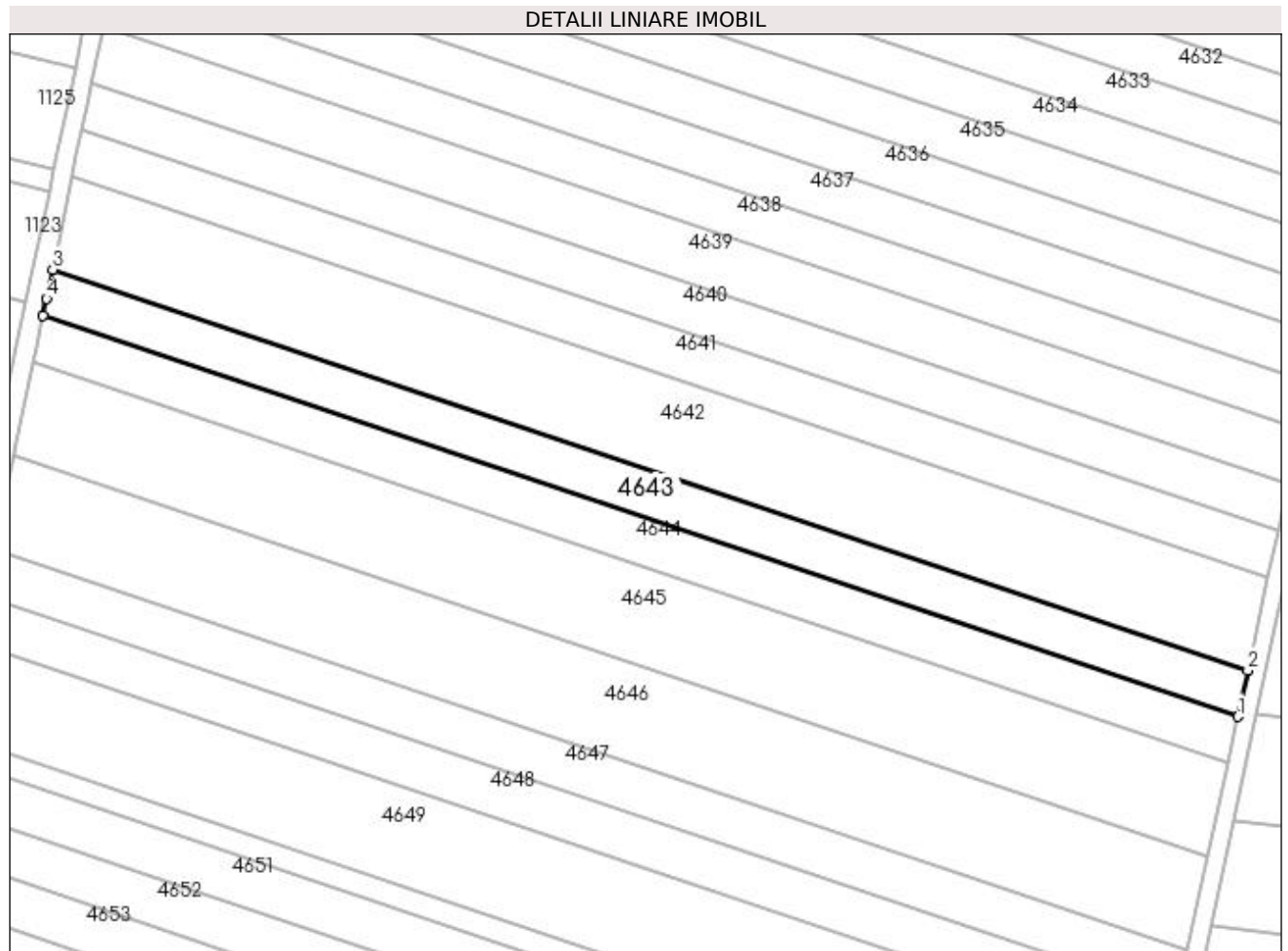
**C. Partea III. SARCINI .**

| Inscrieri privind dezmembramintele dreptului de proprietate, drepturi reale de garanție și sarcini | Referințe |
|--|-----------|
| NU SUNT  |           |

**Teren**

| Nr cadastral | Suprafața (mp)* | Observații / Referințe |
|--------------|-----------------|------------------------|
|              | 2.500           |                        |

\* Suprafața este determinată în planul de proiecție Stereo 70.



**Date referitoare la teren**

| Crt | Categorie folosință | Intra vilan | Suprafața (mp) | Tarla | Parcelă | Nr. topo | Observații / Referințe |
|-----|---------------------|-------------|----------------|-------|---------|----------|------------------------|
| 1   | arabil              | NU          | 2.500          | 28    | 11      | -        |                        |

**Lungime Segmente**

1) Valorile lungimilor segmentelor sunt obținute din proiecție în plan.

| Punct început | X / Y                      | Punct sfârșit | X / Y                      | Lungime segment (** (m) |
|---------------|----------------------------|---------------|----------------------------|-------------------------|
| 1             | 354.644,252<br>271.886,107 | 2             | 354.646,319<br>271.895,625 | 9.739                   |
| 2             | 354.646,319<br>271.895,625 | 3             | 354.401,438<br>271.977,699 | 258.269                 |
| 3             | 354.401,438<br>271.977,699 | 4             | 354.400,181<br>271.971,704 | 6.125                   |
| 4             | 354.400,181<br>271.971,704 | 5             | 354.399,438<br>271.968,159 | 3.622                   |
| 5             | 354.399,438<br>271.968,159 | 1             | 354.644,252<br>271.886,107 | 258.199                 |

**\*\* Lungimile segmentelor sunt determinate în planul de proiecție Stereo 70 și sunt rotunjite la 1 milimetru.**

**\*\*\* Distanța dintre puncte este formată din segmente cumulate ce sunt mai mici decât valoarea 1 milimetru.**



**DATE DESPRE IMOBILUL NR. 4644**

Oficiul de Cadastru și Publicitate Imobiliară DOLJ  
Biroul de Cadastru și Publicitate Imobiliară Craiova

**A. Partea I. Descrierea imobilului**

TEREN Extravilan

Adresa: Jud. Dolj, T28, P10

| Nr. Crt | Nr cadastral Nr. topografic | Suprafața* (mp) | Observații / Referințe                 |
|---------|-----------------------------|-----------------|--|
| A1      |                             | 2.500           | Sector cadastral:8 Teren neimprejmuit; |

**B. Partea II. Proprietari și acte**

| Inscrieri privitoare la dreptul de proprietate și alte drepturi reale  | Referințe |
|--|-----------|
| /  |           |
| Act Administrativ nr. TDP 319-48668, din 21/03/1996 emis de COMISIA JUDETEANA DOLJ;  |           |
| B1   | A1        |
| Intabulare, drept de PROPRIETATE, dobândit prin Reconstituire, cota actuala 1/1, cota initiala 1/1<br>1) ȘTEFAN GHEORGHÎA, LIPSĂ CNP |           |

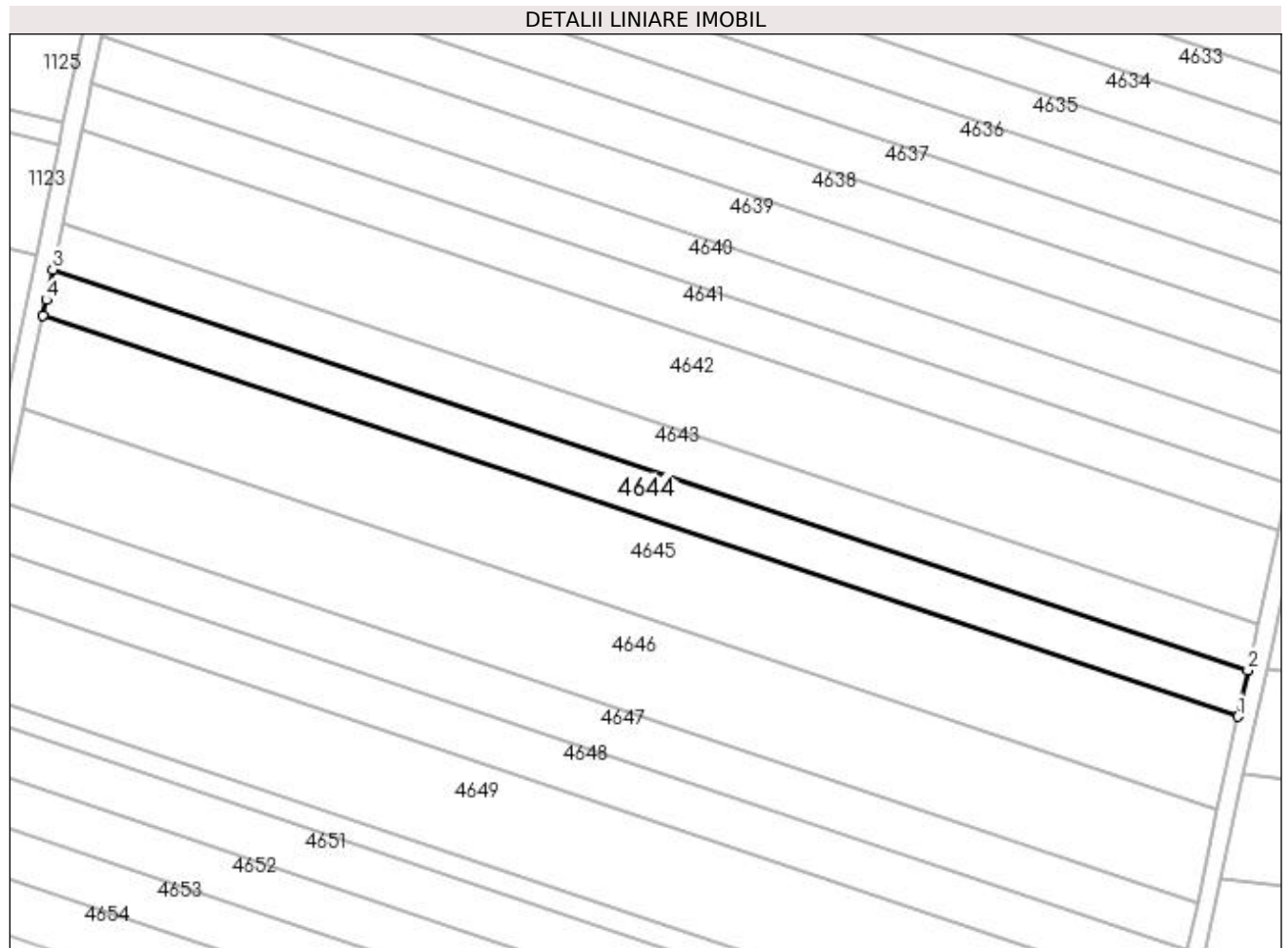
**C. Partea III. SARCINI .**

| Inscrieri privind dezmembramintele dreptului de proprietate, drepturi reale de garanție și sarcini | Referințe |
|--|-----------|
| NU SUNT  |           |

**Teren**

|              |                 |                        |
|--------------|-----------------|------------------------|
| Nr cadastral | Suprafața (mp)* | Observații / Referințe |
|              | 2.500           |                        |

\* Suprafața este determinată în planul de proiecție Stereo 70.



**Date referitoare la teren**

| Crt | Categorie folosință | Intra vilan | Suprafața (mp) | Tarla | Parcelă | Nr. topo | Observații / Referințe |
|-----|---------------------|-------------|----------------|-------|---------|----------|------------------------|
| 1   | arabil              | NU          | 2.500          | 28    | 10      | -        |                        |

**Lungime Segmente**

1) Valorile lungimilor segmentelor sunt obținute din proiecție în plan.

| Punct început | X / Y                      | Punct sfârșit | X / Y                      | Lungime segment (** (m) |
|---------------|----------------------------|---------------|----------------------------|-------------------------|
| 1             | 354.642,184<br>271.876,588 | 2             | 354.644,252<br>271.886,107 | 9.742                   |
| 2             | 354.644,252<br>271.886,107 | 3             | 354.399,438<br>271.968,159 | 258.199                 |
| 3             | 354.399,438<br>271.968,159 | 4             | 354.398,119<br>271.961,871 | 6.425                   |
| 4             | 354.398,119<br>271.961,871 | 5             | 354.397,436<br>271.958,617 | 3.325                   |
| 5             | 354.397,436<br>271.958,617 | 1             | 354.642,184<br>271.876,588 | 258.128                 |

**\*\* Lungimile segmentelor sunt determinate în planul de proiecție Stereo 70 și sunt rotunjite la 1 milimetru.**

**\*\*\* Distanța dintre puncte este formată din segmente cumulate ce sunt mai mici decât valoarea 1 milimetru.**





**DATE DESPRE IMOBILUL NR. 4645**

Oficiul de Cadastru și Publicitate Imobiliară DOLJ  
Biroul de Cadastru și Publicitate Imobiliară Craiova

**A. Partea I. Descrierea imobilului**

TEREN Extravilan

Adresa: Jud. Dolj, T28, P9

| Nr. Crt | Nr cadastral Nr. topografic | Suprafața* (mp) | Observații / Referințe                 |
|---------|-----------------------------|-----------------|--|
| A1      |                             | 5.000           | Sector cadastral:8 Teren neimprejmuit; |

**B. Partea II. Proprietari și acte**

| Inscrieri privitoare la dreptul de proprietate și alte drepturi reale  | Referințe |
|--|-----------|
| /  |           |
| Act Notarial nr. CM 259, din 05/11/2012 emis de BNP STOENESCU FLOREA;  |           |
| B1   | A1        |
| Intabulare, drept de PROPRIETATE, dobandit prin Succesiune, cota actuala 1/1, cota initiala 1/1<br>1) SCURTU ELENA |           |

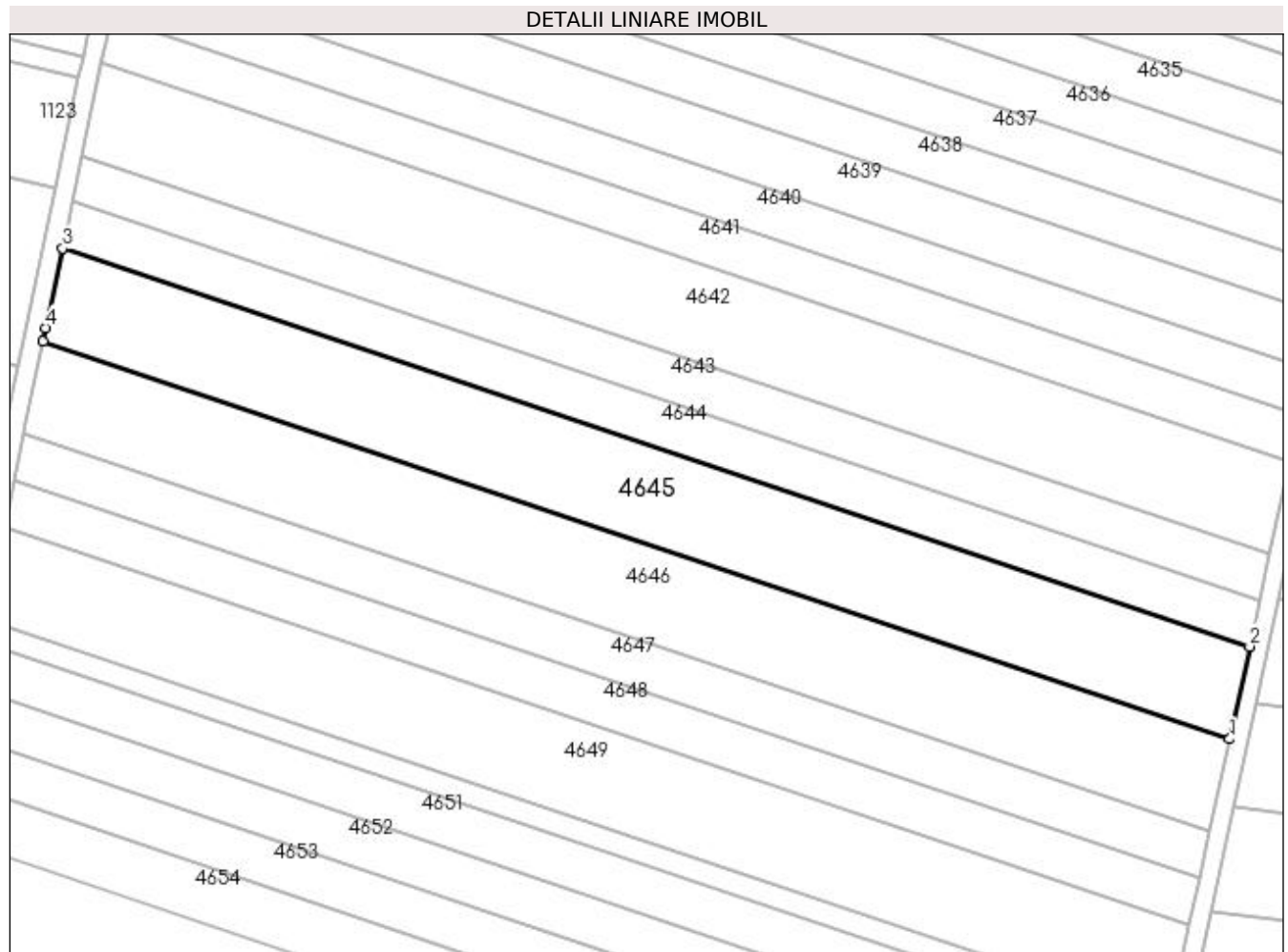
**C. Partea III. SARCINI .**

| Inscrieri privind dezmembramintele dreptului de proprietate, drepturi reale de garanție și sarcini | Referințe |
|--|-----------|
| NU SUNT  |           |

**Teren**

|              |                 |                        |
|--------------|-----------------|------------------------|
| Nr cadastral | Suprafața (mp)* | Observații / Referințe |
|              | 5.000           |                        |

\* Suprafața este determinată în planul de proiecție Stereo 70.



**Date referitoare la teren**

| Crt | Categorie folosință | Intra vilan | Suprafața (mp) | Tarla | Parcelă | Nr. topo | Observații / Referințe |
|-----|---------------------|-------------|----------------|-------|---------|----------|------------------------|
| 1   | arabil              | NU          | 5.000          | 28    | 9       | -        |                        |

**Lungime Segmente**

1) Valorile lungimilor segmentelor sunt obținute din proiecție în plan.

| Punct început | X / Y                      | Punct sfârșit | X / Y                      | Lungime segment (** (m) |
|---------------|----------------------------|---------------|----------------------------|-------------------------|
| 1             | 354.638,046<br>271.857,54  | 2             | 354.642,184<br>271.876,588 | 19.492                  |
| 2             | 354.642,184<br>271.876,588 | 3             | 354.397,436<br>271.958,617 | 258.128                 |
| 3             | 354.397,436<br>271.958,617 | 4             | 354.393,997<br>271.942,214 | 16.76                   |
| 4             | 354.393,997<br>271.942,214 | 5             | 354.393,433<br>271.939,524 | 2.748                   |
| 5             | 354.393,433<br>271.939,524 | 1             | 354.638,046<br>271.857,54  | 257.987                 |

**\*\* Lungimile segmentelor sunt determinate în planul de proiecție Stereo 70 și sunt rotunjite la 1 milimetru.**

**\*\*\* Distanța dintre puncte este formată din segmente cumulate ce sunt mai mici decât valoarea 1 milimetru.**



**DATE DESPRE IMOBILUL NR. 4646**

Oficiul de Cadastru și Publicitate Imobiliară DOLJ  
Biroul de Cadastru și Publicitate Imobiliară Craiova

**A. Partea I. Descrierea imobilului**

TEREN Extravilan

Adresa: Jud. Dolj, T28, P9

| Nr. Crt | Nr cadastral Nr. topografic | Suprafața* (mp) | Observații / Referințe                 |
|---------|-----------------------------|-----------------|--|
| A1      |                             | 5.000           | Sector cadastral:8 Teren neimprejmuit; |

**B. Partea II. Proprietari și acte**

| Inscrieri privitoare la dreptul de proprietate și alte drepturi reale  | Referințe |
|--|-----------|
| /  |           |
| Act Administrativ nr. TDP 296-58818, din 18/01/1996 emis de COMISIA JUDETEANA DOLJ;  |           |
| B1   | A1        |
| Intabulare, drept de PROPRIETATE, dobândit prin Reconstituire, cota actuala 1/1, cota initiala 1/1<br>1) DINU DUMITRU, LIPSĂ CNP |           |

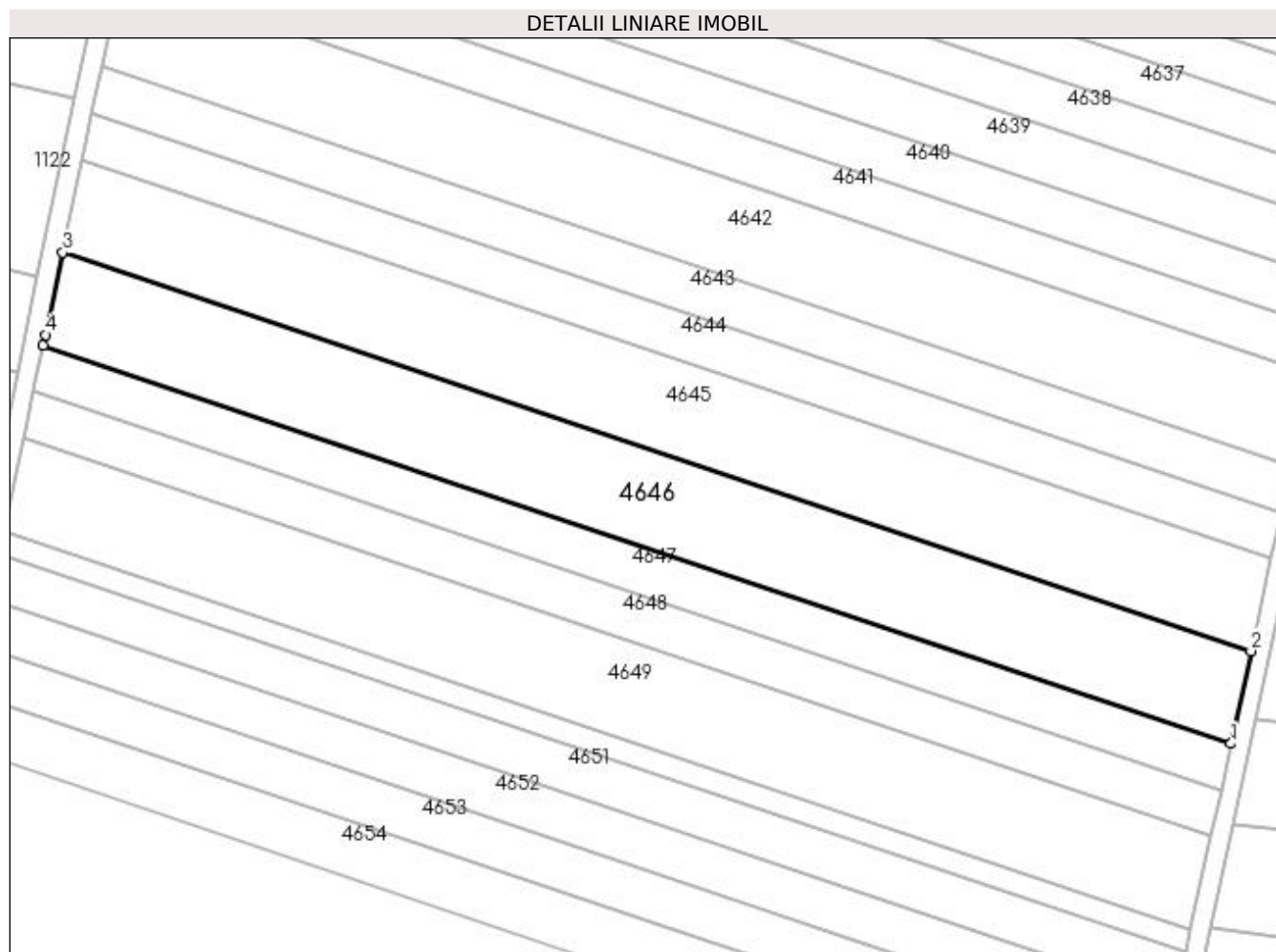
**C. Partea III. SARCINI .**

| Inscrieri privind dezmembramintele dreptului de proprietate, drepturi reale de garanție și sarcini | Referințe |
|--|-----------|
| NU SUNT  |           |

### Teren

| Nr cadastral | Suprafața (mp)* | Observații / Referințe |
|--------------|-----------------|------------------------|
|              | 5.000           |                        |

\* Suprafața este determinată în planul de proiecție Stereo 70.



### Date referitoare la teren

| Crt | Categorie folosință | Intra vilan | Suprafața (mp) | Tarla | Parcelă | Nr. topo | Observații / Referințe |
|-----|---------------------|-------------|----------------|-------|---------|----------|------------------------|
| 1   | arabil              | NU          | 5.000          | 28    | 9       | -        |                        |

### Lungime Segmente

1) Valorile lungimilor segmentelor sunt obținute din proiecție în plan.

| Punct început | X / Y                      | Punct sfârșit | X / Y                      | Lungime segment (** (m) |
|---------------|----------------------------|---------------|----------------------------|-------------------------|
| 1             | 354.633,906<br>271.838,481 | 2             | 354.638,046<br>271.857,54  | 19.503                  |
| 2             | 354.638,046<br>271.857,54  | 3             | 354.393,433<br>271.939,524 | 257.987                 |
| 3             | 354.393,433<br>271.939,524 | 4             | 354.389,877<br>271.922,568 | 17.325                  |
| 4             | 354.389,877<br>271.922,568 | 5             | 354.389,426<br>271.920,421 | 2.194                   |
| 5             | 354.389,426<br>271.920,421 | 1             | 354.633,906<br>271.838,481 | 257.845                 |

**\*\* Lungimile segmentelor sunt determinate în planul de proiecție Stereo 70 și sunt rotunjite la 1 milimetru.**

**\*\*\* Distanța dintre puncte este formată din segmente cumulate ce sunt mai mici decât valoarea 1 milimetru.**





**DATE DESPRE IMOBILUL NR. 4647**

Oficiul de Cadastru și Publicitate Imobiliară DOLJ  
 Biroul de Cadastru și Publicitate Imobiliară Craiova

**A. Partea I. Descrierea imobilului**

TEREN Extravilan

Adresa: Jud. Dolj, T28, P8/1

| Nr. Crt | Nr cadastral Nr. topografic | Suprafața* (mp) | Observații / Referințe                 |
|---------|-----------------------------|-----------------|--|
| A1      |                             | 2.500           | Sector cadastral:8 Teren neimprejmuit; |

**B. Partea II. Proprietari și acte**

| Inscrieri privitoare la dreptul de proprietate și alte drepturi reale  | Referințe |
|--|-----------|
| /  |           |
| Act Notarial nr. CM 187, din 29/08/2016 emis de BNP BUDIANA IONUT-RAZVAN;  |           |
| B1   | A1        |
| Intabulare, drept de PROPRIETATE, dobandit prin Succesiune, cota actuala 1/1, cota initiala 1/1<br>1) PÎRVULESCU PATRU |           |

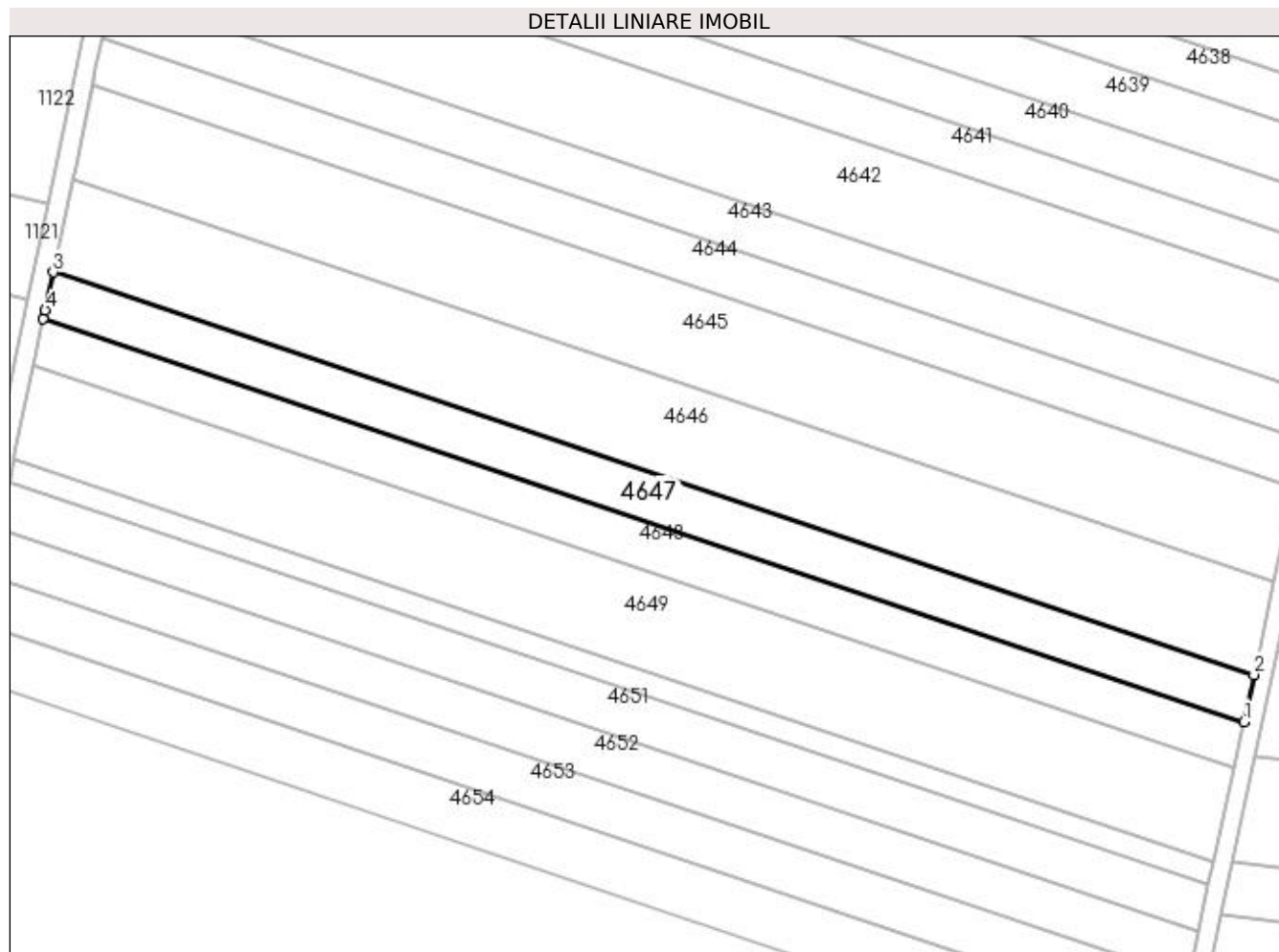
**C. Partea III. SARCINI .**

| Inscrieri privind dezmembramintele dreptului de proprietate, drepturi reale de garanție și sarcini | Referințe |
|--|-----------|
| NU SUNT  |           |

**Teren**

|              |                 |                        |
|--------------|-----------------|------------------------|
| Nr cadastral | Suprafața (mp)* | Observații / Referințe |
|              | 2.500           |                        |

\* Suprafața este determinată în planul de proiecție Stereo 70.



**Date referitoare la teren**

| Crt | Categorie folosință | Intra vilan | Suprafața (mp) | Tarla | Parcelă | Nr. topo | Observații / Referințe |
|-----|---------------------|-------------|----------------|-------|---------|----------|------------------------|
| 1   | arabil              | NU          | 2.500          | 28    | 8/1     | -        |                        |

**Lungime Segmente**

1) Valorile lungimilor segmentelor sunt obținute din proiecție în plan.

| Punct început | X / Y                      | Punct sfârșit | X / Y                      | Lungime segment (** (m) |
|---------------|----------------------------|---------------|----------------------------|-------------------------|
| 1             | 354.631,835<br>271.828,948 | 2             | 354.633,906<br>271.838,481 | 9.755                   |
| 2             | 354.633,906<br>271.838,481 | 3             | 354.389,426<br>271.920,421 | 257.845                 |
| 3             | 354.389,426<br>271.920,421 | 4             | 354.387,818<br>271.912,749 | 7.838                   |
| 4             | 354.387,818<br>271.912,749 | 5             | 354.387,422<br>271.910,865 | 1.925                   |
| 5             | 354.387,422<br>271.910,865 | 1             | 354.631,835<br>271.828,948 | 257.774                 |

**\*\* Lungimile segmentelor sunt determinate în planul de proiecție Stereo 70 și sunt rotunjite la 1 milimetru.**

**\*\*\* Distanța dintre puncte este formată din segmente cumulate ce sunt mai mici decât valoarea 1 milimetru.**



**DATE DESPRE IMOBILUL NR. 4648**

Oficiul de Cadastru și Publicitate Imobiliară DOLJ  
Biroul de Cadastru și Publicitate Imobiliară Craiova

**A. Partea I. Descrierea imobilului**

TEREN Extravilan

Adresa: Jud. Dolj, T28, P8

| Nr. Crt | Nr cadastral Nr. topografic | Suprafața* (mp) | Observații / Referințe                 |
|---------|-----------------------------|-----------------|--|
| A1      |                             | 2.500           | Sector cadastral:8 Teren neimprejmuit; |

**B. Partea II. Proprietari și acte**

| Inscrieri privitoare la dreptul de proprietate și alte drepturi reale   | Referințe |
|---|-----------|
| /   |           |
| Act Notarial nr. CM 259, din 28/11/2013 emis de BNP STOENESCU FLOREA;   |           |
| B1  | A1        |
| Intabulare, drept de PROPRIETATE, dobandit prin Succesiune, cota actuala 1/1, cota initiala 1/1<br>1) PIRVULESCU GEORGEL-VIOREL |           |

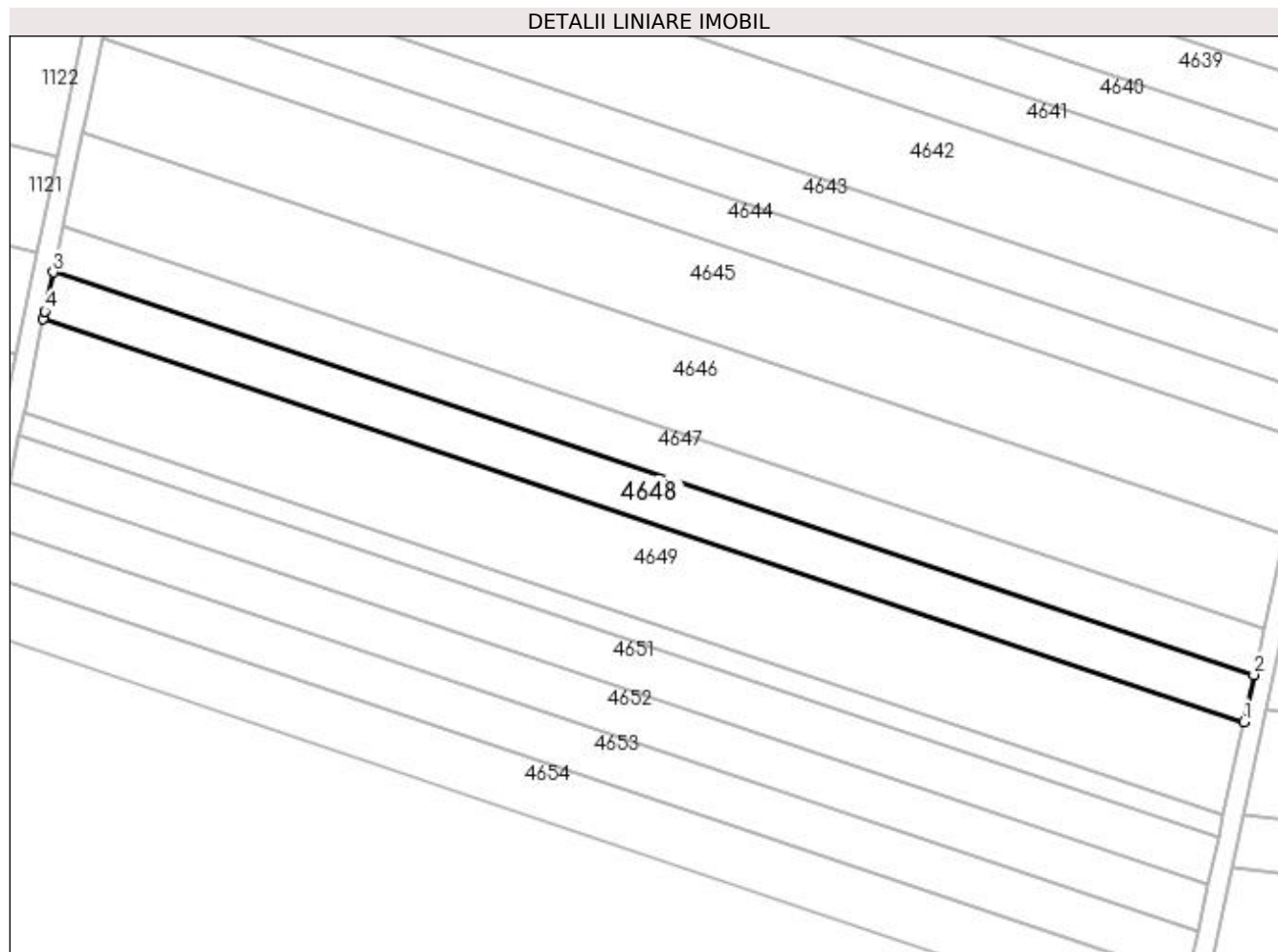
**C. Partea III. SARCINI .**

| Inscrieri privind dezmembramintele dreptului de proprietate, drepturi reale de garanție și sarcini | Referințe |
|--|-----------|
| NU SUNT  |           |

**Teren**

| Nr cadastral | Suprafața (mp)* | Observații / Referințe |
|--------------|-----------------|------------------------|
|              | 2.500           |                        |

\* Suprafața este determinată în planul de proiecție Stereo 70.



**Date referitoare la teren**

| Crt | Categorie folosință | Intravilan | Suprafața (mp) | Tarla | Parcelă | Nr. topo | Observații / Referințe |
|-----|---------------------|------------|----------------|-------|---------|----------|------------------------|
| 1   | arabil              | NU         | 2.500          | 28    | 8       | -        |                        |

**Lungime Segmente**

1) Valorile lungimilor segmentelor sunt obținute din proiecție în plan.

| Punct început | X / Y                      | Punct sfârșit | X / Y                      | Lungime segment (** (m) |
|---------------|----------------------------|---------------|----------------------------|-------------------------|
| 1             | 354.629,763<br>271.819,413 | 2             | 354.631,835<br>271.828,948 | 9.758                   |
| 2             | 354.631,835<br>271.828,948 | 3             | 354.387,422<br>271.910,865 | 257.774                 |
| 3             | 354.387,422<br>271.910,865 | 4             | 354.385,759<br>271.902,934 | 8.104                   |
| 4             | 354.385,759<br>271.902,934 | 5             | 354.385,418<br>271.901,307 | 1.662                   |
| 5             | 354.385,418<br>271.901,307 | 1             | 354.629,763<br>271.819,413 | 257.704                 |

**\*\* Lungimile segmentelor sunt determinate în planul de proiecție Stereo 70 și sunt rotunjite la 1 milimetru.**

**\*\*\* Distanța dintre puncte este formată din segmente cumulate ce sunt mai mici decât valoarea 1 milimetru.**





**DATE DESPRE IMOBILUL NR. 4649**

Oficiul de Cadastru și Publicitate Imobiliară DOLJ  
 Biroul de Cadastru și Publicitate Imobiliară Craiova

**A. Partea I. Descrierea imobilului**

TEREN Extravilan

Adresa: Jud. Dolj, T28, P7

| Nr. Crt | Nr cadastral Nr. topografic | Suprafața* (mp) | Observații / Referințe                 |
|---------|-----------------------------|-----------------|--|
| A1      |                             | 5.000           | Sector cadastral:8 Teren neimprejmuit; |

**B. Partea II. Proprietari și acte**

| Inscrieri privitoare la dreptul de proprietate și alte drepturi reale   | Referințe |
|---|-----------|
| /   |           |
| Act Administrativ nr. TDP 500-44803, din 25/02/1997 emis de COMISIA JUDETEANA DOLJ;   |           |
| B1  | A1        |
| Intabulare, drept de PROPRIETATE, dobândit prin Reconstituire, cota actuala 1/1, cota initiala 1/1<br>1) FILIP ION, LIPSĂ CNP |           |

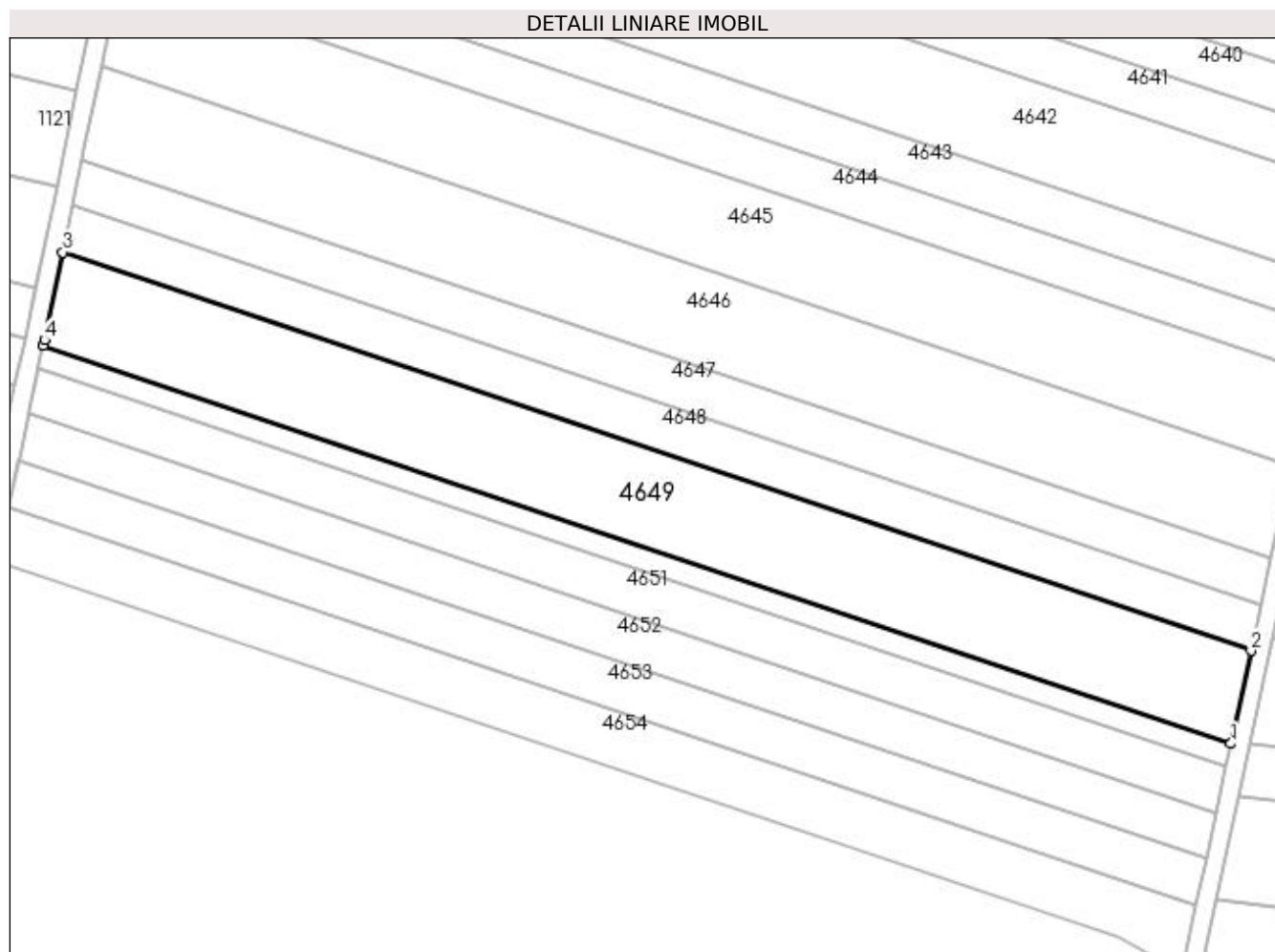
**C. Partea III. SARCINI .**

| Inscrieri privind dezmembramintele dreptului de proprietate, drepturi reale de garanție și sarcini | Referințe |
|--|-----------|
| NU SUNT  |           |

**Teren**

|              |                 |                        |
|--------------|-----------------|------------------------|
| Nr cadastral | Suprafața (mp)* | Observații / Referințe |
|              | 5.000           |                        |

\* Suprafața este determinată în planul de proiecție Stereo 70.



**Date referitoare la teren**

| Crt | Categorie folosință | Intravilan | Suprafața (mp) | Tarla | Parcelă | Nr. topo | Observații / Referințe |
|-----|---------------------|------------|----------------|-------|---------|----------|------------------------|
| 1   | arabil              | NU         | 5.000          | 28    | 7       | -        |                        |

**Lungime Segmente**

1) Valorile lungimilor segmentelor sunt obținute din proiecție în plan.

| Punct început | X / Y                      | Punct sfârșit | X / Y                      | Lungime segment (** (m) |
|---------------|----------------------------|---------------|----------------------------|-------------------------|
| 1             | 354.625,618<br>271.800,333 | 2             | 354.629,763<br>271.819,413 | 19.524                  |
| 2             | 354.629,763<br>271.819,413 | 3             | 354.385,418<br>271.901,307 | 257.704                 |
| 3             | 354.385,418<br>271.901,307 | 4             | 354.381,644<br>271.883,31  | 18.388                  |
| 4             | 354.381,644<br>271.883,31  | 5             | 354.381,407<br>271.882,183 | 1.152                   |
| 5             | 354.381,407<br>271.882,183 | 1             | 354.625,618<br>271.800,333 | 257.562                 |

**\*\* Lungimile segmentelor sunt determinate în planul de proiecție Stereo 70 și sunt rotunjite la 1 milimetru.**

**\*\*\* Distanța dintre puncte este formată din segmente cumulate ce sunt mai mici decât valoarea 1 milimetru.**



**DATE DESPRE IMOBILUL NR. 4650**

Oficiul de Cadastru și Publicitate Imobiliară DOLJ  
Biroul de Cadastru și Publicitate Imobiliară Craiova

**A. Partea I. Descrierea imobilului**

TEREN Extravilan

Adresa: Jud. Dolj, T28, P5

| Nr. Crt | Nr cadastral Nr. topografic | Suprafața* (mp) | Observații / Referințe                 |
|---------|-----------------------------|-----------------|--|
| A1      |                             | 1.200           | Sector cadastral:8 Teren neimprejmuit; |

**B. Partea II. Proprietari și acte**

| Inscrieri privitoare la dreptul de proprietate și alte drepturi reale   | Referințe |
|---|-----------|
| /   |           |
| Act Administrativ nr. TDP 734-19537, din 07/03/1997 emis de COMISIA JUDETEANA DOLJ;   |           |
| B1  | A1        |
| Intabulare, drept de PROPRIETATE, dobândit prin Reconstituire, cota actuala 1/1, cota initiala 1/1<br>1) PÎRVULESCU GHEORGHE, LIPSĂ CNP |           |

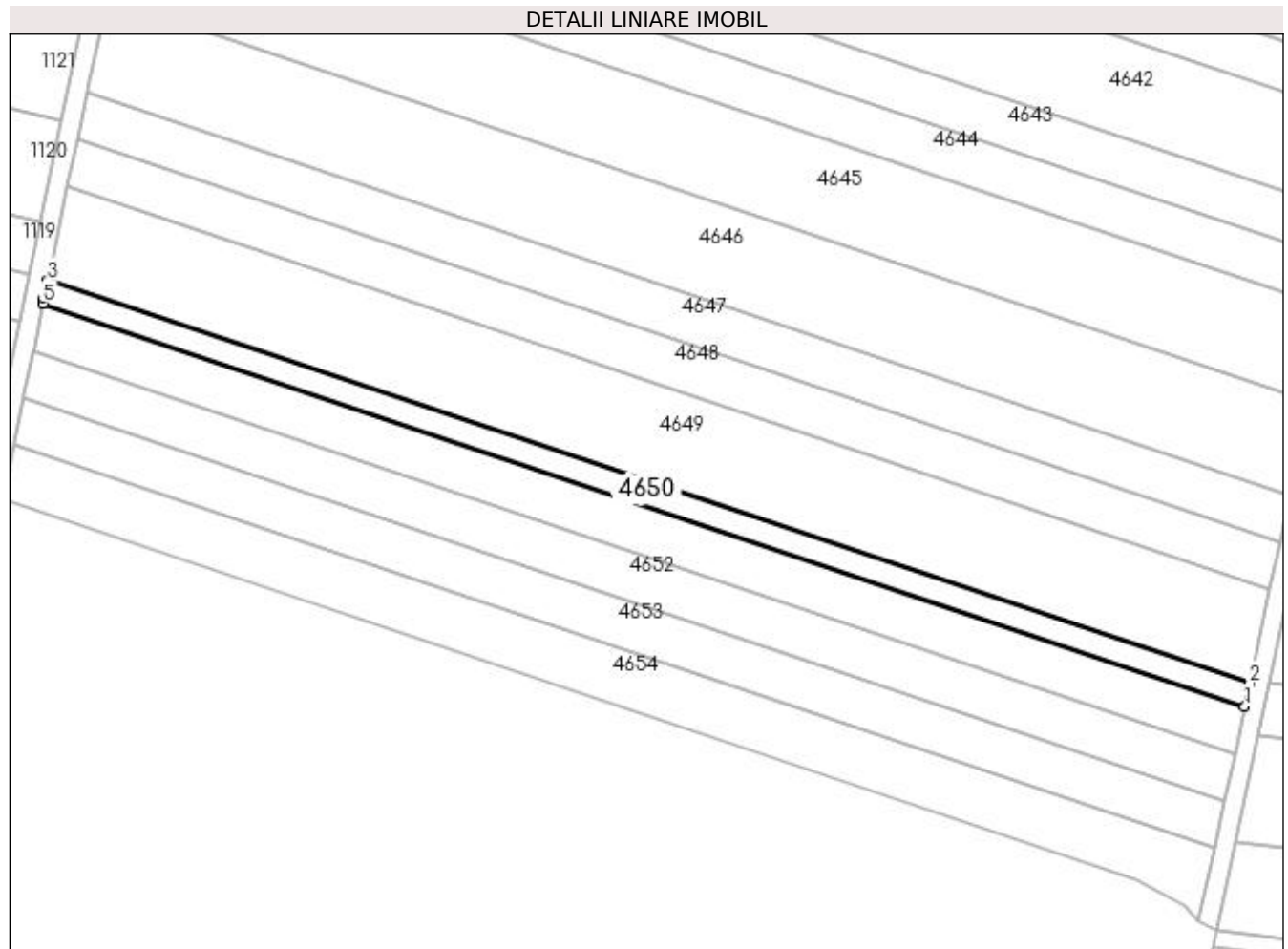
**C. Partea III. SARCINI .**

| Inscrieri privind dezmembramintele dreptului de proprietate, drepturi reale de garanție și sarcini | Referințe |
|--|-----------|
| NU SUNT  |           |

**Teren**

| Nr cadastral | Suprafața (mp)* | Observații / Referințe |
|--------------|-----------------|------------------------|
|              | 1.200           |                        |

\* Suprafața este determinată în planul de proiecție Stereo 70.



**Date referitoare la teren**

| Crt | Categorie folosință | Intra vilan | Suprafața (mp) | Tarla | Parcelă | Nr. topo | Observații / Referințe |
|-----|---------------------|-------------|----------------|-------|---------|----------|------------------------|
| 1   | arabil              | NU          | 1.200          | 28    | 5       | -        |                        |

**Lungime Segmente**

1) Valorile lungimilor segmentelor sunt obținute din proiecție în plan.

| Punct început | X / Y                      | Punct sfârșit | X / Y                      | Lungime segment (** (m) |
|---------------|----------------------------|---------------|----------------------------|-------------------------|
| 1             | 354.624,623<br>271.795,753 | 2             | 354.625,618<br>271.800,333 | 4.688                   |
| 2             | 354.625,618<br>271.800,333 | 3             | 354.381,407<br>271.882,183 | 257.562                 |
| 3             | 354.381,407<br>271.882,183 | 4             | 354.380,657<br>271.878,603 | 3.658                   |
| 4             | 354.380,657<br>271.878,603 | 5             | 354.380,445<br>271.877,591 | 1.033                   |
| 5             | 354.380,445<br>271.877,591 | 1             | 354.624,623<br>271.795,753 | 257.528                 |

**\*\* Lungimile segmentelor sunt determinate în planul de proiecție Stereo 70 și sunt rotunjite la 1 milimetru.**

**\*\*\* Distanța dintre puncte este formată din segmente cumulate ce sunt mai mici decât valoarea 1 milimetru.**





**DATE DESPRE IMOBILUL NR. 4651**

Oficiul de Cadastru și Publicitate Imobiliară DOLJ  
Biroul de Cadastru și Publicitate Imobiliară Craiova

**A. Partea I. Descrierea imobilului**

TEREN Extravilan

Adresa: Jud. Dolj, T28, P4

| Nr. Crt | Nr cadastral Nr. topografic | Suprafața* (mp) | Observații / Referințe                 |
|---------|-----------------------------|-----------------|--|
| A1      |                             | 2.500           | Sector cadastral:8 Teren neimprejmuit; |

**B. Partea II. Proprietari și acte**

| Inscrieri privitoare la dreptul de proprietate și alte drepturi reale           | Referințe  |
|---|--|
| /   |  |
| Hotarare Judecatoreasca nr. SC 803, din 13/05/2011 emis de JUDECATORIA CALAFAT; |  |
| B1  | Intabulare, drept de PROPRIETATE, dobandit prin Hotarare Judecatoreasca, cota actuala 1/1, cota initiala 1/1<br>1) DINU MITEL, LIPSĂ CNP |
|   | A1   |

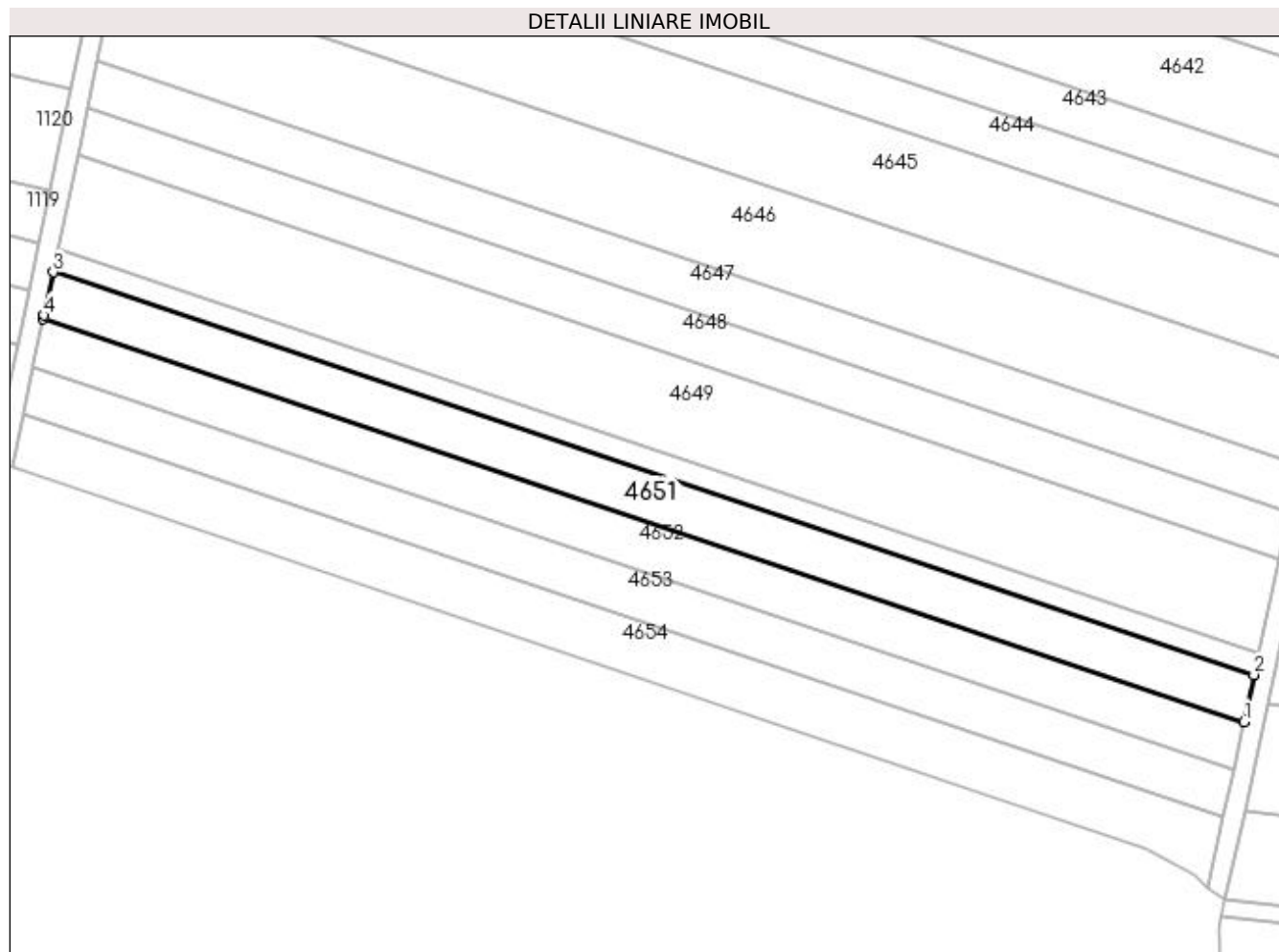
**C. Partea III. SARCINI .**

| Inscrieri privind dezmembramintele dreptului de proprietate, drepturi reale de garanție și sarcini | Referințe |
|--|-----------|
| NU SUNT  |           |

**Teren**

| Nr cadastral | Suprafața (mp)* | Observații / Referințe |
|--------------|-----------------|------------------------|
|              | 2.500           |                        |

\* Suprafața este determinată în planul de proiecție Stereo 70.



**Date referitoare la teren**

| Crt | Categorie folosință | Intravilan | Suprafața (mp) | Tarla | Parcelă | Nr. topo | Observații / Referințe |
|-----|---------------------|------------|----------------|-------|---------|----------|------------------------|
| 1   | arabil              | NU         | 2.500          | 28    | 4       | -        |                        |

**Lungime Segmente**

1) Valorile lungimilor segmentelor sunt obținute din proiecție în plan.

| Punct început | X / Y                      | Punct sfârșit | X / Y                      | Lungime segment (** (m) |
|---------------|----------------------------|---------------|----------------------------|-------------------------|
| 1             | 354.622,55<br>271.786,208  | 2             | 354.624,623<br>271.795,753 | 9.768                   |
| 2             | 354.624,623<br>271.795,753 | 3             | 354.380,445<br>271.877,591 | 257.528                 |
| 3             | 354.380,445<br>271.877,591 | 4             | 354.378,6<br>271.868,797   | 8.986                   |
| 4             | 354.378,6<br>271.868,797   | 5             | 354.378,438<br>271.868,024 | 0.79                    |
| 5             | 354.378,438<br>271.868,024 | 1             | 354.622,55<br>271.786,208  | 257.457                 |

**\*\* Lungimile segmentelor sunt determinate în planul de proiecție Stereo 70 și sunt rotunjite la 1 milimetru.**

**\*\*\* Distanța dintre puncte este formată din segmente cumulate ce sunt mai mici decât valoarea 1 milimetru.**



**DATE DESPRE IMOBILUL NR. 4652**

Oficiul de Cadastru și Publicitate Imobiliară DOLJ  
Biroul de Cadastru și Publicitate Imobiliară Craiova

**A. Partea I. Descrierea imobilului**

TEREN Extravilan

Adresa: Jud. Dolj, T28, P3

| Nr. Crt | Nr cadastral Nr. topografic | Suprafața* (mp) | Observații / Referințe                 |
|---------|-----------------------------|-----------------|--|
| A1      |                             | 2.500           | Sector cadastral:8 Teren neimprejmuit; |

**B. Partea II. Proprietari și acte**

| Inscrieri privitoare la dreptul de proprietate și alte drepturi reale   | Referințe |
|---|-----------|
| /   |           |
| Act Administrativ nr. TDP 741-19537, din 07/03/1997 emis de COMISIA JUDETEANA DOLJ;   |           |
| B1  | A1        |
| Intabulare, drept de PROPRIETATE, dobandit prin Reconstituire, cota actuala 1/1, cota initiala 1/1<br>1) PÎRVU ION, LIPSĂ CNP |           |

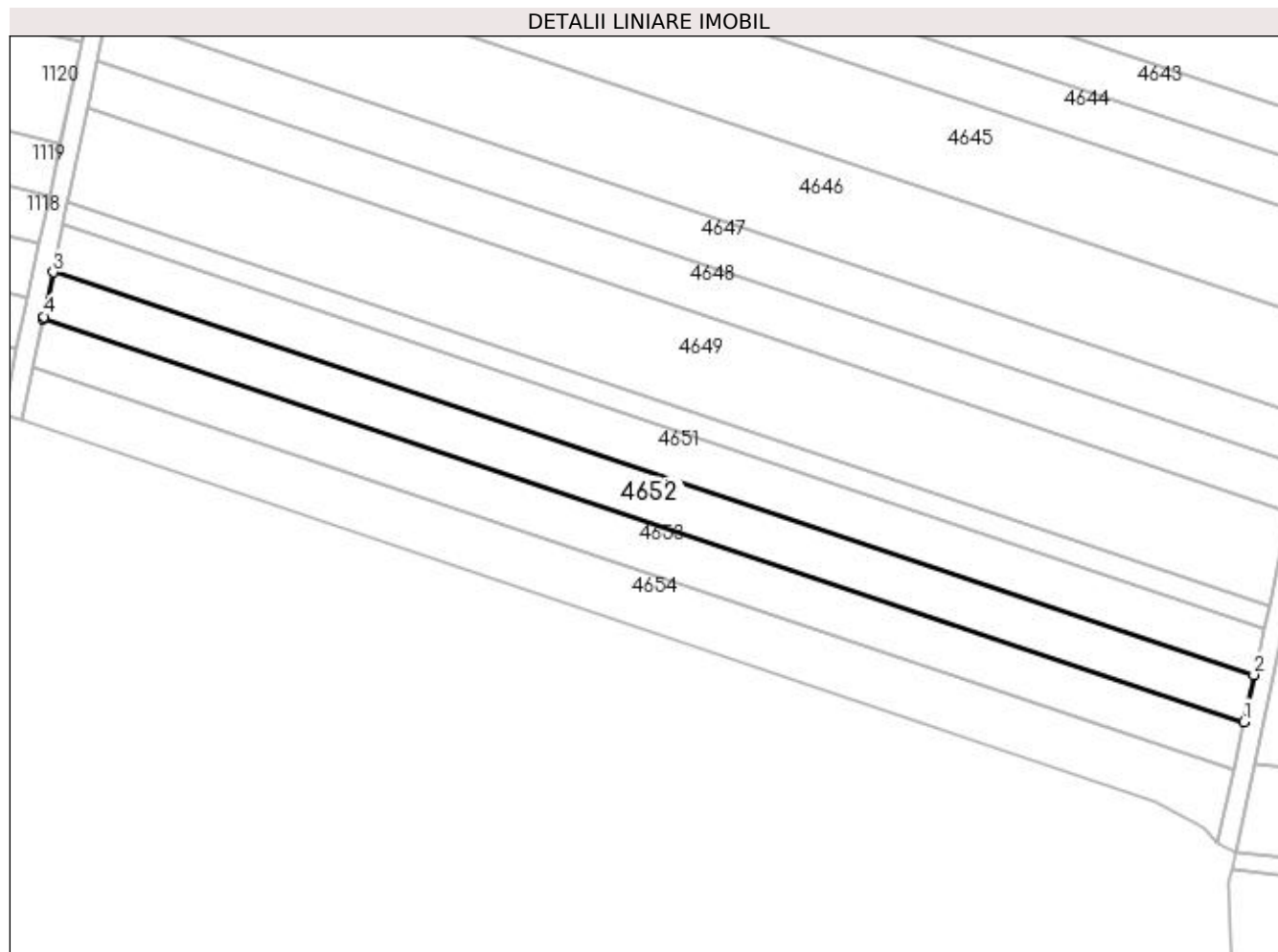
**C. Partea III. SARCINI .**

| Inscrieri privind dezmembramintele dreptului de proprietate, drepturi reale de garanție și sarcini | Referințe |
|--|-----------|
| NU SUNT  |           |

**Teren**

|              |                 |                        |
|--------------|-----------------|------------------------|
| Nr cadastral | Suprafața (mp)* | Observații / Referințe |
|              | 2.500           |                        |

\* Suprafața este determinată în planul de proiecție Stereo 70.



**Date referitoare la teren**

| Crt | Categorie folosință | Intra vilan | Suprafața (mp) | Tarla | Parcelă | Nr. topo | Observații / Referințe |
|-----|---------------------|-------------|----------------|-------|---------|----------|------------------------|
| 1   | arabil              | NU          | 2.500          | 28    | 3       | -        |                        |

**Lungime Segmente**

1) Valorile lungimilor segmentelor sunt obținute din proiecție în plan.

| Punct început | X / Y                      | Punct sfârșit | X / Y                      | Lungime segment (** (m) |
|---------------|----------------------------|---------------|----------------------------|-------------------------|
| 1             | 354.620,475<br>271.776,66  | 2             | 354.622,55<br>271.786,208  | 9.77                    |
| 2             | 354.622,55<br>271.786,208  | 3             | 354.378,438<br>271.868,024 | 257.457                 |
| 3             | 354.378,438<br>271.868,024 | 4             | 354.376,545<br>271.858,994 | 9.226                   |
| 4             | 354.376,545<br>271.858,994 | 5             | 354.376,431<br>271.858,454 | 0.552                   |
| 5             | 354.376,431<br>271.858,454 | 1             | 354.620,475<br>271.776,66  | 257.386                 |

**\*\* Lungimile segmentelor sunt determinate în planul de proiecție Stereo 70 și sunt rotunjite la 1 milimetru.**

**\*\*\* Distanța dintre puncte este formată din segmente cumulate ce sunt mai mici decât valoarea 1 milimetru.**





**DATE DESPRE IMOBILUL NR. 4653**

Oficiul de Cadastru și Publicitate Imobiliară DOLJ  
Biroul de Cadastru și Publicitate Imobiliară Craiova

**A. Partea I. Descrierea imobilului**

TEREN Extravilan

Adresa: Jud. Dolj, T28, P2

| Nr. Crt | Nr cadastral Nr. topografic | Suprafața* (mp) | Observații / Referințe                 |
|---------|-----------------------------|-----------------|--|
| A1      |                             | 2.500           | Sector cadastral:8 Teren neimprejmuit; |

**B. Partea II. Proprietari și acte**

| Inscrieri privitoare la dreptul de proprietate și alte drepturi reale   | Referințe |
|---|-----------|
| /   |           |
| Act Administrativ nr. TDP 884-59555, din 18/09/1997 emis de COMISIA JUDETEANA DOLJ;   |           |
| B1  | A1        |
| Intabulare, drept de PROPRIETATE, dobândit prin Reconstituire, cota actuala 1/1, cota initiala 1/1<br>1) ANGHEL EMIL, LIPSĂ CNP |           |

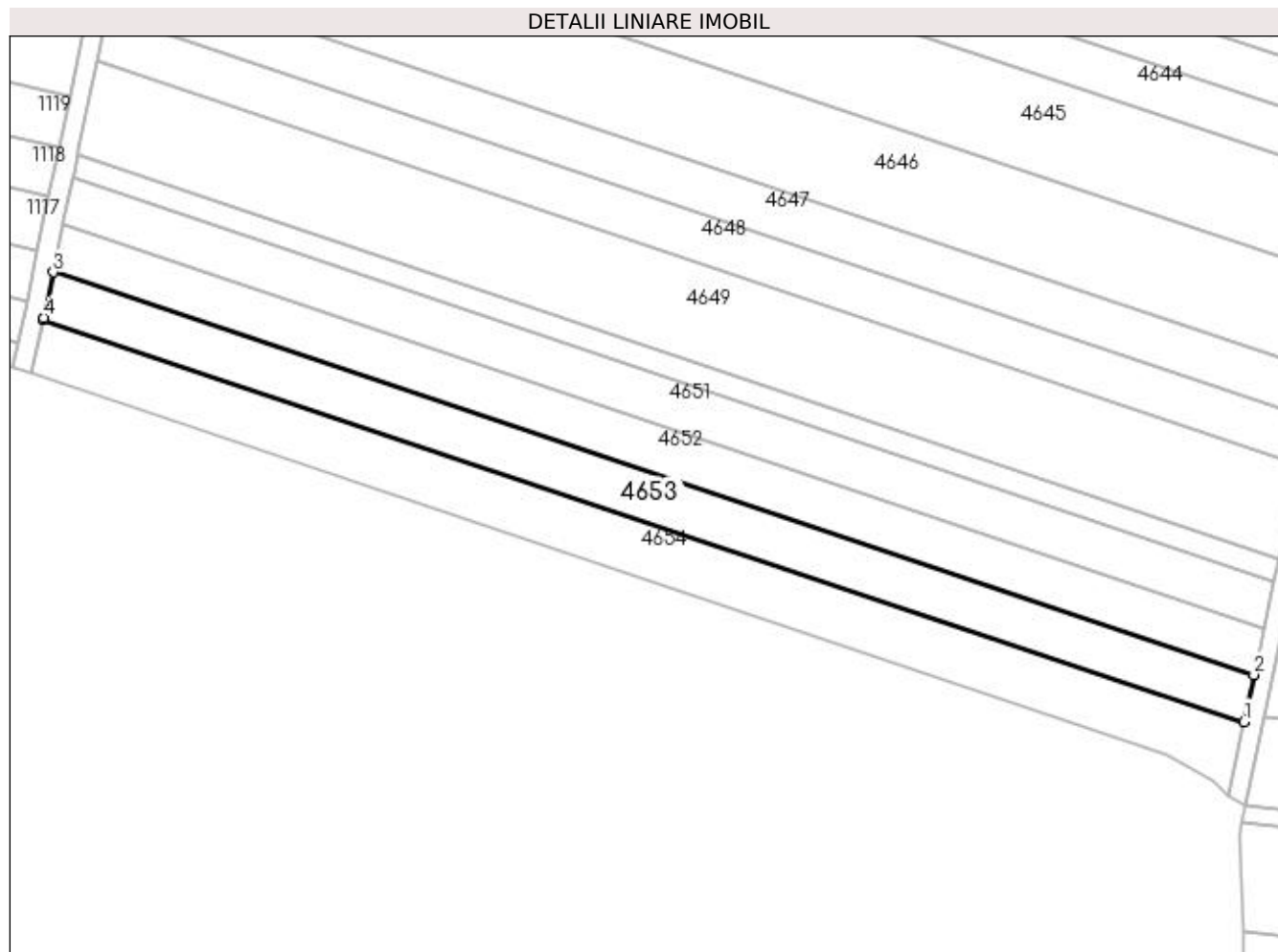
**C. Partea III. SARCINI .**

| Inscrieri privind dezmembramintele dreptului de proprietate, drepturi reale de garanție și sarcini | Referințe |
|--|-----------|
| NU SUNT  |           |

**Teren**

|              |                 |                        |
|--------------|-----------------|------------------------|
| Nr cadastral | Suprafața (mp)* | Observații / Referințe |
|              | 2.500           |                        |

\* Suprafața este determinată în planul de proiecție Stereo 70.



**Date referitoare la teren**

| Crt | Categorie folosință | Intra vilan | Suprafața (mp) | Tarla | Parcelă | Nr. topo | Observații / Referințe |
|-----|---------------------|-------------|----------------|-------|---------|----------|------------------------|
| 1   | arabil              | NU          | 2.500          | 28    | 2       | -        |                        |

**Lungime Segmente**

1) Valorile lungimilor segmentelor sunt obținute din proiecție în plan.

| Punct început | X / Y                      | Punct sfârșit | X / Y                      | Lungime segment (** (m) |
|---------------|----------------------------|---------------|----------------------------|-------------------------|
| 1             | 354.618,401<br>271.767,11  | 2             | 354.620,475<br>271.776,66  | 9.773                   |
| 2             | 354.620,475<br>271.776,66  | 3             | 354.376,431<br>271.858,454 | 257.386                 |
| 3             | 354.376,431<br>271.858,454 | 4             | 354.374,489<br>271.849,194 | 9.461                   |
| 4             | 354.374,489<br>271.849,194 | 5             | 354.374,424<br>271.848,881 | 0.319                   |
| 5             | 354.374,424<br>271.848,881 | 1             | 354.618,401<br>271.767,11  | 257.315                 |

**\*\* Lungimile segmentelor sunt determinate în planul de proiecție Stereo 70 și sunt rotunjite la 1 milimetru.**

**\*\*\* Distanța dintre puncte este formată din segmente cumulate ce sunt mai mici decât valoarea 1 milimetru.**



**DATE DESPRE IMOBILUL NR. 4654**

Oficiul de Cadastru și Publicitate Imobiliară DOLJ  
Biroul de Cadastru și Publicitate Imobiliară Craiova

**A. Partea I. Descrierea imobilului**

TEREN Extravilan

Adresa: Jud. Dolj, T28, P1

| Nr. Crt | Nr cadastral Nr. topografic | Suprafața* (mp) | Observații / Referințe                 |
|---------|-----------------------------|-----------------|--|
| A1      |                             | 2.900           | Sector cadastral:8 Teren neimprejmuit; |

**B. Partea II. Proprietari și acte**

| Inscrieri privitoare la dreptul de proprietate și alte drepturi reale  | Referințe |
|--|-----------|
| /  |           |
| Act Administrativ nr. TDP 894-59555, din 18/09/1997 emis de COMISIA JUDETEANA DOLJ;  |           |
| B1   | A1        |
| Intabulare, drept de PROPRIETATE, dobandit prin Reconstituire, cota actuala 1/1, cota initiala 1/1<br>1) MARINESCU MIHAIL, LIPSĂ CNP |           |

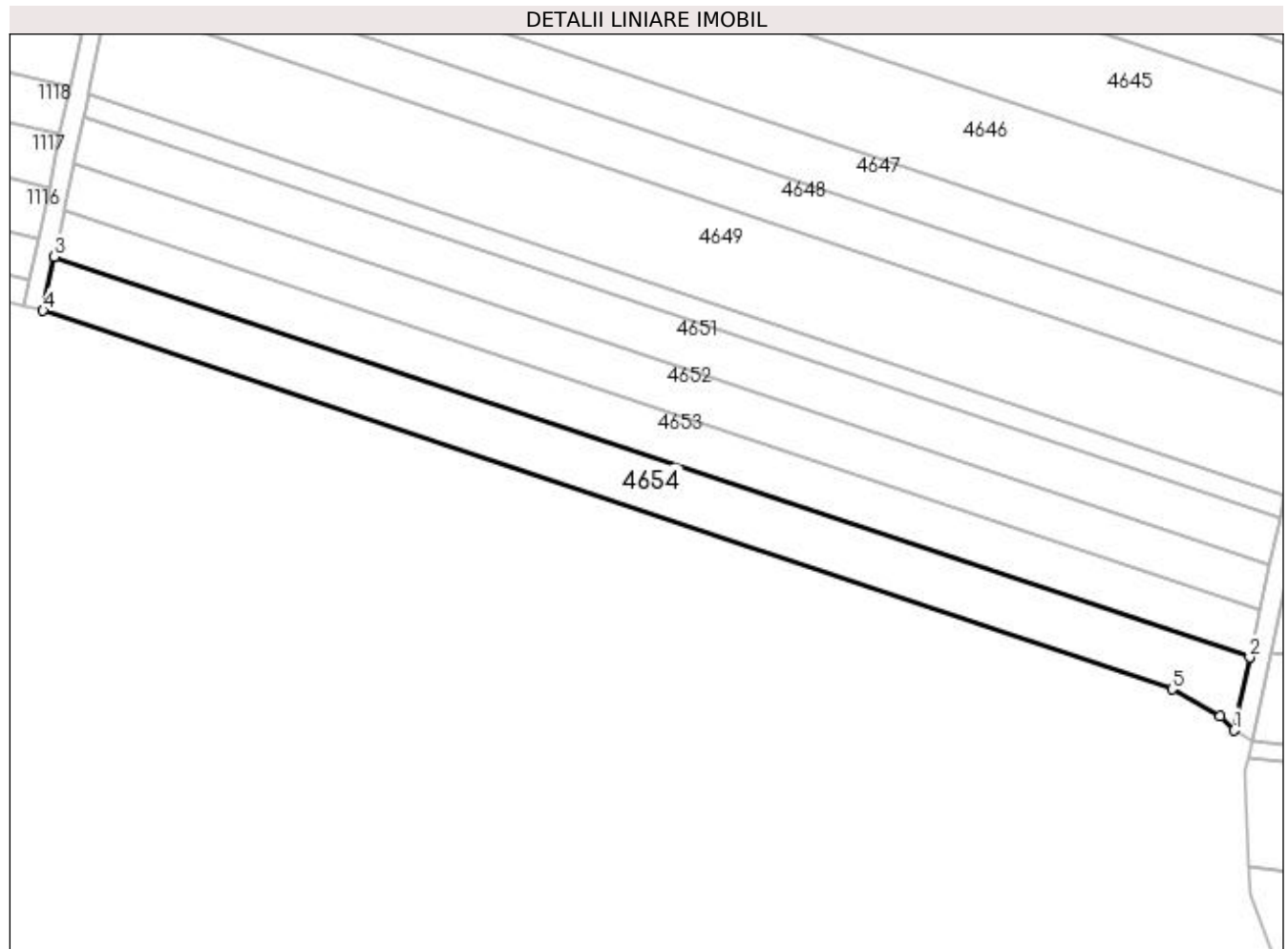
**C. Partea III. SARCINI .**

| Inscrieri privind dezmembramintele dreptului de proprietate, drepturi reale de garanție și sarcini | Referințe |
|--|-----------|
| NU SUNT  |           |

**Teren**

|              |                 |                        |
|--------------|-----------------|------------------------|
| Nr cadastral | Suprafața (mp)* | Observații / Referințe |
|              | 2.900           |                        |

\* Suprafața este determinată în planul de proiecție Stereo 70.



**Date referitoare la teren**

| Crt | Categorie folosință | Intra vilan | Suprafața (mp) | Tarla | Parcelă | Nr. topo | Observații / Referințe |
|-----|---------------------|-------------|----------------|-------|---------|----------|------------------------|
| 1   | arabil              | NU          | 2.900          | 28    | 1       | -        |                        |

**Lungime Segmente**

1) Valorile lungimilor segmentelor sunt obținute din proiecție în plan.

| Punct început | X / Y                      | Punct sfârșit | X / Y                      | Lungime segment (** (m) |
|---------------|----------------------------|---------------|----------------------------|-------------------------|
| 1             | 354.615,165<br>271.752,215 | 2             | 354.618,401<br>271.767,11  | 15.242                  |
| 2             | 354.618,401<br>271.767,11  | 3             | 354.374,424<br>271.848,881 | 257.315                 |
| 3             | 354.374,424<br>271.848,881 | 4             | 354.372,112<br>271.837,856 | 11.264                  |
| 4             | 354.372,112<br>271.837,856 | 5             | 354.602,584<br>271.760,611 | 243.073                 |
| 5             | 354.602,584<br>271.760,611 | 6             | 354.612,357<br>271.755,099 | 11.22                   |

| Punct început | X / Y                      | Punct sfârșit | X / Y                      | Lungime segment (** (m) |
|---------------|----------------------------|---------------|----------------------------|-------------------------|
| 6             | 354.612,357<br>271.755,099 | 1             | 354.615,165<br>271.752,215 | 4.026                   |

\*\* Lungimile segmentelor sunt determinate în planul de proiecție Stereo 70 și sunt rotunjite la 1 milimetru.

\*\*\* Distanța dintre puncte este formată din segmente cumulate ce sunt mai mici decât valoarea 1 milimetru.





**DATE DESPRE IMOBILUL NR. 4655**

Oficiul de Cadastru și Publicitate Imobiliară DOLJ  
Biroul de Cadastru și Publicitate Imobiliară Craiova

**A. Partea I. Descrierea imobilului**

TEREN Extravilan

Adresa: Jud. Dolj, De 103 - Tronson 2

| Nr. Crt | Nr cadastral Nr. topografic | Suprafața* (mp) | Observații / Referințe                 |
|---------|-----------------------------|-----------------|--|
| A1      |                             | 1.233           | Sector cadastral:8 Teren neimprejmuit; |

**B. Partea II. Proprietari și acte**

| Inscrieri privitoare la dreptul de proprietate și alte drepturi reale |  | Referințe |
|---|--|-----------|
| /   |  |           |
| Act Normativ nr. LEGEA 7, din 13/03/1996 emis de GUVERNUL ROMANIEI;   |  |           |
| B1  | Inscrierea provizorie, drept de PROPRIETATE, dobandit prin Lege, cota actuala 1/1, cota initiala 1/1<br>1) NEIDENTIFICAT NEIDENTIFICAT | A1        |

**C. Partea III. SARCINI .**

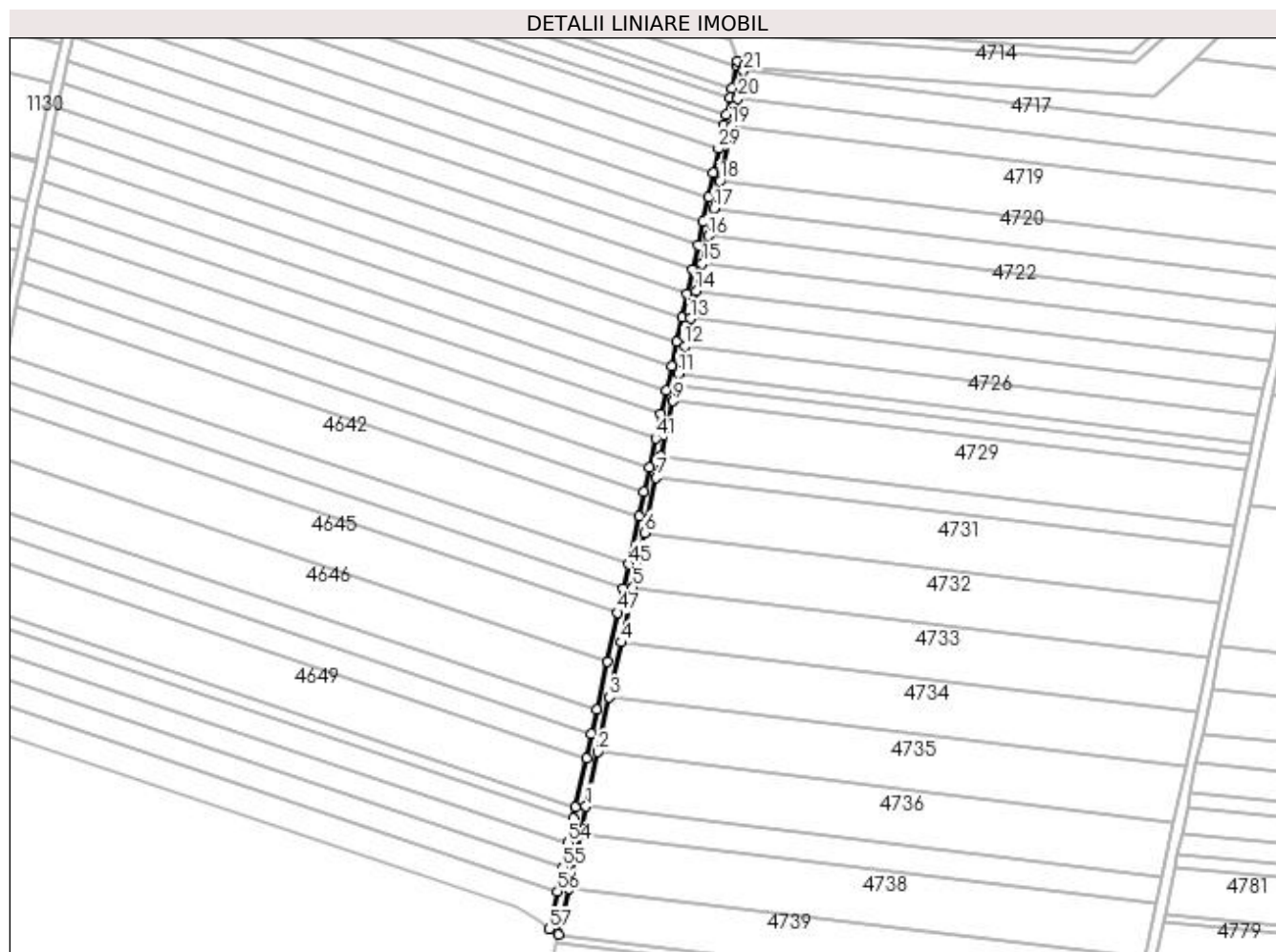
| Inscrieri privind dezmembramintele dreptului de proprietate, drepturi reale de garanție și sarcini | Referințe |
|--|-----------|
| NU SUNT  |           |

## Anexa Nr. 1 La Partea I

## Teren

| Nr cadastral | Suprafața (mp)* | Observații / Referințe |
|--------------|-----------------|------------------------|
|              | 1.233           |                        |

\* Suprafața este determinată în planul de proiecție Stereo 70.



## Date referitoare la teren

| Crt | Categorie folosință | Intravilan | Suprafața (mp) | Tarla | Parcelă            | Nr. topo | Observații / Referințe |
|-----|---------------------|------------|----------------|-------|--------------------|----------|------------------------|
| 1   | drum                | NU         | 1.233          | -     | De 103 - Tronson 2 | -        |                        |

## Lungime Segmente

1) Valorile lungimilor segmentelor sunt obținute din proiecție în plan.

| Punct început | X / Y                      | Punct sfârșit | X / Y                      | Lungime segment | Punct început | X / Y                      | Punct sfârșit | X / Y                      | Lungime segment | Punct început | X / Y                      | Punct sfârșit | X / Y                      | Lungime segment |
|---------------|----------------------------|---------------|----------------------------|-----------------|---------------|----------------------------|---------------|----------------------------|-----------------|---------------|----------------------------|---------------|----------------------------|-----------------|
| 1             | 354.629,594<br>271.800,432 | 2             | 354.634,203<br>271.821,927 | 21.984          | 2             | 354.634,203<br>271.821,927 | 3             | 354.638,814<br>271.843,436 | 21.998          | 3             | 354.638,814<br>271.843,436 | 4             | 354.643,429<br>271.864,959 | 22.012          |
| 4             | 354.643,429<br>271.864,959 | 5             | 354.648,046<br>271.886,494 | 22.025          | 5             | 354.648,046<br>271.886,494 | 6             | 354.652,666<br>271.908,044 | 22.039          | 6             | 354.652,666<br>271.908,044 | 7             | 354.657,289<br>271.929,606 | 22.052          |
| 7             | 354.657,289<br>271.929,606 | 8             | 354.659,14<br>271.938,235  | 8.825           | 8             | 354.659,14<br>271.938,235  | 9             | 354.663,767<br>271.959,816 | 22.072          | 9             | 354.663,767<br>271.959,816 | 10            | 354.665,156<br>271.966,294 | 6.624           |
| 10            | 354.665,156<br>271.966,294 | 11            | 354.666,081<br>271.970,612 | 4.417           | 11            | 354.666,081<br>271.970,612 | 12            | 354.668,397<br>271.981,412 | 11.045          | 12            | 354.668,397<br>271.981,412 | 13            | 354.670,713<br>271.992,214 | 11.048          |
| 13            | 354.670,713<br>271.992,214 | 14            | 354.673,03<br>272.003,02   | 11.052          | 14            | 354.673,03<br>272.003,02   | 15            | 354.675,348<br>272.013,83  | 11.055          | 15            | 354.675,348<br>272.013,83  | 16            | 354.677,666<br>272.024,643 | 11.059          |

| Punct început | X / Y                      | Punct sfârșit | X / Y                      | Lungime segment | Punct început | X / Y                      | Punct sfârșit | X / Y                      | Lungime segment | Punct început | X / Y                      | Punct sfârșit | X / Y                      | Lungime segment |
|---------------|----------------------------|---------------|----------------------------|-----------------|---------------|----------------------------|---------------|----------------------------|-----------------|---------------|----------------------------|---------------|----------------------------|-----------------|
| 16            | 354.677,666<br>272.024,643 | 17            | 354.679,985<br>272.035,459 | 11.062          | 17            | 354.679,985<br>272.035,459 | 18            | 354.682,305<br>272.046,278 | 11.066          | 18            | 354.682,305<br>272.046,278 | 19            | 354.686,946<br>272.067,928 | 22.141          |
| 19            | 354.686,946<br>272.067,928 | 20            | 354.689,268<br>272.078,758 | 11.076          | 20            | 354.689,268<br>272.078,758 | 21            | 354.691,591<br>272.089,591 | 11.079          | 21            | 354.691,591<br>272.089,591 | 22            | 354.692,133<br>272.092,12  | 2.587           |
| 22            | 354.692,133<br>272.092,12  | 23            | 354.689,252<br>272.093,251 | 3.095           | 23            | 354.689,252<br>272.093,251 | 24            | 354.688,868<br>272.091,486 | 1.807           | 24            | 354.688,868<br>272.091,486 | 25            | 354.686,977<br>272.082,779 | 8.91            |
| 25            | 354.686,977<br>272.082,779 | 26            | 354.686,154<br>272.078,993 | 3.874           | 26            | 354.686,154<br>272.078,993 | 27            | 354.684,674<br>272.072,176 | 6.975           | 27            | 354.684,674<br>272.072,176 | 28            | 354.683,851<br>272.068,389 | 3.876           |
| 28            | 354.683,851<br>272.068,389 | 29            | 354.681,794<br>272.058,918 | 9.691           | 29            | 354.681,794<br>272.058,918 | 30            | 354.679,736<br>272.049,445 | 9.694           | 30            | 354.679,736<br>272.049,445 | 31            | 354.677,677<br>272.039,97  | 9.697           |
| 31            | 354.677,677<br>272.039,97  | 32            | 354.675,618<br>272.030,492 | 9.699           | 32            | 354.675,618<br>272.030,492 | 33            | 354.673,559<br>272.021,011 | 9.702           | 33            | 354.673,559<br>272.021,011 | 34            | 354.671,498<br>272.011,528 | 9.704           |
| 34            | 354.671,498<br>272.011,528 | 35            | 354.669,438<br>272.002,042 | 9.707           | 35            | 354.669,438<br>272.002,042 | 36            | 354.667,376<br>271.992,554 | 9.71            | 36            | 354.667,376<br>271.992,554 | 37            | 354.665,315<br>271.983,063 | 9.712           |
| 37            | 354.665,315<br>271.983,063 | 38            | 354.663,252<br>271.973,569 | 9.715           | 38            | 354.663,252<br>271.973,569 | 39            | 354.661,189<br>271.964,073 | 9.717           | 39            | 354.661,189<br>271.964,073 | 40            | 354.659,126<br>271.954,574 | 9.72            |
| 40            | 354.659,126<br>271.954,574 | 41            | 354.657,062<br>271.945,073 | 9.723           | 41            | 354.657,062<br>271.945,073 | 42            | 354.654,584<br>271.933,668 | 11.671          | 42            | 354.654,584<br>271.933,668 | 43            | 354.652,519<br>271.924,161 | 9.729           |
| 43            | 354.652,519<br>271.924,161 | 44            | 354.650,453<br>271.914,652 | 9.731           | 44            | 354.650,453<br>271.914,652 | 45            | 354.646,319<br>271.895,625 | 19.471          | 45            | 354.646,319<br>271.895,625 | 46            | 354.644,252<br>271.886,107 | 9.739           |
| 46            | 354.644,252<br>271.886,107 | 47            | 354.642,184<br>271.876,588 | 9.742           | 47            | 354.642,184<br>271.876,588 | 48            | 354.638,046<br>271.857,54  | 19.492          | 48            | 354.638,046<br>271.857,54  | 49            | 354.633,906<br>271.838,481 | 19.503          |
| 49            | 354.633,906<br>271.838,481 | 50            | 354.631,835<br>271.828,948 | 9.755           | 50            | 354.631,835<br>271.828,948 | 51            | 354.629,763<br>271.819,413 | 9.758           | 51            | 354.629,763<br>271.819,413 | 52            | 354.625,618<br>271.800,333 | 19.524          |
| 52            | 354.625,618<br>271.800,333 | 53            | 354.624,623<br>271.795,753 | 4.688           | 53            | 354.624,623<br>271.795,753 | 54            | 354.622,55<br>271.786,208  | 9.768           | 54            | 354.622,55<br>271.786,208  | 55            | 354.620,475<br>271.776,66  | 9.77            |
| 55            | 354.620,475<br>271.776,66  | 56            | 354.618,401<br>271.767,11  | 9.773           | 56            | 354.618,401<br>271.767,11  | 57            | 354.615,165<br>271.752,215 | 15.242          | 57            | 354.615,165<br>271.752,215 | 58            | 354.618,82<br>271.750,184  | 4.182           |
| 58            | 354.618,82<br>271.750,184  | 59            | 354.622,686<br>271.768,213 | 18.439          | 59            | 354.622,686<br>271.768,213 | 60            | 354.627,29<br>271.789,689  | 21.964          | 60            | 354.627,29<br>271.789,689  | 1             | 354.629,594<br>271.800,432 | 10.987          |

\*\* Lungimile segmentelor sunt determinate în planul de proiecție Stereo 70 și sunt rotunjite la 1 milimetru.

\*\*\* Distanța dintre puncte este formată din segmente cumulate ce sunt mai mici decât valoarea 1 milimetru.



**DATE DESPRE IMOBILUL NR. 4656**

Oficiul de Cadastru și Publicitate Imobiliară DOLJ  
Biroul de Cadastru și Publicitate Imobiliară Craiova

**A. Partea I. Descrierea imobilului**

TEREN Extravilan

Adresa: Jud. Dolj, De 103 - Tronson 1

| Nr. Crt | Nr cadastral Nr. topografic | Suprafața* (mp) | Observații / Referințe                 |
|---------|-----------------------------|-----------------|--|
| A1      |                             | 4.516           | Sector cadastral:8 Teren neimprejmuit; |

**B. Partea II. Proprietari și acte**

| Inscrieri privitoare la dreptul de proprietate și alte drepturi reale |  | Referințe |
|---|--|-----------|
| /   |  |           |
| Act Normativ nr. LEGEA 7, din 13/03/1996 emis de GUVERNUL ROMANIEI;   |  |           |
| B1  | Inscrierea provizorie, drept de PROPRIETATE, dobandit prin Lege, cota actuala 1/1, cota initiala 1/1<br>1) NEIDENTIFICAT NEIDENTIFICAT | A1        |

**C. Partea III. SARCINI .**

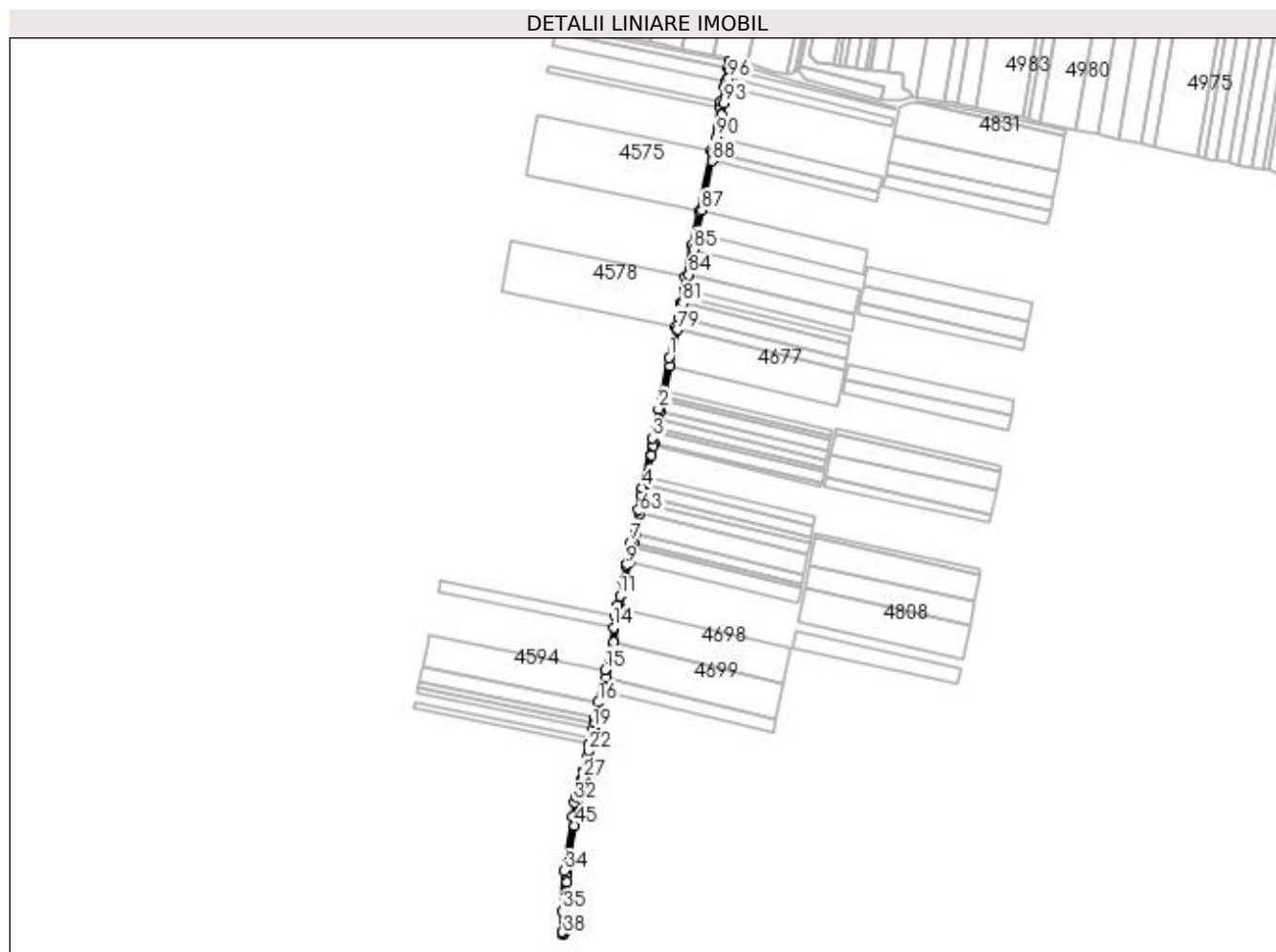
| Inscrieri privind dezmembramintele dreptului de proprietate, drepturi reale de garanție și sarcini | Referințe |
|--|-----------|
| NU SUNT  |           |

## Anexa Nr. 1 La Partea I

## Teren

|              |                 |                        |
|--------------|-----------------|------------------------|
| Nr cadastral | Suprafața (mp)* | Observații / Referințe |
|              | 4.516           |                        |

\* Suprafața este determinată în planul de proiecție Stereo 70.



## Date referitoare la teren

| Crt | Categorie folosință | Intravilan | Suprafața (mp) | Tarla | Parcelă            | Nr. topo | Observații / Referințe |
|-----|---------------------|------------|----------------|-------|--------------------|----------|------------------------|
| 1   | drum                | NU         | 4.516          | -     | De 103 - Tronson 1 | -        |                        |

## Lungime Segmente

1) Valorile lungimilor segmentelor sunt obținute din proiecție în plan.

| Punct început | X / Y                      | Punct sfârșit | X / Y                      | Lungime segment | Punct început | X / Y                      | Punct sfârșit | X / Y                      | Lungime segment | Punct început | X / Y                      | Punct sfârșit | X / Y                      | Lungime segment |
|---------------|----------------------------|---------------|----------------------------|-----------------|---------------|----------------------------|---------------|----------------------------|-----------------|---------------|----------------------------|---------------|----------------------------|-----------------|
| 1             | 354.837,637<br>272.884,468 | 2             | 354.823,353<br>272.814,951 | 70.968          | 2             | 354.823,353<br>272.814,951 | 3             | 354.815,259<br>272.775,555 | 40.219          | 3             | 354.815,259<br>272.775,555 | 4             | 354.801,419<br>272.708,197 | 68.766          |
| 4             | 354.801,419<br>272.708,197 | 5             | 354.799,336<br>272.698,059 | 10.35           | 5             | 354.799,336<br>272.698,059 | 6             | 354.795,338<br>272.678,6   | 19.866          | 6             | 354.795,338<br>272.678,6   | 7             | 354.786,347<br>272.634,841 | 44.674          |
| 7             | 354.786,347<br>272.634,841 | 8             | 354.780,19<br>272.604,876  | 30.591          | 8             | 354.780,19<br>272.604,876  | 9             | 354.779,691<br>272.602,447 | 2.479           | 9             | 354.779,691<br>272.602,447 | 10            | 354.775,533<br>272.582,211 | 20.659          |
| 10            | 354.775,533<br>272.582,211 | 11            | 354.771,377<br>272.561,981 | 20.652          | 11            | 354.771,377<br>272.561,981 | 12            | 354.768,634<br>272.548,633 | 13.626          | 12            | 354.768,634<br>272.548,633 | 13            | 354.765,726<br>272.534,48  | 14.449          |
| 13            | 354.765,726<br>272.534,48  | 14            | 354.762,57<br>272.519,118  | 15.684          | 14            | 354.762,57<br>272.519,118  | 15            | 354.750,865<br>272.462,15  | 58.158          | 15            | 354.750,865<br>272.462,15  | 16            | 354.741,741<br>272.417,745 | 45.332          |

| Punct<br>început | X /<br>Y                   | Punct<br>sfârşit | X /<br>Y                   | Lungime<br>segmen<br>t | Punct<br>început | X /<br>Y                   | Punct<br>sfârşit | X /<br>Y                   | Lungime<br>segmen<br>t | Punct<br>început | X /<br>Y                   | Punct<br>sfârşit | X /<br>Y                   | Lungime<br>segmen<br>t |
|------------------|----------------------------|------------------|----------------------------|------------------------|------------------|----------------------------|------------------|----------------------------|------------------------|------------------|----------------------------|------------------|----------------------------|------------------------|
| 16               | 354.741,741<br>272.417,745 | 17               | 354.737,762<br>272.398,379 | 19.77<br>1             | 17               | 354.737,762<br>272.398,379 | 18               | 354.736,021<br>272.389,908 | 8.648                  | 18               | 354.736,021<br>272.389,908 | 19               | 354.734,53<br>272.382,649  | 7.411                  |
| 19               | 354.734,53<br>272.382,649  | 20               | 354.732,044<br>272.370,551 | 12.35                  | 20               | 354.732,044<br>272.370,551 | 21               | 354.730,388<br>272.362,488 | 8.232                  | 21               | 354.730,388<br>272.362,488 | 22               | 354.728,234<br>272.352,007 | 10.7                   |
| 22               | 354.728,234<br>272.352,007 | 23               | 354.726,826<br>272.345,155 | 6.995                  | 23               | 354.726,826<br>272.345,155 | 24               | 354.725,584<br>272.339,11  | 6.171                  | 24               | 354.725,584<br>272.339,11  | 25               | 354.724,011<br>272.331,454 | 7.816                  |
| 25               | 354.724,011<br>272.331,454 | 26               | 354.722,769<br>272.325,411 | 6.17                   | 26               | 354.722,769<br>272.325,411 | 27               | 354.720,686<br>272.315,272 | 10.35                  | 27               | 354.720,686<br>272.315,272 | 28               | 354.720,313<br>272.314,158 | 1.175                  |
| 28               | 354.720,313<br>272.314,158 | 29               | 354.718,863<br>272.309,829 | 4.566                  | 29               | 354.718,863<br>272.309,829 | 30               | 354.715,423<br>272.299,558 | 10.83<br>2             | 30               | 354.715,423<br>272.299,558 | 31               | 354.712,232<br>272.290,029 | 10.04<br>9             |
| 31               | 354.712,232<br>272.290,029 | 32               | 354.709,667<br>272.282,372 | 8.075                  | 32               | 354.709,667<br>272.282,372 | 33               | 354.707,473<br>272.263,277 | 19.22<br>1             | 33               | 354.707,473<br>272.263,277 | 34               | 354.695,672<br>272.189,857 | 74.36<br>2             |
| 34               | 354.695,672<br>272.189,857 | 35               | 354.693,488<br>272.134,984 | 54.91<br>7             | 35               | 354.693,488<br>272.134,984 | 36               | 354.692,914<br>272.107,755 | 27.23<br>5             | 36               | 354.692,914<br>272.107,755 | 37               | 354.692,915<br>272.105,58  | 2.175                  |
| 37               | 354.692,915<br>272.105,58  | 38               | 354.694,821<br>272.103,895 | 2.544                  | 38               | 354.694,821<br>272.103,895 | 39               | 354.696,915<br>272.107,752 | 4.388                  | 39               | 354.696,915<br>272.107,752 | 40               | 354.699,152<br>272.174,363 | 66.64<br>9             |
| 40               | 354.699,152<br>272.174,363 | 41               | 354.699,492<br>272.184,495 | 10.13<br>7             | 41               | 354.699,492<br>272.184,495 | 42               | 354.699,659<br>272.189,459 | 4.967                  | 42               | 354.699,659<br>272.189,459 | 43               | 354.701,175<br>272.198,889 | 9.551                  |
| 43               | 354.701,175<br>272.198,889 | 44               | 354.702,687<br>272.208,296 | 9.528                  | 44               | 354.702,687<br>272.208,296 | 45               | 354.709,551<br>272.251,004 | 43.25<br>6             | 45               | 354.709,551<br>272.251,004 | 46               | 354.711,436<br>272.262,731 | 11.87<br>8             |
| 46               | 354.711,436<br>272.262,731 | 47               | 354.714,043<br>272.285,413 | 22.83<br>2             | 47               | 354.714,043<br>272.285,413 | 48               | 354.715,57<br>272.289,599  | 4.456                  | 48               | 354.715,57<br>272.289,599  | 49               | 354.724,556<br>272.314,233 | 26.22<br>1             |
| 49               | 354.724,556<br>272.314,233 | 50               | 354.727,719<br>272.329,695 | 15.78<br>3             | 50               | 354.727,719<br>272.329,695 | 51               | 354.735,822<br>272.369,317 | 40.44<br>2             | 51               | 354.735,822<br>272.369,317 | 52               | 354.737,766<br>272.378,819 | 9.698                  |
| 52               | 354.737,766<br>272.378,819 | 53               | 354.740,386<br>272.391,63  | 13.07<br>7             | 53               | 354.740,386<br>272.391,63  | 54               | 354.741,4<br>272.396,591   | 5.064                  | 54               | 354.741,4<br>272.396,591   | 55               | 354.748,677<br>272.432,171 | 36.31<br>7             |
| 55               | 354.748,677<br>272.432,171 | 56               | 354.752,489<br>272.450,808 | 19.02<br>2             | 56               | 354.752,489<br>272.450,808 | 57               | 354.762,411<br>272.499,323 | 49.52                  | 57               | 354.762,411<br>272.499,323 | 58               | 354.771,926<br>272.545,847 | 47.48<br>7             |
| 58               | 354.771,926<br>272.545,847 | 59               | 354.784,611<br>272.607,866 | 63.30<br>3             | 59               | 354.784,611<br>272.607,866 | 60               | 354.788,618<br>272.627,459 | 19.99<br>8             | 60               | 354.788,618<br>272.627,459 | 61               | 354.789,727<br>272.632,881 | 5.534                  |
| 61               | 354.789,727<br>272.632,881 | 62               | 354.792,457<br>272.646,232 | 13.62<br>7             | 62               | 354.792,457<br>272.646,232 | 63               | 354.798,093<br>272.673,789 | 28.12<br>8             | 63               | 354.798,093<br>272.673,789 | 64               | 354.800,913<br>272.687,578 | 14.07<br>5             |
| 64               | 354.800,913<br>272.687,578 | 65               | 354.802,709<br>272.696,357 | 8.961                  | 65               | 354.802,709<br>272.696,357 | 66               | 354.806,045<br>272.712,668 | 16.64<br>9             | 66               | 354.806,045<br>272.712,668 | 67               | 354.808,184<br>272.723,129 | 10.67<br>8             |
| 67               | 354.808,184<br>272.723,129 | 68               | 354.814,094<br>272.752,023 | 29.49<br>2             | 68               | 354.814,094<br>272.752,023 | 69               | 354.816,751<br>272.765,014 | 13.26                  | 69               | 354.816,751<br>272.765,014 | 70               | 354.817,608<br>272.769,206 | 4.279                  |
| 70               | 354.817,608<br>272.769,206 | 71               | 354.820,61<br>272.783,884  | 14.98<br>1             | 71               | 354.820,61<br>272.783,884  | 72               | 354.821,639<br>272.788,918 | 5.138                  | 72               | 354.821,639<br>272.788,918 | 73               | 354.823,957<br>272.800,249 | 11.56<br>5             |
| 73               | 354.823,957<br>272.800,249 | 74               | 354.826,361<br>272.812,004 | 11.99<br>9             | 74               | 354.826,361<br>272.812,004 | 75               | 354.829,54<br>272.827,546  | 15.86<br>4             | 75               | 354.829,54<br>272.827,546  | 76               | 354.830,485<br>272.832,169 | 4.718                  |
| 76               | 354.830,485<br>272.832,169 | 77               | 354.832,032<br>272.839,734 | 7.722                  | 77               | 354.832,032<br>272.839,734 | 78               | 354.838,742<br>272.872,543 | 33.48<br>8             | 78               | 354.838,742<br>272.872,543 | 79               | 354.848,909<br>272.922,254 | 50.74<br>1             |
| 79               | 354.848,909<br>272.922,254 | 80               | 354.852,101<br>272.937,861 | 15.93                  | 80               | 354.852,101<br>272.937,861 | 81               | 354.856,245<br>272.958,122 | 20.68                  | 81               | 354.856,245<br>272.958,122 | 82               | 354.857,973<br>272.966,569 | 8.622                  |
| 82               | 354.857,973<br>272.966,569 | 83               | 354.859,787<br>272.975,439 | 9.054                  | 83               | 354.859,787<br>272.975,439 | 84               | 354.864,109<br>272.996,574 | 21.57<br>3             | 84               | 354.864,109<br>272.996,574 | 85               | 354.871,119<br>273.030,849 | 34.98<br>4             |
| 85               | 354.871,119<br>273.030,849 | 86               | 354.875,451<br>273.052,029 | 21.61<br>8             | 86               | 354.875,451<br>273.052,029 | 87               | 354.881,955<br>273.083,83  | 32.46                  | 87               | 354.881,955<br>273.083,83  | 88               | 354.895,596<br>273.150,526 | 68.07<br>6             |
| 88               | 354.895,596<br>273.150,526 | 89               | 354.897,858<br>273.161,587 | 11.29<br>1             | 89               | 354.897,858<br>273.161,587 | 90               | 354.902,211<br>273.182,873 | 21.72<br>6             | 90               | 354.902,211<br>273.182,873 | 91               | 354.904,999<br>273.196,505 | 13.91<br>4             |
| 91               | 354.904,999<br>273.196,505 | 92               | 354.908,312<br>273.212,701 | 16.53<br>2             | 92               | 354.908,312<br>273.212,701 | 93               | 354.911,626<br>273.228,908 | 16.54<br>2             | 93               | 354.911,626<br>273.228,908 | 94               | 354.914,943<br>273.245,125 | 16.55<br>3             |
| 94               | 354.914,943<br>273.245,125 | 95               | 354.916,253<br>273.251,53  | 6.537                  | 95               | 354.916,253<br>273.251,53  | 96               | 354.918,437<br>273.262,207 | 10.89<br>8             | 96               | 354.918,437<br>273.262,207 | 97               | 354.920,621<br>273.272,889 | 10.90<br>3             |
| 97               | 354.920,621<br>273.272,889 | 98               | 354.923,069<br>273.284,856 | 12.21<br>6             | 98               | 354.923,069<br>273.284,856 | 99               | 354.919,065<br>273.285,238 | 4.022                  | 99               | 354.919,065<br>273.285,238 | 100              | 354.917,322<br>273.276,637 | 8.775                  |
| 100              | 354.917,322<br>273.276,637 | 101              | 354.913,572<br>273.258,135 | 18.87<br>8             | 101              | 354.913,572<br>273.258,135 | 102              | 354.912,323<br>273.251,97  | 6.29                   | 102              | 354.912,323<br>273.251,97  | 103              | 354.908,16<br>273.231,428  | 20.96                  |
| 103              | 354.908,16<br>273.231,428  | 104              | 354.906,495<br>273.223,214 | 8.381                  | 104              | 354.906,495<br>273.223,214 | 105              | 354.894,687<br>273.164,954 | 59.44<br>5             | 105              | 354.894,687<br>273.164,954 | 106              | 354.878,09<br>273.083,062  | 83.55<br>6             |
| 106              | 354.878,09<br>273.083,062  | 107              | 354.868,648<br>273.036,471 | 47.53<br>9             | 107              | 354.868,648<br>273.036,471 | 108              | 354.859,962<br>272.993,612 | 43.73                  | 108              | 354.859,962<br>272.993,612 | 109              | 354.852,679<br>272.957,677 | 36.66<br>6             |
| 109              | 354.852,679<br>272.957,677 | 110              | 354.846,248<br>272.926,38  | 31.95                  | 110              | 354.846,248<br>272.926,38  | 1                | 354.837,637<br>272.884,468 | 42.78<br>8             |                  |                            |                  |                            |                        |

**\*\* Lungimile segmentelor sunt determinate în planul de proiecție Stereo 70 și sunt rotunjite la 1 milimetru.**

**\*\*\* Distanța dintre puncte este formată din segmente cumulate ce sunt mai mici decât valoarea 1 milimetru.**



**DATE DESPRE IMOBILUL NR. 4657**

Oficiul de Cadastru și Publicitate Imobiliară DOLJ  
Biroul de Cadastru și Publicitate Imobiliară Craiova

**A. Partea I. Descrierea imobilului**

TEREN Extravilan

Adresa: Jud. Dolj, T29

| Nr. Crt | Nr cadastral Nr. topografic | Suprafața* (mp) | Observații / Referințe                 |
|---------|-----------------------------|-----------------|--|
| A1      |                             | 1.546           | Sector cadastral:8 Teren neimprejmuit; |

**B. Partea II. Proprietari și acte**

| Inscrieri privitoare la dreptul de proprietate și alte drepturi reale      |   | Referințe |
|--|---|-----------|
| /  |   |           |
| Act Normativ nr. LEGEA 7, din 13/03/1996 emis de GUVERNUL ROMANIEI;        |   |           |
| B1   | Intabulare, drept de PROPRIETATE, dobândit prin Lege, cota actuala 1/1, cota initiala 1/1 | A1        |
| 1) UAT SEACA DE CAMP, CIF:5002061, REZERVA COMISIEI LOCALE DE FOND FUNCJAR |   |           |

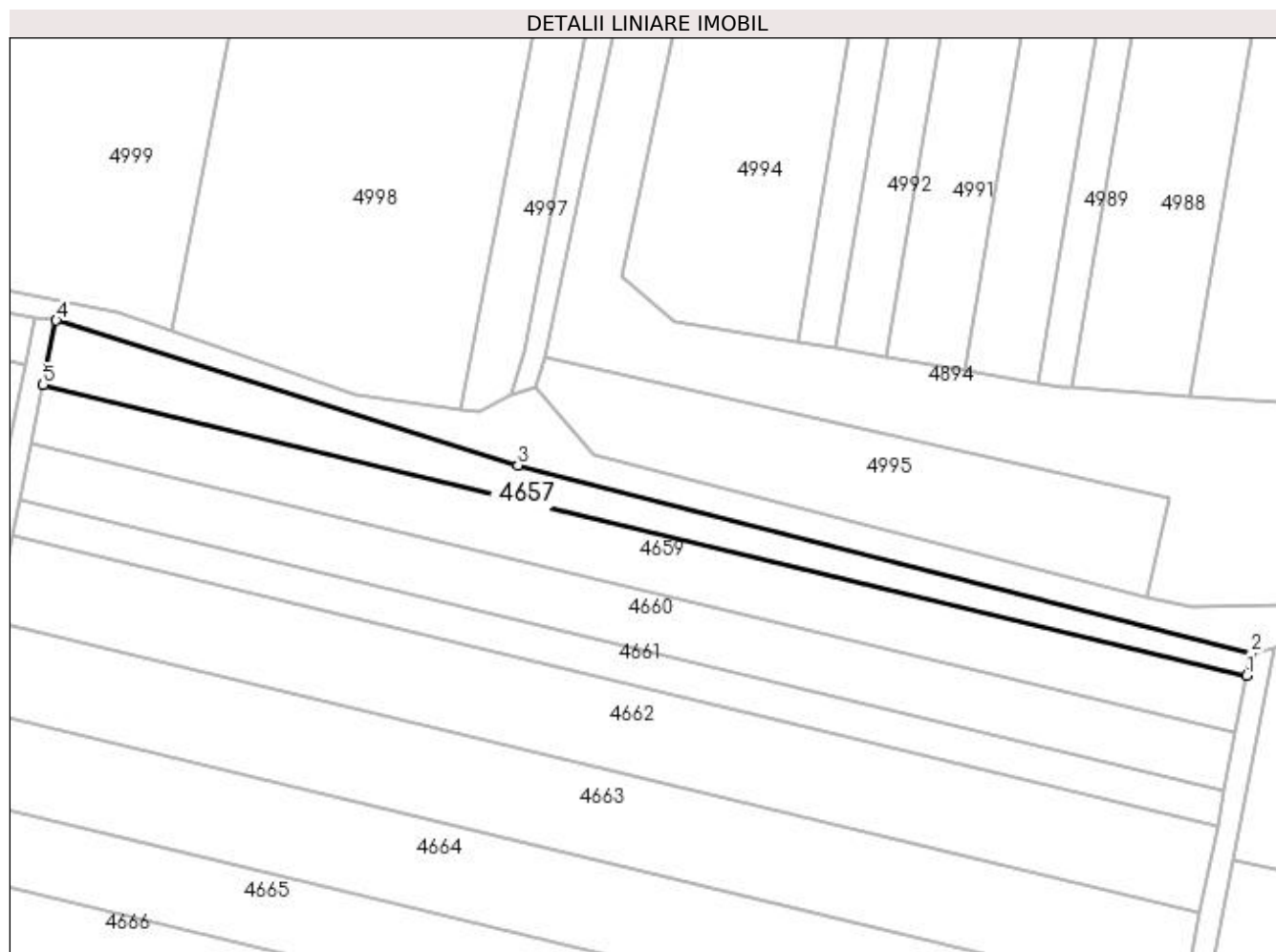
**C. Partea III. SARCINI .**

| Inscrieri privind dezmembramintele dreptului de proprietate, drepturi reale de garanție și sarcini | Referințe |
|--|-----------|
| NU SUNT  |           |

### Teren

| Nr cadastral | Suprafața (mp)* | Observații / Referințe |
|--------------|-----------------|------------------------|
|              | 1.546           |                        |

\* Suprafața este determinată în planul de proiecție Stereo 70.



### Date referitoare la teren

| Crt | Categorie folosință | Intra vilan | Suprafața (mp) | Tarla | Parcelă | Nr. topo | Observații / Referințe |
|-----|---------------------|-------------|----------------|-------|---------|----------|------------------------|
| 1   | arabil              | NU          | 1.546          | 29    | Rezerva | -        |                        |

### Lungime Segmente

1) Valorile lungimilor segmentelor sunt obținute din proiecție în plan.

| Punct început | X / Y                      | Punct sfârșit | X / Y                      | Lungime segment (** (m) |
|---------------|----------------------------|---------------|----------------------------|-------------------------|
| 1             | 355.143,619<br>273.219,096 | 2             | 355.144,428<br>273.223,234 | 4.216                   |
| 2             | 355.144,428<br>273.223,234 | 3             | 355.008,566<br>273.258,006 | 140.241                 |
| 3             | 355.008,566<br>273.258,006 | 4             | 354.923,069<br>273.284,856 | 89.614                  |
| 4             | 354.923,069<br>273.284,856 | 5             | 354.920,621<br>273.272,889 | 12.216                  |
| 5             | 354.920,621<br>273.272,889 | 1             | 355.143,619<br>273.219,096 | 229.394                 |

**\*\* Lungimile segmentelor sunt determinate în planul de proiecție Stereo 70 și sunt rotunjite la 1 milimetru.**

**\*\*\* Distanța dintre puncte este formată din segmente cumulate ce sunt mai mici decât valoarea 1 milimetru.**



**DATE DESPRE IMOBILUL NR. 4659**

Oficiul de Cadastru și Publicitate Imobiliară DOLJ  
Biroul de Cadastru și Publicitate Imobiliară Craiova

**A. Partea I. Descrierea imobilului**

TEREN Extravilan

Adresa: Jud. Dolj, T29, P143

| Nr. Crt | Nr cadastral Nr. topografic | Suprafața* (mp) | Observații / Referințe                 |
|---------|-----------------------------|-----------------|--|
| A1      |                             | 2.500           | Sector cadastral:8 Teren neimprejmuit; |

**B. Partea II. Proprietari și acte**

| Inscrieri privitoare la dreptul de proprietate și alte drepturi reale  | Referințe |
|--|-----------|
| /  |           |
| Act Notarial nr. CM 259, din 05/11/2012 emis de BNP STOENESCU FLOREA;  |           |
| B1   | A1        |
| Intabulare, drept de PROPRIETATE, dobandit prin Succesiune, cota actuala 1/1, cota initiala 1/1<br>1) SCURTU ELENA |           |

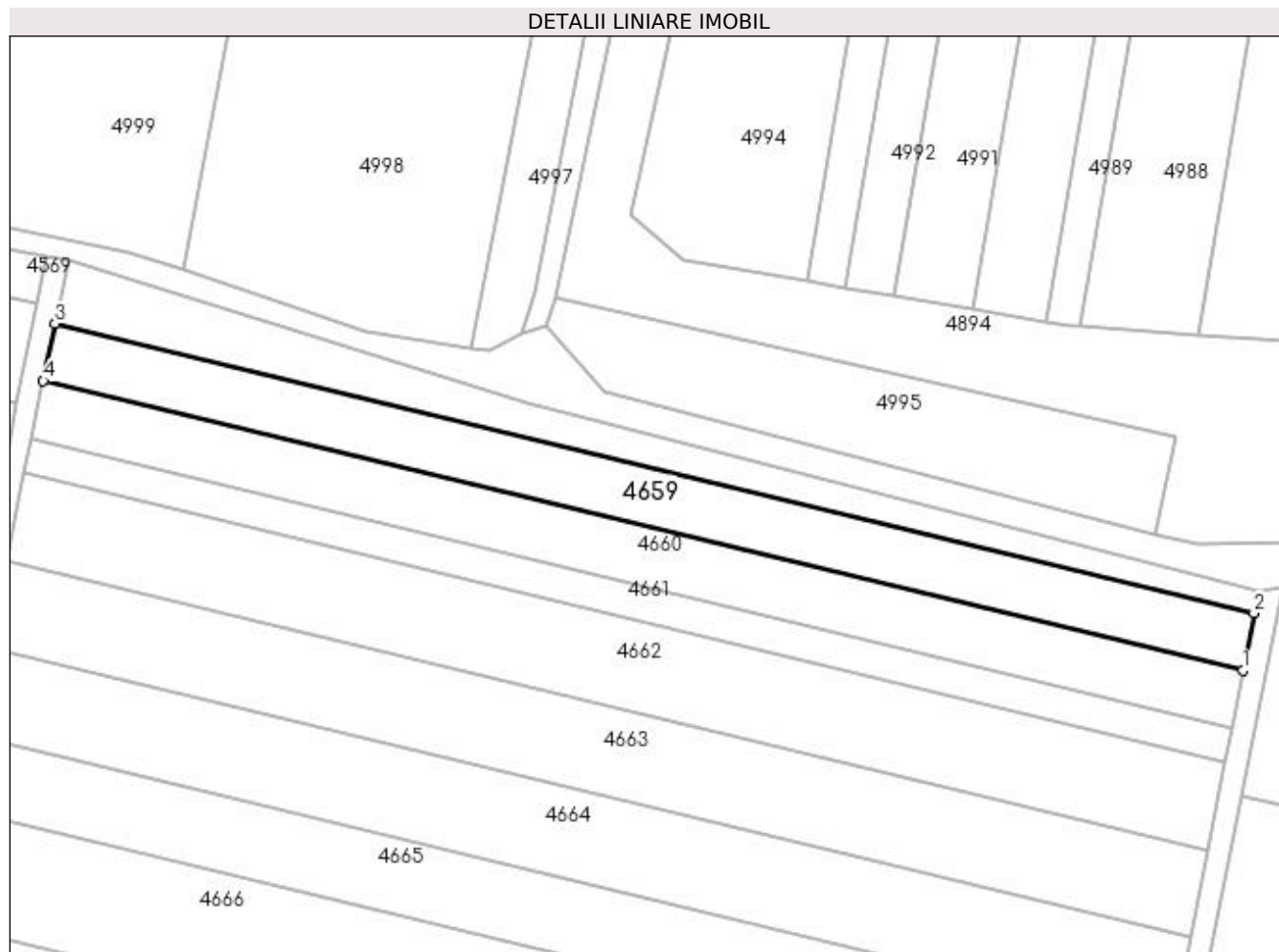
**C. Partea III. SARCINI .**

| Inscrieri privind dezmembramintele dreptului de proprietate, drepturi reale de garanție și sarcini | Referințe |
|--|-----------|
| NU SUNT  |           |

**Teren**

|              |                 |                        |
|--------------|-----------------|------------------------|
| Nr cadastral | Suprafața (mp)* | Observații / Referințe |
|              | 2.500           |                        |

\* Suprafața este determinată în planul de proiecție Stereo 70.



**Date referitoare la teren**

| Crt | Categorie folosință | Intra vilan | Suprafața (mp) | Tarla | Parcelă | Nr. topo | Observații / Referințe |
|-----|---------------------|-------------|----------------|-------|---------|----------|------------------------|
| 1   | arabil              | NU          | 2.500          | 29    | 143     | -        |                        |

**Lungime Segmente**

1) Valorile lungimilor segmentelor sunt obținute din proiecție în plan.

| Punct început | X / Y                      | Punct sfârșit | X / Y                      | Lungime segment (** (m) |
|---------------|----------------------------|---------------|----------------------------|-------------------------|
| 1             | 355.141,525<br>273.208,392 | 2             | 355.143,619<br>273.219,096 | 10.906                  |
| 2             | 355.143,619<br>273.219,096 | 3             | 354.920,621<br>273.272,889 | 229.394                 |
| 3             | 354.920,621<br>273.272,889 | 4             | 354.918,437<br>273.262,207 | 10.903                  |
| 4             | 354.918,437<br>273.262,207 | 1             | 355.141,525<br>273.208,392 | 229.488                 |

**\*\* Lungimile segmentelor sunt determinate în planul de proiecție Stereo 70 și sunt rotunjite la 1 milimetru.**

**\*\*\* Distanța dintre puncte este formată din segmente cumulate ce sunt mai mici decât valoarea 1 milimetru.**





**DATE DESPRE IMOBILUL NR. 4660**

Oficiul de Cadastru și Publicitate Imobiliară DOLJ  
Biroul de Cadastru și Publicitate Imobiliară Craiova

**A. Partea I. Descrierea imobilului**

TEREN Extravilan

Adresa: Jud. Dolj, T29, P46

| Nr. Crt | Nr cadastral Nr. topografic | Suprafața* (mp) | Observații / Referințe                 |
|---------|-----------------------------|-----------------|--|
| A1      |                             | 2.500           | Sector cadastral:8 Teren neimprejmuit; |

**B. Partea II. Proprietari și acte**

| Inscrieri privitoare la dreptul de proprietate și alte drepturi reale  | Referințe |
|--|-----------|
| /  |           |
| Act Administrativ nr. TDP 724-19537, din 07/03/1997 emis de COMISIA JUDETEANA DOLJ;  |           |
| B1   | A1        |
| Intabulare, drept de PROPRIETATE, dobândit prin Reconstituire, cota actuala 1/1, cota initiala 1/1<br>1) TOLAN GHEORGHE, LIPSĂ CNP |           |

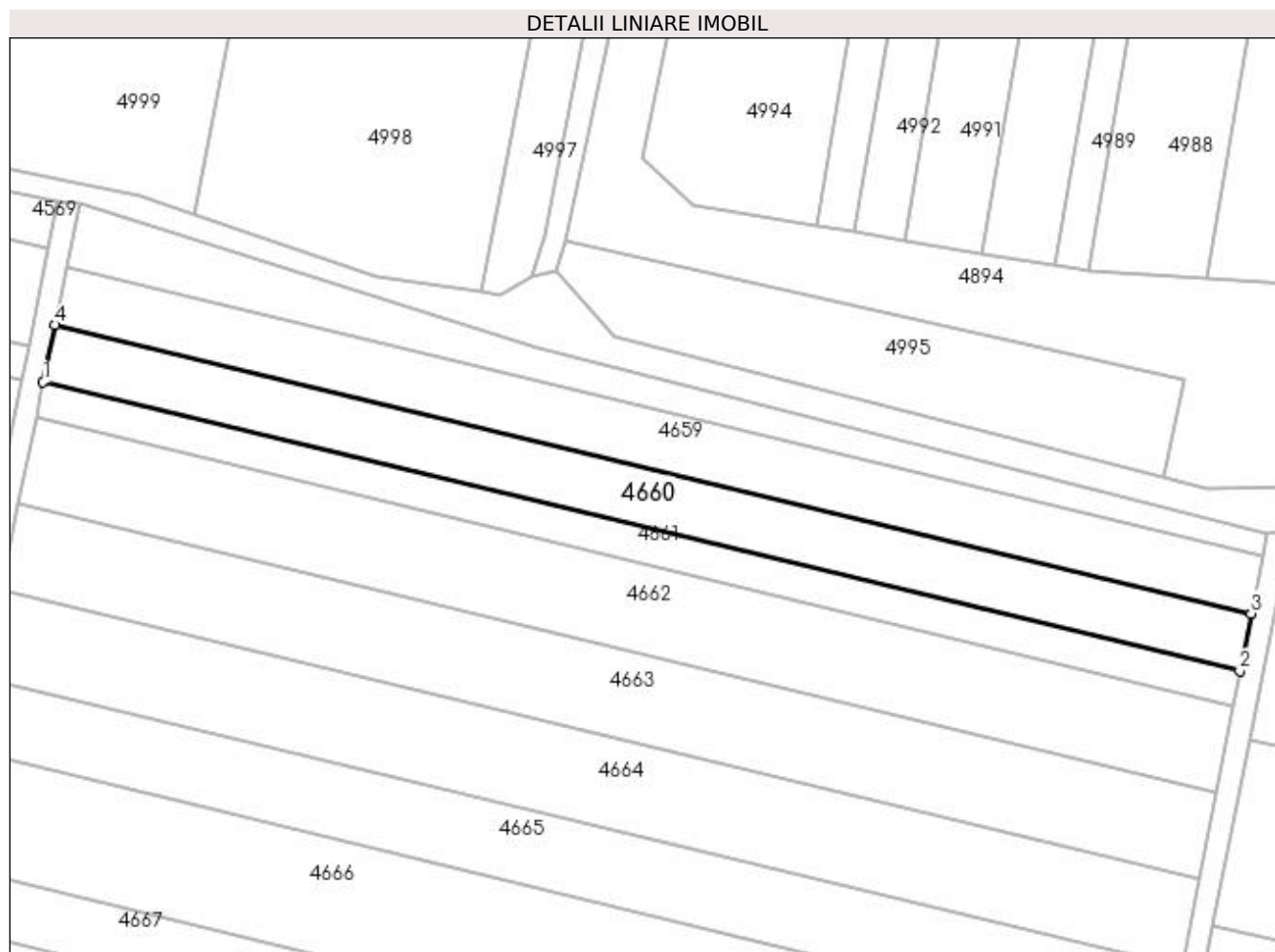
**C. Partea III. SARCINI .**

| Inscrieri privind dezmembramintele dreptului de proprietate, drepturi reale de garanție și sarcini | Referințe |
|--|-----------|
| NU SUNT  |           |

**Teren**

| Nr cadastral | Suprafața (mp)* | Observații / Referințe |
|--------------|-----------------|------------------------|
|              | 2.500           |                        |

\* Suprafața este determinată în planul de proiecție Stereo 70.



**Date referitoare la teren**

| Crt | Categorie folosință | Intra vilan | Suprafața (mp) | Tarla | Parcelă | Nr. topo | Observații / Referințe |
|-----|---------------------|-------------|----------------|-------|---------|----------|------------------------|
| 1   | arabil              | NU          | 2.500          | 29    | 46      | -        |                        |

**Lungime Segmente**

1) Valorile lungimilor segmentelor sunt obținute din proiecție în plan.

| Punct început | X / Y                      | Punct sfârșit | X / Y                      | Lungime segment (** (m) |
|---------------|----------------------------|---------------|----------------------------|-------------------------|
| 1             | 354.916,253<br>273.251,53  | 2             | 355.139,433<br>273.197,693 | 229.582                 |
| 2             | 355.139,433<br>273.197,693 | 3             | 355.141,525<br>273.208,392 | 10.902                  |
| 3             | 355.141,525<br>273.208,392 | 4             | 354.918,437<br>273.262,207 | 229.488                 |
| 4             | 354.918,437<br>273.262,207 | 1             | 354.916,253<br>273.251,53  | 10.898                  |

**\*\* Lungimile segmentelor sunt determinate în planul de proiecție Stereo 70 și sunt rotunjite la 1 milimetru.**

**\*\*\* Distanța dintre puncte este formată din segmente cumulate ce sunt mai mici decât valoarea 1 milimetru.**



**DATE DESPRE IMOBILUL NR. 4661**

Oficiul de Cadastru și Publicitate Imobiliară DOLJ  
Biroul de Cadastru și Publicitate Imobiliară Craiova

**A. Partea I. Descrierea imobilului**

TEREN Extravilan

Adresa: Jud. Dolj, T29, P72

| Nr. Crt | Nr cadastral Nr. topografic | Suprafața* (mp) | Observații / Referințe                 |
|---------|-----------------------------|-----------------|--|
| A1      |                             | 1.500           | Sector cadastral:8 Teren neimprejmuit; |

**B. Partea II. Proprietari și acte**

| Inscrieri privitoare la dreptul de proprietate și alte drepturi reale           | Referințe   |
|---|---|
| /   |   |
| Hotarare Judecatoreasca nr. SC 873, din 04/04/2013 emis de JUDECATORIA CALAFAT; |   |
| B1  | Intabulare, drept de PROPRIETATE, dobandit prin Hotarare Judecatoreasca, cota actuala 1/1, cota initiala 1/1<br>1) DOBRE MITEL, LIPSĂ CNP |
|   | A1  |

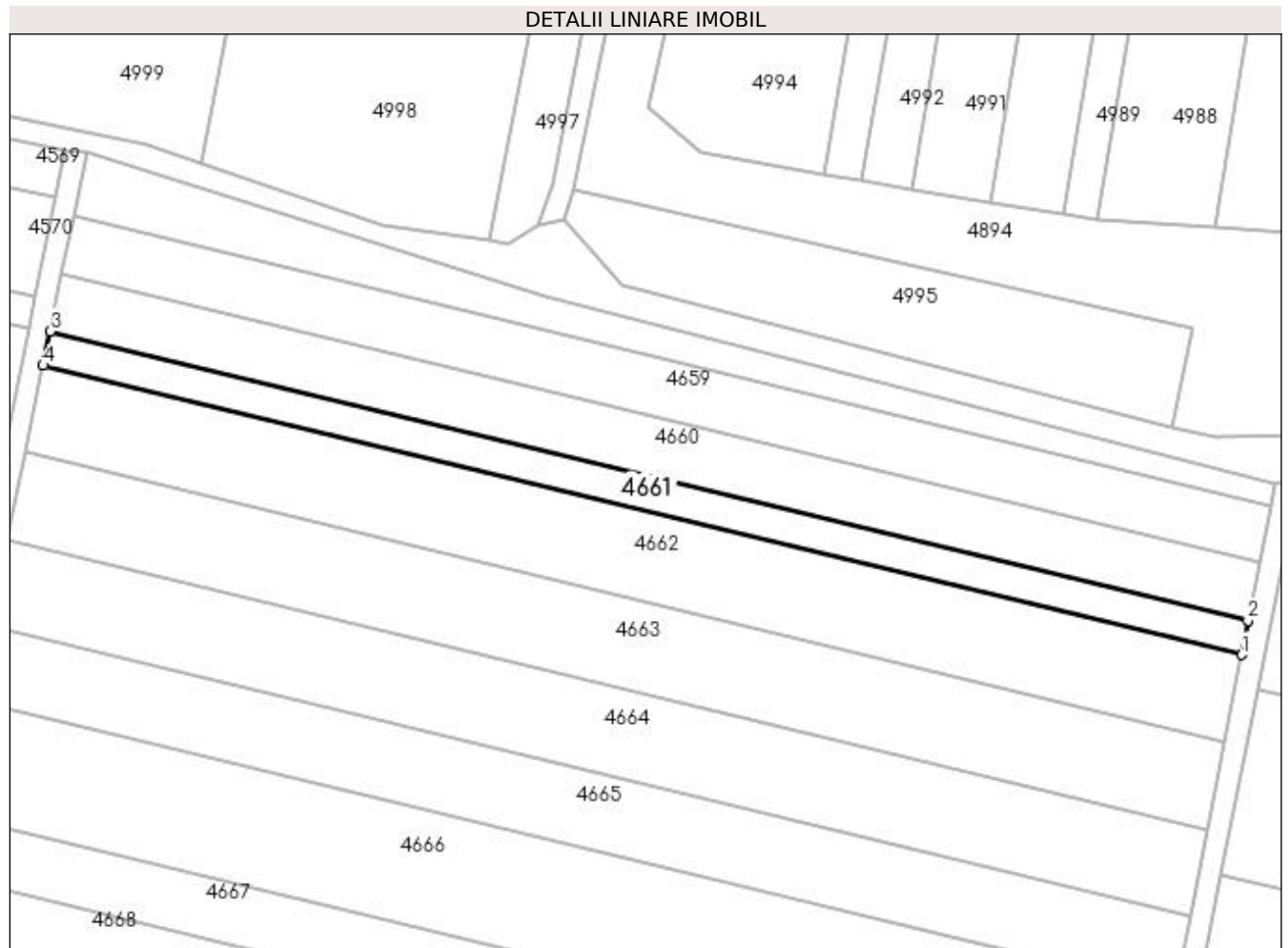
**C. Partea III. SARCINI .**

| Inscrieri privind dezmembramintele dreptului de proprietate, drepturi reale de garanție și sarcini | Referințe |
|--|-----------|
| NU SUNT  |           |

**Teren**

|              |                 |                        |
|--------------|-----------------|------------------------|
| Nr cadastral | Suprafața (mp)* | Observații / Referințe |
|              | 1.500           |                        |

\* Suprafața este determinată în planul de proiecție Stereo 70.



**Date referitoare la teren**

| Crt | Categorie folosință | Intravilan | Suprafața (mp) | Tarla | Parcelă | Nr. topo | Observații / Referințe |
|-----|---------------------|------------|----------------|-------|---------|----------|------------------------|
| 1   | arabil              | NU         | 1.500          | 29    | 72      | -        |                        |

**Lungime Segmente**

1) Valorile lungimilor segmentelor sunt obținute din proiecție în plan.

| Punct început | X / Y                      | Punct sfârșit | X / Y                      | Lungime segment (** (m) |
|---------------|----------------------------|---------------|----------------------------|-------------------------|
| 1             | 355.138,178<br>273.191,275 | 2             | 355.139,433<br>273.197,693 | 6.539                   |
| 2             | 355.139,433<br>273.197,693 | 3             | 354.916,253<br>273.251,53  | 229.582                 |
| 3             | 354.916,253<br>273.251,53  | 4             | 354.914,943<br>273.245,125 | 6.537                   |
| 4             | 354.914,943<br>273.245,125 | 1             | 355.138,178<br>273.191,275 | 229.638                 |

**\*\* Lungimile segmentelor sunt determinate în planul de proiecție Stereo 70 și sunt rotunjite la 1 milimetru.**

**\*\*\* Distanța dintre puncte este formată din segmente cumulate ce sunt mai mici decât valoarea 1 milimetru.**





**DATE DESPRE IMOBILUL NR. 4662**

Oficiul de Cadastru și Publicitate Imobiliară DOLJ  
Biroul de Cadastru și Publicitate Imobiliară Craiova

**A. Partea I. Descrierea imobilului**

TEREN Extravilan

Adresa: Jud. Dolj, T29, P71

| Nr. Crt | Nr cadastral Nr. topografic | Suprafața* (mp) | Observații / Referințe                 |
|---------|-----------------------------|-----------------|--|
| A1      |                             | 3.800           | Sector cadastral:8 Teren neimprejmuit; |

**B. Partea II. Proprietari și acte**

| Inscrieri privitoare la dreptul de proprietate și alte drepturi reale           | Referințe  |
|---|--|
| /   |  |
| Hotarare Judecatoreasca nr. SC 238, din 30/01/2014 emis de JUDECATORIA CALAFAT; |  |
| B1  | Intabulare, drept de PROPRIETATE, dobandit prin Hotarare Judecatoreasca, cota actuala 1/1, cota initiala 1/1<br>1) SC RODESCO AGRICULTURE SRL, LIPSĂ CNP |
|   | A1   |

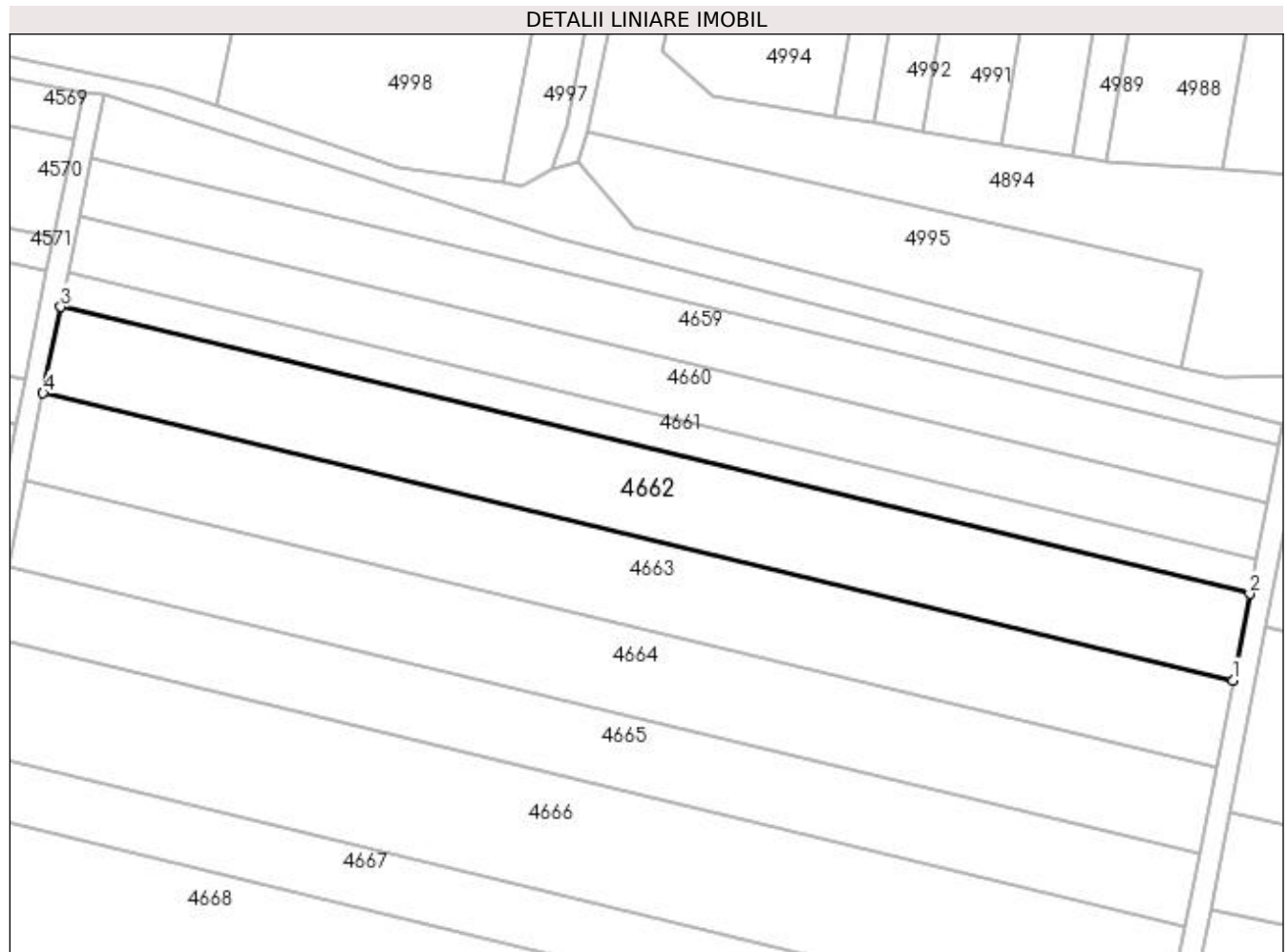
**C. Partea III. SARCINI .**

| Inscrieri privind dezmembramintele dreptului de proprietate, drepturi reale de garanție și sarcini | Referințe |
|--|-----------|
| NU SUNT  |           |

**Teren**

| Nr cadastral | Suprafața (mp)* | Observații / Referințe |
|--------------|-----------------|------------------------|
|              | 3.800           |                        |

\* Suprafața este determinată în planul de proiecție Stereo 70.



**Date referitoare la teren**

| Crt | Categorie folosință | Intra vilan | Suprafața (mp) | Tarla | Parcelă | Nr. topo | Observații / Referințe |
|-----|---------------------|-------------|----------------|-------|---------|----------|------------------------|
| 1   | arabil              | NU          | 3.800          | 29    | 71      | -        |                        |

**Lungime Segmente**

1) Valorile lungimilor segmentelor sunt obținute din proiecție în plan.

| Punct început | X / Y                      | Punct sfârșit | X / Y                      | Lungime segment (** (m) |
|---------------|----------------------------|---------------|----------------------------|-------------------------|
| 1             | 355.135,0<br>273.175,025   | 2             | 355.138,178<br>273.191,275 | 16.558                  |
| 2             | 355.138,178<br>273.191,275 | 3             | 354.914,943<br>273.245,125 | 229.638                 |
| 3             | 354.914,943<br>273.245,125 | 4             | 354.911,626<br>273.228,908 | 16.553                  |
| 4             | 354.911,626<br>273.228,908 | 1             | 355.135,0<br>273.175,025   | 229.781                 |

**\*\* Lungimile segmentelor sunt determinate în planul de proiecție Stereo 70 și sunt rotunjite la 1 milimetru.**

**\*\*\* Distanța dintre puncte este formată din segmente cumulate ce sunt mai mici decât valoarea 1 milimetru.**



**DATE DESPRE IMOBILUL NR. 4663**

Oficiul de Cadastru și Publicitate Imobiliară DOLJ  
Biroul de Cadastru și Publicitate Imobiliară Craiova

**A. Partea I. Descrierea imobilului**

TEREN Extravilan

Adresa: Jud. Dolj, T29, P70

| Nr. Crt | Nr cadastral Nr. topografic | Suprafața* (mp) | Observații / Referințe                 |
|---------|-----------------------------|-----------------|--|
| A1      |                             | 3.800           | Sector cadastral:8 Teren neimprejmuit; |

**B. Partea II. Proprietari și acte**

| Inscrieri privitoare la dreptul de proprietate și alte drepturi reale           | Referințe  |
|---|--|
| /   |  |
| Hotarare Judecatoreasca nr. SC 238, din 30/01/2014 emis de JUDECATORIA CALAFAT; |  |
| B1  | Intabulare, drept de PROPRIETATE, dobandit prin Hotarare Judecatoreasca, cota actuala 1/1, cota initiala 1/1<br>1) SC RODESCO AGRICULTURE SRL, LIPSĂ CNP |
|   | A1   |

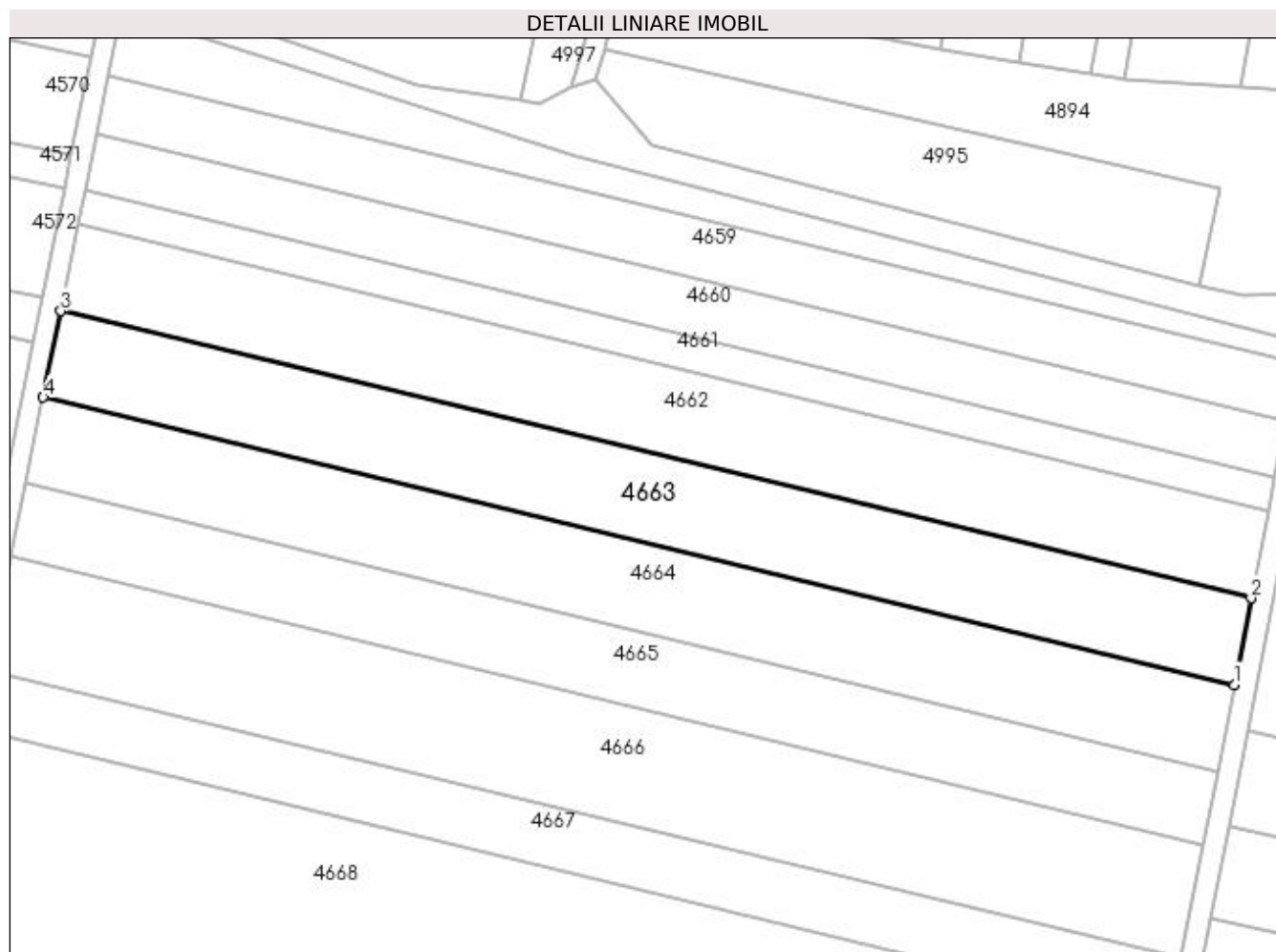
**C. Partea III. SARCINI .**

| Inscrieri privind dezmembramintele dreptului de proprietate, drepturi reale de garanție și sarcini | Referințe |
|--|-----------|
| NU SUNT  |           |

### Teren

| Nr cadastral | Suprafața (mp)* | Observații / Referințe |
|--------------|-----------------|------------------------|
|              | 3.800           |                        |

\* Suprafața este determinată în planul de proiecție Stereo 70.



### Date referitoare la teren

| Crt | Categorie folosință | Intra vilan | Suprafața (mp) | Tarla | Parcelă | Nr. topo | Observații / Referințe |
|-----|---------------------|-------------|----------------|-------|---------|----------|------------------------|
| 1   | arabil              | NU          | 3.800          | 29    | 70      | -        |                        |

### Lungime Segmente

1) Valorile lungimilor segmentelor sunt obținute din proiecție în plan.

| Punct început | X / Y                      | Punct sfârșit | X / Y                      | Lungime segment (** (m) |
|---------------|----------------------------|---------------|----------------------------|-------------------------|
| 1             | 355.131,824<br>273.158,784 | 2             | 355.135,0<br>273.175,025   | 16.548                  |
| 2             | 355.135,0<br>273.175,025   | 3             | 354.911,626<br>273.228,908 | 229.781                 |
| 3             | 354.911,626<br>273.228,908 | 4             | 354.908,312<br>273.212,701 | 16.542                  |
| 4             | 354.908,312<br>273.212,701 | 1             | 355.131,824<br>273.158,784 | 229.923                 |

**\*\* Lungimile segmentelor sunt determinate în planul de proiecție Stereo 70 și sunt rotunjite la 1 milimetru.**

**\*\*\* Distanța dintre puncte este formată din segmente cumulate ce sunt mai mici decât valoarea 1 milimetru.**





**DATE DESPRE IMOBILUL NR. 4664**

Oficiul de Cadastru și Publicitate Imobiliară DOLJ  
Biroul de Cadastru și Publicitate Imobiliară Craiova

**A. Partea I. Descrierea imobilului**

TEREN Extravilan

Adresa: Jud. Dolj, T29, P69

| Nr. Crt | Nr cadastral Nr. topografic | Suprafața* (mp) | Observații / Referințe                 |
|---------|-----------------------------|-----------------|--|
| A1      |                             | 3.800           | Sector cadastral:8 Teren neimprejmuit; |

**B. Partea II. Proprietari și acte**

| Inscrieri privitoare la dreptul de proprietate și alte drepturi reale           | Referințe  |
|---|--|
| /   |  |
| Hotarare Judecatoreasca nr. SC 238, din 30/01/2014 emis de JUDECATORIA CALAFAT; |  |
| B1  | Intabulare, drept de PROPRIETATE, dobandit prin Hotarare Judecatoreasca, cota actuala 1/1, cota initiala 1/1<br>1) SC RODESCO AGRICULTURE SRL, LIPSĂ CNP |
|   | A1   |

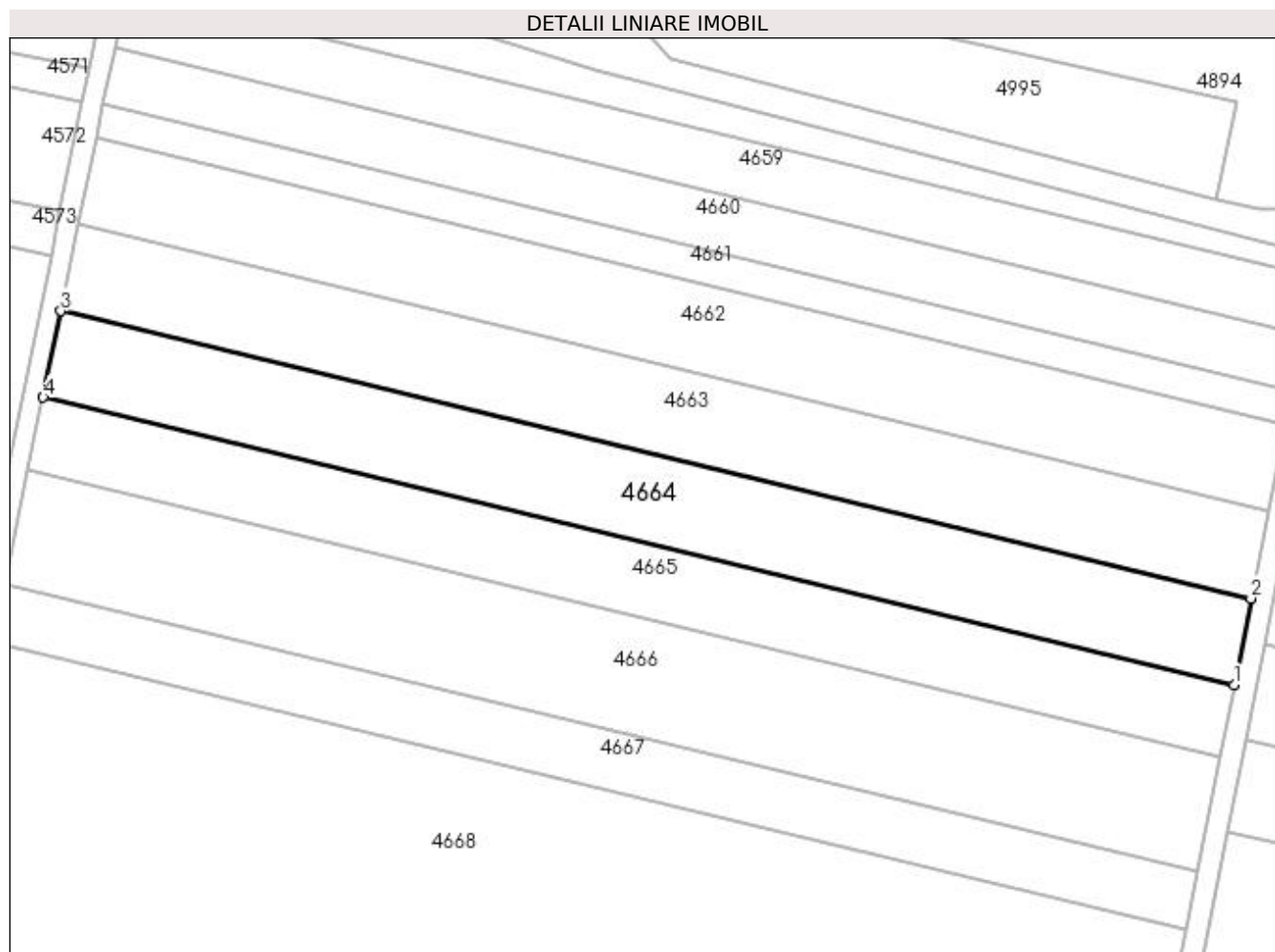
**C. Partea III. SARCINI .**

| Inscrieri privind dezmembramintele dreptului de proprietate, drepturi reale de garanție și sarcini | Referințe |
|--|-----------|
| NU SUNT  |           |

**Teren**

|              |                 |                        |
|--------------|-----------------|------------------------|
| Nr cadastral | Suprafața (mp)* | Observații / Referințe |
|              | 3.800           |                        |

\* Suprafața este determinată în planul de proiecție Stereo 70.



**Date referitoare la teren**

| Crt | Categorie folosință | Intra vilan | Suprafața (mp) | Tarla | Parcelă | Nr. topo | Observații / Referințe |
|-----|---------------------|-------------|----------------|-------|---------|----------|------------------------|
| 1   | arabil              | NU          | 3.800          | 29    | 69      | -        |                        |

**Lungime Segmente**

1) Valorile lungimilor segmentelor sunt obținute din proiecție în plan.

| Punct început | X / Y                      | Punct sfârșit | X / Y                      | Lungime segment (** (m) |
|---------------|----------------------------|---------------|----------------------------|-------------------------|
| 1             | 355.128,65<br>273.142,554  | 2             | 355.131,824<br>273.158,784 | 16.538                  |
| 2             | 355.131,824<br>273.158,784 | 3             | 354.908,312<br>273.212,701 | 229.923                 |
| 3             | 354.908,312<br>273.212,701 | 4             | 354.904,999<br>273.196,505 | 16.532                  |
| 4             | 354.904,999<br>273.196,505 | 1             | 355.128,65<br>273.142,554  | 230.066                 |

**\*\* Lungimile segmentelor sunt determinate în planul de proiecție Stereo 70 și sunt rotunjite la 1 milimetru.**

**\*\*\* Distanța dintre puncte este formată din segmente cumulate ce sunt mai mici decât valoarea 1 milimetru.**



**DATE DESPRE IMOBILUL NR. 4665**

Oficiul de Cadastru și Publicitate Imobiliară DOLJ  
Biroul de Cadastru și Publicitate Imobiliară Craiova

**A. Partea I. Descrierea imobilului**

TEREN Extravilan

Adresa: Jud. Dolj, T29, P68

| Nr. Crt | Nr cadastral<br>Nr. topografic | Suprafața* (mp) | Observații / Referințe                 |
|---------|--------------------------------|-----------------|--|
| A1      | 34315                          | 3.200           | Sector cadastral:8 Teren neimprejmuit; |

**B. Partea II. Proprietari și acte**

| Inscrieri privitoare la dreptul de proprietate și alte drepturi reale                          | Referințe |
|--|-----------|
| <b>91216 / 17/05/2022</b>  |           |
| Act Notarial nr. CONTRACT DE VANZARE AUT 1043, din 16/05/2022 emis de DIACONESCU GELU EMILIAN; |           |
| B1   | A1        |
| Intabulare, drept de PROPRIETATE, dobândit prin Conventie, cota actuala 1/1, cota initiala 1/1 |           |
| 1) TRĂISTARU OVIDIU-IONUȚ  |           |
| 2) TRAISTARU MARINELA-LOREDANA   |           |

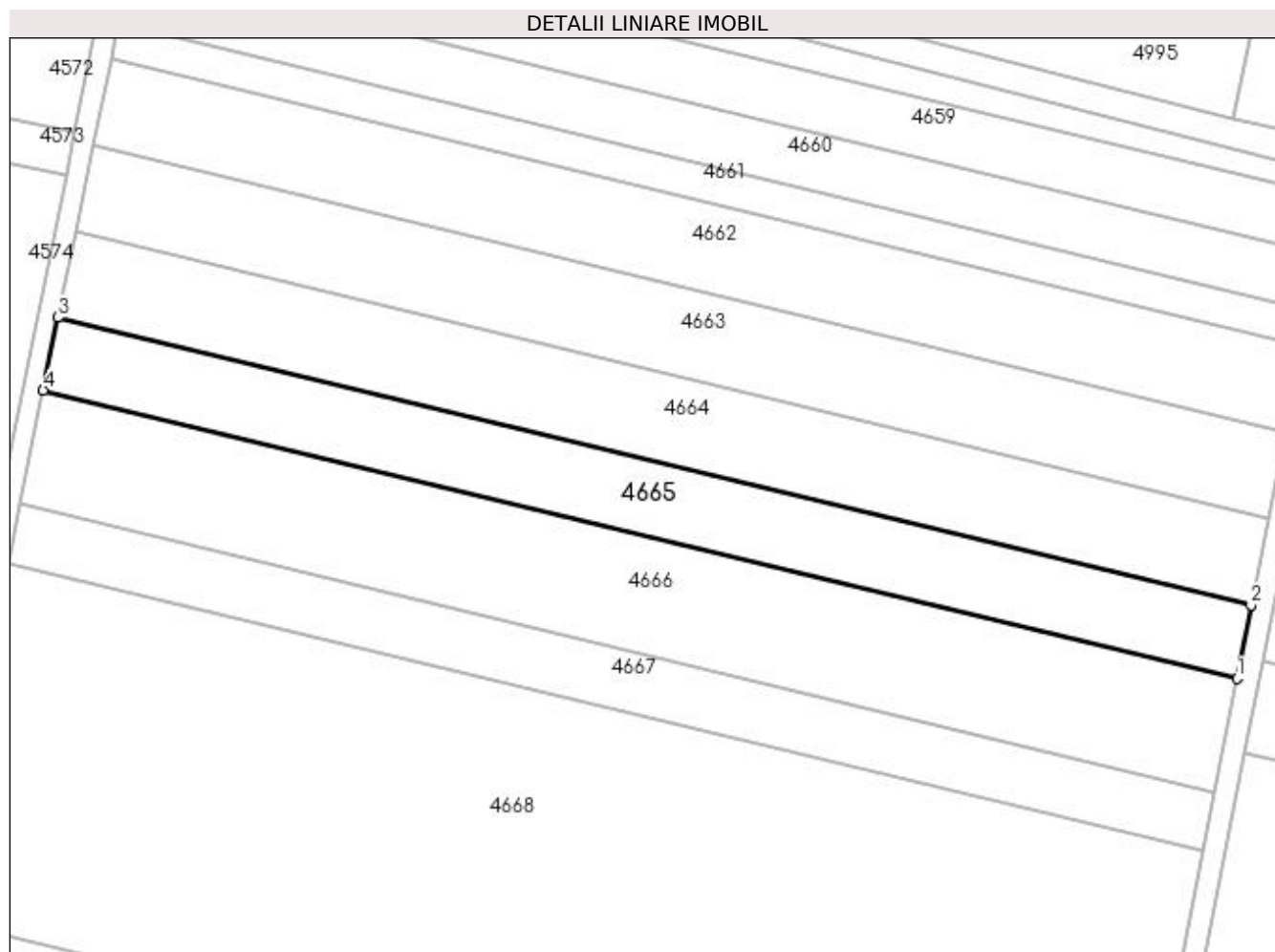
**C. Partea III. SARCINI .**

| Inscrieri privind dezmembramentele dreptului de proprietate, drepturi reale de garanție și sarcini | Referințe |
|--|-----------|
| NU SUNT  |           |

**Teren**

|              |                 |                        |
|--------------|-----------------|------------------------|
| Nr cadastral | Suprafața (mp)* | Observații / Referințe |
| 34315        | 3.200           |                        |

\* Suprafața este determinată în planul de proiecție Stereo 70.



**Date referitoare la teren**

| Crt | Categorie folosință | Intra vilan | Suprafața (mp) | Tarla | Parcelă | Nr. topo | Observații / Referințe |
|-----|---------------------|-------------|----------------|-------|---------|----------|------------------------|
| 1   | arabil              | NU          | 3.200          | 29    | 68      | -        |                        |

**Lungime Segmente**

1) Valorile lungimilor segmentelor sunt obținute din proiecție în plan.

| Punct început | X / Y                      | Punct sfârșit | X / Y                      | Lungime segment (** (m) |
|---------------|----------------------------|---------------|----------------------------|-------------------------|
| 1             | 355.125,979<br>273.128,894 | 2             | 355.128,65<br>273.142,554  | 13.919                  |
| 2             | 355.128,65<br>273.142,554  | 3             | 354.904,999<br>273.196,505 | 230.066                 |
| 3             | 354.904,999<br>273.196,505 | 4             | 354.902,211<br>273.182,873 | 13.914                  |
| 4             | 354.902,211<br>273.182,873 | 1             | 355.125,979<br>273.128,894 | 230.186                 |

**\*\* Lungimile segmentelor sunt determinate în planul de proiecție Stereo 70 și sunt rotunjite la 1 milimetru.**

**\*\*\* Distanța dintre puncte este formată din segmente cumulate ce sunt mai mici decât valoarea 1 milimetru.**





**DATE DESPRE IMOBILUL NR. 4666**

Oficiul de Cadastru și Publicitate Imobiliară DOLJ  
Biroul de Cadastru și Publicitate Imobiliară Craiova

**A. Partea I. Descrierea imobilului**

TEREN Extravilan

Adresa: Jud. Dolj, T29, P66/1

| Nr. Crt | Nr cadastral Nr. topografic | Suprafața* (mp) | Observații / Referințe                 |
|---------|-----------------------------|-----------------|--|
| A1      |                             | 5.000           | Sector cadastral:8 Teren neimprejmuit; |

**B. Partea II. Proprietari și acte**

| Inscrieri privitoare la dreptul de proprietate și alte drepturi reale  | Referințe |
|--|-----------|
| /  |           |
| Act Administrativ nr. TDP 331-48668, din 30/04/1996 emis de COMISIA JUDETEANA DOLJ;  |           |
| B1   | A1        |
| Intabulare, drept de PROPRIETATE, dobandit prin Reconstituire, cota actuala 1/1, cota initiala 1/1<br>1) MLADEN ION, LIPSĂ CNP |           |

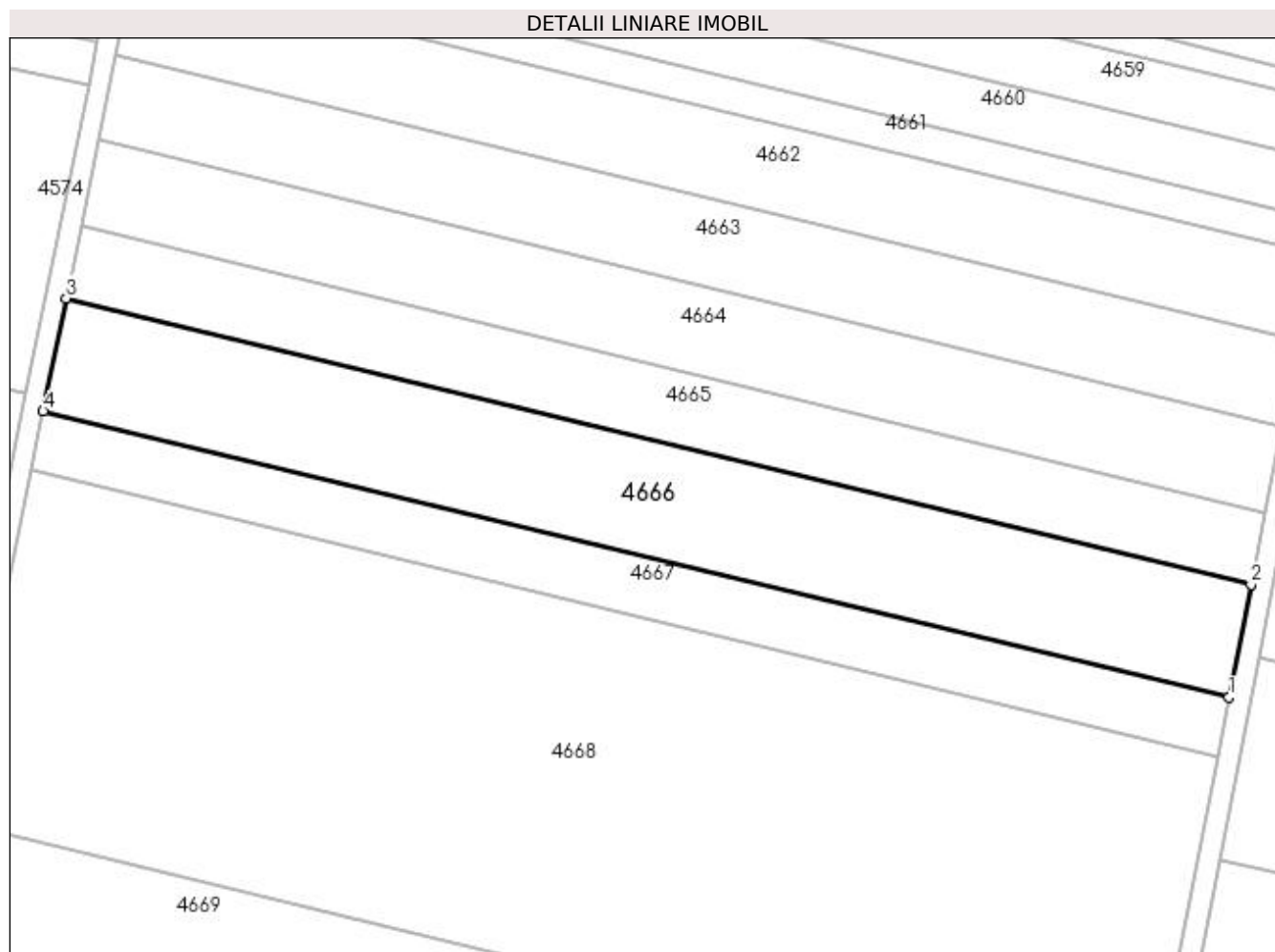
**C. Partea III. SARCINI .**

| Inscrieri privind dezmembramintele dreptului de proprietate, drepturi reale de garanție și sarcini | Referințe |
|--|-----------|
| NU SUNT  |           |

**Teren**

|              |                 |                        |
|--------------|-----------------|------------------------|
| Nr cadastral | Suprafața (mp)* | Observații / Referințe |
|              | 5.000           |                        |

\* Suprafața este determinată în planul de proiecție Stereo 70.



**Date referitoare la teren**

| Crt | Categorie folosință | Intra vilan | Suprafața (mp) | Tarla | Parcelă | Nr. topo | Observații / Referințe |
|-----|---------------------|-------------|----------------|-------|---------|----------|------------------------|
| 1   | arabil              | NU          | 5.000          | 29    | 66/1    | -        |                        |

**Lungime Segmente**

1) Valorile lungimilor segmentelor sunt obținute din proiecție în plan.

| Punct început | X / Y                      | Punct sfârșit | X / Y                      | Lungime segment (** (m) |
|---------------|----------------------------|---------------|----------------------------|-------------------------|
| 1             | 355.121,807<br>273.107,565 | 2             | 355.125,979<br>273.128,894 | 21.733                  |
| 2             | 355.125,979<br>273.128,894 | 3             | 354.902,211<br>273.182,873 | 230.186                 |
| 3             | 354.902,211<br>273.182,873 | 4             | 354.897,858<br>273.161,587 | 21.726                  |
| 4             | 354.897,858<br>273.161,587 | 1             | 355.121,807<br>273.107,565 | 230.373                 |

**\*\* Lungimile segmentelor sunt determinate în planul de proiecție Stereo 70 și sunt rotunjite la 1 milimetru.**

**\*\*\* Distanța dintre puncte este formată din segmente cumulate ce sunt mai mici decât valoarea 1 milimetru.**



**DATE DESPRE IMOBILUL NR. 4667**

Oficiul de Cadastru și Publicitate Imobiliară DOLJ  
Biroul de Cadastru și Publicitate Imobiliară Craiova

**A. Partea I. Descrierea imobilului**

TEREN Extravilan

Adresa: Jud. Dolj, T29, P66

| Nr. Crt | Nr cadastral Nr. topografic | Suprafața* (mp) | Observații / Referințe                 |
|---------|-----------------------------|-----------------|--|
| A1      |                             | 2.600           | Sector cadastral:8 Teren neimprejmuit; |

**B. Partea II. Proprietari și acte**

| Inscrieri privitoare la dreptul de proprietate și alte drepturi reale  | Referințe |
|--|-----------|
| /  |           |
| Act Administrativ nr. TDP 811-59555, din 06/06/1997 emis de COMISIA JUDETEANA DOLJ;  |           |
| B1   | A1        |
| Intabulare, drept de PROPRIETATE, dobândit prin Reconstituire, cota actuala 1/1, cota inițiala 1/1<br>1) MLADEN ION, LIPSĂ CNP |           |

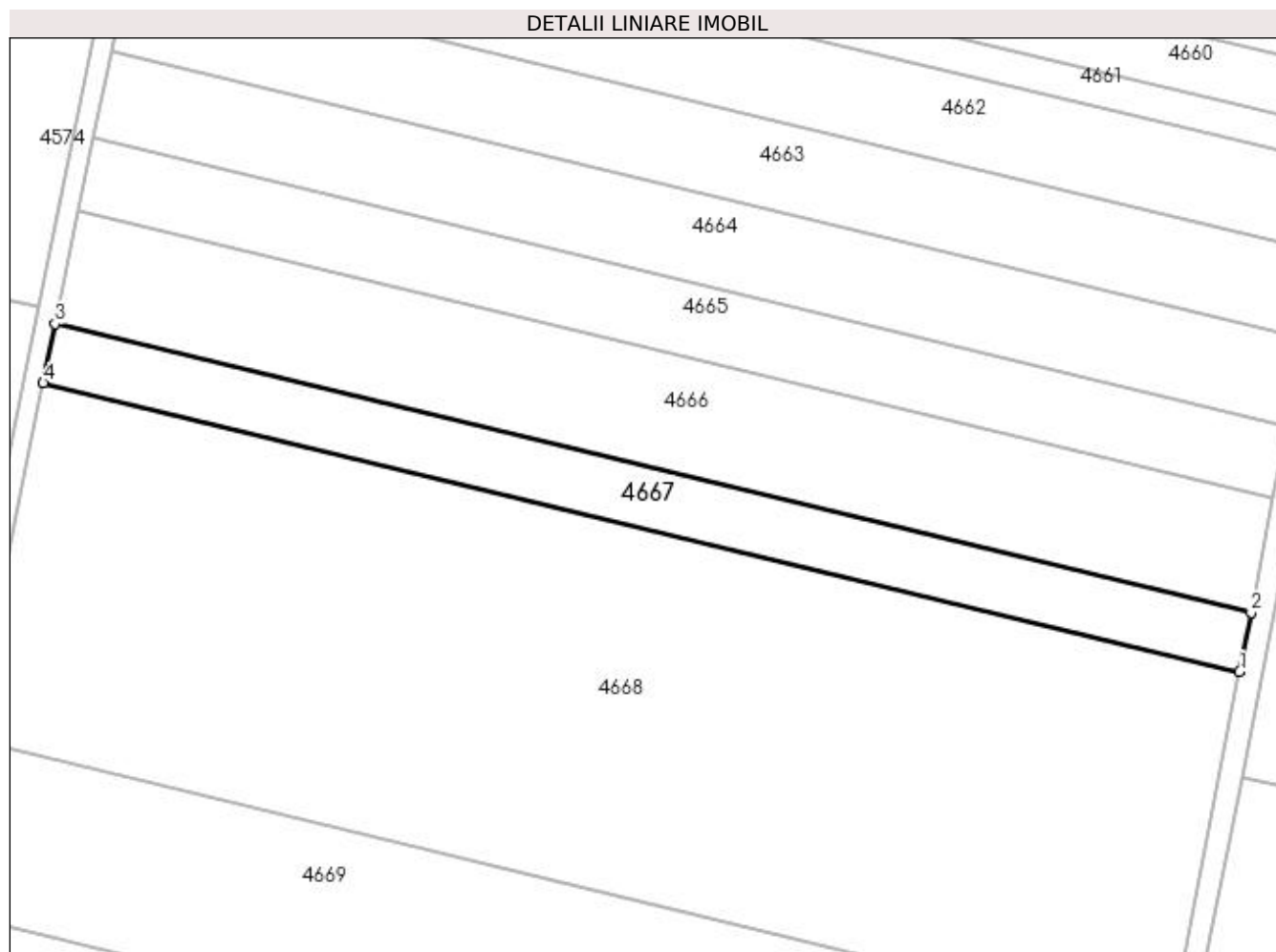
**C. Partea III. SARCINI .**

| Inscrieri privind dezmembramintele dreptului de proprietate, drepturi reale de garanție și sarcini | Referințe |
|--|-----------|
| NU SUNT  |           |

**Teren**

|              |                 |                        |
|--------------|-----------------|------------------------|
| Nr cadastral | Suprafața (mp)* | Observații / Referințe |
|              | 2.600           |                        |

\* Suprafața este determinată în planul de proiecție Stereo 70.



**Date referitoare la teren**

| Crt | Categorie folosință | Intra vilan | Suprafața (mp) | Tarla | Parcelă | Nr. topo | Observații / Referințe |
|-----|---------------------|-------------|----------------|-------|---------|----------|------------------------|
| 1   | arabil              | NU          | 2.600          | 29    | 66      | -        |                        |

**Lungime Segmente**

1) Valorile lungimilor segmentelor sunt obținute din proiecție în plan.

| Punct început | X / Y                      | Punct sfârșit | X / Y                      | Lungime segment (** (m) |
|---------------|----------------------------|---------------|----------------------------|-------------------------|
| 1             | 355.119,64<br>273.096,48   | 2             | 355.121,807<br>273.107,565 | 11.294                  |
| 2             | 355.121,807<br>273.107,565 | 3             | 354.897,858<br>273.161,587 | 230.373                 |
| 3             | 354.897,858<br>273.161,587 | 4             | 354.895,596<br>273.150,526 | 11.291                  |
| 4             | 354.895,596<br>273.150,526 | 1             | 355.119,64<br>273.096,48   | 230.471                 |

**\*\* Lungimile segmentelor sunt determinate în planul de proiecție Stereo 70 și sunt rotunjite la 1 milimetru.**

**\*\*\* Distanța dintre puncte este formată din segmente cumulate ce sunt mai mici decât valoarea 1 milimetru.**





**DATE DESPRE IMOBILUL NR. 4668**

Oficiul de Cadastru și Publicitate Imobiliară DOLJ  
Biroul de Cadastru și Publicitate Imobiliară Craiova

**A. Partea I. Descrierea imobilului**

TEREN Extravilan

Adresa: Jud. Dolj, T29, P65

| Nr. Crt | Nr cadastral Nr. topografic | Suprafața* (mp) | Observații / Referințe                 |
|---------|-----------------------------|-----------------|--|
| A1      |                             | 15.700          | Sector cadastral:8 Teren neimprejmuit; |

**B. Partea II. Proprietari și acte**

| Inscrieri privitoare la dreptul de proprietate și alte drepturi reale   | Referințe |
|---|-----------|
| /   |           |
| Act Notarial nr. CM 306, din 20/06/2017 emis de BNP STOENESCU FLOREA;   |           |
| B1  | A1        |
| Intabulare, drept de PROPRIETATE, dobandit prin Succesiune, cota actuala 1/1, cota initiala 1/1<br>1) DASCALU ANA |           |

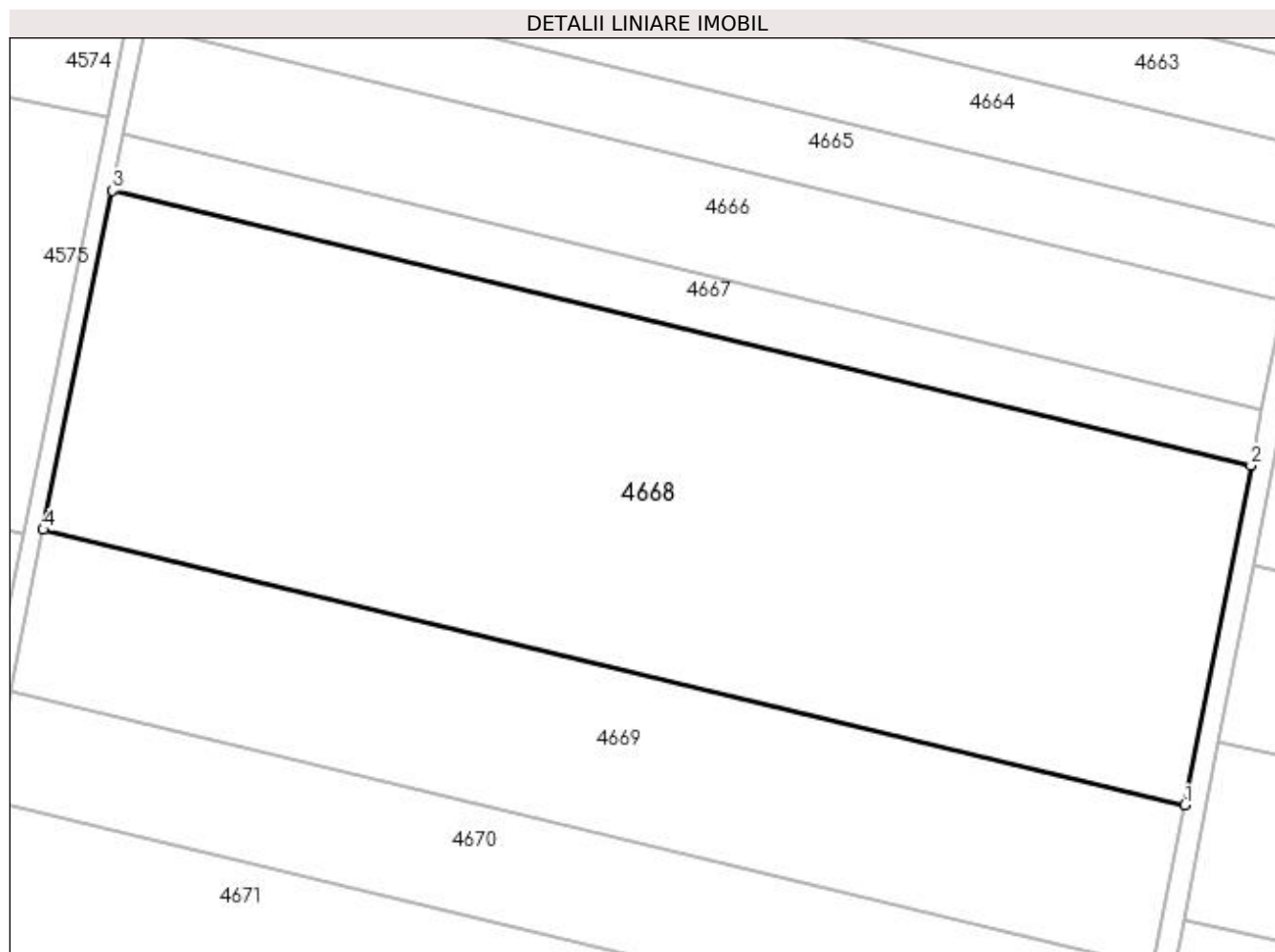
**C. Partea III. SARCINI .**

| Inscrieri privind dezmembramintele dreptului de proprietate, drepturi reale de garanție și sarcini | Referințe |
|--|-----------|
| NU SUNT  |           |

**Teren**

|              |                 |                        |
|--------------|-----------------|------------------------|
| Nr cadastral | Suprafața (mp)* | Observații / Referințe |
|              | 15.700          |                        |

\* Suprafața este determinată în planul de proiecție Stereo 70.



**Date referitoare la teren**

| Crt | Categorie folosință | Intra vilan | Suprafața (mp) | Tarla | Parcelă | Nr. topo | Observații / Referințe |
|-----|---------------------|-------------|----------------|-------|---------|----------|------------------------|
| 1   | arabil              | NU          | 15.700         | 29    | 65      | -        |                        |

**Lungime Segmente**

1) Valorile lungimilor segmentelor sunt obținute din proiecție în plan.

| Punct început | X / Y                      | Punct sfârșit | X / Y                      | Lungime segment (** (m) |
|---------------|----------------------------|---------------|----------------------------|-------------------------|
| 1             | 355.106,57<br>273.029,647  | 2             | 355.119,64<br>273.096,48   | 68.099                  |
| 2             | 355.119,64<br>273.096,48   | 3             | 354.895,596<br>273.150,526 | 230.471                 |
| 3             | 354.895,596<br>273.150,526 | 4             | 354.881,955<br>273.083,83  | 68.076                  |
| 4             | 354.881,955<br>273.083,83  | 1             | 355.106,57<br>273.029,647  | 231.058                 |

**\*\* Lungimile segmentelor sunt determinate în planul de proiecție Stereo 70 și sunt rotunjite la 1 milimetru.**

**\*\*\* Distanța dintre puncte este formată din segmente cumulate ce sunt mai mici decât valoarea 1 milimetru.**



**DATE DESPRE IMOBILUL NR. 4669**

Oficiul de Cadastru și Publicitate Imobiliară DOLJ  
Biroul de Cadastru și Publicitate Imobiliară Craiova

**A. Partea I. Descrierea imobilului**

TEREN Extravilan

Adresa: Jud. Dolj, T29, P64

| Nr. Crt | Nr cadastral Nr. topografic | Suprafața* (mp)                     | Observații / Referințe                 |
|---------|-----------------------------|-------------------------------------|--|
| A1      |                             | Din acte: 12.500<br>Masurata: 7.500 | Sector cadastral:8 Teren neimprejmuit; |

**B. Partea II. Proprietari și acte**

| Inscrieri privitoare la dreptul de proprietate și alte drepturi reale               |  | Referințe |
|---|--|-----------|
| /   |  |           |
| Act Administrativ nr. TDP 663-19536, din 07/03/1997 emis de COMISIA JUDETEANA DOLJ; |  |           |
| B1  | Intabulare, drept de PROPRIETATE, dobandit prin Reconstituire, cota actuala 1/1, cota initiala 1/1<br>1) <b>DASCĂLU ILIE</b> , LIPSĂ CNP | A1        |

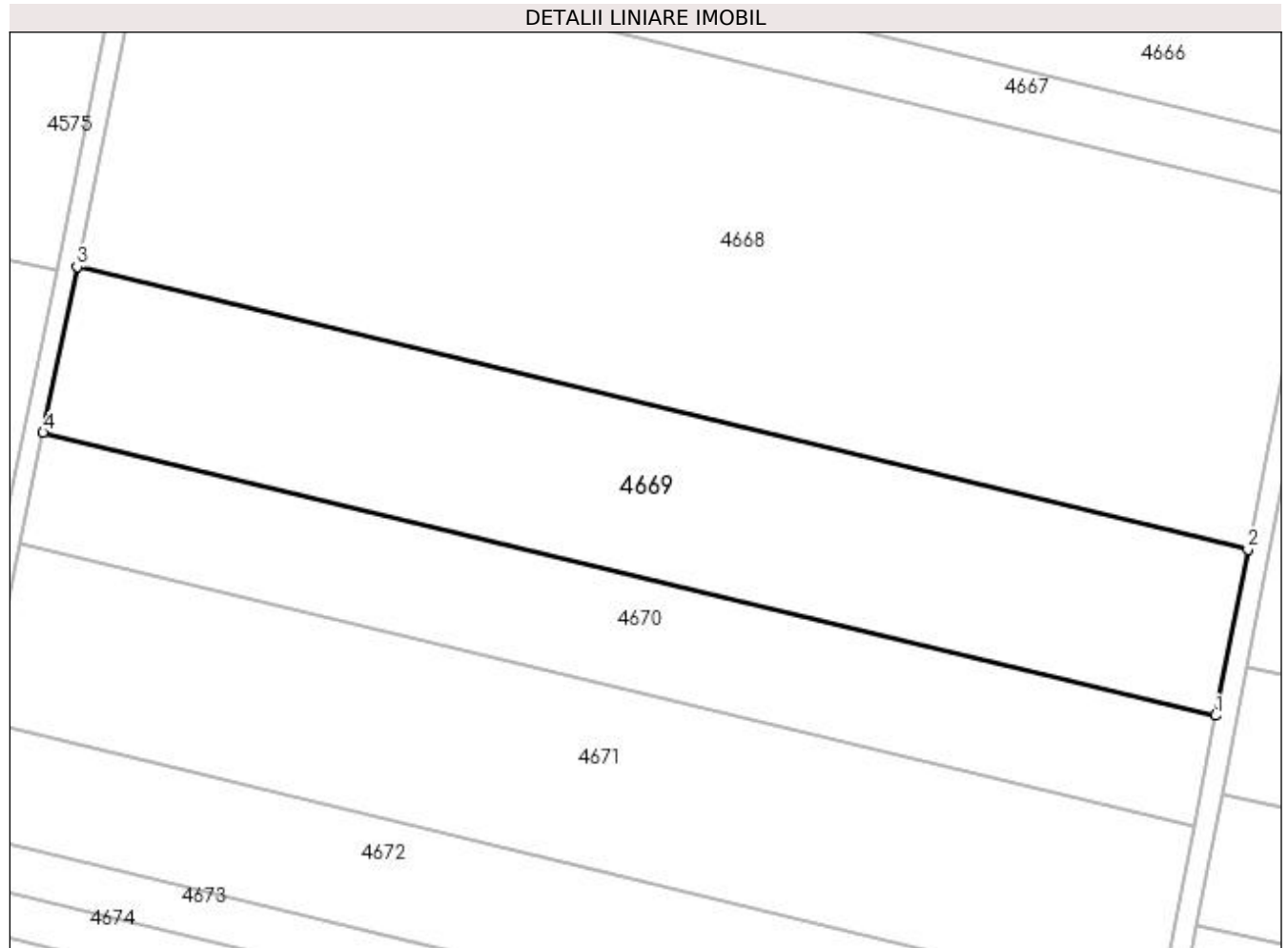
**C. Partea III. SARCINI .**

| Inscrieri privind dezmembramintele dreptului de proprietate, drepturi reale de garanție și sarcini | Referințe |
|--|-----------|
| NU SUNT  |           |

**Teren**

|              |                                     |                        |
|--------------|-------------------------------------|------------------------|
| Nr cadastral | Suprafața (mp)*                     | Observații / Referințe |
|              | Din acte: 12.500<br>Masurata: 7.500 |                        |

\* Suprafața este determinată în planul de proiecție Stereo 70.



**Date referitoare la teren**

| Crt | Categorie folosință | Intra vilan | Suprafața (mp) | Tarla | Parcelă | Nr. topo | Observații / Referințe |
|-----|---------------------|-------------|----------------|-------|---------|----------|------------------------|
| 1   | arabil              | NU          | 7.500          | 29    | 64      | -        |                        |

**Lungime Segmente**

1) Valorile lungimilor segmentelor sunt obținute din proiecție în plan.

| Punct început | X / Y                      | Punct sfârșit | X / Y                      | Lungime segment (** (m) |
|---------------|----------------------------|---------------|----------------------------|-------------------------|
| 1             | 355.100,338<br>272.997,78  | 2             | 355.106,57<br>273.029,647  | 32.471                  |
| 2             | 355.106,57<br>273.029,647  | 3             | 354.881,955<br>273.083,83  | 231.058                 |
| 3             | 354.881,955<br>273.083,83  | 4             | 354.875,451<br>273.052,029 | 32.46                   |
| 4             | 354.875,451<br>273.052,029 | 1             | 355.100,338<br>272.997,78  | 231.338                 |

**\*\* Lungimile segmentelor sunt determinate în planul de proiecție Stereo 70 și sunt rotunjite la 1 milimetru.**

**\*\*\* Distanța dintre puncte este formată din segmente cumulate ce sunt mai mici decât valoarea 1 milimetru.**





**DATE DESPRE IMOBILUL NR. 4670**

Oficiul de Cadastru și Publicitate Imobiliară DOLJ  
Biroul de Cadastru și Publicitate Imobiliară Craiova

**A. Partea I. Descrierea imobilului**

TEREN Extravilan

Adresa: Jud. Dolj, T29, P64

| Nr. Crt | Nr cadastral Nr. topografic | Suprafața* (mp) | Observații / Referințe                 |
|---------|-----------------------------|-----------------|--|
| A1      |                             | 5.000           | Sector cadastral:8 Teren neimprejmuit; |

**B. Partea II. Proprietari și acte**

| Inscrieri privitoare la dreptul de proprietate și alte drepturi reale       |  | Referințe |
|---|--|-----------|
| /   |  |           |
| Act Notarial nr. CVC AUT 1312, din 26/05/1999 emis de BNP STOENESCU FLOREA; |  |           |
| B1  | Intabulare, drept de PROPRIETATE, dobandit prin Conventie, cota actuala 1/1, cota initiala 1/1<br>1) GATAN ION | A1        |

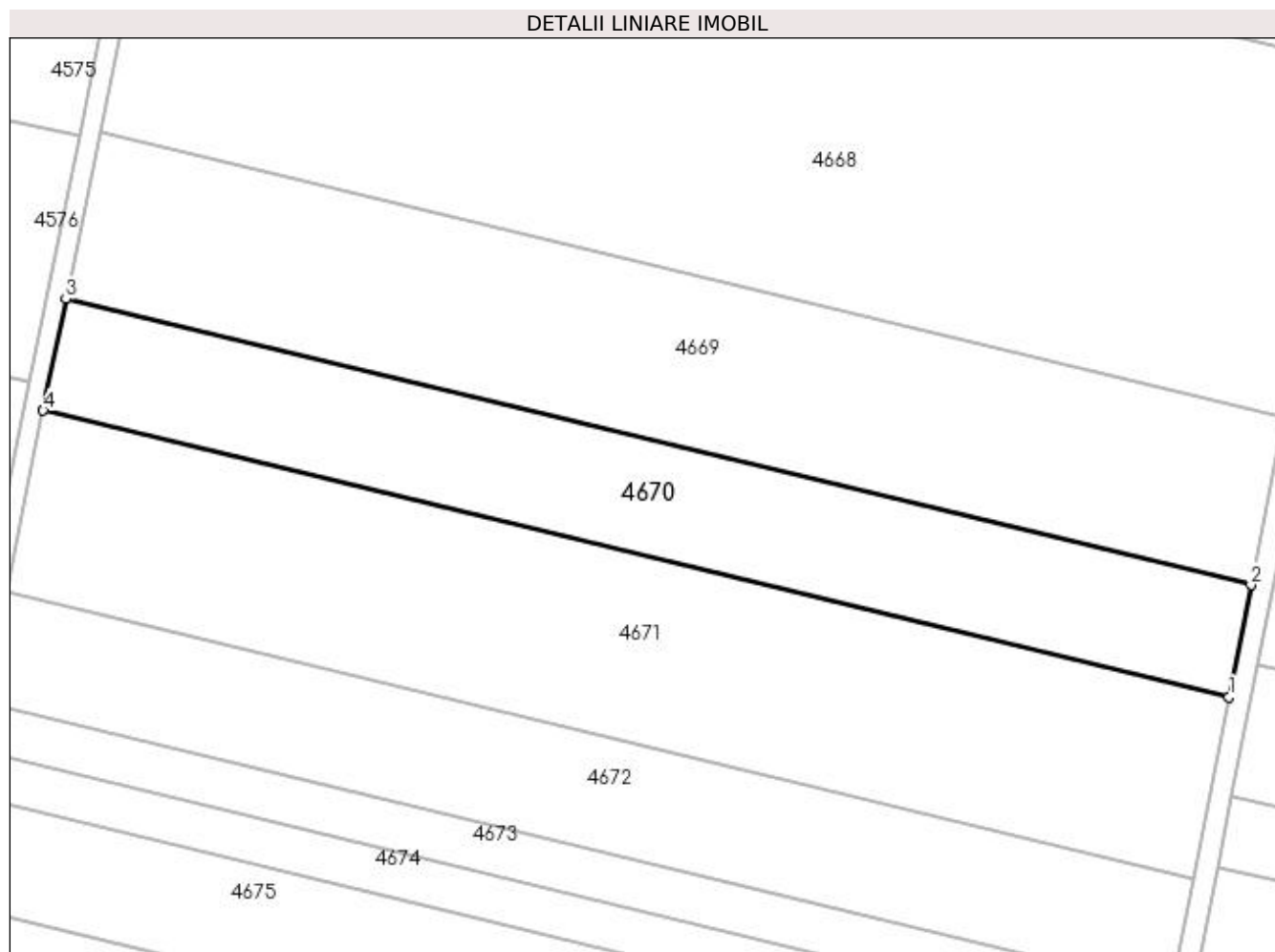
**C. Partea III. SARCINI .**

| Inscrieri privind dezmembramintele dreptului de proprietate, drepturi reale de garanție și sarcini | Referințe |
|--|-----------|
| NU SUNT  |           |

**Teren**

|              |                 |                        |
|--------------|-----------------|------------------------|
| Nr cadastral | Suprafața (mp)* | Observații / Referințe |
|              | 5.000           |                        |

\* Suprafața este determinată în planul de proiecție Stereo 70.



**Date referitoare la teren**

| Crt | Categorie folosință | Intra vilan | Suprafața (mp) | Tarla | Parcelă | Nr. topo | Observații / Referințe |
|-----|---------------------|-------------|----------------|-------|---------|----------|------------------------|
| 1   | arabil              | NU          | 5.000          | 29    | 64      | -        |                        |

**Lungime Segmente**

1) Valorile lungimilor segmentelor sunt obținute din proiecție în plan.

| Punct început | X / Y                      | Punct sfârșit | X / Y                      | Lungime segment (** (m) |
|---------------|----------------------------|---------------|----------------------------|-------------------------|
| 1             | 355.096,187<br>272.976,557 | 2             | 355.100,338<br>272.997,78  | 21.625                  |
| 2             | 355.100,338<br>272.997,78  | 3             | 354.875,451<br>273.052,029 | 231.338                 |
| 3             | 354.875,451<br>273.052,029 | 4             | 354.871,119<br>273.030,849 | 21.618                  |
| 4             | 354.871,119<br>273.030,849 | 1             | 355.096,187<br>272.976,557 | 231.524                 |

**\*\* Lungimile segmentelor sunt determinate în planul de proiecție Stereo 70 și sunt rotunjite la 1 milimetru.**

**\*\*\* Distanța dintre puncte este formată din segmente cumulate ce sunt mai mici decât valoarea 1 milimetru.**



**DATE DESPRE IMOBILUL NR. 4671**

Oficiul de Cadastru și Publicitate Imobiliară DOLJ  
Biroul de Cadastru și Publicitate Imobiliară Craiova

**A. Partea I. Descrierea imobilului**

TEREN Extravilan

Adresa: Jud. Dolj, T29, P63

| Nr. Crt | Nr cadastral Nr. topografic | Suprafața* (mp) | Observații / Referințe                 |
|---------|-----------------------------|-----------------|--|
| A1      |                             | 8.100           | Sector cadastral:8 Teren neimprejmuit; |

**B. Partea II. Proprietari și acte**

| Inscrieri privitoare la dreptul de proprietate și alte drepturi reale  | Referințe |
|--|-----------|
| /  |           |
| Act Administrativ nr. TDP 664-19536, din 07/03/1997 emis de COMISIA JUDETEANA DOLJ;  |           |
| B1   | A1        |
| Intabulare, drept de PROPRIETATE, dobândit prin Reconstituire, cota actuala 1/1, cota inițiala 1/1<br>1) FECU MARIA, LIPSĂ CNP |           |

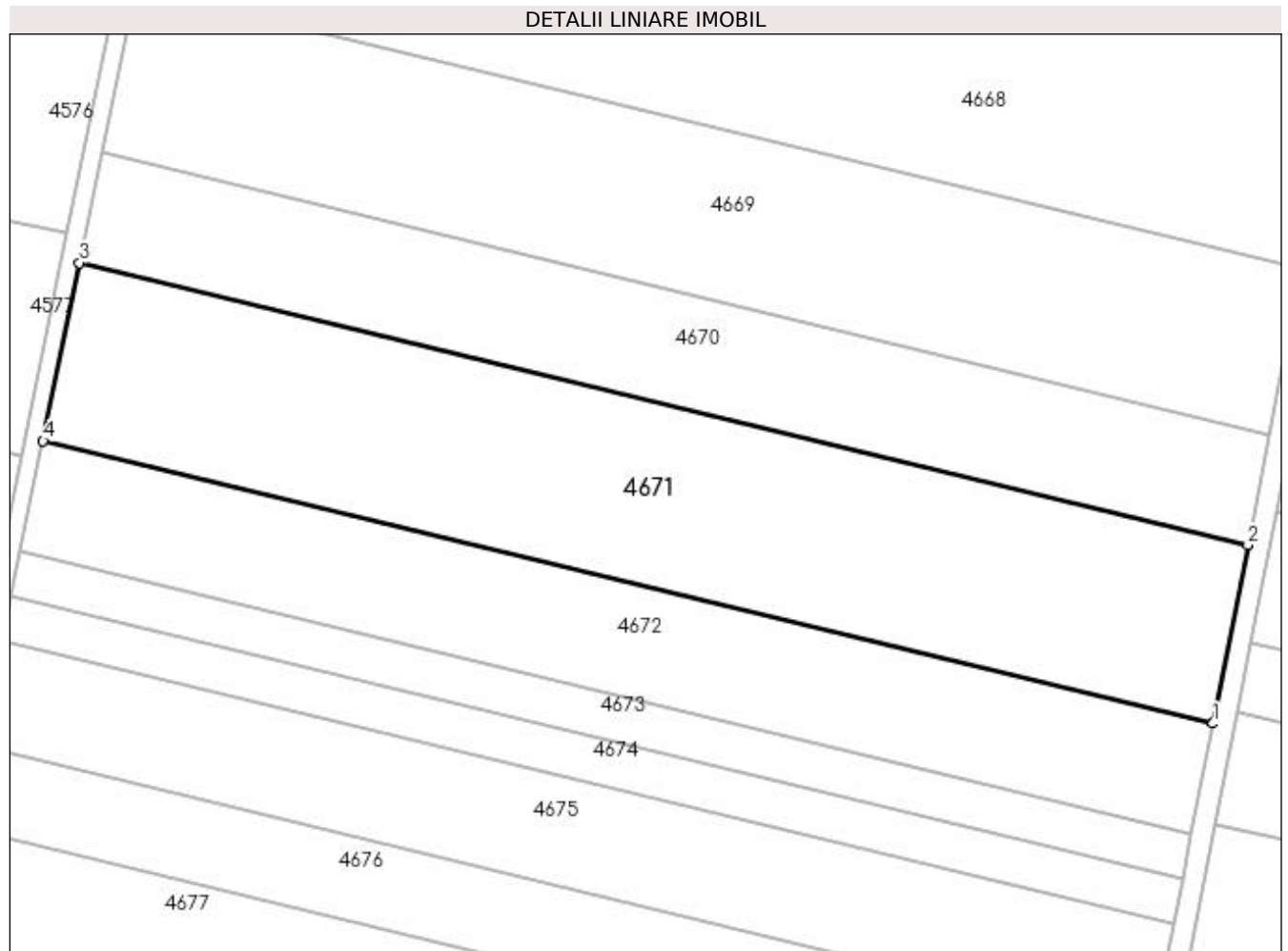
**C. Partea III. SARCINI .**

| Inscrieri privind dezmembramintele dreptului de proprietate, drepturi reale de garanție și sarcini | Referințe |
|--|-----------|
| NU SUNT  |           |

**Teren**

|              |                 |                        |
|--------------|-----------------|------------------------|
| Nr cadastral | Suprafața (mp)* | Observații / Referințe |
|              | 8.100           |                        |

\* Suprafața este determinată în planul de proiecție Stereo 70.



**Date referitoare la teren**

| Crt | Categorie folosință | Intra vilan | Suprafața (mp) | Tarla | Parcelă | Nr. topo | Observații / Referințe |
|-----|---------------------|-------------|----------------|-------|---------|----------|------------------------|
| 1   | arabil              | NU          | 8.100          | 29    | 63      | -        |                        |

**Lungime Segmente**

1) Valorile lungimilor segmentelor sunt obținute din proiecție în plan.

| Punct început | X / Y                      | Punct sfârșit | X / Y                      | Lungime segment (** (m) |
|---------------|----------------------------|---------------|----------------------------|-------------------------|
| 1             | 355.089,471<br>272.942,211 | 2             | 355.096,187<br>272.976,557 | 34.996                  |
| 2             | 355.096,187<br>272.976,557 | 3             | 354.871,119<br>273.030,849 | 231.524                 |
| 3             | 354.871,119<br>273.030,849 | 4             | 354.864,109<br>272.996,574 | 34.984                  |
| 4             | 354.864,109<br>272.996,574 | 1             | 355.089,471<br>272.942,211 | 231.826                 |

**\*\* Lungimile segmentelor sunt determinate în planul de proiecție Stereo 70 și sunt rotunjite la 1 milimetru.**

**\*\*\* Distanța dintre puncte este formată din segmente cumulate ce sunt mai mici decât valoarea 1 milimetru.**





**DATE DESPRE IMOBILUL NR. 4672**

Oficiul de Cadastru și Publicitate Imobiliară DOLJ  
Biroul de Cadastru și Publicitate Imobiliară Craiova

**A. Partea I. Descrierea imobilului**

TEREN Extravilan

Adresa: Jud. Dolj, T29, P62/1

| Nr. Crt | Nr cadastral Nr. topografic | Suprafața* (mp) | Observații / Referințe                 |
|---------|-----------------------------|-----------------|--|
| A1      |                             | 5.000           | Sector cadastral:8 Teren neimprejmuit; |

**B. Partea II. Proprietari și acte**

| Inscrieri privitoare la dreptul de proprietate și alte drepturi reale  | Referințe |
|--|-----------|
| /  |           |
| Act Administrativ nr. TDP 331-48668, din 30/04/1996 emis de COMISIA JUDETEANA DOLJ;  |           |
| B1   | A1        |
| Intabulare, drept de PROPRIETATE, dobândit prin Reconstituire, cota actuala 1/1, cota inițiala 1/1<br>1) MLADEN ION, LIPSĂ CNP |           |

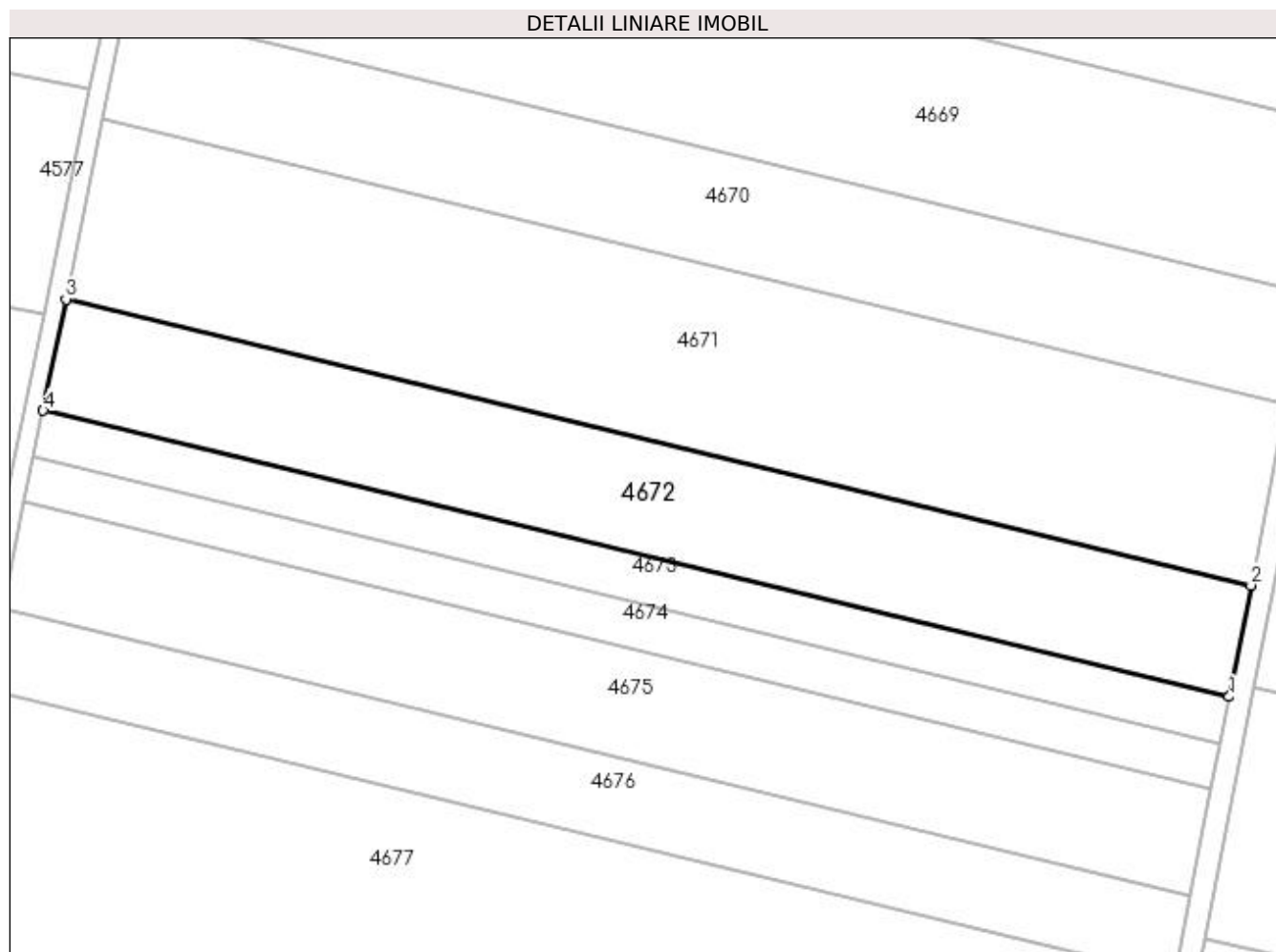
**C. Partea III. SARCINI .**

| Inscrieri privind dezmembramintele dreptului de proprietate, drepturi reale de garanție și sarcini | Referințe |
|--|-----------|
| NU SUNT  |           |

**Teren**

|              |                 |                        |
|--------------|-----------------|------------------------|
| Nr cadastral | Suprafața (mp)* | Observații / Referințe |
|              | 5.000           |                        |

\* Suprafața este determinată în planul de proiecție Stereo 70.



**Date referitoare la teren**

| Crt | Categorie folosință | Intra vilan | Suprafața (mp) | Tarla | Parcelă | Nr. topo | Observații / Referințe |
|-----|---------------------|-------------|----------------|-------|---------|----------|------------------------|
| 1   | arabil              | NU          | 5.000          | 29    | 62/1    | -        |                        |

**Lungime Segmente**

1) Valorile lungimilor segmentelor sunt obținute din proiecție în plan.

| Punct început | X / Y                      | Punct sfârșit | X / Y                      | Lungime segment (** (m) |
|---------------|----------------------------|---------------|----------------------------|-------------------------|
| 1             | 355.085,329<br>272.921,033 | 2             | 355.089,471<br>272.942,211 | 21.58                   |
| 2             | 355.089,471<br>272.942,211 | 3             | 354.864,109<br>272.996,574 | 231.826                 |
| 3             | 354.864,109<br>272.996,574 | 4             | 354.859,787<br>272.975,439 | 21.573                  |
| 4             | 354.859,787<br>272.975,439 | 1             | 355.085,329<br>272.921,033 | 232.012                 |

**\*\* Lungimile segmentelor sunt determinate în planul de proiecție Stereo 70 și sunt rotunjite la 1 milimetru.**

**\*\*\* Distanța dintre puncte este formată din segmente cumulate ce sunt mai mici decât valoarea 1 milimetru.**



**DATE DESPRE IMOBILUL NR. 4673**

Oficiul de Cadastru și Publicitate Imobiliară DOLJ  
Biroul de Cadastru și Publicitate Imobiliară Craiova

**A. Partea I. Descrierea imobilului**

TEREN Extravilan

Adresa: Jud. Dolj, T29, P62

| Nr. Crt | Nr cadastral Nr. topografic | Suprafața* (mp) | Observații / Referințe                 |
|---------|-----------------------------|-----------------|--|
| A1      |                             | 2.100           | Sector cadastral:8 Teren neimprejmuit; |

**B. Partea II. Proprietari și acte**

| Inscrieri privitoare la dreptul de proprietate și alte drepturi reale     |  | Referințe |
|---|--|-----------|
| /   |  |           |
| Act Notarial nr. CM 124, din 13/09/2012 emis de BNP BUDIANA IONUT-RAZVAN; |  |           |
| B1  | Intabulare, drept de PROPRIETATE, dobandit prin Succesiune, cota actuala 1/1, cota initiala 1/1<br>1) MLADEN IOANA | A1        |

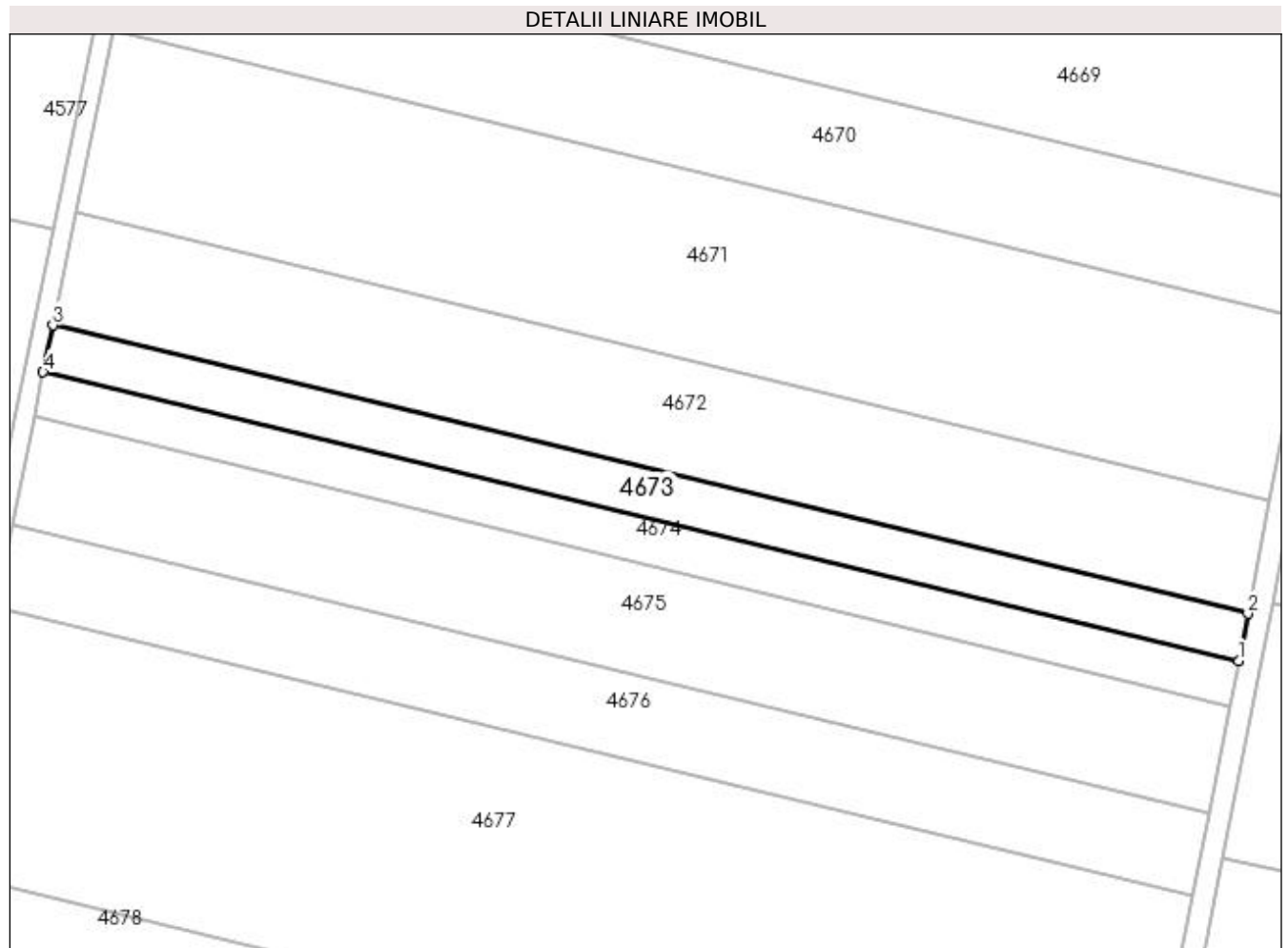
**C. Partea III. SARCINI .**

| Inscrieri privind dezmembramintele dreptului de proprietate, drepturi reale de garanție și sarcini | Referințe |
|--|-----------|
| NU SUNT  |           |

**Teren**

|              |                 |                        |
|--------------|-----------------|------------------------|
| Nr cadastral | Suprafața (mp)* | Observații / Referințe |
|              | 2.100           |                        |

\* Suprafața este determinată în planul de proiecție Stereo 70.



**Date referitoare la teren**

| Crt | Categorie folosință | Intra vilan | Suprafața (mp) | Tarla | Parcelă | Nr. topo | Observații / Referințe |
|-----|---------------------|-------------|----------------|-------|---------|----------|------------------------|
| 1   | arabil              | NU          | 2.100          | 29    | 62      | -        |                        |

**Lungime Segmente**

1) Valorile lungimilor segmentelor sunt obținute din proiecție în plan.

| Punct început | X / Y                      | Punct sfârșit | X / Y                      | Lungime segment (** (m) |
|---------------|----------------------------|---------------|----------------------------|-------------------------|
| 1             | 355.083,591<br>272.912,143 | 2             | 355.085,329<br>272.921,033 | 9.058                   |
| 2             | 355.085,329<br>272.921,033 | 3             | 354.859,787<br>272.975,439 | 232.012                 |
| 3             | 354.859,787<br>272.975,439 | 4             | 354.857,972<br>272.966,568 | 9.055                   |
| 4             | 354.857,972<br>272.966,568 | 1             | 355.083,591<br>272.912,143 | 232.09                  |

**\*\* Lungimile segmentelor sunt determinate în planul de proiecție Stereo 70 și sunt rotunjite la 1 milimetru.**

**\*\*\* Distanța dintre puncte este formată din segmente cumulate ce sunt mai mici decât valoarea 1 milimetru.**





**DATE DESPRE IMOBILUL NR. 4674**

Oficiul de Cadastru și Publicitate Imobiliară DOLJ  
Biroul de Cadastru și Publicitate Imobiliară Craiova

**A. Partea I. Descrierea imobilului**

TEREN Extravilan

Adresa: Jud. Dolj, T29, P61

| Nr. Crt | Nr cadastral Nr. topografic | Suprafața* (mp) | Observații / Referințe                 |
|---------|-----------------------------|-----------------|--|
| A1      |                             | 2.000           | Sector cadastral:8 Teren neimprejmuit; |

**B. Partea II. Proprietari și acte**

| Inscrieri privitoare la dreptul de proprietate și alte drepturi reale                              | Referințe |
|--|-----------|
| /  |           |
| Act Administrativ nr. TDP 21473, din 28/09/2020 emis de COMISIA JUDETEANA DOLJ;                    |           |
| B1   | A1        |
| Intabulare, drept de PROPRIETATE, dobandit prin Reconstituire, cota actuala 1/1, cota initiala 1/1 |           |
| 1) MLADEN STAN   |           |
| 2) MLADEN PĂTRU  |           |

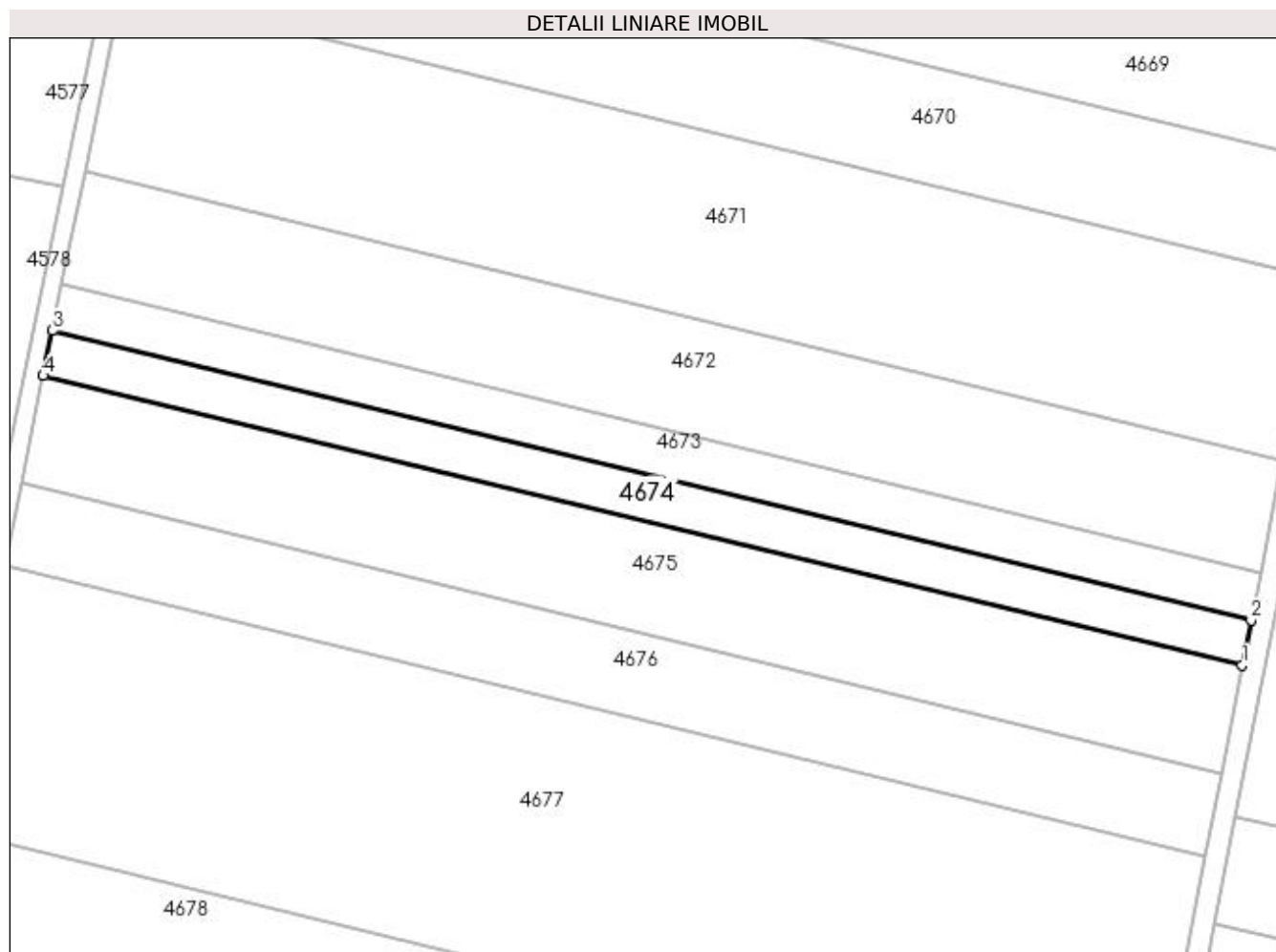
**C. Partea III. SARCINI .**

| Inscrieri privind dezmembramintele dreptului de proprietate, drepturi reale de garanție și sarcini | Referințe |
|--|-----------|
| NU SUNT  |           |

### Teren

| Nr cadastral | Suprafața (mp)* | Observații / Referințe |
|--------------|-----------------|------------------------|
|              | 2.000           |                        |

\* Suprafața este determinată în planul de proiecție Stereo 70.



### Date referitoare la teren

| Crt | Categorie folosință | Intra vilan | Suprafața (mp) | Tarla | Parcelă | Nr. topo | Observații / Referințe |
|-----|---------------------|-------------|----------------|-------|---------|----------|------------------------|
| 1   | arabil              | NU          | 2.000          | 29    | 61      | -        |                        |

### Lungime Segmente

1) Valorile lungimilor segmentelor sunt obținute din proiecție în plan.

| Punct început | X / Y                      | Punct sfârșit | X / Y                      | Lungime segment (** (m) |
|---------------|----------------------------|---------------|----------------------------|-------------------------|
| 1             | 355.081,935<br>272.903,679 | 2             | 355.083,591<br>272.912,143 | 8.624                   |
| 2             | 355.083,591<br>272.912,143 | 3             | 354.857,972<br>272.966,568 | 232.09                  |
| 3             | 354.857,972<br>272.966,568 | 4             | 354.856,245<br>272.958,122 | 8.621                   |
| 4             | 354.856,245<br>272.958,122 | 1             | 355.081,935<br>272.903,679 | 232.164                 |

**\*\* Lungimile segmentelor sunt determinate în planul de proiecție Stereo 70 și sunt rotunjite la 1 milimetru.**

**\*\*\* Distanța dintre puncte este formată din segmente cumulate ce sunt mai mici decât valoarea 1 milimetru.**



**DATE DESPRE IMOBILUL NR. 4675**

Oficiul de Cadastru și Publicitate Imobiliară DOLJ  
Biroul de Cadastru și Publicitate Imobiliară Craiova

**A. Partea I. Descrierea imobilului**

TEREN Extravilan

Adresa: Jud. Dolj, T29, P60

| Nr. Crt | Nr cadastral Nr. topografic | Suprafața* (mp) | Observații / Referințe                 |
|---------|-----------------------------|-----------------|--|
| A1      |                             | 4.800           | Sector cadastral:8 Teren neimprejmuit; |

**B. Partea II. Proprietari și acte**

| Inscrieri privitoare la dreptul de proprietate și alte drepturi reale  | Referințe |
|--|-----------|
| /  |           |
| Act Administrativ nr. TDP 288-58818, din 18/01/1996 emis de COMISIA JUDETEANA DOLJ;  |           |
| B1   | A1        |
| Intabulare, drept de PROPRIETATE, dobandit prin Constituire, cota actuala 1/1, cota initiala 1/1<br>1) GROSAN AUREL, LIPSĂ CNP |           |

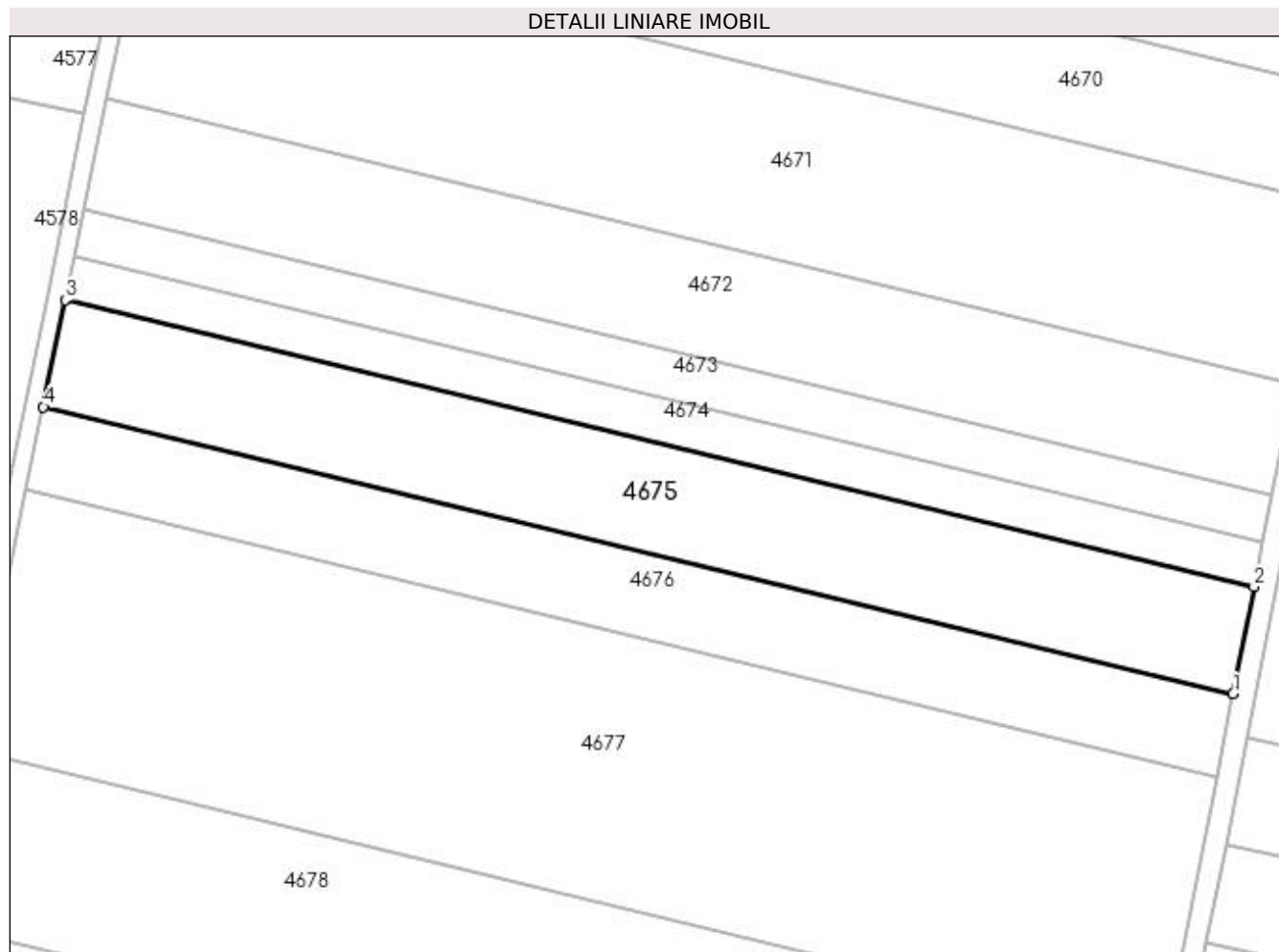
**C. Partea III. SARCINI .**

| Inscrieri privind dezmembramintele dreptului de proprietate, drepturi reale de garanție și sarcini | Referințe |
|--|-----------|
| NU SUNT  |           |

**Teren**

|              |                 |                        |
|--------------|-----------------|------------------------|
| Nr cadastral | Suprafața (mp)* | Observații / Referințe |
|              | 4.800           |                        |

\* Suprafața este determinată în planul de proiecție Stereo 70.



**Date referitoare la teren**

| Crt | Categorie folosință | Intra vilan | Suprafața (mp) | Tarla | Parcelă | Nr. topo | Observații / Referințe |
|-----|---------------------|-------------|----------------|-------|---------|----------|------------------------|
| 1   | arabil              | NU          | 4.800          | 29    | 60      | -        |                        |

**Lungime Segmente**

1) Valorile lungimilor segmentelor sunt obținute din proiecție în plan.

| Punct început | X / Y                      | Punct sfârșit | X / Y                      | Lungime segment (** (m) |
|---------------|----------------------------|---------------|----------------------------|-------------------------|
| 1             | 355.077,965<br>272.883,377 | 2             | 355.081,935<br>272.903,679 | 20.687                  |
| 2             | 355.081,935<br>272.903,679 | 3             | 354.856,245<br>272.958,122 | 232.164                 |
| 3             | 354.856,245<br>272.958,122 | 4             | 354.852,101<br>272.937,861 | 20.68                   |
| 4             | 354.852,101<br>272.937,861 | 1             | 355.077,965<br>272.883,377 | 232.342                 |

**\*\* Lungimile segmentelor sunt determinate în planul de proiecție Stereo 70 și sunt rotunjite la 1 milimetru.**

**\*\*\* Distanța dintre puncte este formată din segmente cumulate ce sunt mai mici decât valoarea 1 milimetru.**





**DATE DESPRE IMOBILUL NR. 4676**

Oficiul de Cadastru și Publicitate Imobiliară DOLJ  
Biroul de Cadastru și Publicitate Imobiliară Craiova

**A. Partea I. Descrierea imobilului**

TEREN Extravilan

Adresa: Jud. Dolj, T29, P59

| Nr. Crt | Nr cadastral Nr. topografic | Suprafața* (mp) | Observații / Referințe                 |
|---------|-----------------------------|-----------------|--|
| A1      |                             | 3.700           | Sector cadastral:8 Teren neimprejmuit; |

**B. Partea II. Proprietari și acte**

| Inscrieri privitoare la dreptul de proprietate și alte drepturi reale  | Referințe |
|--|-----------|
| /  |           |
| Act Administrativ nr. TDP 595-59475, din 12/02/1997 emis de COMISIA JUDETEANA DOLJ;  |           |
| B1   | A1        |
| Intabulare, drept de PROPRIETATE, dobândit prin Reconstituire, cota actuala 1/1, cota initiala 1/1<br>1) COLAN GHEORGHE, LIPSĂ CNP |           |

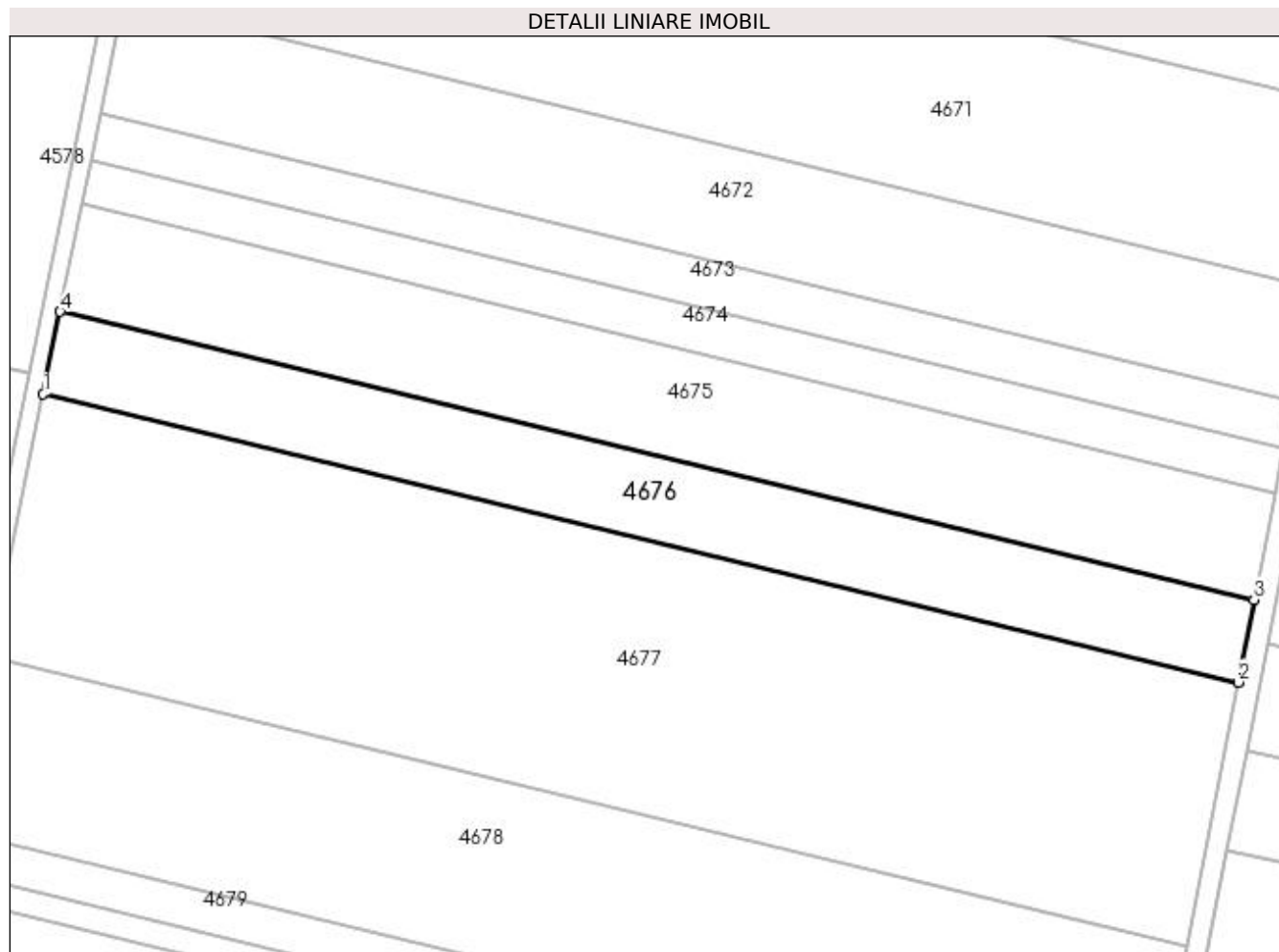
**C. Partea III. SARCINI .**

| Inscrieri privind dezmembramintele dreptului de proprietate, drepturi reale de garanție și sarcini | Referințe |
|--|-----------|
| NU SUNT  |           |

**Teren**

|              |                 |                        |
|--------------|-----------------|------------------------|
| Nr cadastral | Suprafața (mp)* | Observații / Referințe |
|              | 3.700           |                        |

\* Suprafața este determinată în planul de proiecție Stereo 70.



**Date referitoare la teren**

| Crt | Categorie folosință | Intra vilan | Suprafața (mp) | Tarla | Parcelă | Nr. topo | Observații / Referințe |
|-----|---------------------|-------------|----------------|-------|---------|----------|------------------------|
| 1   | arabil              | NU          | 3.700          | 29    | 59      | -        |                        |

**Lungime Segmente**

1) Valorile lungimilor segmentelor sunt obținute din proiecție în plan.

| Punct început | X / Y                      | Punct sfârșit | X / Y                      | Lungime segment (** (m) |
|---------------|----------------------------|---------------|----------------------------|-------------------------|
| 1             | 354.848,909<br>272.922,254 | 2             | 355.074,907<br>272.867,738 | 232.48                  |
| 2             | 355.074,907<br>272.867,738 | 3             | 355.077,965<br>272.883,377 | 15.935                  |
| 3             | 355.077,965<br>272.883,377 | 4             | 354.852,101<br>272.937,861 | 232.342                 |
| 4             | 354.852,101<br>272.937,861 | 1             | 354.848,909<br>272.922,254 | 15.93                   |

**\*\* Lungimile segmentelor sunt determinate în planul de proiecție Stereo 70 și sunt rotunjite la 1 milimetru.**

**\*\*\* Distanța dintre puncte este formată din segmente cumulate ce sunt mai mici decât valoarea 1 milimetru.**



**DATE DESPRE IMOBILUL NR. 4677**

Oficiul de Cadastru și Publicitate Imobiliară DOLJ  
Biroul de Cadastru și Publicitate Imobiliară Craiova

**A. Partea I. Descrierea imobilului**

TEREN Extravilan

Adresa: Jud. Dolj, T29, P58

| Nr. Crt | Nr cadastral Nr. topografic | Suprafața* (mp) | Observații / Referințe                 |
|---------|-----------------------------|-----------------|--|
| A1      |                             | 11.800          | Sector cadastral:8 Teren neimprejmuit; |

**B. Partea II. Proprietari și acte**

| Inscrieri privitoare la dreptul de proprietate și alte drepturi reale  | Referințe |
|--|-----------|
| /  |           |
| Act Administrativ nr. TDP 259-58818, din 21/08/1995 emis de COMISIA JUDETEANA DOLJ;  |           |
| B1   | A1        |
| Intabulare, drept de PROPRIETATE, dobandit prin Reconstituire, cota actuala 1/1, cota initiala 1/1<br>1) NUTĂ ELISABETA, LIPSĂ CNP |           |

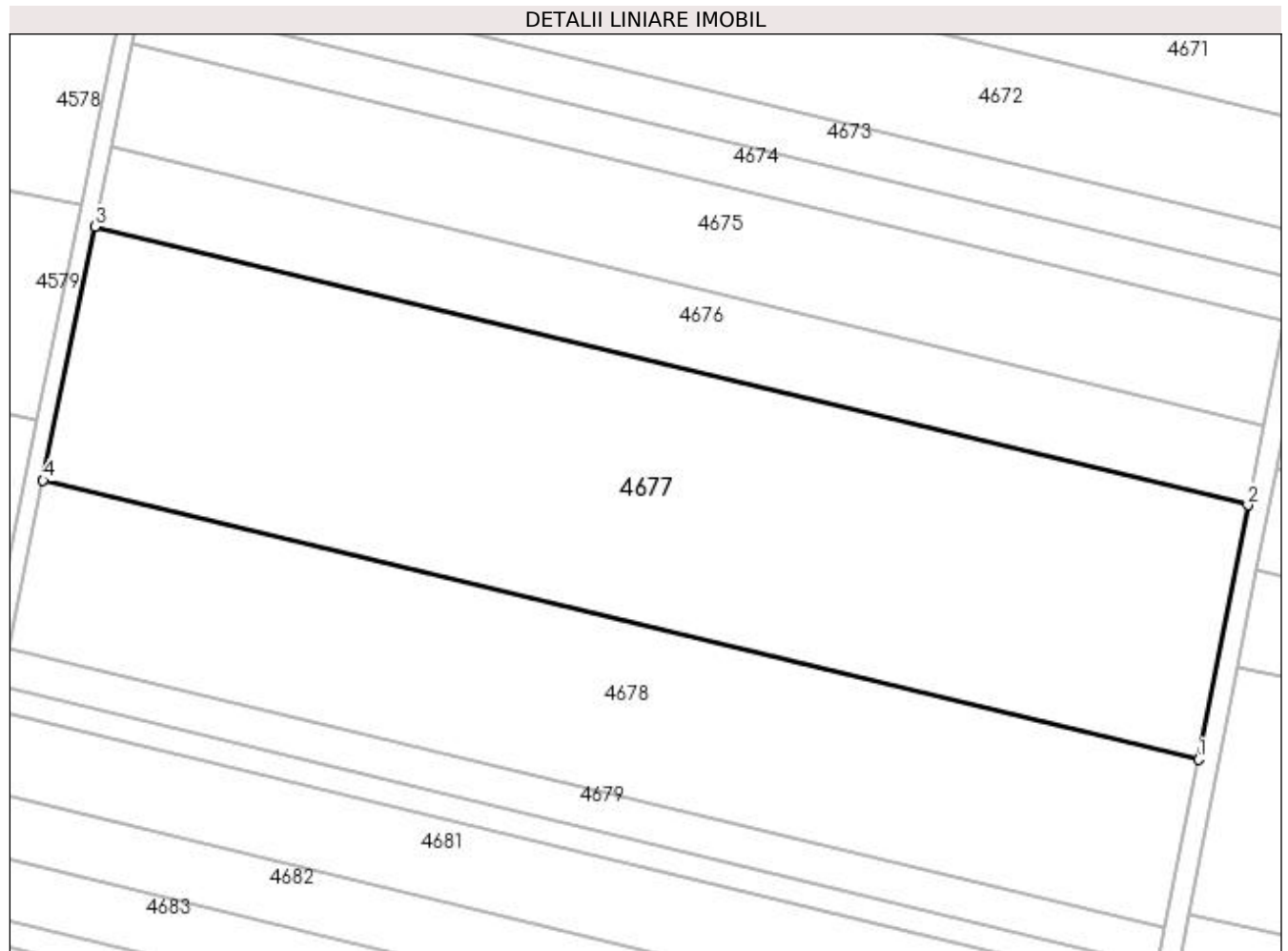
**C. Partea III. SARCINI .**

| Inscrieri privind dezmembramintele dreptului de proprietate, drepturi reale de garanție și sarcini | Referințe |
|--|-----------|
| NU SUNT  |           |

**Teren**

|              |                 |                        |
|--------------|-----------------|------------------------|
| Nr cadastral | Suprafața (mp)* | Observații / Referințe |
|              | 11.800          |                        |

\* Suprafața este determinată în planul de proiecție Stereo 70.



**Date referitoare la teren**

| Crt | Categorie folosință | Intra vilan | Suprafața (mp) | Tarla | Parcelă | Nr. topo | Observații / Referințe |
|-----|---------------------|-------------|----------------|-------|---------|----------|------------------------|
| 1   | arabil              | NU          | 11.800         | 29    | 58      | -        |                        |

**Lungime Segmente**

1) Valorile lungimilor segmentelor sunt obținute din proiecție în plan.

| Punct început | X / Y                      | Punct sfârșit | X / Y                      | Lungime segment (** (m) |
|---------------|----------------------------|---------------|----------------------------|-------------------------|
| 1             | 355.065,165<br>272.817,924 | 2             | 355.074,907<br>272.867,738 | 50.758                  |
| 2             | 355.074,907<br>272.867,738 | 3             | 354.848,909<br>272.922,254 | 232.48                  |
| 3             | 354.848,909<br>272.922,254 | 4             | 354.838,742<br>272.872,543 | 50.741                  |
| 4             | 354.838,742<br>272.872,543 | 1             | 355.065,165<br>272.817,924 | 232.917                 |

**\*\* Lungimile segmentelor sunt determinate în planul de proiecție Stereo 70 și sunt rotunjite la 1 milimetru.**

**\*\*\* Distanța dintre puncte este formată din segmente cumulate ce sunt mai mici decât valoarea 1 milimetru.**





**DATE DESPRE IMOBILUL NR. 4678**

Oficiul de Cadastru și Publicitate Imobiliară DOLJ  
 Biroul de Cadastru și Publicitate Imobiliară Craiova

**A. Partea I. Descrierea imobilului**

TEREN Extravilan

Adresa: Jud. Dolj, T29, P57

| Nr. Crt | Nr cadastral Nr. topografic | Suprafața* (mp) | Observații / Referințe                 |
|---------|-----------------------------|-----------------|--|
| A1      |                             | 7.800           | Sector cadastral:8 Teren neimprejmuit; |

**B. Partea II. Proprietari și acte**

| Inscrieri privitoare la dreptul de proprietate și alte drepturi reale  | Referințe |
|--|-----------|
| /  |           |
| Act Notarial nr. CM 362, din 16/11/2015 emis de BNP BUDIANA IONUT-RAZVAN;  |           |
| B1   | A1        |
| Intabulare, drept de PROPRIETATE, dobandit prin Succesiune, cota actuala 1/1, cota initiala 1/1<br>1) DUMITRU RODICA |           |

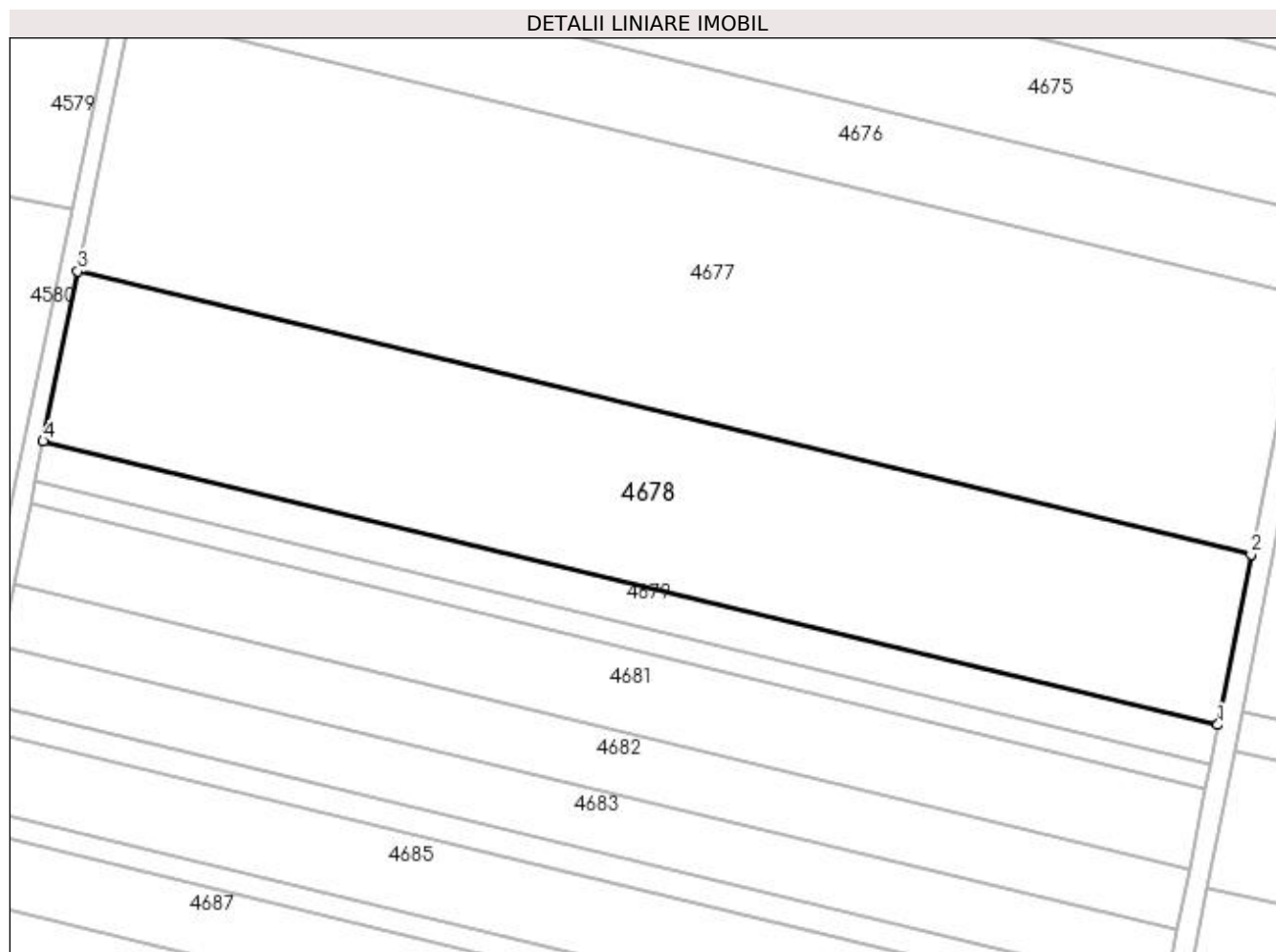
**C. Partea III. SARCINI .**

| Inscrieri privind dezmembramintele dreptului de proprietate, drepturi reale de garanție și sarcini | Referințe |
|--|-----------|
| NU SUNT  |           |

### Teren

| Nr cadastral | Suprafața (mp)* | Observații / Referințe |
|--------------|-----------------|------------------------|
|              | 7.800           |                        |

\* Suprafața este determinată în planul de proiecție Stereo 70.



### Date referitoare la teren

| Crt | Categorie folosință | Intra vilan | Suprafața (mp) | Tarla | Parcelă | Nr. topo | Observații / Referințe |
|-----|---------------------|-------------|----------------|-------|---------|----------|------------------------|
| 1   | arabil              | NU          | 7.800          | 29    | 57      | -        |                        |

### Lungime Segmente

1) Valorile lungimilor segmentelor sunt obținute din proiecție în plan.

| Punct început | X / Y                      | Punct sfârșit | X / Y                      | Lungime segment (** (m) |
|---------------|----------------------------|---------------|----------------------------|-------------------------|
| 1             | 355.058,736<br>272.785,047 | 2             | 355.065,165<br>272.817,924 | 33.499                  |
| 2             | 355.065,165<br>272.817,924 | 3             | 354.838,742<br>272.872,543 | 232.917                 |
| 3             | 354.838,742<br>272.872,543 | 4             | 354.832,032<br>272.839,734 | 33.488                  |
| 4             | 354.832,032<br>272.839,734 | 1             | 355.058,736<br>272.785,047 | 233.206                 |

**\*\* Lungimile segmentelor sunt determinate în planul de proiecție Stereo 70 și sunt rotunjite la 1 milimetru.**

**\*\*\* Distanța dintre puncte este formată din segmente cumulate ce sunt mai mici decât valoarea 1 milimetru.**



**DATE DESPRE IMOBILUL NR. 4679**

Oficiul de Cadastru și Publicitate Imobiliară DOLJ  
Biroul de Cadastru și Publicitate Imobiliară Craiova

**A. Partea I. Descrierea imobilului**

TEREN Extravilan

Adresa: Jud. Dolj, T29, P118

| Nr. Crt | Nr cadastral<br>Nr. topografic | Suprafața* (mp) | Observații / Referințe                 |
|---------|--------------------------------|-----------------|--|
| A1      |                                | 1.800           | Sector cadastral:8 Teren neimprejmuit; |

**B. Partea II. Proprietari și acte**

| Inscrieri privitoare la dreptul de proprietate și alte drepturi reale                            | Referințe |
|--|-----------|
| /  |           |
| Act Administrativ nr. TDP 899-59555, din 18/09/1997 emis de COMISIA JUDETEANA DOLJ;              |           |
| B1   | A1        |
| Intabulare, drept de PROPRIETATE, dobandit prin Constituire, cota actuala 1/1, cota initiala 1/1 |           |
| 1) MIRION MIHĂILĂ, LIPSĂ CNP   |           |
| 2) MIRION CONSTANTIN, LIPSĂ CNP  |           |
| 3) PLĂVICHEANU MARIA, LIPSĂ CNP  |           |

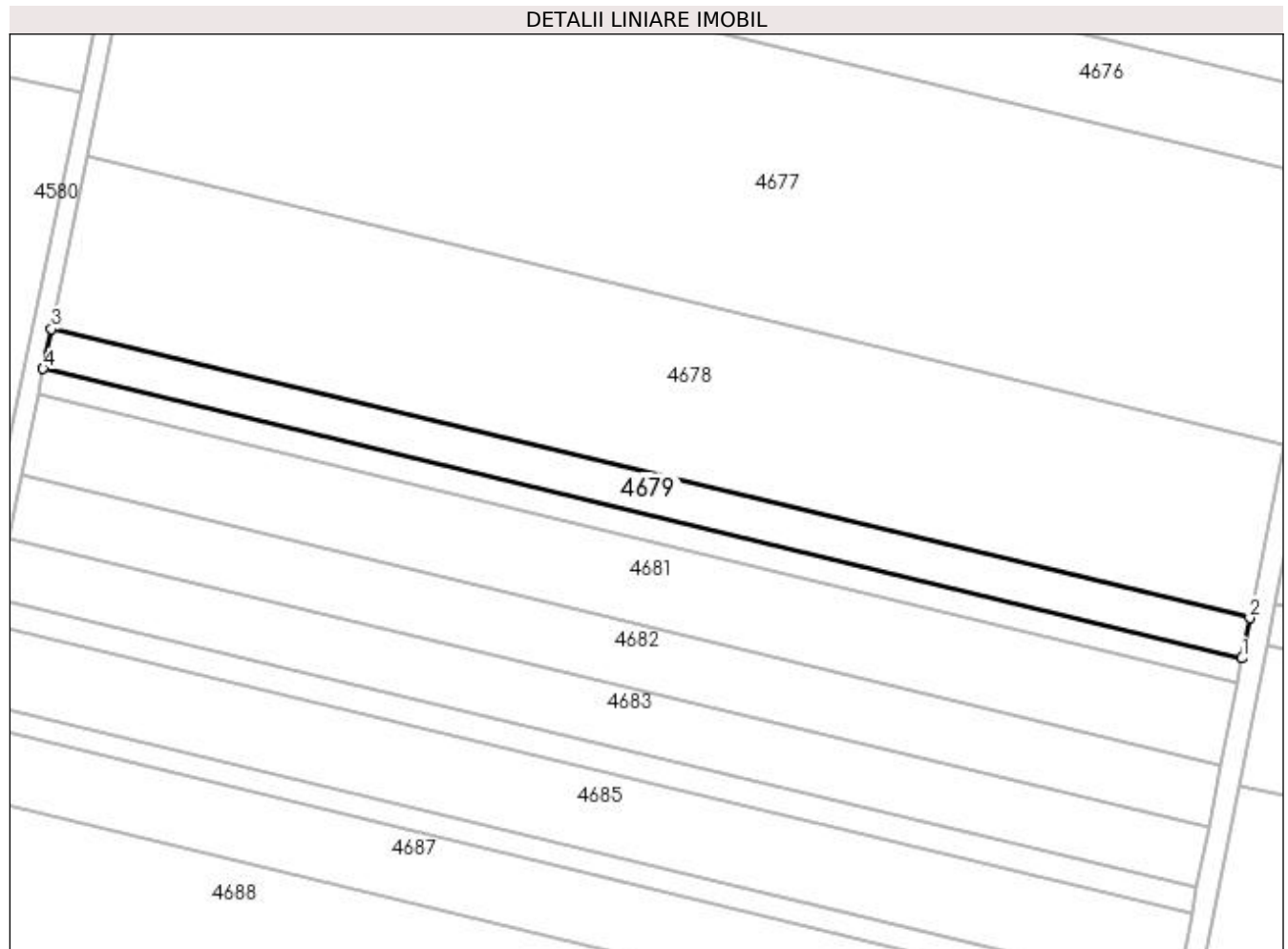
**C. Partea III. SARCINI .**

| Inscrieri privind dezmembramintele dreptului de proprietate, drepturi reale de garanție și sarcini | Referințe |
|--|-----------|
| NU SUNT  |           |

**Teren**

|              |                 |                        |
|--------------|-----------------|------------------------|
| Nr cadastral | Suprafața (mp)* | Observații / Referințe |
|              | 1.800           |                        |

\* Suprafața este determinată în planul de proiecție Stereo 70.



**Date referitoare la teren**

| Crt | Categorie folosință | Intra vilan | Suprafața (mp) | Tarla | Parcelă | Nr. topo | Observații / Referințe |
|-----|---------------------|-------------|----------------|-------|---------|----------|------------------------|
| 1   | arabil              | NU          | 1.800          | 29    | 118     | -        |                        |

**Lungime Segmente**

1) Valorile lungimilor segmentelor sunt obținute din proiecție în plan.

| Punct început | X / Y                      | Punct sfârșit | X / Y                      | Lungime segment (** (m) |
|---------------|----------------------------|---------------|----------------------------|-------------------------|
| 1             | 355.057,253<br>272.777,466 | 2             | 355.058,736<br>272.785,047 | 7.725                   |
| 2             | 355.058,736<br>272.785,047 | 3             | 354.832,032<br>272.839,734 | 233.206                 |
| 3             | 354.832,032<br>272.839,734 | 4             | 354.830,485<br>272.832,169 | 7.722                   |
| 4             | 354.830,485<br>272.832,169 | 1             | 355.057,253<br>272.777,466 | 233.273                 |

**\*\* Lungimile segmentelor sunt determinate în planul de proiecție Stereo 70 și sunt rotunjite la 1 milimetru.**

**\*\*\* Distanța dintre puncte este formată din segmente cumulate ce sunt mai mici decât valoarea 1 milimetru.**





**DATE DESPRE IMOBILUL NR. 4680**

Oficiul de Cadastru și Publicitate Imobiliară DOLJ  
Biroul de Cadastru și Publicitate Imobiliară Craiova

**A. Partea I. Descrierea imobilului**

TEREN Extravilan

Adresa: Jud. Dolj, T29, P55

| Nr. Crt | Nr cadastral Nr. topografic | Suprafața* (mp) | Observații / Referințe                 |
|---------|-----------------------------|-----------------|--|
| A1      |                             | 1.100           | Sector cadastral:8 Teren neimprejmuit; |

**B. Partea II. Proprietari și acte**

| Inscrieri privitoare la dreptul de proprietate și alte drepturi reale  | Referințe |
|--|-----------|
| /  |           |
| Act Administrativ nr. TDP 284-58818, din 18/01/1996 emis de COMISIA JUDETEANA DOLJ;  |           |
| B1   | A1        |
| Intabulare, drept de PROPRIETATE, dobandit prin Constituire, cota actuala 1/1, cota initiala 1/1<br>1) PICU MARIA, LIPSĂ CNP |           |

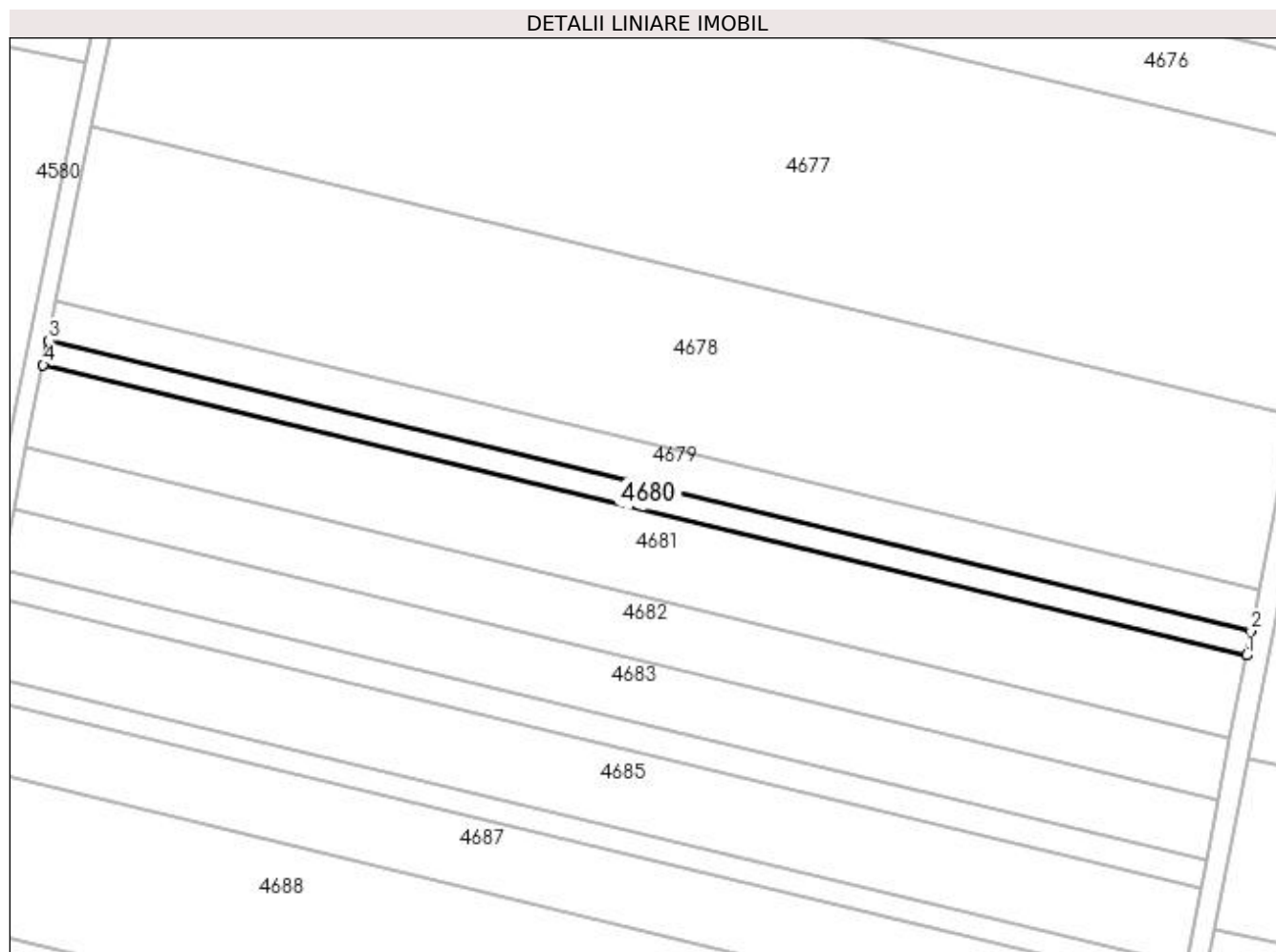
**C. Partea III. SARCINI .**

| Inscrieri privind dezmembramintele dreptului de proprietate, drepturi reale de garanție și sarcini | Referințe |
|--|-----------|
| NU SUNT  |           |

**Teren**

|              |                 |                        |
|--------------|-----------------|------------------------|
| Nr cadastral | Suprafața (mp)* | Observații / Referințe |
|              | 1.100           |                        |

\* Suprafața este determinată în planul de proiecție Stereo 70.



**Date referitoare la teren**

| Crt | Categorie folosință | Intra vilan | Suprafața (mp) | Tarla | Parcelă | Nr. topo | Observații / Referințe |
|-----|---------------------|-------------|----------------|-------|---------|----------|------------------------|
| 1   | arabil              | NU          | 1.100          | 29    | 55      | -        |                        |

**Lungime Segmente**

1) Valorile lungimilor segmentelor sunt obținute din proiecție în plan.

| Punct început | X / Y                      | Punct sfârșit | X / Y                      | Lungime segment (** (m) |
|---------------|----------------------------|---------------|----------------------------|-------------------------|
| 1             | 355.056,347<br>272.772,834 | 2             | 355.057,253<br>272.777,466 | 4.72                    |
| 2             | 355.057,253<br>272.777,466 | 3             | 354.830,485<br>272.832,169 | 233.273                 |
| 3             | 354.830,485<br>272.832,169 | 4             | 354.829,54<br>272.827,546  | 4.718                   |
| 4             | 354.829,54<br>272.827,546  | 1             | 355.056,347<br>272.772,834 | 233.313                 |

**\*\* Lungimile segmentelor sunt determinate în planul de proiecție Stereo 70 și sunt rotunjite la 1 milimetru.**

**\*\*\* Distanța dintre puncte este formată din segmente cumulate ce sunt mai mici decât valoarea 1 milimetru.**



**DATE DESPRE IMOBILUL NR. 4681**

Oficiul de Cadastru și Publicitate Imobiliară DOLJ  
Biroul de Cadastru și Publicitate Imobiliară Craiova

**A. Partea I. Descrierea imobilului**

TEREN Extravilan

Adresa: Jud. Dolj, T29, P54

| Nr. Crt | Nr cadastral<br>Nr. topografic | Suprafața* (mp) | Observații / Referințe                 |
|---------|--------------------------------|-----------------|--|
| A1      |                                | 3.700           | Sector cadastral:8 Teren neimprejmuit; |

**B. Partea II. Proprietari și acte**

| Inscrieri privitoare la dreptul de proprietate și alte drepturi reale                            | Referințe |
|--|-----------|
| /  |           |
| Act Administrativ nr. TDP 899-59555, din 18/09/1997 emis de COMISIA JUDETEANA DOLJ;              |           |
| B1   | A1        |
| Intabulare, drept de PROPRIETATE, dobandit prin Constituire, cota actuala 1/1, cota initiala 1/1 |           |
| 1) MIRION MIHĂILĂ, LIPSĂ CNP   |           |
| 2) MIRION CONSTANTIN, LIPSĂ CNP  |           |
| 3) PLĂVICHEANU MARIA, LIPSĂ CNP  |           |

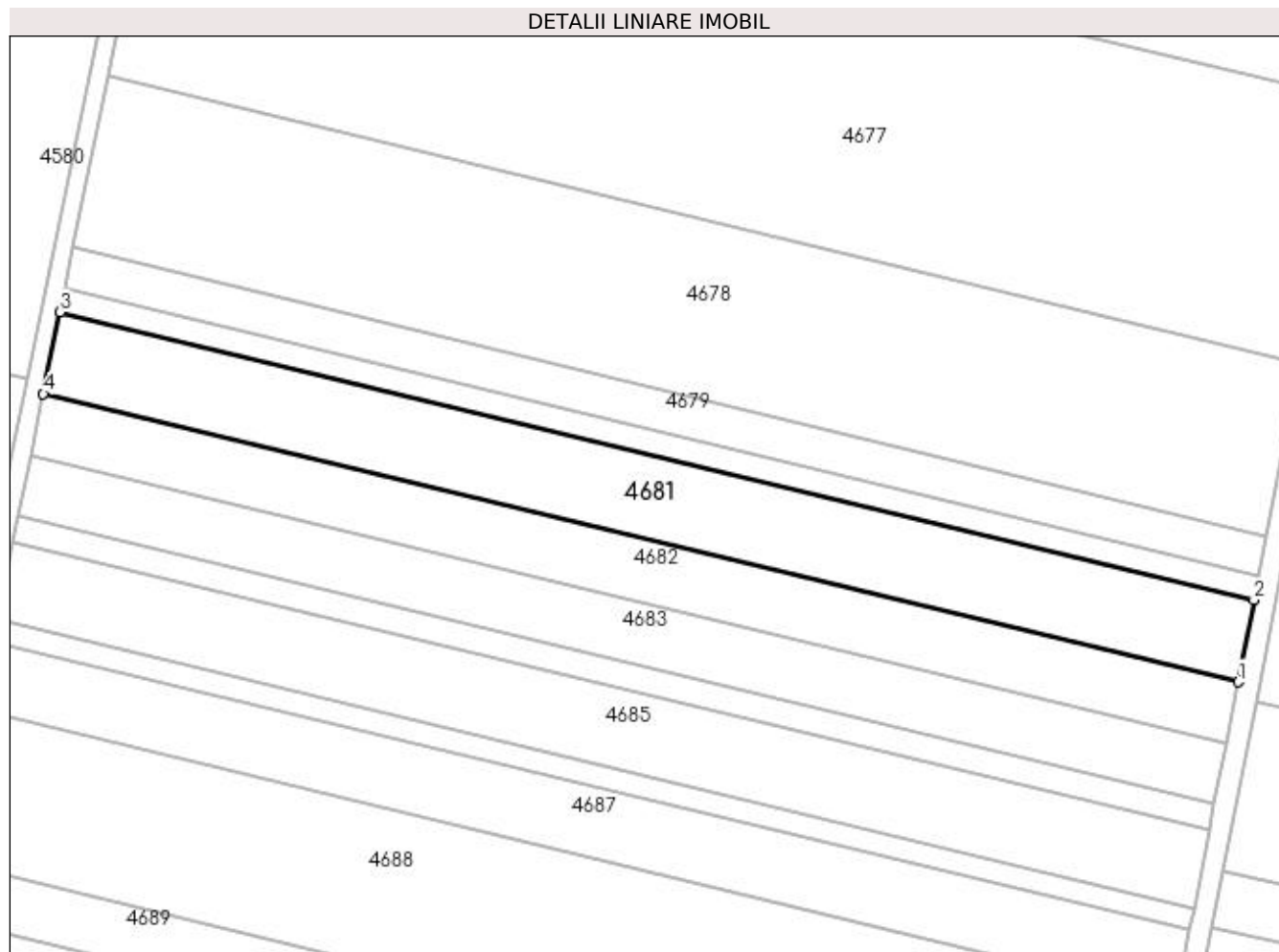
**C. Partea III. SARCINI .**

| Inscrieri privind dezmembramintele dreptului de proprietate, drepturi reale de garanție și sarcini | Referințe |
|--|-----------|
| NU SUNT  |           |

**Teren**

|              |                 |                        |
|--------------|-----------------|------------------------|
| Nr cadastral | Suprafața (mp)* | Observații / Referințe |
|              | 3.700           |                        |

\* Suprafața este determinată în planul de proiecție Stereo 70.



**Date referitoare la teren**

| Crt | Categorie folosință | Intra vilan | Suprafața (mp) | Tarla | Parcelă | Nr. topo | Observații / Referințe |
|-----|---------------------|-------------|----------------|-------|---------|----------|------------------------|
| 1   | arabil              | NU          | 3.700          | 29    | 54      | -        |                        |

**Lungime Segmente**

1) Valorile lungimilor segmentelor sunt obținute din proiecție în plan.

| Punct început | X / Y                      | Punct sfârșit | X / Y                      | Lungime segment (** (m) |
|---------------|----------------------------|---------------|----------------------------|-------------------------|
| 1             | 355.053,302<br>272.757,26  | 2             | 355.056,347<br>272.772,834 | 15.869                  |
| 2             | 355.056,347<br>272.772,834 | 3             | 354.829,54<br>272.827,546  | 233.313                 |
| 3             | 354.829,54<br>272.827,546  | 4             | 354.826,361<br>272.812,004 | 15.864                  |
| 4             | 354.826,361<br>272.812,004 | 1             | 355.053,302<br>272.757,26  | 233.45                  |

**\*\* Lungimile segmentelor sunt determinate în planul de proiecție Stereo 70 și sunt rotunjite la 1 milimetru.**

**\*\*\* Distanța dintre puncte este formată din segmente cumulate ce sunt mai mici decât valoarea 1 milimetru.**





**DATE DESPRE IMOBILUL NR. 4682**

Oficiul de Cadastru și Publicitate Imobiliară DOLJ  
Biroul de Cadastru și Publicitate Imobiliară Craiova

**A. Partea I. Descrierea imobilului**

TEREN Extravilan

Adresa: Jud. Dolj, T29, P13

| Nr. Crt | Nr cadastral Nr. topografic | Suprafața* (mp) | Observații / Referințe                 |
|---------|-----------------------------|-----------------|--|
| A1      |                             | 2.800           | Sector cadastral:8 Teren neimprejmuit; |

**B. Partea II. Proprietari și acte**

| Inscrieri privitoare la dreptul de proprietate și alte drepturi reale   | Referințe |
|---|-----------|
| /   |           |
| Act Administrativ nr. TDP 704-19537, din 07/03/1997 emis de COMISIA JUDETEANA DOLJ;   |           |
| B1  | A1        |
| Intabulare, drept de PROPRIETATE, dobândit prin Reconstituire, cota actuala 1/1, cota initiala 1/1<br>1) MATEI ION, LIPSĂ CNP |           |

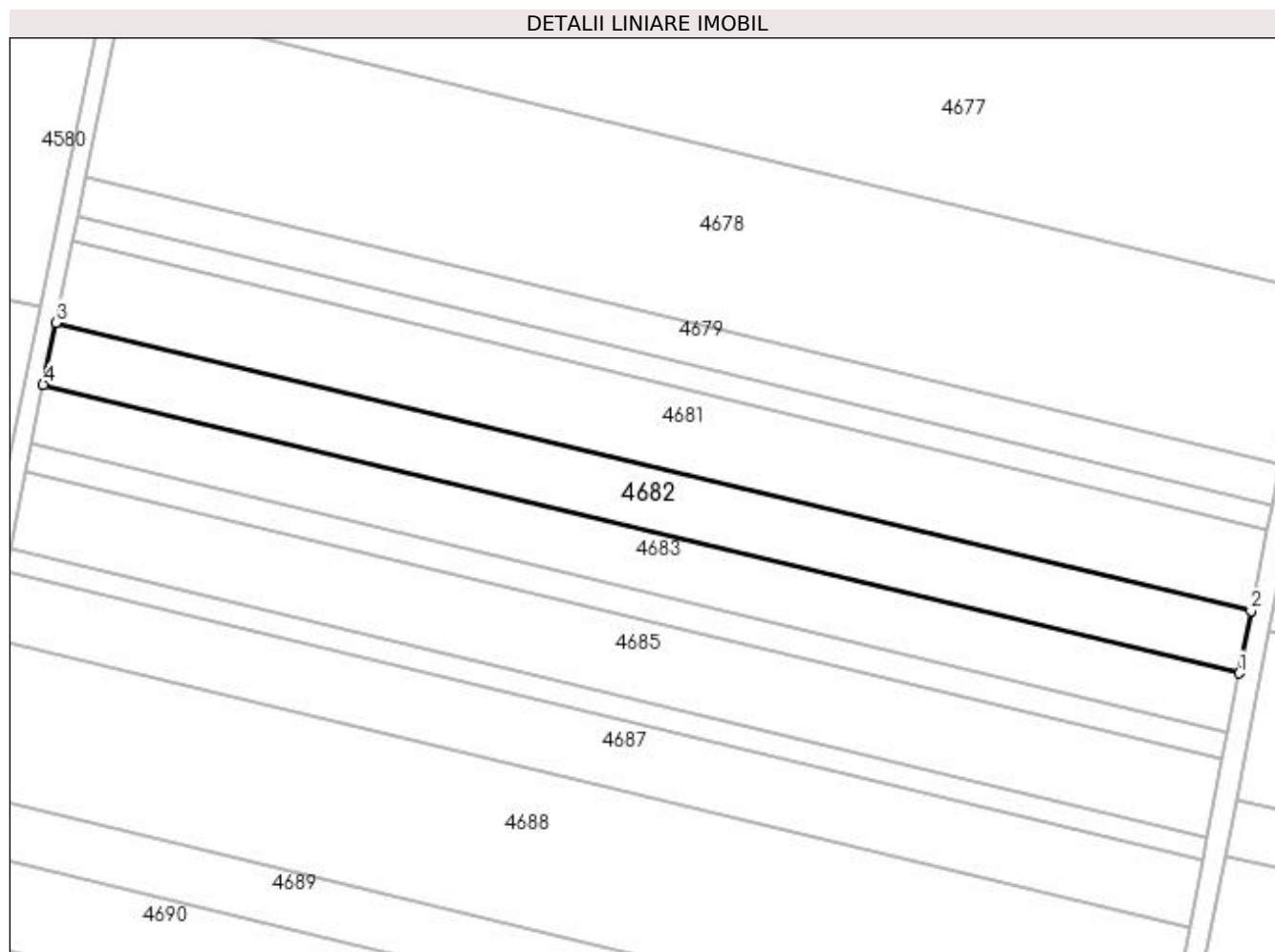
**C. Partea III. SARCINI .**

| Inscrieri privind dezmembramintele dreptului de proprietate, drepturi reale de garanție și sarcini | Referințe |
|--|-----------|
| NU SUNT  |           |

**Teren**

|              |                 |                        |
|--------------|-----------------|------------------------|
| Nr cadastral | Suprafața (mp)* | Observații / Referințe |
|              | 2.800           |                        |

\* Suprafața este determinată în planul de proiecție Stereo 70.



**Date referitoare la teren**

| Crt | Categorie folosință | Intra vilan | Suprafața (mp) | Tarla | Parcelă | Nr. topo | Observații / Referințe |
|-----|---------------------|-------------|----------------|-------|---------|----------|------------------------|
| 1   | arabil              | NU          | 2.800          | 29    | 13      | -        |                        |

**Lungime Segmente**

1) Valorile lungimilor segmentelor sunt obținute din proiecție în plan.

| Punct început | X / Y                      | Punct sfârșit | X / Y                      | Lungime segment (** (m) |
|---------------|----------------------------|---------------|----------------------------|-------------------------|
| 1             | 355.050,998<br>272.745,481 | 2             | 355.053,302<br>272.757,26  | 12.003                  |
| 2             | 355.053,302<br>272.757,26  | 3             | 354.826,361<br>272.812,004 | 233.45                  |
| 3             | 354.826,361<br>272.812,004 | 4             | 354.823,957<br>272.800,249 | 11.999                  |
| 4             | 354.823,957<br>272.800,249 | 1             | 355.050,998<br>272.745,481 | 233.554                 |

**\*\* Lungimile segmentelor sunt determinate în planul de proiecție Stereo 70 și sunt rotunjite la 1 milimetru.**

**\*\*\* Distanța dintre puncte este formată din segmente cumulate ce sunt mai mici decât valoarea 1 milimetru.**



**DATE DESPRE IMOBILUL NR. 4683**

Oficiul de Cadastru și Publicitate Imobiliară DOLJ  
 Biroul de Cadastru și Publicitate Imobiliară Craiova

**A. Partea I. Descrierea imobilului**

TEREN Extravilan

Adresa: Jud. Dolj, T29, P52

| Nr. Crt | Nr cadastral<br>Nr. topografic | Suprafața* (mp) | Observații / Referințe                 |
|---------|--------------------------------|-----------------|--|
| A1      |                                | 2.700           | Sector cadastral:8 Teren neimprejmuit; |

**B. Partea II. Proprietari și acte**

| Inscrieri privitoare la dreptul de proprietate și alte drepturi reale                              | Referințe |
|--|-----------|
| /  |           |
| Act Administrativ nr. TDP 939-59561, din 21/09/1997 emis de COMISIA JUDETEANA DOLJ;                |           |
| B1   | A1        |
| Intabulare, drept de PROPRIETATE, dobândit prin Reconstituire, cota actuala 1/1, cota initiala 1/1 |           |
| 1) SÎRBU CONSTANȚA, LIPSĂ CNP  |           |
| 2) BĂLAN VERONICA, LIPSĂ CNP   |           |
| 3) MORTOFLEAC GHEORGHE, LIPSĂ CNP  |           |
| 4) MORTOFLEAC MARIAN, LIPSĂ CNP  |           |
| 5) MORTOFLEAC ILIE, LIPSĂ CNP  |           |

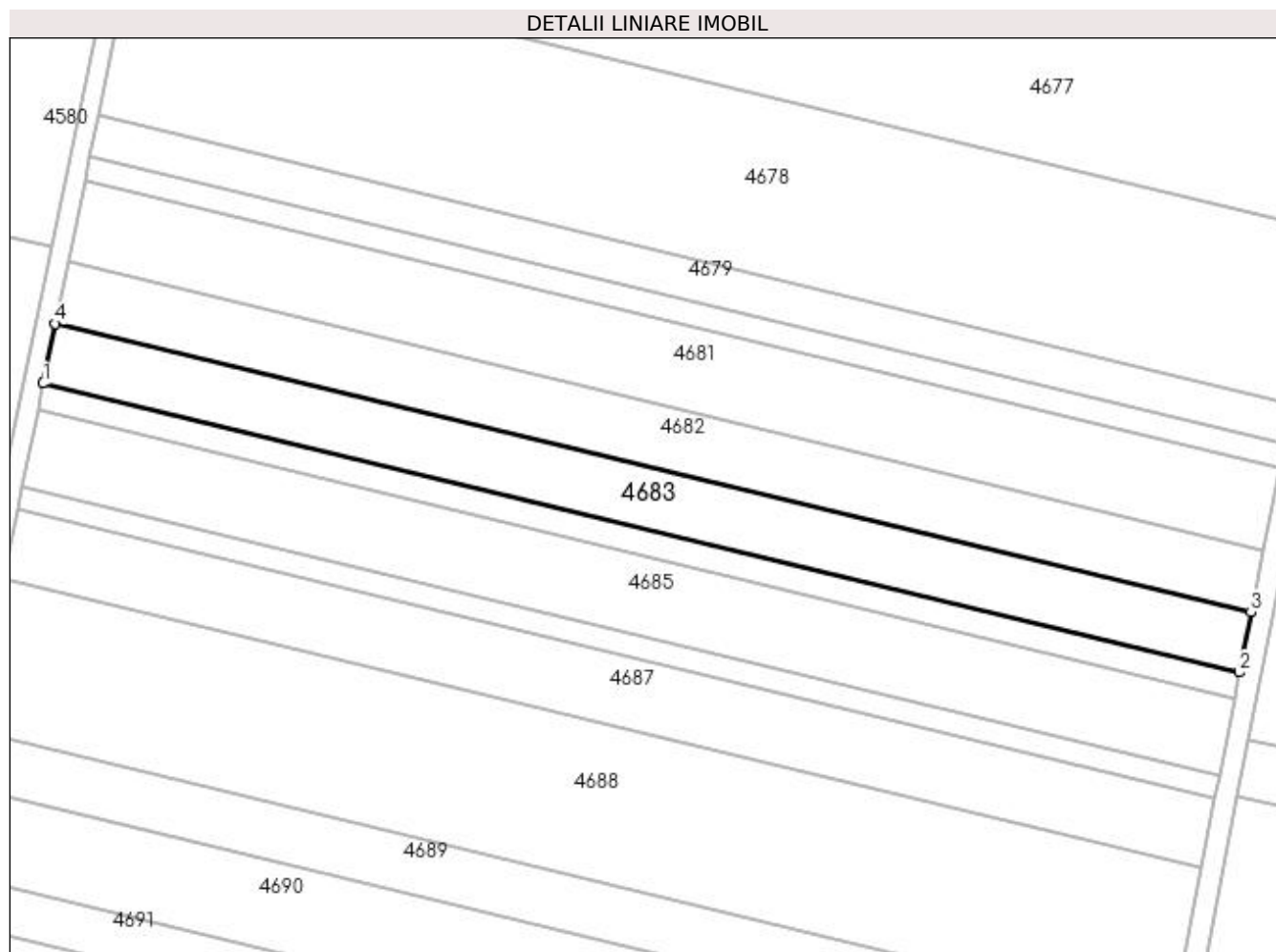
**C. Partea III. SARCINI .**

| Inscrieri privind dezmembramintele dreptului de proprietate, drepturi reale de garanție și sarcini | Referințe |
|--|-----------|
| NU SUNT  |           |

### Teren

| Nr cadastral | Suprafața (mp)* | Observații / Referințe |
|--------------|-----------------|------------------------|
|              | 2.700           |                        |

\* Suprafața este determinată în planul de proiecție Stereo 70.



### Date referitoare la teren

| Crt | Categorie folosință | Intra vilan | Suprafața (mp) | Tarla | Parcelă | Nr. topo | Observații / Referințe |
|-----|---------------------|-------------|----------------|-------|---------|----------|------------------------|
| 1   | arabil              | NU          | 2.700          | 29    | 52      | -        |                        |

### Lungime Segmente

1) Valorile lungimilor segmentelor sunt obținute din proiecție în plan.

| Punct început | X / Y                      | Punct sfârșit | X / Y                      | Lungime segment (** (m) |
|---------------|----------------------------|---------------|----------------------------|-------------------------|
| 1             | 354.821,639<br>272.788,918 | 2             | 355.048,778<br>272.734,127 | 233.653                 |
| 2             | 355.048,778<br>272.734,127 | 3             | 355.050,998<br>272.745,481 | 11.569                  |
| 3             | 355.050,998<br>272.745,481 | 4             | 354.823,957<br>272.800,249 | 233.554                 |
| 4             | 354.823,957<br>272.800,249 | 1             | 354.821,639<br>272.788,918 | 11.565                  |

**\*\* Lungimile segmentelor sunt determinate în planul de proiecție Stereo 70 și sunt rotunjite la 1 milimetru.**

**\*\*\* Distanța dintre puncte este formată din segmente cumulate ce sunt mai mici decât valoarea 1 milimetru.**





**DATE DESPRE IMOBILUL NR. 4684**

Oficiul de Cadastru și Publicitate Imobiliară DOLJ  
Biroul de Cadastru și Publicitate Imobiliară Craiova

**A. Partea I. Descrierea imobilului**

TEREN Extravilan

Adresa: Jud. Dolj, T29, P51

| Nr. Crt | Nr cadastral Nr. topografic | Suprafața* (mp) | Observații / Referințe                 |
|---------|-----------------------------|-----------------|--|
| A1      |                             | 1.200           | Sector cadastral:8 Teren neimprejmuit; |

**B. Partea II. Proprietari și acte**

| Inscrieri privitoare la dreptul de proprietate și alte drepturi reale  | Referințe |
|--|-----------|
| /  |           |
| Act Administrativ nr. TDP 416-44803, din 05/12/1996 emis de COMISIA JUDETEANA DOLJ;  |           |
| B1   | A1        |
| Intabulare, drept de PROPRIETATE, dobândit prin Reconstituire, cota actuala 1/1, cota initiala 1/1<br>1) MORTOFLEAC ELENA, LIPSĂ CNP |           |

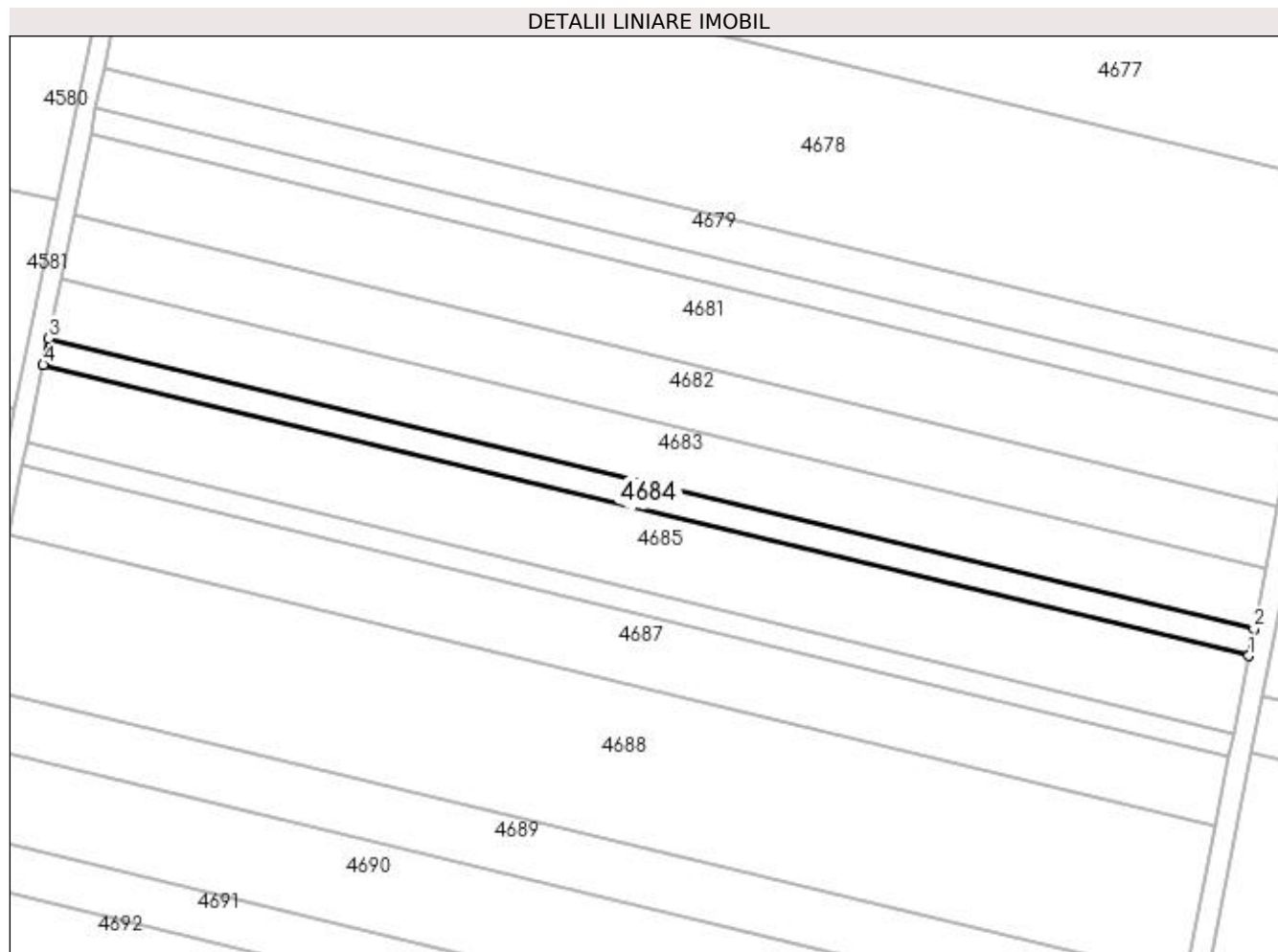
**C. Partea III. SARCINI .**

| Inscrieri privind dezmembramintele dreptului de proprietate, drepturi reale de garanție și sarcini | Referințe |
|--|-----------|
| NU SUNT  |           |

**Teren**

|              |                 |                        |
|--------------|-----------------|------------------------|
| Nr cadastral | Suprafața (mp)* | Observații / Referințe |
|              | 1.200           |                        |

\* Suprafața este determinată în planul de proiecție Stereo 70.



**Date referitoare la teren**

| Crt | Categorie folosință | Intra vilan | Suprafața (mp) | Tarla | Parcelă | Nr. topo | Observații / Referințe |
|-----|---------------------|-------------|----------------|-------|---------|----------|------------------------|
| 1   | arabil              | NU          | 1.200          | 29    | 51      | -        |                        |

**Lungime Segmente**

1) Valorile lungimilor segmentelor sunt obținute din proiecție în plan.

| Punct început | X / Y                      | Punct sfârșit | X / Y                      | Lungime segment (** (m) |
|---------------|----------------------------|---------------|----------------------------|-------------------------|
| 1             | 355.047,791<br>272.729,082 | 2             | 355.048,778<br>272.734,127 | 5.14                    |
| 2             | 355.048,778<br>272.734,127 | 3             | 354.821,639<br>272.788,918 | 233.653                 |
| 3             | 354.821,639<br>272.788,918 | 4             | 354.820,61<br>272.783,884  | 5.138                   |
| 4             | 354.820,61<br>272.783,884  | 1             | 355.047,791<br>272.729,082 | 233.698                 |

**\*\* Lungimile segmentelor sunt determinate în planul de proiecție Stereo 70 și sunt rotunjite la 1 milimetru.**

**\*\*\* Distanța dintre puncte este formată din segmente cumulate ce sunt mai mici decât valoarea 1 milimetru.**



**DATE DESPRE IMOBILUL NR. 4685**

Oficiul de Cadastru și Publicitate Imobiliară DOLJ  
Biroul de Cadastru și Publicitate Imobiliară Craiova

**A. Partea I. Descrierea imobilului**

TEREN Extravilan

Adresa: Jud. Dolj, T29, P50

| Nr. Crt | Nr cadastral Nr. topografic | Suprafața* (mp) | Observații / Referințe                 |
|---------|-----------------------------|-----------------|--|
| A1      |                             | 3.500           | Sector cadastral:8 Teren neimprejmuit; |

**B. Partea II. Proprietari și acte**

| Inscrieri privitoare la dreptul de proprietate și alte drepturi reale  | Referințe |
|--|-----------|
| /  |           |
| Act Administrativ nr. TDP 738-19537, din 07/03/1997 emis de COMISIA JUDETEANA DOLJ;  |           |
| B1   | A1        |
| Intabulare, drept de PROPRIETATE, dobândit prin Reconstituire, cota actuala 1/1, cota initiala 1/1<br>1) MORTOFLEAC ION, LIPSĂ CNP |           |

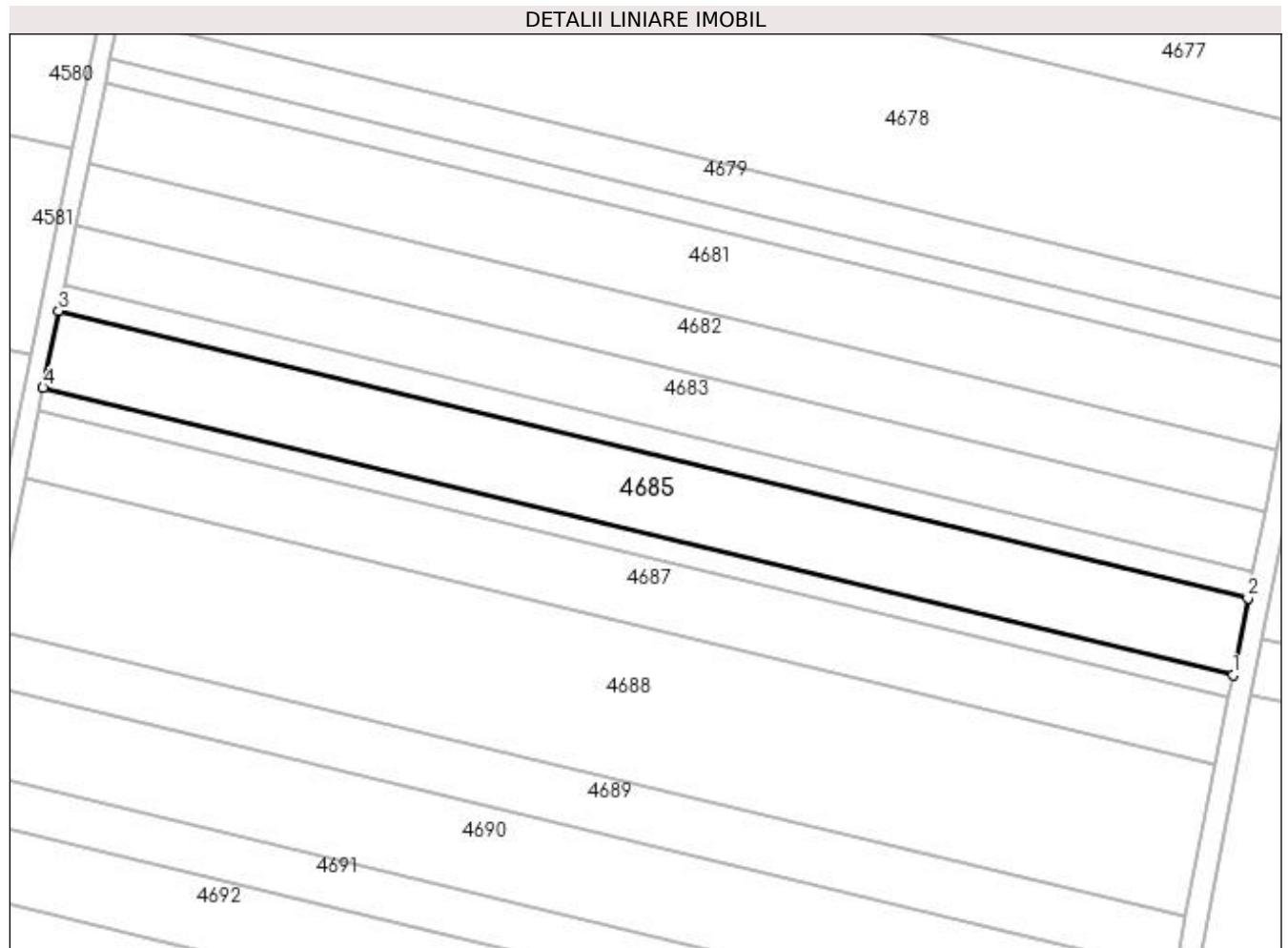
**C. Partea III. SARCINI .**

| Inscrieri privind dezmembramintele dreptului de proprietate, drepturi reale de garanție și sarcini | Referințe |
|--|-----------|
| NU SUNT  |           |

**Teren**

|              |                 |                        |
|--------------|-----------------|------------------------|
| Nr cadastral | Suprafața (mp)* | Observații / Referințe |
|              | 3.500           |                        |

\* Suprafața este determinată în planul de proiecție Stereo 70.



**Date referitoare la teren**

| Crt | Categorie folosință | Intra vilan | Suprafața (mp) | Tarla | Parcelă | Nr. topo | Observații / Referințe |
|-----|---------------------|-------------|----------------|-------|---------|----------|------------------------|
| 1   | arabil              | NU          | 3.500          | 29    | 50      | -        |                        |

**Lungime Segmente**

1) Valorile lungimilor segmentelor sunt obținute din proiecție în plan.

| Punct început | X / Y                      | Punct sfârșit | X / Y                      | Lungime segment (** (m) |
|---------------|----------------------------|---------------|----------------------------|-------------------------|
| 1             | 355.044,915<br>272.714,374 | 2             | 355.047,791<br>272.729,082 | 14.987                  |
| 2             | 355.047,791<br>272.729,082 | 3             | 354.820,61<br>272.783,884  | 233.698                 |
| 3             | 354.820,61<br>272.783,884  | 4             | 354.817,608<br>272.769,206 | 14.981                  |
| 4             | 354.817,608<br>272.769,206 | 1             | 355.044,915<br>272.714,374 | 233.827                 |

**\*\* Lungimile segmentelor sunt determinate în planul de proiecție Stereo 70 și sunt rotunjite la 1 milimetru.**

**\*\*\* Distanța dintre puncte este formată din segmente cumulate ce sunt mai mici decât valoarea 1 milimetru.**





**DATE DESPRE IMOBILUL NR. 4686**

Oficiul de Cadastru și Publicitate Imobiliară DOLJ  
Biroul de Cadastru și Publicitate Imobiliară Craiova

**A. Partea I. Descrierea imobilului**

TEREN Extravilan

Adresa: Jud. Dolj, T29, P49/1

| Nr. Crt | Nr cadastral Nr. topografic | Suprafața* (mp) | Observații / Referințe                 |
|---------|-----------------------------|-----------------|--|
| A1      |                             | 1.000           | Sector cadastral:8 Teren neimprejmuit; |

**B. Partea II. Proprietari și acte**

| Inscrieri privitoare la dreptul de proprietate și alte drepturi reale  | Referințe |
|--|-----------|
| /  |           |
| Act Administrativ nr. TDP 379-48668, din 25/11/1996 emis de COMISIA JUDETEANA DOLJ;  |           |
| B1   | A1        |
| Intabulare, drept de PROPRIETATE, dobândit prin Reconstituire, cota actuala 1/1, cota initiala 1/1<br>1) MATEI ȘTEFAN, LIPSĂ CNP |           |

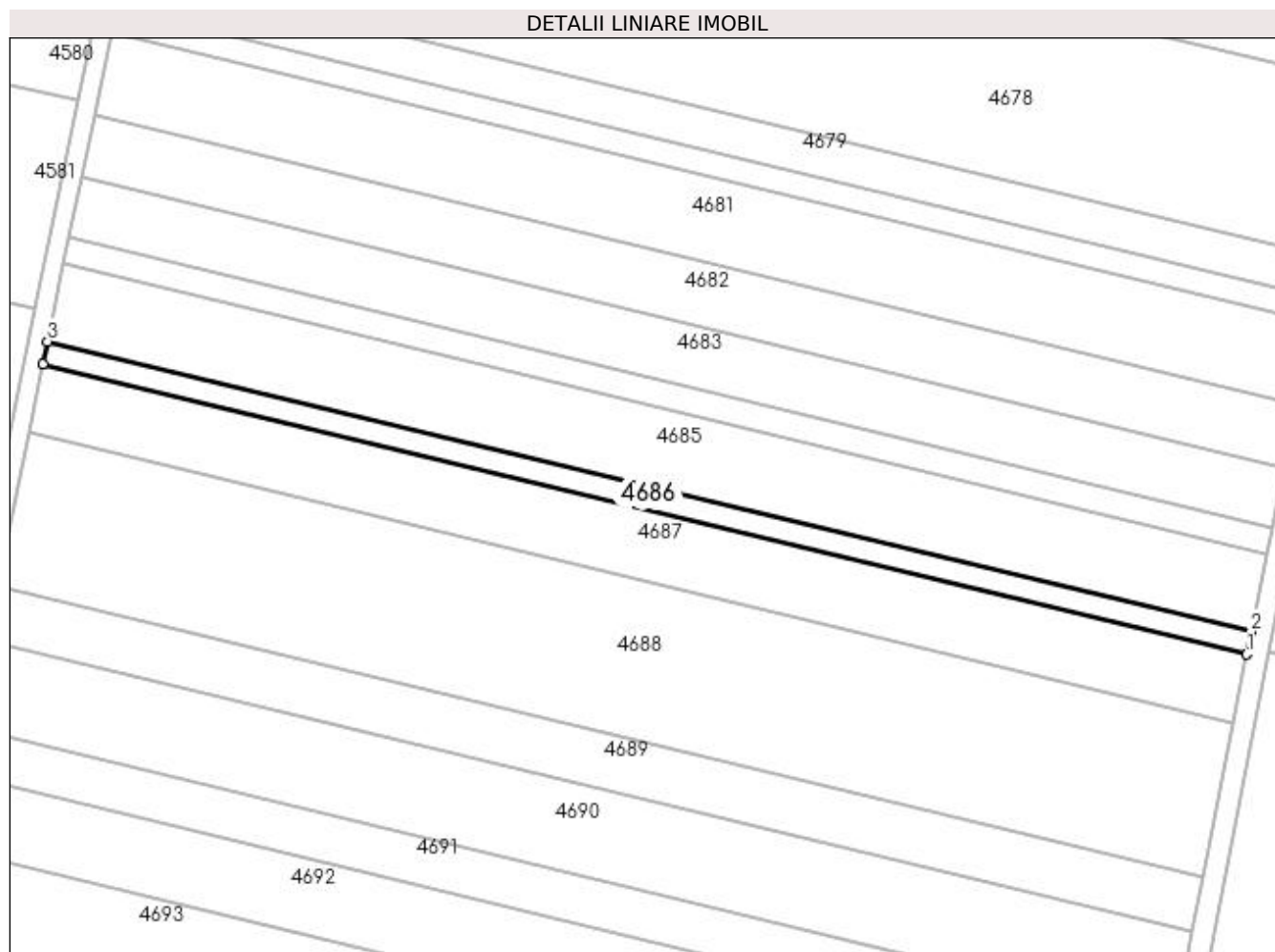
**C. Partea III. SARCINI .**

| Inscrieri privind dezmembramintele dreptului de proprietate, drepturi reale de garanție și sarcini | Referințe |
|--|-----------|
| NU SUNT  |           |

### Teren

| Nr cadastral | Suprafața (mp)* | Observații / Referințe |
|--------------|-----------------|------------------------|
|              | 1.000           |                        |

\* Suprafața este determinată în planul de proiecție Stereo 70.



### Date referitoare la teren

| Crt | Categorie folosință | Intra vilan | Suprafața (mp) | Tarla | Parcelă | Nr. topo | Observații / Referințe |
|-----|---------------------|-------------|----------------|-------|---------|----------|------------------------|
| 1   | arabil              | NU          | 1.000          | 29    | 49/1    | -        |                        |

### Lungime Segmente

1) Valorile lungimilor segmentelor sunt obținute din proiecție în plan.

| Punct început | X / Y                      | Punct sfârșit | X / Y                      | Lungime segment (** (m) |
|---------------|----------------------------|---------------|----------------------------|-------------------------|
| 1             | 355.044,093<br>272.710,173 | 2             | 355.044,915<br>272.714,374 | 4.28                    |
| 2             | 355.044,915<br>272.714,374 | 3             | 354.817,608<br>272.769,206 | 233.827                 |
| 3             | 354.817,608<br>272.769,206 | 4             | 354.816,751<br>272.765,014 | 4.279                   |
| 4             | 354.816,751<br>272.765,014 | 1             | 355.044,093<br>272.710,173 | 233.864                 |

**\*\* Lungimile segmentelor sunt determinate în planul de proiecție Stereo 70 și sunt rotunjite la 1 milimetru.**

**\*\*\* Distanța dintre puncte este formată din segmente cumulate ce sunt mai mici decât valoarea 1 milimetru.**



**DATE DESPRE IMOBILUL NR. 4687**

Oficiul de Cadastru și Publicitate Imobiliară DOLJ  
Biroul de Cadastru și Publicitate Imobiliară Craiova

**A. Partea I. Descrierea imobilului**

TEREN Extravilan

Adresa: Jud. Dolj, T29, P49

| Nr. Crt | Nr cadastral<br>Nr. topografic | Suprafața* (mp) | Observații / Referințe                 |
|---------|--------------------------------|-----------------|--|
| A1      | 34905                          | 3.100           | Sector cadastral:8 Teren neimprejmuit; |

**B. Partea II. Proprietari și acte**

| Inscrieri privitoare la dreptul de proprietate și alte drepturi reale  |   | Referințe |
|--|---|-----------|
| <b>239336 / 29/11/2022</b>   |   |           |
| Act Administrativ nr. TITLU DE PROPRIETATE NR 380-48668, din 22/11/1996 emis de CJ DOLJ (ACT NOTARIAL NR CERTIFICAT DE MOSTENITOR NR 115 DIN 03.09.2013; EMIS DE NP BUDIANA IONUT-RAZVAN); |   |           |
| B1   | Intabulare, drept de PROPRIETATE, dobandit prin Succesiune, cota actuala 1/1, cota initiala 1/1 | A1        |
|  | 1) PRICEPUTU PETRICA MARIUS   |           |
|  | OBSERVATII: PRICEPUTU NATALIA   |           |

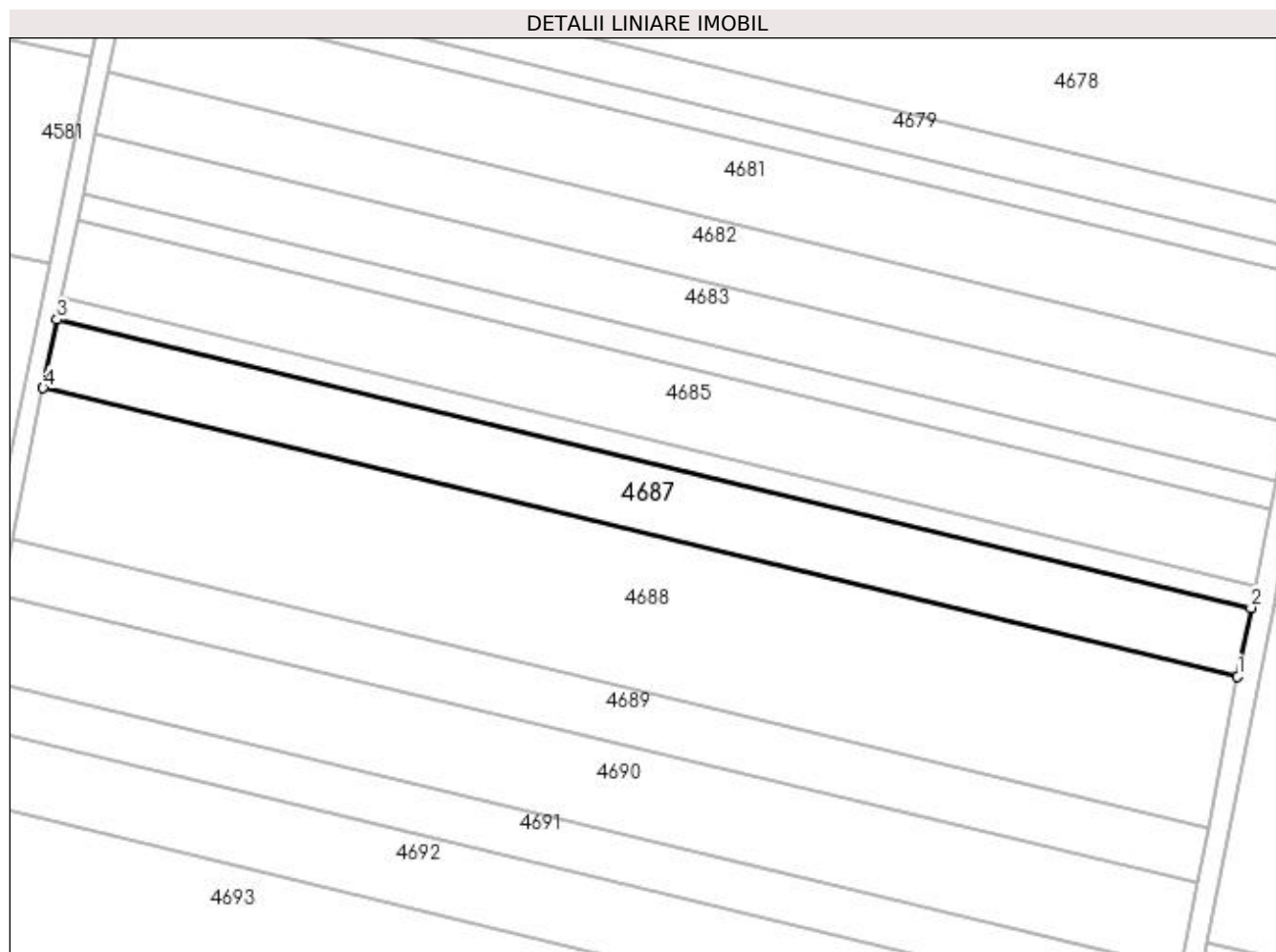
**C. Partea III. SARCINI .**

| Inscrieri privind dezmembramintele dreptului de proprietate, drepturi reale de garanție și sarcini | Referințe |
|--|-----------|
| NU SUNT  |           |

**Teren**

| Nr cadastral | Suprafața (mp)* | Observații / Referințe |
|--------------|-----------------|------------------------|
| 34905        | 3.100           |                        |

\* Suprafața este determinată în planul de proiecție Stereo 70.



**Date referitoare la teren**

| Crt | Categorie folosință | Intra vilan | Suprafața (mp) | Tarla | Parcelă | Nr. topo | Observații / Referințe |
|-----|---------------------|-------------|----------------|-------|---------|----------|------------------------|
| 1   | arabil              | NU          | 3.100          | 29    | 49      | -        |                        |

**Lungime Segmente**

1) Valorile lungimilor segmentelor sunt obținute din proiecție în plan.

| Punct început | X / Y                      | Punct sfârșit | X / Y                      | Lungime segment (** (m) |
|---------------|----------------------------|---------------|----------------------------|-------------------------|
| 1             | 355.041,547<br>272.697,155 | 2             | 355.044,093<br>272.710,173 | 13.265                  |
| 2             | 355.044,093<br>272.710,173 | 3             | 354.816,751<br>272.765,014 | 233.864                 |
| 3             | 354.816,751<br>272.765,014 | 4             | 354.814,094<br>272.752,023 | 13.26                   |
| 4             | 354.814,094<br>272.752,023 | 1             | 355.041,547<br>272.697,155 | 233.978                 |

**\*\* Lungimile segmentelor sunt determinate în planul de proiecție Stereo 70 și sunt rotunjite la 1 milimetru.**

**\*\*\* Distanța dintre puncte este formată din segmente cumulate ce sunt mai mici decât valoarea 1 milimetru.**





**DATE DESPRE IMOBILUL NR. 4688**

Oficiul de Cadastru și Publicitate Imobiliară DOLJ  
Biroul de Cadastru și Publicitate Imobiliară Craiova

**A. Partea I. Descrierea imobilului**

TEREN Extravilan

Adresa: Jud. Dolj, T29, P122

| Nr. Crt | Nr cadastral Nr. topografic | Suprafața* (mp) | Observații / Referințe                 |
|---------|-----------------------------|-----------------|--|
| A1      | 34398                       | 6.900           | Sector cadastral:8 Teren neimprejmuit; |

**B. Partea II. Proprietari și acte**

| Inscrieri privitoare la dreptul de proprietate și alte drepturi reale  |   | Referințe |
|--|---|-----------|
| <b>239333 / 29/11/2022</b>   |   |           |
| Act Notarial nr. CERTIFICAT DE MOSTENITOR NR 115, din 03/09/2022 emis de NP BUDIANA IONUT-RAZVAN (ACT ADMINISTRATIV NR TITLU DE PROPRIETATE NR 380-48668 DIN 22.11.1996; EMIS DE CJ DOLJ); |   |           |
| B1   | Intabulare, drept de PROPRIETATE, dobandit prin Succesiune, cota actuala 1/1, cota initiala 1/1<br>1) PRICEPUTU PETRICA MARIUS<br>OBSERVATII: DEF PRICEPUTU NATALIA | A1        |

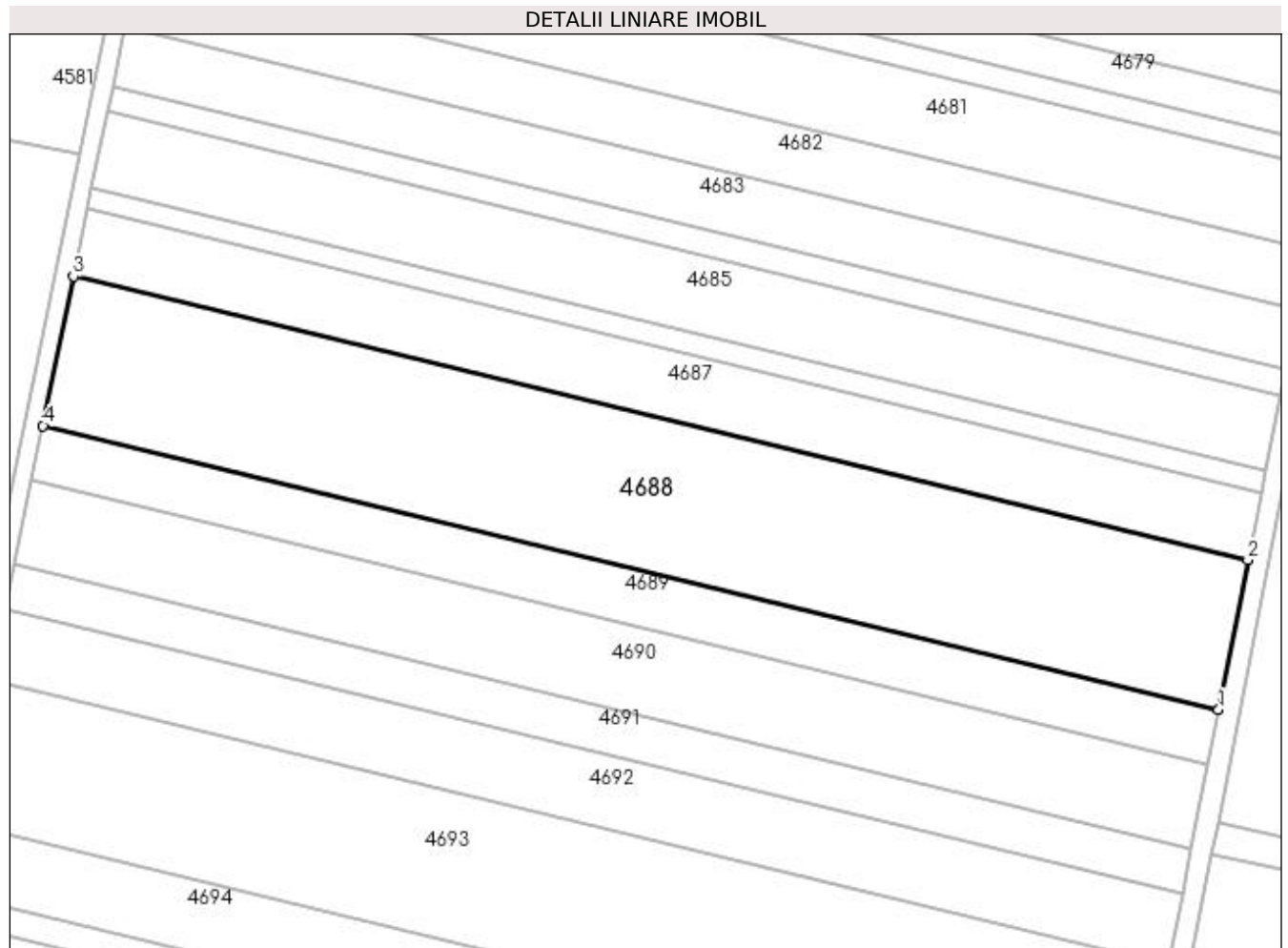
**C. Partea III. SARCINI .**

| Inscrieri privind dezmembramintele dreptului de proprietate, drepturi reale de garanție și sarcini | Referințe |
|--|-----------|
| NU SUNT  |           |

**Teren**

|              |                 |                        |
|--------------|-----------------|------------------------|
| Nr cadastral | Suprafața (mp)* | Observații / Referințe |
| 34398        | 6.900           |                        |

\* Suprafața este determinată în planul de proiecție Stereo 70.



**Date referitoare la teren**

| Crt | Categorie folosință | Intra vilan | Suprafața (mp) | Tarla | Parcelă | Nr. topo | Observații / Referințe |
|-----|---------------------|-------------|----------------|-------|---------|----------|------------------------|
| 1   | arabil              | NU          | 6.900          | 29    | 122     | -        |                        |

**Lungime Segmente**

1) Valorile lungimilor segmentelor sunt obținute din proiecție în plan.

| Punct început | X / Y                      | Punct sfârșit | X / Y                      | Lungime segment (** (m) |
|---------------|----------------------------|---------------|----------------------------|-------------------------|
| 1             | 355.035,885<br>272.668,202 | 2             | 355.041,547<br>272.697,155 | 29.502                  |
| 2             | 355.041,547<br>272.697,155 | 3             | 354.814,094<br>272.752,023 | 233.978                 |
| 3             | 354.814,094<br>272.752,023 | 4             | 354.808,184<br>272.723,129 | 29.492                  |
| 4             | 354.808,184<br>272.723,129 | 1             | 355.035,885<br>272.668,202 | 234.232                 |

**\*\* Lungimile segmentelor sunt determinate în planul de proiecție Stereo 70 și sunt rotunjite la 1 milimetru.**

**\*\*\* Distanța dintre puncte este formată din segmente cumulate ce sunt mai mici decât valoarea 1 milimetru.**



**DATE DESPRE IMOBILUL NR. 4689**

Oficiul de Cadastru și Publicitate Imobiliară DOLJ  
Biroul de Cadastru și Publicitate Imobiliară Craiova

**A. Partea I. Descrierea imobilului**

TEREN Extravilan

Adresa: Jud. Dolj, T29, P48

| Nr. Crt | Nr cadastral Nr. topografic | Suprafața* (mp) | Observații / Referințe                 |
|---------|-----------------------------|-----------------|--|
| A1      |                             | 2.500           | Sector cadastral:8 Teren neimprejmuit; |

**B. Partea II. Proprietari și acte**

| Inscrieri privitoare la dreptul de proprietate și alte drepturi reale   | Referințe |
|---|-----------|
| /   |           |
| Act Administrativ nr. TDP 901-59561, din 19/09/1997 emis de COMISIA JUDETEANA DOLJ;   |           |
| B1  | A1        |
| Intabulare, drept de PROPRIETATE, dobândit prin Reconstituire, cota actuala 1/1, cota initiala 1/1<br>1) MATEI IOANA, LIPSĂ CNP |           |

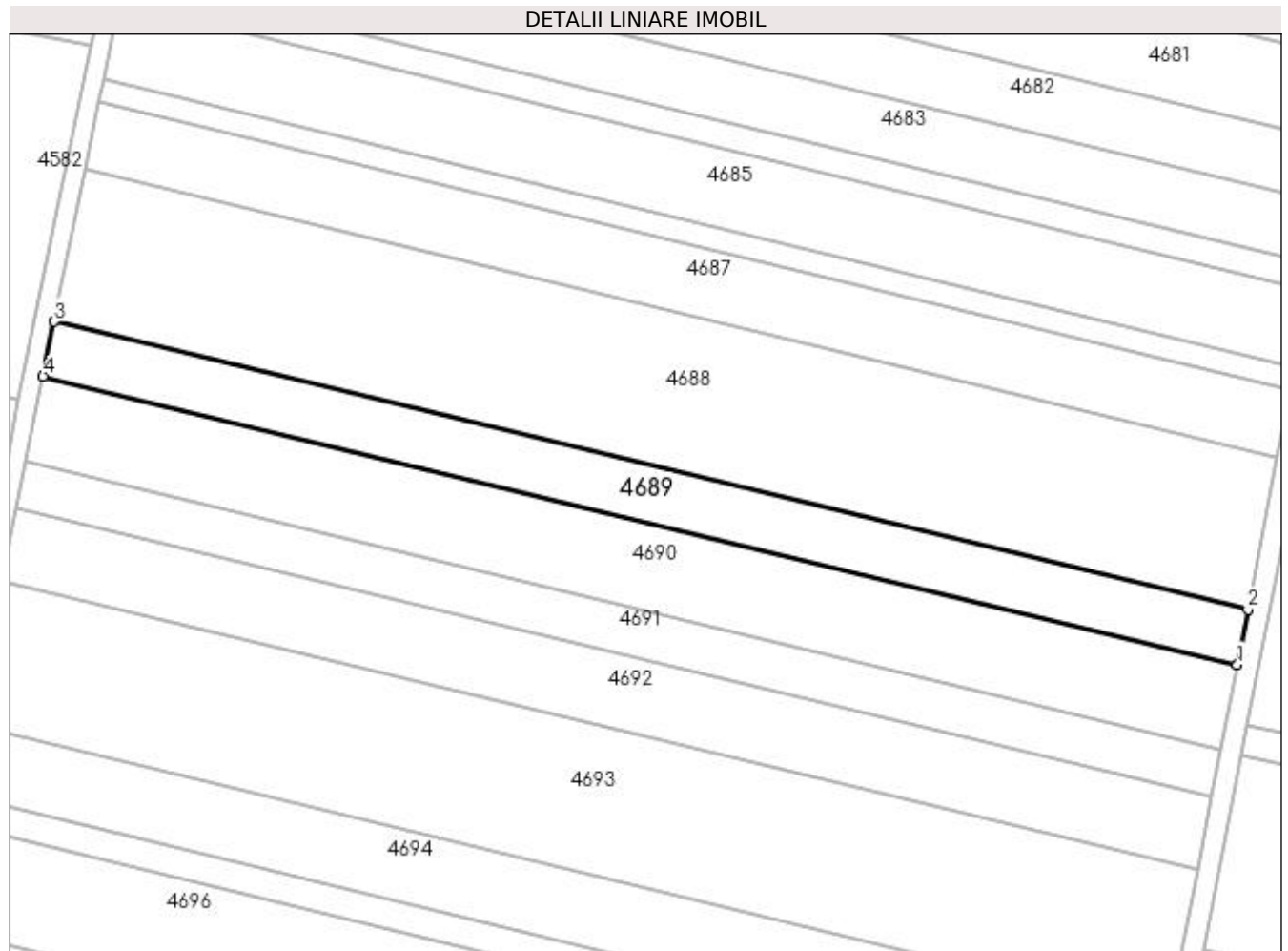
**C. Partea III. SARCINI .**

| Inscrieri privind dezmembramintele dreptului de proprietate, drepturi reale de garanție și sarcini | Referințe |
|--|-----------|
| NU SUNT  |           |

**Teren**

|              |                 |                        |
|--------------|-----------------|------------------------|
| Nr cadastral | Suprafața (mp)* | Observații / Referințe |
|              | 2.500           |                        |

\* Suprafața este determinată în planul de proiecție Stereo 70.



**Date referitoare la teren**

| Crt | Categorie folosință | Intra vilan | Suprafața (mp) | Tarla | Parcelă | Nr. topo | Observații / Referințe |
|-----|---------------------|-------------|----------------|-------|---------|----------|------------------------|
| 1   | arabil              | NU          | 2.500          | 29    | 48      | -        |                        |

**Lungime Segmente**

1) Valorile lungimilor segmentelor sunt obținute din proiecție în plan.

| Punct început | X / Y                      | Punct sfârșit | X / Y                      | Lungime segment (** (m) |
|---------------|----------------------------|---------------|----------------------------|-------------------------|
| 1             | 355.033,835<br>272.657,719 | 2             | 355.035,885<br>272.668,202 | 10.681                  |
| 2             | 355.035,885<br>272.668,202 | 3             | 354.808,184<br>272.723,129 | 234.232                 |
| 3             | 354.808,184<br>272.723,129 | 4             | 354.806,045<br>272.712,668 | 10.678                  |
| 4             | 354.806,045<br>272.712,668 | 1             | 355.033,835<br>272.657,719 | 234.324                 |

**\*\* Lungimile segmentelor sunt determinate în planul de proiecție Stereo 70 și sunt rotunjite la 1 milimetru.**

**\*\*\* Distanța dintre puncte este formată din segmente cumulate ce sunt mai mici decât valoarea 1 milimetru.**





**DATE DESPRE IMOBILUL NR. 4690**

Oficiul de Cadastru și Publicitate Imobiliară DOLJ  
Biroul de Cadastru și Publicitate Imobiliară Craiova

**A. Partea I. Descrierea imobilului**

TEREN Extravilan

Adresa: Jud. Dolj, T29, P47

| Nr. Crt | Nr cadastral Nr. topografic | Suprafața* (mp) | Observații / Referințe                 |
|---------|-----------------------------|-----------------|--|
| A1      |                             | 3.900           | Sector cadastral:8 Teren neimprejmuit; |

**B. Partea II. Proprietari și acte**

| Inscrieri privitoare la dreptul de proprietate și alte drepturi reale  | Referințe |
|--|-----------|
| /  |           |
| Act Administrativ nr. TDP 707-19537, din 07/03/1997 emis de COMISIA JUDETEANA DOLJ;  |           |
| B1   | A1        |
| Intabulare, drept de PROPRIETATE, dobândit prin Reconstituire, cota actuala 1/1, cota initiala 1/1<br>1) NEAGOE FLOAREA, LIPSĂ CNP |           |

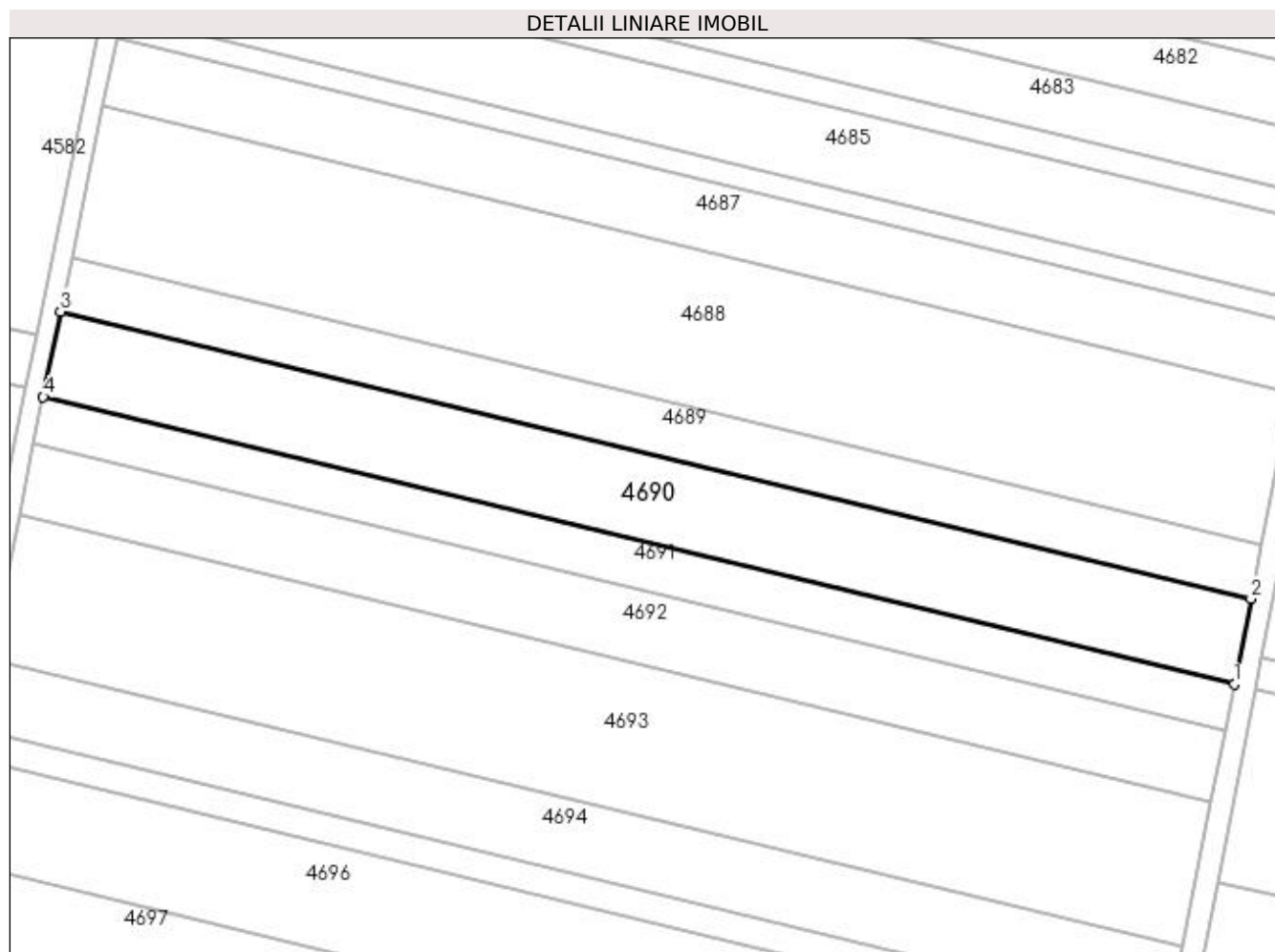
**C. Partea III. SARCINI .**

| Inscrieri privind dezmembramintele dreptului de proprietate, drepturi reale de garanție și sarcini | Referințe |
|--|-----------|
| NU SUNT  |           |

**Teren**

|              |                 |                        |
|--------------|-----------------|------------------------|
| Nr cadastral | Suprafața (mp)* | Observații / Referințe |
|              | 3.900           |                        |

\* Suprafața este determinată în planul de proiecție Stereo 70.



**Date referitoare la teren**

| Crt | Categorie folosință | Intra vilan | Suprafața (mp) | Tarla | Parcelă | Nr. topo | Observații / Referințe |
|-----|---------------------|-------------|----------------|-------|---------|----------|------------------------|
| 1   | arabil              | NU          | 3.900          | 29    | 47      | -        |                        |

**Lungime Segmente**

1) Valorile lungimilor segmentelor sunt obținute din proiecție în plan.

| Punct început | X / Y                      | Punct sfârșit | X / Y                      | Lungime segment (** (m) |
|---------------|----------------------------|---------------|----------------------------|-------------------------|
| 1             | 355.030,639<br>272.641,374 | 2             | 355.033,835<br>272.657,719 | 16.655                  |
| 2             | 355.033,835<br>272.657,719 | 3             | 354.806,045<br>272.712,668 | 234.324                 |
| 3             | 354.806,045<br>272.712,668 | 4             | 354.802,709<br>272.696,357 | 16.649                  |
| 4             | 354.802,709<br>272.696,357 | 1             | 355.030,639<br>272.641,374 | 234.468                 |

**\*\* Lungimile segmentelor sunt determinate în planul de proiecție Stereo 70 și sunt rotunjite la 1 milimetru.**

**\*\*\* Distanța dintre puncte este formată din segmente cumulate ce sunt mai mici decât valoarea 1 milimetru.**



**DATE DESPRE IMOBILUL NR. 4691**

Oficiul de Cadastru și Publicitate Imobiliară DOLJ  
Biroul de Cadastru și Publicitate Imobiliară Craiova

**A. Partea I. Descrierea imobilului**

TEREN Extravilan

Adresa: Jud. Dolj, T29, P86/1

| Nr. Crt | Nr cadastral Nr. topografic | Suprafața* (mp) | Observații / Referințe                 |
|---------|-----------------------------|-----------------|--|
| A1      |                             | 2.100           | Sector cadastral:8 Teren neimprejmuit; |

**B. Partea II. Proprietari și acte**

| Inscrieri privitoare la dreptul de proprietate și alte drepturi reale  | Referințe |
|--|-----------|
| /  |           |
| Act Administrativ nr. TDP 707-19537, din 07/03/1997 emis de COMISIA JUDETEANA DOLJ;  |           |
| B1   | A1        |
| Intabulare, drept de PROPRIETATE, dobândit prin Reconstituire, cota actuala 1/1, cota initiala 1/1<br>1) NEAGOE FLOAREA, LIPSĂ CNP |           |

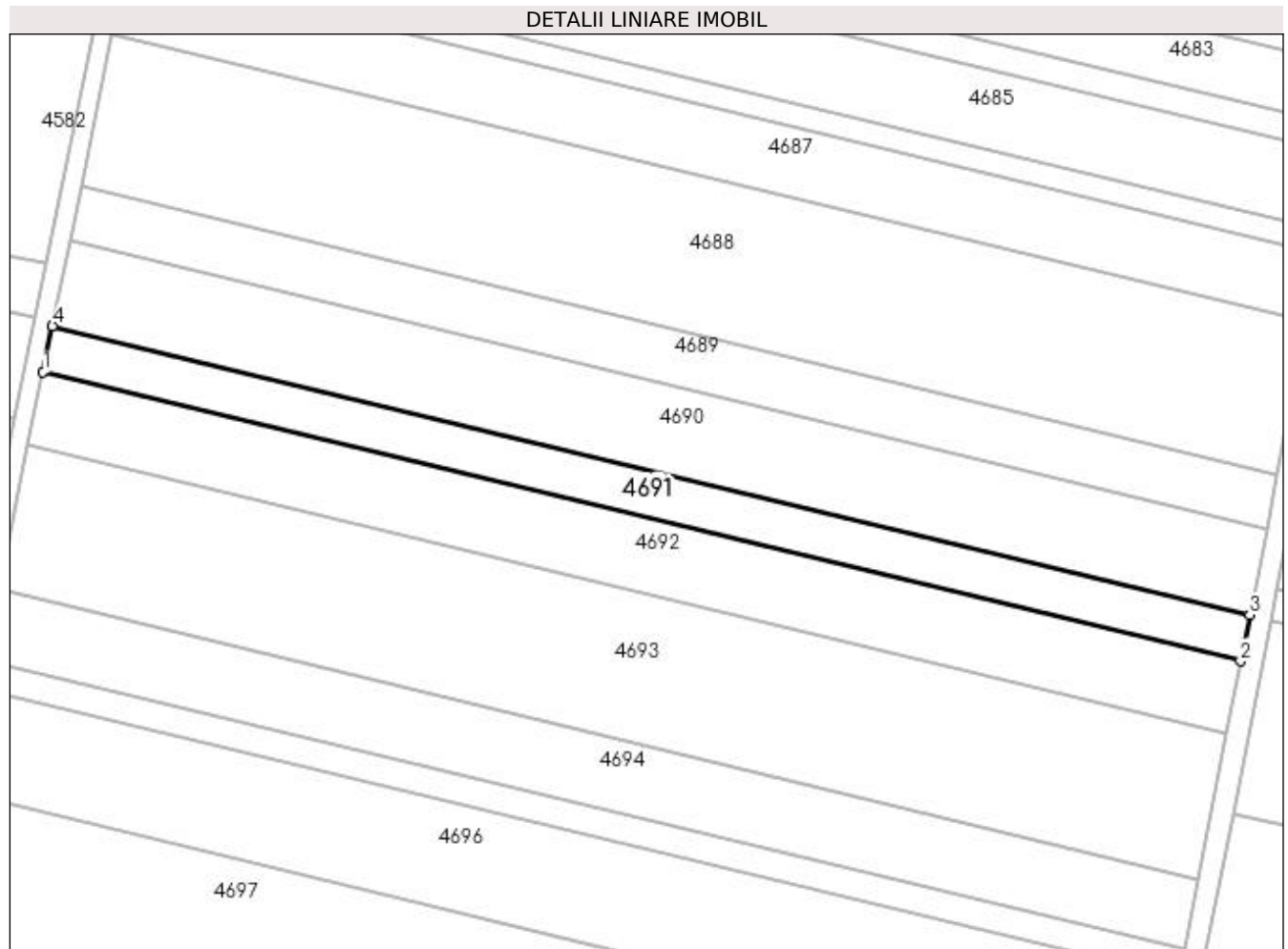
**C. Partea III. SARCINI .**

| Inscrieri privind dezmembramintele dreptului de proprietate, drepturi reale de garanție și sarcini | Referințe |
|--|-----------|
| NU SUNT  |           |

**Teren**

|              |                 |                        |
|--------------|-----------------|------------------------|
| Nr cadastral | Suprafața (mp)* | Observații / Referințe |
|              | 2.100           |                        |

\* Suprafața este determinată în planul de proiecție Stereo 70.



**Date referitoare la teren**

| Crt | Categorie folosință | Intra vilan | Suprafața (mp) | Tarla | Parcelă | Nr. topo | Observații / Referințe |
|-----|---------------------|-------------|----------------|-------|---------|----------|------------------------|
| 1   | arabil              | NU          | 2.100          | 29    | 86/1    | -        |                        |

**Lungime Segmente**

1) Valorile lungimilor segmentelor sunt obținute din proiecție în plan.

| Punct început | X / Y                      | Punct sfârșit | X / Y                      | Lungime segment (** (m) |
|---------------|----------------------------|---------------|----------------------------|-------------------------|
| 1             | 354.800,913<br>272.687,578 | 2             | 355.028,918<br>272.632,577 | 234.545                 |
| 2             | 355.028,918<br>272.632,577 | 3             | 355.030,639<br>272.641,374 | 8.964                   |
| 3             | 355.030,639<br>272.641,374 | 4             | 354.802,709<br>272.696,357 | 234.468                 |
| 4             | 354.802,709<br>272.696,357 | 1             | 354.800,913<br>272.687,578 | 8.961                   |

**\*\* Lungimile segmentelor sunt determinate în planul de proiecție Stereo 70 și sunt rotunjite la 1 milimetru.**

**\*\*\* Distanța dintre puncte este formată din segmente cumulate ce sunt mai mici decât valoarea 1 milimetru.**





**DATE DESPRE IMOBILUL NR. 4692**

Oficiul de Cadastru și Publicitate Imobiliară DOLJ  
Biroul de Cadastru și Publicitate Imobiliară Craiova

**A. Partea I. Descrierea imobilului**

TEREN Extravilan

Adresa: Jud. Dolj, T29, P46

| Nr. Crt | Nr cadastral Nr. topografic | Suprafața* (mp) | Observații / Referințe                 |
|---------|-----------------------------|-----------------|--|
| A1      |                             | 3.300           | Sector cadastral:8 Teren neimprejmuit; |

**B. Partea II. Proprietari și acte**

| Inscrieri privitoare la dreptul de proprietate și alte drepturi reale   | Referințe |
|---|-----------|
| /   |           |
| Act Administrativ nr. TDP 452-44803, din 05/12/1996 emis de COMISIA JUDETEANA DOLJ;   |           |
| B1  | A1        |
| Intabulare, drept de PROPRIETATE, dobandit prin Reconstituire, cota actuala 1/1, cota initiala 1/1<br>1) TRĂISTARU PETRE, LIPSĂ CNP |           |

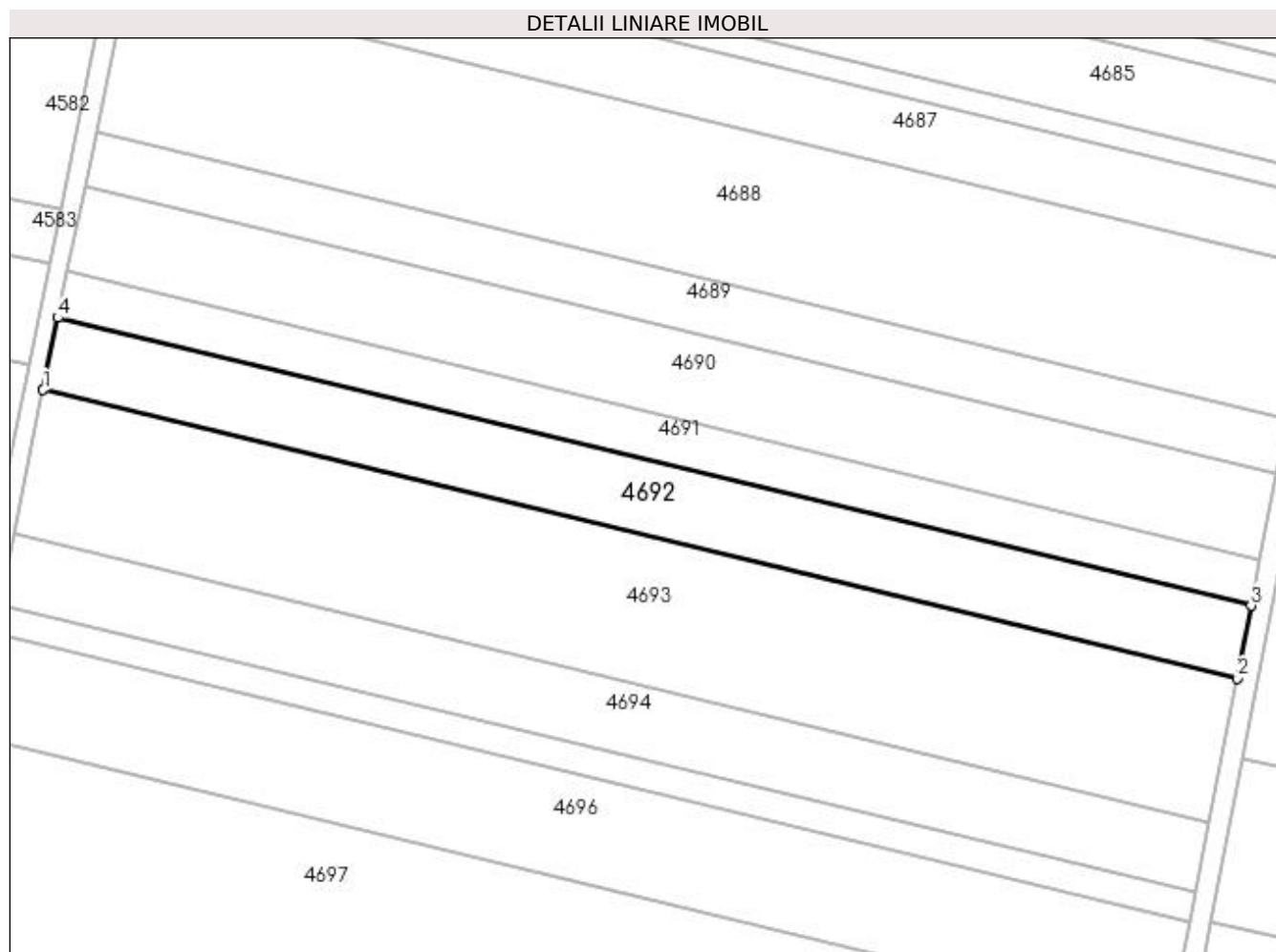
**C. Partea III. SARCINI .**

| Inscrieri privind dezmembramintele dreptului de proprietate, drepturi reale de garanție și sarcini | Referințe |
|--|-----------|
| NU SUNT  |           |

**Teren**

|              |                 |                        |
|--------------|-----------------|------------------------|
| Nr cadastral | Suprafața (mp)* | Observații / Referințe |
|              | 3.300           |                        |

\* Suprafața este determinată în planul de proiecție Stereo 70.



**Date referitoare la teren**

| Crt | Categorie folosință | Intra vilan | Suprafața (mp) | Tarla | Parcelă | Nr. topo | Observații / Referințe |
|-----|---------------------|-------------|----------------|-------|---------|----------|------------------------|
| 1   | arabil              | NU          | 3.300          | 29    | 46      | -        |                        |

**Lungime Segmente**

1) Valorile lungimilor segmentelor sunt obținute din proiecție în plan.

| Punct început | X / Y                      | Punct sfârșit | X / Y                      | Lungime segment (** (m) |
|---------------|----------------------------|---------------|----------------------------|-------------------------|
| 1             | 354.798,093<br>272.673,789 | 2             | 355.026,216<br>272.618,76  | 234.667                 |
| 2             | 355.026,216<br>272.618,76  | 3             | 355.028,918<br>272.632,577 | 14.079                  |
| 3             | 355.028,918<br>272.632,577 | 4             | 354.800,913<br>272.687,578 | 234.545                 |
| 4             | 354.800,913<br>272.687,578 | 1             | 354.798,093<br>272.673,789 | 14.075                  |

**\*\* Lungimile segmentelor sunt determinate în planul de proiecție Stereo 70 și sunt rotunjite la 1 milimetru.**

**\*\*\* Distanța dintre puncte este formată din segmente cumulate ce sunt mai mici decât valoarea 1 milimetru.**



**DATE DESPRE IMOBILUL NR. 4693**

Oficiul de Cadastru și Publicitate Imobiliară DOLJ  
Biroul de Cadastru și Publicitate Imobiliară Craiova

**A. Partea I. Descrierea imobilului**

TEREN Extravilan

Adresa: Jud. Dolj, T29, P45

| Nr. Crt | Nr cadastral Nr. topografic | Suprafața* (mp) | Observații / Referințe                 |
|---------|-----------------------------|-----------------|--|
| A1      |                             | 6.600           | Sector cadastral:8 Teren neimprejmuit; |

**B. Partea II. Proprietari și acte**

| Inscrieri privitoare la dreptul de proprietate și alte drepturi reale  | Referințe |
|--|-----------|
| /  |           |
| Act Administrativ nr. TDP 387-48668, din 22/11/1996 emis de COMISIA JUDETEANA DOLJ;  |           |
| B1   | A1        |
| Intabulare, drept de PROPRIETATE, dobândit prin Reconstituire, cota actuala 1/1, cota initiala 1/1<br>1) TRĂISTARU CONSTANTIN, LIPSĂ CNP |           |

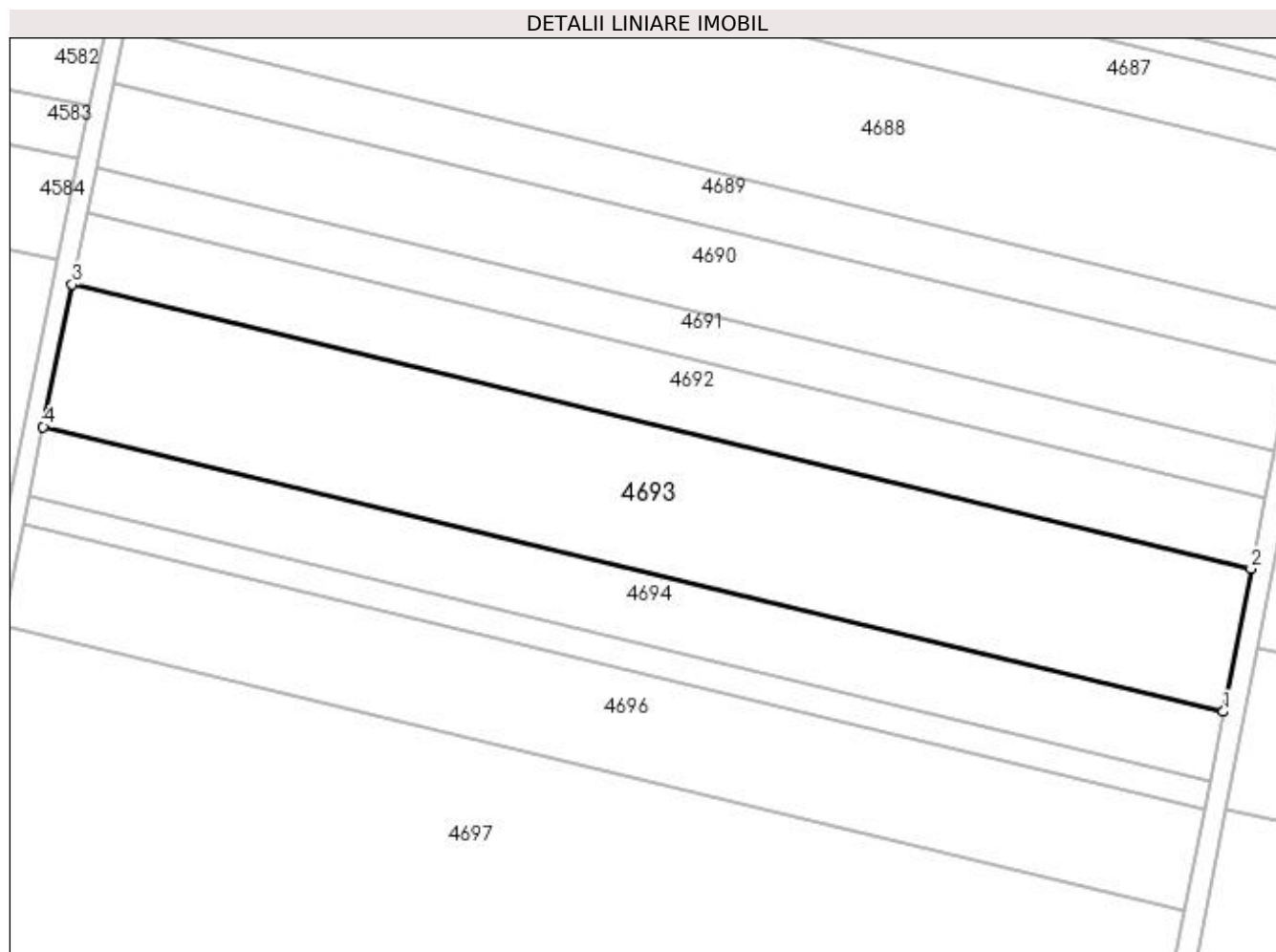
**C. Partea III. SARCINI .**

| Inscrieri privind dezmembramintele dreptului de proprietate, drepturi reale de garanție și sarcini | Referințe |
|--|-----------|
| NU SUNT  |           |

### Teren

| Nr cadastral | Suprafața (mp)* | Observații / Referințe |
|--------------|-----------------|------------------------|
|              | 6.600           |                        |

\* Suprafața este determinată în planul de proiecție Stereo 70.



### Date referitoare la teren

| Crt | Categorie folosință | Intra vilan | Suprafața (mp) | Tarla | Parcelă | Nr. topo | Observații / Referințe |
|-----|---------------------|-------------|----------------|-------|---------|----------|------------------------|
| 1   | arabil              | NU          | 6.600          | 29    | 45      | -        |                        |

### Lungime Segmente

1) Valorile lungimilor segmentelor sunt obținute din proiecție în plan.

| Punct început | X / Y                      | Punct sfârșit | X / Y                      | Lungime segment (** (m) |
|---------------|----------------------------|---------------|----------------------------|-------------------------|
| 1             | 355.020,816<br>272.591,145 | 2             | 355.026,216<br>272.618,76  | 28.137                  |
| 2             | 355.026,216<br>272.618,76  | 3             | 354.798,093<br>272.673,789 | 234.667                 |
| 3             | 354.798,093<br>272.673,789 | 4             | 354.792,457<br>272.646,232 | 28.128                  |
| 4             | 354.792,457<br>272.646,232 | 1             | 355.020,816<br>272.591,145 | 234.909                 |

**\*\* Lungimile segmentelor sunt determinate în planul de proiecție Stereo 70 și sunt rotunjite la 1 milimetru.**

**\*\*\* Distanța dintre puncte este formată din segmente cumulate ce sunt mai mici decât valoarea 1 milimetru.**





**DATE DESPRE IMOBILUL NR. 4694**

Oficiul de Cadastru și Publicitate Imobiliară DOLJ  
Biroul de Cadastru și Publicitate Imobiliară Craiova

**A. Partea I. Descrierea imobilului**

TEREN Extravilan

Adresa: Jud. Dolj, T29, P125

| Nr. Crt | Nr cadastral Nr. topografic | Suprafața* (mp) | Observații / Referințe                 |
|---------|-----------------------------|-----------------|--|
| A1      |                             | 3.200           | Sector cadastral:8 Teren neimprejmuit; |

**B. Partea II. Proprietari și acte**

| Inscrieri privitoare la dreptul de proprietate și alte drepturi reale  | Referințe |
|--|-----------|
| /  |           |
| Act Administrativ nr. TDP 387-48668, din 22/11/1996 emis de COMISIA JUDETEANA DOLJ;  |           |
| B1   | A1        |
| Intabulare, drept de PROPRIETATE, dobândit prin Reconstituire, cota actuala 1/1, cota initiala 1/1<br>1) TRĂISTARU CONSTANTIN, LIPSĂ CNP |           |

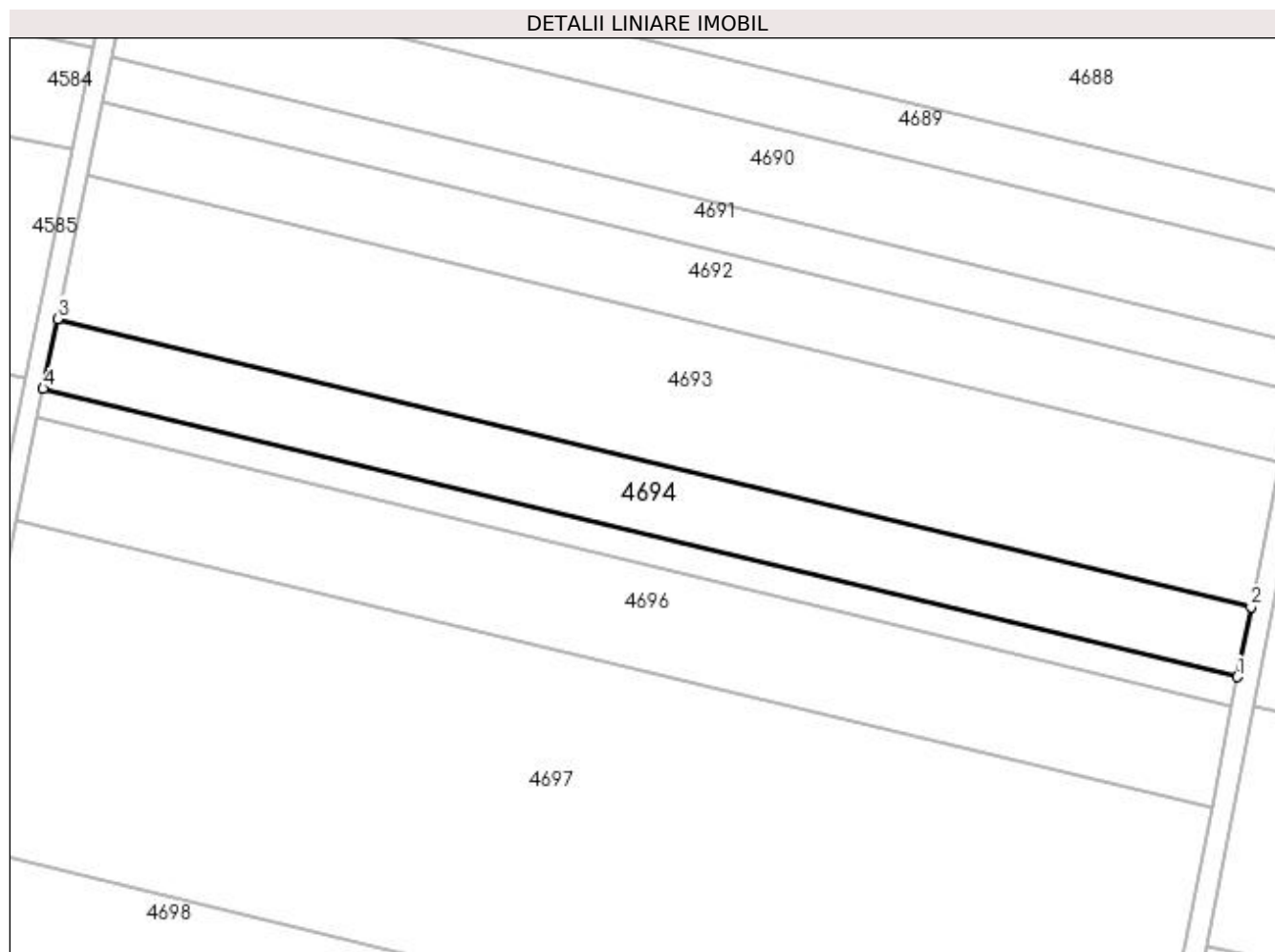
**C. Partea III. SARCINI .**

| Inscrieri privind dezmembramintele dreptului de proprietate, drepturi reale de garanție și sarcini | Referințe |
|--|-----------|
| NU SUNT  |           |

**Teren**

|              |                 |                        |
|--------------|-----------------|------------------------|
| Nr cadastral | Suprafața (mp)* | Observații / Referințe |
|              | 3.200           |                        |

\* Suprafața este determinată în planul de proiecție Stereo 70.



**Date referitoare la teren**

| Crt | Categorie folosință | Intra vilan | Suprafața (mp) | Tarla | Parcelă | Nr. topo | Observații / Referințe |
|-----|---------------------|-------------|----------------|-------|---------|----------|------------------------|
| 1   | arabil              | NU          | 3.200          | 29    | 125     | -        |                        |

**Lungime Segmente**

1) Valorile lungimilor segmentelor sunt obținute din proiecție în plan.

| Punct început | X / Y                      | Punct sfârșit | X / Y                      | Lungime segment (** (m) |
|---------------|----------------------------|---------------|----------------------------|-------------------------|
| 1             | 355.018,2<br>272.577,767   | 2             | 355.020,816<br>272.591,145 | 13.632                  |
| 2             | 355.020,816<br>272.591,145 | 3             | 354.792,457<br>272.646,232 | 234.909                 |
| 3             | 354.792,457<br>272.646,232 | 4             | 354.789,727<br>272.632,881 | 13.627                  |
| 4             | 354.789,727<br>272.632,881 | 1             | 355.018,2<br>272.577,767   | 235.027                 |

**\*\* Lungimile segmentelor sunt determinate în planul de proiecție Stereo 70 și sunt rotunjite la 1 milimetru.**

**\*\*\* Distanța dintre puncte este formată din segmente cumulate ce sunt mai mici decât valoarea 1 milimetru.**



**DATE DESPRE IMOBILUL NR. 4695**

Oficiul de Cadastru și Publicitate Imobiliară DOLJ  
Biroul de Cadastru și Publicitate Imobiliară Craiova

**A. Partea I. Descrierea imobilului**

TEREN Extravilan

Adresa: Jud. Dolj, T29, P124

| Nr. Crt | Nr cadastral Nr. topografic | Suprafața* (mp) | Observații / Referințe                 |
|---------|-----------------------------|-----------------|--|
| A1      |                             | 1.300           | Sector cadastral:8 Teren neimprejmuit; |

**B. Partea II. Proprietari și acte**

| Inscrieri privitoare la dreptul de proprietate și alte drepturi reale   | Referințe |
|---|-----------|
| /   |           |
| Act Administrativ nr. TDP 452-44803, din 05/12/1996 emis de COMISIA JUDETEANA DOLJ;   |           |
| B1  | A1        |
| Intabulare, drept de PROPRIETATE, dobandit prin Reconstituire, cota actuala 1/1, cota initiala 1/1<br>1) TRĂISTARU PETRE, LIPSĂ CNP |           |

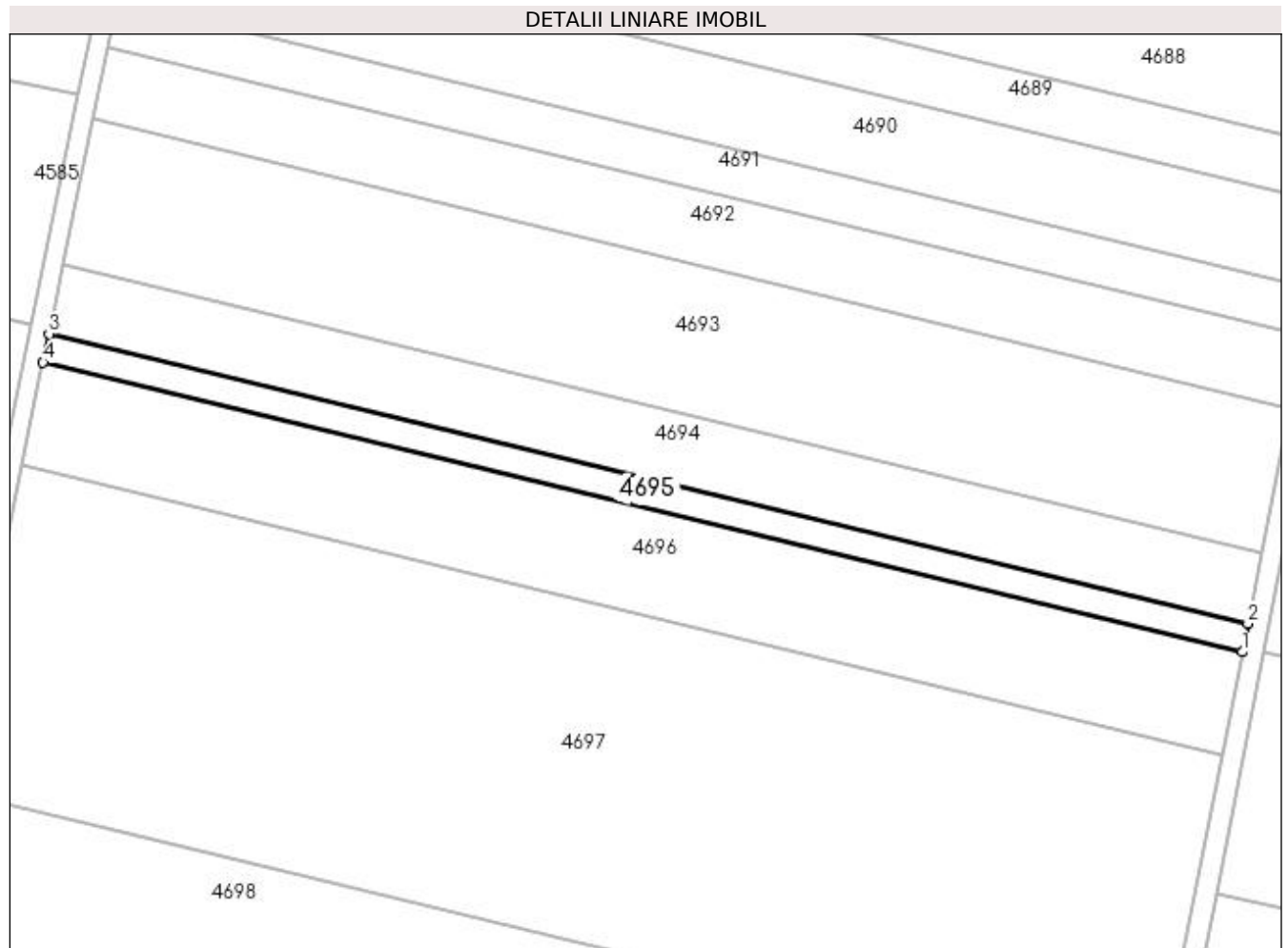
**C. Partea III. SARCINI .**

| Inscrieri privind dezmembramintele dreptului de proprietate, drepturi reale de garanție și sarcini | Referințe |
|--|-----------|
| NU SUNT  |           |

**Teren**

|              |                 |                        |
|--------------|-----------------|------------------------|
| Nr cadastral | Suprafața (mp)* | Observații / Referințe |
|              | 1.300           |                        |

\* Suprafața este determinată în planul de proiecție Stereo 70.



**Date referitoare la teren**

| Crt | Categorie folosință | Intra vilan | Suprafața (mp) | Tarla | Parcelă | Nr. topo | Observații / Referințe |
|-----|---------------------|-------------|----------------|-------|---------|----------|------------------------|
| 1   | arabil              | NU          | 1.300          | 29    | 124     | -        |                        |

**Lungime Segmente**

1) Valorile lungimilor segmentelor sunt obținute din proiecție în plan.

| Punct început | X / Y                      | Punct sfârșit | X / Y                      | Lungime segment (** (m) |
|---------------|----------------------------|---------------|----------------------------|-------------------------|
| 1             | 355.017,137<br>272.572,334 | 2             | 355.018,2<br>272.577,767   | 5.536                   |
| 2             | 355.018,2<br>272.577,767   | 3             | 354.789,727<br>272.632,881 | 235.027                 |
| 3             | 354.789,727<br>272.632,881 | 4             | 354.788,618<br>272.627,459 | 5.534                   |
| 4             | 354.788,618<br>272.627,459 | 1             | 355.017,137<br>272.572,334 | 235.074                 |

**\*\* Lungimile segmentelor sunt determinate în planul de proiecție Stereo 70 și sunt rotunjite la 1 milimetru.**

**\*\*\* Distanța dintre puncte este formată din segmente cumulate ce sunt mai mici decât valoarea 1 milimetru.**





**DATE DESPRE IMOBILUL NR. 4696**

Oficiul de Cadastru și Publicitate Imobiliară DOLJ  
Biroul de Cadastru și Publicitate Imobiliară Craiova

**A. Partea I. Descrierea imobilului**

TEREN Extravilan

Adresa: Jud. Dolj, T29, P44

| Nr. Crt | Nr cadastral Nr. topografic | Suprafața* (mp) | Observații / Referințe                 |
|---------|-----------------------------|-----------------|--|
| A1      |                             | 4.700           | Sector cadastral:8 Teren neimprejmuit; |

**B. Partea II. Proprietari și acte**

| Inscrieri privitoare la dreptul de proprietate și alte drepturi reale  | Referințe |
|--|-----------|
| /  |           |
| Act Administrativ nr. TDP 735-19537, din 07/03/1997 emis de COMISIA JUDETEANA DOLJ;  |           |
| B1   | A1        |
| Intabulare, drept de PROPRIETATE, dobândit prin Reconstituire, cota actuala 1/1, cota initiala 1/1<br>1) DOBRE CONSTANTIN, LIPSĂ CNP |           |

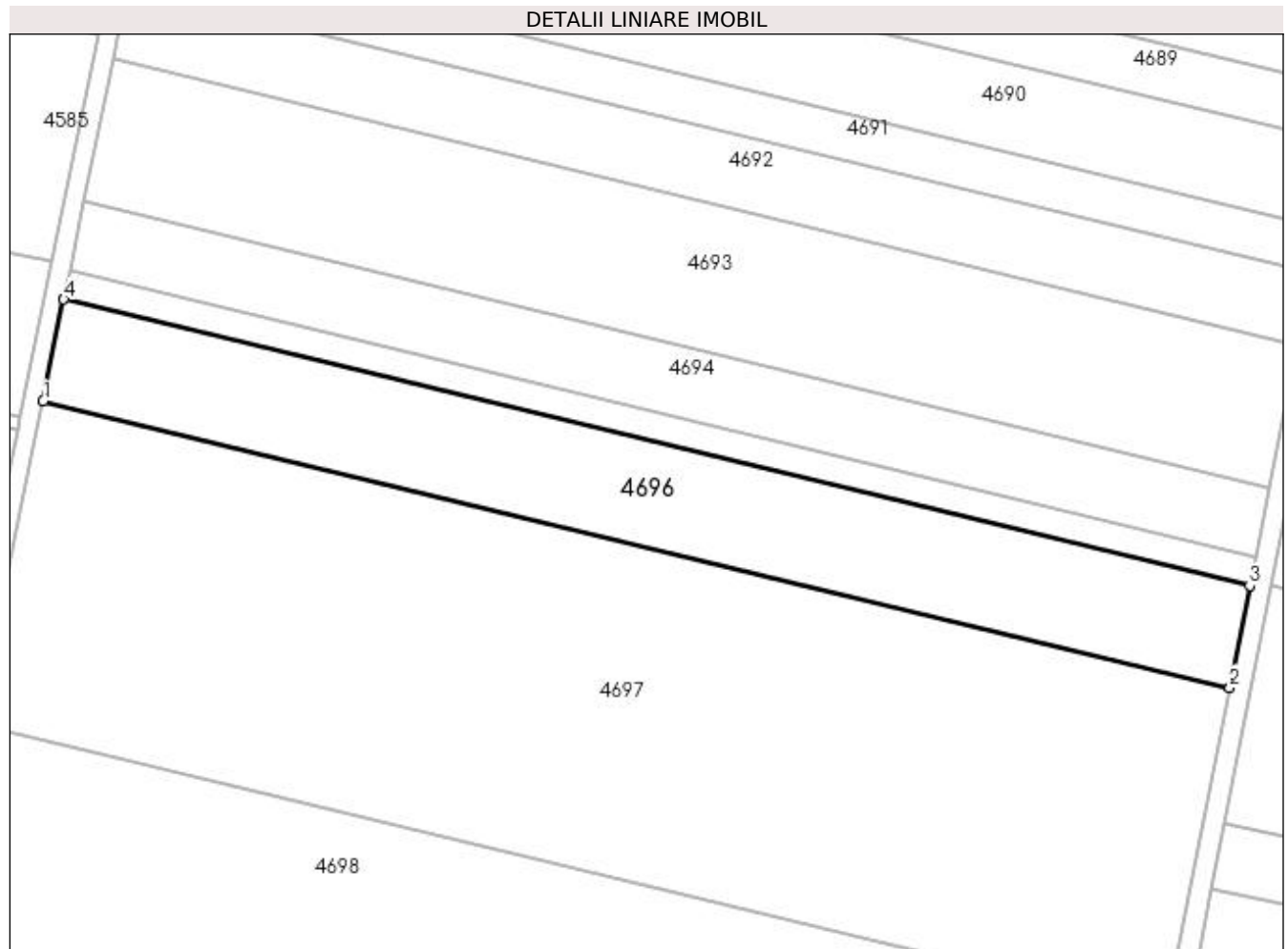
**C. Partea III. SARCINI .**

| Inscrieri privind dezmembramintele dreptului de proprietate, drepturi reale de garanție și sarcini | Referințe |
|--|-----------|
| NU SUNT  |           |

**Teren**

|              |                 |                        |
|--------------|-----------------|------------------------|
| Nr cadastral | Suprafața (mp)* | Observații / Referințe |
|              | 4.700           |                        |

\* Suprafața este determinată în planul de proiecție Stereo 70.



**Date referitoare la teren**

| Crt | Categorie folosință | Intra vilan | Suprafața (mp) | Tarla | Parcelă | Nr. topo | Observații / Referințe |
|-----|---------------------|-------------|----------------|-------|---------|----------|------------------------|
| 1   | arabil              | NU          | 4.700          | 29    | 44      | -        |                        |

**Lungime Segmente**

1) Valorile lungimilor segmentelor sunt obținute din proiecție în plan.

| Punct început | X / Y                      | Punct sfârșit | X / Y                      | Lungime segment (** (m) |
|---------------|----------------------------|---------------|----------------------------|-------------------------|
| 1             | 354.784,611<br>272.607,866 | 2             | 355.013,298<br>272.552,701 | 235.247                 |
| 2             | 355.013,298<br>272.552,701 | 3             | 355.017,137<br>272.572,334 | 20.005                  |
| 3             | 355.017,137<br>272.572,334 | 4             | 354.788,618<br>272.627,459 | 235.074                 |
| 4             | 354.788,618<br>272.627,459 | 1             | 354.784,611<br>272.607,866 | 19.998                  |

**\*\* Lungimile segmentelor sunt determinate în planul de proiecție Stereo 70 și sunt rotunjite la 1 milimetru.**

**\*\*\* Distanța dintre puncte este formată din segmente cumulate ce sunt mai mici decât valoarea 1 milimetru.**



**DATE DESPRE IMOBILUL NR. 4697**

Oficiul de Cadastru și Publicitate Imobiliară DOLJ  
Biroul de Cadastru și Publicitate Imobiliară Craiova

**A. Partea I. Descrierea imobilului**

TEREN Extravilan

Adresa: Jud. Dolj, T29, P43

| Nr. Crt | Nr cadastral Nr. topografic | Suprafața* (mp) | Observații / Referințe                 |
|---------|-----------------------------|-----------------|--|
| A1      |                             | 14.900          | Sector cadastral:8 Teren neimprejmuit; |

**B. Partea II. Proprietari și acte**

| Inscrieri privitoare la dreptul de proprietate și alte drepturi reale  | Referințe |
|--|-----------|
| /  |           |
| Act Notarial nr. APV AUT 1973, din 10/09/2019 emis de BNP STOENESCU FLOREA;  |           |
| B1   | A1        |
| Intabulare, drept de PROPRIETATE, dobandit prin lesire Din Indiviziune, cota actuala 1/1, cota initiala 1/1<br>1) ICĂLAȘ GENEL |           |

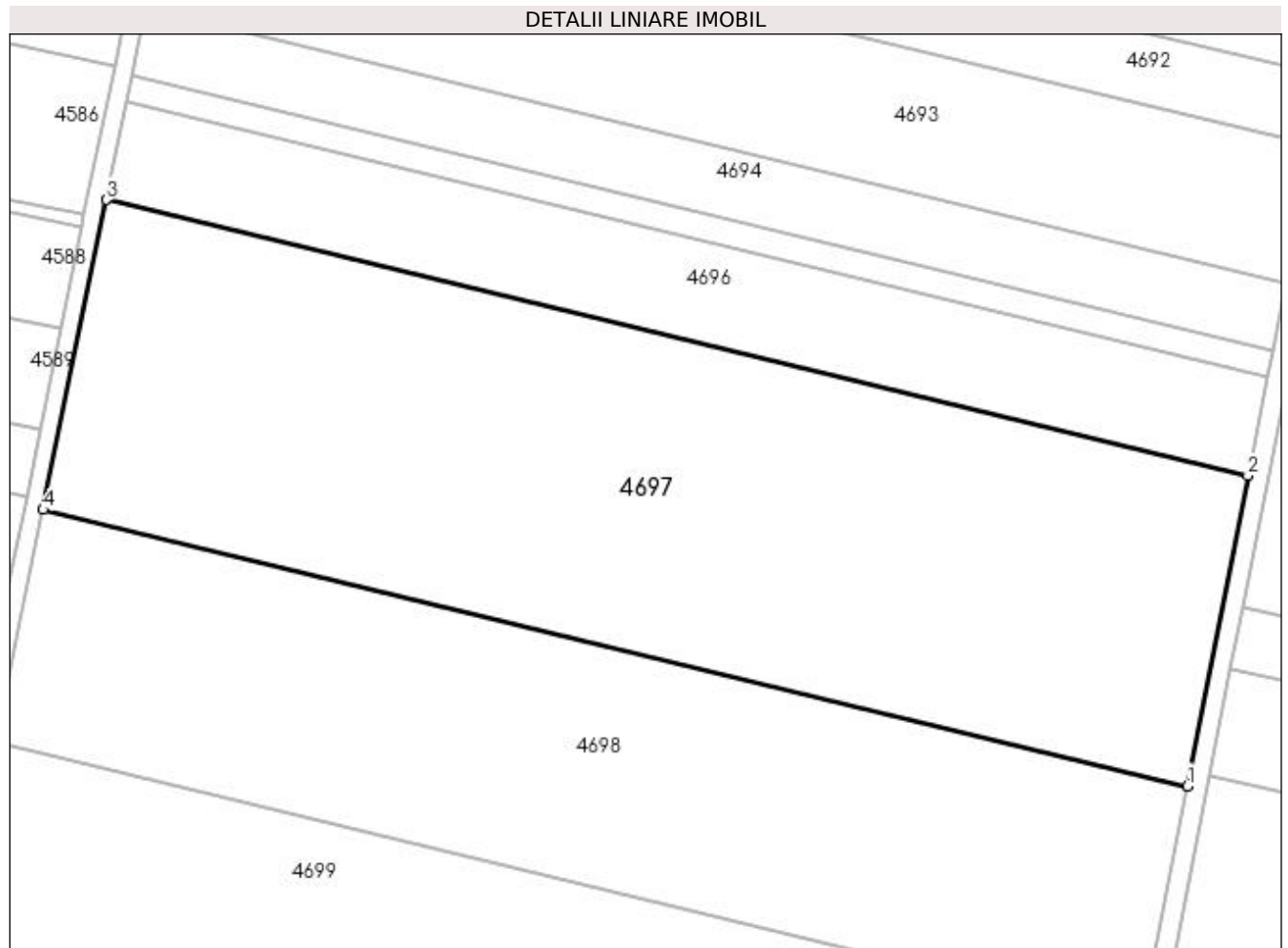
**C. Partea III. SARCINI .**

| Inscrieri privind dezmembramintele dreptului de proprietate, drepturi reale de garanție și sarcini | Referințe |
|--|-----------|
| NU SUNT  |           |

**Teren**

|              |                 |                        |
|--------------|-----------------|------------------------|
| Nr cadastral | Suprafața (mp)* | Observații / Referințe |
|              | 14.900          |                        |

\* Suprafața este determinată în planul de proiecție Stereo 70.



**Date referitoare la teren**

| Crt | Categorie folosință | Intra vilan | Suprafața (mp) | Tarla | Parcelă | Nr. topo | Observații / Referințe |
|-----|---------------------|-------------|----------------|-------|---------|----------|------------------------|
| 1   | arabil              | NU          | 14.900         | 29    | 43      | -        |                        |

**Lungime Segmente**

1) Valorile lungimilor segmentelor sunt obținute din proiecție în plan.

| Punct început | X / Y                      | Punct sfârșit | X / Y                      | Lungime segment (** (m) |
|---------------|----------------------------|---------------|----------------------------|-------------------------|
| 1             | 355.001,144<br>272.490,554 | 2             | 355.013,298<br>272.552,701 | 63.324                  |
| 2             | 355.013,298<br>272.552,701 | 3             | 354.784,611<br>272.607,866 | 235.247                 |
| 3             | 354.784,611<br>272.607,866 | 4             | 354.771,926<br>272.545,847 | 63.303                  |
| 4             | 354.771,926<br>272.545,847 | 1             | 355.001,144<br>272.490,554 | 235.793                 |

**\*\* Lungimile segmentelor sunt determinate în planul de proiecție Stereo 70 și sunt rotunjite la 1 milimetru.**

**\*\*\* Distanța dintre puncte este formată din segmente cumulate ce sunt mai mici decât valoarea 1 milimetru.**





**DATE DESPRE IMOBILUL NR. 4698**

Oficiul de Cadastru și Publicitate Imobiliară DOLJ  
Biroul de Cadastru și Publicitate Imobiliară Craiova

**A. Partea I. Descrierea imobilului**

TEREN Extravilan

Adresa: Jud. Dolj, T29, P42

| Nr. Crt | Nr cadastral Nr. topografic | Suprafața* (mp) | Observații / Referințe                 |
|---------|-----------------------------|-----------------|--|
| A1      |                             | 11.200          | Sector cadastral:8 Teren neimprejmuit; |

**B. Partea II. Proprietari și acte**

| Inscrieri privitoare la dreptul de proprietate și alte drepturi reale  | Referințe |
|--|-----------|
| /  |           |
| Act Administrativ nr. TDP 323-48668, din 30/04/1996 emis de COMISIA JUDETEANA DOLJ;  |           |
| B1   | A1        |
| Intabulare, drept de PROPRIETATE, dobândit prin Reconstituire, cota actuala 1/1, cota initiala 1/1<br>1) BIGEA GHEORGHE, LIPSĂ CNP |           |

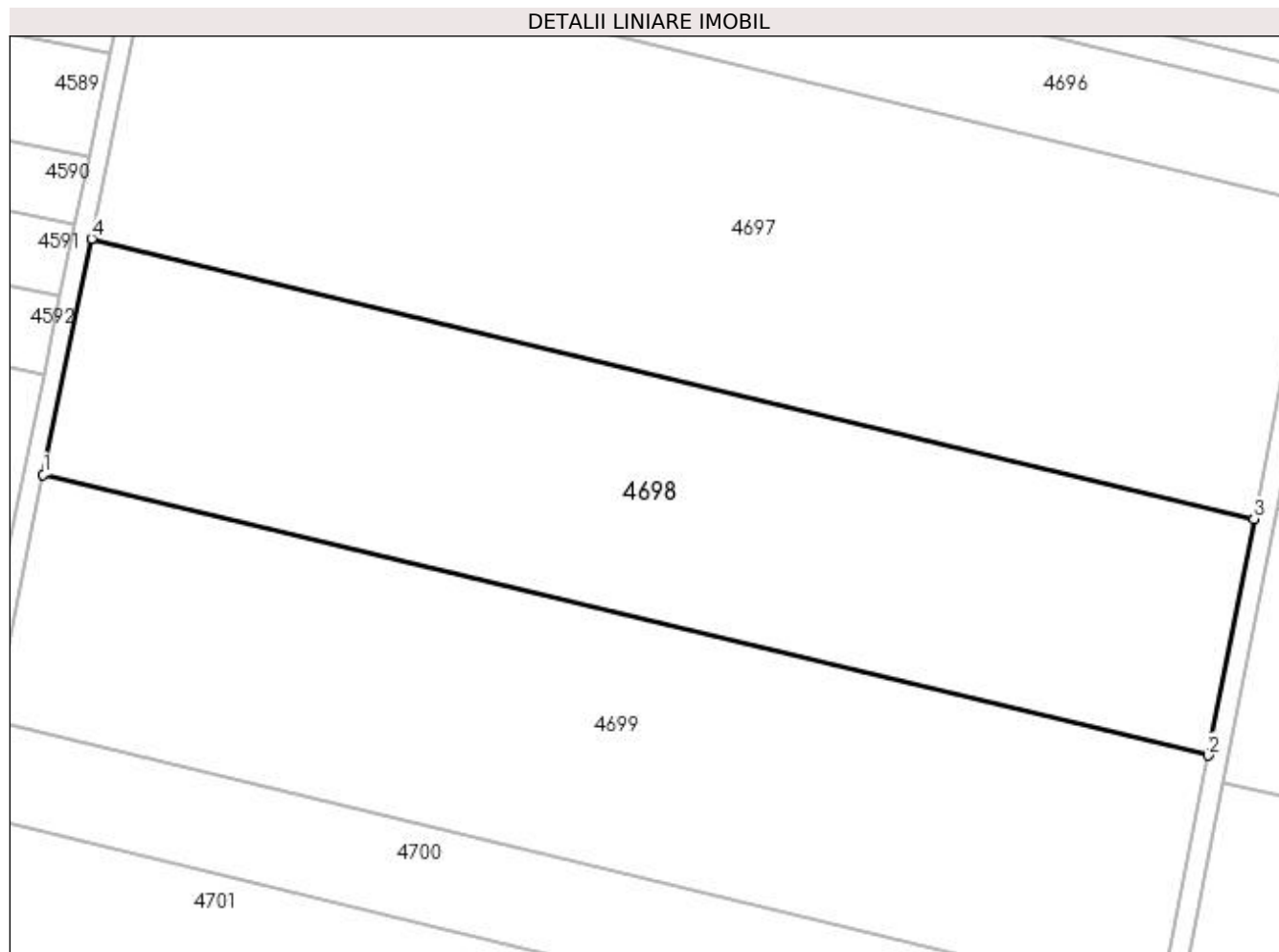
**C. Partea III. SARCINI .**

| Inscrieri privind dezmembramintele dreptului de proprietate, drepturi reale de garanție și sarcini | Referințe |
|--|-----------|
| NU SUNT  |           |

**Teren**

|              |                 |                        |
|--------------|-----------------|------------------------|
| Nr cadastral | Suprafața (mp)* | Observații / Referințe |
|              | 11.200          |                        |

\* Suprafața este determinată în planul de proiecție Stereo 70.



**Date referitoare la teren**

| Crt | Categorie folosință | Intra vilan | Suprafața (mp) | Tarla | Parcelă | Nr. topo | Observații / Referințe |
|-----|---------------------|-------------|----------------|-------|---------|----------|------------------------|
| 1   | arabil              | NU          | 11.200         | 29    | 42      | -        |                        |

**Lungime Segmente**

1) Valorile lungimilor segmentelor sunt obținute din proiecție în plan.

| Punct început | X / Y                      | Punct sfârșit | X / Y                      | Lungime segment (** (m) |
|---------------|----------------------------|---------------|----------------------------|-------------------------|
| 1             | 354.762,411<br>272.499,323 | 2             | 354.992,027<br>272.443,934 | 236.202                 |
| 2             | 354.992,027<br>272.443,934 | 3             | 355.001,144<br>272.490,554 | 47.503                  |
| 3             | 355.001,144<br>272.490,554 | 4             | 354.771,926<br>272.545,847 | 235.793                 |
| 4             | 354.771,926<br>272.545,847 | 1             | 354.762,411<br>272.499,323 | 47.487                  |

**\*\* Lungimile segmentelor sunt determinate în planul de proiecție Stereo 70 și sunt rotunjite la 1 milimetru.**

**\*\*\* Distanța dintre puncte este formată din segmente cumulate ce sunt mai mici decât valoarea 1 milimetru.**



**DATE DESPRE IMOBILUL NR. 4699**

Oficiul de Cadastru și Publicitate Imobiliară DOLJ  
Biroul de Cadastru și Publicitate Imobiliară Craiova

**A. Partea I. Descrierea imobilului**

TEREN Extravilan

Adresa: Jud. Dolj, T29, P41

| Nr. Crt | Nr cadastral Nr. topografic | Suprafața* (mp) | Observații / Referințe                 |
|---------|-----------------------------|-----------------|--|
| A1      |                             | 11.700          | Sector cadastral:8 Teren neimprejmuit; |

**B. Partea II. Proprietari și acte**

| Inscrieri privitoare la dreptul de proprietate și alte drepturi reale   | Referințe |
|---|-----------|
| /   |           |
| Act Administrativ nr. TDP 324-48668, din 30/04/1996 emis de COMISIA JUDETEANA DOLJ;   |           |
| B1  | A1        |
| Intabulare, drept de PROPRIETATE, dobândit prin Reconstituire, cota actuala 1/1, cota initiala 1/1<br>1) BIGEA ROMULUS, LIPSĂ CNP |           |

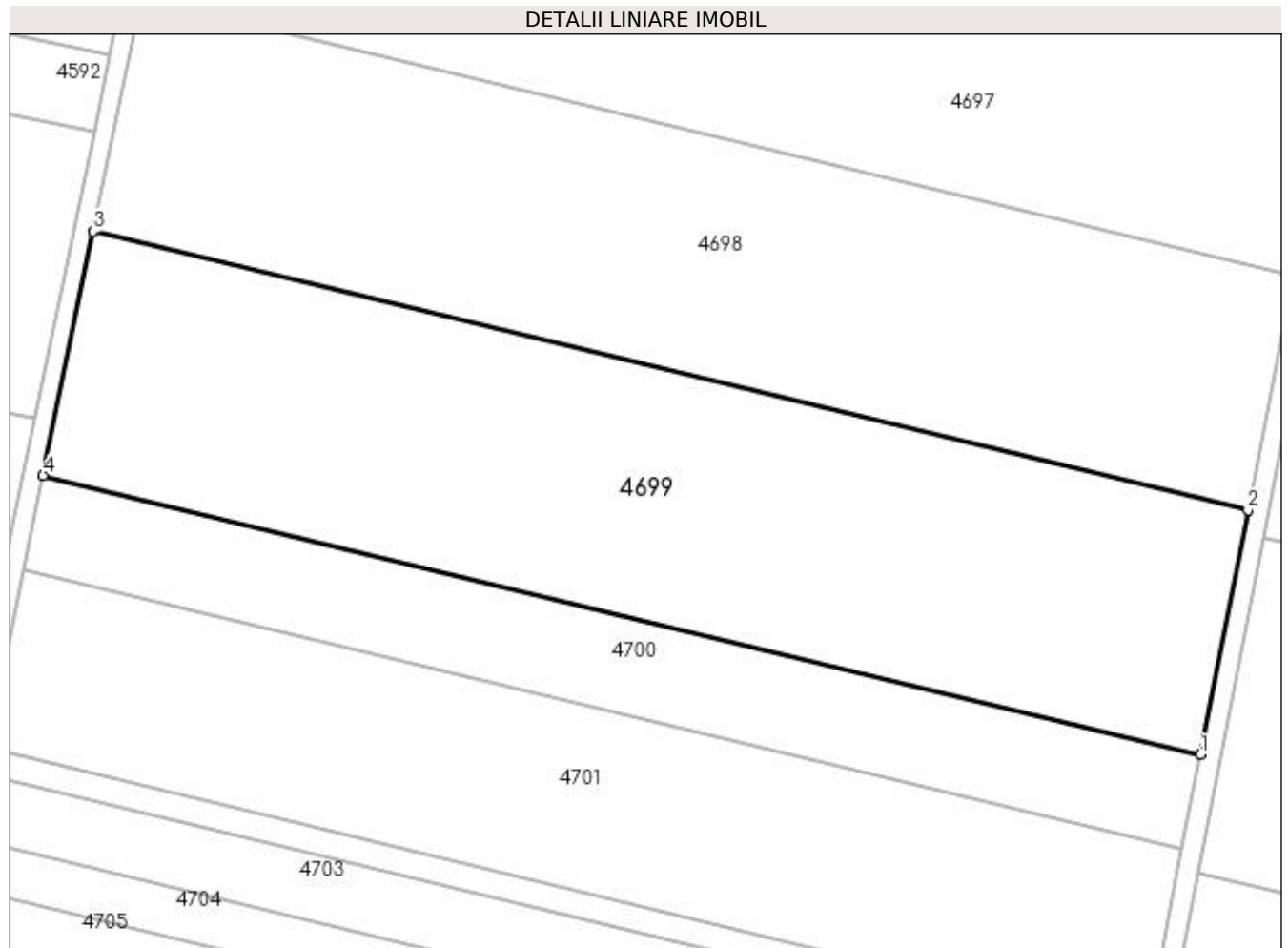
**C. Partea III. SARCINI .**

| Inscrieri privind dezmembramintele dreptului de proprietate, drepturi reale de garanție și sarcini | Referințe |
|--|-----------|
| NU SUNT  |           |

**Teren**

|              |                 |                        |
|--------------|-----------------|------------------------|
| Nr cadastral | Suprafața (mp)* | Observații / Referințe |
|              | 11.700          |                        |

\* Suprafața este determinată în planul de proiecție Stereo 70.



**Date referitoare la teren**

| Crt | Categorie folosință | Intra vilan | Suprafața (mp) | Tarla | Parcelă | Nr. topo | Observații / Referințe |
|-----|---------------------|-------------|----------------|-------|---------|----------|------------------------|
| 1   | arabil              | NU          | 11.700         | 29    | 41      | -        |                        |

**Lungime Segmente**

1) Valorile lungimilor segmentelor sunt obținute din proiecție în plan.

| Punct început | X / Y                      | Punct sfârșit | X / Y                      | Lungime segment (** (m) |
|---------------|----------------------------|---------------|----------------------------|-------------------------|
| 1             | 354.982,52<br>272.395,318  | 2             | 354.992,027<br>272.443,934 | 49.536                  |
| 2             | 354.992,027<br>272.443,934 | 3             | 354.762,411<br>272.499,323 | 236.202                 |
| 3             | 354.762,411<br>272.499,323 | 4             | 354.752,489<br>272.450,808 | 49.52                   |
| 4             | 354.752,489<br>272.450,808 | 1             | 354.982,52<br>272.395,318  | 236.629                 |

**\*\* Lungimile segmentelor sunt determinate în planul de proiecție Stereo 70 și sunt rotunjite la 1 milimetru.**

**\*\*\* Distanța dintre puncte este formată din segmente cumulate ce sunt mai mici decât valoarea 1 milimetru.**





**DATE DESPRE IMOBILUL NR. 4700**

Oficiul de Cadastru și Publicitate Imobiliară DOLJ  
Biroul de Cadastru și Publicitate Imobiliară Craiova

**A. Partea I. Descrierea imobilului**

TEREN Extravilan

Adresa: Jud. Dolj, T29, P40

| Nr. Crt | Nr cadastral Nr. topografic | Suprafața* (mp) | Observații / Referințe                 |
|---------|-----------------------------|-----------------|--|
| A1      |                             | 4.500           | Sector cadastral:8 Teren neimprejmuit; |

**B. Partea II. Proprietari și acte**

| Inscrieri privitoare la dreptul de proprietate și alte drepturi reale   | Referințe |
|---|-----------|
| /   |           |
| Act Administrativ nr. TDP 325-48668, din 30/04/1996 emis de COMISIA JUDETEANA DOLJ;   |           |
| B1  | A1        |
| Intabulare, drept de PROPRIETATE, dobândit prin Reconstituire, cota actuala 1/1, cota initiala 1/1<br>1) TUTUN DUMITRU, LIPSĂ CNP |           |

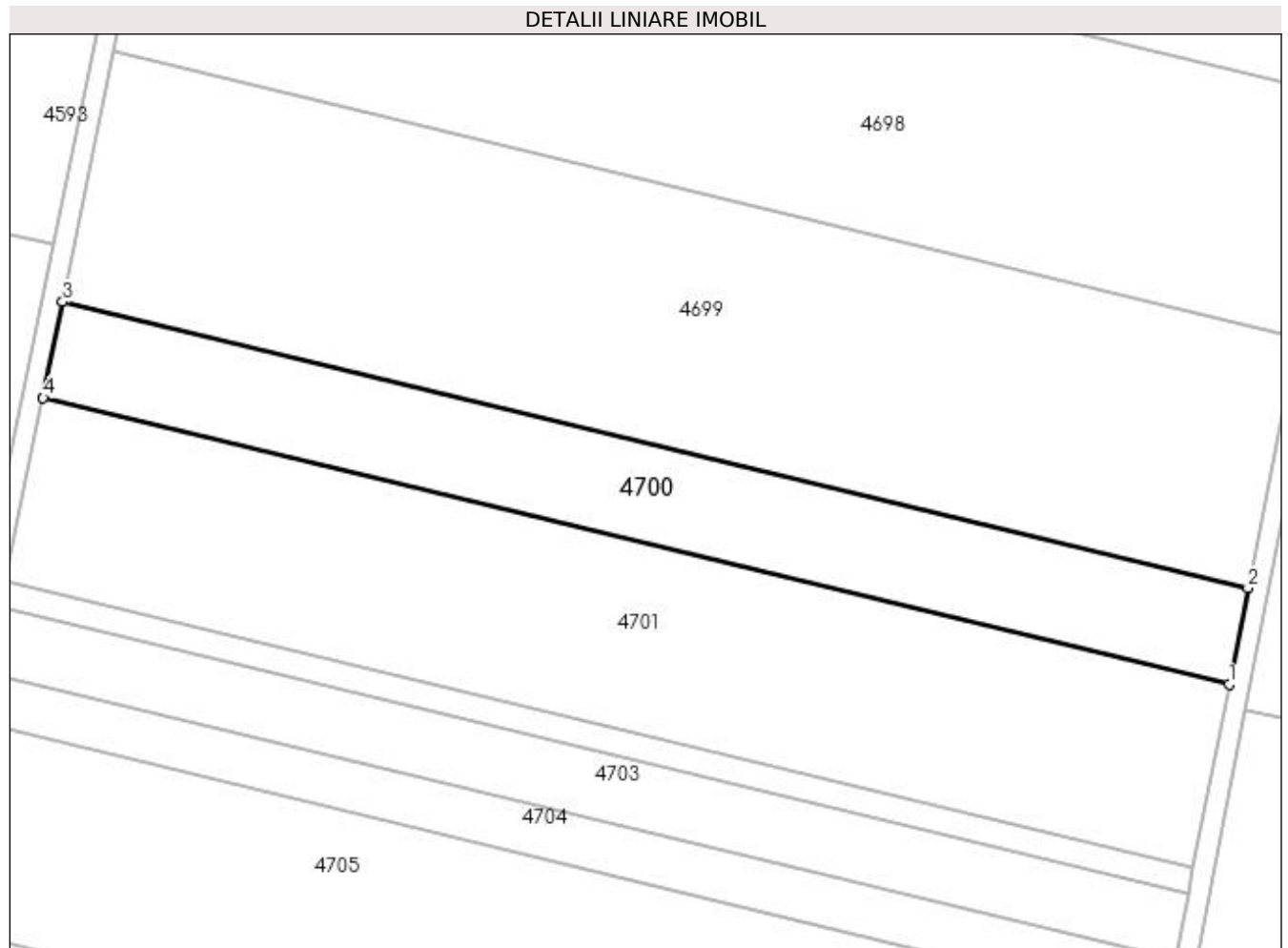
**C. Partea III. SARCINI .**

| Inscrieri privind dezmembramintele dreptului de proprietate, drepturi reale de garanție și sarcini | Referințe |
|--|-----------|
| NU SUNT  |           |

**Teren**

|              |                 |                        |
|--------------|-----------------|------------------------|
| Nr cadastral | Suprafața (mp)* | Observații / Referințe |
|              | 4.500           |                        |

\* Suprafața este determinată în planul de proiecție Stereo 70.



**Date referitoare la teren**

| Crt | Categorie folosință | Intra vilan | Suprafața (mp) | Tarla | Parcelă | Nr. topo | Observații / Referințe |
|-----|---------------------|-------------|----------------|-------|---------|----------|------------------------|
| 1   | arabil              | NU          | 4.500          | 29    | 40      | -        |                        |

**Lungime Segmente**

1) Valorile lungimilor segmentelor sunt obținute din proiecție în plan.

| Punct început | X / Y                      | Punct sfârșit | X / Y                      | Lungime segment (** (m) |
|---------------|----------------------------|---------------|----------------------------|-------------------------|
| 1             | 354.978,868<br>272.376,643 | 2             | 354.982,52<br>272.395,318  | 19.029                  |
| 2             | 354.982,52<br>272.395,318  | 3             | 354.752,489<br>272.450,808 | 236.629                 |
| 3             | 354.752,489<br>272.450,808 | 4             | 354.748,677<br>272.432,171 | 19.022                  |
| 4             | 354.748,677<br>272.432,171 | 1             | 354.978,868<br>272.376,643 | 236.793                 |

**\*\* Lungimile segmentelor sunt determinate în planul de proiecție Stereo 70 și sunt rotunjite la 1 milimetru.**

**\*\*\* Distanța dintre puncte este formată din segmente cumulate ce sunt mai mici decât valoarea 1 milimetru.**



**DATE DESPRE IMOBILUL NR. 4701**

Oficiul de Cadastru și Publicitate Imobiliară DOLJ  
Biroul de Cadastru și Publicitate Imobiliară Craiova

**A. Partea I. Descrierea imobilului**

TEREN Extravilan

Adresa: Jud. Dolj, T29, P39

| Nr. Crt | Nr cadastral Nr. topografic | Suprafața* (mp) | Observații / Referințe                 |
|---------|-----------------------------|-----------------|--|
| A1      |                             | 8.600           | Sector cadastral:8 Teren neimprejmuit; |

**B. Partea II. Proprietari și acte**

| Inscrieri privitoare la dreptul de proprietate și alte drepturi reale  | Referințe |
|--|-----------|
| /  |           |
| Act Administrativ nr. TDP 326-48668, din 30/04/1996 emis de COMISIA JUDETEANA DOLJ;  |           |
| B1   | A1        |
| Intabulare, drept de PROPRIETATE, dobândit prin Reconstituire, cota actuala 1/1, cota initiala 1/1<br>1) DRĂGHICI CONSTANTINA, LIPSĂ CNP |           |

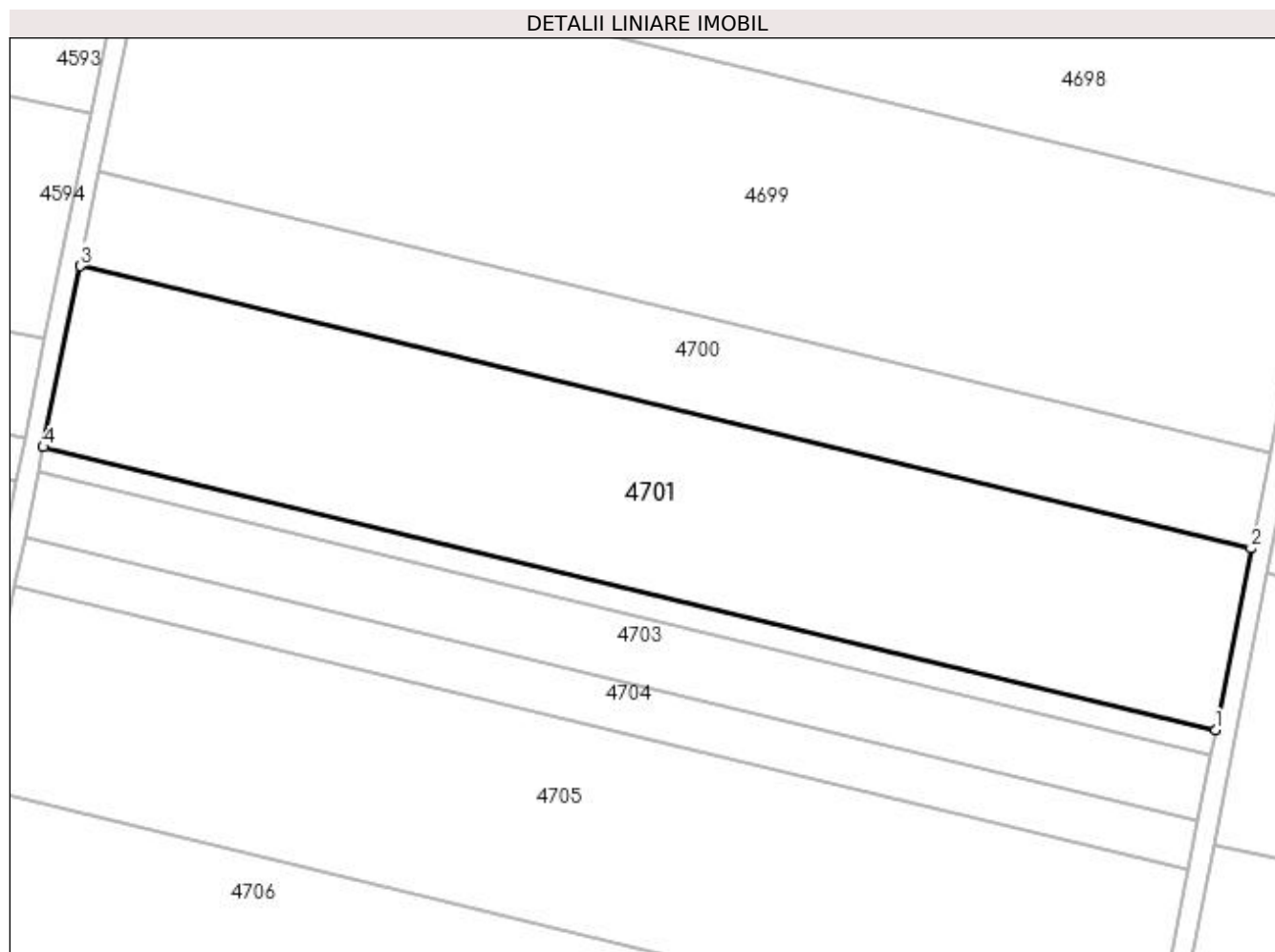
**C. Partea III. SARCINI .**

| Inscrieri privind dezmembramintele dreptului de proprietate, drepturi reale de garanție și sarcini | Referințe |
|--|-----------|
| NU SUNT  |           |

### Teren

| Nr cadastral | Suprafața (mp)* | Observații / Referințe |
|--------------|-----------------|------------------------|
|              | 8.600           |                        |

\* Suprafața este determinată în planul de proiecție Stereo 70.



### Date referitoare la teren

| Crt | Categorie folosință | Intra vilan | Suprafața (mp) | Tarla | Parcelă | Nr. topo | Observații / Referințe |
|-----|---------------------|-------------|----------------|-------|---------|----------|------------------------|
| 1   | arabil              | NU          | 8.600          | 29    | 39      | -        |                        |

### Lungime Segmente

1) Valorile lungimilor segmentelor sunt obținute din proiecție în plan.

| Punct început | X / Y                      | Punct sfârșit | X / Y                      | Lungime segment (** (m) |
|---------------|----------------------------|---------------|----------------------------|-------------------------|
| 1             | 354.971,895<br>272.340,99  | 2             | 354.978,868<br>272.376,643 | 36.329                  |
| 2             | 354.978,868<br>272.376,643 | 3             | 354.748,677<br>272.432,171 | 236.793                 |
| 3             | 354.748,677<br>272.432,171 | 4             | 354.741,4<br>272.396,591   | 36.317                  |
| 4             | 354.741,4<br>272.396,591   | 1             | 354.971,895<br>272.340,99  | 237.106                 |

**\*\* Lungimile segmentelor sunt determinate în planul de proiecție Stereo 70 și sunt rotunjite la 1 milimetru.**

**\*\*\* Distanța dintre puncte este formată din segmente cumulate ce sunt mai mici decât valoarea 1 milimetru.**





**DATE DESPRE IMOBILUL NR. 4702**

Oficiul de Cadastru și Publicitate Imobiliară DOLJ  
Biroul de Cadastru și Publicitate Imobiliară Craiova

**A. Partea I. Descrierea imobilului**

TEREN Extravilan

Adresa: Jud. Dolj, T29, P38

| Nr. Crt | Nr cadastral Nr. topografic | Suprafața* (mp) | Observații / Referințe                 |
|---------|-----------------------------|-----------------|--|
| A1      |                             | 1.200           | Sector cadastral:8 Teren neimprejmuit; |

**B. Partea II. Proprietari și acte**

| Inscrieri privitoare la dreptul de proprietate și alte drepturi reale                              | Referințe |
|--|-----------|
| /  |           |
| Act Administrativ nr. TDP 465-44803, din 25/02/1997 emis de COMISIA JUDETEANA DOLJ;                |           |
| B1   | A1        |
| Intabulare, drept de PROPRIETATE, dobândit prin Reconstituire, cota actuala 1/1, cota initiala 1/1 |           |
| 1) MITROI MIHAIL, LIPSĂ CNP  |           |
| 2) DOICAN MARITA, LIPSĂ CNP  |           |
| 3) MITROI MARIN, LIPSĂ CNP   |           |

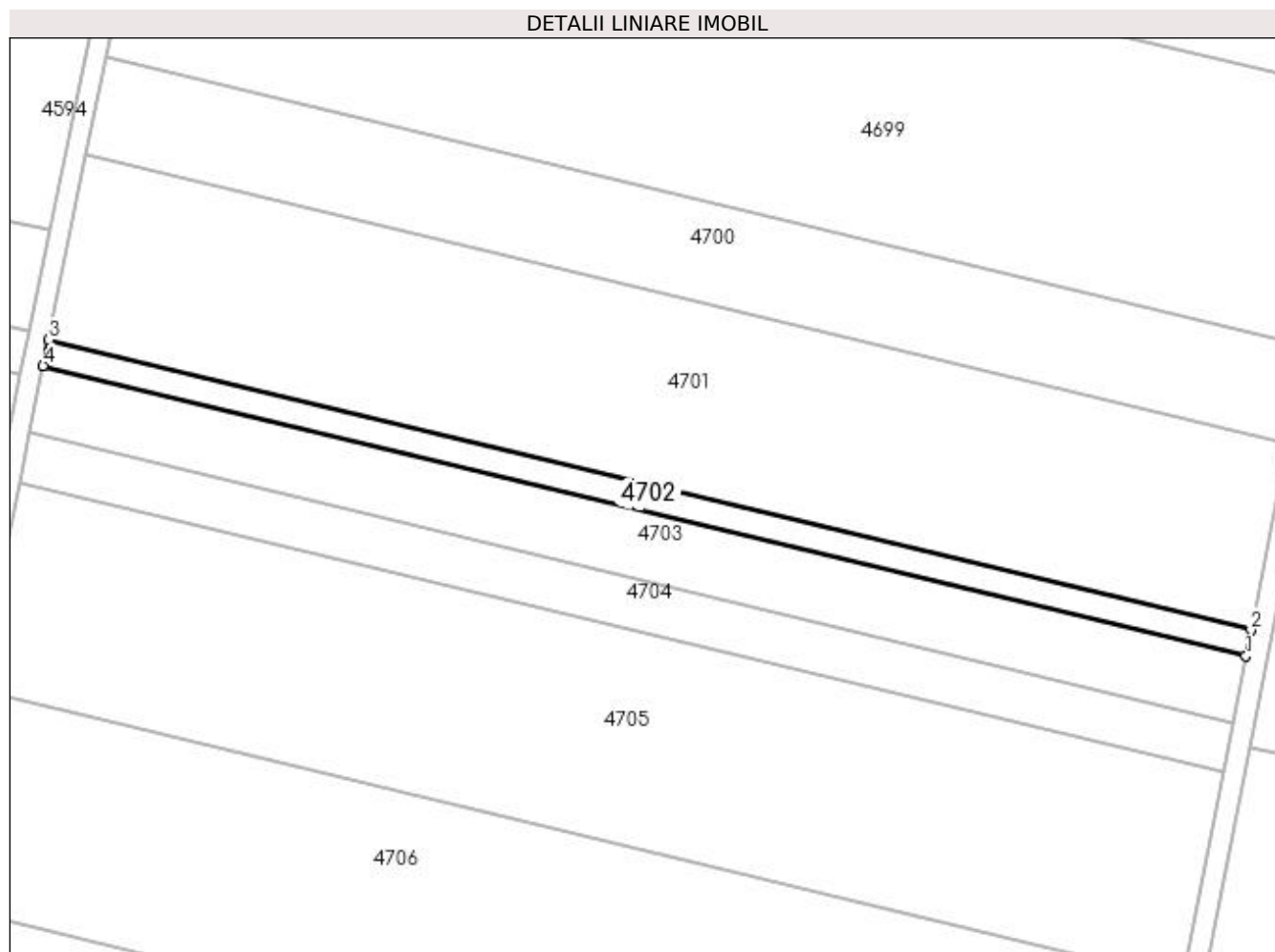
**C. Partea III. SARCINI .**

| Inscrieri privind dezmembramintele dreptului de proprietate, drepturi reale de garanție și sarcini | Referințe |
|--|-----------|
| NU SUNT  |           |

**Teren**

| Nr cadastral | Suprafața (mp)* | Observații / Referințe |
|--------------|-----------------|------------------------|
|              | 1.200           |                        |

\* Suprafața este determinată în planul de proiecție Stereo 70.



**Date referitoare la teren**

| Crt | Categorie folosință | Intra vilan | Suprafața (mp) | Tarla | Parcelă | Nr. topo | Observații / Referințe |
|-----|---------------------|-------------|----------------|-------|---------|----------|------------------------|
| 1   | arabil              | NU          | 1.200          | 29    | 38      | -        |                        |

**Lungime Segmente**

1) Valorile lungimilor segmentelor sunt obținute din proiecție în plan.

| Punct început | X / Y                      | Punct sfârșit | X / Y                      | Lungime segment (** (m) |
|---------------|----------------------------|---------------|----------------------------|-------------------------|
| 1             | 354.970,923<br>272.336,018 | 2             | 354.971,895<br>272.340,99  | 5.066                   |
| 2             | 354.971,895<br>272.340,99  | 3             | 354.741,4<br>272.396,591   | 237.106                 |
| 3             | 354.741,4<br>272.396,591   | 4             | 354.740,386<br>272.391,63  | 5.064                   |
| 4             | 354.740,386<br>272.391,63  | 1             | 354.970,923<br>272.336,018 | 237.15                  |

**\*\* Lungimile segmentelor sunt determinate în planul de proiecție Stereo 70 și sunt rotunjite la 1 milimetru.**

**\*\*\* Distanța dintre puncte este formată din segmente cumulate ce sunt mai mici decât valoarea 1 milimetru.**



**DATE DESPRE IMOBILUL NR. 4703**

Oficiul de Cadastru și Publicitate Imobiliară DOLJ  
Biroul de Cadastru și Publicitate Imobiliară Craiova

**A. Partea I. Descrierea imobilului**

TEREN Extravilan

Adresa: Jud. Dolj, T29, P37

| Nr. Crt | Nr cadastral Nr. topografic | Suprafața* (mp) | Observații / Referințe                 |
|---------|-----------------------------|-----------------|--|
| A1      |                             | 3.100           | Sector cadastral:8 Teren neimprejmuit; |

**B. Partea II. Proprietari și acte**

| Inscrieri privitoare la dreptul de proprietate și alte drepturi reale  | Referințe |
|--|-----------|
| /  |           |
| Act Notarial nr. CM 194, din 08/05/2007 emis de BNP STOENESCU FLOREA;  |           |
| B1   | A1        |
| Intabulare, drept de PROPRIETATE, dobandit prin Succesiune, cota actuala 1/1, cota initiala 1/1<br>1) MITROI PETRE |           |

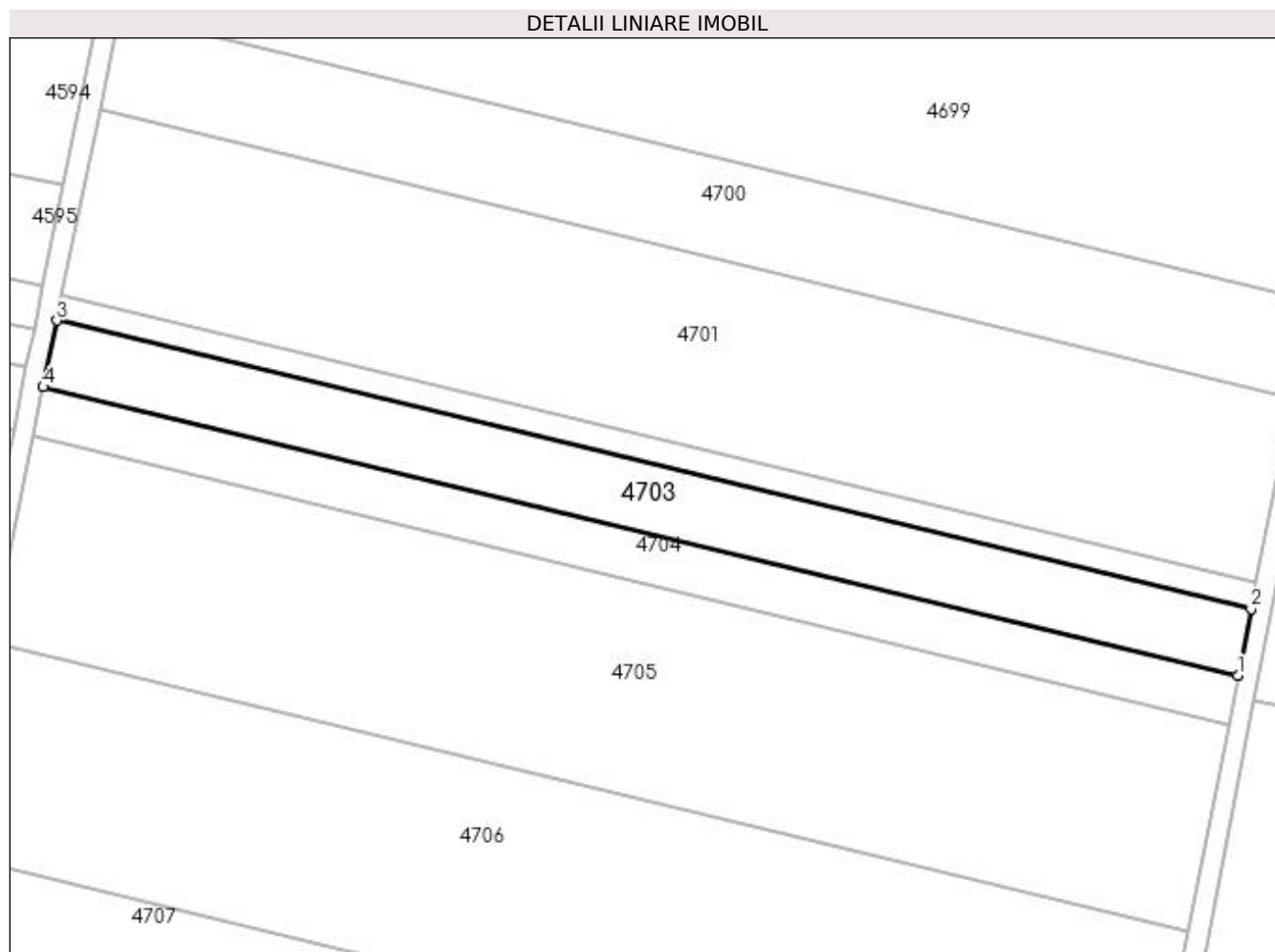
**C. Partea III. SARCINI .**

| Inscrieri privind dezmembramintele dreptului de proprietate, drepturi reale de garanție și sarcini | Referințe |
|--|-----------|
| NU SUNT  |           |

**Teren**

|              |                 |                        |
|--------------|-----------------|------------------------|
| Nr cadastral | Suprafața (mp)* | Observații / Referințe |
|              | 3.100           |                        |

\* Suprafața este determinată în planul de proiecție Stereo 70.



**Date referitoare la teren**

| Crt | Categorie folosință | Intra vilan | Suprafața (mp) | Tarla | Parcelă | Nr. topo | Observații / Referințe |
|-----|---------------------|-------------|----------------|-------|---------|----------|------------------------|
| 1   | arabil              | NU          | 3.100          | 29    | 37      | -        |                        |

**Lungime Segmente**

1) Valorile lungimilor segmentelor sunt obținute din proiecție în plan.

| Punct început | X / Y                      | Punct sfârșit | X / Y                      | Lungime segment (** (m) |
|---------------|----------------------------|---------------|----------------------------|-------------------------|
| 1             | 354.968,413<br>272.323,18  | 2             | 354.970,923<br>272.336,018 | 13.081                  |
| 2             | 354.970,923<br>272.336,018 | 3             | 354.740,386<br>272.391,63  | 237.15                  |
| 3             | 354.740,386<br>272.391,63  | 4             | 354.737,766<br>272.378,819 | 13.077                  |
| 4             | 354.737,766<br>272.378,819 | 1             | 354.968,413<br>272.323,18  | 237.263                 |

**\*\* Lungimile segmentelor sunt determinate în planul de proiecție Stereo 70 și sunt rotunjite la 1 milimetru.**

**\*\*\* Distanța dintre puncte este formată din segmente cumulate ce sunt mai mici decât valoarea 1 milimetru.**





**DATE DESPRE IMOBILUL NR. 4704**

Oficiul de Cadastru și Publicitate Imobiliară DOLJ  
Biroul de Cadastru și Publicitate Imobiliară Craiova

**A. Partea I. Descrierea imobilului**

TEREN Extravilan

Adresa: Jud. Dolj, T29, P36/1

| Nr. Crt | Nr cadastral Nr. topografic | Suprafața* (mp) | Observații / Referințe                 |
|---------|-----------------------------|-----------------|--|
| A1      |                             | 2.300           | Sector cadastral:8 Teren neimprejmuit; |

**B. Partea II. Proprietari și acte**

| Inscrieri privitoare la dreptul de proprietate și alte drepturi reale                              | Referințe |
|--|-----------|
| /  |           |
| Act Administrativ nr. TDP 465-44803, din 25/02/1997 emis de COMISIA JUDETEANA DOLJ;                |           |
| B1   | A1        |
| Intabulare, drept de PROPRIETATE, dobândit prin Reconstituire, cota actuala 1/1, cota initiala 1/1 |           |
| 1) MITROI MIHAIL, LIPSĂ CNP  |           |
| 2) DOICAN MARITA, LIPSĂ CNP  |           |
| 3) MITROI MARIN, LIPSĂ CNP   |           |

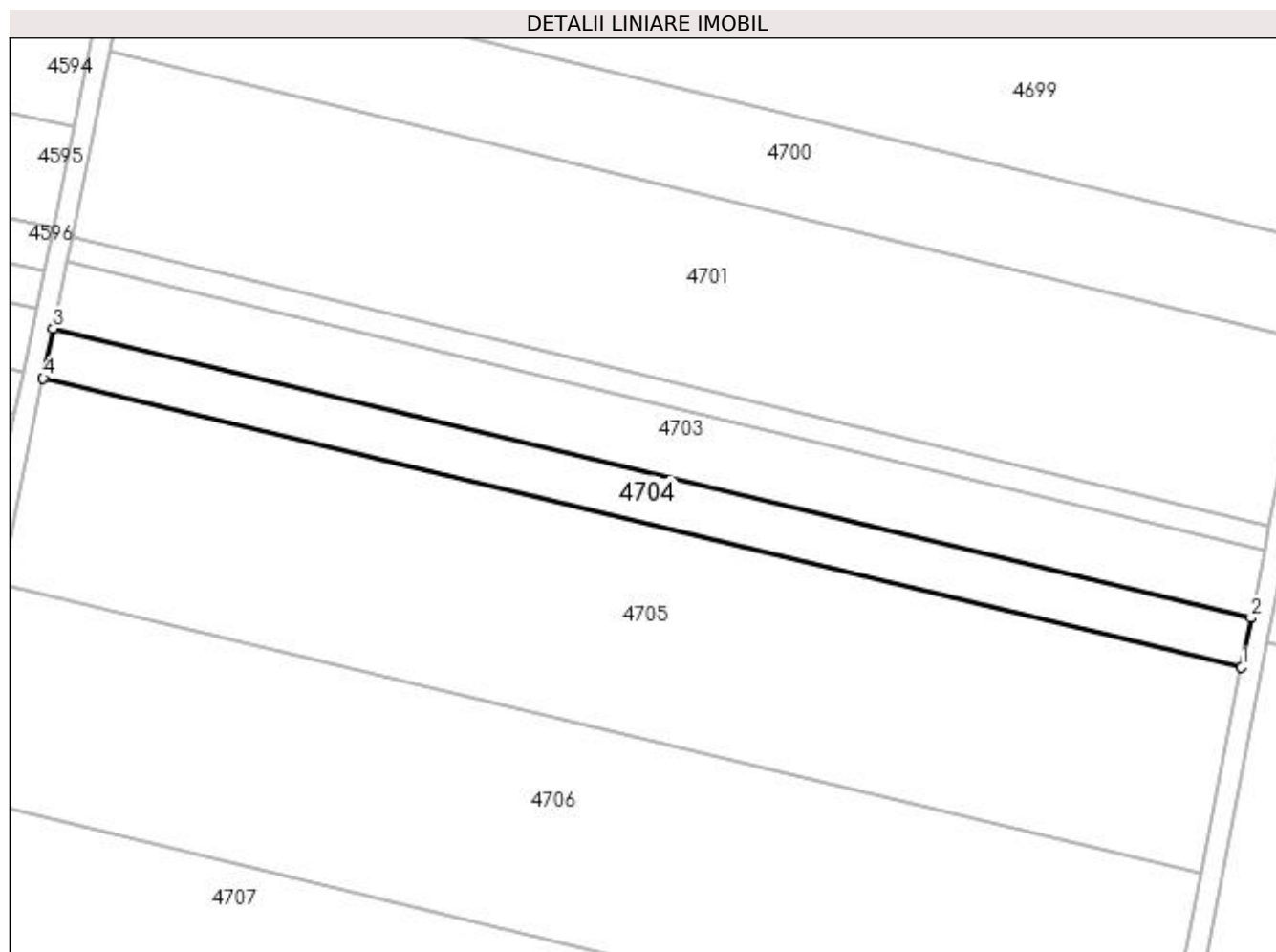
**C. Partea III. SARCINI .**

| Inscrieri privind dezmembramintele dreptului de proprietate, drepturi reale de garanție și sarcini | Referințe |
|--|-----------|
| NU SUNT  |           |

### Teren

| Nr cadastral | Suprafața (mp)* | Observații / Referințe |
|--------------|-----------------|------------------------|
|              | 2.300           |                        |

\* Suprafața este determinată în planul de proiecție Stereo 70.



### Date referitoare la teren

| Crt | Categorie folosință | Intra vilan | Suprafața (mp) | Tarla | Parcelă | Nr. topo | Observații / Referințe |
|-----|---------------------|-------------|----------------|-------|---------|----------|------------------------|
| 1   | arabil              | NU          | 2.300          | 29    | 36/1    | -        |                        |

### Lungime Segmente

1) Valorile lungimilor segmentelor sunt obținute din proiecție în plan.

| Punct început | X / Y                      | Punct sfârșit | X / Y                      | Lungime segment (** (m) |
|---------------|----------------------------|---------------|----------------------------|-------------------------|
| 1             | 354.966,551<br>272.313,659 | 2             | 354.968,413<br>272.323,18  | 9.701                   |
| 2             | 354.968,413<br>272.323,18  | 3             | 354.737,766<br>272.378,819 | 237.263                 |
| 3             | 354.737,766<br>272.378,819 | 4             | 354.735,822<br>272.369,317 | 9.698                   |
| 4             | 354.735,822<br>272.369,317 | 1             | 354.966,551<br>272.313,659 | 237.346                 |

**\*\* Lungimile segmentelor sunt determinate în planul de proiecție Stereo 70 și sunt rotunjite la 1 milimetru.**

**\*\*\* Distanța dintre puncte este formată din segmente cumulate ce sunt mai mici decât valoarea 1 milimetru.**



**DATE DESPRE IMOBILUL NR. 4705**

Oficiul de Cadastru și Publicitate Imobiliară DOLJ  
Biroul de Cadastru și Publicitate Imobiliară Craiova

**A. Partea I. Descrierea imobilului**

TEREN Extravilan

Adresa: Jud. Dolj, T29, P36

| Nr. Crt | Nr cadastral Nr. topografic | Suprafața* (mp) | Observații / Referințe                 |
|---------|-----------------------------|-----------------|--|
| A1      | 34262                       | 9.600           | Sector cadastral:8 Teren neimprejmuit; |

**B. Partea II. Proprietari și acte**

| Inscrieri privitoare la dreptul de proprietate și alte drepturi reale                             | Referințe |
|---|-----------|
| <b>234076 / 22/11/2022</b>  |           |
| Act Notarial nr. CONTRACT DE VANZARE AUT NR 2673, din 22/11/2022 emis de DIACONESCU GELU EMILIAN; |           |
| B1  | A1        |
| Intabulare, drept de PROPRIETATE, dobandit prin Conventie, cota actuala 1/1, cota initiala 1/1    |           |
| 1) CARAGEA BOGDAN   |           |

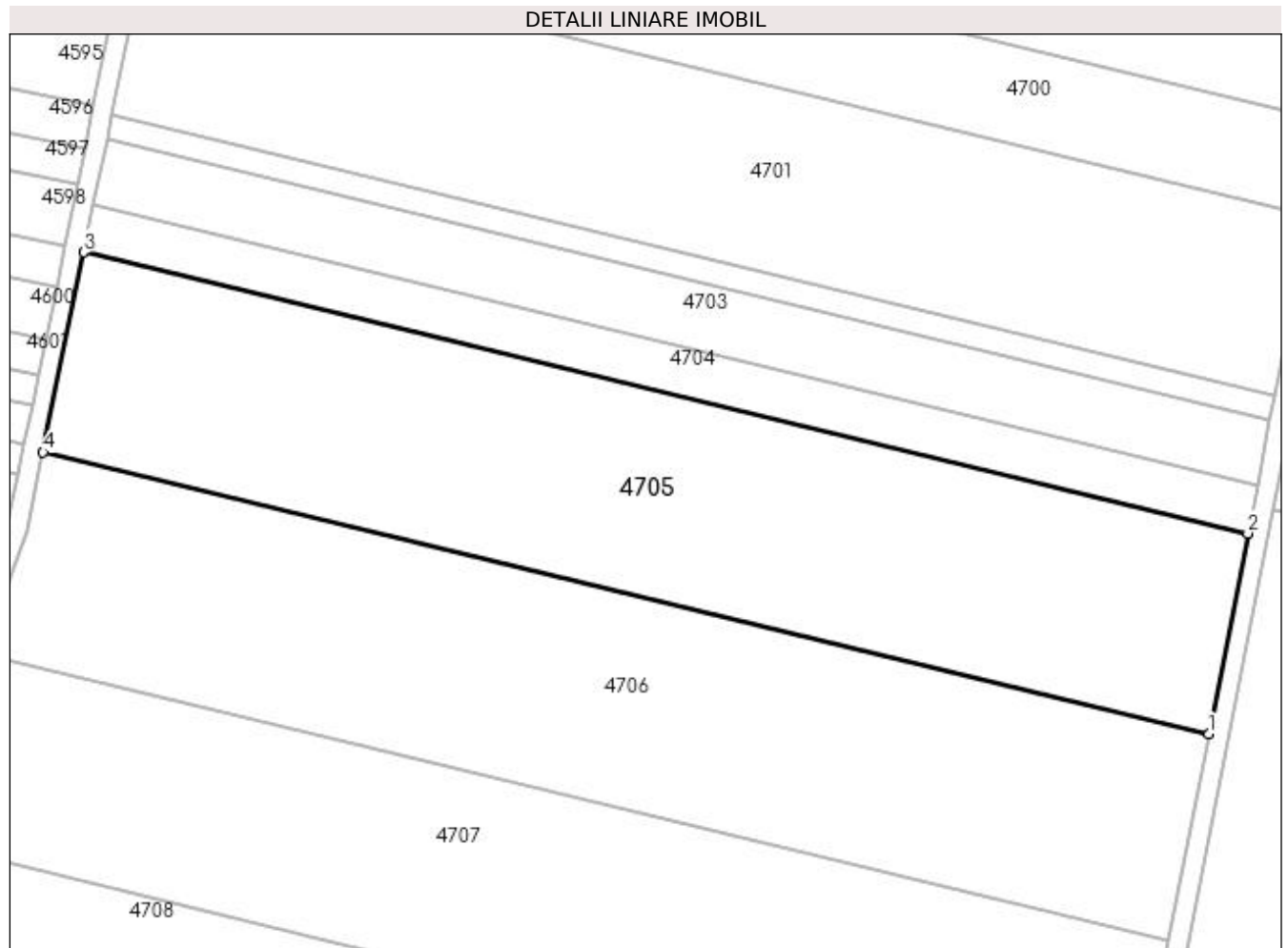
**C. Partea III. SARCINI .**

| Inscrieri privind dezmembramintele dreptului de proprietate, drepturi reale de garanție și sarcini | Referințe |
|--|-----------|
| NU SUNT  |           |

**Teren**

|              |                 |                        |
|--------------|-----------------|------------------------|
| Nr cadastral | Suprafața (mp)* | Observații / Referințe |
| 34262        | 9.600           |                        |

\* Suprafața este determinată în planul de proiecție Stereo 70.



**Date referitoare la teren**

| Crt | Categorie folosință | Intravilan | Suprafața (mp) | Tarla | Parcelă | Nr. topo | Observații / Referințe |
|-----|---------------------|------------|----------------|-------|---------|----------|------------------------|
| 1   | arabil              | NU         | 9.600          | 29    | 36      | -        |                        |

**Lungime Segmente**

1) Valorile lungimilor segmentelor sunt obținute din proiecție în plan.

| Punct început | X / Y                      | Punct sfârșit | X / Y                      | Lungime segment (** (m)) |
|---------------|----------------------------|---------------|----------------------------|--------------------------|
| 1             | 354.958,786<br>272.273,956 | 2             | 354.966,551<br>272.313,659 | 40.456                   |
| 2             | 354.966,551<br>272.313,659 | 3             | 354.735,822<br>272.369,317 | 237.346                  |
| 3             | 354.735,822<br>272.369,317 | 4             | 354.727,719<br>272.329,695 | 40.442                   |
| 4             | 354.727,719<br>272.329,695 | 1             | 354.958,786<br>272.273,956 | 237.695                  |

**\*\* Lungimile segmentelor sunt determinate în planul de proiecție Stereo 70 și sunt rotunjite la 1 milimetru.**

**\*\*\* Distanța dintre puncte este formată din segmente cumulate ce sunt mai mici decât valoarea 1 milimetru.**





**DATE DESPRE IMOBILUL NR. 4706**

Oficiul de Cadastru și Publicitate Imobiliară DOLJ  
Biroul de Cadastru și Publicitate Imobiliară Craiova

**A. Partea I. Descrierea imobilului**

TEREN Extravilan

Adresa: Jud. Dolj, T29, P35

| Nr. Crt | Nr cadastral Nr. topografic | Suprafața* (mp) | Observații / Referințe                 |
|---------|-----------------------------|-----------------|--|
| A1      |                             | 10.000          | Sector cadastral:8 Teren neimprejmuit; |

**B. Partea II. Proprietari și acte**

| Inscrieri privitoare la dreptul de proprietate și alte drepturi reale  | Referințe |
|--|-----------|
| /  |           |
| Act Administrativ nr. TDP 810-59555, din 06/06/1997 emis de COMISIA JUDETEANA DOLJ;  |           |
| B1   | A1        |
| Intabulare, drept de PROPRIETATE, dobândit prin Reconstituire, cota actuala 1/1, cota initiala 1/1<br>1) CIUCU GHEORGHE, LIPSĂ CNP |           |

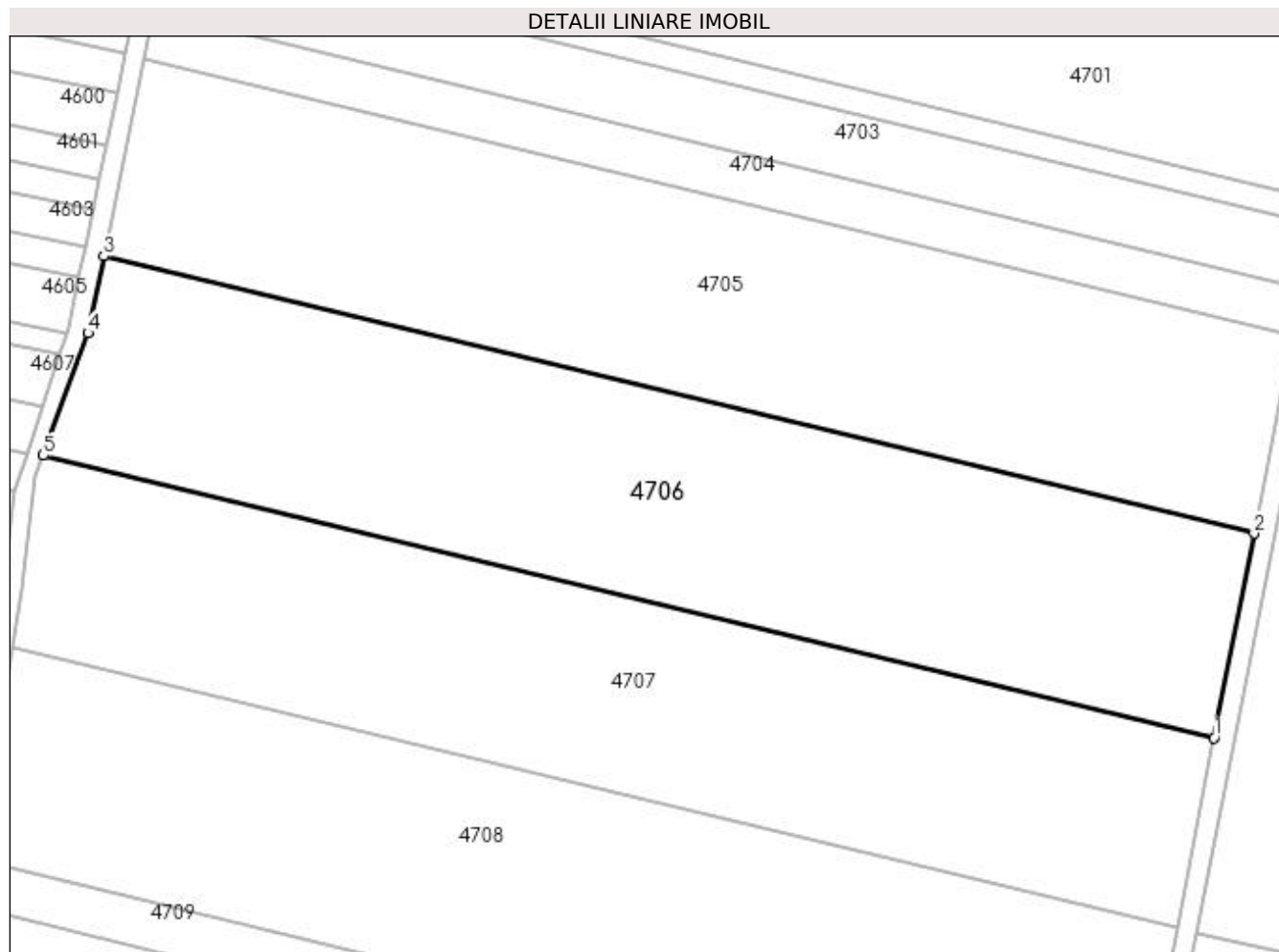
**C. Partea III. SARCINI .**

| Inscrieri privind dezmembramintele dreptului de proprietate, drepturi reale de garanție și sarcini | Referințe |
|--|-----------|
| NU SUNT  |           |

**Teren**

|              |                 |                        |
|--------------|-----------------|------------------------|
| Nr cadastral | Suprafața (mp)* | Observații / Referințe |
|              | 10.000          |                        |

\* Suprafața este determinată în planul de proiecție Stereo 70.



**Date referitoare la teren**

| Crt | Categorie folosință | Intra vilan | Suprafața (mp) | Tarla | Parcelă | Nr. topo | Observații / Referințe |
|-----|---------------------|-------------|----------------|-------|---------|----------|------------------------|
| 1   | arabil              | NU          | 10.000         | 29    | 35      | -        |                        |

**Lungime Segmente**

1) Valorile lungimilor segmentelor sunt obținute din proiecție în plan.

| Punct început | X / Y                      | Punct sfârșit | X / Y                      | Lungime segment (** (m) |
|---------------|----------------------------|---------------|----------------------------|-------------------------|
| 1             | 354.950,751<br>272.232,867 | 2             | 354.958,786<br>272.273,956 | 41.867                  |
| 2             | 354.958,786<br>272.273,956 | 3             | 354.727,719<br>272.329,695 | 237.695                 |
| 3             | 354.727,719<br>272.329,695 | 4             | 354.724,556<br>272.314,233 | 15.783                  |
| 4             | 354.724,556<br>272.314,233 | 5             | 354.715,57<br>272.289,599  | 26.221                  |
| 5             | 354.715,57<br>272.289,599  | 1             | 354.950,751<br>272.232,867 | 241.927                 |

**\*\* Lungimile segmentelor sunt determinate în planul de proiecție Stereo 70 și sunt rotunjite la 1 milimetru.**

**\*\*\* Distanța dintre puncte este formată din segmente cumulate ce sunt mai mici decât valoarea 1 milimetru.**



**DATE DESPRE IMOBILUL NR. 4707**

Oficiul de Cadastru și Publicitate Imobiliară DOLJ  
Biroul de Cadastru și Publicitate Imobiliară Craiova

**A. Partea I. Descrierea imobilului**

TEREN Extravilan

Adresa: Jud. Dolj, T29, P34

| Nr. Crt | Nr cadastral Nr. topografic | Suprafața* (mp) | Observații / Referințe                 |
|---------|-----------------------------|-----------------|--|
| A1      |                             | 9.400           | Sector cadastral:8 Teren neimprejmuit; |

**B. Partea II. Proprietari și acte**

| Inscrieri privitoare la dreptul de proprietate și alte drepturi reale               |  | Referințe |
|---|--|-----------|
| /   |  |           |
| Act Administrativ nr. TDP 897-59555, din 18/09/1997 emis de COMISIA JUDETEANA DOLJ; |  |           |
| B1  | Intabulare, drept de PROPRIETATE, dobandit prin Constituire, cota actuala 1/1, cota initiala 1/1<br>1) SURDU ION, LIPSĂ CNP<br>2) SURDU ILIE, LIPSĂ CNP<br>3) SURDU GHEORGHE, LIPSĂ CNP<br>4) SURDU CONSTANTIN, LIPSĂ CNP<br>5) DITĂ FLOREA, LIPSĂ CNP | A1        |

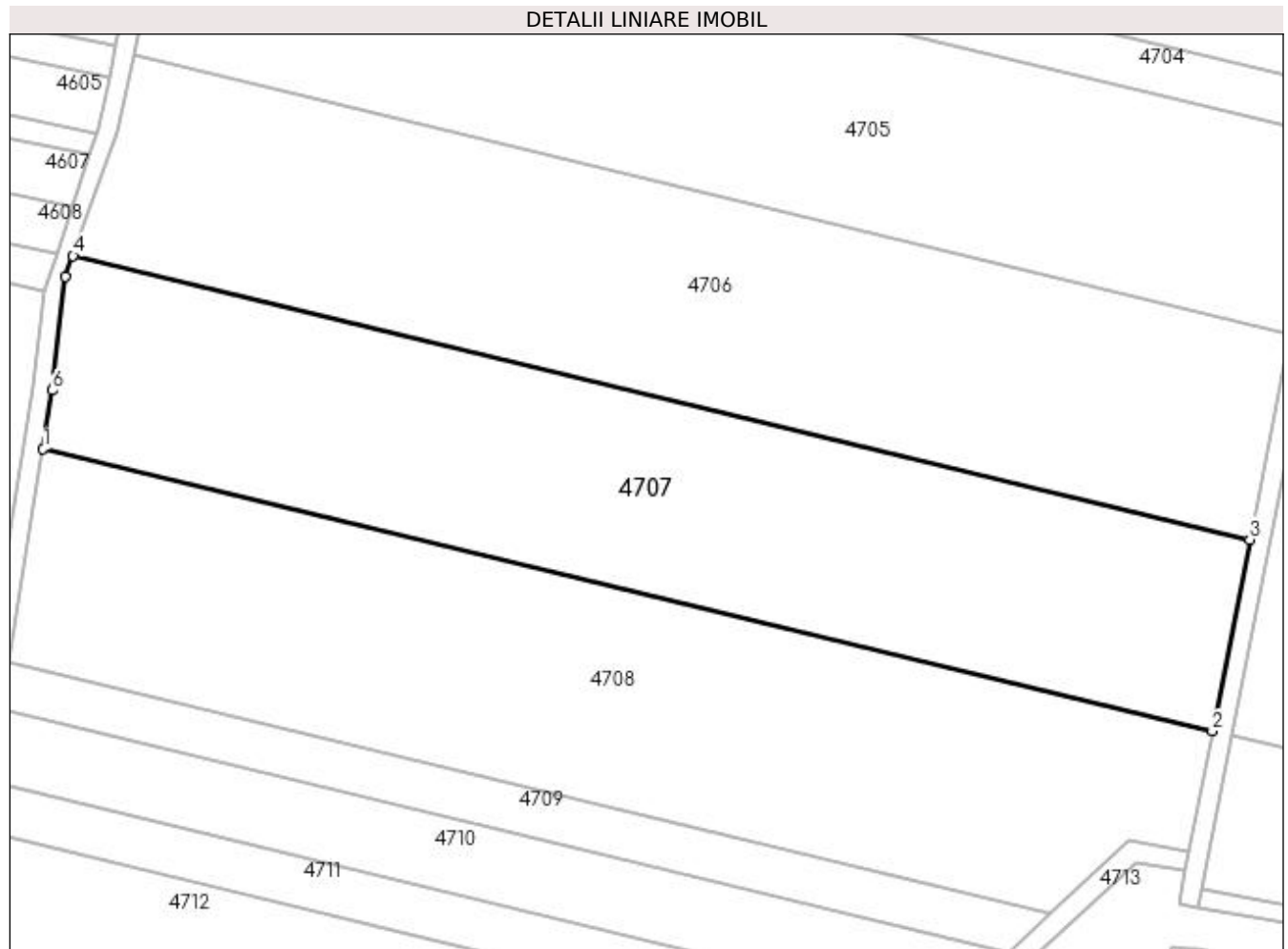
**C. Partea III. SARCINI .**

| Inscrieri privind dezmembramentele dreptului de proprietate, drepturi reale de garanție și sarcini | Referințe |
|--|-----------|
| NU SUNT  |           |

**Teren**

| Nr cadastral | Suprafața (mp)* | Observații / Referințe |
|--------------|-----------------|------------------------|
|              | 9.400           |                        |

\* Suprafața este determinată în planul de proiecție Stereo 70.



**Date referitoare la teren**

| Crt | Categorie folosință | Intra vilan | Suprafața (mp) | Tarla | Parcelă | Nr. topo | Observații / Referințe |
|-----|---------------------|-------------|----------------|-------|---------|----------|------------------------|
| 1   | arabil              | NU          | 9.400          | 29    | 34      | -        |                        |

**Lungime Segmente**

1) Valorile lungimilor segmentelor sunt obținute din proiecție în plan.

| Punct început | X / Y                      | Punct sfârșit | X / Y                      | Lungime segment (** (m) |
|---------------|----------------------------|---------------|----------------------------|-------------------------|
| 1             | 354.709,551<br>272.251,004 | 2             | 354.943,272<br>272.194,624 | 240.425                 |
| 2             | 354.943,272<br>272.194,624 | 3             | 354.950,751<br>272.232,867 | 38.968                  |
| 3             | 354.950,751<br>272.232,867 | 4             | 354.715,57<br>272.289,599  | 241.927                 |
| 4             | 354.715,57<br>272.289,599  | 5             | 354.714,043<br>272.285,413 | 4.456                   |
| 5             | 354.714,043<br>272.285,413 | 6             | 354.711,436<br>272.262,731 | 22.832                  |

| Punct început | X / Y                      | Punct sfârşit | X / Y                      | Lungime segment (** (m) |
|---------------|----------------------------|---------------|----------------------------|-------------------------|
| 6             | 354.711,436<br>272.262,731 | 1             | 354.709,551<br>272.251,004 | 11.878                  |

\*\* Lungimile segmentelor sunt determinate în planul de proiecţie Stereo 70 şi sunt rotunjite la 1 milimetru.

\*\*\* Distanţa dintre puncte este formată din segmente cumulate ce sunt mai mici decât valoarea 1 milimetru.





**DATE DESPRE IMOBILUL NR. 4708**

Oficiul de Cadastru și Publicitate Imobiliară DOLJ  
Biroul de Cadastru și Publicitate Imobiliară Craiova

**A. Partea I. Descrierea imobilului**

TEREN Extravilan

Adresa: Jud. Dolj, T29, P33

| Nr. Crt | Nr cadastral Nr. topografic | Suprafața* (mp) | Observații / Referințe                 |
|---------|-----------------------------|-----------------|--|
| A1      |                             | 10.000          | Sector cadastral:8 Teren neimprejmuit; |

**B. Partea II. Proprietari și acte**

| Inscrieri privitoare la dreptul de proprietate și alte drepturi reale  | Referințe |
|--|-----------|
| /  |           |
| Act Administrativ nr. TDP 663-19536, din 07/03/1997 emis de COMISIA JUDETEANA DOLJ;  |           |
| B1   | A1        |
| Intabulare, drept de PROPRIETATE, dobândit prin Reconstituire, cota actuala 1/1, cota initiala 1/1<br>1) DASCĂLU ILIE, LIPSĂ CNP |           |

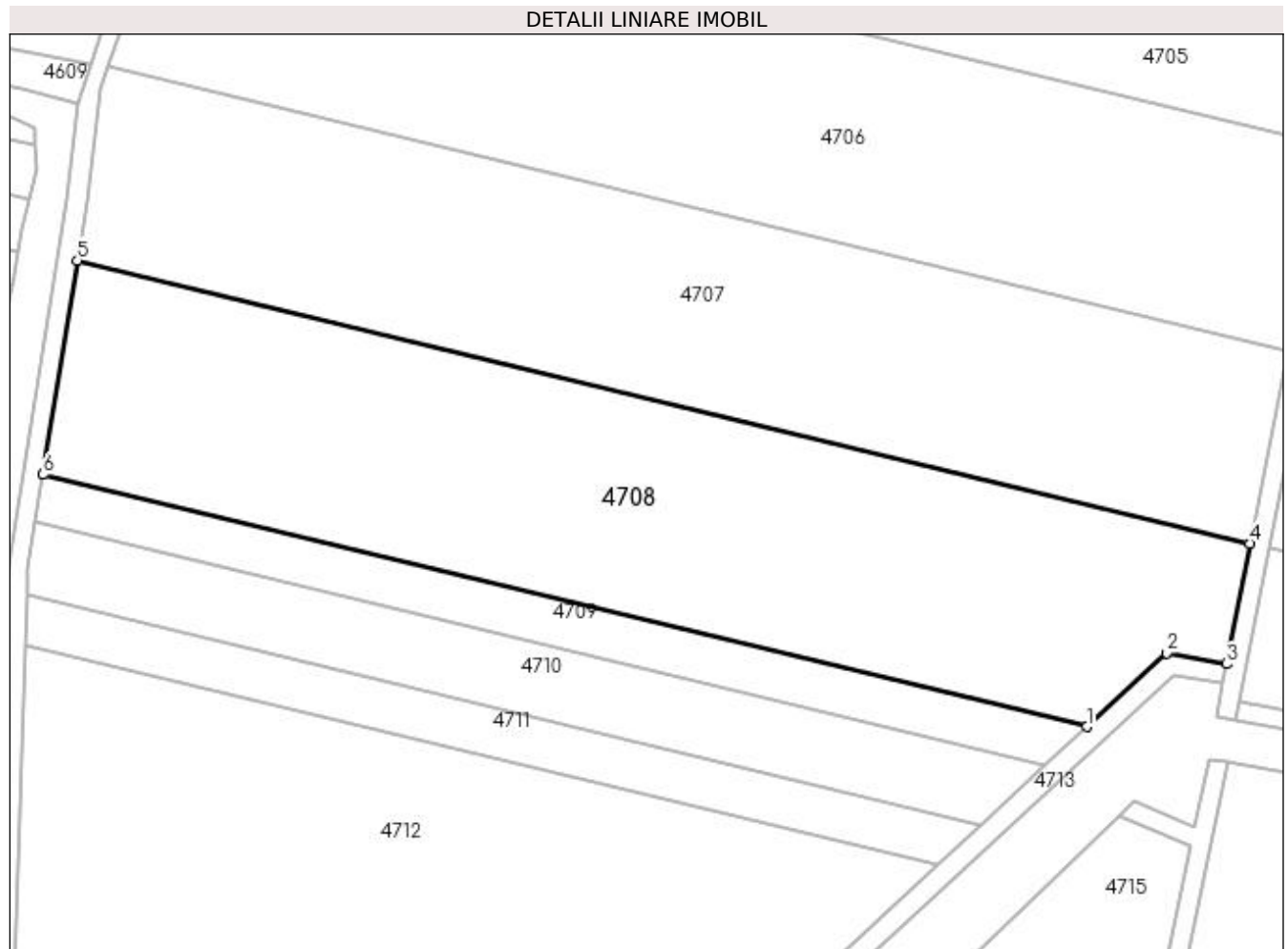
**C. Partea III. SARCINI .**

| Inscrieri privind dezmembramintele dreptului de proprietate, drepturi reale de garanție și sarcini | Referințe |
|--|-----------|
| NU SUNT  |           |

**Teren**

|              |                 |                        |
|--------------|-----------------|------------------------|
| Nr cadastral | Suprafața (mp)* | Observații / Referințe |
|              | 10.000          |                        |

\* Suprafața este determinată în planul de proiecție Stereo 70.



**Date referitoare la teren**

| Crt | Categorie folosință | Intra vilan | Suprafața (mp) | Tarla | Parcelă | Nr. topo | Observații / Referințe |
|-----|---------------------|-------------|----------------|-------|---------|----------|------------------------|
| 1   | arabil              | NU          | 10.000         | 29    | 33      | -        |                        |

**Lungime Segmente**

1) Valorile lungimilor segmentelor sunt obținute din proiecție în plan.

| Punct început | X / Y                      | Punct sfârșit | X / Y                      | Lungime segment (** (m) |
|---------------|----------------------------|---------------|----------------------------|-------------------------|
| 1             | 354.910,799<br>272.158,094 | 2             | 354.926,688<br>272.172,788 | 21.642                  |
| 2             | 354.926,688<br>272.172,788 | 3             | 354.938,579<br>272.170,625 | 12.086                  |
| 3             | 354.938,579<br>272.170,625 | 4             | 354.943,272<br>272.194,624 | 24.454                  |
| 4             | 354.943,272<br>272.194,624 | 5             | 354.709,551<br>272.251,004 | 240.425                 |
| 5             | 354.709,551<br>272.251,004 | 6             | 354.702,687<br>272.208,296 | 43.256                  |

| Punct început | X / Y                      | Punct sfârșit | X / Y                      | Lungime segment (** (m) |
|---------------|----------------------------|---------------|----------------------------|-------------------------|
| 6             | 354.702,687<br>272.208,296 | 1             | 354.910,799<br>272.158,094 | 214.081                 |

\*\* Lungimile segmentelor sunt determinate în planul de proiecție Stereo 70 și sunt rotunjite la 1 milimetru.

\*\*\* Distanța dintre puncte este formată din segmente cumulate ce sunt mai mici decât valoarea 1 milimetru.



**DATE DESPRE IMOBILUL NR. 4709**

Oficiul de Cadastru și Publicitate Imobiliară DOLJ  
Biroul de Cadastru și Publicitate Imobiliară Craiova

**A. Partea I. Descrierea imobilului**

TEREN Extravilan

Adresa: Jud. Dolj, T29, P32

| Nr. Crt | Nr cadastral Nr. topografic | Suprafața* (mp) | Observații / Referințe                 |
|---------|-----------------------------|-----------------|--|
| A1      | 30382                       | 2.000           | Sector cadastral:8 Teren neimprejmuit; |

**B. Partea II. Proprietari și acte**

| Inscrieri privitoare la dreptul de proprietate și alte drepturi reale                               |  | Referințe |
|---|--|-----------|
| <b>217002 / 21/11/2018</b>  |  |           |
| Act Notarial nr. CONTRACT DE VANZARE AUT NR 4257, din 20/11/2018 emis de NP SOROP ALEXANDRU OLIVIU; |  |           |
| B1  | Intabulare, drept de PROPRIETATE, dobandit prin Conventie, cota actuala 1/1, cota initiala 1/1<br>1) DOBRE CLAUDIA-MARIA, NECASATORITA | A1        |

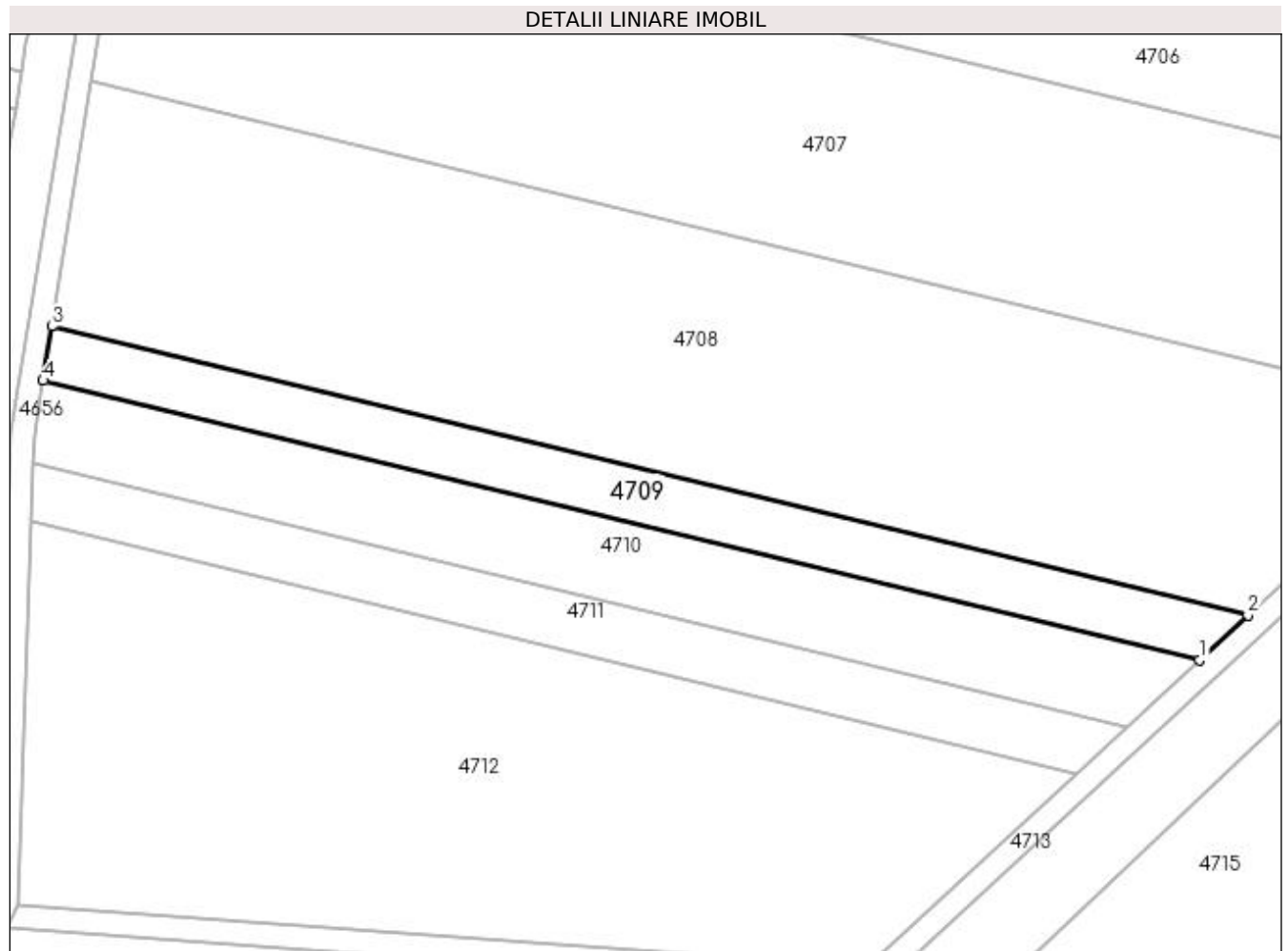
**C. Partea III. SARCINI .**

| Inscrieri privind dezmembramintele dreptului de proprietate, drepturi reale de garanție și sarcini | Referințe |
|--|-----------|
| NU SUNT  |           |

**Teren**

|              |                 |                        |
|--------------|-----------------|------------------------|
| Nr cadastral | Suprafața (mp)* | Observații / Referințe |
| 30382        | 2.000           |                        |

\* Suprafața este determinată în planul de proiecție Stereo 70.



**Date referitoare la teren**

| Crt | Categorie folosință | Intra vilan | Suprafața (mp) | Tarla | Parcelă | Nr. topo | Observații / Referințe |
|-----|---------------------|-------------|----------------|-------|---------|----------|------------------------|
| 1   | arabil              | NU          | 2.000          | 29    | 32      | -        |                        |

**Lungime Segmente**

1) Valorile lungimilor segmentelor sunt obținute din proiecție în plan.

| Punct început | X / Y                      | Punct sfârșit | X / Y                      | Lungime segment (** (m) |
|---------------|----------------------------|---------------|----------------------------|-------------------------|
| 1             | 354.902,419<br>272.150,344 | 2             | 354.910,799<br>272.158,094 | 11.415                  |
| 2             | 354.910,799<br>272.158,094 | 3             | 354.702,687<br>272.208,296 | 214.081                 |
| 3             | 354.702,687<br>272.208,296 | 4             | 354.701,175<br>272.198,889 | 9.528                   |
| 4             | 354.701,175<br>272.198,889 | 1             | 354.902,419<br>272.150,344 | 207.016                 |

**\*\* Lungimile segmentelor sunt determinate în planul de proiecție Stereo 70 și sunt rotunjite la 1 milimetru.**

**\*\*\* Distanța dintre puncte este formată din segmente cumulate ce sunt mai mici decât valoarea 1 milimetru.**





**DATE DESPRE IMOBILUL NR. 4710**

Oficiul de Cadastru și Publicitate Imobiliară DOLJ  
Biroul de Cadastru și Publicitate Imobiliară Craiova

**A. Partea I. Descrierea imobilului**

TEREN Extravilan

Adresa: Jud. Dolj, T29, P30

| Nr. Crt | Nr cadastral Nr. topografic | Suprafața* (mp) | Observații / Referințe                 |
|---------|-----------------------------|-----------------|--|
| A1      |                             | 2.900           | Sector cadastral:8 Teren neimprejmuit; |

**B. Partea II. Proprietari și acte**

| Inscrieri privitoare la dreptul de proprietate și alte drepturi reale  | Referințe |
|--|-----------|
| /  |           |
| Act Administrativ nr. TDP 379-48668, din 25/11/1996 emis de COMISIA JUDETEANA DOLJ;  |           |
| B1   | A1        |
| Intabulare, drept de PROPRIETATE, dobandit prin Reconstituire, cota actuala 1/1, cota initiala 1/1<br>1) MATEI ȘTEFAN, LIPSĂ CNP |           |

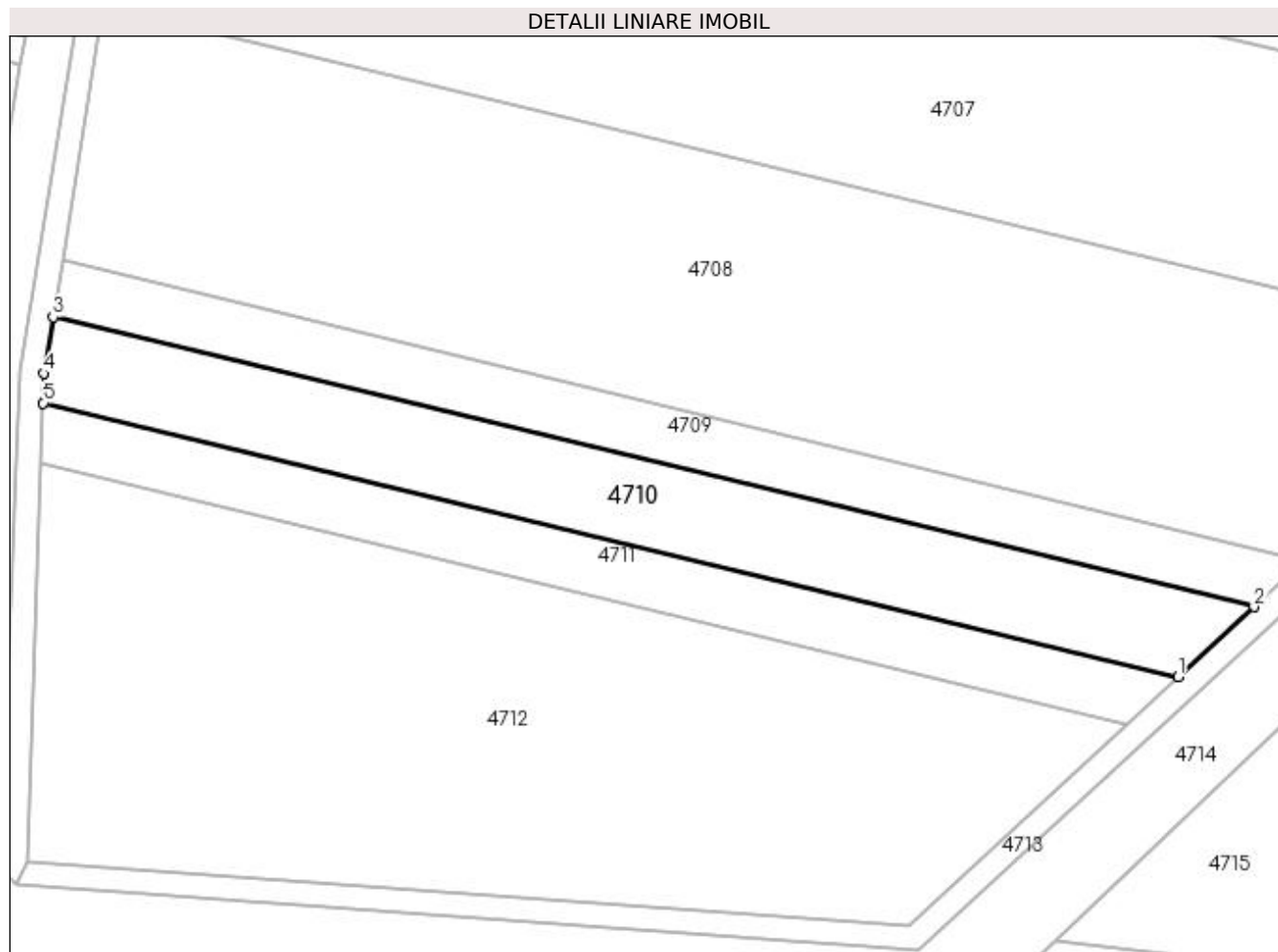
**C. Partea III. SARCINI .**

| Inscrieri privind dezmembramintele dreptului de proprietate, drepturi reale de garanție și sarcini | Referințe |
|--|-----------|
| NU SUNT  |           |

**Teren**

|              |                 |                        |
|--------------|-----------------|------------------------|
| Nr cadastral | Suprafața (mp)* | Observații / Referințe |
|              | 2.900           |                        |

\* Suprafața este determinată în planul de proiecție Stereo 70.



**Date referitoare la teren**

| Crt | Categorie folosință | Intra vilan | Suprafața (mp) | Tarla | Parcelă | Nr. topo | Observații / Referințe |
|-----|---------------------|-------------|----------------|-------|---------|----------|------------------------|
| 1   | arabil              | NU          | 2.900          | 29    | 30      | -        |                        |

**Lungime Segmente**

1) Valorile lungimilor segmentelor sunt obținute din proiecție în plan.

| Punct început | X / Y                      | Punct sfârșit | X / Y                      | Lungime segment (** (m) |
|---------------|----------------------------|---------------|----------------------------|-------------------------|
| 1             | 354.889,725<br>272.138,605 | 2             | 354.902,419<br>272.150,344 | 17.289                  |
| 2             | 354.902,419<br>272.150,344 | 3             | 354.701,175<br>272.198,889 | 207.016                 |
| 3             | 354.701,175<br>272.198,889 | 4             | 354.699,659<br>272.189,459 | 9.551                   |
| 4             | 354.699,659<br>272.189,459 | 5             | 354.699,492<br>272.184,495 | 4.967                   |
| 5             | 354.699,492<br>272.184,495 | 1             | 354.889,725<br>272.138,605 | 195.69                  |

**\*\* Lungimile segmentelor sunt determinate în planul de proiecție Stereo 70 și sunt rotunjite la 1 milimetru.**

**\*\*\* Distanța dintre puncte este formată din segmente cumulate ce sunt mai mici decât valoarea 1 milimetru.**



**DATE DESPRE IMOBILUL NR. 4711**

Oficiul de Cadastru și Publicitate Imobiliară DOLJ  
Biroul de Cadastru și Publicitate Imobiliară Craiova

**A. Partea I. Descrierea imobilului**

TEREN Extravilan

Adresa: Jud. Dolj, T29, P29

| Nr. Crt | Nr cadastral Nr. topografic | Suprafața* (mp) | Observații / Referințe                 |
|---------|-----------------------------|-----------------|--|
| A1      |                             | 1.900           | Sector cadastral:8 Teren neimprejmuit; |

**B. Partea II. Proprietari și acte**

| Inscrieri privitoare la dreptul de proprietate și alte drepturi reale   | Referințe |
|---|-----------|
| /   |           |
| Act Administrativ nr. TDP 756-19537, din 07/03/1997 emis de COMISIA JUDETEANA DOLJ;   |           |
| B1  | A1        |
| Intabulare, drept de PROPRIETATE, dobandit prin Reconstituire, cota actuala 1/1, cota initiala 1/1<br>1) VĂNUȚ DUMITRU, LIPSĂ CNP |           |

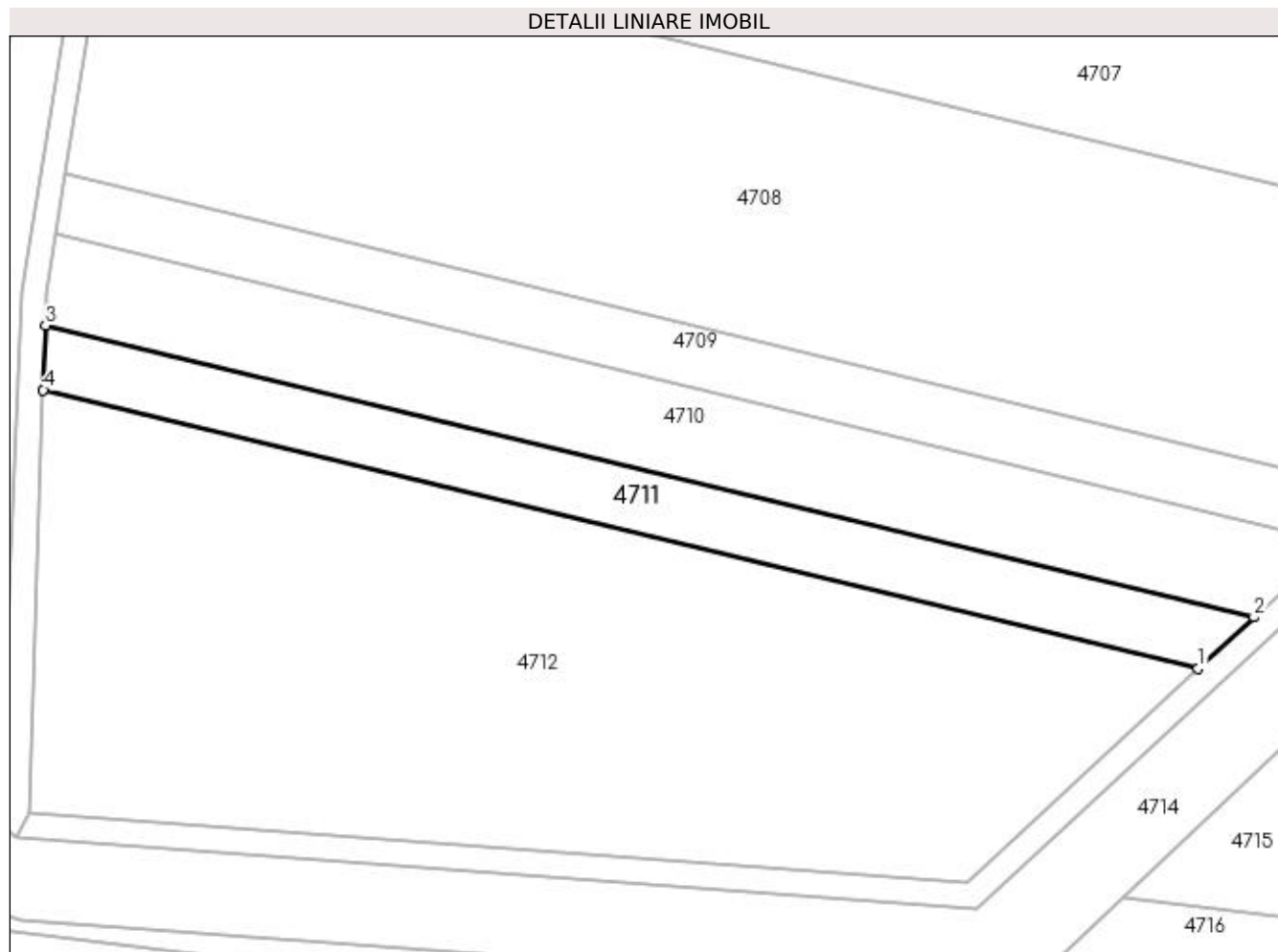
**C. Partea III. SARCINI .**

| Inscrieri privind dezmembramintele dreptului de proprietate, drepturi reale de garanție și sarcini | Referințe |
|--|-----------|
| NU SUNT  |           |

**Teren**

|              |                 |                        |
|--------------|-----------------|------------------------|
| Nr cadastral | Suprafața (mp)* | Observații / Referințe |
|              | 1.900           |                        |

\* Suprafața este determinată în planul de proiecție Stereo 70.



**Date referitoare la teren**

| Crt | Categorie folosință | Intra vilan | Suprafața (mp) | Tarla | Parcelă | Nr. topo | Observații / Referințe |
|-----|---------------------|-------------|----------------|-------|---------|----------|------------------------|
| 1   | arabil              | NU          | 1.900          | 29    | 29      | -        |                        |

**Lungime Segmente**

1) Valorile lungimilor segmentelor sunt obținute din proiecție în plan.

| Punct început | X / Y                      | Punct sfârșit | X / Y                      | Lungime segment (** (m) |
|---------------|----------------------------|---------------|----------------------------|-------------------------|
| 1             | 354.880,966<br>272.130,505 | 2             | 354.889,725<br>272.138,605 | 11.931                  |
| 2             | 354.889,725<br>272.138,605 | 3             | 354.699,492<br>272.184,495 | 195.69                  |
| 3             | 354.699,492<br>272.184,495 | 4             | 354.699,152<br>272.174,363 | 10.137                  |
| 4             | 354.699,152<br>272.174,363 | 1             | 354.880,966<br>272.130,505 | 187.029                 |

**\*\* Lungimile segmentelor sunt determinate în planul de proiecție Stereo 70 și sunt rotunjite la 1 milimetru.**

**\*\*\* Distanța dintre puncte este formată din segmente cumulate ce sunt mai mici decât valoarea 1 milimetru.**





**DATE DESPRE IMOBILUL NR. 4712**

Oficiul de Cadastru și Publicitate Imobiliară DOLJ  
Biroul de Cadastru și Publicitate Imobiliară Craiova

**A. Partea I. Descrierea imobilului**

TEREN Extravilan

Adresa: Jud. Dolj, T29, P28

| Nr. Crt | Nr cadastral Nr. topografic | Suprafața* (mp)                     | Observații / Referințe                 |
|---------|-----------------------------|-------------------------------------|--|
| A1      |                             | Din acte: 10.500<br>Masurata: 8.786 | Sector cadastral:8 Teren neimprejmuit; |

**B. Partea II. Proprietari și acte**

| Inscrieri privitoare la dreptul de proprietate și alte drepturi reale               |   | Referințe |
|---|---|-----------|
| /   |   |           |
| Act Administrativ nr. TDP 302-48668, din 18/01/1996 emis de COMISIA JUDETEANA DOLJ; |   |           |
| B1  | Intabulare, drept de PROPRIETATE, dobandit prin Reconstituire, cota actuala 1/1, cota initiala 1/1<br>1) TUTUN DUMITRU, LIPSĂ CNP | A1        |

**C. Partea III. SARCINI .**

| Inscrieri privind dezmembramintele dreptului de proprietate, drepturi reale de garanție și sarcini | Referințe |
|--|-----------|
| NU SUNT  |           |

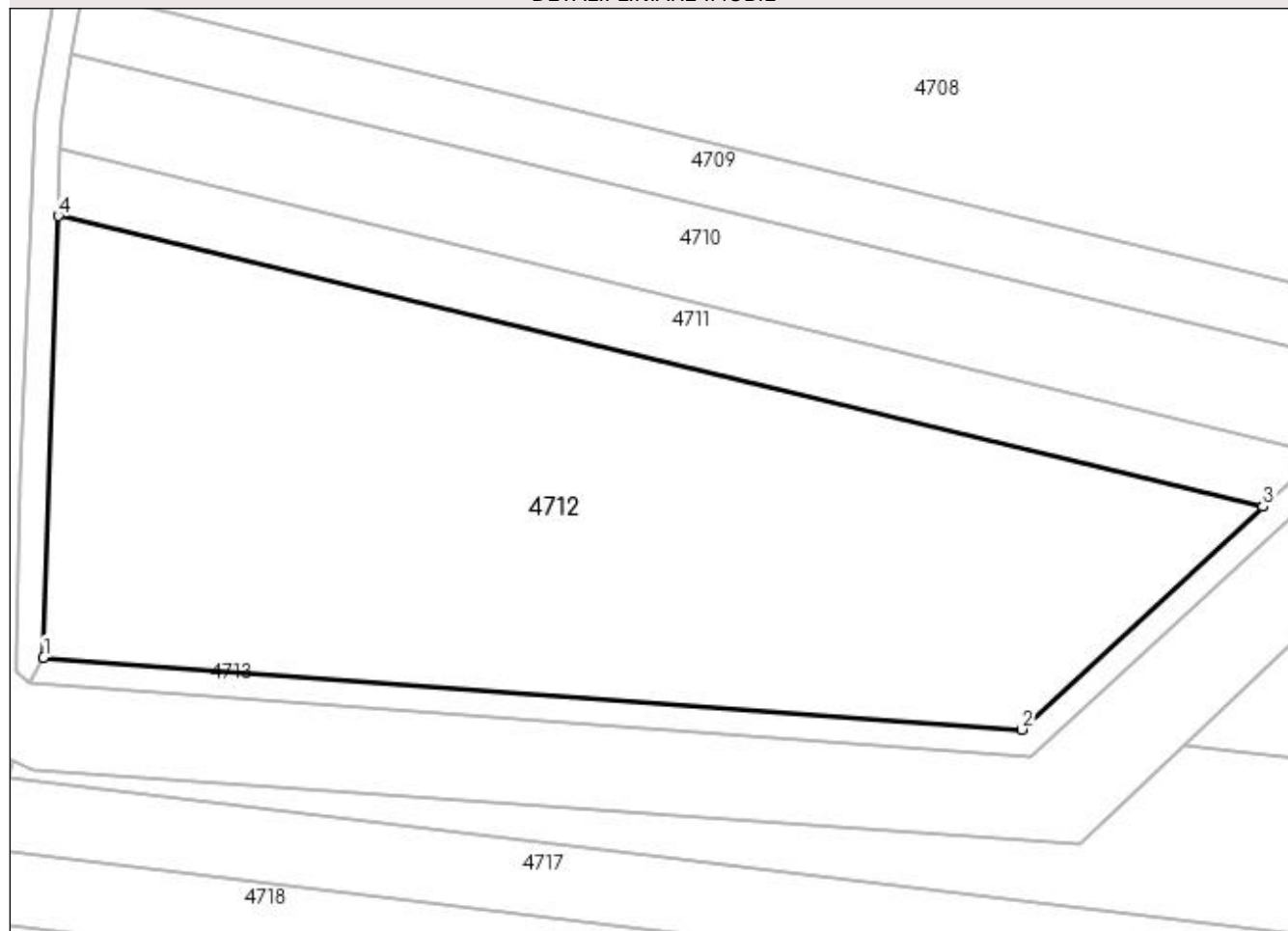
## Anexa Nr. 1 La Partea I

## Teren

|              |                                     |                        |
|--------------|-------------------------------------|------------------------|
| Nr cadastral | Suprafața (mp)*                     | Observații / Referințe |
|              | Din acte: 10.500<br>Masurata: 8.786 |                        |

\* Suprafața este determinată în planul de proiecție Stereo 70.

## DETALII LINIARE IMOBIL



## Date referitoare la teren

| Crt | Categorie folosință | Intravilan | Suprafața (mp) | Tarla | Parcelă | Nr. topo | Observații / Referințe   |
|-----|---------------------|------------|----------------|-------|---------|----------|--|
| 1   | arabil              | NU         | 8.786          | 29    | 28      | -        | IMOBILUL ESTE IMPARTIT IN DOUA DE CANAL RESPECTIV ID 4710 SI ID 4713 |

## Lungime Segmente

1) Valorile lungimilor segmentelor sunt obținute din proiecție în plan.

| Punct început | X / Y                      | Punct sfârșit | X / Y                      | Lungime segment (** (m) |
|---------------|----------------------------|---------------|----------------------------|-------------------------|
| 1             | 354.696,915<br>272.107,752 | 2             | 354.844,596<br>272.096,869 | 148.081                 |
| 2             | 354.844,596<br>272.096,869 | 3             | 354.880,966<br>272.130,505 | 49.539                  |
| 3             | 354.880,966<br>272.130,505 | 4             | 354.699,152<br>272.174,363 | 187.029                 |
| 4             | 354.699,152<br>272.174,363 | 1             | 354.696,915<br>272.107,752 | 66.649                  |

**\*\* Lungimile segmentelor sunt determinate în planul de proiecție Stereo 70 și sunt rotunjite la 1 milimetru.**

**\*\*\* Distanța dintre puncte este formată din segmente cumulate ce sunt mai mici decât valoarea 1 milimetru.**



**DATE DESPRE IMOBILUL NR. 4713**

Oficiul de Cadastru și Publicitate Imobiliară DOLJ  
Biroul de Cadastru și Publicitate Imobiliară Craiova

**A. Partea I. Descrierea imobilului**

TEREN Extravilan

Adresa: Jud. Dolj, T29, De 106 - Tronson 1

| Nr. Crt | Nr cadastral Nr. topografic | Suprafața* (mp) | Observații / Referințe                 |
|---------|-----------------------------|-----------------|--|
| A1      |                             | 1.090           | Sector cadastral:8 Teren neimprejmuit; |

**B. Partea II. Proprietari și acte**

| Inscrieri privitoare la dreptul de proprietate și alte drepturi reale |  | Referințe |
|---|--|-----------|
| /   |  |           |
| Act Normativ nr. LEGEA 7, din 13/03/1996 emis de GUVERNUL ROMANIEI;   |  |           |
| B1  | Inscrierea provizorie, drept de PROPRIETATE, dobandit prin Lege, cota actuala 1/1, cota initiala 1/1<br>1) NEIDENTIFICAT NEIDENTIFICAT | A1        |

**C. Partea III. SARCINI .**

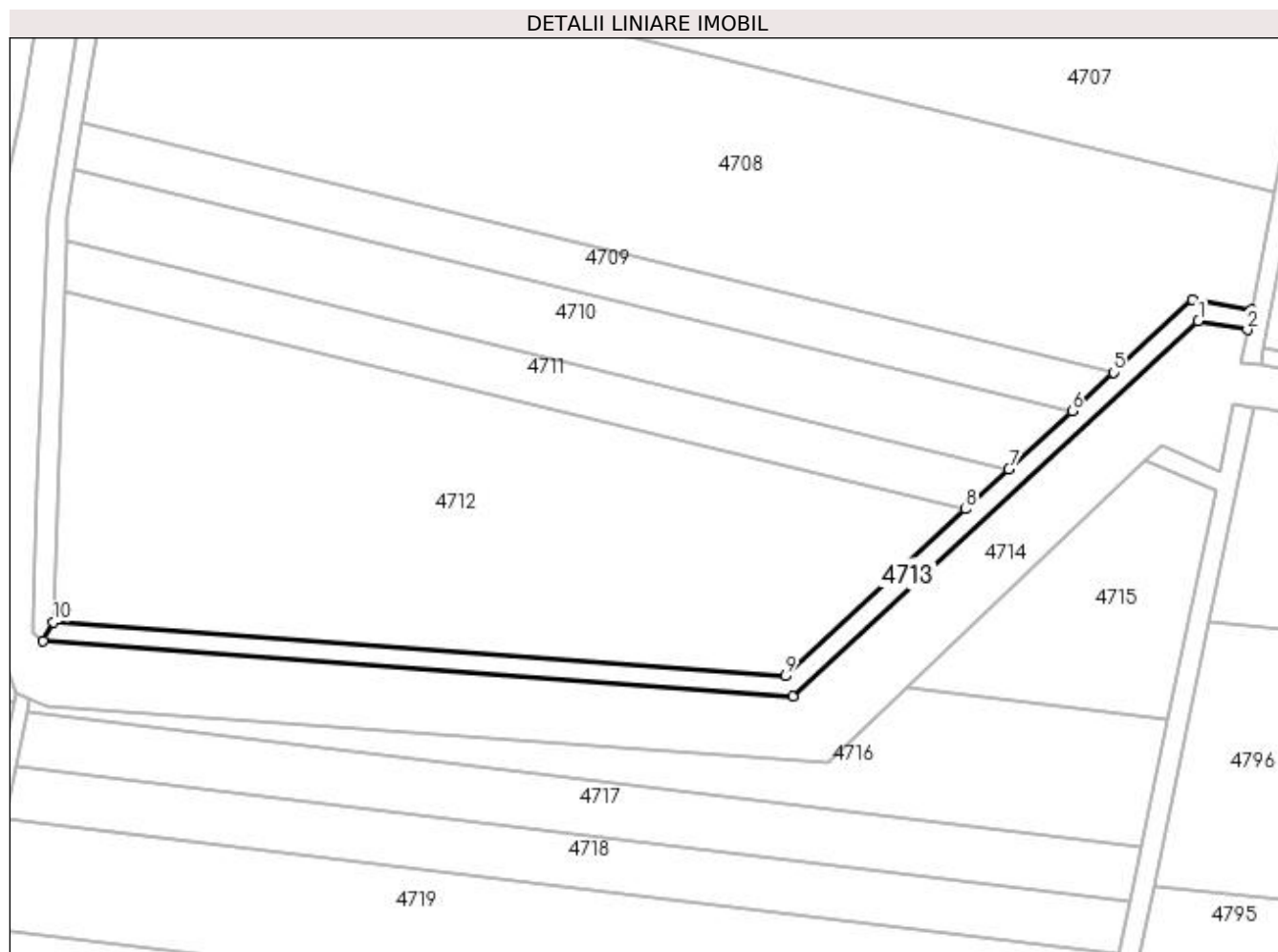
| Inscrieri privind dezmembramintele dreptului de proprietate, drepturi reale de garanție și sarcini | Referințe |
|--|-----------|
| NU SUNT  |           |

## Anexa Nr. 1 La Partea I

## Teren

| Nr cadastral | Suprafața (mp)* | Observații / Referințe |
|--------------|-----------------|------------------------|
|              | 1.090           |                        |

\* Suprafața este determinată în planul de proiecție Stereo 70.



## Date referitoare la teren

| Crt | Categorie folosință | Intra vilan | Suprafața (mp) | Tarla | Parcelă            | Nr. topo | Observații / Referințe |
|-----|---------------------|-------------|----------------|-------|--------------------|----------|------------------------|
| 1   | drum                | NU          | 1.090          | 29    | De 106 - Tronson 1 | -        |                        |

## Lungime Segmente

1) Valorile lungimilor segmentelor sunt obținute din proiecție în plan.

| Punct început | X / Y                      | Punct sfârșit | X / Y                      | Lungime segment (** (m) |
|---------------|----------------------------|---------------|----------------------------|-------------------------|
| 1             | 354.927,937<br>272.168,495 | 2             | 354.937,81<br>272.166,699  | 10.035                  |
| 2             | 354.937,81<br>272.166,699  | 3             | 354.938,579<br>272.170,625 | 4.0                     |
| 3             | 354.938,579<br>272.170,625 | 4             | 354.926,688<br>272.172,788 | 12.086                  |
| 4             | 354.926,688<br>272.172,788 | 5             | 354.910,799<br>272.158,094 | 21.642                  |
| 5             | 354.910,799<br>272.158,094 | 6             | 354.902,419<br>272.150,344 | 11.415                  |

| Punct început | X / Y                      | Punct sfârșit | X / Y                      | Lungime segment (** (m) |
|---------------|----------------------------|---------------|----------------------------|-------------------------|
| 6             | 354.902,419<br>272.150,344 | 7             | 354.889,725<br>272.138,605 | 17.289                  |
| 7             | 354.889,725<br>272.138,605 | 8             | 354.880,966<br>272.130,505 | 11.931                  |
| 8             | 354.880,966<br>272.130,505 | 9             | 354.844,596<br>272.096,869 | 49.539                  |
| 9             | 354.844,596<br>272.096,869 | 10            | 354.696,915<br>272.107,752 | 148.081                 |
| 10            | 354.696,915<br>272.107,752 | 11            | 354.694,821<br>272.103,895 | 4.388                   |
| 11            | 354.694,821<br>272.103,895 | 12            | 354.846,035<br>272.092,752 | 151.624                 |
| 12            | 354.846,035<br>272.092,752 | 1             | 354.927,937<br>272.168,495 | 111.557                 |

\*\* Lungimile segmentelor sunt determinate în planul de proiecție Stereo 70 și sunt rotunjite la 1 milimetru.

\*\*\* Distanța dintre puncte este formată din segmente cumulate ce sunt mai mici decât valoarea 1 milimetru.





**DATE DESPRE IMOBILUL NR. 4714**

Oficiul de Cadastru și Publicitate Imobiliară DOLJ  
Biroul de Cadastru și Publicitate Imobiliară Craiova

**A. Partea I. Descrierea imobilului**

TEREN Extravilan

Adresa: Jud. Dolj, CN

| Nr. Crt | Nr cadastral Nr. topografic | Suprafața* (mp) | Observații / Referințe                 |
|---------|-----------------------------|-----------------|--|
| A1      |                             | 8.577           | Sector cadastral:8 Teren neimprejmuit; |

**B. Partea II. Proprietari și acte**

| Inscrieri privitoare la dreptul de proprietate și alte drepturi reale |  | Referințe |
|---|--|-----------|
| /   |  |           |
| Act Normativ nr. LEGEA 7, din 13/03/1996 emis de GUVERNUL ROMANIEI;   |  |           |
| B1  | Inscrierea provizorie, drept de PROPRIETATE, dobandit prin Lege, cota actuala 1/1, cota initiala 1/1<br>1) NEIDENTIFICAT NEIDENTIFICAT | A1        |

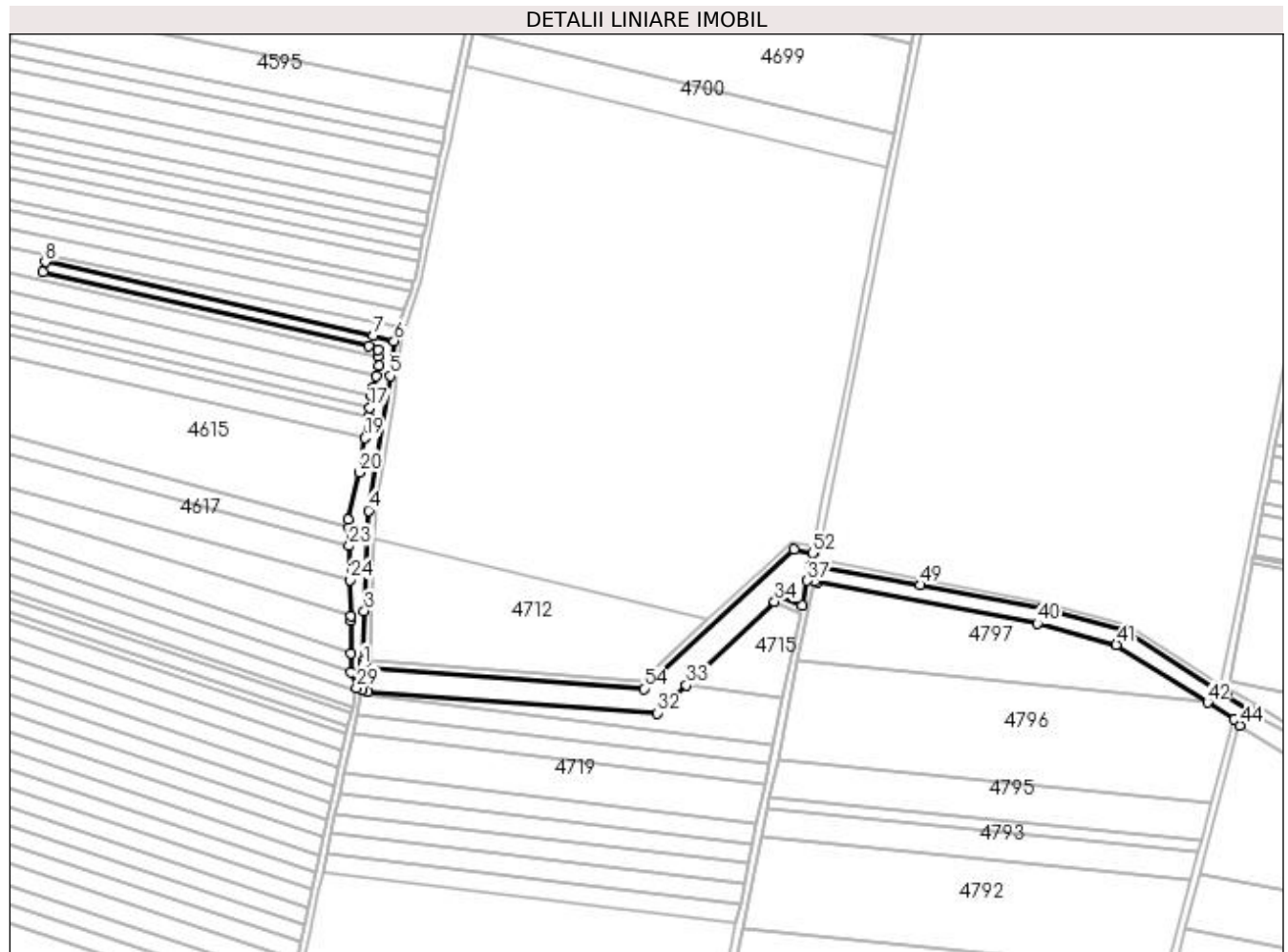
**C. Partea III. SARCINI .**

| Inscrieri privind dezmembramintele dreptului de proprietate, drepturi reale de garanție și sarcini | Referințe |
|--|-----------|
| NU SUNT  |           |

**Teren**

|              |                 |                        |
|--------------|-----------------|------------------------|
| Nr cadastral | Suprafața (mp)* | Observații / Referințe |
|              | 8.577           |                        |

\* Suprafața este determinată în planul de proiecție Stereo 70.



**Date referitoare la teren**

| Crt | Categorie folosință | Intra vilan | Suprafața (mp) | Tarla | Parcelă | Nr. topo | Observații / Referințe |
|-----|---------------------|-------------|----------------|-------|---------|----------|------------------------|
| 1   | curți constructii   | NU          | 8.577          | -     | CN      | -        |                        |

**Lungime Segmente**

1) Valorile lungimilor segmentelor sunt obținute din proiecție în plan.

| Punct început | X / Y                     | Punct sfârșit | X / Y                     | Lungime segment |
|---------------|---------------------------|---------------|---------------------------|-----------------|
| 1             | 354.692,915 / 272.105,58  | 2             | 354.692,914 / 272.107,755 | 2.175           |
| 4             | 354.695,672 / 272.189,857 | 5             | 354.707,473 / 272.263,277 | 74.362          |
| 7             | 354.698,346 / 272.285,162 | 8             | 354.519,34 / 272.325,445  | 183.483         |
| 10            | 354.696,037 / 272.279,507 | 11            | 354.700,913 / 272.277,467 | 5.286           |
| 13            | 354.701,269 / 272.269,008 | 14            | 354.699,768 / 272.263,177 | 6.021           |
| 2             | 354.692,914 / 272.107,755 | 3             | 354.693,488 / 272.134,984 | 27.235          |
| 5             | 354.707,473 / 272.263,277 | 6             | 354.709,667 / 272.282,372 | 19.221          |
| 8             | 354.519,34 / 272.325,445  | 9             | 354.518,194 / 272.320,079 | 5.487           |
| 11            | 354.700,913 / 272.277,467 | 12            | 354.701,064 / 272.273,87  | 3.6             |
| 14            | 354.699,768 / 272.263,177 | 15            | 354.698,263 / 272.257,33  | 6.038           |
| 3             | 354.693,488 / 272.134,984 | 4             | 354.695,672 / 272.189,857 | 54.916          |
| 6             | 354.709,667 / 272.282,372 | 7             | 354.698,346 / 272.285,162 | 11.66           |
| 9             | 354.518,194 / 272.320,079 | 10            | 354.696,037 / 272.279,507 | 182.412         |
| 12            | 354.701,064 / 272.273,87  | 13            | 354.701,269 / 272.269,008 | 4.866           |
| 15            | 354.698,263 / 272.257,33  | 16            | 354.697,503 / 272.252,702 | 4.69            |

| Punct început | X / Y                      | Punct sfârșit | X / Y                      | Lungime segment | Punct început | X / Y                      | Punct sfârșit | X / Y                      | Lungime segment | Punct început | X / Y                      | Punct sfârșit | X / Y                      | Lungime segment |
|---------------|----------------------------|---------------|----------------------------|-----------------|---------------|----------------------------|---------------|----------------------------|-----------------|---------------|----------------------------|---------------|----------------------------|-----------------|
| 16            | 354.697,503<br>272.252,702 | 17            | 354.696,391<br>272.245,927 | 6.866           | 17            | 354.696,391<br>272.245,927 | 18            | 354.695,628<br>272.241,275 | 4.714           | 18            | 354.695,628<br>272.241,275 | 19            | 354.693,687<br>272.229,451 | 11.982          |
| 19            | 354.693,687<br>272.229,451 | 20            | 354.690,609<br>272.210,703 | 18.999          | 20            | 354.690,609<br>272.210,703 | 21            | 354.684,828<br>272.184,805 | 26.535          | 21            | 354.684,828<br>272.184,805 | 22            | 354.684,937<br>272.180,629 | 4.177           |
| 22            | 354.684,937<br>272.180,629 | 23            | 354.685,201<br>272.170,525 | 10.107          | 23            | 354.685,201<br>272.170,525 | 24            | 354.685,688<br>272.151,897 | 18.634          | 24            | 354.685,688<br>272.151,897 | 25            | 354.686,203<br>272.132,19  | 19.714          |
| 25            | 354.686,203<br>272.132,19  | 26            | 354.686,26<br>272.129,996  | 2.195           | 26            | 354.686,26<br>272.129,996  | 27            | 354.686,301<br>272.112,134 | 17.862          | 27            | 354.686,301<br>272.112,134 | 28            | 354.686,325<br>272.101,552 | 10.582          |
| 28            | 354.686,325<br>272.101,552 | 29            | 354.689,252<br>272.093,251 | 8.802           | 29            | 354.689,252<br>272.093,251 | 30            | 354.692,133<br>272.092,12  | 3.095           | 30            | 354.692,133<br>272.092,12  | 31            | 354.695,505<br>272.090,796 | 3.623           |
| 31            | 354.695,505<br>272.090,796 | 32            | 354.853,231<br>272.079,469 | 158.132         | 32            | 354.853,231<br>272.079,469 | 33            | 354.869,109<br>272.094,546 | 21.896          | 33            | 354.869,109<br>272.094,546 | 34            | 354.917,252<br>272.140,26  | 66.389          |
| 34            | 354.917,252<br>272.140,26  | 35            | 354.920,408<br>272.143,256 | 4.352           | 35            | 354.920,408<br>272.143,256 | 36            | 354.932,234<br>272.138,17  | 12.873          | 36            | 354.932,234<br>272.138,17  | 37            | 354.935,02<br>272.151,584  | 13.7            |
| 37            | 354.935,02<br>272.151,584  | 38            | 354.939,007<br>272.151,112 | 4.015           | 38            | 354.939,007<br>272.151,112 | 39            | 354.940,451<br>272.150,941 | 1.454           | 39            | 354.940,451<br>272.150,941 | 40            | 355.060,682<br>272.128,311 | 122.342         |
| 40            | 355.060,682<br>272.128,311 | 41            | 355.103,826<br>272.116,752 | 44.666          | 41            | 355.103,826<br>272.116,752 | 42            | 355.153,464<br>272.085,264 | 58.783          | 42            | 355.153,464<br>272.085,264 | 43            | 355.168,203<br>272.075,914 | 17.455          |
| 43            | 355.168,203<br>272.075,914 | 44            | 355.171,249<br>272.072,714 | 4.418           | 44            | 355.171,249<br>272.072,714 | 45            | 355.176,523<br>272.080,318 | 9.254           | 45            | 355.176,523<br>272.080,318 | 46            | 355.163,703<br>272.088,994 | 15.48           |
| 46            | 355.163,703<br>272.088,994 | 47            | 355.108,017<br>272.124,319 | 65.945          | 47            | 355.108,017<br>272.124,319 | 48            | 355.062,542<br>272.136,502 | 47.079          | 48            | 355.062,542<br>272.136,502 | 49            | 354.996,646<br>272.149,244 | 67.117          |
| 49            | 354.996,646<br>272.149,244 | 50            | 354.940,523<br>272.159,457 | 57.045          | 50            | 354.940,523<br>272.159,457 | 51            | 354.936,605<br>272.160,17  | 3.982           | 51            | 354.936,605<br>272.160,17  | 52            | 354.937,81<br>272.166,699  | 6.639           |
| 52            | 354.937,81<br>272.166,699  | 53            | 354.927,937<br>272.168,495 | 10.035          | 53            | 354.927,937<br>272.168,495 | 54            | 354.846,035<br>272.092,752 | 111.557         | 54            | 354.846,035<br>272.092,752 | 55            | 354.694,821<br>272.103,895 | 151.624         |
| 55            | 354.694,821<br>272.103,895 | 1             | 354.692,915<br>272.105,58  | 2.544           |               |                            |               |                            |                 |               |                            |               |                            |                 |

\*\* Lungimile segmentelor sunt determinate în planul de proiecție Stereo 70 și sunt rotunjite la 1 milimetru.

\*\*\* Distanța dintre puncte este formată din segmente cumulate ce sunt mai mici decât valoarea 1 milimetru.



**DATE DESPRE IMOBILUL NR. 4715**

Oficiul de Cadastru și Publicitate Imobiliară DOLJ  
Biroul de Cadastru și Publicitate Imobiliară Craiova

**A. Partea I. Descrierea imobilului**

TEREN Extravilan

Adresa: Jud. Dolj, T29, P28

| Nr. Crt | Nr cadastral Nr. topografic | Suprafața* (mp)                     | Observații / Referințe                 |
|---------|-----------------------------|-------------------------------------|--|
| A1      |                             | Din acte: 10.500<br>Masurata: 1.714 | Sector cadastral:8 Teren neimprejmuit; |

**B. Partea II. Proprietari și acte**

| Inscrieri privitoare la dreptul de proprietate și alte drepturi reale               |   | Referințe |
|---|---|-----------|
| /   |   |           |
| Act Administrativ nr. TDP 302-48668, din 18/01/1996 emis de COMISIA JUDETEANA DOLJ; |   |           |
| B1  | Intabulare, drept de PROPRIETATE, dobandit prin Reconstituire, cota actuala 1/1, cota initiala 1/1<br>1) TUTUN DUMITRU, LIPSĂ CNP | A1        |

**C. Partea III. SARCINI .**

| Inscrieri privind dezmembramintele dreptului de proprietate, drepturi reale de garanție și sarcini | Referințe |
|--|-----------|
| NU SUNT  |           |

**Teren**

|              |                                     |                        |
|--------------|-------------------------------------|------------------------|
| Nr cadastral | Suprafața (mp)*                     | Observații / Referințe |
|              | Din acte: 10.500<br>Masurata: 1.714 |                        |

\* Suprafața este determinată în planul de proiecție Stereo 70.



**Date referitoare la teren**

| Crt | Categorie folosință | Intra vilan | Suprafața (mp) | Tarla | Parcelă | Nr. topo | Observații / Referințe   |
|-----|---------------------|-------------|----------------|-------|---------|----------|--|
| 1   | arabil              | NU          | 1.714          | 29    | 28      | -        | IMOBILUL ESTE IMPARTIT IN DOUA DE CANAL RESPECTIV ID 4710 SI ID 4713 |

**Lungime Segmente**

1) Valorile lungimilor segmentelor sunt obținute din proiecție în plan.

| Punct început | X / Y                      | Punct sfârșit | X / Y                      | Lungime segment (** (m) |
|---------------|----------------------------|---------------|----------------------------|-------------------------|
| 1             | 354.931,404<br>272.134,173 | 2             | 354.917,252<br>272.140,26  | 15.405                  |
| 2             | 354.917,252<br>272.140,26  | 3             | 354.869,109<br>272.094,546 | 66.389                  |
| 3             | 354.869,109<br>272.094,546 | 4             | 354.921,845<br>272.088,148 | 53.122                  |
| 4             | 354.921,845<br>272.088,148 | 1             | 354.931,404<br>272.134,173 | 47.007                  |

**\*\* Lungimile segmentelor sunt determinate în planul de proiecție Stereo 70 și sunt rotunjite la 1 milimetru.**

**\*\*\* Distanța dintre puncte este formată din segmente cumulate ce sunt mai mici decât valoarea 1 milimetru.**





**DATE DESPRE IMOBILUL NR. 4716**

Oficiul de Cadastru și Publicitate Imobiliară DOLJ  
Biroul de Cadastru și Publicitate Imobiliară Craiova

**A. Partea I. Descrierea imobilului**

TEREN Extravilan

Adresa: Jud. Dolj, T29, P27

| Nr. Crt | Nr cadastral Nr. topografic | Suprafața* (mp) | Observații / Referințe                 |
|---------|-----------------------------|-----------------|--|
| A1      |                             | 2.500           | Sector cadastral:8 Teren neimprejmuit; |

**B. Partea II. Proprietari și acte**

| Inscrieri privitoare la dreptul de proprietate și alte drepturi reale   | Referințe |
|---|-----------|
| /   |           |
| Act Administrativ nr. TDP 414-44803, din 05/12/1996 emis de COMISIA JUDETEANA DOLJ;   |           |
| B1  | A1        |
| Intabulare, drept de PROPRIETATE, dobândit prin Reconstituire, cota actuala 1/1, cota initiala 1/1<br>1) BERBECARU MARIN, LIPSĂ CNP |           |

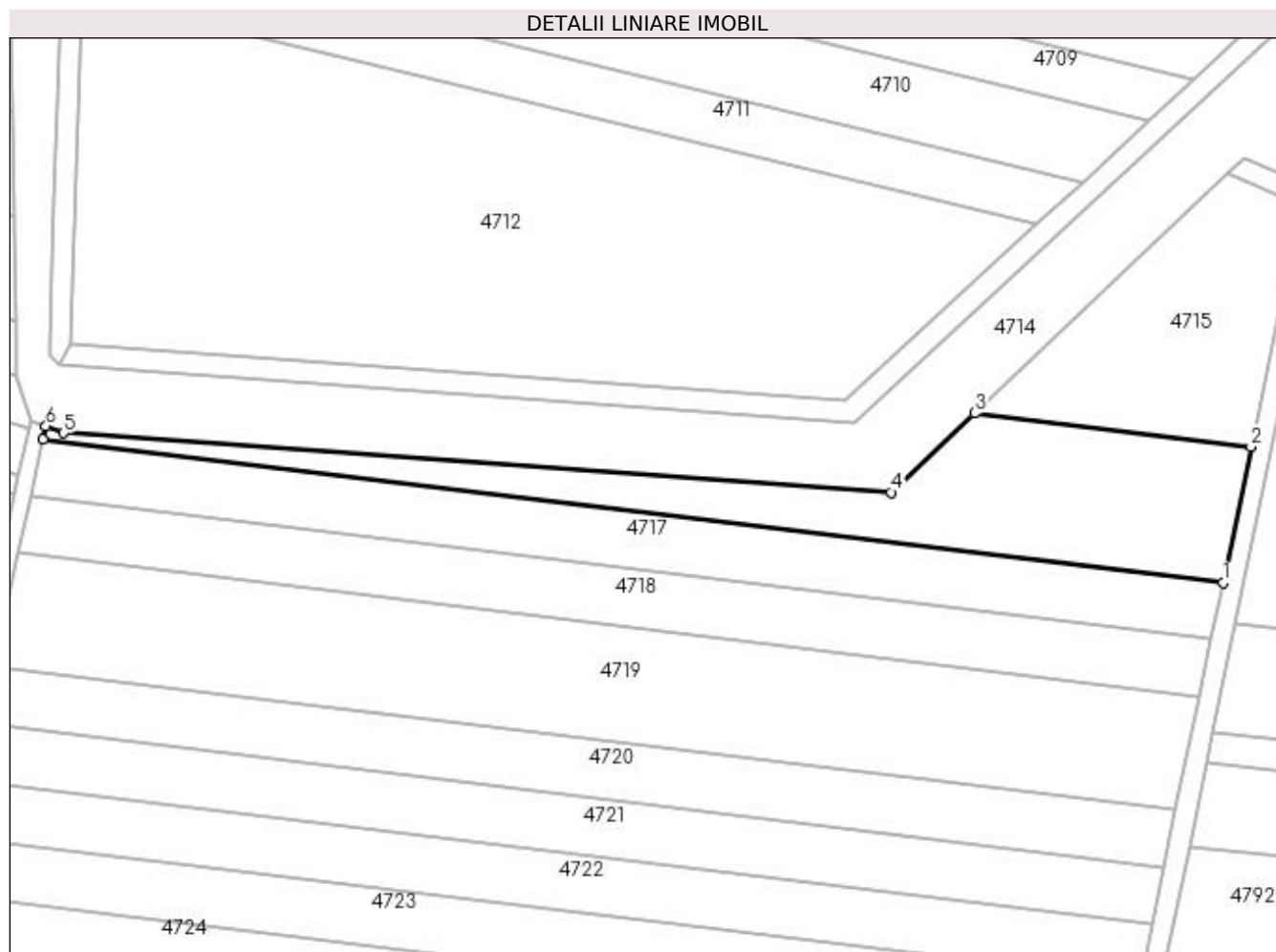
**C. Partea III. SARCINI .**

| Inscrieri privind dezmembramintele dreptului de proprietate, drepturi reale de garanție și sarcini | Referințe |
|--|-----------|
| NU SUNT  |           |

**Teren**

|              |                 |                        |
|--------------|-----------------|------------------------|
| Nr cadastral | Suprafața (mp)* | Observații / Referințe |
|              | 2.500           |                        |

\* Suprafața este determinată în planul de proiecție Stereo 70.



**Date referitoare la teren**

| Crt | Categorie folosință | Intra vilan | Suprafața (mp) | Tarla | Parcelă | Nr. topo | Observații / Referințe |
|-----|---------------------|-------------|----------------|-------|---------|----------|------------------------|
| 1   | arabil              | NU          | 2.500          | 29    | 27      | -        |                        |

**Lungime Segmente**

1) Valorile lungimilor segmentelor sunt obținute din proiecție în plan.

| Punct început | X / Y                      | Punct sfârșit | X / Y                      | Lungime segment (** (m) |
|---------------|----------------------------|---------------|----------------------------|-------------------------|
| 1             | 354.916,478<br>272.062,31  | 2             | 354.921,845<br>272.088,148 | 26.39                   |
| 2             | 354.921,845<br>272.088,148 | 3             | 354.869,109<br>272.094,546 | 53.122                  |
| 3             | 354.869,109<br>272.094,546 | 4             | 354.853,231<br>272.079,469 | 21.896                  |
| 4             | 354.853,231<br>272.079,469 | 5             | 354.695,505<br>272.090,796 | 158.132                 |
| 5             | 354.695,505<br>272.090,796 | 6             | 354.692,133<br>272.092,12  | 3.622                   |

| Punct început | X / Y                      | Punct sfârșit | X / Y                      | Lungime segment (** (m) |
|---------------|----------------------------|---------------|----------------------------|-------------------------|
| 6             | 354.692,133<br>272.092,12  | 7             | 354.691,591<br>272.089,591 | 2.587                   |
| 7             | 354.691,591<br>272.089,591 | 1             | 354.916,478<br>272.062,31  | 226.536                 |

\*\* Lungimile segmentelor sunt determinate în planul de proiecție Stereo 70 și sunt rotunjite la 1 milimetru.

\*\*\* Distanța dintre puncte este formată din segmente cumulate ce sunt mai mici decât valoarea 1 milimetru.



**DATE DESPRE IMOBILUL NR. 4717**

Oficiul de Cadastru și Publicitate Imobiliară DOLJ  
Biroul de Cadastru și Publicitate Imobiliară Craiova

**A. Partea I. Descrierea imobilului**

TEREN Extravilan

Adresa: Jud. Dolj, T29, P26

| Nr. Crt | Nr cadastral Nr. topografic | Suprafața* (mp) | Observații / Referințe                 |
|---------|-----------------------------|-----------------|--|
| A1      |                             | 2.500           | Sector cadastral:8 Teren neimprejmuit; |

**B. Partea II. Proprietari și acte**

| Inscrieri privitoare la dreptul de proprietate și alte drepturi reale  | Referințe |
|--|-----------|
| /  |           |
| Act Administrativ nr. TDP 469-44803, din 25/02/1997 emis de COMISIA JUDETEANA DOLJ;  |           |
| B1   | A1        |
| Intabulare, drept de PROPRIETATE, dobândit prin Reconstituire, cota actuala 1/1, cota initiala 1/1<br>1) CALIȚOIU MARIN, LIPSĂ CNP |           |

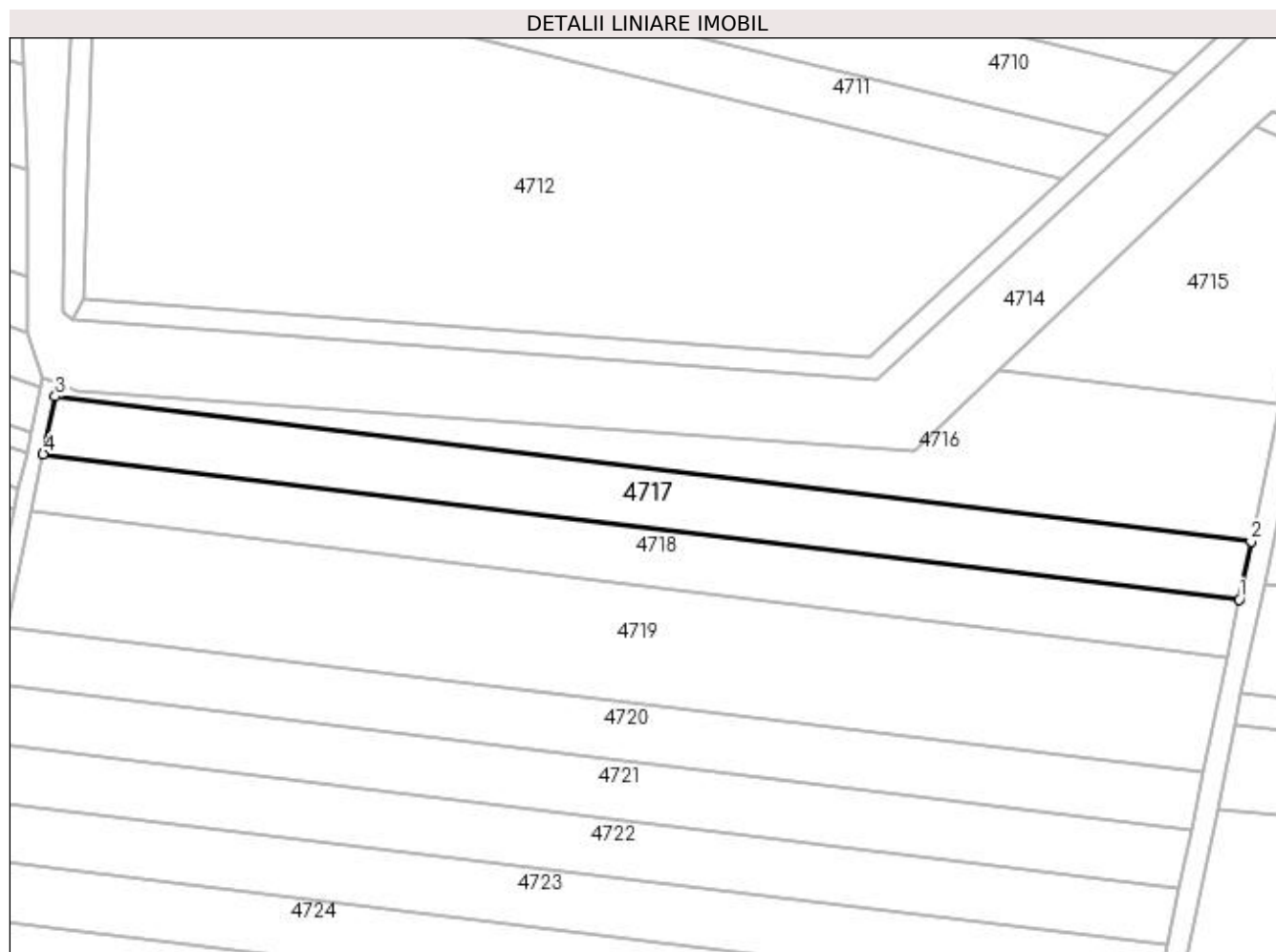
**C. Partea III. SARCINI .**

| Inscrieri privind dezmembramintele dreptului de proprietate, drepturi reale de garanție și sarcini | Referințe |
|--|-----------|
| NU SUNT  |           |

**Teren**

|              |                 |                        |
|--------------|-----------------|------------------------|
| Nr cadastral | Suprafața (mp)* | Observații / Referințe |
|              | 2.500           |                        |

\* Suprafața este determinată în planul de proiecție Stereo 70.



**Date referitoare la teren**

| Crt | Categorie folosință | Intra vilan | Suprafața (mp) | Tarla | Parcelă | Nr. topo | Observații / Referințe |
|-----|---------------------|-------------|----------------|-------|---------|----------|------------------------|
| 1   | arabil              | NU          | 2.500          | 29    | 26      | -        |                        |

**Lungime Segmente**

1) Valorile lungimilor segmentelor sunt obținute din proiecție în plan.

| Punct început | X / Y                      | Punct sfârșit | X / Y                      | Lungime segment (** (m)) |
|---------------|----------------------------|---------------|----------------------------|--------------------------|
| 1             | 354.914,226<br>272.051,468 | 2             | 354.916,478<br>272.062,31  | 11.073                   |
| 2             | 354.916,478<br>272.062,31  | 3             | 354.691,591<br>272.089,591 | 226.536                  |
| 3             | 354.691,591<br>272.089,591 | 4             | 354.689,268<br>272.078,758 | 11.079                   |
| 4             | 354.689,268<br>272.078,758 | 1             | 354.914,226<br>272.051,468 | 226.607                  |

**\*\* Lungimile segmentelor sunt determinate în planul de proiecție Stereo 70 și sunt rotunjite la 1 milimetru.**

**\*\*\* Distanța dintre puncte este formată din segmente cumulate ce sunt mai mici decât valoarea 1 milimetru.**





**DATE DESPRE IMOBILUL NR. 4718**

Oficiul de Cadastru și Publicitate Imobiliară DOLJ  
Biroul de Cadastru și Publicitate Imobiliară Craiova

**A. Partea I. Descrierea imobilului**

TEREN Extravilan

Adresa: Jud. Dolj, T29, P25

| Nr. Crt | Nr cadastral Nr. topografic | Suprafața* (mp) | Observații / Referințe                 |
|---------|-----------------------------|-----------------|--|
| A1      |                             | 2.500           | Sector cadastral:8 Teren neimprejmuit; |

**B. Partea II. Proprietari și acte**

| Inscrieri privitoare la dreptul de proprietate și alte drepturi reale  | Referințe |
|--|-----------|
| /  |           |
| Act Administrativ nr. TDP 854-59555, din 17/06/1997 emis de COMISIA JUDETEANA DOLJ;  |           |
| B1   | A1        |
| Intabulare, drept de PROPRIETATE, dobândit prin Reconstituire, cota actuala 1/1, cota initiala 1/1<br>1) CIUCU CONSTANTIN, LIPSĂ CNP |           |

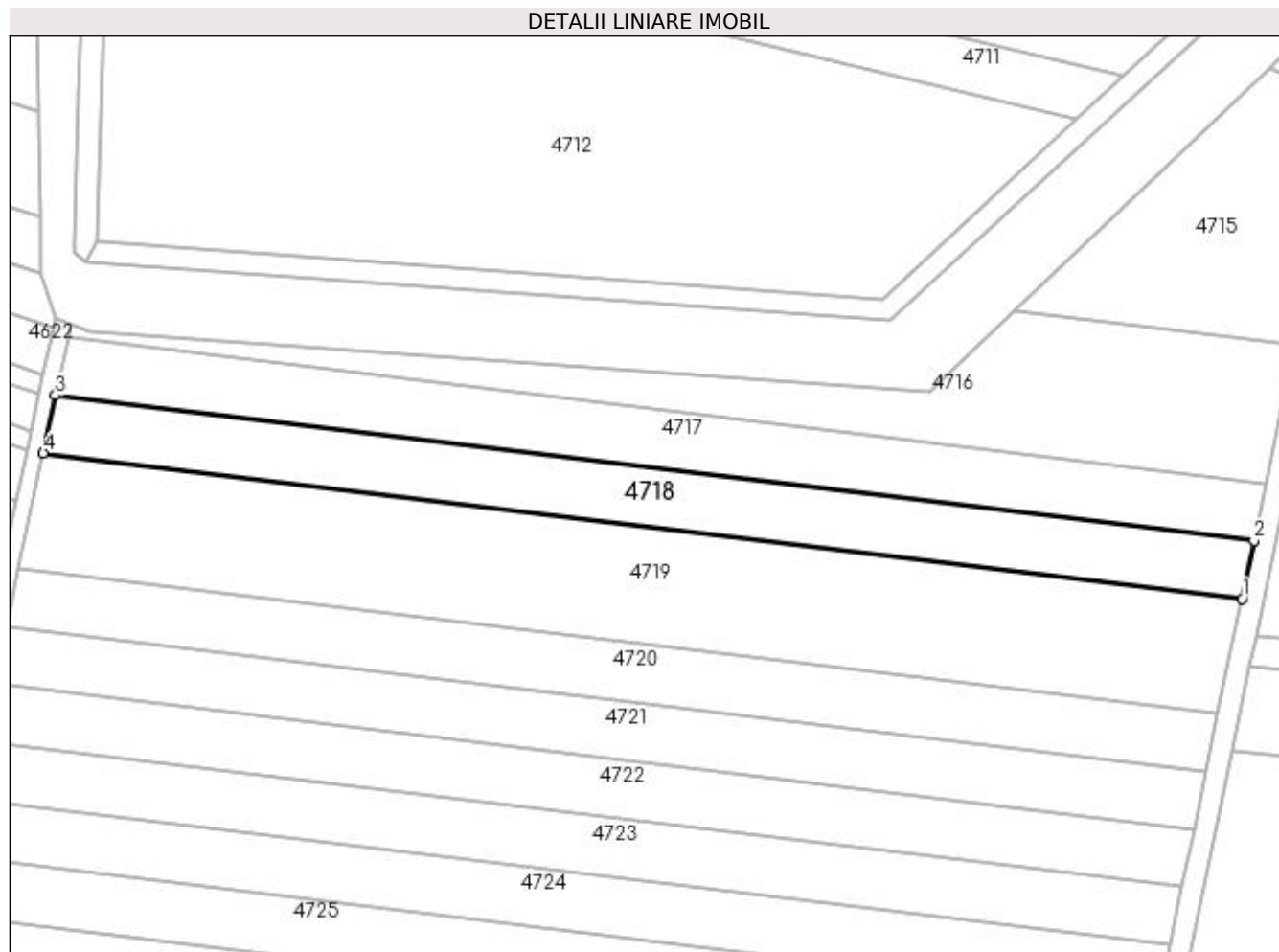
**C. Partea III. SARCINI .**

| Inscrieri privind dezmembramintele dreptului de proprietate, drepturi reale de garanție și sarcini | Referințe |
|--|-----------|
| NU SUNT  |           |

**Teren**

|              |                 |                        |
|--------------|-----------------|------------------------|
| Nr cadastral | Suprafața (mp)* | Observații / Referințe |
|              | 2.500           |                        |

\* Suprafața este determinată în planul de proiecție Stereo 70.



**Date referitoare la teren**

| Crt | Categorie folosință | Intra vilan | Suprafața (mp) | Tarla | Parcelă | Nr. topo | Observații / Referințe |
|-----|---------------------|-------------|----------------|-------|---------|----------|------------------------|
| 1   | arabil              | NU          | 2.500          | 29    | 25      | -        |                        |

**Lungime Segmente**

1) Valorile lungimilor segmentelor sunt obținute din proiecție în plan.

| Punct început | X / Y                      | Punct sfârșit | X / Y                      | Lungime segment (** (m) |
|---------------|----------------------------|---------------|----------------------------|-------------------------|
| 1             | 354.911,975<br>272.040,63  | 2             | 354.914,226<br>272.051,468 | 11.07                   |
| 2             | 354.914,226<br>272.051,468 | 3             | 354.689,268<br>272.078,758 | 226.607                 |
| 3             | 354.689,268<br>272.078,758 | 4             | 354.686,946<br>272.067,928 | 11.076                  |
| 4             | 354.686,946<br>272.067,928 | 1             | 354.911,975<br>272.040,63  | 226.678                 |

**\*\* Lungimile segmentelor sunt determinate în planul de proiecție Stereo 70 și sunt rotunjite la 1 milimetru.**

**\*\*\* Distanța dintre puncte este formată din segmente cumulate ce sunt mai mici decât valoarea 1 milimetru.**



**DATE DESPRE IMOBILUL NR. 4719**

Oficiul de Cadastru și Publicitate Imobiliară DOLJ  
Biroul de Cadastru și Publicitate Imobiliară Craiova

**A. Partea I. Descrierea imobilului**

TEREN Extravilan

Adresa: Jud. Dolj, T29, P23

| Nr. Crt | Nr cadastral Nr. topografic | Suprafața* (mp) | Observații / Referințe                 |
|---------|-----------------------------|-----------------|--|
| A1      |                             | 5.000           | Sector cadastral:8 Teren neimprejmuit; |

**B. Partea II. Proprietari și acte**

| Inscrieri privitoare la dreptul de proprietate și alte drepturi reale  | Referințe |
|--|-----------|
| /  |           |
| Act Administrativ nr. TDP 19196, din 15/10/2015 emis de COMISIA JUDETEANA DOLJ;  |           |
| B1   | A1        |
| Intabulare, drept de PROPRIETATE, dobândit prin Reconstituire, cota actuala 1/1, cota inițiala 1/1<br>1) <b>BADEA IOAN</b> , LIPSĂ CNP |           |

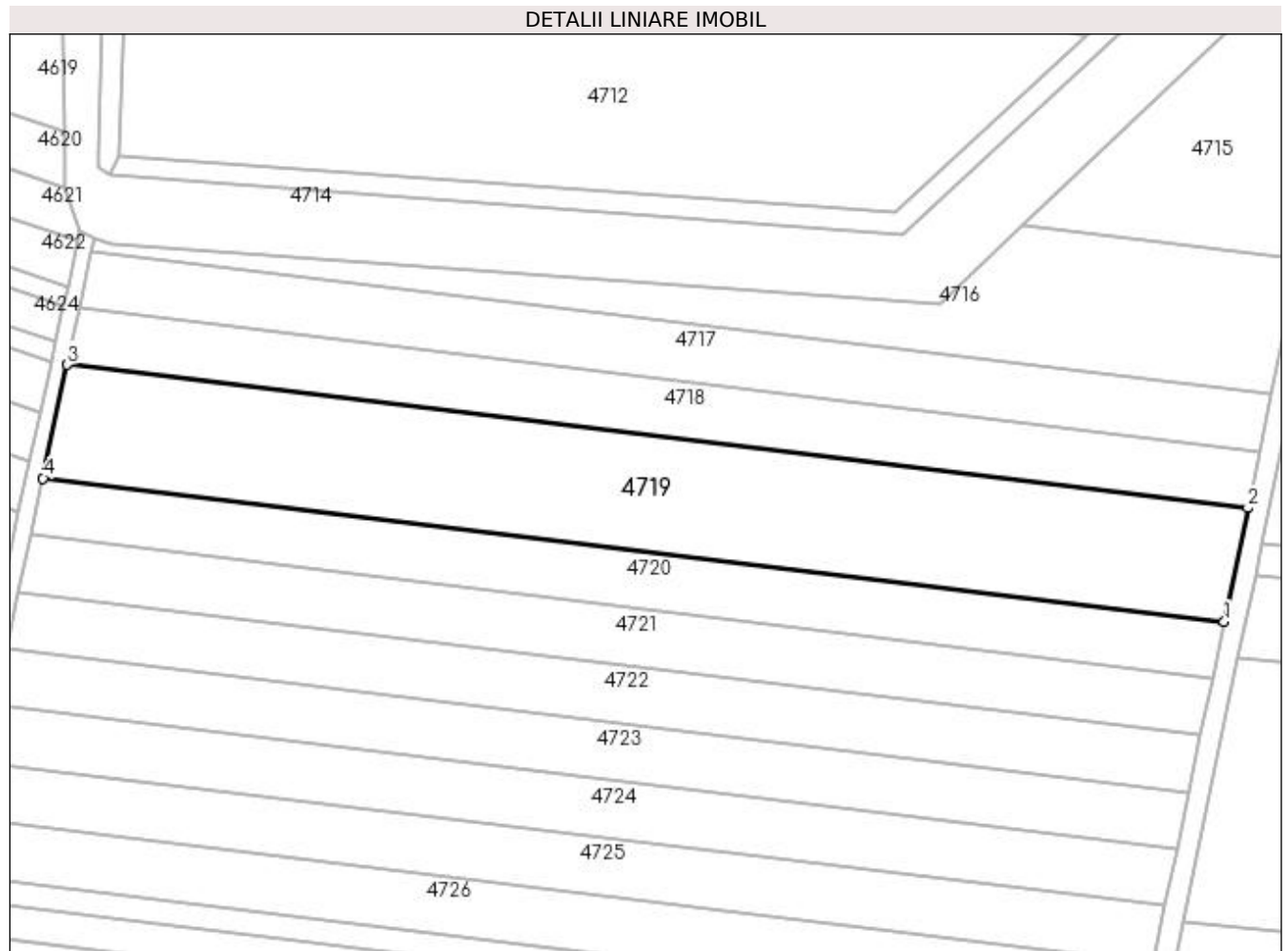
**C. Partea III. SARCINI .**

| Inscrieri privind dezmembramintele dreptului de proprietate, drepturi reale de garanție și sarcini | Referințe |
|--|-----------|
| NU SUNT  |           |

**Teren**

|              |                 |                        |
|--------------|-----------------|------------------------|
| Nr cadastral | Suprafața (mp)* | Observații / Referințe |
|              | 5.000           |                        |

\* Suprafața este determinată în planul de proiecție Stereo 70.



**Date referitoare la teren**

| Crt | Categorie folosință | Intra vilan | Suprafața (mp) | Tarla | Parcelă | Nr. topo | Observații / Referințe |
|-----|---------------------|-------------|----------------|-------|---------|----------|------------------------|
| 1   | arabil              | NU          | 5.000          | 29    | 23      | -        |                        |

**Lungime Segmente**

1) Valorile lungimilor segmentelor sunt obținute din proiecție în plan.

| Punct început | X / Y                      | Punct sfârșit | X / Y                      | Lungime segment (** (m) |
|---------------|----------------------------|---------------|----------------------------|-------------------------|
| 1             | 354.907,475<br>272.018,963 | 2             | 354.911,975<br>272.040,63  | 22.129                  |
| 2             | 354.911,975<br>272.040,63  | 3             | 354.686,946<br>272.067,928 | 226.678                 |
| 3             | 354.686,946<br>272.067,928 | 4             | 354.682,305<br>272.046,278 | 22.141                  |
| 4             | 354.682,305<br>272.046,278 | 1             | 354.907,475<br>272.018,963 | 226.821                 |

**\*\* Lungimile segmentelor sunt determinate în planul de proiecție Stereo 70 și sunt rotunjite la 1 milimetru.**

**\*\*\* Distanța dintre puncte este formată din segmente cumulate ce sunt mai mici decât valoarea 1 milimetru.**





**DATE DESPRE IMOBILUL NR. 4720**

Oficiul de Cadastru și Publicitate Imobiliară DOLJ  
Biroul de Cadastru și Publicitate Imobiliară Craiova

**A. Partea I. Descrierea imobilului**

TEREN Extravilan

Adresa: Jud. Dolj, T29, P24

| Nr. Crt | Nr cadastral Nr. topografic | Suprafața* (mp) | Observații / Referințe                 |
|---------|-----------------------------|-----------------|--|
| A1      |                             | 2.500           | Sector cadastral:8 Teren neimprejmuit; |

**B. Partea II. Proprietari și acte**

| Inscrieri privitoare la dreptul de proprietate și alte drepturi reale   | Referințe |
|---|-----------|
| /   |           |
| Act Administrativ nr. TDP 411-44803, din 05/12/1996 emis de COMISIA JUDETEANA DOLJ;   |           |
| B1  | A1        |
| Intabulare, drept de PROPRIETATE, dobândit prin Reconstituire, cota actuala 1/1, cota initiala 1/1<br>1) DASCĂLU IONEL, LIPSĂ CNP |           |

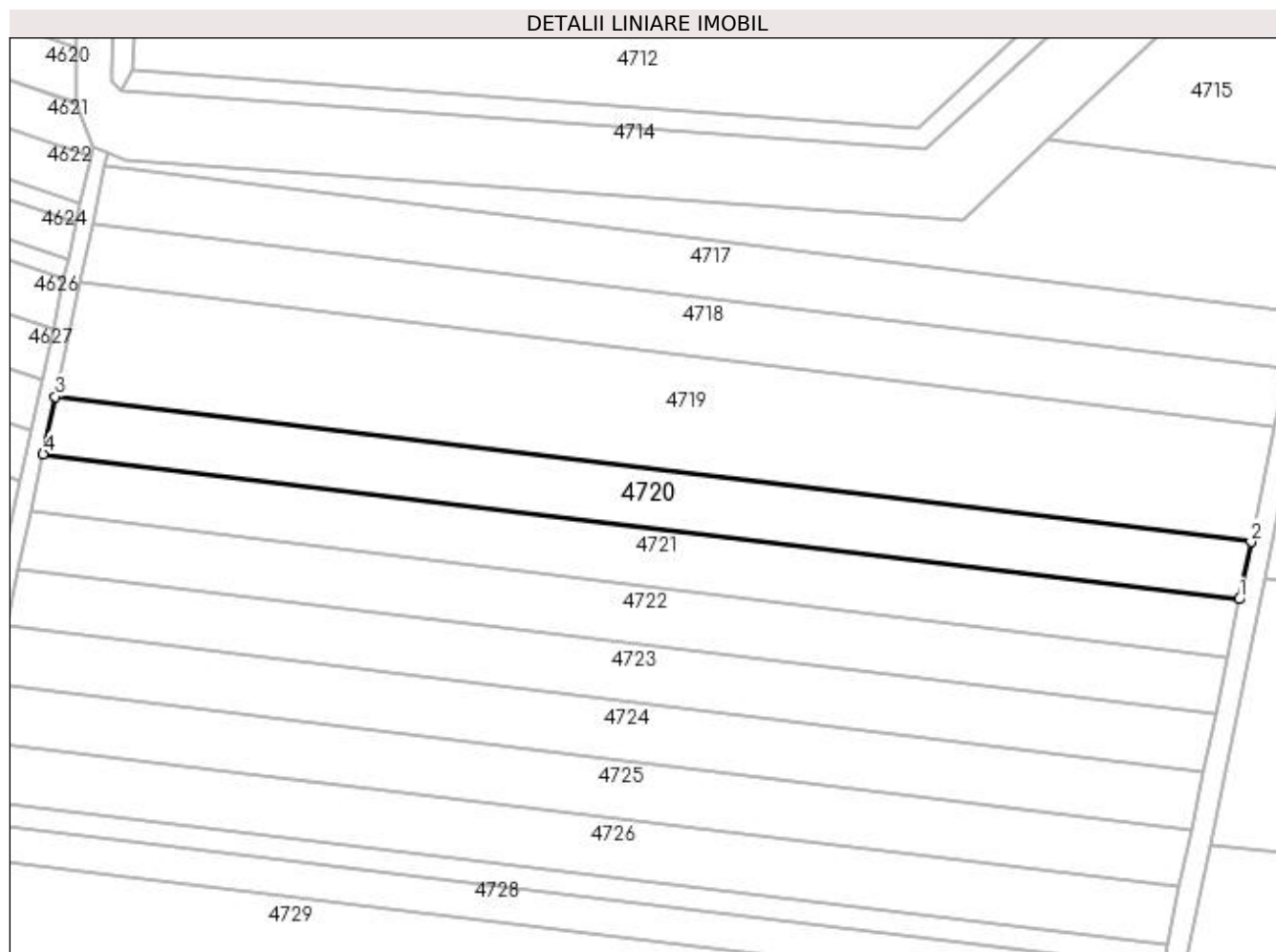
**C. Partea III. SARCINI .**

| Inscrieri privind dezmembramintele dreptului de proprietate, drepturi reale de garanție și sarcini | Referințe |
|--|-----------|
| NU SUNT  |           |

**Teren**

|              |                 |                        |
|--------------|-----------------|------------------------|
| Nr cadastral | Suprafața (mp)* | Observații / Referințe |
|              | 2.500           |                        |

\* Suprafața este determinată în planul de proiecție Stereo 70.



**Date referitoare la teren**

| Crt | Categorie folosință | Intra vilan | Suprafața (mp) | Tarla | Parcelă | Nr. topo | Observații / Referințe |
|-----|---------------------|-------------|----------------|-------|---------|----------|------------------------|
| 1   | arabil              | NU          | 2.500          | 29    | 24      | -        |                        |

**Lungime Segmente**

1) Valorile lungimilor segmentelor sunt obținute din proiecție în plan.

| Punct început | X / Y                      | Punct sfârșit | X / Y                      | Lungime segment (** (m) |
|---------------|----------------------------|---------------|----------------------------|-------------------------|
| 1             | 354.905,226<br>272.008,135 | 2             | 354.907,475<br>272.018,963 | 11.059                  |
| 2             | 354.907,475<br>272.018,963 | 3             | 354.682,305<br>272.046,278 | 226.821                 |
| 3             | 354.682,305<br>272.046,278 | 4             | 354.679,985<br>272.035,459 | 11.066                  |
| 4             | 354.679,985<br>272.035,459 | 1             | 354.905,226<br>272.008,135 | 226.893                 |

**\*\* Lungimile segmentelor sunt determinate în planul de proiecție Stereo 70 și sunt rotunjite la 1 milimetru.**

**\*\*\* Distanța dintre puncte este formată din segmente cumulate ce sunt mai mici decât valoarea 1 milimetru.**



**DATE DESPRE IMOBILUL NR. 4721**

Oficiul de Cadastru și Publicitate Imobiliară DOLJ  
Biroul de Cadastru și Publicitate Imobiliară Craiova

**A. Partea I. Descrierea imobilului**

TEREN Extravilan

Adresa: Jud. Dolj, T29, P23

| Nr. Crt | Nr cadastral Nr. topografic | Suprafața* (mp) | Observații / Referințe                 |
|---------|-----------------------------|-----------------|--|
| A1      |                             | 2.500           | Sector cadastral:8 Teren neimprejmuit; |

**B. Partea II. Proprietari și acte**

| Inscrieri privitoare la dreptul de proprietate și alte drepturi reale   | Referințe |
|---|-----------|
| /   |           |
| Act Administrativ nr. TDP 470-44803, din 25/02/1997 emis de COMISIA JUDETEANA DOLJ;   |           |
| B1  | A1        |
| Intabulare, drept de PROPRIETATE, dobândit prin Reconstituire, cota actuala 1/1, cota inițiala 1/1<br>1) TUTUN ION, LIPSĂ CNP |           |

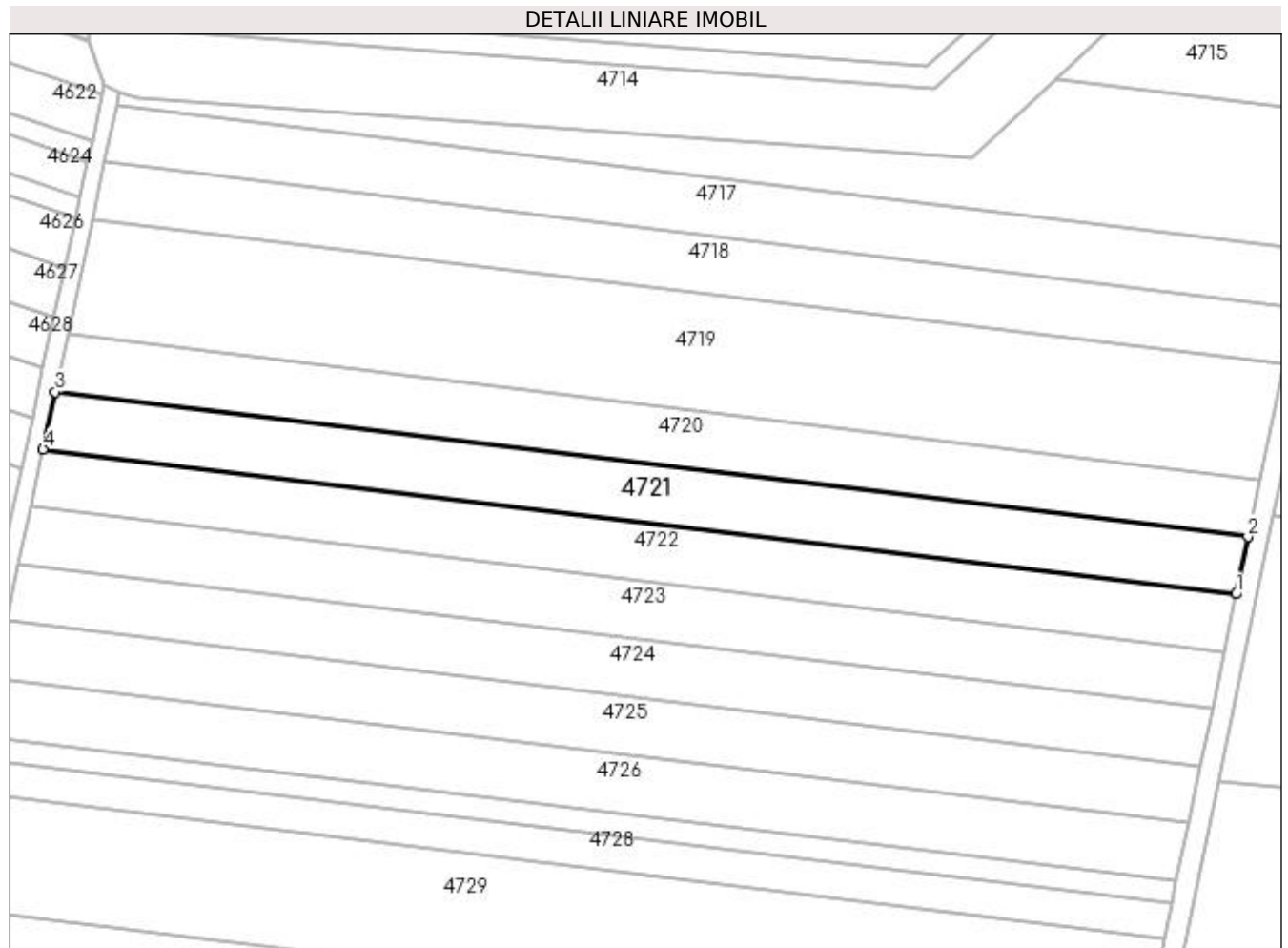
**C. Partea III. SARCINI .**

| Inscrieri privind dezmembramintele dreptului de proprietate, drepturi reale de garanție și sarcini | Referințe |
|--|-----------|
| NU SUNT  |           |

**Teren**

|              |                 |                        |
|--------------|-----------------|------------------------|
| Nr cadastral | Suprafața (mp)* | Observații / Referințe |
|              | 2.500           |                        |

\* Suprafața este determinată în planul de proiecție Stereo 70.



**Date referitoare la teren**

| Crt | Categorie folosință | Intra vilan | Suprafața (mp) | Tarla | Parcelă | Nr. topo | Observații / Referințe |
|-----|---------------------|-------------|----------------|-------|---------|----------|------------------------|
| 1   | arabil              | NU          | 2.500          | 29    | 23      | -        |                        |

**Lungime Segmente**

1) Valorile lungimilor segmentelor sunt obținute din proiecție în plan.

| Punct început | X / Y                      | Punct sfârșit | X / Y                      | Lungime segment (** (m) |
|---------------|----------------------------|---------------|----------------------------|-------------------------|
| 1             | 354.902,978<br>271.997,31  | 2             | 354.905,226<br>272.008,135 | 11.056                  |
| 2             | 354.905,226<br>272.008,135 | 3             | 354.679,985<br>272.035,459 | 226.893                 |
| 3             | 354.679,985<br>272.035,459 | 4             | 354.677,666<br>272.024,643 | 11.062                  |
| 4             | 354.677,666<br>272.024,643 | 1             | 354.902,978<br>271.997,31  | 226.964                 |

**\*\* Lungimile segmentelor sunt determinate în planul de proiecție Stereo 70 și sunt rotunjite la 1 milimetru.**

**\*\*\* Distanța dintre puncte este formată din segmente cumulate ce sunt mai mici decât valoarea 1 milimetru.**





**DATE DESPRE IMOBILUL NR. 4722**

Oficiul de Cadastru și Publicitate Imobiliară DOLJ  
Biroul de Cadastru și Publicitate Imobiliară Craiova

**A. Partea I. Descrierea imobilului**

TEREN Extravilan

Adresa: Jud. Dolj, T29, P21

| Nr. Crt | Nr cadastral Nr. topografic | Suprafața* (mp) | Observații / Referințe                 |
|---------|-----------------------------|-----------------|--|
| A1      |                             | 2.500           | Sector cadastral:8 Teren neimprejmuit; |

**B. Partea II. Proprietari și acte**

| Inscrieri privitoare la dreptul de proprietate și alte drepturi reale   | Referințe |
|---|-----------|
| /   |           |
| Act Notarial nr. CM 326, din 15/11/2021 emis de BNP BUDIANA IONUT-RAZVAN;   |           |
| B1  | A1        |
| Intabulare, drept de PROPRIETATE, dobandit prin Succesiune, cota actuala 1/1, cota initiala 1/1<br>1) OLARU MARIN |           |

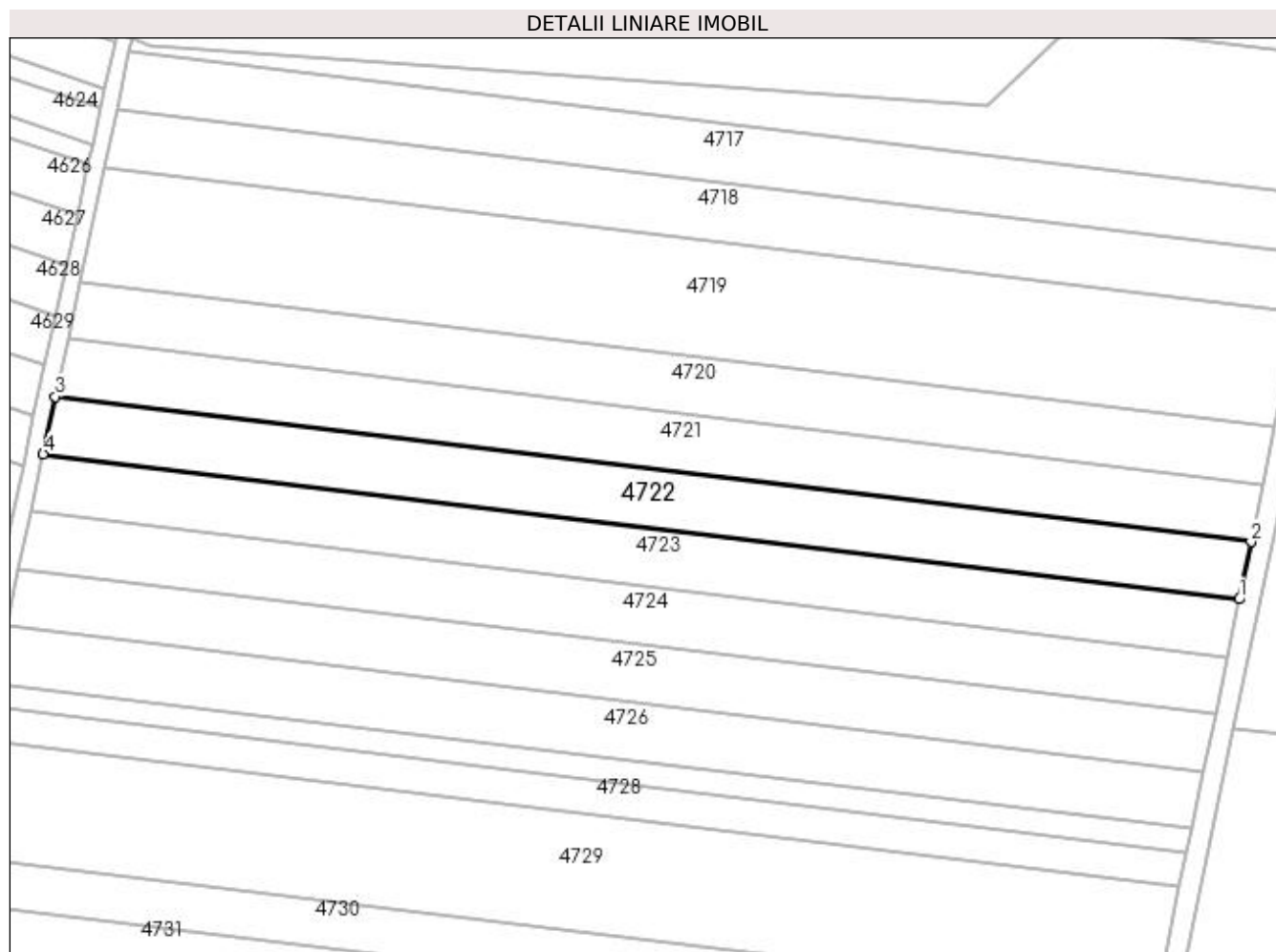
**C. Partea III. SARCINI .**

| Inscrieri privind dezmembramintele dreptului de proprietate, drepturi reale de garanție și sarcini | Referințe |
|--|-----------|
| NU SUNT  |           |

### Teren

| Nr cadastral | Suprafața (mp)* | Observații / Referințe |
|--------------|-----------------|------------------------|
|              | 2.500           |                        |

\* Suprafața este determinată în planul de proiecție Stereo 70.



### Date referitoare la teren

| Crt | Categorie folosință | Intra vilan | Suprafața (mp) | Tarla | Parcelă | Nr. topo | Observații / Referințe |
|-----|---------------------|-------------|----------------|-------|---------|----------|------------------------|
| 1   | arabil              | NU          | 2.500          | 29    | 21      | -        |                        |

### Lungime Segmente

1) Valorile lungimilor segmentelor sunt obținute din proiecție în plan.

| Punct început | X / Y                      | Punct sfârșit | X / Y                      | Lungime segment (** (m) |
|---------------|----------------------------|---------------|----------------------------|-------------------------|
| 1             | 354.900,73<br>271.986,489  | 2             | 354.902,978<br>271.997,31  | 11.052                  |
| 2             | 354.902,978<br>271.997,31  | 3             | 354.677,666<br>272.024,643 | 226.964                 |
| 3             | 354.677,666<br>272.024,643 | 4             | 354.675,348<br>272.013,83  | 11.059                  |
| 4             | 354.675,348<br>272.013,83  | 1             | 354.900,73<br>271.986,489  | 227.035                 |

**\*\* Lungimile segmentelor sunt determinate în planul de proiecție Stereo 70 și sunt rotunjite la 1 milimetru.**

**\*\*\* Distanța dintre puncte este formată din segmente cumulate ce sunt mai mici decât valoarea 1 milimetru.**



**DATE DESPRE IMOBILUL NR. 4723**

Oficiul de Cadastru și Publicitate Imobiliară DOLJ  
Biroul de Cadastru și Publicitate Imobiliară Craiova

**A. Partea I. Descrierea imobilului**

TEREN Extravilan

Adresa: Jud. Dolj, T29, P20

| Nr. Crt | Nr cadastral Nr. topografic | Suprafața* (mp) | Observații / Referințe                 |
|---------|-----------------------------|-----------------|--|
| A1      |                             | 2.500           | Sector cadastral:8 Teren neimprejmuit; |

**B. Partea II. Proprietari și acte**

| Inscrieri privitoare la dreptul de proprietate și alte drepturi reale  | Referințe |
|--|-----------|
| /  |           |
| Act Administrativ nr. TDP 381-48668, din 25/11/1996 emis de COMISIA JUDETEANA DOLJ;  |           |
| B1   | A1        |
| Intabulare, drept de PROPRIETATE, dobândit prin Reconstituire, cota actuala 1/1, cota initiala 1/1<br>1) <b>BIGEA LEONȚU</b> , LIPSĂ CNP |           |

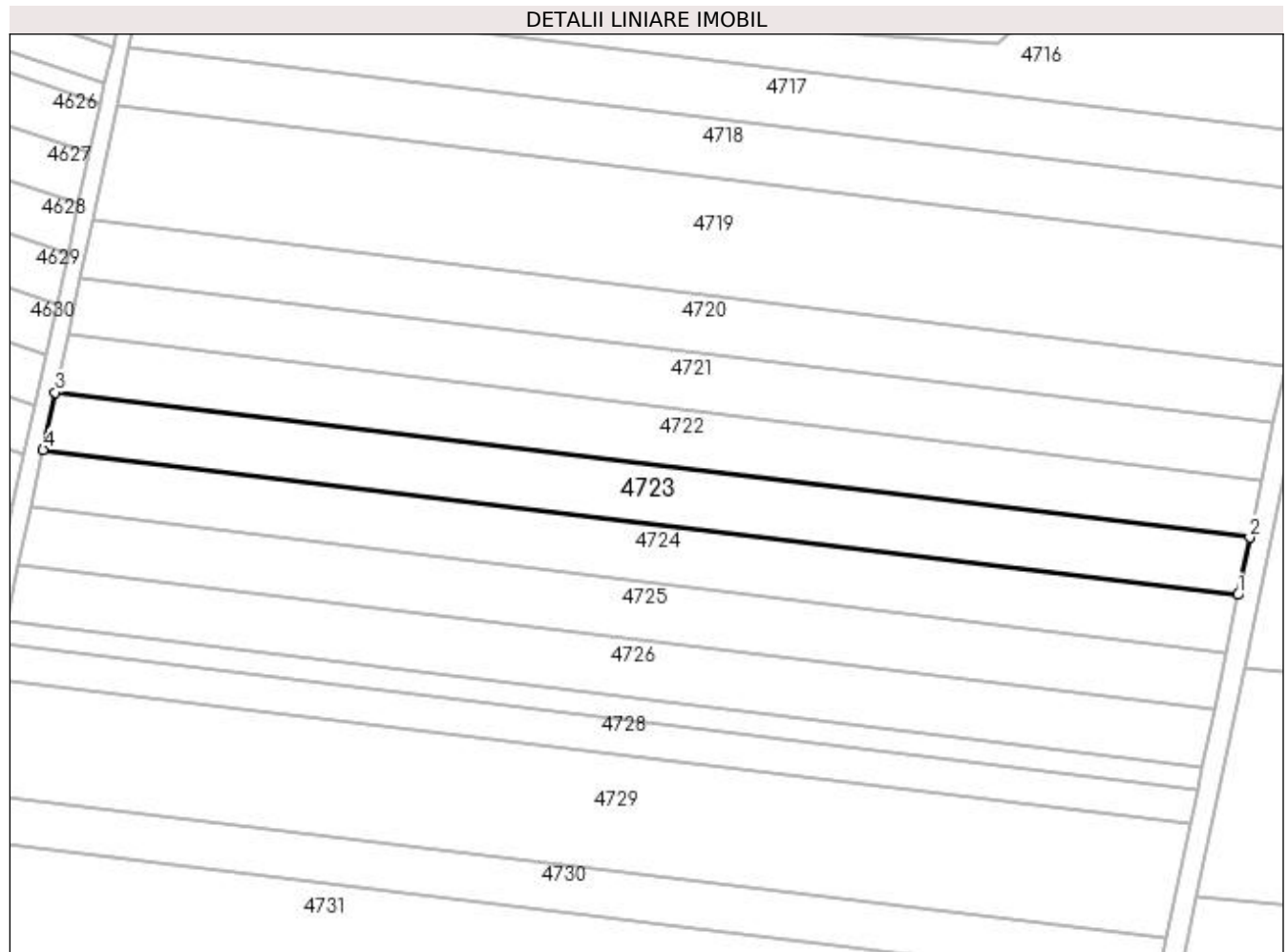
**C. Partea III. SARCINI .**

| Inscrieri privind dezmembramintele dreptului de proprietate, drepturi reale de garanție și sarcini | Referințe |
|--|-----------|
| NU SUNT  |           |

**Teren**

|              |                 |                        |
|--------------|-----------------|------------------------|
| Nr cadastral | Suprafața (mp)* | Observații / Referințe |
|              | 2.500           |                        |

\* Suprafața este determinată în planul de proiecție Stereo 70.



**Date referitoare la teren**

| Crt | Categorie folosință | Intra vilan | Suprafața (mp) | Tarla | Parcelă | Nr. topo | Observații / Referințe |
|-----|---------------------|-------------|----------------|-------|---------|----------|------------------------|
| 1   | arabil              | NU          | 2.500          | 29    | 20      | -        |                        |

**Lungime Segmente**

1) Valorile lungimilor segmentelor sunt obținute din proiecție în plan.

| Punct început | X / Y                     | Punct sfârșit | X / Y                     | Lungime segment (** (m) |
|---------------|---------------------------|---------------|---------------------------|-------------------------|
| 1             | 354.898,483<br>271.975,67 | 2             | 354.900,73<br>271.986,489 | 11.049                  |
| 2             | 354.900,73<br>271.986,489 | 3             | 354.675,348<br>272.013,83 | 227.035                 |
| 3             | 354.675,348<br>272.013,83 | 4             | 354.673,03<br>272.003,02  | 11.055                  |
| 4             | 354.673,03<br>272.003,02  | 1             | 354.898,483<br>271.975,67 | 227.106                 |

**\*\* Lungimile segmentelor sunt determinate în planul de proiecție Stereo 70 și sunt rotunjite la 1 milimetru.**

**\*\*\* Distanța dintre puncte este formată din segmente cumulate ce sunt mai mici decât valoarea 1 milimetru.**





**DATE DESPRE IMOBILUL NR. 4724**

Oficiul de Cadastru și Publicitate Imobiliară DOLJ  
Biroul de Cadastru și Publicitate Imobiliară Craiova

**A. Partea I. Descrierea imobilului**

TEREN Extravilan

Adresa: Jud. Dolj, T29, P19

| Nr. Crt | Nr cadastral Nr. topografic | Suprafața* (mp) | Observații / Referințe                 |
|---------|-----------------------------|-----------------|--|
| A1      |                             | 2.500           | Sector cadastral:8 Teren neimprejmuit; |

**B. Partea II. Proprietari și acte**

| Inscrieri privitoare la dreptul de proprietate și alte drepturi reale  | Referințe |
|--|-----------|
| /  |           |
| Act Administrativ nr. TDP 387-48668, din 22/11/1996 emis de COMISIA JUDETEANA DOLJ;  |           |
| B1   | A1        |
| Intabulare, drept de PROPRIETATE, dobândit prin Reconstituire, cota actuala 1/1, cota initiala 1/1<br>1) TRĂISTARU CONSTANTIN, LIPSĂ CNP |           |

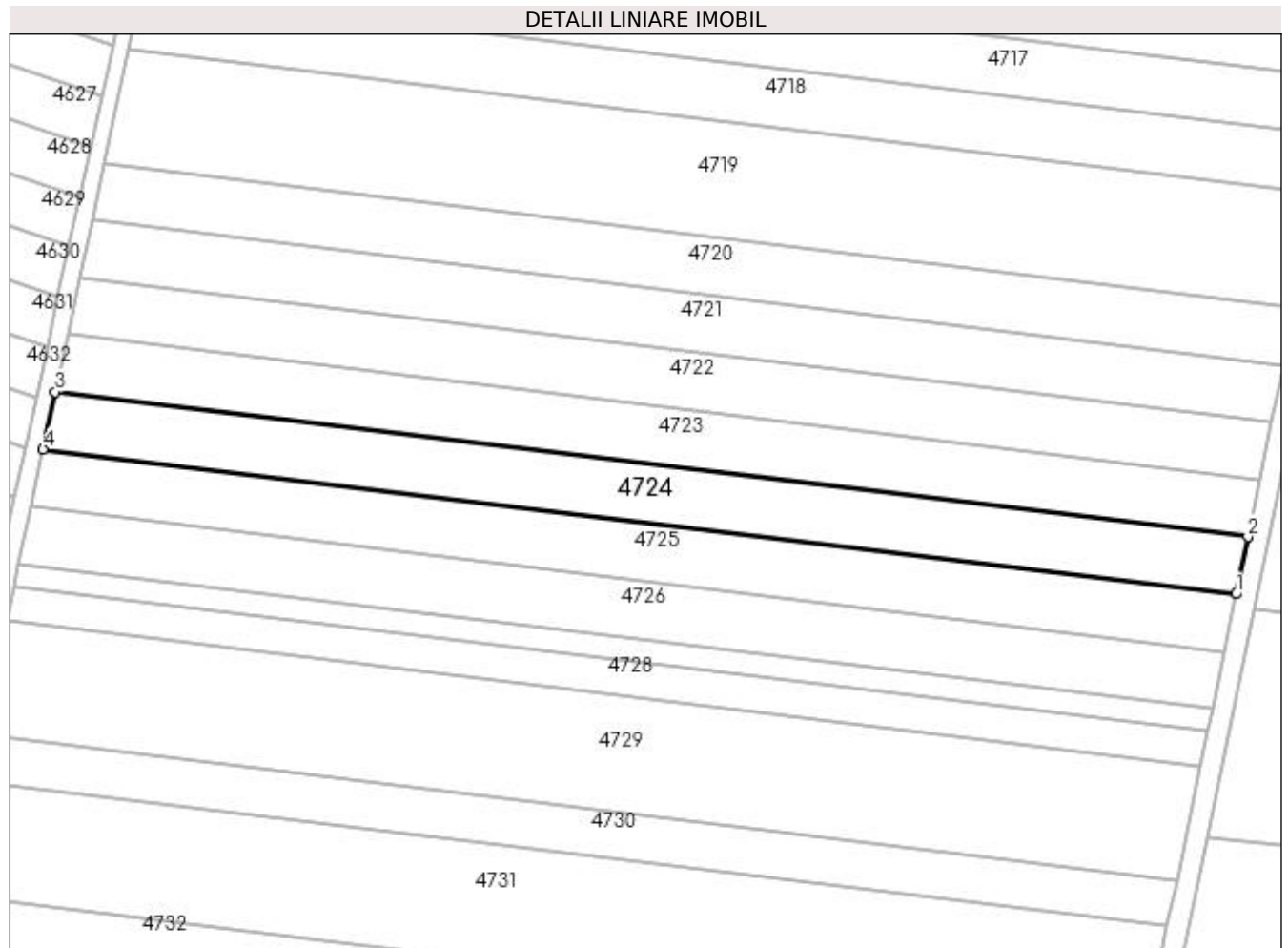
**C. Partea III. SARCINI .**

| Inscrieri privind dezmembramintele dreptului de proprietate, drepturi reale de garanție și sarcini | Referințe |
|--|-----------|
| NU SUNT  |           |

**Teren**

|              |                 |                        |
|--------------|-----------------|------------------------|
| Nr cadastral | Suprafața (mp)* | Observații / Referințe |
|              | 2.500           |                        |

\* Suprafața este determinată în planul de proiecție Stereo 70.



**Date referitoare la teren**

| Crt | Categorie folosință | Intra vilan | Suprafața (mp) | Tarla | Parcelă | Nr. topo | Observații / Referințe |
|-----|---------------------|-------------|----------------|-------|---------|----------|------------------------|
| 1   | arabil              | NU          | 2.500          | 29    | 19      | -        |                        |

**Lungime Segmente**

1) Valorile lungimilor segmentelor sunt obținute din proiecție în plan.

| Punct început | X / Y                      | Punct sfârșit | X / Y                      | Lungime segment (** (m) |
|---------------|----------------------------|---------------|----------------------------|-------------------------|
| 1             | 354.896,237<br>271.964,856 | 2             | 354.898,483<br>271.975,67  | 11.045                  |
| 2             | 354.898,483<br>271.975,67  | 3             | 354.673,03<br>272.003,02   | 227.106                 |
| 3             | 354.673,03<br>272.003,02   | 4             | 354.670,713<br>271.992,214 | 11.052                  |
| 4             | 354.670,713<br>271.992,214 | 1             | 354.896,237<br>271.964,856 | 227.178                 |

**\*\* Lungimile segmentelor sunt determinate în planul de proiecție Stereo 70 și sunt rotunjite la 1 milimetru.**

**\*\*\* Distanța dintre puncte este formată din segmente cumulate ce sunt mai mici decât valoarea 1 milimetru.**



**DATE DESPRE IMOBILUL NR. 4725**

Oficiul de Cadastru și Publicitate Imobiliară DOLJ  
Biroul de Cadastru și Publicitate Imobiliară Craiova

**A. Partea I. Descrierea imobilului**

TEREN Extravilan

Adresa: Jud. Dolj, T29, P18

| Nr. Crt | Nr cadastral Nr. topografic | Suprafața* (mp) | Observații / Referințe                 |
|---------|-----------------------------|-----------------|--|
| A1      |                             | 2.500           | Sector cadastral:8 Teren neimprejmuit; |

**B. Partea II. Proprietari și acte**

| Inscrieri privitoare la dreptul de proprietate și alte drepturi reale   | Referințe |
|---|-----------|
| /   |           |
| Act Notarial nr. CM 252, din 13/12/2011 emis de BNP STOENESCU FLOREA;   |           |
| B1  | A1        |
| Intabulare, drept de PROPRIETATE, dobandit prin Succesiune, cota actuala 1/1, cota initiala 1/1<br>1) SCLIPCEA SAVASTEL |           |

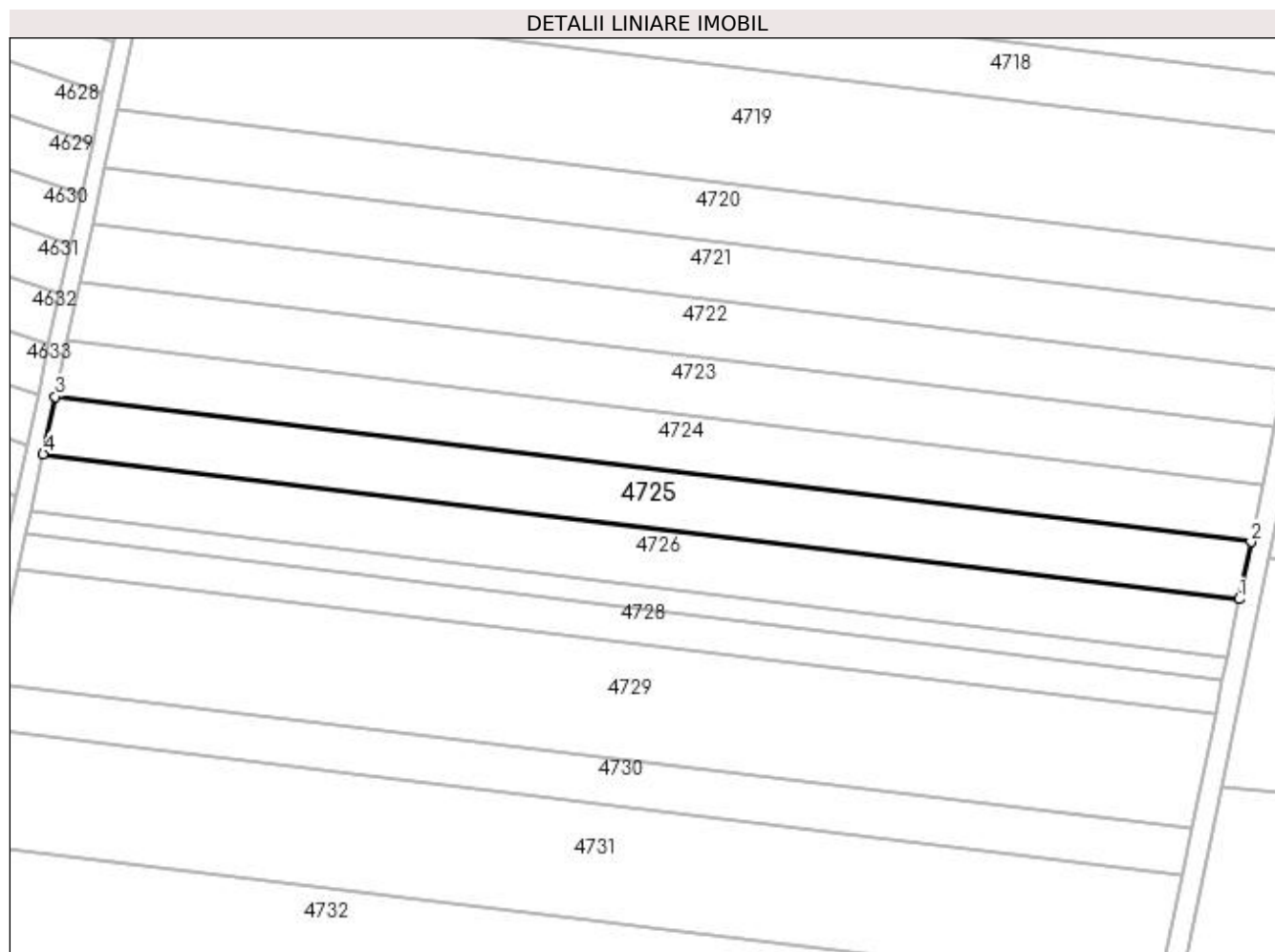
**C. Partea III. SARCINI .**

| Inscrieri privind dezmembramintele dreptului de proprietate, drepturi reale de garanție și sarcini | Referințe |
|--|-----------|
| NU SUNT  |           |

**Teren**

|              |                 |                        |
|--------------|-----------------|------------------------|
| Nr cadastral | Suprafața (mp)* | Observații / Referințe |
|              | 2.500           |                        |

\* Suprafața este determinată în planul de proiecție Stereo 70.



**Date referitoare la teren**

| Crt | Categorie folosință | Intra vilan | Suprafața (mp) | Tarla | Parcelă | Nr. topo | Observații / Referințe |
|-----|---------------------|-------------|----------------|-------|---------|----------|------------------------|
| 1   | arabil              | NU          | 2.500          | 29    | 18      | -        |                        |

**Lungime Segmente**

1) Valorile lungimilor segmentelor sunt obținute din proiecție în plan.

| Punct început | X / Y                      | Punct sfârșit | X / Y                      | Lungime segment (** (m) |
|---------------|----------------------------|---------------|----------------------------|-------------------------|
| 1             | 354.893,992<br>271.954,045 | 2             | 354.896,237<br>271.964,856 | 11.042                  |
| 2             | 354.896,237<br>271.964,856 | 3             | 354.670,713<br>271.992,214 | 227.178                 |
| 3             | 354.670,713<br>271.992,214 | 4             | 354.668,397<br>271.981,412 | 11.048                  |
| 4             | 354.668,397<br>271.981,412 | 1             | 354.893,992<br>271.954,045 | 227.249                 |

**\*\* Lungimile segmentelor sunt determinate în planul de proiecție Stereo 70 și sunt rotunjite la 1 milimetru.**

**\*\*\* Distanța dintre puncte este formată din segmente cumulate ce sunt mai mici decât valoarea 1 milimetru.**





**DATE DESPRE IMOBILUL NR. 4726**

Oficiul de Cadastru și Publicitate Imobiliară DOLJ  
Biroul de Cadastru și Publicitate Imobiliară Craiova

**A. Partea I. Descrierea imobilului**

TEREN Extravilan

Adresa: Jud. Dolj, T29, P17

| Nr. Crt | Nr cadastral Nr. topografic | Suprafața* (mp) | Observații / Referințe                 |
|---------|-----------------------------|-----------------|--|
| A1      |                             | 2.500           | Sector cadastral:8 Teren neimprejmuit; |

**B. Partea II. Proprietari și acte**

| Inscrieri privitoare la dreptul de proprietate și alte drepturi reale  | Referințe |
|--|-----------|
| /  |           |
| Act Administrativ nr. TDP 332-48668, din 30/04/1996 emis de COMISIA JUDETEANA DOLJ;  |           |
| B1   | A1        |
| Intabulare, drept de PROPRIETATE, dobandit prin Reconstituire, cota actuala 1/1, cota initiala 1/1<br>1) CIUCU LUCREȚIA, LIPSĂ CNP |           |

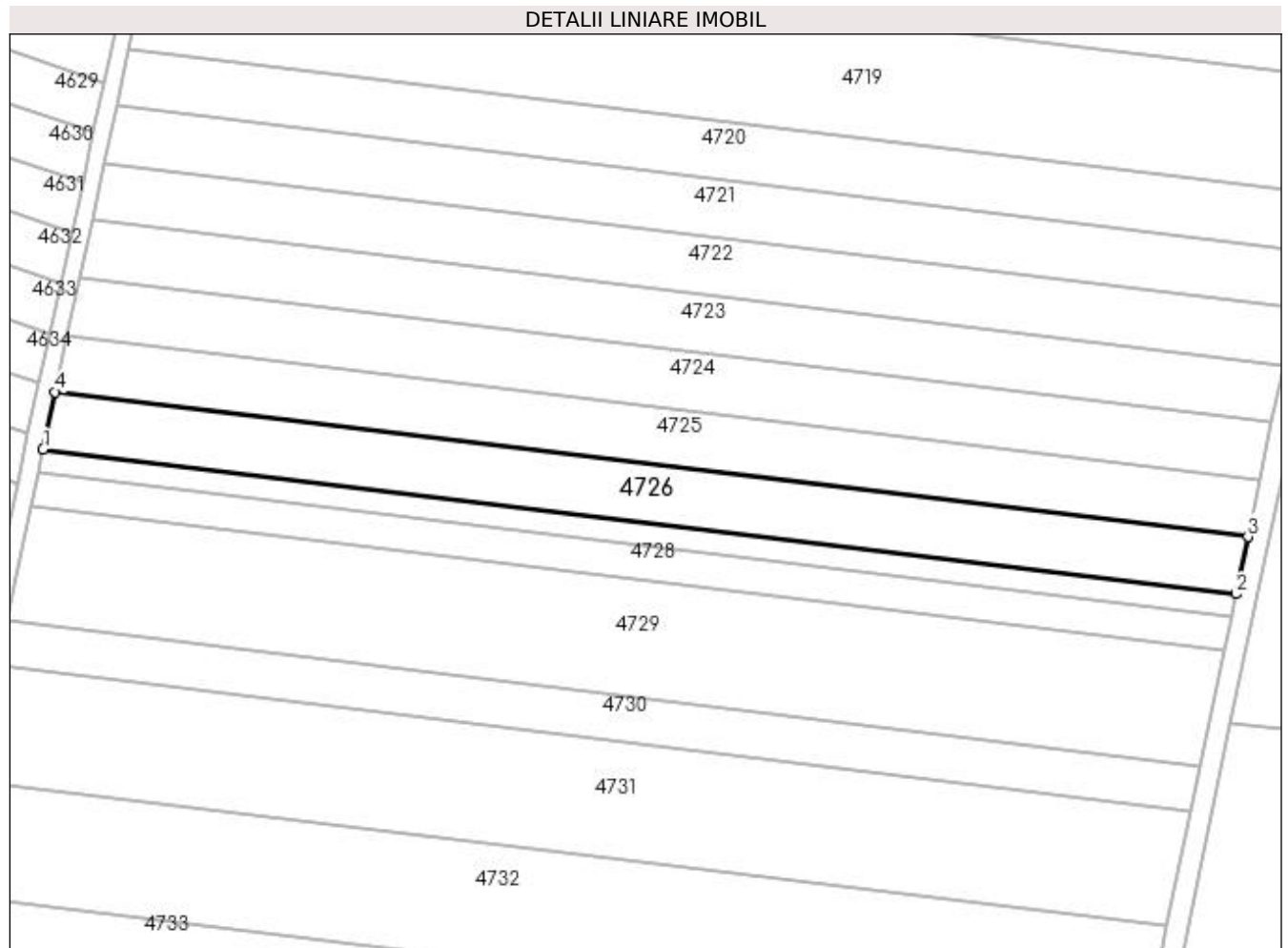
**C. Partea III. SARCINI .**

| Inscrieri privind dezmembramintele dreptului de proprietate, drepturi reale de garanție și sarcini | Referințe |
|--|-----------|
| NU SUNT  |           |

**Teren**

|              |                 |                        |
|--------------|-----------------|------------------------|
| Nr cadastral | Suprafața (mp)* | Observații / Referințe |
|              | 2.500           |                        |

\* Suprafața este determinată în planul de proiecție Stereo 70.



**Date referitoare la teren**

| Crt | Categorie folosință | Intra vilan | Suprafața (mp) | Tarla | Parcelă | Nr. topo | Observații / Referințe |
|-----|---------------------|-------------|----------------|-------|---------|----------|------------------------|
| 1   | arabil              | NU          | 2.500          | 29    | 17      | -        |                        |

**Lungime Segmente**

1) Valorile lungimilor segmentelor sunt obținute din proiecție în plan.

| Punct început | X / Y                      | Punct sfârșit | X / Y                      | Lungime segment (** (m) |
|---------------|----------------------------|---------------|----------------------------|-------------------------|
| 1             | 354.666,081<br>271.970,612 | 2             | 354.891,747<br>271.943,237 | 227.32                  |
| 2             | 354.891,747<br>271.943,237 | 3             | 354.893,992<br>271.954,045 | 11.038                  |
| 3             | 354.893,992<br>271.954,045 | 4             | 354.668,397<br>271.981,412 | 227.249                 |
| 4             | 354.668,397<br>271.981,412 | 1             | 354.666,081<br>271.970,612 | 11.045                  |

**\*\* Lungimile segmentelor sunt determinate în planul de proiecție Stereo 70 și sunt rotunjite la 1 milimetru.**

**\*\*\* Distanța dintre puncte este formată din segmente cumulate ce sunt mai mici decât valoarea 1 milimetru.**



**DATE DESPRE IMOBILUL NR. 4727**

Oficiul de Cadastru și Publicitate Imobiliară DOLJ  
 Biroul de Cadastru și Publicitate Imobiliară Craiova

**A. Partea I. Descrierea imobilului**

TEREN Extravilan

Adresa: Jud. Dolj, T29, P16

| Nr. Crt | Nr cadastral<br>Nr. topografic | Suprafața* (mp) | Observații / Referințe                 |
|---------|--------------------------------|-----------------|--|
| A1      | 34284                          | 1.000           | Sector cadastral:8 Teren neimprejmuit; |

**B. Partea II. Proprietari și acte**

| Inscrieri privitoare la dreptul de proprietate și alte drepturi reale                          | Referințe |
|--|-----------|
| <b>46381 / 15/03/2022</b>  |           |
| Act Notarial nr. CONTRACT DE VANZARE AUT 547, din 11/03/2022 emis de DIACONESCU GELU EMILIAN;  |           |
| B1   | A1        |
| Intabulare, drept de PROPRIETATE, dobandit prin Conventie, cota actuala 1/1, cota initiala 1/1 |           |
| 1) BIGEA LIVIOARA  |           |
| 2) BIGEA ION   |           |

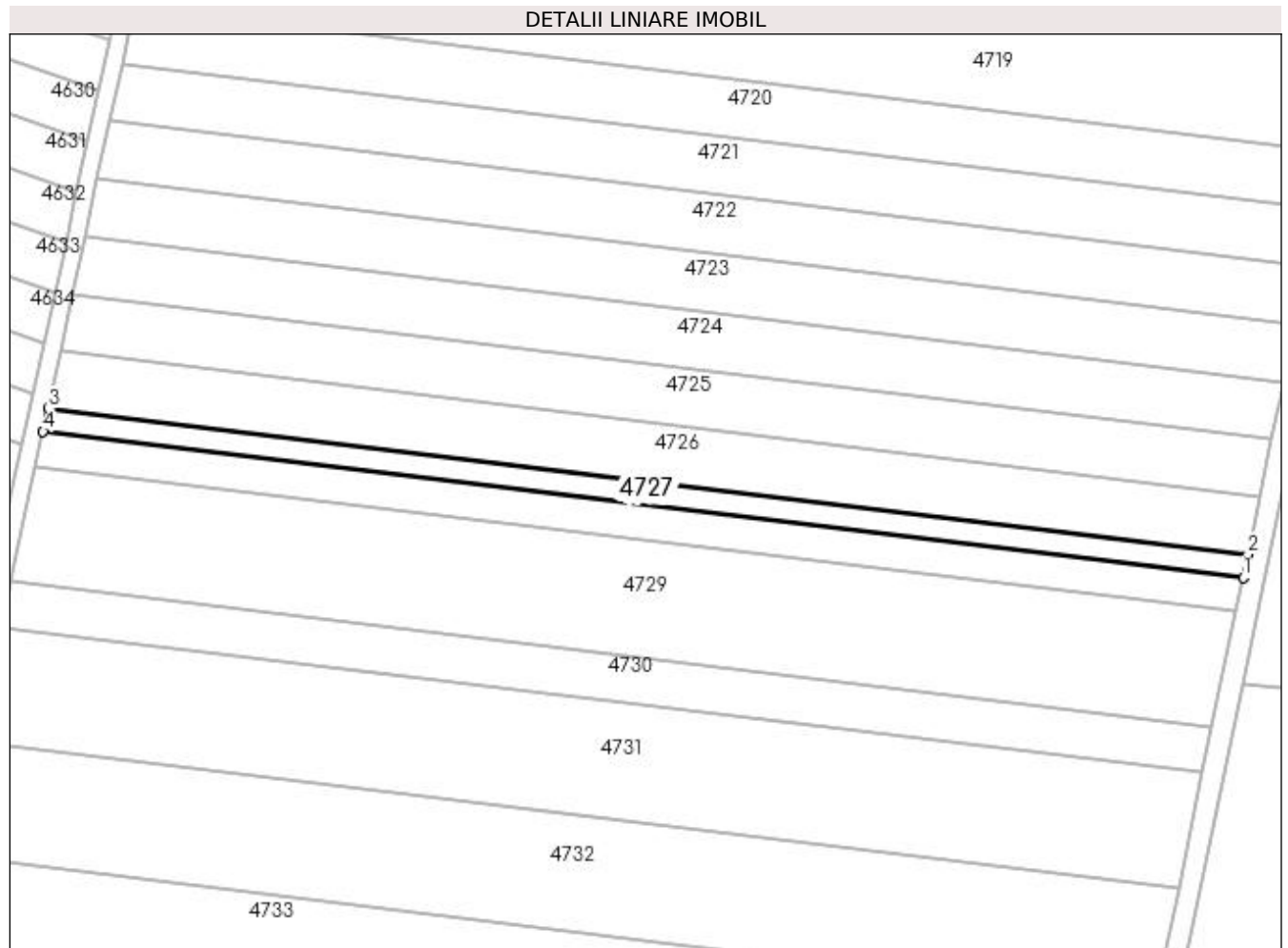
**C. Partea III. SARCINI .**

| Inscrieri privind dezmembramintele dreptului de proprietate, drepturi reale de garanție și sarcini | Referințe |
|--|-----------|
| NU SUNT  |           |

**Teren**

|              |                 |                        |
|--------------|-----------------|------------------------|
| Nr cadastral | Suprafața (mp)* | Observații / Referințe |
| 34284        | 1.000           |                        |

\* Suprafața este determinată în planul de proiecție Stereo 70.



**Date referitoare la teren**

| Crt | Categorie folosință | Intra vilan | Suprafața (mp) | Tarla | Parcelă | Nr. topo | Observații / Referințe |
|-----|---------------------|-------------|----------------|-------|---------|----------|------------------------|
| 1   | arabil              | NU          | 1.000          | 29    | 16      | -        |                        |

**Lungime Segmente**

1) Valorile lungimilor segmentelor sunt obținute din proiecție în plan.

| Punct început | X / Y                      | Punct sfârșit | X / Y                      | Lungime segment (** (m) |
|---------------|----------------------------|---------------|----------------------------|-------------------------|
| 1             | 354.890,849<br>271.938,915 | 2             | 354.891,747<br>271.943,237 | 4.414                   |
| 2             | 354.891,747<br>271.943,237 | 3             | 354.666,081<br>271.970,612 | 227.32                  |
| 3             | 354.666,081<br>271.970,612 | 4             | 354.665,156<br>271.966,294 | 4.417                   |
| 4             | 354.665,156<br>271.966,294 | 1             | 354.890,849<br>271.938,915 | 227.348                 |

**\*\* Lungimile segmentelor sunt determinate în planul de proiecție Stereo 70 și sunt rotunjite la 1 milimetru.**

**\*\*\* Distanța dintre puncte este formată din segmente cumulate ce sunt mai mici decât valoarea 1 milimetru.**





**DATE DESPRE IMOBILUL NR. 4728**

Oficiul de Cadastru și Publicitate Imobiliară DOLJ  
Biroul de Cadastru și Publicitate Imobiliară Craiova

**A. Partea I. Descrierea imobilului**

TEREN Extravilan

Adresa: Jud. Dolj, T29, P15

| Nr. Crt | Nr cadastral Nr. topografic | Suprafața* (mp) | Observații / Referințe                 |
|---------|-----------------------------|-----------------|--|
| A1      |                             | 1.500           | Sector cadastral:8 Teren neimprejmuit; |

**B. Partea II. Proprietari și acte**

| Inscrieri privitoare la dreptul de proprietate și alte drepturi reale  | Referințe |
|--|-----------|
| /  |           |
| Act Notarial nr. CM 144, din 30/06/2020 emis de BNP STOENESCU FLOREA;  |           |
| B1   | A1        |
| Intabulare, drept de PROPRIETATE, dobandit prin Succesiune, cota actuala 1/1, cota initiala 1/1<br>1) TUTUN CRISTIANA-MIRELA |           |

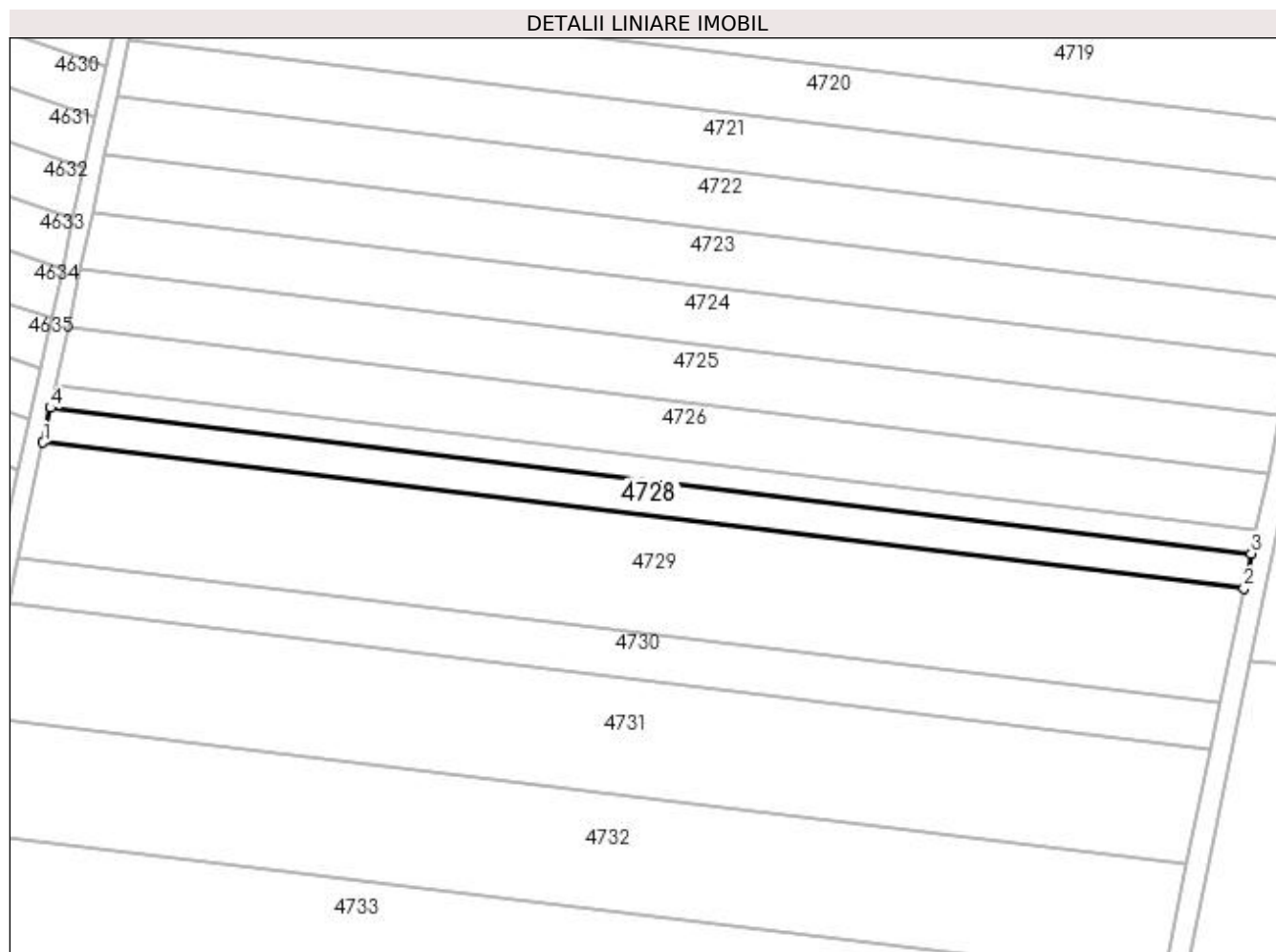
**C. Partea III. SARCINI .**

| Inscrieri privind dezmembramintele dreptului de proprietate, drepturi reale de garanție și sarcini | Referințe |
|--|-----------|
| NU SUNT  |           |

**Teren**

| Nr cadastral | Suprafața (mp)* | Observații / Referințe |
|--------------|-----------------|------------------------|
|              | 1.500           |                        |

\* Suprafața este determinată în planul de proiecție Stereo 70.



**Date referitoare la teren**

| Crt | Categorie folosință | Intra vilan | Suprafața (mp) | Tarla | Parcelă | Nr. topo | Observații / Referințe |
|-----|---------------------|-------------|----------------|-------|---------|----------|------------------------|
| 1   | arabil              | NU          | 1.500          | 29    | 15      | -        |                        |

**Lungime Segmente**

1) Valorile lungimilor segmentelor sunt obținute din proiecție în plan.

| Punct început | X / Y                      | Punct sfârșit | X / Y                      | Lungime segment (** (m) |
|---------------|----------------------------|---------------|----------------------------|-------------------------|
| 1             | 354.663,767<br>271.959,816 | 2             | 354.889,503<br>271.932,432 | 227.391                 |
| 2             | 354.889,503<br>271.932,432 | 3             | 354.890,849<br>271.938,915 | 6.621                   |
| 3             | 354.890,849<br>271.938,915 | 4             | 354.665,156<br>271.966,294 | 227.348                 |
| 4             | 354.665,156<br>271.966,294 | 1             | 354.663,767<br>271.959,816 | 6.624                   |

**\*\* Lungimile segmentelor sunt determinate în planul de proiecție Stereo 70 și sunt rotunjite la 1 milimetru.**

**\*\*\* Distanța dintre puncte este formată din segmente cumulate ce sunt mai mici decât valoarea 1 milimetru.**



**DATE DESPRE IMOBILUL NR. 4729**

Oficiul de Cadastru și Publicitate Imobiliară DOLJ  
Biroul de Cadastru și Publicitate Imobiliară Craiova

**A. Partea I. Descrierea imobilului**

TEREN Extravilan

Adresa: Jud. Dolj, T29, P13

| Nr. Crt | Nr cadastral Nr. topografic | Suprafața* (mp) | Observații / Referințe                 |
|---------|-----------------------------|-----------------|--|
| A1      |                             | 5.000           | Sector cadastral:8 Teren neimprejmuit; |

**B. Partea II. Proprietari și acte**

| Inscrieri privitoare la dreptul de proprietate și alte drepturi reale  | Referințe |
|--|-----------|
| /  |           |
| Act Administrativ nr. TDP 331-48668, din 30/04/1996 emis de COMISIA JUDETEANA DOLJ;  |           |
| B1   | A1        |
| Intabulare, drept de PROPRIETATE, dobândit prin Reconstituire, cota actuala 1/1, cota inițiala 1/1<br>1) MLADEN ION, LIPSĂ CNP |           |

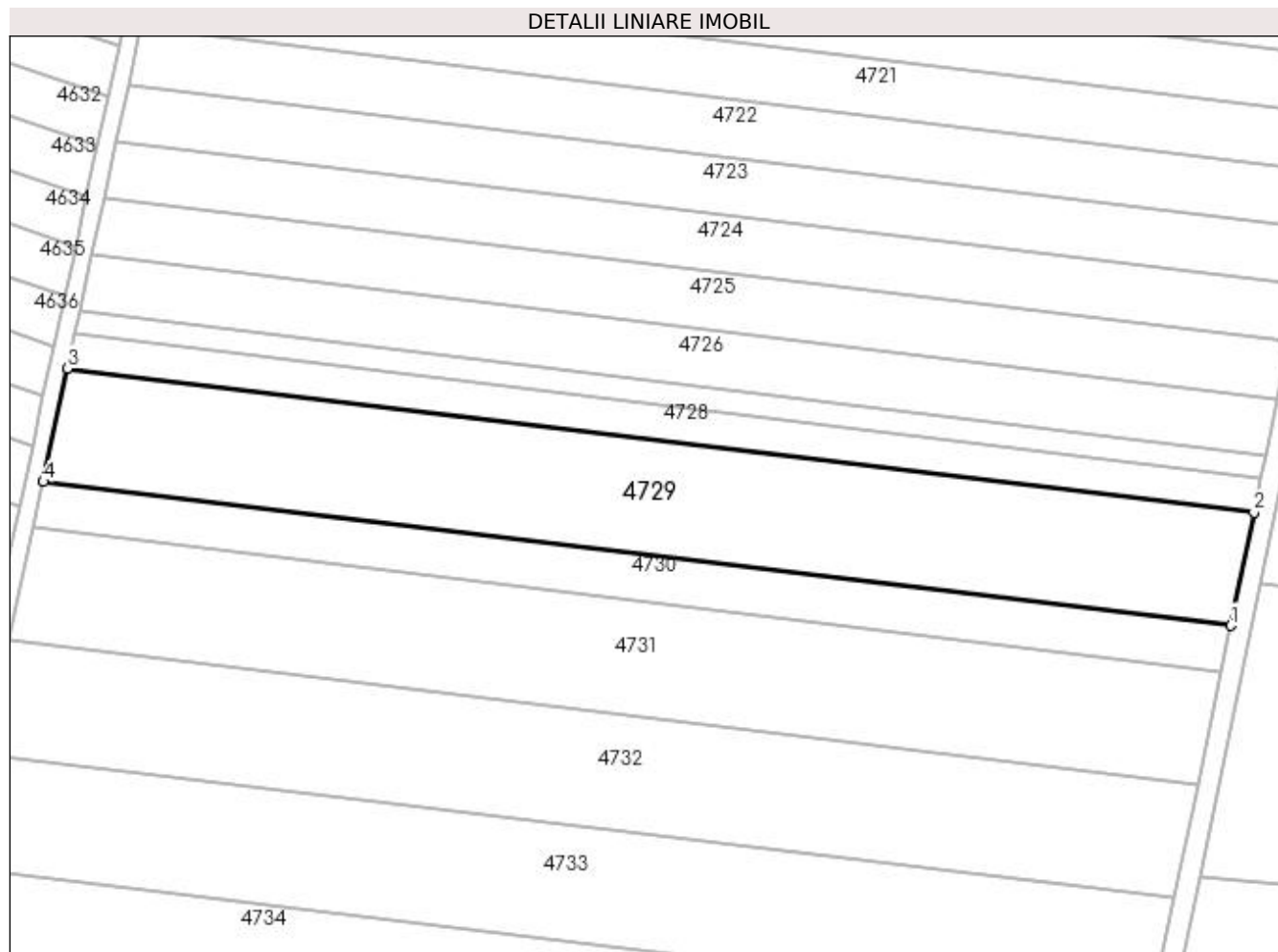
**C. Partea III. SARCINI .**

| Inscrieri privind dezmembramintele dreptului de proprietate, drepturi reale de garanție și sarcini | Referințe |
|--|-----------|
| NU SUNT  |           |

**Teren**

|              |                 |                        |
|--------------|-----------------|------------------------|
| Nr cadastral | Suprafața (mp)* | Observații / Referințe |
|              | 5.000           |                        |

\* Suprafața este determinată în planul de proiecție Stereo 70.



**Date referitoare la teren**

| Crt | Categorie folosință | Intra vilan | Suprafața (mp) | Tarla | Parcelă | Nr. topo | Observații / Referințe |
|-----|---------------------|-------------|----------------|-------|---------|----------|------------------------|
| 1   | arabil              | NU          | 5.000          | 29    | 13      | -        |                        |

**Lungime Segmente**

1) Valorile lungimilor segmentelor sunt obținute din proiecție în plan.

| Punct început | X / Y                      | Punct sfârșit | X / Y                      | Lungime segment (** (m) |
|---------------|----------------------------|---------------|----------------------------|-------------------------|
| 1             | 354.885,017<br>271.910,834 | 2             | 354.889,503<br>271.932,432 | 22.06                   |
| 2             | 354.889,503<br>271.932,432 | 3             | 354.663,767<br>271.959,816 | 227.391                 |
| 3             | 354.663,767<br>271.959,816 | 4             | 354.659,14<br>271.938,235  | 22.072                  |
| 4             | 354.659,14<br>271.938,235  | 1             | 354.885,017<br>271.910,834 | 227.533                 |

**\*\* Lungimile segmentelor sunt determinate în planul de proiecție Stereo 70 și sunt rotunjite la 1 milimetru.**

**\*\*\* Distanța dintre puncte este formată din segmente cumulate ce sunt mai mici decât valoarea 1 milimetru.**





**DATE DESPRE IMOBILUL NR. 4730**

Oficiul de Cadastru și Publicitate Imobiliară DOLJ  
Biroul de Cadastru și Publicitate Imobiliară Craiova

**A. Partea I. Descrierea imobilului**

TEREN Extravilan

Adresa: Jud. Dolj, T29, P12

| Nr. Crt | Nr cadastral Nr. topografic | Suprafața* (mp) | Observații / Referințe                 |
|---------|-----------------------------|-----------------|--|
| A1      |                             | 2.000           | Sector cadastral:8 Teren neimprejmuit; |

**B. Partea II. Proprietari și acte**

| Inscrieri privitoare la dreptul de proprietate și alte drepturi reale                              | Referințe |
|--|-----------|
| /  |           |
| Act Administrativ nr. TDP 871-59555, din 19/08/1997 emis de COMISIA JUDETEANA DOLJ;                |           |
| B1   | A1        |
| Intabulare, drept de PROPRIETATE, dobândit prin Reconstituire, cota actuala 1/1, cota initiala 1/1 |           |
| 1) BĂLAN OPREA, LIPSĂ CNP  |           |
| 2) BĂLAN ION, LIPSĂ CNP  |           |
| 3) BĂLAN ECATERINA, LIPSĂ CNP  |           |

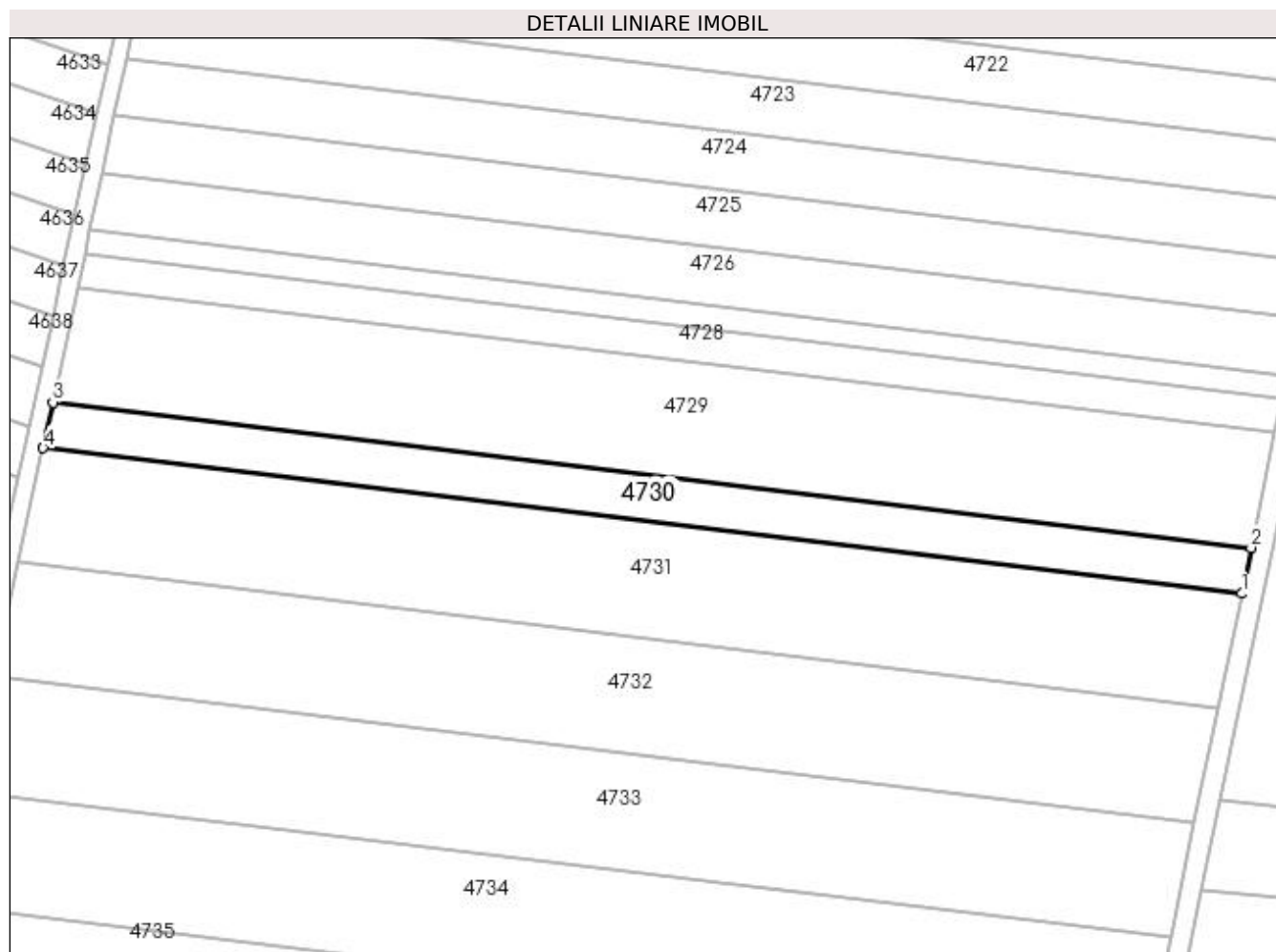
**C. Partea III. SARCINI .**

| Inscrieri privind dezmembramintele dreptului de proprietate, drepturi reale de garanție și sarcini | Referințe |
|--|-----------|
| NU SUNT  |           |

### Teren

| Nr cadastral | Suprafața (mp)* | Observații / Referințe |
|--------------|-----------------|------------------------|
|              | 2.000           |                        |

\* Suprafața este determinată în planul de proiecție Stereo 70.



### Date referitoare la teren

| Crt | Categorie folosință | Intravilan | Suprafața (mp) | Tarla | Parcelă | Nr. topo | Observații / Referințe |
|-----|---------------------|------------|----------------|-------|---------|----------|------------------------|
| 1   | arabil              | NU         | 2.000          | 29    | 12      | -        |                        |

### Lungime Segmente

1) Valorile lungimilor segmentelor sunt obținute din proiecție în plan.

| Punct început | X / Y                      | Punct sfârșit | X / Y                      | Lungime segment (** (m) |
|---------------|----------------------------|---------------|----------------------------|-------------------------|
| 1             | 354.883,223<br>271.902,198 | 2             | 354.885,017<br>271.910,834 | 8.82                    |
| 2             | 354.885,017<br>271.910,834 | 3             | 354.659,14<br>271.938,235  | 227.533                 |
| 3             | 354.659,14<br>271.938,235  | 4             | 354.657,289<br>271.929,606 | 8.825                   |
| 4             | 354.657,289<br>271.929,606 | 1             | 354.883,223<br>271.902,198 | 227.59                  |

**\*\* Lungimile segmentelor sunt determinate în planul de proiecție Stereo 70 și sunt rotunjite la 1 milimetru.**

**\*\*\* Distanța dintre puncte este formată din segmente cumulate ce sunt mai mici decât valoarea 1 milimetru.**



**DATE DESPRE IMOBILUL NR. 4731**

Oficiul de Cadastru și Publicitate Imobiliară DOLJ  
Biroul de Cadastru și Publicitate Imobiliară Craiova

**A. Partea I. Descrierea imobilului**

TEREN Extravilan

Adresa: Jud. Dolj, T29, P11

| Nr. Crt | Nr cadastral<br>Nr. topografic | Suprafața* (mp) | Observații / Referințe                 |
|---------|--------------------------------|-----------------|--|
| A1      |                                | 5.000           | Sector cadastral:8 Teren neimprejmuit; |

**B. Partea II. Proprietari și acte**

| Inscrieri privitoare la dreptul de proprietate și alte drepturi reale                              | Referințe |
|--|-----------|
| /  |           |
| Act Administrativ nr. TDP 994-59561, din 09/07/1998 emis de COMISIA JUDETEANA DOLJ;                |           |
| B1   | A1        |
| Intabulare, drept de PROPRIETATE, dobândit prin Reconstituire, cota actuala 1/1, cota initiala 1/1 |           |
| 1) BĂLOI PETRE, LIPSĂ CNP  |           |
| 2) BĂLOI CONSTANTIN, LIPSĂ CNP   |           |

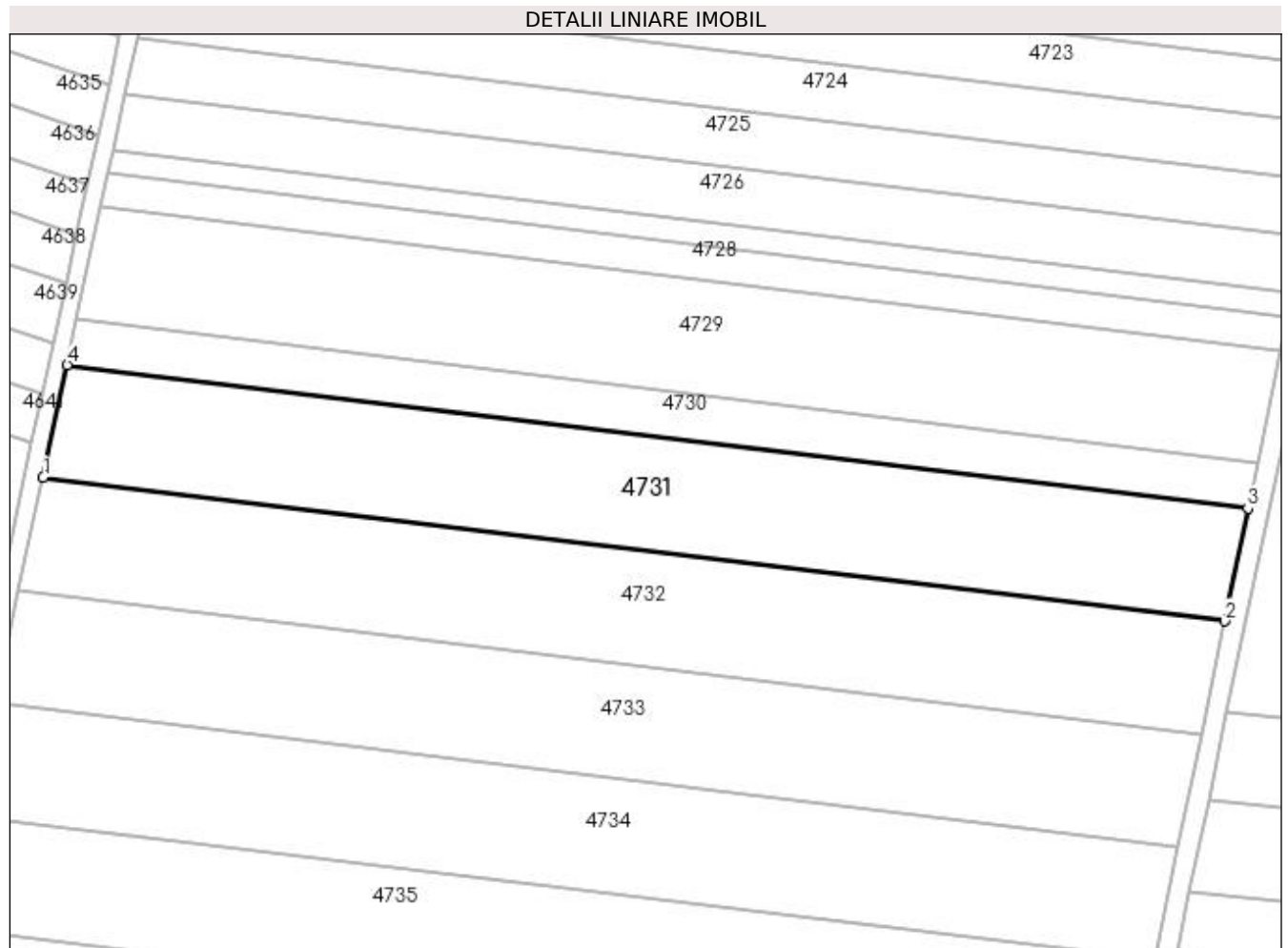
**C. Partea III. SARCINI .**

| Inscrieri privind dezmembramentele dreptului de proprietate, drepturi reale de garanție și sarcini | Referințe |
|--|-----------|
| NU SUNT  |           |

**Teren**

|              |                 |                        |
|--------------|-----------------|------------------------|
| Nr cadastral | Suprafața (mp)* | Observații / Referințe |
|              | 5.000           |                        |

\* Suprafața este determinată în planul de proiecție Stereo 70.



**Date referitoare la teren**

| Crt | Categorie folosință | Intra vilan | Suprafața (mp) | Tarla | Parcelă | Nr. topo | Observații / Referințe |
|-----|---------------------|-------------|----------------|-------|---------|----------|------------------------|
| 1   | arabil              | NU          | 5.000          | 29    | 11      | -        |                        |

**Lungime Segmente**

1) Valorile lungimilor segmentelor sunt obținute din proiecție în plan.

| Punct început | X / Y                      | Punct sfârșit | X / Y                      | Lungime segment (** (m) |
|---------------|----------------------------|---------------|----------------------------|-------------------------|
| 1             | 354.652,666<br>271.908,044 | 2             | 354.878,741<br>271.880,618 | 227.732                 |
| 2             | 354.878,741<br>271.880,618 | 3             | 354.883,223<br>271.902,198 | 22.04                   |
| 3             | 354.883,223<br>271.902,198 | 4             | 354.657,289<br>271.929,606 | 227.59                  |
| 4             | 354.657,289<br>271.929,606 | 1             | 354.652,666<br>271.908,044 | 22.052                  |

**\*\* Lungimile segmentelor sunt determinate în planul de proiecție Stereo 70 și sunt rotunjite la 1 milimetru.**

**\*\*\* Distanța dintre puncte este formată din segmente cumulate ce sunt mai mici decât valoarea 1 milimetru.**





**DATE DESPRE IMOBILUL NR. 4732**

Oficiul de Cadastru și Publicitate Imobiliară DOLJ  
 Biroul de Cadastru și Publicitate Imobiliară Craiova

**A. Partea I. Descrierea imobilului**

TEREN Extravilan

Adresa: Jud. Dolj, T29, P10

| Nr. Crt | Nr cadastral Nr. topografic | Suprafața* (mp) | Observații / Referințe                 |
|---------|-----------------------------|-----------------|--|
| A1      |                             | 5.000           | Sector cadastral:8 Teren neimprejmuit; |

**B. Partea II. Proprietari și acte**

| Inscrieri privitoare la dreptul de proprietate și alte drepturi reale            | Referințe   |
|--|---|
| /  |   |
| Hotarare Judecatoreasca nr. SC 2143, din 07/11/2011 emis de JUDECATORIA CALAFAT; |   |
| B1   | Intabulare, drept de PROPRIETATE, dobandit prin Hotarare Judecatoreasca, cota actuala 1/1, cota initiala 1/1<br>1) DOBRE MITEL, LIPSĂ CNP |
|  | A1  |

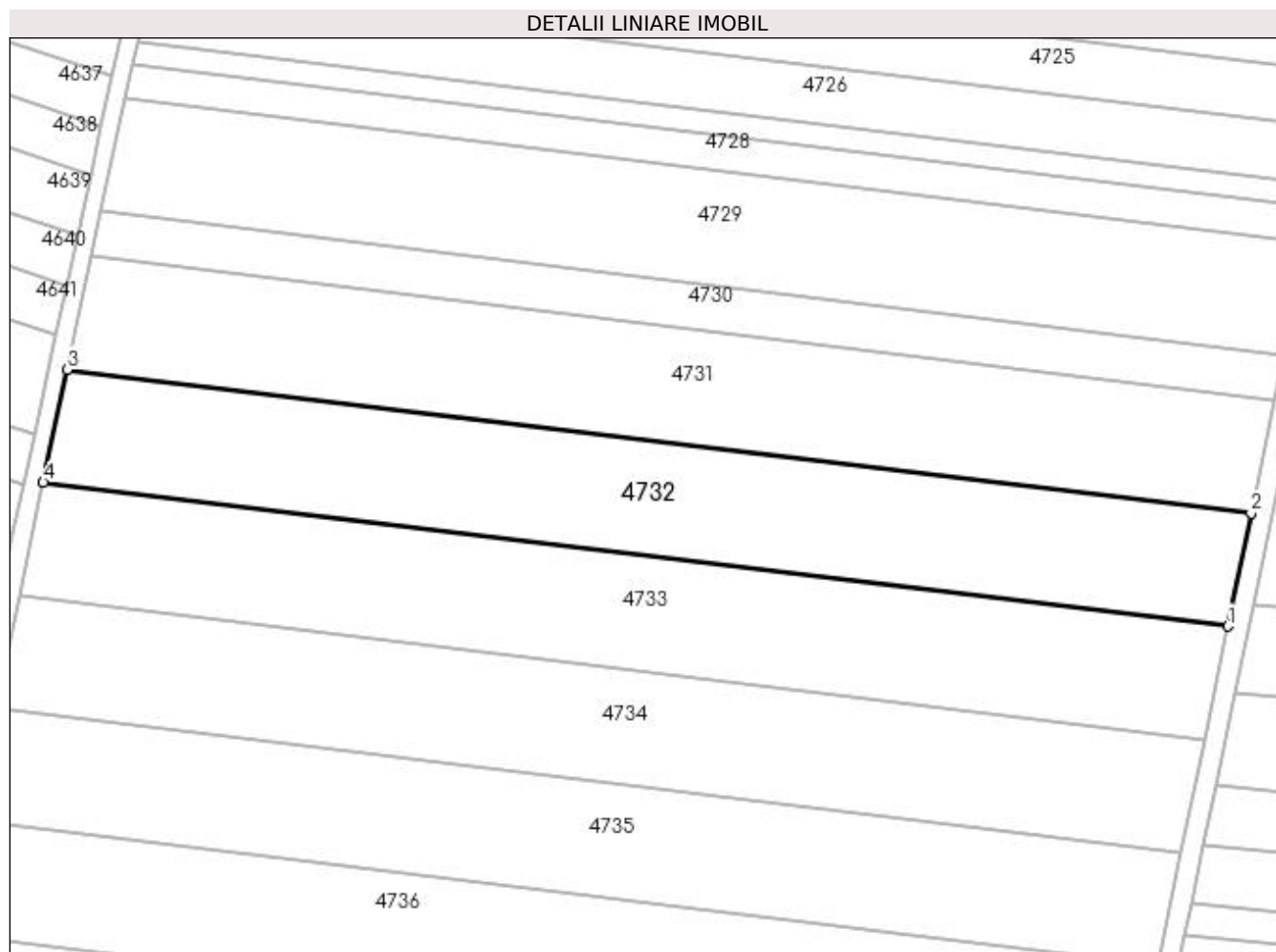
**C. Partea III. SARCINI .**

| Inscrieri privind dezmembramintele dreptului de proprietate, drepturi reale de garanție și sarcini | Referințe |
|--|-----------|
| NU SUNT  |           |

### Teren

| Nr cadastral | Suprafața (mp)* | Observații / Referințe |
|--------------|-----------------|------------------------|
|              | 5.000           |                        |

\* Suprafața este determinată în planul de proiecție Stereo 70.



### Date referitoare la teren

| Crt | Categorie folosință | Intra vilan | Suprafața (mp) | Tarla | Parcelă | Nr. topo | Observații / Referințe |
|-----|---------------------|-------------|----------------|-------|---------|----------|------------------------|
| 1   | arabil              | NU          | 5.000          | 29    | 10      | -        |                        |

### Lungime Segmente

1) Valorile lungimilor segmentelor sunt obținute din proiecție în plan.

| Punct început | X / Y                      | Punct sfârșit | X / Y                      | Lungime segment (** (m) |
|---------------|----------------------------|---------------|----------------------------|-------------------------|
| 1             | 354.874,262<br>271.859,052 | 2             | 354.878,741<br>271.880,618 | 22.027                  |
| 2             | 354.878,741<br>271.880,618 | 3             | 354.652,666<br>271.908,044 | 227.732                 |
| 3             | 354.652,666<br>271.908,044 | 4             | 354.648,046<br>271.886,494 | 22.039                  |
| 4             | 354.648,046<br>271.886,494 | 1             | 354.874,262<br>271.859,052 | 227.875                 |

**\*\* Lungimile segmentelor sunt determinate în planul de proiecție Stereo 70 și sunt rotunjite la 1 milimetru.**

**\*\*\* Distanța dintre puncte este formată din segmente cumulate ce sunt mai mici decât valoarea 1 milimetru.**



**DATE DESPRE IMOBILUL NR. 4733**

Oficiul de Cadastru și Publicitate Imobiliară DOLJ  
Biroul de Cadastru și Publicitate Imobiliară Craiova

**A. Partea I. Descrierea imobilului**

TEREN Extravilan

Adresa: Jud. Dolj, T29, P9

| Nr. Crt | Nr cadastral Nr. topografic | Suprafața* (mp) | Observații / Referințe                 |
|---------|-----------------------------|-----------------|--|
| A1      |                             | 5.000           | Sector cadastral:8 Teren neimprejmuit; |

**B. Partea II. Proprietari și acte**

| Inscrieri privitoare la dreptul de proprietate și alte drepturi reale  | Referințe |
|--|-----------|
| /  |           |
| Act Administrativ nr. TDP 690-19536, din 07/03/1997 emis de COMISIA JUDETEANA DOLJ;  |           |
| B1   | A1        |
| Intabulare, drept de PROPRIETATE, dobândit prin Reconstituire, cota actuala 1/1, cota initiala 1/1<br>1) BERBECARU GHEORGHE, LIPSĂ CNP |           |

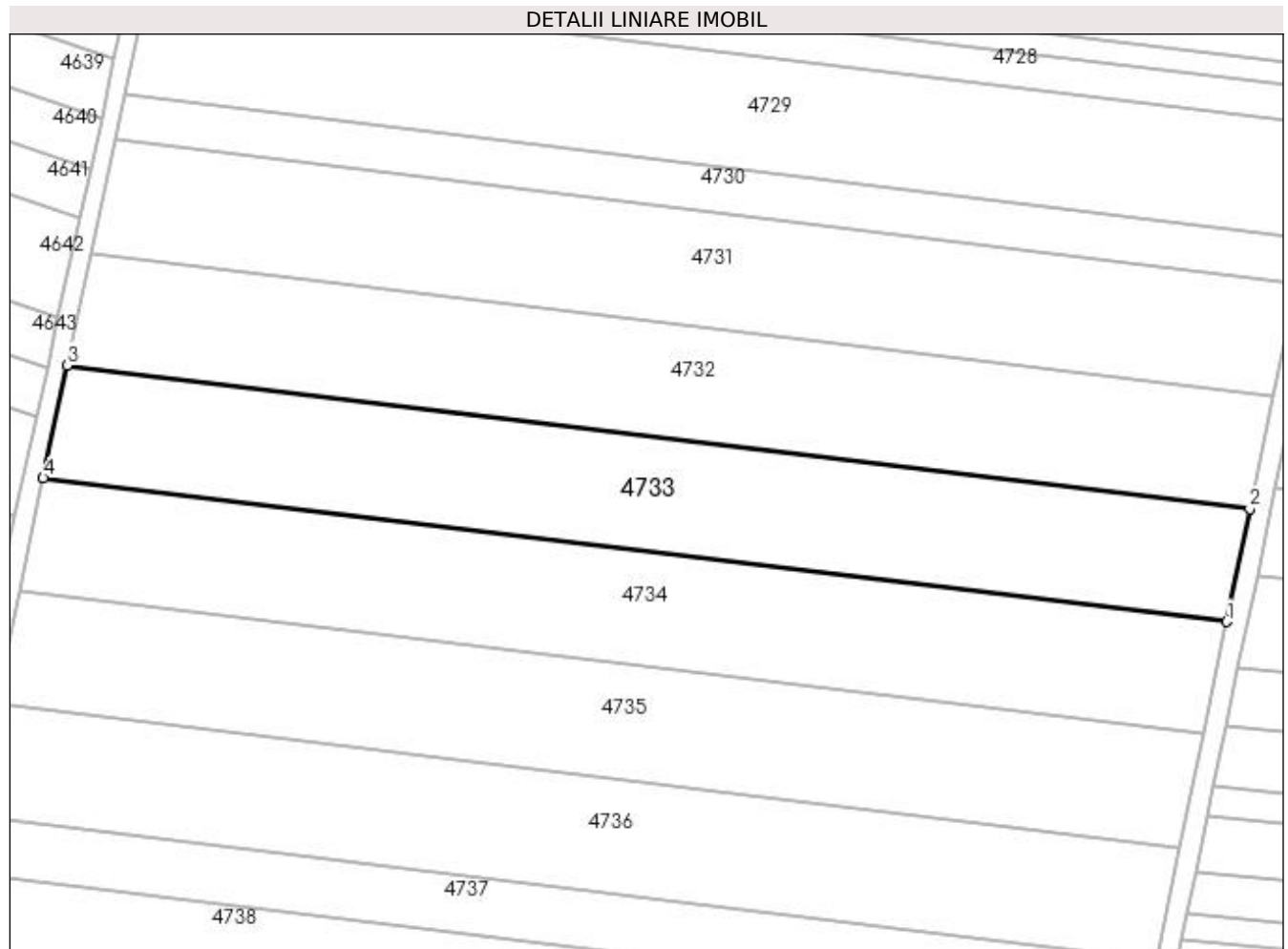
**C. Partea III. SARCINI .**

| Inscrieri privind dezmembramintele dreptului de proprietate, drepturi reale de garanție și sarcini | Referințe |
|--|-----------|
| NU SUNT  |           |

**Teren**

|              |                 |                        |
|--------------|-----------------|------------------------|
| Nr cadastral | Suprafața (mp)* | Observații / Referințe |
|              | 5.000           |                        |

\* Suprafața este determinată în planul de proiecție Stereo 70.



**Date referitoare la teren**

| Crt | Categorie folosință | Intra vilan | Suprafața (mp) | Tarla | Parcelă | Nr. topo | Observații / Referințe |
|-----|---------------------|-------------|----------------|-------|---------|----------|------------------------|
| 1   | arabil              | NU          | 5.000          | 29    | 9       | -        |                        |

**Lungime Segmente**

1) Valorile lungimilor segmentelor sunt obținute din proiecție în plan.

| Punct început | X / Y                      | Punct sfârșit | X / Y                      | Lungime segment (** (m) |
|---------------|----------------------------|---------------|----------------------------|-------------------------|
| 1             | 354.869,786<br>271.837,499 | 2             | 354.874,262<br>271.859,052 | 22.013                  |
| 2             | 354.874,262<br>271.859,052 | 3             | 354.648,046<br>271.886,494 | 227.875                 |
| 3             | 354.648,046<br>271.886,494 | 4             | 354.643,429<br>271.864,959 | 22.025                  |
| 4             | 354.643,429<br>271.864,959 | 1             | 354.869,786<br>271.837,499 | 228.017                 |

**\*\* Lungimile segmentelor sunt determinate în planul de proiecție Stereo 70 și sunt rotunjite la 1 milimetru.**

**\*\*\* Distanța dintre puncte este formată din segmente cumulate ce sunt mai mici decât valoarea 1 milimetru.**





**DATE DESPRE IMOBILUL NR. 4734**

Oficiul de Cadastru și Publicitate Imobiliară DOLJ  
Biroul de Cadastru și Publicitate Imobiliară Craiova

**A. Partea I. Descrierea imobilului**

TEREN Extravilan

Adresa: Jud. Dolj, T29, P8

| Nr. Crt | Nr cadastral Nr. topografic | Suprafața* (mp) | Observații / Referințe                 |
|---------|-----------------------------|-----------------|--|
| A1      |                             | 5.000           | Sector cadastral:8 Teren neimprejmuit; |

**B. Partea II. Proprietari și acte**

| Inscrieri privitoare la dreptul de proprietate și alte drepturi reale   | Referințe |
|---|-----------|
| /   |           |
| Act Administrativ nr. TDP 414-44803, din 05/12/1996 emis de COMISIA JUDETEANA DOLJ;   |           |
| B1  | A1        |
| Intabulare, drept de PROPRIETATE, dobândit prin Reconstituire, cota actuala 1/1, cota initiala 1/1<br>1) BERBECARU MARIN, LIPSĂ CNP |           |

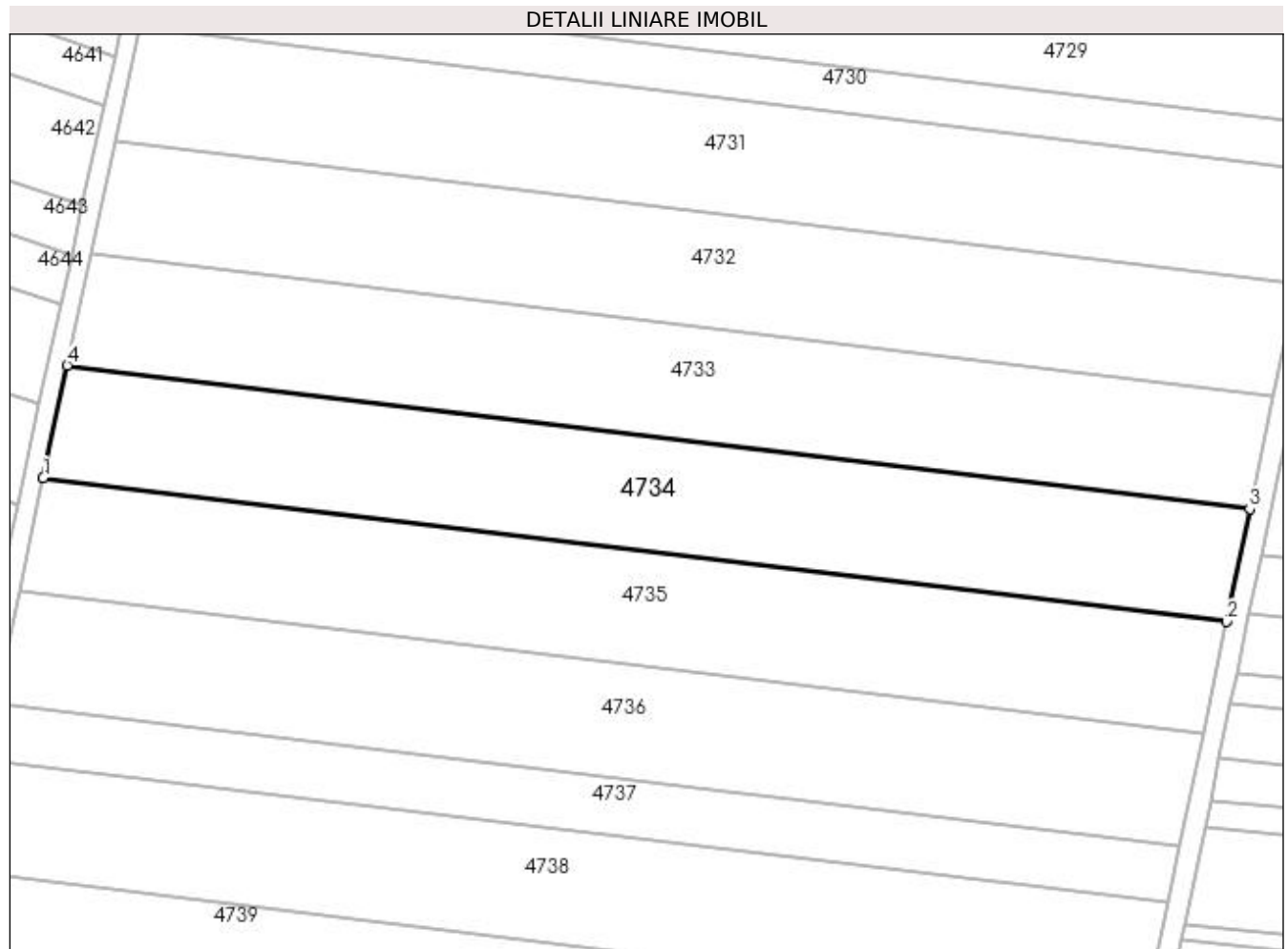
**C. Partea III. SARCINI .**

| Inscrieri privind dezmembramintele dreptului de proprietate, drepturi reale de garanție și sarcini | Referințe |
|--|-----------|
| NU SUNT  |           |

**Teren**

|              |                 |                        |
|--------------|-----------------|------------------------|
| Nr cadastral | Suprafața (mp)* | Observații / Referințe |
|              | 5.000           |                        |

\* Suprafața este determinată în planul de proiecție Stereo 70.



**Date referitoare la teren**

| Crt | Categorie folosință | Intra vilan | Suprafața (mp) | Tarla | Parcelă | Nr. topo | Observații / Referințe |
|-----|---------------------|-------------|----------------|-------|---------|----------|------------------------|
| 1   | arabil              | NU          | 5.000          | 29    | 8       | -        |                        |

**Lungime Segmente**

1) Valorile lungimilor segmentelor sunt obținute din proiecție în plan.

| Punct început | X / Y                      | Punct sfârșit | X / Y                      | Lungime segment (** (m) |
|---------------|----------------------------|---------------|----------------------------|-------------------------|
| 1             | 354.638,814<br>271.843,436 | 2             | 354.865,312<br>271.815,96  | 228.158                 |
| 2             | 354.865,312<br>271.815,96  | 3             | 354.869,786<br>271.837,499 | 21.999                  |
| 3             | 354.869,786<br>271.837,499 | 4             | 354.643,429<br>271.864,959 | 228.017                 |
| 4             | 354.643,429<br>271.864,959 | 1             | 354.638,814<br>271.843,436 | 22.012                  |

**\*\* Lungimile segmentelor sunt determinate în planul de proiecție Stereo 70 și sunt rotunjite la 1 milimetru.**

**\*\*\* Distanța dintre puncte este formată din segmente cumulate ce sunt mai mici decât valoarea 1 milimetru.**



**DATE DESPRE IMOBILUL NR. 4735**

Oficiul de Cadastru și Publicitate Imobiliară DOLJ  
Biroul de Cadastru și Publicitate Imobiliară Craiova

**A. Partea I. Descrierea imobilului**

TEREN Extravilan

Adresa: Jud. Dolj, T29, P7

| Nr. Crt | Nr cadastral Nr. topografic | Suprafața* (mp) | Observații / Referințe                 |
|---------|-----------------------------|-----------------|--|
| A1      |                             | 5.000           | Sector cadastral:8 Teren neimprejmuit; |

**B. Partea II. Proprietari și acte**

| Inscrieri privitoare la dreptul de proprietate și alte drepturi reale  | Referințe |
|--|-----------|
| /  |           |
| Act Administrativ nr. TDP 706-19537, din 07/03/1997 emis de COMISIA JUDETEANA DOLJ;  |           |
| B1   | A1        |
| Intabulare, drept de PROPRIETATE, dobândit prin Reconstituire, cota actuala 1/1, cota initiala 1/1<br>1) CALITOIU ION, LIPSĂ CNP |           |

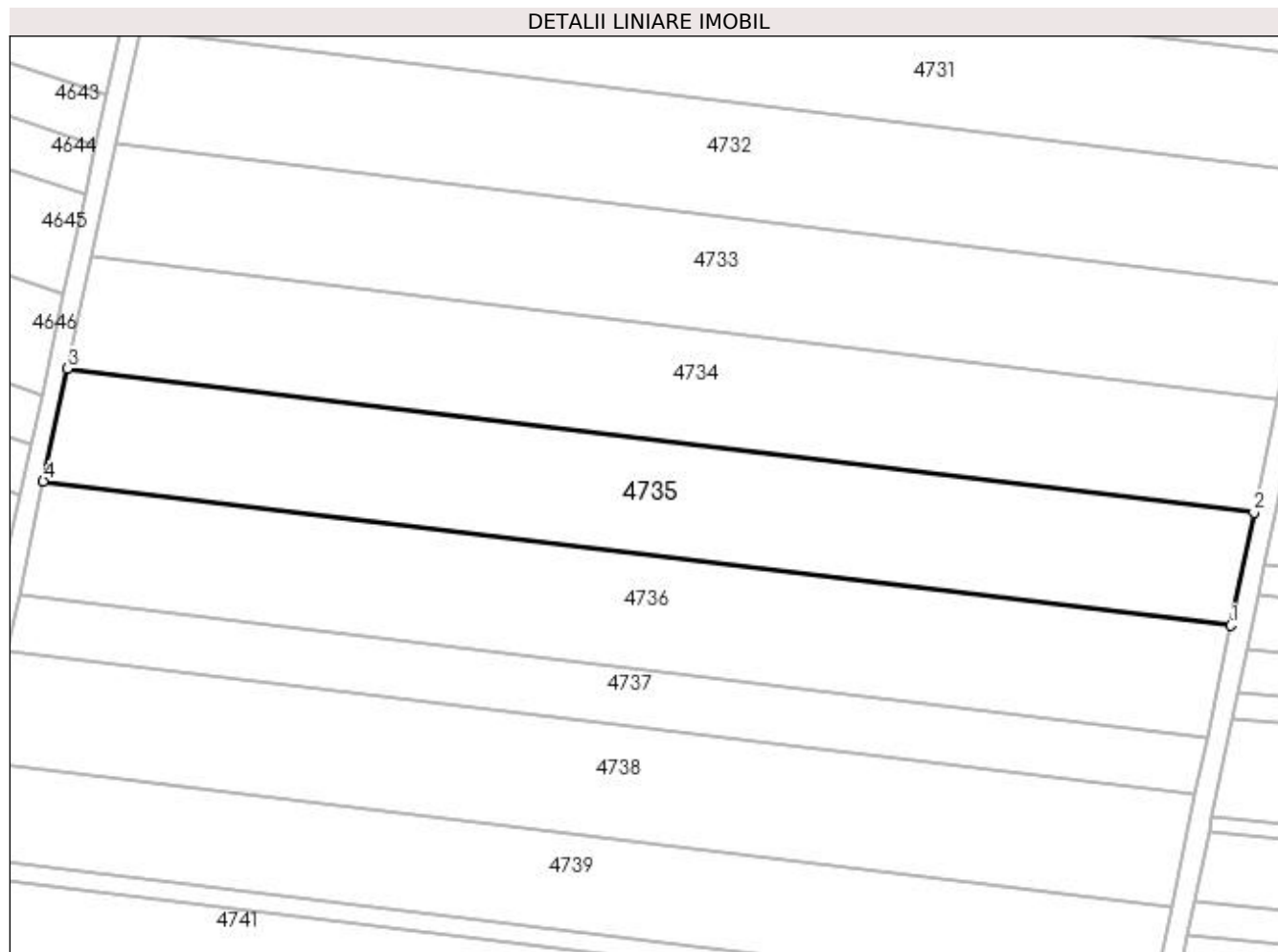
**C. Partea III. SARCINI .**

| Inscrieri privind dezmembramintele dreptului de proprietate, drepturi reale de garanție și sarcini | Referințe |
|--|-----------|
| NU SUNT  |           |

**Teren**

|              |                 |                        |
|--------------|-----------------|------------------------|
| Nr cadastral | Suprafața (mp)* | Observații / Referințe |
|              | 5.000           |                        |

\* Suprafața este determinată în planul de proiecție Stereo 70.



**Date referitoare la teren**

| Crt | Categorie folosință | Intra vilan | Suprafața (mp) | Tarla | Parcelă | Nr. topo | Observații / Referințe |
|-----|---------------------|-------------|----------------|-------|---------|----------|------------------------|
| 1   | arabil              | NU          | 5.000          | 29    | 7       | -        |                        |

**Lungime Segmente**

1) Valorile lungimilor segmentelor sunt obținute din proiecție în plan.

| Punct început | X / Y                      | Punct sfârșit | X / Y                      | Lungime segment (** (m) |
|---------------|----------------------------|---------------|----------------------------|-------------------------|
| 1             | 354.860,841<br>271.794,434 | 2             | 354.865,312<br>271.815,96  | 21.986                  |
| 2             | 354.865,312<br>271.815,96  | 3             | 354.638,814<br>271.843,436 | 228.158                 |
| 3             | 354.638,814<br>271.843,436 | 4             | 354.634,203<br>271.821,927 | 21.998                  |
| 4             | 354.634,203<br>271.821,927 | 1             | 354.860,841<br>271.794,434 | 228.3                   |

**\*\* Lungimile segmentelor sunt determinate în planul de proiecție Stereo 70 și sunt rotunjite la 1 milimetru.**

**\*\*\* Distanța dintre puncte este formată din segmente cumulate ce sunt mai mici decât valoarea 1 milimetru.**





**DATE DESPRE IMOBILUL NR. 4736**

Oficiul de Cadastru și Publicitate Imobiliară DOLJ  
Biroul de Cadastru și Publicitate Imobiliară Craiova

**A. Partea I. Descrierea imobilului**

TEREN Extravilan

Adresa: Jud. Dolj, T29, P6

| Nr. Crt | Nr cadastral Nr. topografic | Suprafața* (mp) | Observații / Referințe                 |
|---------|-----------------------------|-----------------|--|
| A1      |                             | 5.000           | Sector cadastral:8 Teren neimprejmuit; |

**B. Partea II. Proprietari și acte**

| Inscrieri privitoare la dreptul de proprietate și alte drepturi reale  | Referințe |
|--|-----------|
| /  |           |
| Act Administrativ nr. TDP 469-44803, din 25/02/1997 emis de COMISIA JUDETEANA DOLJ;  |           |
| B1   | A1        |
| Intabulare, drept de PROPRIETATE, dobândit prin Reconstituire, cota actuala 1/1, cota initiala 1/1<br>1) CALIȚOIU MARIN, LIPSĂ CNP |           |

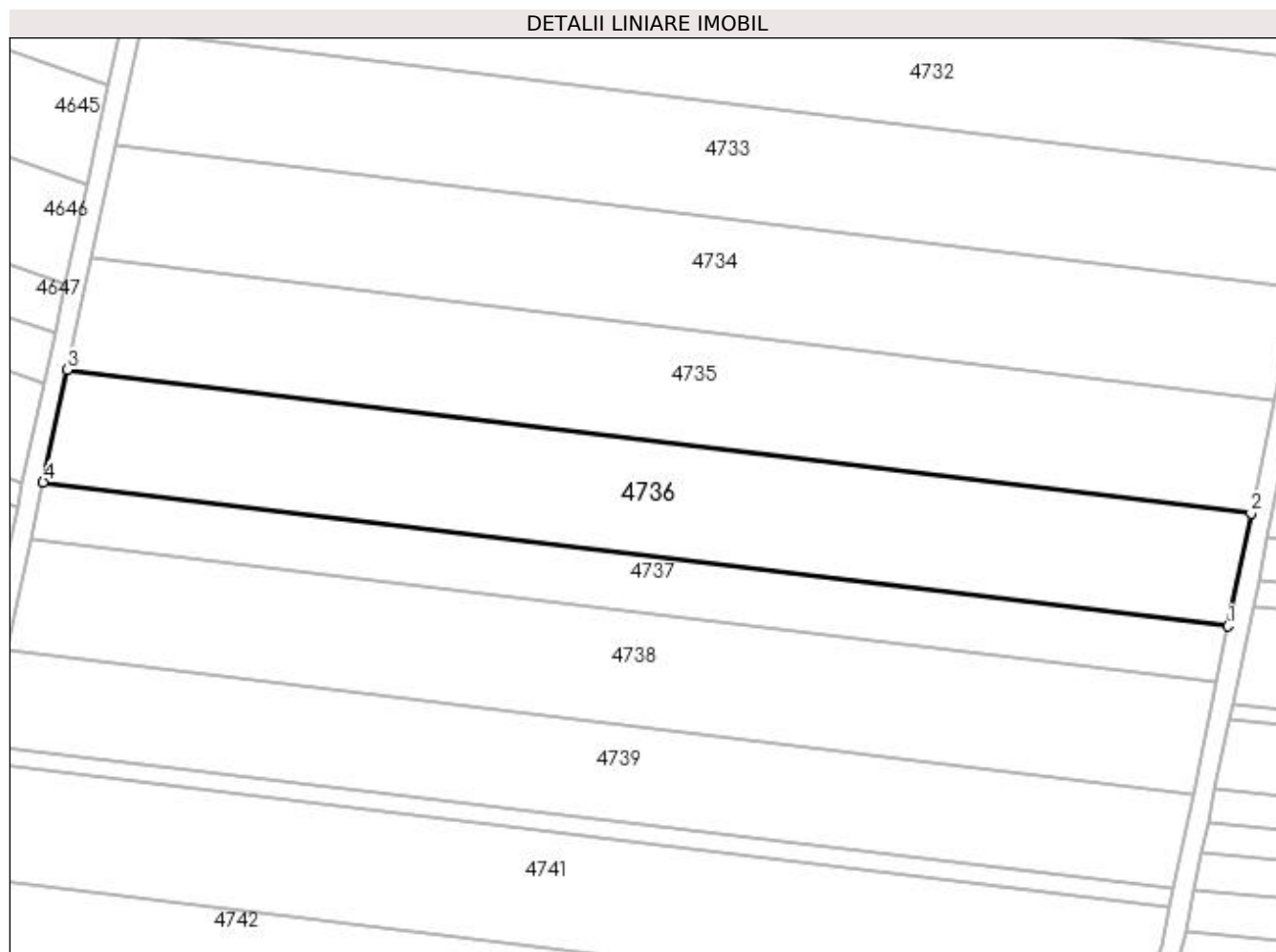
**C. Partea III. SARCINI .**

| Inscrieri privind dezmembramintele dreptului de proprietate, drepturi reale de garanție și sarcini | Referințe |
|--|-----------|
| NU SUNT  |           |

### Teren

|              |                 |                        |
|--------------|-----------------|------------------------|
| Nr cadastral | Suprafața (mp)* | Observații / Referințe |
|              | 5.000           |                        |

\* Suprafața este determinată în planul de proiecție Stereo 70.



### Date referitoare la teren

| Crt | Categorie folosință | Intra vilan | Suprafața (mp) | Tarla | Parcelă | Nr. topo | Observații / Referințe |
|-----|---------------------|-------------|----------------|-------|---------|----------|------------------------|
| 1   | arabil              | NU          | 5.000          | 29    | 6       | -        |                        |

### Lungime Segmente

1) Valorile lungimilor segmentelor sunt obținute din proiecție în plan.

| Punct început | X / Y                      | Punct sfârșit | X / Y                      | Lungime segment (** (m) |
|---------------|----------------------------|---------------|----------------------------|-------------------------|
| 1             | 354.856,373<br>271.772,921 | 2             | 354.860,841<br>271.794,434 | 21.972                  |
| 2             | 354.860,841<br>271.794,434 | 3             | 354.634,203<br>271.821,927 | 228.3                   |
| 3             | 354.634,203<br>271.821,927 | 4             | 354.629,594<br>271.800,432 | 21.984                  |
| 4             | 354.629,594<br>271.800,432 | 1             | 354.856,373<br>271.772,921 | 228.442                 |

**\*\* Lungimile segmentelor sunt determinate în planul de proiecție Stereo 70 și sunt rotunjite la 1 milimetru.**

**\*\*\* Distanța dintre puncte este formată din segmente cumulate ce sunt mai mici decât valoarea 1 milimetru.**



**DATE DESPRE IMOBILUL NR. 4737**

Oficiul de Cadastru și Publicitate Imobiliară DOLJ  
Biroul de Cadastru și Publicitate Imobiliară Craiova

**A. Partea I. Descrierea imobilului**

TEREN Extravilan

Adresa: Jud. Dolj, T29, P5

| Nr. Crt | Nr cadastral Nr. topografic | Suprafața* (mp) | Observații / Referințe                 |
|---------|-----------------------------|-----------------|--|
| A1      |                             | 2.500           | Sector cadastral:8 Teren neimprejmuit; |

**B. Partea II. Proprietari și acte**

| Inscrieri privitoare la dreptul de proprietate și alte drepturi reale  | Referințe |
|--|-----------|
| /  |           |
| Act Administrativ nr. TDP 854-59555, din 17/06/1997 emis de COMISIA JUDETEANA DOLJ;  |           |
| B1   | A1        |
| Intabulare, drept de PROPRIETATE, dobândit prin Reconstituire, cota actuala 1/1, cota initiala 1/1<br>1) CIUCU CONSTANTIN, LIPSĂ CNP |           |

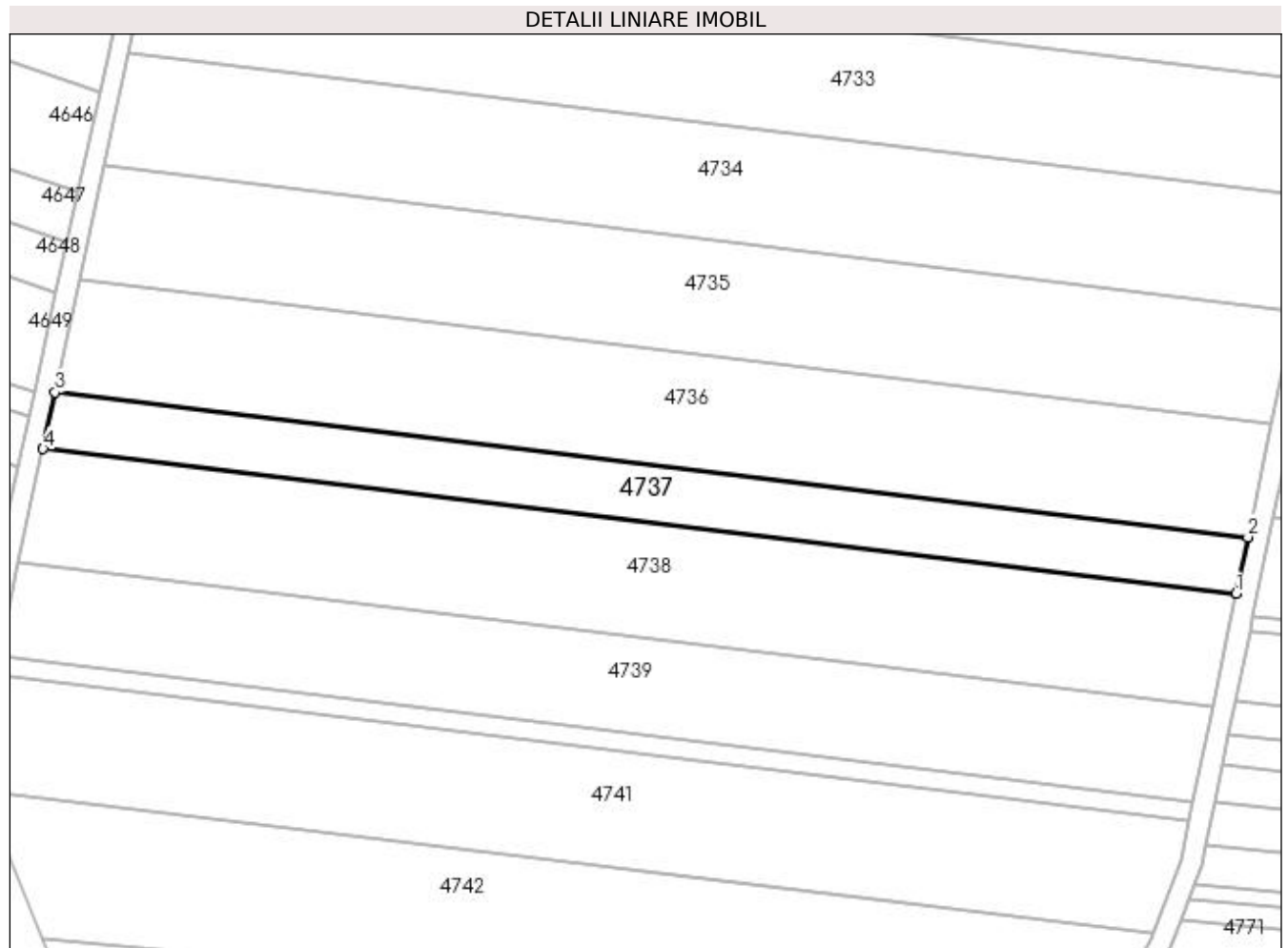
**C. Partea III. SARCINI .**

| Inscrieri privind dezmembramintele dreptului de proprietate, drepturi reale de garanție și sarcini | Referințe |
|--|-----------|
| NU SUNT  |           |

**Teren**

|              |                 |                        |
|--------------|-----------------|------------------------|
| Nr cadastral | Suprafața (mp)* | Observații / Referințe |
|              | 2.500           |                        |

\* Suprafața este determinată în planul de proiecție Stereo 70.



**Date referitoare la teren**

| Crt | Categorie folosință | Intra vilan | Suprafața (mp) | Tarla | Parcelă | Nr. topo | Observații / Referințe |
|-----|---------------------|-------------|----------------|-------|---------|----------|------------------------|
| 1   | arabil              | NU          | 2.500          | 29    | 5       | -        |                        |

**Lungime Segmente**

1) Valorile lungimilor segmentelor sunt obținute din proiecție în plan.

| Punct început | X / Y                      | Punct sfârșit | X / Y                      | Lungime segment (** (m)) |
|---------------|----------------------------|---------------|----------------------------|--------------------------|
| 1             | 354.854,14<br>271.762,17   | 2             | 354.856,373<br>271.772,921 | 10.981                   |
| 2             | 354.856,373<br>271.772,921 | 3             | 354.629,594<br>271.800,432 | 228.442                  |
| 3             | 354.629,594<br>271.800,432 | 4             | 354.627,29<br>271.789,689  | 10.987                   |
| 4             | 354.627,29<br>271.789,689  | 1             | 354.854,14<br>271.762,17   | 228.513                  |

**\*\* Lungimile segmentelor sunt determinate în planul de proiecție Stereo 70 și sunt rotunjite la 1 milimetru.**

**\*\*\* Distanța dintre puncte este formată din segmente cumulate ce sunt mai mici decât valoarea 1 milimetru.**





**DATE DESPRE IMOBILUL NR. 4738**

Oficiul de Cadastru și Publicitate Imobiliară DOLJ  
Biroul de Cadastru și Publicitate Imobiliară Craiova

**A. Partea I. Descrierea imobilului**

TEREN Extravilan

Adresa: Jud. Dolj, T29, P5

| Nr. Crt | Nr cadastral Nr. topografic | Suprafața* (mp) | Observații / Referințe                 |
|---------|-----------------------------|-----------------|--|
| A1      |                             | 5.000           | Sector cadastral:8 Teren neimprejmuit; |

**B. Partea II. Proprietari și acte**

| Inscrieri privitoare la dreptul de proprietate și alte drepturi reale   | Referințe |
|---|-----------|
| /   |           |
| Act Administrativ nr. TDP 415-44803, din 05/12/1996 emis de COMISIA JUDETEANA DOLJ;   |           |
| B1  | A1        |
| Intabulare, drept de PROPRIETATE, dobândit prin Reconstituire, cota actuala 1/1, cota initiala 1/1<br>1) ALBIȘORU AURICA, LIPSĂ CNP |           |

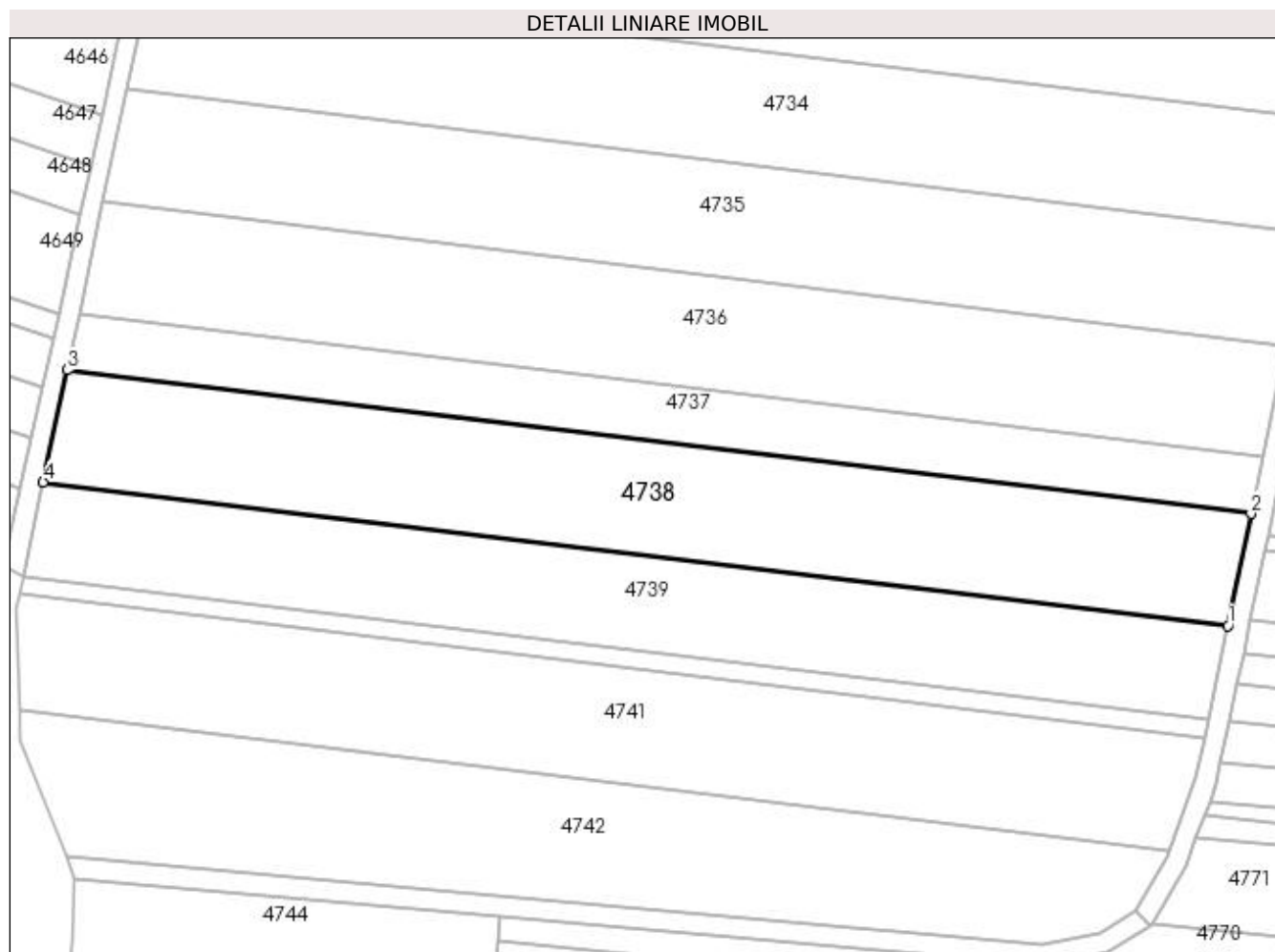
**C. Partea III. SARCINI .**

| Inscrieri privind dezmembramintele dreptului de proprietate, drepturi reale de garanție și sarcini | Referințe |
|--|-----------|
| NU SUNT  |           |

### Teren

| Nr cadastral | Suprafața (mp)* | Observații / Referințe |
|--------------|-----------------|------------------------|
|              | 5.000           |                        |

\* Suprafața este determinată în planul de proiecție Stereo 70.



### Date referitoare la teren

| Crt | Categorie folosință | Intra vilan | Suprafața (mp) | Tarla | Parcelă | Nr. topo | Observații / Referințe |
|-----|---------------------|-------------|----------------|-------|---------|----------|------------------------|
| 1   | arabil              | NU          | 5.000          | 29    | 5       | -        |                        |

### Lungime Segmente

1) Valorile lungimilor segmentelor sunt obținute din proiecție în plan.

| Punct început | X / Y                      | Punct sfârșit | X / Y                      | Lungime segment (** (m) |
|---------------|----------------------------|---------------|----------------------------|-------------------------|
| 1             | 354.849,676<br>271.740,677 | 2             | 354.854,14<br>271.762,17   | 21.951                  |
| 2             | 354.854,14<br>271.762,17   | 3             | 354.627,29<br>271.789,689  | 228.513                 |
| 3             | 354.627,29<br>271.789,689  | 4             | 354.622,686<br>271.768,213 | 21.964                  |
| 4             | 354.622,686<br>271.768,213 | 1             | 354.849,676<br>271.740,677 | 228.654                 |

**\*\* Lungimile segmentelor sunt determinate în planul de proiecție Stereo 70 și sunt rotunjite la 1 milimetru.**

**\*\*\* Distanța dintre puncte este formată din segmente cumulate ce sunt mai mici decât valoarea 1 milimetru.**



**DATE DESPRE IMOBILUL NR. 4739**

Oficiul de Cadastru și Publicitate Imobiliară DOLJ  
Biroul de Cadastru și Publicitate Imobiliară Craiova

**A. Partea I. Descrierea imobilului**

TEREN Extravilan

Adresa: Jud. Dolj, T29, P4/1

| Nr. Crt | Nr cadastral<br>Nr. topografic | Suprafața* (mp) | Observații / Referințe                 |
|---------|--------------------------------|-----------------|--|
| A1      |                                | 4.200           | Sector cadastral:8 Teren neimprejmuit; |

**B. Partea II. Proprietari și acte**

| Inscrieri privitoare la dreptul de proprietate și alte drepturi reale                              | Referințe |
|--|-----------|
| /  |           |
| Act Administrativ nr. TDP 942-59561, din 21/09/1997 emis de COMISIA JUDETEANA DOLJ;                |           |
| B1   | A1        |
| Intabulare, drept de PROPRIETATE, dobândit prin Reconstituire, cota actuala 1/1, cota initiala 1/1 |           |
| 1) STĂNOI ION-AURELIAN, LIPSĂ CNP  |           |
| 2) TOBĂ SABINA, LIPSĂ CNP  |           |
| 3) STĂNOI MARIA-ADRIANA, LIPSĂ CNP   |           |

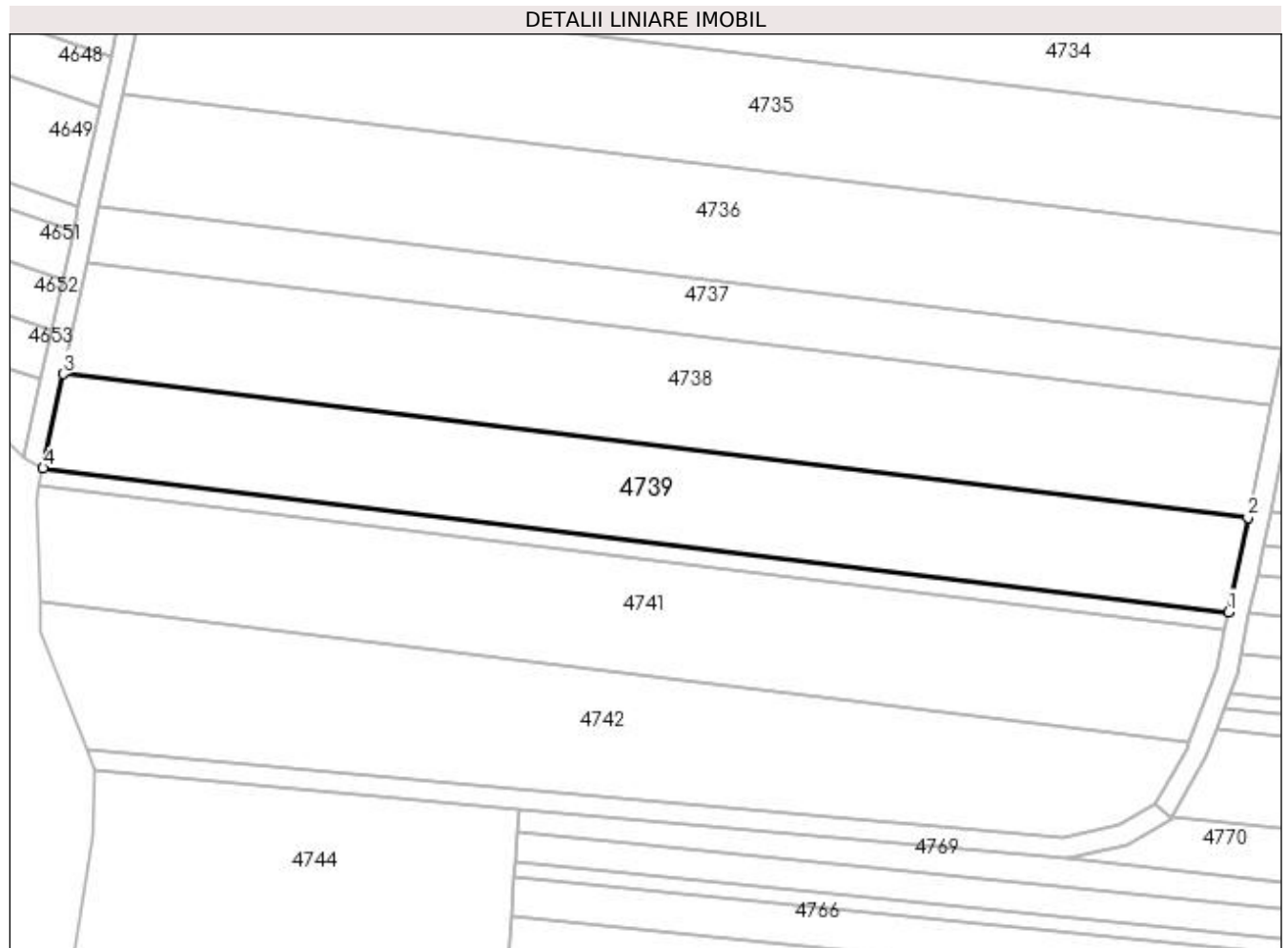
**C. Partea III. SARCINI .**

| Inscrieri privind dezmembramintele dreptului de proprietate, drepturi reale de garanție și sarcini | Referințe |
|--|-----------|
| NU SUNT  |           |

**Teren**

| Nr cadastral | Suprafața (mp)* | Observații / Referințe |
|--------------|-----------------|------------------------|
|              | 4.200           |                        |

\* Suprafața este determinată în planul de proiecție Stereo 70.



**Date referitoare la teren**

| Crt | Categorie folosință | Intra vilan | Suprafața (mp) | Tarla | Parcelă | Nr. topo | Observații / Referințe |
|-----|---------------------|-------------|----------------|-------|---------|----------|------------------------|
| 1   | arabil              | NU          | 4.200          | 29    | 4/1     | -        |                        |

**Lungime Segmente**

1) Valorile lungimilor segmentelor sunt obținute din proiecție în plan.

| Punct început | X / Y                      | Punct sfârșit | X / Y                      | Lungime segment (** (m)) |
|---------------|----------------------------|---------------|----------------------------|--------------------------|
| 1             | 354.845,929<br>271.722,634 | 2             | 354.849,676<br>271.740,677 | 18.429                   |
| 2             | 354.849,676<br>271.740,677 | 3             | 354.622,686<br>271.768,213 | 228.654                  |
| 3             | 354.622,686<br>271.768,213 | 4             | 354.618,82<br>271.750,184  | 18.439                   |
| 4             | 354.618,82<br>271.750,184  | 1             | 354.845,929<br>271.722,634 | 228.773                  |

**\*\* Lungimile segmentelor sunt determinate în planul de proiecție Stereo 70 și sunt rotunjite la 1 milimetru.**

**\*\*\* Distanța dintre puncte este formată din segmente cumulate ce sunt mai mici decât valoarea 1 milimetru.**





**DATE DESPRE IMOBILUL NR. 4740**

Oficiul de Cadastru și Publicitate Imobiliară DOLJ  
Biroul de Cadastru și Publicitate Imobiliară Craiova

**A. Partea I. Descrierea imobilului**

TEREN Extravilan

Adresa: Jud. Dolj, T29, P4

| Nr. Crt | Nr cadastral Nr. topografic | Suprafața* (mp) | Observații / Referințe                 |
|---------|-----------------------------|-----------------|--|
| A1      |                             | 800             | Sector cadastral:8 Teren neimprejmuit; |

**B. Partea II. Proprietari și acte**

| Inscrieri privitoare la dreptul de proprietate și alte drepturi reale   | Referințe |
|---|-----------|
| /   |           |
| Act Administrativ nr. TDP 404-44803, din 05/12/1996 emis de COMISIA JUDETEANA DOLJ;   |           |
| B1  | A1        |
| Intabulare, drept de PROPRIETATE, dobandit prin Reconstituire, cota actuala 1/1, cota initiala 1/1<br>1) TOBĂ GHEORGHE, LIPSĂ CNP |           |

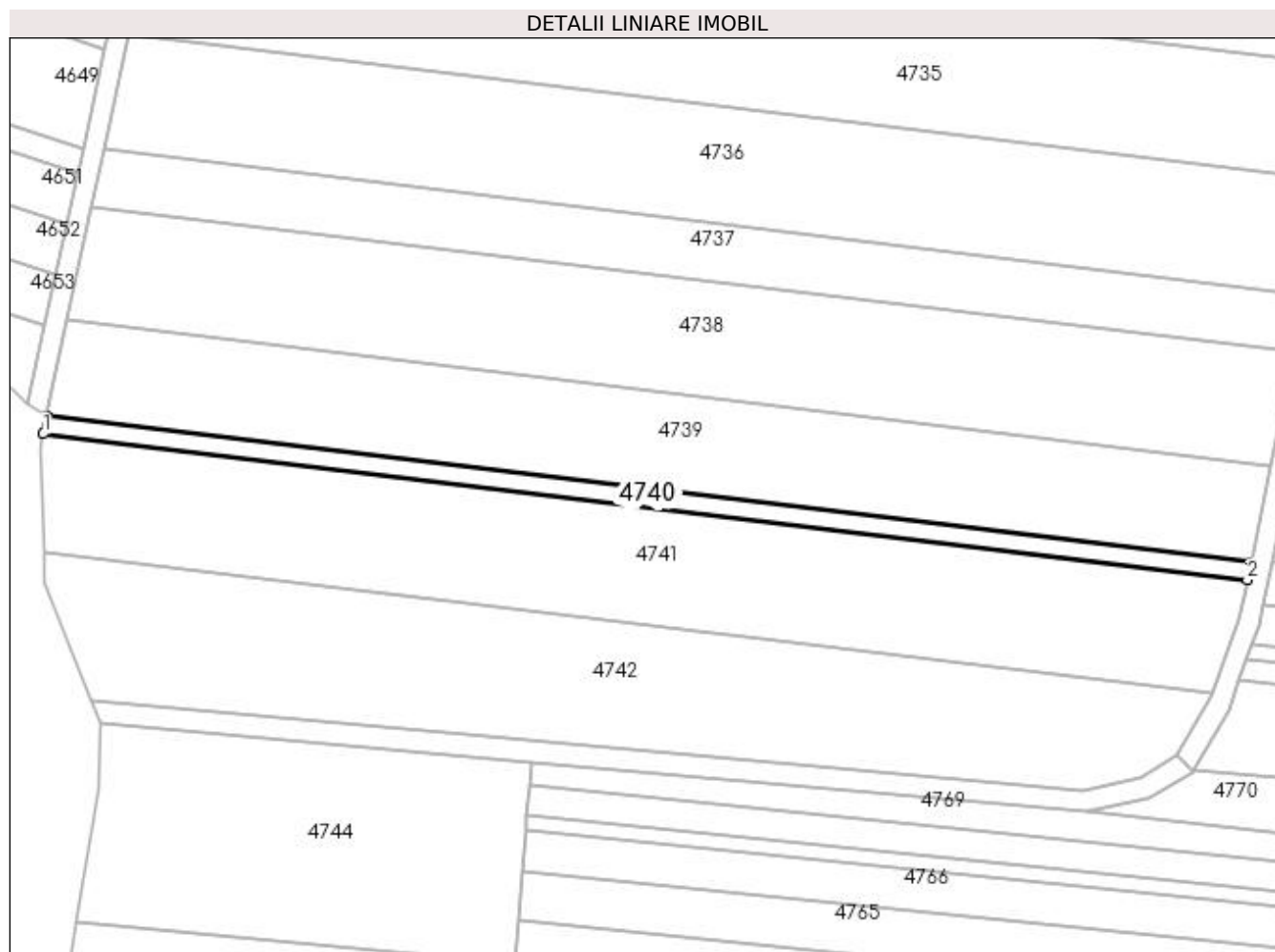
**C. Partea III. SARCINI .**

| Inscrieri privind dezmembramintele dreptului de proprietate, drepturi reale de garanție și sarcini | Referințe |
|--|-----------|
| NU SUNT  |           |

**Teren**

| Nr cadastral | Suprafața (mp)* | Observații / Referințe |
|--------------|-----------------|------------------------|
|              | 800             |                        |

\* Suprafața este determinată în planul de proiecție Stereo 70.



**Date referitoare la teren**

| Crt | Categorie folosință | Intra vilan | Suprafața (mp) | Tarla | Parcelă | Nr. topo | Observații / Referințe |
|-----|---------------------|-------------|----------------|-------|---------|----------|------------------------|
| 1   | arabil              | NU          | 800            | 29    | 4       | -        |                        |

**Lungime Segmente**

1) Valorile lungimilor segmentelor sunt obținute din proiecție în plan.

| Punct început | X / Y                      | Punct sfârșit | X / Y                      | Lungime segment (** (m) |
|---------------|----------------------------|---------------|----------------------------|-------------------------|
| 1             | 354.618,084<br>271.746,751 | 2             | 354.845,215<br>271.719,198 | 228.796                 |
| 2             | 354.845,215<br>271.719,198 | 3             | 354.845,929<br>271.722,634 | 3.509                   |
| 3             | 354.845,929<br>271.722,634 | 4             | 354.618,82<br>271.750,184  | 228.773                 |
| 4             | 354.618,82<br>271.750,184  | 1             | 354.618,084<br>271.746,751 | 3.511                   |

**\*\* Lungimile segmentelor sunt determinate în planul de proiecție Stereo 70 și sunt rotunjite la 1 milimetru.**

**\*\*\* Distanța dintre puncte este formată din segmente cumulate ce sunt mai mici decât valoarea 1 milimetru.**



**DATE DESPRE IMOBILUL NR. 4741**

Oficiul de Cadastru și Publicitate Imobiliară DOLJ  
Biroul de Cadastru și Publicitate Imobiliară Craiova

**A. Partea I. Descrierea imobilului**

TEREN Extravilan

Adresa: Jud. Dolj, T29, P3

| Nr. Crt | Nr cadastral<br>Nr. topografic | Suprafața* (mp) | Observații / Referințe                 |
|---------|--------------------------------|-----------------|--|
| A1      |                                | 5.000           | Sector cadastral:8 Teren neimprejmuit; |

**B. Partea II. Proprietari și acte**

| Inscrieri privitoare la dreptul de proprietate și alte drepturi reale           |  | Referințe |
|---|--|-----------|
| /   |  |           |
| Act Administrativ nr. TDP 18199, din 11/04/2014 emis de COMISIA JUDETEANA DOLJ; |  |           |
| B1  | Intabulare, drept de PROPRIETATE, dobândit prin Reconstituire, cota actuala 1/1, cota initiala 1/1<br>1) <b>DÎRMON CRISTIAN</b><br>2) <b>ZĂRCULEA ELENA</b> , LIPSĂ CNP<br>3) <b>DÎRMON LUMINIȚA</b> | A1        |

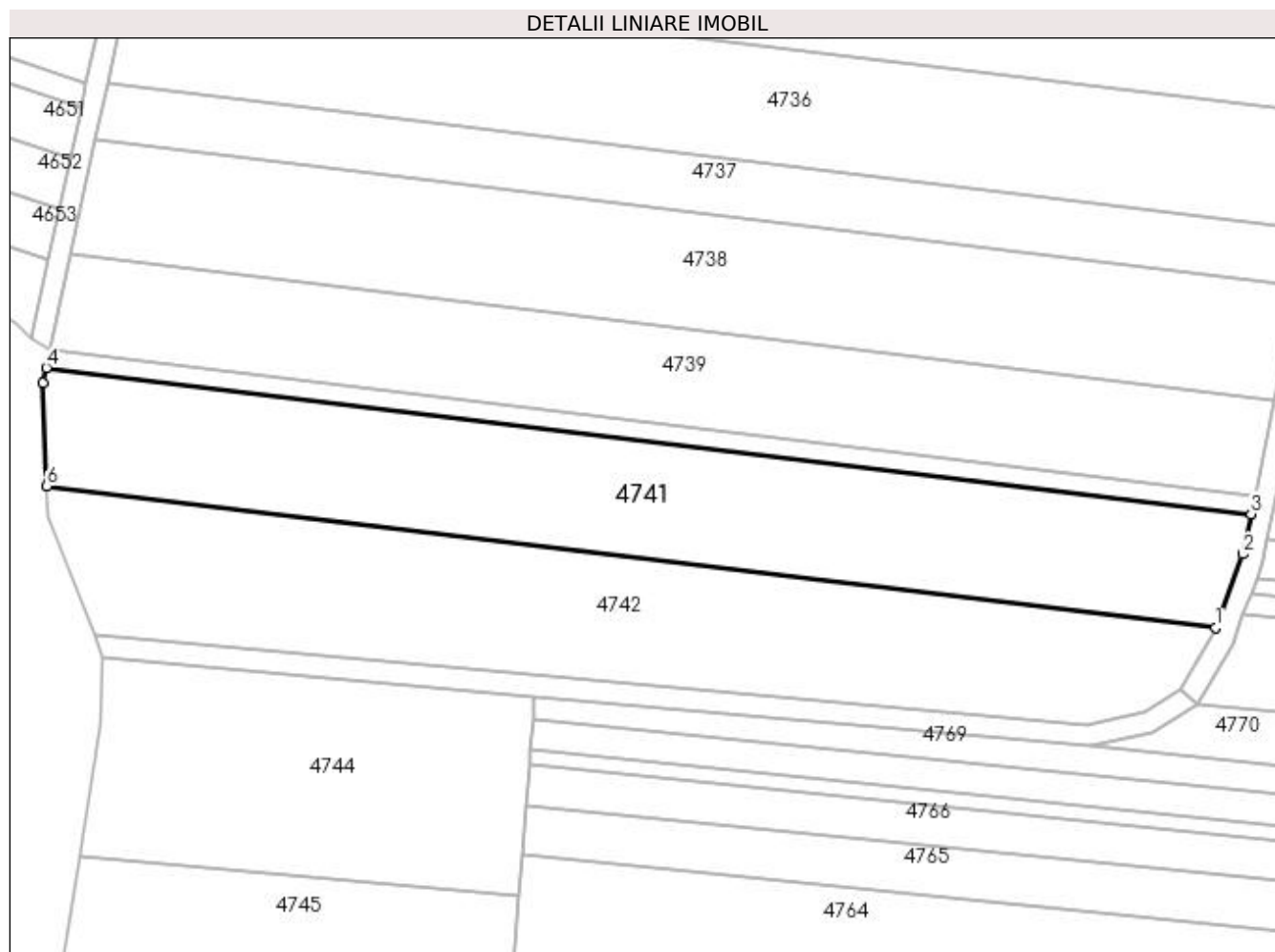
**C. Partea III. SARCINI .**

| Inscrieri privind dezmembramintele dreptului de proprietate, drepturi reale de garanție și sarcini | Referințe |
|--|-----------|
| NU SUNT  |           |

**Teren**

|              |                 |                        |
|--------------|-----------------|------------------------|
| Nr cadastral | Suprafața (mp)* | Observații / Referințe |
|              | 5.000           |                        |

\* Suprafața este determinată în planul de proiecție Stereo 70.



**Date referitoare la teren**

| Crt | Categorie folosință | Intra vilan | Suprafața (mp) | Tarla | Parcelă | Nr. topo | Observații / Referințe |
|-----|---------------------|-------------|----------------|-------|---------|----------|------------------------|
| 1   | arabil              | NU          | 5.000          | 29    | 3       | -        |                        |

**Lungime Segmente**

1) Valorile lungimilor segmentelor sunt obținute din proiecție în plan.

| Punct început | X / Y                      | Punct sfârșit | X / Y                      | Lungime segment (** (m) |
|---------------|----------------------------|---------------|----------------------------|-------------------------|
| 1             | 354.838,497<br>271.697,733 | 2             | 354.843,649<br>271.711,659 | 14.849                  |
| 2             | 354.843,649<br>271.711,659 | 3             | 354.845,215<br>271.719,198 | 7.699                   |
| 3             | 354.845,215<br>271.719,198 | 4             | 354.618,084<br>271.746,751 | 228.796                 |
| 4             | 354.618,084<br>271.746,751 | 5             | 354.617,486<br>271.743,959 | 2.856                   |
| 5             | 354.617,486<br>271.743,959 | 6             | 354.618,167<br>271.724,461 | 19.51                   |

| Punct început | X / Y                      | Punct sfârșit | X / Y                      | Lungime segment (** (m) |
|---------------|----------------------------|---------------|----------------------------|-------------------------|
| 6             | 354.618,167<br>271.724,461 | 1             | 354.838,497<br>271.697,733 | 221.945                 |

\*\* Lungimile segmentelor sunt determinate în planul de proiecție Stereo 70 și sunt rotunjite la 1 milimetru.

\*\*\* Distanța dintre puncte este formată din segmente cumulate ce sunt mai mici decât valoarea 1 milimetru.





**DATE DESPRE IMOBILUL NR. 4742**

Oficiul de Cadastru și Publicitate Imobiliară DOLJ  
Biroul de Cadastru și Publicitate Imobiliară Craiova

**A. Partea I. Descrierea imobilului**

TEREN Extravilan

Adresa: Jud. Dolj, T29, P1

| Nr. Crt | Nr cadastral Nr. topografic | Suprafața* (mp) | Observații / Referințe                 |
|---------|-----------------------------|-----------------|--|
| A1      |                             | 5.000           | Sector cadastral:8 Teren neimprejmuit; |

**B. Partea II. Proprietari și acte**

| Inscrieri privitoare la dreptul de proprietate și alte drepturi reale   | Referințe |
|---|-----------|
| /   |           |
| Act Administrativ nr. TDP 470-44803, din 25/02/1997 emis de COMISIA JUDETEANA DOLJ;   |           |
| B1  | A1        |
| Intabulare, drept de PROPRIETATE, dobândit prin Reconstituire, cota actuala 1/1, cota inițiala 1/1<br>1) TUTUN ION, LIPSĂ CNP |           |

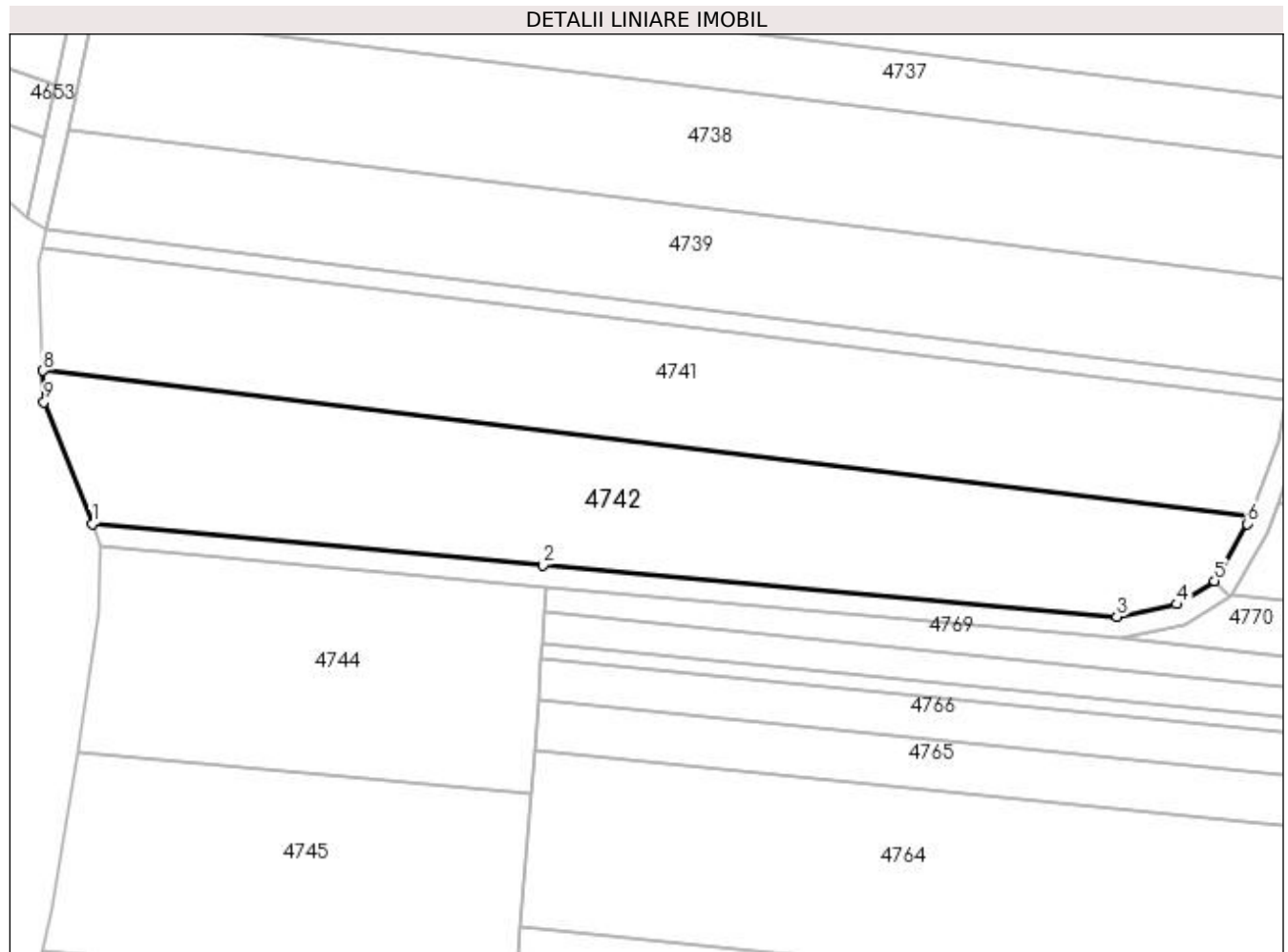
**C. Partea III. SARCINI .**

| Inscrieri privind dezmembramintele dreptului de proprietate, drepturi reale de garanție și sarcini | Referințe |
|--|-----------|
| NU SUNT  |           |

**Teren**

|              |                 |                        |
|--------------|-----------------|------------------------|
| Nr cadastral | Suprafața (mp)* | Observații / Referințe |
|              | 5.000           |                        |

\* Suprafața este determinată în planul de proiecție Stereo 70.



**Date referitoare la teren**

| Crt | Categorie folosință | Intra vilan | Suprafața (mp) | Tarla | Parcelă | Nr. topo | Observații / Referințe |
|-----|---------------------|-------------|----------------|-------|---------|----------|------------------------|
| 1   | arabil              | NU          | 5.000          | 29    | 1       | -        |                        |

**Lungime Segmente**

1) Valorile lungimilor segmentelor sunt obținute din proiecție în plan.

| Punct început | X / Y                      | Punct sfârșit | X / Y                      | Lungime segment (** (m) |
|---------------|----------------------------|---------------|----------------------------|-------------------------|
| 1             | 354.627,139<br>271.696,475 | 2             | 354.709,419<br>271.688,951 | 82.623                  |
| 2             | 354.709,419<br>271.688,951 | 3             | 354.814,207<br>271.679,541 | 105.209                 |
| 3             | 354.814,207<br>271.679,541 | 4             | 354.825,164<br>271.681,831 | 11.194                  |
| 4             | 354.825,164<br>271.681,831 | 5             | 354.832,048<br>271.686,079 | 8.09                    |
| 5             | 354.832,048<br>271.686,079 | 6             | 354.838,033<br>271.696,481 | 12.001                  |

| Punct început | X / Y                      | Punct sfârşit | X / Y                      | Lungime segment (** (m) |
|---------------|----------------------------|---------------|----------------------------|-------------------------|
| 6             | 354.838,033<br>271.696,481 | 7             | 354.838,497<br>271.697,733 | 1.335                   |
| 7             | 354.838,497<br>271.697,733 | 8             | 354.618,167<br>271.724,461 | 221.945                 |
| 8             | 354.618,167<br>271.724,461 | 9             | 354.618,368<br>271.718,725 | 5.739                   |
| 9             | 354.618,368<br>271.718,725 | 1             | 354.627,139<br>271.696,475 | 23.917                  |

\*\* Lungimile segmentelor sunt determinate în planul de proiecție Stereo 70 și sunt rotunjite la 1 milimetru.

\*\*\* Distanța dintre puncte este formată din segmente cumulate ce sunt mai mici decât valoarea 1 milimetru.



**DATE DESPRE IMOBILUL NR. 4743**

Oficiul de Cadastru și Publicitate Imobiliară DOLJ  
Biroul de Cadastru și Publicitate Imobiliară Craiova

**A. Partea I. Descrierea imobilului**

TEREN Extravilan

Adresa: Jud. Dolj, de 106

| Nr. Crt | Nr cadastral Nr. topografic | Suprafața* (mp) | Observații / Referințe                 |
|---------|-----------------------------|-----------------|--|
| A1      |                             | 822             | Sector cadastral:8 Teren neimprejmuit; |

**B. Partea II. Proprietari și acte**

| Inscrieri privitoare la dreptul de proprietate și alte drepturi reale |  | Referințe |
|---|--|-----------|
| /   |  |           |
| Act Normativ nr. LEGEA 7, din 13/03/1996 emis de GUVERNUL ROMANIEI;   |  |           |
| B1  | Inscrierea provizorie, drept de PROPRIETATE, dobandit prin Lege, cota actuala 1/1, cota initiala 1/1<br>1) NEIDENTIFICAT NEIDENTIFICAT | A1        |

**C. Partea III. SARCINI .**

| Inscrieri privind dezmembramintele dreptului de proprietate, drepturi reale de garanție și sarcini | Referințe |
|--|-----------|
| NU SUNT  |           |

## Anexa Nr. 1 La Partea I

## Teren

| Nr cadastral | Suprafața (mp)* | Observații / Referințe |
|--------------|-----------------|------------------------|
|              | 822             |                        |

\* Suprafața este determinată în planul de proiecție Stereo 70.



## Date referitoare la teren

| Crt | Categorie folosință | Intra vilan | Suprafața (mp) | Tarla | Parcelă | Nr. topo | Observații / Referințe |
|-----|---------------------|-------------|----------------|-------|---------|----------|------------------------|
| 1   | drum                | NU          | 822            | -     | de 106  | -        |                        |

## Lungime Segmente

1) Valorile lungimilor segmentelor sunt obținute din proiecție în plan.

| Punct început | X / Y                      | Punct sfârșit | X / Y                      | Lungime segment (** (m) |
|---------------|----------------------------|---------------|----------------------------|-------------------------|
| 1             | 354.709,419<br>271.688,951 | 2             | 354.627,139<br>271.696,475 | 82.623                  |
| 2             | 354.627,139<br>271.696,475 | 3             | 354.628,792<br>271.692,308 | 4.482                   |
| 3             | 354.628,792<br>271.692,308 | 4             | 354.710,133<br>271.684,873 | 81.68                   |
| 4             | 354.710,133<br>271.684,873 | 5             | 354.815,025<br>271.675,625 | 105.299                 |
| 5             | 354.815,025<br>271.675,625 | 6             | 354.826,668<br>271.678,059 | 11.894                  |

| Punct început | X / Y                      | Punct sfârșit | X / Y                      | Lungime segment (** (m) |
|---------------|----------------------------|---------------|----------------------------|-------------------------|
| 6             | 354.826,668<br>271.678,059 | 7             | 354.835,01<br>271.683,207  | 9.803                   |
| 7             | 354.835,01<br>271.683,207  | 8             | 354.832,048<br>271.686,079 | 4.126                   |
| 8             | 354.832,048<br>271.686,079 | 9             | 354.825,164<br>271.681,831 | 8.09                    |
| 9             | 354.825,164<br>271.681,831 | 10            | 354.814,207<br>271.679,541 | 11.194                  |
| 10            | 354.814,207<br>271.679,541 | 1             | 354.709,419<br>271.688,951 | 105.209                 |

\*\* Lungimile segmentelor sunt determinate în planul de proiecție Stereo 70 și sunt rotunjite la 1 milimetru.

\*\*\* Distanța dintre puncte este formată din segmente cumulate ce sunt mai mici decât valoarea 1 milimetru.





**DATE DESPRE IMOBILUL NR. 4744**

Oficiul de Cadastru și Publicitate Imobiliară DOLJ  
Biroul de Cadastru și Publicitate Imobiliară Craiova

**A. Partea I. Descrierea imobilului**

TEREN Extravilan

Adresa: Jud. Dolj, T29, P145

| Nr. Crt | Nr cadastral Nr. topografic | Suprafața* (mp) | Observații / Referințe                 |
|---------|-----------------------------|-----------------|--|
| A1      |                             | 3.100           | Sector cadastral:8 Teren neimprejmuit; |

**B. Partea II. Proprietari și acte**

| Inscrieri privitoare la dreptul de proprietate și alte drepturi reale  | Referințe |
|--|-----------|
| /  |           |
| Act Administrativ nr. TDP 1045-58806, din 03/02/1999 emis de COMISIA JUDETEANA DOLJ;   |           |
| B1   | A1        |
| Intabulare, drept de PROPRIETATE, dobandit prin Reconstituire, cota actuala 1/1, cota initiala 1/1<br>1) PICU ION, LIPSĂ CNP |           |

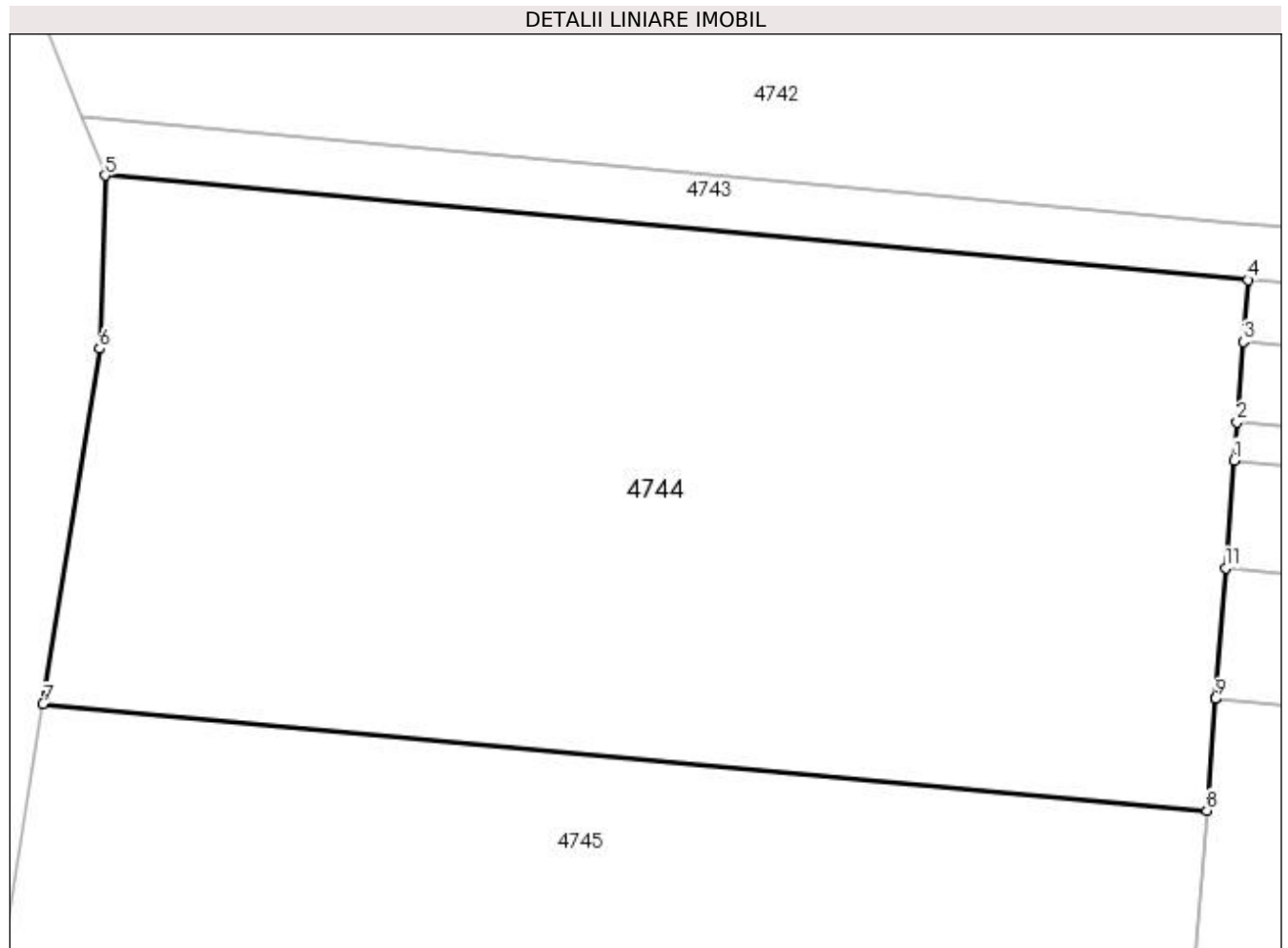
**C. Partea III. SARCINI .**

| Inscrieri privind dezmembramintele dreptului de proprietate, drepturi reale de garanție și sarcini | Referințe |
|--|-----------|
| NU SUNT  |           |

**Teren**

|              |                 |                        |
|--------------|-----------------|------------------------|
| Nr cadastral | Suprafața (mp)* | Observații / Referințe |
|              | 3.100           |                        |

\* Suprafața este determinată în planul de proiecție Stereo 70.



**Date referitoare la teren**

| Crt | Categorie folosință | Intravilan | Suprafața (mp) | Tarla | Parcelă | Nr. topo | Observații / Referințe |
|-----|---------------------|------------|----------------|-------|---------|----------|------------------------|
| 1   | arabil              | NU         | 3.100          | 29    | 145     | -        |                        |

**Lungime Segmente**

1) Valorile lungimilor segmentelor sunt obținute din proiecție în plan.

| Punct început | X / Y                      | Punct sfârșit | X / Y                      | Lungime segment (** (m) |
|---------------|----------------------------|---------------|----------------------------|-------------------------|
| 1             | 354.709,14<br>271.672,036  | 2             | 354.709,351<br>271.674,763 | 2.735                   |
| 2             | 354.709,351<br>271.674,763 | 3             | 354.709,793<br>271.680,483 | 5.737                   |
| 3             | 354.709,793<br>271.680,483 | 4             | 354.710,133<br>271.684,873 | 4.403                   |
| 4             | 354.710,133<br>271.684,873 | 5             | 354.628,792<br>271.692,308 | 81.68                   |
| 5             | 354.628,792<br>271.692,308 | 6             | 354.628,412<br>271.679,975 | 12.339                  |

| Punct început | X / Y                      | Punct sfârşit | X / Y                      | Lungime segment (** (m) |
|---------------|----------------------------|---------------|----------------------------|-------------------------|
| 6             | 354.628,412<br>271.679,975 | 7             | 354.624,379<br>271.654,702 | 25.593                  |
| 7             | 354.624,379<br>271.654,702 | 8             | 354.707,214<br>271.647,13  | 83.18                   |
| 8             | 354.707,214<br>271.647,13  | 9             | 354.707,828<br>271.655,076 | 7.969                   |
| 9             | 354.707,828<br>271.655,076 | 10            | 354.707,828<br>271.655,078 | 0.002                   |
| 10            | 354.707,828<br>271.655,078 | 11            | 354.708,548<br>271.664,388 | 9.338                   |
| 11            | 354.708,548<br>271.664,388 | 1             | 354.709,14<br>271.672,036  | 7.671                   |

\*\* Lungimile segmentelor sunt determinate în planul de proiecție Stereo 70 și sunt rotunjite la 1 milimetru.

\*\*\* Distanța dintre puncte este formată din segmente cumulate ce sunt mai mici decât valoarea 1 milimetru.



**DATE DESPRE IMOBILUL NR. 4745**

Oficiul de Cadastru și Publicitate Imobiliară DOLJ  
Biroul de Cadastru și Publicitate Imobiliară Craiova

**A. Partea I. Descrierea imobilului**

TEREN Extravilan

Adresa: Jud. Dolj, T29, P146

| Nr. Crt | Nr cadastral Nr. topografic | Suprafața* (mp) | Observații / Referințe                 |
|---------|-----------------------------|-----------------|--|
| A1      |                             | 3.100           | Sector cadastral:8 Teren neimprejmuit; |

**B. Partea II. Proprietari și acte**

| Inscrieri privitoare la dreptul de proprietate și alte drepturi reale   | Referințe |
|---|-----------|
| /   |           |
| Act Administrativ nr. TDP 702-19537, din 07/03/1997 emis de COMISIA JUDETEANA DOLJ;   |           |
| B1  | A1        |
| Intabulare, drept de PROPRIETATE, dobândit prin Reconstituire, cota actuala 1/1, cota initiala 1/1<br>1) CORNEANU ȘTEFAN, LIPSĂ CNP |           |

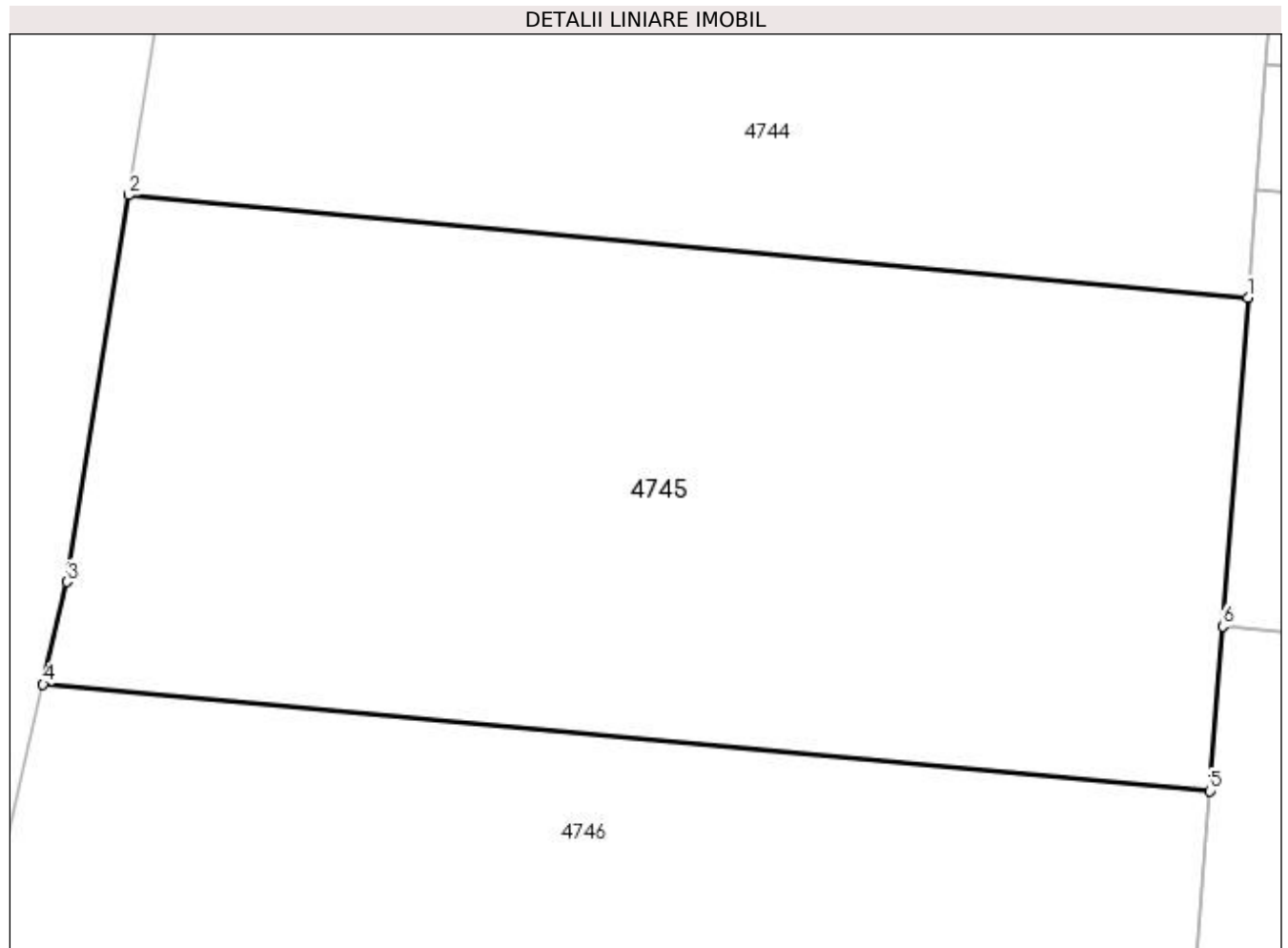
**C. Partea III. SARCINI .**

| Inscrieri privind dezmembramintele dreptului de proprietate, drepturi reale de garanție și sarcini | Referințe |
|--|-----------|
| NU SUNT  |           |

**Teren**

|              |                 |                        |
|--------------|-----------------|------------------------|
| Nr cadastral | Suprafața (mp)* | Observații / Referințe |
|              | 3.100           |                        |

\* Suprafața este determinată în planul de proiecție Stereo 70.



**Date referitoare la teren**

| Crt | Categorie folosință | Intravilan | Suprafața (mp) | Tarla | Parcelă | Nr. topo | Observații / Referințe |
|-----|---------------------|------------|----------------|-------|---------|----------|------------------------|
| 1   | arabil              | NU         | 3.100          | 29    | 146     | -        |                        |

**Lungime Segmente**

1) Valorile lungimilor segmentelor sunt obținute din proiecție în plan.

| Punct început | X / Y                      | Punct sfârșit | X / Y                      | Lungime segment (** (m) |
|---------------|----------------------------|---------------|----------------------------|-------------------------|
| 1             | 354.707,214<br>271.647,13  | 2             | 354.624,379<br>271.654,702 | 83.18                   |
| 2             | 354.624,379<br>271.654,702 | 3             | 354.619,816<br>271.626,105 | 28.958                  |
| 3             | 354.619,816<br>271.626,105 | 4             | 354.618,061<br>271.618,536 | 7.77                    |
| 4             | 354.618,061<br>271.618,536 | 5             | 354.704,392<br>271.610,645 | 86.69                   |
| 5             | 354.704,392<br>271.610,645 | 6             | 354.705,334<br>271.622,826 | 12.217                  |

| Punct început | X / Y                      | Punct sfârșit | X / Y                     | Lungime segment (** (m) |
|---------------|----------------------------|---------------|---------------------------|-------------------------|
| 6             | 354.705,334<br>271.622,826 | 1             | 354.707,214<br>271.647,13 | 24.377                  |

\*\* Lungimile segmentelor sunt determinate în planul de proiecție Stereo 70 și sunt rotunjite la 1 milimetru.

\*\*\* Distanța dintre puncte este formată din segmente cumulate ce sunt mai mici decât valoarea 1 milimetru.





**DATE DESPRE IMOBILUL NR. 4746**

Oficiul de Cadastru și Publicitate Imobiliară DOLJ  
Biroul de Cadastru și Publicitate Imobiliară Craiova

**A. Partea I. Descrierea imobilului**

TEREN Extravilan

Adresa: Jud. Dolj, T29, P147

| Nr. Crt | Nr cadastral Nr. topografic | Suprafața* (mp) | Observații / Referințe                 |
|---------|-----------------------------|-----------------|--|
| A1      |                             | 2.300           | Sector cadastral:8 Teren neimprejmuit; |

**B. Partea II. Proprietari și acte**

| Inscrieri privitoare la dreptul de proprietate și alte drepturi reale  | Referințe |
|--|-----------|
| /  |           |
| Act Administrativ nr. TDP 686-19536, din 07/03/1997 emis de COMISIA JUDETEANA DOLJ;  |           |
| B1   | A1        |
| Intabulare, drept de PROPRIETATE, dobândit prin Reconstituire, cota actuala 1/1, cota initiala 1/1<br>1) STOICU PĂTRU, LIPSĂ CNP |           |

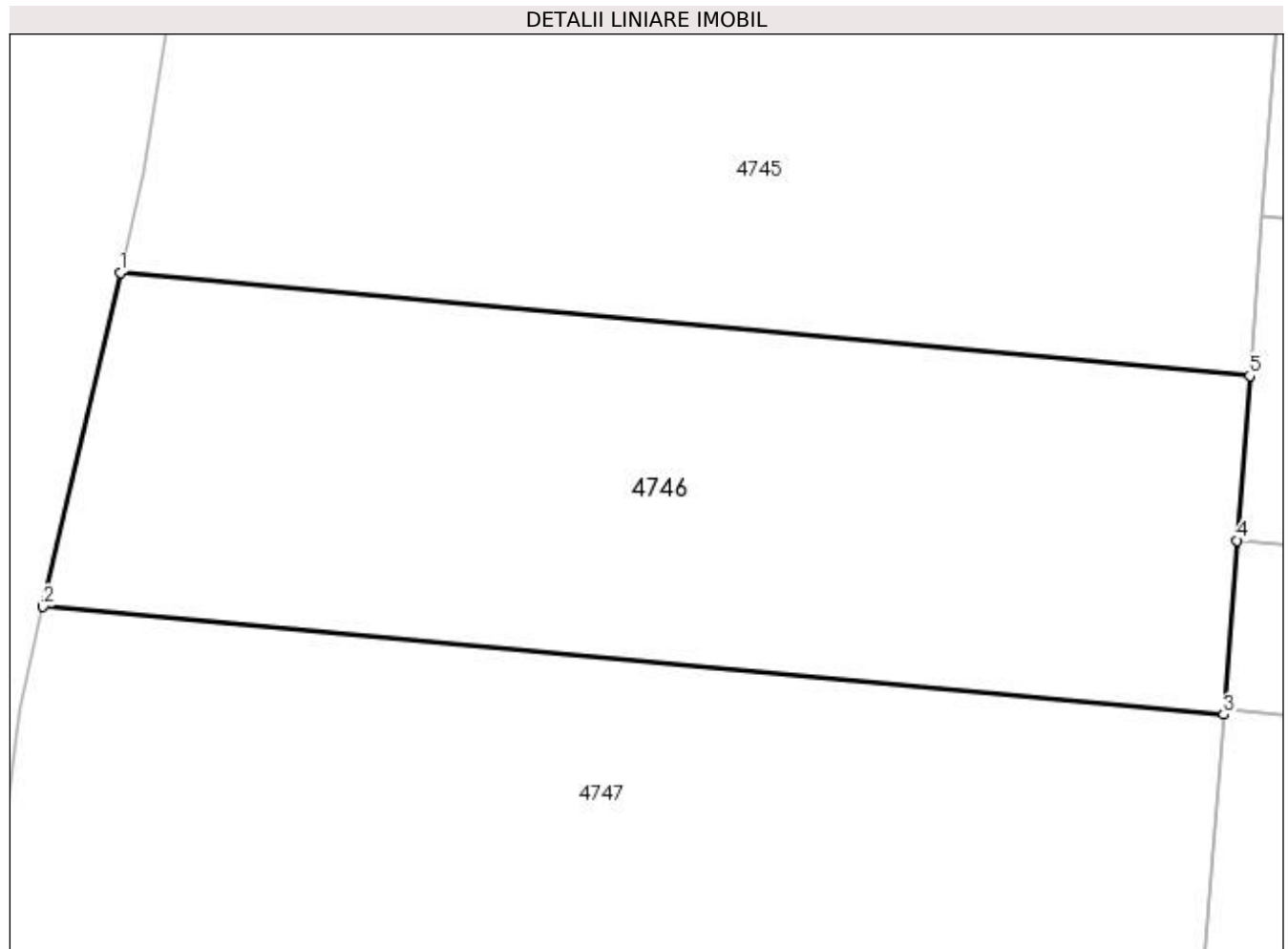
**C. Partea III. SARCINI .**

| Inscrieri privind dezmembramintele dreptului de proprietate, drepturi reale de garanție și sarcini | Referințe |
|--|-----------|
| NU SUNT  |           |

**Teren**

|              |                 |                        |
|--------------|-----------------|------------------------|
| Nr cadastral | Suprafața (mp)* | Observații / Referințe |
|              | 2.300           |                        |

\* Suprafața este determinată în planul de proiecție Stereo 70.



**Date referitoare la teren**

| Crt | Categorie folosință | Intra vilan | Suprafața (mp) | Tarla | Parcelă | Nr. topo | Observații / Referințe |
|-----|---------------------|-------------|----------------|-------|---------|----------|------------------------|
| 1   | arabil              | NU          | 2.300          | 29    | 147     | -        |                        |

**Lungime Segmente**

1) Valorile lungimilor segmentelor sunt obținute din proiecție în plan.

| Punct început | X / Y                      | Punct sfârșit | X / Y                      | Lungime segment (** (m) |
|---------------|----------------------------|---------------|----------------------------|-------------------------|
| 1             | 354.618,061<br>271.618,536 | 2             | 354.612,149<br>271.593,025 | 26.188                  |
| 2             | 354.612,149<br>271.593,025 | 3             | 354.702,391<br>271.584,776 | 90.618                  |
| 3             | 354.702,391<br>271.584,776 | 4             | 354.703,419<br>271.598,073 | 13.337                  |
| 4             | 354.703,419<br>271.598,073 | 5             | 354.704,392<br>271.610,645 | 12.609                  |
| 5             | 354.704,392<br>271.610,645 | 1             | 354.618,061<br>271.618,536 | 86.69                   |

**\*\* Lungimile segmentelor sunt determinate în planul de proiecție Stereo 70 și sunt rotunjite la 1 milimetru.**

**\*\*\* Distanța dintre puncte este formată din segmente cumulate ce sunt mai mici decât valoarea 1 milimetru.**



**DATE DESPRE IMOBILUL NR. 4747**

Oficiul de Cadastru și Publicitate Imobiliară DOLJ  
Biroul de Cadastru și Publicitate Imobiliară Craiova

**A. Partea I. Descrierea imobilului**

TEREN Extravilan

Adresa: Jud. Dolj, T29, P148

| Nr. Crt | Nr cadastral Nr. topografic | Suprafața* (mp) | Observații / Referințe                 |
|---------|-----------------------------|-----------------|--|
| A1      |                             | 5.300           | Sector cadastral:8 Teren neimprejmuit; |

**B. Partea II. Proprietari și acte**

| Inscrieri privitoare la dreptul de proprietate și alte drepturi reale                              | Referințe |
|--|-----------|
| /  |           |
| Act Administrativ nr. TDP 465-44803, din 25/02/1997 emis de COMISIA JUDETEANA DOLJ;                |           |
| B1   | A1        |
| Intabulare, drept de PROPRIETATE, dobândit prin Reconstituire, cota actuala 1/1, cota initiala 1/1 |           |
| 1) MITROI MIHAIL, LIPSĂ CNP  |           |
| 2) DOICAN MARITA, LIPSĂ CNP  |           |
| 3) MITROI MARIN, LIPSĂ CNP   |           |

**C. Partea III. SARCINI .**

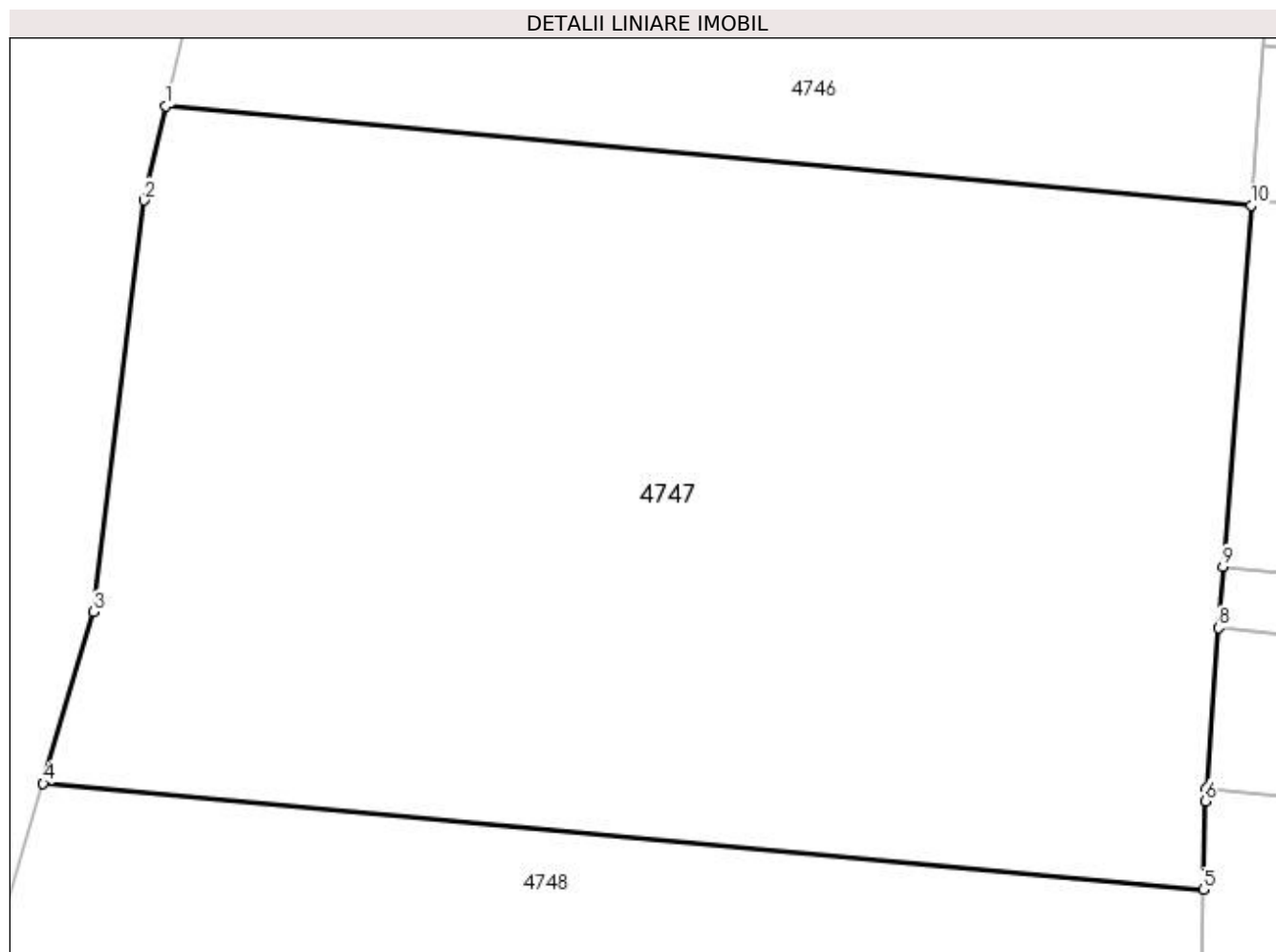
| Inscrieri privind dezmembramintele dreptului de proprietate, drepturi reale de garanție și sarcini | Referințe |
|--|-----------|
| NU SUNT  |           |

## Anexa Nr. 1 La Partea I

## Teren

|              |                 |                        |
|--------------|-----------------|------------------------|
| Nr cadastral | Suprafața (mp)* | Observații / Referințe |
|              | 5.300           |                        |

\* Suprafața este determinată în planul de proiecție Stereo 70.



## Date referitoare la teren

| Crt | Categorie folosință | Intra vilan | Suprafața (mp) | Tarla | Parcelă | Nr. topo | Observații / Referințe |
|-----|---------------------|-------------|----------------|-------|---------|----------|------------------------|
| 1   | arabil              | NU          | 5.300          | 29    | 148     | -        |                        |

## Lungime Segmente

1) Valorile lungimilor segmentelor sunt obținute din proiecție în plan.

| Punct început | X / Y                      | Punct sfârșit | X / Y                      | Lungime segment (** (m) |
|---------------|----------------------------|---------------|----------------------------|-------------------------|
| 1             | 354.612,149<br>271.593,025 | 2             | 354.610,333<br>271.585,191 | 8.042                   |
| 2             | 354.610,333<br>271.585,191 | 3             | 354.606,146<br>271.551,002 | 34.444                  |
| 3             | 354.606,146<br>271.551,002 | 4             | 354.601,963<br>271.536,74  | 14.863                  |
| 4             | 354.601,963<br>271.536,74  | 5             | 354.698,402<br>271.527,925 | 96.841                  |
| 5             | 354.698,402<br>271.527,925 | 6             | 354.698,563<br>271.535,289 | 7.366                   |

| Punct început | X / Y                      | Punct sfârșit | X / Y                      | Lungime segment (** (m) |
|---------------|----------------------------|---------------|----------------------------|-------------------------|
| 6             | 354.698,563<br>271.535,289 | 7             | 354.698,643<br>271.536,325 | 1.039                   |
| 7             | 354.698,643<br>271.536,325 | 8             | 354.699,676<br>271.549,68  | 13.395                  |
| 8             | 354.699,676<br>271.549,68  | 9             | 354.700,071<br>271.554,78  | 5.115                   |
| 9             | 354.700,071<br>271.554,78  | 10            | 354.702,391<br>271.584,776 | 30.086                  |
| 10            | 354.702,391<br>271.584,776 | 1             | 354.612,149<br>271.593,025 | 90.618                  |

\*\* Lungimile segmentelor sunt determinate în planul de proiecție Stereo 70 și sunt rotunjite la 1 milimetru.

\*\*\* Distanța dintre puncte este formată din segmente cumulate ce sunt mai mici decât valoarea 1 milimetru.





**DATE DESPRE IMOBILUL NR. 4748**

Oficiul de Cadastru și Publicitate Imobiliară DOLJ  
Biroul de Cadastru și Publicitate Imobiliară Craiova

**A. Partea I. Descrierea imobilului**

TEREN Extravilan

Adresa: Jud. Dolj, T29, P150

| Nr. Crt | Nr cadastral Nr. topografic | Suprafața* (mp) | Observații / Referințe                 |
|---------|-----------------------------|-----------------|--|
| A1      |                             | 2.500           | Sector cadastral:8 Teren neimprejmuit; |

**B. Partea II. Proprietari și acte**

| Inscrieri privitoare la dreptul de proprietate și alte drepturi reale  |   | Referințe |
|--|---|-----------|
| /  |   |           |
| Act Notarial nr. APV AUT 2872, din 13/10/2016 emis de BNP GASPARG MONICA-ORTANSA (INCHEIERE DE RECTIFICARE 27/2017); |   |           |
| B1   | Intabulare, drept de PROPRIETATE, dobandit prin lesire Din Indiviziune, cota actuala 1/1, cota initiala 1/1<br>1) DUMITRU MARIA | A1        |

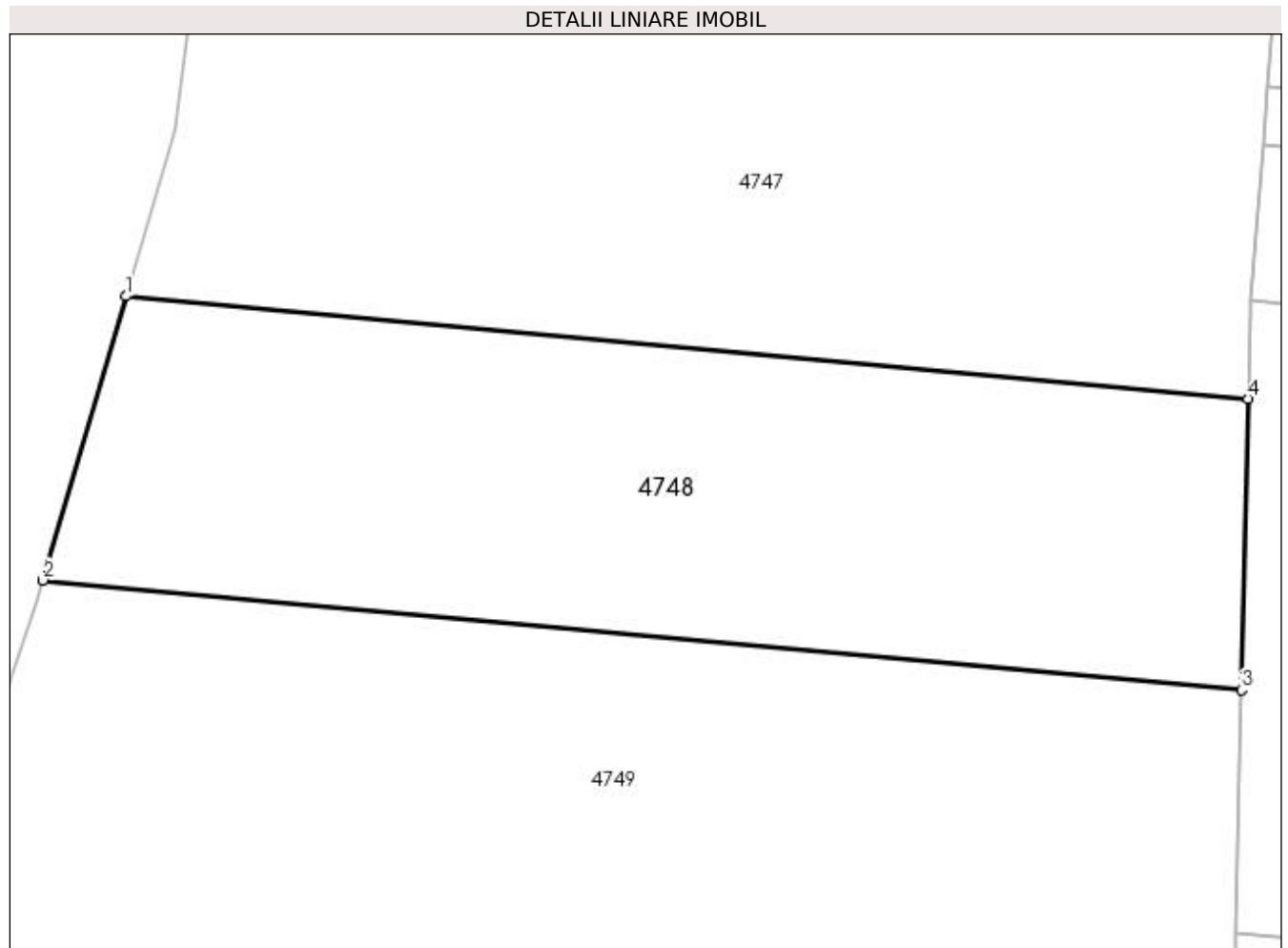
**C. Partea III. SARCINI .**

| Inscrieri privind dezmembramintele dreptului de proprietate, drepturi reale de garanție și sarcini | Referințe |
|--|-----------|
| NU SUNT  |           |

**Teren**

|              |                 |                        |
|--------------|-----------------|------------------------|
| Nr cadastral | Suprafața (mp)* | Observații / Referințe |
|              | 2.500           |                        |

\* Suprafața este determinată în planul de proiecție Stereo 70.



**Date referitoare la teren**

| Crt | Categorie folosință | Intra vilan | Suprafața (mp) | Tarla | Parcelă | Nr. topo | Observații / Referințe |
|-----|---------------------|-------------|----------------|-------|---------|----------|------------------------|
| 1   | arabil              | NU          | 2.500          | 29    | 150     | -        |                        |

**Lungime Segmente**

1) Valorile lungimilor segmentelor sunt obținute din proiecție în plan.

| Punct început | X / Y                      | Punct sfârșit | X / Y                      | Lungime segment (** (m) |
|---------------|----------------------------|---------------|----------------------------|-------------------------|
| 1             | 354.601,963<br>271.536,74  | 2             | 354.594,805<br>271.512,33  | 25.438                  |
| 2             | 354.594,805<br>271.512,33  | 3             | 354.697,855<br>271.502,911 | 103.48                  |
| 3             | 354.697,855<br>271.502,911 | 4             | 354.698,402<br>271.527,925 | 25.02                   |
| 4             | 354.698,402<br>271.527,925 | 1             | 354.601,963<br>271.536,74  | 96.841                  |

**\*\* Lungimile segmentelor sunt determinate în planul de proiecție Stereo 70 și sunt rotunjite la 1 milimetru.**

**\*\*\* Distanța dintre puncte este formată din segmente cumulate ce sunt mai mici decât valoarea 1 milimetru.**



**DATE DESPRE IMOBILUL NR. 4749**

Oficiul de Cadastru și Publicitate Imobiliară DOLJ  
Biroul de Cadastru și Publicitate Imobiliară Craiova

**A. Partea I. Descrierea imobilului**

TEREN Extravilan

Adresa: Jud. Dolj, T29, P149

| Nr. Crt | Nr cadastral Nr. topografic | Suprafața* (mp) | Observații / Referințe                 |
|---------|-----------------------------|-----------------|--|
| A1      |                             | 5.000           | Sector cadastral:8 Teren neimprejmuit; |

**B. Partea II. Proprietari și acte**

| Inscrieri privitoare la dreptul de proprietate și alte drepturi reale  | Referințe |
|--|-----------|
| /  |           |
| Act Administrativ nr. TDP 673-19536, din 07/03/1997 emis de COMISIA JUDETEANA DOLJ;  |           |
| B1   | A1        |
| Intabulare, drept de PROPRIETATE, dobandit prin Reconstituire, cota actuala 1/1, cota initiala 1/1<br>1) PĂTRASINCĂ MARIA, LIPSĂ CNP |           |

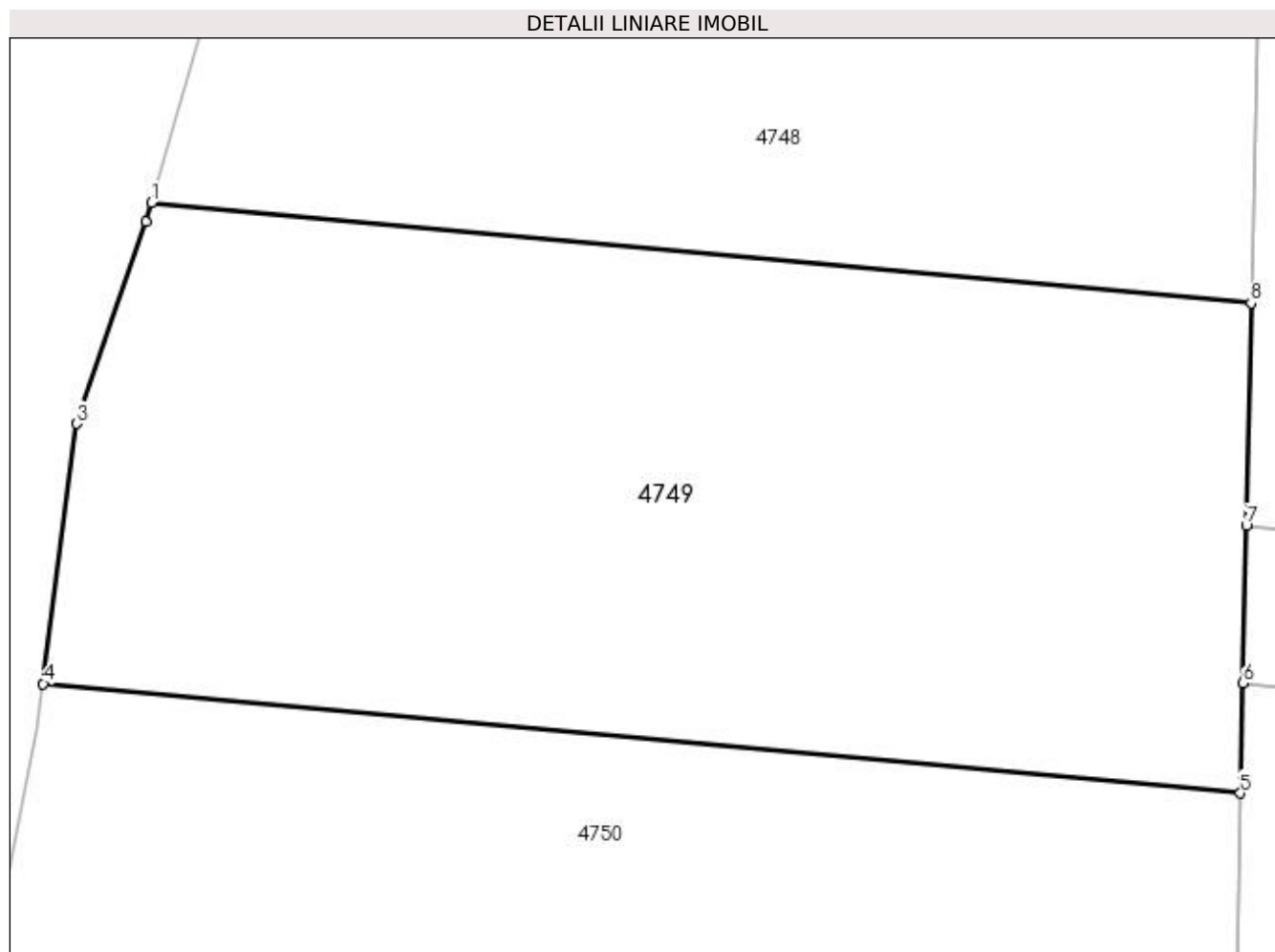
**C. Partea III. SARCINI .**

| Inscrieri privind dezmembramintele dreptului de proprietate, drepturi reale de garanție și sarcini | Referințe |
|--|-----------|
| NU SUNT  |           |

**Teren**

|              |                 |                        |
|--------------|-----------------|------------------------|
| Nr cadastral | Suprafața (mp)* | Observații / Referințe |
|              | 5.000           |                        |

\* Suprafața este determinată în planul de proiecție Stereo 70.



**Date referitoare la teren**

| Crt | Categorie folosință | Intra vilan | Suprafața (mp) | Tarla | Parcelă | Nr. topo | Observații / Referințe |
|-----|---------------------|-------------|----------------|-------|---------|----------|------------------------|
| 1   | arabil              | NU          | 5.000          | 29    | 149     | -        |                        |

**Lungime Segmente**

1) Valorile lungimilor segmentelor sunt obținute din proiecție în plan.

| Punct început | X / Y                      | Punct sfârșit | X / Y                      | Lungime segment (** (m) |
|---------------|----------------------------|---------------|----------------------------|-------------------------|
| 1             | 354.594,805<br>271.512,33  | 2             | 354.594,282<br>271.510,547 | 1.858                   |
| 2             | 354.594,282<br>271.510,547 | 3             | 354.587,829<br>271.491,624 | 19.994                  |
| 3             | 354.587,829<br>271.491,624 | 4             | 354.584,685<br>271.467,27  | 24.556                  |
| 4             | 354.584,685<br>271.467,27  | 5             | 354.696,851<br>271.457,017 | 112.634                 |
| 5             | 354.696,851<br>271.457,017 | 6             | 354.697,077<br>271.467,338 | 10.324                  |

| Punct început | X / Y                      | Punct sfârșit | X / Y                      | Lungime segment (** (m) |
|---------------|----------------------------|---------------|----------------------------|-------------------------|
| 6             | 354.697,077<br>271.467,338 | 7             | 354.697,399<br>271.482,088 | 14.754                  |
| 7             | 354.697,399<br>271.482,088 | 8             | 354.697,855<br>271.502,911 | 20.827                  |
| 8             | 354.697,855<br>271.502,911 | 1             | 354.594,805<br>271.512,33  | 103.48                  |

\*\* Lungimile segmentelor sunt determinate în planul de proiecție Stereo 70 și sunt rotunjite la 1 milimetru.

\*\*\* Distanța dintre puncte este formată din segmente cumulate ce sunt mai mici decât valoarea 1 milimetru.





**DATE DESPRE IMOBILUL NR. 4750**

Oficiul de Cadastru și Publicitate Imobiliară DOLJ  
 Biroul de Cadastru și Publicitate Imobiliară Craiova

**A. Partea I. Descrierea imobilului**

TEREN Extravilan

Adresa: Jud. Dolj, T29, P10

| Nr. Crt | Nr cadastral Nr. topografic | Suprafața* (mp) | Observații / Referințe                 |
|---------|-----------------------------|-----------------|--|
| A1      |                             | 8.500           | Sector cadastral:8 Teren neimprejmuit; |

**B. Partea II. Proprietari și acte**

| Inscrieri privitoare la dreptul de proprietate și alte drepturi reale   | Referințe |
|---|-----------|
| /   |           |
| Act Administrativ nr. TDP 702-19537, din 07/03/1997 emis de COMISIA JUDETEANA DOLJ;   |           |
| B1  | A1        |
| Intabulare, drept de PROPRIETATE, dobândit prin Reconstituire, cota actuala 1/1, cota initiala 1/1<br>1) CORNEANU ȘTEFAN, LIPSĂ CNP |           |

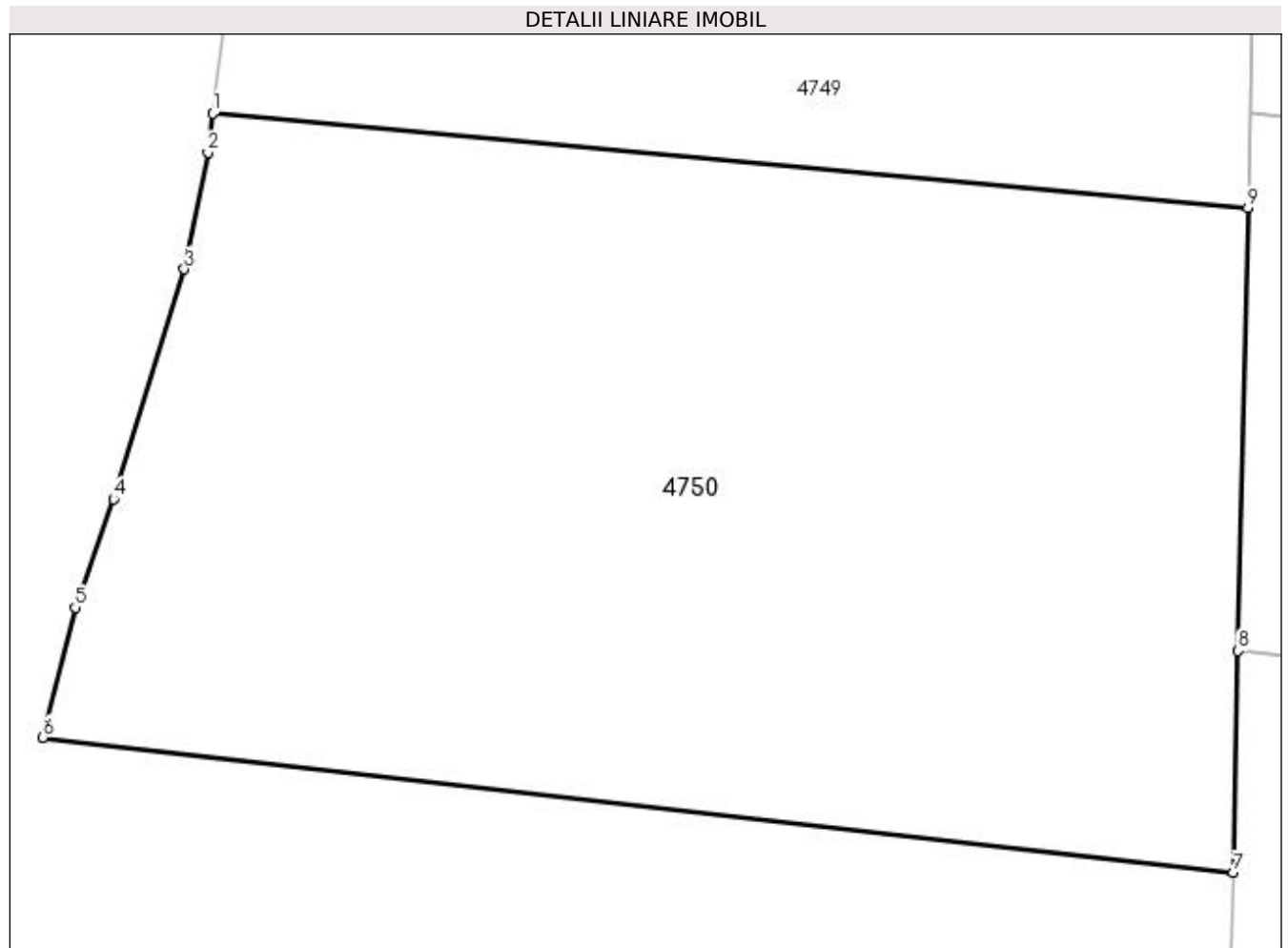
**C. Partea III. SARCINI .**

| Inscrieri privind dezmembramintele dreptului de proprietate, drepturi reale de garanție și sarcini | Referințe |
|--|-----------|
| NU SUNT  |           |

**Teren**

|              |                 |                        |
|--------------|-----------------|------------------------|
| Nr cadastral | Suprafața (mp)* | Observații / Referințe |
|              | 8.500           |                        |

\* Suprafața este determinată în planul de proiecție Stereo 70.



**Date referitoare la teren**

| Crt | Categorie folosință | Intra vilan | Suprafața (mp) | Tarla | Parcelă | Nr. topo | Observații / Referințe |
|-----|---------------------|-------------|----------------|-------|---------|----------|------------------------|
| 1   | arabil              | NU          | 8.500          | 29    | 10      | -        |                        |

**Lungime Segmente**

1) Valorile lungimilor segmentelor sunt obținute din proiecție în plan.

| Punct început | X / Y                      | Punct sfârșit | X / Y                      | Lungime segment (** (m) |
|---------------|----------------------------|---------------|----------------------------|-------------------------|
| 1             | 354.584,685<br>271.467,27  | 2             | 354.584,142<br>271.463,062 | 4.242                   |
| 2             | 354.584,142<br>271.463,062 | 3             | 354.581,561<br>271.450,402 | 12.921                  |
| 3             | 354.581,561<br>271.450,402 | 4             | 354.573,881<br>271.425,514 | 26.046                  |
| 4             | 354.573,881<br>271.425,514 | 5             | 354.569,733<br>271.413,769 | 12.456                  |
| 5             | 354.569,733<br>271.413,769 | 6             | 354.566,258<br>271.399,692 | 14.5                    |

| Punct început | X / Y                      | Punct sfârșit | X / Y                      | Lungime segment (** (m) |
|---------------|----------------------------|---------------|----------------------------|-------------------------|
| 6             | 354.566,258<br>271.399,692 | 7             | 354.695,277<br>271.385,049 | 129.847                 |
| 7             | 354.695,277<br>271.385,049 | 8             | 354.695,802<br>271.409,059 | 24.016                  |
| 8             | 354.695,802<br>271.409,059 | 9             | 354.696,851<br>271.457,017 | 47.969                  |
| 9             | 354.696,851<br>271.457,017 | 1             | 354.584,685<br>271.467,27  | 112.634                 |

\*\* Lungimile segmentelor sunt determinate în planul de proiecție Stereo 70 și sunt rotunjite la 1 milimetru.

\*\*\* Distanța dintre puncte este formată din segmente cumulate ce sunt mai mici decât valoarea 1 milimetru.



**DATE DESPRE IMOBILUL NR. 4751**

Oficiul de Cadastru și Publicitate Imobiliară DOLJ  
Biroul de Cadastru și Publicitate Imobiliară Craiova

**A. Partea I. Descrierea imobilului**

TEREN Extravilan

Adresa: Jud. Dolj, T29

| Nr. Crt | Nr cadastral Nr. topografic | Suprafața* (mp) | Observații / Referințe                 |
|---------|-----------------------------|-----------------|--|
| A1      |                             | 387             | Sector cadastral:8 Teren neimprejmuit; |

**B. Partea II. Proprietari și acte**

| Inscrieri privitoare la dreptul de proprietate și alte drepturi reale      |   | Referințe |
|--|---|-----------|
| /  |   |           |
| Act Normativ nr. LEGEA 7, din 13/03/1996 emis de GUVERNUL ROMANIEI;        |   |           |
| B1   | Intabulare, drept de PROPRIETATE, dobândit prin Lege, cota actuala 1/1, cota initiala 1/1 | A1        |
| 1) UAT SEACA DE CAMP, CIF:5002061, REZERVA COMISIEI LOCALE DE FOND FUNCJAR |   |           |

**C. Partea III. SARCINI .**

| Inscrieri privind dezmembramintele dreptului de proprietate, drepturi reale de garanție și sarcini | Referințe |
|--|-----------|
| NU SUNT  |           |

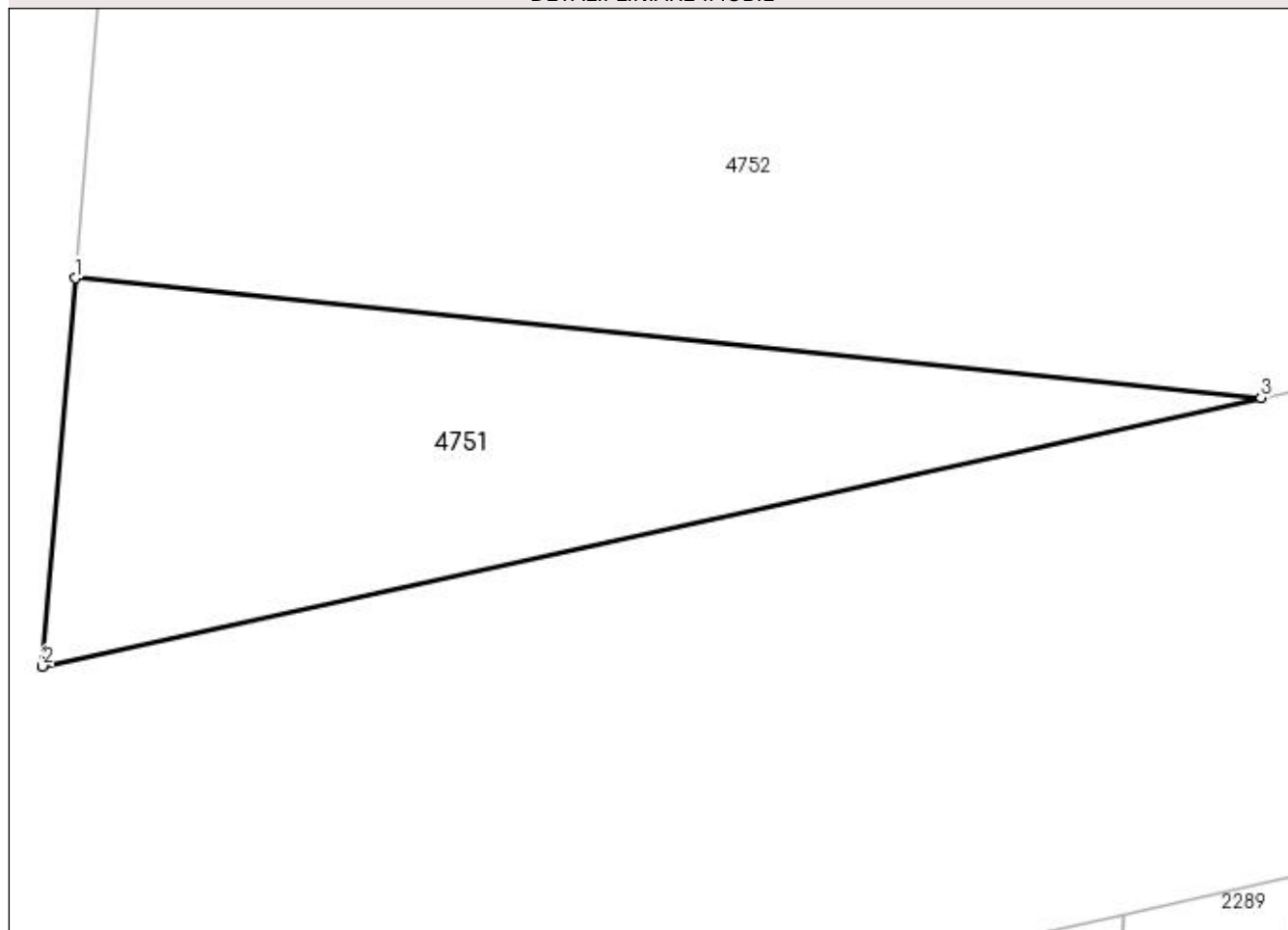
## Anexa Nr. 1 La Partea I

## Teren

| Nr cadastral | Suprafața (mp)* | Observații / Referințe |
|--------------|-----------------|------------------------|
|              | 387             |                        |

\* Suprafața este determinată în planul de proiecție Stereo 70.

## DETALII LINIARE IMOBIL



## Date referitoare la teren

| Crt | Categorie folosință | Intra vilan | Suprafața (mp) | Tarla | Parcelă | Nr. topo | Observații / Referințe |
|-----|---------------------|-------------|----------------|-------|---------|----------|------------------------|
| 1   | arabil              | NU          | 387            | 29    | Rezerva | -        |                        |

## Lungime Segmente

1) Valorile lungimilor segmentelor sunt obținute din proiecție în plan.

| Punct început | X / Y                      | Punct sfârșit | X / Y                      | Lungime segment (** (m) |
|---------------|----------------------------|---------------|----------------------------|-------------------------|
| 1             | 354.687,41<br>271.270,419  | 2             | 354.686,082<br>271.254,567 | 15.908                  |
| 2             | 354.686,082<br>271.254,567 | 3             | 354.735,871<br>271.265,531 | 50.982                  |
| 3             | 354.735,871<br>271.265,531 | 1             | 354.687,41<br>271.270,419  | 48.707                  |

\*\* Lungimile segmentelor sunt determinate în planul de proiecție Stereo 70 și sunt rotunjite la 1 milimetru.

\*\*\* Distanța dintre puncte este formată din segmente cumulate ce sunt mai mici decât valoarea 1 milimetru.

**DATE DESPRE IMOBILUL NR. 4752**

Oficiul de Cadastru și Publicitate Imobiliară DOLJ  
Biroul de Cadastru și Publicitate Imobiliară Craiova

**A. Partea I. Descrierea imobilului**

TEREN Extravilan

Adresa: Jud. Dolj, T29, P144

| Nr. Crt | Nr cadastral Nr. topografic | Suprafața* (mp) | Observații / Referințe                 |
|---------|-----------------------------|-----------------|--|
| A1      |                             | 2.500           | Sector cadastral:8 Teren neimprejmuit; |

**B. Partea II. Proprietari și acte**

| Inscrieri privitoare la dreptul de proprietate și alte drepturi reale  | Referințe |
|--|-----------|
| /  |           |
| Act Administrativ nr. TDP 19196, din 15/10/2015 emis de COMISIA JUDETEANA DOLJ;  |           |
| B1   | A1        |
| Intabulare, drept de PROPRIETATE, dobandit prin Reconstituire, cota actuala 1/1, cota initiala 1/1<br>1) <b>BADEA IOAN</b> , LIPSĂ CNP |           |

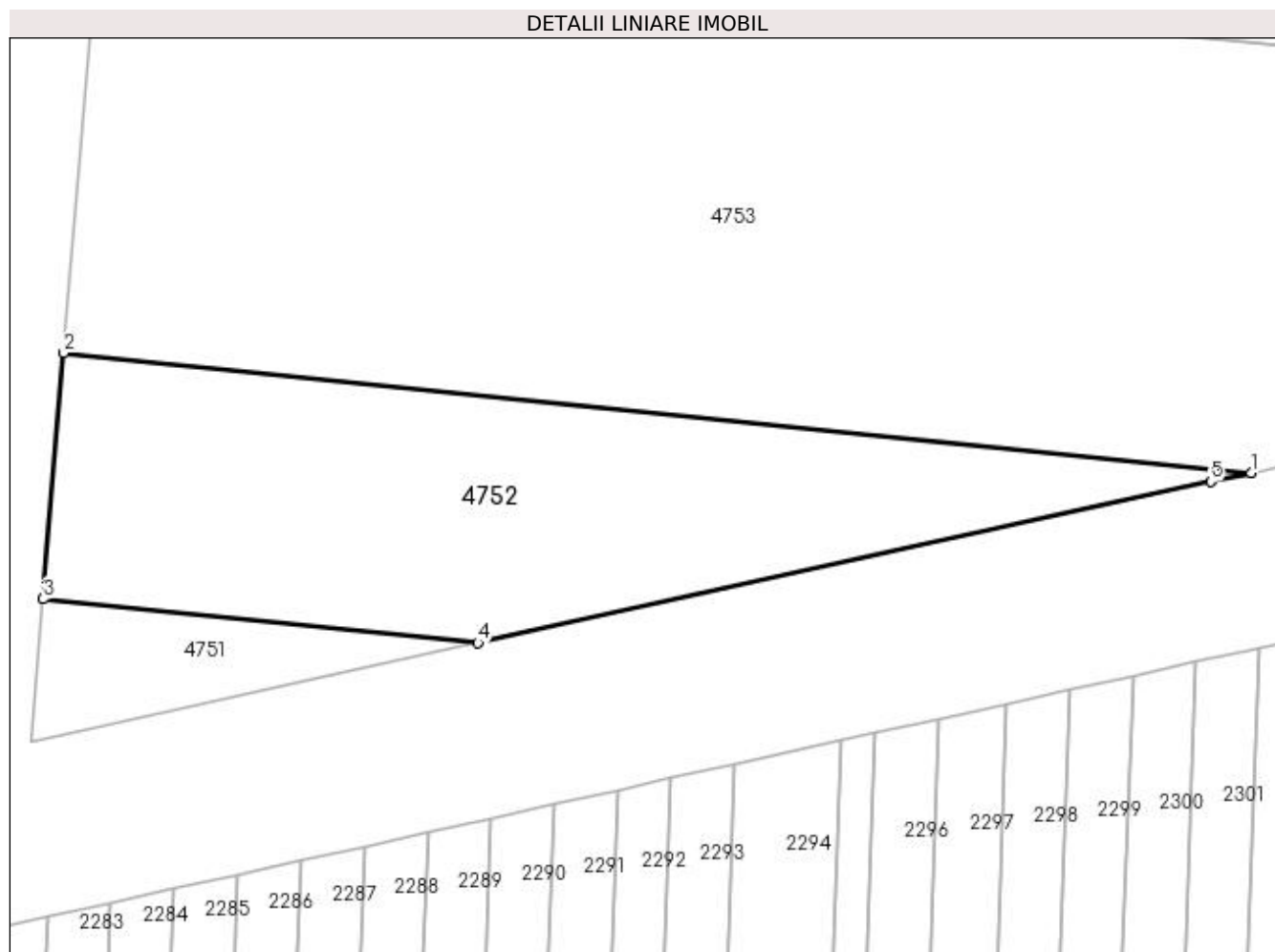
**C. Partea III. SARCINI .**

| Inscrieri privind dezmembramintele dreptului de proprietate, drepturi reale de garanție și sarcini | Referințe |
|--|-----------|
| NU SUNT  |           |

**Teren**

|              |                 |                        |
|--------------|-----------------|------------------------|
| Nr cadastral | Suprafața (mp)* | Observații / Referințe |
|              | 2.500           |                        |

\* Suprafața este determinată în planul de proiecție Stereo 70.



**Date referitoare la teren**

| Crt | Categorie folosință | Intra vilan | Suprafața (mp) | Tarla | Parcelă | Nr. topo | Observații / Referințe |
|-----|---------------------|-------------|----------------|-------|---------|----------|------------------------|
| 1   | arabil              | NU          | 2.500          | 29    | 144     | -        |                        |

**Lungime Segmente**

1) Valorile lungimilor segmentelor sunt obținute din proiecție în plan.

| Punct început | X / Y                      | Punct sfârșit | X / Y                      | Lungime segment (** (m) |
|---------------|----------------------------|---------------|----------------------------|-------------------------|
| 1             | 354.822,004<br>271.284,504 | 2             | 354.689,707<br>271.297,846 | 132.968                 |
| 2             | 354.689,707<br>271.297,846 | 3             | 354.687,41<br>271.270,419  | 27.523                  |
| 3             | 354.687,41<br>271.270,419  | 4             | 354.735,871<br>271.265,531 | 48.707                  |
| 4             | 354.735,871<br>271.265,531 | 5             | 354.817,51<br>271.283,51   | 83.595                  |
| 5             | 354.817,51<br>271.283,51   | 1             | 354.822,004<br>271.284,504 | 4.603                   |



**\*\* Lungimile segmentelor sunt determinate în planul de proiecție Stereo 70 și sunt rotunjite la 1 milimetru.**

**\*\*\* Distanța dintre puncte este formată din segmente cumulate ce sunt mai mici decât valoarea 1 milimetru.**



**DATE DESPRE IMOBILUL NR. 4753**

Oficiul de Cadastru și Publicitate Imobiliară DOLJ  
Biroul de Cadastru și Publicitate Imobiliară Craiova

**A. Partea I. Descrierea imobilului**

TEREN Extravilan

Adresa: Jud. Dolj, T29, P11

| Nr. Crt | Nr cadastral Nr. topografic | Suprafața* (mp) | Observații / Referințe                 |
|---------|-----------------------------|-----------------|--|
| A1      |                             | 9.800           | Sector cadastral:8 Teren neimprejmuit; |

**B. Partea II. Proprietari și acte**

| Inscrieri privitoare la dreptul de proprietate și alte drepturi reale          |   | Referințe |
|--|---|-----------|
| /  |   |           |
| Act Notarial nr. APV AUT NR 1620, din 27/06/2016 emis de BNP STOENESCU FLOREA; |   |           |
| B1   | Intabulare, drept de PROPRIETATE, dobandit prin lesire Din Indiviziune, cota actuala 1/1, cota initiala 1/1<br>1) SFETA ILEANA-RAMONA | A1        |

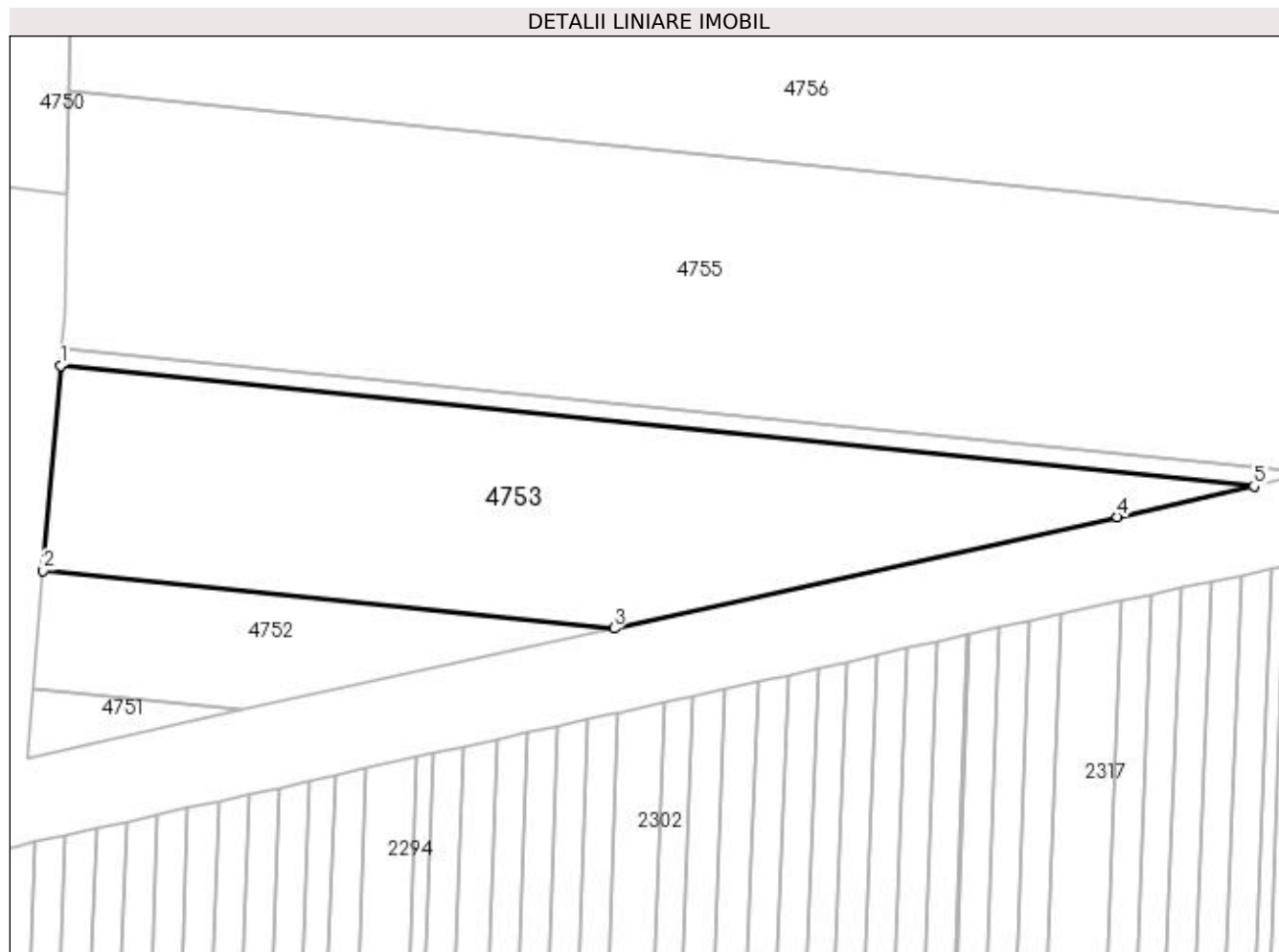
**C. Partea III. SARCINI .**

| Inscrieri privind dezmembramintele dreptului de proprietate, drepturi reale de garanție și sarcini | Referințe |
|--|-----------|
| NU SUNT  |           |

**Teren**

|              |                 |                        |
|--------------|-----------------|------------------------|
| Nr cadastral | Suprafața (mp)* | Observații / Referințe |
|              | 9.800           |                        |

\* Suprafața este determinată în planul de proiecție Stereo 70.



**Date referitoare la teren**

| Crt | Categorie folosință | Intra vilan | Suprafața (mp) | Tarla | Parcelă | Nr. topo | Observații / Referințe |
|-----|---------------------|-------------|----------------|-------|---------|----------|------------------------|
| 1   | arabil              | NU          | 9.800          | 29    | 11      | -        |                        |

**Lungime Segmente**

1) Valorile lungimilor segmentelor sunt obținute din proiecție în plan.

| Punct început | X / Y                      | Punct sfârșit | X / Y                      | Lungime segment (** (m) |
|---------------|----------------------------|---------------|----------------------------|-------------------------|
| 1             | 354.693,684<br>271.345,337 | 2             | 354.689,707<br>271.297,846 | 47.657                  |
| 2             | 354.689,707<br>271.297,846 | 3             | 354.822,004<br>271.284,504 | 132.968                 |
| 3             | 354.822,004<br>271.284,504 | 4             | 354.938,62<br>271.310,29   | 119.433                 |
| 4             | 354.938,62<br>271.310,29   | 5             | 354.970,262<br>271.317,443 | 32.441                  |
| 5             | 354.970,262<br>271.317,443 | 1             | 354.693,684<br>271.345,337 | 277.981                 |

**\*\* Lungimile segmentelor sunt determinate în planul de proiecție Stereo 70 și sunt rotunjite la 1 milimetru.**

**\*\*\* Distanța dintre puncte este formată din segmente cumulate ce sunt mai mici decât valoarea 1 milimetru.**



**DATE DESPRE IMOBILUL NR. 4754**

Oficiul de Cadastru și Publicitate Imobiliară DOLJ  
Biroul de Cadastru și Publicitate Imobiliară Craiova

**A. Partea I. Descrierea imobilului**

TEREN Extravilan

Adresa: Jud. Dolj, T29, P141/1

| Nr. Crt | Nr cadastral Nr. topografic | Suprafața* (mp) | Observații / Referințe                 |
|---------|-----------------------------|-----------------|--|
| A1      |                             | 1.200           | Sector cadastral:8 Teren neimprejmuit; |

**B. Partea II. Proprietari și acte**

| Inscrieri privitoare la dreptul de proprietate și alte drepturi reale  | Referințe |
|--|-----------|
| /  |           |
| Act Notarial nr. APV AUT 579, din 10/03/2014 emis de BNP BUDIANA IONUT-RAZVAN;   |           |
| B1   | A1        |
| Intabulare, drept de PROPRIETATE, dobandit prin lesire Din Indiviziune, cota actuala 1/1, cota initiala 1/1<br>1) OPREA ILIE |           |

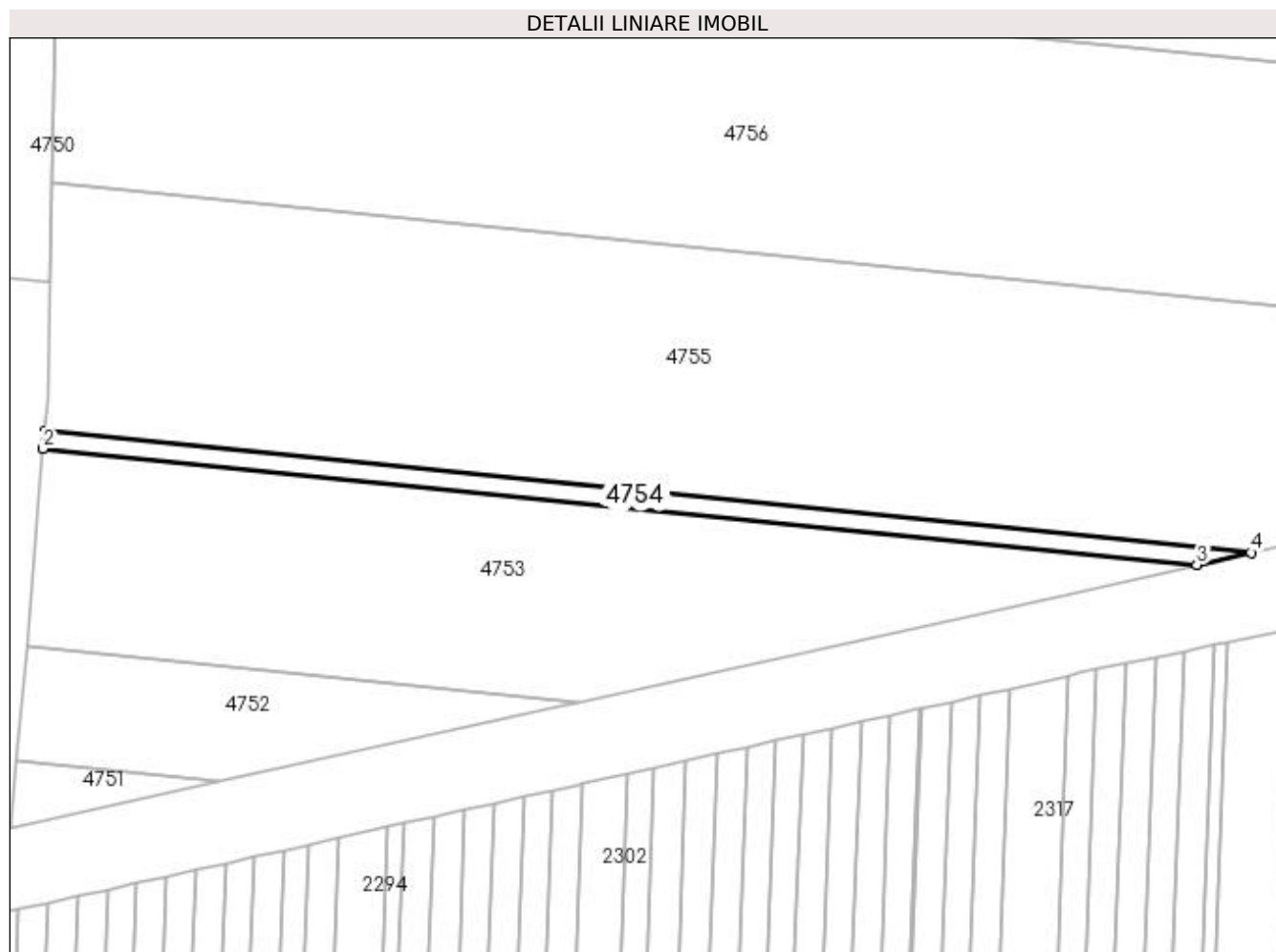
**C. Partea III. SARCINI .**

| Inscrieri privind dezmembramintele dreptului de proprietate, drepturi reale de garanție și sarcini | Referințe |
|--|-----------|
| NU SUNT  |           |

**Teren**

|              |                 |                        |
|--------------|-----------------|------------------------|
| Nr cadastral | Suprafața (mp)* | Observații / Referințe |
|              | 1.200           |                        |

\* Suprafața este determinată în planul de proiecție Stereo 70.



**Date referitoare la teren**

| Crt | Categorie folosință | Intra vilan | Suprafața (mp) | Tarla | Parcelă | Nr. topo | Observații / Referințe |
|-----|---------------------|-------------|----------------|-------|---------|----------|------------------------|
| 1   | arabil              | NU          | 1.200          | 29    | 141/1   | -        |                        |

**Lungime Segmente**

1) Valorile lungimilor segmentelor sunt obținute din proiecție în plan.

| Punct început | X / Y                      | Punct sfârșit | X / Y                      | Lungime segment (** (m) |
|---------------|----------------------------|---------------|----------------------------|-------------------------|
| 1             | 354.694,037<br>271.349,544 | 2             | 354.693,684<br>271.345,337 | 4.221                   |
| 2             | 354.693,684<br>271.345,337 | 3             | 354.970,262<br>271.317,443 | 277.981                 |
| 3             | 354.970,262<br>271.317,443 | 4             | 354.983,237<br>271.320,377 | 13.303                  |
| 4             | 354.983,237<br>271.320,377 | 1             | 354.694,037<br>271.349,544 | 290.667                 |



**\*\* Lungimile segmentelor sunt determinate în planul de proiecție Stereo 70 și sunt rotunjite la 1 milimetru.**

**\*\*\* Distanța dintre puncte este formată din segmente cumulate ce sunt mai mici decât valoarea 1 milimetru.**



**DATE DESPRE IMOBILUL NR. 4755**

Oficiul de Cadastru și Publicitate Imobiliară DOLJ  
 Biroul de Cadastru și Publicitate Imobiliară Craiova

**A. Partea I. Descrierea imobilului**

TEREN Extravilan

Adresa: Jud. Dolj, T29, P140

| Nr. Crt | Nr cadastral Nr. topografic | Suprafața* (mp) | Observații / Referințe                 |
|---------|-----------------------------|-----------------|--|
| A1      |                             | 19.100          | Sector cadastral:8 Teren neimprejmuit; |

**B. Partea II. Proprietari și acte**

| Inscrieri privitoare la dreptul de proprietate și alte drepturi reale  | Referințe |
|--|-----------|
| /  |           |
| Act Administrativ nr. TDP 855-59555, din 17/06/1997 emis de COMISIA JUDETEANA DOLJ;  |           |
| B1   | A1        |
| Intabulare, drept de PROPRIETATE, dobândit prin Reconstituire, cota actuala 1/1, cota initiala 1/1<br>1) STELEA DUMITRU, LIPSĂ CNP |           |

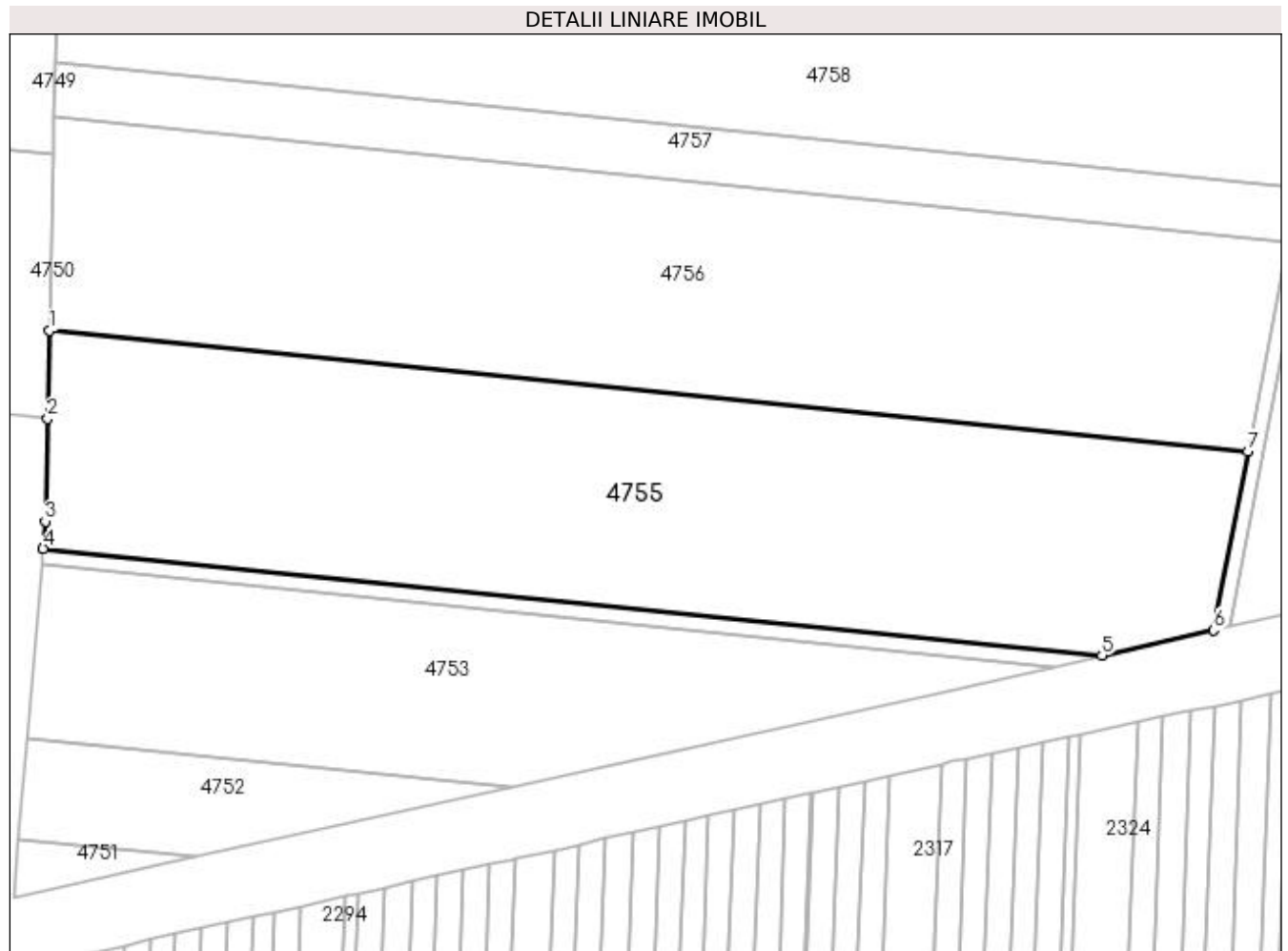
**C. Partea III. SARCINI .**

| Inscrieri privind dezmembramintele dreptului de proprietate, drepturi reale de garanție și sarcini | Referințe |
|--|-----------|
| NU SUNT  |           |

**Teren**

|              |                 |                        |
|--------------|-----------------|------------------------|
| Nr cadastral | Suprafața (mp)* | Observații / Referințe |
|              | 19.100          |                        |

\* Suprafața este determinată în planul de proiecție Stereo 70.



**Date referitoare la teren**

| Crt | Categorie folosință | Intra vilan | Suprafața (mp) | Tarla | Parcelă | Nr. topo | Observații / Referințe |
|-----|---------------------|-------------|----------------|-------|---------|----------|------------------------|
| 1   | arabil              | NU          | 19.100         | 29    | 140     | -        |                        |

**Lungime Segmente**

1) Valorile lungimilor segmentelor sunt obținute din proiecție în plan.

| Punct început | X / Y                      | Punct sfârșit | X / Y                      | Lungime segment (** (m) |
|---------------|----------------------------|---------------|----------------------------|-------------------------|
| 1             | 354.695,802<br>271.409,059 | 2             | 354.695,277<br>271.385,049 | 24.016                  |
| 2             | 354.695,277<br>271.385,049 | 3             | 354.694,664<br>271.357,034 | 28.022                  |
| 3             | 354.694,664<br>271.357,034 | 4             | 354.694,037<br>271.349,544 | 7.517                   |
| 4             | 354.694,037<br>271.349,544 | 5             | 354.983,237<br>271.320,377 | 290.667                 |
| 5             | 354.983,237<br>271.320,377 | 6             | 355.013,737<br>271.327,272 | 31.27                   |

| Punct început | X / Y                      | Punct sfârșit | X / Y                      | Lungime segment (** (m) |
|---------------|----------------------------|---------------|----------------------------|-------------------------|
| 6             | 355.013,737<br>271.327,272 | 7             | 355.023,094<br>271.376,051 | 49.668                  |
| 7             | 355.023,094<br>271.376,051 | 1             | 354.695,802<br>271.409,059 | 328.953                 |

\*\* Lungimile segmentelor sunt determinate în planul de proiecție Stereo 70 și sunt rotunjite la 1 milimetru.

\*\*\* Distanța dintre puncte este formată din segmente cumulate ce sunt mai mici decât valoarea 1 milimetru.



**DATE DESPRE IMOBILUL NR. 4756**

Oficiul de Cadastru și Publicitate Imobiliară DOLJ  
Biroul de Cadastru și Publicitate Imobiliară Craiova

**A. Partea I. Descrierea imobilului**

TEREN Extravilan

Adresa: Jud. Dolj, T29, P139/1

| Nr. Crt | Nr cadastral Nr. topografic | Suprafața* (mp) | Observații / Referințe                 |
|---------|-----------------------------|-----------------|--|
| A1      | 34218                       | 19.400          | Sector cadastral:8 Teren neimprejmuit; |

**B. Partea II. Proprietari și acte**

| Inscrieri privitoare la dreptul de proprietate și alte drepturi reale                               |  | Referințe |
|---|--|-----------|
| <b>178171 / 21/09/2022</b>  |  |           |
| Act Notarial nr. CONTRACT DE VANZARE AUT NR 3419, din 20/09/2022 emis de NP SOROP ALEXANDRU OLIVIU; |  |           |
| B1  | Intabulare, drept de PROPRIETATE, dobandit prin Conventie, cota actuala 1/1, cota initiala 1/1<br>1) NISTOR-MIC FLORIN-ALEXANDRU | A1        |

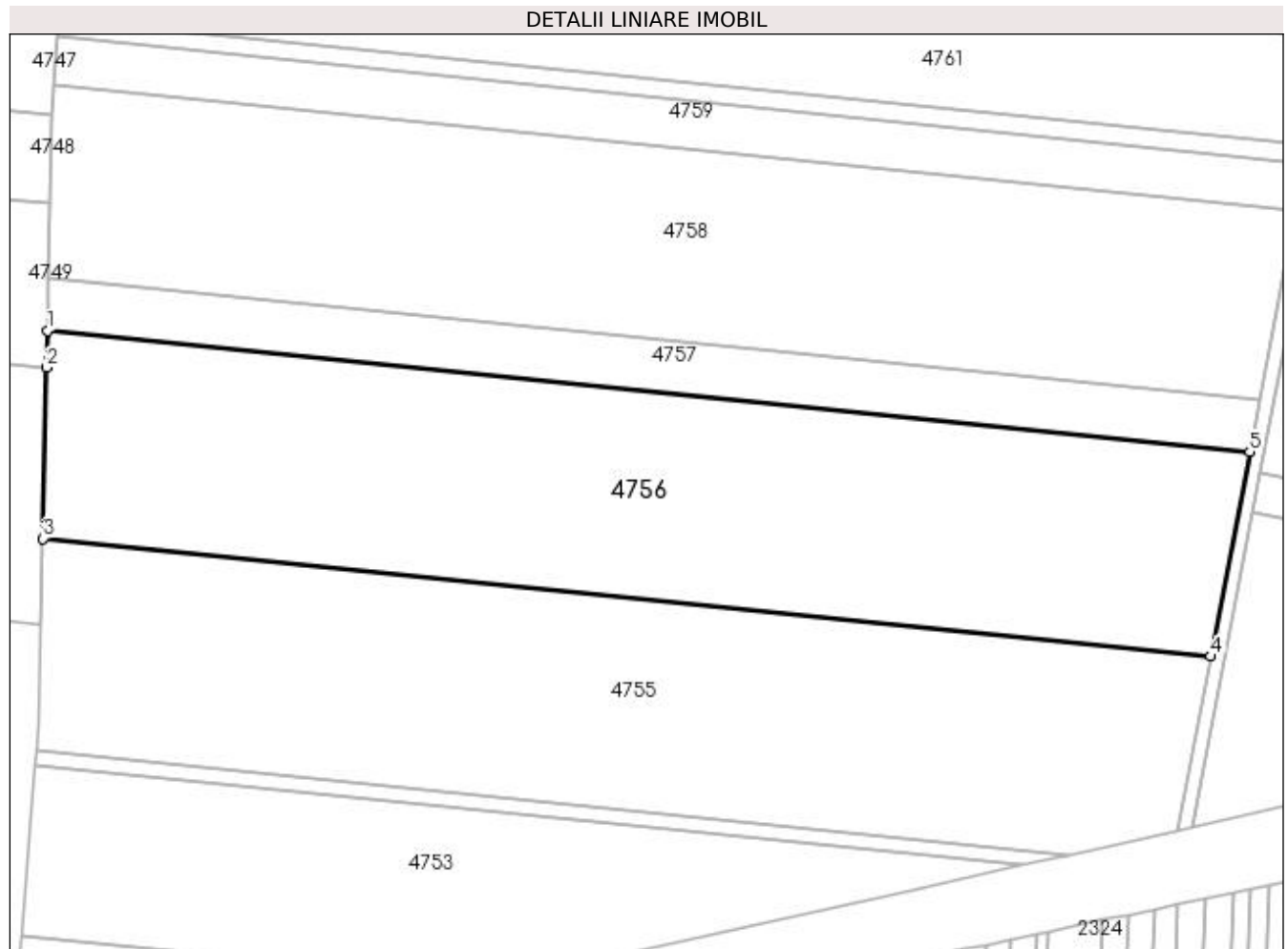
**C. Partea III. SARCINI .**

| Inscrieri privind dezmembramintele dreptului de proprietate, drepturi reale de garanție și sarcini | Referințe |
|--|-----------|
| NU SUNT  |           |

**Teren**

|              |                 |                        |
|--------------|-----------------|------------------------|
| Nr cadastral | Suprafața (mp)* | Observații / Referințe |
| 34218        | 19.400          |                        |

\* Suprafața este determinată în planul de proiecție Stereo 70.



**Date referitoare la teren**

| Crt | Categorie folosință | Intravilan | Suprafața (mp) | Tarla | Parcelă | Nr. topo | Observații / Referințe |
|-----|---------------------|------------|----------------|-------|---------|----------|------------------------|
| 1   | arabil              | NU         | 19.400         | 29    | 139/1   | -        |                        |

**Lungime Segmente**

1) Valorile lungimilor segmentelor sunt obținute din proiecție în plan.

| Punct început | X / Y                      | Punct sfârșit | X / Y                      | Lungime segment (** (m) |
|---------------|----------------------------|---------------|----------------------------|-------------------------|
| 1             | 354.697,077<br>271.467,338 | 2             | 354.696,851<br>271.457,017 | 10.324                  |
| 2             | 354.696,851<br>271.457,017 | 3             | 354.695,802<br>271.409,059 | 47.969                  |
| 3             | 354.695,802<br>271.409,059 | 4             | 355.023,094<br>271.376,051 | 328.953                 |
| 4             | 355.023,094<br>271.376,051 | 5             | 355.034,085<br>271.433,35  | 58.344                  |
| 5             | 355.034,085<br>271.433,35  | 1             | 354.697,077<br>271.467,338 | 338.718                 |



**\*\* Lungimile segmentelor sunt determinate în planul de proiecție Stereo 70 și sunt rotunjite la 1 milimetru.**

**\*\*\* Distanța dintre puncte este formată din segmente cumulate ce sunt mai mici decât valoarea 1 milimetru.**



**DATE DESPRE IMOBILUL NR. 4757**

Oficiul de Cadastru și Publicitate Imobiliară DOLJ  
Biroul de Cadastru și Publicitate Imobiliară Craiova

**A. Partea I. Descrierea imobilului**

TEREN Extravilan

Adresa: Jud. Dolj, T29, P159

| Nr. Crt | Nr cadastral Nr. topografic | Suprafața* (mp) | Observații / Referințe                 |
|---------|-----------------------------|-----------------|--|
| A1      |                             | 5.000           | Sector cadastral:8 Teren neimprejmuit; |

**B. Partea II. Proprietari și acte**

| Inscrieri privitoare la dreptul de proprietate și alte drepturi reale  | Referințe |
|--|-----------|
| /  |           |
| Act Administrativ nr. TDP 474-44803, din 25/02/1997 emis de COMISIA JUDETEANA DOLJ;  |           |
| B1   | A1        |
| Intabulare, drept de PROPRIETATE, dobândit prin Reconstituire, cota actuala 1/1, cota initiala 1/1<br>1) FILIP ILIE, LIPSĂ CNP |           |

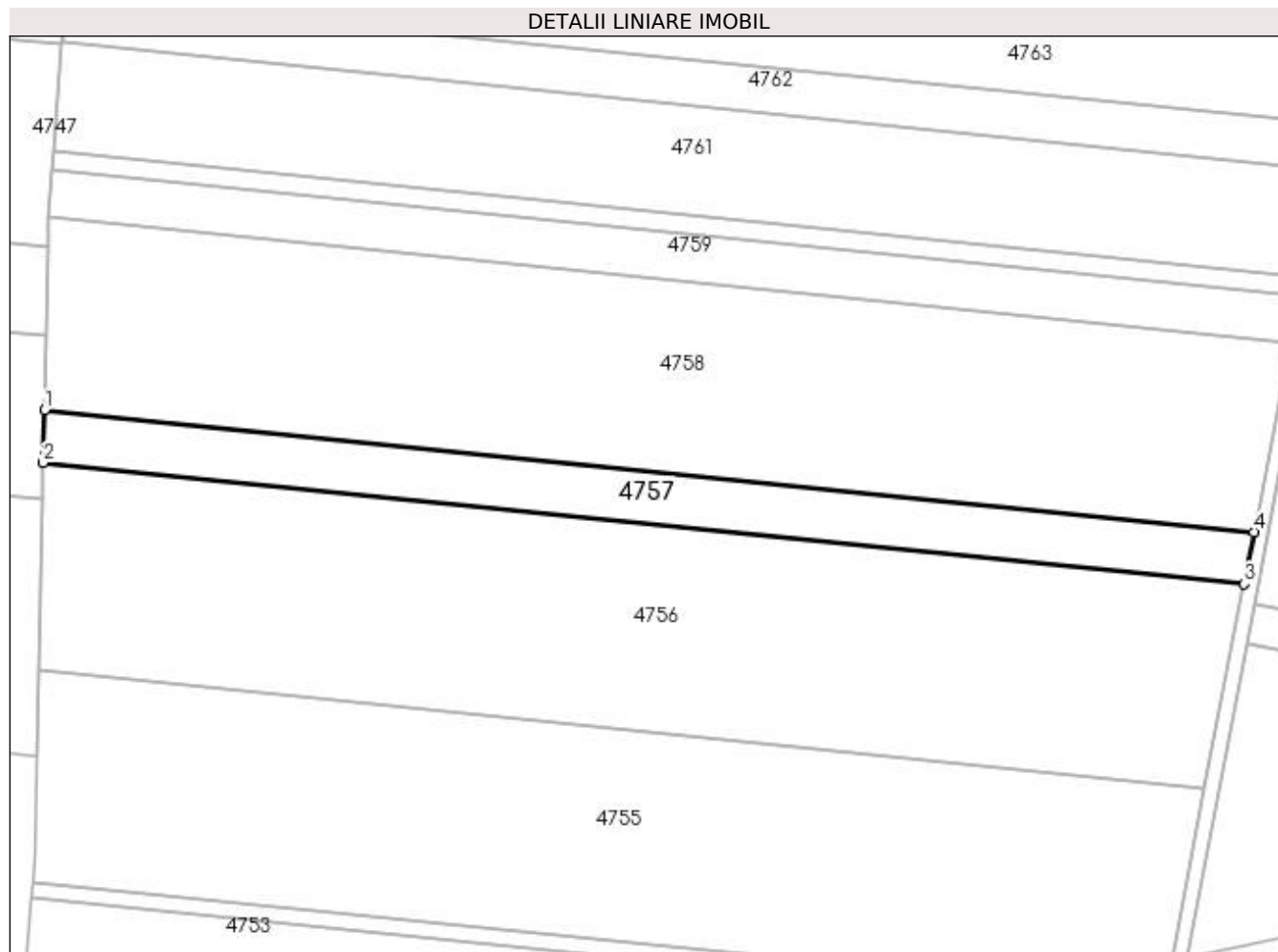
**C. Partea III. SARCINI .**

| Inscrieri privind dezmembramintele dreptului de proprietate, drepturi reale de garanție și sarcini | Referințe |
|--|-----------|
| NU SUNT  |           |

**Teren**

|              |                 |                        |
|--------------|-----------------|------------------------|
| Nr cadastral | Suprafața (mp)* | Observații / Referințe |
|              | 5.000           |                        |

\* Suprafața este determinată în planul de proiecție Stereo 70.



**Date referitoare la teren**

| Crt | Categorie folosință | Intra vilan | Suprafața (mp) | Tarla | Parcelă | Nr. topo | Observații / Referințe |
|-----|---------------------|-------------|----------------|-------|---------|----------|------------------------|
| 1   | arabil              | NU          | 5.000          | 29    | 159     | -        |                        |

**Lungime Segmente**

1) Valorile lungimilor segmentelor sunt obținute din proiecție în plan.

| Punct început | X / Y                      | Punct sfârșit | X / Y                      | Lungime segment (** (m) |
|---------------|----------------------------|---------------|----------------------------|-------------------------|
| 1             | 354.697,399<br>271.482,088 | 2             | 354.697,077<br>271.467,338 | 14.754                  |
| 2             | 354.697,077<br>271.467,338 | 3             | 355.034,085<br>271.433,35  | 338.718                 |
| 3             | 355.034,085<br>271.433,35  | 4             | 355.036,867<br>271.447,852 | 14.766                  |
| 4             | 355.036,867<br>271.447,852 | 1             | 354.697,399<br>271.482,088 | 341.19                  |

**\*\* Lungimile segmentelor sunt determinate în planul de proiecție Stereo 70 și sunt rotunjite la 1 milimetru.**

**\*\*\* Distanța dintre puncte este formată din segmente cumulate ce sunt mai mici decât valoarea 1 milimetru.**



**DATE DESPRE IMOBILUL NR. 4758**

Oficiul de Cadastru și Publicitate Imobiliară DOLJ  
Biroul de Cadastru și Publicitate Imobiliară Craiova

**A. Partea I. Descrierea imobilului**

TEREN Extravilan

Adresa: Jud. Dolj, T29, P7

| Nr. Crt | Nr cadastral Nr. topografic | Suprafața* (mp) | Observații / Referințe                 |
|---------|-----------------------------|-----------------|--|
| A1      |                             | 18.700          | Sector cadastral:8 Teren neimprejmuit; |

**B. Partea II. Proprietari și acte**

| Inscrieri privitoare la dreptul de proprietate și alte drepturi reale  | Referințe |
|--|-----------|
| /  |           |
| Act Administrativ nr. TDP 701-19537, din 07/03/1997 emis de COMISIA JUDETEANA DOLJ;  |           |
| B1   | A1        |
| Intabulare, drept de PROPRIETATE, dobandit prin Reconstituire, cota actuala 1/1, cota initiala 1/1<br>1) <b>BADEA GHEORGHE</b> , LIPSĂ CNP |           |

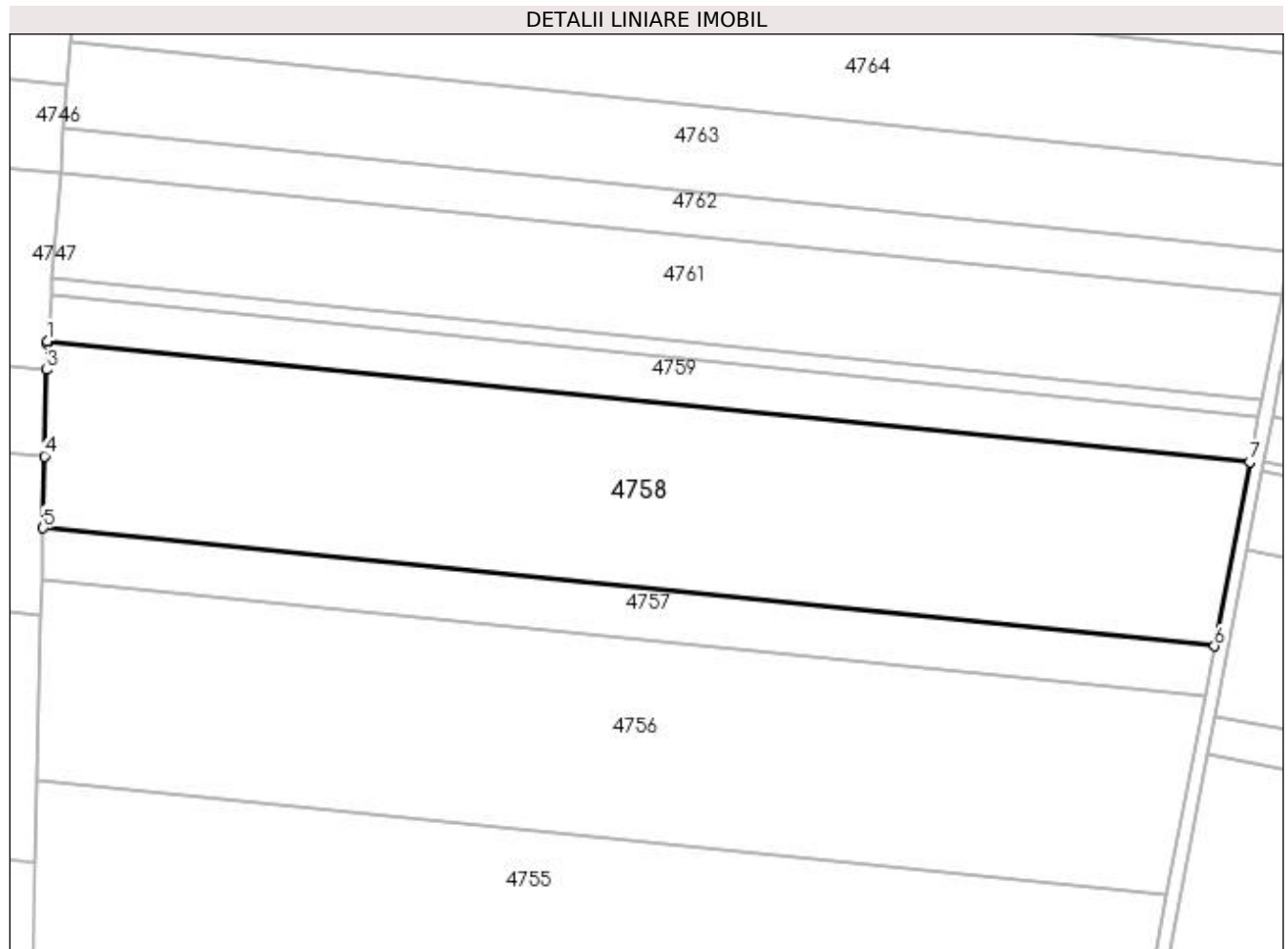
**C. Partea III. SARCINI .**

| Inscrieri privind dezmembramintele dreptului de proprietate, drepturi reale de garanție și sarcini | Referințe |
|--|-----------|
| NU SUNT  |           |

**Teren**

|              |                 |                        |
|--------------|-----------------|------------------------|
| Nr cadastral | Suprafața (mp)* | Observații / Referințe |
|              | 18.700          |                        |

\* Suprafața este determinată în planul de proiecție Stereo 70.



**Date referitoare la teren**

| Crt | Categorie folosință | Intra vilan | Suprafața (mp) | Tarla | Parcelă | Nr. topo | Observații / Referințe |
|-----|---------------------|-------------|----------------|-------|---------|----------|------------------------|
| 1   | arabil              | NU          | 18.700         | 29    | 7       | -        |                        |

**Lungime Segmente**

1) Valorile lungimilor segmentelor sunt obținute din proiecție în plan.

| Punct început | X / Y                      | Punct sfârșit | X / Y                      | Lungime segment (** (m) |
|---------------|----------------------------|---------------|----------------------------|-------------------------|
| 1             | 354.698,643<br>271.536,325 | 2             | 354.698,563<br>271.535,289 | 1.039                   |
| 2             | 354.698,563<br>271.535,289 | 3             | 354.698,402<br>271.527,925 | 7.366                   |
| 3             | 354.698,402<br>271.527,925 | 4             | 354.697,855<br>271.502,911 | 25.02                   |
| 4             | 354.697,855<br>271.502,911 | 5             | 354.697,399<br>271.482,088 | 20.827                  |
| 5             | 354.697,399<br>271.482,088 | 6             | 355.036,867<br>271.447,852 | 341.19                  |



| Punct început | X / Y                      | Punct sfârșit | X / Y                      | Lungime segment (** (m) |
|---------------|----------------------------|---------------|----------------------------|-------------------------|
| 6             | 355.036,867<br>271.447,852 | 7             | 355.047,097<br>271.501,182 | 54.303                  |
| 7             | 355.047,097<br>271.501,182 | 1             | 354.698,643<br>271.536,325 | 350.222                 |

\*\* Lungimile segmentelor sunt determinate în planul de proiecție Stereo 70 și sunt rotunjite la 1 milimetru.

\*\*\* Distanța dintre puncte este formată din segmente cumulate ce sunt mai mici decât valoarea 1 milimetru.



**DATE DESPRE IMOBILUL NR. 4759**

Oficiul de Cadastru și Publicitate Imobiliară DOLJ  
Biroul de Cadastru și Publicitate Imobiliară Craiova

**A. Partea I. Descrierea imobilului**

TEREN Extravilan

Adresa: Jud. Dolj, T29, P137

| Nr. Crt | Nr cadastral Nr. topografic | Suprafața* (mp) | Observații / Referințe                 |
|---------|-----------------------------|-----------------|--|
| A1      |                             | 4.700           | Sector cadastral:8 Teren neimprejmuit; |

**B. Partea II. Proprietari și acte**

| Inscrieri privitoare la dreptul de proprietate și alte drepturi reale           | Referințe   |
|---|---|
| /   |   |
| Hotarare Judecatoreasca nr. SC 804, din 07/04/2014 emis de JUDECATORIA CALAFAT; |   |
| B1  | Intabulare, drept de PROPRIETATE, dobandit prin Hotarare Judecatoreasca, cota actuala 1/1, cota initiala 1/1<br>1) DOBRE MITEL, LIPSĂ CNP |
|   | A1  |

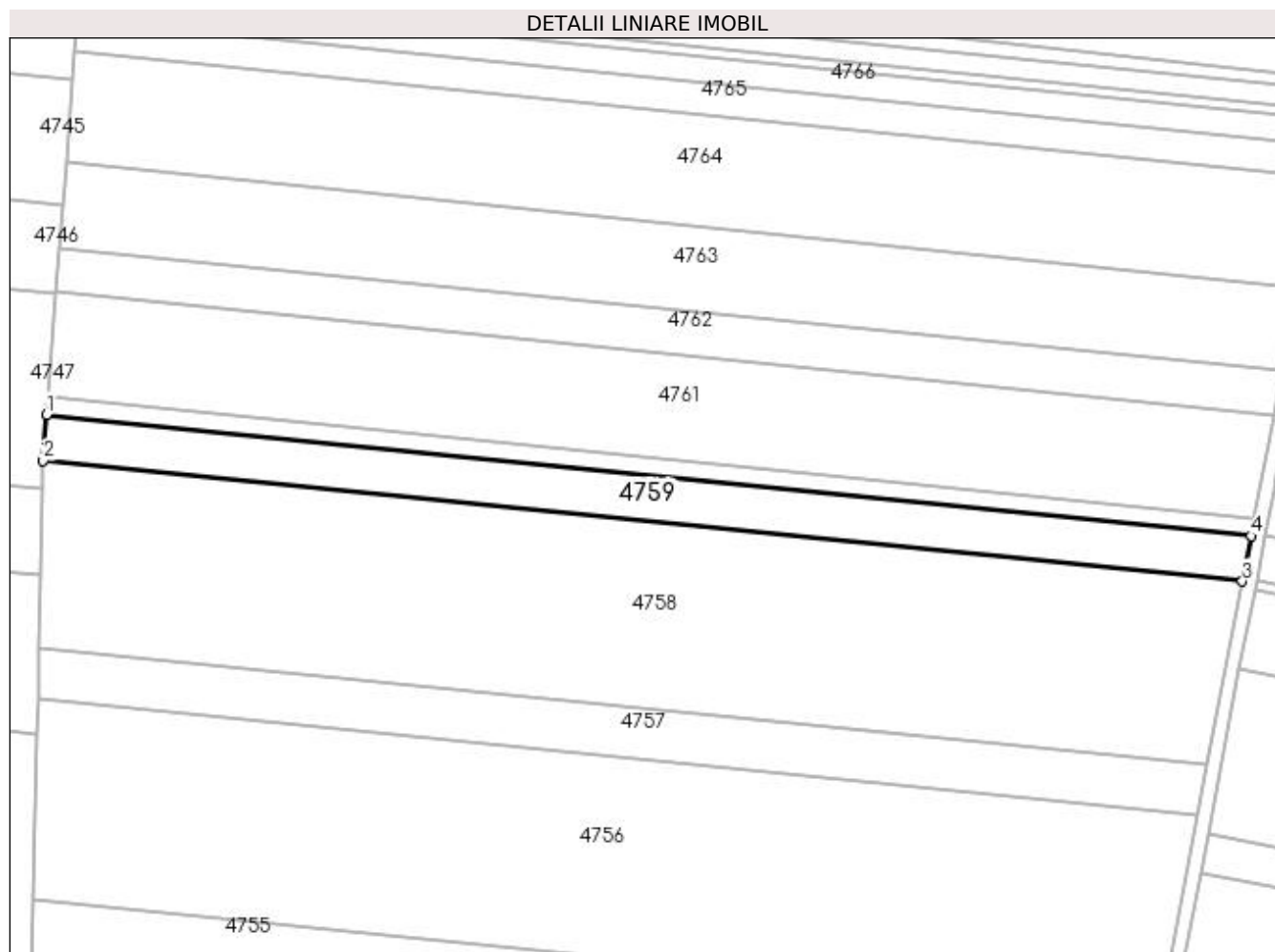
**C. Partea III. SARCINI .**

| Inscrieri privind dezmembramintele dreptului de proprietate, drepturi reale de garanție și sarcini | Referințe |
|--|-----------|
| NU SUNT  |           |

**Teren**

| Nr cadastral | Suprafața (mp)* | Observații / Referințe |
|--------------|-----------------|------------------------|
|              | 4.700           |                        |

\* Suprafața este determinată în planul de proiecție Stereo 70.



**Date referitoare la teren**

| Crt | Categorie folosință | Intra vilan | Suprafața (mp) | Tarla | Parcelă | Nr. topo | Observații / Referințe |
|-----|---------------------|-------------|----------------|-------|---------|----------|------------------------|
| 1   | arabil              | NU          | 4.700          | 29    | 137     | -        |                        |

**Lungime Segmente**

1) Valorile lungimilor segmentelor sunt obținute din proiecție în plan.

| Punct început | X / Y                      | Punct sfârșit | X / Y                      | Lungime segment (** (m) |
|---------------|----------------------------|---------------|----------------------------|-------------------------|
| 1             | 354.699,676<br>271.549,68  | 2             | 354.698,643<br>271.536,325 | 13.395                  |
| 2             | 354.698,643<br>271.536,325 | 3             | 355.047,097<br>271.501,182 | 350.222                 |
| 3             | 355.047,097<br>271.501,182 | 4             | 355.049,63<br>271.514,386  | 13.444                  |
| 4             | 355.049,63<br>271.514,386  | 1             | 354.699,676<br>271.549,68  | 351.729                 |

**\*\* Lungimile segmentelor sunt determinate în planul de proiecție Stereo 70 și sunt rotunjite la 1 milimetru.**

**\*\*\* Distanța dintre puncte este formată din segmente cumulate ce sunt mai mici decât valoarea 1 milimetru.**



**DATE DESPRE IMOBILUL NR. 4760**

Oficiul de Cadastru și Publicitate Imobiliară DOLJ  
Biroul de Cadastru și Publicitate Imobiliară Craiova

**A. Partea I. Descrierea imobilului**

TEREN Extravilan

Adresa: Jud. Dolj, T29, P136/1

| Nr. Crt | Nr cadastral Nr. topografic | Suprafața* (mp) | Observații / Referințe                 |
|---------|-----------------------------|-----------------|--|
| A1      |                             | 1.800           | Sector cadastral:8 Teren neimprejmuit; |

**B. Partea II. Proprietari și acte**

| Inscrieri privitoare la dreptul de proprietate și alte drepturi reale  | Referințe |
|--|-----------|
| /  |           |
| Act Administrativ nr. TDP 686-19536, din 07/03/1997 emis de COMISIA JUDETEANA DOLJ;  |           |
| B1   | A1        |
| Intabulare, drept de PROPRIETATE, dobândit prin Reconstituire, cota actuala 1/1, cota initiala 1/1<br>1) STOICU PĂTRU, LIPSĂ CNP |           |

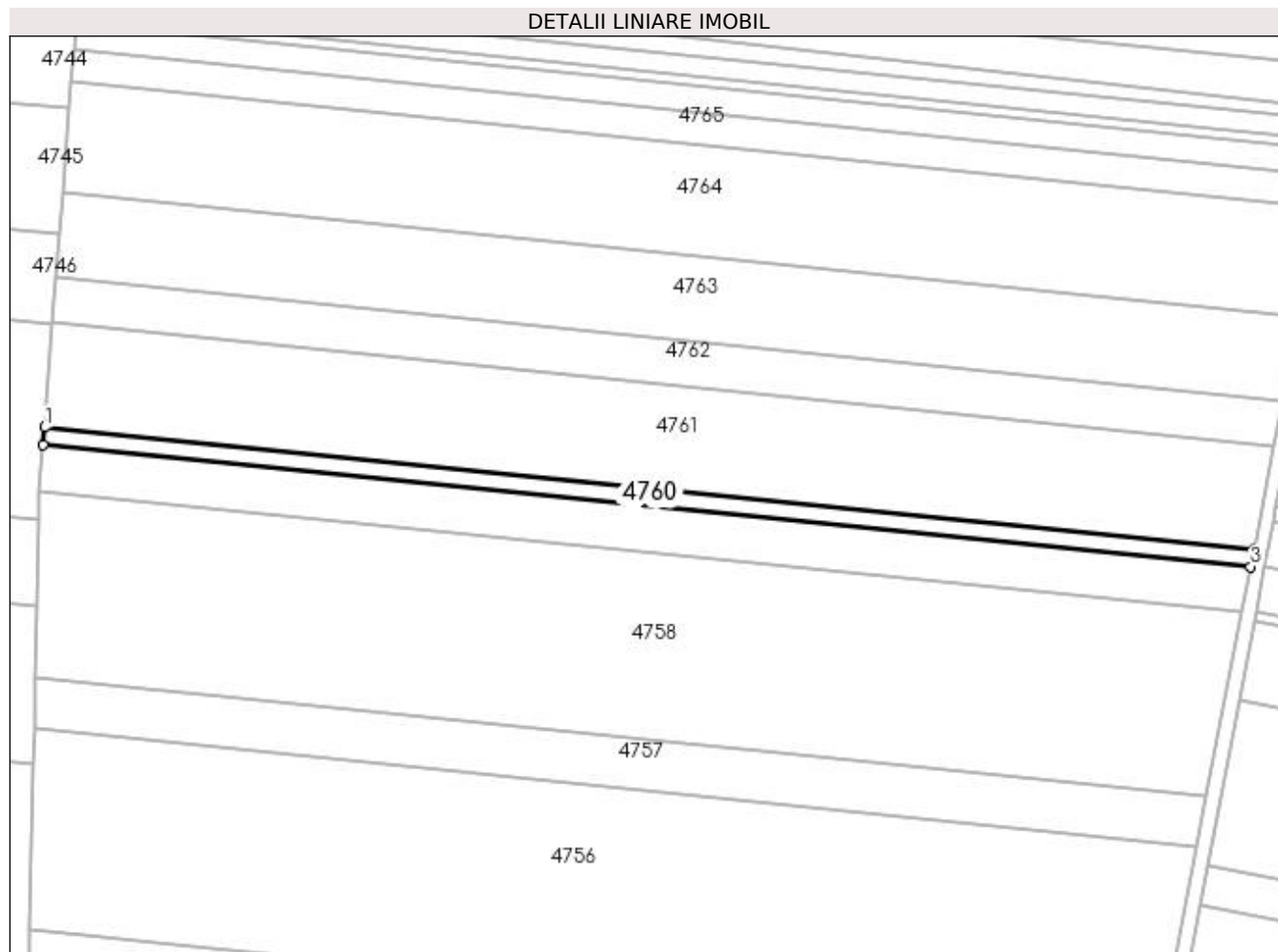
**C. Partea III. SARCINI .**

| Inscrieri privind dezmembramintele dreptului de proprietate, drepturi reale de garanție și sarcini | Referințe |
|--|-----------|
| NU SUNT  |           |

**Teren**

|              |                 |                        |
|--------------|-----------------|------------------------|
| Nr cadastral | Suprafața (mp)* | Observații / Referințe |
|              | 1.800           |                        |

\* Suprafața este determinată în planul de proiecție Stereo 70.



**Date referitoare la teren**

| Crt | Categorie folosință | Intra vilan | Suprafața (mp) | Tarla | Parcelă | Nr. topo | Observații / Referințe |
|-----|---------------------|-------------|----------------|-------|---------|----------|------------------------|
| 1   | arabil              | NU          | 1.800          | 29    | 136/1   | -        |                        |

**Lungime Segmente**

1) Valorile lungimilor segmentelor sunt obținute din proiecție în plan.

| Punct început | X / Y                      | Punct sfârșit | X / Y                      | Lungime segment (** (m) |
|---------------|----------------------------|---------------|----------------------------|-------------------------|
| 1             | 354.700,071<br>271.554,78  | 2             | 354.699,676<br>271.549,68  | 5.115                   |
| 2             | 354.699,676<br>271.549,68  | 3             | 355.049,63<br>271.514,386  | 351.729                 |
| 3             | 355.049,63<br>271.514,386  | 4             | 355.050,597<br>271.519,428 | 5.134                   |
| 4             | 355.050,597<br>271.519,428 | 1             | 354.700,071<br>271.554,78  | 352.304                 |



**\*\* Lungimile segmentelor sunt determinate în planul de proiecție Stereo 70 și sunt rotunjite la 1 milimetru.**

**\*\*\* Distanța dintre puncte este formată din segmente cumulate ce sunt mai mici decât valoarea 1 milimetru.**



**DATE DESPRE IMOBILUL NR. 4761**

Oficiul de Cadastru și Publicitate Imobiliară DOLJ  
Biroul de Cadastru și Publicitate Imobiliară Craiova

**A. Partea I. Descrierea imobilului**

TEREN Extravilan

Adresa: Jud. Dolj, T29, P156

| Nr. Crt | Nr cadastral Nr. topografic | Suprafața* (mp) | Observații / Referințe                 |
|---------|-----------------------------|-----------------|--|
| A1      |                             | 10.800          | Sector cadastral:8 Teren neimprejmuit; |

**B. Partea II. Proprietari și acte**

| Inscrieri privitoare la dreptul de proprietate și alte drepturi reale  | Referințe |
|--|-----------|
| /  |           |
| Act Administrativ nr. TDP 703-19537, din 07/03/1997 emis de COMISIA JUDETEANA DOLJ;  |           |
| B1   | A1        |
| Intabulare, drept de PROPRIETATE, dobândit prin Reconstituire, cota actuala 1/1, cota inițiala 1/1<br>1) DINU PĂTRU, LIPSĂ CNP |           |

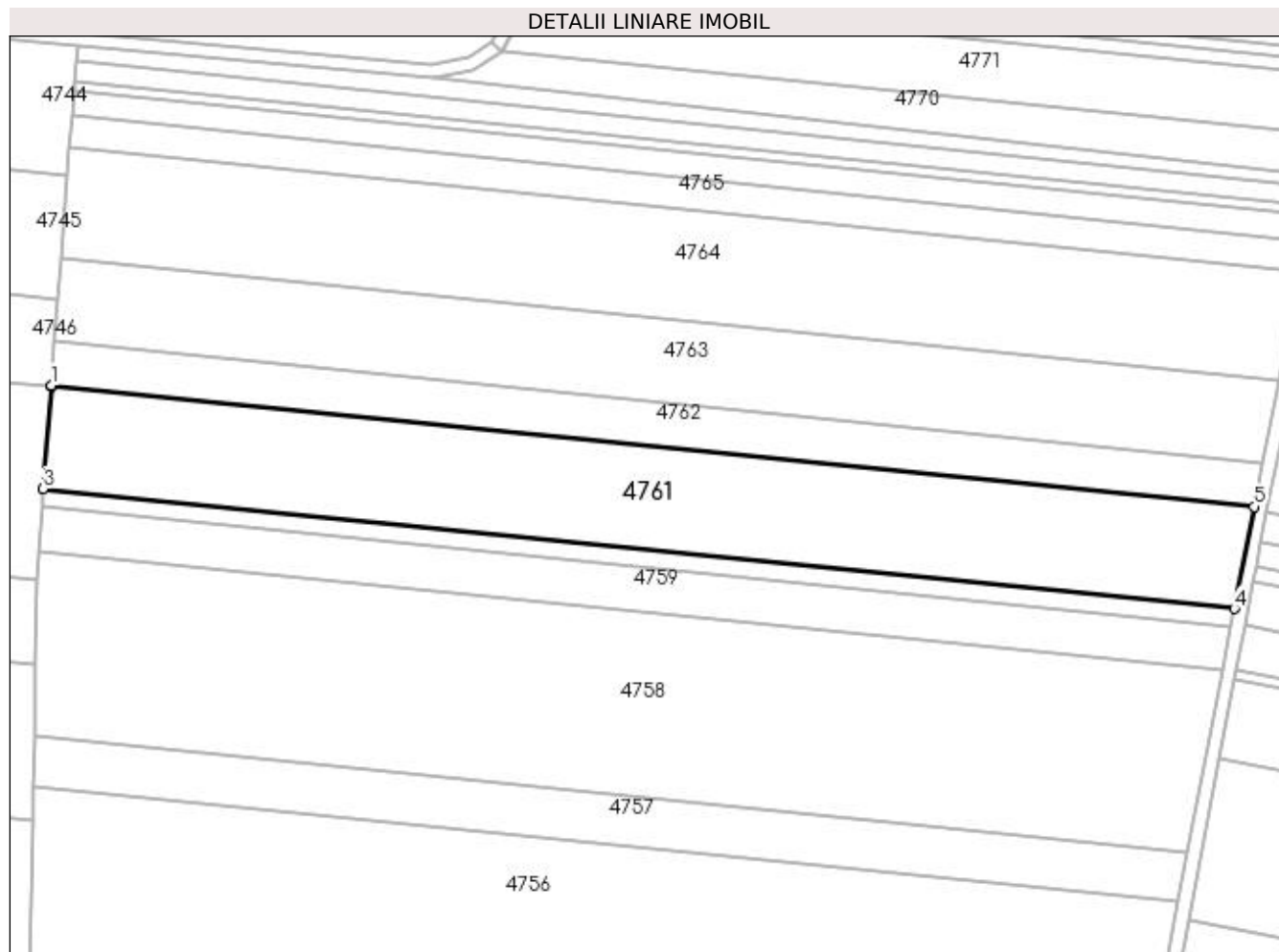
**C. Partea III. SARCINI .**

| Inscrieri privind dezmembramintele dreptului de proprietate, drepturi reale de garanție și sarcini | Referințe |
|--|-----------|
| NU SUNT  |           |

**Teren**

|              |                 |                        |
|--------------|-----------------|------------------------|
| Nr cadastral | Suprafața (mp)* | Observații / Referințe |
|              | 10.800          |                        |

\* Suprafața este determinată în planul de proiecție Stereo 70.



**Date referitoare la teren**

| Crt | Categorie folosință | Intra vilan | Suprafața (mp) | Tarla | Parcelă | Nr. topo | Observații / Referințe |
|-----|---------------------|-------------|----------------|-------|---------|----------|------------------------|
| 1   | arabil              | NU          | 10.800         | 29    | 156     | -        |                        |

**Lungime Segmente**

1) Valorile lungimilor segmentelor sunt obținute din proiecție în plan.

| Punct început | X / Y                      | Punct sfârșit | X / Y                      | Lungime segment (** (m) |
|---------------|----------------------------|---------------|----------------------------|-------------------------|
| 1             | 354.702,424<br>271.585,204 | 2             | 354.702,391<br>271.584,776 | 0.429                   |
| 2             | 354.702,391<br>271.584,776 | 3             | 354.700,071<br>271.554,78  | 30.086                  |
| 3             | 354.700,071<br>271.554,78  | 4             | 355.050,597<br>271.519,428 | 352.304                 |
| 4             | 355.050,597<br>271.519,428 | 5             | 355.056,367<br>271.549,508 | 30.628                  |
| 5             | 355.056,367<br>271.549,508 | 1             | 354.702,424<br>271.585,204 | 355.738                 |

**\*\* Lungimile segmentelor sunt determinate în planul de proiecție Stereo 70 și sunt rotunjite la 1 milimetru.**

**\*\*\* Distanța dintre puncte este formată din segmente cumulate ce sunt mai mici decât valoarea 1 milimetru.**



**DATE DESPRE IMOBILUL NR. 4762**

Oficiul de Cadastru și Publicitate Imobiliară DOLJ  
Biroul de Cadastru și Publicitate Imobiliară Craiova

**A. Partea I. Descrierea imobilului**

TEREN Extravilan

Adresa: Jud. Dolj, T29, P135

| Nr. Crt | Nr cadastral Nr. topografic | Suprafața* (mp) | Observații / Referințe                 |
|---------|-----------------------------|-----------------|--|
| A1      |                             | 4.600           | Sector cadastral:8 Teren neimprejmuit; |

**B. Partea II. Proprietari și acte**

| Inscrieri privitoare la dreptul de proprietate și alte drepturi reale   | Referințe |
|---|-----------|
| /   |           |
| Act Administrativ nr. TDP 682-19536, din 07/03/1997 emis de COMISIA JUDETEANA DOLJ;   |           |
| B1  | A1        |
| Intabulare, drept de PROPRIETATE, dobandit prin Reconstituire, cota actuala 1/1, cota initiala 1/1<br>1) BUZATU CONSTANTIN, LIPSĂ CNP |           |

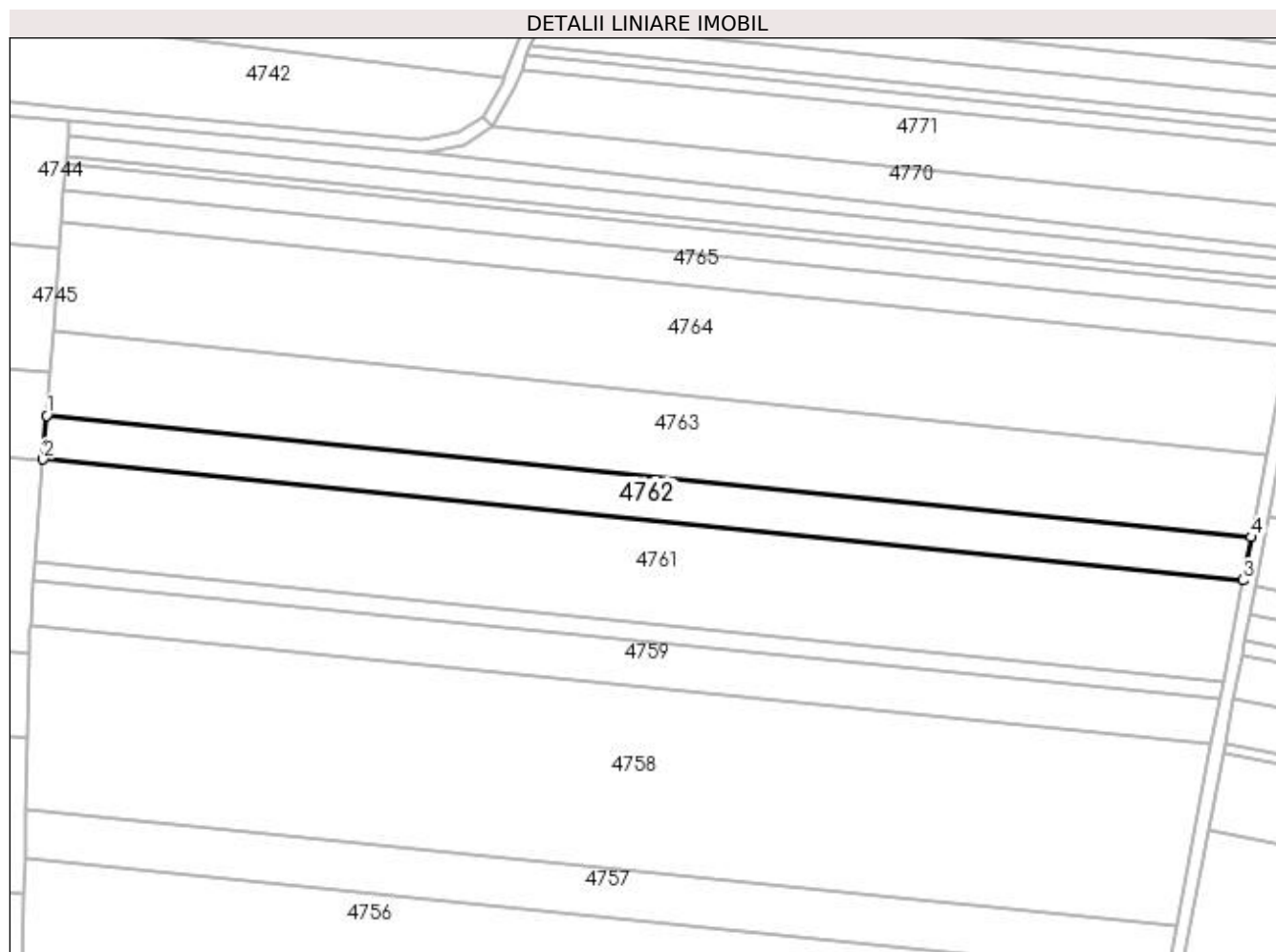
**C. Partea III. SARCINI .**

| Inscrieri privind dezmembramintele dreptului de proprietate, drepturi reale de garanție și sarcini | Referințe |
|--|-----------|
| NU SUNT  |           |

**Teren**

| Nr cadastral | Suprafața (mp)* | Observații / Referințe |
|--------------|-----------------|------------------------|
|              | 4.600           |                        |

\* Suprafața este determinată în planul de proiecție Stereo 70.



**Date referitoare la teren**

| Crt | Categorie folosință | Intra vilan | Suprafața (mp) | Tarla | Parcelă | Nr. topo | Observații / Referințe |
|-----|---------------------|-------------|----------------|-------|---------|----------|------------------------|
| 1   | arabil              | NU          | 4.600          | 29    | 135     | -        |                        |

**Lungime Segmente**

1) Valorile lungimilor segmentelor sunt obținute din proiecție în plan.

| Punct început | X / Y                      | Punct sfârșit | X / Y                      | Lungime segment (** (m) |
|---------------|----------------------------|---------------|----------------------------|-------------------------|
| 1             | 354.703,419<br>271.598,073 | 2             | 354.702,424<br>271.585,204 | 12.908                  |
| 2             | 354.702,424<br>271.585,204 | 3             | 355.056,367<br>271.549,508 | 355.738                 |
| 3             | 355.056,367<br>271.549,508 | 4             | 355.058,807<br>271.562,231 | 12.956                  |
| 4             | 355.058,807<br>271.562,231 | 1             | 354.703,419<br>271.598,073 | 357.191                 |



**\*\* Lungimile segmentelor sunt determinate în planul de proiecție Stereo 70 și sunt rotunjite la 1 milimetru.**

**\*\*\* Distanța dintre puncte este formată din segmente cumulate ce sunt mai mici decât valoarea 1 milimetru.**



**DATE DESPRE IMOBILUL NR. 4763**

Oficiul de Cadastru și Publicitate Imobiliară DOLJ  
Biroul de Cadastru și Publicitate Imobiliară Craiova

**A. Partea I. Descrierea imobilului**

TEREN Extravilan

Adresa: Jud. Dolj, T29, P134

| Nr. Crt | Nr cadastral Nr. topografic | Suprafața* (mp) | Observații / Referințe                 |
|---------|-----------------------------|-----------------|--|
| A1      |                             | 8.900           | Sector cadastral:8 Teren neimprejmuit; |

**B. Partea II. Proprietari și acte**

| Inscrieri privitoare la dreptul de proprietate și alte drepturi reale  | Referințe |
|--|-----------|
| /  |           |
| Act Notarial nr. CM 186, din 19/05/2015 emis de BNP STOENESCU FLOREA;  |           |
| B1   | A1        |
| Intabulare, drept de PROPRIETATE, dobandit prin Succesiune, cota actuala 1/1, cota initiala 1/1<br>1) FILIP MIRCEA |           |

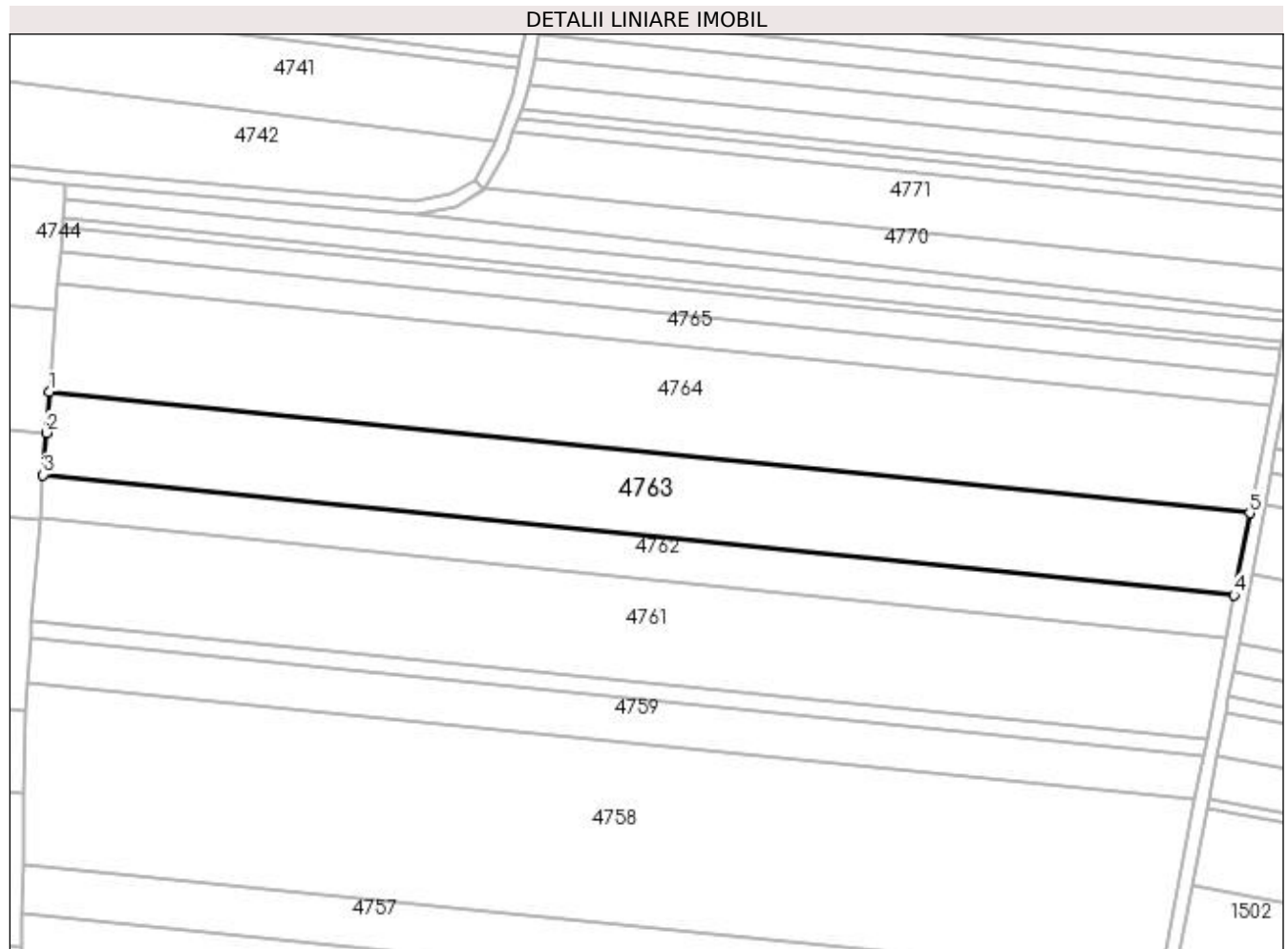
**C. Partea III. SARCINI .**

| Inscrieri privind dezmembramintele dreptului de proprietate, drepturi reale de garanție și sarcini | Referințe |
|--|-----------|
| NU SUNT  |           |

**Teren**

| Nr cadastral | Suprafața (mp)* | Observații / Referințe |
|--------------|-----------------|------------------------|
|              | 8.900           |                        |

\* Suprafața este determinată în planul de proiecție Stereo 70.



**Date referitoare la teren**

| Crt | Categorie folosință | Intravilan | Suprafața (mp) | Tarla | Parcelă | Nr. topo | Observații / Referințe |
|-----|---------------------|------------|----------------|-------|---------|----------|------------------------|
| 1   | arabil              | NU         | 8.900          | 29    | 134     | -        |                        |

**Lungime Segmente**

1) Valorile lungimilor segmentelor sunt obținute din proiecție în plan.

| Punct început | X / Y                      | Punct sfârșit | X / Y                      | Lungime segment (** (m) |
|---------------|----------------------------|---------------|----------------------------|-------------------------|
| 1             | 354.705,334<br>271.622,826 | 2             | 354.704,392<br>271.610,645 | 12.217                  |
| 2             | 354.704,392<br>271.610,645 | 3             | 354.703,419<br>271.598,073 | 12.609                  |
| 3             | 354.703,419<br>271.598,073 | 4             | 355.058,807<br>271.562,231 | 357.191                 |
| 4             | 355.058,807<br>271.562,231 | 5             | 355.063,502<br>271.586,703 | 24.918                  |
| 5             | 355.063,502<br>271.586,703 | 1             | 354.705,334<br>271.622,826 | 359.985                 |

**\*\* Lungimile segmentelor sunt determinate în planul de proiecție Stereo 70 și sunt rotunjite la 1 milimetru.**

**\*\*\* Distanța dintre puncte este formată din segmente cumulate ce sunt mai mici decât valoarea 1 milimetru.**



**DATE DESPRE IMOBILUL NR. 4764**

Oficiul de Cadastru și Publicitate Imobiliară DOLJ  
Biroul de Cadastru și Publicitate Imobiliară Craiova

**A. Partea I. Descrierea imobilului**

TEREN Extravilan

Adresa: Jud. Dolj, T29, P133

| Nr. Crt | Nr cadastral Nr. topografic | Suprafața* (mp) | Observații / Referințe                 |
|---------|-----------------------------|-----------------|--|
| A1      |                             | 11.700          | Sector cadastral:8 Teren neimprejmuit; |

**B. Partea II. Proprietari și acte**

| Inscrieri privitoare la dreptul de proprietate și alte drepturi reale   | Referințe |
|---|-----------|
| /   |           |
| Act Administrativ nr. TDP 695-19536, din 07/03/1997 emis de COMISIA JUDETEANA DOLJ;   |           |
| B1  | A1        |
| Intabulare, drept de PROPRIETATE, dobândit prin Reconstituire, cota actuala 1/1, cota initiala 1/1<br>1) FILIP ION, LIPSĂ CNP |           |

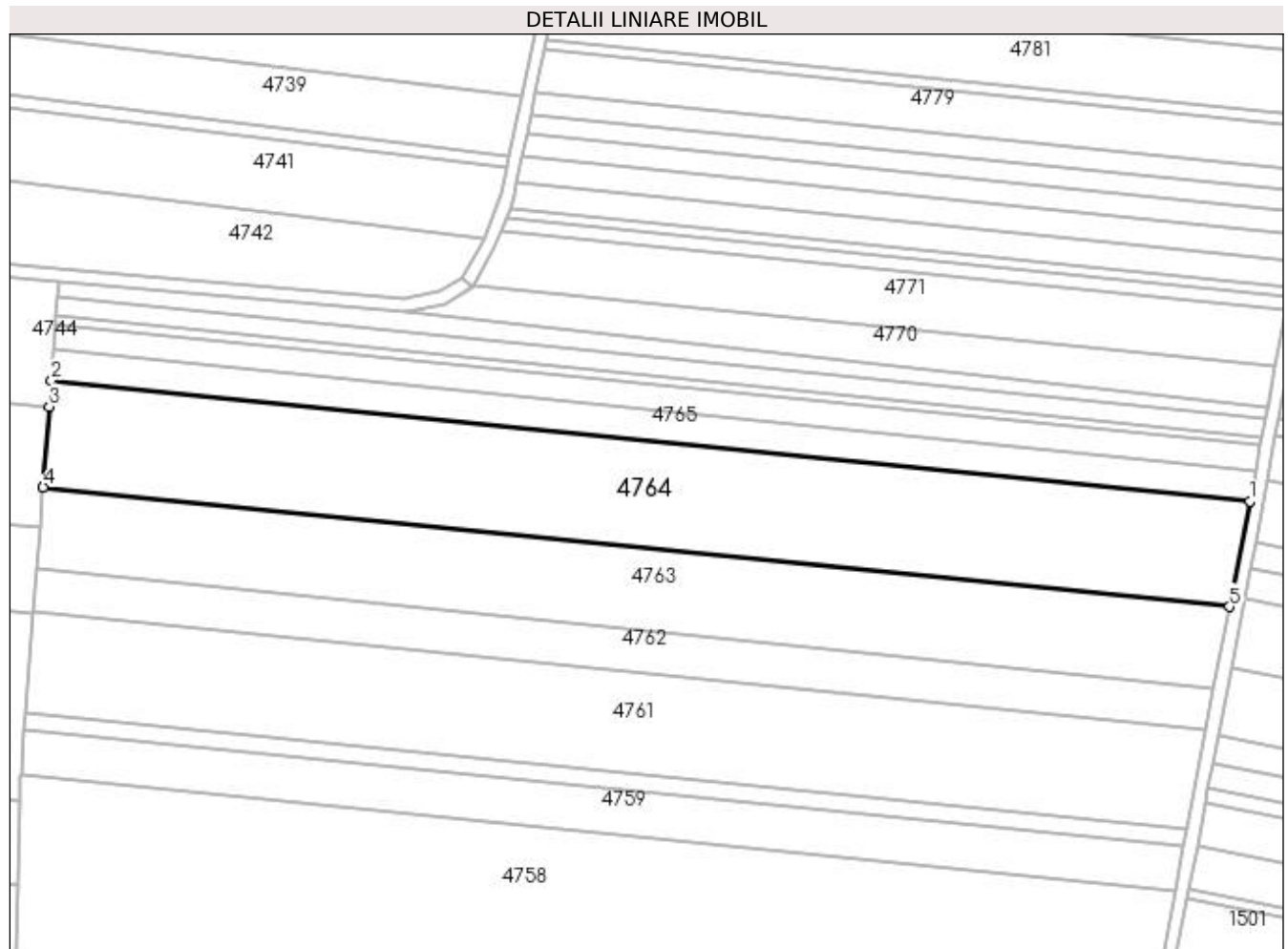
**C. Partea III. SARCINI .**

| Inscrieri privind dezmembramintele dreptului de proprietate, drepturi reale de garanție și sarcini | Referințe |
|--|-----------|
| NU SUNT  |           |

**Teren**

|              |                 |                        |
|--------------|-----------------|------------------------|
| Nr cadastral | Suprafața (mp)* | Observații / Referințe |
|              | 11.700          |                        |

\* Suprafața este determinată în planul de proiecție Stereo 70.



**Date referitoare la teren**

| Crt | Categorie folosință | Intra vilan | Suprafața (mp) | Tarla | Parcelă | Nr. topo | Observații / Referințe |
|-----|---------------------|-------------|----------------|-------|---------|----------|------------------------|
| 1   | arabil              | NU          | 11.700         | 29    | 133     | -        |                        |

**Lungime Segmente**

1) Valorile lungimilor segmentelor sunt obținute din proiecție în plan.

| Punct început | X / Y                      | Punct sfârșit | X / Y                      | Lungime segment (** (m) |
|---------------|----------------------------|---------------|----------------------------|-------------------------|
| 1             | 355.069,618<br>271.618,589 | 2             | 354.707,828<br>271.655,076 | 363.625                 |
| 2             | 354.707,828<br>271.655,076 | 3             | 354.707,214<br>271.647,13  | 7.969                   |
| 3             | 354.707,214<br>271.647,13  | 4             | 354.705,334<br>271.622,826 | 24.377                  |
| 4             | 354.705,334<br>271.622,826 | 5             | 355.063,502<br>271.586,703 | 359.985                 |
| 5             | 355.063,502<br>271.586,703 | 1             | 355.069,618<br>271.618,589 | 32.466                  |



**\*\* Lungimile segmentelor sunt determinate în planul de proiecție Stereo 70 și sunt rotunjite la 1 milimetru.**

**\*\*\* Distanța dintre puncte este formată din segmente cumulate ce sunt mai mici decât valoarea 1 milimetru.**



**DATE DESPRE IMOBILUL NR. 4765**

Oficiul de Cadastru și Publicitate Imobiliară DOLJ  
 Biroul de Cadastru și Publicitate Imobiliară Craiova

**A. Partea I. Descrierea imobilului**

TEREN Extravilan

Adresa: Jud. Dolj, T29, P132

| Nr. Crt | Nr cadastral Nr. topografic | Suprafața* (mp) | Observații / Referințe                 |
|---------|-----------------------------|-----------------|--|
| A1      | 34909                       | 3.400           | Sector cadastral:8 Teren neimprejmuit; |

**B. Partea II. Proprietari și acte**

| Inscrieri privitoare la dreptul de proprietate și alte drepturi reale   |   | Referințe |
|---|---|-----------|
| <b>35763 / 06/02/2023</b>   |   |           |
| Act Notarial nr. CERTIFICAT DE LEGATAR NR. 75, din 18/11/2022 emis de TARTEA PETRUTA-DIANA (ACT ADMINISTRATIV NR TDP NR.430-44803 DIN 05.12.1996, EMIS DE CJ DOLJ); |   |           |
| B1  | Intabulare, drept de PROPRIETATE, dobandit prin Succesiune, cota actuala 1/1, cota initiala 1/1<br>1) <b>NICOLA GEORGICĂ</b><br><i>OBSERVATII: DEF NICOLA ION</i> | A1        |

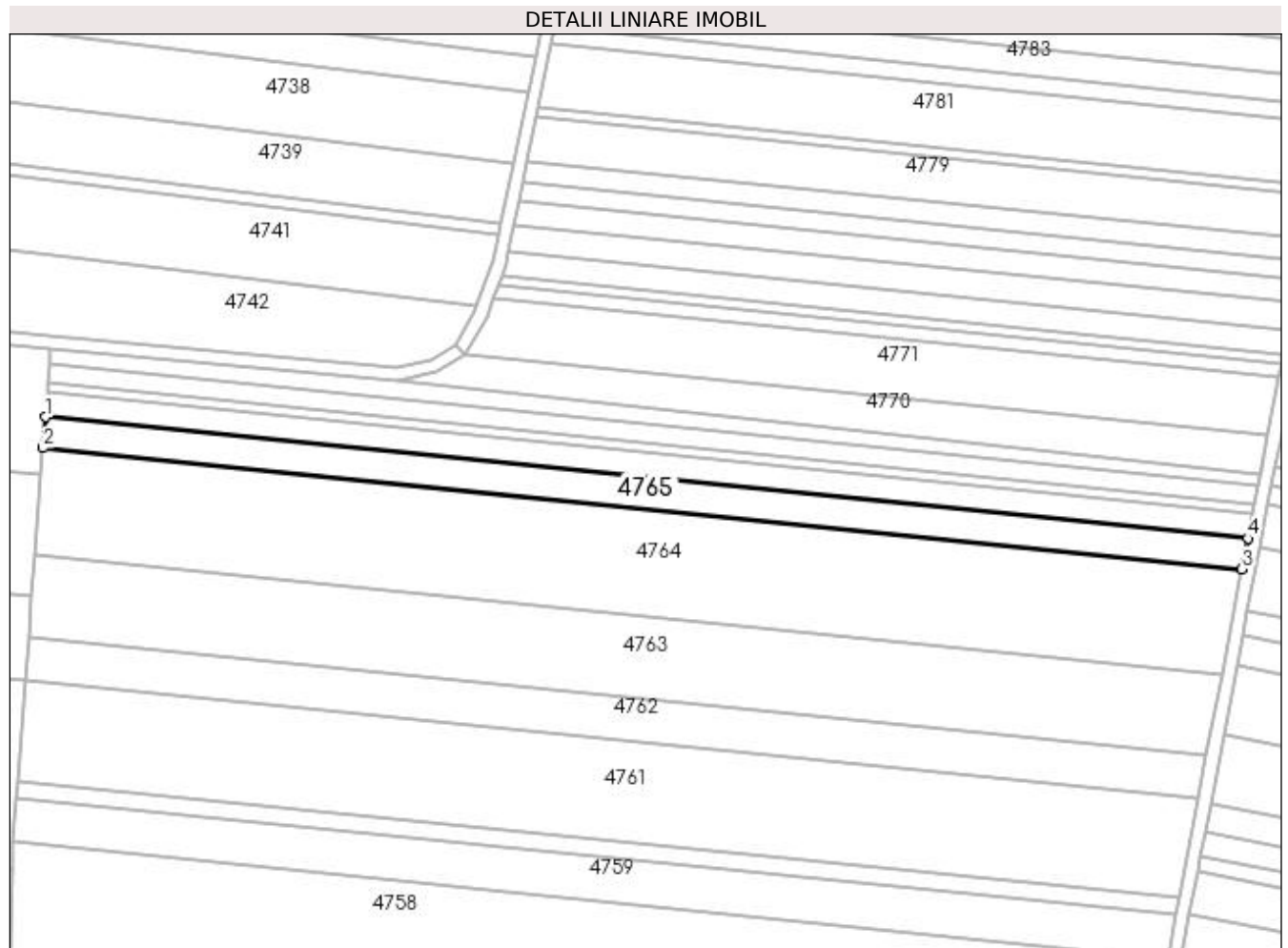
**C. Partea III. SARCINI .**

| Inscrieri privind dezmembramintele dreptului de proprietate, drepturi reale de garanție și sarcini | Referințe |
|--|-----------|
| NU SUNT  |           |

**Teren**

| Nr cadastral | Suprafața (mp)* | Observații / Referințe |
|--------------|-----------------|------------------------|
| 34909        | 3.400           |                        |

\* Suprafața este determinată în planul de proiecție Stereo 70.



**Date referitoare la teren**

| Crt | Categorie folosință | Intra vilan | Suprafața (mp) | Tarla | Parcelă | Nr. topo | Observații / Referințe |
|-----|---------------------|-------------|----------------|-------|---------|----------|------------------------|
| 1   | arabil              | NU          | 3.400          | 29    | 132     | -        |                        |

**Lungime Segmente**

1) Valorile lungimilor segmentelor sunt obținute din proiecție în plan.

| Punct început | X / Y                      | Punct sfârșit | X / Y                      | Lungime segment (** (m) |
|---------------|----------------------------|---------------|----------------------------|-------------------------|
| 1             | 354.708,548<br>271.664,388 | 2             | 354.707,828<br>271.655,076 | 9.339                   |
| 2             | 354.707,828<br>271.655,076 | 3             | 355.069,618<br>271.618,589 | 363.625                 |
| 3             | 355.069,618<br>271.618,589 | 4             | 355.071,384<br>271.627,795 | 9.374                   |
| 4             | 355.071,384<br>271.627,795 | 1             | 354.708,548<br>271.664,388 | 364.676                 |

**\*\* Lungimile segmentelor sunt determinate în planul de proiecție Stereo 70 și sunt rotunjite la 1 milimetru.**

**\*\*\* Distanța dintre puncte este formată din segmente cumulate ce sunt mai mici decât valoarea 1 milimetru.**



**DATE DESPRE IMOBILUL NR. 4766**

Oficiul de Cadastru și Publicitate Imobiliară DOLJ  
Biroul de Cadastru și Publicitate Imobiliară Craiova

**A. Partea I. Descrierea imobilului**

TEREN Extravilan

Adresa: Jud. Dolj, T29, P131

| Nr. Crt | Nr cadastral Nr. topografic | Suprafața* (mp) | Observații / Referințe                 |
|---------|-----------------------------|-----------------|--|
| A1      |                             | 2.800           | Sector cadastral:8 Teren neimprejmuit; |

**B. Partea II. Proprietari și acte**

| Inscrieri privitoare la dreptul de proprietate și alte drepturi reale   | Referințe |
|---|-----------|
| /   |           |
| Act Administrativ nr. TDP 705-19537, din 07/03/1997 emis de COMISIA JUDETEANA DOLJ;   |           |
| B1  | A1        |
| Intabulare, drept de PROPRIETATE, dobândit prin Reconstituire, cota actuala 1/1, cota initiala 1/1<br>1) RIJNIȚĂ OLIMPIA, LIPSĂ CNP |           |

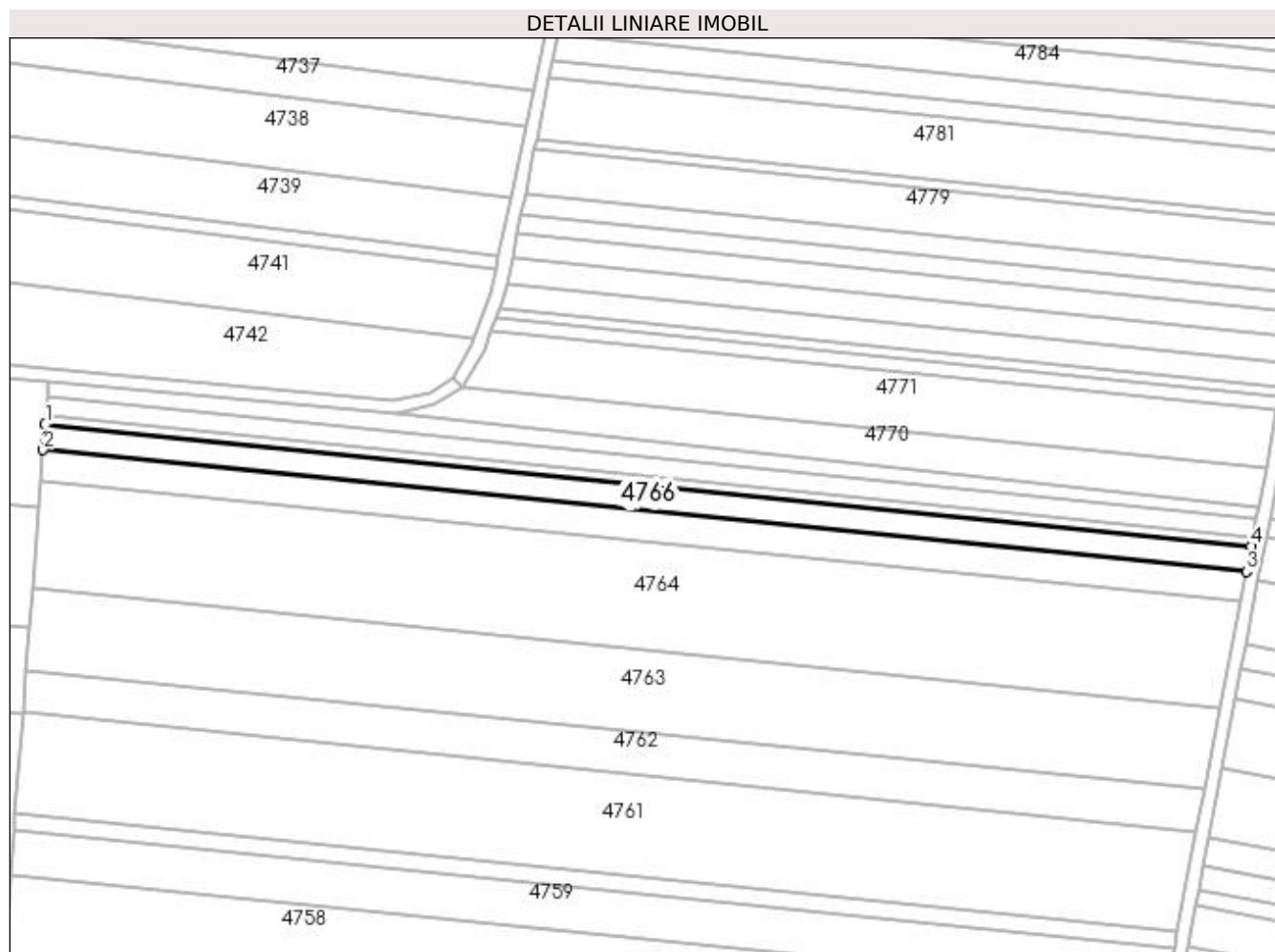
**C. Partea III. SARCINI .**

| Inscrieri privind dezmembramintele dreptului de proprietate, drepturi reale de garanție și sarcini | Referințe |
|--|-----------|
| NU SUNT  |           |

**Teren**

| Nr cadastral | Suprafața (mp)* | Observații / Referințe |
|--------------|-----------------|------------------------|
|              | 2.800           |                        |

\* Suprafața este determinată în planul de proiecție Stereo 70.



**Date referitoare la teren**

| Crt | Categorie folosință | Intra vilan | Suprafața (mp) | Tarla | Parcelă | Nr. topo | Observații / Referințe |
|-----|---------------------|-------------|----------------|-------|---------|----------|------------------------|
| 1   | arabil              | NU          | 2.800          | 29    | 131     | -        |                        |

**Lungime Segmente**

1) Valorile lungimilor segmentelor sunt obținute din proiecție în plan.

| Punct început | X / Y                      | Punct sfârșit | X / Y                      | Lungime segment (** (m) |
|---------------|----------------------------|---------------|----------------------------|-------------------------|
| 1             | 354.709,14<br>271.672,036  | 2             | 354.708,548<br>271.664,388 | 7.671                   |
| 2             | 354.708,548<br>271.664,388 | 3             | 355.071,384<br>271.627,795 | 364.676                 |
| 3             | 355.071,384<br>271.627,795 | 4             | 355.072,834<br>271.635,356 | 7.699                   |
| 4             | 355.072,834<br>271.635,356 | 1             | 354.709,14<br>271.672,036  | 365.539                 |



**\*\* Lungimile segmentelor sunt determinate în planul de proiecție Stereo 70 și sunt rotunjite la 1 milimetru.**

**\*\*\* Distanța dintre puncte este formată din segmente cumulate ce sunt mai mici decât valoarea 1 milimetru.**



**DATE DESPRE IMOBILUL NR. 4767**

Oficiul de Cadastru și Publicitate Imobiliară DOLJ  
Biroul de Cadastru și Publicitate Imobiliară Craiova

**A. Partea I. Descrierea imobilului**

TEREN Extravilan

Adresa: Jud. Dolj, T29, P130/1

| Nr. Crt | Nr cadastral Nr. topografic | Suprafața* (mp) | Observații / Referințe                 |
|---------|-----------------------------|-----------------|--|
| A1      |                             | 1.000           | Sector cadastral:8 Teren neimprejmuit; |

**B. Partea II. Proprietari și acte**

| Inscrieri privitoare la dreptul de proprietate și alte drepturi reale     |  | Referințe |
|---|--|-----------|
| /   |  |           |
| Act Notarial nr. CM 124, din 13/09/2012 emis de BNP BUDIANA IONUT-RAZVAN; |  |           |
| B1  | Intabulare, drept de PROPRIETATE, dobandit prin Succesiune, cota actuala 1/1, cota initiala 1/1<br>1) MLADEN IOANA | A1        |

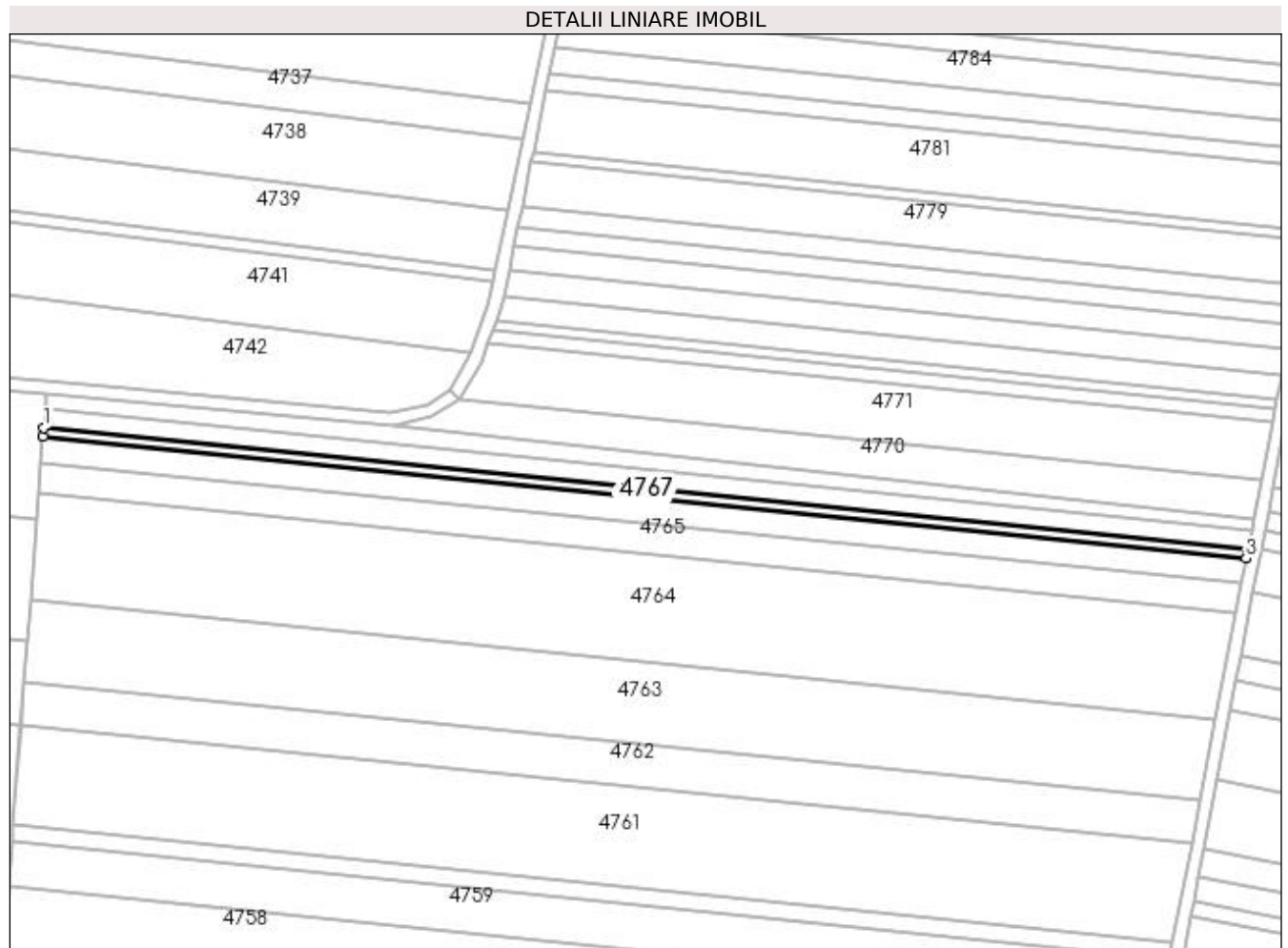
**C. Partea III. SARCINI .**

| Inscrieri privind dezmembramintele dreptului de proprietate, drepturi reale de garanție și sarcini | Referințe |
|--|-----------|
| NU SUNT  |           |

**Teren**

| Nr cadastral | Suprafața (mp)* | Observații / Referințe |
|--------------|-----------------|------------------------|
|              | 1.000           |                        |

\* Suprafața este determinată în planul de proiecție Stereo 70.



**Date referitoare la teren**

| Crt | Categorie folosință | Intra vilan | Suprafața (mp) | Tarla | Parcelă | Nr. topo | Observații / Referințe |
|-----|---------------------|-------------|----------------|-------|---------|----------|------------------------|
| 1   | arabil              | NU          | 1.000          | 29    | 130/1   | -        |                        |

**Lungime Segmente**

1) Valorile lungimilor segmentelor sunt obținute din proiecție în plan.

| Punct început | X / Y                      | Punct sfârșit | X / Y                      | Lungime segment (** (m) |
|---------------|----------------------------|---------------|----------------------------|-------------------------|
| 1             | 354.709,351<br>271.674,763 | 2             | 354.709,14<br>271.672,036  | 2.735                   |
| 2             | 354.709,14<br>271.672,036  | 3             | 355.072,834<br>271.635,356 | 365.539                 |
| 3             | 355.072,834<br>271.635,356 | 4             | 355.073,351<br>271.638,052 | 2.745                   |
| 4             | 355.073,351<br>271.638,052 | 1             | 354.709,351<br>271.674,763 | 365.847                 |

**\*\* Lungimile segmentelor sunt determinate în planul de proiecție Stereo 70 și sunt rotunjite la 1 milimetru.**

**\*\*\* Distanța dintre puncte este formată din segmente cumulate ce sunt mai mici decât valoarea 1 milimetru.**



**DATE DESPRE IMOBILUL NR. 4768**

Oficiul de Cadastru și Publicitate Imobiliară DOLJ  
Biroul de Cadastru și Publicitate Imobiliară Craiova

**A. Partea I. Descrierea imobilului**

TEREN Extravilan

Adresa: Jud. Dolj, T29, P130

| Nr. Crt | Nr cadastral Nr. topografic | Suprafața* (mp) | Observații / Referințe                 |
|---------|-----------------------------|-----------------|--|
| A1      |                             | 2.100           | Sector cadastral:8 Teren neimprejmuit; |

**B. Partea II. Proprietari și acte**

| Inscrieri privitoare la dreptul de proprietate și alte drepturi reale   | Referințe |
|---|-----------|
| /   |           |
| Act Administrativ nr. TDP 473-44803, din 25/02/1997 emis de COMISIA JUDETEANA DOLJ;   |           |
| B1  | A1        |
| Intabulare, drept de PROPRIETATE, dobândit prin Reconstituire, cota actuala 1/1, cota initiala 1/1<br>1) CALIȚOIU TRAIAN, LIPSĂ CNP |           |

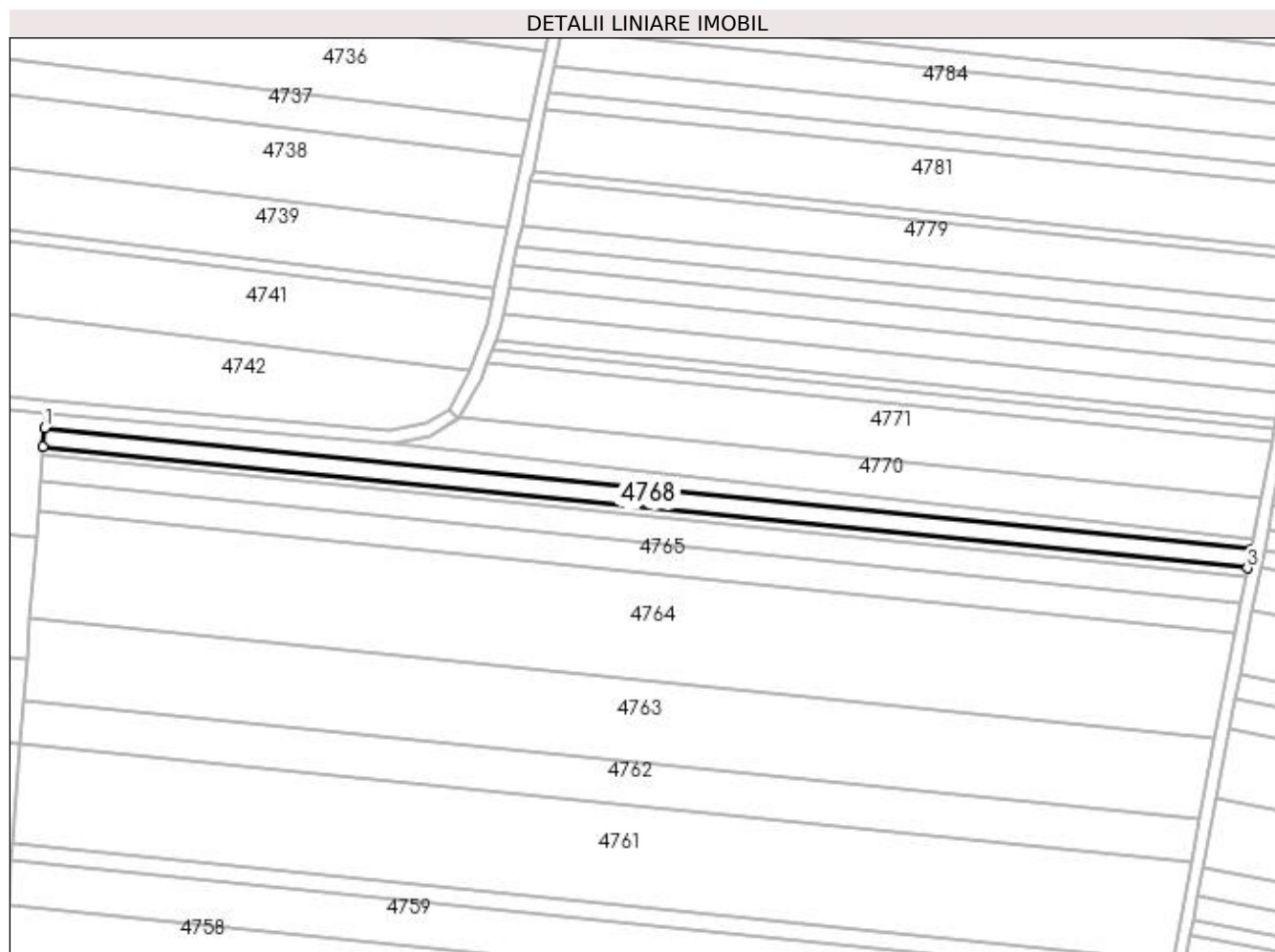
**C. Partea III. SARCINI .**

| Inscrieri privind dezmembramintele dreptului de proprietate, drepturi reale de garanție și sarcini | Referințe |
|--|-----------|
| NU SUNT  |           |

**Teren**

| Nr cadastral | Suprafața (mp)* | Observații / Referințe |
|--------------|-----------------|------------------------|
|              | 2.100           |                        |

\* Suprafața este determinată în planul de proiecție Stereo 70.



**Date referitoare la teren**

| Crt | Categorie folosință | Intra vilan | Suprafața (mp) | Tarla | Parcelă | Nr. topo | Observații / Referințe |
|-----|---------------------|-------------|----------------|-------|---------|----------|------------------------|
| 1   | arabil              | NU          | 2.100          | 29    | 130     | -        |                        |

**Lungime Segmente**

1) Valorile lungimilor segmentelor sunt obținute din proiecție în plan.

| Punct început | X / Y                      | Punct sfârșit | X / Y                      | Lungime segment (** (m) |
|---------------|----------------------------|---------------|----------------------------|-------------------------|
| 1             | 354.709,793<br>271.680,483 | 2             | 354.709,351<br>271.674,763 | 5.737                   |
| 2             | 354.709,351<br>271.674,763 | 3             | 355.073,351<br>271.638,052 | 365.847                 |
| 3             | 355.073,351<br>271.638,052 | 4             | 355.074,436<br>271.643,707 | 5.758                   |
| 4             | 355.074,436<br>271.643,707 | 1             | 354.709,793<br>271.680,483 | 366.493                 |



**\*\* Lungimile segmentelor sunt determinate în planul de proiecție Stereo 70 și sunt rotunjite la 1 milimetru.**

**\*\*\* Distanța dintre puncte este formată din segmente cumulate ce sunt mai mici decât valoarea 1 milimetru.**



**DATE DESPRE IMOBILUL NR. 4769**

Oficiul de Cadastru și Publicitate Imobiliară DOLJ  
Biroul de Cadastru și Publicitate Imobiliară Craiova

**A. Partea I. Descrierea imobilului**

TEREN Extravilan

Adresa: Jud. Dolj, T29, P129

| Nr. Crt | Nr cadastral Nr. topografic | Suprafața* (mp) | Observații / Referințe                 |
|---------|-----------------------------|-----------------|--|
| A1      |                             | 1.700           | Sector cadastral:8 Teren neimprejmuit; |

**B. Partea II. Proprietari și acte**

| Inscrieri privitoare la dreptul de proprietate și alte drepturi reale   | Referințe |
|---|-----------|
| /   |           |
| Act Administrativ nr. TDP 648-19536, din 07/03/1997 emis de COMISIA JUDETEANA DOLJ;   |           |
| B1  | A1        |
| Intabulare, drept de PROPRIETATE, dobândit prin Reconstituire, cota actuala 1/1, cota initiala 1/1<br>1) CALIȚOIU FLOREA, LIPSĂ CNP |           |

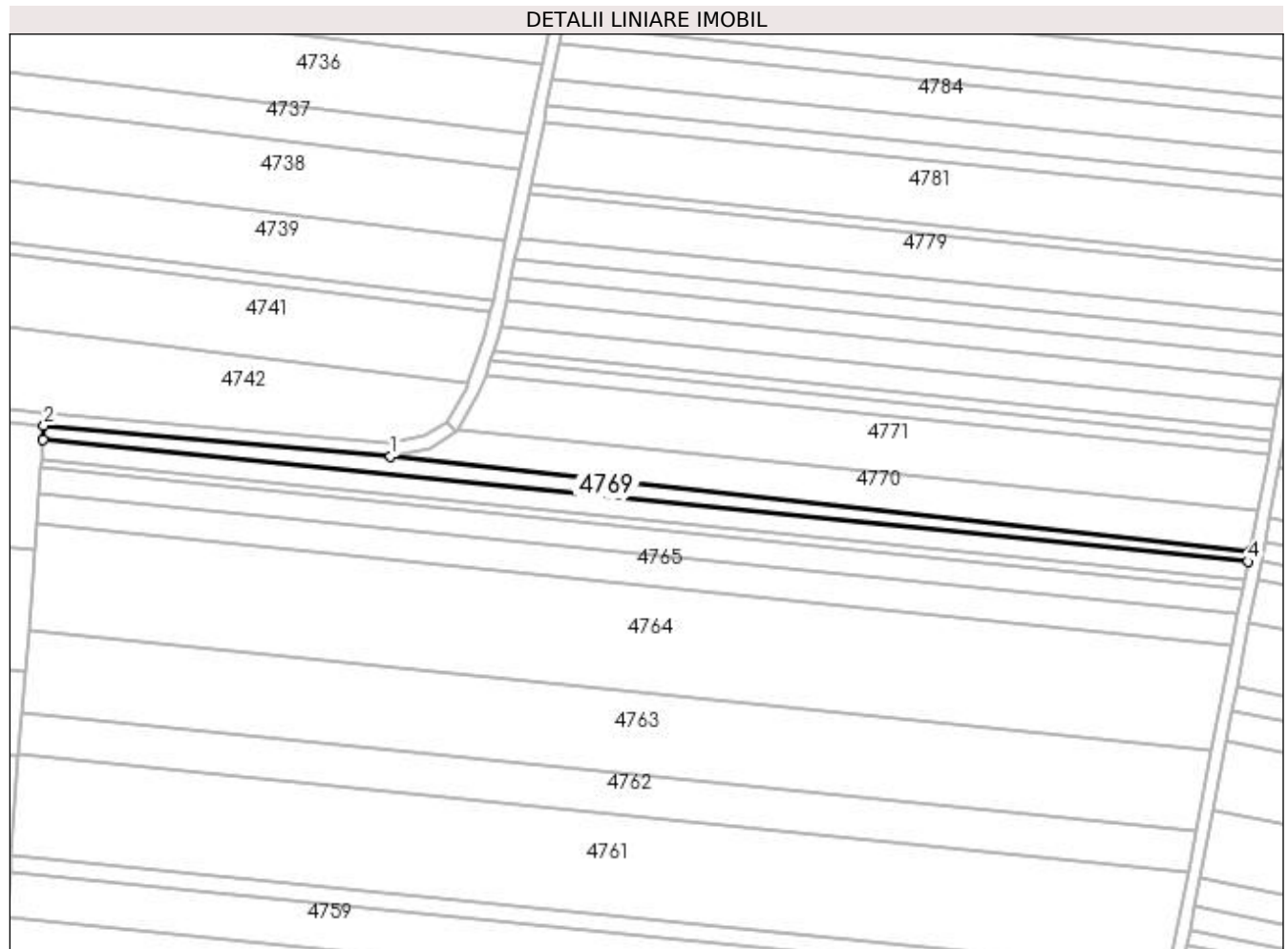
**C. Partea III. SARCINI .**

| Inscrieri privind dezmembramintele dreptului de proprietate, drepturi reale de garanție și sarcini | Referințe |
|--|-----------|
| NU SUNT  |           |

**Teren**

| Nr cadastral | Suprafața (mp)* | Observații / Referințe |
|--------------|-----------------|------------------------|
|              | 1.700           |                        |

\* Suprafața este determinată în planul de proiecție Stereo 70.



**Date referitoare la teren**

| Crt | Categorie folosință | Intra vilan | Suprafața (mp) | Tarla | Parcelă | Nr. topo | Observații / Referințe |
|-----|---------------------|-------------|----------------|-------|---------|----------|------------------------|
| 1   | arabil              | NU          | 1.700          | 29    | 129     | -        |                        |

**Lungime Segmente**

1) Valorile lungimilor segmentelor sunt obținute din proiecție în plan.

| Punct început | X / Y                      | Punct sfârșit | X / Y                      | Lungime segment (** (m) |
|---------------|----------------------------|---------------|----------------------------|-------------------------|
| 1             | 354.815,025<br>271.675,625 | 2             | 354.710,133<br>271.684,873 | 105.299                 |
| 2             | 354.710,133<br>271.684,873 | 3             | 354.709,793<br>271.680,483 | 4.403                   |
| 3             | 354.709,793<br>271.680,483 | 4             | 355.074,436<br>271.643,707 | 366.493                 |
| 4             | 355.074,436<br>271.643,707 | 5             | 355.075,041<br>271.646,86  | 3.21                    |
| 5             | 355.075,041<br>271.646,86  | 1             | 354.815,025<br>271.675,625 | 261.602                 |

**\*\* Lungimile segmentelor sunt determinate în planul de proiecție Stereo 70 și sunt rotunjite la 1 milimetru.**

**\*\*\* Distanța dintre puncte este formată din segmente cumulate ce sunt mai mici decât valoarea 1 milimetru.**



**DATE DESPRE IMOBILUL NR. 4770**

Oficiul de Cadastru și Publicitate Imobiliară DOLJ  
Biroul de Cadastru și Publicitate Imobiliară Craiova

**A. Partea I. Descrierea imobilului**

TEREN Extravilan

Adresa: Jud. Dolj, T29, P128

| Nr. Crt | Nr cadastral Nr. topografic | Suprafața* (mp) | Observații / Referințe                 |
|---------|-----------------------------|-----------------|--|
| A1      |                             | 2.800           | Sector cadastral:8 Teren neimprejmuit; |

**B. Partea II. Proprietari și acte**

| Inscrieri privitoare la dreptul de proprietate și alte drepturi reale   | Referințe |
|---|-----------|
| /   |           |
| Act Administrativ nr. TDP 637-19536, din 07/03/1997 emis de COMISIA JUDETEANA DOLJ;   |           |
| B1  | A1        |
| Intabulare, drept de PROPRIETATE, dobândit prin Reconstituire, cota actuala 1/1, cota initiala 1/1<br>1) BERBECARU OPREA, LIPSĂ CNP |           |

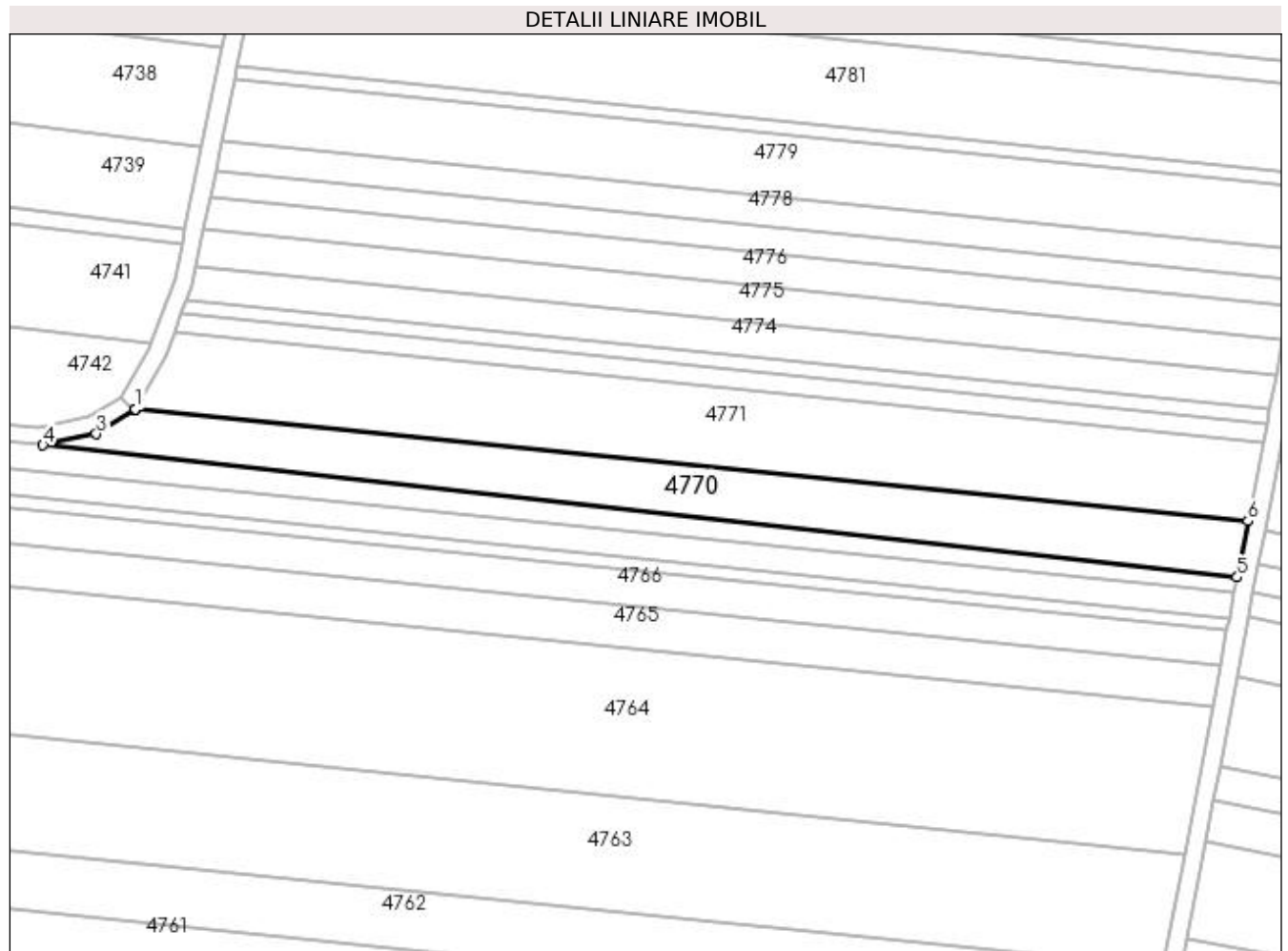
**C. Partea III. SARCINI .**

| Inscrieri privind dezmembramintele dreptului de proprietate, drepturi reale de garanție și sarcini | Referințe |
|--|-----------|
| NU SUNT  |           |

**Teren**

|              |                 |                        |
|--------------|-----------------|------------------------|
| Nr cadastral | Suprafața (mp)* | Observații / Referințe |
|              | 2.800           |                        |

\* Suprafața este determinată în planul de proiecție Stereo 70.



**Date referitoare la teren**

| Crt | Categorie folosință | Intra vilan | Suprafața (mp) | Tarla | Parcelă | Nr. topo | Observații / Referințe |
|-----|---------------------|-------------|----------------|-------|---------|----------|------------------------|
| 1   | arabil              | NU          | 2.800          | 29    | 128     | -        |                        |

**Lungime Segmente**

1) Valorile lungimilor segmentelor sunt obținute din proiecție în plan.

| Punct început | X / Y                      | Punct sfârșit | X / Y                      | Lungime segment (** (m) |
|---------------|----------------------------|---------------|----------------------------|-------------------------|
| 1             | 354.835,181<br>271.683,504 | 2             | 354.835,01<br>271.683,207  | 0.343                   |
| 2             | 354.835,01<br>271.683,207  | 3             | 354.826,668<br>271.678,059 | 9.803                   |
| 3             | 354.826,668<br>271.678,059 | 4             | 354.815,025<br>271.675,625 | 11.894                  |
| 4             | 354.815,025<br>271.675,625 | 5             | 355.075,041<br>271.646,86  | 261.602                 |
| 5             | 355.075,041<br>271.646,86  | 6             | 355.077,384<br>271.659,077 | 12.44                   |



| Punct început | X / Y                      | Punct sfârşit | X / Y                      | Lungime segment (** (m) |
|---------------|----------------------------|---------------|----------------------------|-------------------------|
| 6             | 355.077,384<br>271.659,077 | 1             | 354.835,181<br>271.683,504 | 243.432                 |

\*\* Lungimile segmentelor sunt determinate în planul de proiecţie Stereo 70 şi sunt rotunjite la 1 milimetru.

\*\*\* Distanţa dintre puncte este formată din segmente cumulate ce sunt mai mici decât valoarea 1 milimetru.



**DATE DESPRE IMOBILUL NR. 4771**

Oficiul de Cadastru și Publicitate Imobiliară DOLJ  
Biroul de Cadastru și Publicitate Imobiliară Craiova

**A. Partea I. Descrierea imobilului**

TEREN Extravilan

Adresa: Jud. Dolj, T29, P127

| Nr. Crt | Nr cadastral Nr. topografic | Suprafața* (mp) | Observații / Referințe                 |
|---------|-----------------------------|-----------------|--|
| A1      |                             | 4.200           | Sector cadastral:8 Teren neimprejmuit; |

**B. Partea II. Proprietari și acte**

| Inscrieri privitoare la dreptul de proprietate și alte drepturi reale  | Referințe |
|--|-----------|
| /  |           |
| Act Administrativ nr. TDP 382-48668, din 25/11/1996 emis de COMISIA JUDETEANA DOLJ;  |           |
| B1   | A1        |
| Intabulare, drept de PROPRIETATE, dobândit prin Reconstituire, cota actuala 1/1, cota initiala 1/1<br>1) CRIVEANU ELISABETA, LIPSĂ CNP |           |

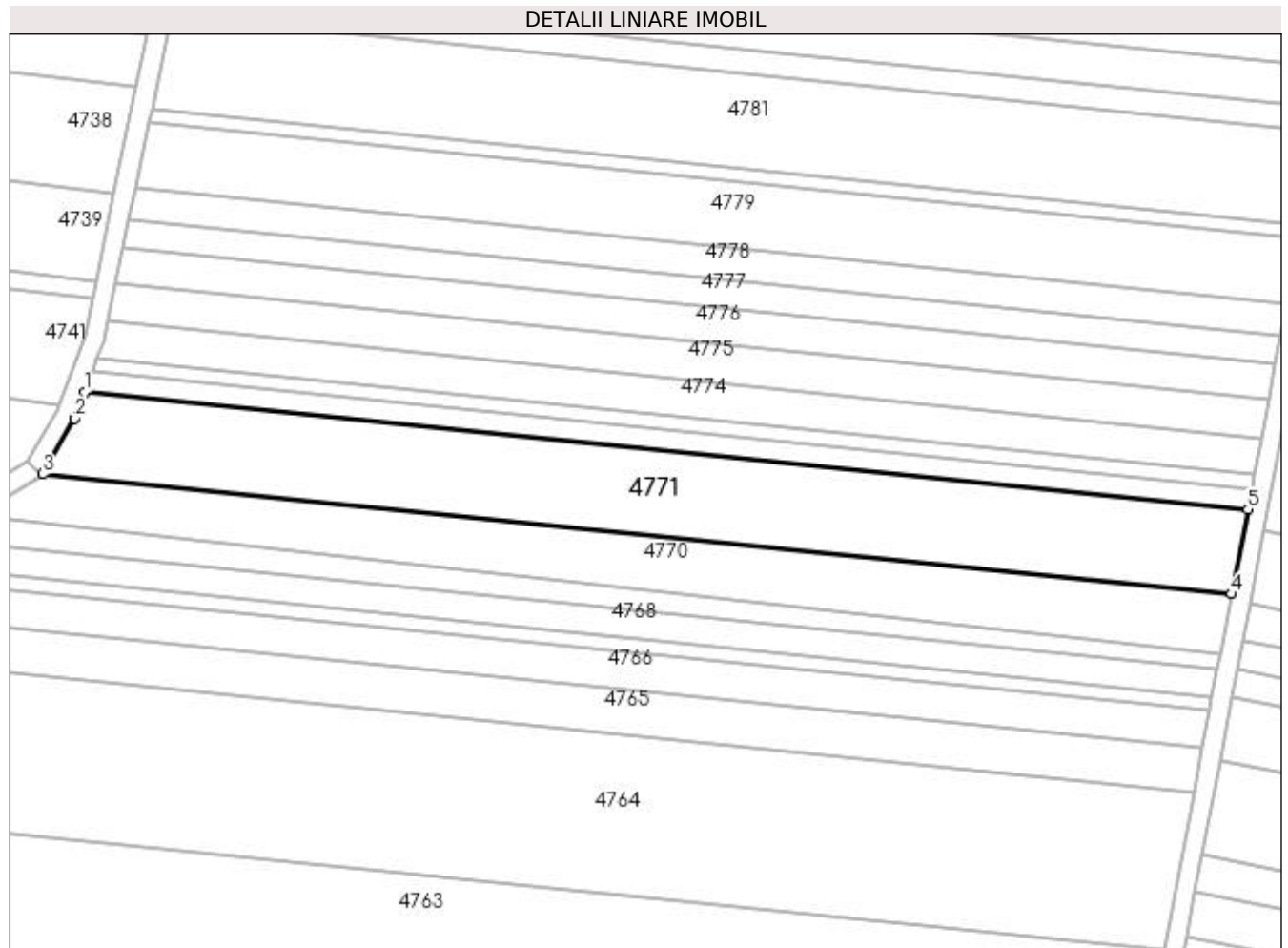
**C. Partea III. SARCINI .**

| Inscrieri privind dezmembramintele dreptului de proprietate, drepturi reale de garanție și sarcini | Referințe |
|--|-----------|
| NU SUNT  |           |

**Teren**

|              |                 |                        |
|--------------|-----------------|------------------------|
| Nr cadastral | Suprafața (mp)* | Observații / Referințe |
|              | 4.200           |                        |

\* Suprafața este determinată în planul de proiecție Stereo 70.



**Date referitoare la teren**

| Crt | Categorie folosință | Intra vilan | Suprafața (mp) | Tarla | Parcelă | Nr. topo | Observații / Referințe |
|-----|---------------------|-------------|----------------|-------|---------|----------|------------------------|
| 1   | arabil              | NU          | 4.200          | 29    | 127     | -        |                        |

**Lungime Segmente**

1) Valorile lungimilor segmentelor sunt obținute din proiecție în plan.

| Punct început | X / Y                      | Punct sfârșit | X / Y                      | Lungime segment (** (m) |
|---------------|----------------------------|---------------|----------------------------|-------------------------|
| 1             | 354.843,675<br>271.700,203 | 2             | 354.841,668<br>271.694,777 | 5.785                   |
| 2             | 354.841,668<br>271.694,777 | 3             | 354.835,181<br>271.683,504 | 13.006                  |
| 3             | 354.835,181<br>271.683,504 | 4             | 355.077,384<br>271.659,077 | 243.432                 |
| 4             | 355.077,384<br>271.659,077 | 5             | 355.080,688<br>271.676,299 | 17.536                  |
| 5             | 355.080,688<br>271.676,299 | 1             | 354.843,675<br>271.700,203 | 238.215                 |

**\*\* Lungimile segmentelor sunt determinate în planul de proiecție Stereo 70 și sunt rotunjite la 1 milimetru.**

**\*\*\* Distanța dintre puncte este formată din segmente cumulate ce sunt mai mici decât valoarea 1 milimetru.**



**DATE DESPRE IMOBILUL NR. 4772**

Oficiul de Cadastru și Publicitate Imobiliară DOLJ  
Biroul de Cadastru și Publicitate Imobiliară Craiova

**A. Partea I. Descrierea imobilului**

TEREN Extravilan

Adresa: Jud. Dolj, T29, P126

| Nr. Crt | Nr cadastral Nr. topografic | Suprafața* (mp) | Observații / Referințe                 |
|---------|-----------------------------|-----------------|--|
| A1      |                             | 1.000           | Sector cadastral:8 Teren neimprejmuit; |

**B. Partea II. Proprietari și acte**

| Inscrieri privitoare la dreptul de proprietate și alte drepturi reale  | Referințe |
|--|-----------|
| /  |           |
| Act Administrativ nr. TDP 528-59475, din 06/02/1997 emis de COMISIA JUDETEANA DOLJ;  |           |
| B1   | A1        |
| Intabulare, drept de PROPRIETATE, dobândit prin Reconstituire, cota actuala 1/1, cota initiala 1/1<br>1) DOBRE ȘTEFAN, LIPSĂ CNP |           |


**C. Partea III. SARCINI .**

| Inscrieri privind dezmembramintele dreptului de proprietate, drepturi reale de garanție și sarcini | Referințe |
|--|-----------|
| NU SUNT  |           |

**Teren**

|              |                 |                        |
|--------------|-----------------|------------------------|
| Nr cadastral | Suprafața (mp)* | Observații / Referințe |
|              | 1.000           |                        |

\* Suprafața este determinată în planul de proiecție Stereo 70.



**Date referitoare la teren**

| Crt | Categorie folosință | Intra vilan | Suprafața (mp) | Tarla | Parcelă | Nr. topo | Observații / Referințe |
|-----|---------------------|-------------|----------------|-------|---------|----------|------------------------|
| 1   | arabil              | NU          | 1.000          | 29    | 126     | -        |                        |

**Lungime Segmente**

1) Valorile lungimilor segmentelor sunt obținute din proiecție în plan.

| Punct început | X / Y                      | Punct sfârșit | X / Y                      | Lungime segment (** (m) |
|---------------|----------------------------|---------------|----------------------------|-------------------------|
| 1             | 354.845,183<br>271.704,276 | 2             | 354.843,675<br>271.700,203 | 4.343                   |
| 2             | 354.843,675<br>271.700,203 | 3             | 355.080,688<br>271.676,299 | 238.215                 |
| 3             | 355.080,688<br>271.676,299 | 4             | 355.081,483<br>271.680,445 | 4.221                   |
| 4             | 355.081,483<br>271.680,445 | 1             | 354.845,183<br>271.704,276 | 237.499                 |



**\*\* Lungimile segmentelor sunt determinate în planul de proiecție Stereo 70 și sunt rotunjite la 1 milimetru.**

**\*\*\* Distanța dintre puncte este formată din segmente cumulate ce sunt mai mici decât valoarea 1 milimetru.**



**DATE DESPRE IMOBILUL NR. 4773**

Oficiul de Cadastru și Publicitate Imobiliară DOLJ  
Biroul de Cadastru și Publicitate Imobiliară Craiova

**A. Partea I. Descrierea imobilului**

TEREN Extravilan

Adresa: Jud. Dolj, T29, P125/1

| Nr. Crt | Nr cadastral Nr. topografic | Suprafața* (mp) | Observații / Referințe                 |
|---------|-----------------------------|-----------------|--|
| A1      |                             | 700             | Sector cadastral:8 Teren neimprejmuit; |

**B. Partea II. Proprietari și acte**

| Inscrieri privitoare la dreptul de proprietate și alte drepturi reale  | Referințe |
|--|-----------|
| /  |           |
| Act Administrativ nr. TDP 389/48668, din 22/11/1996 emis de COMISIA JUDETEANA DOLJ;  |           |
| B1   | A1        |
| Intabulare, drept de PROPRIETATE, dobândit prin Reconstituire, cota actuala 1/1, cota initiala 1/1<br>1) TRUICĂ OPREA, LIPSĂ CNP |           |

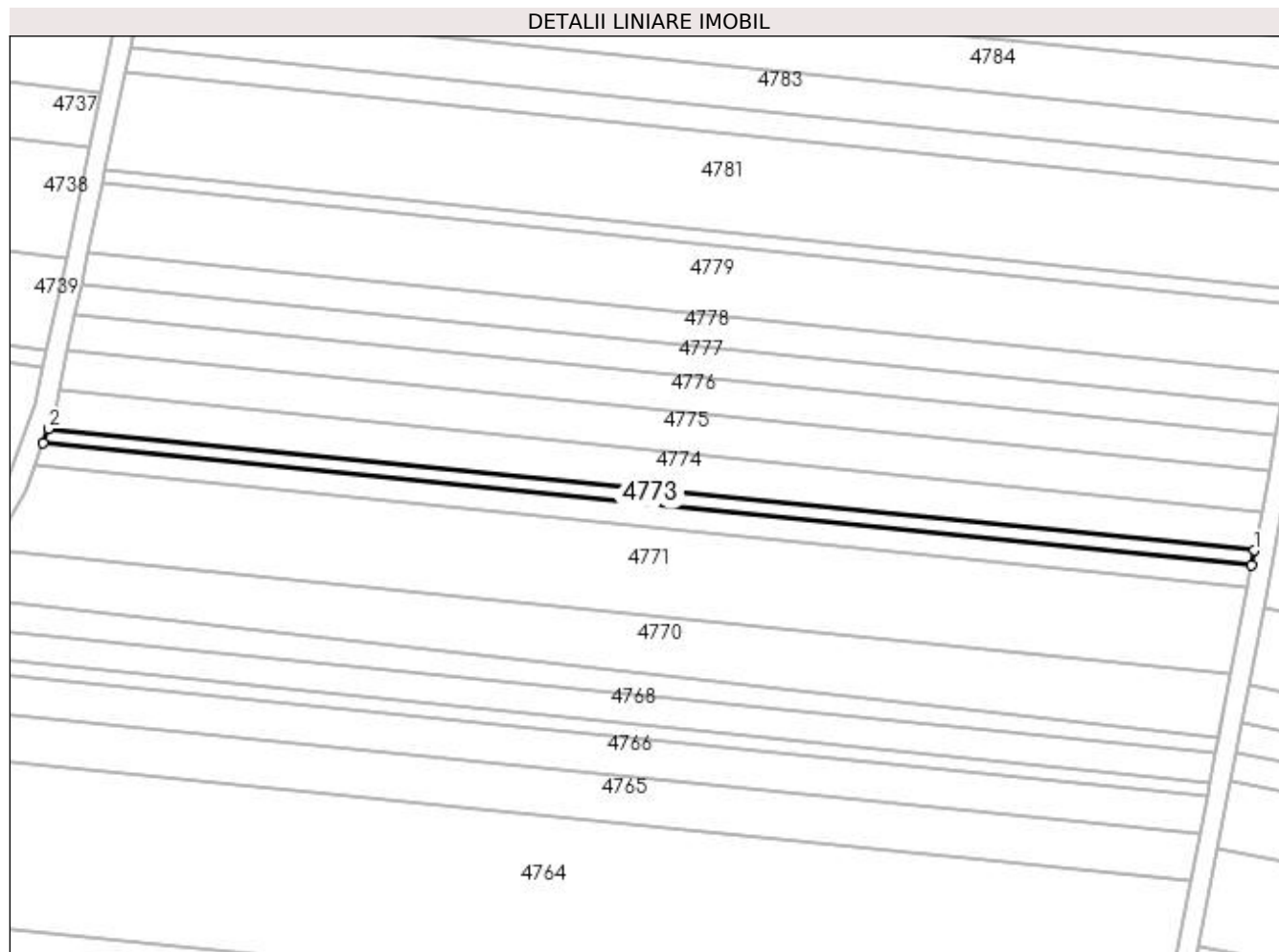
**C. Partea III. SARCINI .**

| Inscrieri privind dezmembramintele dreptului de proprietate, drepturi reale de garanție și sarcini | Referințe |
|--|-----------|
| NU SUNT  |           |

**Teren**

|              |                 |                        |
|--------------|-----------------|------------------------|
| Nr cadastral | Suprafața (mp)* | Observații / Referințe |
|              | 700             |                        |

\* Suprafața este determinată în planul de proiecție Stereo 70.



**Date referitoare la teren**

| Crt | Categorie folosință | Intra vilan | Suprafața (mp) | Tarla | Parcelă | Nr. topo | Observații / Referințe |
|-----|---------------------|-------------|----------------|-------|---------|----------|------------------------|
| 1   | arabil              | NU          | 700            | 29    | 125/1   | -        |                        |

**Lungime Segmente**

1) Valorile lungimilor segmentelor sunt obținute din proiecție în plan.

| Punct început | X / Y                      | Punct sfârșit | X / Y                      | Lungime segment (** (m) |
|---------------|----------------------------|---------------|----------------------------|-------------------------|
| 1             | 355.082,041<br>271.683,354 | 2             | 354.846,24<br>271.707,135  | 236.997                 |
| 2             | 354.846,24<br>271.707,135  | 3             | 354.845,183<br>271.704,276 | 3.048                   |
| 3             | 354.845,183<br>271.704,276 | 4             | 355.081,483<br>271.680,445 | 237.499                 |
| 4             | 355.081,483<br>271.680,445 | 1             | 355.082,041<br>271.683,354 | 2.962                   |

**\*\* Lungimile segmentelor sunt determinate în planul de proiecție Stereo 70 și sunt rotunjite la 1 milimetru.**

**\*\*\* Distanța dintre puncte este formată din segmente cumulate ce sunt mai mici decât valoarea 1 milimetru.**



**DATE DESPRE IMOBILUL NR. 4774**

Oficiul de Cadastru și Publicitate Imobiliară DOLJ  
Biroul de Cadastru și Publicitate Imobiliară Craiova

**A. Partea I. Descrierea imobilului**

TEREN Extravilan

Adresa: Jud. Dolj, T29, P123

| Nr. Crt | Nr cadastral Nr. topografic | Suprafața* (mp) | Observații / Referințe                 |
|---------|-----------------------------|-----------------|--|
| A1      |                             | 1.800           | Sector cadastral:8 Teren neimprejmuit; |

**B. Partea II. Proprietari și acte**

| Inscrieri privitoare la dreptul de proprietate și alte drepturi reale  | Referințe |
|--|-----------|
| /  |           |
| Act Administrativ nr. TDP 707-19537, din 07/03/1997 emis de COMISIA JUDETEANA DOLJ;  |           |
| B1   | A1        |
| Intabulare, drept de PROPRIETATE, dobândit prin Reconstituire, cota actuala 1/1, cota initiala 1/1<br>1) NEAGOE FLOAREA, LIPSĂ CNP |           |

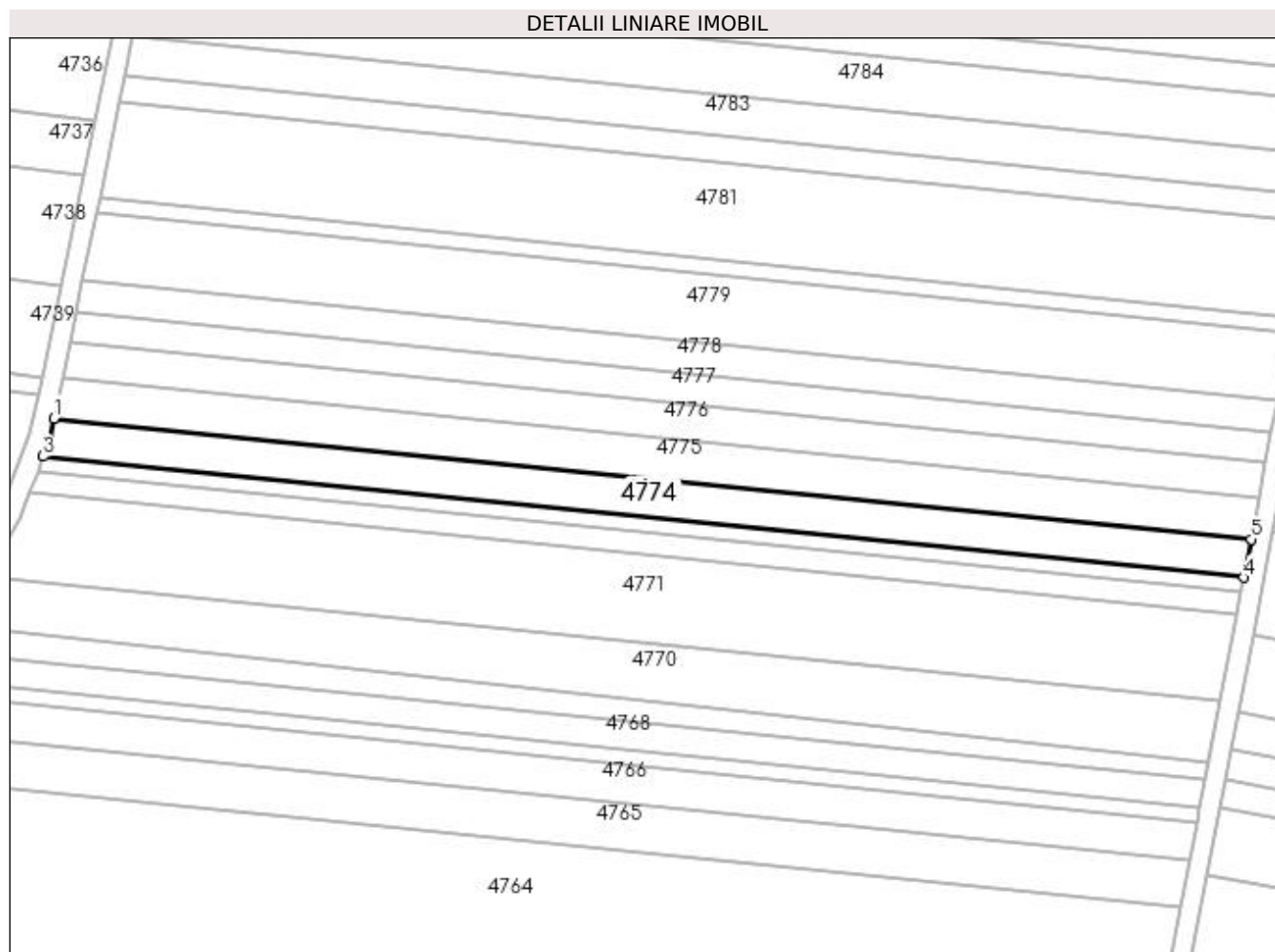
**C. Partea III. SARCINI .**

| Inscrieri privind dezmembramintele dreptului de proprietate, drepturi reale de garanție și sarcini | Referințe |
|--|-----------|
| NU SUNT  |           |

**Teren**

|              |                 |                        |
|--------------|-----------------|------------------------|
| Nr cadastral | Suprafața (mp)* | Observații / Referințe |
|              | 1.800           |                        |

\* Suprafața este determinată în planul de proiecție Stereo 70.



**Date referitoare la teren**

| Crt | Categorie folosință | Intra vilan | Suprafața (mp) | Tarla | Parcelă | Nr. topo | Observații / Referințe |
|-----|---------------------|-------------|----------------|-------|---------|----------|------------------------|
| 1   | arabil              | NU          | 1.800          | 29    | 123     | -        |                        |

**Lungime Segmente**

1) Valorile lungimilor segmentelor sunt obținute din proiecție în plan.

| Punct început | X / Y                      | Punct sfârșit | X / Y                      | Lungime segment (** (m) |
|---------------|----------------------------|---------------|----------------------------|-------------------------|
| 1             | 354.848,34<br>271.714,572  | 2             | 354.847,505<br>271.710,553 | 4.105                   |
| 2             | 354.847,505<br>271.710,553 | 3             | 354.846,24<br>271.707,135  | 3.644                   |
| 3             | 354.846,24<br>271.707,135  | 4             | 355.082,041<br>271.683,354 | 236.997                 |
| 4             | 355.082,041<br>271.683,354 | 5             | 355.083,481<br>271.690,857 | 7.641                   |
| 5             | 355.083,481<br>271.690,857 | 1             | 354.848,34<br>271.714,572  | 236.334                 |



**\*\* Lungimile segmentelor sunt determinate în planul de proiecție Stereo 70 și sunt rotunjite la 1 milimetru.**

**\*\*\* Distanța dintre puncte este formată din segmente cumulate ce sunt mai mici decât valoarea 1 milimetru.**



**DATE DESPRE IMOBILUL NR. 4775**

Oficiul de Cadastru și Publicitate Imobiliară DOLJ  
 Biroul de Cadastru și Publicitate Imobiliară Craiova

**A. Partea I. Descrierea imobilului**

TEREN Extravilan

Adresa: Jud. Dolj, T29, P123

| Nr. Crt | Nr cadastral Nr. topografic | Suprafața* (mp) | Observații / Referințe                 |
|---------|-----------------------------|-----------------|--|
| A1      |                             | 1.900           | Sector cadastral:8 Teren neimprejmuit; |

**B. Partea II. Proprietari și acte**

| Inscrieri privitoare la dreptul de proprietate și alte drepturi reale  | Referințe |
|--|-----------|
| /  |           |
| Act Administrativ nr. TDP 738-19537, din 07/03/1997 emis de COMISIA JUDETEANA DOLJ;  |           |
| B1   | A1        |
| Intabulare, drept de PROPRIETATE, dobândit prin Reconstituire, cota actuala 1/1, cota initiala 1/1<br>1) MORTOFLEAC ION, LIPSĂ CNP |           |


**C. Partea III. SARCINI .**

| Inscrieri privind dezmembramintele dreptului de proprietate, drepturi reale de garanție și sarcini | Referințe |
|--|-----------|
| NU SUNT  |           |

### Teren

| Nr cadastral | Suprafața (mp)* | Observații / Referințe |
|--------------|-----------------|------------------------|
|              | 1.900           |                        |

\* Suprafața este determinată în planul de proiecție Stereo 70.



### Date referitoare la teren

| Crt | Categorie folosință | Intra vilan | Suprafața (mp) | Tarla | Parcelă | Nr. topo | Observații / Referințe |
|-----|---------------------|-------------|----------------|-------|---------|----------|------------------------|
| 1   | arabil              | NU          | 1.900          | 29    | 123     | -        |                        |

### Lungime Segmente

1) Valorile lungimilor segmentelor sunt obținute din proiecție în plan.

| Punct început | X / Y                      | Punct sfârșit | X / Y                      | Lungime segment (** (m) |
|---------------|----------------------------|---------------|----------------------------|-------------------------|
| 1             | 354.849,984<br>271.722,489 | 2             | 354.848,34<br>271.714,572  | 8.086                   |
| 2             | 354.848,34<br>271.714,572  | 3             | 355.083,481<br>271.690,857 | 236.334                 |
| 3             | 355.083,481<br>271.690,857 | 4             | 355.085,001<br>271.698,786 | 8.074                   |
| 4             | 355.085,001<br>271.698,786 | 1             | 354.849,984<br>271.722,489 | 236.21                  |

**\*\* Lungimile segmentelor sunt determinate în planul de proiecție Stereo 70 și sunt rotunjite la 1 milimetru.**

**\*\*\* Distanța dintre puncte este formată din segmente cumulate ce sunt mai mici decât valoarea 1 milimetru.**



**DATE DESPRE IMOBILUL NR. 4776**

Oficiul de Cadastru și Publicitate Imobiliară DOLJ  
Biroul de Cadastru și Publicitate Imobiliară Craiova

**A. Partea I. Descrierea imobilului**

TEREN Extravilan

Adresa: Jud. Dolj, T29, P120

| Nr. Crt | Nr cadastral Nr. topografic | Suprafața* (mp) | Observații / Referințe                 |
|---------|-----------------------------|-----------------|--|
| A1      |                             | 1.700           | Sector cadastral:8 Teren neimprejmuit; |

**B. Partea II. Proprietari și acte**

| Inscrieri privitoare la dreptul de proprietate și alte drepturi reale  | Referințe |
|--|-----------|
| /  |           |
| Act Administrativ nr. TDP 416-44803, din 05/12/1996 emis de COMISIA JUDETEANA DOLJ;  |           |
| B1   | A1        |
| Intabulare, drept de PROPRIETATE, dobândit prin Reconstituire, cota actuala 1/1, cota initiala 1/1<br>1) MORTOFLEAC ELENA, LIPSĂ CNP |           |


**C. Partea III. SARCINI .**

| Inscrieri privind dezmembramintele dreptului de proprietate, drepturi reale de garanție și sarcini | Referințe |
|--|-----------|
| NU SUNT  |           |

**Teren**

|              |                 |                        |
|--------------|-----------------|------------------------|
| Nr cadastral | Suprafața (mp)* | Observații / Referințe |
|              | 1.700           |                        |

\* Suprafața este determinată în planul de proiecție Stereo 70.



**Date referitoare la teren**

| Crt | Categorie folosință | Intra vilan | Suprafața (mp) | Tarla | Parcelă | Nr. topo | Observații / Referințe |
|-----|---------------------|-------------|----------------|-------|---------|----------|------------------------|
| 1   | arabil              | NU          | 1.700          | 29    | 120     | -        |                        |

**Lungime Segmente**

1) Valorile lungimilor segmentelor sunt obținute din proiecție în plan.

| Punct început | X / Y                      | Punct sfârșit | X / Y                      | Lungime segment (** (m) |
|---------------|----------------------------|---------------|----------------------------|-------------------------|
| 1             | 355.086,363<br>271.705,884 | 2             | 354.851,456<br>271.729,576 | 236.099                 |
| 2             | 354.851,456<br>271.729,576 | 3             | 354.849,984<br>271.722,489 | 7.238                   |
| 3             | 354.849,984<br>271.722,489 | 4             | 355.085,001<br>271.698,786 | 236.21                  |
| 4             | 355.085,001<br>271.698,786 | 1             | 355.086,363<br>271.705,884 | 7.227                   |



**\*\* Lungimile segmentelor sunt determinate în planul de proiecție Stereo 70 și sunt rotunjite la 1 milimetru.**

**\*\*\* Distanța dintre puncte este formată din segmente cumulate ce sunt mai mici decât valoarea 1 milimetru.**



**DATE DESPRE IMOBILUL NR. 4777**

Oficiul de Cadastru și Publicitate Imobiliară DOLJ  
Biroul de Cadastru și Publicitate Imobiliară Craiova

**A. Partea I. Descrierea imobilului**

TEREN Extravilan

Adresa: Jud. Dolj, T29, P119

| Nr. Crt | Nr cadastral Nr. topografic | Suprafața* (mp) | Observații / Referințe                 |
|---------|-----------------------------|-----------------|--|
| A1      |                             | 1.400           | Sector cadastral:8 Teren neimprejmuit; |

**B. Partea II. Proprietari și acte**

| Inscrieri privitoare la dreptul de proprietate și alte drepturi reale   | Referințe |
|---|-----------|
| /   |           |
| Act Administrativ nr. TDP 704-19537, din 07/03/1997 emis de COMISIA JUDETEANA DOLJ;   |           |
| B1  | A1        |
| Intabulare, drept de PROPRIETATE, dobândit prin Reconstituire, cota actuala 1/1, cota initiala 1/1<br>1) MATEI ION, LIPSĂ CNP |           |

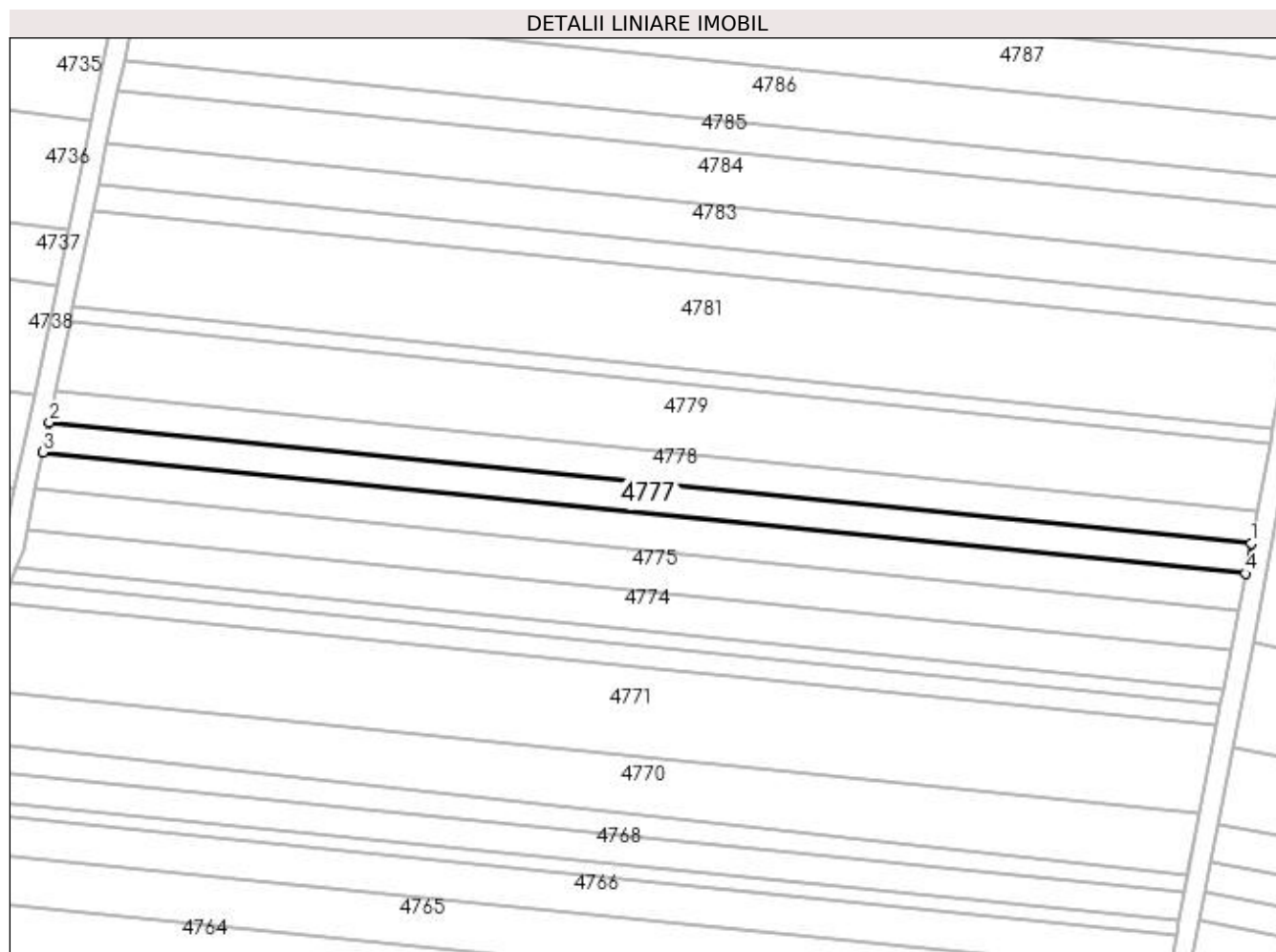
**C. Partea III. SARCINI .**

| Inscrieri privind dezmembramintele dreptului de proprietate, drepturi reale de garanție și sarcini | Referințe |
|--|-----------|
| NU SUNT  |           |

### Teren

| Nr cadastral | Suprafața (mp)* | Observații / Referințe |
|--------------|-----------------|------------------------|
|              | 1.400           |                        |

\* Suprafața este determinată în planul de proiecție Stereo 70.



### Date referitoare la teren

| Crt | Categorie folosință | Intra vilan | Suprafața (mp) | Tarla | Parcelă | Nr. topo | Observații / Referințe |
|-----|---------------------|-------------|----------------|-------|---------|----------|------------------------|
| 1   | arabil              | NU          | 1.400          | 29    | 119     | -        |                        |

### Lungime Segmente

1) Valorile lungimilor segmentelor sunt obținute din proiecție în plan.

| Punct început | X / Y                      | Punct sfârșit | X / Y                      | Lungime segment (** (m) |
|---------------|----------------------------|---------------|----------------------------|-------------------------|
| 1             | 355.087,485<br>271.711,732 | 2             | 354.852,668<br>271.735,414 | 236.008                 |
| 2             | 354.852,668<br>271.735,414 | 3             | 354.851,456<br>271.729,576 | 5.963                   |
| 3             | 354.851,456<br>271.729,576 | 4             | 355.086,363<br>271.705,884 | 236.099                 |
| 4             | 355.086,363<br>271.705,884 | 1             | 355.087,485<br>271.711,732 | 5.954                   |

**\*\* Lungimile segmentelor sunt determinate în planul de proiecție Stereo 70 și sunt rotunjite la 1 milimetru.**

**\*\*\* Distanța dintre puncte este formată din segmente cumulate ce sunt mai mici decât valoarea 1 milimetru.**



**DATE DESPRE IMOBILUL NR. 4778**

Oficiul de Cadastru și Publicitate Imobiliară DOLJ  
 Biroul de Cadastru și Publicitate Imobiliară Craiova

**A. Partea I. Descrierea imobilului**

TEREN Extravilan

Adresa: Jud. Dolj, T29, P118

| Nr. Crt | Nr cadastral Nr. topografic | Suprafața* (mp) | Observații / Referințe                 |
|---------|-----------------------------|-----------------|--|
| A1      |                             | 1.500           | Sector cadastral:8 Teren neimprejmuit; |

**B. Partea II. Proprietari și acte**

| Inscrieri privitoare la dreptul de proprietate și alte drepturi reale  | Referințe |
|--|-----------|
| /  |           |
| Act Administrativ nr. TDP 284-58818, din 18/01/1996 emis de COMISIA JUDETEANA DOLJ;  |           |
| B1   | A1        |
| Intabulare, drept de PROPRIETATE, dobandit prin Constituire, cota actuala 1/1, cota initiala 1/1<br>1) PICU MARIA, LIPSĂ CNP |           |

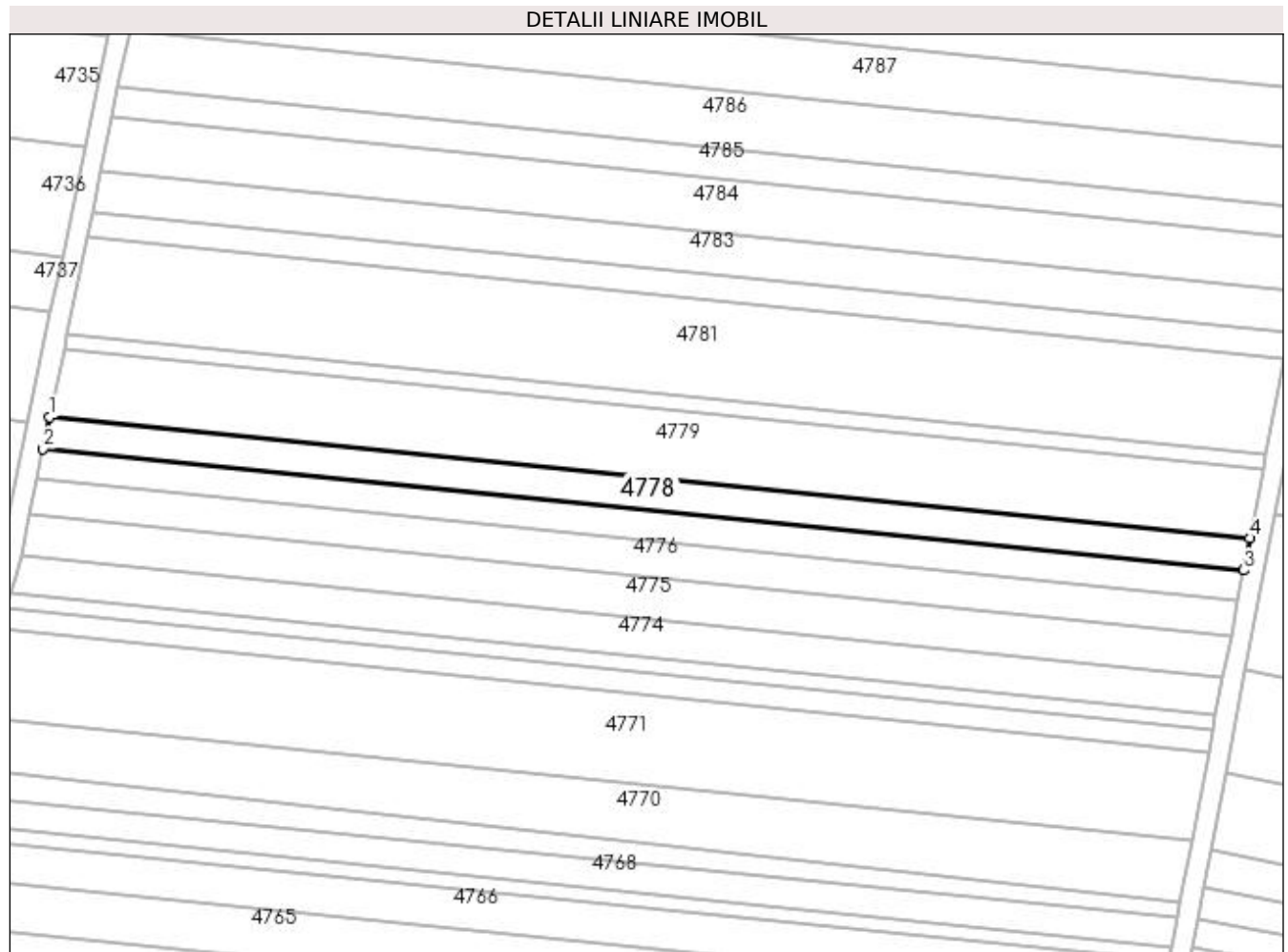
**C. Partea III. SARCINI .**

| Inscrieri privind dezmembramintele dreptului de proprietate, drepturi reale de garanție și sarcini | Referințe |
|--|-----------|
| NU SUNT  |           |

**Teren**

|              |                 |                        |
|--------------|-----------------|------------------------|
| Nr cadastral | Suprafața (mp)* | Observații / Referințe |
|              | 1.500           |                        |

\* Suprafața este determinată în planul de proiecție Stereo 70.



**Date referitoare la teren**

| Crt | Categorie folosință | Intra vilan | Suprafața (mp) | Tarla | Parcelă | Nr. topo | Observații / Referințe |
|-----|---------------------|-------------|----------------|-------|---------|----------|------------------------|
| 1   | arabil              | NU          | 1.500          | 29    | 118     | -        |                        |

**Lungime Segmente**

1) Valorile lungimilor segmentelor sunt obținute din proiecție în plan.

| Punct început | X / Y                      | Punct sfârșit | X / Y                      | Lungime segment (** (m) |
|---------------|----------------------------|---------------|----------------------------|-------------------------|
| 1             | 354.853,968<br>271.741,672 | 2             | 354.852,668<br>271.735,414 | 6.392                   |
| 2             | 354.852,668<br>271.735,414 | 3             | 355.087,485<br>271.711,732 | 236.008                 |
| 3             | 355.087,485<br>271.711,732 | 4             | 355.088,687<br>271.718,0   | 6.382                   |
| 4             | 355.088,687<br>271.718,0   | 1             | 354.853,968<br>271.741,672 | 235.91                  |



**\*\* Lungimile segmentelor sunt determinate în planul de proiecție Stereo 70 și sunt rotunjite la 1 milimetru.**

**\*\*\* Distanța dintre puncte este formată din segmente cumulate ce sunt mai mici decât valoarea 1 milimetru.**



**DATE DESPRE IMOBILUL NR. 4779**

Oficiul de Cadastru și Publicitate Imobiliară DOLJ  
Biroul de Cadastru și Publicitate Imobiliară Craiova

**A. Partea I. Descrierea imobilului**

TEREN Extravilan

Adresa: Jud. Dolj, T29, P1/7

| Nr. Crt | Nr cadastral Nr. topografic | Suprafața* (mp) | Observații / Referințe                 |
|---------|-----------------------------|-----------------|--|
| A1      |                             | 3.200           | Sector cadastral:8 Teren neimprejmuit; |

**B. Partea II. Proprietari și acte**

| Inscrieri privitoare la dreptul de proprietate și alte drepturi reale   | Referințe |
|---|-----------|
| /   |           |
| Act Administrativ nr. TDP 1052-58806, din 05/02/1999 emis de COMISIA JUDETEANA DOLJ;  |           |
| B1  | A1        |
| Intabulare, drept de PROPRIETATE, dobandit prin Reconstituire, cota actuala 1/1, cota initiala 1/1<br>1) DOBRE MARIN, LIPSĂ CNP |           |

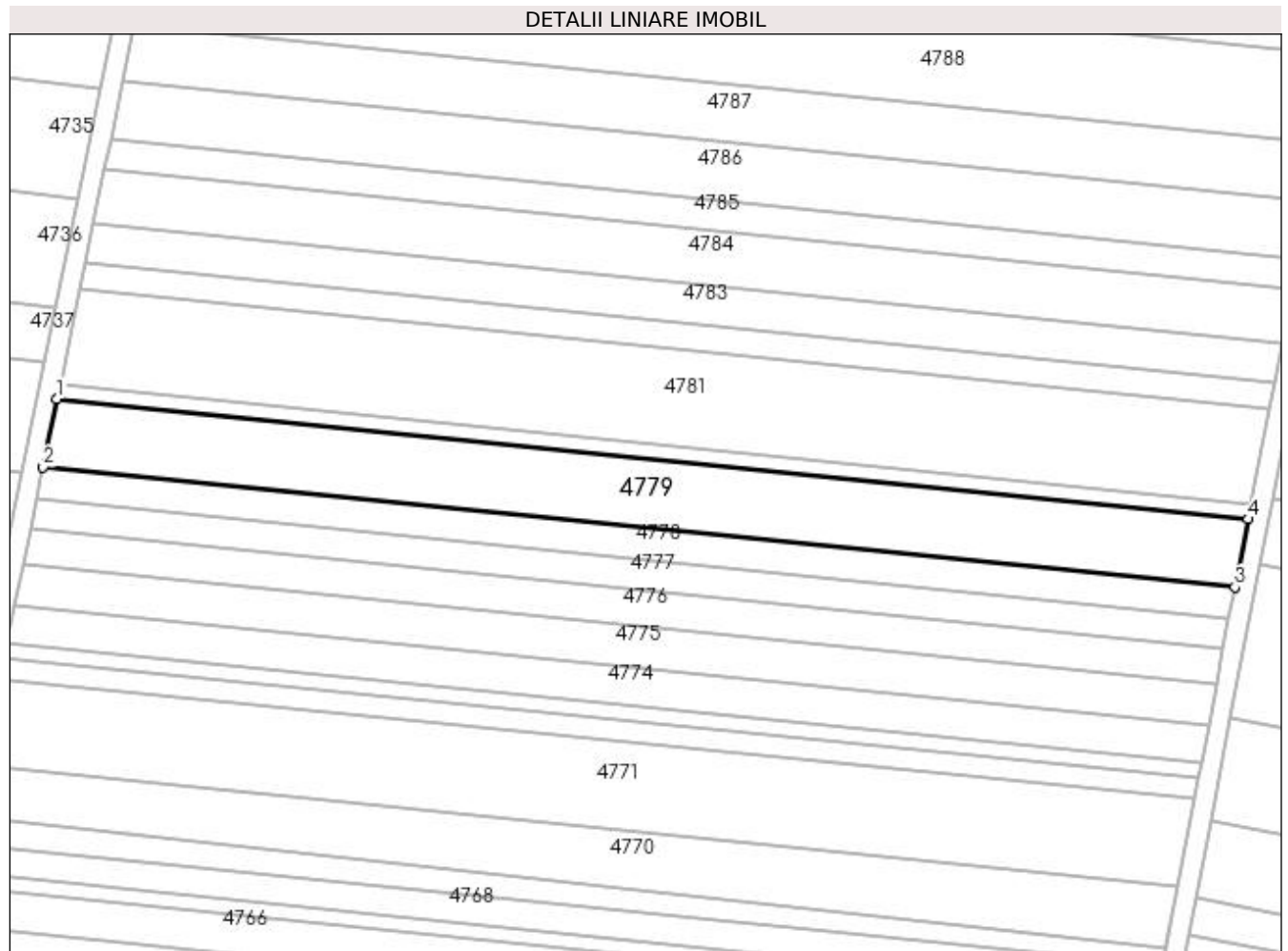
**C. Partea III. SARCINI .**

| Inscrieri privind dezmembramintele dreptului de proprietate, drepturi reale de garanție și sarcini | Referințe |
|--|-----------|
| NU SUNT  |           |

**Teren**

|              |                 |                        |
|--------------|-----------------|------------------------|
| Nr cadastral | Suprafața (mp)* | Observații / Referințe |
|              | 3.200           |                        |

\* Suprafața este determinată în planul de proiecție Stereo 70.



**Date referitoare la teren**

| Crt | Categorie folosință | Intra vilan | Suprafața (mp) | Tarla | Parcelă | Nr. topo | Observații / Referințe |
|-----|---------------------|-------------|----------------|-------|---------|----------|------------------------|
| 1   | arabil              | NU          | 3.200          | 29    | 1/7     | -        |                        |

**Lungime Segmente**

1) Valorile lungimilor segmentelor sunt obținute din proiecție în plan.

| Punct început | X / Y                      | Punct sfârșit | X / Y                      | Lungime segment (** (m) |
|---------------|----------------------------|---------------|----------------------------|-------------------------|
| 1             | 354.856,743<br>271.755,032 | 2             | 354.853,968<br>271.741,672 | 13.645                  |
| 2             | 354.853,968<br>271.741,672 | 3             | 355.088,687<br>271.718,0   | 235.91                  |
| 3             | 355.088,687<br>271.718,0   | 4             | 355.091,254<br>271.731,381 | 13.624                  |
| 4             | 355.091,254<br>271.731,381 | 1             | 354.856,743<br>271.755,032 | 235.7                   |

**\*\* Lungimile segmentelor sunt determinate în planul de proiecție Stereo 70 și sunt rotunjite la 1 milimetru.**

**\*\*\* Distanța dintre puncte este formată din segmente cumulate ce sunt mai mici decât valoarea 1 milimetru.**



**DATE DESPRE IMOBILUL NR. 4780**

Oficiul de Cadastru și Publicitate Imobiliară DOLJ  
Biroul de Cadastru și Publicitate Imobiliară Craiova

**A. Partea I. Descrierea imobilului**

TEREN Extravilan

Adresa: Jud. Dolj, T29, P116/1

| Nr. Crt | Nr cadastral Nr. topografic | Suprafața* (mp) | Observații / Referințe                 |
|---------|-----------------------------|-----------------|--|
| A1      |                             | 700             | Sector cadastral:8 Teren neimprejmuit; |

**B. Partea II. Proprietari și acte**

| Inscrieri privitoare la dreptul de proprietate și alte drepturi reale  | Referințe |
|--|-----------|
| /  |           |
| Act Administrativ nr. TDP 259-58818, din 21/08/1995 emis de COMISIA JUDETEANA DOLJ;  |           |
| B1   | A1        |
| Intabulare, drept de PROPRIETATE, dobândit prin Reconstituire, cota actuala 1/1, cota initiala 1/1<br>1) NUTĂ ELISABETA, LIPSĂ CNP |           |


**C. Partea III. SARCINI .**

| Inscrieri privind dezmembramintele dreptului de proprietate, drepturi reale de garanție și sarcini | Referințe |
|--|-----------|
| NU SUNT  |           |

**Teren**

|              |                 |                        |
|--------------|-----------------|------------------------|
| Nr cadastral | Suprafața (mp)* | Observații / Referințe |
|              | 700             |                        |

\* Suprafața este determinată în planul de proiecție Stereo 70.



**Date referitoare la teren**

| Crt | Categorie folosință | Intra vilan | Suprafața (mp) | Tarla | Parcelă | Nr. topo | Observații / Referințe |
|-----|---------------------|-------------|----------------|-------|---------|----------|------------------------|
| 1   | arabil              | NU          | 700            | 29    | 116/1   | -        |                        |

**Lungime Segmente**

1) Valorile lungimilor segmentelor sunt obținute din proiecție în plan.

| Punct început | X / Y                      | Punct sfârșit | X / Y                      | Lungime segment (** (m) |
|---------------|----------------------------|---------------|----------------------------|-------------------------|
| 1             | 354.857,35<br>271.757,956  | 2             | 354.856,743<br>271.755,032 | 2.986                   |
| 2             | 354.856,743<br>271.755,032 | 3             | 355.091,254<br>271.731,381 | 235.7                   |
| 3             | 355.091,254<br>271.731,381 | 4             | 355.091,815<br>271.734,309 | 2.982                   |
| 4             | 355.091,815<br>271.734,309 | 1             | 354.857,35<br>271.757,956  | 235.655                 |



**\*\* Lungimile segmentelor sunt determinate în planul de proiecție Stereo 70 și sunt rotunjite la 1 milimetru.**

**\*\*\* Distanța dintre puncte este formată din segmente cumulate ce sunt mai mici decât valoarea 1 milimetru.**



**DATE DESPRE IMOBILUL NR. 4781**

Oficiul de Cadastru și Publicitate Imobiliară DOLJ  
Biroul de Cadastru și Publicitate Imobiliară Craiova

**A. Partea I. Descrierea imobilului**

TEREN Extravilan

Adresa: Jud. Dolj, T29, P116

| Nr. Crt | Nr cadastral Nr. topografic | Suprafața* (mp) | Observații / Referințe                 |
|---------|-----------------------------|-----------------|--|
| A1      |                             | 4.500           | Sector cadastral:8 Teren neimprejmuit; |

**B. Partea II. Proprietari și acte**

| Inscrieri privitoare la dreptul de proprietate și alte drepturi reale   | Referințe |
|---|-----------|
| /   |           |
| Act Administrativ nr. TDP 400-48668, din 22/11/1996 emis de COMISIA JUDETEANA DOLJ;   |           |
| B1  | A1        |
| Intabulare, drept de PROPRIETATE, dobândit prin Reconstituire, cota actuala 1/1, cota initiala 1/1<br>1) NICOLA GHEORGHE, LIPSĂ CNP |           |

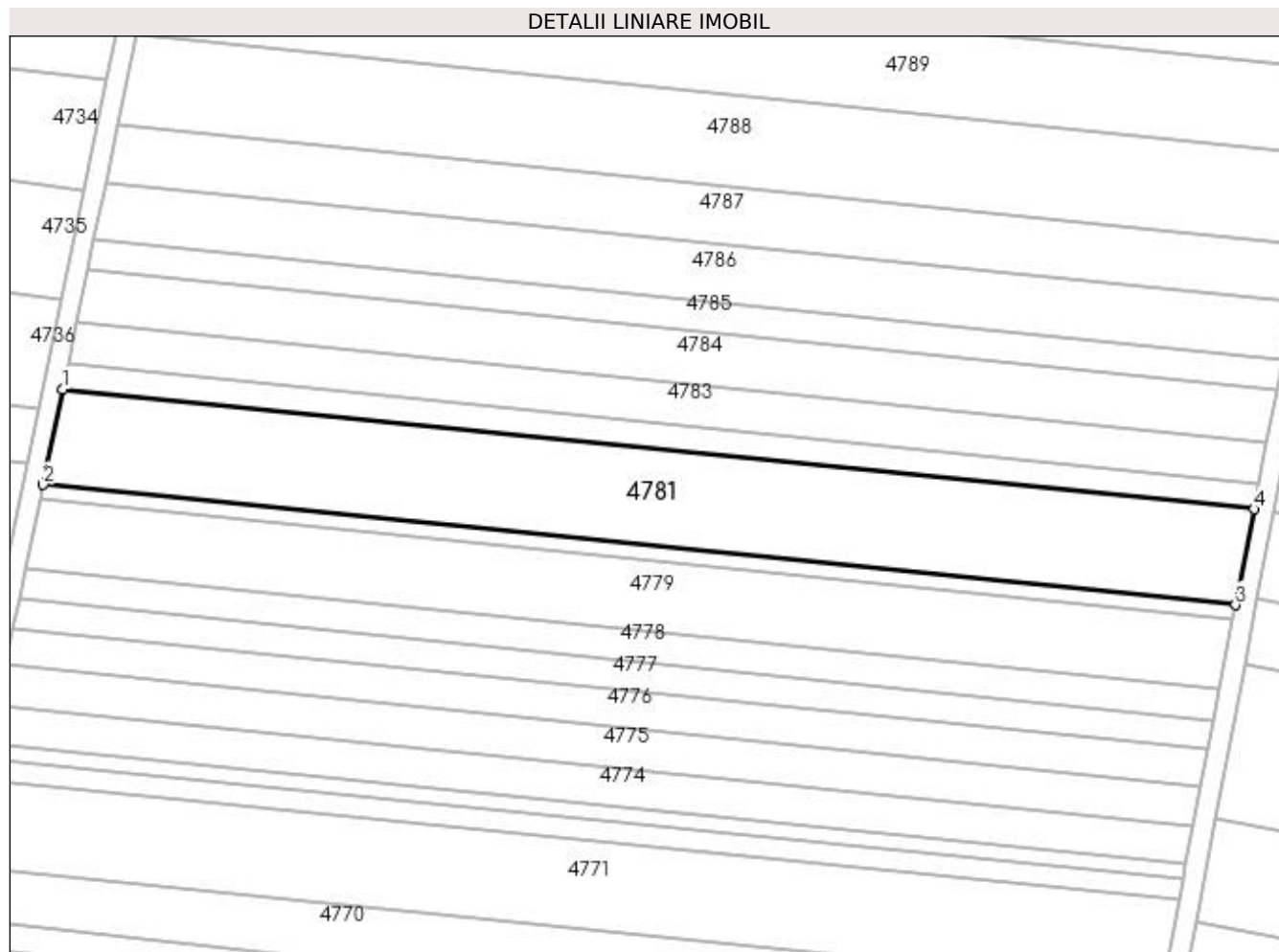
**C. Partea III. SARCINI .**

| Inscrieri privind dezmembramintele dreptului de proprietate, drepturi reale de garanție și sarcini | Referințe |
|--|-----------|
| NU SUNT  |           |

**Teren**

|              |                 |                        |
|--------------|-----------------|------------------------|
| Nr cadastral | Suprafața (mp)* | Observații / Referințe |
|              | 4.500           |                        |

\* Suprafața este determinată în planul de proiecție Stereo 70.



**Date referitoare la teren**

| Crt | Categorie folosință | Intra vilan | Suprafața (mp) | Tarla | Parcelă | Nr. topo | Observații / Referințe |
|-----|---------------------|-------------|----------------|-------|---------|----------|------------------------|
| 1   | arabil              | NU          | 4.500          | 29    | 116     | -        |                        |

**Lungime Segmente**

1) Valorile lungimilor segmentelor sunt obținute din proiecție în plan.

| Punct început | X / Y                      | Punct sfârșit | X / Y                      | Lungime segment (** (m) |
|---------------|----------------------------|---------------|----------------------------|-------------------------|
| 1             | 354.861,257<br>271.776,766 | 2             | 354.857,35<br>271.757,956  | 19.212                  |
| 2             | 354.857,35<br>271.757,956  | 3             | 355.091,815<br>271.734,309 | 235.655                 |
| 3             | 355.091,815<br>271.734,309 | 4             | 355.095,429<br>271.753,149 | 19.184                  |
| 4             | 355.095,429<br>271.753,149 | 1             | 354.861,257<br>271.776,766 | 235.36                  |

**\*\* Lungimile segmentelor sunt determinate în planul de proiecție Stereo 70 și sunt rotunjite la 1 milimetru.**

**\*\*\* Distanța dintre puncte este formată din segmente cumulate ce sunt mai mici decât valoarea 1 milimetru.**



**DATE DESPRE IMOBILUL NR. 4782**

Oficiul de Cadastru și Publicitate Imobiliară DOLJ  
Biroul de Cadastru și Publicitate Imobiliară Craiova

**A. Partea I. Descrierea imobilului**

TEREN Extravilan

Adresa: Jud. Dolj, T29, P115

| Nr. Crt | Nr cadastral Nr. topografic | Suprafața* (mp) | Observații / Referințe                 |
|---------|-----------------------------|-----------------|--|
| A1      |                             | 1.200           | Sector cadastral:8 Teren neimprejmuit; |

**B. Partea II. Proprietari și acte**

| Inscrieri privitoare la dreptul de proprietate și alte drepturi reale  | Referințe |
|--|-----------|
| /  |           |
| Act Administrativ nr. TDP 595-59475, din 12/02/1997 emis de COMISIA JUDETEANA DOLJ;  |           |
| B1   | A1        |
| Intabulare, drept de PROPRIETATE, dobândit prin Reconstituire, cota actuala 1/1, cota initiala 1/1<br>1) COLAN GHEORGHE, LIPSĂ CNP |           |

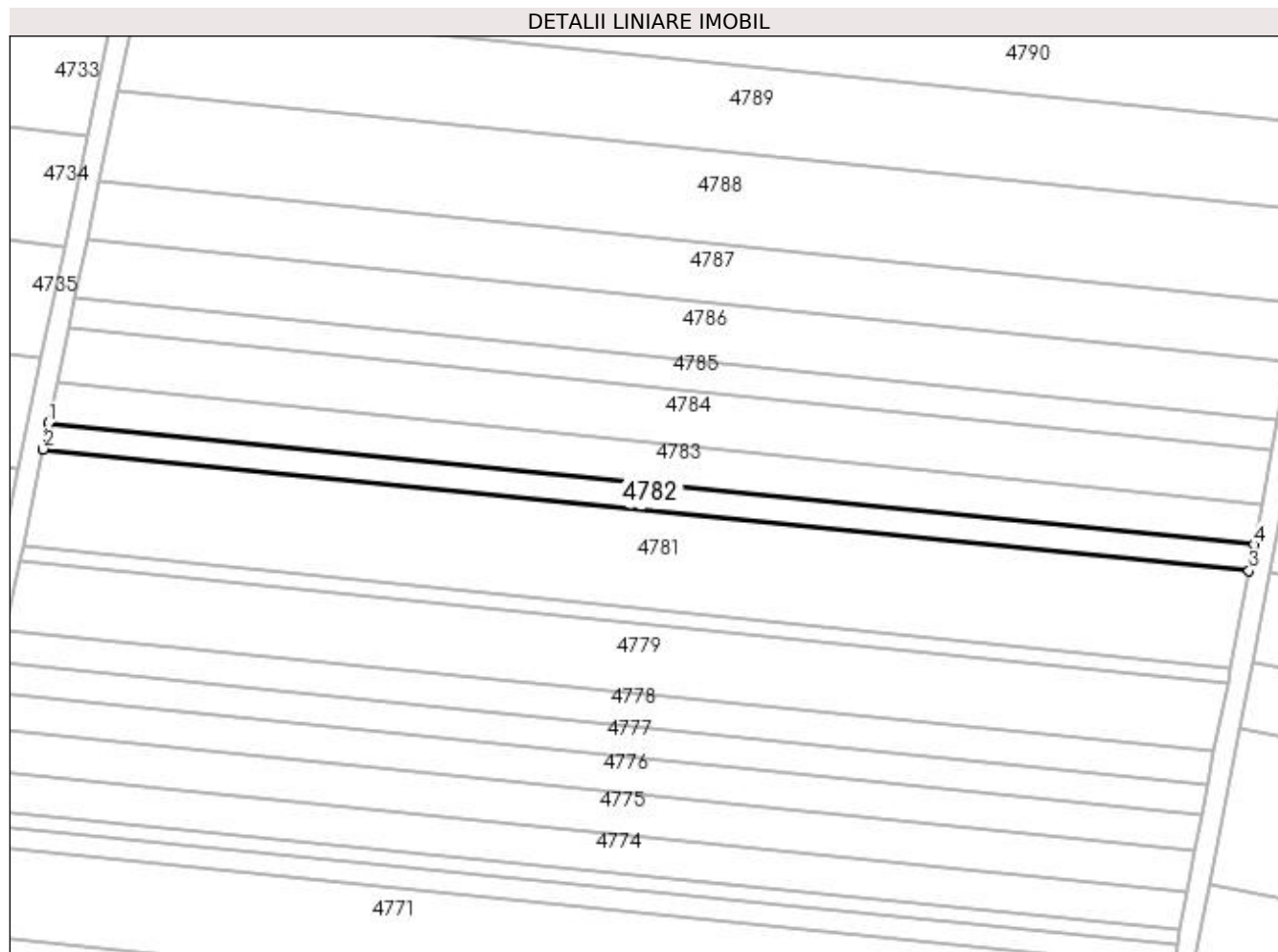
**C. Partea III. SARCINI .**

| Inscrieri privind dezmembramintele dreptului de proprietate, drepturi reale de garanție și sarcini | Referințe |
|--|-----------|
| NU SUNT  |           |

**Teren**

|              |                 |                        |
|--------------|-----------------|------------------------|
| Nr cadastral | Suprafața (mp)* | Observații / Referințe |
|              | 1.200           |                        |

\* Suprafața este determinată în planul de proiecție Stereo 70.



**Date referitoare la teren**

| Crt | Categorie folosință | Intra vilan | Suprafața (mp) | Tarla | Parcelă | Nr. topo | Observații / Referințe |
|-----|---------------------|-------------|----------------|-------|---------|----------|------------------------|
| 1   | arabil              | NU          | 1.200          | 29    | 115     | -        |                        |

**Lungime Segmente**

1) Valorile lungimilor segmentelor sunt obținute din proiecție în plan.

| Punct început | X / Y                      | Punct sfârșit | X / Y                      | Lungime segment (** (m) |
|---------------|----------------------------|---------------|----------------------------|-------------------------|
| 1             | 354.862,3<br>271.781,786   | 2             | 354.861,257<br>271.776,766 | 5.127                   |
| 2             | 354.861,257<br>271.776,766 | 3             | 355.095,429<br>271.753,149 | 235.36                  |
| 3             | 355.095,429<br>271.753,149 | 4             | 355.096,394<br>271.758,177 | 5.12                    |
| 4             | 355.096,394<br>271.758,177 | 1             | 354.862,3<br>271.781,786   | 235.282                 |



**\*\* Lungimile segmentelor sunt determinate în planul de proiecție Stereo 70 și sunt rotunjite la 1 milimetru.**

**\*\*\* Distanța dintre puncte este formată din segmente cumulate ce sunt mai mici decât valoarea 1 milimetru.**



**DATE DESPRE IMOBILUL NR. 4783**

Oficiul de Cadastru și Publicitate Imobiliară DOLJ  
Biroul de Cadastru și Publicitate Imobiliară Craiova

**A. Partea I. Descrierea imobilului**

TEREN Extravilan

Adresa: Jud. Dolj, T29, P114

| Nr. Crt | Nr cadastral Nr. topografic | Suprafața* (mp) | Observații / Referințe                 |
|---------|-----------------------------|-----------------|--|
| A1      |                             | 1.900           | Sector cadastral:8 Teren neimprejmuit; |

**B. Partea II. Proprietari și acte**

| Inscrieri privitoare la dreptul de proprietate și alte drepturi reale  | Referințe |
|--|-----------|
| /  |           |
| Act Administrativ nr. TDP 288-58818, din 18/01/1996 emis de COMISIA JUDETEANA DOLJ;  |           |
| B1   | A1        |
| Intabulare, drept de PROPRIETATE, dobandit prin Constituire, cota actuala 1/1, cota initiala 1/1<br>1) GROSAN AUREL, LIPSĂ CNP |           |


**C. Partea III. SARCINI .**

| Inscrieri privind dezmembramintele dreptului de proprietate, drepturi reale de garanție și sarcini | Referințe |
|--|-----------|
| NU SUNT  |           |

**Teren**

|              |                 |                        |
|--------------|-----------------|------------------------|
| Nr cadastral | Suprafața (mp)* | Observații / Referințe |
|              | 1.900           |                        |

\* Suprafața este determinată în planul de proiecție Stereo 70.



**Date referitoare la teren**

| Crt | Categorie folosință | Intra vilan | Suprafața (mp) | Tarla | Parcelă | Nr. topo | Observații / Referințe |
|-----|---------------------|-------------|----------------|-------|---------|----------|------------------------|
| 1   | arabil              | NU          | 1.900          | 29    | 114     | -        |                        |

**Lungime Segmente**

1) Valorile lungimilor segmentelor sunt obținute din proiecție în plan.

| Punct început | X / Y                      | Punct sfârșit | X / Y                      | Lungime segment (** (m) |
|---------------|----------------------------|---------------|----------------------------|-------------------------|
| 1             | 355.097,922<br>271.766,142 | 2             | 354.863,951<br>271.789,738 | 235.157                 |
| 2             | 354.863,951<br>271.789,738 | 3             | 354.862,3<br>271.781,786   | 8.122                   |
| 3             | 354.862,3<br>271.781,786   | 4             | 355.096,394<br>271.758,177 | 235.282                 |
| 4             | 355.096,394<br>271.758,177 | 1             | 355.097,922<br>271.766,142 | 8.11                    |

**\*\* Lungimile segmentelor sunt determinate în planul de proiecție Stereo 70 și sunt rotunjite la 1 milimetru.**

**\*\*\* Distanța dintre puncte este formată din segmente cumulate ce sunt mai mici decât valoarea 1 milimetru.**



**DATE DESPRE IMOBILUL NR. 4784**

Oficiul de Cadastru și Publicitate Imobiliară DOLJ  
Biroul de Cadastru și Publicitate Imobiliară Craiova

**A. Partea I. Descrierea imobilului**

TEREN Extravilan

Adresa: Jud. Dolj, T29, P113

| Nr. Crt | Nr cadastral Nr. topografic | Suprafața* (mp) | Observații / Referințe                 |
|---------|-----------------------------|-----------------|--|
| A1      |                             | 2.500           | Sector cadastral:8 Teren neimprejmuit; |

**B. Partea II. Proprietari și acte**

| Inscrieri privitoare la dreptul de proprietate și alte drepturi reale   | Referințe |
|---|-----------|
| /   |           |
| Act Notarial nr. CM 163, din 07/08/2020 emis de BNP GHERGHE ANCA-COSTINA;   |           |
| B1  | A1        |
| Intabulare, drept de PROPRIETATE, dobandit prin Succesiune, cota actuala 1/1, cota initiala 1/1<br>1) MIRSOLESCU MARINELA |           |

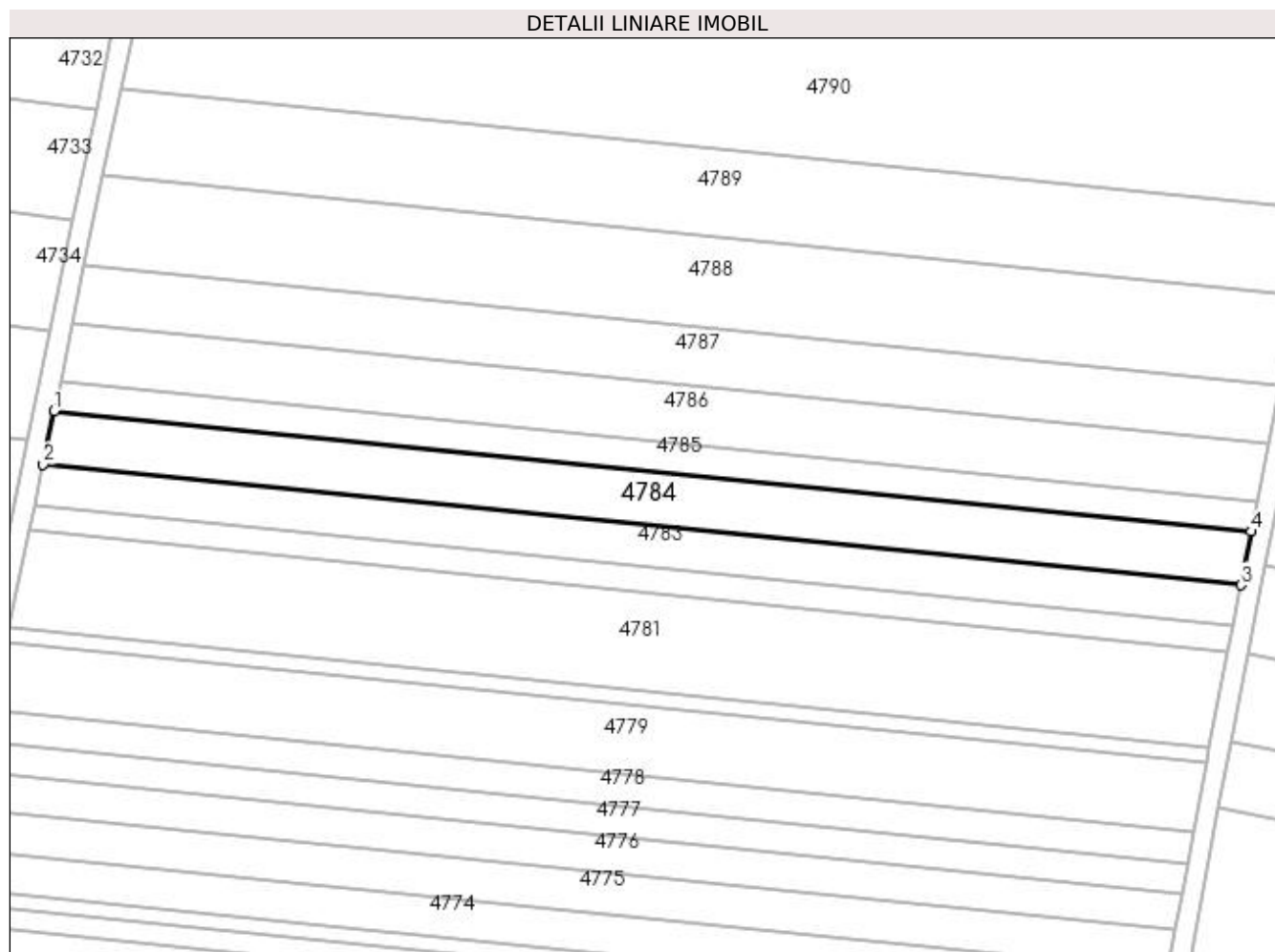
**C. Partea III. SARCINI .**

| Inscrieri privind dezmembramintele dreptului de proprietate, drepturi reale de garanție și sarcini | Referințe |
|--|-----------|
| NU SUNT  |           |

**Teren**

|              |                 |                        |
|--------------|-----------------|------------------------|
| Nr cadastral | Suprafața (mp)* | Observații / Referințe |
|              | 2.500           |                        |

\* Suprafața este determinată în planul de proiecție Stereo 70.



**Date referitoare la teren**

| Crt | Categorie folosință | Intra vilan | Suprafața (mp) | Tarla | Parcelă | Nr. topo | Observații / Referințe |
|-----|---------------------|-------------|----------------|-------|---------|----------|------------------------|
| 1   | arabil              | NU          | 2.500          | 29    | 113     | -        |                        |

**Lungime Segmente**

1) Valorile lungimilor segmentelor sunt obținute din proiecție în plan.

| Punct început | X / Y                      | Punct sfârșit | X / Y                      | Lungime segment (** (m) |
|---------------|----------------------------|---------------|----------------------------|-------------------------|
| 1             | 354.866,126<br>271.800,208 | 2             | 354.863,951<br>271.789,738 | 10.693                  |
| 2             | 354.863,951<br>271.789,738 | 3             | 355.097,922<br>271.766,142 | 235.157                 |
| 3             | 355.097,922<br>271.766,142 | 4             | 355.099,933<br>271.776,628 | 10.677                  |
| 4             | 355.099,933<br>271.776,628 | 1             | 354.866,126<br>271.800,208 | 234.993                 |



**\*\* Lungimile segmentelor sunt determinate în planul de proiecție Stereo 70 și sunt rotunjite la 1 milimetru.**

**\*\*\* Distanța dintre puncte este formată din segmente cumulate ce sunt mai mici decât valoarea 1 milimetru.**



**DATE DESPRE IMOBILUL NR. 4785**

Oficiul de Cadastru și Publicitate Imobiliară DOLJ  
Biroul de Cadastru și Publicitate Imobiliară Craiova

**A. Partea I. Descrierea imobilului**

TEREN Extravilan

Adresa: Jud. Dolj, T29, P112

| Nr. Crt | Nr cadastral Nr. topografic | Suprafața* (mp) | Observații / Referințe                 |
|---------|-----------------------------|-----------------|--|
| A1      |                             | 1.400           | Sector cadastral:8 Teren neimprejmuit; |

**B. Partea II. Proprietari și acte**

| Inscrieri privitoare la dreptul de proprietate și alte drepturi reale                              | Referințe |
|--|-----------|
| /  |           |
| Act Administrativ nr. TDP 21473, din 28/09/2020 emis de COMISIA JUDETEANA DOLJ;                    |           |
| B1   | A1        |
| Intabulare, drept de PROPRIETATE, dobândit prin Reconstituire, cota actuala 1/1, cota initiala 1/1 |           |
| 1) MLADEN STAN   |           |
| 2) MLADEN PĂTRU  |           |

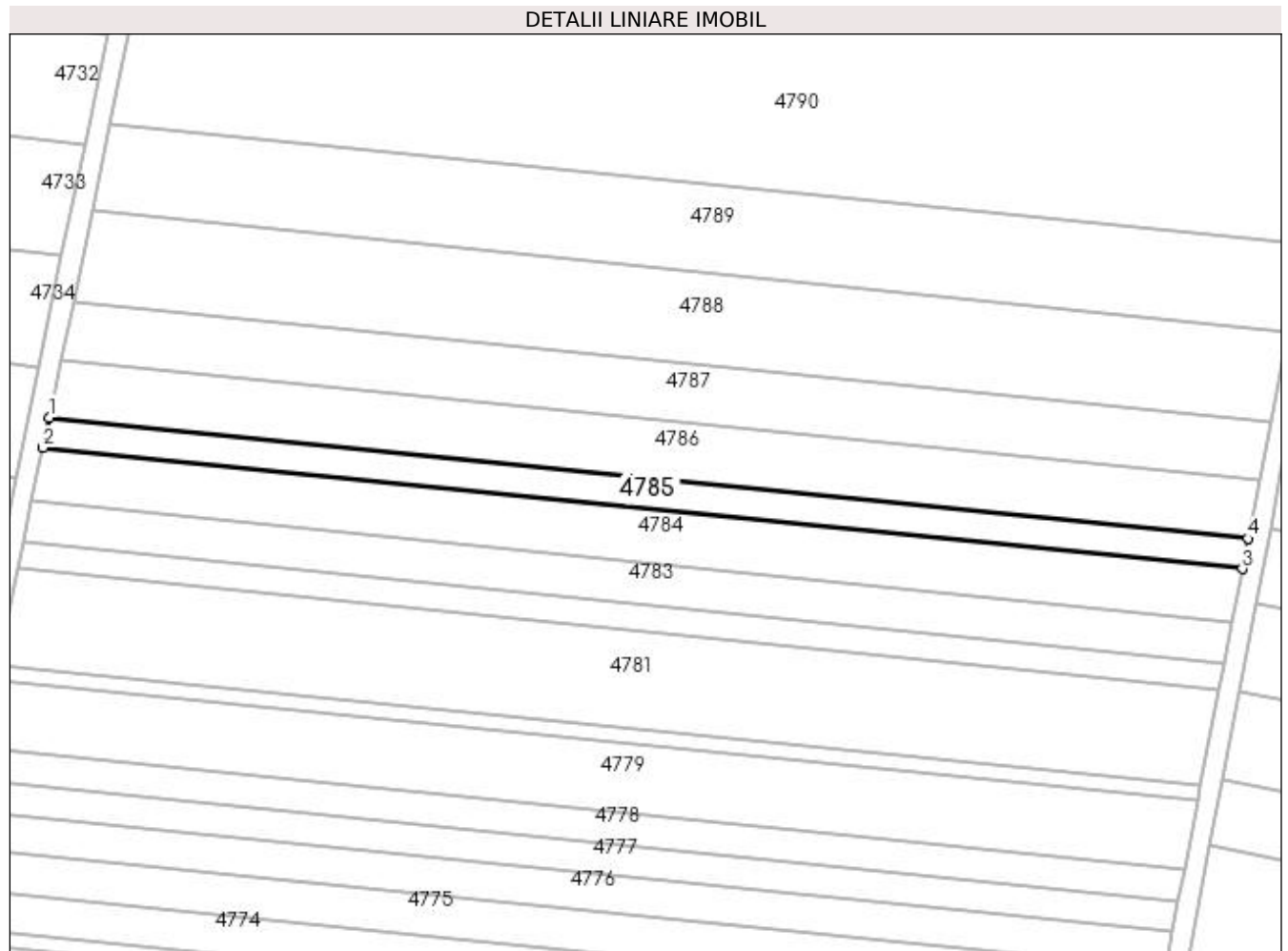
**C. Partea III. SARCINI .**

| Inscrieri privind dezmembramintele dreptului de proprietate, drepturi reale de garanție și sarcini | Referințe |
|--|-----------|
| NU SUNT  |           |

**Teren**

|              |                 |                        |
|--------------|-----------------|------------------------|
| Nr cadastral | Suprafața (mp)* | Observații / Referințe |
|              | 1.400           |                        |

\* Suprafața este determinată în planul de proiecție Stereo 70.



**Date referitoare la teren**

| Crt | Categorie folosință | Intra vilan | Suprafața (mp) | Tarla | Parcelă | Nr. topo | Observații / Referințe |
|-----|---------------------|-------------|----------------|-------|---------|----------|------------------------|
| 1   | arabil              | NU          | 1.400          | 29    | 112     | -        |                        |

**Lungime Segmente**

1) Valorile lungimilor segmentelor sunt obținute din proiecție în plan.

| Punct început | X / Y                      | Punct sfârșit | X / Y                      | Lungime segment (** (m) |
|---------------|----------------------------|---------------|----------------------------|-------------------------|
| 1             | 354.867,344<br>271.806,074 | 2             | 354.866,126<br>271.800,208 | 5.991                   |
| 2             | 354.866,126<br>271.800,208 | 3             | 355.099,933<br>271.776,628 | 234.993                 |
| 3             | 355.099,933<br>271.776,628 | 4             | 355.101,06<br>271.782,503  | 5.982                   |
| 4             | 355.101,06<br>271.782,503  | 1             | 354.867,344<br>271.806,074 | 234.901                 |

**\*\* Lungimile segmentelor sunt determinate în planul de proiecție Stereo 70 și sunt rotunjite la 1 milimetru.**

**\*\*\* Distanța dintre puncte este formată din segmente cumulate ce sunt mai mici decât valoarea 1 milimetru.**



**DATE DESPRE IMOBILUL NR. 4786**

Oficiul de Cadastru și Publicitate Imobiliară DOLJ  
Biroul de Cadastru și Publicitate Imobiliară Craiova

**A. Partea I. Descrierea imobilului**

TEREN Extravilan

Adresa: Jud. Dolj, T29, P111

| Nr. Crt | Nr cadastral Nr. topografic | Suprafața* (mp) | Observații / Referințe                 |
|---------|-----------------------------|-----------------|--|
| A1      |                             | 2.700           | Sector cadastral:8 Teren neimprejmuit; |

**B. Partea II. Proprietari și acte**

| Inscrieri privitoare la dreptul de proprietate și alte drepturi reale   | Referințe |
|---|-----------|
| /   |           |
| Act Administrativ nr. TDP 756-19537, din 07/03/1997 emis de COMISIA JUDETEANA DOLJ;   |           |
| B1  | A1        |
| Intabulare, drept de PROPRIETATE, dobândit prin Reconstituire, cota actuala 1/1, cota initiala 1/1<br>1) VĂNUȚ DUMITRU, LIPSĂ CNP |           |

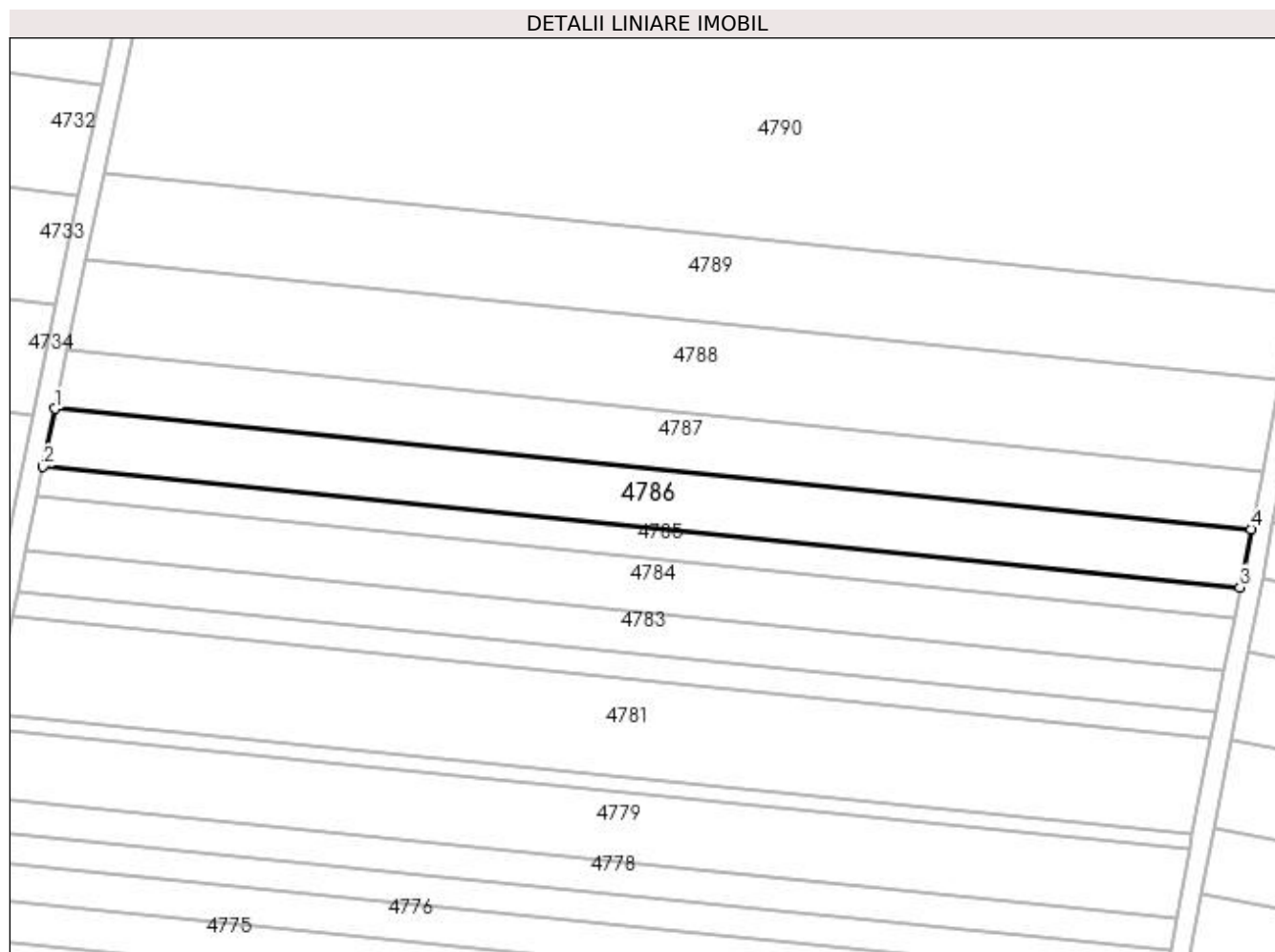
**C. Partea III. SARCINI .**

| Inscrieri privind dezmembramintele dreptului de proprietate, drepturi reale de garanție și sarcini | Referințe |
|--|-----------|
| NU SUNT  |           |

**Teren**

|              |                 |                        |
|--------------|-----------------|------------------------|
| Nr cadastral | Suprafața (mp)* | Observații / Referințe |
|              | 2.700           |                        |

\* Suprafața este determinată în planul de proiecție Stereo 70.



**Date referitoare la teren**

| Crt | Categorie folosință | Intra vilan | Suprafața (mp) | Tarla | Parcelă | Nr. topo | Observații / Referințe |
|-----|---------------------|-------------|----------------|-------|---------|----------|------------------------|
| 1   | arabil              | NU          | 2.700          | 29    | 111     | -        |                        |

**Lungime Segmente**

1) Valorile lungimilor segmentelor sunt obținute din proiecție în plan.

| Punct început | X / Y                      | Punct sfârșit | X / Y                      | Lungime segment (** (m) |
|---------------|----------------------------|---------------|----------------------------|-------------------------|
| 1             | 354.869,695<br>271.817,394 | 2             | 354.867,344<br>271.806,074 | 11.561                  |
| 2             | 354.867,344<br>271.806,074 | 3             | 355.101,06<br>271.782,503  | 234.901                 |
| 3             | 355.101,06<br>271.782,503  | 4             | 355.103,235<br>271.793,841 | 11.544                  |
| 4             | 355.103,235<br>271.793,841 | 1             | 354.869,695<br>271.817,394 | 234.724                 |



**\*\* Lungimile segmentelor sunt determinate în planul de proiecție Stereo 70 și sunt rotunjite la 1 milimetru.**

**\*\*\* Distanța dintre puncte este formată din segmente cumulate ce sunt mai mici decât valoarea 1 milimetru.**



**DATE DESPRE IMOBILUL NR. 4787**

Oficiul de Cadastru și Publicitate Imobiliară DOLJ  
Biroul de Cadastru și Publicitate Imobiliară Craiova

**A. Partea I. Descrierea imobilului**

TEREN Extravilan

Adresa: Jud. Dolj, T29, P110

| Nr. Crt | Nr cadastral Nr. topografic | Suprafața* (mp) | Observații / Referințe                 |
|---------|-----------------------------|-----------------|--|
| A1      |                             | 2.700           | Sector cadastral:8 Teren neimprejmuit; |

**B. Partea II. Proprietari și acte**

| Inscrieri privitoare la dreptul de proprietate și alte drepturi reale  | Referințe |
|--|-----------|
| /  |           |
| Act Administrativ nr. TDP 731-19537, din 07/03/1997 emis de COMISIA JUDETEANA DOLJ;  |           |
| B1   | A1        |
| Intabulare, drept de PROPRIETATE, dobândit prin Reconstituire, cota actuala 1/1, cota inițiala 1/1<br>1) DÎRMON ION, LIPSĂ CNP |           |

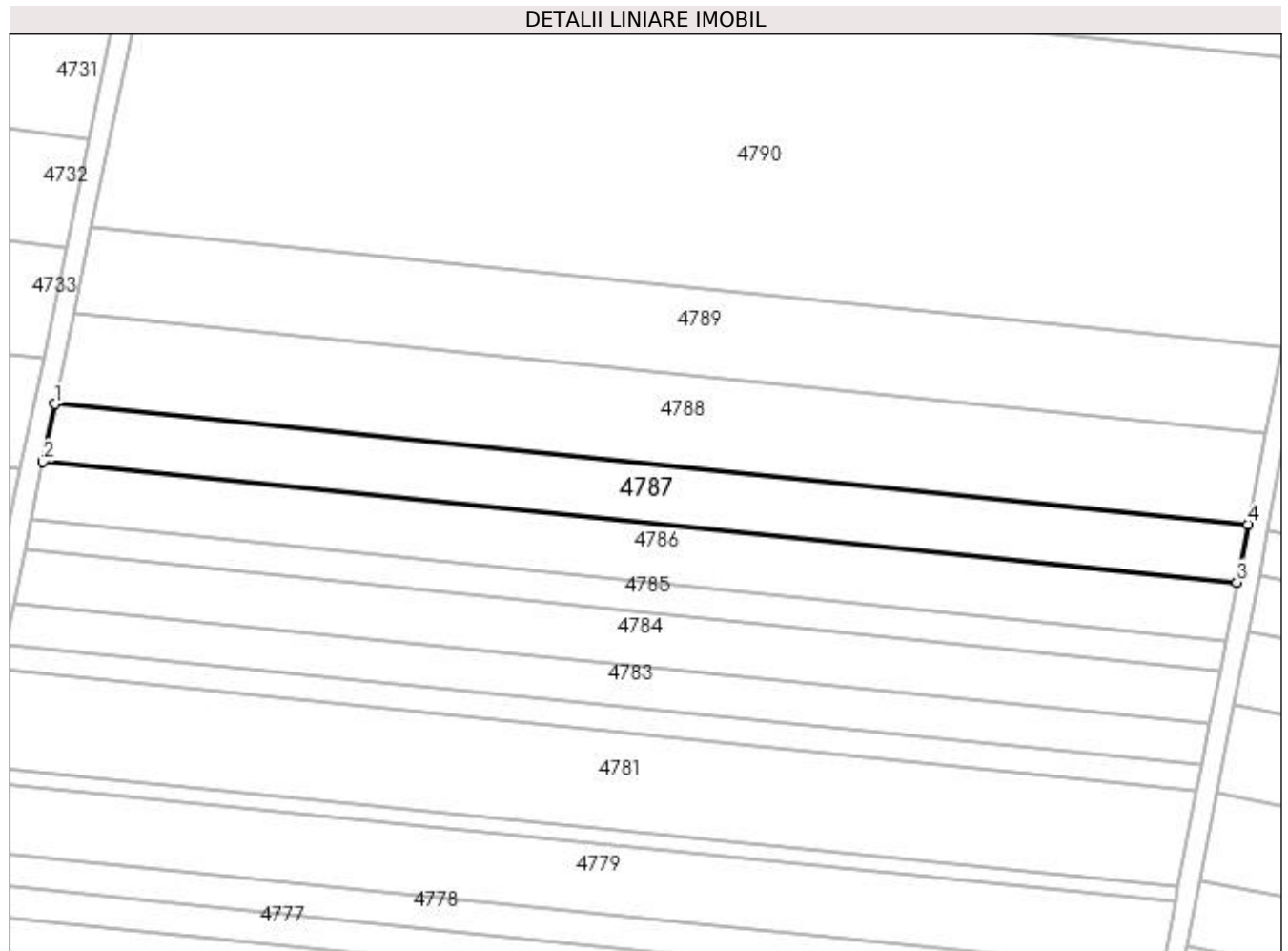
**C. Partea III. SARCINI .**

| Inscrieri privind dezmembramintele dreptului de proprietate, drepturi reale de garanție și sarcini | Referințe |
|--|-----------|
| NU SUNT  |           |

**Teren**

|              |                 |                        |
|--------------|-----------------|------------------------|
| Nr cadastral | Suprafața (mp)* | Observații / Referințe |
|              | 2.700           |                        |

\* Suprafața este determinată în planul de proiecție Stereo 70.



**Date referitoare la teren**

| Crt | Categorie folosință | Intra vilan | Suprafața (mp) | Tarla | Parcelă | Nr. topo | Observații / Referințe |
|-----|---------------------|-------------|----------------|-------|---------|----------|------------------------|
| 1   | arabil              | NU          | 2.700          | 29    | 110     | -        |                        |

**Lungime Segmente**

1) Valorile lungimilor segmentelor sunt obținute din proiecție în plan.

| Punct început | X / Y                      | Punct sfârșit | X / Y                      | Lungime segment (** (m) |
|---------------|----------------------------|---------------|----------------------------|-------------------------|
| 1             | 354.872,048<br>271.828,722 | 2             | 354.869,695<br>271.817,394 | 11.57                   |
| 2             | 354.869,695<br>271.817,394 | 3             | 355.103,235<br>271.793,841 | 234.724                 |
| 3             | 355.103,235<br>271.793,841 | 4             | 355.105,411<br>271.805,187 | 11.553                  |
| 4             | 355.105,411<br>271.805,187 | 1             | 354.872,048<br>271.828,722 | 234.547                 |

**\*\* Lungimile segmentelor sunt determinate în planul de proiecție Stereo 70 și sunt rotunjite la 1 milimetru.**

**\*\*\* Distanța dintre puncte este formată din segmente cumulate ce sunt mai mici decât valoarea 1 milimetru.**



**DATE DESPRE IMOBILUL NR. 4788**

Oficiul de Cadastru și Publicitate Imobiliară DOLJ  
Biroul de Cadastru și Publicitate Imobiliară Craiova

**A. Partea I. Descrierea imobilului**

TEREN Extravilan

Adresa: Jud. Dolj, T29, P109

| Nr. Crt | Nr cadastral Nr. topografic | Suprafața* (mp) | Observații / Referințe                 |
|---------|-----------------------------|-----------------|--|
| A1      |                             | 4.200           | Sector cadastral:8 Teren neimprejmuit; |

**B. Partea II. Proprietari și acte**

| Inscrieri privitoare la dreptul de proprietate și alte drepturi reale  | Referințe |
|--|-----------|
| /  |           |
| Act Notarial nr. CM 115, din 03/09/2013 emis de BNP BUDIANA IONUT-RAZVAN;  |           |
| B1   | A1        |
| Intabulare, drept de PROPRIETATE, dobandit prin Succesiune, cota actuala 1/1, cota initiala 1/1<br>1) PRICEPUTU PETRICA MARIUS |           |

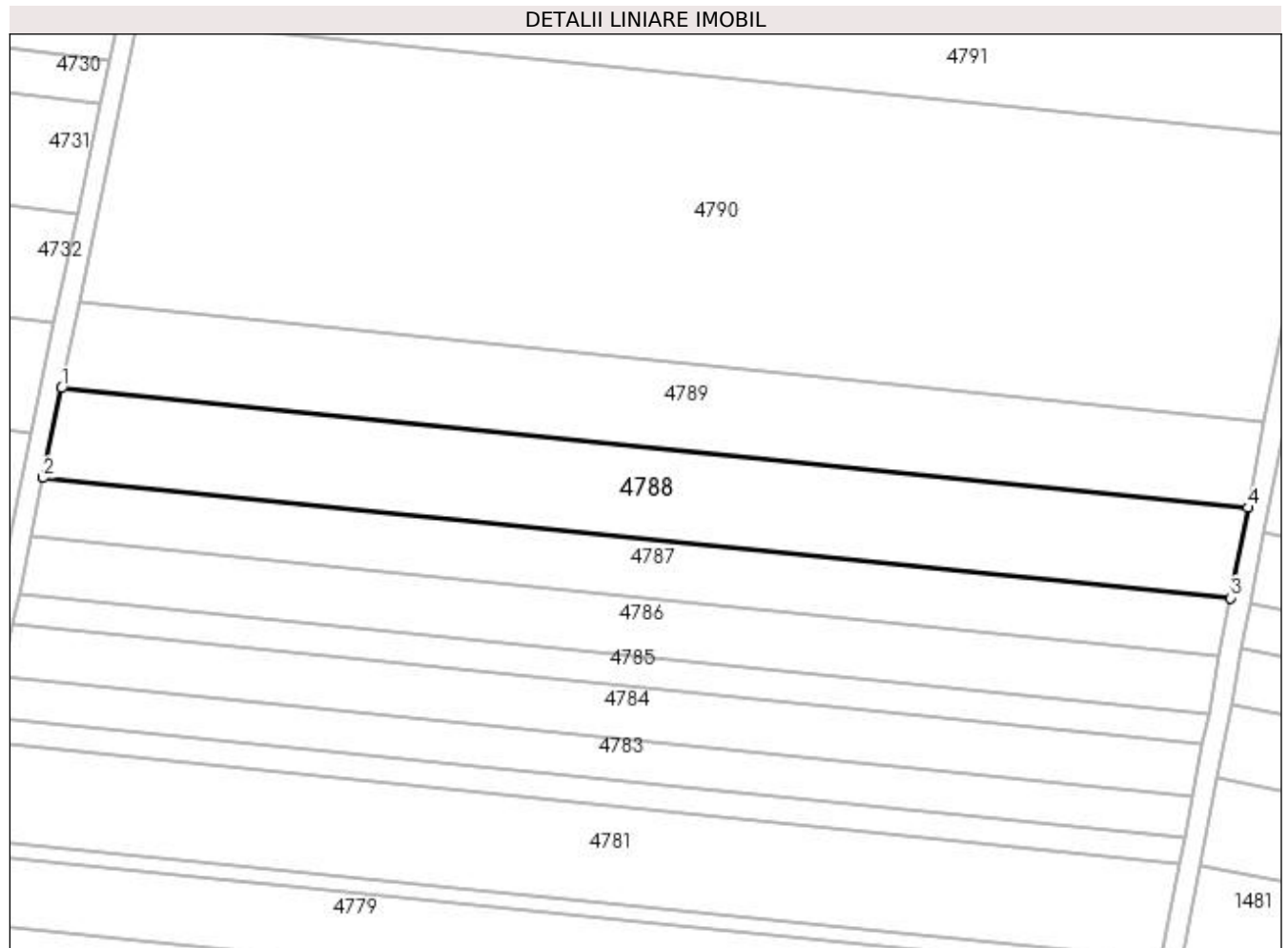
**C. Partea III. SARCINI .**

| Inscrieri privind dezmembramintele dreptului de proprietate, drepturi reale de garanție și sarcini | Referințe |
|--|-----------|
| NU SUNT  |           |

**Teren**

|              |                 |                        |
|--------------|-----------------|------------------------|
| Nr cadastral | Suprafața (mp)* | Observații / Referințe |
|              | 4.200           |                        |

\* Suprafața este determinată în planul de proiecție Stereo 70.



**Date referitoare la teren**

| Crt | Categorie folosință | Intra vilan | Suprafața (mp) | Tarla | Parcelă | Nr. topo | Observații / Referințe |
|-----|---------------------|-------------|----------------|-------|---------|----------|------------------------|
| 1   | arabil              | NU          | 4.200          | 29    | 109     | -        |                        |

**Lungime Segmente**

1) Valorile lungimilor segmentelor sunt obținute din proiecție în plan.

| Punct început | X / Y                      | Punct sfârșit | X / Y                      | Lungime segment (** (m) |
|---------------|----------------------------|---------------|----------------------------|-------------------------|
| 1             | 354.875,712<br>271.846,361 | 2             | 354.872,048<br>271.828,722 | 18.015                  |
| 2             | 354.872,048<br>271.828,722 | 3             | 355.105,411<br>271.805,187 | 234.547                 |
| 3             | 355.105,411<br>271.805,187 | 4             | 355.108,8<br>271.822,853   | 17.988                  |
| 4             | 355.108,8<br>271.822,853   | 1             | 354.875,712<br>271.846,361 | 234.271                 |



**\*\* Lungimile segmentelor sunt determinate în planul de proiecție Stereo 70 și sunt rotunjite la 1 milimetru.**

**\*\*\* Distanța dintre puncte este formată din segmente cumulate ce sunt mai mici decât valoarea 1 milimetru.**



**DATE DESPRE IMOBILUL NR. 4789**

Oficiul de Cadastru și Publicitate Imobiliară DOLJ  
Biroul de Cadastru și Publicitate Imobiliară Craiova

**A. Partea I. Descrierea imobilului**

TEREN Extravilan

Adresa: Jud. Dolj, T29, P108

| Nr. Crt | Nr cadastral Nr. topografic | Suprafața* (mp) | Observații / Referințe                 |
|---------|-----------------------------|-----------------|--|
| A1      | 34239                       | 4.000           | Sector cadastral:8 Teren neimprejmuit; |

**B. Partea II. Proprietari și acte**

| Inscrieri privitoare la dreptul de proprietate și alte drepturi reale                                 |   | Referințe |
|---|---|-----------|
| <b>228361 / 21/09/2021</b>  |   |           |
| Act Notarial nr. CONTRACT DE VANZARE AUT. NR .3299, din 16/09/2021 emis de NP SOROP ALEXANDRU OLIVIU; |   |           |
| B1  | Intabulare, drept de PROPRIETATE, dobandit prin Conventie, cota actuala 1/1, cota initiala 1/1<br>1) CIUCU DUMITRU MIHAI<br>2) CIUCU ROXANA MARIANA | A1        |

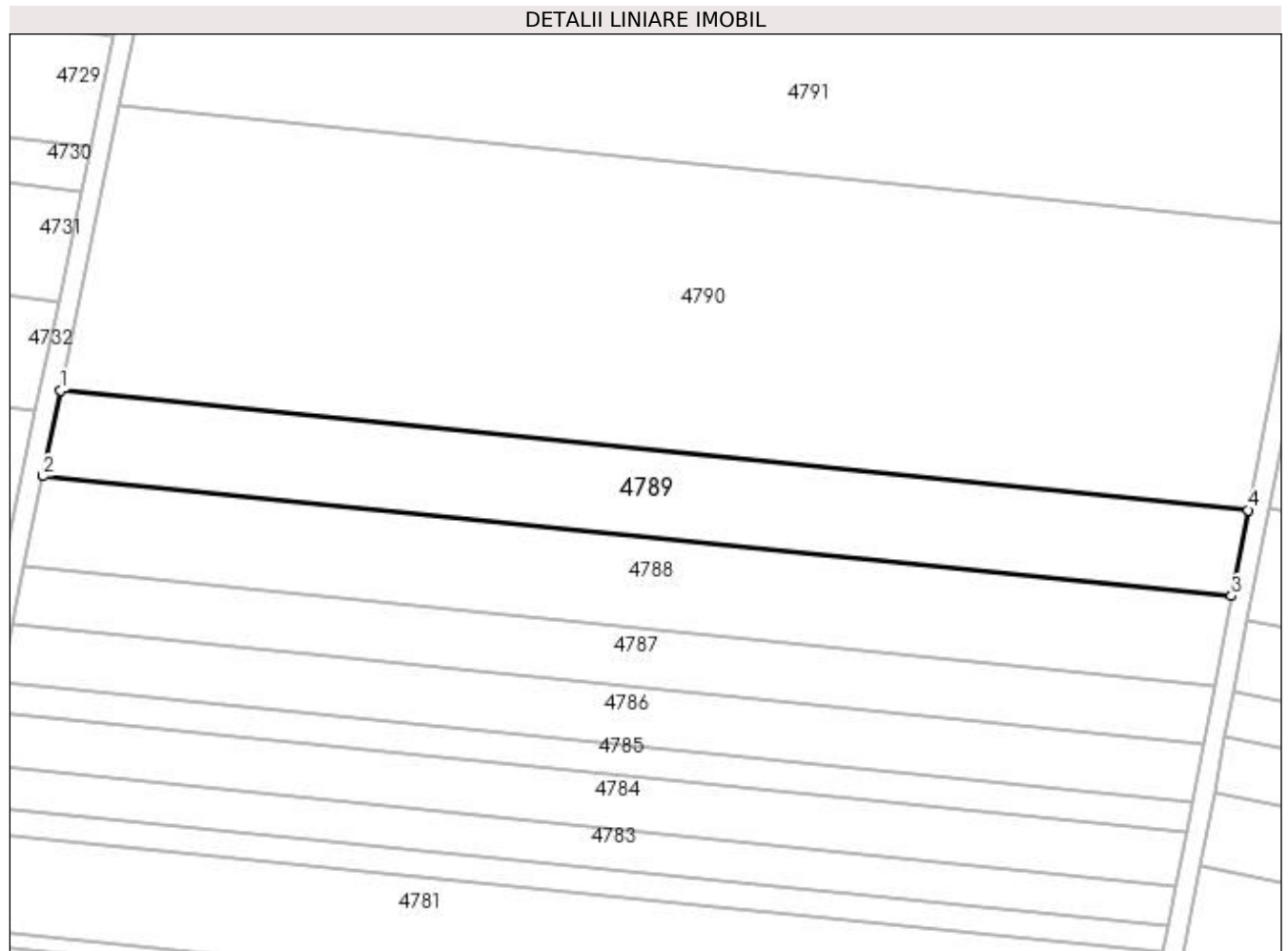
**C. Partea III. SARCINI .**

| Inscrieri privind dezmembramintele dreptului de proprietate, drepturi reale de garanție și sarcini | Referințe |
|--|-----------|
| NU SUNT  |           |

**Teren**

| Nr cadastral | Suprafața (mp)* | Observații / Referințe |
|--------------|-----------------|------------------------|
| 34239        | 4.000           |                        |

\* Suprafața este determinată în planul de proiecție Stereo 70.



**Date referitoare la teren**

| Crt | Categorie folosință | Intra vilan | Suprafața (mp) | Tarla | Parcelă | Nr. topo | Observații / Referințe |
|-----|---------------------|-------------|----------------|-------|---------|----------|------------------------|
| 1   | arabil              | NU          | 4.000          | 29    | 108     | -        |                        |

**Lungime Segmente**

1) Valorile lungimilor segmentelor sunt obținute din proiecție în plan.

| Punct început | X / Y                      | Punct sfârșit | X / Y                      | Lungime segment (** (m) |
|---------------|----------------------------|---------------|----------------------------|-------------------------|
| 1             | 354.879,205<br>271.863,179 | 2             | 354.875,712<br>271.846,361 | 17.177                  |
| 2             | 354.875,712<br>271.846,361 | 3             | 355.108,8<br>271.822,853   | 234.271                 |
| 3             | 355.108,8<br>271.822,853   | 4             | 355.112,031<br>271.839,698 | 17.152                  |
| 4             | 355.112,031<br>271.839,698 | 1             | 354.879,205<br>271.863,179 | 234.008                 |

**\*\* Lungimile segmentelor sunt determinate în planul de proiecție Stereo 70 și sunt rotunjite la 1 milimetru.**

**\*\*\* Distanța dintre puncte este formată din segmente cumulate ce sunt mai mici decât valoarea 1 milimetru.**



**DATE DESPRE IMOBILUL NR. 4790**

Oficiul de Cadastru și Publicitate Imobiliară DOLJ  
Biroul de Cadastru și Publicitate Imobiliară Craiova

**A. Partea I. Descrierea imobilului**

TEREN Extravilan

Adresa: Jud. Dolj, T29, P107

| Nr. Crt | Nr cadastral Nr. topografic | Suprafața* (mp) | Observații / Referințe                 |
|---------|-----------------------------|-----------------|--|
| A1      | 34283                       | 13.200          | Sector cadastral:8 Teren neimprejmuit; |

**B. Partea II. Proprietari și acte**

| Inscrieri privitoare la dreptul de proprietate și alte drepturi reale                                 |   | Referințe |
|---|---|-----------|
| <b>46372 / 15/03/2022</b>   |   |           |
| Act Notarial nr. CONTRACT DE VANZARE AUT. NR. 547, din 11/03/2022 emis de NP DIACONESCU GELU EMILIAN; |   |           |
| B1  | Intabulare, drept de PROPRIETATE, dobandit prin Conventie, cota actuala 1/1, cota initiala 1/1<br>1) BIGEA LIVIOARA<br>2) BIGEA ION | A1        |

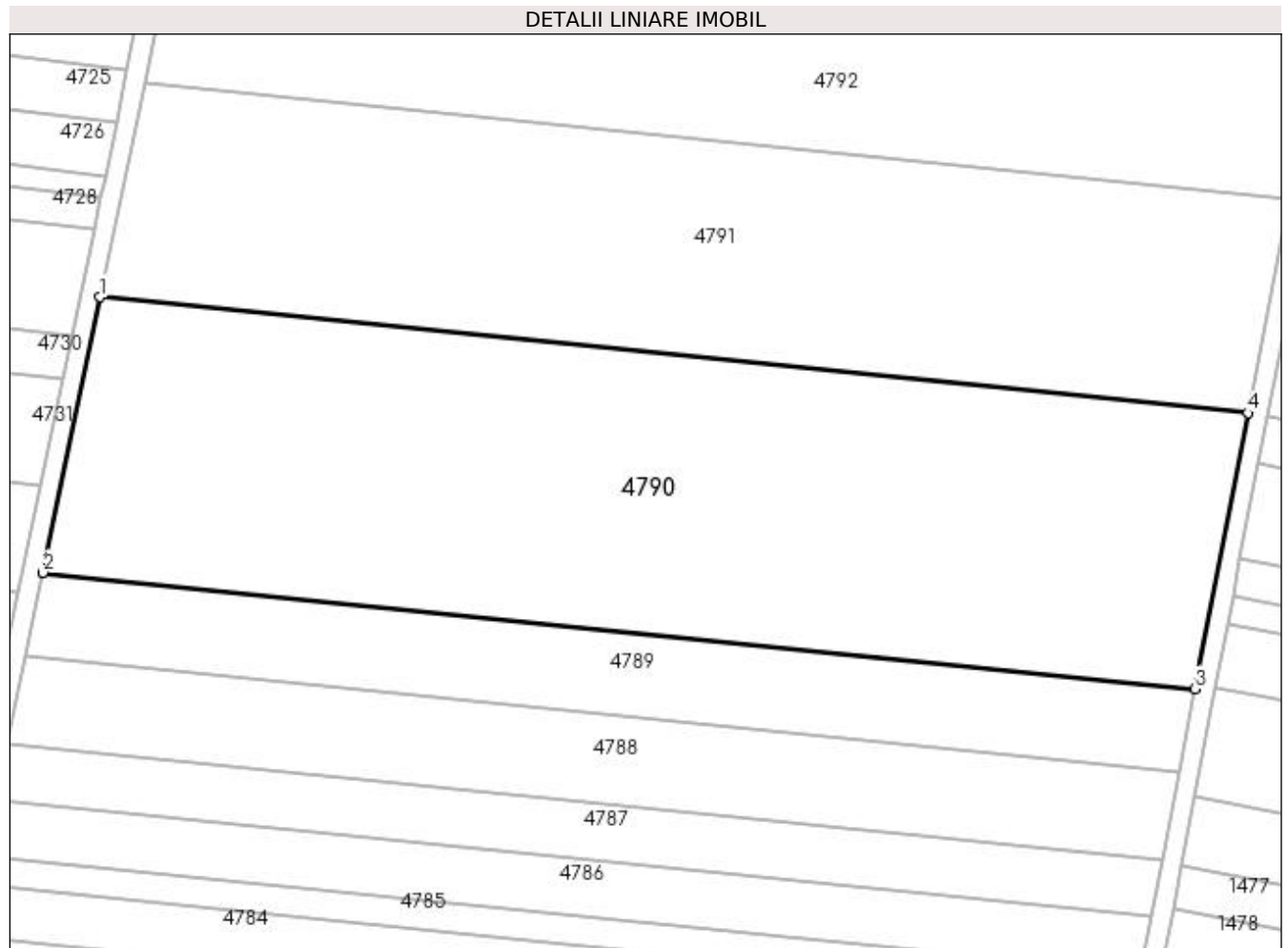
**C. Partea III. SARCINI .**

| Inscrieri privind dezmembramintele dreptului de proprietate, drepturi reale de garanție și sarcini | Referințe |
|--|-----------|
| NU SUNT  |           |

**Teren**

| Nr cadastral | Suprafața (mp)* | Observații / Referințe |
|--------------|-----------------|------------------------|
| 34283        | 13.200          |                        |

\* Suprafața este determinată în planul de proiecție Stereo 70.



**Date referitoare la teren**

| Crt | Categorie folosință | Intra vilan | Suprafața (mp) | Tarla | Parcelă | Nr. topo | Observații / Referințe |
|-----|---------------------|-------------|----------------|-------|---------|----------|------------------------|
| 1   | arabil              | NU          | 13.200         | 29    | 107     | -        |                        |

**Lungime Segmente**

1) Valorile lungimilor segmentelor sunt obținute din proiecție în plan.

| Punct început | X / Y                      | Punct sfârșit | X / Y                      | Lungime segment (** (m) |
|---------------|----------------------------|---------------|----------------------------|-------------------------|
| 1             | 354.890,76<br>271.918,814  | 2             | 354.879,205<br>271.863,179 | 56.822                  |
| 2             | 354.879,205<br>271.863,179 | 3             | 355.112,031<br>271.839,698 | 234.008                 |
| 3             | 355.112,031<br>271.839,698 | 4             | 355.122,72<br>271.895,42   | 56.738                  |
| 4             | 355.122,72<br>271.895,42   | 1             | 354.890,76<br>271.918,814  | 233.137                 |



**\*\* Lungimile segmentelor sunt determinate în planul de proiecție Stereo 70 și sunt rotunjite la 1 milimetru.**

**\*\*\* Distanța dintre puncte este formată din segmente cumulate ce sunt mai mici decât valoarea 1 milimetru.**



**DATE DESPRE IMOBILUL NR. 4791**

Oficiul de Cadastru și Publicitate Imobiliară DOLJ  
Biroul de Cadastru și Publicitate Imobiliară Craiova

**A. Partea I. Descrierea imobilului**

TEREN Extravilan

Adresa: Jud. Dolj, T29, P106

| Nr. Crt | Nr cadastral Nr. topografic | Suprafața* (mp) | Observații / Referințe                 |
|---------|-----------------------------|-----------------|--|
| A1      |                             | 10.200          | Sector cadastral:8 Teren neimprejmuit; |

**B. Partea II. Proprietari și acte**

| Inscrieri privitoare la dreptul de proprietate și alte drepturi reale  | Referințe |
|--|-----------|
| /  |           |
| Act Administrativ nr. TDP 719-19537, din 07/03/1997 emis de COMISIA JUDETEANA DOLJ;  |           |
| B1   | A1        |
| Intabulare, drept de PROPRIETATE, dobândit prin Reconstituire, cota actuala 1/1, cota initiala 1/1<br>1) VĂNUȚ OPRIȚĂ, LIPSĂ CNP |           |

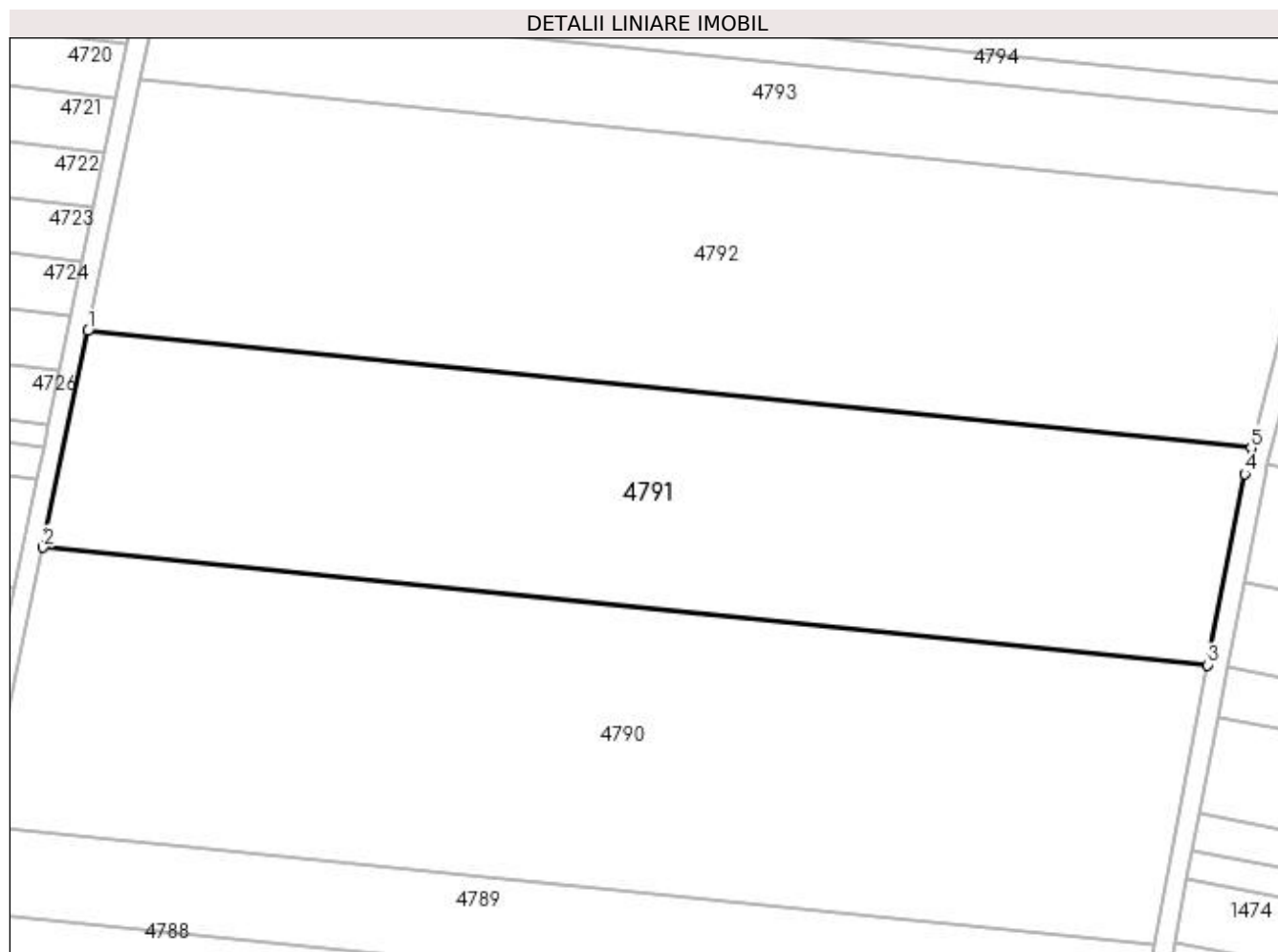
**C. Partea III. SARCINI .**

| Inscrieri privind dezmembramintele dreptului de proprietate, drepturi reale de garanție și sarcini | Referințe |
|--|-----------|
| NU SUNT  |           |

### Teren

| Nr cadastral | Suprafața (mp)* | Observații / Referințe |
|--------------|-----------------|------------------------|
|              | 10.200          |                        |

\* Suprafața este determinată în planul de proiecție Stereo 70.



### Date referitoare la teren

| Crt | Categorie folosință | Intra vilan | Suprafața (mp) | Tarla | Parcelă | Nr. topo | Observații / Referințe |
|-----|---------------------|-------------|----------------|-------|---------|----------|------------------------|
| 1   | arabil              | NU          | 10.200         | 29    | 106     | -        |                        |

### Lungime Segmente

1) Valorile lungimilor segmentelor sunt obținute din proiecție în plan.

| Punct început | X / Y                      | Punct sfârșit | X / Y                      | Lungime segment (** (m) |
|---------------|----------------------------|---------------|----------------------------|-------------------------|
| 1             | 354.899,718<br>271.961,944 | 2             | 354.890,76<br>271.918,814  | 44.05                   |
| 2             | 354.890,76<br>271.918,814  | 3             | 355.122,72<br>271.895,42   | 233.137                 |
| 3             | 355.122,72<br>271.895,42   | 4             | 355.130,024<br>271.933,499 | 38.773                  |
| 4             | 355.130,024<br>271.933,499 | 5             | 355.131,351<br>271.938,583 | 5.254                   |
| 5             | 355.131,351<br>271.938,583 | 1             | 354.899,718<br>271.961,944 | 232.808                 |

**\*\* Lungimile segmentelor sunt determinate în planul de proiecție Stereo 70 și sunt rotunjite la 1 milimetru.**

**\*\*\* Distanța dintre puncte este formată din segmente cumulate ce sunt mai mici decât valoarea 1 milimetru.**



**DATE DESPRE IMOBILUL NR. 4792**

Oficiul de Cadastru și Publicitate Imobiliară DOLJ  
Biroul de Cadastru și Publicitate Imobiliară Craiova

**A. Partea I. Descrierea imobilului**

TEREN Extravilan

Adresa: Jud. Dolj, T29, P105

| Nr. Crt | Nr cadastral Nr. topografic | Suprafața* (mp) | Observații / Referințe                 |
|---------|-----------------------------|-----------------|--|
| A1      |                             | 11.900          | Sector cadastral:8 Teren neimprejmuit; |

**B. Partea II. Proprietari și acte**

| Inscrieri privitoare la dreptul de proprietate și alte drepturi reale  | Referințe |
|--|-----------|
| /  |           |
| Act Administrativ nr. TDP 381-48668, din 25/11/1996 emis de COMISIA JUDETEANA DOLJ;  |           |
| B1   | A1        |
| Intabulare, drept de PROPRIETATE, dobândit prin Reconstituire, cota actuala 1/1, cota initiala 1/1<br>1) <b>BIGEA LEONȚU</b> , LIPSĂ CNP |           |

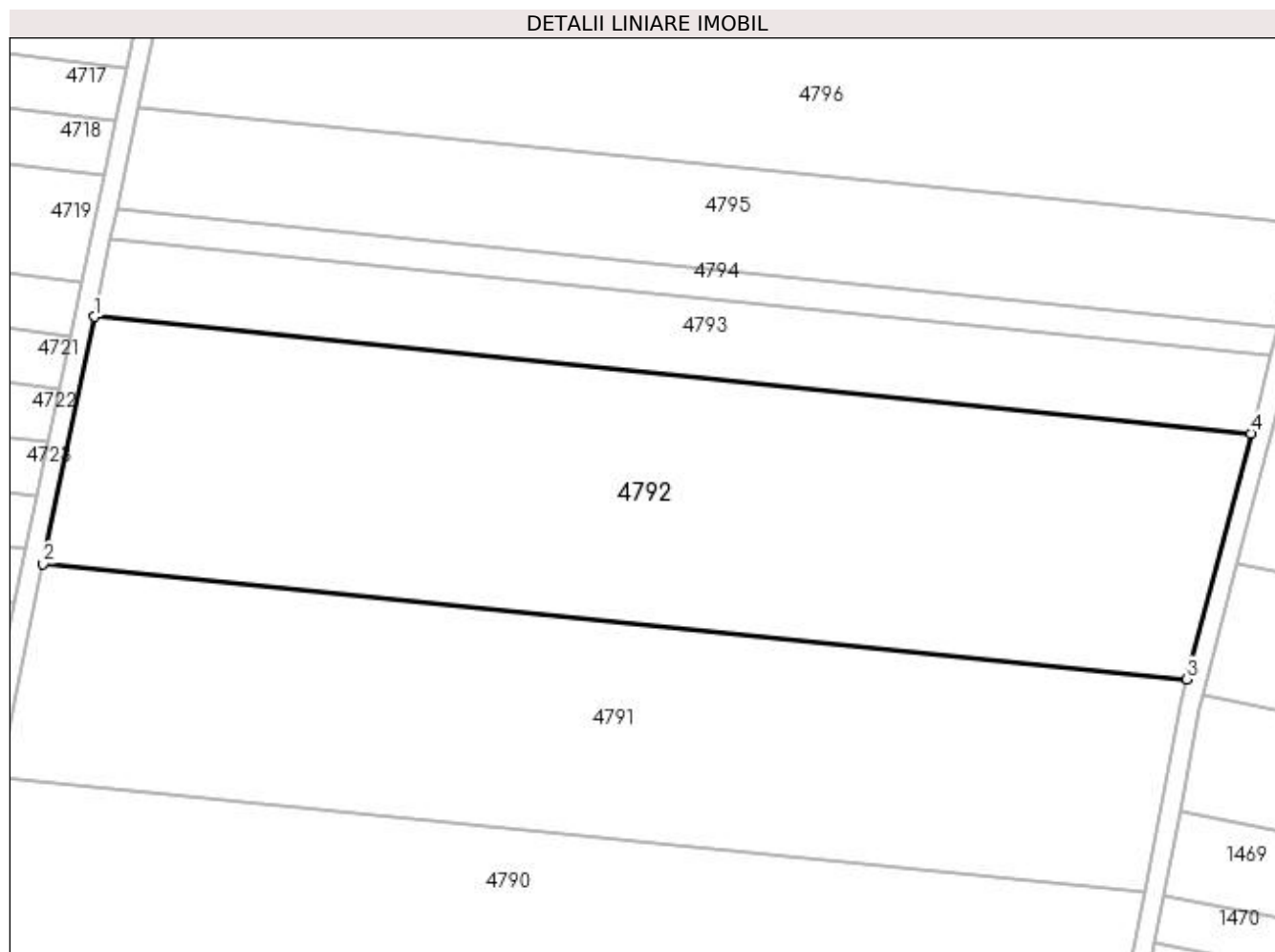
**C. Partea III. SARCINI .**

| Inscrieri privind dezmembramintele dreptului de proprietate, drepturi reale de garanție și sarcini | Referințe |
|--|-----------|
| NU SUNT  |           |

**Anexa Nr. 1 La Partea I****Teren**

| Nr cadastral | Suprafața (mp)* | Observații / Referințe |
|--------------|-----------------|------------------------|
|              | 11.900          |                        |

\* Suprafața este determinată în planul de proiecție Stereo 70.

**Date referitoare la teren**

| Crt | Categorie folosință | Intra vilan | Suprafața (mp) | Tarla | Parcelă | Nr. topo | Observații / Referințe |
|-----|---------------------|-------------|----------------|-------|---------|----------|------------------------|
| 1   | arabil              | NU          | 11.900         | 29    | 105     | -        |                        |

**Lungime Segmente**

1) Valorile lungimilor segmentelor sunt obținute din proiecție în plan.

| Punct început | X / Y                      | Punct sfârșit | X / Y                      | Lungime segment (** (m) |
|---------------|----------------------------|---------------|----------------------------|-------------------------|
| 1             | 354.910,111<br>272.011,983 | 2             | 354.899,718<br>271.961,944 | 51.108                  |
| 2             | 354.899,718<br>271.961,944 | 3             | 355.131,351<br>271.938,583 | 232.808                 |
| 3             | 355.131,351<br>271.938,583 | 4             | 355.144,34<br>271.988,36   | 51.445                  |
| 4             | 355.144,34<br>271.988,36   | 1             | 354.910,111<br>272.011,983 | 235.418                 |



**\*\* Lungimile segmentelor sunt determinate în planul de proiecție Stereo 70 și sunt rotunjite la 1 milimetru.**

**\*\*\* Distanța dintre puncte este formată din segmente cumulate ce sunt mai mici decât valoarea 1 milimetru.**



**DATE DESPRE IMOBILUL NR. 4793**

Oficiul de Cadastru și Publicitate Imobiliară DOLJ  
Biroul de Cadastru și Publicitate Imobiliară Craiova

**A. Partea I. Descrierea imobilului**

TEREN Extravilan

Adresa: Jud. Dolj, T29, P104

| Nr. Crt | Nr cadastral Nr. topografic | Suprafața* (mp) | Observații / Referințe                 |
|---------|-----------------------------|-----------------|--|
| A1      |                             | 3.800           | Sector cadastral:8 Teren neimprejmuit; |

**B. Partea II. Proprietari și acte**

| Inscrieri privitoare la dreptul de proprietate și alte drepturi reale   | Referințe |
|---|-----------|
| /   |           |
| Act Notarial nr. CM 252, din 13/12/2011 emis de BNP STOENESCU FLOREA;   |           |
| B1  | A1        |
| Intabulare, drept de PROPRIETATE, dobandit prin Succesiune, cota actuala 1/1, cota initiala 1/1<br>1) SCLIPCEA SAVASTEL |           |

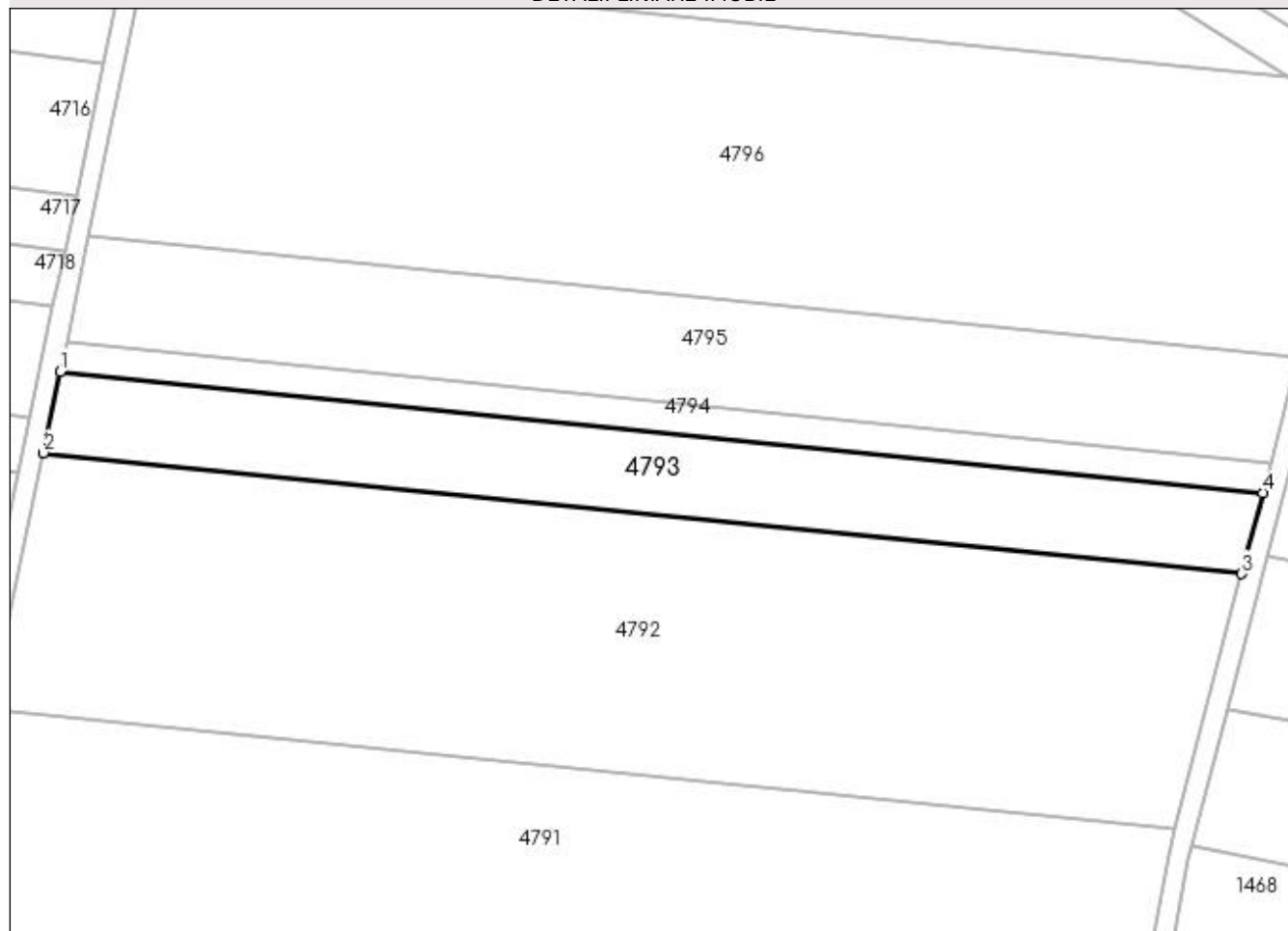
**C. Partea III. SARCINI .**

| Inscrieri privind dezmembramintele dreptului de proprietate, drepturi reale de garanție și sarcini | Referințe |
|--|-----------|
| NU SUNT  |           |

**Anexa Nr. 1 La Partea I****Teren**

|              |                 |                        |
|--------------|-----------------|------------------------|
| Nr cadastral | Suprafața (mp)* | Observații / Referințe |
|              | 3.800           |                        |

\* Suprafața este determinată în planul de proiecție Stereo 70.

**DETALII LINIARE IMOBIL****Date referitoare la teren**

| Crt | Categorie folosință | Intra vilan | Suprafața (mp) | Tarla | Parcelă | Nr. topo | Observații / Referințe |
|-----|---------------------|-------------|----------------|-------|---------|----------|------------------------|
| 1   | arabil              | NU          | 3.800          | 29    | 104     | -        |                        |

**Lungime Segmente**

1) Valorile lungimilor segmentelor sunt obținute din proiecție în plan.

| Punct început | X / Y                      | Punct sfârșit | X / Y                      | Lungime segment (** (m) |
|---------------|----------------------------|---------------|----------------------------|-------------------------|
| 1             | 354.913,405<br>272.027,846 | 2             | 354.910,111<br>272.011,983 | 16.201                  |
| 2             | 354.910,111<br>272.011,983 | 3             | 355.144,34<br>271.988,36   | 235.418                 |
| 3             | 355.144,34<br>271.988,36   | 4             | 355.148,458<br>272.004,14  | 16.308                  |
| 4             | 355.148,458<br>272.004,14  | 1             | 354.913,405<br>272.027,846 | 236.245                 |

**\*\* Lungimile segmentelor sunt determinate în planul de proiecție Stereo 70 și sunt rotunjite la 1 milimetru.**

**\*\*\* Distanța dintre puncte este formată din segmente cumulate ce sunt mai mici decât valoarea 1 milimetru.**



**DATE DESPRE IMOBILUL NR. 4794**

Oficiul de Cadastru și Publicitate Imobiliară DOLJ  
Biroul de Cadastru și Publicitate Imobiliară Craiova

**A. Partea I. Descrierea imobilului**

TEREN Extravilan

Adresa: Jud. Dolj, T29, P103/1

| Nr. Crt | Nr cadastral Nr. topografic | Suprafața* (mp) | Observații / Referințe                 |
|---------|-----------------------------|-----------------|--|
| A1      |                             | 1.400           | Sector cadastral:8 Teren neimprejmuit; |

**B. Partea II. Proprietari și acte**

| Inscrieri privitoare la dreptul de proprietate și alte drepturi reale   | Referințe |
|---|-----------|
| /   |           |
| Act Administrativ nr. TDP 747-19537, din 07/03/1997 emis de COMISIA JUDETEANA DOLJ;   |           |
| B1  | A1        |
| Intabulare, drept de PROPRIETATE, dobândit prin Reconstituire, cota actuala 1/1, cota initiala 1/1<br>1) MORTOFLEAC ȘTEFAN, LIPSĂ CNP |           |

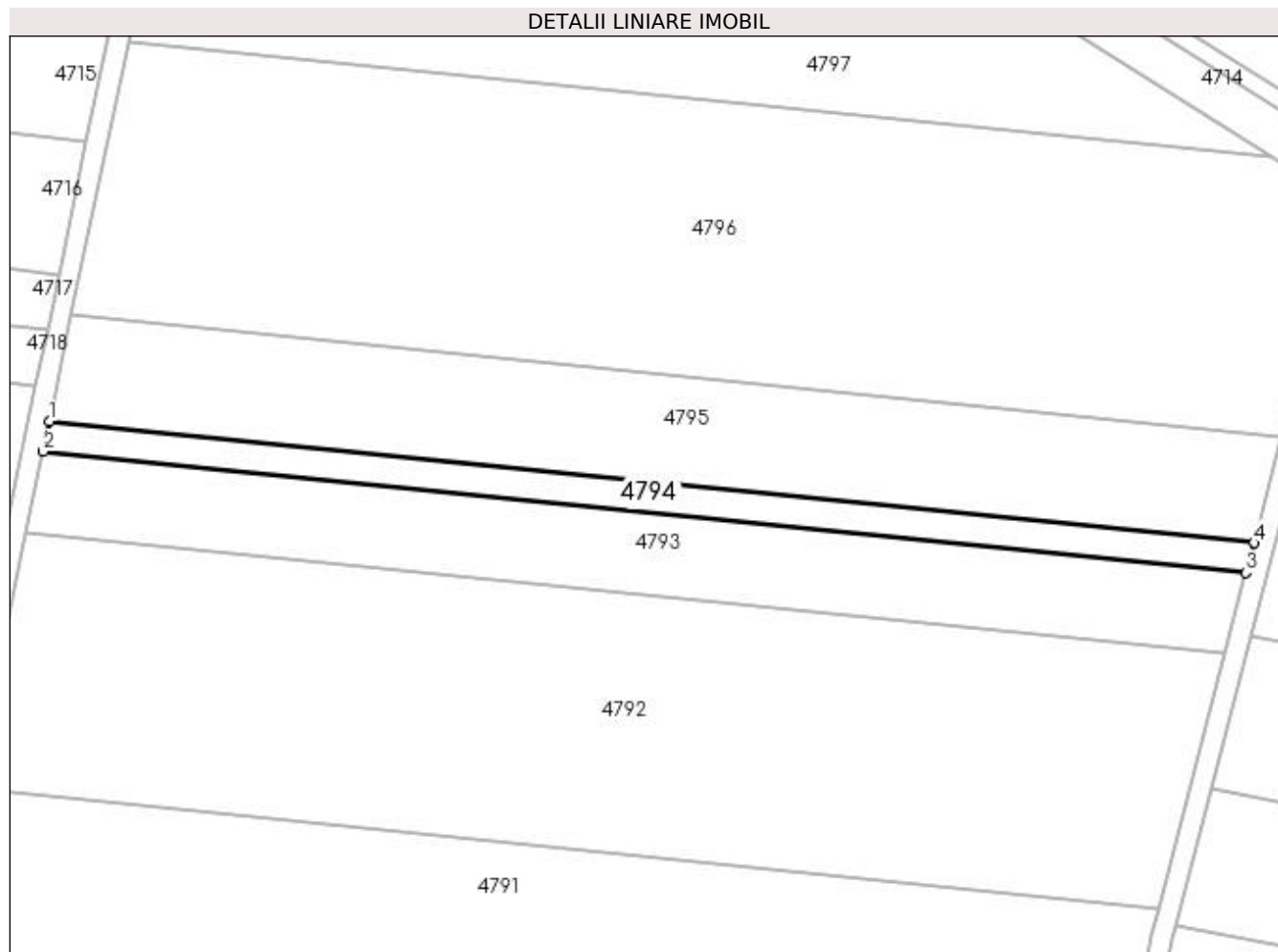
**C. Partea III. SARCINI .**

| Inscrieri privind dezmembramintele dreptului de proprietate, drepturi reale de garanție și sarcini | Referințe |
|--|-----------|
| NU SUNT  |           |

**Teren**

|              |                 |                        |
|--------------|-----------------|------------------------|
| Nr cadastral | Suprafața (mp)* | Observații / Referințe |
|              | 1.400           |                        |

\* Suprafața este determinată în planul de proiecție Stereo 70.



**Date referitoare la teren**

| Crt | Categorie folosință | Intra vilan | Suprafața (mp) | Tarla | Parcelă | Nr. topo | Observații / Referințe |
|-----|---------------------|-------------|----------------|-------|---------|----------|------------------------|
| 1   | arabil              | NU          | 1.400          | 29    | 103/1   | -        |                        |

**Lungime Segmente**

1) Valorile lungimilor segmentelor sunt obținute din proiecție în plan.

| Punct început | X / Y                      | Punct sfârșit | X / Y                      | Lungime segment (** (m) |
|---------------|----------------------------|---------------|----------------------------|-------------------------|
| 1             | 354.914,616<br>272.033,676 | 2             | 354.913,405<br>272.027,846 | 5.955                   |
| 2             | 354.913,405<br>272.027,846 | 3             | 355.148,458<br>272.004,14  | 236.245                 |
| 3             | 355.148,458<br>272.004,14  | 4             | 355.149,971<br>272.009,94  | 5.994                   |
| 4             | 355.149,971<br>272.009,94  | 1             | 354.914,616<br>272.033,676 | 236.549                 |



**\*\* Lungimile segmentelor sunt determinate în planul de proiecție Stereo 70 și sunt rotunjite la 1 milimetru.**

**\*\*\* Distanța dintre puncte este formată din segmente cumulate ce sunt mai mici decât valoarea 1 milimetru.**



**DATE DESPRE IMOBILUL NR. 4795**

Oficiul de Cadastru și Publicitate Imobiliară DOLJ  
Biroul de Cadastru și Publicitate Imobiliară Craiova

**A. Partea I. Descrierea imobilului**

TEREN Extravilan

Adresa: Jud. Dolj, T29, P103

| Nr. Crt | Nr cadastral Nr. topografic | Suprafața* (mp) | Observații / Referințe                 |
|---------|-----------------------------|-----------------|--|
| A1      |                             | 5.000           | Sector cadastral:8 Teren neimprejmuit; |

**B. Partea II. Proprietari și acte**

| Inscrieri privitoare la dreptul de proprietate și alte drepturi reale                              | Referințe |
|--|-----------|
| /  |           |
| Act Administrativ nr. TDP 944-59561, din 21/09/1997 emis de COMISIA JUDETEANA DOLJ;                |           |
| B1   | A1        |
| Intabulare, drept de PROPRIETATE, dobândit prin Reconstituire, cota actuala 1/1, cota initiala 1/1 |           |
| 1) LĂȚEA ELISABETA, LIPSĂ CNP  |           |
| 2) DĂNILĂ ION, LIPSĂ CNP   |           |
| 3) MORTOFLEAC LEONTINA, LIPSĂ CNP  |           |

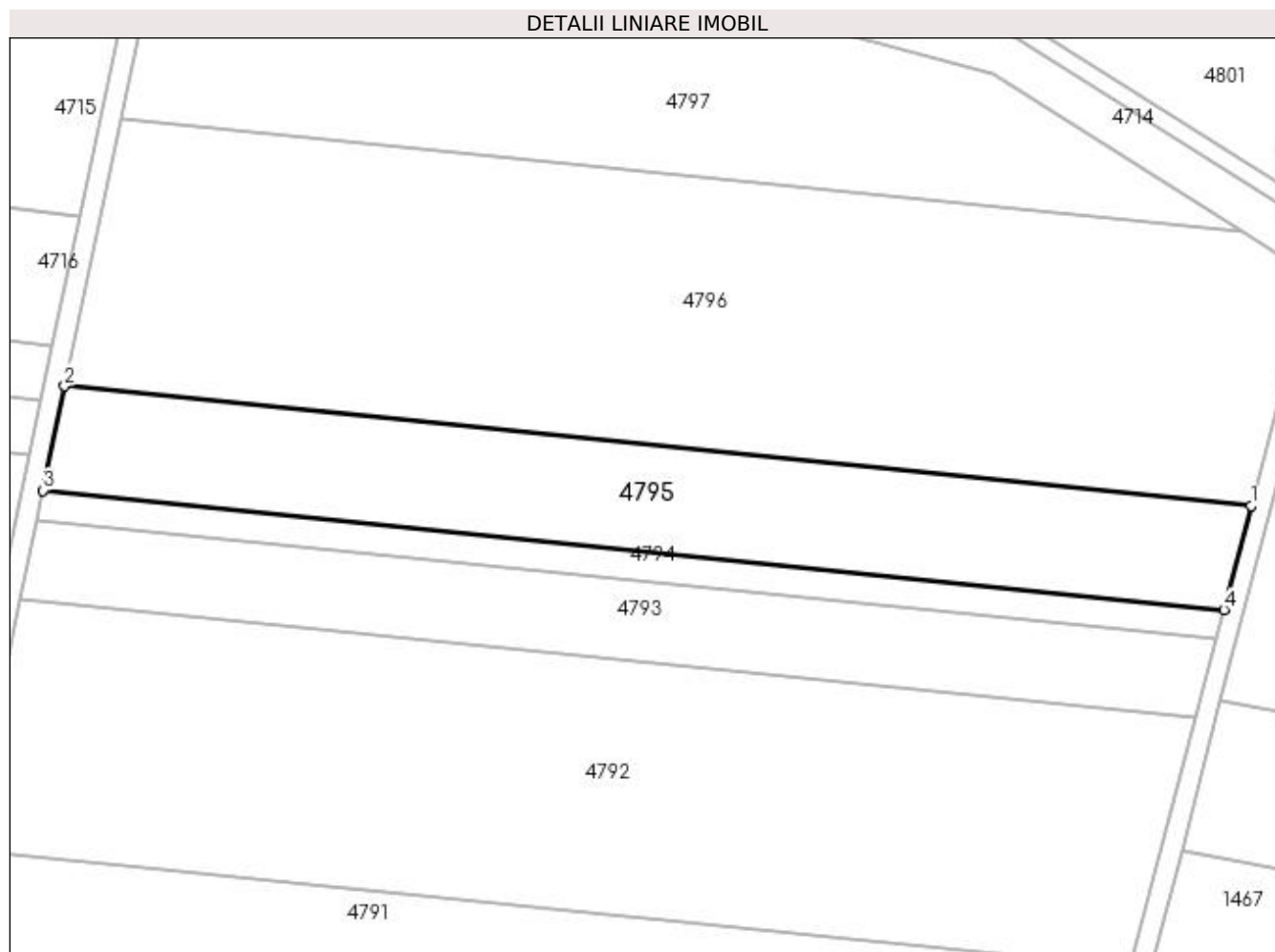
**C. Partea III. SARCINI .**

| Inscrieri privind dezmembramintele dreptului de proprietate, drepturi reale de garanție și sarcini | Referințe |
|--|-----------|
| NU SUNT  |           |

**Teren**

|              |                 |                        |
|--------------|-----------------|------------------------|
| Nr cadastral | Suprafața (mp)* | Observații / Referințe |
|              | 5.000           |                        |

\* Suprafața este determinată în planul de proiecție Stereo 70.



**Date referitoare la teren**

| Crt | Categorie folosință | Intra vilan | Suprafața (mp) | Tarla | Parcelă | Nr. topo | Observații / Referințe |
|-----|---------------------|-------------|----------------|-------|---------|----------|------------------------|
| 1   | arabil              | NU          | 5.000          | 29    | 103     | -        |                        |

**Lungime Segmente**

1) Valorile lungimilor segmentelor sunt obținute din proiecție în plan.

| Punct început | X / Y                      | Punct sfârșit | X / Y                      | Lungime segment (** (m) |
|---------------|----------------------------|---------------|----------------------------|-------------------------|
| 1             | 355.155,36<br>272.030,592  | 2             | 354.918,928<br>272.054,437 | 237.631                 |
| 2             | 354.918,928<br>272.054,437 | 3             | 354.914,616<br>272.033,676 | 21.204                  |
| 3             | 354.914,616<br>272.033,676 | 4             | 355.149,971<br>272.009,94  | 236.549                 |
| 4             | 355.149,971<br>272.009,94  | 1             | 355.155,36<br>272.030,592  | 21.344                  |

**\*\* Lungimile segmentelor sunt determinate în planul de proiecție Stereo 70 și sunt rotunjite la 1 milimetru.**

**\*\*\* Distanța dintre puncte este formată din segmente cumulate ce sunt mai mici decât valoarea 1 milimetru.**



**DATE DESPRE IMOBILUL NR. 4796**

Oficiul de Cadastru și Publicitate Imobiliară DOLJ  
 Biroul de Cadastru și Publicitate Imobiliară Craiova

**A. Partea I. Descrierea imobilului**

TEREN Extravilan

Adresa: Jud. Dolj, T29, P102

| Nr. Crt | Nr cadastral Nr. topografic | Suprafața* (mp) | Observații / Referințe                 |
|---------|-----------------------------|-----------------|--|
| A1      |                             | 12.900          | Sector cadastral:8 Teren neimprejmuit; |

**B. Partea II. Proprietari și acte**

| Inscrieri privitoare la dreptul de proprietate și alte drepturi reale   | Referințe |
|---|-----------|
| /   |           |
| Act Administrativ nr. TDP 675-19536, din 07/03/1997 emis de COMISIA JUDETEANA DOLJ;   |           |
| B1  | A1        |
| Intabulare, drept de PROPRIETATE, dobandit prin Reconstituire, cota actuala 1/1, cota initiala 1/1<br>1) CALIȚOIU MIHAIL, LIPSĂ CNP |           |

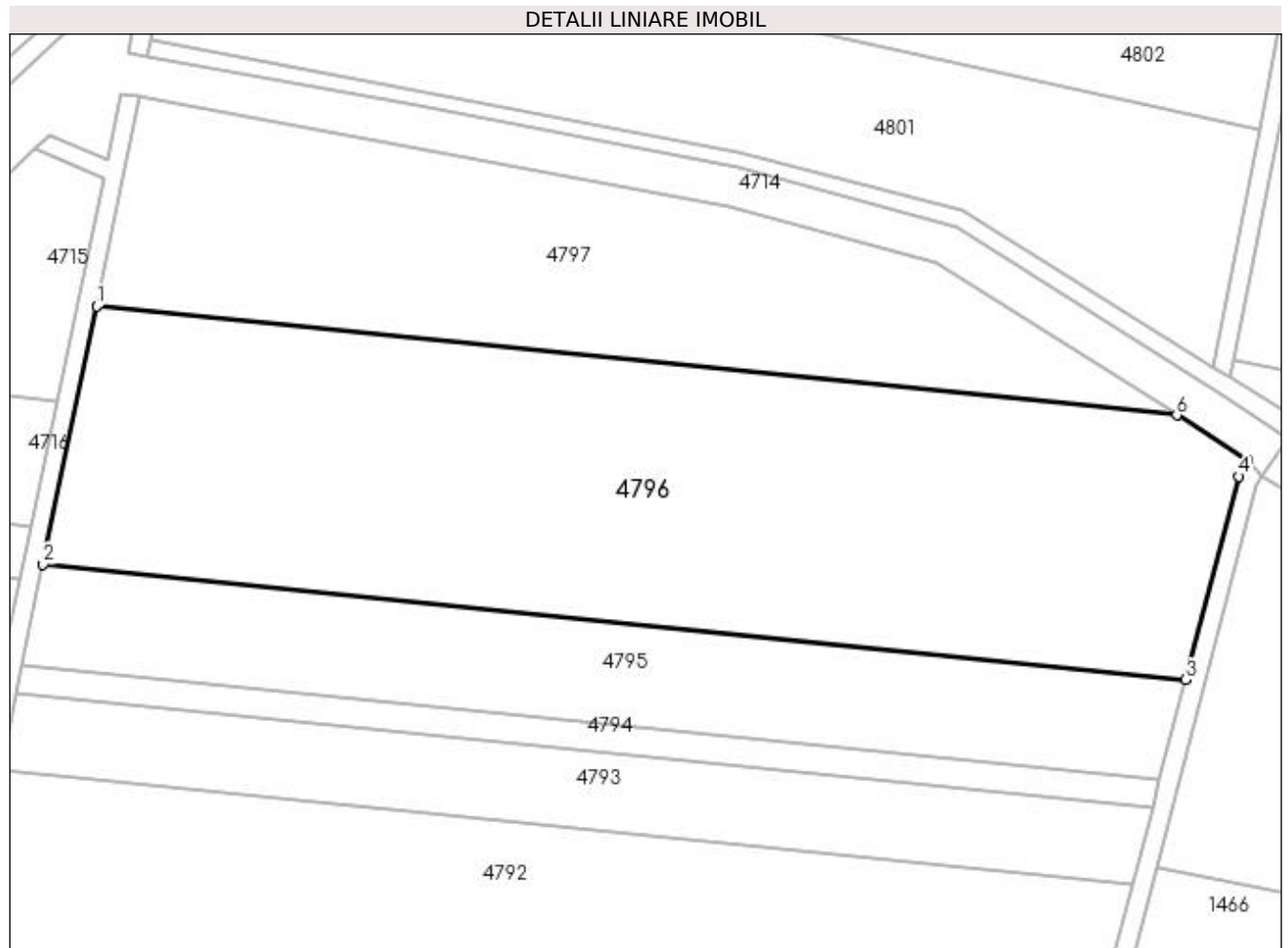
**C. Partea III. SARCINI .**

| Inscrieri privind dezmembramintele dreptului de proprietate, drepturi reale de garanție și sarcini | Referințe |
|--|-----------|
| NU SUNT  |           |

**Teren**

|              |                 |                        |
|--------------|-----------------|------------------------|
| Nr cadastral | Suprafața (mp)* | Observații / Referințe |
|              | 12.900          |                        |

\* Suprafața este determinată în planul de proiecție Stereo 70.



**Date referitoare la teren**

| Crt | Categorie folosință | Intra vilan | Suprafața (mp) | Tarla | Parcelă | Nr. topo | Observații / Referințe |
|-----|---------------------|-------------|----------------|-------|---------|----------|------------------------|
| 1   | arabil              | NU          | 12.900         | 29    | 102     | -        |                        |

**Lungime Segmente**

1) Valorile lungimilor segmentelor sunt obținute din proiecție în plan.

| Punct început | X / Y                      | Punct sfârșit | X / Y                      | Lungime segment (** (m) |
|---------------|----------------------------|---------------|----------------------------|-------------------------|
| 1             | 354.930,012<br>272.107,799 | 2             | 354.918,928<br>272.054,437 | 54.501                  |
| 2             | 354.918,928<br>272.054,437 | 3             | 355.155,36<br>272.030,592  | 237.631                 |
| 3             | 355.155,36<br>272.030,592  | 4             | 355.166,322<br>272.072,601 | 43.415                  |
| 4             | 355.166,322<br>272.072,601 | 5             | 355.168,203<br>272.075,914 | 3.81                    |
| 5             | 355.168,203<br>272.075,914 | 6             | 355.153,464<br>272.085,264 | 17.454                  |



| Punct început | X / Y                      | Punct sfârșit | X / Y                      | Lungime segment (** (m) |
|---------------|----------------------------|---------------|----------------------------|-------------------------|
| 6             | 355.153,464<br>272.085,264 | 1             | 354.930,012<br>272.107,799 | 224.586                 |

\*\* Lungimile segmentelor sunt determinate în planul de proiecție Stereo 70 și sunt rotunjite la 1 milimetru.

\*\*\* Distanța dintre puncte este formată din segmente cumulate ce sunt mai mici decât valoarea 1 milimetru.



**DATE DESPRE IMOBILUL NR. 4797**

Oficiul de Cadastru și Publicitate Imobiliară DOLJ  
Biroul de Cadastru și Publicitate Imobiliară Craiova

**A. Partea I. Descrierea imobilului**

TEREN Extravilan

Adresa: Jud. Dolj, T29, P101

| Nr. Crt | Nr cadastral Nr. topografic | Suprafața* (mp) | Observații / Referințe                 |
|---------|-----------------------------|-----------------|--|
| A1      |                             | 6.900           | Sector cadastral:8 Teren neimprejmuit; |

**B. Partea II. Proprietari și acte**

| Inscrieri privitoare la dreptul de proprietate și alte drepturi reale               |   | Referințe |
|---|---|-----------|
| /   |   |           |
| Act Administrativ nr. TDP 348-48668, din 22/11/1996 emis de COMISIA JUDETEANA DOLJ; |   |           |
| B1  | Intabulare, drept de PROPRIETATE, dobândit prin Reconstituire, cota actuala 1/1, cota initiala 1/1<br>1) IOVAN ION, LIPSĂ CNP | A1        |

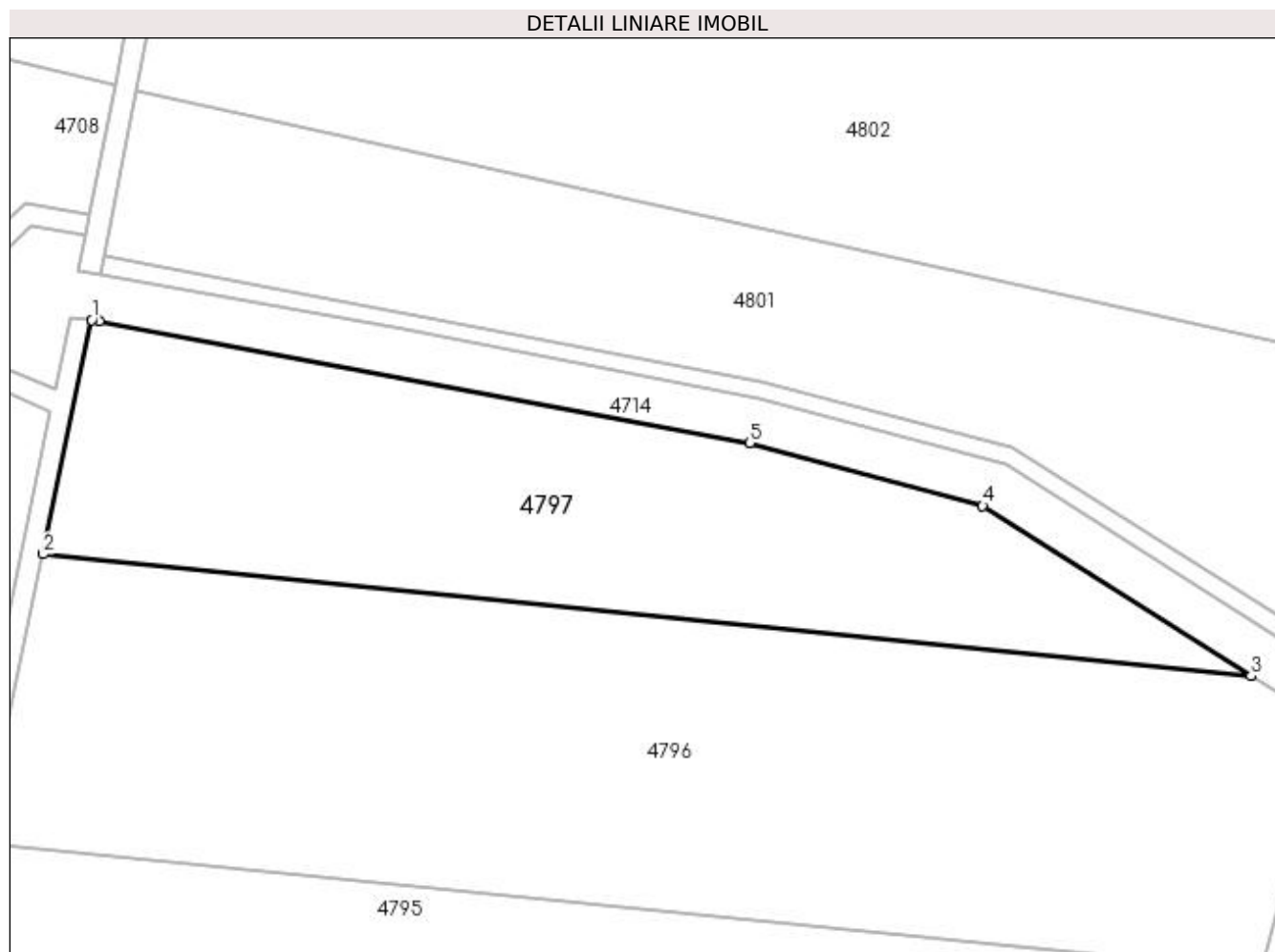
**C. Partea III. SARCINI .**

| Inscrieri privind dezmembramintele dreptului de proprietate, drepturi reale de garanție și sarcini | Referințe |
|--|-----------|
| NU SUNT  |           |

### Teren

|              |                 |                        |
|--------------|-----------------|------------------------|
| Nr cadastral | Suprafața (mp)* | Observații / Referințe |
|              | 6.900           |                        |

\* Suprafața este determinată în planul de proiecție Stereo 70.



### Date referitoare la teren

| Crt | Categorie folosință | Intravilan | Suprafața (mp) | Tarla | Parcelă | Nr. topo | Observații / Referințe |
|-----|---------------------|------------|----------------|-------|---------|----------|------------------------|
| 1   | arabil              | NU         | 6.900          | 29    | 101     | -        |                        |

### Lungime Segmente

1) Valorile lungimilor segmentelor sunt obținute din proiecție în plan.

| Punct început | X / Y                      | Punct sfârșit | X / Y                      | Lungime segment (** (m) |
|---------------|----------------------------|---------------|----------------------------|-------------------------|
| 1             | 354.939,007<br>272.151,112 | 2             | 354.930,012<br>272.107,799 | 44.237                  |
| 2             | 354.930,012<br>272.107,799 | 3             | 355.153,464<br>272.085,264 | 224.586                 |
| 3             | 355.153,464<br>272.085,264 | 4             | 355.103,826<br>272.116,752 | 58.783                  |
| 4             | 355.103,826<br>272.116,752 | 5             | 355.060,682<br>272.128,311 | 44.665                  |
| 5             | 355.060,682<br>272.128,311 | 6             | 354.940,451<br>272.150,941 | 122.342                 |

| Punct început | X / Y                      | Punct sfârșit | X / Y                      | Lungime segment (** (m) |
|---------------|----------------------------|---------------|----------------------------|-------------------------|
| 6             | 354.940,451<br>272.150,941 | 1             | 354.939,007<br>272.151,112 | 1.454                   |

\*\* Lungimile segmentelor sunt determinate în planul de proiecție Stereo 70 și sunt rotunjite la 1 milimetru.

\*\*\* Distanța dintre puncte este formată din segmente cumulate ce sunt mai mici decât valoarea 1 milimetru.



**DATE DESPRE IMOBILUL NR. 4798**

Oficiul de Cadastru și Publicitate Imobiliară DOLJ  
Biroul de Cadastru și Publicitate Imobiliară Craiova

**A. Partea I. Descrierea imobilului**

TEREN Extravilan

Adresa: Jud. Dolj, T29, De 103/1 - Tronson 2

| Nr. Crt | Nr cadastral Nr. topografic | Suprafața* (mp) | Observații / Referințe                 |
|---------|-----------------------------|-----------------|--|
| A1      |                             | 1.972           | Sector cadastral:8 Teren neimprejmuit; |

**B. Partea II. Proprietari și acte**

| Inscrieri privitoare la dreptul de proprietate și alte drepturi reale |  | Referințe |
|---|--|-----------|
| /   |  |           |
| Act Normativ nr. LEGEA 7, din 13/03/1996 emis de GUVERNUL ROMANIEI;   |  |           |
| B1  | Inscrierea provizorie, drept de PROPRIETATE, dobandit prin Lege, cota actuala 1/1, cota initiala 1/1<br>1) NEIDENTIFICAT NEIDENTIFICAT | A1        |

**C. Partea III. SARCINI .**

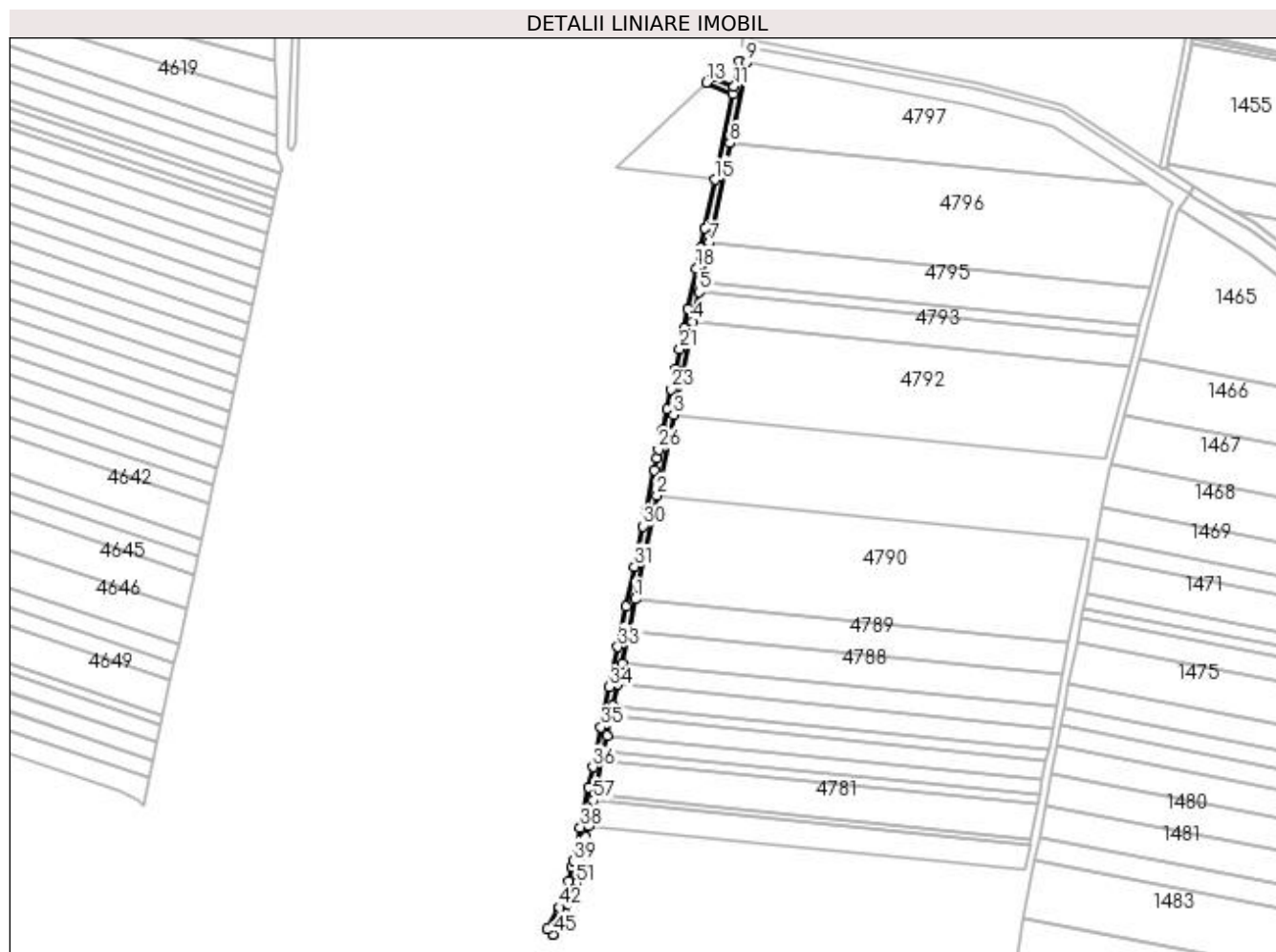
| Inscrieri privind dezmembramintele dreptului de proprietate, drepturi reale de garanție și sarcini | Referințe |
|--|-----------|
| NU SUNT  |           |

## Anexa Nr. 1 La Partea I

## Teren

| Nr cadastral | Suprafața (mp)* | Observații / Referințe |
|--------------|-----------------|------------------------|
|              | 1.972           |                        |

\* Suprafața este determinată în planul de proiecție Stereo 70.



## Date referitoare la teren

| Crt | Categorie folosință | Intravilan | Suprafața (mp) | Tarla | Parcelă              | Nr. topo | Observații / Referințe |
|-----|---------------------|------------|----------------|-------|----------------------|----------|------------------------|
| 1   | drum                | NU         | 1.972          | 29    | De 103/1 - Tronson 2 | -        |                        |

## Lungime Segmente

1) Valorile lungimilor segmentelor sunt obținute din proiecție în plan.

| Punct început | X / Y                      | Punct sfârșit | X / Y                      | Lungime segment | Punct început | X / Y                      | Punct sfârșit | X / Y                      | Lungime segment | Punct început | X / Y                      | Punct sfârșit | X / Y                      | Lungime segment |
|---------------|----------------------------|---------------|----------------------------|-----------------|---------------|----------------------------|---------------|----------------------------|-----------------|---------------|----------------------------|---------------|----------------------------|-----------------|
| 1             | 354.879,205<br>271.863,179 | 2             | 354.890,76<br>271.918,814  | 56.82<br>2      | 2             | 354.890,76<br>271.918,814  | 3             | 354.899,718<br>271.961,944 | 44.05           | 3             | 354.899,718<br>271.961,944 | 4             | 354.910,111<br>272.011,983 | 51.10<br>8      |
| 4             | 354.910,111<br>272.011,983 | 5             | 354.913,405<br>272.027,846 | 16.20<br>1      | 5             | 354.913,405<br>272.027,846 | 6             | 354.914,616<br>272.033,676 | 5.955           | 6             | 354.914,616<br>272.033,676 | 7             | 354.918,928<br>272.054,437 | 21.20<br>4      |
| 7             | 354.918,928<br>272.054,437 | 8             | 354.930,012<br>272.107,799 | 54.50<br>1      | 8             | 354.930,012<br>272.107,799 | 9             | 354.939,007<br>272.151,112 | 44.23<br>7      | 9             | 354.939,007<br>272.151,112 | 10            | 354.935,02<br>272.151,584  | 4.015           |
| 10            | 354.935,02<br>272.151,584  | 11            | 354.932,234<br>272.138,17  | 13.7            | 11            | 354.932,234<br>272.138,17  | 12            | 354.920,408<br>272.143,256 | 12.87<br>3      | 12            | 354.920,408<br>272.143,256 | 13            | 354.917,252<br>272.140,26  | 4.352           |
| 13            | 354.917,252<br>272.140,26  | 14            | 354.931,404<br>272.134,173 | 15.40<br>5      | 14            | 354.931,404<br>272.134,173 | 15            | 354.921,845<br>272.088,148 | 47.00<br>7      | 15            | 354.921,845<br>272.088,148 | 16            | 354.916,478<br>272.062,31  | 26.39           |



| Punct început | X / Y                      | Punct sfârșit | X / Y                      | Lungime segment | Punct început | X / Y                      | Punct sfârșit | X / Y                      | Lungime segment | Punct început | X / Y                      | Punct sfârșit | X / Y                      | Lungime segment |
|---------------|----------------------------|---------------|----------------------------|-----------------|---------------|----------------------------|---------------|----------------------------|-----------------|---------------|----------------------------|---------------|----------------------------|-----------------|
| 16            | 354.916,478<br>272.062,31  | 17            | 354.914,226<br>272.051,468 | 11.073          | 17            | 354.914,226<br>272.051,468 | 18            | 354.911,975<br>272.040,63  | 11.07           | 18            | 354.911,975<br>272.040,63  | 19            | 354.907,475<br>272.018,963 | 22.129          |
| 19            | 354.907,475<br>272.018,963 | 20            | 354.905,226<br>272.008,135 | 11.059          | 20            | 354.905,226<br>272.008,135 | 21            | 354.902,978<br>271.997,31  | 11.056          | 21            | 354.902,978<br>271.997,31  | 22            | 354.900,73<br>271.986,489  | 11.052          |
| 22            | 354.900,73<br>271.986,489  | 23            | 354.898,483<br>271.975,67  | 11.049          | 23            | 354.898,483<br>271.975,67  | 24            | 354.896,237<br>271.964,856 | 11.045          | 24            | 354.896,237<br>271.964,856 | 25            | 354.893,992<br>271.954,045 | 11.042          |
| 25            | 354.893,992<br>271.954,045 | 26            | 354.891,747<br>271.943,237 | 11.038          | 26            | 354.891,747<br>271.943,237 | 27            | 354.890,849<br>271.938,915 | 4.414           | 27            | 354.890,849<br>271.938,915 | 28            | 354.889,503<br>271.932,432 | 6.621           |
| 28            | 354.889,503<br>271.932,432 | 29            | 354.885,017<br>271.910,834 | 22.06           | 29            | 354.885,017<br>271.910,834 | 30            | 354.883,223<br>271.902,198 | 8.82            | 30            | 354.883,223<br>271.902,198 | 31            | 354.878,741<br>271.880,618 | 22.04           |
| 31            | 354.878,741<br>271.880,618 | 32            | 354.874,262<br>271.859,052 | 22.027          | 32            | 354.874,262<br>271.859,052 | 33            | 354.869,786<br>271.837,499 | 22.013          | 33            | 354.869,786<br>271.837,499 | 34            | 354.865,312<br>271.815,96  | 21.999          |
| 34            | 354.865,312<br>271.815,96  | 35            | 354.860,841<br>271.794,434 | 21.986          | 35            | 354.860,841<br>271.794,434 | 36            | 354.856,373<br>271.772,921 | 21.972          | 36            | 354.856,373<br>271.772,921 | 37            | 354.854,14<br>271.762,17   | 10.981          |
| 37            | 354.854,14<br>271.762,17   | 38            | 354.849,676<br>271.740,677 | 21.951          | 38            | 354.849,676<br>271.740,677 | 39            | 354.845,929<br>271.722,634 | 18.429          | 39            | 354.845,929<br>271.722,634 | 40            | 354.845,215<br>271.719,198 | 3.509           |
| 40            | 354.845,215<br>271.719,198 | 41            | 354.843,649<br>271.711,659 | 7.699           | 41            | 354.843,649<br>271.711,659 | 42            | 354.838,497<br>271.697,733 | 14.849          | 42            | 354.838,497<br>271.697,733 | 43            | 354.838,033<br>271.696,481 | 1.335           |
| 43            | 354.838,033<br>271.696,481 | 44            | 354.832,048<br>271.686,079 | 12.001          | 44            | 354.832,048<br>271.686,079 | 45            | 354.835,01<br>271.683,207  | 4.126           | 45            | 354.835,01<br>271.683,207  | 46            | 354.835,181<br>271.683,504 | 0.343           |
| 46            | 354.835,181<br>271.683,504 | 47            | 354.841,668<br>271.694,777 | 13.006          | 47            | 354.841,668<br>271.694,777 | 48            | 354.843,675<br>271.700,203 | 5.785           | 48            | 354.843,675<br>271.700,203 | 49            | 354.845,183<br>271.704,276 | 4.343           |
| 49            | 354.845,183<br>271.704,276 | 50            | 354.846,24<br>271.707,135  | 3.048           | 50            | 354.846,24<br>271.707,135  | 51            | 354.847,505<br>271.710,553 | 3.644           | 51            | 354.847,505<br>271.710,553 | 52            | 354.848,34<br>271.714,572  | 4.105           |
| 52            | 354.848,34<br>271.714,572  | 53            | 354.849,984<br>271.722,489 | 8.086           | 53            | 354.849,984<br>271.722,489 | 54            | 354.851,456<br>271.729,576 | 7.238           | 54            | 354.851,456<br>271.729,576 | 55            | 354.852,668<br>271.735,414 | 5.963           |
| 55            | 354.852,668<br>271.735,414 | 56            | 354.853,968<br>271.741,672 | 6.392           | 56            | 354.853,968<br>271.741,672 | 57            | 354.856,743<br>271.755,032 | 13.645          | 57            | 354.856,743<br>271.755,032 | 58            | 354.857,35<br>271.757,956  | 2.986           |
| 58            | 354.857,35<br>271.757,956  | 59            | 354.861,257<br>271.776,766 | 19.212          | 59            | 354.861,257<br>271.776,766 | 60            | 354.862,3<br>271.781,786   | 5.127           | 60            | 354.862,3<br>271.781,786   | 61            | 354.863,951<br>271.789,738 | 8.122           |
| 61            | 354.863,951<br>271.789,738 | 62            | 354.866,126<br>271.800,208 | 10.693          | 62            | 354.866,126<br>271.800,208 | 63            | 354.867,344<br>271.806,074 | 5.991           | 63            | 354.867,344<br>271.806,074 | 64            | 354.869,695<br>271.817,394 | 11.561          |
| 64            | 354.869,695<br>271.817,394 | 65            | 354.872,048<br>271.828,722 | 11.57           | 65            | 354.872,048<br>271.828,722 | 66            | 354.875,712<br>271.846,361 | 18.015          | 66            | 354.875,712<br>271.846,361 | 1             | 354.879,205<br>271.863,179 | 17.177          |

\*\* Lungimile segmentelor sunt determinate în planul de proiecție Stereo 70 și sunt rotunjite la 1 milimetru.

\*\*\* Distanța dintre puncte este formată din segmente cumulate ce sunt mai mici decât valoarea 1 milimetru.



**DATE DESPRE IMOBILUL NR. 4799**

Oficiul de Cadastru și Publicitate Imobiliară DOLJ  
Biroul de Cadastru și Publicitate Imobiliară Craiova

**A. Partea I. Descrierea imobilului**

TEREN Extravilan

Adresa: Jud. Dolj, T29, De 106 - Tronson 2

| Nr. Crt | Nr cadastral Nr. topografic | Suprafața* (mp) | Observații / Referințe                 |
|---------|-----------------------------|-----------------|--|
| A1      |                             | 848             | Sector cadastral:8 Teren neimprejmuit; |

**B. Partea II. Proprietari și acte**

| Inscrieri privitoare la dreptul de proprietate și alte drepturi reale |  | Referințe |
|---|--|-----------|
| /   |  |           |
| Act Normativ nr. LEGEA 7, din 13/03/1996 emis de GUVERNUL ROMANIEI;   |  |           |
| B1  | Inscrierea provizorie, drept de PROPRIETATE, dobandit prin Lege, cota actuala 1/1, cota initiala 1/1<br>1) NEIDENTIFICAT NEIDENTIFICAT | A1        |

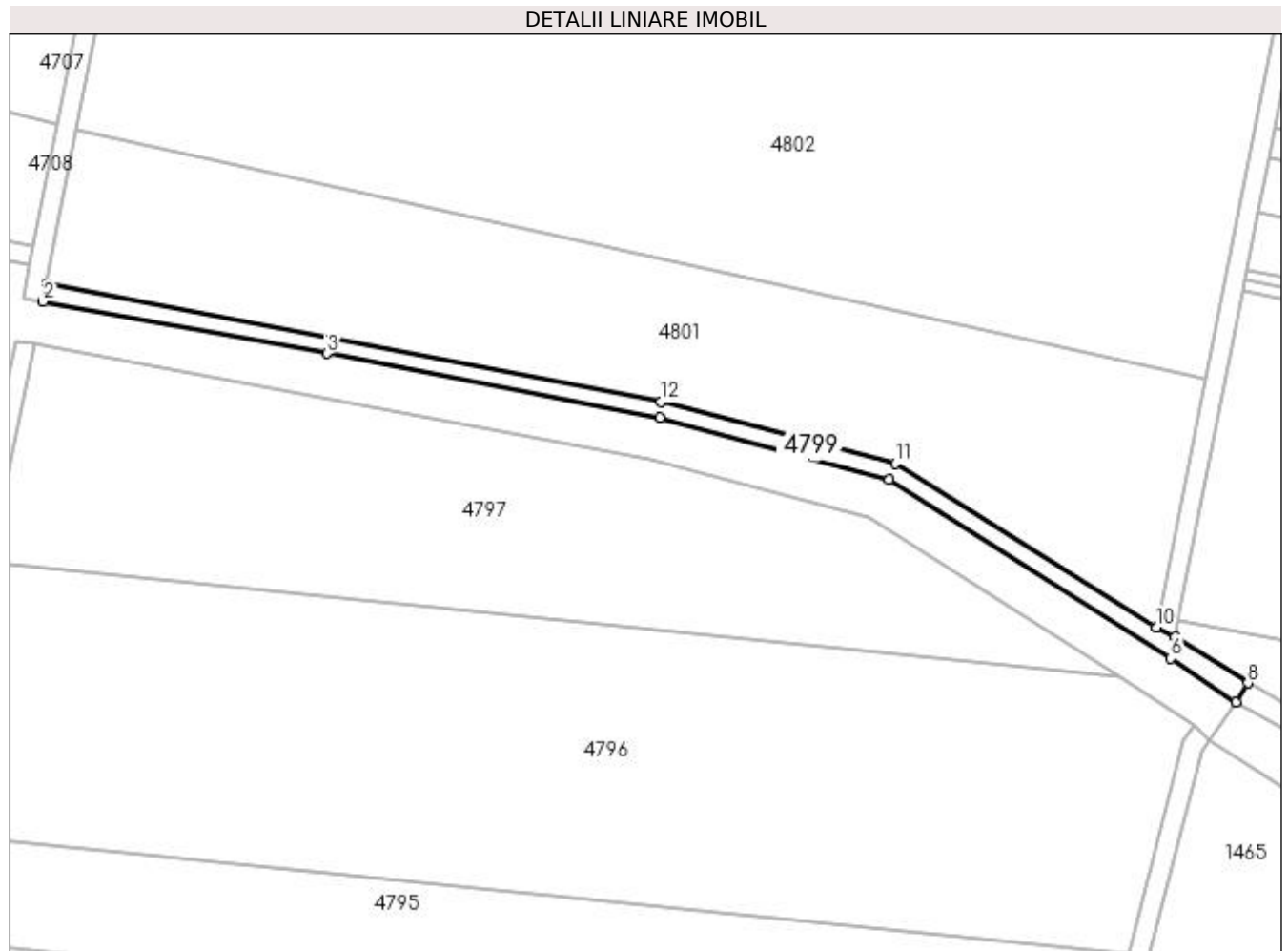
**C. Partea III. SARCINI .**

| Inscrieri privind dezmembramintele dreptului de proprietate, drepturi reale de garanție și sarcini | Referințe |
|--|-----------|
| NU SUNT  |           |

**Teren**

|              |                 |                        |
|--------------|-----------------|------------------------|
| Nr cadastral | Suprafața (mp)* | Observații / Referințe |
|              | 848             |                        |

\* Suprafața este determinată în planul de proiecție Stereo 70.



**Date referitoare la teren**

| Crt | Categorie folosință | Intravilan | Suprafața (mp) | Tarla | Parcelă            | Nr. topo | Observații / Referințe |
|-----|---------------------|------------|----------------|-------|--------------------|----------|------------------------|
| 1   | drum                | NU         | 848            | 29    | De 106 - Tronson 2 | -        |                        |

**Lungime Segmente**

1) Valorile lungimilor segmentelor sunt obținute din proiecție în plan.

| Punct început | X / Y                      | Punct sfârșit | X / Y                      | Lungime segment (** (m) |
|---------------|----------------------------|---------------|----------------------------|-------------------------|
| 1             | 354.941,159<br>272.162,956 | 2             | 354.940,523<br>272.159,457 | 3.556                   |
| 2             | 354.940,523<br>272.159,457 | 3             | 354.996,646<br>272.149,244 | 57.044                  |
| 3             | 354.996,646<br>272.149,244 | 4             | 355.062,542<br>272.136,502 | 67.117                  |
| 4             | 355.062,542<br>272.136,502 | 5             | 355.108,017<br>272.124,319 | 47.078                  |
| 5             | 355.108,017<br>272.124,319 | 6             | 355.163,703<br>272.088,994 | 65.945                  |

| Punct început | X / Y                      | Punct sfârșit | X / Y                      | Lungime segment (** (m) |
|---------------|----------------------------|---------------|----------------------------|-------------------------|
| 6             | 355.163,703<br>272.088,994 | 7             | 355.176,523<br>272.080,318 | 15.48                   |
| 7             | 355.176,523<br>272.080,318 | 8             | 355.178,951<br>272.084,1   | 4.493                   |
| 8             | 355.178,951<br>272.084,1   | 9             | 355.164,53<br>272.093,206  | 17.055                  |
| 9             | 355.164,53<br>272.093,206  | 10            | 355.160,83<br>272.095,109  | 4.162                   |
| 10            | 355.160,83<br>272.095,109  | 11            | 355.109,151<br>272.127,542 | 61.013                  |
| 11            | 355.109,151<br>272.127,542 | 12            | 355.062,8<br>272.139,652   | 47.906                  |
| 12            | 355.062,8<br>272.139,652   | 1             | 354.941,159<br>272.162,956 | 123.853                 |

\*\* Lungimile segmentelor sunt determinate în planul de proiecție Stereo 70 și sunt rotunjite la 1 milimetru.

\*\*\* Distanța dintre puncte este formată din segmente cumulate ce sunt mai mici decât valoarea 1 milimetru.



**DATE DESPRE IMOBILUL NR. 4800**

Oficiul de Cadastru și Publicitate Imobiliară DOLJ  
Biroul de Cadastru și Publicitate Imobiliară Craiova

**A. Partea I. Descrierea imobilului**

TEREN Extravilan

Adresa: Jud. Dolj, T29, De 103/1 - Tronson 1

| Nr. Crt | Nr cadastral Nr. topografic | Suprafața* (mp) | Observații / Referințe                 |
|---------|-----------------------------|-----------------|--|
| A1      |                             | 4.451           | Sector cadastral:8 Teren neimprejmuit; |

**B. Partea II. Proprietari și acte**

| Inscrieri privitoare la dreptul de proprietate și alte drepturi reale |  | Referințe |
|---|--|-----------|
| /   |  |           |
| Act Normativ nr. LEGEA 7, din 13/03/1996 emis de GUVERNUL ROMANIEI;   |  |           |
| B1  | Inscrierea provizorie, drept de PROPRIETATE, dobandit prin Lege, cota actuala 1/1, cota initiala 1/1<br>1) NEIDENTIFICAT NEIDENTIFICAT | A1        |

**C. Partea III. SARCINI .**

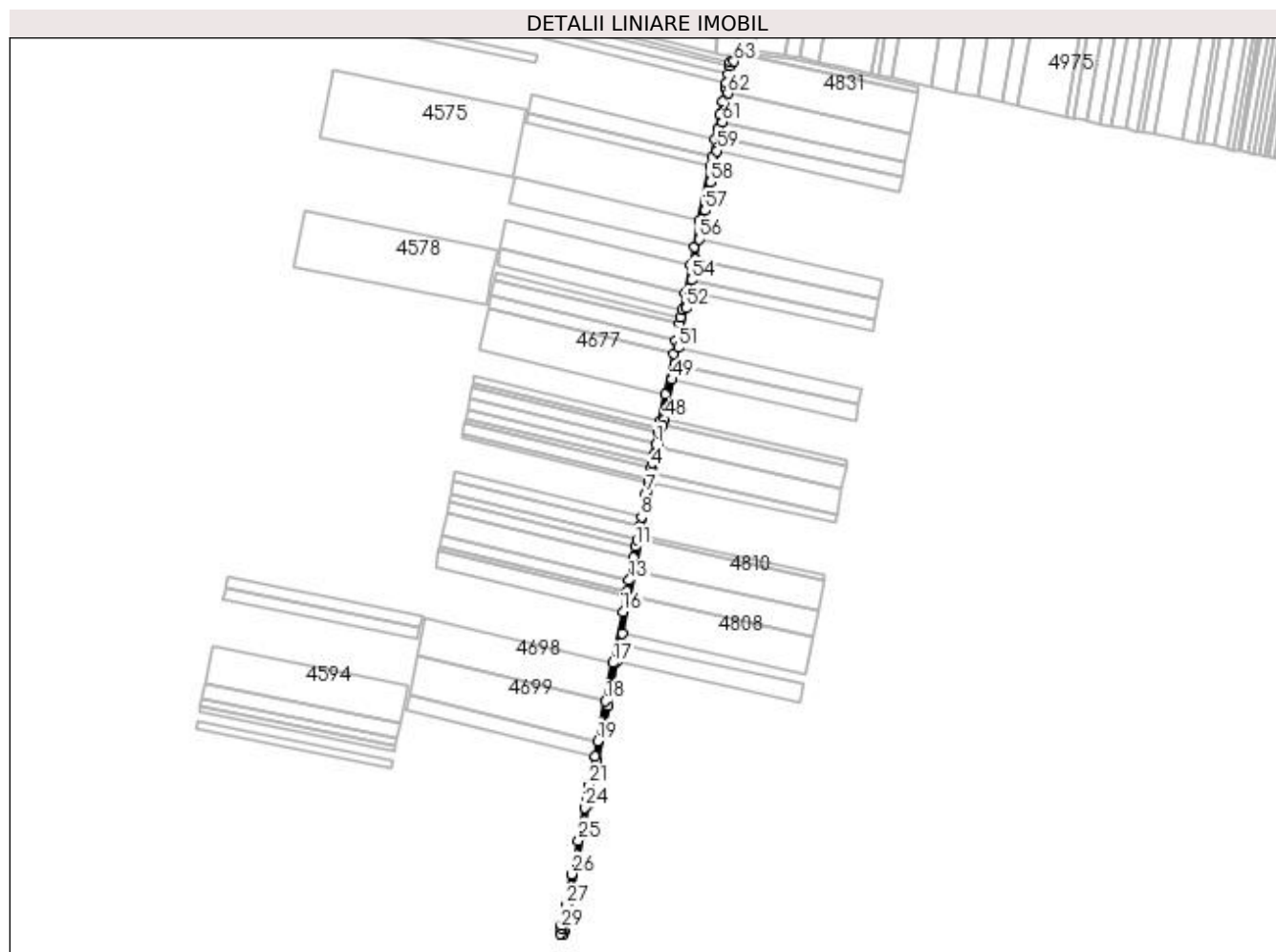
| Inscrieri privind dezmembramintele dreptului de proprietate, drepturi reale de garanție și sarcini | Referințe |
|--|-----------|
| NU SUNT  |           |

## Anexa Nr. 1 La Partea I

## Teren

| Nr cadastral | Suprafața (mp)* | Observații / Referințe |
|--------------|-----------------|------------------------|
|              | 4.451           |                        |

\* Suprafața este determinată în planul de proiecție Stereo 70.



## Date referitoare la teren

| Crt | Categorie folosință | Intravilan | Suprafața (mp) | Tarla | Parcelă              | Nr. topo | Observații / Referințe |
|-----|---------------------|------------|----------------|-------|----------------------|----------|------------------------|
| 1   | drum                | NU         | 4.451          | 29    | De 103/1 - Tronson 1 | -        |                        |

## Lungime Segmente

1) Valorile lungimilor segmentelor sunt obținute din proiecție în plan.

| Punct început | X / Y                      | Punct sfârșit | X / Y                      | Lungime segment | Punct început | X / Y                      | Punct sfârșit | X / Y                      | Lungime segment | Punct început | X / Y                      | Punct sfârșit | X / Y                      | Lungime segment |
|---------------|----------------------------|---------------|----------------------------|-----------------|---------------|----------------------------|---------------|----------------------------|-----------------|---------------|----------------------------|---------------|----------------------------|-----------------|
| 1             | 355.053,302<br>272.757,26  | 2             | 355.050,998<br>272.745,481 | 12.003          | 2             | 355.050,998<br>272.745,481 | 3             | 355.048,778<br>272.734,127 | 11.569          | 3             | 355.048,778<br>272.734,127 | 4             | 355.047,791<br>272.729,082 | 5.14            |
| 4             | 355.047,791<br>272.729,082 | 5             | 355.044,915<br>272.714,374 | 14.987          | 5             | 355.044,915<br>272.714,374 | 6             | 355.044,093<br>272.710,173 | 4.28            | 6             | 355.044,093<br>272.710,173 | 7             | 355.041,547<br>272.697,155 | 13.265          |
| 7             | 355.041,547<br>272.697,155 | 8             | 355.035,885<br>272.668,202 | 29.502          | 8             | 355.035,885<br>272.668,202 | 9             | 355.033,835<br>272.657,719 | 10.681          | 9             | 355.033,835<br>272.657,719 | 10            | 355.030,639<br>272.641,374 | 16.655          |
| 10            | 355.030,639<br>272.641,374 | 11            | 355.028,918<br>272.632,577 | 8.964           | 11            | 355.028,918<br>272.632,577 | 12            | 355.026,216<br>272.618,76  | 14.079          | 12            | 355.026,216<br>272.618,76  | 13            | 355.020,816<br>272.591,145 | 28.137          |
| 13            | 355.020,816<br>272.591,145 | 14            | 355.018,2<br>272.577,767   | 13.632          | 14            | 355.018,2<br>272.577,767   | 15            | 355.017,137<br>272.572,334 | 5.536           | 15            | 355.017,137<br>272.572,334 | 16            | 355.013,298<br>272.552,701 | 20.005          |



| Punct început | X / Y                      | Punct sfârșit | X / Y                      | Lungime segment | Punct început | X / Y                      | Punct sfârșit | X / Y                      | Lungime segment | Punct început | X / Y                      | Punct sfârșit | X / Y                      | Lungime segment |
|---------------|----------------------------|---------------|----------------------------|-----------------|---------------|----------------------------|---------------|----------------------------|-----------------|---------------|----------------------------|---------------|----------------------------|-----------------|
| 16            | 355.013,298<br>272.552,701 | 17            | 355.001,144<br>272.490,554 | 63.324          | 17            | 355.001,144<br>272.490,554 | 18            | 354.992,027<br>272.443,934 | 47.503          | 18            | 354.992,027<br>272.443,934 | 19            | 354.982,52<br>272.395,318  | 49.536          |
| 19            | 354.982,52<br>272.395,318  | 20            | 354.978,868<br>272.376,643 | 19.029          | 20            | 354.978,868<br>272.376,643 | 21            | 354.971,895<br>272.340,99  | 36.329          | 21            | 354.971,895<br>272.340,99  | 22            | 354.970,923<br>272.336,018 | 5.066           |
| 22            | 354.970,923<br>272.336,018 | 23            | 354.968,413<br>272.323,18  | 13.081          | 23            | 354.968,413<br>272.323,18  | 24            | 354.966,551<br>272.313,659 | 9.701           | 24            | 354.966,551<br>272.313,659 | 25            | 354.958,786<br>272.273,956 | 40.456          |
| 25            | 354.958,786<br>272.273,956 | 26            | 354.950,751<br>272.232,867 | 41.867          | 26            | 354.950,751<br>272.232,867 | 27            | 354.943,272<br>272.194,624 | 38.968          | 27            | 354.943,272<br>272.194,624 | 28            | 354.938,579<br>272.170,625 | 24.454          |
| 28            | 354.938,579<br>272.170,625 | 29            | 354.937,81<br>272.166,699  | 4.0             | 29            | 354.937,81<br>272.166,699  | 30            | 354.936,605<br>272.160,17  | 6.639           | 30            | 354.936,605<br>272.160,17  | 31            | 354.940,523<br>272.159,457 | 3.983           |
| 31            | 354.940,523<br>272.159,457 | 32            | 354.941,159<br>272.162,956 | 3.556           | 32            | 354.941,159<br>272.162,956 | 33            | 354.947,162<br>272.193,62  | 31.245          | 33            | 354.947,162<br>272.193,62  | 34            | 354.971,603<br>272.318,473 | 127.223         |
| 34            | 354.971,603<br>272.318,473 | 35            | 354.982,013<br>272.371,653 | 54.189          | 35            | 354.982,013<br>272.371,653 | 36            | 354.995,106<br>272.438,538 | 68.155          | 36            | 354.995,106<br>272.438,538 | 37            | 355.005,678<br>272.492,545 | 55.032          |
| 37            | 355.005,678<br>272.492,545 | 38            | 355.009,873<br>272.513,973 | 21.834          | 38            | 355.009,873<br>272.513,973 | 39            | 355.012,306<br>272.526,4   | 12.663          | 39            | 355.012,306<br>272.526,4   | 40            | 355.021,28<br>272.572,245  | 46.715          |
| 40            | 355.021,28<br>272.572,245  | 41            | 355.027,402<br>272.603,517 | 31.865          | 41            | 355.027,402<br>272.603,517 | 42            | 355.034,613<br>272.640,352 | 37.534          | 42            | 355.034,613<br>272.640,352 | 43            | 355.035,786<br>272.646,347 | 6.109           |
| 43            | 355.035,786<br>272.646,347 | 44            | 355.048,375<br>272.710,655 | 65.528          | 44            | 355.048,375<br>272.710,655 | 45            | 355.050,47<br>272.721,358  | 10.906          | 45            | 355.050,47<br>272.721,358  | 46            | 355.056,755<br>272.753,464 | 32.716          |
| 46            | 355.056,755<br>272.753,464 | 47            | 355.061,95<br>272.780,002  | 27.041          | 47            | 355.061,95<br>272.780,002  | 48            | 355.063,458<br>272.787,706 | 7.85            | 48            | 355.063,458<br>272.787,706 | 49            | 355.072,924<br>272.836,062 | 49.275          |
| 49            | 355.072,924<br>272.836,062 | 50            | 355.076,61<br>272.854,888  | 19.183          | 50            | 355.076,61<br>272.854,888  | 51            | 355.080,546<br>272.874,996 | 20.49           | 51            | 355.080,546<br>272.874,996 | 52            | 355.089,925<br>272.922,905 | 48.819          |
| 52            | 355.089,925<br>272.922,905 | 53            | 355.094,111<br>272.944,29  | 21.79           | 53            | 355.094,111<br>272.944,29  | 54            | 355.096,706<br>272.957,548 | 13.509          | 54            | 355.096,706<br>272.957,548 | 55            | 355.101,645<br>272.982,777 | 25.708          |
| 55            | 355.101,645<br>272.982,777 | 56            | 355.106,416<br>273.007,149 | 24.834          | 56            | 355.106,416<br>273.007,149 | 57            | 355.113,278<br>273.042,204 | 35.721          | 57            | 355.113,278<br>273.042,204 | 58            | 355.120,059<br>273.076,842 | 35.295          |
| 58            | 355.120,059<br>273.076,842 | 59            | 355.127,521<br>273.114,964 | 38.845          | 59            | 355.127,521<br>273.114,964 | 60            | 355.130,88<br>273.132,12   | 17.482          | 60            | 355.130,88<br>273.132,12   | 61            | 355.134,409<br>273.150,15  | 18.372          |
| 61            | 355.134,409<br>273.150,15  | 62            | 355.141,225<br>273.184,965 | 35.477          | 62            | 355.141,225<br>273.184,965 | 63            | 355.148,868<br>273.224,012 | 39.787          | 63            | 355.148,868<br>273.224,012 | 64            | 355.144,428<br>273.223,234 | 4.508           |
| 64            | 355.144,428<br>273.223,234 | 65            | 355.143,619<br>273.219,096 | 4.216           | 65            | 355.143,619<br>273.219,096 | 66            | 355.141,525<br>273.208,392 | 10.906          | 66            | 355.141,525<br>273.208,392 | 67            | 355.139,433<br>273.197,693 | 10.902          |
| 67            | 355.139,433<br>273.197,693 | 68            | 355.138,178<br>273.191,275 | 6.539           | 68            | 355.138,178<br>273.191,275 | 69            | 355.135,0<br>273.175,025   | 16.558          | 69            | 355.135,0<br>273.175,025   | 70            | 355.131,824<br>273.158,784 | 16.548          |
| 70            | 355.131,824<br>273.158,784 | 71            | 355.128,65<br>273.142,554  | 16.538          | 71            | 355.128,65<br>273.142,554  | 72            | 355.125,979<br>273.128,894 | 13.919          | 72            | 355.125,979<br>273.128,894 | 73            | 355.121,807<br>273.107,565 | 21.733          |
| 73            | 355.121,807<br>273.107,565 | 74            | 355.119,64<br>273.096,48   | 11.294          | 74            | 355.119,64<br>273.096,48   | 75            | 355.106,57<br>273.029,647  | 68.099          | 75            | 355.106,57<br>273.029,647  | 76            | 355.100,338<br>272.997,78  | 32.471          |
| 76            | 355.100,338<br>272.997,78  | 77            | 355.096,187<br>272.976,557 | 21.625          | 77            | 355.096,187<br>272.976,557 | 78            | 355.089,471<br>272.942,211 | 34.996          | 78            | 355.089,471<br>272.942,211 | 79            | 355.085,329<br>272.921,033 | 21.58           |
| 79            | 355.085,329<br>272.921,033 | 80            | 355.083,591<br>272.912,143 | 9.058           | 80            | 355.083,591<br>272.912,143 | 81            | 355.081,935<br>272.903,679 | 8.624           | 81            | 355.081,935<br>272.903,679 | 82            | 355.077,965<br>272.883,377 | 20.687          |
| 82            | 355.077,965<br>272.883,377 | 83            | 355.074,907<br>272.867,738 | 15.935          | 83            | 355.074,907<br>272.867,738 | 84            | 355.065,165<br>272.817,924 | 50.758          | 84            | 355.065,165<br>272.817,924 | 85            | 355.058,736<br>272.785,047 | 33.499          |
| 85            | 355.058,736<br>272.785,047 | 86            | 355.057,253<br>272.777,466 | 7.725           | 86            | 355.057,253<br>272.777,466 | 87            | 355.056,347<br>272.772,834 | 4.72            | 87            | 355.056,347<br>272.772,834 | 1             | 355.053,302<br>272.757,26  | 15.869          |

\*\* Lungimile segmentelor sunt determinate în planul de proiecție Stereo 70 și sunt rotunjite la 1 milimetru.

\*\*\* Distanța dintre puncte este formată din segmente cumulate ce sunt mai mici decât valoarea 1 milimetru.



**DATE DESPRE IMOBILUL NR. 4801**

Oficiul de Cadastru și Publicitate Imobiliară DOLJ  
Biroul de Cadastru și Publicitate Imobiliară Craiova

**A. Partea I. Descrierea imobilului**

TEREN Extravilan

Adresa: Jud. Dolj, T29, P100

| Nr. Crt | Nr cadastral Nr. topografic | Suprafața* (mp) | Observații / Referințe                 |
|---------|-----------------------------|-----------------|--|
| A1      |                             | 7.300           | Sector cadastral:8 Teren neimprejmuit; |

**B. Partea II. Proprietari și acte**

| Inscrieri privitoare la dreptul de proprietate și alte drepturi reale           | Referințe   |
|---|---|
| /   |   |
| Hotarare Judecatoreasca nr. SC 283, din 02/03/2007 emis de JUDECATORIA CALAFAT; |   |
| B1  | Intabulare, drept de PROPRIETATE, dobandit prin Hotarare Judecatoreasca, cota actuala 1/1, cota initiala 1/1<br>1) CIUCU ION, LIPSĂ CNP |
|   | A1  |

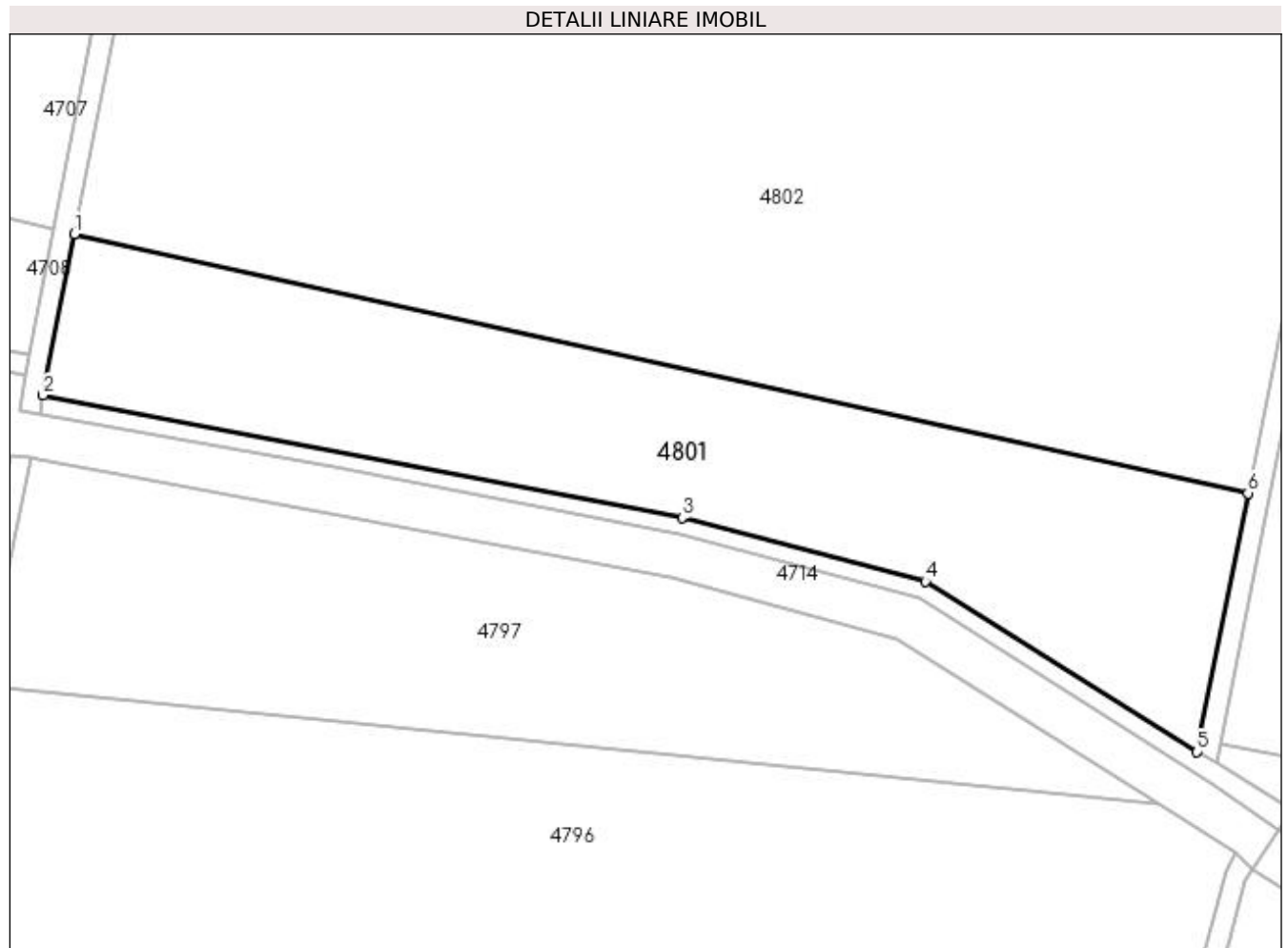
**C. Partea III. SARCINI .**

| Inscrieri privind dezmembramintele dreptului de proprietate, drepturi reale de garanție și sarcini | Referințe |
|--|-----------|
| NU SUNT  |           |

**Teren**

|              |                 |                        |
|--------------|-----------------|------------------------|
| Nr cadastral | Suprafața (mp)* | Observații / Referințe |
|              | 7.300           |                        |

\* Suprafața este determinată în planul de proiecție Stereo 70.



**Date referitoare la teren**

| Crt | Categorie folosință | Intravilan | Suprafața (mp) | Tarla | Parcelă | Nr. topo | Observații / Referințe |
|-----|---------------------|------------|----------------|-------|---------|----------|------------------------|
| 1   | arabil              | NU         | 7.300          | 29    | 100     | -        |                        |

**Lungime Segmente**

1) Valorile lungimilor segmentelor sunt obținute din proiecție în plan.

| Punct început | X / Y                      | Punct sfârșit | X / Y                      | Lungime segment (** (m) |
|---------------|----------------------------|---------------|----------------------------|-------------------------|
| 1             | 354.947,162<br>272.193,62  | 2             | 354.941,159<br>272.162,956 | 31.245                  |
| 2             | 354.941,159<br>272.162,956 | 3             | 355.062,8<br>272.139,652   | 123.853                 |
| 3             | 355.062,8<br>272.139,652   | 4             | 355.109,151<br>272.127,542 | 47.906                  |
| 4             | 355.109,151<br>272.127,542 | 5             | 355.160,83<br>272.095,109  | 61.013                  |
| 5             | 355.160,83<br>272.095,109  | 6             | 355.170,516<br>272.144,317 | 50.152                  |

| Punct început | X / Y                      | Punct sfârşit | X / Y                     | Lungime segment (** (m) |
|---------------|----------------------------|---------------|---------------------------|-------------------------|
| 6             | 355.170,516<br>272.144,317 | 1             | 354.947,162<br>272.193,62 | 228.731                 |

\*\* Lungimile segmentelor sunt determinate în planul de proiecţie Stereo 70 şi sunt rotunjite la 1 milimetru.

\*\*\* Distanţa dintre puncte este formată din segmente cumulate ce sunt mai mici decât valoarea 1 milimetru.



**DATE DESPRE IMOBILUL NR. 4802**

Oficiul de Cadastru și Publicitate Imobiliară DOLJ  
Biroul de Cadastru și Publicitate Imobiliară Craiova

**A. Partea I. Descrierea imobilului**

TEREN Extravilan

Adresa: Jud. Dolj, T29, P99

| Nr. Crt | Nr cadastral Nr. topografic | Suprafața* (mp) | Observații / Referințe                 |
|---------|-----------------------------|-----------------|--|
| A1      |                             | 29.100          | Sector cadastral:8 Teren neimprejmuit; |

**B. Partea II. Proprietari și acte**

| Inscrieri privitoare la dreptul de proprietate și alte drepturi reale   | Referințe |
|---|-----------|
| /   |           |
| Act Administrativ nr. TDP 265-58818, din 28/09/1995 emis de COMISIA JUDETEANA DOLJ;   |           |
| B1  | A1        |
| Intabulare, drept de PROPRIETATE, dobandit prin Reconstituire, cota actuala 1/1, cota initiala 1/1<br>1) <b>BARBUȚ ANGELA</b> , LIPSĂ CNP |           |

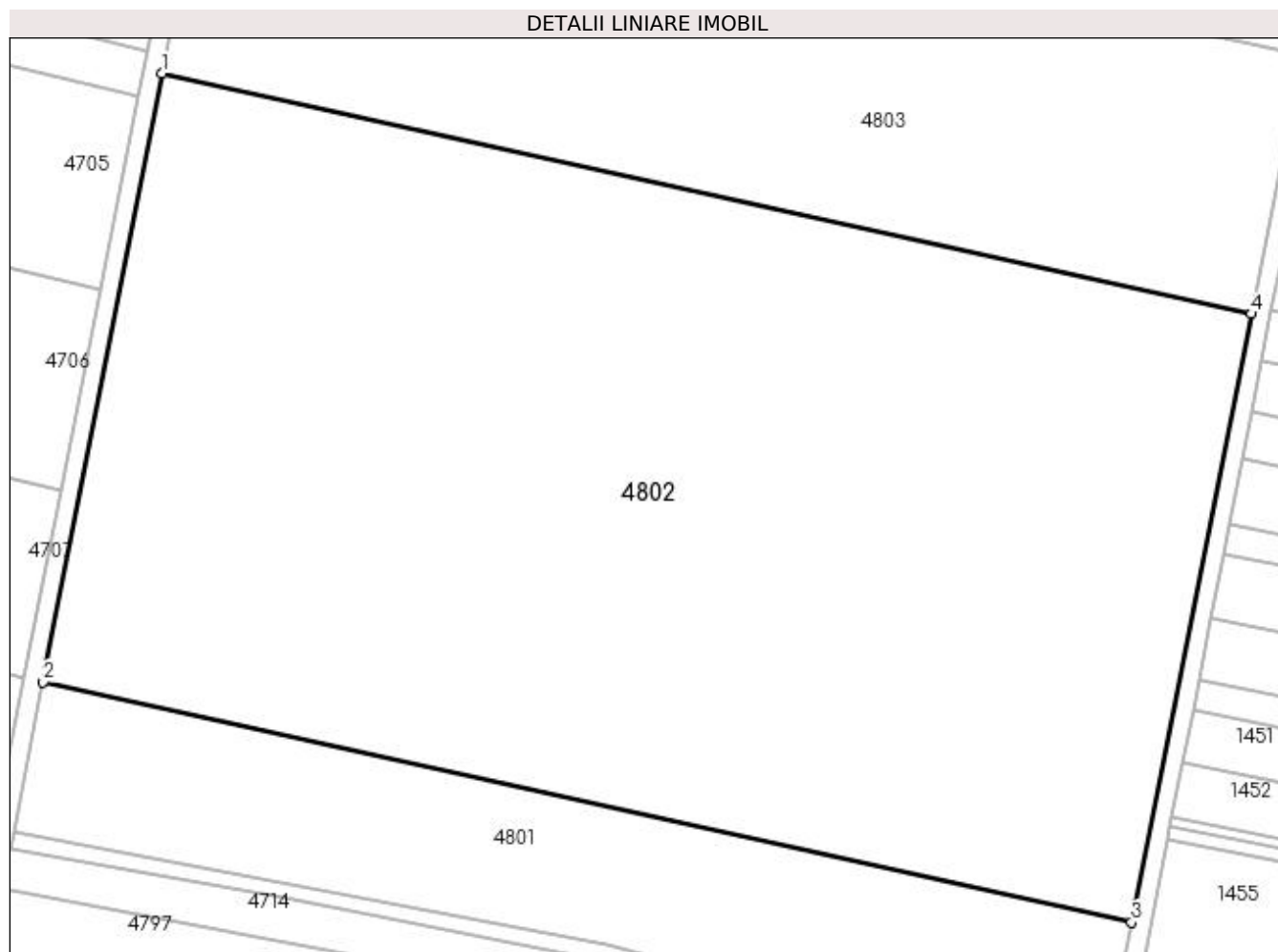
**C. Partea III. SARCINI .**

| Inscrieri privind dezmembramintele dreptului de proprietate, drepturi reale de garanție și sarcini | Referințe |
|--|-----------|
| NU SUNT  |           |

### Teren

| Nr cadastral | Suprafața (mp)* | Observații / Referințe |
|--------------|-----------------|------------------------|
|              | 29.100          |                        |

\* Suprafața este determinată în planul de proiecție Stereo 70.



### Date referitoare la teren

| Crt | Categorie folosință | Intra vilan | Suprafața (mp) | Tarla | Parcelă | Nr. topo | Observații / Referințe |
|-----|---------------------|-------------|----------------|-------|---------|----------|------------------------|
| 1   | arabil              | NU          | 29.100         | 29    | 99      | -        |                        |

### Lungime Segmente

1) Valorile lungimilor segmentelor sunt obținute din proiecție în plan.

| Punct început | X / Y                      | Punct sfârșit | X / Y                      | Lungime segment (** (m) |
|---------------|----------------------------|---------------|----------------------------|-------------------------|
| 1             | 354.971,603<br>272.318,473 | 2             | 354.947,162<br>272.193,62  | 127.223                 |
| 2             | 354.947,162<br>272.193,62  | 3             | 355.170,516<br>272.144,317 | 228.731                 |
| 3             | 355.170,516<br>272.144,317 | 4             | 355.195,088<br>272.269,141 | 127.22                  |
| 4             | 355.195,088<br>272.269,141 | 1             | 354.971,603<br>272.318,473 | 228.865                 |



**\*\* Lungimile segmentelor sunt determinate în planul de proiecție Stereo 70 și sunt rotunjite la 1 milimetru.**

**\*\*\* Distanța dintre puncte este formată din segmente cumulate ce sunt mai mici decât valoarea 1 milimetru.**



**DATE DESPRE IMOBILUL NR. 4803**

Oficiul de Cadastru și Publicitate Imobiliară DOLJ  
Biroul de Cadastru și Publicitate Imobiliară Craiova

**A. Partea I. Descrierea imobilului**

TEREN Extravilan

Adresa: Jud. Dolj, T29, P98

| Nr. Crt | Nr cadastral Nr. topografic | Suprafața* (mp) | Observații / Referințe                 |
|---------|-----------------------------|-----------------|--|
| A1      |                             | 12.400          | Sector cadastral:8 Teren neimprejmuit; |

**B. Partea II. Proprietari și acte**

| Inscrieri privitoare la dreptul de proprietate și alte drepturi reale   | Referințe |
|---|-----------|
| /   |           |
| Act Notarial nr. CM 326, din 15/11/2021 emis de BNP BUDIANA IONUT-RAZVAN;   |           |
| B1  | A1        |
| Intabulare, drept de PROPRIETATE, dobandit prin Succesiune, cota actuala 1/1, cota initiala 1/1<br>1) OLARU MARIN |           |

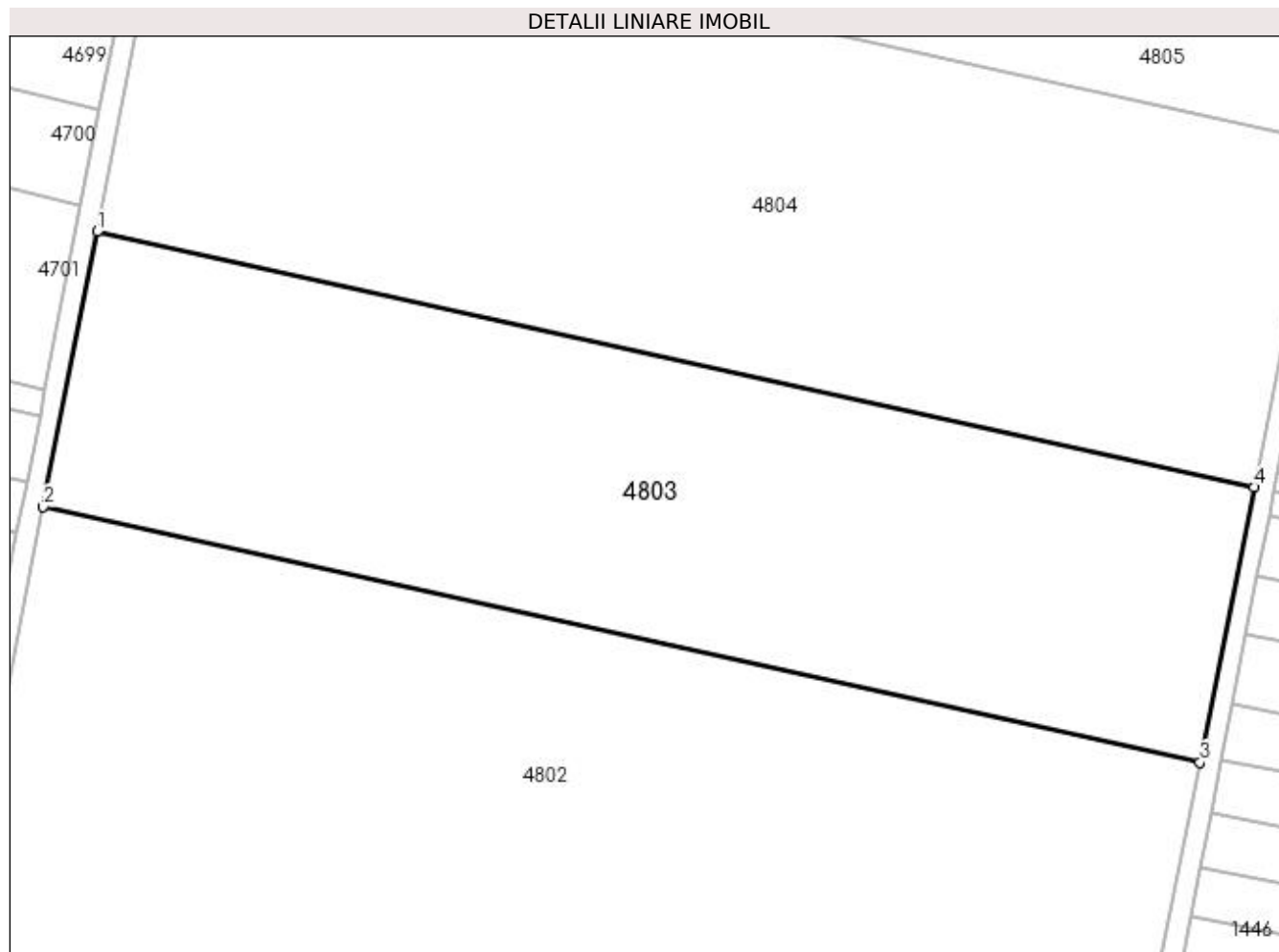
**C. Partea III. SARCINI .**

| Inscrieri privind dezmembramintele dreptului de proprietate, drepturi reale de garanție și sarcini | Referințe |
|--|-----------|
| NU SUNT  |           |

**Teren**

|              |                 |                        |
|--------------|-----------------|------------------------|
| Nr cadastral | Suprafața (mp)* | Observații / Referințe |
|              | 12.400          |                        |

\* Suprafața este determinată în planul de proiecție Stereo 70.



**Date referitoare la teren**

| Crt | Categorie folosință | Intra vilan | Suprafața (mp) | Tarla | Parcelă | Nr. topo | Observații / Referințe |
|-----|---------------------|-------------|----------------|-------|---------|----------|------------------------|
| 1   | arabil              | NU          | 12.400         | 29    | 98      | -        |                        |

**Lungime Segmente**

1) Valorile lungimilor segmentelor sunt obținute din proiecție în plan.

| Punct început | X / Y                      | Punct sfârșit | X / Y                      | Lungime segment (** (m) |
|---------------|----------------------------|---------------|----------------------------|-------------------------|
| 1             | 354.982,013<br>272.371,653 | 2             | 354.971,603<br>272.318,473 | 54.189                  |
| 2             | 354.971,603<br>272.318,473 | 3             | 355.195,088<br>272.269,141 | 228.865                 |
| 3             | 355.195,088<br>272.269,141 | 4             | 355.205,554<br>272.322,309 | 54.188                  |
| 4             | 355.205,554<br>272.322,309 | 1             | 354.982,013<br>272.371,653 | 228.922                 |

**\*\* Lungimile segmentelor sunt determinate în planul de proiecție Stereo 70 și sunt rotunjite la 1 milimetru.**

**\*\*\* Distanța dintre puncte este formată din segmente cumulate ce sunt mai mici decât valoarea 1 milimetru.**



**DATE DESPRE IMOBILUL NR. 4804**

Oficiul de Cadastru și Publicitate Imobiliară DOLJ  
 Biroul de Cadastru și Publicitate Imobiliară Craiova

**A. Partea I. Descrierea imobilului**

TEREN Extravilan

Adresa: Jud. Dolj, T29, P97

| Nr. Crt | Nr cadastral Nr. topografic | Suprafața* (mp) | Observații / Referințe                 |
|---------|-----------------------------|-----------------|--|
| A1      |                             | 15.600          | Sector cadastral:8 Teren neimprejmuit; |

**B. Partea II. Proprietari și acte**

| Inscrieri privitoare la dreptul de proprietate și alte drepturi reale  | Referințe |
|--|-----------|
| /  |           |
| Act Administrativ nr. TDP 770-19537, din 07/03/1997 emis de COMISIA JUDETEANA DOLJ;  |           |
| B1   | A1        |
| Intabulare, drept de PROPRIETATE, dobândit prin Reconstituire, cota actuala 1/1, cota initiala 1/1<br>1) IOVAN CONSTANTIN, LIPSĂ CNP |           |

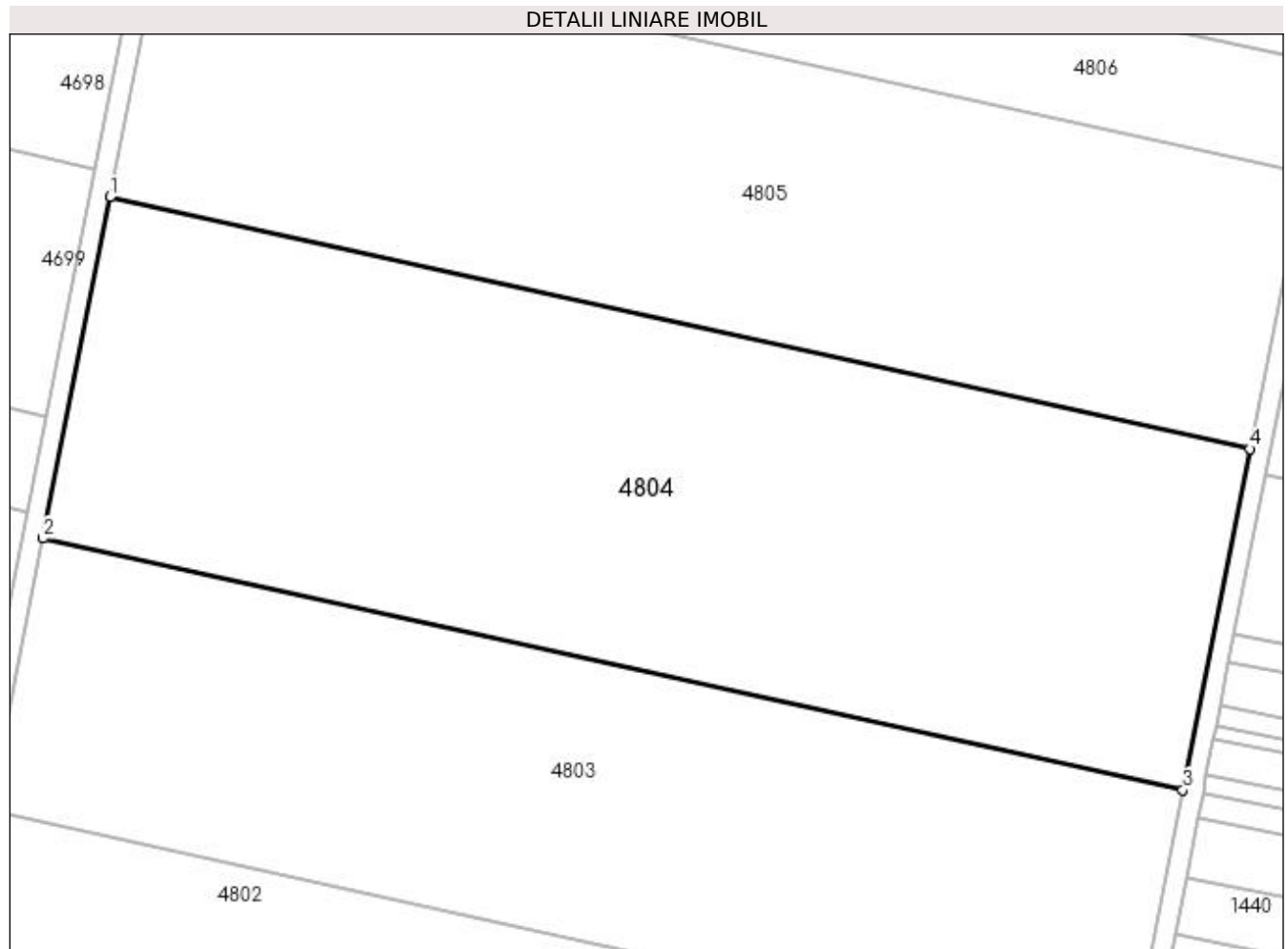
**C. Partea III. SARCINI .**

| Inscrieri privind dezmembramintele dreptului de proprietate, drepturi reale de garanție și sarcini | Referințe |
|--|-----------|
| NU SUNT  |           |

**Teren**

|              |                 |                        |
|--------------|-----------------|------------------------|
| Nr cadastral | Suprafața (mp)* | Observații / Referințe |
|              | 15.600          |                        |

\* Suprafața este determinată în planul de proiecție Stereo 70.



**Date referitoare la teren**

| Crt | Categorie folosință | Intra vilan | Suprafața (mp) | Tarla | Parcelă | Nr. topo | Observații / Referințe |
|-----|---------------------|-------------|----------------|-------|---------|----------|------------------------|
| 1   | arabil              | NU          | 15.600         | 29    | 97      | -        |                        |

**Lungime Segmente**

1) Valorile lungimilor segmentelor sunt obținute din proiecție în plan.

| Punct început | X / Y                      | Punct sfârșit | X / Y                      | Lungime segment (** (m) |
|---------------|----------------------------|---------------|----------------------------|-------------------------|
| 1             | 354.995,106<br>272.438,538 | 2             | 354.982,013<br>272.371,653 | 68.155                  |
| 2             | 354.982,013<br>272.371,653 | 3             | 355.205,554<br>272.322,309 | 228.922                 |
| 3             | 355.205,554<br>272.322,309 | 4             | 355.218,717<br>272.389,179 | 68.153                  |
| 4             | 355.218,717<br>272.389,179 | 1             | 354.995,106<br>272.438,538 | 228.994                 |



**\*\* Lungimile segmentelor sunt determinate în planul de proiecție Stereo 70 și sunt rotunjite la 1 milimetru.**

**\*\*\* Distanța dintre puncte este formată din segmente cumulate ce sunt mai mici decât valoarea 1 milimetru.**



**DATE DESPRE IMOBILUL NR. 4805**

Oficiul de Cadastru și Publicitate Imobiliară DOLJ  
 Biroul de Cadastru și Publicitate Imobiliară Craiova

**A. Partea I. Descrierea imobilului**

TEREN Extravilan

Adresa: Jud. Dolj, T29, P96

| Nr. Crt | Nr cadastral Nr. topografic | Suprafața* (mp) | Observații / Referințe                 |
|---------|-----------------------------|-----------------|--|
| A1      |                             | 12.600          | Sector cadastral:8 Teren neimprejmuit; |

**B. Partea II. Proprietari și acte**

| Inscrieri privitoare la dreptul de proprietate și alte drepturi reale  | Referințe |
|--|-----------|
| /  |           |
| Act Notarial nr. CM 144, din 30/06/2020 emis de BNP STOENESCU FLOREA;  |           |
| B1   | A1        |
| Intabulare, drept de PROPRIETATE, dobandit prin Succesiune, cota actuala 1/1, cota initiala 1/1<br>1) TUTUN CRISTIANA-MIRELA |           |

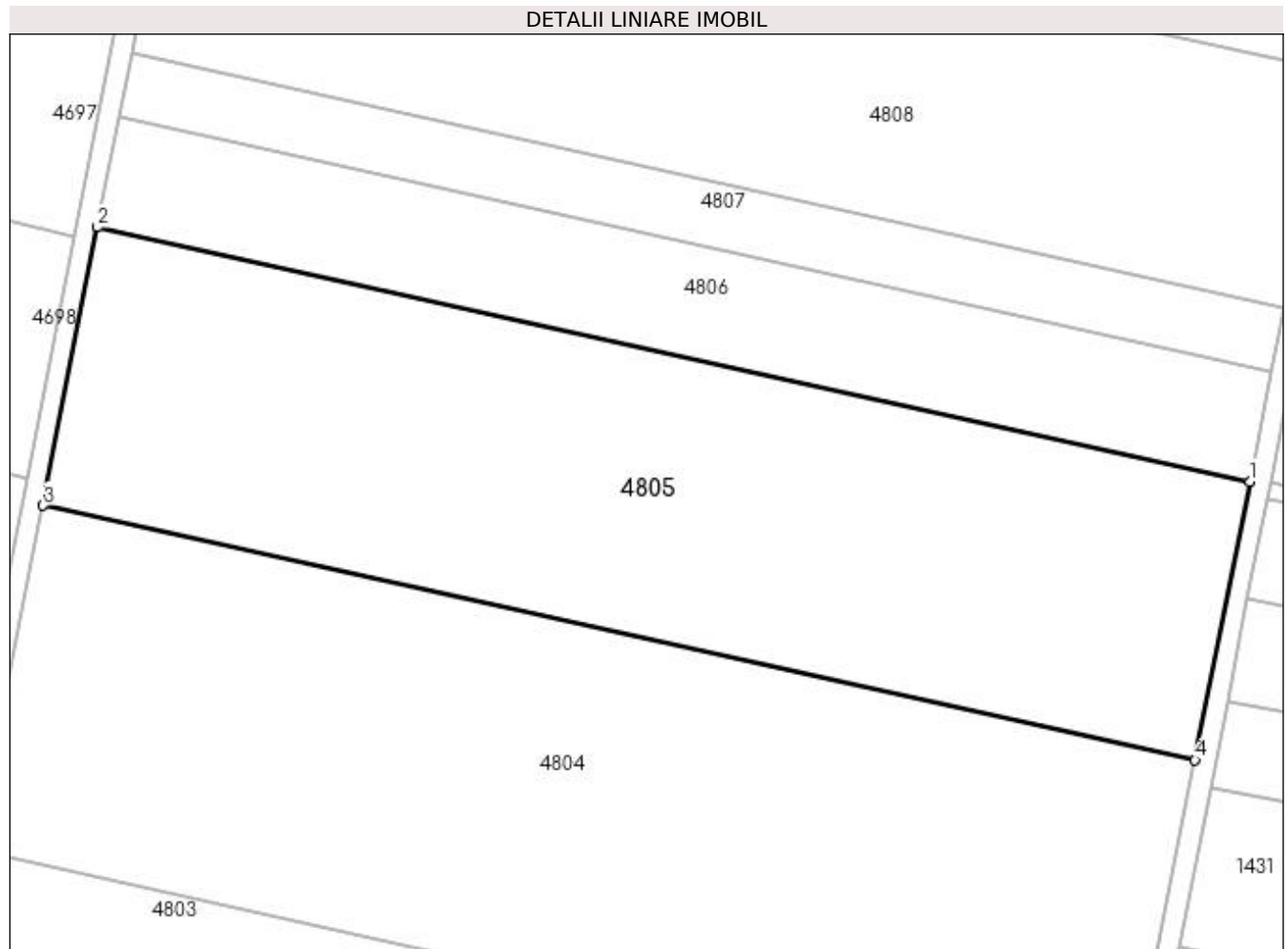
**C. Partea III. SARCINI .**

| Inscrieri privind dezmembramintele dreptului de proprietate, drepturi reale de garanție și sarcini | Referințe |
|--|-----------|
| NU SUNT  |           |

**Teren**

|              |                 |                        |
|--------------|-----------------|------------------------|
| Nr cadastral | Suprafața (mp)* | Observații / Referințe |
|              | 12.600          |                        |

\* Suprafața este determinată în planul de proiecție Stereo 70.



**Date referitoare la teren**

| Crt | Categorie folosință | Intra vilan | Suprafața (mp) | Tarla | Parcelă | Nr. topo | Observații / Referințe |
|-----|---------------------|-------------|----------------|-------|---------|----------|------------------------|
| 1   | arabil              | NU          | 12.600         | 29    | 96      | -        |                        |

**Lungime Segmente**

1) Valorile lungimilor segmentelor sunt obținute din proiecție în plan.

| Punct început | X / Y                      | Punct sfârșit | X / Y                      | Lungime segment (** (m) |
|---------------|----------------------------|---------------|----------------------------|-------------------------|
| 1             | 355.229,346<br>272.443,173 | 2             | 355.005,678<br>272.492,545 | 229.051                 |
| 2             | 355.005,678<br>272.492,545 | 3             | 354.995,106<br>272.438,538 | 55.032                  |
| 3             | 354.995,106<br>272.438,538 | 4             | 355.218,717<br>272.389,179 | 228.994                 |
| 4             | 355.218,717<br>272.389,179 | 1             | 355.229,346<br>272.443,173 | 55.031                  |

**\*\* Lungimile segmentelor sunt determinate în planul de proiecție Stereo 70 și sunt rotunjite la 1 milimetru.**

**\*\*\* Distanța dintre puncte este formată din segmente cumulate ce sunt mai mici decât valoarea 1 milimetru.**



**DATE DESPRE IMOBILUL NR. 4806**

Oficiul de Cadastru și Publicitate Imobiliară DOLJ  
Biroul de Cadastru și Publicitate Imobiliară Craiova

**A. Partea I. Descrierea imobilului**

TEREN Extravilan

Adresa: Jud. Dolj, T29, P95

| Nr. Crt | Nr cadastral<br>Nr. topografic | Suprafața* (mp) | Observații / Referințe                 |
|---------|--------------------------------|-----------------|--|
| A1      |                                | 5.000           | Sector cadastral:8 Teren neimprejmuit; |

**B. Partea II. Proprietari și acte**

| Inscrieri privitoare la dreptul de proprietate și alte drepturi reale                              | Referințe |
|--|-----------|
| /  |           |
| Act Administrativ nr. TDP 651-19536, din 07/03/1997 emis de COMISIA JUDETEANA DOLJ;                |           |
| B1   | A1        |
| Intabulare, drept de PROPRIETATE, dobândit prin Reconstituire, cota actuala 1/1, cota initiala 1/1 |           |
| 1) VANUȚ IULIAN, LIPSĂ CNP   |           |
| 2) VANUȚ ION, LIPSĂ CNP  |           |
| 3) VANUȚ MARINEL, LIPSĂ CNP  |           |

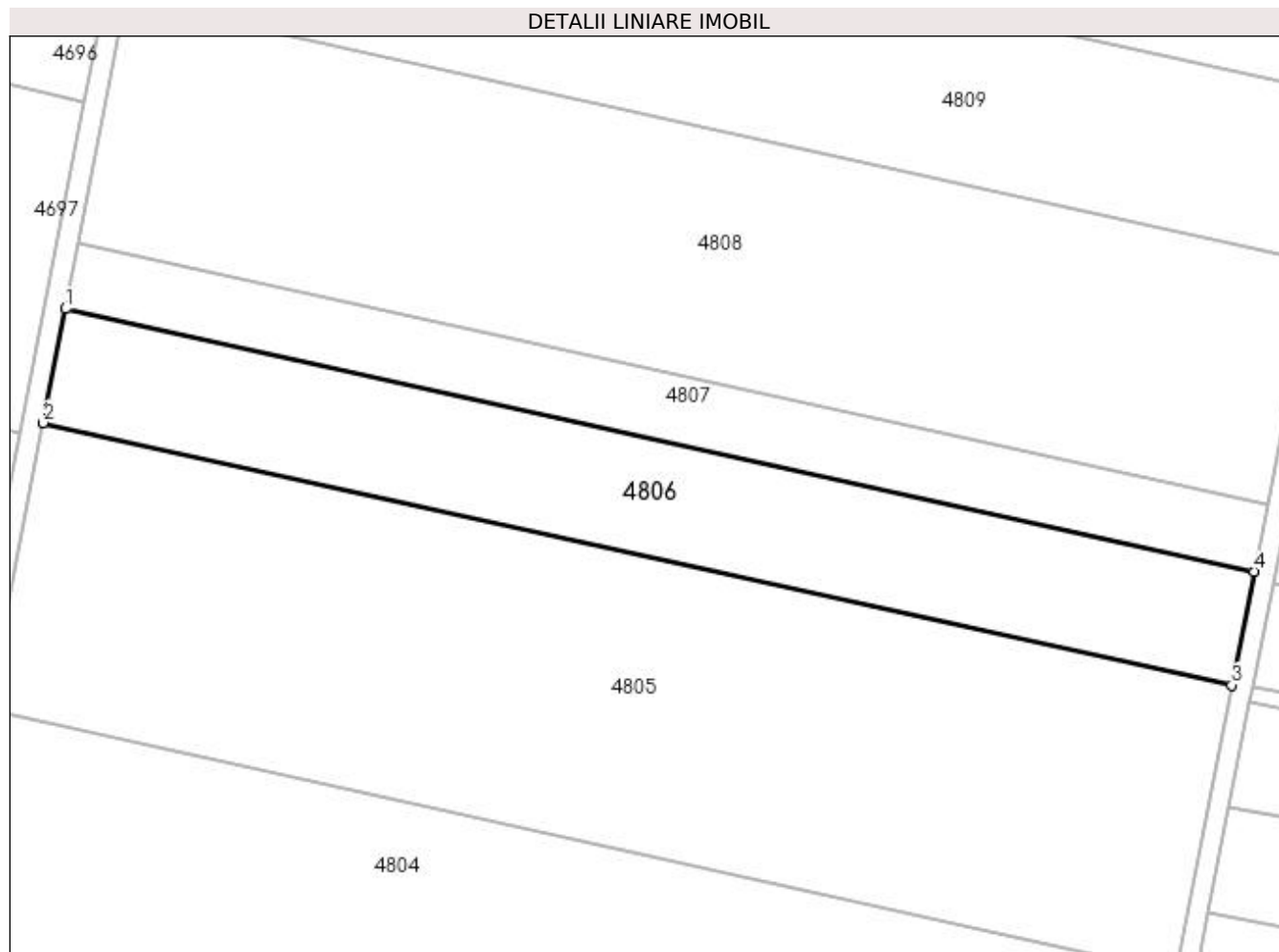
**C. Partea III. SARCINI .**

| Inscrieri privind dezmembramintele dreptului de proprietate, drepturi reale de garanție și sarcini | Referințe |
|--|-----------|
| NU SUNT  |           |

**Teren**

|              |                 |                        |
|--------------|-----------------|------------------------|
| Nr cadastral | Suprafața (mp)* | Observații / Referințe |
|              | 5.000           |                        |

\* Suprafața este determinată în planul de proiecție Stereo 70.



**Date referitoare la teren**

| Crt | Categorie folosință | Intra vilan | Suprafața (mp) | Tarla | Parcelă | Nr. topo | Observații / Referințe |
|-----|---------------------|-------------|----------------|-------|---------|----------|------------------------|
| 1   | arabil              | NU          | 5.000          | 29    | 95      | -        |                        |

**Lungime Segmente**

1) Valorile lungimilor segmentelor sunt obținute din proiecție în plan.

| Punct început | X / Y                      | Punct sfârșit | X / Y                      | Lungime segment (** (m) |
|---------------|----------------------------|---------------|----------------------------|-------------------------|
| 1             | 355.009,873<br>272.513,973 | 2             | 355.005,678<br>272.492,545 | 21.834                  |
| 2             | 355.005,678<br>272.492,545 | 3             | 355.229,346<br>272.443,173 | 229.051                 |
| 3             | 355.229,346<br>272.443,173 | 4             | 355.233,563<br>272.464,596 | 21.834                  |
| 4             | 355.233,563<br>272.464,596 | 1             | 355.009,873<br>272.513,973 | 229.074                 |



**\*\* Lungimile segmentelor sunt determinate în planul de proiecție Stereo 70 și sunt rotunjite la 1 milimetru.**

**\*\*\* Distanța dintre puncte este formată din segmente cumulate ce sunt mai mici decât valoarea 1 milimetru.**



**DATE DESPRE IMOBILUL NR. 4807**

Oficiul de Cadastru și Publicitate Imobiliară DOLJ  
Biroul de Cadastru și Publicitate Imobiliară Craiova

**A. Partea I. Descrierea imobilului**

TEREN Extravilan

Adresa: Jud. Dolj, T29, P95

| Nr. Crt | Nr cadastral Nr. topografic | Suprafața* (mp) | Observații / Referințe                 |
|---------|-----------------------------|-----------------|--|
| A1      |                             | 2.900           | Sector cadastral:8 Teren neimprejmuit; |

**B. Partea II. Proprietari și acte**

| Inscrieri privitoare la dreptul de proprietate și alte drepturi reale   | Referințe |
|---|-----------|
| /   |           |
| Act Notarial nr. CM 201, din 14/06/2021 emis de BNP STOENESCU FLOREA;   |           |
| B1  | A1        |
| Intabulare, drept de PROPRIETATE, dobandit prin Succesiune, cota actuala 1/1, cota initiala 1/1<br>1) VANȚĂ IONEL |           |

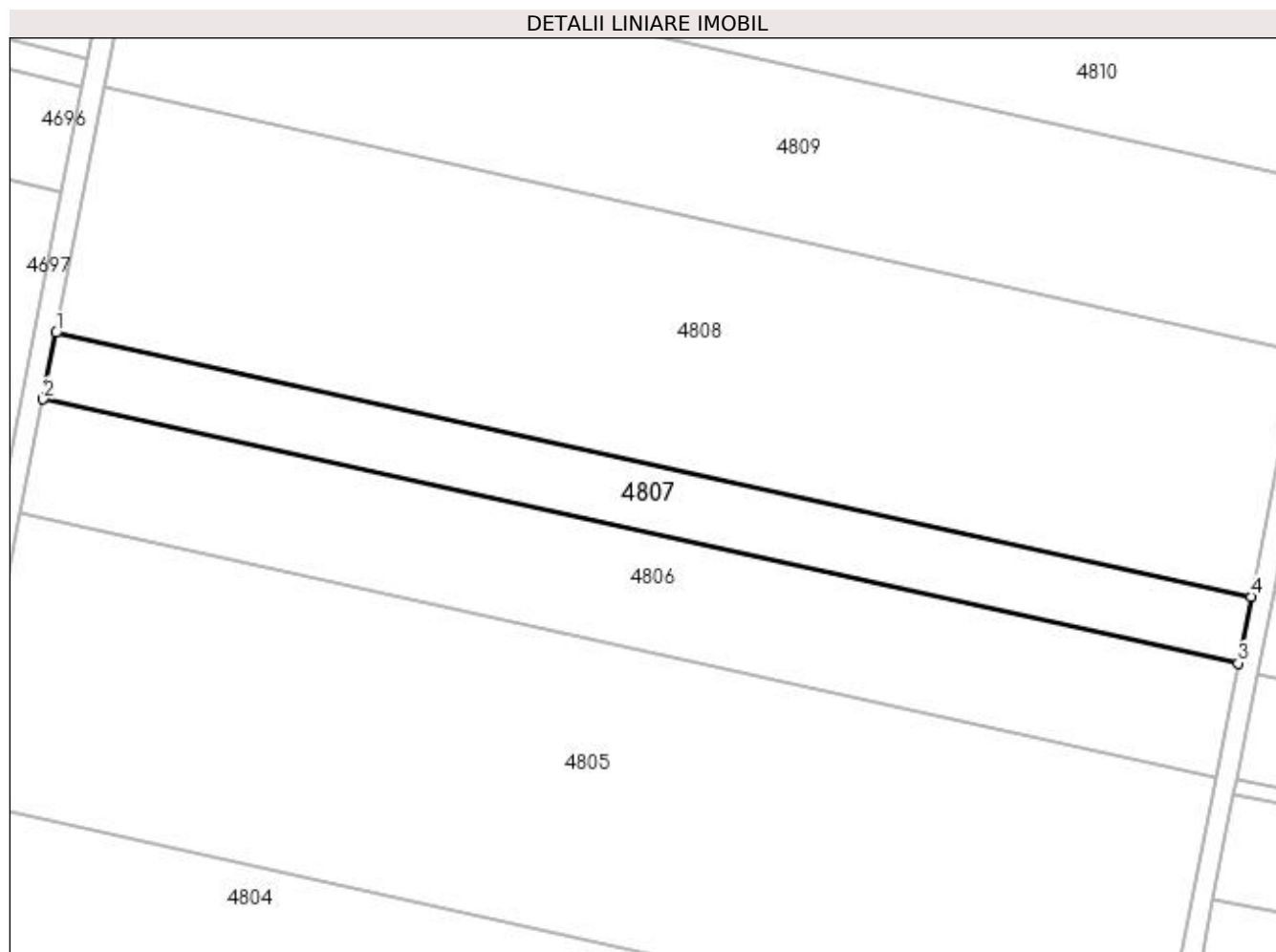
**C. Partea III. SARCINI .**

| Inscrieri privind dezmembramintele dreptului de proprietate, drepturi reale de garanție și sarcini | Referințe |
|--|-----------|
| NU SUNT  |           |

### Teren

|              |                 |                        |
|--------------|-----------------|------------------------|
| Nr cadastral | Suprafața (mp)* | Observații / Referințe |
|              | 2.900           |                        |

\* Suprafața este determinată în planul de proiecție Stereo 70.



### Date referitoare la teren

| Crt | Categorie folosință | Intra vilan | Suprafața (mp) | Tarla | Parcelă | Nr. topo | Observații / Referințe |
|-----|---------------------|-------------|----------------|-------|---------|----------|------------------------|
| 1   | arabil              | NU          | 2.900          | 29    | 95      | -        |                        |

### Lungime Segmente

1) Valorile lungimilor segmentelor sunt obținute din proiecție în plan.

| Punct început | X / Y                      | Punct sfârșit | X / Y                      | Lungime segment (** (m) |
|---------------|----------------------------|---------------|----------------------------|-------------------------|
| 1             | 355.012,306<br>272.526,4   | 2             | 355.009,873<br>272.513,973 | 12.663                  |
| 2             | 355.009,873<br>272.513,973 | 3             | 355.233,563<br>272.464,596 | 229.074                 |
| 3             | 355.233,563<br>272.464,596 | 4             | 355.236,008<br>272.477,02  | 12.663                  |
| 4             | 355.236,008<br>272.477,02  | 1             | 355.012,306<br>272.526,4   | 229.088                 |

**\*\* Lungimile segmentelor sunt determinate în planul de proiecție Stereo 70 și sunt rotunjite la 1 milimetru.**

**\*\*\* Distanța dintre puncte este formată din segmente cumulate ce sunt mai mici decât valoarea 1 milimetru.**



**DATE DESPRE IMOBILUL NR. 4808**

Oficiul de Cadastru și Publicitate Imobiliară DOLJ  
Biroul de Cadastru și Publicitate Imobiliară Craiova

**A. Partea I. Descrierea imobilului**

TEREN Extravilan

Adresa: Jud. Dolj, T29, P94

| Nr. Crt | Nr cadastral Nr. topografic | Suprafața* (mp) | Observații / Referințe                 |
|---------|-----------------------------|-----------------|--|
| A1      |                             | 10.700          | Sector cadastral:8 Teren neimprejmuit; |

**B. Partea II. Proprietari și acte**

| Inscrieri privitoare la dreptul de proprietate și alte drepturi reale  | Referințe |
|--|-----------|
| /  |           |
| Act Administrativ nr. TDP 336-48668, din 30/04/1996 emis de COMISIA JUDETEANA DOLJ;  |           |
| B1   | A1        |
| Intabulare, drept de PROPRIETATE, dobandit prin Reconstituire, cota actuala 1/1, cota initiala 1/1<br>1) MLADEN PĂTRU, LIPSĂ CNP |           |

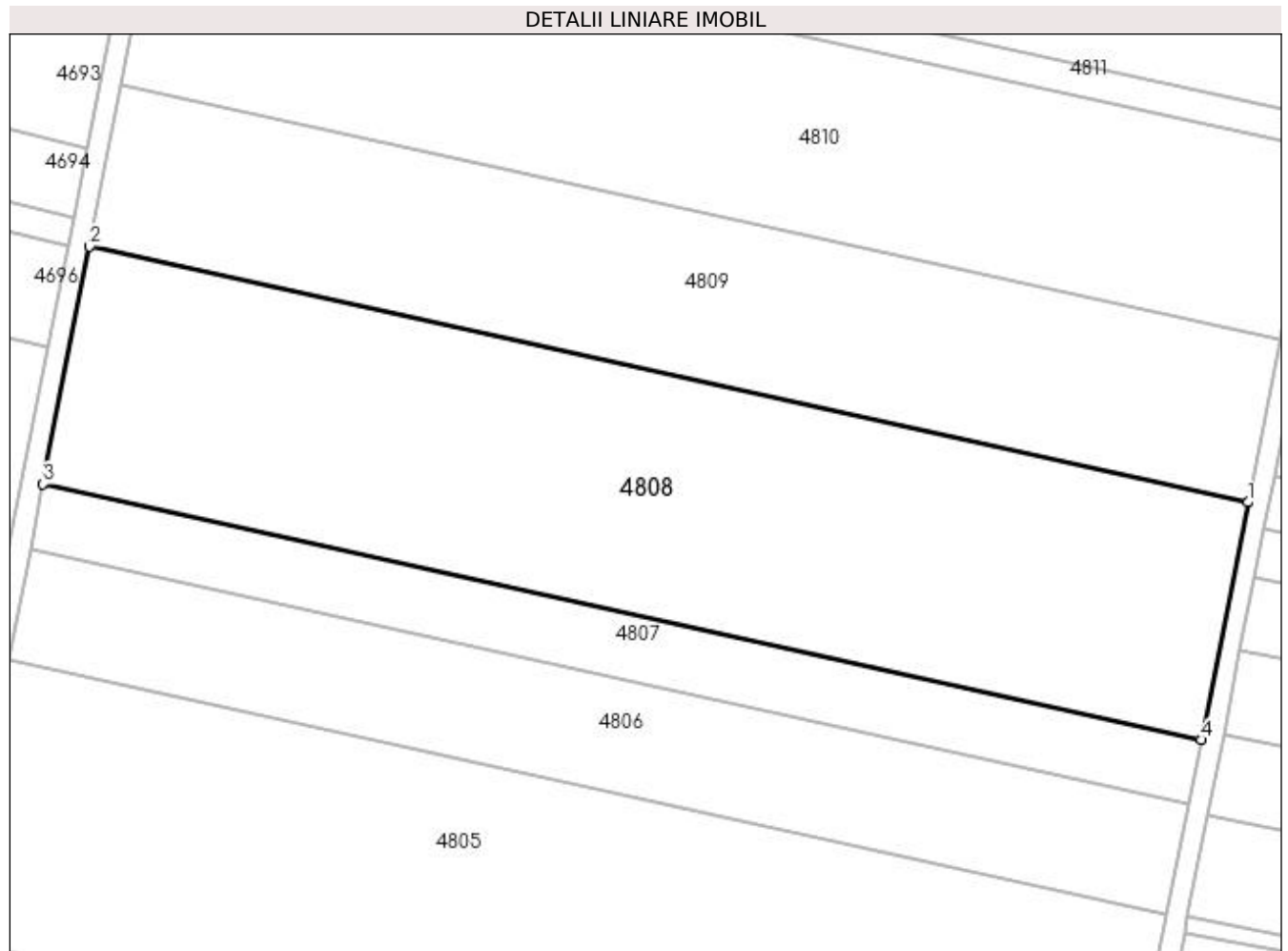
**C. Partea III. SARCINI .**

| Inscrieri privind dezmembramintele dreptului de proprietate, drepturi reale de garanție și sarcini | Referințe |
|--|-----------|
| NU SUNT  |           |

**Teren**

|              |                 |                        |
|--------------|-----------------|------------------------|
| Nr cadastral | Suprafața (mp)* | Observații / Referințe |
|              | 10.700          |                        |

\* Suprafața este determinată în planul de proiecție Stereo 70.



**Date referitoare la teren**

| Crt | Categorie folosință | Intra vilan | Suprafața (mp) | Tarla | Parcelă | Nr. topo | Observații / Referințe |
|-----|---------------------|-------------|----------------|-------|---------|----------|------------------------|
| 1   | arabil              | NU          | 10.700         | 29    | 94      | -        |                        |

**Lungime Segmente**

1) Valorile lungimilor segmentelor sunt obținute din proiecție în plan.

| Punct început | X / Y                      | Punct sfârșit | X / Y                      | Lungime segment (** (m) |
|---------------|----------------------------|---------------|----------------------------|-------------------------|
| 1             | 355.245,031<br>272.522,855 | 2             | 355.021,28<br>272.572,245  | 229.137                 |
| 2             | 355.021,28<br>272.572,245  | 3             | 355.012,306<br>272.526,4   | 46.715                  |
| 3             | 355.012,306<br>272.526,4   | 4             | 355.236,008<br>272.477,02  | 229.088                 |
| 4             | 355.236,008<br>272.477,02  | 1             | 355.245,031<br>272.522,855 | 46.714                  |



**\*\* Lungimile segmentelor sunt determinate în planul de proiecție Stereo 70 și sunt rotunjite la 1 milimetru.**

**\*\*\* Distanța dintre puncte este formată din segmente cumulate ce sunt mai mici decât valoarea 1 milimetru.**



**DATE DESPRE IMOBILUL NR. 4809**

Oficiul de Cadastru și Publicitate Imobiliară DOLJ  
Biroul de Cadastru și Publicitate Imobiliară Craiova

**A. Partea I. Descrierea imobilului**

TEREN Extravilan

Adresa: Jud. Dolj, T29, P93

| Nr. Crt | Nr cadastral Nr. topografic | Suprafața* (mp) | Observații / Referințe                 |
|---------|-----------------------------|-----------------|--|
| A1      |                             | 7.300           | Sector cadastral:8 Teren neimprejmuit; |

**B. Partea II. Proprietari și acte**

| Inscrieri privitoare la dreptul de proprietate și alte drepturi reale   | Referințe |
|---|-----------|
| /   |           |
| Act Administrativ nr. TDP 498-44803, din 25/02/1997 emis de COMISIA JUDETEANA DOLJ;   |           |
| B1  | A1        |
| Intabulare, drept de PROPRIETATE, dobândit prin Reconstituire, cota actuala 1/1, cota initiala 1/1<br>1) IOVAN MARIN, LIPSĂ CNP |           |

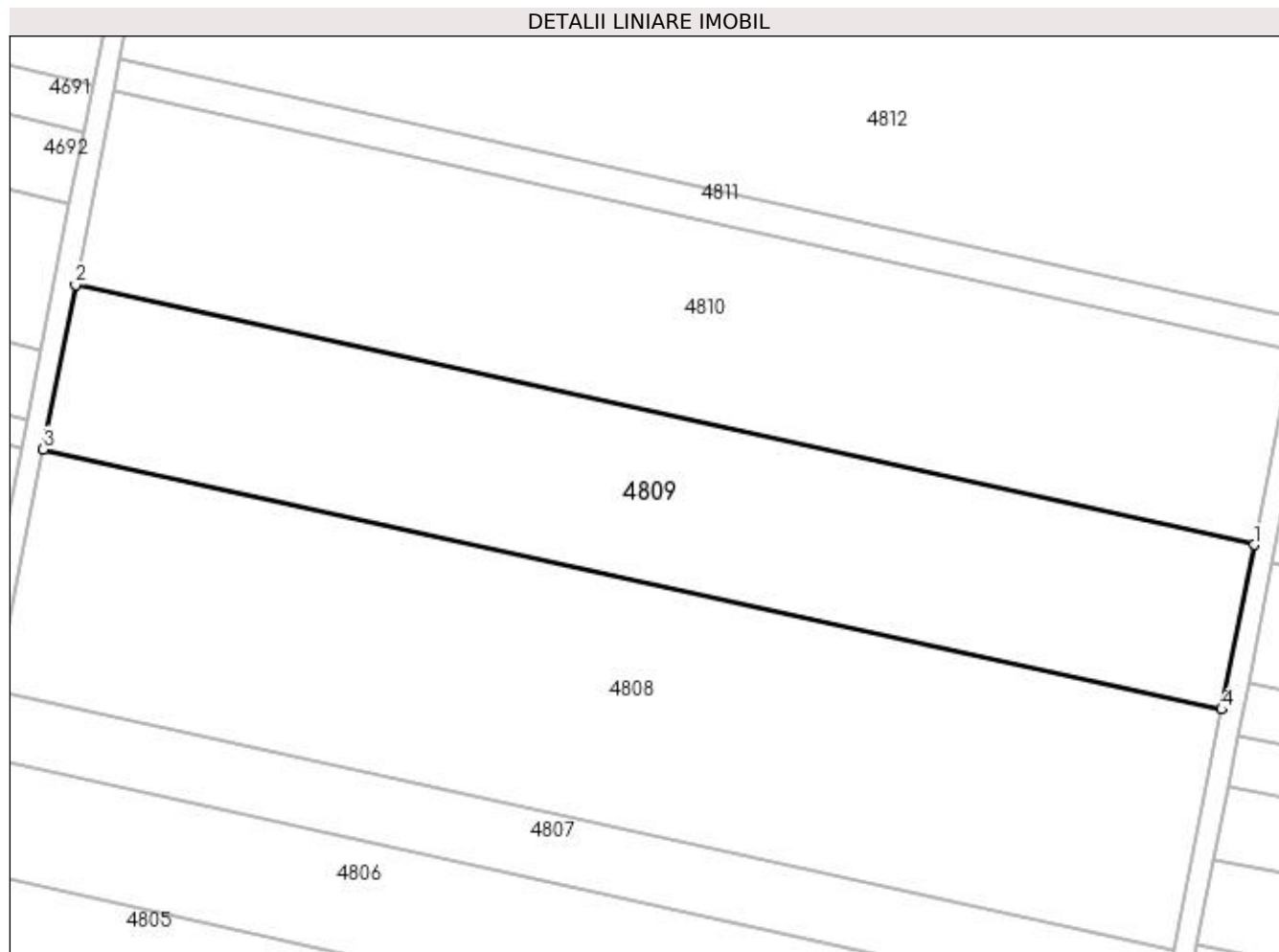
**C. Partea III. SARCINI .**

| Inscrieri privind dezmembramintele dreptului de proprietate, drepturi reale de garanție și sarcini | Referințe |
|--|-----------|
| NU SUNT  |           |

**Teren**

| Nr cadastral | Suprafața (mp)* | Observații / Referințe |
|--------------|-----------------|------------------------|
|              | 7.300           |                        |

\* Suprafața este determinată în planul de proiecție Stereo 70.



**Date referitoare la teren**

| Crt | Categorie folosință | Intra vilan | Suprafața (mp) | Tarla | Parcelă | Nr. topo | Observații / Referințe |
|-----|---------------------|-------------|----------------|-------|---------|----------|------------------------|
| 1   | arabil              | NU          | 7.300          | 29    | 93      | -        |                        |

**Lungime Segmente**

1) Valorile lungimilor segmentelor sunt obținute din proiecție în plan.

| Punct început | X / Y                      | Punct sfârșit | X / Y                      | Lungime segment (** (m)) |
|---------------|----------------------------|---------------|----------------------------|--------------------------|
| 1             | 355.251,185<br>272.554,12  | 2             | 355.027,402<br>272.603,517 | 229.17                   |
| 2             | 355.027,402<br>272.603,517 | 3             | 355.021,28<br>272.572,245  | 31.865                   |
| 3             | 355.021,28<br>272.572,245  | 4             | 355.245,031<br>272.522,855 | 229.137                  |
| 4             | 355.245,031<br>272.522,855 | 1             | 355.251,185<br>272.554,12  | 31.865                   |

**\*\* Lungimile segmentelor sunt determinate în planul de proiecție Stereo 70 și sunt rotunjite la 1 milimetru.**

**\*\*\* Distanța dintre puncte este formată din segmente cumulate ce sunt mai mici decât valoarea 1 milimetru.**



**DATE DESPRE IMOBILUL NR. 4810**

Oficiul de Cadastru și Publicitate Imobiliară DOLJ  
Biroul de Cadastru și Publicitate Imobiliară Craiova

**A. Partea I. Descrierea imobilului**

TEREN Extravilan

Adresa: Jud. Dolj, T29, P92

| Nr. Crt | Nr cadastral Nr. topografic | Suprafața* (mp) | Observații / Referințe                 |
|---------|-----------------------------|-----------------|--|
| A1      |                             | 8.600           | Sector cadastral:8 Teren neimprejmuit; |

**B. Partea II. Proprietari și acte**

| Inscrieri privitoare la dreptul de proprietate și alte drepturi reale   | Referințe |
|---|-----------|
| /   |           |
| Act Administrativ nr. TDP 320-48668, din 21/03/1996 emis de COMISIA JUDETEANA DOLJ;   |           |
| B1  | A1        |
| Intabulare, drept de PROPRIETATE, dobândit prin Reconstituire, cota actuala 1/1, cota initiala 1/1<br>1) IOVAN MARIA, LIPSĂ CNP |           |

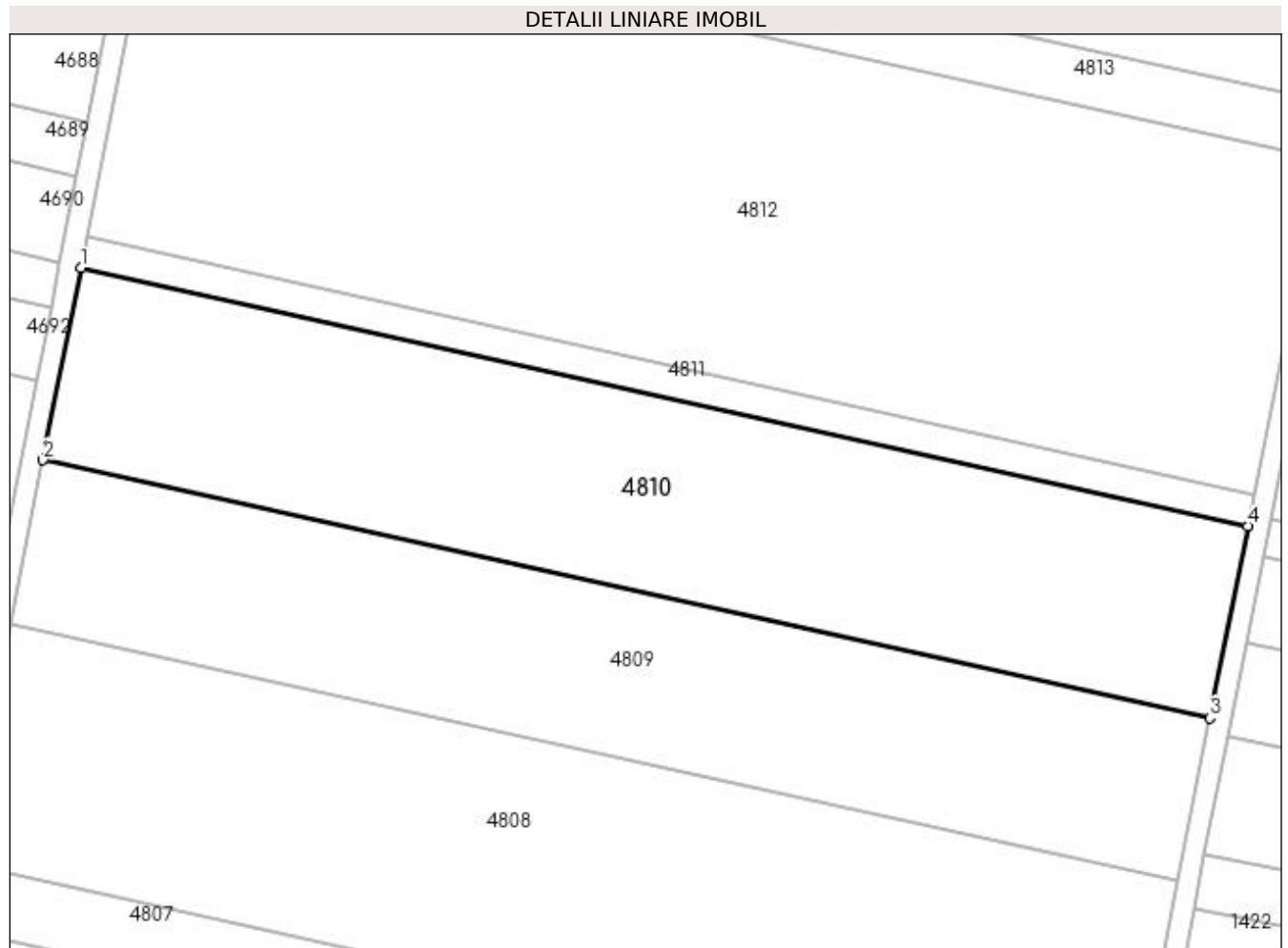
**C. Partea III. SARCINI .**

| Inscrieri privind dezmembramintele dreptului de proprietate, drepturi reale de garanție și sarcini | Referințe |
|--|-----------|
| NU SUNT  |           |

**Teren**

|              |                 |                        |
|--------------|-----------------|------------------------|
| Nr cadastral | Suprafața (mp)* | Observații / Referințe |
|              | 8.600           |                        |

\* Suprafața este determinată în planul de proiecție Stereo 70.



**Date referitoare la teren**

| Crt | Categorie folosință | Intra vilan | Suprafața (mp) | Tarla | Parcelă | Nr. topo | Observații / Referințe |
|-----|---------------------|-------------|----------------|-------|---------|----------|------------------------|
| 1   | arabil              | NU          | 8.600          | 29    | 92      | -        |                        |

**Lungime Segmente**

1) Valorile lungimilor segmentelor sunt obținute din proiecție în plan.

| Punct început | X / Y                      | Punct sfârșit | X / Y                      | Lungime segment (** (m) |
|---------------|----------------------------|---------------|----------------------------|-------------------------|
| 1             | 355.034,613<br>272.640,352 | 2             | 355.027,402<br>272.603,517 | 37.534                  |
| 2             | 355.027,402<br>272.603,517 | 3             | 355.251,185<br>272.554,12  | 229.17                  |
| 3             | 355.251,185<br>272.554,12  | 4             | 355.258,434<br>272.590,946 | 37.533                  |
| 4             | 355.258,434<br>272.590,946 | 1             | 355.034,613<br>272.640,352 | 229.21                  |



**\*\* Lungimile segmentelor sunt determinate în planul de proiecție Stereo 70 și sunt rotunjite la 1 milimetru.**

**\*\*\* Distanța dintre puncte este formată din segmente cumulate ce sunt mai mici decât valoarea 1 milimetru.**



**DATE DESPRE IMOBILUL NR. 4811**

Oficiul de Cadastru și Publicitate Imobiliară DOLJ  
Biroul de Cadastru și Publicitate Imobiliară Craiova

**A. Partea I. Descrierea imobilului**

TEREN Extravilan

Adresa: Jud. Dolj, T29, P91/1

| Nr. Crt | Nr cadastral Nr. topografic | Suprafața* (mp) | Observații / Referințe                 |
|---------|-----------------------------|-----------------|--|
| A1      |                             | 1.400           | Sector cadastral:8 Teren neimprejmuit; |

**B. Partea II. Proprietari și acte**

| Inscrieri privitoare la dreptul de proprietate și alte drepturi reale  | Referințe |
|--|-----------|
| /  |           |
| Act Administrativ nr. TDP 341-48668, din 30/04/1996 emis de COMISIA JUDETEANA DOLJ;  |           |
| B1   | A1        |
| Intabulare, drept de PROPRIETATE, dobândit prin Reconstituire, cota actuala 1/1, cota initiala 1/1<br>1) TUTUN GHEORGHE, LIPSĂ CNP |           |

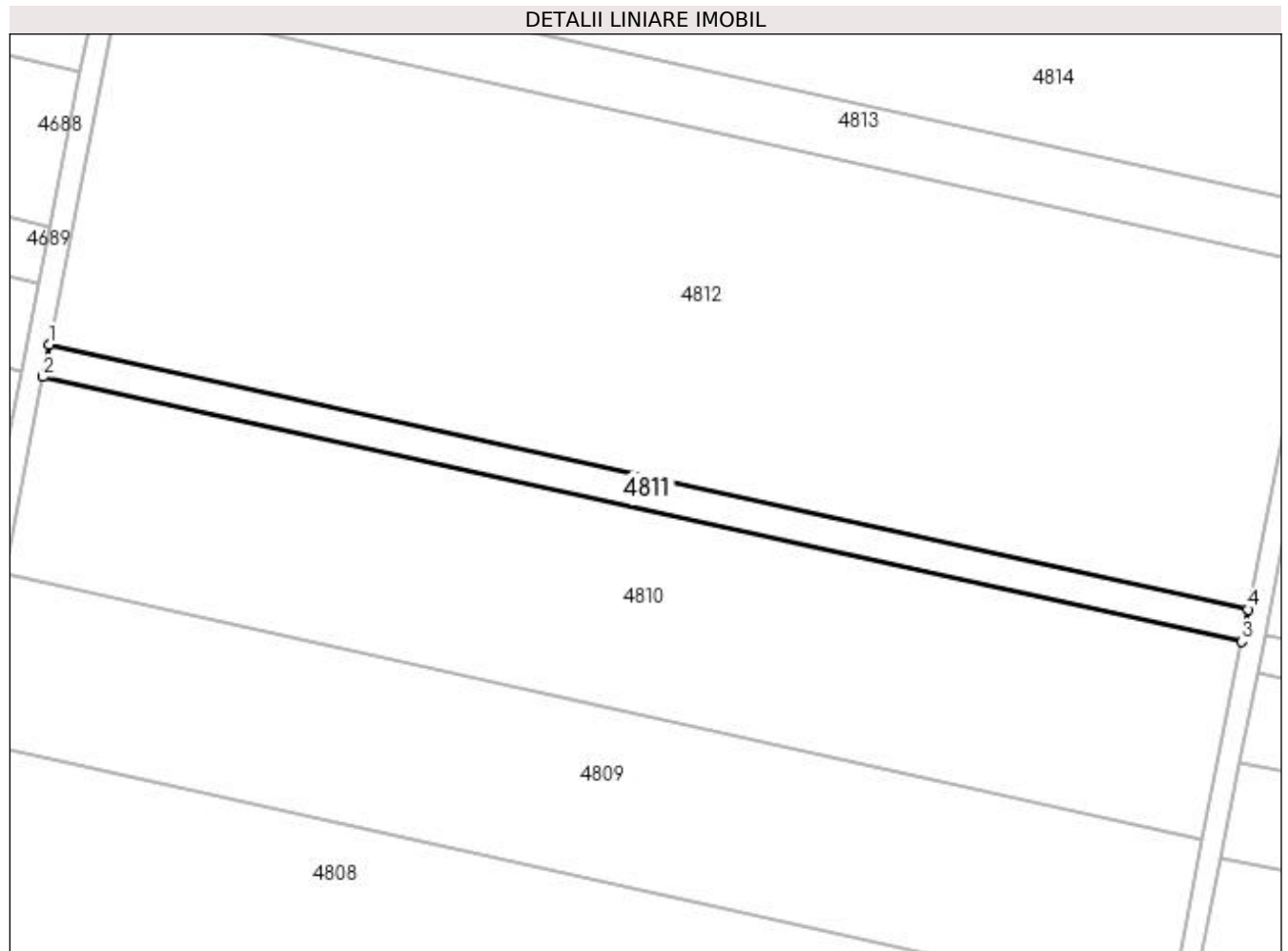
**C. Partea III. SARCINI .**

| Inscrieri privind dezmembramintele dreptului de proprietate, drepturi reale de garanție și sarcini | Referințe |
|--|-----------|
| NU SUNT  |           |

**Teren**

| Nr cadastral | Suprafața (mp)* | Observații / Referințe |
|--------------|-----------------|------------------------|
|              | 1.400           |                        |

\* Suprafața este determinată în planul de proiecție Stereo 70.



**Date referitoare la teren**

| Crt | Categorie folosință | Intra vilan | Suprafața (mp) | Tarla | Parcelă | Nr. topo | Observații / Referințe |
|-----|---------------------|-------------|----------------|-------|---------|----------|------------------------|
| 1   | arabil              | NU          | 1.400          | 29    | 91/1    | -        |                        |

**Lungime Segmente**

1) Valorile lungimilor segmentelor sunt obținute din proiecție în plan.

| Punct început | X / Y                      | Punct sfârșit | X / Y                      | Lungime segment (** (m) |
|---------------|----------------------------|---------------|----------------------------|-------------------------|
| 1             | 355.035,786<br>272.646,347 | 2             | 355.034,613<br>272.640,352 | 6.109                   |
| 2             | 355.034,613<br>272.640,352 | 3             | 355.258,434<br>272.590,946 | 229.21                  |
| 3             | 355.258,434<br>272.590,946 | 4             | 355.259,614<br>272.596,94  | 6.109                   |
| 4             | 355.259,614<br>272.596,94  | 1             | 355.035,786<br>272.646,347 | 229.216                 |

**\*\* Lungimile segmentelor sunt determinate în planul de proiecție Stereo 70 și sunt rotunjite la 1 milimetru.**

**\*\*\* Distanța dintre puncte este formată din segmente cumulate ce sunt mai mici decât valoarea 1 milimetru.**



**DATE DESPRE IMOBILUL NR. 4812**

Oficiul de Cadastru și Publicitate Imobiliară DOLJ  
Biroul de Cadastru și Publicitate Imobiliară Craiova

**A. Partea I. Descrierea imobilului**

TEREN Extravilan

Nr. CF vechi:33  
Nr. cadastral vechi:42

Adresa: Jud. Dolj, T29, P91

| Nr. Crt | Nr cadastral Nr. topografic | Suprafața* (mp)                      | Observații / Referințe                             |
|---------|-----------------------------|--------------------------------------|--|
| A1      | 30136                       | Din acte: 15.000<br>Masurata: 15.018 | Sector cadastral:8 Teren neimprejmuit;<br>T29, P91 |

**B. Partea II. Proprietari și acte**

| Inscrieri privitoare la dreptul de proprietate și alte drepturi reale                       |   | Referințe |
|---|---|-----------|
| <b>89455 / 19/10/2012</b>   |   |           |
| Act Notarial nr. CONTRACT DE VANZARE 2519, din 18/10/2012 emis de BNP BUDIANA IONUT RAZVAN; |   |           |
| B1  | Intabulare, drept de PROPRIETATE, dobandit prin Conventie, cota actuala 1/1, cota initiala 1/1<br>1) TRAISTARU PETRE MIREL<br>2) TRAISTARU MIHAELA DELIA, LIPSĂ CNP | A1        |

**C. Partea III. SARCINI .**

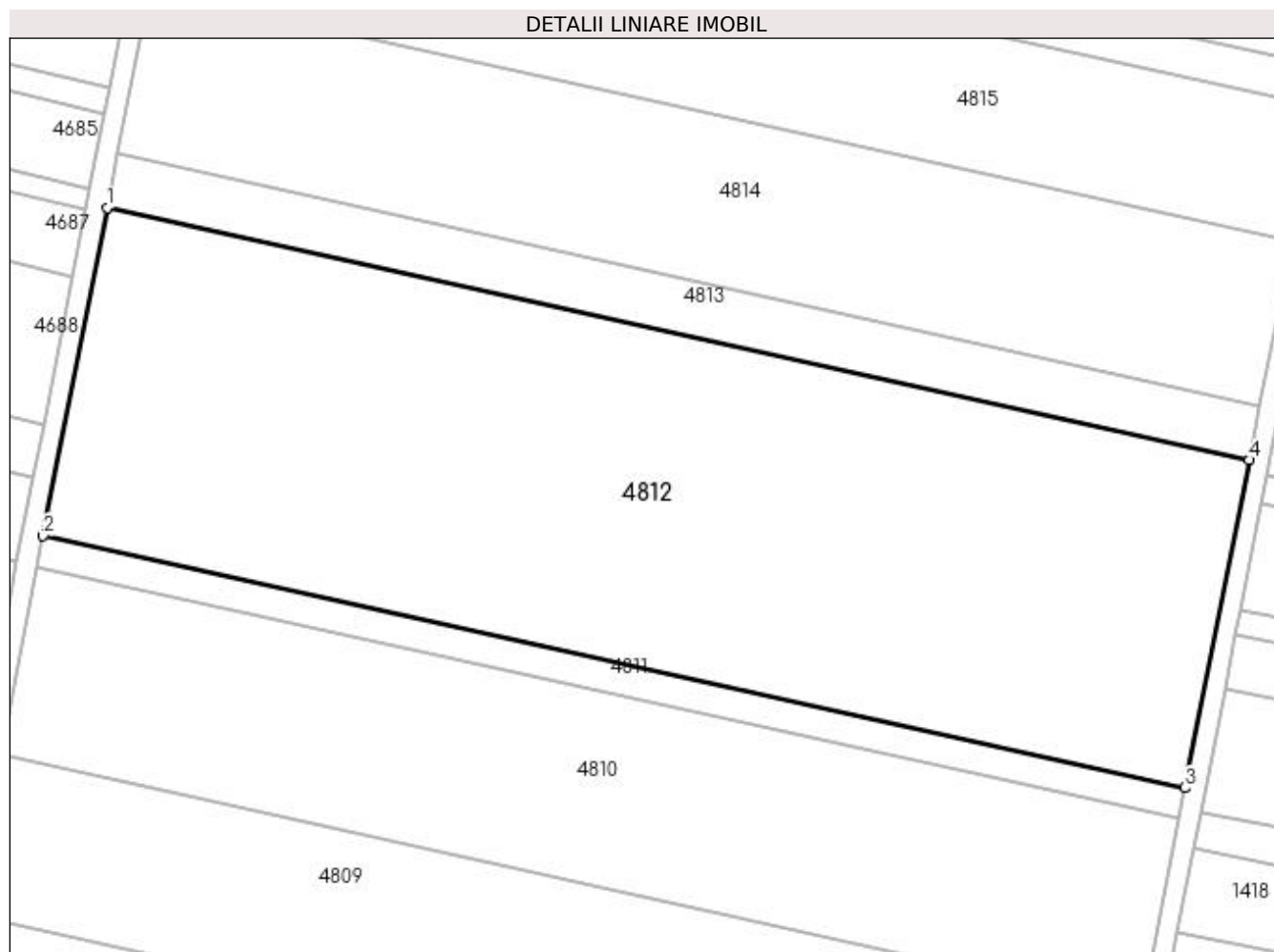
| Inscrieri privind dezmembramintele dreptului de proprietate, drepturi reale de garanție și sarcini | Referințe |
|--|-----------|
| NU SUNT  |           |

## Anexa Nr. 1 La Partea I

## Teren

| Nr cadastral | Suprafața (mp)*                         | Observații / Referințe |
|--------------|---|------------------------|
| 30136        | Din acte: 15.000<br>Masurata:<br>15.018 | T29, P91               |

\* Suprafața este determinată în planul de proiecție Stereo 70.



## Date referitoare la teren

| Crt | Categorie folosință | Intravilan | Suprafața (mp) | Tarla | Parcelă | Nr. topo | Observații / Referințe |
|-----|---------------------|------------|----------------|-------|---------|----------|------------------------|
| 1   | arabil              | NU         | 15.018         | 29    | 91      | -        |                        |

## Lungime Segmente

1) Valorile lungimilor segmentelor sunt obținute din proiecție în plan.

| Punct început | X / Y                      | Punct sfârșit | X / Y                      | Lungime segment (** (m) |
|---------------|----------------------------|---------------|----------------------------|-------------------------|
| 1             | 355.048,375<br>272.710,655 | 2             | 355.035,786<br>272.646,347 | 65.528                  |
| 2             | 355.035,786<br>272.646,347 | 3             | 355.259,614<br>272.596,94  | 229.216                 |
| 3             | 355.259,614<br>272.596,94  | 4             | 355.272,27<br>272.661,233  | 65.526                  |
| 4             | 355.272,27<br>272.661,233  | 1             | 355.048,375<br>272.710,655 | 229.285                 |



**\*\* Lungimile segmentelor sunt determinate în planul de proiecție Stereo 70 și sunt rotunjite la 1 milimetru.**

**\*\*\* Distanța dintre puncte este formată din segmente cumulate ce sunt mai mici decât valoarea 1 milimetru.**



**DATE DESPRE IMOBILUL NR. 4813**

Oficiul de Cadastru și Publicitate Imobiliară DOLJ  
Biroul de Cadastru și Publicitate Imobiliară Craiova

**A. Partea I. Descrierea imobilului**

TEREN Extravilan

Adresa: Jud. Dolj, T29, P90/1

| Nr. Crt | Nr cadastral Nr. topografic | Suprafața* (mp) | Observații / Referințe                 |
|---------|-----------------------------|-----------------|--|
| A1      |                             | 2.500           | Sector cadastral:8 Teren neimprejmuit; |

**B. Partea II. Proprietari și acte**

| Inscrieri privitoare la dreptul de proprietate și alte drepturi reale  | Referințe |
|--|-----------|
| /  |           |
| Act Administrativ nr. TDP 731-19537, din 07/03/1997 emis de COMISIA JUDETEANA DOLJ;  |           |
| B1   | A1        |
| Intabulare, drept de PROPRIETATE, dobândit prin Reconstituire, cota actuala 1/1, cota inițiala 1/1<br>1) <b>DÎRMON ION</b> , LIPSĂ CNP |           |

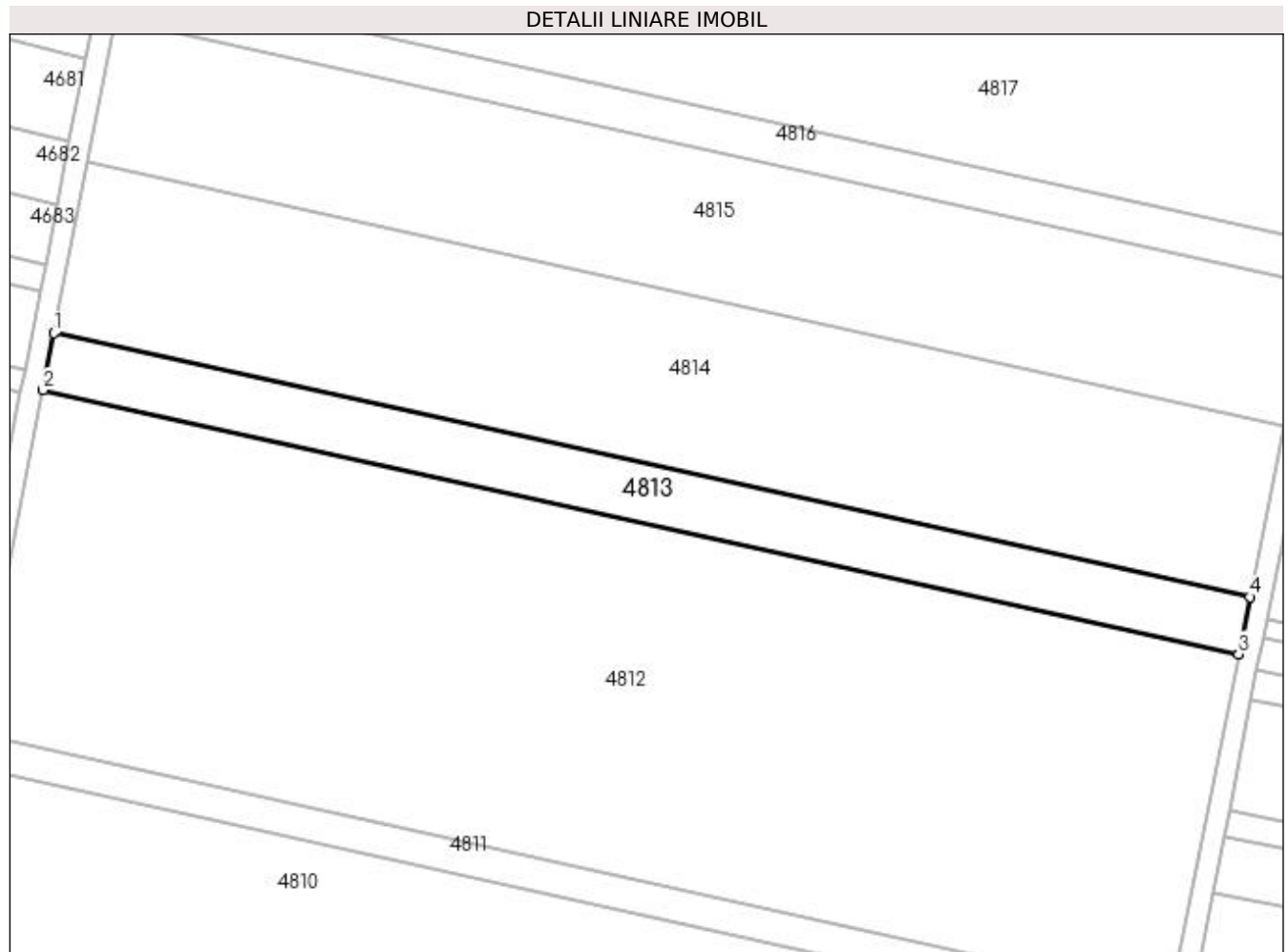
**C. Partea III. SARCINI .**

| Inscrieri privind dezmembramintele dreptului de proprietate, drepturi reale de garanție și sarcini | Referințe |
|--|-----------|
| NU SUNT  |           |

**Teren**

| Nr cadastral | Suprafața (mp)* | Observații / Referințe |
|--------------|-----------------|------------------------|
|              | 2.500           |                        |

\* Suprafața este determinată în planul de proiecție Stereo 70.



**Date referitoare la teren**

| Crt | Categorie folosință | Intra vilan | Suprafața (mp) | Tarla | Parcelă | Nr. topo | Observații / Referințe |
|-----|---------------------|-------------|----------------|-------|---------|----------|------------------------|
| 1   | arabil              | NU          | 2.500          | 29    | 90/1    | -        |                        |

**Lungime Segmente**

1) Valorile lungimilor segmentelor sunt obținute din proiecție în plan.

| Punct început | X / Y                      | Punct sfârșit | X / Y                      | Lungime segment (** (m) |
|---------------|----------------------------|---------------|----------------------------|-------------------------|
| 1             | 355.050,47<br>272.721,358  | 2             | 355.048,375<br>272.710,655 | 10.906                  |
| 2             | 355.048,375<br>272.710,655 | 3             | 355.272,27<br>272.661,233  | 229.285                 |
| 3             | 355.272,27<br>272.661,233  | 4             | 355.274,377<br>272.671,933 | 10.906                  |
| 4             | 355.274,377<br>272.671,933 | 1             | 355.050,47<br>272.721,358  | 229.297                 |

**\*\* Lungimile segmentelor sunt determinate în planul de proiecție Stereo 70 și sunt rotunjite la 1 milimetru.**

**\*\*\* Distanța dintre puncte este formată din segmente cumulate ce sunt mai mici decât valoarea 1 milimetru.**



**DATE DESPRE IMOBILUL NR. 4814**

Oficiul de Cadastru și Publicitate Imobiliară DOLJ  
 Biroul de Cadastru și Publicitate Imobiliară Craiova

**A. Partea I. Descrierea imobilului**

TEREN Extravilan

Adresa: Jud. Dolj, T29, P90

| Nr. Crt | Nr cadastral Nr. topografic | Suprafața* (mp) | Observații / Referințe                 |
|---------|-----------------------------|-----------------|--|
| A1      |                             | 7.500           | Sector cadastral:8 Teren neimprejmuit; |

**B. Partea II. Proprietari și acte**

| Inscrieri privitoare la dreptul de proprietate și alte drepturi reale  | Referințe |
|--|-----------|
| /  |           |
| Act Administrativ nr. TDP 487-44803, din 25/02/1997 emis de COMISIA JUDETEANA DOLJ;  |           |
| B1   | A1        |
| Intabulare, drept de PROPRIETATE, dobândit prin Reconstituire, cota actuala 1/1, cota inițiala 1/1<br>1) DAN VASILE, LIPSĂ CNP |           |

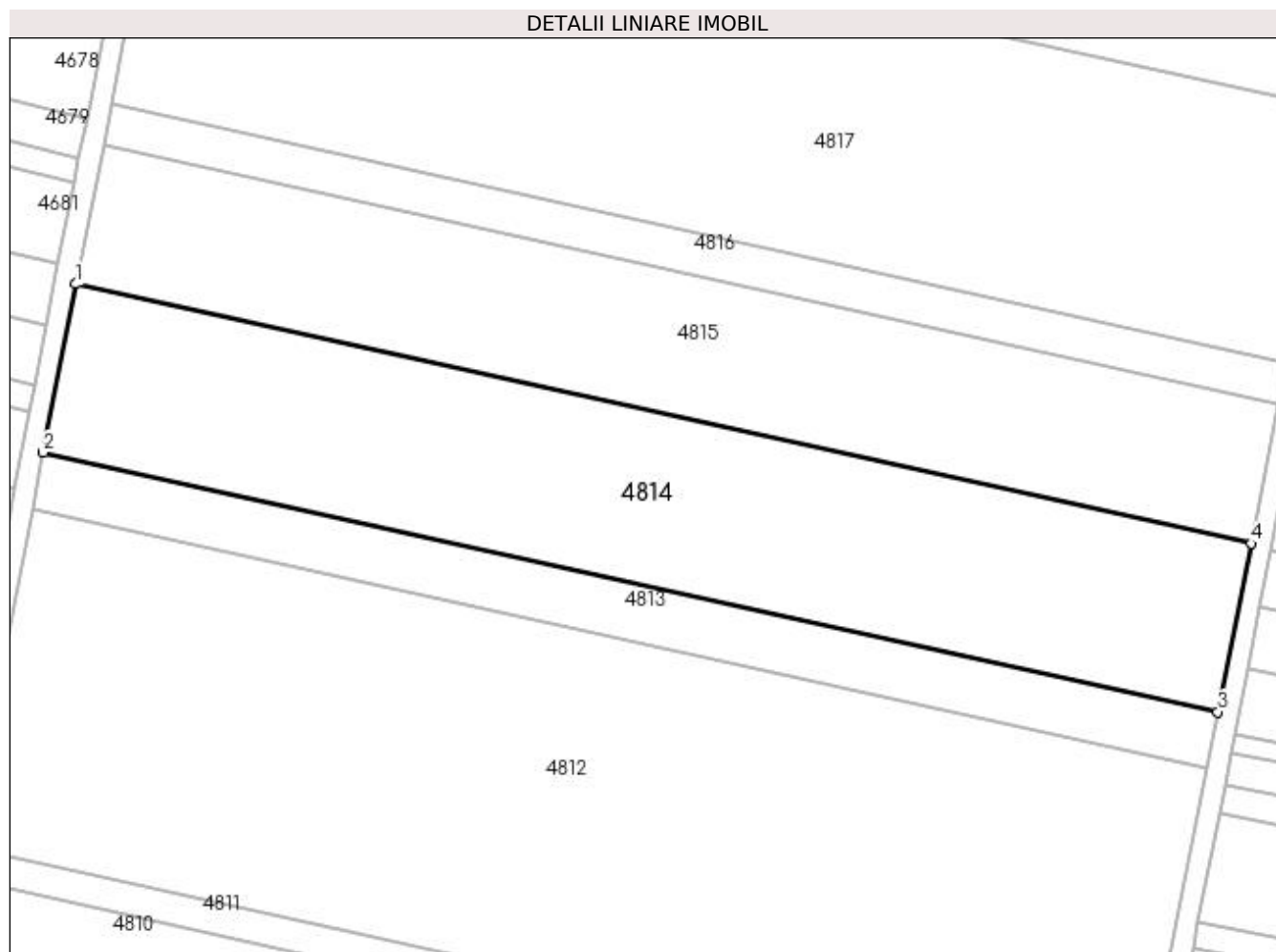
**C. Partea III. SARCINI .**

| Inscrieri privind dezmembramintele dreptului de proprietate, drepturi reale de garanție și sarcini | Referințe |
|--|-----------|
| NU SUNT  |           |

**Teren**

|              |                 |                        |
|--------------|-----------------|------------------------|
| Nr cadastral | Suprafața (mp)* | Observații / Referințe |
|              | 7.500           |                        |

\* Suprafața este determinată în planul de proiecție Stereo 70.



**Date referitoare la teren**

| Crt | Categorie folosință | Intra vilan | Suprafața (mp) | Tarla | Parcelă | Nr. topo | Observații / Referințe |
|-----|---------------------|-------------|----------------|-------|---------|----------|------------------------|
| 1   | arabil              | NU          | 7.500          | 29    | 90      | -        |                        |

**Lungime Segmente**

1) Valorile lungimilor segmentelor sunt obținute din proiecție în plan.

| Punct început | X / Y                      | Punct sfârșit | X / Y                      | Lungime segment (** (m) |
|---------------|----------------------------|---------------|----------------------------|-------------------------|
| 1             | 355.056,755<br>272.753,464 | 2             | 355.050,47<br>272.721,358  | 32.716                  |
| 2             | 355.050,47<br>272.721,358  | 3             | 355.274,377<br>272.671,933 | 229.297                 |
| 3             | 355.274,377<br>272.671,933 | 4             | 355.280,695<br>272.704,032 | 32.715                  |
| 4             | 355.280,695<br>272.704,032 | 1             | 355.056,755<br>272.753,464 | 229.331                 |



**\*\* Lungimile segmentelor sunt determinate în planul de proiecție Stereo 70 și sunt rotunjite la 1 milimetru.**

**\*\*\* Distanța dintre puncte este formată din segmente cumulate ce sunt mai mici decât valoarea 1 milimetru.**



**DATE DESPRE IMOBILUL NR. 4815**

Oficiul de Cadastru și Publicitate Imobiliară DOLJ  
Biroul de Cadastru și Publicitate Imobiliară Craiova

**A. Partea I. Descrierea imobilului**

TEREN Extravilan

Adresa: Jud. Dolj, T29, P89/1

| Nr. Crt | Nr cadastral Nr. topografic | Suprafața* (mp) | Observații / Referințe                 |
|---------|-----------------------------|-----------------|--|
| A1      |                             | 6.200           | Sector cadastral:8 Teren neimprejmuit; |

**B. Partea II. Proprietari și acte**

| Inscrieri privitoare la dreptul de proprietate și alte drepturi reale                              | Referințe |
|--|-----------|
| /  |           |
| Act Administrativ nr. TDP 642-19536, din 07/03/1997 emis de COMISIA JUDETEANA DOLJ;                |           |
| B1   | A1        |
| Intabulare, drept de PROPRIETATE, dobândit prin Reconstituire, cota actuala 1/1, cota initiala 1/1 |           |
| 1) BIȚA VICTORIA, LIPSĂ CNP  |           |
| 2) CALIȚOIU CONSTANDA, LIPSĂ CNP   |           |
| 3) OPRIȘAN ILIE, LIPSĂ CNP   |           |

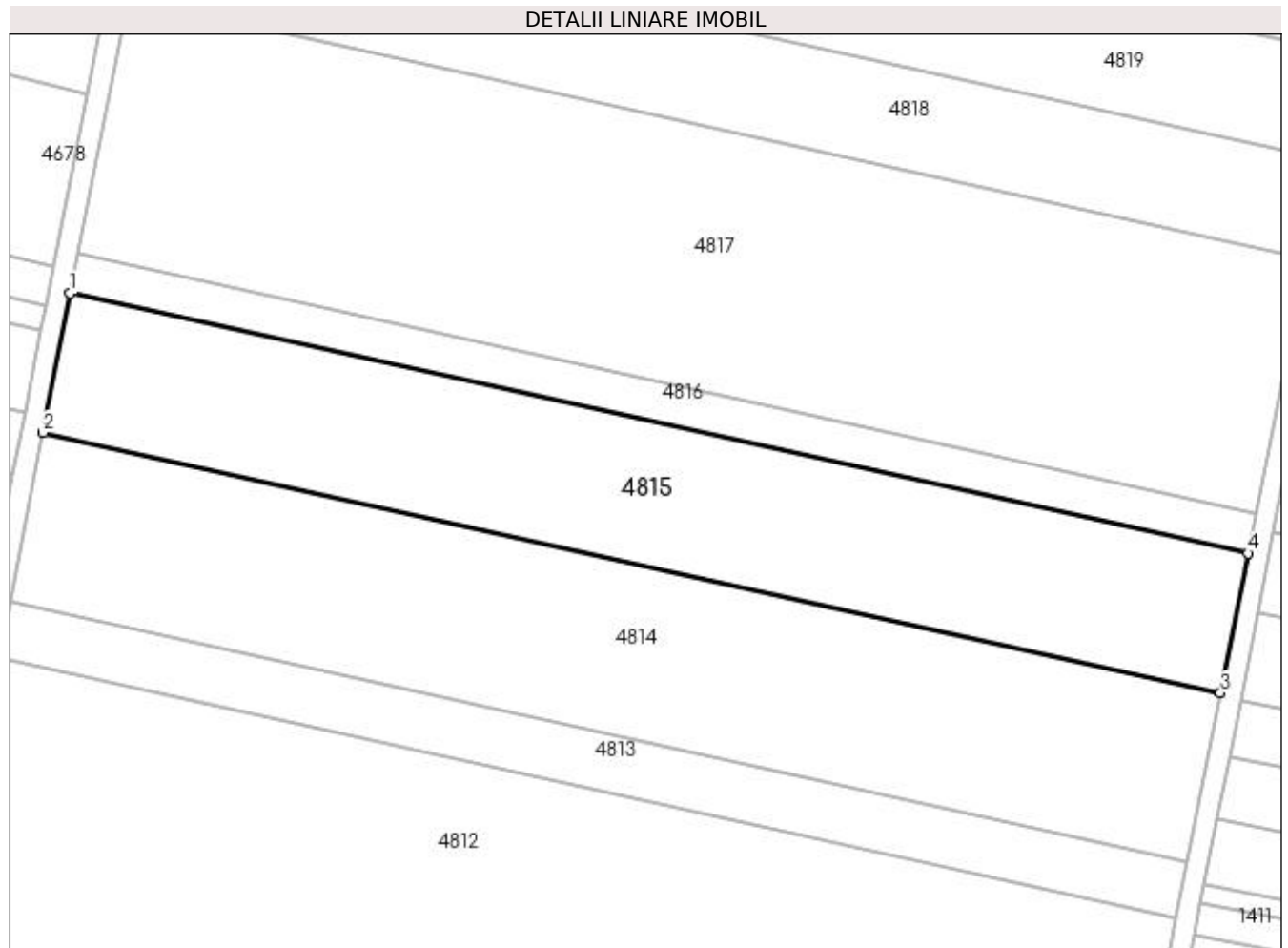
**C. Partea III. SARCINI .**

| Inscrieri privind dezmembramintele dreptului de proprietate, drepturi reale de garanție și sarcini | Referințe |
|--|-----------|
| NU SUNT  |           |

**Teren**

|              |                 |                        |
|--------------|-----------------|------------------------|
| Nr cadastral | Suprafața (mp)* | Observații / Referințe |
|              | 6.200           |                        |

\* Suprafața este determinată în planul de proiecție Stereo 70.



**Date referitoare la teren**

| Crt | Categorie folosință | Intra vilan | Suprafața (mp) | Tarla | Parcelă | Nr. topo | Observații / Referințe |
|-----|---------------------|-------------|----------------|-------|---------|----------|------------------------|
| 1   | arabil              | NU          | 6.200          | 29    | 89/1    | -        |                        |

**Lungime Segmente**

1) Valorile lungimilor segmentelor sunt obținute din proiecție în plan.

| Punct început | X / Y                      | Punct sfârșit | X / Y                      | Lungime segment (** (m) |
|---------------|----------------------------|---------------|----------------------------|-------------------------|
| 1             | 355.061,95<br>272.780,002  | 2             | 355.056,755<br>272.753,464 | 27.041                  |
| 2             | 355.056,755<br>272.753,464 | 3             | 355.280,695<br>272.704,032 | 229.331                 |
| 3             | 355.280,695<br>272.704,032 | 4             | 355.285,918<br>272.730,564 | 27.041                  |
| 4             | 355.285,918<br>272.730,564 | 1             | 355.061,95<br>272.780,002  | 229.359                 |

**\*\* Lungimile segmentelor sunt determinate în planul de proiecție Stereo 70 și sunt rotunjite la 1 milimetru.**

**\*\*\* Distanța dintre puncte este formată din segmente cumulate ce sunt mai mici decât valoarea 1 milimetru.**



**DATE DESPRE IMOBILUL NR. 4816**

Oficiul de Cadastru și Publicitate Imobiliară DOLJ  
Biroul de Cadastru și Publicitate Imobiliară Craiova

**A. Partea I. Descrierea imobilului**

TEREN Extravilan

Adresa: Jud. Dolj, T29, P89

| Nr. Crt | Nr cadastral Nr. topografic | Suprafața* (mp) | Observații / Referințe                 |
|---------|-----------------------------|-----------------|--|
| A1      |                             | 1.800           | Sector cadastral:8 Teren neimprejmuit; |

**B. Partea II. Proprietari și acte**

| Inscrieri privitoare la dreptul de proprietate și alte drepturi reale   | Referințe |
|---|-----------|
| /   |           |
| Act Administrativ nr. TDP 271-58818, din 12/10/1995 emis de COMISIA JUDETEANA DOLJ;   |           |
| B1  | A1        |
| Intabulare, drept de PROPRIETATE, dobândit prin Reconstituire, cota actuala 1/1, cota initiala 1/1<br>1) OPRIȘAN ELENA, LIPSĂ CNP |           |

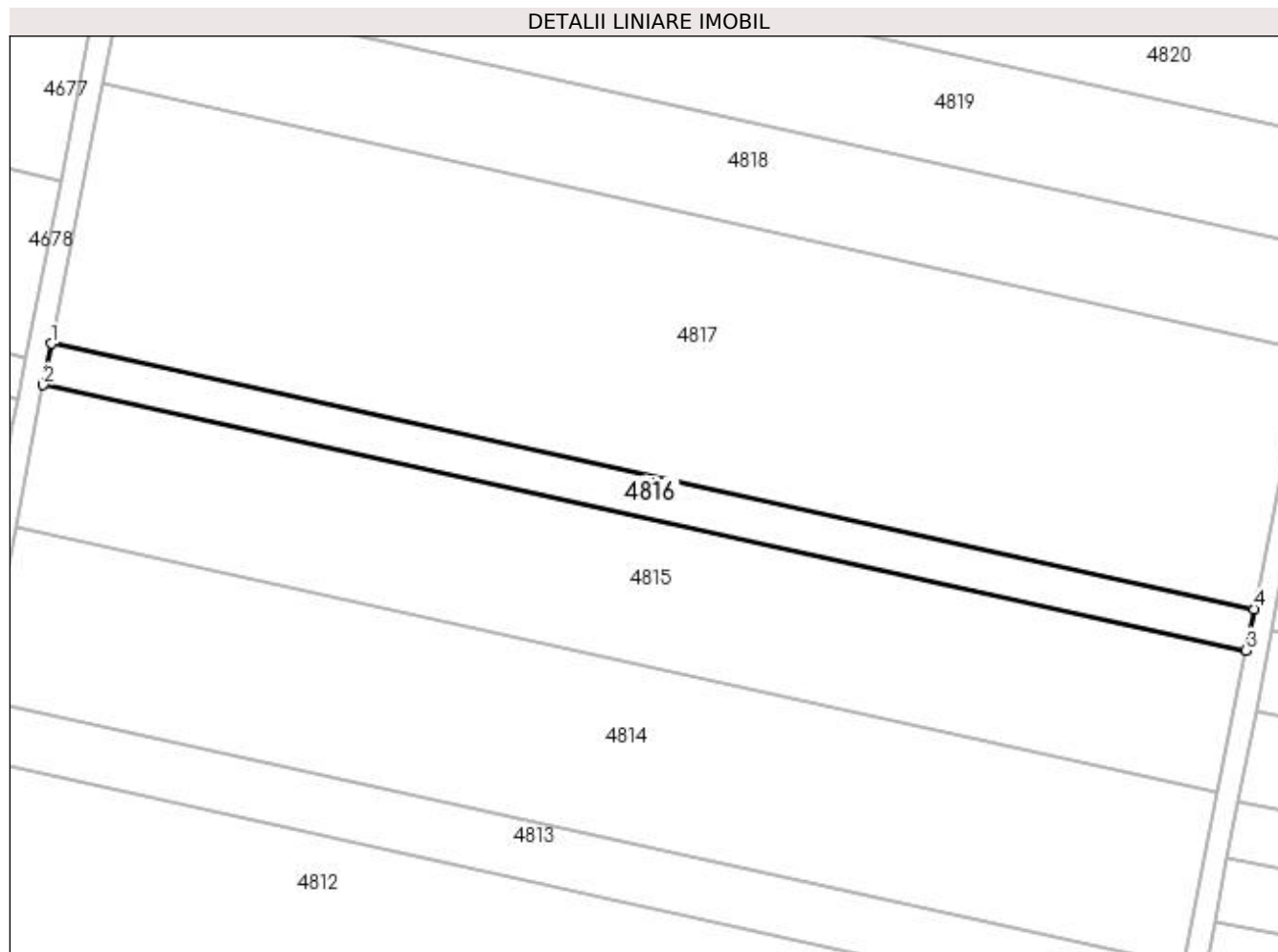
**C. Partea III. SARCINI .**

| Inscrieri privind dezmembramintele dreptului de proprietate, drepturi reale de garanție și sarcini | Referințe |
|--|-----------|
| NU SUNT  |           |

**Teren**

| Nr cadastral | Suprafața (mp)* | Observații / Referințe |
|--------------|-----------------|------------------------|
|              | 1.800           |                        |

\* Suprafața este determinată în planul de proiecție Stereo 70.



**Date referitoare la teren**

| Crt | Categorie folosință | Intra vilan | Suprafața (mp) | Tarla | Parcelă | Nr. topo | Observații / Referințe |
|-----|---------------------|-------------|----------------|-------|---------|----------|------------------------|
| 1   | arabil              | NU          | 1.800          | 29    | 89      | -        |                        |

**Lungime Segmente**

1) Valorile lungimilor segmentelor sunt obținute din proiecție în plan.

| Punct început | X / Y                      | Punct sfârșit | X / Y                      | Lungime segment (** (m) |
|---------------|----------------------------|---------------|----------------------------|-------------------------|
| 1             | 355.063,458<br>272.787,706 | 2             | 355.061,95<br>272.780,002  | 7.85                    |
| 2             | 355.061,95<br>272.780,002  | 3             | 355.285,918<br>272.730,564 | 229.359                 |
| 3             | 355.285,918<br>272.730,564 | 4             | 355.287,434<br>272.738,266 | 7.85                    |
| 4             | 355.287,434<br>272.738,266 | 1             | 355.063,458<br>272.787,706 | 229.368                 |



**\*\* Lungimile segmentelor sunt determinate în planul de proiecție Stereo 70 și sunt rotunjite la 1 milimetru.**

**\*\*\* Distanța dintre puncte este formată din segmente cumulate ce sunt mai mici decât valoarea 1 milimetru.**



**DATE DESPRE IMOBILUL NR. 4817**

Oficiul de Cadastru și Publicitate Imobiliară DOLJ  
Biroul de Cadastru și Publicitate Imobiliară Craiova

**A. Partea I. Descrierea imobilului**

TEREN Extravilan

Adresa: Jud. Dolj, T29, P88

| Nr. Crt | Nr cadastral Nr. topografic | Suprafața* (mp) | Observații / Referințe                 |
|---------|-----------------------------|-----------------|--|
| A1      |                             | 11.300          | Sector cadastral:8 Teren neimprejmuit; |

**B. Partea II. Proprietari și acte**

| Inscrieri privitoare la dreptul de proprietate și alte drepturi reale            | Referințe   |
|--|---|
| /  |   |
| Hotarare Judecatoreasca nr. SC 1393, din 08/12/2006 emis de JUDECATORIA CALAFAT; |   |
| B1   | Intabulare, drept de PROPRIETATE, dobandit prin Hotarare Judecatoreasca, cota actuala 1/1, cota initiala 1/1<br>1) CIUCU ION, LIPSĂ CNP |
|  | A1  |

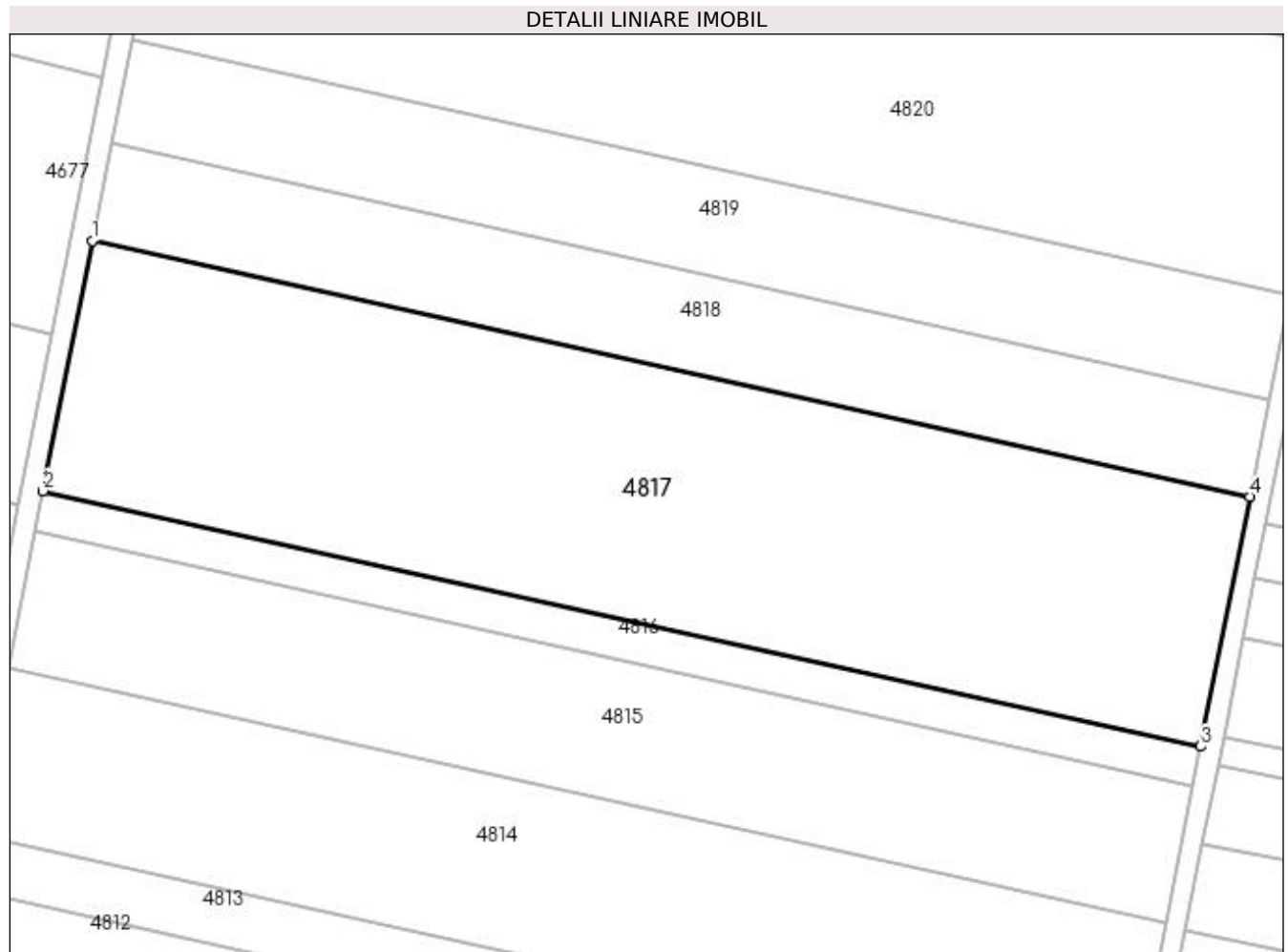
**C. Partea III. SARCINI .**

| Inscrieri privind dezmembramintele dreptului de proprietate, drepturi reale de garanție și sarcini | Referințe |
|--|-----------|
| NU SUNT  |           |

**Teren**

|              |                 |                        |
|--------------|-----------------|------------------------|
| Nr cadastral | Suprafața (mp)* | Observații / Referințe |
|              | 11.300          |                        |

\* Suprafața este determinată în planul de proiecție Stereo 70.



**Date referitoare la teren**

| Crt | Categorie folosință | Intra vilan | Suprafața (mp) | Tarla | Parcelă | Nr. topo | Observații / Referințe |
|-----|---------------------|-------------|----------------|-------|---------|----------|------------------------|
| 1   | arabil              | NU          | 11.300         | 29    | 88      | -        |                        |

**Lungime Segmente**

1) Valorile lungimilor segmentelor sunt obținute din proiecție în plan.

| Punct început | X / Y                      | Punct sfârșit | X / Y                      | Lungime segment (** (m) |
|---------------|----------------------------|---------------|----------------------------|-------------------------|
| 1             | 355.072,924<br>272.836,062 | 2             | 355.063,458<br>272.787,706 | 49.275                  |
| 2             | 355.063,458<br>272.787,706 | 3             | 355.287,434<br>272.738,266 | 229.368                 |
| 3             | 355.287,434<br>272.738,266 | 4             | 355.296,951<br>272.786,611 | 49.273                  |
| 4             | 355.296,951<br>272.786,611 | 1             | 355.072,924<br>272.836,062 | 229.419                 |

**\*\* Lungimile segmentelor sunt determinate în planul de proiecție Stereo 70 și sunt rotunjite la 1 milimetru.**

**\*\*\* Distanța dintre puncte este formată din segmente cumulate ce sunt mai mici decât valoarea 1 milimetru.**



**DATE DESPRE IMOBILUL NR. 4818**

Oficiul de Cadastru și Publicitate Imobiliară DOLJ  
Biroul de Cadastru și Publicitate Imobiliară Craiova

**A. Partea I. Descrierea imobilului**

TEREN Extravilan

Adresa: Jud. Dolj, T29, P87

| Nr. Crt | Nr cadastral Nr. topografic | Suprafața* (mp) | Observații / Referințe                 |
|---------|-----------------------------|-----------------|--|
| A1      |                             | 4.400           | Sector cadastral:8 Teren neimprejmuit; |

**B. Partea II. Proprietari și acte**

| Inscrieri privitoare la dreptul de proprietate și alte drepturi reale                              | Referințe |
|--|-----------|
| /  |           |
| Act Administrativ nr. TDP 645-19536, din 07/03/1997 emis de COMISIA JUDETEANA DOLJ;                |           |
| B1   | A1        |
| Intabulare, drept de PROPRIETATE, dobândit prin Reconstituire, cota actuala 1/1, cota initiala 1/1 |           |
| 1) IORDACHE ION, LIPSĂ CNP   |           |
| 2) IORDACHE FLOREA, LIPSĂ CNP  |           |
| 3) IORDACHE GHEORGHE, LIPSĂ CNP  |           |

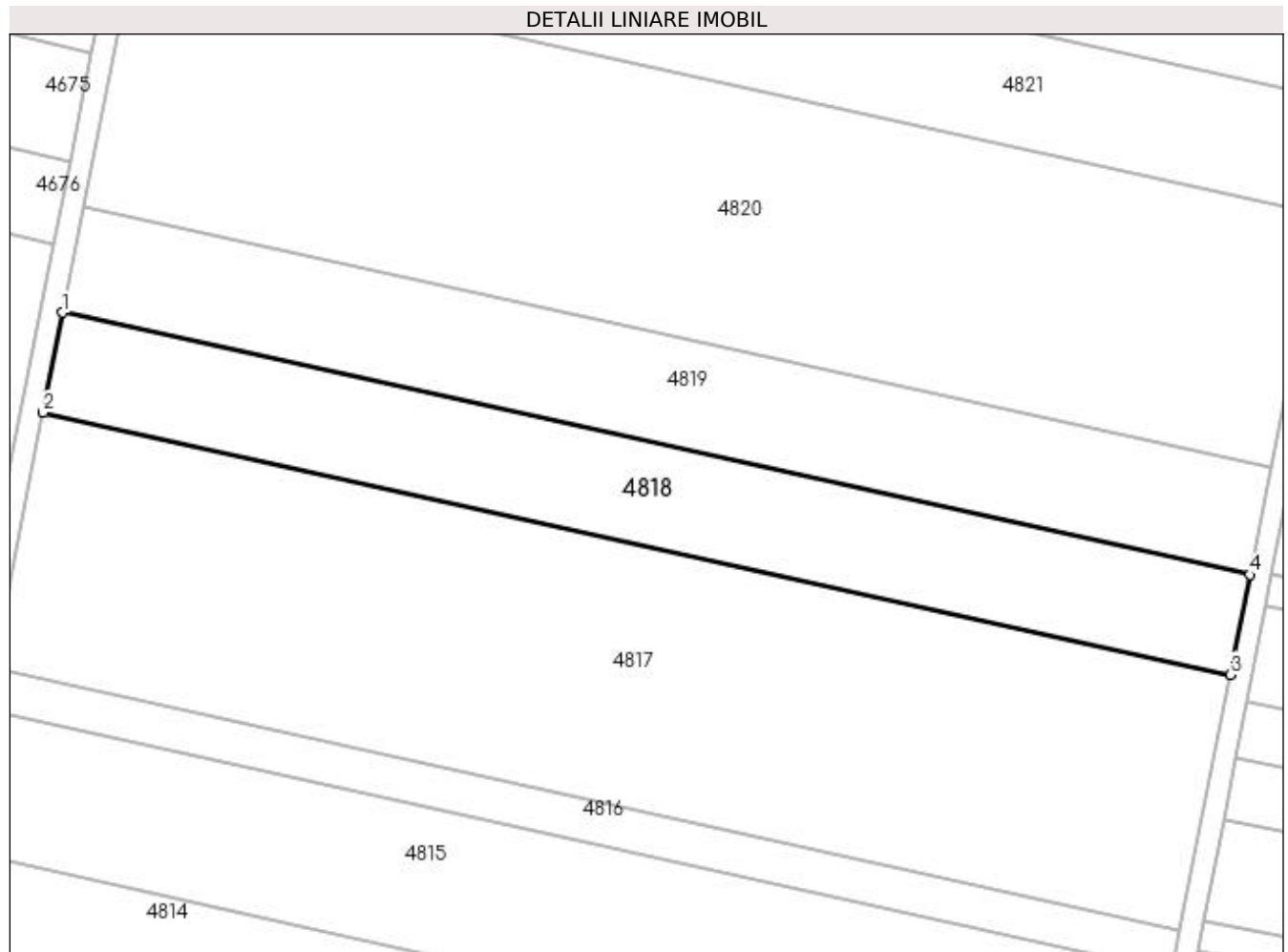
**C. Partea III. SARCINI .**

| Inscrieri privind dezmembramintele dreptului de proprietate, drepturi reale de garanție și sarcini | Referințe |
|--|-----------|
| NU SUNT  |           |

**Teren**

|              |                 |                        |
|--------------|-----------------|------------------------|
| Nr cadastral | Suprafața (mp)* | Observații / Referințe |
|              | 4.400           |                        |

\* Suprafața este determinată în planul de proiecție Stereo 70.



**Date referitoare la teren**

| Crt | Categorie folosință | Intra vilan | Suprafața (mp) | Tarla | Parcelă | Nr. topo | Observații / Referințe |
|-----|---------------------|-------------|----------------|-------|---------|----------|------------------------|
| 1   | arabil              | NU          | 4.400          | 29    | 87      | -        |                        |

**Lungime Segmente**

1) Valorile lungimilor segmentelor sunt obținute din proiecție în plan.

| Punct început | X / Y                      | Punct sfârșit | X / Y                      | Lungime segment (** (m) |
|---------------|----------------------------|---------------|----------------------------|-------------------------|
| 1             | 355.076,61<br>272.854,888  | 2             | 355.072,924<br>272.836,062 | 19.183                  |
| 2             | 355.072,924<br>272.836,062 | 3             | 355.296,951<br>272.786,611 | 229.419                 |
| 3             | 355.296,951<br>272.786,611 | 4             | 355.300,656<br>272.805,433 | 19.183                  |
| 4             | 355.300,656<br>272.805,433 | 1             | 355.076,61<br>272.854,888  | 229.44                  |



**\*\* Lungimile segmentelor sunt determinate în planul de proiecție Stereo 70 și sunt rotunjite la 1 milimetru.**

**\*\*\* Distanța dintre puncte este formată din segmente cumulate ce sunt mai mici decât valoarea 1 milimetru.**



**DATE DESPRE IMOBILUL NR. 4819**

Oficiul de Cadastru și Publicitate Imobiliară DOLJ  
Biroul de Cadastru și Publicitate Imobiliară Craiova

**A. Partea I. Descrierea imobilului**

TEREN Extravilan

Adresa: Jud. Dolj, T29, P86/1

| Nr. Crt | Nr cadastral Nr. topografic | Suprafața* (mp) | Observații / Referințe                 |
|---------|-----------------------------|-----------------|--|
| A1      |                             | 4.700           | Sector cadastral:8 Teren neimprejmuit; |

**B. Partea II. Proprietari și acte**

| Inscrieri privitoare la dreptul de proprietate și alte drepturi reale  | Referințe |
|--|-----------|
| /  |           |
| Act Administrativ nr. TDP 270-58818, din 28/09/1995 emis de COMISIA JUDETEANA DOLJ;  |           |
| B1   | A1        |
| Intabulare, drept de PROPRIETATE, dobandit prin Reconstituire, cota actuala 1/1, cota initiala 1/1<br>1) BĂLOI EMILIA, LIPSĂ CNP |           |

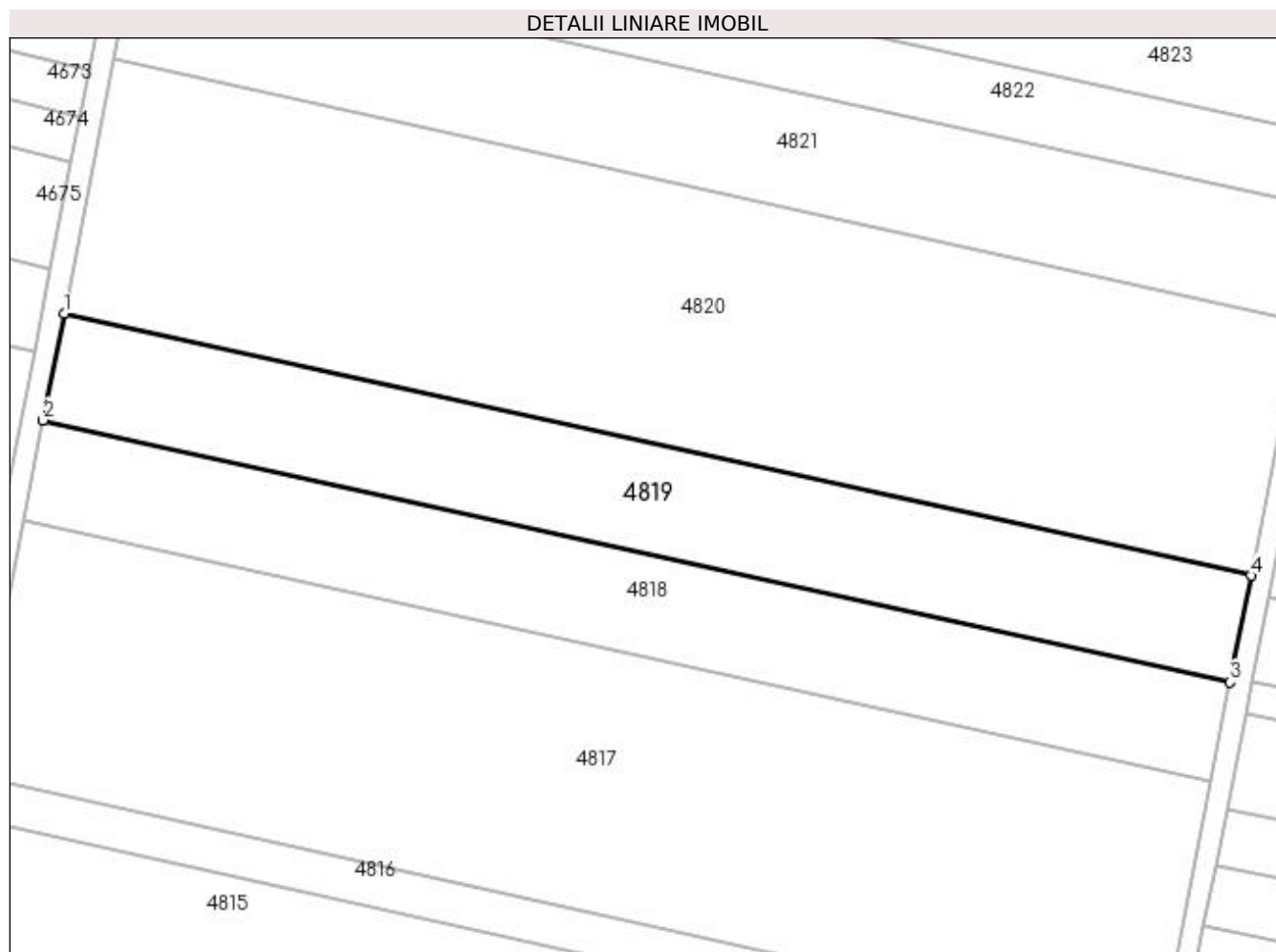
**C. Partea III. SARCINI .**

| Inscrieri privind dezmembramintele dreptului de proprietate, drepturi reale de garanție și sarcini | Referințe |
|--|-----------|
| NU SUNT  |           |

**Anexa Nr. 1 La Partea I****Teren**

| Nr cadastral | Suprafața (mp)* | Observații / Referințe |
|--------------|-----------------|------------------------|
|              | 4.700           |                        |

\* Suprafața este determinată în planul de proiecție Stereo 70.

**Date referitoare la teren**

| Crt | Categorie folosință | Intra vilan | Suprafața (mp) | Tarla | Parcelă | Nr. topo | Observații / Referințe |
|-----|---------------------|-------------|----------------|-------|---------|----------|------------------------|
| 1   | arabil              | NU          | 4.700          | 29    | 86/1    | -        |                        |

**Lungime Segmente**

1) Valorile lungimilor segmentelor sunt obținute din proiecție în plan.

| Punct început | X / Y                      | Punct sfârșit | X / Y                      | Lungime segment (** (m) |
|---------------|----------------------------|---------------|----------------------------|-------------------------|
| 1             | 355.080,546<br>272.874,996 | 2             | 355.076,61<br>272.854,888  | 20.49                   |
| 2             | 355.076,61<br>272.854,888  | 3             | 355.300,656<br>272.805,433 | 229.44                  |
| 3             | 355.300,656<br>272.805,433 | 4             | 355.304,613<br>272.825,536 | 20.489                  |
| 4             | 355.304,613<br>272.825,536 | 1             | 355.080,546<br>272.874,996 | 229.461                 |

**\*\* Lungimile segmentelor sunt determinate în planul de proiecție Stereo 70 și sunt rotunjite la 1 milimetru.**

**\*\*\* Distanța dintre puncte este formată din segmente cumulate ce sunt mai mici decât valoarea 1 milimetru.**



**DATE DESPRE IMOBILUL NR. 4820**

Oficiul de Cadastru și Publicitate Imobiliară DOLJ  
Biroul de Cadastru și Publicitate Imobiliară Craiova

**A. Partea I. Descrierea imobilului**

TEREN Extravilan

Adresa: Jud. Dolj, T29, P86

| Nr. Crt | Nr cadastral Nr. topografic | Suprafața* (mp) | Observații / Referințe                 |
|---------|-----------------------------|-----------------|--|
| A1      |                             | 11.200          | Sector cadastral:8 Teren neimprejmuit; |

**B. Partea II. Proprietari și acte**

| Inscrieri privitoare la dreptul de proprietate și alte drepturi reale            | Referințe  |
|--|--|
| /  |  |
| Hotarare Judecatoreasca nr. SC 2444, din 28/11/2011 emis de JUDECATORIA CALAFAT; |  |
| B1   | Intabulare, drept de PROPRIETATE, dobandit prin Hotarare Judecatoreasca, cota actuala 1/1, cota initiala 1/1<br>1) TRAISTARU GIGI, LIPSĂ CNP |
|  | A1   |

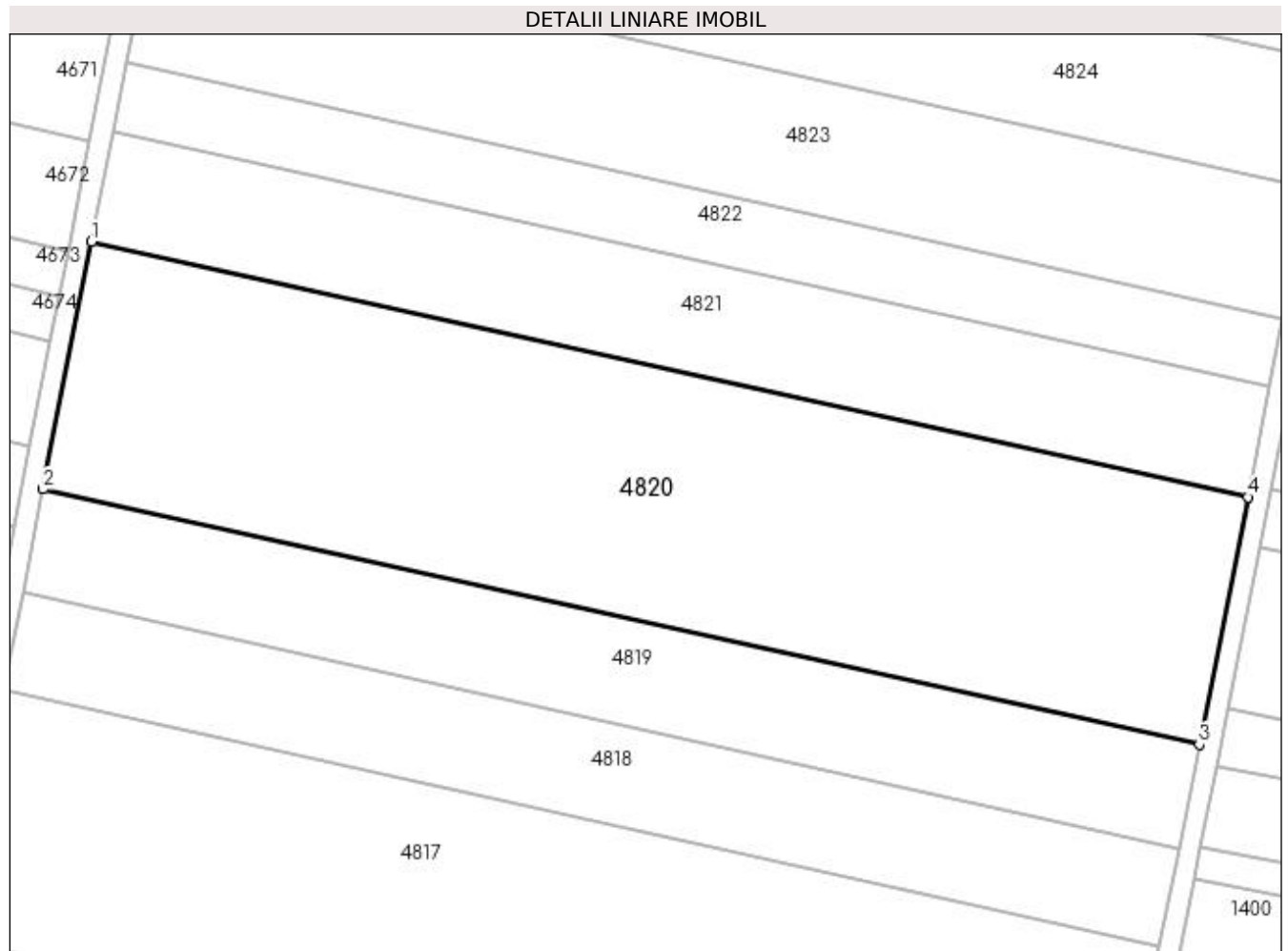
**C. Partea III. SARCINI .**

| Inscrieri privind dezmembramintele dreptului de proprietate, drepturi reale de garanție și sarcini | Referințe |
|--|-----------|
| NU SUNT  |           |

**Teren**

| Nr cadastral | Suprafața (mp)* | Observații / Referințe |
|--------------|-----------------|------------------------|
|              | 11.200          |                        |

\* Suprafața este determinată în planul de proiecție Stereo 70.



**Date referitoare la teren**

| Crt | Categorie folosință | Intra vilan | Suprafața (mp) | Tarla | Parcelă | Nr. topo | Observații / Referințe |
|-----|---------------------|-------------|----------------|-------|---------|----------|------------------------|
| 1   | arabil              | NU          | 11.200         | 29    | 86      | -        |                        |

**Lungime Segmente**

1) Valorile lungimilor segmentelor sunt obținute din proiecție în plan.

| Punct început | X / Y                      | Punct sfârșit | X / Y                      | Lungime segment (** (m) |
|---------------|----------------------------|---------------|----------------------------|-------------------------|
| 1             | 355.089,925<br>272.922,905 | 2             | 355.080,546<br>272.874,996 | 48.819                  |
| 2             | 355.080,546<br>272.874,996 | 3             | 355.304,613<br>272.825,536 | 229.461                 |
| 3             | 355.304,613<br>272.825,536 | 4             | 355.314,042<br>272.873,434 | 48.817                  |
| 4             | 355.314,042<br>272.873,434 | 1             | 355.089,925<br>272.922,905 | 229.513                 |



**\*\* Lungimile segmentelor sunt determinate în planul de proiecție Stereo 70 și sunt rotunjite la 1 milimetru.**

**\*\*\* Distanța dintre puncte este formată din segmente cumulate ce sunt mai mici decât valoarea 1 milimetru.**



**DATE DESPRE IMOBILUL NR. 4821**

Oficiul de Cadastru și Publicitate Imobiliară DOLJ  
Biroul de Cadastru și Publicitate Imobiliară Craiova

**A. Partea I. Descrierea imobilului**

TEREN Extravilan

Adresa: Jud. Dolj, T29, P85

| Nr. Crt | Nr cadastral Nr. topografic | Suprafața* (mp) | Observații / Referințe                 |
|---------|-----------------------------|-----------------|--|
| A1      |                             | 5.000           | Sector cadastral:8 Teren neimprejmuit; |

**B. Partea II. Proprietari și acte**

| Inscrieri privitoare la dreptul de proprietate și alte drepturi reale   | Referințe |
|---|-----------|
| /   |           |
| Act Notarial nr. CM 163, din 07/08/2020 emis de BNP GHERGHE ANCA-COSTINA;   |           |
| B1  | A1        |
| Intabulare, drept de PROPRIETATE, dobandit prin Succesiune, cota actuala 1/1, cota initiala 1/1<br>1) MIRSOLESCU MARINELA |           |

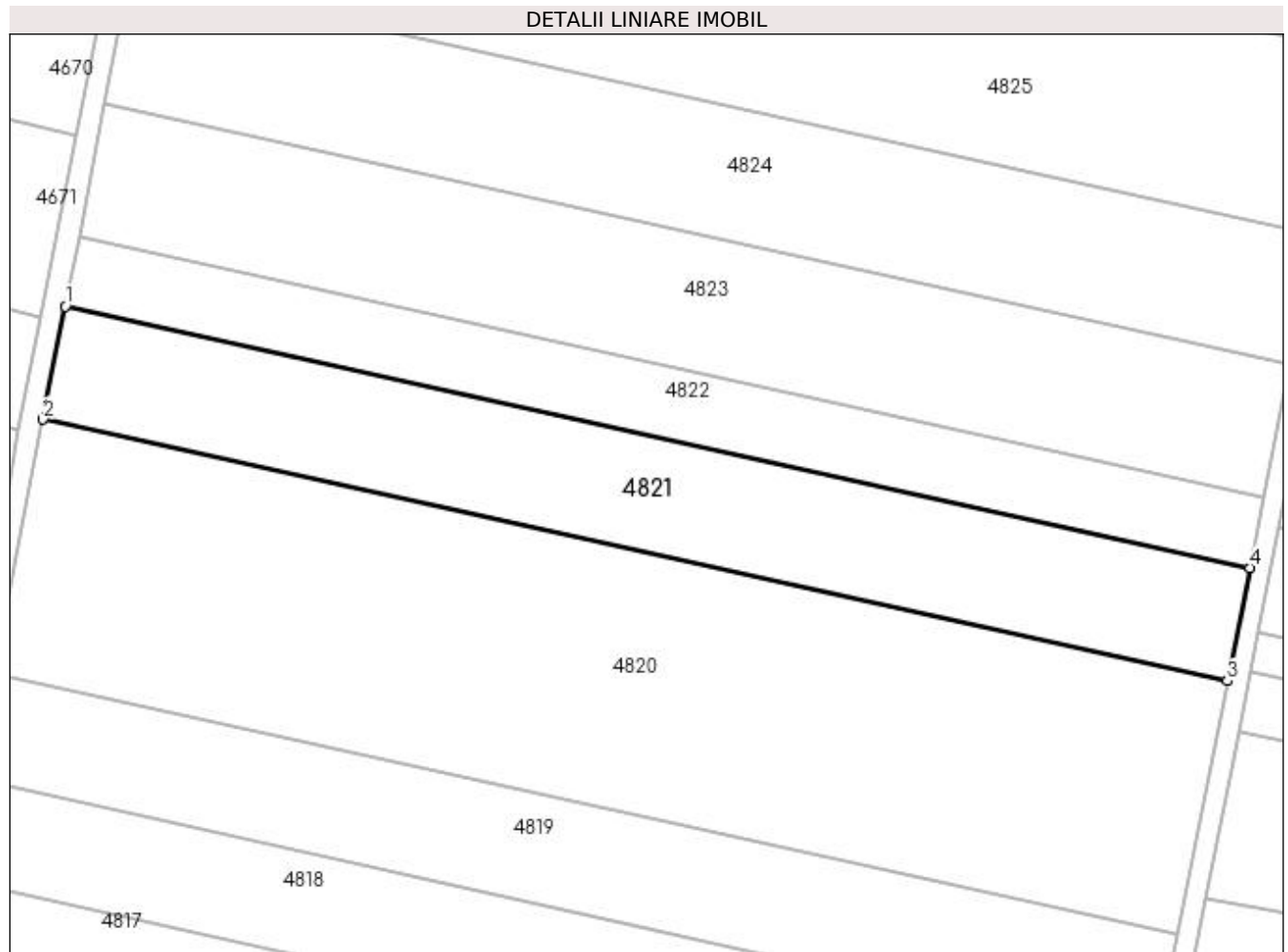
**C. Partea III. SARCINI .**

| Inscrieri privind dezmembramintele dreptului de proprietate, drepturi reale de garanție și sarcini | Referințe |
|--|-----------|
| NU SUNT  |           |

**Teren**

|              |                 |                        |
|--------------|-----------------|------------------------|
| Nr cadastral | Suprafața (mp)* | Observații / Referințe |
|              | 5.000           |                        |

\* Suprafața este determinată în planul de proiecție Stereo 70.



**Date referitoare la teren**

| Crt | Categorie folosință | Intra vilan | Suprafața (mp) | Tarla | Parcelă | Nr. topo | Observații / Referințe |
|-----|---------------------|-------------|----------------|-------|---------|----------|------------------------|
| 1   | arabil              | NU          | 5.000          | 29    | 85      | -        |                        |

**Lungime Segmente**

1) Valorile lungimilor segmentelor sunt obținute din proiecție în plan.

| Punct început | X / Y                      | Punct sfârșit | X / Y                      | Lungime segment (** (m) |
|---------------|----------------------------|---------------|----------------------------|-------------------------|
| 1             | 355.094,111<br>272.944,29  | 2             | 355.089,925<br>272.922,905 | 21.79                   |
| 2             | 355.089,925<br>272.922,905 | 3             | 355.314,042<br>272.873,434 | 229.513                 |
| 3             | 355.314,042<br>272.873,434 | 4             | 355.318,251<br>272.894,814 | 21.79                   |
| 4             | 355.318,251<br>272.894,814 | 1             | 355.094,111<br>272.944,29  | 229.535                 |

**\*\* Lungimile segmentelor sunt determinate în planul de proiecție Stereo 70 și sunt rotunjite la 1 milimetru.**

**\*\*\* Distanța dintre puncte este formată din segmente cumulate ce sunt mai mici decât valoarea 1 milimetru.**



**DATE DESPRE IMOBILUL NR. 4822**

Oficiul de Cadastru și Publicitate Imobiliară DOLJ  
Biroul de Cadastru și Publicitate Imobiliară Craiova

**A. Partea I. Descrierea imobilului**

TEREN Extravilan

Adresa: Jud. Dolj, T29, P84

| Nr. Crt | Nr cadastral Nr. topografic | Suprafața* (mp) | Observații / Referințe                 |
|---------|-----------------------------|-----------------|--|
| A1      |                             | 3.100           | Sector cadastral:8 Teren neimprejmuit; |

**B. Partea II. Proprietari și acte**

| Inscrieri privitoare la dreptul de proprietate și alte drepturi reale                              | Referințe |
|--|-----------|
| /  |           |
| Act Administrativ nr. TDP 21473, din 28/09/2020 emis de COMISIA JUDETEANA DOLJ;                    |           |
| B1   | A1        |
| Intabulare, drept de PROPRIETATE, dobandit prin Reconstituire, cota actuala 1/1, cota initiala 1/1 |           |
| 1) MLADEN STAN   |           |
| 2) MLADEN PĂTRU  |           |

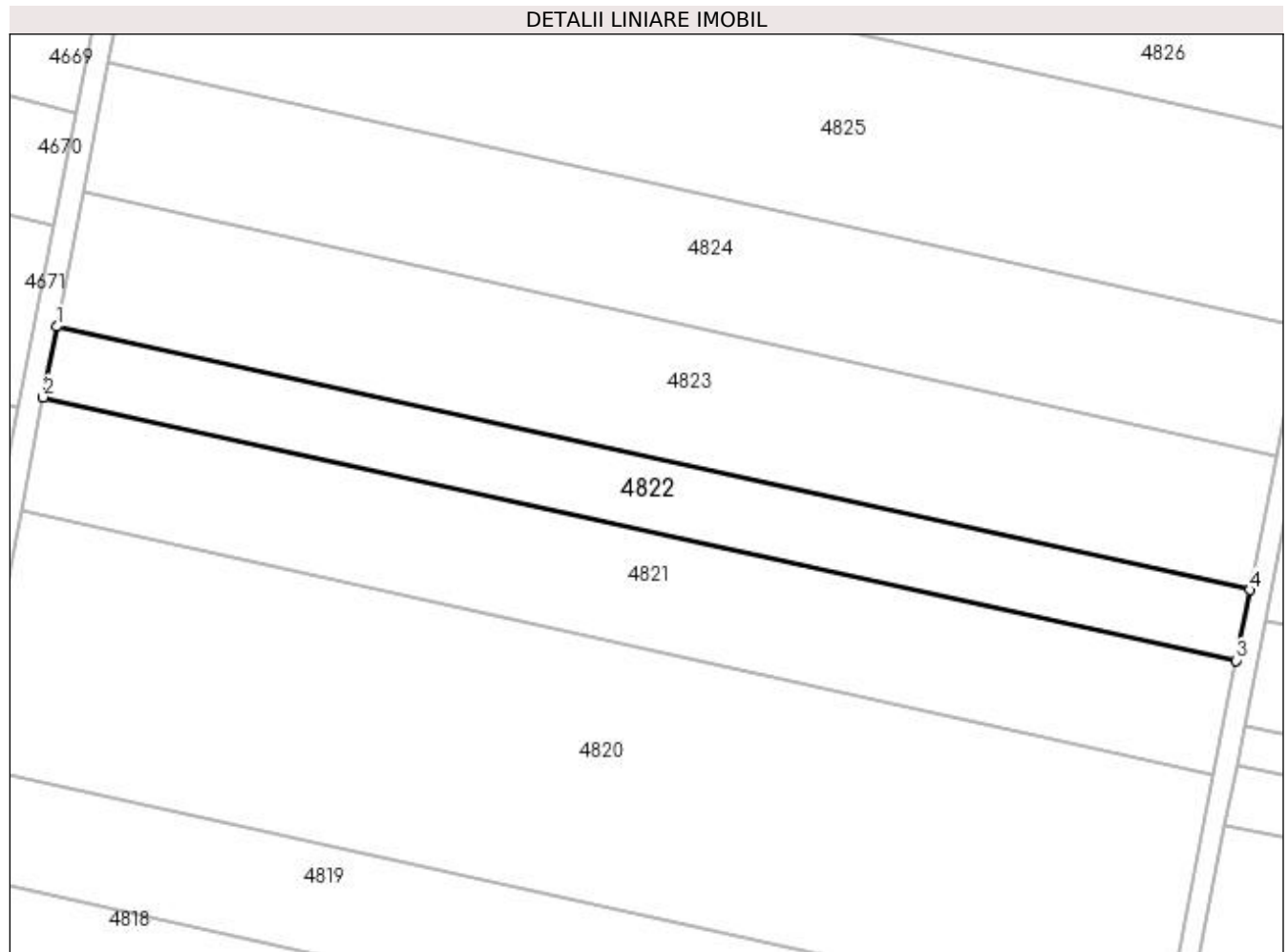
**C. Partea III. SARCINI .**

| Inscrieri privind dezmembramintele dreptului de proprietate, drepturi reale de garanție și sarcini | Referințe |
|--|-----------|
| NU SUNT  |           |

**Teren**

|              |                 |                        |
|--------------|-----------------|------------------------|
| Nr cadastral | Suprafața (mp)* | Observații / Referințe |
|              | 3.100           |                        |

\* Suprafața este determinată în planul de proiecție Stereo 70.



**Date referitoare la teren**

| Crt | Categorie folosință | Intra vilan | Suprafața (mp) | Tarla | Parcelă | Nr. topo | Observații / Referințe |
|-----|---------------------|-------------|----------------|-------|---------|----------|------------------------|
| 1   | arabil              | NU          | 3.100          | 29    | 84      | -        |                        |

**Lungime Segmente**

1) Valorile lungimilor segmentelor sunt obținute din proiecție în plan.

| Punct început | X / Y                      | Punct sfârșit | X / Y                      | Lungime segment (** (m) |
|---------------|----------------------------|---------------|----------------------------|-------------------------|
| 1             | 355.096,706<br>272.957,548 | 2             | 355.094,111<br>272.944,29  | 13.509                  |
| 2             | 355.094,111<br>272.944,29  | 3             | 355.318,251<br>272.894,814 | 229.535                 |
| 3             | 355.318,251<br>272.894,814 | 4             | 355.320,86<br>272.908,068  | 13.509                  |
| 4             | 355.320,86<br>272.908,068  | 1             | 355.096,706<br>272.957,548 | 229.55                  |



**\*\* Lungimile segmentelor sunt determinate în planul de proiecție Stereo 70 și sunt rotunjite la 1 milimetru.**

**\*\*\* Distanța dintre puncte este formată din segmente cumulate ce sunt mai mici decât valoarea 1 milimetru.**



**DATE DESPRE IMOBILUL NR. 4823**

Oficiul de Cadastru și Publicitate Imobiliară DOLJ  
Biroul de Cadastru și Publicitate Imobiliară Craiova

**A. Partea I. Descrierea imobilului**

TEREN Extravilan

Adresa: Jud. Dolj, T29, P83

| Nr. Crt | Nr cadastral Nr. topografic | Suprafața* (mp) | Observații / Referințe                 |
|---------|-----------------------------|-----------------|--|
| A1      |                             | 5.900           | Sector cadastral:8 Teren neimprejmuit; |

**B. Partea II. Proprietari și acte**

| Inscrieri privitoare la dreptul de proprietate și alte drepturi reale   | Referințe |
|---|-----------|
| /   |           |
| Act Administrativ nr. TDP 756-19537, din 07/03/1997 emis de COMISIA JUDETEANA DOLJ;   |           |
| B1  | A1        |
| Intabulare, drept de PROPRIETATE, dobândit prin Reconstituire, cota actuala 1/1, cota initiala 1/1<br>1) VĂNUȚ DUMITRU, LIPSĂ CNP |           |

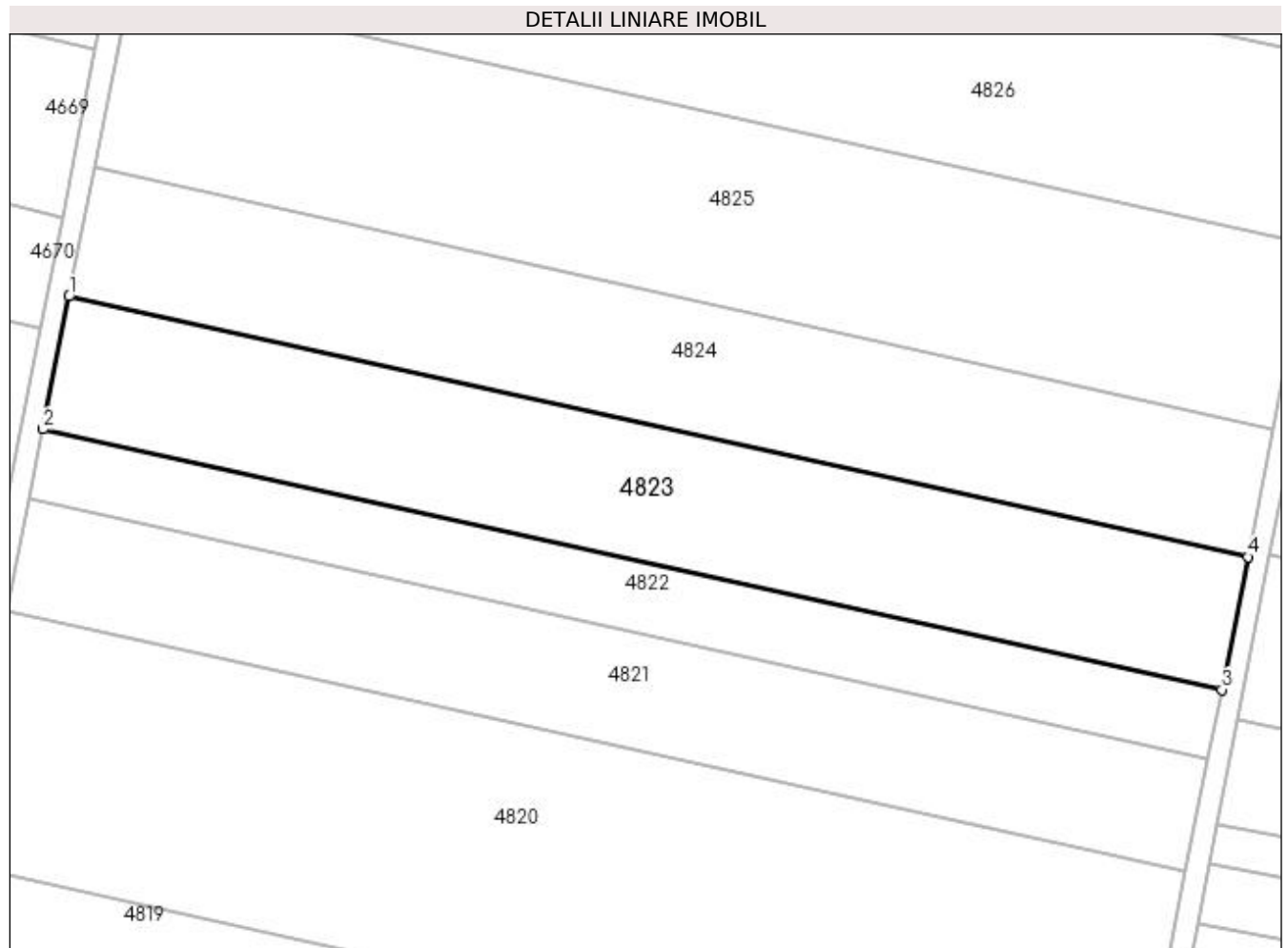
**C. Partea III. SARCINI .**

| Inscrieri privind dezmembramintele dreptului de proprietate, drepturi reale de garanție și sarcini | Referințe |
|--|-----------|
| NU SUNT  |           |

**Teren**

|              |                 |                        |
|--------------|-----------------|------------------------|
| Nr cadastral | Suprafața (mp)* | Observații / Referințe |
|              | 5.900           |                        |

\* Suprafața este determinată în planul de proiecție Stereo 70.



**Date referitoare la teren**

| Crt | Categorie folosință | Intra vilan | Suprafața (mp) | Tarla | Parcelă | Nr. topo | Observații / Referințe |
|-----|---------------------|-------------|----------------|-------|---------|----------|------------------------|
| 1   | arabil              | NU          | 5.900          | 29    | 83      | -        |                        |

**Lungime Segmente**

1) Valorile lungimilor segmentelor sunt obținute din proiecție în plan.

| Punct început | X / Y                      | Punct sfârșit | X / Y                      | Lungime segment (** (m) |
|---------------|----------------------------|---------------|----------------------------|-------------------------|
| 1             | 355.101,645<br>272.982,777 | 2             | 355.096,706<br>272.957,548 | 25.708                  |
| 2             | 355.096,706<br>272.957,548 | 3             | 355.320,86<br>272.908,068  | 229.55                  |
| 3             | 355.320,86<br>272.908,068  | 4             | 355.325,825<br>272.933,292 | 25.708                  |
| 4             | 355.325,825<br>272.933,292 | 1             | 355.101,645<br>272.982,777 | 229.577                 |

**\*\* Lungimile segmentelor sunt determinate în planul de proiecție Stereo 70 și sunt rotunjite la 1 milimetru.**

**\*\*\* Distanța dintre puncte este formată din segmente cumulate ce sunt mai mici decât valoarea 1 milimetru.**



**DATE DESPRE IMOBILUL NR. 4824**

Oficiul de Cadastru și Publicitate Imobiliară DOLJ  
Biroul de Cadastru și Publicitate Imobiliară Craiova

**A. Partea I. Descrierea imobilului**

TEREN Extravilan

Adresa: Jud. Dolj, T29, P82

| Nr. Crt | Nr cadastral Nr. topografic | Suprafața* (mp) | Observații / Referințe                 |
|---------|-----------------------------|-----------------|--|
| A1      |                             | 5.700           | Sector cadastral:8 Teren neimprejmuit; |

**B. Partea II. Proprietari și acte**

| Inscrieri privitoare la dreptul de proprietate și alte drepturi reale  | Referințe |
|--|-----------|
| /  |           |
| Act Administrativ nr. TDP 731-19537, din 07/03/1997 emis de COMISIA JUDETEANA DOLJ;  |           |
| B1   | A1        |
| Intabulare, drept de PROPRIETATE, dobândit prin Reconstituire, cota actuala 1/1, cota inițiala 1/1<br>1) <b>DÎRMON ION</b> , LIPSĂ CNP |           |

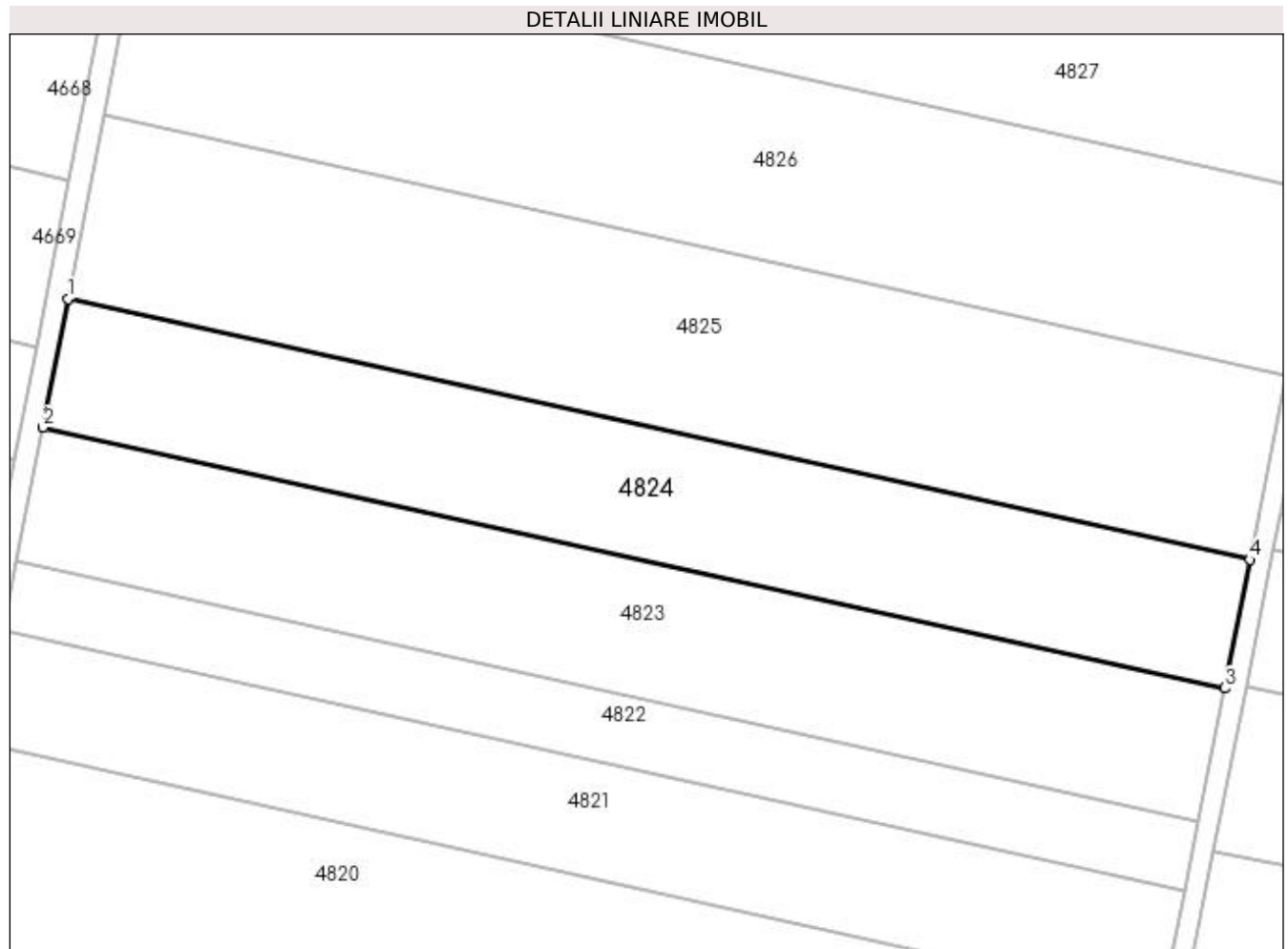
**C. Partea III. SARCINI .**

| Inscrieri privind dezmembramintele dreptului de proprietate, drepturi reale de garanție și sarcini | Referințe |
|--|-----------|
| NU SUNT  |           |

**Teren**

|              |                 |                        |
|--------------|-----------------|------------------------|
| Nr cadastral | Suprafața (mp)* | Observații / Referințe |
|              | 5.700           |                        |

\* Suprafața este determinată în planul de proiecție Stereo 70.



**Date referitoare la teren**

| Crt | Categorie folosință | Intra vilan | Suprafața (mp) | Tarla | Parcelă | Nr. topo | Observații / Referințe |
|-----|---------------------|-------------|----------------|-------|---------|----------|------------------------|
| 1   | arabil              | NU          | 5.700          | 29    | 82      | -        |                        |

**Lungime Segmente**

1) Valorile lungimilor segmentelor sunt obținute din proiecție în plan.

| Punct început | X / Y                      | Punct sfârșit | X / Y                      | Lungime segment (** (m) |
|---------------|----------------------------|---------------|----------------------------|-------------------------|
| 1             | 355.106,416<br>273.007,149 | 2             | 355.101,645<br>272.982,777 | 24.834                  |
| 2             | 355.101,645<br>272.982,777 | 3             | 355.325,825<br>272.933,292 | 229.577                 |
| 3             | 355.325,825<br>272.933,292 | 4             | 355.330,621<br>272.957,658 | 24.834                  |
| 4             | 355.330,621<br>272.957,658 | 1             | 355.106,416<br>273.007,149 | 229.603                 |



**\*\* Lungimile segmentelor sunt determinate în planul de proiecție Stereo 70 și sunt rotunjite la 1 milimetru.**

**\*\*\* Distanța dintre puncte este formată din segmente cumulate ce sunt mai mici decât valoarea 1 milimetru.**



**DATE DESPRE IMOBILUL NR. 4825**

Oficiul de Cadastru și Publicitate Imobiliară DOLJ  
Biroul de Cadastru și Publicitate Imobiliară Craiova

**A. Partea I. Descrierea imobilului**

TEREN Extravilan

Adresa: Jud. Dolj, T29, P81

| Nr. Crt | Nr cadastral Nr. topografic | Suprafața* (mp) | Observații / Referințe                 |
|---------|-----------------------------|-----------------|--|
| A1      |                             | 8.200           | Sector cadastral:8 Teren neimprejmuit; |

**B. Partea II. Proprietari și acte**

| Inscrieri privitoare la dreptul de proprietate și alte drepturi reale  | Referințe |
|--|-----------|
| /  |           |
| Act Notarial nr. CM 115, din 03/09/2013 emis de BNP BUDIANA IONUT-RAZVAN;  |           |
| B1   | A1        |
| Intabulare, drept de PROPRIETATE, dobandit prin Succesiune, cota actuala 1/1, cota initiala 1/1<br>1) PRICEPUTU PETRICA MARIUS |           |

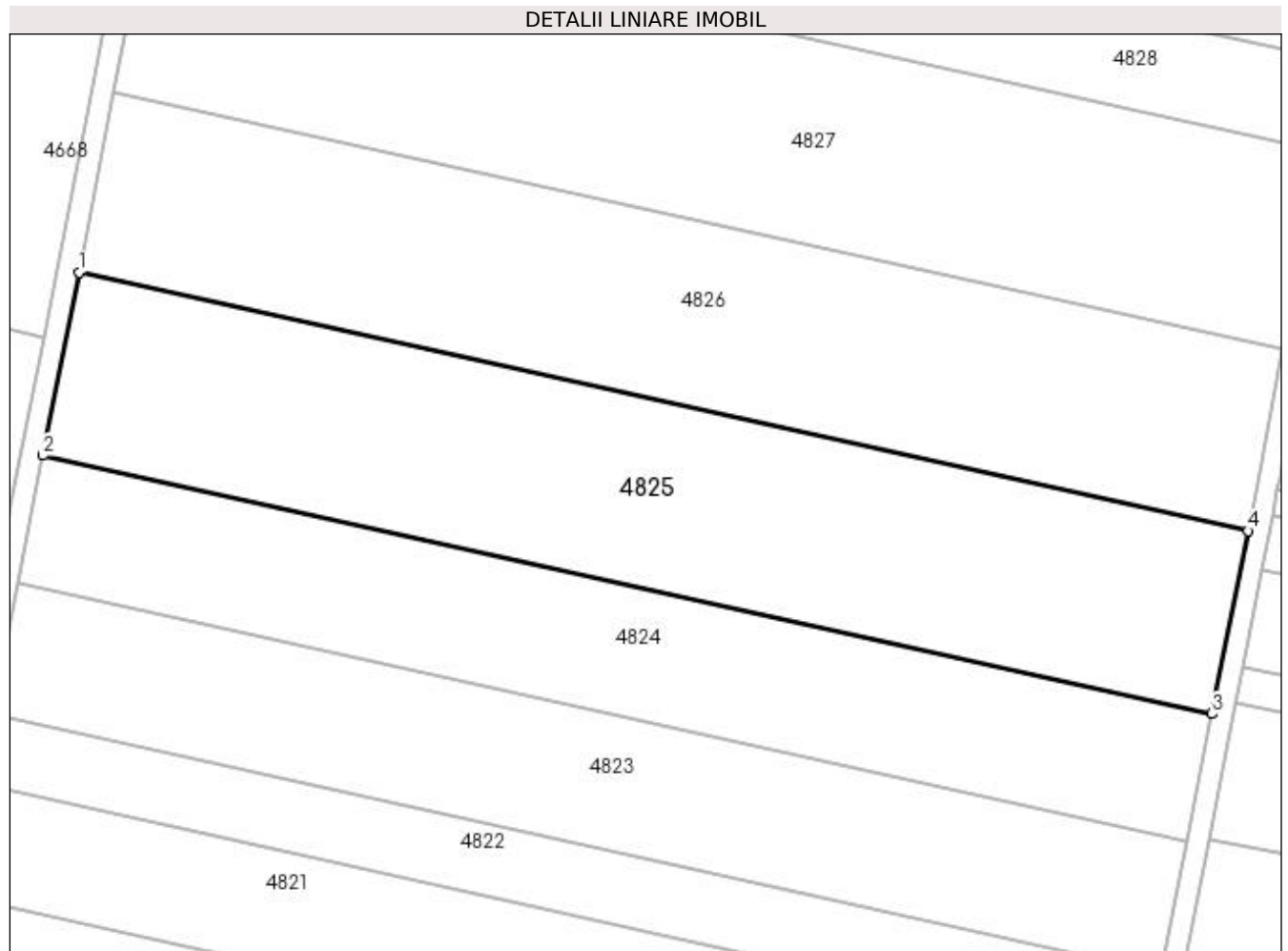
**C. Partea III. SARCINI .**

| Inscrieri privind dezmembramintele dreptului de proprietate, drepturi reale de garanție și sarcini | Referințe |
|--|-----------|
| NU SUNT  |           |

**Teren**

|              |                 |                        |
|--------------|-----------------|------------------------|
| Nr cadastral | Suprafața (mp)* | Observații / Referințe |
|              | 8.200           |                        |

\* Suprafața este determinată în planul de proiecție Stereo 70.



**Date referitoare la teren**

| Crt | Categorie folosință | Intra vilan | Suprafața (mp) | Tarla | Parcelă | Nr. topo | Observații / Referințe |
|-----|---------------------|-------------|----------------|-------|---------|----------|------------------------|
| 1   | arabil              | NU          | 8.200          | 29    | 81      | -        |                        |

**Lungime Segmente**

1) Valorile lungimilor segmentelor sunt obținute din proiecție în plan.

| Punct început | X / Y                      | Punct sfârșit | X / Y                      | Lungime segment (** (m) |
|---------------|----------------------------|---------------|----------------------------|-------------------------|
| 1             | 355.113,278<br>273.042,204 | 2             | 355.106,416<br>273.007,149 | 35.721                  |
| 2             | 355.106,416<br>273.007,149 | 3             | 355.330,621<br>272.957,658 | 229.603                 |
| 3             | 355.330,621<br>272.957,658 | 4             | 355.337,521<br>272.992,706 | 35.72                   |
| 4             | 355.337,521<br>272.992,706 | 1             | 355.113,278<br>273.042,204 | 229.64                  |

**\*\* Lungimile segmentelor sunt determinate în planul de proiecție Stereo 70 și sunt rotunjite la 1 milimetru.**

**\*\*\* Distanța dintre puncte este formată din segmente cumulate ce sunt mai mici decât valoarea 1 milimetru.**



**DATE DESPRE IMOBILUL NR. 4826**

Oficiul de Cadastru și Publicitate Imobiliară DOLJ  
Biroul de Cadastru și Publicitate Imobiliară Craiova

**A. Partea I. Descrierea imobilului**

TEREN Extravilan

Adresa: Jud. Dolj, T29, P80

| Nr. Crt | Nr cadastral<br>Nr. topografic | Suprafața* (mp) | Observații / Referințe                 |
|---------|--------------------------------|-----------------|--|
| A1      | 34234                          | 8.100           | Sector cadastral:8 Teren neimprejmuit; |

**B. Partea II. Proprietari și acte**

| Inscrieri privitoare la dreptul de proprietate și alte drepturi reale                               |   | Referințe |
|---|---|-----------|
| <b>228350 / 21/09/2021</b>  |   |           |
| Act Notarial nr. CONTRACT DE VANZARE AUT NR 3299, din 16/09/2021 emis de NP SOROP ALEXANDRU OLIVIU; |   |           |
| B1  | Intabulare, drept de PROPRIETATE, dobandit prin Conventie, cota actuala 1/1, cota initiala 1/1<br>1) CIUCU DUMITRU MIHAI<br>2) CIUCU ROXANA MARIANA | A1        |

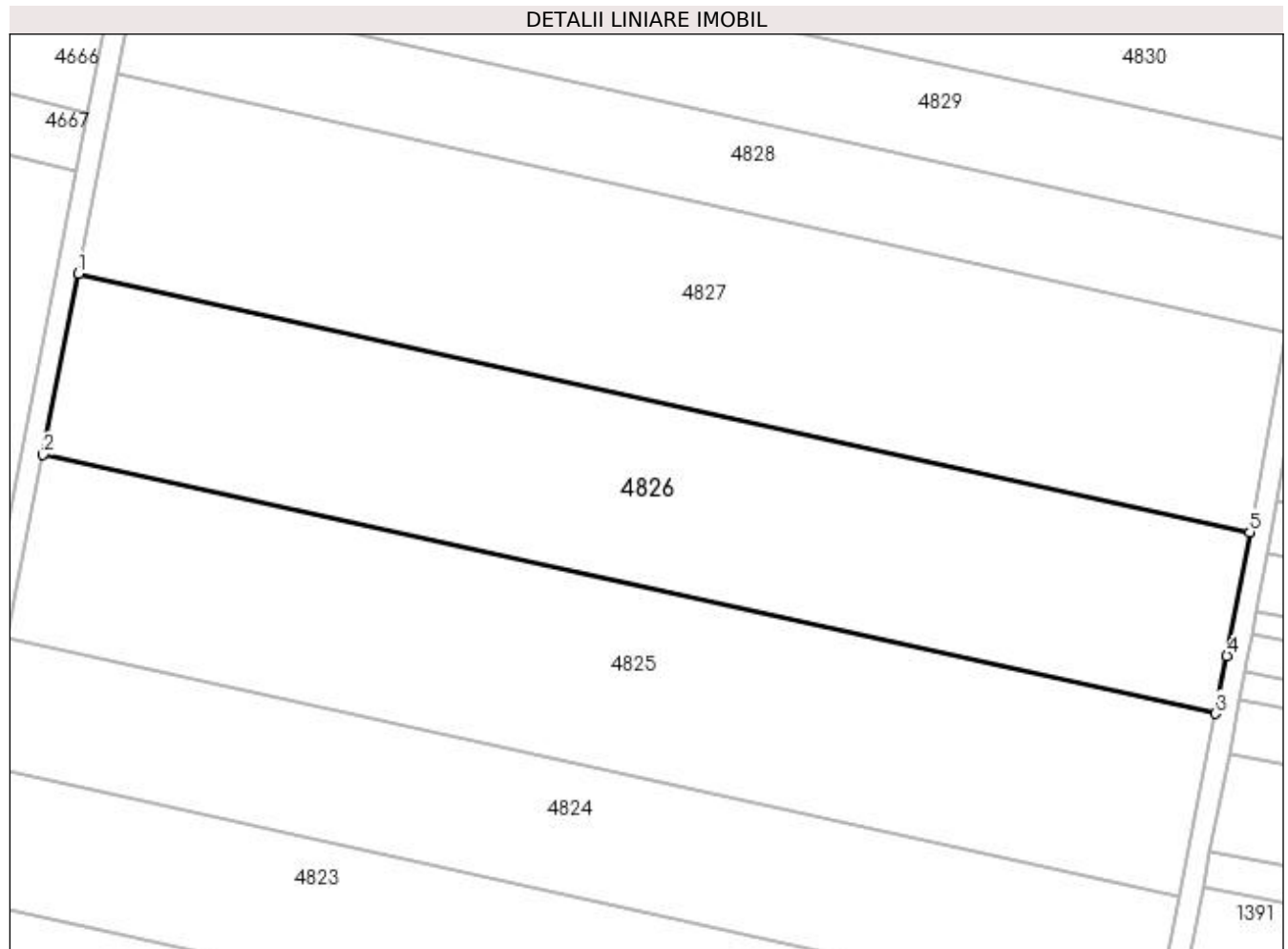
**C. Partea III. SARCINI .**

| Inscrieri privind dezmembramintele dreptului de proprietate, drepturi reale de garanție și sarcini | Referințe |
|--|-----------|
| NU SUNT  |           |

**Teren**

| Nr cadastral | Suprafața (mp)* | Observații / Referințe |
|--------------|-----------------|------------------------|
| 34234        | 8.100           |                        |

\* Suprafața este determinată în planul de proiecție Stereo 70.



**Date referitoare la teren**

| Crt | Categorie folosință | Intravilan | Suprafața (mp) | Tarla | Parcelă | Nr. topo | Observații / Referințe |
|-----|---------------------|------------|----------------|-------|---------|----------|------------------------|
| 1   | arabil              | NU         | 8.100          | 29    | 80      | -        |                        |

**Lungime Segmente**

1) Valorile lungimilor segmentelor sunt obținute din proiecție în plan.

| Punct început | X / Y                      | Punct sfârșit | X / Y                      | Lungime segment (** (m) |
|---------------|----------------------------|---------------|----------------------------|-------------------------|
| 1             | 355.120,059<br>273.076,842 | 2             | 355.113,278<br>273.042,204 | 35.295                  |
| 2             | 355.113,278<br>273.042,204 | 3             | 355.337,521<br>272.992,706 | 229.64                  |
| 3             | 355.337,521<br>272.992,706 | 4             | 355.339,688<br>273.003,717 | 11.222                  |
| 4             | 355.339,688<br>273.003,717 | 5             | 355.344,057<br>273.027,397 | 24.08                   |
| 5             | 355.344,057<br>273.027,397 | 1             | 355.120,059<br>273.076,842 | 229.39                  |



**\*\* Lungimile segmentelor sunt determinate în planul de proiecție Stereo 70 și sunt rotunjite la 1 milimetru.**

**\*\*\* Distanța dintre puncte este formată din segmente cumulate ce sunt mai mici decât valoarea 1 milimetru.**



**DATE DESPRE IMOBILUL NR. 4827**

Oficiul de Cadastru și Publicitate Imobiliară DOLJ  
 Biroul de Cadastru și Publicitate Imobiliară Craiova

**A. Partea I. Descrierea imobilului**

TEREN Extravilan

Adresa: Jud. Dolj, T29, P79

| Nr. Crt | Nr cadastral Nr. topografic | Suprafața* (mp) | Observații / Referințe                 |
|---------|-----------------------------|-----------------|--|
| A1      |                             | 8.900           | Sector cadastral:8 Teren neimprejmuit; |

**B. Partea II. Proprietari și acte**

| Inscrieri privitoare la dreptul de proprietate și alte drepturi reale   | Referințe |
|---|-----------|
| /   |           |
| Hotarare Judecatoreasca nr. SC 631, din 15/04/2011 emis de JUDECATORIA CALAFAT;   |           |
| B1  | A1        |
| Intabulare, drept de PROPRIETATE, dobandit prin Hotarare Judecatoreasca, cota actuala 1/1, cota initiala 1/1<br>1) CIUCU DUMITRU MIHAI, LIPSĂ CNP |           |

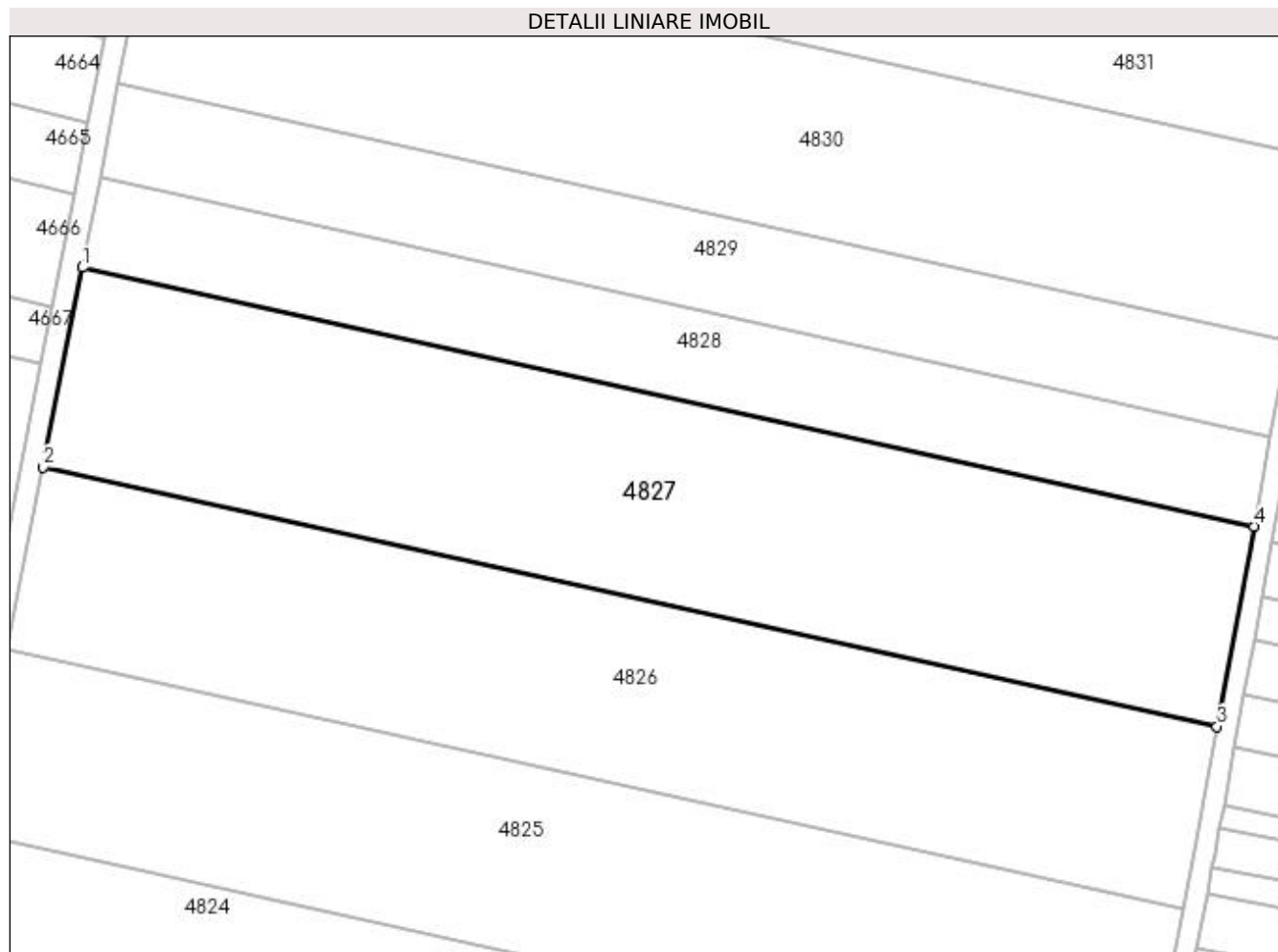
**C. Partea III. SARCINI .**

| Inscrieri privind dezmembramintele dreptului de proprietate, drepturi reale de garanție și sarcini | Referințe |
|--|-----------|
| NU SUNT  |           |

**Teren**

| Nr cadastral | Suprafața (mp)* | Observații / Referințe |
|--------------|-----------------|------------------------|
|              | 8.900           |                        |

\* Suprafața este determinată în planul de proiecție Stereo 70.



**Date referitoare la teren**

| Crt | Categorie folosință | Intra vilan | Suprafața (mp) | Tarla | Parcelă | Nr. topo | Observații / Referințe |
|-----|---------------------|-------------|----------------|-------|---------|----------|------------------------|
| 1   | arabil              | NU          | 8.900          | 29    | 79      | -        |                        |

**Lungime Segmente**

1) Valorile lungimilor segmentelor sunt obținute din proiecție în plan.

| Punct început | X / Y                      | Punct sfârșit | X / Y                      | Lungime segment (** (m)) |
|---------------|----------------------------|---------------|----------------------------|--------------------------|
| 1             | 355.127,521<br>273.114,964 | 2             | 355.120,059<br>273.076,842 | 38.845                   |
| 2             | 355.120,059<br>273.076,842 | 3             | 355.344,057<br>273.027,397 | 229.39                   |
| 3             | 355.344,057<br>273.027,397 | 4             | 355.351,107<br>273.065,61  | 38.858                   |
| 4             | 355.351,107<br>273.065,61  | 1             | 355.127,521<br>273.114,964 | 228.968                  |

**\*\* Lungimile segmentelor sunt determinate în planul de proiecție Stereo 70 și sunt rotunjite la 1 milimetru.**

**\*\*\* Distanța dintre puncte este formată din segmente cumulate ce sunt mai mici decât valoarea 1 milimetru.**



**DATE DESPRE IMOBILUL NR. 4828**

Oficiul de Cadastru și Publicitate Imobiliară DOLJ  
Biroul de Cadastru și Publicitate Imobiliară Craiova

**A. Partea I. Descrierea imobilului**

TEREN Extravilan

Adresa: Jud. Dolj, T29, P78

| Nr. Crt | Nr cadastral Nr. topografic | Suprafața* (mp) | Observații / Referințe                 |
|---------|-----------------------------|-----------------|--|
| A1      |                             | 4.000           | Sector cadastral:8 Teren neimprejmuit; |

**B. Partea II. Proprietari și acte**

| Inscrieri privitoare la dreptul de proprietate și alte drepturi reale   | Referințe |
|---|-----------|
| /   |           |
| Act Administrativ nr. TDP 473-44803, din 25/02/1997 emis de COMISIA JUDETEANA DOLJ;   |           |
| B1  | A1        |
| Intabulare, drept de PROPRIETATE, dobândit prin Reconstituire, cota actuala 1/1, cota initiala 1/1<br>1) CALIȚOIU TRAIAN, LIPSĂ CNP |           |

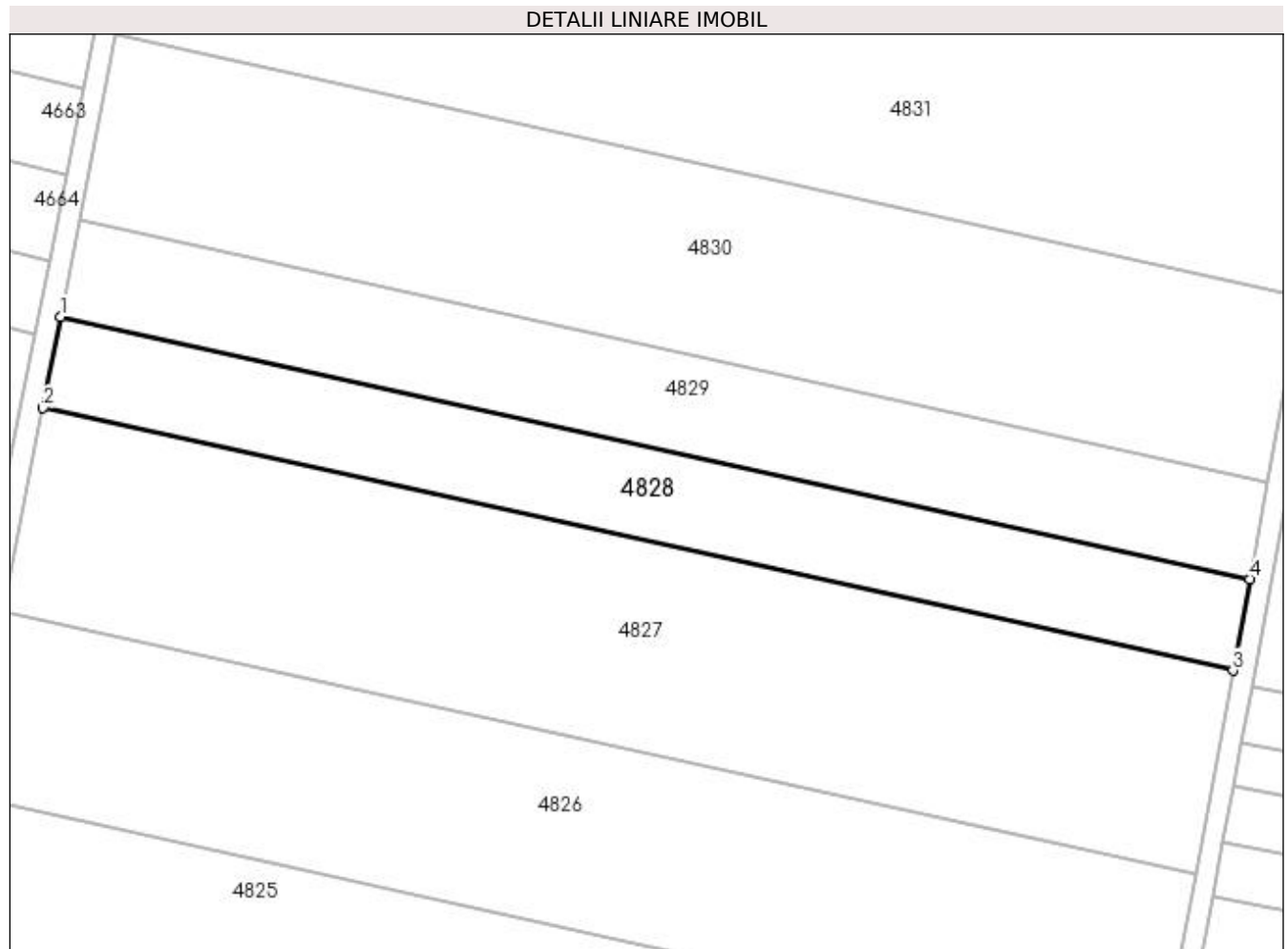
**C. Partea III. SARCINI .**

| Inscrieri privind dezmembramintele dreptului de proprietate, drepturi reale de garanție și sarcini | Referințe |
|--|-----------|
| NU SUNT  |           |

**Teren**

|              |                 |                        |
|--------------|-----------------|------------------------|
| Nr cadastral | Suprafața (mp)* | Observații / Referințe |
|              | 4.000           |                        |

\* Suprafața este determinată în planul de proiecție Stereo 70.



**Date referitoare la teren**

| Crt | Categorie folosință | Intra vilan | Suprafața (mp) | Tarla | Parcelă | Nr. topo | Observații / Referințe |
|-----|---------------------|-------------|----------------|-------|---------|----------|------------------------|
| 1   | arabil              | NU          | 4.000          | 29    | 78      | -        |                        |

**Lungime Segmente**

1) Valorile lungimilor segmentelor sunt obținute din proiecție în plan.

| Punct început | X / Y                      | Punct sfârșit | X / Y                      | Lungime segment (** (m) |
|---------------|----------------------------|---------------|----------------------------|-------------------------|
| 1             | 355.130,88<br>273.132,12   | 2             | 355.127,521<br>273.114,964 | 17.482                  |
| 2             | 355.127,521<br>273.114,964 | 3             | 355.351,107<br>273.065,61  | 228.968                 |
| 3             | 355.351,107<br>273.065,61  | 4             | 355.354,28<br>273.082,807  | 17.488                  |
| 4             | 355.354,28<br>273.082,807  | 1             | 355.130,88<br>273.132,12   | 228.778                 |



**\*\* Lungimile segmentelor sunt determinate în planul de proiecție Stereo 70 și sunt rotunjite la 1 milimetru.**

**\*\*\* Distanța dintre puncte este formată din segmente cumulate ce sunt mai mici decât valoarea 1 milimetru.**



**DATE DESPRE IMOBILUL NR. 4829**

Oficiul de Cadastru și Publicitate Imobiliară DOLJ  
 Biroul de Cadastru și Publicitate Imobiliară Craiova

**A. Partea I. Descrierea imobilului**

TEREN Extravilan

Adresa: Jud. Dolj, T29, P77

| Nr. Crt | Nr cadastral Nr. topografic | Suprafața* (mp) | Observații / Referințe                 |
|---------|-----------------------------|-----------------|--|
| A1      | 34910                       | 4.200           | Sector cadastral:8 Teren neimprejmuit; |

**B. Partea II. Proprietari și acte**

| Inscrieri privitoare la dreptul de proprietate și alte drepturi reale  |  | Referințe |
|--|--|-----------|
| <b>35767 / 06/02/2023</b>  |  |           |
| Act Notarial nr. CM NR. 354, din 28/12/2022 emis de GHERGHE ANCA-COSTINA (ACT ADMINISTRATIV NR TDP NR. 648-19536 DIN 07.09.1997, EMIS DE CJ DOLJ); |  |           |
| B1   | Intabulare, drept de PROPRIETATE, dobandit prin Succesiune, cota actuala 1/1, cota initiala 1/1<br>1) <b>CALIȚOIU EMIL</b> | A1        |
| OBSERVATII: DEF CALITOIU FLOREA, CALITOIU LOPICA   |  |           |

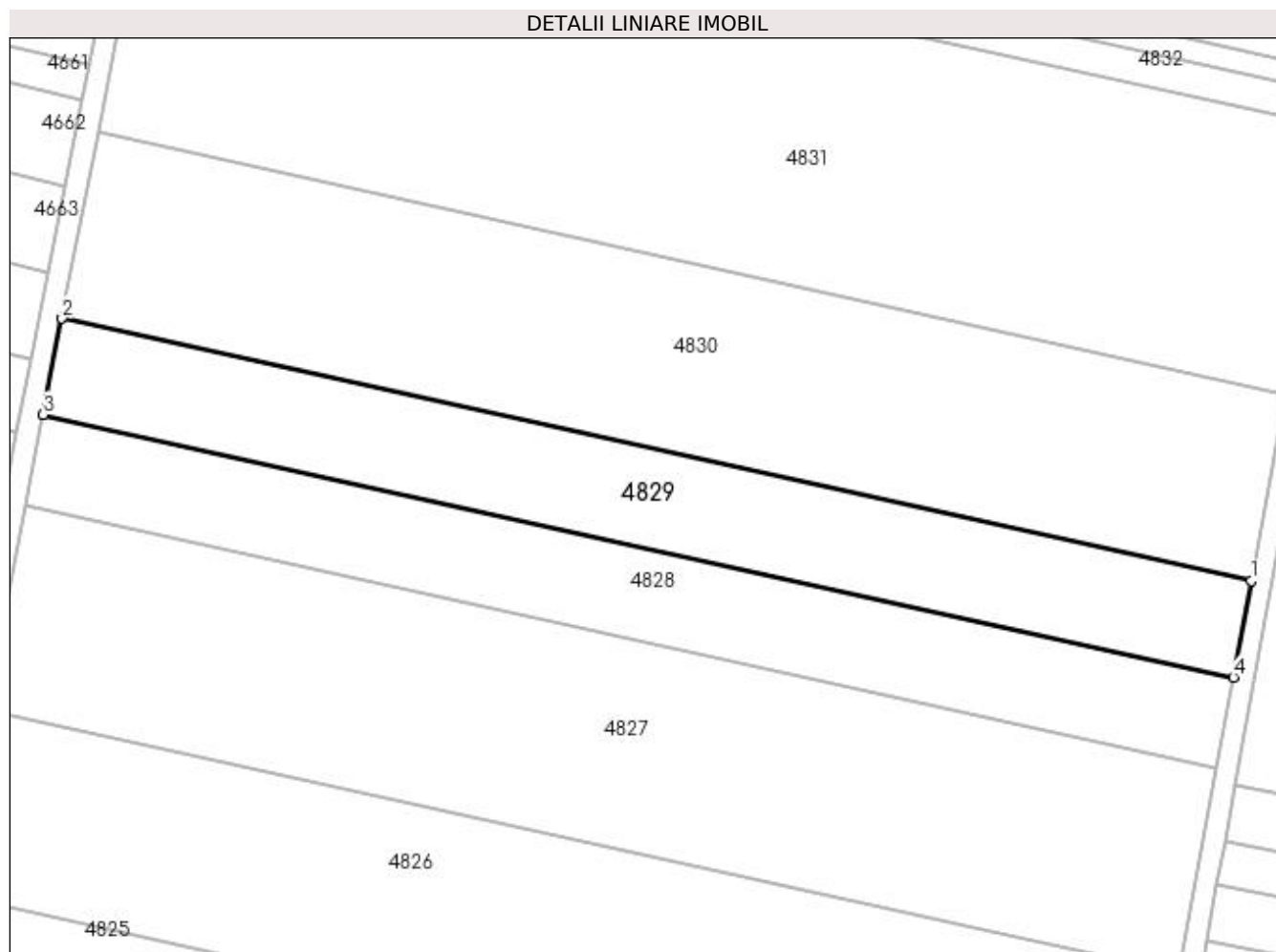
**C. Partea III. SARCINI .**

| Inscrieri privind dezmembramintele dreptului de proprietate, drepturi reale de garanție și sarcini | Referințe |
|--|-----------|
| NU SUNT  |           |

### Teren

| Nr cadastral | Suprafața (mp)* | Observații / Referințe |
|--------------|-----------------|------------------------|
| 34910        | 4.200           |                        |

\* Suprafața este determinată în planul de proiecție Stereo 70.



### Date referitoare la teren

| Crt | Categorie folosință | Intra vilan | Suprafața (mp) | Tarla | Parcelă | Nr. topo | Observații / Referințe |
|-----|---------------------|-------------|----------------|-------|---------|----------|------------------------|
| 1   | arabil              | NU          | 4.200          | 29    | 77      | -        |                        |

### Lungime Segmente

1) Valorile lungimilor segmentelor sunt obținute din proiecție în plan.

| Punct început | X / Y                     | Punct sfârșit | X / Y                     | Lungime segment (** (m) |
|---------------|---------------------------|---------------|---------------------------|-------------------------|
| 1             | 355.357,614<br>273.100,88 | 2             | 355.134,409<br>273.150,15 | 228.578                 |
| 2             | 355.134,409<br>273.150,15 | 3             | 355.130,88<br>273.132,12  | 18.372                  |
| 3             | 355.130,88<br>273.132,12  | 4             | 355.354,28<br>273.082,807 | 228.778                 |
| 4             | 355.354,28<br>273.082,807 | 1             | 355.357,614<br>273.100,88 | 18.378                  |

**\*\* Lungimile segmentelor sunt determinate în planul de proiecție Stereo 70 și sunt rotunjite la 1 milimetru.**

**\*\*\* Distanța dintre puncte este formată din segmente cumulate ce sunt mai mici decât valoarea 1 milimetru.**



**DATE DESPRE IMOBILUL NR. 4830**

Oficiul de Cadastru și Publicitate Imobiliară DOLJ  
Biroul de Cadastru și Publicitate Imobiliară Craiova

**A. Partea I. Descrierea imobilului**

TEREN Extravilan

Adresa: Jud. Dolj, T29, P76

| Nr. Crt | Nr cadastral Nr. topografic | Suprafața* (mp) | Observații / Referințe                 |
|---------|-----------------------------|-----------------|--|
| A1      |                             | 8.100           | Sector cadastral:8 Teren neimprejmuit; |

**B. Partea II. Proprietari și acte**

| Inscrieri privitoare la dreptul de proprietate și alte drepturi reale   | Referințe |
|---|-----------|
| /   |           |
| Act Administrativ nr. TDP 637-19536, din 07/03/1997 emis de COMISIA JUDETEANA DOLJ;   |           |
| B1  | A1        |
| Intabulare, drept de PROPRIETATE, dobândit prin Reconstituire, cota actuala 1/1, cota initiala 1/1<br>1) BERBECARU OPREA, LIPSĂ CNP |           |

**C. Partea III. SARCINI .**

| Inscrieri privind dezmembramintele dreptului de proprietate, drepturi reale de garanție și sarcini | Referințe |
|--|-----------|
| NU SUNT  |           |

**Teren**

| Nr cadastral | Suprafața (mp)* | Observații / Referințe |
|--------------|-----------------|------------------------|
|              | 8.100           |                        |

\* Suprafața este determinată în planul de proiecție Stereo 70.



**Date referitoare la teren**

| Crt | Categorie folosință | Intra vilan | Suprafața (mp) | Tarla | Parcelă | Nr. topo | Observații / Referințe |
|-----|---------------------|-------------|----------------|-------|---------|----------|------------------------|
| 1   | arabil              | NU          | 8.100          | 29    | 76      | -        |                        |

**Lungime Segmente**

1) Valorile lungimilor segmentelor sunt obținute din proiecție în plan.

| Punct început | X / Y                      | Punct sfârșit | X / Y                      | Lungime segment (** (m) |
|---------------|----------------------------|---------------|----------------------------|-------------------------|
| 1             | 355.141,225<br>273.184,965 | 2             | 355.134,409<br>273.150,15  | 35.477                  |
| 2             | 355.134,409<br>273.150,15  | 3             | 355.357,614<br>273.100,88  | 228.578                 |
| 3             | 355.357,614<br>273.100,88  | 4             | 355.364,052<br>273.135,779 | 35.488                  |
| 4             | 355.364,052<br>273.135,779 | 1             | 355.141,225<br>273.184,965 | 228.192                 |



**\*\* Lungimile segmentelor sunt determinate în planul de proiecție Stereo 70 și sunt rotunjite la 1 milimetru.**

**\*\*\* Distanța dintre puncte este formată din segmente cumulate ce sunt mai mici decât valoarea 1 milimetru.**



**DATE DESPRE IMOBILUL NR. 4831**

Oficiul de Cadastru și Publicitate Imobiliară DOLJ  
Biroul de Cadastru și Publicitate Imobiliară Craiova

**A. Partea I. Descrierea imobilului**

TEREN Extravilan

Adresa: Jud. Dolj, T29, P75

| Nr. Crt | Nr cadastral Nr. topografic | Suprafața* (mp) | Observații / Referințe                 |
|---------|-----------------------------|-----------------|--|
| A1      |                             | 11.500          | Sector cadastral:8 Teren neimprejmuit; |

**B. Partea II. Proprietari și acte**

| Inscrieri privitoare la dreptul de proprietate și alte drepturi reale  | Referințe |
|--|-----------|
| /  |           |
| Act Administrativ nr. TDP 382-48668, din 25/11/1996 emis de COMISIA JUDETEANA DOLJ;  |           |
| B1   | A1        |
| Intabulare, drept de PROPRIETATE, dobândit prin Reconstituire, cota actuala 1/1, cota initiala 1/1<br>1) CRIVEANU ELISABETA, LIPSĂ CNP |           |

**C. Partea III. SARCINI .**

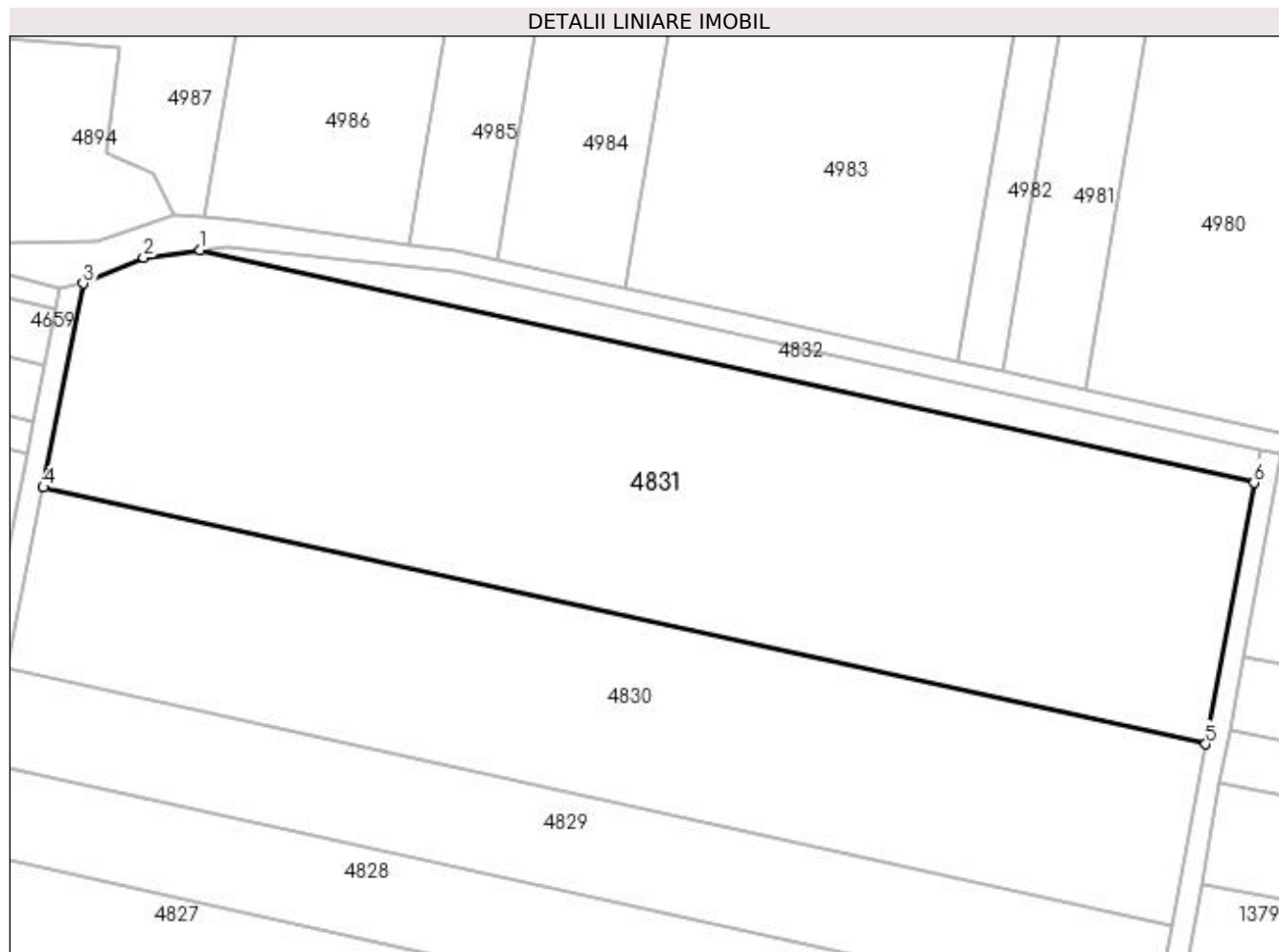
| Inscrieri privind dezmembramintele dreptului de proprietate, drepturi reale de garanție și sarcini | Referințe |
|--|-----------|
| NU SUNT  |           |

## Anexa Nr. 1 La Partea I

## Teren

|              |                 |                        |
|--------------|-----------------|------------------------|
| Nr cadastral | Suprafața (mp)* | Observații / Referințe |
|              | 11.500          |                        |

\* Suprafața este determinată în planul de proiecție Stereo 70.



## Date referitoare la teren

| Crt | Categorie folosință | Intra vilan | Suprafața (mp) | Tarla | Parcelă | Nr. topo | Observații / Referințe |
|-----|---------------------|-------------|----------------|-------|---------|----------|------------------------|
| 1   | arabil              | NU          | 11.500         | 29    | 75      | -        |                        |

## Lungime Segmente

1) Valorile lungimilor segmentelor sunt obținute din proiecție în plan.

| Punct început | X / Y                      | Punct sfârșit | X / Y                      | Lungime segment (** (m) |
|---------------|----------------------------|---------------|----------------------------|-------------------------|
| 1             | 355.171,316<br>273.230,433 | 2             | 355.160,441<br>273.228,938 | 10.977                  |
| 2             | 355.160,441<br>273.228,938 | 3             | 355.148,868<br>273.224,012 | 12.578                  |
| 3             | 355.148,868<br>273.224,012 | 4             | 355.141,225<br>273.184,965 | 39.787                  |
| 4             | 355.141,225<br>273.184,965 | 5             | 355.364,052<br>273.135,779 | 228.192                 |
| 5             | 355.364,052<br>273.135,779 | 6             | 355.373,29<br>273.185,85   | 50.916                  |

| Punct început | X / Y                    | Punct sfârșit | X / Y                      | Lungime segment (** (m) |
|---------------|--------------------------|---------------|----------------------------|-------------------------|
| 6             | 355.373,29<br>273.185,85 | 1             | 355.171,316<br>273.230,433 | 206.836                 |

\*\* Lungimile segmentelor sunt determinate în planul de proiecție Stereo 70 și sunt rotunjite la 1 milimetru.

\*\*\* Distanța dintre puncte este formată din segmente cumulate ce sunt mai mici decât valoarea 1 milimetru.



**DATE DESPRE IMOBILUL NR. 4832**

Oficiul de Cadastru și Publicitate Imobiliară DOLJ  
Biroul de Cadastru și Publicitate Imobiliară Craiova

**A. Partea I. Descrierea imobilului**

TEREN Extravilan

Adresa: Jud. Dolj, T29, P74

| Nr. Crt | Nr cadastral Nr. topografic | Suprafața* (mp) | Observații / Referințe                 |
|---------|-----------------------------|-----------------|--|
| A1      |                             | 1.200           | Sector cadastral:8 Teren neimprejmuit; |

**B. Partea II. Proprietari și acte**

| Inscrieri privitoare la dreptul de proprietate și alte drepturi reale  | Referințe |
|--|-----------|
| /  |           |
| Act Administrativ nr. TDP 528-59475, din 06/02/1997 emis de COMISIA JUDETEANA DOLJ;  |           |
| B1   | A1        |
| Intabulare, drept de PROPRIETATE, dobandit prin Reconstituire, cota actuala 1/1, cota initiala 1/1<br>1) DOBRE ȘTEFAN, LIPSĂ CNP |           |

**C. Partea III. SARCINI .**

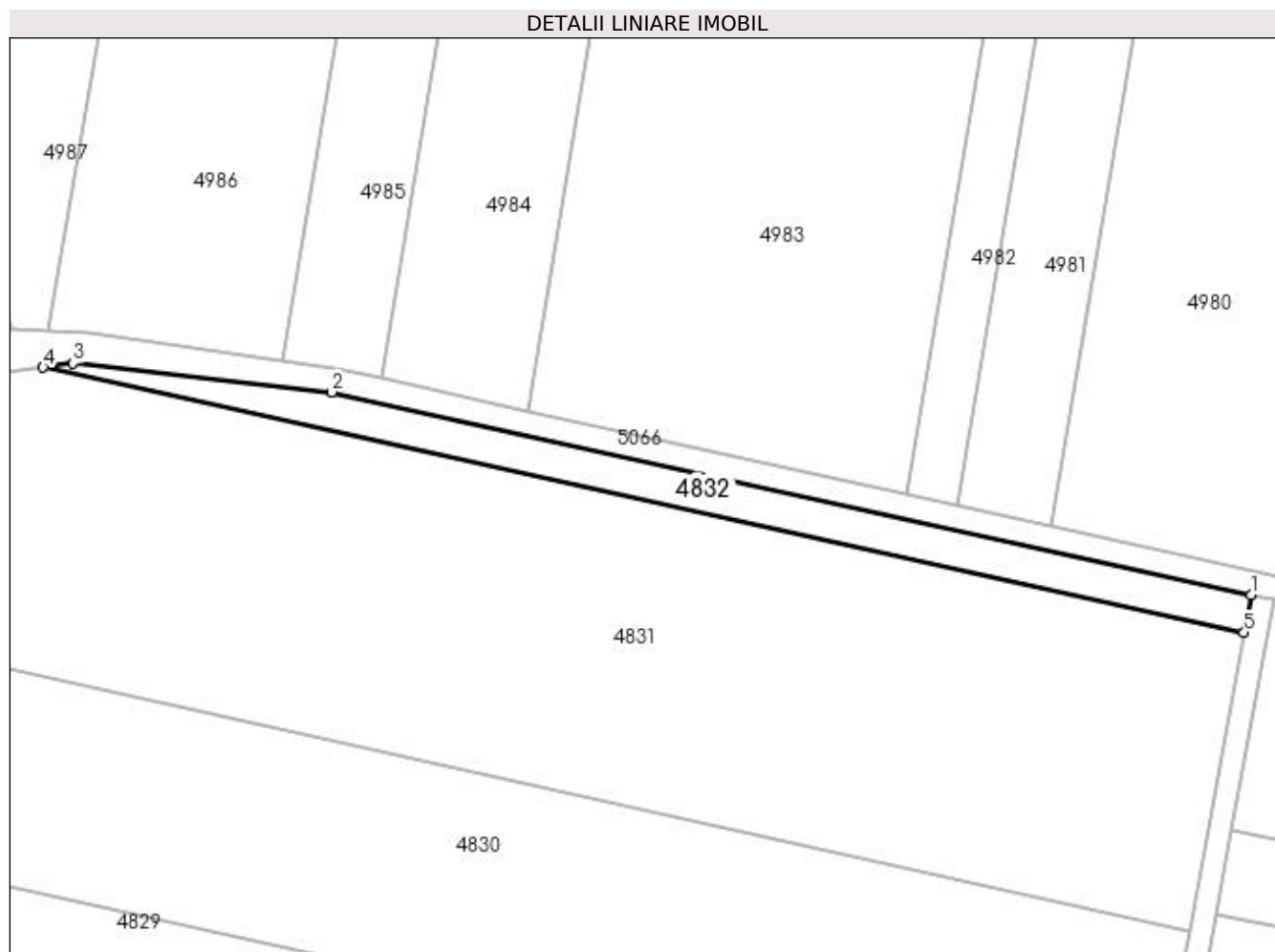
| Inscrieri privind dezmembramintele dreptului de proprietate, drepturi reale de garanție și sarcini | Referințe |
|--|-----------|
| NU SUNT  |           |

## Anexa Nr. 1 La Partea I

## Teren

| Nr cadastral | Suprafața (mp)* | Observații / Referințe |
|--------------|-----------------|------------------------|
|              | 1.200           |                        |

\* Suprafața este determinată în planul de proiecție Stereo 70.



## Date referitoare la teren

| Crt | Categorie folosință | Intra vilan | Suprafața (mp) | Tarla | Parcelă | Nr. topo | Observații / Referințe |
|-----|---------------------|-------------|----------------|-------|---------|----------|------------------------|
| 1   | arabil              | NU          | 1.200          | 29    | 74      | -        |                        |

## Lungime Segmente

1) Valorile lungimilor segmentelor sunt obținute din proiecție în plan.

| Punct început | X / Y                      | Punct sfârșit | X / Y                      | Lungime segment (** (m) |
|---------------|----------------------------|---------------|----------------------------|-------------------------|
| 1             | 355.374,456<br>273.192,171 | 2             | 355.219,883<br>273.226,291 | 158.294                 |
| 2             | 355.219,883<br>273.226,291 | 3             | 355.176,349<br>273.231,125 | 43.801                  |
| 3             | 355.176,349<br>273.231,125 | 4             | 355.171,316<br>273.230,433 | 5.081                   |
| 4             | 355.171,316<br>273.230,433 | 5             | 355.373,29<br>273.185,85   | 206.836                 |
| 5             | 355.373,29<br>273.185,85   | 1             | 355.374,456<br>273.192,171 | 6.428                   |



**\*\* Lungimile segmentelor sunt determinate în planul de proiecție Stereo 70 și sunt rotunjite la 1 milimetru.**

**\*\*\* Distanța dintre puncte este formată din segmente cumulate ce sunt mai mici decât valoarea 1 milimetru.**



**DATE DESPRE IMOBILUL NR. 4833**

Oficiul de Cadastru și Publicitate Imobiliară DOLJ  
Biroul de Cadastru și Publicitate Imobiliară Craiova

**A. Partea I. Descrierea imobilului**

TEREN Extravilan

Adresa: Jud. Dolj, De 105 - Tronson 1

| Nr. Crt | Nr cadastral Nr. topografic | Suprafața* (mp) | Observații / Referințe                 |
|---------|-----------------------------|-----------------|--|
| A1      |                             | 4.472           | Sector cadastral:8 Teren neimprejmuit; |

**B. Partea II. Proprietari și acte**

| Inscrieri privitoare la dreptul de proprietate și alte drepturi reale |  | Referințe |
|---|--|-----------|
| /   |  |           |
| Act Normativ nr. LEGEA 7, din 13/03/1996 emis de GUVERNUL ROMANIEI;   |  |           |
| B1  | Inscrierea provizorie, drept de PROPRIETATE, dobandit prin Lege, cota actuala 1/1, cota initiala 1/1<br>1) NEIDENTIFICAT NEIDENTIFICAT | A1        |

**C. Partea III. SARCINI .**

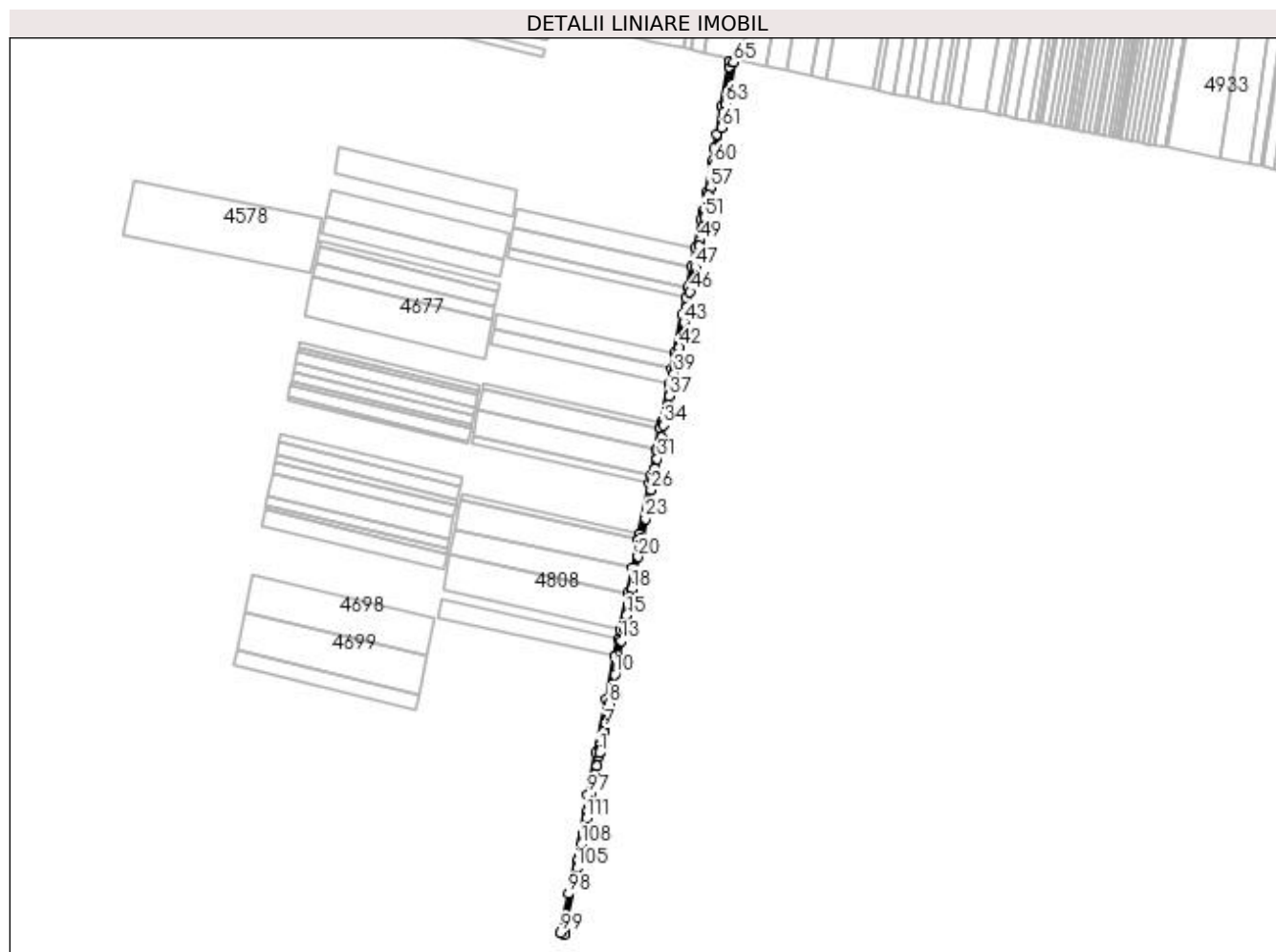
| Inscrieri privind dezmembramintele dreptului de proprietate, drepturi reale de garanție și sarcini | Referințe |
|--|-----------|
| NU SUNT  |           |

## Anexa Nr. 1 La Partea I

## Teren

| Nr cadastral | Suprafața (mp)* | Observații / Referințe |
|--------------|-----------------|------------------------|
|              | 4.472           |                        |

\* Suprafața este determinată în planul de proiecție Stereo 70.



## Date referitoare la teren

| Crt | Categorie folosință | Intravilan | Suprafața (mp) | Tarla | Parcelă            | Nr. topo | Observații / Referințe |
|-----|---------------------|------------|----------------|-------|--------------------|----------|------------------------|
| 1   | drum                | NU         | 4.472          | -     | De 105 - Tronson 1 | -        |                        |

## Lungime Segmente

1) Valorile lungimilor segmentelor sunt obținute din proiecție în plan.

| Punct început | X / Y                      | Punct sfârșit | X / Y                      | Lungime segment | Punct început | X / Y                      | Punct sfârșit | X / Y                      | Lungime segment | Punct început | X / Y                      | Punct sfârșit | X / Y                      | Lungime segment |
|---------------|----------------------------|---------------|----------------------------|-----------------|---------------|----------------------------|---------------|----------------------------|-----------------|---------------|----------------------------|---------------|----------------------------|-----------------|
| 1             | 355.209,503<br>272.321,668 | 2             | 355.210,218<br>272.325,298 | 3.7             | 2             | 355.210,218<br>272.325,298 | 3             | 355.211,605<br>272.332,343 | 7.181           | 3             | 355.211,605<br>272.332,343 | 4             | 355.212,109<br>272.334,904 | 2.611           |
| 4             | 355.212,109<br>272.334,904 | 5             | 355.212,865<br>272.338,746 | 3.915           | 5             | 355.212,865<br>272.338,746 | 6             | 355.214,587<br>272.347,494 | 8.916           | 6             | 355.214,587<br>272.347,494 | 7             | 355.215,637<br>272.352,826 | 5.435           |
| 7             | 355.215,637<br>272.352,826 | 8             | 355.221,762<br>272.383,943 | 31.71<br>4      | 8             | 355.221,762<br>272.383,943 | 9             | 355.225,031<br>272.400,55  | 16.92<br>6      | 9             | 355.225,031<br>272.400,55  | 10            | 355.228,926<br>272.420,336 | 20.16<br>5      |
| 10            | 355.228,926<br>272.420,336 | 11            | 355.232,776<br>272.439,892 | 19.93<br>2      | 11            | 355.232,776<br>272.439,892 | 12            | 355.233,361<br>272.442,867 | 3.032           | 12            | 355.233,361<br>272.442,867 | 13            | 355.237,207<br>272.462,404 | 19.91<br>2      |
| 13            | 355.237,207<br>272.462,404 | 14            | 355.240,298<br>272.478,107 | 16.00<br>4      | 14            | 355.240,298<br>272.478,107 | 15            | 355.243,512<br>272.494,435 | 16.64<br>2      | 15            | 355.243,512<br>272.494,435 | 16            | 355.246,224<br>272.508,21  | 14.03<br>9      |

| Punct început | X / Y                      | Punct sfârșit | X / Y                      | Lungime segment | Punct început | X / Y                      | Punct sfârșit | X / Y                      | Lungime segment | Punct început | X / Y                      | Punct sfârșit | X / Y                      | Lungime segment |
|---------------|----------------------------|---------------|----------------------------|-----------------|---------------|----------------------------|---------------|----------------------------|-----------------|---------------|----------------------------|---------------|----------------------------|-----------------|
| 16            | 355.246,224<br>272.508,21  | 17            | 355.248,1<br>272.517,742   | 9.715           | 17            | 355.248,1<br>272.517,742   | 18            | 355.250,101<br>272.527,905 | 10.358          | 18            | 355.250,101<br>272.527,905 | 19            | 355.254,557<br>272.550,543 | 23.073          |
| 19            | 355.254,557<br>272.550,543 | 20            | 355.258,094<br>272.568,512 | 18.313          | 20            | 355.258,094<br>272.568,512 | 21            | 355.261,338<br>272.584,989 | 16.793          | 21            | 355.261,338<br>272.584,989 | 22            | 355.262,751<br>272.592,167 | 7.316           |
| 22            | 355.262,751<br>272.592,167 | 23            | 355.267,528<br>272.616,432 | 24.73           | 23            | 355.267,528<br>272.616,432 | 24            | 355.269,603<br>272.626,973 | 10.744          | 24            | 355.269,603<br>272.626,973 | 25            | 355.270,557<br>272.631,821 | 4.941           |
| 25            | 355.270,557<br>272.631,821 | 26            | 355.274,662<br>272.652,676 | 21.255          | 26            | 355.274,662<br>272.652,676 | 27            | 355.275,74<br>272.658,15   | 5.579           | 27            | 355.275,74<br>272.658,15   | 28            | 355.276,941<br>272.664,254 | 6.221           |
| 28            | 355.276,941<br>272.664,254 | 29            | 355.277,604<br>272.667,621 | 3.432           | 29            | 355.277,604<br>272.667,621 | 30            | 355.280,047<br>272.680,032 | 12.65           | 30            | 355.280,047<br>272.680,032 | 31            | 355.282,365<br>272.691,807 | 12.001          |
| 31            | 355.282,365<br>272.691,807 | 32            | 355.284,475<br>272.702,526 | 10.924          | 32            | 355.284,475<br>272.702,526 | 33            | 355.287,783<br>272.719,329 | 17.126          | 33            | 355.287,783<br>272.719,329 | 34            | 355.290,758<br>272.734,441 | 15.403          |
| 34            | 355.290,758<br>272.734,441 | 35            | 355.291,873<br>272.740,106 | 5.774           | 35            | 355.291,873<br>272.740,106 | 36            | 355.295,67<br>272.759,398  | 19.662          | 36            | 355.295,67<br>272.759,398  | 37            | 355.297,939<br>272.770,924 | 11.747          |
| 37            | 355.297,939<br>272.770,924 | 38            | 355.300,001<br>272.781,397 | 10.674          | 38            | 355.300,001<br>272.781,397 | 39            | 355.303,586<br>272.799,609 | 18.562          | 39            | 355.303,586<br>272.799,609 | 40            | 355.304,78<br>272.805,677  | 6.184           |
| 40            | 355.304,78<br>272.805,677  | 41            | 355.307,868<br>272.821,362 | 15.986          | 41            | 355.307,868<br>272.821,362 | 42            | 355.310,049<br>272.832,44  | 11.29           | 42            | 355.310,049<br>272.832,44  | 43            | 355.316,215<br>272.863,764 | 31.925          |
| 43            | 355.316,215<br>272.863,764 | 44            | 355.318,433<br>272.875,03  | 11.483          | 44            | 355.318,433<br>272.875,03  | 45            | 355.319,911<br>272.882,538 | 7.652           | 45            | 355.319,911<br>272.882,538 | 46            | 355.323,809<br>272.902,34  | 20.182          |
| 46            | 355.323,809<br>272.902,34  | 47            | 355.329,957<br>272.933,572 | 31.832          | 47            | 355.329,957<br>272.933,572 | 48            | 355.335,074<br>272.959,568 | 26.495          | 48            | 355.335,074<br>272.959,568 | 49            | 355.336,424<br>272.966,426 | 6.99            |
| 49            | 355.336,424<br>272.966,426 | 50            | 355.340,104<br>272.985,12  | 19.053          | 50            | 355.340,104<br>272.985,12  | 51            | 355.342,147<br>272.995,5   | 10.578          | 51            | 355.342,147<br>272.995,5   | 52            | 355.343,168<br>273.000,688 | 5.288           |
| 52            | 355.343,168<br>273.000,688 | 53            | 355.343,617<br>273.002,968 | 2.324           | 53            | 355.343,617<br>273.002,968 | 54            | 355.344,538<br>273.007,96  | 5.077           | 54            | 355.344,538<br>273.007,96  | 55            | 355.345,344<br>273.012,325 | 4.439           |
| 55            | 355.345,344<br>273.012,325 | 56            | 355.347,375<br>273.023,336 | 11.197          | 56            | 355.347,375<br>273.023,336 | 57            | 355.349,235<br>273.033,418 | 10.252          | 57            | 355.349,235<br>273.033,418 | 58            | 355.351,149<br>273.043,791 | 10.548          |
| 58            | 355.351,149<br>273.043,791 | 59            | 355.352,684<br>273.052,112 | 8.461           | 59            | 355.352,684<br>273.052,112 | 60            | 355.354,595<br>273.062,472 | 10.535          | 60            | 355.354,595<br>273.062,472 | 61            | 355.363,18<br>273.109,004  | 47.318          |
| 61            | 355.363,18<br>273.109,004  | 62            | 355.366,721<br>273.128,195 | 19.515          | 62            | 355.366,721<br>273.128,195 | 63            | 355.368,622<br>273.138,503 | 10.482          | 63            | 355.368,622<br>273.138,503 | 64            | 355.371,207<br>273.152,51  | 14.243          |
| 64            | 355.371,207<br>273.152,51  | 65            | 355.378,364<br>273.191,304 | 39.449          | 65            | 355.378,364<br>273.191,304 | 66            | 355.374,456<br>273.192,171 | 4.003           | 66            | 355.374,456<br>273.192,171 | 67            | 355.373,29<br>273.185,85   | 6.428           |
| 67            | 355.373,29<br>273.185,85   | 68            | 355.364,052<br>273.135,779 | 50.916          | 68            | 355.364,052<br>273.135,779 | 69            | 355.357,614<br>273.100,88  | 35.488          | 69            | 355.357,614<br>273.100,88  | 70            | 355.354,28<br>273.082,807  | 18.378          |
| 70            | 355.354,28<br>273.082,807  | 71            | 355.351,107<br>273.065,61  | 17.488          | 71            | 355.351,107<br>273.065,61  | 72            | 355.344,057<br>273.027,397 | 38.858          | 72            | 355.344,057<br>273.027,397 | 73            | 355.339,688<br>273.003,717 | 24.08           |
| 73            | 355.339,688<br>273.003,717 | 74            | 355.337,521<br>272.992,706 | 11.222          | 74            | 355.337,521<br>272.992,706 | 75            | 355.330,621<br>272.957,658 | 35.72           | 75            | 355.330,621<br>272.957,658 | 76            | 355.325,825<br>272.933,292 | 24.834          |
| 76            | 355.325,825<br>272.933,292 | 77            | 355.320,86<br>272.908,068  | 25.708          | 77            | 355.320,86<br>272.908,068  | 78            | 355.318,251<br>272.894,814 | 13.509          | 78            | 355.318,251<br>272.894,814 | 79            | 355.314,042<br>272.873,434 | 21.79           |
| 79            | 355.314,042<br>272.873,434 | 80            | 355.304,613<br>272.825,536 | 48.817          | 80            | 355.304,613<br>272.825,536 | 81            | 355.300,656<br>272.805,433 | 20.489          | 81            | 355.300,656<br>272.805,433 | 82            | 355.296,951<br>272.786,611 | 19.183          |
| 82            | 355.296,951<br>272.786,611 | 83            | 355.287,434<br>272.738,266 | 49.273          | 83            | 355.287,434<br>272.738,266 | 84            | 355.285,918<br>272.730,564 | 7.85            | 84            | 355.285,918<br>272.730,564 | 85            | 355.280,695<br>272.704,032 | 27.041          |
| 85            | 355.280,695<br>272.704,032 | 86            | 355.274,377<br>272.671,933 | 32.715          | 86            | 355.274,377<br>272.671,933 | 87            | 355.272,27<br>272.661,233  | 10.906          | 87            | 355.272,27<br>272.661,233  | 88            | 355.259,614<br>272.596,94  | 65.526          |
| 88            | 355.259,614<br>272.596,94  | 89            | 355.258,434<br>272.590,946 | 6.109           | 89            | 355.258,434<br>272.590,946 | 90            | 355.251,185<br>272.554,12  | 37.533          | 90            | 355.251,185<br>272.554,12  | 91            | 355.245,031<br>272.522,855 | 31.865          |
| 91            | 355.245,031<br>272.522,855 | 92            | 355.236,008<br>272.477,02  | 46.714          | 92            | 355.236,008<br>272.477,02  | 93            | 355.233,563<br>272.464,596 | 12.663          | 93            | 355.233,563<br>272.464,596 | 94            | 355.229,346<br>272.443,173 | 21.834          |
| 94            | 355.229,346<br>272.443,173 | 95            | 355.218,717<br>272.389,179 | 55.031          | 95            | 355.218,717<br>272.389,179 | 96            | 355.205,554<br>272.322,309 | 68.153          | 96            | 355.205,554<br>272.322,309 | 97            | 355.195,088<br>272.269,141 | 54.188          |
| 97            | 355.195,088<br>272.269,141 | 98            | 355.170,516<br>272.144,317 | 127.22          | 98            | 355.170,516<br>272.144,317 | 99            | 355.160,83<br>272.095,109  | 50.152          | 99            | 355.160,83<br>272.095,109  | 100           | 355.164,53<br>272.093,206  | 4.162           |
| 100           | 355.164,53<br>272.093,206  | 101           | 355.165,194<br>272.096,578 | 3.437           | 101           | 355.165,194<br>272.096,578 | 102           | 355.177,968<br>272.161,47  | 66.137          | 102           | 355.177,968<br>272.161,47  | 103           | 355.178,435<br>272.163,843 | 2.418           |
| 103           | 355.178,435<br>272.163,843 | 104           | 355.178,817<br>272.165,784 | 1.978           | 104           | 355.178,817<br>272.165,784 | 105           | 355.181,024<br>272.176,992 | 11.424          | 105           | 355.181,024<br>272.176,992 | 106           | 355.183,143<br>272.187,76  | 10.974          |
| 106           | 355.183,143<br>272.187,76  | 107           | 355.184,372<br>272.194,0   | 6.36            | 107           | 355.184,372<br>272.194,0   | 108           | 355.186,869<br>272.206,685 | 12.929          | 108           | 355.186,869<br>272.206,685 | 109           | 355.189,448<br>272.219,786 | 13.352          |
| 109           | 355.189,448<br>272.219,786 | 110           | 355.190,673<br>272.226,008 | 6.342           | 110           | 355.190,673<br>272.226,008 | 111           | 355.193,289<br>272.239,301 | 13.548          | 111           | 355.193,289<br>272.239,301 | 112           | 355.195,187<br>272.248,944 | 9.827           |
| 112           | 355.195,187<br>272.248,944 | 113           | 355.197,253<br>272.259,438 | 10.696          | 113           | 355.197,253<br>272.259,438 | 114           | 355.199,276<br>272.269,715 | 10.473          | 114           | 355.199,276<br>272.269,715 | 115           | 355.201,382<br>272.280,414 | 10.905          |

| Punct început | X / Y                      | Punct sfârșit | X / Y                      | Lungime segment |
|---------------|----------------------------|---------------|----------------------------|-----------------|
| 115           | 355.201,382<br>272.280,414 | 116           | 355.204,035<br>272.293,888 | 13.733          |
| 118           | 355.208,536<br>272.316,755 | 1             | 355.209,503<br>272.321,668 | 5.007           |

| Punct început | X / Y                      | Punct sfârșit | X / Y                      | Lungime segment |
|---------------|----------------------------|---------------|----------------------------|-----------------|
| 116           | 355.204,035<br>272.293,888 | 117           | 355.206,223<br>272.305,004 | 11.329          |

| Punct început | X / Y                      | Punct sfârșit | X / Y                      | Lungime segment |
|---------------|----------------------------|---------------|----------------------------|-----------------|
| 117           | 355.206,223<br>272.305,004 | 118           | 355.208,536<br>272.316,755 | 11.977          |

\*\* Lungimile segmentelor sunt determinate în planul de proiecție Stereo 70 și sunt rotunjite la 1 milimetru.

\*\*\* Distanța dintre puncte este formată din segmente cumulate ce sunt mai mici decât valoarea 1 milimetru.

**DATE DESPRE IMOBILUL NR. 4834**

Oficiul de Cadastru și Publicitate Imobiliară DOLJ  
Biroul de Cadastru și Publicitate Imobiliară Craiova

**A. Partea I. Descrierea imobilului**

TEREN Extravilan

Adresa: Jud. Dolj, De 105 - Tronson 2

| Nr. Crt | Nr cadastral Nr. topografic | Suprafața* (mp) | Observații / Referințe                 |
|---------|-----------------------------|-----------------|--|
| A1      |                             | 3.042           | Sector cadastral:8 Teren neimprejmuit; |

**B. Partea II. Proprietari și acte**

| Inscrieri privitoare la dreptul de proprietate și alte drepturi reale |  | Referințe |
|---|--|-----------|
| /   |  |           |
| Act Normativ nr. LEGEA 7, din 13/03/1996 emis de GUVERNUL ROMANIEI;   |  |           |
| B1  | Inscrierea provizorie, drept de PROPRIETATE, dobandit prin Lege, cota actuala 1/1, cota initiala 1/1<br>1) NEIDENTIFICAT NEIDENTIFICAT | A1        |

**C. Partea III. SARCINI .**

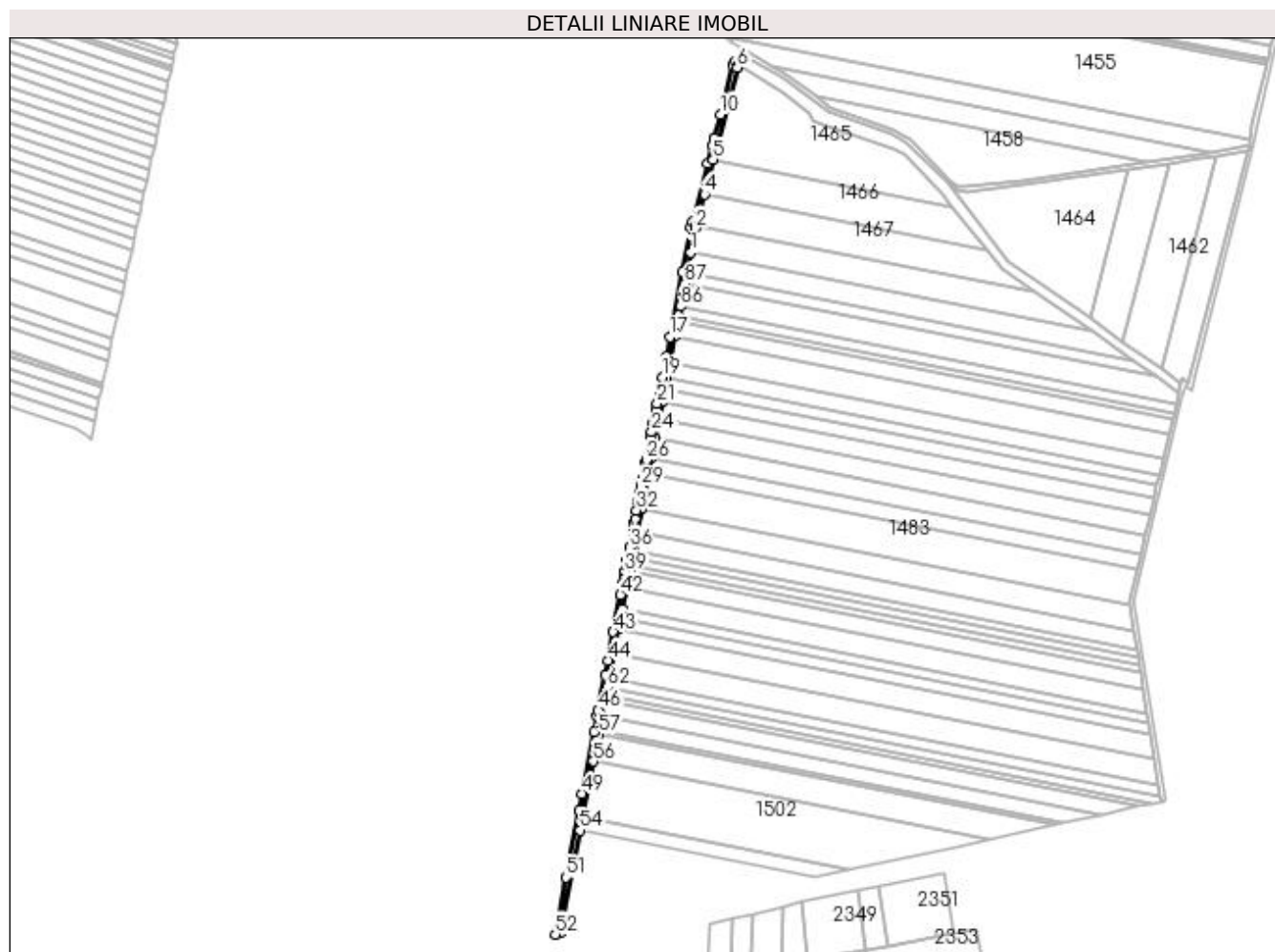
| Inscrieri privind dezmembramintele dreptului de proprietate, drepturi reale de garanție și sarcini | Referințe |
|--|-----------|
| NU SUNT  |           |

## Anexa Nr. 1 La Partea I

## Teren

| Nr cadastral | Suprafața (mp)* | Observații / Referințe |
|--------------|-----------------|------------------------|
|              | 3.042           |                        |

\* Suprafața este determinată în planul de proiecție Stereo 70.



## Date referitoare la teren

| Crt | Categorie folosință | Intravilan | Suprafața (mp) | Tarla | Parcelă            | Nr. topo | Observații / Referințe |
|-----|---------------------|------------|----------------|-------|--------------------|----------|------------------------|
| 1   | drum                | NU         | 3.042          | -     | De 105 - Tronson 2 | -        |                        |

## Lungime Segmente

1) Valorile lungimilor segmentelor sunt obținute din proiecție în plan.

| Punct început | X / Y                      | Punct sfârșit | X / Y                      | Lungime segment | Punct început | X / Y                      | Punct sfârșit | X / Y                      | Lungime segment | Punct început | X / Y                      | Punct sfârșit | X / Y                      | Lungime segment |
|---------------|----------------------------|---------------|----------------------------|-----------------|---------------|----------------------------|---------------|----------------------------|-----------------|---------------|----------------------------|---------------|----------------------------|-----------------|
| 1             | 355.129,954<br>271.911,901 | 2             | 355.133,931<br>271.932,631 | 21.109          | 2             | 355.133,931<br>271.932,631 | 3             | 355.134,607<br>271.935,232 | 2.687           | 3             | 355.134,607<br>271.935,232 | 4             | 355.141,574<br>271.962,023 | 27.682          |
| 4             | 355.141,574<br>271.962,023 | 5             | 355.149,32<br>271.991,812  | 30.78           | 5             | 355.149,32<br>271.991,812  | 6             | 355.169,829<br>272.070,676 | 81.487          | 6             | 355.169,829<br>272.070,676 | 7             | 355.171,249<br>272.072,714 | 2.484           |
| 7             | 355.171,249<br>272.072,714 | 8             | 355.168,203<br>272.075,914 | 4.418           | 8             | 355.168,203<br>272.075,914 | 9             | 355.166,322<br>272.072,601 | 3.81            | 9             | 355.166,322<br>272.072,601 | 10            | 355.155,36<br>272.030,592  | 43.415          |
| 10            | 355.155,36<br>272.030,592  | 11            | 355.149,971<br>272.009,94  | 21.344          | 11            | 355.149,971<br>272.009,94  | 12            | 355.148,458<br>272.004,14  | 5.994           | 12            | 355.148,458<br>272.004,14  | 13            | 355.144,34<br>271.988,36   | 16.308          |
| 13            | 355.144,34<br>271.988,36   | 14            | 355.131,351<br>271.938,583 | 51.445          | 14            | 355.131,351<br>271.938,583 | 15            | 355.130,024<br>271.933,499 | 5.254           | 15            | 355.130,024<br>271.933,499 | 16            | 355.122,72<br>271.895,42   | 38.773          |



| Punct început | X / Y                      | Punct sfârșit | X / Y                      | Lungime segment | Punct început | X / Y                      | Punct sfârșit | X / Y                      | Lungime segment | Punct început | X / Y                      | Punct sfârșit | X / Y                      | Lungime segment |
|---------------|----------------------------|---------------|----------------------------|-----------------|---------------|----------------------------|---------------|----------------------------|-----------------|---------------|----------------------------|---------------|----------------------------|-----------------|
| 16            | 355.122,72<br>271.895,42   | 17            | 355.112,031<br>271.839,698 | 56.738          | 17            | 355.112,031<br>271.839,698 | 18            | 355.108,8<br>271.822,853   | 17.152          | 18            | 355.108,8<br>271.822,853   | 19            | 355.105,411<br>271.805,187 | 17.988          |
| 19            | 355.105,411<br>271.805,187 | 20            | 355.103,235<br>271.793,841 | 11.553          | 20            | 355.103,235<br>271.793,841 | 21            | 355.101,06<br>271.782,503  | 11.544          | 21            | 355.101,06<br>271.782,503  | 22            | 355.099,933<br>271.776,628 | 5.982           |
| 22            | 355.099,933<br>271.776,628 | 23            | 355.097,922<br>271.766,142 | 10.677          | 23            | 355.097,922<br>271.766,142 | 24            | 355.096,394<br>271.758,177 | 8.11            | 24            | 355.096,394<br>271.758,177 | 25            | 355.095,429<br>271.753,149 | 5.12            |
| 25            | 355.095,429<br>271.753,149 | 26            | 355.091,815<br>271.734,309 | 19.184          | 26            | 355.091,815<br>271.734,309 | 27            | 355.091,254<br>271.731,381 | 2.982           | 27            | 355.091,254<br>271.731,381 | 28            | 355.088,687<br>271.718,0   | 13.624          |
| 28            | 355.088,687<br>271.718,0   | 29            | 355.087,485<br>271.711,732 | 6.382           | 29            | 355.087,485<br>271.711,732 | 30            | 355.086,363<br>271.705,884 | 5.954           | 30            | 355.086,363<br>271.705,884 | 31            | 355.085,001<br>271.698,786 | 7.227           |
| 31            | 355.085,001<br>271.698,786 | 32            | 355.083,481<br>271.690,857 | 8.074           | 32            | 355.083,481<br>271.690,857 | 33            | 355.082,041<br>271.683,354 | 7.641           | 33            | 355.082,041<br>271.683,354 | 34            | 355.081,483<br>271.680,445 | 2.962           |
| 34            | 355.081,483<br>271.680,445 | 35            | 355.080,688<br>271.676,299 | 4.221           | 35            | 355.080,688<br>271.676,299 | 36            | 355.077,384<br>271.659,077 | 17.536          | 36            | 355.077,384<br>271.659,077 | 37            | 355.075,314<br>271.648,284 | 10.99           |
| 37            | 355.075,314<br>271.648,284 | 38            | 355.074,436<br>271.643,707 | 4.66            | 38            | 355.074,436<br>271.643,707 | 39            | 355.073,351<br>271.638,052 | 5.758           | 39            | 355.073,351<br>271.638,052 | 40            | 355.072,834<br>271.635,356 | 2.745           |
| 40            | 355.072,834<br>271.635,356 | 41            | 355.071,384<br>271.627,795 | 7.699           | 41            | 355.071,384<br>271.627,795 | 42            | 355.069,618<br>271.618,589 | 9.374           | 42            | 355.069,618<br>271.618,589 | 43            | 355.063,502<br>271.586,703 | 32.466          |
| 43            | 355.063,502<br>271.586,703 | 44            | 355.058,807<br>271.562,231 | 24.918          | 44            | 355.058,807<br>271.562,231 | 45            | 355.056,367<br>271.549,508 | 12.956          | 45            | 355.056,367<br>271.549,508 | 46            | 355.050,597<br>271.519,428 | 30.628          |
| 46            | 355.050,597<br>271.519,428 | 47            | 355.049,63<br>271.514,386  | 5.134           | 47            | 355.049,63<br>271.514,386  | 48            | 355.047,097<br>271.501,182 | 13.444          | 48            | 355.047,097<br>271.501,182 | 49            | 355.036,867<br>271.447,852 | 54.303          |
| 49            | 355.036,867<br>271.447,852 | 50            | 355.034,085<br>271.433,35  | 14.766          | 50            | 355.034,085<br>271.433,35  | 51            | 355.023,094<br>271.376,051 | 58.344          | 51            | 355.023,094<br>271.376,051 | 52            | 355.013,737<br>271.327,272 | 49.668          |
| 52            | 355.013,737<br>271.327,272 | 53            | 355.017,995<br>271.328,235 | 4.365           | 53            | 355.017,995<br>271.328,235 | 54            | 355.034,922<br>271.416,479 | 89.853          | 54            | 355.034,922<br>271.416,479 | 55            | 355.037,074<br>271.427,697 | 11.422          |
| 55            | 355.037,074<br>271.427,697 | 56            | 355.046,261<br>271.475,59  | 48.766          | 56            | 355.046,261<br>271.475,59  | 57            | 355.050,709<br>271.498,778 | 23.611          | 57            | 355.050,709<br>271.498,778 | 58            | 355.051,223<br>271.501,46  | 2.73            |
| 58            | 355.051,223<br>271.501,46  | 59            | 355.053,728<br>271.514,516 | 13.295          | 59            | 355.053,728<br>271.514,516 | 60            | 355.056,19<br>271.527,352  | 13.07           | 60            | 355.056,19<br>271.527,352  | 61            | 355.057,068<br>271.531,929 | 4.66            |
| 61            | 355.057,068<br>271.531,929 | 62            | 355.058,471<br>271.539,245 | 7.45            | 62            | 355.058,471<br>271.539,245 | 63            | 355.060,112<br>271.547,801 | 8.712           | 63            | 355.060,112<br>271.547,801 | 64            | 355.064,064<br>271.568,4   | 20.974          |
| 64            | 355.064,064<br>271.568,4   | 65            | 355.068,079<br>271.589,333 | 21.314          | 65            | 355.068,079<br>271.589,333 | 66            | 355.069,826<br>271.598,441 | 9.274           | 66            | 355.069,826<br>271.598,441 | 67            | 355.071,257<br>271.605,903 | 7.598           |
| 67            | 355.071,257<br>271.605,903 | 68            | 355.074,936<br>271.625,081 | 19.528          | 68            | 355.074,936<br>271.625,081 | 69            | 355.077,449<br>271.638,18  | 13.338          | 69            | 355.077,449<br>271.638,18  | 70            | 355.078,504<br>271.643,679 | 5.6             |
| 70            | 355.078,504<br>271.643,679 | 71            | 355.079,648<br>271.649,647 | 6.076           | 71            | 355.079,648<br>271.649,647 | 72            | 355.081,055<br>271.656,98  | 7.468           | 72            | 355.081,055<br>271.656,98  | 73            | 355.083,938<br>271.672,01  | 15.303          |
| 73            | 355.083,938<br>271.672,01  | 74            | 355.087,825<br>271.692,272 | 20.632          | 74            | 355.087,825<br>271.692,272 | 75            | 355.093,651<br>271.722,648 | 30.929          | 75            | 355.093,651<br>271.722,648 | 76            | 355.096,118<br>271.735,509 | 13.096          |
| 76            | 355.096,118<br>271.735,509 | 77            | 355.099,418<br>271.752,707 | 17.512          | 77            | 355.099,418<br>271.752,707 | 78            | 355.102,711<br>271.769,876 | 17.481          | 78            | 355.102,711<br>271.769,876 | 79            | 355.105,473<br>271.784,274 | 14.661          |
| 79            | 355.105,473<br>271.784,274 | 80            | 355.107,574<br>271.795,23  | 11.156          | 80            | 355.107,574<br>271.795,23  | 81            | 355.109,28<br>271.804,123  | 9.055           | 81            | 355.109,28<br>271.804,123  | 82            | 355.111,945<br>271.818,016 | 14.146          |
| 82            | 355.111,945<br>271.818,016 | 83            | 355.116,175<br>271.840,068 | 22.454          | 83            | 355.116,175<br>271.840,068 | 84            | 355.118,613<br>271.852,777 | 12.94           | 84            | 355.118,613<br>271.852,777 | 85            | 355.119,7<br>271.858,445   | 5.772           |
| 85            | 355.119,7<br>271.858,445   | 86            | 355.121,134<br>271.865,922 | 7.614           | 86            | 355.121,134<br>271.865,922 | 87            | 355.124,824<br>271.885,154 | 19.583          | 87            | 355.124,824<br>271.885,154 | 88            | 355.126,7<br>271.894,937   | 9.961           |
| 88            | 355.126,7<br>271.894,937   | 1             | 355.129,954<br>271.911,901 | 17.273          |               |                            |               |                            |                 |               |                            |               |                            |                 |

\*\* Lungimile segmentelor sunt determinate în planul de proiecție Stereo 70 și sunt rotunjite la 1 milimetru.

\*\*\* Distanța dintre puncte este formată din segmente cumulate ce sunt mai mici decât valoarea 1 milimetru.

