

**DATE DESPRE IMOBILUL NR. 1**

Oficiul de Cadastru și Publicitate Imobiliară DOLJ
Biroul de Cadastru și Publicitate Imobiliară Craiova

A. Partea I. Descrierea imobilului

Unitate individuală

Adresa: Loc. Seaca De Câmp, Str Morii, Nr. 4, Ap. 1, Jud. Dolj, T38

Părți comune: acoperis

Nr crt	Nr cadastral	Suprafața construită	Suprafața utilă (mp)	Cote părți comune	Cote teren	Observații / Referințe
A1	30190-C1-U1	0	879,4	54650/10935	93413/186900	Grajd

B. Partea II. Proprietari și acte

Inscrieri privitoare la dreptul de proprietate și alte drepturi reale		Referințe
24130 / 22/02/2016		
Act Notarial nr. contract de vanzare -cumparare aut nr 338, din 17/02/2016 emis de NP BUDIANA IONUT RAZVAN;		
B2	Intabulare, drept de PROPRIETATE, dobandit prin Conventie, cota actuala 1/1, cota initiala 1/1 1) ROGOJINA MARIA-GEANINA 2) ROGOJINA ADI-CONSTANTIN	A1

C. Partea III. SARCINI .

Inscrieri privind dezmembramintele dreptului de proprietate, drepturi reale de garanție și sarcini	Referințe
NU SUNT	

Anexa Nr. 1 La Partea I

Unitate individuală, Adresa: Loc. Seaca De Câmp, Str Morii, Nr. 4, Ap. 1, Jud. Dolj, T38

Părți comune: acoperis

Nr crt	Nr cadastral	Suprafața construită	Suprafața utilă (mp)	Cote părți comune	Cote teren	Observații / Referințe
A1	30190-C1-U1	0	879,4	54650/10935	93413/186900	Grajd

**DATE DESPRE IMOBILUL NR. 1**

Oficiul de Cadastru și Publicitate Imobiliară DOLJ
Biroul de Cadastru și Publicitate Imobiliară Craiova

A. Partea I. Descrierea imobilului

Unitate individuală

Adresa: Loc. Seaca De Câmp, Al Nr. 4, Nr. 1, Et. parter, Ap. 1, Jud. Dolj, fost Tarla 38, fost CAP grajd de vaci nr. 4

Părți comune: acoperis

Nr crt	Nr cadastral	Suprafața construită	Suprafața utilă (mp)	Cote părți comune	Cote teren	Observații / Referințe
A1	33052-C1-U1	0	880,3	1/2	1/2	Grajd 1; Su=880.3 mp; St=880.3 mp; Cpc=52.2 mp; Cpt=932.5 mp

B. Partea II. Proprietari și acte

Inscrieri privitoare la dreptul de proprietate și alte drepturi reale		Referințe
239525 / 06/10/2021		
Act Notarial nr. Contract de vanzare aut nr 2706, din 01/10/2015 emis de Dobre Florica;		
B1	Intabulare, drept de PROPRIETATE, dobandit prin Conventie, cota actuala 1/1, cota initiala 1/1 1) ROGOJINA ADI-CONSTANTIN 2) ROGOJINA MARIA-GEANINA <i>OBSERVATII: pozitie transcrisa din CF 30225/Seaca de Câmp, inscrisa prin incheierea nr. 119948 din 02/10/2015;</i>	A1
B3	se notează faptul că, urmare a transferului intrapatrimonial, imobilul face parte din patrimoniul de afectatiune al lui : ROGOJINA ADI-CONSTANTIN PERSOANA FIZICA AUTORIZATA <i>OBSERVATII: pozitie transcrisa din CF 30225/Seaca de Câmp, inscrisa prin incheierea nr. 119948 din 02/10/2015;</i>	A1

C. Partea III. SARCINI .

Inscrieri privind dezmembramintele dreptului de proprietate, drepturi reale de garanție și sarcini	Referințe
NU SUNT	

Anexa Nr. 1 La Partea I

Unitate individuală, Adresa: Loc. Seaca De Câmp, Al Nr. 4, Nr. 1, Et. parter, Ap. 1, Jud. Dolj, fost Tarla 38, fost CAP grajd de vaci nr. 4

Părți comune: acoperis

Nr crt	Nr cadastral	Suprafața construită	Suprafața utilă (mp)	Cote părți comune	Cote teren	Observații / Referințe
A1	33052-C1-U1	0	880,3	1/2	1/2	Grajd 1; Su=880.3 mp; St=880.3 mp; Cpc=52.2 mp; Cpt=932.5 mp

**DATE DESPRE IMOBILUL NR. 2**

Oficiul de Cadastru și Publicitate Imobiliară DOLJ
Biroul de Cadastru și Publicitate Imobiliară Craiova

A. Partea I. Descrierea imobilului

Unitate individuală

Adresa: Loc. Seaca De Câmp, Str Morii, Nr. 4, Ap. 2, Jud. Dolj, T38

Părți comune: acoperis

Nr crt	Nr cadastral	Suprafața construită	Suprafața utilă (mp)	Cote părți comune	Cote teren	Observații / Referințe
A1	30190-C1-U2	0	880,25	54700/10935	93487/186900	Grajd

B. Partea II. Proprietari și acte

Inscrieri privitoare la dreptul de proprietate și alte drepturi reale		Referințe
24130 / 22/02/2016		
Act Notarial nr. Contract de vanzare aut nr 337, din 17/02/2016 emis de NP Budiana Ionut Razvan;		
B3	Intabulare, drept de PROPRIETATE, dobandit prin Conventie, cota actuala 1/1, cota initiala 1/1 1) SIPANU CRISTINA 2) SIPANU CLAUDIU EUGEN	A1
240834 / 19/12/2018		
Act Notarial nr. act de novatie aut nr. 19, din 09/01/2019 emis de NP Neagoe Monica (act notarial nr contract vanzare aut nr. 2725 din 18.12.2018, emis de NP Neagoe Monica);		
B4	se noteaza constituirea patrimoniul de afectatiune in favoarea lui SIPANU CLAUDIU INTREPRINDERE FAMILIALA.	A1

C. Partea III. SARCINI .

Inscrieri privind dezmembramintele dreptului de proprietate, drepturi reale de garanție și sarcini	Referințe
NU SUNT	

Anexa Nr. 1 La Partea I

Unitate individuală, Adresa: Loc. Seaca De Câmp, Str Morii, Nr. 4, Ap. 2, Jud. Dolj, T38

Părți comune: acoperis

Nr crt	Nr cadastral	Suprafața construită	Suprafața utilă (mp)	Cote părți comune	Cote teren	Observații / Referințe
A1	30190-C1-U2	0	880,25	54700/10935	93487/186900	Grajd

**DATE DESPRE IMOBILUL NR. 2**

Oficiul de Cadastru și Publicitate Imobiliară DOLJ
Biroul de Cadastru și Publicitate Imobiliară Craiova

A. Partea I. Descrierea imobilului

Unitate individuală

Adresa: Loc. Seaca De Câmp, Al Nr. 4, Nr. 1, Et. parter, Ap. 2, Jud. Dolj, fost Tarla 38, fost CAP grajd de vaci nr. 4

Părți comune: acoperis

Nr crt	Nr cadastral	Suprafața construită	Suprafața utilă (mp)	Cote părți comune	Cote teren	Observații / Referințe
A1	33052-C1-U2	0	880,3	1/2	1/2	Grajd 1; Su=880.3 mp; St=880.3 mp; Cpc=52.2 mp; Cpt=932.5 mp

B. Partea II. Proprietari și acte

Inscrieri privitoare la dreptul de proprietate și alte drepturi reale		Referințe
78385 / 29/04/2022		
Act Notarial nr. Contract de vanzare aut . nr. 631, din 22/03/2022 emis de NP Diaconescu Gelu Emilian (Incheiere de rectificare nr. 32/06.04.2022);		
B3	Intabulare, drept de PROPRIETATE, dobandit prin Conventie, cota actuala 1/1, cota initiala 1/1	A1
1) BRABETE MIHAELA-ADRIANA		
2) BRABETE DUMITRU		

C. Partea III. SARCINI .

Inscrieri privind dezmembramintele dreptului de proprietate, drepturi reale de garanție și sarcini	Referințe
NU SUNT	

Anexa Nr. 1 La Partea I

Unitate individuală, Adresa: Loc. Seaca De Câmp, Al Nr. 4, Nr. 1, Et. parter, Ap. 2, Jud. Dolj, fost Tarla 38, fost CAP grajd de vaci nr. 4

Părți comune: acoperis

Nr crt	Nr cadastral	Suprafața construită	Suprafața utilă (mp)	Cote părți comune	Cote teren	Observații / Referințe
A1	33052-C1-U2	0	880,3	1/2	1/2	Grajd 1; Su=880.3 mp; St=880.3 mp; Cpc=52.2 mp; Cpt=932.5 mp

**DATE DESPRE IMOBILUL NR. 5701**

Oficiul de Cadastru și Publicitate Imobiliară DOLJ
Biroul de Cadastru și Publicitate Imobiliară Craiova

A. Partea I. Descrierea imobilului

TEREN Intravilan

Adresa: Loc. Seaca De Câmp, Jud. Dolj, T38, DS

Nr. Crt	Nr cadastral Nr. topografic	Suprafața* (mp)	Observații / Referințe
A1		1.720	Sector cadastral:23 Teren neimprejmuit;

B. Partea II. Proprietari și acte

Inscrieri privitoare la dreptul de proprietate și alte drepturi reale		Referințe
/		
Act Normativ nr. LEGEA 7, din 24/06/1996 emis de PARLAMENTUL ROMANIEI;		
B1	Inscrierea posesiei, drept de PROPRIETATE, dobandit prin Constituire, cota actuala 1/1, cota initiala 1/1 1) NEIDENTIFICAT NEIDENTIFICAT	A1
Act Normativ nr. legea nr 7, din 24/06/1996 emis de parlamentul romaniei (art.13);		
B2	se noteaza mentiunea de proprietar neidentificat	A1

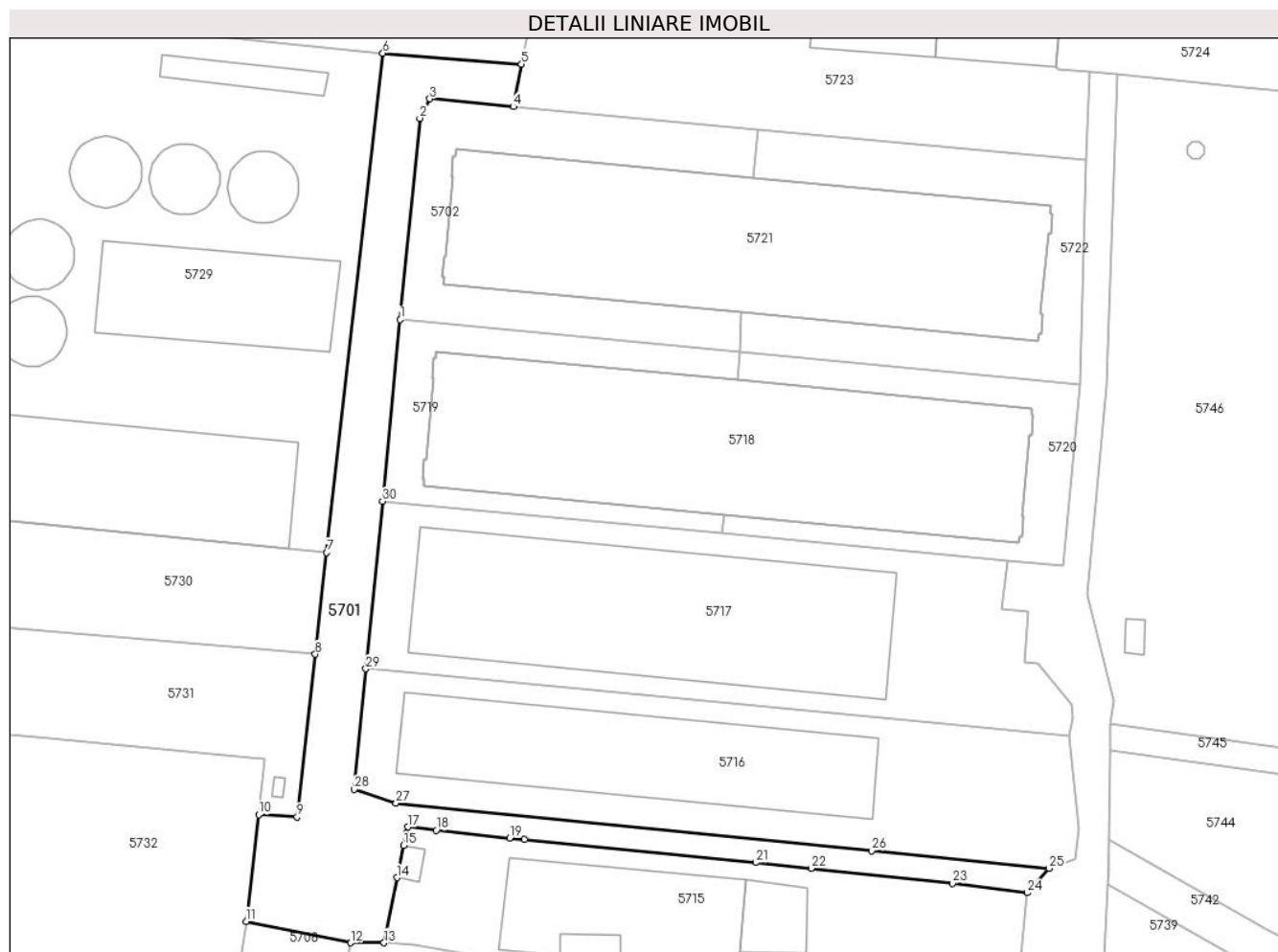
C. Partea III. SARCINI .

Inscrieri privind dezmembramintele dreptului de proprietate, drepturi reale de garanție și sarcini	Referințe
NU SUNT	

Teren

Nr cadastral	Suprafața (mp)*	Observații / Referințe
	1.720	

* Suprafața este determinată în planul de proiecție Stereo 70.



Date referitoare la teren

Crt	Categorie folosință	Intravilan	Suprafața (mp)	Tarla	Parcelă	Nr. topo	Observații / Referințe
1	drum	DA	1.720	38	DS	-	

Lungime Segmente

1) Valorile lungimilor segmentelor sunt obținute din proiecție în plan.

Punct început	X / Y	Punct sfârșit	X / Y	Lungime segment (** (m)
1	356.404,48 272.089,2	2	356.407,45 272.119,73	30.674
3	356.408,96 272.122,68	4	356.421,652 272.121,491	12.747
5	356.422,888 272.127,955	6	356.401,828 272.129,599	21.124
7	356.393,312 272.053,844	8	356.391,581 272.038,444	15.497
9	356.388,806 272.013,758	10	356.382,997 272.014,106	5.82

Punct început	X / Y	Punct sfârșit	X / Y	Lungime segment (** (m)
2	356.407,45 272.119,73	3	356.408,96 272.122,68	3.314
4	356.421,652 272.121,491	5	356.422,888 272.127,955	6.581
6	356.401,828 272.129,599	7	356.393,312 272.053,844	76.232
8	356.391,581 272.038,444	9	356.388,806 272.013,758	24.841
10	356.382,997 272.014,106	11	356.381,088 271.997,93	16.288

Punct început	X / Y	Punct sfârșit	X / Y	Lungime segment (** (m)
11	356.381,088 271.997,93	12	356.396,951 271.994,693	16.19
13	356.402,004 271.994,693	14	356.403,981 272.004,558	10.062
15	356.404,959 272.009,44	16	356.405,332 272.011,299	1.896
17	356.405,601 272.012,256	18	356.409,923 272.011,755	4.351
19	356.421,068 272.010,588	20	356.423,32 272.010,365	2.263
21	356.458,414 272.006,852	22	356.466,844 272.005,978	8.475
23	356.488,269 272.003,722	24	356.499,65 272.002,282	11.472
25	356.502,96 272.005,983	26	356.475,996 272.008,653	27.096
27	356.403,831 272.015,881	28	356.397,473 272.017,952	6.687
29	356.399,272 272.036,243	30	356.401,771 272.061,652	25.532

Punct început	X / Y	Punct sfârșit	X / Y	Lungime segment (** (m)
12	356.396,951 271.994,693	13	356.402,004 271.994,693	5.053
14	356.403,981 272.004,558	15	356.404,959 272.009,44	4.979
16	356.405,332 272.011,299	17	356.405,601 272.012,256	0.994
18	356.409,923 272.011,755	19	356.421,068 272.010,588	11.206
20	356.423,32 272.010,365	21	356.458,414 272.006,852	35.269
22	356.466,844 272.005,978	23	356.488,269 272.003,722	21.543
24	356.499,65 272.002,282	25	356.502,96 272.005,983	4.965
26	356.475,996 272.008,653	27	356.403,831 272.015,881	72.526
28	356.397,473 272.017,952	29	356.399,272 272.036,243	18.379
30	356.401,771 272.061,652	1	356.404,48 272.089,2	27.681

** Lungimile segmentelor sunt determinate în planul de proiecție Stereo 70 și sunt rotunjite la 1 milimetru.

*** Distanța dintre puncte este formată din segmente cumulate ce sunt mai mici decât valoarea 1 milimetru.

**DATE DESPRE IMOBILUL NR. 5702**

Oficiul de Cadastru și Publicitate Imobiliară DOLJ
Biroul de Cadastru și Publicitate Imobiliară Craiova

A. Partea I. Descrierea imobilului

TEREN Intravilan

Adresa: Loc. Seaca De Câmp, Str Morii, Nr. 4, Jud. Dolj, T38

Nr. Crt	Nr cadastral Nr. topografic	Suprafața* (mp)	Observații / Referințe
A1	33050	Din acte: 807 Masurata: 800	Sector cadastral:23 Teren neimprijmuit;

B. Partea II. Proprietari și acte

Inscrieri privitoare la dreptul de proprietate și alte drepturi reale		Referințe
129304 / 21/06/2019		
Act Notarial nr. CONTRACT DE VANZARE AUT NR 2706, din 01/10/2015 emis de DOBRE FLORICA;		
B1	Intabulare, drept de PROPRIETATE, dobandit prin Conventie, cota actuala 1/1, cota initiala 1/1 1) ROGOJINA MARIA-GEANINA 2) ROGOJINA ADI-CONSTANTIN <i>OBSERVATII: POZITIE TRANSCRISA DIN CF 30225/SEACA DE CÂMP, INSCRISA PRIN INCHEIEREA NR. 119948 DIN 02/10/2015;</i>	A1
B2	se notează faptul că, urmare a transferului intrapatrimonial, imobilul face parte din patrimoniul de afectatiune al lui : ROGOJINA ADI-CONSTANTIN PERSOANA FIZICA AUTORIZATA <i>OBSERVATII: POZITIE TRANSCRISA DIN CF 30225/SEACA DE CÂMP, INSCRISA PRIN INCHEIEREA NR. 119948 DIN 02/10/2015;</i>	A1

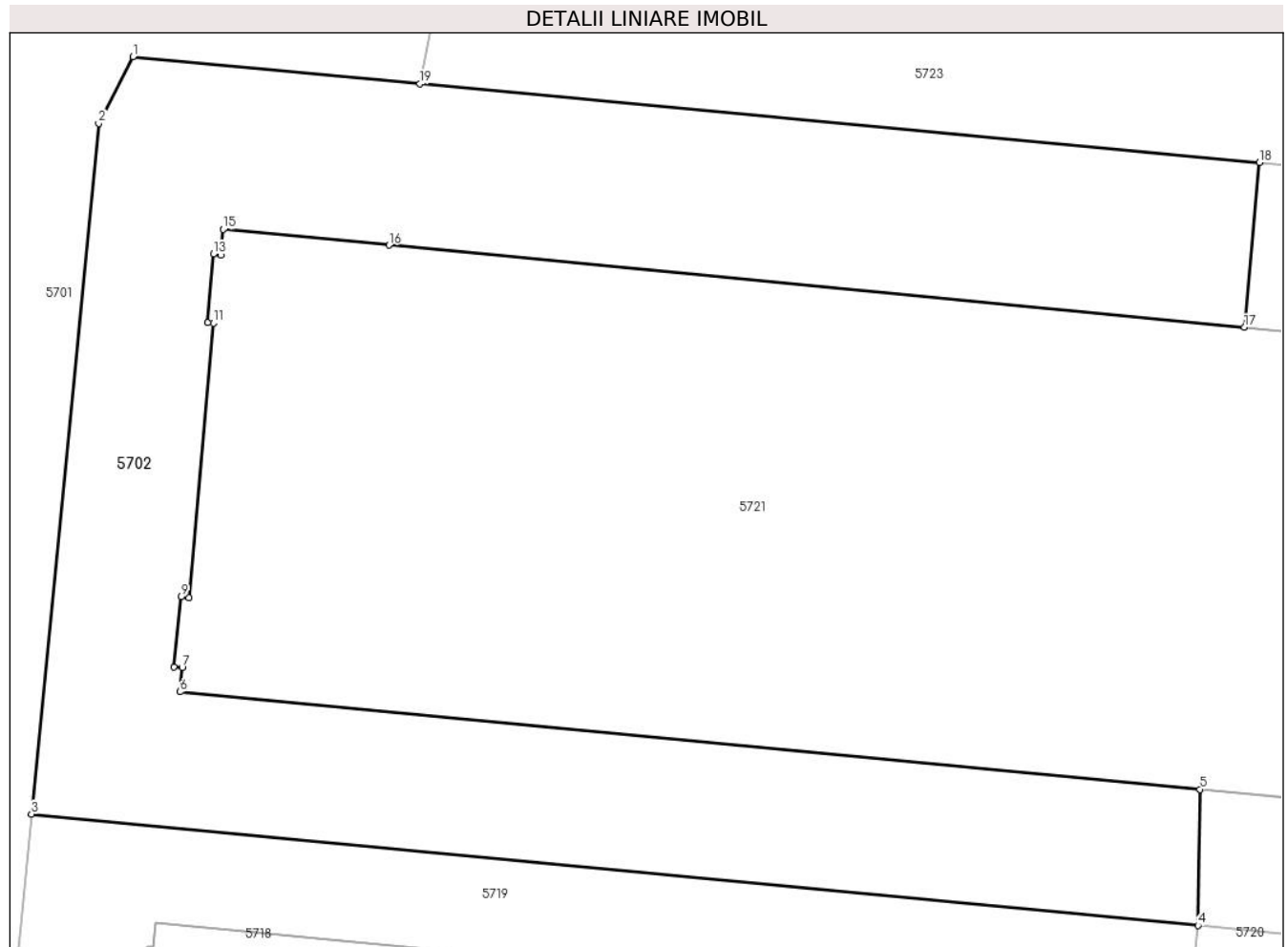
C. Partea III. SARCINI .

Inscrieri privind dezmembramintele dreptului de proprietate, drepturi reale de garanție și sarcini	Referințe
NU SUNT	

Teren

Nr cadastral	Suprafața (mp)*	Observații / Referințe
33050	Din acte: 807 Masurata: 800	

* Suprafața este determinată în planul de proiecție Stereo 70.



Date referitoare la teren

Crt	Categorie folosință	Intra vilan	Suprafața (mp)	Tarla	Parcelă	Nr. topo	Observații / Referințe
1	curți constructii	DA	800	38	-	-	fost Tarla 38, fost CAP grajd de vaci nr. 4

Lungime Segmente

1) Valorile lungimilor segmentelor sunt obținute din proiecție în plan.

Punct început	X / Y	Punct sfârșit	X / Y	Lungime segment (** (m)
1	356.408,96 272.122,68	2	356.407,45 272.119,73	3.314
2	356.407,45 272.119,73	3	356.404,48 272.089,2	30.674
3	356.404,48 272.089,2	4	356.456,05 272.084,27	51.805
4	356.456,05 272.084,27	5	356.456,14 272.090,29	6.021
5	356.456,14 272.090,29	6	356.411,04 272.094,6	45.305

Punct început	X / Y	Punct sfârșit	X / Y	Lungime segment (** (m)
6	356.411,04 272.094,6	7	356.411,14 272.095,67	1.075
7	356.411,14 272.095,67	8	356.410,77 272.095,7	0.371
8	356.410,77 272.095,7	9	356.411,1 272.098,8	3.118
9	356.411,1 272.098,8	10	356.411,43 272.098,77	0.331
10	356.411,43 272.098,77	11	356.412,52 272.110,9	12.179
11	356.412,52 272.110,9	12	356.412,27 272.110,92	0.251
12	356.412,27 272.110,92	13	356.412,52 272.113,95	3.04
13	356.412,52 272.113,95	14	356.412,84 272.113,92	0.321
14	356.412,84 272.113,92	15	356.412,95 272.115,05	1.135
15	356.412,95 272.115,05	16	356.420,285 272.114,346	7.369
16	356.420,285 272.114,346	17	356.458,1 272.110,715	37.989
17	356.458,1 272.110,715	18	356.458,762 272.118,013	7.328
18	356.458,762 272.118,013	19	356.421,652 272.121,491	37.273
19	356.421,652 272.121,491	1	356.408,96 272.122,68	12.747

** Lungimile segmentelor sunt determinate în planul de proiecție Stereo 70 și sunt rotunjite la 1 milimetru.

*** Distanța dintre puncte este formată din segmente cumulate ce sunt mai mici decât valoarea 1 milimetru.

**DATE DESPRE IMOBILUL NR. 5705**

Oficiul de Cadastru și Publicitate Imobiliară DOLJ
Biroul de Cadastru și Publicitate Imobiliară Craiova

A. Partea I. Descrierea imobilului

TEREN Intravilan

Adresa: Loc. Seaca De Câmp, Str Viitorului, Nr. 7, Jud. Dolj, T80, P108,109 110

Nr. Crt	Nr cadastral Nr. topografic	Suprafața* (mp)	Observații / Referințe
A1		Din acte: 2.300 Masurata: 2.797	Sector cadastral:23 Teren neimprejmut;

Construcții

Crt	Nr cadastral Nr. topografic	Adresa	Observații / Referințe
A1.1		Loc. Seaca De Câmp, Str Viitorului, Nr. 7, Jud. Dolj	Nr. niveluri:2; S. construita la sol:91 mp; LOCUINTA
A1.2		Loc. Seaca De Câmp, Str Viitorului, Nr. 7, Jud. Dolj	Nr. niveluri:1; S. construita la sol:26 mp; ANEXA
A1.3		Loc. Seaca De Câmp, Str Viitorului, Nr. 7, Jud. Dolj	Nr. niveluri:1; S. construita la sol:31 mp; ANEXA

B. Partea II. Proprietari și acte

Inscrieri privitoare la dreptul de proprietate și alte drepturi reale		Referințe
/		
Act Administrativ nr. TDP 574-59475, din 11/02/1997 emis de COMISIA JUDETEANA DOLJ;		
B1	Intabulare, drept de PROPRIETATE, dobandit prin Reconstituire, cota actuala 2300/2797, cota initiala 1/1 1) TRĂISTARU GHEORGHE, LIPSĂ CNP	A1
Act Normativ nr. LEGEA 7, din 13/03/1996 emis de GUVERNUL ROMANIEI;		
B2	Intabulare, drept de PROPRIETATE, dobandit prin Lege, cota actuala 1/1, cota initiala 1/1 1) TRĂISTARU GHEORGHE, LIPSĂ CNP	A1.1, A1.2, A1.3
Act Normativ nr. LEGEA 7, din 13/03/1996 emis de PARLAMENTUL ROMANIEI;		
B3	Inscrierea posesiei, drept de PROPRIETATE, dobandit prin Constituire, cota actuala 497/2797 1) TRĂISTARU GHEORGHE	A1

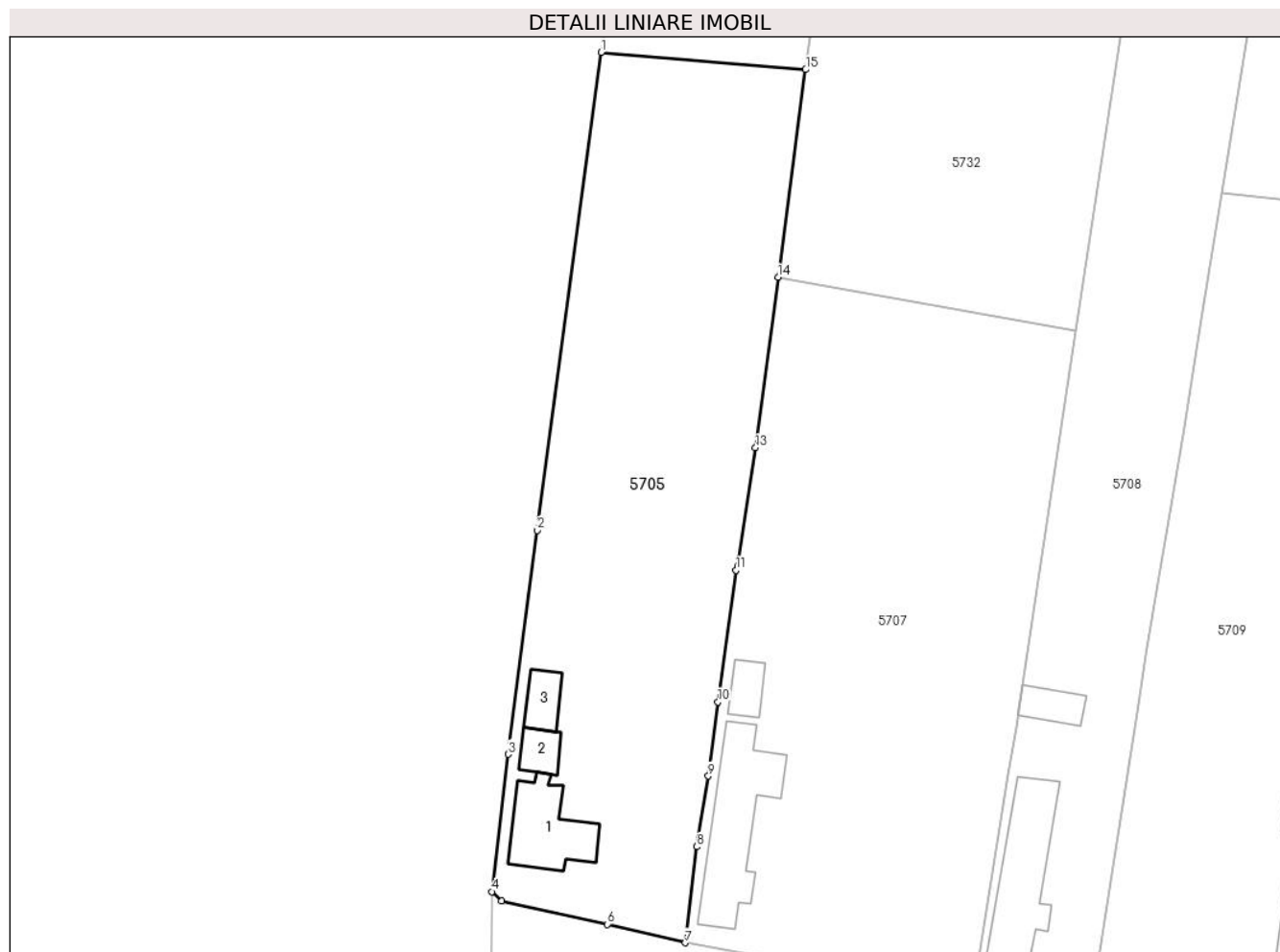
C. Partea III. SARCINI .

Inscrieri privind dezmembramintele dreptului de proprietate, drepturi reale de garanție și sarcini	Referințe
NU SUNT	

Teren

Nr cadastral	Suprafața (mp)*	Observații / Referințe
	Din acte: 2.300 Masurata: 2.797	

* Suprafața este determinată în planul de proiecție Stereo 70.



Date referitoare la teren

Crt	Categorie folosință	Intra vilan	Suprafața (mp)	Tarla	Parcelă	Nr. topo	Observații / Referințe
1	curți constructii	DA	1.000	80	108	-	
2	arabil	DA	1.797	80	109 110	-	

Date referitoare la construcții

Crt	Număr	Destinație construcție	Supraf. (mp)	Situație juridică	Observații / Referințe
A1.1		construcții de locuințe	91	Cu acte	Nr. niveluri:2; S. construita la sol:91 mp; LOCUINTA
A1.2		construcții anexa	26	Cu acte	Nr. niveluri:1; S. construita la sol:26 mp; ANEXA
A1.3		construcții anexa	31	Cu acte	Nr. niveluri:1; S. construita la sol:31 mp; ANEXA

Lungime Segmente

1) Valorile lungimilor segmentelor sunt obținute din proiecție în plan.

Punct început	X / Y	Punct sfârșit	X / Y	Lungime segment (** (m)
1	356.310,288 271.960,63	2	356.302,226 271.900,392	60.775

Punct început	X / Y	Punct sfârșit	X / Y	Lungime segment (** (m)
2	356.302,226 271.900,392	3	356.298,56 271.872,156	28.473
3	356.298,56 271.872,156	4	356.296,475 271.854,83	17.451
4	356.296,475 271.854,83	5	356.297,716 271.853,695	1.682
5	356.297,716 271.853,695	6	356.311,081 271.850,718	13.693
6	356.311,081 271.850,718	7	356.320,891 271.848,389	10.083
7	356.320,891 271.848,389	8	356.322,321 271.860,496	12.191
8	356.322,321 271.860,496	9	356.323,791 271.869,411	9.035
9	356.323,791 271.869,411	10	356.324,995 271.878,755	9.421
10	356.324,995 271.878,755	11	356.327,293 271.895,342	16.745
11	356.327,293 271.895,342	12	356.327,471 271.895,874	0.561
12	356.327,471 271.895,874	13	356.329,74 271.910,782	15.08
13	356.329,74 271.910,782	14	356.332,59 271.932,268	21.675
14	356.332,59 271.932,268	15	356.336,065 271.958,468	26.429
15	356.336,065 271.958,468	1	356.310,288 271.960,63	25.868

** Lungimile segmentelor sunt determinate în planul de proiecție Stereo 70 și sunt rotunjite la 1 milimetru.

*** Distanța dintre puncte este formată din segmente cumulate ce sunt mai mici decât valoarea 1 milimetru.

**DATE DESPRE IMOBILUL NR. 5706**

Oficiul de Cadastru și Publicitate Imobiliară DOLJ
Biroul de Cadastru și Publicitate Imobiliară Craiova

A. Partea I. Descrierea imobilului

TEREN Intravilan

Adresa: Loc. Seaca De Câmp, Jud. Dolj, T38, P1

Nr. Crt	Nr cadastral Nr. topografic	Suprafața* (mp)	Observații / Referințe
A1	34301	1.800	Sector cadastral:23 Teren neimprejmut;

B. Partea II. Proprietari și acte

Inscrieri privitoare la dreptul de proprietate și alte drepturi reale		Referințe
108818 / 09/06/2022		
Act Notarial nr. CM NR 178, din 08/06/2022 emis de BUDIANA IONUT RAZVAN;		
B1	Intabulare, drept de PROPRIETATE, dobandit prin Succesiune, cota actuala 1/4, cota initiala 1/4 1) TRĂISTARU LIGIEA	A1
B2	Intabulare, drept de PROPRIETATE, dobandit prin Succesiune, cota actuala 3/4, cota initiala 3/4 1) TRĂISTARU FLORIN	A1

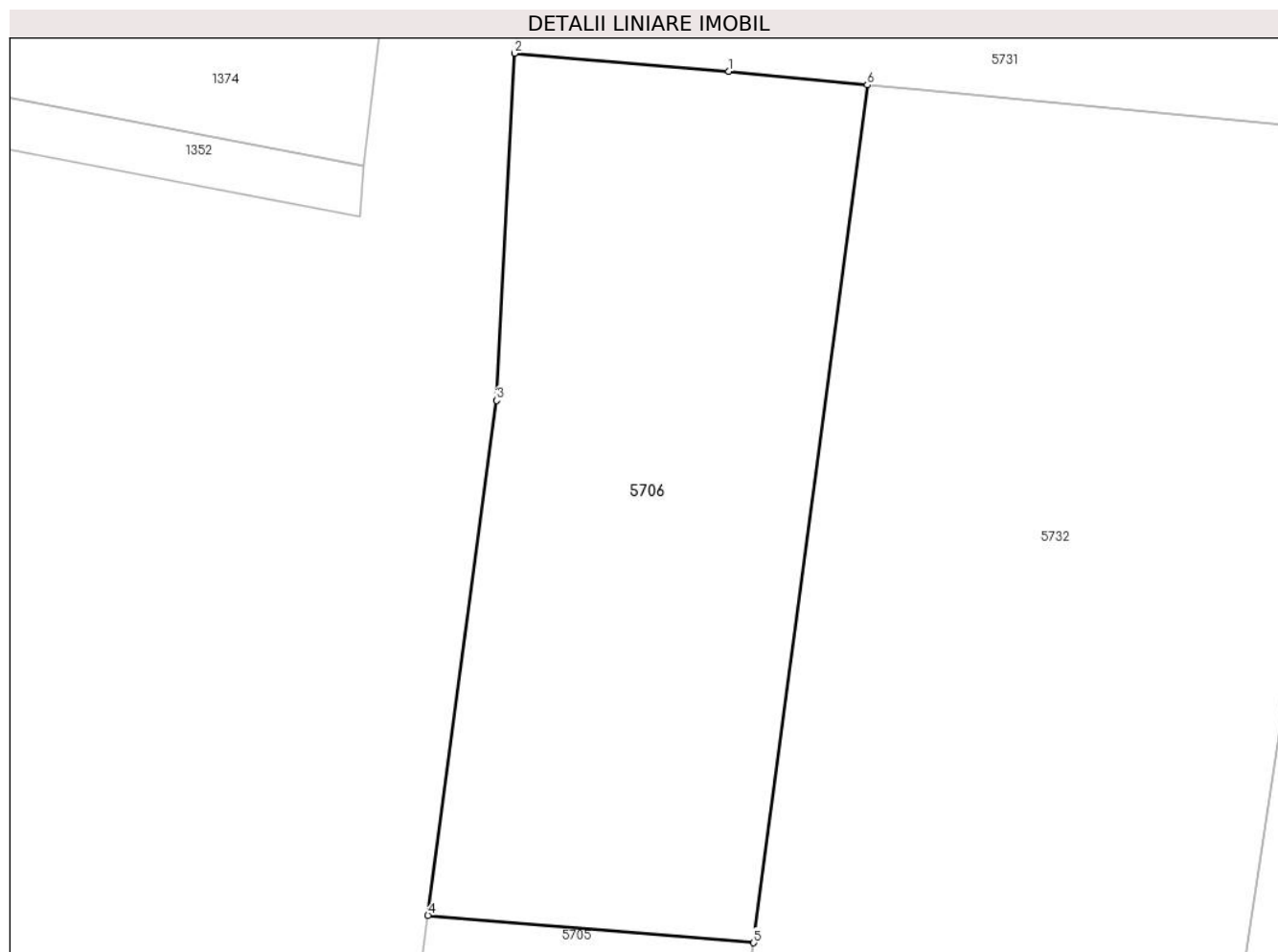
C. Partea III. SARCINI .

Inscrieri privind dezmembramintele dreptului de proprietate, drepturi reale de garanție și sarcini	Referințe
NU SUNT	

Teren

Nr cadastral	Suprafața (mp)*	Observații / Referințe
34301	1.800	

* Suprafața este determinată în planul de proiecție Stereo 70.



Date referitoare la teren

Crt	Categorie folosință	Intra vilan	Suprafața (mp)	Tarla	Parcelă	Nr. topo	Observații / Referințe
1	arabil	DA	1.800	38	1	-	

Lungime Segmente

1) Valorile lungimilor segmentelor sunt obținute din proiecție în plan.

Punct început	X / Y	Punct sfârșit	X / Y	Lungime segment (** (m)
1	356.334,106 272.027,398	2	356.317,137 272.028,821	17.028
2	356.317,137 272.028,821	3	356.315,738 272.001,354	27.503
3	356.315,738 272.001,354	4	356.310,288 271.960,63	41.087
4	356.310,288 271.960,63	5	356.336,065 271.958,468	25.868
5	356.336,065 271.958,468	6	356.345,065 272.026,316	68.442

Punct început	X / Y	Punct sfârșit	X / Y	Lungime segment (** (m)
6	356.345,065 272.026,316	1	356.334,106 272.027,398	11.012

** Lungimile segmentelor sunt determinate în planul de proiecție Stereo 70 și sunt rotunjite la 1 milimetru.

*** Distanța dintre puncte este formată din segmente cumulate ce sunt mai mici decât valoarea 1 milimetru.

**DATE DESPRE IMOBILUL NR. 5707**

Oficiul de Cadastru și Publicitate Imobiliară DOLJ
Biroul de Cadastru și Publicitate Imobiliară Craiova

A. Partea I. Descrierea imobilului

TEREN Intravilan

Adresa: Loc. Seaca De Câmp, Str Viitorului, Nr. 9, Jud. Dolj, T80, P111,112 113

Nr. Crt	Nr cadastral Nr. topografic	Suprafața* (mp)	Observații / Referințe
A1		3.200	Sector cadastral:23 Teren neimpregmuit;

Construcții

Crt	Nr cadastral Nr. topografic	Adresa	Observații / Referințe
A1.1		Loc. Seaca De Câmp, Str Viitorului, Nr. 9, Jud. Dolj, T80, P111,112 113	Nr. niveluri:1; S. construita la sol:147 mp; casa de locuit
A1.2		Loc. Seaca De Câmp, Str Viitorului, Nr. 9, Jud. Dolj, T80, P111,112 113	Nr. niveluri:1; S. construita la sol:27 mp; anexa

B. Partea II. Proprietari și acte

Inscrieri privitoare la dreptul de proprietate și alte drepturi reale		Referințe
/		
Act Administrativ nr. TDP 21561, din 18/02/2021 emis de COMISIA JUDETEANA DOLJ;		
B1	Intabulare, drept de PROPRIETATE, dobandit prin Reconstituire, cota actuala 1/1, cota initiala 1/1 1) ANGIU MARIN, LIPSĂ CNP	A1
Hotarare Judecatoreasca nr. Legea 7, din 13/03/1996 emis de GUVERNUL ROMANIEI;		
B2	Intabulare, drept de PROPRIETATE, dobandit prin Lege, cota actuala 1/1 1) ANGIU MARIN	A1.1, A1.2

C. Partea III. SARCINI .

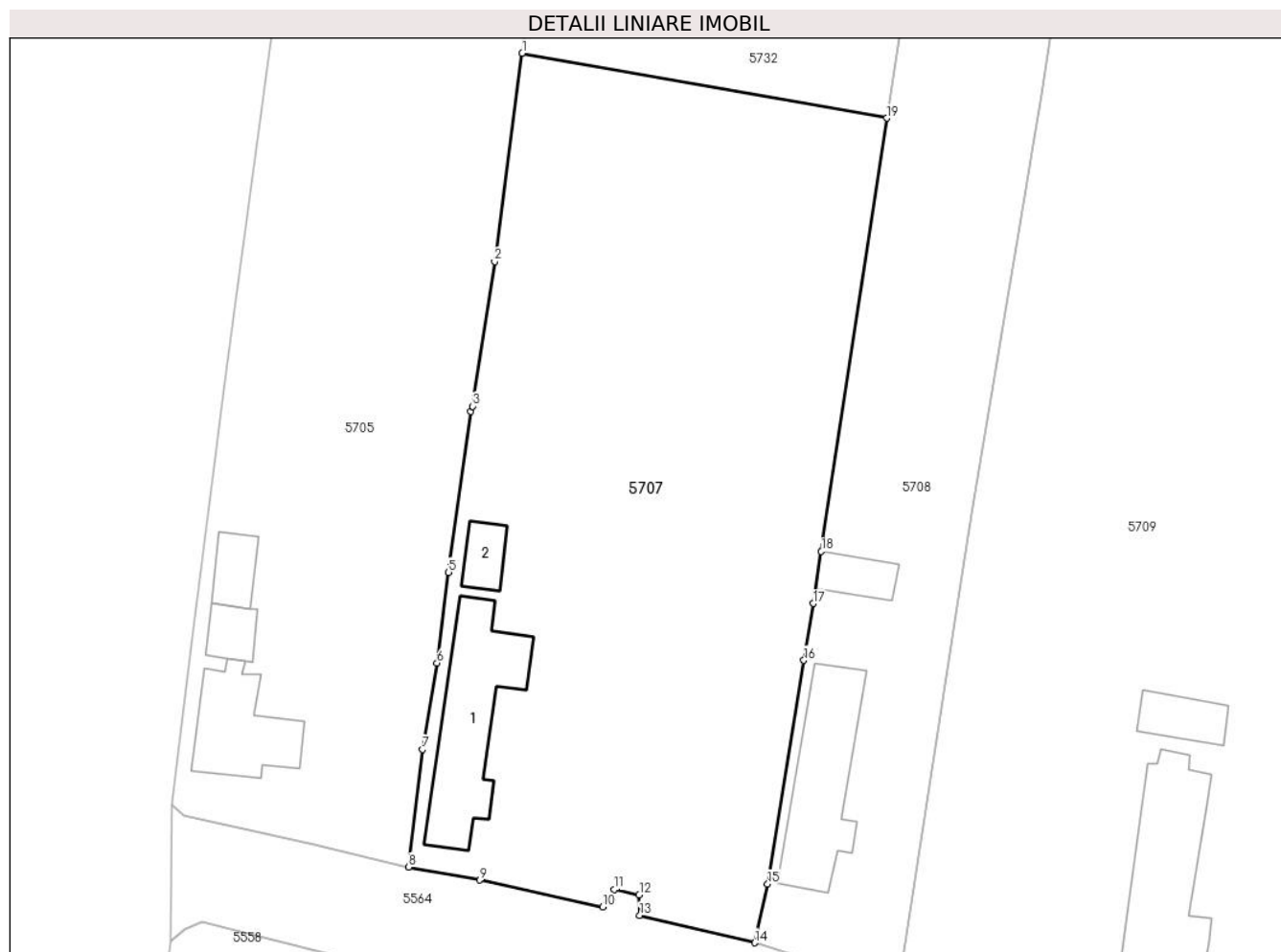
Inscrieri privind dezmembramintele dreptului de proprietate, drepturi reale de garanție și sarcini	Referințe
NU SUNT	

Anexa Nr. 1 La Partea I

Teren

Nr cadastral	Suprafața (mp)*	Observații / Referințe
	3.200	

* Suprafața este determinată în planul de proiecție Stereo 70.



Date referitoare la teren

Crt	Categorie folosință	Intra vilan	Suprafața (mp)	Tarla	Parcelă	Nr. topo	Observații / Referințe
1	curți constructii	DA	1.000	80	111	-	
2	arabil	DA	2.200	80	112 113	-	

Date referitoare la construcții

Crt	Număr	Destinație construcție	Supraf. (mp)	Situație juridică	Observații / Referințe
A1.1		construcții de locuințe	147	Cu acte	Nr. niveluri:1; S. construita la sol:147 mp; casa de locuit
A1.2		construcții anexa	27	Cu acte	Nr. niveluri:1; S. construita la sol:27 mp; anexa

Lungime Segmente

1) Valorile lungimilor segmentelor sunt obținute din proiecție în plan.

Punct început	X / Y	Punct sfârșit	X / Y	Lungime segment (** (m)
1	356.332,59 271.932,268	2	356.329,74 271.910,782	21.675
2	356.329,74 271.910,782	3	356.327,471 271.895,874	15.08

Punct început	X / Y	Punct sfârșit	X / Y	Lungime segment (** (m)
3	356.327,471 271.895,874	4	356.327,293 271.895,342	0.561
4	356.327,293 271.895,342	5	356.324,995 271.878,755	16.745
5	356.324,995 271.878,755	6	356.323,791 271.869,411	9.421
6	356.323,791 271.869,411	7	356.322,321 271.860,496	9.035
7	356.322,321 271.860,496	8	356.320,891 271.848,389	12.191
8	356.320,891 271.848,389	9	356.328,192 271.847,031	7.426
9	356.328,192 271.847,031	10	356.340,891 271.844,257	12.998
10	356.340,891 271.844,257	11	356.342,074 271.846,053	2.15
11	356.342,074 271.846,053	12	356.344,656 271.845,501	2.64
12	356.344,656 271.845,501	13	356.344,71 271.843,395	2.107
13	356.344,71 271.843,395	14	356.356,567 271.840,567	12.19
14	356.356,567 271.840,567	15	356.357,915 271.846,638	6.219
15	356.357,915 271.846,638	16	356.361,633 271.869,682	23.342
16	356.361,633 271.869,682	17	356.362,603 271.875,542	5.94
17	356.362,603 271.875,542	18	356.363,446 271.880,901	5.425
18	356.363,446 271.880,901	19	356.370,18 271.925,57	45.174
19	356.370,18 271.925,57	1	356.332,59 271.932,268	38.182

** Lungimile segmentelor sunt determinate în planul de proiecție Stereo 70 și sunt rotunjite la 1 milimetru.

*** Distanța dintre puncte este formată din segmente cumulate ce sunt mai mici decât valoarea 1 milimetru.

**DATE DESPRE IMOBILUL NR. 5708**

Oficiul de Cadastru și Publicitate Imobiliară DOLJ
Biroul de Cadastru și Publicitate Imobiliară Craiova

A. Partea I. Descrierea imobilului

TEREN Intravilan

Adresa: Loc. Seaca De Câmp, Str Viitorului, Nr. 11, Jud. Dolj, T80, P115

Nr. Crt	Nr cadastral Nr. topografic	Suprafața* (mp)	Observații / Referințe
A1		Din acte: 2.400 Masurata: 2.451	Sector cadastral:23 Teren neimpregmuit;

Construcții

Crt	Nr cadastral Nr. topografic	Adresa	Observații / Referințe
A1.1		Loc. Seaca De Câmp, Str Viitorului, Nr. 11, Jud. Dolj	Nr. niveluri:2; S. construita la sol:131 mp; LOCUINTA
A1.2		Loc. Seaca De Câmp, Str Viitorului, Nr. 11, Jud. Dolj	Nr. niveluri:1; S. construita la sol:31 mp; ANEXA

B. Partea II. Proprietari și acte

Inscrieri privitoare la dreptul de proprietate și alte drepturi reale		Referințe
/		
Act Administrativ nr. TDP 39-9563, din 24/09/1993 emis de COMISIA JUDETEANA DOLJ;		
B1	Intabulare, drept de PROPRIETATE, dobandit prin Reconstituire, cota actuala 1/1, cota initiala 1/1 1) BOGASIERU PĂTRU , LIPSĂ CNP	A1
Act Normativ nr. LEGEA 7, din 13/03/1996 emis de GUVERNUL ROMANIEI;		
B2	Intabulare, drept de PROPRIETATE, dobandit prin Lege, cota actuala 1/1, cota initiala 1/1 1) BOGASIERU PĂTRU , LIPSĂ CNP	A1.1, A1.2

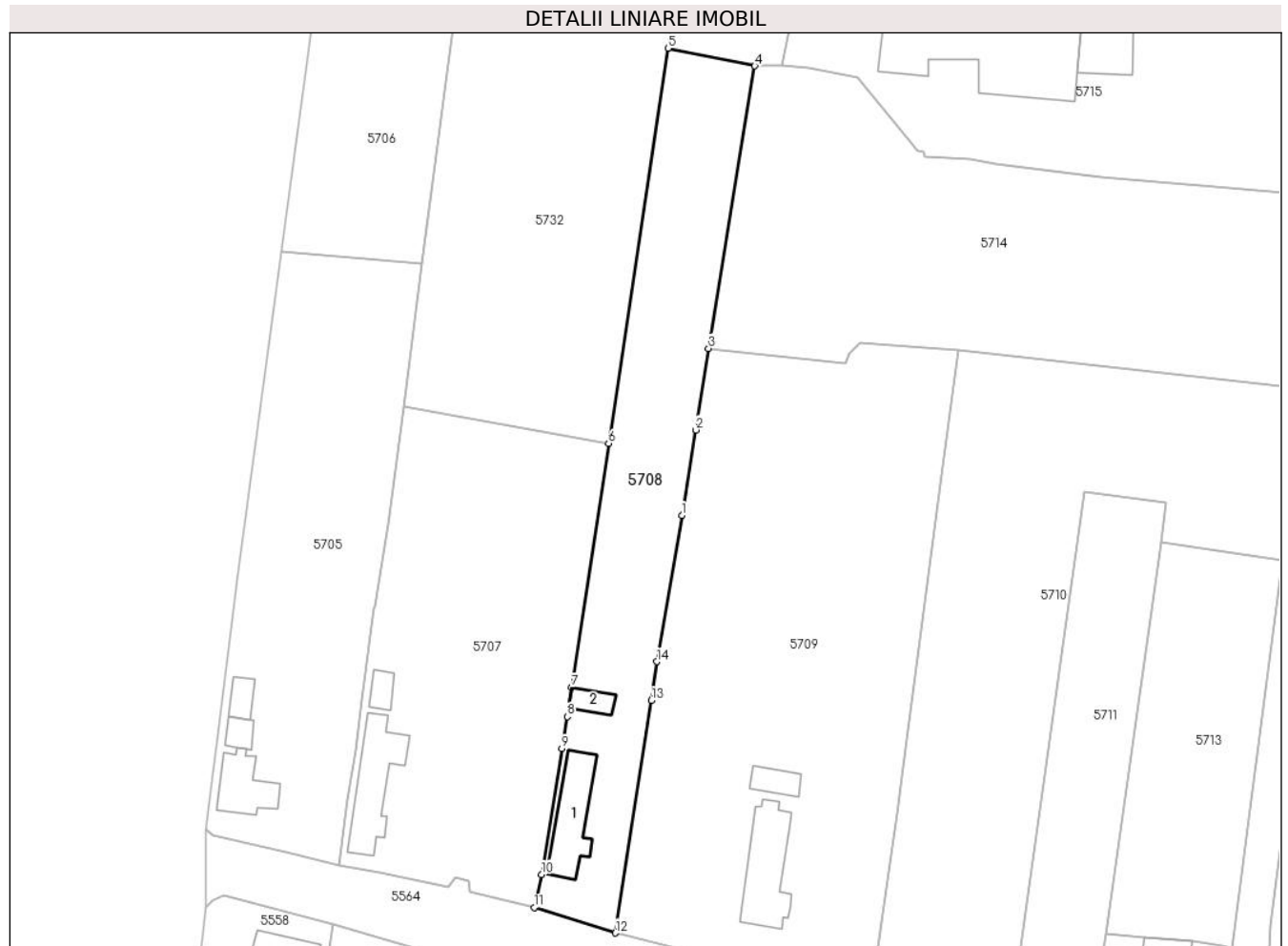
C. Partea III. SARCINI .

Inscrieri privind dezmembramintele dreptului de proprietate, drepturi reale de garanție și sarcini	Referințe
NU SUNT	

Teren

Nr cadastral	Suprafața (mp)*	Observații / Referințe
	Din acte: 2.400 Masurata: 2.451	

* Suprafața este determinată în planul de proiecție Stereo 70.



Date referitoare la teren

Crt	Categorie folosință	Intra vilan	Suprafața (mp)	Tarla	Parcelă	Nr. topo	Observații / Referințe
1	curți constructii	DA	755	80	115	-	
2	arabil	DA	1.696	80	115	-	

Date referitoare la construcții

Crt	Număr	Destinație construcție	Supraf. (mp)	Situație juridică	Observații / Referințe
A1.1		construcții de locuințe	131	Cu acte	Nr. niveluri:2; S. construita la sol:131 mp; LOCUINTA
A1.2		construcții anexa	31	Cu acte	Nr. niveluri:1; S. construita la sol:31 mp; ANEXA

Lungime Segmente

1) Valorile lungimilor segmentelor sunt obținute din proiecție în plan.

Punct început	X / Y	Punct sfârșit	X / Y	Lungime segment (** (m)
1	356.383,598 271.912,371	2	356.386,135 271.928,025	15.858
2	356.386,135 271.928,025	3	356.388,474 271.942,955	15.112

Punct început	X / Y	Punct sfârșit	X / Y	Lungime segment (** (m)
3	356.388,474 271.942,955	4	356.396,951 271.994,693	52.428
4	356.396,951 271.994,693	5	356.381,088 271.997,93	16.19
5	356.381,088 271.997,93	6	356.370,18 271.925,57	73.177
6	356.370,18 271.925,57	7	356.363,446 271.880,901	45.174
7	356.363,446 271.880,901	8	356.362,603 271.875,542	5.425
8	356.362,603 271.875,542	9	356.361,633 271.869,682	5.94
9	356.361,633 271.869,682	10	356.357,915 271.846,638	23.342
10	356.357,915 271.846,638	11	356.356,567 271.840,567	6.219
11	356.356,567 271.840,567	12	356.371,403 271.835,914	15.549
12	356.371,403 271.835,914	13	356.378,003 271.878,496	43.09
13	356.378,003 271.878,496	14	356.379,028 271.885,608	7.185
14	356.379,028 271.885,608	1	356.383,598 271.912,371	27.15

** Lungimile segmentelor sunt determinate în planul de proiecție Stereo 70 și sunt rotunjite la 1 milimetru.

*** Distanța dintre puncte este formată din segmente cumulate ce sunt mai mici decât valoarea 1 milimetru.

**DATE DESPRE IMOBILUL NR. 5709**

Oficiul de Cadastru și Publicitate Imobiliară DOLJ
Biroul de Cadastru și Publicitate Imobiliară Craiova

A. Partea I. Descrierea imobilului

TEREN Intravilan

Adresa: Loc. Seaca De Câmp, Str Viitorului, Nr. 13, Jud. Dolj, T80, P116, 117 118

Nr. Crt	Nr cadastral Nr. topografic	Suprafața* (mp)	Observații / Referințe
A1		Din acte: 4.100 Masurata: 5.313	Sector cadastral:23 Teren neimprejmut;

Construcții

Crt	Nr cadastral Nr. topografic	Adresa	Observații / Referințe
A1.1		Loc. Seaca De Câmp, Str Viitorului, Nr. 13, Jud. Dolj	Nr. niveluri:2; S. construita la sol:156 mp; LOCUINTA
A1.2		Loc. Seaca De Câmp, Str Viitorului, Nr. 13, Jud. Dolj	Nr. niveluri:1; S. construita la sol:38 mp; ANEXA

B. Partea II. Proprietari și acte

Inscrieri privitoare la dreptul de proprietate și alte drepturi reale		Referințe
/		
Act Administrativ nr. TDP 218-58818, din 23/02/1995 emis de COMISIA JUDETEANA DOLJ;		
B1	Intabulare, drept de PROPRIETATE, dobandit prin Reconstituire, cota actuala 4100/5313, cota initiala 4100/5313 1) BOGASIERU ION , LIPSĂ CNP	A1
Act Normativ nr. LEGEA 7, din 13/03/1996 emis de GUVERNUL ROMANIEI;		
B2	Inscrierea posesiei, drept de PROPRIETATE, dobandit prin Constituire, cota actuala 1213/5313, cota initiala 1213/5313 1) BOGASIERU ION , LIPSĂ CNP	A1
B3	Intabulare, drept de PROPRIETATE, dobandit prin Lege, cota actuala 1/1, cota initiala 1/1 1) BOGASIERU ION , LIPSĂ CNP	A1.1, A1.2

C. Partea III. SARCINI .

Inscrieri privind dezmembramintele dreptului de proprietate, drepturi reale de garanție și sarcini	Referințe
NU SUNT	

Teren

Nr cadastral	Suprafața (mp)*	Observații / Referințe
	Din acte: 4.100 Masurata: 5.313	

* Suprafața este determinată în planul de proiecție Stereo 70.



Date referitoare la teren

Crt	Categorie folosință	Intra vilan	Suprafața (mp)	Tarla	Parcelă	Nr. topo	Observații / Referințe
1	curți constructii	DA	1.000	80	116	-	
2	arabil	DA	4.313	80	117 118	-	

Date referitoare la construcții

Crt	Număr	Destinație construcție	Supraf. (mp)	Situație juridică	Observații / Referințe
A1.1		construcții de locuințe	156	Cu acte	Nr. niveluri:2; S. construita la sol:156 mp; LOCUINTA
A1.2		construcții anexa	38	Cu acte	Nr. niveluri:1; S. construita la sol:38 mp; ANEXA

Lungime Segmente

1) Valorile lungimilor segmentelor sunt obținute din proiecție în plan.

Punct început	X / Y	Punct sfârșit	X / Y	Lungime segment (** (m)
1	356.422,93 271.857,738	2	356.424,135 271.866,333	8.679
2	356.424,135 271.866,333	3	356.431,243 271.919,853	53.99

Punct început	X / Y	Punct sfârșit	X / Y	Lungime segment (** (m)
3	356.431,243 271.919,853	4	356.434,156 271.942,7	23.032
4	356.434,156 271.942,7	5	356.416,165 271.943,89	18.031
5	356.416,165 271.943,89	6	356.414,165 271.942,061	2.71
6	356.414,165 271.942,061	7	356.413,654 271.940,154	1.974
7	356.413,654 271.940,154	8	356.388,474 271.942,955	25.335
8	356.388,474 271.942,955	9	356.386,135 271.928,025	15.112
9	356.386,135 271.928,025	10	356.383,598 271.912,371	15.858
10	356.383,598 271.912,371	11	356.379,028 271.885,608	27.15
11	356.379,028 271.885,608	12	356.378,003 271.878,496	7.185
12	356.378,003 271.878,496	13	356.371,403 271.835,914	43.09
13	356.371,403 271.835,914	14	356.418,153 271.824,325	48.165
14	356.418,153 271.824,325	1	356.422,93 271.857,738	33.753

** Lungimile segmentelor sunt determinate în planul de proiecție Stereo 70 și sunt rotunjite la 1 milimetru.

*** Distanța dintre puncte este formată din segmente cumulate ce sunt mai mici decât valoarea 1 milimetru.

**DATE DESPRE IMOBILUL NR. 5710**

Oficiul de Cadastru și Publicitate Imobiliară DOLJ
Biroul de Cadastru și Publicitate Imobiliară Craiova

A. Partea I. Descrierea imobilului

TEREN Intravilan

Adresa: Loc. Seaca De Câmp, Jud. Dolj, T80, P114, 115/1 119

Nr. Crt	Nr cadastral Nr. topografic	Suprafața* (mp)	Observații / Referințe
A1		4.200	Sector cadastral:23 Teren neimprejmuit;

B. Partea II. Proprietari și acte

Inscrieri privitoare la dreptul de proprietate și alte drepturi reale	Referințe
/	
Act Administrativ nr. TDP 39-9563, din 24/09/1993 emis de COMISIA JUDETEANA DOLJ;	
B1	A1
Intabulare, drept de PROPRIETATE, dobandit prin Reconstituire, cota actuala 1/1, cota initiala 1/1 1) BOGASIERU PĂTRU , LIPSĂ CNP	

C. Partea III. SARCINI .

Inscrieri privind dezmembramintele dreptului de proprietate, drepturi reale de garanție și sarcini	Referințe
NU SUNT	

Teren

Nr cadastral	Suprafața (mp)*	Observații / Referințe
	4.200	

* Suprafața este determinată în planul de proiecție Stereo 70.



Date referitoare la teren

Crt	Categorie folosință	Intravilan	Suprafața (mp)	Tarla	Parcelă	Nr. topo	Observații / Referințe
1	curți constructii	DA	1.000	80	114	-	
2	arabil	DA	3.200	80	115/1 119	-	

Lungime Segmente

1) Valorile lungimilor segmentelor sunt obținute din proiecție în plan.

Punct început	X / Y	Punct sfârșit	X / Y	Lungime segment (** (m)
1	356.424,135 271.866,333	2	356.422,93 271.857,738	8.679
2	356.422,93 271.857,738	3	356.418,153 271.824,325	33.753
3	356.418,153 271.824,325	4	356.419,145 271.824,117	1.014
4	356.419,145 271.824,117	5	356.429,908 271.821,855	10.998

Punct început	X / Y	Punct sfârşit	X / Y	Lungime segment (** (m)
5	356.429,908 271.821,855	6	356.435,992 271.820,456	6.243
6	356.435,992 271.820,456	7	356.437,833 271.822,745	2.937
7	356.437,833 271.822,745	8	356.441,844 271.821,694	4.146
8	356.441,844 271.821,694	9	356.442,38 271.819,009	2.738
9	356.442,38 271.819,009	10	356.443,66 271.818,564	1.355
10	356.443,66 271.818,564	11	356.457,389 271.916,647	99.039
11	356.457,389 271.916,647	12	356.472,33 271.914,815	15.053
12	356.472,33 271.914,815	13	356.471,294 271.907,409	7.478
13	356.471,294 271.907,409	14	356.493,558 271.904,147	22.502
14	356.493,558 271.904,147	15	356.497,659 271.935,663	31.782
15	356.497,659 271.935,663	16	356.434,156 271.942,7	63.892
16	356.434,156 271.942,7	17	356.431,243 271.919,853	23.032
17	356.431,243 271.919,853	1	356.424,135 271.866,333	53.99

** Lungimile segmentelor sunt determinate în planul de proiecţie Stereo 70 şi sunt rotunjite la 1 milimetru.

*** Distanţa dintre puncte este formată din segmente cumulate ce sunt mai mici decât valoarea 1 milimetru.

**DATE DESPRE IMOBILUL NR. 5711**

Oficiul de Cadastru și Publicitate Imobiliară DOLJ
Biroul de Cadastru și Publicitate Imobiliară Craiova

A. Partea I. Descrierea imobilului

TEREN Intravilan

Adresa: Loc. Seaca De Câmp, Jud. Dolj, T80, P120

Nr. Crt	Nr cadastral Nr. topografic	Suprafața* (mp)	Observații / Referințe
A1		1.500	Sector cadastral:23 Teren neimprejmuit;

B. Partea II. Proprietari și acte

Inscrieri privitoare la dreptul de proprietate și alte drepturi reale	Referințe
/	
Act Notarial nr. CM 302, din 13/05/2005 emis de BNP STOENESCU FLOREA;	
B1	A1
Intabulare, drept de PROPRIETATE, dobandit prin Succesiune, cota actuala 1/1, cota initiala 1/1 1) BALOI AURICA	

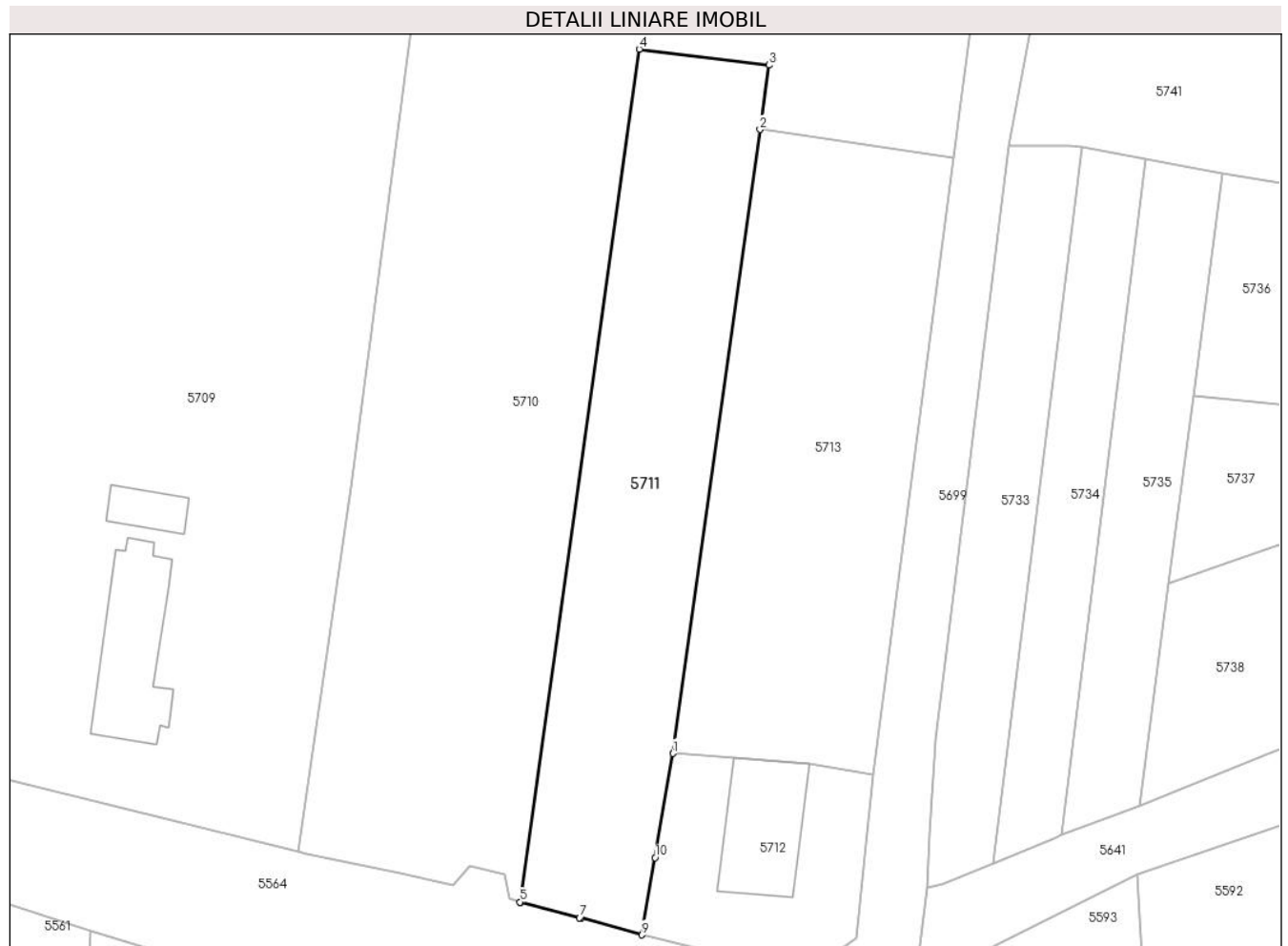
C. Partea III. SARCINI .

Inscrieri privind dezmembramintele dreptului de proprietate, drepturi reale de garanție și sarcini	Referințe
NU SUNT	

Teren

Nr cadastral	Suprafața (mp)*	Observații / Referințe
	1.500	

* Suprafața este determinată în planul de proiecție Stereo 70.



Date referitoare la teren

Crt	Categorie folosință	Intravilan	Suprafața (mp)	Tarla	Parcelă	Nr. topo	Observații / Referințe
1	arabil	DA	1.500	80	120	-	

Lungime Segmente

1) Valorile lungimilor segmentelor sunt obținute din proiecție în plan.

Punct început	X / Y	Punct sfârșit	X / Y	Lungime segment (** (m)
1	356.461,252 271.835,664	2	356.471,294 271.907,409	72.444
2	356.471,294 271.907,409	3	356.472,33 271.914,815	7.479
3	356.472,33 271.914,815	4	356.457,389 271.916,647	15.054
4	356.457,389 271.916,647	5	356.443,66 271.818,564	99.04
5	356.443,66 271.818,564	6	356.443,694 271.818,552	0.036

Punct început	X / Y	Punct sfârșit	X / Y	Lungime segment (** (m)
6	356.443,694 271.818,552	7	356.450,507 271.816,752	7.047
7	356.450,507 271.816,752	8	356.450,695 271.816,706	0.193
8	356.450,695 271.816,706	9	356.457,715 271.814,787	7.278
9	356.457,715 271.814,787	10	356.459,22 271.823,671	9.011
10	356.459,22 271.823,671	1	356.461,252 271.835,664	12.164

** Lungimile segmentelor sunt determinate în planul de proiecție Stereo 70 și sunt rotunjite la 1 milimetru.

*** Distanța dintre puncte este formată din segmente cumulate ce sunt mai mici decât valoarea 1 milimetru.

**DATE DESPRE IMOBILUL NR. 5712**

Oficiul de Cadastru și Publicitate Imobiliară DOLJ
Biroul de Cadastru și Publicitate Imobiliară Craiova

A. Partea I. Descrierea imobilului

TEREN Intravilan

Adresa: Loc. Seaca De Câmp, Str Morii, Nr. 12, Jud. Dolj

Nr. Crt	Nr cadastral Nr. topografic	Suprafața* (mp)	Observații / Referințe
A1	31543	Din acte: 415 Masurata: 535	Sector cadastral:23 Teren neimprejmit;

Construcții

Crt	Nr cadastral Nr. topografic	Adresa	Observații / Referințe
A1.1	31543-C1	Loc. Seaca De Câmp, Str Morii, Nr. 12, Jud. Dolj	Nr. niveluri:1; S. construita la sol:134 mp; S. construita desfasurata:140 mp; Dispensar Veterinar - Parter - S constr. desfasurata= 140 mp; - Constructie din 1965,cu fundatie din caramida, zidarie din caramida, acoperis tigla, nu detine certificat de performanta energetica.

B. Partea II. Proprietari și acte

Inscrieri privitoare la dreptul de proprietate și alte drepturi reale		Referințe
57468 / 07/03/2018		
Act Normativ nr. HG NR. 661, din 29/04/2004 emis de GUVERNUL ROMANIEI (ACT ADMINISTRATIV NR ORDINUL MINISTERULUI AGRICULTURII, ALIMENTATIEI SI PADURILOR NR. 17 DIN 10.01.2002, EMIS DE GUVERNUL ROMANIEI;ACT ADMINISTRATIV NR ORDONANTA DE GUVERN NR. 89 DIN 04.11.2004, EMIS DE GUVERNUL ROMANIEI;ACT ADMINISTRATIV NR HG NR. 1326 DIN 27.12.2001, EMIS DE GUVERNUL ROMANIEI; ACT ADMINISTRATIV NR HG NR. 446 DIN 03.06.1999, EMIS DE GUVERNUL ROMANIEI;ACT ADMINISTRATIV NR CERTIFICAT DE NOMENCLATURA STRADALA NR. 434 DIN 12.02.2017, EMIS DE PRIMARIA COMUNEI SEACA DE CIMP);		
B1	Intabulare, drept de PROPRIETATE, dobandit prin Lege, cota actuala 415/535, cota initiala 415/535 1) STATUL ROMAN, CIF:9999999999999, domeniul privat	A1
B2	Intabulare, drept de ADMINISTRARE 1) AGENTIA DOMENIILOR STATULUI, CIF:12708834	A1, A1.1
B3	Intabulare, drept de PROPRIETATE, dobandit prin Lege, cota actuala 1/1, cota initiala 1/1 1) STATUL ROMAN, CIF:9999999999999, domeniul privat	A1.1
/		
Act Normativ nr. LEGEA 7, din 13/03/1996 emis de GUVERNUL ROMANIEI;		
B4	Inscrierea posesiei, drept de PROPRIETATE, dobandit prin Constituire, cota actuala 120/535, cota initiala 120/535 1) STATUL ROMAN, CIF:9999999999999, domeniul privat	A1

C. Partea III. SARCINI .

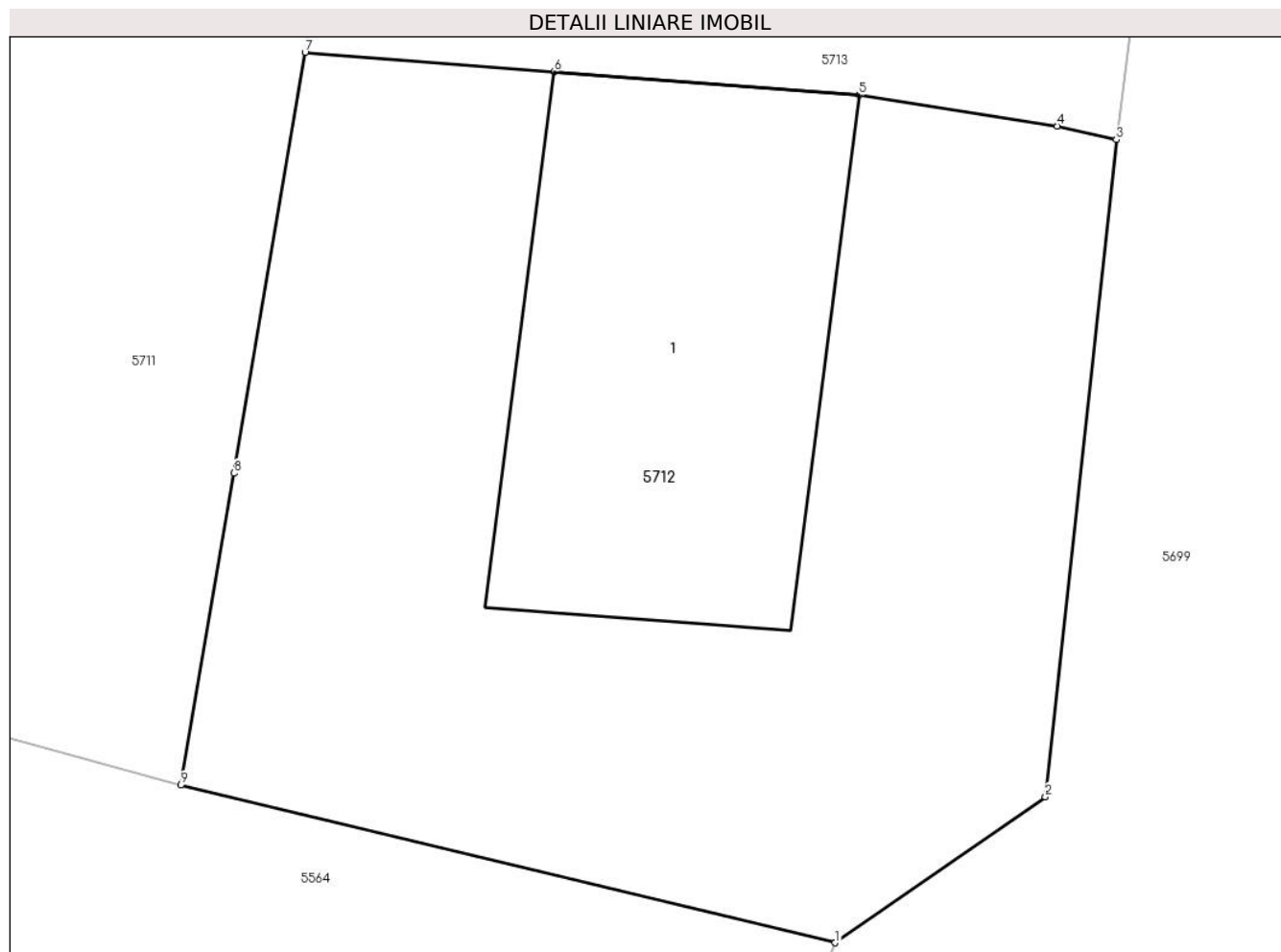
Inscrieri privind dezmembramintele dreptului de proprietate, drepturi reale de garanție și sarcini	Referințe
NU SUNT	

Anexa Nr. 1 La Partea I

Teren

Nr cadastral	Suprafața (mp)*	Observații / Referințe
31543	Din acte: 415 Masurata: 535	

* Suprafața este determinată în planul de proiecție Stereo 70.



Date referitoare la teren

Crt	Categorie folosință	Intra vilan	Suprafața (mp)	Tarla	Parcelă	Nr. topo	Observații / Referințe
1	curți constructii	DA	535	-	-	-	Imprejmuire: gard de lemn, gard de plasa sarma, limita conventionala.

Date referitoare la construcții

Crt	Număr	Destinație construcție	Supraf. (mp)	Situație juridică	Observații / Referințe
A1.1	31543-C1	construcții administrative și social culturale	134	Cu acte	Nr. niveluri:1; S. construita la sol:134 mp; S. construita desfasurata:140 mp; Dispensar Veterinar - Parter - S constr. desfasurata= 140 mp; - Constructie din 1965,cu fundatie din caramida, zidarie din caramida, acoperis tigla, nu detine certificat de performanta energetica.

Lungime Segmente

1) Valorile lungimilor segmentelor sunt obținute din proiecție în plan.

Punct început	X / Y	Punct sfârșit	X / Y	Lungime segment (** (m)
1	356.476,354 271.810,296	2	356.482,344 271.814,457	7.293
2	356.482,344 271.814,457	3	356.484,369 271.833,175	18.827

Punct început	X / Y	Punct sfârșit	X / Y	Lungime segment (** (m)
3	356.484,369 271.833,175	4	356.482,685 271.833,562	1.728
4	356.482,685 271.833,562	5	356.477,036 271.834,449	5.718
5	356.477,036 271.834,449	6	356.468,345 271.835,118	8.717
6	356.468,345 271.835,118	7	356.461,252 271.835,664	7.114
7	356.461,252 271.835,664	8	356.459,22 271.823,671	12.164
8	356.459,22 271.823,671	9	356.457,715 271.814,787	9.011
9	356.457,715 271.814,787	1	356.476,354 271.810,296	19.172

** Lungimile segmentelor sunt determinate în planul de proiecție Stereo 70 și sunt rotunjite la 1 milimetru.

*** Distanța dintre puncte este formată din segmente cumulate ce sunt mai mici decât valoarea 1 milimetru.

**DATE DESPRE IMOBILUL NR. 5713**

Oficiul de Cadastru și Publicitate Imobiliară DOLJ
 Biroul de Cadastru și Publicitate Imobiliară Craiova

A. Partea I. Descrierea imobilului

TEREN Intravilan

Adresa: Loc. Seaca De Câmp, Jud. Dolj, T80, P120/1

Nr. Crt	Nr cadastral Nr. topografic	Suprafața* (mp)	Observații / Referințe
A1		1.641	Sector cadastral:23 Teren neimprejmut;

B. Partea II. Proprietari și acte

Inscrieri privitoare la dreptul de proprietate și alte drepturi reale		Referințe
/		
Act Normativ nr. LEGEA 7, din 24/06/1996 emis de PARLAMENTUL ROMANIEI;		
B1	Inscrierea posesiei, drept de PROPRIETATE, dobandit prin Constituire, cota actuala 1/1, cota initiala 1/1 1) NEIDENTIFICAT NEIDENTIFICAT	A1
Act Normativ nr. LEGEA NR 7, din 24/06/1996 emis de PARLAMENTUL ROMANIEI;		
B2	PROPRIETAR NEIDENTIFICAT, REZERVA COMISIEI LOCALE DE FOND FUNCJAR	A1

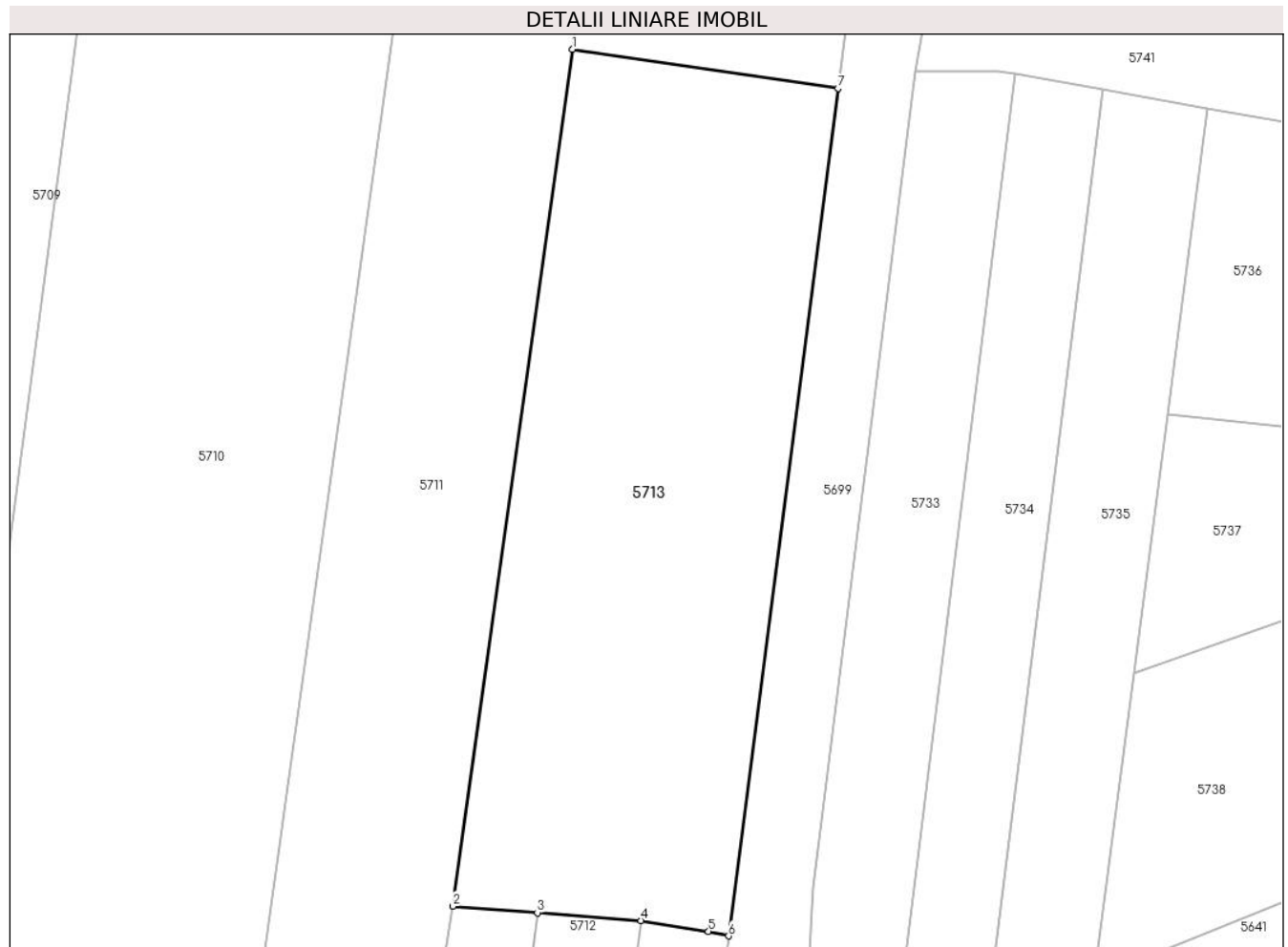
C. Partea III. SARCINI .

Inscrieri privind dezmembramintele dreptului de proprietate, drepturi reale de garanție și sarcini	Referințe
NU SUNT	

Teren

Nr cadastral	Suprafața (mp)*	Observații / Referințe
	1.641	

* Suprafața este determinată în planul de proiecție Stereo 70.



Date referitoare la teren

Crt	Categorie folosință	Intravilan	Suprafața (mp)	Tarla	Parcelă	Nr. topo	Observații / Referințe
1	arabil	DA	1.641	80	120/1	-	

Lungime Segmente

1) Valorile lungimilor segmentelor sunt obținute din proiecție în plan.

Punct început	X / Y	Punct sfârșit	X / Y	Lungime segment (** (m)
1	356.471,294 271.907,409	2	356.461,252 271.835,664	72.444
2	356.461,252 271.835,664	3	356.468,345 271.835,118	7.114
3	356.468,345 271.835,118	4	356.477,036 271.834,449	8.717
4	356.477,036 271.834,449	5	356.482,685 271.833,562	5.718
5	356.482,685 271.833,562	6	356.484,369 271.833,175	1.728

Punct început	X / Y	Punct sfârșit	X / Y	Lungime segment (** (m)
6	356.484,369 271.833,175	7	356.493,558 271.904,147	71.565
7	356.493,558 271.904,147	1	356.471,294 271.907,409	22.502

** Lungimile segmentelor sunt determinate în planul de proiecție Stereo 70 și sunt rotunjite la 1 milimetru.

*** Distanța dintre puncte este formată din segmente cumulate ce sunt mai mici decât valoarea 1 milimetru.

**DATE DESPRE IMOBILUL NR. 5714**

Oficiul de Cadastru și Publicitate Imobiliară DOLJ
Biroul de Cadastru și Publicitate Imobiliară Craiova

A. Partea I. Descrierea imobilului

TEREN Intravilan

Adresa: Loc. Seaca De Câmp, Jud. Dolj, T80, P120/2

Nr. Crt	Nr cadastral Nr. topografic	Suprafața* (mp)	Observații / Referințe
A1		4.146	Sector cadastral:23 Teren neimprejmut;

B. Partea II. Proprietari și acte

Inscrieri privitoare la dreptul de proprietate și alte drepturi reale		Referințe
/		
Act Normativ nr. LEGEA 7, din 24/06/1996 emis de PARLAMENTUL ROMANIEI;		
B1	Inscrierea posesiei, drept de PROPRIETATE, dobandit prin Constituire, cota actuala 1/1, cota initiala 1/1 1) NEIDENTIFICAT NEIDENTIFICAT	A1
Act Normativ nr. LEGEA NR 7, din 24/06/1996 emis de PARLAMENTUL ROMANIEI;		
B2	PROPRIETAR NEIDENTIFICAT, REZERVA COMISIEI LOCALE DE FOND FUNCIAR	A1

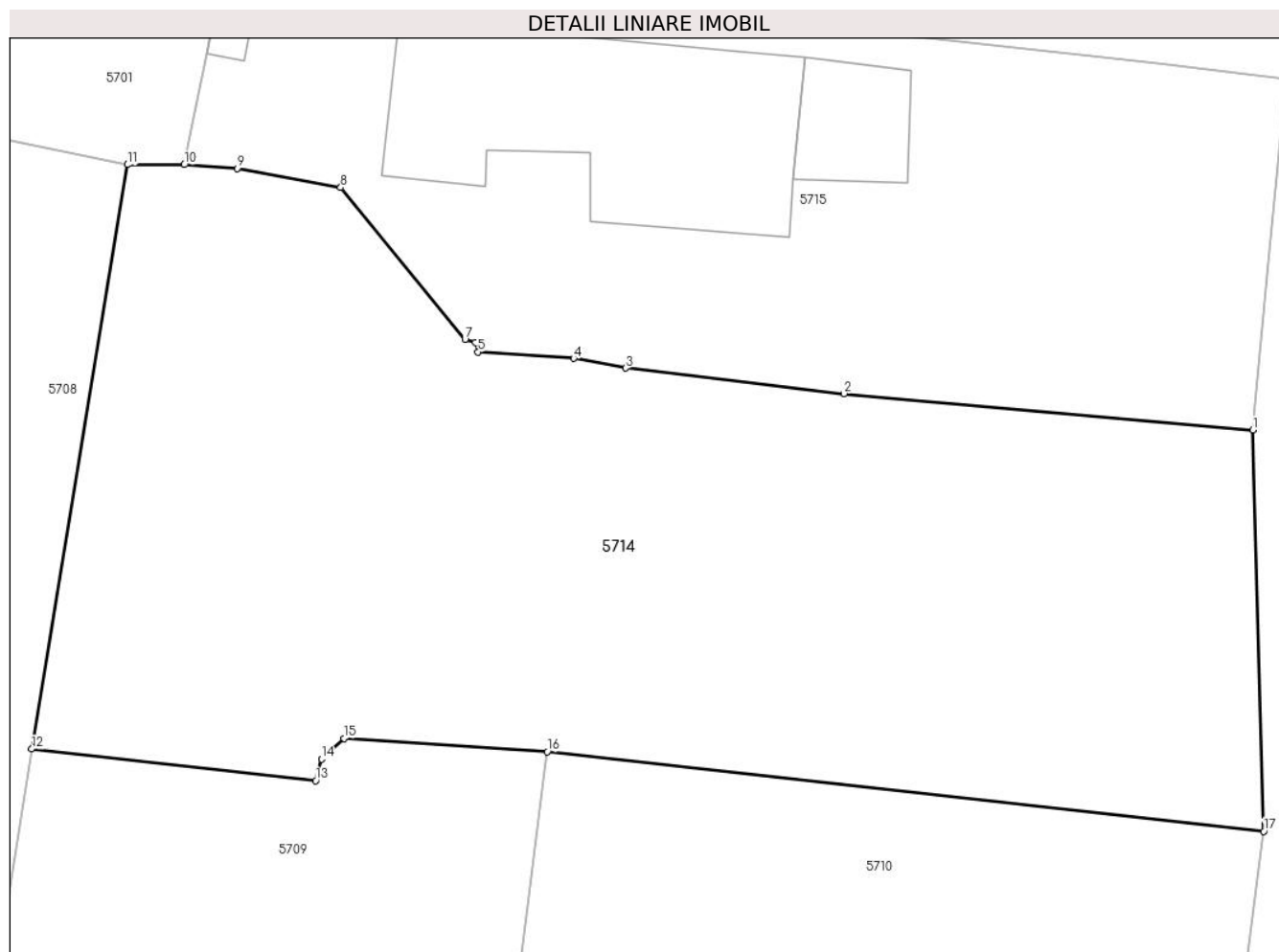
C. Partea III. SARCINI .

Inscrieri privind dezmembramintele dreptului de proprietate, drepturi reale de garanție și sarcini	Referințe
NU SUNT	

Teren

Nr cadastral	Suprafața (mp)*	Observații / Referințe
	4.146	

* Suprafața este determinată în planul de proiecție Stereo 70.



Date referitoare la teren

Crt	Categorie folosință	Intravilan	Suprafața (mp)	Tarla	Parcelă	Nr. topo	Observații / Referințe
1	arabil	DA	4.146	80	120/2	-	

Lungime Segmente

1) Valorile lungimilor segmentelor sunt obținute din proiecție în plan.

Punct început	X / Y	Punct sfârșit	X / Y	Lungime segment (** (m)
1	356.496,694 271.971,183	2	356.460,445 271.974,419	36.393
2	356.460,445 271.974,419	3	356.441,105 271.976,676	19.471
3	356.441,105 271.976,676	4	356.436,507 271.977,539	4.678
4	356.436,507 271.977,539	5	356.428,04 271.978,11	8.486
5	356.428,04 271.978,11	6	356.427,803 271.978,954	0.877

Punct început	X / Y	Punct sfârșit	X / Y	Lungime segment (** (m)
6	356.427,803 271.978,954	7	356.426,877 271.979,204	0.959
7	356.426,877 271.979,204	8	356.415,862 271.992,673	17.4
8	356.415,862 271.992,673	9	356.406,674 271.994,345	9.339
9	356.406,674 271.994,345	10	356.402,004 271.994,693	4.683
10	356.402,004 271.994,693	11	356.396,951 271.994,693	5.053
11	356.396,951 271.994,693	12	356.388,474 271.942,955	52.428
12	356.388,474 271.942,955	13	356.413,654 271.940,154	25.335
13	356.413,654 271.940,154	14	356.414,165 271.942,061	1.974
14	356.414,165 271.942,061	15	356.416,165 271.943,89	2.71
15	356.416,165 271.943,89	16	356.434,156 271.942,7	18.031
16	356.434,156 271.942,7	17	356.497,659 271.935,663	63.892
17	356.497,659 271.935,663	1	356.496,694 271.971,183	35.533

** Lungimile segmentelor sunt determinate în planul de proiecție Stereo 70 și sunt rotunjite la 1 milimetru.

*** Distanța dintre puncte este formată din segmente cumulate ce sunt mai mici decât valoarea 1 milimetru.

**DATE DESPRE IMOBILUL NR. 5715**

Oficiul de Cadastru și Publicitate Imobiliară DOLJ
Biroul de Cadastru și Publicitate Imobiliară Craiova

A. Partea I. Descrierea imobilului

TEREN Intravilan

Adresa: Loc. Seaca De Câmp, Str Morii, Nr. 10, Jud. Dolj, T38, P7

Nr. Crt	Nr cadastral Nr. topografic	Suprafața* (mp)	Observații / Referințe
A1		2.762	Sector cadastral:23 Teren imprejmuit;

B. Partea II. Proprietari și acte

Inscrieri privitoare la dreptul de proprietate și alte drepturi reale		Referințe
/		
Act Normativ nr. LEGEA 7, din 24/06/1996 emis de PARLAMENTUL ROMANIEI;		
B1	Inscrierea posesiei, drept de PROPRIETATE, dobandit prin Constituire, cota actuala 1/1, cota initiala 1/1 1) NEIDENTIFICAT NEIDENTIFICAT	A1
Act Normativ nr. legea nr 7, din 24/06/1996 emis de parlamentul romaniei ((art.13));		
B2	se noteaza mentiunea de proprietar neidentificat	A1

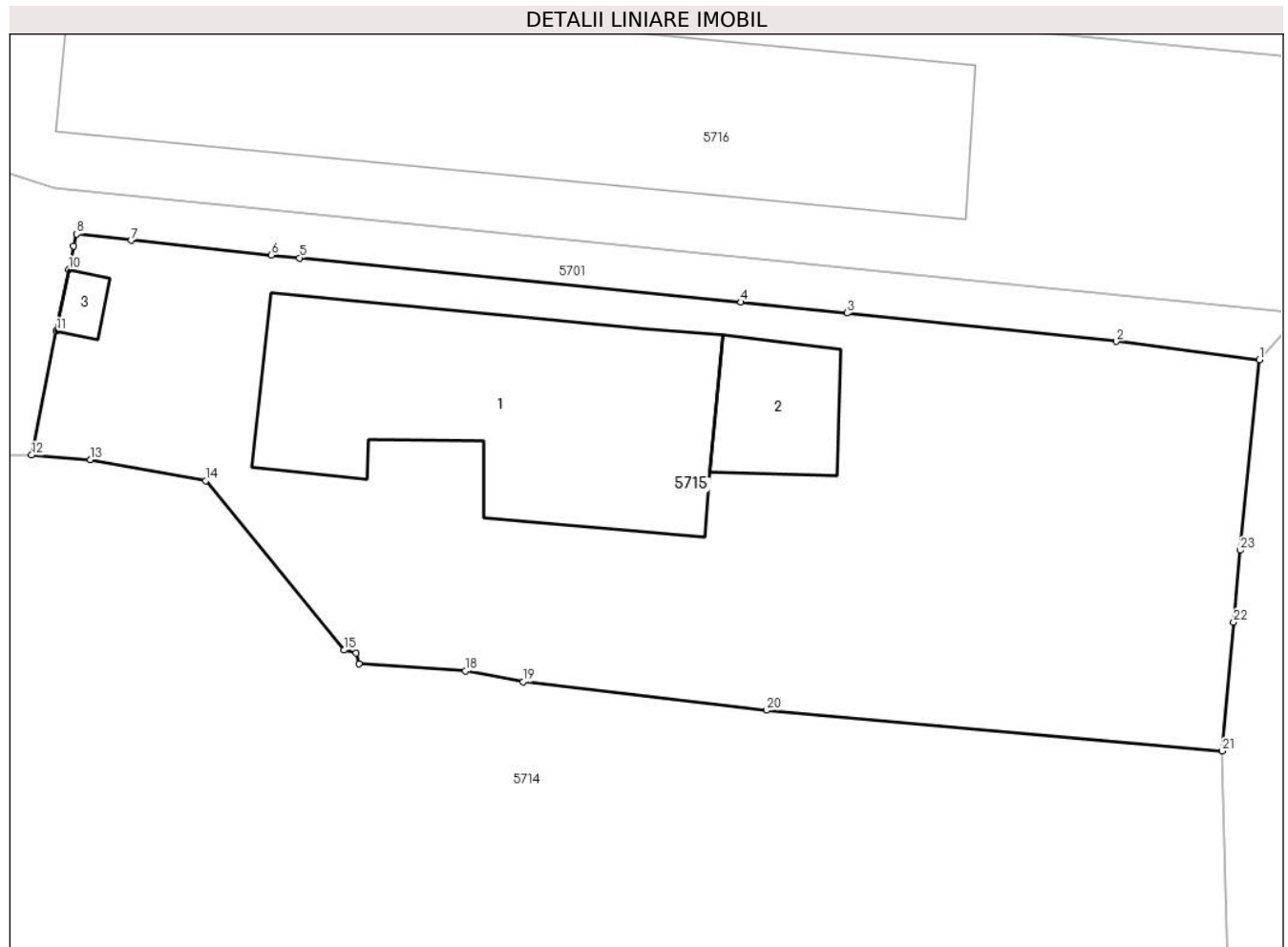
C. Partea III. SARCINI .

Inscrieri privind dezmembramintele dreptului de proprietate, drepturi reale de garanție și sarcini	Referințe
NU SUNT	

Teren

Nr cadastral	Suprafața (mp)*	Observații / Referințe
	2.762	

* Suprafața este determinată în planul de proiecție Stereo 70.



Date referitoare la teren

Crt	Categorie folosință	Intravilan	Suprafața (mp)	Tarla	Parcelă	Nr. topo	Observații / Referințe
1	curți constructii	DA	2.762	38	7	-	

Date referitoare la construcții

Crt	Număr	Destinație construcție	Supraf. (mp)	Situație juridică	Observații / Referințe
A1.1		construcții industriale și edilitare	513	Fara acte	Nr. niveluri:1; S. construita la sol:513 mp; HALA
A1.2		construcții anexa	102	Fara acte	Nr. niveluri:1; S. construita la sol:102 mp; ANEXA
A1.3		construcții anexa	17	Fara acte	Nr. niveluri:1; S. construita la sol:17 mp; ANEXA

Lungime Segmente

1) Valorile lungimilor segmentelor sunt obținute din proiecție în plan.

Punct început	X / Y	Punct sfârșit	X / Y	Lungime segment (** (m))
1	356.499,65 272.002,282	2	356.488,269 272.003,722	11.472

Punct început	X / Y	Punct sfârșit	X / Y	Lungime segment (** (m))
2	356.488,269 272.003,722	3	356.466,844 272.005,978	21.543

Punct început	X / Y	Punct sfârșit	X / Y	Lungime segment (** (m)
3	356.466,844 272.005,978	4	356.458,414 272.006,852	8.475
5	356.423,32 272.010,365	6	356.421,068 272.010,588	2.263
7	356.409,923 272.011,755	8	356.405,601 272.012,256	4.351
9	356.405,332 272.011,299	10	356.404,959 272.009,44	1.896
11	356.403,981 272.004,558	12	356.402,004 271.994,693	10.062
13	356.406,674 271.994,345	14	356.415,862 271.992,673	9.339
15	356.426,877 271.979,204	16	356.427,803 271.978,954	0.959
17	356.428,04 271.978,11	18	356.436,507 271.977,539	8.486
19	356.441,105 271.976,676	20	356.460,445 271.974,419	19.471
21	356.496,694 271.971,183	22	356.497,616 271.981,423	10.281
23	356.498,134 271.987,137	1	356.499,65 272.002,282	15.221

Punct început	X / Y	Punct sfârșit	X / Y	Lungime segment (** (m)
4	356.458,414 272.006,852	5	356.423,32 272.010,365	35.269
6	356.421,068 272.010,588	7	356.409,923 272.011,755	11.206
8	356.405,601 272.012,256	9	356.405,332 272.011,299	0.994
10	356.404,959 272.009,44	11	356.403,981 272.004,558	4.979
12	356.402,004 271.994,693	13	356.406,674 271.994,345	4.683
14	356.415,862 271.992,673	15	356.426,877 271.979,204	17.4
16	356.427,803 271.978,954	17	356.428,04 271.978,11	0.877
18	356.436,507 271.977,539	19	356.441,105 271.976,676	4.678
20	356.460,445 271.974,419	21	356.496,694 271.971,183	36.393
22	356.497,616 271.981,423	23	356.498,134 271.987,137	5.737

** Lungimile segmentelor sunt determinate în planul de proiecție Stereo 70 și sunt rotunjite la 1 milimetru.

*** Distanța dintre puncte este formată din segmente cumulate ce sunt mai mici decât valoarea 1 milimetru.

**DATE DESPRE IMOBILUL NR. 5716**

Oficiul de Cadastru și Publicitate Imobiliară DOLJ
Biroul de Cadastru și Publicitate Imobiliară Craiova

A. Partea I. Descrierea imobilului

TEREN Intravilan

Adresa: Loc. Seaca De Câmp, Str Morii, Nr. 8, Jud. Dolj, T38

Nr. Crt	Nr cadastral Nr. topografic	Suprafața* (mp)	Observații / Referințe
A1	30174	Din acte: 2.067 Masurata: 2.178	Sector cadastral:23 Teren neimprejmut;

Construcții

Crt	Nr cadastral Nr. topografic	Adresa	Observații / Referințe
A1.1	30174-C1	Loc. Seaca De Câmp, Str Morii, Nr. 8, Jud. Dolj	Nr. niveluri:1; S. construita la sol:891 mp; CONSTRUCTIE GRAJD ANIMALE-GRAJD VACI NR 1;SCHELET DIN BETON ARMAT, ACOPERIS CU PLACI AZBOCIMENT, PARDOSELI DIN BETON SI CARAMIDA, USI CULISANTE SI FERESTRE DIN LEMN, CONSTRUIT IN ANUL 1989.

B. Partea II. Proprietari și acte

Inscrieri privitoare la dreptul de proprietate și alte drepturi reale		Referințe
33231 / 19/03/2014		
Act Administrativ nr. HOTARARE NR 28, din 28/11/2006 emis de CONSILIUL LOCAL AL COM SEACA DE CAMP (REFERAT NR 15003/2006 PREFECTURA DOLJ);		
B1	Intabulare, drept de PROPRIETATE, dobandit prin Lege, cota actuala 1/1, cota initiala 1/1 1) COMUNA SEACA DE CAMP , CIF:9999999999999, domeniul privat	A1, A1.1
B2	Intabulare, drept de ADMINISTRARE, dobandit prin Lege, cota actuala 1/1, cota initiala 1/1 1) CONSILIUL LOCAL SEACA DE CAMP , CIF:9999999999999	A1, A1.1

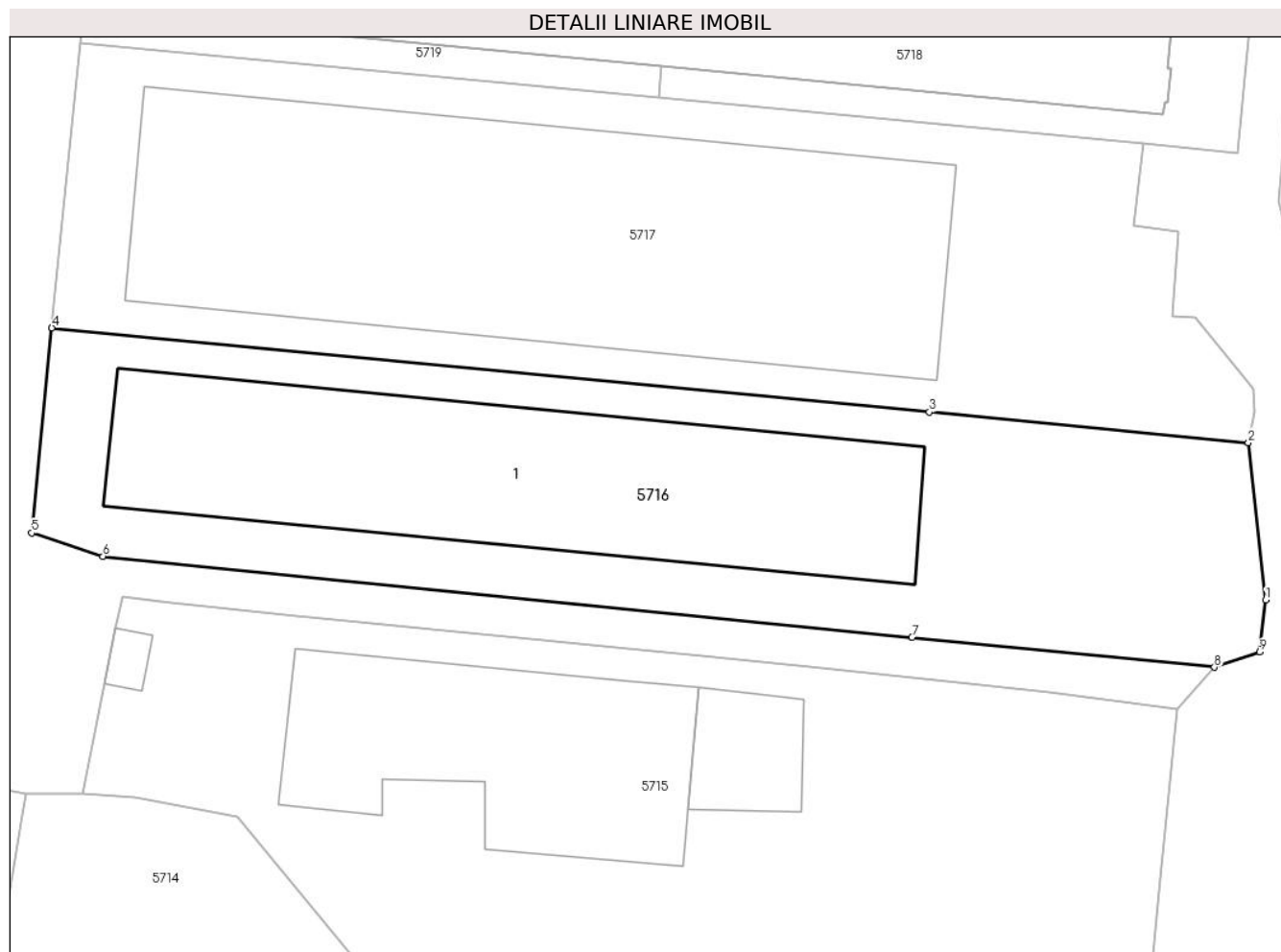
C. Partea III. SARCINI .

Inscrieri privind dezmembramintele dreptului de proprietate, drepturi reale de garanție și sarcini	Referințe
NU SUNT	

Teren

Nr cadastral	Suprafața (mp)*	Observații / Referințe
30174	Din acte: 2.067 Masurata: 2.178	

* Suprafața este determinată în planul de proiecție Stereo 70.



Date referitoare la teren

Crt	Categorie folosință	Intra vilan	Suprafața (mp)	Tarla	Parcelă	Nr. topo	Observații / Referințe
1	curți constructii	DA	2.178	38	-	-	FOST SECTOR ZOOTEHNIC

Date referitoare la construcții

Crt	Număr	Destinație construcție	Supraf. (mp)	Situație juridică	Observații / Referințe
A1.1	30174-C1	construcții industriale și edilitare	Din acte: 927 Masurata: 891	Cu acte	Nr. niveluri:1; S. construita la sol:891 mp; CONSTRUCTIE GRAJD ANIMALE-GRAJD VACI NR 1;SCHELET DIN BETON ARMAT, ACOPERIS CU PLACI AZBOCIMENT, PARDOSELI DIN BETON SI CARAMIDA, USI CULISANTE SI FERESTRE DIN LEMN, CONSTRUIT IN ANUL 1989.

Lungime Segmente

1) Valorile lungimilor segmentelor sunt obținute din proiecție în plan.

Punct început	X / Y	Punct sfârșit	X / Y	Lungime segment (** (m)
1	356.507,541 272.011,98	2	356.505,998 272.026,013	14.118
2	356.505,998 272.026,013	3	356.477,552 272.028,74	28.576

Punct început	X / Y	Punct sfârșit	X / Y	Lungime segment (** (m)
3	356.477,552 272.028,74	4	356.399,272 272.036,243	78.639
4	356.399,272 272.036,243	5	356.397,473 272.017,952	18.379
5	356.397,473 272.017,952	6	356.403,831 272.015,881	6.687
6	356.403,831 272.015,881	7	356.475,996 272.008,653	72.526
7	356.475,996 272.008,653	8	356.502,96 272.005,983	27.096
8	356.502,96 272.005,983	9	356.506,997 272.007,343	4.26
9	356.506,997 272.007,343	1	356.507,541 272.011,98	4.669

** Lungimile segmentelor sunt determinate în planul de proiecție Stereo 70 și sunt rotunjite la 1 milimetru.

*** Distanța dintre puncte este formată din segmente cumulate ce sunt mai mici decât valoarea 1 milimetru.

**DATE DESPRE IMOBILUL NR. 5717**

Oficiul de Cadastru și Publicitate Imobiliară DOLJ
Biroul de Cadastru și Publicitate Imobiliară Craiova

A. Partea I. Descrierea imobilului

TEREN Intravilan

Adresa: Loc. Seaca De Câmp, Str Morii, Jud. Dolj, T38, P8

Nr. Crt	Nr cadastral Nr. topografic	Suprafața* (mp)	Observații / Referințe
A1		2.578	Sector cadastral:23 Teren neimprejmuit;

B. Partea II. Proprietari și acte

Inscrieri privitoare la dreptul de proprietate și alte drepturi reale		Referințe
/		
Act Normativ nr. LEGEA 7, din 24/06/1996 emis de PARLAMENTUL ROMANIEI;		
B1	Inscrierea posesiei, drept de PROPRIETATE, dobandit prin Constituire, cota actuala 1/1, cota initiala 1/1 1) NEIDENTIFICAT NEIDENTIFICAT	A1
Act Normativ nr. legea nr 7, din 24/06/1996 emis de parlamentul romaniei ((art.13));		
B2	se noteaza mentiunea de proprietar neidentificat	A1

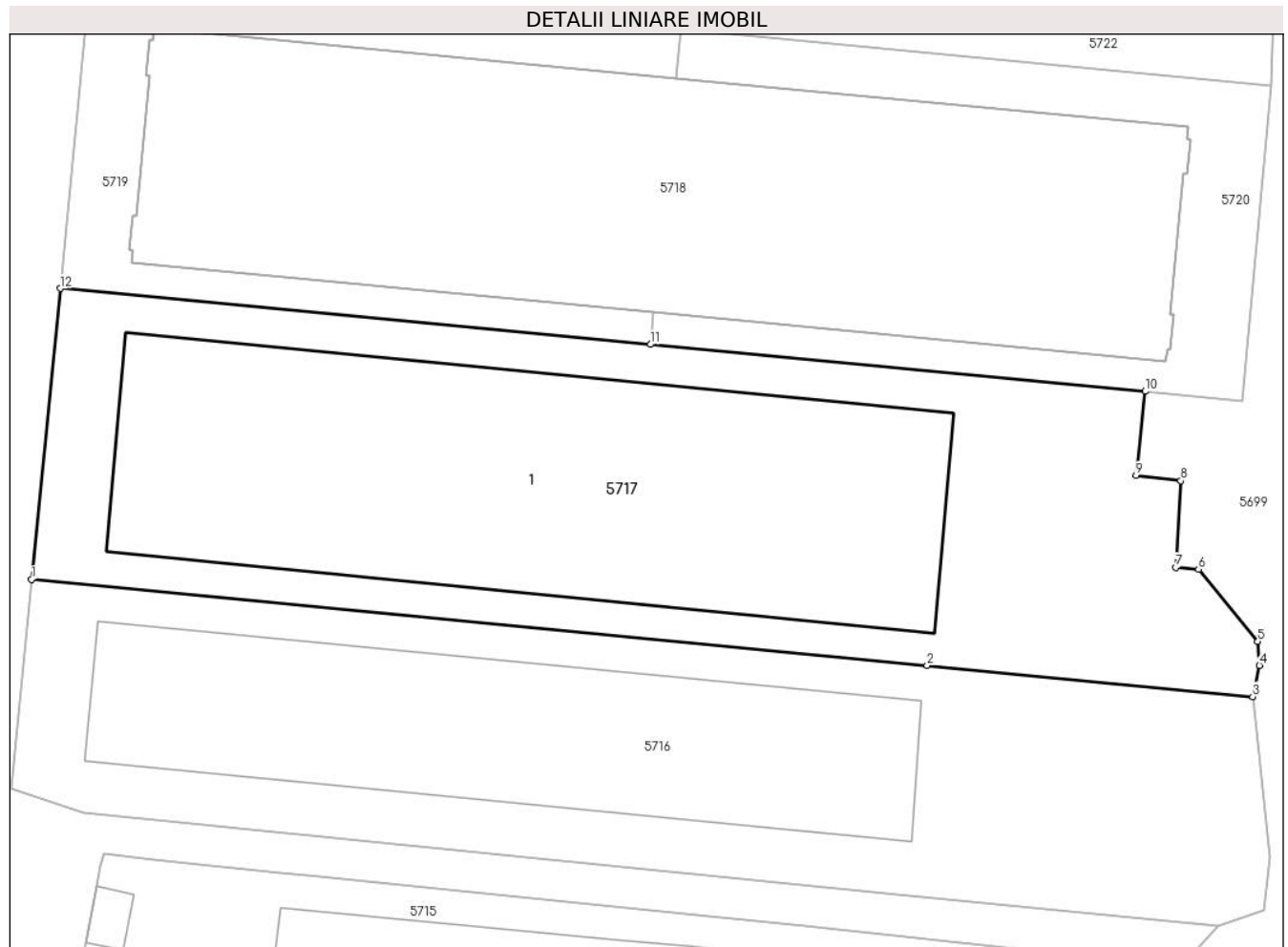
C. Partea III. SARCINI .

Inscrieri privind dezmembramintele dreptului de proprietate, drepturi reale de garanție și sarcini	Referințe
NU SUNT	

Teren

Nr cadastral	Suprafața (mp)*	Observații / Referințe
	2.578	

* Suprafața este determinată în planul de proiecție Stereo 70.



Date referitoare la teren

Crt	Categorie folosință	Intravilan	Suprafața (mp)	Tarla	Parcelă	Nr. topo	Observații / Referințe
1	curți constructii	DA	2.578	38	8	-	

Date referitoare la construcții

Crt	Număr	Destinație construcție	Supraf. (mp)	Situație juridică	Observații / Referințe
A1.1		construcții industriale și edilitare	1.402	Fara acte	Nr. niveluri:1; S. construita la sol:1402 mp; HALA

Lungime Segmente

1) Valorile lungimilor segmentelor sunt obținute din proiecție în plan.

Punct început	X / Y	Punct sfârșit	X / Y	Lungime segment (** (m))
1	356.399,272 272.036,243	2	356.477,552 272.028,74	78.639
2	356.477,552 272.028,74	3	356.505,998 272.026,013	28.576
3	356.505,998 272.026,013	4	356.506,591 272.028,734	2.785

Punct început	X / Y	Punct sfârșit	X / Y	Lungime segment (** (m)
4	356.506,591 272.028,734	5	356.506,449 272.030,834	2.105
5	356.506,449 272.030,834	6	356.501,268 272.037,124	8.149
6	356.501,268 272.037,124	7	356.499,268 272.037,289	2.007
7	356.499,268 272.037,289	8	356.499,716 272.044,868	7.592
8	356.499,716 272.044,868	9	356.495,796 272.045,32	3.946
9	356.495,796 272.045,32	10	356.496,606 272.052,671	7.396
10	356.496,606 272.052,671	11	356.453,373 272.056,765	43.427
11	356.453,373 272.056,765	12	356.401,771 272.061,652	51.833
12	356.401,771 272.061,652	1	356.399,272 272.036,243	25.532

** Lungimile segmentelor sunt determinate în planul de proiecție Stereo 70 și sunt rotunjite la 1 milimetru.

*** Distanța dintre puncte este formată din segmente cumulate ce sunt mai mici decât valoarea 1 milimetru.

**DATE DESPRE IMOBILUL NR. 5718**

Oficiul de Cadastru și Publicitate Imobiliară DOLJ
Biroul de Cadastru și Publicitate Imobiliară Craiova

A. Partea I. Descrierea imobilului

TEREN Intravilan

Adresa: Loc. Seaca De Câmp, Str Morii, Nr. 4, Jud. Dolj, T38

Nr. Crt	Nr cadastral Nr. topografic	Suprafața* (mp)	Observații / Referințe
A1	30190	Din acte: 2.005 Masurata: 1.869	Sector cadastral:23 Teren neimprejmuat; Constructia C1 inregistrata in CF 30190-C1;

B. Partea II. Proprietari și acte

Inscrieri privitoare la dreptul de proprietate și alte drepturi reale		Referințe
66747 / 11/06/2015		
Act Administrativ nr. hotararea nr 28, din 28/09/2006 emis de CONSILIUL SEACA DE CAMP (referat nr 15003/2006 Institutia Prefectului jud Dolj, hotararea nr 9, din 30.03.2006, emis de CONSILIUL SEACA DE CAMP, referat nr 4369/2006 Institutia Prefectului jud Dolj, adeverinta nr 315/05.02.2014, certificat nr 313/05.02.2014 - Primaria Seaca de Camp adeverinta nr 315/05.02.2014, certificat nr 313/05.02.2014 - Primaria Seaca de Camp);		
B1	Intabulare, drept de PROPRIETATE, dobandit prin Lege, cota actuala 1/1, cota initiala 1/1 1) COMUNA SEACA DE CAMP , CIF:9999999999999, domeniul privat <i>OBSERVATII: pozitie transcrisa din CF 30172/Seaca de Câmp, inregistrata prin incheierea nr. 14772 din 11/02/2014;</i>	A1

C. Partea III. SARCINI .

Inscrieri privind dezmembramintele dreptului de proprietate, drepturi reale de garanție și sarcini	Referințe
NU SUNT	

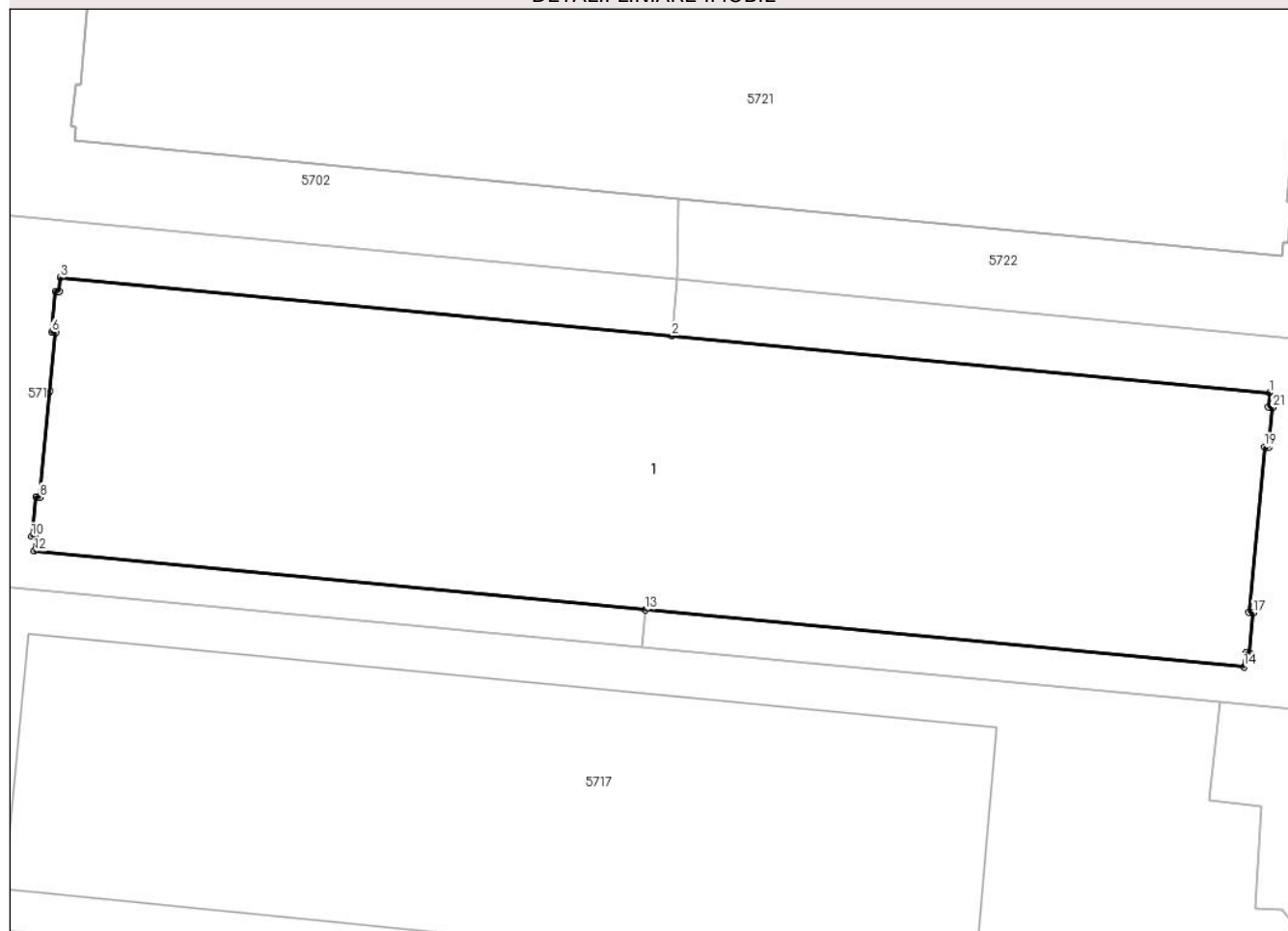
Anexa Nr. 1 La Partea I

Teren

Nr cadastral	Suprafața (mp)*	Observații / Referințe
30190	Din acte: 2.005 Masurata: 1.869	

* Suprafața este determinată în planul de proiecție Stereo 70.

DETALII LINIARE IMOBIL



Date referitoare la teren

Crt	Categorie folosință	Intra vilan	Suprafața (mp)	Tarla	Parcelă	Nr. topo	Observații / Referințe
1	curti constructii	DA	1.869	38	-	-	

Lungime Segmente

1) Valorile lungimilor segmentelor sunt obținute din proiecție în plan.

Punct început	X / Y	Punct sfârșit	X / Y	Lungime segment (** (m)
1	356.500,325 272.075,778	2	356.455,638 272.080,037	44.889
3	356.409,954 272.084,391	4	356.409,882 272.083,345	1.048
5	356.409,581 272.083,351	6	356.409,298 272.080,303	3.061
7	356.409,613 272.080,248	8	356.408,433 272.067,983	12.322
9	356.408,124 272.068,004	10	356.407,821 272.065,053	2.967

Punct început	X / Y	Punct sfârșit	X / Y	Lungime segment (** (m)
2	356.455,638 272.080,037	3	356.409,954 272.084,391	45.891
4	356.409,882 272.083,345	5	356.409,581 272.083,351	0.301
6	356.409,298 272.080,303	7	356.409,613 272.080,248	0.32
8	356.408,433 272.067,983	9	356.408,124 272.068,004	0.31
10	356.407,821 272.065,053	11	356.408,104 272.064,998	0.288

Punct început	X / Y	Punct sfârșit	X / Y	Lungime segment (** (m)
11	356.408,104 272.064,998	12	356.408,016 272.063,953	1.049
13	356.453,648 272.059,585	14	356.498,403 272.055,3	44.96
15	356.498,528 272.056,347	16	356.498,827 272.056,359	0.299
17	356.499,109 272.059,34	18	356.498,792 272.059,384	0.32
19	356.499,965 272.071,723	20	356.500,282 272.071,716	0.317
21	356.500,542 272.074,677	22	356.500,244 272.074,731	0.303

Punct început	X / Y	Punct sfârșit	X / Y	Lungime segment (** (m)
12	356.408,016 272.063,953	13	356.453,648 272.059,585	45.841
14	356.498,403 272.055,3	15	356.498,528 272.056,347	1.054
16	356.498,827 272.056,359	17	356.499,109 272.059,34	2.994
18	356.498,792 272.059,384	19	356.499,965 272.071,723	12.395
20	356.500,282 272.071,716	21	356.500,542 272.074,677	2.972
22	356.500,244 272.074,731	1	356.500,325 272.075,778	1.05

** Lungimile segmentelor sunt determinate în planul de proiecție Stereo 70 și sunt rotunjite la 1 milimetru.

*** Distanța dintre puncte este formată din segmente cumulate ce sunt mai mici decât valoarea 1 milimetru.

**DATE DESPRE IMOBILUL NR. 5719**

Oficiul de Cadastru și Publicitate Imobiliară DOLJ
 Biroul de Cadastru și Publicitate Imobiliară Craiova

A. Partea I. Descrierea imobilului

TEREN Intravilan

Adresa: Loc. Seaca De Câmp, Str Morii, Nr. 4, Jud. Dolj, T38

Nr. Crt	Nr cadastral Nr. topografic	Suprafața* (mp)	Observații / Referințe
A1	30188	Din acte: 526 Masurata: 490	Sector cadastral:23 Teren neimprejmit;

B. Partea II. Proprietari și acte

Inscrieri privitoare la dreptul de proprietate și alte drepturi reale		Referințe
24136 / 22/02/2016		
Act Notarial nr. CONTRACT DE VANZARE NR 338, din 17/02/2016 emis de BUDIANA IONUT RAZVAN;		
B1	Intabulare, drept de PROPRIETATE, dobandit prin Conventie, cota actuala 1/1, cota initiala 1/1 1) ROGOJINA ADI-CONSTANTIN 2) ROGOJINA MARIA-GEANINA	A1

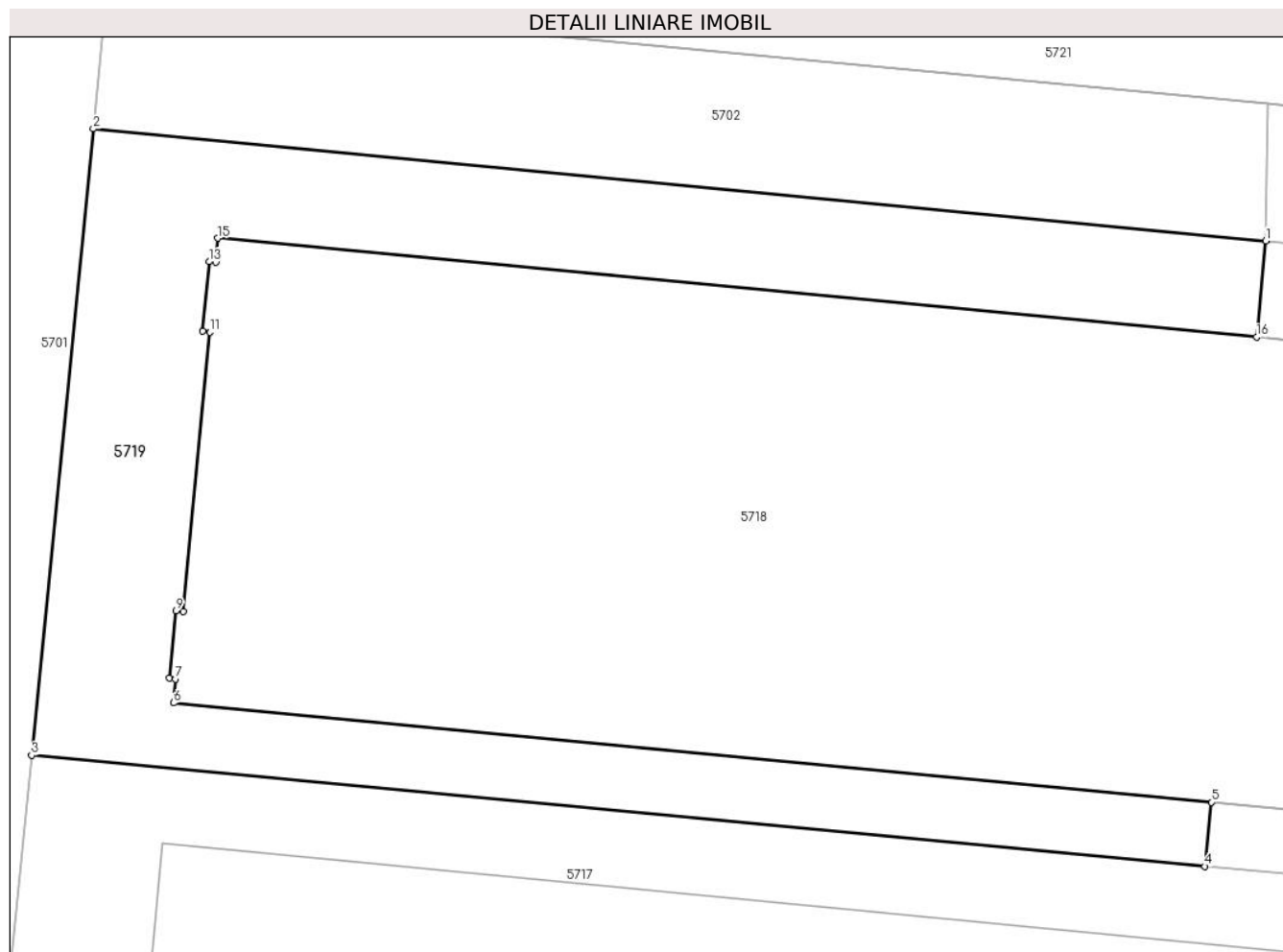
C. Partea III. SARCINI .

Inscrieri privind dezmembramintele dreptului de proprietate, drepturi reale de garanție și sarcini	Referințe
NU SUNT	

Teren

Nr cadastral	Suprafața (mp)*	Observații / Referințe
30188	Din acte: 526 Masurata: 490	

* Suprafața este determinată în planul de proiecție Stereo 70.



Date referitoare la teren

Crt	Categorie folosință	Intra vilan	Suprafața (mp)	Tarla	Parcelă	Nr. topo	Observații / Referințe
1	curți constructii	DA	490	38	-	-	

Lungime Segmente

1) Valorile lungimilor segmentelor sunt obținute din proiecție în plan.

Punct început	X / Y	Punct sfârșit	X / Y	Lungime segment (** (m)
1	356.456,05 272.084,27	2	356.404,48 272.089,2	51.805
2	356.404,48 272.089,2	3	356.401,771 272.061,652	27.681
3	356.401,771 272.061,652	4	356.453,373 272.056,765	51.833
4	356.453,373 272.056,765	5	356.453,648 272.059,585	2.833
5	356.453,648 272.059,585	6	356.408,016 272.063,953	45.841

Punct început	X / Y	Punct sfârșit	X / Y	Lungime segment (** (m)
6	356.408,016 272.063,953	7	356.408,104 272.064,998	1.049
7	356.408,104 272.064,998	8	356.407,821 272.065,053	0.288
8	356.407,821 272.065,053	9	356.408,124 272.068,004	2.967
9	356.408,124 272.068,004	10	356.408,433 272.067,983	0.31
10	356.408,433 272.067,983	11	356.409,613 272.080,248	12.322
11	356.409,613 272.080,248	12	356.409,298 272.080,303	0.32
12	356.409,298 272.080,303	13	356.409,581 272.083,351	3.061
13	356.409,581 272.083,351	14	356.409,882 272.083,345	0.301
14	356.409,882 272.083,345	15	356.409,954 272.084,391	1.048
15	356.409,954 272.084,391	16	356.455,638 272.080,037	45.891
16	356.455,638 272.080,037	1	356.456,05 272.084,27	4.253

** Lungimile segmentelor sunt determinate în planul de proiecție Stereo 70 și sunt rotunjite la 1 milimetru.

*** Distanța dintre puncte este formată din segmente cumulate ce sunt mai mici decât valoarea 1 milimetru.

**DATE DESPRE IMOBILUL NR. 5720**

Oficiul de Cadastru și Publicitate Imobiliară DOLJ
Biroul de Cadastru și Publicitate Imobiliară Craiova

A. Partea I. Descrierea imobilului

TEREN Intravilan

Adresa: Loc. Seaca De Câmp, Str Morii, Nr. 4, Jud. Dolj, T38

Nr. Crt	Nr cadastral Nr. topografic	Suprafața* (mp)	Observații / Referințe
A1	30189	Din acte: 543 Masurata: 506	Sector cadastral:23 Teren neimprejmuit;

B. Partea II. Proprietari și acte

Inscrieri privitoare la dreptul de proprietate și alte drepturi reale		Referințe
24119 / 22/02/2016		
Act Notarial nr. CONTRACT DE VANZARE NR 337, din 17/02/2016 emis de BUDIANA IONUT RAZVAN;		
B1	Intabulare, drept de PROPRIETATE, dobandit prin Conventie, cota actuala 1/1, cota initiala 1/1 1) SIPANU CLAUDIU EUGEN 2) SIPANU CRISTINA	A1
240853 / 19/12/2018		
Act Notarial nr. 2725, din 18/12/2018 emis de NP NEAGOE MONICA (ACT NOTARIAL NR ACT DE NOVATIE AUT NR. 19 DIN 09.01.2019, EMIS DE NP NEAGOE MONICA);		
B2	se notează faptul că imobilul, face parte din patrimoniul de afectățiune al lui SIPANU CLAUDIU INTREPRINDERE FAMILIALA	A1

C. Partea III. SARCINI .

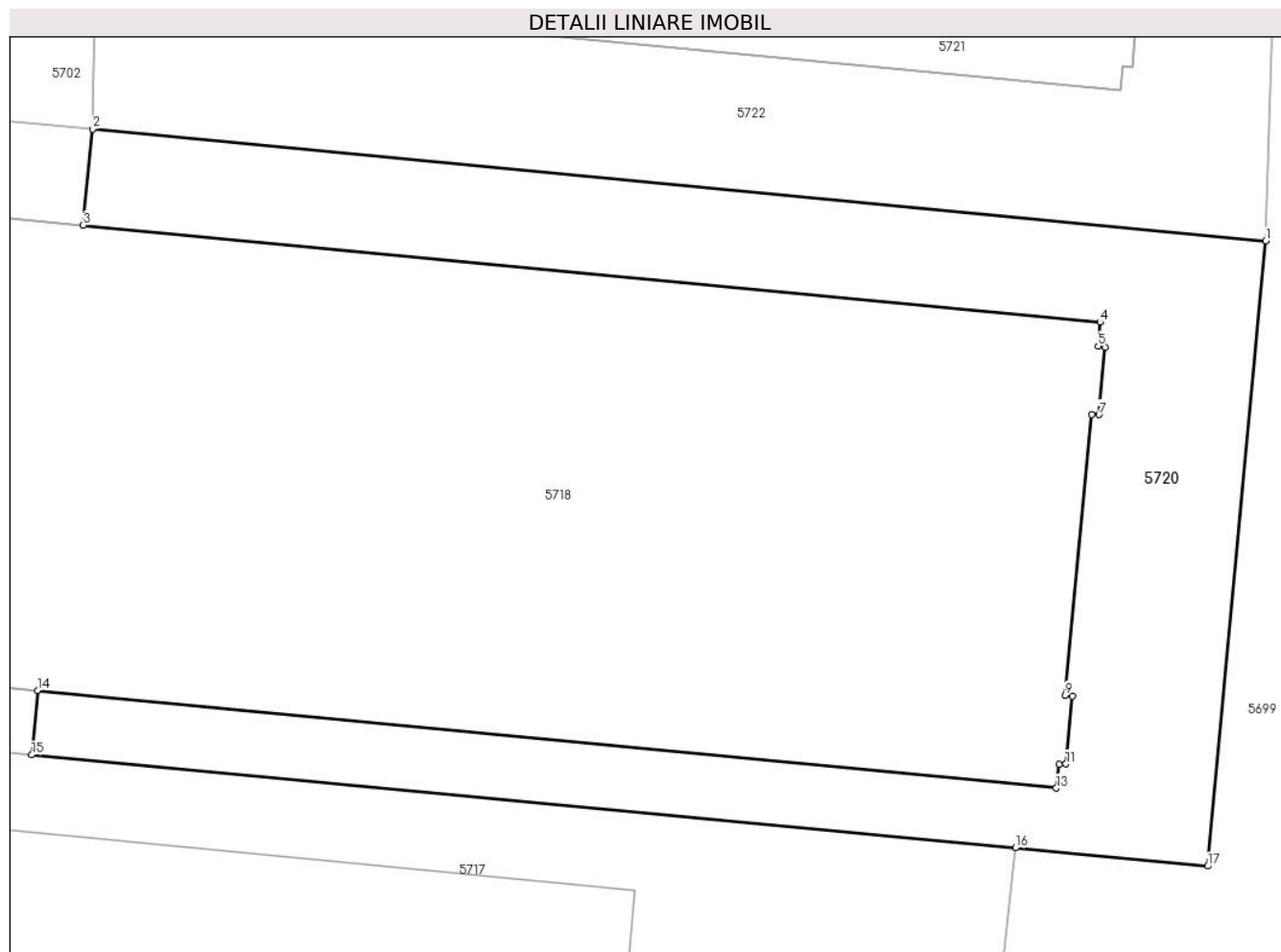
Inscrieri privind dezmembramintele dreptului de proprietate, drepturi reale de garanție și sarcini	Referințe
NU SUNT	

Anexa Nr. 1 La Partea I

Teren

Nr cadastral	Suprafața (mp)*	Observații / Referințe
30189	Din acte: 543 Masurata: 506	

* Suprafața este determinată în planul de proiecție Stereo 70.



Date referitoare la teren

Crt	Categorie folosință	Intravilan	Suprafața (mp)	Tarla	Parcelă	Nr. topo	Observații / Referințe
1	curți constructii	DA	506	38	-	-	

Lungime Segmente

1) Valorile lungimilor segmentelor sunt obținute din proiecție în plan.

Punct început	X / Y	Punct sfârșit	X / Y	Lungime segment (** (m)
1	356.507,61 272.079,34	2	356.456,05 272.084,27	51.795
2	356.456,05 272.084,27	3	356.455,638 272.080,037	4.253
3	356.455,638 272.080,037	4	356.500,325 272.075,778	44.889
4	356.500,325 272.075,778	5	356.500,244 272.074,731	1.05
5	356.500,244 272.074,731	6	356.500,542 272.074,677	0.303

Punct început	X / Y	Punct sfârşit	X / Y	Lungime segment (** (m)
6	356.500,542 272.074,677	7	356.500,282 272.071,716	2.972
7	356.500,282 272.071,716	8	356.499,965 272.071,723	0.317
8	356.499,965 272.071,723	9	356.498,792 272.059,384	12.395
9	356.498,792 272.059,384	10	356.499,109 272.059,34	0.32
10	356.499,109 272.059,34	11	356.498,827 272.056,359	2.994
11	356.498,827 272.056,359	12	356.498,528 272.056,347	0.299
12	356.498,528 272.056,347	13	356.498,403 272.055,3	1.054
13	356.498,403 272.055,3	14	356.453,648 272.059,585	44.96
14	356.453,648 272.059,585	15	356.453,373 272.056,765	2.833
15	356.453,373 272.056,765	16	356.496,606 272.052,671	43.427
16	356.496,606 272.052,671	17	356.505,06 272.051,871	8.491
17	356.505,06 272.051,871	1	356.507,61 272.079,34	27.587

** Lungimile segmentelor sunt determinate în planul de proiecție Stereo 70 și sunt rotunjite la 1 milimetru.

*** Distanța dintre puncte este formată din segmente cumulate ce sunt mai mici decât valoarea 1 milimetru.

**DATE DESPRE IMOBILUL NR. 5721**

Oficiul de Cadastru și Publicitate Imobiliară DOLJ
Biroul de Cadastru și Publicitate Imobiliară Craiova

A. Partea I. Descrierea imobilului

TEREN Intravilan

Adresa: Loc. Seaca De Câmp, Al Nr. 4, Nr. 1, Jud. Dolj, fost Tarla 38, fost CAP grajd de vaci nr. 4

Nr. Crt	Nr cadastral Nr. topografic	Suprafața* (mp)	Observații / Referințe
A1	33052	Din acte: 0 Masurata: 1.865	Sector cadastral:23 Teren neimprejmuit; Constructia C1 inscrisa in CF 33052-C1; Suprafata acte = 1883 mp

B. Partea II. Proprietari și acte

Inscrieri privitoare la dreptul de proprietate și alte drepturi reale		Referințe
129304 / 21/06/2019		
Act Notarial nr. Contract de vanzare aut nr 2706, din 01/10/2015 emis de Dobre Florica;		
B1	se notează faptul că, urmare a transferului intrapatrimonial, imobilul face parte din patrimoniul de afectatiune al lui : ROGOJINA ADI-CONSTANTIN PERSOANA FIZICA AUTORIZATA <i>OBSERVATII: pozitie transcrisa din CF 30225/Seaca de Câmp, inscrisa prin incheierea nr. 119948 din 02/10/2015;</i>	A1
239525 / 06/10/2021		
Act Notarial nr. Act de apartamentare Aut 2274, din 05/10/2021 emis de Diaconescu Gelu Emilian;		
B2	Intabulare, drept de PROPRIETATE, dobandit prin Conventie, cota actuala 9325/18650, cota initiala 9325/18650 1) ROGOJINA MARIA-GEANINA 2) ROGOJINA ADI-CONSTANTIN <i>OBSERVATII: suprafata indiviza de 932,50 mp aferent 33052-C1-U1</i>	A1
78385 / 29/04/2022		
Act Notarial nr. Contract de vanzare aut . nr. 631, din 22/03/2022 emis de NP Diaconescu Gelu Emilian (Incheiere de rectificare nr. 32/06.04.2022);		
B3	Se radiaza partial notarea de sub B 3 pentru IE NR. 33052-C1-U2.	A1
B4	Intabulare, drept de PROPRIETATE, dobandit prin Conventie, cota actuala 9325/18650, cota initiala 9325/18650 1) BRABETE DUMITRU 2) BRABETE MIHAELA-ADRIANA <i>OBSERVATII: aferenta lui IE NR. 33052-C1-U2</i>	A1

C. Partea III. SARCINI .

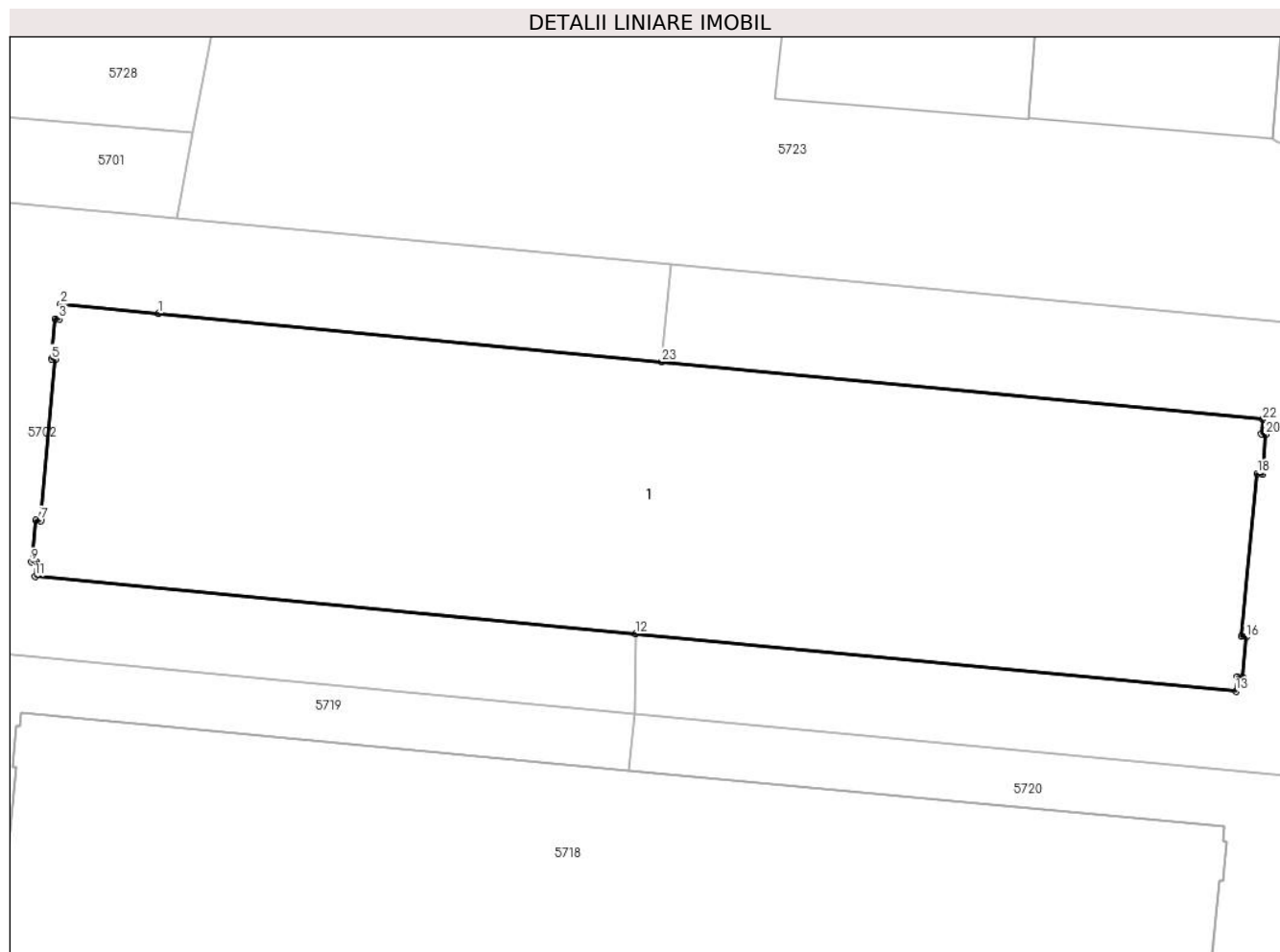
Inscrieri privind dezmembramintele dreptului de proprietate, drepturi reale de garanție și sarcini	Referințe
NU SUNT	

Anexa Nr. 1 La Partea I

Teren

Nr cadastral	Suprafața (mp)*	Observații / Referințe
33052	Din acte: 0 Masurata: 1.865	Suprafata acte = 1883 mp

* Suprafața este determinată în planul de proiecție Stereo 70.



Date referitoare la teren

Crt	Categorie folosință	Intra vilan	Suprafața (mp)	Tarla	Parcelă	Nr. topo	Observații / Referințe
1	curți constructii	DA	1.865	-	-	-	

Lungime Segmente

1) Valorile lungimilor segmentelor sunt obținute din proiecție în plan.

Punct început	X / Y	Punct sfârșit	X / Y	Lungime segment (** (m)
1	356.420,285 272.114,346	2	356.412,95 272.115,05	7.369
3	356.412,84 272.113,92	4	356.412,52 272.113,95	0.321
5	356.412,27 272.110,92	6	356.412,52 272.110,9	0.251
7	356.411,43 272.098,77	8	356.411,1 272.098,8	0.331
9	356.410,77 272.095,7	10	356.411,14 272.095,67	0.371

Punct început	X / Y	Punct sfârșit	X / Y	Lungime segment (** (m)
2	356.412,95 272.115,05	3	356.412,84 272.113,92	1.135
4	356.412,52 272.113,95	5	356.412,27 272.110,92	3.04
6	356.412,52 272.110,9	7	356.411,43 272.098,77	12.179
8	356.411,1 272.098,8	9	356.410,77 272.095,7	3.118
10	356.411,14 272.095,67	11	356.411,04 272.094,6	1.075

Punct început	X / Y	Punct sfârșit	X / Y	Lungime segment (** (m)
11	356.411,04 272.094,6	12	356.456,14 272.090,29	45.305
13	356.501,24 272.085,98	14	356.501,34 272.087,04	1.065
15	356.501,73 272.087,0	16	356.502,0 272.090,04	3.052
17	356.501,64 272.090,08	18	356.502,85 272.102,3	12.28
19	356.503,26 272.102,26	20	356.503,47 272.105,27	3.017
21	356.503,14 272.105,3	22	356.503,25 272.106,38	1.086
23	356.458,1 272.110,715	1	356.420,285 272.114,346	37.989

Punct început	X / Y	Punct sfârșit	X / Y	Lungime segment (** (m)
12	356.456,14 272.090,29	13	356.501,24 272.085,98	45.305
14	356.501,34 272.087,04	15	356.501,73 272.087,0	0.392
16	356.502,0 272.090,04	17	356.501,64 272.090,08	0.362
18	356.502,85 272.102,3	19	356.503,26 272.102,26	0.412
20	356.503,47 272.105,27	21	356.503,14 272.105,3	0.331
22	356.503,25 272.106,38	23	356.458,1 272.110,715	45.358

** Lungimile segmentelor sunt determinate în planul de proiecție Stereo 70 și sunt rotunjite la 1 milimetru.

*** Distanța dintre puncte este formată din segmente cumulate ce sunt mai mici decât valoarea 1 milimetru.

**DATE DESPRE IMOBILUL NR. 5722**

Oficiul de Cadastru și Publicitate Imobiliară DOLJ
Biroul de Cadastru și Publicitate Imobiliară Craiova

A. Partea I. Descrierea imobilului

TEREN Intravilan

Adresa: Loc. Seaca De Câmp, Str Morii, Nr. 4, Jud. Dolj

Nr. Crt	Nr cadastral Nr. topografic	Suprafața* (mp)	Observații / Referințe
A1	33051	801	Sector cadastral:23 Teren neimprejmit;

B. Partea II. Proprietari și acte

Inscrieri privitoare la dreptul de proprietate și alte drepturi reale		Referințe
51547 / 23/03/2022		
Act Notarial nr. CONTRACT DE VANZARE AUT NR.631, din 22/03/2022 emis de NP DIACONESCU GELU EMILIAN;		
B1	Intabulare, drept de PROPRIETATE, dobandit prin Conventie, cota actuala 1/1, cota initiala 1/1 1) BRABETE DUMITRU 2) BRABETE MIHAELA-ADRIANA	A1

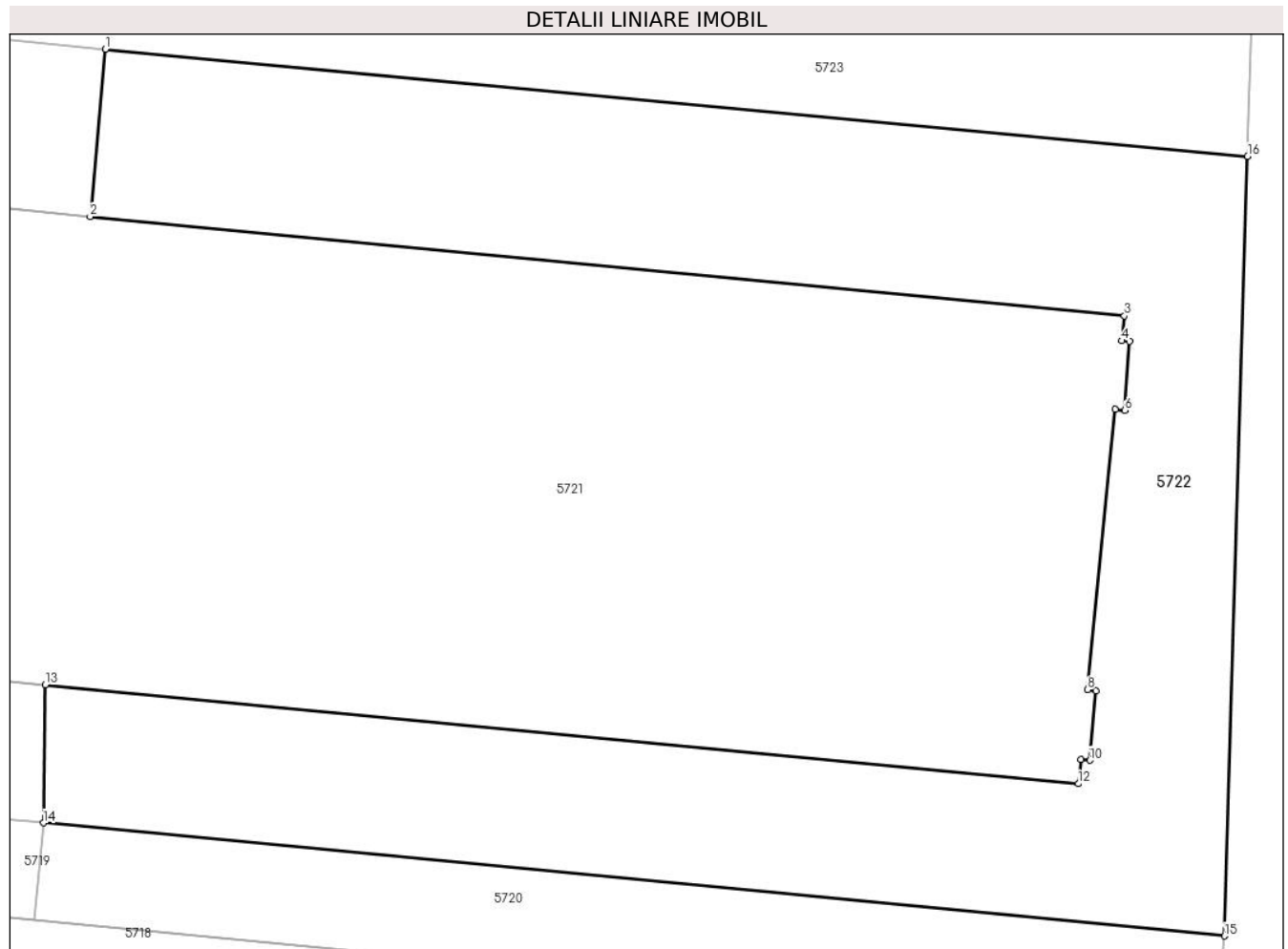
C. Partea III. SARCINI .

Inscrieri privind dezmembramintele dreptului de proprietate, drepturi reale de garanție și sarcini	Referințe
NU SUNT	

Teren

Nr cadastral	Suprafața (mp)*	Observații / Referințe
33051	801	

* Suprafața este determinată în planul de proiecție Stereo 70.



Date referitoare la teren

Crt	Categorie folosință	Intravilan	Suprafața (mp)	Tarla	Parcelă	Nr. topo	Observații / Referințe
1	curți constructii	DA	801	-	-	-	

Lungime Segmente

1) Valorile lungimilor segmentelor sunt obținute din proiecție în plan.

Punct început	X / Y	Punct sfârșit	X / Y	Lungime segment (** (m)
1	356.458,762 272.118,013	2	356.458,1 272.110,715	7.328
2	356.458,1 272.110,715	3	356.503,25 272.106,38	45.358
3	356.503,25 272.106,38	4	356.503,14 272.105,3	1.086
4	356.503,14 272.105,3	5	356.503,47 272.105,27	0.331
5	356.503,47 272.105,27	6	356.503,26 272.102,26	3.017

Punct început	X / Y	Punct sfârșit	X / Y	Lungime segment (** (m)
6	356.503,26 272.102,26	7	356.502,85 272.102,3	0.412
7	356.502,85 272.102,3	8	356.501,64 272.090,08	12.28
8	356.501,64 272.090,08	9	356.502,0 272.090,04	0.362
9	356.502,0 272.090,04	10	356.501,73 272.087,0	3.052
10	356.501,73 272.087,0	11	356.501,34 272.087,04	0.392
11	356.501,34 272.087,04	12	356.501,24 272.085,98	1.065
12	356.501,24 272.085,98	13	356.456,14 272.090,29	45.305
13	356.456,14 272.090,29	14	356.456,05 272.084,27	6.021
14	356.456,05 272.084,27	15	356.507,61 272.079,34	51.795
15	356.507,61 272.079,34	16	356.508,629 272.113,339	34.014
16	356.508,629 272.113,339	1	356.458,762 272.118,013	50.086

** Lungimile segmentelor sunt determinate în planul de proiecție Stereo 70 și sunt rotunjite la 1 milimetru.

*** Distanța dintre puncte este formată din segmente cumulate ce sunt mai mici decât valoarea 1 milimetru.

**DATE DESPRE IMOBILUL NR. 5723**

Oficiul de Cadastru și Publicitate Imobiliară DOLJ
Biroul de Cadastru și Publicitate Imobiliară Craiova

A. Partea I. Descrierea imobilului

TEREN Intravilan

Adresa: Loc. Seaca De Câmp, Str Morii, Jud. Dolj, T38, P9

Nr. Crt	Nr cadastral Nr. topografic	Suprafața* (mp)	Observații / Referințe
A1		4.373	Sector cadastral:23 Teren neimprejmuit;

B. Partea II. Proprietari și acte

Inscrieri privitoare la dreptul de proprietate și alte drepturi reale		Referințe
/		
Act Normativ nr. LEGEA 7, din 24/06/1996 emis de PARLAMENTUL ROMANIEI;		
B1	Inscrierea posesiei, drept de PROPRIETATE, dobandit prin Constituire, cota actuala 1/1, cota initiala 1/1 1) NEIDENTIFICAT NEIDENTIFICAT	A1
Act Normativ nr. legea nr 7, din 24/06/1996 emis de parlamentul romaniei ((art.13));		
B2	se noteaza mentiunea de proprietar neidentificat	A1

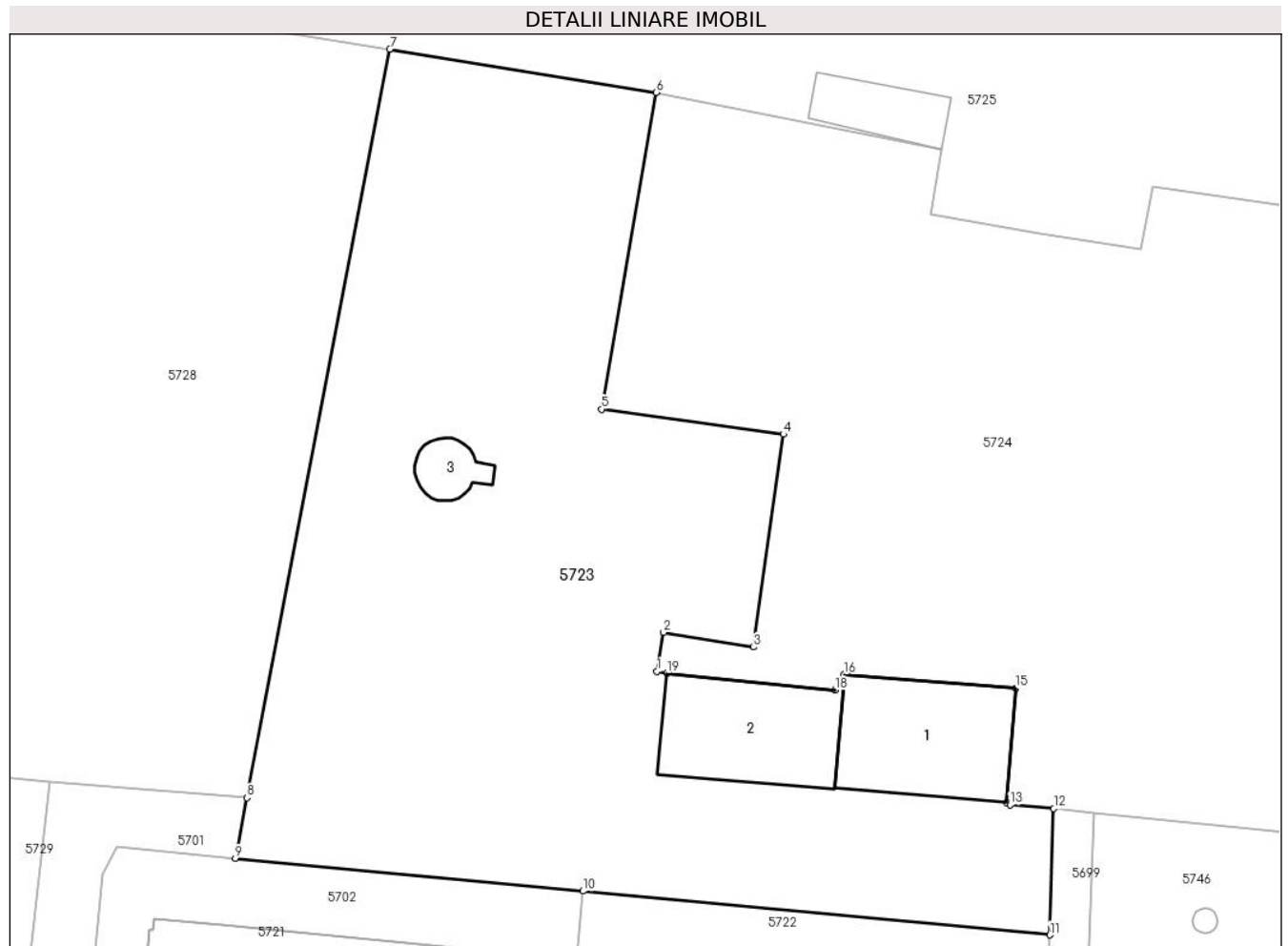
C. Partea III. SARCINI .

Inscrieri privind dezmembramintele dreptului de proprietate, drepturi reale de garanție și sarcini	Referințe
NU SUNT	

Teren

Nr cadastral	Suprafața (mp)*	Observații / Referințe
	4.373	

* Suprafața este determinată în planul de proiecție Stereo 70.



Date referitoare la teren

Crt	Categorie folosință	Intra vilan	Suprafața (mp)	Tarla	Parcelă	Nr. topo	Observații / Referințe
1	curți constructii	DA	4.373	38	9	-	

Date referitoare la construcții

Crt	Număr	Destinație construcție	Supraf. (mp)	Situație juridică	Observații / Referințe
A1.1		constructii anexa	224	Fara acte	Nr. niveluri:1; S. construita la sol:224 mp; ANEXA
A1.2		constructii anexa	203	Fara acte	Nr. niveluri:1; S. construita la sol:203 mp; ANEXA
A1.3		constructii anexa	39	Fara acte	Nr. niveluri:1; S. construita la sol:39 mp; ANEXA

Lungime Segmente

1) Valorile lungimilor segmentelor sunt obținute din proiecție în plan.

Punct început	X / Y	Punct sfârșit	X / Y	Lungime segment (** (m)
1	356.466,681 272.141,43	2	356.467,382 272.145,585	4.214
2	356.467,382 272.145,585	3	356.476,976 272.144,023	9.72

Punct început	X / Y	Punct sfârșit	X / Y	Lungime segment (** (m)
3	356.476,976 272.144,023	4	356.480,176 272.166,718	22.919
4	356.480,176 272.166,718	5	356.460,743 272.169,393	19.616
5	356.460,743 272.169,393	6	356.466,598 272.203,171	34.282
6	356.466,598 272.203,171	7	356.438,151 272.207,775	28.817
7	356.438,151 272.207,775	8	356.422,888 272.127,955	81.266
8	356.422,888 272.127,955	9	356.421,652 272.121,491	6.581
9	356.421,652 272.121,491	10	356.458,762 272.118,013	37.273
10	356.458,762 272.118,013	11	356.508,629 272.113,339	50.086
11	356.508,629 272.113,339	12	356.509,033 272.126,813	13.48
12	356.509,033 272.126,813	13	356.504,368 272.127,203	4.681
13	356.504,368 272.127,203	14	356.503,993 272.127,476	0.464
14	356.503,993 272.127,476	15	356.504,966 272.139,641	12.204
15	356.504,966 272.139,641	16	356.486,659 272.141,103	18.365
16	356.486,659 272.141,103	17	356.486,627 272.140,727	0.377
17	356.486,627 272.140,727	18	356.485,702 272.139,446	1.58
18	356.485,702 272.139,446	19	356.467,723 272.141,259	18.07
19	356.467,723 272.141,259	1	356.466,681 272.141,43	1.056

** Lungimile segmentelor sunt determinate în planul de proiecție Stereo 70 și sunt rotunjite la 1 milimetru.

*** Distanța dintre puncte este formată din segmente cumulate ce sunt mai mici decât valoarea 1 milimetru.

**DATE DESPRE IMOBILUL NR. 5724**

Oficiul de Cadastru și Publicitate Imobiliară DOLJ
Biroul de Cadastru și Publicitate Imobiliară Craiova

A. Partea I. Descrierea imobilului

TEREN Intravilan

Adresa: Loc. Seaca De Câmp, Str Morii, Nr. 2A, Jud. Dolj, T38, P2

Nr. Crt	Nr cadastral Nr. topografic	Suprafața* (mp)	Observații / Referințe
A1	32365	Din acte: 5.370 Masurata: 5.100	Sector cadastral:23 Teren neimpregmuit;

Construcții

Crt	Nr cadastral Nr. topografic	Adresa	Observații / Referințe
A1.1	32365-C1	Loc. Seaca De Câmp, Str Morii, Nr. 2A, Jud. Dolj	Nr. niveluri:1; S. construita la sol:3 mp; ANEXA
A1.2	32365-C2	Loc. Seaca De Câmp, Str Morii, Nr. 2A, Jud. Dolj	Nr. niveluri:1; S. construita la sol:3 mp; ANEXA
A1.3	32365-C3	Loc. Seaca De Câmp, Str Morii, Nr. 2A, Jud. Dolj	Nr. niveluri:1; S. construita la sol:8 mp; ANEXA

B. Partea II. Proprietari și acte

Inscrieri privitoare la dreptul de proprietate și alte drepturi reale		Referințe
30389 / 18/02/2019		
Act Administrativ nr. HOTARAREA NR. 40, din 22/10/2018 emis de CONSILIUL LOCAL AL COM. SEACA DE CIMP (REFERAT NR. 13187/ 12.02.2019 EMIS DE INSTITUTIA PREFECTULUI - JUDETUL DOLJ);		
B1	Inscrierea provizorie, drept de PROPRIETATE, dobandit prin Lege, cota actuala 1/1, cota initiala 1/1 1) COMUNA SEACA DE CAMP - DOMENIUL PRIVAT, CIF:999999999999	A1
/		
Act Normativ nr. LEGEA 7, din 13/03/1996 emis de GUVERNUL ROMANIEI;		
B2	Inscrierea provizorie, drept de PROPRIETATE, dobandit prin Lege, cota actuala 1/1, cota initiala 1/1 1) COMUNA SEACA DE CAMP - DOMENIUL PRIVAT, CIF:999999999999	A1.1, A1.2, A1.3

C. Partea III. SARCINI .

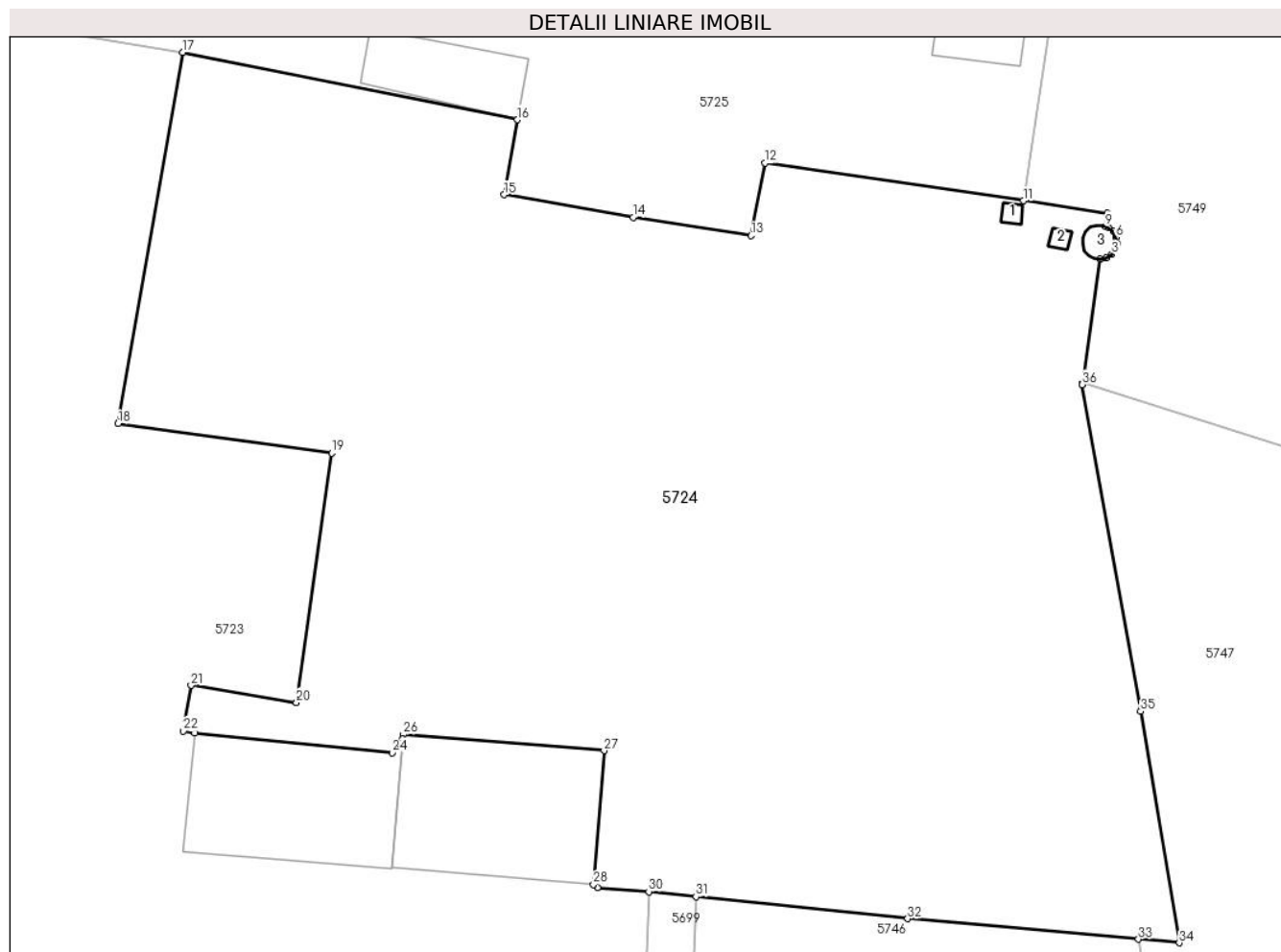
Inscrieri privind dezmembramintele dreptului de proprietate, drepturi reale de garanție și sarcini	Referințe
NU SUNT	

Anexa Nr. 1 La Partea I

Teren

Nr cadastral	Suprafața (mp)*	Observații / Referințe
32365	Din acte: 5.370 Masurata: 5.100	

* Suprafața este determinată în planul de proiecție Stereo 70.



Date referitoare la teren

Crt	Categorie folosință	Intra vilan	Suprafața (mp)	Tarla	Parcelă	Nr. topo	Observații / Referințe
1	curți constructii	DA	5.100	38	2	-	

Date referitoare la construcții

Crt	Număr	Destinație construcție	Supraf. (mp)	Situație juridică	Observații / Referințe
A1.1	32365-C1	construcții anexa	3	Cu acte	Nr. niveluri:1; S. construita la sol:3 mp; ANEXA
A1.2	32365-C2	construcții anexa	3	Cu acte	Nr. niveluri:1; S. construita la sol:3 mp; ANEXA
A1.3	32365-C3	construcții anexa	8	Cu acte	Nr. niveluri:1; S. construita la sol:8 mp; ANEXA

Lungime Segmente

1) Valorile lungimilor segmentelor sunt obținute din proiecție în plan.

Punct început	X / Y	Punct sfârșit	X / Y	Lungime segment (** (m)
1	356.550,126 272.184,335	2	356.550,678 272.184,464	0.567
3	356.551,148 272.184,78	4	356.551,476 272.185,243	0.567

Punct început	X / Y	Punct sfârșit	X / Y	Lungime segment (** (m)
2	356.550,678 272.184,464	3	356.551,148 272.184,78	0.567
4	356.551,476 272.185,243	5	356.551,617 272.185,792	0.567

Punct început	X / Y	Punct sfârșit	X / Y	Lungime segment (** (m)
5	356.551,617 272.185,792	6	356.551,555 272.186,356	0.567
7	356.551,297 272.186,861	8	356.550,876 272.187,241	0.567
9	356.550,598 272.187,349	10	356.550,772 272.188,562	1.225
11	356.543,11 272.189,676	12	356.519,601 272.193,094	23.756
13	356.518,336 272.186,497	14	356.507,61 272.188,159	10.854
15	356.495,861 272.190,217	16	356.497,083 272.197,039	6.931
17	356.466,598 272.203,171	18	356.460,743 272.169,393	34.282
19	356.480,176 272.166,718	20	356.476,976 272.144,023	22.919
21	356.467,382 272.145,585	22	356.466,681 272.141,43	4.214
23	356.467,723 272.141,259	24	356.485,702 272.139,446	18.07
25	356.486,627 272.140,727	26	356.486,659 272.141,103	0.377
27	356.504,966 272.139,641	28	356.503,993 272.127,476	12.204
29	356.504,368 272.127,203	30	356.509,033 272.126,813	4.681
31	356.513,329 272.126,365	32	356.532,58 272.124,357	19.355
33	356.553,576 272.122,494	34	356.557,298 272.122,164	3.737
35	356.553,782 272.143,213	36	356.548,476 272.172,949	30.205
37	356.548,495 272.173,085	1	356.550,126 272.184,335	11.368

Punct început	X / Y	Punct sfârșit	X / Y	Lungime segment (** (m)
6	356.551,555 272.186,356	7	356.551,297 272.186,861	0.567
8	356.550,876 272.187,241	9	356.550,598 272.187,349	0.299
10	356.550,772 272.188,562	11	356.543,11 272.189,676	7.742
12	356.519,601 272.193,094	13	356.518,336 272.186,497	6.717
14	356.507,61 272.188,159	15	356.495,861 272.190,217	11.928
16	356.497,083 272.197,039	17	356.466,598 272.203,171	31.096
18	356.460,743 272.169,393	19	356.480,176 272.166,718	19.616
20	356.476,976 272.144,023	21	356.467,382 272.145,585	9.72
22	356.466,681 272.141,43	23	356.467,723 272.141,259	1.056
24	356.485,702 272.139,446	25	356.486,627 272.140,727	1.58
26	356.486,659 272.141,103	27	356.504,966 272.139,641	18.365
28	356.503,993 272.127,476	29	356.504,368 272.127,203	0.464
30	356.509,033 272.126,813	31	356.513,329 272.126,365	4.319
32	356.532,58 272.124,357	33	356.553,576 272.122,494	21.078
34	356.557,298 272.122,164	35	356.553,782 272.143,213	21.341
36	356.548,476 272.172,949	37	356.548,495 272.173,085	0.137

** Lungimile segmentelor sunt determinate în planul de proiecție Stereo 70 și sunt rotunjite la 1 milimetru.

*** Distanța dintre puncte este formată din segmente cumulate ce sunt mai mici decât valoarea 1 milimetru.

**DATE DESPRE IMOBILUL NR. 5725**

Oficiul de Cadastru și Publicitate Imobiliară DOLJ
Biroul de Cadastru și Publicitate Imobiliară Craiova

A. Partea I. Descrierea imobilului

TEREN Intravilan

Adresa: Loc. Seaca De Câmp, Str Morii, Nr. 2B, Jud. Dolj, T38, P3

Nr. Crt	Nr cadastral Nr. topografic	Suprafața* (mp)	Observații / Referințe
A1	32364	Din acte: 17.600 Masurata: 17.233	Sector cadastral:23 Teren imprejmuit;

Construcții

Crt	Nr cadastral Nr. topografic	Adresa	Observații / Referințe
A1.1	32364-C1	Loc. Seaca De Câmp, Str Morii, Nr. 2B, Jud. Dolj, fost T38 P3	Nr. niveluri:1; S. construita la sol:1008 mp; HALA
A1.2	32364-C2	Loc. Seaca De Câmp, Str Morii, Nr. 2B, Jud. Dolj, fost T38 P3	Nr. niveluri:1; S. construita la sol:609 mp; HALA
A1.3	32364-C3	Loc. Seaca De Câmp, Str Morii, Nr. 2B, Jud. Dolj, fost T38 P3	Nr. niveluri:1; S. construita la sol:100 mp; ANEXA
A1.4	32364-C4	Loc. Seaca De Câmp, Str Morii, Nr. 2B, Jud. Dolj, fost T38 P3	Nr. niveluri:1; S. construita la sol:3 mp; ANEXA
A1.5	32364-C5	Loc. Seaca De Câmp, Str Morii, Nr. 2B, Jud. Dolj, fost T38 P3	Nr. niveluri:1; S. construita la sol:78 mp; ANEXA
A1.6	32364-C6	Loc. Seaca De Câmp, Str Morii, Nr. 2B, Jud. Dolj, fost T38 P3	Nr. niveluri:1; S. construita la sol:44 mp; ANEXA
A1.7	32364-C7	Loc. Seaca De Câmp, Str Morii, Nr. 2B, Jud. Dolj, fost T38 P3	Nr. niveluri:1; S. construita la sol:43 mp; ANEXA
A1.8	32364-C8	Loc. Seaca De Câmp, Str Morii, Nr. 2B, Jud. Dolj, fost T38 P3	Nr. niveluri:1; S. construita la sol:39 mp; ANEXA
A1.9	32364-C9	Loc. Seaca De Câmp, Str Morii, Nr. 2B, Jud. Dolj, fost T38 P3	Nr. niveluri:1; S. construita la sol:39 mp; ANEXA

B. Partea II. Proprietari și acte

Inscrieri privitoare la dreptul de proprietate și alte drepturi reale		Referințe
30356 / 18/02/2019		
Act Administrativ nr. HCL NR. 40, din 22/10/2018 emis de CONSILIUL LOCAL AL COM SEACA DE CIMP (ACT ADMINISTRATIV NR RAPORT DE SPECIALITATE NR. 3414 DIN 19.10.2018, EMIS DE PRIMARIA SEACA DE CAMP; ACT NORMATIV NR REFERAT DE LEGALITATE NR. 13187 DIN 11.02.2019, EMIS DE INSTITUTIA PREFECTULUI - JUDETUL DOLJ);		
B1	Inscrierea provizorie, drept de PROPRIETATE, dobandit prin Lege, cota actuala 1/1, cota initiala 1/1 1) COMUNA SEACA DE CAMP- DOMENIUL PRIVAT, CIF:999999999999	A1
/		
Act Normativ nr. LEGEA 7, din 13/03/1996 emis de GUVERNUL ROMANIEI;		
B2	Intabulare, drept de PROPRIETATE, dobandit prin Lege, cota actuala 1/1, cota initiala 1/1 1) COMUNA SEACA DE CAMP- DOMENIUL PRIVAT, CIF:999999999999	A1.1, A1.2, A1.3, A1.4, A1.5, A1.6, A1.7, A1.8, A1.9

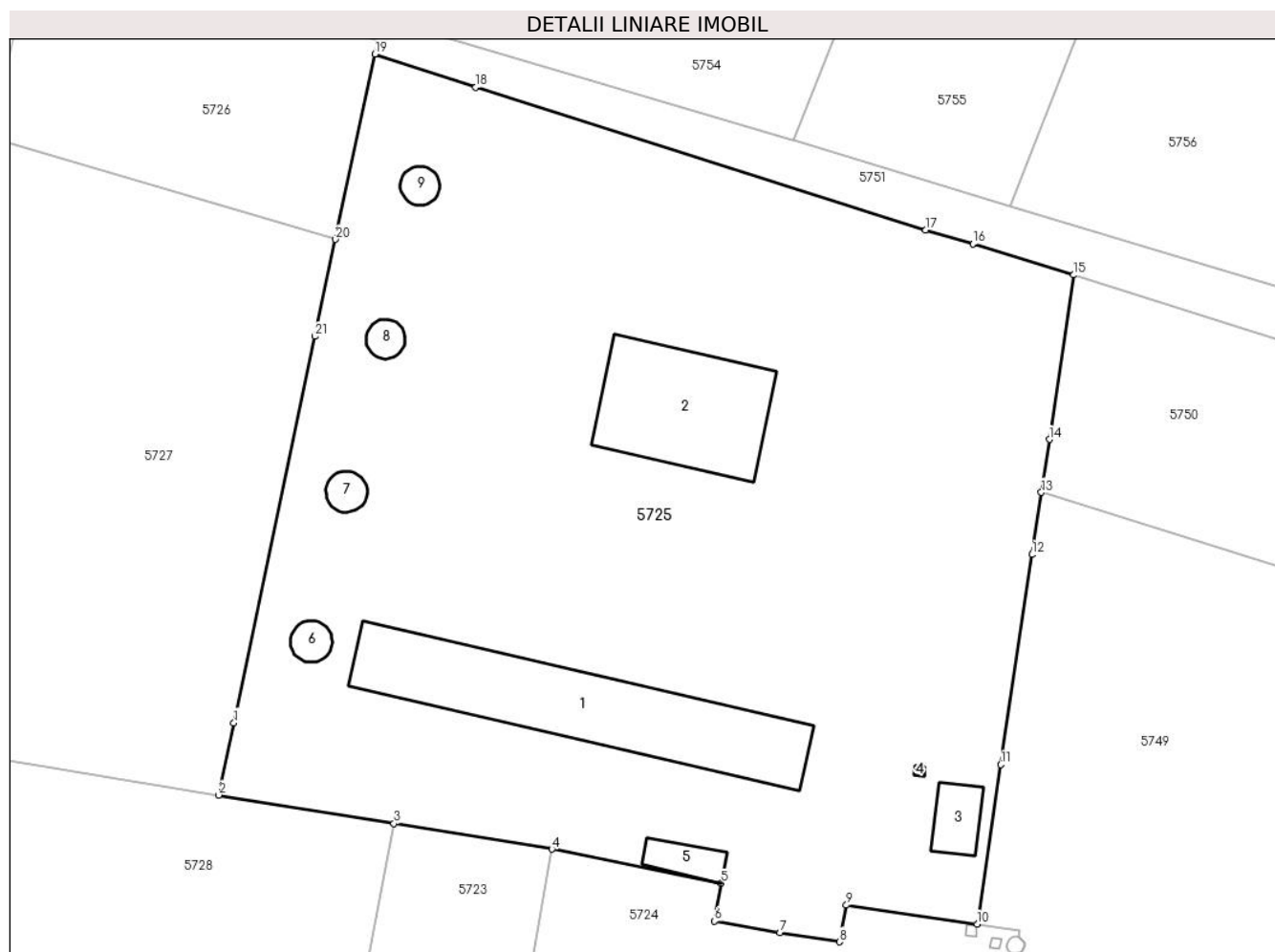
C. Partea III. SARCINI .

Inscrieri privind dezmembramintele dreptului de proprietate, drepturi reale de garanție și sarcini	Referințe
NU SUNT	

Teren

Nr cadastral	Suprafața (mp)*	Observații / Referințe
32364	Din acte: 17.600 Masurata: 17.233	

* Suprafața este determinată în planul de proiecție Stereo 70.



Date referitoare la teren

Crt	Categorie folosință	Intravilan	Suprafața (mp)	Tarla	Parcelă	Nr. topo	Observații / Referințe
1	curți constructii	DA	17.233	38	3	-	

Date referitoare la construcții

Crt	Număr	Destinație construcție	Supraf. (mp)	Situație juridică	Observații / Referințe
A1.1	32364-C1	construcții industriale și edilitare	1.008	Cu acte	Nr. niveluri:1; S. construita la sol:1008 mp; HALA
A1.2	32364-C2	construcții industriale și edilitare	609	Cu acte	Nr. niveluri:1; S. construita la sol:609 mp; HALA
A1.3	32364-C3	construcții anexa	100	Cu acte	Nr. niveluri:1; S. construita la sol:100 mp; ANEXA
A1.4	32364-C4	construcții anexa	3	Cu acte	Nr. niveluri:1; S. construita la sol:3 mp; ANEXA
A1.5	32364-C5	construcții anexa	78	Cu acte	Nr. niveluri:1; S. construita la sol:78 mp; ANEXA
A1.6	32364-C6	construcții anexa	44	Cu acte	Nr. niveluri:1; S. construita la sol:44 mp; ANEXA
A1.7	32364-C7	construcții anexa	43	Cu acte	Nr. niveluri:1; S. construita la sol:43 mp; ANEXA
A1.8	32364-C8	construcții anexa	39	Cu acte	Nr. niveluri:1; S. construita la sol:39 mp; ANEXA

Crt	Număr	Destinație construcție	Supraf. (mp)	Situație juridică	Observații / Referințe
A1.9	32364-C9	construcții anexa	39	Cu acte	Nr. niveluri:1; S. construita la sol:39 mp; ANEXA

Lungime Segmente

1) Valorile lungimilor segmentelor sunt obținute din proiecție în plan.

Punct început	X / Y	Punct sfârșit	X / Y	Lungime segment (** (m)
1	356.409,375 272.225,878	2	356.406,655 272.212,874	13.285
3	356.438,151 272.207,775	4	356.466,598 272.203,171	28.817
5	356.497,083 272.197,039	6	356.495,861 272.190,217	6.931
7	356.507,61 272.188,159	8	356.518,336 272.186,497	10.854
9	356.519,601 272.193,094	10	356.543,11 272.189,676	23.756
11	356.547,367 272.218,346	12	356.552,976 272.256,111	38.179
13	356.554,681 272.267,291	14	356.556,132 272.276,809	9.628
15	356.560,463 272.306,361	16	356.542,35 272.311,956	18.957
17	356.533,86 272.314,438	18	356.452,916 272.340,132	84.924
19	356.434,755 272.346,07	20	356.427,677 272.312,748	34.065
21	356.423,979 272.295,331	1	356.409,375 272.225,878	70.972

Punct început	X / Y	Punct sfârșit	X / Y	Lungime segment (** (m)
2	356.406,655 272.212,874	3	356.438,151 272.207,775	31.906
4	356.466,598 272.203,171	5	356.497,083 272.197,039	31.096
6	356.495,861 272.190,217	7	356.507,61 272.188,159	11.928
8	356.518,336 272.186,497	9	356.519,601 272.193,094	6.717
10	356.543,11 272.189,676	11	356.547,367 272.218,346	28.984
12	356.552,976 272.256,111	13	356.554,681 272.267,291	11.309
14	356.556,132 272.276,809	15	356.560,463 272.306,361	29.868
16	356.542,35 272.311,956	17	356.533,86 272.314,438	8.845
18	356.452,916 272.340,132	19	356.434,755 272.346,07	19.107
20	356.427,677 272.312,748	21	356.423,979 272.295,331	17.805

** Lungimile segmentelor sunt determinate în planul de proiecție Stereo 70 și sunt rotunjite la 1 milimetru.

*** Distanța dintre puncte este formată din segmente cumulate ce sunt mai mici decât valoarea 1 milimetru.

**DATE DESPRE IMOBILUL NR. 5726**

Oficiul de Cadastru și Publicitate Imobiliară DOLJ
Biroul de Cadastru și Publicitate Imobiliară Craiova

A. Partea I. Descrierea imobilului

TEREN Intravilan

Adresa: Loc. Seaca De Câmp, Jud. Dolj, T38, P10

Nr. Crt	Nr cadastral Nr. topografic	Suprafața* (mp)	Observații / Referințe
A1		2.387	Sector cadastral:23 Teren neimprejmut;

B. Partea II. Proprietari și acte

Inscrieri privitoare la dreptul de proprietate și alte drepturi reale		Referințe
/		
Act Normativ nr. LEGEA 7, din 24/06/1996 emis de PARLAMENTUL ROMANIEI;		
B1	Inscrierea posesiei, drept de PROPRIETATE, dobandit prin Constituire, cota actuala 1/1, cota initiala 1/1 1) NEIDENTIFICAT NEIDENTIFICAT	A1
Act Normativ nr. LEGEA NR 7, din 24/06/1996 emis de PARLAMENTUL ROMANIEI;		
B2	PROPRIETAR NEIDENTIFICAT, REZERVA COMISIEI LOCALE DE FOND FUNCJAR	A1

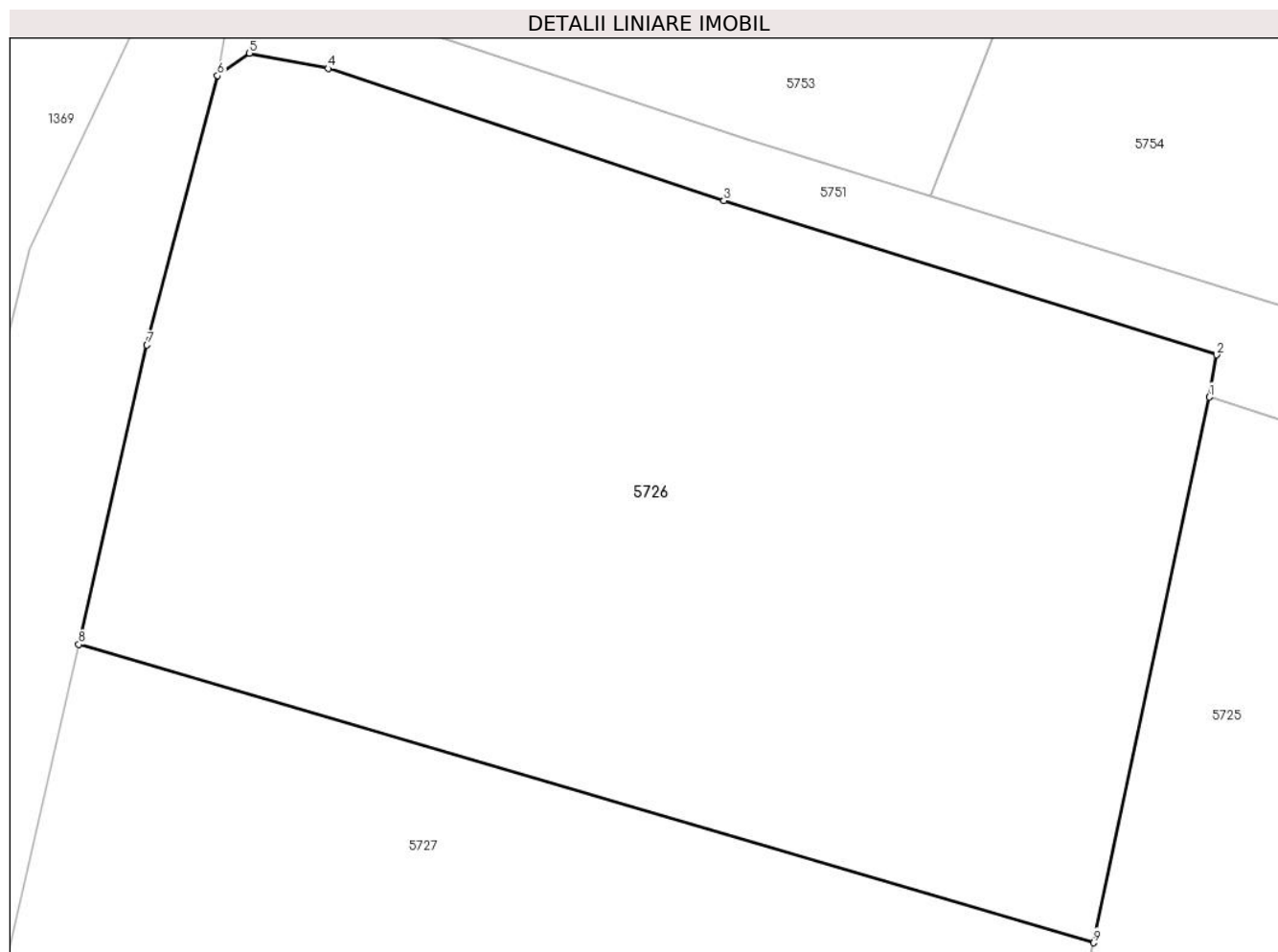
C. Partea III. SARCINI .

Inscrieri privind dezmembramintele dreptului de proprietate, drepturi reale de garanție și sarcini	Referințe
NU SUNT	

Teren

Nr cadastral	Suprafața (mp)*	Observații / Referințe
	2.387	

* Suprafața este determinată în planul de proiecție Stereo 70.



Date referitoare la teren

Crt	Categorie folosință	Intravilan	Suprafața (mp)	Tarla	Parcelă	Nr. topo	Observații / Referințe
1	arabil	DA	2.387	38	10	-	

Lungime Segmente

1) Valorile lungimilor segmentelor sunt obținute din proiecție în plan.

Punct început	X / Y	Punct sfârșit	X / Y	Lungime segment (** (m)
1	356.434,755 272.346,07	2	356.435,197 272.348,649	2.616
2	356.435,197 272.348,649	3	356.405,098 272.358,055	31.534
3	356.405,098 272.358,055	4	356.380,922 272.366,123	25.487
4	356.380,922 272.366,123	5	356.376,116 272.367,058	4.896
5	356.376,116 272.367,058	6	356.374,171 272.365,695	2.376

Punct început	X / Y	Punct sfârșit	X / Y	Lungime segment (** (m)
6	356.374,171 272.365,695	7	356.369,851 272.349,241	17.011
7	356.369,851 272.349,241	8	356.365,692 272.330,967	18.741
8	356.365,692 272.330,967	9	356.427,677 272.312,748	64.607
9	356.427,677 272.312,748	1	356.434,755 272.346,07	34.066

** Lungimile segmentelor sunt determinate în planul de proiecție Stereo 70 și sunt rotunjite la 1 milimetru.

*** Distanța dintre puncte este formată din segmente cumulate ce sunt mai mici decât valoarea 1 milimetru.

**DATE DESPRE IMOBILUL NR. 5727**

Oficiul de Cadastru și Publicitate Imobiliară DOLJ
Biroul de Cadastru și Publicitate Imobiliară Craiova

A. Partea I. Descrierea imobilului

TEREN Intravilan

Adresa: Loc. Seaca De Câmp, Jud. Dolj, T38, P11

Nr. Crt	Nr cadastral Nr. topografic	Suprafața* (mp)	Observații / Referințe
A1		6.931	Sector cadastral:23 Teren neimprejmut;

B. Partea II. Proprietari și acte

Inscrieri privitoare la dreptul de proprietate și alte drepturi reale		Referințe
/		
Act Normativ nr. LEGEA 7, din 24/06/1996 emis de PARLAMENTUL ROMANIEI;		
B1	Inscrierea posesiei, drept de PROPRIETATE, dobandit prin Constituire, cota actuala 1/1, cota initiala 1/1 1) NEIDENTIFICAT NEIDENTIFICAT	A1
Act Normativ nr. LEGEA NR 7, din 24/06/1996 emis de PARLAMENTUL ROMANIEI;		
B2	PROPRIETAR NEIDENTIFICAT, REZERVA COMISIEI LOCALE DE FOND FUNCJAR	A1

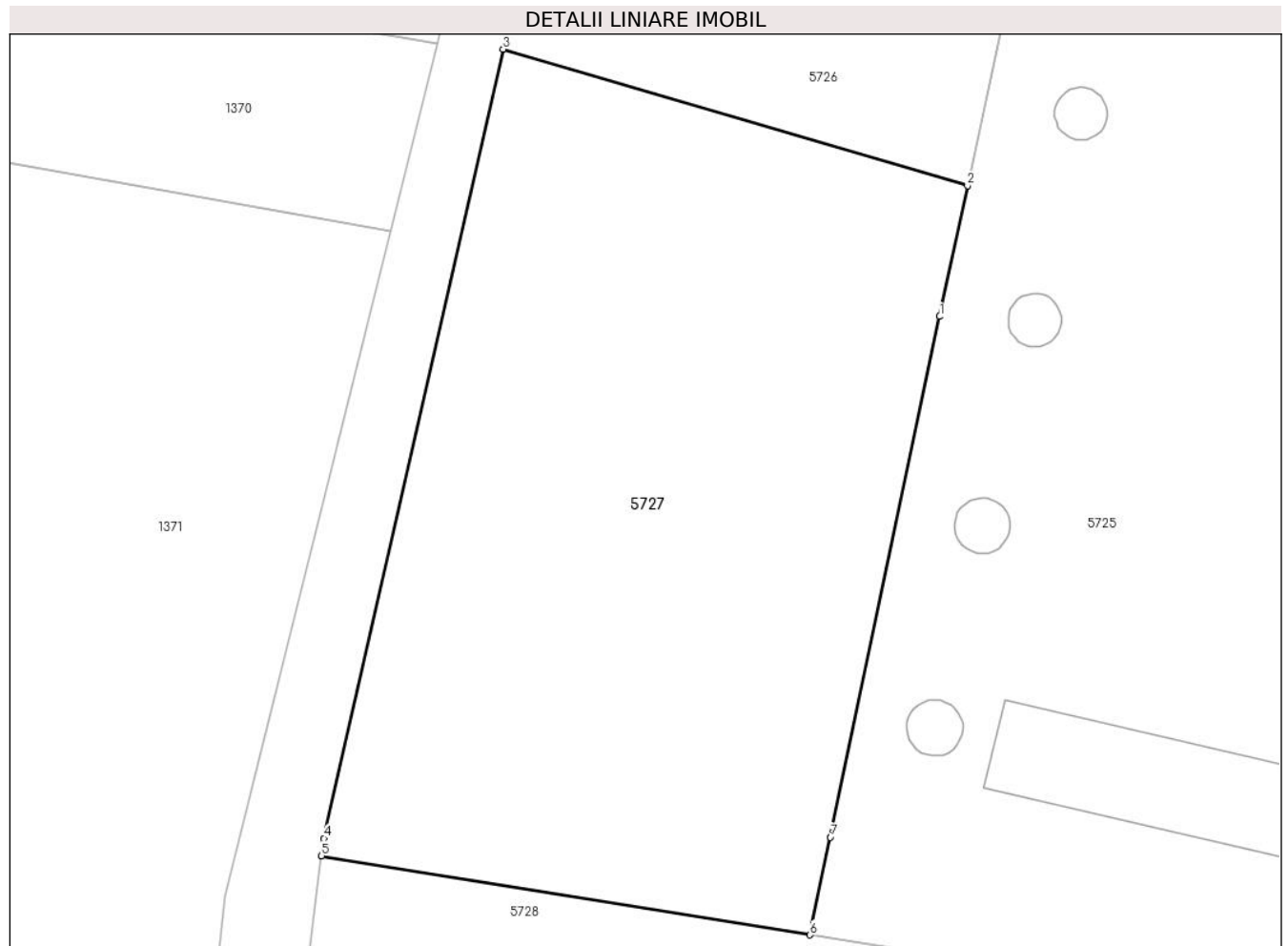
C. Partea III. SARCINI .

Inscrieri privind dezmembramintele dreptului de proprietate, drepturi reale de garanție și sarcini	Referințe
NU SUNT	

Teren

Nr cadastral	Suprafața (mp)*	Observații / Referințe
	6.931	

* Suprafața este determinată în planul de proiecție Stereo 70.



Date referitoare la teren

Crt	Categorie folosință	Intra vilan	Suprafața (mp)	Tarla	Parcelă	Nr. topo	Observații / Referințe
1	arabil	DA	6.931	38	11	-	

Lungime Segmente

1) Valorile lungimilor segmentelor sunt obținute din proiecție în plan.

Punct început	X / Y	Punct sfârșit	X / Y	Lungime segment (** (m)
1	356.423,979 272.295,331	2	356.427,677 272.312,748	17.805
2	356.427,677 272.312,748	3	356.365,692 272.330,967	64.607
3	356.365,692 272.330,967	4	356.341,748 272.225,742	107.915
4	356.341,748 272.225,742	5	356.341,456 272.223,427	2.334
5	356.341,456 272.223,427	6	356.406,655 272.212,874	66.048

Punct început	X / Y	Punct sfârșit	X / Y	Lungime segment (** (m)
6	356.406,655 272.212,874	7	356.409,375 272.225,878	13.286
7	356.409,375 272.225,878	1	356.423,979 272.295,331	70.972

** Lungimile segmentelor sunt determinate în planul de proiecție Stereo 70 și sunt rotunjite la 1 milimetru.

*** Distanța dintre puncte este formată din segmente cumulate ce sunt mai mici decât valoarea 1 milimetru.

**DATE DESPRE IMOBILUL NR. 5728**

Oficiul de Cadastru și Publicitate Imobiliară DOLJ
Biroul de Cadastru și Publicitate Imobiliară Craiova

A. Partea I. Descrierea imobilului

TEREN Intravilan

Adresa: Loc. Seaca De Câmp, Jud. Dolj, T38, P12

Nr. Crt	Nr cadastral Nr. topografic	Suprafața* (mp)	Observații / Referințe
A1		8.038	Sector cadastral:23 Teren neimprejmut;

B. Partea II. Proprietari și acte

Inscrieri privitoare la dreptul de proprietate și alte drepturi reale		Referințe
/		
Act Normativ nr. LEGEA 7, din 24/06/1996 emis de PARLAMENTUL ROMANIEI;		
B1	Inscrierea posesiei, drept de PROPRIETATE, dobandit prin Constituire, cota actuala 1/1, cota initiala 1/1 1) NEIDENTIFICAT NEIDENTIFICAT	A1
Act Normativ nr. LEGEA NR 7, din 24/06/1996 emis de PARLAMENTUL ROMANIEI;		
B2	PROPRIETAR NEIDENTIFICAT, REZERVA COMISIEI LOCALE DE FOND FUNCJAR	A1

C. Partea III. SARCINI .

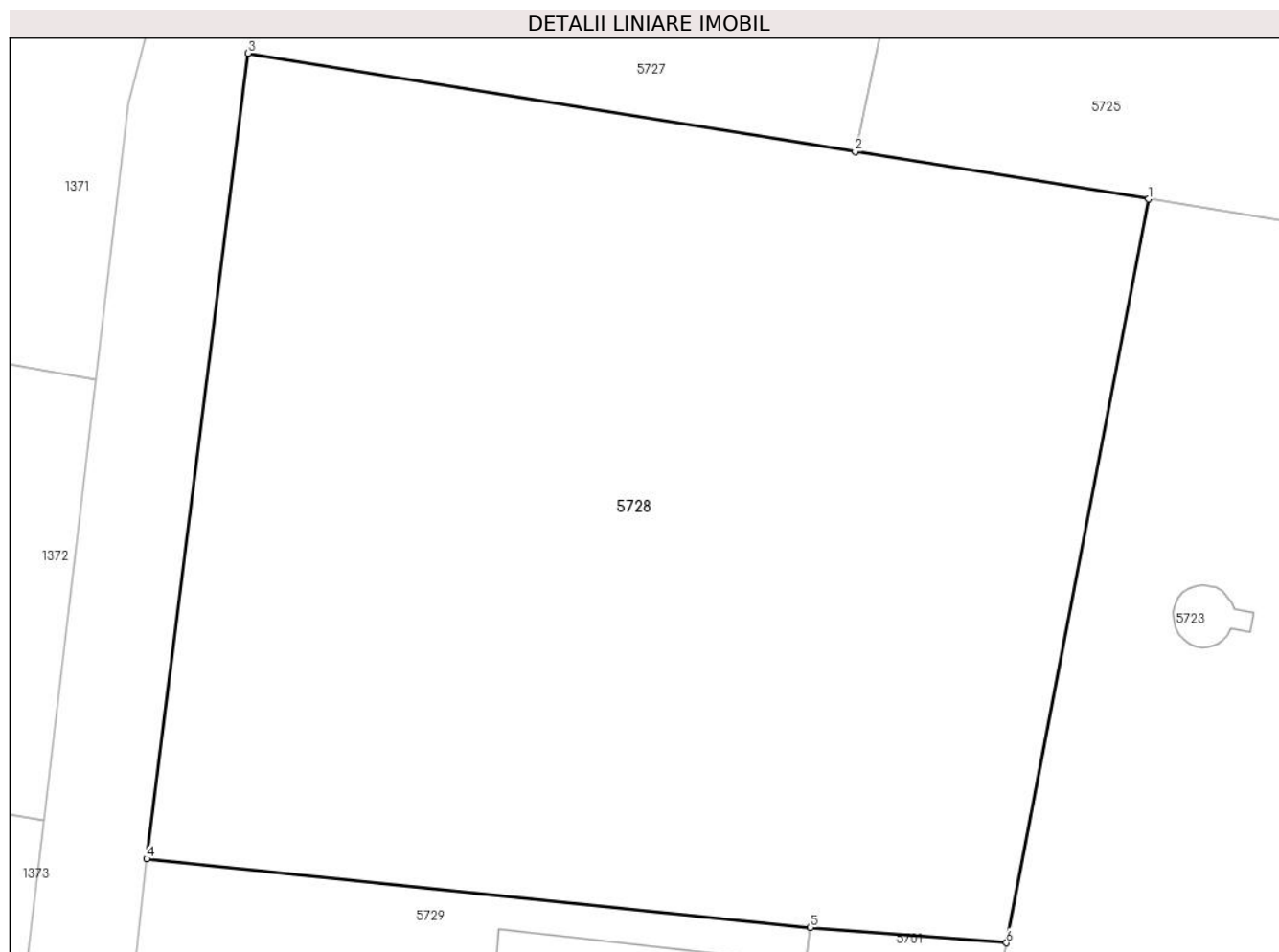
Inscrieri privind dezmembramintele dreptului de proprietate, drepturi reale de garanție și sarcini	Referințe
NU SUNT	

Anexa Nr. 1 La Partea I

Teren

Nr cadastral	Suprafața (mp)*	Observații / Referințe
	8.038	

* Suprafața este determinată în planul de proiecție Stereo 70.



Date referitoare la teren

Crt	Categorie folosință	Intravilan	Suprafața (mp)	Tarla	Parcelă	Nr. topo	Observații / Referințe
1	arabil	DA	8.038	38	12	-	

Lungime Segmente

1) Valorile lungimilor segmentelor sunt obținute din proiecție în plan.

Punct început	X / Y	Punct sfârșit	X / Y	Lungime segment (** (m)
1	356.438,151 272.207,775	2	356.406,655 272.212,874	31.907
2	356.406,655 272.212,874	3	356.341,456 272.223,427	66.048
3	356.341,456 272.223,427	4	356.330,55 272.136,966	87.146
4	356.330,55 272.136,966	5	356.401,828 272.129,599	71.657
5	356.401,828 272.129,599	6	356.422,888 272.127,955	21.124

Punct început	X / Y	Punct sfârşit	X / Y	Lungime segment (** (m)
6	356.422,888 272.127,955	1	356.438,151 272.207,775	81.267

** Lungimile segmentelor sunt determinate în planul de proiecţie Stereo 70 şi sunt rotunjite la 1 milimetru.

*** Distanţa dintre puncte este formată din segmente cumulate ce sunt mai mici decât valoarea 1 milimetru.

**DATE DESPRE IMOBILUL NR. 5729**

Oficiul de Cadastru și Publicitate Imobiliară DOLJ
Biroul de Cadastru și Publicitate Imobiliară Craiova

A. Partea I. Descrierea imobilului

TEREN Intravilan

Nr. CF vechi:79

Nr. cadastral vechi:101

Adresa: Loc. Seaca De Câmp, Jud. Dolj, T38, P4

Nr. Crt	Nr cadastral Nr. topografic	Suprafața* (mp)	Observații / Referințe
A1	30121	5.472	Sector cadastral:23 Teren neimprejmuit;

Construcții

Crt	Nr cadastral Nr. topografic	Adresa	Observații / Referințe
A1.1	30121-C1	Loc. Seaca De Câmp, Jud. Dolj	Nr. niveluri:1; S. construita la sol:501 mp; constructia C1-activ lapatarie cu Sc-507 mp
A1.2	30121-C2	Loc. Seaca De Câmp, Jud. Dolj	Nr. niveluri:1; S. construita la sol:810 mp; HALA
A1.3	30121-C3	Loc. Seaca De Câmp, Jud. Dolj	Nr. niveluri:1; S. construita la sol:89 mp; ANEXA
A1.4	30121-C4	Loc. Seaca De Câmp, Jud. Dolj	Nr. niveluri:1; S. construita la sol:89 mp; ANEXA
A1.5	30121-C5	Loc. Seaca De Câmp, Jud. Dolj	Nr. niveluri:1; S. construita la sol:62 mp; ANEXA
A1.6	30121-C6	Loc. Seaca De Câmp, Jud. Dolj	Nr. niveluri:1; S. construita la sol:93 mp; ANEXA
A1.7	30121-C7	Loc. Seaca De Câmp, Jud. Dolj	Nr. niveluri:1; S. construita la sol:90 mp; ANEXA
A1.8	30121-C8	Loc. Seaca De Câmp, Jud. Dolj	Nr. niveluri:1; S. construita la sol:92 mp; ANEXA
A1.9	30121-C9	Loc. Seaca De Câmp, Jud. Dolj	Nr. niveluri:1; S. construita la sol:88 mp; ANEXA

B. Partea II. Proprietari și acte

Inscrieri privitoare la dreptul de proprietate și alte drepturi reale	Referințe
43994 / 17/03/2017	
Hotarare Judecatoreasca nr. 960, din 23/04/2013 emis de JUDECATORIA CALAFAT-DOSAR NR 1379/201/2012*;	
B1	Intabulare, drept de PROPRIETATE, dobandit prin Hotarare Judecatoreasca, cota actuala 1/1, cota initiala 1/1 1) ROGOJINA ADI CONSTANTIN
/	
Act Normativ nr. LEGEA 7, din 13/03/1996 emis de GUVERNUL ROMANIEI;	
B2	Intabulare, drept de PROPRIETATE, dobandit prin Lege, cota actuala 1/1, cota initiala 1/1 1) ROGOJINA ADI CONSTANTIN
A1.2, A1.3, A1.4, A1.5, A1.6, A1.7, A1.8, A1.9	

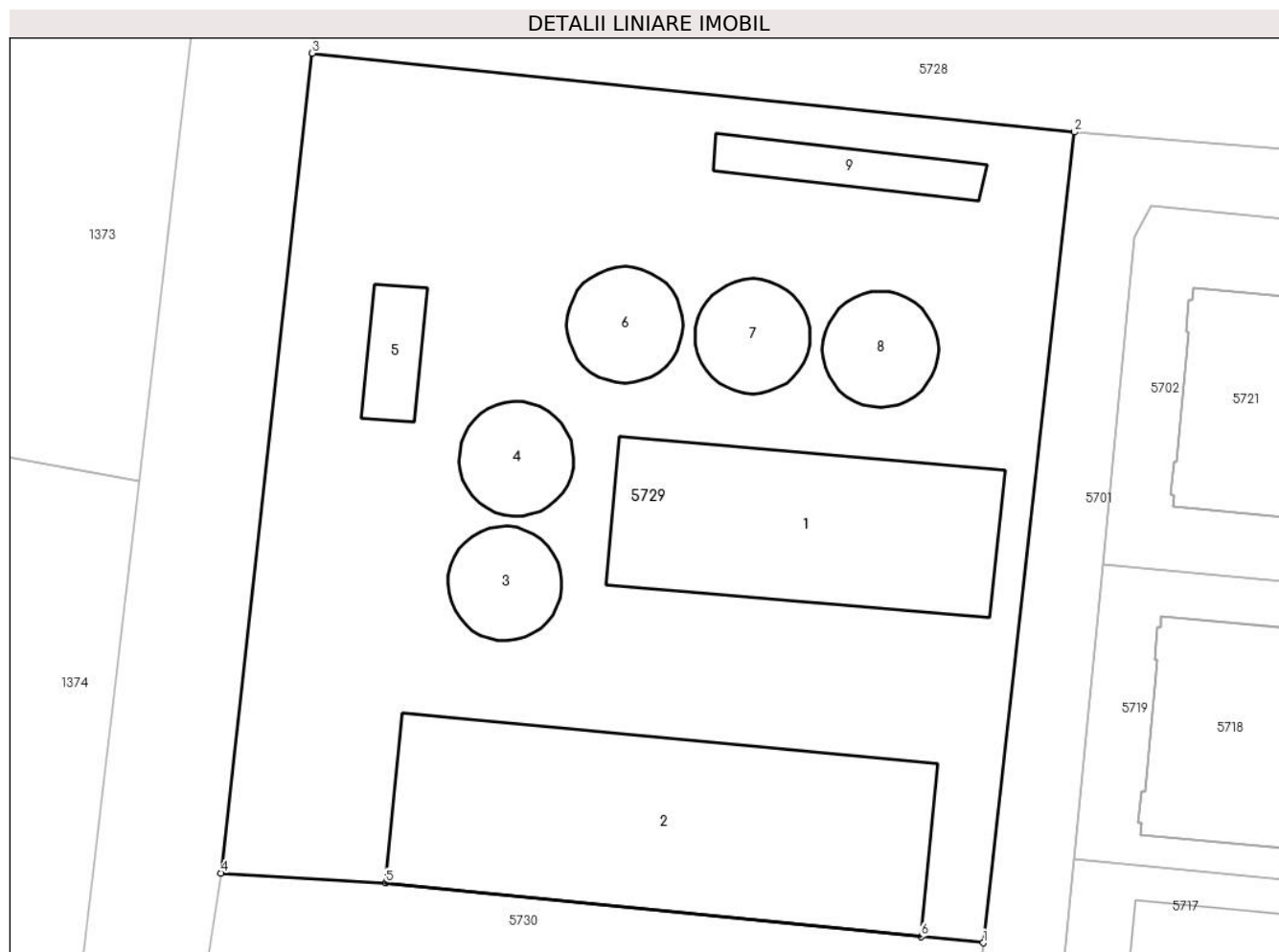
C. Partea III. SARCINI .

Inscrieri privind dezmembramintele dreptului de proprietate, drepturi reale de garanție și sarcini	Referințe
NU SUNT	

Teren

Nr cadastral	Suprafața (mp)*	Observații / Referințe
30121	5.472	

* Suprafața este determinată în planul de proiecție Stereo 70.



Date referitoare la teren

Crt	Categorie folosință	Intra vilan	Suprafața (mp)	Tarla	Parcelă	Nr. topo	Observații / Referințe
1	curți constructii	DA	5.472	38	4	-	

Date referitoare la construcții

Crt	Număr	Destinație construcție	Supraf. (mp)	Situație juridică	Observații / Referințe
A1.1	30121-C1	construcții industriale și edilitare	501	Cu acte	Nr. niveluri:1; S. construita la sol:501 mp; construcția C1-activ lapatarie cu Sc-507 mp
A1.2	30121-C2	construcții industriale și edilitare	810	Cu acte	Nr. niveluri:1; S. construita la sol:810 mp; HALA
A1.3	30121-C3	construcții anexa	89	Cu acte	Nr. niveluri:1; S. construita la sol:89 mp; ANEXA
A1.4	30121-C4	construcții anexa	89	Cu acte	Nr. niveluri:1; S. construita la sol:89 mp; ANEXA
A1.5	30121-C5	construcții anexa	62	Cu acte	Nr. niveluri:1; S. construita la sol:62 mp; ANEXA
A1.6	30121-C6	construcții anexa	93	Cu acte	Nr. niveluri:1; S. construita la sol:93 mp; ANEXA
A1.7	30121-C7	construcții anexa	90	Cu acte	Nr. niveluri:1; S. construita la sol:90 mp; ANEXA
A1.8	30121-C8	construcții anexa	92	Cu acte	Nr. niveluri:1; S. construita la sol:92 mp; ANEXA
A1.9	30121-C9	construcții anexa	88	Cu acte	Nr. niveluri:1; S. construita la sol:88 mp; ANEXA

Lungime Segmente

1) Valorile lungimilor segmentelor sunt obținute din proiecție în plan.

Punct început	X / Y	Punct sfârșit	X / Y	Lungime segment (** (m))
1	356.393,312 272.053,844	2	356.401,828 272.129,599	76.232
2	356.401,828 272.129,599	3	356.330,55 272.136,966	71.657
3	356.330,55 272.136,966	4	356.322,014 272.060,368	77.073
4	356.322,014 272.060,368	5	356.337,435 272.059,462	15.448
5	356.337,435 272.059,462	6	356.387,478 272.054,431	50.295
6	356.387,478 272.054,431	1	356.393,312 272.053,844	5.864

** Lungimile segmentelor sunt determinate în planul de proiecție Stereo 70 și sunt rotunjite la 1 milimetru.

*** Distanța dintre puncte este formată din segmente cumulate ce sunt mai mici decât valoarea 1 milimetru.

**DATE DESPRE IMOBILUL NR. 5730**

Oficiul de Cadastru și Publicitate Imobiliară DOLJ
Biroul de Cadastru și Publicitate Imobiliară Craiova

A. Partea I. Descrierea imobilului

TEREN Intravilan

Adresa: Loc. Seaca De Câmp, Jud. Dolj, T38, P13

Nr. Crt	Nr cadastral Nr. topografic	Suprafața* (mp)	Observații / Referințe
A1		1.151	Sector cadastral:23 Teren neimprejmuit;

B. Partea II. Proprietari și acte

Inscrieri privitoare la dreptul de proprietate și alte drepturi reale		Referințe
/		
Act Normativ nr. LEGEA 7, din 24/06/1996 emis de PARLAMENTUL ROMANIEI;		
B1	Inscrierea posesiei, drept de PROPRIETATE, dobandit prin Constituire, cota actuala 1/1, cota initiala 1/1 1) NEIDENTIFICAT NEIDENTIFICAT	A1
Act Normativ nr. legea nr 7, din 24/06/1996 emis de parlamentul romaniei;		
B2	PROPRIETAR NEIDENTIFICAT, REZERVA COMISIEI LOCALE DE FOND FUNCJAR	A1

C. Partea III. SARCINI .

Inscrieri privind dezmembramintele dreptului de proprietate, drepturi reale de garanție și sarcini	Referințe
NU SUNT	

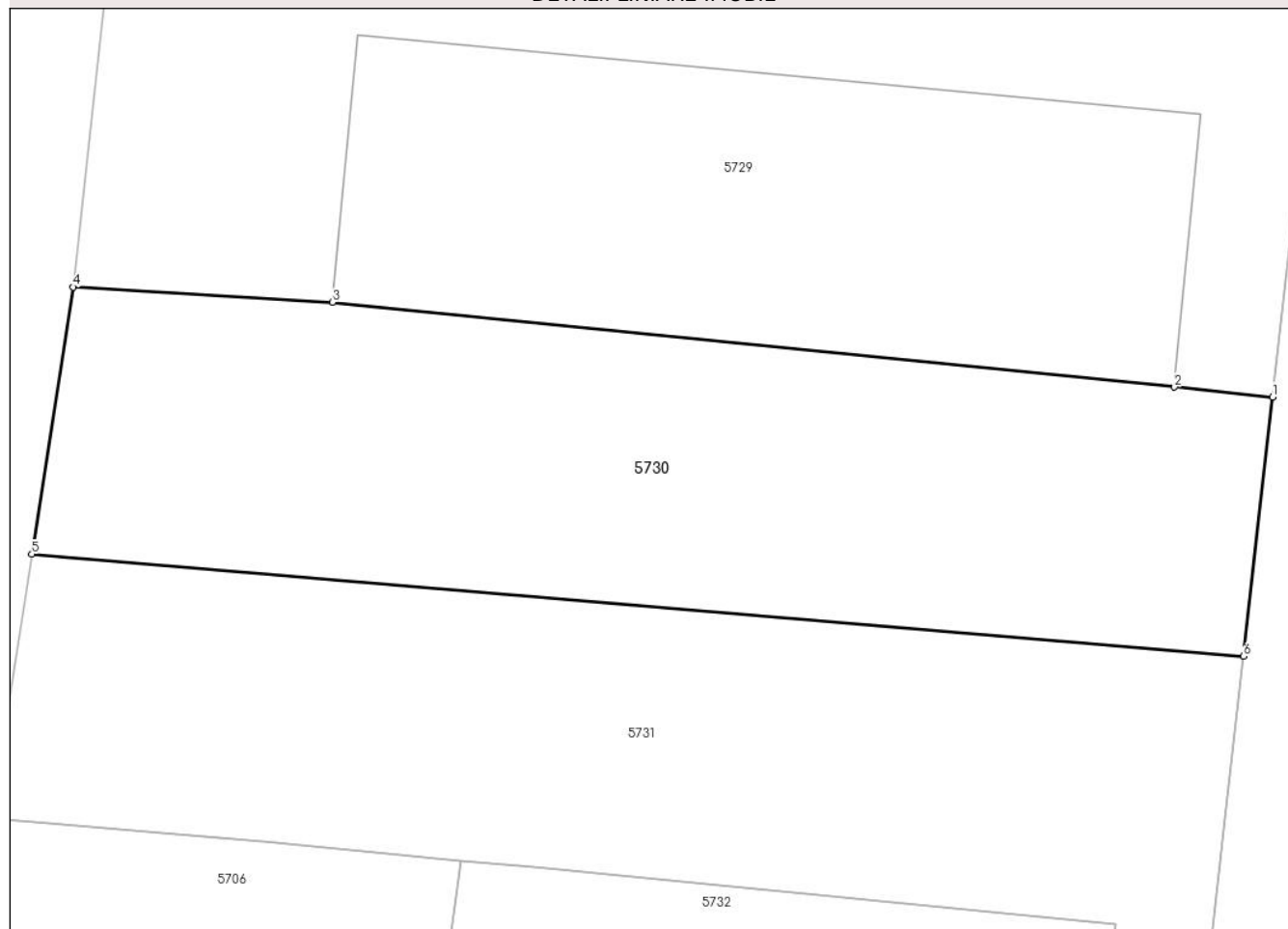
Anexa Nr. 1 La Partea I

Teren

Nr cadastral	Suprafața (mp)*	Observații / Referințe
	1.151	

* Suprafața este determinată în planul de proiecție Stereo 70.

DETALII LINIARE IMOBIL



Date referitoare la teren

Crt	Categorie folosință	Intravilan	Suprafața (mp)	Tarla	Parcelă	Nr. topo	Observații / Referințe
1	curți constructii	DA	1.151	38	13	-	

Lungime Segmente

1) Valorile lungimilor segmentelor sunt obținute din proiecție în plan.

Punct început	X / Y	Punct sfârșit	X / Y	Lungime segment (** (m)
1	356.393,312 272.053,844	2	356.387,478 272.054,431	5.864
2	356.387,478 272.054,431	3	356.337,435 272.059,462	50.295
3	356.337,435 272.059,462	4	356.322,014 272.060,368	15.448
4	356.322,014 272.060,368	5	356.319,564 272.044,519	16.036
5	356.319,564 272.044,519	6	356.391,581 272.038,444	72.273

Punct început	X / Y	Punct sfârşit	X / Y	Lungime segment (** (m)
6	356.391,581 272.038,444	1	356.393,312 272.053,844	15.497

** Lungimile segmentelor sunt determinate în planul de proiecţie Stereo 70 şi sunt rotunjite la 1 milimetru.

*** Distanţa dintre puncte este formată din segmente cumulate ce sunt mai mici decât valoarea 1 milimetru.

**DATE DESPRE IMOBILUL NR. 5731**

Oficiul de Cadastru și Publicitate Imobiliară DOLJ
Biroul de Cadastru și Publicitate Imobiliară Craiova

A. Partea I. Descrierea imobilului

TEREN Intravilan

Adresa: Loc. Seaca De Câmp, Jud. Dolj, T38, P14

Nr. Crt	Nr cadastral Nr. topografic	Suprafața* (mp)	Observații / Referințe
A1		1.219	Sector cadastral:23 Teren neimprejmuit;

B. Partea II. Proprietari și acte

Inscrieri privitoare la dreptul de proprietate și alte drepturi reale		Referințe
/		
Act Normativ nr. LEGEA 7, din 24/06/1996 emis de PARLAMENTUL ROMANIEI;		
B1	Inscrierea posesiei, drept de PROPRIETATE, dobandit prin Constituire, cota actuala 1/1, cota initiala 1/1 1) NEIDENTIFICAT NEIDENTIFICAT	A1
Act Normativ nr. legea nr 7, din 24/06/1996 emis de parlamentul romaniei ((art.13));		
B2	se noteaza mentiunea de proprietar neidentificat	A1

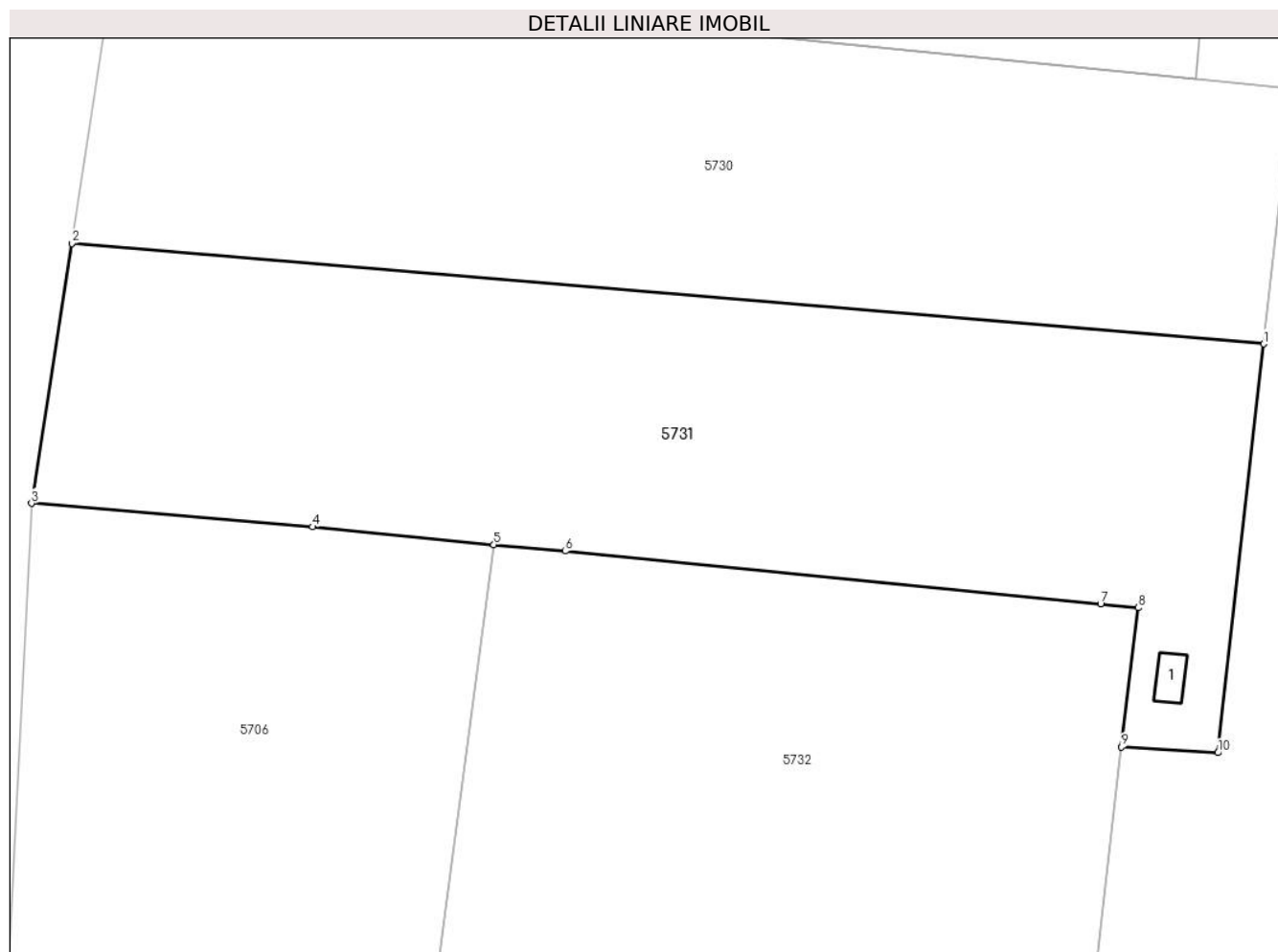
C. Partea III. SARCINI .

Inscrieri privind dezmembramintele dreptului de proprietate, drepturi reale de garanție și sarcini	Referințe
NU SUNT	

Teren

Nr cadastral	Suprafața (mp)*	Observații / Referințe
	1.219	

* Suprafața este determinată în planul de proiecție Stereo 70.



Date referitoare la teren

Crt	Categorie folosință	Intra vilan	Suprafața (mp)	Tarla	Parcelă	Nr. topo	Observații / Referințe
1	curți constructii	DA	1.219	38	14	-	

Date referitoare la construcții

Crt	Număr	Destinație construcție	Supraf. (mp)	Situație juridică	Observații / Referințe
A1.1		constructii anexa	5	Fara acte	Nr. niveluri:1; S. construita la sol:5 mp; ANEXA

Lungime Segmente

1) Valorile lungimilor segmentelor sunt obținute din proiecție în plan.

Punct început	X / Y	Punct sfârșit	X / Y	Lungime segment (** (m)
1	356.391,581 272.038,444	2	356.319,564 272.044,519	72.273
2	356.319,564 272.044,519	3	356.317,137 272.028,821	15.885
3	356.317,137 272.028,821	4	356.334,106 272.027,398	17.028
4	356.334,106 272.027,398	5	356.345,065 272.026,316	11.012

Punct început	X / Y	Punct sfârșit	X / Y	Lungime segment (** (m)
5	356.345,065 272.026,316	6	356.349,373 272.025,932	4.326
6	356.349,373 272.025,932	7	356.381,727 272.022,745	32.511
7	356.381,727 272.022,745	8	356.383,989 272.022,517	2.273
8	356.383,989 272.022,517	9	356.382,997 272.014,106	8.47
9	356.382,997 272.014,106	10	356.388,806 272.013,758	5.82
10	356.388,806 272.013,758	1	356.391,581 272.038,444	24.841

** Lungimile segmentelor sunt determinate în planul de proiecție Stereo 70 și sunt rotunjite la 1 milimetru.

*** Distanța dintre puncte este formată din segmente cumulate ce sunt mai mici decât valoarea 1 milimetru.

**DATE DESPRE IMOBILUL NR. 5732**

Oficiul de Cadastru și Publicitate Imobiliară DOLJ
Biroul de Cadastru și Publicitate Imobiliară Craiova

A. Partea I. Descrierea imobilului

TEREN Intravilan

Adresa: Loc. Seaca De Câmp, Jud. Dolj, T80, P113/1

Nr. Crt	Nr cadastral Nr. topografic	Suprafața* (mp)	Observații / Referințe
A1		3.752	Sector cadastral:23 Teren neimprejmit;

B. Partea II. Proprietari și acte

Inscrieri privitoare la dreptul de proprietate și alte drepturi reale		Referințe
/		
Act Normativ nr. LEGEA 7, din 24/06/1996 emis de PARLAMENTUL ROMANIEI;		
B1	Inscrierea posesiei, drept de PROPRIETATE, dobandit prin Constituire, cota actuala 1/1, cota initiala 1/1 1) NEIDENTIFICAT NEIDENTIFICAT	A1
Act Normativ nr. LEGEA NR 7, din 24/06/1996 emis de PARLAMENTUL ROMANIEI;		
B2	PROPRIETAR NEIDENTIFICAT, REZERVA COMISIEI LOCALE DE FOND FUNCJAR	A1

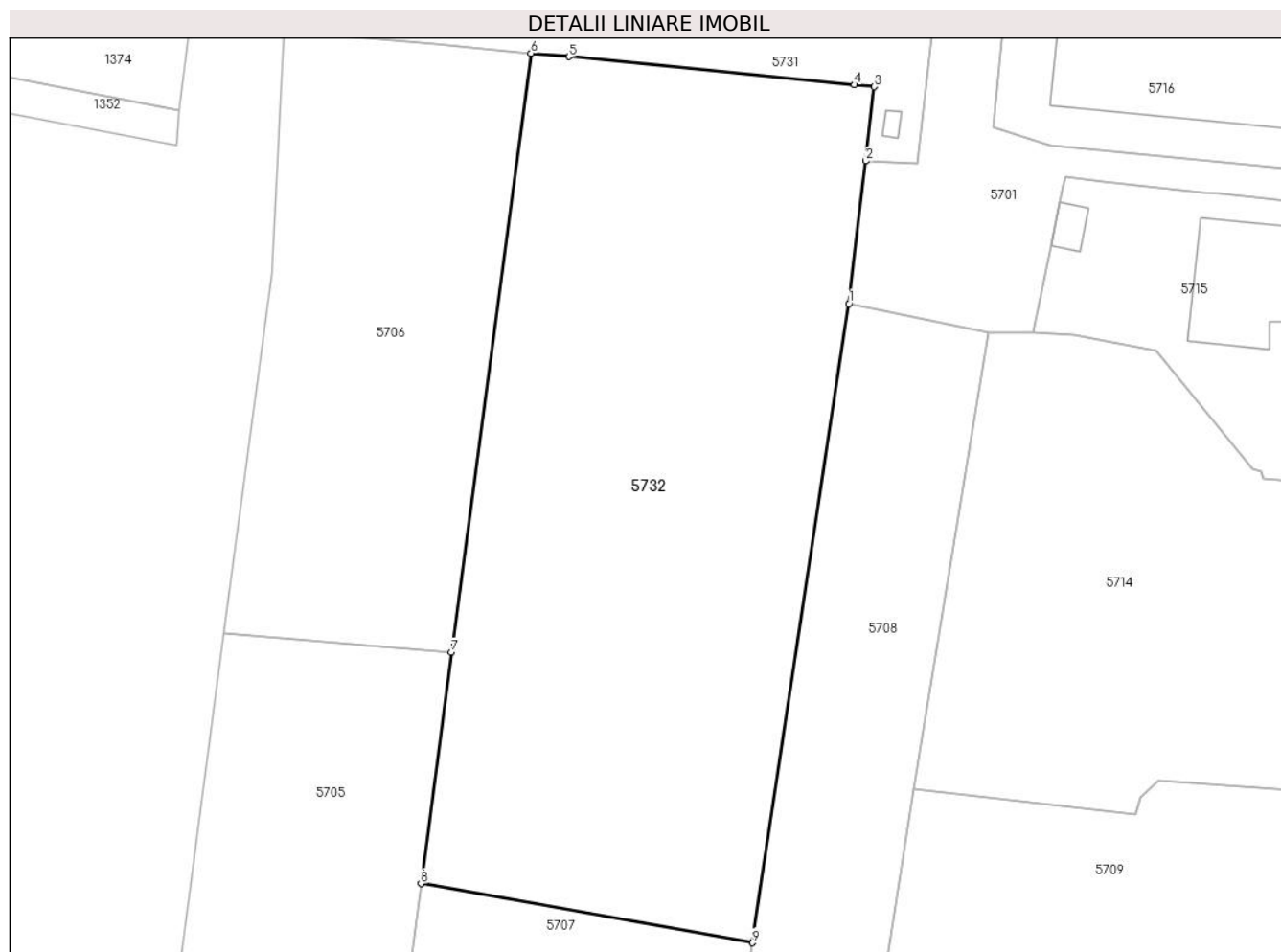
C. Partea III. SARCINI .

Inscrieri privind dezmembramintele dreptului de proprietate, drepturi reale de garanție și sarcini	Referințe
NU SUNT	

Teren

Nr cadastral	Suprafața (mp)*	Observații / Referințe
	3.752	

* Suprafața este determinată în planul de proiecție Stereo 70.



Date referitoare la teren

Crt	Categorie folosință	Intravilan	Suprafața (mp)	Tarla	Parcelă	Nr. topo	Observații / Referințe
1	arabil	DA	3.752	80	113/1	-	

Lungime Segmente

1) Valorile lungimilor segmentelor sunt obținute din proiecție în plan.

Punct început	X / Y	Punct sfârșit	X / Y	Lungime segment (** (m)
1	356.381,088 271.997,93	2	356.382,997 272.014,106	16.288
2	356.382,997 272.014,106	3	356.383,989 272.022,517	8.469
3	356.383,989 272.022,517	4	356.381,727 272.022,745	2.273
4	356.381,727 272.022,745	5	356.349,373 272.025,932	32.511
5	356.349,373 272.025,932	6	356.345,065 272.026,316	4.325

Punct început	X / Y	Punct sfârșit	X / Y	Lungime segment (** (m)
6	356.345,065 272.026,316	7	356.336,065 271.958,468	68.442
7	356.336,065 271.958,468	8	356.332,59 271.932,268	26.429
8	356.332,59 271.932,268	9	356.370,18 271.925,57	38.182
9	356.370,18 271.925,57	1	356.381,088 271.997,93	73.178

** Lungimile segmentelor sunt determinate în planul de proiecție Stereo 70 și sunt rotunjite la 1 milimetru.

*** Distanța dintre puncte este formată din segmente cumulate ce sunt mai mici decât valoarea 1 milimetru.

**DATE DESPRE IMOBILUL NR. 5733**

Oficiul de Cadastru și Publicitate Imobiliară DOLJ
Biroul de Cadastru și Publicitate Imobiliară Craiova

A. Partea I. Descrierea imobilului

TEREN Intravilan

Adresa: Loc. Seaca De Câmp, Jud. Dolj, T38, P1

Nr. Crt	Nr cadastral Nr. topografic	Suprafața* (mp)	Observații / Referințe
A1		700	Sector cadastral:23 Teren neimprejmuit;

B. Partea II. Proprietari și acte

Inscrieri privitoare la dreptul de proprietate și alte drepturi reale	Referințe
/	
Act Administrativ nr. TDP 195-9694, din 07/09/1994 emis de COMISIA JUDETEANA DOLJ;	
B1	A1
Intabulare, drept de PROPRIETATE, dobandit prin Reconstituire, cota actuala 1/1, cota initiala 1/1 1) ANGIU ILIE, LIPSĂ CNP	

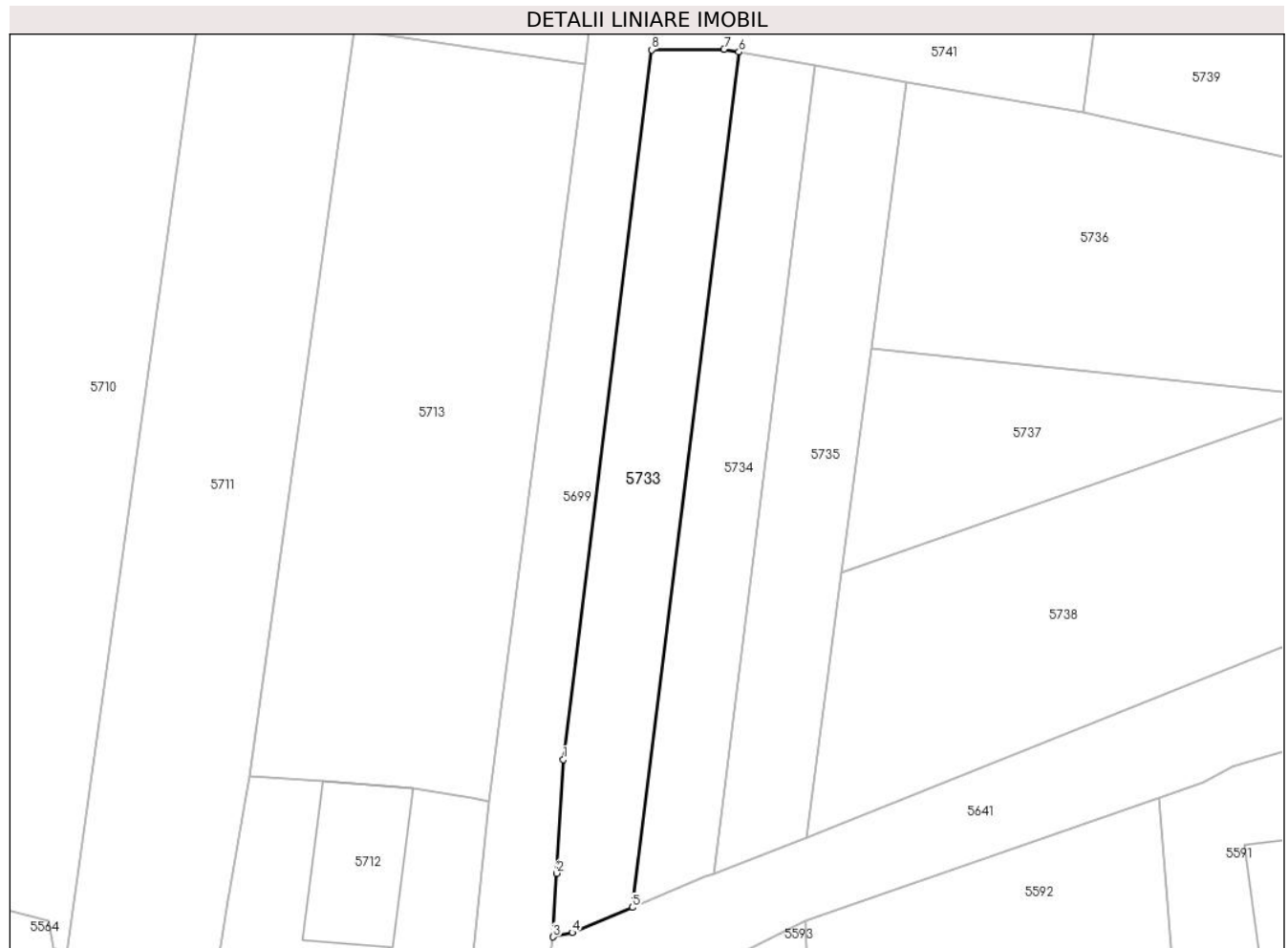
C. Partea III. SARCINI .

Inscrieri privind dezmembramintele dreptului de proprietate, drepturi reale de garanție și sarcini	Referințe
NU SUNT	

Teren

Nr cadastral	Suprafața (mp)*	Observații / Referințe
	700	

* Suprafața este determinată în planul de proiecție Stereo 70.



Date referitoare la teren

Crt	Categorie folosință	Intravilan	Suprafața (mp)	Tarla	Parcelă	Nr. topo	Observații / Referințe
1	arabil	DA	700	38	1	-	Tarla 39 gresita in TDP

Lungime Segmente

1) Valorile lungimilor segmentelor sunt obținute din proiecție în plan.

Punct început	X / Y	Punct sfârșit	X / Y	Lungime segment (** (m)
1	356.491,488 271.837,227	2	356.490,859 271.826,287	10.958
2	356.490,859 271.826,287	3	356.490,502 271.820,162	6.135
3	356.490,502 271.820,162	4	356.492,328 271.820,579	1.873
4	356.492,328 271.820,579	5	356.498,134 271.823,004	6.292
5	356.498,134 271.823,004	6	356.508,406 271.905,34	82.975

Punct început	X / Y	Punct sfârșit	X / Y	Lungime segment (** (m)
6	356.508,406 271.905,34	7	356.506,966 271.905,602	1.464
7	356.506,966 271.905,602	8	356.500,012 271.905,553	6.954
8	356.500,012 271.905,553	1	356.491,488 271.837,227	68.856

** Lungimile segmentelor sunt determinate în planul de proiecție Stereo 70 și sunt rotunjite la 1 milimetru.

*** Distanța dintre puncte este formată din segmente cumulate ce sunt mai mici decât valoarea 1 milimetru.

**DATE DESPRE IMOBILUL NR. 5734**

Oficiul de Cadastru și Publicitate Imobiliară DOLJ
Biroul de Cadastru și Publicitate Imobiliară Craiova

A. Partea I. Descrierea imobilului

TEREN Intravilan

Adresa: Loc. Seaca De Câmp, Jud. Dolj, T38, P46

Nr. Crt	Nr cadastral Nr. topografic	Suprafața* (mp)	Observații / Referințe
A1		600	Sector cadastral:23 Teren neimprejmuț;

B. Partea II. Proprietari și acte

Inscrieri privitoare la dreptul de proprietate și alte drepturi reale		Referințe
/		
Act Administrativ nr. TDP 421-44803, din 05/12/1996 emis de COMISIA JUDETEANA DOLJ;		
B1	Intabulare, drept de PROPRIETATE, dobandit prin Reconstituire, cota actuala 3/4, cota initiala 3/4 1) MIHAI NORA, LIPSĂ CNP	A1
Act Notarial nr. CM 148, din 24/04/2019 emis de BNP STOENESCU FLOREA;		
B2	Intabulare, drept de PROPRIETATE, dobandit prin Succesiune, cota actuala 1/4, cota initiala 1/4 1) MIHAI ION	A1

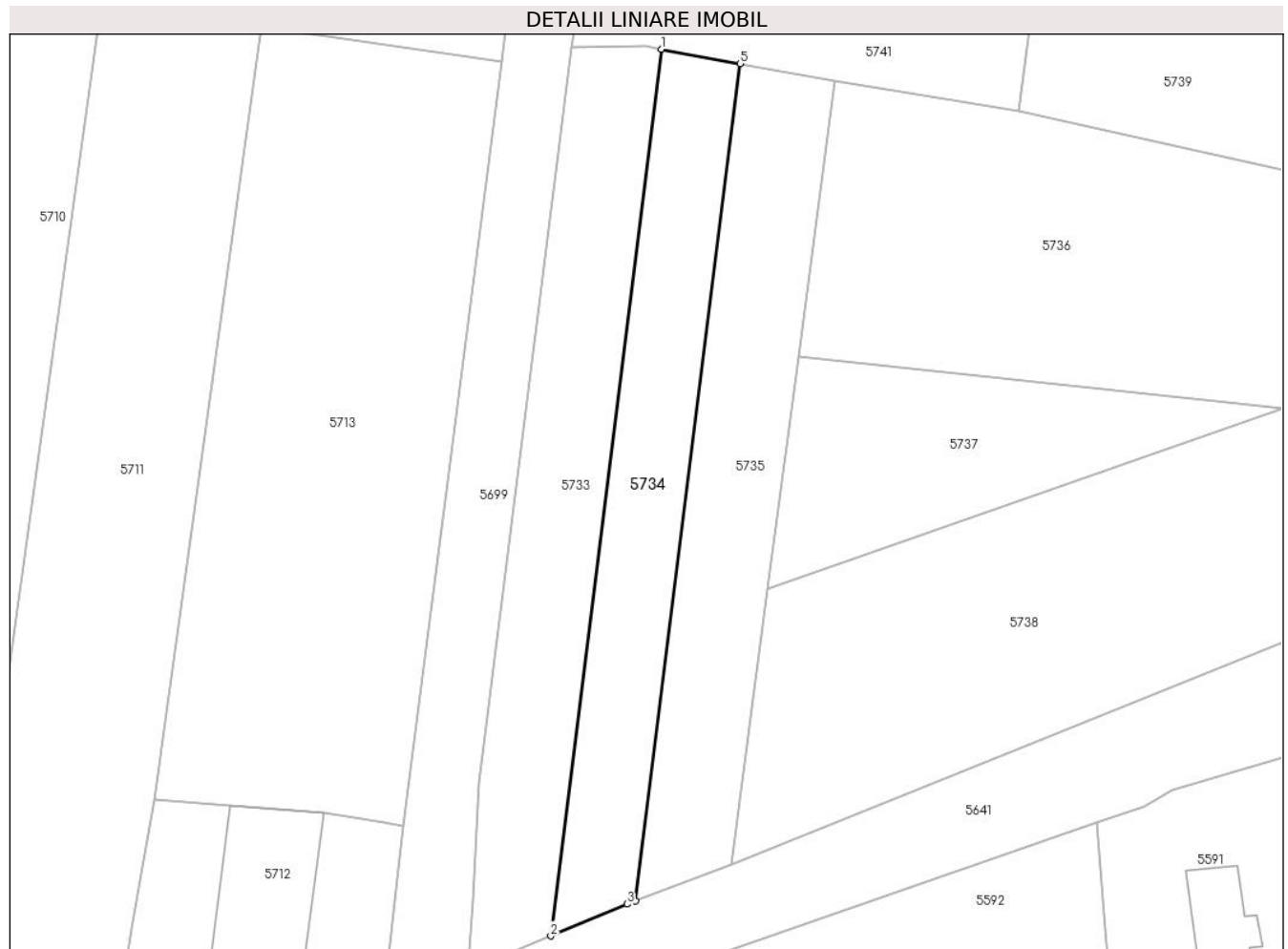
C. Partea III. SARCINI .

Inscrieri privind dezmembramintele dreptului de proprietate, drepturi reale de garanție și sarcini	Referințe
NU SUNT	

Teren

Nr cadastral	Suprafața (mp)*	Observații / Referințe
	600	

* Suprafața este determinată în planul de proiecție Stereo 70.



Date referitoare la teren

Crt	Categorie folosință	Intravilan	Suprafața (mp)	Tarla	Parcelă	Nr. topo	Observații / Referințe
1	arabil	DA	600	38	46	-	

Lungime Segmente

1) Valorile lungimilor segmentelor sunt obținute din proiecție în plan.

Punct început	X / Y	Punct sfârșit	X / Y	Lungime segment (** (m)
1	356.508,406 271.905,34	2	356.498,134 271.823,004	82.975
2	356.498,134 271.823,004	3	356.505,207 271.825,957	7.664
3	356.505,207 271.825,957	4	356.506,041 271.826,275	0.892
4	356.506,041 271.826,275	5	356.515,738 271.904,009	78.336
5	356.515,738 271.904,009	1	356.508,406 271.905,34	7.452

**** Lungimile segmentelor sunt determinate în planul de proiecție Stereo 70 și sunt rotunjite la 1 milimetru.**

***** Distanța dintre puncte este formată din segmente cumulate ce sunt mai mici decât valoarea 1 milimetru.**

**DATE DESPRE IMOBILUL NR. 5735**

Oficiul de Cadastru și Publicitate Imobiliară DOLJ
Biroul de Cadastru și Publicitate Imobiliară Craiova

A. Partea I. Descrierea imobilului

TEREN Intravilan

Adresa: Loc. Seaca De Câmp, Jud. Dolj, T38, P13

Nr. Crt	Nr cadastral Nr. topografic	Suprafața* (mp)	Observații / Referințe
A1		658	Sector cadastral:23 Teren neimprejmit;

B. Partea II. Proprietari și acte

Inscrieri privitoare la dreptul de proprietate și alte drepturi reale		Referințe
/		
Act Normativ nr. LEGEA 7, din 24/06/1996 emis de PARLAMENTUL ROMANIEI;		
B1	Inscrierea posesiei, drept de PROPRIETATE, dobandit prin Constituire, cota actuala 1/1, cota initiala 1/1 1) NEIDENTIFICAT NEIDENTIFICAT	A1
Act Normativ nr. LEGEA NR 7, din 24/06/1996 emis de PARLAMENTUL ROMANIEI;		
B2	PROPRIETAR NEIDENTIFICAT, REZERVA COMISIEI LOCALE DE FOND FUNCJAR	A1

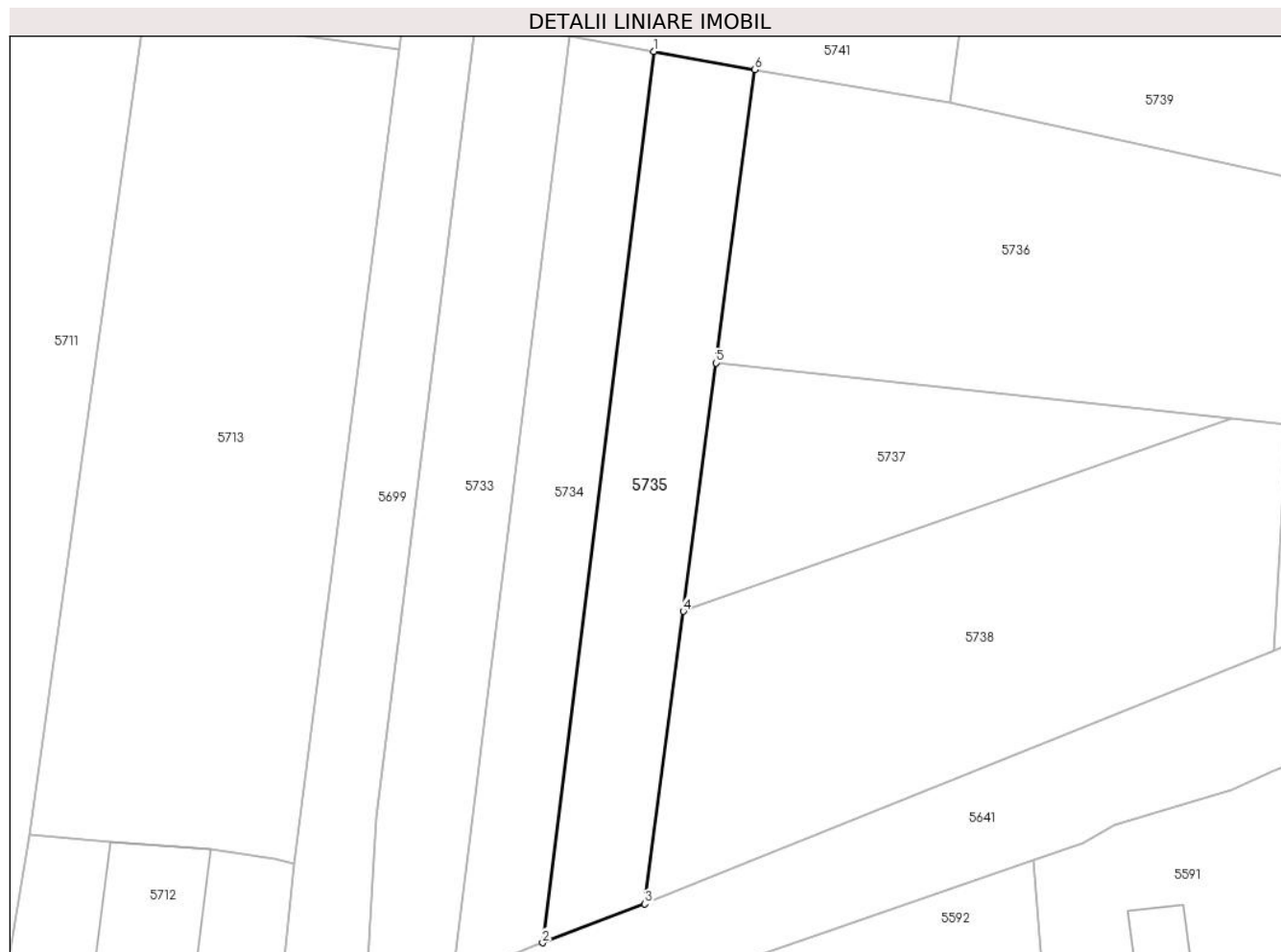
C. Partea III. SARCINI .

Inscrieri privind dezmembramintele dreptului de proprietate, drepturi reale de garanție și sarcini	Referințe
NU SUNT	

Teren

Nr cadastral	Suprafața (mp)*	Observații / Referințe
	658	

* Suprafața este determinată în planul de proiecție Stereo 70.



Date referitoare la teren

Crt	Categorie folosință	Intravilan	Suprafața (mp)	Tarla	Parcelă	Nr. topo	Observații / Referințe
1	arabil	DA	658	38	13	-	

Lungime Segmente

1) Valorile lungimilor segmentelor sunt obținute din proiecție în plan.

Punct început	X / Y	Punct sfârșit	X / Y	Lungime segment (** (m)
1	356.515,738 271.904,009	2	356.506,041 271.826,275	78.336
2	356.506,041 271.826,275	3	356.514,955 271.829,672	9.54
3	356.514,955 271.829,672	4	356.518,318 271.855,179	25.727
4	356.518,318 271.855,179	5	356.521,173 271.876,84	21.849
5	356.521,173 271.876,84	6	356.524,544 271.902,41	25.791

Punct început	X / Y	Punct sfârșit	X / Y	Lungime segment (** (m)
6	356.524,544 271.902,41	1	356.515,738 271.904,009	8.95

** Lungimile segmentelor sunt determinate în planul de proiecție Stereo 70 și sunt rotunjite la 1 milimetru.

*** Distanța dintre puncte este formată din segmente cumulate ce sunt mai mici decât valoarea 1 milimetru.

**DATE DESPRE IMOBILUL NR. 5736**

Oficiul de Cadastru și Publicitate Imobiliară DOLJ
 Biroul de Cadastru și Publicitate Imobiliară Craiova

A. Partea I. Descrierea imobilului

TEREN Intravilan

Adresa: Loc. Seaca De Câmp, Jud. Dolj, T38, P14

Nr. Crt	Nr cadastral Nr. topografic	Suprafața* (mp)	Observații / Referințe
A1		1.175	Sector cadastral:23 Teren neimprejmit;

B. Partea II. Proprietari și acte

Inscrieri privitoare la dreptul de proprietate și alte drepturi reale		Referințe
/		
Act Normativ nr. LEGEA 7, din 24/06/1996 emis de PARLAMENTUL ROMANIEI;		
B1	Inscrierea posesiei, drept de PROPRIETATE, dobandit prin Constituire, cota actuala 1/1, cota initiala 1/1 1) NEIDENTIFICAT NEIDENTIFICAT	A1
Act Normativ nr. LEGEA NR 7, din 24/06/1996 emis de PARLAMENTUL ROMANIEI;		
B2	PROPRIETAR NEIDENTIFICAT, REZERVA COMISIEI LOCALE DE FOND FUNCJAR	A1

C. Partea III. SARCINI .

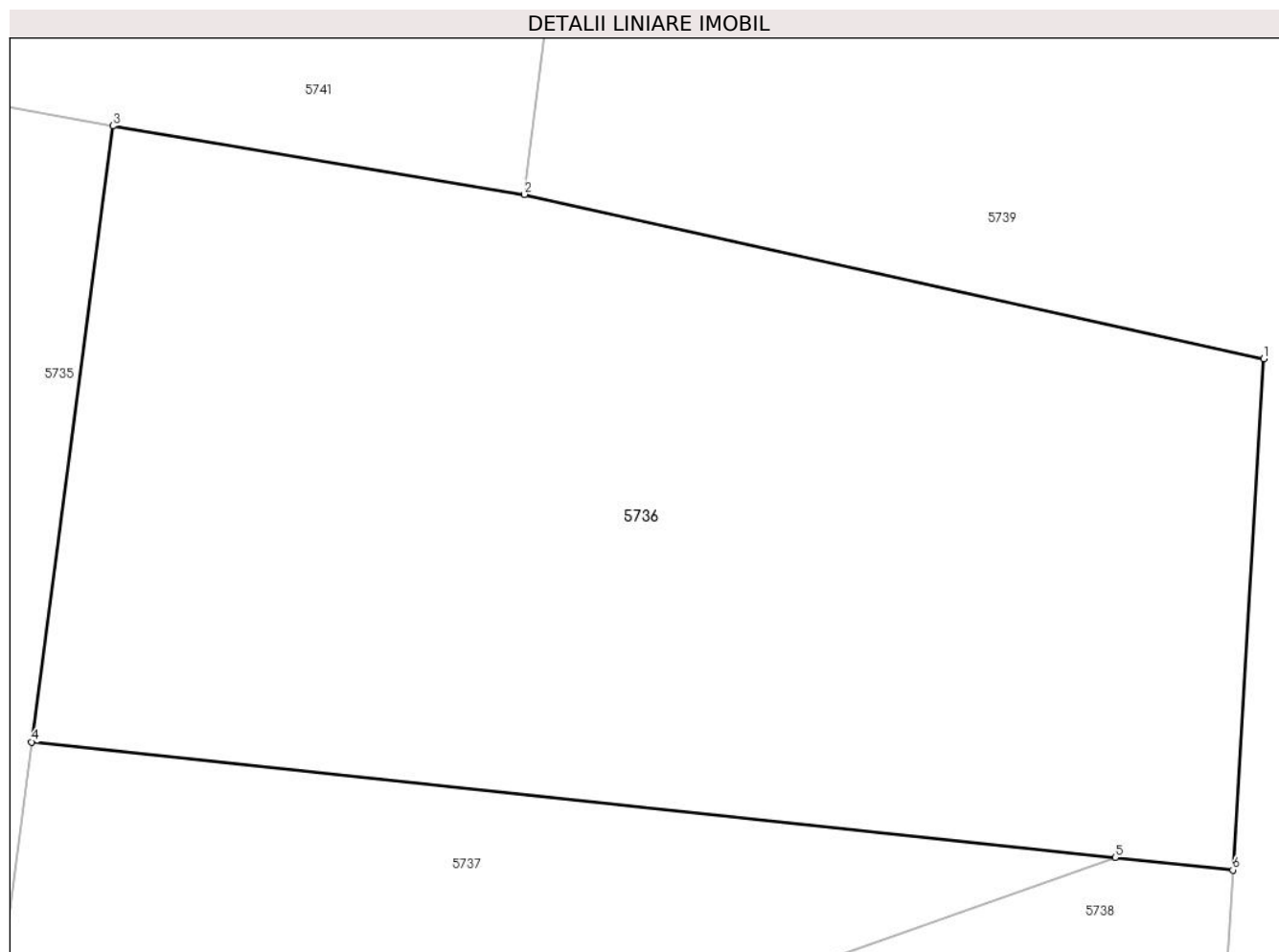
Inscrieri privind dezmembramintele dreptului de proprietate, drepturi reale de garanție și sarcini	Referințe
NU SUNT	

Anexa Nr. 1 La Partea I

Teren

Nr cadastral	Suprafața (mp)*	Observații / Referințe
	1.175	

* Suprafața este determinată în planul de proiecție Stereo 70.



Date referitoare la teren

Crt	Categorie folosință	Intravilan	Suprafața (mp)	Tarla	Parcelă	Nr. topo	Observații / Referințe
1	arabil	DA	1.175	38	14	-	

Lungime Segmente

1) Valorile lungimilor segmentelor sunt obținute din proiecție în plan.

Punct început	X / Y	Punct sfârșit	X / Y	Lungime segment (** (m)
1	356.572,35 271.892,748	2	356.541,644 271.899,567	31.454
2	356.541,644 271.899,567	3	356.524,544 271.902,41	17.335
3	356.524,544 271.902,41	4	356.521,173 271.876,84	25.791
4	356.521,173 271.876,84	5	356.566,177 271.872,047	45.258
5	356.566,177 271.872,047	6	356.571,068 271.871,526	4.918

Punct început	X / Y	Punct sfârşit	X / Y	Lungime segment (** (m)
6	356.571,068 271.871,526	1	356.572,35 271.892,748	21.261

** Lungimile segmentelor sunt determinate în planul de proiecţie Stereo 70 şi sunt rotunjite la 1 milimetru.

*** Distanţa dintre puncte este formată din segmente cumulate ce sunt mai mici decât valoarea 1 milimetru.

**DATE DESPRE IMOBILUL NR. 5737**

Oficiul de Cadastru și Publicitate Imobiliară DOLJ
Biroul de Cadastru și Publicitate Imobiliară Craiova

A. Partea I. Descrierea imobilului

TEREN Intravilan

Adresa: Loc. Seaca De Câmp, Jud. Dolj, T38, P15

Nr. Crt	Nr cadastral Nr. topografic	Suprafața* (mp)	Observații / Referințe
A1		494	Sector cadastral:23 Teren neimprejmuț;

B. Partea II. Proprietari și acte

Inscrieri privitoare la dreptul de proprietate și alte drepturi reale		Referințe
/		
Act Normativ nr. LEGEA 7, din 24/06/1996 emis de PARLAMENTUL ROMANIEI;		
B1	Inscrierea posesiei, drept de PROPRIETATE, dobandit prin Constituire, cota actuala 1/1, cota initiala 1/1 1) NEIDENTIFICAT NEIDENTIFICAT	A1
Act Normativ nr. LEGEA NR 7, din 24/06/1996 emis de PARLAMENTUL ROMANIEI;		
B2	PROPRIETAR NEIDENTIFICAT, REZERVA COMISIEI LOCALE DE FOND FUNCJAR	A1

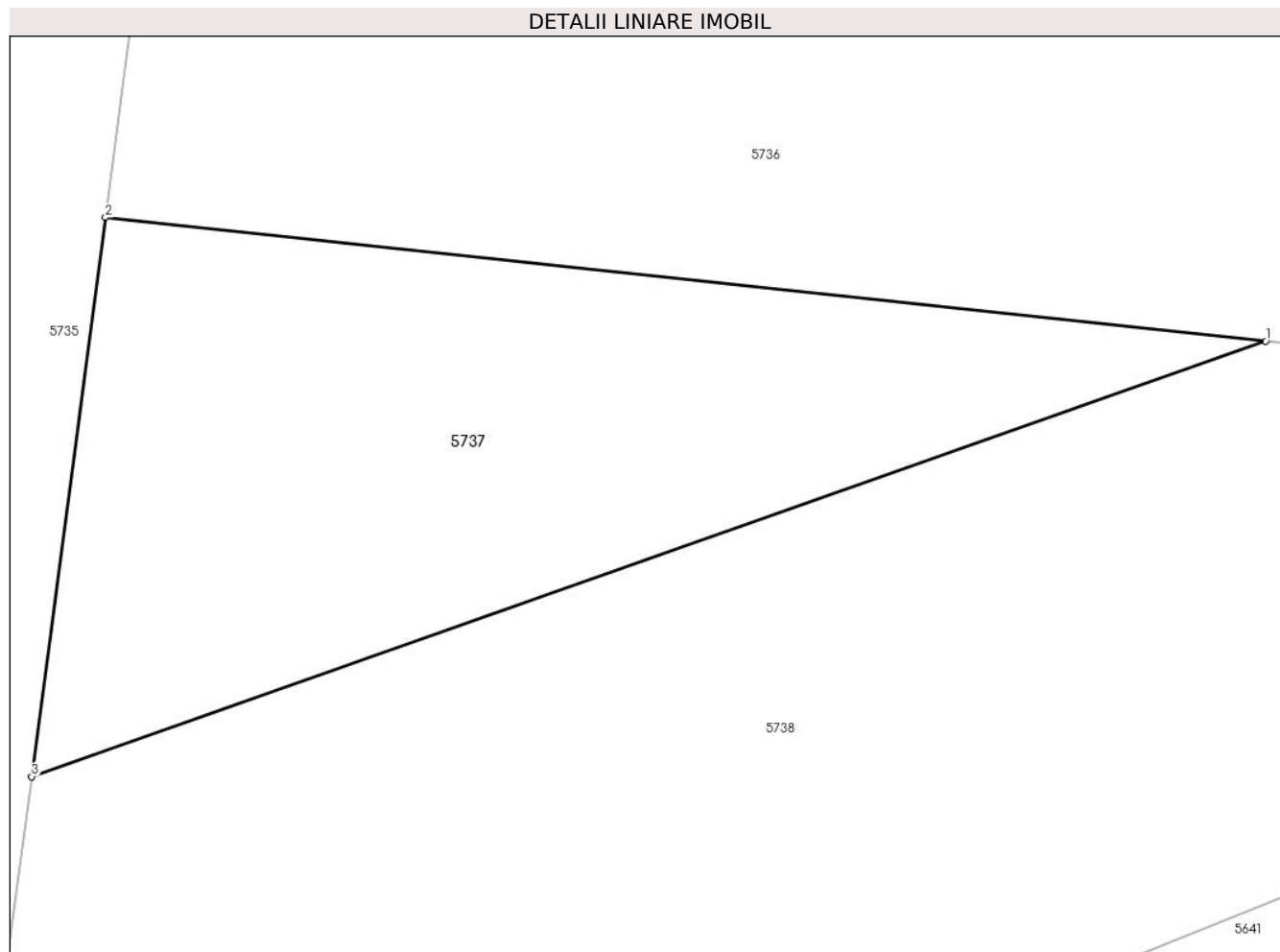
C. Partea III. SARCINI .

Inscrieri privind dezmembramintele dreptului de proprietate, drepturi reale de garanție și sarcini	Referințe
NU SUNT	

Teren

Nr cadastral	Suprafața (mp)*	Observații / Referințe
	494	

* Suprafața este determinată în planul de proiecție Stereo 70.



Date referitoare la teren

Crt	Categorie folosință	Intravilan	Suprafața (mp)	Tarla	Parcelă	Nr. topo	Observații / Referințe
1	arabil	DA	494	38	15	-	

Lungime Segmente

1) Valorile lungimilor segmentelor sunt obținute din proiecție în plan.

Punct început	X / Y	Punct sfârșit	X / Y	Lungime segment (** (m)
1	356.566,177 271.872,047	2	356.521,173 271.876,84	45.258
2	356.521,173 271.876,84	3	356.518,318 271.855,179	21.849
3	356.518,318 271.855,179	1	356.566,177 271.872,047	50.745

** Lungimile segmentelor sunt determinate în planul de proiecție Stereo 70 și sunt rotunjite la 1 milimetru.

*** Distanța dintre puncte este formată din segmente cumulate ce sunt mai mici decât valoarea 1 milimetru.

**DATE DESPRE IMOBILUL NR. 5738**

Oficiul de Cadastru și Publicitate Imobiliară DOLJ
 Biroul de Cadastru și Publicitate Imobiliară Craiova

A. Partea I. Descrierea imobilului

TEREN Intravilan

Adresa: Loc. Seaca De Câmp, Jud. Dolj, T38, P16

Nr. Crt	Nr cadastral Nr. topografic	Suprafața* (mp)	Observații / Referințe
A1		1.228	Sector cadastral:23 Teren neimprejmut;

B. Partea II. Proprietari și acte

Inscrieri privitoare la dreptul de proprietate și alte drepturi reale		Referințe
/		
Act Normativ nr. LEGEA 7, din 24/06/1996 emis de PARLAMENTUL ROMANIEI;		
B1	Inscrierea posesiei, drept de PROPRIETATE, dobandit prin Constituire, cota actuala 1/1, cota initiala 1/1 1) NEIDENTIFICAT NEIDENTIFICAT	A1
Act Normativ nr. LEGEA NR 7, din 24/06/1996 emis de PARLAMENTUL ROMANIEI;		
B2	PROPRIETAR NEIDENTIFICAT, REZERVA COMISIEI LOCALE DE FOND FUNCJAR	A1

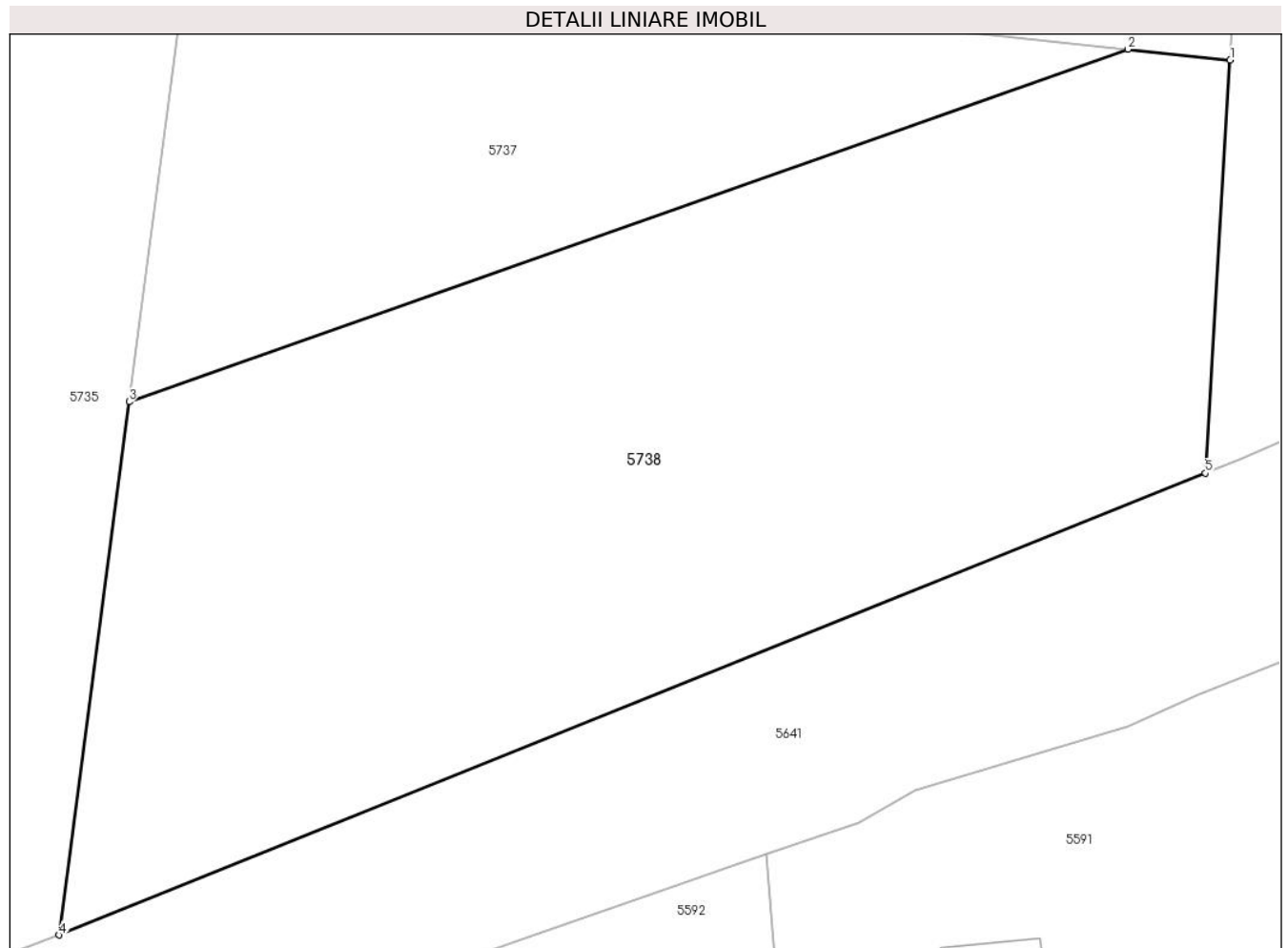
C. Partea III. SARCINI .

Inscrieri privind dezmembramintele dreptului de proprietate, drepturi reale de garanție și sarcini	Referințe
NU SUNT	

Teren

Nr cadastral	Suprafața (mp)*	Observații / Referințe
	1.228	

* Suprafața este determinată în planul de proiecție Stereo 70.



Date referitoare la teren

Crt	Categorie folosință	Intravilan	Suprafața (mp)	Tarla	Parcelă	Nr. topo	Observații / Referințe
1	arabil	DA	1.228	38	16	-	

Lungime Segmente

1) Valorile lungimilor segmentelor sunt obținute din proiecție în plan.

Punct început	X / Y	Punct sfârșit	X / Y	Lungime segment (** (m)
1	356.571,068 271.871,526	2	356.566,177 271.872,047	4.918
2	356.566,177 271.872,047	3	356.518,318 271.855,179	50.745
3	356.518,318 271.855,179	4	356.514,955 271.829,672	25.727
4	356.514,955 271.829,672	5	356.569,874 271.851,768	59.197
5	356.569,874 271.851,768	1	356.571,068 271.871,526	19.794

**** Lungimile segmentelor sunt determinate în planul de proiecție Stereo 70 și sunt rotunjite la 1 milimetru.**

***** Distanța dintre puncte este formată din segmente cumulate ce sunt mai mici decât valoarea 1 milimetru.**

**DATE DESPRE IMOBILUL NR. 5739**

Oficiul de Cadastru și Publicitate Imobiliară DOLJ
Biroul de Cadastru și Publicitate Imobiliară Craiova

A. Partea I. Descrierea imobilului

TEREN Intravilan

Adresa: Loc. Seaca De Câmp, Jud. Dolj, T38, P17

Nr. Crt	Nr cadastral Nr. topografic	Suprafața* (mp)	Observații / Referințe
A1		8.513	Sector cadastral:23 Teren neimprejmit;

B. Partea II. Proprietari și acte

Inscrieri privitoare la dreptul de proprietate și alte drepturi reale		Referințe
/		
Act Normativ nr. LEGEA 7, din 24/06/1996 emis de PARLAMENTUL ROMANIEI;		
B1	Inscrierea posesiei, drept de PROPRIETATE, dobandit prin Constituire, cota actuala 1/1, cota initiala 1/1 1) NEIDENTIFICAT NEIDENTIFICAT	A1
Act Normativ nr. LEGEA NR 7, din 24/06/1996 emis de PARLAMENTUL ROMANIEI;		
B2	PROPRIETAR NEIDENTIFICAT, REZERVA COMISIEI LOCALE DE FOND FUNCJAR	A1

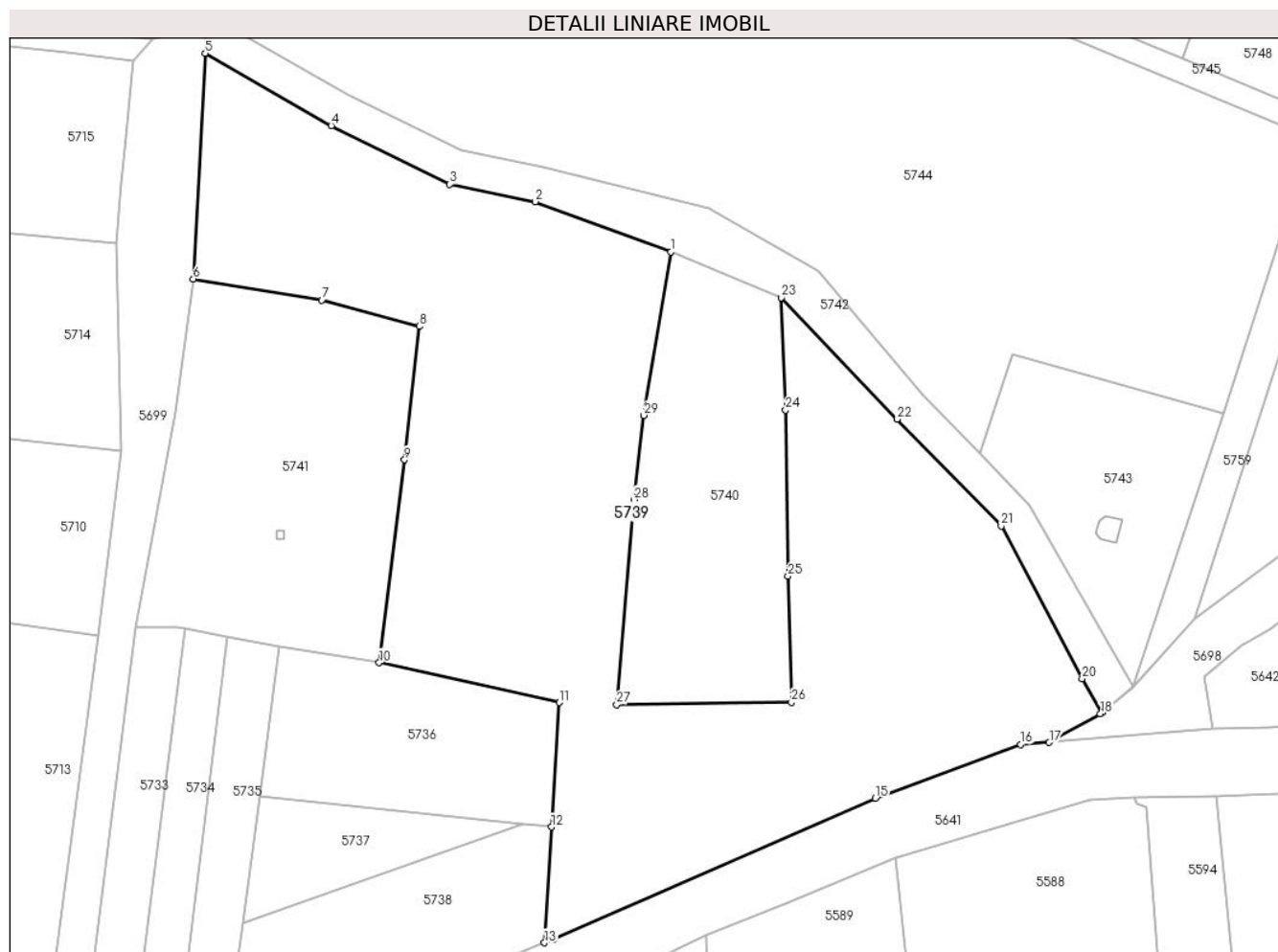
C. Partea III. SARCINI .

Inscrieri privind dezmembramintele dreptului de proprietate, drepturi reale de garanție și sarcini	Referințe
NU SUNT	

Teren

Nr cadastral	Suprafața (mp)*	Observații / Referințe
	8.513	

* Suprafața este determinată în planul de proiecție Stereo 70.



Date referitoare la teren

Crt	Categorie folosință	Intravilan	Suprafața (mp)	Tarla	Parcelă	Nr. topo	Observații / Referințe
1	arabil	DA	8.513	38	17	-	

Lungime Segmente

1) Valorile lungimilor segmentelor sunt obținute din proiecție în plan.

Punct început	X / Y	Punct sfârșit	X / Y	Lungime segment (** (m)
1	356.591,428 271.969,69	2	356.568,289 271.978,258	24.674
3	356.553,704 271.981,227	4	356.533,456 271.991,21	22.575
5	356.511,914 272.003,583	6	356.509,894 271.965,067	38.569
7	356.531,851 271.961,444	8	356.548,497 271.956,979	17.234
9	356.545,965 271.934,188	10	356.541,644 271.899,567	34.89

Punct început	X / Y	Punct sfârșit	X / Y	Lungime segment (** (m)
2	356.568,289 271.978,258	3	356.553,704 271.981,227	14.884
4	356.533,456 271.991,21	5	356.511,914 272.003,583	24.843
6	356.509,894 271.965,067	7	356.531,851 271.961,444	22.254
8	356.548,497 271.956,979	9	356.545,965 271.934,188	22.931
10	356.541,644 271.899,567	11	356.572,35 271.892,748	31.454

Punct început	X / Y	Punct sfârșit	X / Y	Lungime segment (** (m)
11	356.572,35 271.892,748	12	356.571,068 271.871,526	21.261
13	356.569,874 271.851,768	14	356.571,525 271.852,432	1.779
15	356.626,383 271.876,446	16	356.651,175 271.885,634	26.44
17	356.656,08 271.885,967	18	356.664,825 271.890,838	10.01
19	356.665,088 271.891,056	20	356.661,703 271.896,817	6.682
21	356.647,871 271.922,899	22	356.630,133 271.941,147	25.448
23	356.610,346 271.961,857	24	356.611,065 271.942,694	19.177
25	356.611,49 271.914,348	26	356.612,044 271.892,785	21.571
27	356.582,215 271.892,396	28	356.585,154 271.927,348	35.076
29	356.586,865 271.941,774	1	356.591,428 271.969,69	28.287

Punct început	X / Y	Punct sfârșit	X / Y	Lungime segment (** (m)
12	356.571,068 271.871,526	13	356.569,874 271.851,768	19.794
14	356.571,525 271.852,432	15	356.626,383 271.876,446	59.884
16	356.651,175 271.885,634	17	356.656,08 271.885,967	4.916
18	356.664,825 271.890,838	19	356.665,088 271.891,056	0.342
20	356.661,703 271.896,817	21	356.647,871 271.922,899	29.523
22	356.630,133 271.941,147	23	356.610,346 271.961,857	28.644
24	356.611,065 271.942,694	25	356.611,49 271.914,348	28.349
26	356.612,044 271.892,785	27	356.582,215 271.892,396	29.831
28	356.585,154 271.927,348	29	356.586,865 271.941,774	14.527

** Lungimile segmentelor sunt determinate în planul de proiecție Stereo 70 și sunt rotunjite la 1 milimetru.

*** Distanța dintre puncte este formată din segmente cumulate ce sunt mai mici decât valoarea 1 milimetru.

**DATE DESPRE IMOBILUL NR. 5740**

Oficiul de Cadastru și Publicitate Imobiliară DOLJ
Biroul de Cadastru și Publicitate Imobiliară Craiova

A. Partea I. Descrierea imobilului

TEREN Intravilan

Adresa: Loc. Seaca De Câmp, Jud. Dolj, T38, P18

Nr. Crt	Nr cadastral Nr. topografic	Suprafața* (mp)	Observații / Referințe
A1		1.859	Sector cadastral:23 Teren neimprejmuit;

B. Partea II. Proprietari și acte

Inscrieri privitoare la dreptul de proprietate și alte drepturi reale		Referințe
/		
Act Normativ nr. LEGEA 7, din 24/06/1996 emis de PARLAMENTUL ROMANIEI;		
B1	Inscrierea posesiei, drept de PROPRIETATE, dobandit prin Constituire, cota actuala 1/1, cota initiala 1/1 1) NEIDENTIFICAT NEIDENTIFICAT	A1
Act Normativ nr. Legea nr 7, din 24/06/1996 emis de parlamentul romaniei ((art.13));		
B2	se noteaza mentiunea de proprietar neidentificat	A1

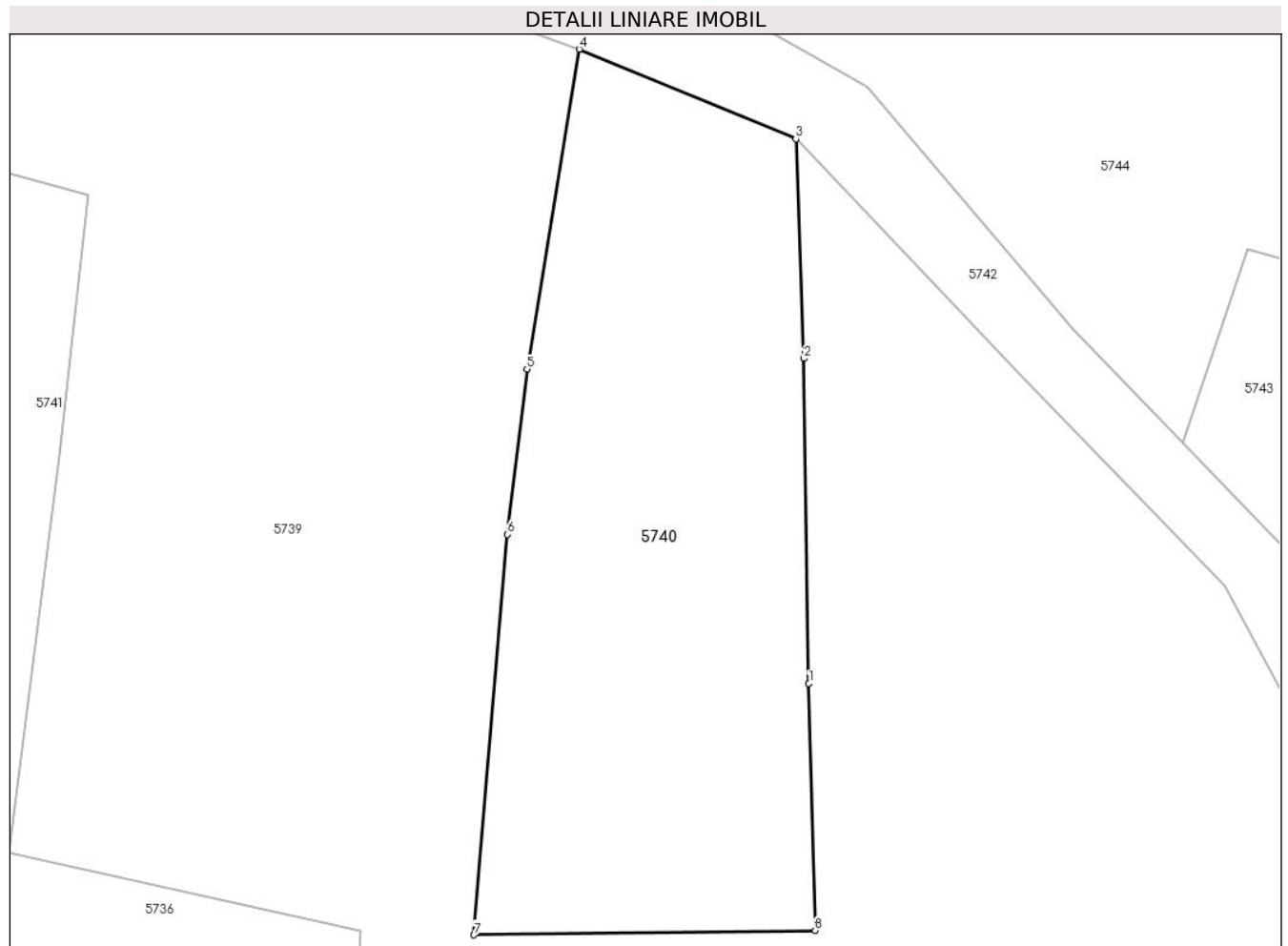
C. Partea III. SARCINI .

Inscrieri privind dezmembramintele dreptului de proprietate, drepturi reale de garanție și sarcini	Referințe
NU SUNT	

Teren

Nr cadastral	Suprafața (mp)*	Observații / Referințe
	1.859	

* Suprafața este determinată în planul de proiecție Stereo 70.



Date referitoare la teren

Crt	Categorie folosință	Intravilan	Suprafața (mp)	Tarla	Parcelă	Nr. topo	Observații / Referințe
1	arabil	DA	1.859	38	18	-	

Lungime Segmente

1) Valorile lungimilor segmentelor sunt obținute din proiecție în plan.

Punct început	X / Y	Punct sfârșit	X / Y	Lungime segment (** (m)
1	356.611,49 271.914,348	2	356.611,065 271.942,694	28.349
2	356.611,065 271.942,694	3	356.610,346 271.961,857	19.177
3	356.610,346 271.961,857	4	356.591,428 271.969,69	20.476
4	356.591,428 271.969,69	5	356.586,865 271.941,774	28.287
5	356.586,865 271.941,774	6	356.585,154 271.927,348	14.527

Punct început	X / Y	Punct sfârșit	X / Y	Lungime segment (** (m)
6	356.585,154 271.927,348	7	356.582,215 271.892,396	35.076
7	356.582,215 271.892,396	8	356.612,044 271.892,785	29.831
8	356.612,044 271.892,785	1	356.611,49 271.914,348	21.571

** Lungimile segmentelor sunt determinate în planul de proiecție Stereo 70 și sunt rotunjite la 1 milimetru.

*** Distanța dintre puncte este formată din segmente cumulate ce sunt mai mici decât valoarea 1 milimetru.

**DATE DESPRE IMOBILUL NR. 5741**

Oficiul de Cadastru și Publicitate Imobiliară DOLJ
Biroul de Cadastru și Publicitate Imobiliară Craiova

A. Partea I. Descrierea imobilului

TEREN Intravilan

Adresa: Loc. Seaca De Câmp, Str Morii, Nr. 1, Jud. Dolj, T38, P19

Nr. Crt	Nr cadastral Nr. topografic	Suprafața* (mp)	Observații / Referințe
A1		2.387	Sector cadastral:23 Teren imprejmuit;

B. Partea II. Proprietari și acte

Inscrieri privitoare la dreptul de proprietate și alte drepturi reale		Referințe
/		
Act Normativ nr. LEGEA 7, din 24/06/1996 emis de PARLAMENTUL ROMANIEI;		
B1	Inscrierea posesiei, drept de PROPRIETATE, dobandit prin Constituire, cota actuala 1/1, cota initiala 1/1 1) NEIDENTIFICAT NEIDENTIFICAT	A1
Act Normativ nr. legea nr 7, din 24/06/1996 emis de parlamentul romaniei ((art.13));		
B2	se noteaza mentiunea de proprietar neidentificat	A1

C. Partea III. SARCINI .

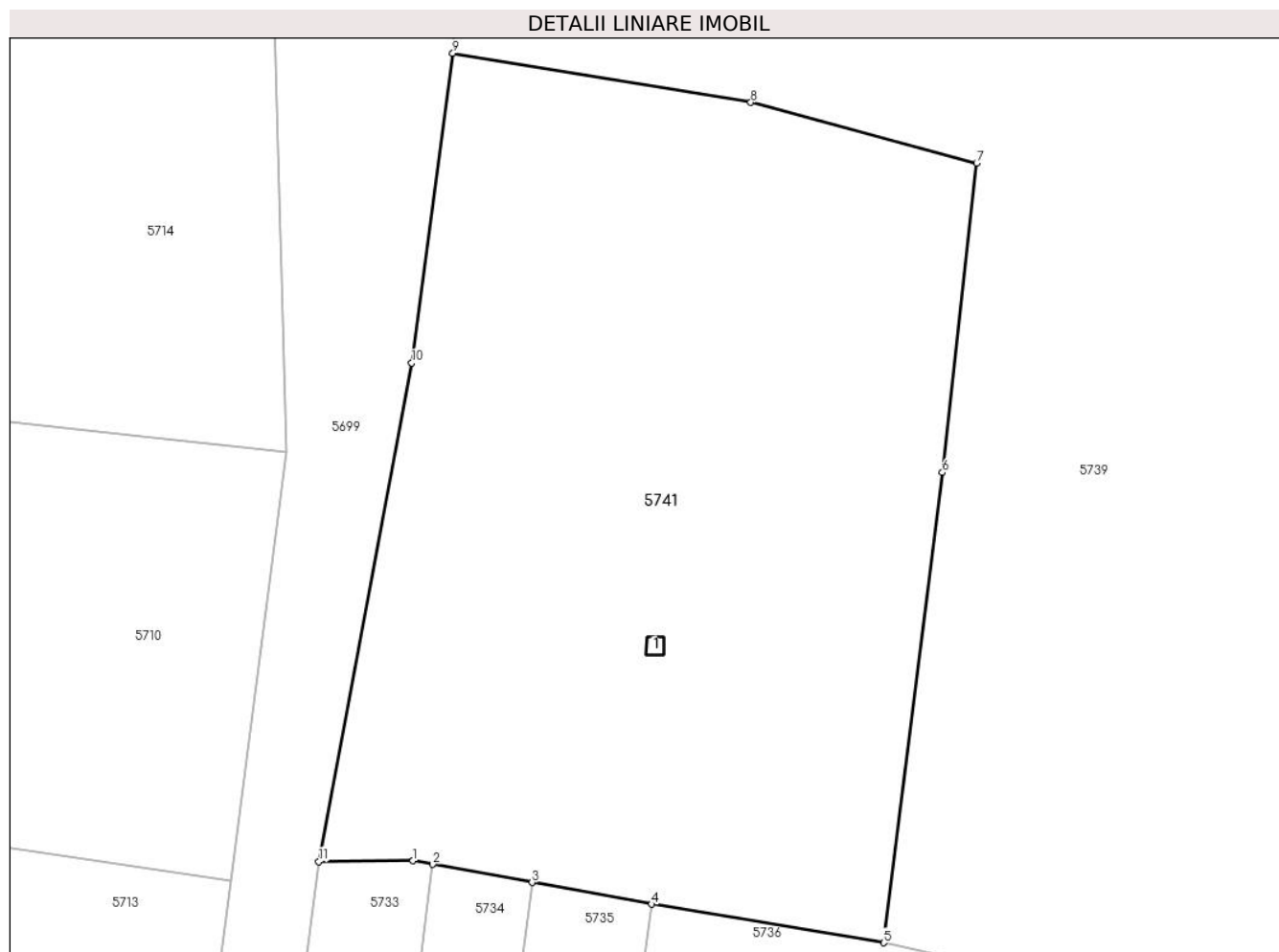
Inscrieri privind dezmembramintele dreptului de proprietate, drepturi reale de garanție și sarcini	Referințe
NU SUNT	

Anexa Nr. 1 La Partea I

Teren

Nr cadastral	Suprafața (mp)*	Observații / Referințe
	2.387	

* Suprafața este determinată în planul de proiecție Stereo 70.



Date referitoare la teren

Crt	Categorie folosință	Intravilan	Suprafața (mp)	Tarla	Parcelă	Nr. topo	Observații / Referințe
1	arabil	DA	2.387	38	19	-	

Date referitoare la construcții

Crt	Număr	Destinație construcție	Supraf. (mp)	Situație juridică	Observații / Referințe
A1.1		construcții anexa	2	Fara acte	Nr. niveluri:1; S. construita la sol:2 mp; ANEXA

Lungime Segmente

1) Valorile lungimilor segmentelor sunt obținute din proiecție în plan.

Punct început	X / Y	Punct sfârșit	X / Y	Lungime segment (** (m)
1	356.506,966 271.905,602	2	356.508,406 271.905,34	1.464
2	356.508,406 271.905,34	3	356.515,738 271.904,009	7.452
3	356.515,738 271.904,009	4	356.524,544 271.902,41	8.95
4	356.524,544 271.902,41	5	356.541,644 271.899,567	17.335

Punct început	X / Y	Punct sfârșit	X / Y	Lungime segment (** (m)
5	356.541,644 271.899,567	6	356.545,965 271.934,188	34.89
6	356.545,965 271.934,188	7	356.548,497 271.956,979	22.931
7	356.548,497 271.956,979	8	356.531,851 271.961,444	17.234
8	356.531,851 271.961,444	9	356.509,894 271.965,067	22.254
9	356.509,894 271.965,067	10	356.506,858 271.942,268	23.0
10	356.506,858 271.942,268	11	356.500,012 271.905,553	37.348
11	356.500,012 271.905,553	1	356.506,966 271.905,602	6.954

** Lungimile segmentelor sunt determinate în planul de proiecție Stereo 70 și sunt rotunjite la 1 milimetru.

*** Distanța dintre puncte este formată din segmente cumulate ce sunt mai mici decât valoarea 1 milimetru.

**DATE DESPRE IMOBILUL NR. 5742**

Oficiul de Cadastru și Publicitate Imobiliară DOLJ
Biroul de Cadastru și Publicitate Imobiliară Craiova

A. Partea I. Descrierea imobilului

TEREN Intravilan

Adresa: Loc. Seaca De Câmp, Jud. Dolj, T38, DS

Nr. Crt	Nr cadastral Nr. topografic	Suprafața* (mp)	Observații / Referințe
A1		1.331	Sector cadastral:23 Teren neimprejmuit;

B. Partea II. Proprietari și acte

Inscrieri privitoare la dreptul de proprietate și alte drepturi reale		Referințe
/		
Act Normativ nr. LEGEA 7, din 24/06/1996 emis de PARLAMENTUL ROMANIEI;		
B1	Inscrierea posesiei, drept de PROPRIETATE, dobandit prin Constituire, cota actuala 1/1, cota initiala 1/1 1) NEIDENTIFICAT NEIDENTIFICAT	A1
Act Normativ nr. LEGEA NR 7, din 24/06/1996 emis de PARLAMENTUL ROMANIEI ((art.13));		
B2	Se noteaza mentiunea de proprietar neidentificat	A1

C. Partea III. SARCINI .

Inscrieri privind dezmembramintele dreptului de proprietate, drepturi reale de garanție și sarcini	Referințe
NU SUNT	

Anexa Nr. 1 La Partea I

Teren

Nr cadastral	Suprafața (mp)*	Observații / Referințe
	1.331	

* Suprafața este determinată în planul de proiecție Stereo 70.



Date referitoare la teren

Crt	Categorie folosință	Intravilan	Suprafața (mp)	Tarla	Parcelă	Nr. topo	Observații / Referințe
1	drum	DA	1.331	38	DS	-	

Lungime Segmente

1) Valorile lungimilor segmentelor sunt obținute din proiecție în plan.

Punct început	X / Y	Punct sfârșit	X / Y	Lungime segment (** (m)
1	356.616,602 271.966,365	2	356.597,817 271.977,132	21.652
3	356.569,609 271.984,112	4	356.555,661 271.986,952	14.234
5	356.536,28 271.996,507	6	356.512,068 272.010,413	27.921
7	356.512,007 272.005,374	8	356.511,914 272.003,583	1.794
9	356.533,456 271.991,21	10	356.553,704 271.981,227	22.575

Punct început	X / Y	Punct sfârșit	X / Y	Lungime segment (** (m)
2	356.597,817 271.977,132	3	356.569,609 271.984,112	29.059
4	356.555,661 271.986,952	5	356.536,28 271.996,507	21.609
6	356.512,068 272.010,413	7	356.512,007 272.005,374	5.04
8	356.511,914 272.003,583	9	356.533,456 271.991,21	24.843
10	356.553,704 271.981,227	11	356.568,289 271.978,258	14.884

Punct început	X / Y	Punct sfârșit	X / Y	Lungime segment (** (m)
11	356.568,289 271.978,258	12	356.591,428 271.969,69	24.674
13	356.610,346 271.961,857	14	356.630,133 271.941,147	28.644
15	356.647,871 271.922,899	16	356.661,703 271.896,817	29.523
17	356.665,088 271.891,056	18	356.670,364 271.895,424	6.849
19	356.652,77 271.926,467	20	356.644,179 271.935,305	12.326
21	356.634,577 271.945,183	1	356.616,602 271.966,365	27.781

Punct început	X / Y	Punct sfârșit	X / Y	Lungime segment (** (m)
12	356.591,428 271.969,69	13	356.610,346 271.961,857	20.476
14	356.630,133 271.941,147	15	356.647,871 271.922,899	25.448
16	356.661,703 271.896,817	17	356.665,088 271.891,056	6.682
18	356.670,364 271.895,424	19	356.652,77 271.926,467	35.682
20	356.644,179 271.935,305	21	356.634,577 271.945,183	13.776

** Lungimile segmentelor sunt determinate în planul de proiecție Stereo 70 și sunt rotunjite la 1 milimetru.

*** Distanța dintre puncte este formată din segmente cumulate ce sunt mai mici decât valoarea 1 milimetru.

**DATE DESPRE IMOBILUL NR. 5743**

Oficiul de Cadastru și Publicitate Imobiliară DOLJ
Biroul de Cadastru și Publicitate Imobiliară Craiova

A. Partea I. Descrierea imobilului

TEREN Intravilan

Adresa: Loc. Seaca De Câmp, Str Scolii, Nr. 32A, Jud. Dolj, T38, P4

Nr. Crt	Nr cadastral Nr. topografic	Suprafața* (mp)	Observații / Referințe
A1	32401	1.200	Sector cadastral:23 Teren neimprejmuit;

Construcții

Crt	Nr cadastral Nr. topografic	Adresa	Observații / Referințe
A1.1	32401-C1	Loc. Seaca De Câmp, Str Scolii, Nr. 32A, Jud. Dolj	Nr. niveluri:1; S. construita la sol:14 mp; ANEXA

B. Partea II. Proprietari și acte

Inscrieri privitoare la dreptul de proprietate și alte drepturi reale		Referințe
62732 / 02/04/2019		
Act Administrativ nr. HOTARIREA 40, din 22/10/2018 emis de CONS LOCAL AL COM. SEACA DE CAMP (SI ANEXA LA HCL NR. 40/2018, ACT NORMATIV NR REFERAT DE LEGALITATE 13187 DIN 11.11.2018, EMIS DE INSTITUTIA PREFECTULUI - JUDETUL DOLJ;ACT ADMINISTRATIV NR 3414 DIN 19.10.2018, EMIS DE PRIMARIA COM. SEACA DE CAMP);		
B1	Inscrierea provizorie, drept de PROPRIETATE, dobandit prin Lege, cota actuala 1/1, cota initiala 1/1 1) COMUNA SEACA DE CAMP, CIF:9999999999999, DOMENIUL PRIVAT	A1
/		
Act Normativ nr. LEGEA 7, din 13/03/1996 emis de GUVERNUL ROMANIEI;		
B2	Inscrierea provizorie, drept de PROPRIETATE, dobandit prin Lege, cota actuala 1/1, cota initiala 1/1 1) COMUNA SEACA DE CAMP, CIF:9999999999999, DOMENIUL PRIVAT	A1.1

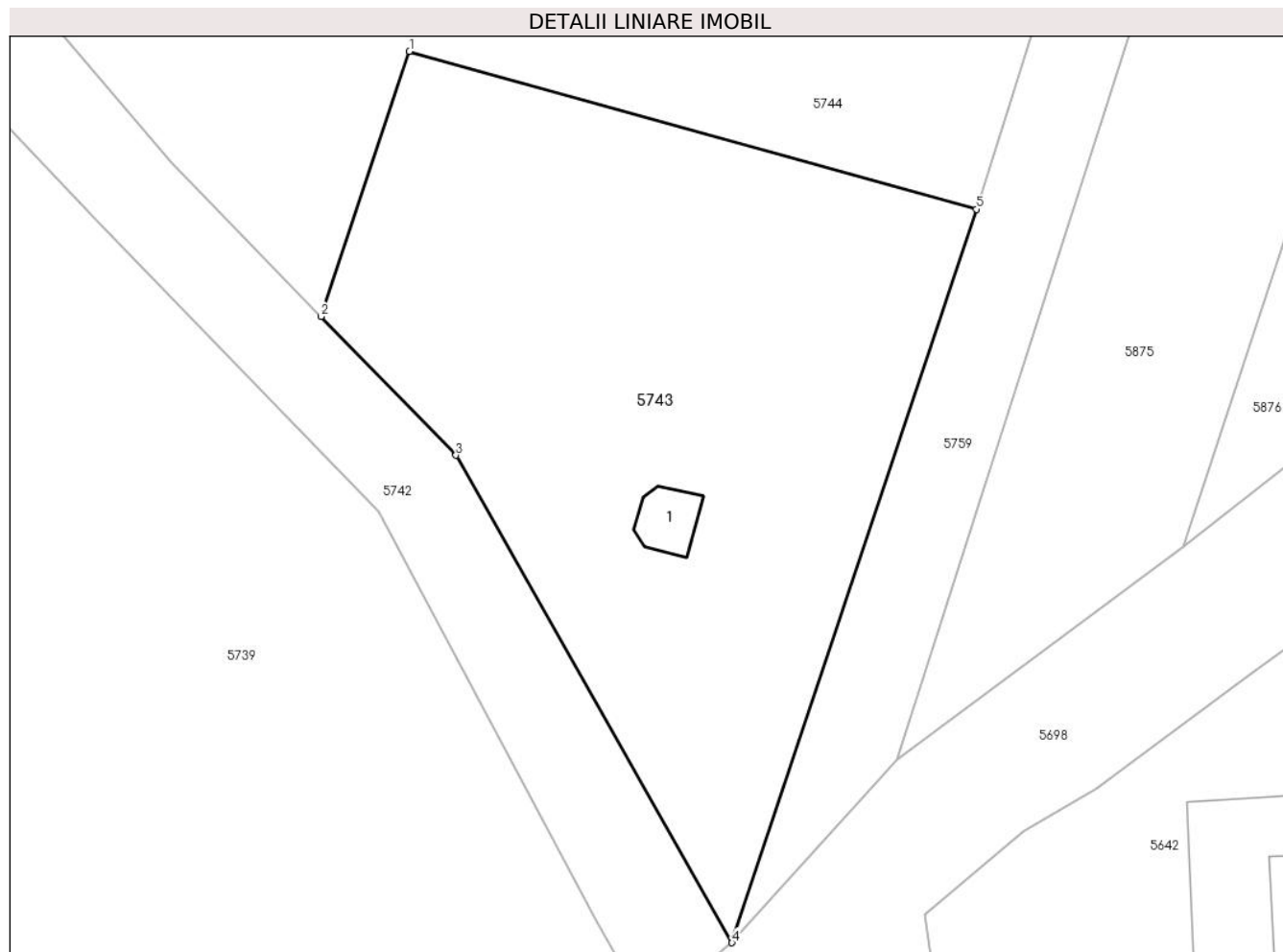
C. Partea III. SARCINI .

Inscrieri privind dezmembramintele dreptului de proprietate, drepturi reale de garanție și sarcini	Referințe
NU SUNT	

Teren

Nr cadastral	Suprafața (mp)*	Observații / Referințe
32401	1.200	

* Suprafața este determinată în planul de proiecție Stereo 70.



Date referitoare la teren

Crt	Categorie folosință	Intravilan	Suprafața (mp)	Tarla	Parcelă	Nr. topo	Observații / Referințe
1	curți constructii	DA	1.200	38	4	-	

Date referitoare la construcții

Crt	Număr	Destinație construcție	Supraf. (mp)	Situație juridică	Observații / Referințe
A1.1	32401-C1	constructii anexa	14	Cu acte	Nr. niveluri:1; S. construita la sol:14 mp; ANEXA

Lungime Segmente

1) Valorile lungimilor segmentelor sunt obținute din proiecție în plan.

Punct început	X / Y	Punct sfârșit	X / Y	Lungime segment (** (m)
1	356.649,809 271.952,189	2	356.644,179 271.935,305	17.798
2	356.644,179 271.935,305	3	356.652,77 271.926,467	12.326
3	356.652,77 271.926,467	4	356.670,364 271.895,424	35.682
4	356.670,364 271.895,424	5	356.685,942 271.942,141	49.246

Punct început	X / Y	Punct sfârșit	X / Y	Lungime segment (** (m)
5	356.685,942 271.942,141	1	356.649,809 271.952,189	37.504

** Lungimile segmentelor sunt determinate în planul de proiecție Stereo 70 și sunt rotunjite la 1 milimetru.

*** Distanța dintre puncte este formată din segmente cumulate ce sunt mai mici decât valoarea 1 milimetru.

**DATE DESPRE IMOBILUL NR. 5744**

Oficiul de Cadastru și Publicitate Imobiliară DOLJ
Biroul de Cadastru și Publicitate Imobiliară Craiova

A. Partea I. Descrierea imobilului

TEREN Intravilan

Adresa: Loc. Seaca De Câmp, Jud. Dolj, T38, P20

Nr. Crt	Nr cadastral Nr. topografic	Suprafața* (mp)	Observații / Referințe
A1		7.808	Sector cadastral:23 Teren neimprejmut;

B. Partea II. Proprietari și acte

Inscrieri privitoare la dreptul de proprietate și alte drepturi reale		Referințe
/		
Act Normativ nr. LEGEA 7, din 24/06/1996 emis de PARLAMENTUL ROMANIEI;		
B1	Inscrierea posesiei, drept de PROPRIETATE, dobandit prin Constituire, cota actuala 1/1, cota initiala 1/1 1) NEIDENTIFICAT NEIDENTIFICAT	A1
Act Normativ nr. LEGEA NR 7, din 24/06/1996 emis de PARLAMENTUL ROMANIEI;		
B2	PROPRIETAR NEIDENTIFICAT, REZERVA COMISIEI LOCALE DE FOND FUNCJAR	A1

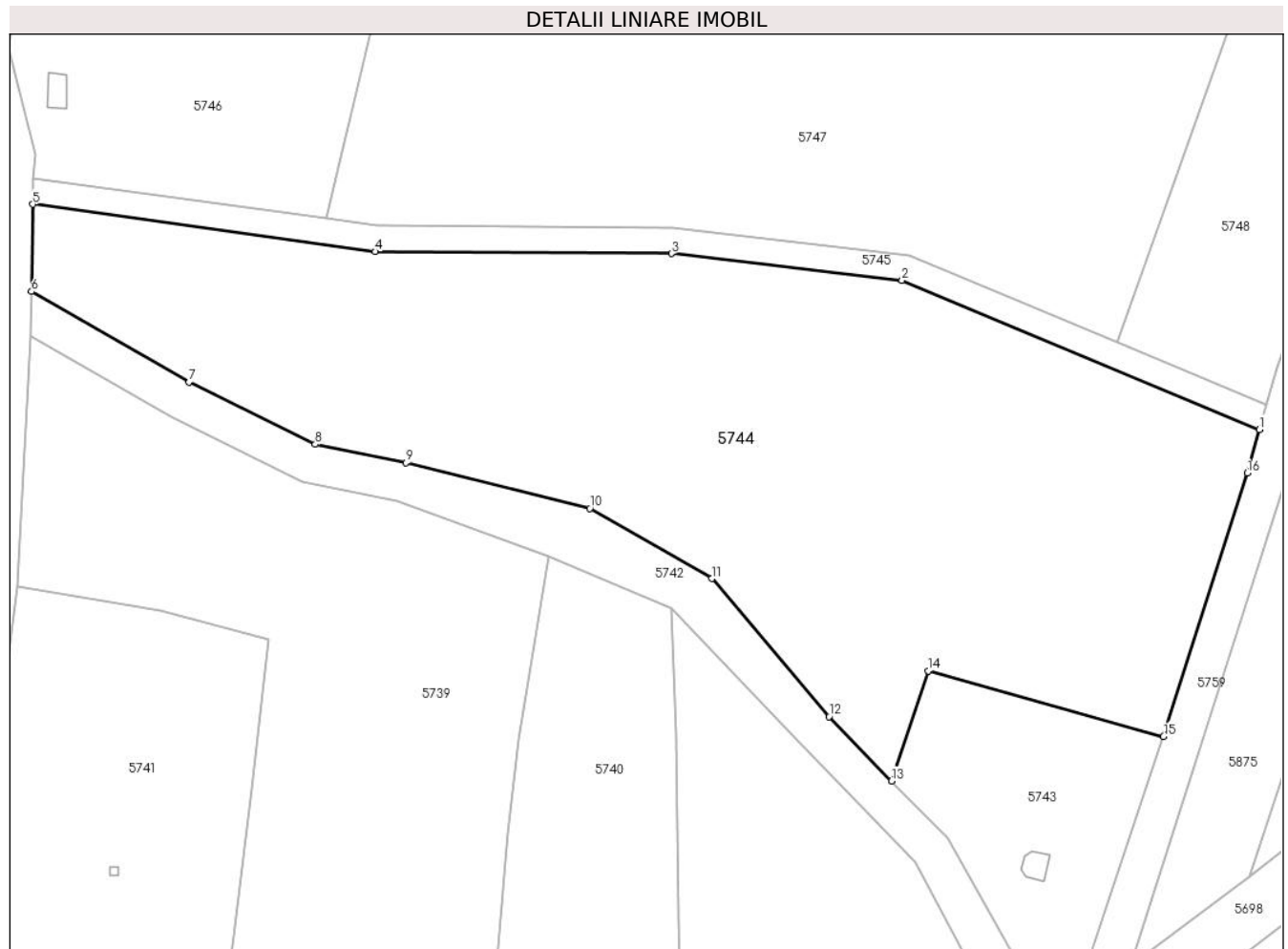
C. Partea III. SARCINI .

Inscrieri privind dezmembramintele dreptului de proprietate, drepturi reale de garanție și sarcini	Referințe
NU SUNT	

Teren

Nr cadastral	Suprafața (mp)*	Observații / Referințe
	7.808	

* Suprafața este determinată în planul de proiecție Stereo 70.



Date referitoare la teren

Crt	Categorie folosință	Intra vilan	Suprafața (mp)	Tarla	Parcelă	Nr. topo	Observații / Referințe
1	arabil	DA	7.808	38	20	-	

Lungime Segmente

1) Valorile lungimilor segmentelor sunt obținute din proiecție în plan.

Punct început	X / Y	Punct sfârșit	X / Y	Lungime segment (** (m)
1	356.700,672 271.989,221	2	356.645,787 272.012,109	59.466
2	356.645,787 272.012,109	3	356.610,358 272.016,22	35.667
3	356.610,358 272.016,22	4	356.564,841 272.016,53	45.518
4	356.564,841 272.016,53	5	356.512,229 272.023,794	53.111
5	356.512,229 272.023,794	6	356.512,068 272.010,413	13.382

Punct început	X / Y	Punct sfârșit	X / Y	Lungime segment (** (m)
6	356.512,068 272.010,413	7	356.536,28 271.996,507	27.921
7	356.536,28 271.996,507	8	356.555,661 271.986,952	21.609
8	356.555,661 271.986,952	9	356.569,609 271.984,112	14.234
9	356.569,609 271.984,112	10	356.597,817 271.977,132	29.059
10	356.597,817 271.977,132	11	356.616,602 271.966,365	21.652
11	356.616,602 271.966,365	12	356.634,577 271.945,183	27.781
12	356.634,577 271.945,183	13	356.644,179 271.935,305	13.776
13	356.644,179 271.935,305	14	356.649,809 271.952,189	17.798
14	356.649,809 271.952,189	15	356.685,942 271.942,141	37.504
15	356.685,942 271.942,141	16	356.698,79 271.982,545	42.397
16	356.698,79 271.982,545	1	356.700,672 271.989,221	6.937

** Lungimile segmentelor sunt determinate în planul de proiecție Stereo 70 și sunt rotunjite la 1 milimetru.

*** Distanța dintre puncte este formată din segmente cumulate ce sunt mai mici decât valoarea 1 milimetru.

**DATE DESPRE IMOBILUL NR. 5745**

Oficiul de Cadastru și Publicitate Imobiliară DOLJ
Biroul de Cadastru și Publicitate Imobiliară Craiova

A. Partea I. Descrierea imobilului

TEREN Intravilan

Adresa: Loc. Seaca De Câmp, Jud. Dolj, T38, DS

Nr. Crt	Nr cadastral Nr. topografic	Suprafața* (mp)	Observații / Referințe
A1		777	Sector cadastral:23 Teren neimprejmut;

B. Partea II. Proprietari și acte

Inscrieri privitoare la dreptul de proprietate și alte drepturi reale		Referințe
/		
Act Normativ nr. LEGEA 7, din 24/06/1996 emis de PARLAMENTUL ROMANIEI;		
B1	Inscrierea posesiei, drept de PROPRIETATE, dobandit prin Constituire, cota actuala 1/1, cota initiala 1/1 1) NEIDENTIFICAT NEIDENTIFICAT	A1
Act Normativ nr. legea nr 7, din 24/06/1996 emis de parlamentul romaniei ((art.13));		
B2	se noteaza mentiunea de proprietar neidentificat	A1

C. Partea III. SARCINI .

Inscrieri privind dezmembramintele dreptului de proprietate, drepturi reale de garanție și sarcini	Referințe
NU SUNT	

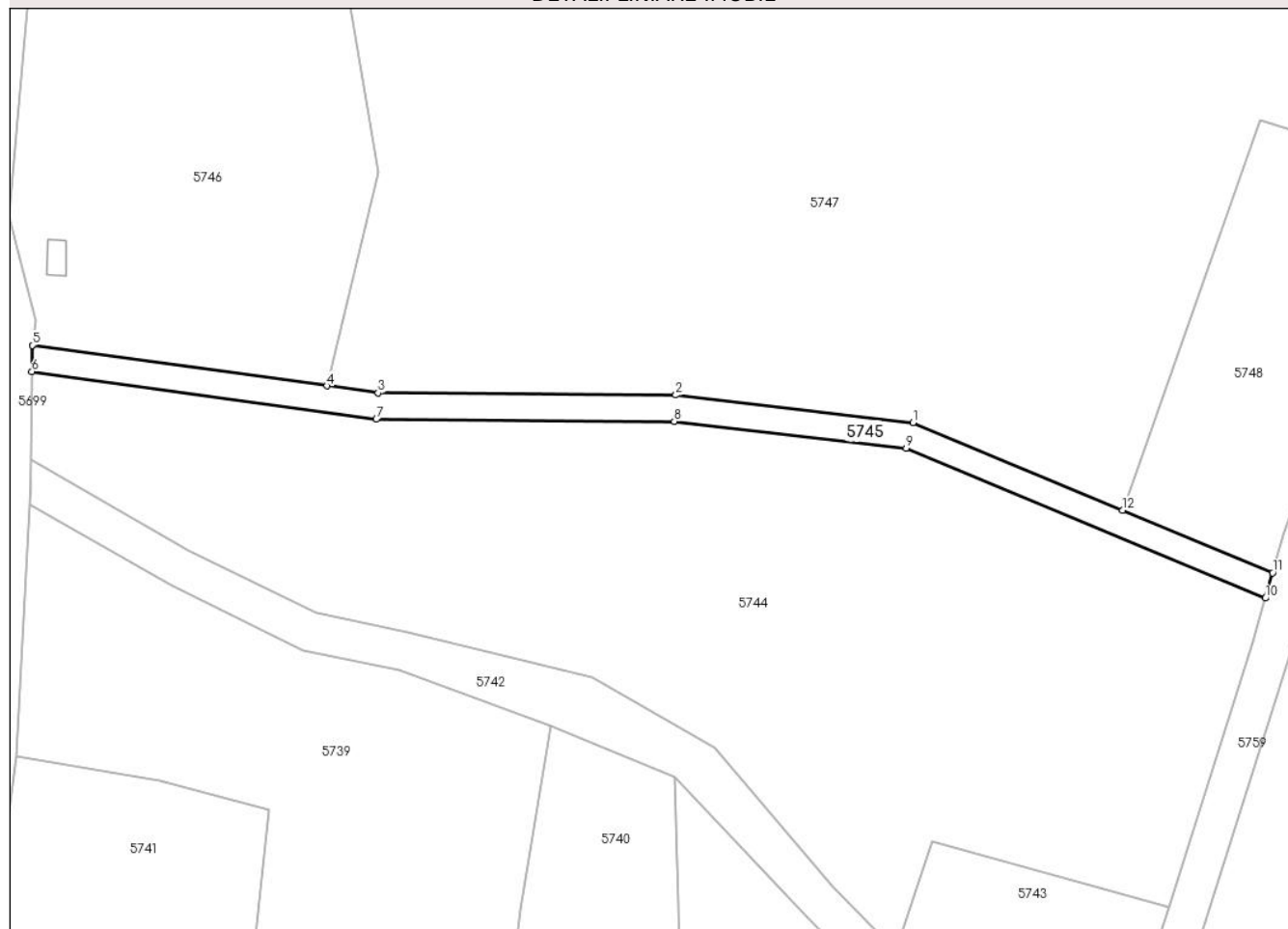
Anexa Nr. 1 La Partea I

Teren

Nr cadastral	Suprafața (mp)*	Observații / Referințe
	777	

* Suprafața este determinată în planul de proiecție Stereo 70.

DETALII LINIARE IMOBIL



Date referitoare la teren

Crt	Categorie folosință	Intra vilan	Suprafața (mp)	Tarla	Parcelă	Nr. topo	Observații / Referințe
1	drum	DA	777	38	DS	-	

Lungime Segmente

1) Valorile lungimilor segmentelor sunt obținute din proiecție în plan.

Punct început	X / Y	Punct sfârșit	X / Y	Lungime segment (** (m)
1	356.646,807 272.016,017	2	356.610,603 272.020,218	36.447
2	356.610,603 272.020,218	3	356.565,129 272.020,528	45.475
3	356.565,129 272.020,528	4	356.557,287 272.021,611	7.917
4	356.557,287 272.021,611	5	356.512,278 272.027,826	45.436
5	356.512,278 272.027,826	6	356.512,229 272.023,794	4.032

Punct început	X / Y	Punct sfârșit	X / Y	Lungime segment (** (m)
6	356.512,229 272.023,794	7	356.564,841 272.016,53	53.111
7	356.564,841 272.016,53	8	356.610,358 272.016,22	45.518
8	356.610,358 272.016,22	9	356.645,787 272.012,109	35.667
9	356.645,787 272.012,109	10	356.700,672 271.989,221	59.466
10	356.700,672 271.989,221	11	356.701,766 271.993,099	4.029
11	356.701,766 271.993,099	12	356.678,851 272.002,655	24.827
12	356.678,851 272.002,655	1	356.646,807 272.016,017	34.719

** Lungimile segmentelor sunt determinate în planul de proiecție Stereo 70 și sunt rotunjite la 1 milimetru.

*** Distanța dintre puncte este formată din segmente cumulate ce sunt mai mici decât valoarea 1 milimetru.

**DATE DESPRE IMOBILUL NR. 5746**

Oficiul de Cadastru și Publicitate Imobiliară DOLJ
Biroul de Cadastru și Publicitate Imobiliară Craiova

A. Partea I. Descrierea imobilului

TEREN Intravilan

Adresa: Loc. Seaca De Câmp, Jud. Dolj, T38, P21

Nr. Crt	Nr cadastral Nr. topografic	Suprafața* (mp)	Observații / Referințe
A1		4.832	Sector cadastral:23 Teren neimprejmuit;

B. Partea II. Proprietari și acte

Inscrieri privitoare la dreptul de proprietate și alte drepturi reale		Referințe
/		
Act Normativ nr. LEGEA 7, din 24/06/1996 emis de PARLAMENTUL ROMANIEI;		
B1	Inscrierea posesiei, drept de PROPRIETATE, dobandit prin Constituire, cota actuala 1/1, cota initiala 1/1 1) NEIDENTIFICAT NEIDENTIFICAT	A1
Act Normativ nr. LEGEA NR 7, din 24/06/1996 emis de PARLAMENTUL ROMANIEI ((art.13));		
B2	se noteaza mentiunea de proprietar neidentificat	A1

C. Partea III. SARCINI .

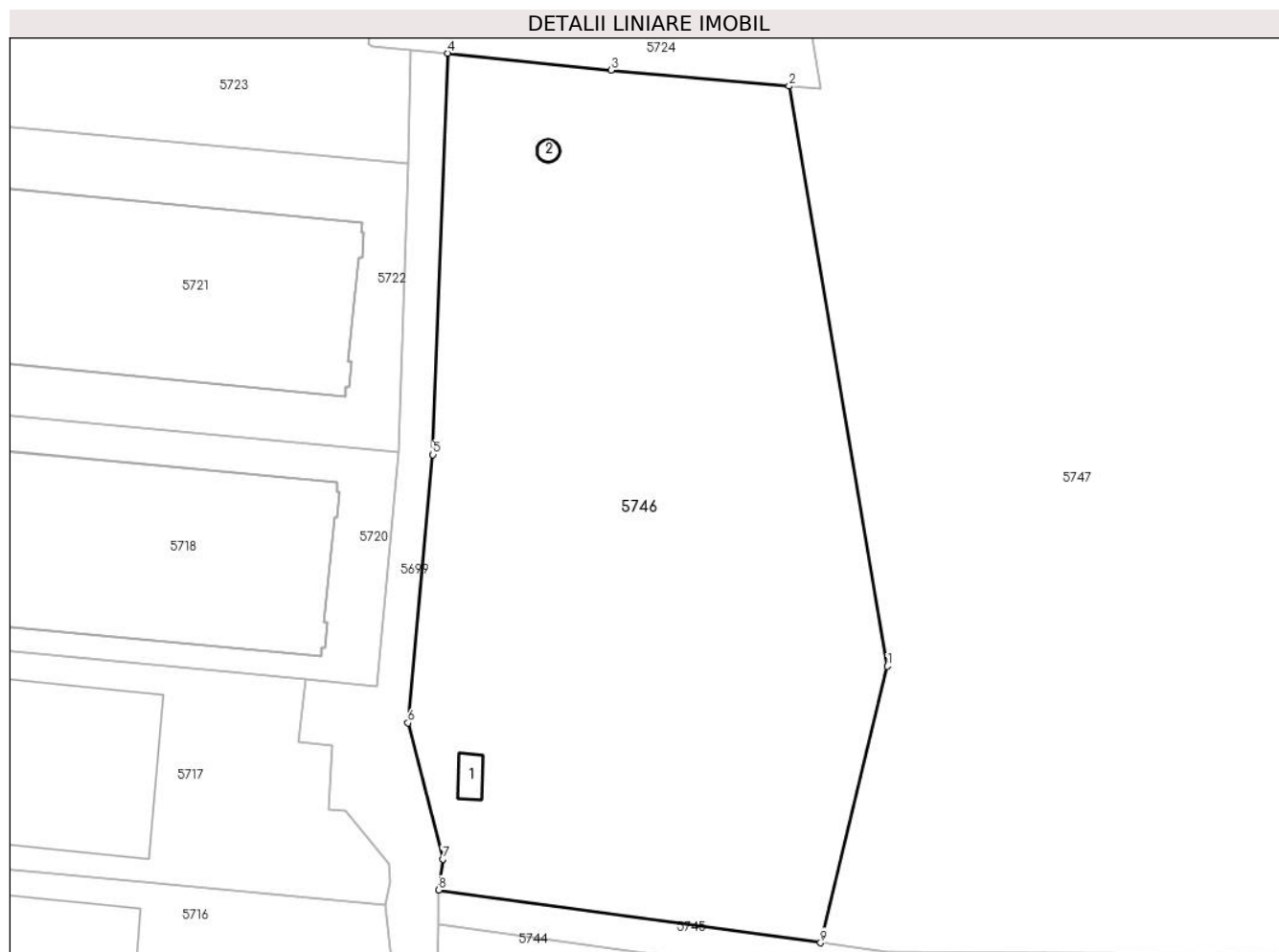
Inscrieri privind dezmembramintele dreptului de proprietate, drepturi reale de garanție și sarcini	Referințe
NU SUNT	

Anexa Nr. 1 La Partea I

Teren

Nr cadastral	Suprafața (mp)*	Observații / Referințe
	4.832	

* Suprafața este determinată în planul de proiecție Stereo 70.



Date referitoare la teren

Crt	Categorie folosință	Intravilan	Suprafața (mp)	Tarla	Parcelă	Nr. topo	Observații / Referințe
1	arabil	DA	4.832	38	21	-	

Date referitoare la construcții

Crt	Număr	Destinație construcție	Supraf. (mp)	Situație juridică	Observații / Referințe
A1.1		construcții anexa	16	Fara acte	Nr. niveluri:1; S. construita la sol:16 mp; ANEXA
A1.2		construcții anexa	5	Fara acte	Nr. niveluri:1; S. construita la sol:5 mp; ANEXA

Lungime Segmente

1) Valorile lungimilor segmentelor sunt obținute din proiecție în plan.

Punct început	X / Y	Punct sfârșit	X / Y	Lungime segment (** (m)
1	356.565,149 272.054,188	2	356.553,576 272.122,494	69.28
2	356.553,576 272.122,494	3	356.532,58 272.124,357	21.078
3	356.532,58 272.124,357	4	356.513,329 272.126,365	19.355

Punct început	X / Y	Punct sfârșit	X / Y	Lungime segment (** (m)
4	356.513,329 272.126,365	5	356.511,604 272.079,095	47.301
5	356.511,604 272.079,095	6	356.508,672 272.047,511	31.72
6	356.508,672 272.047,511	7	356.512,757 272.031,451	16.571
7	356.512,757 272.031,451	8	356.512,278 272.027,826	3.657
8	356.512,278 272.027,826	9	356.557,287 272.021,611	45.436
9	356.557,287 272.021,611	1	356.565,149 272.054,188	33.512

** Lungimile segmentelor sunt determinate în planul de proiecție Stereo 70 și sunt rotunjite la 1 milimetru.

*** Distanța dintre puncte este formată din segmente cumulate ce sunt mai mici decât valoarea 1 milimetru.

**DATE DESPRE IMOBILUL NR. 5747**

Oficiul de Cadastru și Publicitate Imobiliară DOLJ
Biroul de Cadastru și Publicitate Imobiliară Craiova

A. Partea I. Descrierea imobilului

TEREN Intravilan

Adresa: Loc. Seaca De Câmp, Jud. Dolj, T38, P44

Nr. Crt	Nr cadastral Nr. topografic	Suprafața* (mp)	Observații / Referințe
A1	30653	20.604	Sector cadastral:23 Teren neimprejmut;

B. Partea II. Proprietari și acte

Inscrieri privitoare la dreptul de proprietate și alte drepturi reale		Referințe
24405 / 25/01/2018		
Act Notarial nr. CONTRACT DE VANZARE AUT 147, din 23/01/2018 emis de DIACONESCU GELU EMILIAN;		
B1	Intabulare, drept de PROPRIETATE, dobandit prin Conventie, cota actuala 1/1, cota initiala 1/1 1) ROGOJINA ADI CONSTANTIN 2) ROGOJINA MARIA GEANINA	A1
21441 / 29/01/2021		
Act Notarial nr. CONTRACT DE IPOTECA IMOBILIARA NR.126, din 28/01/2021 emis de DIACONESCU REMUS STEFAN;		
B2	Se noteaza interdictiile de instrainare, grevare, construire, demolare, inchiriere 1) PROCREDIT BANK SA, CIF:14622194	A1

C. Partea III. SARCINI

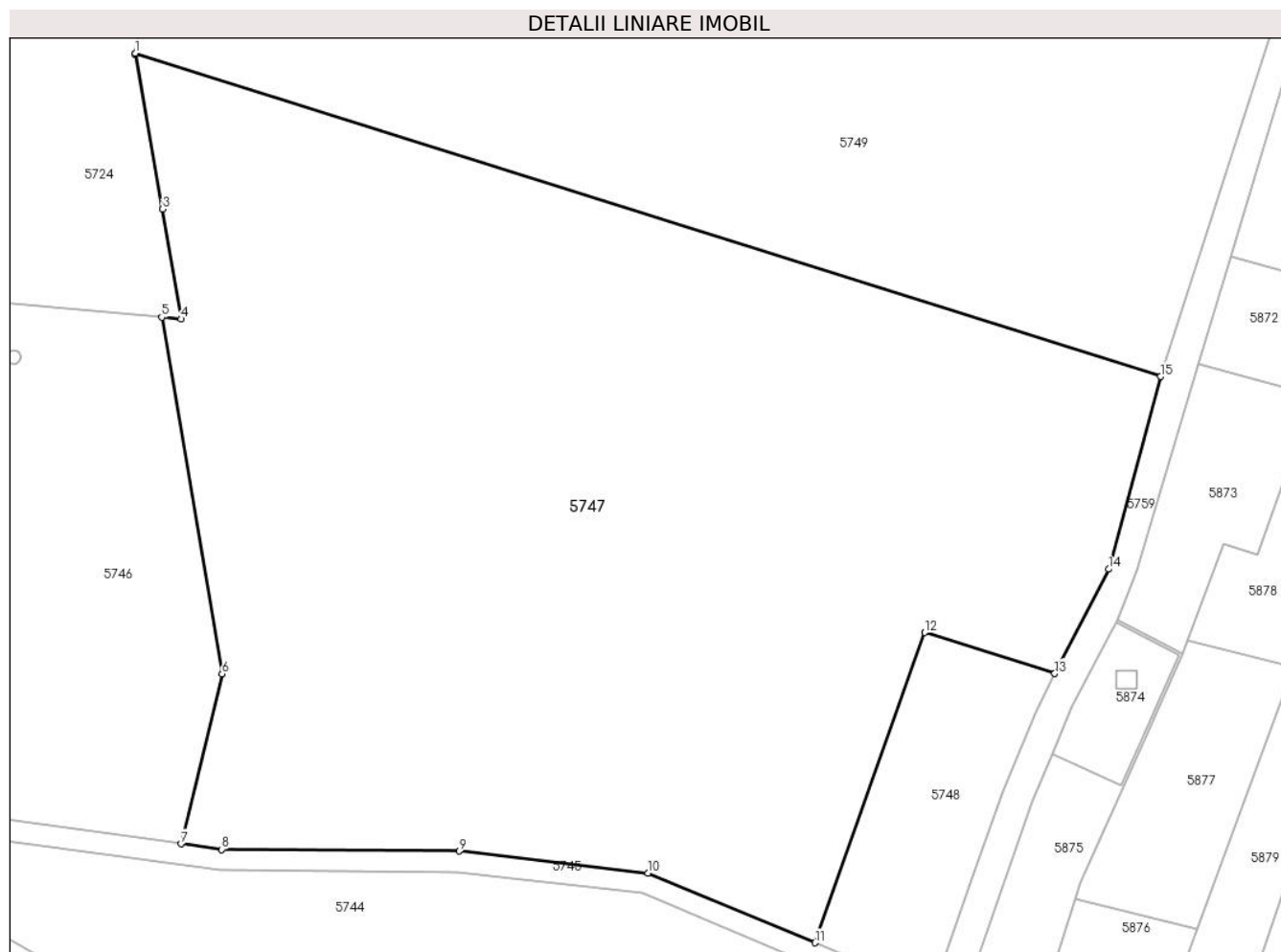
Inscrieri privind dezmembramintele dreptului de proprietate, drepturi reale de garanție și sarcini		Referințe
21441 / 29/01/2021		
Act Notarial nr. CONTRACT DE IPOTECA IMOBILIARA NR.126, din 28/01/2021 emis de DIACONESCU REMUS STEFAN;		
C1	Intabulare, drept de IPOTECA, Valoare:1000000 LEIPLUS CELELALTE OBLIGATII DE PLATA AFERENTE CREDITULUI 1) PROCREDIT BANK SA, CIF:14622194	A1

Anexa Nr. 1 La Partea I

Teren

Nr cadastral	Suprafața (mp)*	Observații / Referințe
30653	20.604	

* Suprafața este determinată în planul de proiecție Stereo 70.



Date referitoare la teren

Crt	Categorie folosință	Intravilan	Suprafața (mp)	Tarla	Parcelă	Nr. topo	Observații / Referințe
1	arabil	DA	20.604	38	44	-	

Lungime Segmente

1) Valorile lungimilor segmentelor sunt obținute din proiecție în plan.

Punct început	X / Y	Punct sfârșit	X / Y	Lungime segment (** (m)
1	356.548,495 272.173,085	2	356.548,476 272.172,949	0.137
2	356.548,476 272.172,949	3	356.553,782 272.143,213	30.205
3	356.553,782 272.143,213	4	356.557,298 272.122,164	21.341
4	356.557,298 272.122,164	5	356.553,576 272.122,494	3.737
5	356.553,576 272.122,494	6	356.565,149 272.054,188	69.28

Punct început	X / Y	Punct sfârşit	X / Y	Lungime segment (** (m)
6	356.565,149 272.054,188	7	356.557,287 272.021,611	33.512
7	356.557,287 272.021,611	8	356.565,129 272.020,528	7.917
8	356.565,129 272.020,528	9	356.610,603 272.020,218	45.475
9	356.610,603 272.020,218	10	356.646,807 272.016,017	36.447
10	356.646,807 272.016,017	11	356.678,851 272.002,655	34.719
11	356.678,851 272.002,655	12	356.699,88 272.062,108	63.063
12	356.699,88 272.062,108	13	356.724,801 272.054,226	26.138
13	356.724,801 272.054,226	14	356.735,153 272.074,251	22.543
14	356.735,153 272.074,251	15	356.745,061 272.111,155	38.211
15	356.745,061 272.111,155	1	356.548,495 272.173,085	206.091

** Lungimile segmentelor sunt determinate în planul de proiecție Stereo 70 și sunt rotunjite la 1 milimetru.

*** Distanța dintre puncte este formată din segmente cumulate ce sunt mai mici decât valoarea 1 milimetru.

**DATE DESPRE IMOBILUL NR. 5748**

Oficiul de Cadastru și Publicitate Imobiliară DOLJ
Biroul de Cadastru și Publicitate Imobiliară Craiova

A. Partea I. Descrierea imobilului

TEREN Intravilan

Adresa: Loc. Seaca De Câmp, Jud. Dolj, T38, P22

Nr. Crt	Nr cadastral Nr. topografic	Suprafața* (mp)	Observații / Referințe
A1		1.579	Sector cadastral:23 Teren neimprejmuit;

B. Partea II. Proprietari și acte

Inscrieri privitoare la dreptul de proprietate și alte drepturi reale		Referințe
/		
Act Normativ nr. LEGEA 7, din 24/06/1996 emis de PARLAMENTUL ROMANIEI;		
B1	Inscrierea posesiei, drept de PROPRIETATE, dobandit prin Constituire, cota actuala 1/1, cota initiala 1/1 1) NEIDENTIFICAT NEIDENTIFICAT	A1
Act Normativ nr. legea nr 7, din 24/06/1996 emis de parlamentul romaniei;		
B2	PROPRIETAR NEIDENTIFICAT, REZERVA COMISIEI LOCALE DE FOND FUNCJAR	A1

C. Partea III. SARCINI .

Inscrieri privind dezmembramintele dreptului de proprietate, drepturi reale de garanție și sarcini	Referințe
NU SUNT	

Teren

Nr cadastral	Suprafața (mp)*	Observații / Referințe
	1.579	

* Suprafața este determinată în planul de proiecție Stereo 70.



Date referitoare la teren

Crt	Categorie folosință	Intravilan	Suprafața (mp)	Tarla	Parcelă	Nr. topo	Observații / Referințe
1	arabil	DA	1.579	38	22	-	

Lungime Segmente

1) Valorile lungimilor segmentelor sunt obținute din proiecție în plan.

Punct început	X / Y	Punct sfârșit	X / Y	Lungime segment (** (m)
1	356.709,17 272.015,374	2	356.714,862 272.031,647	17.24
2	356.714,862 272.031,647	3	356.721,051 272.046,753	16.325
3	356.721,051 272.046,753	4	356.724,801 272.054,226	8.36
4	356.724,801 272.054,226	5	356.699,88 272.062,108	26.138
5	356.699,88 272.062,108	6	356.678,851 272.002,655	63.063

Punct început	X / Y	Punct sfârșit	X / Y	Lungime segment (** (m)
6	356.678,851 272.002,655	7	356.701,766 271.993,099	24.827
7	356.701,766 271.993,099	8	356.703,378 271.998,82	5.944
8	356.703,378 271.998,82	1	356.709,17 272.015,374	17.538

** Lungimile segmentelor sunt determinate în planul de proiecție Stereo 70 și sunt rotunjite la 1 milimetru.

*** Distanța dintre puncte este formată din segmente cumulate ce sunt mai mici decât valoarea 1 milimetru.

**DATE DESPRE IMOBILUL NR. 5749**

Oficiul de Cadastru și Publicitate Imobiliară DOLJ
Biroul de Cadastru și Publicitate Imobiliară Craiova

A. Partea I. Descrierea imobilului

TEREN Intravilan

Adresa: Loc. Seaca De Câmp, Jud. Dolj, T38, P44

Nr. Crt	Nr cadastral Nr. topografic	Suprafața* (mp)	Observații / Referințe
A1		20.196	Sector cadastral:23 Teren neimprejmuit;

B. Partea II. Proprietari și acte

Inscrieri privitoare la dreptul de proprietate și alte drepturi reale	Referințe
/	
Act Administrativ nr. TDP 781-19537, din 07/03/1997 emis de COMISIA JUDETEANA DOLJ;	
B1	A1
Intabulare, drept de PROPRIETATE, dobandit prin Reconstituire, cota actuala 1/1, cota initiala 1/1 1) CISMARU ELENA, LIPSĂ CNP	

C. Partea III. SARCINI .

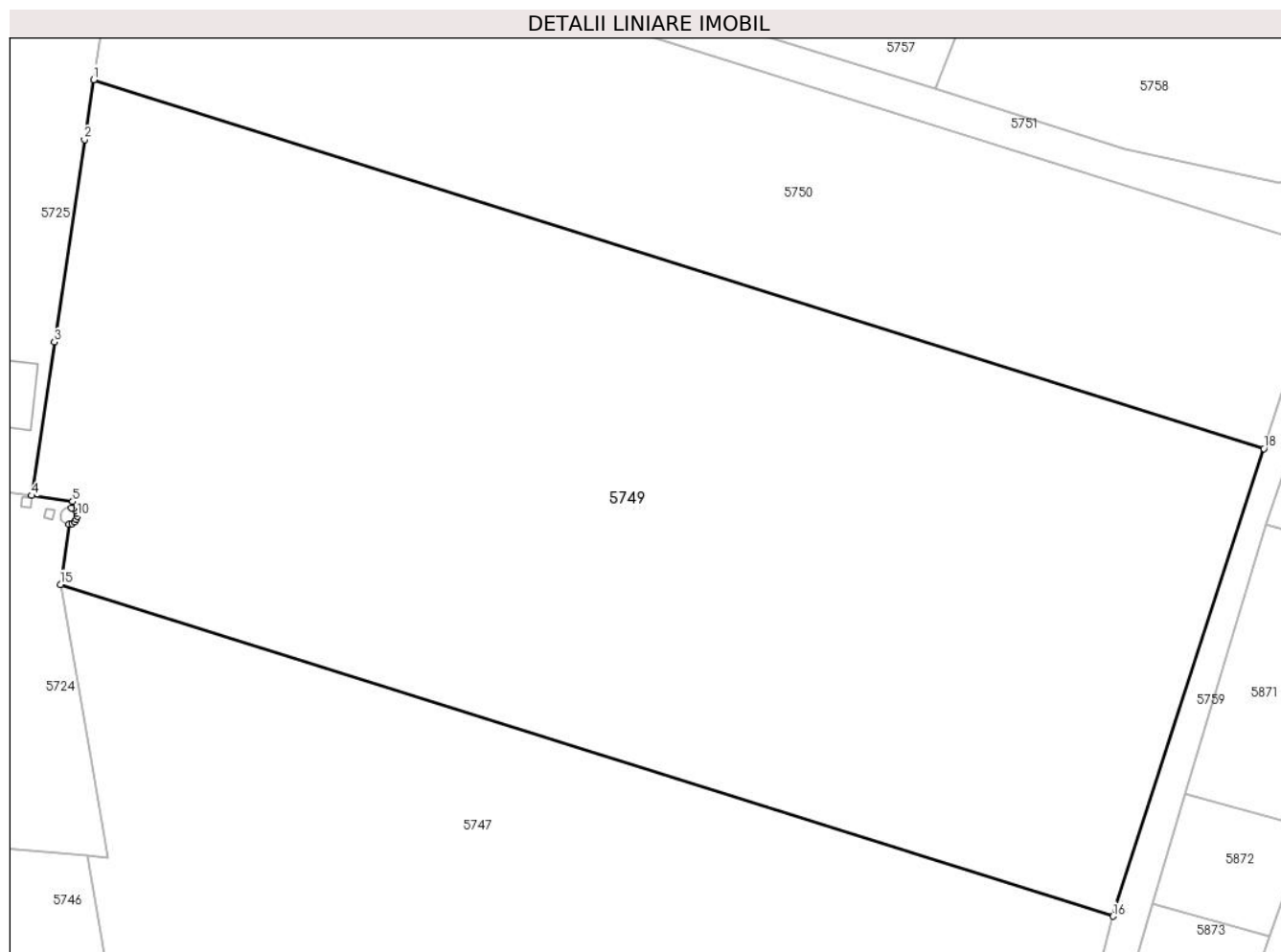
Inscrieri privind dezmembramintele dreptului de proprietate, drepturi reale de garanție și sarcini	Referințe
NU SUNT	

Anexa Nr. 1 La Partea I

Teren

Nr cadastral	Suprafața (mp)*	Observații / Referințe
	20.196	

* Suprafața este determinată în planul de proiecție Stereo 70.



Date referitoare la teren

Crt	Categorie folosință	Intravilan	Suprafața (mp)	Tarla	Parcelă	Nr. topo	Observații / Referințe
1	arabil	DA	20.196	38	44	-	diferența de teren se afla la ID-ul 5747

Lungime Segmente

1) Valorile lungimilor segmentelor sunt obținute din proiecție în plan.

Punct început	X / Y	Punct sfârșit	X / Y	Lungime segment (** (m)
1	356.554,681 272.267,291	2	356.552,976 272.256,111	11.31
2	356.552,976 272.256,111	3	356.547,367 272.218,346	38.179
3	356.547,367 272.218,346	4	356.543,11 272.189,676	28.984
4	356.543,11 272.189,676	5	356.550,772 272.188,562	7.742
5	356.550,772 272.188,562	6	356.550,598 272.187,349	1.225

Punct început	X / Y	Punct sfârşit	X / Y	Lungime segment (** (m)
6	356.550,598 272.187,349	7	356.550,876 272.187,241	0.299
7	356.550,876 272.187,241	8	356.551,297 272.186,861	0.567
8	356.551,297 272.186,861	9	356.551,555 272.186,356	0.567
9	356.551,555 272.186,356	10	356.551,617 272.185,792	0.567
10	356.551,617 272.185,792	11	356.551,476 272.185,243	0.567
11	356.551,476 272.185,243	12	356.551,148 272.184,78	0.567
12	356.551,148 272.184,78	13	356.550,678 272.184,464	0.567
13	356.550,678 272.184,464	14	356.550,126 272.184,335	0.567
14	356.550,126 272.184,335	15	356.548,495 272.173,085	11.368
15	356.548,495 272.173,085	16	356.745,061 272.111,155	206.091
16	356.745,061 272.111,155	17	356.745,531 272.112,905	1.813
17	356.745,531 272.112,905	18	356.773,21 272.198,442	89.903
18	356.773,21 272.198,442	1	356.554,681 272.267,291	229.118

** Lungimile segmentelor sunt determinate în planul de proiecţie Stereo 70 şi sunt rotunjite la 1 milimetru.

*** Distanţa dintre puncte este formată din segmente cumulate ce sunt mai mici decât valoarea 1 milimetru.

**DATE DESPRE IMOBILUL NR. 5750**

Oficiul de Cadastru și Publicitate Imobiliară DOLJ
 Biroul de Cadastru și Publicitate Imobiliară Craiova

A. Partea I. Descrierea imobilului

TEREN Intravilan

Adresa: Loc. Seaca De Câmp, Jud. Dolj, T38, P23

Nr. Crt	Nr cadastral Nr. topografic	Suprafața* (mp)	Observații / Referințe
A1		9.062	Sector cadastral:23 Teren neimprejmit;

B. Partea II. Proprietari și acte

Inscrieri privitoare la dreptul de proprietate și alte drepturi reale		Referințe
/		
Act Normativ nr. LEGEA 7, din 24/06/1996 emis de PARLAMENTUL ROMANIEI;		
B1	Inscrierea posesiei, drept de PROPRIETATE, dobandit prin Constituire, cota actuala 1/1, cota initiala 1/1 1) NEIDENTIFICAT NEIDENTIFICAT	A1
Act Normativ nr. LEGEA NR 7, din 24/06/1996 emis de PARLAMENTUL ROMANIEI;		
B2	PROPRIETAR NEIDENTIFICAT, REZERVA COMISIEI LOCALE DE FOND FUNCJAR	A1

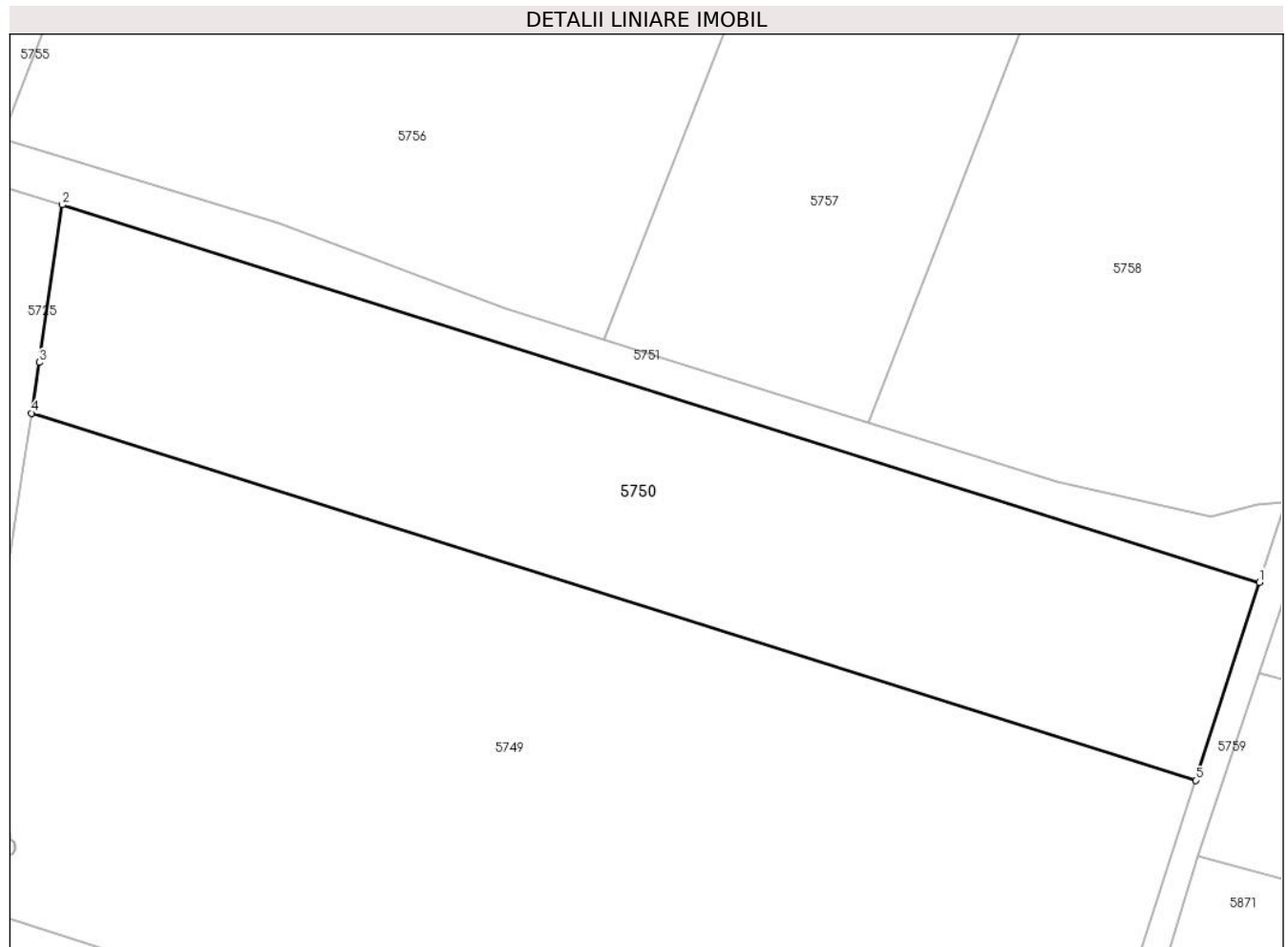
C. Partea III. SARCINI .

Inscrieri privind dezmembramintele dreptului de proprietate, drepturi reale de garanție și sarcini	Referințe
NU SUNT	

Teren

Nr cadastral	Suprafața (mp)*	Observații / Referințe
	9.062	

* Suprafața este determinată în planul de proiecție Stereo 70.



Date referitoare la teren

Crt	Categorie folosință	Intravilan	Suprafața (mp)	Tarla	Parcelă	Nr. topo	Observații / Referințe
1	arabil	DA	9.062	38	23	-	

Lungime Segmente

1) Valorile lungimilor segmentelor sunt obținute din proiecție în plan.

Punct început	X / Y	Punct sfârșit	X / Y	Lungime segment (** (m)
1	356.785,217 272.235,55	2	356.560,463 272.306,361	235.645
2	356.560,463 272.306,361	3	356.556,132 272.276,809	29.868
3	356.556,132 272.276,809	4	356.554,681 272.267,291	9.628
4	356.554,681 272.267,291	5	356.773,21 272.198,442	229.118
5	356.773,21 272.198,442	1	356.785,217 272.235,55	39.003

**** Lungimile segmentelor sunt determinate în planul de proiecție Stereo 70 și sunt rotunjite la 1 milimetru.**

***** Distanța dintre puncte este formată din segmente cumulate ce sunt mai mici decât valoarea 1 milimetru.**

**DATE DESPRE IMOBILUL NR. 5751**

Oficiul de Cadastru și Publicitate Imobiliară DOLJ
Biroul de Cadastru și Publicitate Imobiliară Craiova

A. Partea I. Descrierea imobilului

TEREN Intravilan

Adresa: Loc. Seaca De Câmp, Jud. Dolj, T38, DE 144

Nr. Crt	Nr cadastral Nr. topografic	Suprafața* (mp)	Observații / Referințe
A1		3.087	Sector cadastral:23 Teren neimprejmuit;

B. Partea II. Proprietari și acte

Inscrieri privitoare la dreptul de proprietate și alte drepturi reale		Referințe
/		
Act Normativ nr. LEGEA 7, din 24/06/1996 emis de PARLAMENTUL ROMANIEI;		
B1	Inscrierea posesiei, drept de PROPRIETATE, dobandit prin Constituire, cota actuala 1/1, cota initiala 1/1 1) NEIDENTIFICAT NEIDENTIFICAT	A1
Act Normativ nr. legea nr 7, din 24/06/1996 emis de parlamentul romaniei ((art.13));		
B2	se noteaza mentiunea de proprietar neidentificat	A1

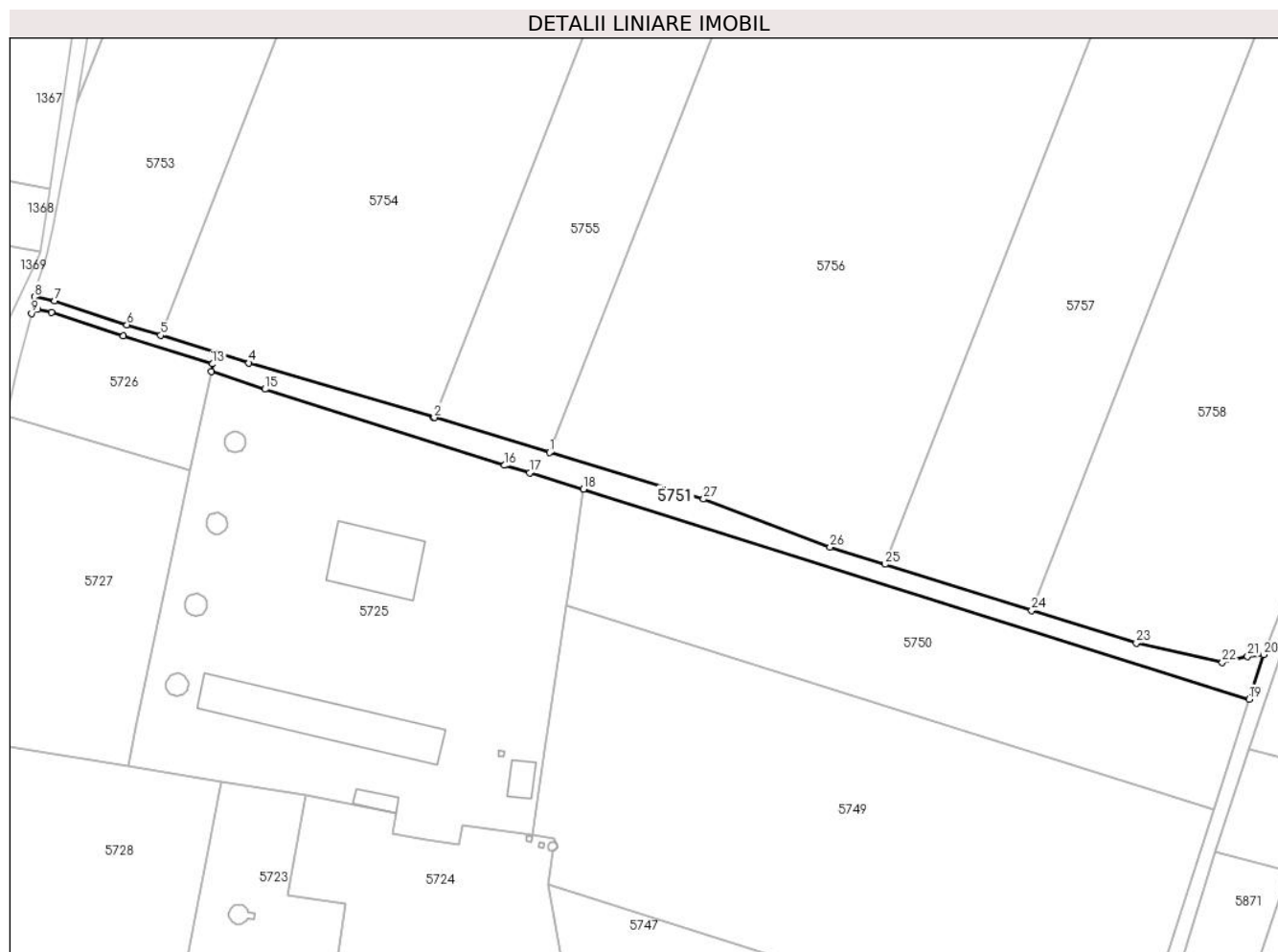
C. Partea III. SARCINI .

Inscrieri privind dezmembramintele dreptului de proprietate, drepturi reale de garanție și sarcini	Referințe
NU SUNT	

Teren

Nr cadastral	Suprafața (mp)*	Observații / Referințe
	3.087	

* Suprafața este determinată în planul de proiecție Stereo 70.



Date referitoare la teren

Crt	Categorie folosință	Intravilan	Suprafața (mp)	Tarla	Parcelă	Nr. topo	Observații / Referințe
1	drum	DA	3.087	38	DE 144	-	

Lungime Segmente

1) Valorile lungimilor segmentelor sunt obținute din proiecție în plan.

Punct început	X / Y	Punct sfârșit	X / Y	Lungime segment (** (m)
1	356.549,037 272.318,806	2	356.510,134 272.330,58	40.646
3	356.509,827 272.330,673	4	356.447,547 272.348,98	64.915
5	356.417,705 272.358,306	6	356.406,328 272.361,861	11.92
7	356.381,941 272.370,0	8	356.375,212 272.371,309	6.855
9	356.374,171 272.365,695	10	356.376,116 272.367,058	2.376

Punct început	X / Y	Punct sfârșit	X / Y	Lungime segment (** (m)
2	356.510,134 272.330,58	3	356.509,827 272.330,673	0.321
4	356.447,547 272.348,98	5	356.417,705 272.358,306	31.265
6	356.406,328 272.361,861	7	356.381,941 272.370,0	25.709
8	356.375,212 272.371,309	9	356.374,171 272.365,695	5.71
10	356.376,116 272.367,058	11	356.380,922 272.366,123	4.896

Punct început	X / Y	Punct sfârșit	X / Y	Lungime segment (** (m)
11	356.380,922 272.366,123	12	356.405,098 272.358,055	25.487
13	356.435,197 272.348,649	14	356.434,755 272.346,07	2.616
15	356.452,916 272.340,132	16	356.533,86 272.314,438	84.924
17	356.542,35 272.311,956	18	356.560,463 272.306,361	18.957
19	356.785,217 272.235,55	20	356.790,124 272.250,556	15.788
21	356.784,645 272.250,067	22	356.776,167 272.247,923	8.745
23	356.747,174 272.254,415	24	356.711,777 272.265,51	37.095
25	356.662,257 272.281,031	26	356.643,711 272.286,844	19.436
27	356.601,005 272.303,078	1	356.549,037 272.318,806	54.296

Punct început	X / Y	Punct sfârșit	X / Y	Lungime segment (** (m)
12	356.405,098 272.358,055	13	356.435,197 272.348,649	31.534
14	356.434,755 272.346,07	15	356.452,916 272.340,132	19.107
16	356.533,86 272.314,438	17	356.542,35 272.311,956	8.845
18	356.560,463 272.306,361	19	356.785,217 272.235,55	235.645
20	356.790,124 272.250,556	21	356.784,645 272.250,067	5.501
22	356.776,167 272.247,923	23	356.747,174 272.254,415	29.711
24	356.711,777 272.265,51	25	356.662,257 272.281,031	51.895
26	356.643,711 272.286,844	27	356.601,005 272.303,078	45.687

** Lungimile segmentelor sunt determinate în planul de proiecție Stereo 70 și sunt rotunjite la 1 milimetru.

*** Distanța dintre puncte este formată din segmente cumulate ce sunt mai mici decât valoarea 1 milimetru.

**DATE DESPRE IMOBILUL NR. 5752**

Oficiul de Cadastru și Publicitate Imobiliară DOLJ
 Biroul de Cadastru și Publicitate Imobiliară Craiova

A. Partea I. Descrierea imobilului

TEREN Extravilan

Adresa: Jud. Dolj, T38, P24

Nr. Crt	Nr cadastral Nr. topografic	Suprafața* (mp)	Observații / Referințe
A1		1.951	Sector cadastral:23 Teren neimprejmut;

B. Partea II. Proprietari și acte

Inscrieri privitoare la dreptul de proprietate și alte drepturi reale		Referințe
/		
Act Normativ nr. LEGEA 7, din 24/06/1996 emis de PARLAMENTUL ROMANIEI;		
B1	Inscrierea posesiei, drept de PROPRIETATE, dobandit prin Constituire, cota actuala 1/1, cota initiala 1/1 1) NEIDENTIFICAT NEIDENTIFICAT	A1
Act Normativ nr. LEGEA NR 7, din 24/06/1996 emis de PARLAMENTUL ROMANIEI;		
B2	PROPRIETAR NEIDENTIFICAT, REZERVA COMISIEI LOCALE DE FOND FUNCIAR	A1

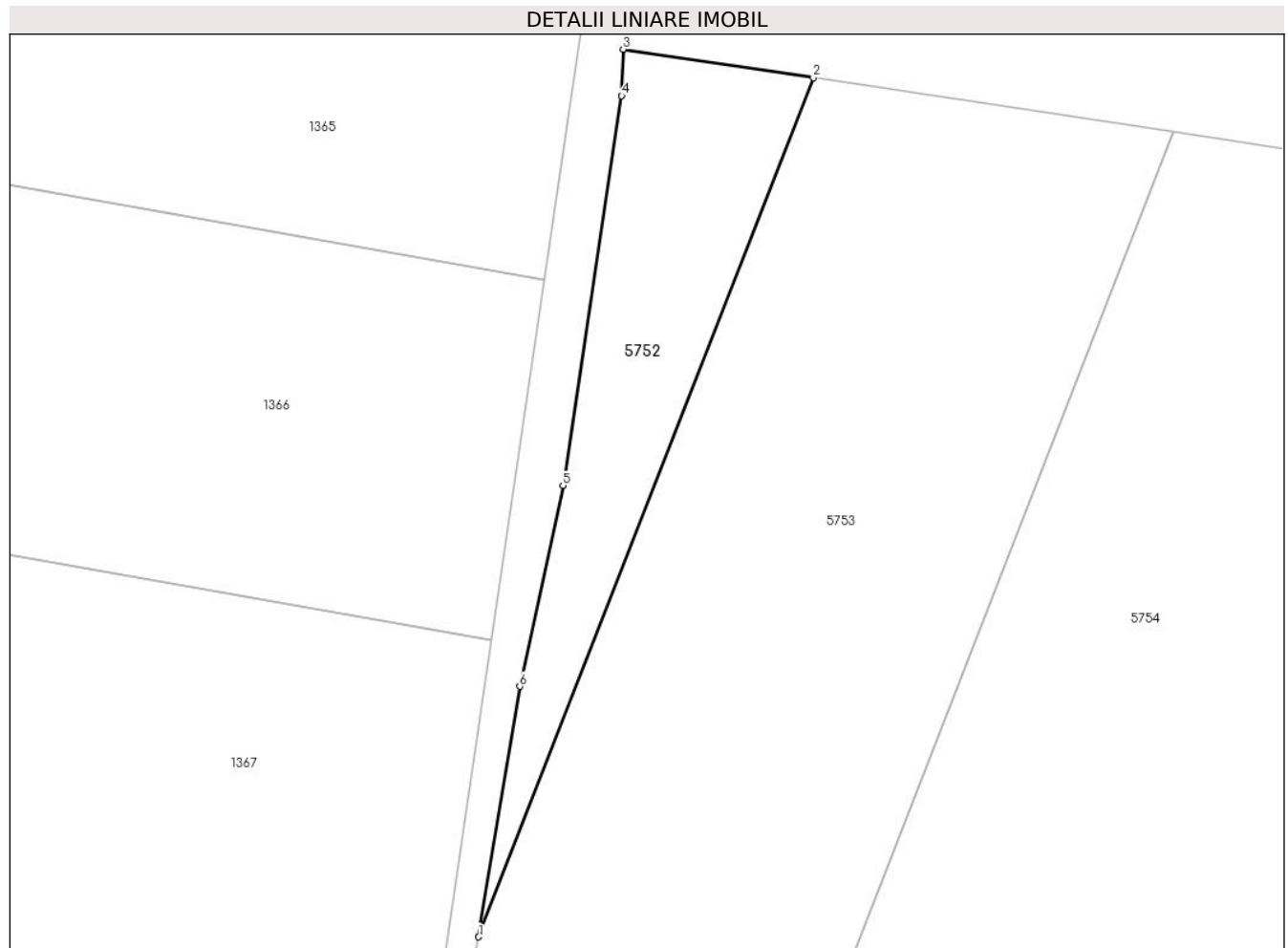
C. Partea III. SARCINI .

Inscrieri privind dezmembramintele dreptului de proprietate, drepturi reale de garanție și sarcini	Referințe
NU SUNT	

Teren

Nr cadastral	Suprafața (mp)*	Observații / Referințe
	1.951	

* Suprafața este determinată în planul de proiecție Stereo 70.



Date referitoare la teren

Crt	Categorie folosință	Intravilan	Suprafața (mp)	Tarla	Parcelă	Nr. topo	Observații / Referințe
1	arabil	NU	1.951	38	24	-	

Lungime Segmente

1) Valorile lungimilor segmentelor sunt obținute din proiecție în plan.

Punct început	X / Y	Punct sfârșit	X / Y	Lungime segment (** (m)
1	356.389,286 272.436,562	2	356.440,999 272.569,138	142.305
2	356.440,999 272.569,138	3	356.411,622 272.573,539	29.704
3	356.411,622 272.573,539	4	356.411,392 272.566,363	7.179
4	356.411,392 272.566,363	5	356.402,319 272.506,217	60.827
5	356.402,319 272.506,217	6	356.395,645 272.475,217	31.71

Punct început	X / Y	Punct sfârșit	X / Y	Lungime segment (** (m)
6	356.395,645 272.475,217	1	356.389,286 272.436,562	39.175

** Lungimile segmentelor sunt determinate în planul de proiecție Stereo 70 și sunt rotunjite la 1 milimetru.

*** Distanța dintre puncte este formată din segmente cumulate ce sunt mai mici decât valoarea 1 milimetru.

**DATE DESPRE IMOBILUL NR. 5753**

Oficiul de Cadastru și Publicitate Imobiliară DOLJ
Biroul de Cadastru și Publicitate Imobiliară Craiova

A. Partea I. Descrierea imobilului

TEREN Extravilan

Adresa: Jud. Dolj, T38, P41

Nr. Crt	Nr cadastral Nr. topografic	Suprafața* (mp)	Observații / Referințe
A1		11.300	Sector cadastral:23 Teren neimprejmuit;

B. Partea II. Proprietari și acte

Inscrieri privitoare la dreptul de proprietate și alte drepturi reale	Referințe
/	
Act Administrativ nr. TDP 711-19537, din 07/03/1997 emis de COMISIA JUDETEANA DOLJ;	
B1	A1
Intabulare, drept de PROPRIETATE, dobandit prin Reconstituire, cota actuala 1/1, cota initiala 1/1 1) BĂLOI GHEORGHE, LIPSĂ CNP	

C. Partea III. SARCINI .

Inscrieri privind dezmembramintele dreptului de proprietate, drepturi reale de garanție și sarcini	Referințe
NU SUNT	

Teren

Nr cadastral	Suprafața (mp)*	Observații / Referințe
	11.300	

* Suprafața este determinată în planul de proiecție Stereo 70.



Date referitoare la teren

Crt	Categorie folosință	Intravilan	Suprafața (mp)	Tarla	Parcelă	Nr. topo	Observații / Referințe
1	arabil	NU	11.300	38	41	-	

Lungime Segmente

1) Valorile lungimilor segmentelor sunt obținute din proiecție în plan.

Punct început	X / Y	Punct sfârșit	X / Y	Lungime segment (** (m)
1	356.417,705 272.358,306	2	356.496,688 272.560,796	217.35
2	356.496,688 272.560,796	3	356.440,999 272.569,138	56.311
3	356.440,999 272.569,138	4	356.389,286 272.436,562	142.305
4	356.389,286 272.436,562	5	356.388,222 272.430,093	6.555
5	356.388,222 272.430,093	6	356.381,231 272.394,04	36.725

Punct început	X / Y	Punct sfârșit	X / Y	Lungime segment (** (m)
6	356.381,231 272.394,04	7	356.379,026 272.384,911	9.392
7	356.379,026 272.384,911	8	356.375,543 272.373,71	11.73
8	356.375,543 272.373,71	9	356.375,212 272.371,309	2.423
9	356.375,212 272.371,309	10	356.381,941 272.370,0	6.855
10	356.381,941 272.370,0	11	356.406,328 272.361,861	25.709
11	356.406,328 272.361,861	1	356.417,705 272.358,306	11.92

** Lungimile segmentelor sunt determinate în planul de proiecție Stereo 70 și sunt rotunjite la 1 milimetru.

*** Distanța dintre puncte este formată din segmente cumulate ce sunt mai mici decât valoarea 1 milimetru.

**DATE DESPRE IMOBILUL NR. 5754**

Oficiul de Cadastru și Publicitate Imobiliară DOLJ
 Biroul de Cadastru și Publicitate Imobiliară Craiova

A. Partea I. Descrierea imobilului

TEREN Extravilan

Adresa: Jud. Dolj, T38, P43

Nr. Crt	Nr cadastral Nr. topografic	Suprafața* (mp)	Observații / Referințe
A1		21.600	Sector cadastral:23 Teren neimprejmit;

B. Partea II. Proprietari și acte

Inscrieri privitoare la dreptul de proprietate și alte drepturi reale		Referințe
/		
Act Administrativ nr. TDP 1059-58806, din 27/03/2000 emis de COMISIA JUDETEANA DOLJ;		
B1	Intabulare, drept de PROPRIETATE, dobandit prin Reconstituire, cota actuala 1/1, cota initiala 1/1 1) STANCA ION, LIPSĂ CNP 2) STANCA PAUL, LIPSĂ CNP 3) STANCA FLOREA, LIPSĂ CNP	A1

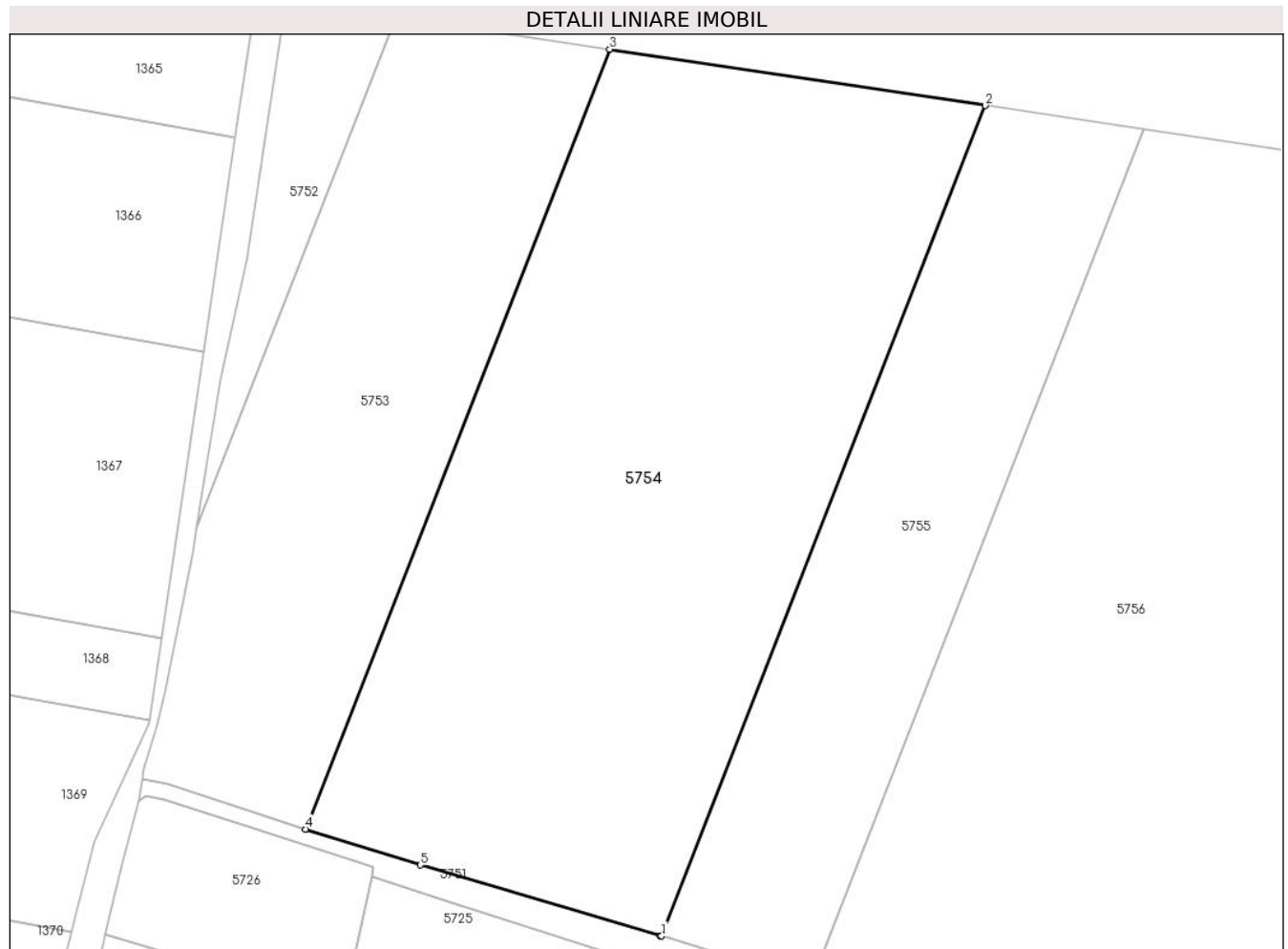
C. Partea III. SARCINI .

Inscrieri privind dezmembramintele dreptului de proprietate, drepturi reale de garanție și sarcini	Referințe
NU SUNT	

Teren

Nr cadastral	Suprafața (mp)*	Observații / Referințe
	21.600	

* Suprafața este determinată în planul de proiecție Stereo 70.



Date referitoare la teren

Crt	Categorie folosință	Intravilan	Suprafața (mp)	Tarla	Parcelă	Nr. topo	Observații / Referințe
1	arabil	NU	21.600	38	43	-	

Lungime Segmente

1) Valorile lungimilor segmentelor sunt obținute din proiecție în plan.

Punct început	X / Y	Punct sfârșit	X / Y	Lungime segment (** (m)
1	356.510,134 272.330,58	2	356.594,232 272.546,185	231.426
2	356.594,232 272.546,185	3	356.496,688 272.560,796	98.632
3	356.496,688 272.560,796	4	356.417,705 272.358,306	217.35
4	356.417,705 272.358,306	5	356.447,547 272.348,98	31.265
5	356.447,547 272.348,98	6	356.509,827 272.330,673	64.915

Punct început	X / Y	Punct sfârșit	X / Y	Lungime segment (** (m)
6	356.509,827 272.330,673	1	356.510,134 272.330,58	0.321

** Lungimile segmentelor sunt determinate în planul de proiecție Stereo 70 și sunt rotunjite la 1 milimetru.

*** Distanța dintre puncte este formată din segmente cumulate ce sunt mai mici decât valoarea 1 milimetru.

**DATE DESPRE IMOBILUL NR. 5755**

Oficiul de Cadastru și Publicitate Imobiliară DOLJ
Biroul de Cadastru și Publicitate Imobiliară Craiova

A. Partea I. Descrierea imobilului

TEREN Extravilan

Adresa: Jud. Dolj, T38, P39

Nr. Crt	Nr cadastral Nr. topografic	Suprafața* (mp)	Observații / Referințe
A1		9.500	Sector cadastral:23 Teren neimprejmuit;

B. Partea II. Proprietari și acte

Inscrieri privitoare la dreptul de proprietate și alte drepturi reale	Referințe
/	
Act Administrativ nr. TDP 445-44803, din 05/12/1996 emis de COMISIA JUDETEANA DOLJ;	
B1	A1
Intabulare, drept de PROPRIETATE, dobandit prin Reconstituire, cota actuala 1/1, cota initiala 1/1	
1) MAGLAVICEANU ȘTEFAN , LIPSĂ CNP	

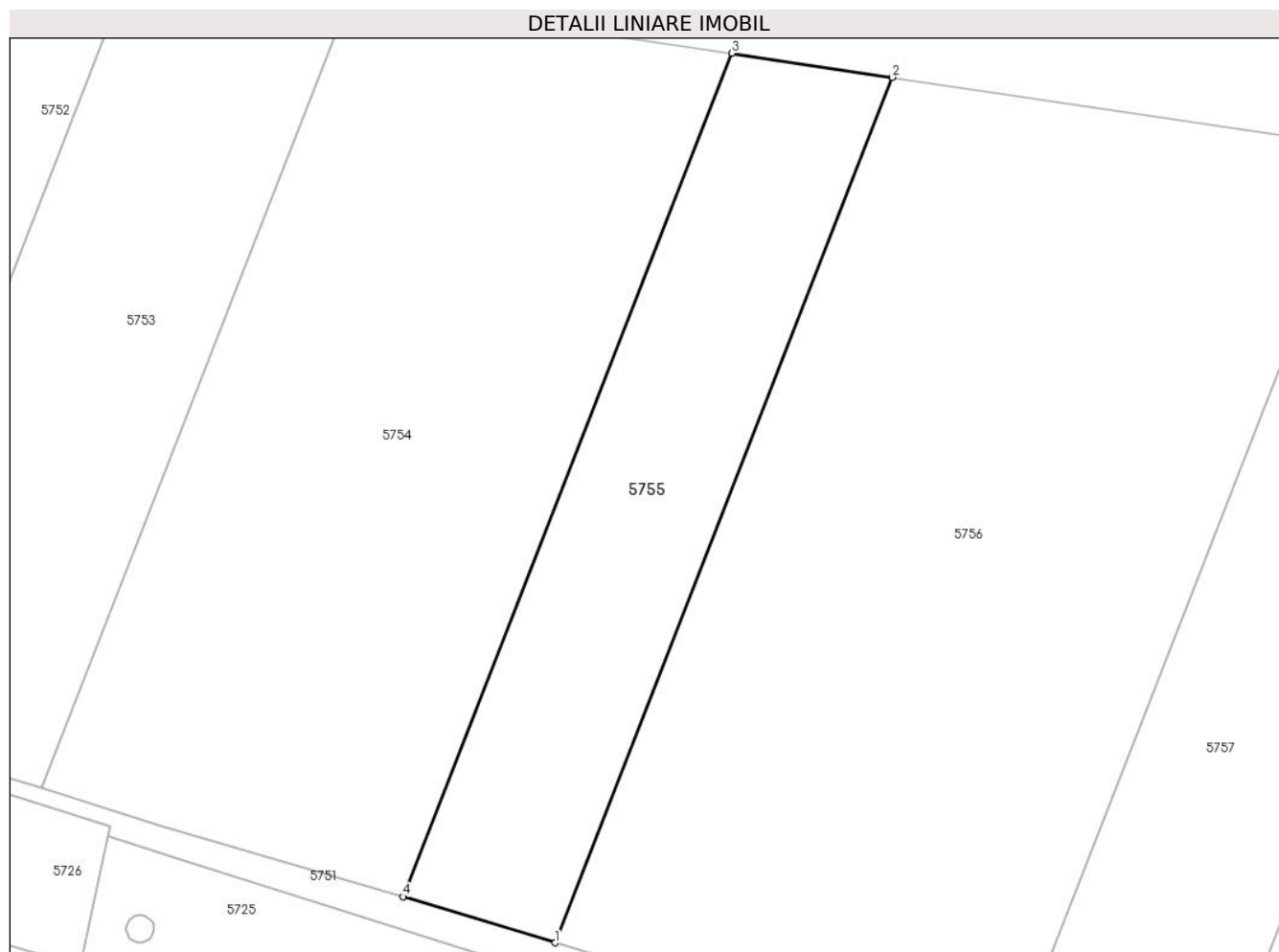
C. Partea III. SARCINI .

Inscrieri privind dezmembramintele dreptului de proprietate, drepturi reale de garanție și sarcini	Referințe
NU SUNT	

Teren

Nr cadastral	Suprafața (mp)*	Observații / Referințe
	9.500	

* Suprafața este determinată în planul de proiecție Stereo 70.



Date referitoare la teren

Crt	Categorie folosință	Intravilan	Suprafața (mp)	Tarla	Parcelă	Nr. topo	Observații / Referințe
1	arabil	NU	9.500	38	39	-	

Lungime Segmente

1) Valorile lungimilor segmentelor sunt obținute din proiecție în plan.

Punct început	X / Y	Punct sfârșit	X / Y	Lungime segment (** (m)
1	356.549,037 272.318,806	2	356.635,327 272.540,029	237.457
2	356.635,327 272.540,029	3	356.594,232 272.546,185	41.553
3	356.594,232 272.546,185	4	356.510,134 272.330,58	231.426
4	356.510,134 272.330,58	1	356.549,037 272.318,806	40.646

** Lungimile segmentelor sunt determinate în planul de proiecție Stereo 70 și sunt rotunjite la 1 milimetru.

***** Distanţa dintre puncte este formată din segmente cumulate ce sunt mai mici decât valoarea 1 milimetru.**

**DATE DESPRE IMOBILUL NR. 5756**

Oficiul de Cadastru și Publicitate Imobiliară DOLJ
Biroul de Cadastru și Publicitate Imobiliară Craiova

A. Partea I. Descrierea imobilului

TEREN Extravilan

Adresa: Jud. Dolj, T38, P36

Nr. Crt	Nr cadastral Nr. topografic	Suprafața* (mp)	Observații / Referințe
A1		29.500	Sector cadastral:23 Teren neimprejmuit;

B. Partea II. Proprietari și acte

Inscrieri privitoare la dreptul de proprietate și alte drepturi reale		Referințe
/		
Act Administrativ nr. TDP 777-19537, din 07/03/1997 emis de COMISIA JUDETEANA DOLJ;		
B1	Intabulare, drept de PROPRIETATE, dobandit prin Reconstituire, cota actuala 1/1, cota initiala 1/1 1) IGNAT CORNEL , LIPSĂ CNP	A1

C. Partea III. SARCINI .

Inscrieri privind dezmembramintele dreptului de proprietate, drepturi reale de garanție și sarcini	Referințe
NU SUNT	

Teren

Nr cadastral	Suprafața (mp)*	Observații / Referințe
	29.500	

* Suprafața este determinată în planul de proiecție Stereo 70.



Date referitoare la teren

Crt	Categorie folosință	Intra vilan	Suprafața (mp)	Tarla	Parcelă	Nr. topo	Observații / Referințe
1	arabil	NU	29.500	38	36	-	

Lungime Segmente

1) Valorile lungimilor segmentelor sunt obținute din proiecție în plan.

Punct început	X / Y	Punct sfârșit	X / Y	Lungime segment (** (m)
1	356.662,257 272.281,031	2	356.756,218 272.521,921	258.566
2	356.756,218 272.521,921	3	356.635,327 272.540,029	122.24
3	356.635,327 272.540,029	4	356.549,037 272.318,806	237.457
4	356.549,037 272.318,806	5	356.601,005 272.303,078	54.296
5	356.601,005 272.303,078	6	356.643,711 272.286,844	45.687

Punct început	X / Y	Punct sfârşit	X / Y	Lungime segment (** (m)
6	356.643,711 272.286,844	1	356.662,257 272.281,031	19.436

** Lungimile segmentelor sunt determinate în planul de proiecţie Stereo 70 şi sunt rotunjite la 1 milimetru.

*** Distanţa dintre puncte este formată din segmente cumulate ce sunt mai mici decât valoarea 1 milimetru.

**DATE DESPRE IMOBILUL NR. 5757**

Oficiul de Cadastru și Publicitate Imobiliară DOLJ
Biroul de Cadastru și Publicitate Imobiliară Craiova

A. Partea I. Descrierea imobilului

TEREN Extravilan

Adresa: Jud. Dolj, T38, P33

Nr. Crt	Nr cadastral Nr. topografic	Suprafața* (mp)	Observații / Referințe
A1		13.600	Sector cadastral:23 Teren neimprejmuit;

B. Partea II. Proprietari și acte

Inscrieri privitoare la dreptul de proprietate și alte drepturi reale		Referințe
/		
Act Administrativ nr. TDP 21374, din 10/07/2020 emis de COMISIA JUDETEANA DOLJ;		
B1	Intabulare, drept de PROPRIETATE, dobandit prin Constituire, cota actuala 1/1, cota initiala 1/1 1) SĂPĂCEANU IOANA, LIPSĂ CNP	A1

C. Partea III. SARCINI .

Inscrieri privind dezmembramintele dreptului de proprietate, drepturi reale de garanție și sarcini	Referințe
NU SUNT	

Teren

Nr cadastral	Suprafața (mp)*	Observații / Referințe
	13.600	

* Suprafața este determinată în planul de proiecție Stereo 70.



Date referitoare la teren

Crt	Categorie folosință	Intravilan	Suprafața (mp)	Tarla	Parcelă	Nr. topo	Observații / Referințe
1	arabil	NU	13.600	38	33	-	

Lungime Segmente

1) Valorile lungimilor segmentelor sunt obținute din proiecție în plan.

Punct început	X / Y	Punct sfârșit	X / Y	Lungime segment (** (m)
1	356.711,777 272.265,51	2	356.808,724 272.514,056	266.784
2	356.808,724 272.514,056	3	356.756,218 272.521,921	53.092
3	356.756,218 272.521,921	4	356.662,257 272.281,031	258.566
4	356.662,257 272.281,031	1	356.711,777 272.265,51	51.895

** Lungimile segmentelor sunt determinate în planul de proiecție Stereo 70 și sunt rotunjite la 1 milimetru.

***** Distanţa dintre puncte este formată din segmente cumulate ce sunt mai mici decât valoarea 1 milimetru.**

**DATE DESPRE IMOBILUL NR. 5758**

Oficiul de Cadastru și Publicitate Imobiliară DOLJ
Biroul de Cadastru și Publicitate Imobiliară Craiova

A. Partea I. Descrierea imobilului

TEREN Extravilan

Adresa: Jud. Dolj, T38, P6

Nr. Crt	Nr cadastral Nr. topografic	Suprafața* (mp)	Observații / Referințe
A1		21.300	Sector cadastral:23 Teren neimprejmuit;

B. Partea II. Proprietari și acte

Inscrieri privitoare la dreptul de proprietate și alte drepturi reale	Referințe
/	
Act Administrativ nr. TDP 833-59555, din 12/06/1997 emis de COMISIA JUDETEANA DOLJ;	
B1	A1
Intabulare, drept de PROPRIETATE, dobandit prin Reconstituire, cota actuala 1/1, cota initiala 1/1 1) POPESCU GHEORGHE, LIPSĂ CNP	

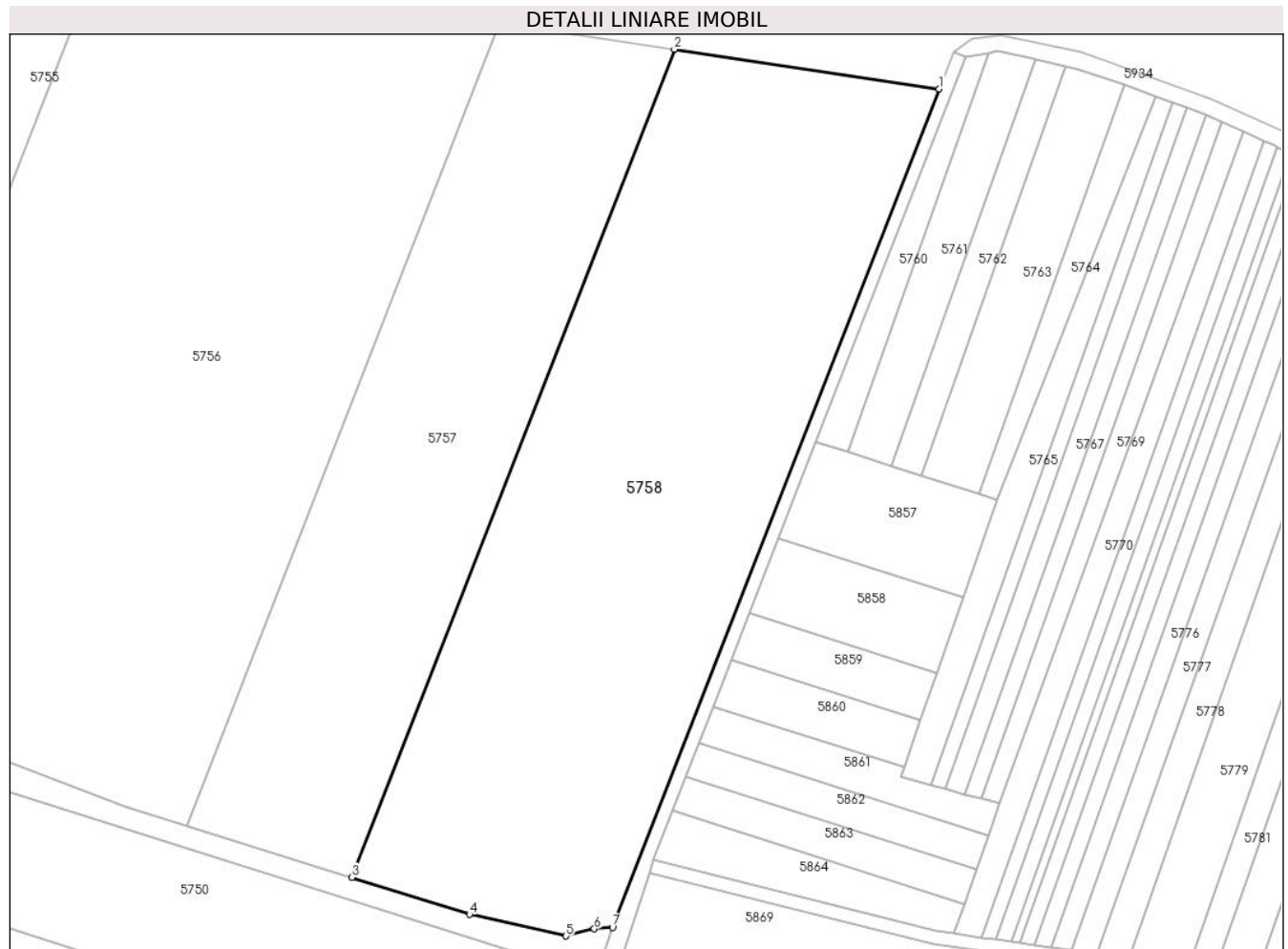
C. Partea III. SARCINI .

Inscrieri privind dezmembramintele dreptului de proprietate, drepturi reale de garanție și sarcini	Referințe
NU SUNT	

Teren

Nr cadastral	Suprafața (mp)*	Observații / Referințe
	21.300	

* Suprafața este determinată în planul de proiecție Stereo 70.



Date referitoare la teren

Crt	Categorie folosință	Intra vilan	Suprafața (mp)	Tarla	Parcelă	Nr. topo	Observații / Referințe
1	arabil	NU	21.300	38	6	-	

Lungime Segmente

1) Valorile lungimilor segmentelor sunt obținute din proiecție în plan.

Punct început	X / Y	Punct sfârșit	X / Y	Lungime segment (** (m)
1	356.888,257 272.502,142	2	356.808,724 272.514,056	80.42
2	356.808,724 272.514,056	3	356.711,777 272.265,51	266.784
3	356.711,777 272.265,51	4	356.747,174 272.254,415	37.095
4	356.747,174 272.254,415	5	356.776,167 272.247,923	29.711
5	356.776,167 272.247,923	6	356.784,645 272.250,067	8.745

Punct început	X / Y	Punct sfârșit	X / Y	Lungime segment (** (m)
6	356.784,645 272.250,067	7	356.790,124 272.250,556	5.501
7	356.790,124 272.250,556	1	356.888,257 272.502,142	270.047

** Lungimile segmentelor sunt determinate în planul de proiecție Stereo 70 și sunt rotunjite la 1 milimetru.

*** Distanța dintre puncte este formată din segmente cumulate ce sunt mai mici decât valoarea 1 milimetru.

**DATE DESPRE IMOBILUL NR. 5759**

Oficiul de Cadastru și Publicitate Imobiliară DOLJ
Biroul de Cadastru și Publicitate Imobiliară Craiova

A. Partea I. Descrierea imobilului

TEREN Necunoscut

Adresa: Loc. Seaca De Câmp, Jud. Dolj, DE 145, DE 145

Nr. Crt	Nr cadastral Nr. topografic	Suprafața* (mp)	Observații / Referințe
A1		3.248	Sector cadastral:23 Teren neimprejmuit;

B. Partea II. Proprietari și acte

Inscrieri privitoare la dreptul de proprietate și alte drepturi reale		Referințe
/		
Act Normativ nr. LEGEA 7, din 24/06/1996 emis de PARLAMENTUL ROMANIEI;		
B1	Inscrierea posesiei, drept de PROPRIETATE, dobandit prin Constituire, cota actuala 1/1, cota initiala 1/1 1) NEIDENTIFICAT NEIDENTIFICAT	A1
Act Normativ nr. legea nr 7, din 24/06/1996 emis de parlamentul romaniei ((art.13));		
B2	se noteaza mentiunea de proprietar neidentificat	A1

C. Partea III. SARCINI .

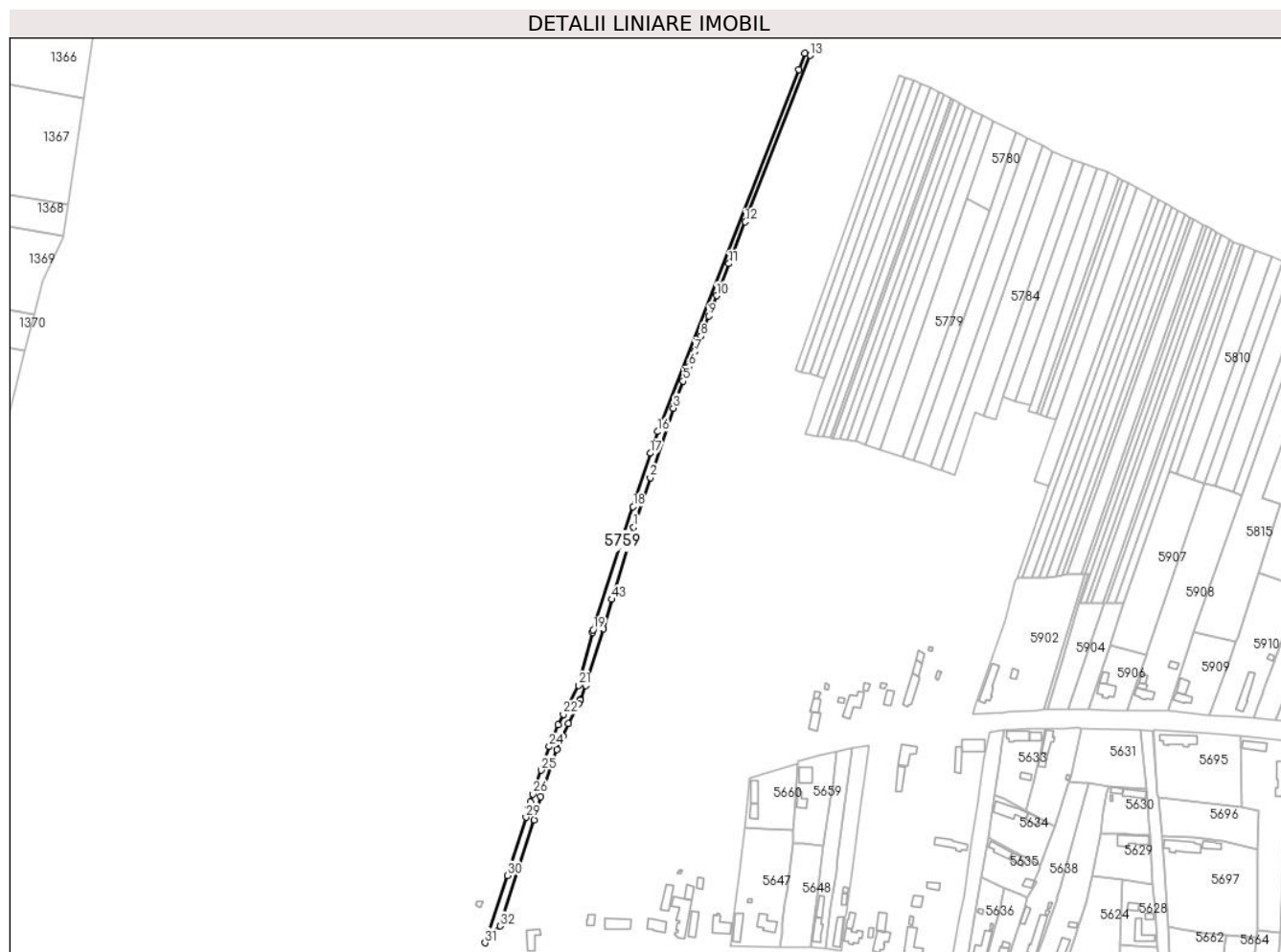
Inscrieri privind dezmembramintele dreptului de proprietate, drepturi reale de garanție și sarcini	Referințe
NU SUNT	

Anexa Nr. 1 La Partea I

Teren

Nr cadastral	Suprafața (mp)*	Observații / Referințe
	3.248	

* Suprafața este determinată în planul de proiecție Stereo 70.



Date referitoare la teren

Crt	Categorie folosință	Intravilan	Suprafața (mp)	Tarla	Parcelă	Nr. topo	Observații / Referințe
1	drum	DA	2.056	-	DE 145	-	
2	drum	NU	1.192	-	DE 145	-	

Lungime Segmente

1) Valorile lungimilor segmentelor sunt obținute din proiecție în plan.

Punct început	X / Y	Punct sfârșit	X / Y	Lungime segment	Punct început	X / Y	Punct sfârșit	X / Y	Lungime segment	Punct început	X / Y	Punct sfârșit	X / Y	Lungime segment
1	356.773,64 272.184,231	2	356.785,141 272.218,632	36.27 3	2	356.785,141 272.218,632	3	356.801,234 272.266,769	50.75 6	3	356.801,234 272.266,769	4	356.802,228 272.270,643	4.0
4	356.802,228 272.270,643	5	356.808,042 272.285,544	15.99 4	5	356.808,042 272.285,544	6	356.812,005 272.295,702	10.90 4	6	356.812,005 272.295,702	7	356.815,984 272.305,899	10.94 6
7	356.815,984 272.305,899	8	356.820,262 272.316,864	11.77 3	8	356.820,262 272.316,864	9	356.825,715 272.330,841	15.00 3	9	356.825,715 272.330,841	10	356.831,221 272.344,953	15.14 8
10	356.831,221 272.344,953	11	356.839,894 272.367,183	23.86 2	11	356.839,894 272.367,183	12	356.851,249 272.396,285	31.23 9	12	356.851,249 272.396,285	13	356.896,366 272.511,922	124.1 27
13	356.896,366 272.511,922	14	356.892,64 272.513,376	4.0	14	356.892,64 272.513,376	15	356.888,257 272.502,142	12.05 8	15	356.888,257 272.502,142	16	356.790,124 272.250,556	270.0 47

Punct început	X / Y	Punct sfârșit	X / Y	Lungime segment	Punct început	X / Y	Punct sfârșit	X / Y	Lungime segment	Punct început	X / Y	Punct sfârșit	X / Y	Lungime segment
16	356.790,124 272.250,556	17	356.785,217 272.235,55	15.788	17	356.785,217 272.235,55	18	356.773,21 272.198,442	39.003	18	356.773,21 272.198,442	19	356.745,531 272.112,905	89.903
19	356.745,531 272.112,905	20	356.745,061 272.111,155	1.813	20	356.745,061 272.111,155	21	356.735,153 272.074,251	38.211	21	356.735,153 272.074,251	22	356.724,801 272.054,226	22.543
22	356.724,801 272.054,226	23	356.721,051 272.046,753	8.36	23	356.721,051 272.046,753	24	356.714,862 272.031,647	16.325	24	356.714,862 272.031,647	25	356.709,17 272.015,374	17.24
25	356.709,17 272.015,374	26	356.703,378 271.998,82	17.538	26	356.703,378 271.998,82	27	356.701,766 271.993,099	5.944	27	356.701,766 271.993,099	28	356.700,672 271.989,221	4.029
28	356.700,672 271.989,221	29	356.698,79 271.982,545	6.937	29	356.698,79 271.982,545	30	356.685,942 271.942,141	42.397	30	356.685,942 271.942,141	31	356.670,364 271.895,424	49.246
31	356.670,364 271.895,424	32	356.680,856 271.907,056	15.665	32	356.680,856 271.907,056	33	356.704,536 271.980,813	77.465	33	356.704,536 271.980,813	34	356.709,103 271.997,014	16.832
34	356.709,103 271.997,014	35	356.720,474 272.029,518	34.436	35	356.720,474 272.029,518	36	356.724,251 272.038,737	9.963	36	356.724,251 272.038,737	37	356.728,027 272.047,955	9.961
37	356.728,027 272.047,955	38	356.735,24 272.061,534	15.376	38	356.735,24 272.061,534	39	356.736,571 272.064,083	2.875	39	356.736,571 272.064,083	40	356.736,803 272.064,526	0.5
40	356.736,803 272.064,526	41	356.740,552 272.074,002	10.192	41	356.740,552 272.074,002	42	356.752,393 272.113,449	41.186	42	356.752,393 272.113,449	43	356.758,577 272.134,049	21.508
43	356.758,577 272.134,049	1	356.773,64 272.184,231	52.394										

** Lungimile segmentelor sunt determinate în planul de proiecție Stereo 70 și sunt rotunjite la 1 milimetru.

*** Distanța dintre puncte este formată din segmente cumulate ce sunt mai mici decât valoarea 1 milimetru.

**DATE DESPRE IMOBILUL NR. 5760**

Oficiul de Cadastru și Publicitate Imobiliară DOLJ
Biroul de Cadastru și Publicitate Imobiliară Craiova

A. Partea I. Descrierea imobilului

TEREN Extravilan

Adresa: Jud. Dolj, T39, P28

Nr. Crt	Nr cadastral Nr. topografic	Suprafața* (mp)	Observații / Referințe
A1		1.000	Sector cadastral:23 Teren neimprejmuit;

B. Partea II. Proprietari și acte

Inscrieri privitoare la dreptul de proprietate și alte drepturi reale		Referințe
/		
Act Administrativ nr. TDP 16-9563, din 21/09/1993 emis de COMISIA JUDETEANA DOLJ;		
B1	Intabulare, drept de PROPRIETATE, dobandit prin Reconstituire, cota actuala 1/1, cota initiala 1/1 1) POPESCU ION, LIPSĂ CNP	A1

C. Partea III. SARCINI .

Inscrieri privind dezmembramintele dreptului de proprietate, drepturi reale de garanție și sarcini	Referințe
NU SUNT	

Teren

Nr cadastral	Suprafața (mp)*	Observații / Referințe
	1.000	

* Suprafața este determinată în planul de proiecție Stereo 70.



Date referitoare la teren

Crt	Categorie folosință	Intra vilan	Suprafața (mp)	Tarla	Parcelă	Nr. topo	Observații / Referințe
1	arabil	NU	1.000	39	28	-	

Lungime Segmente

1) Valorile lungimilor segmentelor sunt obținute din proiecție în plan.

Punct început	X / Y	Punct sfârșit	X / Y	Lungime segment (** (m)
1	356.903,18 272.512,989	2	356.896,366 272.511,922	6.897
2	356.896,366 272.511,922	3	356.851,249 272.396,285	124.127
3	356.851,249 272.396,285	4	356.860,708 272.393,268	9.929
4	356.860,708 272.393,268	1	356.903,18 272.512,989	127.031

** Lungimile segmentelor sunt determinate în planul de proiecție Stereo 70 și sunt rotunjite la 1 milimetru.

***** Distanţa dintre puncte este formată din segmente cumulate ce sunt mai mici decât valoarea 1 milimetru.**

**DATE DESPRE IMOBILUL NR. 5761**

Oficiul de Cadastru și Publicitate Imobiliară DOLJ
Biroul de Cadastru și Publicitate Imobiliară Craiova

A. Partea I. Descrierea imobilului

TEREN Extravilan

Adresa: Jud. Dolj, T39, P66

Nr. Crt	Nr cadastral Nr. topografic	Suprafața* (mp)	Observații / Referințe
A1		1.800	Sector cadastral:23 Teren neimprejmuit;

B. Partea II. Proprietari și acte

Inscrieri privitoare la dreptul de proprietate și alte drepturi reale	Referințe
/	
Act Administrativ nr. TDP 304-48668, din 20/03/1996 emis de COMISIA JUDETEANA DOLJ;	
B1	A1
Intabulare, drept de PROPRIETATE, dobandit prin Reconstituire, cota actuala 1/1, cota initiala 1/1 1) CRACIUN IULICA, LIPSĂ CNP	

C. Partea III. SARCINI .

Inscrieri privind dezmembramintele dreptului de proprietate, drepturi reale de garanție și sarcini	Referințe
NU SUNT	

Teren

Nr cadastral	Suprafața (mp)*	Observații / Referințe
	1.800	

* Suprafața este determinată în planul de proiecție Stereo 70.



Date referitoare la teren

Crt	Categorie folosință	Intravilan	Suprafața (mp)	Tarla	Parcelă	Nr. topo	Observații / Referințe
1	arabil	NU	1.800	39	66	-	

Lungime Segmente

1) Valorile lungimilor segmentelor sunt obținute din proiecție în plan.

Punct început	X / Y	Punct sfârșit	X / Y	Lungime segment (** (m)
1	356.917,332 272.511,036	2	356.915,746 272.511,403	1.628
2	356.915,746 272.511,403	3	356.905,782 272.513,396	10.162
3	356.905,782 272.513,396	4	356.903,18 272.512,989	2.634
4	356.903,18 272.512,989	5	356.860,708 272.393,268	127.031
5	356.860,708 272.393,268	6	356.874,044 272.389,014	13.998

Punct început	X / Y	Punct sfârşit	X / Y	Lungime segment (** (m)
6	356.874,044 272.389,014	1	356.917,332 272.511,036	129.472

** Lungimile segmentelor sunt determinate în planul de proiecţie Stereo 70 şi sunt rotunjite la 1 milimetru.

*** Distanţa dintre puncte este formată din segmente cumulate ce sunt mai mici decât valoarea 1 milimetru.

**DATE DESPRE IMOBILUL NR. 5762**

Oficiul de Cadastru și Publicitate Imobiliară DOLJ
Biroul de Cadastru și Publicitate Imobiliară Craiova

A. Partea I. Descrierea imobilului

TEREN Extravilan

Adresa: Jud. Dolj, T39, P9

Nr. Crt	Nr cadastral Nr. topografic	Suprafața* (mp)	Observații / Referințe
A1		1.200	Sector cadastral:23 Teren neimprejmuit;

B. Partea II. Proprietari și acte

Inscrieri privitoare la dreptul de proprietate și alte drepturi reale		Referințe
/		
Act Administrativ nr. TDP 33-9563, din 23/09/1993 emis de COMISIA JUDETEANA DOLJ;		
B1	Intabulare, drept de PROPRIETATE, dobandit prin Reconstituire, cota actuala 1/1, cota initiala 1/1 1) ILIE PETRE, LIPSĂ CNP	A1

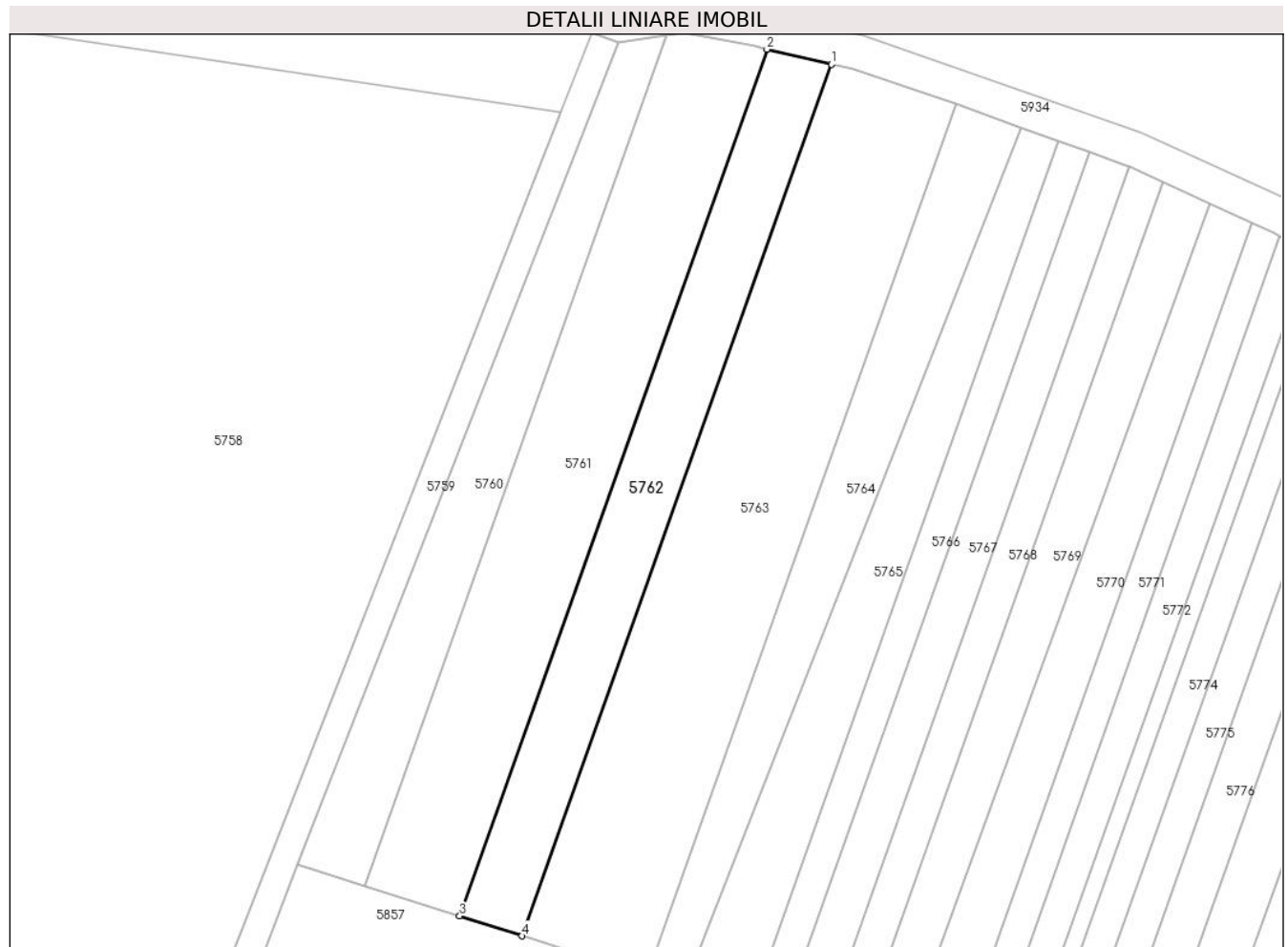
C. Partea III. SARCINI .

Inscrieri privind dezmembramintele dreptului de proprietate, drepturi reale de garanție și sarcini	Referințe
NU SUNT	

Teren

Nr cadastral	Suprafața (mp)*	Observații / Referințe
	1.200	

* Suprafața este determinată în planul de proiecție Stereo 70.



Date referitoare la teren

Crt	Categorie folosință	Intra vilan	Suprafața (mp)	Tarla	Parcelă	Nr. topo	Observații / Referințe
1	arabil	NU	1.200	39	9	-	

Lungime Segmente

1) Valorile lungimilor segmentelor sunt obținute din proiecție în plan.

Punct început	X / Y	Punct sfârșit	X / Y	Lungime segment (** (m)
1	356.926,394 272.508,94	2	356.917,332 272.511,036	9.301
2	356.917,332 272.511,036	3	356.874,044 272.389,014	129.472
3	356.874,044 272.389,014	4	356.882,853 272.386,205	9.246
4	356.882,853 272.386,205	1	356.926,394 272.508,94	130.229

** Lungimile segmentelor sunt determinate în planul de proiecție Stereo 70 și sunt rotunjite la 1 milimetru.

***** Distanţa dintre puncte este formată din segmente cumulate ce sunt mai mici decât valoarea 1 milimetru.**

**DATE DESPRE IMOBILUL NR. 5763**

Oficiul de Cadastru și Publicitate Imobiliară DOLJ
 Biroul de Cadastru și Publicitate Imobiliară Craiova

A. Partea I. Descrierea imobilului

TEREN Extravilan

Adresa: Jud. Dolj, T39, P10

Nr. Crt	Nr cadastral Nr. topografic	Suprafața* (mp)	Observații / Referințe
A1		2.400	Sector cadastral:23 Teren neimprejmuit;

B. Partea II. Proprietari și acte

Inscrieri privitoare la dreptul de proprietate și alte drepturi reale		Referințe
/		
Act Administrativ nr. TDP 21322, din 13/04/2020 emis de COMISIA JUDETEANA DOLJ;		
B1	Intabulare, drept de PROPRIETATE, dobandit prin Reconstituire, cota actuala 1/1, cota initiala 1/1 1) VANUSCA MARIN, LIPSĂ CNP	A1

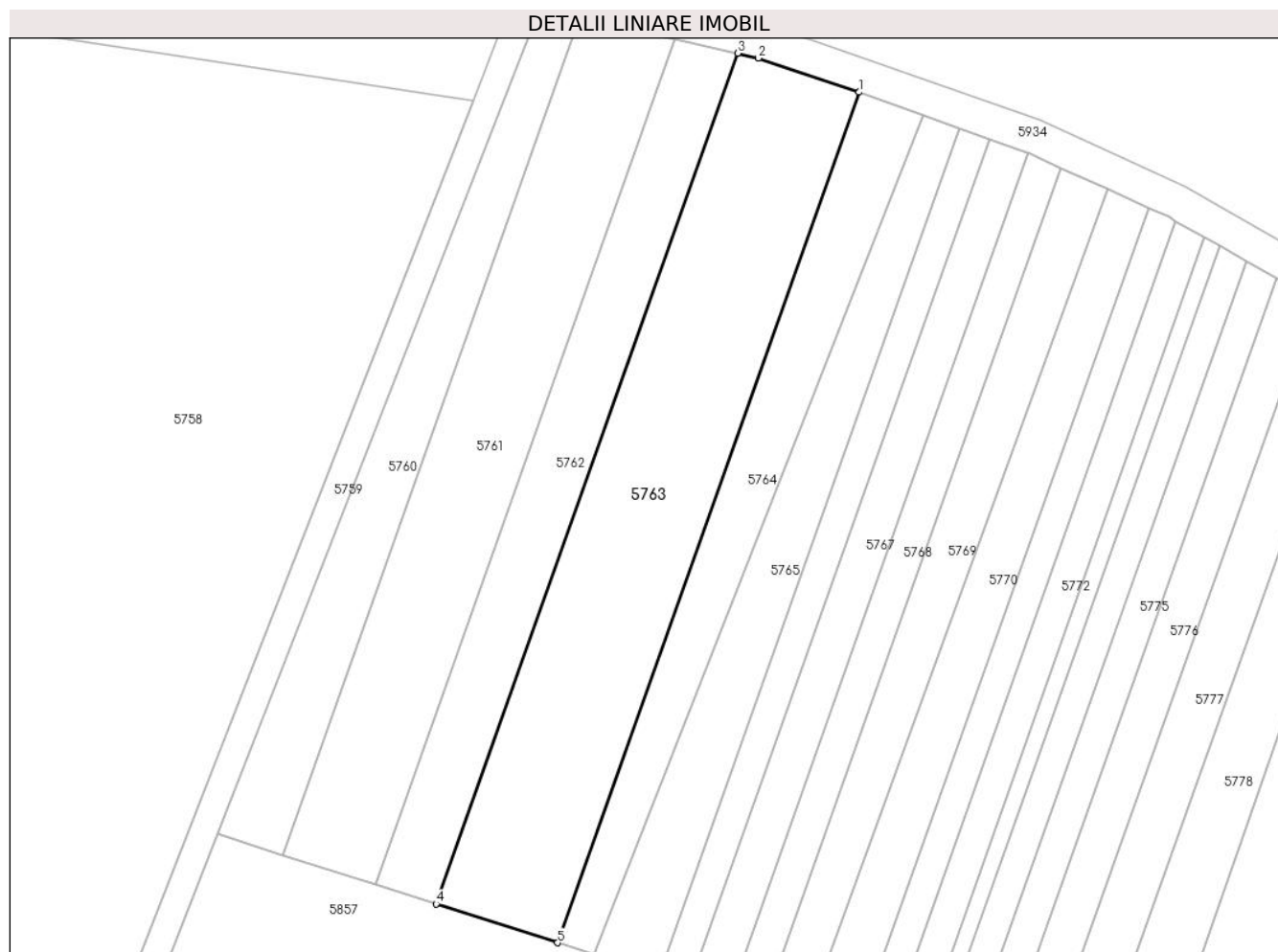
C. Partea III. SARCINI .

Inscrieri privind dezmembramintele dreptului de proprietate, drepturi reale de garanție și sarcini	Referințe
NU SUNT	

Teren

Nr cadastral	Suprafața (mp)*	Observații / Referințe
	2.400	

* Suprafața este determinată în planul de proiecție Stereo 70.



Date referitoare la teren

Crt	Categorie folosință	Intra vilan	Suprafața (mp)	Tarla	Parcelă	Nr. topo	Observații / Referințe
1	arabil	NU	2.400	39	10	-	

Lungime Segmente

1) Valorile lungimilor segmentelor sunt obținute din proiecție în plan.

Punct început	X / Y	Punct sfârșit	X / Y	Lungime segment (** (m)
1	356.943,939 272.503,326	2	356.929,389 272.508,247	15.36
2	356.929,389 272.508,247	3	356.926,394 272.508,94	3.074
3	356.926,394 272.508,94	4	356.882,853 272.386,205	130.229
4	356.882,853 272.386,205	5	356.900,404 272.380,607	18.422
5	356.900,404 272.380,607	1	356.943,939 272.503,326	130.212

**** Lungimile segmentelor sunt determinate în planul de proiecție Stereo 70 și sunt rotunjite la 1 milimetru.**

***** Distanța dintre puncte este formată din segmente cumulate ce sunt mai mici decât valoarea 1 milimetru.**

**DATE DESPRE IMOBILUL NR. 5764**

Oficiul de Cadastru și Publicitate Imobiliară DOLJ
Biroul de Cadastru și Publicitate Imobiliară Craiova

A. Partea I. Descrierea imobilului

TEREN Extravilan

Adresa: Jud. Dolj, T39, P43

Nr. Crt	Nr cadastral Nr. topografic	Suprafața* (mp)	Observații / Referințe
A1		1.000	Sector cadastral:23 Teren neimprejmuit;

B. Partea II. Proprietari și acte

Inscrieri privitoare la dreptul de proprietate și alte drepturi reale	Referințe
/	
Act Administrativ nr. TDP 601-19536, din 05/03/1997 emis de COMISIA JUDETEANA DOLJ;	
B1	A1
Intabulare, drept de PROPRIETATE, dobandit prin Reconstituire, cota actuala 1/1, cota initiala 1/1	
1) MAGLAVICEANU GHEORGHE , LIPSĂ CNP	

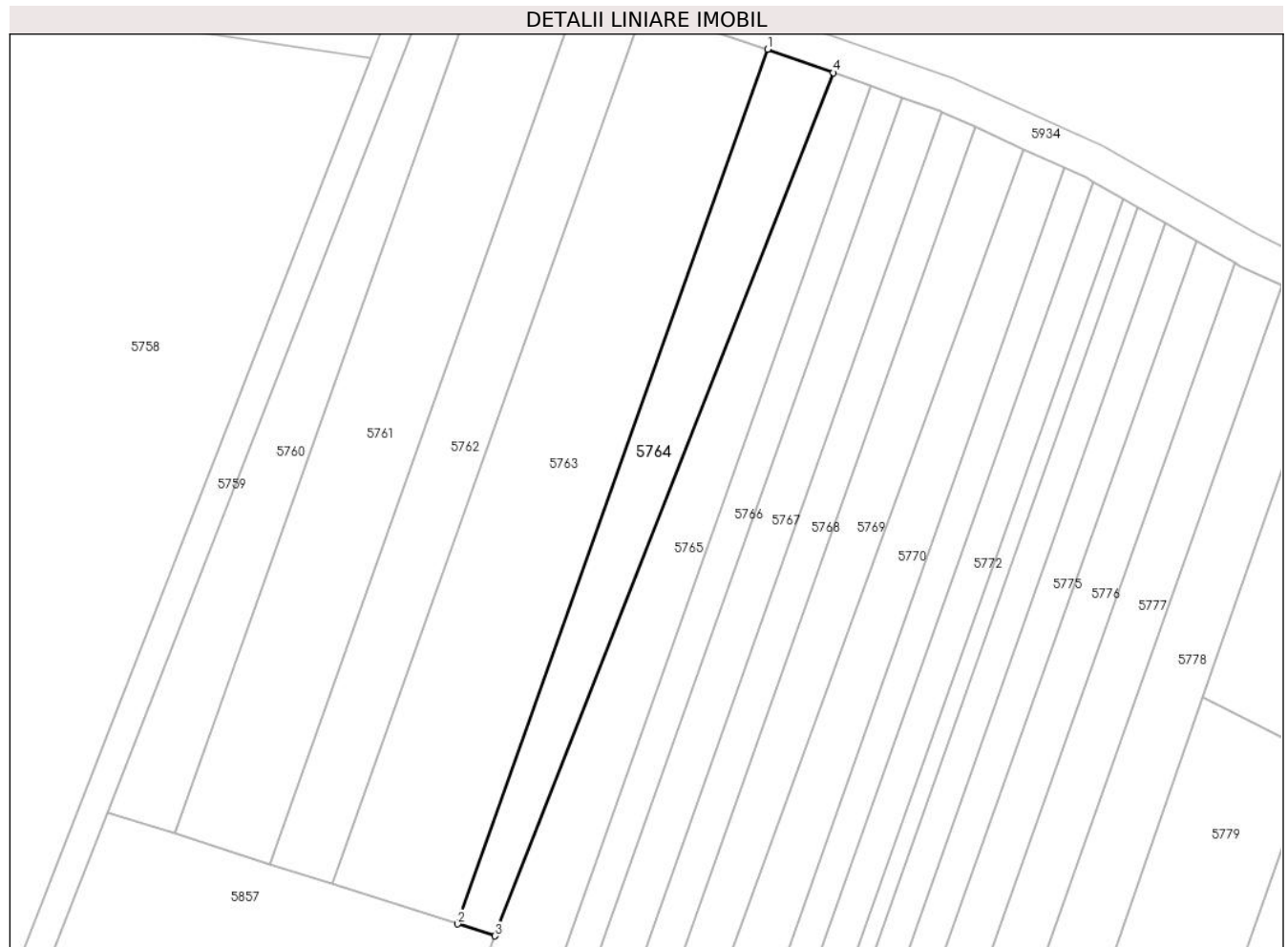
C. Partea III. SARCINI .

Inscrieri privind dezmembramintele dreptului de proprietate, drepturi reale de garanție și sarcini	Referințe
NU SUNT	

Teren

Nr cadastral	Suprafața (mp)*	Observații / Referințe
	1.000	

* Suprafața este determinată în planul de proiecție Stereo 70.



Date referitoare la teren

Crt	Categorie folosință	Intravilan	Suprafața (mp)	Tarla	Parcelă	Nr. topo	Observații / Referințe
1	arabil	NU	1.000	39	43	-	

Lungime Segmente

1) Valorile lungimilor segmentelor sunt obținute din proiecție în plan.

Punct început	X / Y	Punct sfârșit	X / Y	Lungime segment (** (m)
1	356.943,939 272.503,326	2	356.900,404 272.380,607	130.212
2	356.900,404 272.380,607	3	356.905,686 272.378,922	5.544
3	356.905,686 272.378,922	4	356.953,197 272.500,022	130.087
4	356.953,197 272.500,022	1	356.943,939 272.503,326	9.829

** Lungimile segmentelor sunt determinate în planul de proiecție Stereo 70 și sunt rotunjite la 1 milimetru.

***** Distanţa dintre puncte este formată din segmente cumulate ce sunt mai mici decât valoarea 1 milimetru.**

**DATE DESPRE IMOBILUL NR. 5765**

Oficiul de Cadastru și Publicitate Imobiliară DOLJ
Biroul de Cadastru și Publicitate Imobiliară Craiova

A. Partea I. Descrierea imobilului

TEREN Extravilan

Adresa: Jud. Dolj, T39, P13

Nr. Crt	Nr cadastral Nr. topografic	Suprafața* (mp)	Observații / Referințe
A1	30148	Din acte: 1.900 Masurata: 1.844	Sector cadastral:23 Teren neimprejmut;

B. Partea II. Proprietari și acte

Inscrieri privitoare la dreptul de proprietate și alte drepturi reale		Referințe
51310 / 29/05/2013		
Act Notarial nr. CONTRACT DE INTRETINERE AUT NR 1525, din 24/05/2013 emis de BNP BUDIANA I R;		
B1	Intabulare, drept de PROPRIETATE, dobandit prin Conventie, cota actuala 1/1, cota initiala 1/1 1) IOSIF MARIA 2) IOSIF ION	A1

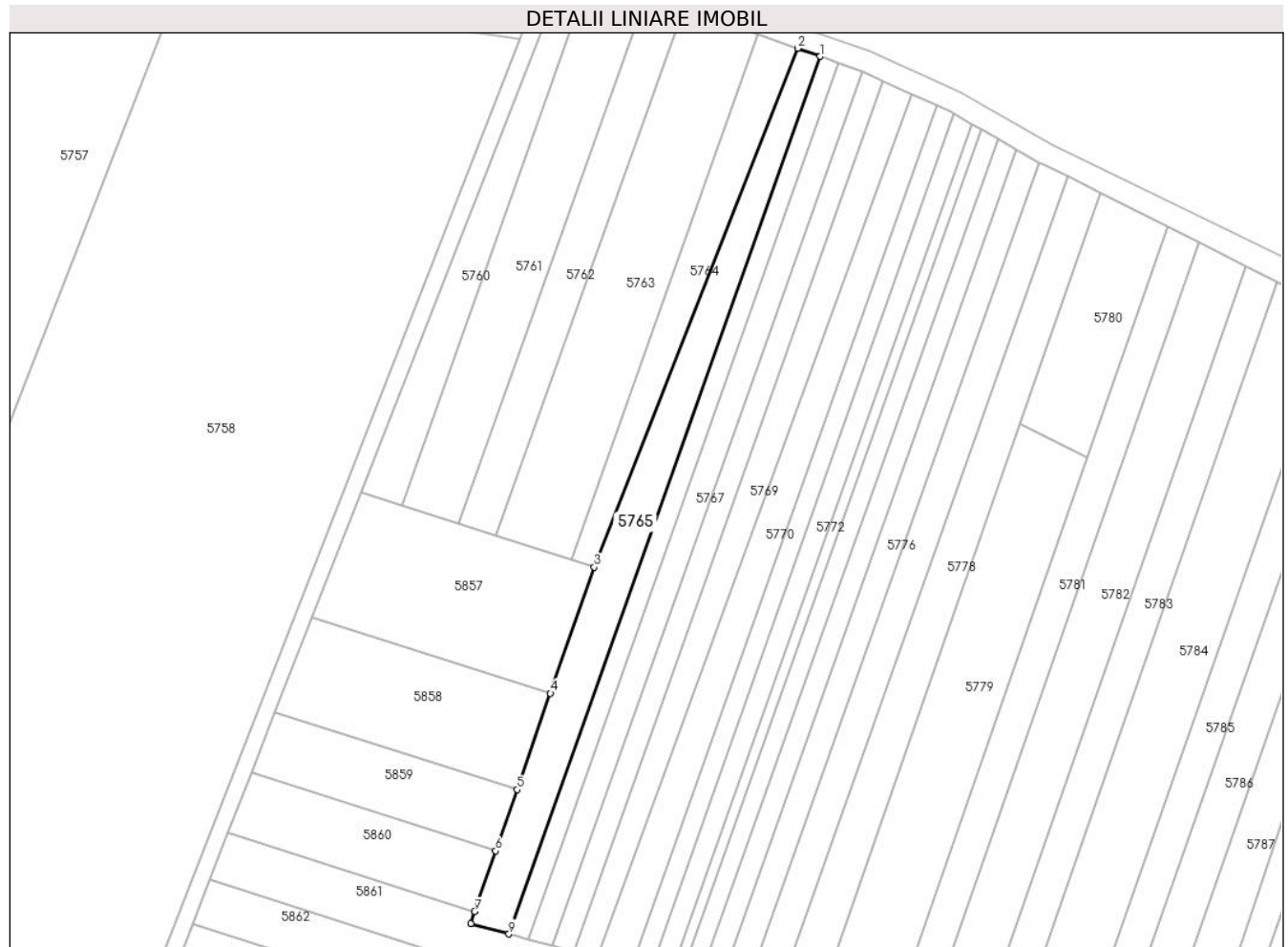
C. Partea III. SARCINI

Inscrieri privind dezmembramintele dreptului de proprietate, drepturi reale de garanție și sarcini		Referințe
51310 / 29/05/2013		
Act Notarial nr. CONTRACT DE INTRETINERE AUT NR 1525, din 24/05/2013 emis de BNP BUDIANA I R;		
C1	Intabulare, drept de IPOTECA LEGALA, Valoare:0 CE ARE CA OBIECT PLATA RENTEI ÎN BANI CORESPUNZĂTOARE ÎNTREȚINERII NEEEXECUTATE 1) DINCA ILIE	A1

Teren

Nr cadastral	Suprafața (mp)*	Observații / Referințe
30148	Din acte: 1.900 Masurata: 1.844	

* Suprafața este determinată în planul de proiecție Stereo 70.



Date referitoare la teren

Crt	Categorie folosință	Intra vilan	Suprafața (mp)	Tarla	Parcelă	Nr. topo	Observații / Referințe
1	arabil	NU	1.844	39	13	-	

Lungime Segmente

1) Valorile lungimilor segmentelor sunt obținute din proiecție în plan.

Punct început	X / Y	Punct sfârșit	X / Y	Lungime segment (** (m)
1	356.958,452 272.498,125	2	356.953,197 272.500,022	5.588
2	356.953,197 272.500,022	3	356.905,686 272.378,922	130.087
3	356.905,686 272.378,922	4	356.895,468 272.349,457	31.186
4	356.895,468 272.349,457	5	356.887,663 272.326,95	23.822
5	356.887,663 272.326,95	6	356.882,709 272.312,663	15.122

Punct început	X / Y	Punct sfârșit	X / Y	Lungime segment (** (m)
6	356.882,709 272.312,663	7	356.877,801 272.298,512	14.977
7	356.877,801 272.298,512	8	356.876,835 272.295,726	2.949
8	356.876,835 272.295,726	9	356.885,779 272.293,27	9.275
9	356.885,779 272.293,27	1	356.958,452 272.498,125	217.364

** Lungimile segmentelor sunt determinate în planul de proiecție Stereo 70 și sunt rotunjite la 1 milimetru.

*** Distanța dintre puncte este formată din segmente cumulate ce sunt mai mici decât valoarea 1 milimetru.

**DATE DESPRE IMOBILUL NR. 5766**

Oficiul de Cadastru și Publicitate Imobiliară DOLJ
 Biroul de Cadastru și Publicitate Imobiliară Craiova

A. Partea I. Descrierea imobilului

TEREN Extravilan

Adresa: Jud. Dolj, T39, P20

Nr. Crt	Nr cadastral Nr. topografic	Suprafața* (mp)	Observații / Referințe
A1		1.000	Sector cadastral:23 Teren neimprejmuit;

B. Partea II. Proprietari și acte

Inscrieri privitoare la dreptul de proprietate și alte drepturi reale		Referințe
/		
Act Notarial nr. APV AUT NR 887, din 23/03/2017 emis de BNP STOENESCU FLOREA;		
B1	Intabulare, drept de PROPRIETATE, dobandit prin lesire Din Indiviziune, cota actuala 1/1, cota initiala 1/1 1) TANASIE ELENA	A1

C. Partea III. SARCINI .

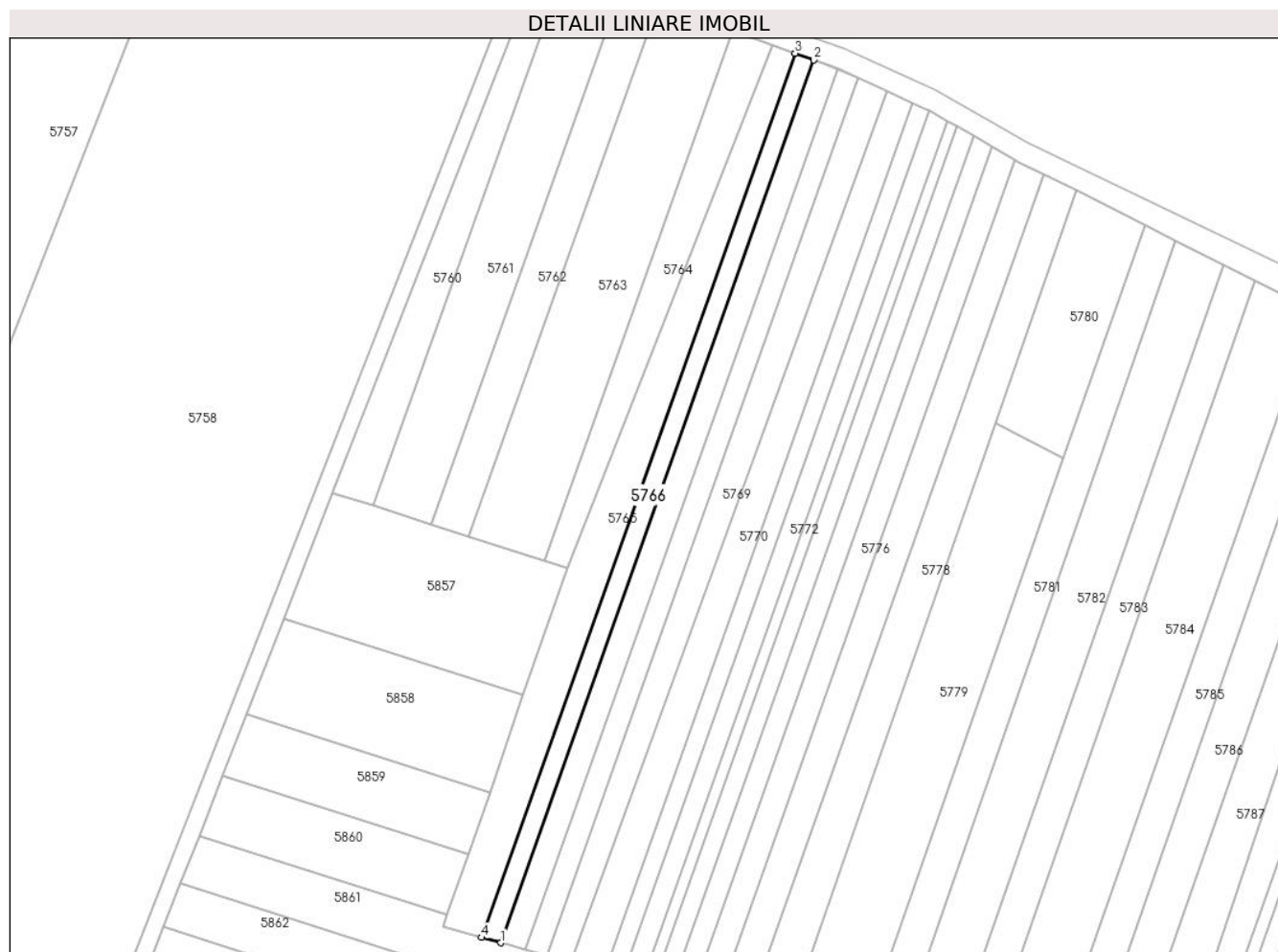
Inscrieri privind dezmembramintele dreptului de proprietate, drepturi reale de garanție și sarcini	Referințe
NU SUNT	

Anexa Nr. 1 La Partea I

Teren

Nr cadastral	Suprafața (mp)*	Observații / Referințe
	1.000	

* Suprafața este determinată în planul de proiecție Stereo 70.



Date referitoare la teren

Crt	Categorie folosință	Intra vilan	Suprafața (mp)	Tarla	Parcelă	Nr. topo	Observații / Referințe
1	arabil	NU	1.000	39	20	-	

Lungime Segmente

1) Valorile lungimilor segmentelor sunt obținute din proiecție în plan.

Punct început	X / Y	Punct sfârșit	X / Y	Lungime segment (** (m)
1	356.890,231 272.292,047	2	356.962,783 272.496,562	217.002
2	356.962,783 272.496,562	3	356.958,452 272.498,125	4.604
3	356.958,452 272.498,125	4	356.885,779 272.293,27	217.364
4	356.885,779 272.293,27	1	356.890,231 272.292,047	4.617

** Lungimile segmentelor sunt determinate în planul de proiecție Stereo 70 și sunt rotunjite la 1 milimetru.

***** Distanţa dintre puncte este formată din segmente cumulate ce sunt mai mici decât valoarea 1 milimetru.**

**DATE DESPRE IMOBILUL NR. 5767**

Oficiul de Cadastru și Publicitate Imobiliară DOLJ
Biroul de Cadastru și Publicitate Imobiliară Craiova

A. Partea I. Descrierea imobilului

TEREN Extravilan

Adresa: Jud. Dolj, T39, P54

Nr. Crt	Nr cadastral Nr. topografic	Suprafața* (mp)	Observații / Referințe
A1		1.300	Sector cadastral:23 Teren neimprejmuit;

B. Partea II. Proprietari și acte

Inscrieri privitoare la dreptul de proprietate și alte drepturi reale	Referințe
/	
Act Administrativ nr. TDP 438-44803, din 05/12/1996 emis de COMISIA JUDETEANA DOLJ;	
B1	A1
Intabulare, drept de PROPRIETATE, dobandit prin Reconstituire, cota actuala 1/1, cota initiala 1/1 1) MIHAILESCU ILIE, LIPSĂ CNP	

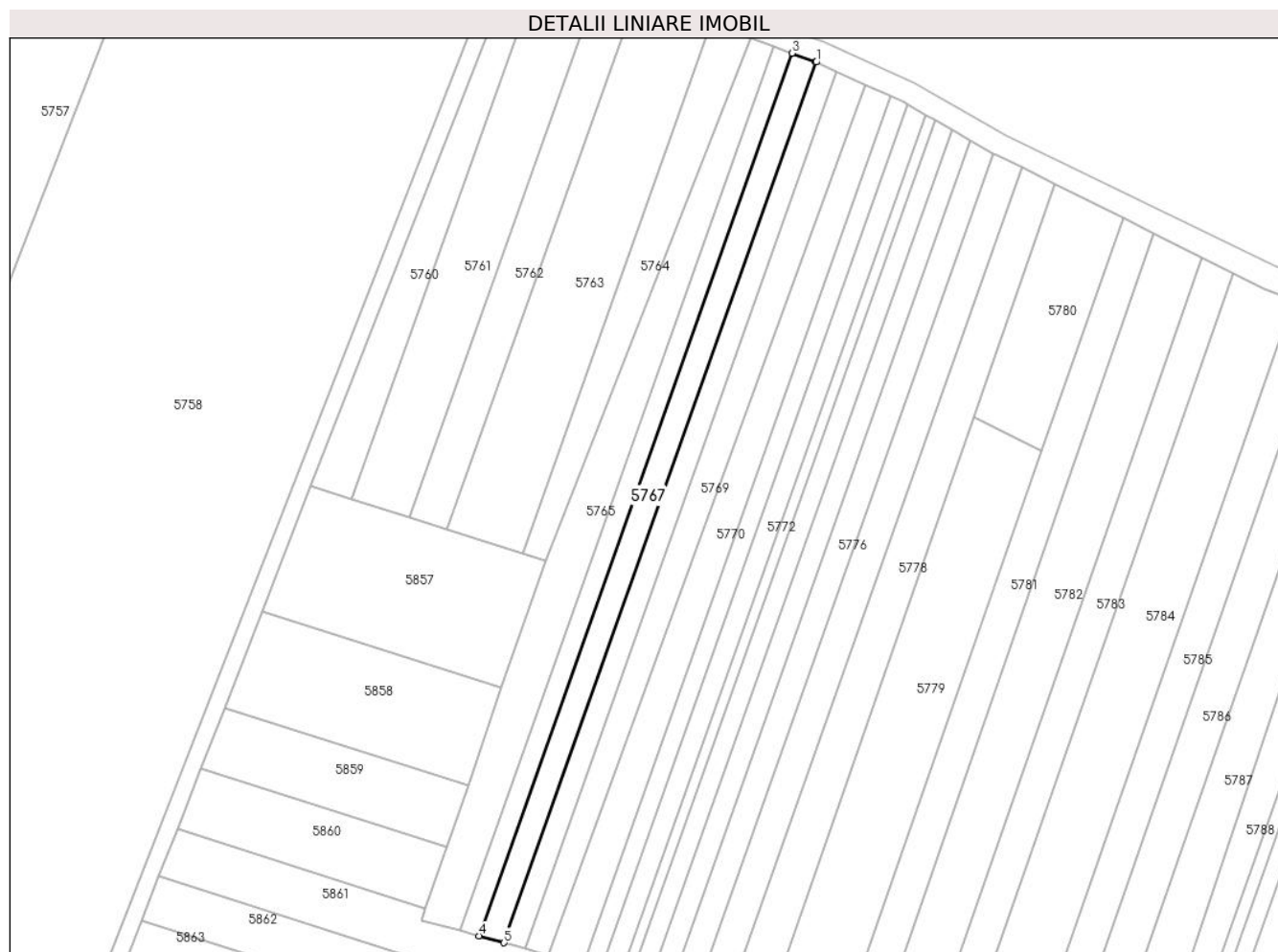
C. Partea III. SARCINI .

Inscrieri privind dezmembramintele dreptului de proprietate, drepturi reale de garanție și sarcini	Referințe
NU SUNT	

Teren

Nr cadastral	Suprafața (mp)*	Observații / Referințe
	1.300	

* Suprafața este determinată în planul de proiecție Stereo 70.



Date referitoare la teren

Crt	Categorie folosință	Intra vilan	Suprafața (mp)	Tarla	Parcelă	Nr. topo	Observații / Referințe
1	arabil	NU	1.300	39	54	-	

Lungime Segmente

1) Valorile lungimilor segmentelor sunt obținute din proiecție în plan.

Punct început	X / Y	Punct sfârșit	X / Y	Lungime segment (** (m)
1	356.968,418 272.494,509	2	356.968,219 272.494,599	0.219
2	356.968,219 272.494,599	3	356.962,783 272.496,562	5.779
3	356.962,783 272.496,562	4	356.890,231 272.292,047	217.002
4	356.890,231 272.292,047	5	356.896,03 272.290,455	6.013
5	356.896,03 272.290,455	1	356.968,418 272.494,509	216.513

**** Lungimile segmentelor sunt determinate în planul de proiecție Stereo 70 și sunt rotunjite la 1 milimetru.**

***** Distanța dintre puncte este formată din segmente cumulate ce sunt mai mici decât valoarea 1 milimetru.**

**DATE DESPRE IMOBILUL NR. 5768**

Oficiul de Cadastru și Publicitate Imobiliară DOLJ
Biroul de Cadastru și Publicitate Imobiliară Craiova

A. Partea I. Descrierea imobilului

TEREN Extravilan

Adresa: Jud. Dolj, T39, P2

Nr. Crt	Nr cadastral Nr. topografic	Suprafața* (mp)	Observații / Referințe
A1		1.100	Sector cadastral:23 Teren neimprejmuit;

B. Partea II. Proprietari și acte

Inscrieri privitoare la dreptul de proprietate și alte drepturi reale		Referințe
/		
Act Administrativ nr. TDP 9-9563, din 15/07/1993 emis de COMISIA JUDETEANA DOLJ;		
B1	Intabulare, drept de PROPRIETATE, dobandit prin Reconstituire, cota actuala 1/1, cota initiala 1/1 1) PRICEPUTU GHEORGHE, LIPSĂ CNP	A1

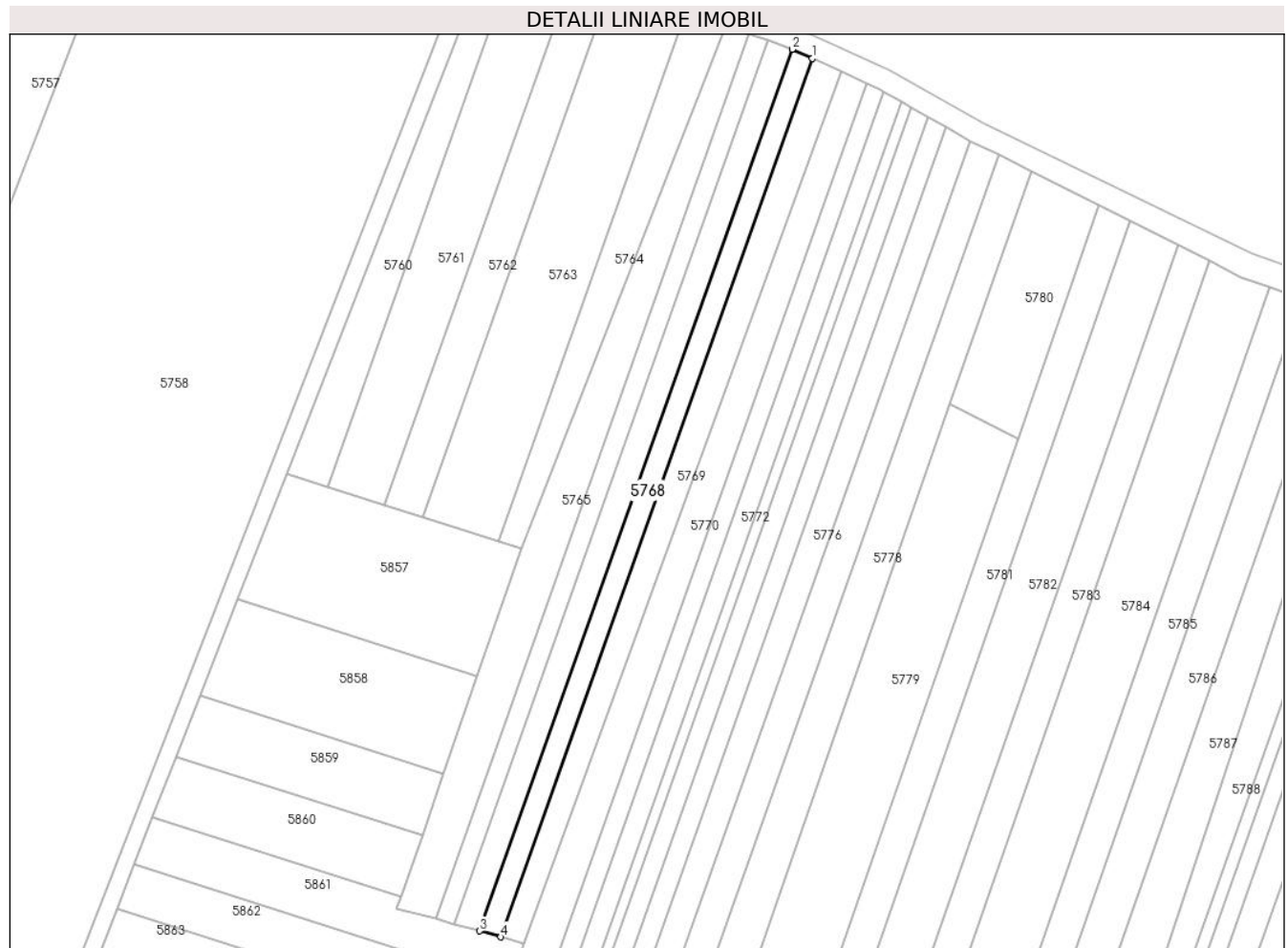
C. Partea III. SARCINI .

Inscrieri privind dezmembramintele dreptului de proprietate, drepturi reale de garanție și sarcini	Referințe
NU SUNT	

Teren

Nr cadastral	Suprafața (mp)*	Observații / Referințe
	1.100	

* Suprafața este determinată în planul de proiecție Stereo 70.



Date referitoare la teren

Crt	Categorie folosință	Intra vilan	Suprafața (mp)	Tarla	Parcelă	Nr. topo	Observații / Referințe
1	arabil	NU	1.100	39	2	-	

Lungime Segmente

1) Valorile lungimilor segmentelor sunt obținute din proiecție în plan.

Punct început	X / Y	Punct sfârșit	X / Y	Lungime segment (** (m)
1	356.973,069 272.492,393	2	356.968,418 272.494,509	5.109
2	356.968,418 272.494,509	3	356.896,03 272.290,455	216.513
3	356.896,03 272.290,455	4	356.900,951 272.289,104	5.104
4	356.900,951 272.289,104	1	356.973,069 272.492,393	215.702

** Lungimile segmentelor sunt determinate în planul de proiecție Stereo 70 și sunt rotunjite la 1 milimetru.

***** Distanţa dintre puncte este formată din segmente cumulate ce sunt mai mici decât valoarea 1 milimetru.**

**DATE DESPRE IMOBILUL NR. 5769**

Oficiul de Cadastru și Publicitate Imobiliară DOLJ
 Biroul de Cadastru și Publicitate Imobiliară Craiova

A. Partea I. Descrierea imobilului

TEREN Extravilan

Adresa: Jud. Dolj, T39, P96

Nr. Crt	Nr cadastral Nr. topografic	Suprafața* (mp)	Observații / Referințe
A1		1.400	Sector cadastral:23 Teren neimprejmuit;

B. Partea II. Proprietari și acte

Inscrieri privitoare la dreptul de proprietate și alte drepturi reale	Referințe
/	
Act Administrativ nr. TDP 556-59475, din 10/02/1997 emis de COMISIA JUDETEANA DOLJ;	
B1	A1
Intabulare, drept de PROPRIETATE, dobandit prin Reconstituire, cota actuala 1/1, cota initiala 1/1 1) SIRBU ANICA, LIPSĂ CNP	

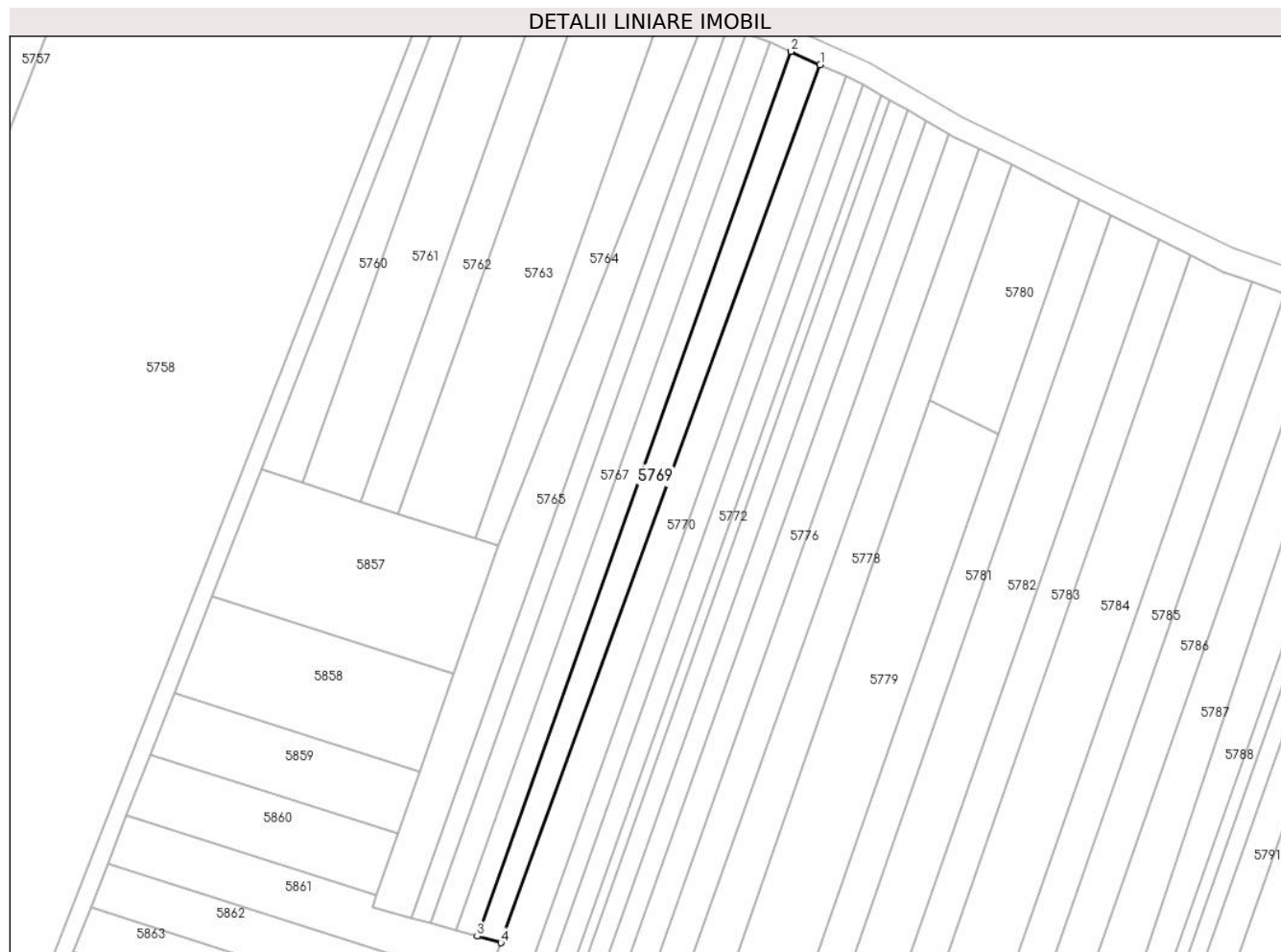
C. Partea III. SARCINI .

Inscrieri privind dezmembramintele dreptului de proprietate, drepturi reale de garanție și sarcini	Referințe
NU SUNT	

Teren

Nr cadastral	Suprafața (mp)*	Observații / Referințe
	1.400	

* Suprafața este determinată în planul de proiecție Stereo 70.



Date referitoare la teren

Crt	Categorie folosință	Intra vilan	Suprafața (mp)	Tarla	Parcelă	Nr. topo	Observații / Referințe
1	arabil	NU	1.400	39	96	-	

Lungime Segmente

1) Valorile lungimilor segmentelor sunt obținute din proiecție în plan.

Punct început	X / Y	Punct sfârșit	X / Y	Lungime segment (** (m)
1	356.979,818 272.489,322	2	356.973,069 272.492,393	7.415
2	356.973,069 272.492,393	3	356.900,951 272.289,104	215.702
3	356.900,951 272.289,104	4	356.906,389 272.287,61	5.64
4	356.906,389 272.287,61	1	356.979,818 272.489,322	214.661

** Lungimile segmentelor sunt determinate în planul de proiecție Stereo 70 și sunt rotunjite la 1 milimetru.

***** Distanţa dintre puncte este formată din segmente cumulate ce sunt mai mici decât valoarea 1 milimetru.**

**DATE DESPRE IMOBILUL NR. 5770**

Oficiul de Cadastru și Publicitate Imobiliară DOLJ
 Biroul de Cadastru și Publicitate Imobiliară Craiova

A. Partea I. Descrierea imobilului

TEREN Extravilan

Adresa: Jud. Dolj, T39, P99

Nr. Crt	Nr cadastral Nr. topografic	Suprafața* (mp)	Observații / Referințe
A1		1.900	Sector cadastral:23 Teren neimprejmuit;

B. Partea II. Proprietari și acte

Inscrieri privitoare la dreptul de proprietate și alte drepturi reale	Referințe
/	
Act Administrativ nr. TDP 848-59555, din 17/06/1997 emis de COMISIA JUDETEANA DOLJ;	
B1	A1
Intabulare, drept de PROPRIETATE, dobandit prin Reconstituire, cota actuala 1/1, cota initiala 1/1 1) FILIP TRAIAN, LIPSĂ CNP	

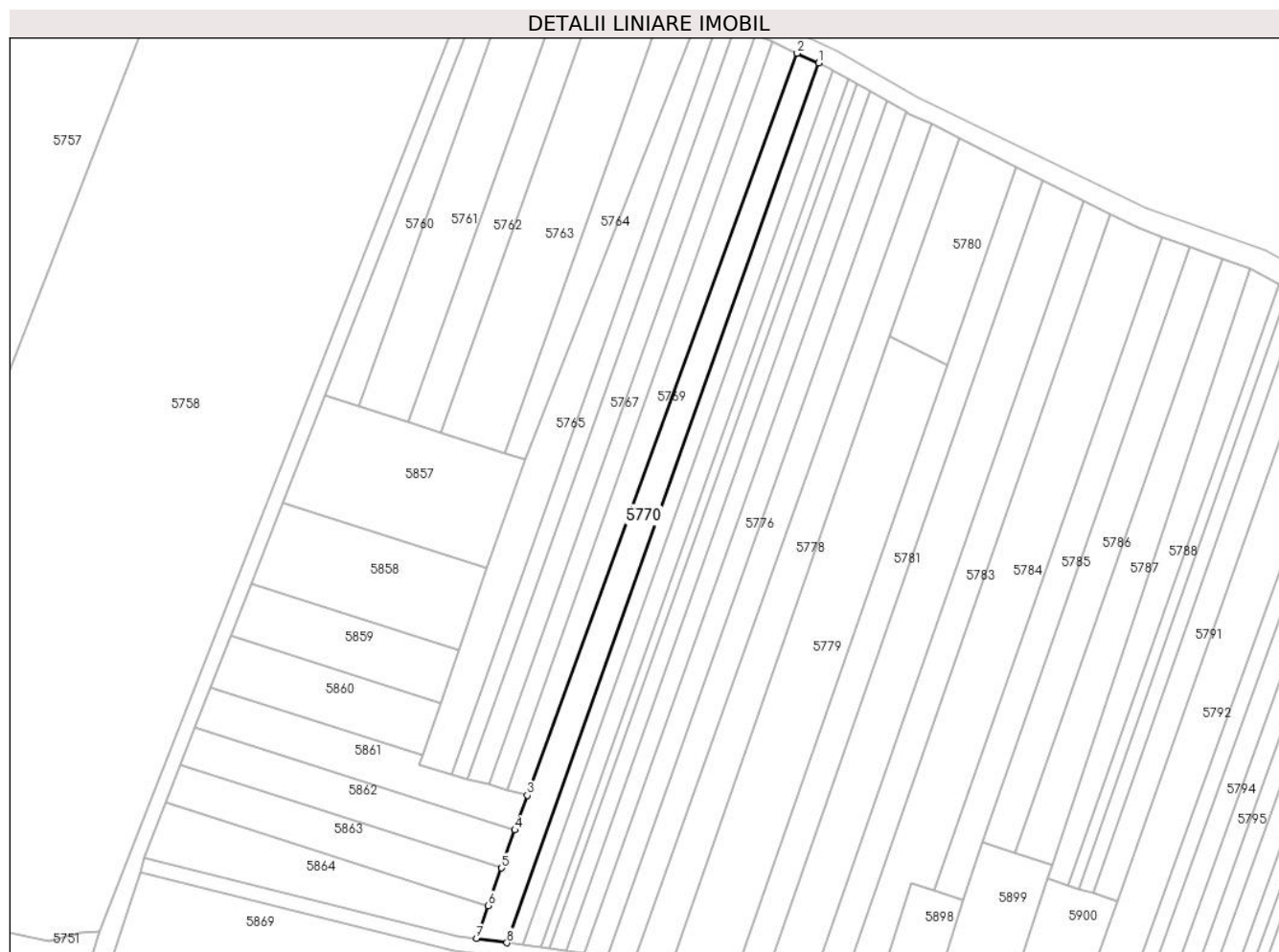
C. Partea III. SARCINI .

Inscrieri privind dezmembramintele dreptului de proprietate, drepturi reale de garanție și sarcini	Referințe
NU SUNT	

Teren

Nr cadastral	Suprafața (mp)*	Observații / Referințe
	1.900	

* Suprafața este determinată în planul de proiecție Stereo 70.



Date referitoare la teren

Crt	Categorie folosință	Intra vilan	Suprafața (mp)	Tarla	Parcelă	Nr. topo	Observații / Referințe
1	arabil	NU	1.900	39	99	-	

Lungime Segmente

1) Valorile lungimilor segmentelor sunt obținute din proiecție în plan.

Punct început	X / Y	Punct sfârșit	X / Y	Lungime segment (** (m)
1	356.985,696 272.486,648	2	356.979,818 272.489,322	6.458
2	356.979,818 272.489,322	3	356.906,389 272.287,61	214.661
3	356.906,389 272.287,61	4	356.903,033 272.278,134	10.052
4	356.903,033 272.278,134	5	356.899,385 272.267,832	10.929
5	356.899,385 272.267,832	6	356.895,75 272.257,569	10.888

Punct început	X / Y	Punct sfârşit	X / Y	Lungime segment (** (m)
6	356.895,75 272.257,569	7	356.892,597 272.248,665	9.446
7	356.892,597 272.248,665	8	356.900,854 272.247,489	8.34
8	356.900,854 272.247,489	1	356.985,696 272.486,648	253.762

** Lungimile segmentelor sunt determinate în planul de proiecţie Stereo 70 şi sunt rotunjite la 1 milimetru.

*** Distanţa dintre puncte este formată din segmente cumulate ce sunt mai mici decât valoarea 1 milimetru.

**DATE DESPRE IMOBILUL NR. 5771**

Oficiul de Cadastru și Publicitate Imobiliară DOLJ
Biroul de Cadastru și Publicitate Imobiliară Craiova

A. Partea I. Descrierea imobilului

TEREN Extravilan

Adresa: Jud. Dolj, T39, P101

Nr. Crt	Nr cadastral Nr. topografic	Suprafața* (mp)	Observații / Referințe
A1		1.100	Sector cadastral:23 Teren neimprejmuit;

B. Partea II. Proprietari și acte

Inscrieri privitoare la dreptul de proprietate și alte drepturi reale	Referințe
/	
Act Administrativ nr. TDP 609-19536, din 05/03/1997 emis de COMISIA JUDETEANA DOLJ;	
B1	A1
Intabulare, drept de PROPRIETATE, dobandit prin Reconstituire, cota actuala 1/1, cota initiala 1/1 1) BARBU PATRU , LIPSĂ CNP	

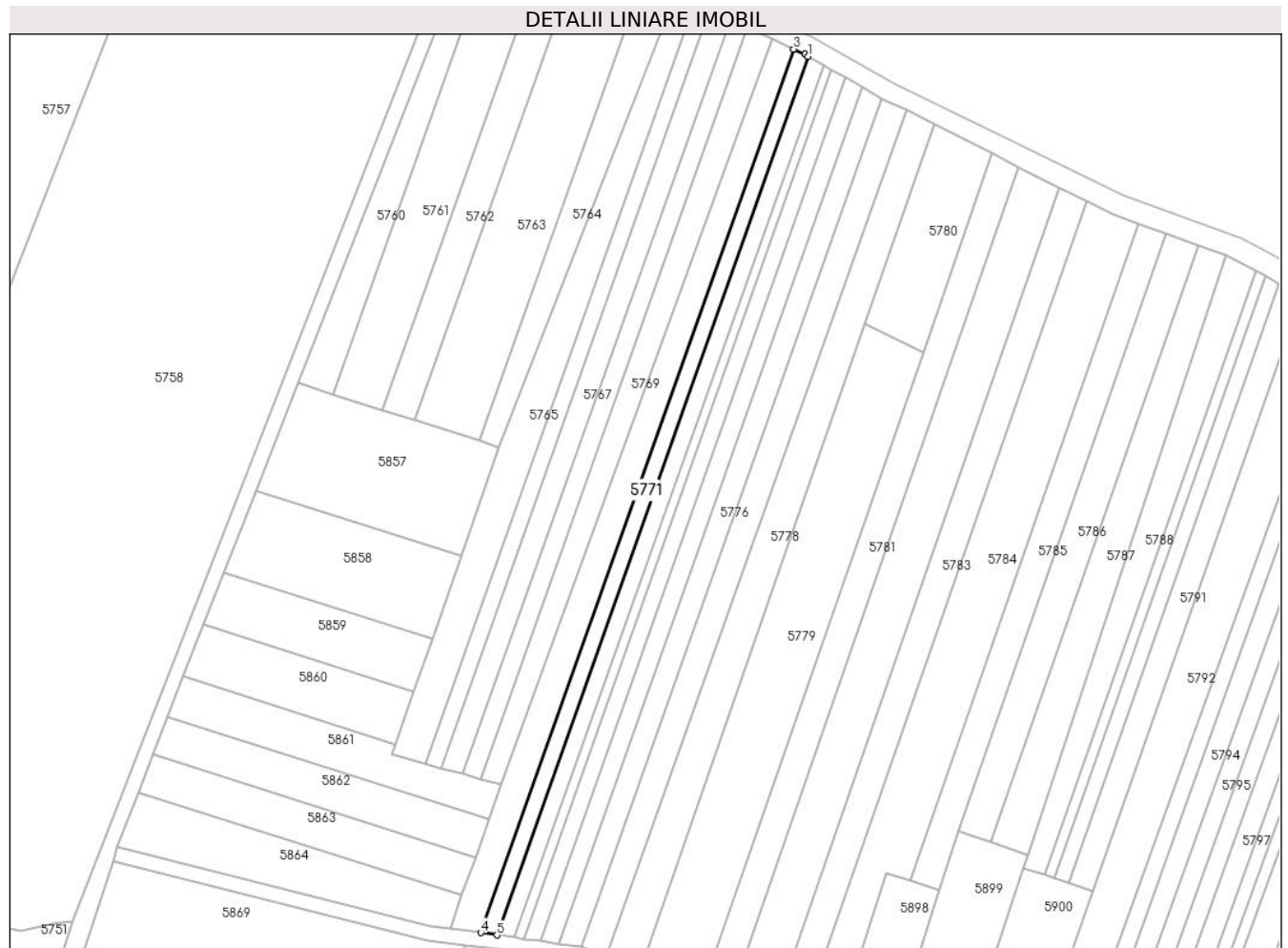
C. Partea III. SARCINI .

Inscrieri privind dezmembramintele dreptului de proprietate, drepturi reale de garanție și sarcini	Referințe
NU SUNT	

Teren

Nr cadastral	Suprafața (mp)*	Observații / Referințe
	1.100	

* Suprafața este determinată în planul de proiecție Stereo 70.



Date referitoare la teren

Crt	Categorie folosință	Intra vilan	Suprafața (mp)	Tarla	Parcelă	Nr. topo	Observații / Referințe
1	arabil	NU	1.100	39	101	-	

Lungime Segmente

1) Valorile lungimilor segmentelor sunt obținute din proiecție în plan.

Punct început	X / Y	Punct sfârșit	X / Y	Lungime segment (** (m)
1	356.989,632 272.484,745	2	356.988,683 272.485,289	1.094
2	356.988,683 272.485,289	3	356.985,696 272.486,648	3.281
3	356.985,696 272.486,648	4	356.900,854 272.247,489	253.762
4	356.900,854 272.247,489	5	356.905,243 272.246,864	4.434
5	356.905,243 272.246,864	1	356.989,632 272.484,745	252.406

**** Lungimile segmentelor sunt determinate în planul de proiecție Stereo 70 și sunt rotunjite la 1 milimetru.**

***** Distanța dintre puncte este formată din segmente cumulate ce sunt mai mici decât valoarea 1 milimetru.**

**DATE DESPRE IMOBILUL NR. 5772**

Oficiul de Cadastru și Publicitate Imobiliară DOLJ
Biroul de Cadastru și Publicitate Imobiliară Craiova

A. Partea I. Descrierea imobilului

TEREN Extravilan

Adresa: Jud. Dolj, T39, P12

Nr. Crt	Nr cadastral Nr. topografic	Suprafața* (mp)	Observații / Referințe
A1		1.200	Sector cadastral:23 Teren neimprejmuit;

B. Partea II. Proprietari și acte

Inscrieri privitoare la dreptul de proprietate și alte drepturi reale	Referințe
/	
Act Administrativ nr. TDP 216-58818, din 23/02/1995 emis de COMISIA JUDETEANA DOLJ;	
B1	A1
Intabulare, drept de PROPRIETATE, dobandit prin Reconstituire, cota actuala 1/1, cota initiala 1/1 1) TANASIE STAN, LIPSĂ CNP	

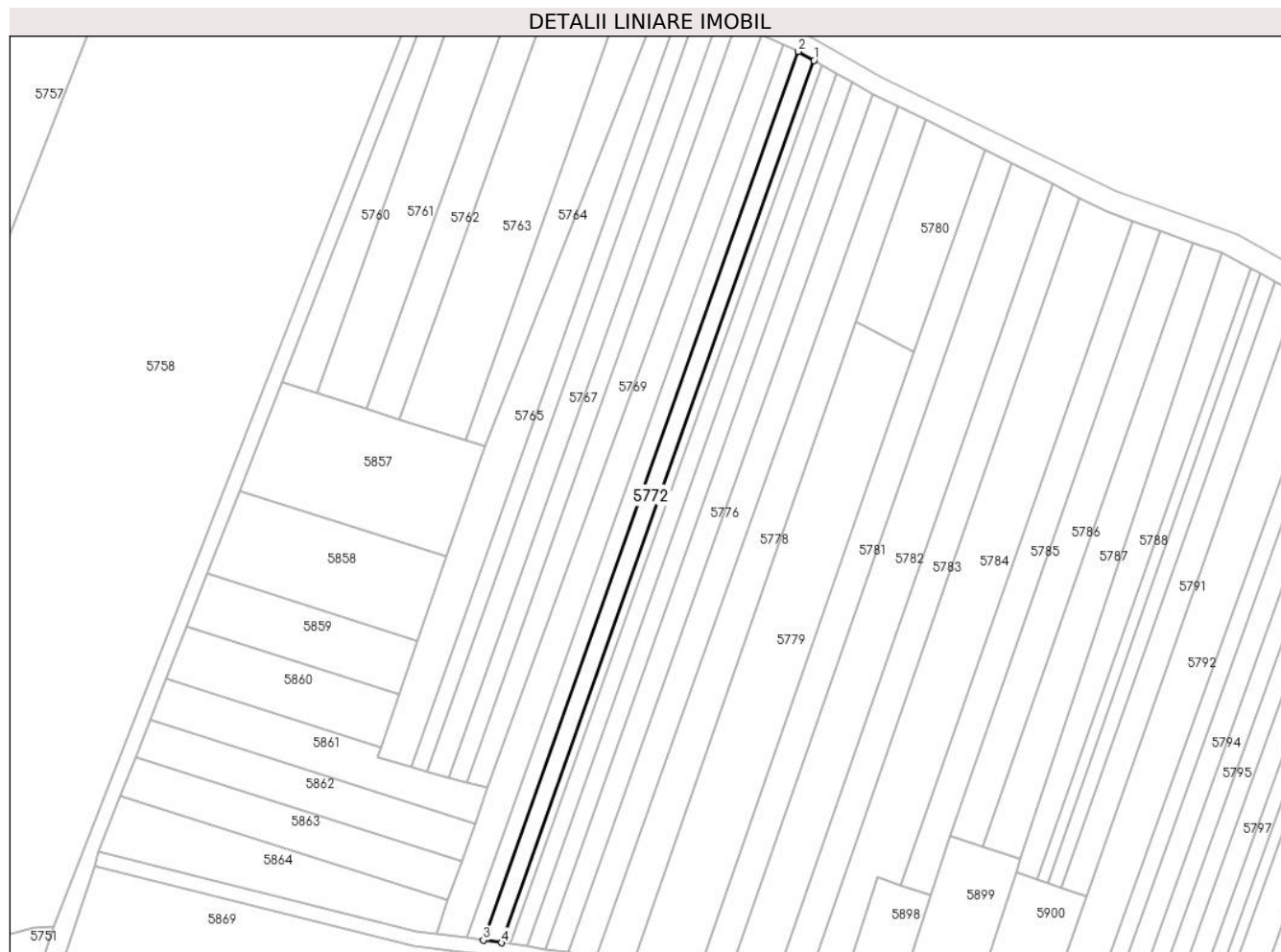
C. Partea III. SARCINI .

Inscrieri privind dezmembramintele dreptului de proprietate, drepturi reale de garanție și sarcini	Referințe
NU SUNT	

Teren

Nr cadastral	Suprafața (mp)*	Observații / Referințe
	1.200	

* Suprafața este determinată în planul de proiecție Stereo 70.



Date referitoare la teren

Crt	Categorie folosință	Intravilan	Suprafața (mp)	Tarla	Parcelă	Nr. topo	Observații / Referințe
1	arabil	NU	1.200	39	12	-	

Lungime Segmente

1) Valorile lungimilor segmentelor sunt obținute din proiecție în plan.

Punct început	X / Y	Punct sfârșit	X / Y	Lungime segment (** (m)
1	356.993,84 272.482,335	2	356.989,632 272.484,745	4.849
2	356.989,632 272.484,745	3	356.905,243 272.246,864	252.406
3	356.905,243 272.246,864	4	356.910,062 272.246,178	4.868
4	356.910,062 272.246,178	1	356.993,84 272.482,335	250.576

** Lungimile segmentelor sunt determinate în planul de proiecție Stereo 70 și sunt rotunjite la 1 milimetru.

***** Distanţa dintre puncte este formată din segmente cumulate ce sunt mai mici decât valoarea 1 milimetru.**

**DATE DESPRE IMOBILUL NR. 5773**

Oficiul de Cadastru și Publicitate Imobiliară DOLJ
Biroul de Cadastru și Publicitate Imobiliară Craiova

A. Partea I. Descrierea imobilului

TEREN Extravilan

Adresa: Jud. Dolj, T39, P13

Nr. Crt	Nr cadastral Nr. topografic	Suprafața* (mp)	Observații / Referințe
A1		600	Sector cadastral:23 Teren neimprejmuit;

B. Partea II. Proprietari și acte

Inscrieri privitoare la dreptul de proprietate și alte drepturi reale	Referințe
/	
Act Administrativ nr. TDP 216-58818, din 23/02/1995 emis de COMISIA JUDETEANA DOLJ;	
B1	A1
Intabulare, drept de PROPRIETATE, dobandit prin Reconstituire, cota actuala 1/1, cota initiala 1/1 1) TANASIE STAN, LIPSĂ CNP	

C. Partea III. SARCINI .

Inscrieri privind dezmembramintele dreptului de proprietate, drepturi reale de garanție și sarcini	Referințe
NU SUNT	

Teren

Nr cadastral	Suprafața (mp)*	Observații / Referințe
	600	

* Suprafața este determinată în planul de proiecție Stereo 70.



Date referitoare la teren

Crt	Categorie folosință	Intra vilan	Suprafața (mp)	Tarla	Parcelă	Nr. topo	Observații / Referințe
1	arabil	NU	600	39	13	-	

Lungime Segmente

1) Valorile lungimilor segmentelor sunt obținute din proiecție în plan.

Punct început	X / Y	Punct sfârșit	X / Y	Lungime segment (** (m)
1	356.995,955 272.481,123	2	356.993,84 272.482,335	2.438
2	356.993,84 272.482,335	3	356.910,062 272.246,178	250.576
3	356.910,062 272.246,178	4	356.912,485 272.245,833	2.447
4	356.912,485 272.245,833	1	356.995,955 272.481,123	249.656

** Lungimile segmentelor sunt determinate în planul de proiecție Stereo 70 și sunt rotunjite la 1 milimetru.

***** Distanţa dintre puncte este formată din segmente cumulate ce sunt mai mici decât valoarea 1 milimetru.**

**DATE DESPRE IMOBILUL NR. 5774**

Oficiul de Cadastru și Publicitate Imobiliară DOLJ
 Biroul de Cadastru și Publicitate Imobiliară Craiova

A. Partea I. Descrierea imobilului

TEREN Extravilan

Adresa: Jud. Dolj, T39, P104

Nr. Crt	Nr cadastral Nr. topografic	Suprafața* (mp)	Observații / Referințe
A1		1.100	Sector cadastral:23 Teren neimprejmuit;

B. Partea II. Proprietari și acte

Inscrieri privitoare la dreptul de proprietate și alte drepturi reale	Referințe
/	
Act Administrativ nr. TDP 851-59555, din 17/06/1997 emis de COMISIA JUDETEANA DOLJ;	
B1	A1
Intabulare, drept de PROPRIETATE, dobandit prin Reconstituire, cota actuala 1/1, cota initiala 1/1	
1) TITA PANTELIMON, LIPSĂ CNP	

C. Partea III. SARCINI .

Inscrieri privind dezmembramintele dreptului de proprietate, drepturi reale de garanție și sarcini	Referințe
NU SUNT	

Teren

Nr cadastral	Suprafața (mp)*	Observații / Referințe
	1.100	

* Suprafața este determinată în planul de proiecție Stereo 70.



Date referitoare la teren

Crt	Categorie folosință	Intravilan	Suprafața (mp)	Tarla	Parcelă	Nr. topo	Observații / Referințe
1	arabil	NU	1.100	39	104	-	

Lungime Segmente

1) Valorile lungimilor segmentelor sunt obținute din proiecție în plan.

Punct început	X / Y	Punct sfârșit	X / Y	Lungime segment (** (m)
1	356.999,854 272.478,889	2	356.995,955 272.481,123	4.493
2	356.995,955 272.481,123	3	356.912,485 272.245,833	249.656
3	356.912,485 272.245,833	4	356.916,951 272.245,198	4.511
4	356.916,951 272.245,198	1	356.999,854 272.478,889	247.961

** Lungimile segmentelor sunt determinate în planul de proiecție Stereo 70 și sunt rotunjite la 1 milimetru.

***** Distanţa dintre puncte este formată din segmente cumulate ce sunt mai mici decât valoarea 1 milimetru.**

**DATE DESPRE IMOBILUL NR. 5775**

Oficiul de Cadastru și Publicitate Imobiliară DOLJ
Biroul de Cadastru și Publicitate Imobiliară Craiova

A. Partea I. Descrierea imobilului

TEREN Extravilan

Adresa: Jud. Dolj, T39, P112

Nr. Crt	Nr cadastral Nr. topografic	Suprafața* (mp)	Observații / Referințe
A1		1.200	Sector cadastral:23 Teren neimprejmuit;

B. Partea II. Proprietari și acte

Inscrieri privitoare la dreptul de proprietate și alte drepturi reale		Referințe
/		
Act Administrativ nr. TDP 793-19537, din 25/03/1997 emis de COMISIA JUDETEANA DOLJ;		
B1	Intabulare, drept de PROPRIETATE, dobandit prin Reconstituire, cota actuala 1/1, cota initiala 1/1 1) CIOCHIA FLOREA, LIPSĂ CNP	A1

C. Partea III. SARCINI .

Inscrieri privind dezmembramintele dreptului de proprietate, drepturi reale de garanție și sarcini	Referințe
NU SUNT	

Teren

Nr cadastral	Suprafața (mp)*	Observații / Referințe
	1.200	

* Suprafața este determinată în planul de proiecție Stereo 70.



Date referitoare la teren

Crt	Categorie folosință	Intravilan	Suprafața (mp)	Tarla	Parcelă	Nr. topo	Observații / Referințe
1	arabil	NU	1.200	39	112	-	

Lungime Segmente

1) Valorile lungimilor segmentelor sunt obținute din proiecție în plan.

Punct început	X / Y	Punct sfârșit	X / Y	Lungime segment (** (m)
1	357.004,138 272.476,435	2	356.999,854 272.478,889	4.937
2	356.999,854 272.478,889	3	356.916,951 272.245,198	247.961
3	356.916,951 272.245,198	4	356.921,858 272.244,499	4.956
4	356.921,858 272.244,499	1	357.004,138 272.476,435	246.098

** Lungimile segmentelor sunt determinate în planul de proiecție Stereo 70 și sunt rotunjite la 1 milimetru.

***** Distanţa dintre puncte este formată din segmente cumulate ce sunt mai mici decât valoarea 1 milimetru.**

**DATE DESPRE IMOBILUL NR. 5776**

Oficiul de Cadastru și Publicitate Imobiliară DOLJ
Biroul de Cadastru și Publicitate Imobiliară Craiova

A. Partea I. Descrierea imobilului

TEREN Extravilan

Adresa: Jud. Dolj, T39, P126

Nr. Crt	Nr cadastral Nr. topografic	Suprafața* (mp)	Observații / Referințe
A1		1.500	Sector cadastral:23 Teren neimprejmuit;

B. Partea II. Proprietari și acte

Inscrieri privitoare la dreptul de proprietate și alte drepturi reale		Referințe
/		
Act Administrativ nr. TDP 1016-58806, din 07/09/1998 emis de COMISIA JUDETEANA DOLJ;		
B1	Intabulare, drept de PROPRIETATE, dobandit prin Reconstituire, cota actuala 1/1, cota initiala 1/1 1) POPESCU VAELRICA, LIPSĂ CNP 2) PIRVAN EUGENIA, LIPSĂ CNP	A1

C. Partea III. SARCINI .

Inscrieri privind dezmembramintele dreptului de proprietate, drepturi reale de garanție și sarcini	Referințe
NU SUNT	

Teren

Nr cadastral	Suprafața (mp)*	Observații / Referințe
	1.500	

* Suprafața este determinată în planul de proiecție Stereo 70.



Date referitoare la teren

Crt	Categorie folosință	Intra vilan	Suprafața (mp)	Tarla	Parcelă	Nr. topo	Observații / Referințe
1	arabil	NU	1.500	39	126	-	

Lungime Segmente

1) Valorile lungimilor segmentelor sunt obținute din proiecție în plan.

Punct început	X / Y	Punct sfârșit	X / Y	Lungime segment (** (m)
1	357.009,538 272.473,341	2	357.004,138 272.476,435	6.224
2	357.004,138 272.476,435	3	356.921,858 272.244,499	246.098
3	356.921,858 272.244,499	4	356.928,043 272.243,619	6.248
4	356.928,043 272.243,619	1	357.009,538 272.473,341	243.749

** Lungimile segmentelor sunt determinate în planul de proiecție Stereo 70 și sunt rotunjite la 1 milimetru.

***** Distanţa dintre puncte este formată din segmente cumulate ce sunt mai mici decât valoarea 1 milimetru.**

**DATE DESPRE IMOBILUL NR. 5777**

Oficiul de Cadastru și Publicitate Imobiliară DOLJ
Biroul de Cadastru și Publicitate Imobiliară Craiova

A. Partea I. Descrierea imobilului

TEREN Extravilan

Adresa: Jud. Dolj, T39, P55

Nr. Crt	Nr cadastral Nr. topografic	Suprafața* (mp)	Observații / Referințe
A1		1.800	Sector cadastral:23 Teren neimprejmuit;

B. Partea II. Proprietari și acte

Inscrieri privitoare la dreptul de proprietate și alte drepturi reale	Referințe
/	
Act Administrativ nr. TDP 425-44803, din 05/12/1996 emis de COMISIA JUDETEANA DOLJ;	
B1	A1
Intabulare, drept de PROPRIETATE, dobandit prin Reconstituire, cota actuala 1/1, cota initiala 1/1 1) TRAISTARU MIHAIL, LIPSĂ CNP	

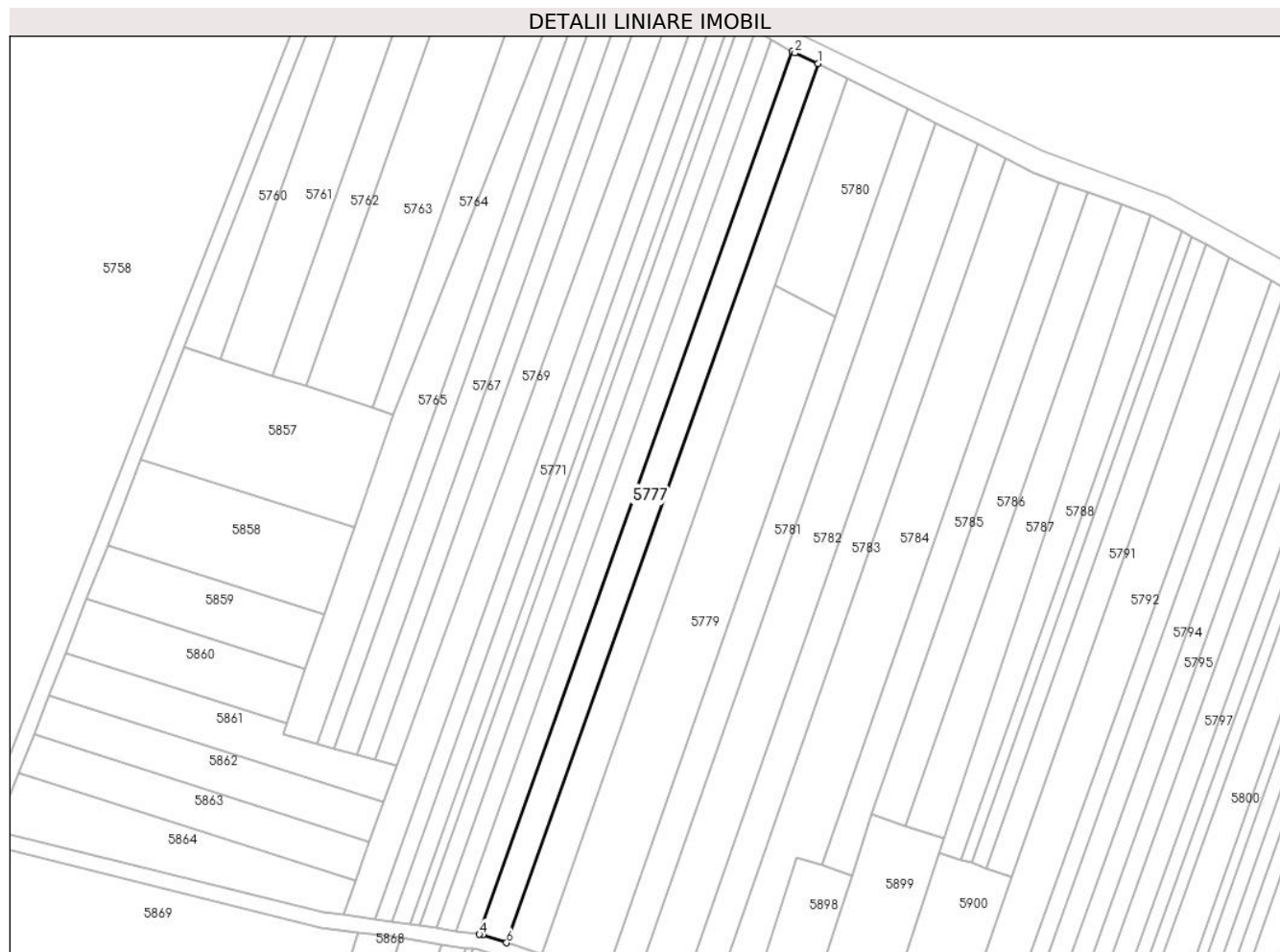
C. Partea III. SARCINI .

Inscrieri privind dezmembramintele dreptului de proprietate, drepturi reale de garanție și sarcini	Referințe
NU SUNT	

Teren

Nr cadastral	Suprafața (mp)*	Observații / Referințe
	1.800	

* Suprafața este determinată în planul de proiecție Stereo 70.



Date referitoare la teren

Crt	Categorie folosință	Intravilan	Suprafața (mp)	Tarla	Parcelă	Nr. topo	Observații / Referințe
1	arabil	NU	1.800	39	55	-	

Lungime Segmente

1) Valorile lungimilor segmentelor sunt obținute din proiecție în plan.

Punct început	X / Y	Punct sfârșit	X / Y	Lungime segment (** (m)
1	357.016,269 272.470,169	2	357.010,237 272.472,94	6.638
2	357.010,237 272.472,94	3	357.009,538 272.473,341	0.805
3	357.009,538 272.473,341	4	356.928,043 272.243,619	243.749
4	356.928,043 272.243,619	5	356.928,934 272.243,492	0.899
5	356.928,934 272.243,492	6	356.935,126 272.241,44	6.523

Punct început	X / Y	Punct sfârşit	X / Y	Lungime segment (** (m)
6	356.935,126 272.241,44	1	357.016,269 272.470,169	242.695

** Lungimile segmentelor sunt determinate în planul de proiecţie Stereo 70 şi sunt rotunjite la 1 milimetru.

*** Distanţa dintre puncte este formată din segmente cumulate ce sunt mai mici decât valoarea 1 milimetru.

**DATE DESPRE IMOBILUL NR. 5778**

Oficiul de Cadastru și Publicitate Imobiliară DOLJ
Biroul de Cadastru și Publicitate Imobiliară Craiova

A. Partea I. Descrierea imobilului

TEREN Extravilan

Adresa: Jud. Dolj, T39, P43

Nr. Crt	Nr cadastral Nr. topografic	Suprafața* (mp)	Observații / Referințe
A1		2.200	Sector cadastral:23 Teren neimprejmuit;

B. Partea II. Proprietari și acte

Inscrieri privitoare la dreptul de proprietate și alte drepturi reale		Referințe
/		
Act Administrativ nr. TDP 98-9563, din 10/11/1993 emis de COMISIA JUDETEANA DOLJ;		
B1	Intabulare, drept de PROPRIETATE, dobandit prin Reconstituire, cota actuala 1/1, cota initiala 1/1 1) VILCU MARIN, LIPSĂ CNP	A1

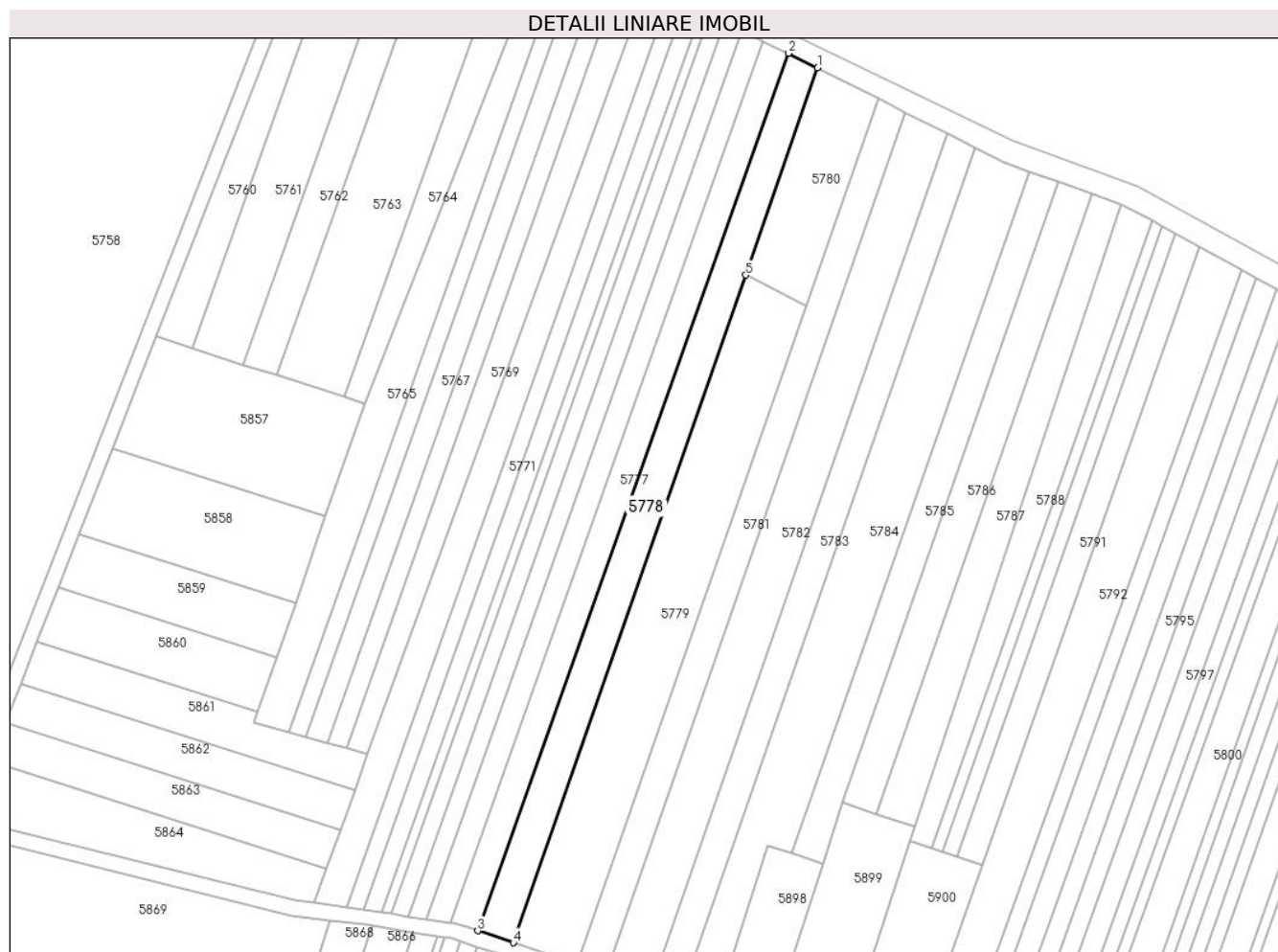
C. Partea III. SARCINI .

Inscrieri privind dezmembramintele dreptului de proprietate, drepturi reale de garanție și sarcini	Referințe
NU SUNT	

Teren

Nr cadastral	Suprafața (mp)*	Observații / Referințe
	2.200	

* Suprafața este determinată în planul de proiecție Stereo 70.



Date referitoare la teren

Crt	Categorie folosință	Intra vilan	Suprafața (mp)	Tarla	Parcelă	Nr. topo	Observații / Referințe
1	arabil	NU	2.200	39	43	-	

Lungime Segmente

1) Valorile lungimilor segmentelor sunt obținute din proiecție în plan.

Punct început	X / Y	Punct sfârșit	X / Y	Lungime segment (** (m)
1	357.023,816 272.466,351	2	357.016,269 272.470,169	8.458
2	357.016,269 272.470,169	3	356.935,126 272.241,44	242.695
3	356.935,126 272.241,44	4	356.944,41 272.238,323	9.793
4	356.944,41 272.238,323	5	357.005,01 272.412,347	184.274
5	357.005,01 272.412,347	1	357.023,816 272.466,351	57.185

**** Lungimile segmentelor sunt determinate în planul de proiecție Stereo 70 și sunt rotunjite la 1 milimetru.**

***** Distanța dintre puncte este formată din segmente cumulate ce sunt mai mici decât valoarea 1 milimetru.**

**DATE DESPRE IMOBILUL NR. 5779**

Oficiul de Cadastru și Publicitate Imobiliară DOLJ
 Biroul de Cadastru și Publicitate Imobiliară Craiova

A. Partea I. Descrierea imobilului

TEREN Extravilan

Adresa: Jud. Dolj, T39, P8

Nr. Crt	Nr cadastral Nr. topografic	Suprafața* (mp)	Observații / Referințe
A1		3.200	Sector cadastral:23 Teren neimprejmuit;

B. Partea II. Proprietari și acte

Inscrieri privitoare la dreptul de proprietate și alte drepturi reale		Referințe
/		
Act Administrativ nr. TDP 173-9694, din 25/08/1994 emis de COMISIA JUDETEANA DOLJ;		
B1	Intabulare, drept de PROPRIETATE, dobandit prin Reconstituire, cota actuala 1/1, cota initiala 1/1 1) MIHAI STEFAN, LIPSĂ CNP	A1

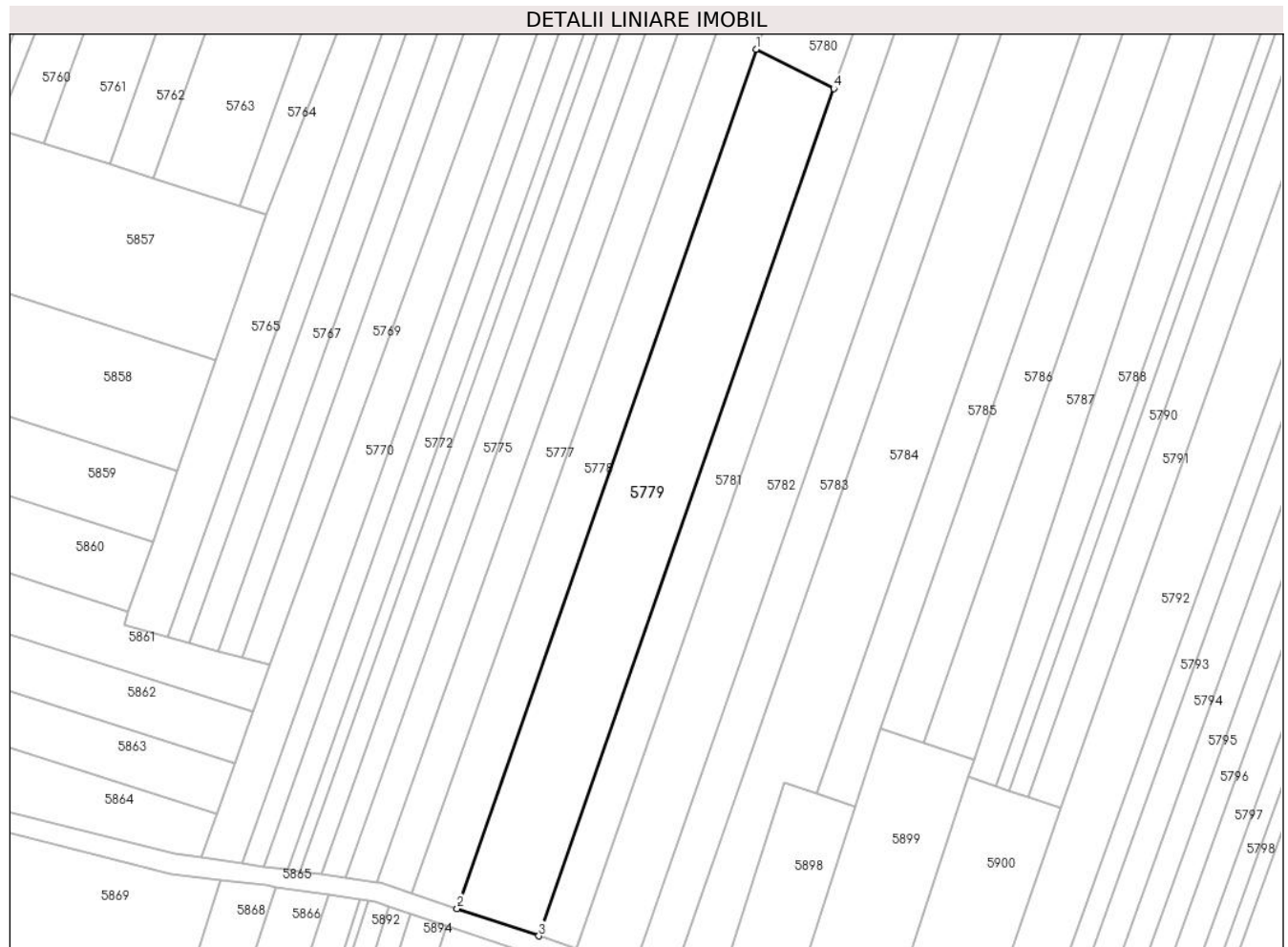
C. Partea III. SARCINI .

Inscrieri privind dezmembramintele dreptului de proprietate, drepturi reale de garanție și sarcini	Referințe
NU SUNT	

Teren

Nr cadastral	Suprafața (mp)*	Observații / Referințe
	3.200	

* Suprafața este determinată în planul de proiecție Stereo 70.



Date referitoare la teren

Crt	Categorie folosință	Intravilan	Suprafața (mp)	Tarla	Parcelă	Nr. topo	Observații / Referințe
1	arabil	NU	3.200	39	8	-	

Lungime Segmente

1) Valorile lungimilor segmentelor sunt obținute din proiecție în plan.

Punct început	X / Y	Punct sfârșit	X / Y	Lungime segment (** (m)
1	357.005,01 272.412,347	2	356.944,41 272.238,323	184.274
2	356.944,41 272.238,323	3	356.960,998 272.232,783	17.489
3	356.960,998 272.232,783	4	357.020,754 272.404,384	181.708
4	357.020,754 272.404,384	1	357.005,01 272.412,347	17.643

** Lungimile segmentelor sunt determinate în planul de proiecție Stereo 70 și sunt rotunjite la 1 milimetru.

***** Distanţa dintre puncte este formată din segmente cumulate ce sunt mai mici decât valoarea 1 milimetru.**

**DATE DESPRE IMOBILUL NR. 5780**

Oficiul de Cadastru și Publicitate Imobiliară DOLJ
 Biroul de Cadastru și Publicitate Imobiliară Craiova

A. Partea I. Descrierea imobilului

TEREN Extravilan

Adresa: Jud. Dolj, T39, P76

Nr. Crt	Nr cadastral Nr. topografic	Suprafața* (mp)	Observații / Referințe
A1		1.000	Sector cadastral:23 Teren neimprejmuit;

B. Partea II. Proprietari și acte

Inscrieri privitoare la dreptul de proprietate și alte drepturi reale	Referințe
/	
Act Administrativ nr. TDP 449-44803, din 05/12/1996 emis de COMISIA JUDETEANA DOLJ;	
B1	A1
Intabulare, drept de PROPRIETATE, dobandit prin Reconstituire, cota actuala 1/1, cota initiala 1/1 1) TIȚA ȘTEFAN, LIPSĂ CNP	

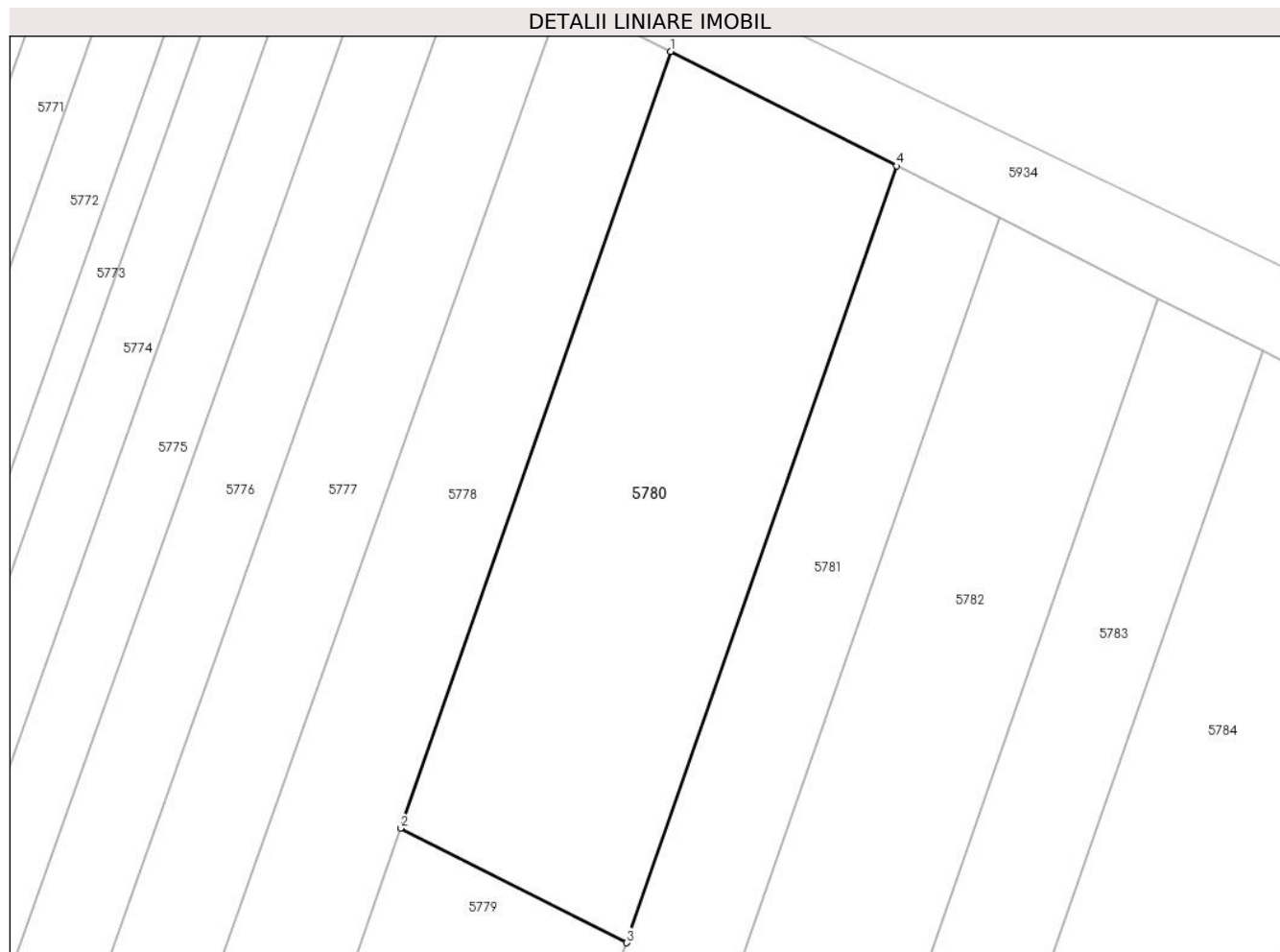
C. Partea III. SARCINI .

Inscrieri privind dezmembramintele dreptului de proprietate, drepturi reale de garanție și sarcini	Referințe
NU SUNT	

Teren

Nr cadastral	Suprafața (mp)*	Observații / Referințe
	1.000	

* Suprafața este determinată în planul de proiecție Stereo 70.



Date referitoare la teren

Crt	Categorie folosință	Intra vilan	Suprafața (mp)	Tarla	Parcelă	Nr. topo	Observații / Referințe
1	arabil	NU	1.000	39	76	-	

Lungime Segmente

1) Valorile lungimilor segmentelor sunt obținute din proiecție în plan.

Punct început	X / Y	Punct sfârșit	X / Y	Lungime segment (** (m)
1	357.023,816 272.466,351	2	357.005,01 272.412,347	57.185
2	357.005,01 272.412,347	3	357.020,754 272.404,384	17.643
3	357.020,754 272.404,384	4	357.039,56 272.458,388	57.185
4	357.039,56 272.458,388	1	357.023,816 272.466,351	17.643

** Lungimile segmentelor sunt determinate în planul de proiecție Stereo 70 și sunt rotunjite la 1 milimetru.

***** Distanţa dintre puncte este formată din segmente cumulate ce sunt mai mici decât valoarea 1 milimetru.**

**DATE DESPRE IMOBILUL NR. 5781**

Oficiul de Cadastru și Publicitate Imobiliară DOLJ
Biroul de Cadastru și Publicitate Imobiliară Craiova

A. Partea I. Descrierea imobilului

TEREN Extravilan

Adresa: Jud. Dolj, T39, P127

Nr. Crt	Nr cadastral Nr. topografic	Suprafața* (mp)	Observații / Referințe
A1		1.900	Sector cadastral:23 Teren neimprejmut;

B. Partea II. Proprietari și acte

Inscrieri privitoare la dreptul de proprietate și alte drepturi reale		Referințe
/		
Act Normativ nr. LEGEA 7, din 24/06/1996 emis de PARLAMENTUL ROMANIEI;		
B1	Inscrierea provizorie, drept de PROPRIETATE, dobandit prin Lege, cota actuala 1/1, cota initiala 1/1 1) NEIDENTIFICAT NEIDENTIFICAT	A1
Act Normativ nr. legea nr 7, din 24/06/1996 emis de PARLAMENTUL ROMANIEI;		
B2	PROPRIETAR NEIDENTIFICAT, REZERVA LA DISPOZITIA COMISIEI LOCALE DE FOND FUNCAR	A1

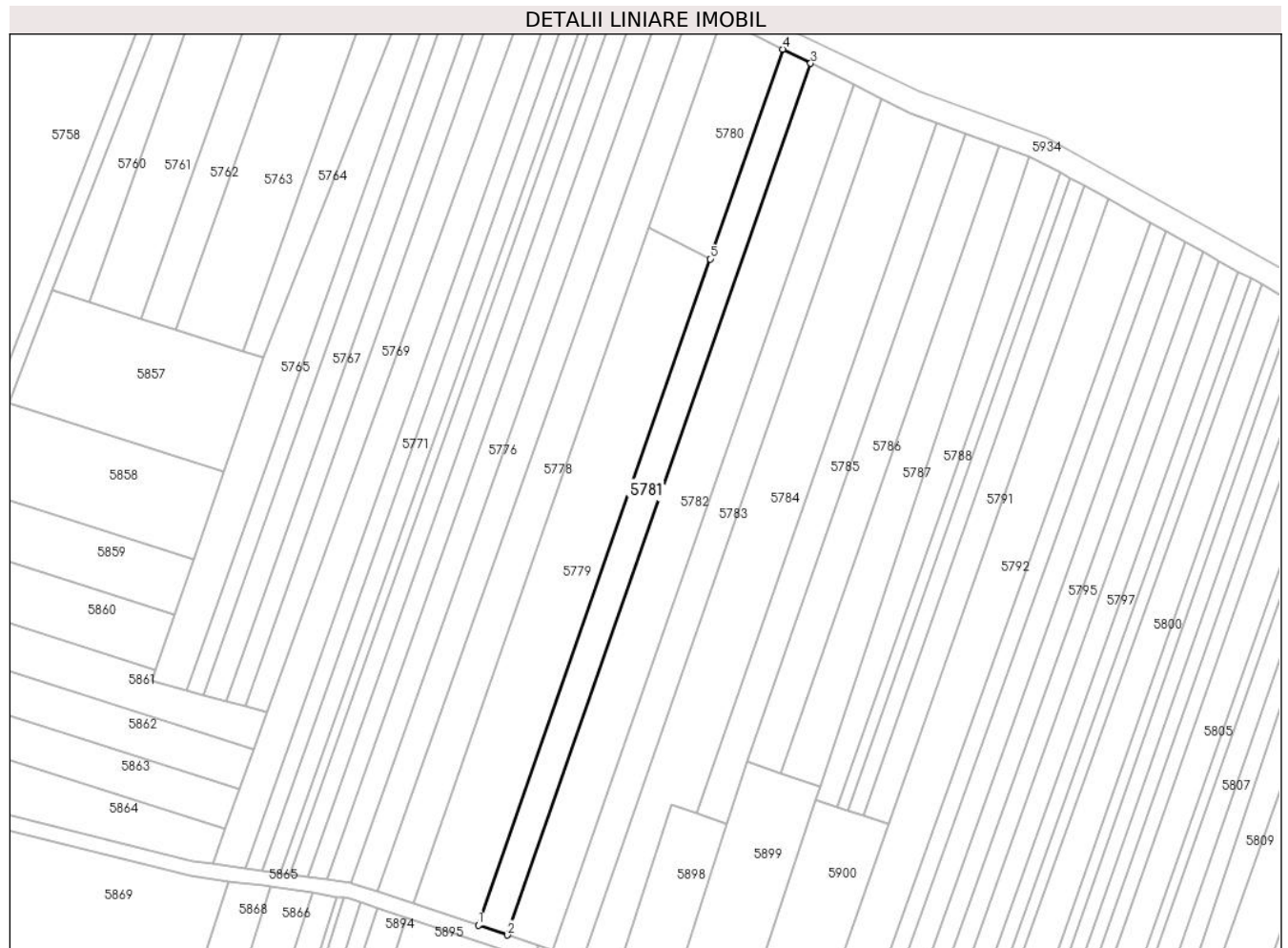
C. Partea III. SARCINI .

Inscrieri privind dezmembramintele dreptului de proprietate, drepturi reale de garanție și sarcini	Referințe
NU SUNT	

Teren

Nr cadastral	Suprafața (mp)*	Observații / Referințe
	1.900	

* Suprafața este determinată în planul de proiecție Stereo 70.



Date referitoare la teren

Crt	Categorie folosință	Intravilan	Suprafața (mp)	Tarla	Parcelă	Nr. topo	Observații / Referințe
1	arabil	NU	1.900	39	127	-	

Lungime Segmente

1) Valorile lungimilor segmentelor sunt obținute din proiecție în plan.

Punct început	X / Y	Punct sfârșit	X / Y	Lungime segment (** (m)
1	356.960,998 272.232,783	2	356.968,561 272.230,257	7.974
2	356.968,561 272.230,257	3	357.046,738 272.454,758	237.723
3	357.046,738 272.454,758	4	357.039,56 272.458,388	8.044
4	357.039,56 272.458,388	5	357.020,754 272.404,384	57.185
5	357.020,754 272.404,384	1	356.960,998 272.232,783	181.708

**** Lungimile segmentelor sunt determinate în planul de proiecție Stereo 70 și sunt rotunjite la 1 milimetru.**

***** Distanța dintre puncte este formată din segmente cumulate ce sunt mai mici decât valoarea 1 milimetru.**

**DATE DESPRE IMOBILUL NR. 5782**

Oficiul de Cadastru și Publicitate Imobiliară DOLJ
Biroul de Cadastru și Publicitate Imobiliară Craiova

A. Partea I. Descrierea imobilului

TEREN Extravilan

Adresa: Jud. Dolj, T39, P39

Nr. Crt	Nr cadastral Nr. topografic	Suprafața* (mp)	Observații / Referințe
A1		2.900	Sector cadastral:23 Teren neimprejmuit;

B. Partea II. Proprietari și acte

Inscrieri privitoare la dreptul de proprietate și alte drepturi reale		Referințe
/		
Act Administrativ nr. TDP 97-9563, din 10/11/1993 emis de COMISIA JUDETEANA DOLJ;		
B1	Intabulare, drept de PROPRIETATE, dobandit prin Reconstituire, cota actuala 1/1, cota initiala 1/1 1) VILCU GHEORGHE, LIPSĂ CNP	A1

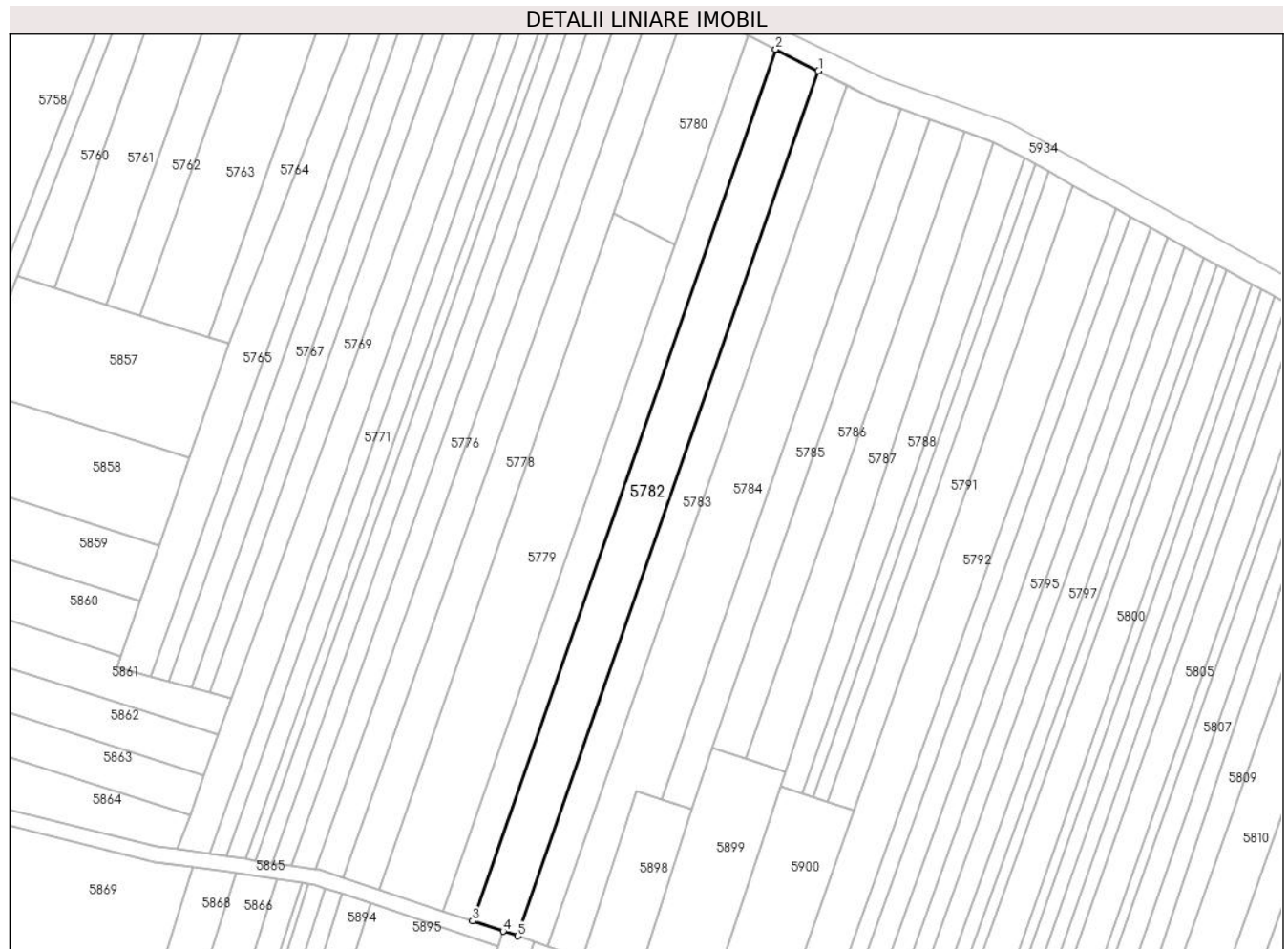
C. Partea III. SARCINI .

Inscrieri privind dezmembramintele dreptului de proprietate, drepturi reale de garanție și sarcini	Referințe
NU SUNT	

Teren

Nr cadastral	Suprafața (mp)*	Observații / Referințe
	2.900	

* Suprafața este determinată în planul de proiecție Stereo 70.



Date referitoare la teren

Crt	Categorie folosință	Intravilan	Suprafața (mp)	Tarla	Parcelă	Nr. topo	Observații / Referințe
1	vie	NU	1.025	39	39	-	
2	arabil	NU	1.875	39	39	-	

Lungime Segmente

1) Valorile lungimilor segmentelor sunt obținute din proiecție în plan.

Punct început	X / Y	Punct sfârșit	X / Y	Lungime segment (** (m)
1	357.057,763 272.449,182	2	357.046,738 272.454,758	12.355
2	357.046,738 272.454,758	3	356.968,561 272.230,257	237.723
3	356.968,561 272.230,257	4	356.976,507 272.227,603	8.378
4	356.976,507 272.227,603	5	356.980,176 272.226,378	3.869

Punct început	X / Y	Punct sfârşit	X / Y	Lungime segment (** (m)
5	356.980,176 272.226,378	1	357.057,763 272.449,182	235.926

** Lungimile segmentelor sunt determinate în planul de proiecţie Stereo 70 şi sunt rotunjite la 1 milimetru.

*** Distanţa dintre puncte este formată din segmente cumulate ce sunt mai mici decât valoarea 1 milimetru.

**DATE DESPRE IMOBILUL NR. 5783**

Oficiul de Cadastru și Publicitate Imobiliară DOLJ
Biroul de Cadastru și Publicitate Imobiliară Craiova

A. Partea I. Descrierea imobilului

TEREN Extravilan

Adresa: Jud. Dolj, T39, P6

Nr. Crt	Nr cadastral Nr. topografic	Suprafața* (mp)	Observații / Referințe
A1		1.900	Sector cadastral:23 Teren neimprejmuit;

B. Partea II. Proprietari și acte

Inscrieri privitoare la dreptul de proprietate și alte drepturi reale		Referințe
/		
Act Administrativ nr. TDP 22215, din 15/12/2022 emis de COMISIA JUDETEANA DOLJ;		
B1	Intabulare, drept de PROPRIETATE, dobandit prin Reconstituire, cota actuala 1/1, cota initiala 1/1 1) BOGASERU IONEL , LIPSĂ CNP	A1

C. Partea III. SARCINI .

Inscrieri privind dezmembramintele dreptului de proprietate, drepturi reale de garanție și sarcini	Referințe
NU SUNT	

Teren

Nr cadastral	Suprafața (mp)*	Observații / Referințe
	1.900	

* Suprafața este determinată în planul de proiecție Stereo 70.



Date referitoare la teren

Crt	Categorie folosință	Intravilan	Suprafața (mp)	Tarla	Parcelă	Nr. topo	Observații / Referințe
1	arabil	NU	1.900	39	6	-	

Lungime Segmente

1) Valorile lungimilor segmentelor sunt obținute din proiecție în plan.

Punct început	X / Y	Punct sfârșit	X / Y	Lungime segment (** (m)
1	357.065,031 272.445,506	2	357.057,763 272.449,182	8.145
2	357.057,763 272.449,182	3	356.980,176 272.226,378	235.926
3	356.980,176 272.226,378	4	356.984,478 272.224,904	4.547
4	356.984,478 272.224,904	5	356.987,813 272.223,761	3.525
5	356.987,813 272.223,761	1	357.065,031 272.445,506	234.805

**** Lungimile segmentelor sunt determinate în planul de proiecție Stereo 70 și sunt rotunjite la 1 milimetru.**

***** Distanța dintre puncte este formată din segmente cumulate ce sunt mai mici decât valoarea 1 milimetru.**

**DATE DESPRE IMOBILUL NR. 5784**

Oficiul de Cadastru și Publicitate Imobiliară DOLJ
Biroul de Cadastru și Publicitate Imobiliară Craiova

A. Partea I. Descrierea imobilului

TEREN Extravilan

Adresa: Jud. Dolj, T39, P28

Nr. Crt	Nr cadastral Nr. topografic	Suprafața* (mp)	Observații / Referințe
A1		3.300	Sector cadastral:23 Teren neimprejmuit;

B. Partea II. Proprietari și acte

Inscrieri privitoare la dreptul de proprietate și alte drepturi reale		Referințe
/		
Act Administrativ nr. TDP 149-9694, din 13/06/1994 emis de COMISIA JUDETEANA DOLJ;		
B1	Intabulare, drept de PROPRIETATE, dobandit prin Reconstituire, cota actuala 1/1, cota initiala 1/1 1) MITRAN PETRE, LIPSĂ CNP	A1

C. Partea III. SARCINI .

Inscrieri privind dezmembramintele dreptului de proprietate, drepturi reale de garanție și sarcini	Referințe
NU SUNT	

Teren

Nr cadastral	Suprafața (mp)*	Observații / Referințe
	3.300	

* Suprafața este determinată în planul de proiecție Stereo 70.



Date referitoare la teren

Crt	Categorie folosință	Intravilan	Suprafața (mp)	Tarla	Parcelă	Nr. topo	Observații / Referințe
1	arabil	NU	3.300	39	28	-	

Lungime Segmente

1) Valorile lungimilor segmentelor sunt obținute din proiecție în plan.

Punct început	X / Y	Punct sfârșit	X / Y	Lungime segment (** (m)
1	357.079,097 272.439,367	2	357.072,389 272.441,784	7.13
2	357.072,389 272.441,784	3	357.065,031 272.445,506	8.246
3	357.065,031 272.445,506	4	356.987,813 272.223,761	234.805
4	356.987,813 272.223,761	5	356.996,94 272.220,634	9.648
5	356.996,94 272.220,634	6	357.010,825 272.263,716	45.264

Punct început	X / Y	Punct sfârșit	X / Y	Lungime segment (** (m)
6	357.010,825 272.263,716	7	357.017,193 272.261,6	6.711
7	357.017,193 272.261,6	1	357.079,097 272.439,367	188.237

** Lungimile segmentelor sunt determinate în planul de proiecție Stereo 70 și sunt rotunjite la 1 milimetru.

*** Distanța dintre puncte este formată din segmente cumulate ce sunt mai mici decât valoarea 1 milimetru.

**DATE DESPRE IMOBILUL NR. 5785**

Oficiul de Cadastru și Publicitate Imobiliară DOLJ
 Biroul de Cadastru și Publicitate Imobiliară Craiova

A. Partea I. Descrierea imobilului

TEREN Extravilan

Adresa: Jud. Dolj, T39, P7 8

Nr. Crt	Nr cadastral Nr. topografic	Suprafața* (mp)	Observații / Referințe
A1		1.500	Sector cadastral:23 Teren neimprejmuit;

B. Partea II. Proprietari și acte

Inscrieri privitoare la dreptul de proprietate și alte drepturi reale		Referințe
/		
Act Administrativ nr. TDP 29-9563, din 23/09/1993 emis de COMISIA JUDETEANA DOLJ;		
B1	Intabulare, drept de PROPRIETATE, dobandit prin Reconstituire, cota actuala 1/1, cota initiala 1/1 1) POPA MIRCEA, LIPSĂ CNP	A1

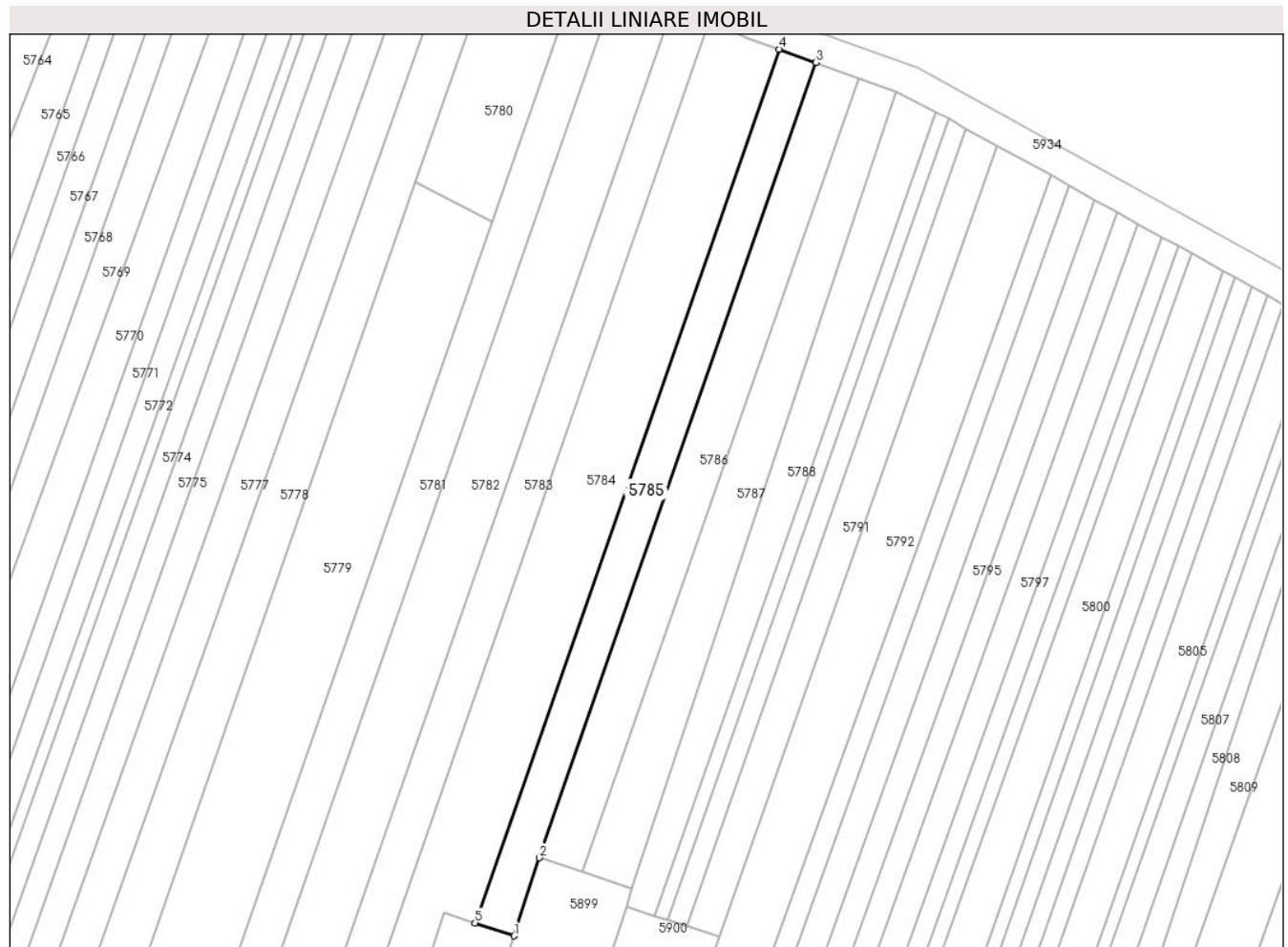
C. Partea III. SARCINI .

Inscrieri privind dezmembramintele dreptului de proprietate, drepturi reale de garanție și sarcini	Referințe
NU SUNT	

Teren

Nr cadastral	Suprafața (mp)*	Observații / Referințe
	1.500	

* Suprafața este determinată în planul de proiecție Stereo 70.



Date referitoare la teren

Crt	Categorie folosință	Intra vilan	Suprafața (mp)	Tarla	Parcelă	Nr. topo	Observații / Referințe
1	arabil	NU	1.500	39	7 8	-	

Lungime Segmente

1) Valorile lungimilor segmentelor sunt obținute din proiecție în plan.

Punct început	X / Y	Punct sfârșit	X / Y	Lungime segment (** (m)
1	357.025,114 272.258,968	2	357.030,238 272.274,867	16.704
2	357.030,238 272.274,867	3	357.086,582 272.436,67	171.333
3	357.086,582 272.436,67	4	357.079,097 272.439,367	7.956
4	357.079,097 272.439,367	5	357.017,193 272.261,6	188.237
5	357.017,193 272.261,6	1	357.025,114 272.258,968	8.346

**** Lungimile segmentelor sunt determinate în planul de proiecție Stereo 70 și sunt rotunjite la 1 milimetru.**

***** Distanța dintre puncte este formată din segmente cumulate ce sunt mai mici decât valoarea 1 milimetru.**

**DATE DESPRE IMOBILUL NR. 5786**

Oficiul de Cadastru și Publicitate Imobiliară DOLJ
Biroul de Cadastru și Publicitate Imobiliară Craiova

A. Partea I. Descrierea imobilului

TEREN Extravilan

Adresa: Jud. Dolj, T39, P15

Nr. Crt	Nr cadastral Nr. topografic	Suprafața* (mp)	Observații / Referințe
A1		1.600	Sector cadastral:23 Teren neimprejmuit;

B. Partea II. Proprietari și acte

Inscrieri privitoare la dreptul de proprietate și alte drepturi reale	Referințe
/	
Act Administrativ nr. TDP 221-58818, din 28/02/1995 emis de COMISIA JUDETEANA DOLJ;	
B1	A1
Intabulare, drept de PROPRIETATE, dobandit prin Reconstituire, cota actuala 1/1, cota initiala 1/1	
1) MAGLAVICEANU IOANA , LIPSĂ CNP	

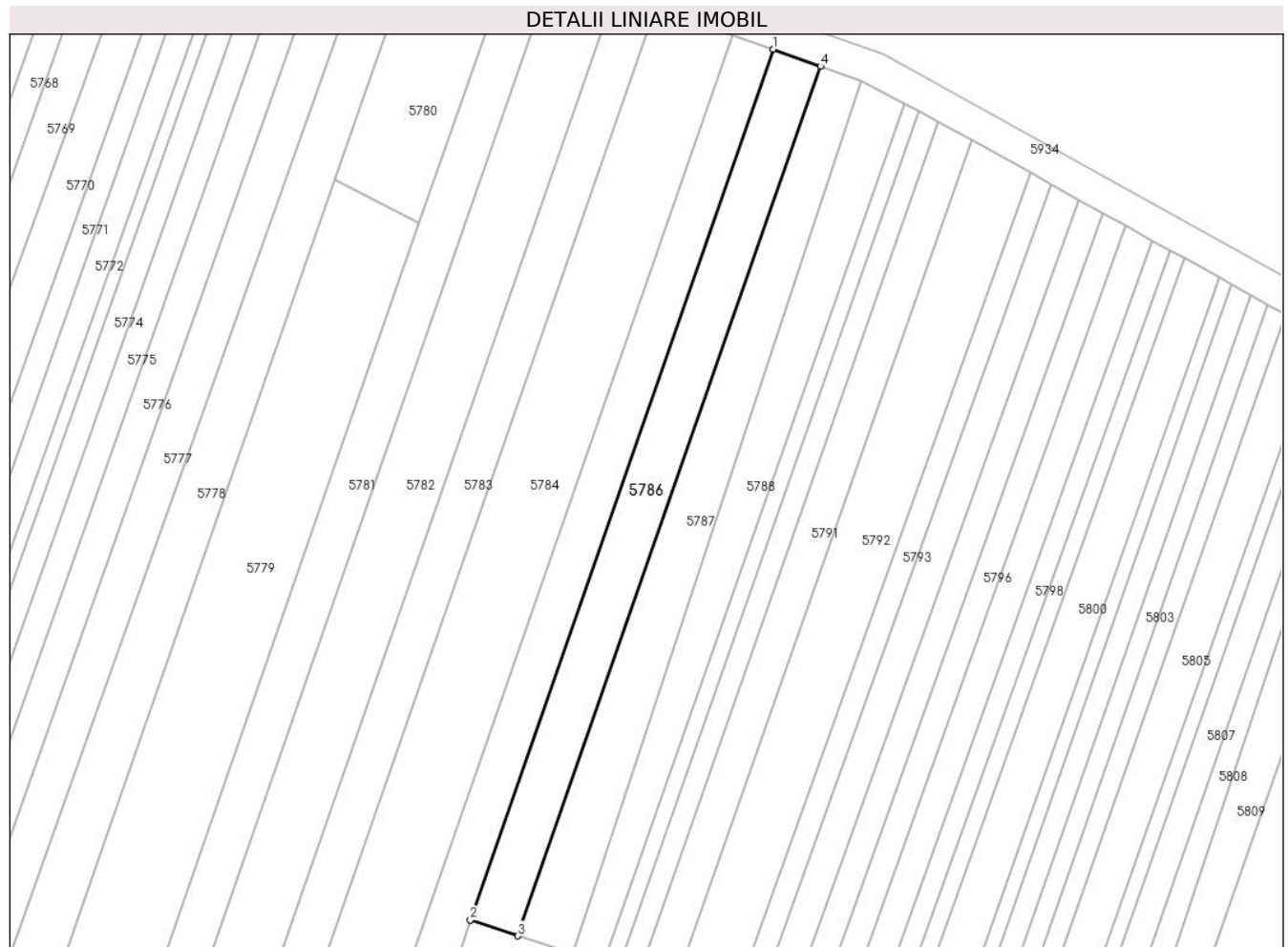
C. Partea III. SARCINI .

Inscrieri privind dezmembramintele dreptului de proprietate, drepturi reale de garanție și sarcini	Referințe
NU SUNT	

Teren

Nr cadastral	Suprafața (mp)*	Observații / Referințe
	1.600	

* Suprafața este determinată în planul de proiecție Stereo 70.



Date referitoare la teren

Crt	Categorie folosință	Intravilan	Suprafața (mp)	Tarla	Parcelă	Nr. topo	Observații / Referințe
1	arabil	NU	1.600	39	15	-	

Lungime Segmente

1) Valorile lungimilor segmentelor sunt obținute din proiecție în plan.

Punct început	X / Y	Punct sfârșit	X / Y	Lungime segment (** (m)
1	357.086,582 272.436,67	2	357.030,238 272.274,867	171.333
2	357.030,238 272.274,867	3	357.039,107 272.271,92	9.346
3	357.039,107 272.271,92	4	357.095,374 272.433,503	171.099
4	357.095,374 272.433,503	1	357.086,582 272.436,67	9.345

** Lungimile segmentelor sunt determinate în planul de proiecție Stereo 70 și sunt rotunjite la 1 milimetru.

***** Distanţa dintre puncte este formată din segmente cumulate ce sunt mai mici decât valoarea 1 milimetru.**

**DATE DESPRE IMOBILUL NR. 5787**

Oficiul de Cadastru și Publicitate Imobiliară DOLJ
Biroul de Cadastru și Publicitate Imobiliară Craiova

A. Partea I. Descrierea imobilului

TEREN Extravilan

Adresa: Jud. Dolj, T39, P128

Nr. Crt	Nr cadastral Nr. topografic	Suprafața* (mp)	Observații / Referințe
A1		1.599	Sector cadastral:23 Teren neimprejmut;

B. Partea II. Proprietari și acte

Inscrieri privitoare la dreptul de proprietate și alte drepturi reale		Referințe
/		
Act Normativ nr. LEGEA 7, din 24/06/1996 emis de PARLAMENTUL ROMANIEI;		
B1	Inscrierea posesiei, drept de PROPRIETATE, dobandit prin Constituire, cota actuala 1/1, cota initiala 1/1 1) NEIDENTIFICAT NEIDENTIFICAT	A1
Act Normativ nr. LEGEA NR 7, din 24/06/1996 emis de PARLAMENTUL ROMANIEI;		
B2	PROPRIETAR NEIDENTIFICAT, REZERVA LA DISPOZITIA COMISIEI LOCALE DE FOND FUNCJAR	A1

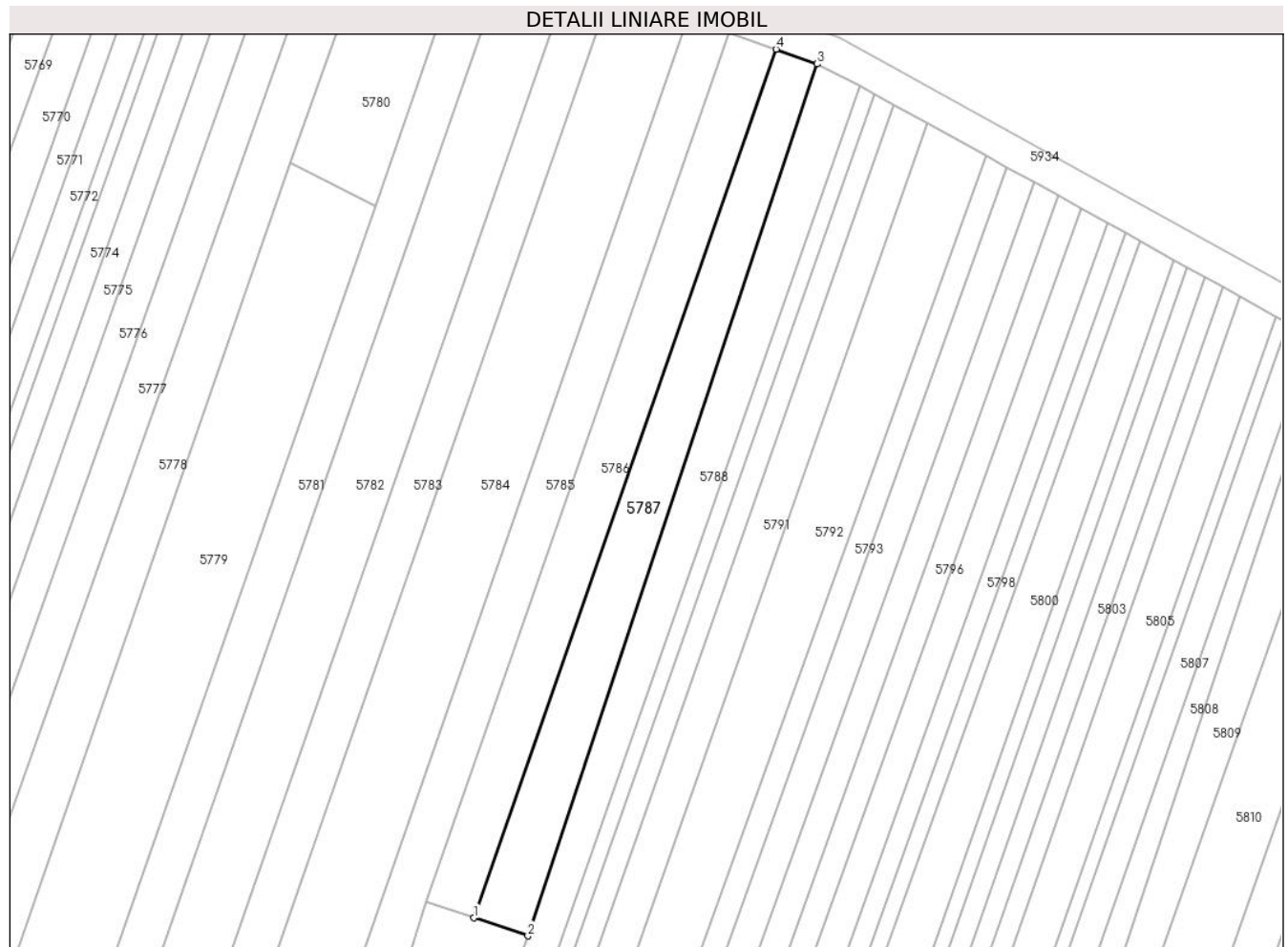
C. Partea III. SARCINI .

Inscrieri privind dezmembramintele dreptului de proprietate, drepturi reale de garanție și sarcini	Referințe
NU SUNT	

Teren

Nr cadastral	Suprafața (mp)*	Observații / Referințe
	1.599	

* Suprafața este determinată în planul de proiecție Stereo 70.



Date referitoare la teren

Crt	Categorie folosință	Intravilan	Suprafața (mp)	Tarla	Parcelă	Nr. topo	Observații / Referințe
1	arabil	NU	1.599	39	128	-	

Lungime Segmente

1) Valorile lungimilor segmentelor sunt obținute din proiecție în plan.

Punct început	X / Y	Punct sfârșit	X / Y	Lungime segment (** (m)
1	357.039,107 272.271,92	2	357.049,178 272.268,574	10.613
2	357.049,178 272.268,574	3	357.102,989 272.430,759	170.879
3	357.102,989 272.430,759	4	357.095,374 272.433,503	8.093
4	357.095,374 272.433,503	1	357.039,107 272.271,92	171.099

** Lungimile segmentelor sunt determinate în planul de proiecție Stereo 70 și sunt rotunjite la 1 milimetru.

***** Distanţa dintre puncte este formată din segmente cumulate ce sunt mai mici decât valoarea 1 milimetru.**

**DATE DESPRE IMOBILUL NR. 5788**

Oficiul de Cadastru și Publicitate Imobiliară DOLJ
Biroul de Cadastru și Publicitate Imobiliară Craiova

A. Partea I. Descrierea imobilului

TEREN Extravilan

Adresa: Jud. Dolj, T39, P35

Nr. Crt	Nr cadastral Nr. topografic	Suprafața* (mp)	Observații / Referințe
A1		1.300	Sector cadastral:23 Teren neimprejmuit;

B. Partea II. Proprietari și acte

Inscrieri privitoare la dreptul de proprietate și alte drepturi reale		Referințe
/		
Act Administrativ nr. TDP 96-9563, din 10/11/1993 emis de COMISIA JUDETEANA DOLJ;		
B1	Intabulare, drept de PROPRIETATE, dobandit prin Reconstituire, cota actuala 1/1, cota initiala 1/1 1) FLORESCU DUMITRU, LIPSĂ CNP	A1

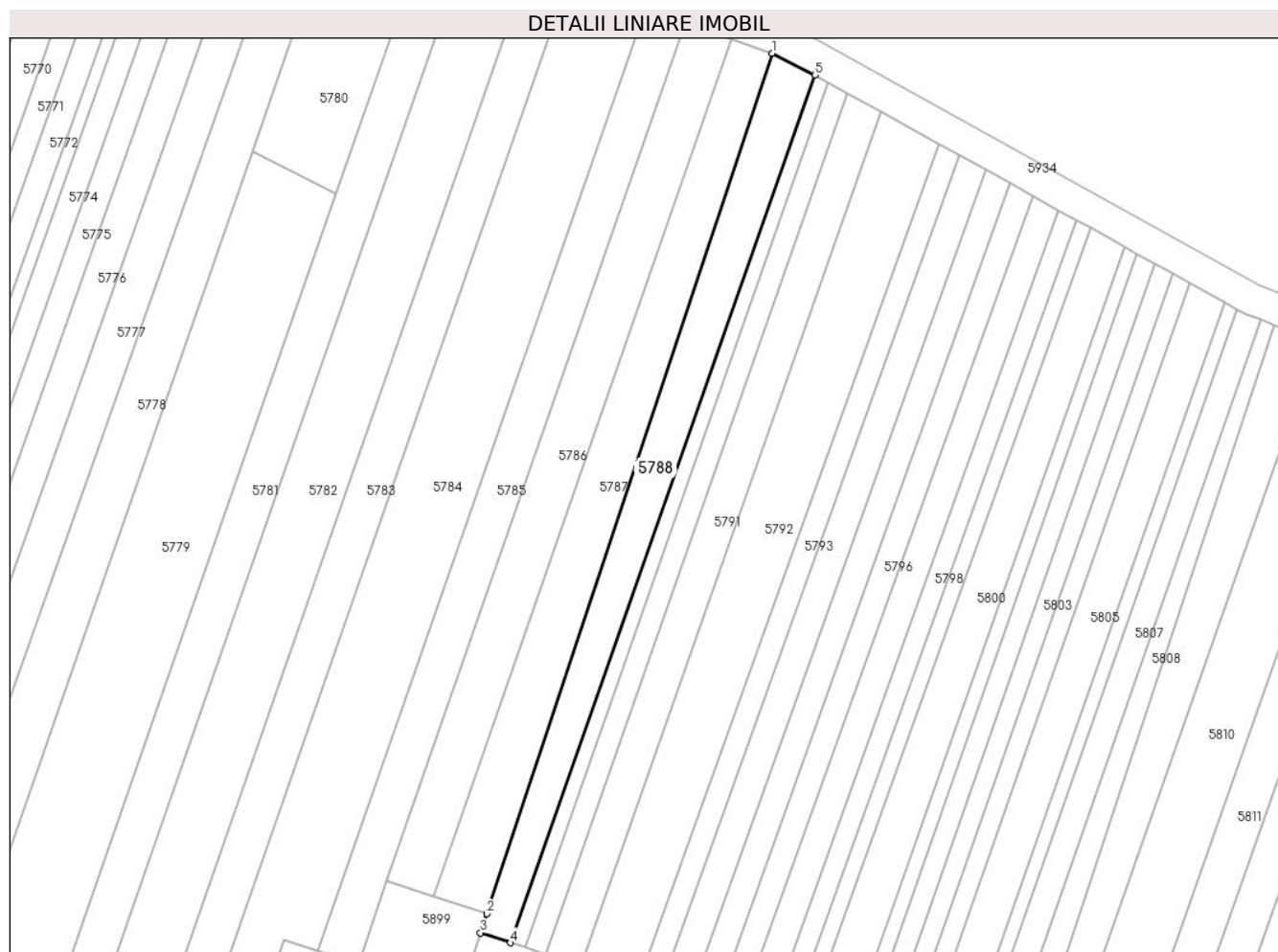
C. Partea III. SARCINI .

Inscrieri privind dezmembramintele dreptului de proprietate, drepturi reale de garanție și sarcini	Referințe
NU SUNT	

Teren

Nr cadastral	Suprafața (mp)*	Observații / Referințe
	1.300	

* Suprafața este determinată în planul de proiecție Stereo 70.



Date referitoare la teren

Crt	Categorie folosință	Intravilan	Suprafața (mp)	Tarla	Parcelă	Nr. topo	Observații / Referințe
1	arabil	NU	1.300	39	35	-	

Lungime Segmente

1) Valorile lungimilor segmentelor sunt obținute din proiecție în plan.

Punct început	X / Y	Punct sfârșit	X / Y	Lungime segment (** (m)
1	357.102,989 272.430,759	2	357.049,178 272.268,574	170.879
2	357.049,178 272.268,574	3	357.047,987 272.264,971	3.795
3	357.047,987 272.264,971	4	357.053,64 272.263,093	5.956
4	357.053,64 272.263,093	5	357.111,07 272.426,631	173.329
5	357.111,07 272.426,631	1	357.102,989 272.430,759	9.075

**** Lungimile segmentelor sunt determinate în planul de proiecție Stereo 70 și sunt rotunjite la 1 milimetru.**

***** Distanța dintre puncte este formată din segmente cumulate ce sunt mai mici decât valoarea 1 milimetru.**

**DATE DESPRE IMOBILUL NR. 5789**

Oficiul de Cadastru și Publicitate Imobiliară DOLJ
Biroul de Cadastru și Publicitate Imobiliară Craiova

A. Partea I. Descrierea imobilului

TEREN Extravilan

Adresa: Jud. Dolj, T39, P108

Nr. Crt	Nr cadastral Nr. topografic	Suprafața* (mp)	Observații / Referințe
A1		500	Sector cadastral:23 Teren neimprejmuit;

B. Partea II. Proprietari și acte

Inscrieri privitoare la dreptul de proprietate și alte drepturi reale	Referințe
/	
Act Administrativ nr. TDP 792-19537, din 25/03/1997 emis de COMISIA JUDETEANA DOLJ;	
B1	A1
Intabulare, drept de PROPRIETATE, dobandit prin Reconstituire, cota actuala 1/1, cota initiala 1/1 1) BALOI STEFAN, LIPSĂ CNP	

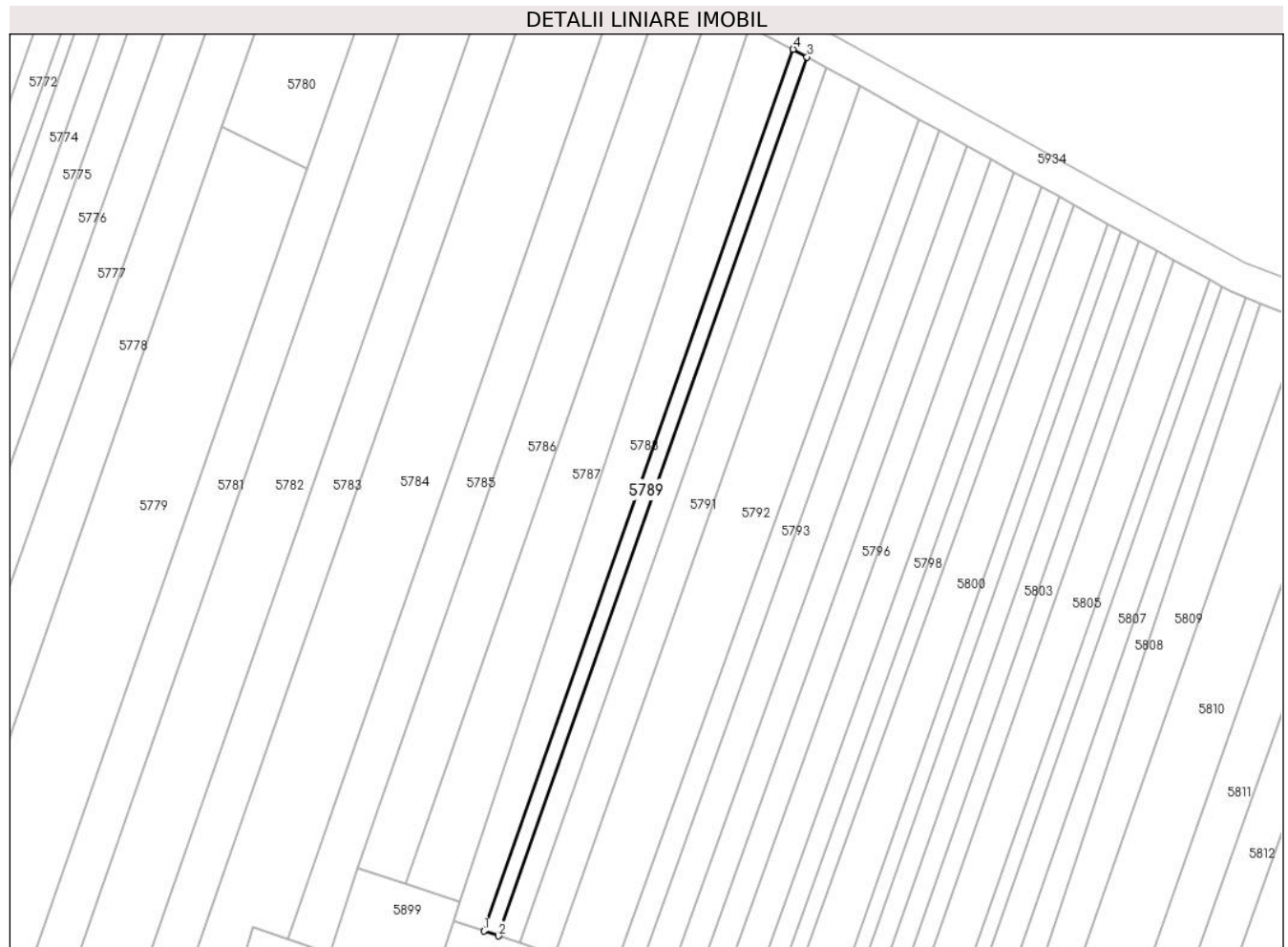
C. Partea III. SARCINI .

Inscrieri privind dezmembramintele dreptului de proprietate, drepturi reale de garanție și sarcini	Referințe
NU SUNT	

Teren

Nr cadastral	Suprafața (mp)*	Observații / Referințe
	500	

* Suprafața este determinată în planul de proiecție Stereo 70.



Date referitoare la teren

Crt	Categorie folosință	Intra vilan	Suprafața (mp)	Tarla	Parcelă	Nr. topo	Observații / Referințe
1	arabil	NU	500	39	108	-	

Lungime Segmente

1) Valorile lungimilor segmentelor sunt obținute din proiecție în plan.

Punct început	X / Y	Punct sfârșit	X / Y	Lungime segment (** (m)
1	357.053,64 272.263,093	2	357.056,382 272.262,182	2.89
2	357.056,382 272.262,182	3	357.113,634 272.425,212	172.79
3	357.113,634 272.425,212	4	357.111,07 272.426,631	2.93
4	357.111,07 272.426,631	1	357.053,64 272.263,093	173.329

** Lungimile segmentelor sunt determinate în planul de proiecție Stereo 70 și sunt rotunjite la 1 milimetru.

***** Distanţa dintre puncte este formată din segmente cumulate ce sunt mai mici decât valoarea 1 milimetru.**

**DATE DESPRE IMOBILUL NR. 5790**

Oficiul de Cadastru și Publicitate Imobiliară DOLJ
Biroul de Cadastru și Publicitate Imobiliară Craiova

A. Partea I. Descrierea imobilului

TEREN Extravilan

Adresa: Jud. Dolj, T39, P100

Nr. Crt	Nr cadastral Nr. topografic	Suprafața* (mp)	Observații / Referințe
A1		700	Sector cadastral:23 Teren neimprejmuit;

B. Partea II. Proprietari și acte

Inscrieri privitoare la dreptul de proprietate și alte drepturi reale		Referințe
/		
Hotarare Judecatoreasca nr. SC 2390, din 25/11/2014 emis de JUDECATORIA CALAFAT;		
B1	Intabulare, drept de PROPRIETATE, dobandit prin Hotarare Judecatoreasca, cota actuala 1/1, cota initiala 1/1 1) RADUCU-PATRU CRISTIAN	A1

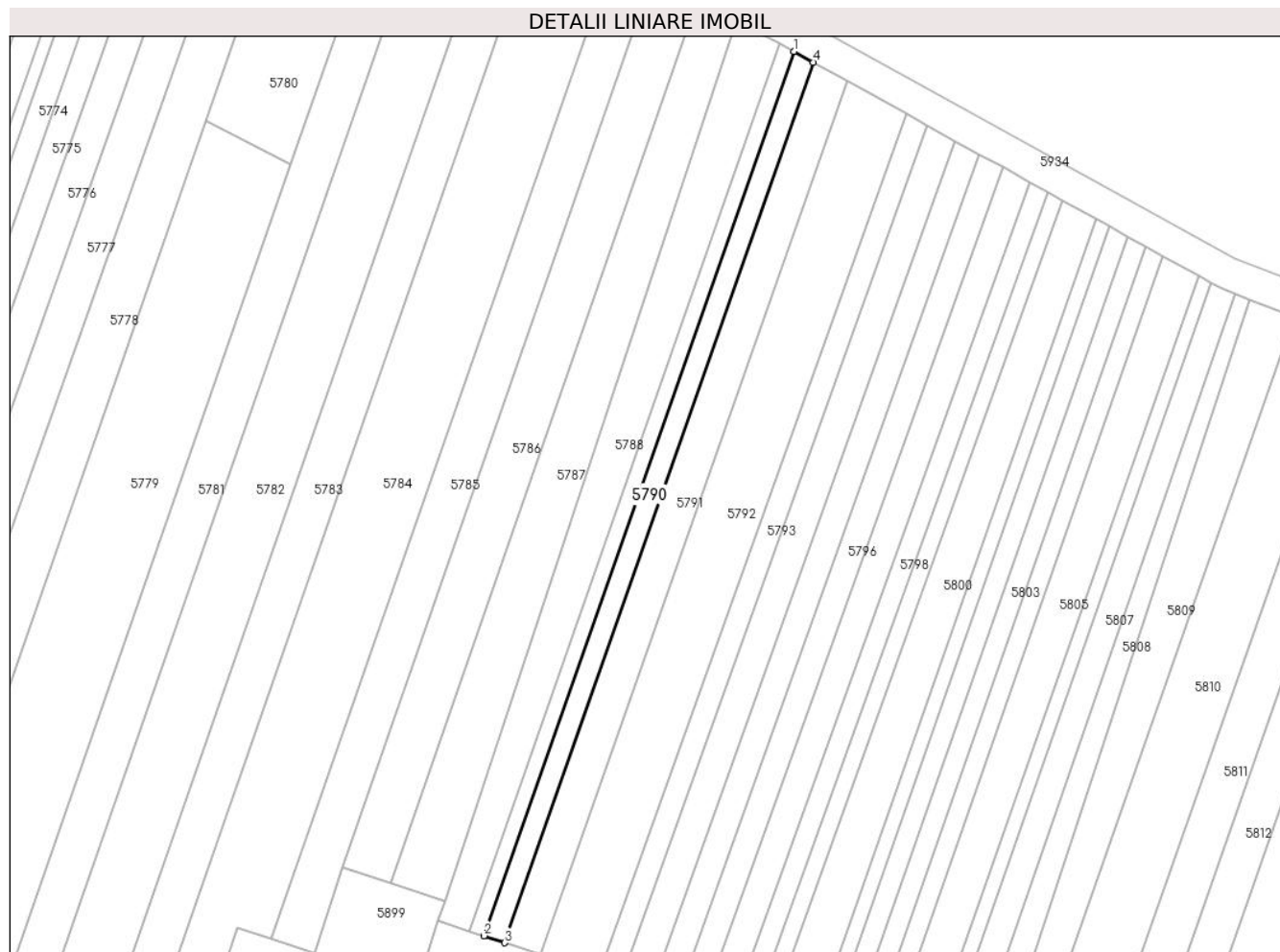
C. Partea III. SARCINI .

Inscrieri privind dezmembramintele dreptului de proprietate, drepturi reale de garanție și sarcini	Referințe
NU SUNT	

Teren

Nr cadastral	Suprafața (mp)*	Observații / Referințe
	700	

* Suprafața este determinată în planul de proiecție Stereo 70.



Date referitoare la teren

Crt	Categorie folosință	Intravilan	Suprafața (mp)	Tarla	Parcelă	Nr. topo	Observații / Referințe
1	arabil	NU	700	39	100	-	

Lungime Segmente

1) Valorile lungimilor segmentelor sunt obținute din proiecție în plan.

Punct început	X / Y	Punct sfârșit	X / Y	Lungime segment (** (m)
1	357.113,634 272.425,212	2	357.056,382 272.262,182	172.79
2	357.056,382 272.262,182	3	357.060,236 272.260,902	4.061
3	357.060,236 272.260,902	4	357.117,236 272.423,216	172.032
4	357.117,236 272.423,216	1	357.113,634 272.425,212	4.118

** Lungimile segmentelor sunt determinate în planul de proiecție Stereo 70 și sunt rotunjite la 1 milimetru.

***** Distanţa dintre puncte este formată din segmente cumulate ce sunt mai mici decât valoarea 1 milimetru.**

**DATE DESPRE IMOBILUL NR. 5791**

Oficiul de Cadastru și Publicitate Imobiliară DOLJ
Biroul de Cadastru și Publicitate Imobiliară Craiova

A. Partea I. Descrierea imobilului

TEREN Extravilan

Adresa: Jud. Dolj, T39, P19

Nr. Crt	Nr cadastral Nr. topografic	Suprafața* (mp)	Observații / Referințe
A1		1.200	Sector cadastral:23 Teren neimprejmuit;

B. Partea II. Proprietari și acte

Inscrieri privitoare la dreptul de proprietate și alte drepturi reale		Referințe
/		
Act Notarial nr. CM 36, din 19/02/2021 emis de BNP GHERGHE ANCA-COSTINA;		
B1	Intabulare, drept de PROPRIETATE, dobandit prin Succesiune, cota actuala 1/1, cota initiala 1/1 1) SEICARU MIRELA-GABRIELA	A1

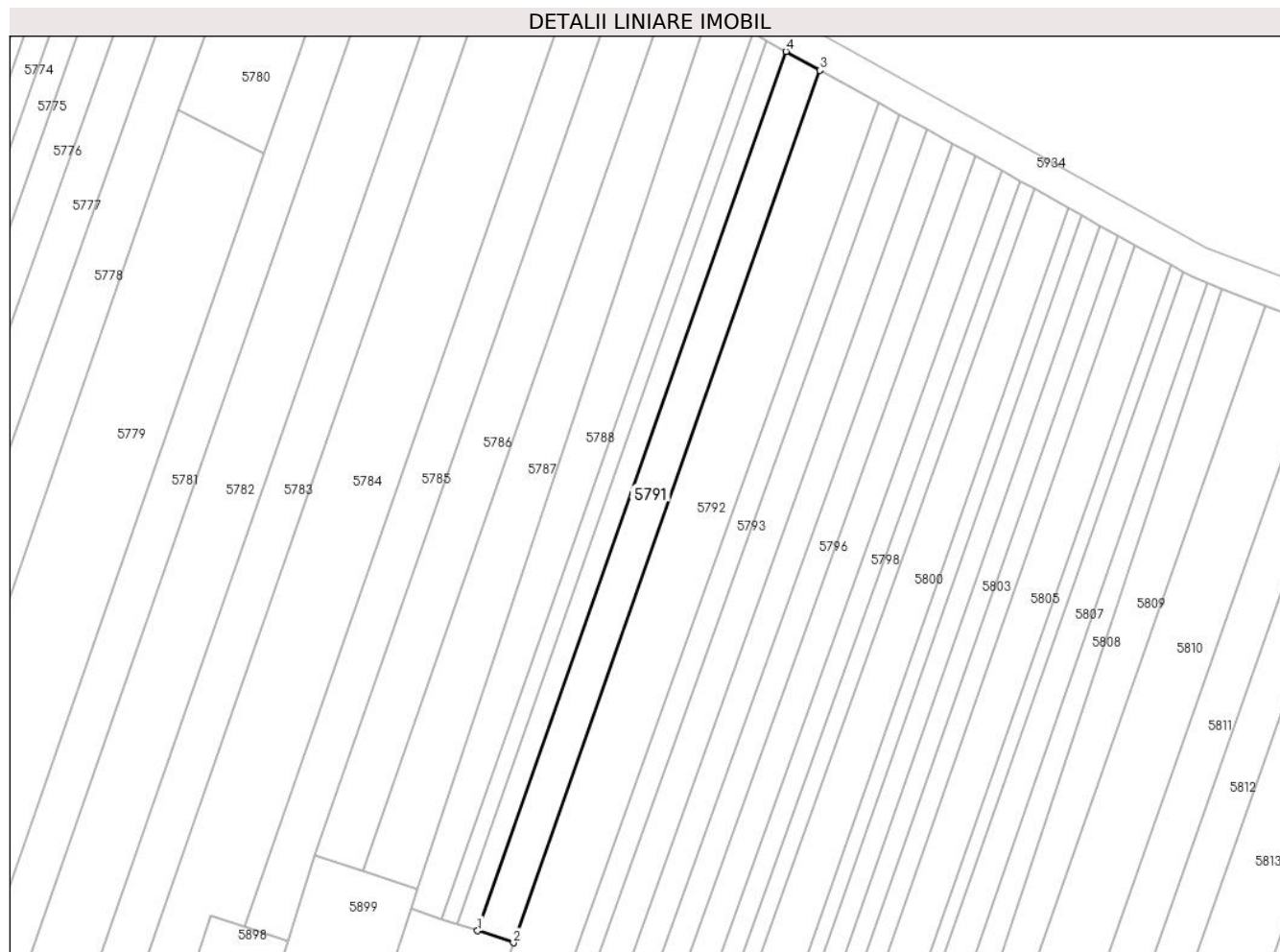
C. Partea III. SARCINI .

Inscrieri privind dezmembramintele dreptului de proprietate, drepturi reale de garanție și sarcini	Referințe
NU SUNT	

Teren

Nr cadastral	Suprafața (mp)*	Observații / Referințe
	1.200	

* Suprafața este determinată în planul de proiecție Stereo 70.



Date referitoare la teren

Crt	Categorie folosință	Intravilan	Suprafața (mp)	Tarla	Parcelă	Nr. topo	Observații / Referințe
1	arabil	NU	1.200	39	19	-	

Lungime Segmente

1) Valorile lungimilor segmentelor sunt obținute din proiecție în plan.

Punct început	X / Y	Punct sfârșit	X / Y	Lungime segment (** (m)
1	357.060,236 272.260,902	2	357.066,858 272.258,701	6.979
2	357.066,858 272.258,701	3	357.123,47 272.419,764	170.722
3	357.123,47 272.419,764	4	357.117,236 272.423,216	7.126
4	357.117,236 272.423,216	1	357.060,236 272.260,902	172.032

** Lungimile segmentelor sunt determinate în planul de proiecție Stereo 70 și sunt rotunjite la 1 milimetru.

***** Distanţa dintre puncte este formată din segmente cumulate ce sunt mai mici decât valoarea 1 milimetru.**

**DATE DESPRE IMOBILUL NR. 5792**

Oficiul de Cadastru și Publicitate Imobiliară DOLJ
Biroul de Cadastru și Publicitate Imobiliară Craiova

A. Partea I. Descrierea imobilului

TEREN Extravilan

Adresa: Jud. Dolj, T39, P67 67/1

Nr. Crt	Nr cadastral Nr. topografic	Suprafața* (mp)	Observații / Referințe
A1		2.500	Sector cadastral:23 Teren neimprejmuit;

B. Partea II. Proprietari și acte

Inscrieri privitoare la dreptul de proprietate și alte drepturi reale	Referințe
/	
Act Administrativ nr. TDP 862-59555, din 04/08/1997 emis de COMISIA JUDETEANA DOLJ;	
B1	A1
Intabulare, drept de PROPRIETATE, dobandit prin Reconstituire, cota actuala 1/1, cota initiala 1/1	
1) TEICA PETRE, LIPSĂ CNP	
2) URZICEANU ANGELA, LIPSĂ CNP	
3) TEICA FANE, LIPSĂ CNP	
4) TEICA STEFAN, LIPSĂ CNP	

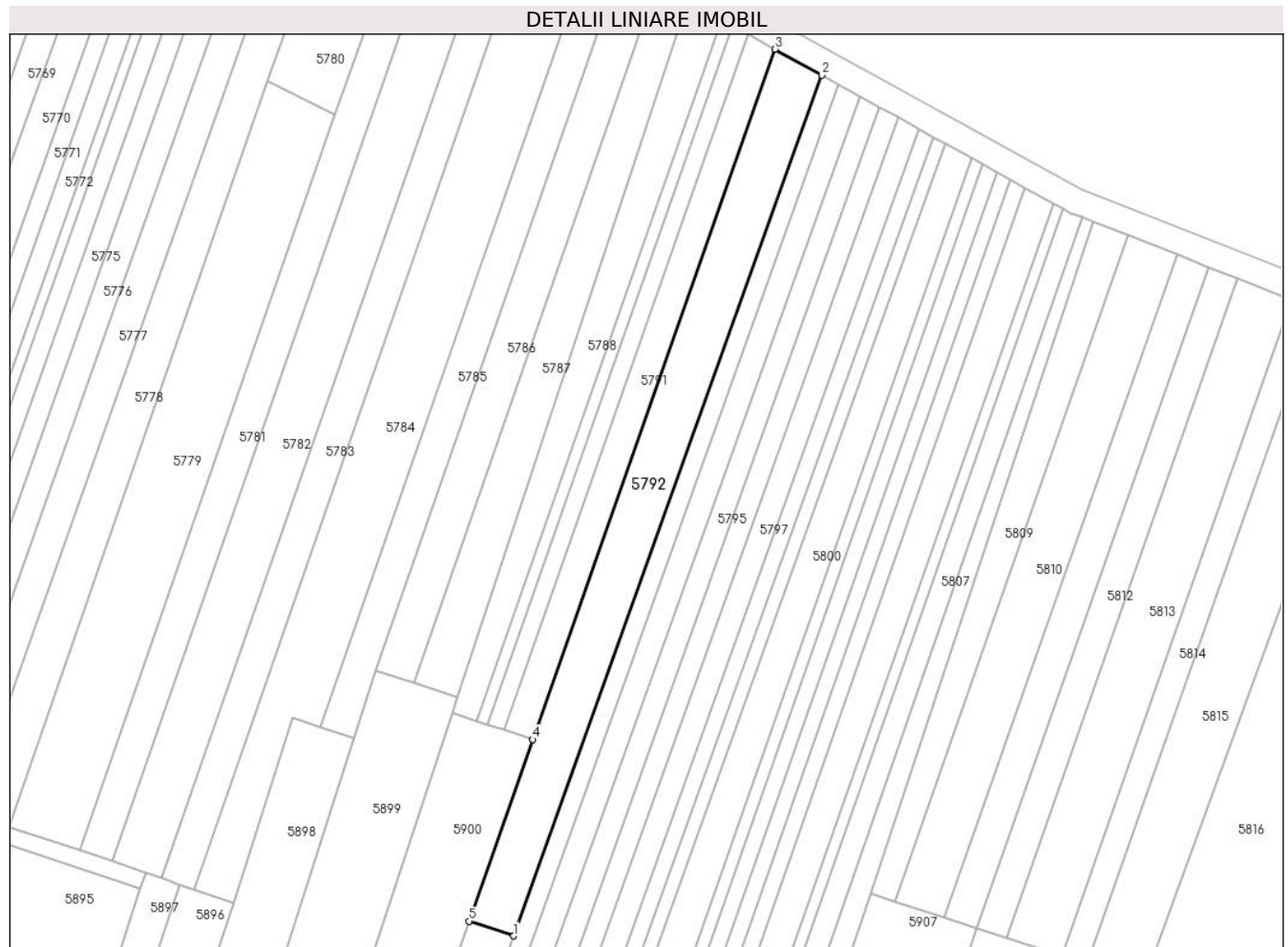
C. Partea III. SARCINI .

Inscrieri privind dezmembramintele dreptului de proprietate, drepturi reale de garanție și sarcini	Referințe
NU SUNT	

Teren

Nr cadastral	Suprafața (mp)*	Observații / Referințe
	2.500	

* Suprafața este determinată în planul de proiecție Stereo 70.



Date referitoare la teren

Crt	Categorie folosință	Intravilan	Suprafața (mp)	Tarla	Parcelă	Nr. topo	Observații / Referințe
1	arabil	NU	2.500	39	67 67/1	-	

Lungime Segmente

1) Valorile lungimilor segmentelor sunt obținute din proiecție în plan.

Punct început	X / Y	Punct sfârșit	X / Y	Lungime segment (** (m)
1	357.062,37 272.212,881	2	357.134,42 272.413,699	213.352
2	357.134,42 272.413,699	3	357.123,47 272.419,764	12.518
3	357.123,47 272.419,764	4	357.066,858 272.258,701	170.722
4	357.066,858 272.258,701	5	357.051,945 272.216,344	44.906
5	357.051,945 272.216,344	1	357.062,37 272.212,881	10.985

**** Lungimile segmentelor sunt determinate în planul de proiecție Stereo 70 și sunt rotunjite la 1 milimetru.**

***** Distanța dintre puncte este formată din segmente cumulate ce sunt mai mici decât valoarea 1 milimetru.**

**DATE DESPRE IMOBILUL NR. 5793**

Oficiul de Cadastru și Publicitate Imobiliară DOLJ
 Biroul de Cadastru și Publicitate Imobiliară Craiova

A. Partea I. Descrierea imobilului

TEREN Extravilan

Adresa: Jud. Dolj, T39, P80 81

Nr. Crt	Nr cadastral Nr. topografic	Suprafața* (mp)	Observații / Referințe
A1		1.200	Sector cadastral:23 Teren neimprejmuit;

B. Partea II. Proprietari și acte

Inscrieri privitoare la dreptul de proprietate și alte drepturi reale	Referințe
/	
Hotarare Judecatoreasca nr. SC 2244, din 11/11/2014 emis de JUDECATORIA CALAFAT;	
B1	A1
Intabulare, drept de PROPRIETATE, dobandit prin Hotarare Judecatoreasca, cota actuala 1/1, cota initiala 1/1 1) ROGOJINA ADI CONSTANTIN, LIPSĂ CNP	

C. Partea III. SARCINI .

Inscrieri privind dezmembramintele dreptului de proprietate, drepturi reale de garanție și sarcini	Referințe
NU SUNT	

Teren

Nr cadastral	Suprafața (mp)*	Observații / Referințe
	1.200	

* Suprafața este determinată în planul de proiecție Stereo 70.



Date referitoare la teren

Crt	Categorie folosință	Intravilan	Suprafața (mp)	Tarla	Parcelă	Nr. topo	Observații / Referințe
1	arabil	NU	1.200	39	80 81	-	

Lungime Segmente

1) Valorile lungimilor segmentelor sunt obținute din proiecție în plan.

Punct început	X / Y	Punct sfârșit	X / Y	Lungime segment (** (m)
1	357.134,42 272.413,699	2	357.062,37 272.212,881	213.352
2	357.062,37 272.212,881	3	357.039,955 272.149,108	67.597
3	357.039,955 272.149,108	4	357.044,076 272.149,043	4.121
4	357.044,076 272.149,043	5	357.138,265 272.411,569	278.911
5	357.138,265 272.411,569	1	357.134,42 272.413,699	4.395

**** Lungimile segmentelor sunt determinate în planul de proiecție Stereo 70 și sunt rotunjite la 1 milimetru.**

***** Distanța dintre puncte este formată din segmente cumulate ce sunt mai mici decât valoarea 1 milimetru.**

**DATE DESPRE IMOBILUL NR. 5794**

Oficiul de Cadastru și Publicitate Imobiliară DOLJ
Biroul de Cadastru și Publicitate Imobiliară Craiova

A. Partea I. Descrierea imobilului

TEREN Extravilan

Adresa: Jud. Dolj, T39, P25

Nr. Crt	Nr cadastral Nr. topografic	Suprafața* (mp)	Observații / Referințe
A1		1.600	Sector cadastral:23 Teren neimprejmuit;

B. Partea II. Proprietari și acte

Inscrieri privitoare la dreptul de proprietate și alte drepturi reale	Referințe
/	
Act Administrativ nr. TDP 598-59475, din 12/02/1997 emis de COMISIA JUDETEANA DOLJ;	
B1	A1
Intabulare, drept de PROPRIETATE, dobandit prin Reconstituire, cota actuala 1/1, cota initiala 1/1 1) PUICA STANA, LIPSĂ CNP	

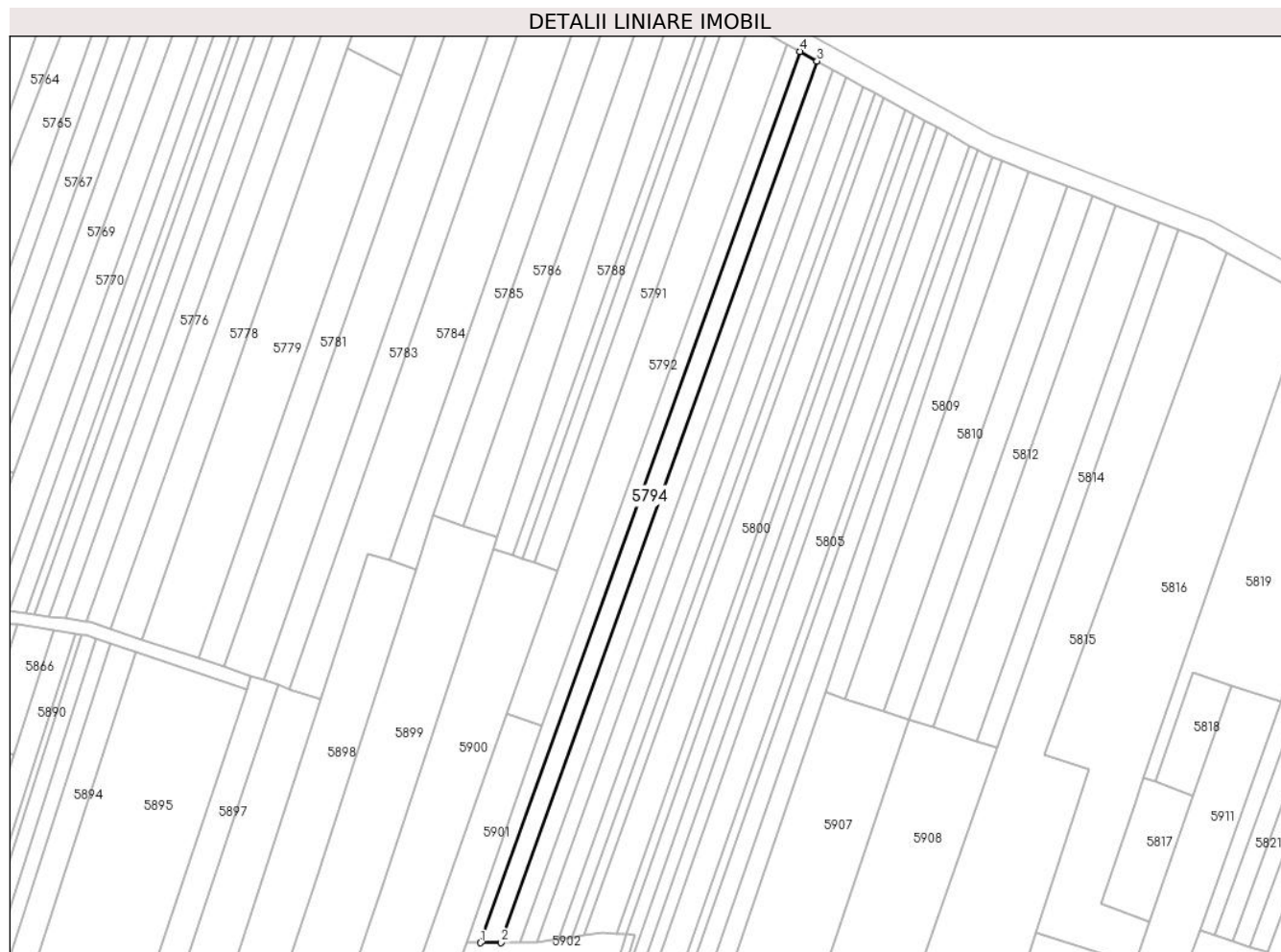
C. Partea III. SARCINI .

Inscrieri privind dezmembramintele dreptului de proprietate, drepturi reale de garanție și sarcini	Referințe
NU SUNT	

Teren

Nr cadastral	Suprafața (mp)*	Observații / Referințe
	1.600	

* Suprafața este determinată în planul de proiecție Stereo 70.



Date referitoare la teren

Crt	Categorie folosință	Intra vilan	Suprafața (mp)	Tarla	Parcelă	Nr. topo	Observații / Referințe
1	arabil	NU	1.600	39	25	-	

Lungime Segmente

1) Valorile lungimilor segmentelor sunt obținute din proiecție în plan.

Punct început	X / Y	Punct sfârșit	X / Y	Lungime segment (** (m)
1	357.044,076 272.149,043	2	357.050,227 272.149,107	6.152
2	357.050,227 272.149,107	3	357.143,378 272.408,738	275.836
3	357.143,378 272.408,738	4	357.138,265 272.411,569	5.844
4	357.138,265 272.411,569	1	357.044,076 272.149,043	278.911

** Lungimile segmentelor sunt determinate în planul de proiecție Stereo 70 și sunt rotunjite la 1 milimetru.

***** Distanţa dintre puncte este formată din segmente cumulate ce sunt mai mici decât valoarea 1 milimetru.**

**DATE DESPRE IMOBILUL NR. 5795**

Oficiul de Cadastru și Publicitate Imobiliară DOLJ
Biroul de Cadastru și Publicitate Imobiliară Craiova

A. Partea I. Descrierea imobilului

TEREN Extravilan

Adresa: Jud. Dolj, T39, P61

Nr. Crt	Nr cadastral Nr. topografic	Suprafața* (mp)	Observații / Referințe
A1		1.400	Sector cadastral:23 Teren neimprejmuit;

B. Partea II. Proprietari și acte

Inscrieri privitoare la dreptul de proprietate și alte drepturi reale	Referințe
/	
Act Administrativ nr. TDP 840-59555, din 17/06/1997 emis de COMISIA JUDETEANA DOLJ;	
B1	A1
Intabulare, drept de PROPRIETATE, dobandit prin Reconstituire, cota actuala 1/1, cota initiala 1/1	
1) PRICEPUTU STEFAN, LIPSĂ CNP	

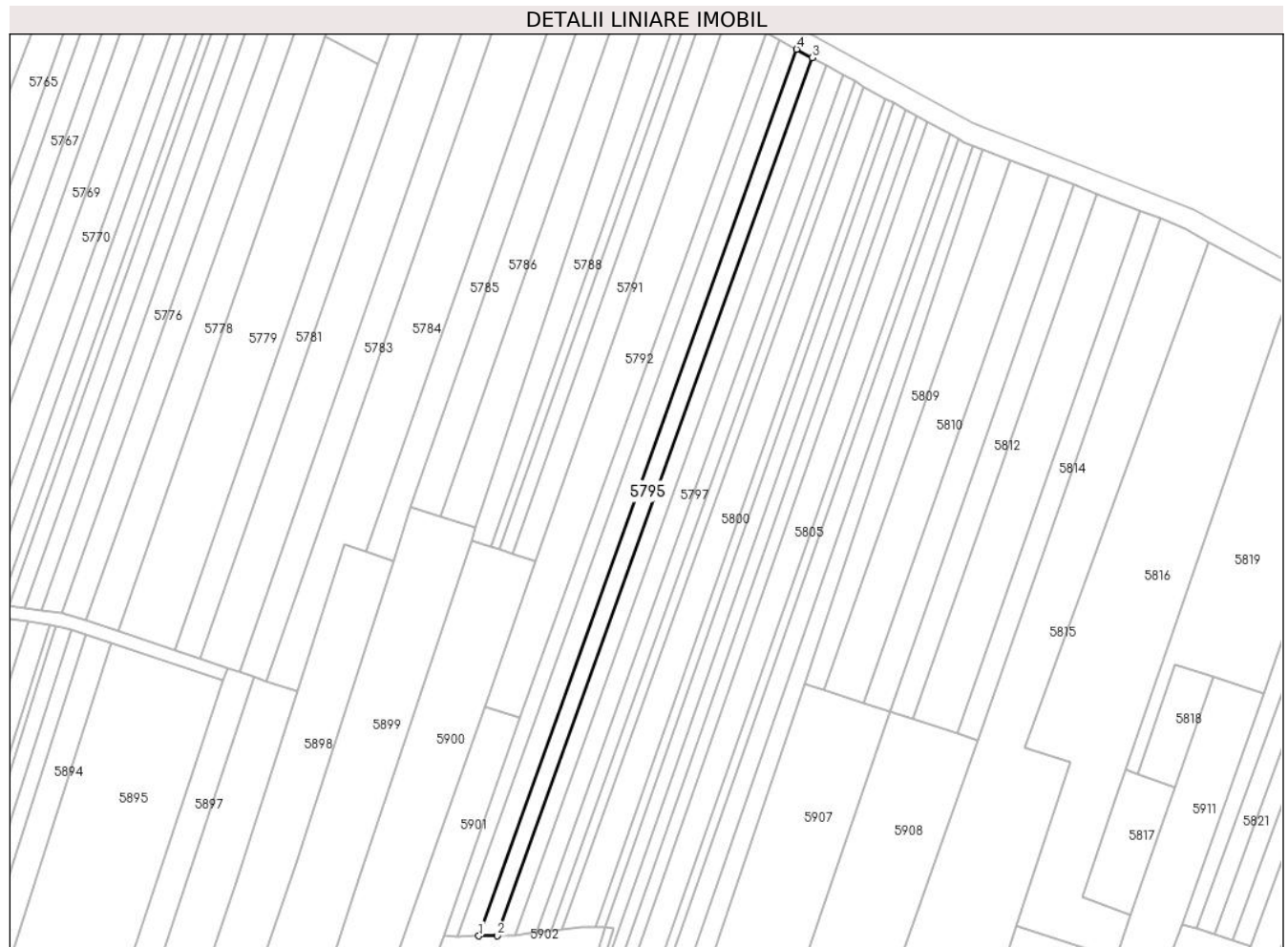
C. Partea III. SARCINI .

Inscrieri privind dezmembramintele dreptului de proprietate, drepturi reale de garanție și sarcini	Referințe
NU SUNT	

Teren

Nr cadastral	Suprafața (mp)*	Observații / Referințe
	1.400	

* Suprafața este determinată în planul de proiecție Stereo 70.



Date referitoare la teren

Crt	Categorie folosință	Intravilan	Suprafața (mp)	Tarla	Parcelă	Nr. topo	Observații / Referințe
1	arabil	NU	1.400	39	61	-	

Lungime Segmente

1) Valorile lungimilor segmentelor sunt obținute din proiecție în plan.

Punct început	X / Y	Punct sfârșit	X / Y	Lungime segment (** (m)
1	357.050,227 272.149,107	2	357.055,666 272.149,163	5.439
2	357.055,666 272.149,163	3	357.147,899 272.406,234	273.116
3	357.147,899 272.406,234	4	357.143,378 272.408,738	5.168
4	357.143,378 272.408,738	1	357.050,227 272.149,107	275.836

** Lungimile segmentelor sunt determinate în planul de proiecție Stereo 70 și sunt rotunjite la 1 milimetru.

***** Distanţa dintre puncte este formată din segmente cumulate ce sunt mai mici decât valoarea 1 milimetru.**

**DATE DESPRE IMOBILUL NR. 5796**

Oficiul de Cadastru și Publicitate Imobiliară DOLJ
Biroul de Cadastru și Publicitate Imobiliară Craiova

A. Partea I. Descrierea imobilului

TEREN Extravilan

Adresa: Jud. Dolj, T39, P72 73

Nr. Crt	Nr cadastral Nr. topografic	Suprafața* (mp)	Observații / Referințe
A1		1.300	Sector cadastral:23 Teren neimprejmuit;

B. Partea II. Proprietari și acte

Inscrieri privitoare la dreptul de proprietate și alte drepturi reale		Referințe
/		
Act Notarial nr. CM 298, din 12/10/2021 emis de BNP BUDIANA IONUT-RAZVAN;		
B1	Intabulare, drept de PROPRIETATE, dobandit prin Succesiune, cota actuala 1/1, cota initiala 1/1 1) RADUCU ION	A1

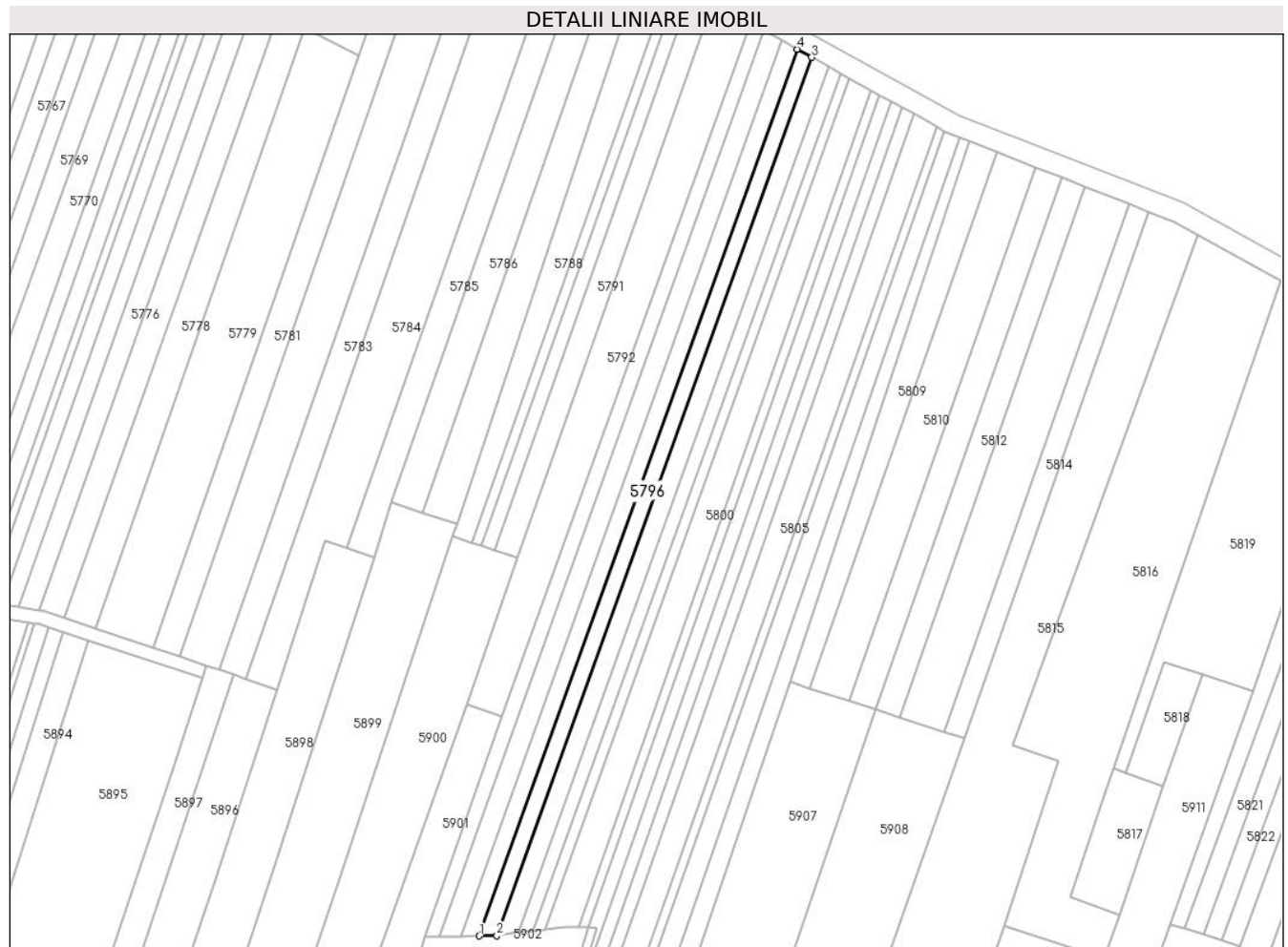
C. Partea III. SARCINI .

Inscrieri privind dezmembramintele dreptului de proprietate, drepturi reale de garanție și sarcini	Referințe
NU SUNT	

Teren

Nr cadastral	Suprafața (mp)*	Observații / Referințe
	1.300	

* Suprafața este determinată în planul de proiecție Stereo 70.



Date referitoare la teren

Crt	Categorie folosință	Intravilan	Suprafața (mp)	Tarla	Parcelă	Nr. topo	Observații / Referințe
1	arabil	NU	1.300	39	72 73	-	

Lungime Segmente

1) Valorile lungimilor segmentelor sunt obținute din proiecție în plan.

Punct început	X / Y	Punct sfârșit	X / Y	Lungime segment (** (m)
1	357.055,666 272.149,163	2	357.060,772 272.149,234	5.107
2	357.060,772 272.149,234	3	357.152,137 272.403,886	270.546
3	357.152,137 272.403,886	4	357.147,899 272.406,234	4.845
4	357.147,899 272.406,234	1	357.055,666 272.149,163	273.116

** Lungimile segmentelor sunt determinate în planul de proiecție Stereo 70 și sunt rotunjite la 1 milimetru.

***** Distanţa dintre puncte este formată din segmente cumulate ce sunt mai mici decât valoarea 1 milimetru.**

**DATE DESPRE IMOBILUL NR. 5797**

Oficiul de Cadastru și Publicitate Imobiliară DOLJ
Biroul de Cadastru și Publicitate Imobiliară Craiova

A. Partea I. Descrierea imobilului

TEREN Extravilan

Adresa: Jud. Dolj, T39, P22

Nr. Crt	Nr cadastral Nr. topografic	Suprafața* (mp)	Observații / Referințe
A1	34280	1.500	Sector cadastral:23 Teren neimprejmuit;

B. Partea II. Proprietari și acte

Inscrieri privitoare la dreptul de proprietate și alte drepturi reale		Referințe
100843 / 27/05/2022		
Act Notarial nr. CONTRACT DE DONATIE AUT 1188, din 27/05/2022 emis de DIACONESCU GELU EMILIAN;		
B1	Intabulare, drept de PROPRIETATE, dobândit prin Conventie, cota actuala 1/1, cota initiala 1/1 1) SIPANU CLAUDIU-EUGEN	A1
18935 / 18/01/2023		
Act Notarial nr. CONTRACT DE IPOTECA IMOBILIARA AUT 66, din 17/01/2023 emis de DIACONESCU GELU EMILIAN;		
B2	Se noteaza interdictiile de instrainare, grevare, inchiriere, dezmembrare, demolare, comasare, construire, restructurare 1) LIBRA INTERNET BANK S.A., CIF:8119644	A1
B3	se notează obligația de a nu face, în sensul de a nu arenda 1) LIBRA INTERNET BANK S.A., CIF:8119644	A1

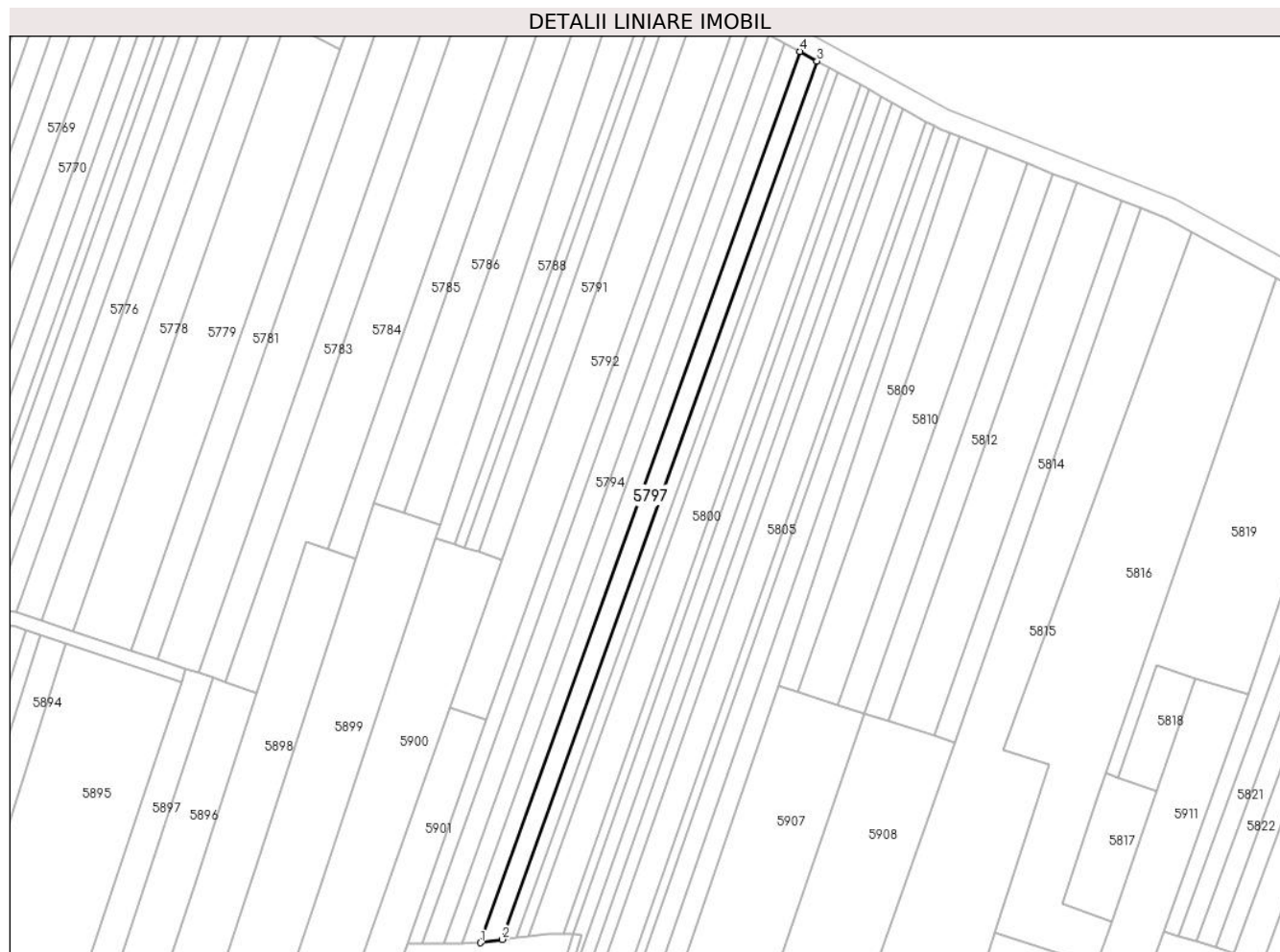
C. Partea III. SARCINI

Inscrieri privind dezmembramintele dreptului de proprietate, drepturi reale de garanție și sarcini		Referințe
18935 / 18/01/2023		
Act Notarial nr. CONTRACT DE IPOTECA IMOBILIARA AUT 66, din 17/01/2023 emis de DIACONESCU GELU EMILIAN;		
C1	Intabulare, drept de IPOTECA, Valoare:500000 RONSI CELELALTE OBLIGATII DE PLATA AFERENTE CREDITULUI 1) LIBRA INTERNET BANK S.A., CIF:8119644	A1

Teren

Nr cadastral	Suprafața (mp)*	Observații / Referințe
34280	1.500	

* Suprafața este determinată în planul de proiecție Stereo 70.



Date referitoare la teren

Crt	Categorie folosință	Intravilan	Suprafața (mp)	Tarla	Parcelă	Nr. topo	Observații / Referințe
1	arabil	NU	1.500	39	22	-	

Lungime Segmente

1) Valorile lungimilor segmentelor sunt obținute din proiecție în plan.

Punct început	X / Y	Punct sfârșit	X / Y	Lungime segment (** (m)
1	357.060,772 272.149,234	2	357.067,051 272.150,195	6.351
2	357.067,051 272.150,195	3	357.157,087 272.401,145	266.613
3	357.157,087 272.401,145	4	357.152,137 272.403,886	5.658
4	357.152,137 272.403,886	1	357.060,772 272.149,234	270.546

** Lungimile segmentelor sunt determinate în planul de proiecție Stereo 70 și sunt rotunjite la 1 milimetru.

***** Distanţa dintre puncte este formată din segmente cumulate ce sunt mai mici decât valoarea 1 milimetru.**

**DATE DESPRE IMOBILUL NR. 5798**

Oficiul de Cadastru și Publicitate Imobiliară DOLJ
Biroul de Cadastru și Publicitate Imobiliară Craiova

A. Partea I. Descrierea imobilului

TEREN Extravilan

Adresa: Jud. Dolj, T39, P57

Nr. Crt	Nr cadastral Nr. topografic	Suprafața* (mp)	Observații / Referințe
A1		1.000	Sector cadastral:23 Teren neimprejmuț;

B. Partea II. Proprietari și acte

Inscrieri privitoare la dreptul de proprietate și alte drepturi reale	Referințe
/	
Act Administrativ nr. TDP 576-59475, din 11/02/1997 emis de COMISIA JUDETEANA DOLJ;	
B1	A1
Intabulare, drept de PROPRIETATE, dobandit prin Reconstituire, cota actuala 1/1, cota initiala 1/1	
1) GIRGARICI ALEXANDRU, LIPSĂ CNP	
2) GIRGARICI FLOREL, LIPSĂ CNP	
3) GIRGARICI STEFAN, LIPSĂ CNP	

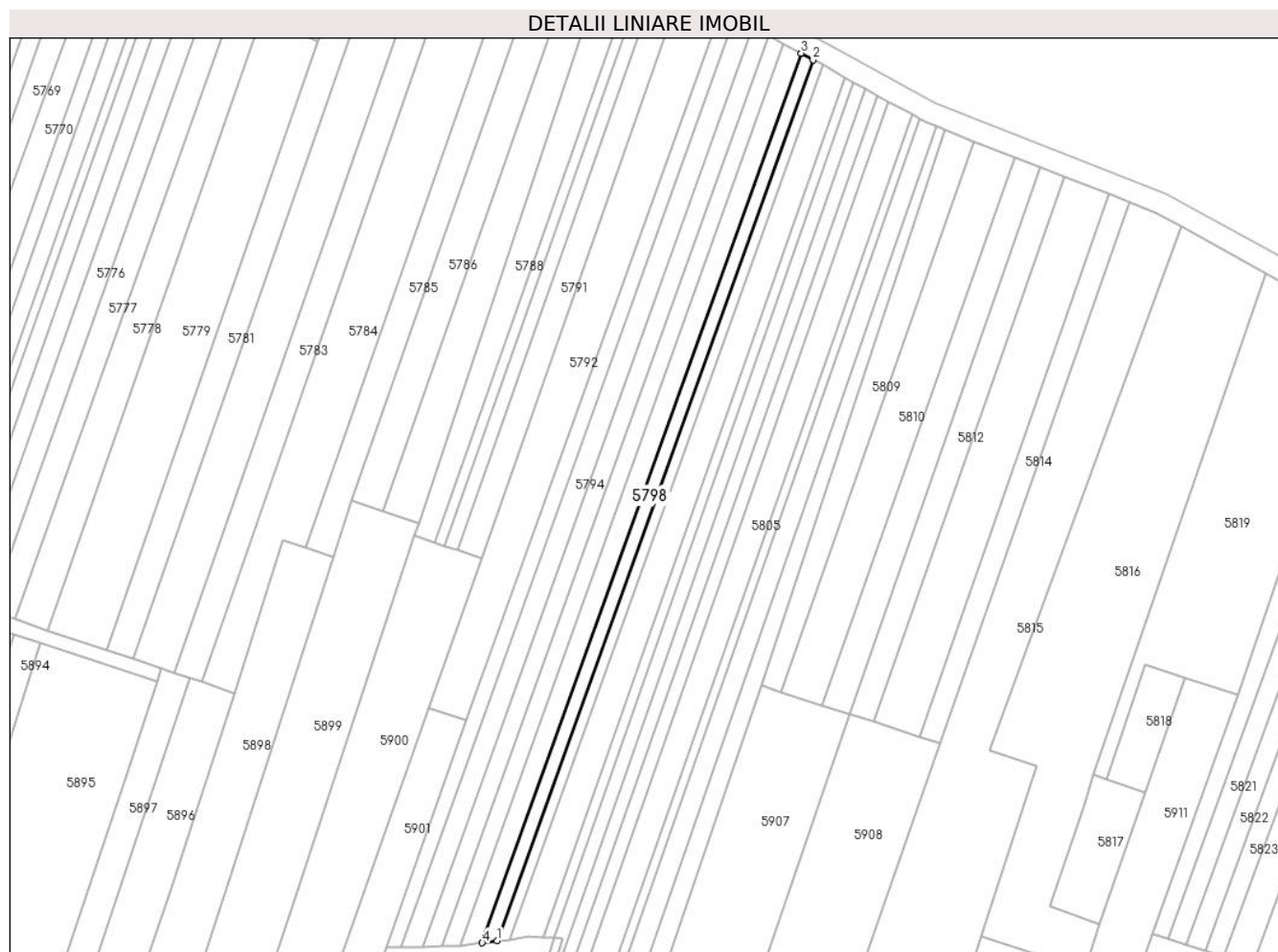
C. Partea III. SARCINI .

Inscrieri privind dezmembramintele dreptului de proprietate, drepturi reale de garanție și sarcini	Referințe
NU SUNT	

Teren

Nr cadastral	Suprafața (mp)*	Observații / Referințe
	1.000	

* Suprafața este determinată în planul de proiecție Stereo 70.



Date referitoare la teren

Crt	Categorie folosință	Intravilan	Suprafața (mp)	Tarla	Parcelă	Nr. topo	Observații / Referințe
1	arabil	NU	1.000	39	57	-	

Lungime Segmente

1) Valorile lungimilor segmentelor sunt obținute din proiecție în plan.

Punct început	X / Y	Punct sfârșit	X / Y	Lungime segment (** (m)
1	357.071,25 272.150,74	2	357.160,427 272.399,295	264.068
2	357.160,427 272.399,295	3	357.157,087 272.401,145	3.818
3	357.157,087 272.401,145	4	357.067,051 272.150,195	266.613
4	357.067,051 272.150,195	1	357.071,25 272.150,74	4.234

** Lungimile segmentelor sunt determinate în planul de proiecție Stereo 70 și sunt rotunjite la 1 milimetru.

***** Distanţa dintre puncte este formată din segmente cumulate ce sunt mai mici decât valoarea 1 milimetru.**

**DATE DESPRE IMOBILUL NR. 5799**

Oficiul de Cadastru și Publicitate Imobiliară DOLJ
Biroul de Cadastru și Publicitate Imobiliară Craiova

A. Partea I. Descrierea imobilului

TEREN Extravilan

Adresa: Jud. Dolj, T39, P40/1

Nr. Crt	Nr cadastral Nr. topografic	Suprafața* (mp)	Observații / Referințe
A1		800	Sector cadastral:23 Teren neimprejmuit;

B. Partea II. Proprietari și acte

Inscrieri privitoare la dreptul de proprietate și alte drepturi reale	Referințe
/	
Act Administrativ nr. TDP 946-59561, din 21/09/1997 emis de COMISIA JUDETEANA DOLJ;	
B1	A1
Intabulare, drept de PROPRIETATE, dobandit prin Reconstituire, cota actuala 1/1, cota initiala 1/1	
1) NEAGOE GHEORGHE, LIPSĂ CNP	
2) NEAGOE FLOREA, LIPSĂ CNP	
3) NEAGOE CONSTANTIN, LIPSĂ CNP	

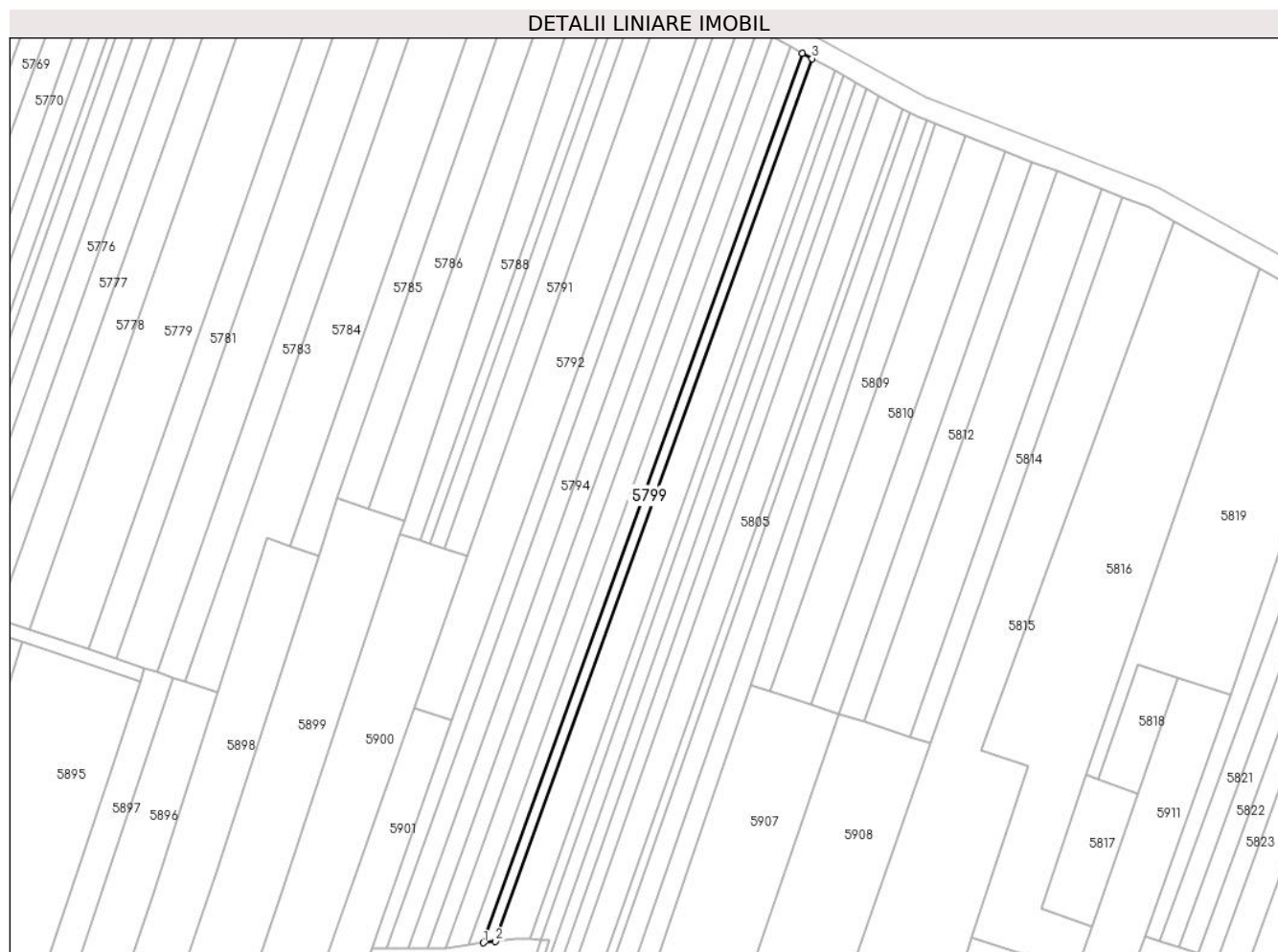
C. Partea III. SARCINI .

Inscrieri privind dezmembramintele dreptului de proprietate, drepturi reale de garanție și sarcini	Referințe
NU SUNT	

Teren

Nr cadastral	Suprafața (mp)*	Observații / Referințe
	800	

* Suprafața este determinată în planul de proiecție Stereo 70.



Date referitoare la teren

Crt	Categorie folosință	Intra vilan	Suprafața (mp)	Tarla	Parcelă	Nr. topo	Observații / Referințe
1	arabil	NU	800	39	40/1	-	

Lungime Segmente

1) Valorile lungimilor segmentelor sunt obținute din proiecție în plan.

Punct început	X / Y	Punct sfârșit	X / Y	Lungime segment (** (m)
1	357.071,25 272.150,74	2	357.074,633 272.151,162	3.409
2	357.074,633 272.151,162	3	357.163,123 272.397,802	262.034
3	357.163,123 272.397,802	4	357.160,427 272.399,295	3.081
4	357.160,427 272.399,295	1	357.071,25 272.150,74	264.068

** Lungimile segmentelor sunt determinate în planul de proiecție Stereo 70 și sunt rotunjite la 1 milimetru.

***** Distanţa dintre puncte este formată din segmente cumulate ce sunt mai mici decât valoarea 1 milimetru.**

**DATE DESPRE IMOBILUL NR. 5800**

Oficiul de Cadastru și Publicitate Imobiliară DOLJ
Biroul de Cadastru și Publicitate Imobiliară Craiova

A. Partea I. Descrierea imobilului

TEREN Extravilan

Adresa: Jud. Dolj, T39, P86

Nr. Crt	Nr cadastral Nr. topografic	Suprafața* (mp)	Observații / Referințe
A1		2.100	Sector cadastral:23 Teren neimprejmuit;

B. Partea II. Proprietari și acte

Inscrieri privitoare la dreptul de proprietate și alte drepturi reale	Referințe
/	
Act Administrativ nr. TDP 975-59561, din 09/07/1998 emis de COMISIA JUDETEANA DOLJ;	
B1	A1
Intabulare, drept de PROPRIETATE, dobandit prin Reconstituire, cota actuala 1/1, cota initiala 1/1	
1) LEOVEANU MARIOARA, LIPSĂ CNP	

C. Partea III. SARCINI .

Inscrieri privind dezmembramintele dreptului de proprietate, drepturi reale de garanție și sarcini	Referințe
NU SUNT	

Teren

Nr cadastral	Suprafața (mp)*	Observații / Referințe
	2.100	

* Suprafața este determinată în planul de proiecție Stereo 70.



Date referitoare la teren

Crt	Categorie folosință	Intravilan	Suprafața (mp)	Tarla	Parcelă	Nr. topo	Observații / Referințe
1	arabil	NU	2.100	39	86	-	

Lungime Segmente

1) Valorile lungimilor segmentelor sunt obținute din proiecție în plan.

Punct început	X / Y	Punct sfârșit	X / Y	Lungime segment (** (m)
1	357.169,469 272.394,287	2	357.163,123 272.397,802	7.255
2	357.163,123 272.397,802	3	357.074,633 272.151,162	262.034
3	357.074,633 272.151,162	4	357.080,188 272.151,855	5.598
4	357.080,188 272.151,855	5	357.084,432 272.151,737	4.246
5	357.084,432 272.151,737	1	357.169,469 272.394,287	257.025

**** Lungimile segmentelor sunt determinate în planul de proiecție Stereo 70 și sunt rotunjite la 1 milimetru.**

***** Distanța dintre puncte este formată din segmente cumulate ce sunt mai mici decât valoarea 1 milimetru.**

**DATE DESPRE IMOBILUL NR. 5801**

Oficiul de Cadastru și Publicitate Imobiliară DOLJ
 Biroul de Cadastru și Publicitate Imobiliară Craiova

A. Partea I. Descrierea imobilului

TEREN Extravilan

Adresa: Jud. Dolj, T39, P84

Nr. Crt	Nr cadastral Nr. topografic	Suprafața* (mp)	Observații / Referințe
A1		700	Sector cadastral:23 Teren neimprejmuit;

B. Partea II. Proprietari și acte

Inscrieri privitoare la dreptul de proprietate și alte drepturi reale	Referințe
/	
Act Administrativ nr. TDP 459-44803, din 05/12/1996 emis de COMISIA JUDETEANA DOLJ;	
B1	A1
Intabulare, drept de PROPRIETATE, dobandit prin Reconstituire, cota actuala 1/1, cota initiala 1/1 1) BARBU MARIN , LIPSĂ CNP	

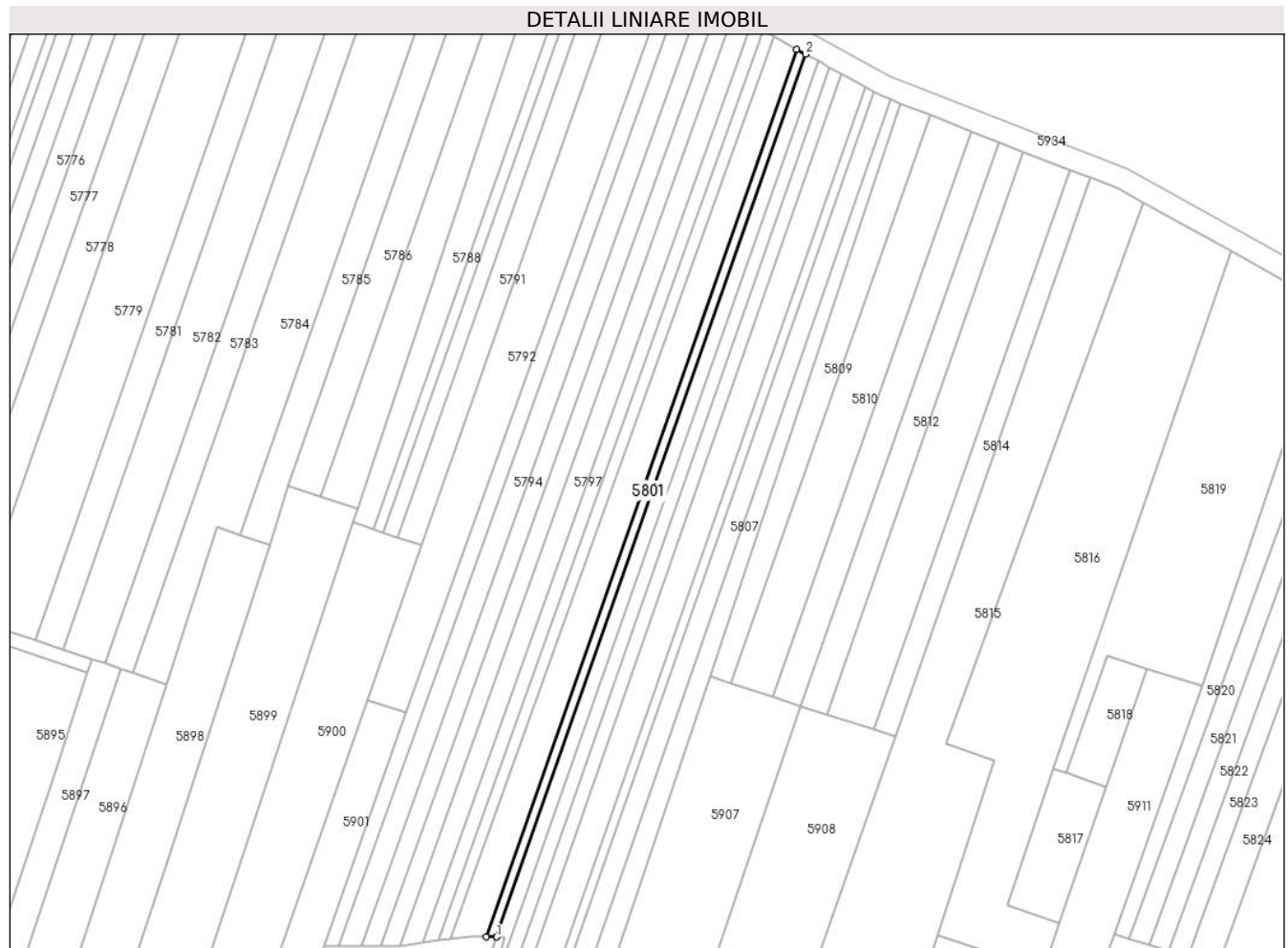
C. Partea III. SARCINI .

Inscrieri privind dezmembramintele dreptului de proprietate, drepturi reale de garanție și sarcini	Referințe
NU SUNT	

Teren

Nr cadastral	Suprafața (mp)*	Observații / Referințe
	700	

* Suprafața este determinată în planul de proiecție Stereo 70.



Date referitoare la teren

Crt	Categorie folosință	Intravilan	Suprafața (mp)	Tarla	Parcelă	Nr. topo	Observații / Referințe
1	arabil	NU	700	39	84	-	

Lungime Segmente

1) Valorile lungimilor segmentelor sunt obținute din proiecție în plan.

Punct început	X / Y	Punct sfârșit	X / Y	Lungime segment (** (m)
1	357.087,296 272.151,652	2	357.171,892 272.392,945	255.693
2	357.171,892 272.392,945	3	357.169,469 272.394,287	2.77
3	357.169,469 272.394,287	4	357.084,432 272.151,737	257.025
4	357.084,432 272.151,737	5	357.087,216 272.151,659	2.785
5	357.087,216 272.151,659	1	357.087,296 272.151,652	0.081

**** Lungimile segmentelor sunt determinate în planul de proiecție Stereo 70 și sunt rotunjite la 1 milimetru.**

***** Distanța dintre puncte este formată din segmente cumulate ce sunt mai mici decât valoarea 1 milimetru.**

**DATE DESPRE IMOBILUL NR. 5802**

Oficiul de Cadastru și Publicitate Imobiliară DOLJ
 Biroul de Cadastru și Publicitate Imobiliară Craiova

A. Partea I. Descrierea imobilului

TEREN Extravilan

Adresa: Jud. Dolj, T39, P53

Nr. Crt	Nr cadastral Nr. topografic	Suprafața* (mp)	Observații / Referințe
A1	34394	1.000	Sector cadastral:23 Teren neimprejmuit;

B. Partea II. Proprietari și acte

Inscrieri privitoare la dreptul de proprietate și alte drepturi reale	Referințe
46354 / 15/02/2023	
Act Notarial nr. CVC AUT SUB NR 375, din 14/02/2023 emis de BUDIANA IONUT RAZVAN;	
B1	A1
Intabulare, drept de PROPRIETATE, dobandit prin Conventie, cota actuala 1/1, cota initiala 1/1	
1) TIȚĂ NICOLIN	

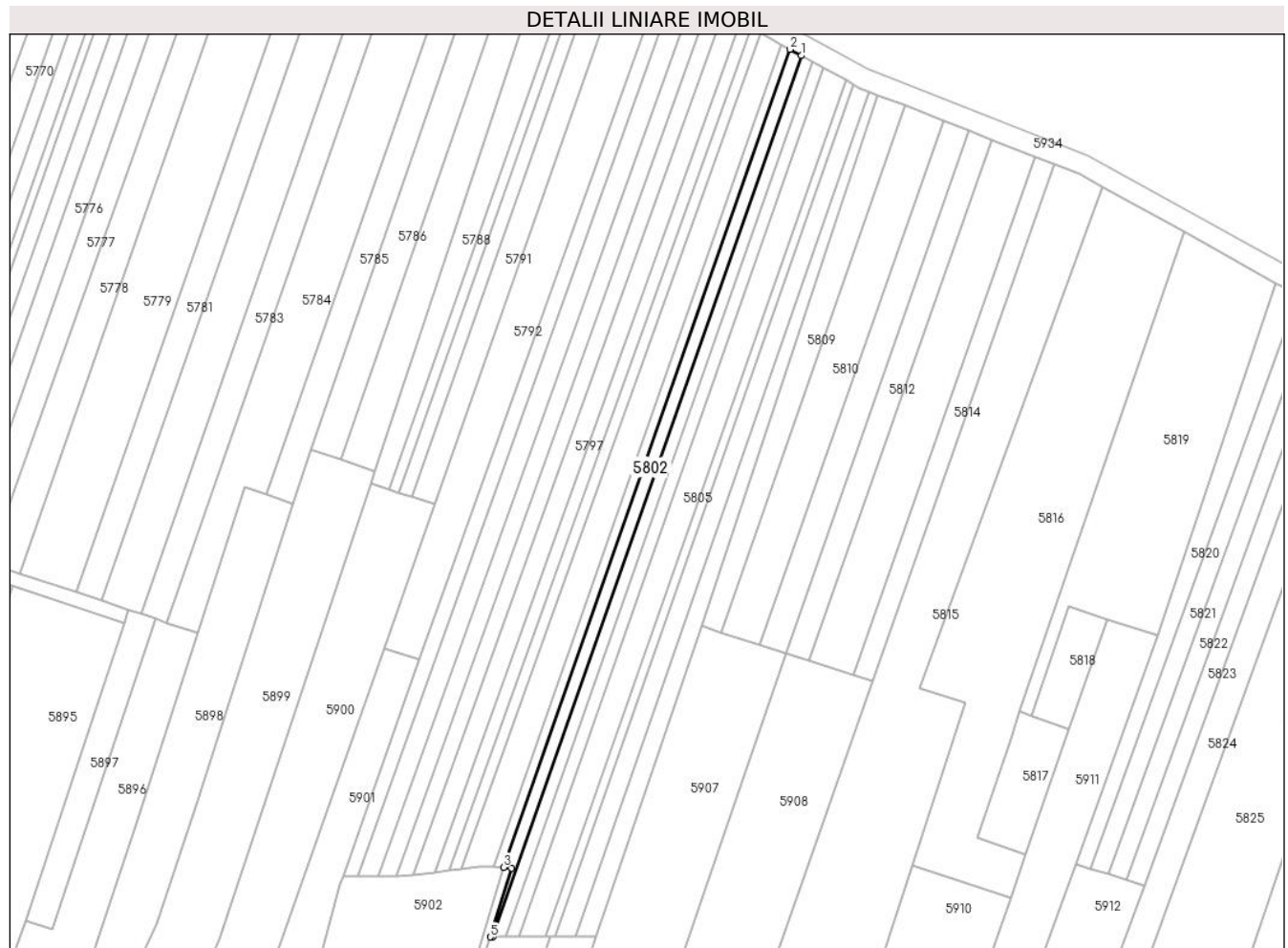
C. Partea III. SARCINI .

Inscrieri privind dezmembramintele dreptului de proprietate, drepturi reale de garanție și sarcini	Referințe
NU SUNT	

Teren

Nr cadastral	Suprafața (mp)*	Observații / Referințe
34394	1.000	

* Suprafața este determinată în planul de proiecție Stereo 70.



Date referitoare la teren

Crt	Categorie folosință	Intra vilan	Suprafața (mp)	Tarla	Parcelă	Nr. topo	Observații / Referințe
1	vie	NU	1.000	39	53	-	

Lungime Segmente

1) Valorile lungimilor segmentelor sunt obținute din proiecție în plan.

Punct început	X / Y	Punct sfârșit	X / Y	Lungime segment (** (m)
1	357.175,288 272.391,064	2	357.171,892 272.392,945	3.883
2	357.171,892 272.392,945	3	357.087,296 272.151,652	255.693
3	357.087,296 272.151,652	4	357.089,601 272.151,44	2.315
4	357.089,601 272.151,44	5	357.083,41 272.131,1	21.261
5	357.083,41 272.131,1	6	357.084,147 272.131,101	0.737

Punct început	X / Y	Punct sfârşit	X / Y	Lungime segment (** (m)
6	357.084,147 272.131,101	1	357.175,288 272.391,064	275.477

** Lungimile segmentelor sunt determinate în planul de proiecţie Stereo 70 şi sunt rotunjite la 1 milimetru.

*** Distanţa dintre puncte este formată din segmente cumulate ce sunt mai mici decât valoarea 1 milimetru.

**DATE DESPRE IMOBILUL NR. 5803**

Oficiul de Cadastru și Publicitate Imobiliară DOLJ
Biroul de Cadastru și Publicitate Imobiliară Craiova

A. Partea I. Descrierea imobilului

TEREN Extravilan

Adresa: Jud. Dolj, T39, P44

Nr. Crt	Nr cadastral Nr. topografic	Suprafața* (mp)	Observații / Referințe
A1		1.000	Sector cadastral:23 Teren neimprejmuit;

B. Partea II. Proprietari și acte

Inscrieri privitoare la dreptul de proprietate și alte drepturi reale	Referințe
/	
Act Administrativ nr. TDP 209-58818, din 23/02/1995 emis de COMISIA JUDETEANA DOLJ;	
B1	A1
Intabulare, drept de PROPRIETATE, dobandit prin Reconstituire, cota actuala 1/1, cota initiala 1/1 1) IONITA MITU, LIPSĂ CNP	

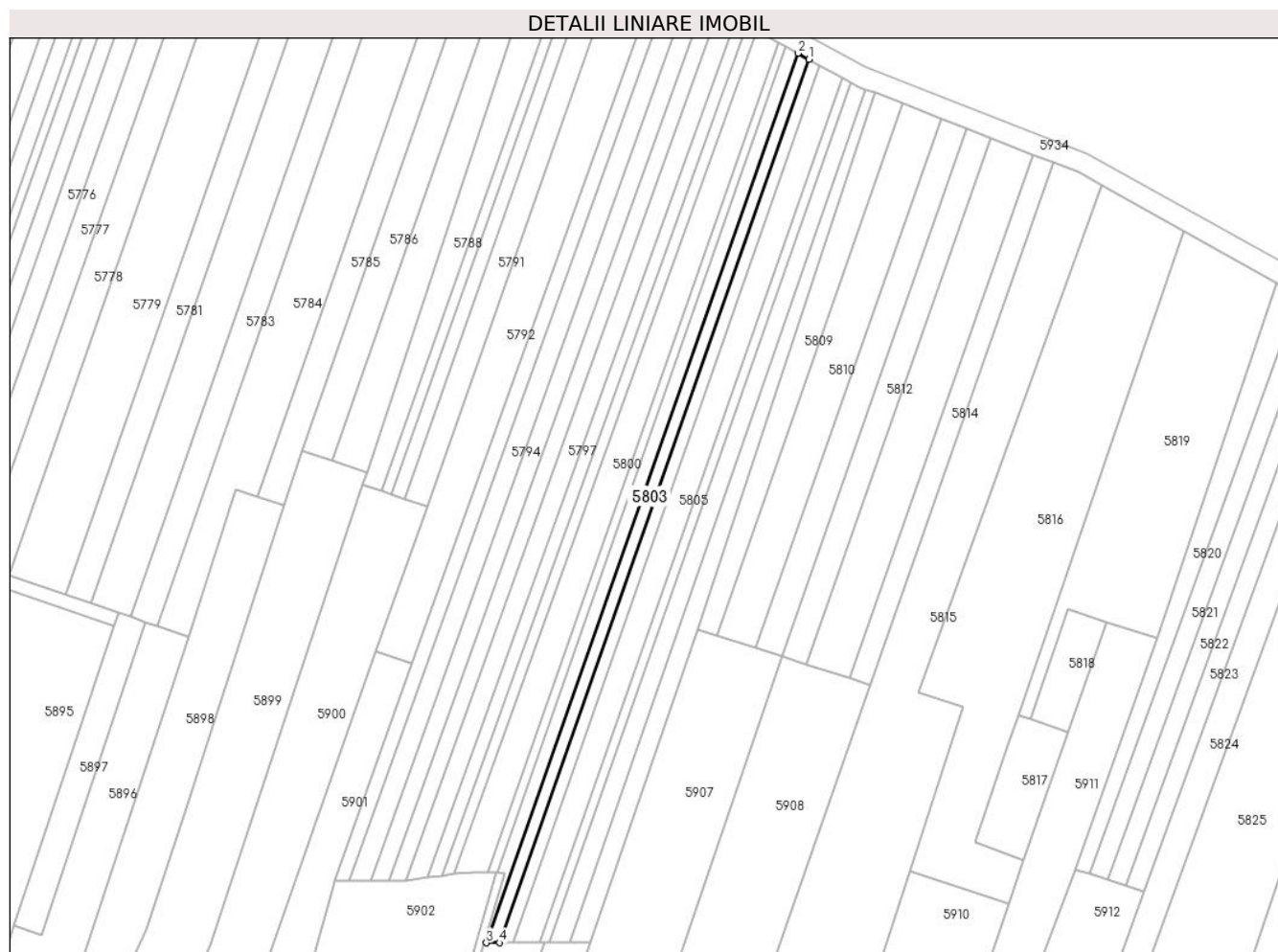
C. Partea III. SARCINI .

Inscrieri privind dezmembramintele dreptului de proprietate, drepturi reale de garanție și sarcini	Referințe
NU SUNT	

Teren

Nr cadastral	Suprafața (mp)*	Observații / Referințe
	1.000	

* Suprafața este determinată în planul de proiecție Stereo 70.



Date referitoare la teren

Crt	Categorie folosință	Intravilan	Suprafața (mp)	Tarla	Parcelă	Nr. topo	Observații / Referințe
1	arabil	NU	1.000	39	44	-	

Lungime Segmente

1) Valorile lungimilor segmentelor sunt obținute din proiecție în plan.

Punct început	X / Y	Punct sfârșit	X / Y	Lungime segment (** (m)
1	357.178,521 272.389,274	2	357.175,288 272.391,064	3.695
2	357.175,288 272.391,064	3	357.084,147 272.131,101	275.477
3	357.084,147 272.131,101	4	357.088,008 272.131,105	3.861
4	357.088,008 272.131,105	1	357.178,521 272.389,274	273.576

** Lungimile segmentelor sunt determinate în planul de proiecție Stereo 70 și sunt rotunjite la 1 milimetru.

***** Distanţa dintre puncte este formată din segmente cumulate ce sunt mai mici decât valoarea 1 milimetru.**

**DATE DESPRE IMOBILUL NR. 5804**

Oficiul de Cadastru și Publicitate Imobiliară DOLJ
Biroul de Cadastru și Publicitate Imobiliară Craiova

A. Partea I. Descrierea imobilului

TEREN Extravilan

Adresa: Jud. Dolj, T39, P3

Nr. Crt	Nr cadastral Nr. topografic	Suprafața* (mp)	Observații / Referințe
A1		1.000	Sector cadastral:23 Teren neimprejmuit;

B. Partea II. Proprietari și acte

Inscrieri privitoare la dreptul de proprietate și alte drepturi reale	Referințe
/	
Act Notarial nr. CM 228, din 23/10/2014 emis de BNP STOENESCU FLOREA;	
B1	A1
Intabulare, drept de PROPRIETATE, dobandit prin Succesiune, cota actuala 1/1, cota initiala 1/1	
1) CALIȚOIU PAULA	

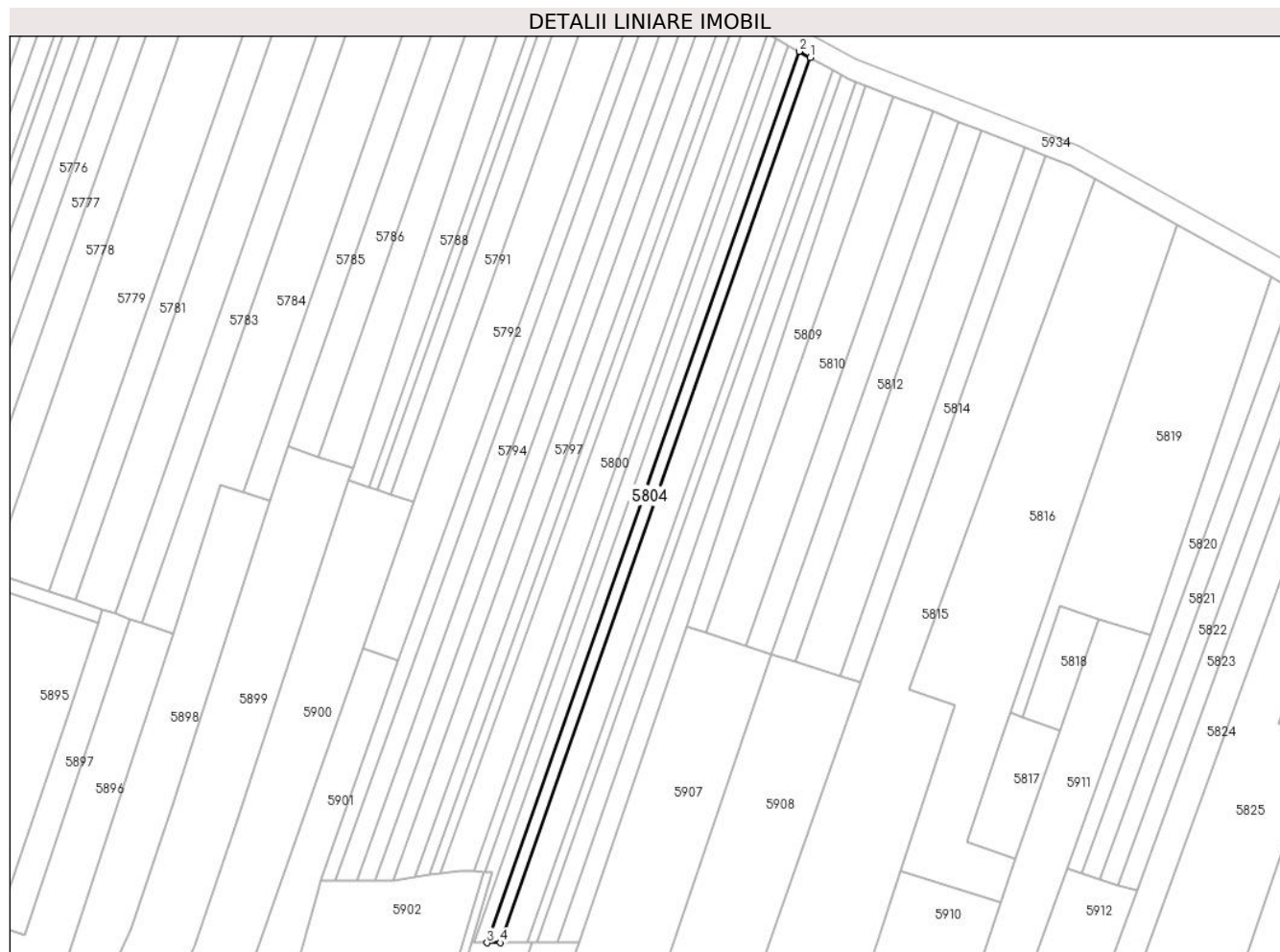
C. Partea III. SARCINI .

Inscrieri privind dezmembramintele dreptului de proprietate, drepturi reale de garanție și sarcini	Referințe
NU SUNT	

Teren

Nr cadastral	Suprafața (mp)*	Observații / Referințe
	1.000	

* Suprafața este determinată în planul de proiecție Stereo 70.



Date referitoare la teren

Crt	Categorie folosință	Intra vilan	Suprafața (mp)	Tarla	Parcelă	Nr. topo	Observații / Referințe
1	arabil	NU	1.000	39	3	-	

Lungime Segmente

1) Valorile lungimilor segmentelor sunt obținute din proiecție în plan.

Punct început	X / Y	Punct sfârșit	X / Y	Lungime segment (** (m)
1	357.181,776 272.387,471	2	357.178,521 272.389,274	3.721
2	357.178,521 272.389,274	3	357.088,008 272.131,105	273.576
3	357.088,008 272.131,105	4	357.091,897 272.131,109	3.888
4	357.091,897 272.131,109	1	357.181,776 272.387,471	271.661

** Lungimile segmentelor sunt determinate în planul de proiecție Stereo 70 și sunt rotunjite la 1 milimetru.

***** Distanţa dintre puncte este formată din segmente cumulate ce sunt mai mici decât valoarea 1 milimetru.**

**DATE DESPRE IMOBILUL NR. 5805**

Oficiul de Cadastru și Publicitate Imobiliară DOLJ
Biroul de Cadastru și Publicitate Imobiliară Craiova

A. Partea I. Descrierea imobilului

TEREN Extravilan

Adresa: Jud. Dolj, T39, P12/1

Nr. Crt	Nr cadastral Nr. topografic	Suprafața* (mp)	Observații / Referințe
A1		2.000	Sector cadastral:23 Teren neimprejmuit;

B. Partea II. Proprietari și acte

Inscrieri privitoare la dreptul de proprietate și alte drepturi reale	Referințe
/	
Act Administrativ nr. TDP 172-9694, din 25/08/1994 emis de COMISIA JUDETEANA DOLJ;	
B1	A1
Intabulare, drept de PROPRIETATE, dobandit prin Reconstituire, cota actuala 1/1, cota initiala 1/1 1) BARBU OPRITA , LIPSĂ CNP	

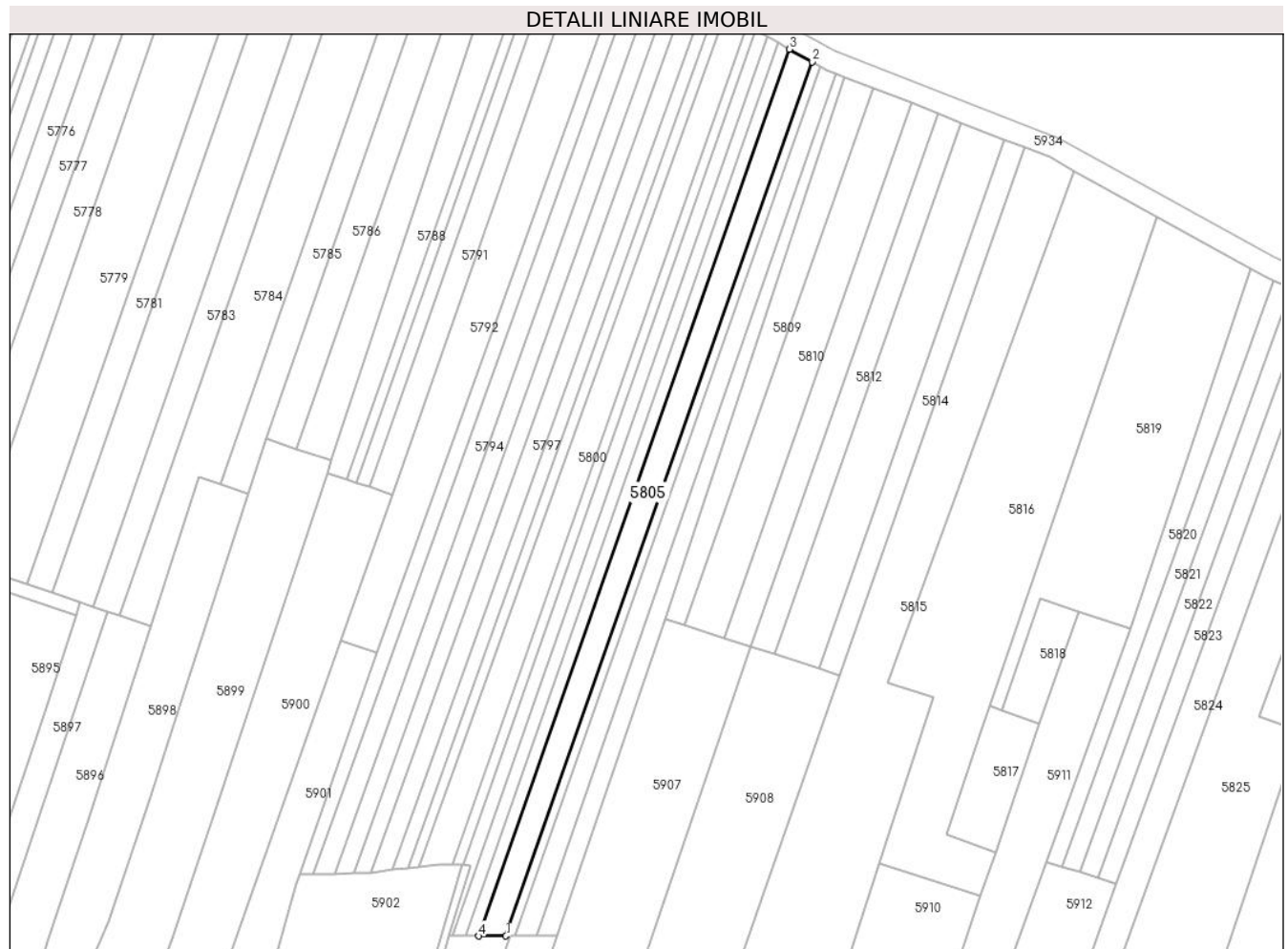
C. Partea III. SARCINI .

Inscrieri privind dezmembramintele dreptului de proprietate, drepturi reale de garanție și sarcini	Referințe
NU SUNT	

Teren

Nr cadastral	Suprafața (mp)*	Observații / Referințe
	2.000	

* Suprafața este determinată în planul de proiecție Stereo 70.



Date referitoare la teren

Crt	Categorie folosință	Intravilan	Suprafața (mp)	Tarla	Parcelă	Nr. topo	Observații / Referințe
1	arabil	NU	2.000	39	12/1	-	

Lungime Segmente

1) Valorile lungimilor segmentelor sunt obținute din proiecție în plan.

Punct început	X / Y	Punct sfârșit	X / Y	Lungime segment (** (m)
1	357.099,757 272.131,117	2	357.188,356 272.383,827	267.791
2	357.188,356 272.383,827	3	357.181,776 272.387,471	7.522
3	357.181,776 272.387,471	4	357.091,897 272.131,109	271.661
4	357.091,897 272.131,109	1	357.099,757 272.131,117	7.86

** Lungimile segmentelor sunt determinate în planul de proiecție Stereo 70 și sunt rotunjite la 1 milimetru.

***** Distanţa dintre puncte este formată din segmente cumulate ce sunt mai mici decât valoarea 1 milimetru.**

**DATE DESPRE IMOBILUL NR. 5806**

Oficiul de Cadastru și Publicitate Imobiliară DOLJ
Biroul de Cadastru și Publicitate Imobiliară Craiova

A. Partea I. Descrierea imobilului

TEREN Extravilan

Adresa: Jud. Dolj, T39, P51

Nr. Crt	Nr cadastral Nr. topografic	Suprafața* (mp)	Observații / Referințe
A1		700	Sector cadastral:23 Teren neimprejmuit;

B. Partea II. Proprietari și acte

Inscrieri privitoare la dreptul de proprietate și alte drepturi reale	Referințe
/	
Act Administrativ nr. TDP 89-9563, din 10/11/1993 emis de COMISIA JUDETEANA DOLJ;	
B1	A1
Intabulare, drept de PROPRIETATE, dobandit prin Reconstituire, cota actuala 1/1, cota initiala 1/1 1) TITA NEAGOE, LIPSĂ CNP	

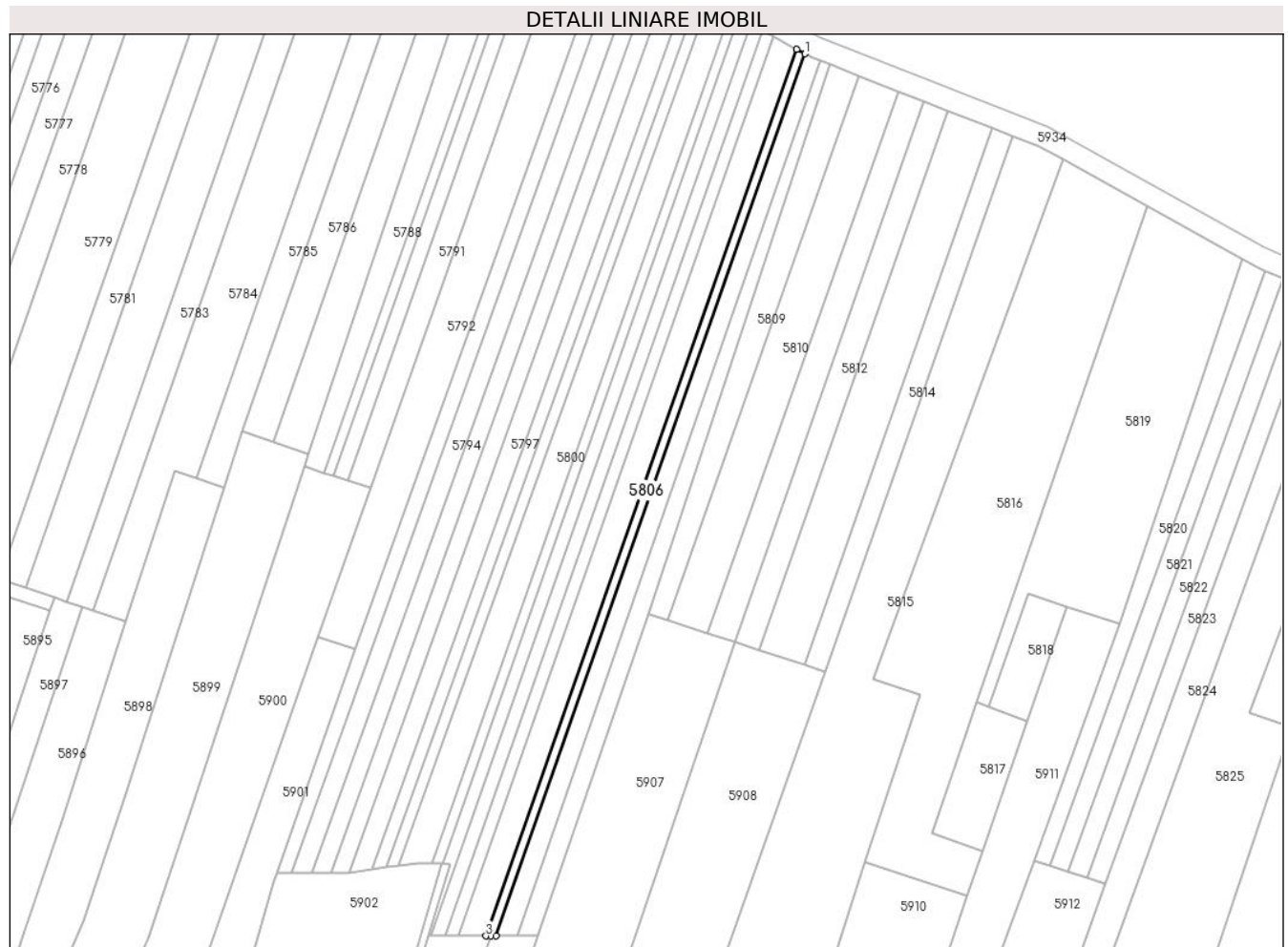
C. Partea III. SARCINI .

Inscrieri privind dezmembramintele dreptului de proprietate, drepturi reale de garanție și sarcini	Referințe
NU SUNT	

Teren

Nr cadastral	Suprafața (mp)*	Observații / Referințe
	700	

* Suprafața este determinată în planul de proiecție Stereo 70.



Date referitoare la teren

Crt	Categorie folosință	Intravilan	Suprafața (mp)	Tarla	Parcelă	Nr. topo	Observații / Referințe
1	arabil	NU	700	39	51	-	

Lungime Segmente

1) Valorile lungimilor segmentelor sunt obținute din proiecție în plan.

Punct început	X / Y	Punct sfârșit	X / Y	Lungime segment (** (m)
1	357.190,681 272.382,539	2	357.188,356 272.383,827	2.658
2	357.188,356 272.383,827	3	357.099,757 272.131,117	267.791
3	357.099,757 272.131,117	4	357.101,13 272.131,119	1.372
4	357.101,13 272.131,119	5	357.102,535 272.131,12	1.406
5	357.102,535 272.131,12	1	357.190,681 272.382,539	266.423

**** Lungimile segmentelor sunt determinate în planul de proiecție Stereo 70 și sunt rotunjite la 1 milimetru.**

***** Distanța dintre puncte este formată din segmente cumulate ce sunt mai mici decât valoarea 1 milimetru.**

**DATE DESPRE IMOBILUL NR. 5807**

Oficiul de Cadastru și Publicitate Imobiliară DOLJ
Biroul de Cadastru și Publicitate Imobiliară Craiova

A. Partea I. Descrierea imobilului

TEREN Extravilan

Adresa: Jud. Dolj, T39, P51

Nr. Crt	Nr cadastral Nr. topografic	Suprafața* (mp)	Observații / Referințe
A1		1.400	Sector cadastral:23 Teren neimprejmuit;

B. Partea II. Proprietari și acte

Inscrieri privitoare la dreptul de proprietate și alte drepturi reale	Referințe
/	
Act Administrativ nr. TDP 529-59475, din 06/02/1997 emis de COMISIA JUDETEANA DOLJ;	
B1	A1
Intabulare, drept de PROPRIETATE, dobandit prin Reconstituire, cota actuala 1/1, cota initiala 1/1	
1) ILIE ELENA, LIPSĂ CNP	

C. Partea III. SARCINI .

Inscrieri privind dezmembramintele dreptului de proprietate, drepturi reale de garanție și sarcini	Referințe
NU SUNT	

Teren

Nr cadastral	Suprafața (mp)*	Observații / Referințe
	1.400	

* Suprafața este determinată în planul de proiecție Stereo 70.



Date referitoare la teren

Crt	Categorie folosință	Intravilan	Suprafața (mp)	Tarla	Parcelă	Nr. topo	Observații / Referințe
1	arabil	NU	1.400	39	51	-	

Lungime Segmente

1) Valorile lungimilor segmentelor sunt obținute din proiecție în plan.

Punct început	X / Y	Punct sfârșit	X / Y	Lungime segment (** (m)
1	357.195,145 272.380,512	2	357.192,411 272.381,581	2.936
2	357.192,411 272.381,581	3	357.190,681 272.382,539	1.977
3	357.190,681 272.382,539	4	357.102,535 272.131,12	266.423
4	357.102,535 272.131,12	5	357.108,551 272.131,126	6.016
5	357.108,551 272.131,126	1	357.195,145 272.380,512	263.992

**** Lungimile segmentelor sunt determinate în planul de proiecție Stereo 70 și sunt rotunjite la 1 milimetru.**

***** Distanța dintre puncte este formată din segmente cumulate ce sunt mai mici decât valoarea 1 milimetru.**

**DATE DESPRE IMOBILUL NR. 5808**

Oficiul de Cadastru și Publicitate Imobiliară DOLJ
Biroul de Cadastru și Publicitate Imobiliară Craiova

A. Partea I. Descrierea imobilului

TEREN Extravilan

Adresa: Jud. Dolj, T39, P19 20

Nr. Crt	Nr cadastral Nr. topografic	Suprafața* (mp)	Observații / Referințe
A1		1.200	Sector cadastral:23 Teren neimprejmuit;

B. Partea II. Proprietari și acte

Inscrieri privitoare la dreptul de proprietate și alte drepturi reale	Referințe
/	
Act Administrativ nr. TDP 229-58818, din 28/02/1995 emis de COMISIA JUDETEANA DOLJ;	
B1	A1
Intabulare, drept de PROPRIETATE, dobandit prin Reconstituire, cota actuala 1/1, cota initiala 1/1	
1) MAGLAVICEANU MARIA , LIPSĂ CNP	
2) VASILE STEFANA , LIPSĂ CNP	

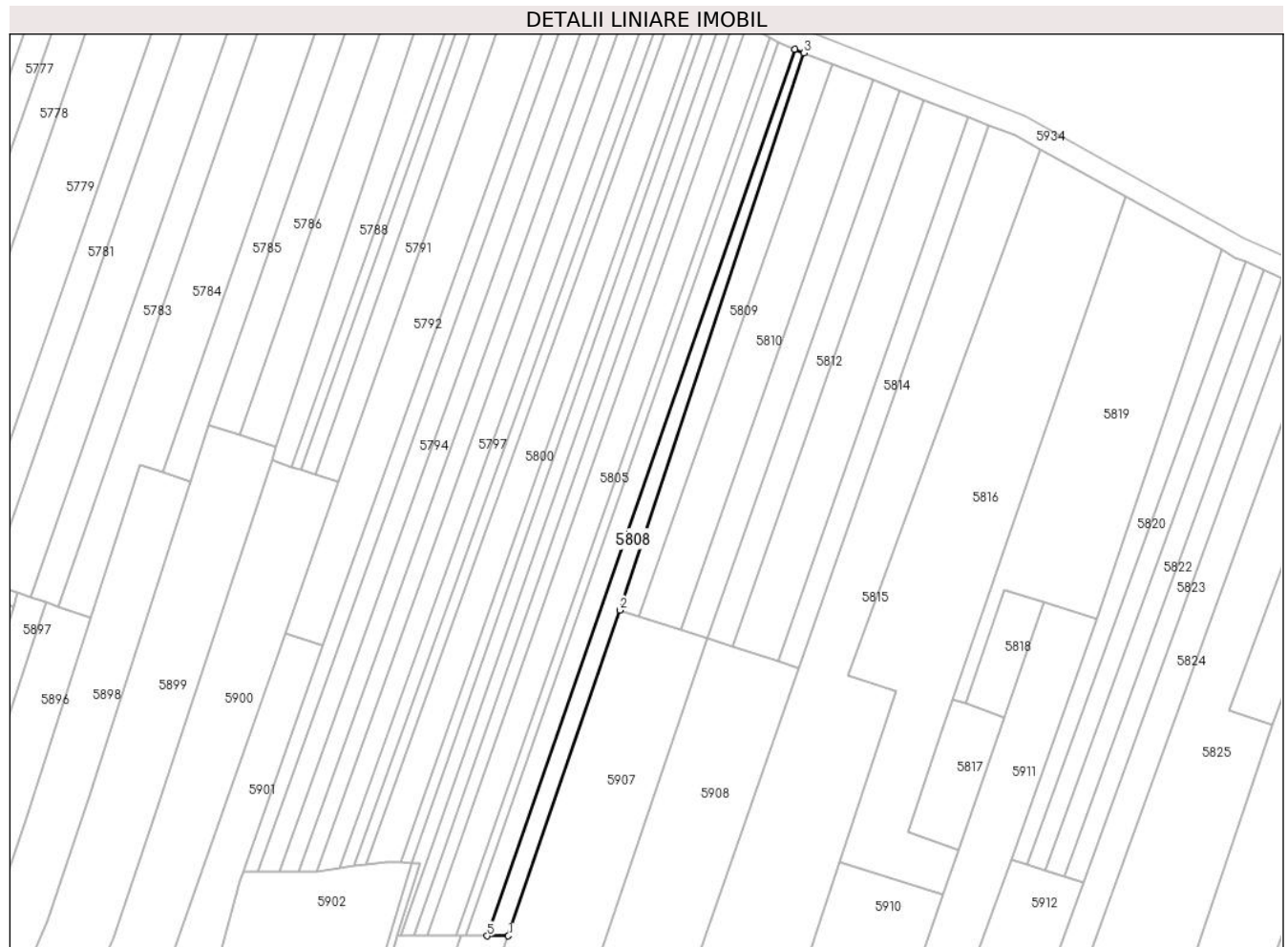
C. Partea III. SARCINI .

Inscrieri privind dezmembramintele dreptului de proprietate, drepturi reale de garanție și sarcini	Referințe
NU SUNT	

Teren

Nr cadastral	Suprafața (mp)*	Observații / Referințe
	1.200	

* Suprafața este determinată în planul de proiecție Stereo 70.



Date referitoare la teren

Crt	Categorie folosință	Intravilan	Suprafața (mp)	Tarla	Parcelă	Nr. topo	Observații / Referințe
1	arabil	NU	1.200	39	19 20	-	

Lungime Segmente

1) Valorile lungimilor segmentelor sunt obținute din proiecție în plan.

Punct început	X / Y	Punct sfârșit	X / Y	Lungime segment (** (m)
1	357.114,579 272.131,133	2	357.145,905 272.222,765	96.839
2	357.145,905 272.222,765	3	357.197,788 272.379,479	165.079
3	357.197,788 272.379,479	4	357.195,145 272.380,512	2.837
4	357.195,145 272.380,512	5	357.108,551 272.131,126	263.992
5	357.108,551 272.131,126	1	357.114,579 272.131,133	6.028

**** Lungimile segmentelor sunt determinate în planul de proiecție Stereo 70 și sunt rotunjite la 1 milimetru.**

***** Distanța dintre puncte este formată din segmente cumulate ce sunt mai mici decât valoarea 1 milimetru.**

**DATE DESPRE IMOBILUL NR. 5809**

Oficiul de Cadastru și Publicitate Imobiliară DOLJ
Biroul de Cadastru și Publicitate Imobiliară Craiova

A. Partea I. Descrierea imobilului

TEREN Extravilan

Adresa: Jud. Dolj, T39, P57

Nr. Crt	Nr cadastral Nr. topografic	Suprafața* (mp)	Observații / Referințe
A1		1.200	Sector cadastral:23 Teren neimprejmuit;

B. Partea II. Proprietari și acte

Inscrieri privitoare la dreptul de proprietate și alte drepturi reale	Referințe
/	
Act Administrativ nr. TDP 443-44803, din 05/12/1996 emis de COMISIA JUDETEANA DOLJ;	
B1	A1
Intabulare, drept de PROPRIETATE, dobandit prin Reconstituire, cota actuala 1/1, cota initiala 1/1	
1) MAGLAVICEANU DUMITRA , LIPSĂ CNP	

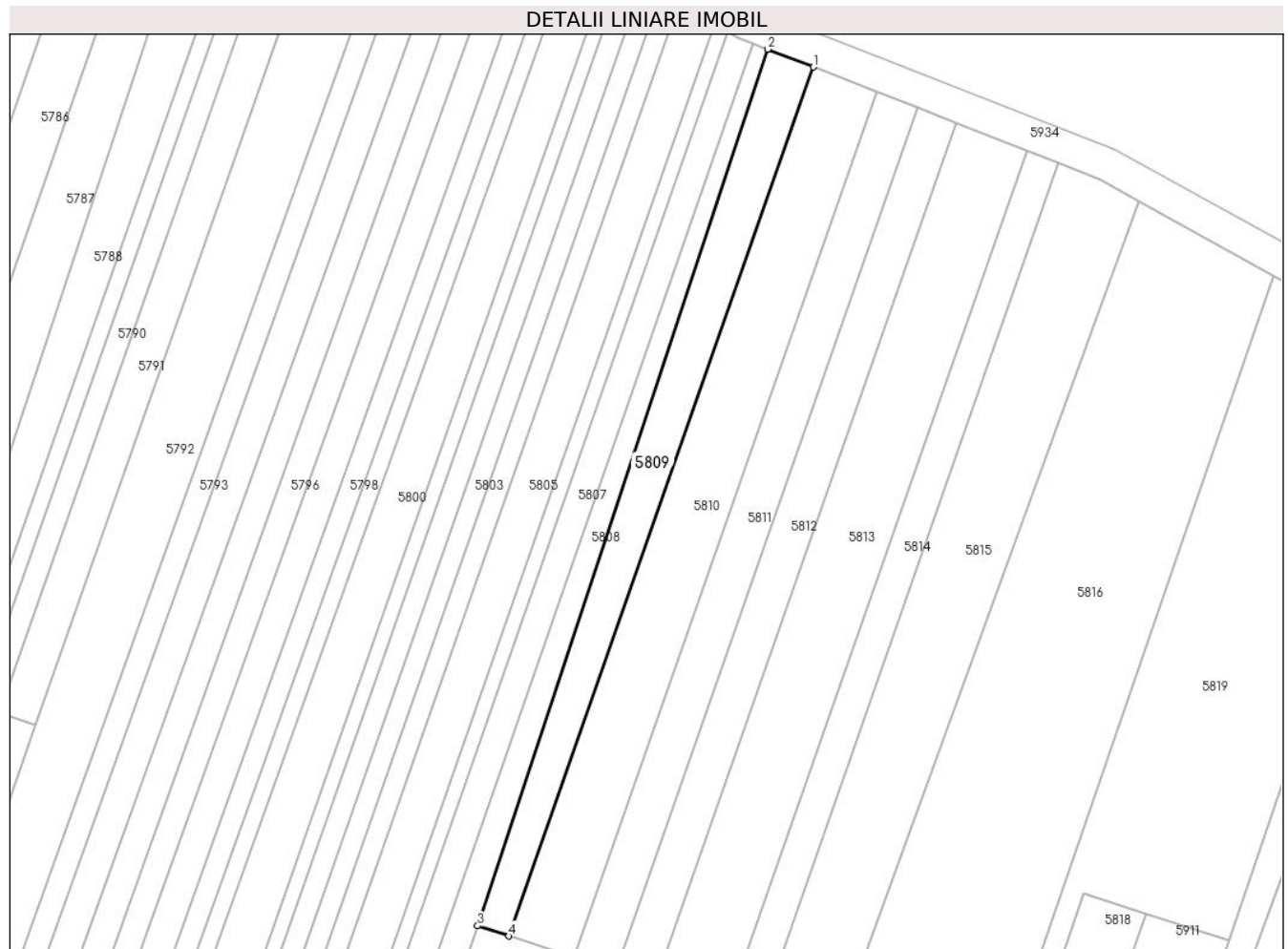
C. Partea III. SARCINI .

Inscrieri privind dezmembramintele dreptului de proprietate, drepturi reale de garanție și sarcini	Referințe
NU SUNT	

Teren

Nr cadastral	Suprafața (mp)*	Observații / Referințe
	1.200	

* Suprafața este determinată în planul de proiecție Stereo 70.



Date referitoare la teren

Crt	Categorie folosință	Intra vilan	Suprafața (mp)	Tarla	Parcelă	Nr. topo	Observații / Referințe
1	arabil	NU	1.200	39	57	-	

Lungime Segmente

1) Valorile lungimilor segmentelor sunt obținute din proiecție în plan.

Punct început	X / Y	Punct sfârșit	X / Y	Lungime segment (** (m)
1	357.205,919 272.376,302	2	357.197,788 272.379,479	8.73
2	357.197,788 272.379,479	3	357.145,905 272.222,765	165.079
3	357.145,905 272.222,765	4	357.151,46 272.220,967	5.839
4	357.151,46 272.220,967	1	357.205,919 272.376,302	164.605

** Lungimile segmentelor sunt determinate în planul de proiecție Stereo 70 și sunt rotunjite la 1 milimetru.

***** Distanţa dintre puncte este formată din segmente cumulate ce sunt mai mici decât valoarea 1 milimetru.**

**DATE DESPRE IMOBILUL NR. 5810**

Oficiul de Cadastru și Publicitate Imobiliară DOLJ
Biroul de Cadastru și Publicitate Imobiliară Craiova

A. Partea I. Descrierea imobilului

TEREN Extravilan

Adresa: Jud. Dolj, T39, P55

Nr. Crt	Nr cadastral Nr. topografic	Suprafața* (mp)	Observații / Referințe
A1		2.000	Sector cadastral:23 Teren neimprejmuit;

B. Partea II. Proprietari și acte

Inscrieri privitoare la dreptul de proprietate și alte drepturi reale		Referințe
/		
Act Administrativ nr. TDP 609-19536, din 05/03/1997 emis de COMISIA JUDETEANA DOLJ;		
B1	Intabulare, drept de PROPRIETATE, dobandit prin Reconstituire, cota actuala 1/1, cota initiala 1/1 1) BARBU PATRU , LIPSĂ CNP	A1

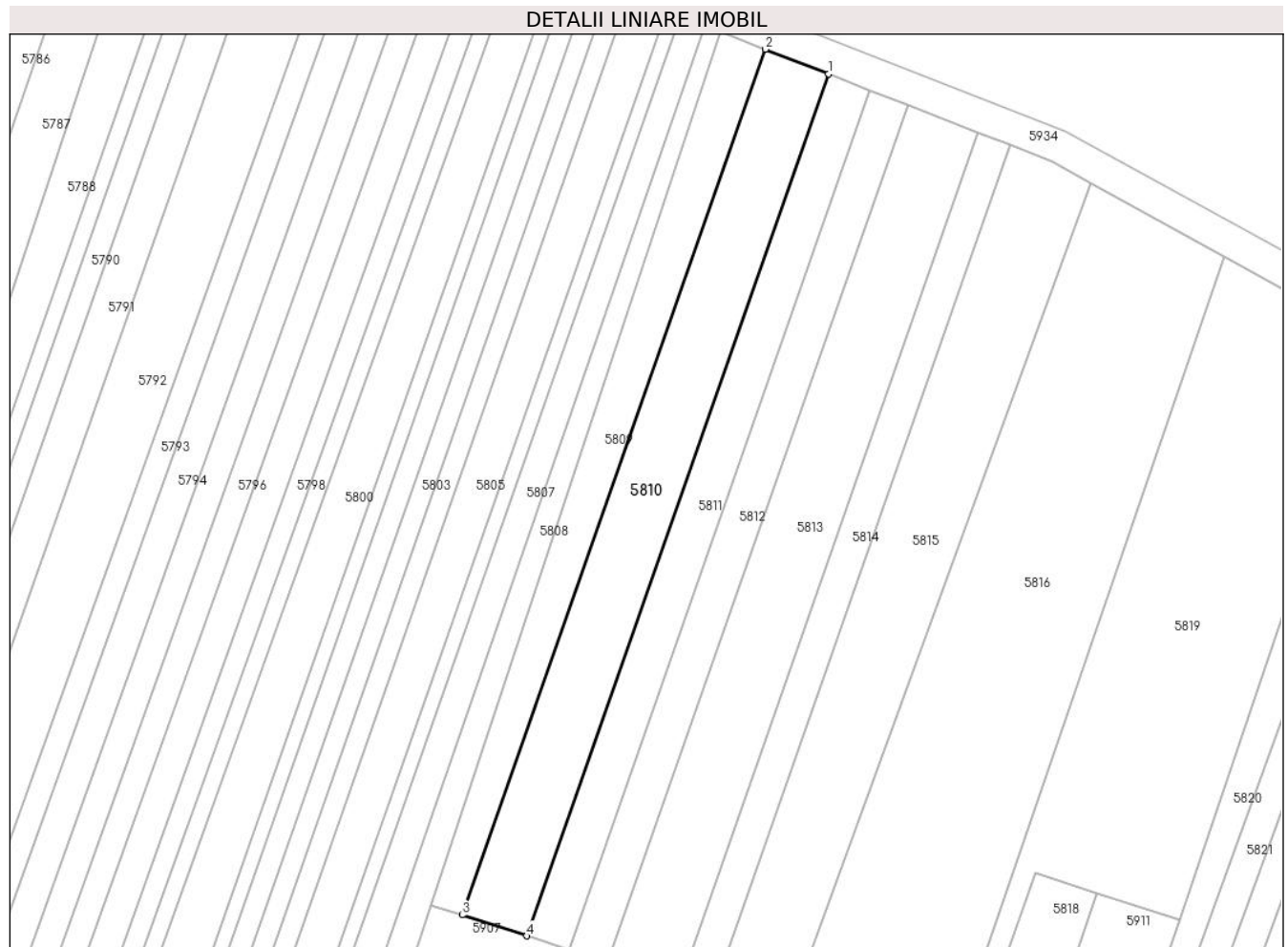
C. Partea III. SARCINI .

Inscrieri privind dezmembramintele dreptului de proprietate, drepturi reale de garanție și sarcini	Referințe
NU SUNT	

Teren

Nr cadastral	Suprafața (mp)*	Observații / Referințe
	2.000	

* Suprafața este determinată în planul de proiecție Stereo 70.



Date referitoare la teren

Crt	Categorie folosință	Intravilan	Suprafața (mp)	Tarla	Parcelă	Nr. topo	Observații / Referințe
1	arabil	NU	2.000	39	55	-	

Lungime Segmente

1) Valorile lungimilor segmentelor sunt obținute din proiecție în plan.

Punct început	X / Y	Punct sfârșit	X / Y	Lungime segment (** (m)
1	357.217,268 272.371,867	2	357.205,919 272.376,302	12.185
2	357.205,919 272.376,302	3	357.151,46 272.220,967	164.605
3	357.151,46 272.220,967	4	357.163,048 272.217,215	12.181
4	357.163,048 272.217,215	1	357.217,268 272.371,867	163.881

** Lungimile segmentelor sunt determinate în planul de proiecție Stereo 70 și sunt rotunjite la 1 milimetru.

***** Distanţa dintre puncte este formată din segmente cumulate ce sunt mai mici decât valoarea 1 milimetru.**

**DATE DESPRE IMOBILUL NR. 5811**

Oficiul de Cadastru și Publicitate Imobiliară DOLJ
Biroul de Cadastru și Publicitate Imobiliară Craiova

A. Partea I. Descrierea imobilului

TEREN Extravilan

Adresa: Jud. Dolj, T39, P15/1

Nr. Crt	Nr cadastral Nr. topografic	Suprafața* (mp)	Observații / Referințe
A1		1.300	Sector cadastral:23 Teren neimprejmuit;

B. Partea II. Proprietari și acte

Inscrieri privitoare la dreptul de proprietate și alte drepturi reale	Referințe
/	
Act Notarial nr. CM 8, din 18/01/2013 emis de BNP STOENESCU FLOREA;	
B1	A1
Intabulare, drept de PROPRIETATE, dobandit prin Succesiune, cota actuala 1/1, cota initiala 1/1	
1) CERCEL MARIOARA	

C. Partea III. SARCINI .

Inscrieri privind dezmembramintele dreptului de proprietate, drepturi reale de garanție și sarcini	Referințe
NU SUNT	

Teren

Nr cadastral	Suprafața (mp)*	Observații / Referințe
	1.300	

* Suprafața este determinată în planul de proiecție Stereo 70.



Date referitoare la teren

Crt	Categorie folosință	Intravilan	Suprafața (mp)	Tarla	Parcelă	Nr. topo	Observații / Referințe
1	arabil	NU	1.300	39	15/1	-	

Lungime Segmente

1) Valorile lungimilor segmentelor sunt obținute din proiecție în plan.

Punct început	X / Y	Punct sfârșit	X / Y	Lungime segment (** (m)
1	357.224,672 272.368,973	2	357.217,268 272.371,867	7.949
2	357.217,268 272.371,867	3	357.163,048 272.217,215	163.881
3	357.163,048 272.217,215	4	357.170,608 272.214,767	7.946
4	357.170,608 272.214,767	1	357.224,672 272.368,973	163.409

** Lungimile segmentelor sunt determinate în planul de proiecție Stereo 70 și sunt rotunjite la 1 milimetru.

***** Distanţa dintre puncte este formată din segmente cumulate ce sunt mai mici decât valoarea 1 milimetru.**

**DATE DESPRE IMOBILUL NR. 5812**

Oficiul de Cadastru și Publicitate Imobiliară DOLJ
Biroul de Cadastru și Publicitate Imobiliară Craiova

A. Partea I. Descrierea imobilului

TEREN Extravilan

Adresa: Jud. Dolj, T39, P44

Nr. Crt	Nr cadastral Nr. topografic	Suprafața* (mp)	Observații / Referințe
A1		1.200	Sector cadastral:23 Teren neimprejmuit;

B. Partea II. Proprietari și acte

Inscrieri privitoare la dreptul de proprietate și alte drepturi reale		Referințe
/		
Act Administrativ nr. TDP 1064-58806, din 19/03/2002 emis de COMISIA JUDETEANA DOLJ;		
B1	Intabulare, drept de PROPRIETATE, dobandit prin Reconstituire, cota actuala 1/1, cota initiala 1/1 1) TANASIE AUREL, LIPSĂ CNP 2) STROE RITINA, LIPSĂ CNP	A1

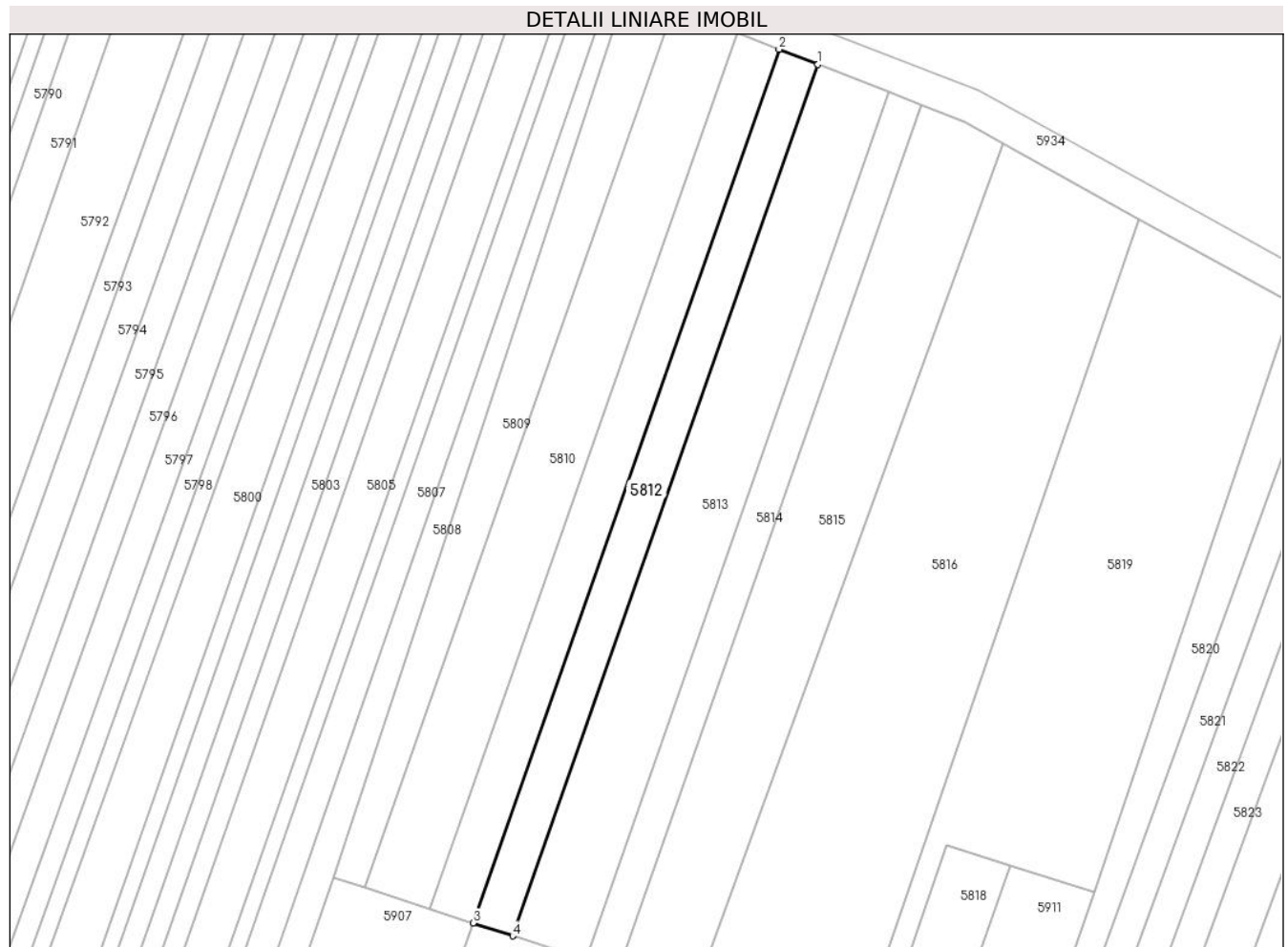
C. Partea III. SARCINI .

Inscrieri privind dezmembramintele dreptului de proprietate, drepturi reale de garanție și sarcini	Referințe
NU SUNT	

Teren

Nr cadastral	Suprafața (mp)*	Observații / Referințe
	1.200	

* Suprafața este determinată în planul de proiecție Stereo 70.



Date referitoare la teren

Crt	Categorie folosință	Intravilan	Suprafața (mp)	Tarla	Parcelă	Nr. topo	Observații / Referințe
1	arabil	NU	1.200	39	44	-	

Lungime Segmente

1) Valorile lungimilor segmentelor sunt obținute din proiecție în plan.

Punct început	X / Y	Punct sfârșit	X / Y	Lungime segment (** (m)
1	357.231,525 272.366,295	2	357.224,672 272.368,973	7.358
2	357.224,672 272.368,973	3	357.170,608 272.214,767	163.409
3	357.170,608 272.214,767	4	357.177,606 272.212,501	7.356
4	357.177,606 272.212,501	1	357.231,525 272.366,295	162.972

** Lungimile segmentelor sunt determinate în planul de proiecție Stereo 70 și sunt rotunjite la 1 milimetru.

***** Distanţa dintre puncte este formată din segmente cumulate ce sunt mai mici decât valoarea 1 milimetru.**

**DATE DESPRE IMOBILUL NR. 5813**

Oficiul de Cadastru și Publicitate Imobiliară DOLJ
 Biroul de Cadastru și Publicitate Imobiliară Craiova

A. Partea I. Descrierea imobilului

TEREN Extravilan

Adresa: Jud. Dolj, T39, P4

Nr. Crt	Nr cadastral Nr. topografic	Suprafața* (mp)	Observații / Referințe
A1		2.200	Sector cadastral:23 Teren neimprejmuit;

B. Partea II. Proprietari și acte

Inscrieri privitoare la dreptul de proprietate și alte drepturi reale	Referințe
/	
Act Administrativ nr. TDP 445-44803, din 05/12/1996 emis de COMISIA JUDETEANA DOLJ;	
B1	A1
Intabulare, drept de PROPRIETATE, dobandit prin Reconstituire, cota actuala 1/1, cota initiala 1/1	
1) MAGLAVICEANU STEFAN , LIPSĂ CNP	

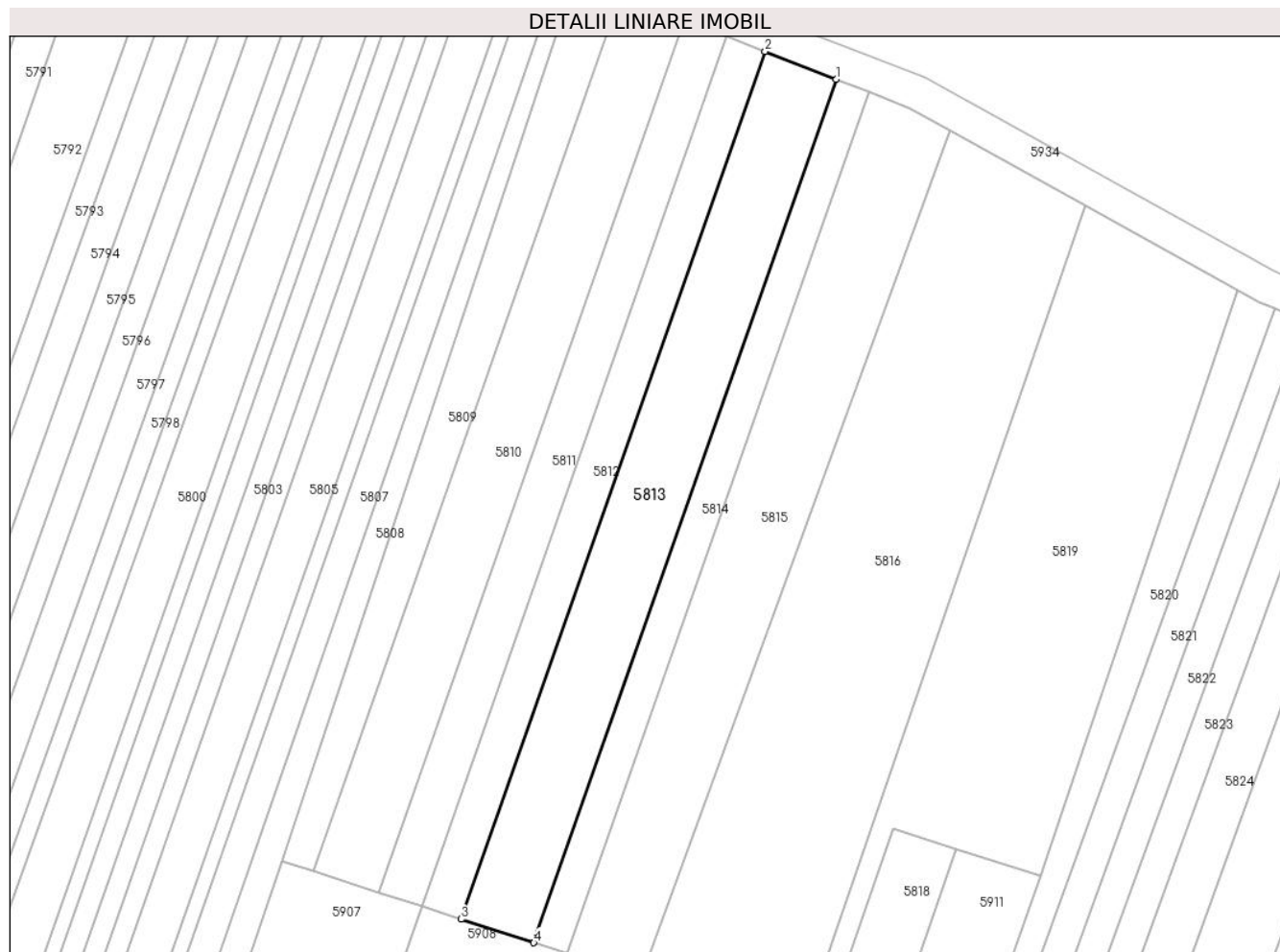
C. Partea III. SARCINI .

Inscrieri privind dezmembramintele dreptului de proprietate, drepturi reale de garanție și sarcini	Referințe
NU SUNT	

Teren

Nr cadastral	Suprafața (mp)*	Observații / Referințe
	2.200	

* Suprafața este determinată în planul de proiecție Stereo 70.



Date referitoare la teren

Crt	Categorie folosință	Intravilan	Suprafața (mp)	Tarla	Parcelă	Nr. topo	Observații / Referințe
1	arabil	NU	2.200	39	4	-	

Lungime Segmente

1) Valorile lungimilor segmentelor sunt obținute din proiecție în plan.

Punct început	X / Y	Punct sfârșit	X / Y	Lungime segment (** (m)
1	357.244,137 272.361,366	2	357.231,525 272.366,295	13.541
2	357.231,525 272.366,295	3	357.177,606 272.212,501	162.972
3	357.177,606 272.212,501	4	357.190,484 272.208,331	13.537
4	357.190,484 272.208,331	1	357.244,137 272.361,366	162.168

** Lungimile segmentelor sunt determinate în planul de proiecție Stereo 70 și sunt rotunjite la 1 milimetru.

***** Distanţa dintre puncte este formată din segmente cumulate ce sunt mai mici decât valoarea 1 milimetru.**

**DATE DESPRE IMOBILUL NR. 5814**

Oficiul de Cadastru și Publicitate Imobiliară DOLJ
Biroul de Cadastru și Publicitate Imobiliară Craiova

A. Partea I. Descrierea imobilului

TEREN Extravilan

Adresa: Jud. Dolj, T39, P16

Nr. Crt	Nr cadastral Nr. topografic	Suprafața* (mp)	Observații / Referințe
A1		1.000	Sector cadastral:23 Teren neimprejmuit;

B. Partea II. Proprietari și acte

Inscrieri privitoare la dreptul de proprietate și alte drepturi reale		Referințe
/		
Act Administrativ nr. TDP 22483, din 07/03/1997 emis de COMISIA JUDETEANA DOLJ;		
B1	Intabulare, drept de PROPRIETATE, dobandit prin Reconstituire, cota actuala 1/1, cota initiala 1/1 1) UNGUREANU PATRU, LIPSĂ CNP	A1

C. Partea III. SARCINI .

Inscrieri privind dezmembramintele dreptului de proprietate, drepturi reale de garanție și sarcini	Referințe
NU SUNT	

Teren

Nr cadastral	Suprafața (mp)*	Observații / Referințe
	1.000	

* Suprafața este determinată în planul de proiecție Stereo 70.



Date referitoare la teren

Crt	Categorie folosință	Intravilan	Suprafața (mp)	Tarla	Parcelă	Nr. topo	Observații / Referințe
1	arabil	NU	1.000	39	16	-	

Lungime Segmente

1) Valorile lungimilor segmentelor sunt obținute din proiecție în plan.

Punct început	X / Y	Punct sfârșit	X / Y	Lungime segment (** (m)
1	357.249,891 272.359,118	2	357.244,137 272.361,366	6.177
2	357.244,137 272.361,366	3	357.190,484 272.208,331	162.168
3	357.190,484 272.208,331	4	357.196,359 272.206,429	6.175
4	357.196,359 272.206,429	1	357.249,891 272.359,118	161.801

** Lungimile segmentelor sunt determinate în planul de proiecție Stereo 70 și sunt rotunjite la 1 milimetru.

***** Distanţa dintre puncte este formată din segmente cumulate ce sunt mai mici decât valoarea 1 milimetru.**

**DATE DESPRE IMOBILUL NR. 5815**

Oficiul de Cadastru și Publicitate Imobiliară DOLJ
Biroul de Cadastru și Publicitate Imobiliară Craiova

A. Partea I. Descrierea imobilului

TEREN Extravilan

Nr. CF vechi:35
Nr. cadastral vechi:47

Adresa: Jud. Dolj, T39, P15

Nr. Crt	Nr cadastral Nr. topografic	Suprafața* (mp)	Observații / Referințe
A1	30679	5.300	Sector cadastral:23 Teren neimprejmuit;

B. Partea II. Proprietari și acte

Inscrieri privitoare la dreptul de proprietate și alte drepturi reale	Referințe
200 / 01/03/2002	
Act Notarial nr. CVC AUT NR 819, din 01/03/2002 emis de NP STOENESCU FLOREA;	
B1	A1
Intabulare, drept de PROPRIETATE, dobandit prin Conventie, cota actuala 1/1, cota initiala 1/1 1) PARTENIE CONSTANTIN , casatorit cu PARTENIE ANGELA	

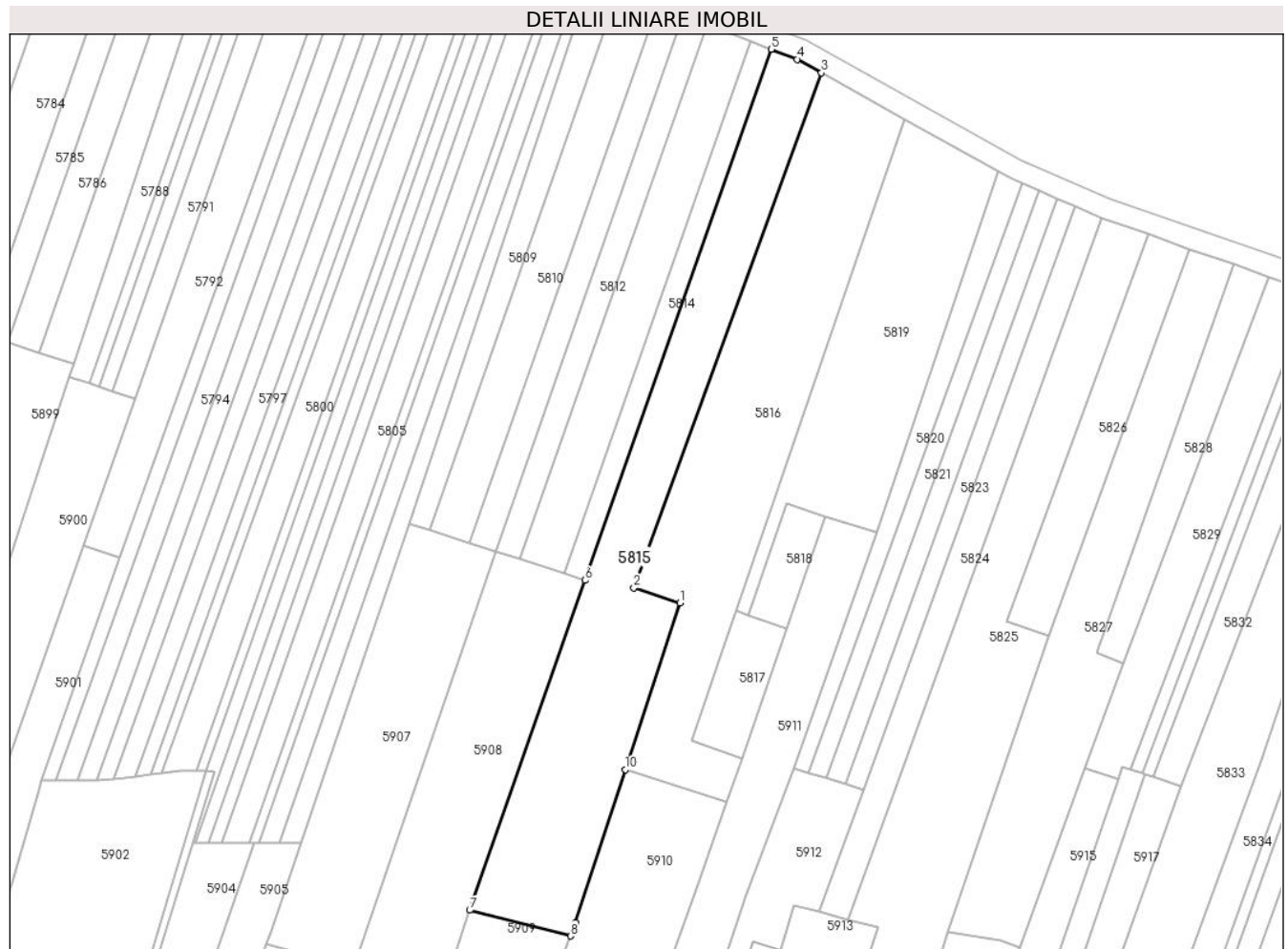
C. Partea III. SARCINI .

Inscrieri privind dezmembramintele dreptului de proprietate, drepturi reale de garanție și sarcini	Referințe
NU SUNT	

Teren

Nr cadastral	Suprafața (mp)*	Observații / Referințe
30679	5.300	

* Suprafața este determinată în planul de proiecție Stereo 70.



Date referitoare la teren

Crt	Categorie folosință	Intravilan	Suprafața (mp)	Tarla	Parcelă	Nr. topo	Observații / Referințe
1	arabil	NU	5.300	39	15	-	

Lungime Segmente

1) Valorile lungimilor segmentelor sunt obținute din proiecție în plan.

Punct început	X / Y	Punct sfârșit	X / Y	Lungime segment (** (m)
1	357.223,58 272.200,013	2	357.210,355 272.204,345	13.917
2	357.210,355 272.204,345	3	357.264,291 272.352,352	157.528
3	357.264,291 272.352,352	4	357.257,339 272.356,207	7.949
4	357.257,339 272.356,207	5	357.249,891 272.359,118	7.997
5	357.249,891 272.359,118	6	357.196,359 272.206,429	161.801

Punct început	X / Y	Punct sfârșit	X / Y	Lungime segment (** (m)
6	357.196,359 272.206,429	7	357.163,123 272.111,63	100.456
7	357.163,123 272.111,63	8	357.192,113 272.104,243	29.916
8	357.192,113 272.104,243	9	357.193,478 272.108,025	4.021
9	357.193,478 272.108,025	10	357.207,888 272.152,06	46.333
10	357.207,888 272.152,06	1	357.223,58 272.200,013	50.455

** Lungimile segmentelor sunt determinate în planul de proiecție Stereo 70 și sunt rotunjite la 1 milimetru.

*** Distanța dintre puncte este formată din segmente cumulate ce sunt mai mici decât valoarea 1 milimetru.

**DATE DESPRE IMOBILUL NR. 5816**

Oficiul de Cadastru și Publicitate Imobiliară DOLJ
Biroul de Cadastru și Publicitate Imobiliară Craiova

A. Partea I. Descrierea imobilului

TEREN Extravilan

Adresa: Jud. Dolj, T39, P129

Nr. Crt	Nr cadastral Nr. topografic	Suprafața* (mp)	Observații / Referințe
A1		5.415	Sector cadastral:23 Teren neimprejmuit;

B. Partea II. Proprietari și acte

Inscrieri privitoare la dreptul de proprietate și alte drepturi reale		Referințe
/		
Act Normativ nr. LEGEA 7, din 24/06/1996 emis de PARLAMENTUL ROMANIEI;		
B1	Inscrierea posesiei, drept de PROPRIETATE, dobandit prin Constituire, cota actuala 1/1, cota initiala 1/1 1) NEIDENTIFICAT NEIDENTIFICAT	A1
Act Normativ nr. LEGEA NR 7, din 24/06/1996 emis de PARLAMENTUL ROMANIEI;		
B2	PROPRIETAR NEIDENTIFICAT, REZERVA LA DISPOZITIA COMISIEI LOCALE DE FOND FUNCJAR	A1

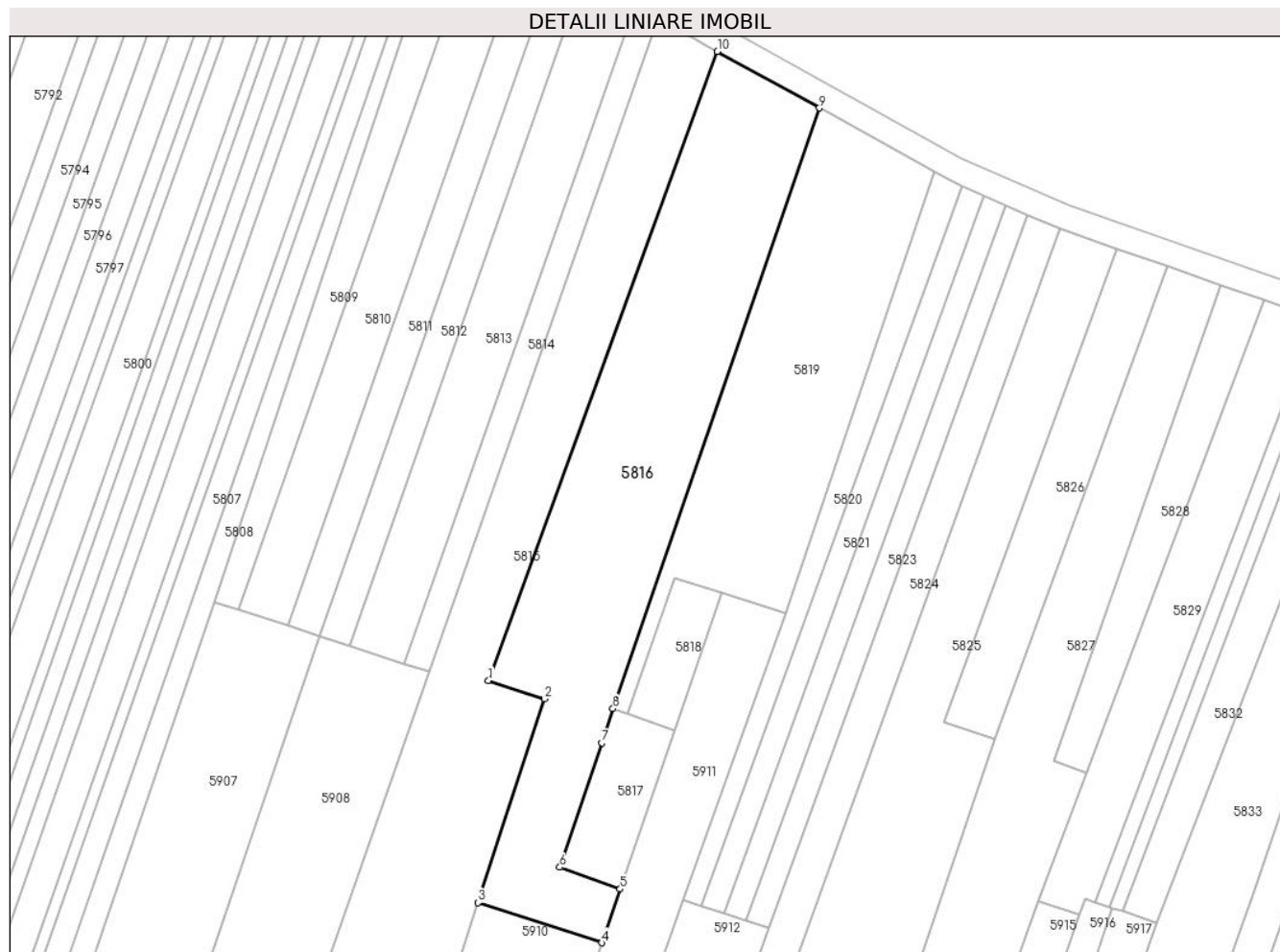
C. Partea III. SARCINI .

Inscrieri privind dezmembramintele dreptului de proprietate, drepturi reale de garanție și sarcini	Referințe
NU SUNT	

Teren

Nr cadastral	Suprafața (mp)*	Observații / Referințe
	5.415	

* Suprafața este determinată în planul de proiecție Stereo 70.



Date referitoare la teren

Crt	Categorie folosință	Intravilan	Suprafața (mp)	Tarla	Parcelă	Nr. topo	Observații / Referințe
1	arabil	NU	5.415	39	129	-	

Lungime Segmente

1) Valorile lungimilor segmentelor sunt obținute din proiecție în plan.

Punct început	X / Y	Punct sfârșit	X / Y	Lungime segment (** (m)
1	357.210,355 272.204,345	2	357.223,58 272.200,013	13.917
2	357.223,58 272.200,013	3	357.207,888 272.152,06	50.455
3	357.207,888 272.152,06	4	357.237,025 272.142,637	30.622
4	357.237,025 272.142,637	5	357.241,388 272.155,283	13.377
5	357.241,388 272.155,283	6	357.227,161 272.160,406	15.121

Punct început	X / Y	Punct sfârșit	X / Y	Lungime segment (** (m)
6	357.227,161 272.160,406	7	357.237,056 272.189,65	30.873
7	357.237,056 272.189,65	8	357.239,67 272.197,701	8.465
8	357.239,67 272.197,701	9	357.288,299 272.339,036	149.467
9	357.288,299 272.339,036	10	357.264,291 272.352,352	27.453
10	357.264,291 272.352,352	1	357.210,355 272.204,345	157.528

** Lungimile segmentelor sunt determinate în planul de proiecție Stereo 70 și sunt rotunjite la 1 milimetru.

*** Distanța dintre puncte este formată din segmente cumulate ce sunt mai mici decât valoarea 1 milimetru.

**DATE DESPRE IMOBILUL NR. 5817**

Oficiul de Cadastru și Publicitate Imobiliară DOLJ
Biroul de Cadastru și Publicitate Imobiliară Craiova

A. Partea I. Descrierea imobilului

TEREN Extravilan

Adresa: Jud. Dolj, T39, P60

Nr. Crt	Nr cadastral Nr. topografic	Suprafața* (mp)	Observații / Referințe
A1		600	Sector cadastral:23 Teren neimprejmuit;

B. Partea II. Proprietari și acte

Inscrieri privitoare la dreptul de proprietate și alte drepturi reale	Referințe
/	
Act Administrativ nr. TDP 684-19536, din 07/03/1997 emis de COMISIA JUDETEANA DOLJ;	
B1	A1
Intabulare, drept de PROPRIETATE, dobandit prin Reconstituire, cota actuala 1/1, cota initiala 1/1	
1) TĂNASIE ION, LIPSĂ CNP	
2) TANASIE ANA, LIPSĂ CNP	
3) PECA MARIANA, LIPSĂ CNP	

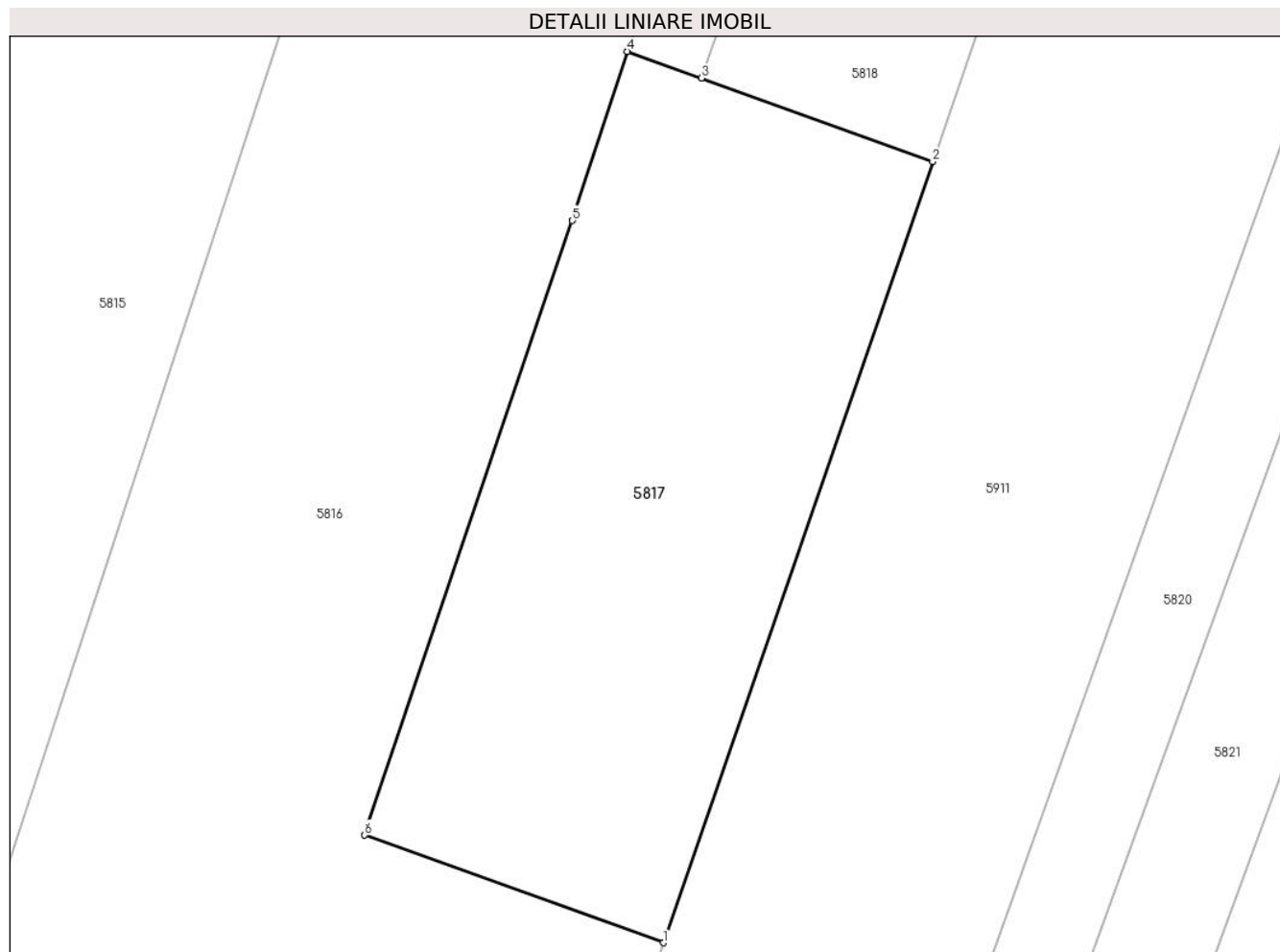
C. Partea III. SARCINI .

Inscrieri privind dezmembramintele dreptului de proprietate, drepturi reale de garanție și sarcini	Referințe
NU SUNT	

Teren

Nr cadastral	Suprafața (mp)*	Observații / Referințe
	600	

* Suprafața este determinată în planul de proiecție Stereo 70.



Date referitoare la teren

Crt	Categorie folosință	Intravilan	Suprafața (mp)	Tarla	Parcelă	Nr. topo	Observații / Referințe
1	arabil	NU	600	39	60	-	

Lungime Segmente

1) Valorile lungimilor segmentelor sunt obținute din proiecție în plan.

Punct început	X / Y	Punct sfârșit	X / Y	Lungime segment (** (m)
1	357.241,388 272.155,283	2	357.254,219 272.192,462	39.331
2	357.254,219 272.192,462	3	357.243,197 272.196,431	11.714
3	357.243,197 272.196,431	4	357.239,67 272.197,701	3.749
4	357.239,67 272.197,701	5	357.237,056 272.189,65	8.465
5	357.237,056 272.189,65	6	357.227,161 272.160,406	30.873

Punct început	X / Y	Punct sfârşit	X / Y	Lungime segment (** (m)
6	357.227,161 272.160,406	1	357.241,388 272.155,283	15.121

** Lungimile segmentelor sunt determinate în planul de proiecţie Stereo 70 şi sunt rotunjite la 1 milimetru.

*** Distanţa dintre puncte este formată din segmente cumulate ce sunt mai mici decât valoarea 1 milimetru.

**DATE DESPRE IMOBILUL NR. 5818**

Oficiul de Cadastru și Publicitate Imobiliară DOLJ
Biroul de Cadastru și Publicitate Imobiliară Craiova

A. Partea I. Descrierea imobilului

TEREN Extravilan

Adresa: Jud. Dolj, T39, P9

Nr. Crt	Nr cadastral Nr. topografic	Suprafața* (mp)	Observații / Referințe
A1		400	Sector cadastral:23 Teren neimprejmuit;

B. Partea II. Proprietari și acte

Inscrieri privitoare la dreptul de proprietate și alte drepturi reale	Referințe
/	
Act Administrativ nr. TDP 597-59475, din 12/02/1997 emis de COMISIA JUDETEANA DOLJ;	
B1	A1
Intabulare, drept de PROPRIETATE, dobandit prin Reconstituire, cota actuala 1/1, cota initiala 1/1	
1) MAGLAVICEANU GHEORGHE , LIPSĂ CNP	

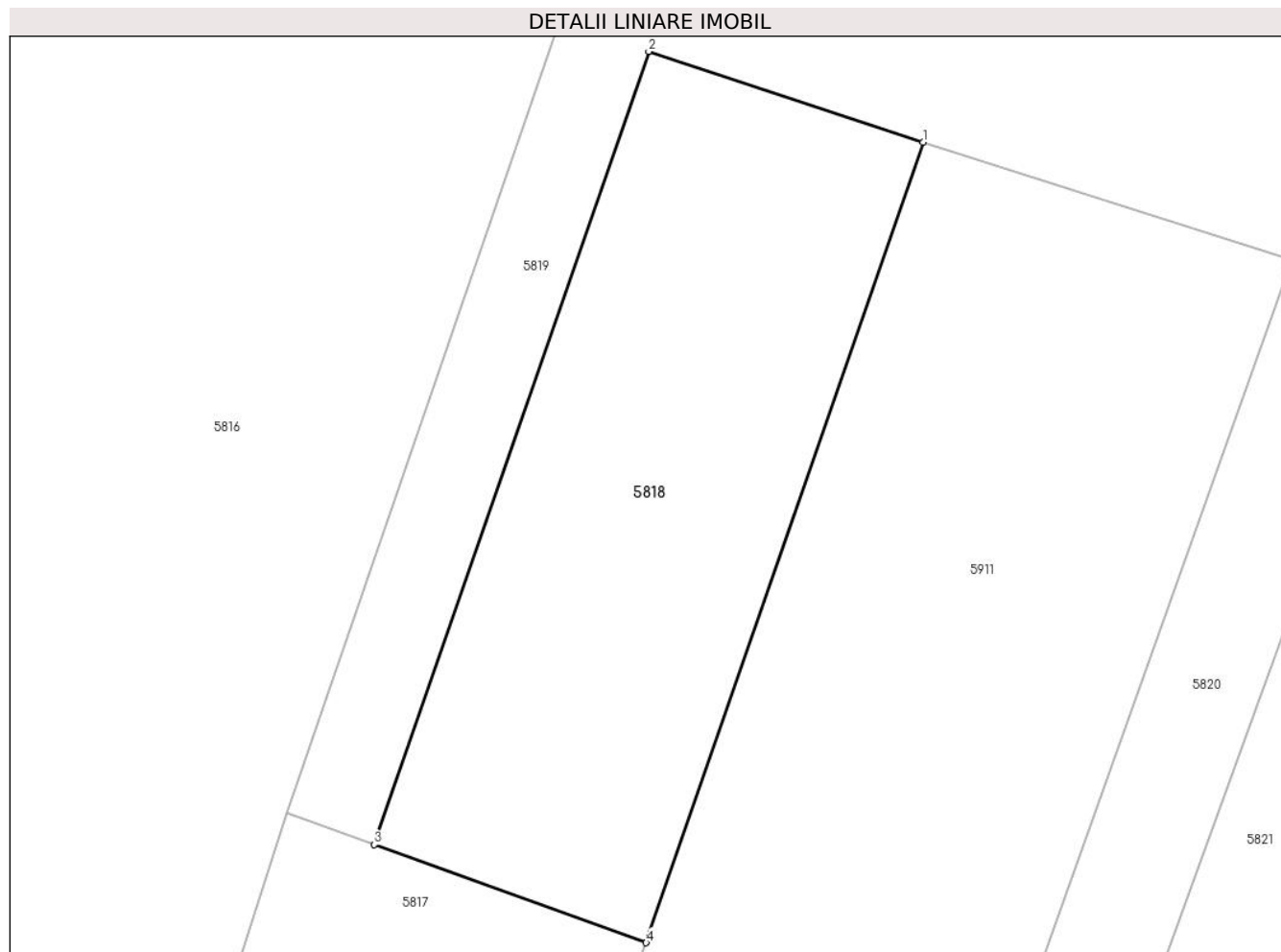
C. Partea III. SARCINI .

Inscrieri privind dezmembramintele dreptului de proprietate, drepturi reale de garanție și sarcini	Referințe
NU SUNT	

Teren

Nr cadastral	Suprafața (mp)*	Observații / Referințe
	400	

* Suprafața este determinată în planul de proiecție Stereo 70.



Date referitoare la teren

Crt	Categorie folosință	Intravilan	Suprafața (mp)	Tarla	Parcelă	Nr. topo	Observații / Referințe
1	arabil	NU	400	39	9	-	

Lungime Segmente

1) Valorile lungimilor segmentelor sunt obținute din proiecție în plan.

Punct început	X / Y	Punct sfârșit	X / Y	Lungime segment (** (m)
1	357.265,446 272.224,877	2	357.254,323 272.228,552	11.715
2	357.254,323 272.228,552	3	357.243,197 272.196,431	33.993
3	357.243,197 272.196,431	4	357.254,219 272.192,462	11.714
4	357.254,219 272.192,462	1	357.265,446 272.224,877	34.303

** Lungimile segmentelor sunt determinate în planul de proiecție Stereo 70 și sunt rotunjite la 1 milimetru.

***** Distanţa dintre puncte este formată din segmente cumulate ce sunt mai mici decât valoarea 1 milimetru.**

**DATE DESPRE IMOBILUL NR. 5819**

Oficiul de Cadastru și Publicitate Imobiliară DOLJ
Biroul de Cadastru și Publicitate Imobiliară Craiova

A. Partea I. Descrierea imobilului

TEREN Extravilan

Adresa: Jud. Dolj, T39, P12

Nr. Crt	Nr cadastral Nr. topografic	Suprafața* (mp)	Observații / Referințe
A1		3.600	Sector cadastral:23 Teren neimprejmuit;

B. Partea II. Proprietari și acte

Inscrieri privitoare la dreptul de proprietate și alte drepturi reale		Referințe
/		
Act Administrativ nr. TDP 32-9563, din 23/09/1993 emis de COMISIA JUDETEANA DOLJ;		
B1	Intabulare, drept de PROPRIETATE, dobandit prin Reconstituire, cota actuala 1/1, cota initiala 1/1 1) VASILE PAUL, LIPSĂ CNP	A1

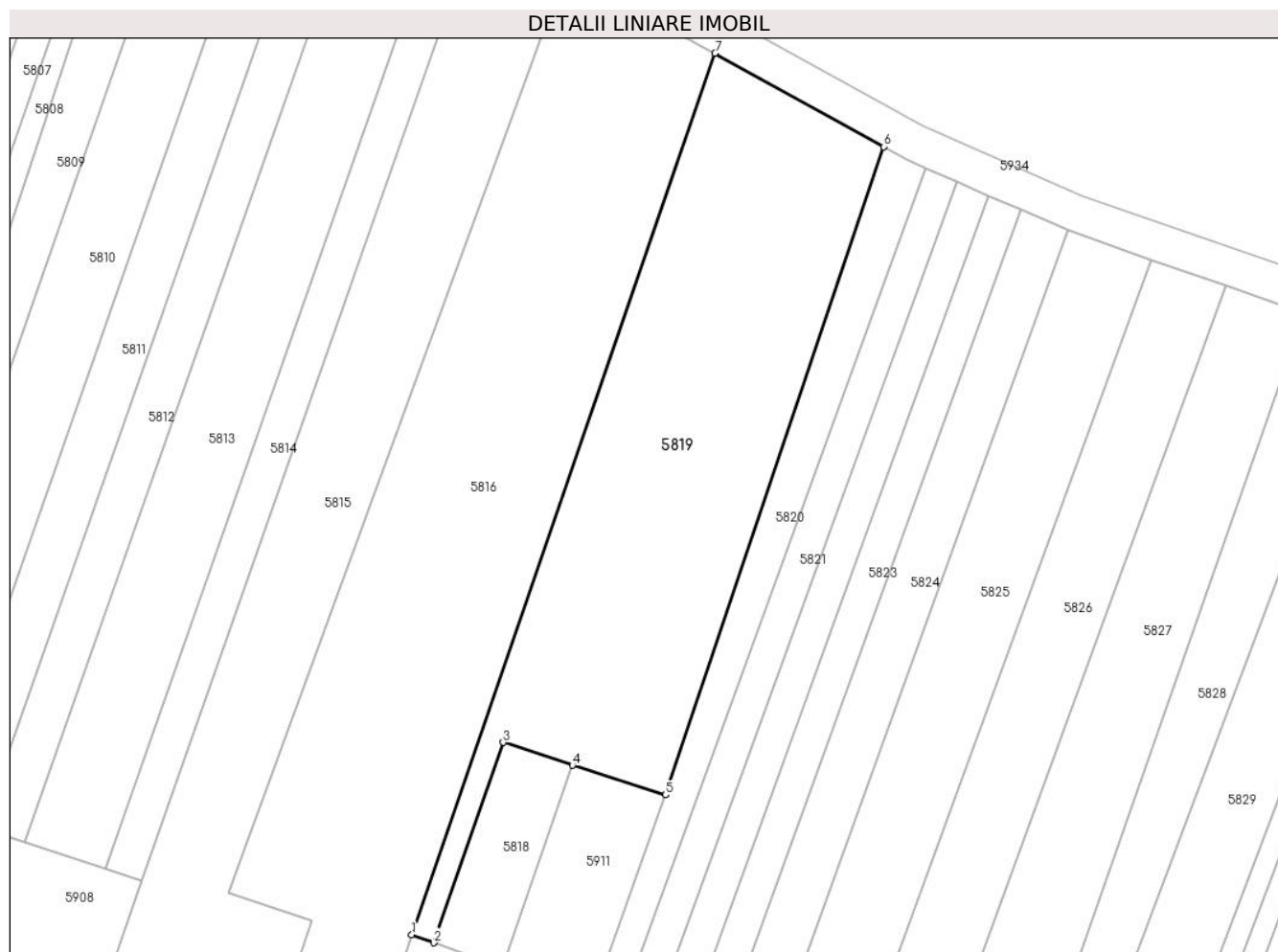
C. Partea III. SARCINI .

Inscrieri privind dezmembramintele dreptului de proprietate, drepturi reale de garanție și sarcini	Referințe
NU SUNT	

Teren

Nr cadastral	Suprafața (mp)*	Observații / Referințe
	3.600	

* Suprafața este determinată în planul de proiecție Stereo 70.



Date referitoare la teren

Crt	Categorie folosință	Intravilan	Suprafața (mp)	Tarla	Parcelă	Nr. topo	Observații / Referințe
1	arabil	NU	3.600	39	12	-	

Lungime Segmente

1) Valorile lungimilor segmentelor sunt obținute din proiecție în plan.

Punct început	X / Y	Punct sfârșit	X / Y	Lungime segment (** (m)
1	357.239,67 272.197,701	2	357.243,197 272.196,431	3.749
2	357.243,197 272.196,431	3	357.254,323 272.228,552	33.993
3	357.254,323 272.228,552	4	357.265,446 272.224,877	11.715
4	357.265,446 272.224,877	5	357.280,385 272.220,13	15.675
5	357.280,385 272.220,13	6	357.315,341 272.324,038	109.63

Punct început	X / Y	Punct sfârșit	X / Y	Lungime segment (** (m)
6	357.315,341 272.324,038	7	357.288,299 272.339,036	30.923
7	357.288,299 272.339,036	1	357.239,67 272.197,701	149.467

** Lungimile segmentelor sunt determinate în planul de proiecție Stereo 70 și sunt rotunjite la 1 milimetru.

*** Distanța dintre puncte este formată din segmente cumulate ce sunt mai mici decât valoarea 1 milimetru.

**DATE DESPRE IMOBILUL NR. 5820**

Oficiul de Cadastru și Publicitate Imobiliară DOLJ
Biroul de Cadastru și Publicitate Imobiliară Craiova

A. Partea I. Descrierea imobilului

TEREN Extravilan

Adresa: Jud. Dolj, T39, P40

Nr. Crt	Nr cadastral Nr. topografic	Suprafața* (mp)	Observații / Referințe
A1		1.000	Sector cadastral:23 Teren neimprejmuit;

B. Partea II. Proprietari și acte

Inscrieri privitoare la dreptul de proprietate și alte drepturi reale		Referințe
/		
Act Administrativ nr. TDP 606-19536, din 05/03/1997 emis de COMISIA JUDETEANA DOLJ;		
B1	Intabulare, drept de PROPRIETATE, dobandit prin Reconstituire, cota actuala 1/1, cota initiala 1/1 1) RISIPICEANU ION, LIPSĂ CNP	A1

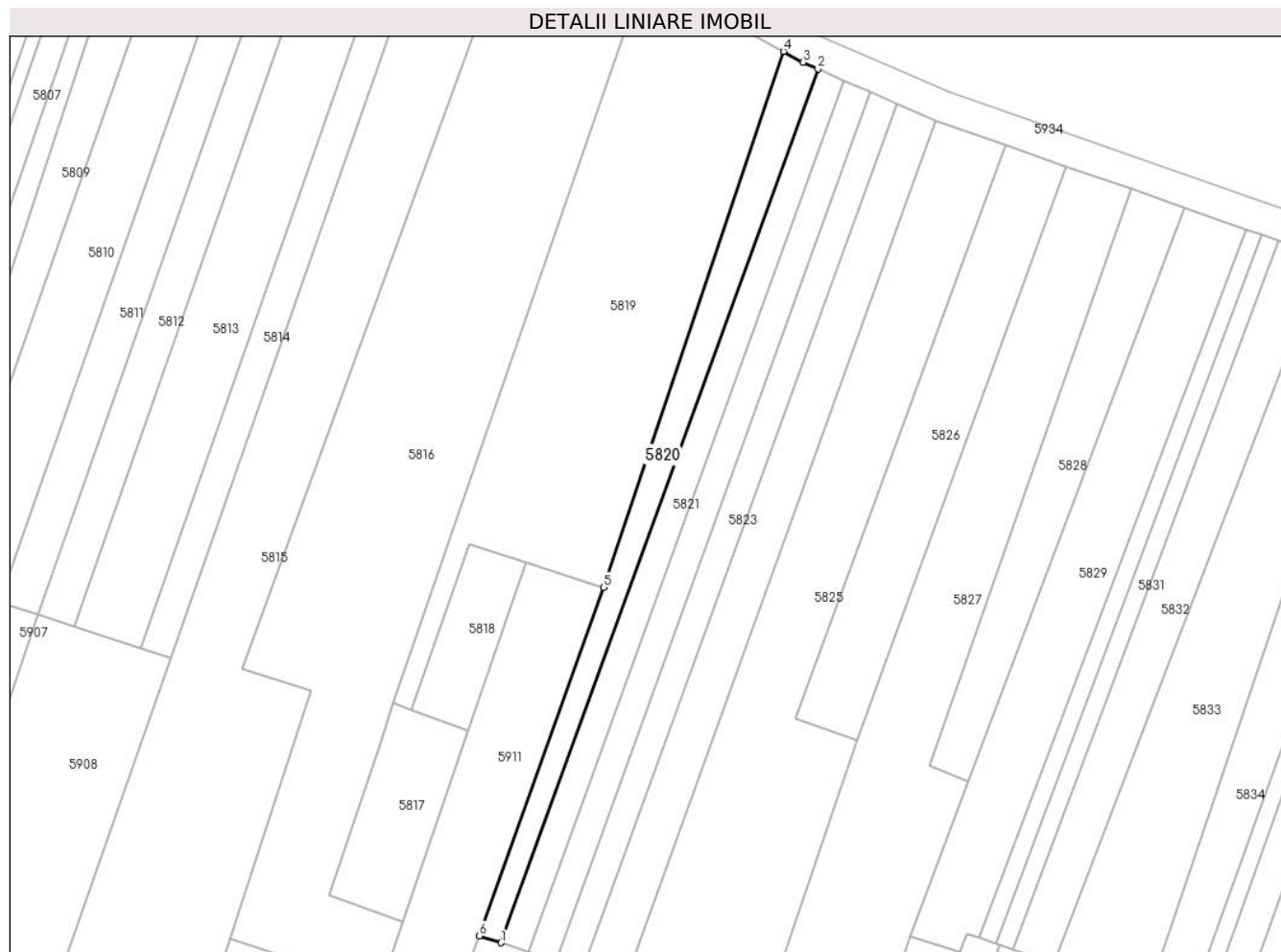
C. Partea III. SARCINI .

Inscrieri privind dezmembramintele dreptului de proprietate, drepturi reale de garanție și sarcini	Referințe
NU SUNT	

Teren

Nr cadastral	Suprafața (mp)*	Observații / Referințe
	1.000	

* Suprafața este determinată în planul de proiecție Stereo 70.



Date referitoare la teren

Crt	Categorie folosință	Intravilan	Suprafața (mp)	Tarla	Parcelă	Nr. topo	Observații / Referințe
1	arabil	NU	1.000	39	40	-	

Lungime Segmente

1) Valorile lungimilor segmentelor sunt obținute din proiecție în plan.

Punct început	X / Y	Punct sfârșit	X / Y	Lungime segment (** (m)
1	357.260,509 272.151,226	2	357.322,034 272.320,665	180.263
2	357.322,034 272.320,665	3	357.319,122 272.321,942	3.18
3	357.319,122 272.321,942	4	357.315,341 272.324,038	4.323
4	357.315,341 272.324,038	5	357.280,385 272.220,13	109.63
5	357.280,385 272.220,13	6	357.256,301 272.152,567	71.728

Punct început	X / Y	Punct sfârşit	X / Y	Lungime segment (** (m)
6	357.256,301 272.152,567	1	357.260,509 272.151,226	4.416

** Lungimile segmentelor sunt determinate în planul de proiecţie Stereo 70 şi sunt rotunjite la 1 milimetru.

*** Distanţa dintre puncte este formată din segmente cumulate ce sunt mai mici decât valoarea 1 milimetru.

**DATE DESPRE IMOBILUL NR. 5821**

Oficiul de Cadastru și Publicitate Imobiliară DOLJ
Biroul de Cadastru și Publicitate Imobiliară Craiova

A. Partea I. Descrierea imobilului

TEREN Extravilan

Adresa: Jud. Dolj, T39, P16

Nr. Crt	Nr cadastral Nr. topografic	Suprafața* (mp)	Observații / Referințe
A1		1.000	Sector cadastral:23 Teren neimprejmuit;

B. Partea II. Proprietari și acte

Inscrieri privitoare la dreptul de proprietate și alte drepturi reale		Referințe
/		
Act Administrativ nr. TDP 72-9563, din 05/10/1993 emis de COMISIA JUDETEANA DOLJ;		
B1	Intabulare, drept de PROPRIETATE, dobandit prin Reconstituire, cota actuala 1/1, cota initiala 1/1 1) ISPAS ALEXANDRA, LIPSĂ CNP	A1

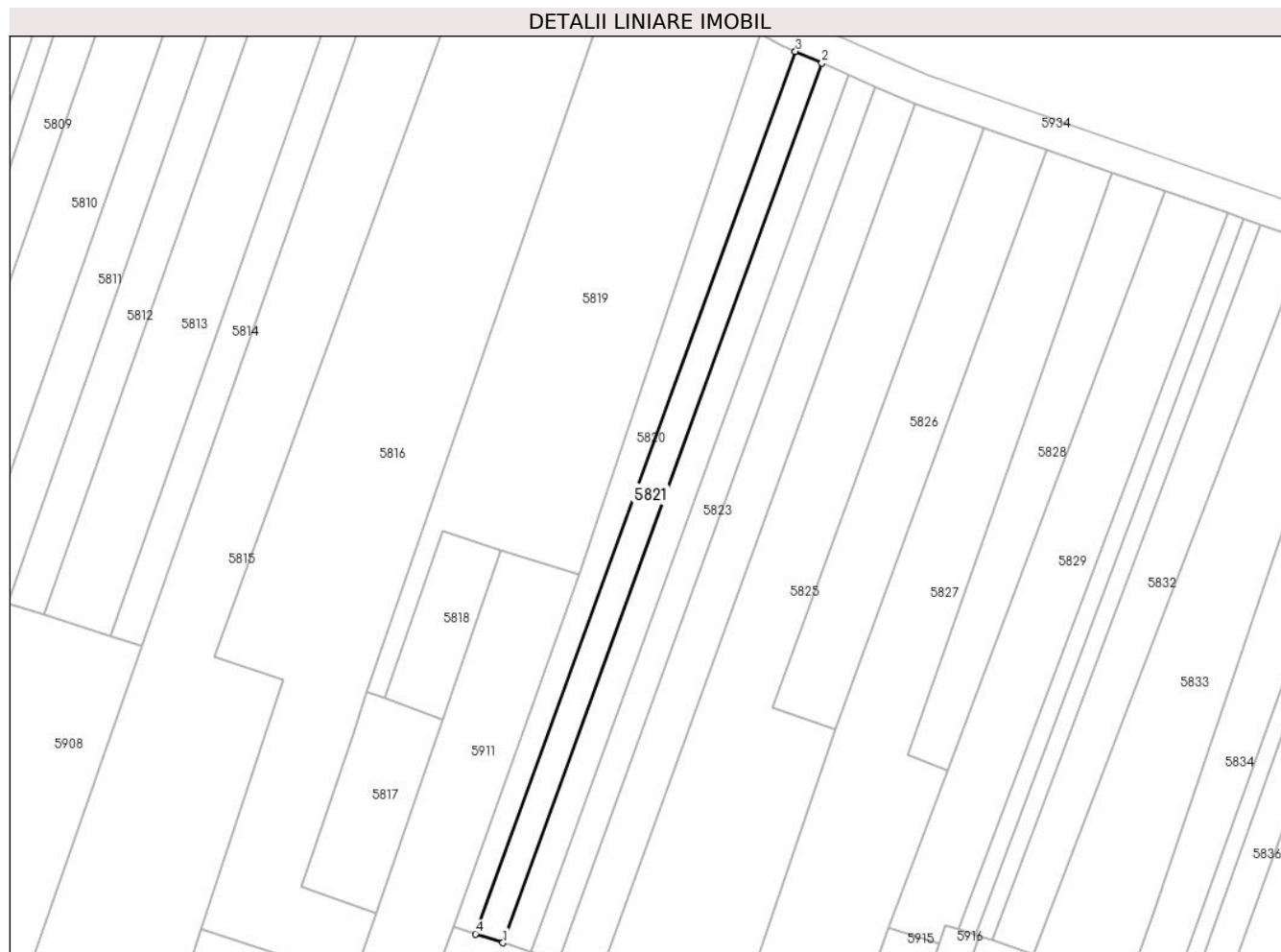
C. Partea III. SARCINI .

Inscrieri privind dezmembramintele dreptului de proprietate, drepturi reale de garanție și sarcini	Referințe
NU SUNT	

Teren

Nr cadastral	Suprafața (mp)*	Observații / Referințe
	1.000	

* Suprafața este determinată în planul de proiecție Stereo 70.



Date referitoare la teren

Crt	Categorie folosință	Intra vilan	Suprafața (mp)	Tarla	Parcelă	Nr. topo	Observații / Referințe
1	arabil	NU	1.000	39	16	-	

Lungime Segmente

1) Valorile lungimilor segmentelor sunt obținute din proiecție în plan.

Punct început	X / Y	Punct sfârșit	X / Y	Lungime segment (** (m)
1	357.265,808 272.149,538	2	357.327,134 272.318,43	179.682
2	357.327,134 272.318,43	3	357.322,034 272.320,665	5.568
3	357.322,034 272.320,665	4	357.260,509 272.151,226	180.263
4	357.260,509 272.151,226	1	357.265,808 272.149,538	5.561

** Lungimile segmentelor sunt determinate în planul de proiecție Stereo 70 și sunt rotunjite la 1 milimetru.

***** Distanţa dintre puncte este formată din segmente cumulate ce sunt mai mici decât valoarea 1 milimetru.**

**DATE DESPRE IMOBILUL NR. 5822**

Oficiul de Cadastru și Publicitate Imobiliară DOLJ
Biroul de Cadastru și Publicitate Imobiliară Craiova

A. Partea I. Descrierea imobilului

TEREN Extravilan

Adresa: Jud. Dolj, T39, P18

Nr. Crt	Nr cadastral Nr. topografic	Suprafața* (mp)	Observații / Referințe
A1		1.000	Sector cadastral:23 Teren neimprejmuit;

B. Partea II. Proprietari și acte

Inscrieri privitoare la dreptul de proprietate și alte drepturi reale		Referințe
/		
Act Notarial nr. CM 243, din 26/06/2015 emis de BNP STOENESCU FLOREA;		
B1	Intabulare, drept de PROPRIETATE, dobandit prin Succesiune, cota actuala 1/2, cota initiala 1/2 1) TITA STELIAN	A1
B2	Intabulare, drept de PROPRIETATE, dobandit prin Succesiune, cota actuala 1/2, cota initiala 1/2 1) ISPAS IOANA	A1

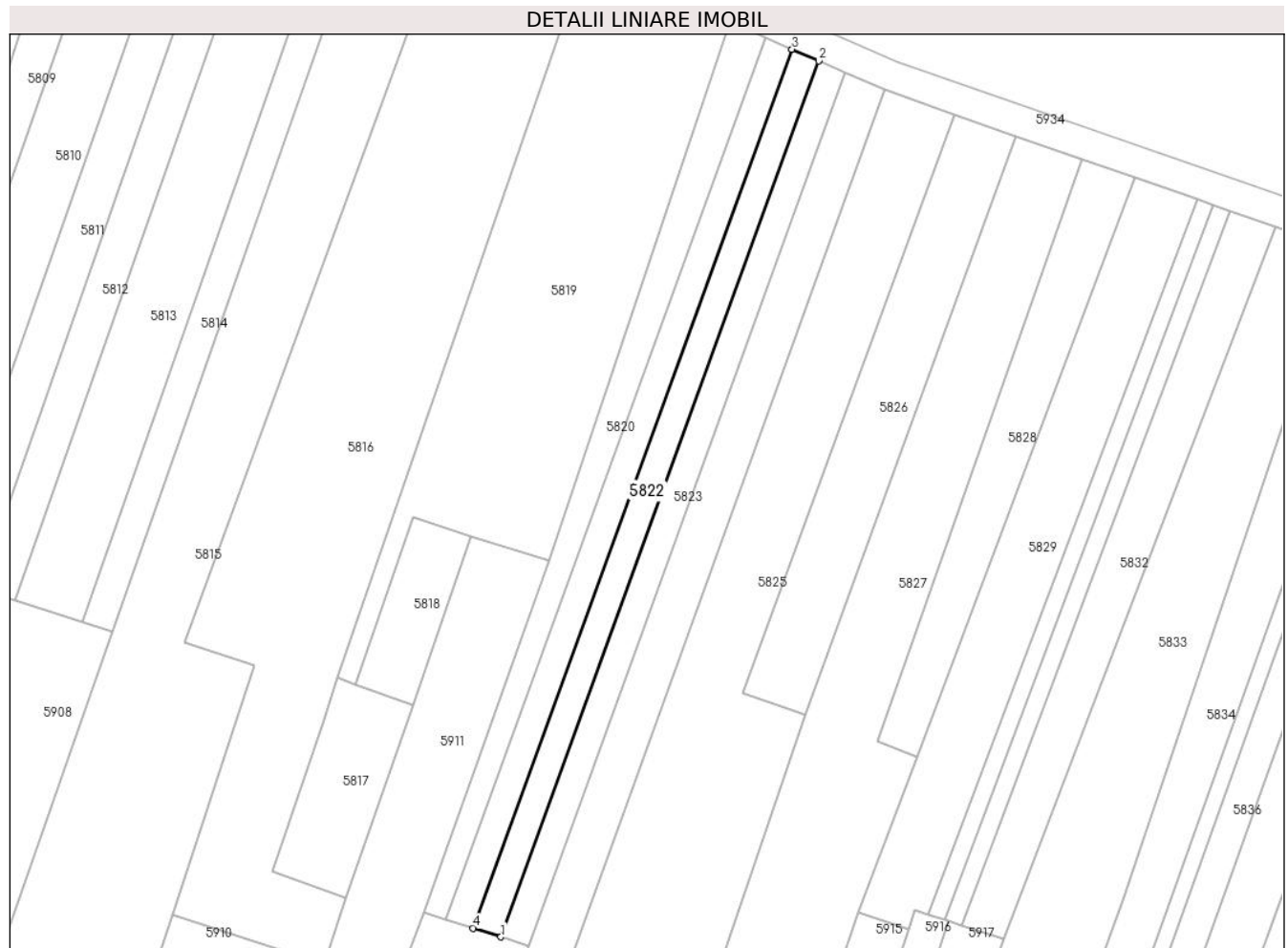
C. Partea III. SARCINI .

Inscrieri privind dezmembramintele dreptului de proprietate, drepturi reale de garanție și sarcini	Referințe
NU SUNT	

Teren

Nr cadastral	Suprafața (mp)*	Observații / Referințe
	1.000	

* Suprafața este determinată în planul de proiecție Stereo 70.



Date referitoare la teren

Crt	Categorie folosință	Intravilan	Suprafața (mp)	Tarla	Parcelă	Nr. topo	Observații / Referințe
1	arabil	NU	1.000	39	18	-	

Lungime Segmente

1) Valorile lungimilor segmentelor sunt obținute din proiecție în plan.

Punct început	X / Y	Punct sfârșit	X / Y	Lungime segment (** (m)
1	357.271,123 272.147,845	2	357.332,251 272.316,188	179.098
2	357.332,251 272.316,188	3	357.327,134 272.318,43	5.586
3	357.327,134 272.318,43	4	357.265,808 272.149,538	179.682
4	357.265,808 272.149,538	1	357.271,123 272.147,845	5.579

** Lungimile segmentelor sunt determinate în planul de proiecție Stereo 70 și sunt rotunjite la 1 milimetru.

***** Distanţa dintre puncte este formată din segmente cumulate ce sunt mai mici decât valoarea 1 milimetru.**

**DATE DESPRE IMOBILUL NR. 5823**

Oficiul de Cadastru și Publicitate Imobiliară DOLJ
 Biroul de Cadastru și Publicitate Imobiliară Craiova

A. Partea I. Descrierea imobilului

TEREN Extravilan

Adresa: Jud. Dolj, T39, P14

Nr. Crt	Nr cadastral Nr. topografic	Suprafața* (mp)	Observații / Referințe
A1		1.000	Sector cadastral:23 Teren neimprejmuit;

B. Partea II. Proprietari și acte

Inscrieri privitoare la dreptul de proprietate și alte drepturi reale		Referințe
/		
Hotarare Judecatoreasca nr. SC 826, din 22/04/2008 emis de JUDECATORIA CALAFAT;		
B1	Intabulare, drept de PROPRIETATE, dobandit prin Hotarare Judecatoreasca, cota actuala 1/1, cota initiala 1/1 1) ISPAS ADI EMIL, LIPSĂ CNP	A1

C. Partea III. SARCINI .

Inscrieri privind dezmembramintele dreptului de proprietate, drepturi reale de garanție și sarcini	Referințe
NU SUNT	

Teren

Nr cadastral	Suprafața (mp)*	Observații / Referințe
	1.000	

* Suprafața este determinată în planul de proiecție Stereo 70.



Date referitoare la teren

Crt	Categorie folosință	Intravilan	Suprafața (mp)	Tarla	Parcelă	Nr. topo	Observații / Referințe
1	arabil	NU	1.000	39	14	-	

Lungime Segmente

1) Valorile lungimilor segmentelor sunt obținute din proiecție în plan.

Punct început	X / Y	Punct sfârșit	X / Y	Lungime segment (** (m)
1	357.337,384 272.313,938	2	357.332,251 272.316,188	5.604
2	357.332,251 272.316,188	3	357.271,123 272.147,845	179.098
3	357.271,123 272.147,845	4	357.276,456 272.146,146	5.597
4	357.276,456 272.146,146	1	357.337,384 272.313,938	178.512

** Lungimile segmentelor sunt determinate în planul de proiecție Stereo 70 și sunt rotunjite la 1 milimetru.

***** Distanţa dintre puncte este formată din segmente cumulate ce sunt mai mici decât valoarea 1 milimetru.**

**DATE DESPRE IMOBILUL NR. 5824**

Oficiul de Cadastru și Publicitate Imobiliară DOLJ
Biroul de Cadastru și Publicitate Imobiliară Craiova

A. Partea I. Descrierea imobilului

TEREN Extravilan

Adresa: Jud. Dolj, T39, P37

Nr. Crt	Nr cadastral Nr. topografic	Suprafața* (mp)	Observații / Referințe
A1	31547	1.800	Sector cadastral:23 Teren neimprejmuit;

B. Partea II. Proprietari și acte

Inscrieri privitoare la dreptul de proprietate și alte drepturi reale		Referințe
149600 / 30/07/2018		
Act Notarial nr. 2339, din 26/07/2018 emis de BUDIANA IONUT RAZVAN;		
B1	Intabulare, drept de PROPRIETATE, dobandit prin Conventie, cota actuala 1/1, cota initiala 1/1 1) ISPAS ADI EMIL 2) ISPAS LENUȚA	A1

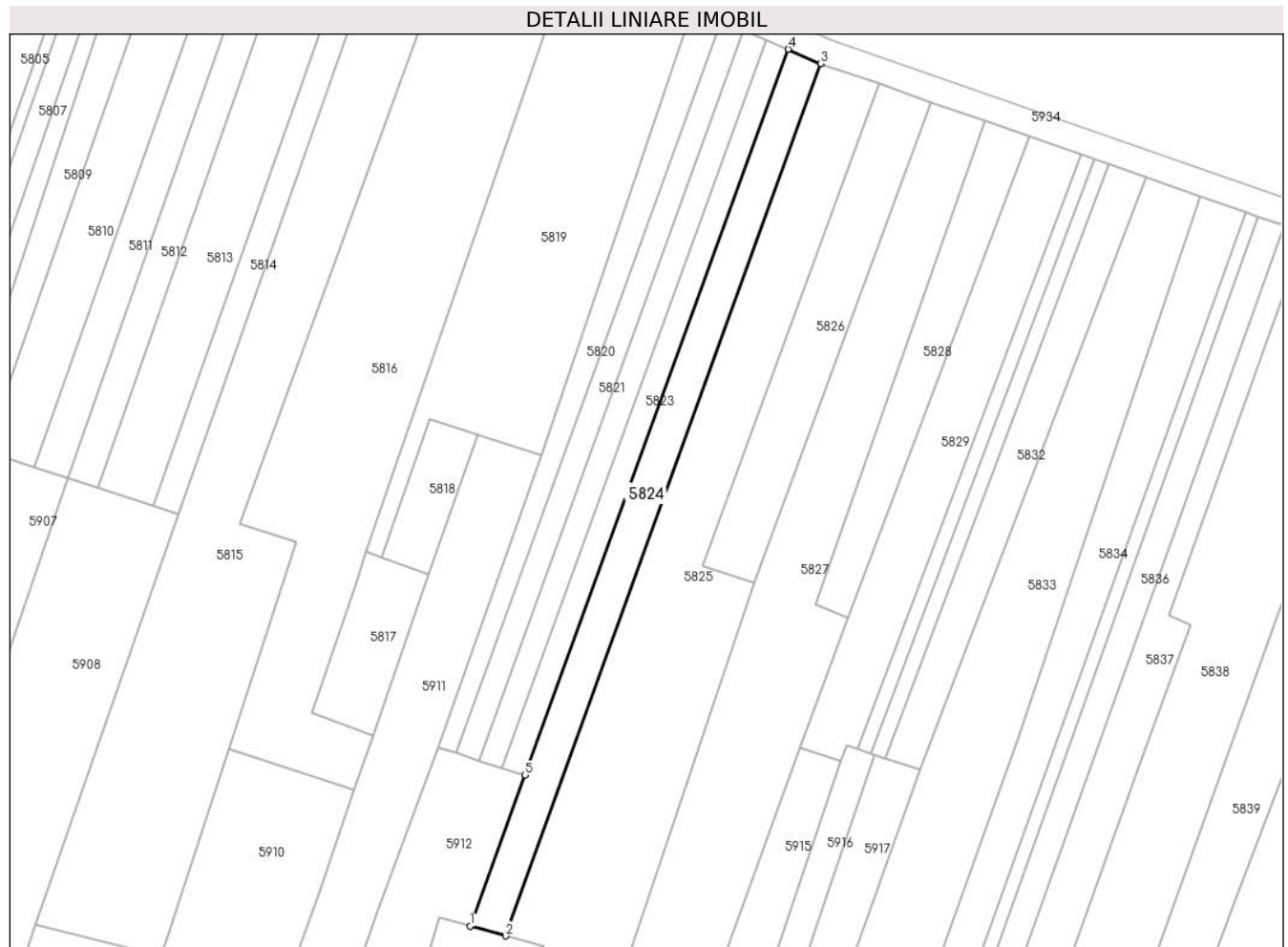
C. Partea III. SARCINI .

Inscrieri privind dezmembramintele dreptului de proprietate, drepturi reale de garanție și sarcini	Referințe
NU SUNT	

Teren

Nr cadastral	Suprafața (mp)*	Observații / Referințe
31547	1.800	

* Suprafața este determinată în planul de proiecție Stereo 70.



Date referitoare la teren

Crt	Categorie folosință	Intravilan	Suprafața (mp)	Tarla	Parcelă	Nr. topo	Observații / Referințe
1	arabil	NU	1.800	39	37	-	

Lungime Segmente

1) Valorile lungimilor segmentelor sunt obținute din proiecție în plan.

Punct început	X / Y	Punct sfârșit	X / Y	Lungime segment (** (m)
1	357.263,771 272.111,212	2	357.272,037 272.108,977	8.562
2	357.272,037 272.108,977	3	357.344,919 272.310,636	214.425
3	357.344,919 272.310,636	4	357.337,384 272.313,938	8.227
4	357.337,384 272.313,938	5	357.276,456 272.146,146	178.512
5	357.276,456 272.146,146	1	357.263,771 272.111,212	37.166

**** Lungimile segmentelor sunt determinate în planul de proiecție Stereo 70 și sunt rotunjite la 1 milimetru.**

***** Distanța dintre puncte este formată din segmente cumulate ce sunt mai mici decât valoarea 1 milimetru.**

**DATE DESPRE IMOBILUL NR. 5825**

Oficiul de Cadastru și Publicitate Imobiliară DOLJ
Biroul de Cadastru și Publicitate Imobiliară Craiova

A. Partea I. Descrierea imobilului

TEREN Extravilan

Adresa: Jud. Dolj, T39, P24 25

Nr. Crt	Nr cadastral Nr. topografic	Suprafața* (mp)	Observații / Referințe
A1		Din acte: 5.500 Masurata: 5.501	Sector cadastral:23 Teren neimprejmut;

B. Partea II. Proprietari și acte

Inscrieri privitoare la dreptul de proprietate și alte drepturi reale		Referințe
/		
Act Administrativ nr. TDP 74-9563, din 11/10/1993 emis de COMISIA JUDETEANA DOLJ;		
B1	Intabulare, drept de PROPRIETATE, dobandit prin Reconstituire, cota actuala 1/1, cota initiala 1/1 1) TITA MARIN, LIPSĂ CNP	A1

C. Partea III. SARCINI .

Inscrieri privind dezmembramintele dreptului de proprietate, drepturi reale de garanție și sarcini	Referințe
NU SUNT	

Teren

Nr cadastral	Suprafața (mp)*	Observații / Referințe
	Din acte: 5.500 Masurata: 5.501	

* Suprafața este determinată în planul de proiecție Stereo 70.



Date referitoare la teren

Crt	Categorie folosință	Intra vilan	Suprafața (mp)	Tarla	Parcelă	Nr. topo	Observații / Referințe
1	arabil	NU	5.501	39	24 25	-	

Lungime Segmente

1) Valorile lungimilor segmentelor sunt obținute din proiecție în plan.

Punct început	X / Y	Punct sfârșit	X / Y	Lungime segment (** (m)
1	357.272,037 272.108,977	2	357.280,786 272.106,612	9.063
2	357.280,786 272.106,612	3	357.260,417 272.046,744	63.238
3	357.260,417 272.046,744	4	357.266,758 272.046,089	6.375
4	357.266,758 272.046,089	5	357.281,731 272.044,544	15.053
5	357.281,731 272.044,544	6	357.300,818 272.105,396	63.775

Punct început	X / Y	Punct sfârșit	X / Y	Lungime segment (** (m)
6	357.300,818 272.105,396	7	357.329,589 272.190,502	89.837
7	357.329,589 272.190,502	8	357.317,617 272.194,625	12.662
8	357.317,617 272.194,625	9	357.358,349 272.305,918	118.513
9	357.358,349 272.305,918	10	357.344,919 272.310,636	14.235
10	357.344,919 272.310,636	1	357.272,037 272.108,977	214.425

** Lungimile segmentelor sunt determinate în planul de proiecție Stereo 70 și sunt rotunjite la 1 milimetru.

*** Distanța dintre puncte este formată din segmente cumulate ce sunt mai mici decât valoarea 1 milimetru.

**DATE DESPRE IMOBILUL NR. 5826**

Oficiul de Cadastru și Publicitate Imobiliară DOLJ
Biroul de Cadastru și Publicitate Imobiliară Craiova

A. Partea I. Descrierea imobilului

TEREN Extravilan

Adresa: Jud. Dolj, T39, P35

Nr. Crt	Nr cadastral Nr. topografic	Suprafața* (mp)	Observații / Referințe
A1		1.500	Sector cadastral:23 Teren neimprejmuit;

B. Partea II. Proprietari și acte

Inscrieri privitoare la dreptul de proprietate și alte drepturi reale		Referințe
/		
Act Notarial nr. CM 95, din 15/03/2019 emis de BNP STOENESCU FLOREA;		
B1	Intabulare, drept de PROPRIETATE, dobandit prin Succesiune, cota actuala 1/1, cota initiala 1/1 1) VASILE MARIAN	A1

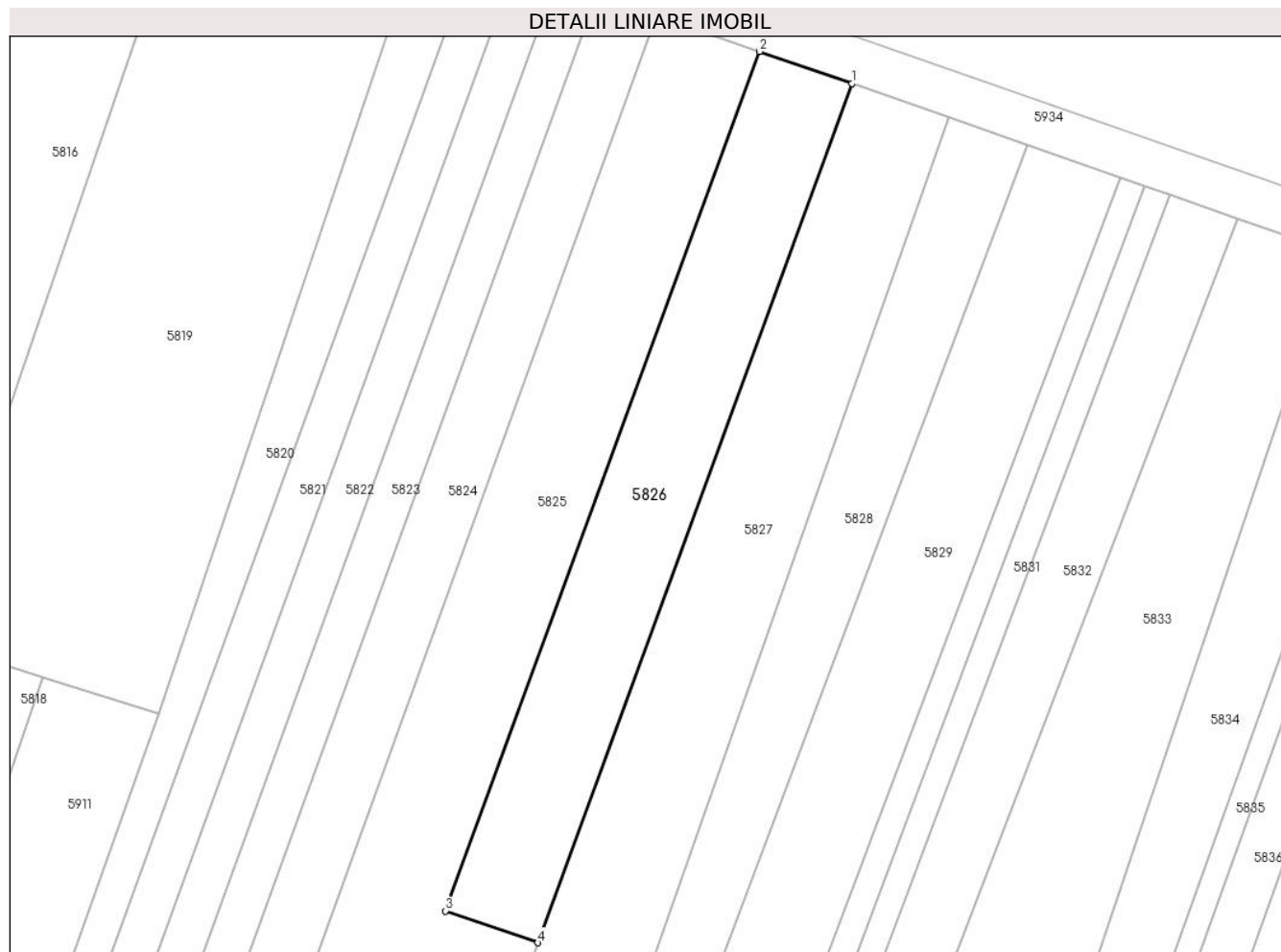
C. Partea III. SARCINI .

Inscrieri privind dezmembramintele dreptului de proprietate, drepturi reale de garanție și sarcini	Referințe
NU SUNT	

Teren

Nr cadastral	Suprafața (mp)*	Observații / Referințe
	1.500	

* Suprafața este determinată în planul de proiecție Stereo 70.



Date referitoare la teren

Crt	Categorie folosință	Intra vilan	Suprafața (mp)	Tarla	Parcelă	Nr. topo	Observații / Referințe
1	arabil	NU	1.500	39	35	-	

Lungime Segmente

1) Valorile lungimilor segmentelor sunt obținute din proiecție în plan.

Punct început	X / Y	Punct sfârșit	X / Y	Lungime segment (** (m)
1	357.370,301 272.301,738	2	357.358,349 272.305,918	12.661
2	357.358,349 272.305,918	3	357.317,617 272.194,625	118.513
3	357.317,617 272.194,625	4	357.329,589 272.190,502	12.662
4	357.329,589 272.190,502	1	357.370,301 272.301,738	118.452

** Lungimile segmentelor sunt determinate în planul de proiecție Stereo 70 și sunt rotunjite la 1 milimetru.

***** Distanţa dintre puncte este formată din segmente cumulate ce sunt mai mici decât valoarea 1 milimetru.**

**DATE DESPRE IMOBILUL NR. 5827**

Oficiul de Cadastru și Publicitate Imobiliară DOLJ
Biroul de Cadastru și Publicitate Imobiliară Craiova

A. Partea I. Descrierea imobilului

TEREN Extravilan

Adresa: Jud. Dolj, T39, P34

Nr. Crt	Nr cadastral Nr. topografic	Suprafața* (mp)	Observații / Referințe
A1		3.600	Sector cadastral:23 Teren neimprejmuit;

B. Partea II. Proprietari și acte

Inscrieri privitoare la dreptul de proprietate și alte drepturi reale	Referințe
/	
Act Administrativ nr. TDP 631-19536, din 07/03/1997 emis de COMISIA JUDETEANA DOLJ;	
B1	A1
Intabulare, drept de PROPRIETATE, dobandit prin Reconstituire, cota actuala 1/1, cota initiala 1/1 1) GIRGIOVICI FLOREA, LIPSĂ CNP	

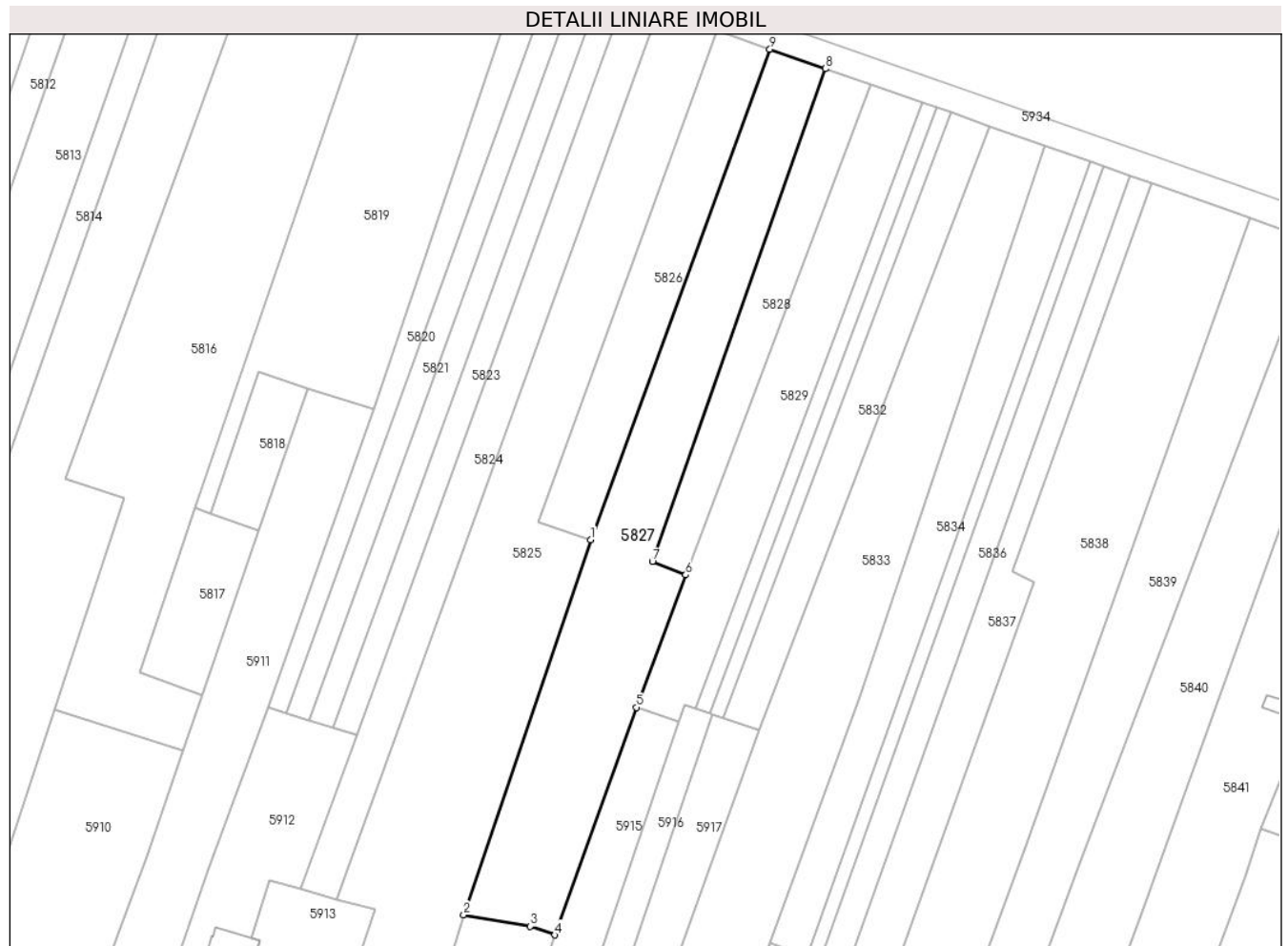
C. Partea III. SARCINI .

Inscrieri privind dezmembramintele dreptului de proprietate, drepturi reale de garanție și sarcini	Referințe
NU SUNT	

Teren

Nr cadastral	Suprafața (mp)*	Observații / Referințe
	3.600	

* Suprafața este determinată în planul de proiecție Stereo 70.



Date referitoare la teren

Crt	Categorie folosință	Intravilan	Suprafața (mp)	Tarla	Parcelă	Nr. topo	Observații / Referințe
1	arabil	NU	3.600	39	34	-	

Lungime Segmente

1) Valorile lungimilor segmentelor sunt obținute din proiecție în plan.

Punct început	X / Y	Punct sfârșit	X / Y	Lungime segment (** (m)
1	357.329,589 272.190,502	2	357.300,818 272.105,396	89.837
2	357.300,818 272.105,396	3	357.315,934 272.102,829	15.332
3	357.315,934 272.102,829	4	357.321,478 272.100,878	5.877
4	357.321,478 272.100,878	5	357.339,949 272.152,497	54.824
5	357.339,949 272.152,497	6	357.351,236 272.182,495	32.051

Punct început	X / Y	Punct sfârșit	X / Y	Lungime segment (** (m)
6	357.351,236 272.182,495	7	357.343,635 272.185,51	8.177
7	357.343,635 272.185,51	8	357.382,887 272.297,335	118.514
8	357.382,887 272.297,335	9	357.370,301 272.301,738	13.334
9	357.370,301 272.301,738	1	357.329,589 272.190,502	118.452

** Lungimile segmentelor sunt determinate în planul de proiecție Stereo 70 și sunt rotunjite la 1 milimetru.

*** Distanța dintre puncte este formată din segmente cumulate ce sunt mai mici decât valoarea 1 milimetru.

**DATE DESPRE IMOBILUL NR. 5828**

Oficiul de Cadastru și Publicitate Imobiliară DOLJ
 Biroul de Cadastru și Publicitate Imobiliară Craiova

A. Partea I. Descrierea imobilului

TEREN Extravilan

Adresa: Jud. Dolj, T39, P130

Nr. Crt	Nr cadastral Nr. topografic	Suprafața* (mp)	Observații / Referințe
A1		1.127	Sector cadastral:23 Teren neimprejmut;

B. Partea II. Proprietari și acte

Inscrieri privitoare la dreptul de proprietate și alte drepturi reale		Referințe
/		
Act Normativ nr. LEGEA 7, din 24/06/1996 emis de PARLAMENTUL ROMANIEI;		
B1	Inscrierea posesiei, drept de PROPRIETATE, dobandit prin Constituire, cota actuala 1/1, cota initiala 1/1 1) NEIDENTIFICAT NEIDENTIFICAT	A1
Act Normativ nr. LEGEA NR 7, din 24/06/1996 emis de PARLAMENTUL ROMANIEI;		
B2	PROPRIETAR NEIDENTIFICAT, REZERVA LA DISPOZITIA COMISIEI LOCALE DE FOND FUNCAR	A1

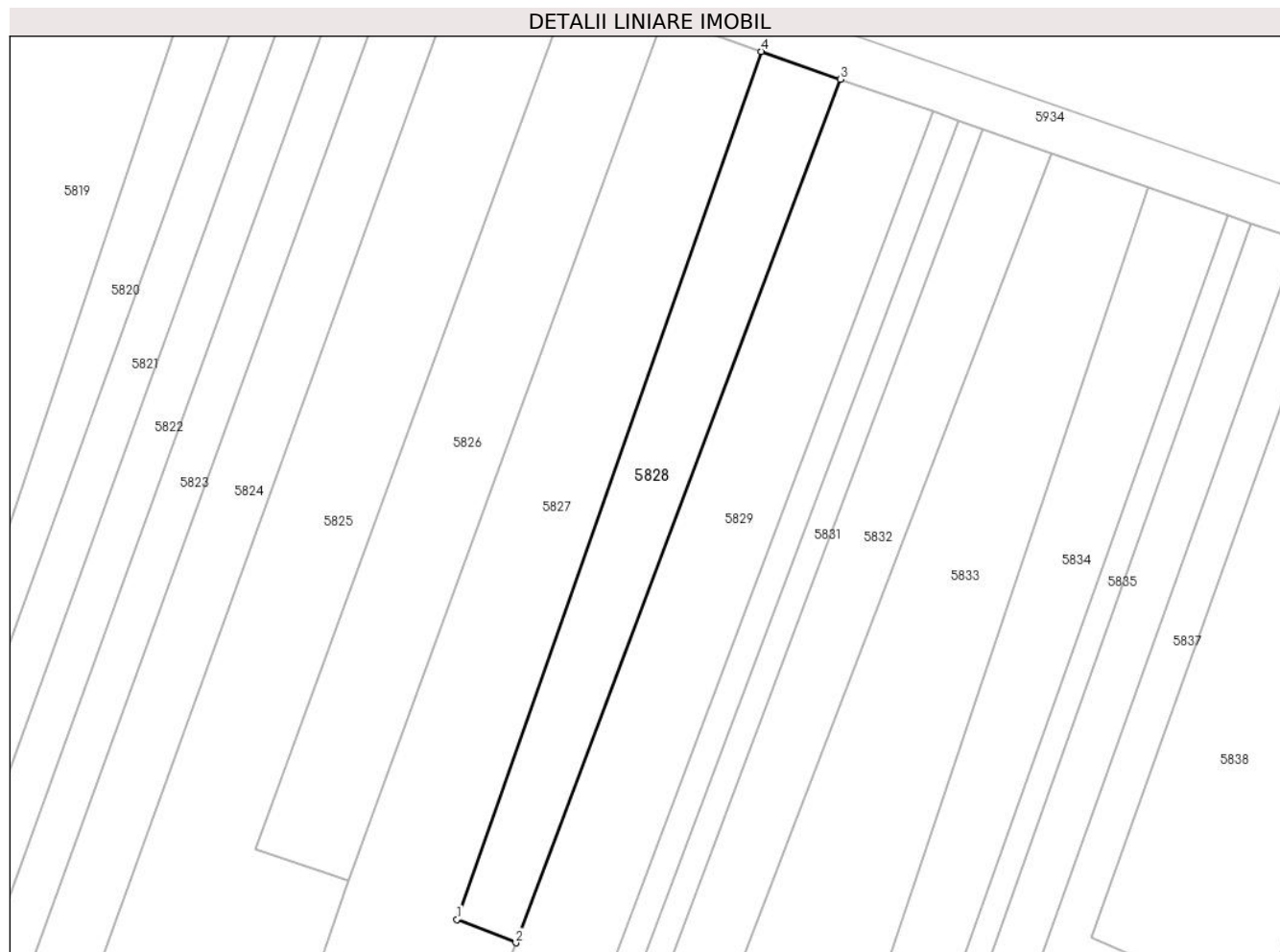
C. Partea III. SARCINI .

Inscrieri privind dezmembramintele dreptului de proprietate, drepturi reale de garanție și sarcini	Referințe
NU SUNT	

Teren

Nr cadastral	Suprafața (mp)*	Observații / Referințe
	1.127	

* Suprafața este determinată în planul de proiecție Stereo 70.



Date referitoare la teren

Crt	Categorie folosință	Intravilan	Suprafața (mp)	Tarla	Parcelă	Nr. topo	Observații / Referințe
1	arabil	NU	1.127	39	130	-	

Lungime Segmente

1) Valorile lungimilor segmentelor sunt obținute din proiecție în plan.

Punct început	X / Y	Punct sfârșit	X / Y	Lungime segment (** (m)
1	357.343,635 272.185,51	2	357.351,236 272.182,495	8.177
2	357.351,236 272.182,495	3	357.393,101 272.293,762	118.882
3	357.393,101 272.293,762	4	357.382,887 272.297,335	10.821
4	357.382,887 272.297,335	1	357.343,635 272.185,51	118.514

** Lungimile segmentelor sunt determinate în planul de proiecție Stereo 70 și sunt rotunjite la 1 milimetru.

***** Distanţa dintre puncte este formată din segmente cumulate ce sunt mai mici decât valoarea 1 milimetru.**

**DATE DESPRE IMOBILUL NR. 5829**

Oficiul de Cadastru și Publicitate Imobiliară DOLJ
Biroul de Cadastru și Publicitate Imobiliară Craiova

A. Partea I. Descrierea imobilului

TEREN Extravilan

Adresa: Jud. Dolj, T39, P32 33

Nr. Crt	Nr cadastral Nr. topografic	Suprafața* (mp)	Observații / Referințe
A1		1.900	Sector cadastral:23 Teren neimpregmuit;

B. Partea II. Proprietari și acte

Inscrieri privitoare la dreptul de proprietate și alte drepturi reale		Referințe
/		
Act Administrativ nr. TDP 1047-58806, din 04/02/1999 emis de COMISIA JUDETEANA DOLJ;		
B1	Intabulare, drept de PROPRIETATE, dobandit prin Reconstituire, cota actuala 1/1, cota initiala 1/1 1) GIRGARICI FLOREA, LIPSĂ CNP	A1

C. Partea III. SARCINI .

Inscrieri privind dezmembramintele dreptului de proprietate, drepturi reale de garanție și sarcini	Referințe
NU SUNT	

Teren

Nr cadastral	Suprafața (mp)*	Observații / Referințe
	1.900	

* Suprafața este determinată în planul de proiecție Stereo 70.



Date referitoare la teren

Crt	Categorie folosință	Intravilan	Suprafața (mp)	Tarla	Parcelă	Nr. topo	Observații / Referințe
1	arabil	NU	1.900	39	32 33	-	

Lungime Segmente

1) Valorile lungimilor segmentelor sunt obținute din proiecție în plan.

Punct început	X / Y	Punct sfârșit	X / Y	Lungime segment (** (m)
1	357.351,236 272.182,495	2	357.339,949 272.152,497	32.051
2	357.339,949 272.152,497	3	357.349,65 272.149,352	10.198
3	357.349,65 272.149,352	4	357.350,866 272.152,95	3.798
4	357.350,866 272.152,95	5	357.353,342 272.152,139	2.605
5	357.353,342 272.152,139	6	357.405,056 272.289,581	146.849

Punct început	X / Y	Punct sfârșit	X / Y	Lungime segment (** (m)
6	357.405,056 272.289,581	7	357.393,101 272.293,762	12.665
7	357.393,101 272.293,762	1	357.351,236 272.182,495	118.882

** Lungimile segmentelor sunt determinate în planul de proiecție Stereo 70 și sunt rotunjite la 1 milimetru.

*** Distanța dintre puncte este formată din segmente cumulate ce sunt mai mici decât valoarea 1 milimetru.

**DATE DESPRE IMOBILUL NR. 5830**

Oficiul de Cadastru și Publicitate Imobiliară DOLJ
Biroul de Cadastru și Publicitate Imobiliară Craiova

A. Partea I. Descrierea imobilului

TEREN Extravilan

Adresa: Jud. Dolj, T39, P7

Nr. Crt	Nr cadastral Nr. topografic	Suprafața* (mp)	Observații / Referințe
A1		500	Sector cadastral:23 Teren neimprejmuit;

B. Partea II. Proprietari și acte

Inscrieri privitoare la dreptul de proprietate și alte drepturi reale	Referințe
/	
Act Administrativ nr. TDP 205-58818, din 13/09/1994 emis de COMISIA JUDETEANA DOLJ;	
B1	A1
Intabulare, drept de PROPRIETATE, dobandit prin Reconstituire, cota actuala 1/1, cota initiala 1/1 1) TANASIE ION, LIPSĂ CNP	

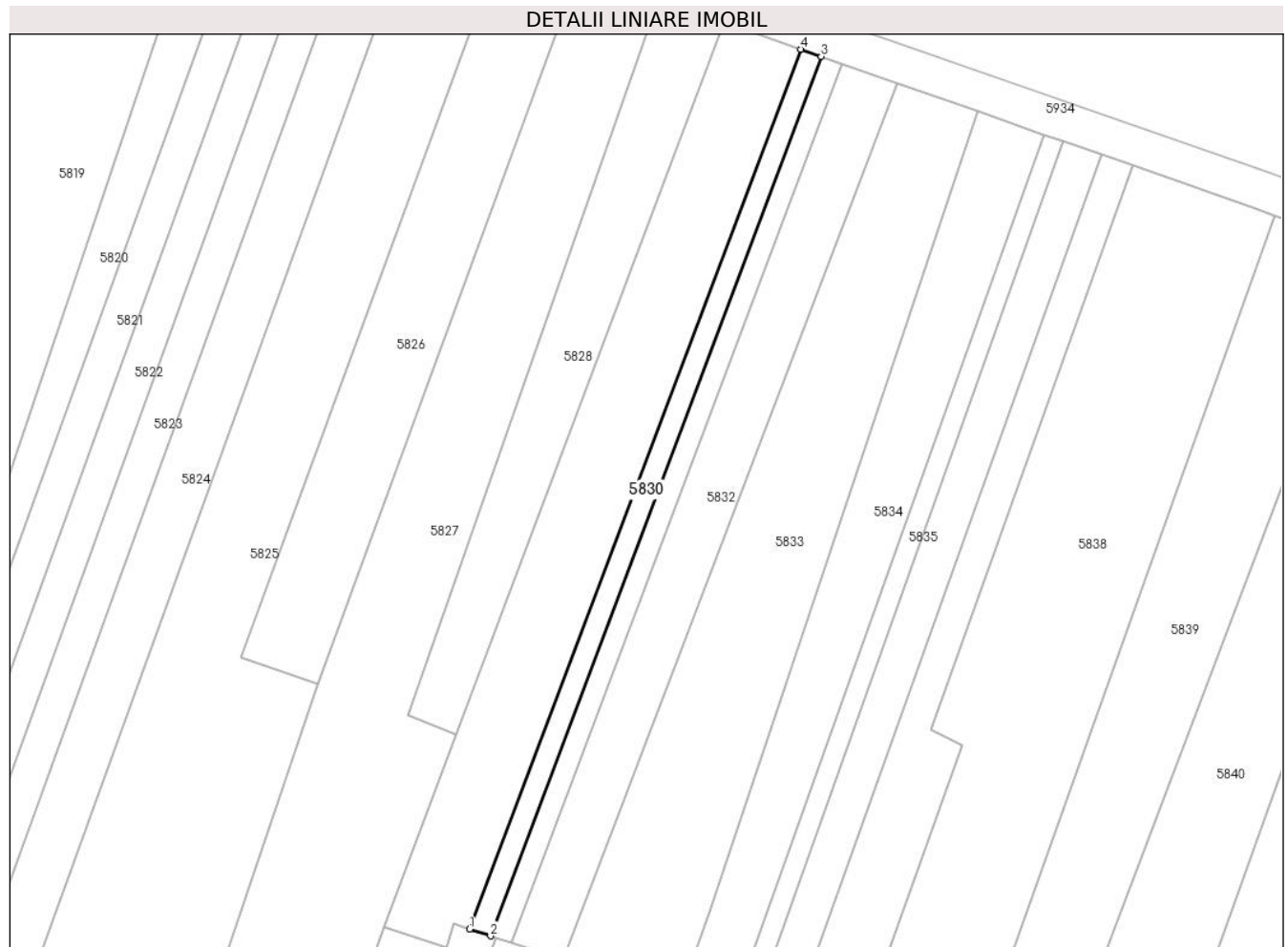
C. Partea III. SARCINI .

Inscrieri privind dezmembramintele dreptului de proprietate, drepturi reale de garanție și sarcini	Referințe
NU SUNT	

Teren

Nr cadastral	Suprafața (mp)*	Observații / Referințe
	500	

* Suprafața este determinată în planul de proiecție Stereo 70.



Date referitoare la teren

Crt	Categorie folosință	Intravilan	Suprafața (mp)	Tarla	Parcelă	Nr. topo	Observații / Referințe
1	arabil	NU	500	39	7	-	Tarla 40 gresita in TDP

Lungime Segmente

1) Valorile lungimilor segmentelor sunt obținute din proiecție în plan.

Punct început	X / Y	Punct sfârșit	X / Y	Lungime segment (** (m)
1	357.353,342 272.152,139	2	357.356,582 272.151,078	3.409
2	357.356,582 272.151,078	3	357.408,271 272.288,456	146.78
3	357.408,271 272.288,456	4	357.405,056 272.289,581	3.407
4	357.405,056 272.289,581	1	357.353,342 272.152,139	146.849

** Lungimile segmentelor sunt determinate în planul de proiecție Stereo 70 și sunt rotunjite la 1 milimetru.

***** Distanţa dintre puncte este formată din segmente cumulate ce sunt mai mici decât valoarea 1 milimetru.**

**DATE DESPRE IMOBILUL NR. 5831**

Oficiul de Cadastru și Publicitate Imobiliară DOLJ
Biroul de Cadastru și Publicitate Imobiliară Craiova

A. Partea I. Descrierea imobilului

TEREN Extravilan

Adresa: Jud. Dolj, T39, P30

Nr. Crt	Nr cadastral Nr. topografic	Suprafața* (mp)	Observații / Referințe
A1		500	Sector cadastral:23 Teren neimprejmuit;

B. Partea II. Proprietari și acte

Inscrieri privitoare la dreptul de proprietate și alte drepturi reale	Referințe
/	
Act Administrativ nr. TDP 962-59561, din 28/10/1997 emis de COMISIA JUDETEANA DOLJ;	
B1	A1
Intabulare, drept de PROPRIETATE, dobandit prin Reconstituire, cota actuala 1/1, cota initiala 1/1 1) TANASIE PATRU, LIPSĂ CNP	

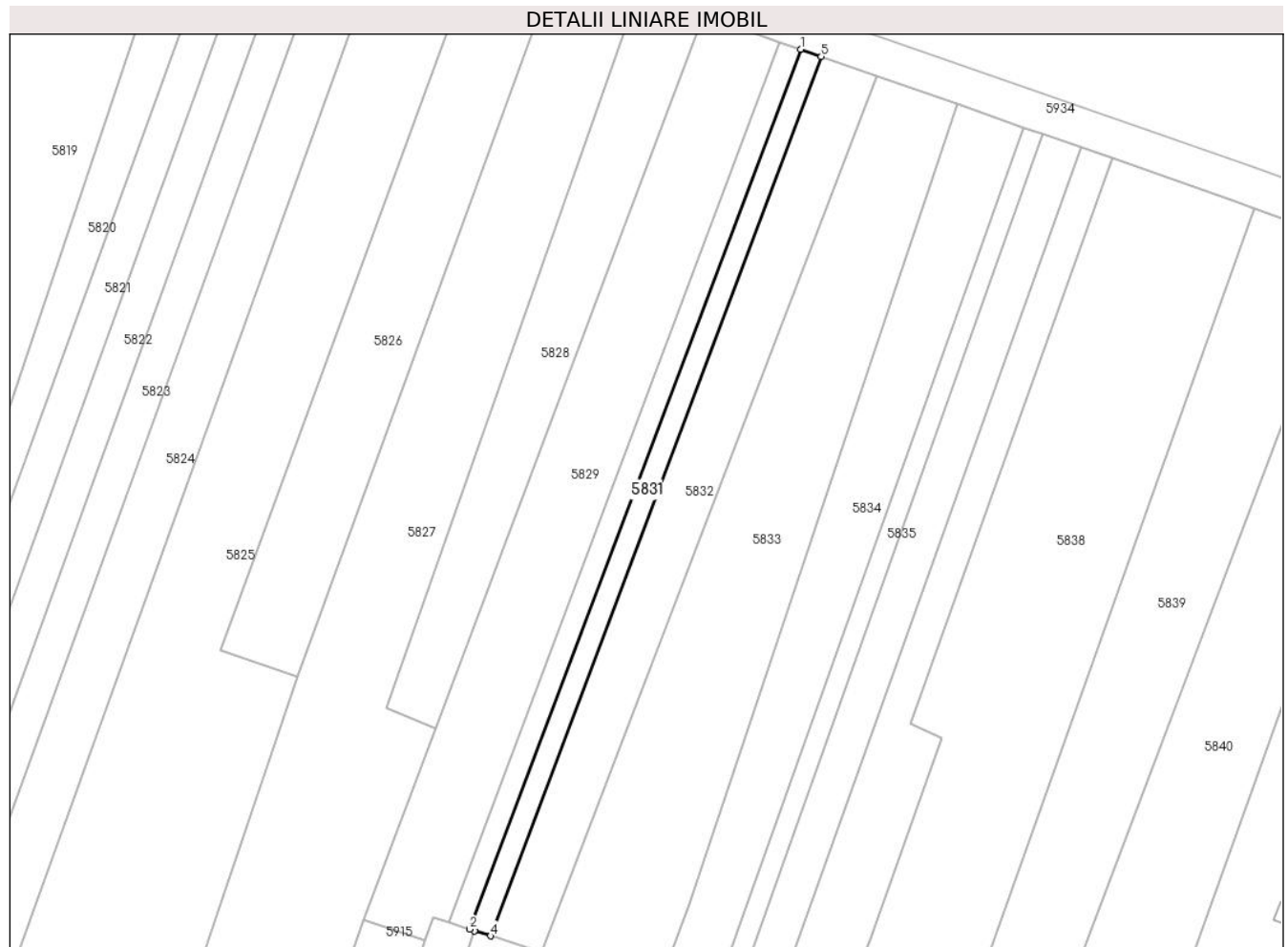
C. Partea III. SARCINI .

Inscrieri privind dezmembramintele dreptului de proprietate, drepturi reale de garanție și sarcini	Referințe
NU SUNT	

Teren

Nr cadastral	Suprafața (mp)*	Observații / Referințe
	500	

* Suprafața este determinată în planul de proiecție Stereo 70.



Date referitoare la teren

Crt	Categorie folosință	Intravilan	Suprafața (mp)	Tarla	Parcelă	Nr. topo	Observații / Referințe
1	arabil	NU	500	39	30	-	

Lungime Segmente

1) Valorile lungimilor segmentelor sunt obținute din proiecție în plan.

Punct început	X / Y	Punct sfârșit	X / Y	Lungime segment (** (m)
1	357.408,271 272.288,456	2	357.356,582 272.151,078	146.78
2	357.356,582 272.151,078	3	357.357,333 272.150,832	0.79
3	357.357,333 272.150,832	4	357.359,823 272.150,017	2.62
4	357.359,823 272.150,017	5	357.411,488 272.287,331	146.712
5	357.411,488 272.287,331	1	357.408,271 272.288,456	3.408

**** Lungimile segmentelor sunt determinate în planul de proiecție Stereo 70 și sunt rotunjite la 1 milimetru.**

***** Distanța dintre puncte este formată din segmente cumulate ce sunt mai mici decât valoarea 1 milimetru.**

**DATE DESPRE IMOBILUL NR. 5832**

Oficiul de Cadastru și Publicitate Imobiliară DOLJ
Biroul de Cadastru și Publicitate Imobiliară Craiova

A. Partea I. Descrierea imobilului

TEREN Extravilan

Adresa: Jud. Dolj, T39, P31

Nr. Crt	Nr cadastral Nr. topografic	Suprafața* (mp)	Observații / Referințe
A1		1.300	Sector cadastral:23 Teren neimprejmuit;

B. Partea II. Proprietari și acte

Inscrieri privitoare la dreptul de proprietate și alte drepturi reale		Referințe
/		
Act Administrativ nr. TDP 75-9563, din 11/10/1993 emis de COMISIA JUDETEANA DOLJ;		
B1	Intabulare, drept de PROPRIETATE, dobandit prin Reconstituire, cota actuala 1/1, cota initiala 1/1 1) VADUVA ION, LIPSĂ CNP	A1

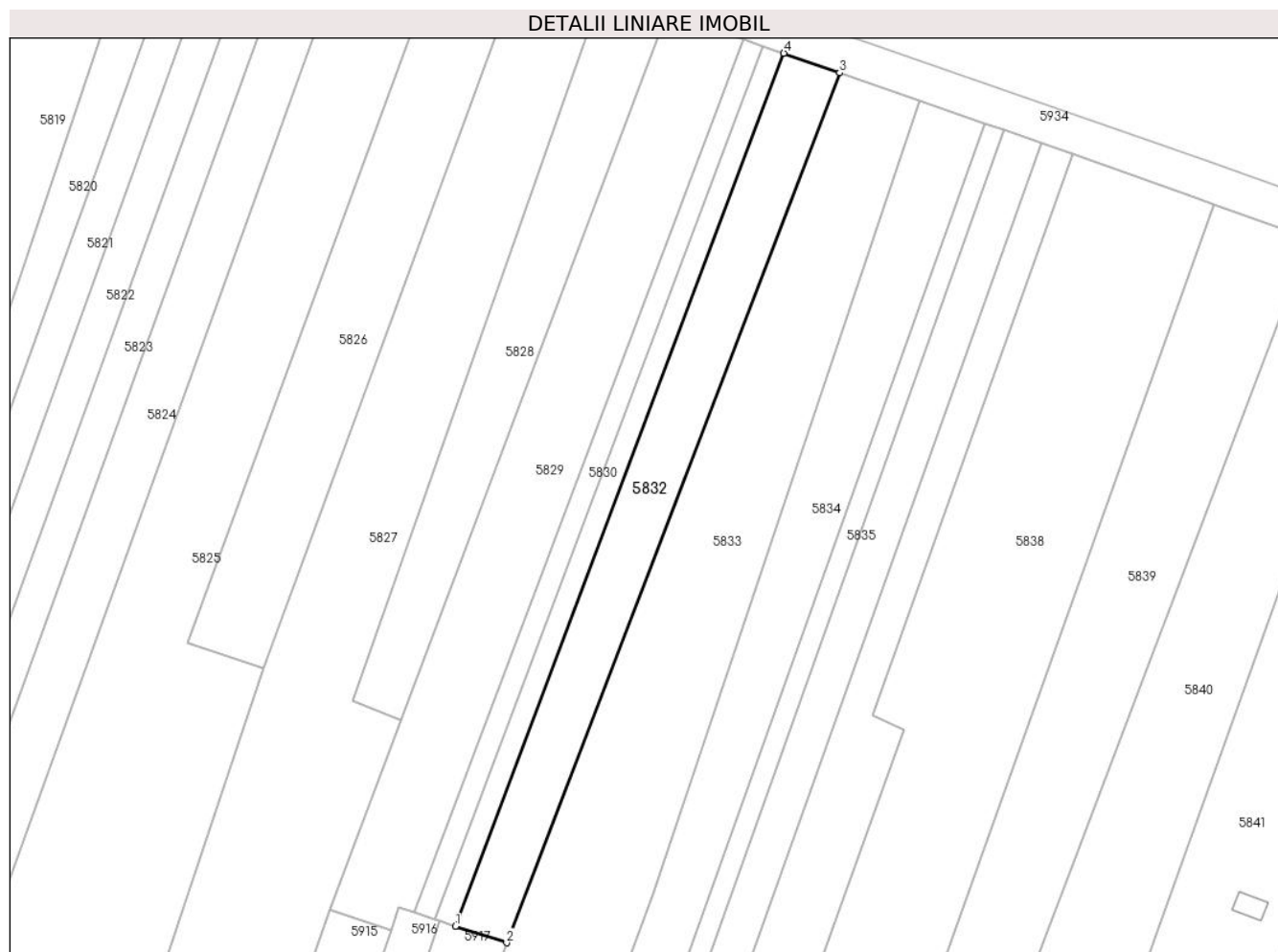
C. Partea III. SARCINI .

Inscrieri privind dezmembramintele dreptului de proprietate, drepturi reale de garanție și sarcini	Referințe
NU SUNT	

Teren

Nr cadastral	Suprafața (mp)*	Observații / Referințe
	1.300	

* Suprafața este determinată în planul de proiecție Stereo 70.



Date referitoare la teren

Crt	Categorie folosință	Intravilan	Suprafața (mp)	Tarla	Parcelă	Nr. topo	Observații / Referințe
1	arabil	NU	1.300	39	31	-	

Lungime Segmente

1) Valorile lungimilor segmentelor sunt obținute din proiecție în plan.

Punct început	X / Y	Punct sfârșit	X / Y	Lungime segment (** (m)
1	357.359,823 272.150,017	2	357.367,853 272.147,388	8.449
2	357.367,853 272.147,388	3	357.420,261 272.284,262	146.565
3	357.420,261 272.284,262	4	357.411,488 272.287,331	9.294
4	357.411,488 272.287,331	1	357.359,823 272.150,017	146.712

** Lungimile segmentelor sunt determinate în planul de proiecție Stereo 70 și sunt rotunjite la 1 milimetru.

***** Distanţa dintre puncte este formată din segmente cumulate ce sunt mai mici decât valoarea 1 milimetru.**

**DATE DESPRE IMOBILUL NR. 5833**

Oficiul de Cadastru și Publicitate Imobiliară DOLJ
Biroul de Cadastru și Publicitate Imobiliară Craiova

A. Partea I. Descrierea imobilului

TEREN Necunoscut

Adresa: Loc. Seaca De Câmp, Str Viilor, Nr. 28, Jud. Dolj, T80, P389,390

Nr. Crt	Nr cadastral Nr. topografic	Suprafața* (mp)	Observații / Referințe
A1		4.600	Sector cadastral:23 Teren neimprejmut;

Construcții

Crt	Nr cadastral Nr. topografic	Adresa	Observații / Referințe
A1.1		Loc. Seaca De Câmp, Str Viilor, Nr. 28, Jud. Dolj	Nr. niveluri:2; S. construita la sol:130 mp; LOCUINTA
A1.2		Loc. Seaca De Câmp, Str Viilor, Nr. 28, Jud. Dolj	Nr. niveluri:1; S. construita la sol:14 mp; ANEXA

B. Partea II. Proprietari și acte

Inscrieri privitoare la dreptul de proprietate și alte drepturi reale		Referințe
/		
Act Administrativ nr. TDP 523-59475, din 06/02/1997 emis de COMISIA JUDETEANA DOLJ;		
B1	Intabulare, drept de PROPRIETATE, dobândit prin Reconstituire, cota actuala 1/1, cota initiala 1/1 1) GARGARICI MARIA, LIPSĂ CNP	A1
Act Normativ nr. LEGEA 7, din 13/03/1996 emis de GUVERNUL ROMANIEI;		
B2	Intabulare, drept de PROPRIETATE, dobândit prin Lege, cota actuala 1/1, cota initiala 1/1 1) GARGARICI MARIA, LIPSĂ CNP	A1.1, A1.2

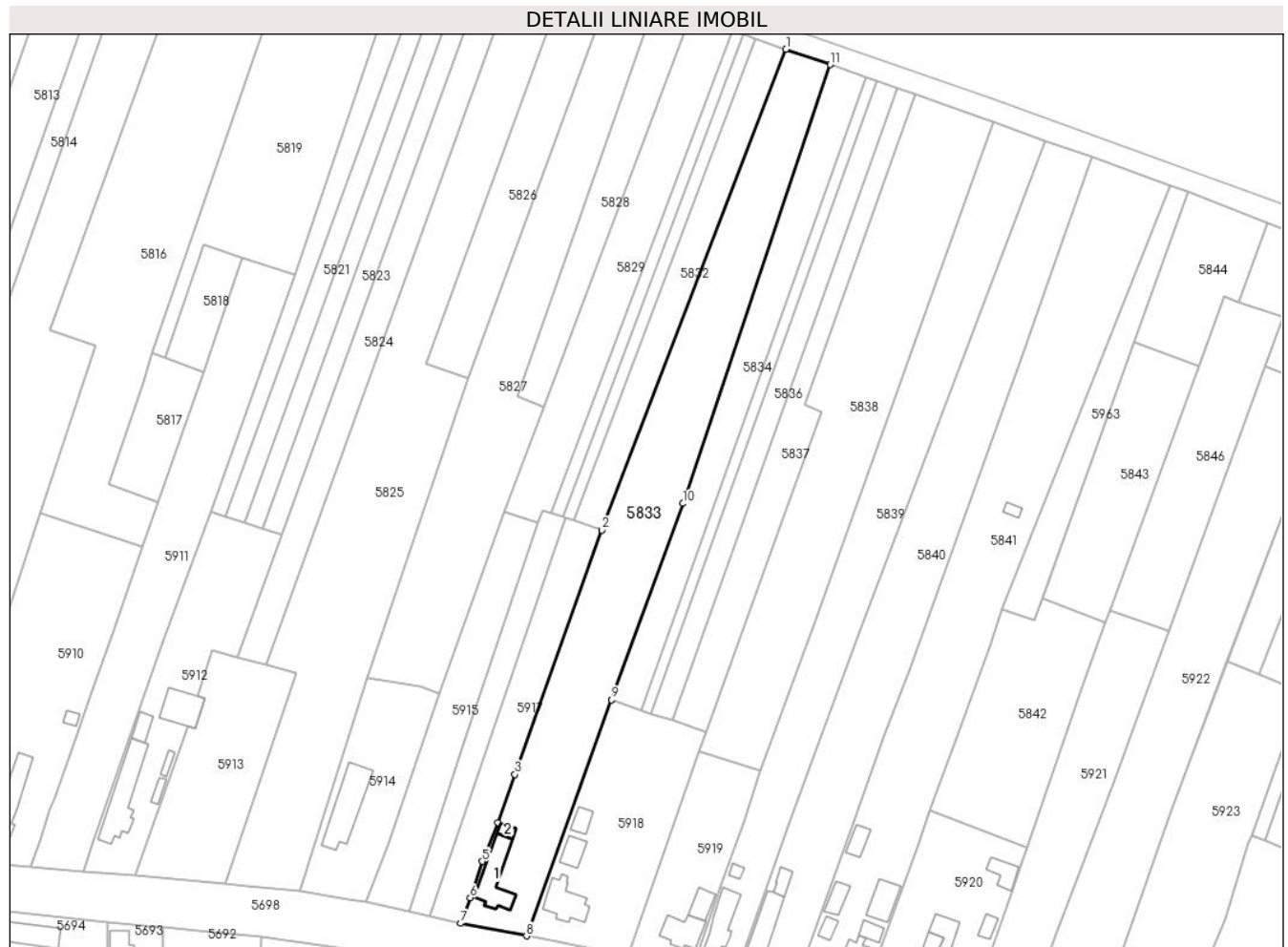
C. Partea III. SARCINI .

Inscrieri privind dezmembramintele dreptului de proprietate, drepturi reale de garanție și sarcini	Referințe
NU SUNT	

Teren

Nr cadastral	Suprafața (mp)*	Observații / Referințe
	4.600	

* Suprafața este determinată în planul de proiecție Stereo 70.



Date referitoare la teren

Crt	Categorie folosință	Intravilan	Suprafața (mp)	Tarla	Parcelă	Nr. topo	Observații / Referințe
1	curți constructii	DA	1.000	80	389	-	
2	arabil	DA	358	80	390	-	
3	vie	NU	650	80	390	-	
4	arabil	NU	2.592	80	390	-	

Date referitoare la construcții

Crt	Număr	Destinație construcție	Supraf. (mp)	Situație juridică	Observații / Referințe
A1.1		construcții de locuințe	130	Cu acte	Nr. niveluri:2; S. construita la sol:130 mp; LOCUINTA
A1.2		construcții anexa	14	Cu acte	Nr. niveluri:1; S. construita la sol:14 mp; ANEXA

Lungime Segmente

1) Valorile lungimilor segmentelor sunt obținute din proiecție în plan.

Punct început	X / Y	Punct sfârșit	X / Y	Lungime segment (** (m)

Punct început	X / Y	Punct sfârșit	X / Y	Lungime segment (** (m)
1	357.420,261 272.284,262	2	357.367,853 272.147,388	146.565
2	357.367,853 272.147,388	3	357.342,963 272.077,833	73.874
3	357.342,963 272.077,833	4	357.338,088 272.064,118	14.556
4	357.338,088 272.064,118	5	357.333,726 272.053,065	11.883
5	357.333,726 272.053,065	6	357.330,279 272.042,678	10.944
6	357.330,279 272.042,678	7	357.327,597 272.035,435	7.724
7	357.327,597 272.035,435	8	357.346,301 272.031,847	19.045
8	357.346,301 272.031,847	9	357.370,461 272.099,026	71.391
9	357.370,461 272.099,026	10	357.390,831 272.154,973	59.539
10	357.390,831 272.154,973	11	357.432,803 272.279,875	131.766
11	357.432,803 272.279,875	1	357.420,261 272.284,262	13.287

** Lungimile segmentelor sunt determinate în planul de proiecție Stereo 70 și sunt rotunjite la 1 milimetru.

*** Distanța dintre puncte este formată din segmente cumulate ce sunt mai mici decât valoarea 1 milimetru.

**DATE DESPRE IMOBILUL NR. 5834**

Oficiul de Cadastru și Publicitate Imobiliară DOLJ
Biroul de Cadastru și Publicitate Imobiliară Craiova

A. Partea I. Descrierea imobilului

TEREN Extravilan

Adresa: Jud. Dolj, T39, P36

Nr. Crt	Nr cadastral Nr. topografic	Suprafața* (mp)	Observații / Referințe
A1		1.800	Sector cadastral:23 Teren neimprejmuit;

B. Partea II. Proprietari și acte

Inscrieri privitoare la dreptul de proprietate și alte drepturi reale	Referințe
/	
Act Administrativ nr. TDP 572-59475, din 10/02/1997 emis de COMISIA JUDETEANA DOLJ;	
B1	A1
Intabulare, drept de PROPRIETATE, dobandit prin Reconstituire, cota actuala 1/1, cota initiala 1/1 1) TEICA FLOREA, LIPSĂ CNP	

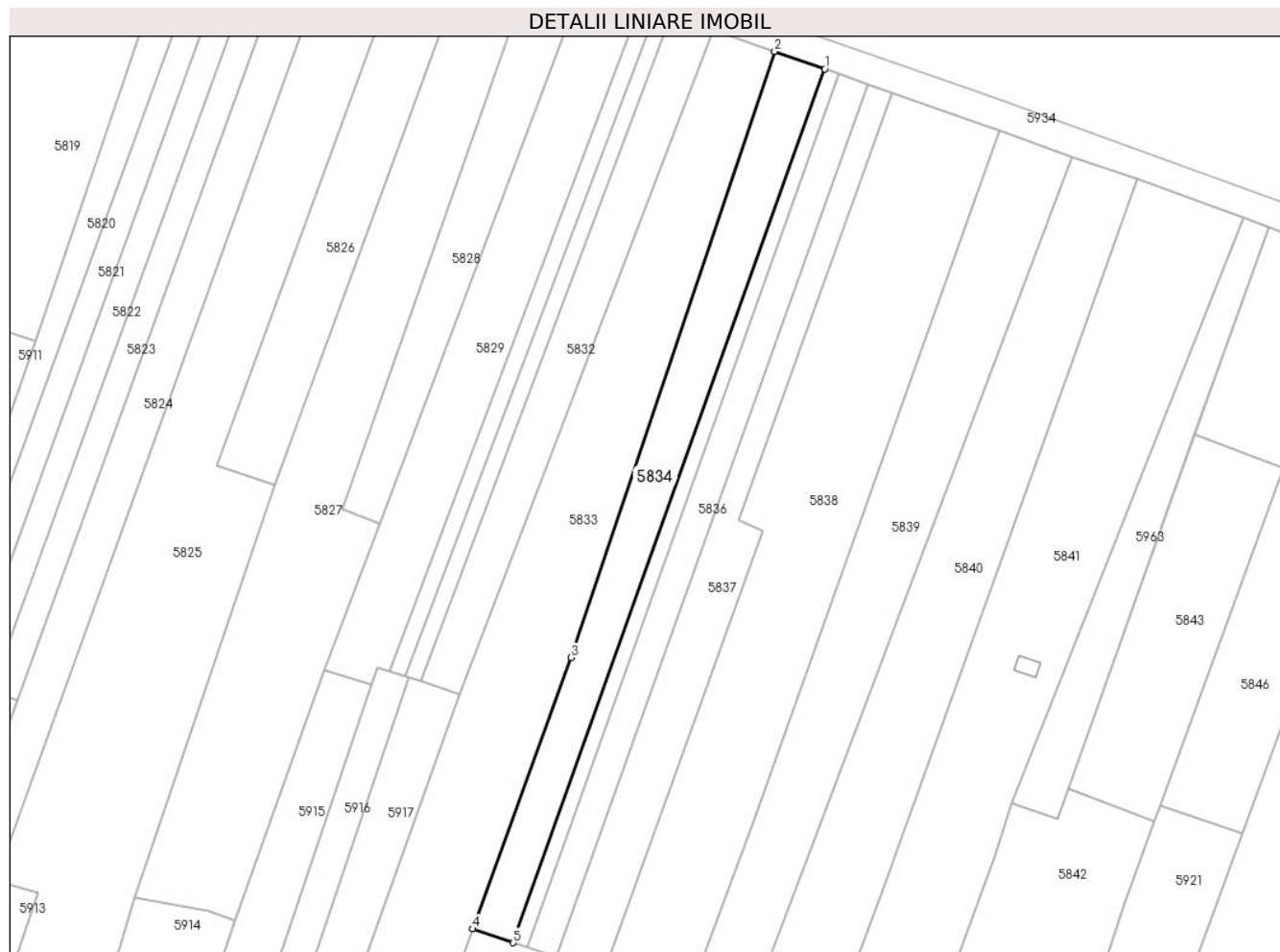
C. Partea III. SARCINI .

Inscrieri privind dezmembramintele dreptului de proprietate, drepturi reale de garanție și sarcini	Referințe
NU SUNT	

Teren

Nr cadastral	Suprafața (mp)*	Observații / Referințe
	1.800	

* Suprafața este determinată în planul de proiecție Stereo 70.



Date referitoare la teren

Crt	Categorie folosință	Intravilan	Suprafața (mp)	Tarla	Parcelă	Nr. topo	Observații / Referințe
1	arabil	NU	1.800	39	36	-	

Lungime Segmente

1) Valorile lungimilor segmentelor sunt obținute din proiecție în plan.

Punct început	X / Y	Punct sfârșit	X / Y	Lungime segment (** (m)
1	357.443,162 272.276,251	2	357.432,803 272.279,875	10.974
2	357.432,803 272.279,875	3	357.390,831 272.154,973	131.766
3	357.390,831 272.154,973	4	357.370,461 272.099,026	59.539
4	357.370,461 272.099,026	5	357.378,869 272.096,184	8.875
5	357.378,869 272.096,184	1	357.443,162 272.276,251	191.201

**** Lungimile segmentelor sunt determinate în planul de proiecție Stereo 70 și sunt rotunjite la 1 milimetru.**

***** Distanța dintre puncte este formată din segmente cumulate ce sunt mai mici decât valoarea 1 milimetru.**

**DATE DESPRE IMOBILUL NR. 5835**

Oficiul de Cadastru și Publicitate Imobiliară DOLJ
 Biroul de Cadastru și Publicitate Imobiliară Craiova

A. Partea I. Descrierea imobilului

TEREN Extravilan

Adresa: Jud. Dolj, T39, P27/1

Nr. Crt	Nr cadastral Nr. topografic	Suprafața* (mp)	Observații / Referințe
A1		600	Sector cadastral:23 Teren neimprejmuit;

B. Partea II. Proprietari și acte

Inscrieri privitoare la dreptul de proprietate și alte drepturi reale	Referințe
/	
Act Administrativ nr. TDP 537-59475, din 06/02/1997 emis de COMISIA JUDETEANA DOLJ;	
B1	A1
Intabulare, drept de PROPRIETATE, dobandit prin Reconstituire, cota actuala 1/1, cota initiala 1/1 1) NEAGOE FLOREA, LIPSĂ CNP	

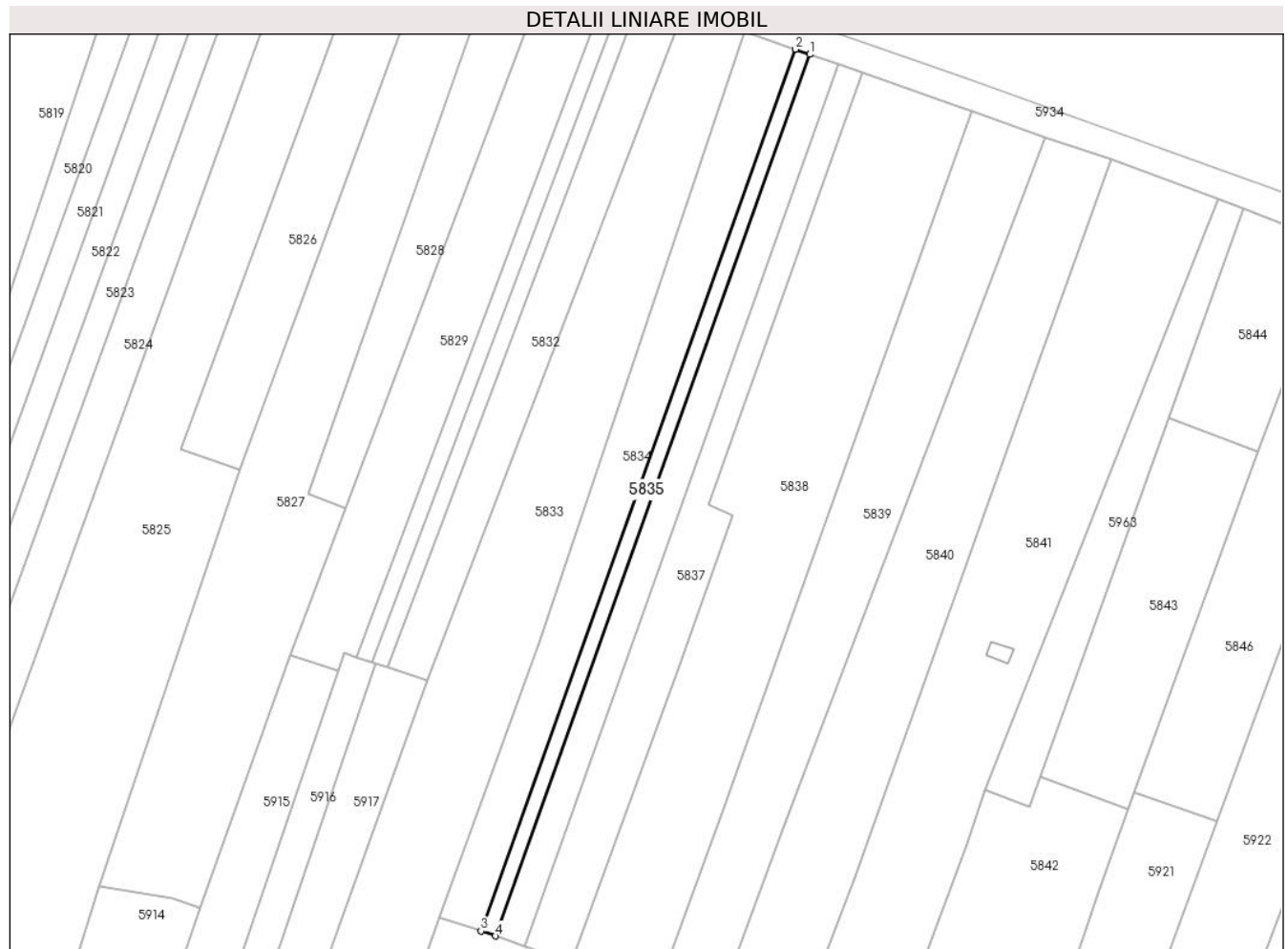
C. Partea III. SARCINI .

Inscrieri privind dezmembramintele dreptului de proprietate, drepturi reale de garanție și sarcini	Referințe
NU SUNT	

Teren

Nr cadastral	Suprafața (mp)*	Observații / Referințe
	600	

* Suprafața este determinată în planul de proiecție Stereo 70.



Date referitoare la teren

Crt	Categorie folosință	Intravilan	Suprafața (mp)	Tarla	Parcelă	Nr. topo	Observații / Referințe
1	arabil	NU	600	39	27/1	-	

Lungime Segmente

1) Valorile lungimilor segmentelor sunt obținute din proiecție în plan.

Punct început	X / Y	Punct sfârșit	X / Y	Lungime segment (** (m)
1	357.446,124 272.275,215	2	357.443,162 272.276,251	3.138
2	357.443,162 272.276,251	3	357.378,869 272.096,184	191.201
3	357.378,869 272.096,184	4	357.381,842 272.095,179	3.139
4	357.381,842 272.095,179	1	357.446,124 272.275,215	191.168

** Lungimile segmentelor sunt determinate în planul de proiecție Stereo 70 și sunt rotunjite la 1 milimetru.

***** Distanţa dintre puncte este formată din segmente cumulate ce sunt mai mici decât valoarea 1 milimetru.**

**DATE DESPRE IMOBILUL NR. 5836**

Oficiul de Cadastru și Publicitate Imobiliară DOLJ
Biroul de Cadastru și Publicitate Imobiliară Craiova

A. Partea I. Descrierea imobilului

TEREN Extravilan

Adresa: Jud. Dolj, T39, P36

Nr. Crt	Nr cadastral Nr. topografic	Suprafața* (mp)	Observații / Referințe
A1		1.200	Sector cadastral:23 Teren neimprejmuit;

B. Partea II. Proprietari și acte

Inscrieri privitoare la dreptul de proprietate și alte drepturi reale		Referințe
/		
Act Administrativ nr. TDP 21420, din 31/08/2020 emis de COMISIA JUDETEANA DOLJ;		
B1	Intabulare, drept de PROPRIETATE, dobandit prin Reconstituire, cota actuala 1/1, cota initiala 1/1 1) NEAGOE FLOREA, LIPSĂ CNP 2) CIOARA MARIA, LIPSĂ CNP	A1

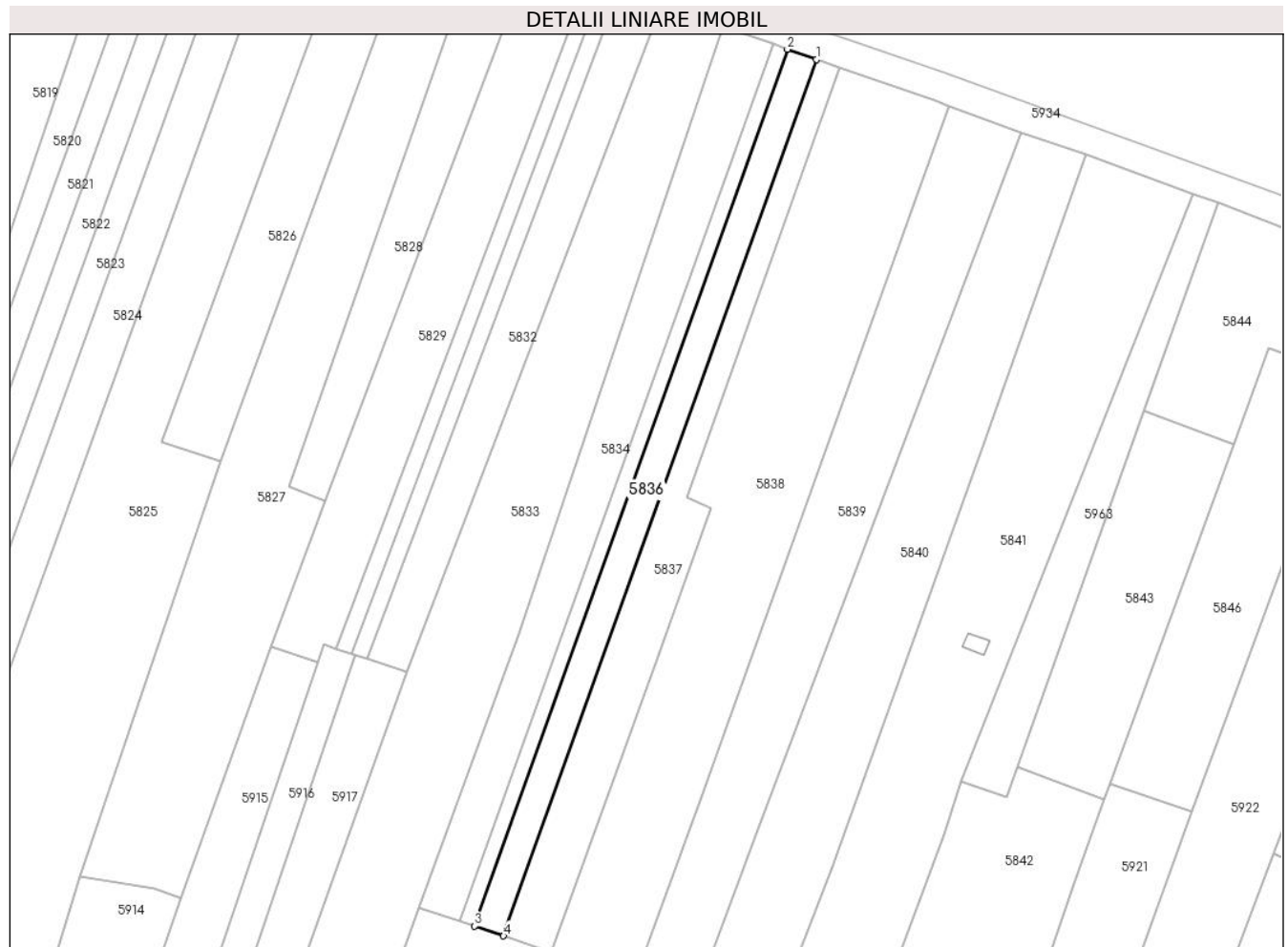
C. Partea III. SARCINI .

Inscrieri privind dezmembramintele dreptului de proprietate, drepturi reale de garanție și sarcini	Referințe
NU SUNT	

Teren

Nr cadastral	Suprafața (mp)*	Observații / Referințe
	1.200	

* Suprafața este determinată în planul de proiecție Stereo 70.



Date referitoare la teren

Crt	Categorie folosință	Intra vilan	Suprafața (mp)	Tarla	Parcelă	Nr. topo	Observații / Referințe
1	arabil	NU	1.200	39	36	-	

Lungime Segmente

1) Valorile lungimilor segmentelor sunt obținute din proiecție în plan.

Punct început	X / Y	Punct sfârșit	X / Y	Lungime segment (** (m)
1	357.452,051 272.273,142	2	357.446,124 272.275,215	6.278
2	357.446,124 272.275,215	3	357.381,842 272.095,179	191.168
3	357.381,842 272.095,179	4	357.387,791 272.093,169	6.279
4	357.387,791 272.093,169	1	357.452,051 272.273,142	191.102

** Lungimile segmentelor sunt determinate în planul de proiecție Stereo 70 și sunt rotunjite la 1 milimetru.

***** Distanţa dintre puncte este formată din segmente cumulate ce sunt mai mici decât valoarea 1 milimetru.**

**DATE DESPRE IMOBILUL NR. 5837**

Oficiul de Cadastru și Publicitate Imobiliară DOLJ
Biroul de Cadastru și Publicitate Imobiliară Craiova

A. Partea I. Descrierea imobilului

TEREN Extravilan

Adresa: Jud. Dolj, T39, P25/1

Nr. Crt	Nr cadastral Nr. topografic	Suprafața* (mp)	Observații / Referințe
A1		1.500	Sector cadastral:23 Teren neimprejmuit;

B. Partea II. Proprietari și acte

Inscrieri privitoare la dreptul de proprietate și alte drepturi reale	Referințe
/	
Act Administrativ nr. TDP 557-59475, din 10/02/1997 emis de COMISIA JUDETEANA DOLJ;	
B1	A1
Intabulare, drept de PROPRIETATE, dobandit prin Reconstituire, cota actuala 1/1, cota initiala 1/1 1) NEAGOE ILIE, LIPSĂ CNP	

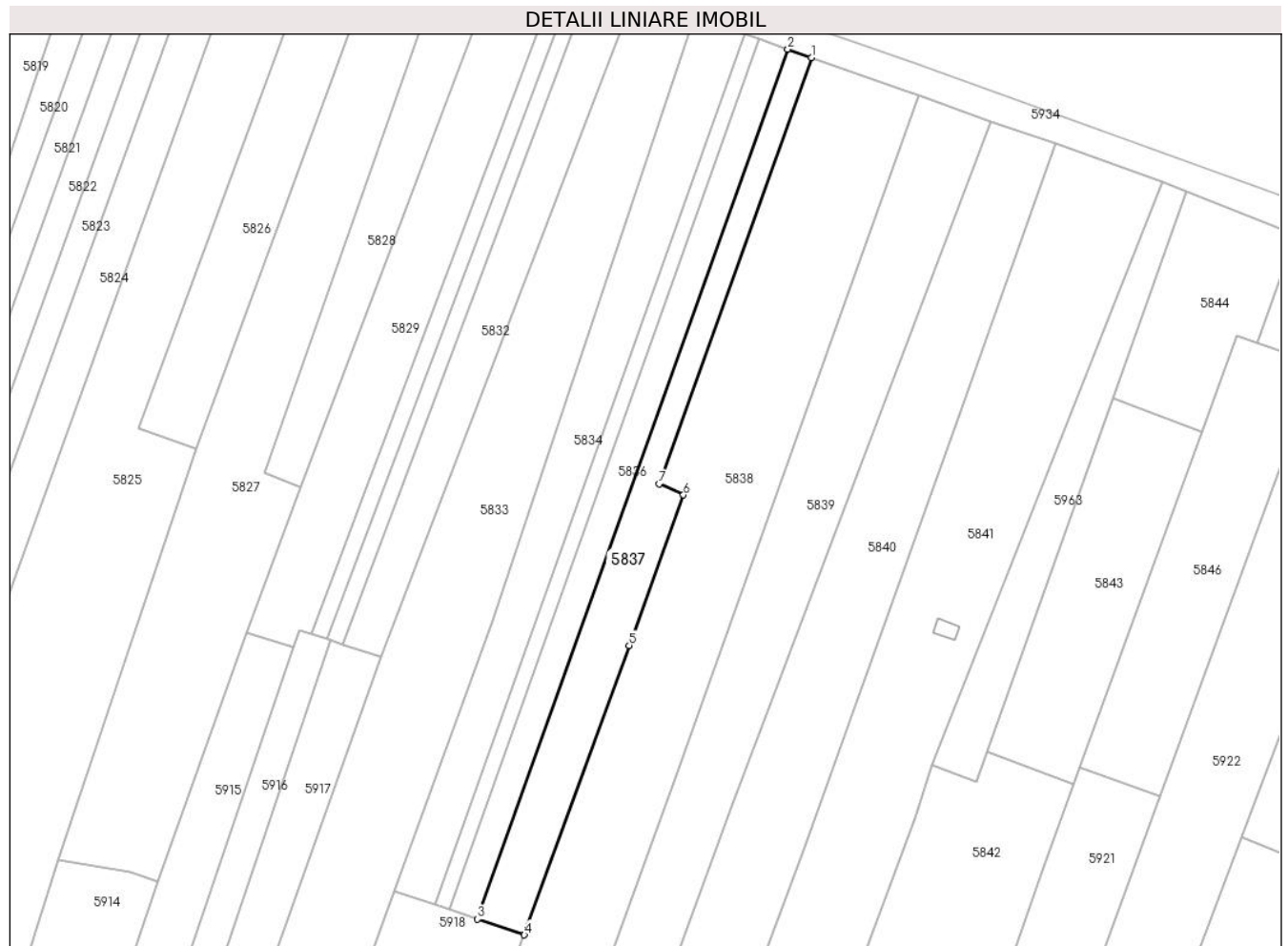
C. Partea III. SARCINI .

Inscrieri privind dezmembramintele dreptului de proprietate, drepturi reale de garanție și sarcini	Referințe
NU SUNT	

Teren

Nr cadastral	Suprafața (mp)*	Observații / Referințe
	1.500	

* Suprafața este determinată în planul de proiecție Stereo 70.



Date referitoare la teren

Crt	Categorie folosință	Intravilan	Suprafața (mp)	Tarla	Parcelă	Nr. topo	Observații / Referințe
1	arabil	NU	657	39	25/1	-	
2	vie	NU	345	39	25/1	-	
3	arabil	NU	498	39	25/1	-	

Lungime Segmente

1) Valorile lungimilor segmentelor sunt obținute din proiecție în plan.

Punct început	X / Y	Punct sfârșit	X / Y	Lungime segment (** (m)
1	357.456,936 272.271,433	2	357.452,051 272.273,142	5.175
2	357.452,051 272.273,142	3	357.387,791 272.093,169	191.102
3	357.387,791 272.093,169	4	357.397,473 272.089,896	10.22
4	357.397,473 272.089,896	5	357.419,175 272.149,793	63.707

Punct început	X / Y	Punct sfârșit	X / Y	Lungime segment (** (m)
5	357.419,175 272.149,793	6	357.430,421 272.180,933	33.108
6	357.430,421 272.180,933	7	357.425,433 272.183,203	5.48
7	357.425,433 272.183,203	1	357.456,936 272.271,433	93.686

** Lungimile segmentelor sunt determinate în planul de proiecție Stereo 70 și sunt rotunjite la 1 milimetru.

*** Distanța dintre puncte este formată din segmente cumulate ce sunt mai mici decât valoarea 1 milimetru.

**DATE DESPRE IMOBILUL NR. 5838**

Oficiul de Cadastru și Publicitate Imobiliară DOLJ
Biroul de Cadastru și Publicitate Imobiliară Craiova

A. Partea I. Descrierea imobilului

TEREN Extravilan

Adresa: Jud. Dolj, T39, P22

Nr. Crt	Nr cadastral Nr. topografic	Suprafața* (mp)	Observații / Referințe
A1		4.100	Sector cadastral:23 Teren neimprejmuit;

B. Partea II. Proprietari și acte

Inscrieri privitoare la dreptul de proprietate și alte drepturi reale	Referințe
/	
Act Administrativ nr. TDP 555-59475, din 10/02/1997 emis de COMISIA JUDETEANA DOLJ;	
B1	A1
Intabulare, drept de PROPRIETATE, dobandit prin Reconstituire, cota actuala 1/1, cota initiala 1/1 1) TRAISTARU NICOLITA, LIPSĂ CNP	

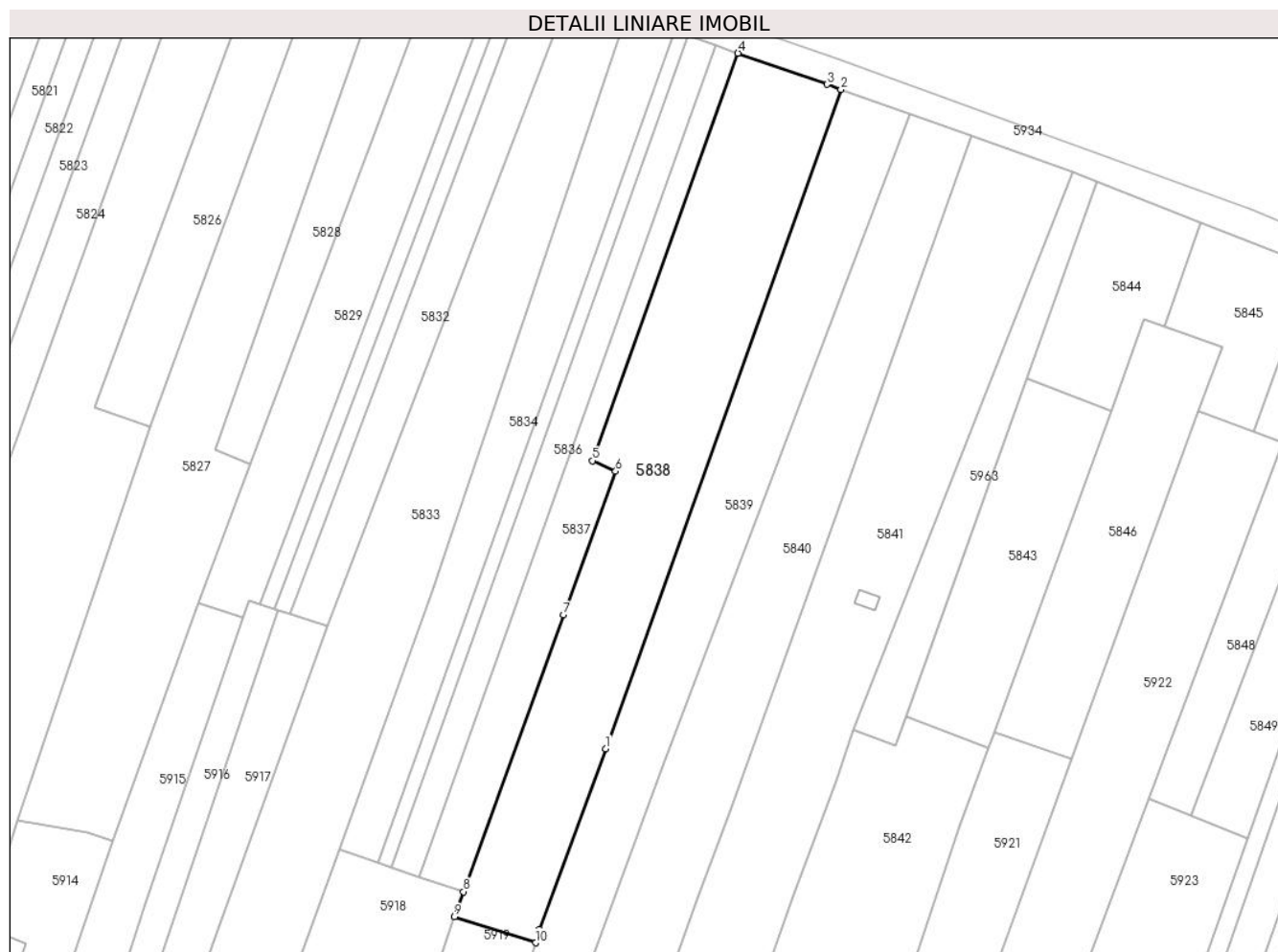
C. Partea III. SARCINI .

Inscrieri privind dezmembramintele dreptului de proprietate, drepturi reale de garanție și sarcini	Referințe
NU SUNT	

Teren

Nr cadastral	Suprafața (mp)*	Observații / Referințe
	4.100	

* Suprafața este determinată în planul de proiecție Stereo 70.



Date referitoare la teren

Crt	Categorie folosință	Intravilan	Suprafața (mp)	Tarla	Parcelă	Nr. topo	Observații / Referințe
1	arabil	NU	4.100	39	22	-	

Lungime Segmente

1) Valorile lungimilor segmentelor sunt obținute din proiecție în plan.

Punct început	X / Y	Punct sfârșit	X / Y	Lungime segment (** (m)
1	357.428,285 272.120,866	2	357.479,245 272.263,59	151.549
2	357.479,245 272.263,59	3	357.476,249 272.264,678	3.187
3	357.476,249 272.264,678	4	357.456,936 272.271,433	20.461
4	357.456,936 272.271,433	5	357.425,433 272.183,203	93.686
5	357.425,433 272.183,203	6	357.430,421 272.180,933	5.48

Punct început	X / Y	Punct sfârşit	X / Y	Lungime segment (** (m)
6	357.430,421 272.180,933	7	357.419,175 272.149,793	33.108
7	357.419,175 272.149,793	8	357.397,473 272.089,896	63.707
8	357.397,473 272.089,896	9	357.395,461 272.084,477	5.78
9	357.395,461 272.084,477	10	357.413,05 272.078,835	18.472
10	357.413,05 272.078,835	11	357.413,921 272.081,793	3.084
11	357.413,921 272.081,793	1	357.428,285 272.120,866	41.63

** Lungimile segmentelor sunt determinate în planul de proiecție Stereo 70 și sunt rotunjite la 1 milimetru.

*** Distanța dintre puncte este formată din segmente cumulate ce sunt mai mici decât valoarea 1 milimetru.

**DATE DESPRE IMOBILUL NR. 5839**

Oficiul de Cadastru și Publicitate Imobiliară DOLJ
Biroul de Cadastru și Publicitate Imobiliară Craiova

A. Partea I. Descrierea imobilului

TEREN Necunoscut

Adresa: Loc. Seaca De Câmp, Str Viilor, Nr. 22, Jud. Dolj, T80, P396,397 398

Nr. Crt	Nr cadastral Nr. topografic	Suprafața* (mp)	Observații / Referințe
A1		Din acte: 3.500 Masurata: 3.496	Sector cadastral:23 Teren neimprejmut;

Construcții

Crt	Nr cadastral Nr. topografic	Adresa	Observații / Referințe
A1.1		Loc. Seaca De Câmp, Str Viilor, Nr. 22, Jud. Dolj	Nr. niveluri:2; S. construita la sol:103 mp; LOCUINTA
A1.2		Loc. Seaca De Câmp, Str Viilor, Nr. 22, Jud. Dolj	Nr. niveluri:1; S. construita la sol:12 mp; ANEXA

B. Partea II. Proprietari și acte

Inscrieri privitoare la dreptul de proprietate și alte drepturi reale		Referințe
/		
Act Administrativ nr. TDP 727-19537, din 07/03/1997 emis de COMISIA JUDETEANA DOLJ;		
B1	Intabulare, drept de PROPRIETATE, dobandit prin Reconstituire, cota actuala 1/1, cota initiala 1/1 1) ARNĂUTU FLOAREA, LIPSĂ CNP 2) TRUCĂ TONICA, LIPSĂ CNP	A1
Act Normativ nr. LEGEA 7, din 13/03/1996 emis de GUVERNUL ROMANIEI;		
B2	Intabulare, drept de PROPRIETATE, dobandit prin Lege, cota actuala 1/1, cota initiala 1/1 1) TRUCĂ TONICA, LIPSĂ CNP 2) ARNĂUTU FLOAREA, LIPSĂ CNP	A1.1, A1.2

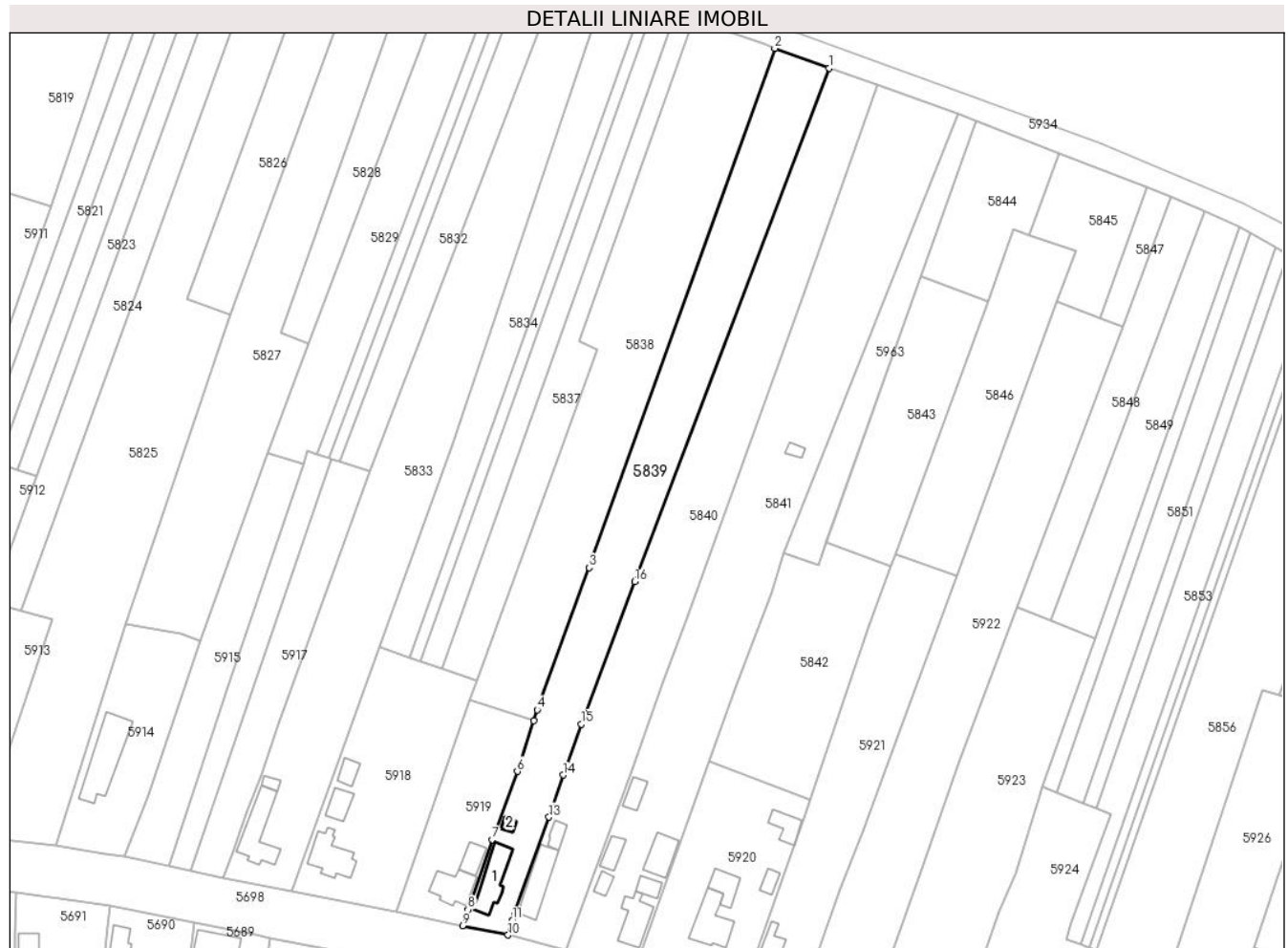
C. Partea III. SARCINI .

Inscrieri privind dezmembramintele dreptului de proprietate, drepturi reale de garanție și sarcini	Referințe
NU SUNT	

Teren

Nr cadastral	Suprafața (mp)*	Observații / Referințe
	Din acte: 3.500 Masurata: 3.496	

* Suprafața este determinată în planul de proiecție Stereo 70.



Date referitoare la teren

Crt	Categorie folosință	Intra vilan	Suprafața (mp)	Tarla	Parcelă	Nr. topo	Observații / Referințe
1	curți constructii	DA	813	80	396	-	
2	arabil	NU	2.683	80	397 398	-	

Date referitoare la construcții

Crt	Număr	Destinație construcție	Supraf. (mp)	Situație juridică	Observații / Referințe
A1.1		construcții de locuințe	103	Cu acte	Nr. niveluri:2; S. construita la sol:103 mp; LOCUINTA
A1.2		construcții anexa	12	Cu acte	Nr. niveluri:1; S. construita la sol:12 mp; ANEXA

Lungime Segmente

1) Valorile lungimilor segmentelor sunt obținute din proiecție în plan.

Punct început	X / Y	Punct sfârșit	X / Y	Lungime segment (** (m)
1	357.494,198 272.258,161	2	357.479,245 272.263,59	15.908
2	357.479,245 272.263,59	3	357.428,285 272.120,866	151.549

Punct început	X / Y	Punct sfârșit	X / Y	Lungime segment (** (m)
3	357.428,285 272.120,866	4	357.413,921 272.081,793	41.63
4	357.413,921 272.081,793	5	357.413,05 272.078,835	3.084
5	357.413,05 272.078,835	6	357.408,479 272.064,87	14.694
6	357.408,479 272.064,87	7	357.401,629 272.046,145	19.939
7	357.401,629 272.046,145	8	357.394,956 272.026,878	20.39
8	357.394,956 272.026,878	9	357.393,462 272.022,494	4.632
9	357.393,462 272.022,494	10	357.405,939 272.019,919	12.74
10	357.405,939 272.019,919	11	357.407,045 272.023,978	4.207
11	357.407,045 272.023,978	12	357.407,726 272.026,067	2.197
12	357.407,726 272.026,067	13	357.417,16 272.052,325	27.901
13	357.417,16 272.052,325	14	357.421,08 272.063,874	12.196
14	357.421,08 272.063,874	15	357.426,118 272.077,844	14.851
15	357.426,118 272.077,844	16	357.440,715 272.117,026	41.813
16	357.440,715 272.117,026	1	357.494,198 272.258,161	150.929

** Lungimile segmentelor sunt determinate în planul de proiecție Stereo 70 și sunt rotunjite la 1 milimetru.

*** Distanța dintre puncte este formată din segmente cumulate ce sunt mai mici decât valoarea 1 milimetru.

**DATE DESPRE IMOBILUL NR. 5840**

Oficiul de Cadastru și Publicitate Imobiliară DOLJ
 Biroul de Cadastru și Publicitate Imobiliară Craiova

A. Partea I. Descrierea imobilului

TEREN Necunoscut

Adresa: Loc. Seaca De Câmp, Str Viilor, Nr. 20, Jud. Dolj, T80, 39, P399,21

Nr. Crt	Nr cadastral Nr. topografic	Suprafața* (mp)	Observații / Referințe
A1		Din acte: 4.100 Masurata: 4.101	Sector cadastral:23 Teren neimprejmut;

Construcții

Crt	Nr cadastral Nr. topografic	Adresa	Observații / Referințe
A1.1		Loc. Seaca De Câmp, Str Viilor, Nr. 20, Jud. Dolj	Nr. niveluri:2; S. construita la sol:104 mp; LOCUINTA
A1.2		Loc. Seaca De Câmp, Str Viilor, Nr. 20, Jud. Dolj	Nr. niveluri:1; S. construita la sol:27 mp; ANEXA

B. Partea II. Proprietari și acte

Inscrieri privitoare la dreptul de proprietate și alte drepturi reale		Referințe
/		
Act Administrativ nr. TDP 594-59475, din 12/02/1997 emis de COMISIA JUDETEANA DOLJ;		
B1	Intabulare, drept de PROPRIETATE, dobandit prin Reconstituire, cota actuala 1/1, cota initiala 1/1 1) NEAGOE GHEORGHE, LIPSĂ CNP	A1
Act Normativ nr. LEGEA 7, din 13/03/1996 emis de GUVERNUL ROMANIEI;		
B2	Intabulare, drept de PROPRIETATE, dobandit prin Lege, cota actuala 1/1, cota initiala 1/1 1) NEAGOE GHEORGHE, LIPSĂ CNP	A1.1, A1.2

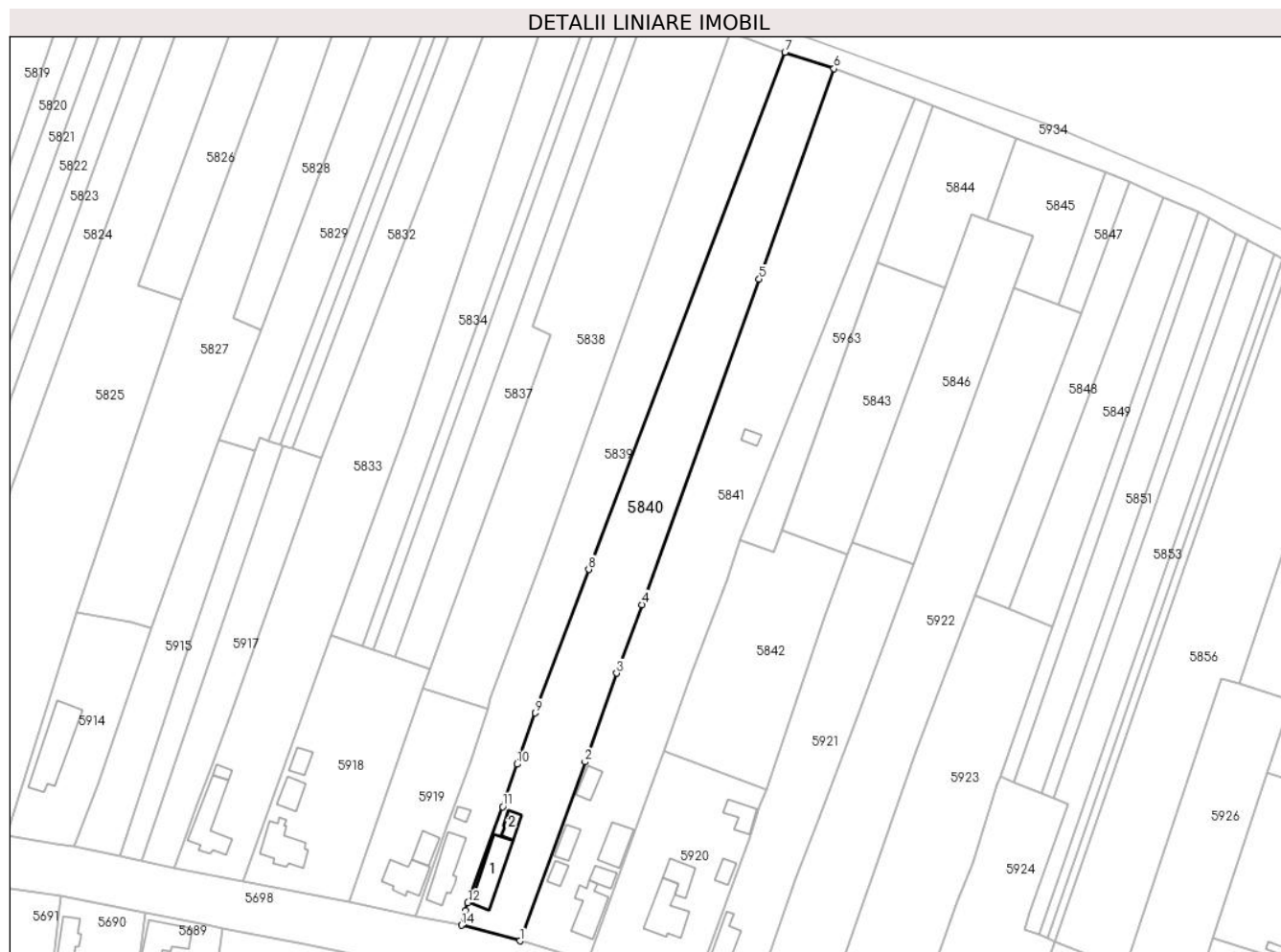
C. Partea III. SARCINI .

Inscrieri privind dezmembramintele dreptului de proprietate, drepturi reale de garanție și sarcini	Referințe
NU SUNT	

Teren

Nr cadastral	Suprafața (mp)*	Observații / Referințe
	Din acte: 4.100 Masurata: 4.101	

* Suprafața este determinată în planul de proiecție Stereo 70.



Date referitoare la teren

Crt	Categorie folosință	Intra vilan	Suprafața (mp)	Tarla	Parcelă	Nr. topo	Observații / Referințe
1	curți constructii	DA	1.086	80	399	-	
2	arabil	NU	3.015	39	21	-	

Date referitoare la construcții

Crt	Număr	Destinație construcție	Supraf. (mp)	Situație juridică	Observații / Referințe
A1.1		construcții de locuințe	104	Cu acte	Nr. niveluri:2; S. construita la sol:104 mp; LOCUINTA
A1.2		construcții anexa	27	Cu acte	Nr. niveluri:1; S. construita la sol:27 mp; ANEXA

Lungime Segmente

1) Valorile lungimilor segmentelor sunt obținute din proiecție în plan.

Punct început	X / Y	Punct sfârșit	X / Y	Lungime segment (** (m)
1	357.421,912 272.015,678	2	357.439,681 272.064,507	51.962
2	357.439,681 272.064,507	3	357.448,315 272.088,707	25.694

Punct început	X / Y	Punct sfârșit	X / Y	Lungime segment (** (m)
3	357.448,315 272.088,707	4	357.455,264 272.107,423	19.964
4	357.455,264 272.107,423	5	357.487,17 272.196,256	94.389
5	357.487,17 272.196,256	6	357.507,6 272.253,694	60.963
6	357.507,6 272.253,694	7	357.494,198 272.258,161	14.127
7	357.494,198 272.258,161	8	357.440,715 272.117,026	150.929
8	357.440,715 272.117,026	9	357.426,118 272.077,844	41.813
9	357.426,118 272.077,844	10	357.421,08 272.063,874	14.851
10	357.421,08 272.063,874	11	357.417,16 272.052,325	12.196
11	357.417,16 272.052,325	12	357.407,726 272.026,067	27.901
12	357.407,726 272.026,067	13	357.407,045 272.023,978	2.197
13	357.407,045 272.023,978	14	357.405,939 272.019,919	4.207
14	357.405,939 272.019,919	1	357.421,912 272.015,678	16.527

** Lungimile segmentelor sunt determinate în planul de proiecție Stereo 70 și sunt rotunjite la 1 milimetru.

*** Distanța dintre puncte este formată din segmente cumulate ce sunt mai mici decât valoarea 1 milimetru.

**DATE DESPRE IMOBILUL NR. 5841**

Oficiul de Cadastru și Publicitate Imobiliară DOLJ
Biroul de Cadastru și Publicitate Imobiliară Craiova

A. Partea I. Descrierea imobilului

TEREN Necunoscut

Adresa: Loc. Seaca De Câmp, Str Viilor, Nr. 18, Jud. Dolj, T80 P401 ,T39 P20

Nr. Crt	Nr cadastral Nr. topografic	Suprafața* (mp)	Observații / Referințe
A1		Din acte: 4.800 Masurata: 5.121	Sector cadastral:23 Teren imprejmuit;

Construcții

Crt	Nr cadastral Nr. topografic	Adresa	Observații / Referințe
A1.1		Loc. Seaca De Câmp, Str Viilor, Nr. 18, Jud. Dolj	Nr. niveluri:1; S. construita la sol:90 mp; LOCUINTA
A1.2		Loc. Seaca De Câmp, Str Viilor, Nr. 18, Jud. Dolj	Nr. niveluri:1; S. construita la sol:70 mp; LOCUINTA
A1.3		Loc. Seaca De Câmp, Str Viilor, Nr. 18, Jud. Dolj	Nr. niveluri:1; S. construita la sol:23 mp; ANEXA
A1.4		Loc. Seaca De Câmp, Str Viilor, Nr. 18, Jud. Dolj	Nr. niveluri:1; S. construita la sol:38 mp; ANEXA
A1.5		Loc. Seaca De Câmp, Str Viilor, Nr. 18, Jud. Dolj	Nr. niveluri:1; S. construita la sol:27 mp; ANEXA
A1.6		Loc. Seaca De Câmp, Str Viilor, Nr. 18, Jud. Dolj	Nr. niveluri:1; S. construita la sol:36 mp; ANEXA
A1.7		Loc. Seaca De Câmp, Str Viilor, Nr. 18, Jud. Dolj	Nr. niveluri:1; S. construita la sol:15 mp; ANEXA

B. Partea II. Proprietari și acte

Inscrieri privitoare la dreptul de proprietate și alte drepturi reale	Referințe
/	
Act Administrativ nr. TDP 588-59475, din 11/02/1997 emis de COMISIA JUDETEANA DOLJ;	
B1	A1
Intabulare, drept de PROPRIETATE, dobandit prin Reconstituire, cota actuala 1/1, cota initiala 1/1 1) MAGLAVICEANU FLORIAN, LIPSĂ CNP	
Act Normativ nr. LEGEA 7, din 13/03/1996 emis de GUVERNUL ROMANIEI;	
B2	A1.1, A1.2, A1.3, A1.4, A1.5, A1.6, A1.7
Intabulare, drept de PROPRIETATE, dobandit prin Lege, cota actuala 1/1, cota initiala 1/1 1) MAGLAVICEANU FLORIAN, LIPSĂ CNP	

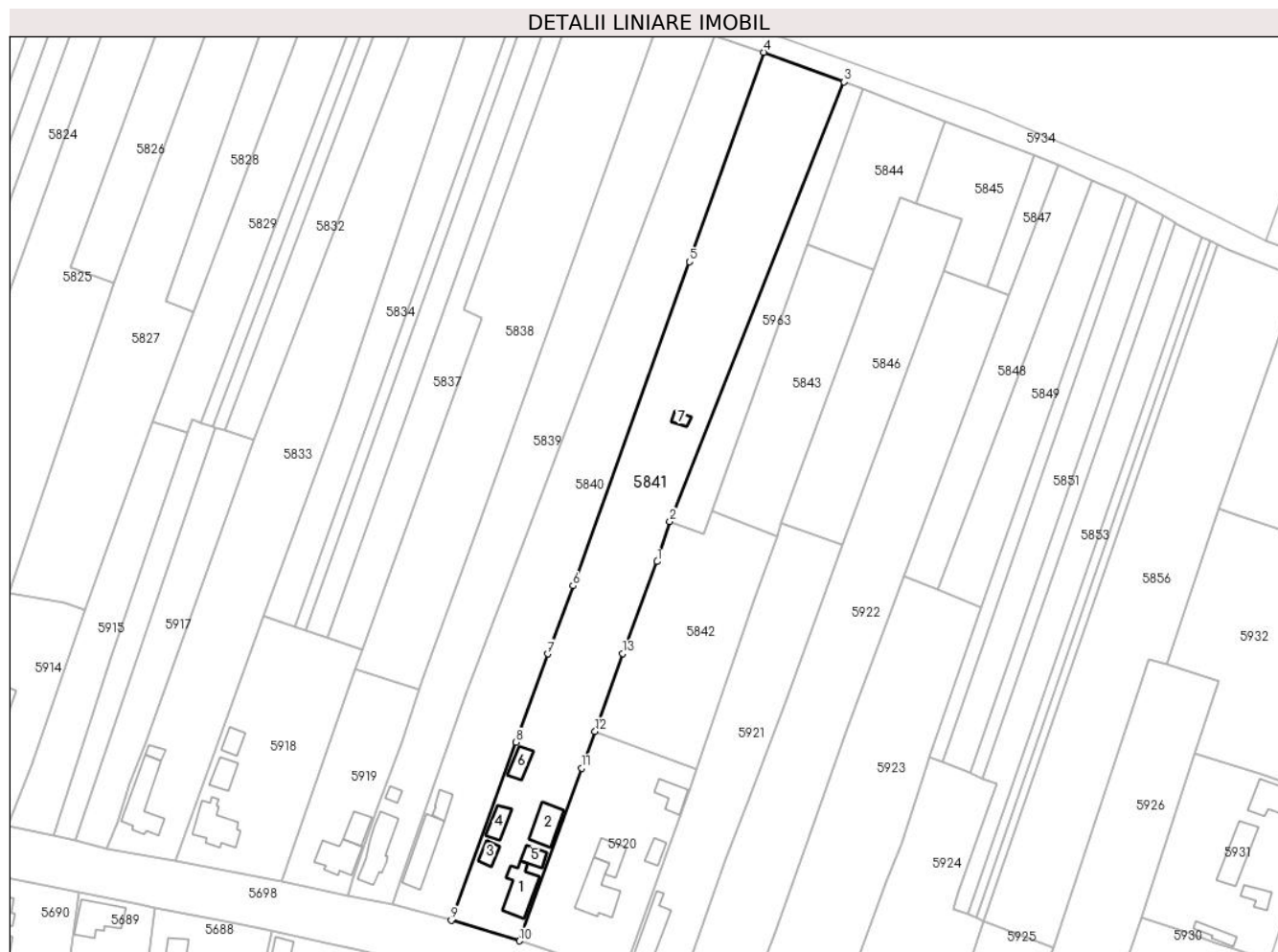
C. Partea III. SARCINI .

Inscrieri privind dezmembramentele dreptului de proprietate, drepturi reale de garanție și sarcini	Referințe
NU SUNT	

Teren

Nr cadastral	Suprafața (mp)*	Observații / Referințe
	Din acte: 4.800 Masurata: 5.121	

* Suprafața este determinată în planul de proiecție Stereo 70.



Date referitoare la teren

Crt	Categorie folosință	Intra vilan	Suprafața (mp)	Tarla	Parcelă	Nr. topo	Observații / Referințe
1	curți constructii	DA	1.321	80	401 20	-	
2	arabil	DA	833	39	403	-	
3	arabil	NU	2.967	-	-	-	

Date referitoare la construcții

Crt	Număr	Destinație construcție	Supraf. (mp)	Situație juridică	Observații / Referințe
A1.1		construcții de locuințe	90	Cu acte	Nr. niveluri:1; S. construita la sol:90 mp; LOCUINTA
A1.2		construcții de locuințe	70	Cu acte	Nr. niveluri:1; S. construita la sol:70 mp; LOCUINTA
A1.3		construcții anexa	23	Cu acte	Nr. niveluri:1; S. construita la sol:23 mp; ANEXA
A1.4		construcții anexa	38	Cu acte	Nr. niveluri:1; S. construita la sol:38 mp; ANEXA
A1.5		construcții anexa	27	Cu acte	Nr. niveluri:1; S. construita la sol:27 mp; ANEXA
A1.6		construcții anexa	36	Cu acte	Nr. niveluri:1; S. construita la sol:36 mp; ANEXA
A1.7		construcții anexa	15	Cu acte	Nr. niveluri:1; S. construita la sol:15 mp; ANEXA

Lungime Segmente

1) Valorile lungimilor segmentelor sunt obținute din proiecție în plan.

Punct început	X / Y	Punct sfârșit	X / Y	Lungime segment (** (m)
1	357.478,344 272.114,038	2	357.481,799 272.124,981	11.475
2	357.481,799 272.124,981	3	357.529,551 272.245,593	129.721
3	357.529,551 272.245,593	4	357.507,6 272.253,694	23.398
4	357.507,6 272.253,694	5	357.487,17 272.196,256	60.963
5	357.487,17 272.196,256	6	357.455,264 272.107,423	94.389
6	357.455,264 272.107,423	7	357.448,315 272.088,707	19.964
7	357.448,315 272.088,707	8	357.439,681 272.064,507	25.694
8	357.439,681 272.064,507	9	357.421,912 272.015,678	51.962
9	357.421,912 272.015,678	10	357.440,589 272.010,04	19.509
10	357.440,589 272.010,04	11	357.457,69 272.057,448	50.398
11	357.457,69 272.057,448	12	357.461,296 272.067,512	10.691
12	357.461,296 272.067,512	13	357.468,94 272.088,84	22.656
13	357.468,94 272.088,84	1	357.478,344 272.114,038	26.896

** Lungimile segmentelor sunt determinate în planul de proiecție Stereo 70 și sunt rotunjite la 1 milimetru.

*** Distanța dintre puncte este formată din segmente cumulate ce sunt mai mici decât valoarea 1 milimetru.

**DATE DESPRE IMOBILUL NR. 5842**

Oficiul de Cadastru și Publicitate Imobiliară DOLJ
Biroul de Cadastru și Publicitate Imobiliară Craiova

A. Partea I. Descrierea imobilului

TEREN Extravilan

Adresa: Jud. Dolj, T39, P18

Nr. Crt	Nr cadastral Nr. topografic	Suprafața* (mp)	Observații / Referințe
A1		1.900	Sector cadastral:23 Teren neimprejmuit;

B. Partea II. Proprietari și acte

Inscrieri privitoare la dreptul de proprietate și alte drepturi reale	Referințe
/	
Act Administrativ nr. TDP 841-59555, din 17/06/1997 emis de COMISIA JUDETEANA DOLJ;	
B1	A1
Intabulare, drept de PROPRIETATE, dobandit prin Reconstituire, cota actuala 1/1, cota initiala 1/1	
1) MELCEA CONSTANTIN, LIPSĂ CNP	

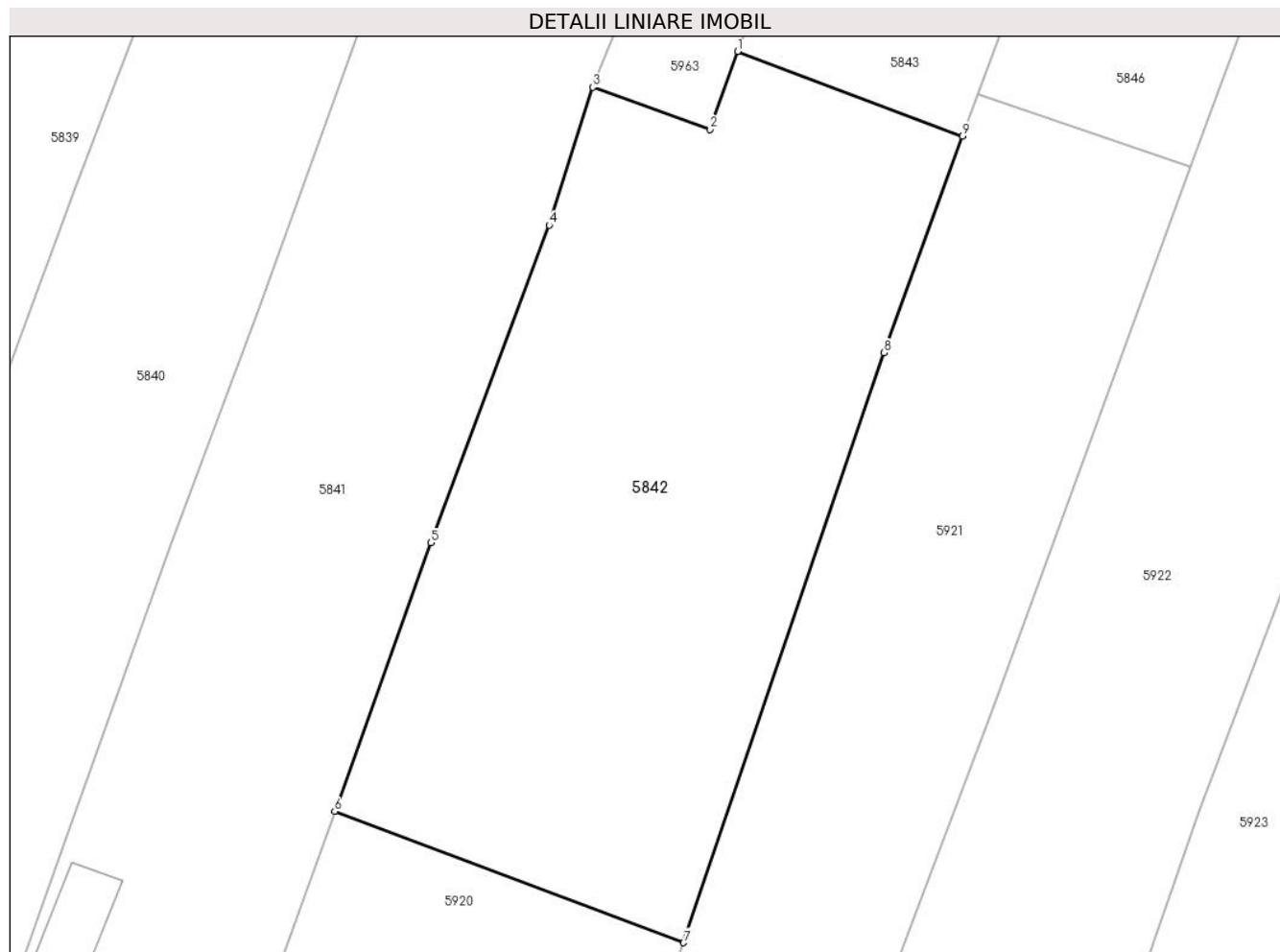
C. Partea III. SARCINI .

Inscrieri privind dezmembramintele dreptului de proprietate, drepturi reale de garanție și sarcini	Referințe
NU SUNT	

Teren

Nr cadastral	Suprafața (mp)*	Observații / Referințe
	1.900	

* Suprafața este determinată în planul de proiecție Stereo 70.



Date referitoare la teren

Crt	Categorie folosință	Intravilan	Suprafața (mp)	Tarla	Parcelă	Nr. topo	Observații / Referințe
1	arabil	NU	1.900	39	18	-	

Lungime Segmente

1) Valorile lungimilor segmentelor sunt obținute din proiecție în plan.

Punct început	X / Y	Punct sfârșit	X / Y	Lungime segment (** (m)
1	357.493,331 272.127,825	2	357.491,118 272.121,632	6.577
2	357.491,118 272.121,632	3	357.481,799 272.124,981	9.903
3	357.481,799 272.124,981	4	357.478,344 272.114,038	11.475
4	357.478,344 272.114,038	5	357.468,94 272.088,84	26.896
5	357.468,94 272.088,84	6	357.461,296 272.067,512	22.657

Punct început	X / Y	Punct sfârșit	X / Y	Lungime segment (** (m)
6	357.461,296 272.067,512	7	357.489,026 272.057,092	29.622
7	357.489,026 272.057,092	8	357.504,922 272.103,909	49.442
8	357.504,922 272.103,909	9	357.511,196 272.121,112	18.312
9	357.511,196 272.121,112	1	357.493,331 272.127,825	19.084

** Lungimile segmentelor sunt determinate în planul de proiecție Stereo 70 și sunt rotunjite la 1 milimetru.

*** Distanța dintre puncte este formată din segmente cumulate ce sunt mai mici decât valoarea 1 milimetru.

**DATE DESPRE IMOBILUL NR. 5843**

Oficiul de Cadastru și Publicitate Imobiliară DOLJ
Biroul de Cadastru și Publicitate Imobiliară Craiova

A. Partea I. Descrierea imobilului

TEREN Extravilan

Adresa: Jud. Dolj, T39, P19

Nr. Crt	Nr cadastral Nr. topografic	Suprafața* (mp)	Observații / Referințe
A1		1.500	Sector cadastral:23 Teren neimprejmuit;

B. Partea II. Proprietari și acte

Inscrieri privitoare la dreptul de proprietate și alte drepturi reale		Referințe
/		
Act Administrativ nr. TDP 587-59475, din 11/02/1997 emis de COMISIA JUDETEANA DOLJ;		
B1	Intabulare, drept de PROPRIETATE, dobandit prin Reconstituire, cota actuala 1/1, cota initiala 1/1 1) GALCEA PETRE, LIPSĂ CNP	A1

C. Partea III. SARCINI .

Inscrieri privind dezmembramintele dreptului de proprietate, drepturi reale de garanție și sarcini	Referințe
NU SUNT	

Teren

Nr cadastral	Suprafața (mp)*	Observații / Referințe
	1.500	

* Suprafața este determinată în planul de proiecție Stereo 70.



Date referitoare la teren

Crt	Categorie folosință	Intravilan	Suprafața (mp)	Tarla	Parcelă	Nr. topo	Observații / Referințe
1	arabil	NU	1.500	39	19	-	

Lungime Segmente

1) Valorile lungimilor segmentelor sunt obținute din proiecție în plan.

Punct început	X / Y	Punct sfârșit	X / Y	Lungime segment (** (m)
1	357.537,777 272.193,999	2	357.519,443 272.200,888	19.586
2	357.519,443 272.200,888	3	357.493,331 272.127,825	77.589
3	357.493,331 272.127,825	4	357.511,196 272.121,112	19.084
4	357.511,196 272.121,112	5	357.512,41 272.124,442	3.544
5	357.512,41 272.124,442	1	357.537,777 272.193,999	74.039

**** Lungimile segmentelor sunt determinate în planul de proiecție Stereo 70 și sunt rotunjite la 1 milimetru.**

***** Distanța dintre puncte este formată din segmente cumulate ce sunt mai mici decât valoarea 1 milimetru.**

**DATE DESPRE IMOBILUL NR. 5844**

Oficiul de Cadastru și Publicitate Imobiliară DOLJ
Biroul de Cadastru și Publicitate Imobiliară Craiova

A. Partea I. Descrierea imobilului

TEREN Extravilan

Adresa: Jud. Dolj, T39, P34

Nr. Crt	Nr cadastral Nr. topografic	Suprafața* (mp)	Observații / Referințe
A1	34950	1.000	Sector cadastral:23 Teren neimprejmit;

B. Partea II. Proprietari și acte

Inscrieri privitoare la dreptul de proprietate și alte drepturi reale		Referințe
189823 / 24/08/2023		
Act Notarial nr. CM 219, din 29/06/2021 emis de NP STOENESCU FLOREA (ACT NOTARIAL NR CM 135 DIN 14.04.2021, EMIS DE NP STOENESCU FLOREA;ACT NOTARIAL NR CM 218 DIN 29.06.2021, EMIS DE NP STOENESCU FLOREA;ACT ADMINISTRATIV NR TDP 230-58818 DIN 14.08.1995, EMIS DE CJ DOLJ);		
B1	Intabulare, drept de PROPRIETATE, dobandit prin Succesiune, cota actuala 3/4, cota initiala 3/4 1) CIOBANU MARIOARA <i>OBSERVATII: DEF. GALATESCU CONSTANTIN SI IOANA</i>	A1
B2	Intabulare, drept de PROPRIETATE, dobandit prin Succesiune, cota actuala 1/4, cota initiala 1/4 1) TĂNASE COSTINEL-STELIAN <i>OBSERVATII: DEF. NITA NICOLINA</i>	A1

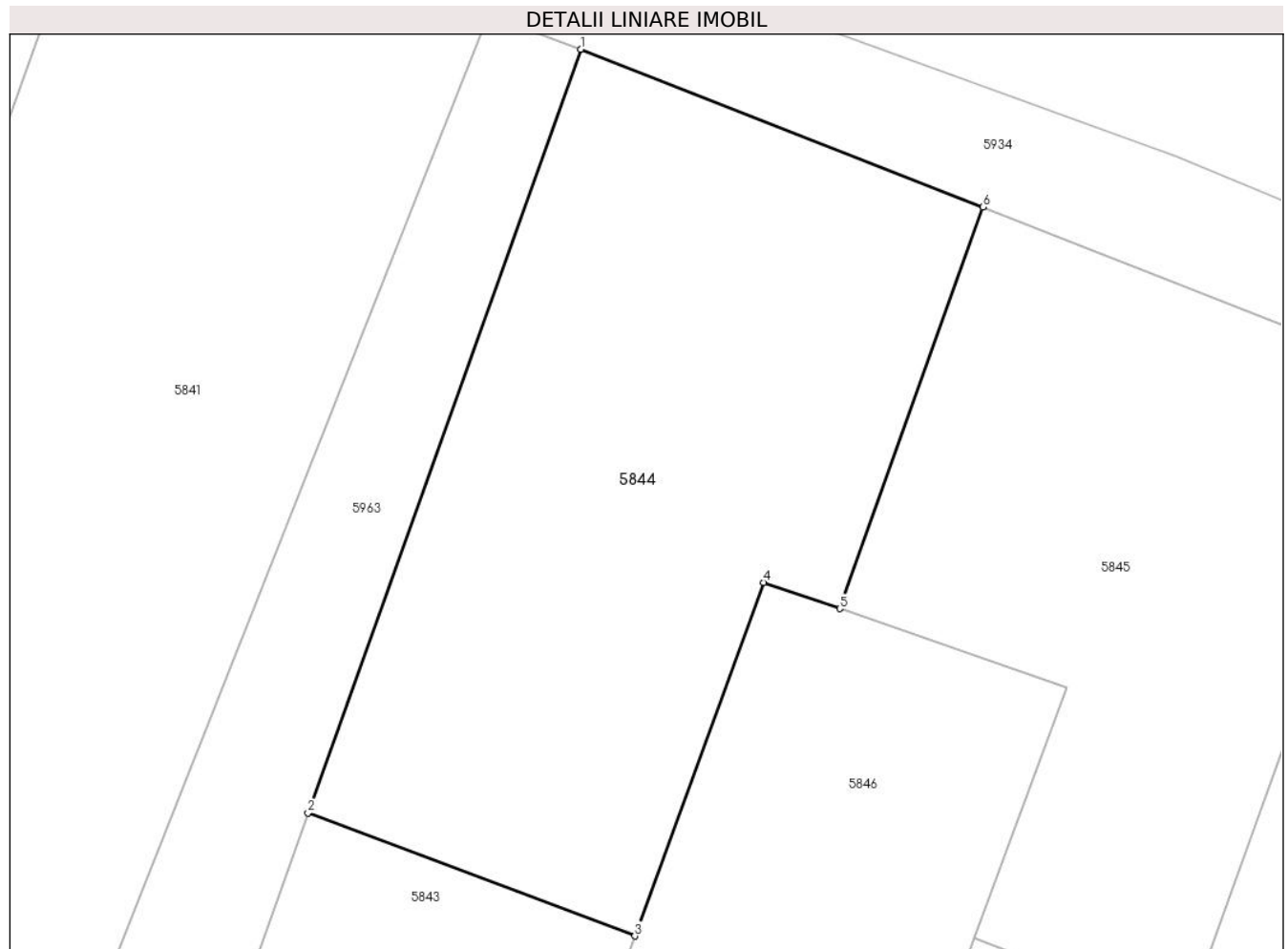
C. Partea III. SARCINI .

Inscrieri privind dezmembramintele dreptului de proprietate, drepturi reale de garanție și sarcini	Referințe
NU SUNT	

Teren

Nr cadastral	Suprafața (mp)*	Observații / Referințe
34950	1.000	

* Suprafața este determinată în planul de proiecție Stereo 70.



Date referitoare la teren

Crt	Categorie folosință	Intra vilan	Suprafața (mp)	Tarla	Parcelă	Nr. topo	Observații / Referințe
1	vie	NU	1.000	39	34	-	

Lungime Segmente

1) Valorile lungimilor segmentelor sunt obținute din proiecție în plan.

Punct început	X / Y	Punct sfârșit	X / Y	Lungime segment (** (m)
1	357.534,736 272.243,68	2	357.519,443 272.200,888	45.442
2	357.519,443 272.200,888	3	357.537,777 272.193,999	19.586
3	357.537,777 272.193,999	4	357.545,002 272.213,81	21.087
4	357.545,002 272.213,81	5	357.549,26 272.212,335	4.506
5	357.549,26 272.212,335	6	357.557,301 272.234,835	23.894

Punct început	X / Y	Punct sfârşit	X / Y	Lungime segment (** (m)
6	357.557,301 272.234,835	1	357.534,736 272.243,68	24.237

** Lungimile segmentelor sunt determinate în planul de proiecţie Stereo 70 şi sunt rotunjite la 1 milimetru.

*** Distanţa dintre puncte este formată din segmente cumulate ce sunt mai mici decât valoarea 1 milimetru.

**DATE DESPRE IMOBILUL NR. 5845**

Oficiul de Cadastru și Publicitate Imobiliară DOLJ
Biroul de Cadastru și Publicitate Imobiliară Craiova

A. Partea I. Descrierea imobilului

TEREN Extravilan

Adresa: Jud. Dolj, T39, P15

Nr. Crt	Nr cadastral Nr. topografic	Suprafața* (mp)	Observații / Referințe
A1	34948	800	Sector cadastral:23 Teren neimprejmuit;

B. Partea II. Proprietari și acte

Inscrieri privitoare la dreptul de proprietate și alte drepturi reale	Referințe
253102 / 19/10/2023	
Act Notarial nr. CONTRACT DE DONATIE AUT NR 2540, din 18/10/2023 emis de NP BUDIANA IONUT RAZVAN;	
B1	A1
Intabulare, drept de PROPRIETATE, dobandit prin Conventie, cota actuala 1/1, cota initiala 1/1	
1) MELCEA GHEORGHE	

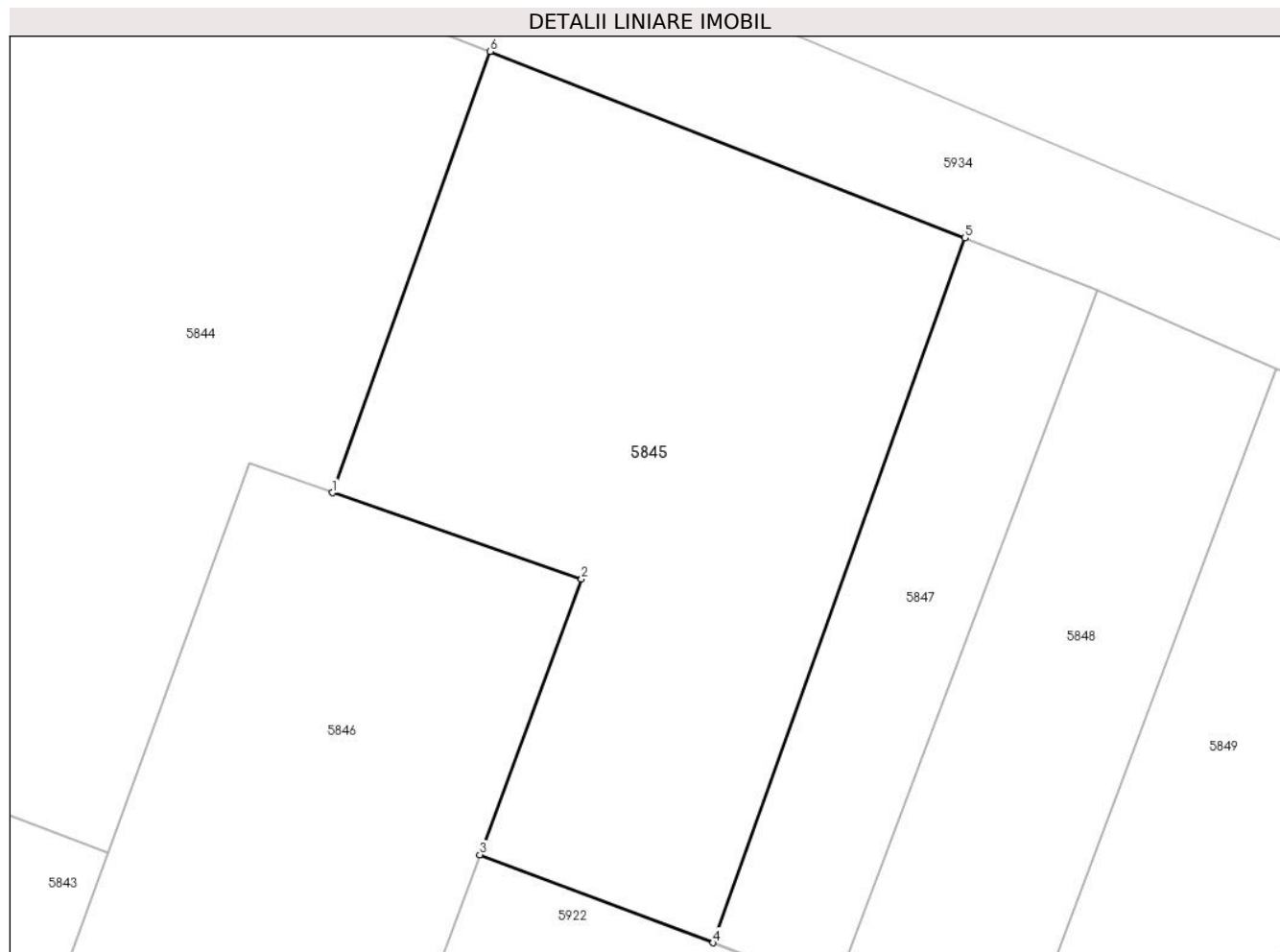
C. Partea III. SARCINI .

Inscrieri privind dezmembramintele dreptului de proprietate, drepturi reale de garanție și sarcini	Referințe
NU SUNT	

Teren

Nr cadastral	Suprafața (mp)*	Observații / Referințe
34948	800	

* Suprafața este determinată în planul de proiecție Stereo 70.



Date referitoare la teren

Crt	Categorie folosință	Intra vilan	Suprafața (mp)	Tarla	Parcelă	Nr. topo	Observații / Referințe
1	vie	NU	800	39	15	-	

Lungime Segmente

1) Valorile lungimilor segmentelor sunt obținute din proiecție în plan.

Punct început	X / Y	Punct sfârșit	X / Y	Lungime segment (** (m)
1	357.549,26 272.212,335	2	357.561,976 272.207,93	13.457
2	357.561,976 272.207,93	3	357.556,784 272.193,872	14.986
3	357.556,784 272.193,872	4	357.568,697 272.189,384	12.73
4	357.568,697 272.189,384	5	357.581,544 272.225,333	38.175
5	357.581,544 272.225,333	6	357.557,301 272.234,835	26.039

Punct început	X / Y	Punct sfârşit	X / Y	Lungime segment (** (m)
6	357.557,301 272.234,835	1	357.549,26 272.212,335	23.894

** Lungimile segmentelor sunt determinate în planul de proiecţie Stereo 70 şi sunt rotunjite la 1 milimetru.

*** Distanţa dintre puncte este formată din segmente cumulate ce sunt mai mici decât valoarea 1 milimetru.

**DATE DESPRE IMOBILUL NR. 5846**

Oficiul de Cadastru și Publicitate Imobiliară DOLJ
Biroul de Cadastru și Publicitate Imobiliară Craiova

A. Partea I. Descrierea imobilului

TEREN Extravilan

Adresa: Jud. Dolj, T39, P14

Nr. Crt	Nr cadastral Nr. topografic	Suprafața* (mp)	Observații / Referințe
A1		1.700	Sector cadastral:23 Teren neimprejmuit;

B. Partea II. Proprietari și acte

Inscrieri privitoare la dreptul de proprietate și alte drepturi reale	Referințe
/	
Act Administrativ nr. TDP 1011-58806, din 12/08/1998 emis de COMISIA JUDETEANA DOLJ;	
B1	A1
Intabulare, drept de PROPRIETATE, dobandit prin Reconstituire, cota actuala 1/1, cota initiala 1/1	
1) DOBRE GIGEL, LIPSĂ CNP 2) PRICEPUTU MITRANA, LIPSĂ CNP 3) TIȚĂ CONSTANTIN, LIPSĂ CNP 4) DOBRE ION, LIPSĂ CNP 5) RUDĂREANU MARIOARA, LIPSĂ CNP 6) VĂNUȘCĂ MARIA, LIPSĂ CNP 7) BISTRICEANU ILIE, LIPSĂ CNP 8) SCRIECIU IOANA, LIPSĂ CNP 9) DOBRE CONSTANTIN, LIPSĂ CNP	

C. Partea III. SARCINI .

Inscrieri privind dezmembramintele dreptului de proprietate, drepturi reale de garanție și sarcini	Referințe
NU SUNT	

Teren

Nr cadastral	Suprafața (mp)*	Observații / Referințe
	1.700	

* Suprafața este determinată în planul de proiecție Stereo 70.



Date referitoare la teren

Crt	Categorie folosință	Intra vilan	Suprafața (mp)	Tarla	Parcelă	Nr. topo	Observații / Referințe
1	arabil	NU	1.700	39	14	-	

Lungime Segmente

1) Valorile lungimilor segmentelor sunt obținute din proiecție în plan.

Punct început	X / Y	Punct sfârșit	X / Y	Lungime segment (** (m)
1	357.529,269 272.118,624	2	357.556,784 272.193,872	80.121
2	357.556,784 272.193,872	3	357.561,976 272.207,93	14.986
3	357.561,976 272.207,93	4	357.549,26 272.212,335	13.457
4	357.549,26 272.212,335	5	357.545,002 272.213,81	4.506
5	357.545,002 272.213,81	6	357.537,777 272.193,999	21.087

Punct început	X / Y	Punct sfârșit	X / Y	Lungime segment (** (m)
6	357.537,777 272.193,999	7	357.512,41 272.124,442	74.039
7	357.512,41 272.124,442	1	357.529,269 272.118,624	17.835

** Lungimile segmentelor sunt determinate în planul de proiecție Stereo 70 și sunt rotunjite la 1 milimetru.

*** Distanța dintre puncte este formată din segmente cumulate ce sunt mai mici decât valoarea 1 milimetru.

**DATE DESPRE IMOBILUL NR. 5847**

Oficiul de Cadastru și Publicitate Imobiliară DOLJ
Biroul de Cadastru și Publicitate Imobiliară Craiova

A. Partea I. Descrierea imobilului

TEREN Extravilan

Adresa: Jud. Dolj, T39, P131

Nr. Crt	Nr cadastral Nr. topografic	Suprafața* (mp)	Observații / Referințe
A1		265	Sector cadastral:23 Teren neimprejmut;

B. Partea II. Proprietari și acte

Inscrieri privitoare la dreptul de proprietate și alte drepturi reale		Referințe
/		
Act Normativ nr. LEGEA 7, din 24/06/1996 emis de PARLAMENTUL ROMANIEI;		
B1	Inscrierea posesiei, drept de PROPRIETATE, dobandit prin Constituire, cota actuala 1/1, cota initiala 1/1 1) NEIDENTIFICAT NEIDENTIFICAT	A1
Act Normativ nr. LEGEA NR 7, din 24/06/1996 emis de PARLAMENTUL ROMANIEI;		
B2	PROPRIETAR NEIDENTIFICAT, REZERVA LA DISPOZITIA COMISIEI LOCALE DE FOND FUNCJAR	A1

C. Partea III. SARCINI .

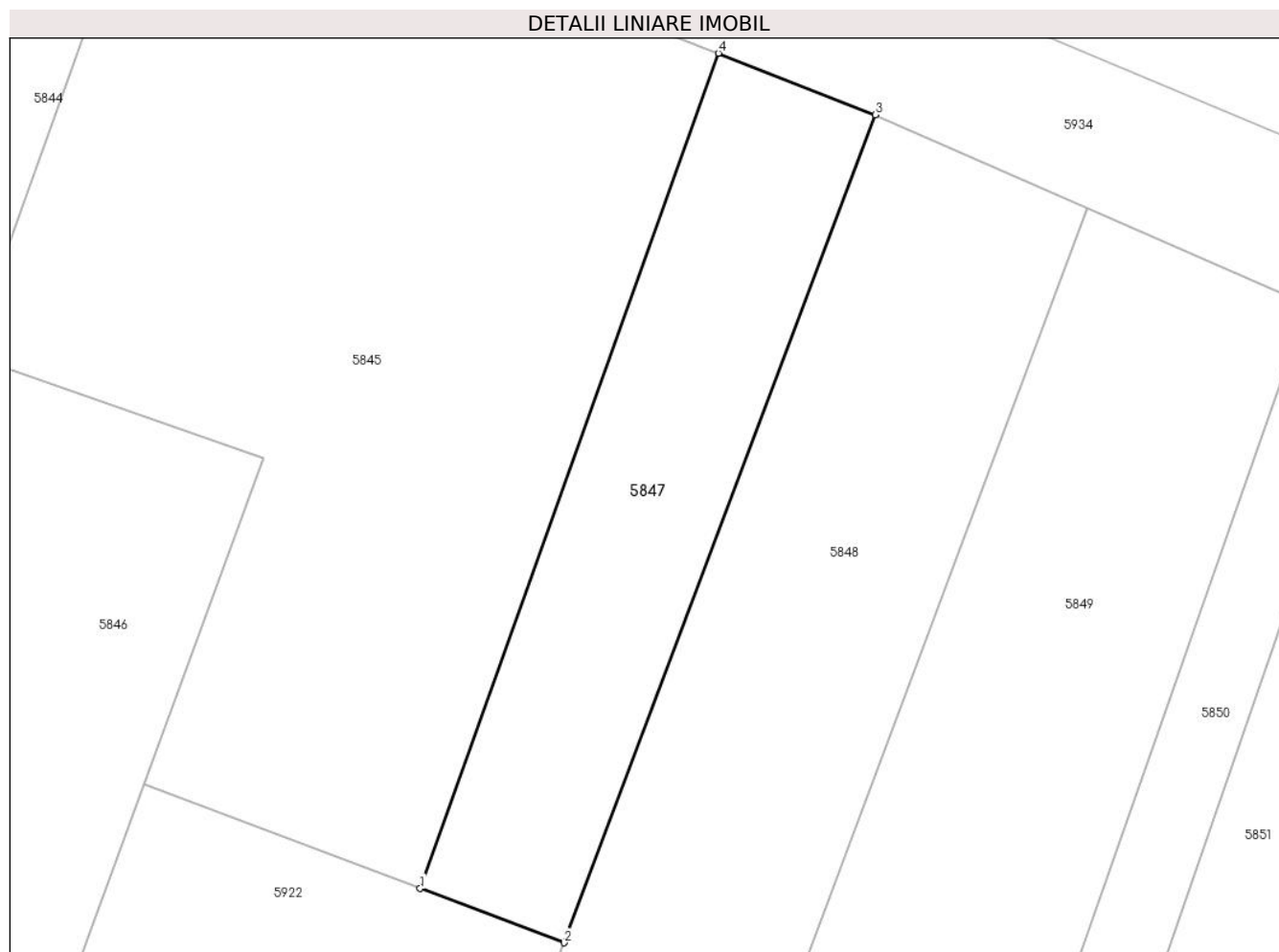
Inscrieri privind dezmembramintele dreptului de proprietate, drepturi reale de garanție și sarcini	Referințe
NU SUNT	

Anexa Nr. 1 La Partea I

Teren

Nr cadastral	Suprafața (mp)*	Observații / Referințe
	265	

* Suprafața este determinată în planul de proiecție Stereo 70.



Date referitoare la teren

Crt	Categorie folosință	Intravilan	Suprafața (mp)	Tarla	Parcelă	Nr. topo	Observații / Referințe
1	arabil	NU	265	39	131	-	

Lungime Segmente

1) Valorile lungimilor segmentelor sunt obținute din proiecție în plan.

Punct început	X / Y	Punct sfârșit	X / Y	Lungime segment (** (m)
1	357.568,697 272.189,384	2	357.574,906 272.187,045	6.635
2	357.574,906 272.187,045	3	357.588,3 272.222,685	38.073
3	357.588,3 272.222,685	4	357.581,544 272.225,333	7.256
4	357.581,544 272.225,333	1	357.568,697 272.189,384	38.175

** Lungimile segmentelor sunt determinate în planul de proiecție Stereo 70 și sunt rotunjite la 1 milimetru.

***** Distanţa dintre puncte este formată din segmente cumulate ce sunt mai mici decât valoarea 1 milimetru.**

**DATE DESPRE IMOBILUL NR. 5848**

Oficiul de Cadastru și Publicitate Imobiliară DOLJ
Biroul de Cadastru și Publicitate Imobiliară Craiova

A. Partea I. Descrierea imobilului

TEREN Extravilan

Adresa: Jud. Dolj, T39, P28

Nr. Crt	Nr cadastral Nr. topografic	Suprafața* (mp)	Observații / Referințe
A1		1.200	Sector cadastral:23 Teren neimprejmuit;

B. Partea II. Proprietari și acte

Inscrieri privitoare la dreptul de proprietate și alte drepturi reale	Referințe
/	
Act Administrativ nr. TDP 76-9563, din 11/10/1993 emis de COMISIA JUDETEANA DOLJ;	
B1	A1
Intabulare, drept de PROPRIETATE, dobandit prin Reconstituire, cota actuala 1/1, cota initiala 1/1 1) COTOȘ ALEXANDRU, LIPSĂ CNP	

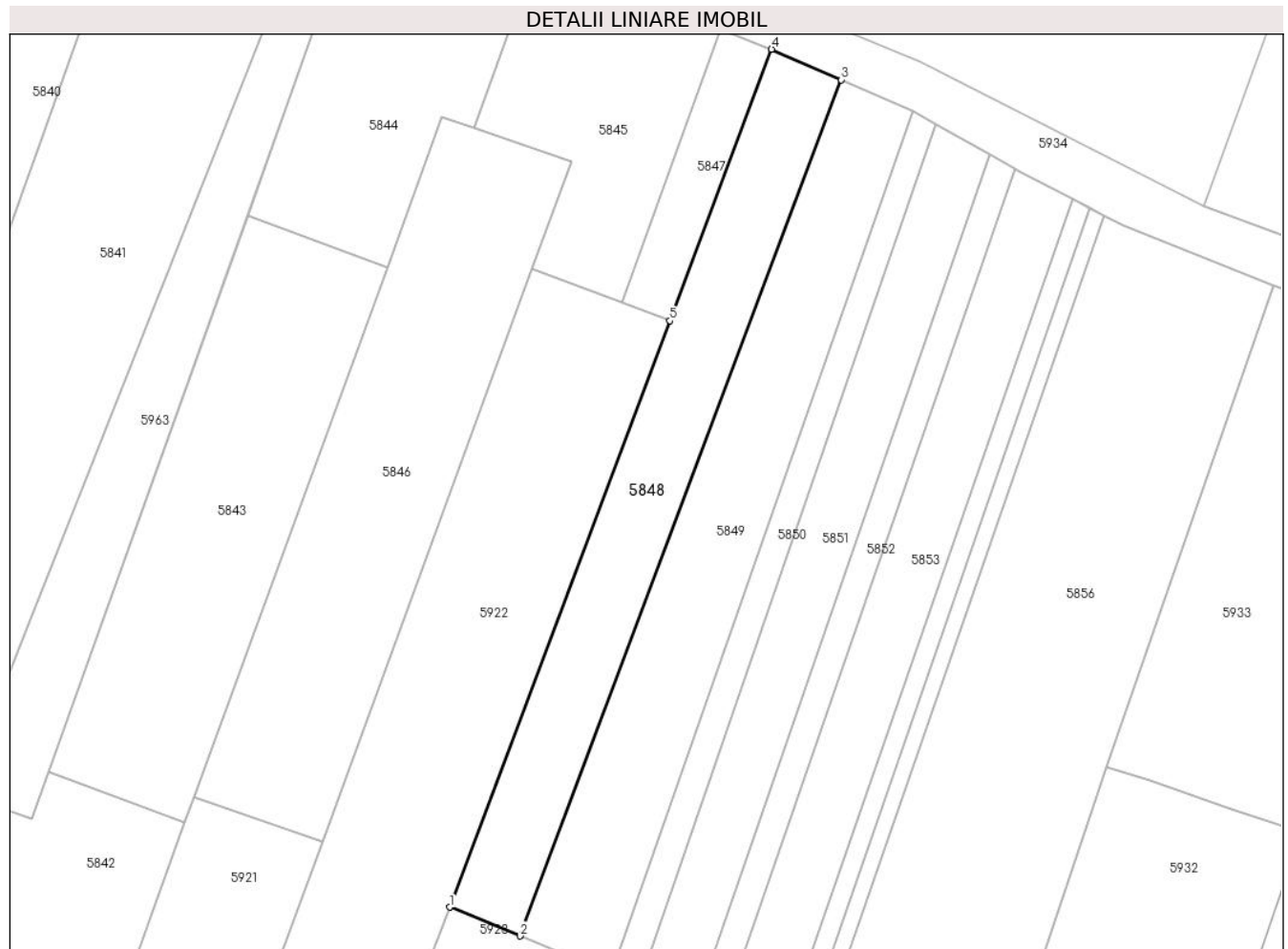
C. Partea III. SARCINI .

Inscrieri privind dezmembramintele dreptului de proprietate, drepturi reale de garanție și sarcini	Referințe
NU SUNT	

Teren

Nr cadastral	Suprafața (mp)*	Observații / Referințe
	1.200	

* Suprafața este determinată în planul de proiecție Stereo 70.



Date referitoare la teren

Crt	Categorie folosință	Intravilan	Suprafața (mp)	Tarla	Parcelă	Nr. topo	Observații / Referințe
1	arabil	NU	1.200	39	28	-	

Lungime Segmente

1) Valorile lungimilor segmentelor sunt obținute din proiecție în plan.

Punct început	X / Y	Punct sfârșit	X / Y	Lungime segment (** (m)
1	357.545,974 272.110,062	2	357.555,217 272.106,274	9.988
2	357.555,217 272.106,274	3	357.597,457 272.218,673	120.074
3	357.597,457 272.218,673	4	357.588,3 272.222,685	9.998
4	357.588,3 272.222,685	5	357.574,906 272.187,045	38.073
5	357.574,906 272.187,045	1	357.545,974 272.110,062	82.24

**** Lungimile segmentelor sunt determinate în planul de proiecție Stereo 70 și sunt rotunjite la 1 milimetru.**

***** Distanța dintre puncte este formată din segmente cumulate ce sunt mai mici decât valoarea 1 milimetru.**

**DATE DESPRE IMOBILUL NR. 5849**

Oficiul de Cadastru și Publicitate Imobiliară DOLJ
Biroul de Cadastru și Publicitate Imobiliară Craiova

A. Partea I. Descrierea imobilului

TEREN Extravilan

Adresa: Jud. Dolj, T39, P35

Nr. Crt	Nr cadastral Nr. topografic	Suprafața* (mp)	Observații / Referințe
A1		1.400	Sector cadastral:23 Teren neimprejmuit;

B. Partea II. Proprietari și acte

Inscrieri privitoare la dreptul de proprietate și alte drepturi reale	Referințe
/	
Act Administrativ nr. TDP 448-44803, din 05/12/1996 emis de COMISIA JUDETEANA DOLJ;	
B1	A1
Intabulare, drept de PROPRIETATE, dobandit prin Reconstituire, cota actuala 1/1, cota initiala 1/1 1) STANCA FLOREA, LIPSĂ CNP	

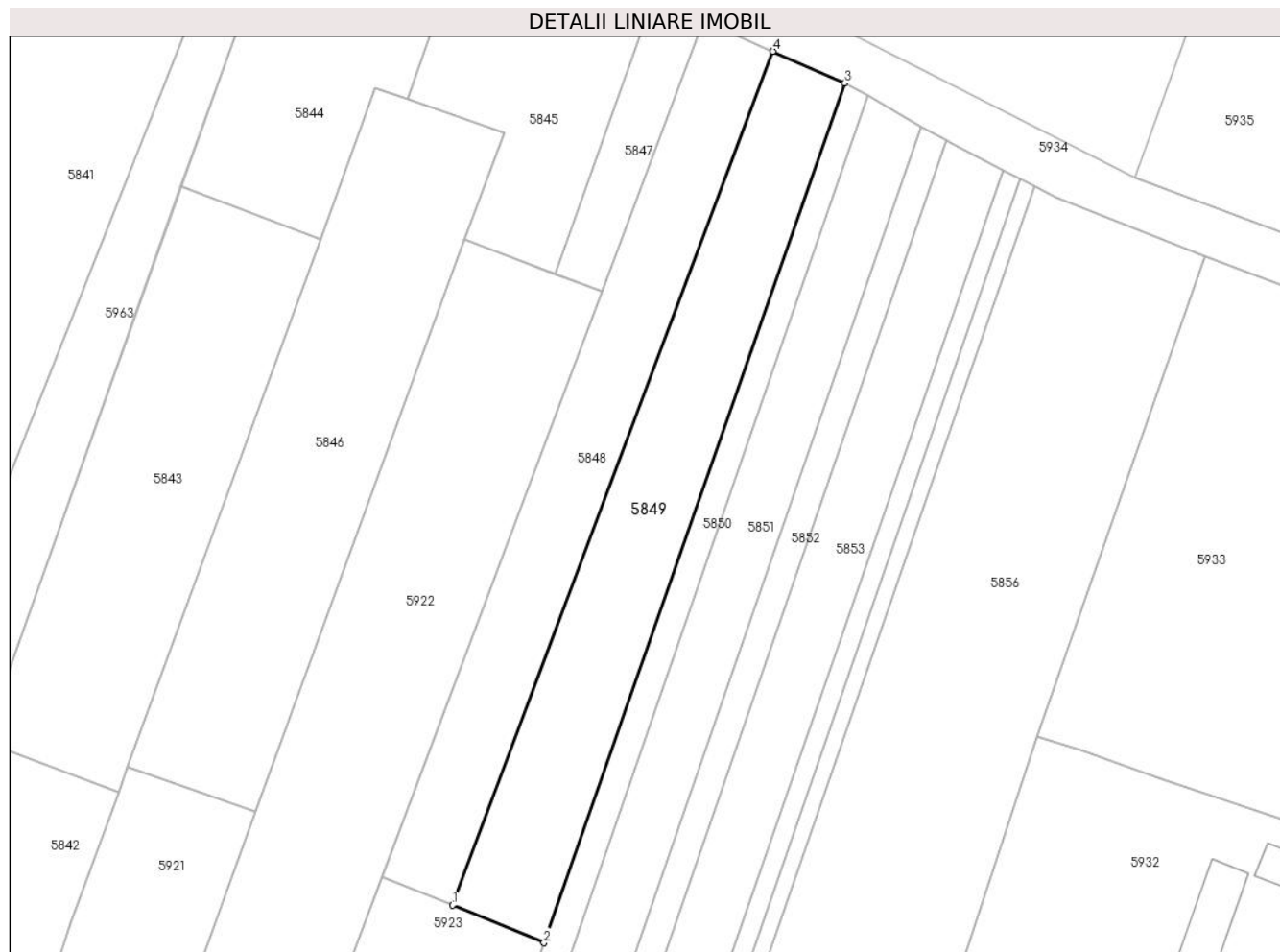
C. Partea III. SARCINI .

Inscrieri privind dezmembramintele dreptului de proprietate, drepturi reale de garanție și sarcini	Referințe
NU SUNT	

Teren

Nr cadastral	Suprafața (mp)*	Observații / Referințe
	1.400	

* Suprafața este determinată în planul de proiecție Stereo 70.



Date referitoare la teren

Crt	Categorie folosință	Intra vilan	Suprafața (mp)	Tarla	Parcelă	Nr. topo	Observații / Referințe
1	arabil	NU	1.400	39	35	-	

Lungime Segmente

1) Valorile lungimilor segmentelor sunt obținute din proiecție în plan.

Punct început	X / Y	Punct sfârșit	X / Y	Lungime segment (** (m)
1	357.555,217 272.106,274	2	357.567,281 272.101,33	13.039
2	357.567,281 272.101,33	3	357.606,92 272.214,521	119.93
3	357.606,92 272.214,521	4	357.597,457 272.218,673	10.334
4	357.597,457 272.218,673	1	357.555,217 272.106,274	120.074

** Lungimile segmentelor sunt determinate în planul de proiecție Stereo 70 și sunt rotunjite la 1 milimetru.

***** Distanţa dintre puncte este formată din segmente cumulate ce sunt mai mici decât valoarea 1 milimetru.**

**DATE DESPRE IMOBILUL NR. 5850**

Oficiul de Cadastru și Publicitate Imobiliară DOLJ
Biroul de Cadastru și Publicitate Imobiliară Craiova

A. Partea I. Descrierea imobilului

TEREN Extravilan

Adresa: Jud. Dolj, T39, P18/1

Nr. Crt	Nr cadastral Nr. topografic	Suprafața* (mp)	Observații / Referințe
A1		600	Sector cadastral:23 Teren neimprejmuit;

B. Partea II. Proprietari și acte

Inscrieri privitoare la dreptul de proprietate și alte drepturi reale		Referințe
/		
Act Notarial nr. CM 130, din 09/06/2017 emis de BNP BUDIANA IONUT-RAZVAN;		
B1	Intabulare, drept de PROPRIETATE, dobandit prin Succesiune, cota actuala 1/1, cota initiala 1/1 1) TIȚĂ CONSTANTIN	A1

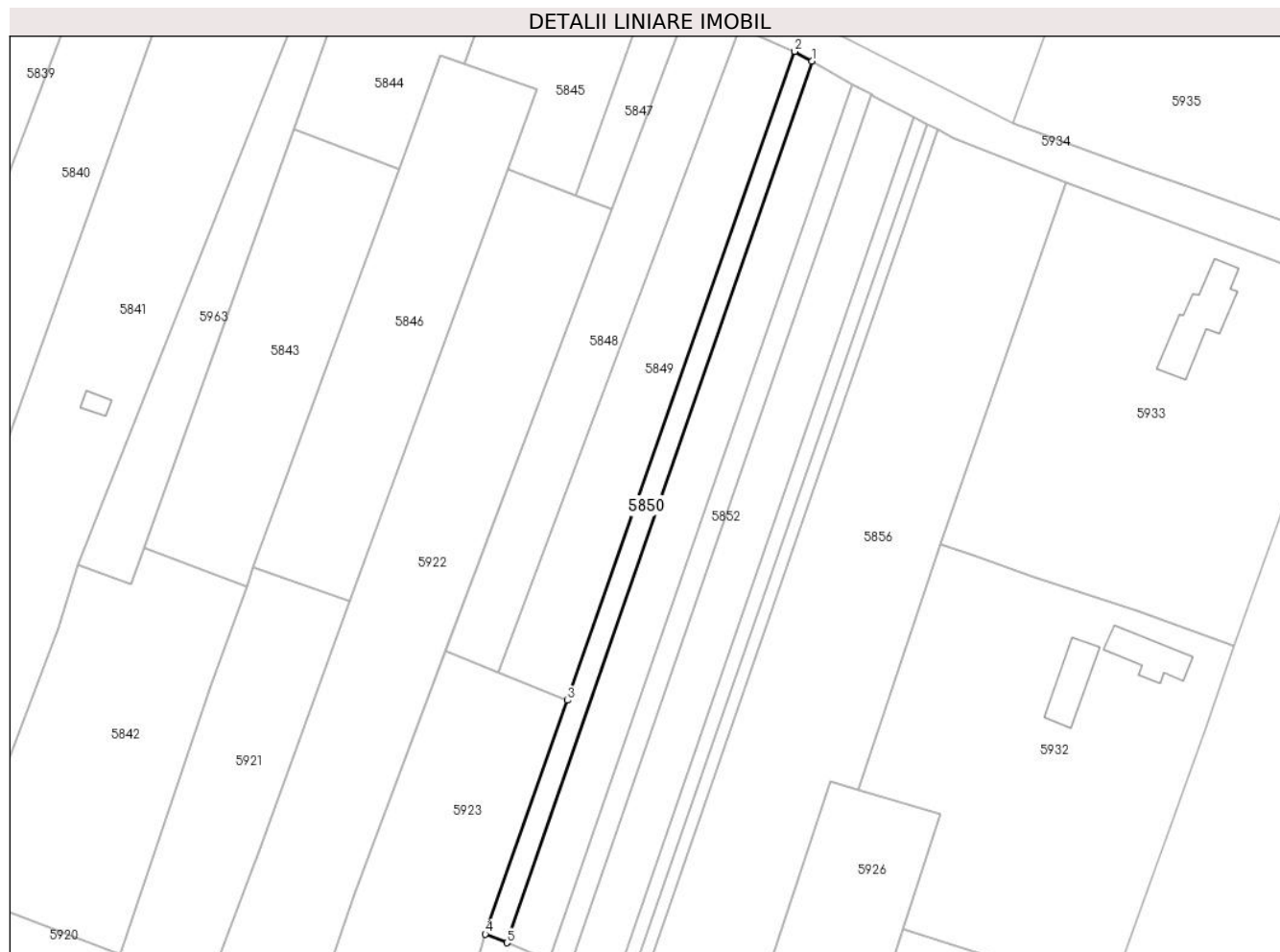
C. Partea III. SARCINI .

Inscrieri privind dezmembramintele dreptului de proprietate, drepturi reale de garanție și sarcini	Referințe
NU SUNT	

Teren

Nr cadastral	Suprafața (mp)*	Observații / Referințe
	600	

* Suprafața este determinată în planul de proiecție Stereo 70.



Date referitoare la teren

Crt	Categorie folosință	Intravilan	Suprafața (mp)	Tarla	Parcelă	Nr. topo	Observații / Referințe
1	arabil	NU	600	39	18/1	-	

Lungime Segmente

1) Valorile lungimilor segmentelor sunt obținute din proiecție în plan.

Punct început	X / Y	Punct sfârșit	X / Y	Lungime segment (** (m)
1	357.609,939 272.212,819	2	357.606,92 272.214,521	3.465
2	357.606,92 272.214,521	3	357.567,281 272.101,33	119.93
3	357.567,281 272.101,33	4	357.552,911 272.060,562	43.227
4	357.552,911 272.060,562	5	357.556,637 272.059,043	4.024
5	357.556,637 272.059,043	1	357.609,939 272.212,819	162.751

**** Lungimile segmentelor sunt determinate în planul de proiecție Stereo 70 și sunt rotunjite la 1 milimetru.**

***** Distanța dintre puncte este formată din segmente cumulate ce sunt mai mici decât valoarea 1 milimetru.**

**DATE DESPRE IMOBILUL NR. 5851**

Oficiul de Cadastru și Publicitate Imobiliară DOLJ
Biroul de Cadastru și Publicitate Imobiliară Craiova

A. Partea I. Descrierea imobilului

TEREN Extravilan

Adresa: Jud. Dolj, T39, P10/1

Nr. Crt	Nr cadastral Nr. topografic	Suprafața* (mp)	Observații / Referințe
A1		1.300	Sector cadastral:23 Teren neimprejmuit;

B. Partea II. Proprietari și acte

Inscrieri privitoare la dreptul de proprietate și alte drepturi reale	Referințe
/	
Act Administrativ nr. TDP 847-59555, din 17/06/1997 emis de COMISIA JUDETEANA DOLJ;	
B1	A1
Intabulare, drept de PROPRIETATE, dobandit prin Reconstituire, cota actuala 1/1, cota initiala 1/1 1) CIUCU CONSTANTIN, LIPSĂ CNP	

C. Partea III. SARCINI .

Inscrieri privind dezmembramintele dreptului de proprietate, drepturi reale de garanție și sarcini	Referințe
NU SUNT	

Teren

Nr cadastral	Suprafața (mp)*	Observații / Referințe
	1.300	

* Suprafața este determinată în planul de proiecție Stereo 70.



Date referitoare la teren

Crt	Categorie folosință	Intravilan	Suprafața (mp)	Tarla	Parcelă	Nr. topo	Observații / Referințe
1	arabil	NU	1.300	39	10/1	-	

Lungime Segmente

1) Valorile lungimilor segmentelor sunt obținute din proiecție în plan.

Punct început	X / Y	Punct sfârșit	X / Y	Lungime segment (** (m)
1	357.617,033 272.208,82	2	357.609,939 272.212,819	8.143
2	357.609,939 272.212,819	3	357.556,637 272.059,043	162.751
3	357.556,637 272.059,043	4	357.564,068 272.056,016	8.024
4	357.564,068 272.056,016	1	357.617,033 272.208,82	161.723

** Lungimile segmentelor sunt determinate în planul de proiecție Stereo 70 și sunt rotunjite la 1 milimetru.

***** Distanţa dintre puncte este formată din segmente cumulate ce sunt mai mici decât valoarea 1 milimetru.**

**DATE DESPRE IMOBILUL NR. 5852**

Oficiul de Cadastru și Publicitate Imobiliară DOLJ
Biroul de Cadastru și Publicitate Imobiliară Craiova

A. Partea I. Descrierea imobilului

TEREN Extravilan

Adresa: Jud. Dolj, T39, P27

Nr. Crt	Nr cadastral Nr. topografic	Suprafața* (mp)	Observații / Referințe
A1		600	Sector cadastral:23 Teren neimprejmuit;

B. Partea II. Proprietari și acte

Inscrieri privitoare la dreptul de proprietate și alte drepturi reale	Referințe
/	
Act Administrativ nr. TDP 385-48668, din 22/11/1996 emis de COMISIA JUDETEANA DOLJ;	
B1	A1
Intabulare, drept de PROPRIETATE, dobandit prin Reconstituire, cota actuala 1/1, cota initiala 1/1 1) VĂDUVA MARIN , LIPSĂ CNP	

C. Partea III. SARCINI .

Inscrieri privind dezmembramintele dreptului de proprietate, drepturi reale de garanție și sarcini	Referințe
NU SUNT	

Teren

Nr cadastral	Suprafața (mp)*	Observații / Referințe
	600	

* Suprafața este determinată în planul de proiecție Stereo 70.



Date referitoare la teren

Crt	Categorie folosință	Intra vilan	Suprafața (mp)	Tarla	Parcelă	Nr. topo	Observații / Referințe
1	arabil	NU	600	39	27	-	

Lungime Segmente

1) Valorile lungimilor segmentelor sunt obținute din proiecție în plan.

Punct început	X / Y	Punct sfârșit	X / Y	Lungime segment (** (m)
1	357.620,322 272.206,966	2	357.617,033 272.208,82	3.776
2	357.617,033 272.208,82	3	357.564,068 272.056,016	161.723
3	357.564,068 272.056,016	4	357.567,514 272.054,612	3.721
4	357.567,514 272.054,612	1	357.620,322 272.206,966	161.246

** Lungimile segmentelor sunt determinate în planul de proiecție Stereo 70 și sunt rotunjite la 1 milimetru.

***** Distanţa dintre puncte este formată din segmente cumulate ce sunt mai mici decât valoarea 1 milimetru.**

**DATE DESPRE IMOBILUL NR. 5853**

Oficiul de Cadastru și Publicitate Imobiliară DOLJ
Biroul de Cadastru și Publicitate Imobiliară Craiova

A. Partea I. Descrierea imobilului

TEREN Extravilan

Adresa: Jud. Dolj, T39, P48

Nr. Crt	Nr cadastral Nr. topografic	Suprafața* (mp)	Observații / Referințe
A1		1.500	Sector cadastral:23 Teren neimprejmit;

B. Partea II. Proprietari și acte

Inscrieri privitoare la dreptul de proprietate și alte drepturi reale		Referințe
/		
Act Administrativ nr. TDP 463-44803, din 25/02/1997 emis de COMISIA JUDETEANA DOLJ;		
B1	Intabulare, drept de PROPRIETATE, dobandit prin Reconstituire, cota actuala 1/1, cota initiala 1/1 1) STANCA GHEORGHE, LIPSĂ CNP 2) BUTOI NELA, LIPSĂ CNP 3) STANCA MARCEL, LIPSĂ CNP	A1

C. Partea III. SARCINI .

Inscrieri privind dezmembramintele dreptului de proprietate, drepturi reale de garanție și sarcini	Referințe
NU SUNT	

Teren

Nr cadastral	Suprafața (mp)*	Observații / Referințe
	1.500	

* Suprafața este determinată în planul de proiecție Stereo 70.



Date referitoare la teren

Crt	Categorie folosință	Intravilan	Suprafața (mp)	Tarla	Parcelă	Nr. topo	Observații / Referințe
1	arabil	NU	1.500	39	48	-	

Lungime Segmente

1) Valorile lungimilor segmentelor sunt obținute din proiecție în plan.

Punct început	X / Y	Punct sfârșit	X / Y	Lungime segment (** (m)
1	357.627,81 272.203,039	2	357.620,755 272.206,713	7.954
2	357.620,755 272.206,713	3	357.620,322 272.206,966	0.501
3	357.620,322 272.206,966	4	357.567,514 272.054,612	161.246
4	357.567,514 272.054,612	5	357.571,466 272.053,002	4.267
5	357.571,466 272.053,002	6	357.560,746 272.023,254	31.621

Punct început	X / Y	Punct sfârșit	X / Y	Lungime segment (** (m)
6	357.560,746 272.023,254	7	357.559,476 272.018,843	4.59
7	357.559,476 272.018,843	8	357.563,423 272.017,29	4.242
8	357.563,423 272.017,29	1	357.627,81 272.203,039	196.592

** Lungimile segmentelor sunt determinate în planul de proiecție Stereo 70 și sunt rotunjite la 1 milimetru.

*** Distanța dintre puncte este formată din segmente cumulate ce sunt mai mici decât valoarea 1 milimetru.

**DATE DESPRE IMOBILUL NR. 5854**

Oficiul de Cadastru și Publicitate Imobiliară DOLJ
Biroul de Cadastru și Publicitate Imobiliară Craiova

A. Partea I. Descrierea imobilului

TEREN Extravilan

Adresa: Jud. Dolj, T39, P1

Nr. Crt	Nr cadastral Nr. topografic	Suprafața* (mp)	Observații / Referințe
A1		500	Sector cadastral:23 Teren neimprejmuit;

B. Partea II. Proprietari și acte

Inscrieri privitoare la dreptul de proprietate și alte drepturi reale		Referințe
/		
Act Administrativ nr. TDP 34-9563, din 23/09/1993 emis de COMISIA JUDETEANA DOLJ;		
B1	Intabulare, drept de PROPRIETATE, dobandit prin Reconstituire, cota actuala 1/1, cota initiala 1/1 1) VASILE MARIA, LIPSĂ CNP	A1

C. Partea III. SARCINI .

Inscrieri privind dezmembramintele dreptului de proprietate, drepturi reale de garanție și sarcini	Referințe
NU SUNT	

Teren

Nr cadastral	Suprafața (mp)*	Observații / Referințe
	500	

* Suprafața este determinată în planul de proiecție Stereo 70.



Date referitoare la teren

Crt	Categorie folosință	Intravilan	Suprafața (mp)	Tarla	Parcelă	Nr. topo	Observații / Referințe
1	arabil	NU	500	39	1	-	

Lungime Segmente

1) Valorile lungimilor segmentelor sunt obținute din proiecție în plan.

Punct început	X / Y	Punct sfârșit	X / Y	Lungime segment (** (m)
1	357.565,794 272.016,357	2	357.630,092 272.201,851	196.321
2	357.630,092 272.201,851	3	357.627,81 272.203,039	2.573
3	357.627,81 272.203,039	4	357.563,423 272.017,29	196.592
4	357.563,423 272.017,29	1	357.565,794 272.016,357	2.547

** Lungimile segmentelor sunt determinate în planul de proiecție Stereo 70 și sunt rotunjite la 1 milimetru.

***** Distanţa dintre puncte este formată din segmente cumulate ce sunt mai mici decât valoarea 1 milimetru.**

**DATE DESPRE IMOBILUL NR. 5855**

Oficiul de Cadastru și Publicitate Imobiliară DOLJ
Biroul de Cadastru și Publicitate Imobiliară Craiova

A. Partea I. Descrierea imobilului

TEREN Extravilan

Adresa: Jud. Dolj, T39, P15

Nr. Crt	Nr cadastral Nr. topografic	Suprafața* (mp)	Observații / Referințe
A1		400	Sector cadastral:23 Teren neimprejmuit;

B. Partea II. Proprietari și acte

Inscrieri privitoare la dreptul de proprietate și alte drepturi reale	Referințe
/	
Act Administrativ nr. TDP 338-48668, din 30/04/1996 emis de COMISIA JUDETEANA DOLJ;	
B1	A1
Intabulare, drept de PROPRIETATE, dobandit prin Reconstituire, cota actuala 1/1, cota initiala 1/1 1) POPESCU MARIA, LIPSĂ CNP	

C. Partea III. SARCINI .

Inscrieri privind dezmembramintele dreptului de proprietate, drepturi reale de garanție și sarcini	Referințe
NU SUNT	

Teren

Nr cadastral	Suprafața (mp)*	Observații / Referințe
	400	

* Suprafața este determinată în planul de proiecție Stereo 70.



Date referitoare la teren

Crt	Categorie folosință	Intravilan	Suprafața (mp)	Tarla	Parcelă	Nr. topo	Observații / Referințe
1	arabil	NU	400	39	15	-	

Lungime Segmente

1) Valorile lungimilor segmentelor sunt obținute din proiecție în plan.

Punct început	X / Y	Punct sfârșit	X / Y	Lungime segment (** (m)
1	357.631,919 272.200,899	2	357.630,092 272.201,851	2.061
2	357.630,092 272.201,851	3	357.565,794 272.016,357	196.321
3	357.565,794 272.016,357	4	357.567,692 272.015,61	2.04
4	357.567,692 272.015,61	1	357.631,919 272.200,899	196.105

** Lungimile segmentelor sunt determinate în planul de proiecție Stereo 70 și sunt rotunjite la 1 milimetru.

***** Distanţa dintre puncte este formată din segmente cumulate ce sunt mai mici decât valoarea 1 milimetru.**

**DATE DESPRE IMOBILUL NR. 5856**

Oficiul de Cadastru și Publicitate Imobiliară DOLJ
Biroul de Cadastru și Publicitate Imobiliară Craiova

A. Partea I. Descrierea imobilului

TEREN Extravilan

Adresa: Jud. Dolj, T39, P3 3/1

Nr. Crt	Nr cadastral Nr. topografic	Suprafața* (mp)	Observații / Referințe
A1		4.400	Sector cadastral:23 Teren neimprejmuit;

B. Partea II. Proprietari și acte

Inscrieri privitoare la dreptul de proprietate și alte drepturi reale	Referințe
/	
Act Administrativ nr. TDP 1030-58806, din 19/01/1999 emis de COMISIA JUDETEANA DOLJ;	
B1	A1
Intabulare, drept de PROPRIETATE, dobandit prin Reconstituire, cota actuala 1/1, cota initiala 1/1 1) GALCEA FLOAREA, LIPSĂ CNP	

C. Partea III. SARCINI .

Inscrieri privind dezmembramintele dreptului de proprietate, drepturi reale de garanție și sarcini	Referințe
NU SUNT	

Teren

Nr cadastral	Suprafața (mp)*	Observații / Referințe
	4.400	

* Suprafața este determinată în planul de proiecție Stereo 70.



Date referitoare la teren

Crt	Categorie folosință	Intravilan	Suprafața (mp)	Tarla	Parcelă	Nr. topo	Observații / Referințe
1	arabil	NU	4.400	39	3 3/1	-	

Lungime Segmente

1) Valorile lungimilor segmentelor sunt obținute din proiecție în plan.

Punct început	X / Y	Punct sfârșit	X / Y	Lungime segment (** (m)
1	357.654,324 272.191,654	2	357.634,584 272.199,511	21.246
2	357.634,584 272.199,511	3	357.631,919 272.200,899	3.005
3	357.631,919 272.200,899	4	357.567,692 272.015,61	196.105
4	357.567,692 272.015,61	5	357.586,97 272.008,024	20.717
5	357.586,97 272.008,024	6	357.613,233 272.087,272	83.486

Punct început	X / Y	Punct sfârșit	X / Y	Lungime segment (** (m)
6	357.613,233 272.087,272	7	357.618,039 272.085,803	5.025
7	357.618,039 272.085,803	8	357.632,332 272.128,5	45.026
8	357.632,332 272.128,5	1	357.654,324 272.191,654	66.873

** Lungimile segmentelor sunt determinate în planul de proiecție Stereo 70 și sunt rotunjite la 1 milimetru.

*** Distanța dintre puncte este formată din segmente cumulate ce sunt mai mici decât valoarea 1 milimetru.

**DATE DESPRE IMOBILUL NR. 5857**

Oficiul de Cadastru și Publicitate Imobiliară DOLJ
Biroul de Cadastru și Publicitate Imobiliară Craiova

A. Partea I. Descrierea imobilului

TEREN Extravilan

Adresa: Jud. Dolj, T39, P10

Nr. Crt	Nr cadastral Nr. topografic	Suprafața* (mp)	Observații / Referințe
A1		1.800	Sector cadastral:23 Teren neimprejmuit;

B. Partea II. Proprietari și acte

Inscrieri privitoare la dreptul de proprietate și alte drepturi reale	Referințe
/	
Act Administrativ nr. TDP 161-9694, din 23/08/1994 emis de COMISIA JUDETEANA DOLJ;	
B1	A1
Intabulare, drept de PROPRIETATE, dobandit prin Reconstituire, cota actuala 1/1, cota initiala 1/1 1) BĂRBUȚ ION, LIPSĂ CNP	

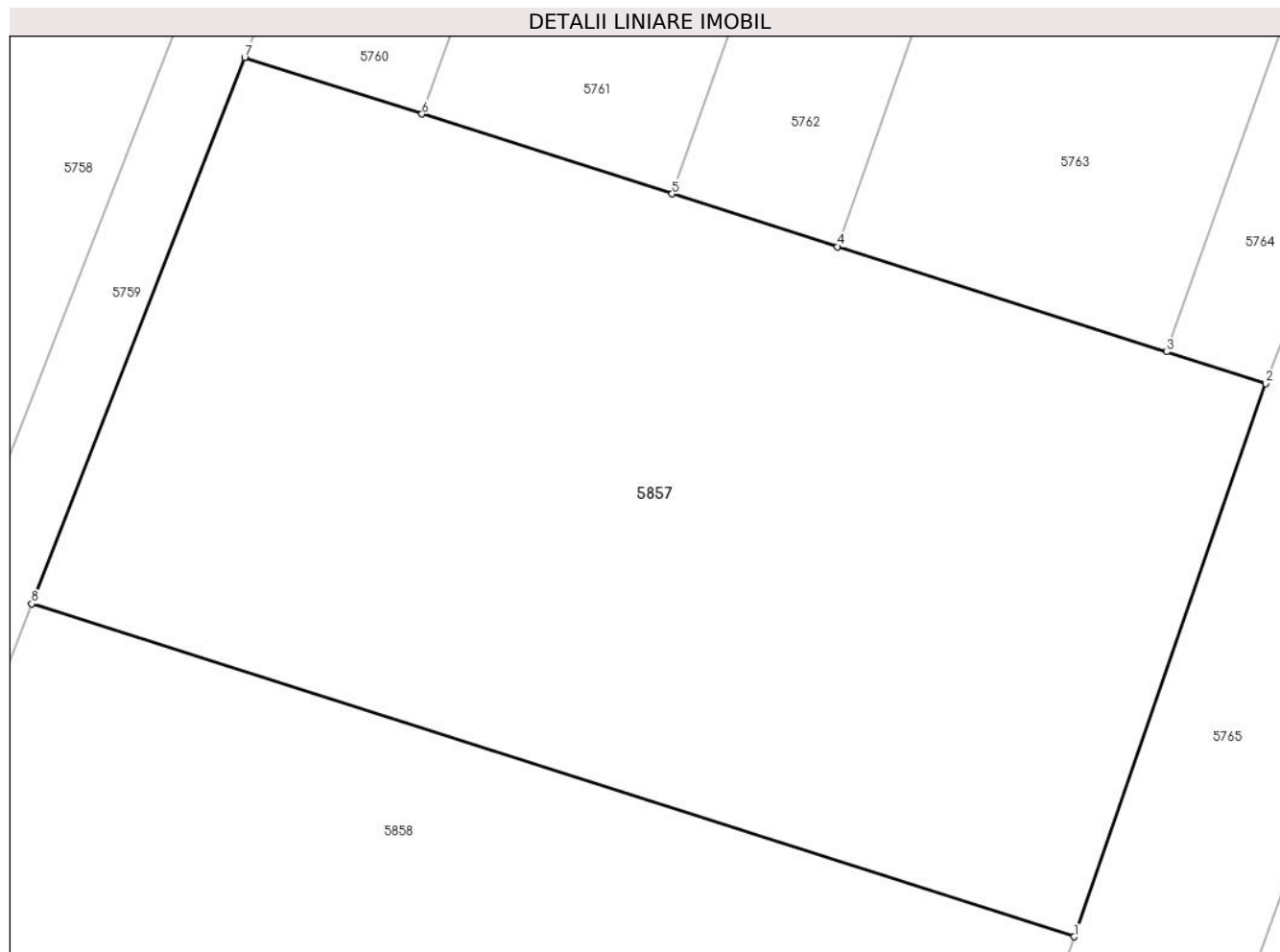
C. Partea III. SARCINI .

Inscrieri privind dezmembramintele dreptului de proprietate, drepturi reale de garanție și sarcini	Referințe
NU SUNT	

Teren

Nr cadastral	Suprafața (mp)*	Observații / Referințe
	1.800	

* Suprafața este determinată în planul de proiecție Stereo 70.



Date referitoare la teren

Crt	Categorie folosință	Intravilan	Suprafața (mp)	Tarla	Parcelă	Nr. topo	Observații / Referințe
1	arabil	NU	1.800	39	10	-	

Lungime Segmente

1) Valorile lungimilor segmentelor sunt obținute din proiecție în plan.

Punct început	X / Y	Punct sfârșit	X / Y	Lungime segment (** (m)
1	356.895,468 272.349,457	2	356.905,686 272.378,922	31.186
2	356.905,686 272.378,922	3	356.900,404 272.380,607	5.544
3	356.900,404 272.380,607	4	356.882,853 272.386,205	18.422
4	356.882,853 272.386,205	5	356.874,044 272.389,014	9.246
5	356.874,044 272.389,014	6	356.860,708 272.393,268	13.998

Punct început	X / Y	Punct sfârșit	X / Y	Lungime segment (** (m)
6	356.860,708 272.393,268	7	356.851,249 272.396,285	9.929
7	356.851,249 272.396,285	8	356.839,894 272.367,183	31.239
8	356.839,894 272.367,183	1	356.895,468 272.349,457	58.332

** Lungimile segmentelor sunt determinate în planul de proiecție Stereo 70 și sunt rotunjite la 1 milimetru.

*** Distanța dintre puncte este formată din segmente cumulate ce sunt mai mici decât valoarea 1 milimetru.

**DATE DESPRE IMOBILUL NR. 5858**

Oficiul de Cadastru și Publicitate Imobiliară DOLJ
Biroul de Cadastru și Publicitate Imobiliară Craiova

A. Partea I. Descrierea imobilului

TEREN Extravilan

Adresa: Jud. Dolj, T39, P9

Nr. Crt	Nr cadastral Nr. topografic	Suprafața* (mp)	Observații / Referințe
A1		1.400	Sector cadastral:23 Teren neimprejmuit;

B. Partea II. Proprietari și acte

Inscrieri privitoare la dreptul de proprietate și alte drepturi reale	Referințe
/	
Act Administrativ nr. TDP 142-9694, din 13/06/1994 emis de COMISIA JUDETEANA DOLJ;	
B1	A1
Intabulare, drept de PROPRIETATE, dobandit prin Reconstituire, cota actuala 1/1, cota initiala 1/1 1) CIOCHIA SAVASTICA, LIPSĂ CNP	

C. Partea III. SARCINI .

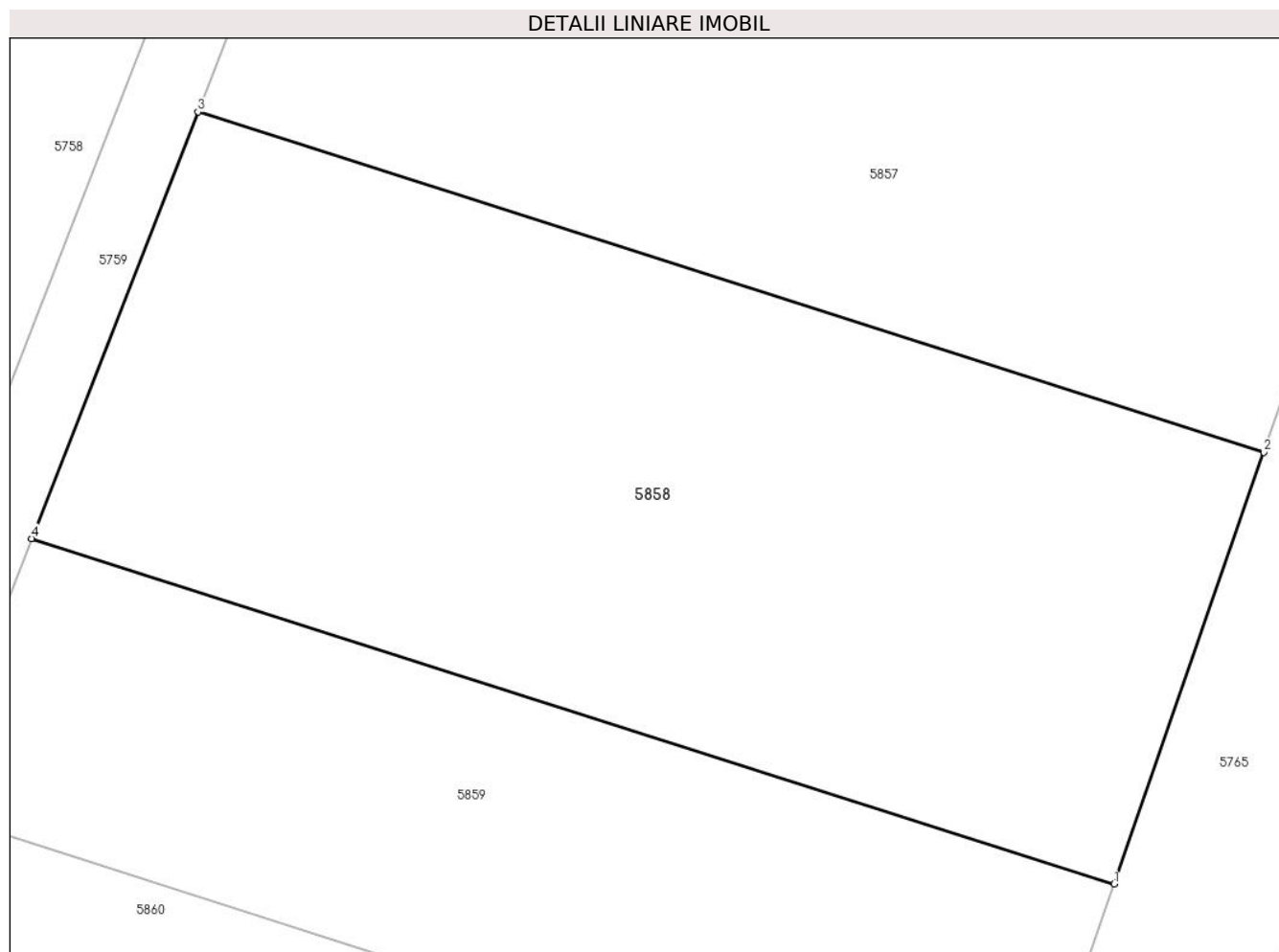
Inscrieri privind dezmembramintele dreptului de proprietate, drepturi reale de garanție și sarcini	Referințe
NU SUNT	

Anexa Nr. 1 La Partea I

Teren

Nr cadastral	Suprafața (mp)*	Observații / Referințe
	1.400	

* Suprafața este determinată în planul de proiecție Stereo 70.



Date referitoare la teren

Crt	Categorie folosință	Intravilan	Suprafața (mp)	Tarla	Parcelă	Nr. topo	Observații / Referințe
1	arabil	NU	1.400	39	9	-	

Lungime Segmente

1) Valorile lungimilor segmentelor sunt obținute din proiecție în plan.

Punct început	X / Y	Punct sfârșit	X / Y	Lungime segment (** (m)
1	356.887,663 272.326,95	2	356.895,468 272.349,457	23.822
2	356.895,468 272.349,457	3	356.839,894 272.367,183	58.332
3	356.839,894 272.367,183	4	356.831,221 272.344,953	23.862
4	356.831,221 272.344,953	1	356.887,663 272.326,95	59.244

** Lungimile segmentelor sunt determinate în planul de proiecție Stereo 70 și sunt rotunjite la 1 milimetru.

***** Distanţa dintre puncte este formată din segmente cumulate ce sunt mai mici decât valoarea 1 milimetru.**

**DATE DESPRE IMOBILUL NR. 5859**

Oficiul de Cadastru și Publicitate Imobiliară DOLJ
Biroul de Cadastru și Publicitate Imobiliară Craiova

A. Partea I. Descrierea imobilului

TEREN Extravilan

Adresa: Jud. Dolj, T39, P54

Nr. Crt	Nr cadastral Nr. topografic	Suprafața* (mp)	Observații / Referințe
A1		900	Sector cadastral:23 Teren neimprejmuit;

B. Partea II. Proprietari și acte

Inscrieri privitoare la dreptul de proprietate și alte drepturi reale	Referințe
/	
Act Notarial nr. CM 228, din 23/10/2014 emis de BNP STOENESCU FLOREA;	
B1	A1
Intabulare, drept de PROPRIETATE, dobandit prin Succesiune, cota actuala 1/1, cota initiala 1/1 1) CALIȚOIU PAULA	

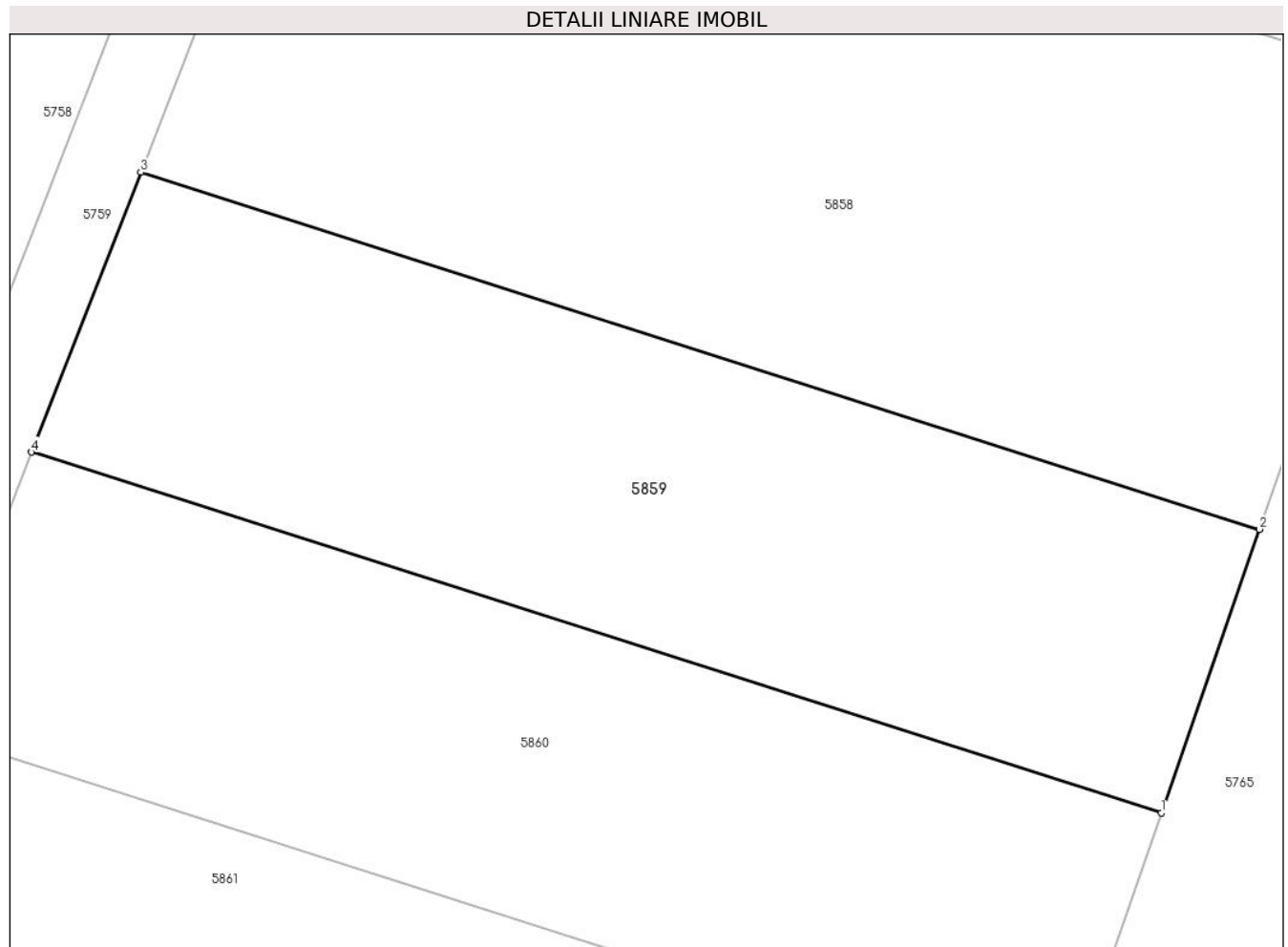
C. Partea III. SARCINI .

Inscrieri privind dezmembramintele dreptului de proprietate, drepturi reale de garanție și sarcini	Referințe
NU SUNT	

Teren

Nr cadastral	Suprafața (mp)*	Observații / Referințe
	900	

* Suprafața este determinată în planul de proiecție Stereo 70.



Date referitoare la teren

Crt	Categorie folosință	Intra vilan	Suprafața (mp)	Tarla	Parcelă	Nr. topo	Observații / Referințe
1	arabil	NU	900	39	54	-	

Lungime Segmente

1) Valorile lungimilor segmentelor sunt obținute din proiecție în plan.

Punct început	X / Y	Punct sfârșit	X / Y	Lungime segment (** (m)
1	356.882,709 272.312,663	2	356.887,663 272.326,95	15.122
2	356.887,663 272.326,95	3	356.831,221 272.344,953	59.244
3	356.831,221 272.344,953	4	356.825,715 272.330,841	15.148
4	356.825,715 272.330,841	1	356.882,709 272.312,663	59.822

** Lungimile segmentelor sunt determinate în planul de proiecție Stereo 70 și sunt rotunjite la 1 milimetru.

***** Distanţa dintre puncte este formată din segmente cumulate ce sunt mai mici decât valoarea 1 milimetru.**

**DATE DESPRE IMOBILUL NR. 5860**

Oficiul de Cadastru și Publicitate Imobiliară DOLJ
Biroul de Cadastru și Publicitate Imobiliară Craiova

A. Partea I. Descrierea imobilului

TEREN Extravilan

Adresa: Jud. Dolj, T39, P26

Nr. Crt	Nr cadastral Nr. topografic	Suprafața* (mp)	Observații / Referințe
A1		900	Sector cadastral:23 Teren neimprejmuit;

B. Partea II. Proprietari și acte

Inscrieri privitoare la dreptul de proprietate și alte drepturi reale	Referințe
/	
Act Administrativ nr. TDP 144-9694, din 13/06/1994 emis de COMISIA JUDETEANA DOLJ;	
B1	A1
Intabulare, drept de PROPRIETATE, dobandit prin Reconstituire, cota actuala 1/1, cota initiala 1/1	
1) MAGLAVICEANU FLOREA , LIPSĂ CNP	

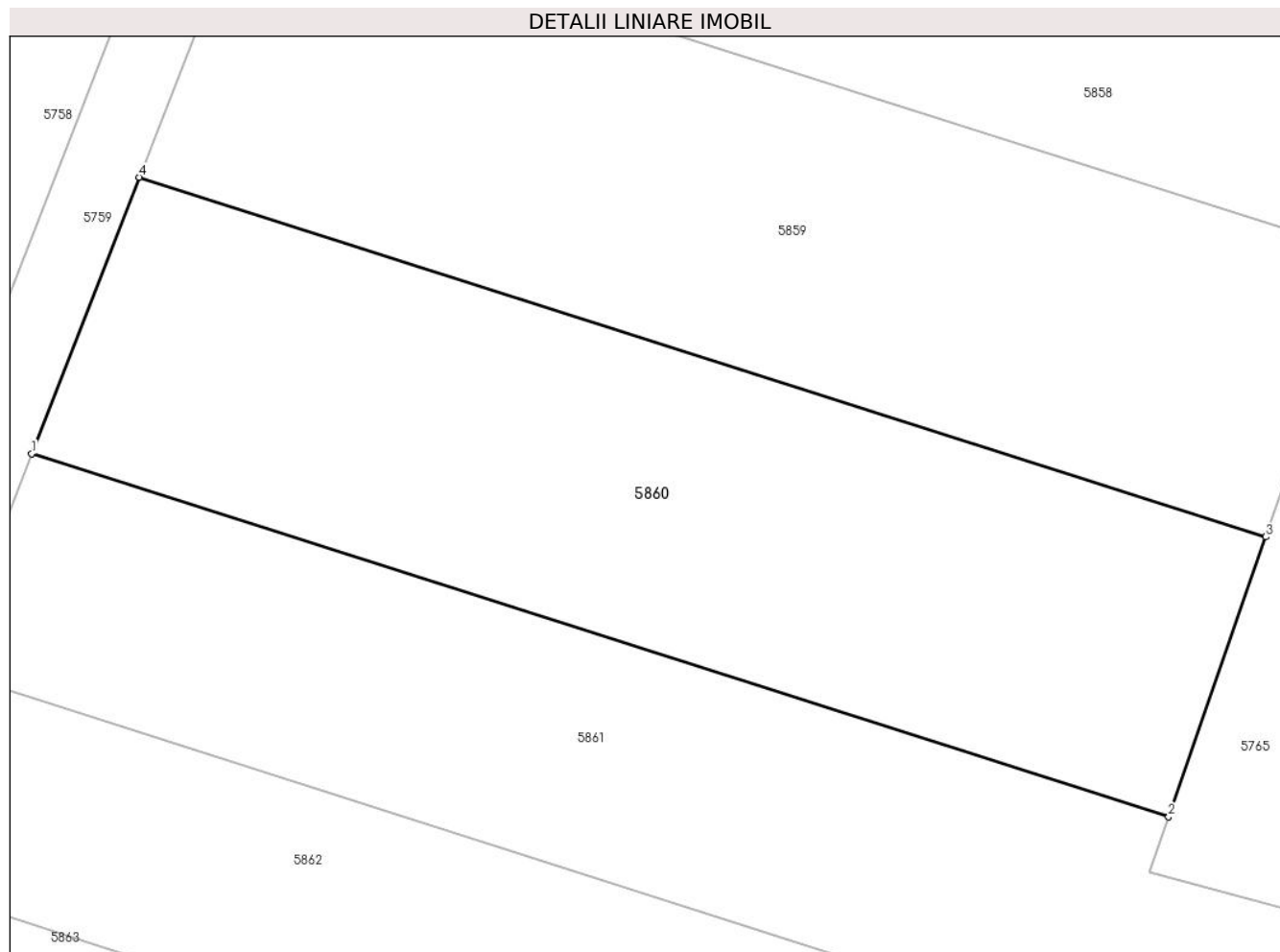
C. Partea III. SARCINI .

Inscrieri privind dezmembramintele dreptului de proprietate, drepturi reale de garanție și sarcini	Referințe
NU SUNT	

Teren

Nr cadastral	Suprafața (mp)*	Observații / Referințe
	900	

* Suprafața este determinată în planul de proiecție Stereo 70.



Date referitoare la teren

Crt	Categorie folosință	Intra vilan	Suprafața (mp)	Tarla	Parcelă	Nr. topo	Observații / Referințe
1	arabil	NU	900	39	26	-	

Lungime Segmente

1) Valorile lungimilor segmentelor sunt obținute din proiecție în plan.

Punct început	X / Y	Punct sfârșit	X / Y	Lungime segment (** (m)
1	356.820,262 272.316,864	2	356.877,801 272.298,512	60.396
2	356.877,801 272.298,512	3	356.882,709 272.312,663	14.977
3	356.882,709 272.312,663	4	356.825,715 272.330,841	59.822
4	356.825,715 272.330,841	1	356.820,262 272.316,864	15.003

** Lungimile segmentelor sunt determinate în planul de proiecție Stereo 70 și sunt rotunjite la 1 milimetru.

***** Distanţa dintre puncte este formată din segmente cumulate ce sunt mai mici decât valoarea 1 milimetru.**

**DATE DESPRE IMOBILUL NR. 5861**

Oficiul de Cadastru și Publicitate Imobiliară DOLJ
Biroul de Cadastru și Publicitate Imobiliară Craiova

A. Partea I. Descrierea imobilului

TEREN Extravilan

Adresa: Jud. Dolj, T39, P73

Nr. Crt	Nr cadastral Nr. topografic	Suprafața* (mp)	Observații / Referințe
A1		1.000	Sector cadastral:23 Teren neimprejmuit;

B. Partea II. Proprietari și acte

Inscrieri privitoare la dreptul de proprietate și alte drepturi reale		Referințe
/		
Act Notarial nr. CM 460, din 12/10/2018 emis de BNP STOENESCU FLOREA;		
B1	Intabulare, drept de PROPRIETATE, dobandit prin Succesiune, cota actuala 3/4, cota initiala 3/4 1) CIUPERCEANU MARIAN	A1
B2	Intabulare, drept de PROPRIETATE, dobandit prin Succesiune, cota actuala 1/4, cota initiala 1/4 1) CIUPERCEANU NATALIA	A1

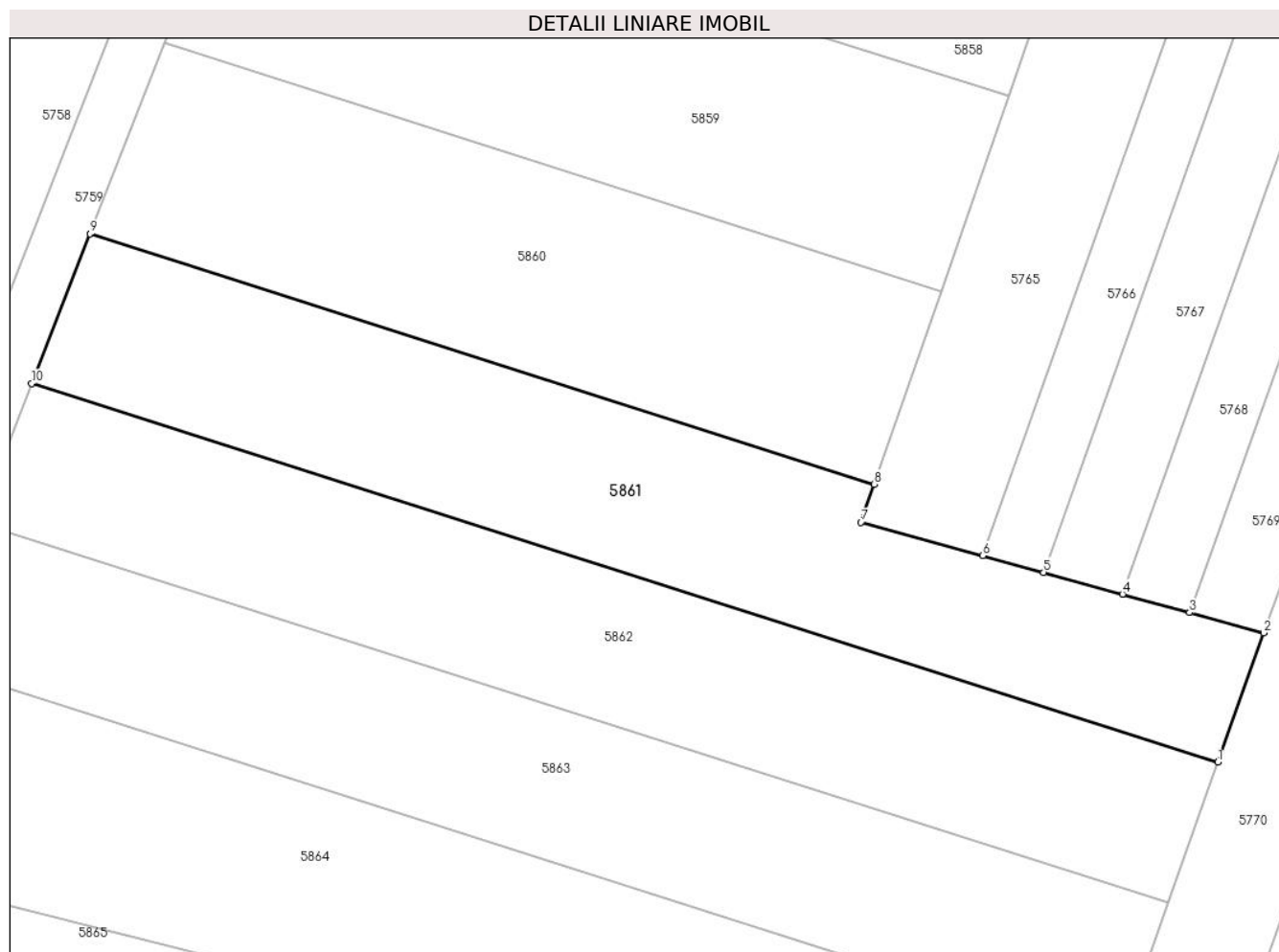
C. Partea III. SARCINI .

Inscrieri privind dezmembramintele dreptului de proprietate, drepturi reale de garanție și sarcini	Referințe
NU SUNT	

Teren

Nr cadastral	Suprafața (mp)*	Observații / Referințe
	1.000	

* Suprafața este determinată în planul de proiecție Stereo 70.



Date referitoare la teren

Crt	Categorie folosință	Intravilan	Suprafața (mp)	Tarla	Parcelă	Nr. topo	Observații / Referințe
1	arabil	NU	1.000	39	73	-	

Lungime Segmente

1) Valorile lungimilor segmentelor sunt obținute din proiecție în plan.

Punct început	X / Y	Punct sfârșit	X / Y	Lungime segment (** (m)
1	356.903,033 272.278,134	2	356.906,389 272.287,61	10.052
2	356.906,389 272.287,61	3	356.900,951 272.289,104	5.64
3	356.900,951 272.289,104	4	356.896,03 272.290,455	5.104
4	356.896,03 272.290,455	5	356.890,231 272.292,047	6.013
5	356.890,231 272.292,047	6	356.885,779 272.293,27	4.617

Punct început	X / Y	Punct sfârșit	X / Y	Lungime segment (** (m)
6	356.885,779 272.293,27	7	356.876,835 272.295,726	9.275
7	356.876,835 272.295,726	8	356.877,801 272.298,512	2.949
8	356.877,801 272.298,512	9	356.820,262 272.316,864	60.396
9	356.820,262 272.316,864	10	356.815,984 272.305,899	11.77
10	356.815,984 272.305,899	1	356.903,033 272.278,134	91.37

** Lungimile segmentelor sunt determinate în planul de proiecție Stereo 70 și sunt rotunjite la 1 milimetru.

*** Distanța dintre puncte este formată din segmente cumulate ce sunt mai mici decât valoarea 1 milimetru.

**DATE DESPRE IMOBILUL NR. 5862**

Oficiul de Cadastru și Publicitate Imobiliară DOLJ
Biroul de Cadastru și Publicitate Imobiliară Craiova

A. Partea I. Descrierea imobilului

TEREN Extravilan

Adresa: Jud. Dolj, T39, P107

Nr. Crt	Nr cadastral Nr. topografic	Suprafața* (mp)	Observații / Referințe
A1		1.000	Sector cadastral:23 Teren neimprejmuit;

B. Partea II. Proprietari și acte

Inscrieri privitoare la dreptul de proprietate și alte drepturi reale		Referințe
/		
Act Administrativ nr. TDP 630-19536, din 07/03/1997 emis de COMISIA JUDETEANA DOLJ;		
B1	Intabulare, drept de PROPRIETATE, dobandit prin Reconstituire, cota actuala 1/1, cota initiala 1/1 1) BARBU MARIN , LIPSĂ CNP	A1

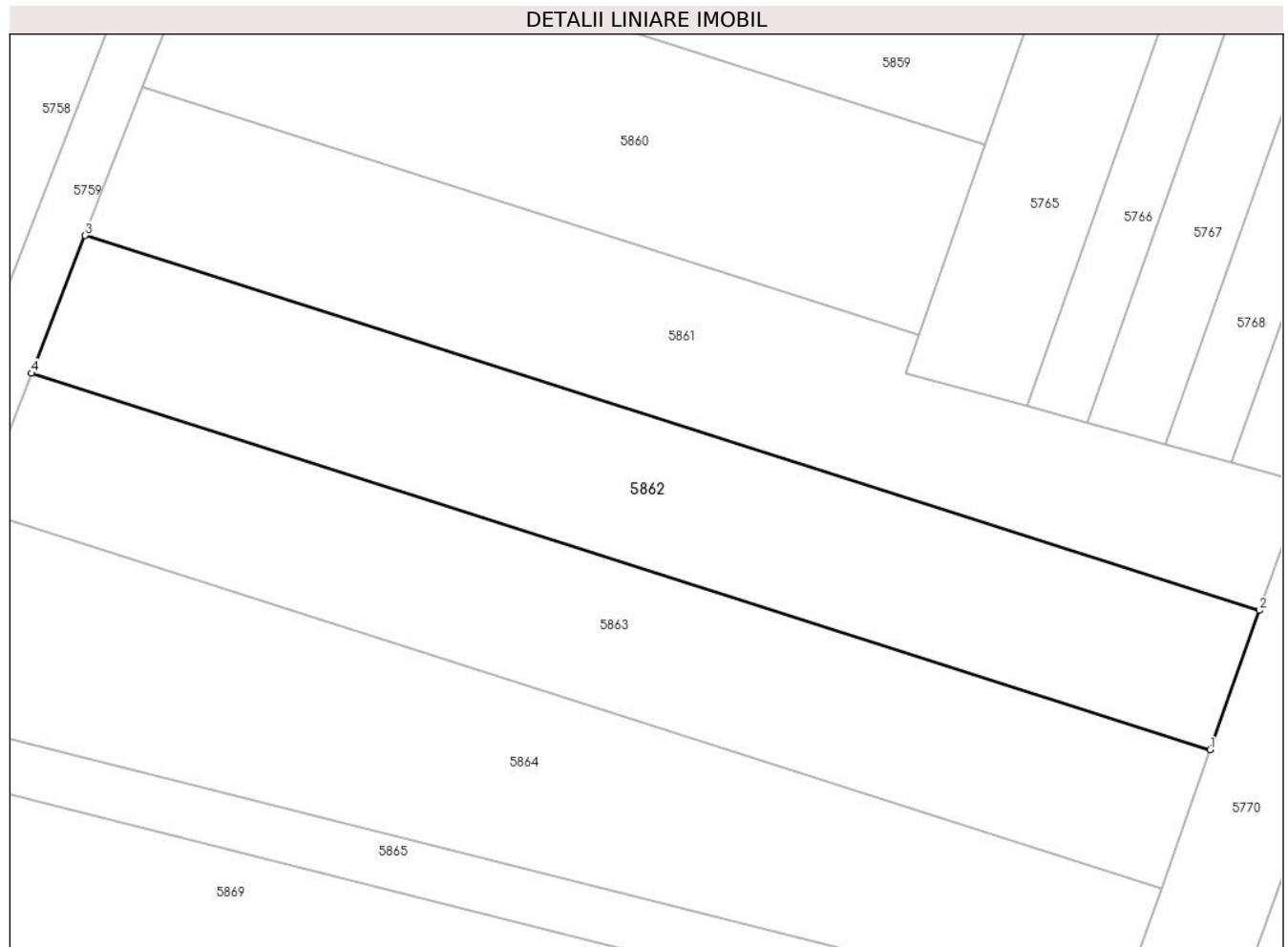
C. Partea III. SARCINI .

Inscrieri privind dezmembramintele dreptului de proprietate, drepturi reale de garanție și sarcini	Referințe
NU SUNT	

Teren

Nr cadastral	Suprafața (mp)*	Observații / Referințe
	1.000	

* Suprafața este determinată în planul de proiecție Stereo 70.



Date referitoare la teren

Crt	Categorie folosință	Intravilan	Suprafața (mp)	Tarla	Parcelă	Nr. topo	Observații / Referințe
1	arabil	NU	1.000	39	107	-	

Lungime Segmente

1) Valorile lungimilor segmentelor sunt obținute din proiecție în plan.

Punct început	X / Y	Punct sfârșit	X / Y	Lungime segment (** (m)
1	356.899,385 272.267,832	2	356.903,033 272.278,134	10.929
2	356.903,033 272.278,134	3	356.815,984 272.305,899	91.37
3	356.815,984 272.305,899	4	356.812,005 272.295,702	10.946
4	356.812,005 272.295,702	1	356.899,385 272.267,832	91.717

** Lungimile segmentelor sunt determinate în planul de proiecție Stereo 70 și sunt rotunjite la 1 milimetru.

***** Distanţa dintre puncte este formată din segmente cumulate ce sunt mai mici decât valoarea 1 milimetru.**

**DATE DESPRE IMOBILUL NR. 5863**

Oficiul de Cadastru și Publicitate Imobiliară DOLJ
 Biroul de Cadastru și Publicitate Imobiliară Craiova

A. Partea I. Descrierea imobilului

TEREN Extravilan

Adresa: Jud. Dolj, T39

Nr. Crt	Nr cadastral Nr. topografic	Suprafața* (mp)	Observații / Referințe
A1		1.000	Sector cadastral:23 Teren neimprejmuit;

B. Partea II. Proprietari și acte

Inscrieri privitoare la dreptul de proprietate și alte drepturi reale	Referințe
/	
Act Administrativ nr. TDP 863-59555, din 04/08/1997 emis de COMISIA JUDETEANA DOLJ;	
B1	A1
Intabulare, drept de PROPRIETATE, dobandit prin Reconstituire, cota actuala 1/1, cota initiala 1/1 1) VADUVA GHEORGHE, LIPSĂ CNP	

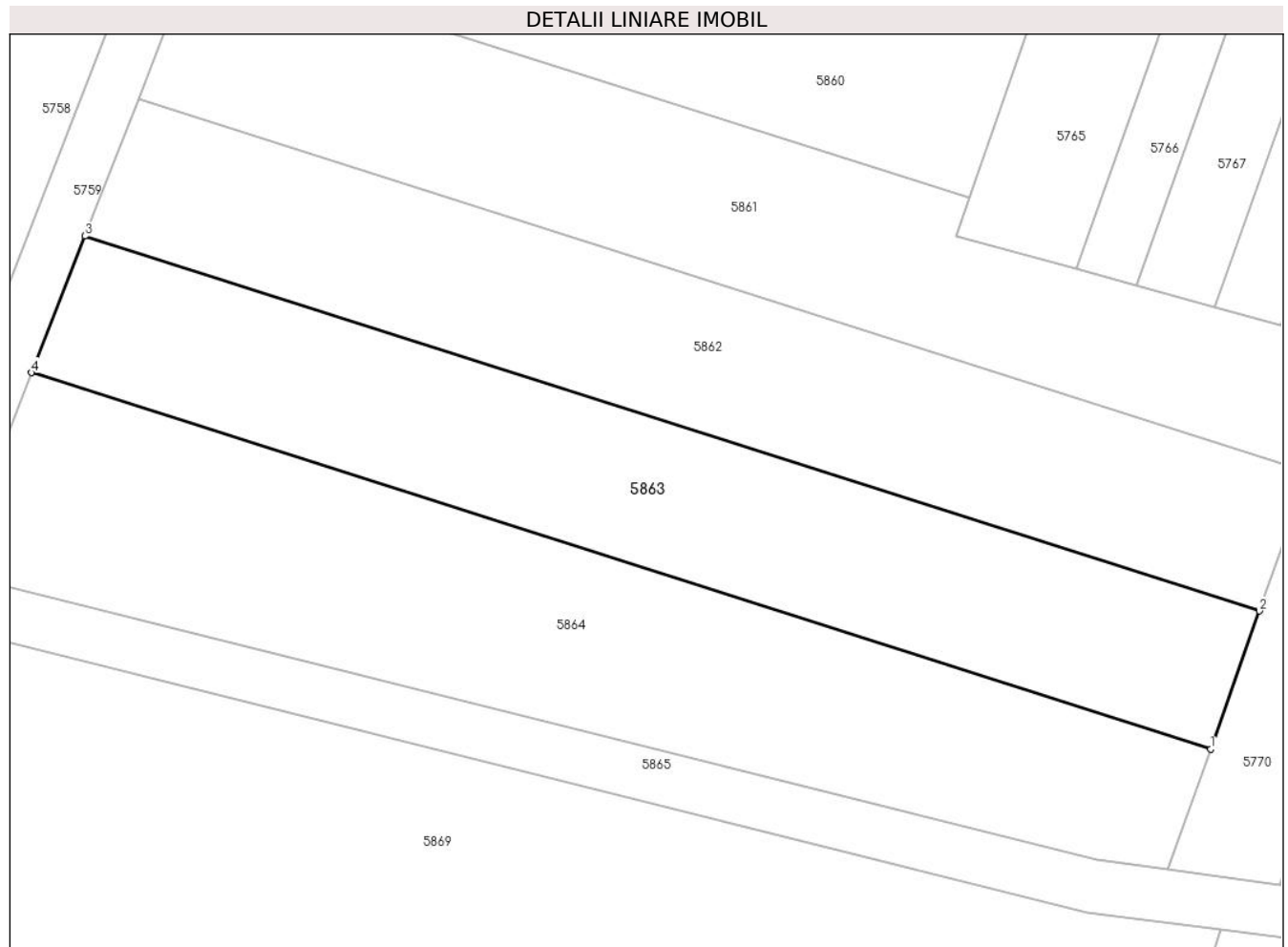
C. Partea III. SARCINI .

Inscrieri privind dezmembramintele dreptului de proprietate, drepturi reale de garanție și sarcini	Referințe
NU SUNT	

Teren

Nr cadastral	Suprafața (mp)*	Observații / Referințe
	1.000	

* Suprafața este determinată în planul de proiecție Stereo 70.



Date referitoare la teren

Crt	Categorie folosință	Intravilan	Suprafața (mp)	Tarla	Parcelă	Nr. topo	Observații / Referințe
1	arabil	NU	1.000	39	-	-	

Lungime Segmente

1) Valorile lungimilor segmentelor sunt obținute din proiecție în plan.

Punct început	X / Y	Punct sfârșit	X / Y	Lungime segment (** (m)
1	356.895,75 272.257,569	2	356.899,385 272.267,832	10.888
2	356.899,385 272.267,832	3	356.812,005 272.295,702	91.717
3	356.812,005 272.295,702	4	356.808,042 272.285,544	10.904
4	356.808,042 272.285,544	1	356.895,75 272.257,569	92.062

** Lungimile segmentelor sunt determinate în planul de proiecție Stereo 70 și sunt rotunjite la 1 milimetru.

***** Distanţa dintre puncte este formată din segmente cumulate ce sunt mai mici decât valoarea 1 milimetru.**

**DATE DESPRE IMOBILUL NR. 5864**

Oficiul de Cadastru și Publicitate Imobiliară DOLJ
Biroul de Cadastru și Publicitate Imobiliară Craiova

A. Partea I. Descrierea imobilului

TEREN Extravilan

Adresa: Jud. Dolj, T39, P19

Nr. Crt	Nr cadastral Nr. topografic	Suprafața* (mp)	Observații / Referințe
A1		1.200	Sector cadastral:23 Teren neimprejmuit;

B. Partea II. Proprietari și acte

Inscrieri privitoare la dreptul de proprietate și alte drepturi reale	Referințe
/	
Act Administrativ nr. TDP 278-58818, din 12/10/1995 emis de COMISIA JUDETEANA DOLJ;	
B1	A1
Intabulare, drept de PROPRIETATE, dobandit prin Reconstituire, cota actuala 1/1, cota initiala 1/1 1) POPESCU LUCICA, LIPSĂ CNP	

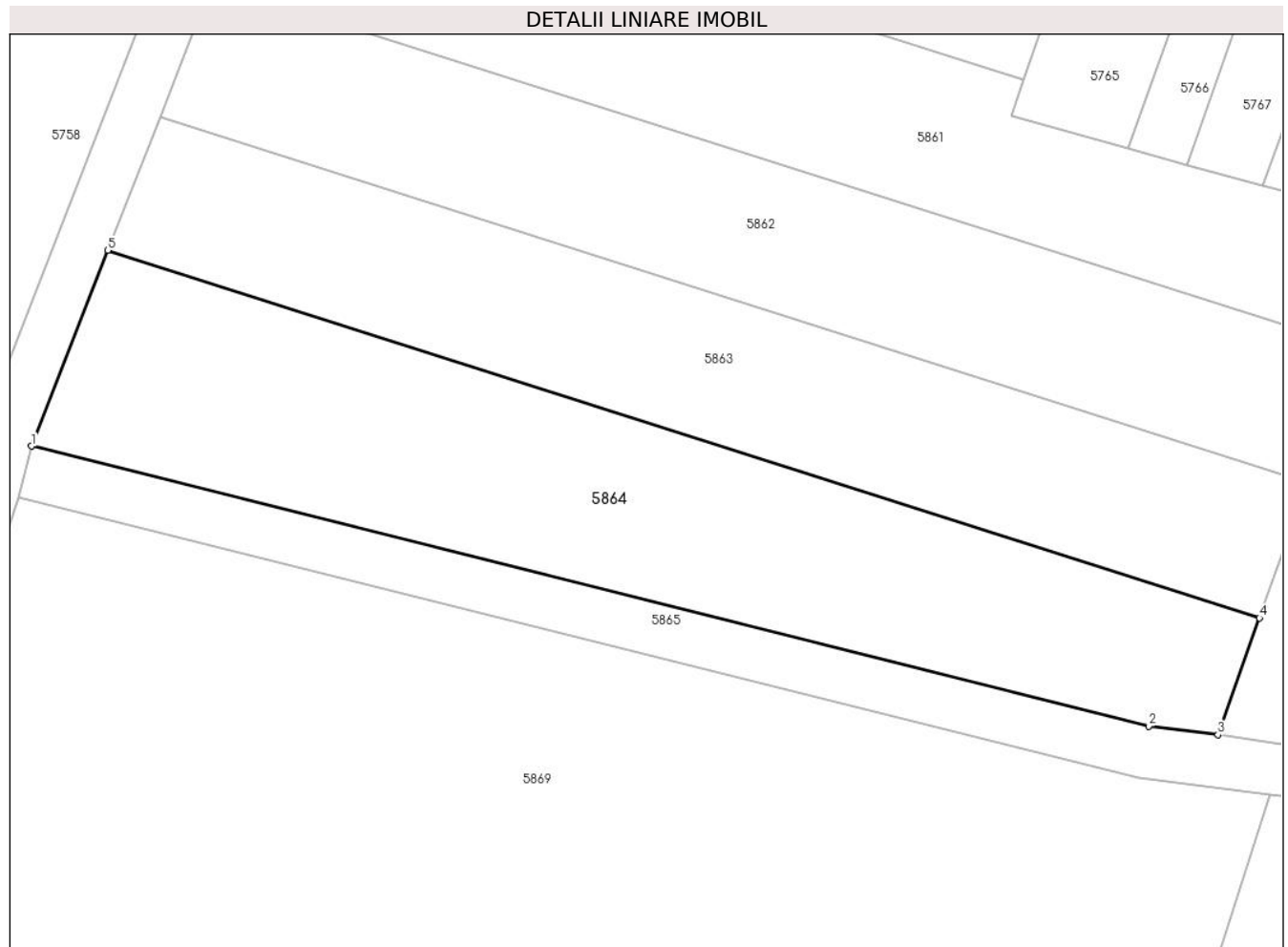
C. Partea III. SARCINI .

Inscrieri privind dezmembramintele dreptului de proprietate, drepturi reale de garanție și sarcini	Referințe
NU SUNT	

Teren

Nr cadastral	Suprafața (mp)*	Observații / Referințe
	1.200	

* Suprafața este determinată în planul de proiecție Stereo 70.



Date referitoare la teren

Crt	Categorie folosință	Intravilan	Suprafața (mp)	Tarla	Parcelă	Nr. topo	Observații / Referințe
1	arabil	NU	1.200	39	19	-	Tarla 40 gresita in TDP

Lungime Segmente

1) Valorile lungimilor segmentelor sunt obținute din proiecție în plan.

Punct început	X / Y	Punct sfârșit	X / Y	Lungime segment (** (m)
1	356.802,228 272.270,643	2	356.887,309 272.249,325	87.71
2	356.887,309 272.249,325	3	356.892,597 272.248,665	5.329
3	356.892,597 272.248,665	4	356.895,75 272.257,569	9.446
4	356.895,75 272.257,569	5	356.808,042 272.285,544	92.062
5	356.808,042 272.285,544	1	356.802,228 272.270,643	15.994

**** Lungimile segmentelor sunt determinate în planul de proiecție Stereo 70 și sunt rotunjite la 1 milimetru.**

***** Distanța dintre puncte este formată din segmente cumulate ce sunt mai mici decât valoarea 1 milimetru.**

**DATE DESPRE IMOBILUL NR. 5865**

Oficiul de Cadastru și Publicitate Imobiliară DOLJ
Biroul de Cadastru și Publicitate Imobiliară Craiova

A. Partea I. Descrierea imobilului

TEREN Extravilan

Adresa: Jud. Dolj, T39, DE

Nr. Crt	Nr cadastral Nr. topografic	Suprafața* (mp)	Observații / Referințe
A1		714	Sector cadastral:23 Teren neimprejmit;

B. Partea II. Proprietari și acte

Inscrieri privitoare la dreptul de proprietate și alte drepturi reale	Referințe
/	
Act Normativ nr. LEGEA 7, din 24/06/1996 emis de PARLAMENTUL ROMANIEI;	
B1	Inscrierea posesiei, drept de PROPRIETATE, dobandit prin Constituire, cota actuala 1/1, cota initiala 1/1
	1) NEIDENTIFICAT NEIDENTIFICAT
Act Normativ nr. legea nr 7, din 24/06/1996 emis de PARLAMENTUL ROMANIEI ((art.13));	
B2	se noteaza mentiunea proprietar neidentificat

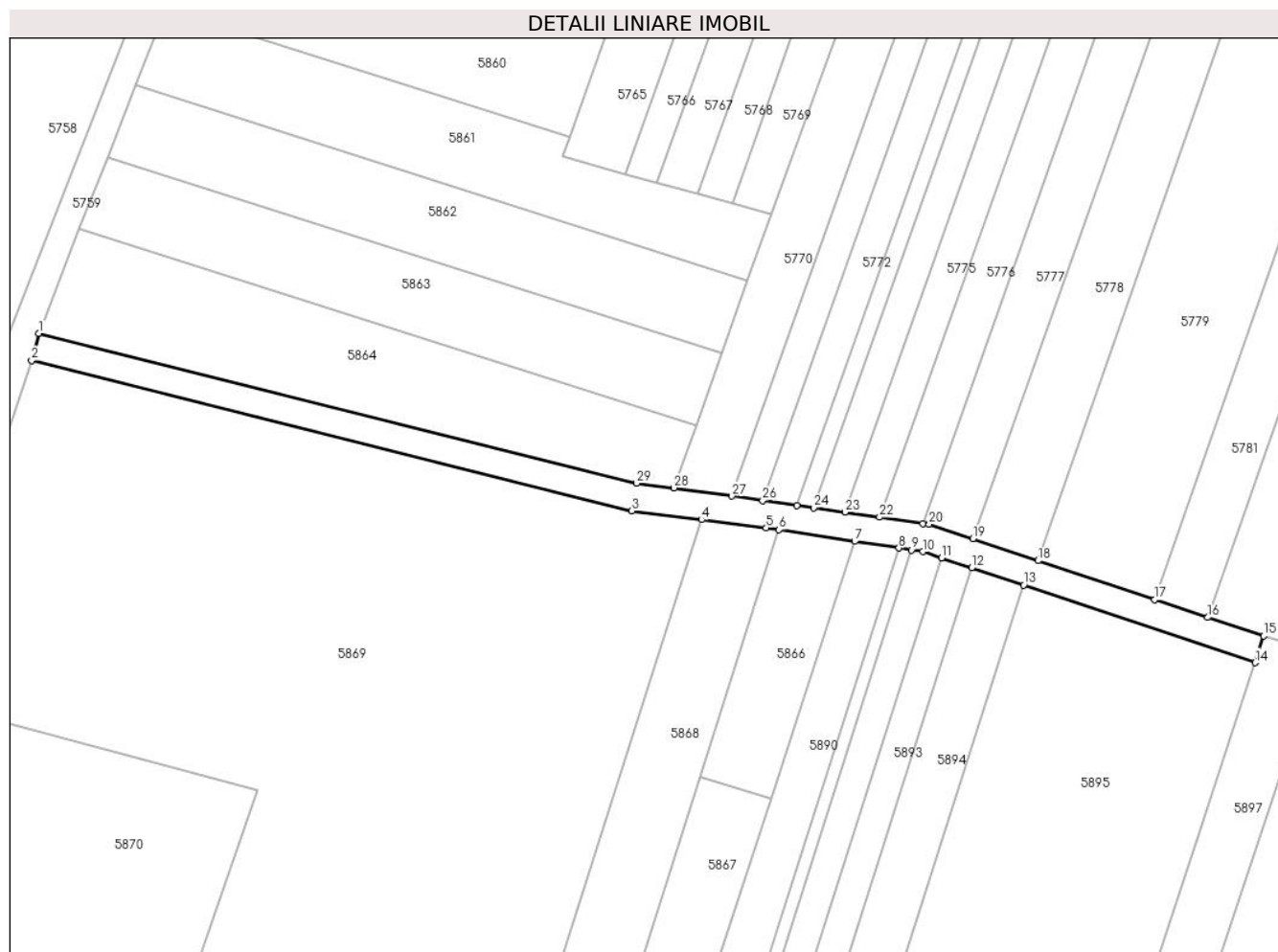
C. Partea III. SARCINI .

Inscrieri privind dezmembramintele dreptului de proprietate, drepturi reale de garanție și sarcini	Referințe
NU SUNT	

Teren

Nr cadastral	Suprafața (mp)*	Observații / Referințe
	714	

* Suprafața este determinată în planul de proiecție Stereo 70.



Date referitoare la teren

Crt	Categorie folosință	Intra vilan	Suprafața (mp)	Tarla	Parcelă	Nr. topo	Observații / Referințe
1	drum	NU	714	39	DE	-	

Lungime Segmente

1) Valorile lungimilor segmentelor sunt obținute din proiecție în plan.

Punct început	X / Y	Punct sfârșit	X / Y	Lungime segment (** (m)
1	356.802,228 272.270,643	2	356.801,234 272.266,769	4.0
3	356.886,572 272.245,386	4	356.896,525 272.244,143	10.031
5	356.905,708 272.242,996	6	356.907,55 272.242,714	1.863
7	356.918,305 272.241,07	8	356.924,615 272.240,106	6.384
9	356.926,377 272.239,836	10	356.927,996 272.239,589	1.638

Punct început	X / Y	Punct sfârșit	X / Y	Lungime segment (** (m)
2	356.801,234 272.266,769	3	356.886,572 272.245,386	87.976
4	356.896,525 272.244,143	5	356.905,708 272.242,996	9.254
6	356.907,55 272.242,714	7	356.918,305 272.241,07	10.88
8	356.924,615 272.240,106	9	356.926,377 272.239,836	1.782
10	356.927,996 272.239,589	11	356.930,671 272.238,703	2.818

Punct început	X / Y	Punct sfârșit	X / Y	Lungime segment (** (m)
11	356.930,671 272.238,703	12	356.934,942 272.237,287	4.5
13	356.942,352 272.234,831	14	356.975,268 272.223,804	34.714
15	356.976,507 272.227,603	16	356.968,561 272.230,257	8.378
17	356.960,998 272.232,783	18	356.944,41 272.238,323	17.489
19	356.935,126 272.241,44	20	356.928,934 272.243,492	6.523
21	356.928,043 272.243,619	22	356.921,858 272.244,499	6.248
23	356.916,951 272.245,198	24	356.912,485 272.245,833	4.511
25	356.910,062 272.246,178	26	356.905,243 272.246,864	4.868
27	356.900,854 272.247,489	28	356.892,597 272.248,665	8.34
29	356.887,309 272.249,325	1	356.802,228 272.270,643	87.71

Punct început	X / Y	Punct sfârșit	X / Y	Lungime segment (** (m)
12	356.934,942 272.237,287	13	356.942,352 272.234,831	7.806
14	356.975,268 272.223,804	15	356.976,507 272.227,603	3.996
16	356.968,561 272.230,257	17	356.960,998 272.232,783	7.974
18	356.944,41 272.238,323	19	356.935,126 272.241,44	9.793
20	356.928,934 272.243,492	21	356.928,043 272.243,619	0.899
22	356.921,858 272.244,499	23	356.916,951 272.245,198	4.956
24	356.912,485 272.245,833	25	356.910,062 272.246,178	2.447
26	356.905,243 272.246,864	27	356.900,854 272.247,489	4.434
28	356.892,597 272.248,665	29	356.887,309 272.249,325	5.329

** Lungimile segmentelor sunt determinate în planul de proiecție Stereo 70 și sunt rotunjite la 1 milimetru.

*** Distanța dintre puncte este formată din segmente cumulate ce sunt mai mici decât valoarea 1 milimetru.

**DATE DESPRE IMOBILUL NR. 5866**

Oficiul de Cadastru și Publicitate Imobiliară DOLJ
Biroul de Cadastru și Publicitate Imobiliară Craiova

A. Partea I. Descrierea imobilului

TEREN Extravilan

Adresa: Jud. Dolj, T39, P85/1

Nr. Crt	Nr cadastral Nr. topografic	Suprafața* (mp)	Observații / Referințe
A1		400	Sector cadastral:23 Teren neimprejmuit;

B. Partea II. Proprietari și acte

Inscrieri privitoare la dreptul de proprietate și alte drepturi reale	Referințe
/	
Act Administrativ nr. TDP 1033-58806, din 21/01/1999 emis de COMISIA JUDETEANA DOLJ;	
B1	A1
Intabulare, drept de PROPRIETATE, dobandit prin Reconstituire, cota actuala 1/1, cota initiala 1/1 1) POPA PANTELIMON, LIPSĂ CNP	

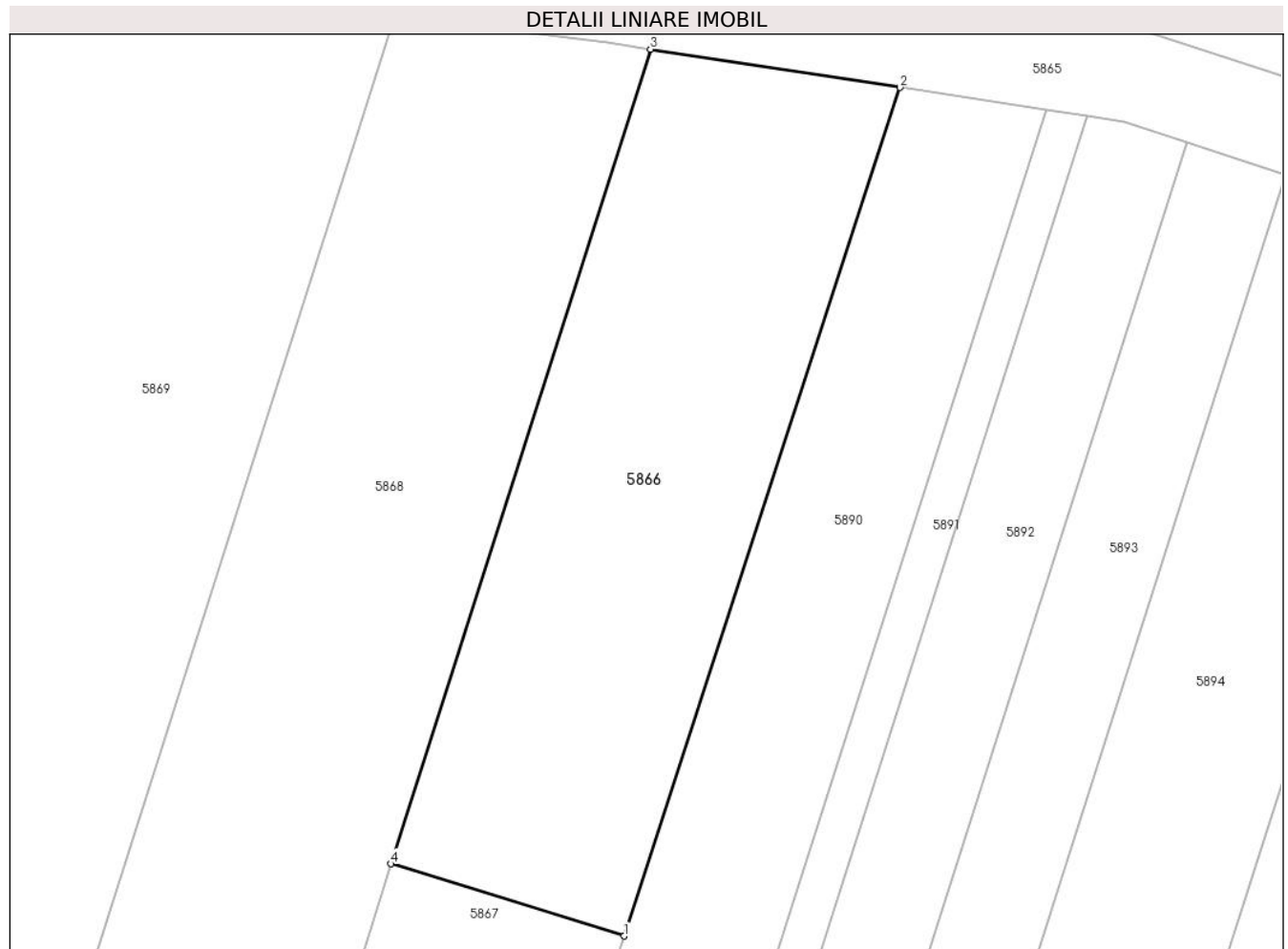
C. Partea III. SARCINI .

Inscrieri privind dezmembramintele dreptului de proprietate, drepturi reale de garanție și sarcini	Referințe
NU SUNT	

Teren

Nr cadastral	Suprafața (mp)*	Observații / Referințe
	400	

* Suprafața este determinată în planul de proiecție Stereo 70.



Date referitoare la teren

Crt	Categorie folosință	Intravilan	Suprafața (mp)	Tarla	Parcelă	Nr. topo	Observații / Referințe
1	arabil	NU	400	39	85/1	-	

Lungime Segmente

1) Valorile lungimilor segmentelor sunt obținute din proiecție în plan.

Punct început	X / Y	Punct sfârșit	X / Y	Lungime segment (** (m)
1	356.906,415 272.204,507	2	356.918,305 272.241,07	38.447
2	356.918,305 272.241,07	3	356.907,55 272.242,714	10.88
3	356.907,55 272.242,714	4	356.896,362 272.207,614	36.84
4	356.896,362 272.207,614	1	356.906,415 272.204,507	10.522

** Lungimile segmentelor sunt determinate în planul de proiecție Stereo 70 și sunt rotunjite la 1 milimetru.

***** Distanţa dintre puncte este formată din segmente cumulate ce sunt mai mici decât valoarea 1 milimetru.**

**DATE DESPRE IMOBILUL NR. 5867**

Oficiul de Cadastru și Publicitate Imobiliară DOLJ
 Biroul de Cadastru și Publicitate Imobiliară Craiova

A. Partea I. Descrierea imobilului

TEREN Extravilan

Adresa: Jud. Dolj, T39, P28

Nr. Crt	Nr cadastral Nr. topografic	Suprafața* (mp)	Observații / Referințe
A1	33290	1.100	Sector cadastral:23 Teren neimprejmuit;

B. Partea II. Proprietari și acte

Inscrieri privitoare la dreptul de proprietate și alte drepturi reale	Referințe
8184 / 21/01/2020	
Act Notarial nr. CONTRACT DE VANZARE AUT 109, din 20/01/2020 emis de DIACONESCU GELU EMILIAN;	
B1	A1
Intabulare, drept de PROPRIETATE, dobandit prin Conventie, cota actuala 1/1, cota initiala 1/1	
1) TĂNASIE GABRIEL-GIGEL	
2) TĂNASIE LILIANA-AURA	

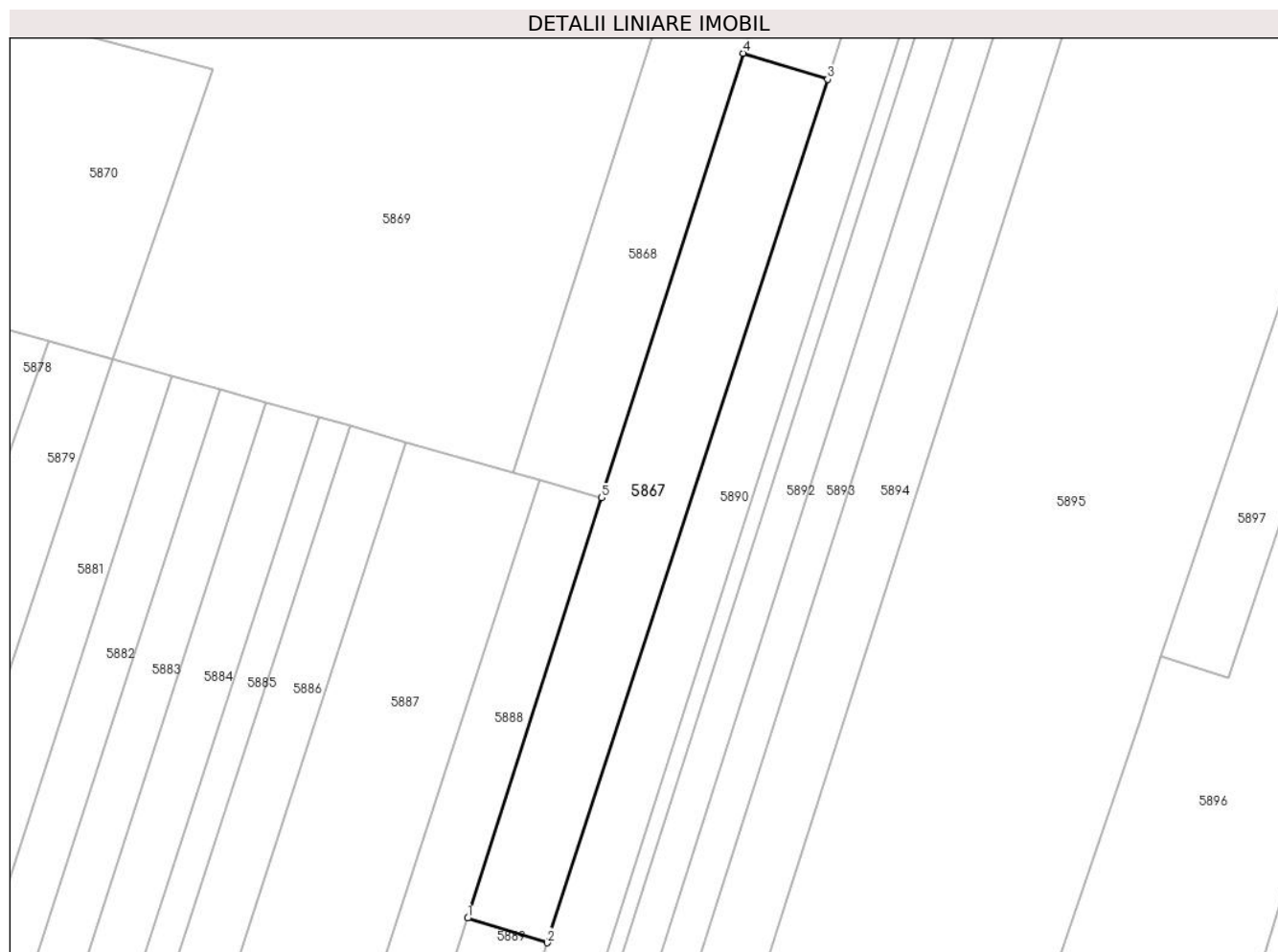
C. Partea III. SARCINI .

Inscrieri privind dezmembramintele dreptului de proprietate, drepturi reale de garanție și sarcini	Referințe
NU SUNT	

Teren

Nr cadastral	Suprafața (mp)*	Observații / Referințe
33290	1.100	

* Suprafața este determinată în planul de proiecție Stereo 70.



Date referitoare la teren

Crt	Categorie folosință	Intravilan	Suprafața (mp)	Tarla	Parcelă	Nr. topo	Observații / Referințe
1	arabil	NU	1.100	39	28	-	

Lungime Segmente

1) Valorile lungimilor segmentelor sunt obținute din proiecție în plan.

Punct început	X / Y	Punct sfârșit	X / Y	Lungime segment (** (m)
1	356.863,633 272.104,937	2	356.873,085 272.102,016	9.893
2	356.873,085 272.102,016	3	356.906,415 272.204,507	107.775
3	356.906,415 272.204,507	4	356.896,362 272.207,614	10.522
4	356.896,362 272.207,614	5	356.879,542 272.154,846	55.384
5	356.879,542 272.154,846	1	356.863,633 272.104,937	52.383

**** Lungimile segmentelor sunt determinate în planul de proiecție Stereo 70 și sunt rotunjite la 1 milimetru.**

***** Distanța dintre puncte este formată din segmente cumulate ce sunt mai mici decât valoarea 1 milimetru.**

**DATE DESPRE IMOBILUL NR. 5868**

Oficiul de Cadastru și Publicitate Imobiliară DOLJ
Biroul de Cadastru și Publicitate Imobiliară Craiova

A. Partea I. Descrierea imobilului

TEREN Extravilan

Adresa: Jud. Dolj, T39, P89

Nr. Crt	Nr cadastral Nr. topografic	Suprafața* (mp)	Observații / Referințe
A1		1.000	Sector cadastral:23 Teren neimprejmuit;

B. Partea II. Proprietari și acte

Inscrieri privitoare la dreptul de proprietate și alte drepturi reale		Referințe
/		
Act Administrativ nr. TDP 670-19536, din 07/03/1997 emis de COMISIA JUDETEANA DOLJ;		
B1	Intabulare, drept de PROPRIETATE, dobandit prin Reconstituire, cota actuala 1/1, cota initiala 1/1 1) BERCEA OPRITA, LIPSĂ CNP	A1

C. Partea III. SARCINI .

Inscrieri privind dezmembramintele dreptului de proprietate, drepturi reale de garanție și sarcini	Referințe
NU SUNT	

Teren

Nr cadastral	Suprafața (mp)*	Observații / Referințe
	1.000	

* Suprafața este determinată în planul de proiecție Stereo 70.



Date referitoare la teren

Crt	Categorie folosință	Intravilan	Suprafața (mp)	Tarla	Parcelă	Nr. topo	Observații / Referințe
1	arabil	NU	1.000	39	89	-	

Lungime Segmente

1) Valorile lungimilor segmentelor sunt obținute din proiecție în plan.

Punct început	X / Y	Punct sfârșit	X / Y	Lungime segment (** (m)
1	356.907,55 272.242,714	2	356.905,708 272.242,996	1.863
2	356.905,708 272.242,996	3	356.896,525 272.244,143	9.254
3	356.896,525 272.244,143	4	356.869,016 272.157,84	90.581
4	356.869,016 272.157,84	5	356.872,154 272.156,947	3.263
5	356.872,154 272.156,947	6	356.879,542 272.154,846	7.681

Punct început	X / Y	Punct sfârșit	X / Y	Lungime segment (** (m)
6	356.879,542 272.154,846	7	356.896,362 272.207,614	55.384
7	356.896,362 272.207,614	1	356.907,55 272.242,714	36.84

** Lungimile segmentelor sunt determinate în planul de proiecție Stereo 70 și sunt rotunjite la 1 milimetru.

*** Distanța dintre puncte este formată din segmente cumulate ce sunt mai mici decât valoarea 1 milimetru.

**DATE DESPRE IMOBILUL NR. 5869**

Oficiul de Cadastru și Publicitate Imobiliară DOLJ
Biroul de Cadastru și Publicitate Imobiliară Craiova

A. Partea I. Descrierea imobilului

TEREN Extravilan

Adresa: Jud. Dolj, T39, P132

Nr. Crt	Nr cadastral Nr. topografic	Suprafața* (mp)	Observații / Referințe
A1		6.853	Sector cadastral:23 Teren neimprejmit;

B. Partea II. Proprietari și acte

Inscrieri privitoare la dreptul de proprietate și alte drepturi reale		Referințe
/		
Act Normativ nr. LEGEA 7, din 24/06/1996 emis de PARLAMENTUL ROMANIEI;		
B1	Inscrierea posesiei, drept de PROPRIETATE, dobandit prin Constituire, cota actuala 1/1, cota initiala 1/1 1) NEIDENTIFICAT NEIDENTIFICAT	A1
Act Normativ nr. LEGEA NR 7, din 24/06/1996 emis de PARLAMENTUL ROMANIEI;		
B2	PROPRIETAR NEIDENTIFICAT, REZERVA LA DISPOZITIA COMISIEI LOCALE DE FOND FUNCAR	A1

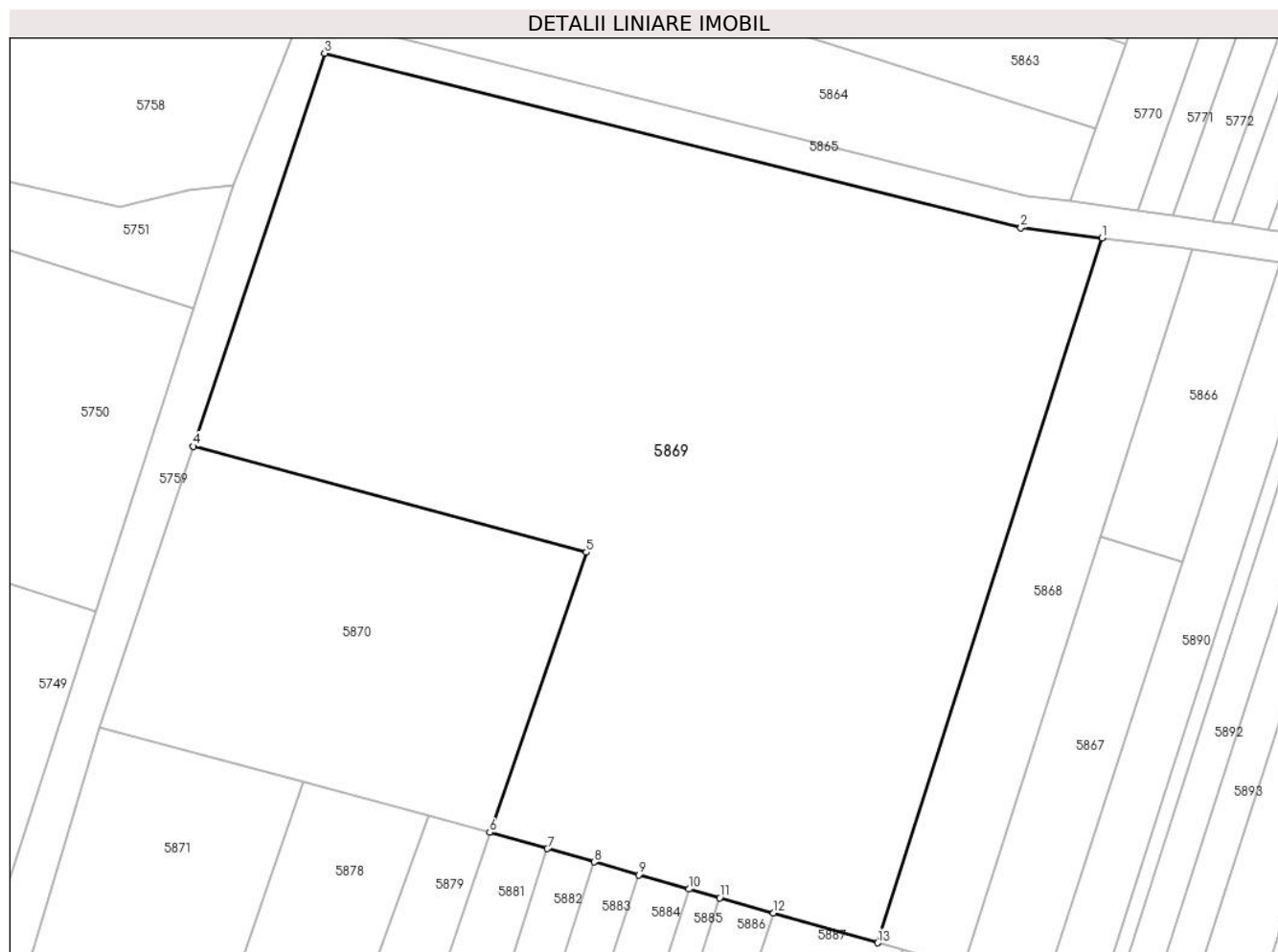
C. Partea III. SARCINI .

Inscrieri privind dezmembramintele dreptului de proprietate, drepturi reale de garanție și sarcini	Referințe
NU SUNT	

Teren

Nr cadastral	Suprafața (mp)*	Observații / Referințe
	6.853	

* Suprafața este determinată în planul de proiecție Stereo 70.



Date referitoare la teren

Crt	Categorie folosință	Intravilan	Suprafața (mp)	Tarla	Parcelă	Nr. topo	Observații / Referințe
1	arabil	NU	6.853	39	132	-	

Lungime Segmente

1) Valorile lungimilor segmentelor sunt obținute din proiecție în plan.

Punct început	X / Y	Punct sfârșit	X / Y	Lungime segment (** (m)
1	356.896,525 272.244,143	2	356.886,572 272.245,386	10.031
2	356.886,572 272.245,386	3	356.801,234 272.266,769	87.976
3	356.801,234 272.266,769	4	356.785,141 272.218,632	50.756
4	356.785,141 272.218,632	5	356.833,319 272.205,67	49.892
5	356.833,319 272.205,67	6	356.821,473 272.171,362	36.296

Punct început	X / Y	Punct sfârșit	X / Y	Lungime segment (** (m)
6	356.821,473 272.171,362	7	356.828,541 272.169,352	7.348
7	356.828,541 272.169,352	8	356.834,261 272.167,725	5.947
8	356.834,261 272.167,725	9	356.839,729 272.166,17	5.685
9	356.839,729 272.166,17	10	356.845,918 272.164,409	6.435
10	356.845,918 272.164,409	11	356.849,645 272.163,349	3.874
11	356.849,645 272.163,349	12	356.856,254 272.161,469	6.872
12	356.856,254 272.161,469	13	356.869,016 272.157,84	13.267
13	356.869,016 272.157,84	1	356.896,525 272.244,143	90.581

** Lungimile segmentelor sunt determinate în planul de proiecție Stereo 70 și sunt rotunjite la 1 milimetru.

*** Distanța dintre puncte este formată din segmente cumulate ce sunt mai mici decât valoarea 1 milimetru.

**DATE DESPRE IMOBILUL NR. 5870**

Oficiul de Cadastru și Publicitate Imobiliară DOLJ
Biroul de Cadastru și Publicitate Imobiliară Craiova

A. Partea I. Descrierea imobilului

TEREN Extravilan

Adresa: Jud. Dolj, T39, P4

Nr. Crt	Nr cadastral Nr. topografic	Suprafața* (mp)	Observații / Referințe
A1		1.800	Sector cadastral:23 Teren neimprejmit;

B. Partea II. Proprietari și acte

Inscrieri privitoare la dreptul de proprietate și alte drepturi reale		Referințe
/		
Act Administrativ nr. TDP 421-44803, din 05/12/1996 emis de COMISIA JUDETEANA DOLJ;		
B1	Intabulare, drept de PROPRIETATE, dobandit prin Reconstituire, cota actuala 3/4, cota initiala 3/4 1) MIHAI NORA, LIPSĂ CNP	A1
Act Notarial nr. CM 148, din 24/04/2019 emis de BNP STOENESCU FLOREA;		
B2	Intabulare, drept de PROPRIETATE, dobandit prin Succesiune, cota actuala 1/4, cota initiala 1/4 1) MIHAI ION	A1

C. Partea III. SARCINI .

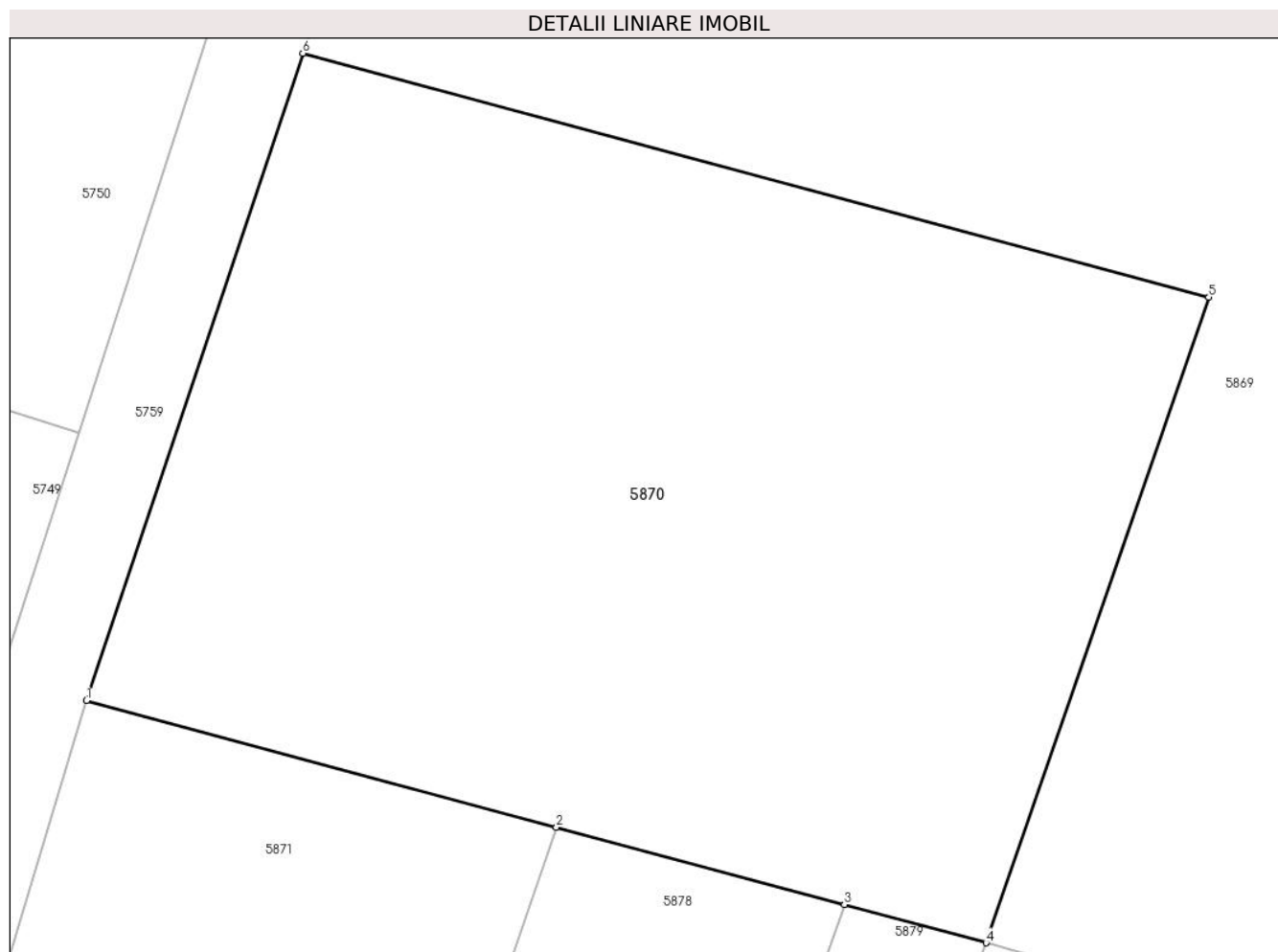
Inscrieri privind dezmembramintele dreptului de proprietate, drepturi reale de garanție și sarcini	Referințe
NU SUNT	

Anexa Nr. 1 La Partea I

Teren

Nr cadastral	Suprafața (mp)*	Observații / Referințe
	1.800	

* Suprafața este determinată în planul de proiecție Stereo 70.



Date referitoare la teren

Crt	Categorie folosință	Intravilan	Suprafața (mp)	Tarla	Parcelă	Nr. topo	Observații / Referințe
1	arabil	NU	1.800	39	4	-	

Lungime Segmente

1) Valorile lungimilor segmentelor sunt obținute din proiecție în plan.

Punct început	X / Y	Punct sfârșit	X / Y	Lungime segment (** (m)
1	356.773,64 272.184,231	2	356.798,626 272.177,509	25.875
2	356.798,626 272.177,509	3	356.813,942 272.173,388	15.86
3	356.813,942 272.173,388	4	356.821,473 272.171,362	7.799
4	356.821,473 272.171,362	5	356.833,319 272.205,67	36.296
5	356.833,319 272.205,67	6	356.785,141 272.218,632	49.892

Punct început	X / Y	Punct sfârşit	X / Y	Lungime segment (** (m)
6	356.785,141 272.218,632	1	356.773,64 272.184,231	36.273

** Lungimile segmentelor sunt determinate în planul de proiecţie Stereo 70 şi sunt rotunjite la 1 milimetru.

*** Distanţa dintre puncte este formată din segmente cumulate ce sunt mai mici decât valoarea 1 milimetru.

**DATE DESPRE IMOBILUL NR. 5871**

Oficiul de Cadastru și Publicitate Imobiliară DOLJ
Biroul de Cadastru și Publicitate Imobiliară Craiova

A. Partea I. Descrierea imobilului

TEREN Extravilan

Adresa: Jud. Dolj, T39, P5

Nr. Crt	Nr cadastral Nr. topografic	Suprafața* (mp)	Observații / Referințe
A1		1.300	Sector cadastral:23 Teren neimprejmuit;

B. Partea II. Proprietari și acte

Inscrieri privitoare la dreptul de proprietate și alte drepturi reale	Referințe
/	
Act Administrativ nr. TDP 250-58818, din 18/08/1995 emis de COMISIA JUDETEANA DOLJ;	
B1	A1
Intabulare, drept de PROPRIETATE, dobandit prin Reconstituire, cota actuala 1/1, cota initiala 1/1	
1) CĂTANEANU GHEORGHE, LIPSĂ CNP	

C. Partea III. SARCINI .

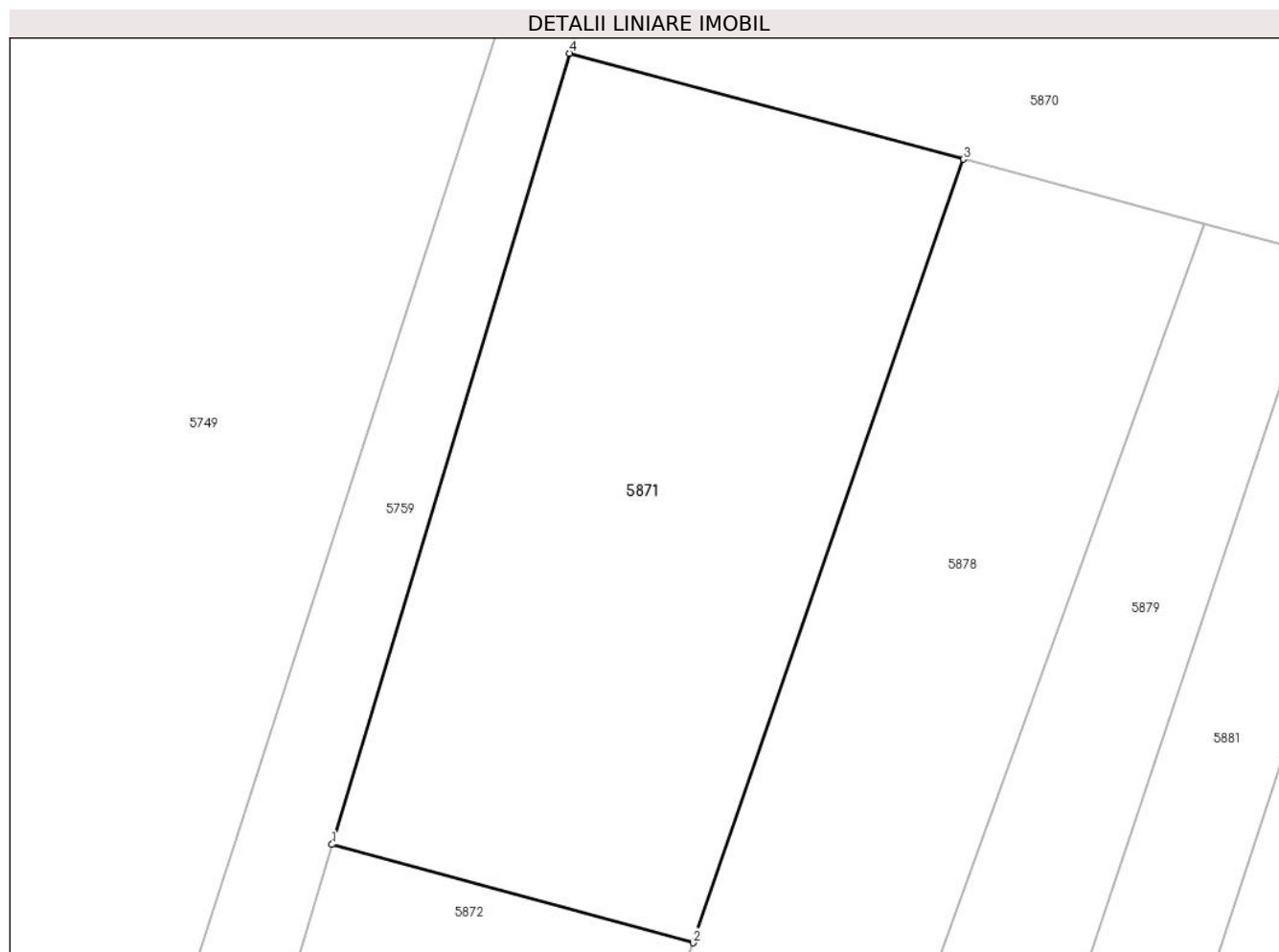
Inscrieri privind dezmembramintele dreptului de proprietate, drepturi reale de garanție și sarcini	Referințe
NU SUNT	

Anexa Nr. 1 La Partea I

Teren

Nr cadastral	Suprafața (mp)*	Observații / Referințe
	1.300	

* Suprafața este determinată în planul de proiecție Stereo 70.



Date referitoare la teren

Crt	Categorie folosință	Intra vilan	Suprafața (mp)	Tarla	Parcelă	Nr. topo	Observații / Referințe
1	arabil	NU	1.300	39	5	-	

Lungime Segmente

1) Valorile lungimilor segmentelor sunt obținute din proiecție în plan.

Punct început	X / Y	Punct sfârșit	X / Y	Lungime segment (** (m)
1	356.758,577 272.134,049	2	356.781,477 272.127,808	23.736
2	356.781,477 272.127,808	3	356.798,626 272.177,509	52.576
3	356.798,626 272.177,509	4	356.773,64 272.184,231	25.875
4	356.773,64 272.184,231	1	356.758,577 272.134,049	52.394

** Lungimile segmentelor sunt determinate în planul de proiecție Stereo 70 și sunt rotunjite la 1 milimetru.

***** Distanţa dintre puncte este formată din segmente cumulate ce sunt mai mici decât valoarea 1 milimetru.**

**DATE DESPRE IMOBILUL NR. 5872**

Oficiul de Cadastru și Publicitate Imobiliară DOLJ
Biroul de Cadastru și Publicitate Imobiliară Craiova

A. Partea I. Descrierea imobilului

TEREN Extravilan

Adresa: Jud. Dolj, T39, P121

Nr. Crt	Nr cadastral Nr. topografic	Suprafața* (mp)	Observații / Referințe
A1		500	Sector cadastral:23 Teren neimprejmuit;

B. Partea II. Proprietari și acte

Inscrieri privitoare la dreptul de proprietate și alte drepturi reale	Referințe
/	
Act Administrativ nr. TDP 1048-58806, din 04/02/1999 emis de COMISIA JUDETEANA DOLJ;	
B1	A1
Intabulare, drept de PROPRIETATE, dobandit prin Reconstituire, cota actuala 1/1, cota initiala 1/1 1) BERCEA GHEORGHE, LIPSĂ CNP	

C. Partea III. SARCINI .

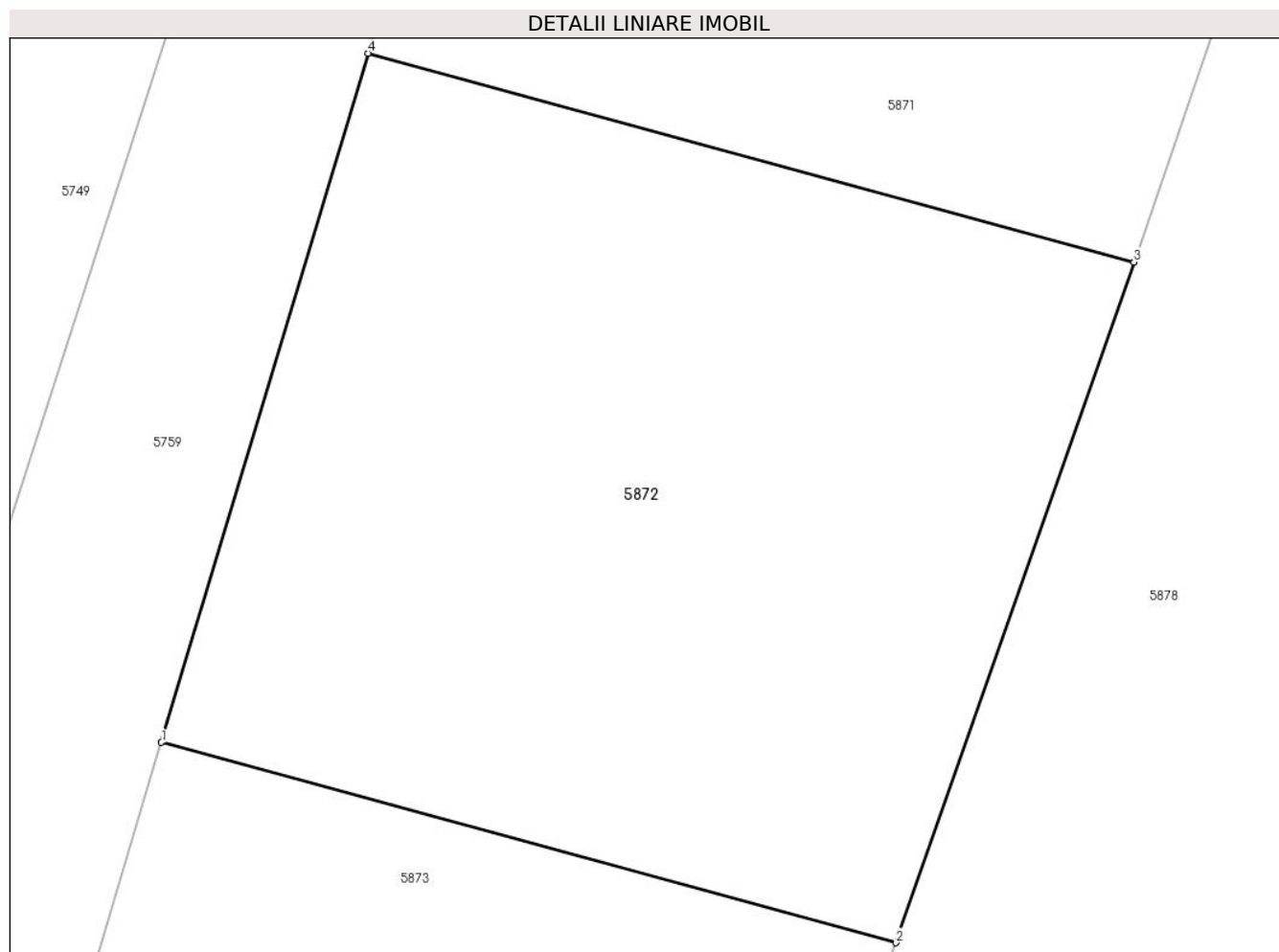
Inscrieri privind dezmembramintele dreptului de proprietate, drepturi reale de garanție și sarcini	Referințe
NU SUNT	

Anexa Nr. 1 La Partea I

Teren

Nr cadastral	Suprafața (mp)*	Observații / Referințe
	500	

* Suprafața este determinată în planul de proiecție Stereo 70.



Date referitoare la teren

Crt	Categorie folosință	Intravilan	Suprafața (mp)	Tarla	Parcelă	Nr. topo	Observații / Referințe
1	arabil	NU	500	39	121	-	

Lungime Segmente

1) Valorile lungimilor segmentelor sunt obținute din proiecție în plan.

Punct început	X / Y	Punct sfârșit	X / Y	Lungime segment (** (m)
1	356.752,393 272.113,449	2	356.774,366 272.107,461	22.774
2	356.774,366 272.107,461	3	356.781,477 272.127,808	21.554
3	356.781,477 272.127,808	4	356.758,577 272.134,049	23.736
4	356.758,577 272.134,049	1	356.752,393 272.113,449	21.508

** Lungimile segmentelor sunt determinate în planul de proiecție Stereo 70 și sunt rotunjite la 1 milimetru.

***** Distanţa dintre puncte este formată din segmente cumulate ce sunt mai mici decât valoarea 1 milimetru.**

**DATE DESPRE IMOBILUL NR. 5873**

Oficiul de Cadastru și Publicitate Imobiliară DOLJ
Biroul de Cadastru și Publicitate Imobiliară Craiova

A. Partea I. Descrierea imobilului

TEREN Extravilan

Adresa: Jud. Dolj, T39, P4/1

Nr. Crt	Nr cadastral Nr. topografic	Suprafața* (mp)	Observații / Referințe
A1	30371	1.000	Sector cadastral:23 Teren neimprejmuit;

B. Partea II. Proprietari și acte

Inscrieri privitoare la dreptul de proprietate și alte drepturi reale	Referințe
117540 / 04/08/2017	
Act Administrativ nr. TDP NR 167-9694, din 24/08/1994 emis de CJ DOLJ;	
B1	A1
Intabulare, drept de PROPRIETATE, dobandit prin Reconstituire, cota actuala 1/1, cota initiala 1/1	
1) TRUICĂ ELENA	

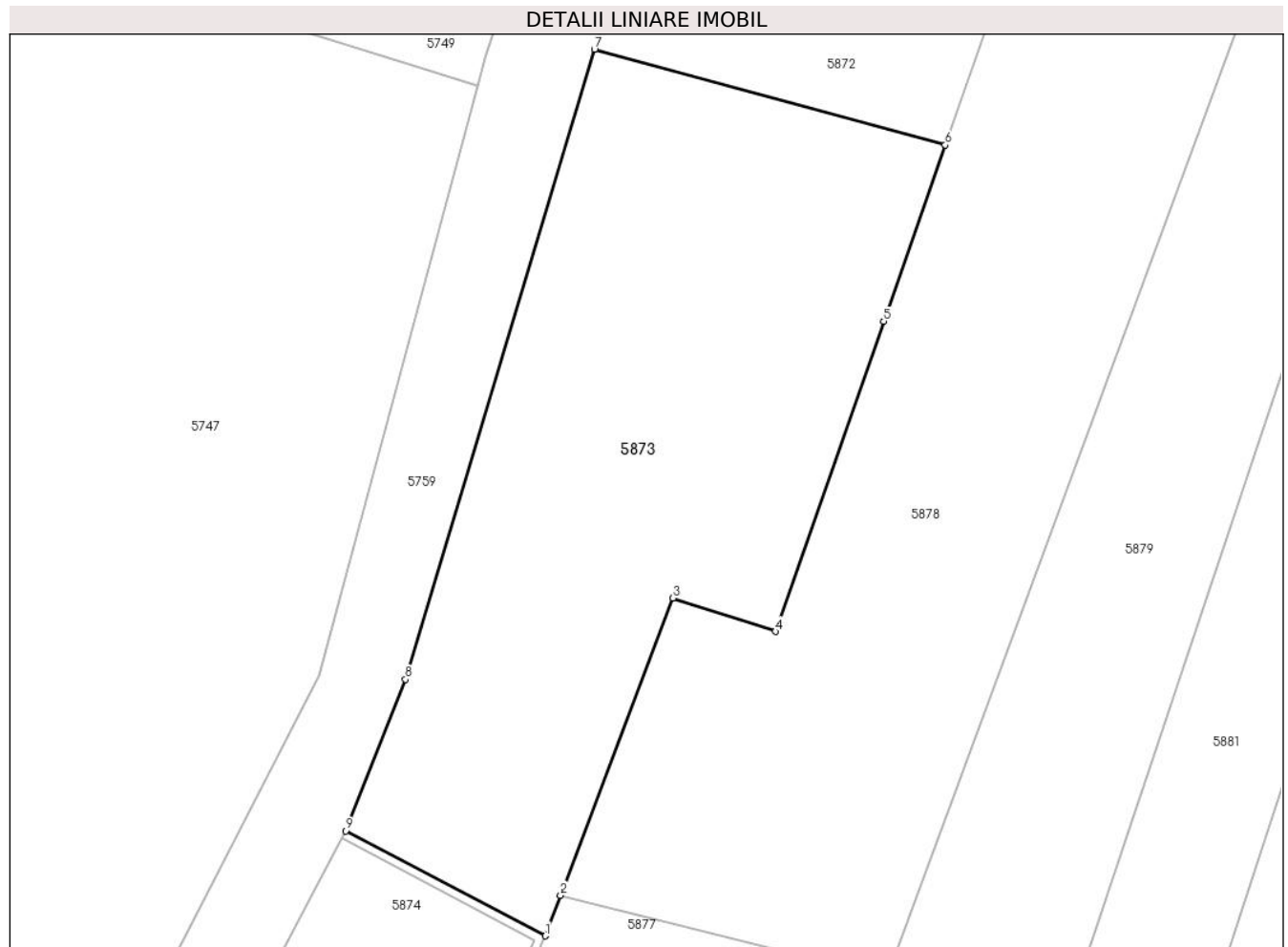
C. Partea III. SARCINI .

Inscrieri privind dezmembramintele dreptului de proprietate, drepturi reale de garanție și sarcini	Referințe
NU SUNT	

Teren

Nr cadastral	Suprafața (mp)*	Observații / Referințe
30371	1.000	

* Suprafața este determinată în planul de proiecție Stereo 70.



Date referitoare la teren

Crt	Categorie folosință	Intravilan	Suprafața (mp)	Tarla	Parcelă	Nr. topo	Observații / Referințe
1	arabil	NU	1.000	39	4/1	-	

Lungime Segmente

1) Valorile lungimilor segmentelor sunt obținute din proiecție în plan.

Punct început	X / Y	Punct sfârșit	X / Y	Lungime segment (** (m)
1	356.749,3 272.057,954	2	356.750,262 272.060,495	2.717
2	356.750,262 272.060,495	3	356.757,304 272.079,101	19.893
3	356.757,304 272.079,101	4	356.763,721 272.077,004	6.751
4	356.763,721 272.077,004	5	356.770,507 272.096,419	20.567
5	356.770,507 272.096,419	6	356.774,366 272.107,461	11.697

Punct început	X / Y	Punct sfârşit	X / Y	Lungime segment (** (m)
6	356.774,366 272.107,461	7	356.752,393 272.113,449	22.774
7	356.752,393 272.113,449	8	356.740,552 272.074,002	41.186
8	356.740,552 272.074,002	9	356.736,803 272.064,526	10.192
9	356.736,803 272.064,526	1	356.749,3 272.057,954	14.119

** Lungimile segmentelor sunt determinate în planul de proiecție Stereo 70 și sunt rotunjite la 1 milimetru.

*** Distanța dintre puncte este formată din segmente cumulate ce sunt mai mici decât valoarea 1 milimetru.

**DATE DESPRE IMOBILUL NR. 5874**

Oficiul de Cadastru și Publicitate Imobiliară DOLJ
Biroul de Cadastru și Publicitate Imobiliară Craiova

A. Partea I. Descrierea imobilului

TEREN Extravilan

Adresa: Jud. Dolj, T39, P1

Nr. Crt	Nr cadastral Nr. topografic	Suprafața* (mp)	Observații / Referințe
A1	34359	400	Sector cadastral:23 Teren neimpregmuit;

Construcții

Crt	Nr cadastral Nr. topografic	Adresa	Observații / Referințe
A1.1	34359-C1	Jud. Dolj	Nr. niveluri:1; S. construita la sol:13 mp; STALP

B. Partea II. Proprietari și acte

Inscrieri privitoare la dreptul de proprietate și alte drepturi reale		Referințe
108704 / 09/06/2022		
Hotarare Judecatoreasca nr. SENTINTA 106, din 21/01/2014 emis de JUDECATORIA CALAFAT, IN DOSAR NR. 3855/201/2013 (ACT ADMINISTRATIV NR ADEVERINTA 1871 DIN 20.04.2022, EMIS DE PRIMARIA COM.SEACA DE CAMP;ACT ADMINISTRATIV NR ADEVERINTA 1660 DIN 08.04.2022, EMIS DE PRIMARIA COM.SEACA DE CAMP);		
B1	Intabulare, drept de PROPRIETATE, dobandit prin Hotarare Judecatoreasca, cota actuala 1/1, cota initiala 1/1 1) ȘIPANU CRISTINA 2) ȘIPANU CLAUDIU-EUGEN <i>OBSERVATII: POZITIE TRANSCRISA DIN CF 34354/SEACA DE CÂMP, INSCRISA PRIN INCHEIEREA NR. 69400 DIN 14/04/2022;</i>	A1
/		
Act Normativ nr. LEGEA 7, din 13/03/1996 emis de GUVERNUL ROMANIEI;		
B2	Intabulare, drept de PROPRIETATE, dobandit prin Lege, cota actuala 1/1 1) S.C. RCS&RDS S.A, CIF:5888716	A1.1

C. Partea III. SARCINI

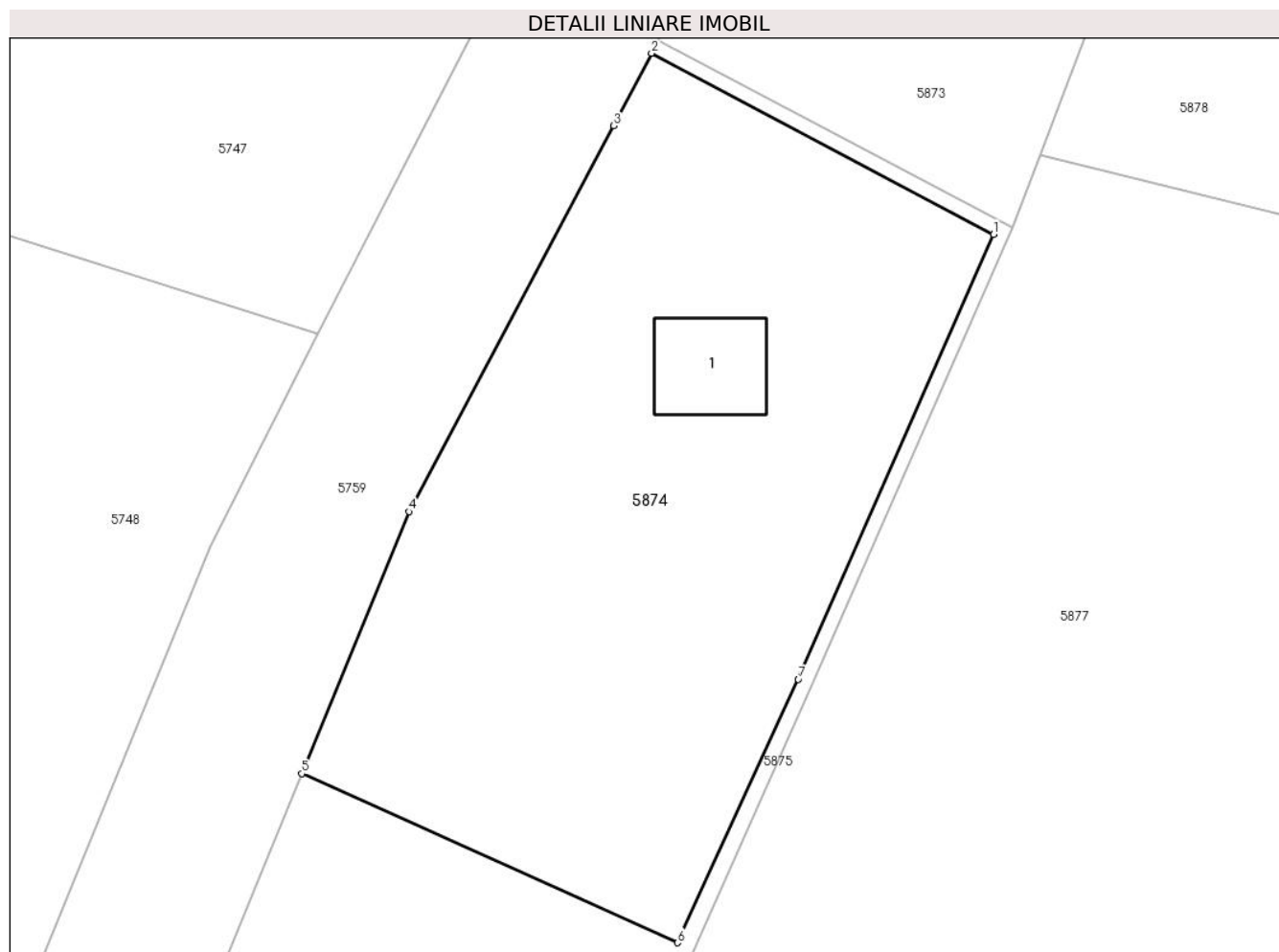
Inscrieri privind dezmembramintele dreptului de proprietate, drepturi reale de garanție și sarcini		Referințe
108704 / 09/06/2022		
Act Notarial nr. CONTRACT DE SUPERFICIE AUT 1294, din 08/06/2022 emis de DIACONESCU GELU EMILIAN;		
C1	Intabulare, drept de SUPERFICIE, PE O PERIOADA DE 15 ANI, INCEPAND CU DATA DE 08.06.2022, cota actuala 1/1 1) S.C. RCS&RDS S.A, CIF:5888716	A1

Anexa Nr. 1 La Partea I

Teren

Nr cadastral	Suprafața (mp)*	Observații / Referințe
34359	400	

* Suprafața este determinată în planul de proiecție Stereo 70.



Date referitoare la teren

Crt	Categorie folosință	Intra vilan	Suprafața (mp)	Tarla	Parcelă	Nr. topo	Observații / Referințe
1	arabil	NU	400	39	1	-	

Date referitoare la construcții

Crt	Număr	Destinație construcție	Supraf. (mp)	Situație juridică	Observații / Referințe
A1.1	34359-C1	construcții industriale și edilitare	13	Cu acte	Nr. niveluri:1; S. construita la sol:13 mp; STALP

Lungime Segmente

1) Valorile lungimilor segmentelor sunt obținute din proiecție în plan.

Punct început	X / Y	Punct sfârșit	X / Y	Lungime segment (** (m)
1	356.748,612 272.057,711	2	356.736,571 272.064,083	13.623
2	356.736,571 272.064,083	3	356.735,24 272.061,534	2.875
3	356.735,24 272.061,534	4	356.728,027 272.047,955	15.376

Punct început	X / Y	Punct sfârșit	X / Y	Lungime segment (** (m)
4	356.728,027 272.047,955	5	356.724,251 272.038,737	9.961
5	356.724,251 272.038,737	6	356.737,482 272.032,783	14.509
6	356.737,482 272.032,783	7	356.741,733 272.042,055	10.2
7	356.741,733 272.042,055	1	356.748,612 272.057,711	17.101

** Lungimile segmentelor sunt determinate în planul de proiecție Stereo 70 și sunt rotunjite la 1 milimetru.

*** Distanța dintre puncte este formată din segmente cumulate ce sunt mai mici decât valoarea 1 milimetru.

**DATE DESPRE IMOBILUL NR. 5875**

Oficiul de Cadastru și Publicitate Imobiliară DOLJ
 Biroul de Cadastru și Publicitate Imobiliară Craiova

A. Partea I. Descrierea imobilului

TEREN Necunoscut

Adresa: Loc. Seaca De Câmp, Jud. Dolj, T39, P1

Nr. Crt	Nr cadastral Nr. topografic	Suprafața* (mp)	Observații / Referințe
A1	34358	1.800	Sector cadastral:23 Teren neimprejmit;

B. Partea II. Proprietari și acte

Inscrieri privitoare la dreptul de proprietate și alte drepturi reale		Referințe
108704 / 09/06/2022		
Hotarare Judecatoreasca nr. SENTINTA 106, din 21/01/2014 emis de JUDECATORIA CALAFAT, IN DOSAR NR. 3855/201/2013 (ACT ADMINISTRATIV NR ADEVERINTA 1871 DIN 20.04.2022, EMIS DE PRIMARIA COM.SEACA DE CAMP;ACT ADMINISTRATIV NR ADEVERINTA 1660 DIN 08.04.2022, EMIS DE PRIMARIA COM.SEACA DE CAMP);		
B1	Intabulare, drept de PROPRIETATE, dobandit prin Hotarare Judecatoreasca, cota actuala 1/1, cota initiala 1/1 1) ȘIPANU CLAUDIU-EUGEN 2) ȘIPANU CRISTINA OBSERVAȚII: POZITIE TRANSCRISA DIN CF 34354/SEACA DE CÂMP, INSCRISA PRIN INCHEIEREA NR. 69400 DIN 14/04/2022;	A1

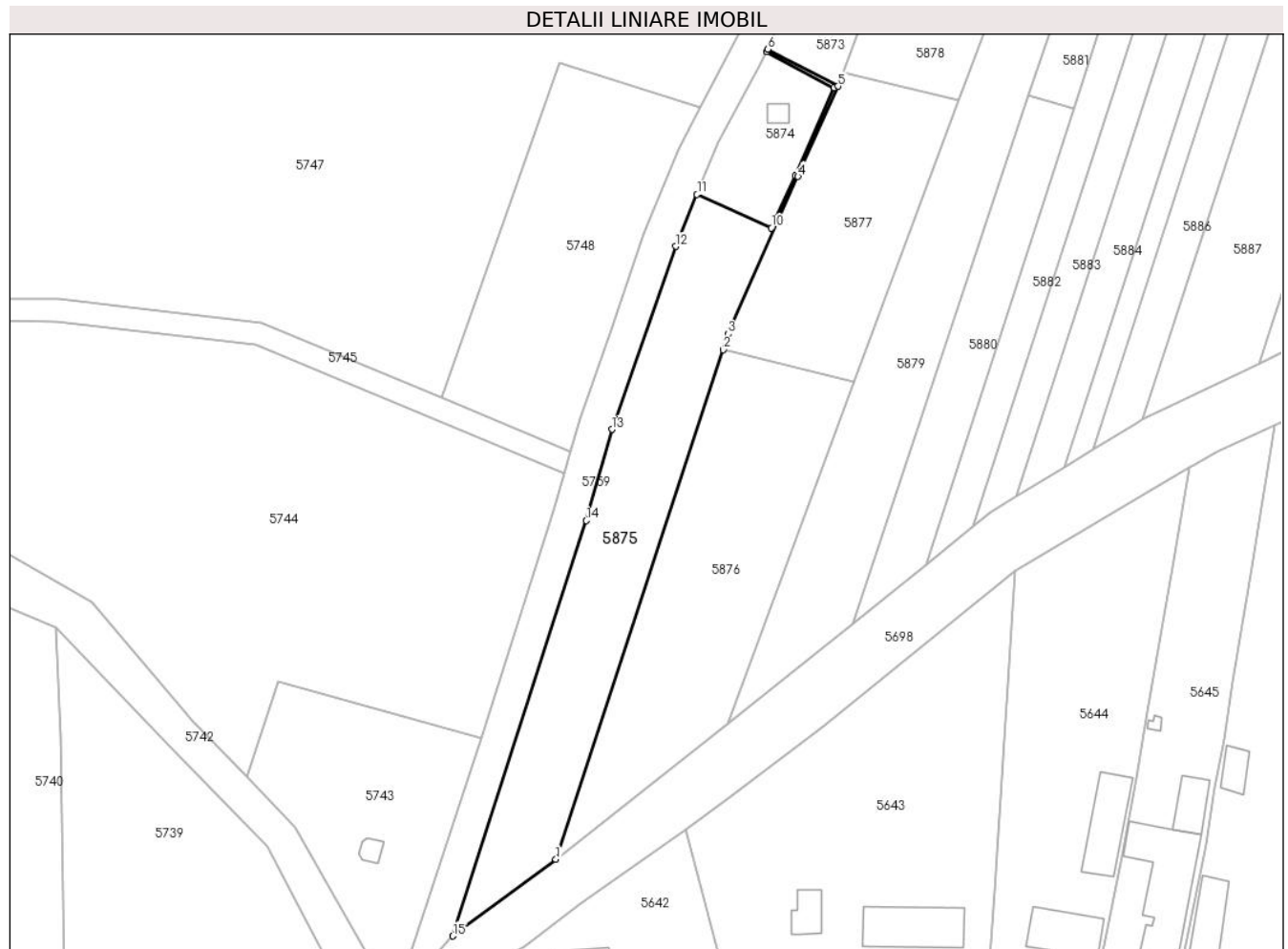
C. Partea III. SARCINI .

Inscrieri privind dezmembramintele dreptului de proprietate, drepturi reale de garanție și sarcini	Referințe
NU SUNT	

Teren

Nr cadastral	Suprafața (mp)*	Observații / Referințe
34358	1.800	

* Suprafața este determinată în planul de proiecție Stereo 70.



Date referitoare la teren

Crt	Categorie folosință	Intravilan	Suprafața (mp)	Tarla	Parcelă	Nr. topo	Observații / Referințe
1	arabil	DA	1.576	39	1	-	
2	arabil	NU	224	39	1	-	

Lungime Segmente

1) Valorile lungimilor segmentelor sunt obținute din proiecție în plan.

Punct început	X / Y	Punct sfârșit	X / Y	Lungime segment (** (m)
1	356.699,156 271.920,655	2	356.728,864 272.011,163	95.259
2	356.728,864 272.011,163	3	356.729,79 272.013,984	2.97
3	356.729,79 272.013,984	4	356.742,211 272.041,909	30.563
4	356.742,211 272.041,909	5	356.749,3 272.057,954	17.541

Punct început	X / Y	Punct sfârșit	X / Y	Lungime segment (** (m)
5	356.749,3 272.057,954	6	356.736,803 272.064,526	14.119
6	356.736,803 272.064,526	7	356.736,571 272.064,083	0.5
7	356.736,571 272.064,083	8	356.748,612 272.057,711	13.623
8	356.748,612 272.057,711	9	356.741,733 272.042,055	17.101
9	356.741,733 272.042,055	10	356.737,482 272.032,783	10.2
10	356.737,482 272.032,783	11	356.724,251 272.038,737	14.509
11	356.724,251 272.038,737	12	356.720,474 272.029,518	9.963
12	356.720,474 272.029,518	13	356.709,103 271.997,014	34.436
13	356.709,103 271.997,014	14	356.704,536 271.980,813	16.832
14	356.704,536 271.980,813	15	356.680,856 271.907,056	77.465
15	356.680,856 271.907,056	1	356.699,156 271.920,655	22.799

** Lungimile segmentelor sunt determinate în planul de proiecție Stereo 70 și sunt rotunjite la 1 milimetru.

*** Distanța dintre puncte este formată din segmente cumulate ce sunt mai mici decât valoarea 1 milimetru.

**DATE DESPRE IMOBILUL NR. 5876**

Oficiul de Cadastru și Publicitate Imobiliară DOLJ
Biroul de Cadastru și Publicitate Imobiliară Craiova

A. Partea I. Descrierea imobilului

TEREN Intravilan

Adresa: Loc. Seaca De Câmp, Jud. Dolj, T39, P124 124/1

Nr. Crt	Nr cadastral Nr. topografic	Suprafața* (mp)	Observații / Referințe
A1		1.800	Sector cadastral:23 Teren neimprejmit;

B. Partea II. Proprietari și acte

Inscrieri privitoare la dreptul de proprietate și alte drepturi reale		Referințe
/		
Act Notarial nr. CM 233, din 19/10/2016 emis de BNP BUDIANA IONUT-RAZVAN;		
B1	Intabulare, drept de PROPRIETATE, dobandit prin Succesiune, cota actuala 1/2, cota initiala 1/2 1) MICU FLORICA	A1
B2	Intabulare, drept de PROPRIETATE, dobandit prin Succesiune, cota actuala 1/2, cota initiala 1/2 1) MICU ION	A1

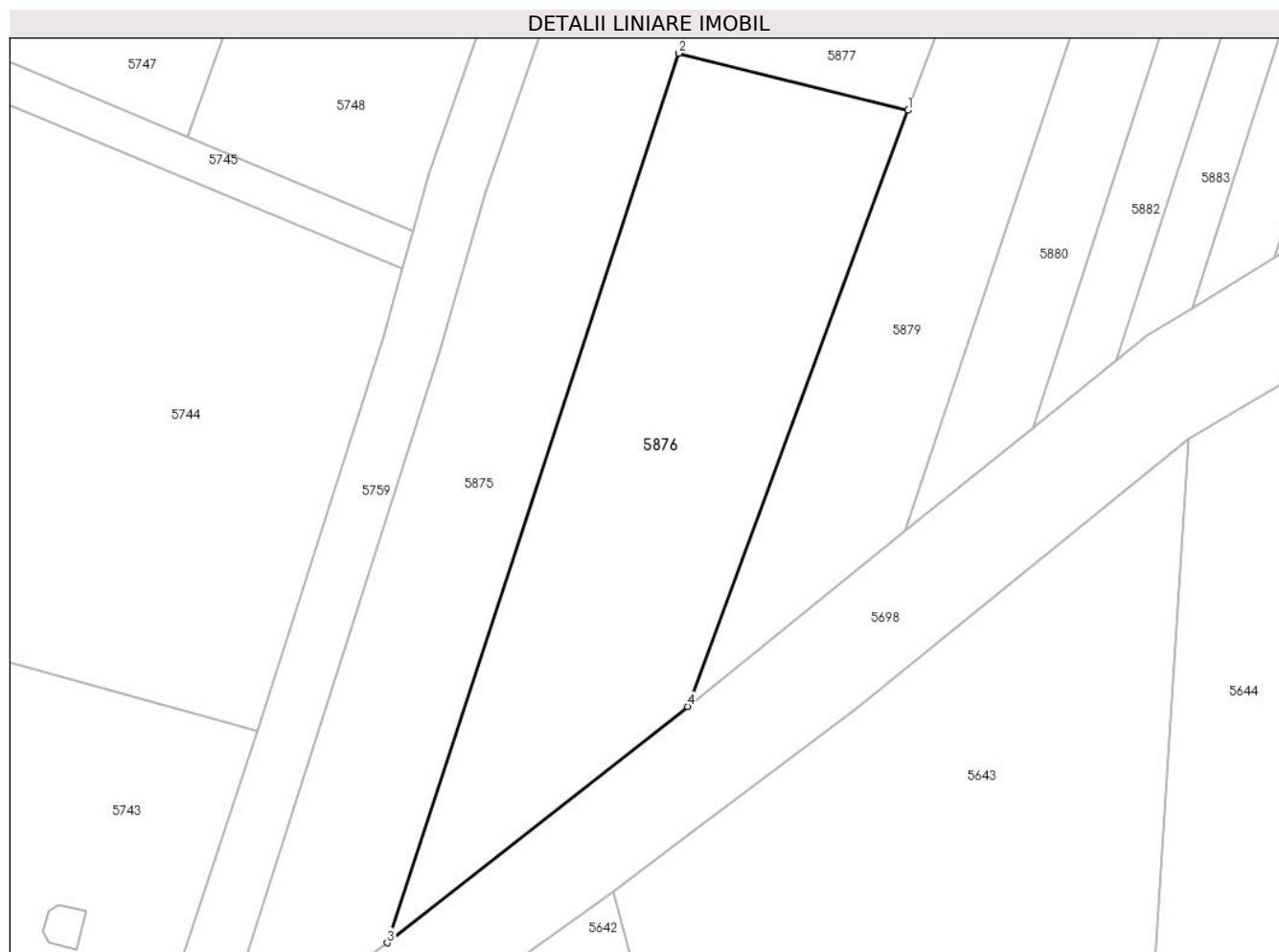
C. Partea III. SARCINI .

Inscrieri privind dezmembramintele dreptului de proprietate, drepturi reale de garanție și sarcini	Referințe
NU SUNT	

Teren

Nr cadastral	Suprafața (mp)*	Observații / Referințe
	1.800	

* Suprafața este determinată în planul de proiecție Stereo 70.



Date referitoare la teren

Crt	Categorie folosință	Intravilan	Suprafața (mp)	Tarla	Parcelă	Nr. topo	Observații / Referințe
1	arabil	DA	1.800	39	124 124/1	-	

Lungime Segmente

1) Valorile lungimilor segmentelor sunt obținute din proiecție în plan.

Punct început	X / Y	Punct sfârșit	X / Y	Lungime segment (** (m)
1	356.752,2 272.005,361	2	356.728,864 272.011,163	24.047
2	356.728,864 272.011,163	3	356.699,156 271.920,655	95.259
3	356.699,156 271.920,655	4	356.729,742 271.944,698	38.905
4	356.729,742 271.944,698	1	356.752,2 272.005,361	64.686

** Lungimile segmentelor sunt determinate în planul de proiecție Stereo 70 și sunt rotunjite la 1 milimetru.

***** Distanţa dintre puncte este formată din segmente cumulate ce sunt mai mici decât valoarea 1 milimetru.**

**DATE DESPRE IMOBILUL NR. 5877**

Oficiul de Cadastru și Publicitate Imobiliară DOLJ
Biroul de Cadastru și Publicitate Imobiliară Craiova

A. Partea I. Descrierea imobilului

TEREN Intravilan

Adresa: Loc. Seaca De Câmp, Jud. Dolj, T39, P59

Nr. Crt	Nr cadastral Nr. topografic	Suprafața* (mp)	Observații / Referințe
A1		1.200	Sector cadastral:23 Teren neimprejmuit;

B. Partea II. Proprietari și acte

Inscrieri privitoare la dreptul de proprietate și alte drepturi reale	Referințe
/	
Act Administrativ nr. TDP 88-9563, din 10/11/1993 emis de COMISIA JUDETEANA DOLJ;	
B1	A1
Intabulare, drept de PROPRIETATE, dobandit prin Reconstituire, cota actuala 1/1, cota initiala 1/1	
1) TANASIE CONSTANTA, LIPSĂ CNP	

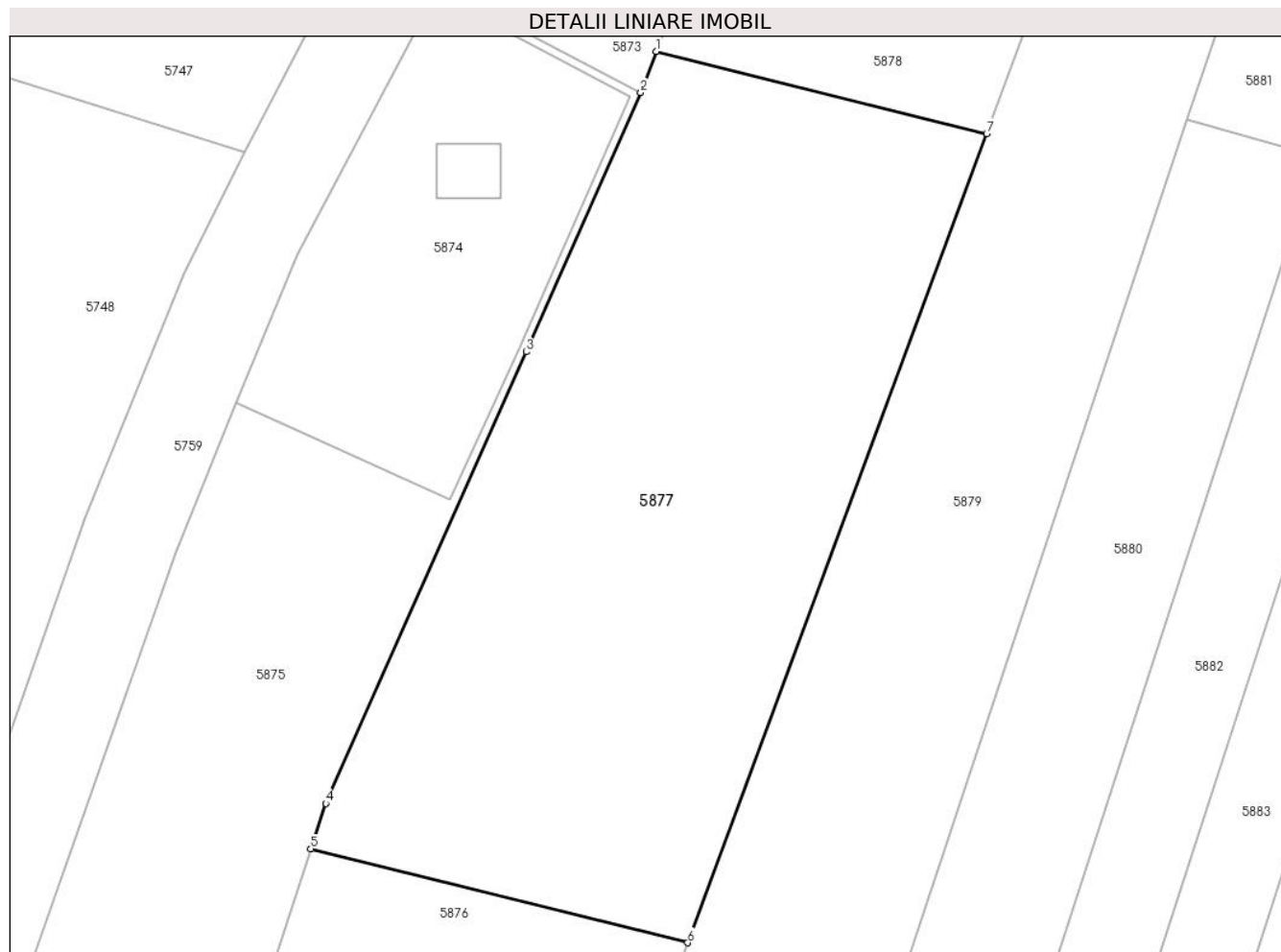
C. Partea III. SARCINI .

Inscrieri privind dezmembramintele dreptului de proprietate, drepturi reale de garanție și sarcini	Referințe
NU SUNT	

Teren

Nr cadastral	Suprafața (mp)*	Observații / Referințe
	1.200	

* Suprafața este determinată în planul de proiecție Stereo 70.



Date referitoare la teren

Crt	Categorie folosință	Intra vilan	Suprafața (mp)	Tarla	Parcelă	Nr. topo	Observații / Referințe
1	arabil	DA	1.200	39	59	-	Tarla 40 gresita in TDP

Lungime Segmente

1) Valorile lungimilor segmentelor sunt obținute din proiecție în plan.

Punct început	X / Y	Punct sfârșit	X / Y	Lungime segment (** (m)
1	356.750,262 272.060,495	2	356.749,3 272.057,954	2.717
2	356.749,3 272.057,954	3	356.742,211 272.041,909	17.541
3	356.742,211 272.041,909	4	356.729,79 272.013,984	30.563
4	356.729,79 272.013,984	5	356.728,864 272.011,163	2.97
5	356.728,864 272.011,163	6	356.752,2 272.005,361	24.047

Punct început	X / Y	Punct sfârșit	X / Y	Lungime segment (** (m)
6	356.752,2 272.005,361	7	356.770,718 272.055,414	53.369
7	356.770,718 272.055,414	1	356.750,262 272.060,495	21.078

** Lungimile segmentelor sunt determinate în planul de proiecție Stereo 70 și sunt rotunjite la 1 milimetru.

*** Distanța dintre puncte este formată din segmente cumulate ce sunt mai mici decât valoarea 1 milimetru.

**DATE DESPRE IMOBILUL NR. 5878**

Oficiul de Cadastru și Publicitate Imobiliară DOLJ
Biroul de Cadastru și Publicitate Imobiliară Craiova

A. Partea I. Descrierea imobilului

TEREN Extravilan

Adresa: Jud. Dolj, T39, P87 87 116

Nr. Crt	Nr cadastral Nr. topografic	Suprafața* (mp)	Observații / Referințe
A1		2.000	Sector cadastral:23 Teren neimprejmuit;

B. Partea II. Proprietari și acte

Inscrieri privitoare la dreptul de proprietate și alte drepturi reale	Referințe
/	
Act Administrativ nr. TDP 622-19537, din 07/03/1997 emis de COMISIA JUDETEANA DOLJ;	
B1	A1
Intabulare, drept de PROPRIETATE, dobandit prin Reconstituire, cota actuala 1/1, cota initiala 1/1 1) PETA ION, LIPSĂ CNP	

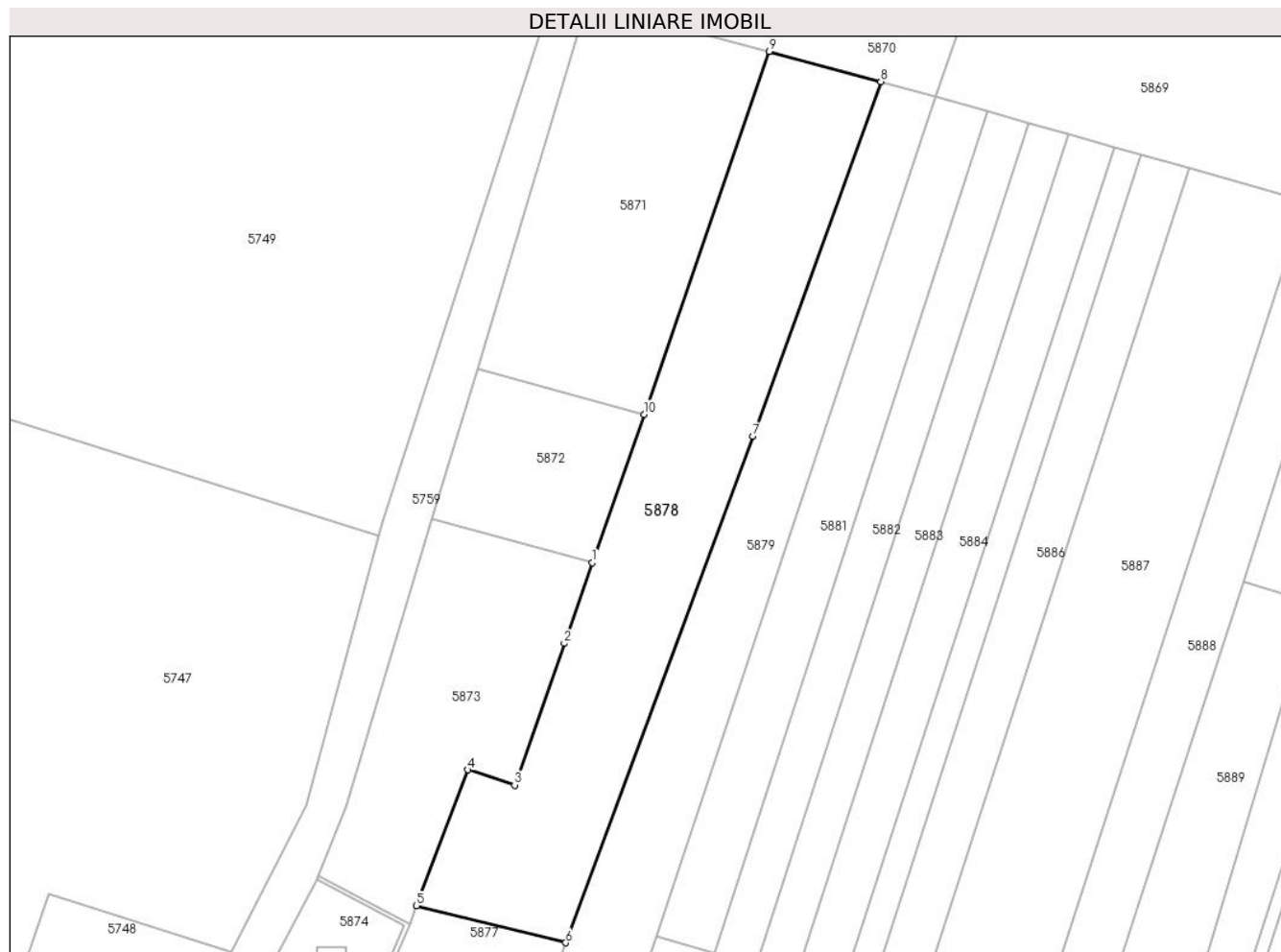
C. Partea III. SARCINI .

Inscrieri privind dezmembramintele dreptului de proprietate, drepturi reale de garanție și sarcini	Referințe
NU SUNT	

Teren

Nr cadastral	Suprafața (mp)*	Observații / Referințe
	2.000	

* Suprafața este determinată în planul de proiecție Stereo 70.



Date referitoare la teren

Crt	Categorie folosință	Intra vilan	Suprafața (mp)	Tarla	Parcelă	Nr. topo	Observații / Referințe
1	arabil	NU	2.000	39	87 87 116	-	

Lungime Segmente

1) Valorile lungimilor segmentelor sunt obținute din proiecție în plan.

Punct început	X / Y	Punct sfârșit	X / Y	Lungime segment (** (m)
1	356.774,366 272.107,461	2	356.770,507 272.096,419	11.697
2	356.770,507 272.096,419	3	356.763,721 272.077,004	20.567
3	356.763,721 272.077,004	4	356.757,304 272.079,101	6.751
4	356.757,304 272.079,101	5	356.750,262 272.060,495	19.893
5	356.750,262 272.060,495	6	356.770,718 272.055,414	21.078

Punct început	X / Y	Punct sfârşit	X / Y	Lungime segment (** (m)
6	356.770,718 272.055,414	7	356.796,373 272.124,757	73.937
7	356.796,373 272.124,757	8	356.813,942 272.173,388	51.707
8	356.813,942 272.173,388	9	356.798,626 272.177,509	15.86
9	356.798,626 272.177,509	10	356.781,477 272.127,808	52.576
10	356.781,477 272.127,808	1	356.774,366 272.107,461	21.554

** Lungimile segmentelor sunt determinate în planul de proiecție Stereo 70 și sunt rotunjite la 1 milimetru.

*** Distanța dintre puncte este formată din segmente cumulate ce sunt mai mici decât valoarea 1 milimetru.

**DATE DESPRE IMOBILUL NR. 5879**

Oficiul de Cadastru și Publicitate Imobiliară DOLJ
Biroul de Cadastru și Publicitate Imobiliară Craiova

A. Partea I. Descrierea imobilului

TEREN Necunoscut

Adresa: Loc. Seaca De Câmp, Jud. Dolj, T39, P133

Nr. Crt	Nr cadastral Nr. topografic	Suprafața* (mp)	Observații / Referințe
A1		2.601	Sector cadastral:23 Teren neimprejmuit;

B. Partea II. Proprietari și acte

Inscrieri privitoare la dreptul de proprietate și alte drepturi reale		Referințe
/		
Act Normativ nr. LEGEA 7, din 24/06/1996 emis de PARLAMENTUL ROMANIEI;		
B1	Inscrierea posesiei, drept de PROPRIETATE, dobandit prin Constituire, cota actuala 1/1, cota initiala 1/1 1) NEIDENTIFICAT NEIDENTIFICAT	A1
Act Normativ nr. LEGEA NR 7, din 24/06/1996 emis de PARLAMENTUL ROMANIEI;		
B2	PROPRIETAR NEIDENTIFICAT, REZERVA LA DISPOZITIA COMISIEI LOCALE DE FOND FUNCAR	A1

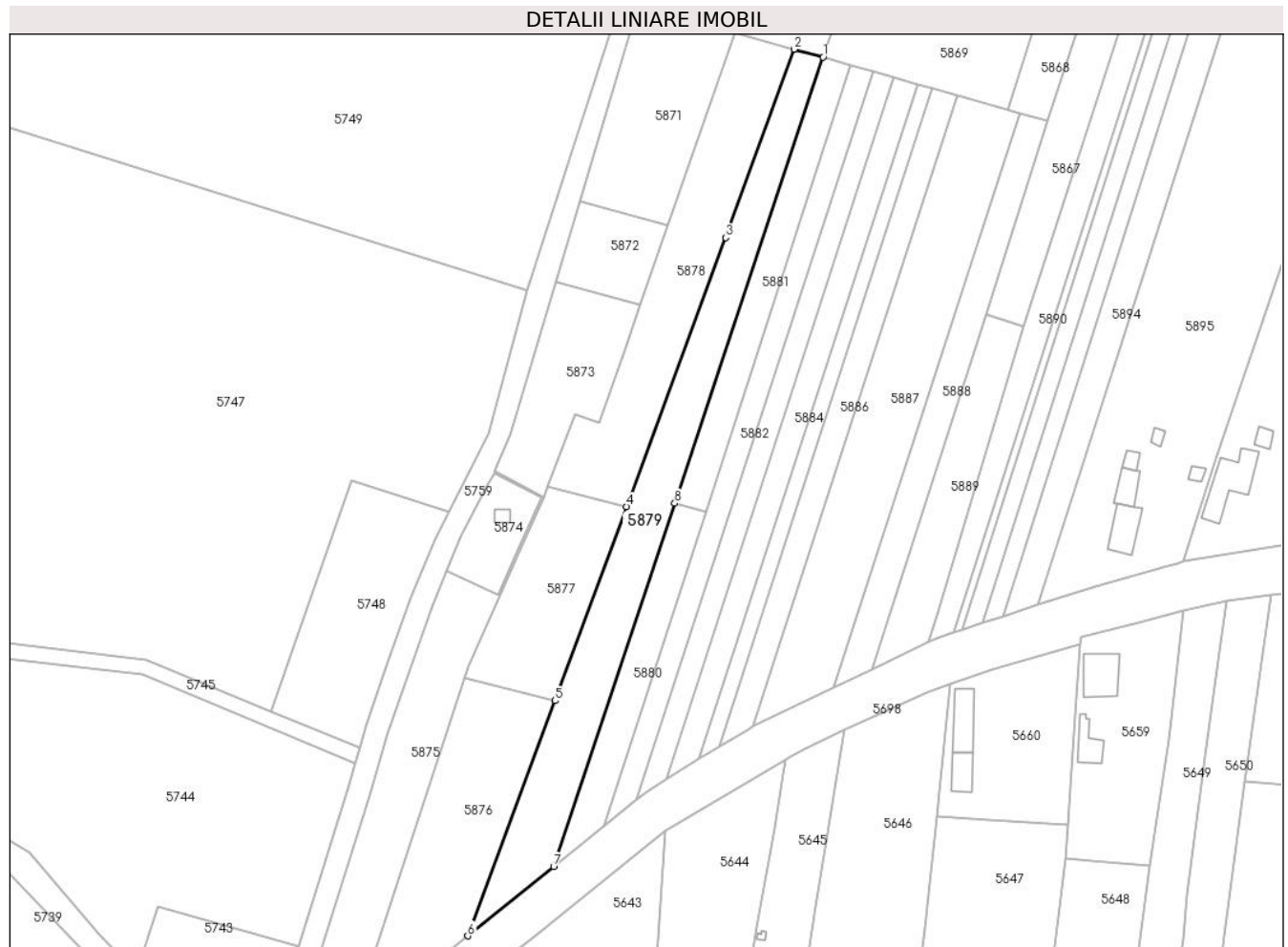
C. Partea III. SARCINI .

Inscrieri privind dezmembramintele dreptului de proprietate, drepturi reale de garanție și sarcini	Referințe
NU SUNT	

Teren

Nr cadastral	Suprafața (mp)*	Observații / Referințe
	2.601	

* Suprafața este determinată în planul de proiecție Stereo 70.



Date referitoare la teren

Crt	Categorie folosință	Intravilan	Suprafața (mp)	Tarla	Parcelă	Nr. topo	Observații / Referințe
1	arabil	DA	1.479	39	133	-	
2	arabil	NU	1.122	39	133	-	

Lungime Segmente

1) Valorile lungimilor segmentelor sunt obținute din proiecție în plan.

Punct început	X / Y	Punct sfârșit	X / Y	Lungime segment (** (m)
1	356.821,473 272.171,362	2	356.813,942 272.173,388	7.799
2	356.813,942 272.173,388	3	356.796,373 272.124,757	51.707
3	356.796,373 272.124,757	4	356.770,718 272.055,414	73.937
4	356.770,718 272.055,414	5	356.752,2 272.005,361	53.369

Punct început	X / Y	Punct sfârșit	X / Y	Lungime segment (** (m)
5	356.752,2 272.005,361	6	356.729,742 271.944,698	64.686
6	356.729,742 271.944,698	7	356.751,926 271.962,575	28.49
7	356.751,926 271.962,575	8	356.783,141 272.056,287	98.774
8	356.783,141 272.056,287	1	356.821,473 272.171,362	121.291

** Lungimile segmentelor sunt determinate în planul de proiecție Stereo 70 și sunt rotunjite la 1 milimetru.

*** Distanța dintre puncte este formată din segmente cumulate ce sunt mai mici decât valoarea 1 milimetru.

**DATE DESPRE IMOBILUL NR. 5880**

Oficiul de Cadastru și Publicitate Imobiliară DOLJ
Biroul de Cadastru și Publicitate Imobiliară Craiova

A. Partea I. Descrierea imobilului

TEREN Intravilan

Adresa: Loc. Seaca De Câmp, Jud. Dolj, T39, P31

Nr. Crt	Nr cadastral Nr. topografic	Suprafața* (mp)	Observații / Referințe
A1		800	Sector cadastral:23 Teren neimprejmuit;

B. Partea II. Proprietari și acte

Inscrieri privitoare la dreptul de proprietate și alte drepturi reale	Referințe
/	
Act Administrativ nr. TDP 206-58818, din 13/12/1994 emis de COMISIA JUDETEANA DOLJ;	
B1	A1
Intabulare, drept de PROPRIETATE, dobandit prin Reconstituire, cota actuala 1/1, cota initiala 1/1 1) TUIA GHEORGHE, LIPSĂ CNP	

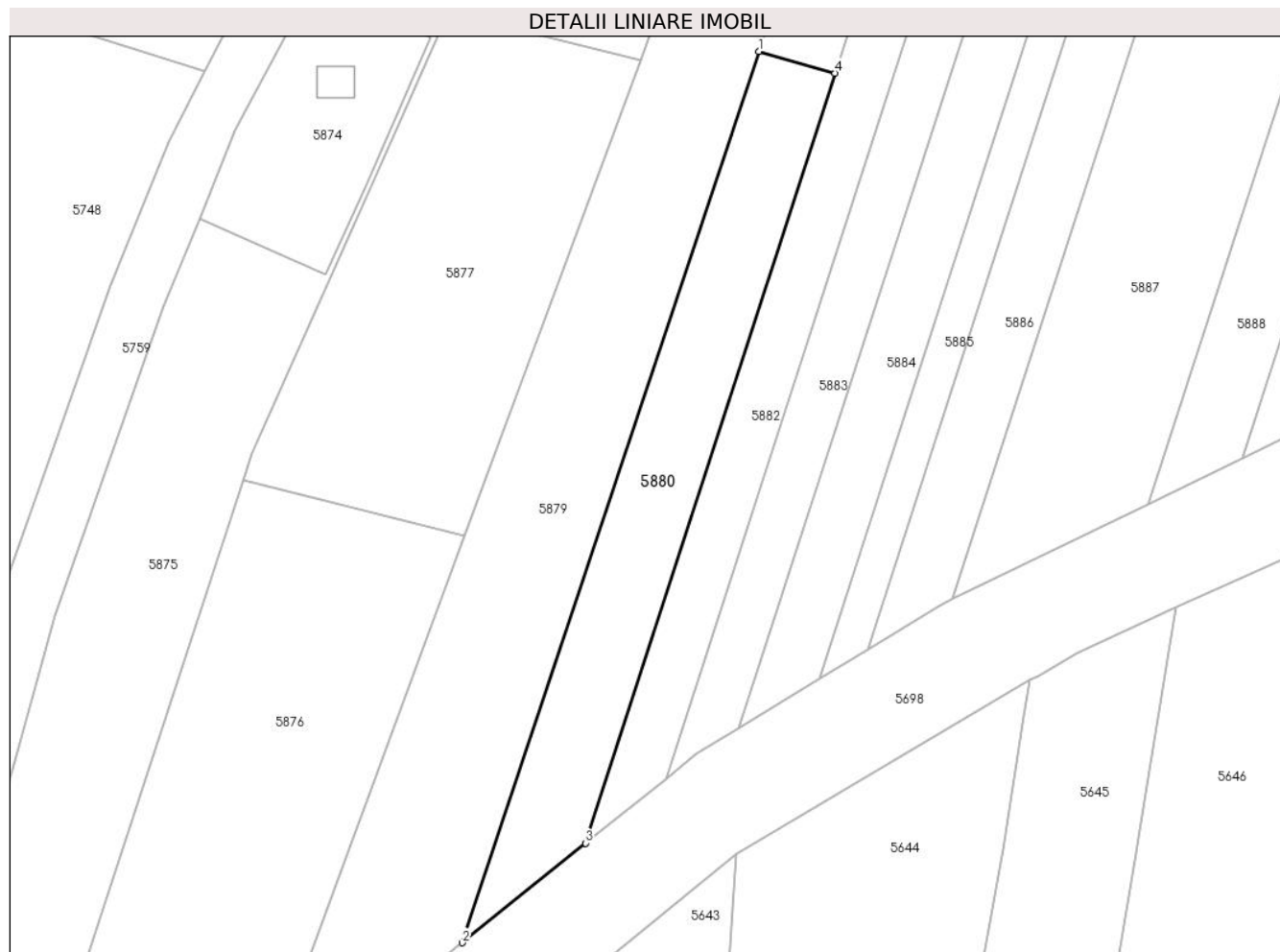
C. Partea III. SARCINI .

Inscrieri privind dezmembramintele dreptului de proprietate, drepturi reale de garanție și sarcini	Referințe
NU SUNT	

Teren

Nr cadastral	Suprafața (mp)*	Observații / Referințe
	800	

* Suprafața este determinată în planul de proiecție Stereo 70.



Date referitoare la teren

Crt	Categorie folosință	Intravilan	Suprafața (mp)	Tarla	Parcelă	Nr. topo	Observații / Referințe
1	arabil	DA	800	39	31	-	

Lungime Segmente

1) Valorile lungimilor segmentelor sunt obținute din proiecție în plan.

Punct început	X / Y	Punct sfârșit	X / Y	Lungime segment (** (m)
1	356.783,141 272.056,287	2	356.751,926 271.962,575	98.774
2	356.751,926 271.962,575	3	356.764,913 271.973,041	16.679
3	356.764,913 271.973,041	4	356.791,156 272.054,007	85.113
4	356.791,156 272.054,007	1	356.783,141 272.056,287	8.332

** Lungimile segmentelor sunt determinate în planul de proiecție Stereo 70 și sunt rotunjite la 1 milimetru.

***** Distanţa dintre puncte este formată din segmente cumulate ce sunt mai mici decât valoarea 1 milimetru.**

**DATE DESPRE IMOBILUL NR. 5881**

Oficiul de Cadastru și Publicitate Imobiliară DOLJ
 Biroul de Cadastru și Publicitate Imobiliară Craiova

A. Partea I. Descrierea imobilului

TEREN Extravilan

Adresa: Jud. Dolj, T39, P95

Nr. Crt	Nr cadastral Nr. topografic	Suprafața* (mp)	Observații / Referințe
A1		950	Sector cadastral:23 Teren neimprejmuit;

B. Partea II. Proprietari și acte

Inscrieri privitoare la dreptul de proprietate și alte drepturi reale		Referințe
/		
Act Administrativ nr. TDP 1034-58806, din 21/01/1999 emis de COMISIA JUDETEANA DOLJ;		
B1	Intabulare, drept de PROPRIETATE, dobandit prin Reconstituire, cota actuala 1/1, cota initiala 1/1 1) TITA ANICA, LIPSĂ CNP	A1

C. Partea III. SARCINI .

Inscrieri privind dezmembramintele dreptului de proprietate, drepturi reale de garanție și sarcini	Referințe
NU SUNT	

Teren

Nr cadastral	Suprafața (mp)*	Observații / Referințe
	950	

* Suprafața este determinată în planul de proiecție Stereo 70.



Date referitoare la teren

Crt	Categorie folosință	Intravilan	Suprafața (mp)	Tarla	Parcelă	Nr. topo	Observații / Referințe
1	arabil	NU	950	39	95	-	

Lungime Segmente

1) Valorile lungimilor segmentelor sunt obținute din proiecție în plan.

Punct început	X / Y	Punct sfârșit	X / Y	Lungime segment (** (m)
1	356.828,541 272.169,352	2	356.821,473 272.171,362	7.348
2	356.821,473 272.171,362	3	356.783,141 272.056,287	121.291
3	356.783,141 272.056,287	4	356.791,156 272.054,007	8.332
4	356.791,156 272.054,007	1	356.828,541 272.169,352	121.252

** Lungimile segmentelor sunt determinate în planul de proiecție Stereo 70 și sunt rotunjite la 1 milimetru.

***** Distanţa dintre puncte este formată din segmente cumulate ce sunt mai mici decât valoarea 1 milimetru.**

**DATE DESPRE IMOBILUL NR. 5882**

Oficiul de Cadastru și Publicitate Imobiliară DOLJ
Biroul de Cadastru și Publicitate Imobiliară Craiova

A. Partea I. Descrierea imobilului

TEREN Necunoscut

Adresa: Loc. Seaca De Câmp, Jud. Dolj, T39, P119, 119/1

Nr. Crt	Nr cadastral Nr. topografic	Suprafața* (mp)	Observații / Referințe
A1		1.200	Sector cadastral:23 Teren neimprejmuit;

B. Partea II. Proprietari și acte

Inscrieri privitoare la dreptul de proprietate și alte drepturi reale	Referințe
/	
Act Administrativ nr. TDP 1048-58806, din 04/02/1999 emis de COMISIA JUDETEANA DOLJ;	
B1	A1
Intabulare, drept de PROPRIETATE, dobandit prin Reconstituire, cota actuala 1/1, cota initiala 1/1 1) BERCEA GHEORGHE, LIPSĂ CNP	

C. Partea III. SARCINI .

Inscrieri privind dezmembramintele dreptului de proprietate, drepturi reale de garanție și sarcini	Referințe
NU SUNT	

Teren

Nr cadastral	Suprafața (mp)*	Observații / Referințe
	1.200	

* Suprafața este determinată în planul de proiecție Stereo 70.



Date referitoare la teren

Crt	Categorie folosință	Intravilan	Suprafața (mp)	Tarla	Parcelă	Nr. topo	Observații / Referințe
1	arabil	DA	598	39	119	-	
2	arabil	NU	602	39	119/1	-	

Lungime Segmente

1) Valorile lungimilor segmentelor sunt obținute din proiecție în plan.

Punct început	X / Y	Punct sfârșit	X / Y	Lungime segment (** (m))
1	356.834,261 272.167,725	2	356.828,541 272.169,352	5.947
2	356.828,541 272.169,352	3	356.791,156 272.054,007	121.252
3	356.791,156 272.054,007	4	356.764,913 271.973,041	85.113
4	356.764,913 271.973,041	5	356.773,369 271.979,855	10.859

Punct început	X / Y	Punct sfârșit	X / Y	Lungime segment (** (m)
5	356.773,369 271.979,855	1	356.834,261 272.167,725	197.492

** Lungimile segmentelor sunt determinate în planul de proiecție Stereo 70 și sunt rotunjite la 1 milimetru.

*** Distanța dintre puncte este formată din segmente cumulate ce sunt mai mici decât valoarea 1 milimetru.

**DATE DESPRE IMOBILUL NR. 5883**

Oficiul de Cadastru și Publicitate Imobiliară DOLJ
Biroul de Cadastru și Publicitate Imobiliară Craiova

A. Partea I. Descrierea imobilului

TEREN Necunoscut

Adresa: Loc. Seaca De Câmp, Jud. Dolj, T39, P119

Nr. Crt	Nr cadastral Nr. topografic	Suprafața* (mp)	Observații / Referințe
A1		1.100	Sector cadastral:23 Teren neimprejmuit;

B. Partea II. Proprietari și acte

Inscrieri privitoare la dreptul de proprietate și alte drepturi reale	Referințe
/	
Act Administrativ nr. TDP 620-19536, din 07/03/1997 emis de COMISIA JUDETEANA DOLJ;	
B1	A1
Intabulare, drept de PROPRIETATE, dobandit prin Reconstituire, cota actuala 1/1, cota initiala 1/1 1) LUNGU GHEORGHE, LIPSĂ CNP	

C. Partea III. SARCINI .

Inscrieri privind dezmembramintele dreptului de proprietate, drepturi reale de garanție și sarcini	Referințe
NU SUNT	

Teren

Nr cadastral	Suprafaţa (mp)*	Observații / Referințe
	1.100	

* Suprafața este determinată în planul de proiecție Stereo 70.



Date referitoare la teren

Crt	Categorie folosință	Intravilan	Suprafața (mp)	Tarla	Parcelă	Nr. topo	Observații / Referințe
1	arabil	DA	556	39	119	-	
2	arabil	NU	544	39	119	-	

Lungime Segmente

1) Valorile lungimilor segmentelor sunt obținute din proiecție în plan.

Punct început	X / Y	Punct sfârșit	X / Y	Lungime segment (** (m)
1	356.839,729 272.166,17	2	356.834,261 272.167,725	5.685
2	356.834,261 272.167,725	3	356.773,369 271.979,855	197.492
3	356.773,369 271.979,855	4	356.776,578 271.982,441	4.122
4	356.776,578 271.982,441	5	356.781,069 271.985,189	5.265

Punct început	X / Y	Punct sfârşit	X / Y	Lungime segment (** (m)
5	356.781,069 271.985,189	1	356.839,729 272.166,17	190.25

** Lungimile segmentelor sunt determinate în planul de proiecţie Stereo 70 şi sunt rotunjite la 1 milimetru.

*** Distanţa dintre puncte este formată din segmente cumulate ce sunt mai mici decât valoarea 1 milimetru.

**DATE DESPRE IMOBILUL NR. 5884**

Oficiul de Cadastru și Publicitate Imobiliară DOLJ
Biroul de Cadastru și Publicitate Imobiliară Craiova

A. Partea I. Descrierea imobilului

TEREN Necunoscut

Adresa: Loc. Seaca De Câmp, Jud. Dolj, T80, P956

Nr. Crt	Nr cadastral Nr. topografic	Suprafața* (mp)	Observații / Referințe
A1		1.200	Sector cadastral:23 Teren neimprejmuit;

B. Partea II. Proprietari și acte

Inscrieri privitoare la dreptul de proprietate și alte drepturi reale		Referințe
/		
Act Administrativ nr. TDP 15-9563, din 21/09/1993 emis de COMISIA JUDETEANA DOLJ;		
B1	Intabulare, drept de PROPRIETATE, dobandit prin Reconstituire, cota actuala 1/1, cota initiala 1/1 1) IONITA ELENA, LIPSĂ CNP	A1

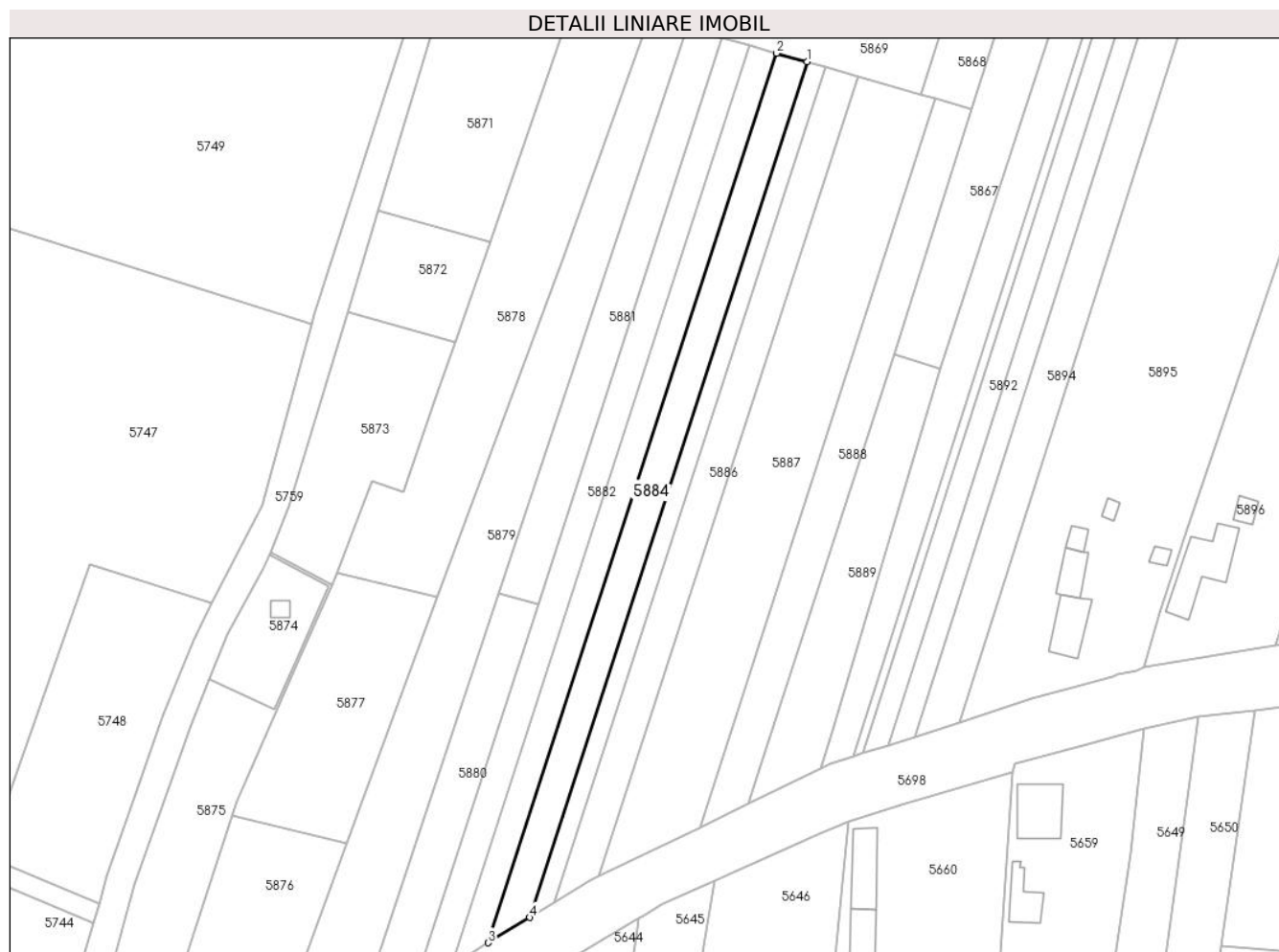
C. Partea III. SARCINI .

Inscrieri privind dezmembramintele dreptului de proprietate, drepturi reale de garanție și sarcini	Referințe
NU SUNT	

Teren

Nr cadastral	Suprafața (mp)*	Observații / Referințe
	1.200	

* Suprafața este determinată în planul de proiecție Stereo 70.



Date referitoare la teren

Crt	Categorie folosință	Intravilan	Suprafața (mp)	Tarla	Parcelă	Nr. topo	Observații / Referințe
1	arabil	DA	620	80	956	-	
2	arabil	NU	580	80	956	-	

Lungime Segmente

1) Valorile lungimilor segmentelor sunt obținute din proiecție în plan.

Punct început	X / Y	Punct sfârșit	X / Y	Lungime segment (** (m)
1	356.845,918 272.164,409	2	356.839,729 272.166,17	6.435
2	356.839,729 272.166,17	3	356.781,069 271.985,189	190.25
3	356.781,069 271.985,189	4	356.789,501 271.990,347	9.884
4	356.789,501 271.990,347	1	356.845,918 272.164,409	182.977

**** Lungimile segmentelor sunt determinate în planul de proiecție Stereo 70 și sunt rotunjite la 1 milimetru.**

***** Distanța dintre puncte este formată din segmente cumulate ce sunt mai mici decât valoarea 1 milimetru.**

**DATE DESPRE IMOBILUL NR. 5885**

Oficiul de Cadastru și Publicitate Imobiliară DOLJ
Biroul de Cadastru și Publicitate Imobiliară Craiova

A. Partea I. Descrierea imobilului

TEREN Necunoscut

Adresa: Loc. Seaca De Câmp, Jud. Dolj, T39, P117

Nr. Crt	Nr cadastral Nr. topografic	Suprafața* (mp)	Observații / Referințe
A1		700	Sector cadastral:23 Teren neimprejmuit;

B. Partea II. Proprietari și acte

Inscrieri privitoare la dreptul de proprietate și alte drepturi reale	Referințe
/	
Act Administrativ nr. TDP 1008-58806, din 11/08/1998 emis de COMISIA JUDETEANA DOLJ;	
B1	A1
Intabulare, drept de PROPRIETATE, dobandit prin Reconstituire, cota actuala 1/1, cota initiala 1/1 1) ROGOJINA PETRE , LIPSĂ CNP	

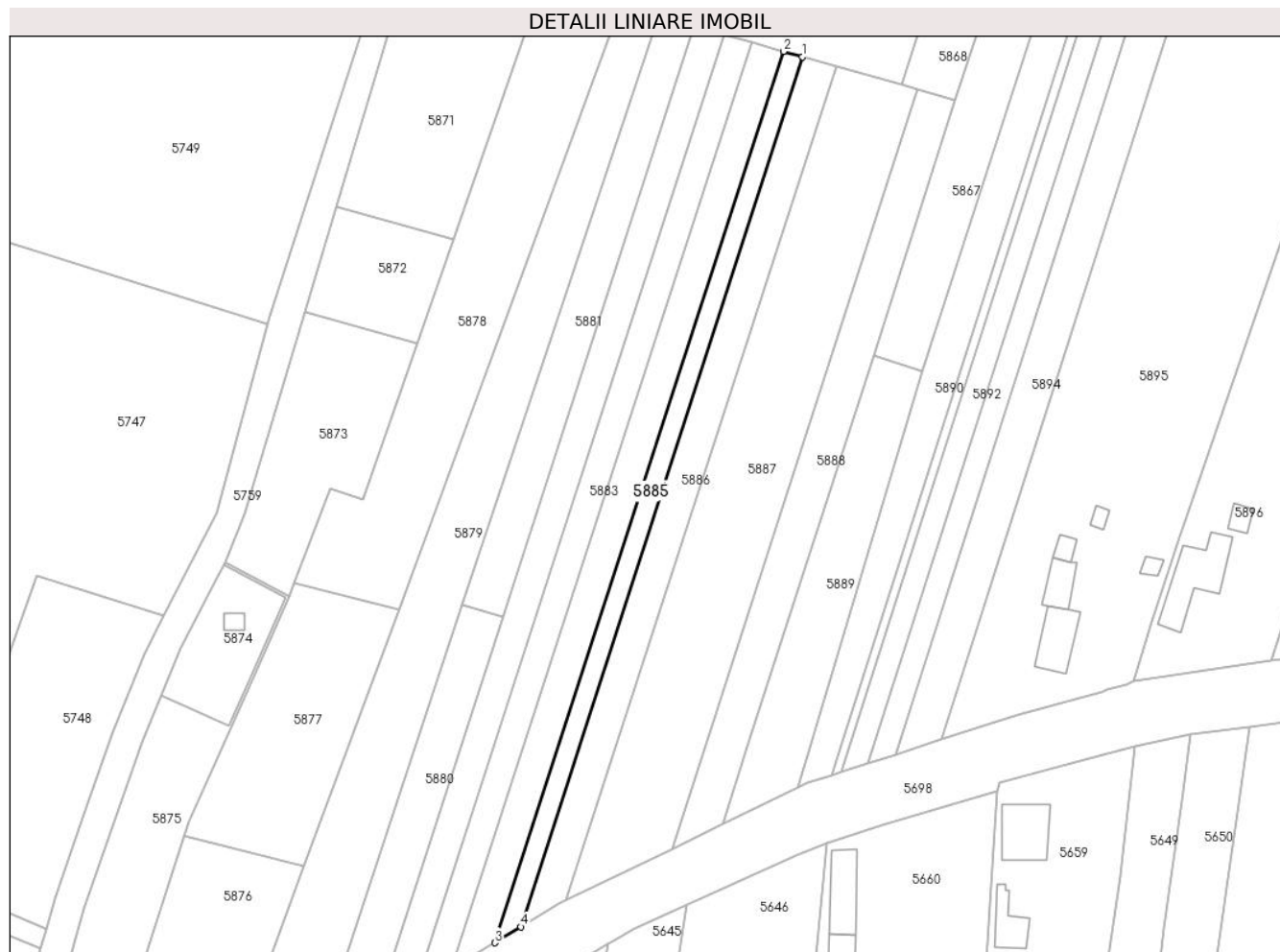
C. Partea III. SARCINI .

Inscrieri privind dezmembramintele dreptului de proprietate, drepturi reale de garanție și sarcini	Referințe
NU SUNT	

Teren

Nr cadastral	Suprafața (mp)*	Observații / Referințe
	700	

* Suprafața este determinată în planul de proiecție Stereo 70.



Date referitoare la teren

Crt	Categorie folosință	Intravilan	Suprafața (mp)	Tarla	Parcelă	Nr. topo	Observații / Referințe
1	arabil	DA	369	39	117	-	
2	arabil	NU	331	39	117	-	

Lungime Segmente

1) Valorile lungimilor segmentelor sunt obținute din proiecție în plan.

Punct început	X / Y	Punct sfârșit	X / Y	Lungime segment (** (m)
1	356.849,645 272.163,349	2	356.845,918 272.164,409	3.874
2	356.845,918 272.164,409	3	356.789,501 271.990,347	182.977
3	356.789,501 271.990,347	4	356.794,578 271.993,452	5.952
4	356.794,578 271.993,452	1	356.849,645 272.163,349	178.598

**** Lungimile segmentelor sunt determinate în planul de proiecție Stereo 70 și sunt rotunjite la 1 milimetru.**

***** Distanța dintre puncte este formată din segmente cumulate ce sunt mai mici decât valoarea 1 milimetru.**

**DATE DESPRE IMOBILUL NR. 5886**

Oficiul de Cadastru și Publicitate Imobiliară DOLJ
Biroul de Cadastru și Publicitate Imobiliară Craiova

A. Partea I. Descrierea imobilului

TEREN Necunoscut

Adresa: Loc. Seaca De Câmp, Jud. Dolj, T39, P5

Nr. Crt	Nr cadastral Nr. topografic	Suprafața* (mp)	Observații / Referințe
A1		1.200	Sector cadastral:23 Teren neimprejmuit;

B. Partea II. Proprietari și acte

Inscrieri privitoare la dreptul de proprietate și alte drepturi reale	Referințe
/	
Act Administrativ nr. TDP 35-9563, din 23/09/1993 emis de COMISIA JUDETEANA DOLJ;	
B1	A1
Intabulare, drept de PROPRIETATE, dobandit prin Reconstituire, cota actuala 1/1, cota initiala 1/1 1) POPA CONSTANTIN, LIPSĂ CNP	

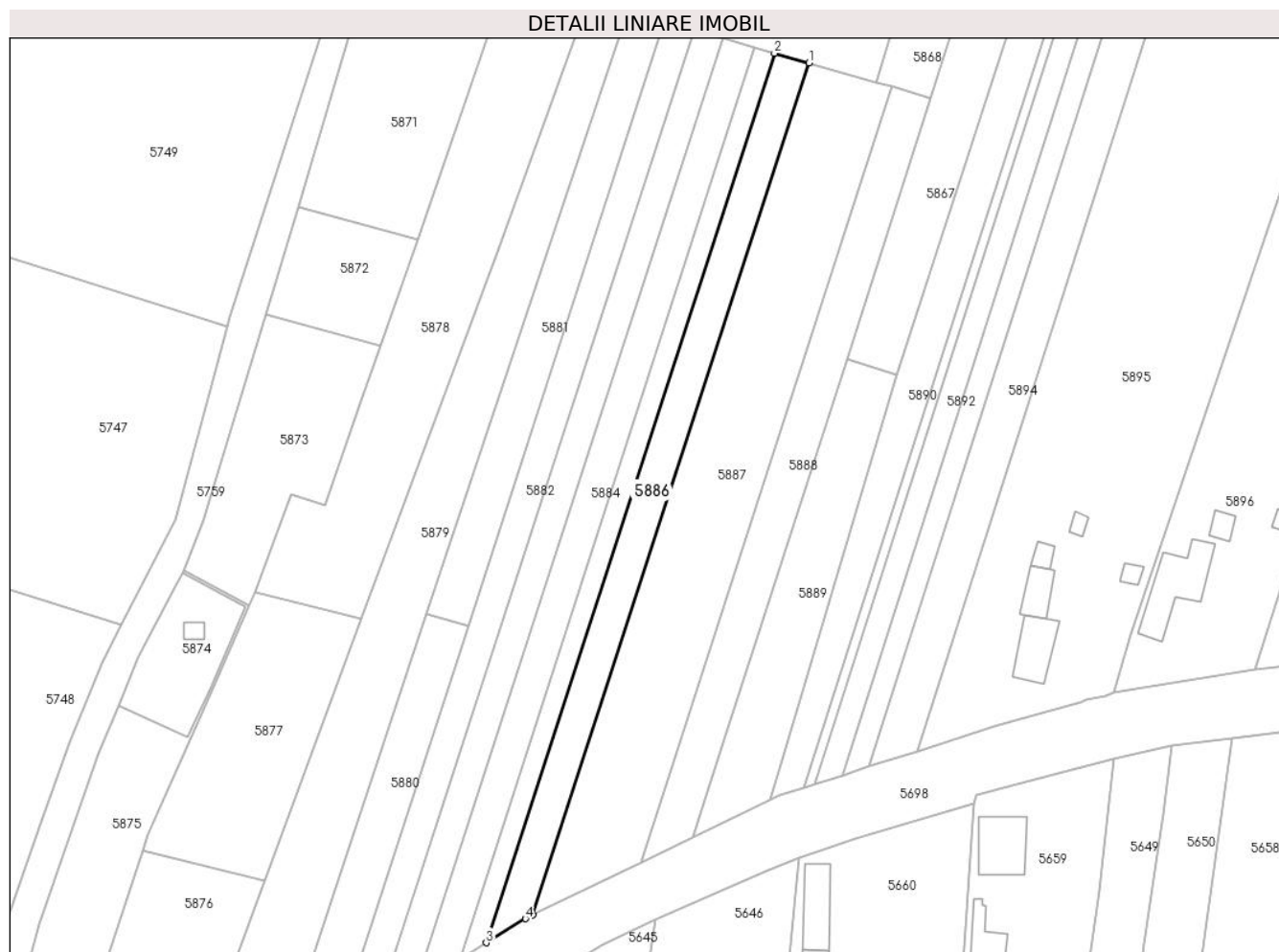
C. Partea III. SARCINI .

Inscrieri privind dezmembramintele dreptului de proprietate, drepturi reale de garanție și sarcini	Referințe
NU SUNT	

Teren

Nr cadastral	Suprafața (mp)*	Observații / Referințe
	1.200	

* Suprafața este determinată în planul de proiecție Stereo 70.



Date referitoare la teren

Crt	Categorie folosință	Intravilan	Suprafața (mp)	Tarla	Parcelă	Nr. topo	Observații / Referințe
1	arabil	DA	644	39	5	-	
2	arabil	NU	556	39	5	-	

Lungime Segmente

1) Valorile lungimilor segmentelor sunt obținute din proiecție în plan.

Punct început	X / Y	Punct sfârșit	X / Y	Lungime segment (** (m)
1	356.856,254 272.161,469	2	356.849,645 272.163,349	6.872
2	356.849,645 272.163,349	3	356.794,578 271.993,452	178.598
3	356.794,578 271.993,452	4	356.802,06 271.998,03	8.772
4	356.802,06 271.998,03	5	356.803,508 271.998,732	1.609

Punct început	X / Y	Punct sfârşit	X / Y	Lungime segment (** (m)
5	356.803,508 271.998,732	1	356.856,254 272.161,469	171.072

** Lungimile segmentelor sunt determinate în planul de proiecţie Stereo 70 şi sunt rotunjite la 1 milimetru.

*** Distanţa dintre puncte este formată din segmente cumulate ce sunt mai mici decât valoarea 1 milimetru.

**DATE DESPRE IMOBILUL NR. 5887**

Oficiul de Cadastru și Publicitate Imobiliară DOLJ
Biroul de Cadastru și Publicitate Imobiliară Craiova

A. Partea I. Descrierea imobilului

TEREN Necunoscut

Adresa: Loc. Seaca De Câmp, Jud. Dolj, T39, P3, 4

Nr. Crt	Nr cadastral Nr. topografic	Suprafața* (mp)	Observații / Referințe
A1		2.700	Sector cadastral:23 Teren neimprejmuit;

B. Partea II. Proprietari și acte

Inscrieri privitoare la dreptul de proprietate și alte drepturi reale		Referințe
/		
Act Administrativ nr. TDP 7-9563, din 15/07/1993 emis de COMISIA JUDETEANA DOLJ;		
B1	Intabulare, drept de PROPRIETATE, dobandit prin Reconstituire, cota actuala 1/1, cota initiala 1/1 1) NEAGOE MIHAIL, LIPSĂ CNP	A1

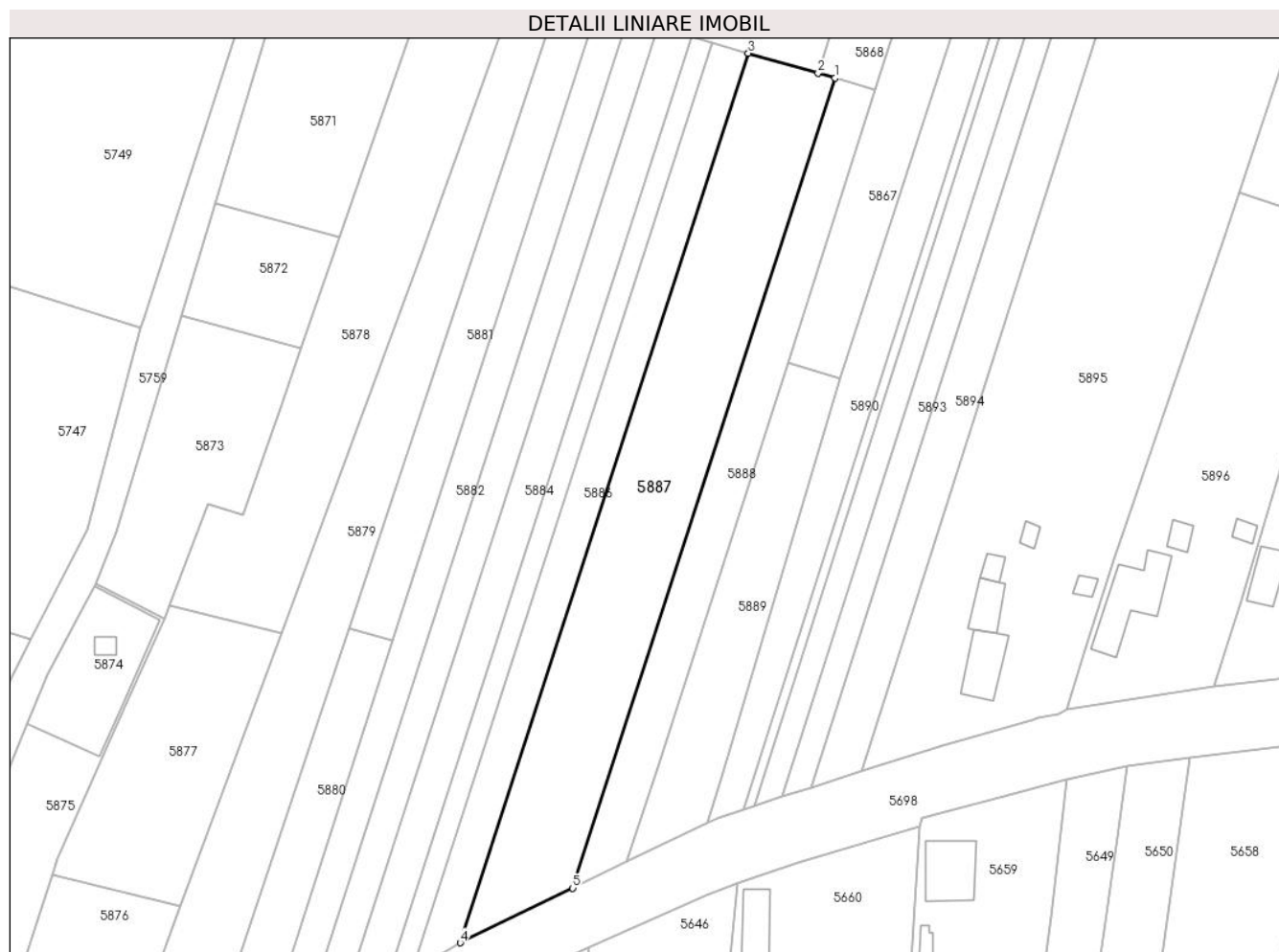
C. Partea III. SARCINI .

Inscrieri privind dezmembramintele dreptului de proprietate, drepturi reale de garanție și sarcini	Referințe
NU SUNT	

Teren

Nr cadastral	Suprafața (mp)*	Observații / Referințe
	2.700	

* Suprafața este determinată în planul de proiecție Stereo 70.



Date referitoare la teren

Crt	Categorie folosință	Intravilan	Suprafața (mp)	Tarla	Parcelă	Nr. topo	Observații / Referințe
1	arabil	DA	1.517	39	3	-	
2	arabil	NU	1.183	39	4	-	

Lungime Segmente

1) Valorile lungimilor segmentelor sunt obținute din proiecție în plan.

Punct început	X / Y	Punct sfârșit	X / Y	Lungime segment (** (m)
1	356.872,154 272.156,947	2	356.869,016 272.157,84	3.263
2	356.869,016 272.157,84	3	356.856,254 272.161,469	13.267
3	356.856,254 272.161,469	4	356.803,508 271.998,732	171.072
4	356.803,508 271.998,732	5	356.824,11 272.008,719	22.895

Punct început	X / Y	Punct sfârșit	X / Y	Lungime segment (** (m)
5	356.824,11 272.008,719	1	356.872,154 272.156,947	155.82

** Lungimile segmentelor sunt determinate în planul de proiecție Stereo 70 și sunt rotunjite la 1 milimetru.

*** Distanța dintre puncte este formată din segmente cumulate ce sunt mai mici decât valoarea 1 milimetru.

**DATE DESPRE IMOBILUL NR. 5888**

Oficiul de Cadastru și Publicitate Imobiliară DOLJ
Biroul de Cadastru și Publicitate Imobiliară Craiova

A. Partea I. Descrierea imobilului

TEREN Necunoscut

Adresa: Loc. Seaca De Câmp, Jud. Dolj, T39, P17

Nr. Crt	Nr cadastral Nr. topografic	Suprafața* (mp)	Observații / Referințe
A1		1.200	Sector cadastral:23 Teren neimprejmuit;

B. Partea II. Proprietari și acte

Inscrieri privitoare la dreptul de proprietate și alte drepturi reale	Referințe
/	
Act Administrativ nr. TDP 141-9694, din 13/06/1994 emis de COMISIA JUDETEANA DOLJ;	
B1	A1
Intabulare, drept de PROPRIETATE, dobandit prin Reconstituire, cota actuala 1/1, cota initiala 1/1 1) LUNGU PAUL, LIPSĂ CNP	

C. Partea III. SARCINI .

Inscrieri privind dezmembramintele dreptului de proprietate, drepturi reale de garanție și sarcini	Referințe
NU SUNT	

Teren

Nr cadastral	Suprafața (mp)*	Observații / Referințe
	1.200	

* Suprafața este determinată în planul de proiecție Stereo 70.



Date referitoare la teren

Crt	Categorie folosință	Intra vilan	Suprafața (mp)	Tarla	Parcelă	Nr. topo	Observații / Referințe
1	arabil	DA	711	39	17	-	
2	arabil	NU	489	39	17	-	

Lungime Segmente

1) Valorile lungimilor segmentelor sunt obținute din proiecție în plan.

Punct început	X / Y	Punct sfârșit	X / Y	Lungime segment (** (m)
1	356.834,001 272.013,513	2	356.839,622 272.030,856	18.231
2	356.839,622 272.030,856	3	356.863,633 272.104,937	77.875
3	356.863,633 272.104,937	4	356.879,542 272.154,846	52.383
4	356.879,542 272.154,846	5	356.872,154 272.156,947	7.681

Punct început	X / Y	Punct sfârșit	X / Y	Lungime segment (** (m)
5	356.872,154 272.156,947	6	356.824,11 272.008,719	155.82
6	356.824,11 272.008,719	1	356.834,001 272.013,513	10.991

** Lungimile segmentelor sunt determinate în planul de proiecție Stereo 70 și sunt rotunjite la 1 milimetru.

*** Distanța dintre puncte este formată din segmente cumulate ce sunt mai mici decât valoarea 1 milimetru.

**DATE DESPRE IMOBILUL NR. 5889**

Oficiul de Cadastru și Publicitate Imobiliară DOLJ
Biroul de Cadastru și Publicitate Imobiliară Craiova

A. Partea I. Descrierea imobilului

TEREN Intravilan

Adresa: Loc. Seaca De Câmp, Jud. Dolj, T39, P92/1

Nr. Crt	Nr cadastral Nr. topografic	Suprafața* (mp)	Observații / Referințe
A1		Din acte: 800 Masurata: 989	Sector cadastral:23 Teren neimprejmut;

B. Partea II. Proprietari și acte

Inscrieri privitoare la dreptul de proprietate și alte drepturi reale		Referințe
/		
Act Administrativ nr. TDP 859-59555, din 30/06/1997 emis de COMISIA JUDETEANA DOLJ;		
B1	Intabulare, drept de PROPRIETATE, dobandit prin Reconstituire, cota actuala 800/989, cota initiala 800/989 1) FECU MARIN, LIPSĂ CNP 2) FECU AUREL, LIPSĂ CNP 3) DITA IOANA, LIPSĂ CNP	A1
Act Normativ nr. LEGEA 7, din 13/03/1996 emis de GUVERNUL ROMANIEI;		
B2	Inscrierea posesiei, drept de PROPRIETATE, dobandit prin Constituire, cota actuala 189/989, cota initiala 189/989 1) DITA IOANA, LIPSĂ CNP 2) FECU MARIN, LIPSĂ CNP 3) FECU AUREL, LIPSĂ CNP	A1

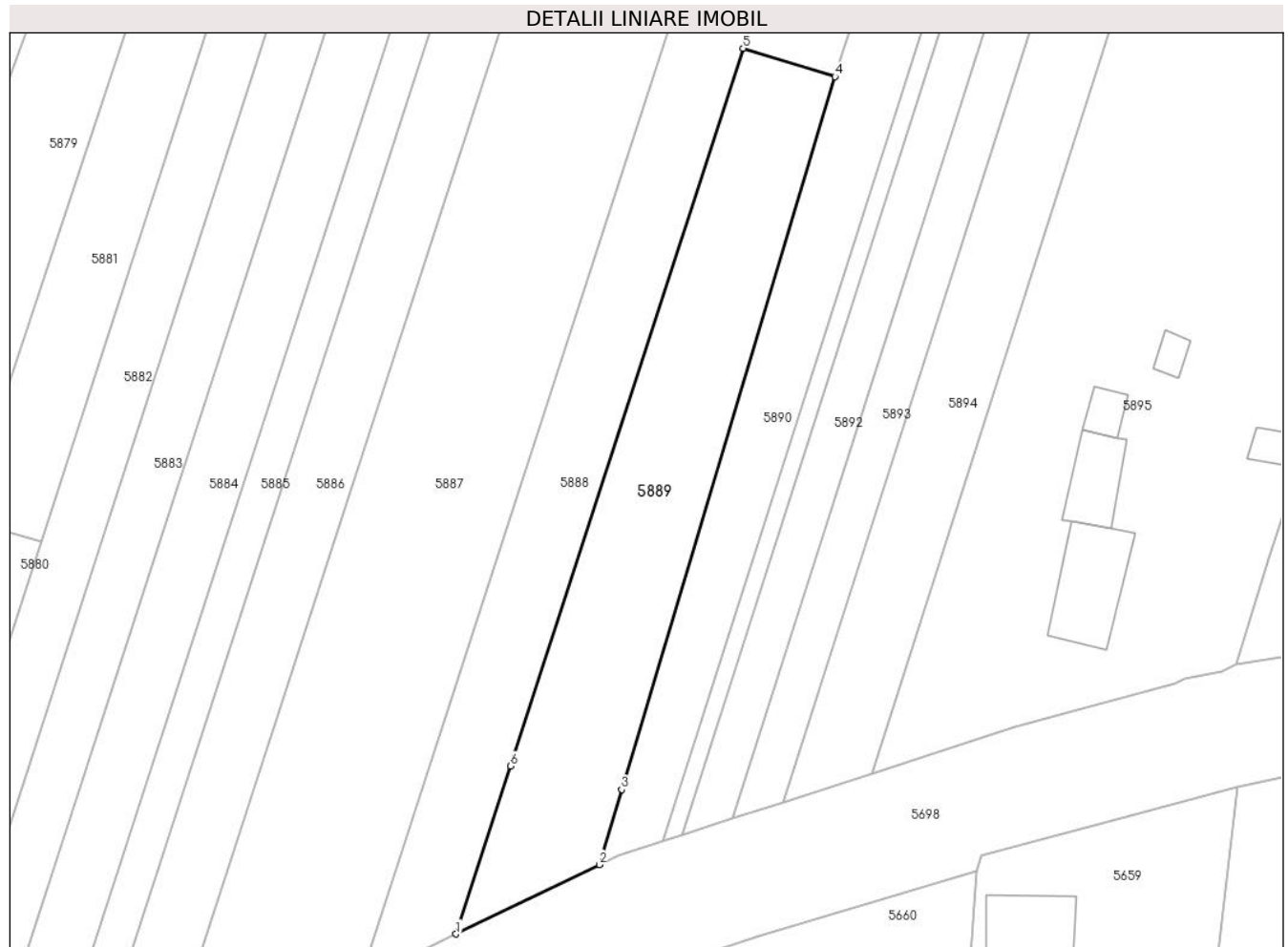
C. Partea III. SARCINI .

Inscrieri privind dezmembramintele dreptului de proprietate, drepturi reale de garanție și sarcini	Referințe
NU SUNT	

Teren

Nr cadastral	Suprafaţa (mp)*	Observații / Referințe
	Din acte: 800 Masurata: 989	

* Suprafața este determinată în planul de proiecție Stereo 70.



Date referitoare la teren

Crt	Categorie folosință	Intra vilan	Suprafața (mp)	Tarla	Parcelă	Nr. topo	Observații / Referințe
1	vie	DA	989	39	92/1	-	

Lungime Segmente

1) Valorile lungimilor segmentelor sunt obținute din proiecție în plan.

Punct început	X / Y	Punct sfârșit	X / Y	Lungime segment (** (m)
1	356.834,001 272.013,513	2	356.848,778 272.020,677	16.422
2	356.848,778 272.020,677	3	356.851,09 272.028,412	8.073
3	356.851,09 272.028,412	4	356.873,085 272.102,016	76.82
4	356.873,085 272.102,016	5	356.863,633 272.104,937	9.893
5	356.863,633 272.104,937	6	356.839,622 272.030,856	77.875

Punct început	X / Y	Punct sfârşit	X / Y	Lungime segment (** (m)
6	356.839,622 272.030,856	1	356.834,001 272.013,513	18.231

** Lungimile segmentelor sunt determinate în planul de proiecţie Stereo 70 şi sunt rotunjite la 1 milimetru.

*** Distanţa dintre puncte este formată din segmente cumulate ce sunt mai mici decât valoarea 1 milimetru.

**DATE DESPRE IMOBILUL NR. 5890**

Oficiul de Cadastru și Publicitate Imobiliară DOLJ
Biroul de Cadastru și Publicitate Imobiliară Craiova

A. Partea I. Descrierea imobilului

TEREN Necunoscut

Adresa: Loc. Seaca De Câmp, Jud. Dolj, T39, P51,69

Nr. Crt	Nr cadastral Nr. topografic	Suprafața* (mp)	Observații / Referințe
A1	34351	1.500	Sector cadastral:23 Teren neimprejmuit;

B. Partea II. Proprietari și acte

Inscrieri privitoare la dreptul de proprietate și alte drepturi reale		Referințe
256070 / 22/12/2022		
Act Notarial nr. CONTRACT DE VANZARE AUT NR 2874, din 21/12/2022 emis de NP DIACONESCU GELU EMILIAN;		
B1	Intabulare, drept de PROPRIETATE, dobandit prin Conventie, cota actuala 1/1, cota initiala 1/1 1) TĂNASIE LILIANA-AURA 2) TĂNASIE GABRIEL-GIGEL	A1

C. Partea III. SARCINI .

Inscrieri privind dezmembramintele dreptului de proprietate, drepturi reale de garanție și sarcini	Referințe
NU SUNT	

Teren

Nr cadastral	Suprafața (mp)*	Observații / Referințe
34351	1.500	

* Suprafața este determinată în planul de proiecție Stereo 70.



Date referitoare la teren

Crt	Categorie folosință	Intravilan	Suprafața (mp)	Tarla	Parcelă	Nr. topo	Observații / Referințe
1	arabil	DA	532	39	51	-	
2	arabil	NU	968	39	69	-	

Lungime Segmente

1) Valorile lungimilor segmentelor sunt obținute din proiecție în plan.

Punct început	X / Y	Punct sfârșit	X / Y	Lungime segment (** (m)
1	356.924,615 272.240,106	2	356.918,305 272.241,07	6.384
2	356.918,305 272.241,07	3	356.906,415 272.204,507	38.447
3	356.906,415 272.204,507	4	356.873,085 272.102,016	107.775
4	356.873,085 272.102,016	5	356.851,09 272.028,412	76.82

Punct început	X / Y	Punct sfârşit	X / Y	Lungime segment (** (m)
5	356.851,09 272.028,412	6	356.848,778 272.020,677	8.073
6	356.848,778 272.020,677	7	356.850,728 272.021,62	2.165
7	356.850,728 272.021,62	8	356.855,292 272.023,092	4.796
8	356.855,292 272.023,092	1	356.924,615 272.240,106	227.817

** Lungimile segmentelor sunt determinate în planul de proiecţie Stereo 70 şi sunt rotunjite la 1 milimetru.

*** Distanţa dintre puncte este formată din segmente cumulate ce sunt mai mici decât valoarea 1 milimetru.

**DATE DESPRE IMOBILUL NR. 5891**

Oficiul de Cadastru și Publicitate Imobiliară DOLJ
Biroul de Cadastru și Publicitate Imobiliară Craiova

A. Partea I. Descrierea imobilului

TEREN Necunoscut

Adresa: Loc. Seaca De Câmp, Jud. Dolj, T39, P6/1

Nr. Crt	Nr cadastral Nr. topografic	Suprafața* (mp)	Observații / Referințe
A1		400	Sector cadastral:23 Teren neimprejmuit;

B. Partea II. Proprietari și acte

Inscrieri privitoare la dreptul de proprietate și alte drepturi reale		Referințe
/		
Act Administrativ nr. TDP 163-9694, din 23/08/1994 emis de COMISIA JUDETEANA DOLJ;		
B1	Intabulare, drept de PROPRIETATE, dobandit prin Reconstituire, cota actuala 1/1, cota initiala 1/1 1) POPA ELENA, LIPSĂ CNP	A1

C. Partea III. SARCINI .

Inscrieri privind dezmembramintele dreptului de proprietate, drepturi reale de garanție și sarcini	Referințe
NU SUNT	

Teren

Nr cadastral	Suprafața (mp)*	Observații / Referințe
	400	

* Suprafața este determinată în planul de proiecție Stereo 70.



Date referitoare la teren

Crt	Categorie folosință	Intravilan	Suprafața (mp)	Tarla	Parcelă	Nr. topo	Observații / Referințe
1	arabil	DA	149	39	6/1	-	
2	arabil	NU	251	39	6/1	-	

Lungime Segmente

1) Valorile lungimilor segmentelor sunt obținute din proiecție în plan.

Punct început	X / Y	Punct sfârșit	X / Y	Lungime segment (** (m)
1	356.926,377 272.239,836	2	356.924,615 272.240,106	1.782
2	356.924,615 272.240,106	3	356.855,292 272.023,092	227.817
3	356.855,292 272.023,092	4	356.857,351 272.023,756	2.164
4	356.857,351 272.023,756	1	356.926,377 272.239,836	226.837

**** Lungimile segmentelor sunt determinate în planul de proiecție Stereo 70 și sunt rotunjite la 1 milimetru.**

***** Distanța dintre puncte este formată din segmente cumulate ce sunt mai mici decât valoarea 1 milimetru.**

**DATE DESPRE IMOBILUL NR. 5892**

Oficiul de Cadastru și Publicitate Imobiliară DOLJ
Biroul de Cadastru și Publicitate Imobiliară Craiova

A. Partea I. Descrierea imobilului

TEREN Necunoscut

Adresa: Loc. Seaca De Câmp, Jud. Dolj, T39, P84

Nr. Crt	Nr cadastral Nr. topografic	Suprafața* (mp)	Observații / Referințe
A1		1.000	Sector cadastral:23 Teren neimprejmuit;

B. Partea II. Proprietari și acte

Inscrieri privitoare la dreptul de proprietate și alte drepturi reale	Referințe
/	
Act Administrativ nr. TDP 838-59555, din 17/06/1997 emis de COMISIA JUDETEANA DOLJ;	
B1	A1
Intabulare, drept de PROPRIETATE, dobandit prin Reconstituire, cota actuala 1/1, cota initiala 1/1	
1) TITA ILIE, LIPSĂ CNP	

C. Partea III. SARCINI .

Inscrieri privind dezmembramintele dreptului de proprietate, drepturi reale de garanție și sarcini	Referințe
NU SUNT	

Teren

Nr cadastral	Suprafața (mp)*	Observații / Referințe
	1.000	

* Suprafața este determinată în planul de proiecție Stereo 70.



Date referitoare la teren

Crt	Categorie folosință	Intravilan	Suprafața (mp)	Tarla	Parcelă	Nr. topo	Observații / Referințe
1	arabil	DA	376	39	84	-	
2	arabil	NU	624	39	84	-	

Lungime Segmente

1) Valorile lungimilor segmentelor sunt obținute din proiecție în plan.

Punct început	X / Y	Punct sfârșit	X / Y	Lungime segment (** (m)
1	356.930,671 272.238,703	2	356.927,996 272.239,589	2.818
2	356.927,996 272.239,589	3	356.926,377 272.239,836	1.638
3	356.926,377 272.239,836	4	356.857,351 272.023,756	226.837
4	356.857,351 272.023,756	5	356.862,542 272.025,431	5.455

Punct început	X / Y	Punct sfârşit	X / Y	Lungime segment (** (m)
5	356.862,542 272.025,431	1	356.930,671 272.238,703	223.889

** Lungimile segmentelor sunt determinate în planul de proiecţie Stereo 70 şi sunt rotunjite la 1 milimetru.

*** Distanţa dintre puncte este formată din segmente cumulate ce sunt mai mici decât valoarea 1 milimetru.

**DATE DESPRE IMOBILUL NR. 5893**

Oficiul de Cadastru și Publicitate Imobiliară DOLJ
Biroul de Cadastru și Publicitate Imobiliară Craiova

A. Partea I. Descrierea imobilului

TEREN Necunoscut

Adresa: Loc. Seaca De Câmp, Jud. Dolj, T39, P47,48

Nr. Crt	Nr cadastral Nr. topografic	Suprafața* (mp)	Observații / Referințe
A1	34355	1.000	Sector cadastral:23 Teren neimprejmit;

B. Partea II. Proprietari și acte

Inscrieri privitoare la dreptul de proprietate și alte drepturi reale		Referințe
124759 / 04/07/2022		
Act Notarial nr. CONTRACT DE VANZARE AUT 1392, din 01/07/2022 emis de DIACONESCU GELU EMILIAN;		
B1	Intabulare, drept de PROPRIETATE, dobandit prin Conventie, cota actuala 1/1, cota initiala 1/1 1) SIPANU CLAUDIU-EUGEN 2) SIPANU CRISTINA	A1
19039 / 18/01/2023		
Act Notarial nr. CONTRACT DE IPOTECA IMOBILIARA AUT 66, din 17/01/2023 emis de DIACONESCU GELU EMILIAN;		
B2	Se noteaza interdictiile de instrainare , grevare , inchiriere , dezmembrare , comasare , restructurare , construire 1) LIBRA INTERNET BANK S.A., CIF:8119644	A1
B3	Se noteaza interdictia de arendare 1) LIBRA INTERNET BANK S.A., CIF:8119644	A1

C. Partea III. SARCINI

Inscrieri privind dezmembramintele dreptului de proprietate, drepturi reale de garanție și sarcini		Referințe
19039 / 18/01/2023		
Act Notarial nr. CONTRACT DE IPOTECA IMOBILIARA AUT 66, din 17/01/2023 emis de DIACONESCU GELU EMILIAN;		
C1	Intabulare, drept de IPOTECA, Valoare:500000 RON,PLUS CELELALTE OBLIGATII DE PLATA AFERENTE CREDITULUI 1) LIBRA INTERNET BANK S.A., CIF:8119644	A1

Teren

Nr cadastral	Suprafața (mp)*	Observații / Referințe
34355	1.000	

* Suprafața este determinată în planul de proiecție Stereo 70.



Date referitoare la teren

Crt	Categorie folosință	Intravilan	Suprafața (mp)	Tarla	Parcelă	Nr. topo	Observații / Referințe
1	arabil	DA	374	39	47	-	
2	arabil	NU	626	39	48	-	

Lungime Segmente

1) Valorile lungimilor segmentelor sunt obținute din proiecție în plan.

Punct început	X / Y	Punct sfârșit	X / Y	Lungime segment (** (m)
1	356.934,942 272.237,287	2	356.930,671 272.238,703	4.5
2	356.930,671 272.238,703	3	356.862,542 272.025,431	223.889
3	356.862,542 272.025,431	4	356.867,808 272.027,13	5.533
4	356.867,808 272.027,13	1	356.934,942 272.237,287	220.62

**** Lungimile segmentelor sunt determinate în planul de proiecție Stereo 70 și sunt rotunjite la 1 milimetru.**

***** Distanța dintre puncte este formată din segmente cumulate ce sunt mai mici decât valoarea 1 milimetru.**

**DATE DESPRE IMOBILUL NR. 5894**

Oficiul de Cadastru și Publicitate Imobiliară DOLJ
Biroul de Cadastru și Publicitate Imobiliară Craiova

A. Partea I. Descrierea imobilului

TEREN Necunoscut

Adresa: Loc. Seaca De Câmp, Jud. Dolj, T39, P19

Nr. Crt	Nr cadastral Nr. topografic	Suprafața* (mp)	Observații / Referințe
A1	34933	1.700	Sector cadastral:23 Teren neimprejmut;

B. Partea II. Proprietari și acte

Inscrieri privitoare la dreptul de proprietate și alte drepturi reale		Referințe
135399 / 06/06/2023		
Hotarare Judecatoreasca nr. SENTINTA CIVILA NR. 1068, din 18/05/2009 emis de JUDECATORIA CRAIOVA DOSAR 895/201/2009 (ACT ADMINISTRATIV NR ADEVERINTA 4326 DIN 10.04.2023, EMIS DE PRIMARIA SEACA DE CAMP;ACT ADMINISTRATIV NR CERTIFICAT DE CASATORIE 167 DIN 30.12.1990, EMIS DE COSILIUL POPULAR BAILESTI);		
B1	Intabulare, drept de PROPRIETATE, dobandit prin Hotarare Judecatoreasca, cota actuala 1/1, cota initiala 1/1 1) ISPAS ION 2) ISPAS LUMINITA	A1

C. Partea III. SARCINI .

Inscrieri privind dezmembramintele dreptului de proprietate, drepturi reale de garanție și sarcini	Referințe
NU SUNT	

Teren

Nr cadastral	Suprafața (mp)*	Observații / Referințe
34933	1.700	

* Suprafața este determinată în planul de proiecție Stereo 70.



Date referitoare la teren

Crt	Categorie folosință	Intravilan	Suprafața (mp)	Tarla	Parcelă	Nr. topo	Observații / Referințe
1	arabil	DA	653	39	19	-	
2	arabil	NU	1.047	39	19	-	

Lungime Segmente

1) Valorile lungimilor segmentelor sunt obținute din proiecție în plan.

Punct început	X / Y	Punct sfârșit	X / Y	Lungime segment (** (m)
1	356.942,352 272.234,831	2	356.934,942 272.237,287	7.806
2	356.934,942 272.237,287	3	356.867,808 272.027,13	220.62
3	356.867,808 272.027,13	4	356.876,944 272.030,077	9.6
4	356.876,944 272.030,077	1	356.942,352 272.234,831	214.948

**** Lungimile segmentelor sunt determinate în planul de proiecție Stereo 70 și sunt rotunjite la 1 milimetru.**

***** Distanța dintre puncte este formată din segmente cumulate ce sunt mai mici decât valoarea 1 milimetru.**

**DATE DESPRE IMOBILUL NR. 5895**

Oficiul de Cadastru și Publicitate Imobiliară DOLJ
Biroul de Cadastru și Publicitate Imobiliară Craiova

A. Partea I. Descrierea imobilului

TEREN Necunoscut

Adresa: Loc. Seaca De Câmp, Str Viilor, Nr. 56, Jud. Dolj, T80,39, P344,345,346,16

Nr. Crt	Nr cadastral Nr. topografic	Suprafața* (mp)	Observații / Referințe
A1		6.800	Sector cadastral:23 Teren neimprijmit;

Construcții

Crt	Nr cadastral Nr. topografic	Adresa	Observații / Referințe
A1.1		Loc. Seaca De Câmp, Str Viilor, Nr. 56, Jud. Dolj	Nr. niveluri:1; S. construita la sol:78 mp; LOCUINTA
A1.2		Loc. Seaca De Câmp, Str Viilor, Nr. 56, Jud. Dolj	Nr. niveluri:1; S. construita la sol:47 mp; ANEXA
A1.3		Loc. Seaca De Câmp, Str Viilor, Nr. 56, Jud. Dolj	Nr. niveluri:1; S. construita la sol:17 mp; ANEXA
A1.4		Loc. Seaca De Câmp, Str Viilor, Nr. 56, Jud. Dolj	Nr. niveluri:1; S. construita la sol:11 mp; ANEXA
A1.5		Loc. Seaca De Câmp, Str Viilor, Nr. 56, Jud. Dolj	Nr. niveluri:1; S. construita la sol:12 mp; ANEXA

B. Partea II. Proprietari și acte

Inscrieri privitoare la dreptul de proprietate și alte drepturi reale		Referințe
/		
Act Administrativ nr. TDP 424-44803, din 05/12/1996 emis de COMISIA JUDETEANA DOLJ;		
B1	Intabulare, drept de PROPRIETATE, dobandit prin Reconstituire, cota actuala 1/1, cota initiala 1/1 1) IGNAT NICOLAE, LIPSĂ CNP	A1
Act Normativ nr. LEGEA 7, din 13/03/1996 emis de GUVERNUL ROMANIEI;		
B2	Intabulare, drept de PROPRIETATE, dobandit prin Lege, cota actuala 1/1, cota initiala 1/1 1) IGNAT NICOLAE, LIPSĂ CNP	A1.1, A1.2, A1.3, A1.4, A1.5

C. Partea III. SARCINI .

Inscrieri privind dezmembramintele dreptului de proprietate, drepturi reale de garanție și sarcini	Referințe
NU SUNT	

Teren

Nr cadastral	Suprafața (mp)*	Observații / Referințe
	6.800	

* Suprafața este determinată în planul de proiecție Stereo 70.



Date referitoare la teren

Crt	Categorie folosință	Intravilan	Suprafața (mp)	Tarla	Parcelă	Nr. topo	Observații / Referințe
1	curți constructii	DA	1.000	80	344	-	
2	arabil	DA	1.612	80	345	-	
3	vie	DA	645	80	346	-	
4	arabil	NU	3.543	39	16	-	

Date referitoare la construcții

Crt	Număr	Destinație construcție	Supraf. (mp)	Situație juridică	Observații / Referințe
A1.1		construcții de locuințe	78	Cu acte	Nr. niveluri:1; S. construita la sol:78 mp; LOCUINTA
A1.2		construcții anexa	47	Cu acte	Nr. niveluri:1; S. construita la sol:47 mp; ANEXA
A1.3		construcții anexa	17	Cu acte	Nr. niveluri:1; S. construita la sol:17 mp; ANEXA
A1.4		construcții anexa	11	Cu acte	Nr. niveluri:1; S. construita la sol:11 mp; ANEXA
A1.5		construcții anexa	12	Cu acte	Nr. niveluri:1; S. construita la sol:12 mp; ANEXA

Lungime Segmente

1) Valorile lungimilor segmentelor sunt obținute din proiecție în plan.

Punct început	X / Y	Punct sfârșit	X / Y	Lungime segment (** (m)
1	356.942,352 272.234,831	2	356.876,944 272.030,077	214.948
2	356.876,944 272.030,077	3	356.891,723 272.034,844	15.529
3	356.891,723 272.034,844	4	356.908,222 272.039,346	17.102
4	356.908,222 272.039,346	5	356.909,244 272.039,835	1.133
5	356.909,244 272.039,835	6	356.912,978 272.040,669	3.826
6	356.912,978 272.040,669	7	356.914,515 272.041,375	1.691
7	356.914,515 272.041,375	8	356.917,819 272.052,3	11.414
8	356.917,819 272.052,3	9	356.923,22 272.068,807	17.368
9	356.923,22 272.068,807	10	356.943,397 272.128,008	62.545
10	356.943,397 272.128,008	11	356.946,052 272.135,993	8.415
11	356.946,052 272.135,993	12	356.966,898 272.198,125	65.536
12	356.966,898 272.198,125	13	356.975,268 272.223,804	27.009
13	356.975,268 272.223,804	1	356.942,352 272.234,831	34.714

** Lungimile segmentelor sunt determinate în planul de proiecție Stereo 70 și sunt rotunjite la 1 milimetru.

*** Distanța dintre puncte este formată din segmente cumulate ce sunt mai mici decât valoarea 1 milimetru.

**DATE DESPRE IMOBILUL NR. 5896**

Oficiul de Cadastru și Publicitate Imobiliară DOLJ
Biroul de Cadastru și Publicitate Imobiliară Craiova

A. Partea I. Descrierea imobilului

TEREN Necunoscut

Adresa: Loc. Seaca De Câmp, Str Viilor, Nr. 54, Jud. Dolj, T80,39, P348,349,72

Nr. Crt	Nr cadastral Nr. topografic	Suprafața* (mp)	Observații / Referințe
A1		3.500	Sector cadastral:23 Teren neimprijmit;

Construcții

Crt	Nr cadastral Nr. topografic	Adresa	Observații / Referințe
A1.1		Loc. Seaca De Câmp, Str Viilor, Nr. 54, Jud. Dolj	Nr. niveluri:2; S. construita la sol:131 mp; LOCUINTA
A1.2		Loc. Seaca De Câmp, Str Viilor, Nr. 54, Jud. Dolj	Nr. niveluri:1; S. construita la sol:20 mp; ANEXA
A1.3		Loc. Seaca De Câmp, Str Viilor, Nr. 54, Jud. Dolj	Nr. niveluri:1; S. construita la sol:14 mp; ANEXA

B. Partea II. Proprietari și acte

Inscrieri privitoare la dreptul de proprietate și alte drepturi reale		Referințe
/		
Act Administrativ nr. TDP 817-59555, din 12/06/1997 emis de COMISIA JUDETEANA DOLJ;		
B1	Intabulare, drept de PROPRIETATE, dobandit prin Constituire, cota actuala 1/1, cota initiala 1/1 1) GROSAN BEBE, LIPSĂ CNP	A1
Act Normativ nr. LEGEA 7, din 13/03/1996 emis de GUVERNUL ROMANIEI;		
B2	Intabulare, drept de PROPRIETATE, dobandit prin Lege, cota actuala 1/1, cota initiala 1/1 1) GROSAN BEBE, LIPSĂ CNP	A1.1, A1.2, A1.3

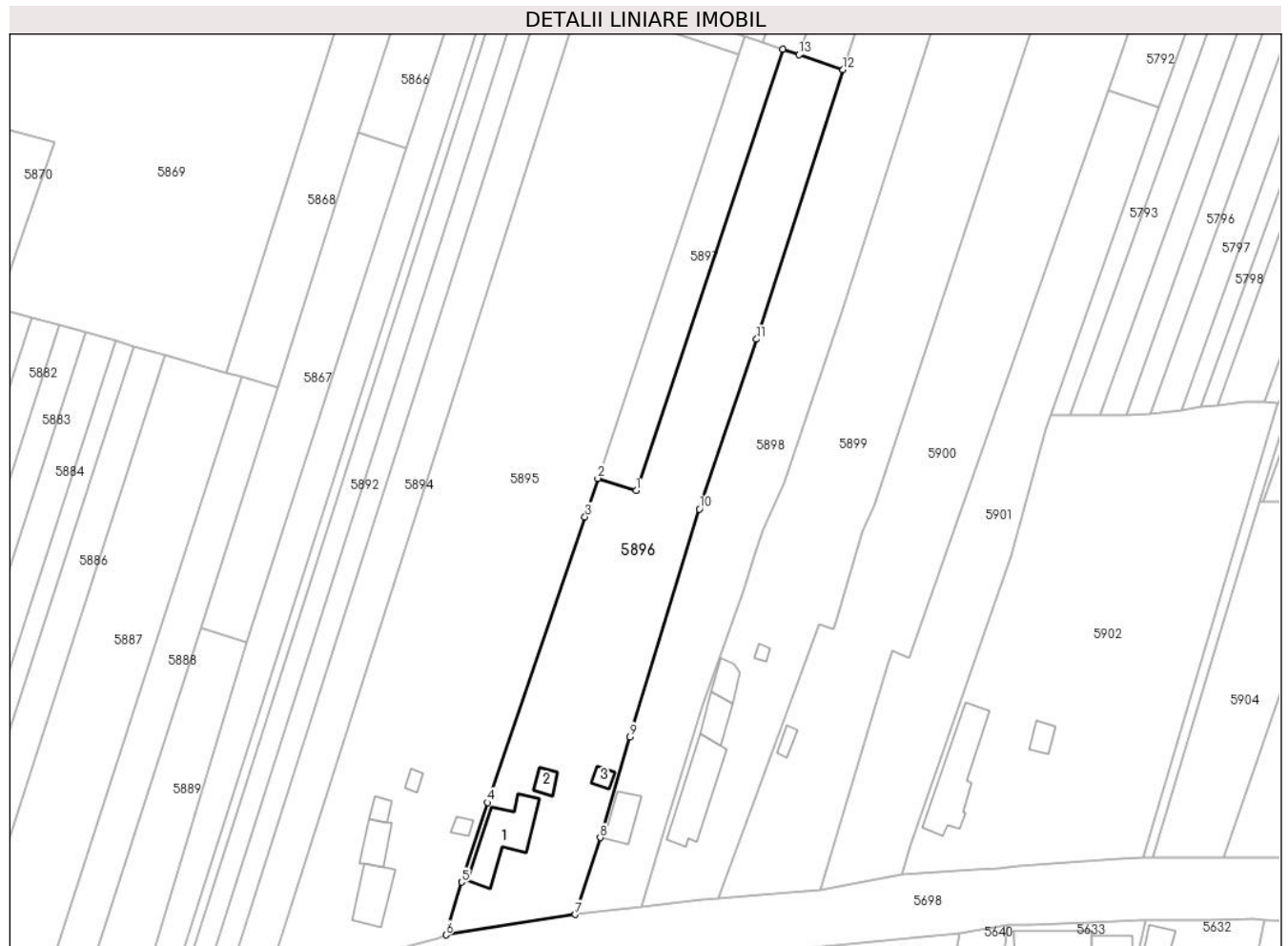
C. Partea III. SARCINI .

Inscrieri privind dezmembramintele dreptului de proprietate, drepturi reale de garanție și sarcini	Referințe
NU SUNT	

Teren

Nr cadastral	Suprafața (mp)*	Observații / Referințe
	3.500	

* Suprafața este determinată în planul de proiecție Stereo 70.



Date referitoare la teren

Crt	Categorie folosință	Intravilan	Suprafața (mp)	Tarla	Parcelă	Nr. topo	Observații / Referințe
1	curți constructii	DA	1.000	80	348	-	
2	arabil	DA	1.185	80	349	-	
3	arabil	NU	1.315	39	72	-	

Date referitoare la construcții

Crt	Număr	Destinație construcție	Supraf. (mp)	Situație juridică	Observații / Referințe
A1.1		construcții de locuințe	131	Cu acte	Nr. niveluri:2; S. construita la sol:131 mp; LOCUINTA
A1.2		construcții anexa	20	Cu acte	Nr. niveluri:1; S. construita la sol:20 mp; ANEXA
A1.3		construcții anexa	14	Cu acte	Nr. niveluri:1; S. construita la sol:14 mp; ANEXA

Lungime Segmente

1) Valorile lungimilor segmentelor sunt obținute din proiecție în plan.

Punct început	X / Y	Punct sfârșit	X / Y	Lungime segment (** (m)

Punct început	X / Y	Punct sfârșit	X / Y	Lungime segment (** (m)
1	356.954,002 272.133,447	2	356.946,052 272.135,993	8.348
2	356.946,052 272.135,993	3	356.943,397 272.128,008	8.415
3	356.943,397 272.128,008	4	356.923,22 272.068,807	62.545
4	356.923,22 272.068,807	5	356.917,819 272.052,3	17.368
5	356.917,819 272.052,3	6	356.914,515 272.041,375	11.414
6	356.914,515 272.041,375	7	356.941,405 272.045,591	27.219
7	356.941,405 272.045,591	8	356.946,537 272.061,525	16.74
8	356.946,537 272.061,525	9	356.952,692 272.082,408	21.771
9	356.952,692 272.082,408	10	356.967,107 272.129,605	49.349
10	356.967,107 272.129,605	11	356.978,943 272.164,791	37.123
11	356.978,943 272.164,791	12	356.996,94 272.220,634	58.671
12	356.996,94 272.220,634	13	356.987,813 272.223,761	9.648
13	356.987,813 272.223,761	14	356.984,478 272.224,904	3.525
14	356.984,478 272.224,904	1	356.954,002 272.133,447	96.401

** Lungimile segmentelor sunt determinate în planul de proiecție Stereo 70 și sunt rotunjite la 1 milimetru.

*** Distanța dintre puncte este formată din segmente cumulate ce sunt mai mici decât valoarea 1 milimetru.

**DATE DESPRE IMOBILUL NR. 5897**

Oficiul de Cadastru și Publicitate Imobiliară DOLJ
Biroul de Cadastru și Publicitate Imobiliară Craiova

A. Partea I. Descrierea imobilului

TEREN Extravilan

Adresa: Jud. Dolj, T39, P21

Nr. Crt	Nr cadastral Nr. topografic	Suprafața* (mp)	Observații / Referințe
A1		800	Sector cadastral:23 Teren neimprejmuit;

B. Partea II. Proprietari și acte

Inscrieri privitoare la dreptul de proprietate și alte drepturi reale		Referințe
/		
Act Administrativ nr. TDP 85-9563, din 12/10/1993 emis de COMISIA JUDETEANA DOLJ;		
B1	Intabulare, drept de PROPRIETATE, dobandit prin Reconstituire, cota actuala 1/1, cota initiala 1/1 1) VADUVA NATALIA, LIPSĂ CNP	A1

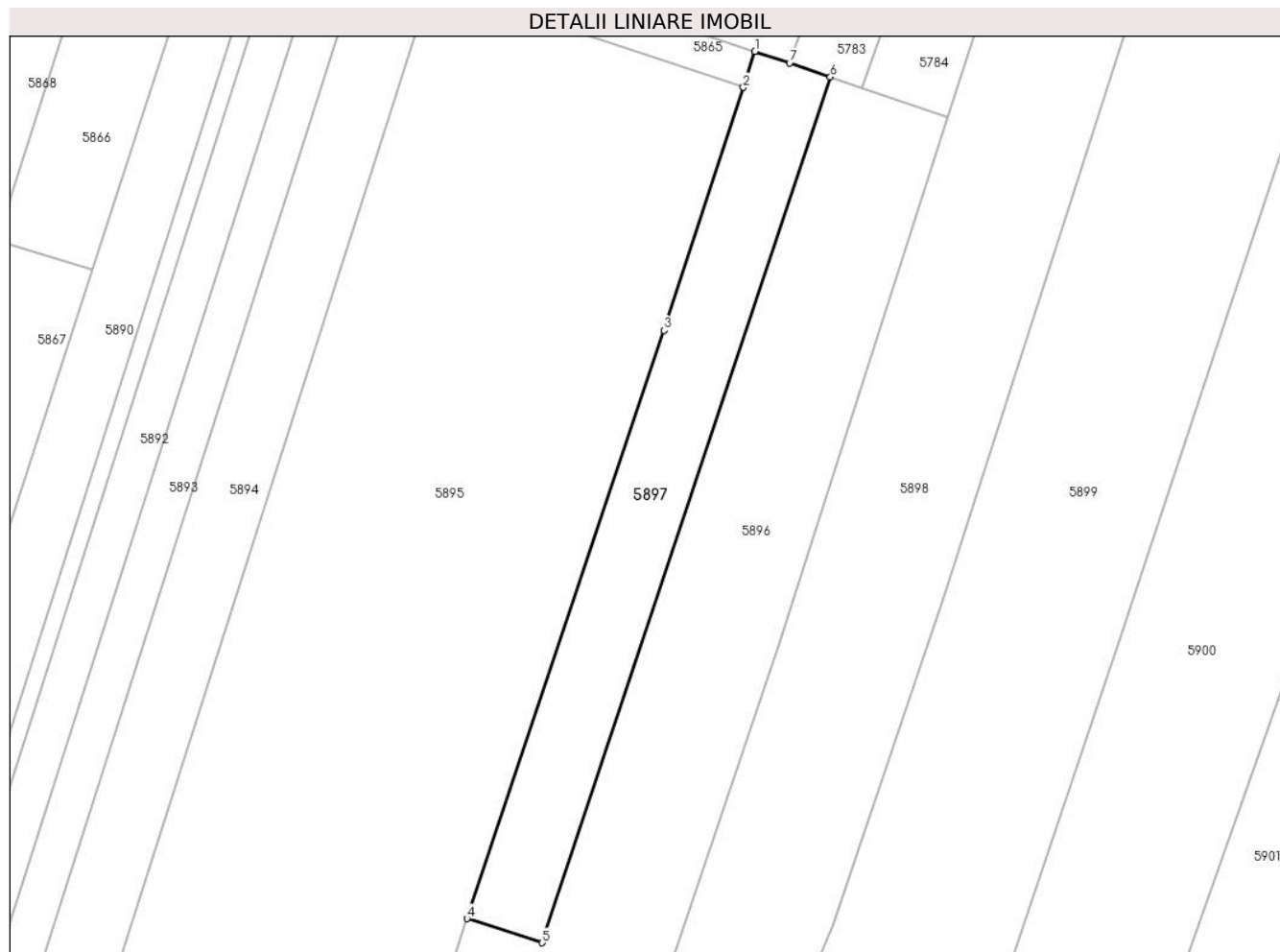
C. Partea III. SARCINI .

Inscrieri privind dezmembramintele dreptului de proprietate, drepturi reale de garanție și sarcini	Referințe
NU SUNT	

Teren

Nr cadastral	Suprafața (mp)*	Observații / Referințe
	800	

* Suprafața este determinată în planul de proiecție Stereo 70.



Date referitoare la teren

Crt	Categorie folosință	Intravilan	Suprafața (mp)	Tarla	Parcelă	Nr. topo	Observații / Referințe
1	arabil	NU	800	39	21	-	

Lungime Segmente

1) Valorile lungimilor segmentelor sunt obținute din proiecție în plan.

Punct început	X / Y	Punct sfârșit	X / Y	Lungime segment (** (m)
1	356.976,507 272.227,603	2	356.975,268 272.223,804	3.996
2	356.975,268 272.223,804	3	356.966,898 272.198,125	27.009
3	356.966,898 272.198,125	4	356.946,052 272.135,993	65.536
4	356.946,052 272.135,993	5	356.954,002 272.133,447	8.348
5	356.954,002 272.133,447	6	356.984,478 272.224,904	96.401

Punct început	X / Y	Punct sfârșit	X / Y	Lungime segment (** (m)
6	356.984,478 272.224,904	7	356.980,176 272.226,378	4.547
7	356.980,176 272.226,378	1	356.976,507 272.227,603	3.869

** Lungimile segmentelor sunt determinate în planul de proiecție Stereo 70 și sunt rotunjite la 1 milimetru.

*** Distanța dintre puncte este formată din segmente cumulate ce sunt mai mici decât valoarea 1 milimetru.

**DATE DESPRE IMOBILUL NR. 5898**

Oficiul de Cadastru și Publicitate Imobiliară DOLJ
 Biroul de Cadastru și Publicitate Imobiliară Craiova

A. Partea I. Descrierea imobilului

TEREN Necunoscut

Adresa: Loc. Seaca De Câmp, Str Viilor, Nr. 52, Jud. Dolj, T80, P350,351,352

Nr. Crt	Nr cadastral Nr. topografic	Suprafața* (mp)	Observații / Referințe
A1		3.200	Sector cadastral:23 Teren neimpregmuit;

Construcții

Crt	Nr cadastral Nr. topografic	Adresa	Observații / Referințe
A1.1		Loc. Seaca De Câmp, Str Viilor, Nr. 52, Jud. Dolj	Nr. niveluri:1; S. construita la sol:52 mp; LOCUINTA

B. Partea II. Proprietari și acte

Inscrieri privitoare la dreptul de proprietate și alte drepturi reale		Referințe
/		
Act Administrativ nr. TDP 148-9694, din 13/06/1994 emis de COMISIA JUDETEANA DOLJ;		
B1	Intabulare, drept de PROPRIETATE, dobandit prin Reconstituire, cota actuala 1/1, cota initiala 1/1 1) POPA STANA, LIPSĂ CNP	A1
Act Normativ nr. LEGEA 7, din 13/03/1996 emis de GUVERNUL ROMANIEI;		
B2	Intabulare, drept de PROPRIETATE, dobandit prin Lege, cota actuala 1/1, cota initiala 1/1 1) POPA STANA, LIPSĂ CNP	A1.1

C. Partea III. SARCINI .

Inscrieri privind dezmembramintele dreptului de proprietate, drepturi reale de garanție și sarcini	Referințe
NU SUNT	

Teren

Nr cadastral	Suprafața (mp)*	Observații / Referințe
	3.200	

* Suprafața este determinată în planul de proiecție Stereo 70.



Date referitoare la teren

Crt	Categorie folosință	Intravilan	Suprafața (mp)	Tarla	Parcelă	Nr. topo	Observații / Referințe
1	curți construcții	DA	1.000	80	350	-	
2	arabil	DA	169	80	351	-	
3	arabil	NU	2.031	80	352	-	

Date referitoare la construcții

Crt	Număr	Destinație construcție	Supraf. (mp)	Situație juridică	Observații / Referințe
A1.1		construcții de locuințe	52	Cu acte	Nr. niveluri:1; S. construita la sol:52 mp; LOCUINTA

Lungime Segmente

1) Valorile lungimilor segmentelor sunt obținute din proiecție în plan.

Punct început	X / Y	Punct sfârșit	X / Y	Lungime segment (** (m)
1	357.010,825 272.263,716	2	356.996,94 272.220,634	45.264
2	356.996,94 272.220,634	3	356.978,943 272.164,791	58.671

Punct început	X / Y	Punct sfârșit	X / Y	Lungime segment (** (m)
3	356.978,943 272.164,791	4	356.967,107 272.129,605	37.123
4	356.967,107 272.129,605	5	356.952,692 272.082,408	49.349
5	356.952,692 272.082,408	6	356.946,537 272.061,525	21.771
6	356.946,537 272.061,525	7	356.941,405 272.045,591	16.74
7	356.941,405 272.045,591	8	356.955,0 272.047,084	13.677
8	356.955,0 272.047,084	9	356.959,119 272.060,706	14.231
9	356.959,119 272.060,706	10	356.961,52 272.068,792	8.435
10	356.961,52 272.068,792	11	356.967,808 272.089,168	21.324
11	356.967,808 272.089,168	12	356.976,189 272.112,769	25.045
12	356.976,189 272.112,769	13	356.978,552 272.119,874	7.488
13	356.978,552 272.119,874	14	356.980,286 272.125,124	5.529
14	356.980,286 272.125,124	15	356.984,743 272.135,244	11.058
15	356.984,743 272.135,244	16	356.996,579 272.170,43	37.123
16	356.996,579 272.170,43	17	357.025,114 272.258,968	93.023
17	357.025,114 272.258,968	18	357.017,193 272.261,6	8.346
18	357.017,193 272.261,6	1	357.010,825 272.263,716	6.711

** Lungimile segmentelor sunt determinate în planul de proiecție Stereo 70 și sunt rotunjite la 1 milimetru.

*** Distanța dintre puncte este formată din segmente cumulate ce sunt mai mici decât valoarea 1 milimetru.

**DATE DESPRE IMOBILUL NR. 5899**

Oficiul de Cadastru și Publicitate Imobiliară DOLJ
Biroul de Cadastru și Publicitate Imobiliară Craiova

A. Partea I. Descrierea imobilului

TEREN Necunoscut

Adresa: Loc. Seaca De Câmp, Str Viilor, Nr. 50, Jud. Dolj, T80, 39, P353,354, 28

Nr. Crt	Nr cadastral Nr. topografic	Suprafața* (mp)	Observații / Referințe
A1		4.400	Sector cadastral:23 Teren neimprejmut;

Construcții

Crt	Nr cadastral Nr. topografic	Adresa	Observații / Referințe
A1.1		Loc. Seaca De Câmp, Str Viilor, Nr. 50, Jud. Dolj	Nr. niveluri:1; S. construita la sol:136 mp; LOCUINTA
A1.2		Loc. Seaca De Câmp, Str Viilor, Nr. 50, Jud. Dolj	Nr. niveluri:1; S. construita la sol:44 mp; ANEXA
A1.3		Loc. Seaca De Câmp, Str Viilor, Nr. 50, Jud. Dolj	Nr. niveluri:1; S. construita la sol:34 mp; ANEXA
A1.4		Loc. Seaca De Câmp, Str Viilor, Nr. 50, Jud. Dolj	Nr. niveluri:1; S. construita la sol:7 mp; ANEXA

B. Partea II. Proprietari și acte

Inscrieri privitoare la dreptul de proprietate și alte drepturi reale	Referințe
/	
Act Administrativ nr. TDP 458-44803, din 05/12/1996 emis de COMISIA JUDETEANA DOLJ;	
B1	A1
Intabulare, drept de PROPRIETATE, dobandit prin Reconstituire, cota actuala 1/1, cota initiala 1/1 1) VASILE FLOAREA, LIPSĂ CNP	
Act Normativ nr. LEGEA 7, din 13/03/1996 emis de GUVERNUL ROMANIEI;	
B2	A1.1, A1.2, A1.3, A1.4
Intabulare, drept de PROPRIETATE, dobandit prin Lege, cota actuala 1/1, cota initiala 1/1 1) VASILE FLOAREA, LIPSĂ CNP	

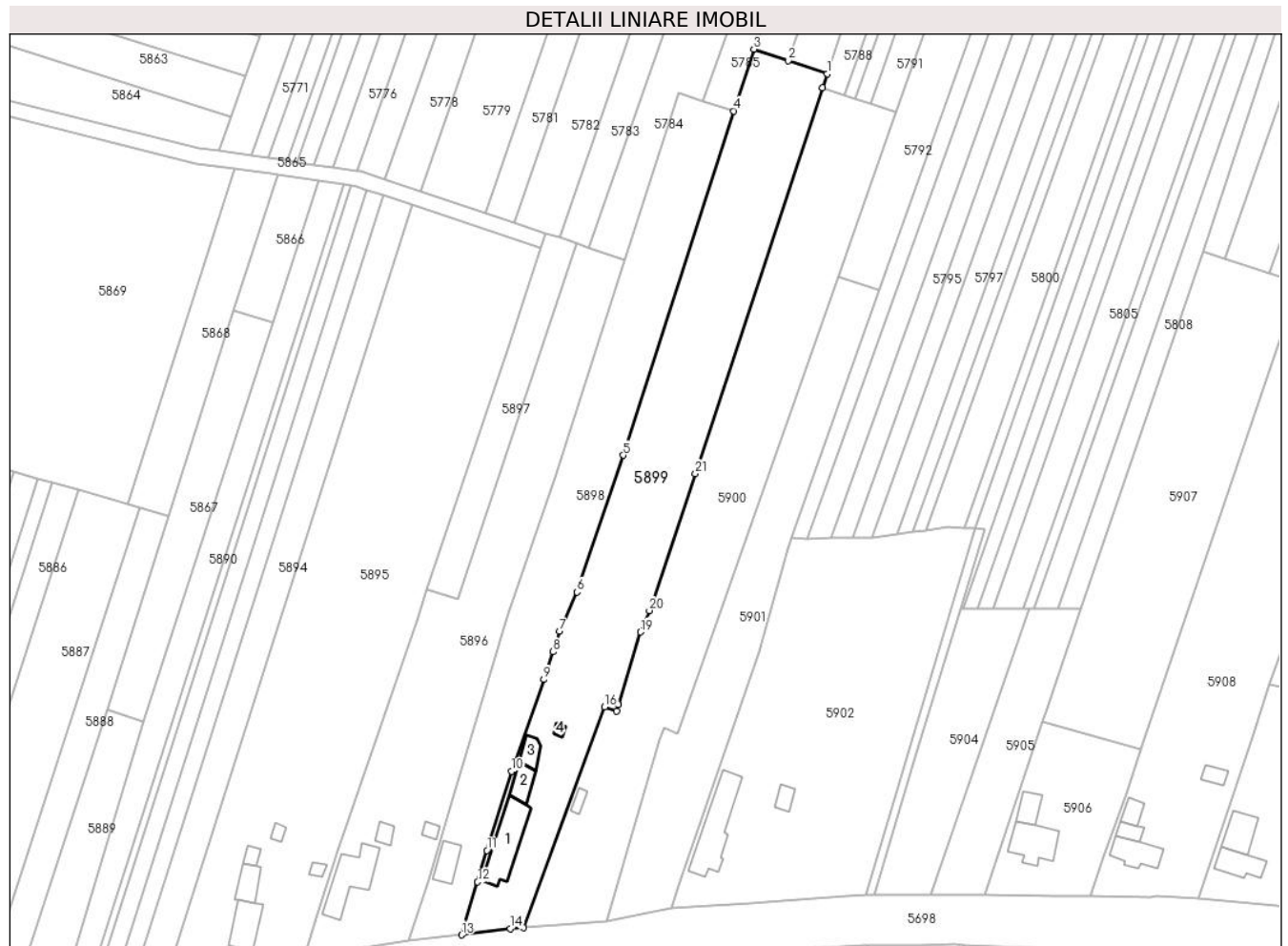
C. Partea III. SARCINI .

Inscrieri privind dezmembramintele dreptului de proprietate, drepturi reale de garanție și sarcini	Referințe
NU SUNT	

Teren

Nr cadastral	Suprafața (mp)*	Observații / Referințe
	4.400	

* Suprafața este determinată în planul de proiecție Stereo 70.



Date referitoare la teren

Crt	Categorie folosință	Intravilan	Suprafața (mp)	Tarla	Parcelă	Nr. topo	Observații / Referințe
1	curți constructii	DA	700	80	353	-	
2	arabil	DA	865	80	354	-	
3	arabil	NU	2.835	39	28	-	

Date referitoare la construcții

Crt	Număr	Destinație construcție	Supraf. (mp)	Situație juridică	Observații / Referințe
A1.1		construcții de locuințe	136	Cu acte	Nr. niveluri:1; S. construita la sol:136 mp; LOCUINTA
A1.2		construcții anexa	44	Cu acte	Nr. niveluri:1; S. construita la sol:44 mp; ANEXA
A1.3		construcții anexa	34	Cu acte	Nr. niveluri:1; S. construita la sol:34 mp; ANEXA
A1.4		construcții anexa	7	Cu acte	Nr. niveluri:1; S. construita la sol:7 mp; ANEXA

Lungime Segmente

1) Valorile lungimilor segmentelor sunt obținute din proiecție în plan.

Punct început	X / Y	Punct sfârșit	X / Y	Lungime segment (** (m)
1	357.049,178 272.268,574	2	357.039,107 272.271,92	10.613
3	357.030,238 272.274,867	4	357.025,114 272.258,968	16.704
5	356.996,579 272.170,43	6	356.984,743 272.135,244	37.123
7	356.980,286 272.125,124	8	356.978,552 272.119,874	5.529
9	356.976,189 272.112,769	10	356.967,808 272.089,168	25.045
11	356.961,52 272.068,792	12	356.959,119 272.060,706	8.435
13	356.955,0 272.047,084	14	356.967,51 272.048,706	12.615
15	356.971,02 272.048,936	16	356.991,844 272.105,705	60.468
17	356.994,916 272.104,632	18	356.995,407 272.106,269	1.709
19	357.001,045 272.124,996	20	357.003,327 272.130,487	5.946
21	357.015,163 272.165,673	22	357.047,987 272.264,971	104.583

Punct început	X / Y	Punct sfârșit	X / Y	Lungime segment (** (m)
2	357.039,107 272.271,92	3	357.030,238 272.274,867	9.346
4	357.025,114 272.258,968	5	356.996,579 272.170,43	93.023
6	356.984,743 272.135,244	7	356.980,286 272.125,124	11.058
8	356.978,552 272.119,874	9	356.976,189 272.112,769	7.488
10	356.967,808 272.089,168	11	356.961,52 272.068,792	21.324
12	356.959,119 272.060,706	13	356.955,0 272.047,084	14.231
14	356.967,51 272.048,706	15	356.971,02 272.048,936	3.518
16	356.991,844 272.105,705	17	356.994,916 272.104,632	3.253
18	356.995,407 272.106,269	19	357.001,045 272.124,996	19.557
20	357.003,327 272.130,487	21	357.015,163 272.165,673	37.123
22	357.047,987 272.264,971	1	357.049,178 272.268,574	3.795

** Lungimile segmentelor sunt determinate în planul de proiecție Stereo 70 și sunt rotunjite la 1 milimetru.

*** Distanța dintre puncte este formată din segmente cumulate ce sunt mai mici decât valoarea 1 milimetru.

**DATE DESPRE IMOBILUL NR. 5900**

Oficiul de Cadastru și Publicitate Imobiliară DOLJ
 Biroul de Cadastru și Publicitate Imobiliară Craiova

A. Partea I. Descrierea imobilului

TEREN Necunoscut

Adresa: Loc. Seaca De Câmp, Str Viilor, Nr. 48, Jud. Dolj, T80,39, P355,356

Nr. Crt	Nr cadastral Nr. topografic	Suprafața* (mp)	Observații / Referințe
A1		4.100	Sector cadastral:23 Teren neimprejmut;

Construcții

Crt	Nr cadastral Nr. topografic	Adresa	Observații / Referințe
A1.1		Loc. Seaca De Câmp, Str Viilor, Nr. 48, Jud. Dolj	Nr. niveluri:1; S. construita la sol:14 mp; LOCUINTA

B. Partea II. Proprietari și acte

Inscrieri privitoare la dreptul de proprietate și alte drepturi reale		Referințe
/		
Act Administrativ nr. TDP 312-48668, din 20/03/1996 emis de COMISIA JUDETEANA DOLJ;		
B1	Intabulare, drept de PROPRIETATE, dobandit prin Reconstituire, cota actuala 1/1, cota initiala 1/1 1) TĂNASIE GHEORGHE, LIPSĂ CNP	A1
Act Normativ nr. LEGEA 7, din 13/03/1996 emis de GUVERNUL ROMANIEI;		
B2	Intabulare, drept de PROPRIETATE, dobandit prin Lege, cota actuala 1/1, cota initiala 1/1 1) TĂNASIE GHEORGHE, LIPSĂ CNP	A1.1

C. Partea III. SARCINI .

Inscrieri privind dezmembramintele dreptului de proprietate, drepturi reale de garanție și sarcini	Referințe
NU SUNT	

Teren

Nr cadastral	Suprafața (mp)*	Observații / Referințe
	4.100	

* Suprafața este determinată în planul de proiecție Stereo 70.



Date referitoare la teren

Crt	Categorie folosință	Intravilan	Suprafața (mp)	Tarla	Parcelă	Nr. topo	Observații / Referințe
1	curți constructii	DA	1.000	80	355	-	
2	arabil	DA	582	39	356	-	
3	arabil	NU	2.518	39	356	-	

Date referitoare la construcții

Crt	Număr	Destinație construcție	Supraf. (mp)	Situație juridică	Observații / Referințe
A1.1		construcții de locuințe	14	Cu acte	Nr. niveluri:1; S. construita la sol:14 mp; LOCUINTA

Lungime Segmente

1) Valorile lungimilor segmentelor sunt obținute din proiecție în plan.

Punct început	X / Y	Punct sfârșit	X / Y	Lungime segment (** (m)
1	357.051,945 272.216,344	2	357.066,858 272.258,701	44.906
2	357.066,858 272.258,701	3	357.060,236 272.260,902	6.979

Punct început	X / Y	Punct sfârșit	X / Y	Lungime segment (** (m)
3	357.060,236 272.260,902	4	357.056,382 272.262,182	4.061
4	357.056,382 272.262,182	5	357.053,64 272.263,093	2.89
5	357.053,64 272.263,093	6	357.047,987 272.264,971	5.956
6	357.047,987 272.264,971	7	357.015,163 272.165,673	104.583
7	357.015,163 272.165,673	8	357.003,327 272.130,487	37.123
8	357.003,327 272.130,487	9	357.001,045 272.124,996	5.946
9	357.001,045 272.124,996	10	356.995,407 272.106,269	19.557
10	356.995,407 272.106,269	11	356.994,916 272.104,632	1.709
11	356.994,916 272.104,632	12	356.991,844 272.105,705	3.253
12	356.991,844 272.105,705	13	356.971,02 272.048,936	60.468
13	356.971,02 272.048,936	14	356.979,86 272.049,655	8.869
14	356.979,86 272.049,655	15	356.992,219 272.050,642	12.398
15	356.992,219 272.050,642	16	357.006,078 272.097,321	48.693
16	357.006,078 272.097,321	17	357.007,225 272.100,334	3.224
17	357.007,225 272.100,334	18	357.010,561 272.098,8	3.672
18	357.010,561 272.098,8	1	357.051,945 272.216,344	124.617

** Lungimile segmentelor sunt determinate în planul de proiecție Stereo 70 și sunt rotunjite la 1 milimetru.

*** Distanța dintre puncte este formată din segmente cumulate ce sunt mai mici decât valoarea 1 milimetru.

**DATE DESPRE IMOBILUL NR. 5901**

Oficiul de Cadastru și Publicitate Imobiliară DOLJ
Biroul de Cadastru și Publicitate Imobiliară Craiova

A. Partea I. Descrierea imobilului

TEREN Necunoscut

Adresa: Loc. Seaca De Câmp, Jud. Dolj, T80,39, P357, 358

Nr. Crt	Nr cadastral Nr. topografic	Suprafața* (mp)	Observații / Referințe
A1		2.200	Sector cadastral:23 Teren neimprejmuit;

B. Partea II. Proprietari și acte

Inscrieri privitoare la dreptul de proprietate și alte drepturi reale	Referințe
/	
Act Administrativ nr. TDP 466-44803, din 25/02/1997 emis de COMISIA JUDETEANA DOLJ;	
B1	A1
Intabulare, drept de PROPRIETATE, dobandit prin Reconstituire, cota actuala 1/1, cota initiala 1/1 1) POPA ANICA, LIPSĂ CNP	

C. Partea III. SARCINI .

Inscrieri privind dezmembramintele dreptului de proprietate, drepturi reale de garanție și sarcini	Referințe
NU SUNT	

Teren

Nr cadastral	Suprafața (mp)*	Observații / Referințe
	2.200	

* Suprafața este determinată în planul de proiecție Stereo 70.



Date referitoare la teren

Crt	Categorie folosință	Intra vilan	Suprafața (mp)	Tarla	Parcelă	Nr. topo	Observații / Referințe
1	curți constructii	DA	500	80	357	-	
2	arabil	DA	744	39	358	-	
3	arabil	NU	956	39	358	-	

Lungime Segmente

1) Valorile lungimilor segmentelor sunt obținute din proiecție în plan.

Punct început	X / Y	Punct sfârșit	X / Y	Lungime segment (** (m)
1	356.992,219 272.050,642	2	357.009,062 272.053,938	17.163
2	357.009,062 272.053,938	3	357.010,829 272.059,987	6.301
3	357.010,829 272.059,987	4	357.031,685 272.119,995	63.529

Punct început	X / Y	Punct sfârşit	X / Y	Lungime segment (** (m)
4	357.031,685 272.119,995	5	357.039,096 272.146,361	27.388
5	357.039,096 272.146,361	6	357.039,955 272.149,108	2.878
6	357.039,955 272.149,108	7	357.062,37 272.212,881	67.597
7	357.062,37 272.212,881	8	357.051,945 272.216,344	10.985
8	357.051,945 272.216,344	9	357.010,561 272.098,8	124.617
9	357.010,561 272.098,8	10	357.007,225 272.100,334	3.672
10	357.007,225 272.100,334	11	357.006,078 272.097,321	3.224
11	357.006,078 272.097,321	1	356.992,219 272.050,642	48.693

** Lungimile segmentelor sunt determinate în planul de proiecție Stereo 70 și sunt rotunjite la 1 milimetru.

*** Distanța dintre puncte este formată din segmente cumulate ce sunt mai mici decât valoarea 1 milimetru.

**DATE DESPRE IMOBILUL NR. 5902**

Oficiul de Cadastru și Publicitate Imobiliară DOLJ
Biroul de Cadastru și Publicitate Imobiliară Craiova

A. Partea I. Descrierea imobilului

TEREN Necunoscut

Nr. CF vechi:53
Nr. cadastral vechi:74

Adresa: Loc. Seaca De Câmp, Str Viilor, Nr. 46, Jud. Dolj, T80, P359,360,361

Nr. Crt	Nr cadastral Nr. topografic	Suprafața* (mp)	Observații / Referințe
A1	30339	Din acte: 4.750 Masurata: 4.465	Sector cadastral:23 Teren imprejmuit;

Construcții

Crt	Nr cadastral Nr. topografic	Adresa	Observații / Referințe
A1.1	30339-C1	Loc. Seaca De Câmp, Str Viilor, Nr. 46, Jud. Dolj	Nr. niveluri:1; S. construita la sol:162 mp; LOCUINTA
A1.2	30339-C2	Loc. Seaca De Câmp, Str Viilor, Nr. 46, Jud. Dolj	Nr. niveluri:1; S. construita la sol:24 mp; C2 anexa gospodareasca cu sc 59,89 mp

B. Partea II. Proprietari și acte

Inscrieri privitoare la dreptul de proprietate și alte drepturi reale		Referințe
50474 / 30/03/2017		
Act Notarial nr. CONTRACT DE INTRETINERE AUT NR. 961, din 30/03/2017 emis de NP STOENESCU FLOREA;		
B1	Intabulare, drept de PROPRIETATE, dobandit prin Conventie, cota actuala 1/1, cota initiala 1/1 1) TĂNASIE GABRIEL-GIGEL 2) TĂNASIE LILIANA-AURA	A1, A1.2
/		
Act Normativ nr. LEGEA 7, din 13/03/1996 emis de GUVERNUL ROMANIEI;		
B2	Intabulare, drept de PROPRIETATE, dobandit prin Lege, cota actuala 1/1, cota initiala 1/1 1) TĂNASIE GABRIEL-GIGEL 2) TĂNASIE LILIANA-AURA	A1.1

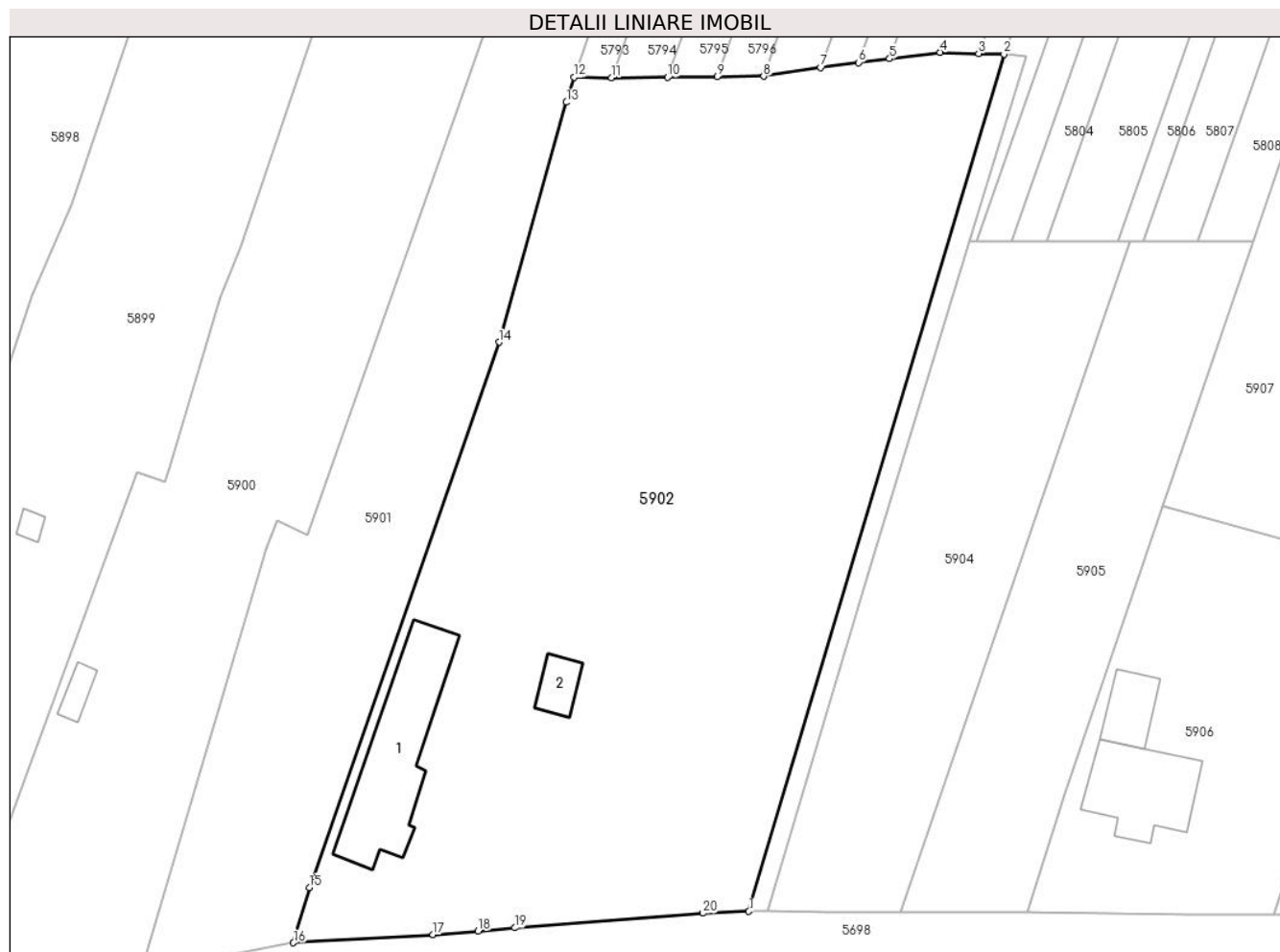
C. Partea III. SARCINI

Inscrieri privind dezmembramintele dreptului de proprietate, drepturi reale de garanție și sarcini		Referințe
50474 / 30/03/2017		
Act Notarial nr. CONTRACT DE INTRETINERE AUT NR. 961, din 30/03/2017 emis de NP STOENESCU FLOREA;		
C1	Intabulare, drept de IPOTECA LEGALA, Valoare:0 CE ARE CA OBIECT PLATA RENTEI ÎN BANI CORESPUNZĂTOARE ÎNTREȚINERII NEEEXECUTATE, dobandit prin Conventie, cota actuala 1/1, cota initiala 1/1 1) BADEA ANA	A1, A1.2

Teren

Nr cadastral	Suprafața (mp)*	Observații / Referințe
30339	Din acte: 4.750 Masurata: 4.465	

* Suprafața este determinată în planul de proiecție Stereo 70.



Date referitoare la teren

Crt	Categorie folosință	Intravilan	Suprafața (mp)	Tarla	Parcelă	Nr. topo	Observații / Referințe
1	curți constructii	DA	1.000	80	359	-	
2	arabil	DA	2.545	80	360	-	
3	arabil	NU	920	80	361	-	

Date referitoare la construcții

Crt	Număr	Destinație construcție	Supraf. (mp)	Situație juridică	Observații / Referințe
A1.1	30339-C1	construcții de locuințe	162	Cu acte	Nr. niveluri:1; S. construita la sol:162 mp; LOCUINTA
A1.2	30339-C2	construcții anexa	24	Cu acte	Nr. niveluri:1; S. construita la sol:24 mp; C2 anexa gospodareasca cu sc 59,89 mp

Lungime Segmente

1) Valorile lungimilor segmentelor sunt obținute din proiecție în plan.

Punct început	X / Y	Punct sfârșit	X / Y	Lungime segment (** (m)
1	357.059,152 272.057,409	2	357.087,216 272.151,659	98.339

Punct început	X / Y	Punct sfârșit	X / Y	Lungime segment (** (m)
2	357.087,216 272.151,659	3	357.084,432 272.151,737	2.785
3	357.084,432 272.151,737	4	357.080,188 272.151,855	4.246
4	357.080,188 272.151,855	5	357.074,633 272.151,162	5.598
5	357.074,633 272.151,162	6	357.071,25 272.150,74	3.409
6	357.071,25 272.150,74	7	357.067,051 272.150,195	4.235
7	357.067,051 272.150,195	8	357.060,772 272.149,234	6.351
8	357.060,772 272.149,234	9	357.055,666 272.149,163	5.107
9	357.055,666 272.149,163	10	357.050,227 272.149,107	5.439
10	357.050,227 272.149,107	11	357.044,076 272.149,043	6.152
11	357.044,076 272.149,043	12	357.039,955 272.149,108	4.121
12	357.039,955 272.149,108	13	357.039,096 272.146,361	2.878
13	357.039,096 272.146,361	14	357.031,685 272.119,995	27.388
14	357.031,685 272.119,995	15	357.010,829 272.059,987	63.529
15	357.010,829 272.059,987	16	357.009,062 272.053,938	6.301
16	357.009,062 272.053,938	17	357.024,416 272.054,843	15.381
17	357.024,416 272.054,843	18	357.029,388 272.055,224	4.987
18	357.029,388 272.055,224	19	357.033,413 272.055,581	4.041
19	357.033,413 272.055,581	20	357.054,11 272.057,184	20.759
20	357.054,11 272.057,184	1	357.059,152 272.057,409	5.047

** Lungimile segmentelor sunt determinate în planul de proiecție Stereo 70 și sunt rotunjite la 1 milimetru.

*** Distanța dintre puncte este formată din segmente cumulate ce sunt mai mici decât valoarea 1 milimetru.

**DATE DESPRE IMOBILUL NR. 5903**

Oficiul de Cadastru și Publicitate Imobiliară DOLJ
Biroul de Cadastru și Publicitate Imobiliară Craiova

A. Partea I. Descrierea imobilului

TEREN Necunoscut

Adresa: Loc. Seaca De Câmp, Jud. Dolj, T80, DS

Nr. Crt	Nr cadastral Nr. topografic	Suprafața* (mp)	Observații / Referințe
A1		206	Sector cadastral:23 Teren neimprejmuit;

B. Partea II. Proprietari și acte

Inscrieri privitoare la dreptul de proprietate și alte drepturi reale		Referințe
/		
Act Normativ nr. LEGEA 7, din 24/06/1996 emis de PARLAMENTUL ROMANIEI;		
B1	Inscrierea posesiei, drept de PROPRIETATE, dobandit prin Constituire, cota actuala 1/1, cota initiala 1/1 1) NEIDENTIFICAT NEIDENTIFICAT	A1
Act Normativ nr. legea nr 7, din 24/06/1996 emis de PARLAMENTUL ROMANIEI ((art.13));		
B2	se noteaza mentiunea proprietar neidentificat	A1

C. Partea III. SARCINI .

Inscrieri privind dezmembramintele dreptului de proprietate, drepturi reale de garanție și sarcini	Referințe
NU SUNT	

Teren

Nr cadastral	Suprafața (mp)*	Observații / Referințe
	206	

* Suprafața este determinată în planul de proiecție Stereo 70.



Date referitoare la teren

Crt	Categorie folosință	Intravilan	Suprafața (mp)	Tarla	Parcelă	Nr. topo	Observații / Referințe
1	drum	DA	153	80	DS	-	
2	drum	NU	53	80	DS	-	

Lungime Segmente

1) Valorile lungimilor segmentelor sunt obținute din proiecție în plan.

Punct început	X / Y	Punct sfârșit	X / Y	Lungime segment (** (m)
1	357.087,216 272.151,659	2	357.059,152 272.057,409	98.339
2	357.059,152 272.057,409	3	357.061,232 272.057,387	2.08
3	357.061,232 272.057,387	4	357.072,109 272.093,969	38.165
4	357.072,109 272.093,969	5	357.083,41 272.131,1	38.813

Punct început	X / Y	Punct sfârșit	X / Y	Lungime segment (** (m)
5	357.083,41 272.131,1	6	357.089,601 272.151,44	21.261
6	357.089,601 272.151,44	1	357.087,216 272.151,659	2.395

** Lungimile segmentelor sunt determinate în planul de proiecție Stereo 70 și sunt rotunjite la 1 milimetru.

*** Distanța dintre puncte este formată din segmente cumulate ce sunt mai mici decât valoarea 1 milimetru.

**DATE DESPRE IMOBILUL NR. 5904**

Oficiul de Cadastru și Publicitate Imobiliară DOLJ
Biroul de Cadastru și Publicitate Imobiliară Craiova

A. Partea I. Descrierea imobilului

TEREN Intravilan

Adresa: Loc. Seaca De Câmp, Jud. Dolj, T80, P302 303

Nr. Crt	Nr cadastral Nr. topografic	Suprafața* (mp)	Observații / Referințe
A1		1.200	Sector cadastral:23 Teren neimprejmuit;

B. Partea II. Proprietari și acte

Inscrieri privitoare la dreptul de proprietate și alte drepturi reale		Referințe
/		
Act Administrativ nr. TDP 1195, din 24/09/2003 emis de COMISIA JUDETEANA DOLJ;		
B1	Intabulare, drept de PROPRIETATE, dobandit prin Reconstituire, cota actuala 1/1, cota initiala 1/1 1) FECU MARIN, LIPSĂ CNP	A1

C. Partea III. SARCINI .

Inscrieri privind dezmembramintele dreptului de proprietate, drepturi reale de garanție și sarcini	Referințe
NU SUNT	

Teren

Nr cadastral	Suprafața (mp)*	Observații / Referințe
	1.200	

* Suprafața este determinată în planul de proiecție Stereo 70.



Date referitoare la teren

Crt	Categorie folosință	Intravilan	Suprafața (mp)	Tarla	Parcelă	Nr. topo	Observații / Referințe
1	arabil	DA	1.200	80	302 303	-	

Lungime Segmente

1) Valorile lungimilor segmentelor sunt obținute din proiecție în plan.

Punct început	X / Y	Punct sfârșit	X / Y	Lungime segment (** (m)
1	357.101,13 272.131,119	2	357.099,757 272.131,117	1.372
2	357.099,757 272.131,117	3	357.091,897 272.131,109	7.86
3	357.091,897 272.131,109	4	357.088,008 272.131,105	3.888
4	357.088,008 272.131,105	5	357.084,147 272.131,101	3.861
5	357.084,147 272.131,101	6	357.083,41 272.131,1	0.737

Punct început	X / Y	Punct sfârșit	X / Y	Lungime segment (** (m)
6	357.083,41 272.131,1	7	357.072,109 272.093,969	38.813
7	357.072,109 272.093,969	8	357.061,232 272.057,387	38.165
8	357.061,232 272.057,387	9	357.067,748 272.057,319	6.516
9	357.067,748 272.057,319	10	357.075,903 272.057,327	8.155
10	357.075,903 272.057,327	1	357.101,13 272.131,119	77.984

** Lungimile segmentelor sunt determinate în planul de proiecție Stereo 70 și sunt rotunjite la 1 milimetru.

*** Distanța dintre puncte este formată din segmente cumulate ce sunt mai mici decât valoarea 1 milimetru.

**DATE DESPRE IMOBILUL NR. 5905**

Oficiul de Cadastru și Publicitate Imobiliară DOLJ
Biroul de Cadastru și Publicitate Imobiliară Craiova

A. Partea I. Descrierea imobilului

TEREN Intravilan

Adresa: Loc. Seaca De Câmp, Jud. Dolj, T80, P364

Nr. Crt	Nr cadastral Nr. topografic	Suprafața* (mp)	Observații / Referințe
A1		1.000	Sector cadastral:23 Teren neimprejmuit;

B. Partea II. Proprietari și acte

Inscrieri privitoare la dreptul de proprietate și alte drepturi reale	Referințe
/	
Act Administrativ nr. TDP 554-59475, din 10/02/1997 emis de COMISIA JUDETEANA DOLJ;	
B1	A1
Intabulare, drept de PROPRIETATE, dobandit prin Reconstituire, cota actuala 1/1, cota initiala 1/1 1) ILIE ALEXANDRU, LIPSĂ CNP	

C. Partea III. SARCINI .

Inscrieri privind dezmembramintele dreptului de proprietate, drepturi reale de garanție și sarcini	Referințe
NU SUNT	

Teren

Nr cadastral	Suprafața (mp)*	Observații / Referințe
	1.000	

* Suprafața este determinată în planul de proiecție Stereo 70.



Date referitoare la teren

Crt	Categorie folosință	Intramilan	Suprafața (mp)	Tarla	Parcelă	Nr. topo	Observații / Referințe
1	arabil	DA	1.000	80	364	-	

Lungime Segmente

1) Valorile lungimilor segmentelor sunt obținute din proiecție în plan.

Punct început	X / Y	Punct sfârșit	X / Y	Lungime segment (** (m)
1	357.089,855 272.057,342	2	357.093,97 272.070,284	13.58
2	357.093,97 272.070,284	3	357.104,611 272.101,917	33.374
3	357.104,611 272.101,917	4	357.105,806 272.105,47	3.749
4	357.105,806 272.105,47	5	357.114,579 272.131,133	27.121
5	357.114,579 272.131,133	6	357.108,551 272.131,126	6.028

Punct început	X / Y	Punct sfârșit	X / Y	Lungime segment (** (m)
6	357.108,551 272.131,126	7	357.102,535 272.131,12	6.016
7	357.102,535 272.131,12	8	357.101,13 272.131,119	1.406
8	357.101,13 272.131,119	9	357.075,903 272.057,327	77.984
9	357.075,903 272.057,327	1	357.089,855 272.057,342	13.952

** Lungimile segmentelor sunt determinate în planul de proiecție Stereo 70 și sunt rotunjite la 1 milimetru.

*** Distanța dintre puncte este formată din segmente cumulate ce sunt mai mici decât valoarea 1 milimetru.

**DATE DESPRE IMOBILUL NR. 5906**

Oficiul de Cadastru și Publicitate Imobiliară DOLJ
Biroul de Cadastru și Publicitate Imobiliară Craiova

A. Partea I. Descrierea imobilului

TEREN Intravilan

Adresa: Loc. Seaca De Câmp, Str Viilor, Nr. 44, Jud. Dolj, T80, P365

Nr. Crt	Nr cadastral Nr. topografic	Suprafața* (mp)	Observații / Referințe
A1	34390	Din acte: 1.000 Masurata: 1.135	Sector cadastral:23 Teren neimprejmut;

Construcții

Crt	Nr cadastral Nr. topografic	Adresa	Observații / Referințe
A1.1	34390-C1	Loc. Seaca De Câmp, Str Viilor, Nr. 44, Jud. Dolj, (fosta T.80, P.365)	Nr. niveluri:2; S. construita la sol:102 mp; S. construita desfasurata:116 mp; CL+pivnita 14 mp
A1.2	34390-C2	Loc. Seaca De Câmp, Str Viilor, Nr. 44, Jud. Dolj, (fosta T.80, P.365)	Nr. niveluri:1; S. construita la sol:39 mp; S. construita desfasurata:39 mp; ANEXA

B. Partea II. Proprietari și acte

Inscrieri privitoare la dreptul de proprietate și alte drepturi reale		Referințe
209152 / 26/10/2022		
Act Administrativ nr. TDP NR. 564-59475, din 10/02/1997 emis de CJ DOLJ (TDP ; ACT NOTARIAL NR CERTIFICAT DE MOSTENITOR NR. 378 DIN 21.10.2015, EMIS DE BNP STOENESCU FLOREA);		
B1	Intabulare, drept de PROPRIETATE, dobandit prin Succesiune, cota actuala 1/1, cota initiala 1/1 1) LUCA PRITU <i>OBSERVATII: LUCA STEFAN</i>	A1, A1.1, A1.2

C. Partea III. SARCINI .

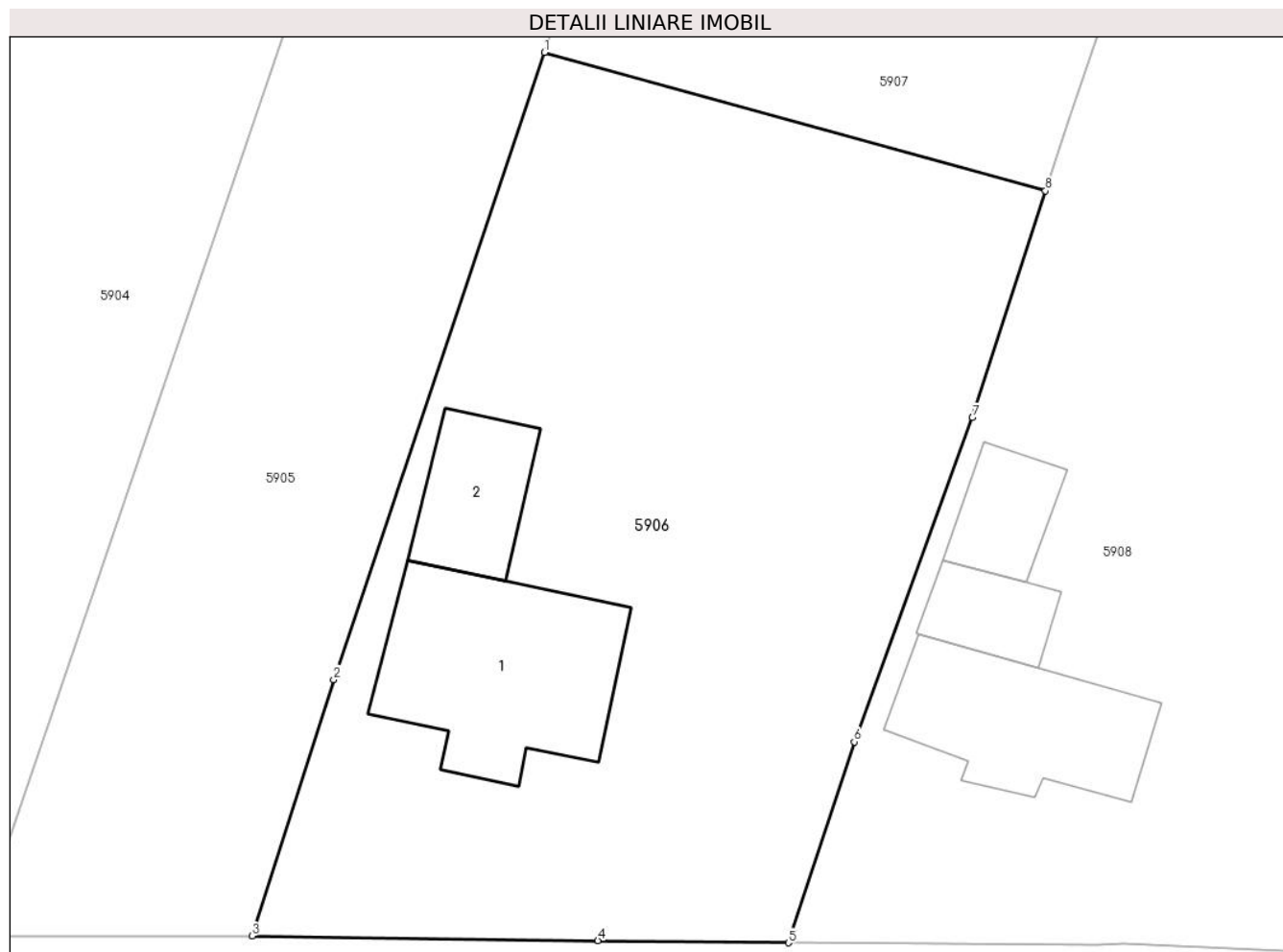
Inscrieri privind dezmembramintele dreptului de proprietate, drepturi reale de garanție și sarcini	Referințe
NU SUNT	

Anexa Nr. 1 La Partea I

Teren

Nr cadastral	Suprafața (mp)*	Observații / Referințe
34390	Din acte: 1.000 Masurata: 1.135	

* Suprafața este determinată în planul de proiecție Stereo 70.



Date referitoare la teren

Crt	Categorie folosință	Intra vilan	Suprafața (mp)	Tarla	Parcelă	Nr. topo	Observații / Referințe
1	curți constructii	DA	1.135	80	365	-	

Date referitoare la construcții

Crt	Număr	Destinație construcție	Supraf. (mp)	Situație juridică	Observații / Referințe
A1.1	34390-C1	construcții de locuințe	102	Cu acte	Nr. niveluri:2; S. construita la sol:102 mp; S. construita desfasurata:116 mp; CL+pivnita 14 mp
A1.2	34390-C2	construcții anexa	39	Cu acte	Nr. niveluri:1; S. construita la sol:39 mp; S. construita desfasurata:39 mp; ANEXA

Lungime Segmente

1) Valorile lungimilor segmentelor sunt obținute din proiecție în plan.

Punct început	X / Y	Punct sfârșit	X / Y	Lungime segment (** (m)
1	357.104,611 272.101,917	2	357.093,97 272.070,284	33.374
2	357.093,97 272.070,284	3	357.089,855 272.057,342	13.58

Punct început	X / Y	Punct sfârșit	X / Y	Lungime segment (** (m)
3	357.089,855 272.057,342	4	357.107,3 272.057,107	17.447
4	357.107,3 272.057,107	5	357.116,905 272.057,003	9.606
5	357.116,905 272.057,003	6	357.120,226 272.067,137	10.664
6	357.120,226 272.067,137	7	357.126,194 272.083,493	17.411
7	357.126,194 272.083,493	8	357.129,869 272.094,937	12.02
8	357.129,869 272.094,937	1	357.104,611 272.101,917	26.205

** Lungimile segmentelor sunt determinate în planul de proiecție Stereo 70 și sunt rotunjite la 1 milimetru.

*** Distanța dintre puncte este formată din segmente cumulate ce sunt mai mici decât valoarea 1 milimetru.

**DATE DESPRE IMOBILUL NR. 5907**

Oficiul de Cadastru și Publicitate Imobiliară DOLJ
 Biroul de Cadastru și Publicitate Imobiliară Craiova

A. Partea I. Descrierea imobilului

TEREN Necunoscut

Adresa: Loc. Seaca De Câmp, Str Viilor, Nr. 44, Jud. Dolj, T80

Nr. Crt	Nr cadastral Nr. topografic	Suprafața* (mp)	Observații / Referințe
A1		3.310	Sector cadastral:23 Teren neimprejmuit;

B. Partea II. Proprietari și acte

Inscrieri privitoare la dreptul de proprietate și alte drepturi reale	Referințe
/	
Hotarare Judecatoreasca nr. SC 501, din 05/05/2023 emis de JUDECATORIA CALAFAT;	
B1	Intabulare, drept de PROPRIETATE, dobandit prin Hotarare Judecatoreasca, cota actuala 1/1, cota initiala 1/1 1) LUCA PRITU

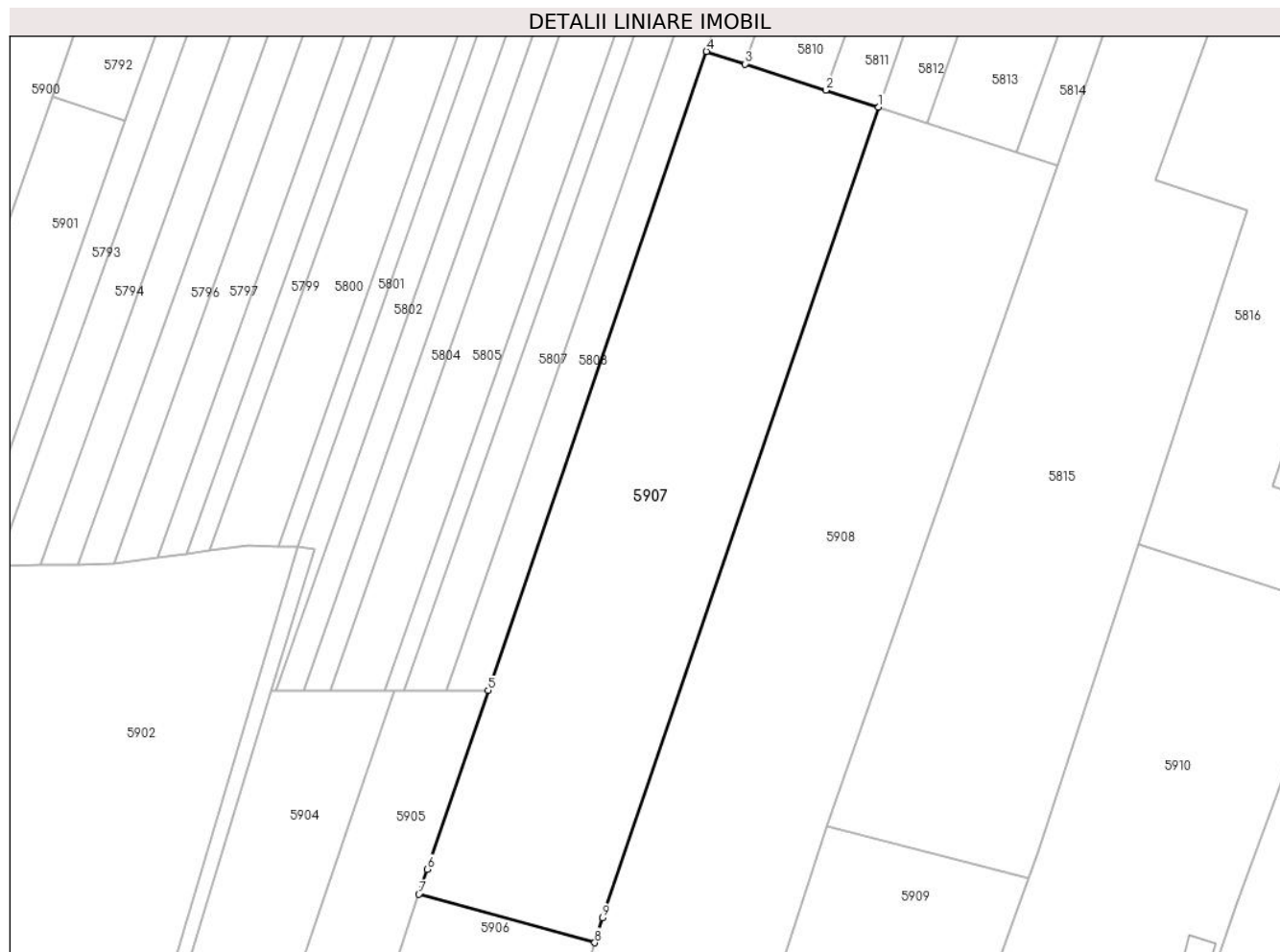
C. Partea III. SARCINI .

Inscrieri privind dezmembramintele dreptului de proprietate, drepturi reale de garanție și sarcini	Referințe
NU SUNT	

Teren

Nr cadastral	Suprafața (mp)*	Observații / Referințe
	3.310	

* Suprafața este determinată în planul de proiecție Stereo 70.



Date referitoare la teren

Crt	Categorie folosință	Intra vilan	Suprafața (mp)	Tarla	Parcelă	Nr. topo	Observații / Referințe
1	arabil	DA	842	80	-	-	
2	arabil	NU	2.468	-	-	-	

Lungime Segmente

1) Valorile lungimilor segmentelor sunt obținute din proiecție în plan.

Punct început	X / Y	Punct sfârșit	X / Y	Lungime segment (** (m)
1	357.170,608 272.214,767	2	357.163,048 272.217,215	7.946
2	357.163,048 272.217,215	3	357.151,46 272.220,967	12.181
3	357.151,46 272.220,967	4	357.145,905 272.222,765	5.839
4	357.145,905 272.222,765	5	357.114,579 272.131,133	96.839

Punct început	X / Y	Punct sfârșit	X / Y	Lungime segment (** (m)
5	357.114,579 272.131,133	6	357.105,806 272.105,47	27.121
6	357.105,806 272.105,47	7	357.104,611 272.101,917	3.749
7	357.104,611 272.101,917	8	357.129,869 272.094,937	26.205
8	357.129,869 272.094,937	9	357.131,015 272.098,504	3.747
9	357.131,015 272.098,504	1	357.170,608 272.214,767	122.82

** Lungimile segmentelor sunt determinate în planul de proiecție Stereo 70 și sunt rotunjite la 1 milimetru.

*** Distanța dintre puncte este formată din segmente cumulate ce sunt mai mici decât valoarea 1 milimetru.

**DATE DESPRE IMOBILUL NR. 5908**

Oficiul de Cadastru și Publicitate Imobiliară DOLJ
Biroul de Cadastru și Publicitate Imobiliară Craiova

A. Partea I. Descrierea imobilului

TEREN Necunoscut

Adresa: Loc. Seaca De Câmp, Str Viilor, Nr. 42, Jud. Dolj, T80,39, P367,368, 50/1

Nr. Crt	Nr cadastral Nr. topografic	Suprafața* (mp)	Observații / Referințe
A1		Din acte: 3.900 Masurata: 4.311	Sector cadastral:23 Teren neimprijmit;

Construcții

Crt	Nr cadastral Nr. topografic	Adresa	Observații / Referințe
A1.1		Loc. Seaca De Câmp, Str Viilor, Nr. 42, Jud. Dolj	Nr. niveluri:1; S. construita la sol:72 mp; LOCUINTA
A1.2		Loc. Seaca De Câmp, Str Viilor, Nr. 42, Jud. Dolj	Nr. niveluri:2; S. construita la sol:25 mp; ANEXA
A1.3		Loc. Seaca De Câmp, Str Viilor, Nr. 42, Jud. Dolj	Nr. niveluri:1; S. construita la sol:27 mp; ANEXA
A1.4		Loc. Seaca De Câmp, Str Viilor, Nr. 42, Jud. Dolj	Nr. niveluri:1; S. construita la sol:23 mp; ANEXA

B. Partea II. Proprietari și acte

Inscrieri privitoare la dreptul de proprietate și alte drepturi reale		Referințe
/		
Act Administrativ nr. TDP 1026-58806, din 18/01/1999 emis de COMISIA JUDETEANA DOLJ;		
B1	Intabulare, drept de PROPRIETATE, dobandit prin Reconstituire, cota actuala 1/1, cota initiala 1/1 1) IGNAT PĂTRU , LIPSĂ CNP	A1
Act Normativ nr. LEGEA 7, din 13/03/1996 emis de GUVERNUL ROMANIEI;		
B2	Intabulare, drept de PROPRIETATE, dobandit prin Lege, cota actuala 1/1, cota initiala 1/1 1) IGNAT PĂTRU , LIPSĂ CNP	A1.1, A1.2, A1.3, A1.4

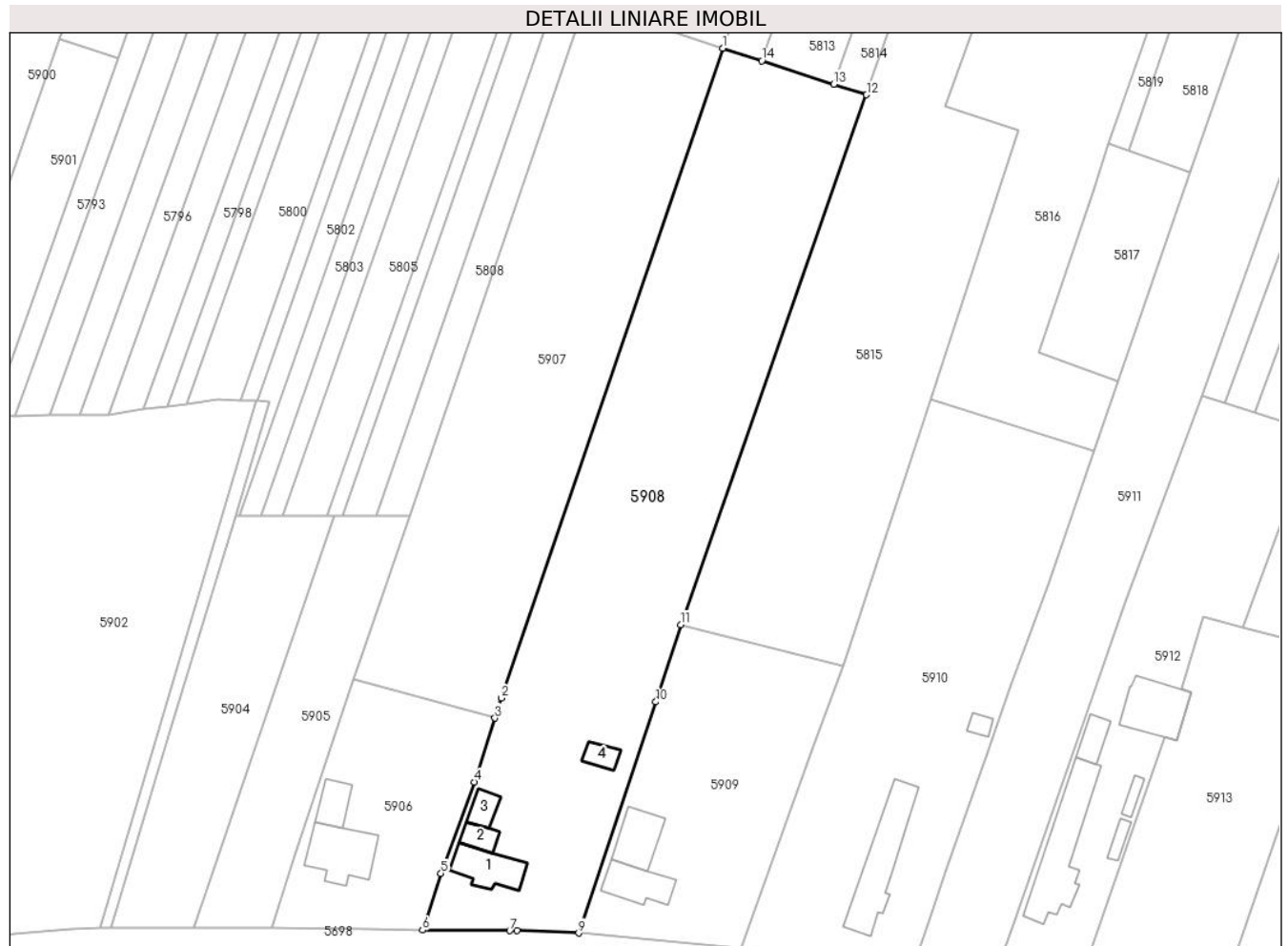
C. Partea III. SARCINI .

Inscrieri privind dezmembramintele dreptului de proprietate, drepturi reale de garanție și sarcini	Referințe
NU SUNT	

Teren

Nr cadastral	Suprafața (mp)*	Observații / Referințe
	Din acte: 3.900 Masurata: 4.311	

* Suprafața este determinată în planul de proiecție Stereo 70.



Date referitoare la teren

Crt	Categorie folosință	Intravilan	Suprafața (mp)	Tarla	Parcelă	Nr. topo	Observații / Referințe
1	curți constructii	DA	1.000	80	367	-	
2	arabil	DA	851	80	368	-	
3	arabil	NU	2.460	39	50/1	-	

Date referitoare la construcții

Crt	Număr	Destinație construcție	Supraf. (mp)	Situație juridică	Observații / Referințe
A1.1		construcții de locuințe	72	Cu acte	Nr. niveluri:1; S. construita la sol:72 mp; LOCUINTA
A1.2		construcții anexa	25	Cu acte	Nr. niveluri:2; S. construita la sol:25 mp; ANEXA
A1.3		construcții anexa	27	Cu acte	Nr. niveluri:1; S. construita la sol:27 mp; ANEXA
A1.4		construcții anexa	23	Cu acte	Nr. niveluri:1; S. construita la sol:23 mp; ANEXA

Lungime Segmente

1) Valorile lungimilor segmentelor sunt obținute din proiecție în plan.

Punct început	X / Y	Punct sfârșit	X / Y	Lungime segment (** (m)
1	357.170,608 272.214,767	2	357.131,015 272.098,504	122.82
2	357.131,015 272.098,504	3	357.129,869 272.094,937	3.747
3	357.129,869 272.094,937	4	357.126,194 272.083,493	12.02
4	357.126,194 272.083,493	5	357.120,226 272.067,137	17.411
5	357.120,226 272.067,137	6	357.116,905 272.057,003	10.664
6	357.116,905 272.057,003	7	357.132,511 272.056,906	15.606
7	357.132,511 272.056,906	8	357.133,806 272.056,989	1.298
8	357.133,806 272.056,989	9	357.144,843 272.056,49	11.048
9	357.144,843 272.056,49	10	357.158,667 272.097,837	43.597
10	357.158,667 272.097,837	11	357.163,123 272.111,63	14.495
11	357.163,123 272.111,63	12	357.196,359 272.206,429	100.456
12	357.196,359 272.206,429	13	357.190,484 272.208,331	6.175
13	357.190,484 272.208,331	14	357.177,606 272.212,501	13.537
14	357.177,606 272.212,501	1	357.170,608 272.214,767	7.356

** Lungimile segmentelor sunt determinate în planul de proiecție Stereo 70 și sunt rotunjite la 1 milimetru.

*** Distanța dintre puncte este formată din segmente cumulate ce sunt mai mici decât valoarea 1 milimetru.

**DATE DESPRE IMOBILUL NR. 5909**

Oficiul de Cadastru și Publicitate Imobiliară DOLJ
Biroul de Cadastru și Publicitate Imobiliară Craiova

A. Partea I. Descrierea imobilului

TEREN Intravilan

Adresa: Loc. Seaca De Câmp, Str Viilor, Nr. 40, Jud. Dolj, T80, P371

Nr. Crt	Nr cadastral Nr. topografic	Suprafața* (mp)	Observații / Referințe
A1	33287	Din acte: 1.600 Masurata: 1.622	Sector cadastral:23 Teren imprejmuit;

Construcții

Crt	Nr cadastral Nr. topografic	Adresa	Observații / Referințe
A1.1	33287-C1	Loc. Seaca De Câmp, Str Viilor, Nr. 40, Jud. Dolj, fost T80, P371, P371	Nr. niveluri:1; S. construita la sol:67 mp; S. construita desfasurata:67 mp; C1-Casa de locuit edificata in anul 1935, regim de inaltime parter, avand Scd = 67mp;
A1.2	33287-C2	Loc. Seaca De Câmp, Str Viilor, Nr. 40, Jud. Dolj, fost T80, P371, P371	Nr. niveluri:1; S. construita la sol:69 mp; S. construita desfasurata:69 mp; C2-Casa de locuit edificata in anul 1935, regim de inaltime parter, avand Scd = 69mp;

B. Partea II. Proprietari și acte

Inscrieri privitoare la dreptul de proprietate și alte drepturi reale	Referințe
151391 / 18/07/2019	
Act Notarial nr. 819, din 22/03/1999 emis de NP STOENESCU FLOREA (ACT ADMINISTRATIV NR CERTIFICAT NR. 2395 DIN 01.07.2019, EMIS DE PRIMARIA SEACA DE CAMP);	
B1	A1, A1.1, A1.2
Intabulare, drept de PROPRIETATE, dobandit prin Conventie, cota actuala 1/1, cota initiala 1/1	
1) PARTENIE ANGELA	
2) PARTENIE CONSTANTIN	

C. Partea III. SARCINI .

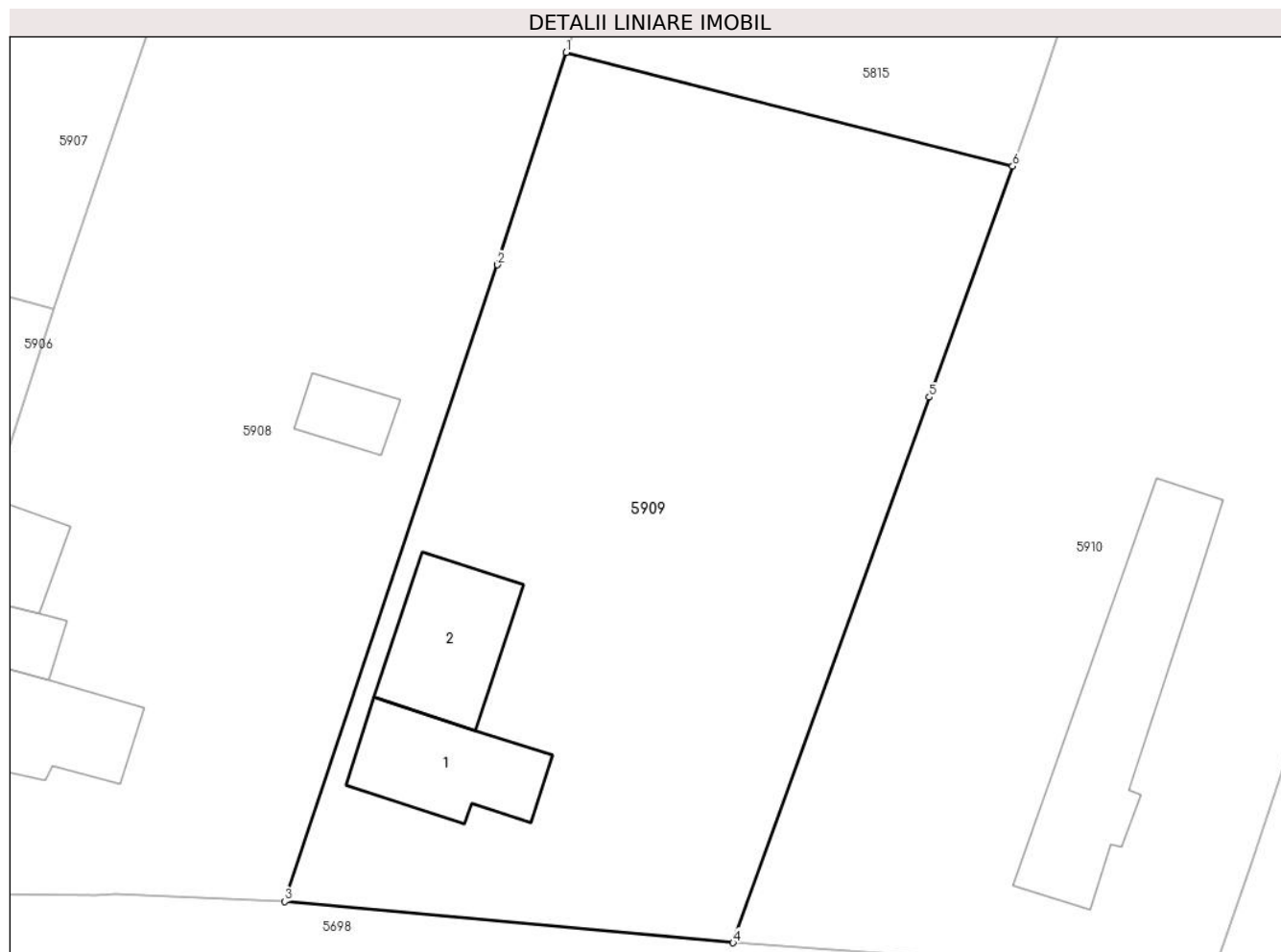
Inscrieri privind dezmembramintele dreptului de proprietate, drepturi reale de garanție și sarcini	Referințe
NU SUNT	

Anexa Nr. 1 La Partea I

Teren

Nr cadastral	Suprafața (mp)*	Observații / Referințe
33287	Din acte: 1.600 Masurata: 1.622	

* Suprafața este determinată în planul de proiecție Stereo 70.



Date referitoare la teren

Crt	Categorie folosință	Intra vilan	Suprafața (mp)	Tarla	Parcelă	Nr. topo	Observații / Referințe
1	curți constructii	DA	683	80	371	-	
2	arabil	DA	939	80	371	-	

Date referitoare la construcții

Crt	Număr	Destinație construcție	Supraf. (mp)	Situație juridică	Observații / Referințe
A1.1	33287-C1	construcții de locuințe	67	Cu acte	Nr. niveluri:1; S. construita la sol:67 mp; S. construita desfasurata:67 mp; C1-Casa de locuit edificata in anul 1935, regim de inaltime parter, avand Scd = 67mp;
A1.2	33287-C2	construcții de locuințe	69	Cu acte	Nr. niveluri:1; S. construita la sol:69 mp; S. construita desfasurata:69 mp; C2-Casa de locuit edificata in anul 1935, regim de inaltime parter, avand Scd = 69mp;

Lungime Segmente

1) Valorile lungimilor segmentelor sunt obținute din proiecție în plan.

Punct început	X / Y	Punct sfârșit	X / Y	Lungime segment (** (m)
---------------	-------	---------------	-------	-------------------------

Punct început	X / Y	Punct sfârșit	X / Y	Lungime segment (** (m)
1	357.163,123 272.111,63	2	357.158,667 272.097,837	14.495
2	357.158,667 272.097,837	3	357.144,843 272.056,49	43.597
3	357.144,843 272.056,49	4	357.173,958 272.053,818	29.237
4	357.173,958 272.053,818	5	357.186,7 272.089,244	37.648
5	357.186,7 272.089,244	6	357.192,113 272.104,243	15.946
6	357.192,113 272.104,243	1	357.163,123 272.111,63	29.916

** Lungimile segmentelor sunt determinate în planul de proiecție Stereo 70 și sunt rotunjite la 1 milimetru.

*** Distanța dintre puncte este formată din segmente cumulate ce sunt mai mici decât valoarea 1 milimetru.

**DATE DESPRE IMOBILUL NR. 5910**

Oficiul de Cadastru și Publicitate Imobiliară DOLJ
Biroul de Cadastru și Publicitate Imobiliară Craiova

A. Partea I. Descrierea imobilului

TEREN Intravilan

Adresa: Loc. Seaca De Câmp, Str Viilor, Nr. 38, Jud. Dolj, T80,39, P373 374, 51

Nr. Crt	Nr cadastral Nr. topografic	Suprafața* (mp)	Observații / Referințe
A1		3.000	Sector cadastral:23 Teren neimprijmit;

Construcții

Crt	Nr cadastral Nr. topografic	Adresa	Observații / Referințe
A1.1		Loc. Seaca De Câmp, Str Viilor, Nr. 38, Jud. Dolj	Nr. niveluri:2; S. construita la sol:140 mp; LOCUINTA
A1.2		Loc. Seaca De Câmp, Str Viilor, Nr. 38, Jud. Dolj	Nr. niveluri:1; S. construita la sol:14 mp; ANEXA

B. Partea II. Proprietari și acte

Inscrieri privitoare la dreptul de proprietate și alte drepturi reale		Referințe
/		
Act Notarial nr. CI AUT NR 377, din 05/02/1997 emis de BNP STOENESCU FLOREA (CERTIFICAT DE DECES SERIA DB NR 155280);		
B1	Intabulare, drept de PROPRIETATE, dobandit prin Conventie, cota actuala 1/1, cota initiala 1/1 1) ȘIPANU GHEORGHE 2) ȘIPANU IOANA	A1
B2	Intabulare, drept de PROPRIETATE, dobandit prin Conventie, cota actuala 5/8, cota initiala 5/8 1) ȘIPANU IOANA 2) ȘIPANU GHEORGHE	A1.1, A1.2
Act Notarial nr. CM 9, din 23/01/1997 emis de BNP STOENESCU FLOREA;		
B3	Intabulare, drept de PROPRIETATE, dobandit prin Conventie, cota actuala 3/8, cota initiala 3/8 1) ȘIPANU GHEORGHE	A1.1, A1.2

C. Partea III. SARCINI .

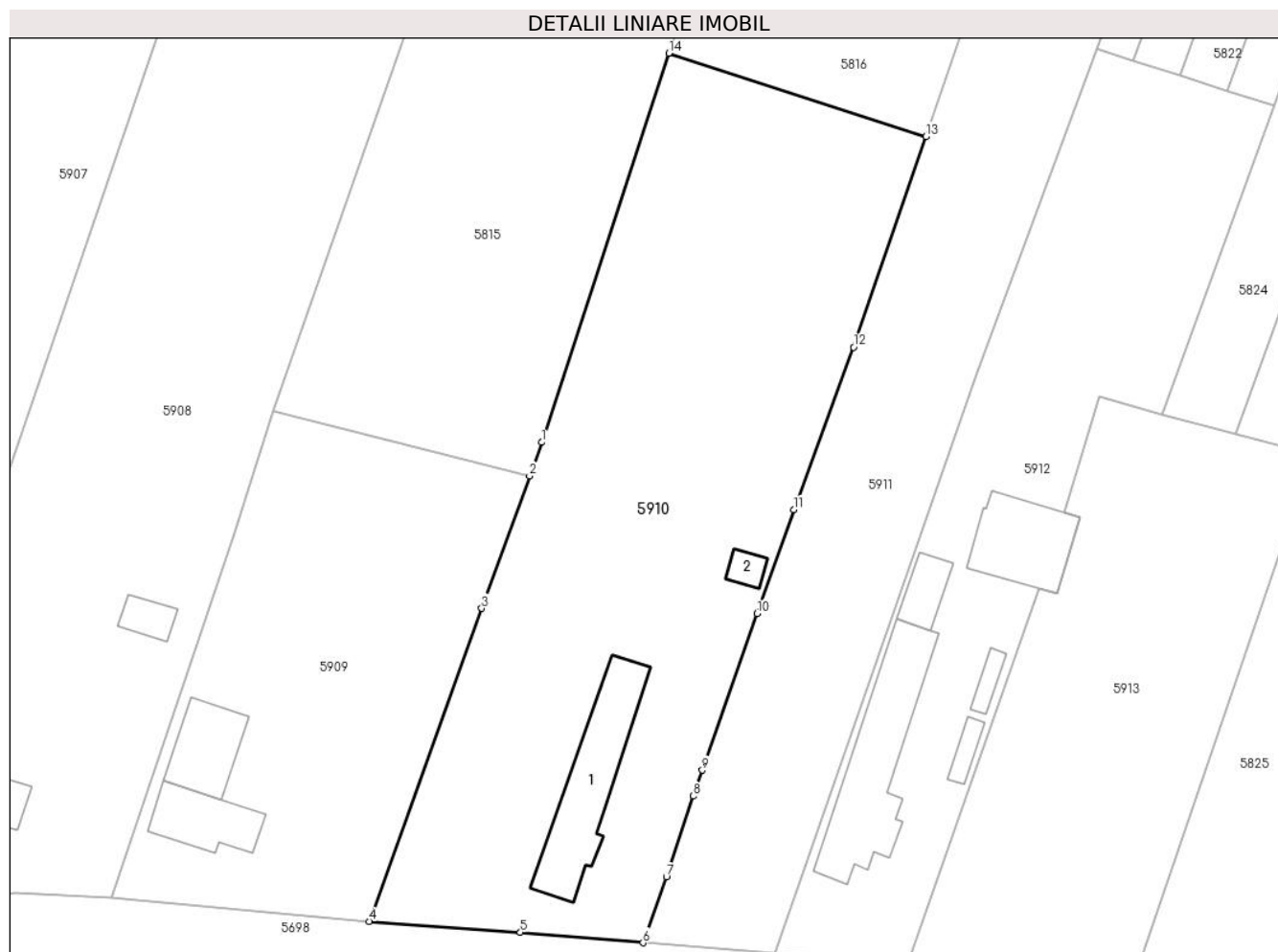
Inscrieri privind dezmembramintele dreptului de proprietate, drepturi reale de garanție și sarcini	Referințe
NU SUNT	

Anexa Nr. 1 La Partea I

Teren

Nr cadastral	Suprafața (mp)*	Observații / Referințe
	3.000	

* Suprafața este determinată în planul de proiecție Stereo 70.



Date referitoare la teren

Crt	Categorie folosință	Intra vilan	Suprafața (mp)	Tarla	Parcelă	Nr. topo	Observații / Referințe
1	curți constructii	DA	1.000	80	373 374	-	
2	arabil	DA	2.000	39	51	-	

Date referitoare la construcții

Crt	Număr	Destinație construcție	Supraf. (mp)	Situație juridică	Observații / Referințe
A1.1		construcții de locuințe	140	Cu acte	Nr. niveluri:2; S. construita la sol:140 mp; LOCUINTA
A1.2		construcții anexa	14	Cu acte	Nr. niveluri:1; S. construita la sol:14 mp; ANEXA

Lungime Segmente

1) Valorile lungimilor segmentelor sunt obținute din proiecție în plan.

Punct început	X / Y	Punct sfârșit	X / Y	Lungime segment (** (m)
1	357.193,478 272.108,025	2	357.192,113 272.104,243	4.021
2	357.192,113 272.104,243	3	357.186,7 272.089,244	15.946

Punct început	X / Y	Punct sfârșit	X / Y	Lungime segment (** (m)
3	357.186,7 272.089,244	4	357.173,958 272.053,818	37.648
4	357.173,958 272.053,818	5	357.191,063 272.052,573	17.15
5	357.191,063 272.052,573	6	357.204,958 272.051,406	13.944
6	357.204,958 272.051,406	7	357.207,612 272.058,867	7.919
7	357.207,612 272.058,867	8	357.210,653 272.068,011	9.636
8	357.210,653 272.068,011	9	357.211,687 272.070,937	3.103
9	357.211,687 272.070,937	10	357.217,894 272.088,658	18.777
10	357.217,894 272.088,658	11	357.222,037 272.100,405	12.456
11	357.222,037 272.100,405	12	357.228,801 272.118,802	19.601
12	357.228,801 272.118,802	13	357.237,025 272.142,637	25.214
13	357.237,025 272.142,637	14	357.207,888 272.152,06	30.623
14	357.207,888 272.152,06	1	357.193,478 272.108,025	46.333

** Lungimile segmentelor sunt determinate în planul de proiecție Stereo 70 și sunt rotunjite la 1 milimetru.

*** Distanța dintre puncte este formată din segmente cumulate ce sunt mai mici decât valoarea 1 milimetru.

**DATE DESPRE IMOBILUL NR. 5911**

Oficiul de Cadastru și Publicitate Imobiliară DOLJ
 Biroul de Cadastru și Publicitate Imobiliară Craiova

A. Partea I. Descrierea imobilului

TEREN Necunoscut

Adresa: Loc. Seaca De Câmp, Str Viilor, Nr. 36, Jud. Dolj, T80,39, P376,377, 16

Nr. Crt	Nr cadastral Nr. topografic	Suprafața* (mp)	Observații / Referințe
A1		Din acte: 2.700 Masurata: 2.701	Sector cadastral:23 Teren neimprejmuit;

B. Partea II. Proprietari și acte

Inscrieri privitoare la dreptul de proprietate și alte drepturi reale		Referințe
/		
Act Notarial nr. CVC AUT NR 2003, din 18/09/1997 emis de BNP STOENESCU FLOREA;		
B1	Intabulare, drept de PROPRIETATE, dobandit prin Conventie, cota actuala 1/1, cota initiala 1/1 1) VASILE MARCEL 2) VASILE MARIANA, LIPSĂ CNP	A1

C. Partea III. SARCINI .

Inscrieri privind dezmembramintele dreptului de proprietate, drepturi reale de garanție și sarcini	Referințe
NU SUNT	

Teren

Nr cadastral	Suprafața (mp)*	Observații / Referințe
	Din acte: 2.700 Masurata: 2.701	

* Suprafața este determinată în planul de proiecție Stereo 70.



Date referitoare la teren

Crt	Categorie folosință	Intra vilan	Suprafața (mp)	Tarla	Parcelă	Nr. topo	Observații / Referințe
1	curți constructii	DA	700	80	376	-	
2	arabil	DA	967	80	377	-	
3	arabil	NU	1.034	39	16	-	

Lungime Segmente

1) Valorile lungimilor segmentelor sunt obținute din proiecție în plan.

Punct început	X / Y	Punct sfârșit	X / Y	Lungime segment (** (m)
1	357.204,958 272.051,406	2	357.204,994 272.051,403	0.036
2	357.204,994 272.051,403	3	357.219,958 272.050,229	15.01
3	357.219,958 272.050,229	4	357.222,973 272.058,795	9.081

Punct început	X / Y	Punct sfârșit	X / Y	Lungime segment (** (m)
4	357.222,973 272.058,795	5	357.242,656 272.115,646	60.162
5	357.242,656 272.115,646	6	357.256,301 272.152,567	39.362
6	357.256,301 272.152,567	7	357.280,385 272.220,13	71.728
7	357.280,385 272.220,13	8	357.265,446 272.224,877	15.675
8	357.265,446 272.224,877	9	357.254,219 272.192,462	34.303
9	357.254,219 272.192,462	10	357.241,388 272.155,283	39.331
10	357.241,388 272.155,283	11	357.237,025 272.142,637	13.377
11	357.237,025 272.142,637	12	357.228,801 272.118,802	25.214
12	357.228,801 272.118,802	13	357.222,037 272.100,405	19.601
13	357.222,037 272.100,405	14	357.217,894 272.088,658	12.456
14	357.217,894 272.088,658	15	357.211,687 272.070,937	18.777
15	357.211,687 272.070,937	16	357.210,653 272.068,011	3.103
16	357.210,653 272.068,011	17	357.207,612 272.058,867	9.636
17	357.207,612 272.058,867	1	357.204,958 272.051,406	7.919

** Lungimile segmentelor sunt determinate în planul de proiecție Stereo 70 și sunt rotunjite la 1 milimetru.

*** Distanța dintre puncte este formată din segmente cumulate ce sunt mai mici decât valoarea 1 milimetru.

**DATE DESPRE IMOBILUL NR. 5912**

Oficiul de Cadastru și Publicitate Imobiliară DOLJ
Biroul de Cadastru și Publicitate Imobiliară Craiova

A. Partea I. Descrierea imobilului

TEREN Intravilan

Adresa: Loc. Seaca De Câmp, Str Viilor, Nr. 34, Jud. Dolj, T80, P378,379

Nr. Crt	Nr cadastral Nr. topografic	Suprafața* (mp)	Observații / Referințe
A1		Din acte: 1.200 Masurata: 1.820	Sector cadastral:23 Teren imprejmuit;

Construcții

Crt	Nr cadastral Nr. topografic	Adresa	Observații / Referințe
A1.1		Loc. Seaca De Câmp, Str Viilor, Nr. 34, Jud. Dolj	Nr. niveluri:2; S. construita la sol:167 mp; LOCUINTA
A1.2		Loc. Seaca De Câmp, Str Viilor, Nr. 34, Jud. Dolj	Nr. niveluri:1; S. construita la sol:32 mp; ANEXA
A1.3		Loc. Seaca De Câmp, Str Viilor, Nr. 34, Jud. Dolj	Nr. niveluri:1; S. construita la sol:97 mp; ANEXA
A1.4		Loc. Seaca De Câmp, Str Viilor, Nr. 34, Jud. Dolj	Nr. niveluri:1; S. construita la sol:14 mp; ANEXA
A1.5		Loc. Seaca De Câmp, Str Viilor, Nr. 34, Jud. Dolj	Nr. niveluri:1; S. construita la sol:15 mp; ANEXA

B. Partea II. Proprietari și acte

Inscrieri privitoare la dreptul de proprietate și alte drepturi reale		Referințe
/		
Act Administrativ nr. TDP 838-59555, din 17/06/1997 emis de COMISIA JUDETEANA DOLJ;		
B1	Intabulare, drept de PROPRIETATE, dobandit prin Reconstituire, cota actuala 1/1, cota initiala 1/1 1) TITA ILIE, LIPSĂ CNP	A1
Act Normativ nr. LEGEA 7, din 13/03/1996 emis de GUVERNUL ROMANIEI;		
B2	Intabulare, drept de PROPRIETATE, dobandit prin Lege, cota actuala 1/1, cota initiala 1/1 1) TITA ILIE, LIPSĂ CNP	A1.1, A1.2, A1.3, A1.4, A1.5

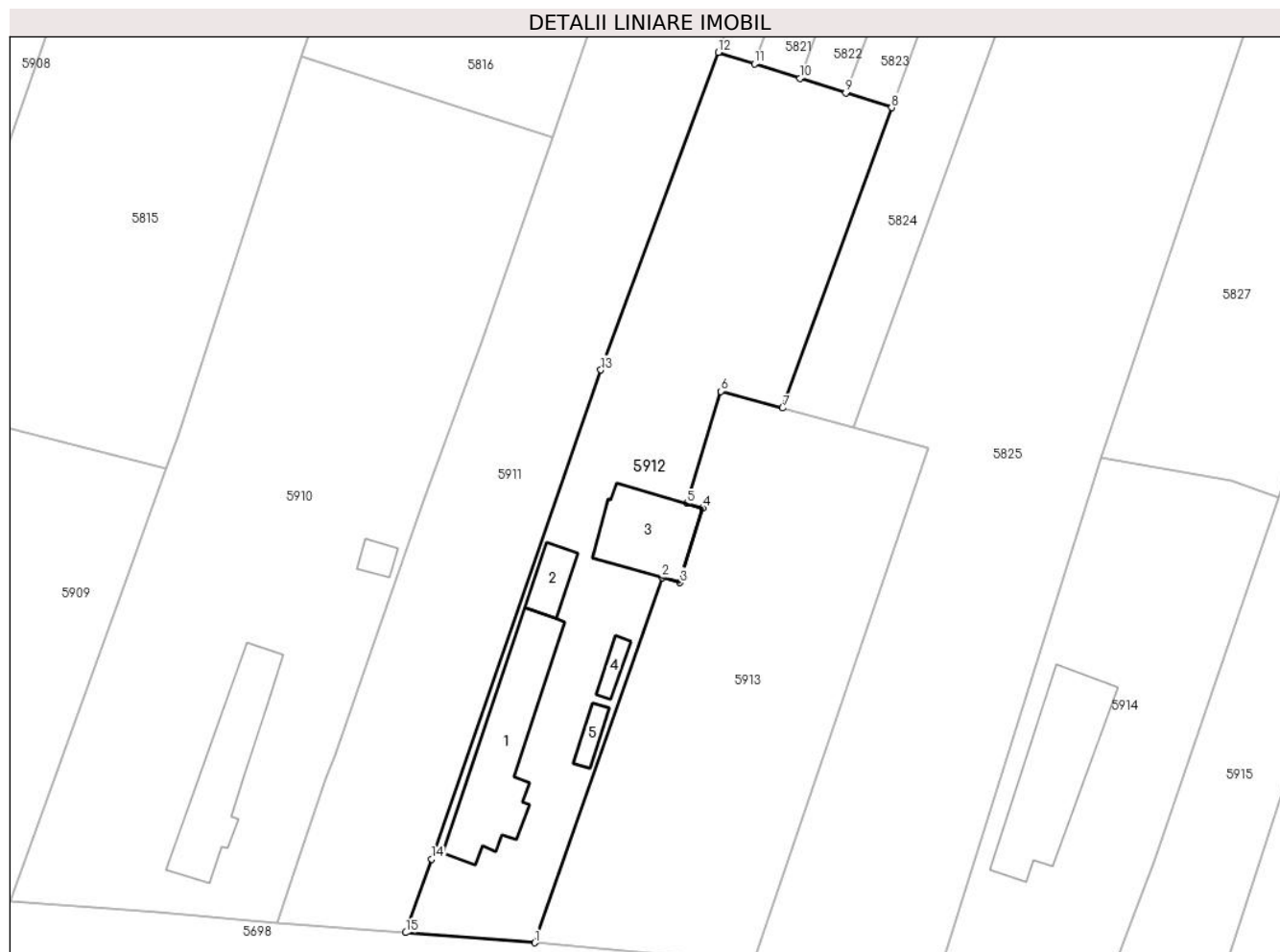
C. Partea III. SARCINI .

Inscrieri privind dezmembramintele dreptului de proprietate, drepturi reale de garanție și sarcini	Referințe
NU SUNT	

Teren

Nr cadastral	Suprafața (mp)*	Observații / Referințe
	Din acte: 1.200 Masurata: 1.820	

* Suprafața este determinată în planul de proiecție Stereo 70.



Date referitoare la teren

Crt	Categorie folosință	Intra vilan	Suprafața (mp)	Tarla	Parcelă	Nr. topo	Observații / Referințe
1	curți constructii	DA	1.000	80	378	-	
2	arabil	DA	820	80	379	-	

Date referitoare la construcții

Crt	Număr	Destinație construcție	Supraf. (mp)	Situație juridică	Observații / Referințe
A1.1		construcții de locuințe	167	Cu acte	Nr. niveluri:2; S. construita la sol:167 mp; LOCUINTA
A1.2		construcții anexa	32	Cu acte	Nr. niveluri:1; S. construita la sol:32 mp; ANEXA
A1.3		construcții anexa	97	Cu acte	Nr. niveluri:1; S. construita la sol:97 mp; ANEXA
A1.4		construcții anexa	14	Cu acte	Nr. niveluri:1; S. construita la sol:14 mp; ANEXA
A1.5		construcții anexa	15	Cu acte	Nr. niveluri:1; S. construita la sol:15 mp; ANEXA

Lungime Segmente

1) Valorile lungimilor segmentelor sunt obținute din proiecție în plan.

Punct început	X / Y	Punct sfârșit	X / Y	Lungime segment (** (m)
1	357.234,958 272.049,052	2	357.249,755 272.091,513	44.965
2	357.249,755 272.091,513	3	357.251,852 272.090,915	2.181
3	357.251,852 272.090,915	4	357.254,524 272.099,578	9.066
4	357.254,524 272.099,578	5	357.252,658 272.100,125	1.945
5	357.252,658 272.100,125	6	357.256,583 272.113,155	13.608
6	357.256,583 272.113,155	7	357.263,771 272.111,212	7.446
7	357.263,771 272.111,212	8	357.276,456 272.146,146	37.166
8	357.276,456 272.146,146	9	357.271,123 272.147,845	5.597
9	357.271,123 272.147,845	10	357.265,808 272.149,538	5.579
10	357.265,808 272.149,538	11	357.260,509 272.151,226	5.561
11	357.260,509 272.151,226	12	357.256,301 272.152,567	4.416
12	357.256,301 272.152,567	13	357.242,656 272.115,646	39.362
13	357.242,656 272.115,646	14	357.222,973 272.058,795	60.162
14	357.222,973 272.058,795	15	357.219,958 272.050,229	9.081
15	357.219,958 272.050,229	1	357.234,958 272.049,052	15.046

** Lungimile segmentelor sunt determinate în planul de proiecție Stereo 70 și sunt rotunjite la 1 milimetru.

*** Distanța dintre puncte este formată din segmente cumulate ce sunt mai mici decât valoarea 1 milimetru.

**DATE DESPRE IMOBILUL NR. 5913**

Oficiul de Cadastru și Publicitate Imobiliară DOLJ
Biroul de Cadastru și Publicitate Imobiliară Craiova

A. Partea I. Descrierea imobilului

TEREN Intravilan

Adresa: Loc. Seaca De Câmp, Str Viilor, Nr. 32, Jud. Dolj, T80, P380,381

Nr. Crt	Nr cadastral Nr. topografic	Suprafața* (mp)	Observații / Referințe
A1	31551	Din acte: 1.600 Masurata: 1.596	Sector cadastral:23 Teren neimprejmuit;

B. Partea II. Proprietari și acte

Inscrieri privitoare la dreptul de proprietate și alte drepturi reale		Referințe
149602 / 30/07/2018		
Act Notarial nr. 2339, din 26/07/2018 emis de BUDIANA IONUT RAZVAN;		
B1	Intabulare, drept de PROPRIETATE, dobandit prin Conventie, cota actuala 1/1, cota initiala 1/1 1) ISPAS ADI EMIL 2) ISPAS LENUȚA	A1

C. Partea III. SARCINI .

Inscrieri privind dezmembramintele dreptului de proprietate, drepturi reale de garanție și sarcini	Referințe
NU SUNT	

Teren

Nr cadastral	Suprafața (mp)*	Observații / Referințe
31551	Din acte: 1.600 Masurata: 1.596	

* Suprafața este determinată în planul de proiecție Stereo 70.



Date referitoare la teren

Crt	Categorie folosință	Intra vilan	Suprafața (mp)	Tarla	Parcelă	Nr. topo	Observații / Referințe
1	curți constructii	DA	1.000	80	380	-	
2	arabil	DA	596	80	381	-	

Lungime Segmente

1) Valorile lungimilor segmentelor sunt obținute din proiecție în plan.

Punct început	X / Y	Punct sfârșit	X / Y	Lungime segment (** (m)
1	357.234,958 272.049,052	2	357.260,417 272.046,744	25.563
2	357.260,417 272.046,744	3	357.280,786 272.106,612	63.238
3	357.280,786 272.106,612	4	357.272,037 272.108,977	9.063
4	357.272,037 272.108,977	5	357.263,771 272.111,212	8.562

Punct început	X / Y	Punct sfârșit	X / Y	Lungime segment (** (m)
5	357.263,771 272.111,212	6	357.256,583 272.113,155	7.446
6	357.256,583 272.113,155	7	357.252,658 272.100,125	13.608
7	357.252,658 272.100,125	8	357.254,524 272.099,578	1.945
8	357.254,524 272.099,578	9	357.251,852 272.090,915	9.066
9	357.251,852 272.090,915	10	357.249,755 272.091,513	2.181
10	357.249,755 272.091,513	1	357.234,958 272.049,052	44.965

** Lungimile segmentelor sunt determinate în planul de proiecție Stereo 70 și sunt rotunjite la 1 milimetru.

*** Distanța dintre puncte este formată din segmente cumulate ce sunt mai mici decât valoarea 1 milimetru.

**DATE DESPRE IMOBILUL NR. 5914**

Oficiul de Cadastru și Publicitate Imobiliară DOLJ
Biroul de Cadastru și Publicitate Imobiliară Craiova

A. Partea I. Descrierea imobilului

TEREN Intravilan

Adresa: Loc. Seaca De Câmp, Str Viilor, Nr. 30, Jud. Dolj, T80, P384

Nr. Crt	Nr cadastral Nr. topografic	Suprafața* (mp)	Observații / Referințe
A1		Din acte: 1.000 Masurata: 1.284	Sector cadastral:23 Teren imprejmuit;

Construcții

Crt	Nr cadastral Nr. topografic	Adresa	Observații / Referințe
A1.1		Loc. Seaca De Câmp, Str Viilor, Nr. 30, Jud. Dolj	Nr. niveluri:1; S. construita la sol:172 mp; LOCUINTA

B. Partea II. Proprietari și acte

Inscrieri privitoare la dreptul de proprietate și alte drepturi reale		Referințe
/		
Act Administrativ nr. TDP 589-59475, din 11/02/1997 emis de COMISIA JUDETEANA DOLJ;		
B1	Intabulare, drept de PROPRIETATE, dobandit prin Reconstituire, cota actuala 1/1, cota initiala 1/1 1) MARIN EMILIA , LIPSĂ CNP	A1
Act Normativ nr. LEGEA 7, din 13/03/1996 emis de GUVERNUL ROMANIEI;		
B2	Intabulare, drept de PROPRIETATE, dobandit prin Lege, cota actuala 1/1, cota initiala 1/1 1) MARIN EMILIA , LIPSĂ CNP	A1.1

C. Partea III. SARCINI .

Inscrieri privind dezmembramintele dreptului de proprietate, drepturi reale de garanție și sarcini	Referințe
NU SUNT	

Anexa Nr. 1 La Partea I

Teren

Nr cadastral	Suprafața (mp)*	Observații / Referințe
	Din acte: 1.000 Masurata: 1.284	

* Suprafața este determinată în planul de proiecție Stereo 70.



Date referitoare la teren

Crt	Categorie folosință	Intra vilan	Suprafața (mp)	Tarla	Parcelă	Nr. topo	Observații / Referințe
1	curți constructii	DA	1.284	80	384	-	

Date referitoare la construcții

Crt	Număr	Destinație construcție	Supraf. (mp)	Situație juridică	Observații / Referințe
A1.1		construcții de locuințe	172	Cu acte	Nr. niveluri:1; S. construita la sol:172 mp; LOCUINTA

Lungime Segmente

1) Valorile lungimilor segmentelor sunt obținute din proiecție în plan.

Punct început	X / Y	Punct sfârșit	X / Y	Lungime segment (** (m)
1	357.300,476 272.041,53	2	357.306,968 272.058,462	18.134
2	357.306,968 272.058,462	3	357.321,478 272.100,878	44.83
3	357.321,478 272.100,878	4	357.315,934 272.102,829	5.877

Punct început	X / Y	Punct sfârșit	X / Y	Lungime segment (** (m)
4	357.315,934 272.102,829	5	357.300,818 272.105,396	15.332
5	357.300,818 272.105,396	6	357.281,731 272.044,544	63.775
6	357.281,731 272.044,544	7	357.295,344 272.042,161	13.82
7	357.295,344 272.042,161	1	357.300,476 272.041,53	5.171

** Lungimile segmentelor sunt determinate în planul de proiecție Stereo 70 și sunt rotunjite la 1 milimetru.

*** Distanța dintre puncte este formată din segmente cumulate ce sunt mai mici decât valoarea 1 milimetru.

**DATE DESPRE IMOBILUL NR. 5915**

Oficiul de Cadastru și Publicitate Imobiliară DOLJ
 Biroul de Cadastru și Publicitate Imobiliară Craiova

A. Partea I. Descrierea imobilului

TEREN Necunoscut

Adresa: Loc. Seaca De Câmp, Jud. Dolj, T80, P387

Nr. Crt	Nr cadastral Nr. topografic	Suprafața* (mp)	Observații / Referințe
A1		1.300	Sector cadastral:23 Teren neimprejmuit;

B. Partea II. Proprietari și acte

Inscrieri privitoare la dreptul de proprietate și alte drepturi reale		Referințe
/		
Act Administrativ nr. TDP 631-19536, din 07/03/1997 emis de COMISIA JUDETEANA DOLJ;		
B1	Intabulare, drept de PROPRIETATE, dobandit prin Reconstituire, cota actuala 1/1, cota initiala 1/1 1) STIUCĂ ANICA, LIPSĂ CNP 2) MOREAN SAVASTICA, LIPSĂ CNP 3) ȘOACA STANA, LIPSĂ CNP 4) ȘOACĂ IULIU, LIPSĂ CNP 5) MARIN EMILIA, LIPSĂ CNP	A1

C. Partea III. SARCINI .

Inscrieri privind dezmembramintele dreptului de proprietate, drepturi reale de garanție și sarcini	Referințe
NU SUNT	

Teren

Nr cadastral	Suprafața (mp)*	Observații / Referințe
	1.300	

* Suprafața este determinată în planul de proiecție Stereo 70.



Date referitoare la teren

Crt	Categorie folosință	Intravilan	Suprafața (mp)	Tarla	Parcelă	Nr. topo	Observații / Referințe
1	arabil	DA	947	80	387	-	
2	arabil	NU	353	80	387	-	

Lungime Segmente

1) Valorile lungimilor segmentelor sunt obținute din proiecție în plan.

Punct început	X / Y	Punct sfârșit	X / Y	Lungime segment (** (m)
1	357.339,949 272.152,497	2	357.321,478 272.100,878	54.824
2	357.321,478 272.100,878	3	357.306,968 272.058,462	44.83
3	357.306,968 272.058,462	4	357.300,476 272.041,53	18.134
4	357.300,476 272.041,53	5	357.312,801 272.038,858	12.611

Punct început	X / Y	Punct sfârșit	X / Y	Lungime segment (** (m)
5	357.312,801 272.038,858	6	357.328,567 272.087,306	50.949
6	357.328,567 272.087,306	7	357.349,65 272.149,352	65.529
7	357.349,65 272.149,352	1	357.339,949 272.152,497	10.198

** Lungimile segmentelor sunt determinate în planul de proiecție Stereo 70 și sunt rotunjite la 1 milimetru.

*** Distanța dintre puncte este formată din segmente cumulate ce sunt mai mici decât valoarea 1 milimetru.

**DATE DESPRE IMOBILUL NR. 5916**

Oficiul de Cadastru și Publicitate Imobiliară DOLJ
Biroul de Cadastru și Publicitate Imobiliară Craiova

A. Partea I. Descrierea imobilului

TEREN Necunoscut

Adresa: Loc. Seaca De Câmp, Jud. Dolj, T80, P388

Nr. Crt	Nr cadastral Nr. topografic	Suprafața* (mp)	Observații / Referințe
A1		800	Sector cadastral:23 Teren neimprejmuit;

B. Partea II. Proprietari și acte

Inscrieri privitoare la dreptul de proprietate și alte drepturi reale	Referințe
/	
Act Administrativ nr. TDP 842-59555, din 17/06/1997 emis de COMISIA JUDETEANA DOLJ;	
B1	A1
Intabulare, drept de PROPRIETATE, dobandit prin Reconstituire, cota actuala 1/1, cota initiala 1/1 1) JIANU MARIA, LIPSĂ CNP	

C. Partea III. SARCINI .

Inscrieri privind dezmembramintele dreptului de proprietate, drepturi reale de garanție și sarcini	Referințe
NU SUNT	

Teren

Nr cadastral	Suprafața (mp)*	Observații / Referințe
	800	

* Suprafața este determinată în planul de proiecție Stereo 70.



Date referitoare la teren

Crt	Categorie folosință	Intravilan	Suprafața (mp)	Tarla	Parcelă	Nr. topo	Observații / Referințe
1	arabil	DA	544	80	388	-	
2	arabil	NU	256	80	388	-	

Lungime Segmente

1) Valorile lungimilor segmentelor sunt obținute din proiecție în plan.

Punct început	X / Y	Punct sfârșit	X / Y	Lungime segment (** (m)
1	357.350,866 272.152,95	2	357.349,65 272.149,352	3.798
2	357.349,65 272.149,352	3	357.328,567 272.087,306	65.529
3	357.328,567 272.087,306	4	357.312,801 272.038,858	50.949
4	357.312,801 272.038,858	5	357.318,822 272.037,465	6.18

Punct început	X / Y	Punct sfârșit	X / Y	Lungime segment (** (m)
5	357.318,822 272.037,465	6	357.357,333 272.150,832	119.73
6	357.357,333 272.150,832	7	357.356,582 272.151,078	0.79
7	357.356,582 272.151,078	8	357.353,342 272.152,139	3.409
8	357.353,342 272.152,139	1	357.350,866 272.152,95	2.605

** Lungimile segmentelor sunt determinate în planul de proiecție Stereo 70 și sunt rotunjite la 1 milimetru.

*** Distanța dintre puncte este formată din segmente cumulate ce sunt mai mici decât valoarea 1 milimetru.

**DATE DESPRE IMOBILUL NR. 5917**

Oficiul de Cadastru și Publicitate Imobiliară DOLJ
Biroul de Cadastru și Publicitate Imobiliară Craiova

A. Partea I. Descrierea imobilului

TEREN Necunoscut

Adresa: Loc. Seaca De Câmp, Jud. Dolj, T80, P388

Nr. Crt	Nr cadastral Nr. topografic	Suprafața* (mp)	Observații / Referințe
A1		1.200	Sector cadastral:23 Teren neimprejmuit;

B. Partea II. Proprietari și acte

Inscrieri privitoare la dreptul de proprietate și alte drepturi reale	Referințe
/	
Act Administrativ nr. TDP 596-59475, din 12/02/1997 emis de COMISIA JUDETEANA DOLJ;	
B1	A1
Intabulare, drept de PROPRIETATE, dobandit prin Reconstituire, cota actuala 1/1, cota initiala 1/1	
1) PRIBOI GHEORGHITA, LIPSĂ CNP	
2) MAGLAVICEANU SAVASTEL, LIPSĂ CNP	

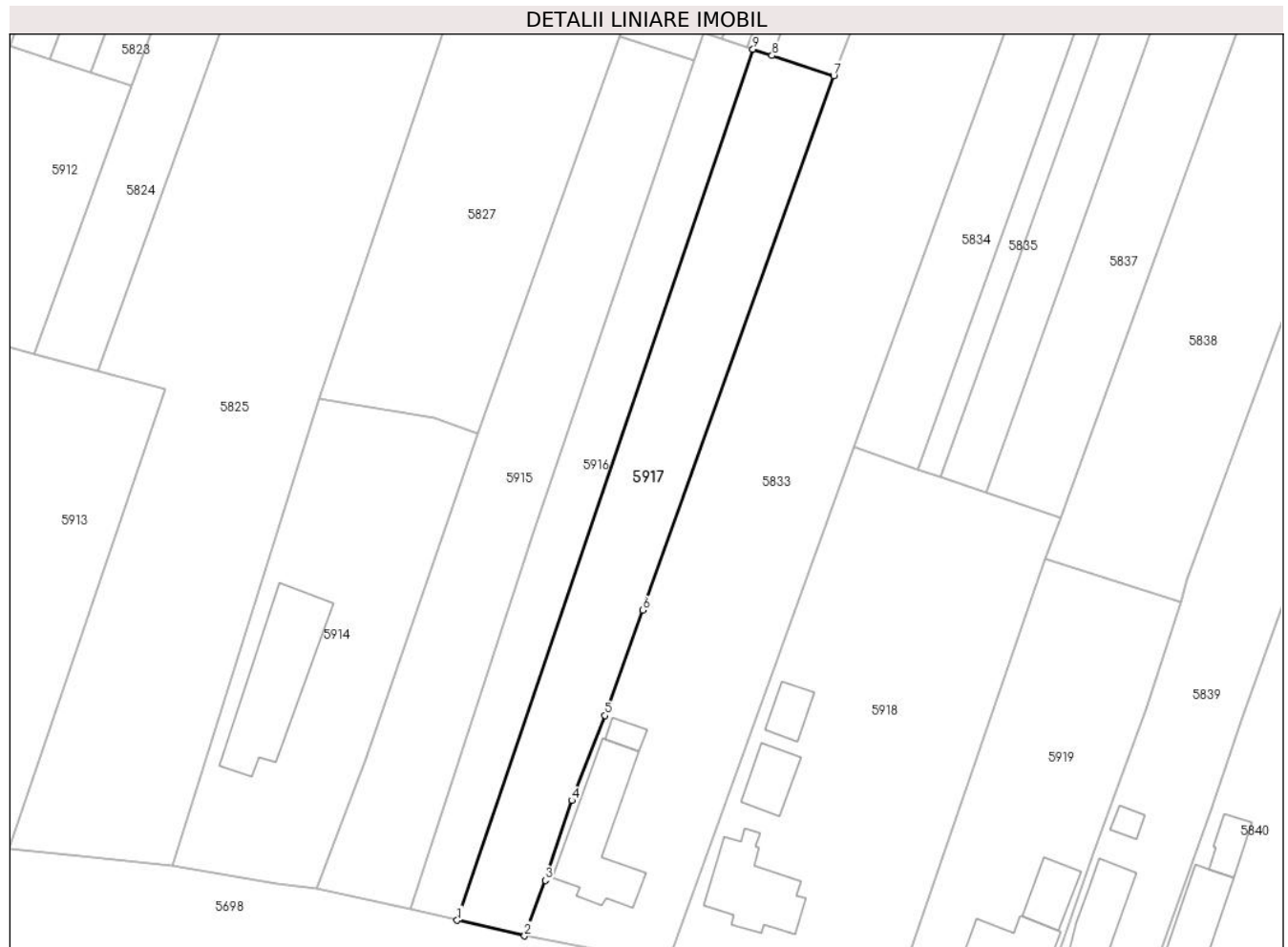
C. Partea III. SARCINI .

Inscrieri privind dezmembramintele dreptului de proprietate, drepturi reale de garanție și sarcini	Referințe
NU SUNT	

Teren

Nr cadastral	Suprafața (mp)*	Observații / Referințe
	1.200	

* Suprafața este determinată în planul de proiecție Stereo 70.



Date referitoare la teren

Crt	Categorie folosință	Intra vilan	Suprafața (mp)	Tarla	Parcelă	Nr. topo	Observații / Referințe
1	arabil	DA	777	80	388	-	
2	arabil	NU	423	80	388	-	

Lungime Segmente

1) Valorile lungimilor segmentelor sunt obținute din proiecție în plan.

Punct început	X / Y	Punct sfârșit	X / Y	Lungime segment (** (m)
1	357.318,822 272.037,465	2	357.327,597 272.035,435	9.007
2	357.327,597 272.035,435	3	357.330,279 272.042,678	7.724
3	357.330,279 272.042,678	4	357.333,726 272.053,065	10.944
4	357.333,726 272.053,065	5	357.338,088 272.064,118	11.883

Punct început	X / Y	Punct sfârșit	X / Y	Lungime segment (** (m)
5	357.338,088 272.064,118	6	357.342,963 272.077,833	14.556
6	357.342,963 272.077,833	7	357.367,853 272.147,388	73.874
7	357.367,853 272.147,388	8	357.359,823 272.150,017	8.449
8	357.359,823 272.150,017	9	357.357,333 272.150,832	2.62
9	357.357,333 272.150,832	1	357.318,822 272.037,465	119.73

** Lungimile segmentelor sunt determinate în planul de proiecție Stereo 70 și sunt rotunjite la 1 milimetru.

*** Distanța dintre puncte este formată din segmente cumulate ce sunt mai mici decât valoarea 1 milimetru.

**DATE DESPRE IMOBILUL NR. 5918**

Oficiul de Cadastru și Publicitate Imobiliară DOLJ
Biroul de Cadastru și Publicitate Imobiliară Craiova

A. Partea I. Descrierea imobilului

TEREN Intravilan

Nr. CF vechi:77
Nr. cadastral vechi:98

Adresa: Loc. Seaca De Câmp, Str Viilor, Nr. 26, Jud. Dolj, T80, P391,393

Nr. Crt	Nr cadastral Nr. topografic	Suprafața* (mp)	Observații / Referințe
A1	33332	2.000	Sector cadastral:23 Teren neimprejmuit;

Construcții

Crt	Nr cadastral Nr. topografic	Adresa	Observații / Referințe
A1.1	33332-C1	Loc. Seaca De Câmp, Str Viilor, Nr. 26, Jud. Dolj, T 80, P 391, 393	Nr. niveluri:2; S. construita la sol:104 mp; LOCUINTA
A1.2	33332-C2	Loc. Seaca De Câmp, Str Viilor, Nr. 26, Jud. Dolj, T 80, P 391, 393	Nr. niveluri:1; S. construita la sol:44 mp; C2-ANEXA
A1.3	33332-C3	Loc. Seaca De Câmp, Str Viilor, Nr. 26, Jud. Dolj, T 80, P 391, 393	Nr. niveluri:1; S. construita la sol:30 mp; C3-ANEXA

B. Partea II. Proprietari și acte

Inscrieri privitoare la dreptul de proprietate și alte drepturi reale	Referințe
41083 / 04/06/2008	
Act Notarial nr. CONTRACT DE DONATIE AUT NR 1902, din 03/06/2008 emis de NP STOENESCU FL;	
B1	A1, A1.1, A1.2, A1.3
Intabulare, drept de PROPRIETATE, dobandit prin Conventie, cota actuala 1/1, cota initiala 1/1 1) GALCEA ELENA, LIPSĂ CNP	

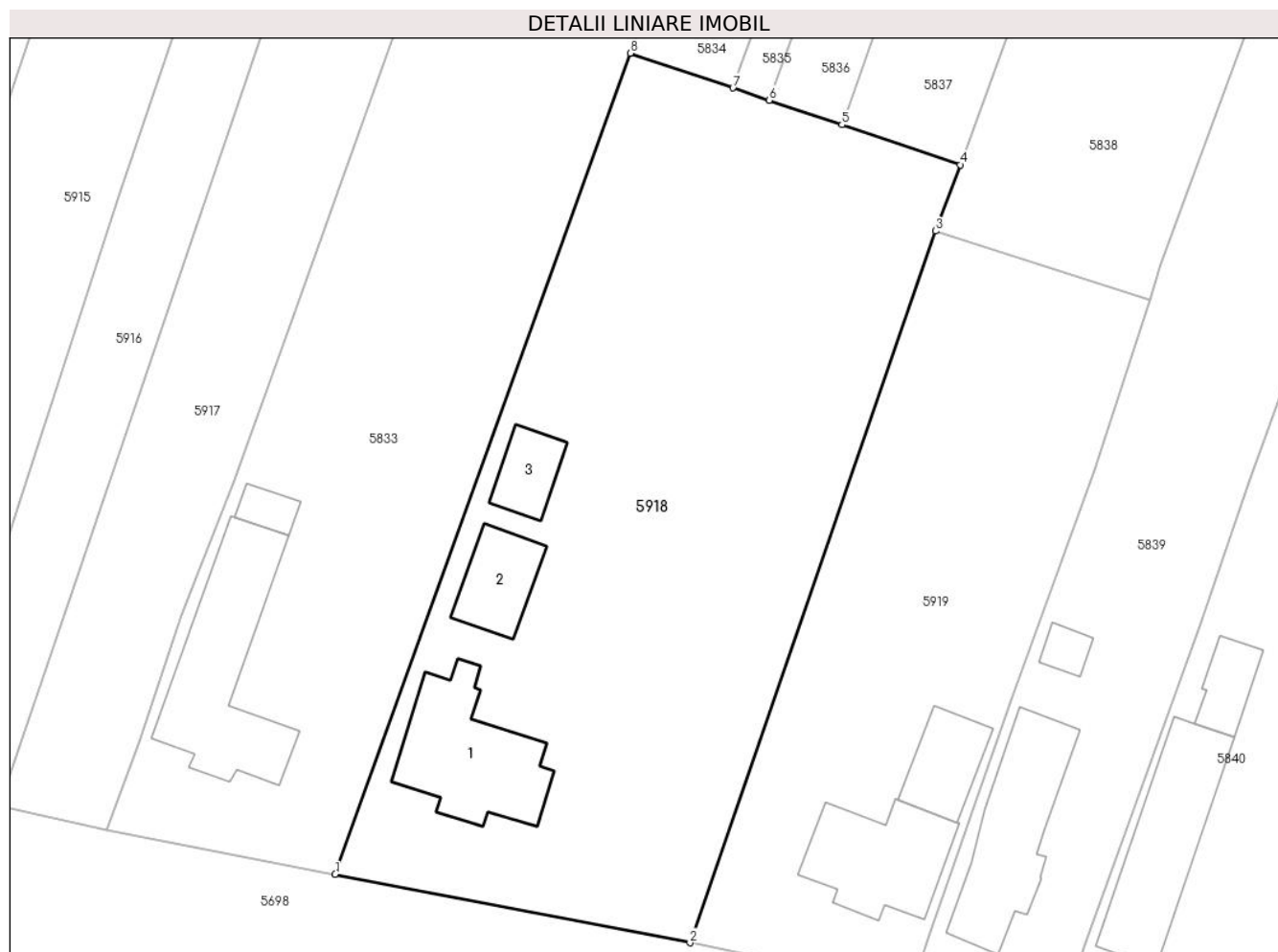
C. Partea III. SARCINI .

Inscrieri privind dezmembramintele dreptului de proprietate, drepturi reale de garanție și sarcini	Referințe
NU SUNT	

Teren

Nr cadastral	Suprafața (mp)*	Observații / Referințe
33332	2.000	

* Suprafața este determinată în planul de proiecție Stereo 70.



Date referitoare la teren

Crt	Categorie folosință	Intra vilan	Suprafața (mp)	Tarla	Parcelă	Nr. topo	Observații / Referințe
1	curți constructii	DA	1.000	80	391	-	
2	arabil	DA	1.000	80	393	-	

Date referitoare la construcții

Crt	Număr	Destinație construcție	Supraf. (mp)	Situație juridică	Observații / Referințe
A1.1	33332-C1	construcții de locuințe	104	Cu acte	Nr. niveluri:2; S. construita la sol:104 mp; LOCUINTA
A1.2	33332-C2	construcții anexa	44	Cu acte	Nr. niveluri:1; S. construita la sol:44 mp; C2-ANEXA
A1.3	33332-C3	construcții anexa	30	Cu acte	Nr. niveluri:1; S. construita la sol:30 mp; C3-ANEXA

Lungime Segmente

1) Valorile lungimilor segmentelor sunt obținute din proiecție în plan.

Punct început	X / Y	Punct sfârșit	X / Y	Lungime segment (** (m))
1	357.346,301 272.031,847	2	357.375,35 272.026,231	29.587

Punct început	X / Y	Punct sfârșit	X / Y	Lungime segment (** (m)
2	357.375,35 272.026,231	3	357.395,461 272.084,477	61.62
3	357.395,461 272.084,477	4	357.397,473 272.089,896	5.78
4	357.397,473 272.089,896	5	357.387,791 272.093,169	10.22
5	357.387,791 272.093,169	6	357.381,842 272.095,179	6.279
6	357.381,842 272.095,179	7	357.378,869 272.096,184	3.138
7	357.378,869 272.096,184	8	357.370,461 272.099,026	8.875
8	357.370,461 272.099,026	1	357.346,301 272.031,847	71.391

** Lungimile segmentelor sunt determinate în planul de proiecție Stereo 70 și sunt rotunjite la 1 milimetru.

*** Distanța dintre puncte este formată din segmente cumulate ce sunt mai mici decât valoarea 1 milimetru.

**DATE DESPRE IMOBILUL NR. 5919**

Oficiul de Cadastru și Publicitate Imobiliară DOLJ
Biroul de Cadastru și Publicitate Imobiliară Craiova

A. Partea I. Descrierea imobilului

TEREN Intravilan

Adresa: Loc. Seaca De Câmp, Str Viilor, Nr. 24, Jud. Dolj, T80, P624

Nr. Crt	Nr cadastral Nr. topografic	Suprafața* (mp)	Observații / Referințe
A1	30246	Din acte: 1.000 Masurata: 1.119	Sector cadastral:23 Teren neimprejmut;

Construcții

Crt	Nr cadastral Nr. topografic	Adresa	Observații / Referințe
A1.1	30246-C1	Loc. Seaca De Câmp, Str Viilor, Nr. 24, Jud. Dolj, fost T80 P624	Nr. niveluri:2; S. construita la sol:85 mp; Casa de locuit din caramida dubla cu 3 camere,1 bucatarie,1 hol,1 prispa deschisa,edificata in anul 1954,acoperita cu tigla + pivnita
A1.2	30246-C2	Loc. Seaca De Câmp, Str Viilor, Nr. 24, Jud. Dolj, fost T80 P624	Nr. niveluri:1; S. construita la sol:43 mp; Anexa gospodareasca-patul cu magazie ,edificata in anul 1954, din scandura acoperita cu tigla

B. Partea II. Proprietari și acte

Inscrieri privitoare la dreptul de proprietate și alte drepturi reale		Referințe
93164 / 07/04/2023		
Act Notarial nr. CONTRACT DE VANZARE AUT 613, din 07/04/2023 emis de DIACONESCU GELU EMILIAN;		
B1	Intabulare, drept de PROPRIETATE, dobandit prin Conventie, cota actuala 1/1, cota initiala 1/1 1) GALCEA ALEXANDRU-IONUȚ	A1, A1.1, A1.2

C. Partea III. SARCINI .

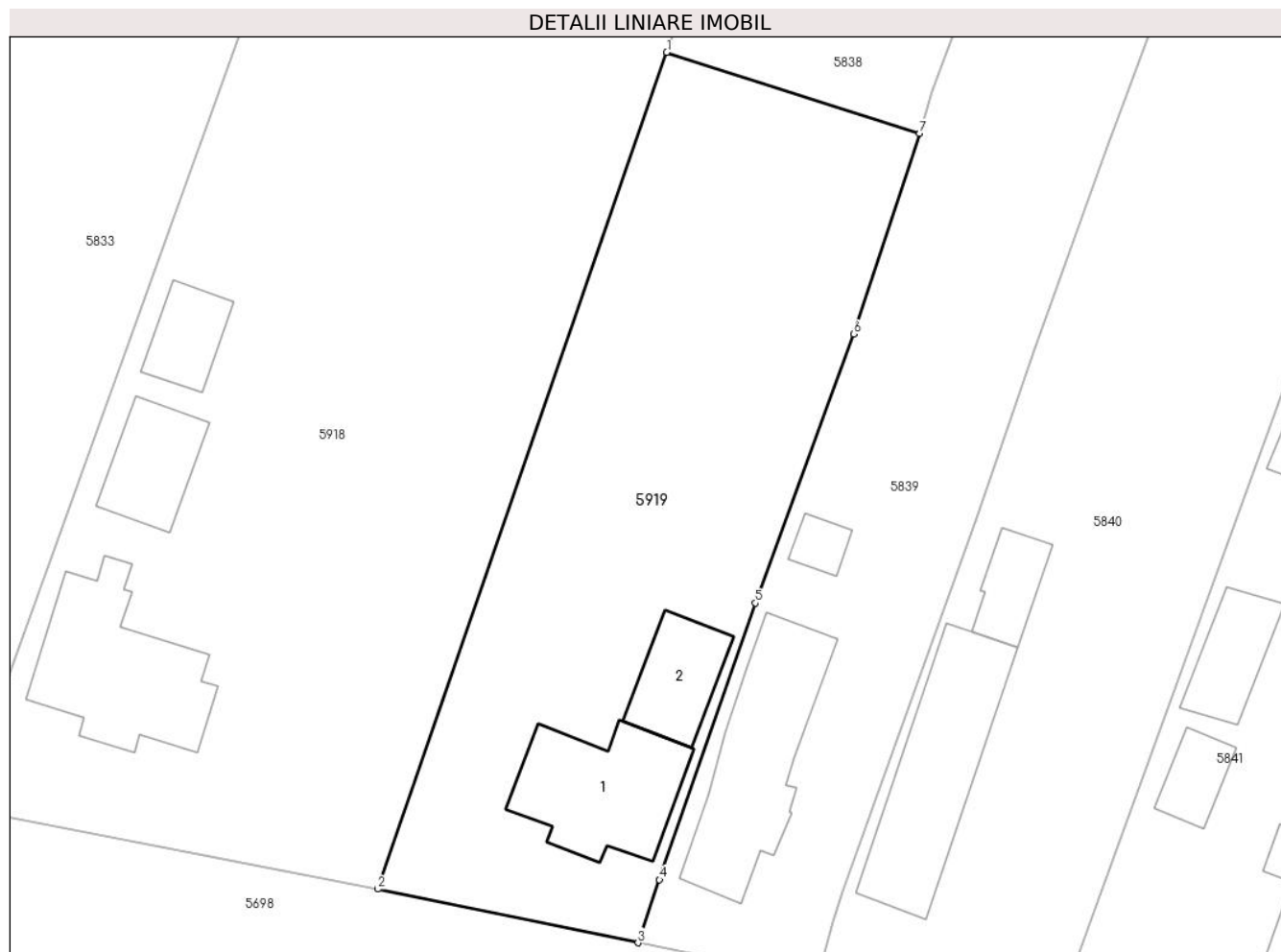
Inscrieri privind dezmembramintele dreptului de proprietate, drepturi reale de garanție și sarcini	Referințe
NU SUNT	

Anexa Nr. 1 La Partea I

Teren

Nr cadastral	Suprafața (mp)*	Observații / Referințe
30246	Din acte: 1.000 Masurata: 1.119	

* Suprafața este determinată în planul de proiecție Stereo 70.



Date referitoare la teren

Crt	Categorie folosință	Intravilan	Suprafața (mp)	Tarla	Parcelă	Nr. topo	Observații / Referințe
1	curți constructii	DA	1.119	80	624	-	

Date referitoare la construcții

Crt	Număr	Destinație construcție	Supraf. (mp)	Situație juridică	Observații / Referințe
A1.1	30246-C1	construcții de locuințe	85	Cu acte	Nr. niveluri:2; S. construita la sol:85 mp; Casa de locuit din caramida dubla cu 3 camere,1 bucatarie,1 hol,1 prispa deschisa,edificata in anul 1954,acoperita cu tigla + pivnita
A1.2	30246-C2	construcții anexa	43	Cu acte	Nr. niveluri:1; S. construita la sol:43 mp; Anexa gospodareasca-patul cu magazie ,edificata in anul 1954,din scandura acoperita cu tigla

Lungime Segmente

1) Valorile lungimilor segmentelor sunt obținute din proiecție în plan.

Punct început	X / Y	Punct sfârșit	X / Y	Lungime segment (** (m)
1	357.395,461 272.084,477	2	357.375,35 272.026,231	61.62

Punct început	X / Y	Punct sfârșit	X / Y	Lungime segment (** (m)
2	357.375,35 272.026,231	3	357.393,462 272.022,494	18.494
3	357.393,462 272.022,494	4	357.394,956 272.026,878	4.632
4	357.394,956 272.026,878	5	357.401,629 272.046,145	20.39
5	357.401,629 272.046,145	6	357.408,479 272.064,87	19.939
6	357.408,479 272.064,87	7	357.413,05 272.078,835	14.694
7	357.413,05 272.078,835	1	357.395,461 272.084,477	18.472

** Lungimile segmentelor sunt determinate în planul de proiecție Stereo 70 și sunt rotunjite la 1 milimetru.

*** Distanța dintre puncte este formată din segmente cumulate ce sunt mai mici decât valoarea 1 milimetru.

**DATE DESPRE IMOBILUL NR. 5920**

Oficiul de Cadastru și Publicitate Imobiliară DOLJ
Biroul de Cadastru și Publicitate Imobiliară Craiova

A. Partea I. Descrierea imobilului

TEREN Intravilan

Adresa: Loc. Seaca De Câmp, Str Viilor, Nr. 16, Jud. Dolj, T80, P404, 405

Nr. Crt	Nr cadastral Nr. topografic	Suprafața* (mp)	Observații / Referințe
A1		1.800	Sector cadastral:23 Teren neimprejmut;

Construcții

Crt	Nr cadastral Nr. topografic	Adresa	Observații / Referințe
A1.1		Loc. Seaca De Câmp, Str Viilor, Nr. 16, Jud. Dolj	Nr. niveluri:1; S. construita la sol:111 mp; LOCUINTA
A1.2		Loc. Seaca De Câmp, Str Viilor, Nr. 16, Jud. Dolj	Nr. niveluri:1; S. construita la sol:52 mp; ANEXA
A1.3		Loc. Seaca De Câmp, Str Viilor, Nr. 16, Jud. Dolj	Nr. niveluri:1; S. construita la sol:24 mp; ANEXA
A1.4		Loc. Seaca De Câmp, Str Viilor, Nr. 16, Jud. Dolj	Nr. niveluri:1; S. construita la sol:47 mp; ANEXA

B. Partea II. Proprietari și acte

Inscrieri privitoare la dreptul de proprietate și alte drepturi reale	Referințe
/	
Act Administrativ nr. TDP 1203, din 03/09/2003 emis de COMISIA JUDETEANA DOLJ;	
B1	A1
Intabulare, drept de PROPRIETATE, dobandit prin Constituire, cota actuala 1/1, cota initiala 1/1 1) MELCEA GHEORGHE, LIPSĂ CNP	
Act Normativ nr. LEGEA 7, din 13/03/1996 emis de GUVERNUL ROMANIEI;	
B2	A1.1, A1.2, A1.3, A1.4
Intabulare, drept de PROPRIETATE, dobandit prin Lege, cota actuala 1/1, cota initiala 1/1 1) MELCEA GHEORGHE, LIPSĂ CNP	

C. Partea III. SARCINI .

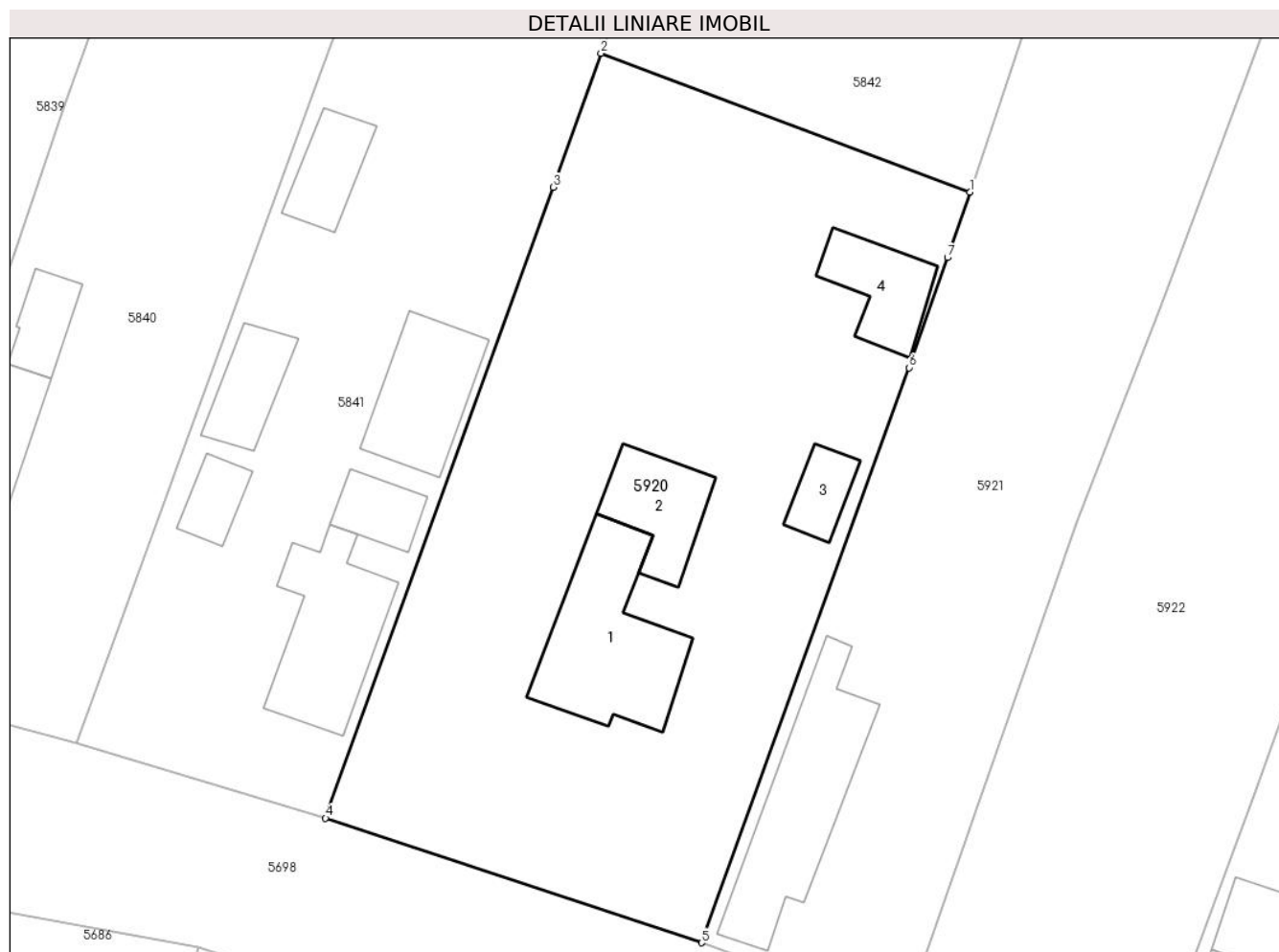
Inscrieri privind dezmembramintele dreptului de proprietate, drepturi reale de garanție și sarcini	Referințe
NU SUNT	

Anexa Nr. 1 La Partea I

Teren

Nr cadastral	Suprafața (mp)*	Observații / Referințe
	1.800	

* Suprafața este determinată în planul de proiecție Stereo 70.



Date referitoare la teren

Crt	Categorie folosință	Intravilan	Suprafața (mp)	Tarla	Parcelă	Nr. topo	Observații / Referințe
1	curți constructii	DA	1.000	80	404	-	
2	arabil	DA	800	80	405	-	

Date referitoare la construcții

Crt	Număr	Destinație construcție	Supraf. (mp)	Situație juridică	Observații / Referințe
A1.1		construcții de locuințe	111	Cu acte	Nr. niveluri:1; S. construita la sol:111 mp; LOCUINTA
A1.2		construcții anexa	52	Cu acte	Nr. niveluri:1; S. construita la sol:52 mp; ANEXA
A1.3		construcții anexa	24	Cu acte	Nr. niveluri:1; S. construita la sol:24 mp; ANEXA
A1.4		construcții anexa	47	Cu acte	Nr. niveluri:1; S. construita la sol:47 mp; ANEXA

Lungime Segmente

1) Valorile lungimilor segmentelor sunt obținute din proiecție în plan.

Punct început	X / Y	Punct sfârșit	X / Y	Lungime segment (** (m)
---------------	-------	---------------	-------	-------------------------

Punct început	X / Y	Punct sfârșit	X / Y	Lungime segment (** (m)
1	357.489,026 272.057,092	2	357.461,296 272.067,512	29.622
2	357.461,296 272.067,512	3	357.457,69 272.057,448	10.69
3	357.457,69 272.057,448	4	357.440,589 272.010,04	50.398
4	357.440,589 272.010,04	5	357.468,852 272.000,682	29.772
5	357.468,852 272.000,682	6	357.484,449 272.043,885	45.932
6	357.484,449 272.043,885	7	357.487,352 272.052,163	8.772
7	357.487,352 272.052,163	1	357.489,026 272.057,092	5.205

** Lungimile segmentelor sunt determinate în planul de proiecție Stereo 70 și sunt rotunjite la 1 milimetru.

*** Distanța dintre puncte este formată din segmente cumulate ce sunt mai mici decât valoarea 1 milimetru.

**DATE DESPRE IMOBILUL NR. 5921**

Oficiul de Cadastru și Publicitate Imobiliară DOLJ
Biroul de Cadastru și Publicitate Imobiliară Craiova

A. Partea I. Descrierea imobilului

TEREN Necunoscut

Nr. CF vechi:68
Nr. cadastral vechi:89

Adresa: Loc. Seaca De Câmp, Str Viilor, Nr. 14, Jud. Dolj, T80, P408

Nr. Crt	Nr cadastral Nr. topografic	Suprafața* (mp)	Observații / Referințe
A1	30203	2.200	Sector cadastral:23 Teren neimprejmuit;

Construcții

Crt	Nr cadastral Nr. topografic	Adresa	Observații / Referințe
A1.1	30203-C1	Loc. Seaca De Câmp, Str Viilor, Nr. 14, Jud. Dolj	Nr. niveluri:1; S. construita la sol:111 mp; LOCUINTA

B. Partea II. Proprietari și acte

Inscrieri privitoare la dreptul de proprietate și alte drepturi reale		Referințe
22824 / 18/02/2016		
Act Notarial nr. CONTRACT DE VANZARE -CUMPARARE AUT NR 424, din 16/02/2016 emis de NP STOENESCU FLOREA;		
B1	Intabulare, drept de PROPRIETATE, dobandit prin Conventie, cota actuala 1/1, cota initiala 1/1 1) MAGLAVICEANU MARCICA 2) MAGLAVICEANU FLOREA	A1
/		
Act Normativ nr. LEGEA 7, din 13/03/1996 emis de GUVERNUL ROMANIEI;		
B2	Intabulare, drept de PROPRIETATE, dobandit prin Lege, cota actuala 1/1, cota initiala 1/1 1) MAGLAVICEANU FLOREA 2) MAGLAVICEANU MARCICA	A1.1

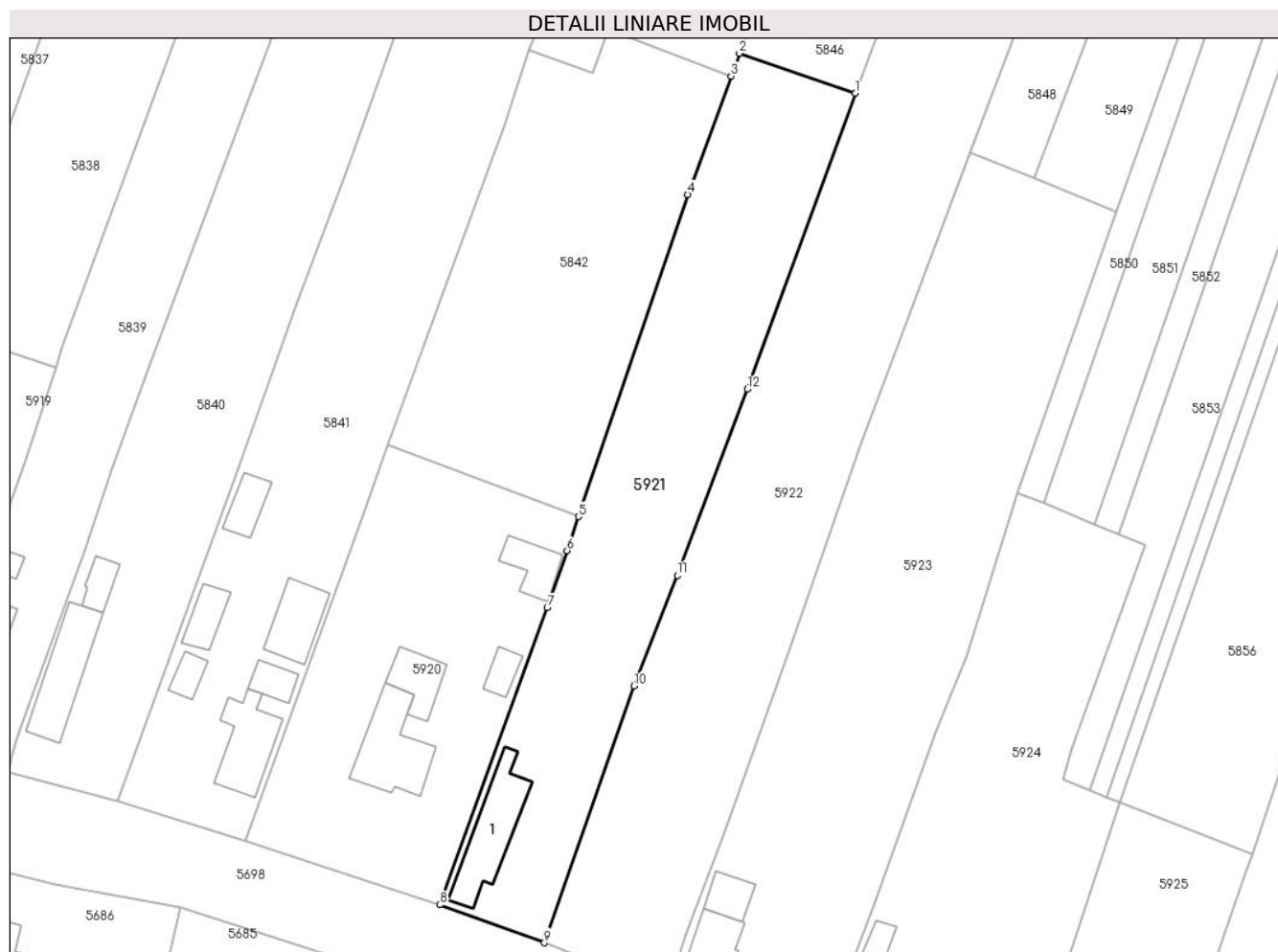
C. Partea III. SARCINI .

Inscrieri privind dezmembramintele dreptului de proprietate, drepturi reale de garanție și sarcini	Referințe
NU SUNT	

Teren

Nr cadastral	Suprafața (mp)*	Observații / Referințe
30203	2.200	

* Suprafața este determinată în planul de proiecție Stereo 70.



Date referitoare la teren

Crt	Categorie folosință	Intravilan	Suprafața (mp)	Tarla	Parcelă	Nr. topo	Observații / Referințe
1	curți constructii	DA	920	80	408	-	
2	vie	DA	63	80	408	-	
3	vie	NU	86	80	408	-	
4	arabil	NU	1.131	80	408	-	

Date referitoare la construcții

Crt	Număr	Destinație construcție	Supraf. (mp)	Situație juridică	Observații / Referințe
A1.1	30203-C1	construcții de locuințe	111	Cu acte	Nr. niveluri:1; S. construita la sol:111 mp; LOCUINTA

Lungime Segmente

1) Valorile lungimilor segmentelor sunt obținute din proiecție în plan.

Punct început	X / Y	Punct sfârșit	X / Y	Lungime segment (** (m)
1	357.529,269 272.118,624	2	357.512,41 272.124,442	17.835

Punct început	X / Y	Punct sfârșit	X / Y	Lungime segment (** (m)
2	357.512,41 272.124,442	3	357.511,196 272.121,112	3.544
3	357.511,196 272.121,112	4	357.504,922 272.103,909	18.312
4	357.504,922 272.103,909	5	357.489,026 272.057,092	49.442
5	357.489,026 272.057,092	6	357.487,352 272.052,163	5.205
6	357.487,352 272.052,163	7	357.484,449 272.043,885	8.772
7	357.484,449 272.043,885	8	357.468,852 272.000,682	45.932
8	357.468,852 272.000,682	9	357.484,039 271.995,159	16.16
9	357.484,039 271.995,159	10	357.497,096 272.032,47	39.53
10	357.497,096 272.032,47	11	357.503,372 272.048,561	17.272
11	357.503,372 272.048,561	12	357.513,538 272.075,605	28.892
12	357.513,538 272.075,605	1	357.529,269 272.118,624	45.805

** Lungimile segmentelor sunt determinate în planul de proiecție Stereo 70 și sunt rotunjite la 1 milimetru.

*** Distanța dintre puncte este formată din segmente cumulate ce sunt mai mici decât valoarea 1 milimetru.

**DATE DESPRE IMOBILUL NR. 5922**

Oficiul de Cadastru și Publicitate Imobiliară DOLJ
Biroul de Cadastru și Publicitate Imobiliară Craiova

A. Partea I. Descrierea imobilului

TEREN Intravilan

Adresa: Loc. Seaca De Câmp, Str Viilor, Nr. 12, Jud. Dolj, T80,39, P411,10

Nr. Crt	Nr cadastral Nr. topografic	Suprafața* (mp)	Observații / Referințe
A1		4.000	Sector cadastral:23 Teren neimprejmuit;

B. Partea II. Proprietari și acte

Inscrieri privitoare la dreptul de proprietate și alte drepturi reale	Referințe
/	
Act Administrativ nr. TDP 587-59475, din 11/02/1997 emis de COMISIA JUDETEANA DOLJ;	
B1	A1
Intabulare, drept de PROPRIETATE, dobandit prin Reconstituire, cota actuala 1/1, cota initiala 1/1 1) GALCEA PETRE, LIPSĂ CNP	

C. Partea III. SARCINI .

Inscrieri privind dezmembramintele dreptului de proprietate, drepturi reale de garanție și sarcini	Referințe
NU SUNT	

Teren

Nr cadastral	Suprafața (mp)*	Observații / Referințe
	4.000	

* Suprafața este determinată în planul de proiecție Stereo 70.



Date referitoare la teren

Crt	Categorie folosință	Intravilan	Suprafața (mp)	Tarla	Parcelă	Nr. topo	Observații / Referințe
1	arabil	DA	1.174	80	411	-	
2	arabil	DA	2.826	39	10	-	

Lungime Segmente

1) Valorile lungimilor segmentelor sunt obținute din proiecție în plan.

Punct început	X / Y	Punct sfârșit	X / Y	Lungime segment (** (m)
1	357.529,269 272.118,624	2	357.513,538 272.075,605	45.805
2	357.513,538 272.075,605	3	357.503,372 272.048,561	28.892
3	357.503,372 272.048,561	4	357.497,096 272.032,47	17.272
4	357.497,096 272.032,47	5	357.484,039 271.995,159	39.53

Punct început	X / Y	Punct sfârșit	X / Y	Lungime segment (** (m)
5	357.484,039 271.995,159	6	357.501,815 271.988,148	19.109
6	357.501,815 271.988,148	7	357.502,947 271.991,326	3.374
7	357.502,947 271.991,326	8	357.504,609 271.996,197	5.147
8	357.504,609 271.996,197	9	357.510,481 272.011,992	16.851
9	357.510,481 272.011,992	10	357.519,8 272.038,14	27.759
10	357.519,8 272.038,14	11	357.529,958 272.067,524	31.09
11	357.529,958 272.067,524	12	357.545,99 272.110,103	45.497
12	357.545,99 272.110,103	13	357.574,906 272.187,045	82.196
13	357.574,906 272.187,045	14	357.556,784 272.193,872	19.365
14	357.556,784 272.193,872	1	357.529,269 272.118,624	80.121

** Lungimile segmentelor sunt determinate în planul de proiecție Stereo 70 și sunt rotunjite la 1 milimetru.

*** Distanța dintre puncte este formată din segmente cumulate ce sunt mai mici decât valoarea 1 milimetru.

**DATE DESPRE IMOBILUL NR. 5923**

Oficiul de Cadastru și Publicitate Imobiliară DOLJ
Biroul de Cadastru și Publicitate Imobiliară Craiova

A. Partea I. Descrierea imobilului

TEREN Necunoscut

Adresa: Loc. Seaca De Câmp, Str Viilor, Nr. 10, Jud. Dolj, T80, 39, P412,413,10

Nr. Crt	Nr cadastral Nr. topografic	Suprafața* (mp)	Observații / Referințe
A1		3.100	Sector cadastral:23 Teren imprejmuit;

Construcții

Crt	Nr cadastral Nr. topografic	Adresa	Observații / Referințe
A1.1		Loc. Seaca De Câmp, Str Viilor, Nr. 10, Jud. Dolj	Nr. niveluri:1; S. construita la sol:57 mp; LOCUINTA
A1.2		Loc. Seaca De Câmp, Str Viilor, Nr. 10, Jud. Dolj	Nr. niveluri:1; S. construita la sol:35 mp; ANEXA

B. Partea II. Proprietari și acte

Inscrieri privitoare la dreptul de proprietate și alte drepturi reale		Referințe
/		
Act Administrativ nr. TDP 716-19537, din 07/03/1997 emis de COMISIA JUDETEANA DOLJ;		
B1	Intabulare, drept de PROPRIETATE, dobandit prin Reconstituire, cota actuala 1/1, cota initiala 1/1 1) MIHAI ION, LIPSĂ CNP	A1
Act Normativ nr. LEGEA 7, din 13/03/1996 emis de GUVERNUL ROMANIEI;		
B2	Intabulare, drept de PROPRIETATE, dobandit prin Lege, cota actuala 1/1, cota initiala 1/1 1) MIHAI ION, LIPSĂ CNP	A1.1, A1.2

C. Partea III. SARCINI .

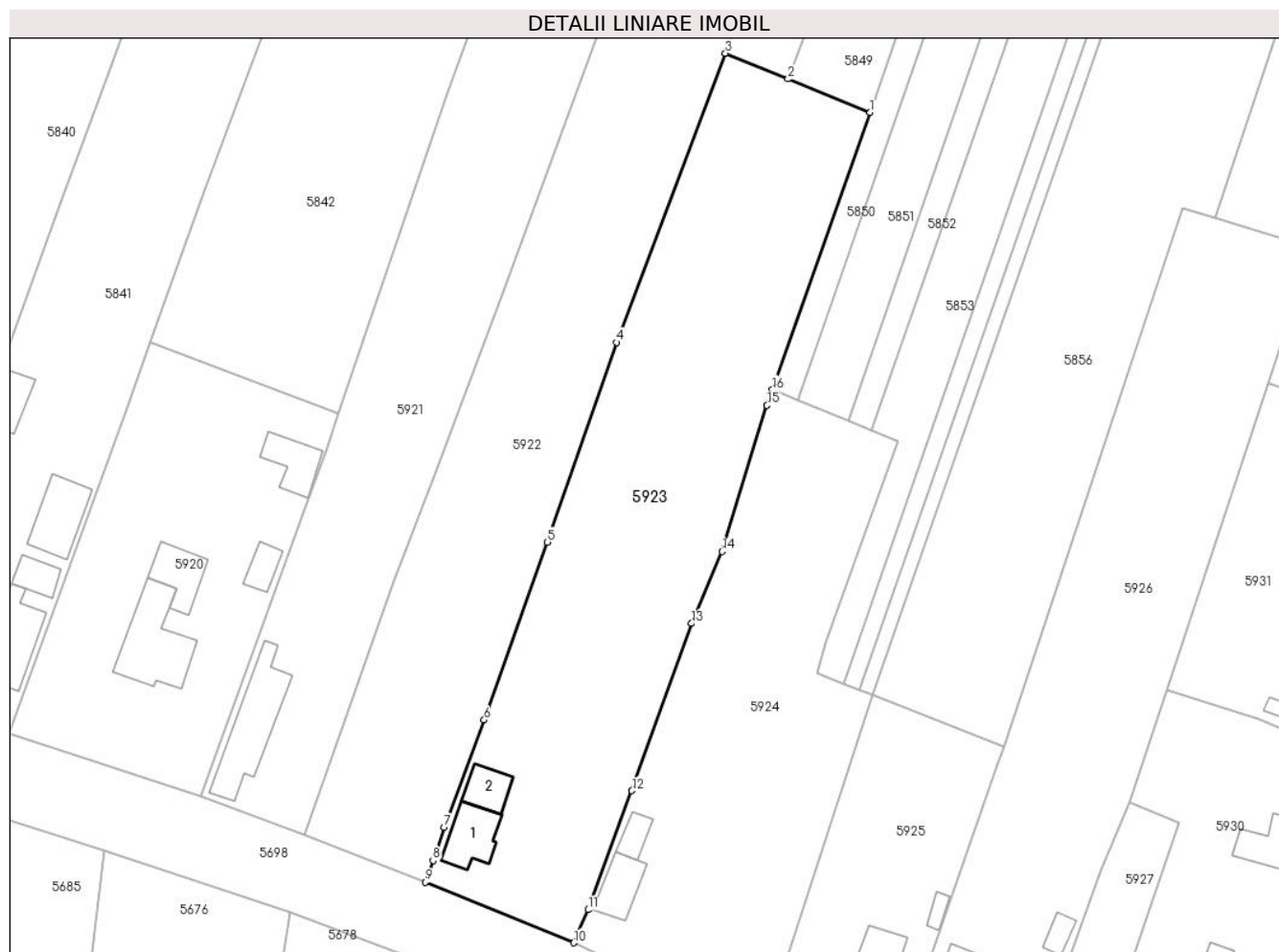
Inscrieri privind dezmembramintele dreptului de proprietate, drepturi reale de garanție și sarcini	Referințe
NU SUNT	

Anexa Nr. 1 La Partea I

Teren

Nr cadastral	Suprafața (mp)*	Observații / Referințe
	3.100	

* Suprafața este determinată în planul de proiecție Stereo 70.



Date referitoare la teren

Crt	Categorie folosință	Intravilan	Suprafața (mp)	Tarla	Parcelă	Nr. topo	Observații / Referințe
1	curți constructii	DA	1.000	80	412	-	
2	arabil	DA	470	80	413	-	
3	arabil	NU	1.630	39	10	-	

Date referitoare la construcții

Crt	Număr	Destinație construcție	Supraf. (mp)	Situație juridică	Observații / Referințe
A1.1		construcții de locuințe	57	Cu acte	Nr. niveluri:1; S. construita la sol:57 mp; LOCUINTA
A1.2		construcții anexa	35	Cu acte	Nr. niveluri:1; S. construita la sol:35 mp; ANEXA

Lungime Segmente

1) Valorile lungimilor segmentelor sunt obținute din proiecție în plan.

Punct început	X / Y	Punct sfârșit	X / Y	Lungime segment (** (m)
1	357.567,281 272.101,33	2	357.555,217 272.106,274	13.039

Punct început	X / Y	Punct sfârșit	X / Y	Lungime segment (** (m)
2	357.555,217 272.106,274	3	357.545,974 272.110,062	9.988
3	357.545,974 272.110,062	4	357.529,958 272.067,524	45.453
4	357.529,958 272.067,524	5	357.519,8 272.038,14	31.09
5	357.519,8 272.038,14	6	357.510,481 272.011,992	27.759
6	357.510,481 272.011,992	7	357.504,609 271.996,197	16.851
7	357.504,609 271.996,197	8	357.502,947 271.991,326	5.147
8	357.502,947 271.991,326	9	357.501,815 271.988,148	3.374
9	357.501,815 271.988,148	10	357.523,69 271.979,218	23.627
10	357.523,69 271.979,218	11	357.525,779 271.984,079	5.291
11	357.525,779 271.984,079	12	357.532,226 272.001,573	18.644
12	357.532,226 272.001,573	13	357.541,028 272.026,181	26.135
13	357.541,028 272.026,181	14	357.545,485 272.036,77	11.489
14	357.545,485 272.036,77	15	357.552,117 272.058,275	22.504
15	357.552,117 272.058,275	16	357.552,911 272.060,562	2.42
16	357.552,911 272.060,562	1	357.567,281 272.101,33	43.227

** Lungimile segmentelor sunt determinate în planul de proiecție Stereo 70 și sunt rotunjite la 1 milimetru.

*** Distanța dintre puncte este formată din segmente cumulate ce sunt mai mici decât valoarea 1 milimetru.

**DATE DESPRE IMOBILUL NR. 5924**

Oficiul de Cadastru și Publicitate Imobiliară DOLJ
Biroul de Cadastru și Publicitate Imobiliară Craiova

A. Partea I. Descrierea imobilului

TEREN Necunoscut

Adresa: Loc. Seaca De Câmp, Str Viilor, Nr. 8, Jud. Dolj, T80, P414, 815

Nr. Crt	Nr cadastral Nr. topografic	Suprafața* (mp)	Observații / Referințe
A1		2.200	Sector cadastral:23 Teren imprejmuit;

Construcții

Crt	Nr cadastral Nr. topografic	Adresa	Observații / Referințe
A1.1		Loc. Seaca De Câmp, Str Viilor, Nr. 8, Jud. Dolj	Nr. niveluri:1; S. construita la sol:45 mp; LOCUINTA
A1.2		Loc. Seaca De Câmp, Str Viilor, Nr. 8, Jud. Dolj	Nr. niveluri:1; S. construita la sol:21 mp; ANEXA

B. Partea II. Proprietari și acte

Inscrieri privitoare la dreptul de proprietate și alte drepturi reale		Referințe
/		
Act Administrativ nr. TDP 559-59475, din 10/02/1997 emis de COMISIA JUDETEANA DOLJ;		
B1	Intabulare, drept de PROPRIETATE, dobandit prin Reconstituire, cota actuala 1/1, cota initiala 1/1 1) NEAGOE IULICĂ, LIPSĂ CNP	A1
Act Normativ nr. LEGEA 7, din 13/03/1996 emis de GUVERNUL ROMANIEI;		
B2	Intabulare, drept de PROPRIETATE, dobandit prin Lege, cota actuala 1/1, cota initiala 1/1 1) NEAGOE IULICĂ, LIPSĂ CNP	A1.1, A1.2

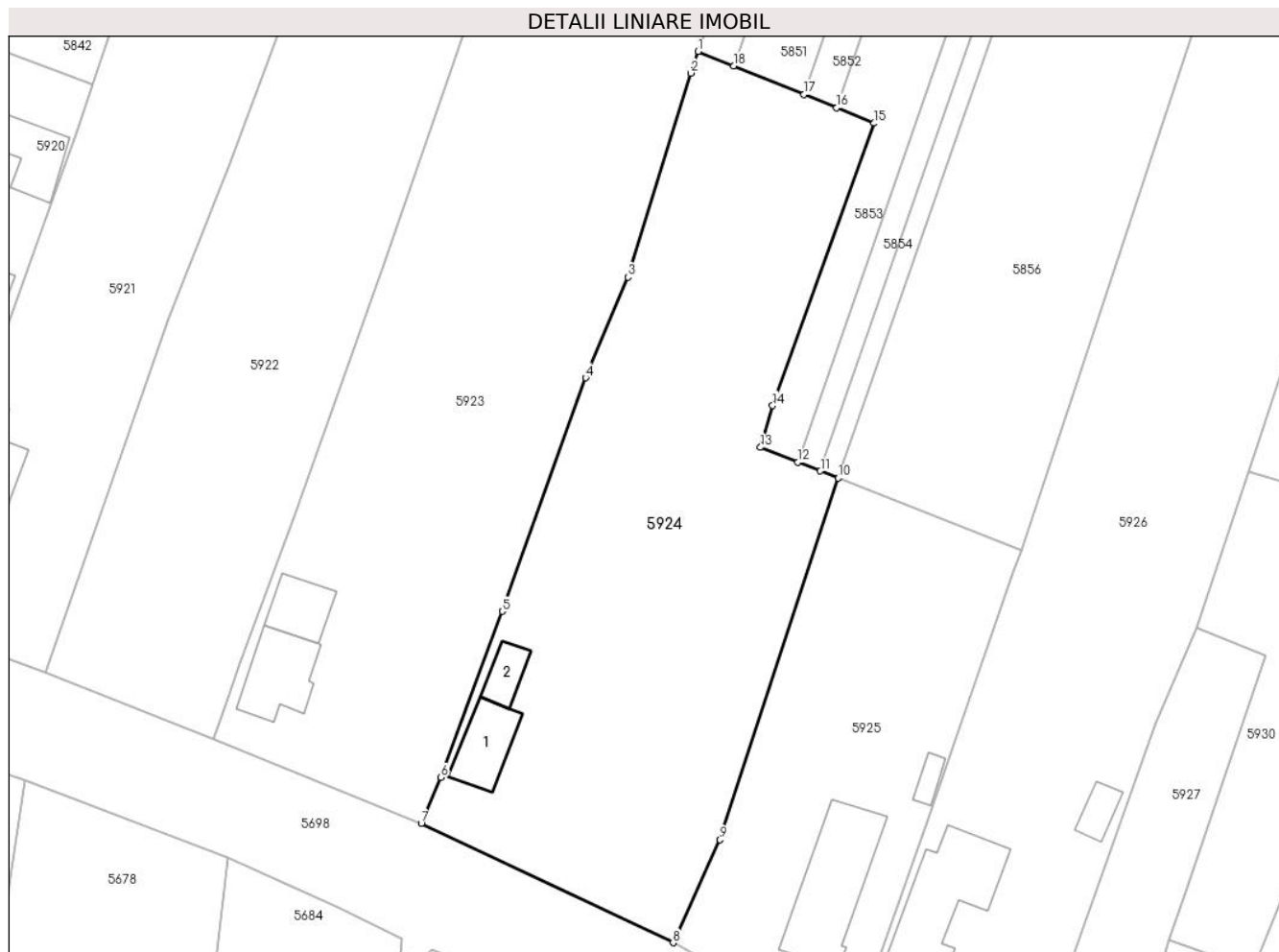
C. Partea III. SARCINI .

Inscrieri privind dezmembramintele dreptului de proprietate, drepturi reale de garanție și sarcini	Referințe
NU SUNT	

Teren

Nr cadastral	Suprafața (mp)*	Observații / Referințe
	2.200	

* Suprafața este determinată în planul de proiecție Stereo 70.



Date referitoare la teren

Crt	Categorie folosință	Intravilan	Suprafața (mp)	Tarla	Parcelă	Nr. topo	Observații / Referințe
1	curți constructii	DA	1.000	80	414	-	
2	arabil	DA	724	80	815	-	
3	arabil	NU	476	80	815	-	

Date referitoare la construcții

Crt	Număr	Destinație construcție	Supraf. (mp)	Situație juridică	Observații / Referințe
A1.1		construcții de locuințe	45	Cu acte	Nr. niveluri:1; S. construita la sol:45 mp; LOCUINTA
A1.2		construcții anexa	21	Cu acte	Nr. niveluri:1; S. construita la sol:21 mp; ANEXA

Lungime Segmente

1) Valorile lungimilor segmentelor sunt obținute din proiecție în plan.

Punct început	X / Y	Punct sfârșit	X / Y	Lungime segment (** (m)
1	357.552,911 272.060,562	2	357.552,117 272.058,275	2.42

Punct început	X / Y	Punct sfârșit	X / Y	Lungime segment (** (m)
2	357.552,117 272.058,275	3	357.545,485 272.036,77	22.504
3	357.545,485 272.036,77	4	357.541,028 272.026,181	11.489
4	357.541,028 272.026,181	5	357.532,226 272.001,573	26.135
5	357.532,226 272.001,573	6	357.525,779 271.984,079	18.644
6	357.525,779 271.984,079	7	357.523,69 271.979,218	5.291
7	357.523,69 271.979,218	8	357.550,256 271.966,66	29.385
8	357.550,256 271.966,66	9	357.555,212 271.977,508	11.926
9	357.555,212 271.977,508	10	357.567,692 272.015,61	40.094
10	357.567,692 272.015,61	11	357.565,794 272.016,357	2.04
11	357.565,794 272.016,357	12	357.563,423 272.017,29	2.547
12	357.563,423 272.017,29	13	357.559,476 272.018,843	4.242
13	357.559,476 272.018,843	14	357.560,746 272.023,254	4.59
14	357.560,746 272.023,254	15	357.571,466 272.053,002	31.621
15	357.571,466 272.053,002	16	357.567,514 272.054,612	4.267
16	357.567,514 272.054,612	17	357.564,068 272.056,016	3.721
17	357.564,068 272.056,016	18	357.556,637 272.059,043	8.024
18	357.556,637 272.059,043	1	357.552,911 272.060,562	4.024

** Lungimile segmentelor sunt determinate în planul de proiecție Stereo 70 și sunt rotunjite la 1 milimetru.

*** Distanța dintre puncte este formată din segmente cumulate ce sunt mai mici decât valoarea 1 milimetru.

**DATE DESPRE IMOBILUL NR. 5925**

Oficiul de Cadastru și Publicitate Imobiliară DOLJ
Biroul de Cadastru și Publicitate Imobiliară Craiova

A. Partea I. Descrierea imobilului

TEREN Intravilan

Adresa: Loc. Seaca De Câmp, Str Viilor, Nr. 6, Jud. Dolj, T80, P417

Nr. Crt	Nr cadastral Nr. topografic	Suprafața* (mp)	Observații / Referințe
A1		Din acte: 1.000 Masurata: 1.088	Sector cadastral:23 Teren neimprejmuit;

Construcții

Crt	Nr cadastral Nr. topografic	Adresa	Observații / Referințe
A1.1		Loc. Seaca De Câmp, Str Viilor, Nr. 6, Jud. Dolj	Nr. niveluri:1; S. construita la sol:105 mp; ANEXA
A1.2		Loc. Seaca De Câmp, Str Viilor, Nr. 6, Jud. Dolj	Nr. niveluri:1; S. construita la sol:10 mp; LOCUINTA

B. Partea II. Proprietari și acte

Inscrieri privitoare la dreptul de proprietate și alte drepturi reale		Referințe
/		
Act Administrativ nr. TDP 1030-58806, din 19/01/1999 emis de COMISIA JUDETEANA DOLJ;		
B1	Intabulare, drept de PROPRIETATE, dobandit prin Reconstituire, cota actuala 1/1, cota initiala 1/1 1) GALCEA FLOAREA, LIPSĂ CNP	A1
Act Normativ nr. LEGEA 7, din 13/03/1996 emis de GUVERNUL ROMANIEI;		
B2	Intabulare, drept de PROPRIETATE, dobandit prin Lege, cota actuala 1/1, cota initiala 1/1 1) GALCEA FLOAREA, LIPSĂ CNP	A1.1, A1.2

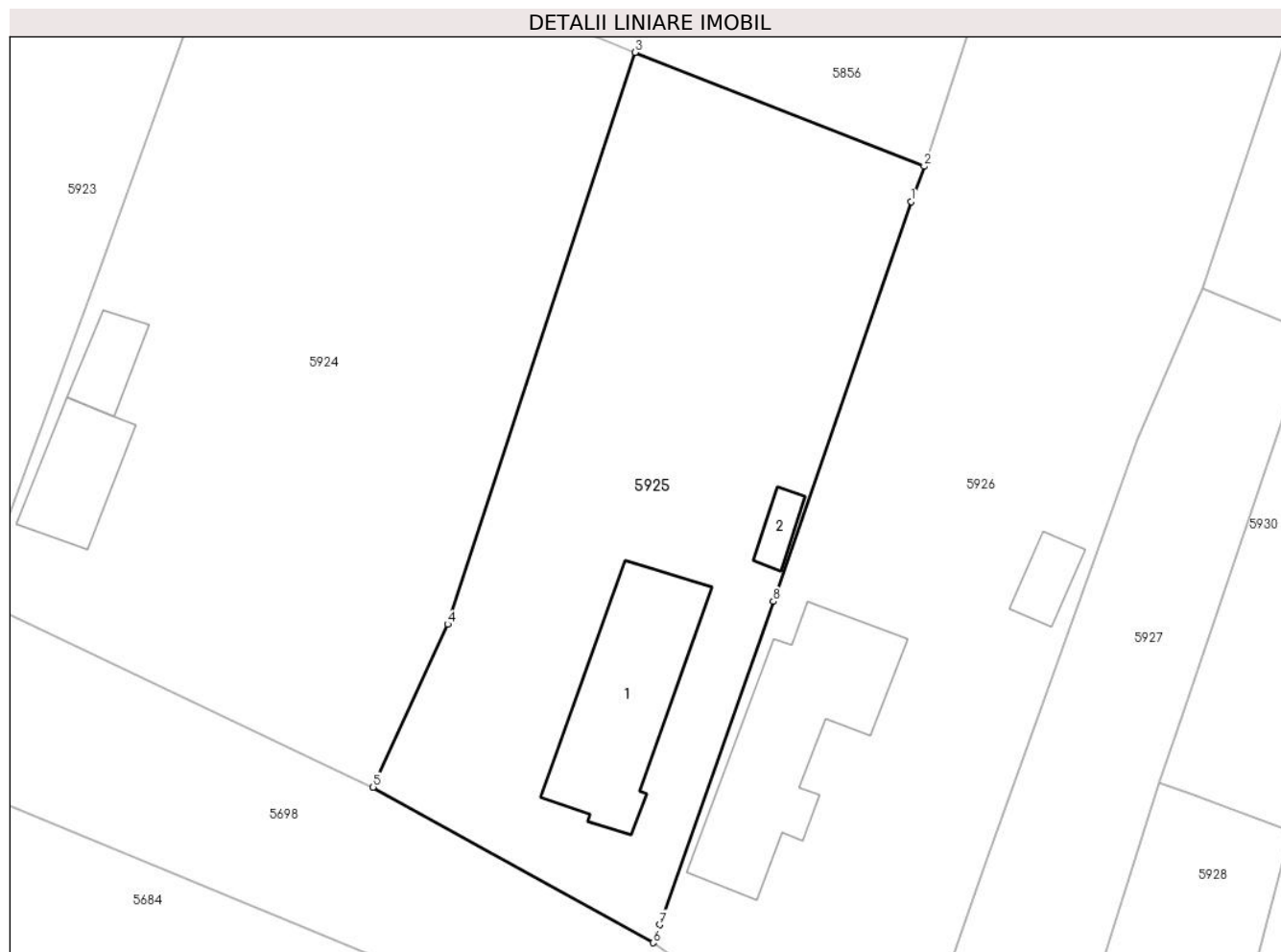
C. Partea III. SARCINI .

Inscrieri privind dezmembramintele dreptului de proprietate, drepturi reale de garanție și sarcini	Referințe
NU SUNT	

Teren

Nr cadastral	Suprafața (mp)*	Observații / Referințe
	Din acte: 1.000 Masurata: 1.088	

* Suprafața este determinată în planul de proiecție Stereo 70.



Date referitoare la teren

Crt	Categorie folosință	Intra vilan	Suprafața (mp)	Tarla	Parcelă	Nr. topo	Observații / Referințe
1	curți constructii	DA	1.088	80	417	-	

Date referitoare la construcții

Crt	Număr	Destinație construcție	Supraf. (mp)	Situație juridică	Observații / Referințe
A1.1		construcții de locuințe	105	Cu acte	Nr. niveluri:1; S. construita la sol:105 mp; ANEXA
A1.2		construcții anexa	10	Cu acte	Nr. niveluri:1; S. construita la sol:10 mp; LOCUINTA

Lungime Segmente

1) Valorile lungimilor segmentelor sunt obținute din proiecție în plan.

Punct început	X / Y	Punct sfârșit	X / Y	Lungime segment (** (m)
1	357.586,083 272.005,672	2	357.586,97 272.008,024	2.514
2	357.586,97 272.008,024	3	357.567,692 272.015,61	20.717

Punct început	X / Y	Punct sfârșit	X / Y	Lungime segment (** (m)
3	357.567,692 272.015,61	4	357.555,212 271.977,508	40.094
4	357.555,212 271.977,508	5	357.550,256 271.966,66	11.926
5	357.550,256 271.966,66	6	357.568,918 271.956,289	21.35
6	357.568,918 271.956,289	7	357.569,339 271.957,485	1.268
7	357.569,339 271.957,485	8	357.576,922 271.979,03	22.841
8	357.576,922 271.979,03	1	357.586,083 272.005,672	28.173

** Lungimile segmentelor sunt determinate în planul de proiecție Stereo 70 și sunt rotunjite la 1 milimetru.

*** Distanța dintre puncte este formată din segmente cumulate ce sunt mai mici decât valoarea 1 milimetru.

**DATE DESPRE IMOBILUL NR. 5926**

Oficiul de Cadastru și Publicitate Imobiliară DOLJ
Biroul de Cadastru și Publicitate Imobiliară Craiova

A. Partea I. Descrierea imobilului

TEREN Necunoscut

Adresa: Loc. Seaca De Câmp, Str Viilor, Nr. 4, Jud. Dolj, T80, P420,421, 422

Nr. Crt	Nr cadastral Nr. topografic	Suprafața* (mp)	Observații / Referințe
A1		2.800	Sector cadastral:23 Teren neimprejmut;

Construcții

Crt	Nr cadastral Nr. topografic	Adresa	Observații / Referințe
A1.1		Loc. Seaca De Câmp, Str Viilor, Nr. 4, Jud. Dolj	Nr. niveluri:2; S. construita la sol:123 mp; LOCUINTA
A1.2		Loc. Seaca De Câmp, Str Viilor, Nr. 4, Jud. Dolj	Nr. niveluri:1; S. construita la sol:17 mp; ANEXA

B. Partea II. Proprietari și acte

Inscrieri privitoare la dreptul de proprietate și alte drepturi reale		Referințe
/		
Act Notarial nr. CI AUT NR 287, din 27/01/1998 emis de BNP STOENESCU FLOREA;		
B1	Intabulare, drept de PROPRIETATE, dobandit prin Conventie, cota actuala 1/1, cota initiala 1/1 1) GHIRGIU NICU 2) GHIRGIU CORNELIA, LIPSĂ CNP	A1, A1.1, A1.2

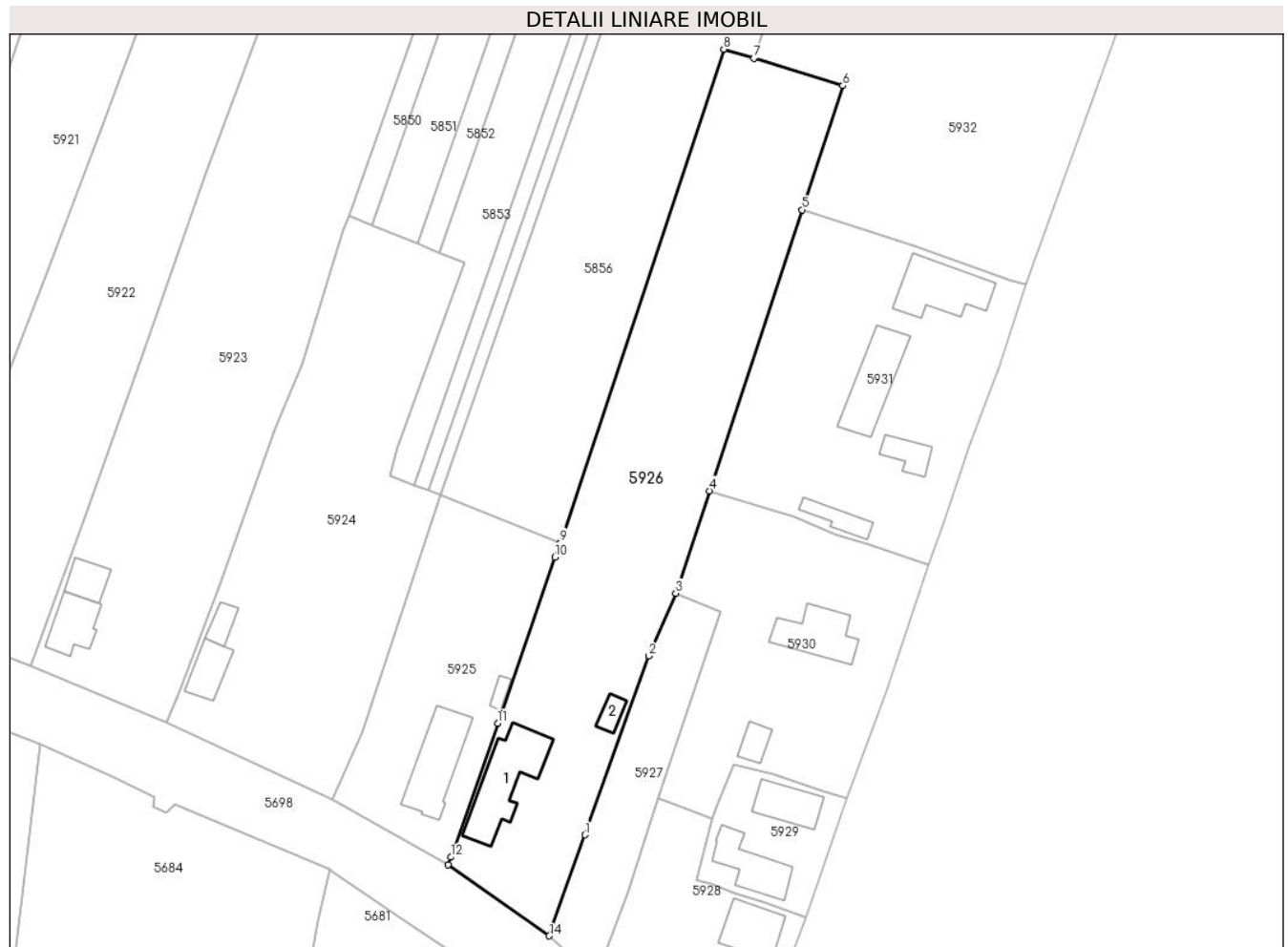
C. Partea III. SARCINI

Inscrieri privind dezmembramintele dreptului de proprietate, drepturi reale de garanție și sarcini		Referințe
/		
Act Notarial nr. CI AUT NR 287, din 27/01/1998 emis de BNP STOENESCU FLOREA;		
C1	Intabulare, drept de IPOTECA LEGALA, Valoare:0 IPOTECA LEGALA REPREZENTAND PLATA RENTEI IN BANI CORESPUNDE INTRETINERII NEEEXECUTATE, dobandit prin Conventie, cota actuala 1/1, cota initiala 1/1 1) LUCA MARIN, LIPSĂ CNP 2) LUCA GHEORGHITA, LIPSĂ CNP	A1, A1.1, A1.2

Teren

Nr cadastral	Suprafața (mp)*	Observații / Referințe
	2.800	

* Suprafața este determinată în planul de proiecție Stereo 70.



Date referitoare la teren

Crt	Categorie folosință	Intravilan	Suprafața (mp)	Tarla	Parcelă	Nr. topo	Observații / Referințe
1	curți constructii	DA	1.000	80	420	-	
2	arabil	DA	115	80	421	-	
3	arabil	NU	1.685	80	422	-	

Date referitoare la construcții

Crt	Număr	Destinație construcție	Supraf. (mp)	Situație juridică	Observații / Referințe
A1.1		construcții de locuințe	123	Cu acte	Nr. niveluri:2; S. construita la sol:123 mp; LOCUINTA
A1.2		construcții anexa	17	Cu acte	Nr. niveluri:1; S. construita la sol:17 mp; ANEXA

Lungime Segmente

1) Valorile lungimilor segmentelor sunt obținute din proiecție în plan.

Punct început	X / Y	Punct sfârșit	X / Y	Lungime segment (** (m)
1	357.590,909 271.961,077	2	357.601,138 271.989,816	30.505

Punct început	X / Y	Punct sfârșit	X / Y	Lungime segment (** (m)
2	357.601,138 271.989,816	3	357.605,512 271.999,883	10.976
3	357.605,512 271.999,883	4	357.610,978 272.016,327	17.329
4	357.610,978 272.016,327	5	357.625,812 272.061,486	47.533
5	357.625,812 272.061,486	6	357.632,363 272.081,427	20.99
6	357.632,363 272.081,427	7	357.618,039 272.085,803	14.977
7	357.618,039 272.085,803	8	357.613,233 272.087,272	5.025
8	357.613,233 272.087,272	9	357.586,97 272.008,024	83.486
9	357.586,97 272.008,024	10	357.586,083 272.005,672	2.514
10	357.586,083 272.005,672	11	357.576,922 271.979,03	28.173
11	357.576,922 271.979,03	12	357.569,339 271.957,485	22.841
12	357.569,339 271.957,485	13	357.568,918 271.956,289	1.268
13	357.568,918 271.956,289	14	357.585,168 271.944,842	19.877
14	357.585,168 271.944,842	1	357.590,909 271.961,077	17.22

** Lungimile segmentelor sunt determinate în planul de proiecție Stereo 70 și sunt rotunjite la 1 milimetru.

*** Distanța dintre puncte este formată din segmente cumulate ce sunt mai mici decât valoarea 1 milimetru.

**DATE DESPRE IMOBILUL NR. 5927**

Oficiul de Cadastru și Publicitate Imobiliară DOLJ
 Biroul de Cadastru și Publicitate Imobiliară Craiova

A. Partea I. Descrierea imobilului

TEREN Intravilan

Adresa: Loc. Seaca De Câmp, Jud. Dolj, T80, P423

Nr. Crt	Nr cadastral Nr. topografic	Suprafața* (mp)	Observații / Referințe
A1		Din acte: 600 Masurata: 547	Sector cadastral:23 Teren imprejmuit;

B. Partea II. Proprietari și acte

Inscrieri privitoare la dreptul de proprietate și alte drepturi reale		Referințe
/		
Act Administrativ nr. TDP 631-19536, din 07/03/1997 emis de COMISIA JUDETEANA DOLJ;		
B1	Intabulare, drept de PROPRIETATE, dobandit prin Reconstituire, cota actuala 1/1, cota initiala 1/1 1) MOREANU SAVASTICA, LIPSĂ CNP 2) ȘOACA STANA, LIPSĂ CNP 3) ȘOACĂ IULIU, LIPSĂ CNP 4) STIUCĂ ANICA, LIPSĂ CNP 5) MARIN EMILIA, LIPSĂ CNP	A1

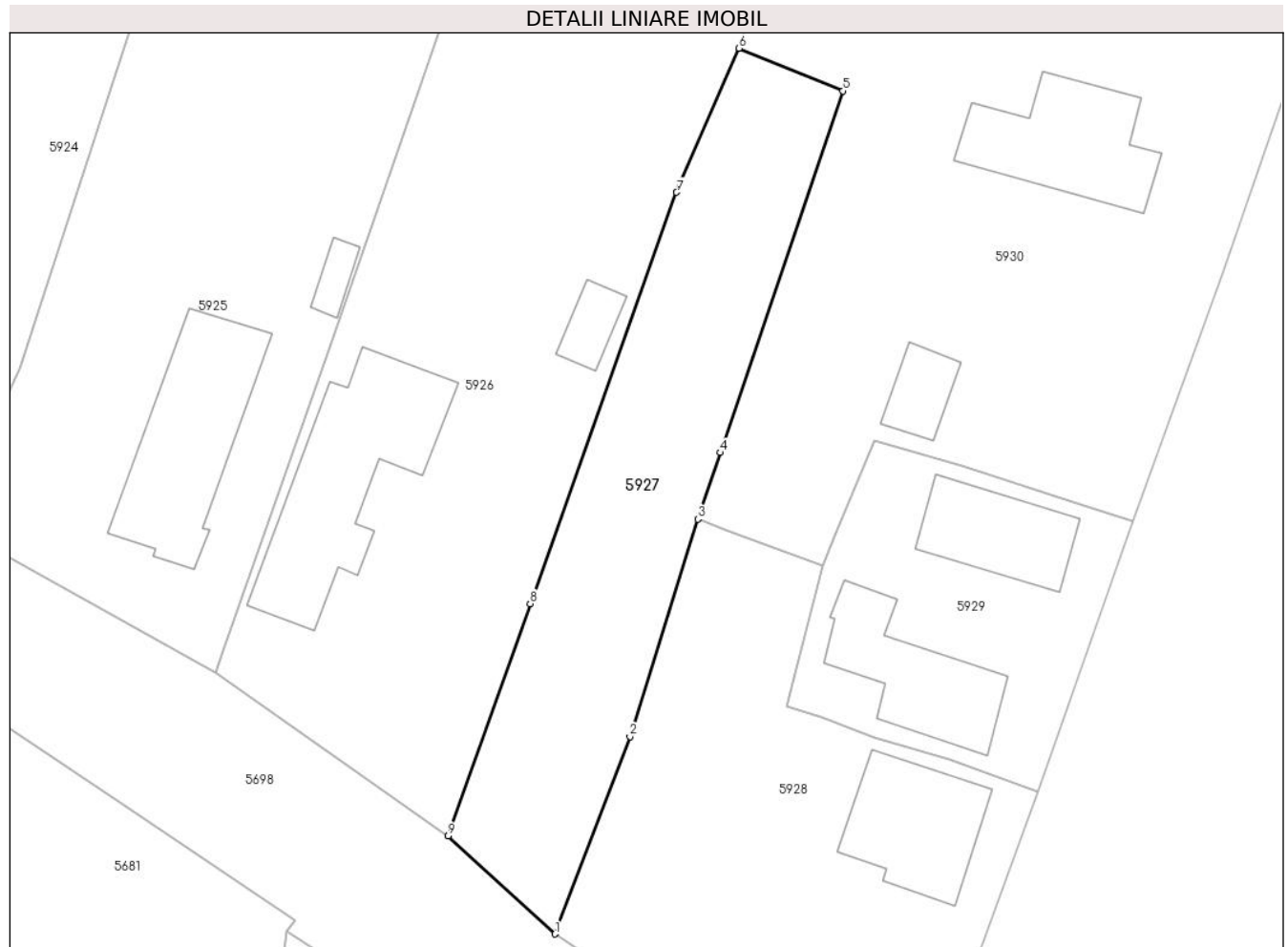
C. Partea III. SARCINI .

Inscrieri privind dezmembramintele dreptului de proprietate, drepturi reale de garanție și sarcini	Referințe
NU SUNT	

Teren

Nr cadastral	Suprafața (mp)*	Observații / Referințe
	Din acte: 600 Masurata: 547	

* Suprafața este determinată în planul de proiecție Stereo 70.



Date referitoare la teren

Crt	Categorie folosință	Intra vilan	Suprafața (mp)	Tarla	Parcelă	Nr. topo	Observații / Referințe
1	curți constructii	DA	547	80	423	-	

Lungime Segmente

1) Valorile lungimilor segmentelor sunt obținute din proiecție în plan.

Punct început	X / Y	Punct sfârșit	X / Y	Lungime segment (** (m)
1	357.592,635 271.937,993	2	357.597,877 271.951,784	14.754
2	357.597,877 271.951,784	3	357.602,619 271.966,978	15.916
3	357.602,619 271.966,978	4	357.604,194 271.971,628	4.91
4	357.604,194 271.971,628	5	357.612,755 271.996,901	26.684
5	357.612,755 271.996,901	6	357.605,512 271.999,883	7.833

Punct început	X / Y	Punct sfârșit	X / Y	Lungime segment (** (m)
6	357.605,512 271.999,883	7	357.601,138 271.989,816	10.976
7	357.601,138 271.989,816	8	357.590,909 271.961,077	30.505
8	357.590,909 271.961,077	9	357.585,168 271.944,842	17.22
9	357.585,168 271.944,842	1	357.592,635 271.937,993	10.132

** Lungimile segmentelor sunt determinate în planul de proiecție Stereo 70 și sunt rotunjite la 1 milimetru.

*** Distanța dintre puncte este formată din segmente cumulate ce sunt mai mici decât valoarea 1 milimetru.

**DATE DESPRE IMOBILUL NR. 5928**

Oficiul de Cadastru și Publicitate Imobiliară DOLJ
Biroul de Cadastru și Publicitate Imobiliară Craiova

A. Partea I. Descrierea imobilului

TEREN Intravilan

Adresa: Loc. Seaca De Câmp, Str Ion Florescu, Nr. 32, Jud. Dolj, T80, P427 428

Nr. Crt	Nr cadastral Nr. topografic	Suprafața* (mp)	Observații / Referințe
A1		Din acte: 1.300 Masurata: 774	Sector cadastral:23 Teren imprejmuit;

Construcții

Crt	Nr cadastral Nr. topografic	Adresa	Observații / Referințe
A1.1		Loc. Seaca De Câmp, Str Ion Florescu, Nr. 32, Jud. Dolj	Nr. niveluri:1; S. construita la sol:73 mp; LOCUINTA

B. Partea II. Proprietari și acte

Inscrieri privitoare la dreptul de proprietate și alte drepturi reale		Referințe
/		
Act Administrativ nr. TDP 1190, din 23/09/2003 emis de COMISIA JUDETEANA DOLJ;		
B1	Intabulare, drept de PROPRIETATE, dobandit prin Reconstituire, cota actuala 1/1, cota initiala 1/1 1) IGNAT ION , LIPSĂ CNP	A1
Act Normativ nr. LEGEA 7, din 13/03/1996 emis de GUVERNUL ROMANIEI;		
B2	Intabulare, drept de PROPRIETATE, dobandit prin Lege, cota actuala 1/1, cota initiala 1/1 1) IGNAT ION , LIPSĂ CNP	A1.1

C. Partea III. SARCINI .

Inscrieri privind dezmembramintele dreptului de proprietate, drepturi reale de garanție și sarcini	Referințe
NU SUNT	

Teren

Nr cadastral	Suprafața (mp)*	Observații / Referințe
	Din acte: 1.300 Masurata: 774	

* Suprafața este determinată în planul de proiecție Stereo 70.



Date referitoare la teren

Crt	Categorie folosință	Intra vilan	Suprafața (mp)	Tarla	Parcelă	Nr. topo	Observații / Referințe
1	curți constructii	DA	774	80	427 428	-	

Date referitoare la construcții

Crt	Număr	Destinație construcție	Supraf. (mp)	Situație juridică	Observații / Referințe
A1.1		construcții de locuințe	73	Cu acte	Nr. niveluri:1; S. construita la sol:73 mp; LOCUINTA

Lungime Segmente

1) Valorile lungimilor segmentelor sunt obținute din proiecție în plan.

Punct început	X / Y	Punct sfârșit	X / Y	Lungime segment (** (m)
1	357.626,365 271.947,904	2	357.620,152 271.950,17	6.613
2	357.620,152 271.950,17	3	357.614,995 271.951,754	5.395
3	357.614,995 271.951,754	4	357.611,249 271.953,184	4.01

Punct început	X / Y	Punct sfârșit	X / Y	Lungime segment (** (m)
4	357.611,249 271.953,184	5	357.608,829 271.953,886	2.52
5	357.608,829 271.953,886	6	357.611,372 271.963,749	10.186
6	357.611,372 271.963,749	7	357.604,727 271.966,2	7.083
7	357.604,727 271.966,2	8	357.602,619 271.966,978	2.247
8	357.602,619 271.966,978	9	357.597,877 271.951,784	15.916
9	357.597,877 271.951,784	10	357.592,635 271.937,993	14.754
10	357.592,635 271.937,993	11	357.611,931 271.925,272	23.112
11	357.611,931 271.925,272	12	357.615,347 271.923,133	4.03
12	357.615,347 271.923,133	13	357.617,584 271.923,774	2.327
13	357.617,584 271.923,774	14	357.619,89 271.929,783	6.436
14	357.619,89 271.929,783	15	357.620,93 271.932,907	3.293
15	357.620,93 271.932,907	1	357.626,365 271.947,904	15.951

** Lungimile segmentelor sunt determinate în planul de proiecție Stereo 70 și sunt rotunjite la 1 milimetru.

*** Distanța dintre puncte este formată din segmente cumulate ce sunt mai mici decât valoarea 1 milimetru.

**DATE DESPRE IMOBILUL NR. 5929**

Oficiul de Cadastru și Publicitate Imobiliară DOLJ
Biroul de Cadastru și Publicitate Imobiliară Craiova

A. Partea I. Descrierea imobilului

TEREN Intravilan

Adresa: Loc. Seaca De Câmp, Str Ion Florescu, Nr. 30, Jud. Dolj, T80, P426

Nr. Crt	Nr cadastral Nr. topografic	Suprafața* (mp)	Observații / Referințe
A1		Din acte: 400 Masurata: 378	Sector cadastral:23 Teren neimprejmut;

Construcții

Crt	Nr cadastral Nr. topografic	Adresa	Observații / Referințe
A1.1		Loc. Seaca De Câmp, Str Ion Florescu, Nr. 30, Jud. Dolj	Nr. niveluri:1; S. construita la sol:72 mp; LOCUINTA
A1.2		Loc. Seaca De Câmp, Str Ion Florescu, Nr. 30, Jud. Dolj	Nr. niveluri:2; S. construita la sol:57 mp; LOCUINTA

B. Partea II. Proprietari și acte

Inscrieri privitoare la dreptul de proprietate și alte drepturi reale		Referințe
/		
Act Administrativ nr. TDP 822-59555, din 12/06/1997 emis de Comisia Judeteana Dolj (TDP 1192 din 24.09.2003 emis de Comisia Judeteana Dolj);		
B1	Inscrierea provizorie, drept de PROPRIETATE, dobandit prin Lege, cota actuala 1/1, cota initiala 1/1 1) CIOCHIA ION, LIPSĂ CNP 2) GRAMA CONSTANTIN, LIPSĂ CNP	A1
Act Normativ nr. LEGEA 7, din 13/03/1996 emis de GUVERNUL ROMANIEI;		
B2	se noteaza suprapunerea reala a dou acte de proprietate asupra imobilului A1: TDP 822-59555 din 12.03.1997 emis de Comisia Judeteana Dolj si TDP 1192 din 24.09.2003 emis de Comisia Judeteana Dolj	A1
Act Normativ nr. LEGEA NR 7, din 13/03/1996 emis de PARLAMENTUL ROMANIEI;		
B3	Inscrierea provizorie, drept de PROPRIETATE, dobandit prin Lege, cota actuala 1/1 1) CIOCHIA ION 2) GRAMA CONSTANTIN	A1.1, A1.2

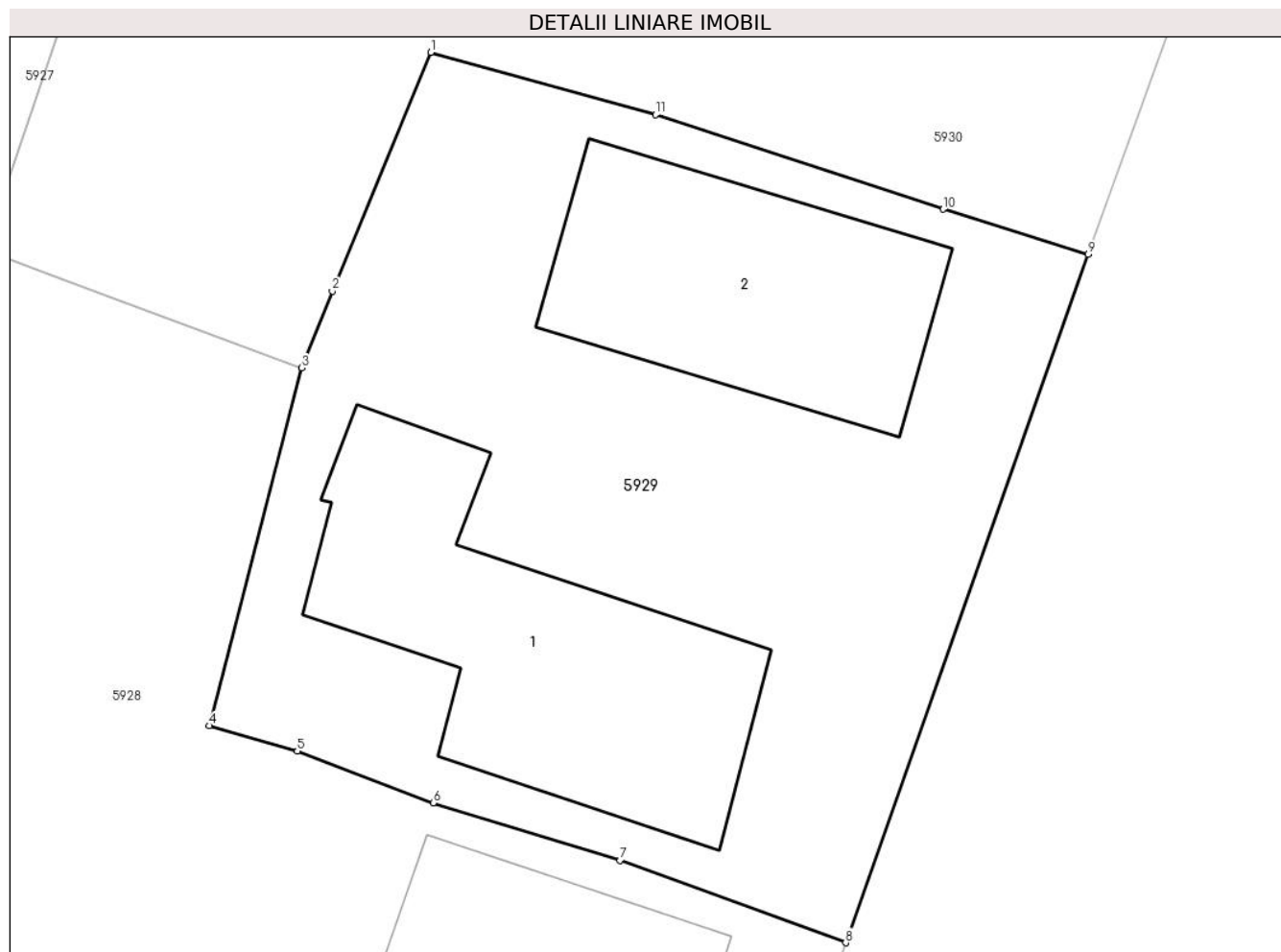
C. Partea III. SARCINI .

Inscrieri privind dezmembramintele dreptului de proprietate, drepturi reale de garanție și sarcini	Referințe
NU SUNT	

Anexa Nr. 1 La Partea I**Teren**

Nr cadastral	Suprafața (mp)*	Observații / Referințe
	Din acte: 400 Masurata: 378	

* Suprafața este determinată în planul de proiecție Stereo 70.

**Date referitoare la teren**

Crt	Categorie folosință	Intra vilan	Suprafața (mp)	Tarla	Parcelă	Nr. topo	Observații / Referințe
1	curți constructii	DA	378	80	426	-	

Date referitoare la construcții

Crt	Număr	Destinație construcție	Supraf. (mp)	Situație juridică	Observații / Referințe
A1.1		construcții de locuințe	72	Cu acte	Nr. niveluri:1; S. construita la sol:72 mp; LOCUINTA
A1.2		construcții de locuințe	57	Cu acte	Nr. niveluri:2; S. construita la sol:57 mp; LOCUINTA

Lungime Segmente

1) Valorile lungimilor segmentelor sunt obținute din proiecție în plan.

Punct început	X / Y	Punct sfârșit	X / Y	Lungime segment (** (m)
1	357.614,928 271.972,441	2	357.612,217 271.965,863	7.115
2	357.612,217 271.965,863	3	357.611,372 271.963,749	2.277

Punct început	X / Y	Punct sfârșit	X / Y	Lungime segment (** (m)
3	357.611,372 271.963,749	4	357.608,829 271.953,886	10.186
4	357.608,829 271.953,886	5	357.611,249 271.953,184	2.52
5	357.611,249 271.953,184	6	357.614,995 271.951,754	4.01
6	357.614,995 271.951,754	7	357.620,152 271.950,17	5.395
7	357.620,152 271.950,17	8	357.626,365 271.947,904	6.613
8	357.626,365 271.947,904	9	357.633,044 271.966,873	20.11
9	357.633,044 271.966,873	10	357.629,055 271.968,117	4.178
10	357.629,055 271.968,117	11	357.621,132 271.970,723	8.341
11	357.621,132 271.970,723	1	357.614,928 271.972,441	6.437

** Lungimile segmentelor sunt determinate în planul de proiecție Stereo 70 și sunt rotunjite la 1 milimetru.

*** Distanța dintre puncte este formată din segmente cumulate ce sunt mai mici decât valoarea 1 milimetru.

**DATE DESPRE IMOBILUL NR. 5930**

Oficiul de Cadastru și Publicitate Imobiliară DOLJ
Biroul de Cadastru și Publicitate Imobiliară Craiova

A. Partea I. Descrierea imobilului

TEREN Intravilan

Adresa: Loc. Seaca De Câmp, Str Ion Florescu, Nr. 28, Jud. Dolj, T80, P425,426 427

Nr. Crt	Nr cadastral Nr. topografic	Suprafața* (mp)	Observații / Referințe
A1		Din acte: 2.000 Masurata: 1.399	Sector cadastral:23 Teren neimprijmit;

Construcții

Crt	Nr cadastral Nr. topografic	Adresa	Observații / Referințe
A1.1		Loc. Seaca De Câmp, Str Ion Florescu, Nr. 28, Jud. Dolj	Nr. niveluri:2; S. construita la sol:83 mp; LOCUINTA
A1.2		Loc. Seaca De Câmp, Str Ion Florescu, Nr. 28, Jud. Dolj	Nr. niveluri:1; S. construita la sol:23 mp; ANEXA

B. Partea II. Proprietari și acte

Inscrieri privitoare la dreptul de proprietate și alte drepturi reale		Referințe
/		
Act Administrativ nr. TDP 16953, din 06/11/2012 emis de COMISIA JUDETEANA DOLJ;		
B1	Intabulare, drept de PROPRIETATE, dobandit prin Reconstituire, cota actuala 1/1, cota initiala 1/1 1) IGNAT MARIN , LIPSĂ CNP	A1
Act Normativ nr. LEGEA 7, din 13/03/1996 emis de GUVERNUL ROMANIEI;		
B2	Intabulare, drept de PROPRIETATE, dobandit prin Lege, cota actuala 1/1, cota initiala 1/1 1) IGNAT MARIN , LIPSĂ CNP	A1.1, A1.2

C. Partea III. SARCINI .

Inscrieri privind dezmembramintele dreptului de proprietate, drepturi reale de garanție și sarcini	Referințe
NU SUNT	

Teren

Nr cadastral	Suprafața (mp)*	Observații / Referințe
	Din acte: 2.000 Masurata: 1.399	

* Suprafața este determinată în planul de proiecție Stereo 70.



Date referitoare la teren

Crt	Categorie folosință	Intra vilan	Suprafața (mp)	Tarla	Parcelă	Nr. topo	Observații / Referințe
1	curți constructii	DA	800	80	425	-	
2	arabil	DA	599	80	426 427	-	

Date referitoare la construcții

Crt	Număr	Destinație construcție	Supraf. (mp)	Situație juridică	Observații / Referințe
A1.1		construcții de locuințe	83	Cu acte	Nr. niveluri:2; S. construita la sol:83 mp; LOCUINTA
A1.2		construcții anexa	23	Cu acte	Nr. niveluri:1; S. construita la sol:23 mp; ANEXA

Lungime Segmente

1) Valorile lungimilor segmentelor sunt obținute din proiecție în plan.

Punct început	X / Y	Punct sfârșit	X / Y	Lungime segment (** (m)
1	357.646,25 272.004,48	2	357.636,506 272.007,694	10.26
2	357.636,506 272.007,694	3	357.631,188 272.009,352	5.57

Punct început	X / Y	Punct sfârșit	X / Y	Lungime segment (** (m)
3	357.631,188 272.009,352	4	357.624,455 272.012,103	7.273
4	357.624,455 272.012,103	5	357.610,978 272.016,327	14.123
5	357.610,978 272.016,327	6	357.605,512 271.999,883	17.329
6	357.605,512 271.999,883	7	357.612,755 271.996,901	7.833
7	357.612,755 271.996,901	8	357.604,194 271.971,628	26.684
8	357.604,194 271.971,628	9	357.602,619 271.966,978	4.91
9	357.602,619 271.966,978	10	357.604,727 271.966,2	2.247
10	357.604,727 271.966,2	11	357.611,372 271.963,749	7.083
11	357.611,372 271.963,749	12	357.612,217 271.965,863	2.277
12	357.612,217 271.965,863	13	357.614,928 271.972,441	7.115
13	357.614,928 271.972,441	14	357.621,132 271.970,723	6.437
14	357.621,132 271.970,723	15	357.629,055 271.968,117	8.341
15	357.629,055 271.968,117	16	357.633,044 271.966,873	4.178
16	357.633,044 271.966,873	17	357.639,339 271.984,245	18.477
17	357.639,339 271.984,245	1	357.646,25 272.004,48	21.383

** Lungimile segmentelor sunt determinate în planul de proiecție Stereo 70 și sunt rotunjite la 1 milimetru.

*** Distanța dintre puncte este formată din segmente cumulate ce sunt mai mici decât valoarea 1 milimetru.

**DATE DESPRE IMOBILUL NR. 5931**

Oficiul de Cadastru și Publicitate Imobiliară DOLJ
Biroul de Cadastru și Publicitate Imobiliară Craiova

A. Partea I. Descrierea imobilului

TEREN Intravilan

Adresa: Loc. Seaca De Câmp, Str Ion Florescu, Nr. 26, Jud. Dolj, T80, P429,430

Nr. Crt	Nr cadastral Nr. topografic	Suprafața* (mp)	Observații / Referințe
A1		Din acte: 1.700 Masurata: 1.791	Sector cadastral:23 Teren neimpregmuit;

Construcții

Crt	Nr cadastral Nr. topografic	Adresa	Observații / Referințe
A1.1		Loc. Seaca De Câmp, Str Ion Florescu, Nr. 26, Jud. Dolj	Nr. niveluri:1; S. construita la sol:103 mp; LOCUINTA
A1.2		Loc. Seaca De Câmp, Str Ion Florescu, Nr. 26, Jud. Dolj	Nr. niveluri:1; S. construita la sol:99 mp; LOCUINTA
A1.3		Loc. Seaca De Câmp, Str Ion Florescu, Nr. 26, Jud. Dolj	Nr. niveluri:1; S. construita la sol:32 mp; ANEXA
A1.4		Loc. Seaca De Câmp, Str Ion Florescu, Nr. 26, Jud. Dolj	Nr. niveluri:1; S. construita la sol:30 mp; ANEXA

B. Partea II. Proprietari și acte

Inscrieri privitoare la dreptul de proprietate și alte drepturi reale		Referințe
/		
Act Administrativ nr. TDP 76-9563, din 11/10/1993 emis de COMISIA JUDETEANA DOLJ;		
B1	Intabulare, drept de PROPRIETATE, dobandit prin Reconstituire, cota actuala 1/1, cota initiala 1/1 1) COTOȘ ALEXANDRU, LIPSĂ CNP	A1
Act Normativ nr. LEGEA 7, din 13/03/1996 emis de GUVERNUL ROMANIEI;		
B2	Intabulare, drept de PROPRIETATE, dobandit prin Lege, cota actuala 1/1, cota initiala 1/1 1) COTOȘ ALEXANDRU, LIPSĂ CNP	A1.1, A1.2, A1.3, A1.4

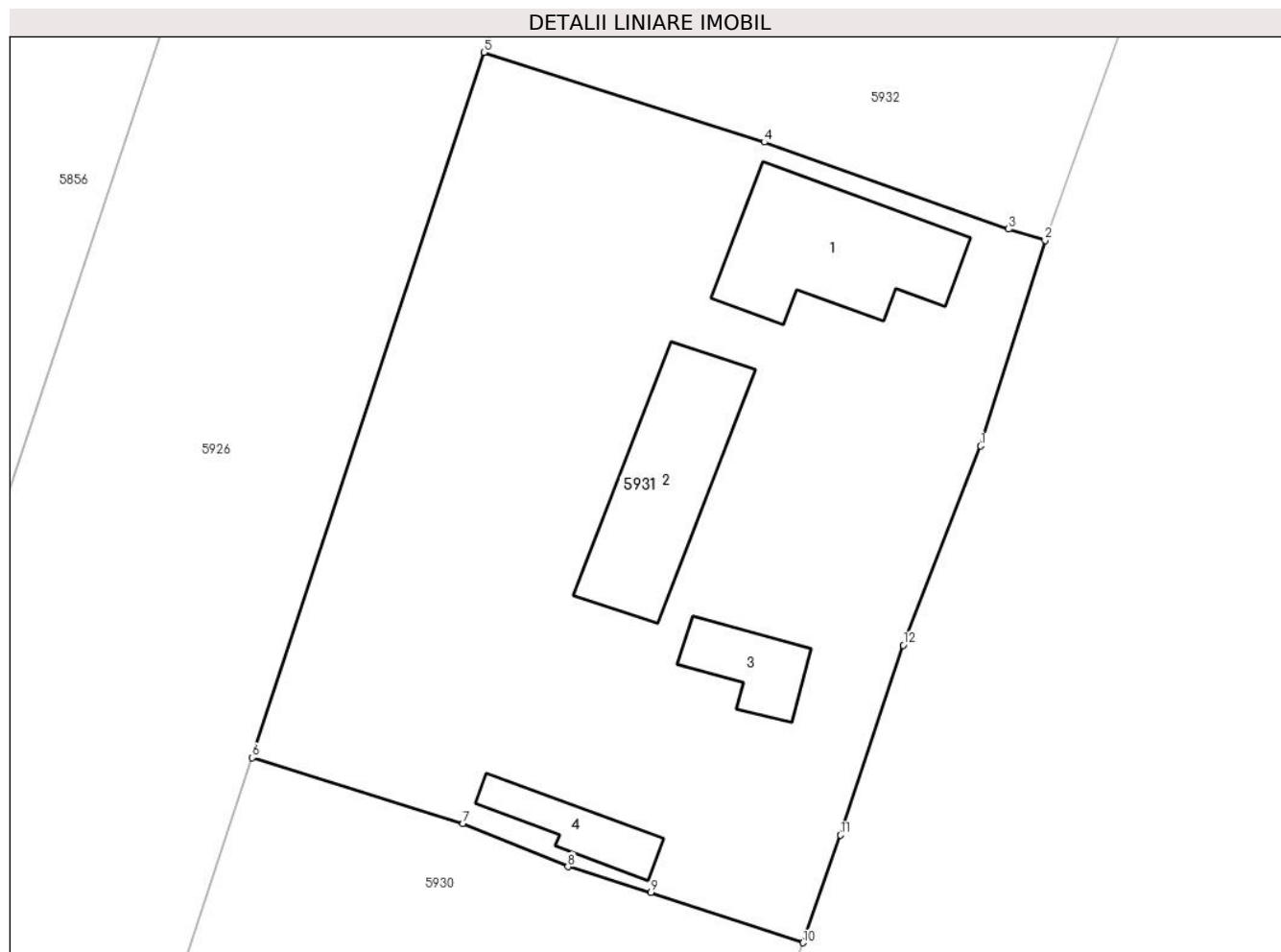
C. Partea III. SARCINI .

Inscrieri privind dezmembramintele dreptului de proprietate, drepturi reale de garanție și sarcini	Referințe
NU SUNT	

Teren

Nr cadastral	Suprafața (mp)*	Observații / Referințe
	Din acte: 1.700 Masurata: 1.791	

* Suprafața este determinată în planul de proiecție Stereo 70.



Date referitoare la teren

Crt	Categorie folosință	Intra vilan	Suprafața (mp)	Tarla	Parcelă	Nr. topo	Observații / Referințe
1	curți constructii	DA	1.000	80	429	-	
2	arabil	DA	791	80	430	-	

Date referitoare la construcții

Crt	Număr	Destinație construcție	Supraf. (mp)	Situație juridică	Observații / Referințe
A1.1		construcții de locuințe	103	Cu acte	Nr. niveluri:1; S. construita la sol:103 mp; LOCUINTA
A1.2		construcții de locuințe	99	Cu acte	Nr. niveluri:1; S. construita la sol:99 mp; LOCUINTA
A1.3		construcții anexa	32	Cu acte	Nr. niveluri:1; S. construita la sol:32 mp; ANEXA
A1.4		construcții anexa	30	Cu acte	Nr. niveluri:1; S. construita la sol:30 mp; ANEXA

Lungime Segmente

1) Valorile lungimilor segmentelor sunt obținute din proiecție în plan.

Punct început	X / Y	Punct sfârșit	X / Y	Lungime segment (** (m)
---------------	-------	---------------	-------	-------------------------

Punct început	X / Y	Punct sfârşit	X / Y	Lungime segment (** (m)
1	357.657,606 272.036,288	2	357.661,747 272.049,447	13.795
2	357.661,747 272.049,447	3	357.659,413 272.050,173	2.444
3	357.659,413 272.050,173	4	357.643,764 272.055,735	16.608
4	357.643,764 272.055,735	5	357.625,812 272.061,486	18.851
5	357.625,812 272.061,486	6	357.610,978 272.016,327	47.533
6	357.610,978 272.016,327	7	357.624,455 272.012,103	14.123
7	357.624,455 272.012,103	8	357.631,188 272.009,352	7.273
8	357.631,188 272.009,352	9	357.636,506 272.007,694	5.57
9	357.636,506 272.007,694	10	357.646,25 272.004,48	10.26
10	357.646,25 272.004,48	11	357.648,644 272.011,372	7.296
11	357.648,644 272.011,372	12	357.652,662 272.023,527	12.802
12	357.652,662 272.023,527	1	357.657,606 272.036,288	13.685

** Lungimile segmentelor sunt determinate în planul de proiecție Stereo 70 și sunt rotunjite la 1 milimetru.

*** Distanța dintre puncte este formată din segmente cumulate ce sunt mai mici decât valoarea 1 milimetru.

**DATE DESPRE IMOBILUL NR. 5932**

Oficiul de Cadastru și Publicitate Imobiliară DOLJ
Biroul de Cadastru și Publicitate Imobiliară Craiova

A. Partea I. Descrierea imobilului

TEREN Necunoscut

Adresa: Loc. Seaca De Câmp, Str Ion Florescu, Nr. 24, Jud. Dolj, T80, P431,432

Nr. Crt	Nr cadastral Nr. topografic	Suprafața* (mp)	Observații / Referințe
A1		Din acte: 3.200 Masurata: 3.202	Sector cadastral:23 Teren neimprejmut;

Construcții

Crt	Nr cadastral Nr. topografic	Adresa	Observații / Referințe
A1.1		Loc. Seaca De Câmp, Str Ion Florescu, Nr. 24, Jud. Dolj	Nr. niveluri:2; S. construita la sol:77 mp; LOCUINTA
A1.2		Loc. Seaca De Câmp, Str Ion Florescu, Nr. 24, Jud. Dolj	Nr. niveluri:1; S. construita la sol:75 mp; ANEXA

B. Partea II. Proprietari și acte

Inscrieri privitoare la dreptul de proprietate și alte drepturi reale		Referințe
/		
Act Administrativ nr. TDP 94-9563, din 10/11/1993 emis de COMISIA JUDETEANA DOLJ;		
B1	Intabulare, drept de PROPRIETATE, dobandit prin Reconstituire, cota actuala 1/1, cota initiala 1/1 1) TIȚĂ FLOREA, LIPSĂ CNP	A1
Act Normativ nr. LEGEA 7, din 13/03/1996 emis de GUVERNUL ROMANIEI;		
B2	Intabulare, drept de PROPRIETATE, dobandit prin Lege, cota actuala 1/1, cota initiala 1/1 1) TIȚĂ FLOREA, LIPSĂ CNP	A1.1, A1.2

C. Partea III. SARCINI .

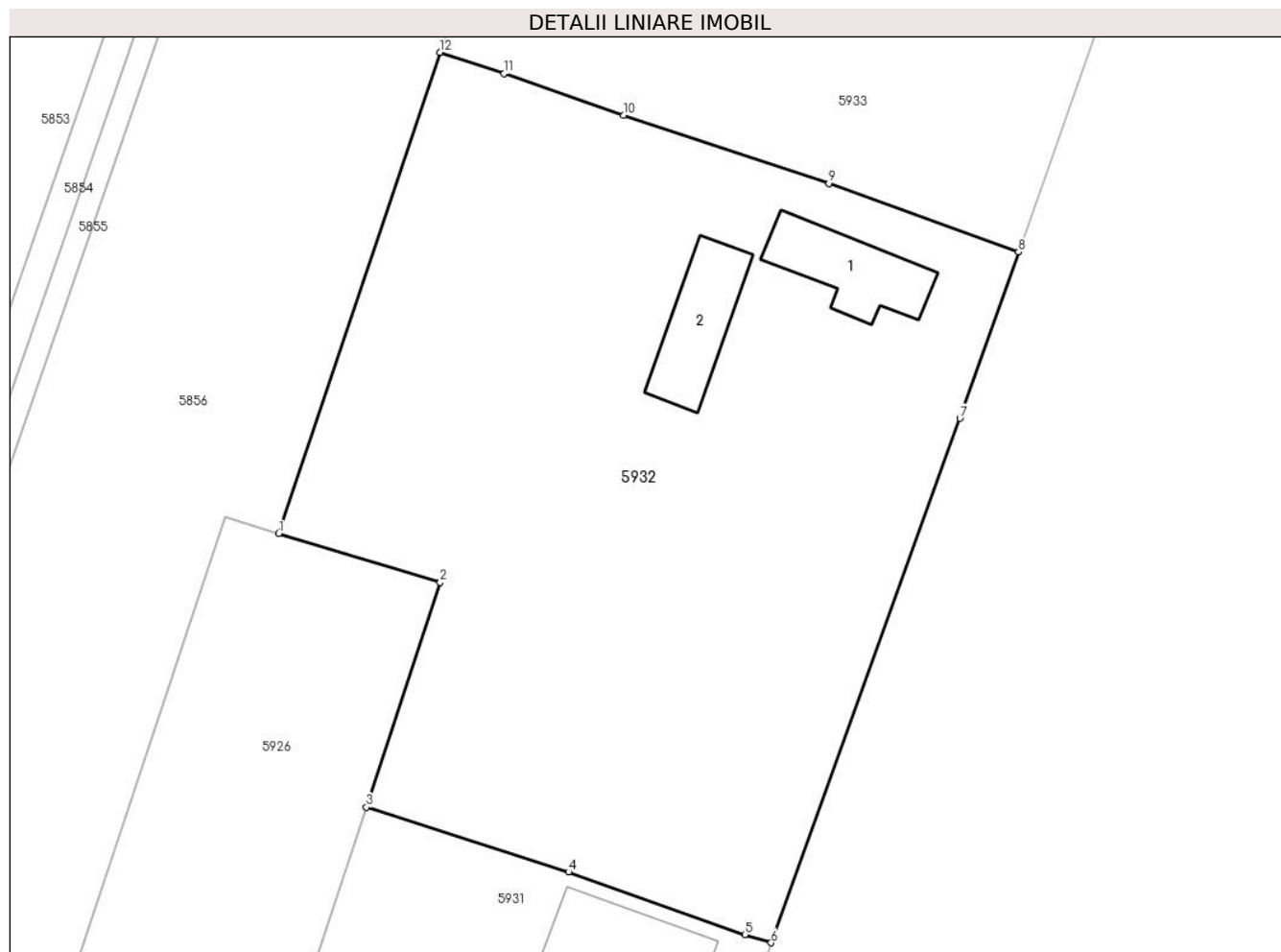
Inscrieri privind dezmembramintele dreptului de proprietate, drepturi reale de garanție și sarcini	Referințe
NU SUNT	

Anexa Nr. 1 La Partea I

Teren

Nr cadastral	Suprafața (mp)*	Observații / Referințe
	Din acte: 3.200 Masurata: 3.202	

* Suprafața este determinată în planul de proiecție Stereo 70.



Date referitoare la teren

Crt	Categorie folosință	Intravilan	Suprafața (mp)	Tarla	Parcelă	Nr. topo	Observații / Referințe
1	curți constructii	DA	1.000	80	431	-	
2	arabil	DA	1.371	80	432	-	
3	arabil	NU	831	80	432	-	

Date referitoare la construcții

Crt	Număr	Destinație construcție	Supraf. (mp)	Situație juridică	Observații / Referințe
A1.1		construcții de locuințe	77	Cu acte	Nr. niveluri:2; S. construita la sol:77 mp; LOCUINTA
A1.2		construcții anexa	75	Cu acte	Nr. niveluri:1; S. construita la sol:75 mp; ANEXA

Lungime Segmente

1) Valorile lungimilor segmentelor sunt obținute din proiecție în plan.

Punct început	X / Y	Punct sfârșit	X / Y	Lungime segment (** (m)
1	357.618,039 272.085,803	2	357.632,363 272.081,427	14.977

Punct început	X / Y	Punct sfârșit	X / Y	Lungime segment (** (m)
2	357.632,363 272.081,427	3	357.625,812 272.061,486	20.99
3	357.625,812 272.061,486	4	357.643,764 272.055,735	18.851
4	357.643,764 272.055,735	5	357.659,413 272.050,173	16.608
5	357.659,413 272.050,173	6	357.661,747 272.049,447	2.444
6	357.661,747 272.049,447	7	357.678,522 272.096,004	49.487
7	357.678,522 272.096,004	8	357.683,724 272.110,763	15.649
8	357.683,724 272.110,763	9	357.666,868 272.116,867	17.927
9	357.666,868 272.116,867	10	357.648,656 272.122,904	19.187
10	357.648,656 272.122,904	11	357.638,052 272.126,637	11.242
11	357.638,052 272.126,637	12	357.632,332 272.128,5	6.016
12	357.632,332 272.128,5	1	357.618,039 272.085,803	45.026

** Lungimile segmentelor sunt determinate în planul de proiecție Stereo 70 și sunt rotunjite la 1 milimetru.

*** Distanța dintre puncte este formată din segmente cumulate ce sunt mai mici decât valoarea 1 milimetru.

**DATE DESPRE IMOBILUL NR. 5933**

Oficiul de Cadastru și Publicitate Imobiliară DOLJ
Biroul de Cadastru și Publicitate Imobiliară Craiova

A. Partea I. Descrierea imobilului

TEREN Intravilan

Nr. CF vechi:67
Nr. cadastral vechi:88

Adresa: Loc. Seaca De Câmp, Str Ion Florescu, Nr. 22, Jud. Dolj

Nr. Crt	Nr cadastral Nr. topografic	Suprafața* (mp)	Observații / Referințe
A1	30216	Din acte: 3.900 Masurata: 3.595	Sector cadastral:23 Teren neimprejmuit;

Construcții

Crt	Nr cadastral Nr. topografic	Adresa	Observații / Referințe
A1.1	30216-C1	Loc. Seaca De Câmp, Str Ion Florescu, Nr. 22, Jud. Dolj	Nr. niveluri:1; S. construita la sol:122 mp; LOCUINTA

B. Partea II. Proprietari și acte

Inscrieri privitoare la dreptul de proprietate și alte drepturi reale		Referințe
9178 / 20/08/2007		
Act Notarial nr. AUT 518, din 14/02/2007 emis de BNP STOENESCU FLOREA;		
B1	Intabulare, drept de PROPRIETATE, dobandit prin Conventie, cota actuala 1/1, cota initiala 1/1 1) BALU BOGDAN LAURENTIU, LIPSĂ CNP <i>OBSERVATII: (PROVENITA DIN CONVERSIA CF 67)</i>	A1, A1.1

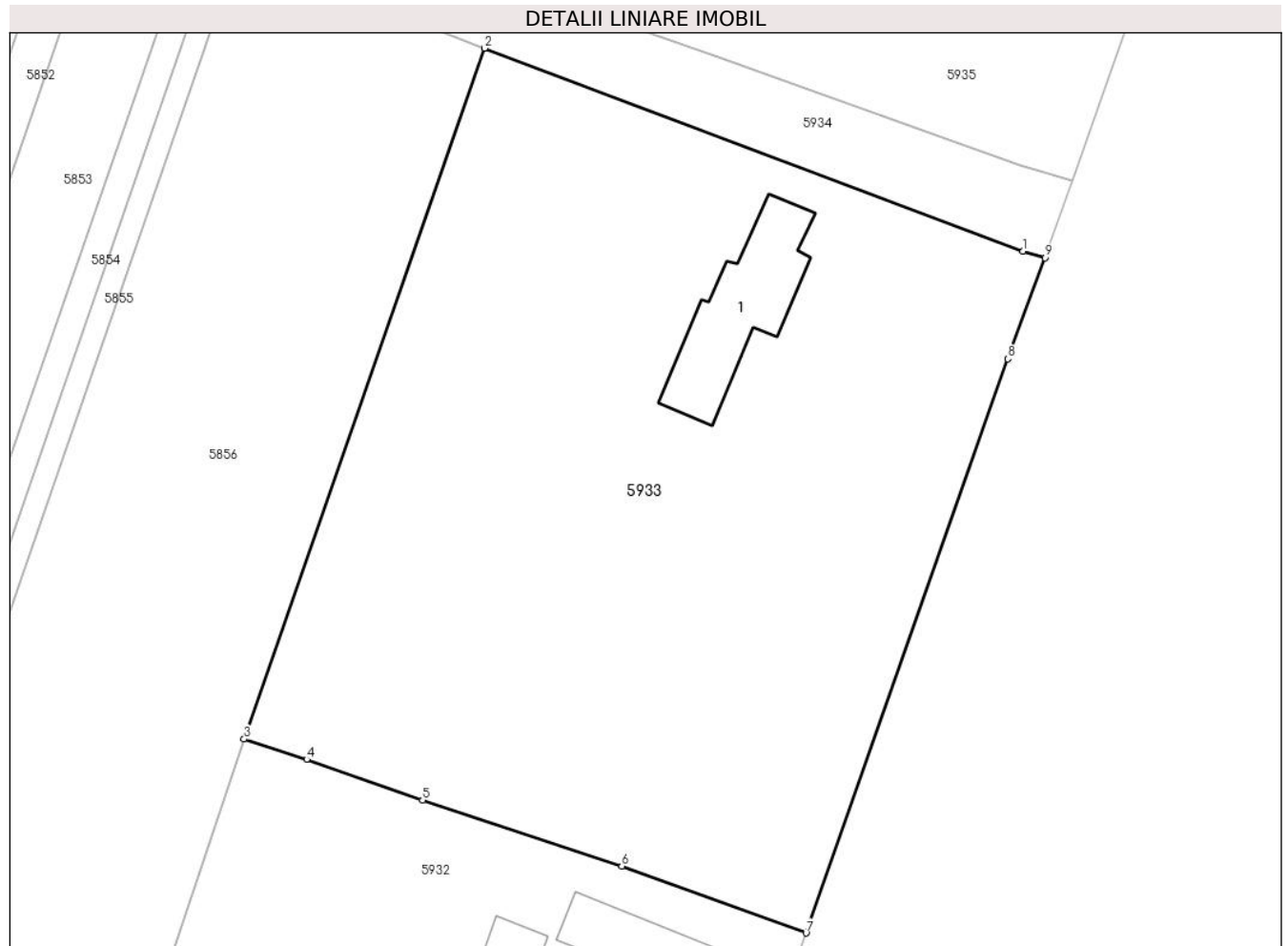
C. Partea III. SARCINI .

Inscrieri privind dezmembramintele dreptului de proprietate, drepturi reale de garanție și sarcini	Referințe
NU SUNT	

Teren

Nr cadastral	Suprafața (mp)*	Observații / Referințe
30216	Din acte: 3.900 Masurata: 3.595	

* Suprafața este determinată în planul de proiecție Stereo 70.



Date referitoare la teren

Crt	Categorie folosință	Intra vilan	Suprafața (mp)	Tarla	Parcelă	Nr. topo	Observații / Referințe
1	curți constructii	DA	1.514	-	-	-	
2	arabil	DA	2.081	-	-	-	

Date referitoare la construcții

Crt	Număr	Destinație construcție	Supraf. (mp)	Situație juridică	Observații / Referințe
A1.1	30216-C1	construcții de locuințe	122	Cu acte	Nr. niveluri:1; S. construita la sol:122 mp; LOCUINTA

Lungime Segmente

1) Valorile lungimilor segmentelor sunt obținute din proiecție în plan.

Punct început	X / Y	Punct sfârșit	X / Y	Lungime segment (** (m)
1	357.703,579 272.173,108	2	357.654,324 272.191,654	52.631
2	357.654,324 272.191,654	3	357.632,332 272.128,5	66.873

Punct început	X / Y	Punct sfârșit	X / Y	Lungime segment (** (m)
3	357.632,332 272.128,5	4	357.638,052 272.126,637	6.016
4	357.638,052 272.126,637	5	357.648,656 272.122,904	11.242
5	357.648,656 272.122,904	6	357.666,868 272.116,867	19.187
6	357.666,868 272.116,867	7	357.683,724 272.110,763	17.927
7	357.683,724 272.110,763	8	357.702,171 272.163,261	55.645
8	357.702,171 272.163,261	9	357.705,567 272.172,49	9.834
9	357.705,567 272.172,49	1	357.703,579 272.173,108	2.082

** Lungimile segmentelor sunt determinate în planul de proiecție Stereo 70 și sunt rotunjite la 1 milimetru.

*** Distanța dintre puncte este formată din segmente cumulate ce sunt mai mici decât valoarea 1 milimetru.

**DATE DESPRE IMOBILUL NR. 5934**

Oficiul de Cadastru și Publicitate Imobiliară DOLJ
Biroul de Cadastru și Publicitate Imobiliară Craiova

A. Partea I. Descrierea imobilului

TEREN Necunoscut

Adresa: Loc. Seaca De Câmp, Jud. Dolj, T80, DE 203

Nr. Crt	Nr cadastral Nr. topografic	Suprafața* (mp)	Observații / Referințe
A1		5.216	Sector cadastral:23 Teren neimprejmuit;

B. Partea II. Proprietari și acte

Inscrieri privitoare la dreptul de proprietate și alte drepturi reale		Referințe
/		
Act Normativ nr. LEGEA 7, din 24/06/1996 emis de PARLAMENTUL ROMANIEI;		
B1	Inscrierea posesiei, drept de PROPRIETATE, dobandit prin Constituire, cota actuala 1/1, cota initiala 1/1 1) NEIDENTIFICAT NEIDENTIFICAT	A1
Act Normativ nr. legea nr 7, din 24/06/1996 emis de PARLAMENTUL ROMANIEI ((art.13));		
B2	se noteaza mentiunea proprietar neidentificat	A1

C. Partea III. SARCINI .

Inscrieri privind dezmembramintele dreptului de proprietate, drepturi reale de garanție și sarcini	Referințe
NU SUNT	


Anexa Nr. 1 La Partea I

Teren

Nr cadastral	Suprafața (mp)*	Observații / Referințe
	5.216	

* Suprafața este determinată în planul de proiecție Stereo 70.

DETALII LINIARE IMOBIL



Date referitoare la teren

Crt	Categorie folosință	Intravilan	Suprafața (mp)	Tarla	Parcelă	Nr. topo	Observații / Referințe
1	drum	DA	395	80	DE 203	-	
2	drum	NU	4.821	80	DE 203	-	

Lungime Segmente

1) Valorile lungimilor segmentelor sunt obținute din proiecție în plan.

Punct început	X / Y	Punct sfârșit	X / Y	Lungime segment	Punct început	X / Y	Punct sfârșit	X / Y	Lungime segment	Punct început	X / Y	Punct sfârșit	X / Y	Lungime segment
1	357.197,788 272.379,479	2	357.205,919 272.376,302	8.73	2	357.205,919 272.376,302	3	357.217,268 272.371,867	12.18 5	3	357.217,268 272.371,867	4	357.224,672 272.368,973	7.949
4	357.224,672 272.368,973	5	357.231,525 272.366,295	7.358	5	357.231,525 272.366,295	6	357.244,137 272.361,366	13.54 1	6	357.244,137 272.361,366	7	357.249,891 272.359,118	6.178
7	357.249,891 272.359,118	8	357.257,339 272.356,207	7.997	8	357.257,339 272.356,207	9	357.264,291 272.352,352	7.949	9	357.264,291 272.352,352	10	357.288,299 272.339,036	27.45 4
10	357.288,299 272.339,036	11	357.315,341 272.324,038	30.92 3	11	357.315,341 272.324,038	12	357.319,122 272.321,942	4.323	12	357.319,122 272.321,942	13	357.322,034 272.320,665	3.18
13	357.322,034 272.320,665	14	357.327,134 272.318,43	5.568	14	357.327,134 272.318,43	15	357.332,251 272.316,188	5.587	15	357.332,251 272.316,188	16	357.337,384 272.313,938	5.604

Punct început	X / Y	Punct sfârșit	X / Y	Lungime segment	Punct început	X / Y	Punct sfârșit	X / Y	Lungime segment	Punct început	X / Y	Punct sfârșit	X / Y	Lungime segment
16	357.337,384 272.313,938	17	357.344,919 272.310,636	8.227	17	357.344,919 272.310,636	18	357.358,349 272.305,918	14.235	18	357.358,349 272.305,918	19	357.370,301 272.301,738	12.662
19	357.370,301 272.301,738	20	357.382,887 272.297,335	13.334	20	357.382,887 272.297,335	21	357.393,101 272.293,762	10.821	21	357.393,101 272.293,762	22	357.405,056 272.289,581	12.665
22	357.405,056 272.289,581	23	357.408,271 272.288,456	3.406	23	357.408,271 272.288,456	24	357.411,488 272.287,331	3.408	24	357.411,488 272.287,331	25	357.420,261 272.284,262	9.294
25	357.420,261 272.284,262	26	357.432,803 272.279,875	13.287	26	357.432,803 272.279,875	27	357.443,162 272.276,251	10.975	27	357.443,162 272.276,251	28	357.446,124 272.275,215	3.138
28	357.446,124 272.275,215	29	357.452,051 272.273,142	6.279	29	357.452,051 272.273,142	30	357.456,936 272.271,433	5.175	30	357.456,936 272.271,433	31	357.476,249 272.264,678	20.46
31	357.476,249 272.264,678	32	357.479,245 272.263,59	3.187	32	357.479,245 272.263,59	33	357.494,198 272.258,161	15.908	33	357.494,198 272.258,161	34	357.507,6 272.253,694	14.127
34	357.507,6 272.253,694	35	357.529,551 272.245,593	23.398	35	357.529,551 272.245,593	36	357.534,736 272.243,68	5.527	36	357.534,736 272.243,68	37	357.557,301 272.234,835	24.237
37	357.557,301 272.234,835	38	357.581,544 272.225,333	26.039	38	357.581,544 272.225,333	39	357.588,3 272.222,685	7.256	39	357.588,3 272.222,685	40	357.597,457 272.218,673	9.997
40	357.597,457 272.218,673	41	357.606,92 272.214,521	10.334	41	357.606,92 272.214,521	42	357.609,939 272.212,819	3.466	42	357.609,939 272.212,819	43	357.617,033 272.208,82	8.144
43	357.617,033 272.208,82	44	357.620,322 272.206,966	3.776	44	357.620,322 272.206,966	45	357.620,755 272.206,713	0.501	45	357.620,755 272.206,713	46	357.627,81 272.203,039	7.954
46	357.627,81 272.203,039	47	357.630,092 272.201,851	2.573	47	357.630,092 272.201,851	48	357.631,919 272.200,899	2.06	48	357.631,919 272.200,899	49	357.634,584 272.199,511	3.005
49	357.634,584 272.199,511	50	357.654,324 272.191,654	21.246	50	357.654,324 272.191,654	51	357.703,579 272.173,108	52.631	51	357.703,579 272.173,108	52	357.705,567 272.172,49	2.082
52	357.705,567 272.172,49	53	357.708,065 272.179,589	7.526	53	357.708,065 272.179,589	54	357.703,301 272.180,917	4.946	54	357.703,301 272.180,917	55	357.675,355 272.190,929	29.685
55	357.675,355 272.190,929	56	357.665,625 272.194,415	10.336	56	357.665,625 272.194,415	57	357.645,129 272.202,101	21.89	57	357.645,129 272.202,101	58	357.607,779 272.220,982	41.851
58	357.607,779 272.220,982	59	357.568,182 272.237,684	42.975	59	357.568,182 272.237,684	60	357.478,264 272.270,33	95.661	60	357.478,264 272.270,33	61	357.347,344 272.316,124	138.698
61	357.347,344 272.316,124	62	357.321,787 272.327,325	27.904	62	357.321,787 272.327,325	63	357.259,898 272.361,649	70.77	63	357.259,898 272.361,649	64	357.194,968 272.387,023	69.712
64	357.194,968 272.387,023	65	357.107,272 272.435,594	100.248	65	357.107,272 272.435,594	66	357.074,769 272.447,304	34.548	66	357.074,769 272.447,304	67	357.012,602 272.477,348	69.046
67	357.012,602 272.477,348	68	356.990,966 272.489,744	24.935	68	356.990,966 272.489,744	69	356.970,087 272.499,243	22.938	69	356.970,087 272.499,243	70	356.930,755 272.513,066	41.69
70	356.930,755 272.513,066	71	356.906,847 272.518,281	24.47	71	356.906,847 272.518,281	72	356.897,926 272.517,271	8.978	72	356.897,926 272.517,271	73	356.892,64 272.513,376	6.566
73	356.892,64 272.513,376	74	356.896,366 272.511,922	4.0	74	356.896,366 272.511,922	75	356.903,18 272.512,989	6.897	75	356.903,18 272.512,989	76	356.905,782 272.513,396	2.634
76	356.905,782 272.513,396	77	356.915,746 272.511,403	10.161	77	356.915,746 272.511,403	78	356.917,332 272.511,036	1.628	78	356.917,332 272.511,036	79	356.926,394 272.508,94	9.301
79	356.926,394 272.508,94	80	356.929,389 272.508,247	3.074	80	356.929,389 272.508,247	81	356.943,939 272.503,326	15.36	81	356.943,939 272.503,326	82	356.953,197 272.500,022	9.83
82	356.953,197 272.500,022	83	356.958,452 272.498,125	5.587	83	356.958,452 272.498,125	84	356.962,783 272.496,562	4.604	84	356.962,783 272.496,562	85	356.968,219 272.494,599	5.78
85	356.968,219 272.494,599	86	356.968,418 272.494,509	0.218	86	356.968,418 272.494,509	87	356.973,069 272.492,393	5.11	87	356.973,069 272.492,393	88	356.979,818 272.489,322	7.415
88	356.979,818 272.489,322	89	356.985,696 272.486,648	6.458	89	356.985,696 272.486,648	90	356.988,683 272.485,289	3.282	90	356.988,683 272.485,289	91	356.989,632 272.484,745	1.094
91	356.989,632 272.484,745	92	356.993,84 272.482,335	4.849	92	356.993,84 272.482,335	93	356.995,955 272.481,123	2.438	93	356.995,955 272.481,123	94	356.999,854 272.478,889	4.494
94	356.999,854 272.478,889	95	357.004,138 272.476,435	4.937	95	357.004,138 272.476,435	96	357.009,538 272.473,341	6.224	96	357.009,538 272.473,341	97	357.010,237 272.472,94	0.806
97	357.010,237 272.472,94	98	357.016,269 272.470,169	6.638	98	357.016,269 272.470,169	99	357.023,816 272.466,351	8.458	99	357.023,816 272.466,351	100	357.039,56 272.458,388	17.643
100	357.039,56 272.458,388	101	357.046,738 272.454,758	8.044	101	357.046,738 272.454,758	102	357.057,763 272.449,182	12.355	102	357.057,763 272.449,182	103	357.065,031 272.445,506	8.145
103	357.065,031 272.445,506	104	357.072,389 272.441,784	8.246	104	357.072,389 272.441,784	105	357.079,097 272.439,367	7.13	105	357.079,097 272.439,367	106	357.086,582 272.436,67	7.956
106	357.086,582 272.436,67	107	357.095,374 272.433,503	9.345	107	357.095,374 272.433,503	108	357.102,989 272.430,759	8.094	108	357.102,989 272.430,759	109	357.111,07 272.426,631	9.074
109	357.111,07 272.426,631	110	357.113,634 272.425,212	2.93	110	357.113,634 272.425,212	111	357.117,236 272.423,216	4.118	111	357.117,236 272.423,216	112	357.123,47 272.419,764	7.126
112	357.123,47 272.419,764	113	357.134,42 272.413,699	12.517	113	357.134,42 272.413,699	114	357.138,265 272.411,569	4.396	114	357.138,265 272.411,569	115	357.143,378 272.408,738	5.844

Punct început	X / Y	Punct sfârșit	X / Y	Lungime segment	Punct început	X / Y	Punct sfârșit	X / Y	Lungime segment	Punct început	X / Y	Punct sfârșit	X / Y	Lungime segment
115	357.143,378 272.408,738	116	357.147,899 272.406,234	5.168	116	357.147,899 272.406,234	117	357.152,137 272.403,886	4.845	117	357.152,137 272.403,886	118	357.157,087 272.401,145	5.658
118	357.157,087 272.401,145	119	357.160,427 272.399,295	3.818	119	357.160,427 272.399,295	120	357.163,123 272.397,802	3.082	120	357.163,123 272.397,802	121	357.169,469 272.394,287	7.254
121	357.169,469 272.394,287	122	357.171,892 272.392,945	2.77	122	357.171,892 272.392,945	123	357.175,288 272.391,064	3.882	123	357.175,288 272.391,064	124	357.178,521 272.389,274	3.695
124	357.178,521 272.389,274	125	357.181,776 272.387,471	3.721	125	357.181,776 272.387,471	126	357.188,356 272.383,827	7.522	126	357.188,356 272.383,827	127	357.190,681 272.382,539	2.658
127	357.190,681 272.382,539	128	357.192,411 272.381,581	1.978	128	357.192,411 272.381,581	129	357.195,145 272.380,512	2.936	129	357.195,145 272.380,512	1	357.197,788 272.379,479	2.838

** Lungimile segmentelor sunt determinate în planul de proiecție Stereo 70 și sunt rotunjite la 1 milimetru.

*** Distanța dintre puncte este formată din segmente cumulate ce sunt mai mici decât valoarea 1 milimetru.

**DATE DESPRE IMOBILUL NR. 5935**

Oficiul de Cadastru și Publicitate Imobiliară DOLJ
Biroul de Cadastru și Publicitate Imobiliară Craiova

A. Partea I. Descrierea imobilului

TEREN Intravilan

Adresa: Loc. Seaca De Câmp, Str Ion Florescu, Nr. 20, Jud. Dolj, T80, P438,439

Nr. Crt	Nr cadastral Nr. topografic	Suprafața* (mp)	Observații / Referințe
A1		Din acte: 1.200 Masurata: 4.147	Sector cadastral:23 Teren neimprijmuit;

Construcții

Crt	Nr cadastral Nr. topografic	Adresa	Observații / Referințe
A1.1		Loc. Seaca De Câmp, Str Ion Florescu, Nr. 20, Jud. Dolj	Nr. niveluri:2; S. construita la sol:164 mp; LOCUINTA
A1.2		Loc. Seaca De Câmp, Str Ion Florescu, Nr. 20, Jud. Dolj	Nr. niveluri:1; S. construita la sol:13 mp; ANEXA
A1.3		Loc. Seaca De Câmp, Str Ion Florescu, Nr. 20, Jud. Dolj	Nr. niveluri:1; S. construita la sol:52 mp; ANEXA
A1.4		Loc. Seaca De Câmp, Str Ion Florescu, Nr. 20, Jud. Dolj	Nr. niveluri:1; S. construita la sol:30 mp; ANEXA

B. Partea II. Proprietari și acte

Inscrieri privitoare la dreptul de proprietate și alte drepturi reale		Referințe
/		
Act Administrativ nr. TDP 839-59555, din 17/06/1997 emis de Comisia Judeteana Dolj (TDP 1191 din 23.09.2003 emis de Comisia Judeteana Dolj);		
B1	Inscrierea provizorie, drept de PROPRIETATE, dobandit prin Lege, cota actuala 1/1, cota initiala 1/1 1) BALOI PETRE, LIPSĂ CNP 2) BALOI STEFAN, LIPSĂ CNP 3) BALOI PATRU, LIPSĂ CNP	A1
Act Normativ nr. LEGEA 7, din 13/03/1996 emis de GUVERNUL ROMANIEI;		
B2	se noteaza suprapunerea reala a dou acte de proprietate asupra imobilului A1: TDP 839-59555 din 17.06.1997 emis de Comisia Judeteana Dolj si TDP 1191 din 23.09.2003 emis de Comisia Judeteana Dolj	A1
Act Normativ nr. LEGEA NR 7, din 13/03/1996 emis de PARLAMENTUL ROMANIEI;		
B3	Inscrierea provizorie, drept de PROPRIETATE, dobandit prin Lege, cota actuala 1/1 1) BALOI PETRE 2) BALOI PATRU 3) BALOI STEFAN	A1.1, A1.2, A1.3, A1.4

C. Partea III. SARCINI .

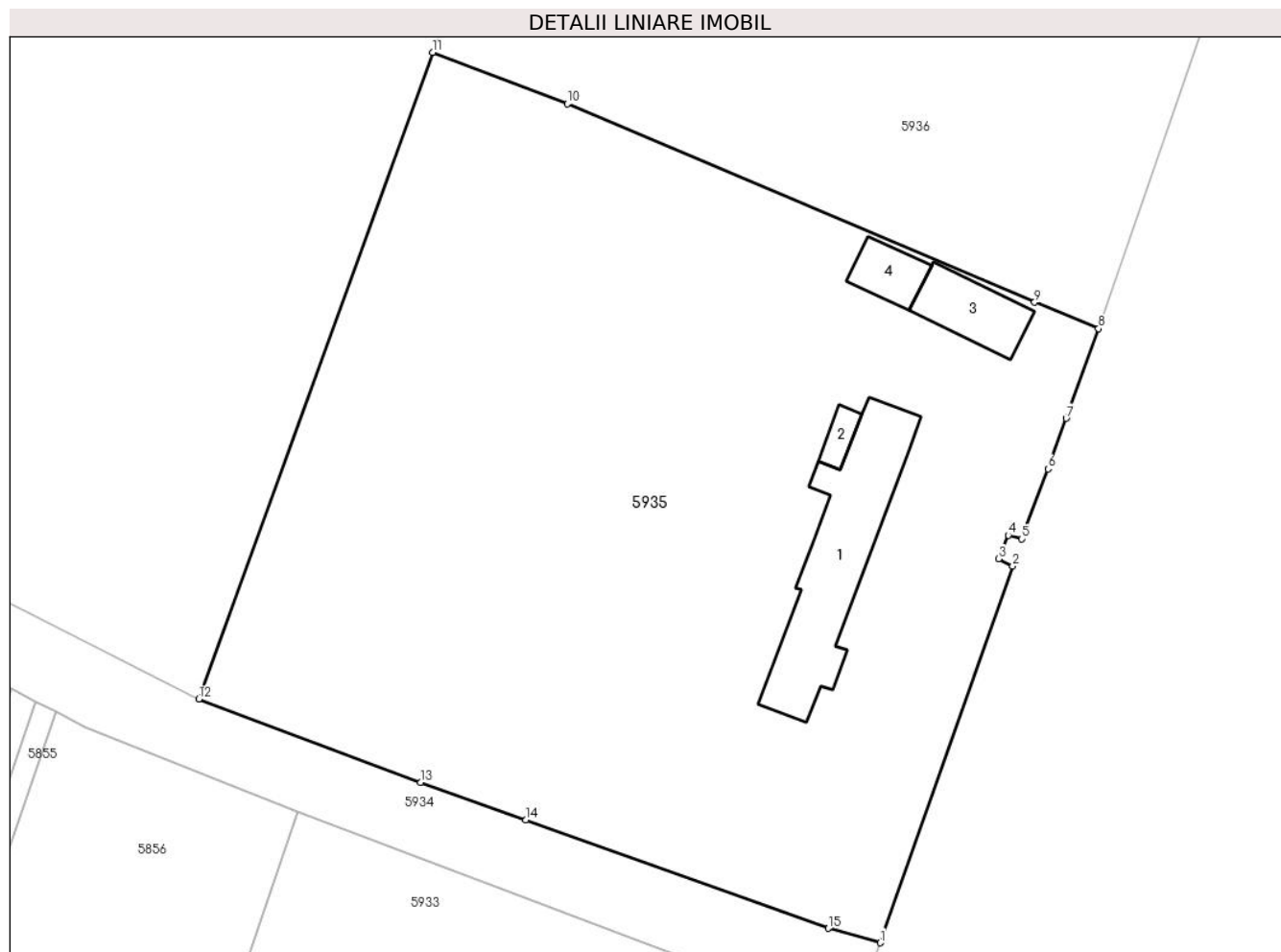
Inscrieri privind dezmembramintele dreptului de proprietate, drepturi reale de garanție și sarcini	Referințe
NU SUNT	

Anexa Nr. 1 La Partea I

Teren

Nr cadastral	Suprafața (mp)*	Observații / Referințe
	Din acte: 1.200 Masurata: 4.147	

* Suprafața este determinată în planul de proiecție Stereo 70.



Date referitoare la teren

Crt	Categorie folosință	Intra vilan	Suprafața (mp)	Tarla	Parcelă	Nr. topo	Observații / Referințe
1	curți constructii	DA	1.000	80	438	-	
2	vie	DA	511	80	439	-	
3	arabil	DA	2.636	80	439	-	

Date referitoare la construcții

Crt	Număr	Destinație construcție	Supraf. (mp)	Situație juridică	Observații / Referințe
A1.1		construcții de locuințe	164	Cu acte	Nr. niveluri:2; S. construita la sol:164 mp; LOCUINTA
A1.2		construcții anexa	13	Cu acte	Nr. niveluri:1; S. construita la sol:13 mp; ANEXA
A1.3		construcții anexa	52	Cu acte	Nr. niveluri:1; S. construita la sol:52 mp; ANEXA
A1.4		construcții anexa	30	Cu acte	Nr. niveluri:1; S. construita la sol:30 mp; ANEXA

Lungime Segmente

1) Valorile lungimilor segmentelor sunt obținute din proiecție în plan.

Punct început	X / Y	Punct sfârșit	X / Y	Lungime segment (** (m)
1	357.708,065 272.179,589	2	357.720,329 272.214,396	36.904
2	357.720,329 272.214,396	3	357.719,011 272.215,063	1.477
3	357.719,011 272.215,063	4	357.719,891 272.217,235	2.343
4	357.719,891 272.217,235	5	357.721,171 272.216,886	1.327
5	357.721,171 272.216,886	6	357.723,572 272.223,353	6.898
6	357.723,572 272.223,353	7	357.725,264 272.228,024	4.968
7	357.725,264 272.228,024	8	357.728,248 272.236,308	8.805
8	357.728,248 272.236,308	9	357.722,341 272.238,749	6.391
9	357.722,341 272.238,749	10	357.679,182 272.257,076	46.889
10	357.679,182 272.257,076	11	357.666,725 272.261,832	13.334
11	357.666,725 272.261,832	12	357.645,129 272.202,101	63.516
12	357.645,129 272.202,101	13	357.665,625 272.194,415	21.89
13	357.665,625 272.194,415	14	357.675,355 272.190,929	10.335
14	357.675,355 272.190,929	15	357.703,301 272.180,917	29.686
15	357.703,301 272.180,917	1	357.708,065 272.179,589	4.946

** Lungimile segmentelor sunt determinate în planul de proiecție Stereo 70 și sunt rotunjite la 1 milimetru.

*** Distanța dintre puncte este formată din segmente cumulate ce sunt mai mici decât valoarea 1 milimetru.

**DATE DESPRE IMOBILUL NR. 5936**

Oficiul de Cadastru și Publicitate Imobiliară DOLJ
Biroul de Cadastru și Publicitate Imobiliară Craiova

A. Partea I. Descrierea imobilului

TEREN Intravilan

Adresa: Loc. Seaca De Câmp, Str Ion Florescu, Nr. 18, Jud. Dolj, T80, P440,441

Nr. Crt	Nr cadastral Nr. topografic	Suprafața* (mp)	Observații / Referințe
A1	33345	Din acte: 2.800 Masurata: 3.016	Sector cadastral:23 Teren neimpregmuit;

Construcții

Crt	Nr cadastral Nr. topografic	Adresa	Observații / Referințe
A1.1	33345-C1	Loc. Seaca De Câmp, Str Ion Florescu, Nr. 18, Jud. Dolj, fost T80 P440 si P441	Nr. niveluri:1; S. construita la sol:231 mp; LOCUINTA
A1.2	33345-C2	Loc. Seaca De Câmp, Str Ion Florescu, Nr. 18, Jud. Dolj, fost T80 P440 si P441	Nr. niveluri:1; S. construita la sol:15 mp; S. construita desfasurata:15 mp; Anexa gospodareasca cu Scd=15 mp edificata in anul 1978
A1.3	33345-C3	Loc. Seaca De Câmp, Str Ion Florescu, Nr. 18, Jud. Dolj, fost T80 P440 si P441	Nr. niveluri:1; S. construita la sol:27 mp; S. construita desfasurata:27 mp; Anexa gospodareasca cu Scd=27 mp edificata in anul 1978
A1.4	33345-C4	Loc. Seaca De Câmp, Str Ion Florescu, Nr. 18, Jud. Dolj, fost T80 P440 si P441	Nr. niveluri:1; S. construita la sol:25 mp; S. construita desfasurata:25 mp; Anexa gospodareasca cu Scd=25 mp edificata in anul 1978

B. Partea II. Proprietari și acte

Inscrieri privitoare la dreptul de proprietate și alte drepturi reale		Referințe
256188 / 13/11/2019		
Hotarare Judecatoreasca nr. SENTINTA CIVILA NR. 406, din 07/05/2018 emis de JUDECATORIA CALAFAT, IN DOSAR NR. 2738/201/2017 (ACT ADMINISTRATIV NR CERTIFICAT DE ATESTARE FISCALA NR. 4089 DIN 12.11.2019, EMIS DE PRIMARIA COMUNEI SEACA DE CAMP;ACT ADMINISTRATIV NR CNS NR. 4090 DIN 12.11.2018, EMIS DE PRIMARIA COMUNEI SEACA DE CAMP);		
B1	Intabulare, drept de PROPRIETATE, dobandit prin Hotarare Judecatoreasca, cota actuala 1/1, cota initiala 1/1 1) BĂLOI AUREL-LIVIU	A1, A1.2, A1.3, A1.4
/		
Act Normativ nr. LEGEA 7, din 13/03/1996 emis de GUVERNUL ROMANIEI;		
B2	Intabulare, drept de PROPRIETATE, dobandit prin Lege, cota actuala 1/1, cota initiala 1/1 1) BĂLOI AUREL-LIVIU	A1.1

C. Partea III. SARCINI .

Inscrieri privind dezmembramintele dreptului de proprietate, drepturi reale de garanție și sarcini	Referințe
NU SUNT	

Teren

Nr cadastral	Suprafața (mp)*	Observații / Referințe
33345	Din acte: 2.800 Masurata: 3.016	

* Suprafața este determinată în planul de proiecție Stereo 70.



Date referitoare la teren

Crt	Categorie folosință	Intra vilan	Suprafața (mp)	Tarla	Parcelă	Nr. topo	Observații / Referințe
1	curți constructii	DA	1.700	80	440	-	
2	arabil	DA	1.316	80	441	-	

Date referitoare la construcții

Crt	Număr	Destinație construcție	Supraf. (mp)	Situație juridică	Observații / Referințe
A1.1	33345-C1	construcții de locuințe	231	Cu acte	Nr. niveluri:1; S. construita la sol:231 mp; LOCUINTA
A1.2	33345-C2	construcții anexa	15	Cu acte	Nr. niveluri:1; S. construita la sol:15 mp; S. construita desfasurata:15 mp; Anexa gospodareasca cu Scd=15 mp edificata in anul 1978
A1.3	33345-C3	construcții anexa	27	Cu acte	Nr. niveluri:1; S. construita la sol:27 mp; S. construita desfasurata:27 mp; Anexa gospodareasca cu Scd=27 mp edificata in anul 1978
A1.4	33345-C4	construcții anexa	25	Cu acte	Nr. niveluri:1; S. construita la sol:25 mp; S. construita desfasurata:25 mp; Anexa gospodareasca cu Scd=25 mp edificata in anul 1978

Lungime Segmente

1) Valorile lungimilor segmentelor sunt obținute din proiecție în plan.

Punct început	X / Y	Punct sfârșit	X / Y	Lungime segment (** (m)
1	357.686,507 272.315,553	2	357.666,725 272.261,832	57.248
2	357.666,725 272.261,832	3	357.679,182 272.257,076	13.334
3	357.679,182 272.257,076	4	357.722,341 272.238,749	46.889
4	357.722,341 272.238,749	5	357.728,248 272.236,308	6.391
5	357.728,248 272.236,308	6	357.741,939 272.275,782	41.781
6	357.741,939 272.275,782	7	357.738,856 272.276,774	3.239
7	357.738,856 272.276,774	8	357.725,152 272.282,02	14.674
8	357.725,152 272.282,02	9	357.698,086 272.292,38	28.981
9	357.698,086 272.292,38	10	357.704,411 272.309,353	18.114
10	357.704,411 272.309,353	1	357.686,507 272.315,553	18.947

** Lungimile segmentelor sunt determinate în planul de proiecție Stereo 70 și sunt rotunjite la 1 milimetru.

*** Distanța dintre puncte este formată din segmente cumulate ce sunt mai mici decât valoarea 1 milimetru.

**DATE DESPRE IMOBILUL NR. 5937**

Oficiul de Cadastru și Publicitate Imobiliară DOLJ
Biroul de Cadastru și Publicitate Imobiliară Craiova

A. Partea I. Descrierea imobilului

TEREN Intravilan

Adresa: Loc. Seaca De Câmp, Str Ion Florescu, Nr. 16, Jud. Dolj, T80

Nr. Crt	Nr cadastral Nr. topografic	Suprafața* (mp)	Observații / Referințe
A1		379	Sector cadastral:23 Teren neimprejmut;

B. Partea II. Proprietari și acte

Inscrieri privitoare la dreptul de proprietate și alte drepturi reale		Referințe
/		
Act Normativ nr. LEGEA 7, din 24/06/1996 emis de PARLAMENTUL ROMANIEI;		
B1	Inscrierea posesiei, drept de PROPRIETATE, dobandit prin Constituire, cota actuala 1/1, cota initiala 1/1 1) NEIDENTIFICAT NEIDENTIFICAT	A1
Act Normativ nr. legea nr 7, din 24/06/1996 emis de PARLAMENTUL ROMANIEI ((art.13));		
B2	se noteaza mentiunea proprietar neidentificat	A1

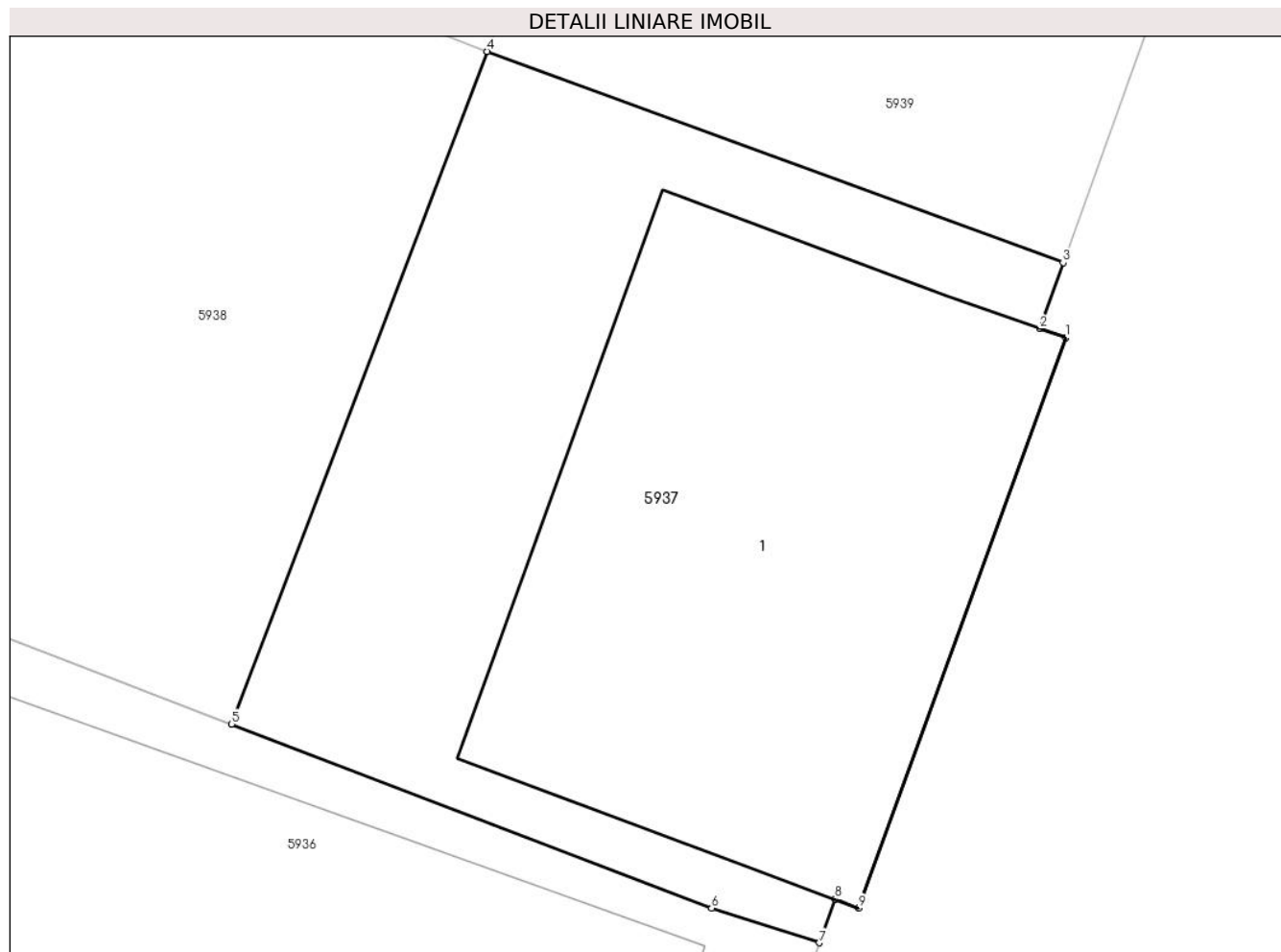
C. Partea III. SARCINI .

Inscrieri privind dezmembramintele dreptului de proprietate, drepturi reale de garanție și sarcini	Referințe
NU SUNT	

Teren

Nr cadastral	Suprafața (mp)*	Observații / Referințe
	379	

* Suprafața este determinată în planul de proiecție Stereo 70.



Date referitoare la teren

Crt	Categorie folosință	Intra vilan	Suprafața (mp)	Tarla	Parcelă	Nr. topo	Observații / Referințe
1	curți constructii	DA	379	80	-	-	

Date referitoare la construcții

Crt	Număr	Destinație construcție	Supraf. (mp)	Situație juridică	Observații / Referințe
A1.1		construcții administrative și social culturale	211	Fara acte	Nr. niveluri:1; S. construita la sol:211 mp; MAGAZIN

Lungime Segmente

1) Valorile lungimilor segmentelor sunt obținute din proiecție în plan.

Punct început	X / Y	Punct sfârșit	X / Y	Lungime segment (** (m)
1	357.748,968 272.293,044	2	357.748,224 272.293,306	0.789
2	357.748,224 272.293,306	3	357.748,9 272.295,19	2.001
3	357.748,9 272.295,19	4	357.732,451 272.301,212	17.517

Punct început	X / Y	Punct sfârșit	X / Y	Lungime segment (** (m)
4	357.732,451 272.301,212	5	357.725,152 272.282,02	20.533
5	357.725,152 272.282,02	6	357.738,856 272.276,774	14.674
6	357.738,856 272.276,774	7	357.741,939 272.275,782	3.239
7	357.741,939 272.275,782	8	357.742,386 272.277,028	1.323
8	357.742,386 272.277,028	9	357.743,059 272.276,775	0.719
9	357.743,059 272.276,775	1	357.748,968 272.293,044	17.309

** Lungimile segmentelor sunt determinate în planul de proiecție Stereo 70 și sunt rotunjite la 1 milimetru.

*** Distanța dintre puncte este formată din segmente cumulate ce sunt mai mici decât valoarea 1 milimetru.

**DATE DESPRE IMOBILUL NR. 5938**

Oficiul de Cadastru și Publicitate Imobiliară DOLJ
Biroul de Cadastru și Publicitate Imobiliară Craiova

A. Partea I. Descrierea imobilului

TEREN Intravilan

Adresa: Loc. Seaca De Câmp, Jud. Dolj, T80

Nr. Crt	Nr cadastral Nr. topografic	Suprafața* (mp)	Observații / Referințe
A1		599	Sector cadastral:23 Teren neimprejmuit;

B. Partea II. Proprietari și acte

Inscrieri privitoare la dreptul de proprietate și alte drepturi reale	Referințe
/	
Act Normativ nr. LEGEA 7, din 24/06/1996 emis de PARLAMENTUL ROMÂNIEI;	
B1	Inscrierea posesiei, drept de PROPRIETATE, dobandit prin Constituire, cota actuala 1/1, cota initiala 1/1 1) NEIDENTIFICAT NEIDENTIFICAT
Act Normativ nr. legea nr 7, din 24/06/1996 emis de PARLAMENTUL ROMÂNIEI ((atr.13));	
B2	se noteaza mentiunea proprietar neidentificat

C. Partea III. SARCINI .

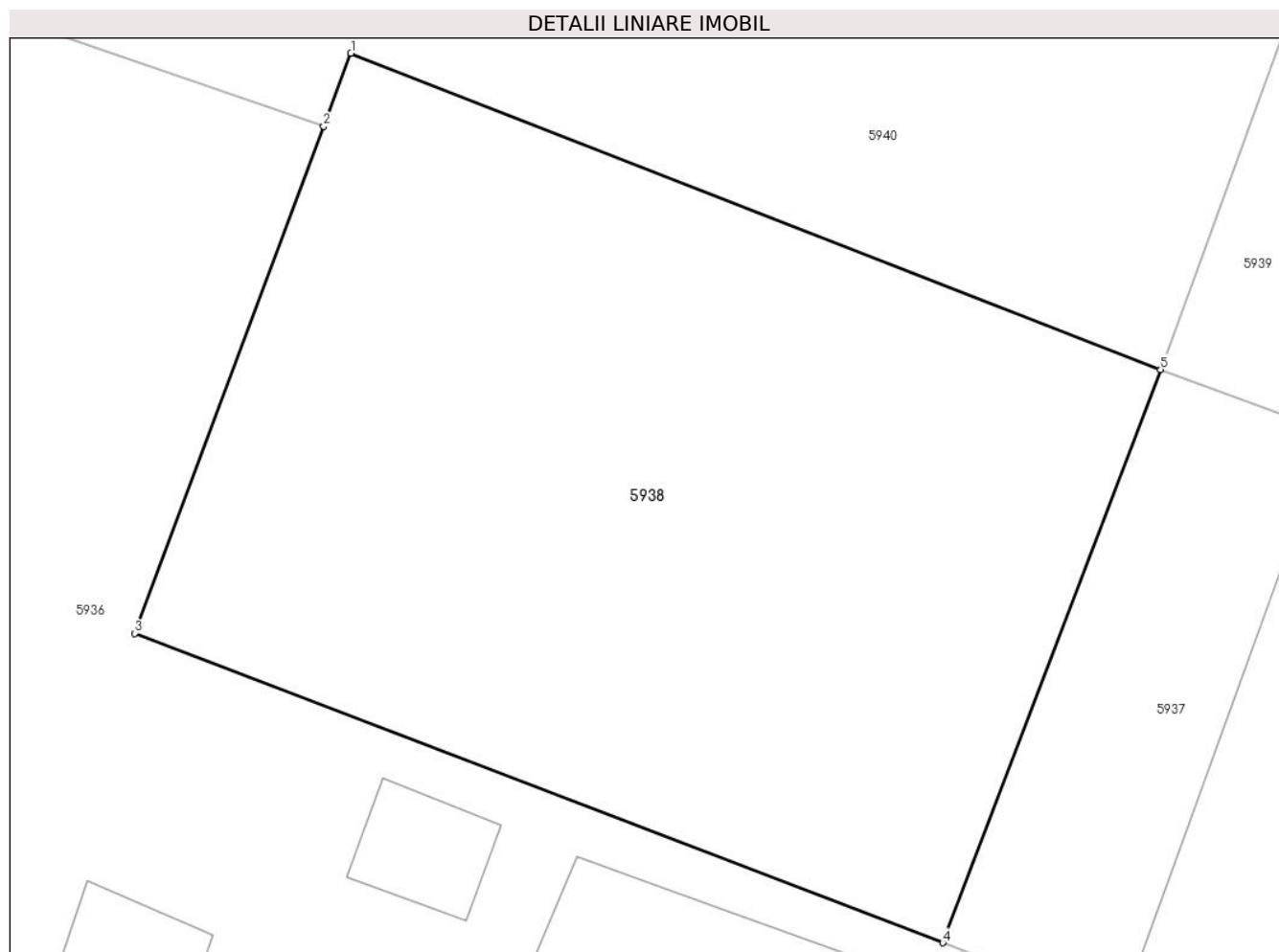
Inscrieri privind dezmembramintele dreptului de proprietate, drepturi reale de garanție și sarcini	Referințe
NU SUNT	

Anexa Nr. 1 La Partea I

Teren

Nr cadastral	Suprafața (mp)*	Observații / Referințe
	599	

* Suprafața este determinată în planul de proiecție Stereo 70.



Date referitoare la teren

Crt	Categorie folosință	Intravilan	Suprafața (mp)	Tarla	Parcelă	Nr. topo	Observații / Referințe
1	curți constructii	DA	599	80	-	-	

Lungime Segmente

1) Valorile lungimilor segmentelor sunt obținute din proiecție în plan.

Punct început	X / Y	Punct sfârșit	X / Y	Lungime segment (** (m)
1	357.705,325 272.311,802	2	357.704,411 272.309,353	2.613
2	357.704,411 272.309,353	3	357.698,086 272.292,38	18.114
3	357.698,086 272.292,38	4	357.725,152 272.282,02	28.981
4	357.725,152 272.282,02	5	357.732,451 272.301,212	20.533
5	357.732,451 272.301,212	1	357.705,325 272.311,802	29.12

**** Lungimile segmentelor sunt determinate în planul de proiecție Stereo 70 și sunt rotunjite la 1 milimetru.**

***** Distanța dintre puncte este formată din segmente cumulate ce sunt mai mici decât valoarea 1 milimetru.**

**DATE DESPRE IMOBILUL NR. 5939**

Oficiul de Cadastru și Publicitate Imobiliară DOLJ
Biroul de Cadastru și Publicitate Imobiliară Craiova

A. Partea I. Descrierea imobilului

TEREN Intravilan

Adresa: Loc. Seaca De Câmp, Str Ion Florescu, Nr. 14, Jud. Dolj, T80

Nr. Crt	Nr cadastral Nr. topografic	Suprafața* (mp)	Observații / Referințe
A1		276	Sector cadastral:23 Teren neimprejmut;

B. Partea II. Proprietari și acte

Inscrieri privitoare la dreptul de proprietate și alte drepturi reale		Referințe
/		
Act Normativ nr. LEGEA 7, din 24/06/1996 emis de PARLAMENTUL ROMĂIEI;		
B1	Inscrierea posesiei, drept de PROPRIETATE, dobandit prin Constituire, cota actuala 1/1, cota initiala 1/1 1) NEIDENTIFICAT NEIDENTIFICAT	A1
Act Normativ nr. legea nr 7, din 24/06/1996 emis de PARLAMENTUL ROMĂIEI ((art. 13));		
B2	se noteaza mentiunea proprietar neidentificat	A1

C. Partea III. SARCINI .

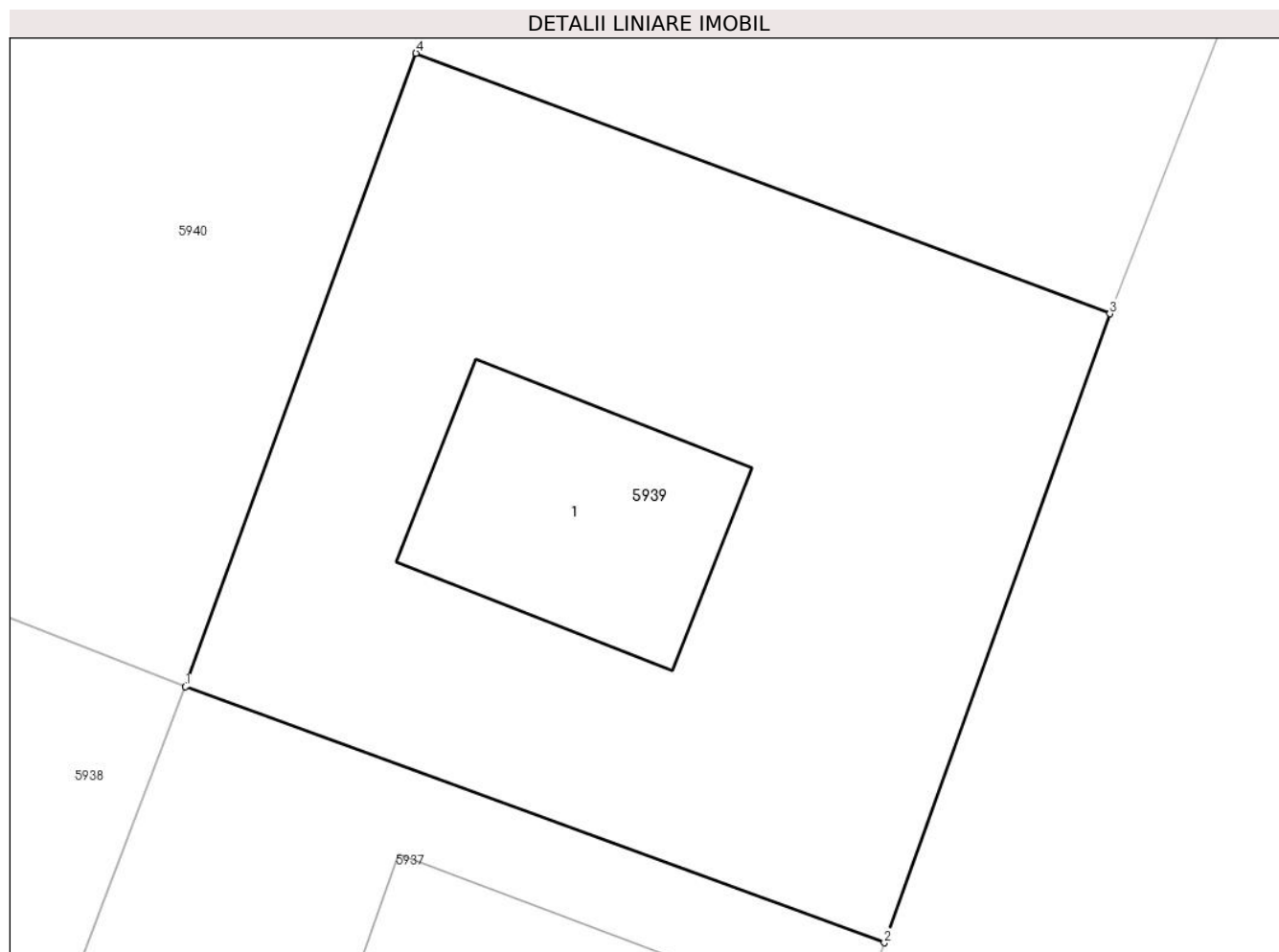
Inscrieri privind dezmembramintele dreptului de proprietate, drepturi reale de garanție și sarcini	Referințe
NU SUNT	

Anexa Nr. 1 La Partea I

Teren

Nr cadastral	Suprafața (mp)*	Observații / Referințe
	276	

* Suprafața este determinată în planul de proiecție Stereo 70.



Date referitoare la teren

Crt	Categorie folosință	Intravilan	Suprafața (mp)	Tarla	Parcelă	Nr. topo	Observații / Referințe
1	curți constructii	DA	276	80	-	-	

Date referitoare la construcții

Crt	Număr	Destinație construcție	Supraf. (mp)	Situație juridică	Observații / Referințe
A1.1		construcții administrative și social culturale	36	Fara acte	Nr. niveluri:1; S. construita la sol:36 mp; MAGAZIN

Lungime Segmente

1) Valorile lungimilor segmentelor sunt obținute din proiecție în plan.

Punct început	X / Y	Punct sfârșit	X / Y	Lungime segment (** (m)
1	357.732,451 272.301,212	2	357.748,9 272.295,19	17.517
2	357.748,9 272.295,19	3	357.754,207 272.309,988	15.721
3	357.754,207 272.309,988	4	357.737,875 272.316,114	17.443

Punct început	X / Y	Punct sfârşit	X / Y	Lungime segment (** (m)
4	357.737,875 272.316,114	1	357.732,451 272.301,212	15.859

** Lungimile segmentelor sunt determinate în planul de proiecţie Stereo 70 şi sunt rotunjite la 1 milimetru.

*** Distanţa dintre puncte este formată din segmente cumulate ce sunt mai mici decât valoarea 1 milimetru.

**DATE DESPRE IMOBILUL NR. 5940**

Oficiul de Cadastru și Publicitate Imobiliară DOLJ
Biroul de Cadastru și Publicitate Imobiliară Craiova

A. Partea I. Descrierea imobilului

TEREN Intravilan

Adresa: Loc. Seaca De Câmp, Jud. Dolj, T80,40, P443,1

Nr. Crt	Nr cadastral Nr. topografic	Suprafața* (mp)	Observații / Referințe
A1		3.400	Sector cadastral:23 Teren neimpregmuit;

B. Partea II. Proprietari și acte

Inscrieri privitoare la dreptul de proprietate și alte drepturi reale		Referințe
/		
Act Administrativ nr. TDP 1063-58806, din 26/04/2002 emis de COMISIA JUDETEANA DOLJ;		
B1	Intabulare, drept de PROPRIETATE, dobandit prin Reconstituire, cota actuala 1/1, cota initiala 1/1 1) MIHĂILESCU VIORICA, LIPSĂ CNP	A1

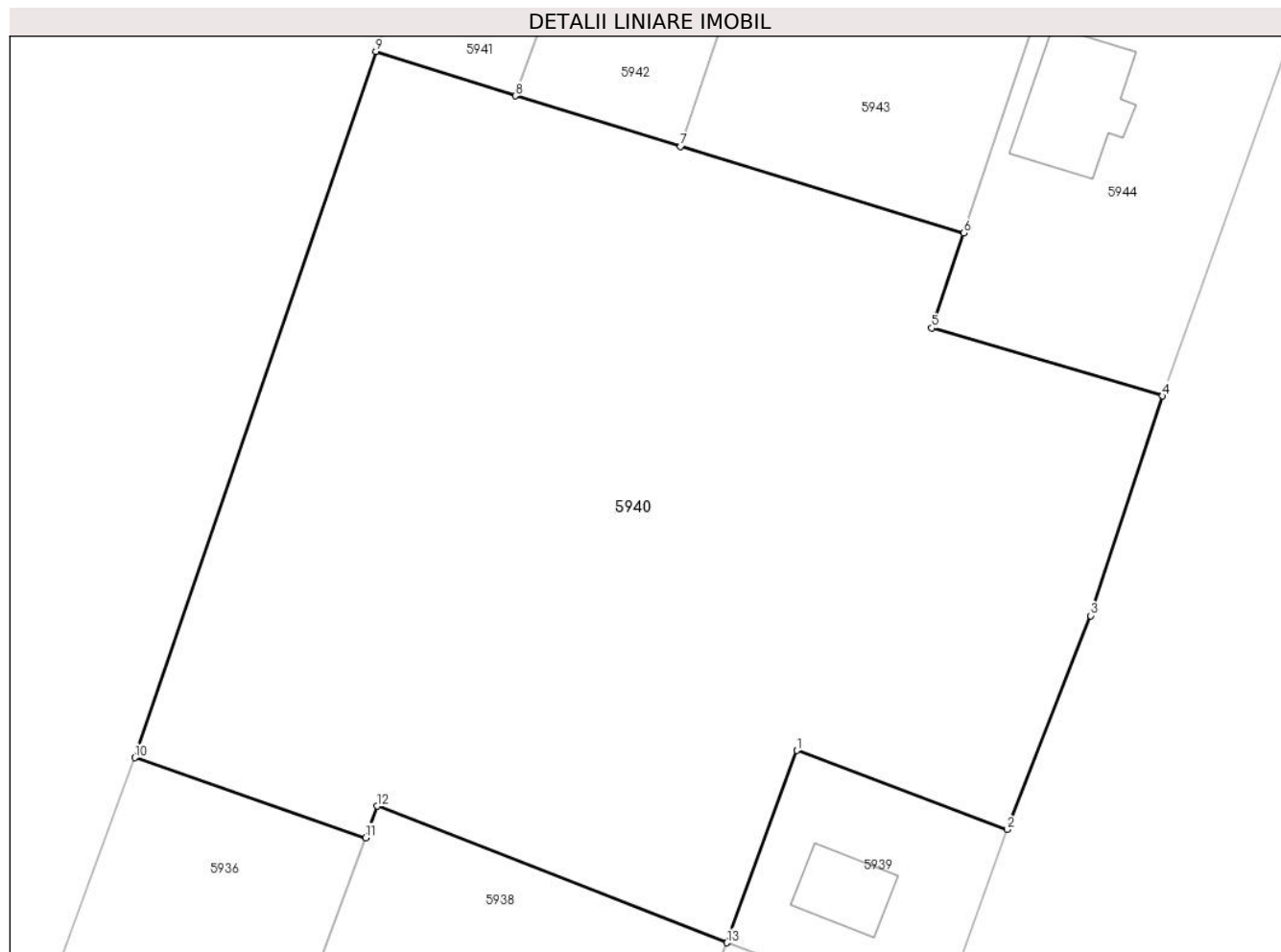
C. Partea III. SARCINI .

Inscrieri privind dezmembramintele dreptului de proprietate, drepturi reale de garanție și sarcini	Referințe
NU SUNT	

Teren

Nr cadastral	Suprafața (mp)*	Observații / Referințe
	3.400	

* Suprafața este determinată în planul de proiecție Stereo 70.



Date referitoare la teren

Crt	Categorie folosință	Intravilan	Suprafața (mp)	Tarla	Parcelă	Nr. topo	Observații / Referințe
1	curți construcții	DA	1.000	80	443	-	Tarla 81 gresita in TDP
2	arabil	DA	2.400	40	1	-	

Lungime Segmente

1) Valorile lungimilor segmentelor sunt obținute din proiecție în plan.

Punct început	X / Y	Punct sfârșit	X / Y	Lungime segment (** (m)
1	357.737,875 272.316,114	2	357.754,207 272.309,988	17.443
2	357.754,207 272.309,988	3	357.760,682 272.326,565	17.797
3	357.760,682 272.326,565	4	357.766,27 272.343,589	17.918
4	357.766,27 272.343,589	5	357.748,358 272.348,867	18.673

Punct început	X / Y	Punct sfârșit	X / Y	Lungime segment (** (m)
5	357.748,358 272.348,867	6	357.750,814 272.356,224	7.756
6	357.750,814 272.356,224	7	357.728,866 272.362,928	22.949
7	357.728,866 272.362,928	8	357.716,032 272.366,848	13.419
8	357.716,032 272.366,848	9	357.705,228 272.370,303	11.343
9	357.705,228 272.370,303	10	357.686,507 272.315,553	57.862
10	357.686,507 272.315,553	11	357.704,411 272.309,353	18.947
11	357.704,411 272.309,353	12	357.705,325 272.311,802	2.614
12	357.705,325 272.311,802	13	357.732,451 272.301,212	29.12
13	357.732,451 272.301,212	1	357.737,875 272.316,114	15.858

** Lungimile segmentelor sunt determinate în planul de proiecție Stereo 70 și sunt rotunjite la 1 milimetru.

*** Distanța dintre puncte este formată din segmente cumulate ce sunt mai mici decât valoarea 1 milimetru.

**DATE DESPRE IMOBILUL NR. 5941**

Oficiul de Cadastru și Publicitate Imobiliară DOLJ
Biroul de Cadastru și Publicitate Imobiliară Craiova

A. Partea I. Descrierea imobilului

TEREN Intravilan

Adresa: Loc. Seaca De Câmp, Jud. Dolj, T40, P12

Nr. Crt	Nr cadastral Nr. topografic	Suprafața* (mp)	Observații / Referințe
A1		600	Sector cadastral:23 Teren neimprejmuit;

B. Partea II. Proprietari și acte

Inscrieri privitoare la dreptul de proprietate și alte drepturi reale	Referințe
/	
Act Administrativ nr. TDP 577-59475, din 11/02/1997 emis de COMISIA JUDETEANA DOLJ;	
B1	A1
Intabulare, drept de PROPRIETATE, dobandit prin Reconstituire, cota actuala 1/1, cota initiala 1/1 1) TIȚĂ SÎMZA, LIPSĂ CNP	

C. Partea III. SARCINI .

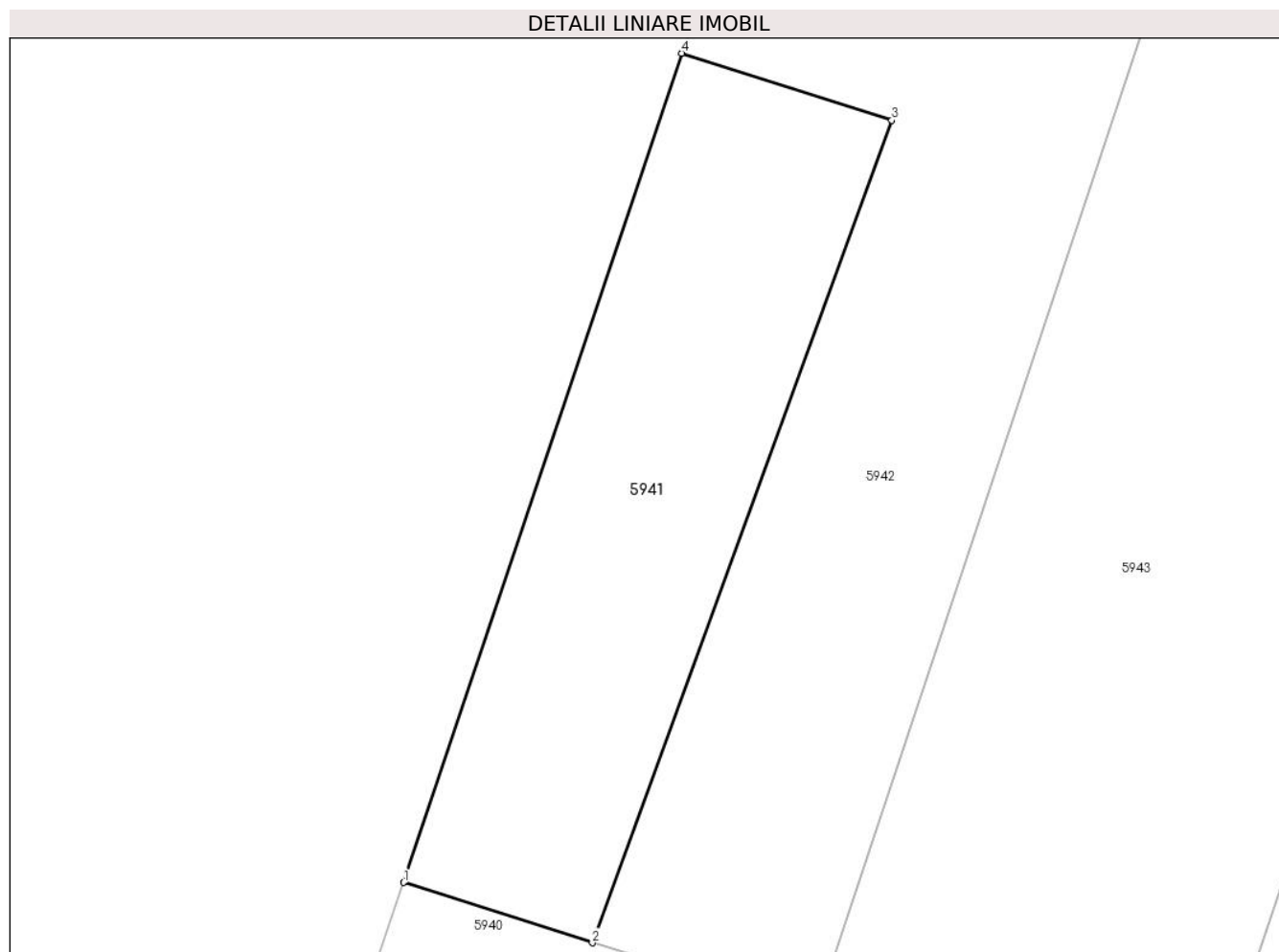
Inscrieri privind dezmembramintele dreptului de proprietate, drepturi reale de garanție și sarcini	Referințe
NU SUNT	

Anexa Nr. 1 La Partea I

Teren

Nr cadastral	Suprafața (mp)*	Observații / Referințe
	600	

* Suprafața este determinată în planul de proiecție Stereo 70.



Date referitoare la teren

Crt	Categorie folosință	Intravilan	Suprafața (mp)	Tarla	Parcelă	Nr. topo	Observații / Referințe
1	vie	DA	600	40	12	-	

Lungime Segmente

1) Valorile lungimilor segmentelor sunt obținute din proiecție în plan.

Punct început	X / Y	Punct sfârșit	X / Y	Lungime segment (** (m)
1	357.705,228 272.370,303	2	357.716,032 272.366,848	11.343
2	357.716,032 272.366,848	3	357.733,187 272.413,922	50.103
3	357.733,187 272.413,922	4	357.721,16 272.417,768	12.627
4	357.721,16 272.417,768	1	357.705,228 272.370,303	50.068

** Lungimile segmentelor sunt determinate în planul de proiecție Stereo 70 și sunt rotunjite la 1 milimetru.

***** Distanţa dintre puncte este formată din segmente cumulate ce sunt mai mici decât valoarea 1 milimetru.**

**DATE DESPRE IMOBILUL NR. 5942**

Oficiul de Cadastru și Publicitate Imobiliară DOLJ
Biroul de Cadastru și Publicitate Imobiliară Craiova

A. Partea I. Descrierea imobilului

TEREN Intravilan

Adresa: Loc. Seaca De Câmp, Jud. Dolj, T40, P134

Nr. Crt	Nr cadastral Nr. topografic	Suprafața* (mp)	Observații / Referințe
A1		1.138	Sector cadastral:23 Teren neimprejmuit;

B. Partea II. Proprietari și acte

Inscrieri privitoare la dreptul de proprietate și alte drepturi reale		Referințe
/		
Act Normativ nr. LEGEA 7, din 24/06/1996 emis de PARLAMENTUL ROMANIEI;		
B1	Inscrierea posesiei, drept de PROPRIETATE, dobandit prin Constituire, cota actuala 1/1, cota initiala 1/1 1) NEIDENTIFICAT NEIDENTIFICAT	A1
Act Normativ nr. LEGEA NR 7, din 24/06/1996 emis de PARLAMENTUL ROMANIEI;		
B2	PROPRIETAR NEIDENTIFICAT, REZERVA LA DISPOZITIA COMISIEI LOCALE DE FOND FUNCAR	A1

C. Partea III. SARCINI .

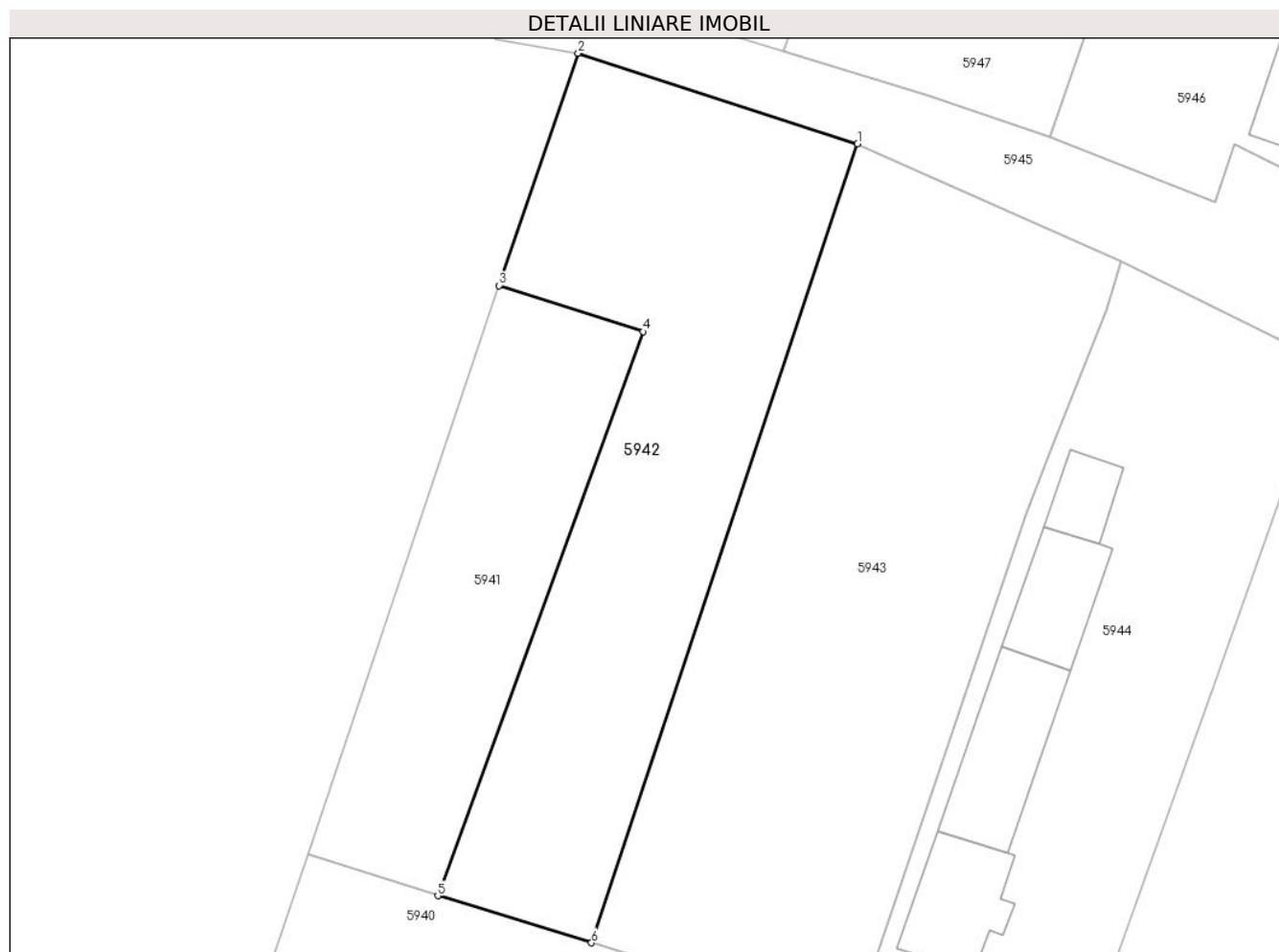
Inscrieri privind dezmembramintele dreptului de proprietate, drepturi reale de garanție și sarcini	Referințe
NU SUNT	

Anexa Nr. 1 La Partea I

Teren

Nr cadastral	Suprafața (mp)*	Observații / Referințe
	1.138	

* Suprafața este determinată în planul de proiecție Stereo 70.



Date referitoare la teren

Crt	Categorie folosință	Intravilan	Suprafața (mp)	Tarla	Parcelă	Nr. topo	Observații / Referințe
1	arabil	DA	1.138	40	134	-	

Lungime Segmente

1) Valorile lungimilor segmentelor sunt obținute din proiecție în plan.

Punct început	X / Y	Punct sfârșit	X / Y	Lungime segment (** (m)
1	357.751,08 272.429,607	2	357.727,763 272.437,155	24.508
2	357.727,763 272.437,155	3	357.721,16 272.417,768	20.48
3	357.721,16 272.417,768	4	357.733,187 272.413,922	12.627
4	357.733,187 272.413,922	5	357.716,032 272.366,848	50.103
5	357.716,032 272.366,848	6	357.728,866 272.362,928	13.419

Punct început	X / Y	Punct sfârşit	X / Y	Lungime segment (** (m)
6	357.728,866 272.362,928	1	357.751,08 272.429,607	70.283

** Lungimile segmentelor sunt determinate în planul de proiecţie Stereo 70 şi sunt rotunjite la 1 milimetru.

*** Distanţa dintre puncte este formată din segmente cumulate ce sunt mai mici decât valoarea 1 milimetru.

**DATE DESPRE IMOBILUL NR. 5943**

Oficiul de Cadastru și Publicitate Imobiliară DOLJ
Biroul de Cadastru și Publicitate Imobiliară Craiova

A. Partea I. Descrierea imobilului

TEREN Intravilan

Adresa: Loc. Seaca De Câmp, Jud. Dolj, T40, P12

Nr. Crt	Nr cadastral Nr. topografic	Suprafața* (mp)	Observații / Referințe
A1		1.600	Sector cadastral:23 Teren neimprejmuit;

B. Partea II. Proprietari și acte

Inscrieri privitoare la dreptul de proprietate și alte drepturi reale	Referințe
/	
Act Administrativ nr. TDP 65-9563, din 01/10/1993 emis de COMISIA JUDETEANA DOLJ;	
B1	A1
Intabulare, drept de PROPRIETATE, dobandit prin Reconstituire, cota actuala 1/1, cota initiala 1/1 1) IONITA IOANA, LIPSĂ CNP	

C. Partea III. SARCINI .

Inscrieri privind dezmembramintele dreptului de proprietate, drepturi reale de garanție și sarcini	Referințe
NU SUNT	

Teren

Nr cadastral	Suprafața (mp)*	Observații / Referințe
	1.600	

* Suprafața este determinată în planul de proiecție Stereo 70.



Date referitoare la teren

Crt	Categorie folosință	Intravilan	Suprafața (mp)	Tarla	Parcelă	Nr. topo	Observații / Referințe
1	arabil	DA	1.600	40	12	-	

Lungime Segmente

1) Valorile lungimilor segmentelor sunt obținute din proiecție în plan.

Punct început	X / Y	Punct sfârșit	X / Y	Lungime segment (** (m)
1	357.728,866 272.362,928	2	357.750,814 272.356,224	22.949
2	357.750,814 272.356,224	3	357.765,111 272.398,654	44.774
3	357.765,111 272.398,654	4	357.767,358 272.404,402	6.172
4	357.767,358 272.404,402	5	357.771,842 272.415,715	12.169
5	357.771,842 272.415,715	6	357.773,098 272.419,809	4.282

Punct început	X / Y	Punct sfârșit	X / Y	Lungime segment (** (m)
6	357.773,098 272.419,809	7	357.751,08 272.429,607	24.1
7	357.751,08 272.429,607	1	357.728,866 272.362,928	70.283

** Lungimile segmentelor sunt determinate în planul de proiecție Stereo 70 și sunt rotunjite la 1 milimetru.

*** Distanța dintre puncte este formată din segmente cumulate ce sunt mai mici decât valoarea 1 milimetru.

**DATE DESPRE IMOBILUL NR. 5944**

Oficiul de Cadastru și Publicitate Imobiliară DOLJ
Biroul de Cadastru și Publicitate Imobiliară Craiova

A. Partea I. Descrierea imobilului

TEREN Intravilan

Adresa: Loc. Seaca De Câmp, Str Ion Florescu, Nr. 12, Jud. Dolj, T80, P445 446

Nr. Crt	Nr cadastral Nr. topografic	Suprafața* (mp)	Observații / Referințe
A1		Din acte: 1.200 Masurata: 1.405	Sector cadastral:23 Teren imprejmuit;

Construcții

Crt	Nr cadastral Nr. topografic	Adresa	Observații / Referințe
A1.1		Loc. Seaca De Câmp, Str Ion Florescu, Nr. 12, Jud. Dolj	Nr. niveluri:1; S. construita la sol:74 mp; LOCUINTA
A1.2		Loc. Seaca De Câmp, Str Ion Florescu, Nr. 12, Jud. Dolj	Nr. niveluri:1; S. construita la sol:98 mp; ANEXA
A1.3		Loc. Seaca De Câmp, Str Ion Florescu, Nr. 12, Jud. Dolj	Nr. niveluri:1; S. construita la sol:65 mp; ANEXA
A1.4		Loc. Seaca De Câmp, Str Ion Florescu, Nr. 12, Jud. Dolj	Nr. niveluri:1; S. construita la sol:32 mp; ANEXA

B. Partea II. Proprietari și acte

Inscrieri privitoare la dreptul de proprietate și alte drepturi reale		Referințe
/		
Act Administrativ nr. TDP 1156, din 19/09/2002 emis de COMISIA JUDETEANA DOLJ;		
B1	Intabulare, drept de PROPRIETATE, dobandit prin Reconstituire, cota actuala 1/1, cota initiala 1/1 1) POPESCU ION	A1
Act Normativ nr. LEGEA 7, din 13/03/1996 emis de GUVERNUL ROMANIEI;		
B2	Intabulare, drept de PROPRIETATE, dobandit prin Lege, cota actuala 1/1, cota initiala 1/1 1) POPESCU ION	A1.1, A1.2, A1.3, A1.4

C. Partea III. SARCINI .

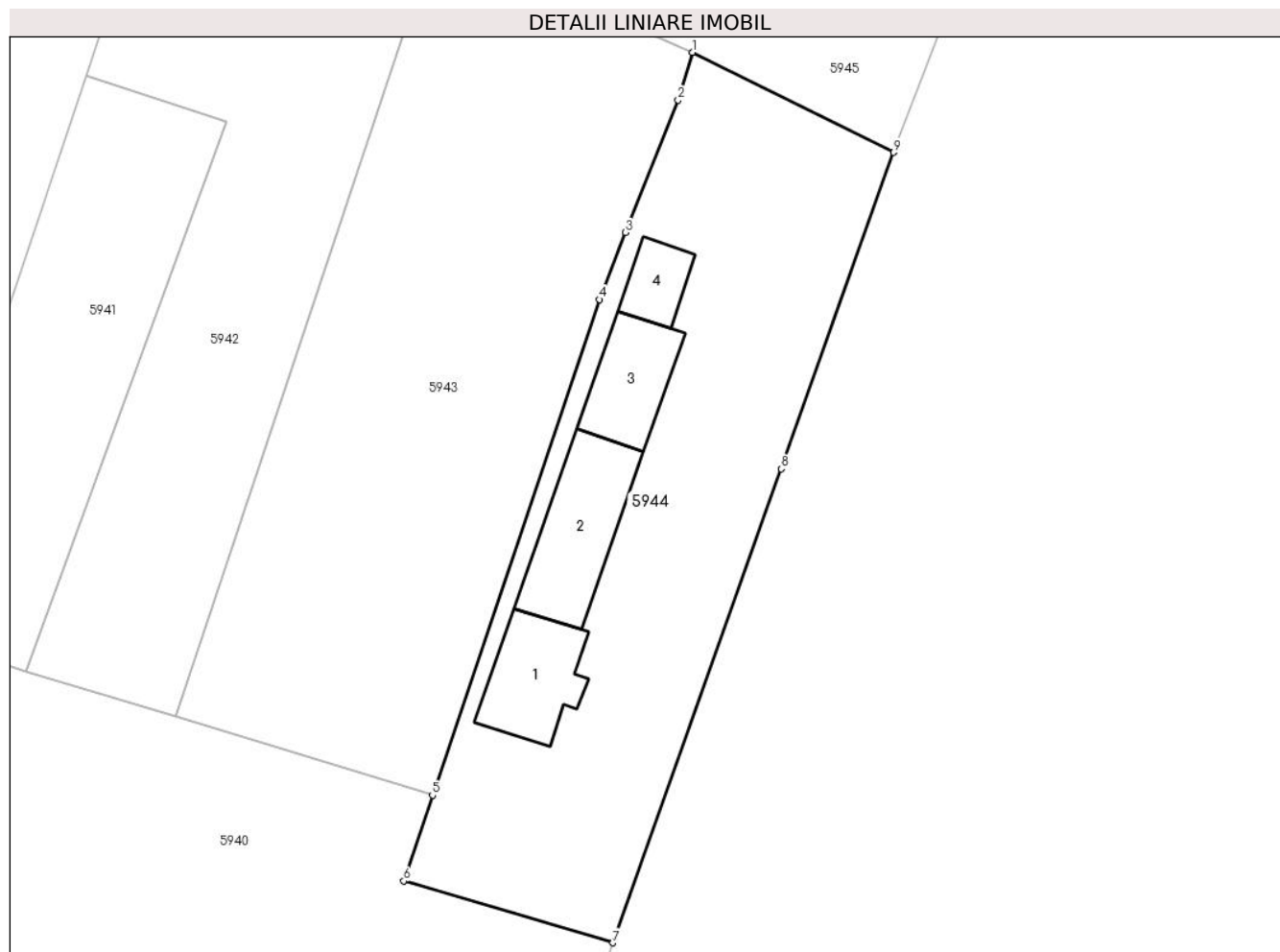
Inscrieri privind dezmembramintele dreptului de proprietate, drepturi reale de garanție și sarcini	Referințe
NU SUNT	

Anexa Nr. 1 La Partea I

Teren

Nr cadastral	Suprafața (mp)*	Observații / Referințe
	Din acte: 1.200 Masurata: 1.405	

* Suprafața este determinată în planul de proiecție Stereo 70.



Date referitoare la teren

Crt	Categorie folosință	Intra vilan	Suprafața (mp)	Tarla	Parcelă	Nr. topo	Observații / Referințe
1	curți constructii	DA	1.405	80	445 446	-	Tarla 81 gresita in TDP

Date referitoare la construcții

Crt	Număr	Destinație construcție	Supraf. (mp)	Situație juridică	Observații / Referințe
A1.1		construcții de locuințe	74	Cu acte	Nr. niveluri:1; S. construita la sol:74 mp; LOCUINTA
A1.2		construcții anexa	98	Cu acte	Nr. niveluri:1; S. construita la sol:98 mp; ANEXA
A1.3		construcții anexa	65	Cu acte	Nr. niveluri:1; S. construita la sol:65 mp; ANEXA
A1.4		construcții anexa	32	Cu acte	Nr. niveluri:1; S. construita la sol:32 mp; ANEXA

Lungime Segmente

1) Valorile lungimilor segmentelor sunt obținute din proiecție în plan.

Punct început	X / Y	Punct sfârșit	X / Y	Lungime segment (** (m)
1	357.773,098 272.419,809	2	357.771,842 272.415,715	4.282

Punct început	X / Y	Punct sfârşit	X / Y	Lungime segment (** (m)
2	357.771,842 272.415,715	3	357.767,358 272.404,402	12.169
3	357.767,358 272.404,402	4	357.765,111 272.398,654	6.172
4	357.765,111 272.398,654	5	357.750,814 272.356,224	44.774
5	357.750,814 272.356,224	6	357.748,358 272.348,867	7.756
6	357.748,358 272.348,867	7	357.766,27 272.343,589	18.673
7	357.766,27 272.343,589	8	357.780,701 272.384,149	43.051
8	357.780,701 272.384,149	9	357.790,294 272.411,238	28.737
9	357.790,294 272.411,238	1	357.773,098 272.419,809	19.214

** Lungimile segmentelor sunt determinate în planul de proiecție Stereo 70 și sunt rotunjite la 1 milimetru.

*** Distanța dintre puncte este formată din segmente cumulate ce sunt mai mici decât valoarea 1 milimetru.

**DATE DESPRE IMOBILUL NR. 5945**

Oficiul de Cadastru și Publicitate Imobiliară DOLJ
Biroul de Cadastru și Publicitate Imobiliară Craiova

A. Partea I. Descrierea imobilului

TEREN Intravilan

Adresa: Loc. Seaca De Câmp, Jud. Dolj, T80, DS

Nr. Crt	Nr cadastral Nr. topografic	Suprafața* (mp)	Observații / Referințe
A1		552	Sector cadastral:23 Teren neimprejmit;

B. Partea II. Proprietari și acte

Inscrieri privitoare la dreptul de proprietate și alte drepturi reale		Referințe
/		
Act Normativ nr. LEGEA 7, din 24/06/1996 emis de PARLAMENTUL ROMANIEI;		
B1	Inscrierea posesiei, drept de PROPRIETATE, dobandit prin Constituire, cota actuala 1/1, cota initiala 1/1 1) NEIDENTIFICAT NEIDENTIFICAT	A1
Act Normativ nr. legea nr 7, din 24/06/1996 emis de Parlamentul Romaniei (art.13);		
B2	se noteaza mentiunea proprietar neidentificat	A1

C. Partea III. SARCINI .

Inscrieri privind dezmembramintele dreptului de proprietate, drepturi reale de garanție și sarcini	Referințe
NU SUNT	

Teren

Nr cadastral	Suprafața (mp)*	Observații / Referințe
	552	

* Suprafața este determinată în planul de proiecție Stereo 70.



Date referitoare la teren

Crt	Categorie folosință	Intravilan	Suprafața (mp)	Tarla	Parcelă	Nr. topo	Observații / Referințe
1	drum	DA	552	80	DS	-	

Lungime Segmente

1) Valorile lungimilor segmentelor sunt obținute din proiecție în plan.

Punct început	X / Y	Punct sfârșit	X / Y	Lungime segment (** (m)
1	357.744,906 272.437,331	2	357.728,571 272.442,343	17.086
2	357.728,571 272.442,343	3	357.722,349 272.443,514	6.331
3	357.722,349 272.443,514	4	357.721,902 272.442,105	1.478
4	357.721,902 272.442,105	5	357.720,766 272.438,299	3.972
5	357.720,766 272.438,299	6	357.721,935 272.438,108	1.184

Punct început	X / Y	Punct sfârșit	X / Y	Lungime segment (** (m)
6	357.721,935 272.438,108	7	357.727,763 272.437,155	5.905
7	357.727,763 272.437,155	8	357.751,08 272.429,607	24.508
8	357.751,08 272.429,607	9	357.773,098 272.419,809	24.1
9	357.773,098 272.419,809	10	357.790,294 272.411,238	19.214
10	357.790,294 272.411,238	11	357.795,027 272.423,714	13.344
11	357.795,027 272.423,714	12	357.789,124 272.426,3	6.445
12	357.789,124 272.426,3	13	357.782,521 272.429,526	7.349
13	357.782,521 272.429,526	14	357.780,949 272.424,74	5.038
14	357.780,949 272.424,74	15	357.767,152 272.430,137	14.815
15	357.767,152 272.430,137	16	357.757,05 272.433,605	10.68
16	357.757,05 272.433,605	1	357.744,906 272.437,331	12.703

** Lungimile segmentelor sunt determinate în planul de proiecție Stereo 70 și sunt rotunjite la 1 milimetru.

*** Distanța dintre puncte este formată din segmente cumulate ce sunt mai mici decât valoarea 1 milimetru.

**DATE DESPRE IMOBILUL NR. 5946**

Oficiul de Cadastru și Publicitate Imobiliară DOLJ
Biroul de Cadastru și Publicitate Imobiliară Craiova

A. Partea I. Descrierea imobilului

TEREN Intravilan

Adresa: Loc. Seaca De Câmp, Str Ion Florescu, Nr. 10, Jud. Dolj, T80, P448,448/1 449

Nr. Crt	Nr cadastral Nr. topografic	Suprafața* (mp)	Observații / Referințe
A1	34306	2.400	Sector cadastral:23 Teren imprejmuit;

Construcții

Crt	Nr cadastral Nr. topografic	Adresa	Observații / Referințe
A1.1	34306-C1	Loc. Seaca De Câmp, Str Ion Florescu, Nr. 10, Jud. Dolj, (fost tarla 80, parcelele 448, 448/1, 449)	Nr. niveluri:1; S. construita la sol:74 mp; S. construita desfasurata:74 mp; Locuinta, regim de inaltime parter, avand Scd=74mp

B. Partea II. Proprietari și acte

Inscrieri privitoare la dreptul de proprietate și alte drepturi reale		Referințe
1084 / 05/01/2022		
Act Notarial nr. CM 107, din 15/04/2021 emis de BUDUIANA IONUT RAZVAN (ACT ADMINISTRATIV NR TDP NR. 171-9694 DIN 25.08.1994, EMIS DE CJ DOLJ);		
B1	Intabulare, drept de PROPRIETATE, dobandit prin Succesiune, cota actuala 1/1, cota initiala 1/1 1) MIHĂILESCU VIOLETA	A1
Act Administrativ nr. CERTIFICAT FISCAL 4993, din 21/12/2021 emis de PRIMARIA SEACA DE CAMP;		
B2	Intabulare, drept de PROPRIETATE, dobandit prin Construire, cota actuala 1/1, cota initiala 1/1 1) MIHĂILESCU VIOLETA	A1.1

C. Partea III. SARCINI .

Inscrieri privind dezmembramentele dreptului de proprietate, drepturi reale de garanție și sarcini	Referințe
NU SUNT	

Anexa Nr. 1 La Partea I

Teren

Nr cadastral	Suprafața (mp)*	Observații / Referințe
34306	2.400	

* Suprafața este determinată în planul de proiecție Stereo 70.



Date referitoare la teren

Crt	Categorie folosință	Intravilan	Suprafața (mp)	Tarla	Parcelă	Nr. topo	Observații / Referințe
1	curți construcții	DA	1.000	80	448	-	
2	arabil	DA	1.400	80	448/1 449	-	

Date referitoare la construcții

Crt	Număr	Destinație construcție	Supraf. (mp)	Situație juridică	Observații / Referințe
A1.1	34306-C1	construcții de locuințe	74	Cu acte	Nr. niveluri:1; S. construită la sol:74 mp; S. construită desfășurată:74 mp; Locuința, regim de înălțime parter, având Scd=74mp

Lungime Segmente

1) Valorile lungimilor segmentelor sunt obținute din proiecție în plan.

Punct început	X / Y	Punct sfârșit	X / Y	Lungime segment (** (m)
1	357.794,867 272.510,869	2	357.767,152 272.430,137	85.357
2	357.767,152 272.430,137	3	357.780,949 272.424,74	14.815

Punct început	X / Y	Punct sfârșit	X / Y	Lungime segment (** (m)
3	357.780,949 272.424,74	4	357.782,521 272.429,526	5.038
4	357.782,521 272.429,526	5	357.789,124 272.426,3	7.349
5	357.789,124 272.426,3	6	357.795,027 272.423,714	6.445
6	357.795,027 272.423,714	7	357.803,74 272.447,604	25.429
7	357.803,74 272.447,604	8	357.821,694 272.501,439	56.751
8	357.821,694 272.501,439	1	357.794,867 272.510,869	28.436

** Lungimile segmentelor sunt determinate în planul de proiecție Stereo 70 și sunt rotunjite la 1 milimetru.

*** Distanța dintre puncte este formată din segmente cumulate ce sunt mai mici decât valoarea 1 milimetru.

**DATE DESPRE IMOBILUL NR. 5947**

Oficiul de Cadastru și Publicitate Imobiliară DOLJ
Biroul de Cadastru și Publicitate Imobiliară Craiova

A. Partea I. Descrierea imobilului

TEREN Intravilan

Adresa: Loc. Seaca De Câmp, Jud. Dolj, T80, P450

Nr. Crt	Nr cadastral Nr. topografic	Suprafața* (mp)	Observații / Referințe
A1		2.000	Sector cadastral:23 Teren neimprejmuit;

B. Partea II. Proprietari și acte

Inscrieri privitoare la dreptul de proprietate și alte drepturi reale	Referințe
/	
Act Administrativ nr. TDP 204-58818, din 13/09/1994 emis de COMISIA JUDETEANA DOLJ;	
B1	A1
Intabulare, drept de PROPRIETATE, dobandit prin Reconstituire, cota actuala 1/1, cota initiala 1/1 1) NEAGOE FLOREA, LIPSĂ CNP	

C. Partea III. SARCINI .

Inscrieri privind dezmembramintele dreptului de proprietate, drepturi reale de garanție și sarcini	Referințe
NU SUNT	

Teren

Nr cadastral	Suprafața (mp)*	Observații / Referințe
	2.000	

* Suprafața este determinată în planul de proiecție Stereo 70.



Date referitoare la teren

Crt	Categorie folosință	Intravilan	Suprafața (mp)	Tarla	Parcelă	Nr. topo	Observații / Referințe
1	arabil	DA	2.000	80	450	-	

Lungime Segmente

1) Valorile lungimilor segmentelor sunt obținute din proiecție în plan.

Punct început	X / Y	Punct sfârșit	X / Y	Lungime segment (** (m)
1	357.794,867 272.510,869	2	357.772,813 272.518,621	23.377
2	357.772,813 272.518,621	3	357.744,906 272.437,331	85.947
3	357.744,906 272.437,331	4	357.757,05 272.433,605	12.703
4	357.757,05 272.433,605	5	357.767,152 272.430,137	10.68
5	357.767,152 272.430,137	1	357.794,867 272.510,869	85.357

**** Lungimile segmentelor sunt determinate în planul de proiecție Stereo 70 și sunt rotunjite la 1 milimetru.**

***** Distanța dintre puncte este formată din segmente cumulate ce sunt mai mici decât valoarea 1 milimetru.**

**DATE DESPRE IMOBILUL NR. 5948**

Oficiul de Cadastru și Publicitate Imobiliară DOLJ
Biroul de Cadastru și Publicitate Imobiliară Craiova

A. Partea I. Descrierea imobilului

TEREN Intravilan

Adresa: Loc. Seaca De Câmp, Jud. Dolj, T40, P13

Nr. Crt	Nr cadastral Nr. topografic	Suprafața* (mp)	Observații / Referințe
A1		2.200	Sector cadastral:23 Teren neimprejmuit;

B. Partea II. Proprietari și acte

Inscrieri privitoare la dreptul de proprietate și alte drepturi reale	Referințe
/	
Act Administrativ nr. TDP 718-19537, din 07/03/1997 emis de COMISIA JUDETEANA DOLJ;	
B1	A1
Intabulare, drept de PROPRIETATE, dobandit prin Reconstituire, cota actuala 1/1, cota initiala 1/1 1) VASILE ION, LIPSĂ CNP	

C. Partea III. SARCINI .

Inscrieri privind dezmembramintele dreptului de proprietate, drepturi reale de garanție și sarcini	Referințe
NU SUNT	

Anexa Nr. 1 La Partea I

Teren

Nr cadastral	Suprafața (mp)*	Observații / Referințe
	2.200	

* Suprafața este determinată în planul de proiecție Stereo 70.



Date referitoare la teren

Crt	Categorie folosință	Intra vilan	Suprafața (mp)	Tarla	Parcelă	Nr. topo	Observații / Referințe
1	arabil	DA	2.200	40	13	-	

Lungime Segmente

1) Valorile lungimilor segmentelor sunt obținute din proiecție în plan.

Punct început	X / Y	Punct sfârșit	X / Y	Lungime segment (** (m)
1	357.772,813 272.518,621	2	357.748,849 272.527,044	25.401
2	357.748,849 272.527,044	3	357.720,305 272.443,899	87.908
3	357.720,305 272.443,899	4	357.722,349 272.443,514	2.08
4	357.722,349 272.443,514	5	357.728,571 272.442,343	6.331
5	357.728,571 272.442,343	6	357.744,906 272.437,331	17.087

Punct început	X / Y	Punct sfârşit	X / Y	Lungime segment (** (m)
6	357.744,906 272.437,331	1	357.772,813 272.518,621	85.947

** Lungimile segmentelor sunt determinate în planul de proiecţie Stereo 70 şi sunt rotunjite la 1 milimetru.

*** Distanţa dintre puncte este formată din segmente cumulate ce sunt mai mici decât valoarea 1 milimetru.

**DATE DESPRE IMOBILUL NR. 5949**

Oficiul de Cadastru și Publicitate Imobiliară DOLJ
 Biroul de Cadastru și Publicitate Imobiliară Craiova

A. Partea I. Descrierea imobilului

TEREN Extravilan

Adresa: Jud. Dolj, T40, P135

Nr. Crt	Nr cadastral Nr. topografic	Suprafața* (mp)	Observații / Referințe
A1		250	Sector cadastral:23 Teren neimprejmuț;

B. Partea II. Proprietari și acte

Inscrieri privitoare la dreptul de proprietate și alte drepturi reale		Referințe
/		
Act Normativ nr. LEGEA 7, din 24/06/1996 emis de PARLAMENTUL ROMANIEI;		
B1	Inscrierea posesiei, drept de PROPRIETATE, dobandit prin Constituire, cota actuala 1/1, cota initiala 1/1 1) NEIDENTIFICAT NEIDENTIFICAT	A1
Act Normativ nr. LEGEA NR 7, din 24/06/1996 emis de PARLAMENTUL ROMANIEI;		
B2	PROPRIETAR NEIDENTIFICAT, REZERVA COMISIEI LOCALE DE FOND FUNCAR	A1

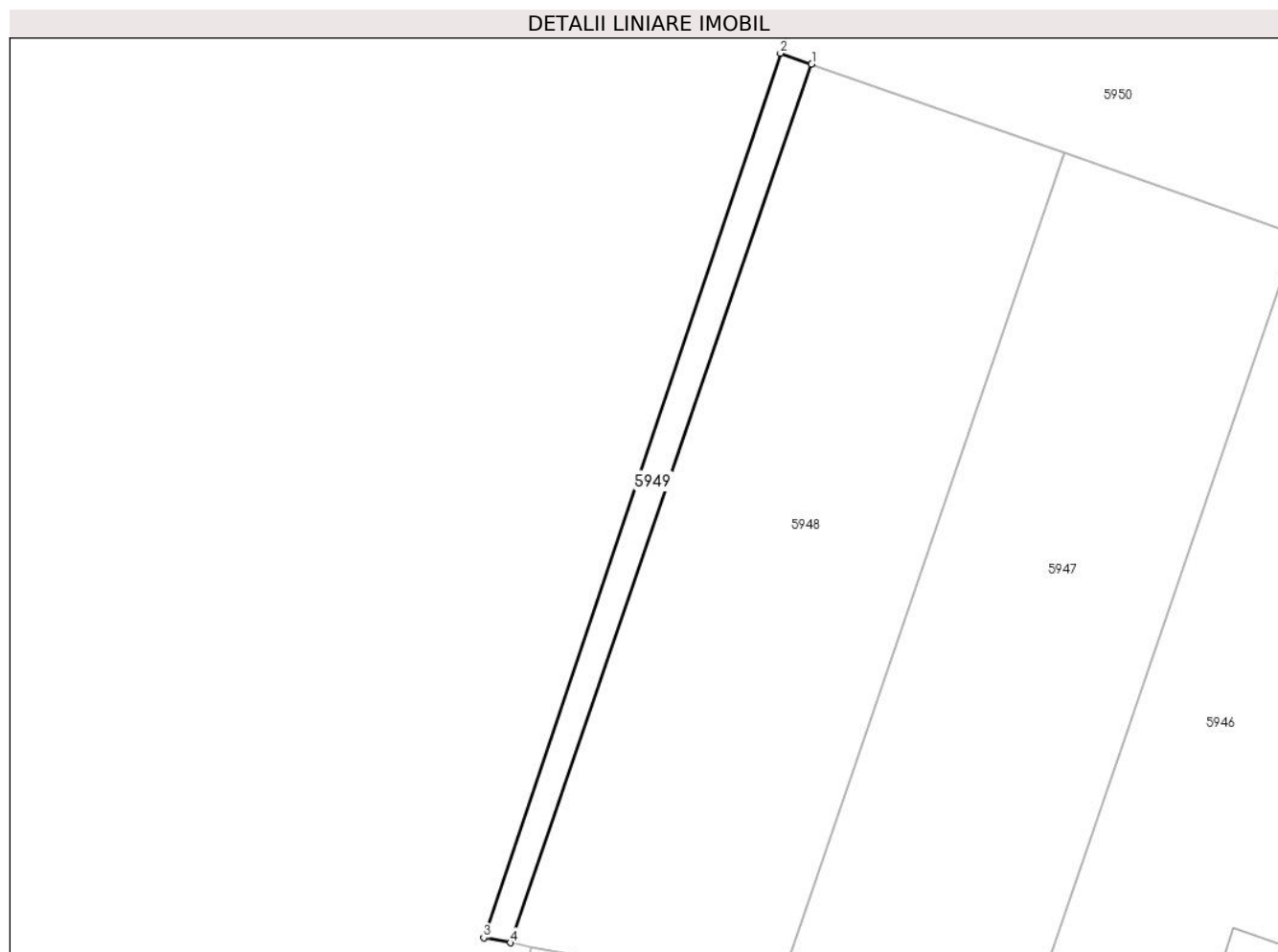
C. Partea III. SARCINI .

Inscrieri privind dezmembramintele dreptului de proprietate, drepturi reale de garanție și sarcini	Referințe
NU SUNT	

Teren

Nr cadastral	Suprafața (mp)*	Observații / Referințe
	250	

* Suprafața este determinată în planul de proiecție Stereo 70.



Date referitoare la teren

Crt	Categorie folosință	Intravilan	Suprafața (mp)	Tarla	Parcelă	Nr. topo	Observații / Referințe
1	arabil	NU	250	40	135	-	

Lungime Segmente

1) Valorile lungimilor segmentelor sunt obținute din proiecție în plan.

Punct început	X / Y	Punct sfârșit	X / Y	Lungime segment (** (m)
1	357.748,849 272.527,044	2	357.745,887 272.528,086	3.14
2	357.745,887 272.528,086	3	357.717,785 272.444,374	88.303
3	357.717,785 272.444,374	4	357.720,305 272.443,899	2.564
4	357.720,305 272.443,899	1	357.748,849 272.527,044	87.908

** Lungimile segmentelor sunt determinate în planul de proiecție Stereo 70 și sunt rotunjite la 1 milimetru.

***** Distanţa dintre puncte este formată din segmente cumulate ce sunt mai mici decât valoarea 1 milimetru.**

**DATE DESPRE IMOBILUL NR. 5950**

Oficiul de Cadastru și Publicitate Imobiliară DOLJ
Biroul de Cadastru și Publicitate Imobiliară Craiova

A. Partea I. Descrierea imobilului

TEREN Intravilan

Adresa: Loc. Seaca De Câmp, Str Ion Florescu, Nr. 8, Jud. Dolj, T40, P9/1

Nr. Crt	Nr cadastral Nr. topografic	Suprafața* (mp)	Observații / Referințe
A1	34962	3.200	Sector cadastral:23 Teren neimprejmuț;

B. Partea II. Proprietari și acte

Inscrieri privitoare la dreptul de proprietate și alte drepturi reale		Referințe
323593 / 06/12/2023		
Act Notarial nr. CM 103, din 27/10/2023 emis de NP TARTEA PETRUTA DIANA (ACT ADMINISTRATIV NR TDP 540-59475 DIN 07.02.1997, EMIS DE CJ DOLJ);		
B1	Intabulare, drept de PROPRIETATE, dobandit prin Succesiune, cota actuala 1/2, cota initiala 1/2 1) TIȚĂ IULICĂ	A1
B2	Intabulare, drept de PROPRIETATE, dobandit prin Succesiune, cota actuala 1/2, cota initiala 1/2 1) TIȚĂ GEORGICĂ	A1

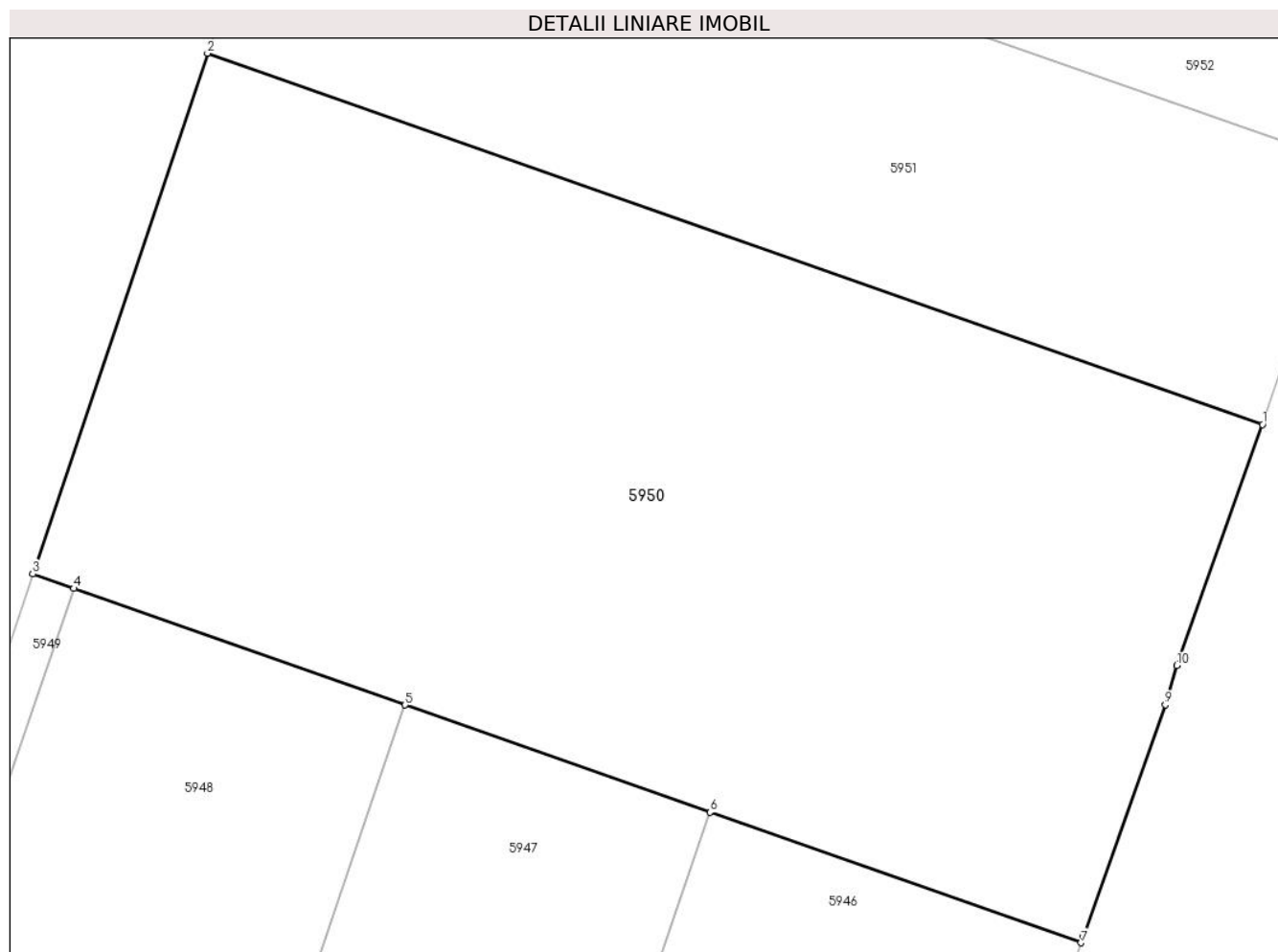
C. Partea III. SARCINI .

Inscrieri privind dezmembramintele dreptului de proprietate, drepturi reale de garanție și sarcini	Referințe
NU SUNT	

Teren

Nr cadastral	Suprafața (mp)*	Observații / Referințe
34962	3.200	

* Suprafața este determinată în planul de proiecție Stereo 70.



Date referitoare la teren

Crt	Categorie folosință	Intravilan	Suprafața (mp)	Tarla	Parcelă	Nr. topo	Observații / Referințe
1	arabil	DA	3.200	40	9/1	-	

Lungime Segmente

1) Valorile lungimilor segmentelor sunt obținute din proiecție în plan.

Punct început	X / Y	Punct sfârșit	X / Y	Lungime segment (** (m)
1	357.834,816 272.538,899	2	357.758,519 272.565,717	80.873
2	357.758,519 272.565,717	3	357.745,887 272.528,086	39.695
3	357.745,887 272.528,086	4	357.748,849 272.527,044	3.14
4	357.748,849 272.527,044	5	357.772,813 272.518,621	25.401
5	357.772,813 272.518,621	6	357.794,867 272.510,869	23.377

Punct început	X / Y	Punct sfârșit	X / Y	Lungime segment (** (m)
6	357.794,867 272.510,869	7	357.821,694 272.501,439	28.436
7	357.821,694 272.501,439	8	357.821,867 272.501,909	0.5
8	357.821,867 272.501,909	9	357.827,784 272.518,63	17.737
9	357.827,784 272.518,63	10	357.828,627 272.521,476	2.968
10	357.828,627 272.521,476	1	357.834,816 272.538,899	18.49

** Lungimile segmentelor sunt determinate în planul de proiecție Stereo 70 și sunt rotunjite la 1 milimetru.

*** Distanța dintre puncte este formată din segmente cumulate ce sunt mai mici decât valoarea 1 milimetru.

**DATE DESPRE IMOBILUL NR. 5951**

Oficiul de Cadastru și Publicitate Imobiliară DOLJ
Biroul de Cadastru și Publicitate Imobiliară Craiova

A. Partea I. Descrierea imobilului

TEREN Intravilan

Adresa: Loc. Seaca De Câmp, Jud. Dolj, T40, P16

Nr. Crt	Nr cadastral Nr. topografic	Suprafața* (mp)	Observații / Referințe
A1		1.600	Sector cadastral:23 Teren neimprejmuit;

B. Partea II. Proprietari și acte

Inscrieri privitoare la dreptul de proprietate și alte drepturi reale	Referințe
/	
Act Administrativ nr. TDP 1-9563, din 25/08/1993 emis de COMISIA JUDETEANA DOLJ;	
B1	A1
Intabulare, drept de PROPRIETATE, dobandit prin Constituire, cota actuala 1/1, cota initiala 1/1 1) NEDELCU NĂSTASE, LIPSĂ CNP	

C. Partea III. SARCINI .

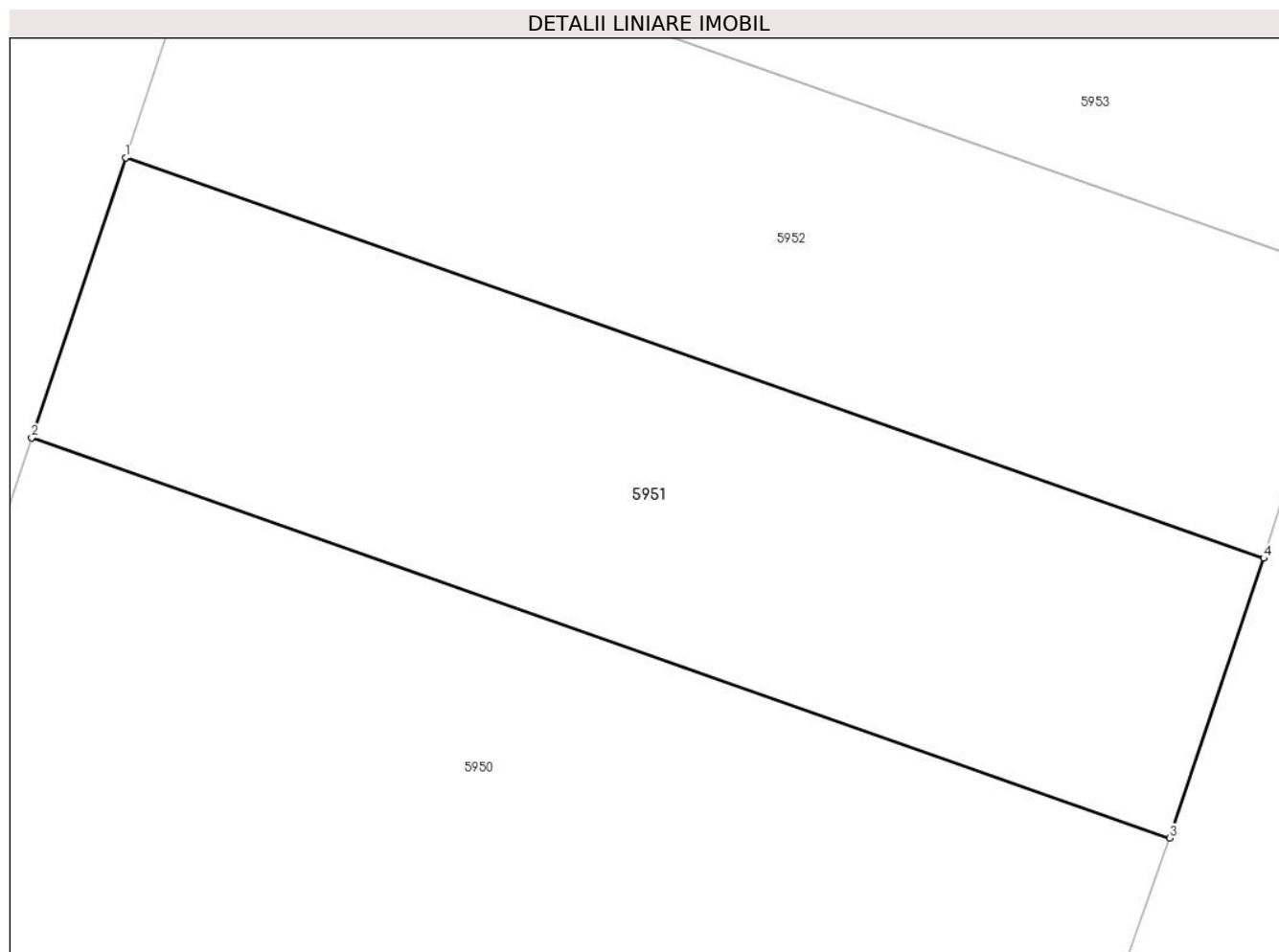
Inscrieri privind dezmembramintele dreptului de proprietate, drepturi reale de garanție și sarcini	Referințe
NU SUNT	

Anexa Nr. 1 La Partea I

Teren

Nr cadastral	Suprafața (mp)*	Observații / Referințe
	1.600	

* Suprafața este determinată în planul de proiecție Stereo 70.



Date referitoare la teren

Crt	Categorie folosință	Intra vilan	Suprafața (mp)	Tarla	Parcelă	Nr. topo	Observații / Referințe
1	arabil	DA	1.600	40	16	-	

Lungime Segmente

1) Valorile lungimilor segmentelor sunt obținute din proiecție în plan.

Punct început	X / Y	Punct sfârșit	X / Y	Lungime segment (** (m)
1	357.764,814 272.584,467	2	357.758,519 272.565,717	19.779
2	357.758,519 272.565,717	3	357.834,816 272.538,899	80.873
3	357.834,816 272.538,899	4	357.841,116 272.557,65	19.781
4	357.841,116 272.557,65	1	357.764,814 272.584,467	80.877

** Lungimile segmentelor sunt determinate în planul de proiecție Stereo 70 și sunt rotunjite la 1 milimetru.

***** Distanţa dintre puncte este formată din segmente cumulate ce sunt mai mici decât valoarea 1 milimetru.**

**DATE DESPRE IMOBILUL NR. 5952**

Oficiul de Cadastru și Publicitate Imobiliară DOLJ
 Biroul de Cadastru și Publicitate Imobiliară Craiova

A. Partea I. Descrierea imobilului

TEREN Intravilan

Adresa: Loc. Seaca De Câmp, Jud. Dolj, T40, P15

Nr. Crt	Nr cadastral Nr. topografic	Suprafața* (mp)	Observații / Referințe
A1		1.600	Sector cadastral:23 Teren neimprejmuit;

B. Partea II. Proprietari și acte

Inscrieri privitoare la dreptul de proprietate și alte drepturi reale		Referințe
/		
Act Administrativ nr. TDP 4-9563, din 15/07/1993 emis de COMISIA JUDETEANA DOLJ;		
B1	Intabulare, drept de PROPRIETATE, dobandit prin Reconstituire, cota actuala 1/1, cota initiala 1/1 1) VLĂDAN PAUL, LIPSĂ CNP	A1

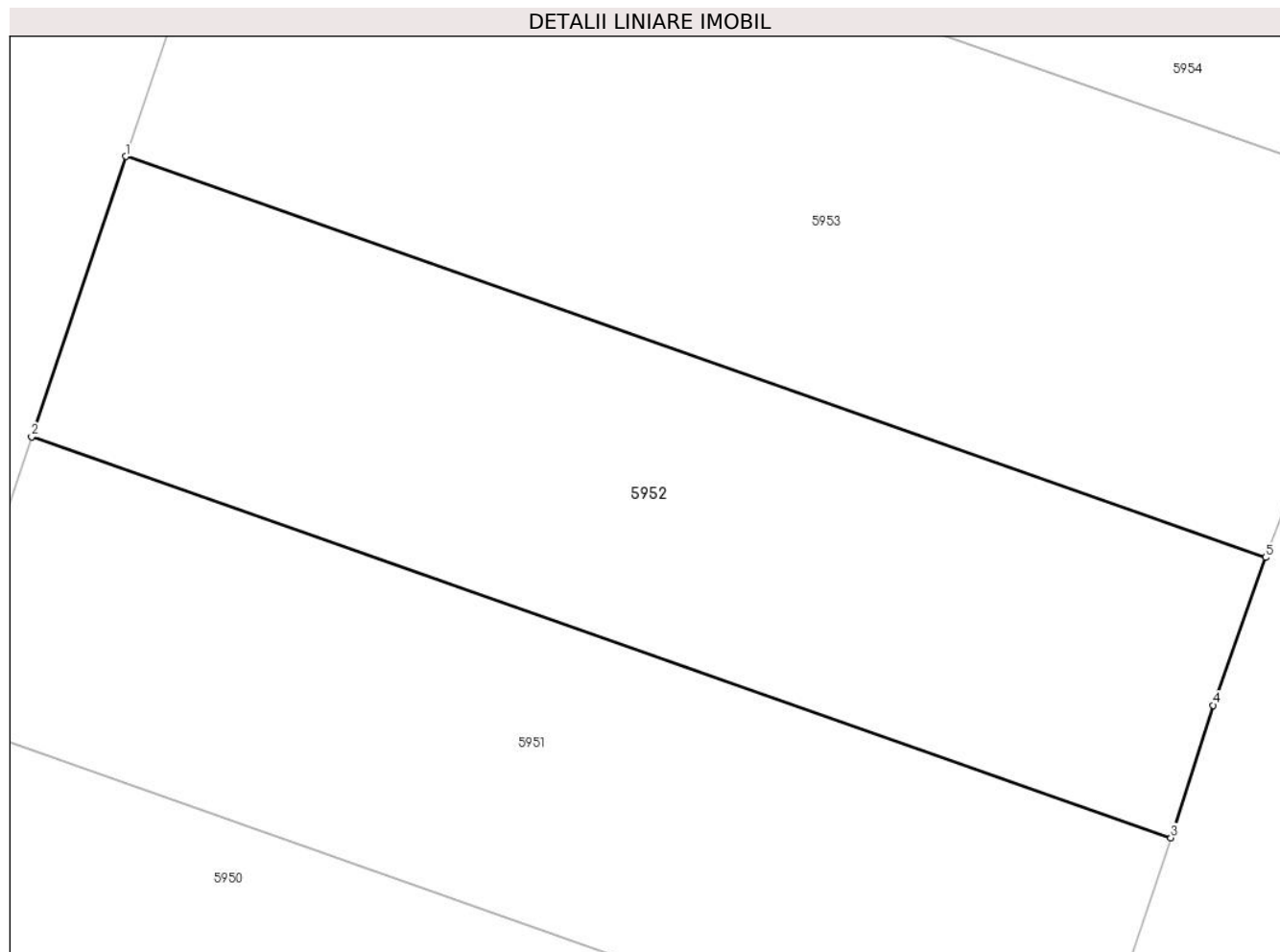
C. Partea III. SARCINI .

Inscrieri privind dezmembramintele dreptului de proprietate, drepturi reale de garanție și sarcini	Referințe
NU SUNT	

Teren

Nr cadastral	Suprafața (mp)*	Observații / Referințe
	1.600	

* Suprafața este determinată în planul de proiecție Stereo 70.



Date referitoare la teren

Crt	Categorie folosință	Intra vilan	Suprafața (mp)	Tarla	Parcelă	Nr. topo	Observații / Referințe
1	arabil	DA	1.600	40	15	-	

Lungime Segmente

1) Valorile lungimilor segmentelor sunt obținute din proiecție în plan.

Punct început	X / Y	Punct sfârșit	X / Y	Lungime segment (** (m)
1	357.771,114 272.603,235	2	357.764,814 272.584,467	19.797
2	357.764,814 272.584,467	3	357.841,116 272.557,65	80.877
3	357.841,116 272.557,65	4	357.843,962 272.566,505	9.301
4	357.843,962 272.566,505	5	357.847,464 272.576,399	10.495
5	357.847,464 272.576,399	1	357.771,114 272.603,235	80.929

**** Lungimile segmentelor sunt determinate în planul de proiecție Stereo 70 și sunt rotunjite la 1 milimetru.**

***** Distanța dintre puncte este formată din segmente cumulate ce sunt mai mici decât valoarea 1 milimetru.**

**DATE DESPRE IMOBILUL NR. 5953**

Oficiul de Cadastru și Publicitate Imobiliară DOLJ
Biroul de Cadastru și Publicitate Imobiliară Craiova

A. Partea I. Descrierea imobilului

TEREN Intravilan

Adresa: Loc. Seaca De Câmp, Jud. Dolj, T40, P13/1

Nr. Crt	Nr cadastral Nr. topografic	Suprafața* (mp)	Observații / Referințe
A1		Din acte: 2.100 Masurata: 2.101	Sector cadastral:23 Teren neimprejmuit;

B. Partea II. Proprietari și acte

Inscrieri privitoare la dreptul de proprietate și alte drepturi reale		Referințe
/		
Act Administrativ nr. TDP 802-59555, din 25/03/1997 emis de COMISIA JUDETEANA DOLJ;		
B1	Intabulare, drept de PROPRIETATE, dobandit prin Reconstituire, cota actuala 1/1, cota initiala 1/1 1) VĂNUȘCĂ MARIN, LIPSĂ CNP 2) GHENEA ELENA, LIPSĂ CNP	A1

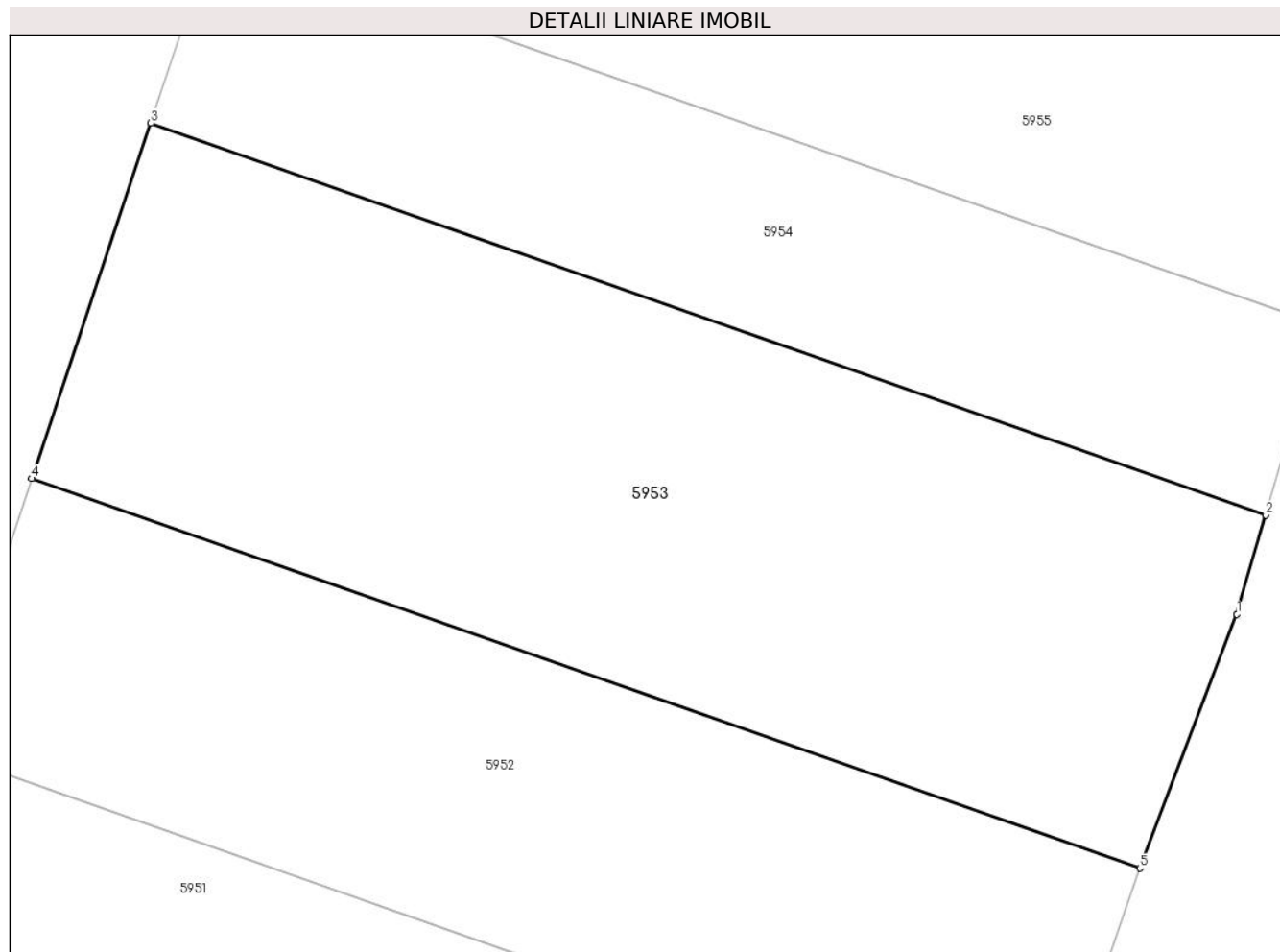
C. Partea III. SARCINI .

Inscrieri privind dezmembramintele dreptului de proprietate, drepturi reale de garanție și sarcini	Referințe
NU SUNT	

Teren

Nr cadastral	Suprafața (mp)*	Observații / Referințe
	Din acte: 2.100 Masurata: 2.101	

* Suprafața este determinată în planul de proiecție Stereo 70.



Date referitoare la teren

Crt	Categorie folosință	Intra vilan	Suprafața (mp)	Tarla	Parcelă	Nr. topo	Observații / Referințe
1	arabil	DA	2.101	40	13/1	-	

Lungime Segmente

1) Valorile lungimilor segmentelor sunt obținute din proiecție în plan.

Punct început	X / Y	Punct sfârșit	X / Y	Lungime segment (** (m)
1	357.854,132 272.593,885	2	357.856,118 272.600,724	7.121
2	357.856,118 272.600,724	3	357.779,331 272.627,714	81.393
3	357.779,331 272.627,714	4	357.771,114 272.603,235	25.821
4	357.771,114 272.603,235	5	357.847,464 272.576,399	80.93
5	357.847,464 272.576,399	1	357.854,132 272.593,885	18.715

**** Lungimile segmentelor sunt determinate în planul de proiecție Stereo 70 și sunt rotunjite la 1 milimetru.**

***** Distanța dintre puncte este formată din segmente cumulate ce sunt mai mici decât valoarea 1 milimetru.**

**DATE DESPRE IMOBILUL NR. 5954**

Oficiul de Cadastru și Publicitate Imobiliară DOLJ
Biroul de Cadastru și Publicitate Imobiliară Craiova

A. Partea I. Descrierea imobilului

TEREN Intravilan

Adresa: Loc. Seaca De Câmp, Jud. Dolj, T40, P30

Nr. Crt	Nr cadastral Nr. topografic	Suprafața* (mp)	Observații / Referințe
A1		1.100	Sector cadastral:23 Teren neimprejmuit;

B. Partea II. Proprietari și acte

Inscrieri privitoare la dreptul de proprietate și alte drepturi reale		Referințe
/		
Act Administrativ nr. TDP 76-9563, din 11/10/1993 emis de COMISIA JUDETEANA DOLJ;		
B1	Intabulare, drept de PROPRIETATE, dobandit prin Reconstituire, cota actuala 1/1, cota initiala 1/1 1) COTOȘ ALEXANDRU, LIPSĂ CNP	A1

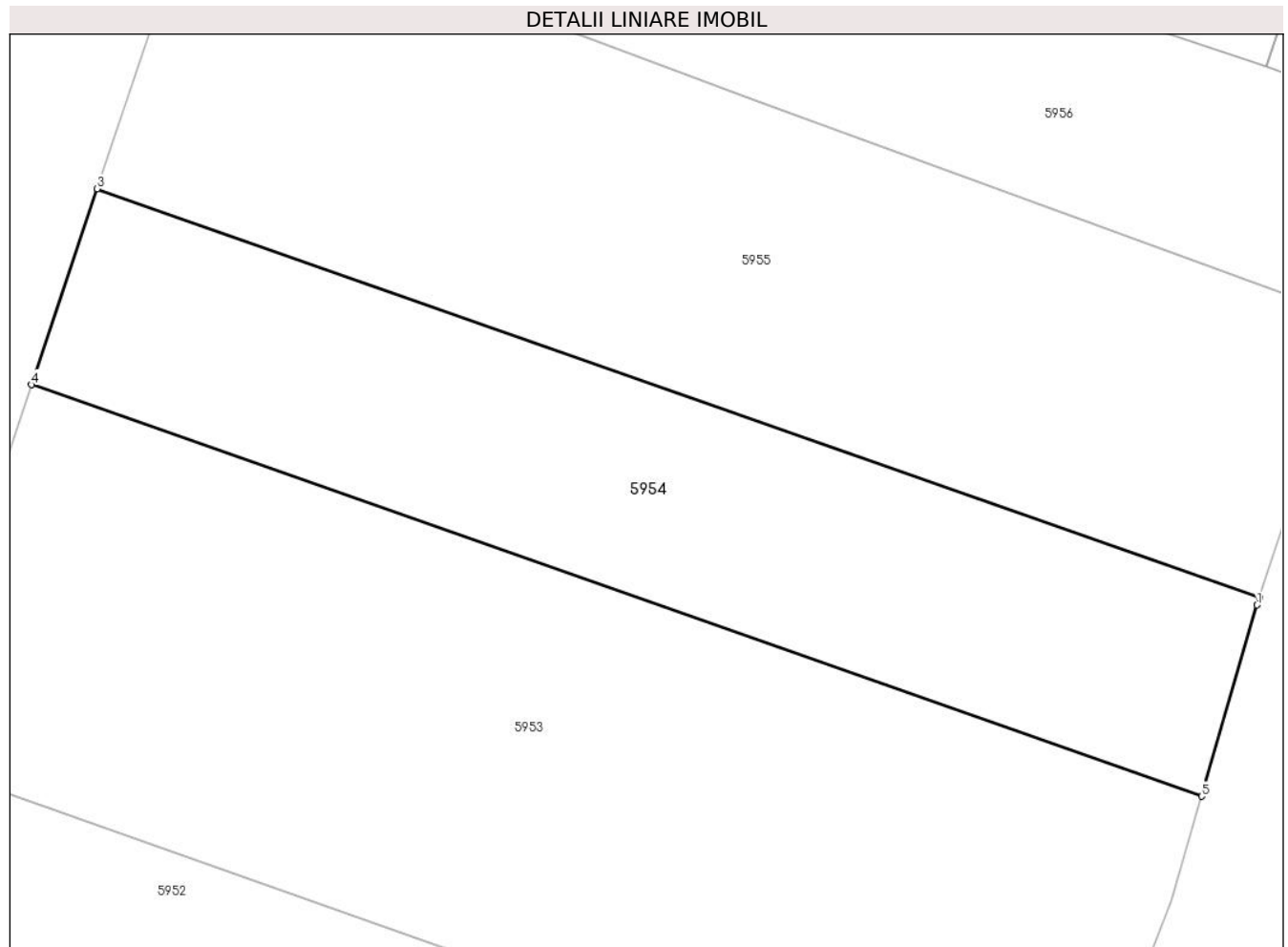
C. Partea III. SARCINI .

Inscrieri privind dezmembramintele dreptului de proprietate, drepturi reale de garanție și sarcini	Referințe
NU SUNT	

Teren

Nr cadastral	Suprafața (mp)*	Observații / Referințe
	1.100	

* Suprafața este determinată în planul de proiecție Stereo 70.



Date referitoare la teren

Crt	Categorie folosință	Intravilan	Suprafața (mp)	Tarla	Parcelă	Nr. topo	Observații / Referințe
1	arabil	DA	1.100	40	30	-	

Lungime Segmente

1) Valorile lungimilor segmentelor sunt obținute din proiecție în plan.

Punct început	X / Y	Punct sfârșit	X / Y	Lungime segment (** (m)
1	357.859,763 272.613,271	2	357.859,922 272.613,761	0.516
2	357.859,922 272.613,761	3	357.783,647 272.640,572	80.849
3	357.783,647 272.640,572	4	357.779,331 272.627,714	13.563
4	357.779,331 272.627,714	5	357.856,118 272.600,724	81.393
5	357.856,118 272.600,724	1	357.859,763 272.613,271	13.066

**** Lungimile segmentelor sunt determinate în planul de proiecție Stereo 70 și sunt rotunjite la 1 milimetru.**

***** Distanța dintre puncte este formată din segmente cumulate ce sunt mai mici decât valoarea 1 milimetru.**

**DATE DESPRE IMOBILUL NR. 5955**

Oficiul de Cadastru și Publicitate Imobiliară DOLJ
Biroul de Cadastru și Publicitate Imobiliară Craiova

A. Partea I. Descrierea imobilului

TEREN Intravilan

Adresa: Loc. Seaca De Câmp, Jud. Dolj, T40, P17/1

Nr. Crt	Nr cadastral Nr. topografic	Suprafața* (mp)	Observații / Referințe
A1	30659	1.600	Sector cadastral:23 Teren neimprejmuit;

B. Partea II. Proprietari și acte

Inscrieri privitoare la dreptul de proprietate și alte drepturi reale		Referințe
112465 / 07/06/2018		
Act Notarial nr. CONTRACT DE VANZARE-CUMPARARE AUT NR. 1328 DIN DATA DE 07.06.2018, din 07/06/2018 emis de STOENESCU FLOREA;		
B1	Intabulare, drept de PROPRIETATE, dobandit prin Conventie, cota actuala 1/1, cota initiala 1/1 1) ISPAS ADI EMIL 2) ISPAS LENUȚA	A1

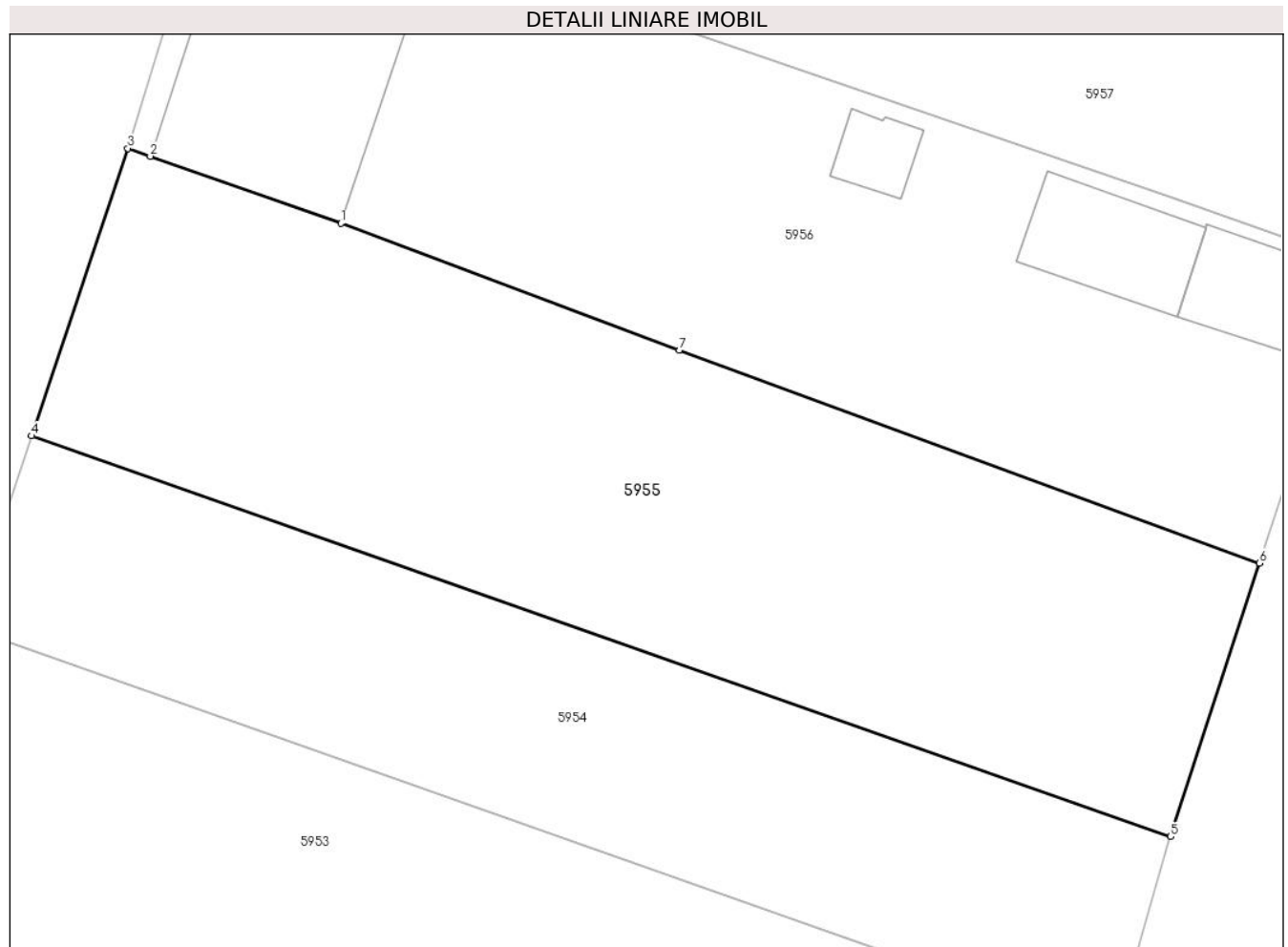
C. Partea III. SARCINI .

Inscrieri privind dezmembramintele dreptului de proprietate, drepturi reale de garanție și sarcini	Referințe
NU SUNT	

Teren

Nr cadastral	Suprafața (mp)*	Observații / Referințe
30659	1.600	

* Suprafața este determinată în planul de proiecție Stereo 70.



Date referitoare la teren

Crt	Categorie folosință	Intra vilan	Suprafața (mp)	Tarla	Parcelă	Nr. topo	Observații / Referințe
1	arabil	DA	1.600	40	17/1	-	

Lungime Segmente

1) Valorile lungimilor segmentelor sunt obținute din proiecție în plan.

Punct început	X / Y	Punct sfârșit	X / Y	Lungime segment (** (m)
1	357.804,381 272.654,797	2	357.791,602 272.659,279	13.542
2	357.791,602 272.659,279	3	357.790,104 272.659,805	1.588
3	357.790,104 272.659,805	4	357.783,647 272.640,572	20.288
4	357.783,647 272.640,572	5	357.859,922 272.613,761	80.849
5	357.859,922 272.613,761	6	357.865,861 272.632,068	19.246

Punct început	X / Y	Punct sfârșit	X / Y	Lungime segment (** (m)
6	357.865,861 272.632,068	7	357.827,018 272.646,293	41.366
7	357.827,018 272.646,293	1	357.804,381 272.654,797	24.182

** Lungimile segmentelor sunt determinate în planul de proiecție Stereo 70 și sunt rotunjite la 1 milimetru.

*** Distanța dintre puncte este formată din segmente cumulate ce sunt mai mici decât valoarea 1 milimetru.

**DATE DESPRE IMOBILUL NR. 5956**

Oficiul de Cadastru și Publicitate Imobiliară DOLJ
Biroul de Cadastru și Publicitate Imobiliară Craiova

A. Partea I. Descrierea imobilului

TEREN Intravilan

Adresa: Loc. Seaca De Câmp, Str Ion Florescu, Nr. 6, Jud. Dolj, T40, P73

Nr. Crt	Nr cadastral Nr. topografic	Suprafața* (mp)	Observații / Referințe
A1		Din acte: 1.600 Masurata: 1.646	Sector cadastral:23 Teren neimpregmuit;

Construcții

Crt	Nr cadastral Nr. topografic	Adresa	Observații / Referințe
A1.1		Loc. Seaca De Câmp, Str Ion Florescu, Nr. 6, Jud. Dolj	Nr. niveluri:1; S. construita la sol:56 mp; LOCUINTA
A1.2		Loc. Seaca De Câmp, Str Ion Florescu, Nr. 6, Jud. Dolj	Nr. niveluri:1; S. construita la sol:71 mp; ANEXA
A1.3		Loc. Seaca De Câmp, Str Ion Florescu, Nr. 6, Jud. Dolj	Nr. niveluri:1; S. construita la sol:24 mp; ANEXA
A1.4		Loc. Seaca De Câmp, Str Ion Florescu, Nr. 6, Jud. Dolj	Nr. niveluri:1; S. construita la sol:269 mp; ANEXA

B. Partea II. Proprietari și acte

Inscrieri privitoare la dreptul de proprietate și alte drepturi reale		Referințe
/		
Act Notarial nr. CM 243, din 26/06/2015 emis de BNP STOENESCU FLOREA;		
B1	Intabulare, drept de PROPRIETATE, dobandit prin Succesiune, cota actuala 1/2, cota initiala 1/2 1) ISPAS IOANA	A1
B2	Intabulare, drept de PROPRIETATE, dobandit prin Succesiune, cota actuala 1/2, cota initiala 1/2 1) TITA STELIAN	A1
Act Normativ nr. LEGEA 7, din 13/03/1996 emis de GUVERNUL ROMANIEI;		
B3	Intabulare, drept de PROPRIETATE, dobandit prin Lege, cota actuala 1/1, cota initiala 1/1 1) ISPAS IOANA 2) TITA STELIAN	A1.1, A1.2, A1.3, A1.4

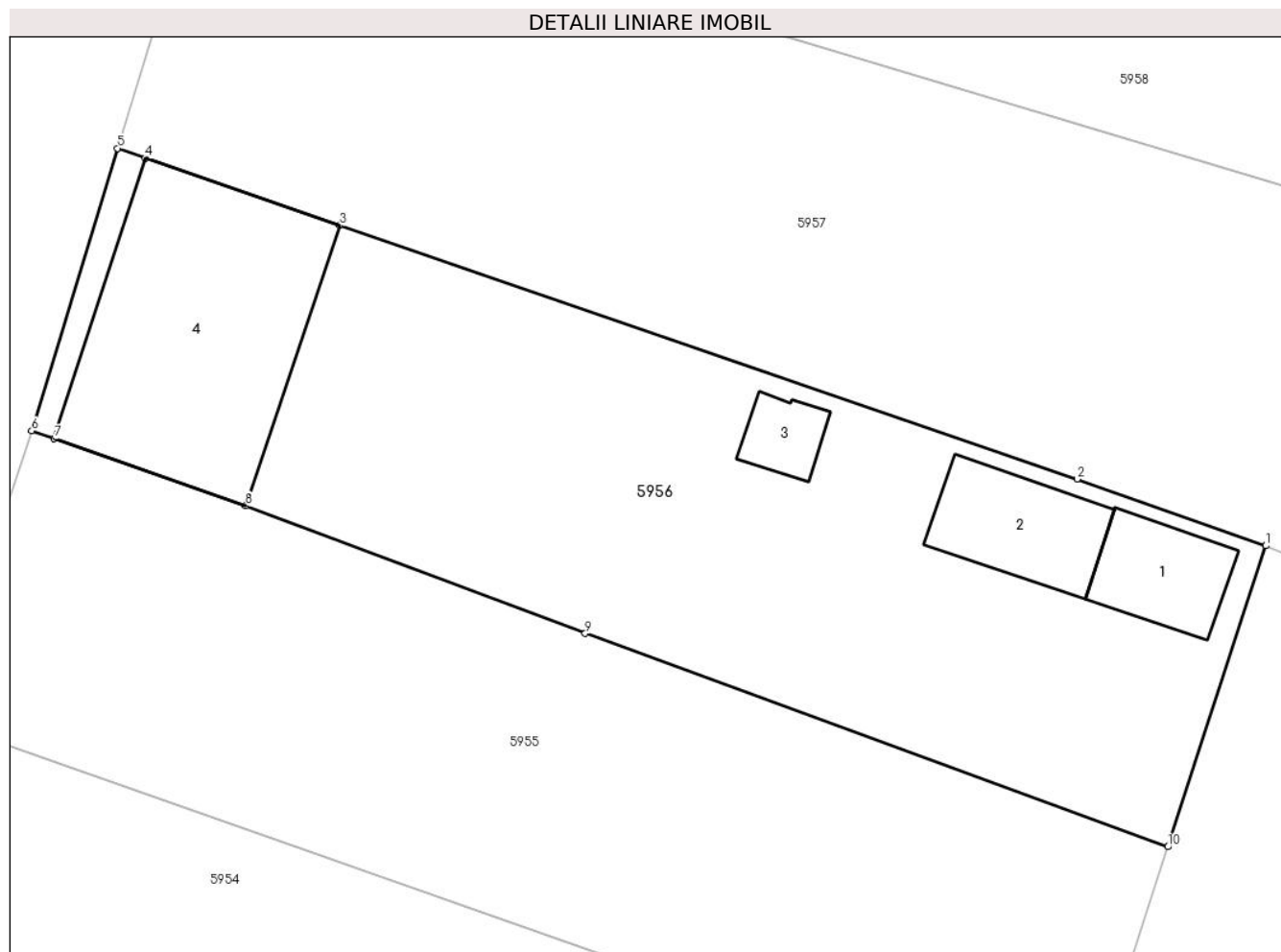
C. Partea III. SARCINI .

Inscrieri privind dezmembramintele dreptului de proprietate, drepturi reale de garanție și sarcini	Referințe
NU SUNT	

Teren

Nr cadastral	Suprafața (mp)*	Observații / Referințe
	Din acte: 1.600 Masurata: 1.646	

* Suprafața este determinată în planul de proiecție Stereo 70.



Date referitoare la teren

Crt	Categorie folosință	Intra vilan	Suprafața (mp)	Tarla	Parcelă	Nr. topo	Observații / Referințe
1	curți constructii	DA	1.646	40	73	-	Tarla 41 gresita in TDP

Date referitoare la construcții

Crt	Număr	Destinație construcție	Supraf. (mp)	Situație juridică	Observații / Referințe
A1.1		construcții de locuințe	56	Cu acte	Nr. niveluri:1; S. construita la sol:56 mp; LOCUINTA
A1.2		construcții anexa	71	Cu acte	Nr. niveluri:1; S. construita la sol:71 mp; ANEXA
A1.3		construcții anexa	24	Cu acte	Nr. niveluri:1; S. construita la sol:24 mp; ANEXA
A1.4		construcții anexa	269	Cu acte	Nr. niveluri:1; S. construita la sol:269 mp; ANEXA

Lungime Segmente

1) Valorile lungimilor segmentelor sunt obținute din proiecție în plan.

Punct început	X / Y	Punct sfârșit	X / Y	Lungime segment (** (m)
1	357.872,392 272.652,138	2	357.859,819 272.656,581	13.335

Punct început	X / Y	Punct sfârșit	X / Y	Lungime segment (** (m)
2	357.859,819 272.656,581	3	357.810,661 272.673,495	51.986
3	357.810,661 272.673,495	4	357.797,678 272.677,985	13.737
4	357.797,678 272.677,985	5	357.795,838 272.678,641	1.953
5	357.795,838 272.678,641	6	357.790,104 272.659,805	19.69
6	357.790,104 272.659,805	7	357.791,602 272.659,279	1.588
7	357.791,602 272.659,279	8	357.804,381 272.654,797	13.542
8	357.804,381 272.654,797	9	357.827,018 272.646,293	24.182
9	357.827,018 272.646,293	10	357.865,861 272.632,068	41.366
10	357.865,861 272.632,068	1	357.872,392 272.652,138	21.106

** Lungimile segmentelor sunt determinate în planul de proiecție Stereo 70 și sunt rotunjite la 1 milimetru.

*** Distanța dintre puncte este formată din segmente cumulate ce sunt mai mici decât valoarea 1 milimetru.

**DATE DESPRE IMOBILUL NR. 5957**

Oficiul de Cadastru și Publicitate Imobiliară DOLJ
Biroul de Cadastru și Publicitate Imobiliară Craiova

A. Partea I. Descrierea imobilului

TEREN Intravilan

Adresa: Loc. Seaca De Câmp, Jud. Dolj, T40, P16/1

Nr. Crt	Nr cadastral Nr. topografic	Suprafața* (mp)	Observații / Referințe
A1		Din acte: 2.000 Masurata: 1.822	Sector cadastral:23 Teren neimprejmut;

B. Partea II. Proprietari și acte

Inscrieri privitoare la dreptul de proprietate și alte drepturi reale		Referințe
/		
Act Administrativ nr. TDP 837-59555, din 17/06/1997 emis de COMISIA JUDETEANA DOLJ;		
B1	Intabulare, drept de PROPRIETATE, dobandit prin Reconstituire, cota actuala 1/1, cota initiala 1/1 1) VASILE FLOREA, LIPSĂ CNP	A1

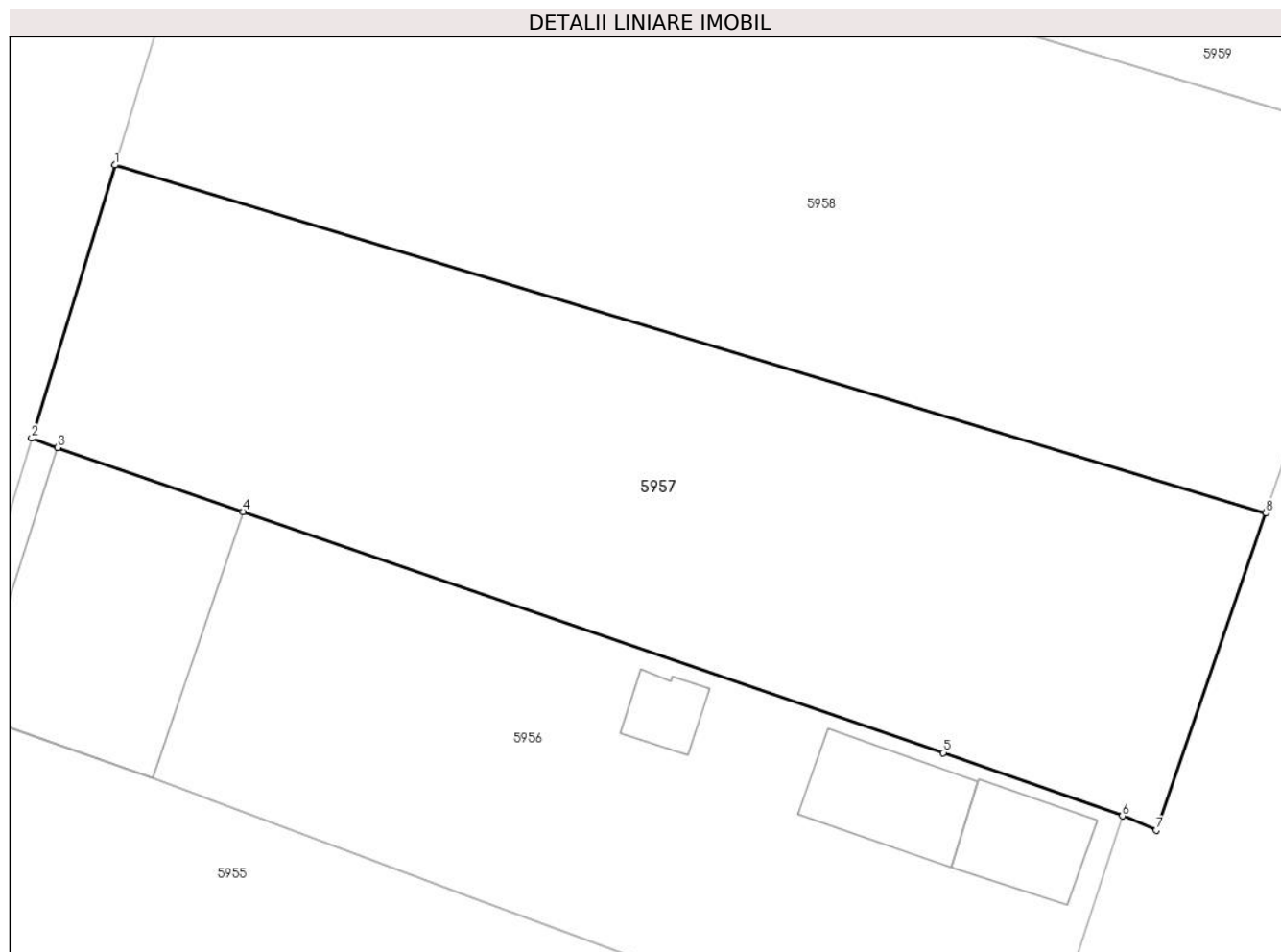
C. Partea III. SARCINI .

Inscrieri privind dezmembramintele dreptului de proprietate, drepturi reale de garanție și sarcini	Referințe
NU SUNT	

Teren

Nr cadastral	Suprafața (mp)*	Observații / Referințe
	Din acte: 2.000 Masurata: 1.822	

* Suprafața este determinată în planul de proiecție Stereo 70.



Date referitoare la teren

Crt	Categorie folosință	Intra vilan	Suprafața (mp)	Tarla	Parcelă	Nr. topo	Observații / Referințe
1	arabil	DA	1.822	40	16/1	-	

Lungime Segmente

1) Valorile lungimilor segmentelor sunt obținute din proiecție în plan.

Punct început	X / Y	Punct sfârșit	X / Y	Lungime segment (** (m)
1	357.801,677 272.697,82	2	357.795,838 272.678,641	20.048
2	357.795,838 272.678,641	3	357.797,678 272.677,985	1.953
3	357.797,678 272.677,985	4	357.810,661 272.673,495	13.737
4	357.810,661 272.673,495	5	357.859,819 272.656,581	51.986
5	357.859,819 272.656,581	6	357.872,392 272.652,138	13.335

Punct început	X / Y	Punct sfârșit	X / Y	Lungime segment (** (m)
6	357.872,392 272.652,138	7	357.874,777 272.651,148	2.583
7	357.874,777 272.651,148	8	357.882,452 272.673,418	23.554
8	357.882,452 272.673,418	1	357.801,677 272.697,82	84.381

** Lungimile segmentelor sunt determinate în planul de proiecție Stereo 70 și sunt rotunjite la 1 milimetru.

*** Distanța dintre puncte este formată din segmente cumulate ce sunt mai mici decât valoarea 1 milimetru.

**DATE DESPRE IMOBILUL NR. 5958**

Oficiul de Cadastru și Publicitate Imobiliară DOLJ
 Biroul de Cadastru și Publicitate Imobiliară Craiova

A. Partea I. Descrierea imobilului

TEREN Intravilan

Adresa: Loc. Seaca De Câmp, Jud. Dolj, T40, P55

Nr. Crt	Nr cadastral Nr. topografic	Suprafața* (mp)	Observații / Referințe
A1		Din acte: 2.500 Masurata: 2.322	Sector cadastral:23 Teren neimprejmuit;

B. Partea II. Proprietari și acte

Inscrieri privitoare la dreptul de proprietate și alte drepturi reale		Referințe
/		
Act Administrativ nr. TDP 461-44803, din 25/02/1997 emis de COMISIA JUDETEANA DOLJ;		
B1	Intabulare, drept de PROPRIETATE, dobandit prin Reconstituire, cota actuala 1/1, cota initiala 1/1 1) POPESCU MARIN, LIPSĂ CNP	A1

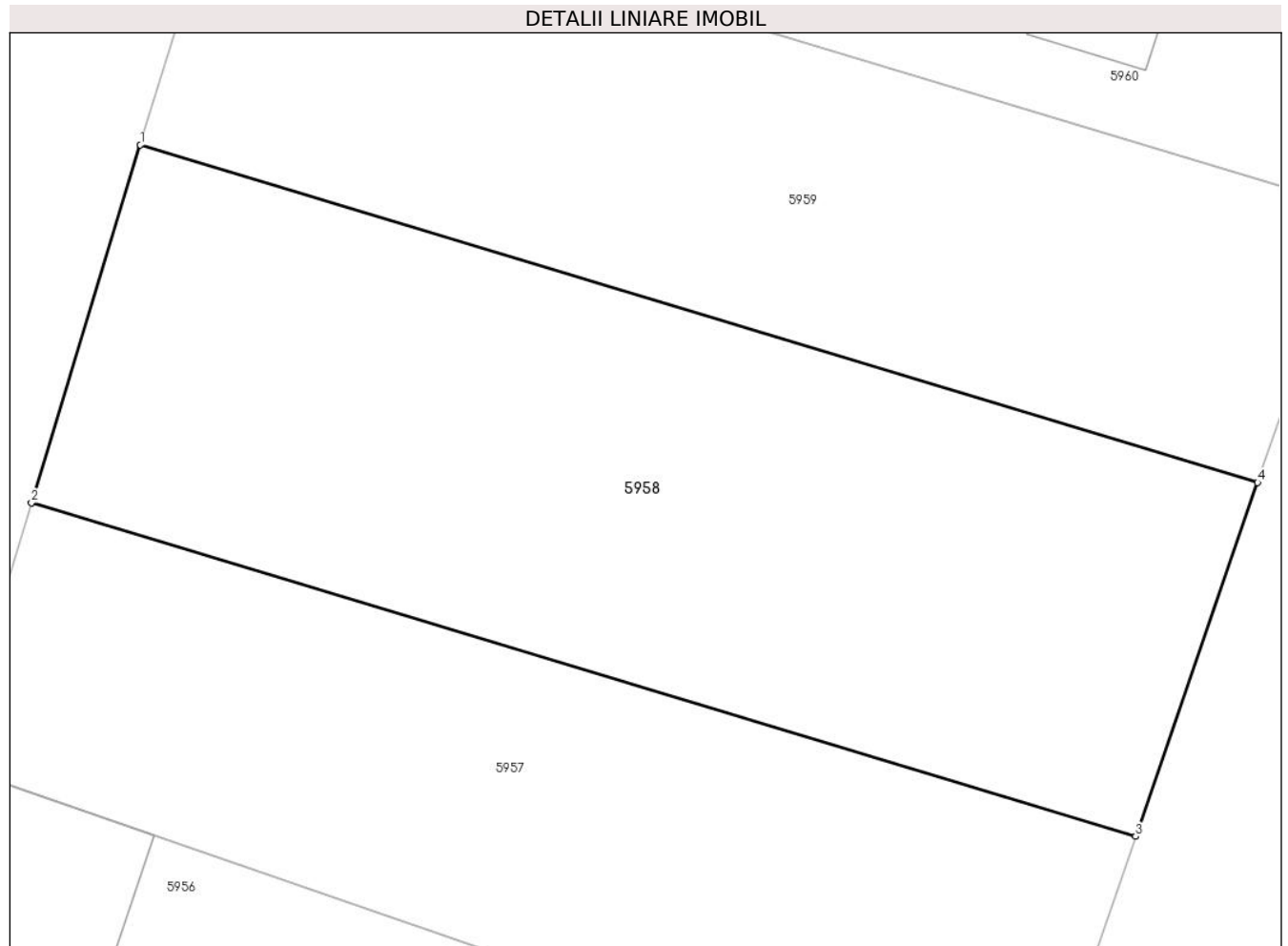
C. Partea III. SARCINI .

Inscrieri privind dezmembramintele dreptului de proprietate, drepturi reale de garanție și sarcini	Referințe
NU SUNT	

Teren

Nr cadastral	Suprafața (mp)*	Observații / Referințe
	Din acte: 2.500 Masurata: 2.322	

* Suprafața este determinată în planul de proiecție Stereo 70.



Date referitoare la teren

Crt	Categorie folosință	Intra vilan	Suprafața (mp)	Tarla	Parcelă	Nr. topo	Observații / Referințe
1	arabil	DA	2.322	40	55	-	

Lungime Segmente

1) Valorile lungimilor segmentelor sunt obținute din proiecție în plan.

Punct început	X / Y	Punct sfârșit	X / Y	Lungime segment (** (m)
1	357.809,644 272.723,991	2	357.801,677 272.697,82	27.357
2	357.801,677 272.697,82	3	357.882,452 272.673,418	84.381
3	357.882,452 272.673,418	4	357.891,372 272.699,301	27.377
4	357.891,372 272.699,301	1	357.809,644 272.723,991	85.376

**** Lungimile segmentelor sunt determinate în planul de proiecție Stereo 70 și sunt rotunjite la 1 milimetru.**

***** Distanța dintre puncte este formată din segmente cumulate ce sunt mai mici decât valoarea 1 milimetru.**

**DATE DESPRE IMOBILUL NR. 5959**

Oficiul de Cadastru și Publicitate Imobiliară DOLJ
 Biroul de Cadastru și Publicitate Imobiliară Craiova

A. Partea I. Descrierea imobilului

TEREN Intravilan

Adresa: Loc. Seaca De Câmp, Jud. Dolj, T40, P20/1

Nr. Crt	Nr cadastral Nr. topografic	Suprafața* (mp)	Observații / Referințe
A1		Din acte: 2.000 Masurata: 1.822	Sector cadastral:23 Teren neimprejmut;

B. Partea II. Proprietari și acte

Inscrieri privitoare la dreptul de proprietate și alte drepturi reale		Referințe
/		
Act Administrativ nr. TDP 797-19537, din 25/03/1997 emis de COMISIA JUDETEANA DOLJ;		
B1	Intabulare, drept de PROPRIETATE, dobandit prin Reconstituire, cota actuala 1/1, cota initiala 1/1 1) CIUCU NICOLAE, LIPSĂ CNP	A1

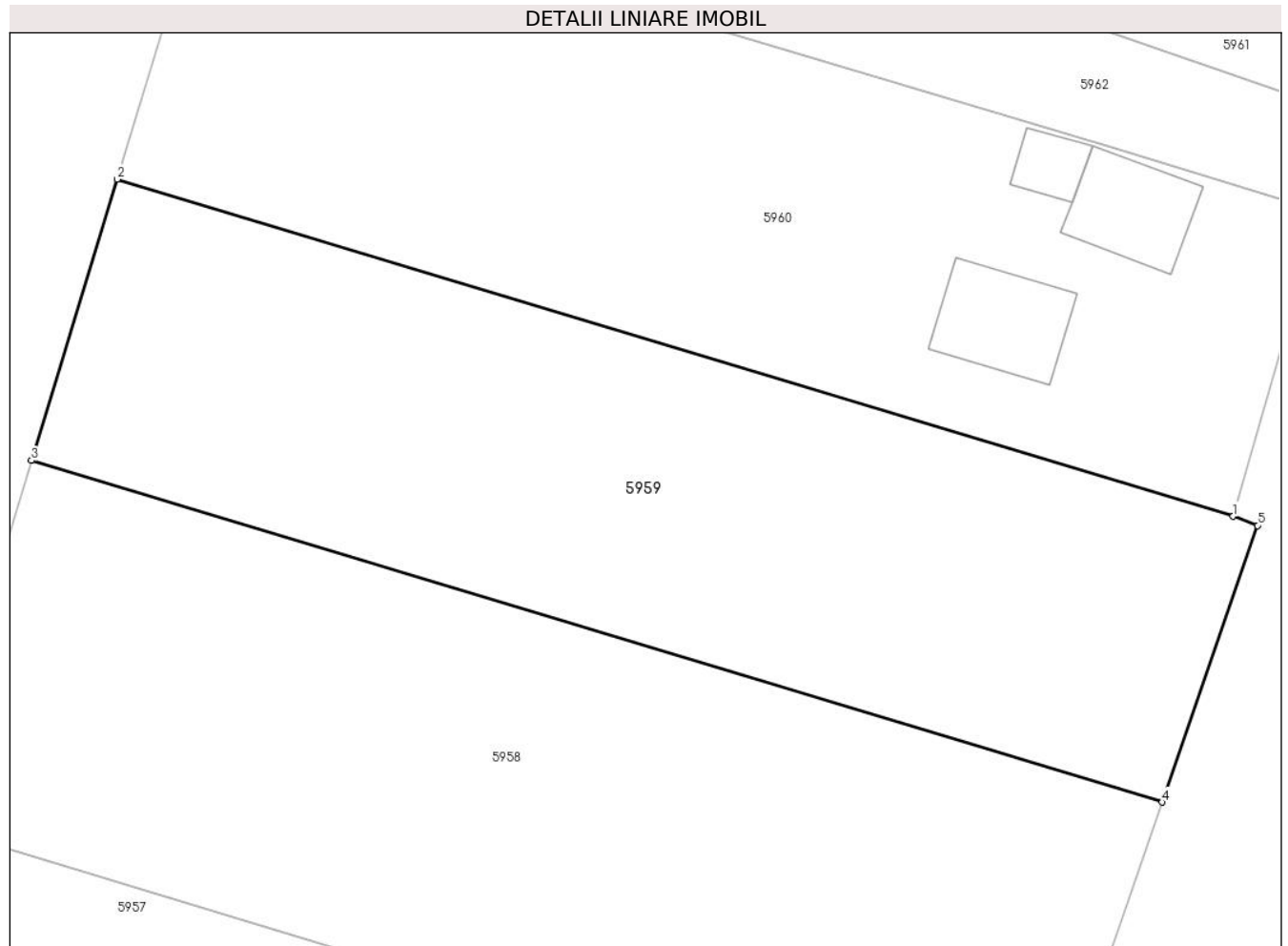
C. Partea III. SARCINI .

Inscrieri privind dezmembramintele dreptului de proprietate, drepturi reale de garanție și sarcini	Referințe
NU SUNT	

Teren

Nr cadastral	Suprafața (mp)*	Observații / Referințe
	Din acte: 2.000 Masurata: 1.822	

* Suprafața este determinată în planul de proiecție Stereo 70.



Date referitoare la teren

Crt	Categorie folosință	Intra vilan	Suprafața (mp)	Tarla	Parcelă	Nr. topo	Observații / Referințe
1	arabil	DA	1.822	40	20/1	-	

Lungime Segmente

1) Valorile lungimilor segmentelor sunt obținute din proiecție în plan.

Punct început	X / Y	Punct sfârșit	X / Y	Lungime segment (** (m)
1	357.896,496 272.719,947	2	357.815,831 272.744,316	84.265
2	357.815,831 272.744,316	3	357.809,644 272.723,991	21.246
3	357.809,644 272.723,991	4	357.891,372 272.699,301	85.376
4	357.891,372 272.699,301	5	357.898,261 272.719,29	21.143
5	357.898,261 272.719,29	1	357.896,496 272.719,947	1.883

**** Lungimile segmentelor sunt determinate în planul de proiecție Stereo 70 și sunt rotunjite la 1 milimetru.**

***** Distanța dintre puncte este formată din segmente cumulate ce sunt mai mici decât valoarea 1 milimetru.**

**DATE DESPRE IMOBILUL NR. 5960**

Oficiul de Cadastru și Publicitate Imobiliară DOLJ
Biroul de Cadastru și Publicitate Imobiliară Craiova

A. Partea I. Descrierea imobilului

TEREN Intravilan

Adresa: Loc. Seaca De Câmp, Str Ion Florescu, Nr. 4, Jud. Dolj, T40, P18

Nr. Crt	Nr cadastral Nr. topografic	Suprafața* (mp)	Observații / Referințe
A1		Din acte: 2.000 Masurata: 1.927	Sector cadastral:23 Teren neimpregmuit;

Construcții

Crt	Nr cadastral Nr. topografic	Adresa	Observații / Referințe
A1.1		Loc. Seaca De Câmp, Str Ion Florescu, Nr. 4, Jud. Dolj	Nr. niveluri:1; S. construita la sol:57 mp; LOCUINTA
A1.2		Loc. Seaca De Câmp, Str Ion Florescu, Nr. 4, Jud. Dolj	Nr. niveluri:1; S. construita la sol:62 mp; LOCUINTA
A1.3		Loc. Seaca De Câmp, Str Ion Florescu, Nr. 4, Jud. Dolj	Nr. niveluri:1; S. construita la sol:20 mp; ANEXA

B. Partea II. Proprietari și acte

Inscrieri privitoare la dreptul de proprietate și alte drepturi reale		Referințe
/		
Act Administrativ nr. TDP 966-59561, din 15/06/1998 emis de COMISIA JUDETEANA DOLJ;		
B1	Intabulare, drept de PROPRIETATE, dobandit prin Reconstituire, cota actuala 1/1, cota initiala 1/1 1) PÎRVU VIROANA, LIPSĂ CNP 2) NAIDINOIU MANUELA, LIPSĂ CNP 3) CAMEN ALEXANDRA, LIPSĂ CNP	A1
Act Normativ nr. LEGEA 7, din 13/03/1996 emis de GUVERNUL ROMANIEI;		
B2	Intabulare, drept de PROPRIETATE, dobandit prin Lege, cota actuala 1/1, cota initiala 1/1 1) PÎRVU VIROANA, LIPSĂ CNP 2) NAIDINOIU MANUELA, LIPSĂ CNP 3) CAMEN ALEXANDRA, LIPSĂ CNP	A1.1, A1.2, A1.3

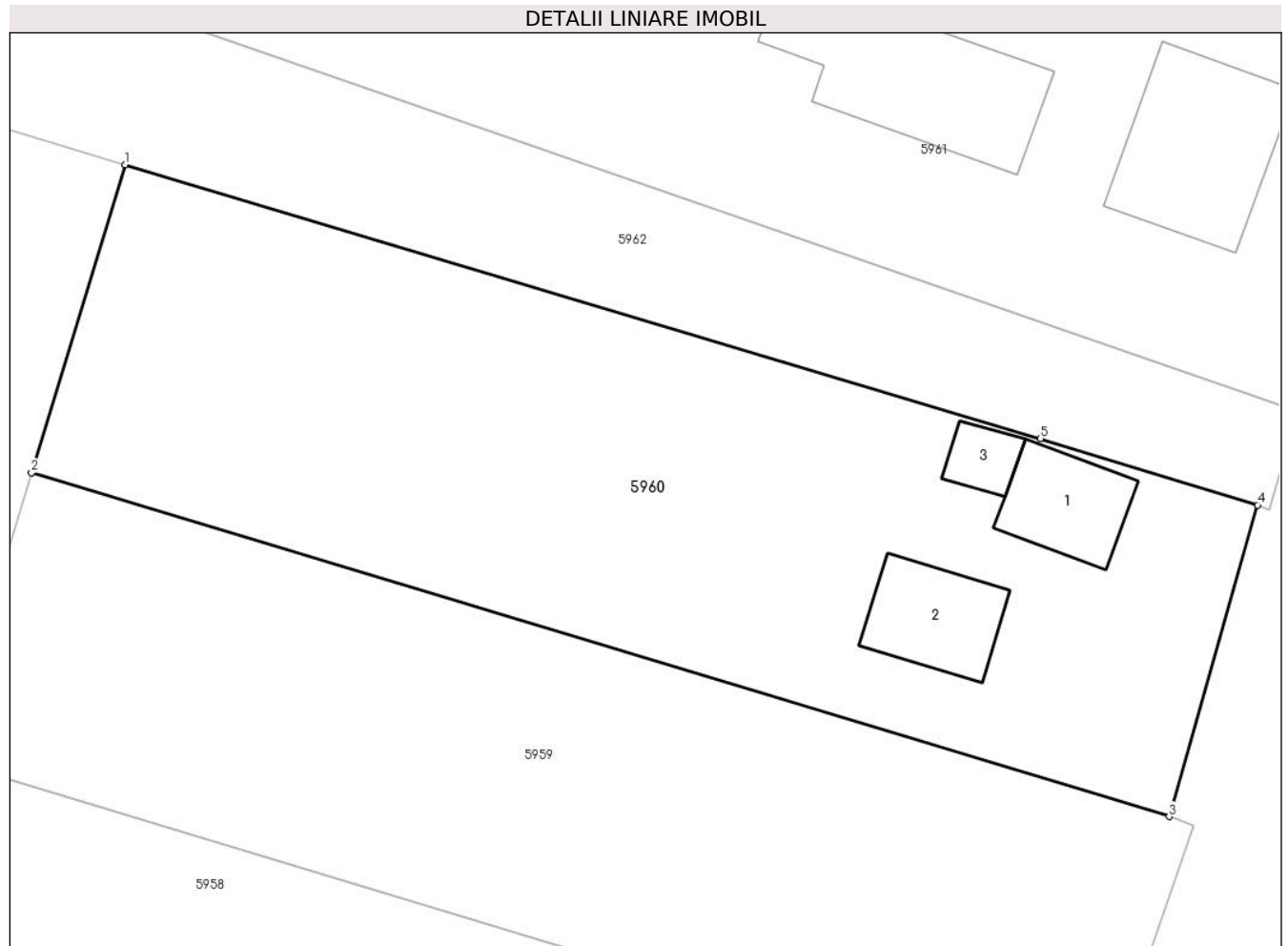
C. Partea III. SARCINI .

Inscrieri privind dezmembramentele dreptului de proprietate, drepturi reale de garanție și sarcini	Referințe
NU SUNT	

Teren

Nr cadastral	Suprafața (mp)*	Observații / Referințe
	Din acte: 2.000 Masurata: 1.927	

* Suprafața este determinată în planul de proiecție Stereo 70.



Date referitoare la teren

Crt	Categorie folosință	Intra vilan	Suprafața (mp)	Tarla	Parcelă	Nr. topo	Observații / Referințe
1	arabil	DA	1.927	40	18	-	

Date referitoare la construcții

Crt	Număr	Destinație construcție	Supraf. (mp)	Situație juridică	Observații / Referințe
A1.1		construcții de locuințe	57	Cu acte	Nr. niveluri:1; S. construita la sol:57 mp; LOCUINTA
A1.2		construcții de locuințe	62	Cu acte	Nr. niveluri:1; S. construita la sol:62 mp; LOCUINTA
A1.3		construcții anexa	20	Cu acte	Nr. niveluri:1; S. construita la sol:20 mp; ANEXA

Lungime Segmente

1) Valorile lungimilor segmentelor sunt obținute din proiecție în plan.

Punct început	X / Y	Punct sfârșit	X / Y	Lungime segment (** (m)
1	357.822,48 272.766,156	2	357.815,831 272.744,316	22.83
2	357.815,831 272.744,316	3	357.896,496 272.719,947	84.266

Punct început	X / Y	Punct sfârșit	X / Y	Lungime segment (** (m)
3	357.896,496 272.719,947	4	357.902,765 272.742,026	22.952
4	357.902,765 272.742,026	5	357.887,374 272.746,726	16.093
5	357.887,374 272.746,726	1	357.822,48 272.766,156	67.74

** Lungimile segmentelor sunt determinate în planul de proiecție Stereo 70 și sunt rotunjite la 1 milimetru.

*** Distanța dintre puncte este formată din segmente cumulate ce sunt mai mici decât valoarea 1 milimetru.

**DATE DESPRE IMOBILUL NR. 5961**

Oficiul de Cadastru și Publicitate Imobiliară DOLJ
Biroul de Cadastru și Publicitate Imobiliară Craiova

A. Partea I. Descrierea imobilului

TEREN Necunoscut

Adresa: Loc. Seaca De Câmp, Str Ion Florescu, Nr. 2, Jud. Dolj, T40

Nr. Crt	Nr cadastral Nr. topografic	Suprafața* (mp)	Observații / Referințe
A1		6.028	Sector cadastral:23 Teren neimprejmuit;

B. Partea II. Proprietari și acte

Inscrieri privitoare la dreptul de proprietate și alte drepturi reale		Referințe
/		
Act Normativ nr. LEGEA 7, din 24/06/1996 emis de PARLAMENTUL ROMANIEI;		
B1	Inscrierea posesiei, drept de PROPRIETATE, dobandit prin Constituire, cota actuala 1/1, cota initiala 1/1 1) NEIDENTIFICAT NEIDENTIFICAT	A1
Act Normativ nr. legea nr 7, din 24/06/1996 emis de parlamentul romaniei (art.13);		
B2	se noteaza mentiunea proprietar neidentificat	A1

C. Partea III. SARCINI .

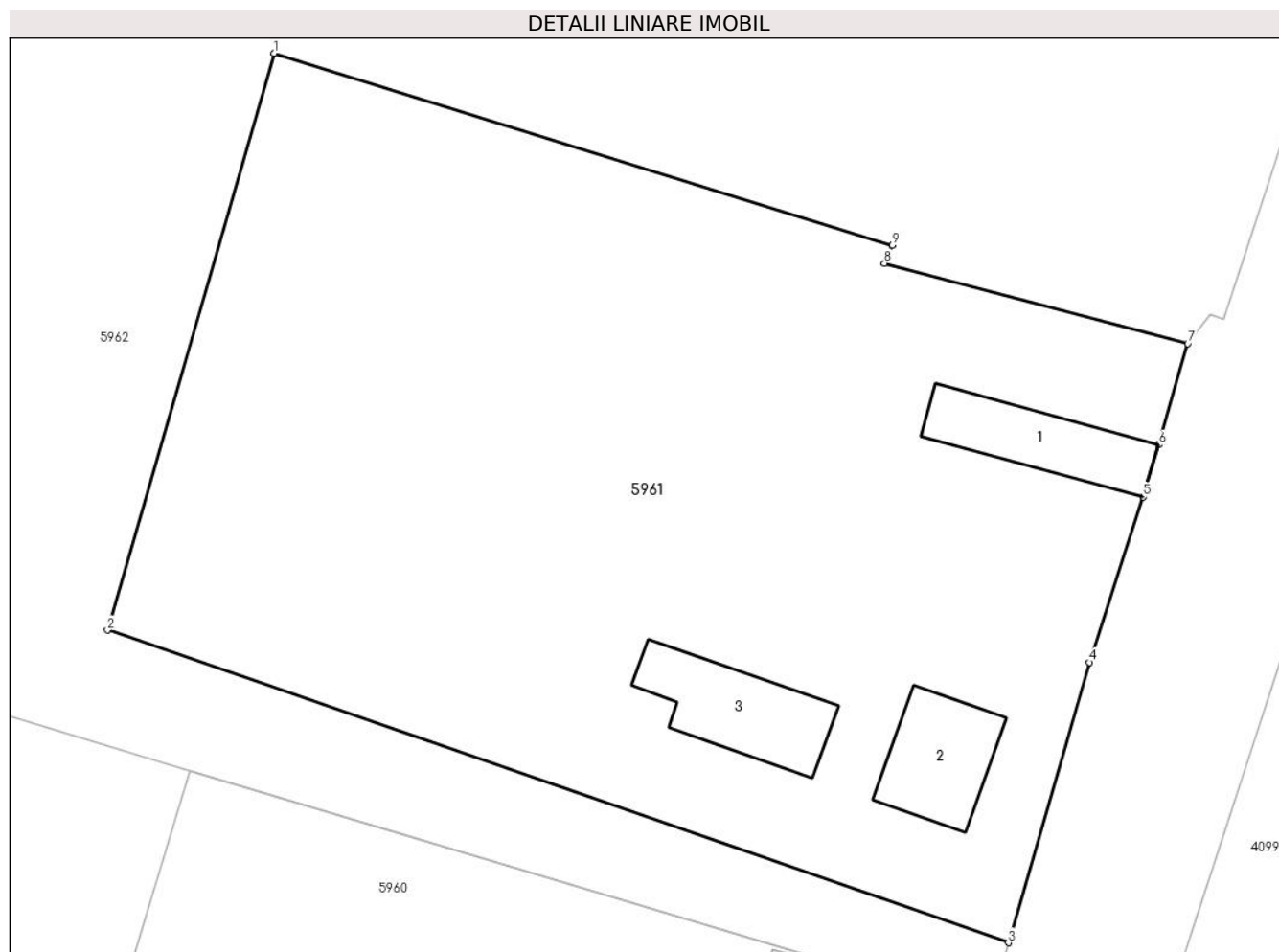
Inscrieri privind dezmembramintele dreptului de proprietate, drepturi reale de garanție și sarcini	Referințe
NU SUNT	

Anexa Nr. 1 La Partea I

Teren

Nr cadastral	Suprafața (mp)*	Observații / Referințe
	6.028	

* Suprafața este determinată în planul de proiecție Stereo 70.



Date referitoare la teren

Crt	Categorie folosință	Intravilan	Suprafața (mp)	Tarla	Parcelă	Nr. topo	Observații / Referințe
1	curți construcții	DA	3.000	40	-	-	
2	arabil	NU	3.028	-	-	-	

Date referitoare la construcții

Crt	Număr	Destinație construcție	Supraf. (mp)	Situație juridică	Observații / Referințe
A1.1		construcții anexa	131	Fara acte	Nr. niveluri:1; S. construita la sol:131 mp; ANEXA
A1.2		construcții anexa	123	Fara acte	Nr. niveluri:1; S. construita la sol:123 mp; ANEXA
A1.3		construcții anexa	145	Fara acte	Nr. niveluri:1; S. construita la sol:145 mp; ANEXA

Lungime Segmente

1) Valorile lungimilor segmentelor sunt obținute din proiecție în plan.

Punct început	X / Y	Punct sfârșit	X / Y	Lungime segment (** (m)
1	357.830,984 272.839,014	2	357.814,092 272.780,442	60.959

Punct început	X / Y	Punct sfârșit	X / Y	Lungime segment (** (m)
2	357.814,092 272.780,442	3	357.905,615 272.748,703	96.87
3	357.905,615 272.748,703	4	357.913,87 272.777,174	29.644
4	357.913,87 272.777,174	5	357.919,323 272.793,954	17.644
5	357.919,323 272.793,954	6	357.920,908 272.799,263	5.541
6	357.920,908 272.799,263	7	357.923,83 272.809,538	10.682
7	357.923,83 272.809,538	8	357.893,019 272.817,694	31.872
8	357.893,019 272.817,694	9	357.893,815 272.819,528	1.999
9	357.893,815 272.819,528	1	357.830,984 272.839,014	65.783

** Lungimile segmentelor sunt determinate în planul de proiecție Stereo 70 și sunt rotunjite la 1 milimetru.

*** Distanța dintre puncte este formată din segmente cumulate ce sunt mai mici decât valoarea 1 milimetru.

**DATE DESPRE IMOBILUL NR. 5962**

Oficiul de Cadastru și Publicitate Imobiliară DOLJ
Biroul de Cadastru și Publicitate Imobiliară Craiova

A. Partea I. Descrierea imobilului

TEREN Intravilan

Adresa: Loc. Seaca De Câmp, Jud. Dolj, T40, P136

Nr. Crt	Nr cadastral Nr. topografic	Suprafața* (mp)	Observații / Referințe
A1		13.056	Sector cadastral:23 Teren neimprejmit;

B. Partea II. Proprietari și acte

Inscrieri privitoare la dreptul de proprietate și alte drepturi reale		Referințe
/		
Act Normativ nr. LEGEA 7, din 24/06/1996 emis de PARLAMENTUL ROMANIEI;		
B1	Inscrierea posesiei, drept de PROPRIETATE, dobandit prin Constituire, cota actuala 1/1, cota initiala 1/1 1) NEIDENTIFICAT NEIDENTIFICAT	A1
Act Normativ nr. LEGEA NR 7, din 24/06/1996 emis de PARLAMENTUL ROMANIEI;		
B2	PROPRIETAR NEIDENTIFICAT, REZERVA COMISIEI LOCALE DE FOND FUNCJAR	A1

C. Partea III. SARCINI .

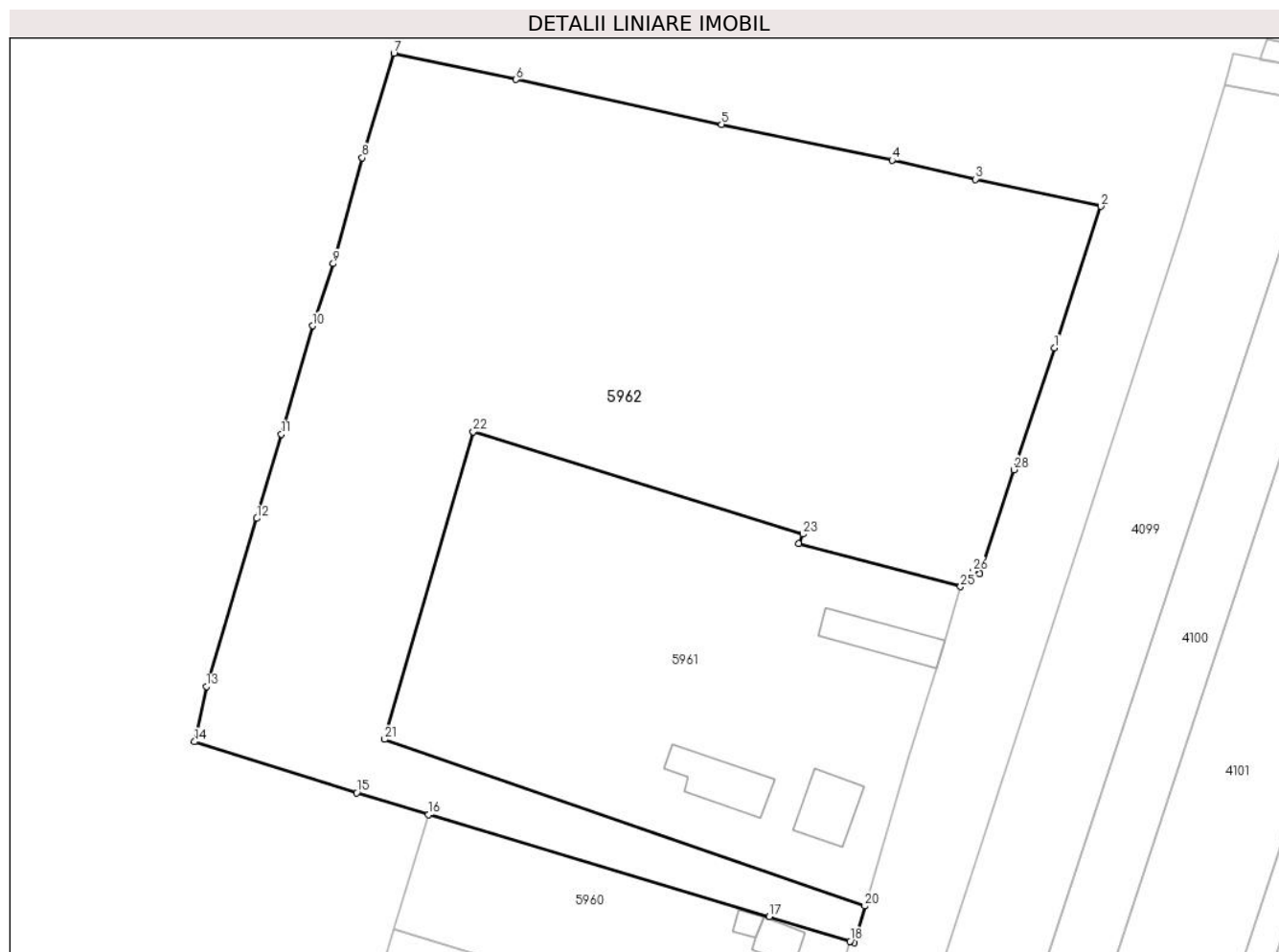
Inscrieri privind dezmembramintele dreptului de proprietate, drepturi reale de garanție și sarcini	Referințe
NU SUNT	

Anexa Nr. 1 La Partea I

Teren

Nr cadastral	Suprafața (mp)*	Observații / Referințe
	13.056	

* Suprafața este determinată în planul de proiecție Stereo 70.



Date referitoare la teren

Crt	Categorie folosință	Intra vilan	Suprafața (mp)	Tarla	Parcelă	Nr. topo	Observații / Referințe
1	arabil	DA	13.056	40	136	-	

Lungime Segmente

1) Valorile lungimilor segmentelor sunt obținute din proiecție în plan.

Punct început	X / Y	Punct sfârșit	X / Y	Lungime segment (** (m)
1	357.941,721 272.855,027	2	357.950,58 272.881,969	28.361
3	357.926,68 272.887,105	4	357.910,785 272.890,735	16.304
5	357.878,305 272.897,559	6	357.839,146 272.906,122	40.084
7	357.815,859 272.911,111	8	357.809,854 272.891,183	20.813
9	357.804,309 272.871,057	10	357.800,327 272.859,214	12.495

Punct început	X / Y	Punct sfârșit	X / Y	Lungime segment (** (m)
2	357.950,58 272.881,969	3	357.926,68 272.887,105	24.446
4	357.910,785 272.890,735	5	357.878,305 272.897,559	33.189
6	357.839,146 272.906,122	7	357.815,859 272.911,111	23.815
8	357.809,854 272.891,183	9	357.804,309 272.871,057	20.876
10	357.800,327 272.859,214	11	357.794,405 272.838,581	21.466

Punct început	X / Y	Punct sfârșit	X / Y	Lungime segment (** (m)
11	357.794,405 272.838,581	12	357.789,724 272.822,543	16.707
13	357.780,133 272.790,511	14	357.777,854 272.779,987	10.768
15	357.808,736 272.770,271	16	357.822,48 272.766,156	14.347
17	357.887,374 272.746,726	18	357.902,765 272.742,026	16.093
19	357.903,591 272.741,723	20	357.905,615 272.748,703	7.267
21	357.814,092 272.780,442	22	357.830,984 272.839,014	60.959
23	357.893,815 272.819,528	24	357.893,019 272.817,694	1.999
25	357.923,83 272.809,538	26	357.926,168 272.812,469	3.749
27	357.927,451 272.812,045	28	357.934,005 272.831,795	20.809

Punct început	X / Y	Punct sfârșit	X / Y	Lungime segment (** (m)
12	357.789,724 272.822,543	13	357.780,133 272.790,511	33.437
14	357.777,854 272.779,987	15	357.808,736 272.770,271	32.374
16	357.822,48 272.766,156	17	357.887,374 272.746,726	67.74
18	357.902,765 272.742,026	19	357.903,591 272.741,723	0.88
20	357.905,615 272.748,703	21	357.814,092 272.780,442	96.87
22	357.830,984 272.839,014	23	357.893,815 272.819,528	65.783
24	357.893,019 272.817,694	25	357.923,83 272.809,538	31.872
26	357.926,168 272.812,469	27	357.927,451 272.812,045	1.351
28	357.934,005 272.831,795	1	357.941,721 272.855,027	24.48

** Lungimile segmentelor sunt determinate în planul de proiecție Stereo 70 și sunt rotunjite la 1 milimetru.

*** Distanța dintre puncte este formată din segmente cumulate ce sunt mai mici decât valoarea 1 milimetru.

**DATE DESPRE IMOBILUL NR. 5963**

Oficiul de Cadastru și Publicitate Imobiliară DOLJ
Biroul de Cadastru și Publicitate Imobiliară Craiova

A. Partea I. Descrierea imobilului

TEREN Extravilan

Adresa: Jud. Dolj, T80, P403

Nr. Crt	Nr cadastral Nr. topografic	Suprafața* (mp)	Observații / Referințe
A1		1.000	Sector cadastral:23 Teren neimprejmuit;

B. Partea II. Proprietari și acte

Inscrieri privitoare la dreptul de proprietate și alte drepturi reale		Referințe
/		
Act Administrativ nr. TDP 587-59475, din 11/02/1997 emis de COMISIA JUDETEANA DOLJ;		
B1	Intabulare, drept de PROPRIETATE, dobandit prin Reconstituire, cota actuala 1/1, cota initiala 1/1 1) GALCEA PETRE, LIPSĂ CNP	A1

C. Partea III. SARCINI .

Inscrieri privind dezmembramintele dreptului de proprietate, drepturi reale de garanție și sarcini	Referințe
NU SUNT	

Teren

Nr cadastral	Suprafața (mp)*	Observații / Referințe
	1.000	

* Suprafața este determinată în planul de proiecție Stereo 70.



Date referitoare la teren

Crt	Categorie folosință	Intravilan	Suprafața (mp)	Tarla	Parcelă	Nr. topo	Observații / Referințe
1	arabil	NU	1.000	80	403	-	

Lungime Segmente

1) Valorile lungimilor segmentelor sunt obținute din proiecție în plan.

Punct început	X / Y	Punct sfârșit	X / Y	Lungime segment (** (m)
1	357.491,118 272.121,632	2	357.534,736 272.243,68	129.608
2	357.534,736 272.243,68	3	357.529,551 272.245,593	5.527
3	357.529,551 272.245,593	4	357.481,799 272.124,981	129.721
4	357.481,799 272.124,981	1	357.491,118 272.121,632	9.903

** Lungimile segmentelor sunt determinate în planul de proiecție Stereo 70 și sunt rotunjite la 1 milimetru.

***** Distanţa dintre puncte este formată din segmente cumulate ce sunt mai mici decât valoarea 1 milimetru.**

