

**DATE DESPRE IMOBILUL NR. 5558**

Oficiul de Cadastru și Publicitate Imobiliară DOLJ
Biroul de Cadastru și Publicitate Imobiliară Craiova

A. Partea I. Descrierea imobilului

TEREN Intravilan

Adresa: Loc. Seaca De Câmp, Str Viitorului, Nr. 8, Jud. Dolj, T80, P136, 137 138

Nr. Crt	Nr cadastral Nr. topografic	Suprafața* (mp)	Observații / Referințe
A1		Din acte: 2.300 Masurata: 2.502	Sector cadastral:22 Teren neimprejmut;

Construcții

Crt	Nr cadastral Nr. topografic	Adresa	Observații / Referințe
A1.1		Loc. Seaca De Câmp, Str Viitorului, Nr. 8, Jud. Dolj	Nr. niveluri:1; S. construita la sol:82 mp; LOCUINTA
A1.2		Loc. Seaca De Câmp, Str Viitorului, Nr. 8, Jud. Dolj	Nr. niveluri:1; S. construita la sol:12 mp; ANEXA

B. Partea II. Proprietari și acte

Inscrieri privitoare la dreptul de proprietate și alte drepturi reale		Referințe
/		
Act Administrativ nr. TDP 198-9694, din 07/09/1994 emis de COMISIA JUDETEANA DOLJ;		
B1	Intabulare, drept de PROPRIETATE, dobandit prin Reconstituire, cota actuala 1/1, cota initiala 1/1 1) TICU STANA, LIPSĂ CNP	A1
Act Normativ nr. LEGEA 7, din 13/03/1996 emis de GUVERNUL ROMANIEI;		
B2	Intabulare, drept de PROPRIETATE, dobandit prin Lege, cota actuala 1/1, cota initiala 1/1 1) TICU STANA, LIPSĂ CNP	A1.1, A1.2

C. Partea III. SARCINI .

Inscrieri privind dezmembramintele dreptului de proprietate, drepturi reale de garanție și sarcini	Referințe
NU SUNT	

Teren

Nr cadastral	Suprafața (mp)*	Observații / Referințe
	Din acte: 2.300 Masurata: 2.502	

* Suprafața este determinată în planul de proiecție Stereo 70.



Date referitoare la teren

Crt	Categorie folosință	Intra vilan	Suprafața (mp)	Tarla	Parcelă	Nr. topo	Observații / Referințe
1	curți constructii	DA	1.000	80	136	-	
2	arabil	DA	1.502	80	137 138	-	

Date referitoare la construcții

Crt	Număr	Destinație construcție	Supraf. (mp)	Situație juridică	Observații / Referințe
A1.1		construcții de locuințe	82	Cu acte	Nr. niveluri:1; S. construita la sol:82 mp; LOCUINTA
A1.2		construcții anexa	12	Cu acte	Nr. niveluri:1; S. construita la sol:12 mp; ANEXA

Lungime Segmente

1) Valorile lungimilor segmentelor sunt obținute din proiecție în plan.

Punct început	X / Y	Punct sfârșit	X / Y	Lungime segment (** (m)
1	356.292,473 271.807,938	2	356.295,583 271.733,853	74.15
2	356.295,583 271.733,853	3	356.316,461 271.733,87	20.878

Punct început	X / Y	Punct sfârșit	X / Y	Lungime segment (** (m)
3	356.316,461 271.733,87	4	356.317,945 271.803,348	69.494
4	356.317,945 271.803,348	5	356.318,139 271.814,735	11.389
5	356.318,139 271.814,735	6	356.318,273 271.828,426	13.692
6	356.318,273 271.828,426	7	356.319,708 271.837,579	9.265
7	356.319,708 271.837,579	8	356.299,61 271.842,771	20.758
8	356.299,61 271.842,771	9	356.297,804 271.841,954	1.982
9	356.297,804 271.841,954	10	356.296,308 271.840,718	1.941
10	356.296,308 271.840,718	11	356.294,016 271.819,342	21.499
11	356.294,016 271.819,342	1	356.292,473 271.807,938	11.508

** Lungimile segmentelor sunt determinate în planul de proiecție Stereo 70 și sunt rotunjite la 1 milimetru.

*** Distanța dintre puncte este formată din segmente cumulate ce sunt mai mici decât valoarea 1 milimetru.

**DATE DESPRE IMOBILUL NR. 5559**

Oficiul de Cadastru și Publicitate Imobiliară DOLJ
Biroul de Cadastru și Publicitate Imobiliară Craiova

A. Partea I. Descrierea imobilului

TEREN Intravilan

Adresa: Loc. Seaca De Câmp, Str Viitorului, Nr. 10, Jud. Dolj, T80, P133, 134 135

Nr. Crt	Nr cadastral Nr. topografic	Suprafața* (mp)	Observații / Referințe
A1		Din acte: 2.100 Masurata: 2.281	Sector cadastral:22 Teren neimprejmit;

Construcții

Crt	Nr cadastral Nr. topografic	Adresa	Observații / Referințe
A1.1		Loc. Seaca De Câmp, Str Viitorului, Nr. 10, Jud. Dolj	Nr. niveluri:2; S. construita la sol:176 mp; LOCUINTA
A1.2		Loc. Seaca De Câmp, Str Viitorului, Nr. 10, Jud. Dolj	Nr. niveluri:1; S. construita la sol:31 mp; ANEXA
A1.3		Loc. Seaca De Câmp, Str Viitorului, Nr. 10, Jud. Dolj	Nr. niveluri:1; S. construita la sol:25 mp; ANEXA

B. Partea II. Proprietari și acte

Inscrieri privitoare la dreptul de proprietate și alte drepturi reale		Referințe
/		
Act Administrativ nr. TDP 1141-1975, din 26/08/2002 emis de COMISIA JUDETEANA DOLJ;		
B1	Intabulare, drept de PROPRIETATE, dobandit prin Constituire, cota actuala 1/1, cota initiala 1/1 1) CUREA TEODOR, LIPSĂ CNP	A1
Act Normativ nr. LEGEA 7, din 13/03/1996 emis de GUVERNUL ROMANIEI;		
B2	Intabulare, drept de PROPRIETATE, dobandit prin Lege, cota actuala 1/1, cota initiala 1/1 1) CUREA TEODOR, LIPSĂ CNP	A1.1, A1.2, A1.3

C. Partea III. SARCINI .

Inscrieri privind dezmembramintele dreptului de proprietate, drepturi reale de garanție și sarcini	Referințe
NU SUNT	

Anexa Nr. 1 La Partea I

Teren

Nr cadastral	Suprafața (mp)*	Observații / Referințe
	Din acte: 2.100 Masurata: 2.281	

* Suprafața este determinată în planul de proiecție Stereo 70.



Date referitoare la teren

Crt	Categorie folosință	Intravilan	Suprafața (mp)	Tarla	Parcelă	Nr. topo	Observații / Referințe
1	curți constructii	DA	1.000	80	133	-	
2	arabil	DA	1.281	80	134 135	-	

Date referitoare la construcții

Crt	Număr	Destinație construcție	Supraf. (mp)	Situație juridică	Observații / Referințe
A1.1		construcții de locuințe	176	Cu acte	Nr. niveluri:2; S. construita la sol:176 mp; LOCUINTA
A1.2		construcții anexa	31	Cu acte	Nr. niveluri:1; S. construita la sol:31 mp; ANEXA
A1.3		construcții anexa	25	Cu acte	Nr. niveluri:1; S. construita la sol:25 mp; ANEXA

Lungime Segmente

1) Valorile lungimilor segmentelor sunt obținute din proiecție în plan.

Punct început	X / Y	Punct sfârșit	X / Y	Lungime segment (** (m)
1	356.319,708 271.837,579	2	356.318,273 271.828,426	9.265

Punct început	X / Y	Punct sfârșit	X / Y	Lungime segment (** (m)
2	356.318,273 271.828,426	3	356.318,139 271.814,735	13.692
3	356.318,139 271.814,735	4	356.317,945 271.803,348	11.389
4	356.317,945 271.803,348	5	356.316,461 271.733,87	69.494
5	356.316,461 271.733,87	6	356.337,599 271.735,108	21.174
6	356.337,599 271.735,108	7	356.341,065 271.789,416	54.418
7	356.341,065 271.789,416	8	356.341,079 271.797,445	8.029
8	356.341,079 271.797,445	9	356.341,231 271.808,798	11.354
9	356.341,231 271.808,798	10	356.341,945 271.813,722	4.975
10	356.341,945 271.813,722	11	356.341,947 271.819,229	5.507
11	356.341,947 271.819,229	12	356.342,795 271.830,879	11.681
12	356.342,795 271.830,879	13	356.337,646 271.832,326	5.348
13	356.337,646 271.832,326	1	356.319,708 271.837,579	18.691

** Lungimile segmentelor sunt determinate în planul de proiecție Stereo 70 și sunt rotunjite la 1 milimetru.

*** Distanța dintre puncte este formată din segmente cumulate ce sunt mai mici decât valoarea 1 milimetru.

**DATE DESPRE IMOBILUL NR. 5560**

Oficiul de Cadastru și Publicitate Imobiliară DOLJ
Biroul de Cadastru și Publicitate Imobiliară Craiova

A. Partea I. Descrierea imobilului

TEREN Intravilan

Adresa: Loc. Seaca De Câmp, Str Viitorului, Nr. 12, Jud. Dolj, T80, P130, 131, 132

Nr. Crt	Nr cadastral Nr. topografic	Suprafața* (mp)	Observații / Referințe
A1		Din acte: 3.100 Masurata: 3.344	Sector cadastral:22 Teren neimprejmut;

Construcții

Crt	Nr cadastral Nr. topografic	Adresa	Observații / Referințe
A1.1		Loc. Seaca De Câmp, Str Viitorului, Nr. 12, Jud. Dolj	Nr. niveluri:2; S. construita la sol:109 mp; LOCUINTA
A1.2		Loc. Seaca De Câmp, Str Viitorului, Nr. 12, Jud. Dolj	Nr. niveluri:1; S. construita la sol:28 mp; ANEXA
A1.3		Loc. Seaca De Câmp, Str Viitorului, Nr. 12, Jud. Dolj	Nr. niveluri:1; S. construita la sol:22 mp; ANEXA

B. Partea II. Proprietari și acte

Inscrieri privitoare la dreptul de proprietate și alte drepturi reale		Referințe
/		
Act Administrativ nr. TDP 145-9694, din 13/06/1994 emis de COMISIA JUDETEANA DOLJ;		
B1	Intabulare, drept de PROPRIETATE, dobandit prin Reconstituire, cota actuala 1/1, cota initiala 1/1 1) BEȚA GHEORGHÎȚA , LIPSĂ CNP	A1
Act Normativ nr. LEGEA 7, din 13/03/1996 emis de GUVERNUL ROMANIEI;		
B2	Intabulare, drept de PROPRIETATE, dobandit prin Lege, cota actuala 1/1, cota initiala 1/1 1) BEȚA GHEORGHÎȚA , LIPSĂ CNP	A1.1, A1.2, A1.3

C. Partea III. SARCINI .

Inscrieri privind dezmembramentele dreptului de proprietate, drepturi reale de garanție și sarcini	Referințe
NU SUNT	

Teren

Nr cadastral	Suprafața (mp)*	Observații / Referințe
	Din acte: 3.100 Masurata: 3.344	

* Suprafața este determinată în planul de proiecție Stereo 70.



Date referitoare la teren

Crt	Categorie folosință	Intra vilan	Suprafața (mp)	Tarla	Parcelă	Nr. topo	Observații / Referințe
1	curți constructii	DA	1.000	80	130	-	
2	arabil	DA	2.009	80	131	-	
3	vie	DA	335	80	132	-	

Date referitoare la construcții

Crt	Număr	Destinație construcție	Supraf. (mp)	Situație juridică	Observații / Referințe
A1.1		construcții de locuințe	109	Cu acte	Nr. niveluri:2; S. construita la sol:109 mp; LOCUINTA
A1.2		construcții anexa	28	Cu acte	Nr. niveluri:1; S. construita la sol:28 mp; ANEXA
A1.3		construcții anexa	22	Cu acte	Nr. niveluri:1; S. construita la sol:22 mp; ANEXA

Lungime Segmente

1) Valorile lungimilor segmentelor sunt obținute din proiecție în plan.

Punct început	X / Y	Punct sfârșit	X / Y	Lungime segment (** (m))

Punct început	X / Y	Punct sfârșit	X / Y	Lungime segment (** (m)
1	356.342,795 271.830,879	2	356.341,947 271.819,229	11.681
2	356.341,947 271.819,229	3	356.341,945 271.813,722	5.507
3	356.341,945 271.813,722	4	356.341,231 271.808,798	4.975
4	356.341,231 271.808,798	5	356.341,079 271.797,445	11.354
5	356.341,079 271.797,445	6	356.341,065 271.789,416	8.029
6	356.341,065 271.789,416	7	356.337,599 271.735,108	54.418
7	356.337,599 271.735,108	8	356.370,268 271.736,891	32.718
8	356.370,268 271.736,891	9	356.374,778 271.737,208	4.521
9	356.374,778 271.737,208	10	356.377,14 271.773,354	36.223
10	356.377,14 271.773,354	11	356.378,384 271.789,321	16.015
11	356.378,384 271.789,321	12	356.379,493 271.806,028	16.744
12	356.379,493 271.806,028	13	356.379,381 271.807,396	1.373
13	356.379,381 271.807,396	14	356.380,175 271.819,797	12.426
14	356.380,175 271.819,797	15	356.365,738 271.824,202	15.094
15	356.365,738 271.824,202	16	356.364,441 271.824,553	1.344
16	356.364,441 271.824,553	1	356.342,795 271.830,879	22.551

** Lungimile segmentelor sunt determinate în planul de proiecție Stereo 70 și sunt rotunjite la 1 milimetru.

*** Distanța dintre puncte este formată din segmente cumulate ce sunt mai mici decât valoarea 1 milimetru.

**DATE DESPRE IMOBILUL NR. 5561**

Oficiul de Cadastru și Publicitate Imobiliară DOLJ
 Biroul de Cadastru și Publicitate Imobiliară Craiova

A. Partea I. Descrierea imobilului

TEREN Intravilan

Adresa: Loc. Seaca De Câmp, Str Viitorului, Nr. 12A, Jud. Dolj, T80, P129

Nr. Crt	Nr cadastral Nr. topografic	Suprafața* (mp)	Observații / Referințe
A1		Din acte: 800 Masurata: 1.149	Sector cadastral:22 Teren neimprejmut;

B. Partea II. Proprietari și acte

Inscrieri privitoare la dreptul de proprietate și alte drepturi reale		Referințe
/		
Act Administrativ nr. TDP 116-9694, din 08/06/1994 emis de COMISIA JUDETEANA DOLJ;		
B1	Intabulare, drept de PROPRIETATE, dobandit prin Reconstituire, cota actuala 800/1149, cota initiala 800/1149 1) BEȚA FLOAREA , LIPSĂ CNP	A1
Act Normativ nr. LEGEA 7, din 13/03/1996 emis de GUVERNUL ROMANIEI;		
B2	Inscrierea posesiei, drept de PROPRIETATE, dobandit prin Constituire, cota actuala 349/1149, cota initiala 349/1149 1) BEȚA FLOAREA , LIPSĂ CNP	A1

C. Partea III. SARCINI .

Inscrieri privind dezmembramintele dreptului de proprietate, drepturi reale de garanție și sarcini	Referințe
NU SUNT	

Teren

Nr cadastral	Suprafața (mp)*	Observații / Referințe
	Din acte: 800 Masurata: 1.149	

* Suprafața este determinată în planul de proiecție Stereo 70.



Date referitoare la teren

Crt	Categorie folosință	Intra vilan	Suprafața (mp)	Tarla	Parcelă	Nr. topo	Observații / Referințe
1	arabil	DA	1.149	80	129	-	

Lungime Segmente

1) Valorile lungimilor segmentelor sunt obținute din proiecție în plan.

Punct început	X / Y	Punct sfârșit	X / Y	Lungime segment (** (m)
1	356.394,233 271.815,283	2	356.380,175 271.819,797	14.765
2	356.380,175 271.819,797	3	356.379,381 271.807,396	12.426
3	356.379,381 271.807,396	4	356.379,493 271.806,028	1.373
4	356.379,493 271.806,028	5	356.378,384 271.789,321	16.744
5	356.378,384 271.789,321	6	356.377,14 271.773,354	16.015

Punct început	X / Y	Punct sfârșit	X / Y	Lungime segment (** (m)
6	356.377,14 271.773,354	7	356.374,778 271.737,208	36.223
7	356.374,778 271.737,208	8	356.389,344 271.737,89	14.582
8	356.389,344 271.737,89	1	356.394,233 271.815,283	77.548

** Lungimile segmentelor sunt determinate în planul de proiecție Stereo 70 și sunt rotunjite la 1 milimetru.

*** Distanța dintre puncte este formată din segmente cumulate ce sunt mai mici decât valoarea 1 milimetru.

**DATE DESPRE IMOBILUL NR. 5562**

Oficiul de Cadastru și Publicitate Imobiliară DOLJ
Biroul de Cadastru și Publicitate Imobiliară Craiova

A. Partea I. Descrierea imobilului

TEREN Intravilan

Adresa: Loc. Seaca De Câmp, Str Viitorului, Nr. 14, Jud. Dolj, T80, P126,127

Nr. Crt	Nr cadastral Nr. topografic	Suprafața* (mp)	Observații / Referințe
A1	34267	Din acte: 1.800 Masurata: 2.055	Sector cadastral:22 Teren imprejmuit;

Construcții

Crt	Nr cadastral Nr. topografic	Adresa	Observații / Referințe
A1.1	34267-C1	Loc. Seaca De Câmp, Str Viitorului, Nr. 14, Jud. Dolj, (fost Tarla 80, Parcelele 126, 127)	Nr. niveluri:1; S. construita la sol:103 mp; S. construita desfasurata:103 mp; Locuinta, avand regim de inaltime parter, Scd=103mp
A1.2	34267-C2	Loc. Seaca De Câmp, Str Viitorului, Nr. 14, Jud. Dolj, (fost Tarla 80, Parcelele 126, 127)	Nr. niveluri:1; S. construita la sol:30 mp; S. construita desfasurata:30 mp; Anexa, avand regim de inaltime parter, Scd=30mp

B. Partea II. Proprietari și acte

Inscrieri privitoare la dreptul de proprietate și alte drepturi reale	Referințe
292524 / 14/12/2021	
Act Notarial nr. CONTRACT DE VANZARE AUT NR 4738, din 10/12/2021 emis de NP SOROP ALEXANDRU OLIVIU;	
B1	A1, A1.1, A1.2
Intabulare, drept de PROPRIETATE, dobandit prin Conventie, cota actuala 1/1, cota initiala 1/1 1) PITULICI DAN	

C. Partea III. SARCINI .

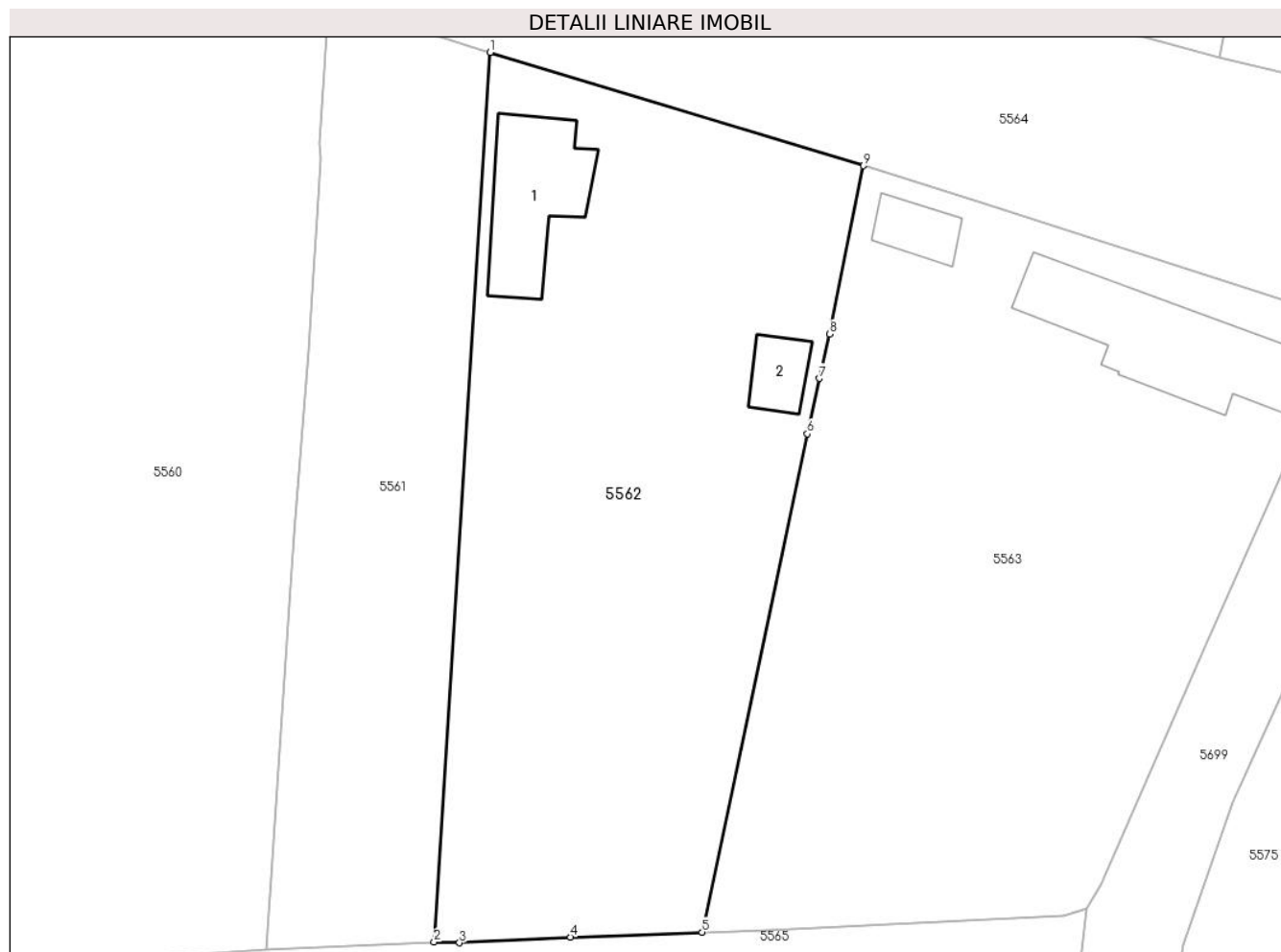
Inscrieri privind dezmembramintele dreptului de proprietate, drepturi reale de garanție și sarcini	Referințe
NU SUNT	

Anexa Nr. 1 La Partea I

Teren

Nr cadastral	Suprafața (mp)*	Observații / Referințe
34267	Din acte: 1.800 Masurata: 2.055	

* Suprafața este determinată în planul de proiecție Stereo 70.



Date referitoare la teren

Crt	Categorie folosință	Intravilan	Suprafața (mp)	Tarla	Parcelă	Nr. topo	Observații / Referințe
1	curți constructii	DA	1.137	80	126	-	
2	arabil	DA	918	80	127	-	

Date referitoare la construcții

Crt	Număr	Destinație construcție	Supraf. (mp)	Situație juridică	Observații / Referințe
A1.1	34267-C1	construcții de locuințe	103	Cu acte	Nr. niveluri:1; S. construita la sol:103 mp; S. construita desfasurata:103 mp; Locuinta, avand regim de inaltime parter, Scd=103mp
A1.2	34267-C2	construcții anexa	30	Cu acte	Nr. niveluri:1; S. construita la sol:30 mp; S. construita desfasurata:30 mp; Anexa, avand regim de inaltime parter, Scd=30mp

Lungime Segmente

1) Valorile lungimilor segmentelor sunt obținute din proiecție în plan.

Punct început	X / Y	Punct sfârșit	X / Y	Lungime segment (** (m)
1	356.394,233 271.815,283	2	356.389,344 271.737,89	77.548

Punct început	X / Y	Punct sfârşit	X / Y	Lungime segment (** (m)
2	356.389,344 271.737,89	3	356.391,546 271.737,826	2.203
3	356.391,546 271.737,826	4	356.401,23 271.738,313	9.696
4	356.401,23 271.738,313	5	356.412,677 271.738,751	11.455
5	356.412,677 271.738,751	6	356.421,813 271.782,1	44.301
6	356.421,813 271.782,1	7	356.422,889 271.786,911	4.93
7	356.422,889 271.786,911	8	356.423,771 271.790,773	3.961
8	356.423,771 271.790,773	9	356.426,698 271.805,421	14.938
9	356.426,698 271.805,421	1	356.394,233 271.815,283	33.93

** Lungimile segmentelor sunt determinate în planul de proiecție Stereo 70 și sunt rotunjite la 1 milimetru.

*** Distanța dintre puncte este formată din segmente cumulate ce sunt mai mici decât valoarea 1 milimetru.

**DATE DESPRE IMOBILUL NR. 5563**

Oficiul de Cadastru și Publicitate Imobiliară DOLJ
Biroul de Cadastru și Publicitate Imobiliară Craiova

A. Partea I. Descrierea imobilului

TEREN Intravilan

Adresa: Loc. Seaca De Câmp, Str Viitorului, Nr. 16, Jud. Dolj, T80, P123, 124

Nr. Crt	Nr cadastral Nr. topografic	Suprafața* (mp)	Observații / Referințe
A1		Din acte: 2.300 Masurata: 2.349	Sector cadastral:22 Teren imprejmuit;

Construcții

Crt	Nr cadastral Nr. topografic	Adresa	Observații / Referințe
A1.1		Loc. Seaca De Câmp, Str Viitorului, Nr. 16, Jud. Dolj	Nr. niveluri:2; S. construita la sol:166 mp; LOCUINTA
A1.2		Loc. Seaca De Câmp, Str Viitorului, Nr. 16, Jud. Dolj	Nr. niveluri:1; S. construita la sol:31 mp; ANEXA

B. Partea II. Proprietari și acte

Inscrieri privitoare la dreptul de proprietate și alte drepturi reale		Referințe
/		
Act Notarial nr. CM 302, din 13/05/2005 emis de BNP STOENESCU FLOREA;		
B1	Intabulare, drept de PROPRIETATE, dobandit prin Succesiune, cota actuala 1/1, cota initiala 1/1 1) BALOI AURICA	A1
B2	Intabulare, drept de PROPRIETATE, dobandit prin Succesiune, cota actuala 1/2, cota initiala 1/2 1) BALOI AURICA	A1.1, A1.2
Act Normativ nr. LEGEA 7, din 13/03/1996 emis de GUVERNUL ROMANIEI;		
B3	Intabulare, drept de PROPRIETATE, dobandit prin Lege, cota actuala 1/2, cota initiala 1/2 1) DOBRE FLOAREA, LIPSĂ CNP	A1.1, A1.2

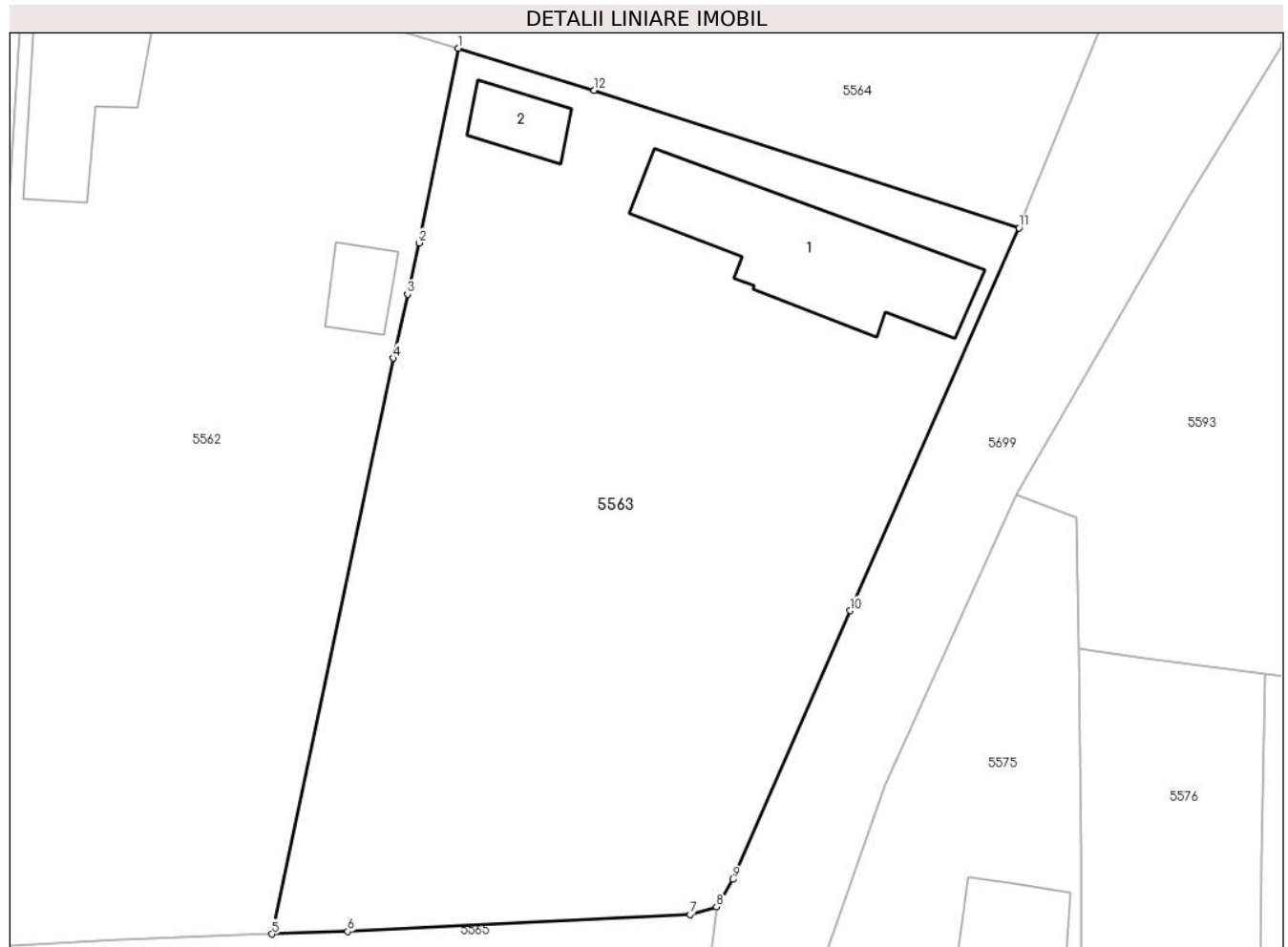
C. Partea III. SARCINI .

Inscrieri privind dezmembramintele dreptului de proprietate, drepturi reale de garanție și sarcini	Referințe
NU SUNT	

Teren

Nr cadastral	Suprafața (mp)*	Observații / Referințe
	Din acte: 2.300 Masurata: 2.349	

* Suprafața este determinată în planul de proiecție Stereo 70.



Date referitoare la teren

Crt	Categorie folosință	Intra vilan	Suprafața (mp)	Tarla	Parcelă	Nr. topo	Observații / Referințe
1	curți constructii	DA	1.000	80	123	-	
2	arabil	DA	1.349	80	124	-	

Date referitoare la construcții

Crt	Număr	Destinație construcție	Supraf. (mp)	Situație juridică	Observații / Referințe
A1.1		construcții de locuințe	166	Cu acte	Nr. niveluri:2; S. construita la sol:166 mp; LOCUINTA
A1.2		construcții anexa	31	Cu acte	Nr. niveluri:1; S. construita la sol:31 mp; ANEXA

Lungime Segmente

1) Valorile lungimilor segmentelor sunt obținute din proiecție în plan.

Punct început	X / Y	Punct sfârșit	X / Y	Lungime segment (** (m)
1	356.426,698 271.805,421	2	356.423,771 271.790,773	14.938
2	356.423,771 271.790,773	3	356.422,889 271.786,911	3.961

Punct început	X / Y	Punct sfârşit	X / Y	Lungime segment (** (m)
3	356.422,889 271.786,911	4	356.421,813 271.782,1	4.93
4	356.421,813 271.782,1	5	356.412,677 271.738,751	44.301
5	356.412,677 271.738,751	6	356.418,391 271.738,934	5.717
6	356.418,391 271.738,934	7	356.444,155 271.740,206	25.795
7	356.444,155 271.740,206	8	356.446,143 271.740,799	2.075
8	356.446,143 271.740,799	9	356.447,397 271.742,857	2.41
9	356.447,397 271.742,857	10	356.456,183 271.763,095	22.063
10	356.456,183 271.763,095	11	356.468,915 271.791,891	31.485
11	356.468,915 271.791,891	12	356.436,938 271.802,241	33.61
12	356.436,938 271.802,241	1	356.426,698 271.805,421	10.722

** Lungimile segmentelor sunt determinate în planul de proiecție Stereo 70 și sunt rotunjite la 1 milimetru.

*** Distanța dintre puncte este formată din segmente cumulate ce sunt mai mici decât valoarea 1 milimetru.

**DATE DESPRE IMOBILUL NR. 5564**

Oficiul de Cadastru și Publicitate Imobiliară DOLJ
Biroul de Cadastru și Publicitate Imobiliară Craiova

A. Partea I. Descrierea imobilului

TEREN Intravilan

Adresa: Loc. Seaca De Câmp, Str Viitorului, Jud. Dolj

Nr. Crt	Nr cadastral Nr. topografic	Suprafața* (mp)	Observații / Referințe
A1	32397	Din acte: 6.482 Masurata: 2.646	Sector cadastral:22 Teren imprejmuit;

B. Partea II. Proprietari și acte

Inscrieri privitoare la dreptul de proprietate și alte drepturi reale	Referințe
37083 / 28/02/2019	
Act Administrativ nr. HG 965, din 05/09/2002 emis de GUVERNUL ROMANIEI - ANEXA NR 84 (ACT ADMINISTRATIV NR HCL NR.12 DIN 28.06.2013, EMIS DE CONSILIUL LOCAL AL COMUNEI SEACA DE CAMP;ACT ADMINISTRATIV NR REFERAT DE LEGALITATE NR.11946 DIN 21.10.2016, EMIS DE INSTITUTIA PREFECTULUI JUD. DOLJ);	
B1	A1
Intabulare, drept de PROPRIETATE, dobandit prin Lege, cota actuala 1/1, cota initiala 1/1 1) COMUNA SEACA DE CAMP , CIF:9999999999999, domeniul public	

C. Partea III. SARCINI .

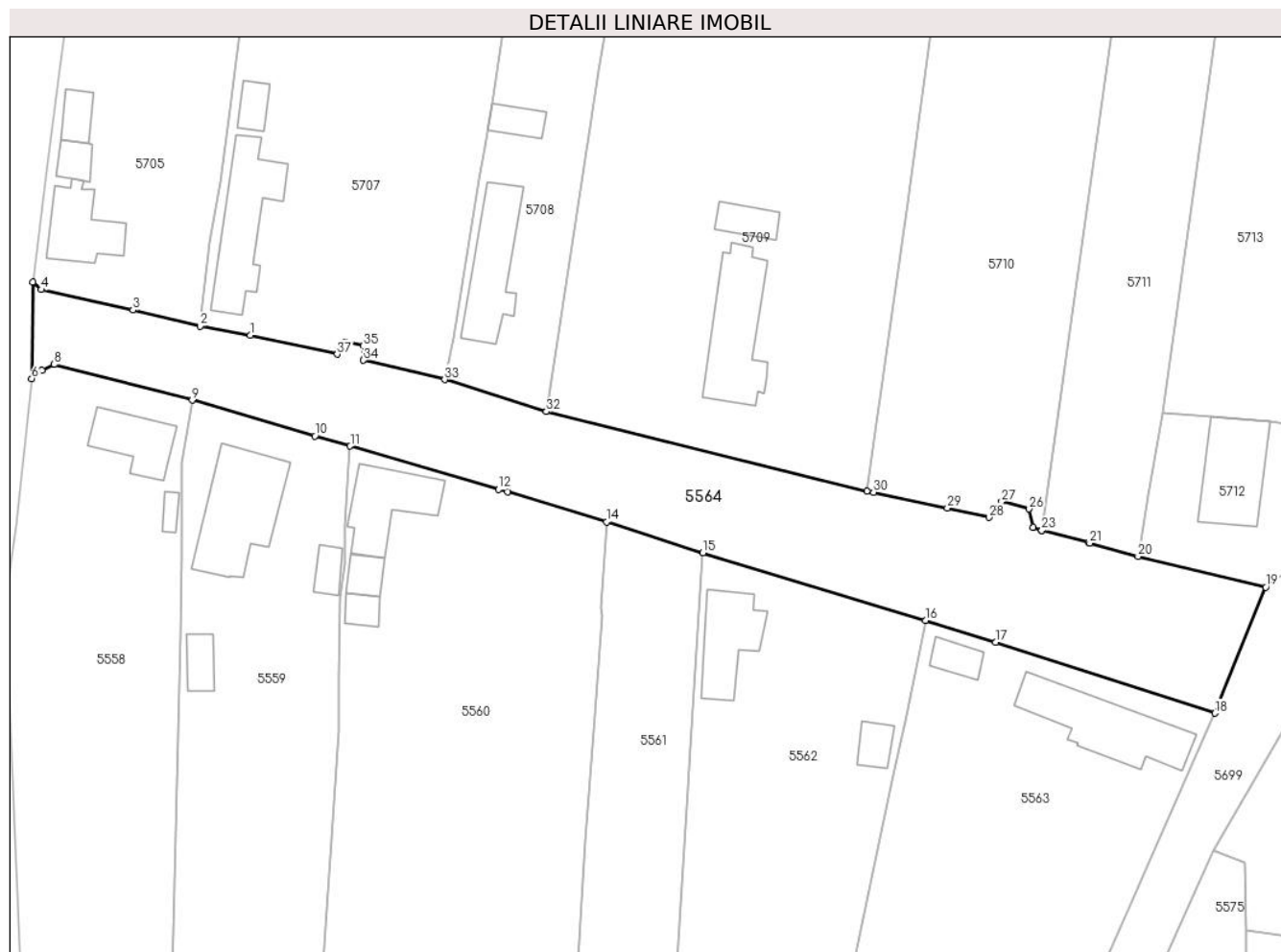
Inscrieri privind dezmembramintele dreptului de proprietate, drepturi reale de garanție și sarcini	Referințe
NU SUNT	

Anexa Nr. 1 La Partea I

Teren

Nr cadastral	Suprafața (mp)*	Observații / Referințe
32397	Din acte: 6.482 Masurata: 2.646	

* Suprafața este determinată în planul de proiecție Stereo 70.



Date referitoare la teren

Crt	Categorie folosință	Intra vilan	Suprafața (mp)	Tarla	Parcelă	Nr. topo	Observații / Referințe
1	drum	DA	2.646	-	-	-	

Lungime Segmente

1) Valorile lungimilor segmentelor sunt obținute din proiecție în plan.

Punct început	X / Y	Punct sfârșit	X / Y	Lungime segment (** (m)
1	356.328,192 271.847,031	2	356.320,891 271.848,389	7.426
3	356.311,081 271.850,718	4	356.297,716 271.853,695	13.693
5	356.296,475 271.854,83	6	356.296,308 271.840,718	14.113
7	356.297,804 271.841,954	8	356.299,61 271.842,771	1.982
9	356.319,708 271.837,579	10	356.337,646 271.832,326	18.691

Punct început	X / Y	Punct sfârșit	X / Y	Lungime segment (** (m)
2	356.320,891 271.848,389	3	356.311,081 271.850,718	10.083
4	356.297,716 271.853,695	5	356.296,475 271.854,83	1.682
6	356.296,308 271.840,718	7	356.297,804 271.841,954	1.941
8	356.299,61 271.842,771	9	356.319,708 271.837,579	20.758
10	356.337,646 271.832,326	11	356.342,795 271.830,879	5.348

Punct început	X / Y	Punct sfârșit	X / Y	Lungime segment (** (m)
11	356.342,795 271.830,879	12	356.364,441 271.824,553	22.551
13	356.365,738 271.824,202	14	356.380,175 271.819,797	15.094
15	356.394,233 271.815,283	16	356.426,698 271.805,421	33.93
17	356.436,938 271.802,241	18	356.468,915 271.791,891	33.61
19	356.476,354 271.810,296	20	356.457,715 271.814,787	19.172
21	356.450,695 271.816,706	22	356.450,507 271.816,752	0.193
23	356.443,694 271.818,552	24	356.443,66 271.818,564	0.036
25	356.442,38 271.819,009	26	356.441,844 271.821,694	2.738
27	356.437,833 271.822,745	28	356.435,992 271.820,456	2.938
29	356.429,908 271.821,855	30	356.419,145 271.824,117	10.998
31	356.418,153 271.824,325	32	356.371,403 271.835,914	48.165
33	356.356,567 271.840,567	34	356.344,71 271.843,395	12.19
35	356.344,656 271.845,501	36	356.342,074 271.846,053	2.64
37	356.340,891 271.844,257	1	356.328,192 271.847,031	12.998

Punct început	X / Y	Punct sfârșit	X / Y	Lungime segment (** (m)
12	356.364,441 271.824,553	13	356.365,738 271.824,202	1.344
14	356.380,175 271.819,797	15	356.394,233 271.815,283	14.765
16	356.426,698 271.805,421	17	356.436,938 271.802,241	10.722
18	356.468,915 271.791,891	19	356.476,354 271.810,296	19.852
20	356.457,715 271.814,787	21	356.450,695 271.816,706	7.278
22	356.450,507 271.816,752	23	356.443,694 271.818,552	7.047
24	356.443,66 271.818,564	25	356.442,38 271.819,009	1.355
26	356.441,844 271.821,694	27	356.437,833 271.822,745	4.146
28	356.435,992 271.820,456	29	356.429,908 271.821,855	6.243
30	356.419,145 271.824,117	31	356.418,153 271.824,325	1.014
32	356.371,403 271.835,914	33	356.356,567 271.840,567	15.549
34	356.344,71 271.843,395	35	356.344,656 271.845,501	2.107
36	356.342,074 271.846,053	37	356.340,891 271.844,257	2.15

** Lungimile segmentelor sunt determinate în planul de proiecție Stereo 70 și sunt rotunjite la 1 milimetru.

*** Distanța dintre puncte este formată din segmente cumulate ce sunt mai mici decât valoarea 1 milimetru.

**DATE DESPRE IMOBILUL NR. 5565**

Oficiul de Cadastru și Publicitate Imobiliară DOLJ
 Biroul de Cadastru și Publicitate Imobiliară Craiova

A. Partea I. Descrierea imobilului

TEREN Intravilan

Adresa: Loc. Seaca De Câmp, Al Nr.3, Jud. Dolj

Nr. Crt	Nr cadastral Nr. topografic	Suprafața* (mp)	Observații / Referințe
A1	32358	Din acte: 1.310 Masurata: 1.344	Sector cadastral:22 Teren neimprejmuit;

B. Partea II. Proprietari și acte

Inscrieri privitoare la dreptul de proprietate și alte drepturi reale	Referințe
17626 / 29/01/2019	
Act Normativ nr. HG 965, din 05/09/2002 emis de GUVERNUL ROMANIEI (ANEXA 84-INV. BUNURILOR CARE APARTIN DOMENIULUI PUBLIC AL COM. SEACA DE CAMP, ACT ADMINISTRATIV NR ADEVERINTA NR. 143 DIN 16.01.2019, EMIS DE PRIMARIA SEACA DE CAMP;ACT ADMINISTRATIV NR HCL NR.12 DIN 28.06.2013, EMIS DE CONSILIUL LOCAL AL COMUNEI SEACA DE CAMP;ACT ADMINISTRATIV NR REFERAT DE LEGALITATE NR.11946 DIN 21.10.2016, EMIS DE INSTITUTIA PREFECTULUI JUD. DOLJ);	
B1	A1
Intabulare, drept de PROPRIETATE, dobandit prin Lege, cota actuala 1/1, cota initiala 1/1 1) COMUNA SEACA DE CIMP, CIF:5002061, DOMENIUL PUBLIC	

C. Partea III. SARCINI .

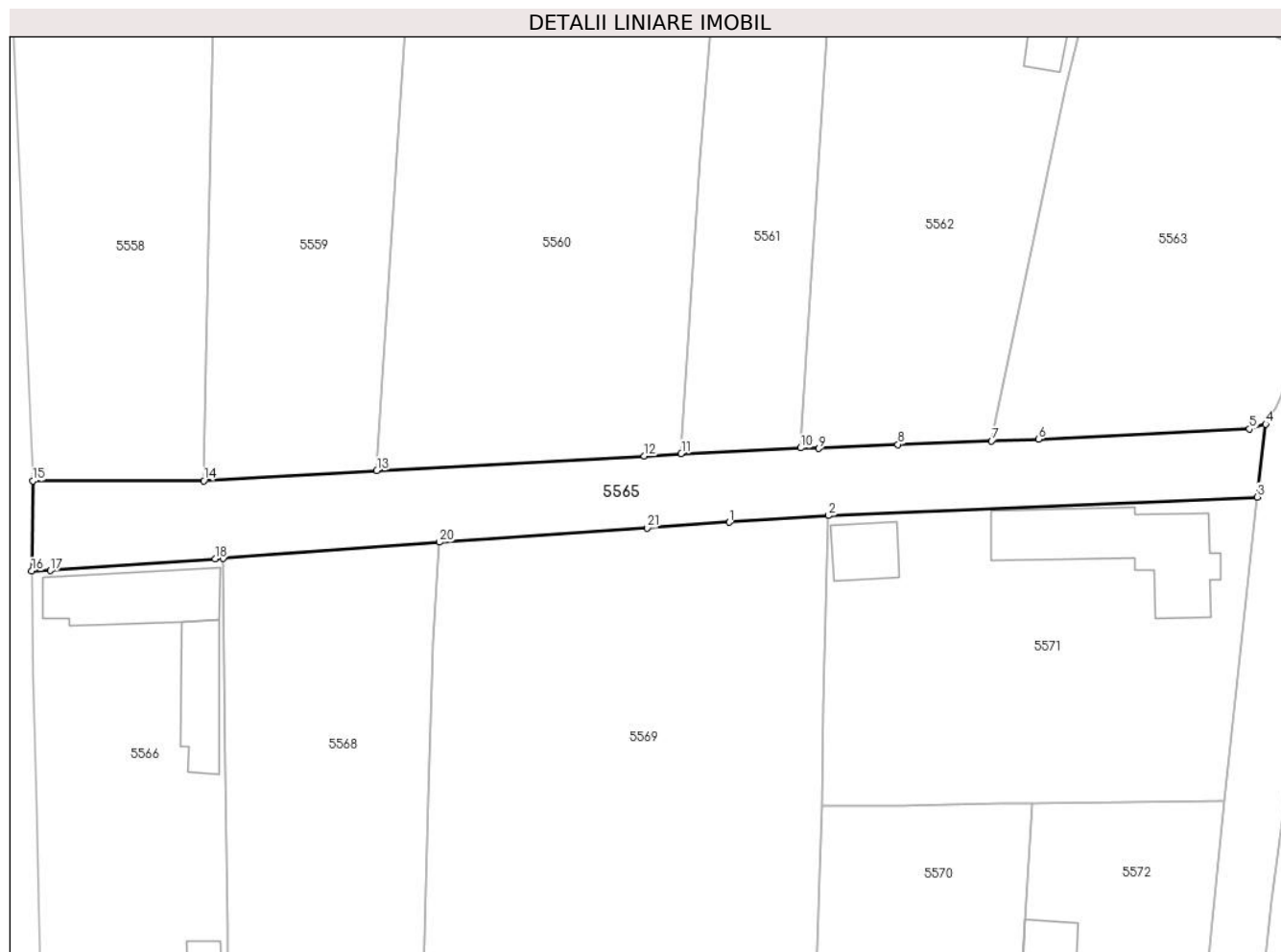
Inscrieri privind dezmembramintele dreptului de proprietate, drepturi reale de garanție și sarcini	Referințe
NU SUNT	

Anexa Nr. 1 La Partea I

Teren

Nr cadastral	Suprafața (mp)*	Observații / Referințe
32358	Din acte: 1.310 Masurata: 1.344	

* Suprafața este determinată în planul de proiecție Stereo 70.



Date referitoare la teren

Crt	Categorie folosință	Intra vilan	Suprafața (mp)	Tarla	Parcelă	Nr. topo	Observații / Referințe
1	drum	DA	1.344	-	-	-	

Lungime Segmente

1) Valorile lungimilor segmentelor sunt obținute din proiecție în plan.

Punct început	X / Y	Punct sfârșit	X / Y	Lungime segment (** (m)
1	356.380,65 271.728,818	2	356.392,766 271.729,622	12.143
3	356.445,108 271.731,899	4	356.446,143 271.740,799	8.96
5	356.444,155 271.740,206	6	356.418,391 271.738,934	25.795
7	356.412,677 271.738,751	8	356.401,23 271.738,313	11.455
9	356.391,546 271.737,826	10	356.389,344 271.737,89	2.203

Punct început	X / Y	Punct sfârșit	X / Y	Lungime segment (** (m)
2	356.392,766 271.729,622	3	356.445,108 271.731,899	52.392
4	356.446,143 271.740,799	5	356.444,155 271.740,206	2.075
6	356.418,391 271.738,934	7	356.412,677 271.738,751	5.717
8	356.401,23 271.738,313	9	356.391,546 271.737,826	9.696
10	356.389,344 271.737,89	11	356.374,778 271.737,208	14.582

Punct început	X / Y	Punct sfârșit	X / Y	Lungime segment (** (m)
11	356.374,778 271.737,208	12	356.370,268 271.736,891	4.521
13	356.337,599 271.735,108	14	356.316,461 271.733,87	21.174
15	356.295,583 271.733,853	16	356.295,453 271.722,853	11.001
17	356.297,736 271.722,921	18	356.317,845 271.724,333	20.159
19	356.318,829 271.724,428	20	356.345,263 271.726,378	26.506
21	356.370,618 271.728,127	1	356.380,65 271.728,818	10.056

Punct început	X / Y	Punct sfârșit	X / Y	Lungime segment (** (m)
12	356.370,268 271.736,891	13	356.337,599 271.735,108	32.718
14	356.316,461 271.733,87	15	356.295,583 271.733,853	20.878
16	356.295,453 271.722,853	17	356.297,736 271.722,921	2.284
18	356.317,845 271.724,333	19	356.318,829 271.724,428	0.989
20	356.345,263 271.726,378	21	356.370,618 271.728,127	25.415

** Lungimile segmentelor sunt determinate în planul de proiecție Stereo 70 și sunt rotunjite la 1 milimetru.

*** Distanța dintre puncte este formată din segmente cumulate ce sunt mai mici decât valoarea 1 milimetru.

**DATE DESPRE IMOBILUL NR. 5566**

Oficiul de Cadastru și Publicitate Imobiliară DOLJ
Biroul de Cadastru și Publicitate Imobiliară Craiova

A. Partea I. Descrierea imobilului

TEREN Intravilan

Adresa: Loc. Seaca De Câmp, Str Sperantei, Nr. 1, Jud. Dolj, T80, P141

Nr. Crt	Nr cadastral Nr. topografic	Suprafața* (mp)	Observații / Referințe
A1		Din acte: 1.000 Masurata: 1.347	Sector cadastral:22 Teren imprejmuit;

Construcții

Crt	Nr cadastral Nr. topografic	Adresa	Observații / Referințe
A1.1		Loc. Seaca De Câmp, Str Sperantei, Nr. 1, Jud. Dolj	Nr. niveluri:1; S. construita la sol:131 mp; LOCUINTA
A1.2		Loc. Seaca De Câmp, Str Sperantei, Nr. 1, Jud. Dolj	Nr. niveluri:1; S. construita la sol:84 mp; ANEXA
A1.3		Loc. Seaca De Câmp, Str Sperantei, Nr. 1, Jud. Dolj	Nr. niveluri:1; S. construita la sol:18 mp; ANEXA
A1.4		Loc. Seaca De Câmp, Str Sperantei, Nr. 1, Jud. Dolj	Nr. niveluri:1; S. construita la sol:14 mp; ANEXA

B. Partea II. Proprietari și acte

Inscrieri privitoare la dreptul de proprietate și alte drepturi reale		Referințe
/		
Act Administrativ nr. TDP 169-9694, din 24/08/1994 emis de COMISIA JUDETEANA DOLJ;		
B1	Intabulare, drept de PROPRIETATE, dobandit prin Reconstituire, cota actuala 1/1, cota initiala 1/1 1) POPESCU VASILE, LIPSĂ CNP	A1
Act Normativ nr. LEGEA 7, din 13/03/1996 emis de GUVERNUL ROMANIEI;		
B2	Intabulare, drept de PROPRIETATE, dobandit prin Lege, cota actuala 1/1, cota initiala 1/1 1) POPESCU VASILE, LIPSĂ CNP	A1.1, A1.2, A1.3, A1.4

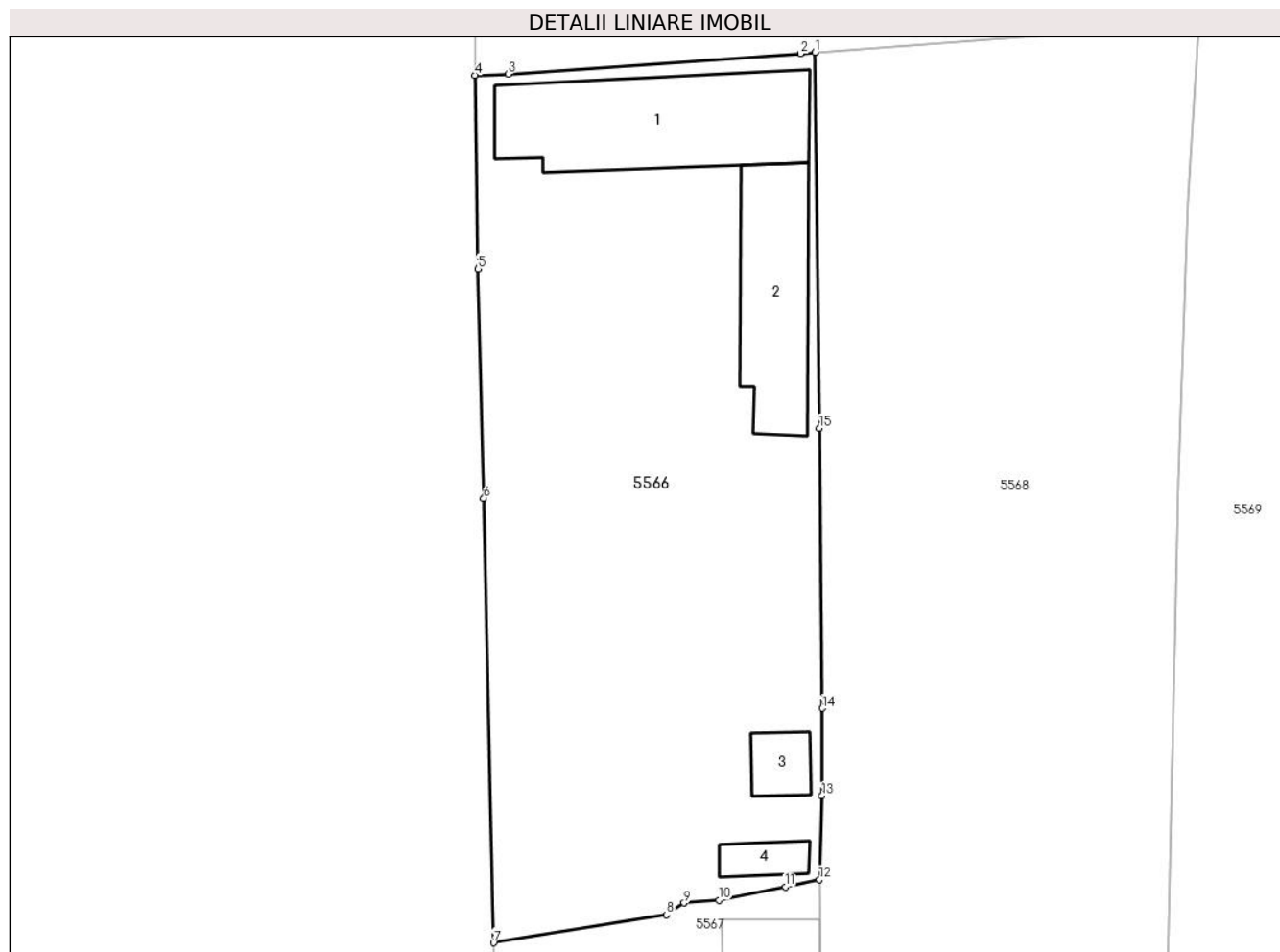
C. Partea III. SARCINI .

Inscrieri privind dezmembramintele dreptului de proprietate, drepturi reale de garanție și sarcini	Referințe
NU SUNT	

Teren

Nr cadastral	Suprafața (mp)*	Observații / Referințe
	Din acte: 1.000 Masurata: 1.347	

* Suprafața este determinată în planul de proiecție Stereo 70.



Date referitoare la teren

Crt	Categorie folosință	Intra vilan	Suprafața (mp)	Tarla	Parcelă	Nr. topo	Observații / Referințe
1	curți constructii	DA	1.347	80	141	-	

Date referitoare la construcții

Crt	Număr	Destinație construcție	Supraf. (mp)	Situație juridică	Observații / Referințe
A1.1		construcții de locuințe	131	Cu acte	Nr. niveluri:1; S. construita la sol:131 mp; LOCUINTA
A1.2		construcții anexa	84	Cu acte	Nr. niveluri:1; S. construita la sol:84 mp; ANEXA
A1.3		construcții anexa	18	Cu acte	Nr. niveluri:1; S. construita la sol:18 mp; ANEXA
A1.4		construcții anexa	14	Cu acte	Nr. niveluri:1; S. construita la sol:14 mp; ANEXA

Lungime Segmente

1) Valorile lungimilor segmentelor sunt obținute din proiecție în plan.

Punct început	X / Y	Punct sfârșit	X / Y	Lungime segment (** (m)
1	356.318,829 271.724,428	2	356.317,845 271.724,333	0.989

Punct început	X / Y	Punct sfârșit	X / Y	Lungime segment (** (m)
2	356.317,845 271.724,333	3	356.297,736 271.722,921	20.159
3	356.297,736 271.722,921	4	356.295,453 271.722,853	2.284
4	356.295,453 271.722,853	5	356.295,664 271.709,56	13.295
5	356.295,664 271.709,56	6	356.296,05 271.693,772	15.793
6	356.296,05 271.693,772	7	356.296,734 271.663,207	30.573
7	356.296,734 271.663,207	8	356.308,629 271.665,134	12.05
8	356.308,629 271.665,134	9	356.309,833 271.665,938	1.448
9	356.309,833 271.665,938	10	356.312,216 271.666,136	2.391
10	356.312,216 271.666,136	11	356.316,801 271.667,047	4.675
11	356.316,801 271.667,047	12	356.319,132 271.667,552	2.385
12	356.319,132 271.667,552	13	356.319,317 271.673,318	5.769
13	356.319,317 271.673,318	14	356.319,342 271.679,322	6.004
14	356.319,342 271.679,322	15	356.319,131 271.698,582	19.261
15	356.319,131 271.698,582	1	356.318,829 271.724,428	25.848

** Lungimile segmentelor sunt determinate în planul de proiecție Stereo 70 și sunt rotunjite la 1 milimetru.

*** Distanța dintre puncte este formată din segmente cumulate ce sunt mai mici decât valoarea 1 milimetru.

**DATE DESPRE IMOBILUL NR. 5567**

Oficiul de Cadastru și Publicitate Imobiliară DOLJ
Biroul de Cadastru și Publicitate Imobiliară Craiova

A. Partea I. Descrierea imobilului

TEREN Intravilan

Nr. CF vechi:27
Nr. cadastral vechi:36

Adresa: Loc. Neidentificata, Jud. Dolj

Nr. Crt	Nr cadastral Nr. topografic	Suprafața* (mp)	Observații / Referințe
A1	33305	Din acte: 1.000 Masurata: 1.168	Sector cadastral:22 Teren neimprejmuit;

Construcții

Crt	Nr cadastral Nr. topografic	Adresa	Observații / Referințe
A1.1	33305-C1	Loc. Neidentificata, Jud. Dolj	Nr. niveluri:1; S. construita la sol:93 mp; casa de caramida si chirpici, compusa din 3 camere, 3 holuri, bucatarie, camera si pivnita
A1.2	33305-C2	Loc. Neidentificata, Jud. Dolj	Nr. niveluri:1; S. construita la sol:18 mp; patul cu magazine din lemne si scnduri, acoperit c
A1.3	33305-C3	Loc. Neidentificata, Jud. Dolj	Nr. niveluri:1; S. construita la sol:34 mp; ANEXA
A1.4	33305-C4	Loc. Neidentificata, Jud. Dolj	Nr. niveluri:1; S. construita la sol:29 mp; ANEXA

B. Partea II. Proprietari și acte

Inscrieri privitoare la dreptul de proprietate și alte drepturi reale		Referințe
954 / 06/12/2001		
Act Notarial nr. AUT NR 2773, din 06/12/2001 emis de NP STOENESCU FLOREA;		
B1	Intabulare, drept de PROPRIETATE, dobandit prin Conventie, cota actuala 1/1, cota initiala 1/1 1) POPESCU MARCEL , necasatorit	A1
B2	Intabulare, drept de PROPRIETATE, dobandit prin Conventie, cota actuala 1/1, cota initiala 1/1 1) POPESCU MARCEL , necasatorit	A1.1, A1.2
/		
Act Normativ nr. LEGEA 7, din 13/03/1996 emis de GUVERNUL ROMANIEI;		
B3	Intabulare, drept de PROPRIETATE, dobandit prin Lege, cota actuala 1/1, cota initiala 1/1 1) POPESCU MARCEL , necasatorit	A1.3, A1.4

C. Partea III. SARCINI .

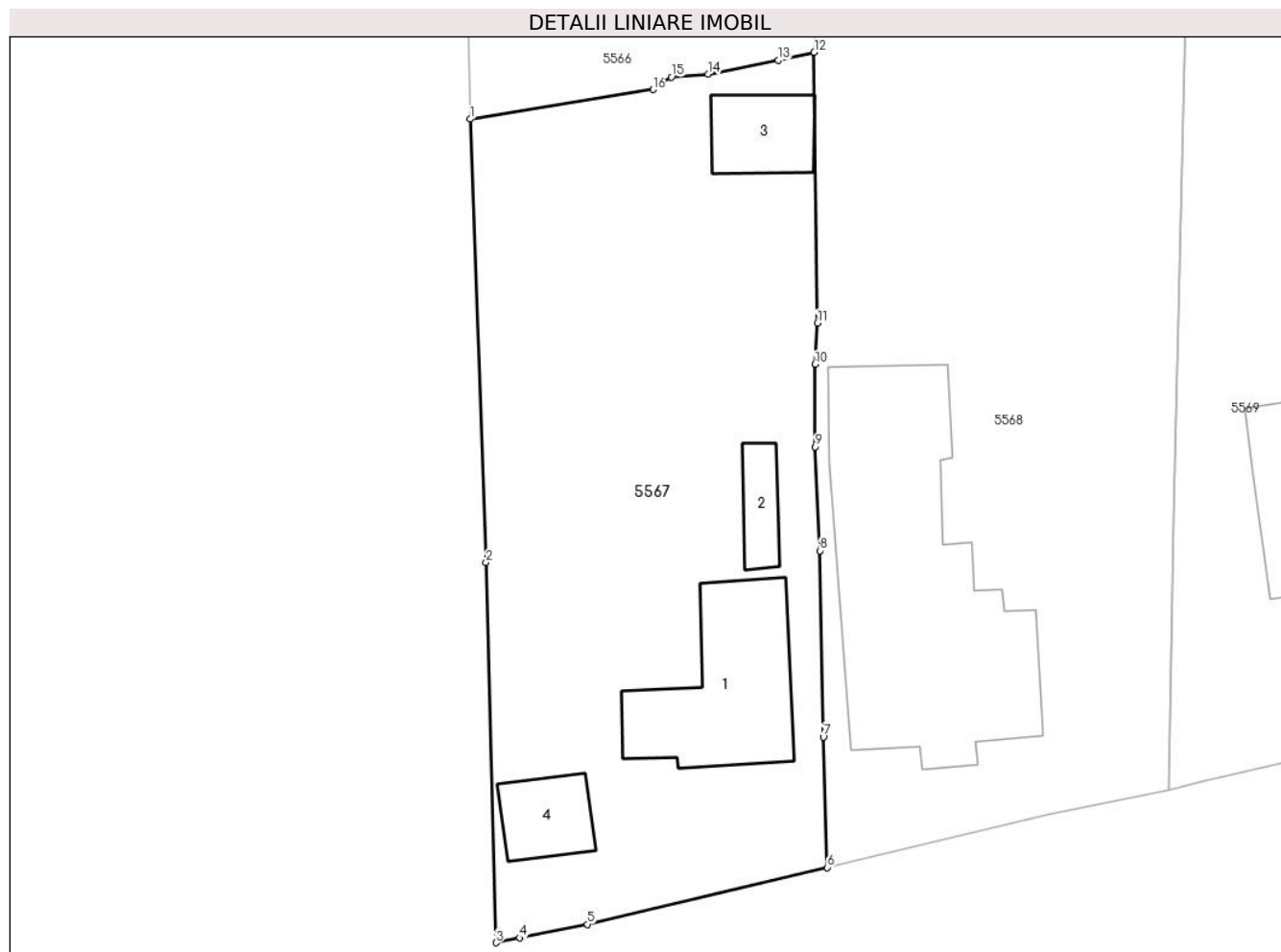
Inscrieri privind dezmembramintele dreptului de proprietate, drepturi reale de garanție și sarcini	Referințe
NU SUNT	

Anexa Nr. 1 La Partea I

Teren

Nr cadastral	Suprafața (mp)*	Observații / Referințe
33305	Din acte: 1.000 Masurata: 1.168	

* Suprafața este determinată în planul de proiecție Stereo 70.



Date referitoare la teren

Crt	Categorie folosință	Intra vilan	Suprafața (mp)	Tarla	Parcelă	Nr. topo	Observații / Referințe
1	curți constructii	DA	1.168	-	-	-	

Date referitoare la construcții

Crt	Număr	Destinație construcție	Supraf. (mp)	Situație juridică	Observații / Referințe
A1.1	33305-C1	construcții de locuințe	93	Cu acte	Nr. niveluri:1; S. construita la sol:93 mp; casa de caramida si chirpici, compusa din 3 camere, 3 holuri, bucatarie, camara si pivnita
A1.2	33305-C2	construcții anexa	18	Cu acte	Nr. niveluri:1; S. construita la sol:18 mp; patul cu magazie din lemne si scnduri, acoperit c
A1.3	33305-C3	construcții anexa	34	Cu acte	Nr. niveluri:1; S. construita la sol:34 mp; ANEXA
A1.4	33305-C4	construcții anexa	29	Cu acte	Nr. niveluri:1; S. construita la sol:29 mp; ANEXA

Lungime Segmente

1) Valorile lungimilor segmentelor sunt obținute din proiecție în plan.

Punct început	X / Y	Punct sfârșit	X / Y	Lungime segment (** (m)
---------------	-------	---------------	-------	-------------------------

Punct început	X / Y	Punct sfârșit	X / Y	Lungime segment (** (m)
1	356.296,734 271.663,207	2	356.297,756 271.634,329	28.896
2	356.297,756 271.634,329	3	356.298,411 271.609,556	24.782
3	356.298,411 271.609,556	4	356.299,931 271.609,873	1.552
4	356.299,931 271.609,873	5	356.304,347 271.610,757	4.504
5	356.304,347 271.610,757	6	356.319,969 271.614,46	16.055
6	356.319,969 271.614,46	7	356.319,73 271.622,966	8.509
7	356.319,73 271.622,966	8	356.319,491 271.635,09	12.126
8	356.319,491 271.635,09	9	356.319,195 271.641,856	6.772
9	356.319,195 271.641,856	10	356.319,188 271.647,229	5.373
10	356.319,188 271.647,229	11	356.319,336 271.649,919	2.694
11	356.319,336 271.649,919	12	356.319,132 271.667,552	17.634
12	356.319,132 271.667,552	13	356.316,801 271.667,047	2.385
13	356.316,801 271.667,047	14	356.312,216 271.666,136	4.675
14	356.312,216 271.666,136	15	356.309,833 271.665,938	2.391
15	356.309,833 271.665,938	16	356.308,629 271.665,134	1.448
16	356.308,629 271.665,134	1	356.296,734 271.663,207	12.05

** Lungimile segmentelor sunt determinate în planul de proiecție Stereo 70 și sunt rotunjite la 1 milimetru.

*** Distanța dintre puncte este formată din segmente cumulate ce sunt mai mici decât valoarea 1 milimetru.

**DATE DESPRE IMOBILUL NR. 5568**

Oficiul de Cadastru și Publicitate Imobiliară DOLJ
Biroul de Cadastru și Publicitate Imobiliară Craiova

A. Partea I. Descrierea imobilului

TEREN Intravilan

Adresa: Loc. Seaca De Câmp, Str Ion Florescu, Nr. 146, Jud. Dolj, T80, P145, 146 147

Nr. Crt	Nr cadastral Nr. topografic	Suprafața* (mp)	Observații / Referințe
A1		Din acte: 2.300 Masurata: 2.615	Sector cadastral:22 Teren imprejmuit;

Construcții

Crt	Nr cadastral Nr. topografic	Adresa	Observații / Referințe
A1.1		Loc. Seaca De Câmp, Str Ion Florescu, Nr. 146, Jud. Dolj	Nr. niveluri:2; S. construita la sol:244 mp; LOCUINTA

B. Partea II. Proprietari și acte

Inscrieri privitoare la dreptul de proprietate și alte drepturi reale		Referințe
/		
Act Notarial nr. SC 1270, din 22/06/2002 emis de JUDECATORIA CALAFAT;		
B1	Intabulare, drept de PROPRIETATE, dobandit prin Hotarare Judecatoreasca, cota actuala 1/1, cota initiala 1/1 1) POPESCU ION	A1
Act Normativ nr. LEGEA 7, din 13/03/1996 emis de GUVERNUL ROMANIEI;		
B2	Intabulare, drept de PROPRIETATE, dobandit prin Lege, cota actuala 1/1, cota initiala 1/1 1) POPESCU ION	A1.1

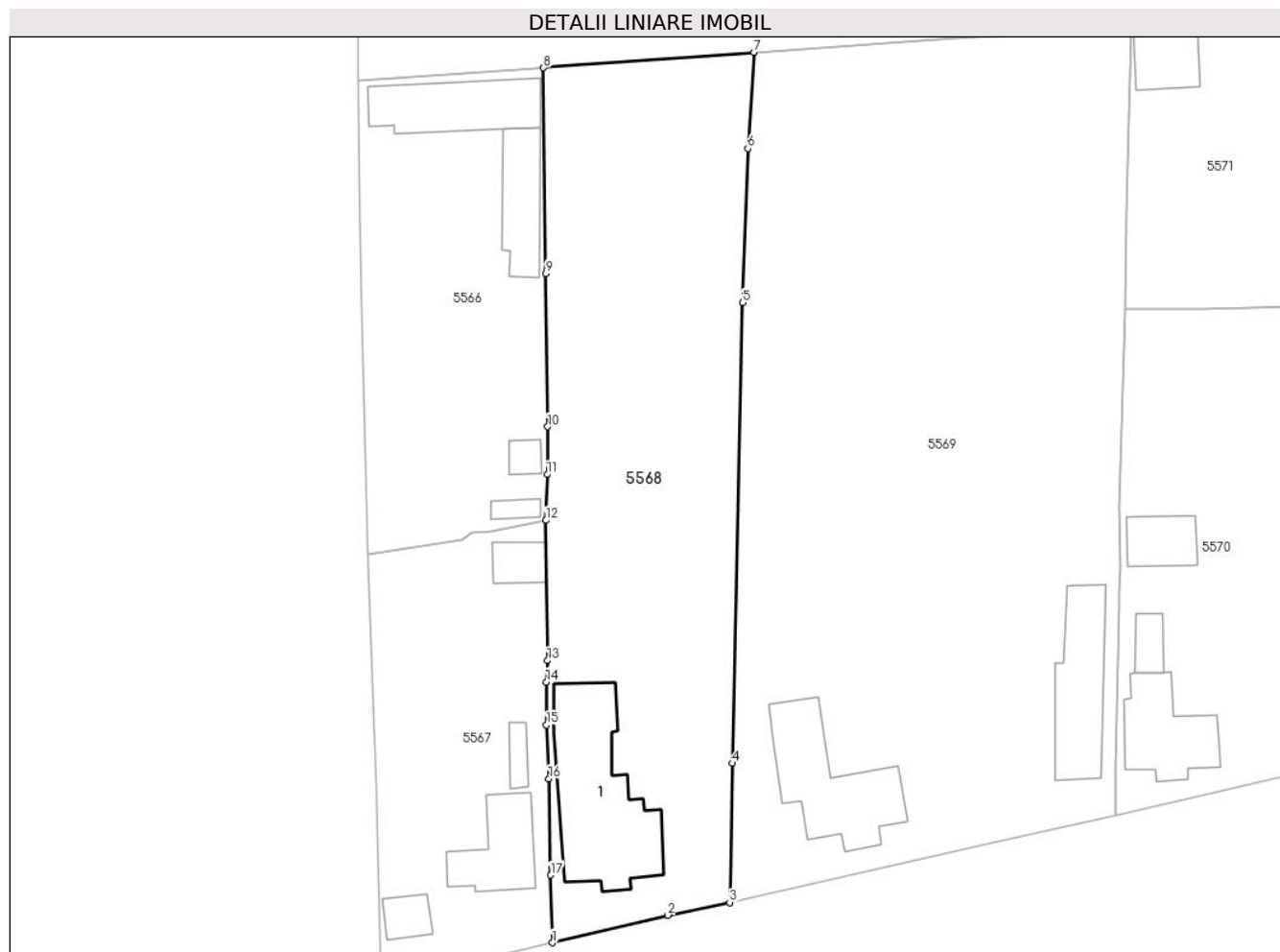
C. Partea III. SARCINI .

Inscrieri privind dezmembramintele dreptului de proprietate, drepturi reale de garanție și sarcini	Referințe
NU SUNT	

Anexa Nr. 1 La Partea I**Teren**

Nr cadastral	Suprafața (mp)*	Observații / Referințe
	Din acte: 2.300 Masurata: 2.615	

* Suprafața este determinată în planul de proiecție Stereo 70.

**Date referitoare la teren**

Crt	Categorie folosință	Intra vilan	Suprafața (mp)	Tarla	Parcelă	Nr. topo	Observații / Referințe
1	curți constructii	DA	1.000	80	145	-	
2	arabil	DA	1.615	80	146 147	-	

Date referitoare la construcții

Crt	Număr	Destinație construcție	Supraf. (mp)	Situație juridică	Observații / Referințe
A1.1		construcții de locuințe	244	Cu acte	Nr. niveluri:2; S. construita la sol:244 mp; LOCUINTA

Lungime Segmente

1) Valorile lungimilor segmentelor sunt obținute din proiecție în plan.

Punct început	X / Y	Punct sfârșit	X / Y	Lungime segment (** (m)
1	356.319,969 271.614,46	2	356.334,468 271.617,923	14.907
2	356.334,468 271.617,923	3	356.342,222 271.619,516	7.916

Punct început	X / Y	Punct sfârșit	X / Y	Lungime segment (** (m)
3	356.342,222 271.619,516	4	356.342,553 271.637,019	17.506
4	356.342,553 271.637,019	5	356.343,851 271.694,924	57.92
5	356.343,851 271.694,924	6	356.344,515 271.714,302	19.389
6	356.344,515 271.714,302	7	356.345,263 271.726,378	12.099
7	356.345,263 271.726,378	8	356.318,829 271.724,428	26.506
8	356.318,829 271.724,428	9	356.319,131 271.698,582	25.848
9	356.319,131 271.698,582	10	356.319,342 271.679,322	19.261
10	356.319,342 271.679,322	11	356.319,317 271.673,318	6.004
11	356.319,317 271.673,318	12	356.319,132 271.667,552	5.769
12	356.319,132 271.667,552	13	356.319,336 271.649,919	17.634
13	356.319,336 271.649,919	14	356.319,188 271.647,229	2.694
14	356.319,188 271.647,229	15	356.319,195 271.641,856	5.373
15	356.319,195 271.641,856	16	356.319,491 271.635,09	6.772
16	356.319,491 271.635,09	17	356.319,73 271.622,966	12.126
17	356.319,73 271.622,966	1	356.319,969 271.614,46	8.509

** Lungimile segmentelor sunt determinate în planul de proiecție Stereo 70 și sunt rotunjite la 1 milimetru.

*** Distanța dintre puncte este formată din segmente cumulate ce sunt mai mici decât valoarea 1 milimetru.

**DATE DESPRE IMOBILUL NR. 5569**

Oficiul de Cadastru și Publicitate Imobiliară DOLJ
Biroul de Cadastru și Publicitate Imobiliară Craiova

A. Partea I. Descrierea imobilului

TEREN Intravilan

Adresa: Loc. Seaca De Câmp, Str Ion Florescu, Nr. 144, Jud. Dolj, T80, P147, 148

Nr. Crt	Nr cadastral Nr. topografic	Suprafața* (mp)	Observații / Referințe
A1		Din acte: 5.000 Masurata: 4.945	Sector cadastral:22 Teren imprejmuit;

Construcții

Crt	Nr cadastral Nr. topografic	Adresa	Observații / Referințe
A1.1		Loc. Seaca De Câmp, Str Ion Florescu, Nr. 144, Jud. Dolj	Nr. niveluri:2; S. construita la sol:173 mp; LOCUINTA
A1.2		Loc. Seaca De Câmp, Str Ion Florescu, Nr. 144, Jud. Dolj	Nr. niveluri:1; S. construita la sol:135 mp; ANEXA

B. Partea II. Proprietari și acte

Inscrieri privitoare la dreptul de proprietate și alte drepturi reale		Referințe
/		
Act Administrativ nr. TDP 1020-58806, din 05/11/1998 emis de COMISIA JUDETEANA DOLJ;		
B1	Intabulare, drept de PROPRIETATE, dobandit prin Reconstituire, cota actuala 1/1, cota initiala 1/1 1) DINCĂ AURELIA , LIPSĂ CNP	A1
Act Normativ nr. LEGEA 7, din 13/03/1996 emis de GUVERNUL ROMANIEI;		
B2	Intabulare, drept de PROPRIETATE, dobandit prin Lege, cota actuala 1/1, cota initiala 1/1 1) DINCĂ AURELIA , LIPSĂ CNP	A1.1, A1.2

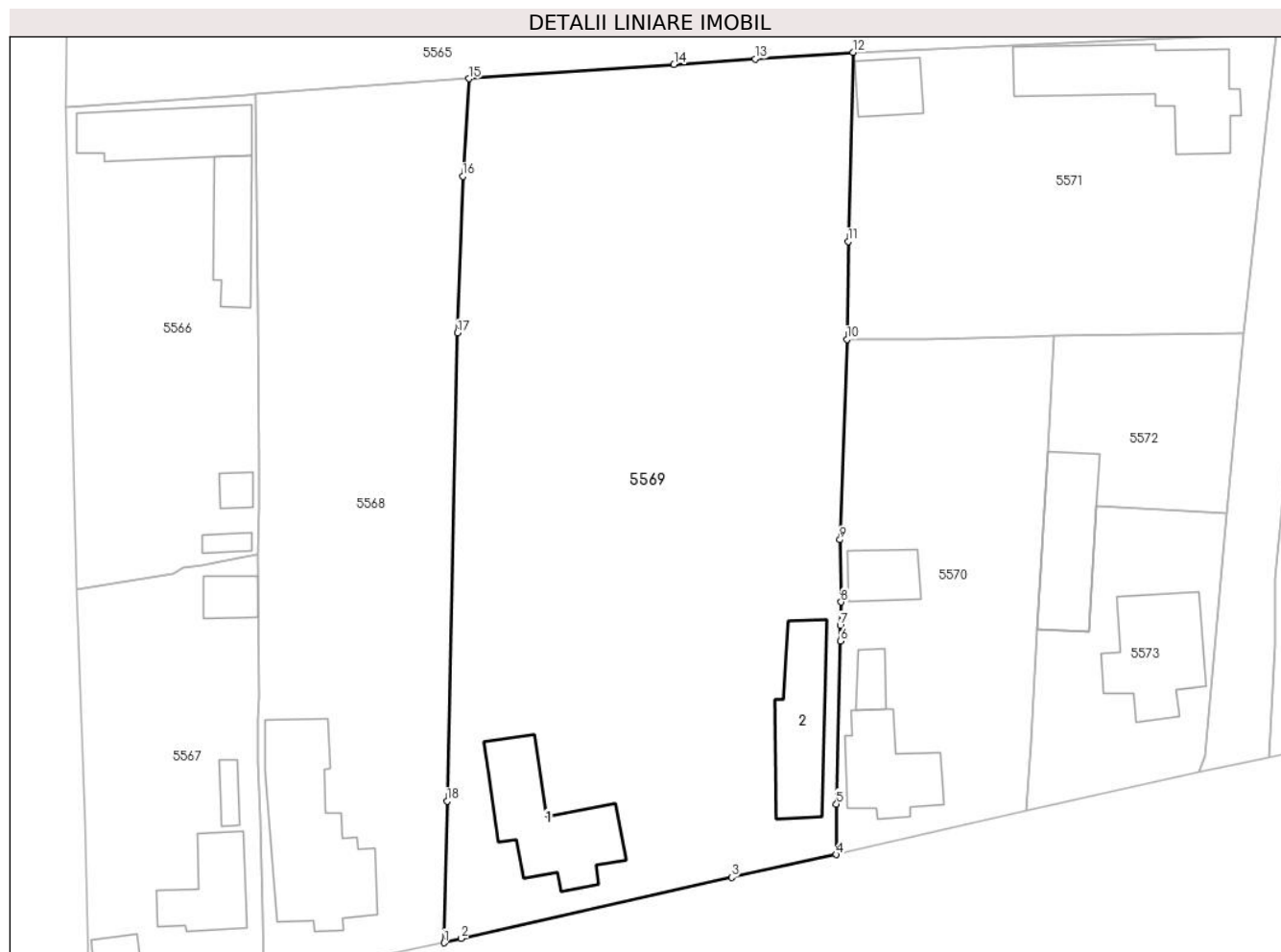
C. Partea III. SARCINI .

Inscrieri privind dezmembramintele dreptului de proprietate, drepturi reale de garanție și sarcini	Referințe
NU SUNT	

Teren

Nr cadastral	Suprafața (mp)*	Observații / Referințe
	Din acte: 5.000 Masurata: 4.945	

* Suprafața este determinată în planul de proiecție Stereo 70.



Date referitoare la teren

Crt	Categorie folosință	Intra vilan	Suprafața (mp)	Tarla	Parcelă	Nr. topo	Observații / Referințe
1	curți constructii	DA	1.000	80	147	-	
2	arabil	DA	3.945	80	148	-	

Date referitoare la construcții

Crt	Număr	Destinație construcție	Supraf. (mp)	Situație juridică	Observații / Referințe
A1.1		construcții de locuințe	173	Cu acte	Nr. niveluri:2; S. construita la sol:173 mp; LOCUINTA
A1.2		construcții anexa	135	Cu acte	Nr. niveluri:1; S. construita la sol:135 mp; ANEXA

Lungime Segmente

1) Valorile lungimilor segmentelor sunt obținute din proiecție în plan.

Punct început	X / Y	Punct sfârșit	X / Y	Lungime segment (** (m)
1	356.342,222 271.619,516	2	356.344,324 271.620,048	2.168
2	356.344,324 271.620,048	3	356.377,732 271.627,621	34.256

Punct început	X / Y	Punct sfârșit	X / Y	Lungime segment (** (m)
3	356.377,732 271.627,621	4	356.390,707 271.630,419	13.273
4	356.390,707 271.630,419	5	356.390,725 271.636,677	6.258
5	356.390,725 271.636,677	6	356.391,204 271.656,812	20.141
6	356.391,204 271.656,812	7	356.391,191 271.658,731	1.919
7	356.391,191 271.658,731	8	356.391,303 271.661,651	2.922
8	356.391,303 271.661,651	9	356.391,151 271.669,346	7.697
9	356.391,151 271.669,346	10	356.392,002 271.694,135	24.804
10	356.392,002 271.694,135	11	356.392,172 271.706,243	12.109
11	356.392,172 271.706,243	12	356.392,766 271.729,622	23.387
12	356.392,766 271.729,622	13	356.380,65 271.728,818	12.143
13	356.380,65 271.728,818	14	356.370,618 271.728,127	10.056
14	356.370,618 271.728,127	15	356.345,263 271.726,378	25.415
15	356.345,263 271.726,378	16	356.344,515 271.714,302	12.099
16	356.344,515 271.714,302	17	356.343,851 271.694,924	19.389
17	356.343,851 271.694,924	18	356.342,553 271.637,019	57.92
18	356.342,553 271.637,019	1	356.342,222 271.619,516	17.506

** Lungimile segmentelor sunt determinate în planul de proiecție Stereo 70 și sunt rotunjite la 1 milimetru.

*** Distanța dintre puncte este formată din segmente cumulate ce sunt mai mici decât valoarea 1 milimetru.

**DATE DESPRE IMOBILUL NR. 5570**

Oficiul de Cadastru și Publicitate Imobiliară DOLJ
Biroul de Cadastru și Publicitate Imobiliară Craiova

A. Partea I. Descrierea imobilului

TEREN Intravilan

Adresa: Loc. Seaca De Câmp, Str Ion Florescu, Nr. 142, Jud. Dolj, T80, P147,148

Nr. Crt	Nr cadastral Nr. topografic	Suprafața* (mp)	Observații / Referințe
A1	34937	Din acte: 1.200 Masurata: 1.503	Sector cadastral:22 Teren imprejmuit;

Construcții

Crt	Nr cadastral Nr. topografic	Adresa	Observații / Referințe
A1.1	34937-C1	Loc. Seaca De Câmp, Str Ion Florescu, Nr. 142, Jud. Dolj, fost Tarla 80, Parcelele 147 si 148	Nr. niveluri:2; S. construita la sol:114 mp; S. construita desfasurata:126 mp; Locuinta cu regim de inaltime Parter+Beci,avand Scd = 126mp, S.A.C.=133.4mp
A1.2	34937-C2	Loc. Seaca De Câmp, Str Ion Florescu, Nr. 142, Jud. Dolj, fost Tarla 80, Parcelele 147 si 148	Nr. niveluri:1; S. construita la sol:26 mp; S. construita desfasurata:26 mp; Constructie anexa cu regim de inaltime parter, avand Scd = 26mp, S.A.C.=33.6mp
A1.3	34937-C3	Loc. Seaca De Câmp, Str Ion Florescu, Nr. 142, Jud. Dolj, fost Tarla 80, Parcelele 147 si 148	Nr. niveluri:1; S. construita la sol:54 mp; S. construita desfasurata:54 mp; Constructie anexa cu regim de inaltime parter, avand Scd = 54mp, S.A.C.=67.0mp

B. Partea II. Proprietari și acte

Inscrieri privitoare la dreptul de proprietate și alte drepturi reale	Referințe	
144136 / 15/06/2023		
Act Notarial nr. CM 11, din 14/03/2022 emis de NP ALEXANDRA MARIN ANDRECA (ACT NOTARIAL NR ACT DE PARTAJ VOLUNTAR 1482 DIN 18.07.2012, EMIS DE NP STOENESCU FLOREA;ACT NOTARIAL NR CM 141 DIN 16.07.2012, EMIS DE NP STOENESCU FLOREA;ACT NOTARIAL NR CM 147 DIN 18.07.2012, EMIS DE NP STOENESCU FLOREA;ACT ADMINISTRATIV NR TDP 864-59555 DIN 04.08.1997, EMIS DE CJ DOLJ;ACT NOTARIAL NR CM 409 DIN 03.04.1981, EMIS DE NOTARIATUL DE STAT);		
B1	Intabulare, drept de PROPRIETATE, dobandit prin Succesiune, cota actuala 1200/1503, cota initiala 1200/1503 1) SCRIECIU CONSTANTIN SILVIU	A1
Act Administrativ nr. ADEVERINTA ISTORIC ROL FISCAL 5935, din 25/07/2023 emis de PRIMARIA SEACA DE CAMP (ACT ADMINISTRATIV NR CERTIFICAT FISCAL 4989 DIN 13.06.2023, EMIS DE PRIMARIA SEACA DE CAMP;INSCRIS SUB SEMNATURA PRIVATA NR PROCES VERBAL DE VECINATATE DIN 08.05.2023, EMIS DE CIUNEL MARIA ALEXANDRA;ACT ADMINISTRATIV NR ADEVERINTA 4988 DIN 15.05.2023, EMIS DE PRIMARIA SEACA DE CAMP);		
B2	Inscrierea posesiei, drept de PROPRIETATE, dobandit prin Constituire, cota actuala 303/1503, cota initiala 303/1503 1) SCRIECIU CONSTANTIN SILVIU	A1
Act Notarial nr. CM 11, din 14/03/2022 emis de NP ALEXANDRA MARIN ANDRECA (ACT NOTARIAL NR ACT DE PARTAJ VOLUNTAR 1482 DIN 18.07.2012, EMIS DE NP STOENESCU FLOREA;ACT NOTARIAL NR CM 141 DIN 16.07.2012, EMIS DE NP STOENESCU FLOREA;ACT NOTARIAL NR CM 147 DIN 18.07.2012, EMIS DE NP STOENESCU FLOREA;ACT ADMINISTRATIV NR TDP 864-59555 DIN 04.08.1997, EMIS DE CJ DOLJ;ACT NOTARIAL NR CM 409 DIN 03.04.1981, EMIS DE NOTARIATUL DE STAT);		
B3	Intabulare, drept de PROPRIETATE, dobandit prin Succesiune, cota actuala 1/1, cota initiala 1/1 1) SCRIECIU CONSTANTIN SILVIU	A1.1, A1.2, A1.3

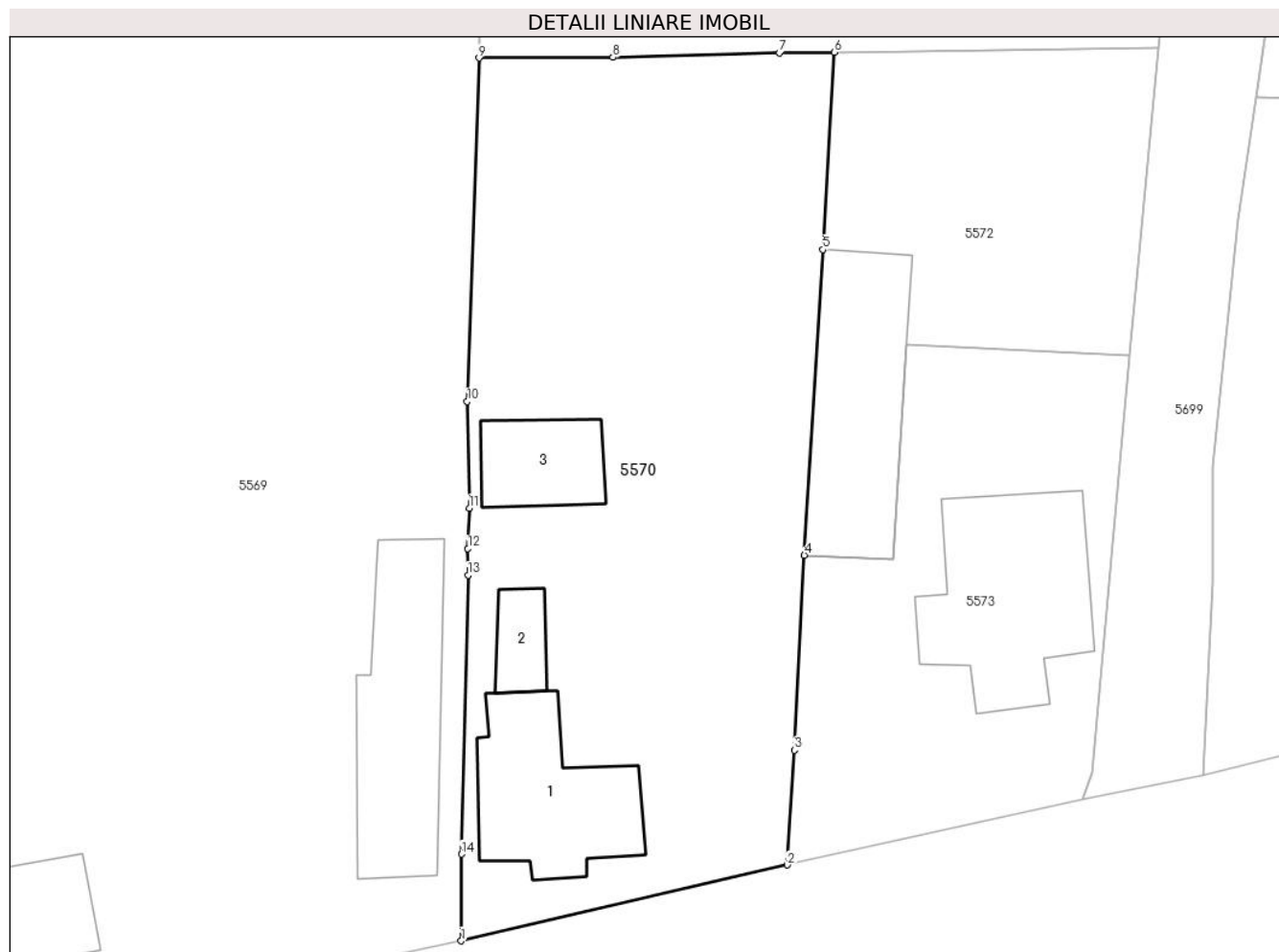
C. Partea III. SARCINI .

Inscrieri privind dezmembramintele dreptului de proprietate, drepturi reale de garanție și sarcini	Referințe
NU SUNT	

Teren

Nr cadastral	Suprafața (mp)*	Observații / Referințe
34937	Din acte: 1.200 Masurata: 1.503	

* Suprafața este determinată în planul de proiecție Stereo 70.



Date referitoare la teren

Crt	Categorie folosință	Intra vilan	Suprafața (mp)	Tarla	Parcelă	Nr. topo	Observații / Referințe
1	curți constructii	DA	1.250	80	147	-	
2	arabil	DA	253	80	148	-	

Date referitoare la construcții

Crt	Număr	Destinație construcție	Supraf. (mp)	Situație juridică	Observații / Referințe
A1.1	34937-C1	construcții de locuințe	114	Cu acte	Nr. niveluri:2; S. construita la sol:114 mp; S. construita desfasurata:126 mp; Locuinta cu regim de inaltime Parter+Beci,avand Scd = 126mp, S.A.C.=133.6mp
A1.2	34937-C2	construcții anexa	26	Cu acte	Nr. niveluri:1; S. construita la sol:26 mp; S. construita desfasurata:26 mp; Constructie anexa cu regim de inaltime parter, avand Scd = 26mp, S.A.C.=33.6mp
A1.3	34937-C3	construcții anexa	54	Cu acte	Nr. niveluri:1; S. construita la sol:54 mp; S. construita desfasurata:54 mp; Constructie anexa cu regim de inaltime parter, avand Scd = 54mp, S.A.C.=67.0mp

Lungime Segmente

1) Valorile lungimilor segmentelor sunt obținute din proiecție în plan.

Punct început	X / Y	Punct sfârșit	X / Y	Lungime segment (** (m)
1	356.390,707 271.630,419	2	356.414,234 271.635,896	24.156
2	356.414,234 271.635,896	3	356.414,745 271.644,184	8.304
3	356.414,745 271.644,184	4	356.415,471 271.658,259	14.094
4	356.415,471 271.658,259	5	356.416,807 271.680,318	22.099
5	356.416,807 271.680,318	6	356.417,628 271.694,556	14.262
6	356.417,628 271.694,556	7	356.413,677 271.694,498	3.951
7	356.413,677 271.694,498	8	356.401,662 271.694,186	12.019
8	356.401,662 271.694,186	9	356.392,002 271.694,135	9.66
9	356.392,002 271.694,135	10	356.391,151 271.669,346	24.804
10	356.391,151 271.669,346	11	356.391,303 271.661,651	7.697
11	356.391,303 271.661,651	12	356.391,191 271.658,731	2.922
12	356.391,191 271.658,731	13	356.391,204 271.656,812	1.919
13	356.391,204 271.656,812	14	356.390,725 271.636,677	20.141
14	356.390,725 271.636,677	1	356.390,707 271.630,419	6.258

** Lungimile segmentelor sunt determinate în planul de proiecție Stereo 70 și sunt rotunjite la 1 milimetru.

*** Distanța dintre puncte este formată din segmente cumulate ce sunt mai mici decât valoarea 1 milimetru.

**DATE DESPRE IMOBILUL NR. 5571**

Oficiul de Cadastru și Publicitate Imobiliară DOLJ
Biroul de Cadastru și Publicitate Imobiliară Craiova

A. Partea I. Descrierea imobilului

TEREN Intravilan

Nr. CF vechi:82

Nr. cadastral vechi:104

Adresa: Loc. Seaca De Câmp, Str Morii, Nr. 14, Jud. Dolj, T80, P154,155

Nr. Crt	Nr cadastral Nr. topografic	Suprafața* (mp)	Observații / Referințe
A1	30200	Din acte: 1.700 Masurata: 1.836	Sector cadastral:22 Teren neimprejmuit;

Construcții

Crt	Nr cadastral Nr. topografic	Adresa	Observații / Referințe
A1.1	30200-C1	Loc. Seaca De Câmp, Str Morii, Nr. 14, Jud. Dolj	Nr. niveluri:1; S. construita la sol:214 mp; LOCUINTA SC - 213,77 MP
A1.2	30200-C2	Loc. Seaca De Câmp, Str Morii, Nr. 14, Jud. Dolj	Nr. niveluri:1; S. construita la sol:56 mp; ANEXA SC - 55,75 MP

B. Partea II. Proprietari și acte

Inscrieri privitoare la dreptul de proprietate și alte drepturi reale		Referințe
16490 / 01/04/2009		
Act Notarial nr. 398, din 01/01/2009 emis de NP GIURCAN G;		
B1	Intabulare, drept de PROPRIETATE, dobandit prin Conventie, cota actuala 1/1, cota initiala 1/1 1) RADUCU PATRU CRISTIAN, casatorit cu 2) RADUCU PATRU ADINA DORINA, LIPSĂ CNP OBSERVATII: (PROVENITA DIN CONVERSIA CF 82)	A1, A1.1, A1.2

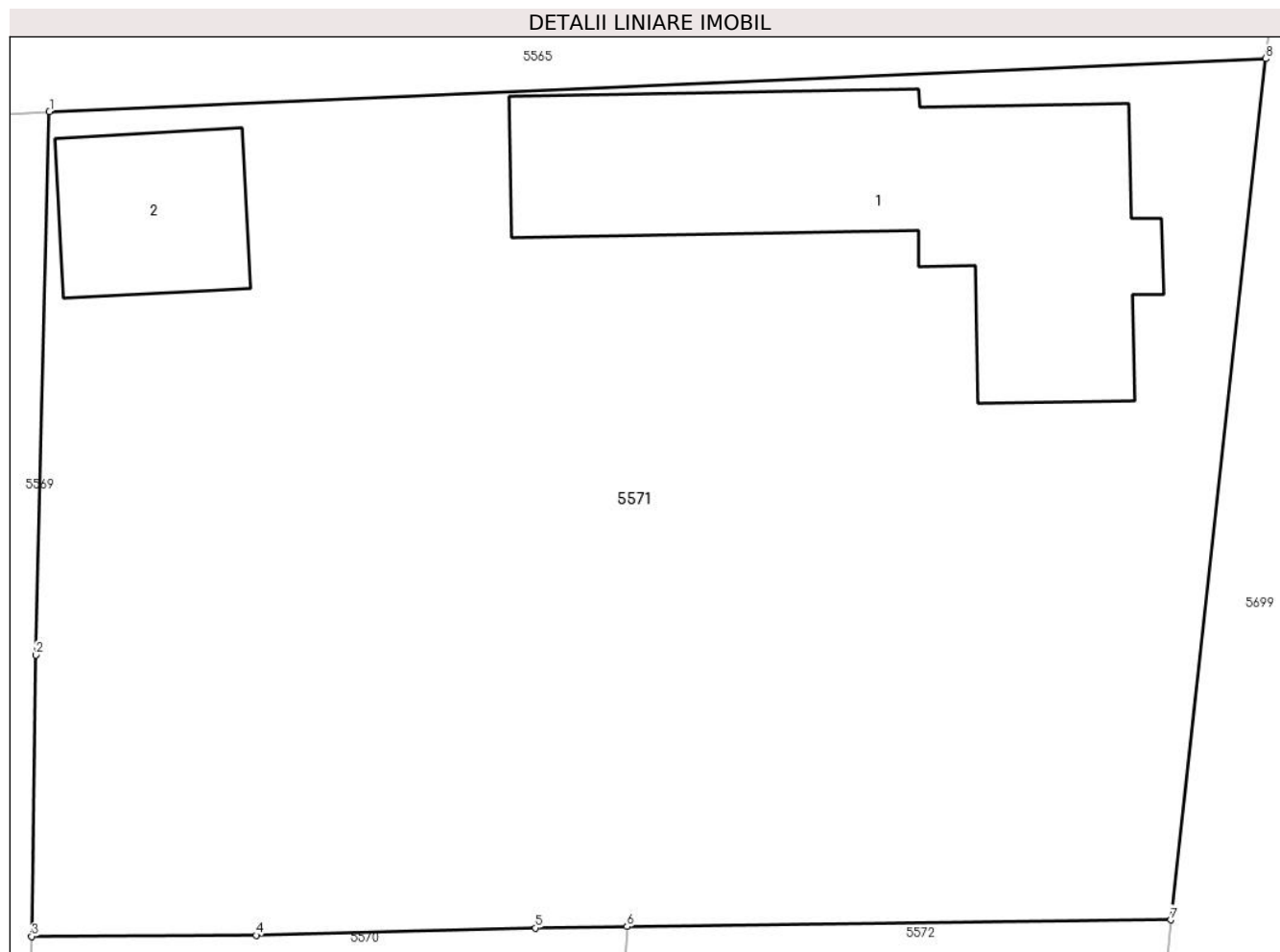
C. Partea III. SARCINI .

Inscrieri privind dezmembramintele dreptului de proprietate, drepturi reale de garanție și sarcini	Referințe
NU SUNT	

Teren

Nr cadastral	Suprafața (mp)*	Observații / Referințe
30200	Din acte: 1.700 Masurata: 1.836	

* Suprafața este determinată în planul de proiecție Stereo 70.



Date referitoare la teren

Crt	Categorie folosință	Intravilan	Suprafața (mp)	Tarla	Parcelă	Nr. topo	Observații / Referințe
1	curți constructii	DA	1.309	80	154	-	
2	arabil	DA	527	80	155	-	

Date referitoare la construcții

Crt	Număr	Destinație construcție	Supraf. (mp)	Situație juridică	Observații / Referințe
A1.1	30200-C1	construcții de locuințe	214	Cu acte	Nr. niveluri:1; S. construită la sol:214 mp; LOCUINTA SC - 213,77 MP
A1.2	30200-C2	construcții anexa	56	Cu acte	Nr. niveluri:1; S. construită la sol:56 mp; ANEXA SC - 55,75 MP

Lungime Segmente

1) Valorile lungimilor segmentelor sunt obținute din proiecție în plan.

Punct început	X / Y	Punct sfârșit	X / Y	Lungime segment (** (m))
1	356.392,766 271.729,622	2	356.392,172 271.706,243	23.387
2	356.392,172 271.706,243	3	356.392,002 271.694,135	12.109

Punct început	X / Y	Punct sfârșit	X / Y	Lungime segment (** (m)
3	356.392,002 271.694,135	4	356.401,662 271.694,186	9.66
4	356.401,662 271.694,186	5	356.413,677 271.694,498	12.019
5	356.413,677 271.694,498	6	356.417,628 271.694,556	3.951
6	356.417,628 271.694,556	7	356.441,019 271.694,845	23.393
7	356.441,019 271.694,845	8	356.445,108 271.731,899	37.279
8	356.445,108 271.731,899	1	356.392,766 271.729,622	52.392

** Lungimile segmentelor sunt determinate în planul de proiecție Stereo 70 și sunt rotunjite la 1 milimetru.

*** Distanța dintre puncte este formată din segmente cumulate ce sunt mai mici decât valoarea 1 milimetru.

**DATE DESPRE IMOBILUL NR. 5572**

Oficiul de Cadastru și Publicitate Imobiliară DOLJ
Biroul de Cadastru și Publicitate Imobiliară Craiova

A. Partea I. Descrierea imobilului

TEREN Intravilan

Adresa: Loc. Seaca De Câmp, Str Morii, Nr. 16, Jud. Dolj, T80, P153

Nr. Crt	Nr cadastral Nr. topografic	Suprafața* (mp)	Observații / Referințe
A1	30122	Din acte: 590 Masurata: 594	Sector cadastral:22 Teren neimprejmuit;

Construcții

Crt	Nr cadastral Nr. topografic	Adresa	Observații / Referințe
A1.1	30122-C1	Loc. Seaca De Câmp, Str Morii, Nr. 16, Jud. Dolj, (FOST NR. 137), CV 80, P 153	Nr. niveluri:1; S. construita la sol:142 mp; regim de inaltime P; fundatie din beton;pereti din caramida; acoperis din tigla; nu detine certificat de performanta energetica si nu are lif

B. Partea II. Proprietari și acte

Inscrieri privitoare la dreptul de proprietate și alte drepturi reale		Referințe
92004 / 14/12/2011		
Act Normativ nr. HOTARAREA NR 1705, din 29/11/2006 emis de GUVERNUL ROMANIEI (INVENTARUL BUNURILOR DIN DOMENIUL PUBLIC AL STATULUI AFLATE IN ADMINISTRAREA MAI NR 101204/2011, CNS NR. 1491/17-06-2011 EMIS DE PRIMARIA SEACA DE CAMP; CERTIFICAT NR 2661/27-10-2011 EMIS DE PRIMARIA SEACA DE CIMP;);		
B1	Intabulare, drept de PROPRIETATE, dobandit prin Lege, cota actuala 1/1, cota initiala 1/1 1) STATUL ROMAN , CIF:9999999999999	A1, A1.1
B2	Intabulare, drept de ADMINISTRARE, dobandit prin Lege, cota actuala 1/1, cota initiala 1/1 1) M.A.I -INSPECTORATUL DE POLITIE AL JUDETULUI DOLJ , CIF:9999999999999	A1, A1.1

C. Partea III. SARCINI .

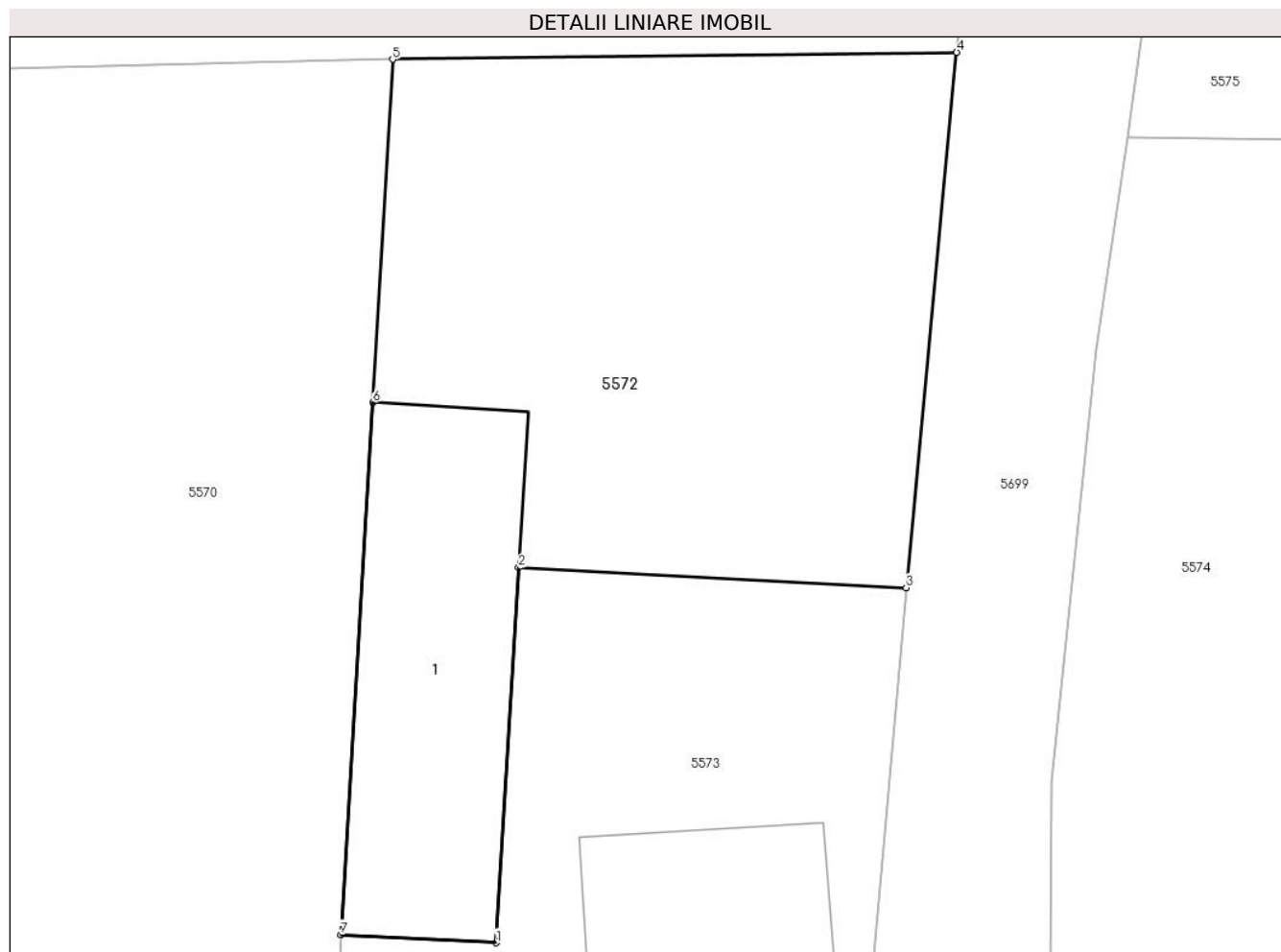
Inscrieri privind dezmembramintele dreptului de proprietate, drepturi reale de garanție și sarcini	Referințe
NU SUNT	

Anexa Nr. 1 La Partea I

Teren

Nr cadastral	Suprafața (mp)*	Observații / Referințe
30122	Din acte: 590 Masurata: 594	

* Suprafața este determinată în planul de proiecție Stereo 70.



Date referitoare la teren

Crt	Categorie folosință	Intra vilan	Suprafața (mp)	Tarla	Parcelă	Nr. topo	Observații / Referințe
1	curți constructii	DA	594	80	153	-	

Date referitoare la construcții

Crt	Număr	Destinație construcție	Supraf. (mp)	Situație juridică	Observații / Referințe
A1.1	30122-C1	construcții administrative și social culturale	142	Cu acte	Nr. niveluri:1; S. construita la sol:142 mp; regim de inaltime P; fundatie din beton;pereti din caramida;acoperis din tigla; nu detine certificat de performanta energetica si nu are lif

Lungime Segmente

1) Valorile lungimilor segmentelor sunt obținute din proiecție în plan.

Punct început	X / Y	Punct sfârșit	X / Y	Lungime segment (** (m)
1	356.421,913 271.657,922	2	356.422,855 271.673,477	15.583
2	356.422,855 271.673,477	3	356.438,922 271.672,646	16.088

Punct început	X / Y	Punct sfârșit	X / Y	Lungime segment (** (m)
3	356.438,922 271.672,646	4	356.441,019 271.694,845	22.298
4	356.441,019 271.694,845	5	356.417,628 271.694,556	23.393
5	356.417,628 271.694,556	6	356.416,807 271.680,318	14.262
6	356.416,807 271.680,318	7	356.415,471 271.658,259	22.099
7	356.415,471 271.658,259	1	356.421,913 271.657,922	6.451

** Lungimile segmentelor sunt determinate în planul de proiecție Stereo 70 și sunt rotunjite la 1 milimetru.

*** Distanța dintre puncte este formată din segmente cumulate ce sunt mai mici decât valoarea 1 milimetru.

**DATE DESPRE IMOBILUL NR. 5573**

Oficiul de Cadastru și Publicitate Imobiliară DOLJ
Biroul de Cadastru și Publicitate Imobiliară Craiova

A. Partea I. Descrierea imobilului

TEREN Intravilan

Adresa: Loc. Seaca De Câmp, Str Ion Florescu, Nr. 140, Jud. Dolj, T80, P153

Nr. Crt	Nr cadastral Nr. topografic	Suprafața* (mp)	Observații / Referințe
A1	30160	Din acte: 672 Masurata: 669	Sector cadastral:22 Teren neimprejmuit;

Construcții

Crt	Nr cadastral Nr. topografic	Adresa	Observații / Referințe
A1.1	30160-C1	Loc. Seaca De Câmp, Str Principala, Nr. 140, Jud. Dolj, FOST T80, P153	Nr. niveluri:2; S. construita la sol:152 mp; GRADINITA CONSTRUITA DIN CARAMIDA ACOPERITA CU TIGLA

B. Partea II. Proprietari și acte

Inscrieri privitoare la dreptul de proprietate și alte drepturi reale		Referințe
65531 / 04/07/2013		
Act Administrativ nr. HOTARAREA NR 9, din 11/02/1999 emis de PRIMARIA SEACA DE CAMP (ANEXA NR 84 HG 962/2002, CERTIFICAT NR 1129/2013 PRIMARIA SEACA DE CAMP, ADEVERINTA NR 1131/2013 PRIMARIA SEACA DE CAMP);		
B1	Intabulare, drept de PROPRIETATE, dobandit prin Lege, cota actuala 1/1, cota initiala 1/1 1) COMUNA SEACA DE CAMP, CIF:9999999999999	A1, A1.1
B2	Intabulare, drept de ADMINISTRARE 1) CONSILIUL LOCAL SEACA DE CAMP, CIF:9999999999999	A1, A1.1

C. Partea III. SARCINI .

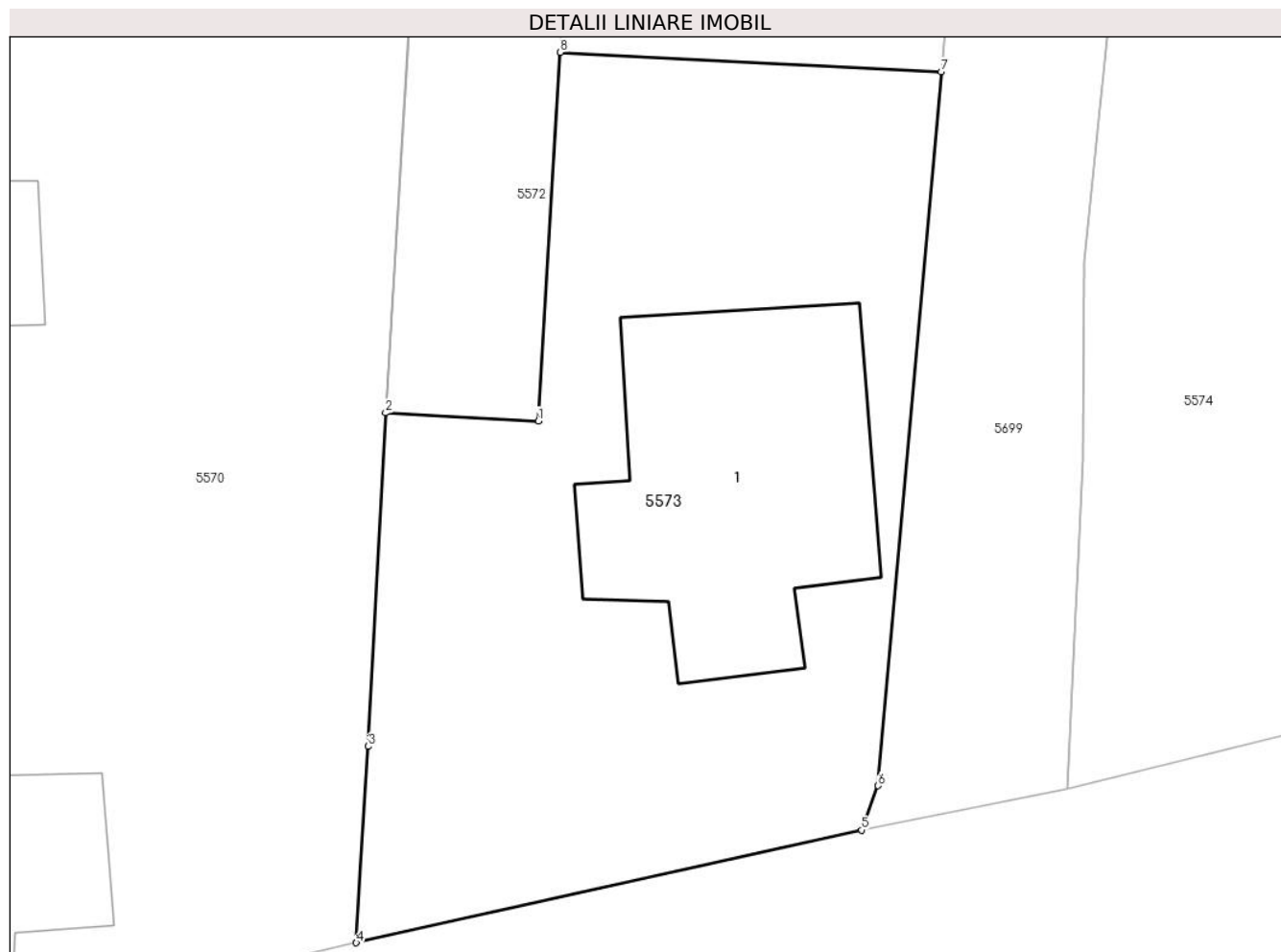
Inscrieri privind dezmembramintele dreptului de proprietate, drepturi reale de garanție și sarcini	Referințe
NU SUNT	

Anexa Nr. 1 La Partea I

Teren

Nr cadastral	Suprafața (mp)*	Observații / Referințe
30160	Din acte: 672 Masurata: 669	

* Suprafața este determinată în planul de proiecție Stereo 70.



Date referitoare la teren

Crt	Categorie folosință	Intra vilan	Suprafața (mp)	Tarla	Parcelă	Nr. topo	Observații / Referințe
1	curți constructii	DA	669	80	153	-	

Date referitoare la construcții

Crt	Număr	Destinație construcție	Supraf. (mp)	Situație juridică	Observații / Referințe
A1.1	30160-C1	construcții administrative și social culturale	Din acte: 96 Masurata: 152	Cu acte	Nr. niveluri:2; S. construita la sol:152 mp; GRADINITA CONSTRUITA DIN CARAMIDA ACOPERITA CU TIGLA

Lungime Segmente

1) Valorile lungimilor segmentelor sunt obținute din proiecție în plan.

Punct început	X / Y	Punct sfârșit	X / Y	Lungime segment (** (m)
1	356.421,913 271.657,922	2	356.415,471 271.658,259	6.451
2	356.415,471 271.658,259	3	356.414,745 271.644,184	14.094
3	356.414,745 271.644,184	4	356.414,234 271.635,896	8.304

Punct început	X / Y	Punct sfârșit	X / Y	Lungime segment (** (m)
4	356.414,234 271.635,896	5	356.435,576 271.640,65	21.865
5	356.435,576 271.640,65	6	356.436,266 271.642,526	1.999
6	356.436,266 271.642,526	7	356.438,922 271.672,646	30.236
7	356.438,922 271.672,646	8	356.422,855 271.673,477	16.088
8	356.422,855 271.673,477	1	356.421,913 271.657,922	15.583

** Lungimile segmentelor sunt determinate în planul de proiecție Stereo 70 și sunt rotunjite la 1 milimetru.

*** Distanța dintre puncte este formată din segmente cumulate ce sunt mai mici decât valoarea 1 milimetru.

**DATE DESPRE IMOBILUL NR. 5574**

Oficiul de Cadastru și Publicitate Imobiliară DOLJ
Biroul de Cadastru și Publicitate Imobiliară Craiova

A. Partea I. Descrierea imobilului

TEREN Intravilan

Adresa: Loc. Seaca De Câmp, Str Ion Florescu, Nr. 138, Jud. Dolj, T80, P176 177

Nr. Crt	Nr cadastral Nr. topografic	Suprafața* (mp)	Observații / Referințe
A1		Din acte: 1.500 Masurata: 1.240	Sector cadastral:22 Teren imprejmuit;

Construcții

Crt	Nr cadastral Nr. topografic	Adresa	Observații / Referințe
A1.1		Loc. Seaca De Câmp, Str Ion Florescu, Nr. 138, Jud. Dolj	Nr. niveluri:1; S. construita la sol:111 mp; LOCUINTA
A1.2		Loc. Seaca De Câmp, Str Ion Florescu, Nr. 138, Jud. Dolj	Nr. niveluri:1; S. construita la sol:7 mp; ANEXA

B. Partea II. Proprietari și acte

Inscrieri privitoare la dreptul de proprietate și alte drepturi reale		Referințe
/		
Act Administrativ nr. TDP 166-9694, din 23/08/1994 emis de COMISIA JUDETEANA DOLJ;		
B1	Intabulare, drept de PROPRIETATE, dobandit prin Reconstituire, cota actuala 1/1, cota initiala 1/1 1) MĂRĂCINE ILIE, LIPSĂ CNP	A1
Act Normativ nr. LEGEA 7, din 13/03/1996 emis de GUVERNUL ROMANIEI;		
B2	Intabulare, drept de PROPRIETATE, dobandit prin Lege, cota actuala 1/1, cota initiala 1/1 1) MĂRĂCINE ILIE, LIPSĂ CNP	A1.1, A1.2

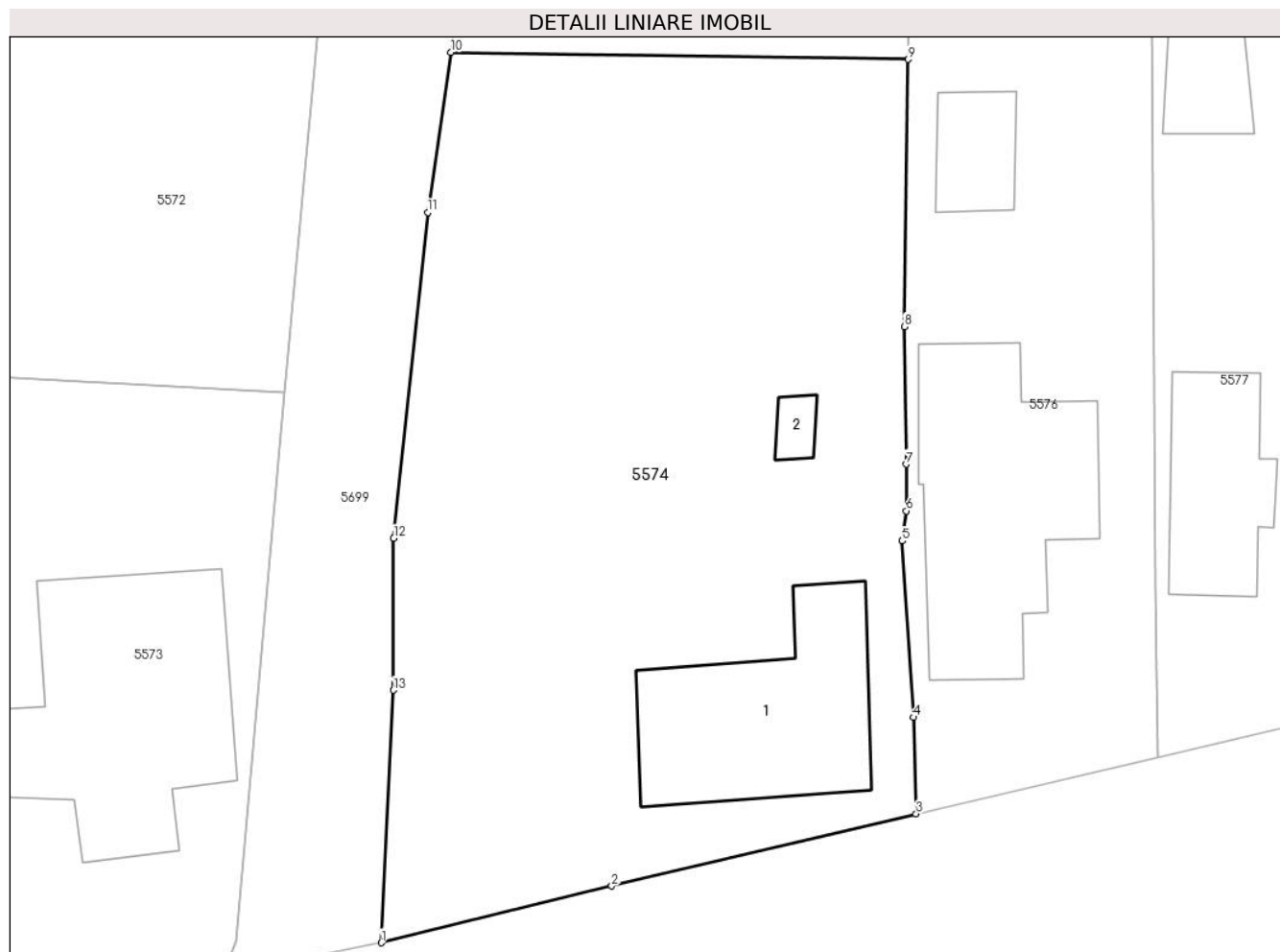
C. Partea III. SARCINI .

Inscrieri privind dezmembramintele dreptului de proprietate, drepturi reale de garanție și sarcini	Referințe
NU SUNT	

Teren

Nr cadastral	Suprafața (mp)*	Observații / Referințe
	Din acte: 1.500 Masurata: 1.240	

* Suprafața este determinată în planul de proiecție Stereo 70.



Date referitoare la teren

Crt	Categorie folosință	Intra vilan	Suprafața (mp)	Tarla	Parcelă	Nr. topo	Observații / Referințe
1	curți constructii	DA	1.240	80	176 177	-	

Date referitoare la construcții

Crt	Număr	Destinație construcție	Supraf. (mp)	Situație juridică	Observații / Referințe
A1.1		construcții de locuințe	111	Cu acte	Nr. niveluri:1; S. construita la sol:111 mp; LOCUINTA
A1.2		construcții anexa	7	Cu acte	Nr. niveluri:1; S. construita la sol:7 mp; ANEXA

Lungime Segmente

1) Valorile lungimilor segmentelor sunt obținute din proiecție în plan.

Punct început	X / Y	Punct sfârșit	X / Y	Lungime segment (** (m)
1	356.444,259 271.642,417	2	356.456,916 271.645,532	13.035
2	356.456,916 271.645,532	3	356.473,632 271.649,494	17.179

Punct început	X / Y	Punct sfârșit	X / Y	Lungime segment (** (m)
3	356.473,632 271.649,494	4	356.473,486 271.654,796	5.304
4	356.473,486 271.654,796	5	356.472,873 271.664,476	9.699
5	356.472,873 271.664,476	6	356.473,097 271.666,131	1.67
6	356.473,097 271.666,131	7	356.473,095 271.668,69	2.559
7	356.473,095 271.668,69	8	356.472,979 271.676,255	7.566
8	356.472,979 271.676,255	9	356.473,195 271.690,927	14.674
9	356.473,195 271.690,927	10	356.448,088 271.691,312	25.11
10	356.448,088 271.691,312	11	356.446,809 271.682,524	8.881
11	356.446,809 271.682,524	12	356.444,942 271.664,621	18.0
12	356.444,942 271.664,621	13	356.444,913 271.656,286	8.335
13	356.444,913 271.656,286	1	356.444,259 271.642,417	13.884

** Lungimile segmentelor sunt determinate în planul de proiecție Stereo 70 și sunt rotunjite la 1 milimetru.

*** Distanța dintre puncte este formată din segmente cumulate ce sunt mai mici decât valoarea 1 milimetru.

**DATE DESPRE IMOBILUL NR. 5575**

Oficiul de Cadastru și Publicitate Imobiliară DOLJ
Biroul de Cadastru și Publicitate Imobiliară Craiova

A. Partea I. Descrierea imobilului

TEREN Intravilan

Adresa: Loc. Seaca De Câmp, Str Morii, Nr. 5, Jud. Dolj, T80, P174

Nr. Crt	Nr cadastral Nr. topografic	Suprafața* (mp)	Observații / Referințe
A1	30194	Din acte: 1.447 Masurata: 1.453	Sector cadastral:22 Teren imprejmuit;

Construcții

Crt	Nr cadastral Nr. topografic	Adresa	Observații / Referințe
A1.1	30194-C1	Loc. Seaca De Câmp, Str Morii, Nr. 5, Jud. Dolj, fost tarla 80 parcela174	Nr. niveluri:1; S. construita la sol:69 mp; S.construita desfasurata=69mp din zid batut/1959 cu 2 camere,sala veranda,SU=43.82mp
A1.2	30194-C2	Loc. Seaca De Câmp, Str Morii, Nr. 5, Jud. Dolj, fost tarla 80 parcela174	Nr. niveluri:1; S. construita la sol:96 mp; S.construita desfasurata=96mp,din chirpici cu:camera,bucatarie,patul cu magazie ,sopron inchis si 2 sali una in spatele C1 si alta in fata la C2.
A1.3	30194-C3	Loc. Seaca De Câmp, Str Morii, Nr. 5, Jud. Dolj, fost tarla 80 parcela174	Nr. niveluri:1; S. construita la sol:79 mp; S.construita desfasurata=79mp,grajd din caramida arsa cu soproane inchise in vest si sud.

B. Partea II. Proprietari și acte

Inscrieri privitoare la dreptul de proprietate și alte drepturi reale		Referințe
60430 / 29/04/2016		
Act Notarial nr. CONTRACT DE VANZARE 933, din 12/04/2016 emis de STOENESCU FLOREA;		
B1	Intabulare, drept de PROPRIETATE, dobandit prin Conventie, cota actuala 1/1, cota initiala 1/1 1) BOGDAN ELENA	A1, A1.1, A1.2, A1.3

C. Partea III. SARCINI .

Inscrieri privind dezmembramintele dreptului de proprietate, drepturi reale de garanție și sarcini	Referințe
NU SUNT	

Anexa Nr. 1 La Partea I

Teren

Nr cadastral	Suprafața (mp)*	Observații / Referințe
30194	Din acte: 1.447 Masurata: 1.453	

* Suprafața este determinată în planul de proiecție Stereo 70.



Date referitoare la teren

Crt	Categorie folosință	Intravilan	Suprafața (mp)	Tarla	Parcelă	Nr. topo	Observații / Referințe
1	curți constructii	DA	776	80	174	-	
2	arabil	DA	287	80	174	-	
3	arabil	DA	390	80	174	-	

Date referitoare la construcții

Crt	Număr	Destinație construcție	Supraf. (mp)	Situație juridică	Observații / Referințe
A1.1	30194-C1	construcții de locuințe	69	Cu acte	Nr. niveluri:1; S. construita la sol:69 mp; S. construita desfasurata=69mp din zid batut/1959 cu 2 camere,sala veranda,SU=43.82mp
A1.2	30194-C2	construcții anexa	96	Cu acte	Nr. niveluri:1; S. construita la sol:96 mp; S. construita desfasurata=96mp,din chirpici cu: camera,bucatarie,patul cu magazie ,sopron inchis si 2 sali una in spatele C1 si alta in fata la C2.
A1.3	30194-C3	construcții anexa	79	Cu acte	Nr. niveluri:1; S. construita la sol:79 mp; S. construita desfasurata=79mp,grajd din caramida arsa cu soproane inchise in vest si sud.

Lungime Segmente

1) Valorile lungimilor segmentelor sunt obținute din proiecție în plan.

Punct început	X / Y	Punct sfârșit	X / Y	Lungime segment (** (m)
1	356.448,088 271.691,312	2	356.473,195 271.690,927	25.11
2	356.473,195 271.690,927	3	356.473,559 271.713,925	23.001
3	356.473,559 271.713,925	4	356.473,448 271.720,512	6.588
4	356.473,448 271.720,512	5	356.473,61 271.745,288	24.777
5	356.473,61 271.745,288	6	356.473,427 271.760,232	14.945
6	356.473,427 271.760,232	7	356.473,242 271.770,098	9.868
7	356.473,242 271.770,098	8	356.468,666 271.771,821	4.89
8	356.468,666 271.771,821	9	356.458,82 271.750,044	23.899
9	356.458,82 271.750,044	10	356.454,528 271.737,604	13.16
10	356.454,528 271.737,604	11	356.453,55 271.732,058	5.632
11	356.453,55 271.732,058	12	356.453,108 271.730,212	1.898
12	356.453,108 271.730,212	13	356.450,323 271.707,652	22.731
13	356.450,323 271.707,652	1	356.448,088 271.691,312	16.492

** Lungimile segmentelor sunt determinate în planul de proiecție Stereo 70 și sunt rotunjite la 1 milimetru.

*** Distanța dintre puncte este formată din segmente cumulate ce sunt mai mici decât valoarea 1 milimetru.

**DATE DESPRE IMOBILUL NR. 5576**

Oficiul de Cadastru și Publicitate Imobiliară DOLJ
Biroul de Cadastru și Publicitate Imobiliară Craiova

A. Partea I. Descrierea imobilului

TEREN Intravilan

Adresa: Loc. Seaca De Câmp, Str Ion Florescu, Nr. 136, Jud. Dolj, T80, P178, 179

Nr. Crt	Nr cadastral Nr. topografic	Suprafața* (mp)	Observații / Referințe
A1		Din acte: 2.100 Masurata: 1.466	Sector cadastral:22 Teren imprejmuit;

Construcții

Crt	Nr cadastral Nr. topografic	Adresa	Observații / Referințe
A1.1		Loc. Seaca De Câmp, Str Ion Florescu, Nr. 136, Jud. Dolj	Nr. niveluri:2; S. construita la sol:138 mp; LOCUINTA
A1.2		Loc. Seaca De Câmp, Str Ion Florescu, Nr. 136, Jud. Dolj	Nr. niveluri:1; S. construita la sol:28 mp; ANEXA

B. Partea II. Proprietari și acte

Inscrieri privitoare la dreptul de proprietate și alte drepturi reale		Referințe
/		
Act Administrativ nr. TDP 50-9563, din 29/09/1993 emis de COMISIA JUDETEANA DOLJ;		
B1	Intabulare, drept de PROPRIETATE, dobandit prin Reconstituire, cota actuala 1/1, cota initiala 1/1 1) BARBU FLOREA , LIPSĂ CNP 2) PASCARU STANA , LIPSĂ CNP	A1
Act Normativ nr. LEGEA 7, din 13/03/1996 emis de GUVERNUL ROMANIEI;		
B2	Intabulare, drept de PROPRIETATE, dobandit prin Lege, cota actuala 1/1, cota initiala 1/1 1) BARBU FLOREA , LIPSĂ CNP 2) PASCARU STANA , LIPSĂ CNP	A1.1, A1.2

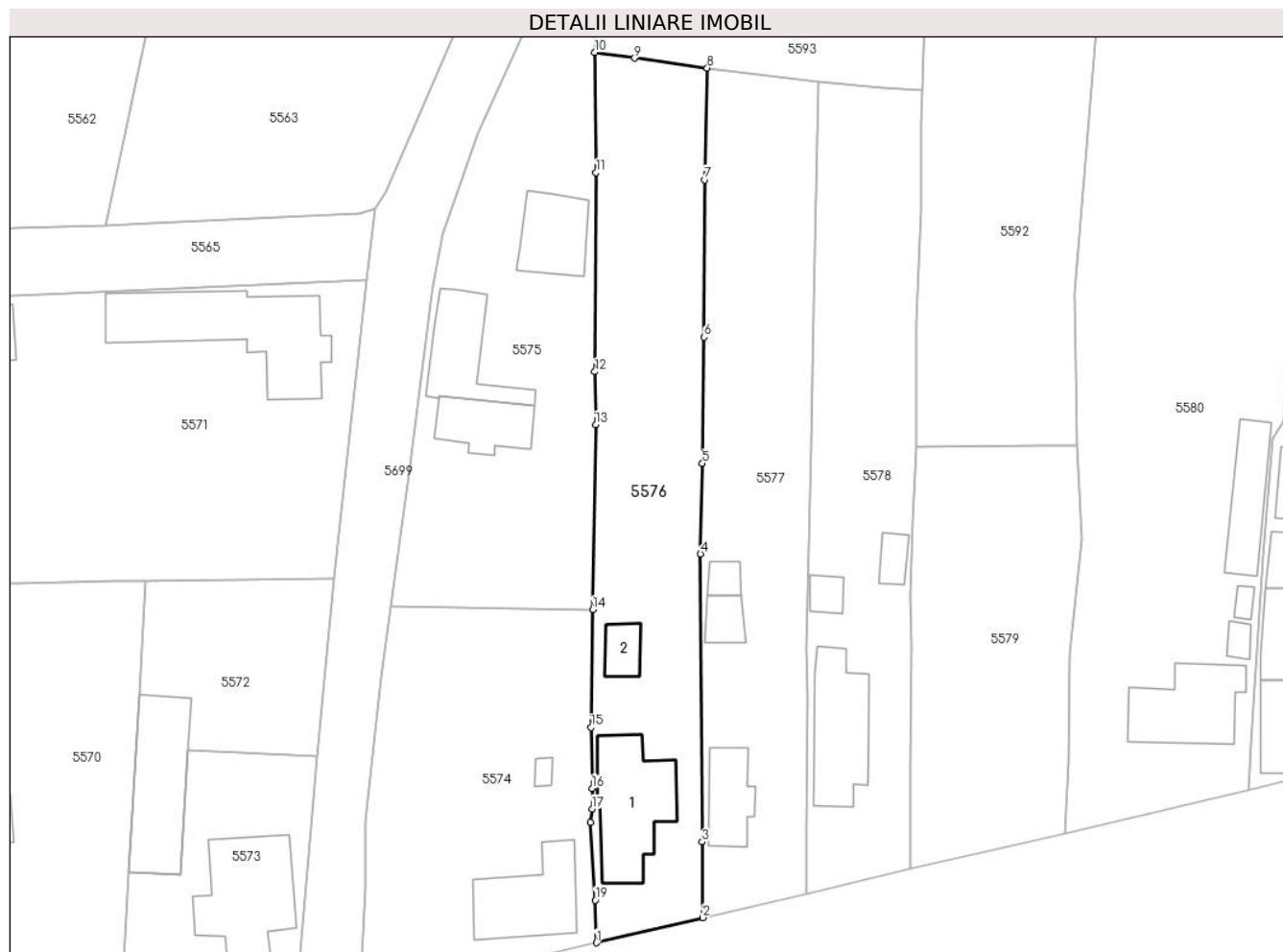
C. Partea III. SARCINI .

Inscrieri privind dezmembramintele dreptului de proprietate, drepturi reale de garanție și sarcini	Referințe
NU SUNT	

Teren

Nr cadastral	Suprafața (mp)*	Observații / Referințe
	Din acte: 2.100 Masurata: 1.466	

* Suprafața este determinată în planul de proiecție Stereo 70.



Date referitoare la teren

Crt	Categorie folosință	Intra vilan	Suprafața (mp)	Tarla	Parcelă	Nr. topo	Observații / Referințe
1	curți constructii	DA	1.000	80	178	-	
2	arabil	DA	466	80	179	-	

Date referitoare la construcții

Crt	Număr	Destinație construcție	Supraf. (mp)	Situație juridică	Observații / Referințe
A1.1		construcții de locuințe	138	Cu acte	Nr. niveluri:2; S. construita la sol:138 mp; LOCUINTA
A1.2		construcții anexa	28	Cu acte	Nr. niveluri:1; S. construita la sol:28 mp; ANEXA

Lungime Segmente

1) Valorile lungimilor segmentelor sunt obținute din proiecție în plan.

Punct început	X / Y	Punct sfârșit	X / Y	Lungime segment (** (m))
1	356.473,632 271.649,494	2	356.486,904 271.652,627	13.637
2	356.486,904 271.652,627	3	356.486,797 271.662,046	9.42

Punct început	X / Y	Punct sfârșit	X / Y	Lungime segment (** (m)
3	356.486,797 271.662,046	4	356.486,586 271.697,843	35.798
4	356.486,586 271.697,843	5	356.486,819 271.709,115	11.274
5	356.486,819 271.709,115	6	356.487,063 271.724,807	15.694
6	356.487,063 271.724,807	7	356.487,125 271.744,37	19.563
7	356.487,125 271.744,37	8	356.487,43 271.758,293	13.926
8	356.487,43 271.758,293	9	356.478,397 271.759,526	9.117
9	356.478,397 271.759,526	10	356.473,427 271.760,232	5.02
10	356.473,427 271.760,232	11	356.473,61 271.745,288	14.945
11	356.473,61 271.745,288	12	356.473,448 271.720,512	24.777
12	356.473,448 271.720,512	13	356.473,559 271.713,925	6.588
13	356.473,559 271.713,925	14	356.473,195 271.690,927	23.001
14	356.473,195 271.690,927	15	356.472,979 271.676,255	14.674
15	356.472,979 271.676,255	16	356.473,095 271.668,69	7.566
16	356.473,095 271.668,69	17	356.473,097 271.666,131	2.559
17	356.473,097 271.666,131	18	356.472,873 271.664,476	1.67
18	356.472,873 271.664,476	19	356.473,486 271.654,796	9.699
19	356.473,486 271.654,796	1	356.473,632 271.649,494	5.304

** Lungimile segmentelor sunt determinate în planul de proiecție Stereo 70 și sunt rotunjite la 1 milimetru.

*** Distanța dintre puncte este formată din segmente cumulate ce sunt mai mici decât valoarea 1 milimetru.

**DATE DESPRE IMOBILUL NR. 5577**

Oficiul de Cadastru și Publicitate Imobiliară DOLJ
Biroul de Cadastru și Publicitate Imobiliară Craiova

A. Partea I. Descrierea imobilului

TEREN Intravilan

Adresa: Loc. Seaca De Câmp, Str Ion Florescu, Nr. 134, Jud. Dolj, T80, P180, 181

Nr. Crt	Nr cadastral Nr. topografic	Suprafața* (mp)	Observații / Referințe
A1		Din acte: 1.300 Masurata: 1.383	Sector cadastral:22 Teren imprejmuit;

Construcții

Crt	Nr cadastral Nr. topografic	Adresa	Observații / Referințe
A1.1		Loc. Seaca De Câmp, Str Ion Florescu, Nr. 134, Jud. Dolj	Nr. niveluri:1; S. construita la sol:63 mp; LOCUINTA
A1.2		Loc. Seaca De Câmp, Str Ion Florescu, Nr. 134, Jud. Dolj	Nr. niveluri:1; S. construita la sol:27 mp; ANEXA
A1.3		Loc. Seaca De Câmp, Str Ion Florescu, Nr. 134, Jud. Dolj	Nr. niveluri:1; S. construita la sol:17 mp; ANEXA

B. Partea II. Proprietari și acte

Inscrieri privitoare la dreptul de proprietate și alte drepturi reale		Referințe
/		
Act Administrativ nr. TDP 250-58818, din 18/08/1995 emis de COMISIA JUDETEANA DOLJ;		
B1	Intabulare, drept de PROPRIETATE, dobandit prin Reconstituire, cota actuala 1/1, cota initiala 1/1 1) CĂTANEANU GHEORGHE, LIPSĂ CNP	A1
Act Normativ nr. LEGEA 7, din 13/03/1996 emis de GUVERNUL ROMANIEI;		
B2	Intabulare, drept de PROPRIETATE, dobandit prin Lege, cota actuala 1/1, cota initiala 1/1 1) CĂTANEANU GHEORGHE, LIPSĂ CNP	A1.1, A1.2, A1.3

C. Partea III. SARCINI .

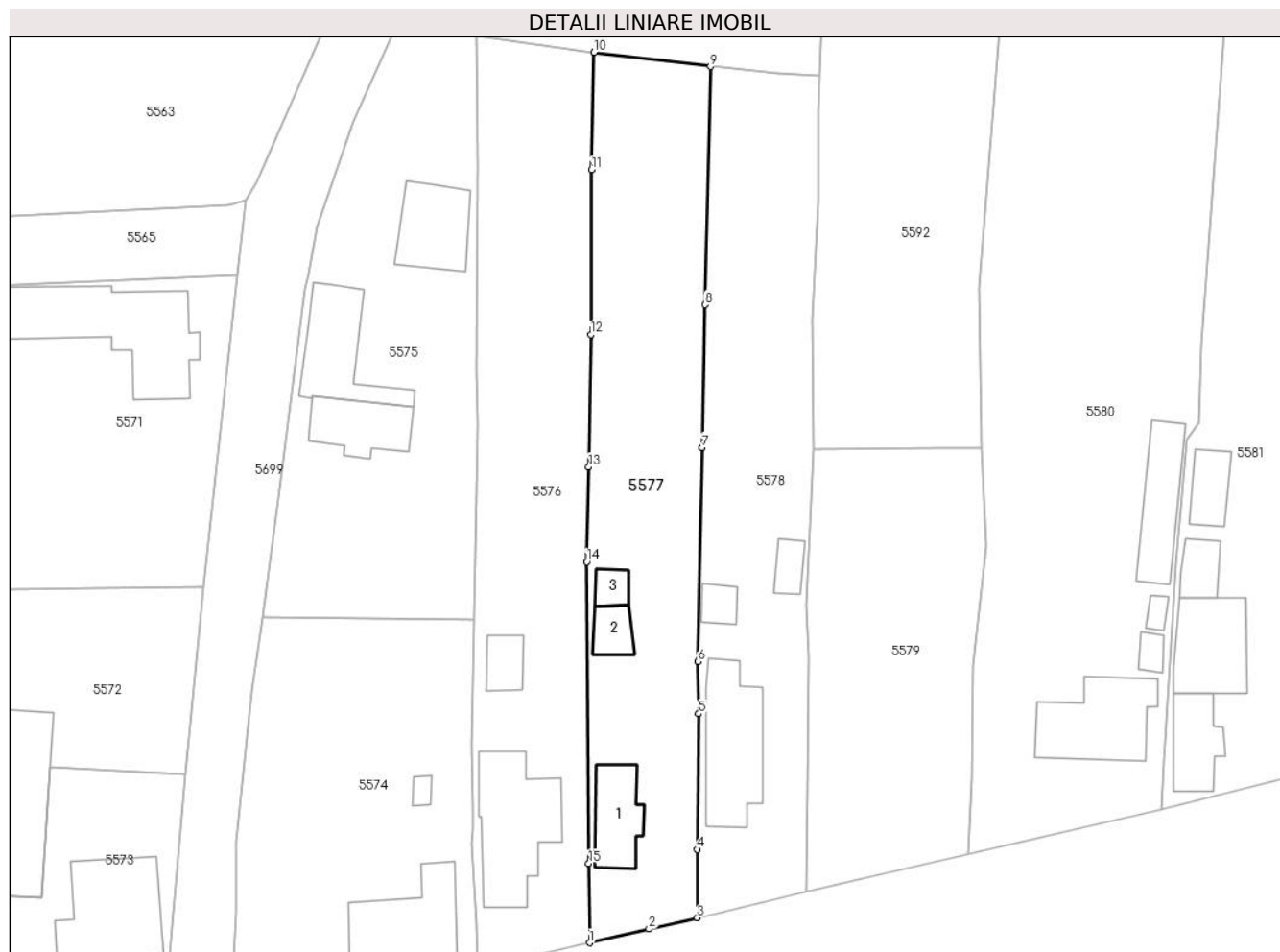
Inscrieri privind dezmembramentele dreptului de proprietate, drepturi reale de garanție și sarcini	Referințe
NU SUNT	

Anexa Nr. 1 La Partea I

Teren

Nr cadastral	Suprafața (mp)*	Observații / Referințe
	Din acte: 1.300 Masurata: 1.383	

* Suprafața este determinată în planul de proiecție Stereo 70.



Date referitoare la teren

Crt	Categorie folosință	Intra vilan	Suprafața (mp)	Tarla	Parcelă	Nr. topo	Observații / Referințe
1	curți constructii	DA	700	80	180	-	
2	arabil	DA	683	80	181	-	

Date referitoare la construcții

Crt	Număr	Destinație construcție	Supraf. (mp)	Situație juridică	Observații / Referințe
A1.1		construcții de locuințe	63	Cu acte	Nr. niveluri:1; S. construita la sol:63 mp; LOCUINTA
A1.2		construcții anexa	27	Cu acte	Nr. niveluri:1; S. construita la sol:27 mp; ANEXA
A1.3		construcții anexa	17	Cu acte	Nr. niveluri:1; S. construita la sol:17 mp; ANEXA

Lungime Segmente

1) Valorile lungimilor segmentelor sunt obținute din proiecție în plan.

Punct început	X / Y	Punct sfârșit	X / Y	Lungime segment (** (m)
1	356.486,904 271.652,627	2	356.493,951 271.654,259	7.234

Punct început	X / Y	Punct sfârșit	X / Y	Lungime segment (** (m)
2	356.493,951 271.654,259	3	356.499,709 271.655,577	5.907
3	356.499,709 271.655,577	4	356.499,688 271.663,707	8.13
4	356.499,688 271.663,707	5	356.499,854 271.679,806	16.1
5	356.499,854 271.679,806	6	356.499,785 271.685,988	6.182
6	356.499,785 271.685,988	7	356.500,297 271.711,41	25.427
7	356.500,297 271.711,41	8	356.500,622 271.728,358	16.951
8	356.500,622 271.728,358	9	356.501,247 271.756,595	28.244
9	356.501,247 271.756,595	10	356.487,43 271.758,293	13.921
10	356.487,43 271.758,293	11	356.487,125 271.744,37	13.926
11	356.487,125 271.744,37	12	356.487,063 271.724,807	19.563
12	356.487,063 271.724,807	13	356.486,819 271.709,115	15.694
13	356.486,819 271.709,115	14	356.486,586 271.697,843	11.274
14	356.486,586 271.697,843	15	356.486,797 271.662,046	35.798
15	356.486,797 271.662,046	1	356.486,904 271.652,627	9.42

** Lungimile segmentelor sunt determinate în planul de proiecție Stereo 70 și sunt rotunjite la 1 milimetru.

*** Distanța dintre puncte este formată din segmente cumulate ce sunt mai mici decât valoarea 1 milimetru.

**DATE DESPRE IMOBILUL NR. 5578**

Oficiul de Cadastru și Publicitate Imobiliară DOLJ
Biroul de Cadastru și Publicitate Imobiliară Craiova

A. Partea I. Descrierea imobilului

TEREN Intravilan

Adresa: Loc. Seaca De Câmp, Str Ion Florescu, Nr. 132, Jud. Dolj, T80, P178, 179

Nr. Crt	Nr cadastral Nr. topografic	Suprafața* (mp)	Observații / Referințe
A1		Din acte: 1.300 Masurata: 1.283	Sector cadastral:22 Teren imprejmuit;

Construcții

Crt	Nr cadastral Nr. topografic	Adresa	Observații / Referințe
A1.1		Loc. Seaca De Câmp, Str Ion Florescu, Nr. 132, Jud. Dolj	Nr. niveluri:2; S. construita la sol:120 mp; LOCUINTA
A1.2		Loc. Seaca De Câmp, Str Ion Florescu, Nr. 132, Jud. Dolj	Nr. niveluri:1; S. construita la sol:19 mp; ANEXA
A1.3		Loc. Seaca De Câmp, Str Ion Florescu, Nr. 132, Jud. Dolj	Nr. niveluri:1; S. construita la sol:21 mp; ANEXA

B. Partea II. Proprietari și acte

Inscrieri privitoare la dreptul de proprietate și alte drepturi reale		Referințe
/		
Act Administrativ nr. TDP 146-9694, din 13/06/1994 emis de COMISIA JUDETEANA DOLJ;		
B1	Intabulare, drept de PROPRIETATE, dobandit prin Reconstituire, cota actuala 1/1, cota initiala 1/1 1) BARBU ALEXANDRA, LIPSĂ CNP	A1
Act Normativ nr. LEGEA 7, din 13/03/1996 emis de GUVERNUL ROMANIEI;		
B2	Intabulare, drept de PROPRIETATE, dobandit prin Lege, cota actuala 1/1, cota initiala 1/1 1) BARBU ALEXANDRA, LIPSĂ CNP	A1.1, A1.2, A1.3

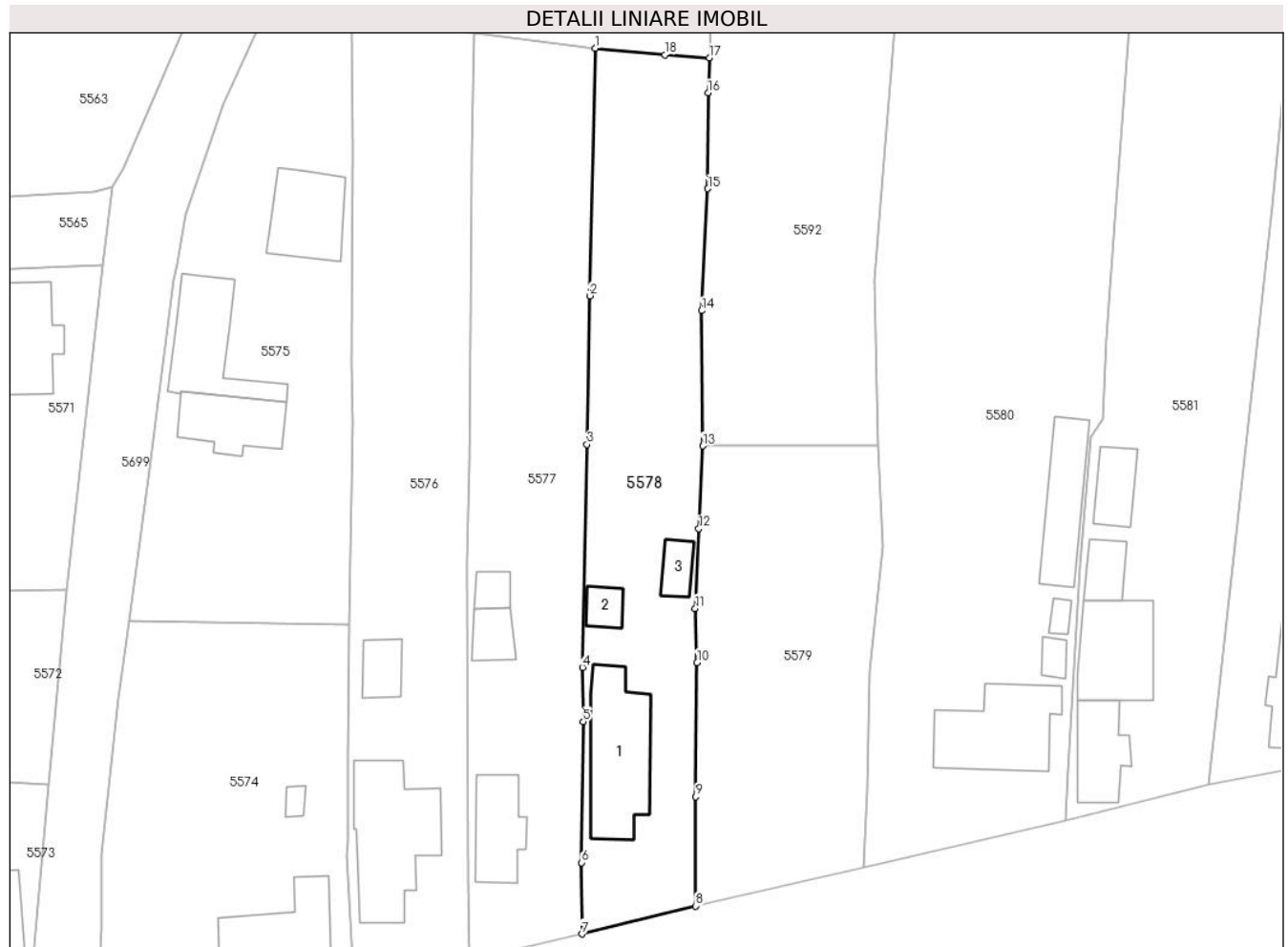
C. Partea III. SARCINI .

Inscrieri privind dezmembramintele dreptului de proprietate, drepturi reale de garanție și sarcini	Referințe
NU SUNT	

Teren

Nr cadastral	Suprafața (mp)*	Observații / Referințe
	Din acte: 1.300 Masurata: 1.283	

* Suprafața este determinată în planul de proiecție Stereo 70.



Date referitoare la teren

Crt	Categorie folosință	Intra vilan	Suprafața (mp)	Tarla	Parcelă	Nr. topo	Observații / Referințe
1	curți constructii	DA	1.000	80	178	-	
2	arabil	DA	283	80	179	-	

Date referitoare la construcții

Crt	Număr	Destinație construcție	Supraf. (mp)	Situație juridică	Observații / Referințe
A1.1		construcții de locuințe	120	Cu acte	Nr. niveluri:2; S. construita la sol:120 mp; LOCUINTA
A1.2		construcții anexa	19	Cu acte	Nr. niveluri:1; S. construita la sol:19 mp; ANEXA
A1.3		construcții anexa	21	Cu acte	Nr. niveluri:1; S. construita la sol:21 mp; ANEXA

Lungime Segmente

1) Valorile lungimilor segmentelor sunt obținute din proiecție în plan.

Punct început	X / Y	Punct sfârșit	X / Y	Lungime segment (** (m)
1	356.501,247 271.756,595	2	356.500,622 271.728,358	28.244

Punct început	X / Y	Punct sfârșit	X / Y	Lungime segment (** (m)
2	356.500,622 271.728,358	3	356.500,297 271.711,41	16.951
3	356.500,297 271.711,41	4	356.499,785 271.685,988	25.427
4	356.499,785 271.685,988	5	356.499,854 271.679,806	6.182
5	356.499,854 271.679,806	6	356.499,688 271.663,707	16.1
6	356.499,688 271.663,707	7	356.499,709 271.655,577	8.13
7	356.499,709 271.655,577	8	356.512,665 271.658,768	13.343
8	356.512,665 271.658,768	9	356.512,711 271.671,228	12.46
9	356.512,711 271.671,228	10	356.512,851 271.686,517	15.29
10	356.512,851 271.686,517	11	356.512,628 271.692,698	6.185
11	356.512,628 271.692,698	12	356.513,05 271.701,803	9.115
12	356.513,05 271.701,803	13	356.513,471 271.711,233	9.439
13	356.513,471 271.711,233	14	356.513,367 271.726,675	15.442
14	356.513,367 271.726,675	15	356.514,08 271.740,583	13.926
15	356.514,08 271.740,583	16	356.514,097 271.751,5	10.917
16	356.514,097 271.751,5	17	356.514,231 271.755,5	4.002
17	356.514,231 271.755,5	18	356.509,183 271.755,854	5.06
18	356.509,183 271.755,854	1	356.501,247 271.756,595	7.971

** Lungimile segmentelor sunt determinate în planul de proiecție Stereo 70 și sunt rotunjite la 1 milimetru.

*** Distanța dintre puncte este formată din segmente cumulate ce sunt mai mici decât valoarea 1 milimetru.

**DATE DESPRE IMOBILUL NR. 5579**

Oficiul de Cadastru și Publicitate Imobiliară DOLJ
Biroul de Cadastru și Publicitate Imobiliară Craiova

A. Partea I. Descrierea imobilului

TEREN Intravilan

Adresa: Loc. Seaca De Câmp, Str Ion Florescu, Nr. 130, Jud. Dolj, T80, P180

Nr. Crt	Nr cadastral Nr. topografic	Suprafața* (mp)	Observații / Referințe
A1		1.007	Sector cadastral:22 Teren imprejmuit;

B. Partea II. Proprietari și acte

Inscrieri privitoare la dreptul de proprietate și alte drepturi reale		Referințe
/		
Act Normativ nr. LEGEA 7, din 24/06/1996 emis de PARLAMENTUL ROMANIEI;		
B1	Inscrierea posesiei, drept de PROPRIETATE, dobandit prin Constituire, cota actuala 1/1, cota initiala 1/1 1) NEIDENTIFICAT NEIDENTIFICAT	A1
Act Normativ nr. LEGEA 7, din 24/06/1996 emis de PARLAMENTUL ROMANIEI (art.13);		
B2	se noteaza mentiunea de proprietar neidentificat	A1

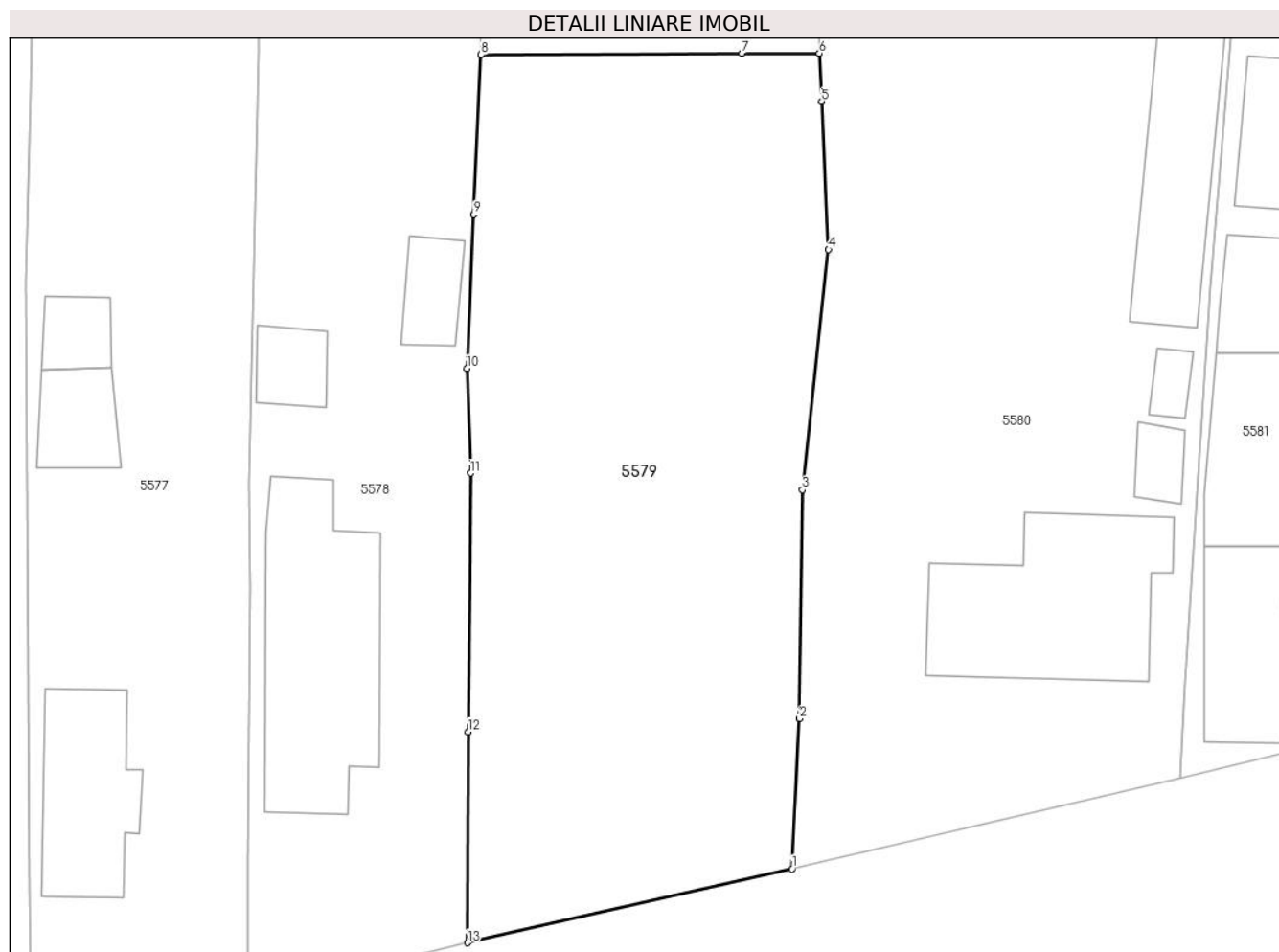
C. Partea III. SARCINI .

Inscrieri privind dezmembramintele dreptului de proprietate, drepturi reale de garanție și sarcini	Referințe
NU SUNT	

Teren

Nr cadastral	Suprafața (mp)*	Observații / Referințe
	1.007	

* Suprafața este determinată în planul de proiecție Stereo 70.



Date referitoare la teren

Crt	Categorie folosință	Intravilan	Suprafața (mp)	Tarla	Parcelă	Nr. topo	Observații / Referințe
1	curți constructii	DA	1.007	80	180	-	

Lungime Segmente

1) Valorile lungimilor segmentelor sunt obținute din proiecție în plan.

Punct început	X / Y	Punct sfârșit	X / Y	Lungime segment (** (m)
1	356.531,859 271.663,142	2	356.532,3 271.672,015	8.884
2	356.532,3 271.672,015	3	356.532,471 271.685,537	13.523
3	356.532,471 271.685,537	4	356.534,02 271.699,724	14.271
4	356.534,02 271.699,724	5	356.533,606 271.708,48	8.766
5	356.533,606 271.708,48	6	356.533,471 271.711,326	2.85

Punct început	X / Y	Punct sfârșit	X / Y	Lungime segment (** (m)
6	356.533,471 271.711,326	7	356.528,893 271.711,305	4.578
7	356.528,893 271.711,305	8	356.513,471 271.711,233	15.422
8	356.513,471 271.711,233	9	356.513,05 271.701,803	9.439
9	356.513,05 271.701,803	10	356.512,628 271.692,698	9.115
10	356.512,628 271.692,698	11	356.512,851 271.686,517	6.185
11	356.512,851 271.686,517	12	356.512,711 271.671,228	15.29
12	356.512,711 271.671,228	13	356.512,665 271.658,768	12.46
13	356.512,665 271.658,768	1	356.531,859 271.663,142	19.686

** Lungimile segmentelor sunt determinate în planul de proiecție Stereo 70 și sunt rotunjite la 1 milimetru.

*** Distanța dintre puncte este formată din segmente cumulate ce sunt mai mici decât valoarea 1 milimetru.

**DATE DESPRE IMOBILUL NR. 5580**

Oficiul de Cadastru și Publicitate Imobiliară DOLJ
Biroul de Cadastru și Publicitate Imobiliară Craiova

A. Partea I. Descrierea imobilului

TEREN Intravilan

Adresa: Loc. Seaca De Câmp, Str Ion Florescu, Nr. 128, Jud. Dolj, T80, P187, 188 189

Nr. Crt	Nr cadastral Nr. topografic	Suprafața* (mp)	Observații / Referințe
A1		Din acte: 1.700 Masurata: 2.602	Sector cadastral:22 Teren neimprijmit;

Construcții

Crt	Nr cadastral Nr. topografic	Adresa	Observații / Referințe
A1.1		Loc. Seaca De Câmp, Str Ion Florescu, Nr. 128, Jud. Dolj	Nr. niveluri:1; S. construita la sol:116 mp; LOCUINTA
A1.2		Loc. Seaca De Câmp, Str Ion Florescu, Nr. 128, Jud. Dolj	Nr. niveluri:1; S. construita la sol:12 mp; ANEXA
A1.3		Loc. Seaca De Câmp, Str Ion Florescu, Nr. 128, Jud. Dolj	Nr. niveluri:1; S. construita la sol:8 mp; ANEXA
A1.4		Loc. Seaca De Câmp, Str Ion Florescu, Nr. 128, Jud. Dolj	Nr. niveluri:1; S. construita la sol:78 mp; ANEXA

B. Partea II. Proprietari și acte

Inscrieri privitoare la dreptul de proprietate și alte drepturi reale		Referințe
/		
Act Administrativ nr. TDP 144-9694, din 13/06/1994 emis de COMISIA JUDETEANA DOLJ;		
B1	Intabulare, drept de PROPRIETATE, dobandit prin Reconstituire, cota actuala 1/1, cota initiala 1/1 1) MAGLAVICEANU FLOREA, LIPSĂ CNP	A1
Act Normativ nr. LEGEA 7, din 13/03/1996 emis de GUVERNUL ROMANIEI;		
B2	Intabulare, drept de PROPRIETATE, dobandit prin Lege, cota actuala 1/1, cota initiala 1/1 1) MAGLAVICEANU FLOREA, LIPSĂ CNP	A1.1, A1.2, A1.3, A1.4

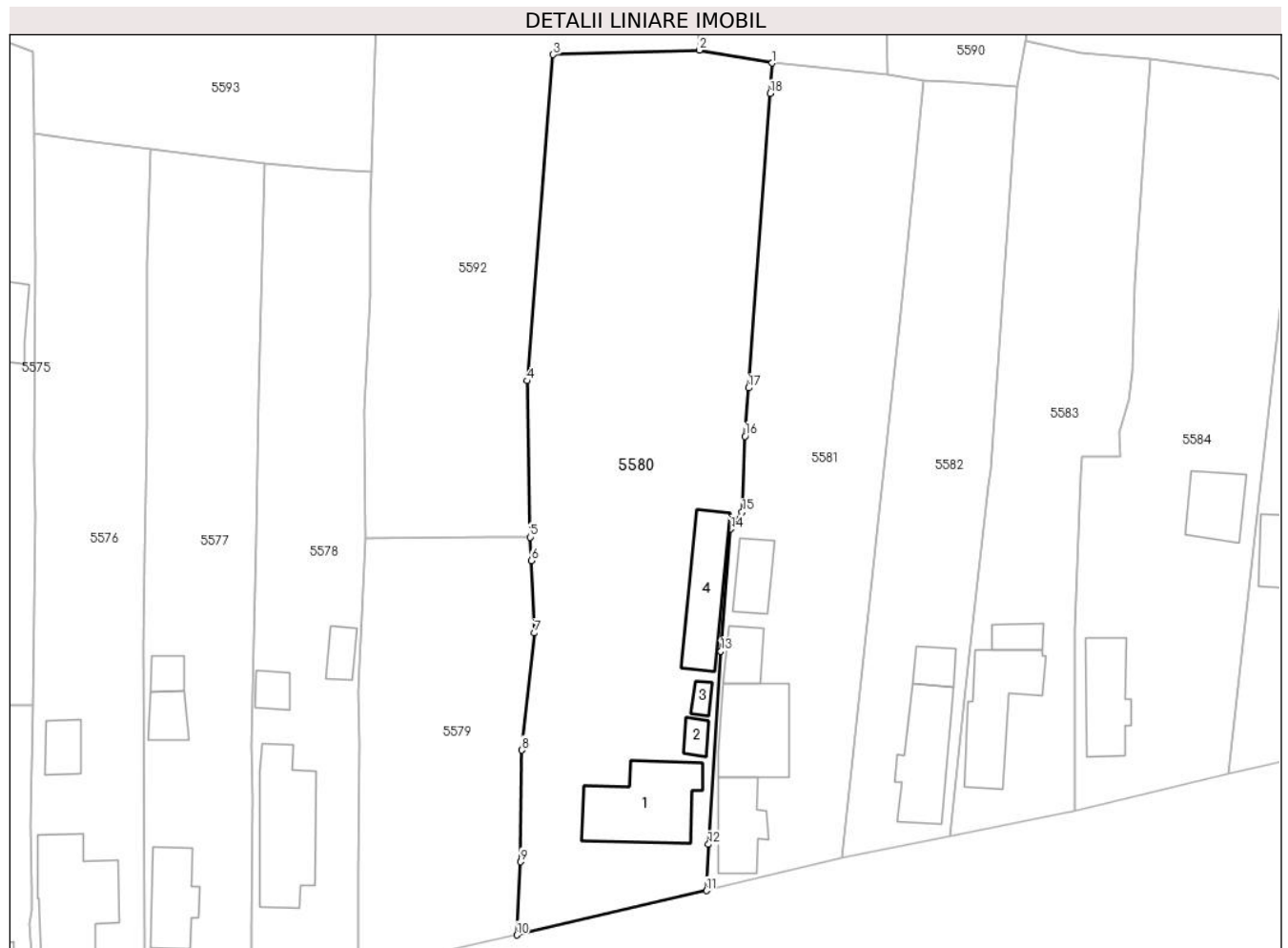
C. Partea III. SARCINI .

Inscrieri privind dezmembramintele dreptului de proprietate, drepturi reale de garanție și sarcini	Referințe
NU SUNT	

Teren

Nr cadastral	Suprafața (mp)*	Observații / Referințe
	Din acte: 1.700 Masurata: 2.602	

* Suprafața este determinată în planul de proiecție Stereo 70.



Date referitoare la teren

Crt	Categorie folosință	Intra vilan	Suprafața (mp)	Tarla	Parcelă	Nr. topo	Observații / Referințe
1	curți constructii	DA	1.000	80	187	-	
2	arabil	DA	1.602	80	188 189	-	

Date referitoare la construcții

Crt	Număr	Destinație construcție	Supraf. (mp)	Situație juridică	Observații / Referințe
A1.1		construcții de locuințe	116	Cu acte	Nr. niveluri:1; S. construita la sol:116 mp; LOCUINTA
A1.2		construcții anexa	12	Cu acte	Nr. niveluri:1; S. construita la sol:12 mp; ANEXA
A1.3		construcții anexa	8	Cu acte	Nr. niveluri:1; S. construita la sol:8 mp; ANEXA
A1.4		construcții anexa	78	Cu acte	Nr. niveluri:1; S. construita la sol:78 mp; ANEXA

Lungime Segmente

1) Valorile lungimilor segmentelor sunt obținute din proiecție în plan.

Punct început	X / Y	Punct sfârșit	X / Y	Lungime segment (** (m))

Punct început	X / Y	Punct sfârșit	X / Y	Lungime segment (** (m)
1	356.562,811 271.768,724	2	356.553,99 271.770,299	8.96
2	356.553,99 271.770,299	3	356.536,281 271.769,753	17.717
3	356.536,281 271.769,753	4	356.533,088 271.730,248	39.634
4	356.533,088 271.730,248	5	356.533,471 271.711,326	18.926
5	356.533,471 271.711,326	6	356.533,606 271.708,48	2.85
6	356.533,606 271.708,48	7	356.534,02 271.699,724	8.766
7	356.534,02 271.699,724	8	356.532,471 271.685,537	14.271
8	356.532,471 271.685,537	9	356.532,3 271.672,015	13.523
9	356.532,3 271.672,015	10	356.531,859 271.663,142	8.884
10	356.531,859 271.663,142	11	356.554,83 271.668,505	23.589
11	356.554,83 271.668,505	12	356.555,076 271.674,124	5.624
12	356.555,076 271.674,124	13	356.556,566 271.697,519	23.442
13	356.556,566 271.697,519	14	356.557,796 271.712,3	14.832
14	356.557,796 271.712,3	15	356.559,175 271.714,356	2.476
15	356.559,175 271.714,356	16	356.559,5 271.723,544	9.194
16	356.559,5 271.723,544	17	356.559,913 271.729,392	5.863
17	356.559,913 271.729,392	18	356.562,557 271.765,039	35.745
18	356.562,557 271.765,039	1	356.562,811 271.768,724	3.694

** Lungimile segmentelor sunt determinate în planul de proiecție Stereo 70 și sunt rotunjite la 1 milimetru.

*** Distanța dintre puncte este formată din segmente cumulate ce sunt mai mici decât valoarea 1 milimetru.

**DATE DESPRE IMOBILUL NR. 5581**

Oficiul de Cadastru și Publicitate Imobiliară DOLJ
Biroul de Cadastru și Publicitate Imobiliară Craiova

A. Partea I. Descrierea imobilului

TEREN Intravilan

Adresa: Loc. Seaca De Câmp, Str Ion Florescu, Nr. 126, Jud. Dolj, T80, P190, 191

Nr. Crt	Nr cadastral Nr. topografic	Suprafața* (mp)	Observații / Referințe
A1		Din acte: 1.300 Masurata: 1.698	Sector cadastral:22 Teren imprejmuit;

Construcții

Crt	Nr cadastral Nr. topografic	Adresa	Observații / Referințe
A1.1		Loc. Seaca De Câmp, Str Ion Florescu, Nr. 126, Jud. Dolj	Nr. niveluri:1; S. construita la sol:59 mp; LOCUINTA
A1.2		Loc. Seaca De Câmp, Str Ion Florescu, Nr. 126, Jud. Dolj	Nr. niveluri:1; S. construita la sol:95 mp; ANEXA
A1.3		Loc. Seaca De Câmp, Str Ion Florescu, Nr. 126, Jud. Dolj	Nr. niveluri:1; S. construita la sol:30 mp; ANEXA
A1.4		Loc. Seaca De Câmp, Str Ion Florescu, Nr. 126, Jud. Dolj	Nr. niveluri:1; S. construita la sol:38 mp; ANEXA

B. Partea II. Proprietari și acte

Inscrieri privitoare la dreptul de proprietate și alte drepturi reale		Referințe
/		
Act Notarial nr. CVC AUT NR 3390, din 13/11/1992 emis de BNP STOENESCU FLOREA;		
B1	Intabulare, drept de PROPRIETATE, dobandit prin Conventie, cota actuala 1/1, cota initiala 1/1 1) SCRIECIU CAMELIA 2) SCRIECIU MARIAN	A1, A1.1, A1.2, A1.3, A1.4

C. Partea III. SARCINI .

Inscrieri privind dezmembramintele dreptului de proprietate, drepturi reale de garanție și sarcini	Referințe
NU SUNT	

Teren

Nr cadastral	Suprafața (mp)*	Observații / Referințe
	Din acte: 1.300 Masurata: 1.698	

* Suprafața este determinată în planul de proiecție Stereo 70.



Date referitoare la teren

Crt	Categorie folosință	Intra vilan	Suprafața (mp)	Tarla	Parcelă	Nr. topo	Observații / Referințe
1	curți construcții	DA	1.000	80	190	-	
2	arabil	DA	698	80	191	-	

Date referitoare la construcții

Crt	Număr	Destinație construcție	Supraf. (mp)	Situație juridică	Observații / Referințe
A1.1		construcții de locuințe	59	Cu acte	Nr. niveluri:1; S. construita la sol:59 mp; LOCUINTA
A1.2		construcții anexa	95	Cu acte	Nr. niveluri:1; S. construita la sol:95 mp; ANEXA
A1.3		construcții anexa	30	Cu acte	Nr. niveluri:1; S. construita la sol:30 mp; ANEXA
A1.4		construcții anexa	38	Cu acte	Nr. niveluri:1; S. construita la sol:38 mp; ANEXA

Lungime Segmente

1) Valorile lungimilor segmentelor sunt obținute din proiecție în plan.

Punct început	X / Y	Punct sfârșit	X / Y	Lungime segment (** (m)

Punct început	X / Y	Punct sfârșit	X / Y	Lungime segment (** (m)
1	356.562,811 271.768,724	2	356.562,557 271.765,039	3.694
2	356.562,557 271.765,039	3	356.559,913 271.729,392	35.745
3	356.559,913 271.729,392	4	356.559,5 271.723,544	5.863
4	356.559,5 271.723,544	5	356.559,175 271.714,356	9.194
5	356.559,175 271.714,356	6	356.557,796 271.712,3	2.476
6	356.557,796 271.712,3	7	356.556,566 271.697,519	14.832
7	356.556,566 271.697,519	8	356.555,076 271.674,124	23.442
8	356.555,076 271.674,124	9	356.554,83 271.668,505	5.624
9	356.554,83 271.668,505	10	356.571,247 271.672,572	16.913
10	356.571,247 271.672,572	11	356.578,409 271.738,539	66.355
11	356.578,409 271.738,539	12	356.579,966 271.754,478	16.015
12	356.579,966 271.754,478	13	356.581,144 271.766,674	12.253
13	356.581,144 271.766,674	14	356.576,735 271.767,36	4.462
14	356.576,735 271.767,36	1	356.562,811 271.768,724	13.991

** Lungimile segmentelor sunt determinate în planul de proiecție Stereo 70 și sunt rotunjite la 1 milimetru.

*** Distanța dintre puncte este formată din segmente cumulate ce sunt mai mici decât valoarea 1 milimetru.

**DATE DESPRE IMOBILUL NR. 5582**

Oficiul de Cadastru și Publicitate Imobiliară DOLJ
Biroul de Cadastru și Publicitate Imobiliară Craiova

A. Partea I. Descrierea imobilului

TEREN Intravilan

Adresa: Loc. Seaca De Câmp, Str Ion Florescu, Nr. 124, Jud. Dolj, T80, P192, 193

Nr. Crt	Nr cadastral Nr. topografic	Suprafața* (mp)	Observații / Referințe
A1		1.151	Sector cadastral:22 Teren imprejmuit;

B. Partea II. Proprietari și acte

Inscrieri privitoare la dreptul de proprietate și alte drepturi reale		Referințe
/		
Act Normativ nr. LEGEA 7, din 24/06/1996 emis de PARLAMENTUL ROMANIEI;		
B1	Inscrierea posesiei, drept de PROPRIETATE, dobandit prin Constituire, cota actuala 1/1, cota initiala 1/1 1) NEIDENTIFICAT NEIDENTIFICAT	A1
Act Normativ nr. LEGEA 7, din 24/06/1996 emis de PARLAMENTUL ROMANIEI (art.13);		
B2	se noteaza mentiunea de proprietar neidentificat	A1

C. Partea III. SARCINI .

Inscrieri privind dezmembramintele dreptului de proprietate, drepturi reale de garanție și sarcini	Referințe
NU SUNT	

Anexa Nr. 1 La Partea I

Teren

Nr cadastral	Suprafața (mp)*	Observații / Referințe
	1.151	

* Suprafața este determinată în planul de proiecție Stereo 70.



Date referitoare la teren

Crt	Categorie folosință	Intravilan	Suprafața (mp)	Tarla	Parcelă	Nr. topo	Observații / Referințe
1	curți constructii	DA	520	80	192	-	
2	arabil	DA	631	80	193	-	

Date referitoare la construcții

Crt	Număr	Destinație construcție	Supraf. (mp)	Situație juridică	Observații / Referințe
A1.1		construcții de locuințe	90	Fara acte	Nr. niveluri:1; S. construita la sol:90 mp; casa de locuit
A1.2		construcții anexa	22	Fara acte	Nr. niveluri:1; S. construita la sol:22 mp; Anexa

Lungime Segmente

1) Valorile lungimilor segmentelor sunt obținute din proiecție în plan.

Punct început	X / Y	Punct sfârșit	X / Y	Lungime segment (** (m)
1	356.592,474 271.765,903	2	356.584,626 271.766,522	7.872
2	356.584,626 271.766,522	3	356.581,144 271.766,674	3.485

Punct început	X / Y	Punct sfârșit	X / Y	Lungime segment (** (m)
3	356.581,144 271.766,674	4	356.579,966 271.754,478	12.253
4	356.579,966 271.754,478	5	356.578,409 271.738,539	16.015
5	356.578,409 271.738,539	6	356.571,247 271.672,572	66.355
6	356.571,247 271.672,572	7	356.584,321 271.675,078	13.312
7	356.584,321 271.675,078	8	356.586,157 271.691,713	16.736
8	356.586,157 271.691,713	9	356.586,744 271.698,312	6.625
9	356.586,744 271.698,312	10	356.588,999 271.717,542	19.362
10	356.588,999 271.717,542	11	356.589,262 271.719,517	1.992
11	356.589,262 271.719,517	1	356.592,474 271.765,903	46.497

** Lungimile segmentelor sunt determinate în planul de proiecție Stereo 70 și sunt rotunjite la 1 milimetru.

*** Distanța dintre puncte este formată din segmente cumulate ce sunt mai mici decât valoarea 1 milimetru.

**DATE DESPRE IMOBILUL NR. 5583**

Oficiul de Cadastru și Publicitate Imobiliară DOLJ
Biroul de Cadastru și Publicitate Imobiliară Craiova

A. Partea I. Descrierea imobilului

TEREN Intravilan

Adresa: Loc. Seaca De Câmp, Str Ion Florescu, Nr. 122, Jud. Dolj, T80, P196, 197

Nr. Crt	Nr cadastral Nr. topografic	Suprafața* (mp)	Observații / Referințe
A1		Din acte: 1.000 Masurata: 1.347	Sector cadastral:22 Teren imprejmuit;

Construcții

Crt	Nr cadastral Nr. topografic	Adresa	Observații / Referințe
A1.1		Loc. Seaca De Câmp, Str Ion Florescu, Nr. 122, Jud. Dolj	Nr. niveluri:1; S. construita la sol:99 mp; LOCUINTA
A1.2		Loc. Seaca De Câmp, Str Ion Florescu, Nr. 122, Jud. Dolj	Nr. niveluri:1; S. construita la sol:20 mp; ANEXA

B. Partea II. Proprietari și acte

Inscrieri privitoare la dreptul de proprietate și alte drepturi reale		Referințe
/		
Act Administrativ nr. TDP 157-9694, din 23/08/1994 emis de COMISIA JUDETEANA DOLJ;		
B1	Intabulare, drept de PROPRIETATE, dobandit prin Reconstituire, cota actuala 1/1, cota initiala 1/1 1) GALCEA IULICĂ, LIPSĂ CNP	A1
Act Normativ nr. LEGEA 7, din 13/03/1996 emis de GUVERNUL ROMANIEI;		
B2	Intabulare, drept de PROPRIETATE, dobandit prin Lege, cota actuala 1/1, cota initiala 1/1 1) GALCEA IULICĂ, LIPSĂ CNP	A1.1, A1.2

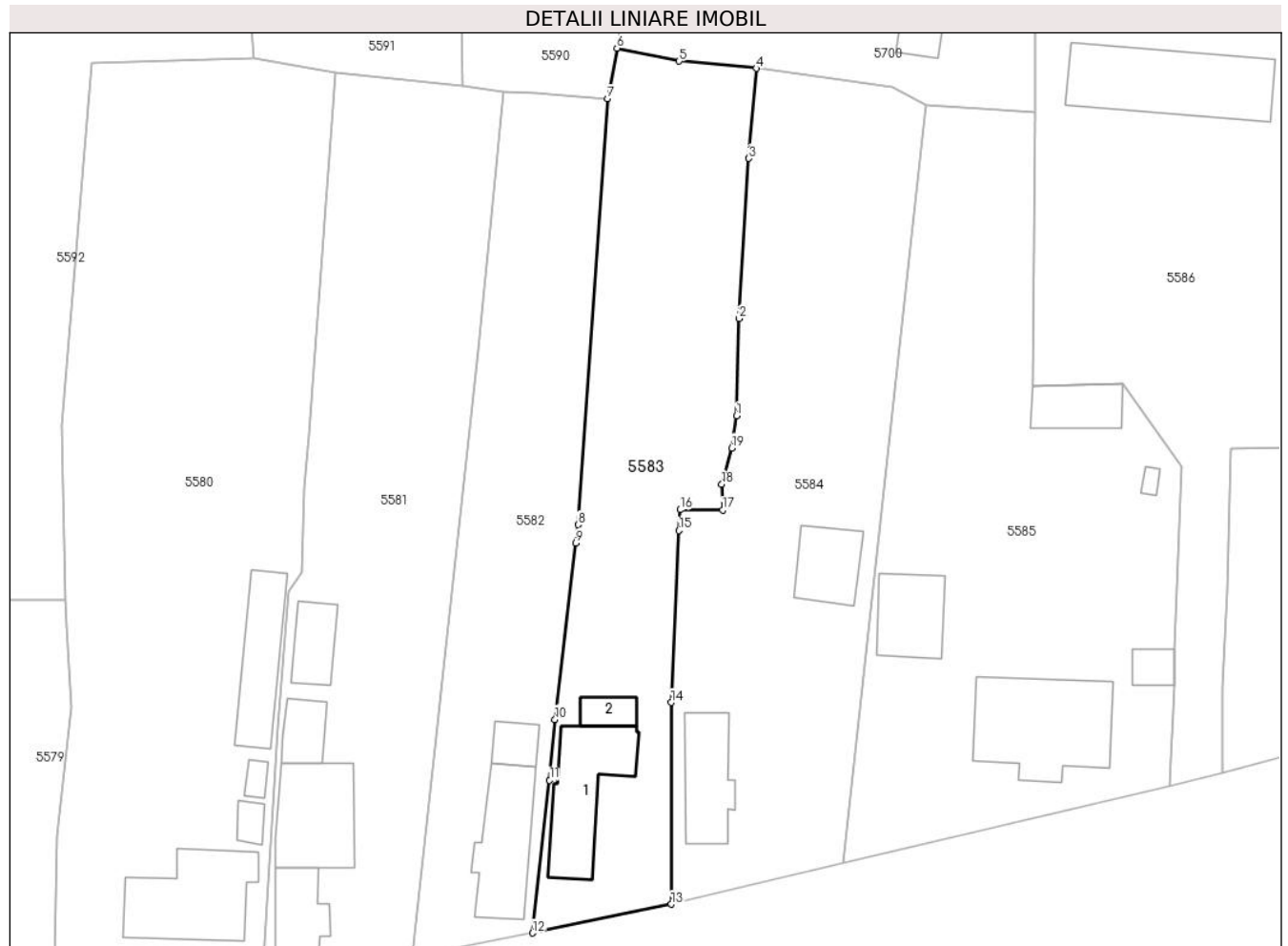
C. Partea III. SARCINI .

Inscrieri privind dezmembramintele dreptului de proprietate, drepturi reale de garanție și sarcini	Referințe
NU SUNT	

Teren

Nr cadastral	Suprafața (mp)*	Observații / Referințe
	Din acte: 1.000 Masurata: 1.347	

* Suprafața este determinată în planul de proiecție Stereo 70.



Date referitoare la teren

Crt	Categorie folosință	Intra vilan	Suprafața (mp)	Tarla	Parcelă	Nr. topo	Observații / Referințe
1	curți constructii	DA	600	80	196	-	
2	arabil	DA	747	80	197	-	

Date referitoare la construcții

Crt	Număr	Destinație construcție	Supraf. (mp)	Situație juridică	Observații / Referințe
A1.1		construcții de locuințe	99	Cu acte	Nr. niveluri:1; S. construita la sol:99 mp; LOCUINTA
A1.2		construcții anexa	20	Cu acte	Nr. niveluri:1; S. construita la sol:20 mp; ANEXA

Lungime Segmente

1) Valorile lungimilor segmentelor sunt obținute din proiecție în plan.

Punct început	X / Y	Punct sfârșit	X / Y	Lungime segment (** (m)
1	356.606,505 271.731,388	2	356.606,803 271.741,971	10.587
2	356.606,803 271.741,971	3	356.607,861 271.759,402	17.463

Punct început	X / Y	Punct sfârșit	X / Y	Lungime segment (** (m)
3	356.607,861 271.759,402	4	356.608,667 271.769,2	9.831
4	356.608,667 271.769,2	5	356.600,262 271.769,999	8.443
5	356.600,262 271.769,999	6	356.593,505 271.771,397	6.9
6	356.593,505 271.771,397	7	356.592,474 271.765,903	5.59
7	356.592,474 271.765,903	8	356.589,262 271.719,517	46.497
8	356.589,262 271.719,517	9	356.588,999 271.717,542	1.992
9	356.588,999 271.717,542	10	356.586,744 271.698,312	19.362
10	356.586,744 271.698,312	11	356.586,157 271.691,713	6.625
11	356.586,157 271.691,713	12	356.584,321 271.675,078	16.736
12	356.584,321 271.675,078	13	356.599,412 271.678,196	15.41
13	356.599,412 271.678,196	14	356.599,407 271.700,163	21.967
14	356.599,407 271.700,163	15	356.600,243 271.718,892	18.748
15	356.600,243 271.718,892	16	356.600,358 271.721,148	2.259
16	356.600,358 271.721,148	17	356.604,996 271.721,125	4.638
17	356.604,996 271.721,125	18	356.604,905 271.723,923	2.799
18	356.604,905 271.723,923	19	356.605,988 271.727,877	4.1
19	356.605,988 271.727,877	1	356.606,505 271.731,388	3.549

** Lungimile segmentelor sunt determinate în planul de proiecție Stereo 70 și sunt rotunjite la 1 milimetru.

*** Distanța dintre puncte este formată din segmente cumulate ce sunt mai mici decât valoarea 1 milimetru.

**DATE DESPRE IMOBILUL NR. 5584**

Oficiul de Cadastru și Publicitate Imobiliară DOLJ
Biroul de Cadastru și Publicitate Imobiliară Craiova

A. Partea I. Descrierea imobilului

TEREN Intravilan

Adresa: Loc. Seaca De Câmp, Str Ion Florescu, Nr. 120, Jud. Dolj, T80, P198,199

Nr. Crt	Nr cadastral Nr. topografic	Suprafața* (mp)	Observații / Referințe
A1	34260	Din acte: 1.485 Masurata: 1.671	Sector cadastral:22 Teren imprejmuit; Teren imprejmuit cu gard din beton si plasa sarma .

Construcții

Crt	Nr cadastral Nr. topografic	Adresa	Observații / Referințe
A1.1	34260-C1	Loc. Seaca De Câmp, Str Ion Florescu, Nr. 120, Jud. Dolj, fost Tarlaua 80, Parcelele 198, 199	Nr. niveluri:1; S. construita la sol:70 mp; S. construita desfasurata:70 mp; Locuinta, avand regim de inaltime parter, avand Scd=70mp;
A1.2	34260-C2	Loc. Seaca De Câmp, Str Ion Florescu, Nr. 120, Jud. Dolj, fost Tarlaua 80, Parcelele 198, 199	Nr. niveluri:1; S. construita la sol:54 mp; S. construita desfasurata:54 mp; Anexa, avand regim de inaltime parter, avand Scd=54mp;

B. Partea II. Proprietari și acte

Inscrieri privitoare la dreptul de proprietate și alte drepturi reale		Referințe
212859 / 19/09/2023		
Act Notarial nr. CONTRACT DE VANZARE 1188, din 14/09/2023 emis de TÂRTEA PETRUȚA-DIANA;		
B1	Intabulare, drept de PROPRIETATE, dobandit prin Conventie, cota actuala 1/1, cota initiala 1/1 1) MARIN CLAUDIU-OVIDIU	A1, A1.1, A1.2

C. Partea III. SARCINI .

Inscrieri privind dezmembramintele dreptului de proprietate, drepturi reale de garanție și sarcini	Referințe
NU SUNT	

Anexa Nr. 1 La Partea I

Teren

Nr cadastral	Suprafața (mp)*	Observații / Referințe
34260	Din acte: 1.485 Masurata: 1.671	Teren imprejmuit cu gard din beton si plasa sarma .

* Suprafața este determinată în planul de proiecție Stereo 70.



Date referitoare la teren

Crt	Categorie folosință	Intra vilan	Suprafața (mp)	Tarla	Parcelă	Nr. topo	Observații / Referințe
1	curți constructii	DA	925	80	198	-	
2	arabil	DA	746	80	199	-	

Date referitoare la construcții

Crt	Număr	Destinație construcție	Supraf. (mp)	Situație juridică	Observații / Referințe
A1.1	34260-C1	construcții de locuințe	70	Cu acte	Nr. niveluri:1; S. construita la sol:70 mp; S. construita desfasurata:70 mp; Locuinta, avand regim de inaltime parter, avand Scd=70mp;
A1.2	34260-C2	construcții anexa	54	Cu acte	Nr. niveluri:1; S. construita la sol:54 mp; S. construita desfasurata:54 mp; Anexa, avand regim de inaltime parter, avand Scd=54mp;

Lungime Segmente

1) Valorile lungimilor segmentelor sunt obținute din proiecție în plan.

Punct început	X / Y	Punct sfârșit	X / Y	Lungime segment (** (m)
1	356.608,667 271.769,2	2	356.607,861 271.759,402	9.831

Punct început	X / Y	Punct sfârșit	X / Y	Lungime segment (** (m)
2	356.607,861 271.759,402	3	356.606,803 271.741,971	17.463
3	356.606,803 271.741,971	4	356.606,505 271.731,388	10.587
4	356.606,505 271.731,388	5	356.605,988 271.727,877	3.549
5	356.605,988 271.727,877	6	356.604,905 271.723,923	4.1
6	356.604,905 271.723,923	7	356.604,996 271.721,125	2.799
7	356.604,996 271.721,125	8	356.600,358 271.721,148	4.638
8	356.600,358 271.721,148	9	356.600,243 271.718,892	2.259
9	356.600,243 271.718,892	10	356.599,407 271.700,163	18.748
10	356.599,407 271.700,163	11	356.599,412 271.678,196	21.967
11	356.599,412 271.678,196	12	356.618,143 271.682,691	19.263
12	356.618,143 271.682,691	13	356.627,178 271.765,165	82.967
13	356.627,178 271.765,165	14	356.623,424 271.767,173	4.257
14	356.623,424 271.767,173	1	356.608,667 271.769,2	14.896

** Lungimile segmentelor sunt determinate în planul de proiecție Stereo 70 și sunt rotunjite la 1 milimetru.

*** Distanța dintre puncte este formată din segmente cumulate ce sunt mai mici decât valoarea 1 milimetru.

**DATE DESPRE IMOBILUL NR. 5585**

Oficiul de Cadastru și Publicitate Imobiliară DOLJ
Biroul de Cadastru și Publicitate Imobiliară Craiova

A. Partea I. Descrierea imobilului

TEREN Intravilan

Adresa: Loc. Seaca De Câmp, Str Ion Florescu, Nr. 118, Jud. Dolj

Nr. Crt	Nr cadastral Nr. topografic	Suprafața* (mp)	Observații / Referințe
A1	30191	Din acte: 3.800 Masurata: 1.962	Sector cadastral:22 Teren neimpregmuit;

Construcții

Crt	Nr cadastral Nr. topografic	Adresa	Observații / Referințe
A1.1	30191-C1	Loc. Seaca De Câmp, Str Ion Florescu, Nr. 118, Jud. Dolj	Nr. niveluri:1; S. construita la sol:147 mp; Sediu primarie din caramida cu acoperis de tabla.
A1.2	30191-C2	Loc. Seaca De Câmp, Str Ion Florescu, Nr. 118, Jud. Dolj	Nr. niveluri:1; S. construita la sol:17 mp; Cabina poarta
A1.3	30191-C3	Loc. Seaca De Câmp, Str Ion Florescu, Nr. 118, Jud. Dolj	Nr. niveluri:1; S. construita la sol:64 mp; Anexa
A1.4	30191-C4	Loc. Seaca De Câmp, Str Ion Florescu, Nr. 118, Jud. Dolj	Nr. niveluri:1; S. construita la sol:47 mp; Anexa
A1.5	30191-C5	Loc. Seaca De Câmp, Str Ion Florescu, Nr. 118, Jud. Dolj	Nr. niveluri:1; S. construita la sol:5 mp; ANEXA

B. Partea II. Proprietari și acte

Inscrieri privitoare la dreptul de proprietate și alte drepturi reale		Referințe
147005 / 28/11/2014		
Act Administrativ nr. HOTARAREA 9, din 11/02/1999 emis de PRIMARIA SEACA DE CAMP (MO 687BIS/18-09-2002 EMIS DE GUVERNUL ROMANIEI; ANEXA 84/11-09-1999 EMIS DE PRIMARIA SEACA DE CAMP;);		
B1	Intabulare, drept de PROPRIETATE, dobandit prin Lege, cota actuala 1/1, cota initiala 1/1 1) COMUNA SEACA DE CIMP DOMENIU PUBLIC, CIF:5002061	A1, A1.1
/		
Act Normativ nr. LEGEA 7, din 13/03/1996 emis de GUVERNUL ROMANIEI;		
B2	Intabulare, drept de PROPRIETATE, dobandit prin Lege, cota actuala 1/1, cota initiala 1/1 1) COMUNA SEACA DE CIMP DOMENIU PUBLIC, CIF:5002061	A1.2, A1.3, A1.4, A1.5

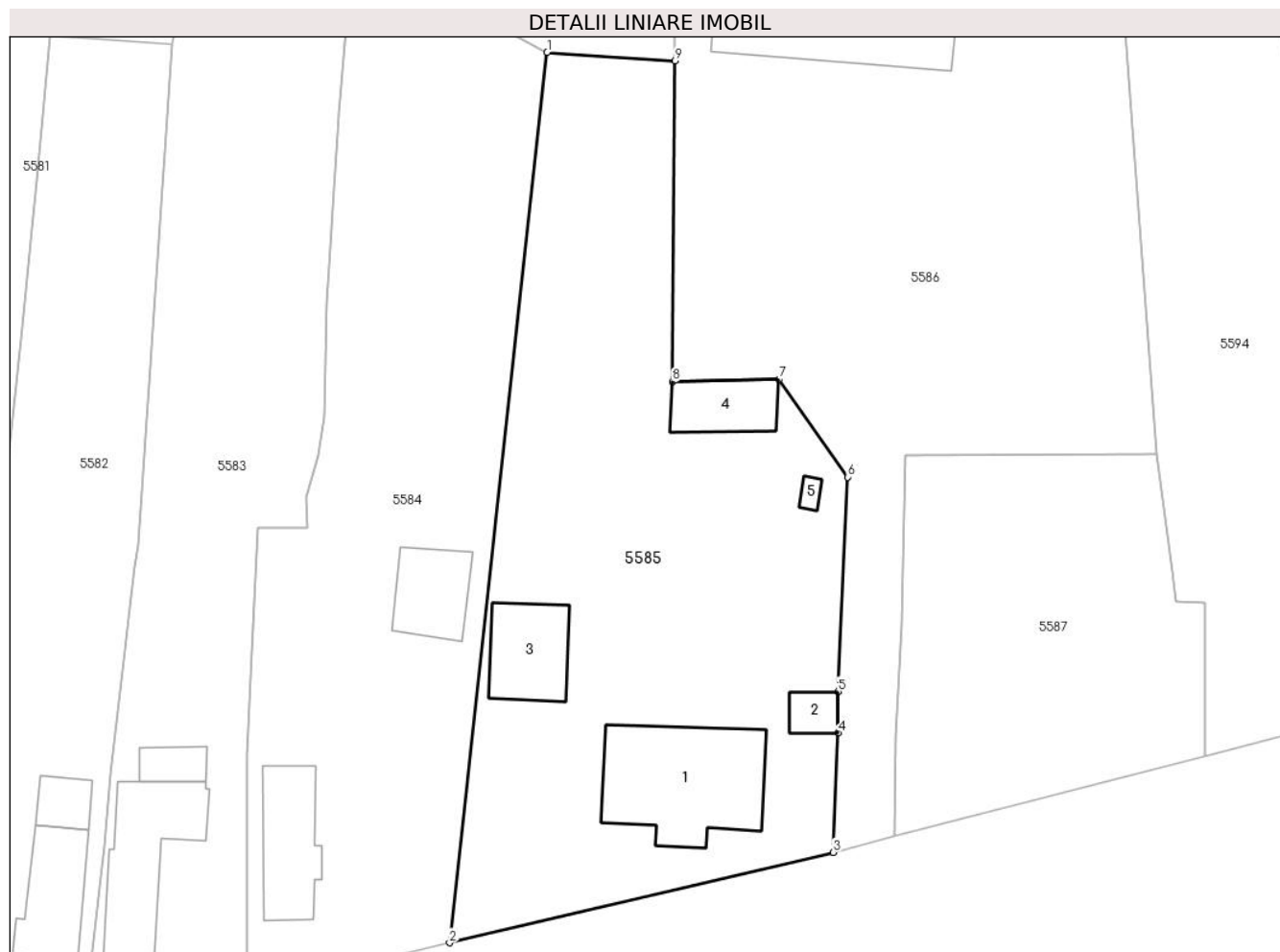
C. Partea III. SARCINI .

Inscrieri privind dezmembramintele dreptului de proprietate, drepturi reale de garanție și sarcini	Referințe
NU SUNT	

Teren

Nr cadastral	Suprafața (mp)*	Observații / Referințe
30191	Din acte: 3.800 Masurata: 1.962	

* Suprafața este determinată în planul de proiecție Stereo 70.



Date referitoare la teren

Crt	Categorie folosință	Intra vilan	Suprafața (mp)	Tarla	Parcelă	Nr. topo	Observații / Referințe
1	curți constructii	DA	1.961	-	-	-	

Date referitoare la construcții

Crt	Număr	Destinație construcție	Supraf. (mp)	Situație juridică	Observații / Referințe
A1.1	30191-C1	construcții administrative și social culturale	Din acte: 225 Masurata: 147	Cu acte	Nr. niveluri:1; S. construita la sol:147 mp; Sediu primarie din caramida cu acoperis de tabla.
A1.2	30191-C2	construcții anexa	17	Cu acte	Nr. niveluri:1; S. construita la sol:17 mp; Cabina poarta
A1.3	30191-C3	construcții anexa	64	Cu acte	Nr. niveluri:1; S. construita la sol:64 mp; Anexa
A1.4	30191-C4	construcții anexa	47	Cu acte	Nr. niveluri:1; S. construita la sol:47 mp; Anexa
A1.5	30191-C5	construcții anexa	5	Cu acte	Nr. niveluri:1; S. construita la sol:5 mp; ANEXA

Lungime Segmente

1) Valorile lungimilor segmentelor sunt obținute din proiecție în plan.

Punct început	X / Y	Punct sfârșit	X / Y	Lungime segment (** (m)
1	356.627,178 271.765,165	2	356.618,143 271.682,691	82.967
2	356.618,143 271.682,691	3	356.653,685 271.691,07	36.516
3	356.653,685 271.691,07	4	356.654,133 271.702,12	11.059
4	356.654,133 271.702,12	5	356.654,133 271.705,955	3.835
5	356.654,133 271.705,955	6	356.655,024 271.725,831	19.896
6	356.655,024 271.725,831	7	356.648,636 271.734,878	11.075
7	356.648,636 271.734,878	8	356.638,78 271.734,658	9.858
8	356.638,78 271.734,658	9	356.639,017 271.764,395	29.738
9	356.639,017 271.764,395	1	356.627,178 271.765,165	11.864

** Lungimile segmentelor sunt determinate în planul de proiecție Stereo 70 și sunt rotunjite la 1 milimetru.

*** Distanța dintre puncte este formată din segmente cumulate ce sunt mai mici decât valoarea 1 milimetru.

**DATE DESPRE IMOBILUL NR. 5586**

Oficiul de Cadastru și Publicitate Imobiliară DOLJ
Biroul de Cadastru și Publicitate Imobiliară Craiova

A. Partea I. Descrierea imobilului

TEREN Intravilan

Adresa: Loc. Seaca De Câmp, Str Targului, Nr. 6, Jud. Dolj, T80

Nr. Crt	Nr cadastral Nr. topografic	Suprafața* (mp)	Observații / Referințe
A1	30173	Din acte: 2.000 Masurata: 2.134	Sector cadastral:22 Teren neimprijmit;

Construcții

Crt	Nr cadastral Nr. topografic	Adresa	Observații / Referințe
A1.1	30173-C1	Loc. Seaca De Câmp, Str Targului, Nr. 6, Jud. Dolj	Nr. niveluri:1; S. construita la sol:151 mp; PIATA

B. Partea II. Proprietari și acte

Inscrieri privitoare la dreptul de proprietate și alte drepturi reale		Referințe
33158 / 19/03/2014		
Act Normativ nr. HG NR 965/2002, din 18/09/2002 emis de GUVERNUL ROMÂNIEI (ANEXA NR 84/2002, CERTIFICAT NR 420/2014 PRIMARIA SEACA DE CIMP, PROCES VERBAL NR 421/03.03.2014 PRIMARIA SEACA DE CIMP, ADEVERINTA NR 422/03.03.2014 PRIMARIA SEACA DE CIMP);		
B1	Intabulare, drept de PROPRIETATE, dobandit prin Lege, cota actuala 1/1, cota initiala 1/1 1) COMUNA SEACA DE CIMP DOMENIU PUBLIC , CIF:5002061	A1
B2	Intabulare, drept de ADMINISTRARE, dobandit prin Lege, cota actuala 1/1, cota initiala 1/1 1) COMUNA SEACA DE CIMP DOMENIU PUBLIC , CIF:5002061	A1
/		
Act Normativ nr. LEGEA 7, din 13/03/1996 emis de GUVERNUL ROMANIEI;		
B3	Intabulare, drept de PROPRIETATE, dobandit prin Lege, cota actuala 1/1, cota initiala 1/1 1) COMUNA SEACA DE CIMP DOMENIU PUBLIC , CIF:5002061	A1.1

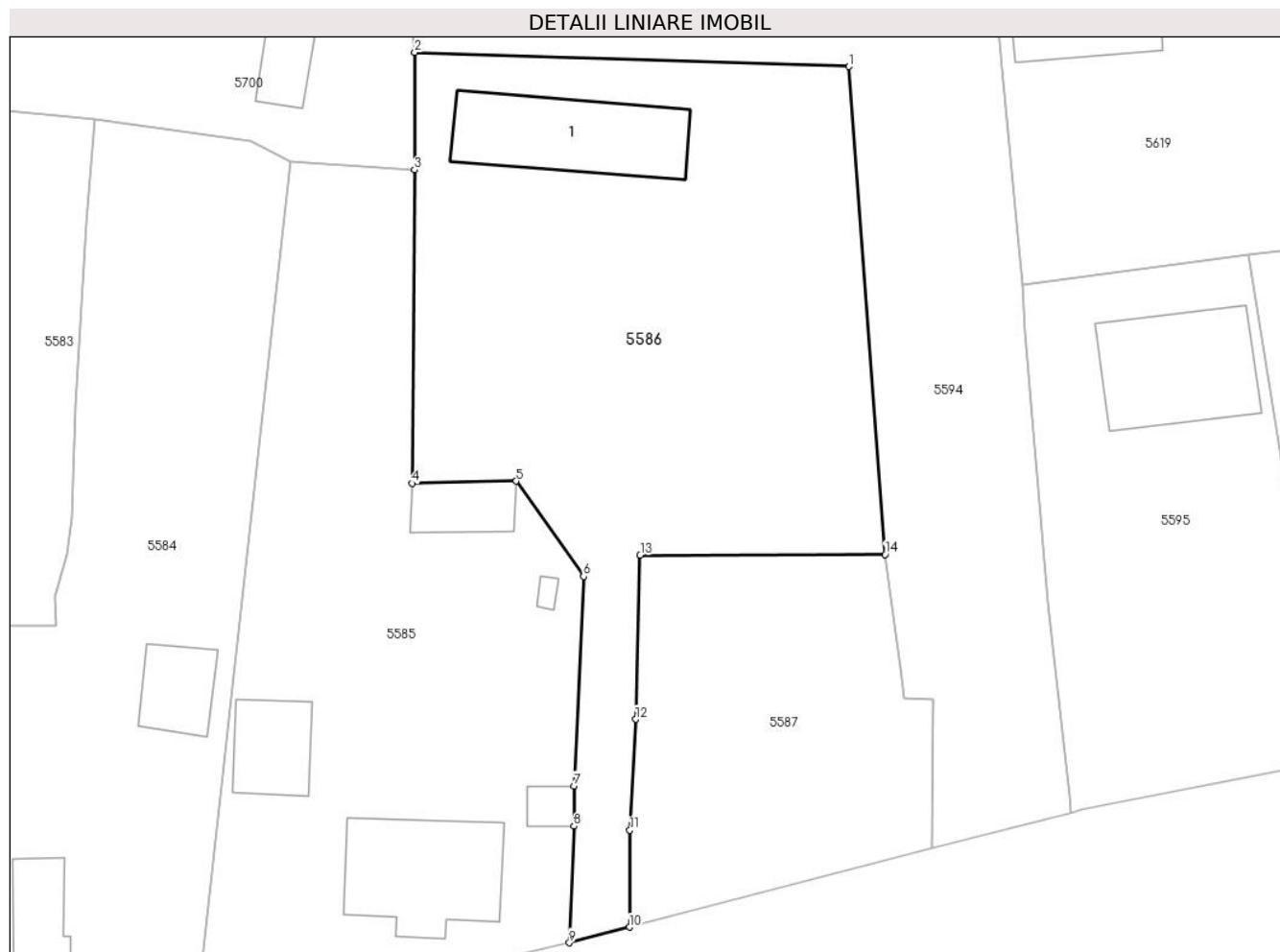
C. Partea III. SARCINI .

Inscrieri privind dezmembramintele dreptului de proprietate, drepturi reale de garanție și sarcini	Referințe
NU SUNT	

Teren

Nr cadastral	Suprafața (mp)*	Observații / Referințe
30173	Din acte: 2.000 Masurata: 2.134	

* Suprafața este determinată în planul de proiecție Stereo 70.



Date referitoare la teren

Crt	Categorie folosință	Intra vilan	Suprafața (mp)	Tarla	Parcelă	Nr. topo	Observații / Referințe
1	curți constructii	DA	2.134	80	-	-	PIATA AGROALIMENTARA

Date referitoare la construcții

Crt	Număr	Destinație construcție	Supraf. (mp)	Situație juridică	Observații / Referințe
A1.1	30173-C1	construcții administrative și social culturale	151	Cu acte	Nr. niveluri:1; S. construita la sol:151 mp; PIATA

Lungime Segmente

1) Valorile lungimilor segmentelor sunt obținute din proiecție în plan.

Punct început	X / Y	Punct sfârșit	X / Y	Lungime segment (** (m)
1	356.680,209 271.774,215	2	356.639,014 271.775,558	41.217
2	356.639,014 271.775,558	3	356.639,017 271.764,395	11.163
3	356.639,017 271.764,395	4	356.638,78 271.734,658	29.738

Punct început	X / Y	Punct sfârșit	X / Y	Lungime segment (** (m)
4	356.638,78 271.734,658	5	356.648,636 271.734,878	9.858
5	356.648,636 271.734,878	6	356.655,024 271.725,831	11.075
6	356.655,024 271.725,831	7	356.654,133 271.705,955	19.896
7	356.654,133 271.705,955	8	356.654,133 271.702,12	3.835
8	356.654,133 271.702,12	9	356.653,685 271.691,07	11.059
9	356.653,685 271.691,07	10	356.659,384 271.692,55	5.888
10	356.659,384 271.692,55	11	356.659,426 271.701,744	9.194
11	356.659,426 271.701,744	12	356.659,986 271.712,27	10.541
12	356.659,986 271.712,27	13	356.660,403 271.727,863	15.599
13	356.660,403 271.727,863	14	356.683,64 271.727,923	23.237
14	356.683,64 271.727,923	1	356.680,209 271.774,215	46.419

** Lungimile segmentelor sunt determinate în planul de proiecție Stereo 70 și sunt rotunjite la 1 milimetru.

*** Distanța dintre puncte este formată din segmente cumulate ce sunt mai mici decât valoarea 1 milimetru.

**DATE DESPRE IMOBILUL NR. 5587**

Oficiul de Cadastru și Publicitate Imobiliară DOLJ
Biroul de Cadastru și Publicitate Imobiliară Craiova

A. Partea I. Descrierea imobilului

TEREN Intravilan

Adresa: Loc. Seaca De Câmp, Str Ion Florescu, Nr. 116, Jud. Dolj, T80, P200

Nr. Crt	Nr cadastral Nr. topografic	Suprafața* (mp)	Observații / Referințe
A1		844	Sector cadastral:22 Teren neimprejmut;

B. Partea II. Proprietari și acte

Inscrieri privitoare la dreptul de proprietate și alte drepturi reale	Referințe
/	
Act Normativ nr. LEGEA 7, din 24/06/1996 emis de PARLAMENTUL ROMANIEI;	
B1	Inscrierea posesiei, drept de PROPRIETATE, dobandit prin Constituire, cota actuala 1/1, cota initiala 1/1
	1) NEIDENTIFICAT NEIDENTIFICAT
Act Normativ nr. Legea nr. 7, din 24/06/1996 emis de Parlamentul Romaniei (art.13);	
B2	se noteaza mentiunea de proprietar neidentificat

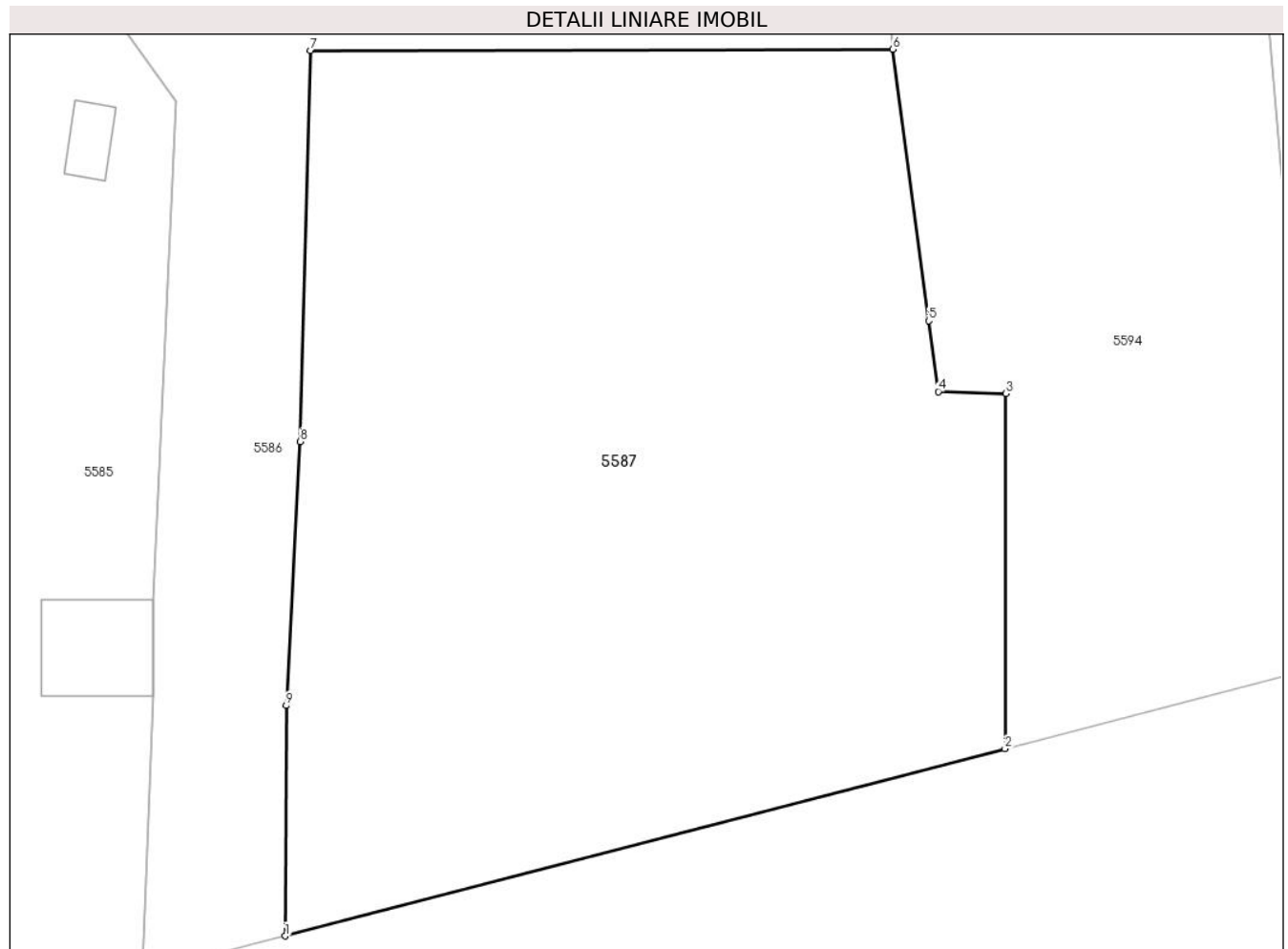
C. Partea III. SARCINI .

Inscrieri privind dezmembramintele dreptului de proprietate, drepturi reale de garanție și sarcini	Referințe
NU SUNT	

Teren

Nr cadastral	Suprafața (mp)*	Observații / Referințe
	844	

* Suprafața este determinată în planul de proiecție Stereo 70.



Date referitoare la teren

Crt	Categorie folosință	Intravilan	Suprafața (mp)	Tarla	Parcelă	Nr. topo	Observații / Referințe
1	curți constructii	DA	844	80	200	-	

Lungime Segmente

1) Valorile lungimilor segmentelor sunt obținute din proiecție în plan.

Punct început	X / Y	Punct sfârșit	X / Y	Lungime segment (** (m)
1	356.659,384 271.692,55	2	356.688,13 271.700,017	29.7
2	356.688,13 271.700,017	3	356.688,161 271.714,186	14.169
3	356.688,161 271.714,186	4	356.685,466 271.714,269	2.696
4	356.685,466 271.714,269	5	356.685,078 271.717,087	2.845
5	356.685,078 271.717,087	6	356.683,64 271.727,923	10.931

Punct început	X / Y	Punct sfârşit	X / Y	Lungime segment (** (m)
6	356.683,64 271.727,923	7	356.660,403 271.727,863	23.237
7	356.660,403 271.727,863	8	356.659,986 271.712,27	15.599
8	356.659,986 271.712,27	9	356.659,426 271.701,744	10.541
9	356.659,426 271.701,744	1	356.659,384 271.692,55	9.194

** Lungimile segmentelor sunt determinate în planul de proiecție Stereo 70 și sunt rotunjite la 1 milimetru.

*** Distanța dintre puncte este formată din segmente cumulate ce sunt mai mici decât valoarea 1 milimetru.

**DATE DESPRE IMOBILUL NR. 5588**

Oficiul de Cadastru și Publicitate Imobiliară DOLJ
Biroul de Cadastru și Publicitate Imobiliară Craiova

A. Partea I. Descrierea imobilului

TEREN Intravilan

Nr. CF vechi:44
Nr. cadastral vechi:62

Adresa: Loc. Seaca De Câmp, Str Targului, Nr. 2, Jud. Dolj, T80,, P157,158, 159

Nr. Crt	Nr cadastral Nr. topografic	Suprafața* (mp)	Observații / Referințe
A1	33315	Din acte: 3.300 Masurata: 3.594	Sector cadastral:22 Teren imprejmuit;

Construcții

Crt	Nr cadastral Nr. topografic	Adresa	Observații / Referințe
A1.1	33315-C1	Loc. Seaca De Câmp, Str Targului, Nr. 2, Jud. Dolj, T 80, P 157, 158, 159	Nr. niveluri:1; S. construita la sol:82 mp; C1- casa din caramida arsa, acoperita cu tigla, compusa din 3 camere, 3 holuri si pivnita
A1.2	33315-C2	Loc. Seaca De Câmp, Str Targului, Nr. 2, Jud. Dolj, T 80, P 157, 158, 159	Nr. niveluri:1; S. construita la sol:81 mp; C2- anexa gospodareasca din lemn acoperita cu tigla compusa din bucatarie

B. Partea II. Proprietari și acte

Inscrieri privitoare la dreptul de proprietate și alte drepturi reale	Referințe
4167 / 22/01/2010	
Act Notarial nr. PARTAJ VOLUNTAR AUT NR 94, din 21/01/2010 emis de NP LAURA DIACONU;	
B1	A1, A1.1, A1.2
Intabulare, drept de PROPRIETATE, dobandit prin Conventie, cota actuala 1/1, cota initiala 1/1 1) TUTUN FLORIN DANIEL, LIPSĂ CNP	

C. Partea III. SARCINI .

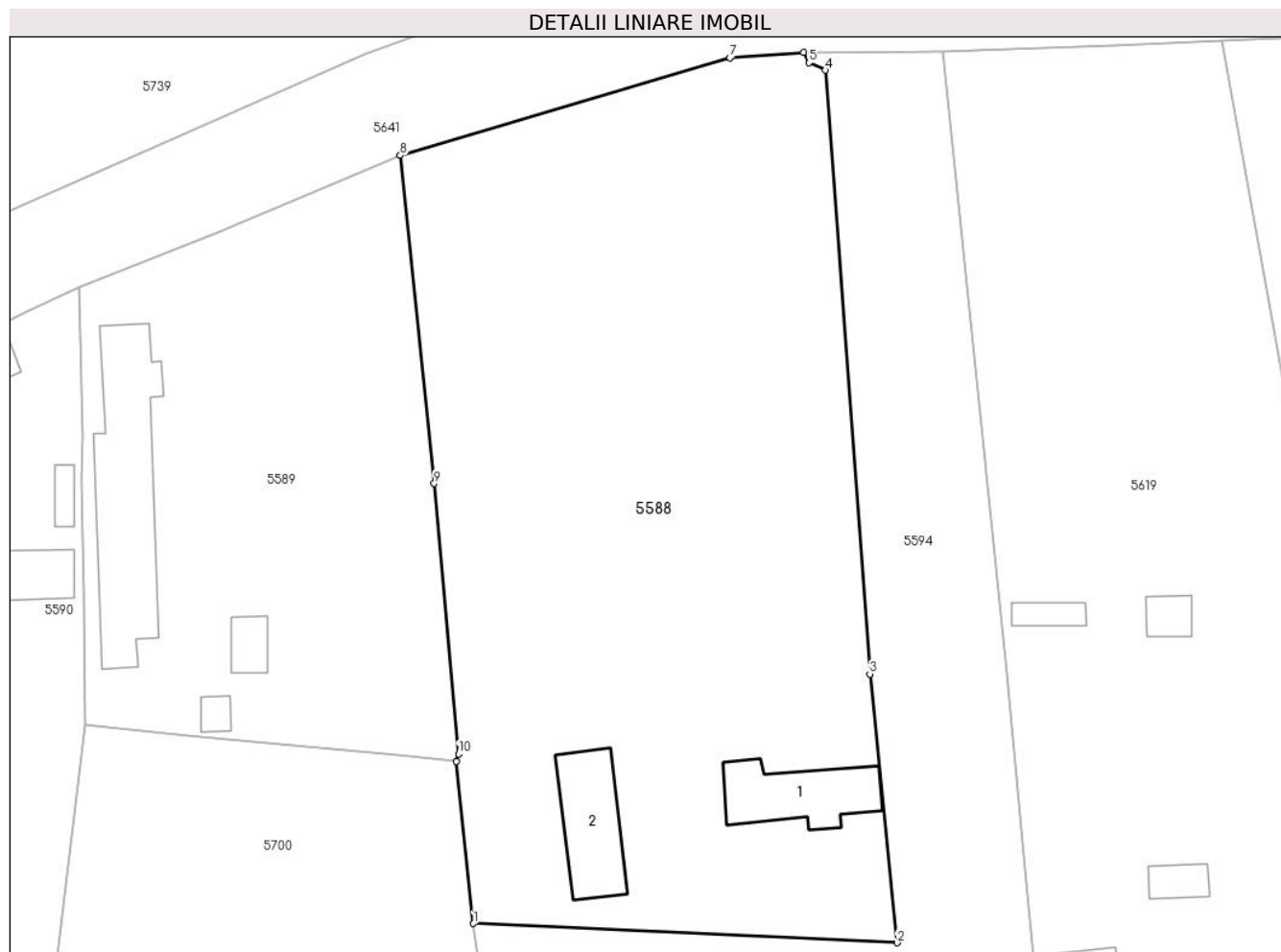
Inscrieri privind dezmembramintele dreptului de proprietate, drepturi reale de garanție și sarcini	Referințe
NU SUNT	

Anexa Nr. 1 La Partea I

Teren

Nr cadastral	Suprafața (mp)*	Observații / Referințe
33315	Din acte: 3.300 Masurata: 3.594	

* Suprafața este determinată în planul de proiecție Stereo 70.



Date referitoare la teren

Crt	Categorie folosință	Intra vilan	Suprafața (mp)	Tarla	Parcelă	Nr. topo	Observații / Referințe
1	curți constructii	DA	1.000	80	157	-	
2	arabil	DA	2.594	-	158, 159	-	

Date referitoare la construcții

Crt	Număr	Destinație construcție	Supraf. (mp)	Situație juridică	Observații / Referințe
A1.1	33315-C1	construcții de locuințe	82	Cu acte	Nr. niveluri:1; S. construita la sol:82 mp; C1-casa din caramida arsa, acoperita cu tigla, compusa din 3 camere, 3 holuri si pivnita
A1.2	33315-C2	construcții anexa	81	Cu acte	Nr. niveluri:1; S. construita la sol:81 mp; C2-anexa gospodareasca din lemn acoperita cu tigla compusa din bucatarie

Lungime Segmente

1) Valorile lungimilor segmentelor sunt obținute din proiecție în plan.

Punct început	X / Y	Punct sfârșit	X / Y	Lungime segment (** (m)
1	356.637,286 271.789,002	2	356.679,931 271.787,066	42.689

Punct început	X / Y	Punct sfârșit	X / Y	Lungime segment (** (m)
2	356.679,931 271.787,066	3	356.677,168 271.814,104	27.179
3	356.677,168 271.814,104	4	356.672,703 271.874,867	60.927
4	356.672,703 271.874,867	5	356.671,032 271.875,622	1.834
5	356.671,032 271.875,622	6	356.670,527 271.876,663	1.157
6	356.670,527 271.876,663	7	356.663,08 271.876,094	7.469
7	356.663,08 271.876,094	8	356.629,899 271.866,293	34.598
8	356.629,899 271.866,293	9	356.633,323 271.833,278	33.192
9	356.633,323 271.833,278	10	356.635,769 271.806,078	27.31
10	356.635,769 271.806,078	11	356.635,525 271.805,3	0.815
11	356.635,525 271.805,3	1	356.637,286 271.789,002	16.393

** Lungimile segmentelor sunt determinate în planul de proiecție Stereo 70 și sunt rotunjite la 1 milimetru.

*** Distanța dintre puncte este formată din segmente cumulate ce sunt mai mici decât valoarea 1 milimetru.

**DATE DESPRE IMOBILUL NR. 5589**

Oficiul de Cadastru și Publicitate Imobiliară DOLJ
Biroul de Cadastru și Publicitate Imobiliară Craiova

A. Partea I. Descrierea imobilului

TEREN Intravilan

Adresa: Loc. Seaca De Câmp, Str Scolii, Nr. 17, Jud. Dolj, T80, P162, 163 164

Nr. Crt	Nr cadastral Nr. topografic	Suprafața* (mp)	Observații / Referințe
A1		Din acte: 1.800 Masurata: 1.856	Sector cadastral:22 Teren imprejmuit;

Construcții

Crt	Nr cadastral Nr. topografic	Adresa	Observații / Referințe
A1.1		Loc. Seaca De Câmp, Str Scolii, Nr. 17, Jud. Dolj	Nr. niveluri:1; S. construita la sol:188 mp; LOCUINTA
A1.2		Loc. Seaca De Câmp, Str Scolii, Nr. 17, Jud. Dolj	Nr. niveluri:1; S. construita la sol:21 mp; ANEXA
A1.3		Loc. Seaca De Câmp, Str Scolii, Nr. 17, Jud. Dolj	Nr. niveluri:1; S. construita la sol:11 mp; ANEXA

B. Partea II. Proprietari și acte

Inscrieri privitoare la dreptul de proprietate și alte drepturi reale	Referințe
/	
Act Notarial nr. CM 228, din 23/10/2014 emis de BNP STOENESCU FLOREA;	
B1	A1, A1.1, A1.2, A1.3
Intabulare, drept de PROPRIETATE, dobandit prin Succesiune, cota actuala 1/1, cota initiala 1/1 1) CALIȚOIU PAULA	

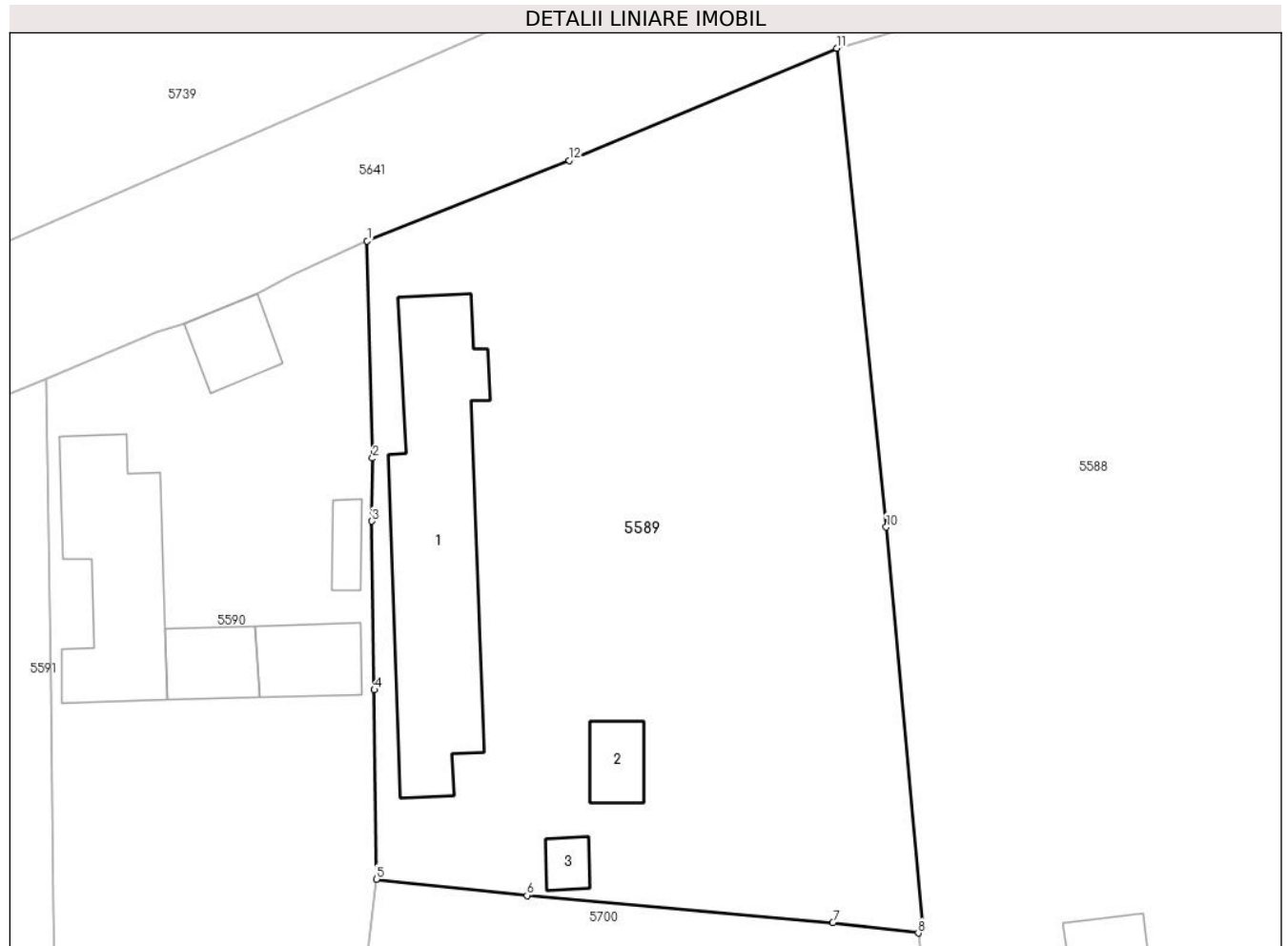
C. Partea III. SARCINI .

Inscrieri privind dezmembramintele dreptului de proprietate, drepturi reale de garanție și sarcini	Referințe
NU SUNT	

Teren

Nr cadastral	Suprafața (mp)*	Observații / Referințe
	Din acte: 1.800 Masurata: 1.856	

* Suprafața este determinată în planul de proiecție Stereo 70.



Date referitoare la teren

Crt	Categorie folosință	Intra vilan	Suprafața (mp)	Tarla	Parcelă	Nr. topo	Observații / Referințe
1	curți constructii	DA	1.000	80	162	-	
2	arabil	DA	856	80	163 164	-	

Date referitoare la construcții

Crt	Număr	Destinație construcție	Supraf. (mp)	Situație juridică	Observații / Referințe
A1.1		construcții de locuințe	188	Cu acte	Nr. niveluri:1; S. construita la sol:188 mp; LOCUINTA
A1.2		construcții anexa	21	Cu acte	Nr. niveluri:1; S. construita la sol:21 mp; ANEXA
A1.3		construcții anexa	11	Cu acte	Nr. niveluri:1; S. construita la sol:11 mp; ANEXA

Lungime Segmente

1) Valorile lungimilor segmentelor sunt obținute din proiecție în plan.

Punct început	X / Y	Punct sfârșit	X / Y	Lungime segment (** (m)
1	356.597,532 271.853,016	2	356.597,9 271.838,032	14.989

Punct început	X / Y	Punct sfârșit	X / Y	Lungime segment (** (m)
2	356.597,9 271.838,032	3	356.597,847 271.833,692	4.34
3	356.597,847 271.833,692	4	356.598,024 271.822,06	11.633
4	356.598,024 271.822,06	5	356.598,155 271.809,009	13.052
5	356.598,155 271.809,009	6	356.608,551 271.807,895	10.456
6	356.608,551 271.807,895	7	356.629,631 271.806,012	21.164
7	356.629,631 271.806,012	8	356.635,525 271.805,3	5.937
8	356.635,525 271.805,3	9	356.635,769 271.806,078	0.815
9	356.635,769 271.806,078	10	356.633,323 271.833,278	27.31
10	356.633,323 271.833,278	11	356.629,899 271.866,293	33.192
11	356.629,899 271.866,293	12	356.611,454 271.858,551	20.004
12	356.611,454 271.858,551	1	356.597,532 271.853,016	14.982

** Lungimile segmentelor sunt determinate în planul de proiecție Stereo 70 și sunt rotunjite la 1 milimetru.

*** Distanța dintre puncte este formată din segmente cumulate ce sunt mai mici decât valoarea 1 milimetru.

**DATE DESPRE IMOBILUL NR. 5590**

Oficiul de Cadastru și Publicitate Imobiliară DOLJ
Biroul de Cadastru și Publicitate Imobiliară Craiova

A. Partea I. Descrierea imobilului

TEREN Intravilan

Nr. CF vechi:14
Nr. cadastral vechi:20

Adresa: Loc. Seaca De Câmp, Str Scolii, Nr. 19, Jud. Dolj, T80, P168,169

Nr. Crt	Nr cadastral Nr. topografic	Suprafața* (mp)	Observații / Referințe
A1	30163	Din acte: 1.400 Masurata: 1.692	Sector cadastral:22 Teren imprejmuit;

Construcții

Crt	Nr cadastral Nr. topografic	Adresa	Observații / Referințe
A1.1	30163-C1	Loc. Seaca De Câmp, Str Scolii, Nr. 19, Jud. Dolj, T 80, P 168, P 169	Nr. niveluri:1; S. construita la sol:110 mp; locuinta - Sc=100.mp
A1.2	30163-C2	Loc. Seaca De Câmp, Str Scolii, Nr. 19, Jud. Dolj, T 80, P 168, P 169	Nr. niveluri:1; S. construita la sol:31 mp; anexa
A1.3	30163-C3	Loc. Seaca De Câmp, Str Scolii, Nr. 19, Jud. Dolj, T 80, P 168, P 169	Nr. niveluri:1; S. construita la sol:35 mp; ANEXA
A1.4	30163-C4	Loc. Seaca De Câmp, Str Scolii, Nr. 19, Jud. Dolj	Nr. niveluri:1; S. construita la sol:13 mp; ANEXA
A1.5	30163-C5	Loc. Seaca De Câmp, Str Scolii, Nr. 19, Jud. Dolj	Nr. niveluri:1; S. construita la sol:28 mp; ANEXA

B. Partea II. Proprietari și acte

Inscrieri privitoare la dreptul de proprietate și alte drepturi reale	Referințe
800 / 20/12/2000	
Act Notarial nr. 165, din 01/01/1980 emis de NOTARIATUL DE STAT BAILESTI (CM NR 131/1991 NOTARIATUL DE STAT BAILESTI, TDP NR 590-59475/1997, ADEVERINTA NR 1338/200 CONSILIUL LOCAL SEACA DE CAMP);	
B1	A1, A1.1, A1.2
Intabulare, drept de PROPRIETATE, dobandit prin Succesiune, cota actuala 1/1, cota initiala 1/1	
1) MIHAI COSTEL	
OBSERVATII: (PROVENITA DIN CONVERSIA CF 14)	
/	
Act Normativ nr. LEGEA 7, din 13/03/1996 emis de GUVERNUL ROMANIEI;	
B2	A1.3, A1.4, A1.5
Intabulare, drept de PROPRIETATE, dobandit prin Lege, cota actuala 1/1, cota initiala 1/1	
1) MIHAI COSTEL	

C. Partea III. SARCINI .

Inscrieri privind dezmembramintele dreptului de proprietate, drepturi reale de garanție și sarcini	Referințe
NU SUNT	

Teren

Nr cadastral	Suprafața (mp)*	Observații / Referințe
30163	Din acte: 1.400 Masurata: 1.692	

* Suprafața este determinată în planul de proiecție Stereo 70.



Date referitoare la teren

Crt	Categorie folosință	Intra vilan	Suprafața (mp)	Tarla	Parcelă	Nr. topo	Observații / Referințe
1	curți constructii	DA	892	80	168	-	
2	arabil	DA	800	80	169	-	

Date referitoare la construcții

Crt	Număr	Destinație construcție	Supraf. (mp)	Situație juridică	Observații / Referințe
A1.1	30163-C1	construcții de locuințe	110	Cu acte	Nr. niveluri:1; S. construita la sol:110 mp; locuinta - Sc=100.mp
A1.2	30163-C2	construcții anexa	31	Cu acte	Nr. niveluri:1; S. construita la sol:31 mp; anexa
A1.3	30163-C3	construcții anexa	35	Cu acte	Nr. niveluri:1; S. construita la sol:35 mp; ANEXA
A1.4	30163-C4	construcții administrative și social culturale	13	Cu acte	Nr. niveluri:1; S. construita la sol:13 mp; ANEXA
A1.5	30163-C5	construcții anexa	28	Cu acte	Nr. niveluri:1; S. construita la sol:28 mp; ANEXA

Lungime Segmente

1) Valorile lungimilor segmentelor sunt obținute din proiecție în plan.

Punct început	X / Y	Punct sfârșit	X / Y	Lungime segment (** (m)
1	356.575,394 271.843,489	2	356.575,743 271.822,428	21.064
2	356.575,743 271.822,428	3	356.575,873 271.806,789	15.64
3	356.575,873 271.806,789	4	356.576,585 271.775,238	31.559
4	356.576,585 271.775,238	5	356.576,735 271.767,36	7.879
5	356.576,735 271.767,36	6	356.581,144 271.766,674	4.462
6	356.581,144 271.766,674	7	356.584,626 271.766,522	3.485
7	356.584,626 271.766,522	8	356.592,474 271.765,903	7.872
8	356.592,474 271.765,903	9	356.593,505 271.771,397	5.59
9	356.593,505 271.771,397	10	356.595,56 271.786,803	15.542
10	356.595,56 271.786,803	11	356.598,155 271.809,009	22.357
11	356.598,155 271.809,009	12	356.598,024 271.822,06	13.052
12	356.598,024 271.822,06	13	356.597,847 271.833,692	11.633
13	356.597,847 271.833,692	14	356.597,9 271.838,032	4.34
14	356.597,9 271.838,032	15	356.597,532 271.853,016	14.989
15	356.597,532 271.853,016	16	356.592,313 271.850,583	5.758
16	356.592,313 271.850,583	17	356.589,947 271.849,399	2.646
17	356.589,947 271.849,399	18	356.584,951 271.847,344	5.402
18	356.584,951 271.847,344	19	356.583,029 271.846,746	2.013
19	356.583,029 271.846,746	1	356.575,394 271.843,489	8.301

** Lungimile segmentelor sunt determinate în planul de proiecție Stereo 70 și sunt rotunjite la 1 milimetru.

*** Distanța dintre puncte este formată din segmente cumulate ce sunt mai mici decât valoarea 1 milimetru.

**DATE DESPRE IMOBILUL NR. 5591**

Oficiul de Cadastru și Publicitate Imobiliară DOLJ
Biroul de Cadastru și Publicitate Imobiliară Craiova

A. Partea I. Descrierea imobilului

TEREN Intravilan

Adresa: Loc. Seaca De Câmp, Str Scolii, Nr. 21, Jud. Dolj, T80, P168, 169

Nr. Crt	Nr cadastral Nr. topografic	Suprafața* (mp)	Observații / Referințe
A1		Din acte: 1.300 Masurata: 1.728	Sector cadastral:22 Teren neimpregmuit;

Construcții

Crt	Nr cadastral Nr. topografic	Adresa	Observații / Referințe
A1.1		Loc. Seaca De Câmp, Str Scolii, Nr. 21, Jud. Dolj	Nr. niveluri:1; S. construita la sol:90 mp; LOCUINTA
A1.2		Loc. Seaca De Câmp, Str Scolii, Nr. 21, Jud. Dolj	Nr. niveluri:1; S. construita la sol:23 mp; ANEXA

B. Partea II. Proprietari și acte

Inscrieri privitoare la dreptul de proprietate și alte drepturi reale		Referințe
/		
Act Administrativ nr. TDP 421-44803, din 05/12/1996 emis de COMISIA JUDETEANA DOLJ;		
B1	Intabulare, drept de PROPRIETATE, dobandit prin Reconstituire, cota actuala 3/4, cota initiala 3/4 1) MIHAI NORA, LIPSĂ CNP	A1
Act Notarial nr. CM 148, din 24/04/2019 emis de BNP STOENESCU FLOREA;		
B2	Intabulare, drept de PROPRIETATE, dobandit prin Succesiune, cota actuala 1/4, cota initiala 1/4 1) MIHAI ION	A1, A1.1, A1.2
Act Normativ nr. LEGEA 7, din 13/03/1996 emis de GUVERNUL ROMANIEI;		
B3	Intabulare, drept de PROPRIETATE, dobandit prin Lege, cota actuala 3/4, cota initiala 3/4 1) MIHAI ION	A1.1, A1.2

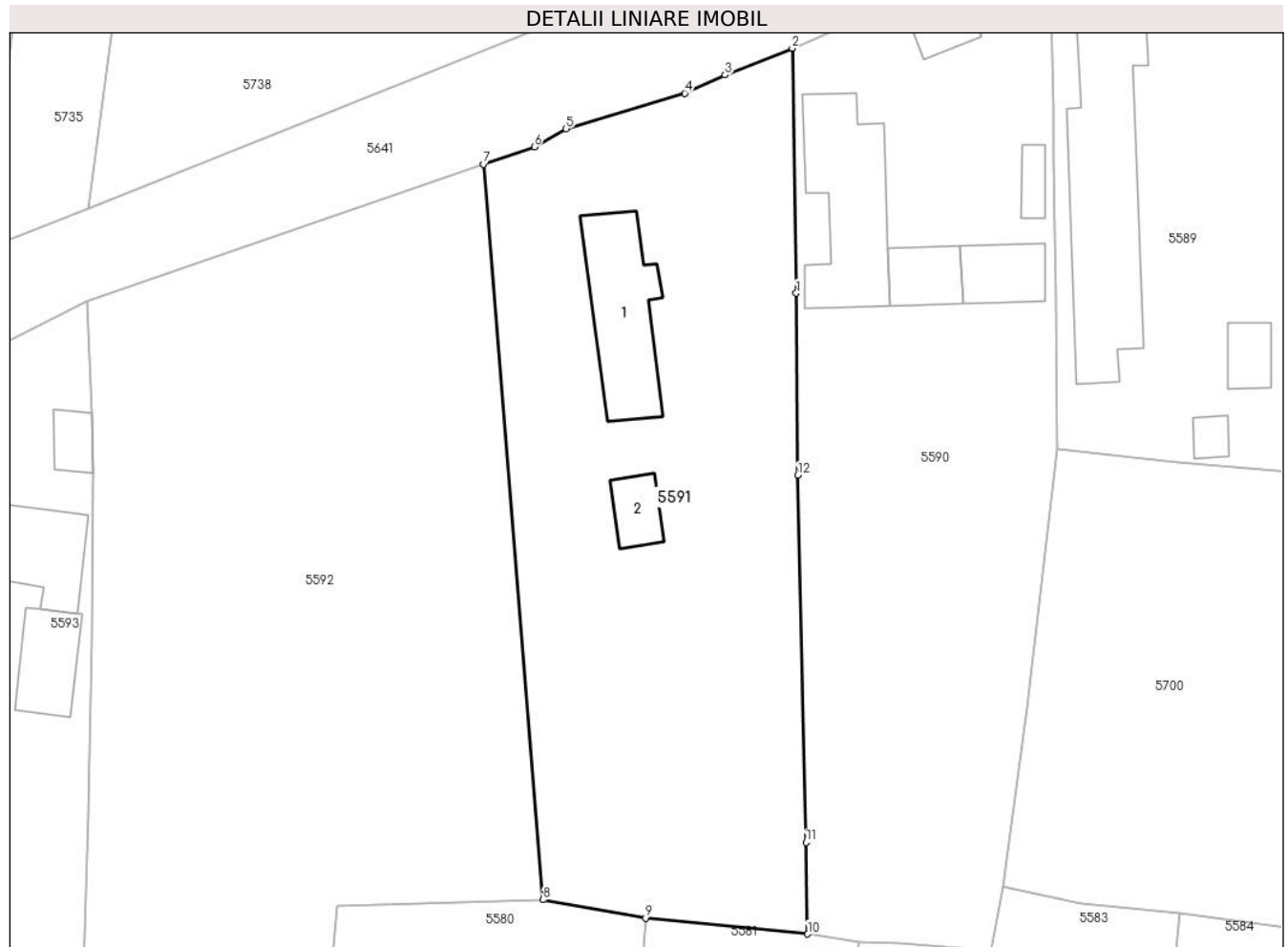
C. Partea III. SARCINI .

Inscrieri privind dezmembramintele dreptului de proprietate, drepturi reale de garanție și sarcini	Referințe
NU SUNT	

Teren

Nr cadastral	Suprafața (mp)*	Observații / Referințe
	Din acte: 1.300 Masurata: 1.728	

* Suprafața este determinată în planul de proiecție Stereo 70.



Date referitoare la teren

Crt	Categorie folosință	Intra vilan	Suprafața (mp)	Tarla	Parcelă	Nr. topo	Observații / Referințe
1	curți constructii	DA	1.000	80	168	-	
2	arabil	DA	728	80	169	-	

Date referitoare la construcții

Crt	Număr	Destinație construcție	Supraf. (mp)	Situație juridică	Observații / Referințe
A1.1		construcții de locuințe	90	Cu acte	Nr. niveluri:1; S. construita la sol:90 mp; LOCUINTA
A1.2		construcții anexa	23	Cu acte	Nr. niveluri:1; S. construita la sol:23 mp; ANEXA

Lungime Segmente

1) Valorile lungimilor segmentelor sunt obținute din proiecție în plan.

Punct început	X / Y	Punct sfârșit	X / Y	Lungime segment (** (m)
1	356.575,743 271.822,428	2	356.575,394 271.843,489	21.064
2	356.575,394 271.843,489	3	356.569,626 271.841,201	6.205

Punct început	X / Y	Punct sfârşit	X / Y	Lungime segment (** (m)
3	356.569,626 271.841,201	4	356.566,164 271.839,629	3.802
4	356.566,164 271.839,629	5	356.555,965 271.836,58	10.645
5	356.555,965 271.836,58	6	356.553,247 271.835,013	3.137
6	356.553,247 271.835,013	7	356.548,846 271.833,52	4.647
7	356.548,846 271.833,52	8	356.553,99 271.770,299	63.43
8	356.553,99 271.770,299	9	356.562,811 271.768,724	8.961
9	356.562,811 271.768,724	10	356.576,735 271.767,36	13.991
10	356.576,735 271.767,36	11	356.576,585 271.775,238	7.879
11	356.576,585 271.775,238	12	356.575,873 271.806,789	31.559
12	356.575,873 271.806,789	1	356.575,743 271.822,428	15.64

** Lungimile segmentelor sunt determinate în planul de proiecție Stereo 70 și sunt rotunjite la 1 milimetru.

*** Distanța dintre puncte este formată din segmente cumulate ce sunt mai mici decât valoarea 1 milimetru.

**DATE DESPRE IMOBILUL NR. 5592**

Oficiul de Cadastru și Publicitate Imobiliară DOLJ
Biroul de Cadastru și Publicitate Imobiliară Craiova

A. Partea I. Descrierea imobilului

TEREN Intravilan

Adresa: Loc. Seaca De Câmp, Str Scolii, Nr. 21A, Jud. Dolj, T80, P170,184

Nr. Crt	Nr cadastral Nr. topografic	Suprafața* (mp)	Observații / Referințe
A1	34191	Din acte: 3.300 Masurata: 3.304	Sector cadastral:22 Teren neimprejmuit;

B. Partea II. Proprietari și acte

Inscrieri privitoare la dreptul de proprietate și alte drepturi reale		Referințe
178264 / 07/09/2020		
Act Notarial nr. ACT DE PARTAJ SUCCESORAL NR 818, din 21/08/2015 emis de NP NITA ELENA LAURA (ACT NOTARIAL NR CM NR 30 DIN 15.07.2015, EMIS DE NP NITA ELENA LAURA;ACT ADMINISTRATIV NR TDP NR 442-44803 DIN 05.12.1996, EMIS DE CJ DOLJ;ACT NOTARIAL NR CM NR 120 DIN 15.07.2015, EMIS DE NP ZAVOI AURELIAN PAUL);		
B1	Intabulare, drept de PROPRIETATE, dobandit prin lesire Din Indiviziune, cota actuala 1/1, cota initiala 1/1 1) GHEORGHITA ELISABETA	A1

C. Partea III. SARCINI .

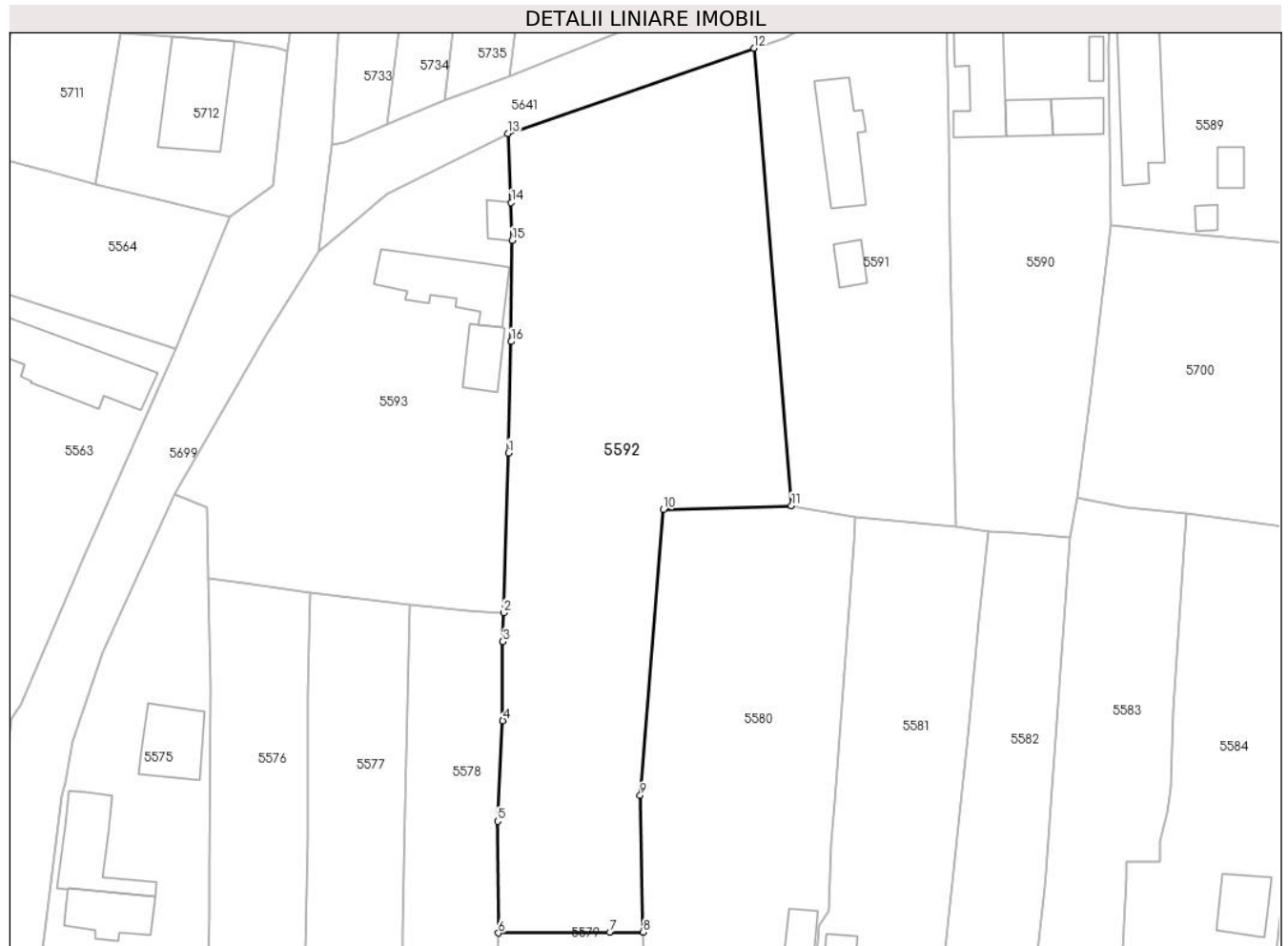
Inscrieri privind dezmembramintele dreptului de proprietate, drepturi reale de garanție și sarcini	Referințe
NU SUNT	

Anexa Nr. 1 La Partea I

Teren

Nr cadastral	Suprafața (mp)*	Observații / Referințe
34191	Din acte: 3.300 Masurata: 3.304	

* Suprafața este determinată în planul de proiecție Stereo 70.



Date referitoare la teren

Crt	Categorie folosință	Intra vilan	Suprafața (mp)	Tarla	Parcelă	Nr. topo	Observații / Referințe
1	arabil	DA	3.304	80	170,184	-	

Lungime Segmente

1) Valorile lungimilor segmentelor sunt obținute din proiecție în plan.

Punct început	X / Y	Punct sfârșit	X / Y	Lungime segment (** (m)
1	356.514,867 271.777,592	2	356.514,231 271.755,5	22.101
2	356.514,231 271.755,5	3	356.514,097 271.751,5	4.002
3	356.514,097 271.751,5	4	356.514,08 271.740,583	10.917
4	356.514,08 271.740,583	5	356.513,367 271.726,675	13.926
5	356.513,367 271.726,675	6	356.513,471 271.711,233	15.442

Punct început	X / Y	Punct sfârșit	X / Y	Lungime segment (** (m)
6	356.513,471 271.711,233	7	356.528,893 271.711,305	15.422
7	356.528,893 271.711,305	8	356.533,471 271.711,326	4.578
8	356.533,471 271.711,326	9	356.533,088 271.730,248	18.926
9	356.533,088 271.730,248	10	356.536,281 271.769,753	39.634
10	356.536,281 271.769,753	11	356.553,99 271.770,299	17.717
11	356.553,99 271.770,299	12	356.548,846 271.833,52	63.431
12	356.548,846 271.833,52	13	356.514,765 271.821,743	36.058
13	356.514,765 271.821,743	14	356.515,258 271.812,191	9.565
14	356.515,258 271.812,191	15	356.515,368 271.806,957	5.235
15	356.515,368 271.806,957	16	356.515,241 271.792,971	13.987
16	356.515,241 271.792,971	1	356.514,867 271.777,592	15.384

** Lungimile segmentelor sunt determinate în planul de proiecție Stereo 70 și sunt rotunjite la 1 milimetru.

*** Distanța dintre puncte este formată din segmente cumulate ce sunt mai mici decât valoarea 1 milimetru.

**DATE DESPRE IMOBILUL NR. 5593**

Oficiul de Cadastru și Publicitate Imobiliară DOLJ
Biroul de Cadastru și Publicitate Imobiliară Craiova

A. Partea I. Descrierea imobilului

TEREN Intravilan

Adresa: Loc. Seaca De Câmp, Str Morii, Nr. 3, Jud. Dolj, T80, P173, 172

Nr. Crt	Nr cadastral Nr. topografic	Suprafața* (mp)	Observații / Referințe
A1		Din acte: 1.700 Masurata: 2.065	Sector cadastral:22 Teren imprejmuit;

Construcții

Crt	Nr cadastral Nr. topografic	Adresa	Observații / Referințe
A1.1		Loc. Seaca De Câmp, Str Morii, Nr. 3, Jud. Dolj	Nr. niveluri:1; S. construita la sol:114 mp; LOCUINTA
A1.2		Loc. Seaca De Câmp, Str Morii, Nr. 3, Jud. Dolj	Nr. niveluri:1; S. construita la sol:43 mp; ANEXA
A1.3		Loc. Seaca De Câmp, Str Morii, Nr. 3, Jud. Dolj	Nr. niveluri:1; S. construita la sol:18 mp; ANEXA

B. Partea II. Proprietari și acte

Inscrieri privitoare la dreptul de proprietate și alte drepturi reale		Referințe
/		
Act Administrativ nr. TDP 195-9694, din 07/09/1994 emis de COMISIA JUDETEANA DOLJ;		
B1	Intabulare, drept de PROPRIETATE, dobandit prin Reconstituire, cota actuala 1/1, cota initiala 1/1 1) ANGIU ILIE, LIPSĂ CNP	A1
Act Normativ nr. LEGEA 7, din 13/03/1996 emis de GUVERNUL ROMANIEI;		
B2	Intabulare, drept de PROPRIETATE, dobandit prin Lege, cota actuala 1/1, cota initiala 1/1 1) ANGIU ILIE, LIPSĂ CNP	A1.1, A1.2, A1.3

C. Partea III. SARCINI .

Inscrieri privind dezmembramintele dreptului de proprietate, drepturi reale de garanție și sarcini	Referințe
NU SUNT	

Teren

Nr cadastral	Suprafața (mp)*	Observații / Referințe
	Din acte: 1.700 Masurata: 2.065	

* Suprafața este determinată în planul de proiecție Stereo 70.



Date referitoare la teren

Crt	Categorie folosință	Intravilan	Suprafața (mp)	Tarla	Parcelă	Nr. topo	Observații / Referințe
1	curți constructii	DA	1.000	80	173	-	
2	arabil	DA	1.065	80	172	-	

Date referitoare la construcții

Crt	Număr	Destinație construcție	Supraf. (mp)	Situație juridică	Observații / Referințe
A1.1		construcții de locuințe	114	Cu acte	Nr. niveluri:1; S. construita la sol:114 mp; LOCUINTA
A1.2		construcții anexa	43	Cu acte	Nr. niveluri:1; S. construita la sol:43 mp; ANEXA
A1.3		construcții anexa	18	Cu acte	Nr. niveluri:1; S. construita la sol:18 mp; ANEXA

Lungime Segmente

1) Valorile lungimilor segmentelor sunt obținute din proiecție în plan.

Punct început	X / Y	Punct sfârșit	X / Y	Lungime segment (** (m)
1	356.468,666 271.771,821	2	356.473,242 271.770,098	4.89

Punct început	X / Y	Punct sfârșit	X / Y	Lungime segment (** (m)
2	356.473,242 271.770,098	3	356.473,427 271.760,232	9.868
3	356.473,427 271.760,232	4	356.478,397 271.759,526	5.02
4	356.478,397 271.759,526	5	356.487,43 271.758,293	9.117
5	356.487,43 271.758,293	6	356.501,247 271.756,595	13.921
6	356.501,247 271.756,595	7	356.509,183 271.755,854	7.971
7	356.509,183 271.755,854	8	356.514,231 271.755,5	5.06
8	356.514,231 271.755,5	9	356.514,867 271.777,592	22.101
9	356.514,867 271.777,592	10	356.515,241 271.792,971	15.384
10	356.515,241 271.792,971	11	356.515,368 271.806,957	13.987
11	356.515,368 271.806,957	12	356.515,258 271.812,191	5.235
12	356.515,258 271.812,191	13	356.514,765 271.821,743	9.565
13	356.514,765 271.821,743	14	356.498,105 271.813,389	18.637
14	356.498,105 271.813,389	15	356.492,565 271.808,742	7.231
15	356.492,565 271.808,742	16	356.488,616 271.805,469	5.129
16	356.488,616 271.805,469	17	356.481,389 271.793,74	13.777
17	356.481,389 271.793,74	1	356.468,666 271.771,821	25.344

** Lungimile segmentelor sunt determinate în planul de proiecție Stereo 70 și sunt rotunjite la 1 milimetru.

*** Distanța dintre puncte este formată din segmente cumulate ce sunt mai mici decât valoarea 1 milimetru.

**DATE DESPRE IMOBILUL NR. 5594**

Oficiul de Cadastru și Publicitate Imobiliară DOLJ
Biroul de Cadastru și Publicitate Imobiliară Craiova

A. Partea I. Descrierea imobilului

TEREN Intravilan

Adresa: Loc. Seaca De Câmp, Str Targului, Jud. Dolj

Nr. Crt	Nr cadastral Nr. topografic	Suprafața* (mp)	Observații / Referințe
A1	32323	Din acte: 2.940 Masurata: 2.959	Sector cadastral:22 Teren neimprejmut;

B. Partea II. Proprietari și acte

Inscrieri privitoare la dreptul de proprietate și alte drepturi reale	Referințe
240361 / 19/12/2018	
Act Administrativ nr. HG 965, din 05/09/2002 emis de GUVERNUL ROMANIEI (ANEXA 84- INVENTARUL BUNURILOR CARE APARTIN DOMENIULUI PUBLIC AL COM. SEACA DE CAMP, ACT ADMINISTRATIV NR ADEVERINTA NR. 4150 DIN 18.12.2018, EMIS DE PRIMARIA SEACA DE CAMP;ACT ADMINISTRATIV NR HCL NR. 12 DIN 28.06.2013, EMIS DE CONSILIUL LOCAL AL COMUNEI SEACA DE CAMP;ACT ADMINISTRATIV NR HCL NR.26 DIN 17.10.2016, EMIS DE CONSILIUL LOCAL AL COMUNEI SEACA DE CAMP;ACT ADMINISTRATIV NR ADEVERINTA NR. 4216 DIN 19.12.2018, EMIS DE PRIMARIA SEACA DE CAMP;ACT ADMINISTRATIV NR REFERAT DE LEGALITATE NR.11946 DIN 21.10.2016, EMIS DE INSTITUTIA PREFECTULUI JUD. DOLJ);	
B1	A1
Intabulare, drept de PROPRIETATE, dobandit prin Lege, cota actuala 1/1, cota initiala 1/1 1) COMUNA SEACA DE CAMP- DOMENIUL PUBLIC, CIF:5002061	

C. Partea III. SARCINI .

Inscrieri privind dezmembramintele dreptului de proprietate, drepturi reale de garanție și sarcini	Referințe
NU SUNT	

Anexa Nr. 1 La Partea I

Teren

Nr cadastral	Suprafața (mp)*	Observații / Referințe
32323	Din acte: 2.940 Masurata: 2.959	

* Suprafața este determinată în planul de proiecție Stereo 70.



Date referitoare la teren

Crt	Categorie folosință	Intra vilan	Suprafața (mp)	Tarla	Parcelă	Nr. topo	Observații / Referințe
1	drum	DA	2.959	-	-	-	

Lungime Segmente

1) Valorile lungimilor segmentelor sunt obținute din proiecție în plan.

Punct început	X / Y	Punct sfârșit	X / Y	Lungime segment (** (m)
1	356.696,936 271.749,012	2	356.696,741 271.753,487	4.479
3	356.694,758 271.774,003	4	356.692,777 271.794,582	20.674
5	356.690,935 271.814,262	6	356.688,779 271.835,571	21.418
7	356.684,555 271.876,75	8	356.670,527 271.876,663	14.028
9	356.671,032 271.875,622	10	356.672,703 271.874,867	1.834

Punct început	X / Y	Punct sfârșit	X / Y	Lungime segment (** (m)
2	356.696,741 271.753,487	3	356.694,758 271.774,003	20.612
4	356.692,777 271.794,582	5	356.690,935 271.814,262	19.766
6	356.688,779 271.835,571	7	356.684,555 271.876,75	41.395
8	356.670,527 271.876,663	9	356.671,032 271.875,622	1.157
10	356.672,703 271.874,867	11	356.677,168 271.814,104	60.927

Punct început	X / Y	Punct sfârșit	X / Y	Lungime segment (** (m)
11	356.677,168 271.814,104	12	356.679,931 271.787,066	27.179
13	356.637,286 271.789,002	14	356.639,014 271.775,558	13.555
15	356.680,209 271.774,215	16	356.683,64 271.727,923	46.419
17	356.685,078 271.717,087	18	356.685,466 271.714,269	2.845
19	356.688,161 271.714,186	20	356.688,13 271.700,017	14.169
21	356.701,298 271.703,437	22	356.701,112 271.704,959	1.533
23	356.699,12 271.723,307	1	356.696,936 271.749,012	25.798

Punct început	X / Y	Punct sfârșit	X / Y	Lungime segment (** (m)
12	356.679,931 271.787,066	13	356.637,286 271.789,002	42.689
14	356.639,014 271.775,558	15	356.680,209 271.774,215	41.217
16	356.683,64 271.727,923	17	356.685,078 271.717,087	10.931
18	356.685,466 271.714,269	19	356.688,161 271.714,186	2.696
20	356.688,13 271.700,017	21	356.701,298 271.703,437	13.605
22	356.701,112 271.704,959	23	356.699,12 271.723,307	18.456

** Lungimile segmentelor sunt determinate în planul de proiecție Stereo 70 și sunt rotunjite la 1 milimetru.

*** Distanța dintre puncte este formată din segmente cumulate ce sunt mai mici decât valoarea 1 milimetru.

**DATE DESPRE IMOBILUL NR. 5595**

Oficiul de Cadastru și Publicitate Imobiliară DOLJ
Biroul de Cadastru și Publicitate Imobiliară Craiova

A. Partea I. Descrierea imobilului

TEREN Intravilan

Adresa: Loc. Seaca De Câmp, Str Targului, Nr. 1, Jud. Dolj, T80, P235, 234

Nr. Crt	Nr cadastral Nr. topografic	Suprafața* (mp)	Observații / Referințe
A1		Din acte: 900 Masurata: 1.164	Sector cadastral:22 Teren neimprejmit;

Construcții

Crt	Nr cadastral Nr. topografic	Adresa	Observații / Referințe
A1.1		Loc. Seaca De Câmp, Str Targului, Nr. 1, Jud. Dolj	Nr. niveluri:1; S. construita la sol:149 mp; MOARA

B. Partea II. Proprietari și acte

Inscrieri privitoare la dreptul de proprietate și alte drepturi reale		Referințe
/		
Act Administrativ nr. TDP 1149-1975, din 27/08/2002 emis de COMISIA JUDETEANA DOLJ;		
B1	Intabulare, drept de PROPRIETATE, dobandit prin Constituire, cota actuala 1/1, cota initiala 1/1 1) VĂNUȘCĂ MARIN, LIPSĂ CNP	A1
Act Normativ nr. LEGEA 7, din 13/03/1996 emis de GUVERNUL ROMANIEI;		
B2	Intabulare, drept de PROPRIETATE, dobandit prin Lege, cota actuala 1/1, cota initiala 1/1 1) VĂNUȘCĂ MARIN, LIPSĂ CNP	A1.1

C. Partea III. SARCINI .

Inscrieri privind dezmembramintele dreptului de proprietate, drepturi reale de garanție și sarcini	Referințe
NU SUNT	

Teren

Nr cadastral	Suprafața (mp)*	Observații / Referințe
	Din acte: 900 Masurata: 1.164	

* Suprafața este determinată în planul de proiecție Stereo 70.



Date referitoare la teren

Crt	Categorie folosință	Intra vilan	Suprafața (mp)	Tarla	Parcelă	Nr. topo	Observații / Referințe
1	curți constructii	DA	400	80	235	-	
2	arabil	DA	764	80	234	-	

Date referitoare la construcții

Crt	Număr	Destinație construcție	Supraf. (mp)	Situație juridică	Observații / Referințe
A1.1		construcții administrative și social culturale	149	Cu acte	Nr. niveluri:1; S. construita la sol:149 mp; MOARA

Lungime Segmente

1) Valorile lungimilor segmentelor sunt obținute din proiecție în plan.

Punct început	X / Y	Punct sfârșit	X / Y	Lungime segment (** (m)
1	356.721,834 271.733,488	2	356.718,138 271.756,364	23.173
2	356.718,138 271.756,364	3	356.696,741 271.753,487	21.589

Punct început	X / Y	Punct sfârșit	X / Y	Lungime segment (** (m)
3	356.696,741 271.753,487	4	356.696,936 271.749,012	4.479
4	356.696,936 271.749,012	5	356.699,12 271.723,307	25.798
5	356.699,12 271.723,307	6	356.701,112 271.704,959	18.456
6	356.701,112 271.704,959	7	356.701,298 271.703,437	1.533
7	356.701,298 271.703,437	8	356.702,35 271.703,71	1.087
8	356.702,35 271.703,71	9	356.726,13 271.708,38	24.234
9	356.726,13 271.708,38	10	356.724,461 271.717,263	9.038
10	356.724,461 271.717,263	1	356.721,834 271.733,488	16.436

** Lungimile segmentelor sunt determinate în planul de proiecție Stereo 70 și sunt rotunjite la 1 milimetru.

*** Distanța dintre puncte este formată din segmente cumulate ce sunt mai mici decât valoarea 1 milimetru.

**DATE DESPRE IMOBILUL NR. 5596**

Oficiul de Cadastru și Publicitate Imobiliară DOLJ
Biroul de Cadastru și Publicitate Imobiliară Craiova

A. Partea I. Descrierea imobilului

TEREN Intravilan

Nr. CF vechi:20
Nr. cadastral vechi:29

Adresa: Loc. Seaca De Câmp, Str Ion Florescu, Nr. 114, Jud. Dolj, T80, P227

Nr. Crt	Nr cadastral Nr. topografic	Suprafața* (mp)	Observații / Referințe
A1	30180	Din acte: 900 Masurata: 907	Sector cadastral:22 Teren imprejmuit;

Construcții

Crt	Nr cadastral Nr. topografic	Adresa	Observații / Referințe
A1.1	30180-C1	Loc. Seaca De Câmp, Str Ion Florescu, Nr. 114, Jud. Dolj	Nr. niveluri:1; S. construita la sol:51 mp; C 1 constructie cu destinatia spatiu comercial cu Sc 51,06 mp

B. Partea II. Proprietari și acte

Inscrieri privitoare la dreptul de proprietate și alte drepturi reale		Referințe
101203 / 03/08/2016		
Act Notarial nr. CONTRACT DE VANZARE CUMPARARE AUT NR 1827, din 20/07/2016 emis de NP STOENESCU FLOREA (CONTRACT DE VANZARE ; ACT NOTARIAL NR INCHEIERE DE RECTIFICARE NR 39 DIN 14.09.2016, EMIS DE NP STOENESCU FLOREA);		
B1	Intabulare, drept de PROPRIETATE, dobandit prin Conventie, cota actuala 1/1, cota initiala 1/1 1) COMUNA SEACA DE CAMP - DOMENIUL PUBLIC, CIF:5002061	A1, A1.1

C. Partea III. SARCINI .

Inscrieri privind dezmembramintele dreptului de proprietate, drepturi reale de garanție și sarcini	Referințe
NU SUNT	

Teren

Nr cadastral	Suprafața (mp)*	Observații / Referințe
30180	Din acte: 900 Masurata: 907	

* Suprafața este determinată în planul de proiecție Stereo 70.



Date referitoare la teren

Crt	Categorie folosință	Intra vilan	Suprafața (mp)	Tarla	Parcelă	Nr. topo	Observații / Referințe
1	curți constructii	DA	907	80	227	-	

Date referitoare la construcții

Crt	Număr	Destinație construcție	Supraf. (mp)	Situație juridică	Observații / Referințe
A1.1	30180-C1	construcții industriale și edilitare	51	Cu acte	Nr. niveluri:1; S. construita la sol:51 mp; C 1 construcție cu destinația spațiu comercial cu Sc 51,06 mp

Lungime Segmente

1) Valorile lungimilor segmentelor sunt obținute din proiecție în plan.

Punct început	X / Y	Punct sfârșit	X / Y	Lungime segment (** (m)
1	356.735,336 271.758,306	2	356.718,138 271.756,364	17.308
2	356.718,138 271.756,364	3	356.721,834 271.733,488	23.173
3	356.721,834 271.733,488	4	356.724,461 271.717,263	16.436

Punct început	X / Y	Punct sfârșit	X / Y	Lungime segment (** (m)
4	356.724,461 271.717,263	5	356.726,13 271.708,38	9.038
5	356.726,13 271.708,38	6	356.746,12 271.712,07	20.328
6	356.746,12 271.712,07	1	356.735,336 271.758,306	47.477

** Lungimile segmentelor sunt determinate în planul de proiecție Stereo 70 și sunt rotunjite la 1 milimetru.

*** Distanța dintre puncte este formată din segmente cumulate ce sunt mai mici decât valoarea 1 milimetru.

**DATE DESPRE IMOBILUL NR. 5597**

Oficiul de Cadastru și Publicitate Imobiliară DOLJ
Biroul de Cadastru și Publicitate Imobiliară Craiova

A. Partea I. Descrierea imobilului

TEREN Intravilan

Adresa: Loc. Seaca De Câmp, Str Ion Florescu, Nr. 112, Jud. Dolj

Nr. Crt	Nr cadastral Nr. topografic	Suprafața* (mp)	Observații / Referințe
A1	30342	Din acte: 8.525 Masurata: 9.640	Sector cadastral:22 Teren imprejmuit;

Construcții

Crt	Nr cadastral Nr. topografic	Adresa	Observații / Referințe
A1.1	30342-C1	Loc. Seaca De Câmp, Str Ion Florescu, Nr. 112, Jud. Dolj, (fost T80,P228)	Nr. niveluri:2; S. construita la sol:391 mp; S. construita desfasurata:763 mp; An construire:1890; S construita la sol:391mp, S construita desfasurata: 763mp, Cladire administrativa construita in sistem parter, demisol si pivnita, avand la parter 9 camere, 7 holuri, 1 baie iar la demisol 5 camere, 4 holuri, 1 debara si 1 pivnita. Cladirea este construita cu pereti din caramida arsa plina, plansee din lemn si beton, sarpanta din lemn, finisaje interioare si exterioare din mortar de var-ciment, acoperis din tabla solzi.
A1.2	30342-C2	Loc. Seaca De Câmp, Str Ion Florescu, Nr. 112, Jud. Dolj	Nr. niveluri:1; S. construita la sol:196 mp; ANEXA
A1.3	30342-C3	Loc. Seaca De Câmp, Str Ion Florescu, Nr. 112, Jud. Dolj	Nr. niveluri:1; S. construita la sol:82 mp; ANEXA
A1.4	30342-C4	Loc. Seaca De Câmp, Str Ion Florescu, Nr. 112, Jud. Dolj	Nr. niveluri:1; S. construita la sol:51 mp; ANEXA
A1.5	30342-C5	Loc. Seaca De Câmp, Str Ion Florescu, Nr. 112, Jud. Dolj	Nr. niveluri:1; S. construita la sol:5 mp; ANEXA

B. Partea II. Proprietari și acte

Inscrieri privitoare la dreptul de proprietate și alte drepturi reale	Referințe
115253 / 03/06/2019	
Act Administrativ nr. REFERAT 8902, din 01/09/2016 emis de PREFECTUL JUD DOLJ (HOTARAREA 11/28.07.2016 CL SEACA DE CAMP, ACT ADMINISTRATIV NR HOTARAREA 4 DIN 31.01.2019, EMIS DE CP SEACA DE CAMP, CONTRACT DE VANZARE AUT NR 2720, DIN 22/10/2003 EMIS DE BNP STOENESCU FLOREA; HCL NR 11, DIN 28/07/2016 CL SEACA DE CIMP; REFERAT NR 8902/ 01/09/2016 INSTITUTIA PREFECTULUI;;ACT NOTARIAL NR CONTRACT DE VANZARE CUMPARARE AUT 2720 DIN 22.10.2003, EMIS DE NP STOENESCU FLOREA;ACT ADMINISTRATIV NR REFERAT 1591 DIN 04.04.2019, EMIS DE PREFECTUL JUD DOLJ);	
B1	Intabulare, drept de PROPRIETATECA URMARE A JUSTIFICARII INSCRIERII PROVIZORII DE SUB B 1, IN SERIA-RANGUL INCHEIEREA NR 55137/07.04.2017, dobandit prin Lege, cota actuala 1/1, cota initiala 1/1 1) COMUNA SEACA DE CIMP, DOMENIUL PUBLIC, CIF:5002061
/	
Act Normativ nr. LEGEA 7, din 13/03/1996 emis de GUVERNUL ROMANIEI;	
B2	Intabulare, drept de PROPRIETATE, dobandit prin Lege, cota actuala 1/1, cota initiala 1/1 1) COMUNA SEACA DE CIMP, DOMENIUL PUBLIC, CIF:5002061

C. Partea III. SARCINI .

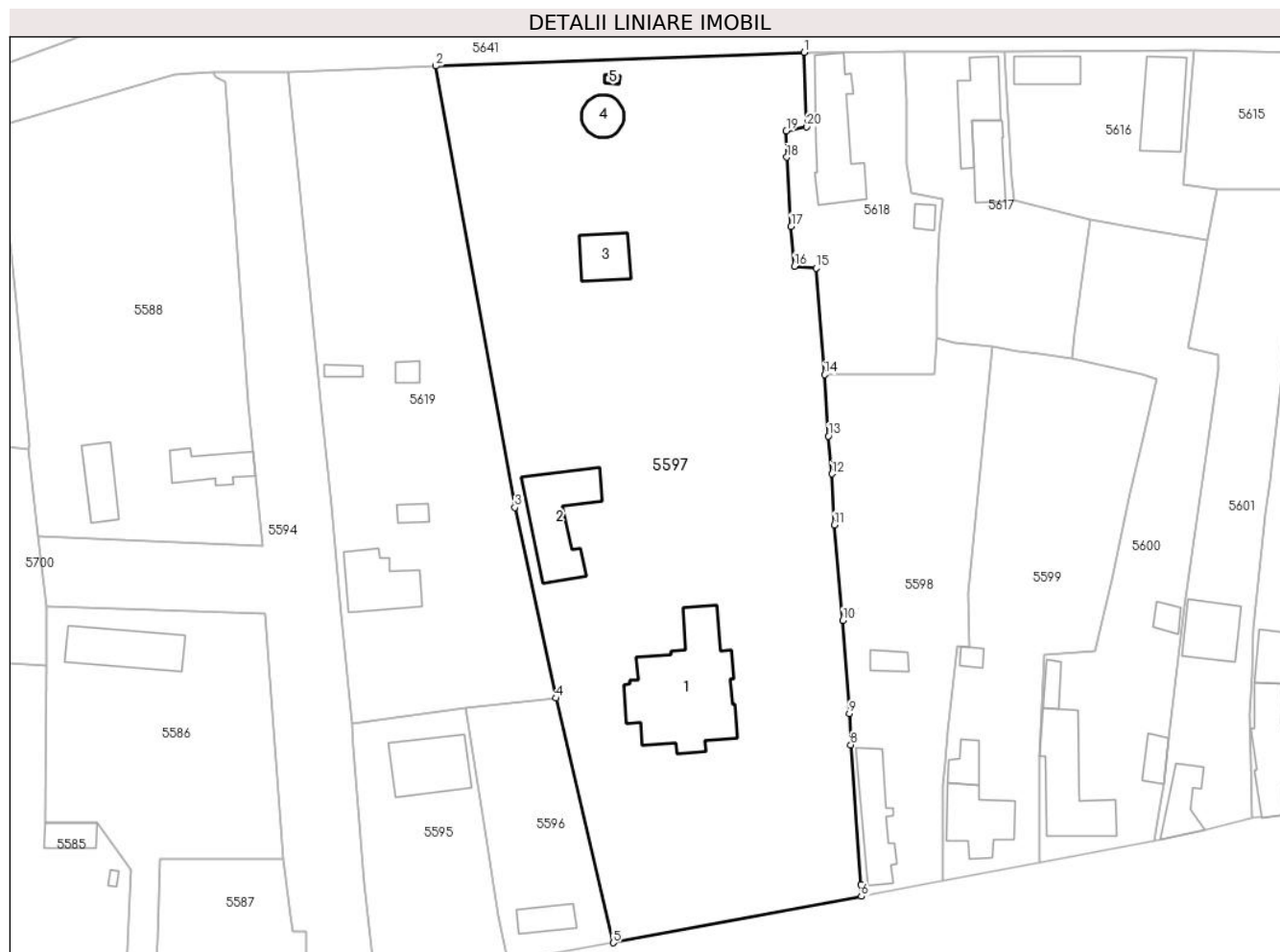
Inscrieri privind dezmembramintele dreptului de proprietate, drepturi reale de garanție și sarcini	Referințe
NU SUNT	

Anexa Nr. 1 La Partea I

Teren

Nr cadastral	Suprafața (mp)*	Observații / Referințe
30342	Din acte: 8.525 Masurata: 9.640	

* Suprafața este determinată în planul de proiecție Stereo 70.



Date referitoare la teren

Crt	Categorie folosință	Intravilan	Suprafața (mp)	Tarla	Parcelă	Nr. topo	Observații / Referințe
1	curți constructii	DA	9.640	-	-	-	teren intravilan imprejmuit cu gard de beton, gard de lemn si gard plasa sarma

Date referitoare la construcții

Crt	Număr	Destinație construcție	Supraf. (mp)	Situație juridică	Observații / Referințe
A1.1	30342-C1	construcții administrative si social culturale	391	Cu acte	Nr. niveluri:2; S. construita la sol:391 mp; S. construita desfasurata:763 mp; An construire: 1890; S construita la sol:391mp, S construita desfasurata: 763mp, Cladire administrativa construita in sistem parter, demisol si pivnita, avand la parter 9 camere, 7 holuri, 1 baie iar la demisol 5 camere, 4 holuri, 1 debara si 1 pivnita. Cladirea este construita cu pereti din caramida arsa plina, plansee din lemn si beton, sarpsanta din lemn, finisaje interioare si exterioare din mortar de var-ciment, acoperis din tabla solzi.
A1.2	30342-C2	construcții anexa	196	Cu acte	Nr. niveluri:1; S. construita la sol:196 mp; ANEXA
A1.3	30342-C3	construcții anexa	82	Cu acte	Nr. niveluri:1; S. construita la sol:82 mp; ANEXA
A1.4	30342-C4	construcții anexa	51	Cu acte	Nr. niveluri:1; S. construita la sol:51 mp; ANEXA
A1.5	30342-C5	construcții anexa	5	Cu acte	Nr. niveluri:1; S. construita la sol:5 mp; ANEXA

Lungime Segmente

1) Valorile lungimilor segmentelor sunt obținute din proiecție în plan.

Punct început	X / Y	Punct sfârșit	X / Y	Lungime segment (** (m))
1	356.782,212 271.880,38	2	356.712,597 271.877,814	69.662
2	356.712,597 271.877,814	3	356.727,523 271.794,374	84.764
3	356.727,523 271.794,374	4	356.735,336 271.758,306	36.905
4	356.735,336 271.758,306	5	356.746,12 271.712,07	47.477
5	356.746,12 271.712,07	6	356.793,069 271.720,832	47.76
6	356.793,069 271.720,832	7	356.792,978 271.723,042	2.212
7	356.792,978 271.723,042	8	356.791,055 271.749,487	26.515
8	356.791,055 271.749,487	9	356.790,784 271.755,429	5.948
9	356.790,784 271.755,429	10	356.789,549 271.773,001	17.615
10	356.789,549 271.773,001	11	356.787,971 271.791,044	18.112
11	356.787,971 271.791,044	12	356.787,506 271.800,705	9.672
12	356.787,506 271.800,705	13	356.786,826 271.807,837	7.164
13	356.786,826 271.807,837	14	356.786,079 271.819,456	11.643
14	356.786,079 271.819,456	15	356.784,468 271.839,598	20.206
15	356.784,468 271.839,598	16	356.780,407 271.839,974	4.078
16	356.780,407 271.839,974	17	356.779,781 271.847,475	7.527
17	356.779,781 271.847,475	18	356.778,933 271.860,568	13.12
18	356.778,933 271.860,568	19	356.778,867 271.865,561	4.993
19	356.778,867 271.865,561	20	356.782,738 271.866,288	3.939
20	356.782,738 271.866,288	1	356.782,212 271.880,38	14.102

** Lungimile segmentelor sunt determinate în planul de proiecție Stereo 70 și sunt rotunjite la 1 milimetru.

*** Distanța dintre puncte este formată din segmente cumulate ce sunt mai mici decât valoarea 1 milimetru.

**DATE DESPRE IMOBILUL NR. 5598**

Oficiul de Cadastru și Publicitate Imobiliară DOLJ
Biroul de Cadastru și Publicitate Imobiliară Craiova

A. Partea I. Descrierea imobilului

TEREN Intravilan

Adresa: Loc. Seaca De Câmp, Str Ion Florescu, Nr. 110, Jud. Dolj, T80, P229, 231

Nr. Crt	Nr cadastral Nr. topografic	Suprafața* (mp)	Observații / Referințe
A1		Din acte: 1.400 Masurata: 2.264	Sector cadastral:22 Teren imprejmuit;

Construcții

Crt	Nr cadastral Nr. topografic	Adresa	Observații / Referințe
A1.1		Loc. Seaca De Câmp, Str Ion Florescu, Nr. 110, Jud. Dolj	Nr. niveluri:2; S. construita la sol:128 mp; LOCUINTA
A1.2		Loc. Seaca De Câmp, Str Ion Florescu, Nr. 110, Jud. Dolj	Nr. niveluri:1; S. construita la sol:27 mp; ANEXA

B. Partea II. Proprietari și acte

Inscrieri privitoare la dreptul de proprietate și alte drepturi reale		Referințe
/		
Act Administrativ nr. TDP 228-58818, din 28/02/1995 emis de COMISIA JUDETEANA DOLJ;		
B1	Intabulare, drept de PROPRIETATE, dobandit prin Reconstituire, cota actuala 1/1, cota initiala 1/1 1) NEGOIANU MARIA , LIPSĂ CNP 2) MIHAI ELENA , LIPSĂ CNP	A1
Act Normativ nr. LEGEA 7, din 13/03/1996 emis de GUVERNUL ROMANIEI;		
B2	Intabulare, drept de PROPRIETATE, dobandit prin Lege, cota actuala 1/1, cota initiala 1/1 1) NEGOIANU MARIA , LIPSĂ CNP 2) MIHAI ELENA , LIPSĂ CNP	A1.1, A1.2

C. Partea III. SARCINI .

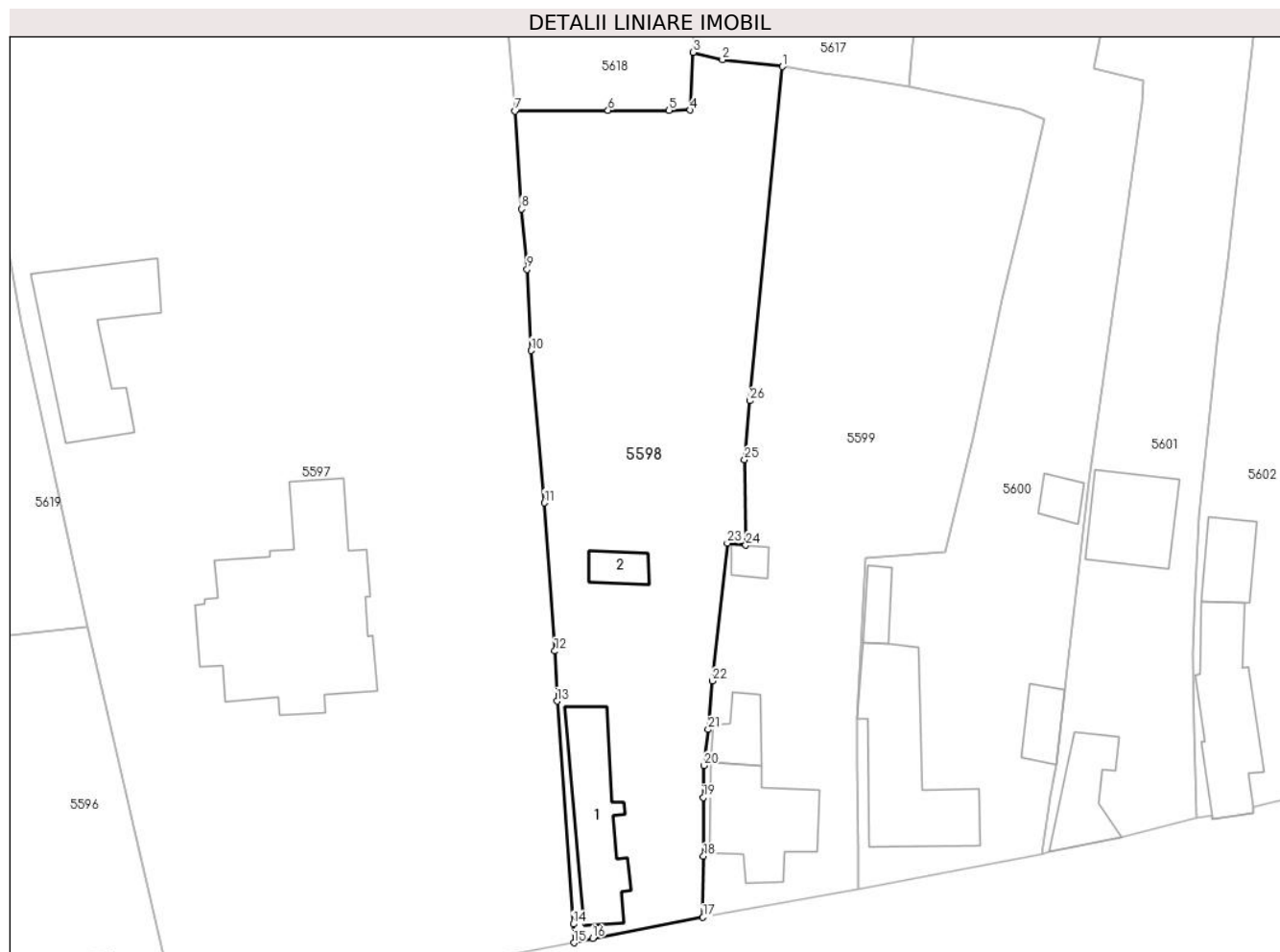
Inscrieri privind dezmembramintele dreptului de proprietate, drepturi reale de garanție și sarcini	Referințe
NU SUNT	

Anexa Nr. 1 La Partea I

Teren

Nr cadastral	Suprafața (mp)*	Observații / Referințe
	Din acte: 1.400 Masurata: 2.264	

* Suprafața este determinată în planul de proiecție Stereo 70.



Date referitoare la teren

Crt	Categorie folosință	Intra vilan	Suprafața (mp)	Tarla	Parcelă	Nr. topo	Observații / Referințe
1	curți constructii	DA	1.000	80	229	-	
2	vie	DA	1.264	80	231	-	

Date referitoare la construcții

Crt	Număr	Destinație construcție	Supraf. (mp)	Situație juridică	Observații / Referințe
A1.1		construcții de locuințe	128	Cu acte	Nr. niveluri:2; S. construita la sol:128 mp; LOCUINTA
A1.2		construcții anexa	27	Cu acte	Nr. niveluri:1; S. construita la sol:27 mp; ANEXA

Lungime Segmente

1) Valorile lungimilor segmentelor sunt obținute din proiecție în plan.

Punct început	X / Y	Punct sfârșit	X / Y	Lungime segment (** (m)	Punct început	X / Y	Punct sfârșit	X / Y	Lungime segment (** (m)
1	356.817,775 271.824,745	2	356.810,678 271.825,555	7.143	2	356.810,678 271.825,555	3	356.807,221 271.826,42	3.564
3	356.807,221 271.826,42	4	356.806,861 271.819,57	6.859	4	356.806,861 271.819,57	5	356.804,343 271.819,521	2.518

Punct început	X / Y	Punct sfârșit	X / Y	Lungime segment (** (m))
5	356.804,343 271.819,521	6	356.797,109 271.819,538	7.234
7	356.786,079 271.819,456	8	356.786,826 271.807,837	11.643
9	356.787,506 271.800,705	10	356.787,971 271.791,044	9.672
11	356.789,549 271.773,001	12	356.790,784 271.755,429	17.615
13	356.791,055 271.749,487	14	356.792,978 271.723,042	26.515
15	356.793,069 271.720,832	16	356.795,306 271.721,351	2.297
17	356.808,363 271.723,845	18	356.808,443 271.731,088	7.243
19	356.808,418 271.738,068	20	356.808,463 271.741,844	3.776
21	356.808,984 271.746,121	22	356.809,462 271.751,865	5.764
23	356.811,244 271.768,209	24	356.813,441 271.767,967	2.21
25	356.813,299 271.778,105	26	356.813,929 271.785,104	7.027

Punct început	X / Y	Punct sfârșit	X / Y	Lungime segment (** (m))
6	356.797,109 271.819,538	7	356.786,079 271.819,456	11.03
8	356.786,826 271.807,837	9	356.787,506 271.800,705	7.164
10	356.787,971 271.791,044	11	356.789,549 271.773,001	18.112
12	356.790,784 271.755,429	13	356.791,055 271.749,487	5.948
14	356.792,978 271.723,042	15	356.793,069 271.720,832	2.212
16	356.795,306 271.721,351	17	356.808,363 271.723,845	13.293
18	356.808,443 271.731,088	19	356.808,418 271.738,068	6.98
20	356.808,463 271.741,844	21	356.808,984 271.746,121	4.309
22	356.809,462 271.751,865	23	356.811,244 271.768,209	16.441
24	356.813,441 271.767,967	25	356.813,299 271.778,105	10.139
26	356.813,929 271.785,104	1	356.817,775 271.824,745	39.827

** Lungimile segmentelor sunt determinate în planul de proiecție Stereo 70 și sunt rotunjite la 1 milimetru.

*** Distanța dintre puncte este formată din segmente cumulate ce sunt mai mici decât valoarea 1 milimetru.

**DATE DESPRE IMOBILUL NR. 5599**

Oficiul de Cadastru și Publicitate Imobiliară DOLJ
Biroul de Cadastru și Publicitate Imobiliară Craiova

A. Partea I. Descrierea imobilului

TEREN Intravilan

Adresa: Loc. Seaca De Câmp, Str Ion Florescu, Nr. 108, Jud. Dolj, T80, P232, 233, 234

Nr. Crt	Nr cadastral Nr. topografic	Suprafața* (mp)	Observații / Referințe
A1		Din acte: 2.000 Masurata: 2.299	Sector cadastral:22 Teren neimprejmut;

Construcții

Crt	Nr cadastral Nr. topografic	Adresa	Observații / Referințe
A1.1		Loc. Seaca De Câmp, Str Ion Florescu, Nr. 108, Jud. Dolj	Nr. niveluri:2; S. construita la sol:131 mp; LOCUINTA
A1.2		Loc. Seaca De Câmp, Str Ion Florescu, Nr. 108, Jud. Dolj	Nr. niveluri:1; S. construita la sol:40 mp; ANEXA
A1.3		Loc. Seaca De Câmp, Str Ion Florescu, Nr. 108, Jud. Dolj	Nr. niveluri:1; S. construita la sol:16 mp; ANEXA

B. Partea II. Proprietari și acte

Inscrieri privitoare la dreptul de proprietate și alte drepturi reale	Referințe
/	
Act Notarial nr. CM 142, din 05/06/2023 emis de BNP STOENESCU FLOREA;	
B1	A1, A1.1, A1.2, A1.3
Intabulare, drept de PROPRIETATE, dobandit prin Succesiune, cota actuala 1/1, cota initiala 1/1 1) BERCEA GHEORGHE	

C. Partea III. SARCINI .

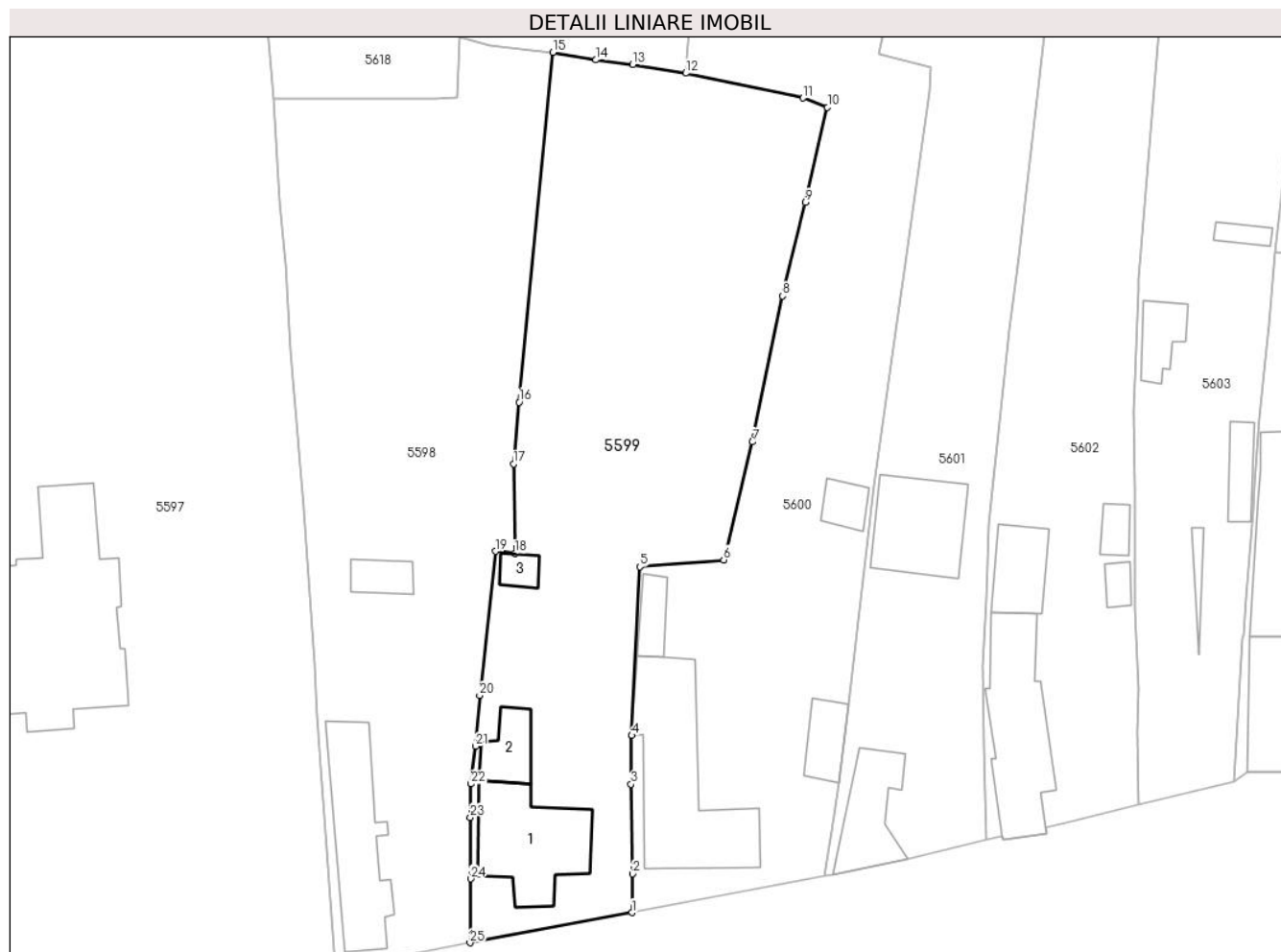
Inscrieri privind dezmembramintele dreptului de proprietate, drepturi reale de garanție și sarcini	Referințe
NU SUNT	

Anexa Nr. 1 La Partea I

Teren

Nr cadastral	Suprafața (mp)*	Observații / Referințe
	Din acte: 2.000 Masurata: 2.299	

* Suprafața este determinată în planul de proiecție Stereo 70.



Date referitoare la teren

Crt	Categorie folosință	Intravilan	Suprafața (mp)	Tarla	Parcelă	Nr. topo	Observații / Referințe
1	curți constructii	DA	1.000	80	232	-	
2	arabil	DA	669	80	233	-	
3	vie	DA	630	80	234	-	

Date referitoare la construcții

Crt	Număr	Destinație construcție	Supraf. (mp)	Situație juridică	Observații / Referințe
A1.1		construcții de locuințe	131	Cu acte	Nr. niveluri:2; S. construita la sol:131 mp; LOCUINTA
A1.2		construcții anexa	40	Cu acte	Nr. niveluri:1; S. construita la sol:40 mp; ANEXA
A1.3		construcții anexa	16	Cu acte	Nr. niveluri:1; S. construita la sol:16 mp; ANEXA

Lungime Segmente

1) Valorile lungimilor segmentelor sunt obținute din proiecție în plan.

Punct început	X / Y	Punct sfârșit	X / Y	Lungime segment (** (m)	Punct început	X / Y	Punct sfârșit	X / Y	Lungime segment (** (m)
---------------	-------	---------------	-------	-------------------------	---------------	-------	---------------	-------	-------------------------

Punct început	X / Y	Punct sfârșit	X / Y	Lungime segment (** (m)
1	356.826,725 271.727,253	2	356.826,796 271.731,661	4.409
3	356.826,606 271.741,817	4	356.826,698 271.747,334	5.518
5	356.827,614 271.766,449	6	356.837,116 271.767,238	9.535
7	356.840,375 271.780,599	8	356.843,795 271.797,147	16.898
9	356.846,383 271.807,742	10	356.848,882 271.818,514	11.058
11	356.846,117 271.819,573	12	356.832,821 271.822,388	13.591
13	356.826,811 271.823,353	14	356.822,646 271.823,889	4.199
15	356.817,775 271.824,745	16	356.813,929 271.785,104	39.827
17	356.813,299 271.778,105	18	356.813,441 271.767,967	10.139
19	356.811,244 271.768,209	20	356.809,462 271.751,865	16.441
21	356.808,984 271.746,121	22	356.808,463 271.741,844	4.309
23	356.808,418 271.738,068	24	356.808,443 271.731,088	6.98
25	356.808,363 271.723,845	1	356.826,725 271.727,253	18.676

Punct început	X / Y	Punct sfârșit	X / Y	Lungime segment (** (m)
2	356.826,796 271.731,661	3	356.826,606 271.741,817	10.158
4	356.826,698 271.747,334	5	356.827,614 271.766,449	19.137
6	356.837,116 271.767,238	7	356.840,375 271.780,599	13.753
8	356.843,795 271.797,147	9	356.846,383 271.807,742	10.907
10	356.848,882 271.818,514	11	356.846,117 271.819,573	2.961
12	356.832,821 271.822,388	13	356.826,811 271.823,353	6.087
14	356.822,646 271.823,889	15	356.817,775 271.824,745	4.946
16	356.813,929 271.785,104	17	356.813,299 271.778,105	7.027
18	356.813,441 271.767,967	19	356.811,244 271.768,209	2.21
20	356.809,462 271.751,865	21	356.808,984 271.746,121	5.764
22	356.808,463 271.741,844	23	356.808,418 271.738,068	3.776
24	356.808,443 271.731,088	25	356.808,363 271.723,845	7.243

** Lungimile segmentelor sunt determinate în planul de proiecție Stereo 70 și sunt rotunjite la 1 milimetru.

*** Distanța dintre puncte este formată din segmente cumulate ce sunt mai mici decât valoarea 1 milimetru.

**DATE DESPRE IMOBILUL NR. 5600**

Oficiul de Cadastru și Publicitate Imobiliară DOLJ
Biroul de Cadastru și Publicitate Imobiliară Craiova

A. Partea I. Descrierea imobilului

TEREN Intravilan

Adresa: Loc. Seaca De Câmp, Str Ion Florescu, Nr. 106, Jud. Dolj, T80, P235, 236

Nr. Crt	Nr cadastral Nr. topografic	Suprafața* (mp)	Observații / Referințe
A1		Din acte: 2.000 Masurata: 2.226	Sector cadastral:22 Teren neimpregmuit;

Construcții

Crt	Nr cadastral Nr. topografic	Adresa	Observații / Referințe
A1.1		Loc. Seaca De Câmp, Str Ion Florescu, Nr. 106, Jud. Dolj	Nr. niveluri:2; S. construita la sol:202 mp; LOCUINTA
A1.2		Loc. Seaca De Câmp, Str Ion Florescu, Nr. 106, Jud. Dolj	Nr. niveluri:1; S. construita la sol:26 mp; ANEXA
A1.3		Loc. Seaca De Câmp, Str Ion Florescu, Nr. 106, Jud. Dolj	Nr. niveluri:1; S. construita la sol:36 mp; ANEXA
A1.4		Loc. Seaca De Câmp, Str Ion Florescu, Nr. 106, Jud. Dolj	Nr. niveluri:1; S. construita la sol:24 mp; ANEXA

B. Partea II. Proprietari și acte

Inscrieri privitoare la dreptul de proprietate și alte drepturi reale		Referințe
/		
Act Administrativ nr. TDP 495-44803, din 25/02/1997 emis de COMISIA JUDETEANA DOLJ;		
B1	Intabulare, drept de PROPRIETATE, dobandit prin Reconstituire, cota actuala 1/1, cota initiala 1/1 1) LUNGU GHEORGHE, LIPSĂ CNP	A1
Act Normativ nr. LEGEA 7, din 13/03/1996 emis de GUVERNUL ROMANIEI;		
B2	Intabulare, drept de PROPRIETATE, dobandit prin Lege, cota actuala 1/1, cota initiala 1/1 1) LUNGU GHEORGHE, LIPSĂ CNP	A1.1, A1.2, A1.3, A1.4

C. Partea III. SARCINI .

Inscrieri privind dezmembramintele dreptului de proprietate, drepturi reale de garanție și sarcini	Referințe
NU SUNT	

Teren

Nr cadastral	Suprafața (mp)*	Observații / Referințe
	Din acte: 2.000 Masurata: 2.226	

* Suprafața este determinată în planul de proiecție Stereo 70.



Date referitoare la teren

Crt	Categorie folosință	Intra vilan	Suprafața (mp)	Tarla	Parcelă	Nr. topo	Observații / Referințe
1	curți construcții	DA	1.000	80	235	-	
2	arabil	DA	976	80	236	-	
3	vie	DA	250	80	236	-	

Date referitoare la construcții

Crt	Număr	Destinație construcție	Supraf. (mp)	Situație juridică	Observații / Referințe
A1.1		construcții de locuințe	202	Cu acte	Nr. niveluri:2; S. construita la sol:202 mp; LOCUINTA
A1.2		construcții anexa	26	Cu acte	Nr. niveluri:1; S. construita la sol:26 mp; ANEXA
A1.3		construcții anexa	36	Cu acte	Nr. niveluri:1; S. construita la sol:36 mp; ANEXA
A1.4		construcții anexa	24	Cu acte	Nr. niveluri:1; S. construita la sol:24 mp; ANEXA

Lungime Segmente

1) Valorile lungimilor segmentelor sunt obținute din proiecție în plan.

Punct început	X / Y	Punct sfârșit	X / Y	Lungime segment (** (m)
1	356.849,602 271.738,274	2	356.850,225 271.742,008	3.786
3	356.851,227 271.750,831	4	356.854,123 271.775,658	24.995
5	356.860,42 271.820,324	6	356.860,549 271.823,103	2.782
7	356.854,726 271.824,537	8	356.856,432 271.832,984	8.618
9	356.858,482 271.844,992	10	356.846,452 271.847,046	12.204
11	356.836,359 271.848,738	12	356.833,256 271.827,33	21.632
13	356.832,821 271.822,388	14	356.846,117 271.819,573	13.591
15	356.848,882 271.818,514	16	356.846,383 271.807,742	11.058
17	356.843,795 271.797,147	18	356.840,375 271.780,599	16.898
19	356.837,116 271.767,238	20	356.827,614 271.766,449	9.535
21	356.826,698 271.747,334	22	356.826,606 271.741,817	5.518
23	356.826,796 271.731,661	24	356.826,725 271.727,253	4.409
25	356.848,511 271.731,36	1	356.849,602 271.738,274	7.0

Punct început	X / Y	Punct sfârșit	X / Y	Lungime segment (** (m)
2	356.850,225 271.742,008	3	356.851,227 271.750,831	8.88
4	356.854,123 271.775,658	5	356.860,42 271.820,324	45.108
6	356.860,549 271.823,103	7	356.854,726 271.824,537	5.997
8	356.856,432 271.832,984	9	356.858,482 271.844,992	12.182
10	356.846,452 271.847,046	11	356.836,359 271.848,738	10.234
12	356.833,256 271.827,33	13	356.832,821 271.822,388	4.961
14	356.846,117 271.819,573	15	356.848,882 271.818,514	2.961
16	356.846,383 271.807,742	17	356.843,795 271.797,147	10.907
18	356.840,375 271.780,599	19	356.837,116 271.767,238	13.753
20	356.827,614 271.766,449	21	356.826,698 271.747,334	19.137
22	356.826,606 271.741,817	23	356.826,796 271.731,661	10.158
24	356.826,725 271.727,253	25	356.848,511 271.731,36	22.17

** Lungimile segmentelor sunt determinate în planul de proiecție Stereo 70 și sunt rotunjite la 1 milimetru.

*** Distanța dintre puncte este formată din segmente cumulate ce sunt mai mici decât valoarea 1 milimetru.

**DATE DESPRE IMOBILUL NR. 5601**

Oficiul de Cadastru și Publicitate Imobiliară DOLJ
Biroul de Cadastru și Publicitate Imobiliară Craiova

A. Partea I. Descrierea imobilului

TEREN Intravilan

Adresa: Loc. Seaca De Câmp, Str Ion Florescu, Nr. 104, Jud. Dolj, T80, P237,238

Nr. Crt	Nr cadastral Nr. topografic	Suprafața* (mp)	Observații / Referințe
A1	30354	Din acte: 1.700 Masurata: 1.791	Sector cadastral:22 Teren neimprijmit;

Construcții

Crt	Nr cadastral Nr. topografic	Adresa	Observații / Referințe
A1.1	30354-C1	Loc. Seaca De Câmp, Str Ion Florescu, Nr. 104, Jud. Dolj, fost T80, P237, P238	Nr. niveluri:1; S. construita la sol:74 mp; S. construita desfasurata:92 mp; LOCUINTA
A1.2	30354-C2	Loc. Seaca De Câmp, Str Ion Florescu, Nr. 104, Jud. Dolj	Nr. niveluri:1; S. construita la sol:107 mp; ANEXA

B. Partea II. Proprietari și acte

Inscrieri privitoare la dreptul de proprietate și alte drepturi reale		Referințe
98281 / 26/06/2017		
Act Notarial nr. CONTRACT DE VANZARE-CUMPARARE AUT NR. 1825 DIN DATA DE 26.06.2017, din 26/06/2017 emis de STOENESCU FLOREA;		
B1	Intabulare, drept de PROPRIETATE, dobandit prin Conventie, cota actuala 1/1, cota initiala 1/1 1) MARIN ANATON-MARCEL	A1
/		
Act Normativ nr. LEGEA 7, din 13/03/1996 emis de GUVERNUL ROMANIEI;		
B2	Intabulare, drept de PROPRIETATE, dobandit prin Lege, cota actuala 1/1, cota initiala 1/1 1) MARIN ANATON-MARCEL	A1.1, A1.2

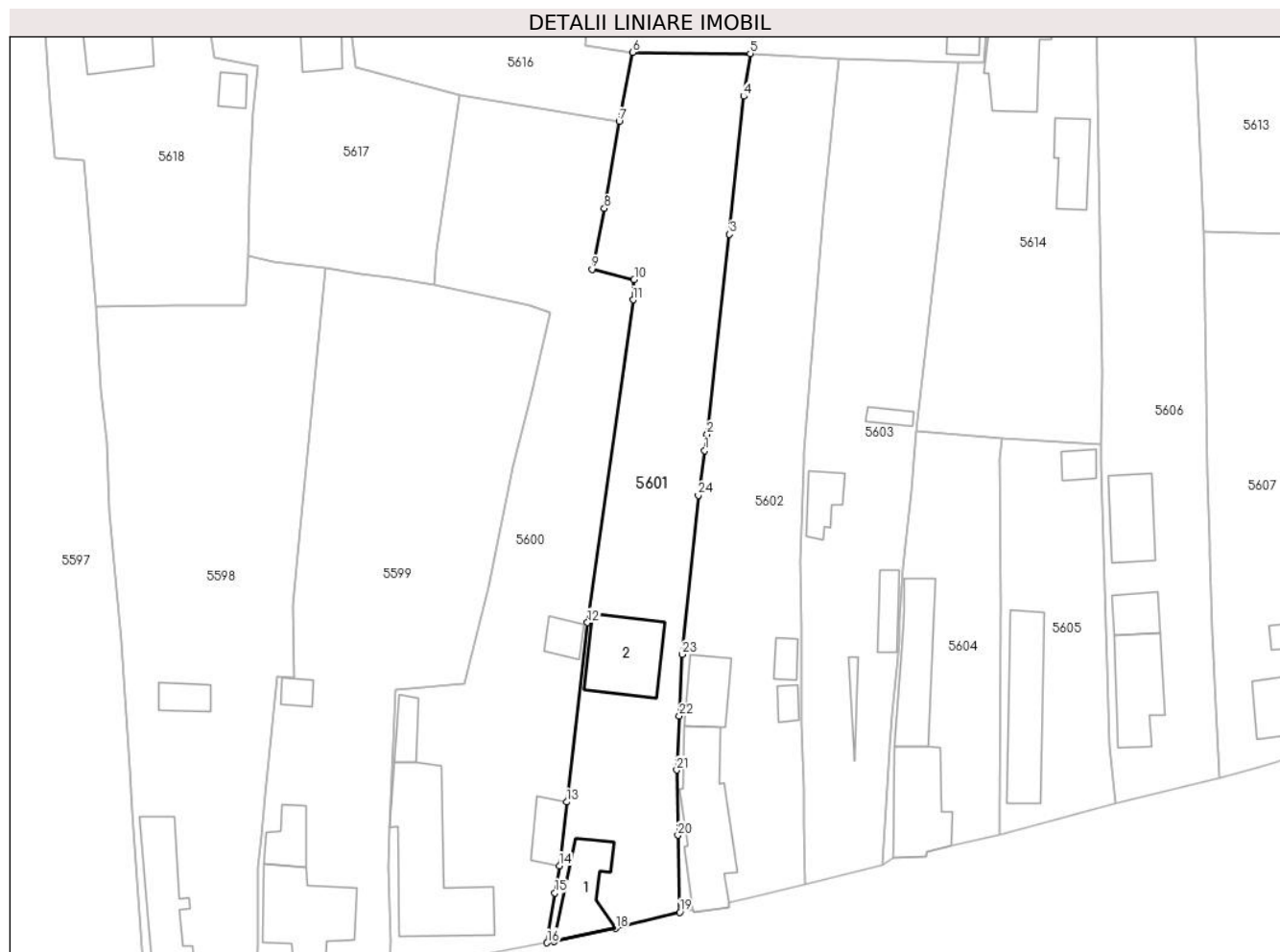
C. Partea III. SARCINI .

Inscrieri privind dezmembramintele dreptului de proprietate, drepturi reale de garanție și sarcini	Referințe
NU SUNT	

Teren

Nr cadastral	Suprafața (mp)*	Observații / Referințe
30354	Din acte: 1.700 Masurata: 1.791	

* Suprafața este determinată în planul de proiecție Stereo 70.



Date referitoare la teren

Crt	Categorie folosință	Intra vilan	Suprafața (mp)	Tarla	Parcelă	Nr. topo	Observații / Referințe
1	curți constructii	DA	1.000	80	237	-	
2	arabil	DA	791	80	238	-	

Date referitoare la construcții

Crt	Număr	Destinație construcție	Supraf. (mp)	Situație juridică	Observații / Referințe
A1.1	30354-C1	construcții de locuințe	Din acte: 92 Masurata: 74	Cu acte	Nr. niveluri:1; S. construita la sol:74 mp; S. construita desfasurata:92 mp; LOCUINTA
A1.2	30354-C2	construcții anexa	107	Cu acte	Nr. niveluri:1; S. construita la sol:107 mp; ANEXA

Lungime Segmente

1) Valorile lungimilor segmentelor sunt obținute din proiecție în plan.

Punct început	X / Y	Punct sfârșit	X / Y	Lungime segment (** (m))	Punct început	X / Y	Punct sfârșit	X / Y	Lungime segment (** (m))
1	356.870,328 271.799,465	2	356.870,655 271.801,715	2.274	2	356.870,655 271.801,715	3	356.873,766 271.829,405	27.864
3	356.873,766 271.829,405	4	356.875,705 271.848,494	19.187	4	356.875,705 271.848,494	5	356.876,635 271.854,423	6.001

Punct început	X / Y	Punct sfârșit	X / Y	Lungime segment (** (m)
5	356.876,635 271.854,423	6	356.860,362 271.854,57	16.274
7	356.858,482 271.844,992	8	356.856,432 271.832,984	12.182
9	356.854,726 271.824,537	10	356.860,549 271.823,103	5.997
11	356.860,42 271.820,324	12	356.854,123 271.775,658	45.108
13	356.851,227 271.750,831	14	356.850,225 271.742,008	8.88
15	356.849,602 271.738,274	16	356.848,511 271.731,36	7.0
17	356.849,491 271.731,567	18	356.858,011 271.733,362	8.707
19	356.866,894 271.735,594	20	356.866,619 271.746,231	10.641
21	356.866,455 271.755,271	22	356.866,822 271.762,724	7.462
23	356.867,202 271.771,27	24	356.869,429 271.793,269	22.111

Punct început	X / Y	Punct sfârșit	X / Y	Lungime segment (** (m)
6	356.860,362 271.854,57	7	356.858,482 271.844,992	9.761
8	356.856,432 271.832,984	9	356.854,726 271.824,537	8.618
10	356.860,549 271.823,103	11	356.860,42 271.820,324	2.782
12	356.854,123 271.775,658	13	356.851,227 271.750,831	24.995
14	356.850,225 271.742,008	15	356.849,602 271.738,274	3.786
16	356.848,511 271.731,36	17	356.849,491 271.731,567	1.002
18	356.858,011 271.733,362	19	356.866,894 271.735,594	9.159
20	356.866,619 271.746,231	21	356.866,455 271.755,271	9.041
22	356.866,822 271.762,724	23	356.867,202 271.771,27	8.554
24	356.869,429 271.793,269	1	356.870,328 271.799,465	6.261

** Lungimile segmentelor sunt determinate în planul de proiecție Stereo 70 și sunt rotunjite la 1 milimetru.

*** Distanța dintre puncte este formată din segmente cumulate ce sunt mai mici decât valoarea 1 milimetru.

**DATE DESPRE IMOBILUL NR. 5602**

Oficiul de Cadastru și Publicitate Imobiliară DOLJ
Biroul de Cadastru și Publicitate Imobiliară Craiova

A. Partea I. Descrierea imobilului

TEREN Intravilan

Adresa: Loc. Seaca De Câmp, Str Ion Florescu, Nr. 102, Jud. Dolj, T80, P239,240

Nr. Crt	Nr cadastral Nr. topografic	Suprafața* (mp)	Observații / Referințe
A1	30271	Din acte: 1.600 Masurata: 1.721	Sector cadastral:22 Teren neimprejmut;

Construcții

Crt	Nr cadastral Nr. topografic	Adresa	Observații / Referințe
A1.1	30271-C1	Loc. Seaca De Câmp, Str Ion Florescu, Nr. 102, Jud. Dolj, T. 80, P. 239, 240.	Nr. niveluri:1; S. construita la sol:146 mp; Locuinta parter construita din caramida anul 1905 compusa din 4 camere, baie, 2 holuri si beci.
A1.2	30271-C2	Loc. Seaca De Câmp, Str Ion Florescu, Nr. 102, Jud. Dolj, T. 80, P. 239, 240.	Nr. niveluri:1; S. construita la sol:57 mp; Grajd construit din caramida pamant anul 1905 compus din 1 incapere.
A1.3	30271-C3	Loc. Seaca De Câmp, Str Ion Florescu, Nr. 102, Jud. Dolj, T. 80, P. 239, 240.	Nr. niveluri:1; S. construita la sol:14 mp; Anexa construita din caramida pamant in anul 2000 compusa din 1 incapere.
A1.4	30271-C4	Loc. Seaca De Câmp, Str Ion Florescu, Nr. 102, Jud. Dolj, T. 80, P. 239, 240.	Nr. niveluri:1; S. construita la sol:18 mp; Patul cu magazie construit din lemn anul 1970.

B. Partea II. Proprietari și acte

Inscrieri privitoare la dreptul de proprietate și alte drepturi reale		Referințe
27297 / 05/02/2021		
Act Notarial nr. CONTRACT DE DONATIE AUT SUB NR. 192, din 22/01/2021 emis de GHEGRHE ANCA-COSTINA;		
B1	Intabulare, drept de PROPRIETATE, dobandit prin Conventie, cota actuala 1/1, cota initiala 1/1 1) ILIE IONEL	A1, A1.1, A1.2, A1.3, A1.4

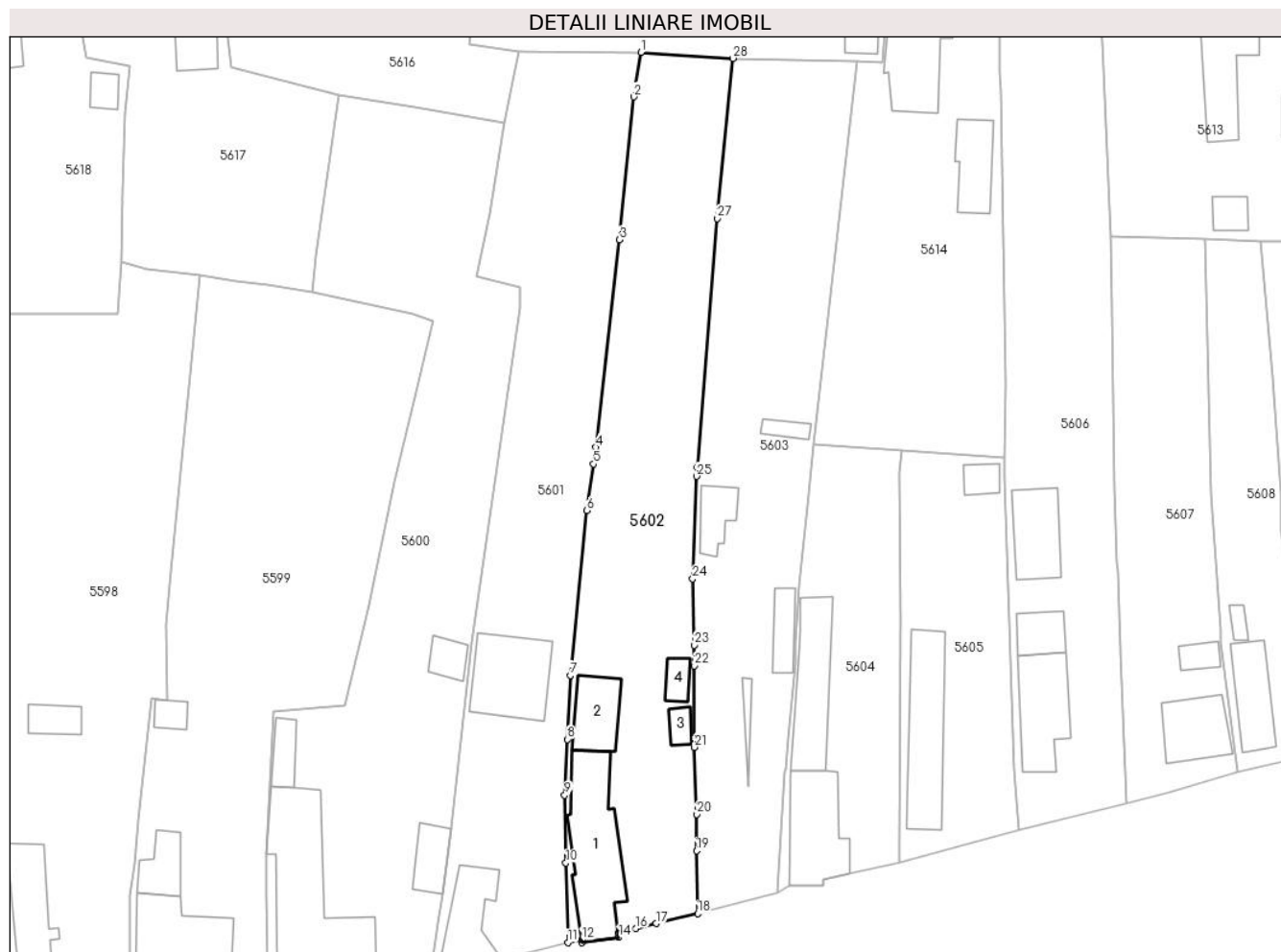
C. Partea III. SARCINI .

Inscrieri privind dezmembramintele dreptului de proprietate, drepturi reale de garanție și sarcini	Referințe
NU SUNT	

Teren

Nr cadastral	Suprafața (mp)*	Observații / Referințe
30271	Din acte: 1.600 Masurata: 1.721	

* Suprafața este determinată în planul de proiecție Stereo 70.



Date referitoare la teren

Crt	Categorie folosință	Intra vilan	Suprafața (mp)	Tarla	Parcelă	Nr. topo	Observații / Referințe
1	curți constructii	DA	1.000	80	239	-	
2	arabil	DA	721	80	240	-	

Date referitoare la construcții

Crt	Număr	Destinație construcție	Supraf. (mp)	Situație juridică	Observații / Referințe
A1.1	30271-C1	construcții de locuințe	146	Cu acte	Nr. niveluri:1; S. construită la sol:146 mp; Locuința parter construită din caramida anul 1905 compusă din 4 camere, baia, 2 holuri și beci.
A1.2	30271-C2	construcții anexa	57	Cu acte	Nr. niveluri:1; S. construită la sol:57 mp; Grajd construit din caramida pamant anul 1905 compus din 1 încăpere.
A1.3	30271-C3	construcții anexa	14	Cu acte	Nr. niveluri:1; S. construită la sol:14 mp; Anexa construită din caramida pamant în anul 2000 compusă din 1 încăpere.
A1.4	30271-C4	construcții anexa	18	Cu acte	Nr. niveluri:1; S. construită la sol:18 mp; Patul cu magazie construit din lemn anul 1970.

Lungime Segmente

1) Valorile lungimilor segmentelor sunt obținute din proiecție în plan.

Punct început	X / Y	Punct sfârșit	X / Y	Lungime segment (** (m)
1	356.876,635 271.854,423	2	356.875,705 271.848,494	6.001
3	356.873,766 271.829,405	4	356.870,655 271.801,715	27.864
5	356.870,328 271.799,465	6	356.869,429 271.793,269	6.261
7	356.867,202 271.771,27	8	356.866,822 271.762,724	8.554
9	356.866,455 271.755,271	10	356.866,619 271.746,231	9.041
11	356.866,894 271.735,594	12	356.868,73 271.735,97	1.874
13	356.868,79 271.735,57	14	356.873,7 271.736,28	4.961
15	356.873,61 271.736,91	16	356.875,921 271.737,478	2.38
17	356.878,66 271.738,152	18	356.884,21 271.739,48	5.707
19	356.884,053 271.747,843	20	356.884,085 271.752,722	4.879
21	356.883,724 271.761,677	22	356.883,791 271.772,535	10.858
23	356.883,743 271.775,289	24	356.883,534 271.784,135	8.848
25	356.884,077 271.797,82	26	356.884,127 271.799,088	1.269
27	356.886,809 271.832,24	28	356.888,894 271.853,629	21.49

Punct început	X / Y	Punct sfârșit	X / Y	Lungime segment (** (m)
2	356.875,705 271.848,494	3	356.873,766 271.829,405	19.187
4	356.870,655 271.801,715	5	356.870,328 271.799,465	2.274
6	356.869,429 271.793,269	7	356.867,202 271.771,27	22.111
8	356.866,822 271.762,724	9	356.866,455 271.755,271	7.462
10	356.866,619 271.746,231	11	356.866,894 271.735,594	10.641
12	356.868,73 271.735,97	13	356.868,79 271.735,57	0.404
14	356.873,7 271.736,28	15	356.873,61 271.736,91	0.636
16	356.875,921 271.737,478	17	356.878,66 271.738,152	2.821
18	356.884,21 271.739,48	19	356.884,053 271.747,843	8.364
20	356.884,085 271.752,722	21	356.883,724 271.761,677	8.962
22	356.883,791 271.772,535	23	356.883,743 271.775,289	2.754
24	356.883,534 271.784,135	25	356.884,077 271.797,82	13.696
26	356.884,127 271.799,088	27	356.886,809 271.832,24	33.26
28	356.888,894 271.853,629	1	356.876,635 271.854,423	12.285

** Lungimile segmentelor sunt determinate în planul de proiecție Stereo 70 și sunt rotunjite la 1 milimetru.

*** Distanța dintre puncte este formată din segmente cumulate ce sunt mai mici decât valoarea 1 milimetru.

**DATE DESPRE IMOBILUL NR. 5603**

Oficiul de Cadastru și Publicitate Imobiliară DOLJ
Biroul de Cadastru și Publicitate Imobiliară Craiova

A. Partea I. Descrierea imobilului

TEREN Intravilan

Adresa: Loc. Seaca De Câmp, Str Ion Florescu, Nr. 100, Jud. Dolj, T80, P241, 242, 243

Nr. Crt	Nr cadastral Nr. topografic	Suprafața* (mp)	Observații / Referințe
A1		Din acte: 1.500 Masurata: 1.632	Sector cadastral:22 Teren imprejmuit;

Construcții

Crt	Nr cadastral Nr. topografic	Adresa	Observații / Referințe
A1.1		Loc. Seaca De Câmp, Str Ion Florescu, Nr. 100, Jud. Dolj	Nr. niveluri:1; S. construita la sol:132 mp; LOCUINTA
A1.2		Loc. Seaca De Câmp, Str Ion Florescu, Nr. 100, Jud. Dolj	Nr. niveluri:1; S. construita la sol:30 mp; ANEXA
A1.3		Loc. Seaca De Câmp, Str Ion Florescu, Nr. 100, Jud. Dolj	Nr. niveluri:1; S. construita la sol:36 mp; ANEXA
A1.4		Loc. Seaca De Câmp, Str Ion Florescu, Nr. 100, Jud. Dolj	Nr. niveluri:1; S. construita la sol:13 mp; ANEXA

B. Partea II. Proprietari și acte

Inscrieri privitoare la dreptul de proprietate și alte drepturi reale		Referințe
/		
Act Administrativ nr. TDP 1142-1975, din 26/08/2002 emis de COMISIA JUDETEANA DOLJ;		
B1	Intabulare, drept de PROPRIETATE, dobandit prin Constituire, cota actuala 1/1, cota initiala 1/1 1) IOVAN NĂSTASIE, LIPSĂ CNP	A1
Act Normativ nr. LEGEA 7, din 13/03/1996 emis de GUVERNUL ROMANIEI;		
B2	Intabulare, drept de PROPRIETATE, dobandit prin Lege, cota actuala 1/1, cota initiala 1/1 1) IOVAN NĂSTASIE, LIPSĂ CNP	A1.1, A1.2, A1.3, A1.4

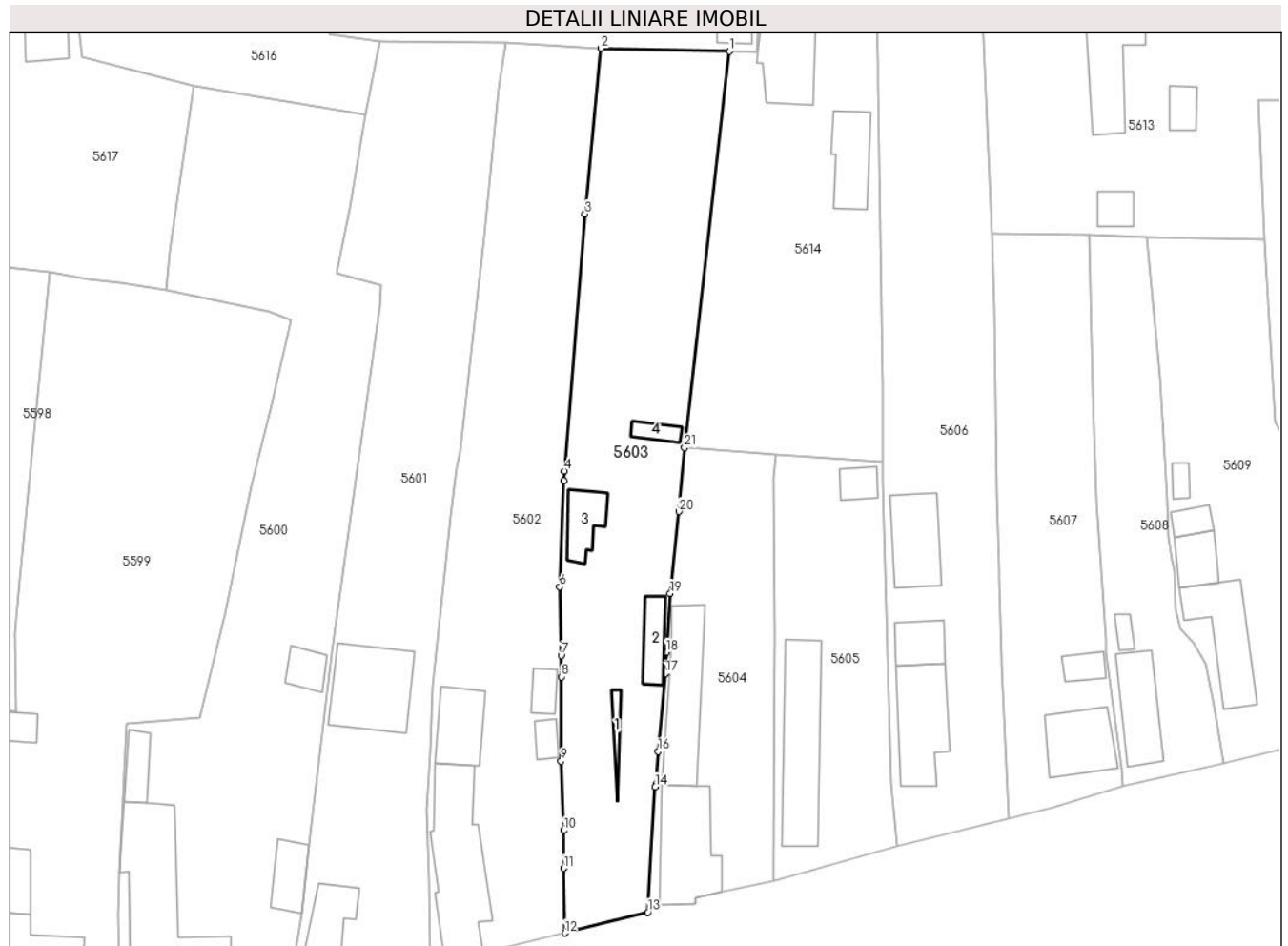
C. Partea III. SARCINI .

Inscrieri privind dezmembramintele dreptului de proprietate, drepturi reale de garanție și sarcini	Referințe
NU SUNT	

Teren

Nr cadastral	Suprafața (mp)*	Observații / Referințe
	Din acte: 1.500 Masurata: 1.632	

* Suprafața este determinată în planul de proiecție Stereo 70.



Date referitoare la teren

Crt	Categorie folosință	Intra vilan	Suprafața (mp)	Tarla	Parcelă	Nr. topo	Observații / Referințe
1	curți constructii	DA	1.000	80	241	-	
2	arabil	DA	462	80	242	-	
3	vie	DA	170	80	243	-	

Date referitoare la construcții

Crt	Număr	Destinație construcție	Supraf. (mp)	Situație juridică	Observații / Referințe
A1.1		construcții de locuințe	132	Cu acte	Nr. niveluri:1; S. construita la sol:132 mp; LOCUINTA
A1.2		construcții anexa	30	Cu acte	Nr. niveluri:1; S. construita la sol:30 mp; ANEXA
A1.3		construcții anexa	36	Cu acte	Nr. niveluri:1; S. construita la sol:36 mp; ANEXA
A1.4		construcții anexa	13	Cu acte	Nr. niveluri:1; S. construita la sol:13 mp; ANEXA

Lungime Segmente

1) Valorile lungimilor segmentelor sunt obținute din proiecție în plan.

Punct început	X / Y	Punct sfârșit	X / Y	Lungime segment (** (m)
1	356.905,46 271.853,228	2	356.888,894 271.853,629	16.57
3	356.886,809 271.832,24	4	356.884,127 271.799,088	33.26
5	356.884,077 271.797,82	6	356.883,534 271.784,135	13.696
7	356.883,743 271.775,289	8	356.883,791 271.772,535	2.754
9	356.883,724 271.761,677	10	356.884,085 271.752,722	8.962
11	356.884,053 271.747,843	12	356.884,21 271.739,48	8.364
13	356.894,91 271.742,16	14	356.895,878 271.758,345	16.214
15	356.896,008 271.758,736	16	356.896,26 271.762,908	4.18
17	356.897,214 271.772,955	18	356.897,316 271.775,7	2.747
19	356.897,813 271.783,291	20	356.898,942 271.793,853	10.622
21	356.899,68 271.802,081	1	356.905,46 271.853,228	51.472

Punct început	X / Y	Punct sfârșit	X / Y	Lungime segment (** (m)
2	356.888,894 271.853,629	3	356.886,809 271.832,24	21.49
4	356.884,127 271.799,088	5	356.884,077 271.797,82	1.269
6	356.883,534 271.784,135	7	356.883,743 271.775,289	8.848
8	356.883,791 271.772,535	9	356.883,724 271.761,677	10.858
10	356.884,085 271.752,722	11	356.884,053 271.747,843	4.879
12	356.884,21 271.739,48	13	356.894,91 271.742,16	11.03
14	356.895,878 271.758,345	15	356.896,008 271.758,736	0.412
16	356.896,26 271.762,908	17	356.897,214 271.772,955	10.092
18	356.897,316 271.775,7	19	356.897,813 271.783,291	7.607
20	356.898,942 271.793,853	21	356.899,68 271.802,081	8.261

** Lungimile segmentelor sunt determinate în planul de proiecție Stereo 70 și sunt rotunjite la 1 milimetru.

*** Distanța dintre puncte este formată din segmente cumulate ce sunt mai mici decât valoarea 1 milimetru.

**DATE DESPRE IMOBILUL NR. 5604**

Oficiul de Cadastru și Publicitate Imobiliară DOLJ
Biroul de Cadastru și Publicitate Imobiliară Craiova

A. Partea I. Descrierea imobilului

TEREN Intravilan

Adresa: Loc. Seaca De Câmp, Str Ion Florescu, Nr. 98, Jud. Dolj, T80, P244

Nr. Crt	Nr cadastral Nr. topografic	Suprafața* (mp)	Observații / Referințe
A1	34302	Din acte: 800 Masurata: 804	Sector cadastral:22 Teren imprejmuit;

Construcții

Crt	Nr cadastral Nr. topografic	Adresa	Observații / Referințe
A1.1	34302-C1	Loc. Seaca De Câmp, Str Ion Florescu, Nr. 98, Jud. Dolj, (fost Tarla 80, Parcela 244)	Nr. niveluri:1; S. construita la sol:105 mp; S. construita desfasurata:121 mp; Locuinta, avand Scd=121mp, regim de inaltime Parter si pivnita.
A1.2	34302-C2	Loc. Seaca De Câmp, Str Ion Florescu, Nr. 98, Jud. Dolj, (fost Tarla 80, Parcela 244)	Nr. niveluri:1; S. construita la sol:100 mp; S. construita desfasurata:100 mp; Magazie si patul, avand Scd=100mp

B. Partea II. Proprietari și acte

Inscrieri privitoare la dreptul de proprietate și alte drepturi reale		Referințe
11664 / 25/01/2022		
Act Notarial nr. CONTRACT DE INTRETINERE AUT 105, din 21/01/2022 emis de DIACONESCU GELU EMILIAN;		
B1	Intabulare, drept de PROPRIETATE, dobandit prin Conventie, cota actuala 1/1, cota initiala 1/1 1) ARNĂUTU VASILICĂ-DANIEL 2) ARNAUTU ADINA-CONSTANTINA	A1, A1.1, A1.2

C. Partea III. SARCINI

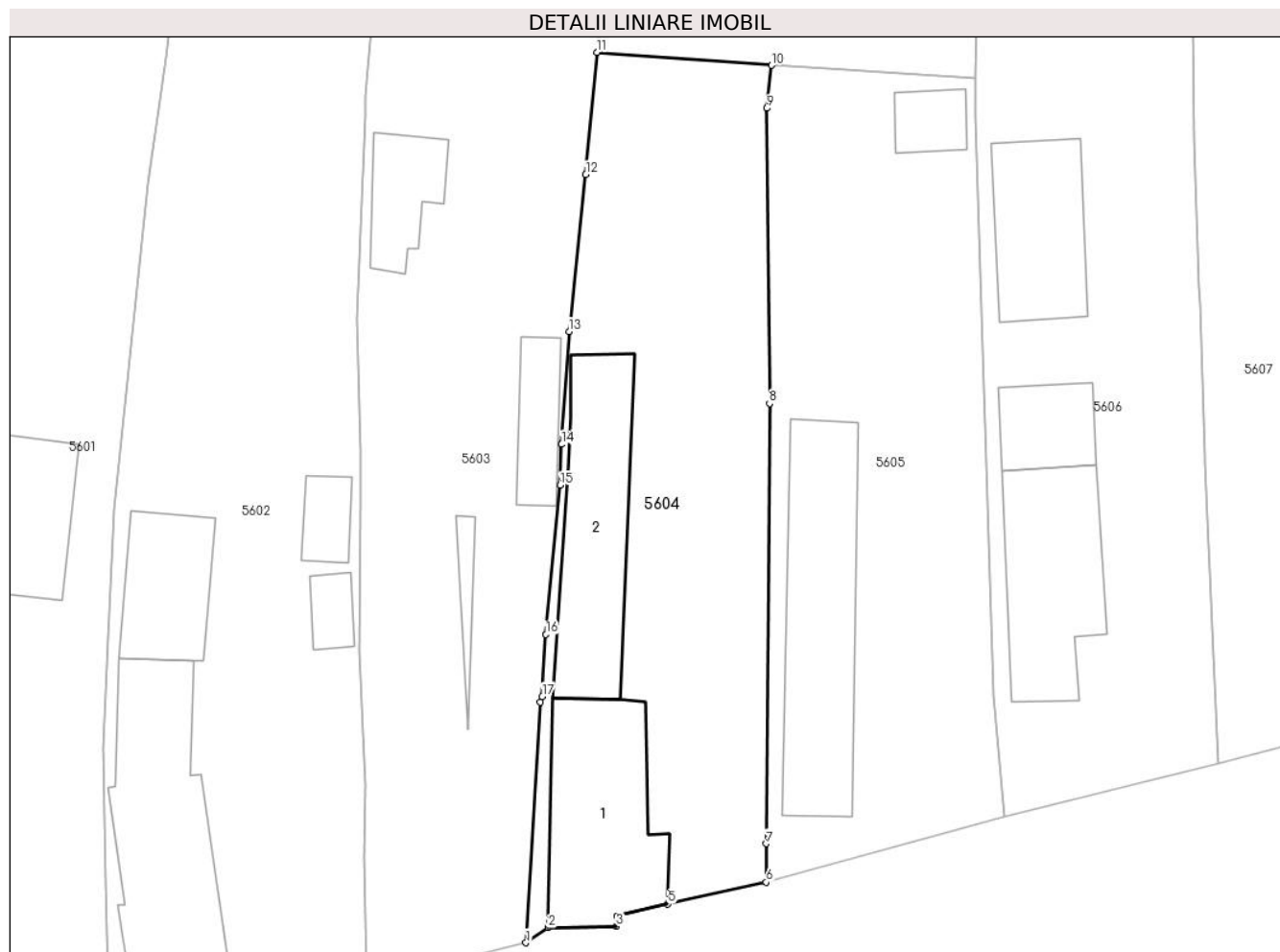
Inscrieri privind dezmembramintele dreptului de proprietate, drepturi reale de garanție și sarcini		Referințe
11664 / 25/01/2022		
Act Notarial nr. CONTRACT DE INTRETINERE AUT 105, din 21/01/2022 emis de DIACONESCU GELU EMILIAN;		
C1	Intabulare, drept de UZUFRACT VIAGER, cota actuala 1/1, cota initiala 1/1 1) BARBU AGAPIEA	A1, A1.1, A1.2
C2	Intabulare, drept de IPOTECA LEGALA, Valoare:0 CE ARE CA OBIECT PLATA RENTEI IN BANI CORESPUNZATOARE INTRETINERII NEEEXECUTATE 1) BARBU AGAPIEA	A1, A1.1, A1.2
180486 / 07/08/2023		
Somatie nr. SOMATIE IMOBILIARA DIN DOSAR NR. DDG516/2019, din 07/08/2023 emis de POPA-DRĂGHIA CARMEN-ANA-MARIA (INCHEIEREA NR. 262/02.04.2019- DOSAR NR. 949/201/2019- JUDECATORIA CALAFAT);		
C3	Se notează începerea urmării silite asupra cotei de valmase imobilului de sub A 1, A 1.1, A 1.2, proprietatea lui ARNĂUTU VASILICĂ-DANIEL, de sub B 2 pentru creanța de 5.686,99 lei în favoarea lui 1) INVESTCAPITAL LTD, CIF:999999999999	A1, A1.1, A1.2

Anexa Nr. 1 La Partea I

Teren

Nr cadastral	Suprafața (mp)*	Observații / Referințe
34302	Din acte: 800 Masurata: 804	

* Suprafața este determinată în planul de proiecție Stereo 70.



Date referitoare la teren

Crt	Categorie folosință	Intra vilan	Suprafața (mp)	Tarla	Parcelă	Nr. topo	Observații / Referințe
1	curți constructii	DA	804	80	244	-	

Date referitoare la construcții

Crt	Număr	Destinație construcție	Supraf. (mp)	Situație juridică	Observații / Referințe
A1.1	34302-C1	construcții de locuințe	105	Cu acte	Nr. niveluri:1; S. construita la sol:105 mp; S. construita desfasurata:121 mp; Locuinta, avand Scd=121mp, regim de inaltime Parter si pivnita.
A1.2	34302-C2	construcții anexa	100	Cu acte	Nr. niveluri:1; S. construita la sol:100 mp; S. construita desfasurata:100 mp; Magazie si patul, avand Scd=100mp

Lungime Segmente

1) Valorile lungimilor segmentelor sunt obținute din proiecție în plan.

Punct început	X / Y	Punct sfârșit	X / Y	Lungime segment (** (m)
1	356.894,91 271.742,16	2	356.896,41 271.743,17	1.808

Punct început	X / Y	Punct sfârșit	X / Y	Lungime segment (** (m)
2	356.896,41 271.743,17	3	356.901,01 271.743,25	4.601
3	356.901,01 271.743,25	4	356.901,04 271.743,95	0.701
4	356.901,04 271.743,95	5	356.904,47 271.744,77	3.527
5	356.904,47 271.744,77	6	356.911,077 271.746,231	6.767
6	356.911,077 271.746,231	7	356.911,077 271.748,824	2.593
7	356.911,077 271.748,824	8	356.911,303 271.778,455	29.632
8	356.911,303 271.778,455	9	356.911,123 271.798,313	19.859
9	356.911,123 271.798,313	10	356.911,433 271.801,208	2.912
10	356.911,433 271.801,208	11	356.899,68 271.802,081	11.785
11	356.899,68 271.802,081	12	356.898,942 271.793,853	8.261
12	356.898,942 271.793,853	13	356.897,813 271.783,291	10.622
13	356.897,813 271.783,291	14	356.897,316 271.775,7	7.607
14	356.897,316 271.775,7	15	356.897,214 271.772,955	2.747
15	356.897,214 271.772,955	16	356.896,26 271.762,908	10.092
16	356.896,26 271.762,908	17	356.896,008 271.758,736	4.18
17	356.896,008 271.758,736	18	356.895,878 271.758,345	0.412
18	356.895,878 271.758,345	1	356.894,91 271.742,16	16.214

** Lungimile segmentelor sunt determinate în planul de proiecție Stereo 70 și sunt rotunjite la 1 milimetru.

*** Distanța dintre puncte este formată din segmente cumulate ce sunt mai mici decât valoarea 1 milimetru.

**DATE DESPRE IMOBILUL NR. 5605**

Oficiul de Cadastru și Publicitate Imobiliară DOLJ
Biroul de Cadastru și Publicitate Imobiliară Craiova

A. Partea I. Descrierea imobilului

TEREN Intravilan

Adresa: Loc. Seaca De Câmp, Str Ion Florescu, Nr. 96, Jud. Dolj, T80, P246

Nr. Crt	Nr cadastral Nr. topografic	Suprafața* (mp)	Observații / Referințe
A1		Din acte: 800 Masurata: 772	Sector cadastral:22 Teren imprejmuit;

Construcții

Crt	Nr cadastral Nr. topografic	Adresa	Observații / Referințe
A1.1		Loc. Seaca De Câmp, Str Ion Florescu, Nr. 96, Jud. Dolj	Nr. niveluri:1; S. construita la sol:122 mp; LOCUINTA
A1.2		Loc. Seaca De Câmp, Str Ion Florescu, Nr. 96, Jud. Dolj	Nr. niveluri:1; S. construita la sol:19 mp; ANEXA

B. Partea II. Proprietari și acte

Inscrieri privitoare la dreptul de proprietate și alte drepturi reale		Referințe
/		
Act Administrativ nr. TDP 221-58818, din 28/02/1995 emis de COMISIA JUDETEANA DOLJ;		
B1	Intabulare, drept de PROPRIETATE, dobandit prin Reconstituire, cota actuala 1/1, cota initiala 1/1 1) MAGLAVICEANU IOANA , LIPSĂ CNP	A1
Act Normativ nr. LEGEA 7, din 13/03/1996 emis de GUVERNUL ROMANIEI;		
B2	Intabulare, drept de PROPRIETATE, dobandit prin Lege, cota actuala 1/1, cota initiala 1/1 1) MAGLAVICEANU IOANA , LIPSĂ CNP	A1.1, A1.2

C. Partea III. SARCINI .

Inscrieri privind dezmembramintele dreptului de proprietate, drepturi reale de garanție și sarcini	Referințe
NU SUNT	

Teren

Nr cadastral	Suprafața (mp)*	Observații / Referințe
	Din acte: 800 Masurata: 772	

* Suprafața este determinată în planul de proiecție Stereo 70.



Date referitoare la teren

Crt	Categorie folosință	Intra vilan	Suprafața (mp)	Tarla	Parcelă	Nr. topo	Observații / Referințe
1	curți constructii	DA	772	80	246	-	

Date referitoare la construcții

Crt	Număr	Destinație construcție	Supraf. (mp)	Situație juridică	Observații / Referințe
A1.1		construcții de locuințe	122	Cu acte	Nr. niveluri:1; S. construita la sol:122 mp; LOCUINTA
A1.2		construcții anexa	19	Cu acte	Nr. niveluri:1; S. construita la sol:19 mp; ANEXA

Lungime Segmente

1) Valorile lungimilor segmentelor sunt obținute din proiecție în plan.

Punct început	X / Y	Punct sfârșit	X / Y	Lungime segment (** (m)
1	356.925,176 271.800,307	2	356.911,433 271.801,208	13.773
2	356.911,433 271.801,208	3	356.911,123 271.798,313	2.912

Punct început	X / Y	Punct sfârșit	X / Y	Lungime segment (** (m)
3	356.911,123 271.798,313	4	356.911,303 271.778,455	19.859
4	356.911,303 271.778,455	5	356.911,077 271.748,824	29.632
5	356.911,077 271.748,824	6	356.911,077 271.746,231	2.593
6	356.911,077 271.746,231	7	356.927,115 271.750,643	16.634
7	356.927,115 271.750,643	8	356.926,388 271.758,751	8.141
8	356.926,388 271.758,751	9	356.925,172 271.797,726	38.994
9	356.925,172 271.797,726	1	356.925,176 271.800,307	2.581

** Lungimile segmentelor sunt determinate în planul de proiecție Stereo 70 și sunt rotunjite la 1 milimetru.

*** Distanța dintre puncte este formată din segmente cumulate ce sunt mai mici decât valoarea 1 milimetru.

**DATE DESPRE IMOBILUL NR. 5606**

Oficiul de Cadastru și Publicitate Imobiliară DOLJ
Biroul de Cadastru și Publicitate Imobiliară Craiova

A. Partea I. Descrierea imobilului

TEREN Intravilan

Adresa: Loc. Seaca De Câmp, Str Ion Florescu, Nr. 94, Jud. Dolj, T80, P240, 241

Nr. Crt	Nr cadastral Nr. topografic	Suprafața* (mp)	Observații / Referințe
A1		Din acte: 1.500 Masurata: 1.738	Sector cadastral:22 Teren imprejmuit;

Construcții

Crt	Nr cadastral Nr. topografic	Adresa	Observații / Referințe
A1.1		Loc. Seaca De Câmp, Str Ion Florescu, Nr. 94, Jud. Dolj	Nr. niveluri:1; S. construita la sol:93 mp; LOCUINTA
A1.2		Loc. Seaca De Câmp, Str Ion Florescu, Nr. 94, Jud. Dolj	Nr. niveluri:1; S. construita la sol:35 mp; ANEXA
A1.3		Loc. Seaca De Câmp, Str Ion Florescu, Nr. 94, Jud. Dolj	Nr. niveluri:1; S. construita la sol:72 mp; ANEXA

B. Partea II. Proprietari și acte

Inscrieri privitoare la dreptul de proprietate și alte drepturi reale		Referințe
/		
Act Notarial nr. CM 366, din 14/08/2018 emis de BNP STOENESCU FLOREA;		
B1	Intabulare, drept de PROPRIETATE, dobandit prin Succesiune, cota actuala 1/4, cota initiala 1/4 1) DIMOVICI MARIA	A1
B2	Intabulare, drept de PROPRIETATE, dobandit prin Succesiune, cota actuala 1/4, cota initiala 1/4 1) STANCA MARGARETA	A1
B3	Intabulare, drept de PROPRIETATE, dobandit prin Succesiune, cota actuala 1/4, cota initiala 1/4 1) BALOI IRINA-ILEANA	A1
B4	Intabulare, drept de PROPRIETATE, dobandit prin Succesiune, cota actuala 1/4, cota initiala 1/4 1) STANCA FANE	A1
B5	Intabulare, drept de PROPRIETATE, dobandit prin Succesiune, cota actuala 1/8, cota initiala 1/8 1) DIMOVICI MARIA	A1.1, A1.2, A1.3
B6	Intabulare, drept de PROPRIETATE, dobandit prin Succesiune, cota actuala 1/8, cota initiala 1/8 1) STANCA MARGARETA	A1.1, A1.2, A1.3
B7	Intabulare, drept de PROPRIETATE, dobandit prin Succesiune, cota actuala 1/8, cota initiala 1/8 1) BALOI IRINA-ILEANA	A1.1, A1.2, A1.3
B8	Intabulare, drept de PROPRIETATE, dobandit prin Succesiune, cota actuala 1/8, cota initiala 1/8 1) STANCA FANE	A1.1, A1.2, A1.3
Act Normativ nr. LEGEA 7, din 13/03/1996 emis de PARLAMENTUL ROMANIEI;		
B9	Intabulare, drept de PROPRIETATE, dobandit prin Lege, cota actuala 1/2, cota initiala 1/2 1) STANCA MARGARETA	A1.1, A1.2, A1.3

C. Partea III. SARCINI .

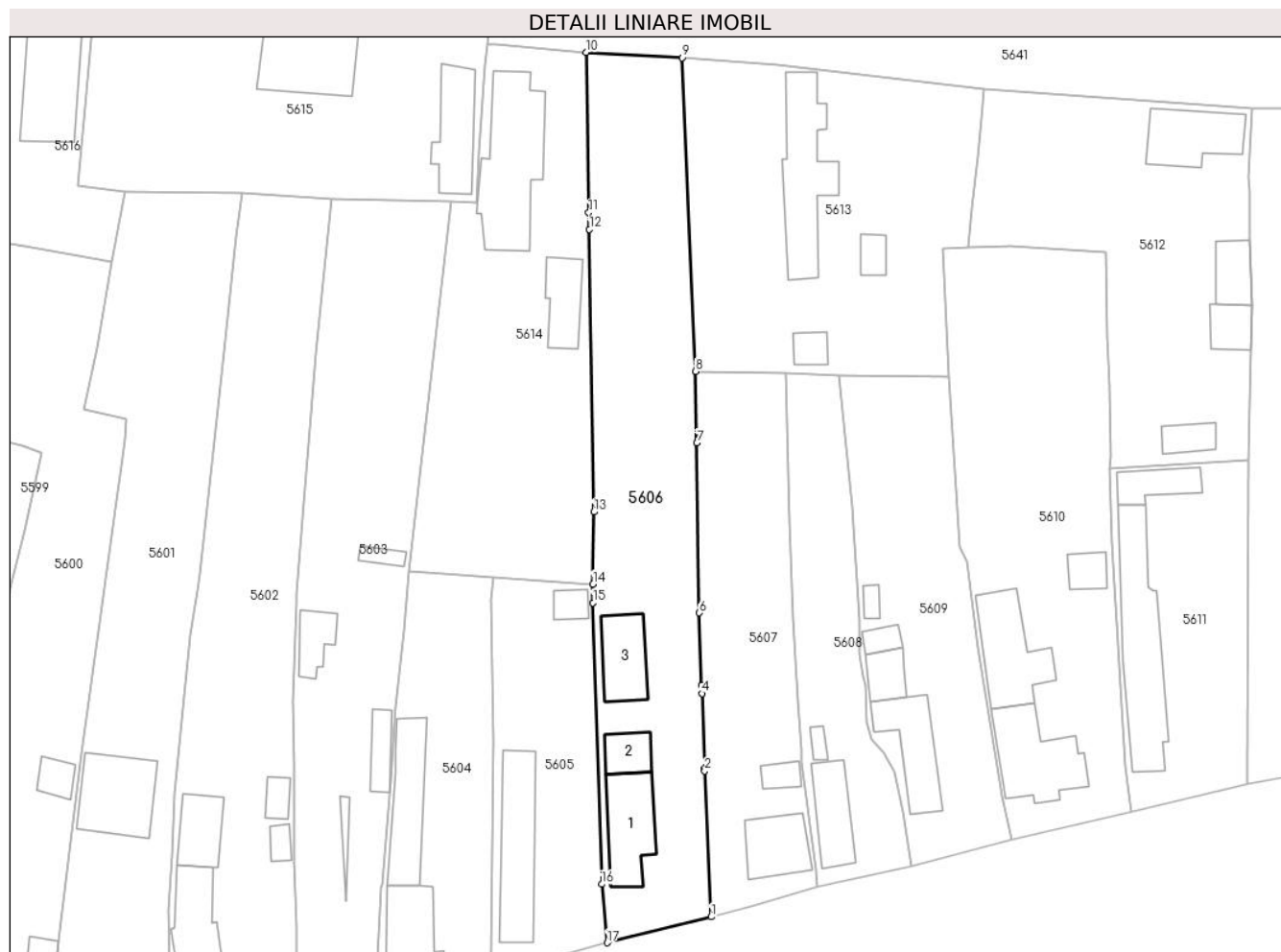
Inscrieri privind dezmembramintele dreptului de proprietate, drepturi reale de garanție și sarcini	Referințe
NU SUNT	

Anexa Nr. 1 La Partea I

Teren

Nr cadastral	Suprafața (mp)*	Observații / Referințe
	Din acte: 1.500 Masurata: 1.738	

* Suprafața este determinată în planul de proiecție Stereo 70.



Date referitoare la teren

Crt	Categorie folosință	Intra vilan	Suprafața (mp)	Tarla	Parcelă	Nr. topo	Observații / Referințe
1	curți constructii	DA	1.000	80	240	-	
2	arabil	DA	738	80	241	-	

Date referitoare la construcții

Crt	Număr	Destinație construcție	Supraf. (mp)	Situație juridică	Observații / Referințe
A1.1		construcții de locuințe	93	Cu acte	Nr. niveluri:1; S. construita la sol:93 mp; LOCUINTA
A1.2		construcții anexa	35	Cu acte	Nr. niveluri:1; S. construita la sol:35 mp; ANEXA
A1.3		construcții anexa	72	Cu acte	Nr. niveluri:1; S. construita la sol:72 mp; ANEXA

Lungime Segmente

1) Valorile lungimilor segmentelor sunt obținute din proiecție în plan.

Punct început	X / Y	Punct sfârșit	X / Y	Lungime segment (** (m)
1	356.941,521 271.754,237	2	356.940,637 271.774,457	20.239

Punct început	X / Y	Punct sfârșit	X / Y	Lungime segment (** (m)
2	356.940,637 271.774,457	3	356.940,589 271.774,79	0.336
3	356.940,589 271.774,79	4	356.940,26 271.785,16	10.375
4	356.940,26 271.785,16	5	356.940,217 271.786,27	1.111
5	356.940,217 271.786,27	6	356.939,899 271.796,328	10.063
6	356.939,899 271.796,328	7	356.939,574 271.819,852	23.526
7	356.939,574 271.819,852	8	356.939,365 271.829,787	9.937
8	356.939,365 271.829,787	9	356.937,502 271.873,217	43.47
9	356.937,502 271.873,217	10	356.924,249 271.873,951	13.273
10	356.924,249 271.873,951	11	356.924,601 271.851,75	22.204
11	356.924,601 271.851,75	12	356.924,677 271.849,435	2.316
12	356.924,677 271.849,435	13	356.925,272 271.810,3	39.14
13	356.925,272 271.810,3	14	356.925,176 271.800,307	9.993
14	356.925,176 271.800,307	15	356.925,172 271.797,726	2.581
15	356.925,172 271.797,726	16	356.926,388 271.758,751	38.994
16	356.926,388 271.758,751	17	356.927,115 271.750,643	8.141
17	356.927,115 271.750,643	1	356.941,521 271.754,237	14.848

** Lungimile segmentelor sunt determinate în planul de proiecție Stereo 70 și sunt rotunjite la 1 milimetru.

*** Distanța dintre puncte este formată din segmente cumulate ce sunt mai mici decât valoarea 1 milimetru.

**DATE DESPRE IMOBILUL NR. 5607**

Oficiul de Cadastru și Publicitate Imobiliară DOLJ
Biroul de Cadastru și Publicitate Imobiliară Craiova

A. Partea I. Descrierea imobilului

TEREN Intravilan

Adresa: Loc. Seaca De Câmp, Str Ion Florescu, Nr. 92, Jud. Dolj, T80, P251

Nr. Crt	Nr cadastral Nr. topografic	Suprafața* (mp)	Observații / Referințe
A1		Din acte: 900 Masurata: 972	Sector cadastral:22 Teren imprejmuit;

Construcții

Crt	Nr cadastral Nr. topografic	Adresa	Observații / Referințe
A1.1		Loc. Seaca De Câmp, Str Ion Florescu, Nr. 92, Jud. Dolj	Nr. niveluri:1; S. construita la sol:69 mp; LOCUINTA
A1.2		Loc. Seaca De Câmp, Str Ion Florescu, Nr. 92, Jud. Dolj	Nr. niveluri:1; S. construita la sol:18 mp; ANEXA

B. Partea II. Proprietari și acte

Inscrieri privitoare la dreptul de proprietate și alte drepturi reale		Referințe
/		
Act Administrativ nr. TDP 586-59475, din 11/02/1997 emis de COMISIA JUDETEANA DOLJ;		
B1	Intabulare, drept de PROPRIETATE, dobandit prin Constituire, cota actuala 1/1, cota initiala 1/1 1) POPA GHEORGHE, LIPSĂ CNP	A1
Act Normativ nr. LEGEA 7, din 13/03/1996 emis de GUVERNUL ROMANIEI;		
B2	Intabulare, drept de PROPRIETATE, dobandit prin Lege, cota actuala 1/1, cota initiala 1/1 1) POPA GHEORGHE, LIPSĂ CNP	A1.1, A1.2

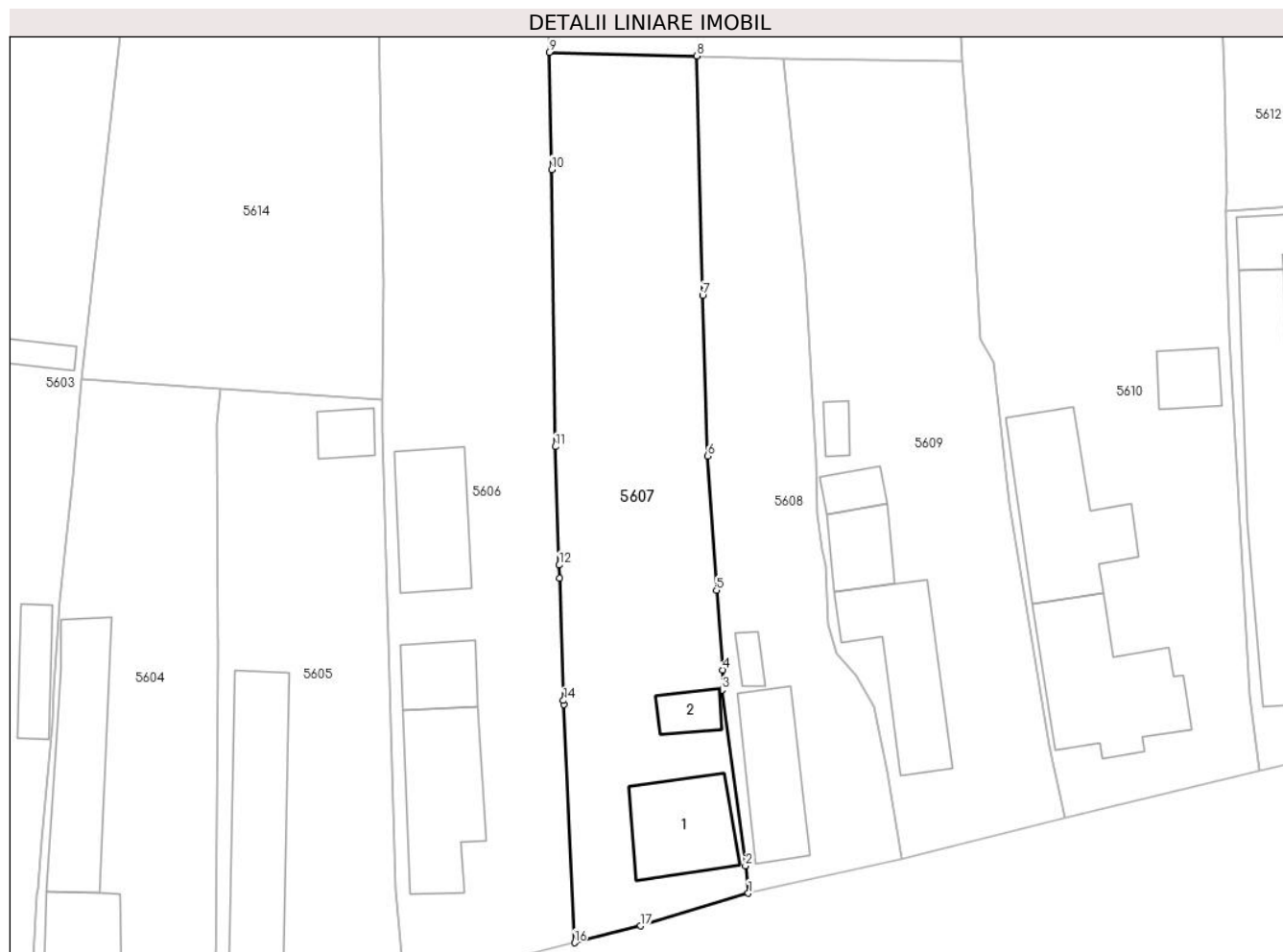
C. Partea III. SARCINI .

Inscrieri privind dezmembramintele dreptului de proprietate, drepturi reale de garanție și sarcini	Referințe
NU SUNT	

Teren

Nr cadastral	Suprafața (mp)*	Observații / Referințe
	Din acte: 900 Masurata: 972	

* Suprafața este determinată în planul de proiecție Stereo 70.



Date referitoare la teren

Crt	Categorie folosință	Intra vilan	Suprafața (mp)	Tarla	Parcelă	Nr. topo	Observații / Referințe
1	curți constructii	DA	972	80	251	-	

Date referitoare la construcții

Crt	Număr	Destinație construcție	Supraf. (mp)	Situație juridică	Observații / Referințe
A1.1		construcții de locuințe	69	Cu acte	Nr. niveluri:1; S. construita la sol:69 mp; LOCUINTA
A1.2		construcții anexa	18	Cu acte	Nr. niveluri:1; S. construita la sol:18 mp; ANEXA

Lungime Segmente

1) Valorile lungimilor segmentelor sunt obținute din proiecție în plan.

Punct început	X / Y	Punct sfârșit	X / Y	Lungime segment (** (m)
1	356.956,276 271.758,435	2	356.956,029 271.760,77	2.348
2	356.956,029 271.760,77	3	356.954,033 271.775,695	15.058

Punct început	X / Y	Punct sfârșit	X / Y	Lungime segment (** (m)
3	356.954,033 271.775,695	4	356.954,078 271.777,391	1.697
4	356.954,078 271.777,391	5	356.953,564 271.784,146	6.775
5	356.953,564 271.784,146	6	356.952,806 271.795,538	11.417
6	356.952,806 271.795,538	7	356.952,384 271.809,146	13.615
7	356.952,384 271.809,146	8	356.951,871 271.829,488	20.348
8	356.951,871 271.829,488	9	356.939,365 271.829,787	12.51
9	356.939,365 271.829,787	10	356.939,574 271.819,852	9.937
10	356.939,574 271.819,852	11	356.939,899 271.796,328	23.526
11	356.939,899 271.796,328	12	356.940,217 271.786,27	10.063
12	356.940,217 271.786,27	13	356.940,26 271.785,16	1.111
13	356.940,26 271.785,16	14	356.940,589 271.774,79	10.375
14	356.940,589 271.774,79	15	356.940,637 271.774,457	0.336
15	356.940,637 271.774,457	16	356.941,521 271.754,237	20.239
16	356.941,521 271.754,237	17	356.947,11 271.755,668	5.769
17	356.947,11 271.755,668	1	356.956,276 271.758,435	9.574

** Lungimile segmentelor sunt determinate în planul de proiecție Stereo 70 și sunt rotunjite la 1 milimetru.

*** Distanța dintre puncte este formată din segmente cumulate ce sunt mai mici decât valoarea 1 milimetru.

**DATE DESPRE IMOBILUL NR. 5608**

Oficiul de Cadastru și Publicitate Imobiliară DOLJ
Biroul de Cadastru și Publicitate Imobiliară Craiova

A. Partea I. Descrierea imobilului

TEREN Intravilan

Adresa: Loc. Seaca De Câmp, Str Ion Florescu, Nr. 90, Jud. Dolj, T80, P252

Nr. Crt	Nr cadastral Nr. topografic	Suprafața* (mp)	Observații / Referințe
A1		Din acte: 600 Masurata: 682	Sector cadastral:22 Teren neimprejmut;

Construcții

Crt	Nr cadastral Nr. topografic	Adresa	Observații / Referințe
A1.1		Loc. Seaca De Câmp, Str Ion Florescu, Nr. 90, Jud. Dolj	Nr. niveluri:1; S. construita la sol:67 mp; LOCUINTA
A1.2		Loc. Seaca De Câmp, Str Ion Florescu, Nr. 90, Jud. Dolj	Nr. niveluri:1; S. construita la sol:9 mp; ANEXA

B. Partea II. Proprietari și acte

Inscrieri privitoare la dreptul de proprietate și alte drepturi reale		Referințe
/		
Act Administrativ nr. TDP 96-9563, din 10/11/1993 emis de COMISIA JUDETEANA DOLJ;		
B1	Intabulare, drept de PROPRIETATE, dobandit prin Reconstituire, cota actuala 1/1, cota initiala 1/1 1) FLORESCU DUMITRU, LIPSĂ CNP	A1
Act Normativ nr. LEGEA 7, din 13/03/1996 emis de GUVERNUL ROMANIEI;		
B2	Intabulare, drept de PROPRIETATE, dobandit prin Lege, cota actuala 1/1, cota initiala 1/1 1) FLORESCU DUMITRU, LIPSĂ CNP	A1.1, A1.2

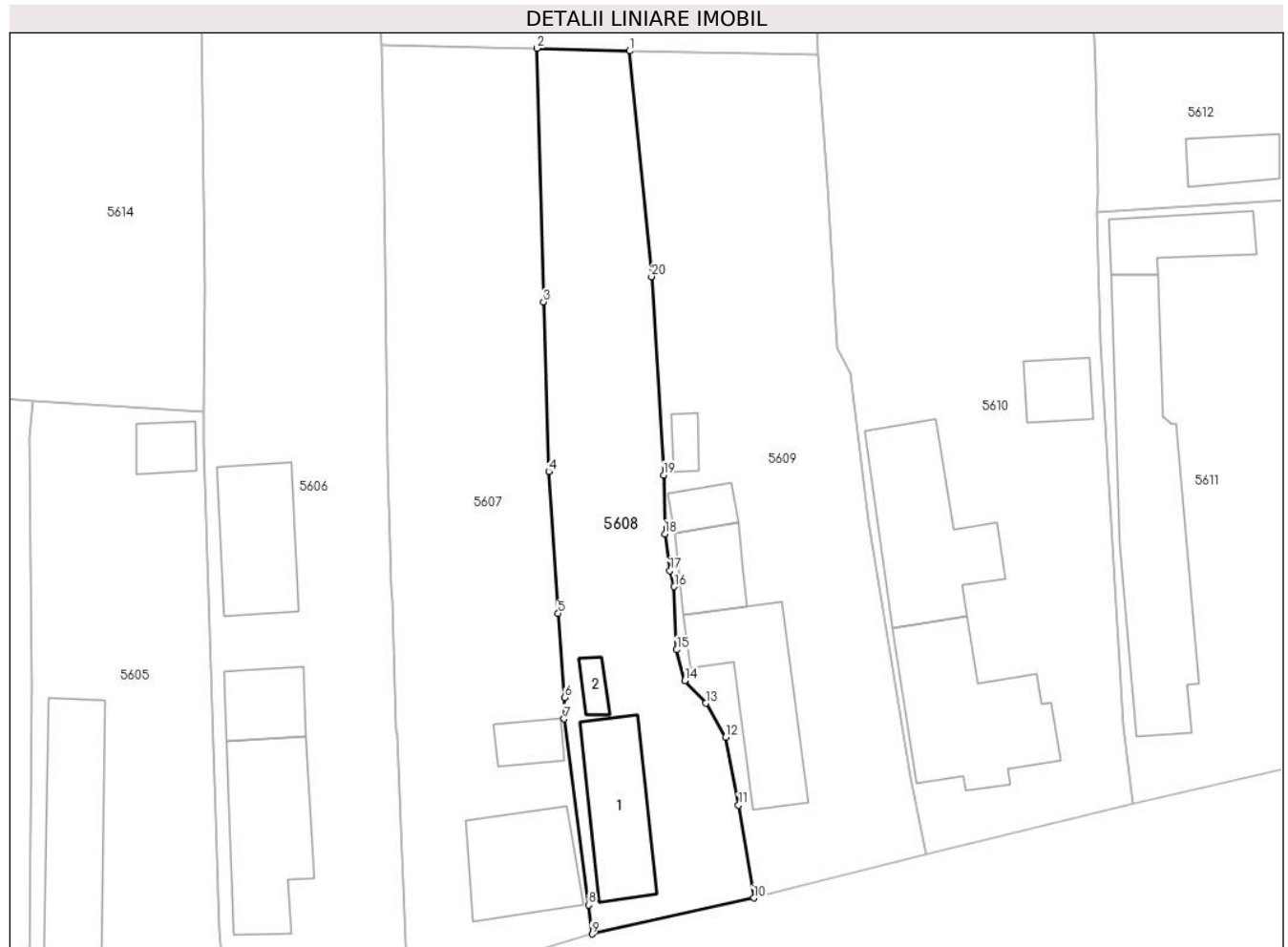
C. Partea III. SARCINI .

Inscrieri privind dezmembramintele dreptului de proprietate, drepturi reale de garanție și sarcini	Referințe
NU SUNT	

Teren

Nr cadastral	Suprafața (mp)*	Observații / Referințe
	Din acte: 600 Masurata: 682	

* Suprafața este determinată în planul de proiecție Stereo 70.



Date referitoare la teren

Crt	Categorie folosință	Intra vilan	Suprafața (mp)	Tarla	Parcelă	Nr. topo	Observații / Referințe
1	curți constructii	DA	682	80	252	-	

Date referitoare la construcții

Crt	Număr	Destinație construcție	Supraf. (mp)	Situație juridică	Observații / Referințe
A1.1		construcții de locuințe	67	Cu acte	Nr. niveluri:1; S. construita la sol:67 mp; LOCUINTA
A1.2		construcții anexa	9	Cu acte	Nr. niveluri:1; S. construita la sol:9 mp; ANEXA

Lungime Segmente

1) Valorile lungimilor segmentelor sunt obținute din proiecție în plan.

Punct început	X / Y	Punct sfârșit	X / Y	Lungime segment (** (m)
1	356.959,292 271.829,27	2	356.951,871 271.829,488	7.424
2	356.951,871 271.829,488	3	356.952,384 271.809,146	20.348

Punct început	X / Y	Punct sfârșit	X / Y	Lungime segment (** (m)
3	356.952,384 271.809,146	4	356.952,806 271.795,538	13.615
4	356.952,806 271.795,538	5	356.953,564 271.784,146	11.417
5	356.953,564 271.784,146	6	356.954,078 271.777,391	6.775
6	356.954,078 271.777,391	7	356.954,033 271.775,695	1.697
7	356.954,033 271.775,695	8	356.956,029 271.760,77	15.058
8	356.956,029 271.760,77	9	356.956,276 271.758,435	2.348
9	356.956,276 271.758,435	10	356.969,261 271.761,323	13.303
10	356.969,261 271.761,323	11	356.968,025 271.768,759	7.538
11	356.968,025 271.768,759	12	356.966,978 271.774,224	5.564
12	356.966,978 271.774,224	13	356.965,39 271.776,943	3.149
13	356.965,39 271.776,943	14	356.963,713 271.778,757	2.47
14	356.963,713 271.778,757	15	356.963,072 271.781,243	2.567
15	356.963,072 271.781,243	16	356.962,869 271.786,307	5.068
16	356.962,869 271.786,307	17	356.962,52 271.787,573	1.313
17	356.962,52 271.787,573	18	356.962,112 271.790,525	2.98
18	356.962,112 271.790,525	19	356.962,026 271.795,256	4.732
19	356.962,026 271.795,256	20	356.961,05 271.811,177	15.951
20	356.961,05 271.811,177	1	356.959,292 271.829,27	18.178

** Lungimile segmentelor sunt determinate în planul de proiecție Stereo 70 și sunt rotunjite la 1 milimetru.

*** Distanța dintre puncte este formată din segmente cumulate ce sunt mai mici decât valoarea 1 milimetru.

**DATE DESPRE IMOBILUL NR. 5609**

Oficiul de Cadastru și Publicitate Imobiliară DOLJ
Biroul de Cadastru și Publicitate Imobiliară Craiova

A. Partea I. Descrierea imobilului

TEREN Intravilan

Nr. CF vechi:31
Nr. cadastral vechi:15

Adresa: Loc. Seaca De Câmp, Str Ion Florescu, Nr. 88, Jud. Dolj, T80, P254,255

Nr. Crt	Nr cadastral Nr. topografic	Suprafața* (mp)	Observații / Referințe
A1	33307	Din acte: 1.200 Masurata: 1.011	Sector cadastral:22 Teren neimprejmuit;

Construcții

Crt	Nr cadastral Nr. topografic	Adresa	Observații / Referințe
A1.1	33307-C1	Loc. Seaca De Câmp, Str Ion Florescu, Nr. 88, Jud. Dolj	Nr. niveluri:2; S. construita la sol:87 mp; LOCUINTA
A1.2	33307-C2	Loc. Seaca De Câmp, Str Ion Florescu, Nr. 88, Jud. Dolj	Nr. niveluri:1; S. construita la sol:34 mp; ANEXA
A1.3	33307-C3	Loc. Seaca De Câmp, Str Ion Florescu, Nr. 88, Jud. Dolj	Nr. niveluri:1; S. construita la sol:17 mp; ANEXA
A1.4	33307-C4	Loc. Seaca De Câmp, Str Ion Florescu, Nr. 88, Jud. Dolj	Nr. niveluri:1; S. construita la sol:10 mp; ANEXA

B. Partea II. Proprietari și acte

Inscrieri privitoare la dreptul de proprietate și alte drepturi reale		Referințe
67 / 28/01/2002		
Act Notarial nr. AUT NR 32, din 14/01/2002 emis de NP FLOREA GRIGORIE;		
B1	Intabulare, drept de PROPRIETATE, dobandit prin Conventie, cota actuala 1/1, cota initiala 1/1 1) CORNEANU GHEORGHE, LIPSĂ CNP 2) CORNEANU LENUTA, LIPSĂ CNP	A1, A1.1, A1.2
/		
Act Normativ nr. LEGEA 7, din 13/03/1996 emis de GUVERNUL ROMANIEI;		
B2	Intabulare, drept de PROPRIETATE, dobandit prin Lege, cota actuala 1/1, cota initiala 1/1 1) CORNEANU LENUTA, LIPSĂ CNP 2) CORNEANU GHEORGHE, LIPSĂ CNP	A1.3, A1.4

C. Partea III. SARCINI .

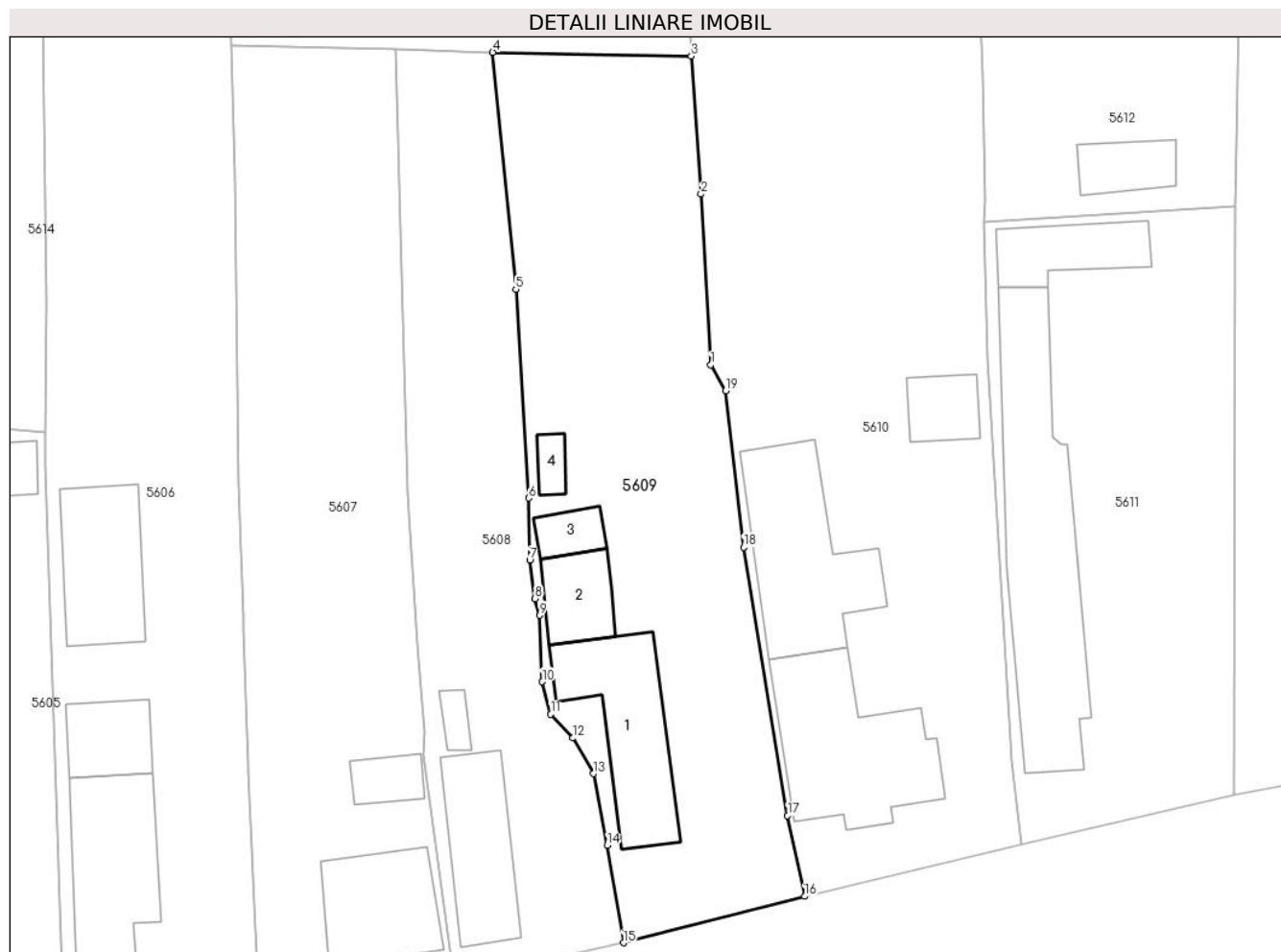
Inscrieri privind dezmembramintele dreptului de proprietate, drepturi reale de garanție și sarcini	Referințe
NU SUNT	

Anexa Nr. 1 La Partea I

Teren

Nr cadastral	Suprafața (mp)*	Observații / Referințe
33307	Din acte: 1.200 Masurata: 1.011	

* Suprafața este determinată în planul de proiecție Stereo 70.



Date referitoare la teren

Crt	Categorie folosință	Intra vilan	Suprafața (mp)	Tarla	Parcelă	Nr. topo	Observații / Referințe
1	curți constructii	DA	800	80	254	-	
2	arabil	DA	211	80	255	-	

Date referitoare la construcții

Crt	Număr	Destinație construcție	Supraf. (mp)	Situație juridică	Observații / Referințe
A1.1	33307-C1	construcții de locuințe	87	Cu acte	Nr. niveluri:2; S. construita la sol:87 mp; LOCUINTA
A1.2	33307-C2	construcții anexa	34	Cu acte	Nr. niveluri:1; S. construita la sol:34 mp; ANEXA
A1.3	33307-C3	construcții anexa	17	Cu acte	Nr. niveluri:1; S. construita la sol:17 mp; ANEXA
A1.4	33307-C4	construcții anexa	10	Cu acte	Nr. niveluri:1; S. construita la sol:10 mp; ANEXA

Lungime Segmente

1) Valorile lungimilor segmentelor sunt obținute din proiecție în plan.

Punct început	X / Y	Punct sfârșit	X / Y	Lungime segment (** (m)
---------------	-------	---------------	-------	-------------------------

Punct început	X / Y	Punct sfârşit	X / Y	Lungime segment (** (m)
1	356.975,934 271.805,428	2	356.975,196 271.818,452	13.045
2	356.975,196 271.818,452	3	356.974,445 271.828,986	10.561
3	356.974,445 271.828,986	4	356.959,292 271.829,27	15.156
4	356.959,292 271.829,27	5	356.961,05 271.811,177	18.178
5	356.961,05 271.811,177	6	356.962,026 271.795,256	15.951
6	356.962,026 271.795,256	7	356.962,112 271.790,525	4.732
7	356.962,112 271.790,525	8	356.962,52 271.787,573	2.98
8	356.962,52 271.787,573	9	356.962,869 271.786,307	1.313
9	356.962,869 271.786,307	10	356.963,072 271.781,243	5.068
10	356.963,072 271.781,243	11	356.963,713 271.778,757	2.567
11	356.963,713 271.778,757	12	356.965,39 271.776,943	2.47
12	356.965,39 271.776,943	13	356.966,978 271.774,224	3.149
13	356.966,978 271.774,224	14	356.968,025 271.768,759	5.564
14	356.968,025 271.768,759	15	356.969,261 271.761,323	7.538
15	356.969,261 271.761,323	16	356.983,091 271.764,868	14.277
16	356.983,091 271.764,868	17	356.981,789 271.771,025	6.293
17	356.981,789 271.771,025	18	356.978,43 271.791,513	20.762
18	356.978,43 271.791,513	19	356.977,047 271.803,454	12.021
19	356.977,047 271.803,454	1	356.975,934 271.805,428	2.266

** Lungimile segmentelor sunt determinate în planul de proiecţie Stereo 70 şi sunt rotunjite la 1 milimetru.

*** Distanţa dintre puncte este formată din segmente cumulate ce sunt mai mici decât valoarea 1 milimetru.

**DATE DESPRE IMOBILUL NR. 5610**

Oficiul de Cadastru și Publicitate Imobiliară DOLJ
Biroul de Cadastru și Publicitate Imobiliară Craiova

A. Partea I. Descrierea imobilului

TEREN Intravilan

Adresa: Loc. Seaca De Câmp, Str Ion Florescu, Nr. 86, Jud. Dolj, T80, P256,257

Nr. Crt	Nr cadastral Nr. topografic	Suprafața* (mp)	Observații / Referințe
A1	34925	Din acte: 1.500 Masurata: 1.634	Sector cadastral:22 Teren imprejmuit;

Construcții

Crt	Nr cadastral Nr. topografic	Adresa	Observații / Referințe
A1.1	34925-C1	Loc. Seaca De Câmp, Str Ion Florescu, Nr. 86, Jud. Dolj, fost T80 P256 P257	Nr. niveluri:1; S. construita la sol:119 mp; S. construita desfasurata:119 mp; Casa de locuit cu Scd=119mp, tip parter edificata in anul 1945.
A1.2	34925-C2	Loc. Seaca De Câmp, Str Ion Florescu, Nr. 86, Jud. Dolj, fost T80 P256 P257	Nr. niveluri:1; S. construita la sol:111 mp; S. construita desfasurata:111 mp; Constructie anexa cu Scd=111mp, tip parter edificata in anul 1945.
A1.3	34925-C3	Loc. Seaca De Câmp, Str Ion Florescu, Nr. 86, Jud. Dolj, fost T80 P256 P257	Nr. niveluri:1; S. construita la sol:26 mp; S. construita desfasurata:26 mp; Constructie anexa cu Scd=26mp, tip parter edificata in anul 1945.

B. Partea II. Proprietari și acte

Inscrieri privitoare la dreptul de proprietate și alte drepturi reale		Referințe
102748 / 25/04/2023		
Act Notarial nr. CM NR. 70, din 10/11/2022 emis de TARTEA PETRUTA DIANA (ACT ADMINISTRATIV NR TDP NR. 159-9694 DIN 23.08.1994, EMIS DE CJ DOLJ;ACT ADMINISTRATIV NR CERTIFICAT FISCAL NR.4434 DIN 19.04.2023, EMIS DE PRIMARIA SEACA DE CAMP);		
B1	Intabulare, drept de PROPRIETATE, dobandit prin Succesiune, cota actuala 1/1, cota initiala 1/1 1) BALOI MARIAN OBSERVATII: DEF BALOI STEFAN	A1, A1.1, A1.2, A1.3

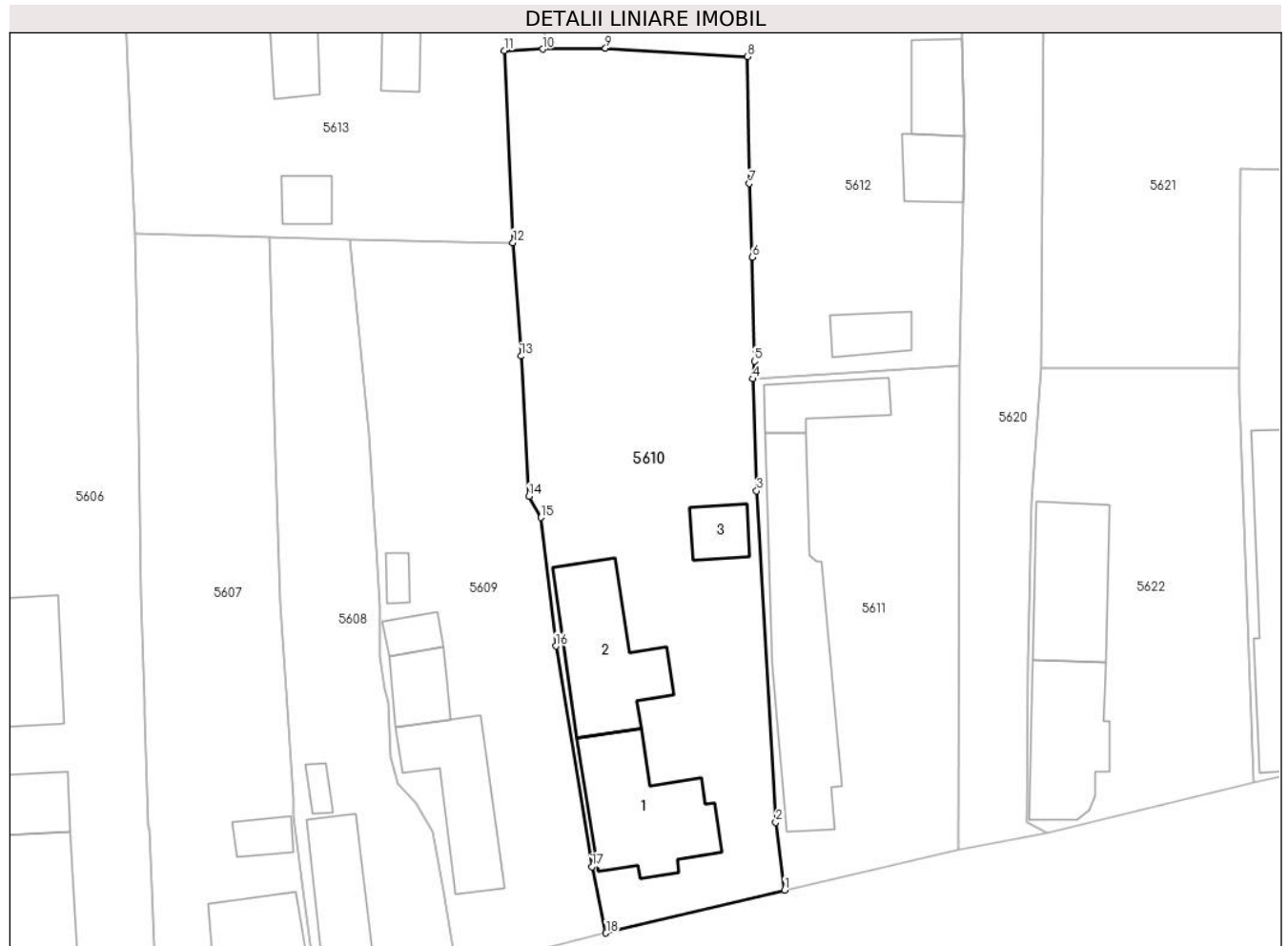
C. Partea III. SARCINI .

Inscrieri privind dezmembramintele dreptului de proprietate, drepturi reale de garanție și sarcini	Referințe
NU SUNT	

Teren

Nr cadastral	Suprafața (mp)*	Observații / Referințe
34925	Din acte: 1.500 Masurata: 1.634	

* Suprafața este determinată în planul de proiecție Stereo 70.



Date referitoare la teren

Crt	Categorie folosință	Intra vilan	Suprafața (mp)	Tarla	Parcelă	Nr. topo	Observații / Referințe
1	curți constructii	DA	1.000	80	256	-	
2	arabil	DA	634	80	257	-	

Date referitoare la construcții

Crt	Număr	Destinație construcție	Supraf. (mp)	Situație juridică	Observații / Referințe
A1.1	34925-C1	construcții de locuințe	119	Cu acte	Nr. niveluri:1; S. construita la sol:119 mp; S. construita desfasurata:119 mp; Casa de locuit cu Scd=119mp, tip parter edificata in anul 1945.
A1.2	34925-C2	construcții anexa	111	Cu acte	Nr. niveluri:1; S. construita la sol:111 mp; S. construita desfasurata:111 mp; Constructie anexa cu Scd=111mp, tip parter edificata in anul 1945.
A1.3	34925-C3	construcții anexa	26	Cu acte	Nr. niveluri:1; S. construita la sol:26 mp; S. construita desfasurata:26 mp; Constructie anexa cu Scd=26mp, tip parter edificata in anul 1945.

Lungime Segmente

1) Valorile lungimilor segmentelor sunt obținute din proiecție în plan.

Punct început	X / Y	Punct sfârșit	X / Y	Lungime segment (** (m)
1	356.999,679 271.768,85	2	356.998,864 271.775,148	6.351
2	356.998,864 271.775,148	3	356.997,091 271.805,943	30.846
3	356.997,091 271.805,943	4	356.996,744 271.816,338	10.401
4	356.996,744 271.816,338	5	356.996,905 271.817,977	1.647
5	356.996,905 271.817,977	6	356.996,66 271.827,621	9.647
6	356.996,66 271.827,621	7	356.996,389 271.834,48	6.864
7	356.996,389 271.834,48	8	356.996,212 271.846,282	11.803
8	356.996,212 271.846,282	9	356.983,042 271.847,048	13.192
9	356.983,042 271.847,048	10	356.977,195 271.846,957	5.848
10	356.977,195 271.846,957	11	356.973,657 271.846,836	3.54
11	356.973,657 271.846,836	12	356.974,445 271.828,986	17.867
12	356.974,445 271.828,986	13	356.975,196 271.818,452	10.561
13	356.975,196 271.818,452	14	356.975,934 271.805,428	13.045
14	356.975,934 271.805,428	15	356.977,047 271.803,454	2.266
15	356.977,047 271.803,454	16	356.978,43 271.791,513	12.021
16	356.978,43 271.791,513	17	356.981,789 271.771,025	20.762
17	356.981,789 271.771,025	18	356.983,091 271.764,868	6.293
18	356.983,091 271.764,868	1	356.999,679 271.768,85	17.059

** Lungimile segmentelor sunt determinate în planul de proiecție Stereo 70 și sunt rotunjite la 1 milimetru.

*** Distanța dintre puncte este formată din segmente cumulate ce sunt mai mici decât valoarea 1 milimetru.

**DATE DESPRE IMOBILUL NR. 5611**

Oficiul de Cadastru și Publicitate Imobiliară DOLJ
Biroul de Cadastru și Publicitate Imobiliară Craiova

A. Partea I. Descrierea imobilului

TEREN Intravilan

Adresa: Loc. Seaca De Câmp, Str Ion Florescu, Nr. 84, Jud. Dolj, T80, P258

Nr. Crt	Nr cadastral Nr. topografic	Suprafața* (mp)	Observații / Referințe
A1	34926	Din acte: 700 Masurata: 836	Sector cadastral:22 Teren imprejmuit;

Construcții

Crt	Nr cadastral Nr. topografic	Adresa	Observații / Referințe
A1.1	34926-C1	Loc. Seaca De Câmp, Str Ion Florescu, Nr. 84, Jud. Dolj, fost T80,P258	Nr. niveluri:1; S. construita la sol:175 mp; S. construita desfasurata:175 mp; Casa de locuit cu Scd=175mp, tip parter, edificata in anul 1960. Suprafata aferenta constructiei=212 mp
A1.2	34926-C2	Loc. Seaca De Câmp, Str Ion Florescu, Nr. 84, Jud. Dolj, fost T80,P258	Nr. niveluri:1; S. construita la sol:44 mp; S. construita desfasurata:44 mp; Constructie anexa cu Scd=44mp, parter, edificata in anul 1960.Suprafata aferenta constructie=44 mp

B. Partea II. Proprietari și acte

Inscrieri privitoare la dreptul de proprietate și alte drepturi reale		Referințe
93019 / 07/04/2023		
Act Notarial nr. CM NR. 69, din 28/03/2023 emis de NP BUDIANA IONUT RAZVAN (ACT ADMINISTRATIV NR TDP NR. 711-19587 DIN 07.03.1997, EMIS DE CJ DOLJ;ACT NOTARIAL NR DECLARATIE NR. 835 DIN 21.03.2023, EMIS DE NP SOROP ALEXANDRU OLIVIU;ACT ADMINISTRATIV NR CNS NR. 4071 DIN 29.03.2023, EMIS DE PRIMARIA SEACA DE CAMP);		
B1	Intabulare, drept de PROPRIETATE, dobandit prin Succesiune, cota actuala 700/836, cota initiala 700/836 1) BALOI IULICA	A1
Act Administrativ nr. REFERAT ADEVERINTA ISTORIC ROL FISCAL NR. 4834, din 09/05/2023 emis de PRIMARIA SEACA DE CAMP (INSCRIS SUB SEMNATURA PRIVATA NR PV DE VECINATATE DIN 30.03.2023, EMIS DE PFA FLORINA MARIUS CRISTIAN;ACT ADMINISTRATIV NR CERTIFICAT FISCAL NR. 4072 DIN 29.03.2023, EMIS DE PRIMARIA SEACA DE CAMP);		
B2	Inscrierea posesiei, drept de PROPRIETATE, dobandit prin Constituire, cota actuala 136/836, cota initiala 136/836 1) BALOI IULICA	A1
Act Administrativ nr. CERTIFICAT FISCAL NR. 4072, din 29/03/2023 emis de PRIMARIA SEACA DE CAMP;		
B3	Intabulare, drept de PROPRIETATE, dobandit prin Construire, cota actuala 1/1, cota initiala 1/1 1) BALOI IULICA	A1.1, A1.2

C. Partea III. SARCINI .

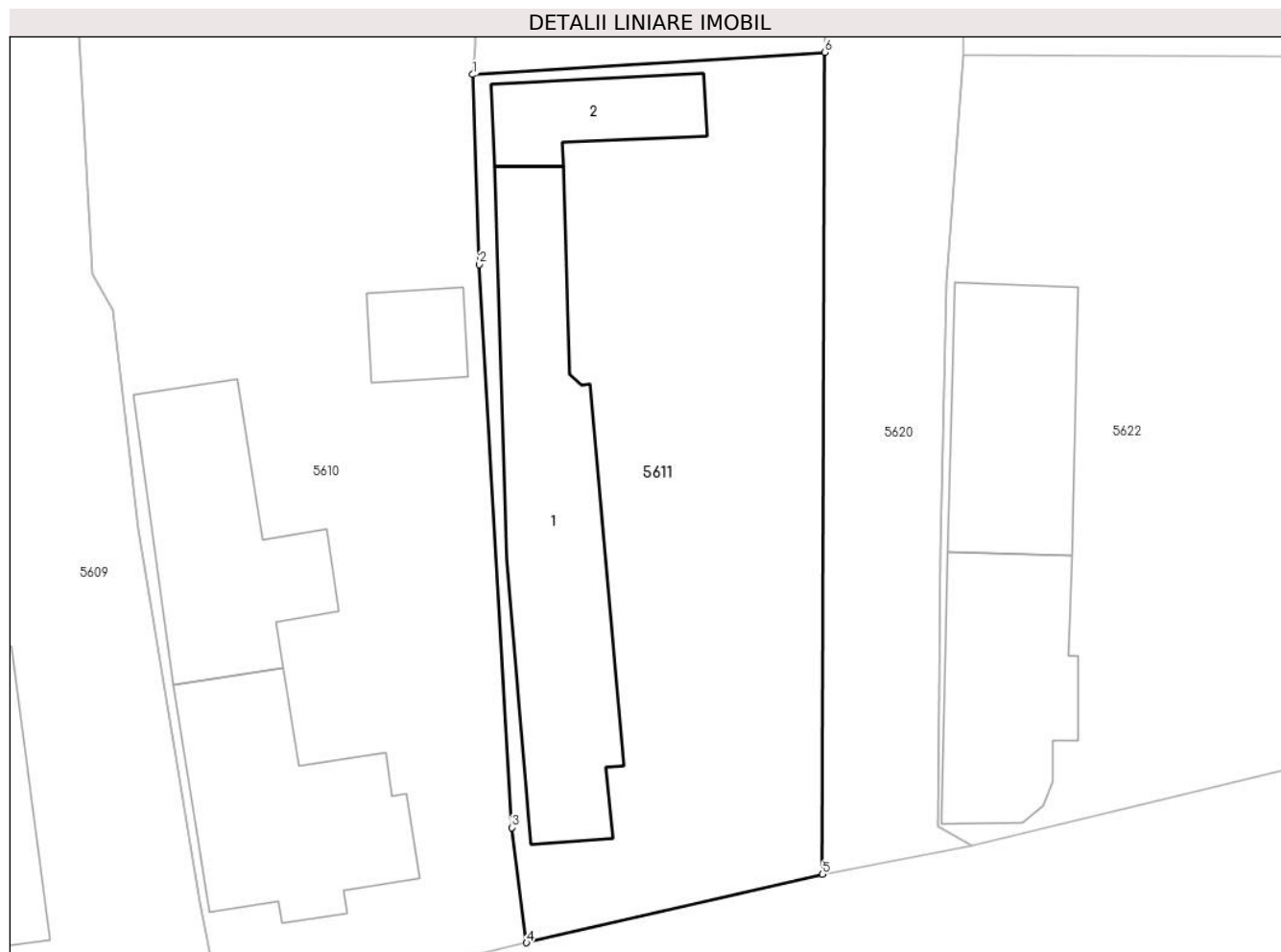
Inscrieri privind dezmembramintele dreptului de proprietate, drepturi reale de garanție și sarcini	Referințe
NU SUNT	

Anexa Nr. 1 La Partea I

Teren

Nr cadastral	Suprafața (mp)*	Observații / Referințe
34926	Din acte: 700 Masurata: 836	

* Suprafața este determinată în planul de proiecție Stereo 70.



Date referitoare la teren

Crt	Categorie folosință	Intravilan	Suprafața (mp)	Tarla	Parcelă	Nr. topo	Observații / Referințe
1	curți constructii	DA	836	80	258	-	Teren intravilan împrejmuit cu gard de beton la nord, est si sud si gard de beton la vest (1-6), limita conventionala (6-11) si gard plasa sarma (11-10).Suprafata totala masurata a imobilului =836 mp / Suprafata din acte =700 mp/ Suprafata detinuta in posesie = 136 mp

Date referitoare la construcții

Crt	Număr	Destinație construcție	Supraf. (mp)	Situație juridică	Observații / Referințe
A1.1	34926-C1	construcții de locuințe	175	Cu acte	Nr. niveluri:1; S. construita la sol:175 mp; S. construita desfasurata:175 mp; Casa de locuit cu Scd=175mp, tip parter, edificata in anul 1960. Suprafata aferenta constructiei=212 mp
A1.2	34926-C2	construcții anexa	44	Cu acte	Nr. niveluri:1; S. construita la sol:44 mp; S. construita desfasurata:44 mp; Constructie anexa cu Scd=44mp, parter, edificata in anul 1960.Suprafata aferenta constructie=44 mp

Lungime Segmente

1) Valorile lungimilor segmentelor sunt obținute din proiecție în plan.

Punct început	X / Y	Punct sfârșit	X / Y	Lungime segment (** (m)
1	356.996,744 271.816,338	2	356.997,091 271.805,943	10.401
2	356.997,091 271.805,943	3	356.998,864 271.775,148	30.846
3	356.998,864 271.775,148	4	356.999,679 271.768,85	6.351
4	356.999,679 271.768,85	5	357.015,87 271.772,59	16.617
5	357.015,87 271.772,59	6	357.015,978 271.817,548	44.958
6	357.015,978 271.817,548	1	356.996,744 271.816,338	19.272

** Lungimile segmentelor sunt determinate în planul de proiecție Stereo 70 și sunt rotunjite la 1 milimetru.

*** Distanța dintre puncte este formată din segmente cumulate ce sunt mai mici decât valoarea 1 milimetru.

**DATE DESPRE IMOBILUL NR. 5612**

Oficiul de Cadastru și Publicitate Imobiliară DOLJ
Biroul de Cadastru și Publicitate Imobiliară Craiova

A. Partea I. Descrierea imobilului

TEREN Intravilan

Adresa: Loc. Seaca De Câmp, Str Scolii, Nr. 1, Jud. Dolj, T80, P205, 206

Nr. Crt	Nr cadastral Nr. topografic	Suprafața* (mp)	Observații / Referințe
A1		Din acte: 1.200 Masurata: 1.374	Sector cadastral:22 Teren imprejmuit;

Construcții

Crt	Nr cadastral Nr. topografic	Adresa	Observații / Referințe
A1.1		Loc. Seaca De Câmp, Str Scolii, Nr. 1, Jud. Dolj	Nr. niveluri:2; S. construita la sol:91 mp; LOCUINTA
A1.2		Loc. Seaca De Câmp, Str Scolii, Nr. 1, Jud. Dolj	Nr. niveluri:1; S. construita la sol:43 mp; ANEXA
A1.3		Loc. Seaca De Câmp, Str Scolii, Nr. 1, Jud. Dolj	Nr. niveluri:1; S. construita la sol:35 mp; ANEXA
A1.4		Loc. Seaca De Câmp, Str Scolii, Nr. 1, Jud. Dolj	Nr. niveluri:1; S. construita la sol:28 mp; ANEXA

B. Partea II. Proprietari și acte

Inscrieri privitoare la dreptul de proprietate și alte drepturi reale		Referințe
/		
Act Notarial nr. CM 177, din 14/03/2005 emis de BNP STOENESCU FLOREA;		
B1	Intabulare, drept de PROPRIETATE, dobandit prin Succesiune, cota actuala 1/1, cota initiala 1/1 1) BĂLOI MARIN , LIPSĂ CNP	A1
B2	Intabulare, drept de PROPRIETATE, dobandit prin Succesiune, cota actuala 1/2, cota initiala 1/2 1) BĂLOI MARIN , LIPSĂ CNP	A1.1, A1.2
Act Normativ nr. LEGEA 7, din 13/03/1996 emis de GUVERNUL ROMANIEI;		
B3	Intabulare, drept de PROPRIETATE, dobandit prin Lege, cota actuala 1/1, cota initiala 1/1 1) BĂLOI MARIN , LIPSĂ CNP	A1.3, A1.4
B4	Intabulare, drept de PROPRIETATE, dobandit prin Lege, cota actuala 1/2, cota initiala 1/2 1) BĂLOI ILIE , LIPSĂ CNP	A1.1, A1.2

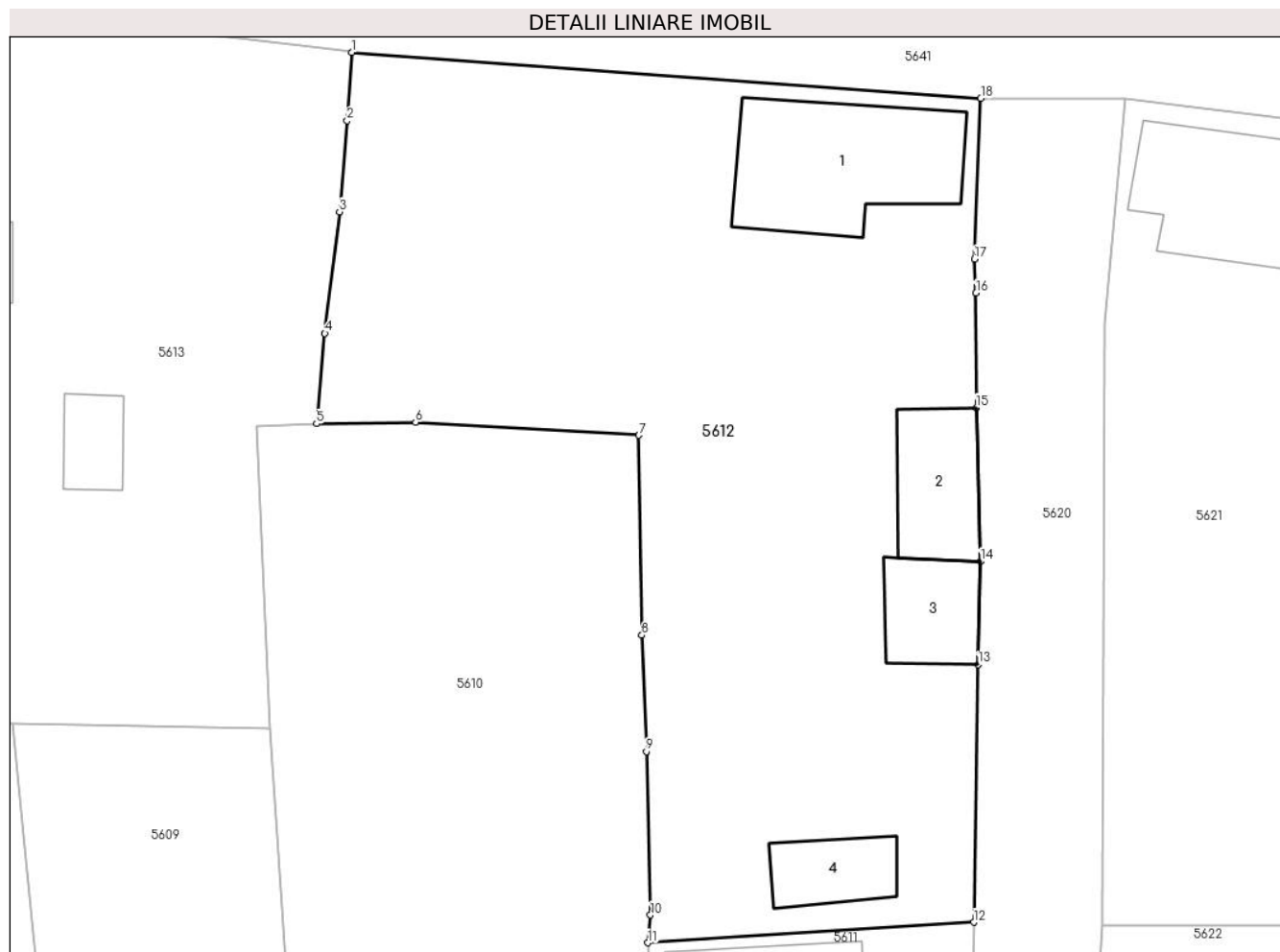
C. Partea III. SARCINI .

Inscrieri privind dezmembramintele dreptului de proprietate, drepturi reale de garanție și sarcini	Referințe
NU SUNT	

Teren

Nr cadastral	Suprafața (mp)*	Observații / Referințe
	Din acte: 1.200 Masurata: 1.374	

* Suprafața este determinată în planul de proiecție Stereo 70.



Date referitoare la teren

Crt	Categorie folosință	Intra vilan	Suprafața (mp)	Tarla	Parcelă	Nr. topo	Observații / Referințe
1	curți constructii	DA	1.000	80	205	-	
2	arabil	DA	374	80	206	-	

Date referitoare la construcții

Crt	Număr	Destinație construcție	Supraf. (mp)	Situație juridică	Observații / Referințe
A1.1		construcții de locuințe	91	Cu acte	Nr. niveluri:2; S. construita la sol:91 mp; LOCUINTA
A1.2		construcții anexa	43	Cu acte	Nr. niveluri:1; S. construita la sol:43 mp; ANEXA
A1.3		construcții anexa	35	Cu acte	Nr. niveluri:1; S. construita la sol:35 mp; ANEXA
A1.4		construcții anexa	28	Cu acte	Nr. niveluri:1; S. construita la sol:28 mp; ANEXA

Lungime Segmente

1) Valorile lungimilor segmentelor sunt obținute din proiecție în plan.

Punct început	X / Y	Punct sfârșit	X / Y	Lungime segment (** (m)

Punct început	X / Y	Punct sfârşit	X / Y	Lungime segment (** (m)
1	356.979,294 271.868,874	2	356.979,009 271.864,849	4.035
2	356.979,009 271.864,849	3	356.978,554 271.859,463	5.405
3	356.978,554 271.859,463	4	356.977,691 271.852,292	7.223
4	356.977,691 271.852,292	5	356.977,195 271.846,957	5.358
5	356.977,195 271.846,957	6	356.983,042 271.847,048	5.848
6	356.983,042 271.847,048	7	356.996,212 271.846,282	13.192
7	356.996,212 271.846,282	8	356.996,389 271.834,48	11.803
8	356.996,389 271.834,48	9	356.996,66 271.827,621	6.864
9	356.996,66 271.827,621	10	356.996,905 271.817,977	9.647
10	356.996,905 271.817,977	11	356.996,744 271.816,338	1.647
11	356.996,744 271.816,338	12	357.015,978 271.817,548	19.272
12	357.015,978 271.817,548	13	357.016,252 271.832,757	15.212
13	357.016,252 271.832,757	14	357.016,4 271.838,831	6.076
14	357.016,4 271.838,831	15	357.016,12 271.847,907	9.08
15	357.016,12 271.847,907	16	357.016,112 271.854,67	6.763
16	357.016,112 271.854,67	17	357.016,023 271.856,677	2.009
17	357.016,023 271.856,677	18	357.016,403 271.866,152	9.483
18	357.016,403 271.866,152	1	356.979,294 271.868,874	37.209

** Lungimile segmentelor sunt determinate în planul de proiecție Stereo 70 și sunt rotunjite la 1 milimetru.

*** Distanța dintre puncte este formată din segmente cumulate ce sunt mai mici decât valoarea 1 milimetru.

**DATE DESPRE IMOBILUL NR. 5613**

Oficiul de Cadastru și Publicitate Imobiliară DOLJ
Biroul de Cadastru și Publicitate Imobiliară Craiova

A. Partea I. Descrierea imobilului

TEREN Intravilan

Adresa: Loc. Seaca De Câmp, Str Scolii, Nr. 3A, Jud. Dolj, T80, P207, 208

Nr. Crt	Nr cadastral Nr. topografic	Suprafața* (mp)	Observații / Referințe
A1		Din acte: 1.600 Masurata: 1.597	Sector cadastral:22 Teren imprejmuit;

Construcții

Crt	Nr cadastral Nr. topografic	Adresa	Observații / Referințe
A1.1		Loc. Seaca De Câmp, Str Scolii, Nr. 3A, Jud. Dolj	Nr. niveluri:1; S. construita la sol:146 mp; LOCUINTA
A1.2		Loc. Seaca De Câmp, Str Scolii, Nr. 3A, Jud. Dolj	Nr. niveluri:1; S. construita la sol:20 mp; ANEXA
A1.3		Loc. Seaca De Câmp, Str Scolii, Nr. 3A, Jud. Dolj	Nr. niveluri:1; S. construita la sol:21 mp; ANEXA

B. Partea II. Proprietari și acte

Inscrieri privitoare la dreptul de proprietate și alte drepturi reale		Referințe
/		
Act Notarial nr. CM 508, din 21/11/2018 emis de BNP STOENESCU FLOREA;		
B1	Intabulare, drept de PROPRIETATE, dobandit prin Succesiune, cota actuala 1/1, cota initiala 1/1 1) BALOI PATRU	A1, A1.1, A1.2, A1.3

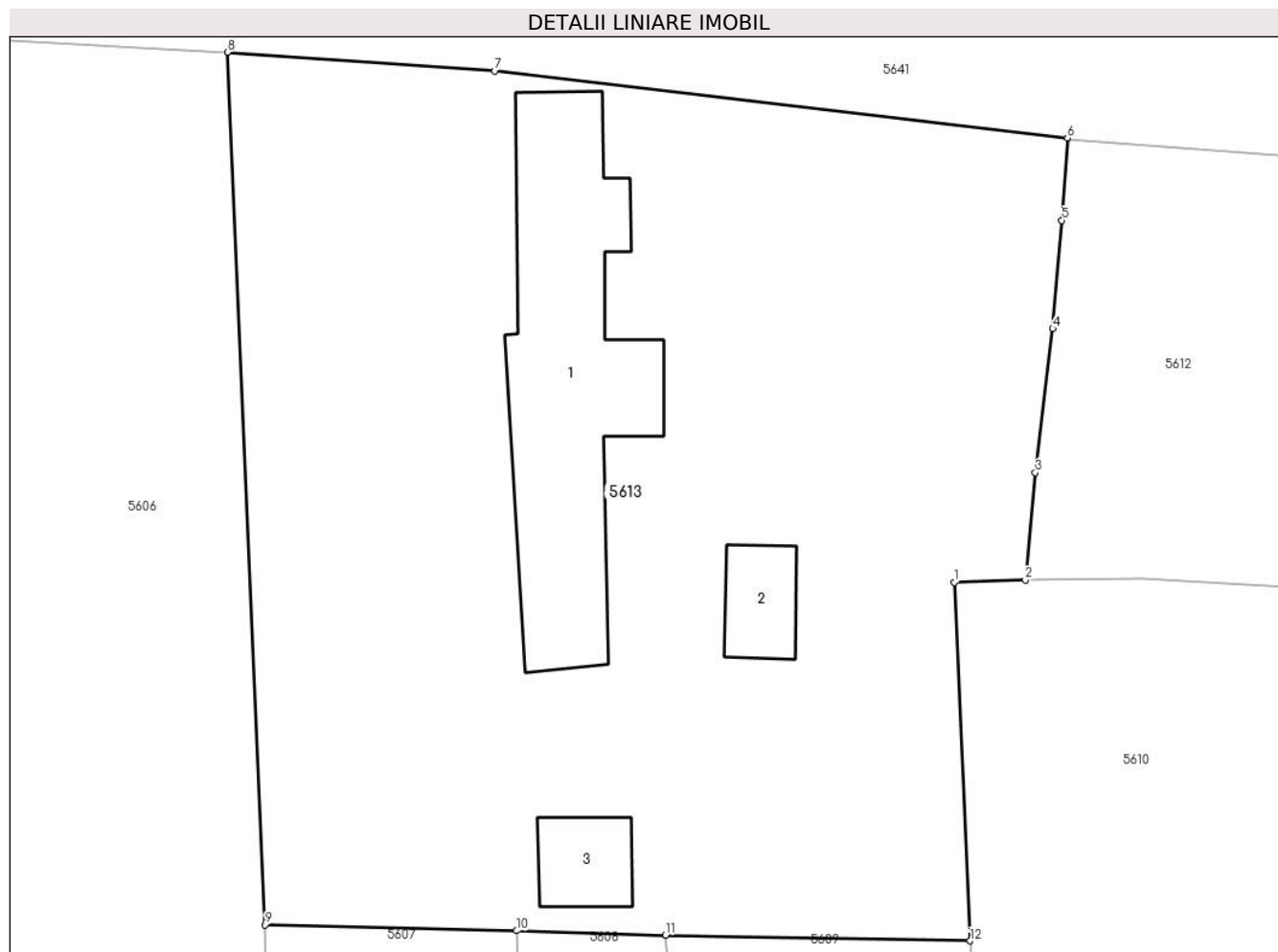
C. Partea III. SARCINI .

Inscrieri privind dezmembramintele dreptului de proprietate, drepturi reale de garanție și sarcini	Referințe
NU SUNT	

Teren

Nr cadastral	Suprafața (mp)*	Observații / Referințe
	Din acte: 1.600 Masurata: 1.597	

* Suprafața este determinată în planul de proiecție Stereo 70.



Date referitoare la teren

Crt	Categorie folosință	Intravilan	Suprafața (mp)	Tarla	Parcelă	Nr. topo	Observații / Referințe
1	curți constructii	DA	1.000	80	207	-	
2	arabil	DA	597	80	208	-	

Date referitoare la construcții

Crt	Număr	Destinație construcție	Supraf. (mp)	Situație juridică	Observații / Referințe
A1.1		construcții de locuințe	146	Cu acte	Nr. niveluri:1; S. construita la sol:146 mp; LOCUINTA
A1.2		construcții anexa	20	Cu acte	Nr. niveluri:1; S. construita la sol:20 mp; ANEXA
A1.3		construcții anexa	21	Cu acte	Nr. niveluri:1; S. construita la sol:21 mp; ANEXA

Lungime Segmente

1) Valorile lungimilor segmentelor sunt obținute din proiecție în plan.

Punct început	X / Y	Punct sfârșit	X / Y	Lungime segment (** (m)
1	356.973,657 271.846,836	2	356.977,195 271.846,957	3.54

Punct început	X / Y	Punct sfârșit	X / Y	Lungime segment (** (m)
2	356.977,195 271.846,957	3	356.977,691 271.852,292	5.358
3	356.977,691 271.852,292	4	356.978,554 271.859,463	7.223
4	356.978,554 271.859,463	5	356.979,009 271.864,849	5.405
5	356.979,009 271.864,849	6	356.979,299 271.868,943	4.105
6	356.979,299 271.868,943	7	356.950,786 271.872,294	28.709
7	356.950,786 271.872,294	8	356.937,502 271.873,217	13.316
8	356.937,502 271.873,217	9	356.939,365 271.829,787	43.47
9	356.939,365 271.829,787	10	356.951,871 271.829,488	12.51
10	356.951,871 271.829,488	11	356.959,292 271.829,27	7.424
11	356.959,292 271.829,27	12	356.974,445 271.828,986	15.156
12	356.974,445 271.828,986	1	356.973,657 271.846,836	17.867

** Lungimile segmentelor sunt determinate în planul de proiecție Stereo 70 și sunt rotunjite la 1 milimetru.

*** Distanța dintre puncte este formată din segmente cumulate ce sunt mai mici decât valoarea 1 milimetru.

**DATE DESPRE IMOBILUL NR. 5614**

Oficiul de Cadastru și Publicitate Imobiliară DOLJ
Biroul de Cadastru și Publicitate Imobiliară Craiova

A. Partea I. Descrierea imobilului

TEREN Intravilan

Adresa: Loc. Seaca De Câmp, Str Scolii, Nr. 5, Jud. Dolj, T80, P210, 211

Nr. Crt	Nr cadastral Nr. topografic	Suprafața* (mp)	Observații / Referințe
A1		Din acte: 1.400 Masurata: 1.484	Sector cadastral:22 Teren imprejmuit;

Construcții

Crt	Nr cadastral Nr. topografic	Adresa	Observații / Referințe
A1.1		Loc. Seaca De Câmp, Str Scolii, Nr. 5, Jud. Dolj	Nr. niveluri:1; S. construita la sol:175 mp; LOCUINTA
A1.2		Loc. Seaca De Câmp, Str Scolii, Nr. 5, Jud. Dolj	Nr. niveluri:1; S. construita la sol:56 mp; ANEXA

B. Partea II. Proprietari și acte

Inscrieri privitoare la dreptul de proprietate și alte drepturi reale		Referințe
/		
Act Administrativ nr. TDP 73-9563, din 11/10/1993 emis de COMISIA JUDETEANA DOLJ;		
B1	Intabulare, drept de PROPRIETATE, dobandit prin Reconstituire, cota actuala 1/1, cota initiala 1/1 1) TEICĂ OPRIȚA, LIPSĂ CNP	A1
Act Normativ nr. LEGEA 7, din 13/03/1996 emis de GUVERNUL ROMANIEI;		
B2	Intabulare, drept de PROPRIETATE, dobandit prin Lege, cota actuala 1/1, cota initiala 1/1 1) TEICĂ OPRIȚA, LIPSĂ CNP	A1.1, A1.2

C. Partea III. SARCINI .

Inscrieri privind dezmembramintele dreptului de proprietate, drepturi reale de garanție și sarcini	Referințe
NU SUNT	

Teren

Nr cadastral	Suprafața (mp)*	Observații / Referințe
	Din acte: 1.400 Masurata: 1.484	

* Suprafața este determinată în planul de proiecție Stereo 70.



Date referitoare la teren

Crt	Categorie folosință	Intra vilan	Suprafața (mp)	Tarla	Parcelă	Nr. topo	Observații / Referințe
1	curți constructii	DA	1.000	80	210	-	
2	arabil	DA	484	80	211	-	

Date referitoare la construcții

Crt	Număr	Destinație construcție	Supraf. (mp)	Situație juridică	Observații / Referințe
A1.1		construcții de locuințe	175	Cu acte	Nr. niveluri:1; S. construita la sol:175 mp; LOCUINTA
A1.2		construcții anexa	56	Cu acte	Nr. niveluri:1; S. construita la sol:56 mp; ANEXA

Lungime Segmente

1) Valorile lungimilor segmentelor sunt obținute din proiecție în plan.

Punct început	X / Y	Punct sfârșit	X / Y	Lungime segment (** (m)
1	356.924,677 271.849,435	2	356.924,601 271.851,75	2.316
2	356.924,601 271.851,75	3	356.924,249 271.873,951	22.204

Punct început	X / Y	Punct sfârșit	X / Y	Lungime segment (** (m)
3	356.924,249 271.873,951	4	356.911,737 271.874,998	12.555
4	356.911,737 271.874,998	5	356.910,56 271.875,096	1.181
5	356.910,56 271.875,096	6	356.910,174 271.872,201	2.921
6	356.910,174 271.872,201	7	356.909,441 271.860,118	12.105
7	356.909,441 271.860,118	8	356.908,959 271.853,143	6.992
8	356.908,959 271.853,143	9	356.905,46 271.853,228	3.501
9	356.905,46 271.853,228	10	356.899,68 271.802,081	51.472
10	356.899,68 271.802,081	11	356.911,433 271.801,208	11.785
11	356.911,433 271.801,208	12	356.925,176 271.800,307	13.773
12	356.925,176 271.800,307	13	356.925,272 271.810,3	9.993
13	356.925,272 271.810,3	1	356.924,677 271.849,435	39.14

** Lungimile segmentelor sunt determinate în planul de proiecție Stereo 70 și sunt rotunjite la 1 milimetru.

*** Distanța dintre puncte este formată din segmente cumulate ce sunt mai mici decât valoarea 1 milimetru.

**DATE DESPRE IMOBILUL NR. 5615**

Oficiul de Cadastru și Publicitate Imobiliară DOLJ
Biroul de Cadastru și Publicitate Imobiliară Craiova

A. Partea I. Descrierea imobilului

TEREN Intravilan

Adresa: Loc. Seaca De Câmp, Str Scolii, Nr. 7, Jud. Dolj, T80, P212, 213

Nr. Crt	Nr cadastral Nr. topografic	Suprafața* (mp)	Observații / Referințe
A1		Din acte: 1.300 Masurata: 1.410	Sector cadastral:22 Teren imprejmuit;

Construcții

Crt	Nr cadastral Nr. topografic	Adresa	Observații / Referințe
A1.1		Loc. Seaca De Câmp, Str Scolii, Nr. 7, Jud. Dolj	Nr. niveluri:2; S. construita la sol:142 mp; LOCUINTA
A1.2		Loc. Seaca De Câmp, Str Scolii, Nr. 7, Jud. Dolj	Nr. niveluri:1; S. construita la sol:84 mp; ANEXA

B. Partea II. Proprietari și acte

Inscrieri privitoare la dreptul de proprietate și alte drepturi reale		Referințe
/		
Act Administrativ nr. TDP 610-19536, din 05/03/1997 emis de COMISIA JUDETEANA DOLJ;		
B1	Intabulare, drept de PROPRIETATE, dobandit prin Reconstituire, cota actuala 1/1, cota initiala 1/1 1) VASILE MARIN, LIPSĂ CNP	A1
Act Normativ nr. LEGEA 7, din 13/03/1996 emis de GUVERNUL ROMANIEI;		
B2	Intabulare, drept de PROPRIETATE, dobandit prin Lege, cota actuala 1/1, cota initiala 1/1 1) VASILE MARIN, LIPSĂ CNP	A1.1, A1.2

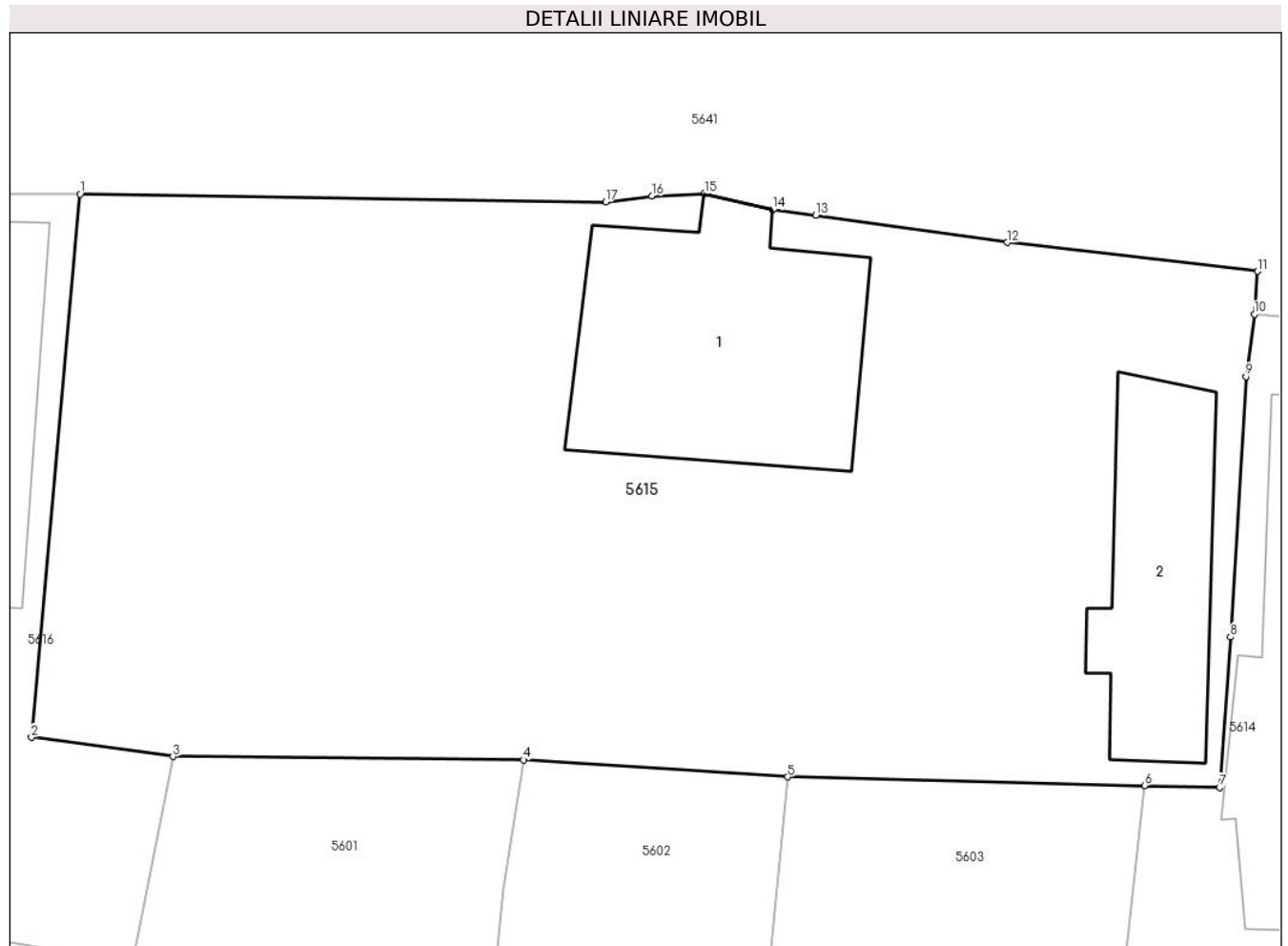
C. Partea III. SARCINI .

Inscrieri privind dezmembramintele dreptului de proprietate, drepturi reale de garanție și sarcini	Referințe
NU SUNT	

Teren

Nr cadastral	Suprafața (mp)*	Observații / Referințe
	Din acte: 1.300 Masurata: 1.410	

* Suprafața este determinată în planul de proiecție Stereo 70.



Date referitoare la teren

Crt	Categorie folosință	Intra vilan	Suprafața (mp)	Tarla	Parcelă	Nr. topo	Observații / Referințe
1	curți constructii	DA	600	80	212	-	
2	arabil	DA	810	80	213	-	

Date referitoare la construcții

Crt	Număr	Destinație construcție	Supraf. (mp)	Situație juridică	Observații / Referințe
A1.1		construcții de locuințe	142	Cu acte	Nr. niveluri:2; S. construita la sol:142 mp; LOCUINTA
A1.2		construcții anexa	84	Cu acte	Nr. niveluri:1; S. construita la sol:84 mp; ANEXA

Lungime Segmente

1) Valorile lungimilor segmentelor sunt obținute din proiecție în plan.

Punct început	X / Y	Punct sfârșit	X / Y	Lungime segment (** (m)
1	356.856,051 271.880,672	2	356.853,793 271.855,468	25.305
2	356.853,793 271.855,468	3	356.860,362 271.854,57	6.63

Punct început	X / Y	Punct sfârșit	X / Y	Lungime segment (** (m)
3	356.860,362 271.854,57	4	356.876,635 271.854,423	16.274
4	356.876,635 271.854,423	5	356.888,894 271.853,629	12.285
5	356.888,894 271.853,629	6	356.905,46 271.853,228	16.57
6	356.905,46 271.853,228	7	356.908,959 271.853,143	3.501
7	356.908,959 271.853,143	8	356.909,441 271.860,118	6.992
8	356.909,441 271.860,118	9	356.910,174 271.872,201	12.105
9	356.910,174 271.872,201	10	356.910,56 271.875,096	2.921
10	356.910,56 271.875,096	11	356.910,708 271.877,09	1.999
11	356.910,708 271.877,09	12	356.899,087 271.878,432	11.698
12	356.899,087 271.878,432	13	356.890,201 271.879,689	8.974
13	356.890,201 271.879,689	14	356.888,196 271.879,942	2.021
14	356.888,196 271.879,942	15	356.885,031 271.880,687	3.251
15	356.885,031 271.880,687	16	356.882,591 271.880,584	2.442
16	356.882,591 271.880,584	17	356.880,442 271.880,306	2.167
17	356.880,442 271.880,306	1	356.856,051 271.880,672	24.394

** Lungimile segmentelor sunt determinate în planul de proiecție Stereo 70 și sunt rotunjite la 1 milimetru.

*** Distanța dintre puncte este formată din segmente cumulate ce sunt mai mici decât valoarea 1 milimetru.

**DATE DESPRE IMOBILUL NR. 5616**

Oficiul de Cadastru și Publicitate Imobiliară DOLJ
Biroul de Cadastru și Publicitate Imobiliară Craiova

A. Partea I. Descrierea imobilului

TEREN Intravilan

Adresa: Loc. Seaca De Câmp, Str Scolii, Nr. 9, Jud. Dolj, T80, P214, 215

Nr. Crt	Nr cadastral Nr. topografic	Suprafața* (mp)	Observații / Referințe
A1		Din acte: 1.200 Masurata: 1.127	Sector cadastral:22 Teren imprejmuit;

Construcții

Crt	Nr cadastral Nr. topografic	Adresa	Observații / Referințe
A1.1		Loc. Seaca De Câmp, Str Scolii, Nr. 9, Jud. Dolj	Nr. niveluri:1; S. construita la sol:66 mp; LOCUINTA
A1.2		Loc. Seaca De Câmp, Str Scolii, Nr. 9, Jud. Dolj	Nr. niveluri:1; S. construita la sol:136 mp; LOCUINTA

B. Partea II. Proprietari și acte

Inscrieri privitoare la dreptul de proprietate și alte drepturi reale		Referințe
/		
Act Administrativ nr. TDP 840-59555, din 17/06/1997 emis de COMISIA JUDETEANA DOLJ;		
B1	Intabulare, drept de PROPRIETATE, dobandit prin Reconstituire, cota actuala 1/1, cota initiala 1/1 1) PRICEPUTU STEFAN, LIPSĂ CNP	A1
Act Normativ nr. LEGEA 7, din 13/03/1996 emis de GUVERNUL ROMANIEI;		
B2	Intabulare, drept de PROPRIETATE, dobandit prin Lege, cota actuala 1/1, cota initiala 1/1 1) PRICEPUTU STEFAN, LIPSĂ CNP	A1.1, A1.2

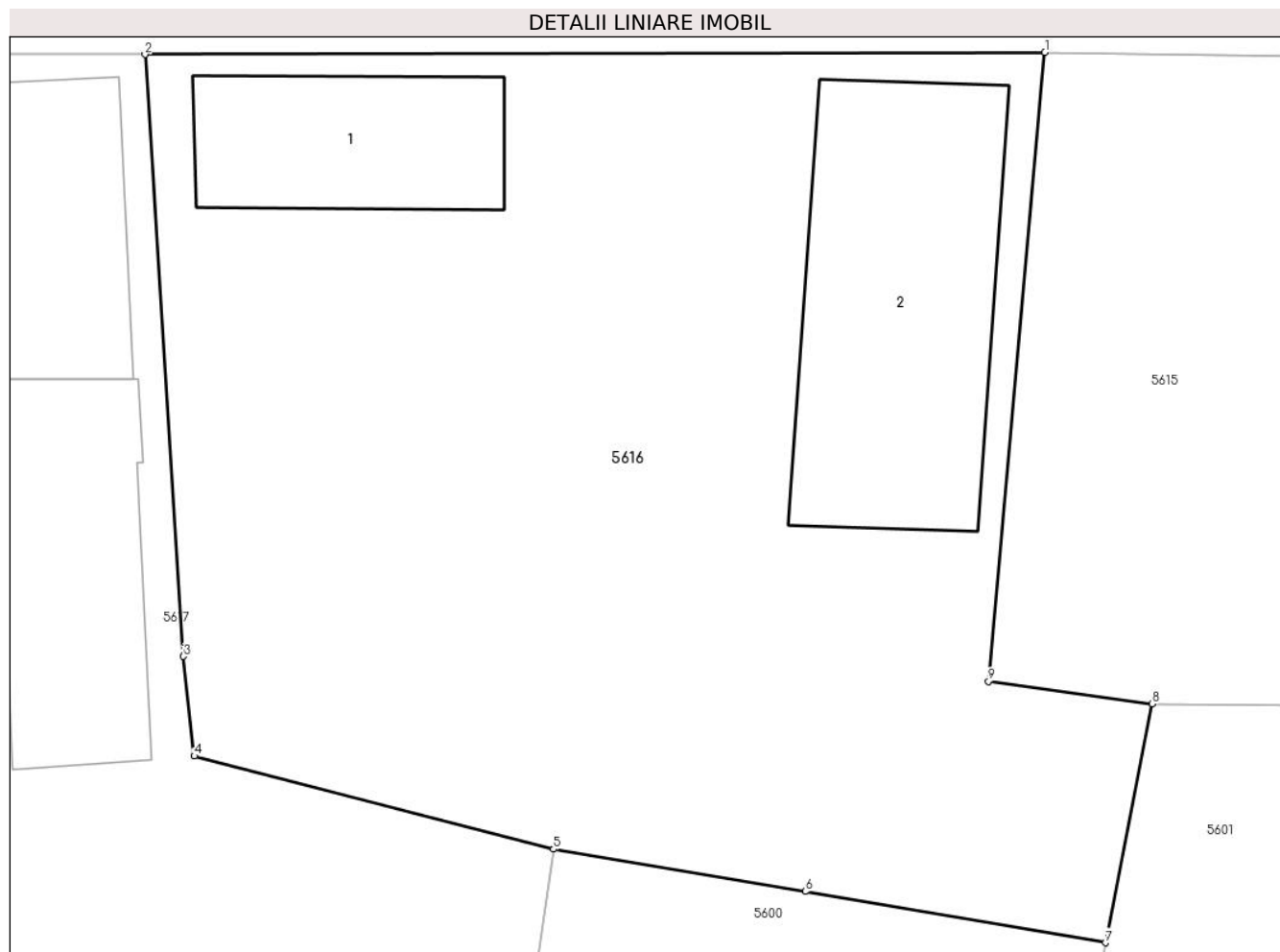
C. Partea III. SARCINI .

Inscrieri privind dezmembramintele dreptului de proprietate, drepturi reale de garanție și sarcini	Referințe
NU SUNT	

Teren

Nr cadastral	Suprafața (mp)*	Observații / Referințe
	Din acte: 1.200 Masurata: 1.127	

* Suprafața este determinată în planul de proiecție Stereo 70.



Date referitoare la teren

Crt	Categorie folosință	Intra vilan	Suprafața (mp)	Tarla	Parcelă	Nr. topo	Observații / Referințe
1	curți constructii	DA	1.000	80	214	-	
2	arabil	DA	127	80	215	-	

Date referitoare la construcții

Crt	Număr	Destinație construcție	Supraf. (mp)	Situație juridică	Observații / Referințe
A1.1		construcții de locuințe	66	Cu acte	Nr. niveluri:1; S. construita la sol:66 mp; LOCUINTA
A1.2		construcții de locuințe	136	Cu acte	Nr. niveluri:1; S. construita la sol:136 mp; LOCUINTA

Lungime Segmente

1) Valorile lungimilor segmentelor sunt obținute din proiecție în plan.

Punct început	X / Y	Punct sfârșit	X / Y	Lungime segment (** (m)
1	356.856,051 271.880,672	2	356.819,987 271.880,587	36.064
2	356.819,987 271.880,587	3	356.821,53 271.856,467	24.169

Punct început	X / Y	Punct sfârșit	X / Y	Lungime segment (** (m)
3	356.821,53 271.856,467	4	356.821,962 271.852,472	4.018
4	356.821,962 271.852,472	5	356.836,359 271.848,738	14.873
5	356.836,359 271.848,738	6	356.846,452 271.847,046	10.234
6	356.846,452 271.847,046	7	356.858,482 271.844,992	12.205
7	356.858,482 271.844,992	8	356.860,362 271.854,57	9.761
8	356.860,362 271.854,57	9	356.853,793 271.855,468	6.63
9	356.853,793 271.855,468	1	356.856,051 271.880,672	25.305

** Lungimile segmentelor sunt determinate în planul de proiecție Stereo 70 și sunt rotunjite la 1 milimetru.

*** Distanța dintre puncte este formată din segmente cumulate ce sunt mai mici decât valoarea 1 milimetru.

**DATE DESPRE IMOBILUL NR. 5617**

Oficiul de Cadastru și Publicitate Imobiliară DOLJ
Biroul de Cadastru și Publicitate Imobiliară Craiova

A. Partea I. Descrierea imobilului

TEREN Intravilan

Adresa: Loc. Seaca De Câmp, Str Scolii, Nr. 11, Jud. Dolj, T80, P216,217

Nr. Crt	Nr cadastral Nr. topografic	Suprafața* (mp)	Observații / Referințe
A1	33657	Din acte: 1.500 Masurata: 1.277	Sector cadastral:22 Teren imprejmuit;

Construcții

Crt	Nr cadastral Nr. topografic	Adresa	Observații / Referințe
A1.1	33657-C1	Loc. Seaca De Câmp, Str Scolii, Nr. 11, Jud. Dolj, Tarla 80, Parcela 216, Parcela 217	Nr. niveluri:2; S. construita la sol:107 mp; S. construita desfasurata:67 mp; Locuinta parter construita in anul 1973
A1.2	33657-C2	Loc. Seaca De Câmp, Str Scolii, Nr. 11, Jud. Dolj, Tarla 80, Parcela 216, Parcela 217	Nr. niveluri:1; S. construita la sol:87 mp; S. construita desfasurata:80 mp; Anexa-construita in anul 1973

B. Partea II. Proprietari și acte

Inscrieri privitoare la dreptul de proprietate și alte drepturi reale	Referințe
71 / 03/01/2022	
Act Notarial nr. CONTRACT DE VANZARE AUT. NR. 3522, din 28/12/2021 emis de NP BUDIANA IONUT RAZVAN;	
B1	A1, A1.1, A1.2
Intabulare, drept de PROPRIETATE, dobandit prin Conventie, cota actuala 1/1, cota initiala 1/1	
1) MIHAI CĂTĂLIN-MARIUS	
2) MIHAI JEANINA-MARIA	

C. Partea III. SARCINI .

Inscrieri privind dezmembramintele dreptului de proprietate, drepturi reale de garanție și sarcini	Referințe
NU SUNT	

Anexa Nr. 1 La Partea I

Teren

Nr cadastral	Suprafața (mp)*	Observații / Referințe
33657	Din acte: 1.500 Masurata: 1.277	

* Suprafața este determinată în planul de proiecție Stereo 70.



Date referitoare la teren

Crt	Categorie folosință	Intravilan	Suprafața (mp)	Tarla	Parcelă	Nr. topo	Observații / Referințe
1	curți constructii	DA	730	80	216	-	
2	arabil	DA	547	80	217	-	

Date referitoare la construcții

Crt	Număr	Destinație construcție	Supraf. (mp)	Situație juridică	Observații / Referințe
A1.1	33657-C1	construcții de locuințe	Din acte: 67 Masurata: 107	Cu acte	Nr. niveluri:2; S. construita la sol:107 mp; S. construita desfasurata:67 mp; Locuinta parter construita in anul 1973
A1.2	33657-C2	construcții anexa	Din acte: 80 Masurata: 87	Cu acte	Nr. niveluri:1; S. construita la sol:87 mp; S. construita desfasurata:80 mp; Anexa-construita in anul 1973

Lungime Segmente

1) Valorile lungimilor segmentelor sunt obținute din proiecție în plan.

Punct început	X / Y	Punct sfârșit	X / Y	Lungime segment (** (m)
1	356.819,987 271.880,587	2	356.801,06 271.880,607	18.927

Punct început	X / Y	Punct sfârșit	X / Y	Lungime segment (** (m)
2	356.801,06 271.880,607	3	356.801,663 271.871,102	9.524
3	356.801,663 271.871,102	4	356.801,643 271.859,207	11.895
4	356.801,643 271.859,207	5	356.802,528 271.853,774	5.505
5	356.802,528 271.853,774	6	356.808,418 271.852,656	5.995
6	356.808,418 271.852,656	7	356.807,782 271.846,278	6.41
7	356.807,782 271.846,278	8	356.807,389 271.835,965	10.32
8	356.807,389 271.835,965	9	356.807,221 271.826,42	9.546
9	356.807,221 271.826,42	10	356.810,678 271.825,555	3.564
10	356.810,678 271.825,555	11	356.817,775 271.824,745	7.143
11	356.817,775 271.824,745	12	356.822,646 271.823,889	4.946
12	356.822,646 271.823,889	13	356.826,811 271.823,353	4.199
13	356.826,811 271.823,353	14	356.832,821 271.822,388	6.087
14	356.832,821 271.822,388	15	356.833,256 271.827,33	4.961
15	356.833,256 271.827,33	16	356.836,359 271.848,738	21.632
16	356.836,359 271.848,738	17	356.821,962 271.852,472	14.873
17	356.821,962 271.852,472	18	356.821,53 271.856,467	4.018
18	356.821,53 271.856,467	1	356.819,987 271.880,587	24.169

** Lungimile segmentelor sunt determinate în planul de proiecție Stereo 70 și sunt rotunjite la 1 milimetru.

*** Distanța dintre puncte este formată din segmente cumulate ce sunt mai mici decât valoarea 1 milimetru.

**DATE DESPRE IMOBILUL NR. 5618**

Oficiul de Cadastru și Publicitate Imobiliară DOLJ
Biroul de Cadastru și Publicitate Imobiliară Craiova

A. Partea I. Descrierea imobilului

TEREN Intravilan

Adresa: Loc. Seaca De Câmp, Str Scolii, Nr. 13, Jud. Dolj, T80, P218, 219

Nr. Crt	Nr cadastral Nr. topografic	Suprafața* (mp)	Observații / Referințe
A1		Din acte: 2.000 Masurata: 1.388	Sector cadastral:22 Teren imprejmuit;

Construcții

Crt	Nr cadastral Nr. topografic	Adresa	Observații / Referințe
A1.1		Loc. Seaca De Câmp, Str Scolii, Nr. 13, Jud. Dolj	Nr. niveluri:1; S. construita la sol:199 mp; LOCUINTA
A1.2		Loc. Seaca De Câmp, Str Scolii, Nr. 13, Jud. Dolj	Nr. niveluri:1; S. construita la sol:18 mp; ANEXA

B. Partea II. Proprietari și acte

Inscrieri privitoare la dreptul de proprietate și alte drepturi reale		Referințe
/		
Act Administrativ nr. TDP 1048-58806, din 04/02/1999 emis de COMISIA JUDETEANA DOLJ;		
B1	Intabulare, drept de PROPRIETATE, dobandit prin Reconstituire, cota actuala 1/1, cota initiala 1/1 1) BERCEA GHEORGHE, LIPSĂ CNP	A1
Act Normativ nr. LEGEA 7, din 13/03/1996 emis de GUVERNUL ROMANIEI;		
B2	Intabulare, drept de PROPRIETATE, dobandit prin Lege, cota actuala 1/1, cota initiala 1/1 1) BERCEA GHEORGHE, LIPSĂ CNP	A1.1, A1.2

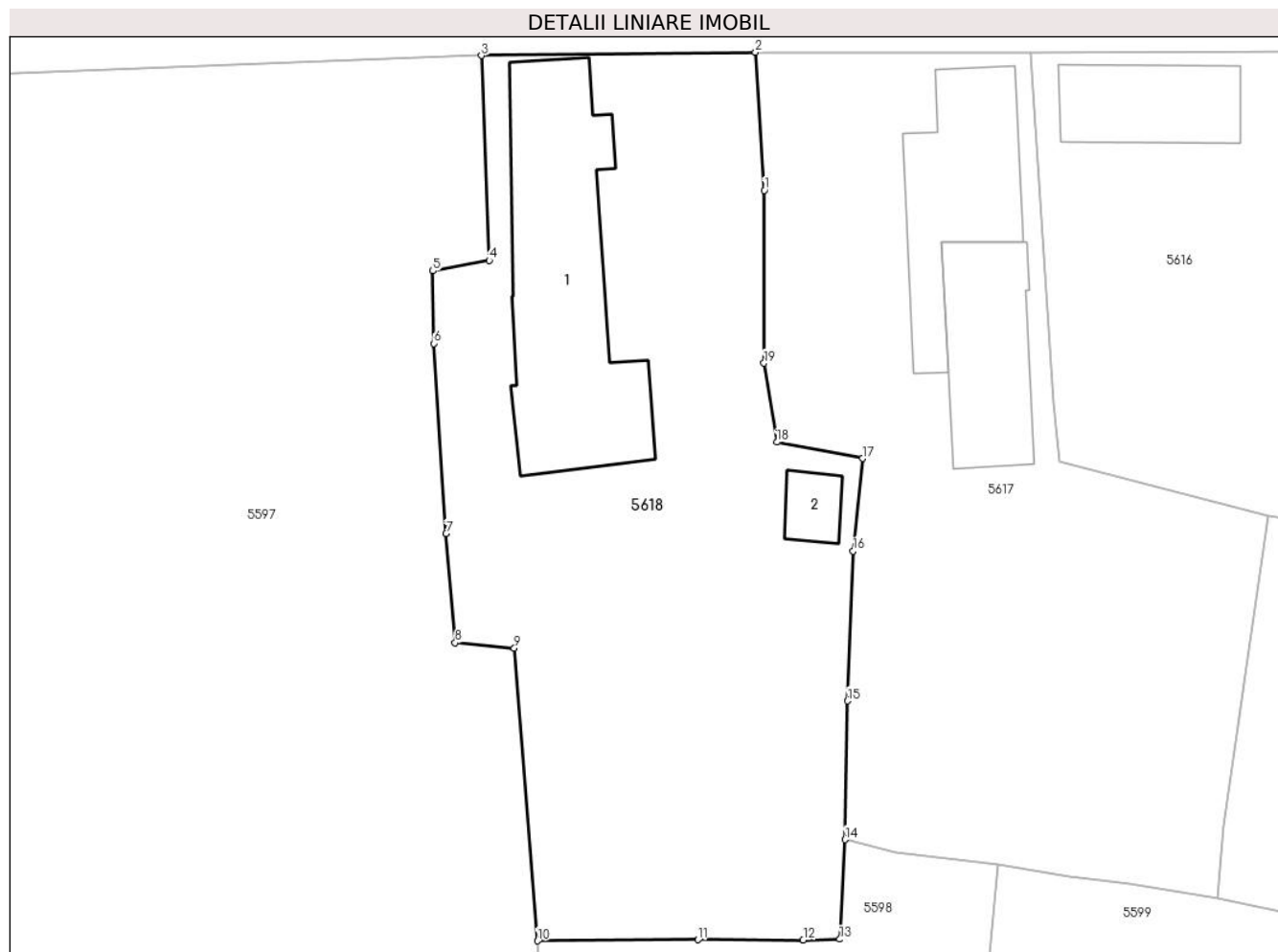
C. Partea III. SARCINI .

Inscrieri privind dezmembramintele dreptului de proprietate, drepturi reale de garanție și sarcini	Referințe
NU SUNT	

Teren

Nr cadastral	Suprafața (mp)*	Observații / Referințe
	Din acte: 2.000 Masurata: 1.388	

* Suprafața este determinată în planul de proiecție Stereo 70.



Date referitoare la teren

Crt	Categorie folosință	Intra vilan	Suprafața (mp)	Tarla	Parcelă	Nr. topo	Observații / Referințe
1	curți constructii	DA	1.000	80	218	-	
2	arabil	DA	388	80	219	-	

Date referitoare la construcții

Crt	Număr	Destinație construcție	Supraf. (mp)	Situație juridică	Observații / Referințe
A1.1		construcții de locuințe	199	Cu acte	Nr. niveluri:1; S. construita la sol:199 mp; LOCUINTA
A1.2		construcții anexa	18	Cu acte	Nr. niveluri:1; S. construita la sol:18 mp; ANEXA

Lungime Segmente

1) Valorile lungimilor segmentelor sunt obținute din proiecție în plan.

Punct început	X / Y	Punct sfârșit	X / Y	Lungime segment (** (m)
1	356.801,663 271.871,102	2	356.801,06 271.880,607	9.524
2	356.801,06 271.880,607	3	356.782,212 271.880,38	18.849

Punct început	X / Y	Punct sfârșit	X / Y	Lungime segment (** (m)
3	356.782,212 271.880,38	4	356.782,738 271.866,288	14.102
4	356.782,738 271.866,288	5	356.778,867 271.865,561	3.939
5	356.778,867 271.865,561	6	356.778,933 271.860,568	4.993
6	356.778,933 271.860,568	7	356.779,781 271.847,475	13.12
7	356.779,781 271.847,475	8	356.780,407 271.839,974	7.527
8	356.780,407 271.839,974	9	356.784,468 271.839,598	4.078
9	356.784,468 271.839,598	10	356.786,079 271.819,456	20.206
10	356.786,079 271.819,456	11	356.797,109 271.819,538	11.03
11	356.797,109 271.819,538	12	356.804,343 271.819,521	7.234
12	356.804,343 271.819,521	13	356.806,861 271.819,57	2.518
13	356.806,861 271.819,57	14	356.807,221 271.826,42	6.859
14	356.807,221 271.826,42	15	356.807,389 271.835,965	9.546
15	356.807,389 271.835,965	16	356.807,782 271.846,278	10.32
16	356.807,782 271.846,278	17	356.808,418 271.852,656	6.41
17	356.808,418 271.852,656	18	356.802,528 271.853,774	5.995
18	356.802,528 271.853,774	19	356.801,643 271.859,207	5.505
19	356.801,643 271.859,207	1	356.801,663 271.871,102	11.895

** Lungimile segmentelor sunt determinate în planul de proiecție Stereo 70 și sunt rotunjite la 1 milimetru.

*** Distanța dintre puncte este formată din segmente cumulate ce sunt mai mici decât valoarea 1 milimetru.

**DATE DESPRE IMOBILUL NR. 5619**

Oficiul de Cadastru și Publicitate Imobiliară DOLJ
Biroul de Cadastru și Publicitate Imobiliară Craiova

A. Partea I. Descrierea imobilului

TEREN Intravilan

Nr. CF vechi:78

Nr. cadastral vechi:100

Adresa: Loc. Seaca De Câmp, Str Targului, Nr. 3, Jud. Dolj, T80, P222,223

Nr. Crt	Nr cadastral Nr. topografic	Suprafața* (mp)	Observații / Referințe
A1	30204	Din acte: 3.900 Masurata: 4.023	Sector cadastral:22 Teren neimprejmuit;

Construcții

Crt	Nr cadastral Nr. topografic	Adresa	Observații / Referințe
A1.1	30204-C1	Loc. Seaca De Câmp, Str Targului, Nr. 3, Jud. Dolj	Nr. niveluri:2; S. construita la sol:133 mp; LOCUINTA
A1.2	30204-C2	Loc. Seaca De Câmp, Str Targului, Nr. 3, Jud. Dolj	Nr. niveluri:1; S. construita la sol:20 mp; ANEXA
A1.3	30204-C3	Loc. Seaca De Câmp, Str Targului, Nr. 3, Jud. Dolj	Nr. niveluri:1; S. construita la sol:19 mp; ANEXA
A1.4	30204-C4	Loc. Seaca De Câmp, Str Targului, Nr. 3, Jud. Dolj	Nr. niveluri:1; S. construita la sol:17 mp; ANEXA

B. Partea II. Proprietari și acte

Inscrieri privitoare la dreptul de proprietate și alte drepturi reale		Referințe
3477 / 27/01/2009		
Act Notarial nr. 194, din 01/01/2009 emis de BNP DANA TOMITA;		
B1	Intabulare, drept de PROPRIETATE, dobandit prin Conventie, cota actuala 1/1, cota initiala 1/1 1) COSTACHI ADRIAN, LIPSĂ CNP <i>OBSERVATII: (PROVENITA DIN CONVERSIA CF 78)</i>	A1, A1.1
/		
Act Normativ nr. LEGEA 7, din 13/03/1996 emis de GUVERNUL ROMANIEI;		
B2	Intabulare, drept de PROPRIETATE, dobandit prin Lege, cota actuala 1/1, cota initiala 1/1 1) COSTACHI ADRIAN, LIPSĂ CNP	A1.2, A1.3, A1.4

C. Partea III. SARCINI

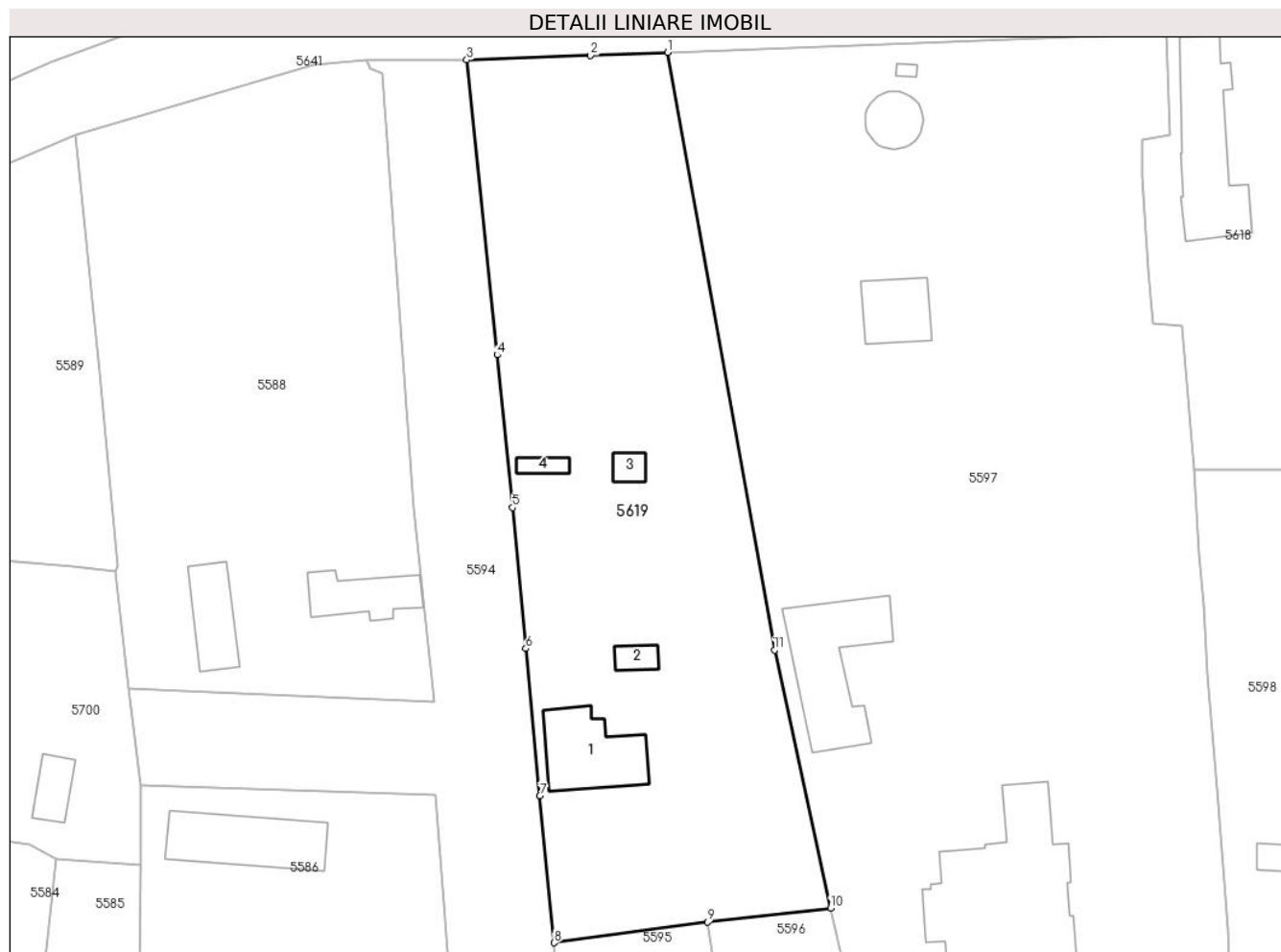
Inscrieri privind dezmembramintele dreptului de proprietate, drepturi reale de garanție și sarcini		Referințe
3477 / 27/10/2009		
Act Notarial nr. 194, din 01/01/2009 emis de BNP DANA TOMITA;		
C1	Intabulare, drept de UZUFRACT VIAGER, dobandit prin Conventie, cota actuala 1/1, cota initiala 1/1 1) COSTACHI ZORA, LIPSĂ CNP <i>OBSERVATII: (PROVENITA DIN CONVERSIA CF 78)</i>	A1, A1.1

Anexa Nr. 1 La Partea I

Teren

Nr cadastral	Suprafața (mp)*	Observații / Referințe
30204	Din acte: 3.900 Masurata: 4.023	

* Suprafața este determinată în planul de proiecție Stereo 70.



Date referitoare la teren

Crt	Categorie folosință	Intra vilan	Suprafața (mp)	Tarla	Parcelă	Nr. topo	Observații / Referințe
1	curți constructii	DA	1.000	80	222	-	
2	arabil	DA	3.023	80	223	-	

Date referitoare la construcții

Crt	Număr	Destinație construcție	Supraf. (mp)	Situație juridică	Observații / Referințe
A1.1	30204-C1	construcții de locuințe	133	Cu acte	Nr. niveluri:2; S. construita la sol:133 mp; LOCUINTA
A1.2	30204-C2	construcții anexa	20	Cu acte	Nr. niveluri:1; S. construita la sol:20 mp; ANEXA
A1.3	30204-C3	construcții anexa	19	Cu acte	Nr. niveluri:1; S. construita la sol:19 mp; ANEXA
A1.4	30204-C4	construcții anexa	17	Cu acte	Nr. niveluri:1; S. construita la sol:17 mp; ANEXA

Lungime Segmente

1) Valorile lungimilor segmentelor sunt obținute din proiecție în plan.

Punct început	X / Y	Punct sfârșit	X / Y	Lungime segment (** (m)

Punct început	X / Y	Punct sfârșit	X / Y	Lungime segment (** (m)
1	356.712,597 271.877,814	2	356.701,828 271.877,383	10.778
2	356.701,828 271.877,383	3	356.684,555 271.876,75	17.285
3	356.684,555 271.876,75	4	356.688,779 271.835,571	41.395
4	356.688,779 271.835,571	5	356.690,935 271.814,262	21.418
5	356.690,935 271.814,262	6	356.692,777 271.794,582	19.766
6	356.692,777 271.794,582	7	356.694,758 271.774,003	20.674
7	356.694,758 271.774,003	8	356.696,741 271.753,487	20.612
8	356.696,741 271.753,487	9	356.718,138 271.756,364	21.589
9	356.718,138 271.756,364	10	356.735,336 271.758,306	17.308
10	356.735,336 271.758,306	11	356.727,523 271.794,374	36.904
11	356.727,523 271.794,374	1	356.712,597 271.877,814	84.764

** Lungimile segmentelor sunt determinate în planul de proiecție Stereo 70 și sunt rotunjite la 1 milimetru.

*** Distanța dintre puncte este formată din segmente cumulate ce sunt mai mici decât valoarea 1 milimetru.

**DATE DESPRE IMOBILUL NR. 5620**

Oficiul de Cadastru și Publicitate Imobiliară DOLJ
Biroul de Cadastru și Publicitate Imobiliară Craiova

A. Partea I. Descrierea imobilului

TEREN Intravilan

Adresa: Loc. Seaca De Câmp, Al Nr 1, Jud. Dolj

Nr. Crt	Nr cadastral Nr. topografic	Suprafața* (mp)	Observații / Referințe
A1	32359	Din acte: 685 Masurata: 668	Sector cadastral:22 Teren neimprejmuit;

B. Partea II. Proprietari și acte

Inscrieri privitoare la dreptul de proprietate și alte drepturi reale	Referințe
17309 / 29/01/2019	
Act Normativ nr. HG NR. 965, din 05/09/2002 emis de GUVERNUL ROMANIEI (ANEXA NR. 84-INVENTARUL BUNURILOR CARE APARTIN DOMENIULUI PUBLIC AL COMUNEI SEACA DE CAMP, ACT ADMINISTRATIV NR HCL NR.12 DIN 28.06.2013, EMIS DE CONSILIUL LOCAL AL COMUNEI SEACA DE CAMP;ACT ADMINISTRATIV NR REFERAT DE LEGALITATE NR.11946 DIN 21.10.2016, EMIS DE INSTITUTIA PREFECTULUI JUD. DOLJ);	
B1	Intabulare, drept de PROPRIETATE, dobandit prin Lege, cota actuala 1/1, cota initiala 1/1
1) COMUNA SEACA DE CAMP - DOMENIUL PUBLIC, CIF:5002061	

C. Partea III. SARCINI .

Inscrieri privind dezmembramintele dreptului de proprietate, drepturi reale de garanție și sarcini	Referințe
NU SUNT	

Teren

Nr cadastral	Suprafața (mp)*	Observații / Referințe
32359	Din acte: 685 Masurata: 668	

* Suprafața este determinată în planul de proiecție Stereo 70.



Date referitoare la teren

Crt	Categorie folosință	Intra vilan	Suprafața (mp)	Tarla	Parcelă	Nr. topo	Observații / Referințe
1	drum	DA	668	-	-	-	

Lungime Segmente

1) Valorile lungimilor segmentelor sunt obținute din proiecție în plan.

Punct început	X / Y	Punct sfârșit	X / Y	Lungime segment (** (m)
1	357.023,744 271.852,904	2	357.024,957 271.866,15	13.301
2	357.024,957 271.866,15	3	357.016,403 271.866,152	8.554
3	357.016,403 271.866,152	4	357.016,023 271.856,677	9.483
4	357.016,023 271.856,677	5	357.016,112 271.854,67	2.009
5	357.016,112 271.854,67	6	357.016,12 271.847,907	6.763

Punct început	X / Y	Punct sfârșit	X / Y	Lungime segment (** (m)
6	357.016,12 271.847,907	7	357.016,4 271.838,831	9.08
7	357.016,4 271.838,831	8	357.016,252 271.832,757	6.076
8	357.016,252 271.832,757	9	357.015,978 271.817,548	15.211
9	357.015,978 271.817,548	10	357.015,87 271.772,59	44.958
10	357.015,87 271.772,59	11	357.024,027 271.774,16	8.307
11	357.024,027 271.774,16	12	357.022,174 271.775,214	2.132
12	357.022,174 271.775,214	13	357.022,319 271.790,199	14.986
13	357.022,319 271.790,199	14	357.022,661 271.804,933	14.738
14	357.022,661 271.804,933	15	357.023,568 271.817,377	12.477
15	357.023,568 271.817,377	1	357.023,744 271.852,904	35.527

** Lungimile segmentelor sunt determinate în planul de proiecție Stereo 70 și sunt rotunjite la 1 milimetru.

*** Distanța dintre puncte este formată din segmente cumulate ce sunt mai mici decât valoarea 1 milimetru.

**DATE DESPRE IMOBILUL NR. 5621**

Oficiul de Cadastru și Publicitate Imobiliară DOLJ
Biroul de Cadastru și Publicitate Imobiliară Craiova

A. Partea I. Descrierea imobilului

TEREN Intravilan

Adresa: Loc. Seaca De Câmp, Al 1, Nr. 1, Jud. Dolj, T80, P261, 262

Nr. Crt	Nr cadastral Nr. topografic	Suprafața* (mp)	Observații / Referințe
A1		Din acte: 1.400 Masurata: 1.299	Sector cadastral:22 Teren imprejmuit;

Construcții

Crt	Nr cadastral Nr. topografic	Adresa	Observații / Referințe
A1.1		Loc. Seaca De Câmp, Al 1, Nr. 1, Jud. Dolj	Nr. niveluri:1; S. construita la sol:89 mp; LOCUINTA

B. Partea II. Proprietari și acte

Inscrieri privitoare la dreptul de proprietate și alte drepturi reale		Referințe
/		
Act Administrativ nr. TDP 1145-1975, din 26/08/2002 emis de COMISIA JUDETEANA DOLJ;		
B1	Intabulare, drept de PROPRIETATE, dobandit prin Constituire, cota actuala 1/1, cota initiala 1/1 1) POPESCU MARIN, LIPSĂ CNP	A1
Act Normativ nr. LEGEA 7, din 13/03/1996 emis de GUVERNUL ROMANIEI;		
B2	Intabulare, drept de PROPRIETATE, dobandit prin Lege, cota actuala 1/1, cota initiala 1/1 1) POPESCU MARIN, LIPSĂ CNP	A1.1

C. Partea III. SARCINI .

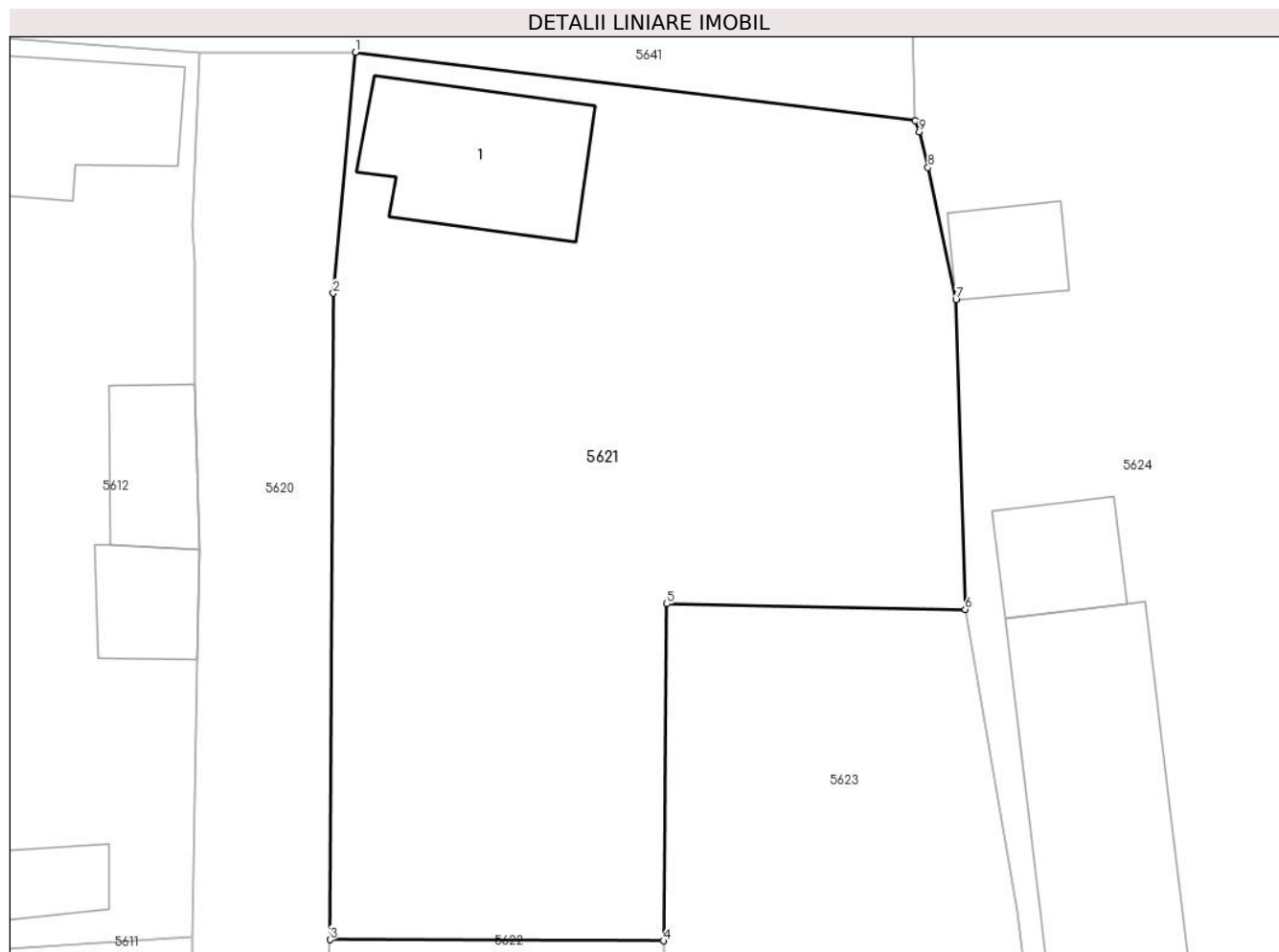
Inscrieri privind dezmembramintele dreptului de proprietate, drepturi reale de garanție și sarcini	Referințe
NU SUNT	

Anexa Nr. 1 La Partea I

Teren

Nr cadastral	Suprafața (mp)*	Observații / Referințe
	Din acte: 1.400 Masurata: 1.299	

* Suprafața este determinată în planul de proiecție Stereo 70.



Date referitoare la teren

Crt	Categorie folosință	Intra vilan	Suprafața (mp)	Tarla	Parcelă	Nr. topo	Observații / Referințe
1	curți construcții	DA	600	80	261	-	
2	arabil	DA	699	80	262	-	

Date referitoare la construcții

Crt	Număr	Destinație construcție	Supraf. (mp)	Situație juridică	Observații / Referințe
A1.1		construcții de locuințe	89	Cu acte	Nr. niveluri:1; S. construita la sol:89 mp; LOCUINTA

Lungime Segmente

1) Valorile lungimilor segmentelor sunt obținute din proiecție în plan.

Punct început	X / Y	Punct sfârșit	X / Y	Lungime segment (** (m)
1	357.024,957 271.866,15	2	357.023,744 271.852,904	13.301
2	357.023,744 271.852,904	3	357.023,568 271.817,377	35.527

Punct început	X / Y	Punct sfârşit	X / Y	Lungime segment (** (m)
3	357.023,568 271.817,377	4	357.041,887 271.817,316	18.319
4	357.041,887 271.817,316	5	357.042,068 271.835,835	18.52
5	357.042,068 271.835,835	6	357.058,466 271.835,533	16.401
6	357.058,466 271.835,533	7	357.057,957 271.852,559	17.034
7	357.057,957 271.852,559	8	357.056,419 271.859,817	7.419
8	357.056,419 271.859,817	9	357.055,944 271.861,777	2.017
9	357.055,944 271.861,777	10	357.055,704 271.862,386	0.655
10	357.055,704 271.862,386	1	357.024,957 271.866,15	30.977

** Lungimile segmentelor sunt determinate în planul de proiecție Stereo 70 și sunt rotunjite la 1 milimetru.

*** Distanța dintre puncte este formată din segmente cumulate ce sunt mai mici decât valoarea 1 milimetru.

**DATE DESPRE IMOBILUL NR. 5622**

Oficiul de Cadastru și Publicitate Imobiliară DOLJ
Biroul de Cadastru și Publicitate Imobiliară Craiova

A. Partea I. Descrierea imobilului

TEREN Intravilan

Adresa: Loc. Seaca De Câmp, Str Ion Florescu, Nr. 82, Jud. Dolj, T80, P263

Nr. Crt	Nr cadastral Nr. topografic	Suprafața* (mp)	Observații / Referințe
A1		Din acte: 700 Masurata: 820	Sector cadastral:22 Teren neimprejmut;

Construcții

Crt	Nr cadastral Nr. topografic	Adresa	Observații / Referințe
A1.1		Loc. Seaca De Câmp, Str Ion Florescu, Nr. 82, Jud. Dolj	Nr. niveluri:2; S. construita la sol:98 mp; LOCUINTA
A1.2		Loc. Seaca De Câmp, Str Ion Florescu, Nr. 82, Jud. Dolj	Nr. niveluri:1; S. construita la sol:100 mp; ANEXA

B. Partea II. Proprietari și acte

Inscrieri privitoare la dreptul de proprietate și alte drepturi reale		Referințe
/		
Act Administrativ nr. TDP 596-59475, din 12/02/1997 emis de COMISIA JUDETEANA DOLJ;		
B1	Intabulare, drept de PROPRIETATE, dobandit prin Reconstituire, cota actuala 1/1, cota initiala 1/1 1) PRIBOI GHEORGHITA, LIPSĂ CNP 2) MAGLAVICEANU SAVASTEL, LIPSĂ CNP	A1
Act Normativ nr. LEGEA 7, din 13/03/1996 emis de GUVERNUL ROMANIEI;		
B2	Intabulare, drept de PROPRIETATE, dobandit prin Lege, cota actuala 1/1, cota initiala 1/1 1) PRIBOI GHEORGHITA, LIPSĂ CNP 2) MAGLAVICEANU SAVASTEL, LIPSĂ CNP	A1.1, A1.2

C. Partea III. SARCINI .

Inscrieri privind dezmembramintele dreptului de proprietate, drepturi reale de garanție și sarcini	Referințe
NU SUNT	

Anexa Nr. 1 La Partea I**Teren**

Nr cadastral	Suprafața (mp)*	Observații / Referințe
	Din acte: 700 Masurata: 820	

* Suprafața este determinată în planul de proiecție Stereo 70.

**Date referitoare la teren**

Crt	Categorie folosință	Intra vilan	Suprafața (mp)	Tarla	Parcelă	Nr. topo	Observații / Referințe
1	curți constructii	DA	820	80	263	-	

Date referitoare la construcții

Crt	Număr	Destinație construcție	Supraf. (mp)	Situație juridică	Observații / Referințe
A1.1		construcții de locuințe	98	Cu acte	Nr. niveluri:2; S. construita la sol:98 mp; LOCUINTA
A1.2		construcții anexa	100	Cu acte	Nr. niveluri:1; S. construita la sol:100 mp; ANEXA

Lungime Segmente

1) Valorile lungimilor segmentelor sunt obținute din proiecție în plan.

Punct început	X / Y	Punct sfârșit	X / Y	Lungime segment (** (m)
1	357.041,945 271.815,16	2	357.041,887 271.817,316	2.157
2	357.041,887 271.817,316	3	357.023,568 271.817,377	18.319

Punct început	X / Y	Punct sfârşit	X / Y	Lungime segment (** (m)
3	357.023,568 271.817,377	4	357.022,661 271.804,933	12.477
4	357.022,661 271.804,933	5	357.022,319 271.790,199	14.738
5	357.022,319 271.790,199	6	357.022,174 271.775,214	14.986
6	357.022,174 271.775,214	7	357.024,027 271.774,16	2.132
7	357.024,027 271.774,16	8	357.043,25 271.778,852	19.787
8	357.043,25 271.778,852	1	357.041,945 271.815,16	36.331

** Lungimile segmentelor sunt determinate în planul de proiecţie Stereo 70 şi sunt rotunjite la 1 milimetru.

*** Distanţa dintre puncte este formată din segmente cumulate ce sunt mai mici decât valoarea 1 milimetru.

**DATE DESPRE IMOBILUL NR. 5623**

Oficiul de Cadastru și Publicitate Imobiliară DOLJ
Biroul de Cadastru și Publicitate Imobiliară Craiova

A. Partea I. Descrierea imobilului

TEREN Intravilan

Adresa: Loc. Seaca De Câmp, Str Ion Florescu, Nr. 80, Jud. Dolj, T80, P264

Nr. Crt	Nr cadastral Nr. topografic	Suprafața* (mp)	Observații / Referințe
A1		Din acte: 1.000 Masurata: 1.066	Sector cadastral:22 Teren neimprijmit;

Construcții

Crt	Nr cadastral Nr. topografic	Adresa	Observații / Referințe
A1.1		Loc. Seaca De Câmp, Str Ion Florescu, Nr. 80, Jud. Dolj	Nr. niveluri:2; S. construita la sol:192 mp; LOCUINTA
A1.2		Loc. Seaca De Câmp, Str Ion Florescu, Nr. 80, Jud. Dolj	Nr. niveluri:1; S. construita la sol:88 mp; ANEXA

B. Partea II. Proprietari și acte

Inscrieri privitoare la dreptul de proprietate și alte drepturi reale		Referințe
/		
Act Administrativ nr. TDP 723-19537, din 07/03/1997 emis de COMISIA JUDETEANA DOLJ;		
B1	Intabulare, drept de PROPRIETATE, dobandit prin Reconstituire, cota actuala 1/1, cota initiala 1/1 1) POPA MARCEL, LIPSĂ CNP	A1
Act Normativ nr. LEGEA 7, din 13/03/1996 emis de GUVERNUL ROMANIEI;		
B2	Intabulare, drept de PROPRIETATE, dobandit prin Lege, cota actuala 1/1, cota initiala 1/1 1) POPA MARCEL, LIPSĂ CNP	A1.1, A1.2

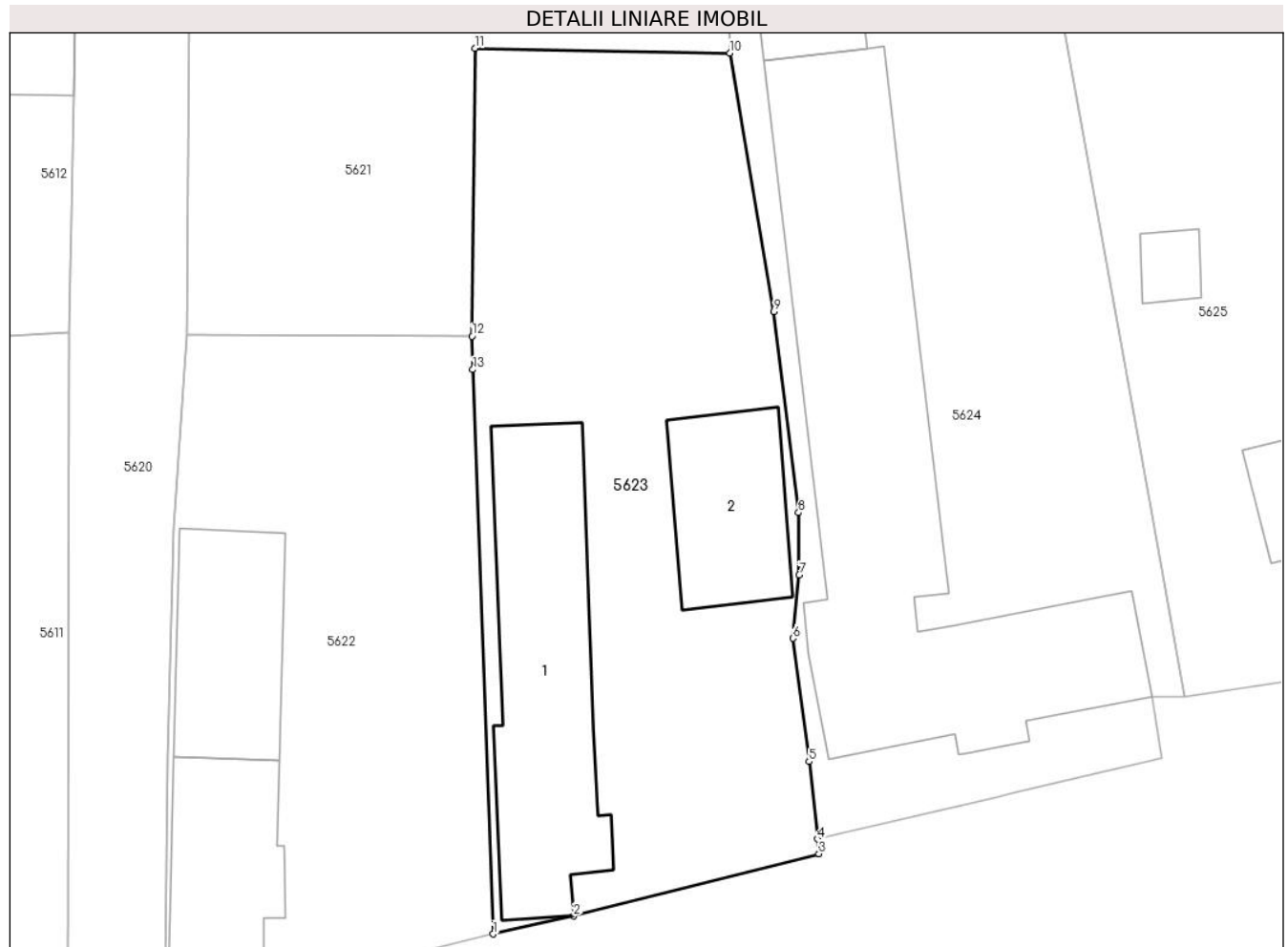
C. Partea III. SARCINI .

Inscrieri privind dezmembramintele dreptului de proprietate, drepturi reale de garanție și sarcini	Referințe
NU SUNT	

Teren

Nr cadastral	Suprafața (mp)*	Observații / Referințe
	Din acte: 1.000 Masurata: 1.066	

* Suprafața este determinată în planul de proiecție Stereo 70.



Date referitoare la teren

Crt	Categorie folosință	Intra vilan	Suprafața (mp)	Tarla	Parcelă	Nr. topo	Observații / Referințe
1	curți constructii	DA	1.066	80	264	-	

Date referitoare la construcții

Crt	Număr	Destinație construcție	Supraf. (mp)	Situație juridică	Observații / Referințe
A1.1		construcții de locuințe	192	Cu acte	Nr. niveluri:2; S. construita la sol:192 mp; LOCUINTA
A1.2		construcții anexa	88	Cu acte	Nr. niveluri:1; S. construita la sol:88 mp; ANEXA

Lungime Segmente

1) Valorile lungimilor segmentelor sunt obținute din proiecție în plan.

Punct început	X / Y	Punct sfârșit	X / Y	Lungime segment (** (m)
1	357.043,25 271.778,852	2	357.048,422 271.780,01	5.3
2	357.048,422 271.780,01	3	357.064,206 271.784,013	16.284

Punct început	X / Y	Punct sfârșit	X / Y	Lungime segment (** (m)
3	357.064,206 271.784,013	4	357.064,105 271.784,96	0.952
4	357.064,105 271.784,96	5	357.063,574 271.789,945	5.014
5	357.063,574 271.789,945	6	357.062,537 271.797,874	7.997
6	357.062,537 271.797,874	7	357.062,943 271.801,953	4.099
7	357.062,943 271.801,953	8	357.062,887 271.805,96	4.007
8	357.062,887 271.805,96	9	357.061,318 271.818,903	13.038
9	357.061,318 271.818,903	10	357.058,466 271.835,533	16.873
10	357.058,466 271.835,533	11	357.042,068 271.835,835	16.401
11	357.042,068 271.835,835	12	357.041,887 271.817,316	18.52
12	357.041,887 271.817,316	13	357.041,945 271.815,16	2.157
13	357.041,945 271.815,16	1	357.043,25 271.778,852	36.331

** Lungimile segmentelor sunt determinate în planul de proiecție Stereo 70 și sunt rotunjite la 1 milimetru.

*** Distanța dintre puncte este formată din segmente cumulate ce sunt mai mici decât valoarea 1 milimetru.

**DATE DESPRE IMOBILUL NR. 5624**

Oficiul de Cadastru și Publicitate Imobiliară DOLJ
Biroul de Cadastru și Publicitate Imobiliară Craiova

A. Partea I. Descrierea imobilului

TEREN Intravilan

Nr. CF vechi:88

Nr. cadastral vechi:110

Adresa: Loc. Seaca De Câmp, Str Ion Florescu, Nr. 78, Jud. Dolj

Nr. Crt	Nr cadastral Nr. topografic	Suprafața* (mp)	Observații / Referințe
A1	30207	Din acte: 4.335 Masurata: 4.329	Sector cadastral:22 Teren neimprejmuit;

Construcții

Crt	Nr cadastral Nr. topografic	Adresa	Observații / Referințe
A1.1	30207-C1	Loc. Seaca De Câmp, Str Ion Florescu, Nr. 78, Jud. Dolj	Nr. niveluri:1; S. construita la sol:446 mp; C1-Scoala generala, sistem constructiv: caramida, fundatii din b.a., acoperis sarpanta, invelitoare din tigla
A1.2	30207-C2	Loc. Seaca De Câmp, Str Ion Florescu, Nr. 78, Jud. Dolj, fost T80, P263	Nr. niveluri:1; S. construita la sol:40 mp; S. construita desfasurata:40 mp; C2 - anexa-magazie, sistem constructiv: caramida, fundatii din b.a., acoperis sarpanta, invelitoare din tigla
A1.3	30207-C3	Loc. Seaca De Câmp, Str Ion Florescu, Nr. 78, Jud. Dolj, fost T80, P263	Nr. niveluri:1; S. construita la sol:30 mp; S. construita desfasurata:30 mp; C3 - anexa-WC, sistem constructiv: caramida, fundatii din b.a., acoperis sarpanta, invelitoare din tigla

B. Partea II. Proprietari și acte

Inscrieri privitoare la dreptul de proprietate și alte drepturi reale		Referințe
71941 / 10/12/2009		
Act Normativ nr. 965, din 01/01/2002 emis de GUVERNUL ROMANIEI (ANEXA 84 PRIVIND INVENTARUL BUNURILOR CARE APARTIN DOMENIULUI PUBLIC AL COM SEACA DE CAMP);		
B1	Intabulare, drept de PROPRIETATE, dobandit prin Lege, cota actuala 1/1, cota initiala 1/1 1) COMUNA SEACA DE CAMP- DOMENIUL PUBLIC , CIF:5002061 <i>OBSERVATII: (PROVENITA DIN CONVERSIA CF 88)</i>	A1, A1.1
B2	Intabulare, drept de ADMINISTRARE 1) COMUNA SEACA DE CAMP- DOMENIUL PUBLIC , CIF:5002061 <i>OBSERVATII: (PROVENITA DIN CONVERSIA CF 88)</i>	A1, A1.1
16391 / 10/02/2017		
Act Administrativ nr. CERTIFICAT FISCAL NR 485, din 09/02/2017 emis de PRIMARIA SEACA DE CIMP;		
B3	Intabulare, drept de PROPRIETATE, dobandit prin Lege, cota actuala 1/1, cota initiala 1/1 1) COMUNA SEACA DE CAMP- DOMENIUL PUBLIC , CIF:5002061	A1.2, A1.3

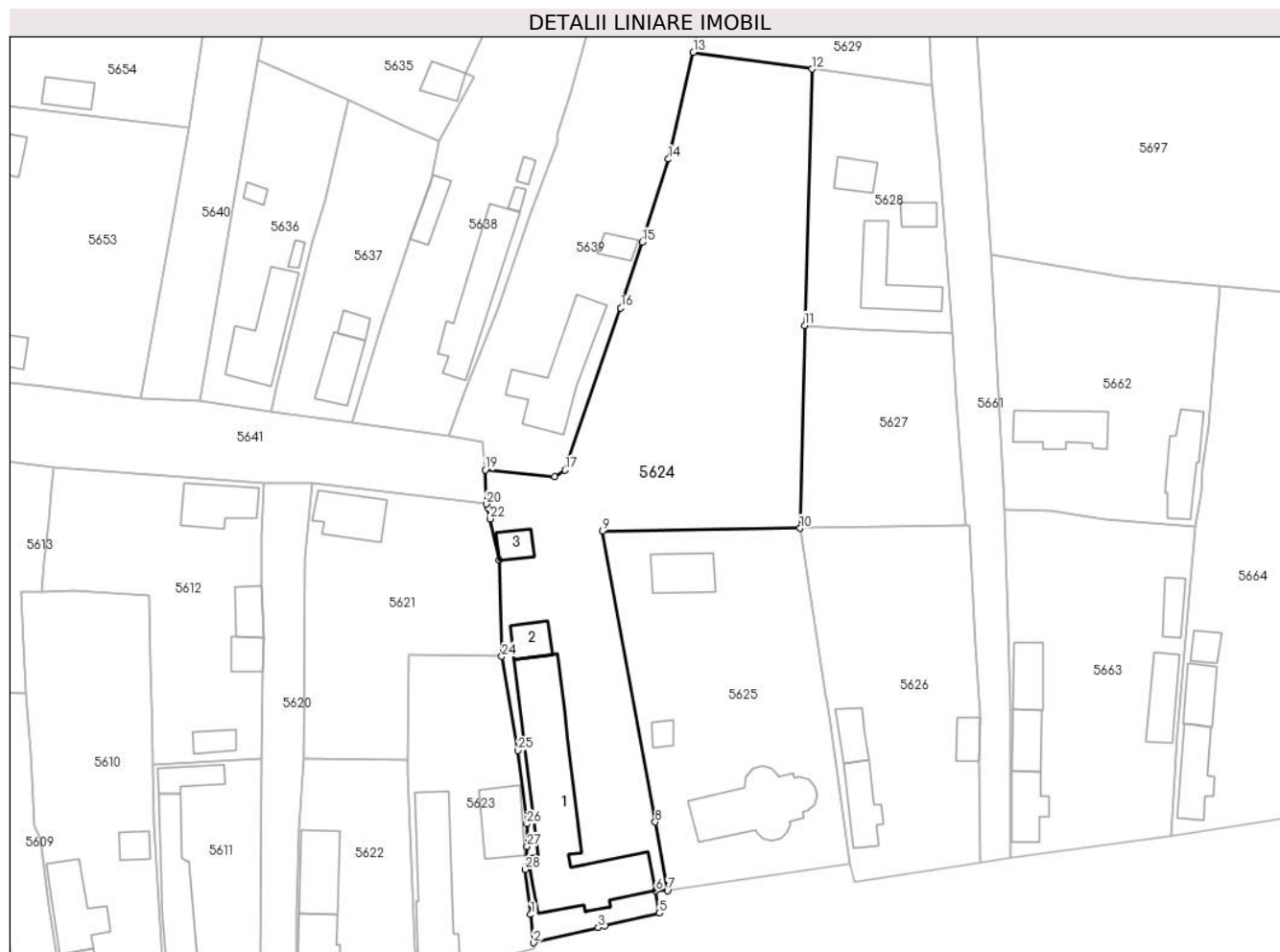
C. Partea III. SARCINI .

Inscrieri privind dezmembramintele dreptului de proprietate, drepturi reale de garanție și sarcini	Referințe
NU SUNT	

Anexa Nr. 1 La Partea I**Teren**

Nr cadastral	Suprafața (mp)*	Observații / Referințe
30207	Din acte: 4.335 Masurata: 4.329	

* Suprafața este determinată în planul de proiecție Stereo 70.

**Date referitoare la teren**

Crt	Categorie folosință	Intra vilan	Suprafața (mp)	Tarla	Parcelă	Nr. topo	Observații / Referințe
1	curți constructii	DA	4.329	-	-	-	

Date referitoare la construcții

Crt	Număr	Destinație construcție	Supraf. (mp)	Situație juridică	Observații / Referințe
A1.1	30207-C1	construcții administrative și social culturale	446	Cu acte	Nr. niveluri:1; S. construita la sol:446 mp; C1-Scoala generala, sistem constructiv: caramida, fundatii din b.a., acoperis sarpanta, invelitoare din tigla
A1.2	30207-C2	construcții anexa	40	Cu acte	Nr. niveluri:1; S. construita la sol:40 mp; S. construita desfasurata:40 mp; C2 - anexa-magazie, sistem constructiv: caramida, fundatii din b.a., acoperis sarpanta, invelitoare din tigla
A1.3	30207-C3	construcții anexa	30	Cu acte	Nr. niveluri:1; S. construita la sol:30 mp; S. construita desfasurata:30 mp; C3 - anexa-WC, sistem constructiv: caramida, fundatii din b.a., acoperis sarpanta, invelitoare din tigla

Lungime Segmente

1) Valorile lungimilor segmentelor sunt obținute din proiecție în plan.

Punct început	X / Y	Punct sfârșit	X / Y	Lungime segment (** (m)
1	357.063,574 271.789,945	2	357.064,105 271.784,96	5.013
3	357.075,49 271.787,643	4	357.076,658 271.787,915	1.199
5	357.086,29 271.790,16	6	357.085,616 271.794,109	4.006
7	357.087,721 271.794,143	8	357.085,541 271.806,275	12.326
9	357.076,259 271.857,683	10	357.111,116 271.858,124	34.86
11	357.111,955 271.893,925	12	357.113,251 271.939,211	45.305
13	357.092,281 271.942,159	14	357.087,901 271.923,313	19.348
15	357.083,295 271.908,66	16	357.079,47 271.897,048	12.226
17	357.069,606 271.868,407	18	357.067,756 271.867,282	2.165
19	357.055,537 271.868,436	20	357.055,704 271.862,386	6.052
21	357.055,944 271.861,777	22	357.056,419 271.859,817	2.017
23	357.057,957 271.852,559	24	357.058,466 271.835,533	17.034
25	357.061,318 271.818,903	26	357.062,887 271.805,96	13.038
27	357.062,943 271.801,953	28	357.062,537 271.797,874	4.099

Punct început	X / Y	Punct sfârșit	X / Y	Lungime segment (** (m)
2	357.064,105 271.784,96	3	357.075,49 271.787,643	11.697
4	357.076,658 271.787,915	5	357.086,29 271.790,16	9.89
6	357.085,616 271.794,109	7	357.087,721 271.794,143	2.105
8	357.085,541 271.806,275	9	357.076,259 271.857,683	52.239
10	357.111,116 271.858,124	11	357.111,955 271.893,925	35.811
12	357.113,251 271.939,211	13	357.092,281 271.942,159	21.176
14	357.087,901 271.923,313	15	357.083,295 271.908,66	15.36
16	357.079,47 271.897,048	17	357.069,606 271.868,407	30.292
18	357.067,756 271.867,282	19	357.055,537 271.868,436	12.273
20	357.055,704 271.862,386	21	357.055,944 271.861,777	0.655
22	357.056,419 271.859,817	23	357.057,957 271.852,559	7.419
24	357.058,466 271.835,533	25	357.061,318 271.818,903	16.873
26	357.062,887 271.805,96	27	357.062,943 271.801,953	4.007
28	357.062,537 271.797,874	1	357.063,574 271.789,945	7.997

** Lungimile segmentelor sunt determinate în planul de proiecție Stereo 70 și sunt rotunjite la 1 milimetru.

*** Distanța dintre puncte este formată din segmente cumulate ce sunt mai mici decât valoarea 1 milimetru.

**DATE DESPRE IMOBILUL NR. 5625**

Oficiul de Cadastru și Publicitate Imobiliară DOLJ
Biroul de Cadastru și Publicitate Imobiliară Craiova

A. Partea I. Descrierea imobilului

TEREN Intravilan

Nr. CF vechi:56
Nr. cadastral vechi:78

Adresa: Loc. Neidentificata, Str Ion Florescu, Nr. 76, Jud. Dolj

Nr. Crt	Nr cadastral Nr. topografic	Suprafața* (mp)	Observații / Referințe
A1	33322	Din acte: 2.500 Masurata: 2.089	Sector cadastral:22 Teren imprejmuit;

Construcții

Crt	Nr cadastral Nr. topografic	Adresa	Observații / Referințe
A1.1	33322-C1	Loc. Neidentificata, Str Ion Florescu, Nr. 76, Jud. Dolj	Nr. niveluri:1; S. construita la sol:189 mp; BISERICA
A1.2	33322-C2	Loc. Neidentificata, Str Ion Florescu, Nr. 76, Jud. Dolj	Nr. niveluri:1; S. construita la sol:17 mp; ANEXA
A1.3	33322-C3	Loc. Neidentificata, Str Ion Florescu, Nr. 76, Jud. Dolj	Nr. niveluri:1; S. construita la sol:76 mp; ANEXA

B. Partea II. Proprietari și acte

Inscrieri privitoare la dreptul de proprietate și alte drepturi reale		Referințe
17712 / 10/05/2006		
Act Normativ nr. ANEXA NR 84 INVENTARUL BUNURILOR CE APARTIN DOMENIULUI PUBLIC AL COMUNEI; MO 687 BIS/2002, din 10/05/2006 emis de GUVERNUL ROMÂNIEI;		
B1	Intabulare, drept de PROPRIETATE, dobandit prin Lege, cota actuala 1/1, cota initiala 1/1 1) CONSILIUL LOCAL SEACA DE CAMP, CIF:999999999999	A1
/		
Act Normativ nr. LEGEA 7, din 13/03/1996 emis de GUVERNUL ROMANIEI;		
B2	Intabulare, drept de PROPRIETATE, dobandit prin Lege, cota actuala 1/1, cota initiala 1/1 1) CONSILIUL LOCAL SEACA DE CAMP, CIF:999999999999	A1.1, A1.2, A1.3

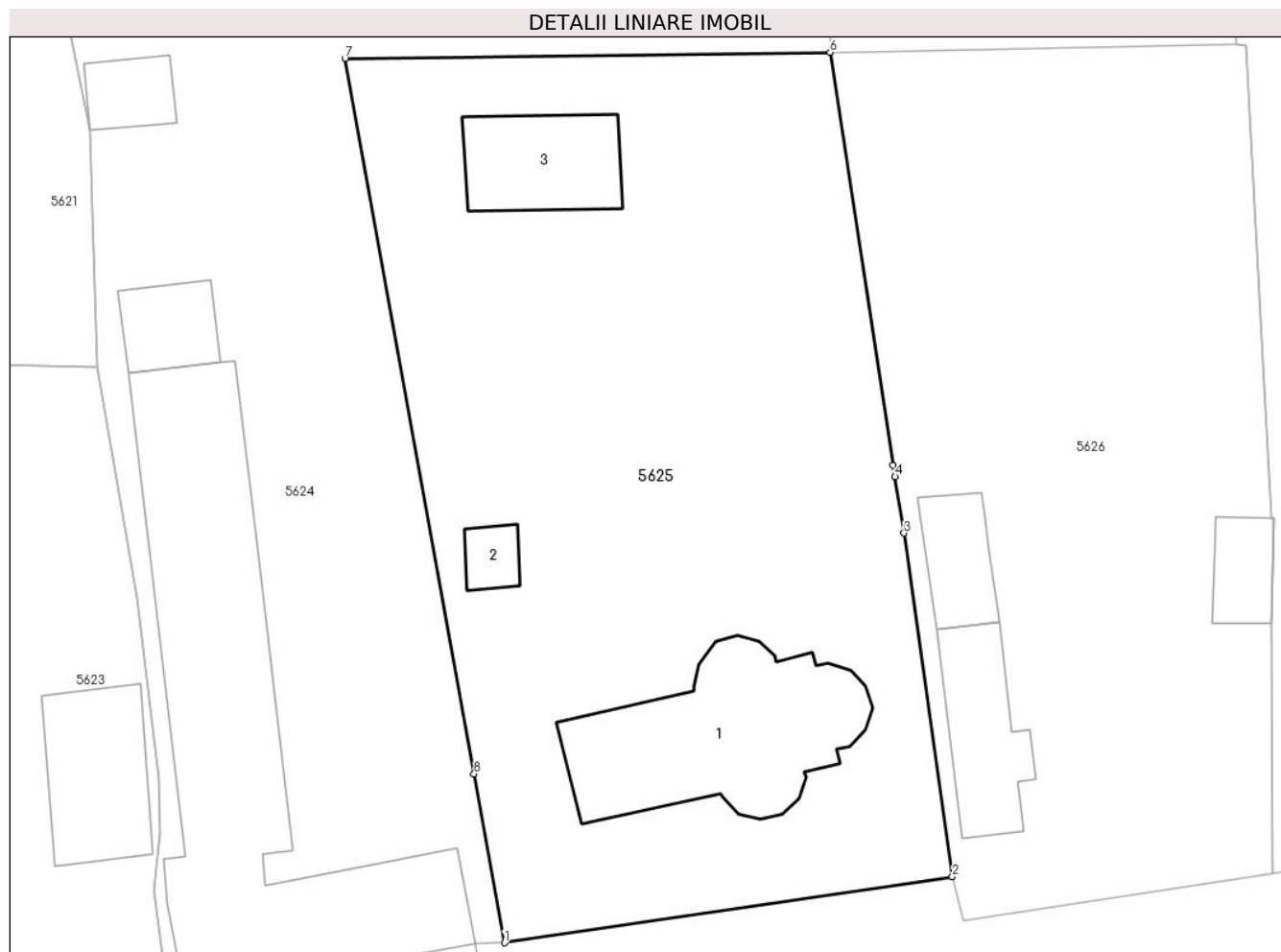
C. Partea III. SARCINI .

Inscrieri privind dezmembramintele dreptului de proprietate, drepturi reale de garanție și sarcini	Referințe
NU SUNT	

Teren

Nr cadastral	Suprafața (mp)*	Observații / Referințe
33322	Din acte: 2.500 Masurata: 2.089	

* Suprafața este determinată în planul de proiecție Stereo 70.



Date referitoare la teren

Crt	Categorie folosință	Intra vilan	Suprafața (mp)	Tarla	Parcelă	Nr. topo	Observații / Referințe
1	curți constructii	DA	2.089	-	-	-	

Date referitoare la construcții

Crt	Număr	Destinație construcție	Supraf. (mp)	Situație juridică	Observații / Referințe
A1.1	33322-C1	construcții administrative și social culturale	189	Cu acte	Nr. niveluri:1; S. construita la sol:189 mp; BISERICA
A1.2	33322-C2	construcții anexa	17	Cu acte	Nr. niveluri:1; S. construita la sol:17 mp; ANEXA
A1.3	33322-C3	construcții anexa	76	Cu acte	Nr. niveluri:1; S. construita la sol:76 mp; ANEXA

Lungime Segmente

1) Valorile lungimilor segmentelor sunt obținute din proiecție în plan.

Punct început	X / Y	Punct sfârșit	X / Y	Lungime segment (** (m)
1	357.087,721 271.794,143	2	357.119,918 271.798,883	32.544

Punct început	X / Y	Punct sfârșit	X / Y	Lungime segment (** (m)
2	357.119,918 271.798,883	3	357.116,443 271.823,58	24.94
3	357.116,443 271.823,58	4	357.115,798 271.827,632	4.103
4	357.115,798 271.827,632	5	357.115,642 271.828,466	0.848
5	357.115,642 271.828,466	6	357.111,116 271.858,124	30.001
6	357.111,116 271.858,124	7	357.076,259 271.857,683	34.86
7	357.076,259 271.857,683	8	357.085,541 271.806,275	52.239
8	357.085,541 271.806,275	1	357.087,721 271.794,143	12.326

** Lungimile segmentelor sunt determinate în planul de proiecție Stereo 70 și sunt rotunjite la 1 milimetru.

*** Distanța dintre puncte este formată din segmente cumulate ce sunt mai mici decât valoarea 1 milimetru.

**DATE DESPRE IMOBILUL NR. 5626**

Oficiul de Cadastru și Publicitate Imobiliară DOLJ
Biroul de Cadastru și Publicitate Imobiliară Craiova

A. Partea I. Descrierea imobilului

TEREN Intravilan

Adresa: Loc. Seaca De Câmp, Str Ion Florescu, Nr. 74, Jud. Dolj, T80, P260,269

Nr. Crt	Nr cadastral Nr. topografic	Suprafața* (mp)	Observații / Referințe
A1	34216	Din acte: 1.200 Masurata: 1.628	Sector cadastral:22 Teren imprejmuit;

Construcții

Crt	Nr cadastral Nr. topografic	Adresa	Observații / Referințe
A1.1	34216-C1	Loc. Seaca De Câmp, Str Ion Florescu, Nr. 74, Jud. Dolj, fost T80,P260,P269	Nr. niveluri:1; S. construita la sol:73 mp; S. construita desfasurata:73 mp; Casa de locuit,construita din chirpici, acoperita cu tigla, cu Scd=73 mp,edificata in anul 1963
A1.2	34216-C2	Loc. Seaca De Câmp, Str Ion Florescu, Nr. 74, Jud. Dolj, fost T80,P260,P269	Nr. niveluri:1; S. construita la sol:43 mp; S. construita desfasurata:43 mp; Anexa gospodareasca edificata in anul 1963
A1.3	34216-C3	Loc. Seaca De Câmp, Str Ion Florescu, Nr. 74, Jud. Dolj, fost T80,P260,P269	Nr. niveluri:1; S. construita la sol:32 mp; S. construita desfasurata:32 mp; Anexa gospodareasca edificata in anul 1963

B. Partea II. Proprietari și acte

Inscrieri privitoare la dreptul de proprietate și alte drepturi reale		Referințe
66768 / 17/03/2021		
Act Notarial nr. CONTRACT DE INTRETINERE AUT SUB NR. 653, din 09/03/2021 emis de NP GHERGHE ANCA-COSTINA;		
B1	Intabulare, drept de PROPRIETATE, dobandit prin Conventie, cota actuala 1200/1628, cota initiala 1200/1619 1) BERCEA MICHI 2) BERCEA DANIELA-NUȚI	A1
B2	Inscrierea posesiei, drept de PROPRIETATE, dobandit prin Constituire, cota actuala 428/1628, cota initiala 419/1619 1) BERCEA DANIELA-NUȚI 2) BERCEA MICHI	A1
B3	Intabulare, drept de PROPRIETATE, dobandit prin Conventie, cota actuala 1/1, cota initiala 1/1 1) BERCEA MICHI 2) BERCEA DANIELA-NUȚI	A1.1, A1.2, A1.3

C. Partea III. SARCINI

Inscrieri privind dezmembramintele dreptului de proprietate, drepturi reale de garanție și sarcini		Referințe
66768 / 17/03/2021		
Act Notarial nr. CONTRACT DE INTRETINERE AUT SUB NR. 653, din 09/03/2021 emis de NP GHERGHE ANCA-COSTINA;		
C1	Intabulare, drept de IPOTECA LEGALA, Valoare:0 CE ARE CA OBIECT PLATA RENTEI IN BANI CORESPUNZATOARE INTRETINERII NEEEXECUTATE 1) POPA ION 2) POPA FLOAREA	A1, A1.1, A1.2, A1.3

Teren

Nr cadastral	Suprafața (mp)*	Observații / Referințe
34216	Din acte: 1.200 Masurata: 1.628	

* Suprafața este determinată în planul de proiecție Stereo 70.



Date referitoare la teren

Crt	Categorie folosință	Intra vilan	Suprafața (mp)	Tarla	Parcelă	Nr. topo	Observații / Referințe
1	curți constructii	DA	1.000	80	260	-	
2	arabil	DA	628	80	269	-	

Date referitoare la construcții

Crt	Număr	Destinație construcție	Supraf. (mp)	Situație juridică	Observații / Referințe
A1.1	34216-C1	construcții de locuințe	73	Cu acte	Nr. niveluri:1; S. construita la sol:73 mp; S. construita desfasurata:73 mp; Casa de locuit, construita din chirpici,acoperita cu tigla, cu Scd=73 mp,edificata in anul 1963
A1.2	34216-C2	construcții anexa	43	Cu acte	Nr. niveluri:1; S. construita la sol:43 mp; S. construita desfasurata:43 mp; Anexa gospodareasca edificata in anul 1963
A1.3	34216-C3	construcții anexa	32	Cu acte	Nr. niveluri:1; S. construita la sol:32 mp; S. construita desfasurata:32 mp; Anexa gospodareasca edificata in anul 1963

Lungime Segmente

1) Valorile lungimilor segmentelor sunt obținute din proiecție în plan.

Punct început	X / Y	Punct sfârșit	X / Y	Lungime segment (** (m)
1	357.120,68 271.795,76	2	357.142,97 271.799,13	22.543
2	357.142,97 271.799,13	3	357.142,823 271.817,094	17.965
3	357.142,823 271.817,094	4	357.143,031 271.824,65	7.559
4	357.143,031 271.824,65	5	357.142,854 271.824,627	0.178
5	357.142,854 271.824,627	6	357.142,158 271.837,459	12.851
6	357.142,158 271.837,459	7	357.141,009 271.858,656	21.228
7	357.141,009 271.858,656	8	357.140,346 271.858,706	0.665
8	357.140,346 271.858,706	9	357.111,116 271.858,124	29.236
9	357.111,116 271.858,124	10	357.115,642 271.828,466	30.001
10	357.115,642 271.828,466	11	357.115,798 271.827,632	0.848
11	357.115,798 271.827,632	12	357.116,443 271.823,58	4.103
12	357.116,443 271.823,58	13	357.119,918 271.798,883	24.94
13	357.119,918 271.798,883	1	357.120,68 271.795,76	3.215

** Lungimile segmentelor sunt determinate în planul de proiecție Stereo 70 și sunt rotunjite la 1 milimetru.

*** Distanța dintre puncte este formată din segmente cumulate ce sunt mai mici decât valoarea 1 milimetru.

**DATE DESPRE IMOBILUL NR. 5627**

Oficiul de Cadastru și Publicitate Imobiliară DOLJ
Biroul de Cadastru și Publicitate Imobiliară Craiova

A. Partea I. Descrierea imobilului

TEREN Intravilan

Adresa: Loc. Seaca De Câmp, Str Visinului, Nr. 10, Jud. Dolj, T80, P271, 272

Nr. Crt	Nr cadastral Nr. topografic	Suprafața* (mp)	Observații / Referințe
A1		Din acte: 900 Masurata: 959	Sector cadastral:22 Teren neimprejmuit;

B. Partea II. Proprietari și acte

Inscrieri privitoare la dreptul de proprietate și alte drepturi reale		Referințe
/		
Act Administrativ nr. TDP 453-44803, din 05/12/1996 emis de COMISIA JUDETEANA DOLJ;		
B1	Intabulare, drept de PROPRIETATE, dobandit prin Reconstituire, cota actuala 1/1, cota initiala 1/1 1) NEDELCU RINA, LIPSĂ CNP	A1

C. Partea III. SARCINI .

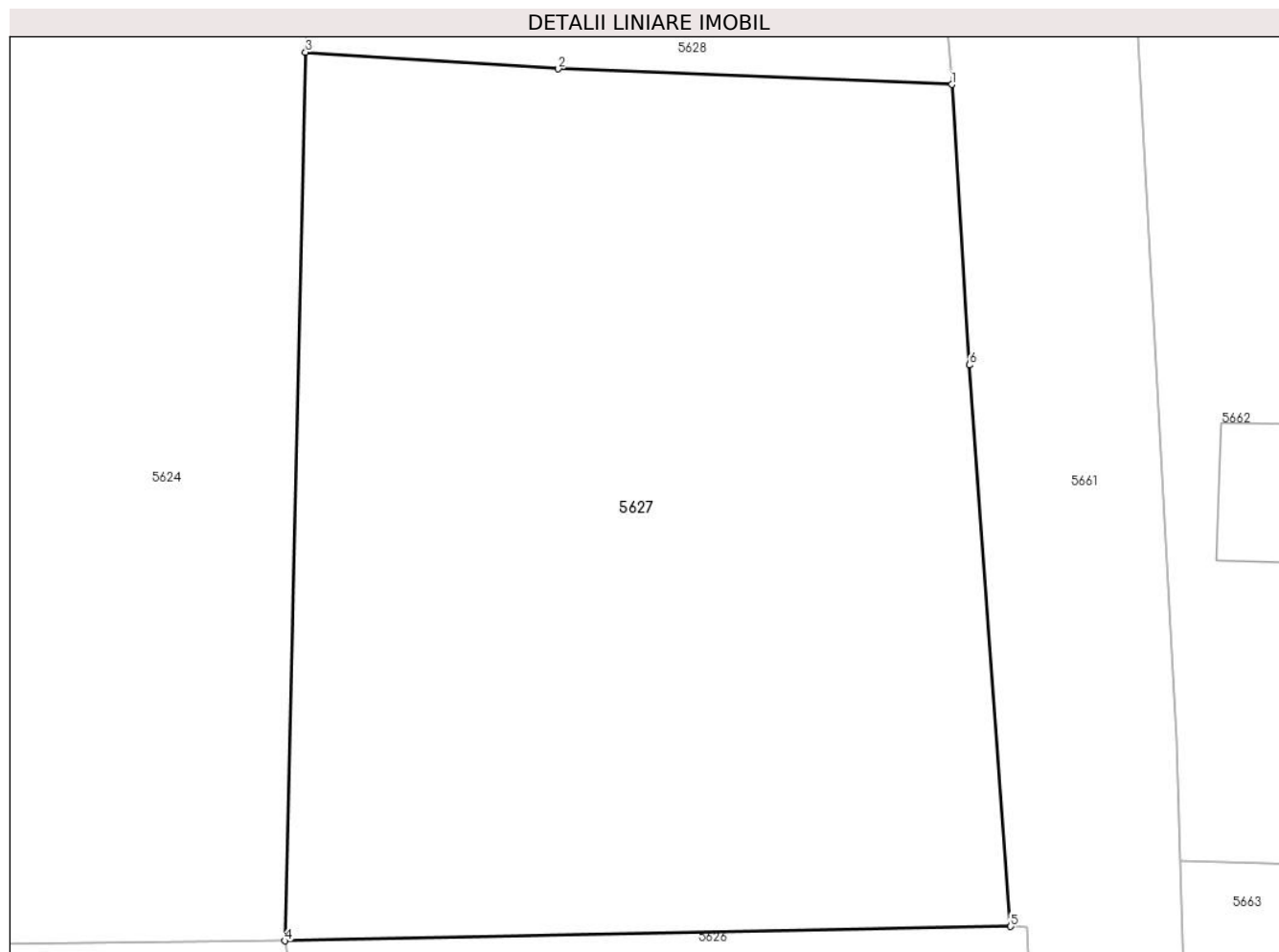
Inscrieri privind dezmembramintele dreptului de proprietate, drepturi reale de garanție și sarcini	Referințe
NU SUNT	

Anexa Nr. 1 La Partea I

Teren

Nr cadastral	Suprafața (mp)*	Observații / Referințe
	Din acte: 900 Masurata: 959	

* Suprafața este determinată în planul de proiecție Stereo 70.



Date referitoare la teren

Crt	Categorie folosință	Intravilan	Suprafața (mp)	Tarla	Parcelă	Nr. topo	Observații / Referințe
1	curți constructii	DA	300	80	271	-	
2	arabil	DA	659	80	272	-	

Lungime Segmente

1) Valorile lungimilor segmentelor sunt obținute din proiecție în plan.

Punct început	X / Y	Punct sfârșit	X / Y	Lungime segment (** (m)
1	357.137,981 271.892,628	2	357.122,132 271.893,253	15.862
2	357.122,132 271.893,253	3	357.111,955 271.893,925	10.199
3	357.111,955 271.893,925	4	357.111,116 271.858,124	35.811
4	357.111,116 271.858,124	5	357.140,346 271.858,706	29.236

Punct început	X / Y	Punct sfârșit	X / Y	Lungime segment (** (m)
5	357.140,346 271.858,706	6	357.138,691 271.881,324	22.678
6	357.138,691 271.881,324	1	357.137,981 271.892,628	11.326

** Lungimile segmentelor sunt determinate în planul de proiecție Stereo 70 și sunt rotunjite la 1 milimetru.

*** Distanța dintre puncte este formată din segmente cumulate ce sunt mai mici decât valoarea 1 milimetru.

**DATE DESPRE IMOBILUL NR. 5628**

Oficiul de Cadastru și Publicitate Imobiliară DOLJ
Biroul de Cadastru și Publicitate Imobiliară Craiova

A. Partea I. Descrierea imobilului

TEREN Intravilan

Adresa: Loc. Seaca De Câmp, Str Visinului, Nr. 8, Jud. Dolj, T80, P273,274

Nr. Crt	Nr cadastral Nr. topografic	Suprafața* (mp)	Observații / Referințe
A1	34205	Din acte: 800 Masurata: 1.052	Sector cadastral:22 Teren imprejmuit;

Construcții

Crt	Nr cadastral Nr. topografic	Adresa	Observații / Referințe
A1.1	34205-C1	Loc. Seaca De Câmp, Str Visinului, Nr. 8, Jud. Dolj, Tarlăua 80, Parcela 273, 274	Nr. niveluri:1; S. construita la sol:110 mp; S. construita desfasurata:110 mp; Locuinta parter construita in anul 1940.
A1.2	34205-C2	Loc. Seaca De Câmp, Str Visinului, Nr. 8, Jud. Dolj, Tarlăua 80, Parcela 273, 274	Nr. niveluri:1; S. construita la sol:38 mp; S. construita desfasurata:38 mp; Patul parter construit in anul 1940.
A1.3	34205-C3	Loc. Seaca De Câmp, Str Visinului, Nr. 8, Jud. Dolj, Tarlăua 80, Parcela 273, 274	Nr. niveluri:1; S. construita la sol:27 mp; Anexa

B. Partea II. Proprietari și acte

Inscrieri privitoare la dreptul de proprietate și alte drepturi reale		Referințe
1954 / 06/01/2021		
Act Notarial nr. CONTRACT DE ÎNTREȚINERE AUT. SUB NR. 12, din 05/01/2021 emis de GHERGHE ANCA-COSTINA;		
B1	Intabulare, drept de PROPRIETATE, dobandit prin Conventie, cota actuala 800/1052, cota initiala 800/1043 1) MITRAN ILIE	A1
B2	Intabulare, drept de PROPRIETATE, dobandit prin Conventie, cota actuala 1/1, cota initiala 1/1 1) MITRAN ILIE	A1.1, A1.2
B3	Inscrierea posesiei, drept de PROPRIETATE, dobandit prin Constituire, cota actuala 252/1052, cota initiala 243/1043 1) MITRAN ILIE	A1
/		
Act Normativ nr. LEGEA 7, din 13/03/1996 emis de GUVERNUL ROMANIEI;		
B4	Intabulare, drept de PROPRIETATE, dobandit prin Lege, cota actuala 1/1, cota initiala 1/1 1) MITRAN ILIE	A1.3

C. Partea III. SARCINI

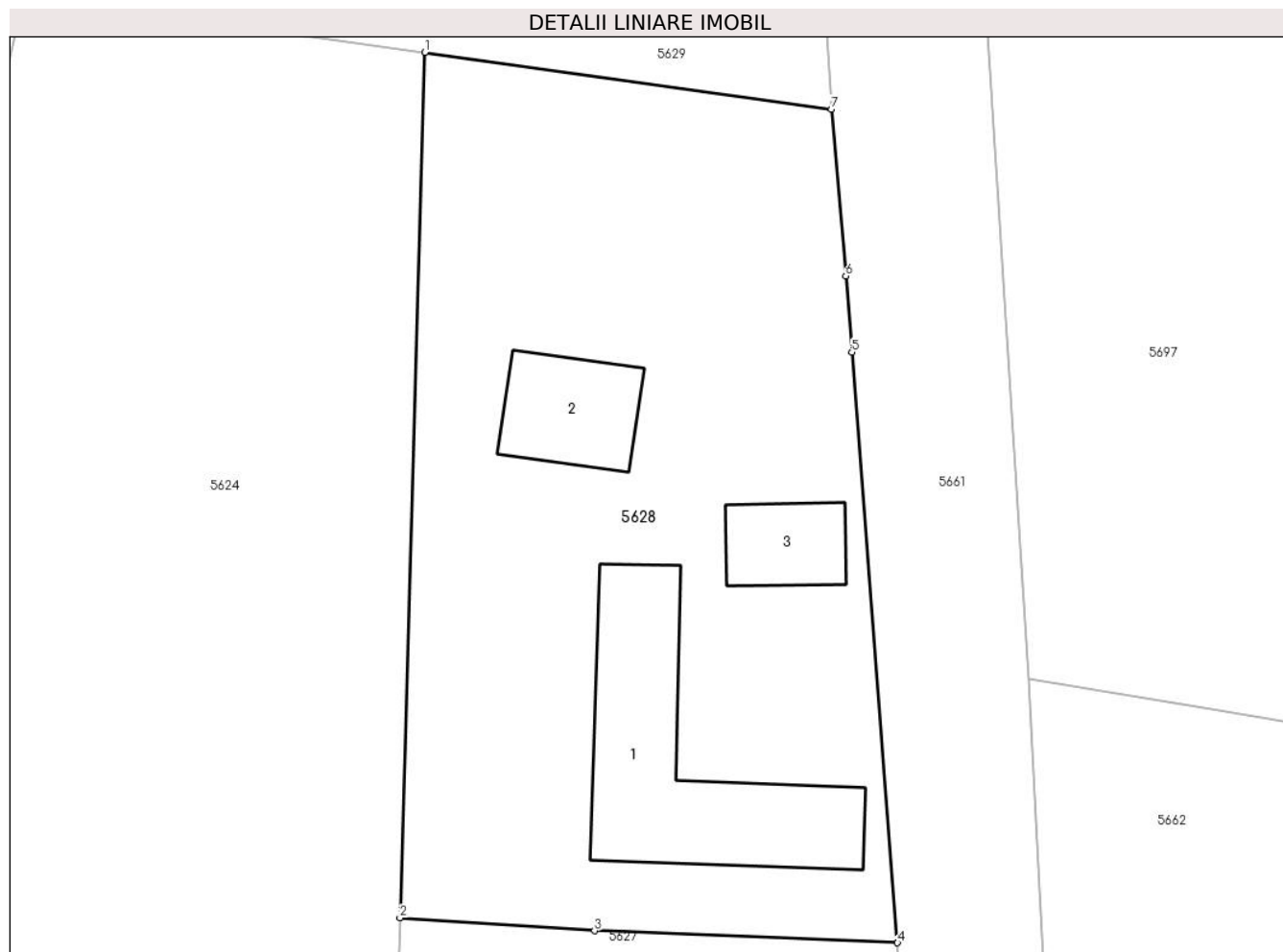
Inscrieri privind dezmembramintele dreptului de proprietate, drepturi reale de garanție și sarcini		Referințe
1954 / 06/01/2021		
Act Notarial nr. CONTRACT DE ÎNTREȚINERE AUT. SUB NR. 12, din 05/01/2021 emis de GHERGHE ANCA-COSTINA;		
C1	Intabulare, drept de IPOTECA LEGALA, Valoare:0 CE ARE CA OBIECT PLATA RENTEI IN BANI CORESPUNZATOARE INTRETINERII NEEEXECUTATE, cota actuala 1/1 1) MITRAN CONSTANTIN	A1, A1.1, A1.2

Anexa Nr. 1 La Partea I

Teren

Nr cadastral	Suprafața (mp)*	Observații / Referințe
34205	Din acte: 800 Masurata: 1.052	

* Suprafața este determinată în planul de proiecție Stereo 70.



Date referitoare la teren

Crt	Categorie folosință	Intravilan	Suprafața (mp)	Tarla	Parcelă	Nr. topo	Observații / Referințe
1	curți constructii	DA	759	80	273	-	
2	arabil	DA	293	80	274	-	

Date referitoare la construcții

Crt	Număr	Destinație construcție	Supraf. (mp)	Situație juridică	Observații / Referințe
A1.1	34205-C1	construcții de locuințe	110	Cu acte	Nr. niveluri:1; S. construita la sol:110 mp; S. construita desfasurata:110 mp; Locuinta parter construita in anul 1940.
A1.2	34205-C2	construcții anexa	38	Cu acte	Nr. niveluri:1; S. construita la sol:38 mp; S. construita desfasurata:38 mp; Patul parter construit in anul 1940.
A1.3	34205-C3	construcții anexa	27	Cu acte	Nr. niveluri:1; S. construita la sol:27 mp; Anexa

Lungime Segmente

1) Valorile lungimilor segmentelor sunt obținute din proiecție în plan.

Punct început	X / Y	Punct sfârșit	X / Y	Lungime segment (** (m)

Punct început	X / Y	Punct sfârșit	X / Y	Lungime segment (** (m)
1	357.113,251 271.939,211	2	357.111,955 271.893,925	45.305
2	357.111,955 271.893,925	3	357.122,132 271.893,253	10.199
3	357.122,132 271.893,253	4	357.137,981 271.892,628	15.862
4	357.137,981 271.892,628	5	357.135,589 271.923,527	30.992
5	357.135,589 271.923,527	6	357.135,28 271.927,512	3.997
6	357.135,28 271.927,512	7	357.134,519 271.936,221	8.743
7	357.134,519 271.936,221	1	357.113,251 271.939,211	21.477

** Lungimile segmentelor sunt determinate în planul de proiecție Stereo 70 și sunt rotunjite la 1 milimetru.

*** Distanța dintre puncte este formată din segmente cumulate ce sunt mai mici decât valoarea 1 milimetru.

**DATE DESPRE IMOBILUL NR. 5629**

Oficiul de Cadastru și Publicitate Imobiliară DOLJ
Biroul de Cadastru și Publicitate Imobiliară Craiova

A. Partea I. Descrierea imobilului

TEREN Intravilan

Adresa: Loc. Seaca De Câmp, Str Visinului, Nr. 6, Jud. Dolj, T80, P275, 274

Nr. Crt	Nr cadastral Nr. topografic	Suprafața* (mp)	Observații / Referințe
A1		Din acte: 1.100 Masurata: 1.221	Sector cadastral:22 Teren neimprejmuit;

Construcții

Crt	Nr cadastral Nr. topografic	Adresa	Observații / Referințe
A1.1		Loc. Seaca De Câmp, Str Visinului, Nr. 6, Jud. Dolj	Nr. niveluri:2; S. construita la sol:142 mp; LOCUINTA

B. Partea II. Proprietari și acte

Inscrieri privitoare la dreptul de proprietate și alte drepturi reale		Referințe
/		
Act Administrativ nr. TDP 964-59561, din 26/02/1998 emis de COMISIA JUDETEANA DOLJ;		
B1	Intabulare, drept de PROPRIETATE, dobandit prin Reconstituire, cota actuala 1/1, cota initiala 1/1 1) TĂNASIE FLOAREA, LIPSĂ CNP	A1
Act Normativ nr. LEGEA 7, din 13/03/1996 emis de GUVERNUL ROMANIEI;		
B2	Intabulare, drept de PROPRIETATE, dobandit prin Lege, cota actuala 1/1, cota initiala 1/1 1) TĂNASIE FLOAREA, LIPSĂ CNP	A1.1

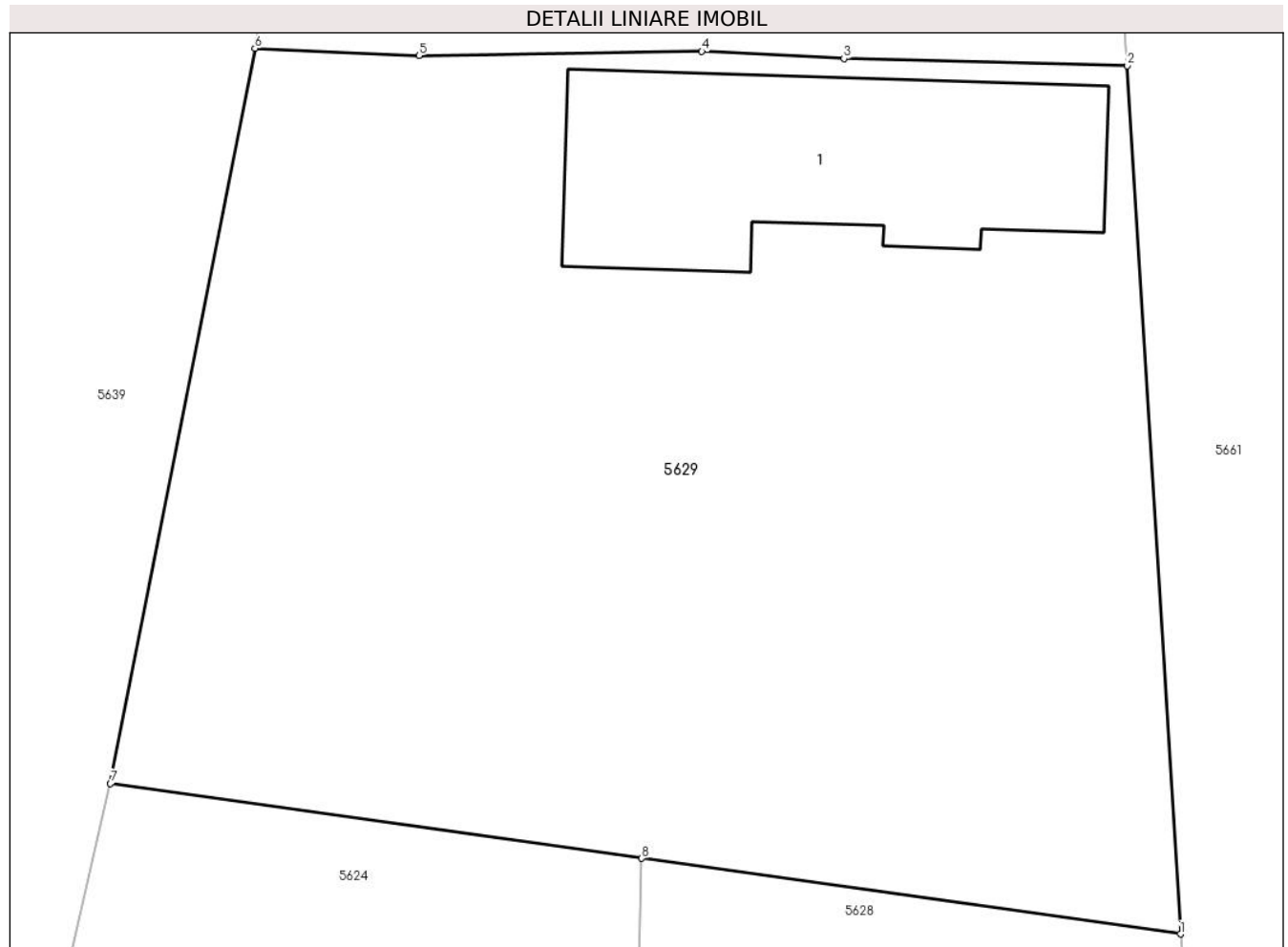
C. Partea III. SARCINI .

Inscrieri privind dezmembramintele dreptului de proprietate, drepturi reale de garanție și sarcini	Referințe
NU SUNT	

Teren

Nr cadastral	Suprafața (mp)*	Observații / Referințe
	Din acte: 1.100 Masurata: 1.221	

* Suprafața este determinată în planul de proiecție Stereo 70.



Date referitoare la teren

Crt	Categorie folosință	Intravilan	Suprafața (mp)	Tarla	Parcelă	Nr. topo	Observații / Referințe
1	curți constructii	DA	1.000	80	275	-	
2	arabil	DA	221	80	274	-	

Date referitoare la construcții

Crt	Număr	Destinație construcție	Supraf. (mp)	Situație juridică	Observații / Referințe
A1.1		construcții de locuințe	142	Cu acte	Nr. niveluri:2; S. construita la sol:142 mp; LOCUINTA

Lungime Segmente

1) Valorile lungimilor segmentelor sunt obținute din proiecție în plan.

Punct început	X / Y	Punct sfârșit	X / Y	Lungime segment (** (m)
1	357.134,519 271.936,221	2	357.132,423 271.970,501	34.344
2	357.132,423 271.970,501	3	357.121,238 271.970,781	11.189

Punct început	X / Y	Punct sfârșit	X / Y	Lungime segment (** (m)
3	357.121,238 271.970,781	4	357.115,627 271.971,069	5.618
4	357.115,627 271.971,069	5	357.104,458 271.970,907	11.17
5	357.104,458 271.970,907	6	357.097,983 271.971,192	6.481
6	357.097,983 271.971,192	7	357.092,281 271.942,159	29.588
7	357.092,281 271.942,159	8	357.113,251 271.939,211	21.176
8	357.113,251 271.939,211	1	357.134,519 271.936,221	21.477

** Lungimile segmentelor sunt determinate în planul de proiecție Stereo 70 și sunt rotunjite la 1 milimetru.

*** Distanța dintre puncte este formată din segmente cumulate ce sunt mai mici decât valoarea 1 milimetru.

**DATE DESPRE IMOBILUL NR. 5630**

Oficiul de Cadastru și Publicitate Imobiliară DOLJ
Biroul de Cadastru și Publicitate Imobiliară Craiova

A. Partea I. Descrierea imobilului

TEREN Intravilan

Adresa: Loc. Seaca De Câmp, Str Visinului, Nr. 4, Jud. Dolj, T80, P277, 278

Nr. Crt	Nr cadastral Nr. topografic	Suprafața* (mp)	Observații / Referințe
A1		Din acte: 1.100 Masurata: 990	Sector cadastral:22 Teren neimprejmut;

Construcții

Crt	Nr cadastral Nr. topografic	Adresa	Observații / Referințe
A1.1		Loc. Seaca De Câmp, Str Visinului, Nr. 4, Jud. Dolj	Nr. niveluri:2; S. construita la sol:86 mp; LOCUINTA
A1.2		Loc. Seaca De Câmp, Str Visinului, Nr. 4, Jud. Dolj	Nr. niveluri:1; S. construita la sol:33 mp; ANEXA
A1.3		Loc. Seaca De Câmp, Str Visinului, Nr. 4, Jud. Dolj	Nr. niveluri:1; S. construita la sol:8 mp; ANEXA

B. Partea II. Proprietari și acte

Inscrieri privitoare la dreptul de proprietate și alte drepturi reale		Referințe
/		
Act Administrativ nr. TDP 428-44803, din 05/12/1996 emis de COMISIA JUDETEANA DOLJ;		
B1	Intabulare, drept de PROPRIETATE, dobandit prin Reconstituire, cota actuala 1/1, cota initiala 1/1 1) TĂNASIE PETRE, LIPSĂ CNP	A1
Act Normativ nr. LEGEA 7, din 13/03/1996 emis de GUVERNUL ROMANIEI;		
B2	Intabulare, drept de PROPRIETATE, dobandit prin Lege, cota actuala 1/1, cota initiala 1/1 1) TĂNASIE PETRE, LIPSĂ CNP	A1.1, A1.2, A1.3

C. Partea III. SARCINI .

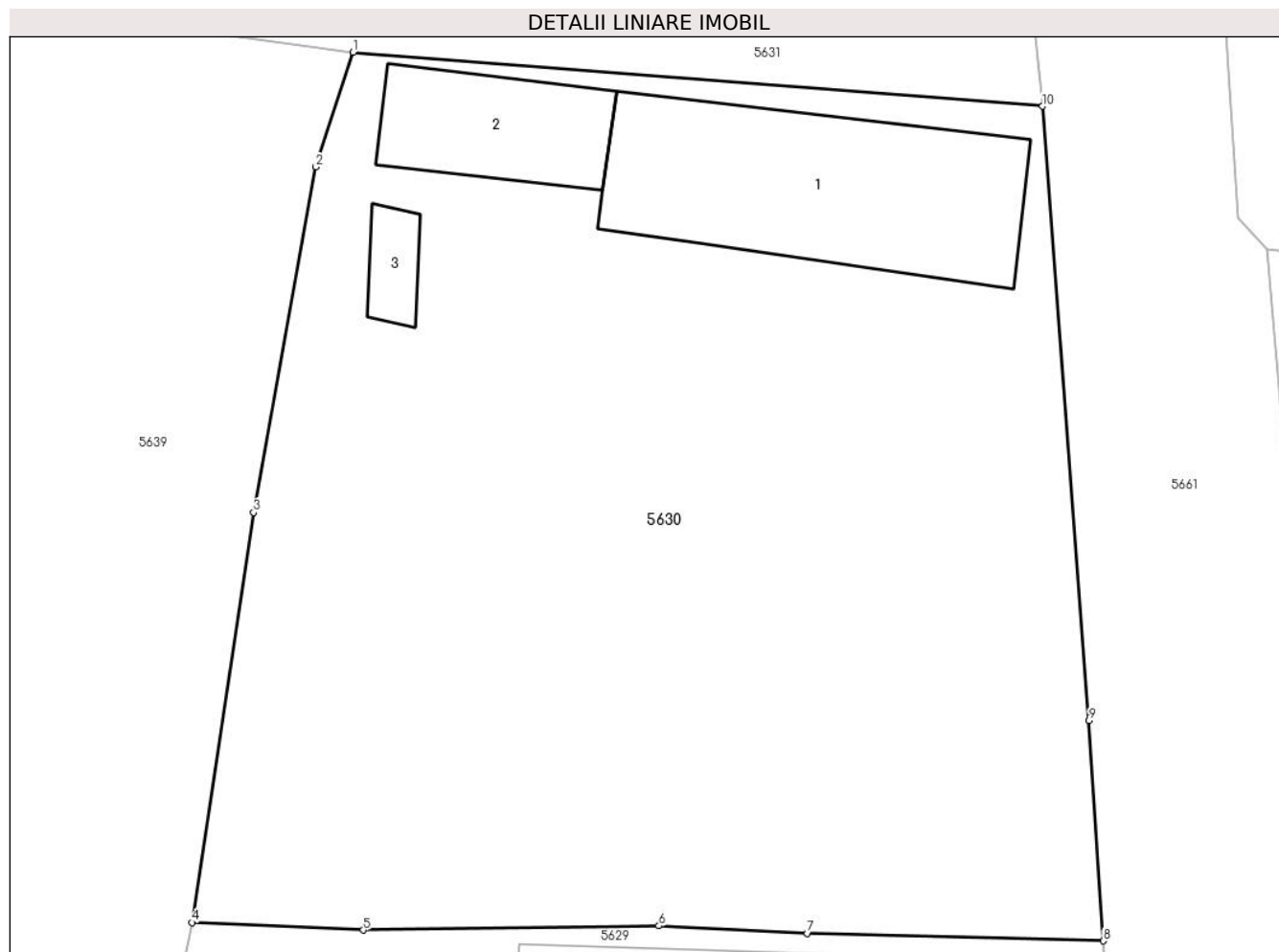
Inscrieri privind dezmembramintele dreptului de proprietate, drepturi reale de garanție și sarcini	Referințe
NU SUNT	

Anexa Nr. 1 La Partea I

Teren

Nr cadastral	Suprafața (mp)*	Observații / Referințe
	Din acte: 1.100 Masurata: 990	

* Suprafața este determinată în planul de proiecție Stereo 70.



Date referitoare la teren

Crt	Categorie folosință	Intra vilan	Suprafața (mp)	Tarla	Parcelă	Nr. topo	Observații / Referințe
1	curți constructii	DA	200	80	277	-	
2	arabil	DA	790	80	278	-	

Date referitoare la construcții

Crt	Număr	Destinație construcție	Supraf. (mp)	Situație juridică	Observații / Referințe
A1.1		construcții de locuințe	86	Cu acte	Nr. niveluri:2; S. construita la sol:86 mp; LOCUINTA
A1.2		construcții anexa	33	Cu acte	Nr. niveluri:1; S. construita la sol:33 mp; ANEXA
A1.3		construcții anexa	8	Cu acte	Nr. niveluri:1; S. construita la sol:8 mp; ANEXA

Lungime Segmente

1) Valorile lungimilor segmentelor sunt obținute din proiecție în plan.

Punct început	X / Y	Punct sfârșit	X / Y	Lungime segment (** (m)
1	357.104,077 272.004,082	2	357.102,67 271.999,751	4.554

Punct început	X / Y	Punct sfârşit	X / Y	Lungime segment (** (m)
2	357.102,67 271.999,751	3	357.100,312 271.986,694	13.269
3	357.100,312 271.986,694	4	357.097,983 271.971,192	15.676
4	357.097,983 271.971,192	5	357.104,458 271.970,907	6.481
5	357.104,458 271.970,907	6	357.115,627 271.971,069	11.17
6	357.115,627 271.971,069	7	357.121,238 271.970,781	5.618
7	357.121,238 271.970,781	8	357.132,423 271.970,501	11.189
8	357.132,423 271.970,501	9	357.131,877 271.978,823	8.34
9	357.131,877 271.978,823	10	357.130,119 272.002,038	23.281
10	357.130,119 272.002,038	1	357.104,077 272.004,082	26.122

** Lungimile segmentelor sunt determinate în planul de proiecție Stereo 70 și sunt rotunjite la 1 milimetru.

*** Distanța dintre puncte este formată din segmente cumulate ce sunt mai mici decât valoarea 1 milimetru.

**DATE DESPRE IMOBILUL NR. 5631**

Oficiul de Cadastru și Publicitate Imobiliară DOLJ
Biroul de Cadastru și Publicitate Imobiliară Craiova

A. Partea I. Descrierea imobilului

TEREN Intravilan

Adresa: Loc. Seaca De Câmp, Str Visinului, Nr. 2, Jud. Dolj, T80, P279, 280

Nr. Crt	Nr cadastral Nr. topografic	Suprafața* (mp)	Observații / Referințe
A1		Din acte: 1.600 Masurata: 1.864	Sector cadastral:22 Teren neimprejmuit;

B. Partea II. Proprietari și acte

Inscrieri privitoare la dreptul de proprietate și alte drepturi reale		Referințe
/		
Act Normativ nr. LEGEA 7, din 13/03/1996 emis de GUVERNUL ROMANIEI;		
B1	suprapunere reala intre actele TDP 842-59555/1997 si TDP 1193/2003	A1
B2	Inscrierea provizorie, drept de PROPRIETATE, dobandit prin Lege, cota actuala 1/1, cota initiala 1/1 1) JIANU MARIN, LIPSĂ CNP 2) JIANU MARIA, LIPSĂ CNP	A1

C. Partea III. SARCINI .

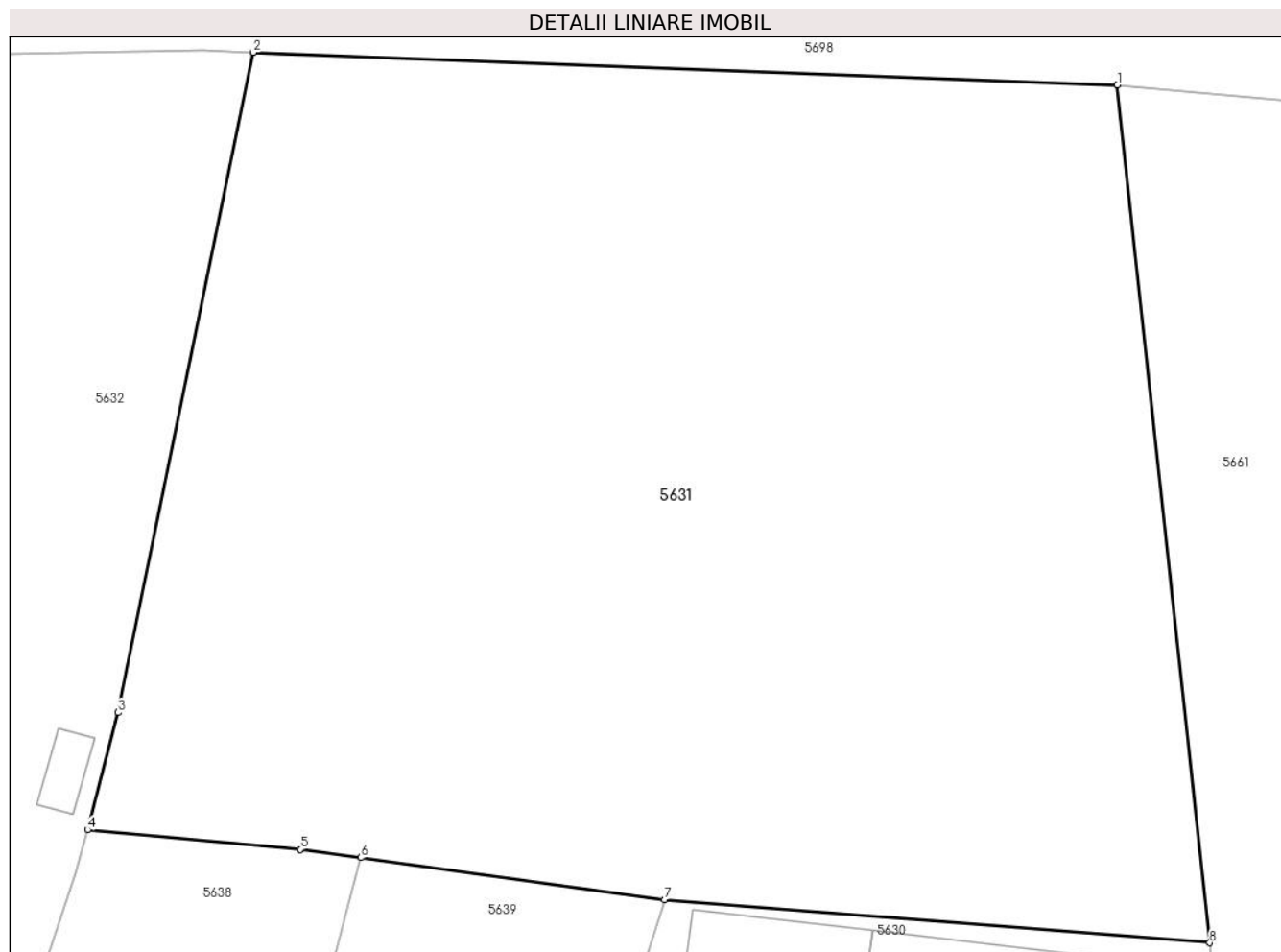
Inscrieri privind dezmembramintele dreptului de proprietate, drepturi reale de garanție și sarcini	Referințe
NU SUNT	

Anexa Nr. 1 La Partea I

Teren

Nr cadastral	Suprafața (mp)*	Observații / Referințe
	Din acte: 1.600 Masurata: 1.864	

* Suprafața este determinată în planul de proiecție Stereo 70.



Date referitoare la teren

Crt	Categorie folosință	Intra vilan	Suprafața (mp)	Tarla	Parcelă	Nr. topo	Observații / Referințe
1	curți constructii	DA	1.000	80	279	-	
2	arabil	DA	864	80	280	-	

Lungime Segmente

1) Valorile lungimilor segmentelor sunt obținute din proiecție în plan.

Punct început	X / Y	Punct sfârșit	X / Y	Lungime segment (** (m)
1	357.125,706 272.042,989	2	357.084,434 272.044,551	41.302
2	357.084,434 272.044,551	3	357.077,994 272.013,028	32.174
3	357.077,994 272.013,028	4	357.076,529 272.007,434	5.783
4	357.076,529 272.007,434	5	357.086,687 272.006,499	10.201

Punct început	X / Y	Punct sfârșit	X / Y	Lungime segment (** (m)
5	357.086,687 272.006,499	6	357.089,569 272.006,098	2.91
6	357.089,569 272.006,098	7	357.104,077 272.004,082	14.647
7	357.104,077 272.004,082	8	357.130,119 272.002,038	26.122
8	357.130,119 272.002,038	1	357.125,706 272.042,989	41.188

** Lungimile segmentelor sunt determinate în planul de proiecție Stereo 70 și sunt rotunjite la 1 milimetru.

*** Distanța dintre puncte este formată din segmente cumulate ce sunt mai mici decât valoarea 1 milimetru.

**DATE DESPRE IMOBILUL NR. 5632**

Oficiul de Cadastru și Publicitate Imobiliară DOLJ
Biroul de Cadastru și Publicitate Imobiliară Craiova

A. Partea I. Descrierea imobilului

TEREN Intravilan

Adresa: Loc. Seaca De Câmp, Str Viilor, Nr. 23, Jud. Dolj, T80, P282, 283

Nr. Crt	Nr cadastral Nr. topografic	Suprafața* (mp)	Observații / Referințe
A1		Din acte: 1.500 Masurata: 1.548	Sector cadastral:22 Teren imprejmuit;

Construcții

Crt	Nr cadastral Nr. topografic	Adresa	Observații / Referințe
A1.1		Loc. Seaca De Câmp, Str Viilor, Nr. 23, Jud. Dolj	Nr. niveluri:2; S. construita la sol:91 mp; LOCUINTA
A1.2		Loc. Seaca De Câmp, Str Viilor, Nr. 23, Jud. Dolj	Nr. niveluri:1; S. construita la sol:48 mp; ANEXA
A1.3		Loc. Seaca De Câmp, Str Viilor, Nr. 23, Jud. Dolj	Nr. niveluri:1; S. construita la sol:7 mp; ANEXA

B. Partea II. Proprietari și acte

Inscrieri privitoare la dreptul de proprietate și alte drepturi reale		Referințe
/		
Act Administrativ nr. TDP 83-9563, din 12/10/1993 emis de COMISIA JUDETEANA DOLJ;		
B1	Intabulare, drept de PROPRIETATE, dobandit prin Reconstituire, cota actuala 1/1, cota initiala 1/1 1) TIȚĂ MARIA, LIPSĂ CNP 2) TĂNASE OPRÎȚA, LIPSĂ CNP 3) TIȚĂ DUMITRU, LIPSĂ CNP	A1
Act Normativ nr. LEGEA 7, din 13/03/1996 emis de GUVERNUL ROMANIEI;		
B2	Intabulare, drept de PROPRIETATE, dobandit prin Lege, cota actuala 1/1, cota initiala 1/1 1) TĂNASE OPRÎȚA, LIPSĂ CNP 2) TIȚĂ MARIA, LIPSĂ CNP 3) TIȚĂ DUMITRU, LIPSĂ CNP	A1.1, A1.2, A1.3

C. Partea III. SARCINI .

Inscrieri privind dezmembramentele dreptului de proprietate, drepturi reale de garanție și sarcini	Referințe
NU SUNT	

Teren

Nr cadastral	Suprafața (mp)*	Observații / Referințe
	Din acte: 1.500 Masurata: 1.548	

* Suprafața este determinată în planul de proiecție Stereo 70.



Date referitoare la teren

Crt	Categorie folosință	Intra vilan	Suprafața (mp)	Tarla	Parcelă	Nr. topo	Observații / Referințe
1	curți constructii	DA	1.000	80	282	-	
2	arabil	DA	548	80	283	-	

Date referitoare la construcții

Crt	Număr	Destinație construcție	Supraf. (mp)	Situație juridică	Observații / Referințe
A1.1		construcții de locuințe	91	Cu acte	Nr. niveluri:2; S. construita la sol:91 mp; LOCUINTA
A1.2		construcții anexa	48	Cu acte	Nr. niveluri:1; S. construita la sol:48 mp; ANEXA
A1.3		construcții anexa	7	Cu acte	Nr. niveluri:1; S. construita la sol:7 mp; ANEXA

Lungime Segmente

1) Valorile lungimilor segmentelor sunt obținute din proiecție în plan.

Punct început	X / Y	Punct sfârșit	X / Y	Lungime segment (** (m)
1	357.072,731 272.044,479	2	357.059,728 272.044,534	13.003

Punct început	X / Y	Punct sfârșit	X / Y	Lungime segment (** (m)
2	357.059,728 272.044,534	3	357.056,754 272.030,866	13.988
3	357.056,754 272.030,866	4	357.050,969 272.005,521	25.997
4	357.050,969 272.005,521	5	357.045,873 271.987,537	18.692
5	357.045,873 271.987,537	6	357.055,651 271.982,347	11.07
6	357.055,651 271.982,347	7	357.065,963 271.976,386	11.911
7	357.065,963 271.976,386	8	357.075,979 272.005,334	30.632
8	357.075,979 272.005,334	9	357.076,529 272.007,434	2.171
9	357.076,529 272.007,434	10	357.077,994 272.013,028	5.783
10	357.077,994 272.013,028	11	357.084,434 272.044,551	32.174
11	357.084,434 272.044,551	12	357.082,025 272.044,661	2.412
12	357.082,025 272.044,661	1	357.072,731 272.044,479	9.296

** Lungimile segmentelor sunt determinate în planul de proiecție Stereo 70 și sunt rotunjite la 1 milimetru.

*** Distanța dintre puncte este formată din segmente cumulate ce sunt mai mici decât valoarea 1 milimetru.

**DATE DESPRE IMOBILUL NR. 5633**

Oficiul de Cadastru și Publicitate Imobiliară DOLJ
Biroul de Cadastru și Publicitate Imobiliară Craiova

A. Partea I. Descrierea imobilului

TEREN Intravilan

Adresa: Loc. Seaca De Câmp, Str Liliacului, Nr. 1, Jud. Dolj, T80, P285, 286 287

Nr. Crt	Nr cadastral Nr. topografic	Suprafața* (mp)	Observații / Referințe
A1		Din acte: 1.400 Masurata: 1.338	Sector cadastral:22 Teren imprejmuit;

Construcții

Crt	Nr cadastral Nr. topografic	Adresa	Observații / Referințe
A1.1		Loc. Seaca De Câmp, Str Liliacului, Nr. 1, Jud. Dolj	Nr. niveluri:1; S. construita la sol:99 mp; LOCUINTA
A1.2		Loc. Seaca De Câmp, Str Liliacului, Nr. 1, Jud. Dolj	Nr. niveluri:1; S. construita la sol:46 mp; ANEXA
A1.3		Loc. Seaca De Câmp, Str Liliacului, Nr. 1, Jud. Dolj	Nr. niveluri:1; S. construita la sol:34 mp; ANEXA

B. Partea II. Proprietari și acte

Inscrieri privitoare la dreptul de proprietate și alte drepturi reale		Referințe
/		
Act Notarial nr. CM 298, din 12/10/2021 emis de BNP BUDIANA IONUT-RAZVAN;		
B1	Intabulare, drept de PROPRIETATE, dobandit prin Succesiune, cota actuala 1/1, cota initiala 1/1 1) RADUCU ION	A1, A1.1, A1.2
Act Normativ nr. LEGEA 7, din 13/03/1996 emis de GUVERNUL ROMANIEI;		
B2	Intabulare, drept de PROPRIETATE, dobandit prin Lege, cota actuala 1/1, cota initiala 1/1 1) RADUCU ION	A1.3

C. Partea III. SARCINI .

Inscrieri privind dezmembramintele dreptului de proprietate, drepturi reale de garanție și sarcini	Referințe
NU SUNT	

Teren

Nr cadastral	Suprafața (mp)*	Observații / Referințe
	Din acte: 1.400 Masurata: 1.338	

* Suprafața este determinată în planul de proiecție Stereo 70.



Date referitoare la teren

Crt	Categorie folosință	Intra vilan	Suprafața (mp)	Tarla	Parcelă	Nr. topo	Observații / Referințe
1	curți constructii	DA	1.000	80	285	-	
2	arabil	DA	338	80	286 287	-	

Date referitoare la construcții

Crt	Număr	Destinație construcție	Supraf. (mp)	Situație juridică	Observații / Referințe
A1.1		construcții de locuințe	99	Cu acte	Nr. niveluri:1; S. construita la sol:99 mp; LOCUINTA
A1.2		construcții anexa	46	Cu acte	Nr. niveluri:1; S. construita la sol:46 mp; ANEXA
A1.3		construcții anexa	34	Cu acte	Nr. niveluri:1; S. construita la sol:34 mp; ANEXA

Lungime Segmente

1) Valorile lungimilor segmentelor sunt obținute din proiecție în plan.

Punct început	X / Y	Punct sfârșit	X / Y	Lungime segment (** (m)
1	357.031,174 272.043,372	2	357.029,753 272.033,291	10.181

Punct început	X / Y	Punct sfârșit	X / Y	Lungime segment (** (m)
2	357.029,753 272.033,291	3	357.027,709 272.019,882	13.564
3	357.027,709 272.019,882	4	357.024,518 271.998,281	21.835
4	357.024,518 271.998,281	5	357.030,856 271.995,24	7.03
5	357.030,856 271.995,24	6	357.045,873 271.987,537	16.877
6	357.045,873 271.987,537	7	357.050,969 272.005,521	18.692
7	357.050,969 272.005,521	8	357.056,754 272.030,866	25.997
8	357.056,754 272.030,866	9	357.059,728 272.044,534	13.988
9	357.059,728 272.044,534	10	357.058,609 272.044,335	1.137
10	357.058,609 272.044,335	11	357.048,14 272.043,893	10.478
11	357.048,14 272.043,893	12	357.035,533 272.043,342	12.619
12	357.035,533 272.043,342	1	357.031,174 272.043,372	4.359

** Lungimile segmentelor sunt determinate în planul de proiecție Stereo 70 și sunt rotunjite la 1 milimetru.

*** Distanța dintre puncte este formată din segmente cumulate ce sunt mai mici decât valoarea 1 milimetru.

**DATE DESPRE IMOBILUL NR. 5634**

Oficiul de Cadastru și Publicitate Imobiliară DOLJ
Biroul de Cadastru și Publicitate Imobiliară Craiova

A. Partea I. Descrierea imobilului

TEREN Intravilan

Adresa: Loc. Seaca De Câmp, Str Liliacului, Nr. 3, Jud. Dolj, T80, P288, 289

Nr. Crt	Nr cadastral Nr. topografic	Suprafața* (mp)	Observații / Referințe
A1		Din acte: 1.200 Masurata: 1.263	Sector cadastral:22 Teren imprejmuit;

Construcții

Crt	Nr cadastral Nr. topografic	Adresa	Observații / Referințe
A1.1		Loc. Seaca De Câmp, Str Liliacului, Nr. 3, Jud. Dolj	Nr. niveluri:1; S. construita la sol:165 mp; LOCUINTA
A1.2		Loc. Seaca De Câmp, Str Liliacului, Nr. 3, Jud. Dolj	Nr. niveluri:1; S. construita la sol:42 mp; ANEXA

B. Partea II. Proprietari și acte

Inscrieri privitoare la dreptul de proprietate și alte drepturi reale		Referințe
/		
Act Administrativ nr. TDP 1144-1975, din 26/08/2002 emis de COMISIA JUDETEANA DOLJ;		
B1	Intabulare, drept de PROPRIETATE, dobandit prin Constituire, cota actuala 1/1, cota initiala 1/1 1) POPA NICOLIȚA, LIPSĂ CNP	A1
Act Normativ nr. LEGEA 7, din 13/03/1996 emis de GUVERNUL ROMANIEI;		
B2	Intabulare, drept de PROPRIETATE, dobandit prin Lege, cota actuala 1/1, cota initiala 1/1 1) POPA NICOLIȚA, LIPSĂ CNP	A1.1, A1.2

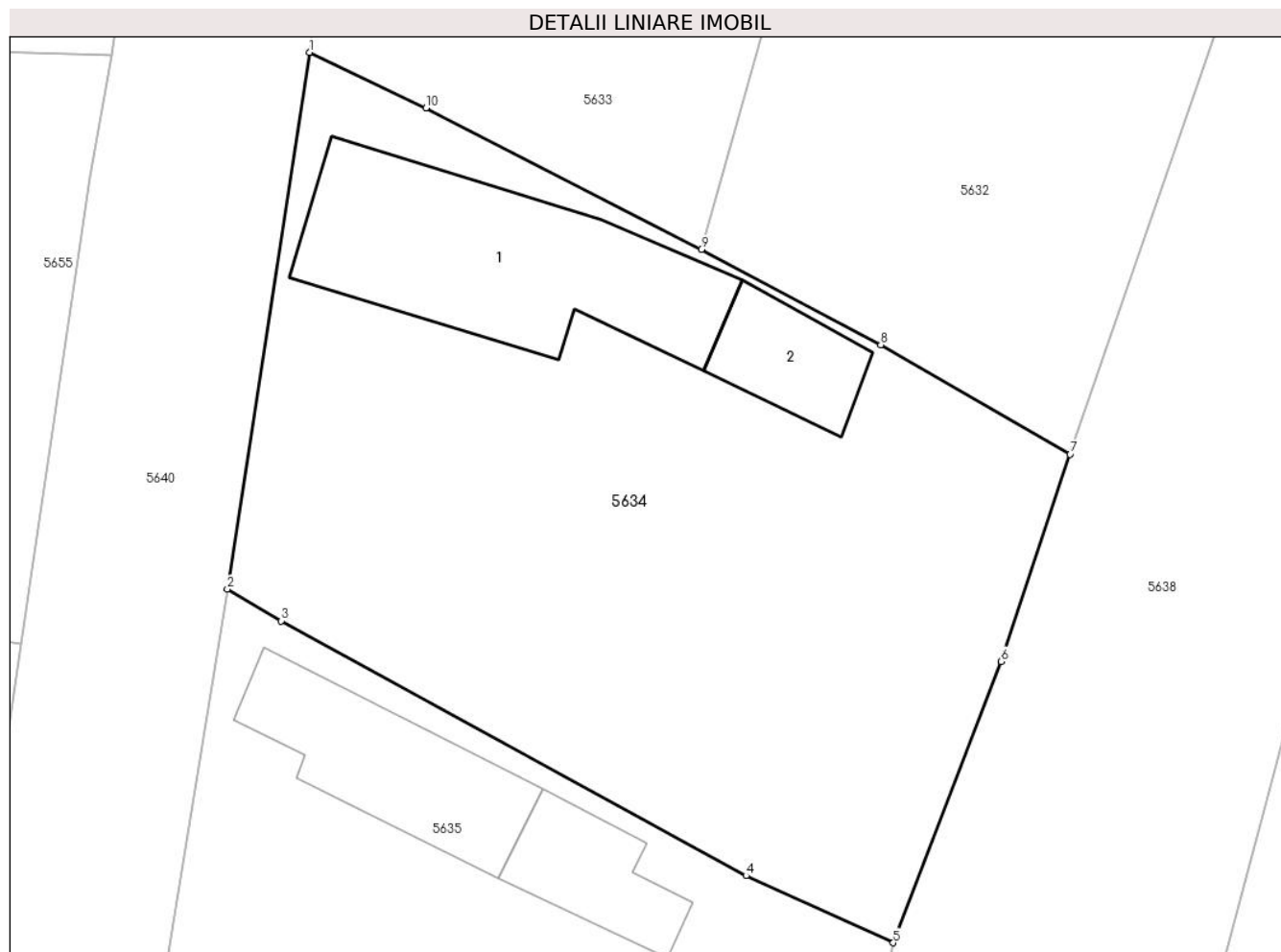
C. Partea III. SARCINI .

Inscrieri privind dezmembramintele dreptului de proprietate, drepturi reale de garanție și sarcini	Referințe
NU SUNT	

Anexa Nr. 1 La Partea I**Teren**

Nr cadastral	Suprafața (mp)*	Observații / Referințe
	Din acte: 1.200 Masurata: 1.263	

* Suprafața este determinată în planul de proiecție Stereo 70.

**Date referitoare la teren**

Crt	Categorie folosință	Intra vilan	Suprafața (mp)	Tarla	Parcelă	Nr. topo	Observații / Referințe
1	curți constructii	DA	700	80	288	-	
2	arabil	DA	563	80	289	-	

Date referitoare la construcții

Crt	Număr	Destinație construcție	Supraf. (mp)	Situație juridică	Observații / Referințe
A1.1		construcții de locuințe	165	Cu acte	Nr. niveluri:1; S. construita la sol:165 mp; LOCUINTA
A1.2		construcții anexa	42	Cu acte	Nr. niveluri:1; S. construita la sol:42 mp; ANEXA

Lungime Segmente

1) Valorile lungimilor segmentelor sunt obținute din proiecție în plan.

Punct început	X / Y	Punct sfârșit	X / Y	Lungime segment (** (m)
1	357.024,518 271.998,281	2	357.020,04 271.969,038	29.584
2	357.020,04 271.969,038	3	357.022,986 271.967,306	3.417

Punct început	X / Y	Punct sfârşit	X / Y	Lungime segment (** (m)
3	357.022,986 271.967,306	4	357.048,311 271.953,421	28.882
4	357.048,311 271.953,421	5	357.056,331 271.949,766	8.814
5	357.056,331 271.949,766	6	357.062,204 271.965,093	16.414
6	357.062,204 271.965,093	7	357.065,963 271.976,386	11.902
7	357.065,963 271.976,386	8	357.055,651 271.982,347	11.911
8	357.055,651 271.982,347	9	357.045,873 271.987,537	11.07
9	357.045,873 271.987,537	10	357.030,856 271.995,24	16.877
10	357.030,856 271.995,24	1	357.024,518 271.998,281	7.03

** Lungimile segmentelor sunt determinate în planul de proiecție Stereo 70 și sunt rotunjite la 1 milimetru.

*** Distanța dintre puncte este formată din segmente cumulate ce sunt mai mici decât valoarea 1 milimetru.

**DATE DESPRE IMOBILUL NR. 5635**

Oficiul de Cadastru și Publicitate Imobiliară DOLJ
Biroul de Cadastru și Publicitate Imobiliară Craiova

A. Partea I. Descrierea imobilului

TEREN Intravilan

Adresa: Loc. Seaca De Câmp, Str Liliacului, Nr. 5, Jud. Dolj, T80, P290, 291

Nr. Crt	Nr cadastral Nr. topografic	Suprafața* (mp)	Observații / Referințe
A1		Din acte: 1.100 Masurata: 992	Sector cadastral:22 Teren imprejmuit;

Construcții

Crt	Nr cadastral Nr. topografic	Adresa	Observații / Referințe
A1.1		Loc. Seaca De Câmp, Str Liliacului, Nr. 5, Jud. Dolj	Nr. niveluri:1; S. construita la sol:87 mp; LOCUINTA
A1.2		Loc. Seaca De Câmp, Str Liliacului, Nr. 5, Jud. Dolj	Nr. niveluri:1; S. construita la sol:46 mp; ANEXA
A1.3		Loc. Seaca De Câmp, Str Liliacului, Nr. 5, Jud. Dolj	Nr. niveluri:1; S. construita la sol:35 mp; ANEXA

B. Partea II. Proprietari și acte

Inscrieri privitoare la dreptul de proprietate și alte drepturi reale		Referințe
/		
Act Administrativ nr. TDP 459-44803, din 05/12/1996 emis de COMISIA JUDETEANA DOLJ;		
B1	Intabulare, drept de PROPRIETATE, dobandit prin Reconstituire, cota actuala 1/1, cota initiala 1/1 1) BARBU MARIN , LIPSĂ CNP	A1
Act Normativ nr. LEGEA 7, din 13/03/1996 emis de GUVERNUL ROMANIEI;		
B2	Intabulare, drept de PROPRIETATE, dobandit prin Lege, cota actuala 1/1, cota initiala 1/1 1) BARBU MARIN , LIPSĂ CNP	A1.1, A1.2, A1.3

C. Partea III. SARCINI .

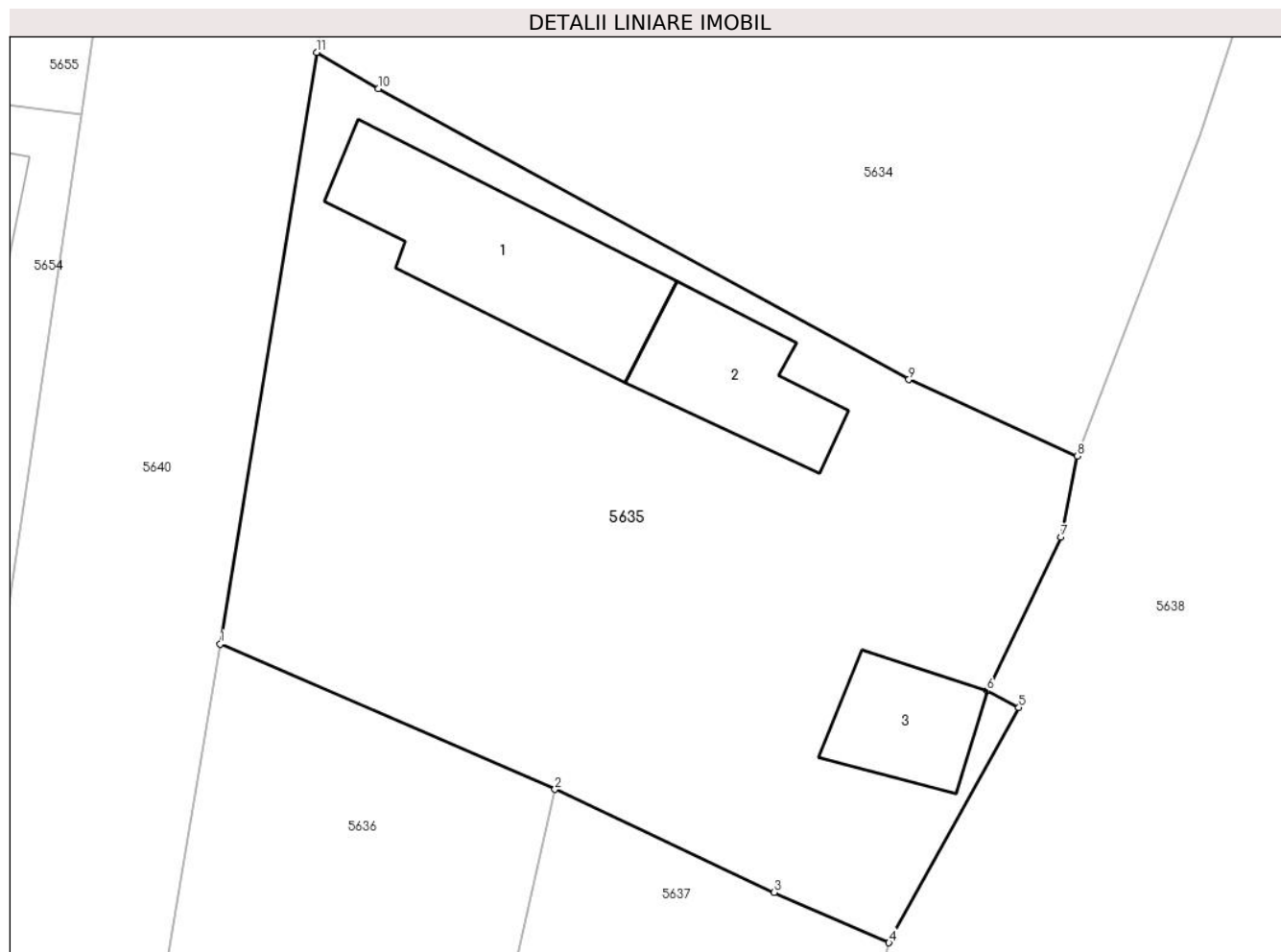
Inscrieri privind dezmembramintele dreptului de proprietate, drepturi reale de garanție și sarcini	Referințe
NU SUNT	

Anexa Nr. 1 La Partea I

Teren

Nr cadastral	Suprafața (mp)*	Observații / Referințe
	Din acte: 1.100 Masurata: 992	

* Suprafața este determinată în planul de proiecție Stereo 70.



Date referitoare la teren

Crt	Categorie folosință	Intra vilan	Suprafața (mp)	Tarla	Parcelă	Nr. topo	Observații / Referințe
1	curți constructii	DA	600	80	290	-	
2	arabil	DA	392	80	291	-	

Date referitoare la construcții

Crt	Număr	Destinație construcție	Supraf. (mp)	Situație juridică	Observații / Referințe
A1.1		construcții de locuințe	87	Cu acte	Nr. niveluri:1; S. construita la sol:87 mp; LOCUINTA
A1.2		construcții anexa	46	Cu acte	Nr. niveluri:1; S. construita la sol:46 mp; ANEXA
A1.3		construcții anexa	35	Cu acte	Nr. niveluri:1; S. construita la sol:35 mp; ANEXA

Lungime Segmente

1) Valorile lungimilor segmentelor sunt obținute din proiecție în plan.

Punct început	X / Y	Punct sfârșit	X / Y	Lungime segment (** (m)
1	357.015,444 271.940,797	2	357.031,418 271.933,858	17.416

Punct început	X / Y	Punct sfârșit	X / Y	Lungime segment (** (m)
2	357.031,418 271.933,858	3	357.041,88 271.928,938	11.561
3	357.041,88 271.928,938	4	357.047,363 271.926,54	5.984
4	357.047,363 271.926,54	5	357.053,554 271.937,764	12.818
5	357.053,554 271.937,764	6	357.052,039 271.938,561	1.712
6	357.052,039 271.938,561	7	357.055,559 271.945,891	8.131
7	357.055,559 271.945,891	8	357.056,331 271.949,766	3.951
8	357.056,331 271.949,766	9	357.048,311 271.953,421	8.814
9	357.048,311 271.953,421	10	357.022,986 271.967,306	28.882
10	357.022,986 271.967,306	11	357.020,04 271.969,038	3.417
11	357.020,04 271.969,038	1	357.015,444 271.940,797	28.613

** Lungimile segmentelor sunt determinate în planul de proiecție Stereo 70 și sunt rotunjite la 1 milimetru.

*** Distanța dintre puncte este formată din segmente cumulate ce sunt mai mici decât valoarea 1 milimetru.

**DATE DESPRE IMOBILUL NR. 5636**

Oficiul de Cadastru și Publicitate Imobiliară DOLJ
Biroul de Cadastru și Publicitate Imobiliară Craiova

A. Partea I. Descrierea imobilului

TEREN Intravilan

Adresa: Loc. Seaca De Câmp, Str Scolii, Nr. 8, Jud. Dolj, T80, P292

Nr. Crt	Nr cadastral Nr. topografic	Suprafața* (mp)	Observații / Referințe
A1		Din acte: 600 Masurata: 876	Sector cadastral:22 Teren imprejmuit;

Construcții

Crt	Nr cadastral Nr. topografic	Adresa	Observații / Referințe
A1.1		Loc. Seaca De Câmp, Str Scolii, Nr. 8, Jud. Dolj	Nr. niveluri:1; S. construita la sol:133 mp; LOCUINTA
A1.2		Loc. Seaca De Câmp, Str Scolii, Nr. 8, Jud. Dolj	Nr. niveluri:1; S. construita la sol:9 mp; ANEXA
A1.3		Loc. Seaca De Câmp, Str Scolii, Nr. 8, Jud. Dolj	Nr. niveluri:1; S. construita la sol:11 mp; ANEXA

B. Partea II. Proprietari și acte

Inscrieri privitoare la dreptul de proprietate și alte drepturi reale		Referințe
/		
Act Administrativ nr. TDP 117-9694, din 08/06/1994 emis de COMISIA JUDETEANA DOLJ;		
B1	Intabulare, drept de PROPRIETATE, dobandit prin Reconstituire, cota actuala 1/1, cota initiala 1/1 1) BARBU GHEORGHE, LIPSĂ CNP	A1
Act Normativ nr. LEGEA 7, din 13/03/1996 emis de GUVERNUL ROMANIEI;		
B2	Intabulare, drept de PROPRIETATE, dobandit prin Lege, cota actuala 1/1, cota initiala 1/1 1) BARBU GHEORGHE, LIPSĂ CNP	A1.1, A1.2, A1.3

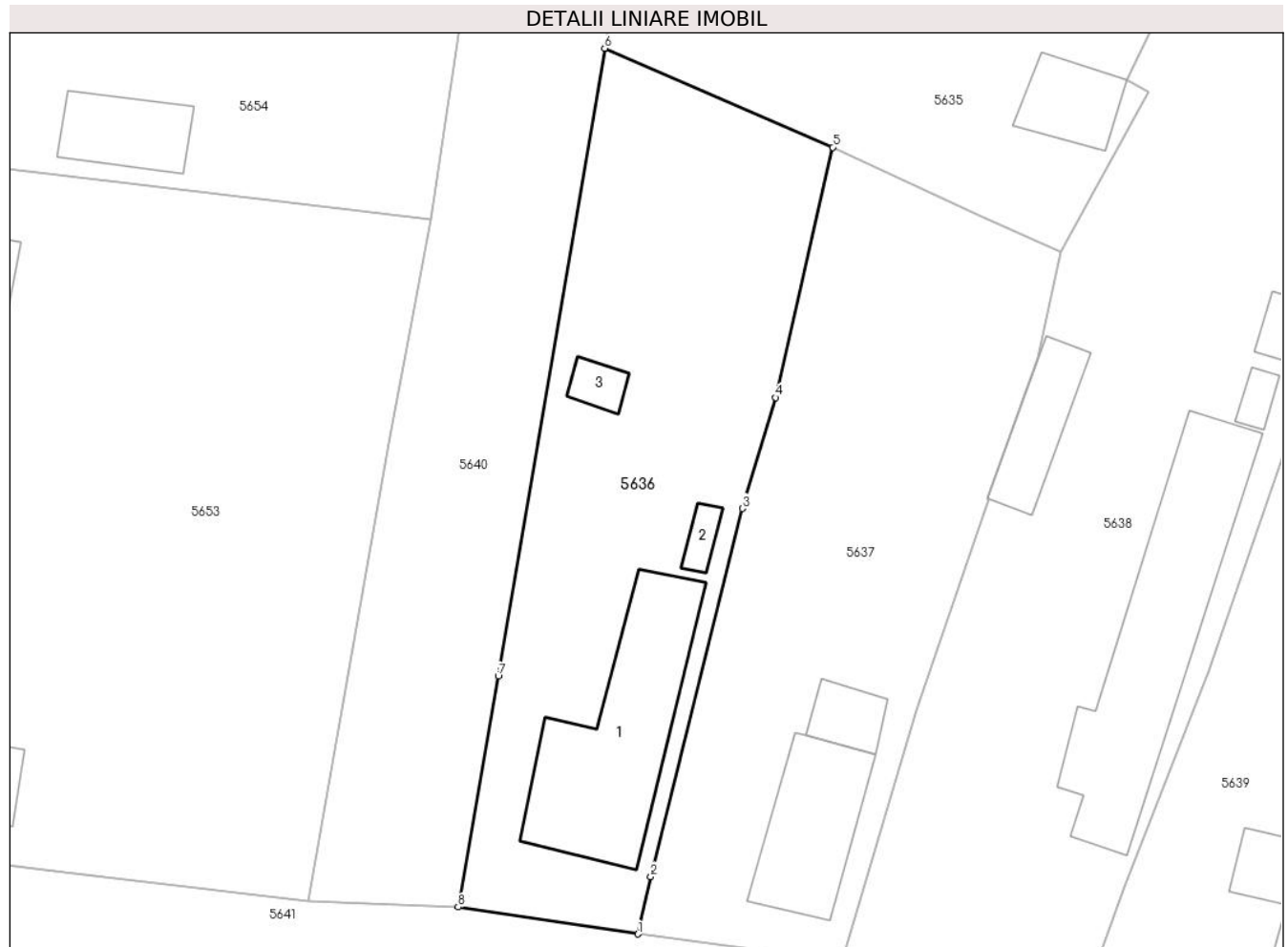
C. Partea III. SARCINI .

Inscrieri privind dezmembramentele dreptului de proprietate, drepturi reale de garanție și sarcini	Referințe
NU SUNT	

Teren

Nr cadastral	Suprafața (mp)*	Observații / Referințe
	Din acte: 600 Masurata: 876	

* Suprafața este determinată în planul de proiecție Stereo 70.



Date referitoare la teren

Crt	Categorie folosință	Intra vilan	Suprafața (mp)	Tarla	Parcelă	Nr. topo	Observații / Referințe
1	curți constructii	DA	876	80	292	-	

Date referitoare la construcții

Crt	Număr	Destinație construcție	Supraf. (mp)	Situație juridică	Observații / Referințe
A1.1		construcții de locuințe	133	Cu acte	Nr. niveluri:1; S. construita la sol:133 mp; LOCUINTA
A1.2		construcții anexa	9	Cu acte	Nr. niveluri:1; S. construita la sol:9 mp; ANEXA
A1.3		construcții anexa	11	Cu acte	Nr. niveluri:1; S. construita la sol:11 mp; ANEXA

Lungime Segmente

1) Valorile lungimilor segmentelor sunt obținute din proiecție în plan.

Punct început	X / Y	Punct sfârșit	X / Y	Lungime segment (** (m)
1	357.017,779 271.878,746	2	357.018,668 271.882,774	4.125
2	357.018,668 271.882,774	3	357.025,08 271.908,562	26.573

Punct început	X / Y	Punct sfârșit	X / Y	Lungime segment (** (m)
3	357.025,08 271.908,562	4	357.027,407 271.916,332	8.111
4	357.027,407 271.916,332	5	357.031,418 271.933,858	17.979
5	357.031,418 271.933,858	6	357.015,444 271.940,797	17.416
6	357.015,444 271.940,797	7	357.007,987 271.896,804	44.621
7	357.007,987 271.896,804	8	357.005,183 271.880,631	16.414
8	357.005,183 271.880,631	1	357.017,779 271.878,746	12.736

** Lungimile segmentelor sunt determinate în planul de proiecție Stereo 70 și sunt rotunjite la 1 milimetru.

*** Distanța dintre puncte este formată din segmente cumulate ce sunt mai mici decât valoarea 1 milimetru.

**DATE DESPRE IMOBILUL NR. 5637**

Oficiul de Cadastru și Publicitate Imobiliară DOLJ
Biroul de Cadastru și Publicitate Imobiliară Craiova

A. Partea I. Descrierea imobilului

TEREN Intravilan

Adresa: Loc. Seaca De Câmp, Str Scolii, Nr. 6, Jud. Dolj, T80, P294

Nr. Crt	Nr cadastral Nr. topografic	Suprafața* (mp)	Observații / Referințe
A1		Din acte: 1.000 Masurata: 864	Sector cadastral:22 Teren imprejmuit;

Construcții

Crt	Nr cadastral Nr. topografic	Adresa	Observații / Referințe
A1.1		Loc. Seaca De Câmp, Str Scolii, Nr. 6, Jud. Dolj	Nr. niveluri:2; S. construita la sol:71 mp; LOCUINTA
A1.2		Loc. Seaca De Câmp, Str Scolii, Nr. 6, Jud. Dolj	Nr. niveluri:1; S. construita la sol:20 mp; ANEXA

B. Partea II. Proprietari și acte

Inscrieri privitoare la dreptul de proprietate și alte drepturi reale		Referințe
/		
Act Administrativ nr. TDP 609-19536, din 05/03/1997 emis de COMISIA JUDETEANA DOLJ;		
B1	Intabulare, drept de PROPRIETATE, dobandit prin Reconstituire, cota actuala 1/1, cota initiala 1/1 1) BARBU PĂTRU, LIPSĂ CNP	A1
Act Normativ nr. LEGEA 7, din 13/03/1996 emis de GUVERNUL ROMANIEI;		
B2	Intabulare, drept de PROPRIETATE, dobandit prin Lege, cota actuala 1/1, cota initiala 1/1 1) BARBU PĂTRU, LIPSĂ CNP	A1.1, A1.2

C. Partea III. SARCINI .

Inscrieri privind dezmembramintele dreptului de proprietate, drepturi reale de garanție și sarcini	Referințe
NU SUNT	

Teren

Nr cadastral	Suprafața (mp)*	Observații / Referințe
	Din acte: 1.000 Masurata: 864	

* Suprafața este determinată în planul de proiecție Stereo 70.



Date referitoare la teren

Crt	Categorie folosință	Intra vilan	Suprafața (mp)	Tarla	Parcelă	Nr. topo	Observații / Referințe
1	curți constructii	DA	864	80	294	-	

Date referitoare la construcții

Crt	Număr	Destinație construcție	Supraf. (mp)	Situație juridică	Observații / Referințe
A1.1		construcții de locuințe	71	Cu acte	Nr. niveluri:2; S. construita la sol:71 mp; LOCUINTA
A1.2		construcții anexa	20	Cu acte	Nr. niveluri:1; S. construita la sol:20 mp; ANEXA

Lungime Segmente

1) Valorile lungimilor segmentelor sunt obținute din proiecție în plan.

Punct început	X / Y	Punct sfârșit	X / Y	Lungime segment (** (m)
1	357.042,36 271.909,197	2	357.042,222 271.909,247	0.147
2	357.042,222 271.909,247	3	357.045,811 271.919,139	10.522

Punct început	X / Y	Punct sfârşit	X / Y	Lungime segment (** (m)
3	357.045,811 271.919,139	4	357.047,363 271.926,54	7.562
4	357.047,363 271.926,54	5	357.041,88 271.928,938	5.984
5	357.041,88 271.928,938	6	357.031,418 271.933,858	11.561
6	357.031,418 271.933,858	7	357.027,407 271.916,332	17.979
7	357.027,407 271.916,332	8	357.025,08 271.908,562	8.111
8	357.025,08 271.908,562	9	357.018,668 271.882,774	26.573
9	357.018,668 271.882,774	10	357.017,779 271.878,746	4.125
10	357.017,779 271.878,746	11	357.032,093 271.876,879	14.435
11	357.032,093 271.876,879	12	357.037,316 271.894,432	18.314
12	357.037,316 271.894,432	1	357.042,36 271.909,197	15.602

** Lungimile segmentelor sunt determinate în planul de proiecţie Stereo 70 şi sunt rotunjite la 1 milimetru.

*** Distanţa dintre puncte este formată din segmente cumulate ce sunt mai mici decât valoarea 1 milimetru.

**DATE DESPRE IMOBILUL NR. 5638**

Oficiul de Cadastru și Publicitate Imobiliară DOLJ
Biroul de Cadastru și Publicitate Imobiliară Craiova

A. Partea I. Descrierea imobilului

TEREN Intravilan

Adresa: Loc. Seaca De Câmp, Str Scolii, Nr. 4, Jud. Dolj, T80, P296, 297 298

Nr. Crt	Nr cadastral Nr. topografic	Suprafața* (mp)	Observații / Referințe
A1		Din acte: 1.800 Masurata: 2.311	Sector cadastral:22 Teren neimprijmit;

Construcții

Crt	Nr cadastral Nr. topografic	Adresa	Observații / Referințe
A1.1		Loc. Seaca De Câmp, Str Scolii, Nr. 4, Jud. Dolj	Nr. niveluri:1; S. construita la sol:167 mp; LOCUINTA
A1.2		Loc. Seaca De Câmp, Str Scolii, Nr. 4, Jud. Dolj	Nr. niveluri:1; S. construita la sol:41 mp; ANEXA
A1.3		Loc. Seaca De Câmp, Str Scolii, Nr. 4, Jud. Dolj	Nr. niveluri:1; S. construita la sol:8 mp; ANEXA
A1.4		Loc. Seaca De Câmp, Str Scolii, Nr. 4, Jud. Dolj	Nr. niveluri:1; S. construita la sol:10 mp; ANEXA

B. Partea II. Proprietari și acte

Inscrieri privitoare la dreptul de proprietate și alte drepturi reale		Referințe
/		
Act Administrativ nr. TDP 683-19536, din 07/03/1997 emis de COMISIA JUDETEANA DOLJ;		
B1	Intabulare, drept de PROPRIETATE, dobandit prin Reconstituire, cota actuala 1/1, cota initiala 1/1 1) UNGUREANU PĂTRU, LIPSĂ CNP	A1
Act Normativ nr. LEGEA 7, din 13/03/1996 emis de GUVERNUL ROMANIEI;		
B2	Intabulare, drept de PROPRIETATE, dobandit prin Lege, cota actuala 1/1, cota initiala 1/1 1) UNGUREANU PĂTRU, LIPSĂ CNP	A1.1, A1.2, A1.3, A1.4

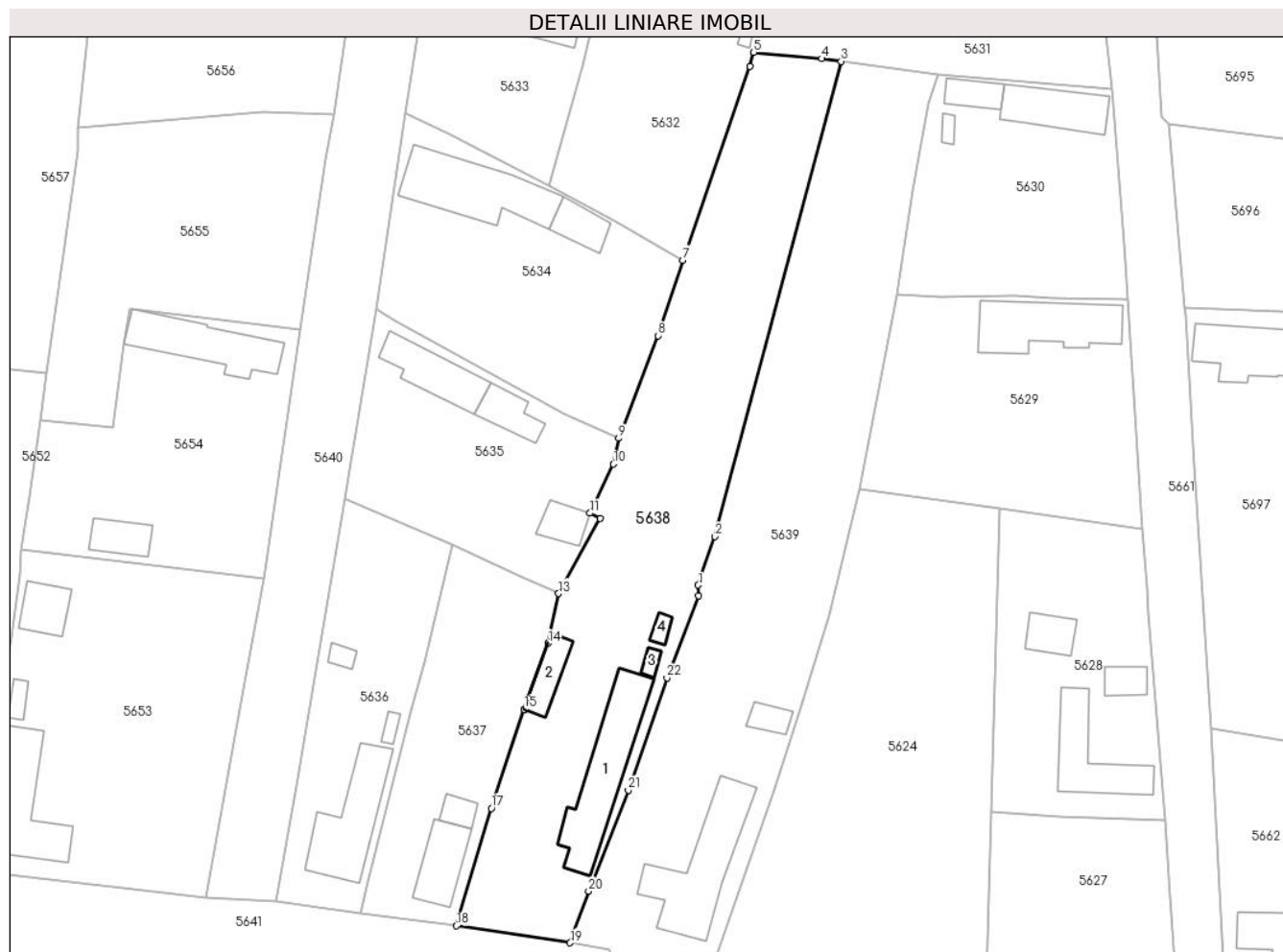
C. Partea III. SARCINI .

Inscrieri privind dezmembramintele dreptului de proprietate, drepturi reale de garanție și sarcini	Referințe
NU SUNT	

Teren

Nr cadastral	Suprafața (mp)*	Observații / Referințe
	Din acte: 1.800 Masurata: 2.311	

* Suprafața este determinată în planul de proiecție Stereo 70.



Date referitoare la teren

Crt	Categorie folosință	Intra vilan	Suprafața (mp)	Tarla	Parcelă	Nr. topo	Observații / Referințe
1	curți constructii	DA	1.000	80	296	-	
2	arabil	DA	1.311	80	297 298	-	

Date referitoare la construcții

Crt	Număr	Destinație construcție	Supraf. (mp)	Situație juridică	Observații / Referințe
A1.1		construcții de locuințe	167	Cu acte	Nr. niveluri:1; S. construita la sol:167 mp; LOCUINTA
A1.2		construcții anexa	41	Cu acte	Nr. niveluri:1; S. construita la sol:41 mp; ANEXA
A1.3		construcții anexa	8	Cu acte	Nr. niveluri:1; S. construita la sol:8 mp; ANEXA
A1.4		construcții anexa	10	Cu acte	Nr. niveluri:1; S. construita la sol:10 mp; ANEXA

Lungime Segmente

1) Valorile lungimilor segmentelor sunt obținute din proiecție în plan.

Punct început	X / Y	Punct sfârșit	X / Y	Lungime segment (** (m)	Punct început	X / Y	Punct sfârșit	X / Y	Lungime segment (** (m)

Punct început	X / Y	Punct sfârșit	X / Y	Lungime segment (** (m))
1	357.068,23 271.927,797	2	357.070,677 271.935,06	7.664
3	357.089,569 272.006,098	4	357.086,687 272.006,499	2.91
5	357.076,529 272.007,434	6	357.075,979 272.005,334	2.17
7	357.065,963 271.976,386	8	357.062,204 271.965,093	11.902
9	357.056,331 271.949,766	10	357.055,559 271.945,891	3.951
11	357.052,039 271.938,561	12	357.053,554 271.937,764	1.712
13	357.047,363 271.926,54	14	357.045,811 271.919,139	7.562
15	357.042,222 271.909,247	16	357.042,36 271.909,197	0.147
17	357.037,316 271.894,432	18	357.032,093 271.876,879	18.314
19	357.049,092 271.874,347	20	357.051,853 271.882,061	8.193
21	357.057,766 271.897,163	22	357.063,54 271.913,956	17.758
23	357.068,252 271.926,199	1	357.068,23 271.927,797	1.598

Punct început	X / Y	Punct sfârșit	X / Y	Lungime segment (** (m))
2	357.070,677 271.935,06	3	357.089,569 272.006,098	73.508
4	357.086,687 272.006,499	5	357.076,529 272.007,434	10.201
6	357.075,979 272.005,334	7	357.065,963 271.976,386	30.632
8	357.062,204 271.965,093	9	357.056,331 271.949,766	16.414
10	357.055,559 271.945,891	11	357.052,039 271.938,561	8.131
12	357.053,554 271.937,764	13	357.047,363 271.926,54	12.818
14	357.045,811 271.919,139	15	357.042,222 271.909,247	10.522
16	357.042,36 271.909,197	17	357.037,316 271.894,432	15.602
18	357.032,093 271.876,879	19	357.049,092 271.874,347	17.187
20	357.051,853 271.882,061	21	357.057,766 271.897,163	16.218
22	357.063,54 271.913,956	23	357.068,252 271.926,199	13.118

** Lungimile segmentelor sunt determinate în planul de proiecție Stereo 70 și sunt rotunjite la 1 milimetru.

*** Distanța dintre puncte este formată din segmente cumulate ce sunt mai mici decât valoarea 1 milimetru.

**DATE DESPRE IMOBILUL NR. 5639**

Oficiul de Cadastru și Publicitate Imobiliară DOLJ
Biroul de Cadastru și Publicitate Imobiliară Craiova

A. Partea I. Descrierea imobilului

TEREN Intravilan

Adresa: Loc. Seaca De Câmp, Str Scolii, Nr. 2, Jud. Dolj, T80, P299, 300

Nr. Crt	Nr cadastral Nr. topografic	Suprafața* (mp)	Observații / Referințe
A1		Din acte: 2.300 Masurata: 2.634	Sector cadastral:22 Teren neimprejmut;

Construcții

Crt	Nr cadastral Nr. topografic	Adresa	Observații / Referințe
A1.1		Loc. Seaca De Câmp, Str Scolii, Nr. 2, Jud. Dolj	Nr. niveluri:2; S. construita la sol:171 mp; LOCUINTA
A1.2		Loc. Seaca De Câmp, Str Scolii, Nr. 2, Jud. Dolj	Nr. niveluri:1; S. construita la sol:22 mp; ANEXA

B. Partea II. Proprietari și acte

Inscrieri privitoare la dreptul de proprietate și alte drepturi reale		Referințe
/		
Act Administrativ nr. TDP 709-19537, din 07/03/1997 emis de COMISIA JUDETEANA DOLJ;		
B1	Intabulare, drept de PROPRIETATE, dobandit prin Reconstituire, cota actuala 1/1, cota initiala 1/1 1) RĂDUCU GHEORGHE, LIPSĂ CNP	A1
Act Normativ nr. LEGEA 7, din 13/03/1996 emis de GUVERNUL ROMANIEI;		
B2	Intabulare, drept de PROPRIETATE, dobandit prin Lege, cota actuala 1/1, cota initiala 1/1 1) RĂDUCU GHEORGHE, LIPSĂ CNP	A1.1, A1.2

C. Partea III. SARCINI .

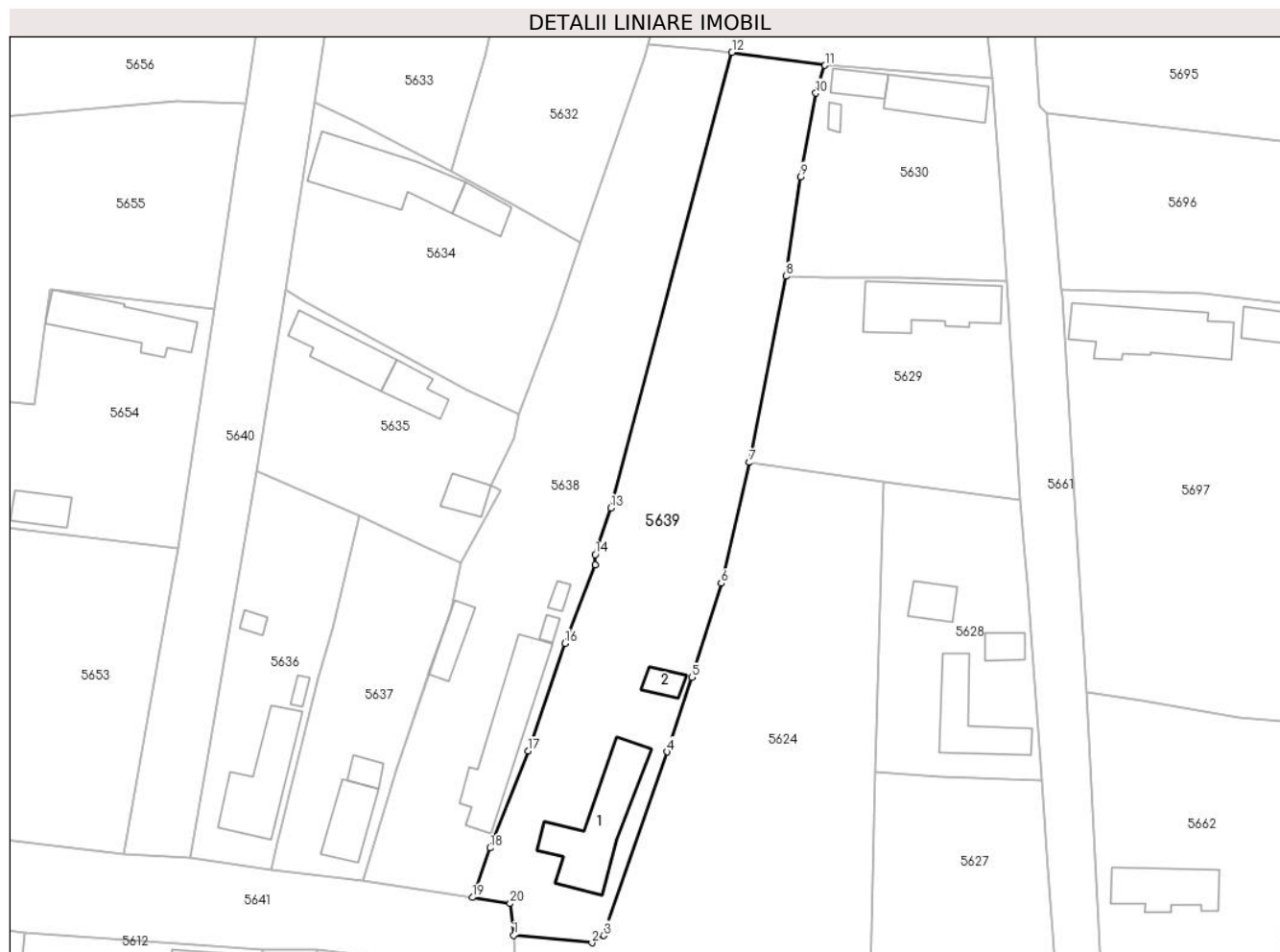
Inscrieri privind dezmembramintele dreptului de proprietate, drepturi reale de garanție și sarcini	Referințe
NU SUNT	

Anexa Nr. 1 La Partea I

Teren

Nr cadastral	Suprafața (mp)*	Observații / Referințe
	Din acte: 2.300 Masurata: 2.634	

* Suprafața este determinată în planul de proiecție Stereo 70.



Date referitoare la teren

Crt	Categorie folosință	Intra vilan	Suprafața (mp)	Tarla	Parcelă	Nr. topo	Observații / Referințe
1	curți constructii	DA	1.000	80	299	-	
2	arabil	DA	1.634	80	300	-	

Date referitoare la construcții

Crt	Număr	Destinație construcție	Supraf. (mp)	Situație juridică	Observații / Referințe
A1.1		construcții de locuințe	171	Cu acte	Nr. niveluri:2; S. construita la sol:171 mp; LOCUINTA
A1.2		construcții anexa	22	Cu acte	Nr. niveluri:1; S. construita la sol:22 mp; ANEXA

Lungime Segmente

1) Valorile lungimilor segmentelor sunt obținute din proiecție în plan.

Punct început	X / Y	Punct sfârșit	X / Y	Lungime segment (** (m)
1	357.055,537 271.868,436	2	357.067,756 271.867,282	12.273
2	357.067,756 271.867,282	3	357.069,606 271.868,407	2.165

Punct început	X / Y	Punct sfârșit	X / Y	Lungime segment (** (m)
3	357.069,606 271.868,407	4	357.079,47 271.897,048	30.292
4	357.079,47 271.897,048	5	357.083,295 271.908,66	12.226
5	357.083,295 271.908,66	6	357.087,901 271.923,313	15.36
6	357.087,901 271.923,313	7	357.092,281 271.942,159	19.348
7	357.092,281 271.942,159	8	357.097,983 271.971,192	29.588
8	357.097,983 271.971,192	9	357.100,312 271.986,694	15.676
9	357.100,312 271.986,694	10	357.102,67 271.999,751	13.269
10	357.102,67 271.999,751	11	357.104,077 272.004,082	4.554
11	357.104,077 272.004,082	12	357.089,569 272.006,098	14.647
12	357.089,569 272.006,098	13	357.070,677 271.935,06	73.508
13	357.070,677 271.935,06	14	357.068,23 271.927,797	7.664
14	357.068,23 271.927,797	15	357.068,252 271.926,199	1.598
15	357.068,252 271.926,199	16	357.063,54 271.913,956	13.118
16	357.063,54 271.913,956	17	357.057,766 271.897,163	17.758
17	357.057,766 271.897,163	18	357.051,853 271.882,061	16.218
18	357.051,853 271.882,061	19	357.049,092 271.874,347	8.193
19	357.049,092 271.874,347	20	357.054,984 271.873,395	5.968
20	357.054,984 271.873,395	1	357.055,537 271.868,436	4.99

** Lungimile segmentelor sunt determinate în planul de proiecție Stereo 70 și sunt rotunjite la 1 milimetru.

*** Distanța dintre puncte este formată din segmente cumulate ce sunt mai mici decât valoarea 1 milimetru.

**DATE DESPRE IMOBILUL NR. 5640**

Oficiul de Cadastru și Publicitate Imobiliară DOLJ
Biroul de Cadastru și Publicitate Imobiliară Craiova

A. Partea I. Descrierea imobilului

TEREN Intravilan

Adresa: Loc. Seaca De Câmp, Str Liliacului, Jud. Dolj

Nr. Crt	Nr cadastral Nr. topografic	Suprafața* (mp)	Observații / Referințe
A1	32355	Din acte: 1.640 Masurata: 1.706	Sector cadastral:22 Teren neimprejmuit;

B. Partea II. Proprietari și acte

Inscrieri privitoare la dreptul de proprietate și alte drepturi reale		Referințe
240315 / 19/12/2018		
Act Normativ nr. HG 965, din 05/09/2002 emis de GUVERNUL ROMANIEI (ACT ADMINISTRATIV NR REFERAT DE LEGALITATE NR.11946 DIN 21.10.2016, EMIS DE INSTITUTIA PREFECTULUI JUD. DOLJ;ACT ADMINISTRATIV NR HCL NR.12 DIN 28.06.2013, EMIS DE CONSILIUL LOCAL AL COMUNEI SEACA DE CAMP;ACT ADMINISTRATIV NR ADEVERINTA 4157 DIN 18.12.2018, EMIS DE PRIMARIA SEACA DE CAMP;ACT ADMINISTRATIV NR HCL NR. 26 DIN 17.10.2016, EMIS DE CONSILIUL LOCAL AL COMUNEI SEACA DE CAMP;ACT NORMATIV NR HCL NR. 12 DIN 28.06.2013, EMIS DE CONSILIUL LOCAL AL COM. SEACA DE CAMP);		
B1	Intabulare, drept de PROPRIETATE, dobandit prin Lege, cota actuala 1/1, cota initiala 1/1 1) COMUNA SEACA DE CAMP DOMENIUL PUBLIC, CIF:5002061	A1

C. Partea III. SARCINI .

Inscrieri privind dezmembramintele dreptului de proprietate, drepturi reale de garanție și sarcini	Referințe
NU SUNT	

Teren

Nr cadastral	Suprafața (mp)*	Observații / Referințe
32355	Din acte: 1.640 Masurata: 1.706	

* Suprafața este determinată în planul de proiecție Stereo 70.



Date referitoare la teren

Crt	Categorie folosință	Intra vilan	Suprafața (mp)	Tarla	Parcelă	Nr. topo	Observații / Referințe
1	drum	DA	1.706	-	-	-	

Lungime Segmente

1) Valorile lungimilor segmentelor sunt obținute din proiecție în plan.

Punct început	X / Y	Punct sfârșit	X / Y	Lungime segment (** (m)
1	357.015,444 271.940,797	2	357.020,04 271.969,038	28.613
2	357.020,04 271.969,038	3	357.024,518 271.998,281	29.584
3	357.024,518 271.998,281	4	357.027,709 272.019,882	21.835
4	357.027,709 272.019,882	5	357.029,753 272.033,291	13.564
5	357.029,753 272.033,291	6	357.031,174 272.043,372	10.181

Punct început	X / Y	Punct sfârşit	X / Y	Lungime segment (** (m)
6	357.031,174 272.043,372	7	357.021,084 272.041,729	10.223
7	357.021,084 272.041,729	8	357.017,312 272.022,028	20.059
8	357.017,312 272.022,028	9	357.013,739 271.998,101	24.192
9	357.013,739 271.998,101	10	357.012,581 271.991,487	6.715
10	357.012,581 271.991,487	11	357.008,806 271.966,084	25.682
11	357.008,806 271.966,084	12	357.003,27 271.928,825	37.668
12	357.003,27 271.928,825	13	357.000,359 271.913,161	15.932
13	357.000,359 271.913,161	14	356.994,652 271.881,032	32.632
14	356.994,652 271.881,032	15	357.005,183 271.880,631	10.539
15	357.005,183 271.880,631	16	357.007,987 271.896,804	16.414
16	357.007,987 271.896,804	1	357.015,444 271.940,797	44.621

** Lungimile segmentelor sunt determinate în planul de proiecție Stereo 70 și sunt rotunjite la 1 milimetru.

*** Distanța dintre puncte este formată din segmente cumulate ce sunt mai mici decât valoarea 1 milimetru.

**DATE DESPRE IMOBILUL NR. 5641**

Oficiul de Cadastru și Publicitate Imobiliară DOLJ
Biroul de Cadastru și Publicitate Imobiliară Craiova

A. Partea I. Descrierea imobilului

TEREN Intravilan

Adresa: Loc. Seaca De Câmp, Str Scolii, Jud. Dolj

Nr. Crt	Nr cadastral Nr. topografic	Suprafața* (mp)	Observații / Referințe
A1	32326	Din acte: 6.777 Masurata: 6.847	Sector cadastral:22 Teren neimprejmuat;

B. Partea II. Proprietari și acte

Inscrieri privitoare la dreptul de proprietate și alte drepturi reale		Referințe
240355 / 19/12/2018		
Act Normativ nr. HG 965, din 05/09/2002 emis de GUVERNUL ROMANIEI (ACT ADMINISTRATIV NR REFERAT DE LEGALITATE NR.11946 DIN 21.10.2016, EMIS DE INSTITUTIA PREFECTULUI JUD. DOLJ;ACT ADMINISTRATIV NR HCL NR.26 DIN 17.10.2016, EMIS DE CONSILIUL LOCAL AL COMUNEI SEACA DE CAMP;ACT ADMINISTRATIV NR HCL NR.12 DIN 28.06.2013, EMIS DE CONSILIUL LOCAL AL COMUNEI SEACA DE CAMP);		
B1	Intabulare, drept de PROPRIETATE, dobandit prin Lege, cota actuala 1/1, cota initiala 1/1 1) COMUNA SEACA DE CIMP , CIF:5002061, domeniul public	A1
B2	Intabulare, drept de ADMINISTRARE, dobandit prin Lege, cota actuala 1/1, cota initiala 1/1 1) CONSILIUL LOCAL SEACA DE CAMP , CIF:999999999999	A1

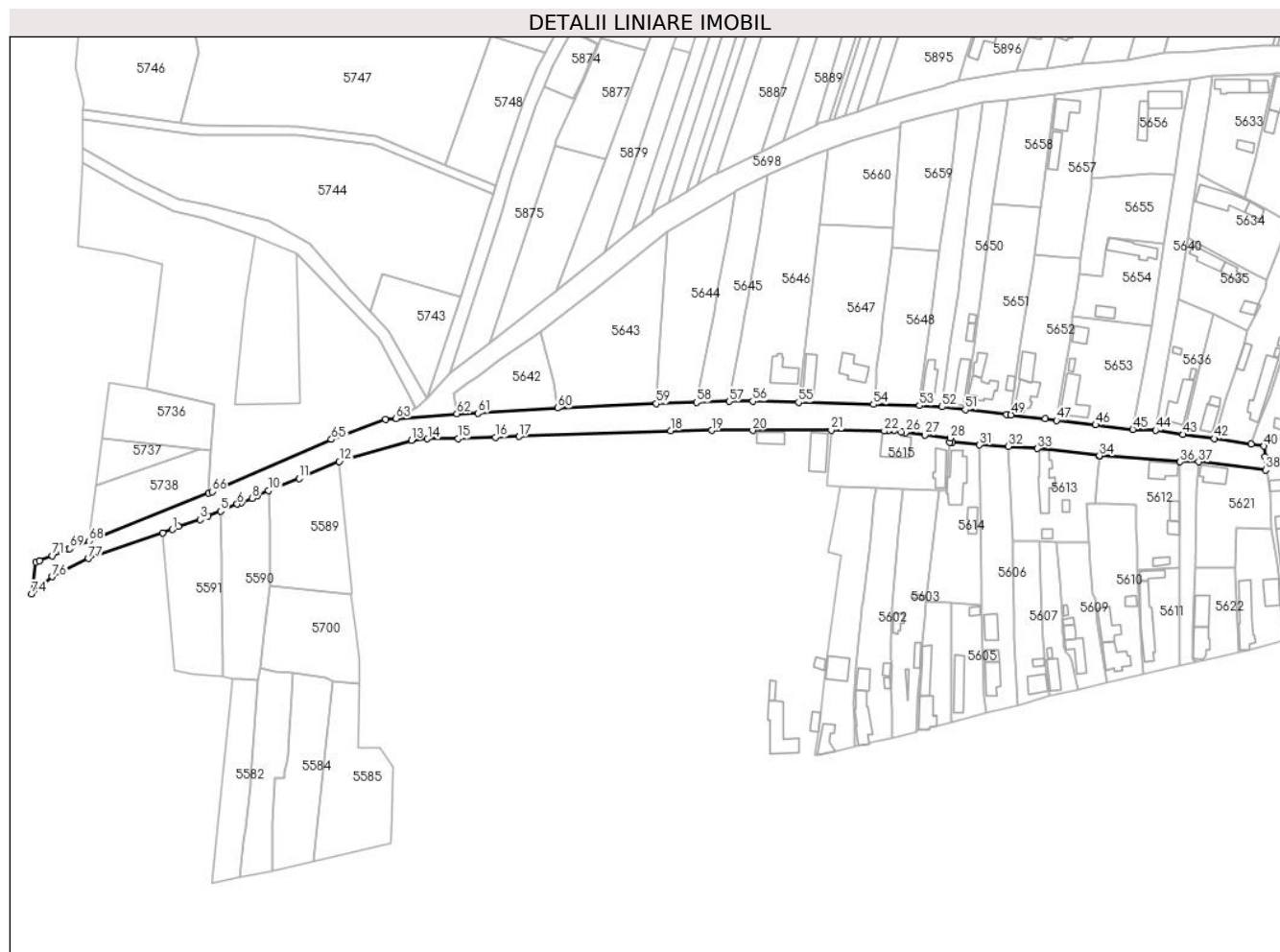
C. Partea III. SARCINI .

Inscrieri privind dezmembramintele dreptului de proprietate, drepturi reale de garanție și sarcini	Referințe
NU SUNT	

Teren

Nr cadastral	Suprafața (mp)*	Observații / Referințe
32326	Din acte: 6.777 Masurata: 6.847	

* Suprafața este determinată în planul de proiecție Stereo 70.



Date referitoare la teren

Crt	Categorie folosință	Intra vilan	Suprafața (mp)	Tarla	Parcelă	Nr. topo	Observații / Referințe
1	drum	DA	6.847	-	-	-	

Lungime Segmente

1) Valorile lungimilor segmentelor sunt obținute din proiecție în plan.

Punct început	X / Y	Punct sfârșit	X / Y	Lungime segment
1	356.553,247 271.835,013	2	356.555,965 271.836,58	3.137
4	356.569,626 271.841,201	5	356.575,394 271.843,489	6.205
7	356.584,951 271.847,344	8	356.589,947 271.849,399	5.402
10	356.597,532 271.853,016	11	356.611,454 271.858,551	14.982
13	356.663,08 271.876,094	14	356.670,527 271.876,663	7.469
2	356.555,965 271.836,58	3	356.566,164 271.839,629	10.645
5	356.575,394 271.843,489	6	356.583,029 271.846,746	8.301
8	356.589,947 271.849,399	9	356.592,313 271.850,583	2.646
11	356.611,454 271.858,551	12	356.629,899 271.866,293	20.004
14	356.670,527 271.876,663	15	356.684,555 271.876,75	14.028
3	356.566,164 271.839,629	4	356.569,626 271.841,201	3.802
6	356.583,029 271.846,746	7	356.584,951 271.847,344	2.013
9	356.592,313 271.850,583	10	356.597,532 271.853,016	5.758
12	356.629,899 271.866,293	13	356.663,08 271.876,094	34.598
15	356.684,555 271.876,75	16	356.701,828 271.877,383	17.285

Punct început	X / Y	Punct sfârșit	X / Y	Lungime segment	Punct început	X / Y	Punct sfârșit	X / Y	Lungime segment	Punct început	X / Y	Punct sfârșit	X / Y	Lungime segment
16	356.701,828 271.877,383	17	356.712,597 271.877,814	10.778	17	356.712,597 271.877,814	18	356.782,212 271.880,38	69.662	18	356.782,212 271.880,38	19	356.801,06 271.880,607	18.849
19	356.801,06 271.880,607	20	356.819,987 271.880,587	18.927	20	356.819,987 271.880,587	21	356.856,051 271.880,672	36.064	21	356.856,051 271.880,672	22	356.880,442 271.880,306	24.394
22	356.880,442 271.880,306	23	356.882,591 271.880,584	2.167	23	356.882,591 271.880,584	24	356.885,031 271.880,687	2.442	24	356.885,031 271.880,687	25	356.888,196 271.879,942	3.251
25	356.888,196 271.879,942	26	356.890,201 271.879,689	2.021	26	356.890,201 271.879,689	27	356.899,087 271.878,432	8.974	27	356.899,087 271.878,432	28	356.910,708 271.877,09	11.698
28	356.910,708 271.877,09	29	356.910,56 271.875,096	1.999	29	356.910,56 271.875,096	30	356.911,737 271.874,998	1.181	30	356.911,737 271.874,998	31	356.924,249 271.873,951	12.556
31	356.924,249 271.873,951	32	356.937,502 271.873,217	13.273	32	356.937,502 271.873,217	33	356.950,786 271.872,294	13.316	33	356.950,786 271.872,294	34	356.979,299 271.868,943	28.709
34	356.979,299 271.868,943	35	356.979,294 271.868,874	0.069	35	356.979,294 271.868,874	36	357.016,403 271.866,152	37.209	36	357.016,403 271.866,152	37	357.024,957 271.866,15	8.554
37	357.024,957 271.866,15	38	357.055,704 271.862,386	30.977	38	357.055,704 271.862,386	39	357.055,537 271.868,436	6.052	39	357.055,537 271.868,436	40	357.054,984 271.873,395	4.99
40	357.054,984 271.873,395	41	357.049,092 271.874,347	5.968	41	357.049,092 271.874,347	42	357.032,093 271.876,879	17.187	42	357.032,093 271.876,879	43	357.017,779 271.878,746	14.435
43	357.017,779 271.878,746	44	357.005,183 271.880,631	12.736	44	357.005,183 271.880,631	45	356.994,652 271.881,032	10.539	45	356.994,652 271.881,032	46	356.977,55 271.883,11	17.228
46	356.977,55 271.883,11	47	356.959,53 271.885,201	18.141	47	356.959,53 271.885,201	48	356.954,371 271.885,843	5.199	48	356.954,371 271.885,843	49	356.938,644 271.887,698	15.836
49	356.938,644 271.887,698	50	356.936,608 271.887,779	2.038	50	356.936,608 271.887,779	51	356.917,635 271.890,161	19.122	51	356.917,635 271.890,161	52	356.907,028 271.891,373	10.676
52	356.907,028 271.891,373	53	356.896,606 271.891,942	10.438	53	356.896,606 271.891,942	54	356.875,436 271.892,531	21.178	54	356.875,436 271.892,531	55	356.841,017 271.893,486	34.432
55	356.841,017 271.893,486	56	356.819,947 271.893,967	21.075	56	356.819,947 271.893,967	57	356.809,174 271.893,923	10.773	57	356.809,174 271.893,923	58	356.794,151 271.893,455	15.03
58	356.794,151 271.893,455	59	356.775,686 271.892,88	18.474	59	356.775,686 271.892,88	60	356.730,264 271.890,87	45.466	60	356.730,264 271.890,87	61	356.693,675 271.888,471	36.668
61	356.693,675 271.888,471	62	356.684,015 271.888,273	9.662	62	356.684,015 271.888,273	63	356.656,08 271.885,967	28.03	63	356.656,08 271.885,967	64	356.651,175 271.885,634	4.916
64	356.651,175 271.885,634	65	356.626,383 271.876,446	26.44	65	356.626,383 271.876,446	66	356.571,525 271.852,432	59.884	66	356.571,525 271.852,432	67	356.569,874 271.851,768	1.78
67	356.569,874 271.851,768	68	356.514,955 271.829,672	59.197	68	356.514,955 271.829,672	69	356.506,041 271.826,275	9.539	69	356.506,041 271.826,275	70	356.505,207 271.825,957	0.893
70	356.505,207 271.825,957	71	356.498,134 271.823,004	7.665	71	356.498,134 271.823,004	72	356.492,328 271.820,579	6.292	72	356.492,328 271.820,579	73	356.490,502 271.820,162	1.873
73	356.490,502 271.820,162	74	356.488,616 271.805,469	14.814	74	356.488,616 271.805,469	75	356.492,565 271.808,742	5.129	75	356.492,565 271.808,742	76	356.498,105 271.813,389	7.231
76	356.498,105 271.813,389	77	356.514,765 271.821,743	18.637	77	356.514,765 271.821,743	78	356.548,846 271.833,52	36.058	78	356.548,846 271.833,52	1	356.553,247 271.835,013	4.647

** Lungimile segmentelor sunt determinate în planul de proiecție Stereo 70 și sunt rotunjite la 1 milimetru.

*** Distanța dintre puncte este formată din segmente cumulate ce sunt mai mici decât valoarea 1 milimetru.

**DATE DESPRE IMOBILUL NR. 5642**

Oficiul de Cadastru și Publicitate Imobiliară DOLJ
Biroul de Cadastru și Publicitate Imobiliară Craiova

A. Partea I. Descrierea imobilului

TEREN Intravilan

Adresa: Loc. Seaca De Câmp, Str Scolii, Nr. 32, Jud. Dolj, T80, P342

Nr. Crt	Nr cadastral Nr. topografic	Suprafața* (mp)	Observații / Referințe
A1		Din acte: 1.000 Masurata: 1.047	Sector cadastral:22 Teren neimpregmuit;

Construcții

Crt	Nr cadastral Nr. topografic	Adresa	Observații / Referințe
A1.1		Loc. Seaca De Câmp, Str Scolii, Nr. 32, Jud. Dolj	Nr. niveluri:1; S. construita la sol:92 mp; LOCUINTA

B. Partea II. Proprietari și acte

Inscrieri privitoare la dreptul de proprietate și alte drepturi reale		Referințe
/		
Act Administrativ nr. TDP 446-44803, din 05/12/1996 emis de COMISIA JUDETEANA DOLJ;		
B1	Intabulare, drept de PROPRIETATE, dobandit prin Reconstituire, cota actuala 1/1, cota initiala 1/1 1) NEDELCU FLOREA, LIPSĂ CNP	A1
Act Normativ nr. LEGEA 7, din 13/03/1996 emis de GUVERNUL ROMANIEI;		
B2	Intabulare, drept de PROPRIETATE, dobandit prin Lege, cota actuala 1/1, cota initiala 1/1 1) NEDELCU FLOREA, LIPSĂ CNP	A1.1

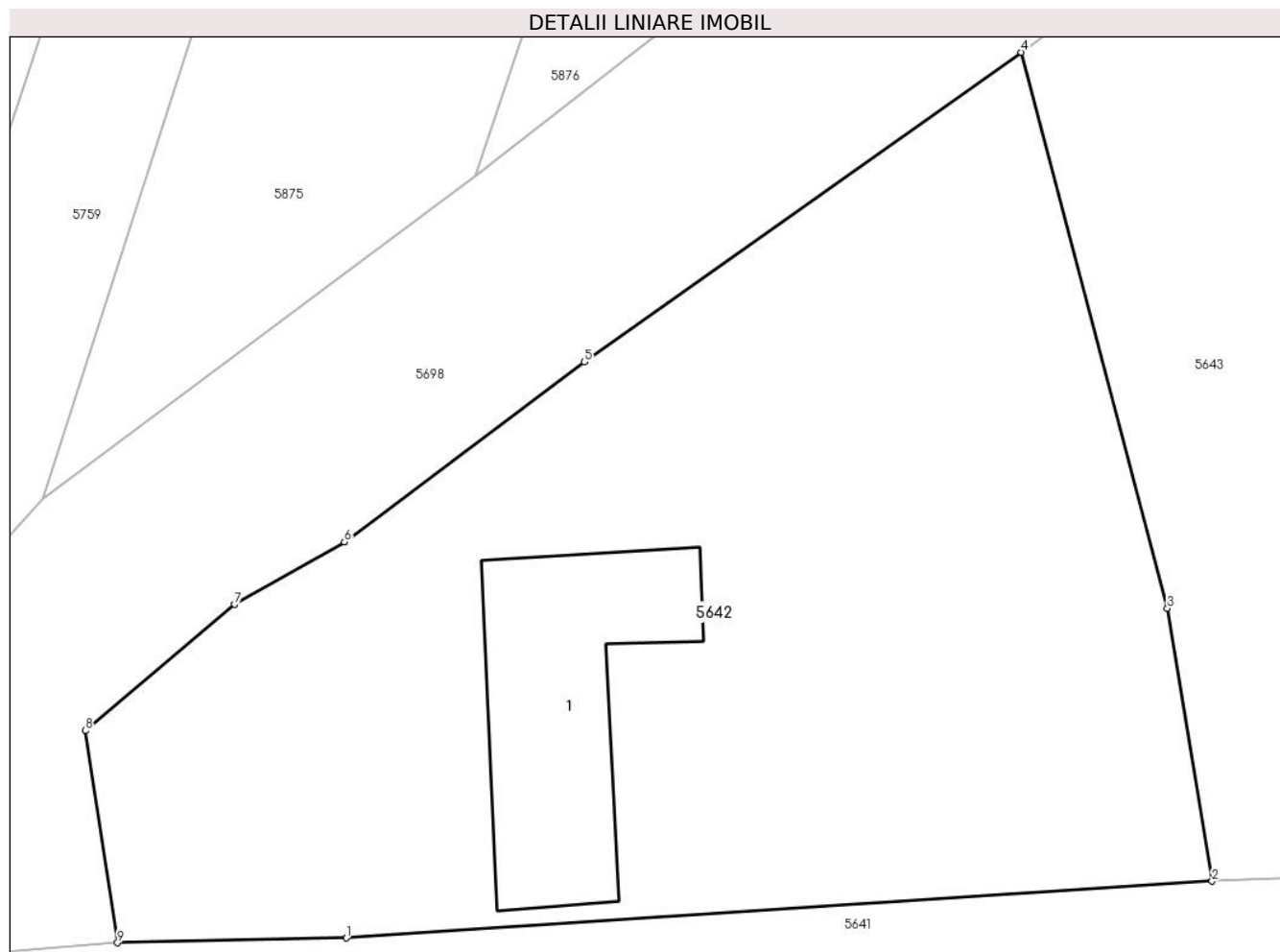
C. Partea III. SARCINI .

Inscrieri privind dezmembramintele dreptului de proprietate, drepturi reale de garanție și sarcini	Referințe
NU SUNT	

Teren

Nr cadastral	Suprafața (mp)*	Observații / Referințe
	Din acte: 1.000 Masurata: 1.047	

* Suprafața este determinată în planul de proiecție Stereo 70.



Date referitoare la teren

Crt	Categorie folosință	Intra vilan	Suprafața (mp)	Tarla	Parcelă	Nr. topo	Observații / Referințe
1	curți constructii	DA	1.047	80	342	-	

Date referitoare la construcții

Crt	Număr	Destinație construcție	Supraf. (mp)	Situație juridică	Observații / Referințe
A1.1		construcții de locuințe	92	Cu acte	Nr. niveluri:1; S. construita la sol:92 mp; LOCUINTA

Lungime Segmente

1) Valorile lungimilor segmentelor sunt obținute din proiecție în plan.

Punct început	X / Y	Punct sfârșit	X / Y	Lungime segment (** (m)
1	356.693,675 271.888,471	2	356.730,264 271.890,87	36.668
2	356.730,264 271.890,87	3	356.728,377 271.902,404	11.687
3	356.728,377 271.902,404	4	356.722,207 271.925,892	24.285

Punct început	X / Y	Punct sfârșit	X / Y	Lungime segment (** (m)
4	356.722,207 271.925,892	5	356.703,746 271.912,809	22.627
5	356.703,746 271.912,809	6	356.693,598 271.905,213	12.676
6	356.693,598 271.905,213	7	356.688,953 271.902,569	5.345
7	356.688,953 271.902,569	8	356.682,655 271.897,236	8.253
8	356.682,655 271.897,236	9	356.684,015 271.888,273	9.066
9	356.684,015 271.888,273	1	356.693,675 271.888,471	9.662

** Lungimile segmentelor sunt determinate în planul de proiecție Stereo 70 și sunt rotunjite la 1 milimetru.

*** Distanța dintre puncte este formată din segmente cumulate ce sunt mai mici decât valoarea 1 milimetru.

**DATE DESPRE IMOBILUL NR. 5643**

Oficiul de Cadastru și Publicitate Imobiliară DOLJ
Biroul de Cadastru și Publicitate Imobiliară Craiova

A. Partea I. Descrierea imobilului

TEREN Intravilan

Adresa: Loc. Seaca De Câmp, Str Scolii, Nr. 30, Jud. Dolj, T80, P310, 311

Nr. Crt	Nr cadastral Nr. topografic	Suprafața* (mp)	Observații / Referințe
A1		Din acte: 2.300 Masurata: 2.963	Sector cadastral:22 Teren imprejmuit;

Construcții

Crt	Nr cadastral Nr. topografic	Adresa	Observații / Referințe
A1.1		Loc. Seaca De Câmp, Str Scolii, Nr. 30, Jud. Dolj	Nr. niveluri:2; S. construita la sol:127 mp; LOCUINTA
A1.2		Loc. Seaca De Câmp, Str Scolii, Nr. 30, Jud. Dolj	Nr. niveluri:1; S. construita la sol:39 mp; ANEXA

B. Partea II. Proprietari și acte

Inscrieri privitoare la dreptul de proprietate și alte drepturi reale		Referințe
/		
Act Notarial nr. CM 233, din 19/10/2016 emis de BNP BUDIANA IONUT-RAZVAN;		
B1	Intabulare, drept de PROPRIETATE, dobandit prin Succesiune, cota actuala 1/2, cota initiala 1/2 1) MICU ION	A1, A1.1, A1.2
B2	Intabulare, drept de PROPRIETATE, dobandit prin Succesiune, cota actuala 1/2, cota initiala 1/2 1) MICU FLORICA	A1, A1.1, A1.2

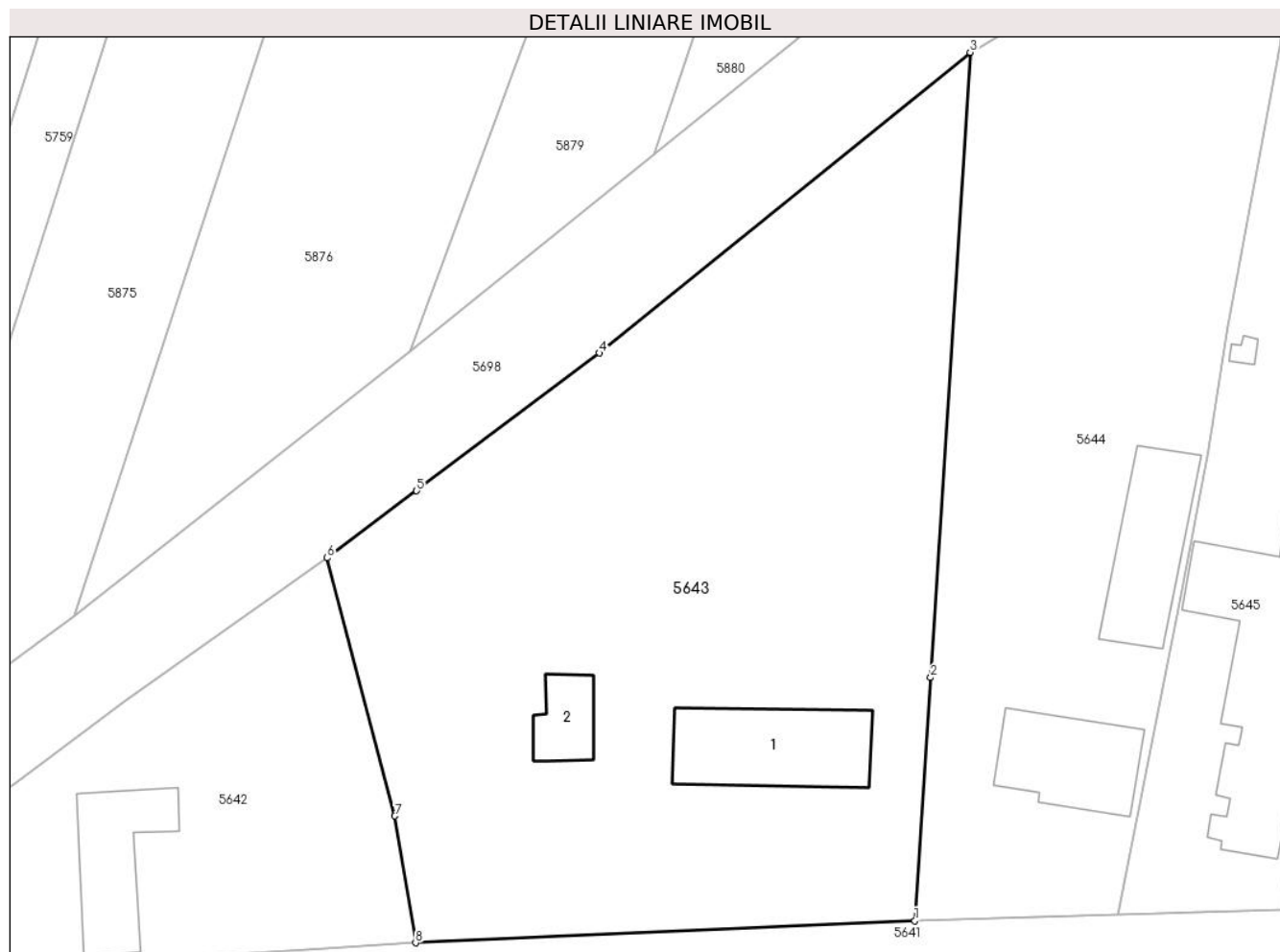
C. Partea III. SARCINI .

Inscrieri privind dezmembramintele dreptului de proprietate, drepturi reale de garanție și sarcini	Referințe
NU SUNT	

Teren

Nr cadastral	Suprafața (mp)*	Observații / Referințe
	Din acte: 2.300 Masurata: 2.963	

* Suprafața este determinată în planul de proiecție Stereo 70.



Date referitoare la teren

Crt	Categorie folosință	Intra vilan	Suprafața (mp)	Tarla	Parcelă	Nr. topo	Observații / Referințe
1	curți constructii	DA	1.000	80	310	-	
2	arabil	DA	1.963	80	311	-	

Date referitoare la construcții

Crt	Număr	Destinație construcție	Supraf. (mp)	Situație juridică	Observații / Referințe
A1.1		construcții de locuințe	127	Cu acte	Nr. niveluri:2; S. construita la sol:127 mp; LOCUINTA
A1.2		construcții anexa	39	Cu acte	Nr. niveluri:1; S. construita la sol:39 mp; ANEXA

Lungime Segmente

1) Valorile lungimilor segmentelor sunt obținute din proiecție în plan.

Punct început	X / Y	Punct sfârșit	X / Y	Lungime segment (** (m)
1	356.775,686 271.892,88	2	356.777,131 271.915,013	22.18
2	356.777,131 271.915,013	3	356.780,728 271.971,9	57.001

Punct început	X / Y	Punct sfârșit	X / Y	Lungime segment (** (m)
3	356.780,728 271.971,9	4	356.746,966 271.944,536	43.459
4	356.746,966 271.944,536	5	356.730,338 271.931,996	20.826
5	356.730,338 271.931,996	6	356.722,207 271.925,892	10.167
6	356.722,207 271.925,892	7	356.728,377 271.902,404	24.285
7	356.728,377 271.902,404	8	356.730,264 271.890,87	11.687
8	356.730,264 271.890,87	1	356.775,686 271.892,88	45.466

** Lungimile segmentelor sunt determinate în planul de proiecție Stereo 70 și sunt rotunjite la 1 milimetru.

*** Distanța dintre puncte este formată din segmente cumulate ce sunt mai mici decât valoarea 1 milimetru.

**DATE DESPRE IMOBILUL NR. 5644**

Oficiul de Cadastru și Publicitate Imobiliară DOLJ
Biroul de Cadastru și Publicitate Imobiliară Craiova

A. Partea I. Descrierea imobilului

TEREN Intravilan

Adresa: Loc. Seaca De Câmp, Str Scolii, Nr. 28, Jud. Dolj, T80, P337, 338 339

Nr. Crt	Nr cadastral Nr. topografic	Suprafața* (mp)	Observații / Referințe
A1		Din acte: 2.400 Masurata: 2.099	Sector cadastral:22 Teren imprejmuit;

Construcții

Crt	Nr cadastral Nr. topografic	Adresa	Observații / Referințe
A1.1		Loc. Seaca De Câmp, Str Scolii, Nr. 28, Jud. Dolj	Nr. niveluri:1; S. construita la sol:98 mp; LOCUINTA
A1.2		Loc. Seaca De Câmp, Str Scolii, Nr. 28, Jud. Dolj	Nr. niveluri:1; S. construita la sol:105 mp; ANEXA

B. Partea II. Proprietari și acte

Inscrieri privitoare la dreptul de proprietate și alte drepturi reale		Referințe
/		
Act Administrativ nr. TDP 19-9563, din 21/09/1993 emis de COMISIA JUDETEANA DOLJ;		
B1	Intabulare, drept de PROPRIETATE, dobandit prin Reconstituire, cota actuala 1/1, cota initiala 1/1 1) SIPANU MARIN, LIPSĂ CNP	A1
Act Normativ nr. LEGEA 7, din 13/03/1996 emis de GUVERNUL ROMANIEI;		
B2	Intabulare, drept de PROPRIETATE, dobandit prin Lege, cota actuala 1/1, cota initiala 1/1 1) SIPANU MARIN, LIPSĂ CNP	A1.1, A1.2

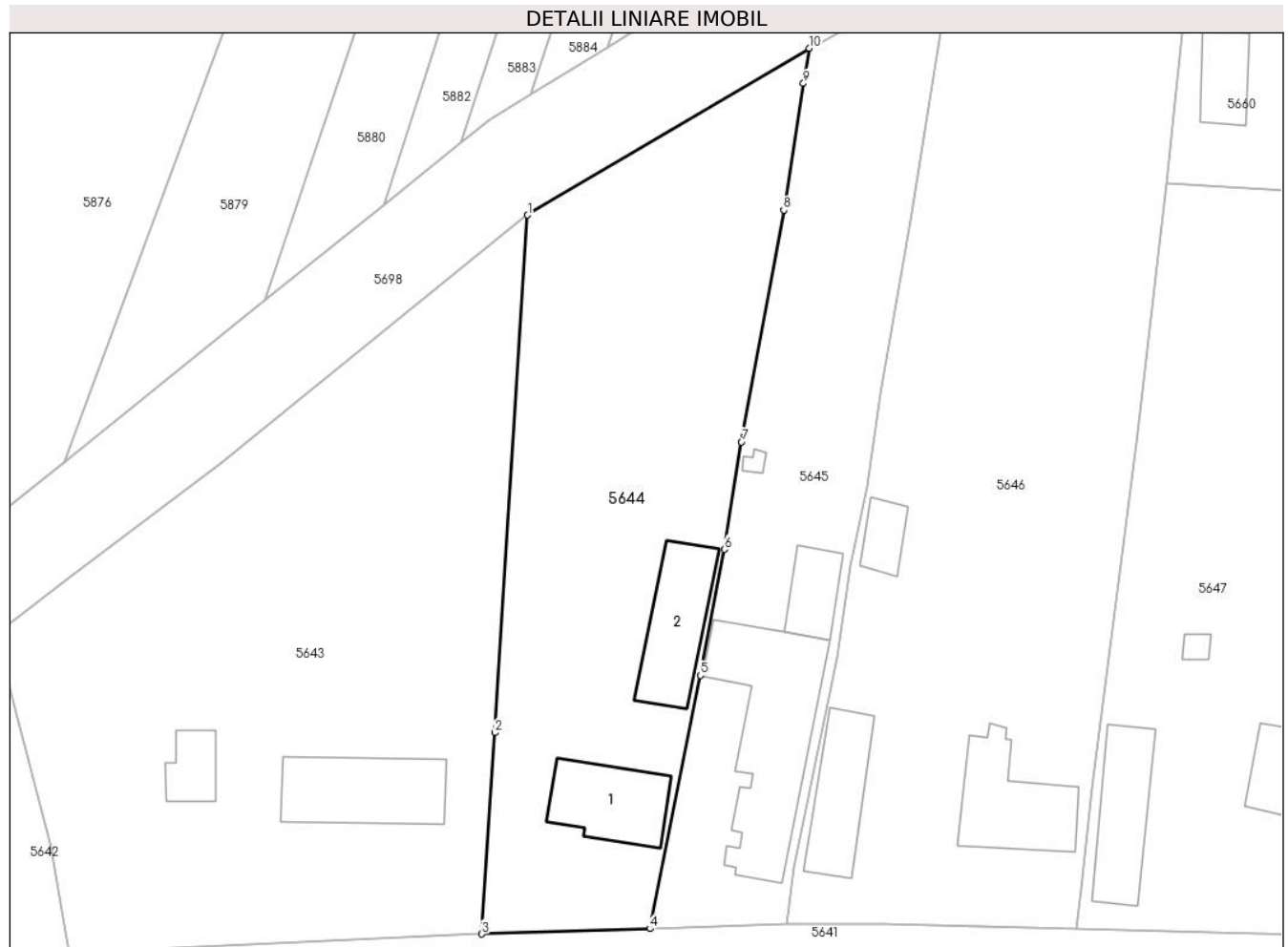
C. Partea III. SARCINI .

Inscrieri privind dezmembramintele dreptului de proprietate, drepturi reale de garanție și sarcini	Referințe
NU SUNT	

Teren

Nr cadastral	Suprafața (mp)*	Observații / Referințe
	Din acte: 2.400 Masurata: 2.099	

* Suprafața este determinată în planul de proiecție Stereo 70.



Date referitoare la teren

Crt	Categorie folosință	Intra vilan	Suprafața (mp)	Tarla	Parcelă	Nr. topo	Observații / Referințe
1	curți constructii	DA	1.000	80	337	-	
2	arabil	DA	1.099	80	338 339	-	

Date referitoare la construcții

Crt	Număr	Destinație construcție	Supraf. (mp)	Situație juridică	Observații / Referințe
A1.1		construcții de locuințe	98	Cu acte	Nr. niveluri:1; S. construita la sol:98 mp; LOCUINTA
A1.2		construcții anexa	105	Cu acte	Nr. niveluri:1; S. construita la sol:105 mp; ANEXA

Lungime Segmente

1) Valorile lungimilor segmentelor sunt obținute din proiecție în plan.

Punct început	X / Y	Punct sfârșit	X / Y	Lungime segment (** (m)
1	356.780,728 271.971,9	2	356.777,131 271.915,013	57.001
2	356.777,131 271.915,013	3	356.775,686 271.892,88	22.18

Punct început	X / Y	Punct sfârșit	X / Y	Lungime segment (** (m)
3	356.775,686 271.892,88	4	356.794,151 271.893,455	18.474
4	356.794,151 271.893,455	5	356.799,715 271.921,304	28.399
5	356.799,715 271.921,304	6	356.802,356 271.935,171	14.116
6	356.802,356 271.935,171	7	356.804,219 271.946,978	11.953
7	356.804,219 271.946,978	8	356.808,872 271.972,457	25.9
8	356.808,872 271.972,457	9	356.811,041 271.986,373	14.084
9	356.811,041 271.986,373	10	356.811,667 271.990,24	3.917
10	356.811,667 271.990,24	1	356.780,728 271.971,9	35.966

** Lungimile segmentelor sunt determinate în planul de proiecție Stereo 70 și sunt rotunjite la 1 milimetru.

*** Distanța dintre puncte este formată din segmente cumulate ce sunt mai mici decât valoarea 1 milimetru.

**DATE DESPRE IMOBILUL NR. 5645**

Oficiul de Cadastru și Publicitate Imobiliară DOLJ
Biroul de Cadastru și Publicitate Imobiliară Craiova

A. Partea I. Descrierea imobilului

TEREN Intravilan

Adresa: Loc. Seaca De Câmp, Str Scolii, Nr. 26, Jud. Dolj, T80, P335, 336

Nr. Crt	Nr cadastral Nr. topografic	Suprafața* (mp)	Observații / Referințe
A1		Din acte: 1.500 Masurata: 1.443	Sector cadastral:22 Teren imprejmuit;

Construcții

Crt	Nr cadastral Nr. topografic	Adresa	Observații / Referințe
A1.1		Loc. Seaca De Câmp, Str Scolii, Nr. 26, Jud. Dolj	Nr. niveluri:1; S. construita la sol:224 mp; LOCUINTA
A1.2		Loc. Seaca De Câmp, Str Scolii, Nr. 26, Jud. Dolj	Nr. niveluri:1; S. construita la sol:49 mp; ANEXA
A1.3		Loc. Seaca De Câmp, Str Scolii, Nr. 26, Jud. Dolj	Nr. niveluri:1; S. construita la sol:5 mp; ANEXA

B. Partea II. Proprietari și acte

Inscrieri privitoare la dreptul de proprietate și alte drepturi reale		Referințe
/		
Act Notarial nr. APV AUT NR 887, din 23/03/2017 emis de BNP STOENESCU FLOREA;		
B1	Intabulare, drept de PROPRIETATE, dobandit prin lesire Din Indiviziune, cota actuala 1/1, cota initiala 1/1 1) TANASIE ELENA	A1
B2	Intabulare, drept de PROPRIETATE, dobandit prin lesire Din Indiviziune, cota actuala 5/8, cota initiala 5/8 1) TANASIE ELENA	A1.1, A1.2
Act Normativ nr. LEGEA 7, din 13/03/1996 emis de GUVERNUL ROMANIEI;		
B3	Intabulare, drept de PROPRIETATE, dobandit prin Lege, cota actuala 3/8, cota initiala 3/8 1) SIPANU ION, LIPSĂ CNP	A1.1, A1.2
B4	Intabulare, drept de PROPRIETATE, dobandit prin Lege, cota actuala 1/1, cota initiala 1/1 1) TANASIE ELENA	A1.3

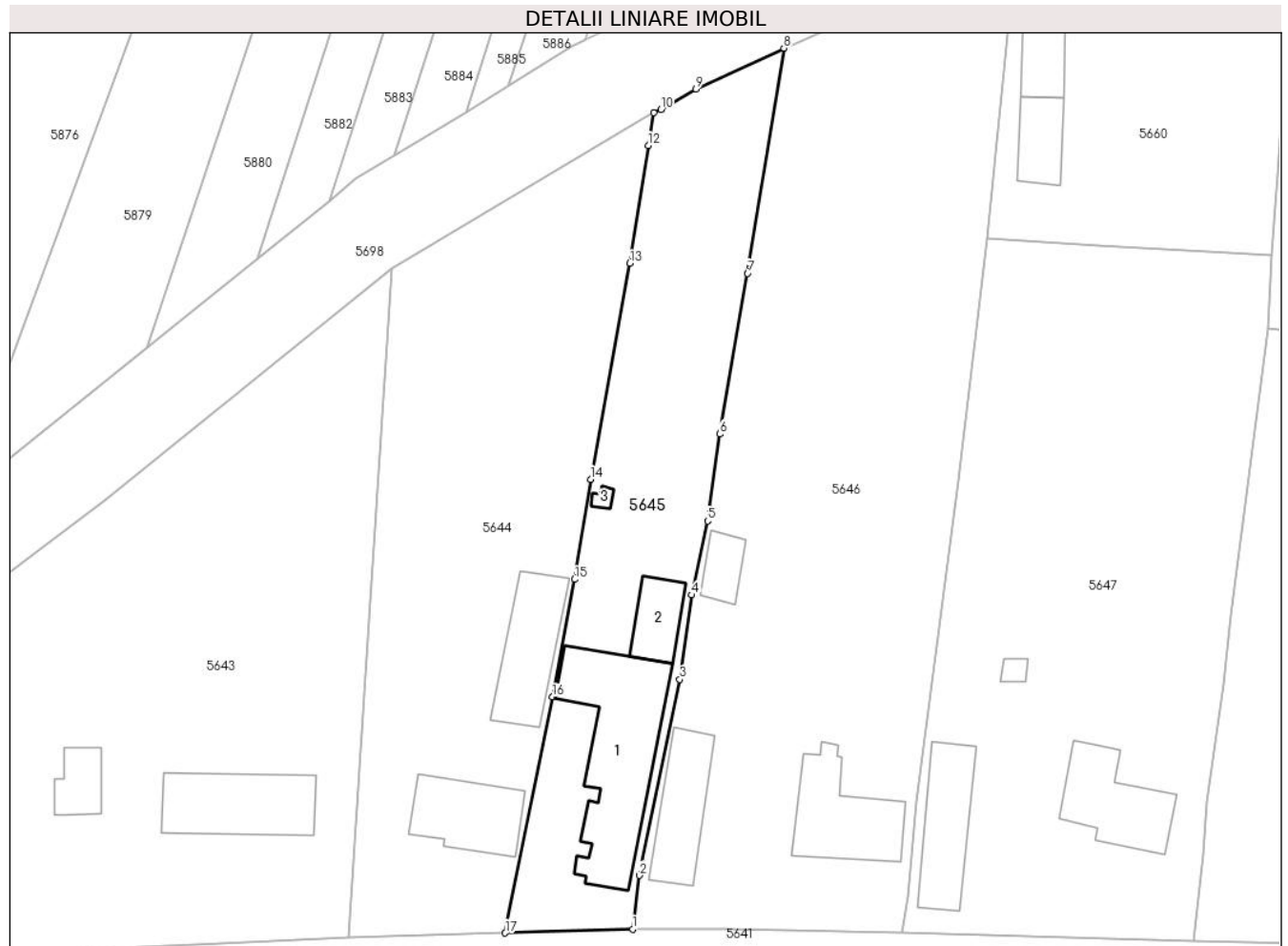
C. Partea III. SARCINI .

Inscrieri privind dezmembramintele dreptului de proprietate, drepturi reale de garanție și sarcini	Referințe
NU SUNT	

Teren

Nr cadastral	Suprafața (mp)*	Observații / Referințe
	Din acte: 1.500 Masurata: 1.443	

* Suprafața este determinată în planul de proiecție Stereo 70.



Date referitoare la teren

Crt	Categorie folosință	Intra vilan	Suprafața (mp)	Tarla	Parcelă	Nr. topo	Observații / Referințe
1	curți constructii	DA	1.000	80	335	-	
2	arabil	DA	443	80	336	-	

Date referitoare la construcții

Crt	Număr	Destinație construcție	Supraf. (mp)	Situație juridică	Observații / Referințe
A1.1		construcții de locuințe	224	Cu acte	Nr. niveluri:1; S. construita la sol:224 mp; LOCUINTA
A1.2		construcții anexa	49	Cu acte	Nr. niveluri:1; S. construita la sol:49 mp; ANEXA
A1.3		construcții anexa	5	Cu acte	Nr. niveluri:1; S. construita la sol:5 mp; ANEXA

Lungime Segmente

1) Valorile lungimilor segmentelor sunt obținute din proiecție în plan.

Punct început	X / Y	Punct sfârșit	X / Y	Lungime segment (** (m)
1	356.809,174 271.893,923	2	356.809,997 271.900,241	6.371

Punct început	X / Y	Punct sfârșit	X / Y	Lungime segment (** (m)
2	356.809,997 271.900,241	3	356.814,752 271.923,384	23.626
3	356.814,752 271.923,384	4	356.816,161 271.933,341	10.056
4	356.816,161 271.933,341	5	356.818,048 271.942,074	8.935
5	356.818,048 271.942,074	6	356.819,452 271.952,319	10.341
6	356.819,452 271.952,319	7	356.822,756 271.971,276	19.243
7	356.822,756 271.971,276	8	356.827,029 271.997,836	26.902
8	356.827,029 271.997,836	9	356.816,669 271.993,028	11.421
9	356.816,669 271.993,028	10	356.812,543 271.990,63	4.772
10	356.812,543 271.990,63	11	356.811,667 271.990,24	0.959
11	356.811,667 271.990,24	12	356.811,041 271.986,373	3.917
12	356.811,041 271.986,373	13	356.808,872 271.972,457	14.084
13	356.808,872 271.972,457	14	356.804,219 271.946,978	25.9
14	356.804,219 271.946,978	15	356.802,356 271.935,171	11.953
15	356.802,356 271.935,171	16	356.799,715 271.921,304	14.116
16	356.799,715 271.921,304	17	356.794,151 271.893,455	28.399
17	356.794,151 271.893,455	1	356.809,174 271.893,923	15.03

** Lungimile segmentelor sunt determinate în planul de proiecție Stereo 70 și sunt rotunjite la 1 milimetru.

*** Distanța dintre puncte este formată din segmente cumulate ce sunt mai mici decât valoarea 1 milimetru.

**DATE DESPRE IMOBILUL NR. 5646**

Oficiul de Cadastru și Publicitate Imobiliară DOLJ
Biroul de Cadastru și Publicitate Imobiliară Craiova

A. Partea I. Descrierea imobilului

TEREN Intravilan

Adresa: Loc. Seaca De Câmp, Str Scolii, Nr. 24, Jud. Dolj, T80, P332, 333 334

Nr. Crt	Nr cadastral Nr. topografic	Suprafața* (mp)	Observații / Referințe
A1		Din acte: 3.200 Masurata: 3.178	Sector cadastral:22 Teren imprejmuit;

Construcții

Crt	Nr cadastral Nr. topografic	Adresa	Observații / Referințe
A1.1		Loc. Seaca De Câmp, Str Scolii, Nr. 24, Jud. Dolj	Nr. niveluri:2; S. construita la sol:118 mp; LOCUINTA
A1.2		Loc. Seaca De Câmp, Str Scolii, Nr. 24, Jud. Dolj	Nr. niveluri:1; S. construita la sol:93 mp; ANEXA
A1.3		Loc. Seaca De Câmp, Str Scolii, Nr. 24, Jud. Dolj	Nr. niveluri:1; S. construita la sol:32 mp; ANEXA

B. Partea II. Proprietari și acte

Inscrieri privitoare la dreptul de proprietate și alte drepturi reale		Referințe
/		
Act Notarial nr. CM 460, din 12/10/2018 emis de BNP STOENESCU FLOREA;		
B1	Intabulare, drept de PROPRIETATE, dobandit prin Succesiune, cota actuala 3/4, cota initiala 3/4 1) CIUPERCEANU MARIAN	A1, A1.1, A1.2, A1.3
B2	Intabulare, drept de PROPRIETATE, dobandit prin Succesiune, cota actuala 1/4, cota initiala 1/4 1) CIUPERCEANU NATALIA	A1, A1.1, A1.2, A1.3

C. Partea III. SARCINI .

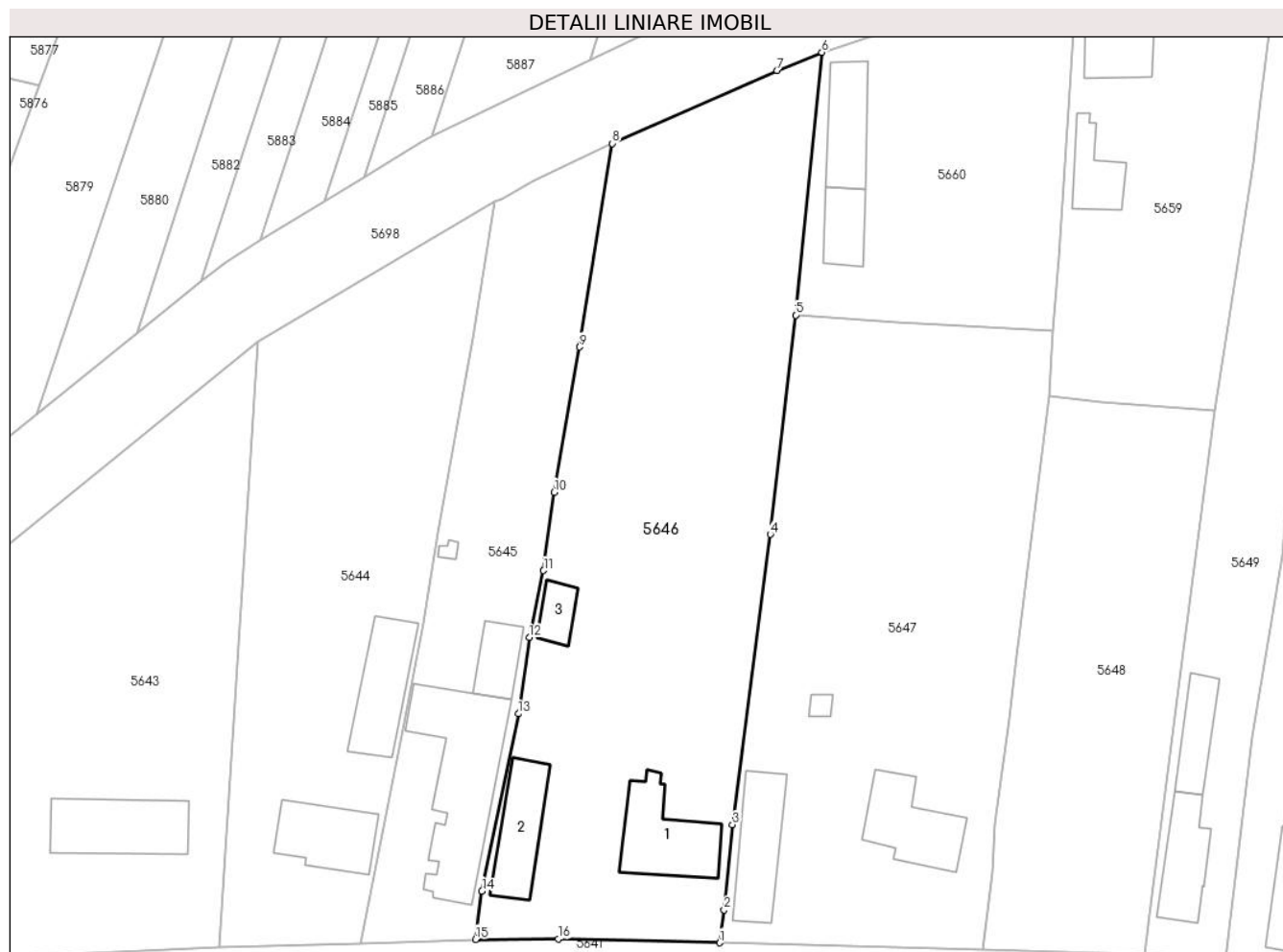
Inscrieri privind dezmembramintele dreptului de proprietate, drepturi reale de garanție și sarcini	Referințe
NU SUNT	

Anexa Nr. 1 La Partea I

Teren

Nr cadastral	Suprafața (mp)*	Observații / Referințe
	Din acte: 3.200 Masurata: 3.178	

* Suprafața este determinată în planul de proiecție Stereo 70.



Date referitoare la teren

Crt	Categorie folosință	Intra vilan	Suprafața (mp)	Tarla	Parcelă	Nr. topo	Observații / Referințe
1	curți constructii	DA	1.000	80	332	-	
2	arabil	DA	2.178	80	333 334	-	

Date referitoare la construcții

Crt	Număr	Destinație construcție	Supraf. (mp)	Situație juridică	Observații / Referințe
A1.1		construcții de locuințe	118	Cu acte	Nr. niveluri:2; S. construita la sol:118 mp; LOCUINTA
A1.2		construcții anexa	93	Cu acte	Nr. niveluri:1; S. construita la sol:93 mp; ANEXA
A1.3		construcții anexa	32	Cu acte	Nr. niveluri:1; S. construita la sol:32 mp; ANEXA

Lungime Segmente

1) Valorile lungimilor segmentelor sunt obținute din proiecție în plan.

Punct început	X / Y	Punct sfârșit	X / Y	Lungime segment (** (m)
1	356.841,017 271.893,486	2	356.841,631 271.897,775	4.333

Punct început	X / Y	Punct sfârșit	X / Y	Lungime segment (** (m)
2	356.841,631 271.897,775	3	356.842,709 271.908,893	11.17
3	356.842,709 271.908,893	4	356.847,642 271.946,81	38.237
4	356.847,642 271.946,81	5	356.850,973 271.975,434	28.817
5	356.850,973 271.975,434	6	356.854,379 272.009,732	34.467
6	356.854,379 272.009,732	7	356.848,499 272.007,389	6.33
7	356.848,499 272.007,389	8	356.827,029 271.997,836	23.499
8	356.827,029 271.997,836	9	356.822,756 271.971,276	26.902
9	356.822,756 271.971,276	10	356.819,452 271.952,319	19.243
10	356.819,452 271.952,319	11	356.818,048 271.942,074	10.341
11	356.818,048 271.942,074	12	356.816,161 271.933,341	8.935
12	356.816,161 271.933,341	13	356.814,752 271.923,384	10.056
13	356.814,752 271.923,384	14	356.809,997 271.900,241	23.626
14	356.809,997 271.900,241	15	356.809,174 271.893,923	6.371
15	356.809,174 271.893,923	16	356.819,947 271.893,967	10.773
16	356.819,947 271.893,967	1	356.841,017 271.893,486	21.075

** Lungimile segmentelor sunt determinate în planul de proiecție Stereo 70 și sunt rotunjite la 1 milimetru.

*** Distanța dintre puncte este formată din segmente cumulate ce sunt mai mici decât valoarea 1 milimetru.

**DATE DESPRE IMOBILUL NR. 5647**

Oficiul de Cadastru și Publicitate Imobiliară DOLJ
Biroul de Cadastru și Publicitate Imobiliară Craiova

A. Partea I. Descrierea imobilului

TEREN Intravilan

Adresa: Loc. Seaca De Câmp, Str Scolii, Nr. 22, Jud. Dolj, T80, P329, 330 331

Nr. Crt	Nr cadastral Nr. topografic	Suprafața* (mp)	Observații / Referințe
A1		Din acte: 2.700 Masurata: 2.791	Sector cadastral:22 Teren imprejmuit;

Construcții

Crt	Nr cadastral Nr. topografic	Adresa	Observații / Referințe
A1.1		Loc. Seaca De Câmp, Str Scolii, Nr. 22, Jud. Dolj	Nr. niveluri:1; S. construita la sol:108 mp; LOCUINTA
A1.2		Loc. Seaca De Câmp, Str Scolii, Nr. 22, Jud. Dolj	Nr. niveluri:1; S. construita la sol:101 mp; ANEXA
A1.3		Loc. Seaca De Câmp, Str Scolii, Nr. 22, Jud. Dolj	Nr. niveluri:1; S. construita la sol:8 mp; ANEXA

B. Partea II. Proprietari și acte

Inscrieri privitoare la dreptul de proprietate și alte drepturi reale		Referințe
/		
Act Administrativ nr. TDP 616-19536, din 05/03/1997 emis de COMISIA JUDETEANA DOLJ;		
B1	Intabulare, drept de PROPRIETATE, dobandit prin Reconstituire, cota actuala 1/1, cota initiala 1/1 1) FIRA ION, LIPSĂ CNP	A1
Act Normativ nr. LEGEA 7, din 13/03/1996 emis de GUVERNUL ROMANIEI;		
B2	Intabulare, drept de PROPRIETATE, dobandit prin Lege, cota actuala 1/1, cota initiala 1/1 1) FIRA ION, LIPSĂ CNP	A1.1, A1.2, A1.3

C. Partea III. SARCINI .

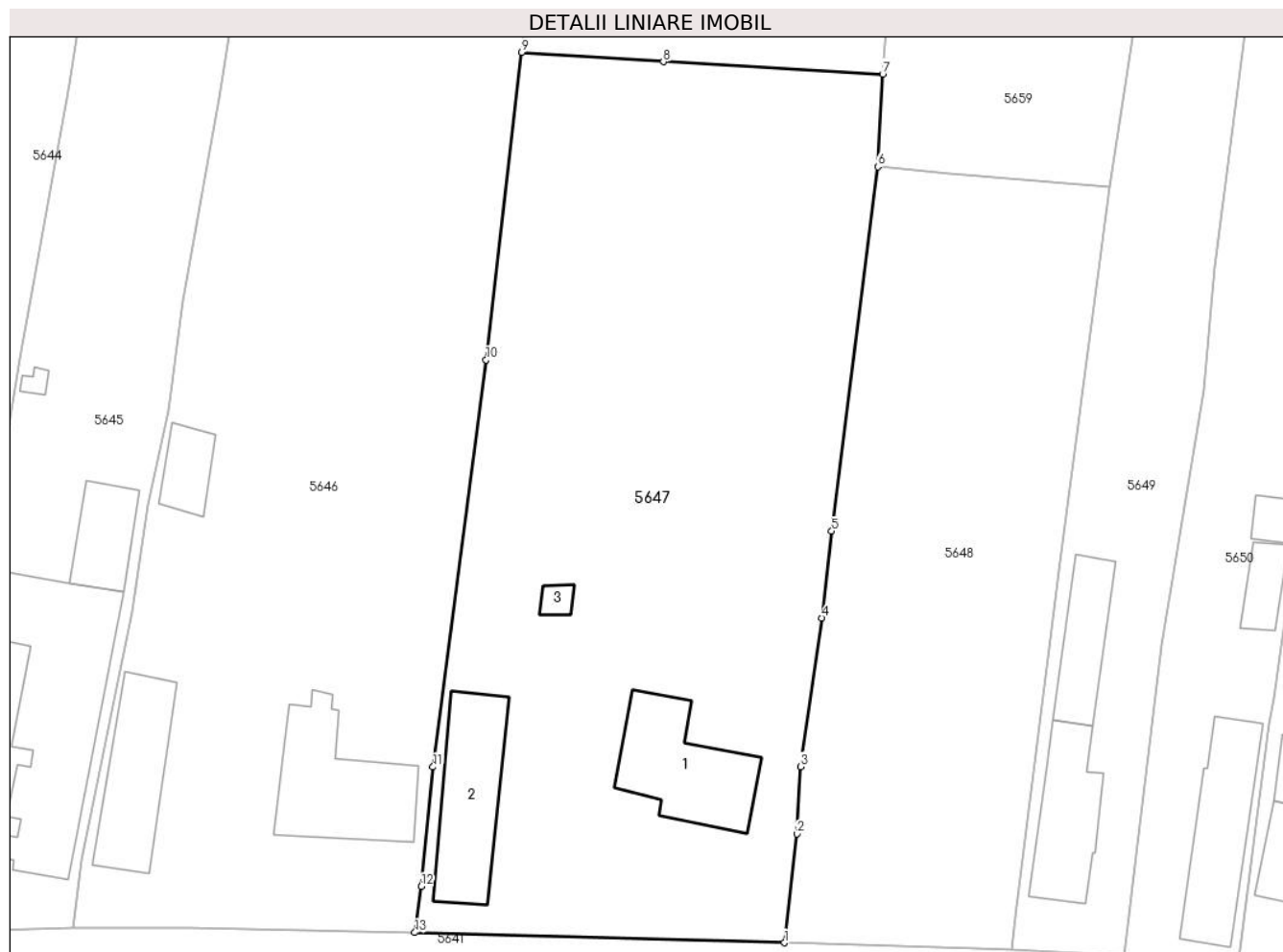
Inscrieri privind dezmembramentele dreptului de proprietate, drepturi reale de garanție și sarcini	Referințe
NU SUNT	

Anexa Nr. 1 La Partea I

Teren

Nr cadastral	Suprafața (mp)*	Observații / Referințe
	Din acte: 2.700 Masurata: 2.791	

* Suprafața este determinată în planul de proiecție Stereo 70.



Date referitoare la teren

Crt	Categorie folosință	Intra vilan	Suprafața (mp)	Tarla	Parcelă	Nr. topo	Observații / Referințe
1	curți constructii	DA	1.000	80	329	-	
2	arabil	DA	1.791	80	330 331	-	

Date referitoare la construcții

Crt	Număr	Destinație construcție	Supraf. (mp)	Situație juridică	Observații / Referințe
A1.1		construcții de locuințe	108	Cu acte	Nr. niveluri:1; S. construita la sol:108 mp; LOCUINTA
A1.2		construcții anexa	101	Cu acte	Nr. niveluri:1; S. construita la sol:101 mp; ANEXA
A1.3		construcții anexa	8	Cu acte	Nr. niveluri:1; S. construita la sol:8 mp; ANEXA

Lungime Segmente

1) Valorile lungimilor segmentelor sunt obținute din proiecție în plan.

Punct început	X / Y	Punct sfârșit	X / Y	Lungime segment (** (m)
1	356.875,436 271.892,531	2	356.876,588 271.902,667	10.201

Punct început	X / Y	Punct sfârșit	X / Y	Lungime segment (** (m)
2	356.876,588 271.902,667	3	356.876,963 271.908,939	6.283
3	356.876,963 271.908,939	4	356.878,931 271.922,764	13.964
4	356.878,931 271.922,764	5	356.879,838 271.930,864	8.151
5	356.879,838 271.930,864	6	356.884,128 271.964,786	34.192
6	356.884,128 271.964,786	7	356.884,59 271.973,423	8.649
7	356.884,59 271.973,423	8	356.864,172 271.974,557	20.449
8	356.864,172 271.974,557	9	356.850,973 271.975,434	13.228
9	356.850,973 271.975,434	10	356.847,642 271.946,81	28.817
10	356.847,642 271.946,81	11	356.842,709 271.908,893	38.237
11	356.842,709 271.908,893	12	356.841,631 271.897,775	11.17
12	356.841,631 271.897,775	13	356.841,017 271.893,486	4.333
13	356.841,017 271.893,486	1	356.875,436 271.892,531	34.432

** Lungimile segmentelor sunt determinate în planul de proiecție Stereo 70 și sunt rotunjite la 1 milimetru.

*** Distanța dintre puncte este formată din segmente cumulate ce sunt mai mici decât valoarea 1 milimetru.

**DATE DESPRE IMOBILUL NR. 5648**

Oficiul de Cadastru și Publicitate Imobiliară DOLJ
Biroul de Cadastru și Publicitate Imobiliară Craiova

A. Partea I. Descrierea imobilului

TEREN Intravilan

Adresa: Loc. Seaca De Câmp, Str Scolii, Nr. 20, Jud. Dolj, T80, P327, 328

Nr. Crt	Nr cadastral Nr. topografic	Suprafața* (mp)	Observații / Referințe
A1		1.549	Sector cadastral:22 Teren imprejmuit;

B. Partea II. Proprietari și acte

Inscrieri privitoare la dreptul de proprietate și alte drepturi reale	Referințe
/	
Act Normativ nr. LEGEA 7, din 24/06/1996 emis de GUVERNUL ROMANIEI;	
B1	Inscrierea posesiei, drept de PROPRIETATE, dobandit prin Constituire, cota actuala 1/1, cota initiala 1/1 1) NEIDENTIFICAT NEIDENTIFICAT
	A1
Act Normativ nr. Legea 7, din 24/06/1996 emis de PARLAMENTUL ROMANIEI (art.13);	
B2	se noteaza mentiunea de proprietar neidentificat
	A1

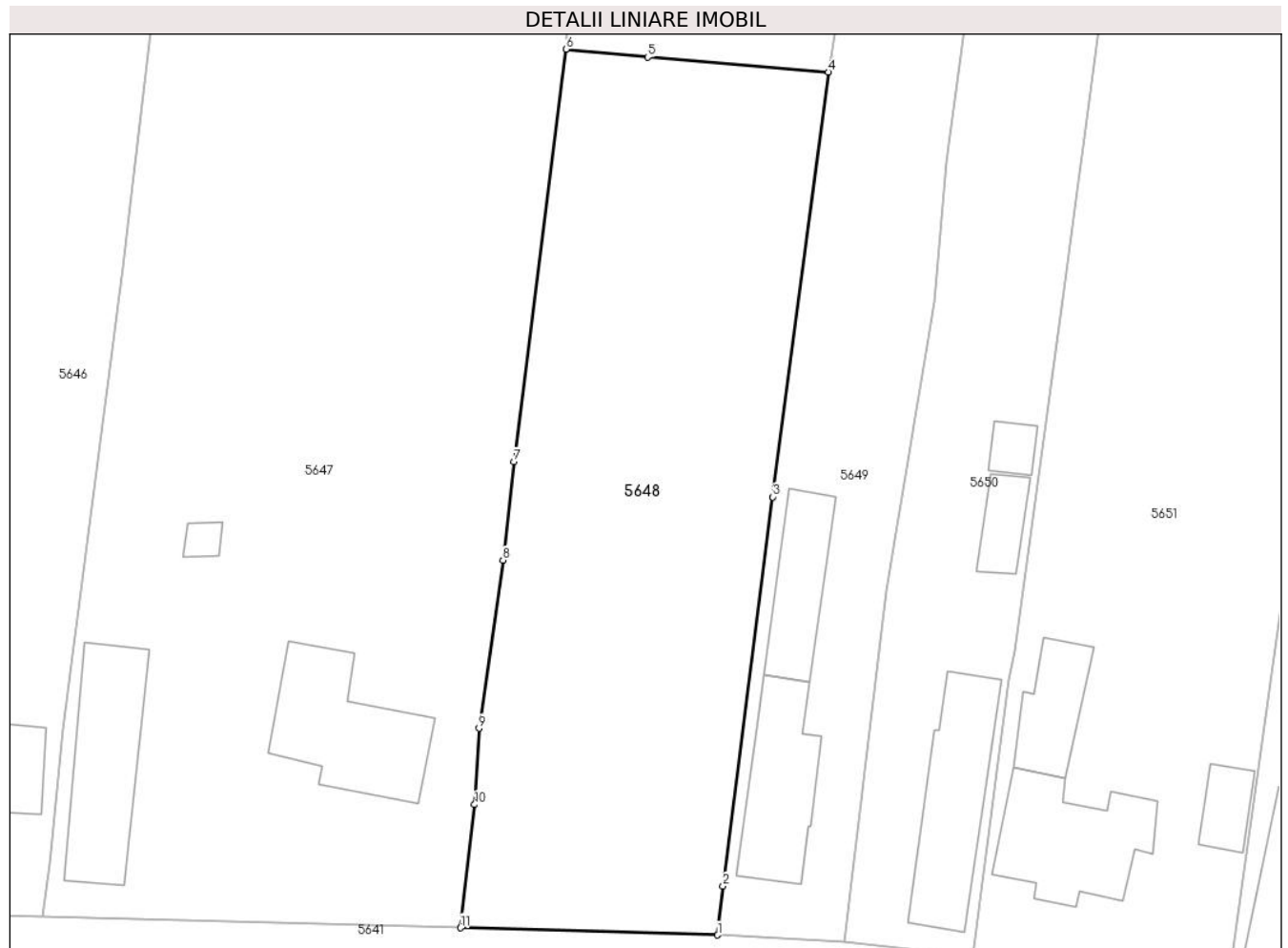
C. Partea III. SARCINI .

Inscrieri privind dezmembramintele dreptului de proprietate, drepturi reale de garanție și sarcini	Referințe
NU SUNT	

Teren

Nr cadastral	Suprafața (mp)*	Observații / Referințe
	1.549	

* Suprafața este determinată în planul de proiecție Stereo 70.



Date referitoare la teren

Crt	Categorie folosință	Intra vilan	Suprafața (mp)	Tarla	Parcelă	Nr. topo	Observații / Referințe
1	curți constructii	DA	859	80	327	-	
2	arabil	DA	300	80	328	-	
3	vie	DA	390	80	328	-	

Lungime Segmente

1) Valorile lungimilor segmentelor sunt obținute din proiecție în plan.

Punct început	X / Y	Punct sfârșit	X / Y	Lungime segment (** (m)
1	356.896,606 271.891,942	2	356.897,055 271.895,965	4.048
2	356.897,055 271.895,965	3	356.901,162 271.927,962	32.26
3	356.901,162 271.927,962	4	356.905,74 271.962,898	35.235

Punct început	X / Y	Punct sfârşit	X / Y	Lungime segment (** (m)
4	356.905,74 271.962,898	5	356.890,855 271.964,139	14.937
5	356.890,855 271.964,139	6	356.884,128 271.964,786	6.758
6	356.884,128 271.964,786	7	356.879,838 271.930,864	34.192
7	356.879,838 271.930,864	8	356.878,931 271.922,764	8.151
8	356.878,931 271.922,764	9	356.876,963 271.908,939	13.964
9	356.876,963 271.908,939	10	356.876,588 271.902,667	6.283
10	356.876,588 271.902,667	11	356.875,436 271.892,531	10.201
11	356.875,436 271.892,531	1	356.896,606 271.891,942	21.178

** Lungimile segmentelor sunt determinate în planul de proiecție Stereo 70 și sunt rotunjite la 1 milimetru.

*** Distanța dintre puncte este formată din segmente cumulate ce sunt mai mici decât valoarea 1 milimetru.

**DATE DESPRE IMOBILUL NR. 5649**

Oficiul de Cadastru și Publicitate Imobiliară DOLJ
Biroul de Cadastru și Publicitate Imobiliară Craiova

A. Partea I. Descrierea imobilului

TEREN Intravilan

Adresa: Loc. Seaca De Câmp, Str Scolii, Nr. 18, Jud. Dolj, T80, P325, 326

Nr. Crt	Nr cadastral Nr. topografic	Suprafața* (mp)	Observații / Referințe
A1		Din acte: 1.400 Masurata: 1.451	Sector cadastral:22 Teren imprejmuit;

Construcții

Crt	Nr cadastral Nr. topografic	Adresa	Observații / Referințe
A1.1		Loc. Seaca De Câmp, Str Scolii, Nr. 18, Jud. Dolj	Nr. niveluri:2; S. construita la sol:83 mp; LOCUINTA
A1.2		Loc. Seaca De Câmp, Str Scolii, Nr. 18, Jud. Dolj	Nr. niveluri:1; S. construita la sol:59 mp; ANEXA

B. Partea II. Proprietari și acte

Inscrieri privitoare la dreptul de proprietate și alte drepturi reale		Referințe
/		
Act Administrativ nr. TDP 311-48668, din 20/03/1996 emis de COMISIA JUDETEANA DOLJ;		
B1	Intabulare, drept de PROPRIETATE, dobandit prin Constituire, cota actuala 1/1, cota initiala 1/1 1) ȘEICARU GENICA, LIPSĂ CNP	A1
Act Normativ nr. LEGEA 7, din 13/03/1996 emis de GUVERNUL ROMANIEI;		
B2	Intabulare, drept de PROPRIETATE, dobandit prin Lege, cota actuala 1/1, cota initiala 1/1 1) ȘEICARU GENICA, LIPSĂ CNP	A1.1, A1.2

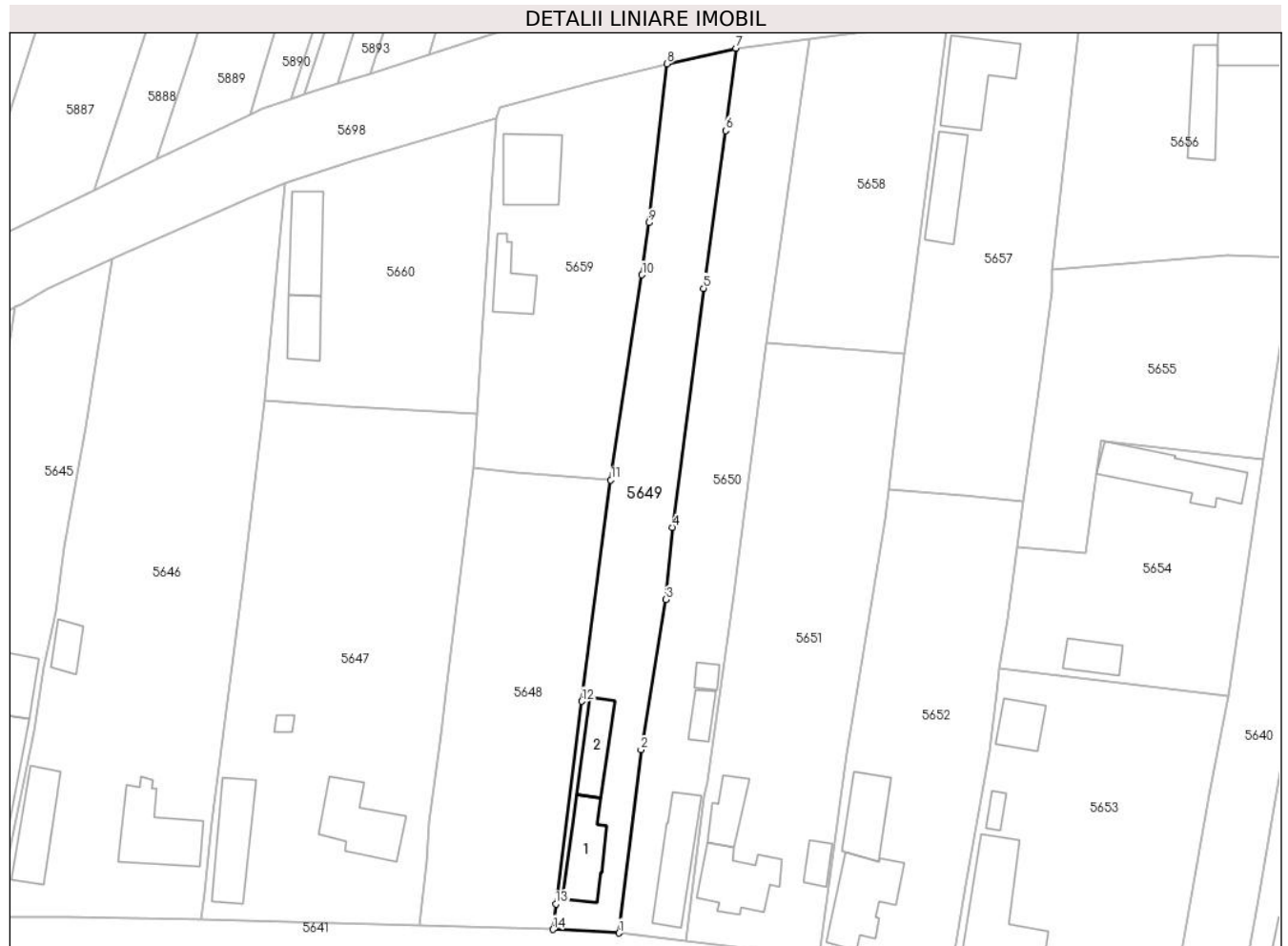
C. Partea III. SARCINI .

Inscrieri privind dezmembramintele dreptului de proprietate, drepturi reale de garanție și sarcini	Referințe
NU SUNT	

Teren

Nr cadastral	Suprafața (mp)*	Observații / Referințe
	Din acte: 1.400 Masurata: 1.451	

* Suprafața este determinată în planul de proiecție Stereo 70.



Date referitoare la teren

Crt	Categorie folosință	Intra vilan	Suprafața (mp)	Tarla	Parcelă	Nr. topo	Observații / Referințe
1	curți constructii	DA	1.000	80	325	-	
2	arabil	DA	83	80	326	-	
3	vie	DA	368	80	326	-	

Date referitoare la construcții

Crt	Număr	Destinație construcție	Supraf. (mp)	Situație juridică	Observații / Referințe
A1.1		construcții de locuințe	83	Cu acte	Nr. niveluri:2; S. construita la sol:83 mp; LOCUINTA
A1.2		construcții anexa	59	Cu acte	Nr. niveluri:1; S. construita la sol:59 mp; ANEXA

Lungime Segmente

1) Valorile lungimilor segmentelor sunt obținute din proiecție în plan.

Punct început	X / Y	Punct sfârșit	X / Y	Lungime segment (** (m)
1	356.907,028 271.891,373	2	356.910,51 271.920,302	29.138

Punct început	X / Y	Punct sfârşit	X / Y	Lungime segment (** (m)
2	356.910,51 271.920,302	3	356.914,442 271.944,015	24.037
3	356.914,442 271.944,015	4	356.915,451 271.955,442	11.471
4	356.915,451 271.955,442	5	356.920,381 271.993,187	38.066
5	356.920,381 271.993,187	6	356.923,871 272.018,092	25.148
6	356.923,871 272.018,092	7	356.925,529 272.031,091	13.104
7	356.925,529 272.031,091	8	356.914,586 272.028,653	11.211
8	356.914,586 272.028,653	9	356.911,733 272.003,541	25.274
9	356.911,733 272.003,541	10	356.910,669 271.995,303	8.306
10	356.910,669 271.995,303	11	356.905,74 271.962,898	32.778
11	356.905,74 271.962,898	12	356.901,162 271.927,962	35.235
12	356.901,162 271.927,962	13	356.897,055 271.895,965	32.26
13	356.897,055 271.895,965	14	356.896,606 271.891,942	4.048
14	356.896,606 271.891,942	1	356.907,028 271.891,373	10.438

** Lungimile segmentelor sunt determinate în planul de proiecție Stereo 70 și sunt rotunjite la 1 milimetru.

*** Distanța dintre puncte este formată din segmente cumulate ce sunt mai mici decât valoarea 1 milimetru.

**DATE DESPRE IMOBILUL NR. 5650**

Oficiul de Cadastru și Publicitate Imobiliară DOLJ
Biroul de Cadastru și Publicitate Imobiliară Craiova

A. Partea I. Descrierea imobilului

TEREN Intravilan

Adresa: Loc. Seaca De Câmp, Str Scolii, Nr. 16, Jud. Dolj, T80, P322, 323

Nr. Crt	Nr cadastral Nr. topografic	Suprafața* (mp)	Observații / Referințe
A1		Din acte: 1.400 Masurata: 1.557	Sector cadastral:22 Teren imprejmuit;

Construcții

Crt	Nr cadastral Nr. topografic	Adresa	Observații / Referințe
A1.1		Loc. Seaca De Câmp, Str Scolii, Nr. 16, Jud. Dolj	Nr. niveluri:1; S. construita la sol:99 mp; LOCUINTA
A1.2		Loc. Seaca De Câmp, Str Scolii, Nr. 16, Jud. Dolj	Nr. niveluri:1; S. construita la sol:26 mp; ANEXA
A1.3		Loc. Seaca De Câmp, Str Scolii, Nr. 16, Jud. Dolj	Nr. niveluri:1; S. construita la sol:15 mp; ANEXA

B. Partea II. Proprietari și acte

Inscrieri privitoare la dreptul de proprietate și alte drepturi reale		Referințe
/		
Act Administrativ nr. TDP 865-59555, din 04/08/1997 emis de COMISIA JUDETEANA DOLJ;		
B1	Intabulare, drept de PROPRIETATE, dobandit prin Reconstituire, cota actuala 1/1, cota initiala 1/1 1) IGNAT GHEORGHE , LIPSĂ CNP 2) IGNAT FLOREA , LIPSĂ CNP 3) MIHAI VIORICA , LIPSĂ CNP	A1
Act Normativ nr. LEGEA 7, din 13/03/1996 emis de GUVERNUL ROMANIEI;		
B2	Intabulare, drept de PROPRIETATE, dobandit prin Lege, cota actuala 1/1, cota initiala 1/1 1) MIHAI VIORICA , LIPSĂ CNP 2) IGNAT FLOREA , LIPSĂ CNP 3) IGNAT GHEORGHE , LIPSĂ CNP	A1.1, A1.2, A1.3

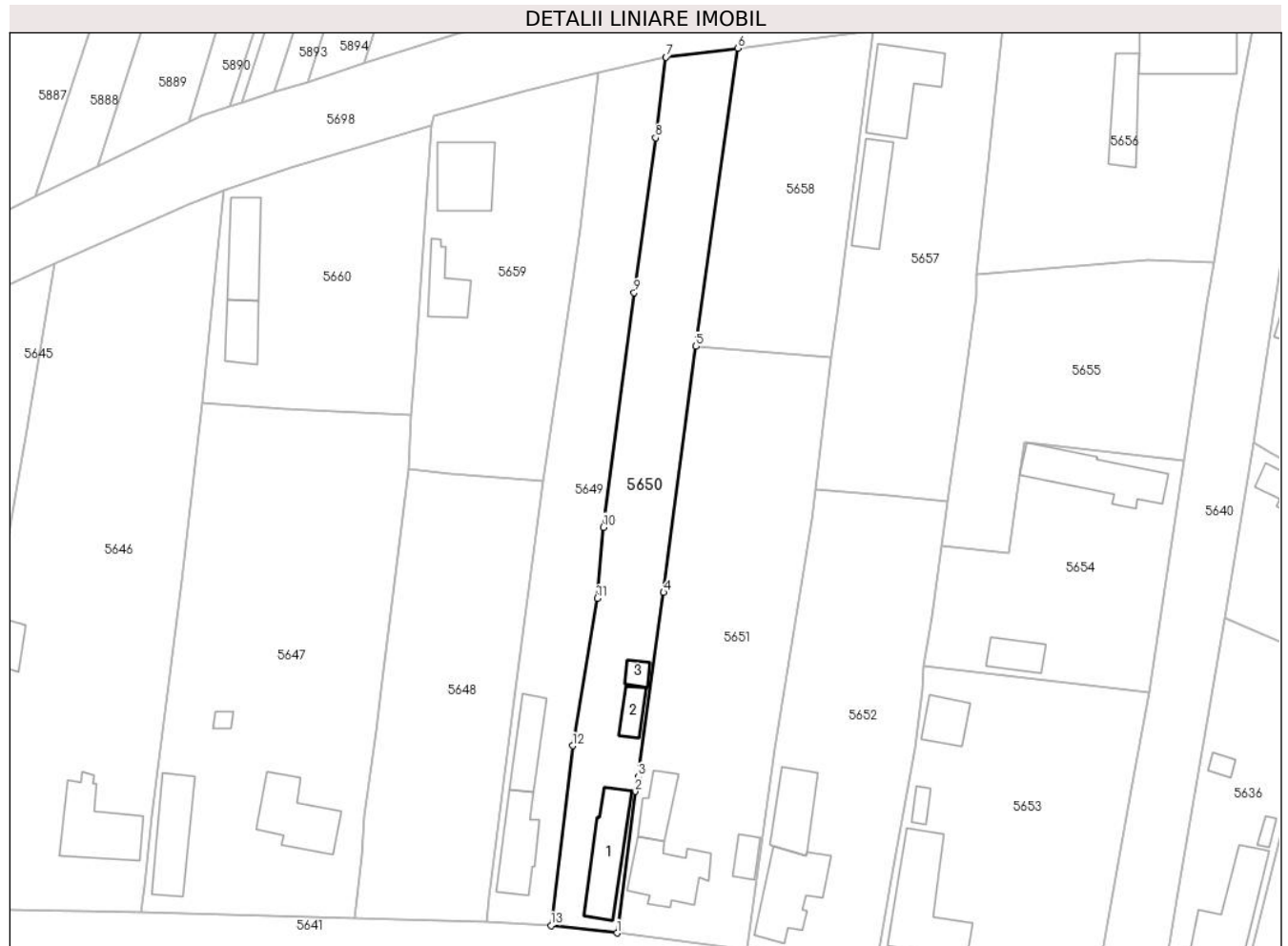
C. Partea III. SARCINI .

Inscrieri privind dezmembramintele dreptului de proprietate, drepturi reale de garanție și sarcini	Referințe
NU SUNT	

Teren

Nr cadastral	Suprafața (mp)*	Observații / Referințe
	Din acte: 1.400 Masurata: 1.557	

* Suprafața este determinată în planul de proiecție Stereo 70.



Date referitoare la teren

Crt	Categorie folosință	Intra vilan	Suprafața (mp)	Tarla	Parcelă	Nr. topo	Observații / Referințe
1	curți constructii	DA	1.000	80	322	-	
2	arabil	DA	557	80	323	-	

Date referitoare la construcții

Crt	Număr	Destinație construcție	Supraf. (mp)	Situație juridică	Observații / Referințe
A1.1		construcții de locuințe	99	Cu acte	Nr. niveluri:1; S. construita la sol:99 mp; LOCUINTA
A1.2		construcții anexa	26	Cu acte	Nr. niveluri:1; S. construita la sol:26 mp; ANEXA
A1.3		construcții anexa	15	Cu acte	Nr. niveluri:1; S. construita la sol:15 mp; ANEXA

Lungime Segmente

1) Valorile lungimilor segmentelor sunt obținute din proiecție în plan.

Punct început	X / Y	Punct sfârșit	X / Y	Lungime segment (** (m)
1	356.917,635 271.890,161	2	356.920,542 271.912,948	22.972

Punct început	X / Y	Punct sfârșit	X / Y	Lungime segment (** (m)
2	356.920,542 271.912,948	3	356.921,074 271.915,292	2.404
3	356.921,074 271.915,292	4	356.925,136 271.944,958	29.943
4	356.925,136 271.944,958	5	356.930,34 271.984,561	39.943
5	356.930,34 271.984,561	6	356.937,107 272.032,522	48.436
6	356.937,107 272.032,522	7	356.925,529 272.031,091	11.666
7	356.925,529 272.031,091	8	356.923,871 272.018,092	13.104
8	356.923,871 272.018,092	9	356.920,381 271.993,187	25.148
9	356.920,381 271.993,187	10	356.915,451 271.955,442	38.066
10	356.915,451 271.955,442	11	356.914,442 271.944,015	11.471
11	356.914,442 271.944,015	12	356.910,51 271.920,302	24.037
12	356.910,51 271.920,302	13	356.907,028 271.891,373	29.138
13	356.907,028 271.891,373	1	356.917,635 271.890,161	10.676

** Lungimile segmentelor sunt determinate în planul de proiecție Stereo 70 și sunt rotunjite la 1 milimetru.

*** Distanța dintre puncte este formată din segmente cumulate ce sunt mai mici decât valoarea 1 milimetru.

**DATE DESPRE IMOBILUL NR. 5651**

Oficiul de Cadastru și Publicitate Imobiliară DOLJ
Biroul de Cadastru și Publicitate Imobiliară Craiova

A. Partea I. Descrierea imobilului

TEREN Intravilan

Adresa: Loc. Seaca De Câmp, Str Scolii, Nr. 14, Jud. Dolj, T80, P320, 321 321/1

Nr. Crt	Nr cadastral Nr. topografic	Suprafața* (mp)	Observații / Referințe
A1		Din acte: 2.000 Masurata: 2.071	Sector cadastral:22 Teren imprejmuit;

Construcții

Crt	Nr cadastral Nr. topografic	Adresa	Observații / Referințe
A1.1		Loc. Seaca De Câmp, Str Scolii, Nr. 14, Jud. Dolj	Nr. niveluri:2; S. construita la sol:101 mp; LOCUINTA
A1.2		Loc. Seaca De Câmp, Str Scolii, Nr. 14, Jud. Dolj	Nr. niveluri:1; S. construita la sol:48 mp; ANEXA
A1.3		Loc. Seaca De Câmp, Str Scolii, Nr. 14, Jud. Dolj	Nr. niveluri:1; S. construita la sol:25 mp; ANEXA

B. Partea II. Proprietari și acte

Inscrieri privitoare la dreptul de proprietate și alte drepturi reale		Referințe
/		
Act Administrativ nr. TDP 679-19536, din 07/03/1997 emis de COMISIA JUDETEANA DOLJ;		
B1	Intabulare, drept de PROPRIETATE, dobandit prin Reconstituire, cota actuala 1/1, cota initiala 1/1 1) POPA AUREL, LIPSĂ CNP	A1
Act Normativ nr. LEGEA 7, din 13/03/1996 emis de GUVERNUL ROMANIEI;		
B2	Intabulare, drept de PROPRIETATE, dobandit prin Lege, cota actuala 1/1, cota initiala 1/1 1) POPA AUREL, LIPSĂ CNP	A1.1, A1.2, A1.3

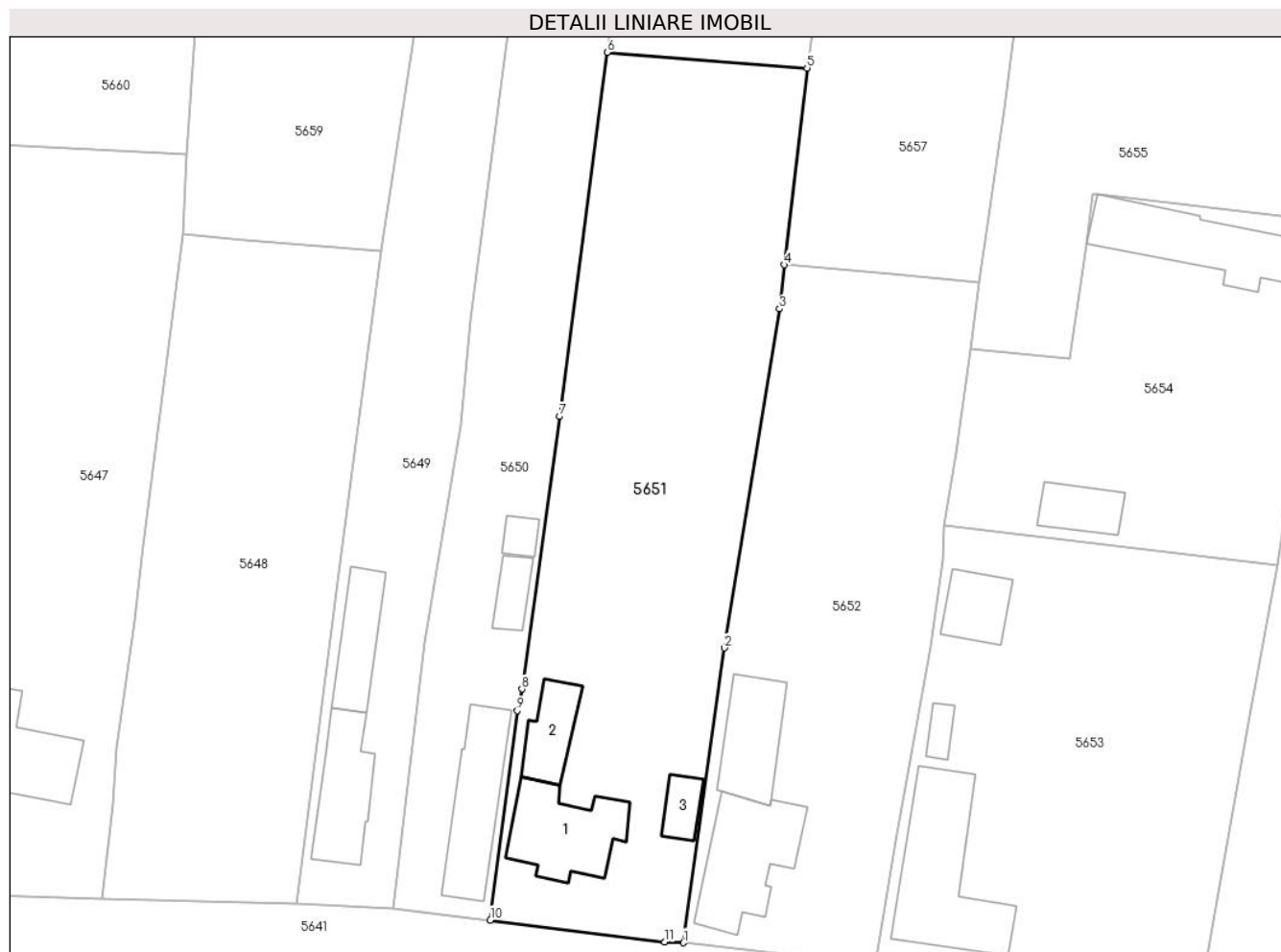
C. Partea III. SARCINI .

Inscrieri privind dezmembramintele dreptului de proprietate, drepturi reale de garanție și sarcini	Referințe
NU SUNT	

Anexa Nr. 1 La Partea I**Teren**

Nr cadastral	Suprafața (mp)*	Observații / Referințe
	Din acte: 2.000 Masurata: 2.071	

* Suprafața este determinată în planul de proiecție Stereo 70.

**Date referitoare la teren**

Crt	Categorie folosință	Intra vilan	Suprafața (mp)	Tarla	Parcelă	Nr. topo	Observații / Referințe
1	curți constructii	DA	1.000	80	320	-	
2	arabil	DA	1.071	80	321 321/1	-	

Date referitoare la construcții

Crt	Număr	Destinație construcție	Supraf. (mp)	Situație juridică	Observații / Referințe
A1.1		construcții de locuințe	101	Cu acte	Nr. niveluri:2; S. construita la sol:101 mp; LOCUINTA
A1.2		construcții anexa	48	Cu acte	Nr. niveluri:1; S. construita la sol:48 mp; ANEXA
A1.3		construcții anexa	25	Cu acte	Nr. niveluri:1; S. construita la sol:25 mp; ANEXA

Lungime Segmente

1) Valorile lungimilor segmentelor sunt obținute din proiecție în plan.

Punct început	X / Y	Punct sfârșit	X / Y	Lungime segment (** (m)
1	356.938,644 271.887,698	2	356.943,083 271.919,774	32.382

Punct început	X / Y	Punct sfârşit	X / Y	Lungime segment (** (m)
2	356.943,083 271.919,774	3	356.949,105 271.956,644	37.359
3	356.949,105 271.956,644	4	356.949,597 271.961,448	4.829
4	356.949,597 271.961,448	5	356.952,089 271.982,862	21.559
5	356.952,089 271.982,862	6	356.930,34 271.984,561	21.815
6	356.930,34 271.984,561	7	356.925,136 271.944,958	39.943
7	356.925,136 271.944,958	8	356.921,074 271.915,292	29.943
8	356.921,074 271.915,292	9	356.920,542 271.912,948	2.404
9	356.920,542 271.912,948	10	356.917,635 271.890,161	22.972
10	356.917,635 271.890,161	11	356.936,608 271.887,779	19.122
11	356.936,608 271.887,779	1	356.938,644 271.887,698	2.038

** Lungimile segmentelor sunt determinate în planul de proiecție Stereo 70 și sunt rotunjite la 1 milimetru.

*** Distanța dintre puncte este formată din segmente cumulate ce sunt mai mici decât valoarea 1 milimetru.

**DATE DESPRE IMOBILUL NR. 5652**

Oficiul de Cadastru și Publicitate Imobiliară DOLJ
Biroul de Cadastru și Publicitate Imobiliară Craiova

A. Partea I. Descrierea imobilului

TEREN Intravilan

Adresa: Loc. Seaca De Câmp, Str Scolii, Nr. 12, Jud. Dolj, T80, P317, 318 319

Nr. Crt	Nr cadastral Nr. topografic	Suprafața* (mp)	Observații / Referințe
A1		Din acte: 1.600 Masurata: 1.615	Sector cadastral:22 Teren imprejmuit;

Construcții

Crt	Nr cadastral Nr. topografic	Adresa	Observații / Referințe
A1.1		Loc. Seaca De Câmp, Str Scolii, Nr. 12, Jud. Dolj	Nr. niveluri:2; S. construita la sol:115 mp; LOCUINTA
A1.2		Loc. Seaca De Câmp, Str Scolii, Nr. 12, Jud. Dolj	Nr. niveluri:1; S. construita la sol:79 mp; ANEXA

B. Partea II. Proprietari și acte

Inscrieri privitoare la dreptul de proprietate și alte drepturi reale	Referințe
/	
Act Notarial nr. APV AUT NR 1584, din 12/05/2022 emis de BNP BUDIANA IONUT-RAZVAN;	
B1	A1, A1.1, A1.2
Intabulare, drept de PROPRIETATE, dobandit prin lesire Din Indiviziune, cota actuala 1/1, cota initiala 1/1 1) CRACIUN NICOLITA	

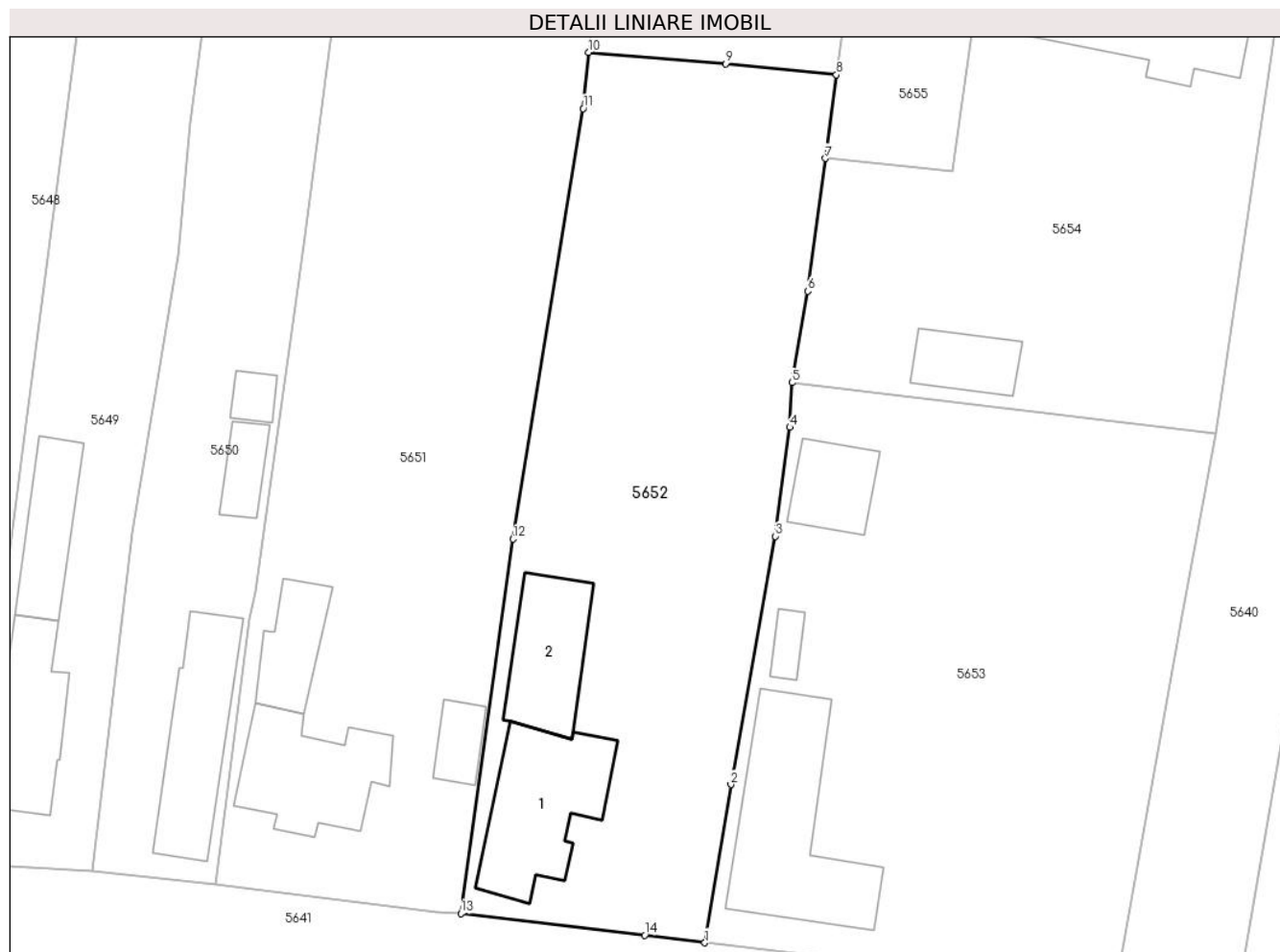
C. Partea III. SARCINI .

Inscrieri privind dezmembramintele dreptului de proprietate, drepturi reale de garanție și sarcini	Referințe
NU SUNT	

Teren

Nr cadastral	Suprafața (mp)*	Observații / Referințe
	Din acte: 1.600 Masurata: 1.615	

* Suprafața este determinată în planul de proiecție Stereo 70.



Date referitoare la teren

Crt	Categorie folosință	Intra vilan	Suprafața (mp)	Tarla	Parcelă	Nr. topo	Observații / Referințe
1	curți constructii	DA	900	80	317	-	
2	arabil	DA	715	80	318 319	-	

Date referitoare la construcții

Crt	Număr	Destinație construcție	Supraf. (mp)	Situație juridică	Observații / Referințe
A1.1		construcții de locuințe	115	Cu acte	Nr. niveluri:2; S. construita la sol:115 mp; LOCUINTA
A1.2		construcții anexa	79	Cu acte	Nr. niveluri:1; S. construita la sol:79 mp; ANEXA

Lungime Segmente

1) Valorile lungimilor segmentelor sunt obținute din proiecție în plan.

Punct început	X / Y	Punct sfârșit	X / Y	Lungime segment (** (m)
1	356.959,53 271.885,201	2	356.961,772 271.898,746	13.729
2	356.961,772 271.898,746	3	356.965,569 271.920,011	21.601

Punct început	X / Y	Punct sfârșit	X / Y	Lungime segment (** (m)
3	356.965,569 271.920,011	4	356.966,804 271.929,348	9.418
4	356.966,804 271.929,348	5	356.966,997 271.933,164	3.821
5	356.966,997 271.933,164	6	356.968,365 271.941,002	7.956
6	356.968,365 271.941,002	7	356.969,859 271.952,367	11.462
7	356.969,859 271.952,367	8	356.970,799 271.959,522	7.217
8	356.970,799 271.959,522	9	356.961,33 271.960,476	9.517
9	356.961,33 271.960,476	10	356.949,597 271.961,448	11.773
10	356.949,597 271.961,448	11	356.949,105 271.956,644	4.829
11	356.949,105 271.956,644	12	356.943,083 271.919,774	37.359
12	356.943,083 271.919,774	13	356.938,644 271.887,698	32.382
13	356.938,644 271.887,698	14	356.954,371 271.885,843	15.836
14	356.954,371 271.885,843	1	356.959,53 271.885,201	5.199

** Lungimile segmentelor sunt determinate în planul de proiecție Stereo 70 și sunt rotunjite la 1 milimetru.

*** Distanța dintre puncte este formată din segmente cumulate ce sunt mai mici decât valoarea 1 milimetru.

**DATE DESPRE IMOBILUL NR. 5653**

Oficiul de Cadastru și Publicitate Imobiliară DOLJ
Biroul de Cadastru și Publicitate Imobiliară Craiova

A. Partea I. Descrierea imobilului

TEREN Intravilan

Adresa: Loc. Seaca De Câmp, Str Scolii, Nr. 10, Jud. Dolj, T80, P315, 316

Nr. Crt	Nr cadastral Nr. topografic	Suprafața* (mp)	Observații / Referințe
A1		Din acte: 1.500 Masurata: 1.726	Sector cadastral:22 Teren imprejmuit;

Construcții

Crt	Nr cadastral Nr. topografic	Adresa	Observații / Referințe
A1.1		Loc. Seaca De Câmp, Str Scolii, Nr. 10, Jud. Dolj	Nr. niveluri:1; S. construita la sol:157 mp; LOCUINTA
A1.2		Loc. Seaca De Câmp, Str Scolii, Nr. 10, Jud. Dolj	Nr. niveluri:1; S. construita la sol:14 mp; ANEXA
A1.3		Loc. Seaca De Câmp, Str Scolii, Nr. 10, Jud. Dolj	Nr. niveluri:1; S. construita la sol:49 mp; ANEXA

B. Partea II. Proprietari și acte

Inscrieri privitoare la dreptul de proprietate și alte drepturi reale		Referințe
/		
Act Administrativ nr. TDP 946-59561, din 21/09/1997 emis de CONSILIUL JUDETEAN DOLJ;		
B1	Intabulare, drept de PROPRIETATE, dobandit prin Reconstituire, cota actuala 1/1, cota initiala 1/1 1) NEAGOE GHEORGHE, LIPSĂ CNP 2) NEAGOE FLOREA, LIPSĂ CNP 3) NEAGOE CONSTANTIN, LIPSĂ CNP	A1
Act Normativ nr. LEGEA 7, din 13/03/1996 emis de GUVERNUL ROMANIEI;		
B2	Intabulare, drept de PROPRIETATE, dobandit prin Lege, cota actuala 1/1, cota initiala 1/1 1) NEAGOE CONSTANTIN, LIPSĂ CNP 2) NEAGOE FLOREA, LIPSĂ CNP 3) NEAGOE GHEORGHE, LIPSĂ CNP	A1.1, A1.2, A1.3

C. Partea III. SARCINI .

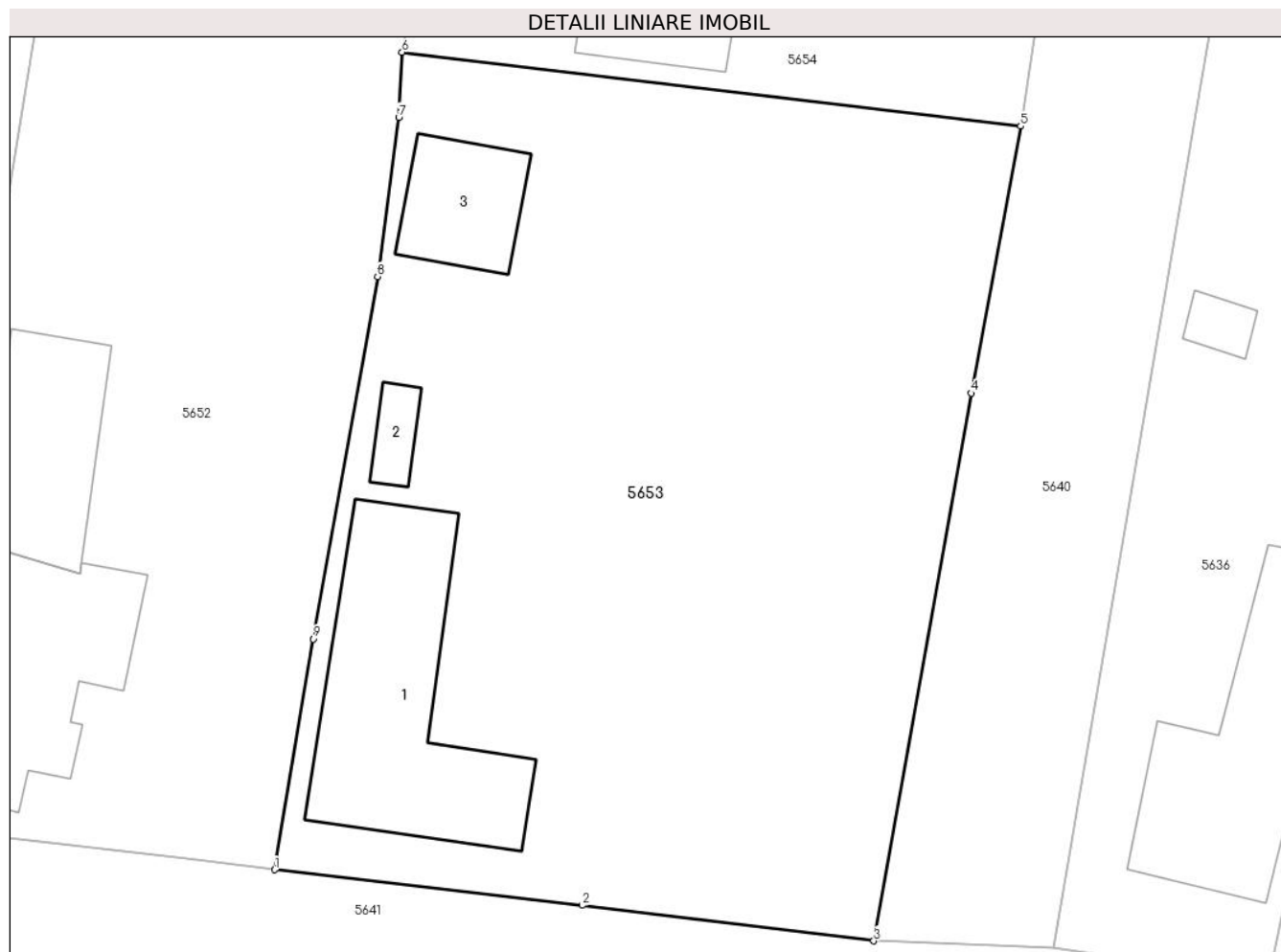
Inscrieri privind dezmembramentele dreptului de proprietate, drepturi reale de garanție și sarcini	Referințe
NU SUNT	

Anexa Nr. 1 La Partea I

Teren

Nr cadastral	Suprafața (mp)*	Observații / Referințe
	Din acte: 1.500 Masurata: 1.726	

* Suprafața este determinată în planul de proiecție Stereo 70.



Date referitoare la teren

Crt	Categorie folosință	Intra vilan	Suprafața (mp)	Tarla	Parcelă	Nr. topo	Observații / Referințe
1	curți constructii	DA	1.000	80	315	-	
2	arabil	DA	726	80	316	-	

Date referitoare la construcții

Crt	Număr	Destinație construcție	Supraf. (mp)	Situație juridică	Observații / Referințe
A1.1		construcții de locuințe	157	Cu acte	Nr. niveluri:1; S. construita la sol:157 mp; LOCUINTA
A1.2		construcții anexa	14	Cu acte	Nr. niveluri:1; S. construita la sol:14 mp; ANEXA
A1.3		construcții anexa	49	Cu acte	Nr. niveluri:1; S. construita la sol:49 mp; ANEXA

Lungime Segmente

1) Valorile lungimilor segmentelor sunt obținute din proiecție în plan.

Punct început	X / Y	Punct sfârșit	X / Y	Lungime segment (** (m)
1	356.959,53 271.885,201	2	356.977,55 271.883,11	18.141

Punct început	X / Y	Punct sfârșit	X / Y	Lungime segment (** (m)
2	356.977,55 271.883,11	3	356.994,652 271.881,032	17.228
3	356.994,652 271.881,032	4	357.000,359 271.913,161	32.632
4	357.000,359 271.913,161	5	357.003,27 271.928,825	15.932
5	357.003,27 271.928,825	6	356.966,997 271.933,164	36.532
6	356.966,997 271.933,164	7	356.966,804 271.929,348	3.821
7	356.966,804 271.929,348	8	356.965,569 271.920,011	9.418
8	356.965,569 271.920,011	9	356.961,772 271.898,746	21.601
9	356.961,772 271.898,746	1	356.959,53 271.885,201	13.729

** Lungimile segmentelor sunt determinate în planul de proiecție Stereo 70 și sunt rotunjite la 1 milimetru.

*** Distanța dintre puncte este formată din segmente cumulate ce sunt mai mici decât valoarea 1 milimetru.

**DATE DESPRE IMOBILUL NR. 5654**

Oficiul de Cadastru și Publicitate Imobiliară DOLJ
Biroul de Cadastru și Publicitate Imobiliară Craiova

A. Partea I. Descrierea imobilului

TEREN Intravilan

Nr. CF vechi:32
Nr. cadastral vechi:43

Adresa: Loc. Seaca De Câmp, Str Liliacului, Nr. 4, Jud. Dolj, T80, P314 314

Nr. Crt	Nr cadastral Nr. topografic	Suprafața* (mp)	Observații / Referințe
A1	33309	Din acte: 1.000 Masurata: 1.177	Sector cadastral:22 Teren neimprejmuit;

Construcții

Crt	Nr cadastral Nr. topografic	Adresa	Observații / Referințe
A1.1	33309-C1	Loc. Seaca De Câmp, Str Liliacului, Nr. 4, Jud. Dolj	Nr. niveluri:2; S. construita la sol:125 mp; C1- casa din caramida si chirpici, cu 2 camere si sala, acoperita cu tigla
A1.2	33309-C2	Loc. Seaca De Câmp, Str Liliacului, Nr. 4, Jud. Dolj	Nr. niveluri:1; S. construita la sol:42 mp; C2- grajd din chirpici

B. Partea II. Proprietari și acte

Inscrieri privitoare la dreptul de proprietate și alte drepturi reale		Referințe
159 / 19/02/2002		
Act Notarial nr. AUT NR 282, din 21/03/1980 emis de NOTARIATUL DE STAT LOCAL BAILESTI (ACT NR PV DE PUNERE IN POSESIE NR 156 DIN 01.01.2002, EMIS DE .);		
B1	Intabulare, drept de PROPRIETATE, dobandit prin Conventie, cota actuala 1053/1177, cota initiala 1000/1177 1) PRICEPUTU SEVASTICA, LIPSĂ CNP 2) PRICEPUTU ADRIAN, LIPSĂ CNP	A1
B2	Intabulare, drept de PROPRIETATE, dobandit prin Conventie, cota actuala 1/1, cota initiala 1/1 1) PRICEPUTU ADRIAN, LIPSĂ CNP 2) PRICEPUTU SEVASTICA, LIPSĂ CNP	A1.1, A1.2
/		
Act Normativ nr. LEGEA 7, din 13/03/1996 emis de GUVERNUL ROMANIEI;		
B3	Inscrierea posesiei, drept de PROPRIETATE, dobandit prin Constituire, cota actuala 124/1177, cota initiala 177/1177 1) PRICEPUTU ADRIAN, LIPSĂ CNP 2) PRICEPUTU SEVASTICA, LIPSĂ CNP	A1

C. Partea III. SARCINI

Inscrieri privind dezmembramintele dreptului de proprietate, drepturi reale de garanție și sarcini		Referințe
161 / 19/02/2002		
Act Notarial nr. CONTRACT DE GARANTIE IMOBILIARA AUT NR 646, din 18/02/2002 emis de NP STOENESCU FLOREA;		
C1	Intabulare, drept de IPOTECA, Valoare:100000000 LEI. 1) SC HELINS TRADING SRAL, CIF:999999999999	A1, A1.1, A1.2

Teren

Nr cadastral	Suprafața (mp)*	Observații / Referințe
33309	Din acte: 1.000 Masurata: 1.177	

* Suprafața este determinată în planul de proiecție Stereo 70.



Date referitoare la teren

Crt	Categorie folosință	Intra vilan	Suprafața (mp)	Tarla	Parcelă	Nr. topo	Observații / Referințe
1	curți constructii	DA	1.177	80	314 314	-	

Date referitoare la construcții

Crt	Număr	Destinație construcție	Supraf. (mp)	Situație juridică	Observații / Referințe
A1.1	33309-C1	construcții de locuințe	125	Cu acte	Nr. niveluri:2; S. construita la sol:125 mp; C1- casa din caramida si chirpici, cu 2 camere si sala, acoperita cu tigla
A1.2	33309-C2	construcții anexa	42	Cu acte	Nr. niveluri:1; S. construita la sol:42 mp; C2- grajd din chirpici

Lungime Segmente

1) Valorile lungimilor segmentelor sunt obținute din proiecție în plan.

Punct început	X / Y	Punct sfârșit	X / Y	Lungime segment (** (m)
1	356.983,685 271.969,088	2	356.983,191 271.969,147	0.498
2	356.983,191 271.969,147	3	356.982,452 271.963,801	5.397

Punct început	X / Y	Punct sfârșit	X / Y	Lungime segment (** (m)
3	356.982,452 271.963,801	4	356.980,721 271.951,282	12.638
4	356.980,721 271.951,282	5	356.969,859 271.952,367	10.916
5	356.969,859 271.952,367	6	356.968,365 271.941,002	11.463
6	356.968,365 271.941,002	7	356.966,997 271.933,164	7.956
7	356.966,997 271.933,164	8	357.003,27 271.928,825	36.532
8	357.003,27 271.928,825	9	357.008,806 271.966,084	37.668
9	357.008,806 271.966,084	1	356.983,685 271.969,088	25.3

** Lungimile segmentelor sunt determinate în planul de proiecție Stereo 70 și sunt rotunjite la 1 milimetru.

*** Distanța dintre puncte este formată din segmente cumulate ce sunt mai mici decât valoarea 1 milimetru.

**DATE DESPRE IMOBILUL NR. 5655**

Oficiul de Cadastru și Publicitate Imobiliară DOLJ
Biroul de Cadastru și Publicitate Imobiliară Craiova

A. Partea I. Descrierea imobilului

TEREN Intravilan

Adresa: Loc. Seaca De Câmp, Str Liliacului, Nr. 4, Jud. Dolj, T80, P313 314

Nr. Crt	Nr cadastral Nr. topografic	Suprafața* (mp)	Observații / Referințe
A1		Din acte: 2.500 Masurata: 1.289	Sector cadastral:22 Teren neimprejmuit;

B. Partea II. Proprietari și acte

Inscrieri privitoare la dreptul de proprietate și alte drepturi reale		Referințe
/		
Act Administrativ nr. TDP 1194, din 24/09/2003 emis de COMISIA JUDETEANA DOLJ;		
B1	Intabulare, drept de PROPRIETATE, dobandit prin Reconstituire, cota actuala 1/1, cota initiala 1/1 1) PRICEPUTU ADRIAN, LIPSĂ CNP	A1

C. Partea III. SARCINI .

Inscrieri privind dezmembramintele dreptului de proprietate, drepturi reale de garanție și sarcini	Referințe
NU SUNT	

Teren

Nr cadastral	Suprafața (mp)*	Observații / Referințe
	Din acte: 2.500 Masurata: 1.289	

* Suprafața este determinată în planul de proiecție Stereo 70.



Date referitoare la teren

Crt	Categorie folosință	Intra vilan	Suprafața (mp)	Tarla	Parcelă	Nr. topo	Observații / Referințe
1	curți constructii	DA	1.289	80	313 314	-	

Lungime Segmente

1) Valorile lungimilor segmentelor sunt obținute din proiecție în plan.

Punct început	X / Y	Punct sfârșit	X / Y	Lungime segment (** (m)
1	356.983,685 271.969,088	2	357.008,806 271.966,084	25.3
2	357.008,806 271.966,084	3	357.012,581 271.991,487	25.682
3	357.012,581 271.991,487	4	357.013,739 271.998,101	6.715
4	357.013,739 271.998,101	5	357.003,067 271.998,449	10.678
5	357.003,067 271.998,449	6	356.975,451 271.996,086	27.717

Punct început	X / Y	Punct sfârșit	X / Y	Lungime segment (** (m)
6	356.975,451 271.996,086	7	356.975,422 271.992,663	3.423
7	356.975,422 271.992,663	8	356.973,594 271.978,499	14.281
8	356.973,594 271.978,499	9	356.970,799 271.959,522	19.182
9	356.970,799 271.959,522	10	356.969,859 271.952,367	7.216
10	356.969,859 271.952,367	11	356.980,721 271.951,282	10.916
11	356.980,721 271.951,282	12	356.982,452 271.963,801	12.638
12	356.982,452 271.963,801	13	356.983,191 271.969,147	5.397
13	356.983,191 271.969,147	1	356.983,685 271.969,088	0.498

** Lungimile segmentelor sunt determinate în planul de proiecție Stereo 70 și sunt rotunjite la 1 milimetru.

*** Distanța dintre puncte este formată din segmente cumulate ce sunt mai mici decât valoarea 1 milimetru.

**DATE DESPRE IMOBILUL NR. 5656**

Oficiul de Cadastru și Publicitate Imobiliară DOLJ
Biroul de Cadastru și Publicitate Imobiliară Craiova

A. Partea I. Descrierea imobilului

TEREN Intravilan

Adresa: Loc. Seaca De Câmp, Str Liliacului, Nr. 2, Jud. Dolj, T80, P310, 311 312

Nr. Crt	Nr cadastral Nr. topografic	Suprafața* (mp)	Observații / Referințe
A1		Din acte: 1.800 Masurata: 1.648	Sector cadastral:22 Teren imprejmuit;

Construcții

Crt	Nr cadastral Nr. topografic	Adresa	Observații / Referințe
A1.1		Loc. Seaca De Câmp, Str Liliacului, Nr. 2, Jud. Dolj	Nr. niveluri:1; S. construita la sol:127 mp; LOCUINTA
A1.2		Loc. Seaca De Câmp, Str Liliacului, Nr. 2, Jud. Dolj	Nr. niveluri:1; S. construita la sol:75 mp; ANEXA

B. Partea II. Proprietari și acte

Inscrieri privitoare la dreptul de proprietate și alte drepturi reale		Referințe
/		
Act Administrativ nr. TDP 466-44803, din 25/02/1997 emis de COMISIA JUDETEANA DOLJ;		
B1	Intabulare, drept de PROPRIETATE, dobandit prin Reconstituire, cota actuala 1/1, cota initiala 1/1 1) POPA ANICA, LIPSĂ CNP	A1
Act Normativ nr. LEGEA 7, din 13/03/1996 emis de GUVERNUL ROMANIEI;		
B2	Intabulare, drept de PROPRIETATE, dobandit prin Lege, cota actuala 1/1, cota initiala 1/1 1) POPA ANICA, LIPSĂ CNP	A1.1, A1.2

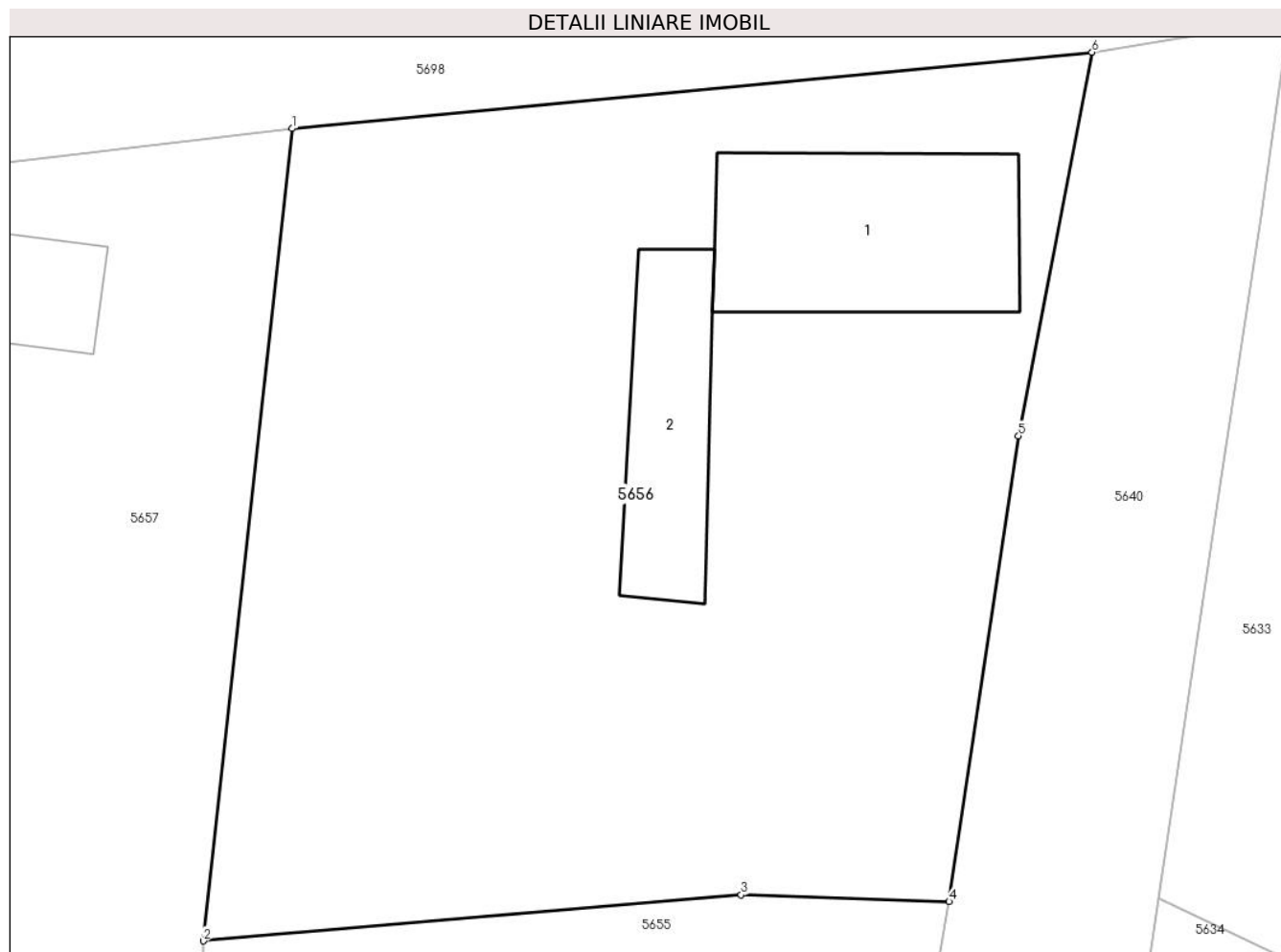
C. Partea III. SARCINI .

Inscrieri privind dezmembramintele dreptului de proprietate, drepturi reale de garanție și sarcini	Referințe
NU SUNT	

Teren

Nr cadastral	Suprafața (mp)*	Observații / Referințe
	Din acte: 1.800 Masurata: 1.648	

* Suprafața este determinată în planul de proiecție Stereo 70.



Date referitoare la teren

Crt	Categorie folosință	Intra vilan	Suprafața (mp)	Tarla	Parcelă	Nr. topo	Observații / Referințe
1	curți constructii	DA	500	80	310	-	
2	arabil	DA	1.148	80	311 312	-	

Date referitoare la construcții

Crt	Număr	Destinație construcție	Supraf. (mp)	Situație juridică	Observații / Referințe
A1.1		construcții de locuințe	127	Cu acte	Nr. niveluri:1; S. construita la sol:127 mp; LOCUINTA
A1.2		construcții anexa	75	Cu acte	Nr. niveluri:1; S. construita la sol:75 mp; ANEXA

Lungime Segmente

1) Valorile lungimilor segmentelor sunt obținute din proiecție în plan.

Punct început	X / Y	Punct sfârșit	X / Y	Lungime segment (** (m))
1	356.980,016 272.037,813	2	356.975,451 271.996,086	41.976
2	356.975,451 271.996,086	3	357.003,067 271.998,449	27.717

Punct început	X / Y	Punct sfârșit	X / Y	Lungime segment (** (m)
3	357.003,067 271.998,449	4	357.013,739 271.998,101	10.678
4	357.013,739 271.998,101	5	357.017,312 272.022,028	24.192
5	357.017,312 272.022,028	6	357.021,084 272.041,729	20.059
6	357.021,084 272.041,729	1	356.980,016 272.037,813	41.254

** Lungimile segmentelor sunt determinate în planul de proiecție Stereo 70 și sunt rotunjite la 1 milimetru.

*** Distanța dintre puncte este formată din segmente cumulate ce sunt mai mici decât valoarea 1 milimetru.

**DATE DESPRE IMOBILUL NR. 5657**

Oficiul de Cadastru și Publicitate Imobiliară DOLJ
Biroul de Cadastru și Publicitate Imobiliară Craiova

A. Partea I. Descrierea imobilului

TEREN Intravilan

Adresa: Loc. Seaca De Câmp, Str Viilor, Nr. 25, Jud. Dolj, T80, P307,308 309

Nr. Crt	Nr cadastral Nr. topografic	Suprafața* (mp)	Observații / Referințe
A1	30362	Din acte: 1.500 Masurata: 1.632	Sector cadastral:22 Teren imprejmuit;

Construcții

Crt	Nr cadastral Nr. topografic	Adresa	Observații / Referințe
A1.1	30362-C1	Loc. Seaca De Câmp, Str Viilor, Nr. 25, Jud. Dolj, fost T80, P307, P308, P309	Nr. niveluri:1; S. construita la sol:120 mp; S. construita desfasurata:120 mp; Casa de locuit, din caramida arsa, acoperita cu tigla, edificata in anul 1950, compusa din 4 camere si hol.
A1.2	30362-C2	Loc. Seaca De Câmp, Str Viilor, Nr. 25, Jud. Dolj, fost T80, P307, P308, P309	Nr. niveluri:1; S. construita la sol:78 mp; S. construita desfasurata:78 mp; Anexa-patul si magazie din chirpici, edificata in anul 1950, acoperita cu tigla.

B. Partea II. Proprietari și acte

Inscrieri privitoare la dreptul de proprietate și alte drepturi reale		Referințe
119272 / 08/08/2017		
Act Notarial nr. CONTRACT DE VANZARE AUT 2383, din 31/07/2017 emis de BUDIANA IONUT RAZVAN;		
B1	Intabulare, drept de PROPRIETATE, dobandit prin Conventie, cota actuala 1/1, cota initiala 1/1 1) PRICEPUTU IOANA	A1, A1.1, A1.2

C. Partea III. SARCINI .

Inscrieri privind dezmembramintele dreptului de proprietate, drepturi reale de garanție și sarcini	Referințe
NU SUNT	

Teren

Nr cadastral	Suprafața (mp)*	Observații / Referințe
30362	Din acte: 1.500 Masurata: 1.632	

* Suprafața este determinată în planul de proiecție Stereo 70.



Date referitoare la teren

Crt	Categorie folosință	Intravilan	Suprafața (mp)	Tarla	Parcelă	Nr. topo	Observații / Referințe
1	curți constructii	DA	1.000	80	307	-	
2	arabil	DA	632	80	308 309	-	

Date referitoare la construcții

Crt	Număr	Destinație construcție	Supraf. (mp)	Situație juridică	Observații / Referințe
A1.1	30362-C1	construcții de locuințe	120	Cu acte	Nr. niveluri:1; S. construita la sol:120 mp; S. construita desfasurata:120 mp; Casa de locuit, din caramida arsa, acoperita cu tigla, edificata in anul 1950, compusa din 4 camere si hol.
A1.2	30362-C2	construcții anexa	78	Cu acte	Nr. niveluri:1; S. construita la sol:78 mp; S. construita desfasurata:78 mp; Anexa-patul si magazie din chirpici, edificata in anul 1950, acoperita cu tigla.

Lungime Segmente

1) Valorile lungimilor segmentelor sunt obținute din proiecție în plan.

Punct început	X / Y	Punct sfârșit	X / Y	Lungime segment (** (m)

Punct început	X / Y	Punct sfârșit	X / Y	Lungime segment (** (m)
1	356.980,016 272.037,813	2	356.958,953 272.035,332	21.209
2	356.958,953 272.035,332	3	356.953,303 271.991,022	44.669
3	356.953,303 271.991,022	4	356.952,089 271.982,862	8.25
4	356.952,089 271.982,862	5	356.949,597 271.961,448	21.559
5	356.949,597 271.961,448	6	356.961,33 271.960,476	11.773
6	356.961,33 271.960,476	7	356.970,799 271.959,522	9.517
7	356.970,799 271.959,522	8	356.973,594 271.978,499	19.182
8	356.973,594 271.978,499	9	356.975,422 271.992,663	14.281
9	356.975,422 271.992,663	10	356.975,451 271.996,086	3.423
10	356.975,451 271.996,086	1	356.980,016 272.037,813	41.976

** Lungimile segmentelor sunt determinate în planul de proiecție Stereo 70 și sunt rotunjite la 1 milimetru.

*** Distanța dintre puncte este formată din segmente cumulate ce sunt mai mici decât valoarea 1 milimetru.

**DATE DESPRE IMOBILUL NR. 5658**

Oficiul de Cadastru și Publicitate Imobiliară DOLJ
 Biroul de Cadastru și Publicitate Imobiliară Craiova

A. Partea I. Descrierea imobilului

TEREN Intravilan

Adresa: Loc. Seaca De Câmp, Str Viilor, Jud. Dolj, T80, P321/1

Nr. Crt	Nr cadastral Nr. topografic	Suprafața* (mp)	Observații / Referințe
A1		Din acte: 1.000 Masurata: 1.095	Sector cadastral:22 Teren imprejmuit;

B. Partea II. Proprietari și acte

Inscrieri privitoare la dreptul de proprietate și alte drepturi reale		Referințe
/		
Act Administrativ nr. TDP 554-59475, din 10/02/1997 emis de COMISIA JUDETEANA DOLJ;		
B1	Intabulare, drept de PROPRIETATE, dobandit prin Reconstituire, cota actuala 1/1, cota initiala 1/1 1) ILIE ALEXANDRU, LIPSĂ CNP	A1

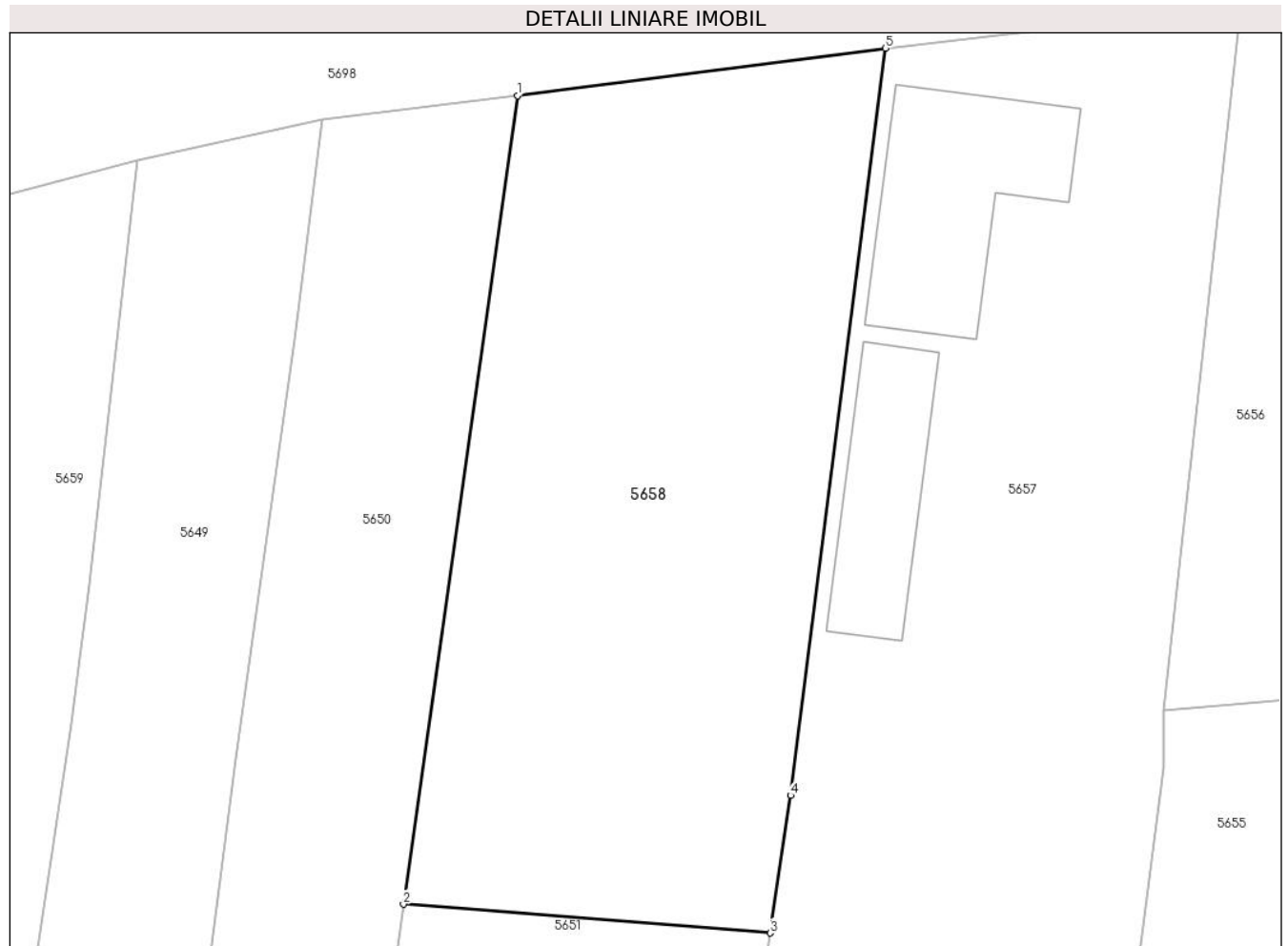
C. Partea III. SARCINI .

Inscrieri privind dezmembramintele dreptului de proprietate, drepturi reale de garanție și sarcini	Referințe
NU SUNT	

Teren

Nr cadastral	Suprafața (mp)*	Observații / Referințe
	Din acte: 1.000 Masurata: 1.095	

* Suprafața este determinată în planul de proiecție Stereo 70.



Date referitoare la teren

Crt	Categorie folosință	Intra vilan	Suprafața (mp)	Tarla	Parcelă	Nr. topo	Observații / Referințe
1	arabil	DA	1.095	80	321/1	-	

Lungime Segmente

1) Valorile lungimilor segmentelor sunt obținute din proiecție în plan.

Punct început	X / Y	Punct sfârșit	X / Y	Lungime segment (** (m)
1	356.937,107 272.032,522	2	356.930,34 271.984,561	48.436
2	356.930,34 271.984,561	3	356.952,089 271.982,862	21.815
3	356.952,089 271.982,862	4	356.953,303 271.991,022	8.25
4	356.953,303 271.991,022	5	356.958,953 272.035,332	44.669
5	356.958,953 272.035,332	1	356.937,107 272.032,522	22.026

**** Lungimile segmentelor sunt determinate în planul de proiecție Stereo 70 și sunt rotunjite la 1 milimetru.**

***** Distanța dintre puncte este formată din segmente cumulate ce sunt mai mici decât valoarea 1 milimetru.**

**DATE DESPRE IMOBILUL NR. 5659**

Oficiul de Cadastru și Publicitate Imobiliară DOLJ
Biroul de Cadastru și Publicitate Imobiliară Craiova

A. Partea I. Descrierea imobilului

TEREN Intravilan

Adresa: Loc. Seaca De Câmp, Str Viilor, Nr. 27, Jud. Dolj, T80, P305, 306

Nr. Crt	Nr cadastral Nr. topografic	Suprafața* (mp)	Observații / Referințe
A1		Din acte: 1.500 Masurata: 1.489	Sector cadastral:22 Teren imprejmuit;

Construcții

Crt	Nr cadastral Nr. topografic	Adresa	Observații / Referințe
A1.1		Loc. Seaca De Câmp, Str Viilor, Nr. 27, Jud. Dolj	Nr. niveluri:1; S. construita la sol:100 mp; LOCUINTA
A1.2		Loc. Seaca De Câmp, Str Viilor, Nr. 27, Jud. Dolj	Nr. niveluri:1; S. construita la sol:55 mp; ANEXA

B. Partea II. Proprietari și acte

Inscrieri privitoare la dreptul de proprietate și alte drepturi reale		Referințe
/		
Act Administrativ nr. TDP 12639, din 23/01/2009 emis de COMISIA JUDETEANA DOLJ;		
B1	Intabulare, drept de PROPRIETATE, dobandit prin Reconstituire, cota actuala 1/1, cota initiala 1/1 1) IGNAT GHEORGHE , LIPSĂ CNP	A1
Act Normativ nr. LEGEA 7, din 13/03/1996 emis de GUVERNUL ROMANIEI;		
B2	Intabulare, drept de PROPRIETATE, dobandit prin Lege, cota actuala 1/1, cota initiala 1/1 1) IGNAT GHEORGHE , LIPSĂ CNP	A1.1, A1.2

C. Partea III. SARCINI .

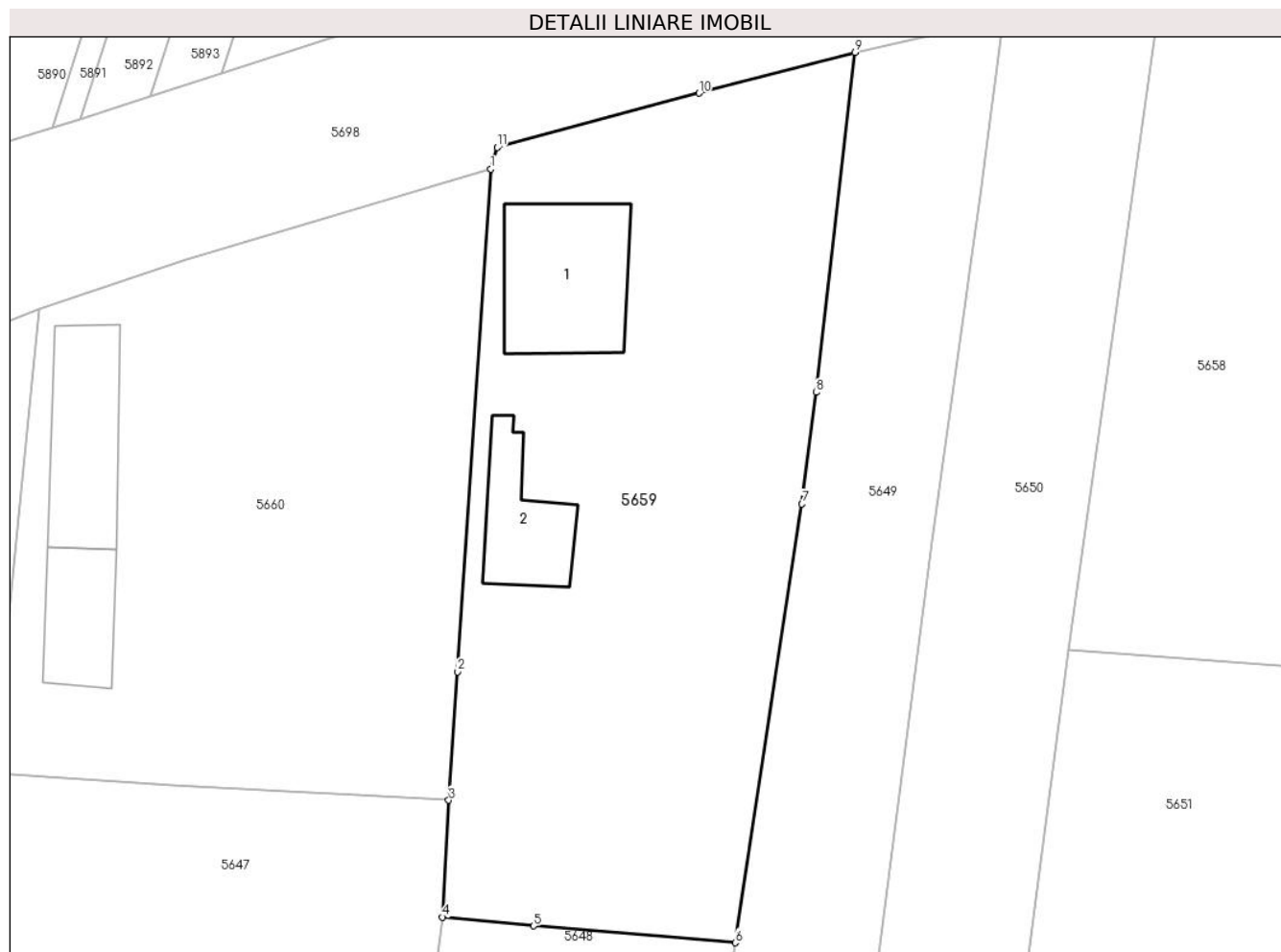
Inscrieri privind dezmembramintele dreptului de proprietate, drepturi reale de garanție și sarcini	Referințe
NU SUNT	

Anexa Nr. 1 La Partea I

Teren

Nr cadastral	Suprafața (mp)*	Observații / Referințe
	Din acte: 1.500 Masurata: 1.489	

* Suprafața este determinată în planul de proiecție Stereo 70.



Date referitoare la teren

Crt	Categorie folosință	Intra vilan	Suprafața (mp)	Tarla	Parcelă	Nr. topo	Observații / Referințe
1	curți constructii	DA	300	80	305	-	
2	arabil	DA	1.189	80	306	-	

Date referitoare la construcții

Crt	Număr	Destinație construcție	Supraf. (mp)	Situație juridică	Observații / Referințe
A1.1		construcții de locuințe	100	Cu acte	Nr. niveluri:1; S. construita la sol:100 mp; LOCUINTA
A1.2		construcții anexa	55	Cu acte	Nr. niveluri:1; S. construita la sol:55 mp; ANEXA

Lungime Segmente

1) Valorile lungimilor segmentelor sunt obținute din proiecție în plan.

Punct început	X / Y	Punct sfârșit	X / Y	Lungime segment (** (m)
1	356.887,693 272.020,026	2	356.885,258 271.982,902	37.204
2	356.885,258 271.982,902	3	356.884,59 271.973,423	9.503

Punct început	X / Y	Punct sfârşit	X / Y	Lungime segment (** (m)
3	356.884,59 271.973,423	4	356.884,128 271.964,786	8.649
4	356.884,128 271.964,786	5	356.890,855 271.964,139	6.758
5	356.890,855 271.964,139	6	356.905,74 271.962,898	14.937
6	356.905,74 271.962,898	7	356.910,669 271.995,303	32.778
7	356.910,669 271.995,303	8	356.911,733 272.003,541	8.306
8	356.911,733 272.003,541	9	356.914,586 272.028,653	25.274
9	356.914,586 272.028,653	10	356.903,082 272.025,638	11.893
10	356.903,082 272.025,638	11	356.888,176 272.021,638	15.433
11	356.888,176 272.021,638	1	356.887,693 272.020,026	1.683

** Lungimile segmentelor sunt determinate în planul de proiecție Stereo 70 și sunt rotunjite la 1 milimetru.

*** Distanța dintre puncte este formată din segmente cumulate ce sunt mai mici decât valoarea 1 milimetru.

**DATE DESPRE IMOBILUL NR. 5660**

Oficiul de Cadastru și Publicitate Imobiliară DOLJ
Biroul de Cadastru și Publicitate Imobiliară Craiova

A. Partea I. Descrierea imobilului

TEREN Intravilan

Adresa: Loc. Seaca De Câmp, Str Viilor, Nr. 29, Jud. Dolj, T80, P302,303

Nr. Crt	Nr cadastral Nr. topografic	Suprafața* (mp)	Observații / Referințe
A1	34383	Din acte: 1.200 Masurata: 1.347	Sector cadastral:22 Teren imprejmuit;

Construcții

Crt	Nr cadastral Nr. topografic	Adresa	Observații / Referințe
A1.1	34383-C1	Loc. Seaca De Câmp, Str Viilor, Nr. 29, Jud. Dolj, (T80, P302 si P303)	Nr. niveluri:1; S. construita la sol:82 mp; S. construita desfasurata:100 mp; Constructia C1- cu destinatia casa de locuit, regim de inaltime parter+beci - 18 mp,Sd- 100 mp
A1.2	34383-C2	Loc. Seaca De Câmp, Str Viilor, Nr. 29, Jud. Dolj, (T80, P302 si P303)	Nr. niveluri:1; S. construita la sol:52 mp; S. construita desfasurata:52 mp; ANEXA

B. Partea II. Proprietari și acte

Inscrieri privitoare la dreptul de proprietate și alte drepturi reale	Referințe
166440 / 08/09/2022	
Act Notarial nr. CM 183, din 15/06/2022 emis de SPN BUDIANA IONUT RAZVAN (ACT ADMINISTRATIV NR TDP 1195 DIN 24.09.2003, EMIS DE COMISIA JUDETEANA DOLJ;ACT ADMINISTRATIV NR CERTIFICAT DE ATESTARE FISCALA NR 3511 DIN 12.08.2022, EMIS DE COMUNA SEACA DE CAMP;ACT ADMINISTRATIV NR CNS 3016 DIN 12.08.2022, EMIS DE SEACA DE CAMP);	
B1	A1, A1.1, A1.2
Intabulare, drept de PROPRIETATE, dobandit prin Succesiune, cota actuala 1/1, cota initiala 1/1	
1) FECU CONSTANTIN	
OBSERVATII: DEF FECU MARIN	

C. Partea III. SARCINI .

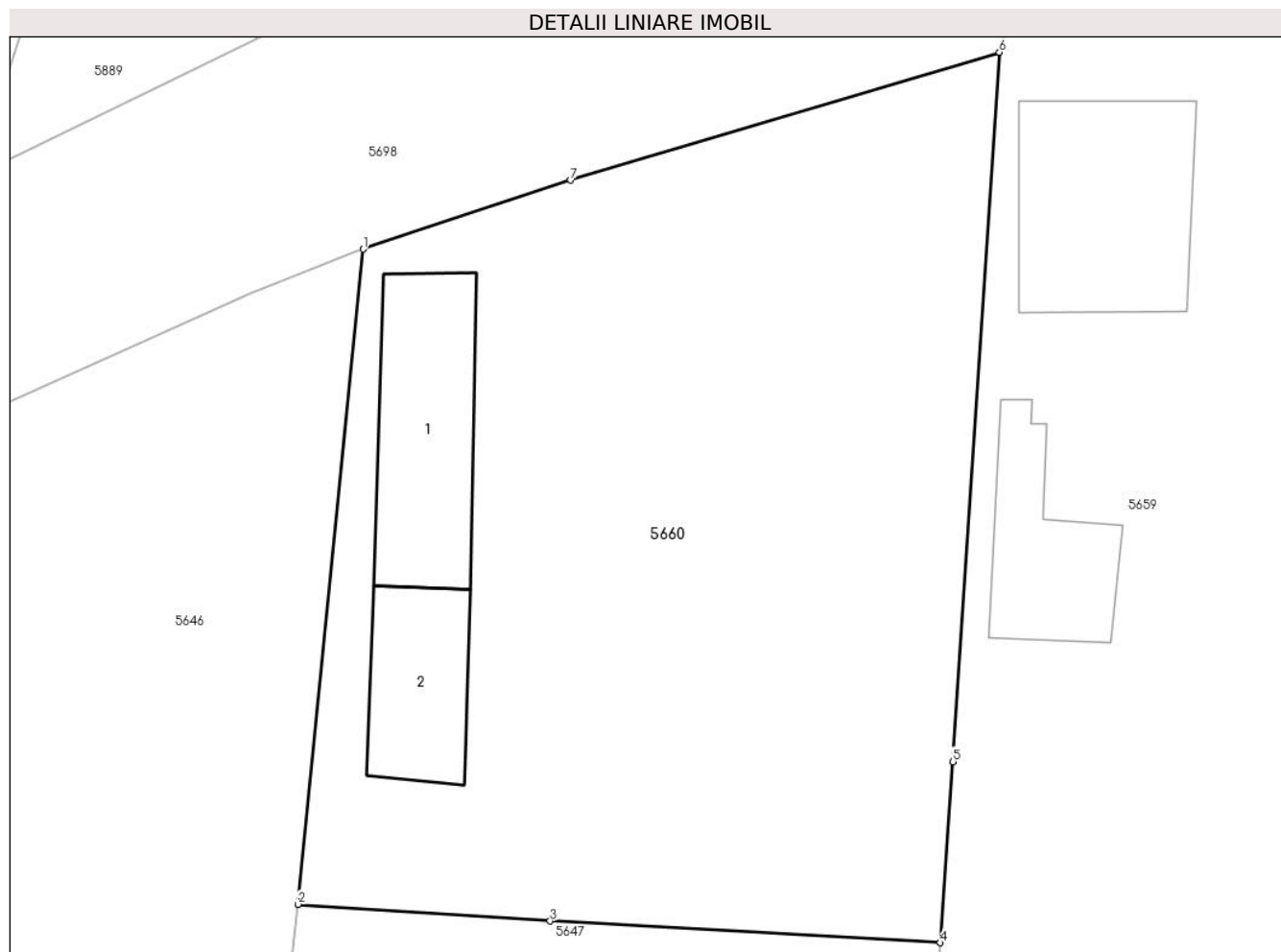
Inscrieri privind dezmembramintele dreptului de proprietate, drepturi reale de garanție și sarcini	Referințe
NU SUNT	

Anexa Nr. 1 La Partea I

Teren

Nr cadastral	Suprafața (mp)*	Observații / Referințe
34383	Din acte: 1.200 Masurata: 1.347	

* Suprafața este determinată în planul de proiecție Stereo 70.



Date referitoare la teren

Crt	Categorie folosință	Intravilan	Suprafața (mp)	Tarla	Parcelă	Nr. topo	Observații / Referințe
1	curți constructii	DA	440	80	302	-	
2	arabil	DA	907	80	303	-	

Date referitoare la construcții

Crt	Număr	Destinație construcție	Supraf. (mp)	Situație juridică	Observații / Referințe
A1.1	34383-C1	construcții de locuințe	82	Cu acte	Nr. niveluri:1; S. construita la sol:82 mp; S. construita desfasurata:100 mp; Constructia C1- cu destinatia casa de locuit, regim de inaltime parter+beci - 18 mp,Sd- 100 mp
A1.2	34383-C2	construcții anexa	52	Cu acte	Nr. niveluri:1; S. construita la sol:52 mp; S. construita desfasurata:52 mp; ANEXA

Lungime Segmente

1) Valorile lungimilor segmentelor sunt obținute din proiecție în plan.

Punct început	X / Y	Punct sfârșit	X / Y	Lungime segment (** (m)
1	356.854,379 272.009,732	2	356.850,973 271.975,434	34.467

Punct început	X / Y	Punct sfârșit	X / Y	Lungime segment (** (m)
2	356.850,973 271.975,434	3	356.864,172 271.974,557	13.228
3	356.864,172 271.974,557	4	356.884,59 271.973,423	20.449
4	356.884,59 271.973,423	5	356.885,258 271.982,902	9.503
5	356.885,258 271.982,902	6	356.887,693 272.020,026	37.204
6	356.887,693 272.020,026	7	356.865,254 272.013,334	23.416
7	356.865,254 272.013,334	1	356.854,379 272.009,732	11.456

** Lungimile segmentelor sunt determinate în planul de proiecție Stereo 70 și sunt rotunjite la 1 milimetru.

*** Distanța dintre puncte este formată din segmente cumulate ce sunt mai mici decât valoarea 1 milimetru.

**DATE DESPRE IMOBILUL NR. 5661**

Oficiul de Cadastru și Publicitate Imobiliară DOLJ
Biroul de Cadastru și Publicitate Imobiliară Craiova

A. Partea I. Descrierea imobilului

TEREN Intravilan

Adresa: Loc. Seaca De Câmp, Str Visinului, Jud. Dolj

Nr. Crt	Nr cadastral Nr. topografic	Suprafața* (mp)	Observații / Referințe
A1	32332	Din acte: 1.792 Masurata: 1.800	Sector cadastral:22 Teren neimprejmuț;

B. Partea II. Proprietari și acte

Inscrieri privitoare la dreptul de proprietate și alte drepturi reale		Referințe
240350 / 19/12/2018		
Act Normativ nr. HG NR 965, din 05/09/2002 emis de GUVERNUL ROMANIEI - ANEXA NR 84 (ACT ADMINISTRATIV NR HCL NR.26 DIN 17.10.2016, EMIS DE CONSILIUL LOCAL AL COMUNEI SEACA DE CAMP;ACT ADMINISTRATIV NR HCL NR.12 DIN 28.06.2013, EMIS DE CONSILIUL LOCAL AL COMUNEI SEACA DE CAMP;ACT ADMINISTRATIV NR REFERAT DE LEGALITATE NR.11946 DIN 21.10.2016, EMIS DE INSTITUTIA PREFECTULUI JUD. DOLJ);		
B1	Intabulare, drept de PROPRIETATE, dobandit prin Lege, cota actuala 1/1, cota initiala 1/1 1) COMUNA SEACA DE CIMP, CIF:5002061	A1

C. Partea III. SARCINI .

Inscrieri privind dezmembramintele dreptului de proprietate, drepturi reale de garanție și sarcini	Referințe
NU SUNT	

Teren

Nr cadastral	Suprafața (mp)*	Observații / Referințe
32332	Din acte: 1.792 Masurata: 1.800	

* Suprafața este determinată în planul de proiecție Stereo 70.



Date referitoare la teren

Crt	Categorie folosință	Intra vilan	Suprafața (mp)	Tarla	Parcelă	Nr. topo	Observații / Referințe
1	drum	DA	1.800	-	-	-	

Lungime Segmente

1) Valorile lungimilor segmentelor sunt obținute din proiecție în plan.

Punct început	X / Y	Punct sfârșit	X / Y	Lungime segment (** (m)
1	357.144,829 271.906,408	2	357.142,328 271.945,708	39.379
3	357.141,038 271.968,201	4	357.140,953 271.969,193	0.996
5	357.138,601 271.996,636	6	357.137,51 271.997,831	1.618
7	357.134,657 272.042,166	8	357.125,706 272.042,989	8.988
9	357.130,119 272.002,038	10	357.131,877 271.978,823	23.281

Punct început	X / Y	Punct sfârșit	X / Y	Lungime segment (** (m)
2	357.142,328 271.945,708	3	357.141,038 271.968,201	22.53
4	357.140,953 271.969,193	5	357.138,601 271.996,636	27.544
6	357.137,51 271.997,831	7	357.134,657 272.042,166	44.427
8	357.125,706 272.042,989	9	357.130,119 272.002,038	41.188
10	357.131,877 271.978,823	11	357.132,423 271.970,501	8.34

Punct început	X / Y	Punct sfârșit	X / Y	Lungime segment (** (m)
11	357.132,423 271.970,501	12	357.134,519 271.936,221	34.344
13	357.135,28 271.927,512	14	357.135,589 271.923,527	3.997
15	357.137,981 271.892,628	16	357.138,691 271.881,324	11.326
17	357.140,346 271.858,706	18	357.141,009 271.858,656	0.665
19	357.142,158 271.837,459	20	357.142,854 271.824,627	12.851
21	357.143,031 271.824,65	22	357.142,823 271.817,094	7.559
23	357.142,97 271.799,13	24	357.148,345 271.799,952	5.437
25	357.148,321 271.802,256	26	357.148,208 271.826,127	23.871
27	357.147,806 271.841,363	28	357.147,2 271.861,353	19.999
29	357.147,033 271.866,242	1	357.144,829 271.906,408	40.226

Punct început	X / Y	Punct sfârșit	X / Y	Lungime segment (** (m)
12	357.134,519 271.936,221	13	357.135,28 271.927,512	8.743
14	357.135,589 271.923,527	15	357.137,981 271.892,628	30.992
16	357.138,691 271.881,324	17	357.140,346 271.858,706	22.678
18	357.141,009 271.858,656	19	357.142,158 271.837,459	21.228
20	357.142,854 271.824,627	21	357.143,031 271.824,65	0.178
22	357.142,823 271.817,094	23	357.142,97 271.799,13	17.965
24	357.148,345 271.799,952	25	357.148,321 271.802,256	2.304
26	357.148,208 271.826,127	27	357.147,806 271.841,363	15.241
28	357.147,2 271.861,353	29	357.147,033 271.866,242	4.892

** Lungimile segmentelor sunt determinate în planul de proiecție Stereo 70 și sunt rotunjite la 1 milimetru.

*** Distanța dintre puncte este formată din segmente cumulate ce sunt mai mici decât valoarea 1 milimetru.

**DATE DESPRE IMOBILUL NR. 5662**

Oficiul de Cadastru și Publicitate Imobiliară DOLJ
Biroul de Cadastru și Publicitate Imobiliară Craiova

A. Partea I. Descrierea imobilului

TEREN Intravilan

Adresa: Loc. Seaca De Câmp, Str Visinului, Nr. 5, Jud. Dolj, T80, P1172, 1173

Nr. Crt	Nr cadastral Nr. topografic	Suprafața* (mp)	Observații / Referințe
A1		Din acte: 1.500 Masurata: 1.619	Sector cadastral:22 Teren imprejmuit;

Construcții

Crt	Nr cadastral Nr. topografic	Adresa	Observații / Referințe
A1.1		Loc. Seaca De Câmp, Str Visinului, Nr. 5, Jud. Dolj	Nr. niveluri:1; S. construita la sol:101 mp; LOCUINTA
A1.2		Loc. Seaca De Câmp, Str Visinului, Nr. 5, Jud. Dolj	Nr. niveluri:1; S. construita la sol:91 mp; LOCUINTA

B. Partea II. Proprietari și acte

Inscrieri privitoare la dreptul de proprietate și alte drepturi reale		Referințe
/		
Act Notarial nr. CM 292, din 02/11/2020 emis de BNP STOENESCU FLOREA;		
B1	Intabulare, drept de PROPRIETATE, dobandit prin Succesiune, cota actuala 1/1, cota initiala 1/1 1) VASILE ION	A1
B2	Intabulare, drept de PROPRIETATE, dobandit prin Succesiune, cota actuala 1/2, cota initiala 1/2 1) VASILE ION	A1.1, A1.2
Act Normativ nr. LEGEA 7, din 13/03/1996 emis de GUVERNUL ROMANIEI;		
B3	Intabulare, drept de PROPRIETATE, dobandit prin Lege, cota actuala 1/2, cota initiala 1/2 1) VASILE FLOREA, LIPSĂ CNP	A1.1, A1.2

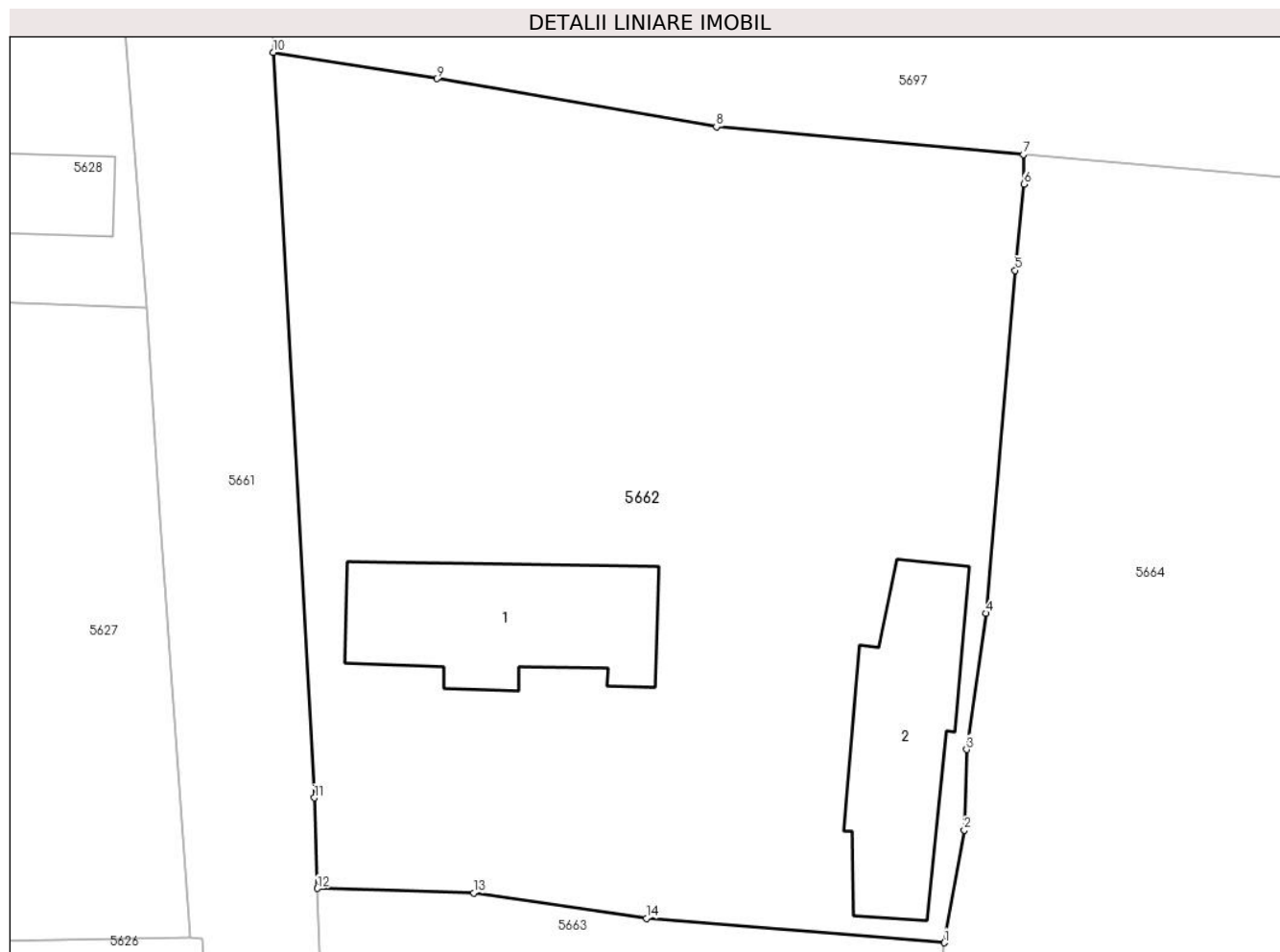
C. Partea III. SARCINI .

Inscrieri privind dezmembramintele dreptului de proprietate, drepturi reale de garanție și sarcini	Referințe
NU SUNT	

Teren

Nr cadastral	Suprafața (mp)*	Observații / Referințe
	Din acte: 1.500 Masurata: 1.619	

* Suprafața este determinată în planul de proiecție Stereo 70.



Date referitoare la teren

Crt	Categorie folosință	Intra vilan	Suprafața (mp)	Tarla	Parcelă	Nr. topo	Observații / Referințe
1	curți constructii	DA	1.000	80	1172	-	
2	arabil	DA	619	80	1173	-	

Date referitoare la construcții

Crt	Număr	Destinație construcție	Supraf. (mp)	Situație juridică	Observații / Referințe
A1.1		construcții de locuințe	101	Cu acte	Nr. niveluri:1; S. construita la sol:101 mp; LOCUINTA
A1.2		construcții de locuințe	91	Cu acte	Nr. niveluri:1; S. construita la sol:91 mp; LOCUINTA

Lungime Segmente

1) Valorile lungimilor segmentelor sunt obținute din proiecție în plan.

Punct început	X / Y	Punct sfârșit	X / Y	Lungime segment (** (m)
1	357.180,983 271.858,429	2	357.182,053 271.864,507	6.172
2	357.182,053 271.864,507	3	357.182,182 271.868,846	4.341

Punct început	X / Y	Punct sfârșit	X / Y	Lungime segment (** (m)
3	357.182,182 271.868,846	4	357.183,23 271.876,18	7.408
4	357.183,23 271.876,18	5	357.184,796 271.894,659	18.545
5	357.184,796 271.894,659	6	357.185,265 271.899,313	4.678
6	357.185,265 271.899,313	7	357.185,245 271.900,91	1.597
7	357.185,245 271.900,91	8	357.168,693 271.902,391	16.618
8	357.168,693 271.902,391	9	357.153,622 271.904,988	15.293
9	357.153,622 271.904,988	10	357.144,829 271.906,408	8.907
10	357.144,829 271.906,408	11	357.147,033 271.866,242	40.226
11	357.147,033 271.866,242	12	357.147,2 271.861,353	4.892
12	357.147,2 271.861,353	13	357.155,628 271.861,114	8.431
13	357.155,628 271.861,114	14	357.164,932 271.859,75	9.403
14	357.164,932 271.859,75	1	357.180,983 271.858,429	16.105

** Lungimile segmentelor sunt determinate în planul de proiecție Stereo 70 și sunt rotunjite la 1 milimetru.

*** Distanța dintre puncte este formată din segmente cumulate ce sunt mai mici decât valoarea 1 milimetru.

**DATE DESPRE IMOBILUL NR. 5663**

Oficiul de Cadastru și Publicitate Imobiliară DOLJ
Biroul de Cadastru și Publicitate Imobiliară Craiova

A. Partea I. Descrierea imobilului

TEREN Intravilan

Adresa: Loc. Seaca De Câmp, Str Ion Florescu, Nr. 72, Jud. Dolj, T80, P1011,1012

Nr. Crt	Nr cadastral Nr. topografic	Suprafața* (mp)	Observații / Referințe
A1	30195	Din acte: 1.783 Masurata: 1.780	Sector cadastral:22 Teren neimprijmit;

Construcții

Crt	Nr cadastral Nr. topografic	Adresa	Observații / Referințe
A1.1	30195-C1	Loc. Seaca De Câmp, Str Ion Florescu, Nr. 72, Jud. Dolj, fost tarla 80 parcela1011;1012.	Nr. niveluri:1; S. construita la sol:68 mp; S.construita desfasurata=68mp locuinta/1935 din caramida cu antreu, 2 camere,sala,SU=47.62mp
A1.2	30195-C2	Loc. Seaca De Câmp, Str Ion Florescu, Nr. 72, Jud. Dolj, fost tarla 80 parcela1011;1012.	Nr. niveluri:1; S. construita la sol:55 mp; S.construita desfasurata=55mp-anexa/1935 din caramida cu o camera,bucatarie,sala,spatiu inchis intrare in pivnita.
A1.3	30195-C3	Loc. Seaca De Câmp, Str Ion Florescu, Nr. 72, Jud. Dolj, fost tarla 80 parcela1011;1012.	Nr. niveluri:1; S. construita la sol:62 mp; S.construita desfasurata=62mp-anexa/1937 din lemne si scandurapatul,magazie,sopron inchis.
A1.4	30195-C4	Loc. Seaca De Câmp, Str Ion Florescu, Nr. 72, Jud. Dolj, fost tarla 80 parcela1011;1012.	Nr. niveluri:1; S. construita la sol:72 mp; S.construita desfasurata=72mp-anexa/1939 din caramida cu o sala, camera,garaj,grajd.
A1.5	30195-C5	Loc. Seaca De Câmp, Str Ion Florescu, Nr. 72, Jud. Dolj, fost tarla 80 parcela1011;1012.	Nr. niveluri:1; S. construita la sol:35 mp; S.construita desfasurata=35mp-anexa-paier cu incaperi din scandura pentru animale si deasupra paier.

B. Partea II. Proprietari și acte

Inscrieri privitoare la dreptul de proprietate și alte drepturi reale		Referințe
47841 / 11/03/2019		
Act Notarial nr. CONTRACT DE INTRETINERE AUT NR. 523, din 11/03/2019 emis de STOENESCU FLOREA;		
B1	Intabulare, drept de PROPRIETATE, dobandit prin Conventie, cota actuala 1/1, cota initiala 1/1 1) BERCEANU MARIUS-CĂTĂLIN 2) BERCEANU ANCA-RODICA	A1, A1.1, A1.2, A1.3, A1.4, A1.5

C. Partea III. SARCINI

Inscrieri privind dezmembramintele dreptului de proprietate, drepturi reale de garanție și sarcini		Referințe
47841 / 11/03/2019		
Act Notarial nr. CONTRACT DE INTRETINERE AUT NR. 523, din 11/03/2019 emis de STOENESCU FLOREA;		
C1	Intabulare, drept de IPOTECA LEGALA, Valoare:0 1) BERCEANU FLOREA 2) BERCEANU VERONICA	A1, A1.1, A1.2, A1.3, A1.4, A1.5

Anexa Nr. 1 La Partea I

Teren

Nr cadastral	Suprafața (mp)*	Observații / Referințe
30195	Din acte: 1.783 Masurata: 1.780	

* Suprafața este determinată în planul de proiecție Stereo 70.



Date referitoare la teren

Crt	Categorie folosință	Intra vilan	Suprafața (mp)	Tarla	Parcelă	Nr. topo	Observații / Referințe
1	curți constructii	DA	1.215	80	1011	-	
2	arabil	DA	565	80	1012	-	

Date referitoare la construcții

Crt	Număr	Destinație construcție	Supraf. (mp)	Situație juridică	Observații / Referințe
A1.1	30195-C1	construcții de locuințe	68	Cu acte	Nr. niveluri:1; S. construita la sol:68 mp; S. construita desfasurata=68mp locuinta/1935 din caramida cu antreu,2 camere,sala,SU=47.62mp
A1.2	30195-C2	construcții anexa	55	Cu acte	Nr. niveluri:1; S. construita la sol:55 mp; S. construita desfasurata=55mp-anexa/1935 din caramida cu o camera,bucatarie,sala,spatiu inchis intrare in pivnita.
A1.3	30195-C3	construcții anexa	62	Cu acte	Nr. niveluri:1; S. construita la sol:62 mp; S. construita desfasurata=62mp-anexa/1937 din lemne si scandura-patul,magazie,sopron inchis.
A1.4	30195-C4	construcții anexa	72	Cu acte	Nr. niveluri:1; S. construita la sol:72 mp; S. construita desfasurata=72mp-anexa/1939 din caramida cu o sala,camera,garaj,grajd.
A1.5	30195-C5	construcții anexa	35	Cu acte	Nr. niveluri:1; S. construita la sol:35 mp; S. construita desfasurata=35mp-anexa-paier cu incaperi din scandura pentru animale si deasupra paier.

Lungime Segmente

1) Valorile lungimilor segmentelor sunt obținute din proiecție în plan.

Punct început	X / Y	Punct sfârșit	X / Y	Lungime segment (** (m)
1	357.147,2 271.861,353	2	357.147,806 271.841,363	19.999
2	357.147,806 271.841,363	3	357.148,208 271.826,127	15.241
3	357.148,208 271.826,127	4	357.148,321 271.802,256	23.871
4	357.148,321 271.802,256	5	357.148,345 271.799,952	2.304
5	357.148,345 271.799,952	6	357.176,631 271.803,902	28.56
6	357.176,631 271.803,902	7	357.177,67 271.821,583	17.712
7	357.177,67 271.821,583	8	357.180,983 271.858,429	36.995
8	357.180,983 271.858,429	9	357.164,932 271.859,75	16.105
9	357.164,932 271.859,75	10	357.155,628 271.861,114	9.403
10	357.155,628 271.861,114	1	357.147,2 271.861,353	8.431

** Lungimile segmentelor sunt determinate în planul de proiecție Stereo 70 și sunt rotunjite la 1 milimetru.

*** Distanța dintre puncte este formată din segmente cumulate ce sunt mai mici decât valoarea 1 milimetru.

**DATE DESPRE IMOBILUL NR. 5664**

Oficiul de Cadastru și Publicitate Imobiliară DOLJ
Biroul de Cadastru și Publicitate Imobiliară Craiova

A. Partea I. Descrierea imobilului

TEREN Intravilan

Adresa: Loc. Seaca De Câmp, Str Ion Florescu, Nr. 70, Jud. Dolj, T80, P1103, 1104

Nr. Crt	Nr cadastral Nr. topografic	Suprafața* (mp)	Observații / Referințe
A1		Din acte: 2.100 Masurata: 2.049	Sector cadastral:22 Teren neimpregmuit;

Construcții

Crt	Nr cadastral Nr. topografic	Adresa	Observații / Referințe
A1.1		Loc. Seaca De Câmp, Str Ion Florescu, Nr. 70, Jud. Dolj	Nr. niveluri:2; S. construita la sol:84 mp; LOCUINTA
A1.2		Loc. Seaca De Câmp, Str Ion Florescu, Nr. 70, Jud. Dolj	Nr. niveluri:1; S. construita la sol:56 mp; ANEXA
A1.3		Loc. Seaca De Câmp, Str Ion Florescu, Nr. 70, Jud. Dolj	Nr. niveluri:1; S. construita la sol:25 mp; ANEXA

B. Partea II. Proprietari și acte

Inscrieri privitoare la dreptul de proprietate și alte drepturi reale		Referințe
/		
Act Administrativ nr. TDP 1064-58806, din 19/03/2002 emis de COMISIA JUDETEANA DOLJ;		
B1	Intabulare, drept de PROPRIETATE, dobandit prin Reconstituire, cota actuala 1/1, cota initiala 1/1 1) STROIE RITINA, LIPSĂ CNP 2) TĂNASIE AUREL, LIPSĂ CNP	A1
Act Normativ nr. LEGEA 7, din 13/03/1996 emis de GUVERNUL ROMANIEI;		
B2	Intabulare, drept de PROPRIETATE, dobandit prin Lege, cota actuala 1/1, cota initiala 1/1 1) TĂNASIE AUREL, LIPSĂ CNP 2) STROIE RITINA, LIPSĂ CNP	A1.1, A1.2, A1.3

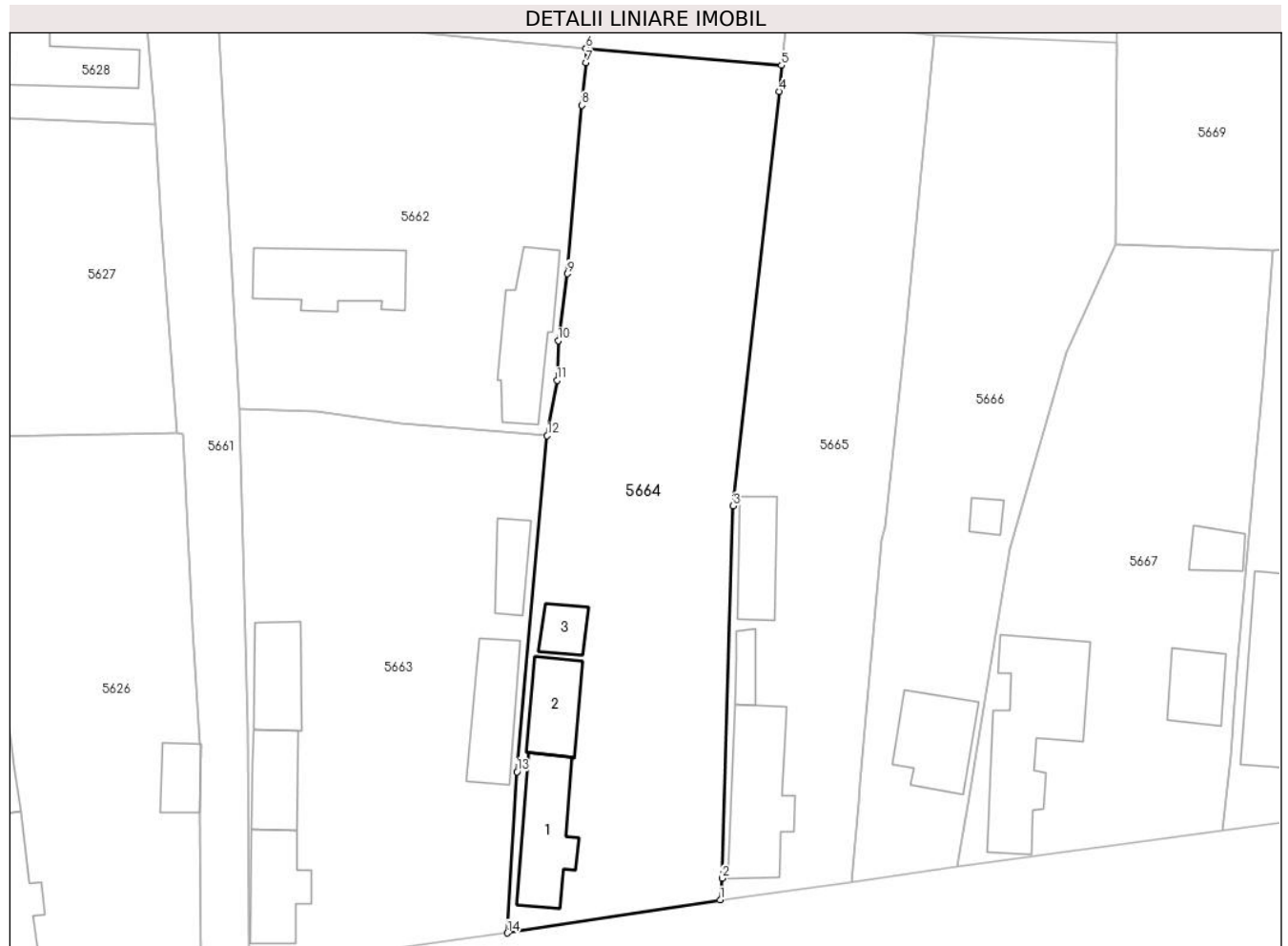
C. Partea III. SARCINI .

Inscrieri privind dezmembramintele dreptului de proprietate, drepturi reale de garanție și sarcini	Referințe
NU SUNT	

Teren

Nr cadastral	Suprafața (mp)*	Observații / Referințe
	Din acte: 2.100 Masurata: 2.049	

* Suprafața este determinată în planul de proiecție Stereo 70.



Date referitoare la teren

Crt	Categorie folosință	Intra vilan	Suprafața (mp)	Tarla	Parcelă	Nr. topo	Observații / Referințe
1	curți constructii	DA	1.000	80	1103	-	
2	arabil	DA	1.049	80	1104	-	

Date referitoare la construcții

Crt	Număr	Destinație construcție	Supraf. (mp)	Situație juridică	Observații / Referințe
A1.1		construcții de locuințe	84	Cu acte	Nr. niveluri:2; S. construita la sol:84 mp; LOCUINTA
A1.2		construcții anexa	56	Cu acte	Nr. niveluri:1; S. construita la sol:56 mp; ANEXA
A1.3		construcții anexa	25	Cu acte	Nr. niveluri:1; S. construita la sol:25 mp; ANEXA

Lungime Segmente

1) Valorile lungimilor segmentelor sunt obținute din proiecție în plan.

Punct început	X / Y	Punct sfârșit	X / Y	Lungime segment (** (m)
1	357.199,951 271.807,536	2	357.200,171 271.809,907	2.381

Punct început	X / Y	Punct sfârșit	X / Y	Lungime segment (** (m)
2	357.200,171 271.809,907	3	357.201,388 271.850,723	40.834
3	357.201,388 271.850,723	4	357.206,416 271.896,172	45.726
4	357.206,416 271.896,172	5	357.206,685 271.899,022	2.862
5	357.206,685 271.899,022	6	357.185,245 271.900,91	21.523
6	357.185,245 271.900,91	7	357.185,265 271.899,313	1.597
7	357.185,265 271.899,313	8	357.184,796 271.894,659	4.678
8	357.184,796 271.894,659	9	357.183,23 271.876,18	18.545
9	357.183,23 271.876,18	10	357.182,182 271.868,846	7.408
10	357.182,182 271.868,846	11	357.182,053 271.864,507	4.341
11	357.182,053 271.864,507	12	357.180,983 271.858,429	6.172
12	357.180,983 271.858,429	13	357.177,67 271.821,583	36.995
13	357.177,67 271.821,583	14	357.176,631 271.803,902	17.712
14	357.176,631 271.803,902	1	357.199,951 271.807,536	23.601

** Lungimile segmentelor sunt determinate în planul de proiecție Stereo 70 și sunt rotunjite la 1 milimetru.

*** Distanța dintre puncte este formată din segmente cumulate ce sunt mai mici decât valoarea 1 milimetru.

**DATE DESPRE IMOBILUL NR. 5665**

Oficiul de Cadastru și Publicitate Imobiliară DOLJ
Biroul de Cadastru și Publicitate Imobiliară Craiova

A. Partea I. Descrierea imobilului

TEREN Intravilan

Adresa: Loc. Seaca De Câmp, Str Ion Florescu, Nr. 68, Jud. Dolj, T80, P1015,1016

Nr. Crt	Nr cadastral Nr. topografic	Suprafața* (mp)	Observații / Referințe
A1	30232	Din acte: 1.550 Masurata: 1.529	Sector cadastral:22 Teren neimprejmuit;

Construcții

Crt	Nr cadastral Nr. topografic	Adresa	Observații / Referințe
A1.1	30232-C1	Loc. Seaca De Câmp, Str Ion Florescu, Nr. 68, Jud. Dolj, fost T80 P1015 si P1016	Nr. niveluri:2; S. construita la sol:111 mp; Casa de locuit din caramida arsa cu 3 camere,1 bucatarie,2 holuri,1 prispa deschisa,edificata in anul 1951,acoperita cu tigla + pivnita
A1.2	30232-C2	Loc. Seaca De Câmp, Str Inv.Oprea Baleanu, Nr. 68, Jud. Dolj, fost T80 P1015 si P 1016	Nr. niveluri:1; S. construita la sol:18 mp; ANEXA
A1.3	30232-C3	Loc. Seaca De Câmp, Str Ion Florescu, Nr. 68, Jud. Dolj	Nr. niveluri:1; S. construita la sol:56 mp; ANEXA

B. Partea II. Proprietari și acte

Inscrieri privitoare la dreptul de proprietate și alte drepturi reale		Referințe
52766 / 04/04/2017		
Act Notarial nr. CONTRACT DE VANZARE AUT NR 808, din 03/04/2017 emis de NP SOROP ALEXANDRU OLIVIU;		
B1	Intabulare, drept de PROPRIETATE, dobandit prin Conventie, cota actuala 1/1, cota initiala 1/1 1) DOBRE MARINELA 2) DOBRE MITEL	A1, A1.1
/		
Act Normativ nr. LEGEA 7, din 13/03/1996 emis de GUVERNUL ROMANIEI;		
B2	Intabulare, drept de PROPRIETATE, dobandit prin Lege, cota actuala 1/1, cota initiala 1/1 1) DOBRE MITEL 2) DOBRE MARINELA	A1.2, A1.3

C. Partea III. SARCINI .

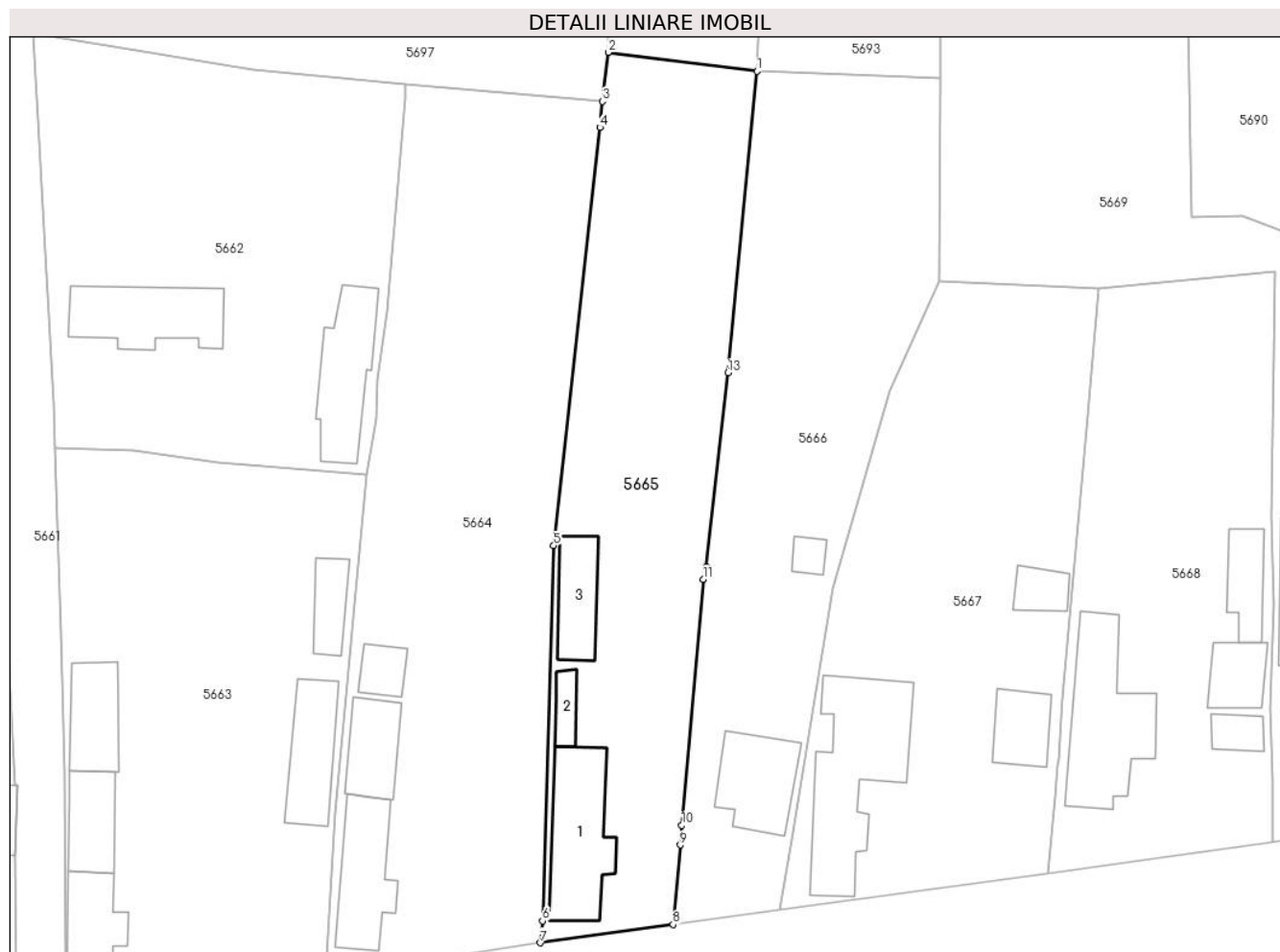
Inscrieri privind dezmembramintele dreptului de proprietate, drepturi reale de garanție și sarcini	Referințe
NU SUNT	

Anexa Nr. 1 La Partea I

Teren

Nr cadastral	Suprafața (mp)*	Observații / Referințe
30232	Din acte: 1.550 Masurata: 1.529	

* Suprafața este determinată în planul de proiecție Stereo 70.



Date referitoare la teren

Crt	Categorie folosință	Intra vilan	Suprafața (mp)	Tarla	Parcelă	Nr. topo	Observații / Referințe
1	curți constructii	DA	1.000	80	1015	-	
2	arabil	DA	529	80	1016	-	

Date referitoare la construcții

Crt	Număr	Destinație construcție	Supraf. (mp)	Situație juridică	Observații / Referințe
A1.1	30232-C1	construcții de locuințe	111	Cu acte	Nr. niveluri:2; S. construita la sol:111 mp; Casa de locuit din caramida arsa cu 3 camere,1 bucatarie,2 holuri,1 prispa deschisa,edificata in anul 1951,acoperita cu tigla + pivnita
A1.2	30232-C2	construcții anexa	18	Cu acte	Nr. niveluri:1; S. construita la sol:18 mp; ANEXA
A1.3	30232-C3	construcții anexa	56	Cu acte	Nr. niveluri:1; S. construita la sol:56 mp; ANEXA

Lungime Segmente

1) Valorile lungimilor segmentelor sunt obținute din proiecție în plan.

Punct început	X / Y	Punct sfârșit	X / Y	Lungime segment (** (m)
---------------	-------	---------------	-------	-------------------------

Punct început	X / Y	Punct sfârșit	X / Y	Lungime segment (** (m)
1	357.223,48 271.902,294	2	357.207,319 271.904,338	16.289
2	357.207,319 271.904,338	3	357.206,685 271.899,022	5.354
3	357.206,685 271.899,022	4	357.206,416 271.896,172	2.862
4	357.206,416 271.896,172	5	357.201,388 271.850,723	45.726
5	357.201,388 271.850,723	6	357.200,171 271.809,907	40.834
6	357.200,171 271.809,907	7	357.199,951 271.807,536	2.381
7	357.199,951 271.807,536	8	357.214,365 271.809,532	14.552
8	357.214,365 271.809,532	9	357.215,155 271.818,169	8.673
9	357.215,155 271.818,169	10	357.215,326 271.820,3	2.138
10	357.215,326 271.820,3	11	357.217,649 271.847,035	26.836
11	357.217,649 271.847,035	12	357.218,01 271.848,396	1.408
12	357.218,01 271.848,396	13	357.220,33 271.869,501	21.232
13	357.220,33 271.869,501	1	357.223,48 271.902,294	32.944

** Lungimile segmentelor sunt determinate în planul de proiecție Stereo 70 și sunt rotunjite la 1 milimetru.

*** Distanța dintre puncte este formată din segmente cumulate ce sunt mai mici decât valoarea 1 milimetru.

**DATE DESPRE IMOBILUL NR. 5666**

Oficiul de Cadastru și Publicitate Imobiliară DOLJ
Biroul de Cadastru și Publicitate Imobiliară Craiova

A. Partea I. Descrierea imobilului

TEREN Intravilan

Adresa: Loc. Seaca De Câmp, Str Ion Florescu, Nr. 66, Jud. Dolj, T80, P1017, 10/8

Nr. Crt	Nr cadastral Nr. topografic	Suprafața* (mp)	Observații / Referințe
A1		Din acte: 1.200 Masurata: 1.507	Sector cadastral:22 Teren imprejmuit;

Construcții

Crt	Nr cadastral Nr. topografic	Adresa	Observații / Referințe
A1.1		Loc. Seaca De Câmp, Str Ion Florescu, Nr. 66, Jud. Dolj	Nr. niveluri:2; S. construita la sol:80 mp; LOCUINTA
A1.2		Loc. Seaca De Câmp, Str Ion Florescu, Nr. 66, Jud. Dolj	Nr. niveluri:1; S. construita la sol:13 mp; ANEXA

B. Partea II. Proprietari și acte

Inscrieri privitoare la dreptul de proprietate și alte drepturi reale		Referințe
/		
Act Administrativ nr. TDP 125-9694, din 09/06/1994 emis de COMISIA JUDETEANA DOLJ;		
B1	Intabulare, drept de PROPRIETATE, dobandit prin Reconstituire, cota actuala 1/1, cota initiala 1/1 1) TIȚĂ MARIN , LIPSĂ CNP 2) TIȚĂ NICOLIȚA , LIPSĂ CNP 3) BARBU MARIN , LIPSĂ CNP 4) TIȚĂ STAN , LIPSĂ CNP 5) VIȘAN STANA , LIPSĂ CNP 6) BUTOI NATALIA , LIPSĂ CNP	A1
Act Normativ nr. LEGEA 7, din 13/03/1996 emis de GUVERNUL ROMANIEI;		
B2	Intabulare, drept de PROPRIETATE, dobandit prin Lege, cota actuala 1/1, cota initiala 1/1 1) BUTOI NATALIA , LIPSĂ CNP 2) VIȘAN STANA , LIPSĂ CNP 3) BARBU MARIN , LIPSĂ CNP 4) TIȚĂ STAN , LIPSĂ CNP 5) TIȚĂ NICOLIȚA , LIPSĂ CNP 6) TIȚĂ MARIN , LIPSĂ CNP	A1.1, A1.2

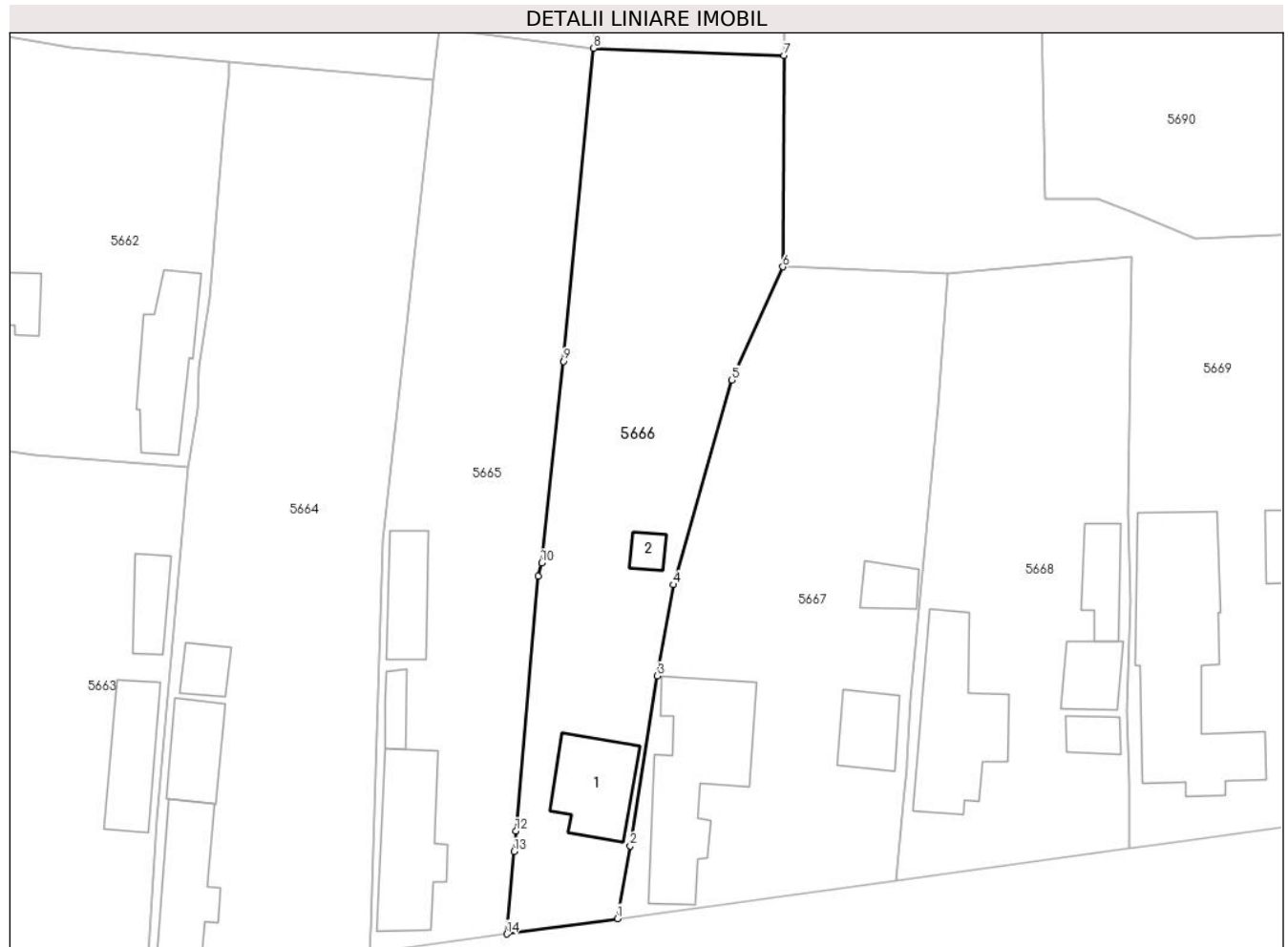
C. Partea III. SARCINI .

Inscrieri privind dezmembramintele dreptului de proprietate, drepturi reale de garanție și sarcini	Referințe
NU SUNT	

Teren

Nr cadastral	Suprafața (mp)*	Observații / Referințe
	Din acte: 1.200 Masurata: 1.507	

* Suprafața este determinată în planul de proiecție Stereo 70.



Date referitoare la teren

Crt	Categorie folosință	Intra vilan	Suprafața (mp)	Tarla	Parcelă	Nr. topo	Observații / Referințe
1	curți constructii	DA	1.000	80	1017	-	
2	arabil	DA	507	80	10/8	-	

Date referitoare la construcții

Crt	Număr	Destinație construcție	Supraf. (mp)	Situație juridică	Observații / Referințe
A1.1		construcții de locuințe	80	Cu acte	Nr. niveluri:2; S. construita la sol:80 mp; LOCUINTA
A1.2		construcții anexa	13	Cu acte	Nr. niveluri:1; S. construita la sol:13 mp; ANEXA

Lungime Segmente

1) Valorile lungimilor segmentelor sunt obținute din proiecție în plan.

Punct început	X / Y	Punct sfârșit	X / Y	Lungime segment (** (m)
1	357.225,935 271.811,146	2	357.227,297 271.818,766	7.741
2	357.227,297 271.818,766	3	357.230,123 271.836,555	18.012

Punct început	X / Y	Punct sfârșit	X / Y	Lungime segment (** (m)
3	357.230,123 271.836,555	4	357.231,794 271.846,113	9.703
4	357.231,794 271.846,113	5	357.237,919 271.867,554	22.299
5	357.237,919 271.867,554	6	357.243,273 271.879,402	13.002
6	357.243,273 271.879,402	7	357.243,42 271.901,533	22.132
7	357.243,42 271.901,533	8	357.223,48 271.902,294	19.955
8	357.223,48 271.902,294	9	357.220,33 271.869,501	32.944
9	357.220,33 271.869,501	10	357.218,01 271.848,396	21.232
10	357.218,01 271.848,396	11	357.217,649 271.847,035	1.408
11	357.217,649 271.847,035	12	357.215,326 271.820,3	26.836
12	357.215,326 271.820,3	13	357.215,155 271.818,169	2.138
13	357.215,155 271.818,169	14	357.214,365 271.809,532	8.673
14	357.214,365 271.809,532	1	357.225,935 271.811,146	11.682

** Lungimile segmentelor sunt determinate în planul de proiecție Stereo 70 și sunt rotunjite la 1 milimetru.

*** Distanța dintre puncte este formată din segmente cumulate ce sunt mai mici decât valoarea 1 milimetru.

**DATE DESPRE IMOBILUL NR. 5667**

Oficiul de Cadastru și Publicitate Imobiliară DOLJ
Biroul de Cadastru și Publicitate Imobiliară Craiova

A. Partea I. Descrierea imobilului

TEREN Intravilan

Adresa: Loc. Seaca De Câmp, Str Ion Florescu, Nr. 64, Jud. Dolj, T80, P1019, 1020

Nr. Crt	Nr cadastral Nr. topografic	Suprafața* (mp)	Observații / Referințe
A1		Din acte: 1.300 Masurata: 1.641	Sector cadastral:22 Teren neimpregmuit;

Construcții

Crt	Nr cadastral Nr. topografic	Adresa	Observații / Referințe
A1.1		Loc. Seaca De Câmp, Str Ion Florescu, Nr. 64, Jud. Dolj	Nr. niveluri:2; S. construita la sol:170 mp; LOCUINTA
A1.2		Loc. Seaca De Câmp, Str Ion Florescu, Nr. 64, Jud. Dolj	Nr. niveluri:1; S. construita la sol:47 mp; ANEXA
A1.3		Loc. Seaca De Câmp, Str Ion Florescu, Nr. 64, Jud. Dolj	Nr. niveluri:1; S. construita la sol:26 mp; ANEXA

B. Partea II. Proprietari și acte

Inscrieri privitoare la dreptul de proprietate și alte drepturi reale		Referințe
/		
Act Administrativ nr. TDP 576-59475, din 11/02/1997 emis de COMISIA JUDETEANA DOLJ;		
B1	Intabulare, drept de PROPRIETATE, dobandit prin Reconstituire, cota actuala 1/1, cota initiala 1/1 1) GÎRGĂRICI ALEXANDRU, LIPSĂ CNP 2) GÎRGĂRICI FLOREL, LIPSĂ CNP 3) GÎRGĂRICI STEFAN, LIPSĂ CNP	A1
Act Normativ nr. LEGEA 7, din 13/03/1996 emis de GUVERNUL ROMANIEI;		
B2	Intabulare, drept de PROPRIETATE, dobandit prin Lege, cota actuala 1/1, cota initiala 1/1 1) GÎRGĂRICI STEFAN, LIPSĂ CNP 2) GÎRGĂRICI ALEXANDRU, LIPSĂ CNP 3) GÎRGĂRICI FLOREL, LIPSĂ CNP	A1.1, A1.2, A1.3

C. Partea III. SARCINI .

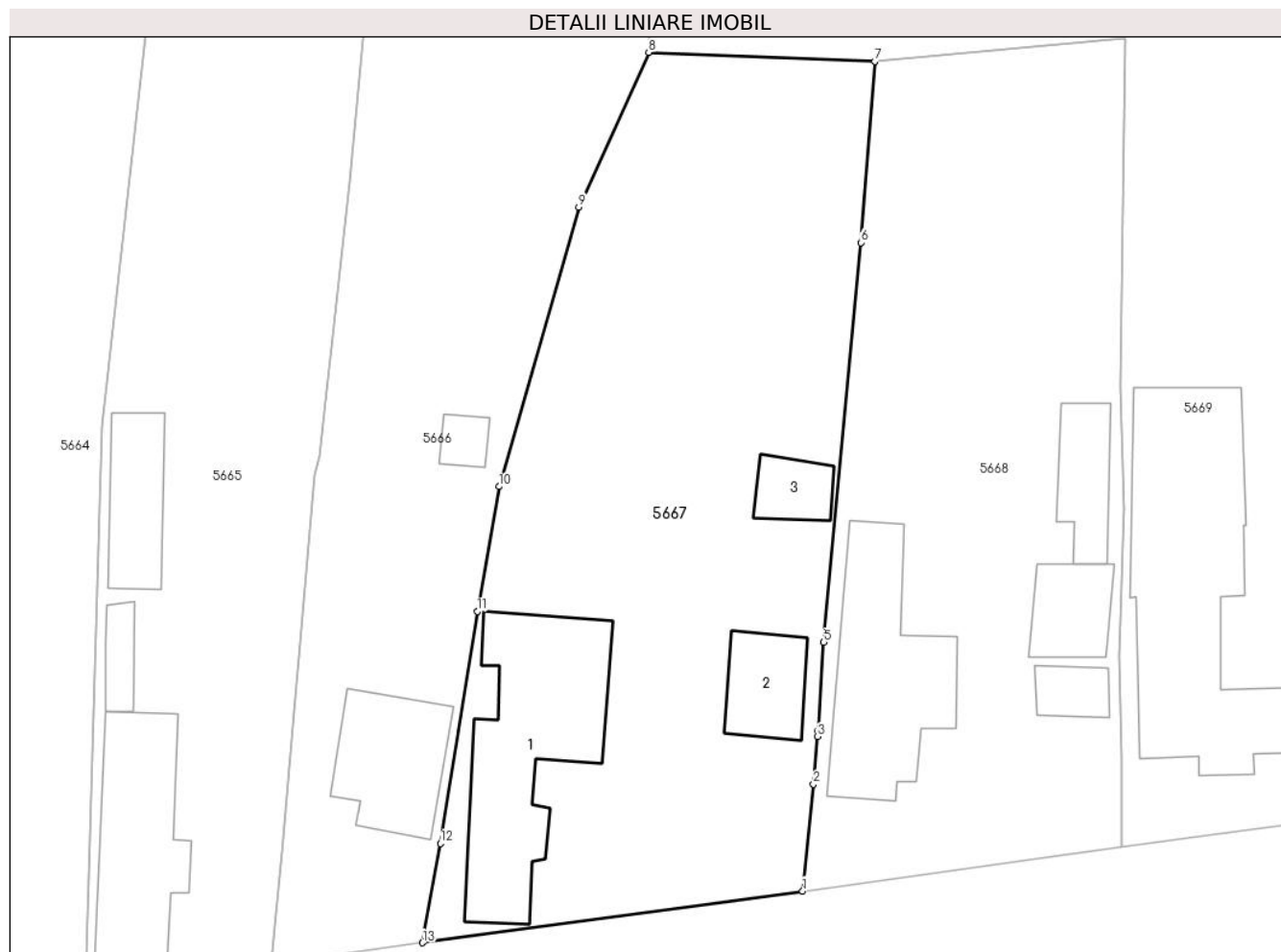
Inscrieri privind dezmembramentele dreptului de proprietate, drepturi reale de garanție și sarcini	Referințe
NU SUNT	

Anexa Nr. 1 La Partea I

Teren

Nr cadastral	Suprafața (mp)*	Observații / Referințe
	Din acte: 1.300 Masurata: 1.641	

* Suprafața este determinată în planul de proiecție Stereo 70.



Date referitoare la teren

Crt	Categorie folosință	Intra vilan	Suprafața (mp)	Tarla	Parcelă	Nr. topo	Observații / Referințe
1	curți constructii	DA	1.000	80	1019	-	
2	arabil	DA	641	80	1020	-	

Date referitoare la construcții

Crt	Număr	Destinație construcție	Supraf. (mp)	Situație juridică	Observații / Referințe
A1.1		construcții de locuințe	170	Cu acte	Nr. niveluri:2; S. construita la sol:170 mp; LOCUINTA
A1.2		construcții anexa	47	Cu acte	Nr. niveluri:1; S. construita la sol:47 mp; ANEXA
A1.3		construcții anexa	26	Cu acte	Nr. niveluri:1; S. construita la sol:26 mp; ANEXA

Lungime Segmente

1) Valorile lungimilor segmentelor sunt obținute din proiecție în plan.

Punct început	X / Y	Punct sfârșit	X / Y	Lungime segment (** (m)
1	357.255,078 271.815,105	2	357.255,913 271.823,301	8.238

Punct început	X / Y	Punct sfârşit	X / Y	Lungime segment (** (m)
2	357.255,913 271.823,301	3	357.256,222 271.826,95	3.662
3	357.256,222 271.826,95	4	357.256,271 271.827,394	0.447
4	357.256,271 271.827,394	5	357.256,689 271.834,177	6.796
5	357.256,689 271.834,177	6	357.259,526 271.864,813	30.767
6	357.259,526 271.864,813	7	357.260,606 271.878,706	13.935
7	357.260,606 271.878,706	8	357.243,273 271.879,402	17.347
8	357.243,273 271.879,402	9	357.237,919 271.867,554	13.002
9	357.237,919 271.867,554	10	357.231,794 271.846,113	22.299
10	357.231,794 271.846,113	11	357.230,123 271.836,555	9.703
11	357.230,123 271.836,555	12	357.227,297 271.818,766	18.012
12	357.227,297 271.818,766	13	357.225,935 271.811,146	7.741
13	357.225,935 271.811,146	1	357.255,078 271.815,105	29.411

** Lungimile segmentelor sunt determinate în planul de proiecție Stereo 70 și sunt rotunjite la 1 milimetru.

*** Distanța dintre puncte este formată din segmente cumulate ce sunt mai mici decât valoarea 1 milimetru.

**DATE DESPRE IMOBILUL NR. 5668**

Oficiul de Cadastru și Publicitate Imobiliară DOLJ
Biroul de Cadastru și Publicitate Imobiliară Craiova

A. Partea I. Descrierea imobilului

TEREN Intravilan

Adresa: Loc. Seaca De Câmp, Str Ion Florescu, Nr. 62, Jud. Dolj, T80, P1021, 1022

Nr. Crt	Nr cadastral Nr. topografic	Suprafața* (mp)	Observații / Referințe
A1		Din acte: 1.300 Masurata: 1.352	Sector cadastral:22 Teren imprejmuit;

Construcții

Crt	Nr cadastral Nr. topografic	Adresa	Observații / Referințe
A1.1		Loc. Seaca De Câmp, Str Ion Florescu, Nr. 62, Jud. Dolj	Nr. niveluri:2; S. construita la sol:138 mp; LOCUINTA
A1.2		Loc. Seaca De Câmp, Str Ion Florescu, Nr. 62, Jud. Dolj	Nr. niveluri:1; S. construita la sol:21 mp; ANEXA
A1.3		Loc. Seaca De Câmp, Str Ion Florescu, Nr. 62, Jud. Dolj	Nr. niveluri:1; S. construita la sol:42 mp; ANEXA
A1.4		Loc. Seaca De Câmp, Str Ion Florescu, Nr. 62, Jud. Dolj	Nr. niveluri:1; S. construita la sol:43 mp; ANEXA

B. Partea II. Proprietari și acte

Inscrieri privitoare la dreptul de proprietate și alte drepturi reale		Referințe
/		
Act Administrativ nr. TDP 1060-58806, din 20/03/2002 emis de COMISIA JUDETEANA DOLJ;		
B1	Intabulare, drept de PROPRIETATE, dobandit prin Reconstituire, cota actuala 1/1, cota initiala 1/1 1) TIȚĂ MIC ILIE, LIPSĂ CNP	A1
Act Normativ nr. LEGEA 7, din 13/03/1996 emis de GUVERNUL ROMANIEI;		
B2	Intabulare, drept de PROPRIETATE, dobandit prin Lege, cota actuala 1/1, cota initiala 1/1 1) TIȚĂ MIC ILIE, LIPSĂ CNP	A1.1, A1.2, A1.3, A1.4

C. Partea III. SARCINI .

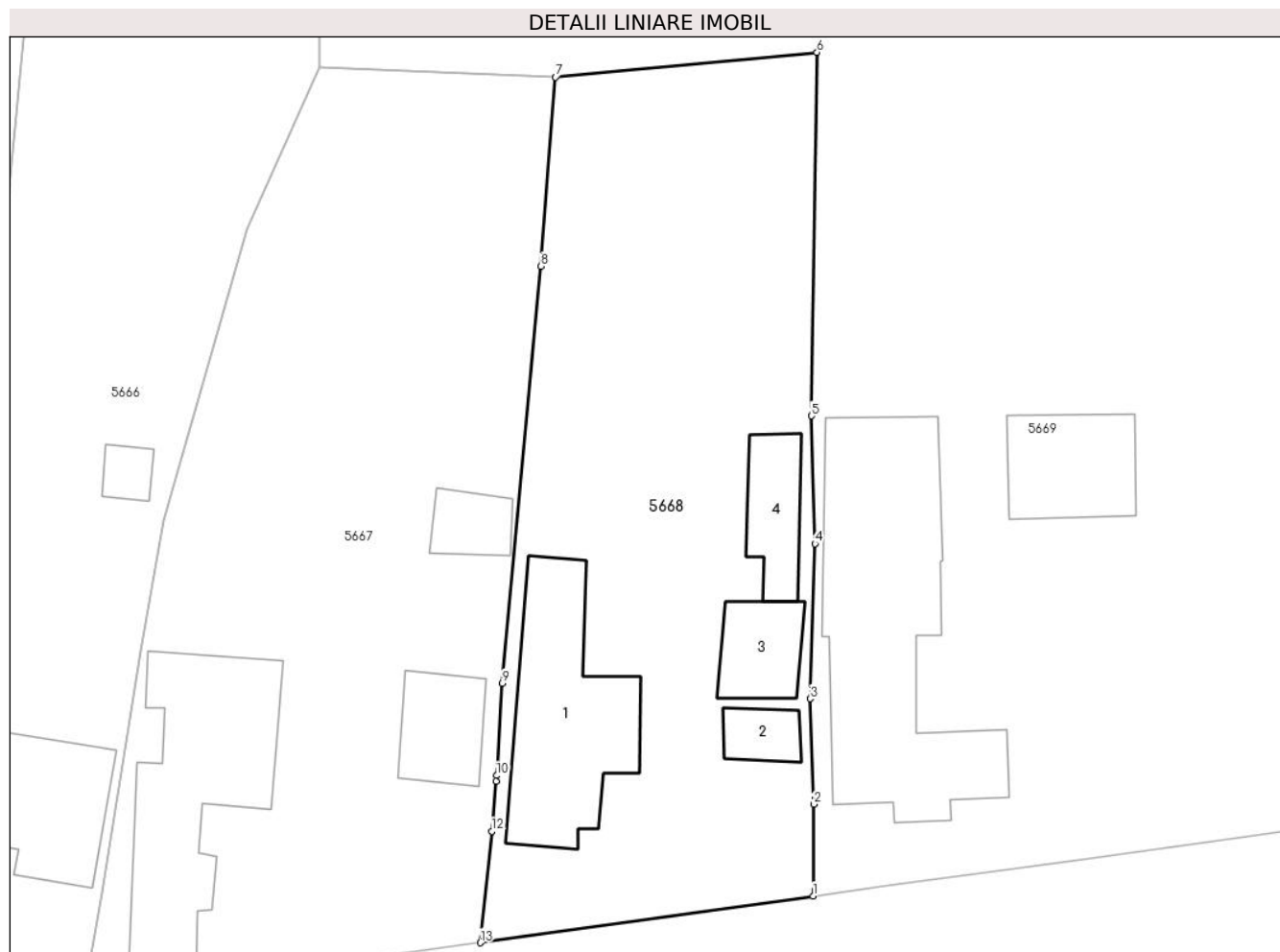
Inscrieri privind dezmembramintele dreptului de proprietate, drepturi reale de garanție și sarcini	Referințe
NU SUNT	

Anexa Nr. 1 La Partea I

Teren

Nr cadastral	Suprafața (mp)*	Observații / Referințe
	Din acte: 1.300 Masurata: 1.352	

* Suprafața este determinată în planul de proiecție Stereo 70.



Date referitoare la teren

Crt	Categorie folosință	Intra vilan	Suprafața (mp)	Tarla	Parcelă	Nr. topo	Observații / Referințe
1	curți constructii	DA	1.000	80	1021	-	
2	arabil	DA	352	80	1022	-	

Date referitoare la construcții

Crt	Număr	Destinație construcție	Supraf. (mp)	Situație juridică	Observații / Referințe
A1.1		construcții de locuințe	138	Cu acte	Nr. niveluri:2; S. construita la sol:138 mp; LOCUINTA
A1.2		construcții anexa	21	Cu acte	Nr. niveluri:1; S. construita la sol:21 mp; ANEXA
A1.3		construcții anexa	42	Cu acte	Nr. niveluri:1; S. construita la sol:42 mp; ANEXA
A1.4		construcții anexa	43	Cu acte	Nr. niveluri:1; S. construita la sol:43 mp; ANEXA

Lungime Segmente

1) Valorile lungimilor segmentelor sunt obținute din proiecție în plan.

Punct început	X / Y	Punct sfârșit	X / Y	Lungime segment (** (m)

Punct început	X / Y	Punct sfârşit	X / Y	Lungime segment (** (m)
1	357.279,531 271.818,538	2	357.279,576 271.825,277	6.739
2	357.279,576 271.825,277	3	357.279,322 271.833,04	7.767
3	357.279,322 271.833,04	4	357.279,675 271.844,43	11.395
4	357.279,675 271.844,43	5	357.279,406 271.853,819	9.393
5	357.279,406 271.853,819	6	357.279,819 271.880,527	26.711
6	357.279,819 271.880,527	7	357.260,606 271.878,706	19.299
7	357.260,606 271.878,706	8	357.259,526 271.864,813	13.935
8	357.259,526 271.864,813	9	357.256,689 271.834,177	30.767
9	357.256,689 271.834,177	10	357.256,271 271.827,394	6.796
10	357.256,271 271.827,394	11	357.256,222 271.826,95	0.447
11	357.256,222 271.826,95	12	357.255,913 271.823,301	3.662
12	357.255,913 271.823,301	13	357.255,078 271.815,105	8.238
13	357.255,078 271.815,105	1	357.279,531 271.818,538	24.693

** Lungimile segmentelor sunt determinate în planul de proiecţie Stereo 70 şi sunt rotunjite la 1 milimetru.

*** Distanţa dintre puncte este formată din segmente cumulate ce sunt mai mici decât valoarea 1 milimetru.

**DATE DESPRE IMOBILUL NR. 5669**

Oficiul de Cadastru și Publicitate Imobiliară DOLJ
Biroul de Cadastru și Publicitate Imobiliară Craiova

A. Partea I. Descrierea imobilului

TEREN Intravilan

Adresa: Loc. Seaca De Câmp, Str Ion Florescu, Nr. 60, Jud. Dolj, T80, P1024, 1025

Nr. Crt	Nr cadastral Nr. topografic	Suprafața* (mp)	Observații / Referințe
A1		Din acte: 4.000 Masurata: 5.321	Sector cadastral:22 Teren imprejmuit;

Construcții

Crt	Nr cadastral Nr. topografic	Adresa	Observații / Referințe
A1.1		Loc. Seaca De Câmp, Str Ion Florescu, Nr. 60, Jud. Dolj	Nr. niveluri:2; S. construita la sol:255 mp; LOCUINTA
A1.2		Loc. Seaca De Câmp, Str Ion Florescu, Nr. 60, Jud. Dolj	Nr. niveluri:1; S. construita la sol:71 mp; ANEXA
A1.3		Loc. Seaca De Câmp, Str Ion Florescu, Nr. 60, Jud. Dolj	Nr. niveluri:1; S. construita la sol:27 mp; ANEXA

B. Partea II. Proprietari și acte

Inscrieri privitoare la dreptul de proprietate și alte drepturi reale		Referințe
/		
Act Notarial nr. CM 8, din 18/01/2013 emis de BNP STOENESCU FLOREA;		
B1	Intabulare, drept de PROPRIETATE, dobandit prin Succesiune, cota actuala 1/1, cota initiala 1/1 1) CERCEL MARIOARA	A1
B2	Intabulare, drept de PROPRIETATE, dobandit prin Succesiune, cota actuala 5/8, cota initiala 5/8 1) CERCEL MARIOARA	A1.1, A1.2, A1.3
Act Normativ nr. LEGEA 7, din 13/03/1996 emis de GUVERNUL ROMANIEI;		
B3	Intabulare, drept de PROPRIETATE, dobandit prin Lege, cota actuala 3/8, cota initiala 3/8 1) TITA AUREL, LIPSĂ CNP	A1.1, A1.2, A1.3

C. Partea III. SARCINI .

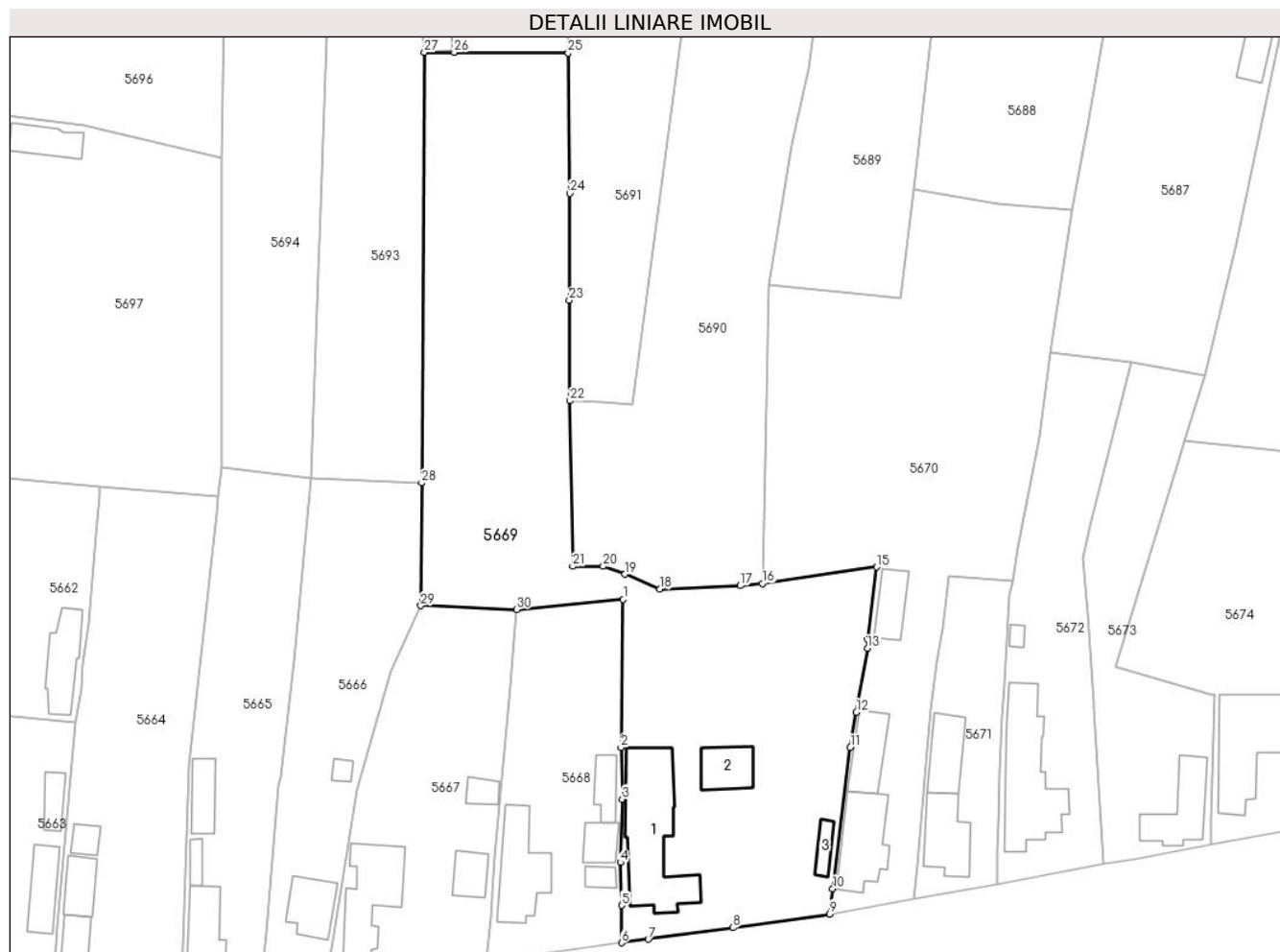
Inscrieri privind dezmembramintele dreptului de proprietate, drepturi reale de garanție și sarcini	Referințe
NU SUNT	

Anexa Nr. 1 La Partea I

Teren

Nr cadastral	Suprafața (mp)*	Observații / Referințe
	Din acte: 4.000 Masurata: 5.321	

* Suprafața este determinată în planul de proiecție Stereo 70.



Date referitoare la teren

Crt	Categorie folosință	Intra vilan	Suprafața (mp)	Tarla	Parcelă	Nr. topo	Observații / Referințe
1	curți constructii	DA	1.000	80	1024	-	
2	arabil	DA	4.321	80	1025	-	

Date referitoare la construcții

Crt	Număr	Destinație construcție	Supraf. (mp)	Situație juridică	Observații / Referințe
A1.1		construcții de locuințe	255	Cu acte	Nr. niveluri:2; S. construita la sol:255 mp; LOCUINTA
A1.2		construcții anexa	71	Cu acte	Nr. niveluri:1; S. construita la sol:71 mp; ANEXA
A1.3		construcții anexa	27	Cu acte	Nr. niveluri:1; S. construita la sol:27 mp; ANEXA

Lungime Segmente

1) Valorile lungimilor segmentelor sunt obținute din proiecție în plan.

Punct început	X / Y	Punct sfârșit	X / Y	Lungime segment (** (m)	Punct început	X / Y	Punct sfârșit	X / Y	Lungime segment (** (m)
1	357.279,819 271.880,527	2	357.279,406 271.853,819	26.711	2	357.279,406 271.853,819	3	357.279,675 271.844,43	9.393

Punct început	X / Y	Punct sfârșit	X / Y	Lungime segment (** (m)
3	357.279,675 271.844,43	4	357.279,322 271.833,04	11.395
5	357.279,576 271.825,277	6	357.279,531 271.818,538	6.739
7	357.284,367 271.819,188	8	357.299,64 271.821,24	15.41
9	357.317,133 271.823,717	10	357.317,647 271.828,26	4.572
11	357.320,826 271.853,793	12	357.321,912 271.860,142	6.441
13	357.323,913 271.871,67	14	357.323,936 271.873,329	1.659
15	357.325,57 271.886,382	16	357.304,951 271.883,385	20.836
17	357.300,964 271.882,999	18	357.286,426 271.882,36	14.552
19	357.280,135 271.885,056	20	357.276,225 271.886,49	4.165
21	357.270,716 271.886,476	22	357.270,211 271.916,388	29.916
23	357.270,089 271.934,514	24	357.270,213 271.953,826	19.312
25	357.269,892 271.979,161	26	357.249,331 271.979,261	20.561
27	357.243,938 271.979,264	28	357.243,42 271.901,533	77.733
29	357.243,273 271.879,402	30	357.260,606 271.878,706	17.347

Punct început	X / Y	Punct sfârșit	X / Y	Lungime segment (** (m)
4	357.279,322 271.833,04	5	357.279,576 271.825,277	7.767
6	357.279,531 271.818,538	7	357.284,367 271.819,188	4.879
8	357.299,64 271.821,24	9	357.317,133 271.823,717	17.668
10	357.317,647 271.828,26	11	357.320,826 271.853,793	25.73
12	357.321,912 271.860,142	13	357.323,913 271.871,67	11.7
14	357.323,936 271.873,329	15	357.325,57 271.886,382	13.155
16	357.304,951 271.883,385	17	357.300,964 271.882,999	4.006
18	357.286,426 271.882,36	19	357.280,135 271.885,056	6.844
20	357.276,225 271.886,49	21	357.270,716 271.886,476	5.509
22	357.270,211 271.916,388	23	357.270,089 271.934,514	18.126
24	357.270,213 271.953,826	25	357.269,892 271.979,161	25.337
26	357.249,331 271.979,261	27	357.243,938 271.979,264	5.393
28	357.243,42 271.901,533	29	357.243,273 271.879,402	22.132
30	357.260,606 271.878,706	1	357.279,819 271.880,527	19.299

** Lungimile segmentelor sunt determinate în planul de proiecție Stereo 70 și sunt rotunjite la 1 milimetru.

*** Distanța dintre puncte este formată din segmente cumulate ce sunt mai mici decât valoarea 1 milimetru.

**DATE DESPRE IMOBILUL NR. 5670**

Oficiul de Cadastru și Publicitate Imobiliară DOLJ
Biroul de Cadastru și Publicitate Imobiliară Craiova

A. Partea I. Descrierea imobilului

TEREN Intravilan

Adresa: Loc. Seaca De Câmp, Str Ion Florescu, Nr. 58, Jud. Dolj, T80, P1117, 1118

Nr. Crt	Nr cadastral Nr. topografic	Suprafața* (mp)	Observații / Referințe
A1		Din acte: 3.100 Masurata: 3.821	Sector cadastral:22 Teren neimprejmut;

Construcții

Crt	Nr cadastral Nr. topografic	Adresa	Observații / Referințe
A1.1		Loc. Seaca De Câmp, Str Ion Florescu, Nr. 58, Jud. Dolj	Nr. niveluri:2; S. construita la sol:133 mp; LOCUINTA
A1.2		Loc. Seaca De Câmp, Str Ion Florescu, Nr. 58, Jud. Dolj	Nr. niveluri:1; S. construita la sol:80 mp; ANEXA
A1.3		Loc. Seaca De Câmp, Str Ion Florescu, Nr. 58, Jud. Dolj	Nr. niveluri:1; S. construita la sol:61 mp; ANEXA

B. Partea II. Proprietari și acte

Inscrieri privitoare la dreptul de proprietate și alte drepturi reale		Referințe
/		
Act Administrativ nr. TDP 21322, din 13/04/2020 emis de COMISIA JUDETEANA DOLJ;		
B1	Intabulare, drept de PROPRIETATE, dobandit prin Reconstituire, cota actuala 1/1, cota initiala 1/1 1) VĂNUȘCĂ MARIN	A1
Act Normativ nr. LEGEA 7, din 13/03/1996 emis de GUVERNUL ROMANIEI;		
B2	Intabulare, drept de PROPRIETATE, dobandit prin Lege, cota actuala 1/1, cota initiala 1/1 1) VĂNUȘCĂ MARIN	A1.1, A1.2, A1.3

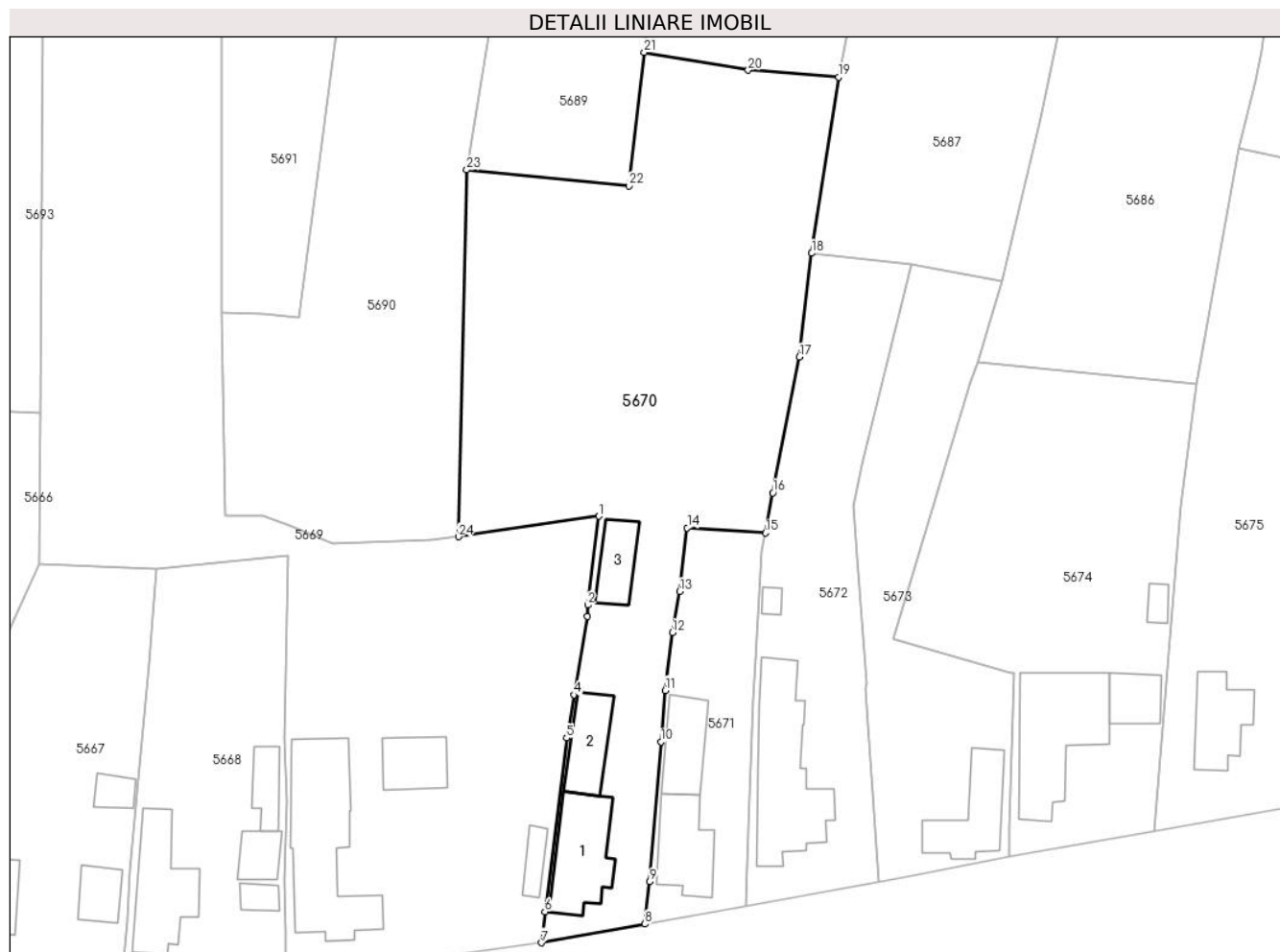
C. Partea III. SARCINI .

Inscrieri privind dezmembramentele dreptului de proprietate, drepturi reale de garanție și sarcini	Referințe
NU SUNT	

Teren

Nr cadastral	Suprafața (mp)*	Observații / Referințe
	Din acte: 3.100 Masurata: 3.821	

* Suprafața este determinată în planul de proiecție Stereo 70.



Date referitoare la teren

Crt	Categorie folosință	Intra vilan	Suprafața (mp)	Tarla	Parcelă	Nr. topo	Observații / Referințe
1	curți constructii	DA	1.000	80	1117	-	
2	arabil	DA	2.821	80	1118	-	

Date referitoare la construcții

Crt	Număr	Destinație construcție	Supraf. (mp)	Situație juridică	Observații / Referințe
A1.1		construcții de locuințe	133	Cu acte	Nr. niveluri:2; S. construita la sol:133 mp; LOCUINTA
A1.2		construcții anexa	80	Cu acte	Nr. niveluri:1; S. construita la sol:80 mp; ANEXA
A1.3		construcții anexa	61	Cu acte	Nr. niveluri:1; S. construita la sol:61 mp; ANEXA

Lungime Segmente

1) Valorile lungimilor segmentelor sunt obținute din proiecție în plan.

Punct început	X / Y	Punct sfârșit	X / Y	Lungime segment (** (m)
1	357.325,57 271.886,382	2	357.323,936 271.873,329	13.155

Punct început	X / Y	Punct sfârșit	X / Y	Lungime segment (** (m)
2	357.323,936 271.873,329	3	357.323,913 271.871,67	1.659

Punct început	X / Y	Punct sfârșit	X / Y	Lungime segment (** (m)	Punct început	X / Y	Punct sfârșit	X / Y	Lungime segment (** (m)
3	357.323,913 271.871,67	4	357.321,912 271.860,142	11.7	4	357.321,912 271.860,142	5	357.320,826 271.853,793	6.441
5	357.320,826 271.853,793	6	357.317,647 271.828,26	25.73	6	357.317,647 271.828,26	7	357.317,133 271.823,717	4.572
7	357.317,133 271.823,717	8	357.332,337 271.826,474	15.452	8	357.332,337 271.826,474	9	357.333,04 271.832,676	6.242
9	357.333,04 271.832,676	10	357.334,703 271.853,216	20.607	10	357.334,703 271.853,216	11	357.335,307 271.860,787	7.595
11	357.335,307 271.860,787	12	357.336,365 271.869,285	8.564	12	357.336,365 271.869,285	13	357.337,468 271.875,323	6.138
13	357.337,468 271.875,323	14	357.338,557 271.884,682	9.422	14	357.338,557 271.884,682	15	357.350,086 271.883,932	11.553
15	357.350,086 271.883,932	16	357.351,135 271.889,814	5.975	16	357.351,135 271.889,814	17	357.355,045 271.909,761	20.327
17	357.355,045 271.909,761	18	357.356,852 271.925,012	15.358	18	357.356,852 271.925,012	19	357.360,831 271.950,908	26.2
19	357.360,831 271.950,908	20	357.347,52 271.951,933	13.35	20	357.347,52 271.951,933	21	357.332,241 271.954,543	15.5
21	357.332,241 271.954,543	22	357.329,965 271.934,92	19.755	22	357.329,965 271.934,92	23	357.306,148 271.937,268	23.932
23	357.306,148 271.937,268	24	357.304,951 271.883,385	53.896	24	357.304,951 271.883,385	1	357.325,57 271.886,382	20.836

** Lungimile segmentelor sunt determinate în planul de proiecție Stereo 70 și sunt rotunjite la 1 milimetru.

*** Distanța dintre puncte este formată din segmente cumulate ce sunt mai mici decât valoarea 1 milimetru.

**DATE DESPRE IMOBILUL NR. 5671**

Oficiul de Cadastru și Publicitate Imobiliară DOLJ
Biroul de Cadastru și Publicitate Imobiliară Craiova

A. Partea I. Descrierea imobilului

TEREN Intravilan

Adresa: Loc. Seaca De Câmp, Str Ion Florescu, Nr. 56, Jud. Dolj, T80, P1029,1030

Nr. Crt	Nr cadastral Nr. topografic	Suprafața* (mp)	Observații / Referințe
A1	30116	Din acte: 1.200 Masurata: 738	Sector cadastral:22 Teren imprejmuit;

Construcții

Crt	Nr cadastral Nr. topografic	Adresa	Observații / Referințe
A1.1	30116-C1	Loc. Seaca De Câmp, Str Ion Florescu, Nr. 56, Jud. Dolj, fost cvartal 80, parcelele 1029,1030	Nr. niveluri:1; S. construita la sol:105 mp; LOCUINTA
A1.2	30116-C2	Loc. Seaca De Câmp, Str Ion Florescu, Nr. 56, Jud. Dolj, fost cvartal 80, parcelele 1029,1030	Nr. niveluri:1; S. construita la sol:81 mp; ANEXA

B. Partea II. Proprietari și acte

Inscrieri privitoare la dreptul de proprietate și alte drepturi reale		Referințe
74273 / 05/09/2012		
Act Notarial nr. CONTRACT DE INTRETINERE AUT NR 1837, din 29/08/2012 emis de BNP STOENESCU FLOREA;		
B1	Intabulare, drept de PROPRIETATE, dobandit prin Conventie, cota actuala 1/1, cota initiala 1/1 1) JIANU AUGUSTINA, nezasatorita	A1, A1.1, A1.2

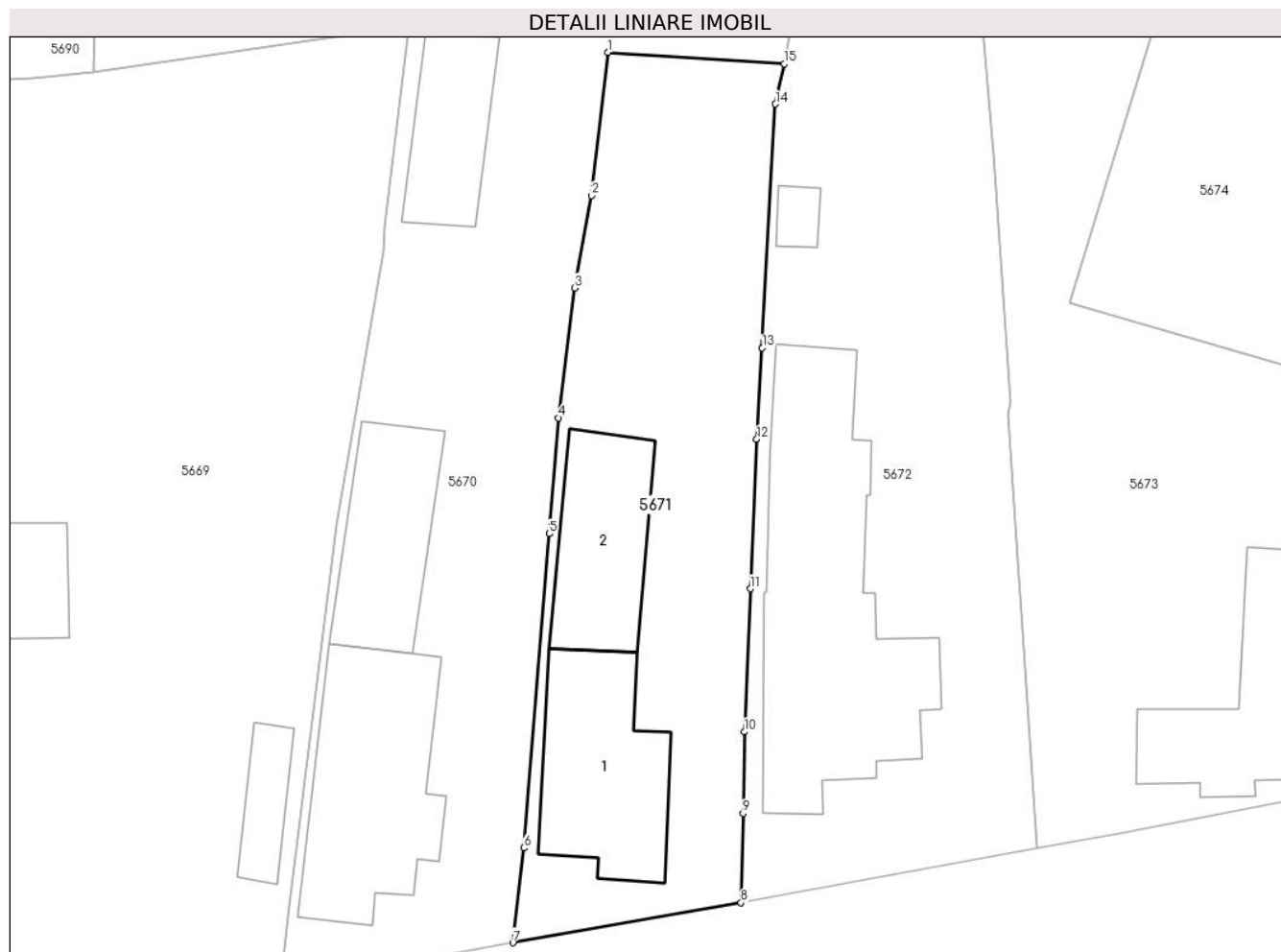
C. Partea III. SARCINI

Inscrieri privind dezmembramintele dreptului de proprietate, drepturi reale de garanție și sarcini		Referințe
74273 / 05/09/2012		
Act Notarial nr. CONTRACT DE INTRETINERE AUT NR 1837, din 29/08/2012 emis de BNP STOENESCU FLOREA;		
C1	Intabulare, drept de IPOTECA LEGALA, Valoare:0 CE ARE CA OBIECT PLATA RENTEI ÎN BANI CORESPUNZĂTOARE ÎNTREȚINERII NEEEXECUTATE, dobandit prin Conventie, cota actuala 1/1, cota initiala 1/1 1) JIANU SEVASTITA 2) JIANU MARIN	A1, A1.1, A1.2

Teren

Nr cadastral	Suprafața (mp)*	Observații / Referințe
30116	Din acte: 1.200 Masurata: 738	

* Suprafața este determinată în planul de proiecție Stereo 70.



Date referitoare la teren

Crt	Categorie folosință	Intra vilan	Suprafața (mp)	Tarla	Parcelă	Nr. topo	Observații / Referințe
1	curți constructii	DA	526	80	1029	-	
2	arabil	DA	212	80	1030	-	

Date referitoare la construcții

Crt	Număr	Destinație construcție	Supraf. (mp)	Situație juridică	Observații / Referințe
A1.1	30116-C1	construcții de locuințe	105	Cu acte	Nr. niveluri:1; S. construita la sol:105 mp; LOCUINTA
A1.2	30116-C2	construcții anexa	81	Cu acte	Nr. niveluri:1; S. construita la sol:81 mp; ANEXA

Lungime Segmente

1) Valorile lungimilor segmentelor sunt obținute din proiecție în plan.

Punct început	X / Y	Punct sfârșit	X / Y	Lungime segment (** (m)
1	357.338,557 271.884,682	2	357.337,468 271.875,323	9.422
2	357.337,468 271.875,323	3	357.336,365 271.869,285	6.138

Punct început	X / Y	Punct sfârșit	X / Y	Lungime segment (** (m)
3	357.336,365 271.869,285	4	357.335,307 271.860,787	8.564
4	357.335,307 271.860,787	5	357.334,703 271.853,216	7.595
5	357.334,703 271.853,216	6	357.333,04 271.832,676	20.607
6	357.333,04 271.832,676	7	357.332,337 271.826,474	6.242
7	357.332,337 271.826,474	8	357.347,253 271.829,082	15.142
8	357.347,253 271.829,082	9	357.347,376 271.834,93	5.849
9	357.347,376 271.834,93	10	357.347,466 271.840,255	5.326
10	357.347,466 271.840,255	11	357.347,862 271.849,62	9.373
11	357.347,862 271.849,62	12	357.348,271 271.859,385	9.774
12	357.348,271 271.859,385	13	357.348,635 271.865,365	5.991
13	357.348,635 271.865,365	14	357.349,499 271.881,307	15.965
14	357.349,499 271.881,307	15	357.350,086 271.883,932	2.69
15	357.350,086 271.883,932	1	357.338,557 271.884,682	11.553

** Lungimile segmentelor sunt determinate în planul de proiecție Stereo 70 și sunt rotunjite la 1 milimetru.

*** Distanța dintre puncte este formată din segmente cumulate ce sunt mai mici decât valoarea 1 milimetru.

**DATE DESPRE IMOBILUL NR. 5672**

Oficiul de Cadastru și Publicitate Imobiliară DOLJ
Biroul de Cadastru și Publicitate Imobiliară Craiova

A. Partea I. Descrierea imobilului

TEREN Intravilan

Adresa: Loc. Seaca De Câmp, Str Ion Florescu, Nr. 54, Jud. Dolj, T80, P1031

Nr. Crt	Nr cadastral Nr. topografic	Suprafața* (mp)	Observații / Referințe
A1		Din acte: 1.000 Masurata: 1.415	Sector cadastral:22 Teren imprejmuit;

Construcții

Crt	Nr cadastral Nr. topografic	Adresa	Observații / Referințe
A1.1		Loc. Seaca De Câmp, Str Ion Florescu, Nr. 54, Jud. Dolj	Nr. niveluri:2; S. construita la sol:224 mp; LOCUINTA
A1.2		Loc. Seaca De Câmp, Str Ion Florescu, Nr. 54, Jud. Dolj	Nr. niveluri:1; S. construita la sol:11 mp; ANEXA

B. Partea II. Proprietari și acte

Inscrieri privitoare la dreptul de proprietate și alte drepturi reale		Referințe
/		
Act Administrativ nr. TDP 993-59561, din 09/07/1998 emis de COMISIA JUDETEANA DOLJ;		
B1	Intabulare, drept de PROPRIETATE, dobandit prin Reconstituire, cota actuala 1/1, cota initiala 1/1 1) BĂLOI LINA, LIPSĂ CNP 2) VASCU MARIOARA, LIPSĂ CNP	A1
Act Normativ nr. LEGEA 7, din 13/03/1996 emis de GUVERNUL ROMANIEI;		
B2	Intabulare, drept de PROPRIETATE, dobandit prin Lege, cota actuala 1/1, cota initiala 1/1 1) BĂLOI LINA, LIPSĂ CNP 2) VASCU MARIOARA, LIPSĂ CNP	A1.1, A1.2

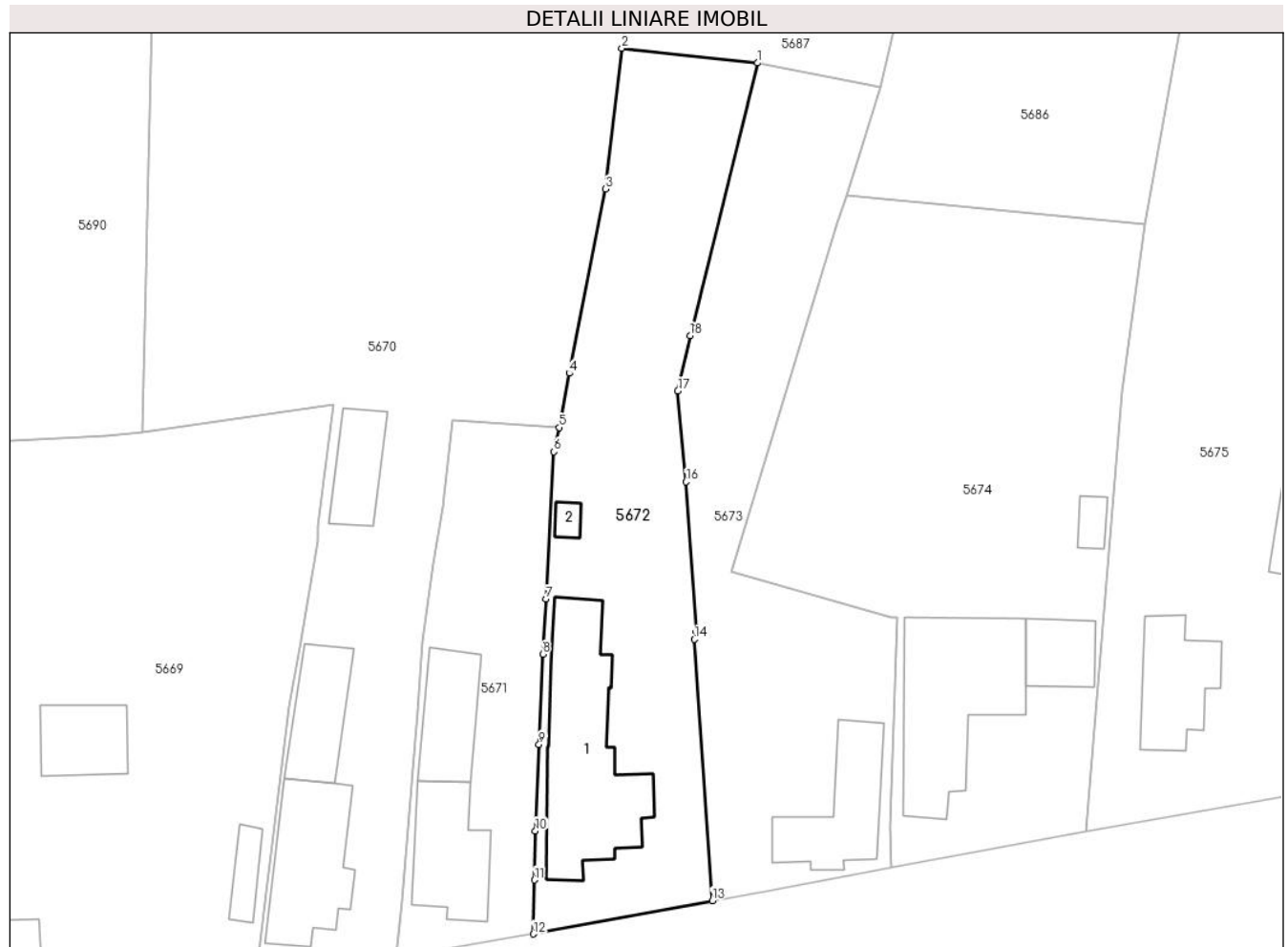
C. Partea III. SARCINI .

Inscrieri privind dezmembramintele dreptului de proprietate, drepturi reale de garanție și sarcini	Referințe
NU SUNT	

Teren

Nr cadastral	Suprafața (mp)*	Observații / Referințe
	Din acte: 1.000 Masurata: 1.415	

* Suprafața este determinată în planul de proiecție Stereo 70.



Date referitoare la teren

Crt	Categorie folosință	Intra vilan	Suprafața (mp)	Tarla	Parcelă	Nr. topo	Observații / Referințe
1	curți constructii	DA	805	80	1031	-	
2	arabil	DA	610	80	1031	-	

Date referitoare la construcții

Crt	Număr	Destinație construcție	Supraf. (mp)	Situație juridică	Observații / Referințe
A1.1		construcții de locuințe	224	Cu acte	Nr. niveluri:2; S. construita la sol:224 mp; LOCUINTA
A1.2		construcții anexa	11	Cu acte	Nr. niveluri:1; S. construita la sol:11 mp; ANEXA

Lungime Segmente

1) Valorile lungimilor segmentelor sunt obținute din proiecție în plan.

Punct început	X / Y	Punct sfârșit	X / Y	Lungime segment (** (m)
1	357.371,536 271.923,416	2	357.356,852 271.925,012	14.771
2	357.356,852 271.925,012	3	357.355,045 271.909,761	15.358

Punct început	X / Y	Punct sfârșit	X / Y	Lungime segment (** (m)
3	357.355,045 271.909,761	4	357.351,135 271.889,814	20.327
4	357.351,135 271.889,814	5	357.350,086 271.883,932	5.975
5	357.350,086 271.883,932	6	357.349,499 271.881,307	2.69
6	357.349,499 271.881,307	7	357.348,635 271.865,365	15.965
7	357.348,635 271.865,365	8	357.348,271 271.859,385	5.991
8	357.348,271 271.859,385	9	357.347,862 271.849,62	9.774
9	357.347,862 271.849,62	10	357.347,466 271.840,255	9.373
10	357.347,466 271.840,255	11	357.347,376 271.834,93	5.326
11	357.347,376 271.834,93	12	357.347,253 271.829,082	5.849
12	357.347,253 271.829,082	13	357.366,626 271.832,698	19.708
13	357.366,626 271.832,698	14	357.364,697 271.860,991	28.359
14	357.364,697 271.860,991	15	357.364,886 271.861,836	0.866
15	357.364,886 271.861,836	16	357.363,777 271.878,049	16.251
16	357.363,777 271.878,049	17	357.362,898 271.887,899	9.889
17	357.362,898 271.887,899	18	357.364,221 271.893,882	6.128
18	357.364,221 271.893,882	1	357.371,536 271.923,416	30.427

** Lungimile segmentelor sunt determinate în planul de proiecție Stereo 70 și sunt rotunjite la 1 milimetru.

*** Distanța dintre puncte este formată din segmente cumulate ce sunt mai mici decât valoarea 1 milimetru.

**DATE DESPRE IMOBILUL NR. 5673**

Oficiul de Cadastru și Publicitate Imobiliară DOLJ
Biroul de Cadastru și Publicitate Imobiliară Craiova

A. Partea I. Descrierea imobilului

TEREN Intravilan

Adresa: Loc. Seaca De Câmp, Str Ion Florescu, Nr. 52, Jud. Dolj, T80, P1034, 1035

Nr. Crt	Nr cadastral Nr. topografic	Suprafața* (mp)	Observații / Referințe
A1		Din acte: 1.200 Masurata: 1.259	Sector cadastral:22 Teren imprejmuit;

Construcții

Crt	Nr cadastral Nr. topografic	Adresa	Observații / Referințe
A1.1		Loc. Seaca De Câmp, Str Ion Florescu, Nr. 52, Jud. Dolj	Nr. niveluri:2; S. construita la sol:109 mp; LOCUINTA

B. Partea II. Proprietari și acte

Inscrieri privitoare la dreptul de proprietate și alte drepturi reale		Referințe
/		
Act Administrativ nr. TDP 239-58818, din 16/08/1995 emis de COMISIA JUDETEANA DOLJ;		
B1	Intabulare, drept de PROPRIETATE, dobandit prin Reconstituire, cota actuala 1/1, cota initiala 1/1 1) CIUCI STAN, LIPSĂ CNP	A1
Act Normativ nr. LEGEA 7, din 13/03/1996 emis de GUVERNUL ROMANIEI;		
B2	Intabulare, drept de PROPRIETATE, dobandit prin Lege, cota actuala 1/1, cota initiala 1/1 1) CIUCI STAN, LIPSĂ CNP	A1.1

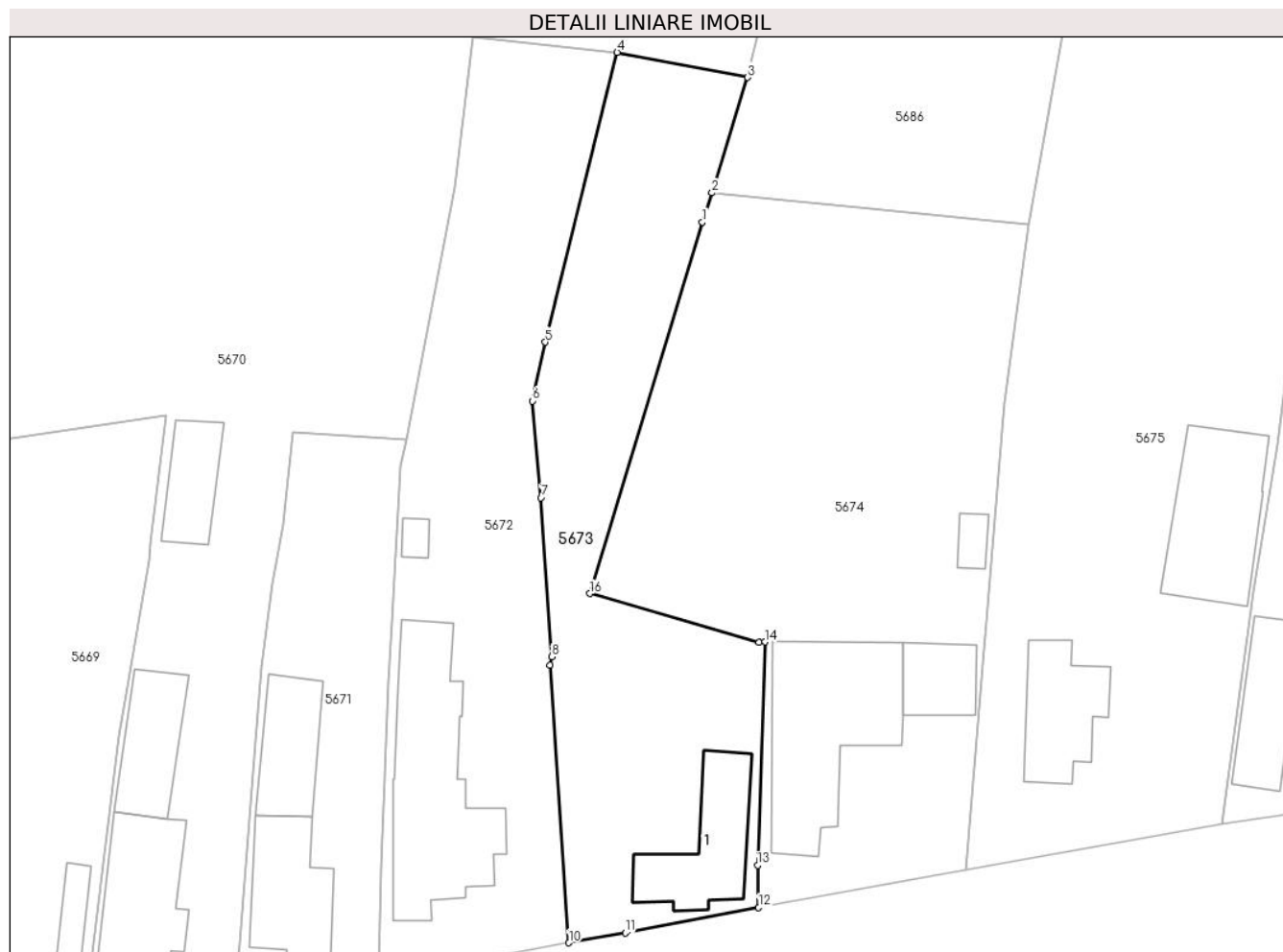
C. Partea III. SARCINI .

Inscrieri privind dezmembramintele dreptului de proprietate, drepturi reale de garanție și sarcini	Referințe
NU SUNT	

Teren

Nr cadastral	Suprafața (mp)*	Observații / Referințe
	Din acte: 1.200 Masurata: 1.259	

* Suprafața este determinată în planul de proiecție Stereo 70.



Date referitoare la teren

Crt	Categorie folosință	Intra vilan	Suprafața (mp)	Tarla	Parcelă	Nr. topo	Observații / Referințe
1	curți constructii	DA	1.000	80	1034	-	
2	arabil	DA	259	80	1035	-	

Date referitoare la construcții

Crt	Număr	Destinație construcție	Supraf. (mp)	Situație juridică	Observații / Referințe
A1.1		construcții de locuințe	109	Cu acte	Nr. niveluri:2; S. construita la sol:109 mp; LOCUINTA

Lungime Segmente

1) Valorile lungimilor segmentelor sunt obținute din proiecție în plan.

Punct început	X / Y	Punct sfârșit	X / Y	Lungime segment (** (m)
1	357.380,206 271.906,131	2	357.381,201 271.909,108	3.139
2	357.381,201 271.909,108	3	357.384,834 271.920,863	12.304

Punct început	X / Y	Punct sfârşit	X / Y	Lungime segment (** (m)
3	357.384,834 271.920,863	4	357.371,536 271.923,416	13.541
4	357.371,536 271.923,416	5	357.364,221 271.893,882	30.427
5	357.364,221 271.893,882	6	357.362,898 271.887,899	6.128
6	357.362,898 271.887,899	7	357.363,777 271.878,049	9.889
7	357.363,777 271.878,049	8	357.364,886 271.861,836	16.251
8	357.364,886 271.861,836	9	357.364,697 271.860,991	0.866
9	357.364,697 271.860,991	10	357.366,626 271.832,698	28.359
10	357.366,626 271.832,698	11	357.372,366 271.833,696	5.826
11	357.372,366 271.833,696	12	357.385,958 271.836,305	13.84
12	357.385,958 271.836,305	13	357.385,857 271.840,58	4.276
13	357.385,857 271.840,58	14	357.386,62 271.863,343	22.776
14	357.386,62 271.863,343	15	357.386,002 271.863,318	0.619
15	357.386,002 271.863,318	16	357.368,761 271.868,28	17.941
16	357.368,761 271.868,28	1	357.380,206 271.906,131	39.543

** Lungimile segmentelor sunt determinate în planul de proiecție Stereo 70 și sunt rotunjite la 1 milimetru.

*** Distanța dintre puncte este formată din segmente cumulate ce sunt mai mici decât valoarea 1 milimetru.

**DATE DESPRE IMOBILUL NR. 5674**

Oficiul de Cadastru și Publicitate Imobiliară DOLJ
Biroul de Cadastru și Publicitate Imobiliară Craiova

A. Partea I. Descrierea imobilului

TEREN Intravilan

Nr. CF vechi:45
Nr. cadastral vechi:55

Adresa: Loc. Seaca De Câmp, Str Ion Florescu, Nr. 50, Jud. Dolj, T80, P1036,1037

Nr. Crt	Nr cadastral Nr. topografic	Suprafața* (mp)	Observații / Referințe
A1	30286	Din acte: 1.800 Masurata: 2.141	Sector cadastral:22 Teren neimprejmuit;

Construcții

Crt	Nr cadastral Nr. topografic	Adresa	Observații / Referințe
A1.1	30286-C1	Loc. Seaca De Câmp, Str Ion Florescu, Nr. 50, Jud. Dolj, Cv 80,P 1036,1037	Nr. niveluri:2; S. construita la sol:210 mp; LOCUINTA
A1.2	30286-C2	Loc. Seaca De Câmp, Str Ion Florescu, Nr. 50, Jud. Dolj, Cv 80,P 1036,1037	Nr. niveluri:1; S. construita la sol:54 mp; ANEXA
A1.3	30286-C3	Loc. Seaca De Câmp, Str Ion Florescu, Nr. 50, Jud. Dolj	Nr. niveluri:1; S. construita la sol:16 mp; ANEXA

B. Partea II. Proprietari și acte

Inscrieri privitoare la dreptul de proprietate și alte drepturi reale		Referințe
129392 / 05/10/2016		
Hotarare Judecatoreasca nr. 897, din 05/05/2008 emis de JUD CALAFAT;		
B1	Intabulare, drept de PROPRIETATE, dobandit prin Hotarare Judecatoreasca, cota actuala 1800/2141, cota initiala 1800/2141 1) GÎRGĂRICI MARIUS	A1
/		
Act Normativ nr. LEGEA 7, din 13/03/1996 emis de GUVERNUL ROMANIEI;		
B3	Inscrierea posesiei, drept de PROPRIETATE, dobandit prin Constituire, cota actuala 341/2141, cota initiala 341/2141 1) GÎRGĂRICI MARIUS	A1
B4	Intabulare, drept de PROPRIETATE, dobandit prin Lege, cota actuala 1/1, cota initiala 1/1 1) GÎRGĂRICI MARIUS	A1.1, A1.2, A1.3

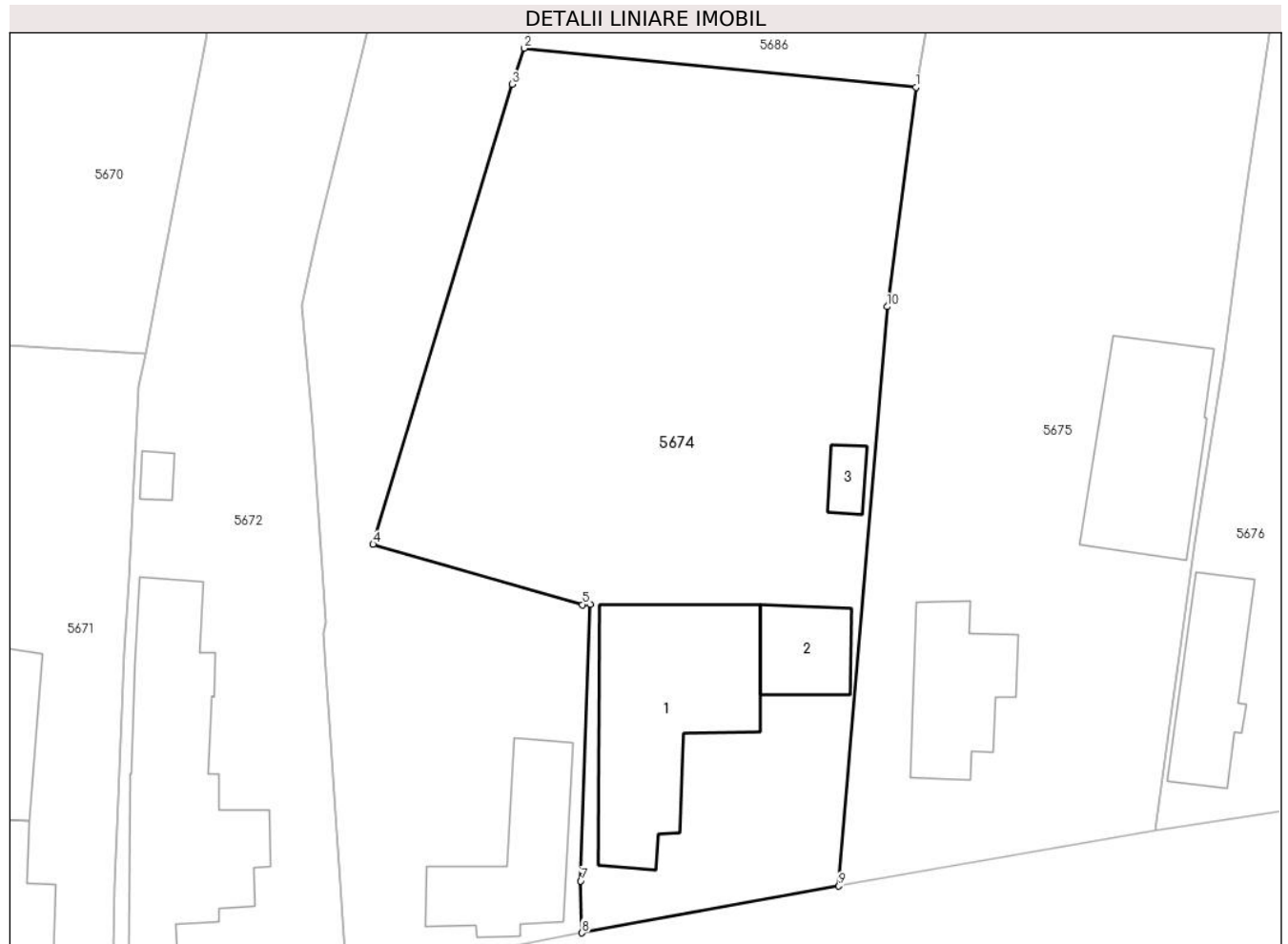
C. Partea III. SARCINI .

Inscrieri privind dezmembramintele dreptului de proprietate, drepturi reale de garanție și sarcini	Referințe
NU SUNT	

Teren

Nr cadastral	Suprafața (mp)*	Observații / Referințe
30286	Din acte: 1.800 Masurata: 2.141	

* Suprafața este determinată în planul de proiecție Stereo 70.



Date referitoare la teren

Crt	Categorie folosință	Intra vilan	Suprafața (mp)	Tarla	Parcelă	Nr. topo	Observații / Referințe
1	curți constructii	DA	936	80	1036	-	
2	arabil	DA	1.035	80	1037	-	
3	vie	DA	170	80	1037	-	

Date referitoare la construcții

Crt	Număr	Destinație construcție	Supraf. (mp)	Situație juridică	Observații / Referințe
A1.1	30286-C1	construcții de locuințe	210	Cu acte	Nr. niveluri:2; S. construita la sol:210 mp; LOCUINTA
A1.2	30286-C2	construcții anexa	54	Cu acte	Nr. niveluri:1; S. construita la sol:54 mp; ANEXA
A1.3	30286-C3	construcții anexa	16	Cu acte	Nr. niveluri:1; S. construita la sol:16 mp; ANEXA

Lungime Segmente

1) Valorile lungimilor segmentelor sunt obținute din proiecție în plan.

Punct început	X / Y	Punct sfârșit	X / Y	Lungime segment (** (m))

Punct început	X / Y	Punct sfârşit	X / Y	Lungime segment (** (m)
1	357.413,451 271.905,892	2	357.381,201 271.909,108	32.41
2	357.381,201 271.909,108	3	357.380,206 271.906,131	3.139
3	357.380,206 271.906,131	4	357.368,761 271.868,28	39.543
4	357.368,761 271.868,28	5	357.386,002 271.863,318	17.941
5	357.386,002 271.863,318	6	357.386,62 271.863,343	0.619
6	357.386,62 271.863,343	7	357.385,857 271.840,58	22.776
7	357.385,857 271.840,58	8	357.385,958 271.836,305	4.276
8	357.385,958 271.836,305	9	357.407,106 271.840,161	21.497
9	357.407,106 271.840,161	10	357.411,068 271.887,837	47.84
10	357.411,068 271.887,837	1	357.413,451 271.905,892	18.212

** Lungimile segmentelor sunt determinate în planul de proiecţie Stereo 70 şi sunt rotunjite la 1 milimetru.

*** Distanţa dintre puncte este formată din segmente cumulate ce sunt mai mici decât valoarea 1 milimetru.

**DATE DESPRE IMOBILUL NR. 5675**

Oficiul de Cadastru și Publicitate Imobiliară DOLJ
Biroul de Cadastru și Publicitate Imobiliară Craiova

A. Partea I. Descrierea imobilului

TEREN Intravilan

Nr. CF vechi:46
Nr. cadastral vechi:63

Adresa: Loc. Seaca De Câmp, Jud. Dolj, T80, P1039,1040

Nr. Crt	Nr cadastral Nr. topografic	Suprafața* (mp)	Observații / Referințe
A1	30102	Din acte: 2.301 Masurata: 2.613	Sector cadastral:22 Teren neimprejmuit;

Construcții

Crt	Nr cadastral Nr. topografic	Adresa	Observații / Referințe
A1.1	30102-C1	Loc. Seaca De Câmp, Jud. Dolj	Nr. niveluri:2; S. construita la sol:97 mp; C 1 - CASA CU 4 CAMERE SI DEPENDINTE
A1.2	30102-C2	Loc. Seaca De Câmp, Jud. Dolj	Nr. niveluri:1; S. construita la sol:152 mp; ANEXA

B. Partea II. Proprietari și acte

Inscrieri privitoare la dreptul de proprietate și alte drepturi reale		Referințe
694 / 01/09/2004		
Act Notarial nr. 2358, din 31/08/2004 emis de NP STOENESCU FLOREA;		
B1	Intabulare, drept de PROPRIETATE CUMPARARE, dobandit prin Conventie, cota actuala 1/1, cota initiala 1/1 1) GALCEA ANA, LIPSĂ CNP 2) GALCEA DIDEL, casatorit cu OBSERVATII: (PROVENITA DIN CONVERSIA CF 46)	A1, A1.1
/		
Act Normativ nr. LEGEA 7, din 13/03/1996 emis de GUVERNUL ROMANIEI;		
B2	Intabulare, drept de PROPRIETATE, dobandit prin Lege, cota actuala 1/1, cota initiala 1/1 1) GALCEA ANA, LIPSĂ CNP 2) GALCEA DIDEL, casatorit cu	A1.2

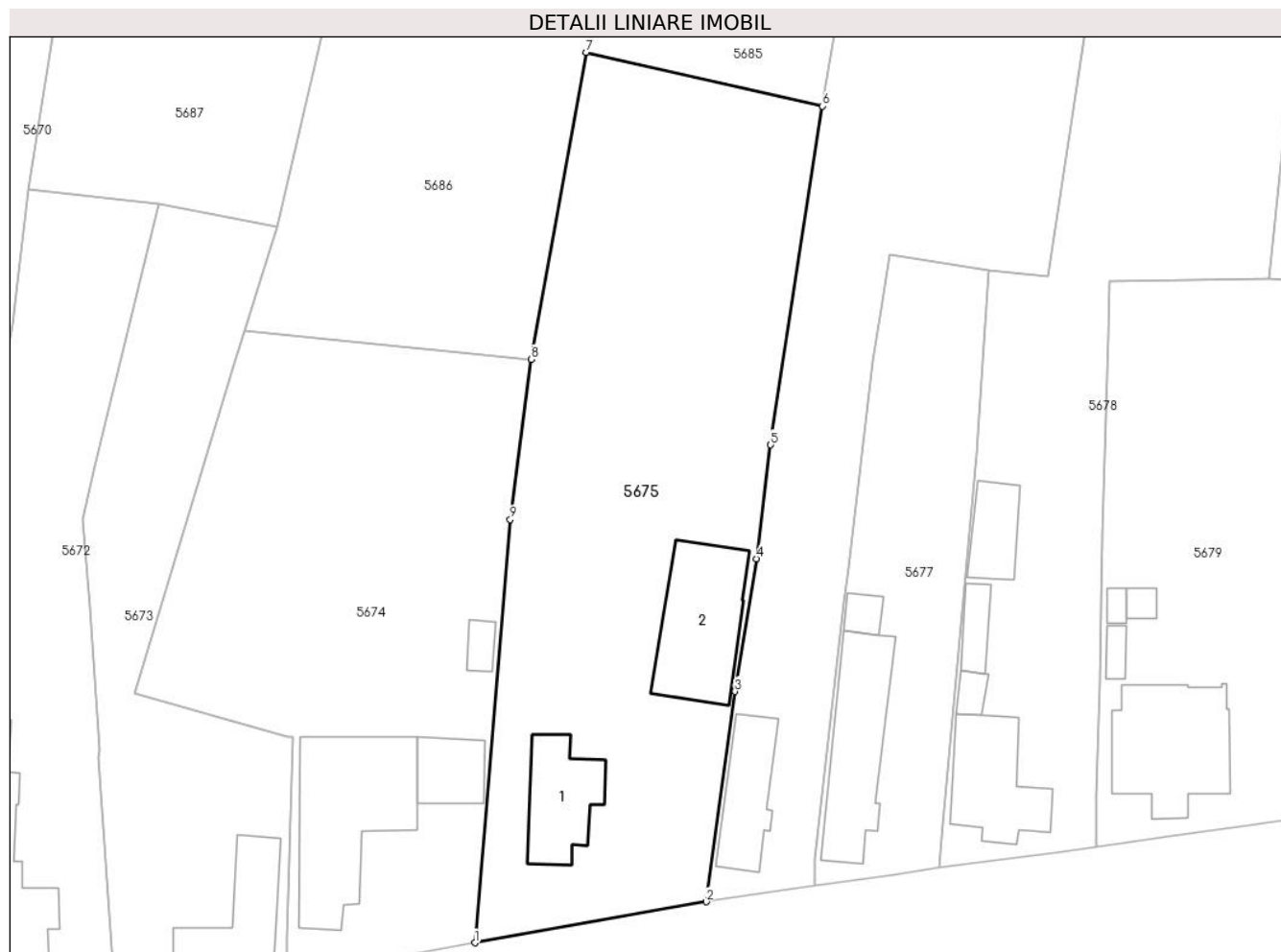
C. Partea III. SARCINI .

Inscrieri privind dezmembramintele dreptului de proprietate, drepturi reale de garanție și sarcini	Referințe
NU SUNT	

Teren

Nr cadastral	Suprafața (mp)*	Observații / Referințe
30102	Din acte: 2.301 Masurata: 2.613	

* Suprafața este determinată în planul de proiecție Stereo 70.



Date referitoare la teren

Crt	Categorie folosință	Intra vilan	Suprafața (mp)	Tarla	Parcelă	Nr. topo	Observații / Referințe
1	curți constructii	DA	1.000	80	1039	-	
2	arabil	DA	1.368	80	1040	-	
3	vie	DA	245	80	1040	-	

Date referitoare la construcții

Crt	Număr	Destinație construcție	Supraf. (mp)	Situație juridică	Observații / Referințe
A1.1	30102-C1	construcții de locuințe	97	Cu acte	Nr. niveluri:2; S. construita la sol:97 mp; C 1 - CASA CU 4 CAMERE SI DEPENDINTE
A1.2	30102-C2	construcții anexa	152	Cu acte	Nr. niveluri:1; S. construita la sol:152 mp; ANEXA

Lungime Segmente

1) Valorile lungimilor segmentelor sunt obținute din proiecție în plan.

Punct început	X / Y	Punct sfârșit	X / Y	Lungime segment (** (m)
1	357.407,106 271.840,161	2	357.433,159 271.844,777	26.459

Punct început	X / Y	Punct sfârșit	X / Y	Lungime segment (** (m)
2	357.433,159 271.844,777	3	357.436,381 271.868,471	23.912
3	357.436,381 271.868,471	4	357.438,788 271.883,418	15.14
4	357.438,788 271.883,418	5	357.440,412 271.896,246	12.93
5	357.440,412 271.896,246	6	357.446,243 271.934,412	38.609
6	357.446,243 271.934,412	7	357.419,649 271.940,45	27.27
7	357.419,649 271.940,45	8	357.413,451 271.905,892	35.11
8	357.413,451 271.905,892	9	357.411,068 271.887,837	18.212
9	357.411,068 271.887,837	1	357.407,106 271.840,161	47.84

** Lungimile segmentelor sunt determinate în planul de proiecție Stereo 70 și sunt rotunjite la 1 milimetru.

*** Distanța dintre puncte este formată din segmente cumulate ce sunt mai mici decât valoarea 1 milimetru.

**DATE DESPRE IMOBILUL NR. 5676**

Oficiul de Cadastru și Publicitate Imobiliară DOLJ
Biroul de Cadastru și Publicitate Imobiliară Craiova

A. Partea I. Descrierea imobilului

TEREN Intravilan

Adresa: Loc. Seaca De Câmp, Str Ion Florescu, Nr. 46, Jud. Dolj, T80, P1042, 1055

Nr. Crt	Nr cadastral Nr. topografic	Suprafața* (mp)	Observații / Referințe
A1		Din acte: 2.400 Masurata: 2.788	Sector cadastral:22 Teren neimprejmit;

Construcții

Crt	Nr cadastral Nr. topografic	Adresa	Observații / Referințe
A1.1		Loc. Seaca De Câmp, Str Ion Florescu, Nr. 46, Jud. Dolj	Nr. niveluri:1; S. construita la sol:86 mp; LOCUINTA

B. Partea II. Proprietari și acte

Inscrieri privitoare la dreptul de proprietate și alte drepturi reale		Referințe
/		
Act Administrativ nr. TDP 1146-1975, din 27/08/2002 emis de COMISIA JUDETEANA DOLJ;		
B1	Intabulare, drept de PROPRIETATE, dobandit prin Reconstituire, cota actuala 1/1, cota initiala 1/1 1) BERCEANU AGRIPINA, LIPSĂ CNP	A1
Act Normativ nr. LEGEA 7, din 13/03/1996 emis de GUVERNUL ROMANIEI;		
B2	Intabulare, drept de PROPRIETATE, dobandit prin Lege, cota actuala 1/1, cota initiala 1/1 1) BERCEANU AGRIPINA, LIPSĂ CNP	A1.1

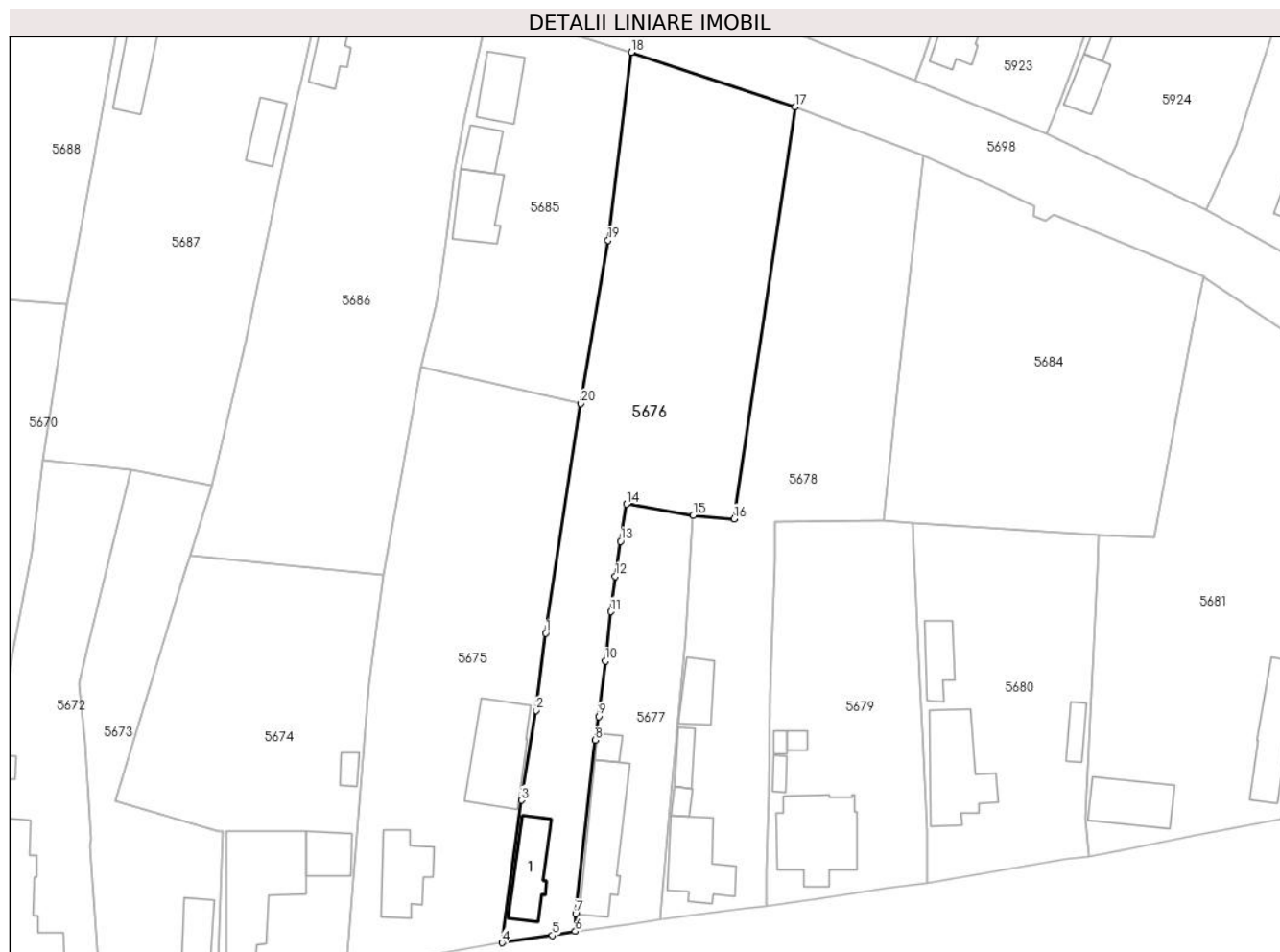
C. Partea III. SARCINI .

Inscrieri privind dezmembramintele dreptului de proprietate, drepturi reale de garanție și sarcini	Referințe
NU SUNT	

Teren

Nr cadastral	Suprafața (mp)*	Observații / Referințe
	Din acte: 2.400 Masurata: 2.788	

* Suprafața este determinată în planul de proiecție Stereo 70.



Date referitoare la teren

Crt	Categorie folosință	Intra vilan	Suprafața (mp)	Tarla	Parcelă	Nr. topo	Observații / Referințe
1	curți constructii	DA	1.000	80	1042	-	
2	arabil	DA	1.788	80	1055	-	

Date referitoare la construcții

Crt	Număr	Destinație construcție	Supraf. (mp)	Situație juridică	Observații / Referințe
A1.1		construcții de locuințe	86	Cu acte	Nr. niveluri:1; S. construita la sol:86 mp; LOCUINTA

Lungime Segmente

1) Valorile lungimilor segmentelor sunt obținute din proiecție în plan.

Punct început	X / Y	Punct sfârșit	X / Y	Lungime segment (** (m)
1	357.440,412 271.896,246	2	357.438,788 271.883,418	12.93
2	357.438,788 271.883,418	3	357.436,381 271.868,471	15.14

Punct început	X / Y	Punct sfârșit	X / Y	Lungime segment (** (m)
3	357.436,381 271.868,471	4	357.433,159 271.844,777	23.912
4	357.433,159 271.844,777	5	357.441,537 271.846,016	8.469
5	357.441,537 271.846,016	6	357.445,328 271.846,66	3.845
6	357.445,328 271.846,66	7	357.445,384 271.849,619	2.96
7	357.445,384 271.849,619	8	357.448,607 271.878,466	29.026
8	357.448,607 271.878,466	9	357.449,201 271.882,382	3.961
9	357.449,201 271.882,382	10	357.450,327 271.891,605	9.291
10	357.450,327 271.891,605	11	357.451,197 271.899,818	8.259
11	357.451,197 271.899,818	12	357.451,979 271.905,707	5.941
12	357.451,979 271.905,707	13	357.452,824 271.911,519	5.873
13	357.452,824 271.911,519	14	357.453,826 271.917,695	6.257
14	357.453,826 271.917,695	15	357.464,931 271.915,838	11.259
15	357.464,931 271.915,838	16	357.471,711 271.915,259	6.805
16	357.471,711 271.915,259	17	357.481,884 271.983,778	69.27
17	357.481,884 271.983,778	18	357.454,609 271.992,809	28.731
18	357.454,609 271.992,809	19	357.450,757 271.961,576	31.47
19	357.450,757 271.961,576	20	357.446,243 271.934,412	27.537
20	357.446,243 271.934,412	1	357.440,412 271.896,246	38.609

** Lungimile segmentelor sunt determinate în planul de proiecție Stereo 70 și sunt rotunjite la 1 milimetru.

*** Distanța dintre puncte este formată din segmente cumulate ce sunt mai mici decât valoarea 1 milimetru.

**DATE DESPRE IMOBILUL NR. 5677**

Oficiul de Cadastru și Publicitate Imobiliară DOLJ
Biroul de Cadastru și Publicitate Imobiliară Craiova

A. Partea I. Descrierea imobilului

TEREN Intravilan

Adresa: Loc. Seaca De Câmp, Str Ion Florescu, Nr. 44, Jud. Dolj, T80, P1043

Nr. Crt	Nr cadastral Nr. topografic	Suprafața* (mp)	Observații / Referințe
A1		Din acte: 800 Masurata: 907	Sector cadastral:22 Teren neimprijmit;

Construcții

Crt	Nr cadastral Nr. topografic	Adresa	Observații / Referințe
A1.1		Loc. Seaca De Câmp, Str Ion Florescu, Nr. 44, Jud. Dolj	Nr. niveluri:2; S. construita la sol:145 mp; LOCUINTA
A1.2		Loc. Seaca De Câmp, Str Ion Florescu, Nr. 44, Jud. Dolj	Nr. niveluri:1; S. construita la sol:18 mp; ANEXA

B. Partea II. Proprietari și acte

Inscrieri privitoare la dreptul de proprietate și alte drepturi reale		Referințe
/		
Act Administrativ nr. TDP 75-9563, din 11/10/1993 emis de COMISIA JUDETEANA DOLJ;		
B1	Intabulare, drept de PROPRIETATE, dobandit prin Reconstituire, cota actuala 1/1, cota initiala 1/1 1) VĂDUVA ION, LIPSĂ CNP	A1
Act Normativ nr. LEGEA 7, din 13/03/1996 emis de GUVERNUL ROMANIEI;		
B2	Intabulare, drept de PROPRIETATE, dobandit prin Lege, cota actuala 1/1, cota initiala 1/1 1) VĂDUVA ION, LIPSĂ CNP	A1.1, A1.2

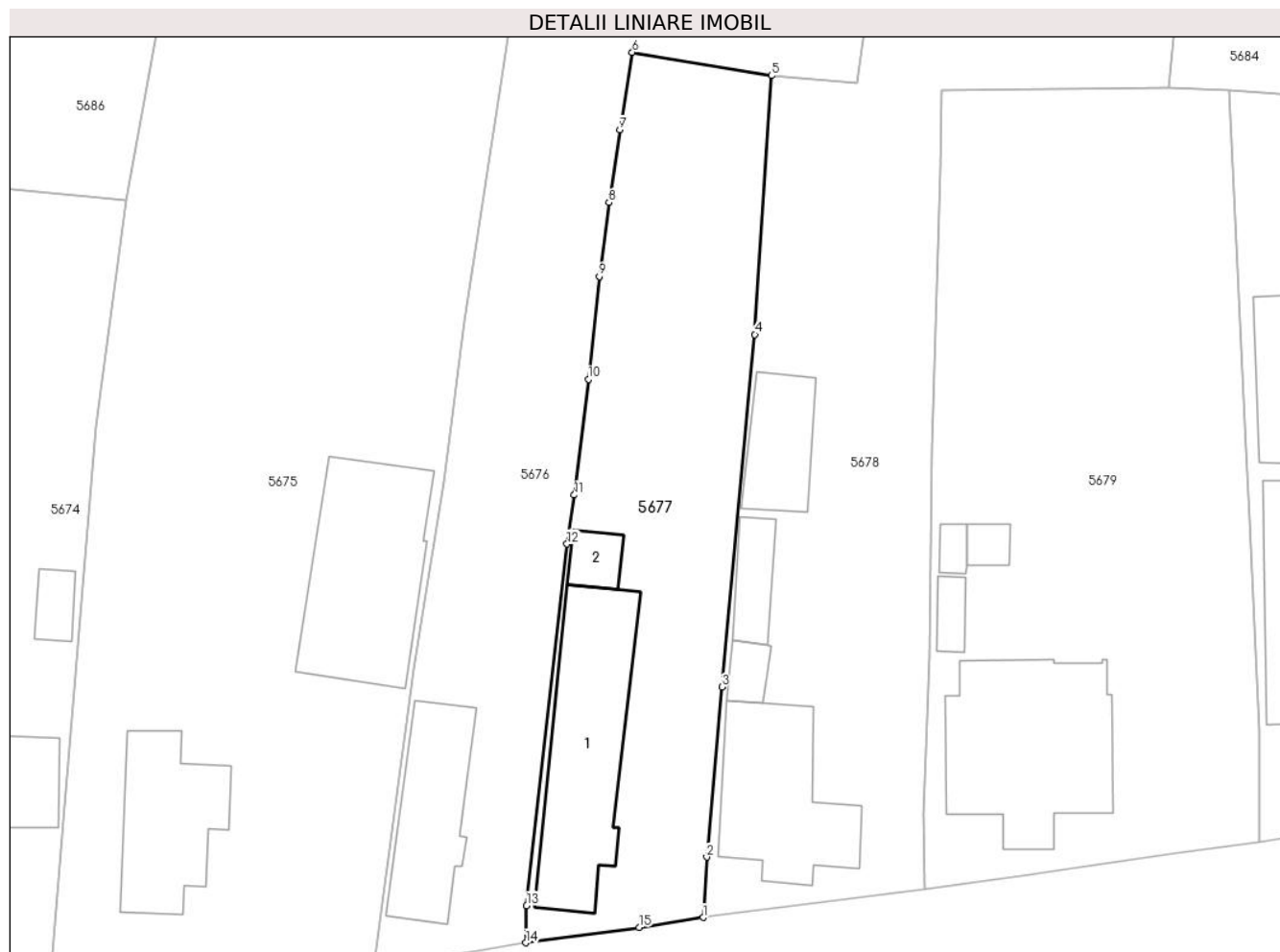
C. Partea III. SARCINI .

Inscrieri privind dezmembramintele dreptului de proprietate, drepturi reale de garanție și sarcini	Referințe
NU SUNT	

Teren

Nr cadastral	Suprafața (mp)*	Observații / Referințe
	Din acte: 800 Masurata: 907	

* Suprafața este determinată în planul de proiecție Stereo 70.



Date referitoare la teren

Crt	Categorie folosință	Intra vilan	Suprafața (mp)	Tarla	Parcelă	Nr. topo	Observații / Referințe
1	curți constructii	DA	907	80	1043	-	

Date referitoare la construcții

Crt	Număr	Destinație construcție	Supraf. (mp)	Situație juridică	Observații / Referințe
A1.1		construcții de locuințe	145	Cu acte	Nr. niveluri:2; S. construita la sol:145 mp; LOCUINTA
A1.2		construcții anexa	18	Cu acte	Nr. niveluri:1; S. construita la sol:18 mp; ANEXA

Lungime Segmente

1) Valorile lungimilor segmentelor sunt obținute din proiecție în plan.

Punct început	X / Y	Punct sfârșit	X / Y	Lungime segment (** (m)
1	357.459,468 271.848,678	2	357.459,766 271.853,497	4.828
2	357.459,766 271.853,497	3	357.460,986 271.867,06	13.618

Punct început	X / Y	Punct sfârșit	X / Y	Lungime segment (** (m)
3	357.460,986 271.867,06	4	357.463,592 271.895,188	28.248
4	357.463,592 271.895,188	5	357.464,931 271.915,838	20.693
5	357.464,931 271.915,838	6	357.453,826 271.917,695	11.259
6	357.453,826 271.917,695	7	357.452,824 271.911,519	6.257
7	357.452,824 271.911,519	8	357.451,979 271.905,707	5.873
8	357.451,979 271.905,707	9	357.451,197 271.899,818	5.941
9	357.451,197 271.899,818	10	357.450,327 271.891,605	8.259
10	357.450,327 271.891,605	11	357.449,201 271.882,382	9.291
11	357.449,201 271.882,382	12	357.448,607 271.878,466	3.961
12	357.448,607 271.878,466	13	357.445,384 271.849,619	29.026
13	357.445,384 271.849,619	14	357.445,328 271.846,66	2.96
14	357.445,328 271.846,66	15	357.454,362 271.847,89	9.117
15	357.454,362 271.847,89	1	357.459,468 271.848,678	5.166

** Lungimile segmentelor sunt determinate în planul de proiecție Stereo 70 și sunt rotunjite la 1 milimetru.

*** Distanța dintre puncte este formată din segmente cumulate ce sunt mai mici decât valoarea 1 milimetru.

**DATE DESPRE IMOBILUL NR. 5678**

Oficiul de Cadastru și Publicitate Imobiliară DOLJ
Biroul de Cadastru și Publicitate Imobiliară Craiova

A. Partea I. Descrierea imobilului

TEREN Intravilan

Adresa: Loc. Seaca De Câmp, Str Ion Florescu, Nr. 42, Jud. Dolj, T80, P1045, 1046

Nr. Crt	Nr cadastral Nr. topografic	Suprafața* (mp)	Observații / Referințe
A1		Din acte: 2.300 Masurata: 2.540	Sector cadastral:22 Teren neimprijmit;

Construcții

Crt	Nr cadastral Nr. topografic	Adresa	Observații / Referințe
A1.1		Loc. Seaca De Câmp, Str Ion Florescu, Nr. 42, Jud. Dolj	Nr. niveluri:2; S. construita la sol:117 mp; LOCUINTA
A1.2		Loc. Seaca De Câmp, Str Ion Florescu, Nr. 42, Jud. Dolj	Nr. niveluri:1; S. construita la sol:14 mp; ANEXA
A1.3		Loc. Seaca De Câmp, Str Ion Florescu, Nr. 42, Jud. Dolj	Nr. niveluri:1; S. construita la sol:28 mp; ANEXA
A1.4		Loc. Seaca De Câmp, Str Ion Florescu, Nr. 42, Jud. Dolj	Nr. niveluri:1; S. construita la sol:54 mp; ANEXA

B. Partea II. Proprietari și acte

Inscrieri privitoare la dreptul de proprietate și alte drepturi reale		Referințe
/		
Act Administrativ nr. TDP 86-9563, din 12/10/1993 emis de COMISIA JUDETEANA DOLJ;		
B1	Intabulare, drept de PROPRIETATE, dobandit prin Reconstituire, cota actuala 1/1, cota initiala 1/1 1) ANGIU DUMITRU, LIPSĂ CNP	A1
Act Normativ nr. LEGEA 7, din 13/03/1996 emis de GUVERNUL ROMANIEI;		
B2	Intabulare, drept de PROPRIETATE, dobandit prin Lege, cota actuala 1/1, cota initiala 1/1 1) ANGIU DUMITRU, LIPSĂ CNP	A1.1, A1.2, A1.3, A1.4

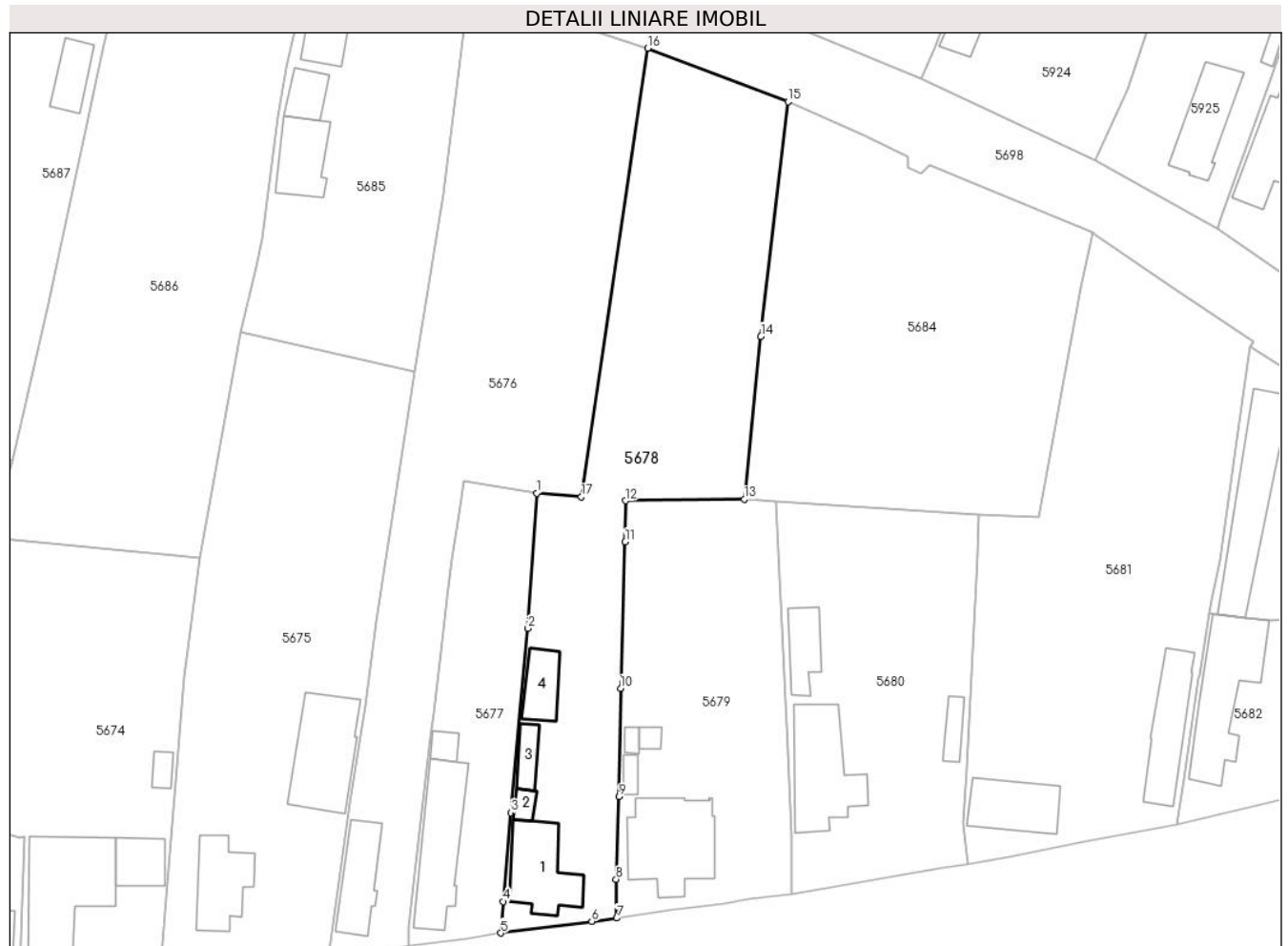
C. Partea III. SARCINI .

Inscrieri privind dezmembramintele dreptului de proprietate, drepturi reale de garanție și sarcini	Referințe
NU SUNT	

Teren

Nr cadastral	Suprafața (mp)*	Observații / Referințe
	Din acte: 2.300 Masurata: 2.540	

* Suprafața este determinată în planul de proiecție Stereo 70.



Date referitoare la teren

Crt	Categorie folosință	Intra vilan	Suprafața (mp)	Tarla	Parcelă	Nr. topo	Observații / Referințe
1	curți constructii	DA	1.000	80	1045	-	
2	arabil	DA	1.540	80	1046	-	

Date referitoare la construcții

Crt	Număr	Destinație construcție	Supraf. (mp)	Situație juridică	Observații / Referințe
A1.1		construcții de locuințe	117	Cu acte	Nr. niveluri:2; S. construita la sol:117 mp; LOCUINTA
A1.2		construcții anexa	14	Cu acte	Nr. niveluri:1; S. construita la sol:14 mp; ANEXA
A1.3		construcții anexa	28	Cu acte	Nr. niveluri:1; S. construita la sol:28 mp; ANEXA
A1.4		construcții anexa	54	Cu acte	Nr. niveluri:1; S. construita la sol:54 mp; ANEXA

Lungime Segmente

1) Valorile lungimilor segmentelor sunt obținute din proiecție în plan.

Punct început	X / Y	Punct sfârșit	X / Y	Lungime segment (** (m)

Punct început	X / Y	Punct sfârșit	X / Y	Lungime segment (** (m)
1	357.464,931 271.915,838	2	357.463,592 271.895,188	20.693
2	357.463,592 271.895,188	3	357.460,986 271.867,06	28.248
3	357.460,986 271.867,06	4	357.459,766 271.853,497	13.618
4	357.459,766 271.853,497	5	357.459,468 271.848,678	4.828
5	357.459,468 271.848,678	6	357.473,318 271.850,457	13.964
6	357.473,318 271.850,457	7	357.477,156 271.850,949	3.869
7	357.477,156 271.850,949	8	357.477,036 271.856,869	5.921
8	357.477,036 271.856,869	9	357.477,496 271.869,509	12.648
9	357.477,496 271.869,509	10	357.477,715 271.886,037	16.529
10	357.477,715 271.886,037	11	357.478,446 271.908,399	22.374
11	357.478,446 271.908,399	12	357.478,531 271.914,677	6.279
12	357.478,531 271.914,677	13	357.496,606 271.914,885	18.076
13	357.496,606 271.914,885	14	357.499,143 271.939,792	25.036
14	357.499,143 271.939,792	15	357.503,292 271.975,643	36.09
15	357.503,292 271.975,643	16	357.481,884 271.983,778	22.902
16	357.481,884 271.983,778	17	357.471,711 271.915,259	69.27
17	357.471,711 271.915,259	1	357.464,931 271.915,838	6.805

** Lungimile segmentelor sunt determinate în planul de proiecție Stereo 70 și sunt rotunjite la 1 milimetru.

*** Distanța dintre puncte este formată din segmente cumulate ce sunt mai mici decât valoarea 1 milimetru.

**DATE DESPRE IMOBILUL NR. 5679**

Oficiul de Cadastru și Publicitate Imobiliară DOLJ
Biroul de Cadastru și Publicitate Imobiliară Craiova

A. Partea I. Descrierea imobilului

TEREN Intravilan

Adresa: Loc. Seaca De Câmp, Str Ion Florescu, Nr. 40, Jud. Dolj, T80, P1047,1048

Nr. Crt	Nr cadastral Nr. topografic	Suprafața* (mp)	Observații / Referințe
A1	34266	Din acte: 1.400 Masurata: 1.555	Sector cadastral:22 Teren imprejmuit;

Construcții

Crt	Nr cadastral Nr. topografic	Adresa	Observații / Referințe
A1.1	34266-C1	Loc. Seaca De Câmp, Str Ion Florescu, Nr. 40, Jud. Dolj, (fost T80,P1047, P1048)	Nr. niveluri:2; S. construita la sol:170 mp; S. construita desfasurata:262 mp; Cladire de locuit(Sp+P) Scd-262mp. Edificata in anul 1928.Are beci Sc-92mp
A1.2	34266-C2	Loc. Seaca De Câmp, Str Ion Florescu, Nr. 40, Jud. Dolj, (fost T80,P1047, P1048)	Nr. niveluri:1; S. construita la sol:13 mp; S. construita desfasurata:13 mp; Anexa(P)-Patul.Sc-13mp.Edificata in anul 1950
A1.3	34266-C3	Loc. Seaca De Câmp, Str Ion Florescu, Nr. 40, Jud. Dolj, (fost T80,P1047, P1048)	Nr. niveluri:1; S. construita la sol:9 mp; S. construita desfasurata:9 mp; Anexa(P)-Magazie.Sc-9mp.Edificata in anul 1950.
A1.4	34266-C4	Loc. Seaca De Câmp, Str Ion Florescu, Nr. 40, Jud. Dolj, (fost T80,P1047, P1048)	Nr. niveluri:1; S. construita la sol:11 mp; S. construita desfasurata:11 mp; Anexa(P)-Magazie lemne.Sc-11mp. Edificata in anul 1950.

B. Partea II. Proprietari și acte

Inscrieri privitoare la dreptul de proprietate și alte drepturi reale		Referințe
67271 / 10/03/2023		
Act Notarial nr. CVC AUT. NR. 339, din 10/03/2023 emis de STOENESCU FLOREA;		
B1	Intabulare, drept de PROPRIETATE, dobandit prin Conventie, cota actuala 1/1, cota initiala 1/1 1) SIPANU CRISTINA 2) SIPANU CLAUDIU EUGEN	A1, A1.1, A1.2, A1.3, A1.4

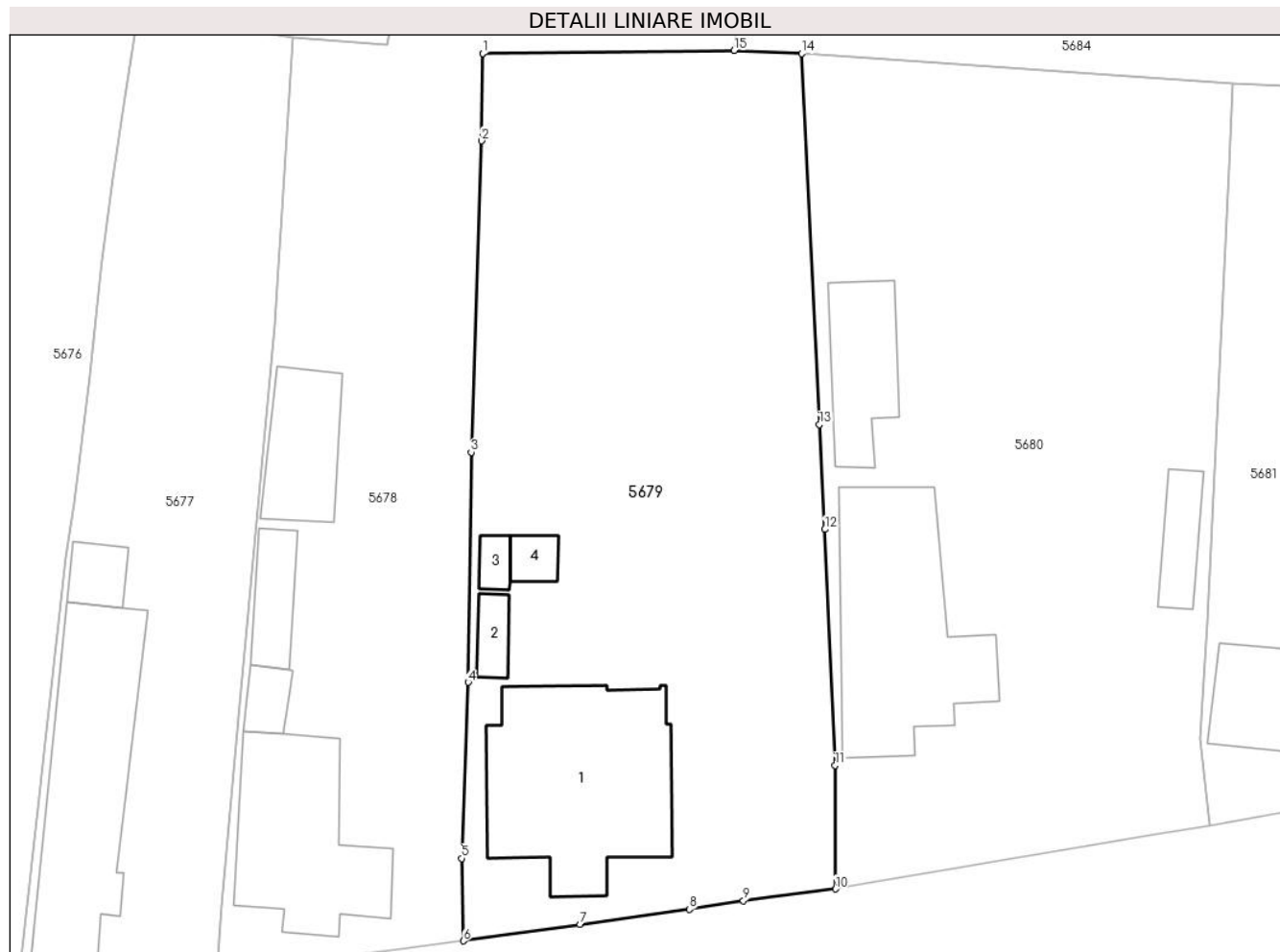
C. Partea III. SARCINI .

Inscrieri privind dezmembramintele dreptului de proprietate, drepturi reale de garanție și sarcini	Referințe
NU SUNT	

Teren

Nr cadastral	Suprafața (mp)*	Observații / Referințe
34266	Din acte: 1.400 Masurata: 1.555	

* Suprafața este determinată în planul de proiecție Stereo 70.



Date referitoare la teren

Crt	Categorie folosință	Intra vilan	Suprafața (mp)	Tarla	Parcelă	Nr. topo	Observații / Referințe
1	curți constructii	DA	760	80	1047	-	
2	arabil	DA	795	80	1048	-	

Date referitoare la construcții

Crt	Număr	Destinație construcție	Supraf. (mp)	Situație juridică	Observații / Referințe
A1.1	34266-C1	construcții de locuințe	170	Cu acte	Nr. niveluri:2; S. construita la sol:170 mp; S. construita desfasurata:262 mp; Cladire de locuit(Sp+P) Scd-262mp.Edificata in anul 1928. Are beci Sc-92mp
A1.2	34266-C2	construcții anexa	13	Cu acte	Nr. niveluri:1; S. construita la sol:13 mp; S. construita desfasurata:13 mp; Anexa(P)-Patul. Scd-13mp.Edificata in anul 1950
A1.3	34266-C3	construcții anexa	9	Cu acte	Nr. niveluri:1; S. construita la sol:9 mp; S. construita desfasurata:9 mp; Anexa(P)-Magazie.Sc-9mp.Edificata in anul 1950.
A1.4	34266-C4	construcții anexa	11	Cu acte	Nr. niveluri:1; S. construita la sol:11 mp; S. construita desfasurata:11 mp; Anexa(P)-Magazie lemne.Sc-11mp.Edificata in anul 1950.

Lungime Segmente

1) Valorile lungimilor segmentelor sunt obținute din proiecție în plan.

Punct început	X / Y	Punct sfârșit	X / Y	Lungime segment (** (m)
1	357.478,531 271.914,677	2	357.478,446 271.908,399	6.279
2	357.478,446 271.908,399	3	357.477,715 271.886,037	22.374
3	357.477,715 271.886,037	4	357.477,496 271.869,509	16.529
4	357.477,496 271.869,509	5	357.477,036 271.856,869	12.648
5	357.477,036 271.856,869	6	357.477,156 271.850,949	5.921
6	357.477,156 271.850,949	7	357.485,534 271.852,14	8.462
7	357.485,534 271.852,14	8	357.493,387 271.853,221	7.927
8	357.493,387 271.853,221	9	357.497,264 271.853,827	3.924
9	357.497,264 271.853,827	10	357.503,879 271.854,678	6.67
10	357.503,879 271.854,678	11	357.503,842 271.863,556	8.878
11	357.503,842 271.863,556	12	357.503,097 271.880,488	16.948
12	357.503,097 271.880,488	13	357.502,711 271.888,013	7.535
13	357.502,711 271.888,013	14	357.501,464 271.914,66	26.676
14	357.501,464 271.914,66	15	357.496,606 271.914,885	4.863
15	357.496,606 271.914,885	1	357.478,531 271.914,677	18.076

** Lungimile segmentelor sunt determinate în planul de proiecție Stereo 70 și sunt rotunjite la 1 milimetru.

*** Distanța dintre puncte este formată din segmente cumulate ce sunt mai mici decât valoarea 1 milimetru.

**DATE DESPRE IMOBILUL NR. 5680**

Oficiul de Cadastru și Publicitate Imobiliară DOLJ
Biroul de Cadastru și Publicitate Imobiliară Craiova

A. Partea I. Descrierea imobilului

TEREN Intravilan

Adresa: Loc. Seaca De Câmp, Str Ion Florescu, Nr. 38, Jud. Dolj, T80, P1049

Nr. Crt	Nr cadastral Nr. topografic	Suprafața* (mp)	Observații / Referințe
A1		Din acte: 1.000 Masurata: 1.607	Sector cadastral:22 Teren imprejmuit;

Construcții

Crt	Nr cadastral Nr. topografic	Adresa	Observații / Referințe
A1.1		Loc. Seaca De Câmp, Str Ion Florescu, Nr. 38, Jud. Dolj	Nr. niveluri:2; S. construita la sol:156 mp; LOCUINTA
A1.2		Loc. Seaca De Câmp, Str Ion Florescu, Nr. 38, Jud. Dolj	Nr. niveluri:1; S. construita la sol:57 mp; ANEXA
A1.3		Loc. Seaca De Câmp, Str Ion Florescu, Nr. 38, Jud. Dolj	Nr. niveluri:1; S. construita la sol:25 mp; ANEXA

B. Partea II. Proprietari și acte

Inscrieri privitoare la dreptul de proprietate și alte drepturi reale		Referințe
/		
Act Administrativ nr. TDP 74-9563, din 11/10/1993 emis de COMISIA JUDETEANA DOLJ;		
B1	Intabulare, drept de PROPRIETATE, dobandit prin Reconstituire, cota actuala 1/1, cota initiala 1/1 1) TIȚĂ MARIN, LIPSĂ CNP	A1
Act Notarial nr. CM 706, din 29/08/1989 emis de BNP STOENESCU FLOREA;		
B2	Intabulare, drept de PROPRIETATE, dobandit prin Succesiune, cota actuala 3/8, cota initiala 3/8 1) TIȚĂ EMIL	A1.1, A1.2, A1.3
B3	Intabulare, drept de PROPRIETATE, dobandit prin Succesiune, cota actuala 1/8, cota initiala 1/8 1) TIȚĂ MARIN, LIPSĂ CNP	A1.1, A1.2, A1.3
Act Normativ nr. LEGEA 7, din 13/03/1996 emis de GUVERNUL ROMANIEI;		
B4	Intabulare, drept de PROPRIETATE, dobandit prin Lege, cota actuala 1/2, cota initiala 1/2 1) TIȚĂ MARIN, LIPSĂ CNP	A1.1, A1.2, A1.3

C. Partea III. SARCINI .

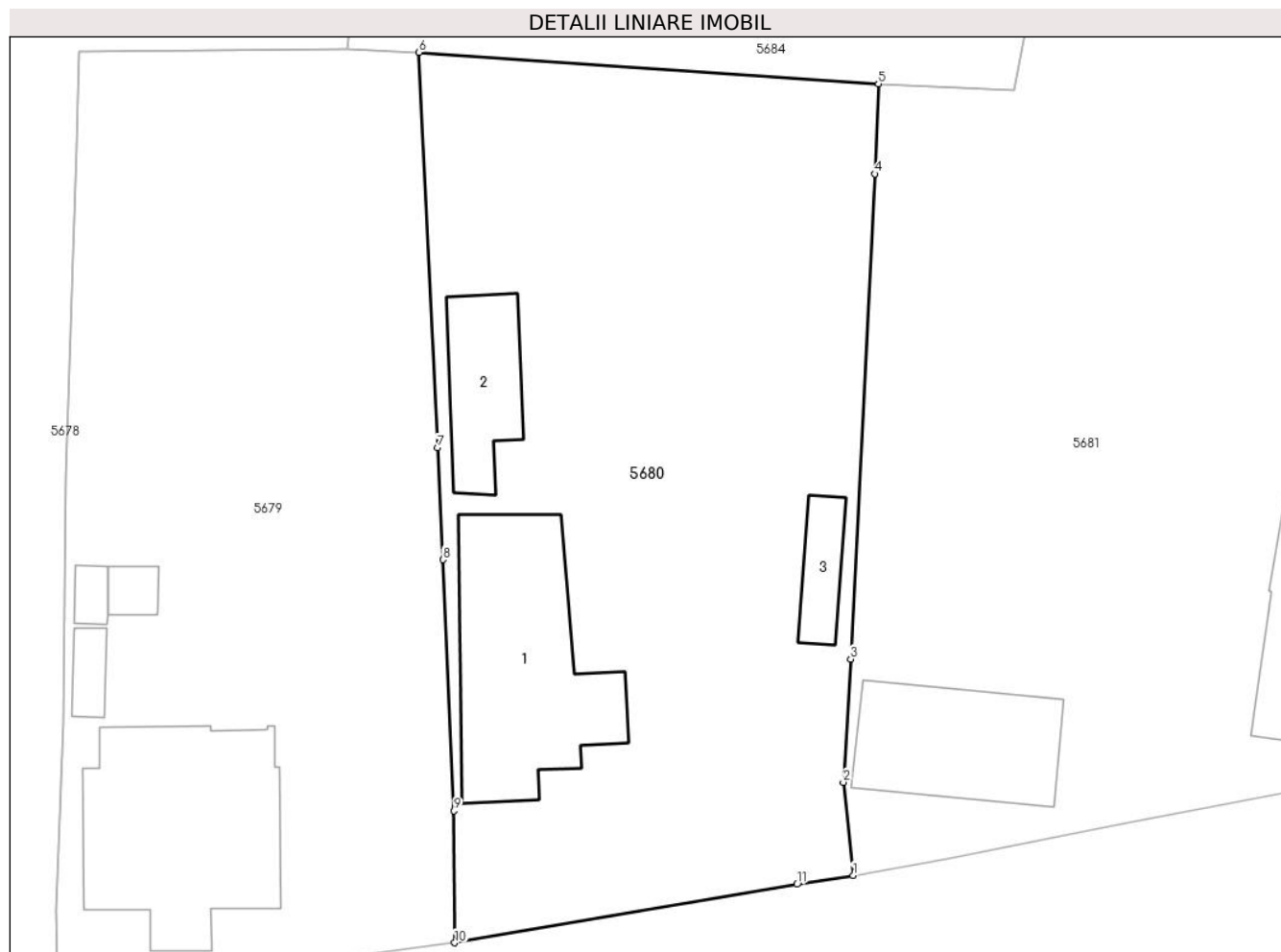
Inscrieri privind dezmembramintele dreptului de proprietate, drepturi reale de garanție și sarcini	Referințe
NU SUNT	

Anexa Nr. 1 La Partea I

Teren

Nr cadastral	Suprafața (mp)*	Observații / Referințe
	Din acte: 1.000 Masurata: 1.607	

* Suprafața este determinată în planul de proiecție Stereo 70.



Date referitoare la teren

Crt	Categorie folosință	Intra vilan	Suprafața (mp)	Tarla	Parcelă	Nr. topo	Observații / Referințe
1	curți constructii	DA	1.607	80	1049	-	

Date referitoare la construcții

Crt	Număr	Destinație construcție	Supraf. (mp)	Situație juridică	Observații / Referințe
A1.1		construcții de locuințe	156	Cu acte	Nr. niveluri:2; S. construita la sol:156 mp; LOCUINTA
A1.2		construcții anexa	57	Cu acte	Nr. niveluri:1; S. construita la sol:57 mp; ANEXA
A1.3		construcții anexa	25	Cu acte	Nr. niveluri:1; S. construita la sol:25 mp; ANEXA

Lungime Segmente

1) Valorile lungimilor segmentelor sunt obținute din proiecție în plan.

Punct început	X / Y	Punct sfârșit	X / Y	Lungime segment (** (m)
1	357.530,723 271.859,208	2	357.530,057 271.865,492	6.319

Punct început	X / Y	Punct sfârșit	X / Y	Lungime segment (** (m)
2	357.530,057 271.865,492	3	357.530,553 271.873,797	8.32
3	357.530,553 271.873,797	4	357.532,177 271.906,473	32.716
4	357.532,177 271.906,473	5	357.532,43 271.912,531	6.063
5	357.532,43 271.912,531	6	357.501,464 271.914,66	31.039
6	357.501,464 271.914,66	7	357.502,711 271.888,013	26.676
7	357.502,711 271.888,013	8	357.503,097 271.880,488	7.535
8	357.503,097 271.880,488	9	357.503,842 271.863,556	16.948
9	357.503,842 271.863,556	10	357.503,879 271.854,678	8.878
10	357.503,879 271.854,678	11	357.526,945 271.858,615	23.4
11	357.526,945 271.858,615	1	357.530,723 271.859,208	3.824

** Lungimile segmentelor sunt determinate în planul de proiecție Stereo 70 și sunt rotunjite la 1 milimetru.

*** Distanța dintre puncte este formată din segmente cumulate ce sunt mai mici decât valoarea 1 milimetru.

**DATE DESPRE IMOBILUL NR. 5681**

Oficiul de Cadastru și Publicitate Imobiliară DOLJ
Biroul de Cadastru și Publicitate Imobiliară Craiova

A. Partea I. Descrierea imobilului

TEREN Intravilan

Adresa: Loc. Seaca De Câmp, Str Ion Florescu, Nr. 36, Jud. Dolj, T80, P1051, 1052

Nr. Crt	Nr cadastral Nr. topografic	Suprafața* (mp)	Observații / Referințe
A1		Din acte: 2.500 Masurata: 2.727	Sector cadastral:22 Teren imprejmuit;

Construcții

Crt	Nr cadastral Nr. topografic	Adresa	Observații / Referințe
A1.1		Loc. Seaca De Câmp, Str Ion Florescu, Nr. 36, Jud. Dolj	Nr. niveluri:1; S. construita la sol:100 mp; LOCUINTA
A1.2		Loc. Seaca De Câmp, Str Ion Florescu, Nr. 36, Jud. Dolj	Nr. niveluri:2; S. construita la sol:112 mp; LOCUINTA

B. Partea II. Proprietari și acte

Inscrieri privitoare la dreptul de proprietate și alte drepturi reale		Referințe
/		
Act Administrativ nr. TDP 207-58818, din 15/12/1994 emis de COMISIA JUDETEANA DOLJ;		
B1	Intabulare, drept de PROPRIETATE, dobandit prin Reconstituire, cota actuala 1/1, cota initiala 1/1 1) BĂLOI ION, LIPSĂ CNP	A1
Act Normativ nr. LEGEA 7, din 13/03/1996 emis de GUVERNUL ROMANIEI;		
B2	Intabulare, drept de PROPRIETATE, dobandit prin Lege, cota actuala 1/1, cota initiala 1/1 1) BĂLOI ION, LIPSĂ CNP	A1.1, A1.2

C. Partea III. SARCINI .

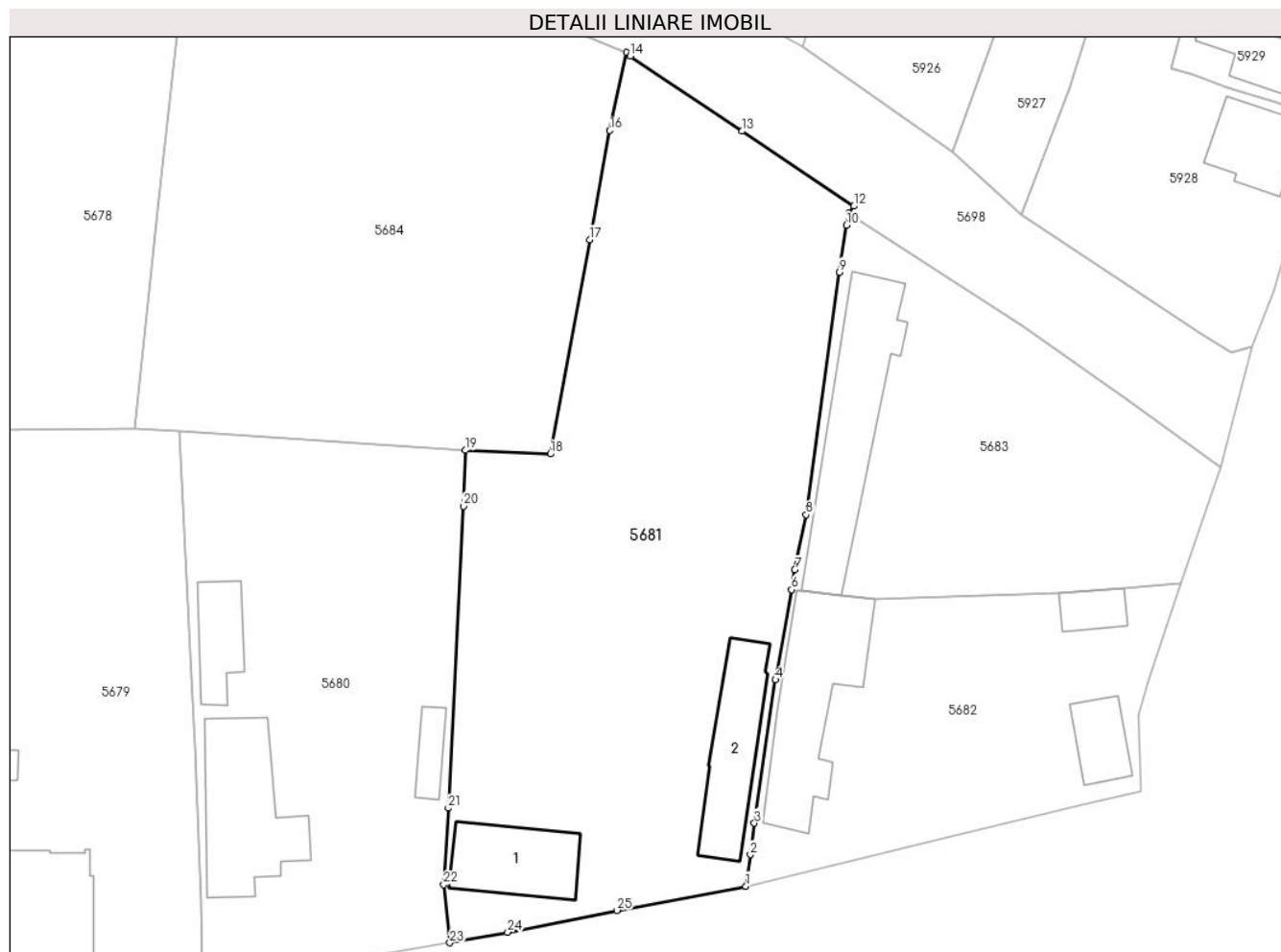
Inscrieri privind dezmembramintele dreptului de proprietate, drepturi reale de garanție și sarcini	Referințe
NU SUNT	

Anexa Nr. 1 La Partea I

Teren

Nr cadastral	Suprafața (mp)*	Observații / Referințe
	Din acte: 2.500 Masurata: 2.727	

* Suprafața este determinată în planul de proiecție Stereo 70.



Date referitoare la teren

Crt	Categorie folosință	Intra vilan	Suprafața (mp)	Tarla	Parcelă	Nr. topo	Observații / Referințe
1	curți constructii	DA	1.000	80	1051	-	
2	arabil	DA	1.727	80	1052	-	

Date referitoare la construcții

Crt	Număr	Destinație construcție	Supraf. (mp)	Situație juridică	Observații / Referințe
A1.1		construcții de locuințe	100	Cu acte	Nr. niveluri:1; S. construita la sol:100 mp; LOCUINTA
A1.2		construcții de locuințe	112	Cu acte	Nr. niveluri:2; S. construita la sol:112 mp; LOCUINTA

Lungime Segmente

1) Valorile lungimilor segmentelor sunt obținute din proiecție în plan.

Punct început	X / Y	Punct sfârșit	X / Y	Lungime segment (** (m)
1	357.562,771 271.865,324	2	357.563,269 271.868,757	3.469
3	357.563,699 271.872,152	4	357.565,972 271.887,674	15.688

Punct început	X / Y	Punct sfârșit	X / Y	Lungime segment (** (m)
2	357.563,269 271.868,757	3	357.563,699 271.872,152	3.422
4	357.565,972 271.887,674	5	357.566,108 271.887,914	0.276

Punct început	X / Y	Punct sfârșit	X / Y	Lungime segment (** (m)
5	357.566,108 271.887,914	6	357.567,716 271.897,432	9.653
7	357.568,082 271.899,595	8	357.569,303 271.905,564	6.093
9	357.572,908 271.931,814	10	357.573,691 271.936,885	5.131
11	357.573,919 271.938,231	12	357.574,448 271.938,955	0.897
13	357.562,357 271.947,086	14	357.550,266 271.955,217	14.571
15	357.549,85 271.955,618	16	357.548,049 271.947,164	8.644
17	357.545,858 271.935,351	18	357.541,602 271.912,133	23.605
19	357.532,43 271.912,531	20	357.532,177 271.906,473	6.063
21	357.530,553 271.873,797	22	357.530,057 271.865,492	8.32
23	357.530,723 271.859,208	24	357.536,984 271.860,352	6.365
25	357.548,809 271.862,711	1	357.562,771 271.865,324	14.204

Punct început	X / Y	Punct sfârșit	X / Y	Lungime segment (** (m)
6	357.567,716 271.897,432	7	357.568,082 271.899,595	2.194
8	357.569,303 271.905,564	9	357.572,908 271.931,814	26.496
10	357.573,691 271.936,885	11	357.573,919 271.938,231	1.365
12	357.574,448 271.938,955	13	357.562,357 271.947,086	14.571
14	357.550,266 271.955,217	15	357.549,85 271.955,618	0.578
16	357.548,049 271.947,164	17	357.545,858 271.935,351	12.014
18	357.541,602 271.912,133	19	357.532,43 271.912,531	9.181
20	357.532,177 271.906,473	21	357.530,553 271.873,797	32.716
22	357.530,057 271.865,492	23	357.530,723 271.859,208	6.319
24	357.536,984 271.860,352	25	357.548,809 271.862,711	12.058

** Lungimile segmentelor sunt determinate în planul de proiecție Stereo 70 și sunt rotunjite la 1 milimetru.

*** Distanța dintre puncte este formată din segmente cumulate ce sunt mai mici decât valoarea 1 milimetru.

**DATE DESPRE IMOBILUL NR. 5682**

Oficiul de Cadastru și Publicitate Imobiliară DOLJ
Biroul de Cadastru și Publicitate Imobiliară Craiova

A. Partea I. Descrierea imobilului

TEREN Intravilan

Adresa: Loc. Seaca De Câmp, Str Ion Florescu, Nr. 34, Jud. Dolj, T80, P1053

Nr. Crt	Nr cadastral Nr. topografic	Suprafața* (mp)	Observații / Referințe
A1		Din acte: 1.000 Masurata: 1.085	Sector cadastral:22 Teren imprejmuit;

Construcții

Crt	Nr cadastral Nr. topografic	Adresa	Observații / Referințe
A1.1		Loc. Seaca De Câmp, Str Ion Florescu, Nr. 34, Jud. Dolj	Nr. niveluri:2; S. construita la sol:174 mp; LOCUINTA
A1.2		Loc. Seaca De Câmp, Str Ion Florescu, Nr. 34, Jud. Dolj	Nr. niveluri:1; S. construita la sol:29 mp; ANEXA
A1.3		Loc. Seaca De Câmp, Str Ion Florescu, Nr. 34, Jud. Dolj	Nr. niveluri:1; S. construita la sol:47 mp; ANEXA

B. Partea II. Proprietari și acte

Inscrieri privitoare la dreptul de proprietate și alte drepturi reale	Referințe
/	
Act Notarial nr. CM 130, din 09/06/2017 emis de BNP BUDIANA IONUT-RAZVAN;	
B1	A1, A1.1, A1.2, A1.3
Intabulare, drept de PROPRIETATE, dobandit prin Succesiune, cota actuala 1/1, cota initiala 1/1 1) TIȚĂ CONSTANTIN	

C. Partea III. SARCINI .

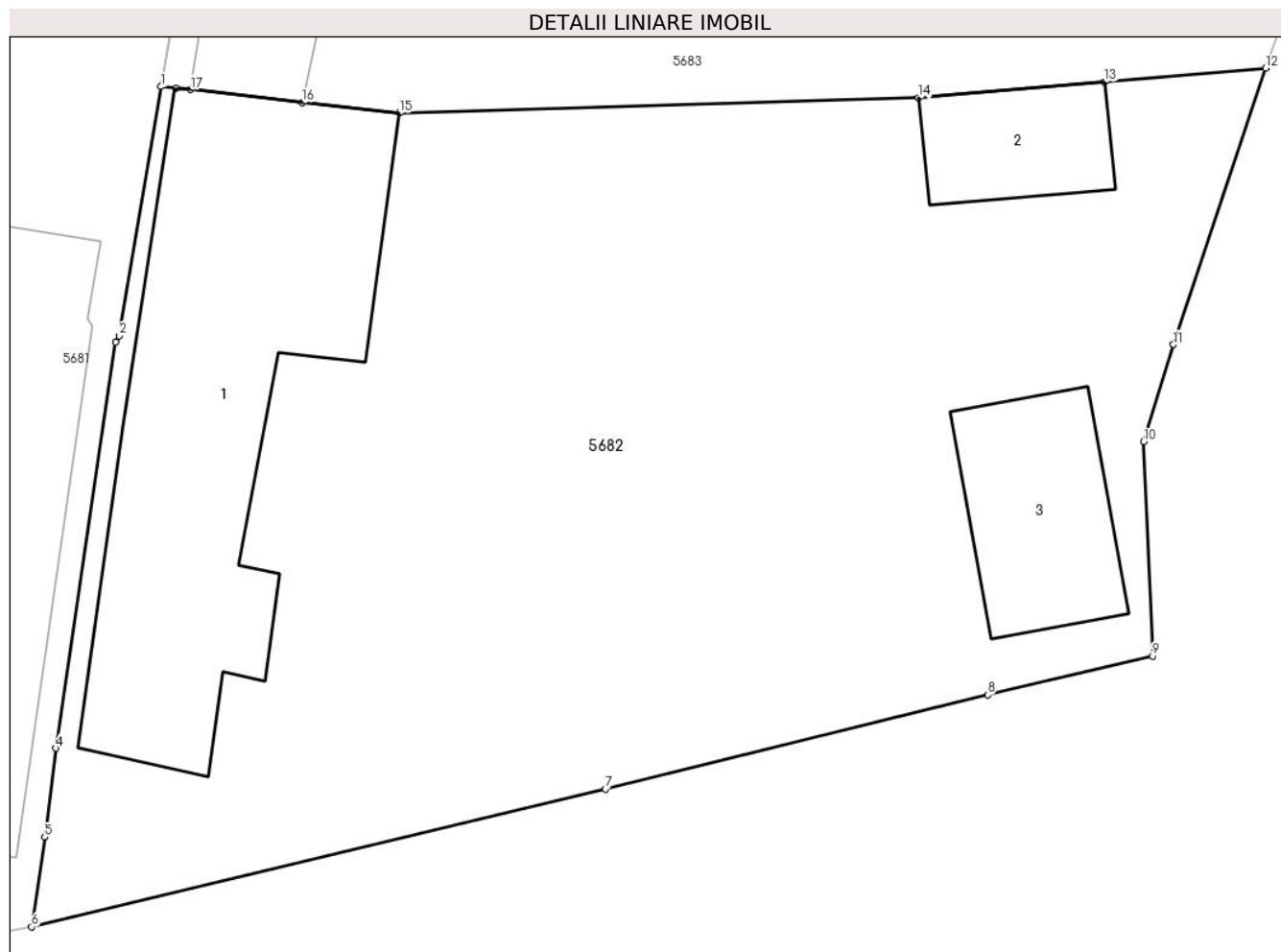
Inscrieri privind dezmembramintele dreptului de proprietate, drepturi reale de garanție și sarcini	Referințe
NU SUNT	

Anexa Nr. 1 La Partea I

Teren

Nr cadastral	Suprafața (mp)*	Observații / Referințe
	Din acte: 1.000 Masurata: 1.085	

* Suprafața este determinată în planul de proiecție Stereo 70.



Date referitoare la teren

Crt	Categorie folosință	Intra vilan	Suprafața (mp)	Tarla	Parcelă	Nr. topo	Observații / Referințe
1	curți constructii	DA	1.085	80	1053	-	

Date referitoare la construcții

Crt	Număr	Destinație construcție	Supraf. (mp)	Situație juridică	Observații / Referințe
A1.1		construcții de locuințe	174	Cu acte	Nr. niveluri:2; S. construita la sol:174 mp; LOCUINTA
A1.2		construcții anexa	29	Cu acte	Nr. niveluri:1; S. construita la sol:29 mp; ANEXA
A1.3		construcții anexa	47	Cu acte	Nr. niveluri:1; S. construita la sol:47 mp; ANEXA

Lungime Segmente

1) Valorile lungimilor segmentelor sunt obținute din proiecție în plan.

Punct început	X / Y	Punct sfârșit	X / Y	Lungime segment (** (m)
1	357.567,716 271.897,432	2	357.566,108 271.887,914	9.653

Punct început	X / Y	Punct sfârșit	X / Y	Lungime segment (** (m)
2	357.566,108 271.887,914	3	357.565,972 271.887,674	0.276
3	357.565,972 271.887,674	4	357.563,699 271.872,152	15.688
4	357.563,699 271.872,152	5	357.563,269 271.868,757	3.422
5	357.563,269 271.868,757	6	357.562,771 271.865,324	3.469
6	357.562,771 271.865,324	7	357.584,695 271.870,586	22.547
7	357.584,695 271.870,586	8	357.599,308 271.874,192	15.051
8	357.599,308 271.874,192	9	357.605,612 271.875,675	6.476
9	357.605,612 271.875,675	10	357.605,27 271.883,869	8.201
10	357.605,27 271.883,869	11	357.606,401 271.887,572	3.872
11	357.606,401 271.887,572	12	357.609,929 271.898,135	11.137
12	357.609,929 271.898,135	13	357.603,766 271.897,614	6.185
13	357.603,766 271.897,614	14	357.596,667 271.897,009	7.125
14	357.596,667 271.897,009	15	357.576,831 271.896,42	19.845
15	357.576,831 271.896,42	16	357.573,118 271.896,827	3.735
16	357.573,118 271.896,827	17	357.568,842 271.897,317	4.304
17	357.568,842 271.897,317	18	357.568,279 271.897,374	0.566
18	357.568,279 271.897,374	1	357.567,716 271.897,432	0.566

** Lungimile segmentelor sunt determinate în planul de proiecție Stereo 70 și sunt rotunjite la 1 milimetru.

*** Distanța dintre puncte este formată din segmente cumulate ce sunt mai mici decât valoarea 1 milimetru.

**DATE DESPRE IMOBILUL NR. 5683**

Oficiul de Cadastru și Publicitate Imobiliară DOLJ
Biroul de Cadastru și Publicitate Imobiliară Craiova

A. Partea I. Descrierea imobilului

TEREN Intravilan

Adresa: Loc. Seaca De Câmp, Str Viilor, Nr. 1, Jud. Dolj, T80, P1054

Nr. Crt	Nr cadastral Nr. topografic	Suprafața* (mp)	Observații / Referințe
A1		Din acte: 900 Masurata: 1.212	Sector cadastral:22 Teren imprejmuit;

Construcții

Crt	Nr cadastral Nr. topografic	Adresa	Observații / Referințe
A1.1		Loc. Seaca De Câmp, Str Viilor, Nr. 1, Jud. Dolj	Nr. niveluri:2; S. construita la sol:180 mp; LOCUINTA

B. Partea II. Proprietari și acte

Inscrieri privitoare la dreptul de proprietate și alte drepturi reale		Referințe
/		
Act Administrativ nr. TDP 550-59475, din 10/02/1997 emis de COMISIA JUDETEANA DOLJ;		
B1	Intabulare, drept de PROPRIETATE, dobandit prin Reconstituire, cota actuala 1/1, cota initiala 1/1 1) TIȚĂ TUDOR, LIPSĂ CNP	A1
Act Normativ nr. LEGEA 7, din 13/03/1996 emis de GUVERNUL ROMANIEI;		
B2	Intabulare, drept de PROPRIETATE, dobandit prin Lege, cota actuala 1/1, cota initiala 1/1 1) TIȚĂ TUDOR, LIPSĂ CNP	A1.1

C. Partea III. SARCINI .

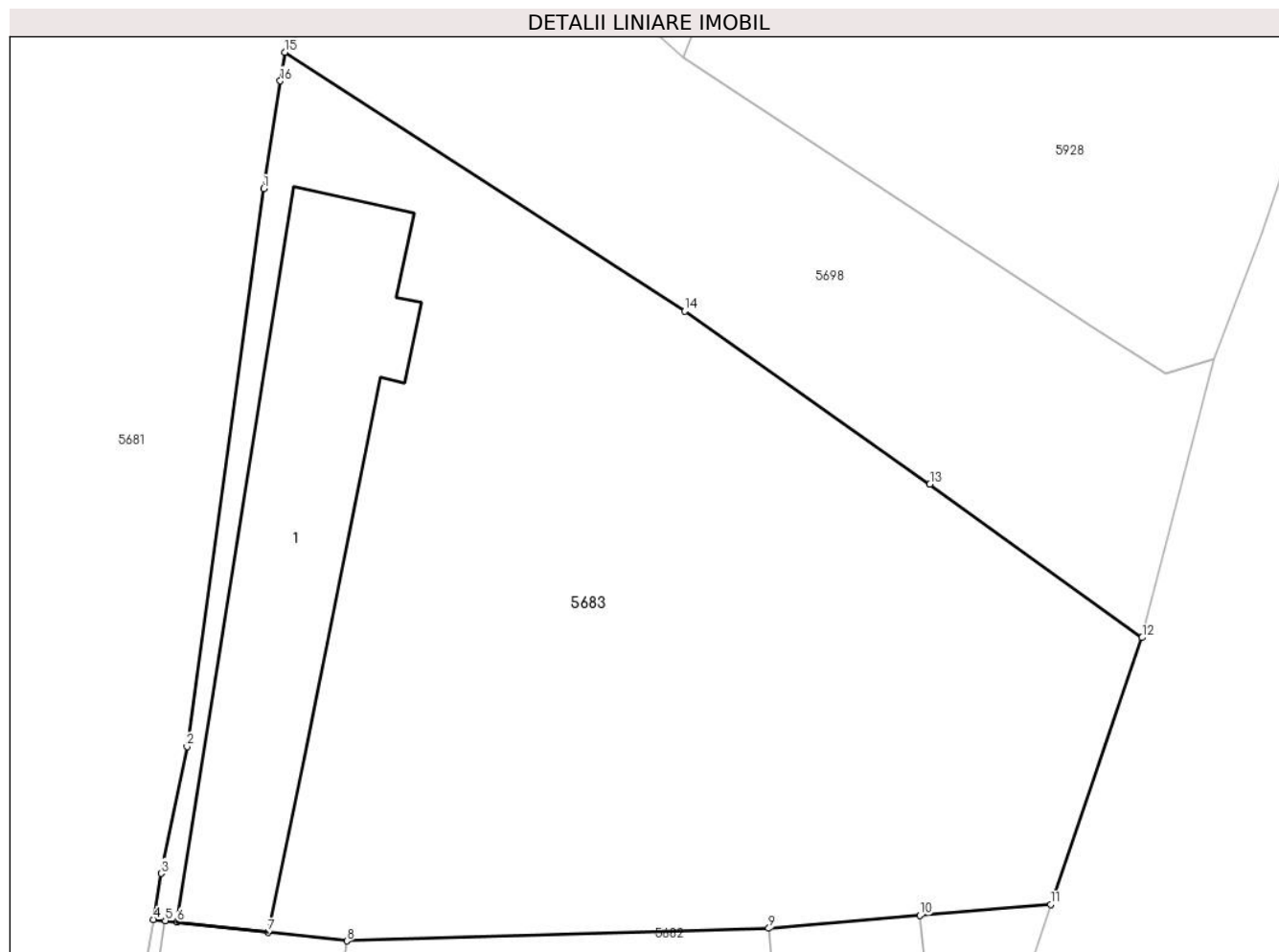
Inscrieri privind dezmembramintele dreptului de proprietate, drepturi reale de garanție și sarcini	Referințe
NU SUNT	

Anexa Nr. 1 La Partea I

Teren

Nr cadastral	Suprafața (mp)*	Observații / Referințe
	Din acte: 900 Masurata: 1.212	

* Suprafața este determinată în planul de proiecție Stereo 70.



Date referitoare la teren

Crt	Categorie folosință	Intra vilan	Suprafața (mp)	Tarla	Parcelă	Nr. topo	Observații / Referințe
1	curți constructii	DA	1.212	80	1054	-	

Date referitoare la construcții

Crt	Număr	Destinație construcție	Supraf. (mp)	Situație juridică	Observații / Referințe
A1.1		construcții de locuințe	180	Cu acte	Nr. niveluri:2; S. construita la sol:180 mp; LOCUINTA

Lungime Segmente

1) Valorile lungimilor segmentelor sunt obținute din proiecție în plan.

Punct început	X / Y	Punct sfârșit	X / Y	Lungime segment (** (m)
1	357.572,908 271.931,814	2	357.569,303 271.905,564	26.496
2	357.569,303 271.905,564	3	357.568,082 271.899,595	6.093
3	357.568,082 271.899,595	4	357.567,716 271.897,432	2.194

Punct început	X / Y	Punct sfârşit	X / Y	Lungime segment (** (m)
4	357.567,716 271.897,432	5	357.568,279 271.897,374	0.566
5	357.568,279 271.897,374	6	357.568,842 271.897,317	0.566
6	357.568,842 271.897,317	7	357.573,118 271.896,827	4.304
7	357.573,118 271.896,827	8	357.576,831 271.896,42	3.735
8	357.576,831 271.896,42	9	357.596,667 271.897,009	19.845
9	357.596,667 271.897,009	10	357.603,766 271.897,614	7.125
10	357.603,766 271.897,614	11	357.609,929 271.898,135	6.185
11	357.609,929 271.898,135	12	357.614,227 271.910,692	13.272
12	357.614,227 271.910,692	13	357.604,246 271.917,914	12.32
13	357.604,246 271.917,914	14	357.592,713 271.926,052	14.115
14	357.592,713 271.926,052	15	357.573,919 271.938,231	22.395
15	357.573,919 271.938,231	16	357.573,691 271.936,885	1.365
16	357.573,691 271.936,885	1	357.572,908 271.931,814	5.131

** Lungimile segmentelor sunt determinate în planul de proiecție Stereo 70 și sunt rotunjite la 1 milimetru.

*** Distanța dintre puncte este formată din segmente cumulate ce sunt mai mici decât valoarea 1 milimetru.

**DATE DESPRE IMOBILUL NR. 5684**

Oficiul de Cadastru și Publicitate Imobiliară DOLJ
Biroul de Cadastru și Publicitate Imobiliară Craiova

A. Partea I. Descrierea imobilului

TEREN Intravilan

Adresa: Loc. Seaca De Câmp, Str Viilor, Jud. Dolj, T80, P383

Nr. Crt	Nr cadastral Nr. topografic	Suprafața* (mp)	Observații / Referințe
A1		Din acte: 2.500 Masurata: 2.459	Sector cadastral:22 Teren imprejmuit;

B. Partea II. Proprietari și acte

Inscrieri privitoare la dreptul de proprietate și alte drepturi reale		Referințe
/		
Act Administrativ nr. TDP 74-9563, din 11/10/1993 emis de COMISIA JUDETEANA DOLJ;		
B1	Intabulare, drept de PROPRIETATE, dobandit prin Reconstituire, cota actuala 1/1, cota initiala 1/1 1) TIȚĂ MARIN, LIPSĂ CNP	A1

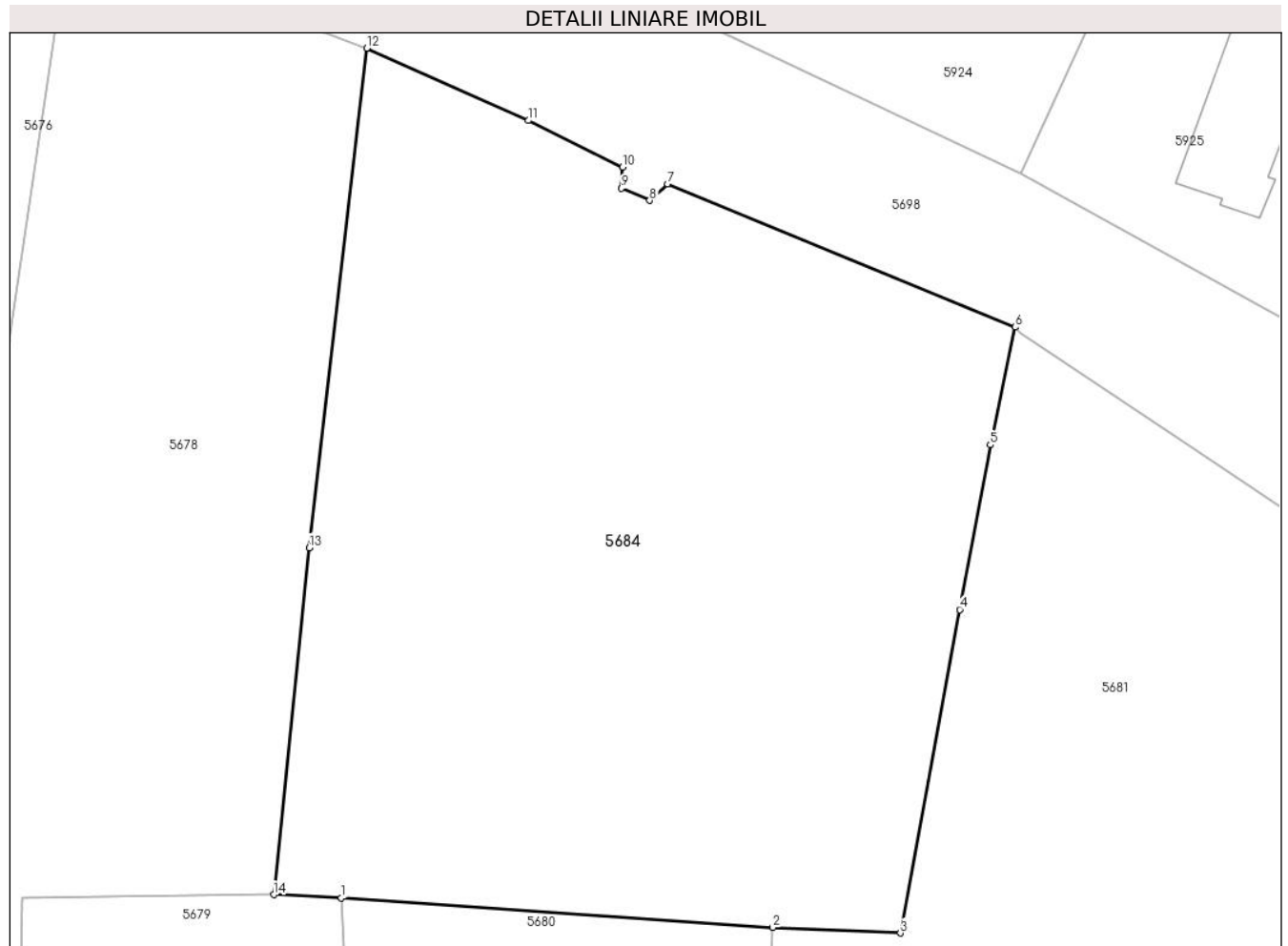
C. Partea III. SARCINI .

Inscrieri privind dezmembramintele dreptului de proprietate, drepturi reale de garanție și sarcini	Referințe
NU SUNT	

Teren

Nr cadastral	Suprafața (mp)*	Observații / Referințe
	Din acte: 2.500 Masurata: 2.459	

* Suprafața este determinată în planul de proiecție Stereo 70.



Date referitoare la teren

Crt	Categorie folosință	Intra vilan	Suprafața (mp)	Tarla	Parcelă	Nr. topo	Observații / Referințe
1	arabil	DA	2.459	80	383	-	

Lungime Segmente

1) Valorile lungimilor segmentelor sunt obținute din proiecție în plan.

Punct început	X / Y	Punct sfârșit	X / Y	Lungime segment (** (m)
1	357.501,464 271.914,66	2	357.532,43 271.912,531	31.039
2	357.532,43 271.912,531	3	357.541,602 271.912,133	9.181
3	357.541,602 271.912,133	4	357.545,858 271.935,351	23.605
4	357.545,858 271.935,351	5	357.548,049 271.947,164	12.014
5	357.548,049 271.947,164	6	357.549,85 271.955,618	8.644

Punct început	X / Y	Punct sfârșit	X / Y	Lungime segment (** (m)
6	357.549,85 271.955,618	7	357.524,882 271.965,907	27.005
7	357.524,882 271.965,907	8	357.523,605 271.964,712	1.749
8	357.523,605 271.964,712	9	357.521,567 271.965,588	2.218
9	357.521,567 271.965,588	10	357.521,659 271.967,121	1.536
10	357.521,659 271.967,121	11	357.514,888 271.970,451	7.546
11	357.514,888 271.970,451	12	357.503,292 271.975,643	12.705
12	357.503,292 271.975,643	13	357.499,143 271.939,792	36.09
13	357.499,143 271.939,792	14	357.496,606 271.914,885	25.036
14	357.496,606 271.914,885	1	357.501,464 271.914,66	4.863

** Lungimile segmentelor sunt determinate în planul de proiecție Stereo 70 și sunt rotunjite la 1 milimetru.

*** Distanța dintre puncte este formată din segmente cumulate ce sunt mai mici decât valoarea 1 milimetru.

**DATE DESPRE IMOBILUL NR. 5685**

Oficiul de Cadastru și Publicitate Imobiliară DOLJ
Biroul de Cadastru și Publicitate Imobiliară Craiova

A. Partea I. Descrierea imobilului

TEREN Intravilan

Adresa: Loc. Seaca De Câmp, Str Viilor, Nr. 3, Jud. Dolj, T80, P1041,1041/1

Nr. Crt	Nr cadastral Nr. topografic	Suprafața* (mp)	Observații / Referințe
A1	33284	Din acte: 1.400 Masurata: 1.576	Sector cadastral:22 Teren imprejmuit;

Construcții

Crt	Nr cadastral Nr. topografic	Adresa	Observații / Referințe
A1.1	33284-C1	Loc. Seaca De Câmp, Str Viilor, Nr. 3, Jud. Dolj, fost T80, P1041, P1041/1	Nr. niveluri:1; S. construita la sol:70 mp; S. construita desfasurata:70 mp; C1-Casa de locuit edificata in anul 1949, regim de inaltime parter, avand Scd = 70mp;
A1.2	33284-C2	Loc. Seaca De Câmp, Str Viilor, Nr. 3, Jud. Dolj, fost T80, P1041, P1041/1	Nr. niveluri:1; S. construita la sol:40 mp; S. construita desfasurata:40 mp; C2-Anexa (patul+magazie) edificata in anul 1949, regim de inaltime parter, avand Scd = 40mp;
A1.3	33284-C3	Loc. Seaca De Câmp, Str Viilor, Nr. 3, Jud. Dolj, fost T80, P1041, P1041/1	Nr. niveluri:1; S. construita la sol:83 mp; S. construita desfasurata:83 mp; C3-Anexa gospodareasca edificata in anul 1949, regim de inaltime parter, avand Scd = 83mp;

B. Partea II. Proprietari și acte

Inscrieri privitoare la dreptul de proprietate și alte drepturi reale	Referințe
152020 / 18/07/2019	
Act Administrativ nr. TDP NR.1147-1975, din 27/08/2002 emis de COMISIA JUDETEANA DOLJ (ACT ADMINISTRATIV NR CERTIFICAT FISCAL NR.2388 DIN 01.07.2019, EMIS DE PRIMARIA SEACA DE CIMP);	
B1	Intabulare, drept de PROPRIETATE, dobandit prin Constituire, cota actuala 1/1, cota initiala 1/1 1) PARTENIE CONSTANTIN

C. Partea III. SARCINI .

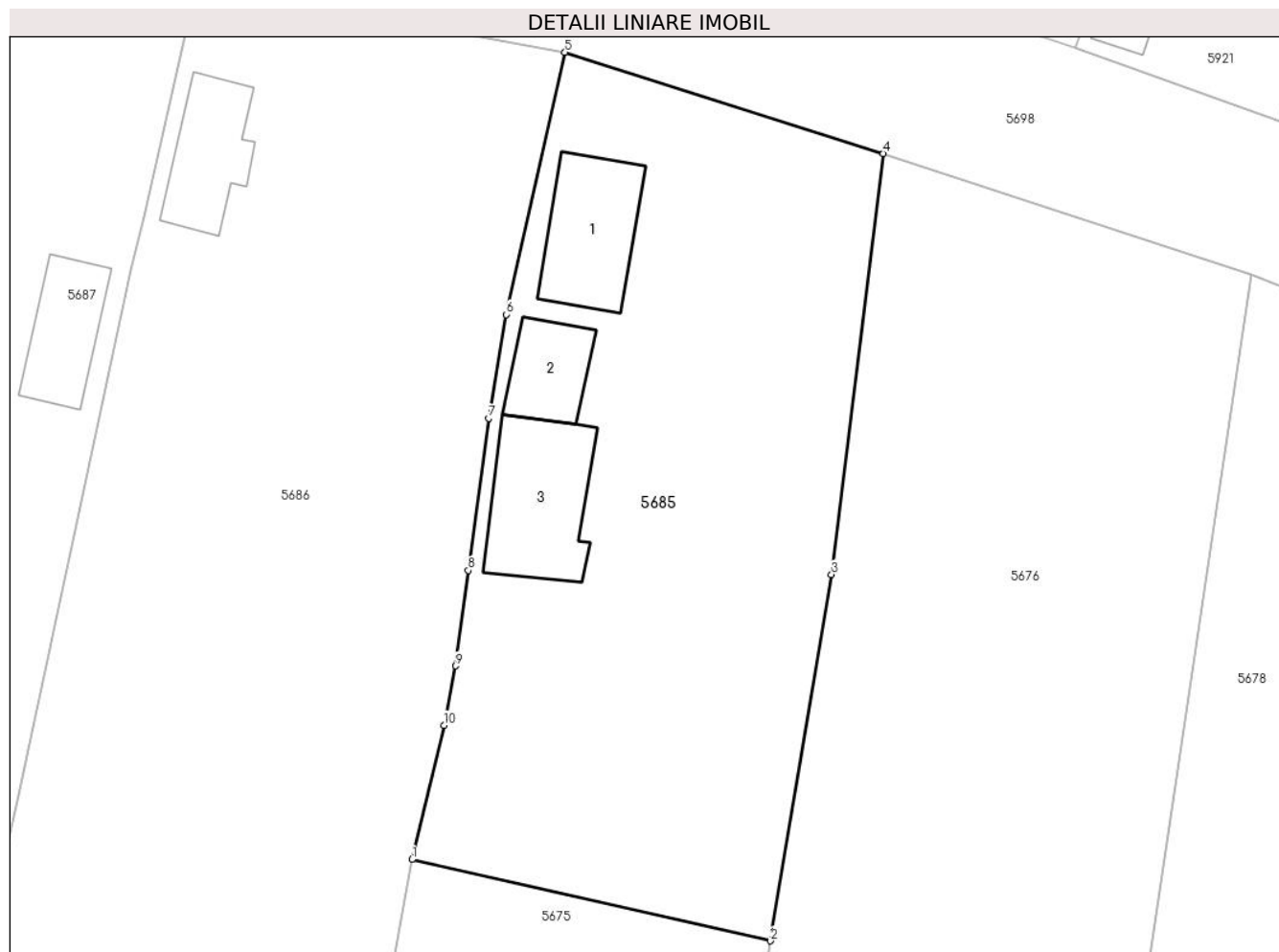
Inscrieri privind dezmembramintele dreptului de proprietate, drepturi reale de garanție și sarcini	Referințe
NU SUNT	

Anexa Nr. 1 La Partea I

Teren

Nr cadastral	Suprafața (mp)*	Observații / Referințe
33284	Din acte: 1.400 Masurata: 1.576	

* Suprafața este determinată în planul de proiecție Stereo 70.



Date referitoare la teren

Crt	Categorie folosință	Intravilan	Suprafața (mp)	Tarla	Parcelă	Nr. topo	Observații / Referințe
1	curți constructii	DA	1.000	80	1041	-	
2	arabil	DA	576	80	1041/1	-	

Date referitoare la construcții

Crt	Număr	Destinație construcție	Supraf. (mp)	Situație juridică	Observații / Referințe
A1.1	33284-C1	construcții de locuințe	70	Cu acte	Nr. niveluri:1; S. construita la sol:70 mp; S. construita desfasurata:70 mp; C1-Casa de locuit edificata in anul 1949, regim de inaltime parter, avand Scd = 70mp;
A1.2	33284-C2	construcții anexa	40	Cu acte	Nr. niveluri:1; S. construita la sol:40 mp; S. construita desfasurata:40 mp; C2-Anexa (patul+magazie) edificata in anul 1949, regim de inaltime parter, avand Scd = 40mp;
A1.3	33284-C3	construcții anexa	83	Cu acte	Nr. niveluri:1; S. construita la sol:83 mp; S. construita desfasurata:83 mp; C3-Anexa gospodareasca edificata in anul 1949, regim de inaltime parter, avand Scd = 83mp;

Lungime Segmente

1) Valorile lungimilor segmentelor sunt obținute din proiecție în plan.

Punct început	X / Y	Punct sfârșit	X / Y	Lungime segment (** (m)
1	357.419,649 271.940,45	2	357.446,243 271.934,412	27.27
2	357.446,243 271.934,412	3	357.450,757 271.961,576	27.537
3	357.450,757 271.961,576	4	357.454,609 271.992,809	31.47
4	357.454,609 271.992,809	5	357.431,001 272.000,312	24.772
5	357.431,001 272.000,312	6	357.426,625 271.980,865	19.933
6	357.426,625 271.980,865	7	357.425,347 271.973,175	7.795
7	357.425,347 271.973,175	8	357.423,831 271.961,888	11.388
8	357.423,831 271.961,888	9	357.422,909 271.954,806	7.142
9	357.422,909 271.954,806	10	357.422,029 271.950,397	4.496
10	357.422,029 271.950,397	1	357.419,649 271.940,45	10.228

** Lungimile segmentelor sunt determinate în planul de proiecție Stereo 70 și sunt rotunjite la 1 milimetru.

*** Distanța dintre puncte este formată din segmente cumulate ce sunt mai mici decât valoarea 1 milimetru.

**DATE DESPRE IMOBILUL NR. 5686**

Oficiul de Cadastru și Publicitate Imobiliară DOLJ
Biroul de Cadastru și Publicitate Imobiliară Craiova

A. Partea I. Descrierea imobilului

TEREN Intravilan

Adresa: Loc. Seaca De Câmp, Str Viilor, Nr. 5, Jud. Dolj, T80, P1059, 1060

Nr. Crt	Nr cadastral Nr. topografic	Suprafața* (mp)	Observații / Referințe
A1		Din acte: 2.600 Masurata: 2.861	Sector cadastral:22 Teren neimpregmuit;

Construcții

Crt	Nr cadastral Nr. topografic	Adresa	Observații / Referințe
A1.1		Loc. Seaca De Câmp, Str Viilor, Nr. 5, Jud. Dolj	Nr. niveluri:1; S. construita la sol:55 mp; LOCUINTA

B. Partea II. Proprietari și acte

Inscrieri privitoare la dreptul de proprietate și alte drepturi reale		Referințe
/		
Act Administrativ nr. TDP 529-59475, din 06/02/1997 emis de COMISIA JUDETEANA DOLJ;		
B1	Intabulare, drept de PROPRIETATE, dobandit prin Reconstituire, cota actuala 1/1, cota initiala 1/1 1) ILIE ELENA, LIPSĂ CNP	A1
Act Normativ nr. LEGEA 7, din 13/03/1996 emis de GUVERNUL ROMANIEI;		
B2	Intabulare, drept de PROPRIETATE, dobandit prin Lege, cota actuala 1/1, cota initiala 1/1 1) ILIE ELENA, LIPSĂ CNP	A1.1

C. Partea III. SARCINI .

Inscrieri privind dezmembramintele dreptului de proprietate, drepturi reale de garanție și sarcini	Referințe
NU SUNT	

Teren

Nr cadastral	Suprafața (mp)*	Observații / Referințe
	Din acte: 2.600 Masurata: 2.861	

* Suprafața este determinată în planul de proiecție Stereo 70.



Date referitoare la teren

Crt	Categorie folosință	Intra vilan	Suprafața (mp)	Tarla	Parcelă	Nr. topo	Observații / Referințe
1	curți constructii	DA	1.000	80	1059	-	
2	arabil	DA	1.861	80	1060	-	

Date referitoare la construcții

Crt	Număr	Destinație construcție	Supraf. (mp)	Situație juridică	Observații / Referințe
A1.1		construcții de locuințe	55	Cu acte	Nr. niveluri:1; S. construita la sol:55 mp; LOCUINTA

Lungime Segmente

1) Valorile lungimilor segmentelor sunt obținute din proiecție în plan.

Punct început	X / Y	Punct sfârșit	X / Y	Lungime segment (** (m)
1	357.431,001 272.000,312	2	357.412,896 272.003,699	18.419
2	357.412,896 272.003,699	3	357.403,772 272.005,921	9.391

Punct început	X / Y	Punct sfârșit	X / Y	Lungime segment (** (m)
3	357.403,772 272.005,921	4	357.399,765 271.988,073	18.292
4	357.399,765 271.988,073	5	357.398,815 271.984,174	4.013
5	357.398,815 271.984,174	6	357.390,437 271.944,807	40.249
6	357.390,437 271.944,807	7	357.384,834 271.920,863	24.591
7	357.384,834 271.920,863	8	357.381,201 271.909,108	12.304
8	357.381,201 271.909,108	9	357.413,451 271.905,892	32.41
9	357.413,451 271.905,892	10	357.419,649 271.940,45	35.11
10	357.419,649 271.940,45	11	357.422,029 271.950,397	10.228
11	357.422,029 271.950,397	12	357.422,909 271.954,806	4.496
12	357.422,909 271.954,806	13	357.423,831 271.961,888	7.142
13	357.423,831 271.961,888	14	357.425,347 271.973,175	11.388
14	357.425,347 271.973,175	15	357.426,625 271.980,865	7.795
15	357.426,625 271.980,865	1	357.431,001 272.000,312	19.933

** Lungimile segmentelor sunt determinate în planul de proiecție Stereo 70 și sunt rotunjite la 1 milimetru.

*** Distanța dintre puncte este formată din segmente cumulate ce sunt mai mici decât valoarea 1 milimetru.

**DATE DESPRE IMOBILUL NR. 5687**

Oficiul de Cadastru și Publicitate Imobiliară DOLJ
Biroul de Cadastru și Publicitate Imobiliară Craiova

A. Partea I. Descrierea imobilului

TEREN Intravilan

Adresa: Loc. Seaca De Câmp, Str Viilor, Nr. 7, Jud. Dolj, T80, P1061, 1062/1

Nr. Crt	Nr cadastral Nr. topografic	Suprafața* (mp)	Observații / Referințe
A1		Din acte: 2.500 Masurata: 2.686	Sector cadastral:22 Teren neimpregmuit;

Construcții

Crt	Nr cadastral Nr. topografic	Adresa	Observații / Referințe
A1.1		Loc. Seaca De Câmp, Str Viilor, Nr. 7, Jud. Dolj	Nr. niveluri:1; S. construita la sol:65 mp; LOCUINTA
A1.2		Loc. Seaca De Câmp, Str Viilor, Nr. 7, Jud. Dolj	Nr. niveluri:1; S. construita la sol:79 mp; LOCUINTA
A1.3		Loc. Seaca De Câmp, Str Viilor, Nr. 7, Jud. Dolj	Nr. niveluri:1; S. construita la sol:50 mp; ANEXA

B. Partea II. Proprietari și acte

Inscrieri privitoare la dreptul de proprietate și alte drepturi reale		Referințe
/		
Act Administrativ nr. TDP 554-59475, din 10/02/1997 emis de COMISIA JUDETEANA DOLJ;		
B1	Intabulare, drept de PROPRIETATE, dobandit prin Reconstituire, cota actuala 1/1, cota initiala 1/1 1) ILIE ALEXANDRU, LIPSĂ CNP	A1
Act Normativ nr. LEGEA 7, din 13/03/1996 emis de GUVERNUL ROMANIEI;		
B2	Intabulare, drept de PROPRIETATE, dobandit prin Lege, cota actuala 1/1, cota initiala 1/1 1) ILIE ALEXANDRU, LIPSĂ CNP	A1.1, A1.2, A1.3

C. Partea III. SARCINI .

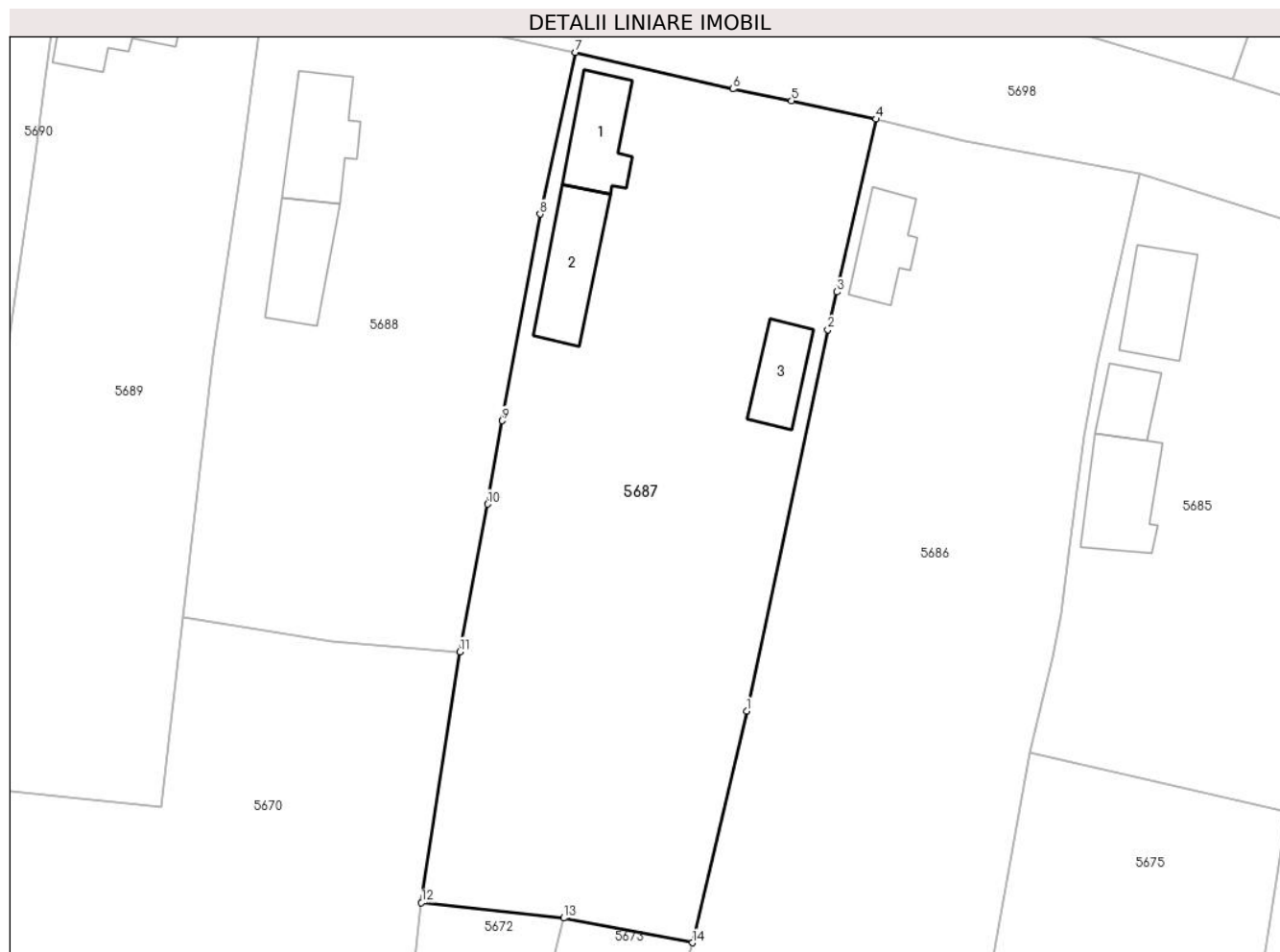
Inscrieri privind dezmembramentele dreptului de proprietate, drepturi reale de garanție și sarcini	Referințe
NU SUNT	

Anexa Nr. 1 La Partea I

Teren

Nr cadastral	Suprafața (mp)*	Observații / Referințe
	Din acte: 2.500 Masurata: 2.686	

* Suprafața este determinată în planul de proiecție Stereo 70.



Date referitoare la teren

Crt	Categorie folosință	Intra vilan	Suprafața (mp)	Tarla	Parcelă	Nr. topo	Observații / Referințe
1	curți constructii	DA	1.000	80	1061	-	
2	arabil	DA	1.686	80	1062/1	-	

Date referitoare la construcții

Crt	Număr	Destinație construcție	Supraf. (mp)	Situație juridică	Observații / Referințe
A1.1		construcții de locuințe	65	Cu acte	Nr. niveluri:1; S. construita la sol:65 mp; LOCUINTA
A1.2		construcții de locuințe	79	Cu acte	Nr. niveluri:1; S. construita la sol:79 mp; LOCUINTA
A1.3		construcții anexa	50	Cu acte	Nr. niveluri:1; S. construita la sol:50 mp; ANEXA

Lungime Segmente

1) Valorile lungimilor segmentelor sunt obținute din proiecție în plan.

Punct început	X / Y	Punct sfârșit	X / Y	Lungime segment (** (m)
1	357.390,437 271.944,807	2	357.398,815 271.984,174	40.249

Punct început	X / Y	Punct sfârşit	X / Y	Lungime segment (** (m)
2	357.398,815 271.984,174	3	357.399,765 271.988,073	4.013
3	357.399,765 271.988,073	4	357.403,772 272.005,921	18.292
4	357.403,772 272.005,921	5	357.395,067 272.007,826	8.911
5	357.395,067 272.007,826	6	357.389,046 272.009,046	6.143
6	357.389,046 272.009,046	7	357.372,76 272.012,82	16.718
7	357.372,76 272.012,82	8	357.369,091 271.996,116	17.102
8	357.369,091 271.996,116	9	357.365,201 271.974,78	21.688
9	357.365,201 271.974,78	10	357.363,673 271.966,161	8.753
10	357.363,673 271.966,161	11	357.360,831 271.950,908	15.516
11	357.360,831 271.950,908	12	357.356,852 271.925,012	26.2
12	357.356,852 271.925,012	13	357.371,536 271.923,416	14.771
13	357.371,536 271.923,416	14	357.384,834 271.920,863	13.541
14	357.384,834 271.920,863	1	357.390,437 271.944,807	24.591

** Lungimile segmentelor sunt determinate în planul de proiecţie Stereo 70 şi sunt rotunjite la 1 milimetru.

*** Distanţa dintre puncte este formată din segmente cumulate ce sunt mai mici decât valoarea 1 milimetru.

**DATE DESPRE IMOBILUL NR. 5688**

Oficiul de Cadastru și Publicitate Imobiliară DOLJ
Biroul de Cadastru și Publicitate Imobiliară Craiova

A. Partea I. Descrierea imobilului

TEREN Intravilan

Adresa: Loc. Seaca De Câmp, Str Viilor, Nr. 9, Jud. Dolj, T80, P1063, 1064

Nr. Crt	Nr cadastral Nr. topografic	Suprafața* (mp)	Observații / Referințe
A1		Din acte: 1.800 Masurata: 1.978	Sector cadastral:22 Teren neimpregmuit;

Construcții

Crt	Nr cadastral Nr. topografic	Adresa	Observații / Referințe
A1.1		Loc. Seaca De Câmp, Str Viilor, Nr. 9, Jud. Dolj	Nr. niveluri:1; S. construita la sol:82 mp; LOCUINTA
A1.2		Loc. Seaca De Câmp, Str Viilor, Nr. 9, Jud. Dolj	Nr. niveluri:1; S. construita la sol:73 mp; ANEXA

B. Partea II. Proprietari și acte

Inscrieri privitoare la dreptul de proprietate și alte drepturi reale		Referințe
/		
Act Administrativ nr. TDP 537-59475, din 06/02/1997 emis de COMISIA JUDETEANA DOLJ;		
B1	Intabulare, drept de PROPRIETATE, dobandit prin Reconstituire, cota actuala 1/1, cota initiala 1/1 1) NEAGOE FLOREA, LIPSĂ CNP	A1
Act Normativ nr. LEGEA 7, din 13/03/1996 emis de GUVERNUL ROMANIEI;		
B2	Intabulare, drept de PROPRIETATE, dobandit prin Lege, cota actuala 1/1, cota initiala 1/1 1) NEAGOE FLOREA, LIPSĂ CNP	A1.1, A1.2

C. Partea III. SARCINI .

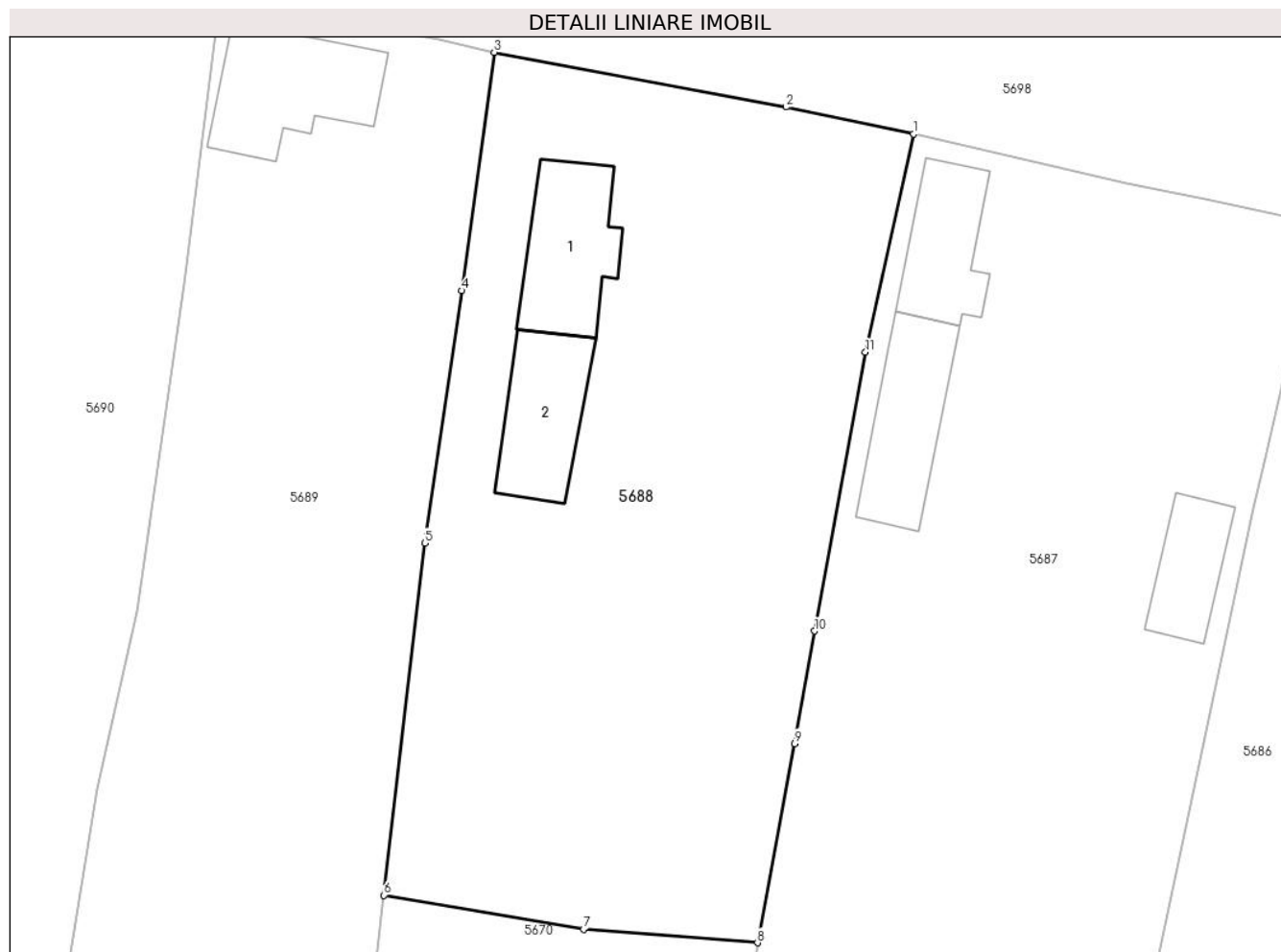
Inscrieri privind dezmembramintele dreptului de proprietate, drepturi reale de garanție și sarcini	Referințe
NU SUNT	

Anexa Nr. 1 La Partea I

Teren

Nr cadastral	Suprafața (mp)*	Observații / Referințe
	Din acte: 1.800 Masurata: 1.978	

* Suprafața este determinată în planul de proiecție Stereo 70.



Date referitoare la teren

Crt	Categorie folosință	Intra vilan	Suprafața (mp)	Tarla	Parcelă	Nr. topo	Observații / Referințe
1	curți constructii	DA	1.000	80	1063	-	
2	arabil	DA	978	80	1064	-	

Date referitoare la construcții

Crt	Număr	Destinație construcție	Supraf. (mp)	Situație juridică	Observații / Referințe
A1.1		construcții de locuințe	82	Cu acte	Nr. niveluri:1; S. construita la sol:82 mp; LOCUINTA
A1.2		construcții anexa	73	Cu acte	Nr. niveluri:1; S. construita la sol:73 mp; ANEXA

Lungime Segmente

1) Valorile lungimilor segmentelor sunt obținute din proiecție în plan.

Punct început	X / Y	Punct sfârșit	X / Y	Lungime segment (** (m)
1	357.372,76 272.012,82	2	357.363,002 272.014,885	9.974
2	357.363,002 272.014,885	3	357.340,665 272.019,08	22.728

Punct început	X / Y	Punct sfârșit	X / Y	Lungime segment (** (m)
3	357.340,665 272.019,08	4	357.338,198 272.000,835	18.411
4	357.338,198 272.000,835	5	357.335,369 271.981,512	19.529
5	357.335,369 271.981,512	6	357.332,241 271.954,543	27.15
6	357.332,241 271.954,543	7	357.347,52 271.951,933	15.5
7	357.347,52 271.951,933	8	357.360,831 271.950,908	13.35
8	357.360,831 271.950,908	9	357.363,673 271.966,161	15.516
9	357.363,673 271.966,161	10	357.365,201 271.974,78	8.753
10	357.365,201 271.974,78	11	357.369,091 271.996,116	21.688
11	357.369,091 271.996,116	1	357.372,76 272.012,82	17.102

** Lungimile segmentelor sunt determinate în planul de proiecție Stereo 70 și sunt rotunjite la 1 milimetru.

*** Distanța dintre puncte este formată din segmente cumulate ce sunt mai mici decât valoarea 1 milimetru.

**DATE DESPRE IMOBILUL NR. 5689**

Oficiul de Cadastru și Publicitate Imobiliară DOLJ
Biroul de Cadastru și Publicitate Imobiliară Craiova

A. Partea I. Descrierea imobilului

TEREN Intravilan

Adresa: Loc. Seaca De Câmp, Str Viilor, Nr. 11, Jud. Dolj, T80, P1065,1066

Nr. Crt	Nr cadastral Nr. topografic	Suprafața* (mp)	Observații / Referințe
A1	30238	Din acte: 1.800 Masurata: 1.890	Sector cadastral:22 Teren neimprejmut;

Construcții

Crt	Nr cadastral Nr. topografic	Adresa	Observații / Referințe
A1.1	30238-C1	Loc. Seaca De Câmp, Str Viilor, Nr. 11, Jud. Dolj	Nr. niveluri:1; S. construita la sol:95 mp; Casa de locuit cu suprafata construita de 95 mp si suprafata utila de 43.06 mp, alcatuita din antreu si 3 camere, construita din chirpici, acoperita cu tigla, edificata in 1936; constructia C1 are beci cu suprafata utila de 9.60 mp.

B. Partea II. Proprietari și acte

Inscrieri privitoare la dreptul de proprietate și alte drepturi reale		Referințe
31469 / 04/03/2016		
Act Notarial nr. CONTRACT DE VANZARE -CUMPARARE AUT NR 595, din 03/03/2016 emis de NP STOENESCU FLOREA;		
B1	Intabulare, drept de PROPRIETATE, dobandit prin Conventie, cota actuala 1/1, cota initiala 1/1 1) ASOCIATIA 'HOLY FIRE MINISTRIES', CIF:27645203	A1, A1.1

C. Partea III. SARCINI .

Inscrieri privind dezmembramintele dreptului de proprietate, drepturi reale de garanție și sarcini	Referințe
NU SUNT	

Anexa Nr. 1 La Partea I

Teren

Nr cadastral	Suprafața (mp)*	Observații / Referințe
30238	Din acte: 1.800 Masurata: 1.890	

* Suprafața este determinată în planul de proiecție Stereo 70.



Date referitoare la teren

Crt	Categorie folosință	Intra vilan	Suprafața (mp)	Tarla	Parcelă	Nr. topo	Observații / Referințe
1	curți constructii	DA	750	80	1065	-	
2	arabil	DA	1.140	80	1066	-	

Date referitoare la construcții

Crt	Număr	Destinație construcție	Supraf. (mp)	Situație juridică	Observații / Referințe
A1.1	30238-C1	construcții de locuințe	95	Cu acte	Nr. niveluri:1; S. construita la sol:95 mp; Casa de locuit cu suprafata construita de 95 mp si suprafata utila de 43.06 mp, alcatuita din antreu si 3 camere, construita din chirpici, acoperita cu tigla, edificata in 1936; constructia C1 are beci cu suprafata utila de 9.60 mp.

Lungime Segmente

1) Valorile lungimilor segmentelor sunt obținute din proiecție în plan.

Punct început	X / Y	Punct sfârșit	X / Y	Lungime segment (** (m)

Punct început	X / Y	Punct sfârșit	X / Y	Lungime segment (** (m)
1	357.340,665 272.019,08	2	357.336,477 272.020,071	4.304
2	357.336,477 272.020,071	3	357.319,688 272.023,298	17.096
3	357.319,688 272.023,298	4	357.316,92 272.001,401	22.071
4	357.316,92 272.001,401	5	357.313,279 271.976,257	25.406
5	357.313,279 271.976,257	6	357.310,285 271.962,714	13.87
6	357.310,285 271.962,714	7	357.306,148 271.937,268	25.78
7	357.306,148 271.937,268	8	357.329,965 271.934,92	23.932
8	357.329,965 271.934,92	9	357.332,241 271.954,543	19.755
9	357.332,241 271.954,543	10	357.335,369 271.981,512	27.15
10	357.335,369 271.981,512	11	357.338,198 272.000,835	19.529
11	357.338,198 272.000,835	1	357.340,665 272.019,08	18.411

** Lungimile segmentelor sunt determinate în planul de proiecție Stereo 70 și sunt rotunjite la 1 milimetru.

*** Distanța dintre puncte este formată din segmente cumulate ce sunt mai mici decât valoarea 1 milimetru.

**DATE DESPRE IMOBILUL NR. 5690**

Oficiul de Cadastru și Publicitate Imobiliară DOLJ
Biroul de Cadastru și Publicitate Imobiliară Craiova

A. Partea I. Descrierea imobilului

TEREN Intravilan

Adresa: Loc. Seaca De Câmp, Str Viilor, Nr. 13, Jud. Dolj, T80, P1047, 1048

Nr. Crt	Nr cadastral Nr. topografic	Suprafața* (mp)	Observații / Referințe
A1		Din acte: 3.200 Masurata: 3.651	Sector cadastral:22 Teren neimprejmut;

Construcții

Crt	Nr cadastral Nr. topografic	Adresa	Observații / Referințe
A1.1		Loc. Seaca De Câmp, Str Viilor, Nr. 13, Jud. Dolj	Nr. niveluri:1; S. construita la sol:104 mp; LOCUINTA

B. Partea II. Proprietari și acte

Inscrieri privitoare la dreptul de proprietate și alte drepturi reale		Referințe
/		
Act Administrativ nr. TDP 507-59475, din 04/02/1997 emis de COMISIA JUDETEANA DOLJ;		
B1	Intabulare, drept de PROPRIETATE, dobandit prin Reconstituire, cota actuala 1/1, cota initiala 1/1 1) ȘOACĂ IULIU, LIPSĂ CNP	A1
Act Normativ nr. LEGEA 7, din 13/03/1996 emis de GUVERNUL ROMANIEI;		
B2	Intabulare, drept de PROPRIETATE, dobandit prin Lege, cota actuala 1/1, cota initiala 1/1 1) ȘOACĂ IULIU, LIPSĂ CNP	A1.1

C. Partea III. SARCINI .

Inscrieri privind dezmembramintele dreptului de proprietate, drepturi reale de garanție și sarcini	Referințe
NU SUNT	

Teren

Nr cadastral	Suprafața (mp)*	Observații / Referințe
	Din acte: 3.200 Masurata: 3.651	

* Suprafața este determinată în planul de proiecție Stereo 70.



Date referitoare la teren

Crt	Categorie folosință	Intra vilan	Suprafața (mp)	Tarla	Parcelă	Nr. topo	Observații / Referințe
1	curți constructii	DA	1.000	80	1047	-	
2	arabil	DA	2.651	80	1048	-	

Date referitoare la construcții

Crt	Număr	Destinație construcție	Supraf. (mp)	Situație juridică	Observații / Referințe
A1.1		construcții de locuințe	104	Cu acte	Nr. niveluri:1; S. construita la sol:104 mp; LOCUINTA

Lungime Segmente

1) Valorile lungimilor segmentelor sunt obținute din proiecție în plan.

Punct început	X / Y	Punct sfârșit	X / Y	Lungime segment (** (m)
1	357.304,951 271.883,385	2	357.306,148 271.937,268	53.896
2	357.306,148 271.937,268	3	357.310,285 271.962,714	25.78

Punct început	X / Y	Punct sfârșit	X / Y	Lungime segment (** (m)
3	357.310,285 271.962,714	4	357.313,279 271.976,257	13.87
4	357.313,279 271.976,257	5	357.316,92 272.001,401	25.406
5	357.316,92 272.001,401	6	357.319,688 272.023,298	22.071
6	357.319,688 272.023,298	7	357.296,647 272.027,978	23.511
7	357.296,647 272.027,978	8	357.295,932 272.022,414	5.61
8	357.295,932 272.022,414	9	357.293,897 272.002,426	20.091
9	357.293,897 272.002,426	10	357.290,809 271.986,743	15.984
10	357.290,809 271.986,743	11	357.281,548 271.915,614	71.729
11	357.281,548 271.915,614	12	357.276,094 271.916,189	5.484
12	357.276,094 271.916,189	13	357.270,211 271.916,388	5.886
13	357.270,211 271.916,388	14	357.270,716 271.886,476	29.916
14	357.270,716 271.886,476	15	357.276,225 271.886,49	5.509
15	357.276,225 271.886,49	16	357.280,135 271.885,056	4.165
16	357.280,135 271.885,056	17	357.286,426 271.882,36	6.844
17	357.286,426 271.882,36	18	357.300,964 271.882,999	14.552
18	357.300,964 271.882,999	1	357.304,951 271.883,385	4.006

** Lungimile segmentelor sunt determinate în planul de proiecție Stereo 70 și sunt rotunjite la 1 milimetru.

*** Distanța dintre puncte este formată din segmente cumulate ce sunt mai mici decât valoarea 1 milimetru.

**DATE DESPRE IMOBILUL NR. 5691**

Oficiul de Cadastru și Publicitate Imobiliară DOLJ
Biroul de Cadastru și Publicitate Imobiliară Craiova

A. Partea I. Descrierea imobilului

TEREN Intravilan

Adresa: Loc. Seaca De Câmp, Str Viilor, Nr. 15, Jud. Dolj, T80, P1069, 1069/1

Nr. Crt	Nr cadastral Nr. topografic	Suprafața* (mp)	Observații / Referințe
A1		Din acte: 2.000 Masurata: 2.168	Sector cadastral:22 Teren neimpregmuit;

Construcții

Crt	Nr cadastral Nr. topografic	Adresa	Observații / Referințe
A1.1		Loc. Seaca De Câmp, Str Viilor, Nr. 15, Jud. Dolj	Nr. niveluri:2; S. construita la sol:97 mp; LOCUINTA

B. Partea II. Proprietari și acte

Inscrieri privitoare la dreptul de proprietate și alte drepturi reale		Referințe
/		
Act Notarial nr. CM 341, din 07/12/2021 emis de BNP BUDIANA IONUT-RAZVAN;		
B1	Intabulare, drept de PROPRIETATE, dobandit prin Succesiune, cota actuala 1/1, cota initiala 1/1 1) MAGLAVICEANU IULICĂ	A1
B2	Intabulare, drept de PROPRIETATE, dobandit prin Succesiune, cota actuala 5/8, cota initiala 5/8 1) MAGLAVICEANU IULICĂ	A1.1
Act Normativ nr. LEGEA 7, din 13/03/1996 emis de GUVERNUL ROMANIEI;		
B3	Intabulare, drept de PROPRIETATE, dobandit prin Lege, cota actuala 3/8, cota initiala 3/8 1) MAGLAVICEANU GHEORGHITA, LIPSĂ CNP	A1.1

C. Partea III. SARCINI .

Inscrieri privind dezmembramintele dreptului de proprietate, drepturi reale de garanție și sarcini	Referințe
NU SUNT	

Teren

Nr cadastral	Suprafața (mp)*	Observații / Referințe
	Din acte: 2.000 Masurata: 2.168	

* Suprafața este determinată în planul de proiecție Stereo 70.



Date referitoare la teren

Crt	Categorie folosință	Intra vilan	Suprafața (mp)	Tarla	Parcelă	Nr. topo	Observații / Referințe
1	curți constructii	DA	1.000	80	1069	-	
2	arabil	DA	1.168	80	1069/1	-	

Date referitoare la construcții

Crt	Număr	Destinație construcție	Supraf. (mp)	Situație juridică	Observații / Referințe
A1.1		construcții de locuințe	97	Cu acte	Nr. niveluri:2; S. construita la sol:97 mp; LOCUINTA

Lungime Segmente

1) Valorile lungimilor segmentelor sunt obținute din proiecție în plan.

Punct început	X / Y	Punct sfârșit	X / Y	Lungime segment (** (m)
1	357.290,809 271.986,743	2	357.293,897 272.002,426	15.984
2	357.293,897 272.002,426	3	357.295,932 272.022,414	20.091

Punct început	X / Y	Punct sfârșit	X / Y	Lungime segment (** (m)
3	357.295,932 272.022,414	4	357.296,647 272.027,978	5.61
4	357.296,647 272.027,978	5	357.282,715 272.029,89	14.063
5	357.282,715 272.029,89	6	357.277,569 272.030,559	5.189
6	357.277,569 272.030,559	7	357.270,695 272.031,504	6.939
7	357.270,695 272.031,504	8	357.270,512 272.020,521	10.985
8	357.270,512 272.020,521	9	357.270,222 272.003,251	17.272
9	357.270,222 272.003,251	10	357.269,918 271.985,586	17.668
10	357.269,918 271.985,586	11	357.269,892 271.979,161	6.425
11	357.269,892 271.979,161	12	357.270,213 271.953,826	25.337
12	357.270,213 271.953,826	13	357.270,089 271.934,514	19.312
13	357.270,089 271.934,514	14	357.270,211 271.916,388	18.126
14	357.270,211 271.916,388	15	357.276,094 271.916,189	5.886
15	357.276,094 271.916,189	16	357.281,548 271.915,614	5.484
16	357.281,548 271.915,614	1	357.290,809 271.986,743	71.729

** Lungimile segmentelor sunt determinate în planul de proiecție Stereo 70 și sunt rotunjite la 1 milimetru.

*** Distanța dintre puncte este formată din segmente cumulate ce sunt mai mici decât valoarea 1 milimetru.

**DATE DESPRE IMOBILUL NR. 5692**

Oficiul de Cadastru și Publicitate Imobiliară DOLJ
Biroul de Cadastru și Publicitate Imobiliară Craiova

A. Partea I. Descrierea imobilului

TEREN Intravilan

Adresa: Loc. Seaca De Câmp, Str Viilor, Nr. 17, Jud. Dolj, T80, P1070, 1071

Nr. Crt	Nr cadastral Nr. topografic	Suprafața* (mp)	Observații / Referințe
A1		Din acte: 1.400 Masurata: 1.469	Sector cadastral:22 Teren neimprijmit;

Construcții

Crt	Nr cadastral Nr. topografic	Adresa	Observații / Referințe
A1.1		Loc. Seaca De Câmp, Str Viilor, Nr. 17, Jud. Dolj	Nr. niveluri:2; S. construita la sol:173 mp; LOCUINTA
A1.2		Loc. Seaca De Câmp, Str Viilor, Nr. 17, Jud. Dolj	Nr. niveluri:1; S. construita la sol:52 mp; ANEXA
A1.3		Loc. Seaca De Câmp, Str Viilor, Nr. 17, Jud. Dolj	Nr. niveluri:1; S. construita la sol:23 mp; ANEXA

B. Partea II. Proprietari și acte

Inscrieri privitoare la dreptul de proprietate și alte drepturi reale		Referințe
/		
Act Notarial nr. CM 95, din 15/03/2019 emis de BNP STOENESCU FLOREA;		
B1	Intabulare, drept de PROPRIETATE, dobandit prin Succesiune, cota actuala 1/1, cota initiala 1/1 1) VASILE MARIAN	A1
B2	Intabulare, drept de PROPRIETATE, dobandit prin Succesiune, cota actuala 1/2, cota initiala 1/2 1) VASILE MARIAN	A1.1, A1.2, A1.3
Act Normativ nr. LEGEA 7, din 13/03/1996 emis de GUVERNUL ROMANIEI;		
B3	Intabulare, drept de PROPRIETATE, dobandit prin Lege, cota actuala 1/2, cota initiala 1/2 1) VASILE PAULINA, LIPSĂ CNP	A1.1, A1.2, A1.3

C. Partea III. SARCINI .

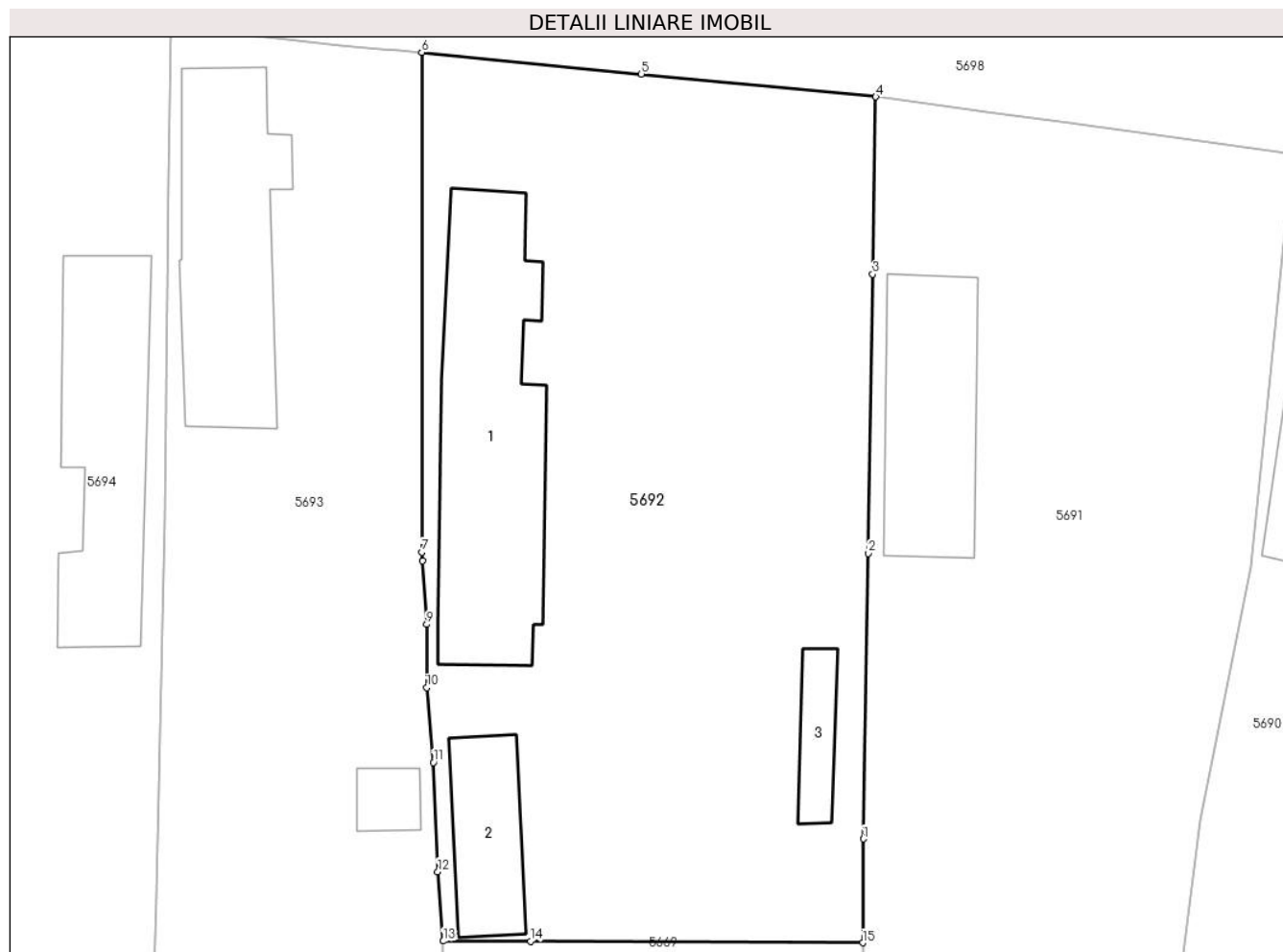
Inscrieri privind dezmembramintele dreptului de proprietate, drepturi reale de garanție și sarcini	Referințe
NU SUNT	

Anexa Nr. 1 La Partea I

Teren

Nr cadastral	Suprafața (mp)*	Observații / Referințe
	Din acte: 1.400 Masurata: 1.469	

* Suprafața este determinată în planul de proiecție Stereo 70.



Date referitoare la teren

Crt	Categorie folosință	Intra vilan	Suprafața (mp)	Tarla	Parcelă	Nr. topo	Observații / Referințe
1	curți constructii	DA	1.000	80	1070	-	
2	arabil	DA	469	80	1071	-	

Date referitoare la construcții

Crt	Număr	Destinație construcție	Supraf. (mp)	Situație juridică	Observații / Referințe
A1.1		construcții de locuințe	173	Cu acte	Nr. niveluri:2; S. construita la sol:173 mp; LOCUINTA
A1.2		construcții anexa	52	Cu acte	Nr. niveluri:1; S. construita la sol:52 mp; ANEXA
A1.3		construcții anexa	23	Cu acte	Nr. niveluri:1; S. construita la sol:23 mp; ANEXA

Lungime Segmente

1) Valorile lungimilor segmentelor sunt obținute din proiecție în plan.

Punct început	X / Y	Punct sfârșit	X / Y	Lungime segment (** (m)
1	357.269,918 271.985,586	2	357.270,222 272.003,251	17.668

Punct început	X / Y	Punct sfârșit	X / Y	Lungime segment (** (m)
2	357.270,222 272.003,251	3	357.270,512 272.020,521	17.272
3	357.270,512 272.020,521	4	357.270,695 272.031,504	10.985
4	357.270,695 272.031,504	5	357.256,193 272.032,914	14.57
5	357.256,193 272.032,914	6	357.242,603 272.034,25	13.656
6	357.242,603 272.034,25	7	357.242,606 272.003,318	30.932
7	357.242,606 272.003,318	8	357.242,667 272.002,781	0.54
8	357.242,667 272.002,781	9	357.242,915 271.998,858	3.931
9	357.242,915 271.998,858	10	357.242,917 271.994,945	3.913
10	357.242,917 271.994,945	11	357.243,318 271.990,312	4.65
11	357.243,318 271.990,312	12	357.243,598 271.983,56	6.758
12	357.243,598 271.983,56	13	357.243,938 271.979,264	4.309
13	357.243,938 271.979,264	14	357.249,331 271.979,261	5.393
14	357.249,331 271.979,261	15	357.269,892 271.979,161	20.561
15	357.269,892 271.979,161	1	357.269,918 271.985,586	6.425

** Lungimile segmentelor sunt determinate în planul de proiecție Stereo 70 și sunt rotunjite la 1 milimetru.

*** Distanța dintre puncte este formată din segmente cumulate ce sunt mai mici decât valoarea 1 milimetru.

**DATE DESPRE IMOBILUL NR. 5693**

Oficiul de Cadastru și Publicitate Imobiliară DOLJ
Biroul de Cadastru și Publicitate Imobiliară Craiova

A. Partea I. Descrierea imobilului

TEREN Intravilan

Adresa: Loc. Seaca De Câmp, Str Viilor, Nr. 19, Jud. Dolj, T80, P1072, 1073

Nr. Crt	Nr cadastral Nr. topografic	Suprafața* (mp)	Observații / Referințe
A1		Din acte: 2.200 Masurata: 2.365	Sector cadastral:22 Teren neimprejmut;

Construcții

Crt	Nr cadastral Nr. topografic	Adresa	Observații / Referințe
A1.1		Loc. Seaca De Câmp, Str Viilor, Nr. 19, Jud. Dolj	Nr. niveluri:1; S. construita la sol:128 mp; LOCUINTA
A1.2		Loc. Seaca De Câmp, Str Viilor, Nr. 19, Jud. Dolj	Nr. niveluri:1; S. construita la sol:15 mp; ANEXA

B. Partea II. Proprietari și acte

Inscrieri privitoare la dreptul de proprietate și alte drepturi reale		Referințe
/		
Act Administrativ nr. TDP 454-44803, din 05/12/1996 emis de COMISIA JUDETEANA DOLJ;		
B1	Intabulare, drept de PROPRIETATE, dobandit prin Reconstituire, cota actuala 1/1, cota initiala 1/1 1) VÎLCEA FLOAREA, LIPSĂ CNP	A1
Act Normativ nr. LEGEA 7, din 13/03/1996 emis de GUVERNUL ROMANIEI;		
B2	Intabulare, drept de PROPRIETATE, dobandit prin Lege, cota actuala 1/1, cota initiala 1/1 1) VÎLCEA FLOAREA, LIPSĂ CNP	A1.1, A1.2

C. Partea III. SARCINI .

Inscrieri privind dezmembramintele dreptului de proprietate, drepturi reale de garanție și sarcini	Referințe
NU SUNT	

Teren

Nr cadastral	Suprafața (mp)*	Observații / Referințe
	Din acte: 2.200 Masurata: 2.365	

* Suprafața este determinată în planul de proiecție Stereo 70.



Date referitoare la teren

Crt	Categorie folosință	Intra vilan	Suprafața (mp)	Tarla	Parcelă	Nr. topo	Observații / Referințe
1	curți constructii	DA	1.000	80	1072	-	
2	arabil	DA	1.365	80	1073	-	

Date referitoare la construcții

Crt	Număr	Destinație construcție	Supraf. (mp)	Situație juridică	Observații / Referințe
A1.1		construcții de locuințe	128	Cu acte	Nr. niveluri:1; S. construita la sol:128 mp; LOCUINTA
A1.2		construcții anexa	15	Cu acte	Nr. niveluri:1; S. construita la sol:15 mp; ANEXA

Lungime Segmente

1) Valorile lungimilor segmentelor sunt obținute din proiecție în plan.

Punct început	X / Y	Punct sfârșit	X / Y	Lungime segment (** (m)
1	357.243,938 271.979,264	2	357.243,598 271.983,56	4.309
2	357.243,598 271.983,56	3	357.243,318 271.990,312	6.758

Punct început	X / Y	Punct sfârșit	X / Y	Lungime segment (** (m)
3	357.243,318 271.990,312	4	357.242,917 271.994,945	4.65
4	357.242,917 271.994,945	5	357.242,915 271.998,858	3.913
5	357.242,915 271.998,858	6	357.242,667 272.002,781	3.931
6	357.242,667 272.002,781	7	357.242,606 272.003,318	0.54
7	357.242,606 272.003,318	8	357.242,603 272.034,25	30.932
8	357.242,603 272.034,25	9	357.241,236 272.034,368	1.372
9	357.241,236 272.034,368	10	357.240,021 272.034,473	1.22
10	357.240,021 272.034,473	11	357.237,519 272.034,689	2.511
11	357.237,519 272.034,689	12	357.227,074 272.035,889	10.514
12	357.227,074 272.035,889	13	357.226,961 272.026,384	9.506
13	357.226,961 272.026,384	14	357.226,713 272.005,436	20.95
14	357.226,713 272.005,436	15	357.226,2 271.982,026	23.416
15	357.226,2 271.982,026	16	357.223,48 271.902,294	79.778
16	357.223,48 271.902,294	17	357.243,42 271.901,533	19.955
17	357.243,42 271.901,533	1	357.243,938 271.979,264	77.733

** Lungimile segmentelor sunt determinate în planul de proiecție Stereo 70 și sunt rotunjite la 1 milimetru.

*** Distanța dintre puncte este formată din segmente cumulate ce sunt mai mici decât valoarea 1 milimetru.

**DATE DESPRE IMOBILUL NR. 5694**

Oficiul de Cadastru și Publicitate Imobiliară DOLJ
Biroul de Cadastru și Publicitate Imobiliară Craiova

A. Partea I. Descrierea imobilului

TEREN Intravilan

Adresa: Loc. Seaca De Câmp, Str Viilor, Nr. 21, Jud. Dolj, T80, P1074, 1075

Nr. Crt	Nr cadastral Nr. topografic	Suprafața* (mp)	Observații / Referințe
A1		Din acte: 3.300 Masurata: 3.008	Sector cadastral:22 Teren neimprejmut;

Construcții

Crt	Nr cadastral Nr. topografic	Adresa	Observații / Referințe
A1.1		Loc. Seaca De Câmp, Str Viilor, Nr. 21, Jud. Dolj	Nr. niveluri:2; S. construita la sol:96 mp; LOCUINTA
A1.2		Loc. Seaca De Câmp, Str Viilor, Nr. 21, Jud. Dolj	Nr. niveluri:1; S. construita la sol:120 mp; ANEXA

B. Partea II. Proprietari și acte

Inscrieri privitoare la dreptul de proprietate și alte drepturi reale		Referințe
/		
Act Notarial nr. CVC AUT NR 1320, din 12/07/2004 emis de BNP AUREL BELU;		
B1	Intabulare, drept de PROPRIETATE, dobandit prin Conventie, cota actuala 1/1, cota initiala 1/1 1) TITA STELIAN 2) TITA MARIA	A1, A1.1, A1.2

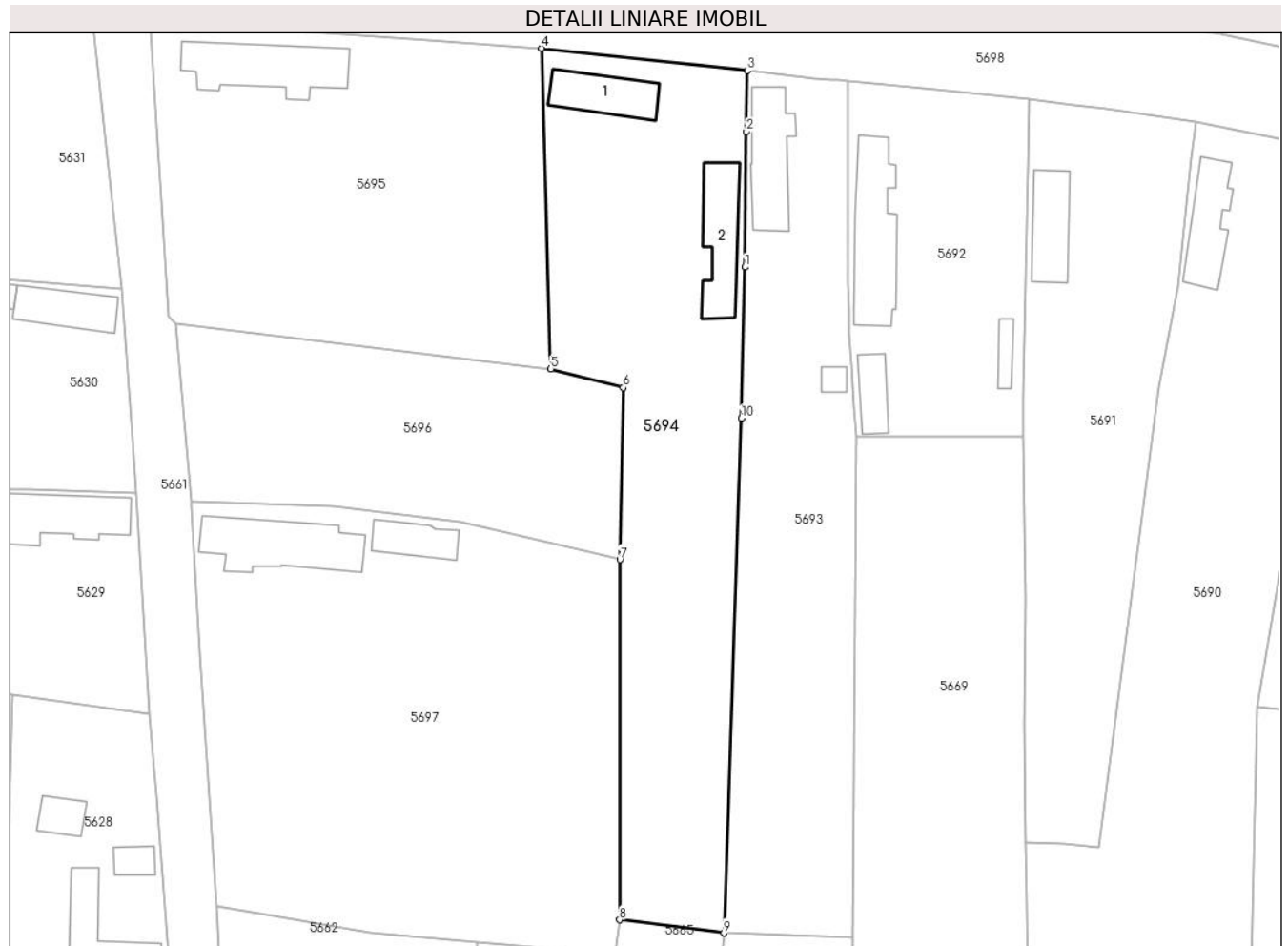
C. Partea III. SARCINI .

Inscrieri privind dezmembramintele dreptului de proprietate, drepturi reale de garanție și sarcini	Referințe
NU SUNT	

Teren

Nr cadastral	Suprafața (mp)*	Observații / Referințe
	Din acte: 3.300 Masurata: 3.008	

* Suprafața este determinată în planul de proiecție Stereo 70.



Date referitoare la teren

Crt	Categorie folosință	Intra vilan	Suprafața (mp)	Tarla	Parcelă	Nr. topo	Observații / Referințe
1	curți constructii	DA	1.000	80	1074	-	
2	arabil	DA	2.008	80	1075	-	

Date referitoare la construcții

Crt	Număr	Destinație construcție	Supraf. (mp)	Situație juridică	Observații / Referințe
A1.1		construcții de locuințe	96	Cu acte	Nr. niveluri:2; S. construita la sol:96 mp; LOCUINTA
A1.2		construcții anexa	120	Cu acte	Nr. niveluri:1; S. construita la sol:120 mp; ANEXA

Lungime Segmente

1) Valorile lungimilor segmentelor sunt obținute din proiecție în plan.

Punct început	X / Y	Punct sfârșit	X / Y	Lungime segment (** (m)
1	357.226,713 272.005,436	2	357.226,961 272.026,384	20.95
2	357.226,961 272.026,384	3	357.227,074 272.035,889	9.506

Punct început	X / Y	Punct sfârșit	X / Y	Lungime segment (** (m)
3	357.227,074 272.035,889	4	357.195,246 272.039,331	32.014
4	357.195,246 272.039,331	5	357.196,647 271.989,652	49.699
5	357.196,647 271.989,652	6	357.207,858 271.986,773	11.575
6	357.207,858 271.986,773	7	357.207,375 271.960,117	26.661
7	357.207,375 271.960,117	8	357.207,319 271.904,338	55.779
8	357.207,319 271.904,338	9	357.223,48 271.902,294	16.289
9	357.223,48 271.902,294	10	357.226,2 271.982,026	79.778
10	357.226,2 271.982,026	1	357.226,713 272.005,436	23.416

** Lungimile segmentelor sunt determinate în planul de proiecție Stereo 70 și sunt rotunjite la 1 milimetru.

*** Distanța dintre puncte este formată din segmente cumulate ce sunt mai mici decât valoarea 1 milimetru.

**DATE DESPRE IMOBILUL NR. 5695**

Oficiul de Cadastru și Publicitate Imobiliară DOLJ
Biroul de Cadastru și Publicitate Imobiliară Craiova

A. Partea I. Descrierea imobilului

TEREN Intravilan

Adresa: Loc. Seaca De Câmp, Str Visinului, Nr. 1, Jud. Dolj, T80, P1076, 1077

Nr. Crt	Nr cadastral Nr. topografic	Suprafața* (mp)	Observații / Referințe
A1		Din acte: 2.800 Masurata: 2.873	Sector cadastral:22 Teren neimprijmit;

Construcții

Crt	Nr cadastral Nr. topografic	Adresa	Observații / Referințe
A1.1		Loc. Seaca De Câmp, Str Visinului, Nr. 1, Jud. Dolj	Nr. niveluri:2; S. construita la sol:170 mp; LOCUINTA

B. Partea II. Proprietari și acte

Inscrieri privitoare la dreptul de proprietate și alte drepturi reale		Referințe
/		
Hotarare Judecatoreasca nr. SC 1403, din 09/07/2012 emis de JUDECATORIA CALAFAT;		
B1	Intabulare, drept de PROPRIETATE, dobandit prin Hotarare Judecatoreasca, cota actuala 1/1, cota initiala 1/1 1) TITA STELIAN 2) TITA MARIA	A1, A1.1

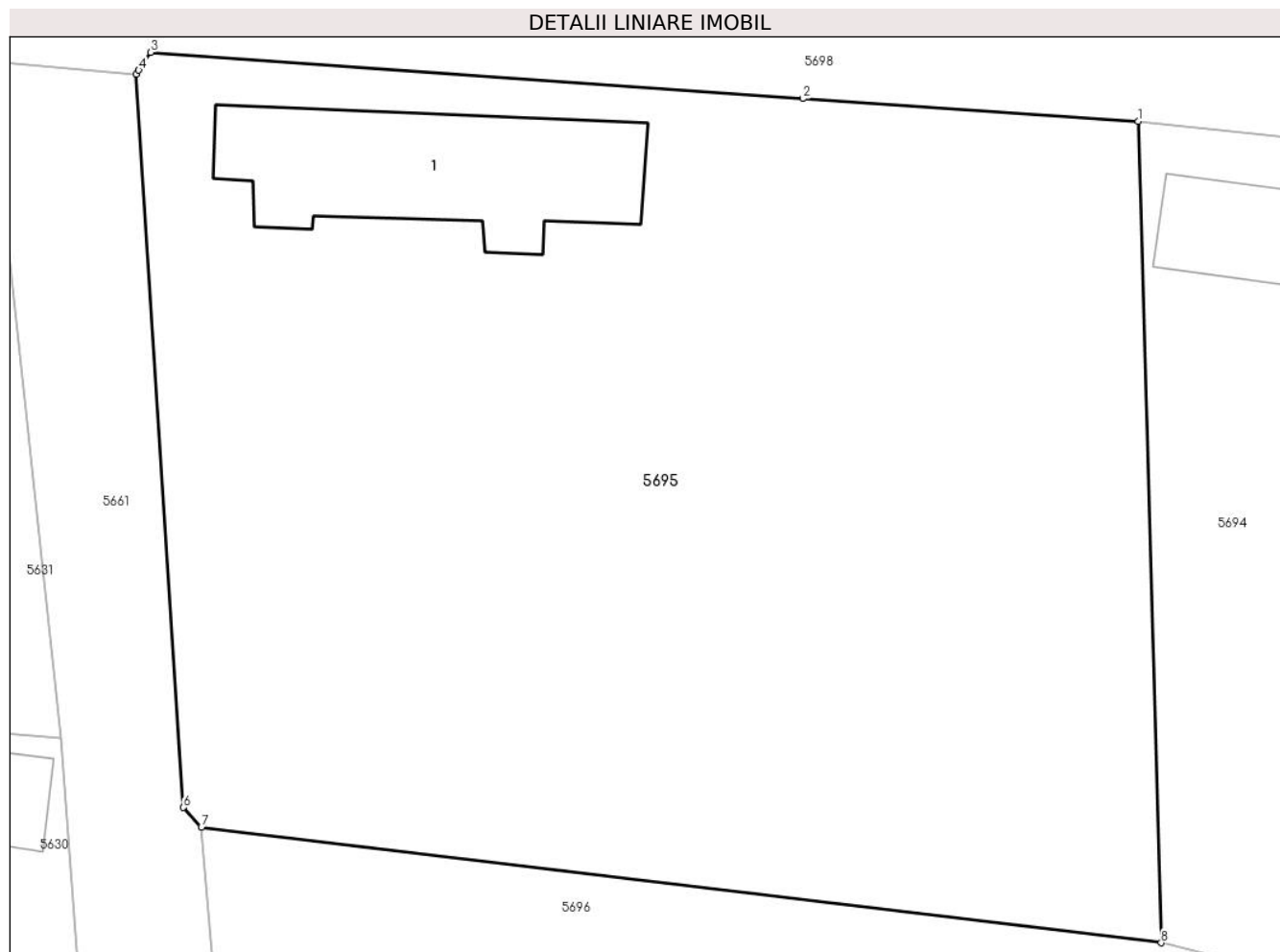
C. Partea III. SARCINI .

Inscrieri privind dezmembramintele dreptului de proprietate, drepturi reale de garanție și sarcini	Referințe
NU SUNT	

Anexa Nr. 1 La Partea I**Teren**

Nr cadastral	Suprafața (mp)*	Observații / Referințe
	Din acte: 2.800 Masurata: 2.873	

* Suprafața este determinată în planul de proiecție Stereo 70.

**Date referitoare la teren**

Crt	Categorie folosință	Intra vilan	Suprafața (mp)	Tarla	Parcelă	Nr. topo	Observații / Referințe
1	curți constructii	DA	1.000	80	1076	-	
2	arabil	DA	1.873	80	1077	-	

Date referitoare la construcții

Crt	Număr	Destinație construcție	Supraf. (mp)	Situație juridică	Observații / Referințe
A1.1		construcții de locuințe	170	Cu acte	Nr. niveluri:2; S. construita la sol:170 mp; LOCUINTA

Lungime Segmente

1) Valorile lungimilor segmentelor sunt obținute din proiecție în plan.

Punct început	X / Y	Punct sfârșit	X / Y	Lungime segment (** (m)
1	357.195,246 272.039,331	2	357.174,969 272.040,7	20.323
2	357.174,969 272.040,7	3	357.135,526 272.043,494	39.542

Punct început	X / Y	Punct sfârșit	X / Y	Lungime segment (** (m)
3	357.135,526 272.043,494	4	357.134,816 272.042,418	1.289
4	357.134,816 272.042,418	5	357.134,657 272.042,166	0.298
5	357.134,657 272.042,166	6	357.137,51 271.997,831	44.427
6	357.137,51 271.997,831	7	357.138,601 271.996,636	1.618
7	357.138,601 271.996,636	8	357.196,647 271.989,652	58.464
8	357.196,647 271.989,652	1	357.195,246 272.039,331	49.699

** Lungimile segmentelor sunt determinate în planul de proiecție Stereo 70 și sunt rotunjite la 1 milimetru.

*** Distanța dintre puncte este formată din segmente cumulate ce sunt mai mici decât valoarea 1 milimetru.

**DATE DESPRE IMOBILUL NR. 5696**

Oficiul de Cadastru și Publicitate Imobiliară DOLJ
 Biroul de Cadastru și Publicitate Imobiliară Craiova

A. Partea I. Descrierea imobilului

TEREN Intravilan

Adresa: Loc. Seaca De Câmp, Str Visinului, Nr. 1A, Jud. Dolj, T80, P1070

Nr. Crt	Nr cadastral Nr. topografic	Suprafața* (mp)	Observații / Referințe
A1		Din acte: 1.800 Masurata: 1.767	Sector cadastral:22 Teren neimprejmut;

B. Partea II. Proprietari și acte

Inscrieri privitoare la dreptul de proprietate și alte drepturi reale		Referințe
/		
Hotarare Judecatoreasca nr. SC 1491, din 04/09/2012 emis de JUDECATORIA CALAFAT;		
B1	Intabulare, drept de PROPRIETATE, dobandit prin Hotarare Judecatoreasca, cota actuala 1/1, cota initiala 1/1 1) TITA STELIAN	A1

C. Partea III. SARCINI .

Inscrieri privind dezmembramintele dreptului de proprietate, drepturi reale de garanție și sarcini	Referințe
NU SUNT	

Teren

Nr cadastral	Suprafața (mp)*	Observații / Referințe
	Din acte: 1.800 Masurata: 1.767	

* Suprafața este determinată în planul de proiecție Stereo 70.



Date referitoare la teren

Crt	Categorie folosință	Intra vilan	Suprafața (mp)	Tarla	Parcelă	Nr. topo	Observații / Referințe
1	arabil	DA	1.767	80	1070	-	

Lungime Segmente

1) Valorile lungimilor segmentelor sunt obținute din proiecție în plan.

Punct început	X / Y	Punct sfârșit	X / Y	Lungime segment (** (m)
1	357.207,858 271.986,773	2	357.196,647 271.989,652	11.575
2	357.196,647 271.989,652	3	357.138,601 271.996,636	58.464
3	357.138,601 271.996,636	4	357.140,953 271.969,193	27.544
4	357.140,953 271.969,193	5	357.162,978 271.968,47	22.037
5	357.162,978 271.968,47	6	357.182,565 271.966,051	19.736

Punct început	X / Y	Punct sfârșit	X / Y	Lungime segment (** (m)
6	357.182,565 271.966,051	7	357.207,375 271.960,117	25.51
7	357.207,375 271.960,117	1	357.207,858 271.986,773	26.661

** Lungimile segmentelor sunt determinate în planul de proiecție Stereo 70 și sunt rotunjite la 1 milimetru.

*** Distanța dintre puncte este formată din segmente cumulate ce sunt mai mici decât valoarea 1 milimetru.

**DATE DESPRE IMOBILUL NR. 5697**

Oficiul de Cadastru și Publicitate Imobiliară DOLJ
Biroul de Cadastru și Publicitate Imobiliară Craiova

A. Partea I. Descrierea imobilului

TEREN Intravilan

Adresa: Loc. Seaca De Câmp, Str Visinului, Nr. 3, Jud. Dolj, T80, P1080, 1081

Nr. Crt	Nr cadastral Nr. topografic	Suprafața* (mp)	Observații / Referințe
A1		Din acte: 3.600 Masurata: 4.119	Sector cadastral:22 Teren neimpregmuit;

Construcții

Crt	Nr cadastral Nr. topografic	Adresa	Observații / Referințe
A1.1		Loc. Seaca De Câmp, Str Visinului, Nr. 3, Jud. Dolj	Nr. niveluri:2; S. construita la sol:174 mp; LOCUINTA
A1.2		Loc. Seaca De Câmp, Str Visinului, Nr. 3, Jud. Dolj	Nr. niveluri:1; S. construita la sol:64 mp; ANEXA

B. Partea II. Proprietari și acte

Inscrieri privitoare la dreptul de proprietate și alte drepturi reale		Referințe
/		
Act Administrativ nr. TDP 816-59555, din 06/06/1997 emis de COMISIA JUDETEANA DOLJ;		
B1	Intabulare, drept de PROPRIETATE, dobandit prin Reconstituire, cota actuala 1/1, cota initiala 1/1 1) POPA ELENA, LIPSĂ CNP	A1
Act Normativ nr. LEGEA 7, din 13/03/1996 emis de GUVERNUL ROMANIEI;		
B2	Intabulare, drept de PROPRIETATE, dobandit prin Lege, cota actuala 1/1, cota initiala 1/1 1) POPA ELENA, LIPSĂ CNP	A1.1, A1.2

C. Partea III. SARCINI .

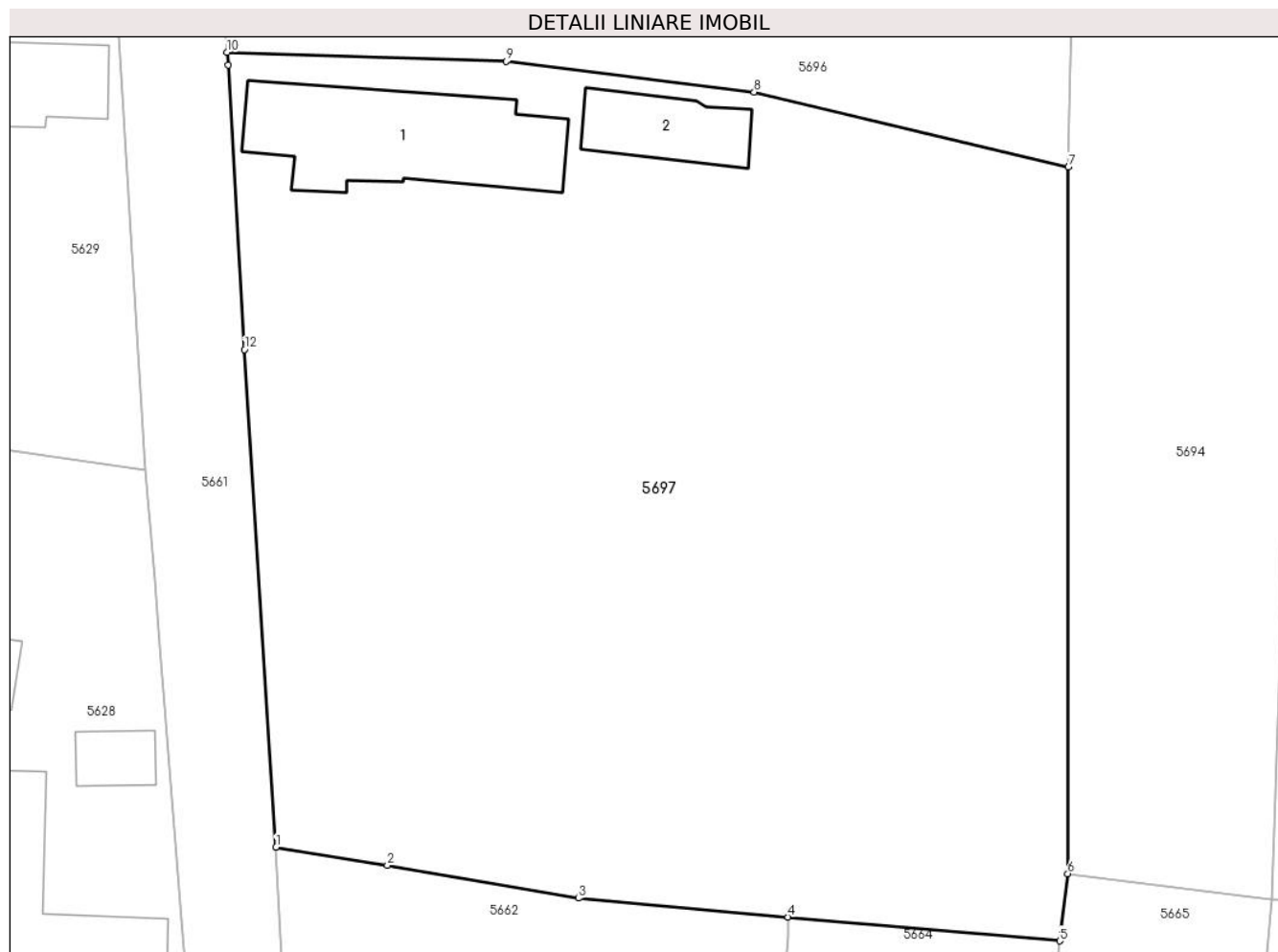
Inscrieri privind dezmembramintele dreptului de proprietate, drepturi reale de garanție și sarcini	Referințe
NU SUNT	

Anexa Nr. 1 La Partea I

Teren

Nr cadastral	Suprafața (mp)*	Observații / Referințe
	Din acte: 3.600 Masurata: 4.119	

* Suprafața este determinată în planul de proiecție Stereo 70.



Date referitoare la teren

Crt	Categorie folosință	Intra vilan	Suprafața (mp)	Tarla	Parcelă	Nr. topo	Observații / Referințe
1	curți constructii	DA	1.000	80	1080	-	
2	arabil	DA	3.119	80	1081	-	

Date referitoare la construcții

Crt	Număr	Destinație construcție	Supraf. (mp)	Situație juridică	Observații / Referințe
A1.1		construcții de locuințe	174	Cu acte	Nr. niveluri:2; S. construita la sol:174 mp; LOCUINTA
A1.2		construcții anexa	64	Cu acte	Nr. niveluri:1; S. construita la sol:64 mp; ANEXA

Lungime Segmente

1) Valorile lungimilor segmentelor sunt obținute din proiecție în plan.

Punct început	X / Y	Punct sfârșit	X / Y	Lungime segment (** (m)
1	357.144,829 271.906,408	2	357.153,622 271.904,988	8.907
2	357.153,622 271.904,988	3	357.168,693 271.902,391	15.293

Punct început	X / Y	Punct sfârşit	X / Y	Lungime segment (** (m)
3	357.168,693 271.902,391	4	357.185,245 271.900,91	16.618
4	357.185,245 271.900,91	5	357.206,685 271.899,022	21.523
5	357.206,685 271.899,022	6	357.207,319 271.904,338	5.354
6	357.207,319 271.904,338	7	357.207,375 271.960,117	55.779
7	357.207,375 271.960,117	8	357.182,565 271.966,051	25.51
8	357.182,565 271.966,051	9	357.162,978 271.968,47	19.736
9	357.162,978 271.968,47	10	357.140,953 271.969,193	22.037
10	357.140,953 271.969,193	11	357.141,038 271.968,201	0.996
11	357.141,038 271.968,201	12	357.142,328 271.945,708	22.53
12	357.142,328 271.945,708	1	357.144,829 271.906,408	39.379

** Lungimile segmentelor sunt determinate în planul de proiecție Stereo 70 și sunt rotunjite la 1 milimetru.

*** Distanța dintre puncte este formată din segmente cumulate ce sunt mai mici decât valoarea 1 milimetru.

**DATE DESPRE IMOBILUL NR. 5698**

Oficiul de Cadastru și Publicitate Imobiliară DOLJ
 Biroul de Cadastru și Publicitate Imobiliară Craiova

A. Partea I. Descrierea imobilului

TEREN Intravilan

Adresa: Loc. Seaca De Câmp, Str Viilor, Jud. Dolj

Nr. Crt	Nr cadastral Nr. topografic	Suprafața* (mp)	Observații / Referințe
A1	32336	Din acte: 13.157 Masurata: 12.430	Sector cadastral:22 Teren neimprejmut;

B. Partea II. Proprietari și acte

Inscrieri privitoare la dreptul de proprietate și alte drepturi reale		Referințe
240316 / 19/12/2018		
Act Normativ nr. HG 965, din 05/09/2002 emis de GUVERNUL ROMANIEI (ANEXA NR. 84-INVENTARUL BUNURILOR CARE APARTIN DOMENIULUI PUBLIC AL COM. SEACA DE CAMP, ACT ADMINISTRATIV NR HCL NR. 12 DIN 28.06.2013, EMIS DE CONSILIUL LOCAL AL COMUNEI SEACA DE CAMP;ACT ADMINISTRATIV NR ADEVERINTA NR. 4173 DIN 18.12.2018, EMIS DE PRIMARIA SEACA DE CAMP;ACT ADMINISTRATIV NR REFERAT DE LEGALITATE NR.11946 DIN 21.10.2016, EMIS DE INSTITUTIA PREFECTULUI JUD. DOLJ;ACT ADMINISTRATIV NR HCL NR.26 DIN 17.10.2016, EMIS DE CONSILIUL LOCAL AL COMUNEI SEACA DE CAMP);		
B1	Intabulare, drept de PROPRIETATE, dobandit prin Lege, cota actuala 1/1, cota initiala 1/1 1) COMUNA SEACA DE CIMP , CIF:5002061, - DOMENIUL PUBLIC	A1

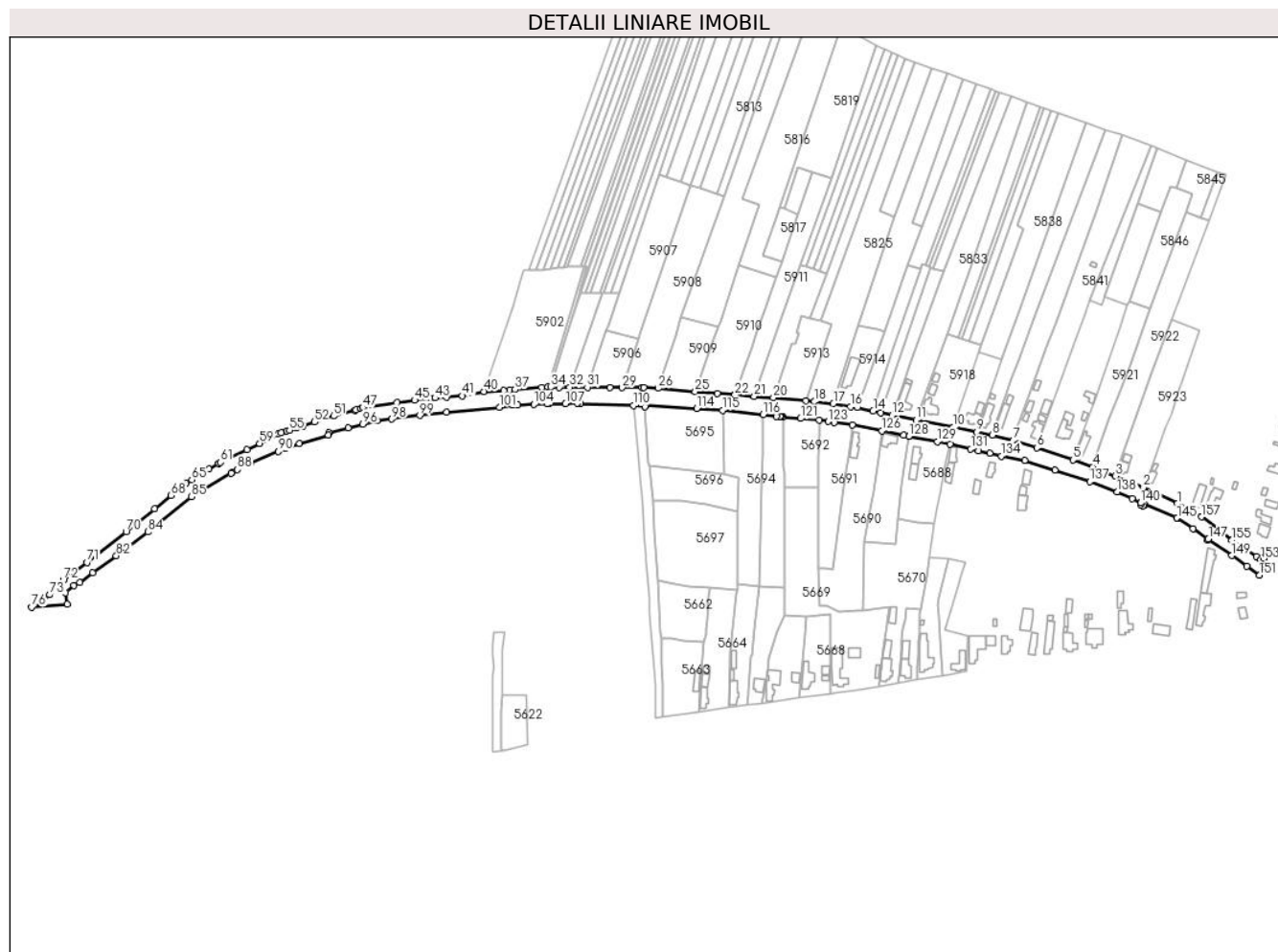
C. Partea III. SARCINI .

Inscrieri privind dezmembramintele dreptului de proprietate, drepturi reale de garanție și sarcini	Referințe
NU SUNT	

Teren

Nr cadastral	Suprafața (mp)*	Observații / Referințe
32336	Din acte: 13.157 Masurata: 12.430	

* Suprafața este determinată în planul de proiecție Stereo 70.



Date referitoare la teren

Crt	Categorie folosință	Intravilan	Suprafața (mp)	Tarla	Parcelă	Nr. topo	Observații / Referințe
1	drum	DA	12.430	-	-	-	

Lungime Segmente

1) Valorile lungimilor segmentelor sunt obținute din proiecție în plan.

Punct început	X / Y	Punct sfârșit	X / Y	Lungime segment	Punct început	X / Y	Punct sfârșit	X / Y	Lungime segment	Punct început	X / Y	Punct sfârșit	X / Y	Lungime segment
1	357.550,256 271.966,66	2	357.523,69 271.979,218	29.385	2	357.523,69 271.979,218	3	357.501,815 271.988,148	23.628	3	357.501,815 271.988,148	4	357.484,039 271.995,159	19.109
4	357.484,039 271.995,159	5	357.468,852 272.000,682	16.16	5	357.468,852 272.000,682	6	357.440,589 272.010,04	29.772	6	357.440,589 272.010,04	7	357.421,912 272.015,678	19.509
7	357.421,912 272.015,678	8	357.405,939 272.019,919	16.526	8	357.405,939 272.019,919	9	357.393,462 272.022,494	12.74	9	357.393,462 272.022,494	10	357.375,35 272.026,231	18.494
10	357.375,35 272.026,231	11	357.346,301 272.031,847	29.587	11	357.346,301 272.031,847	12	357.327,597 272.035,435	19.045	12	357.327,597 272.035,435	13	357.318,822 272.037,465	9.007
13	357.318,822 272.037,465	14	357.312,801 272.038,858	6.18	14	357.312,801 272.038,858	15	357.300,476 272.041,53	12.611	15	357.300,476 272.041,53	16	357.295,344 272.042,161	5.171

Punct început	X / Y	Punct sfârșit	X / Y	Lungime segment	Punct început	X / Y	Punct sfârșit	X / Y	Lungime segment	Punct început	X / Y	Punct sfârșit	X / Y	Lungime segment
16	357.295,344 272.042,161	17	357.281,731 272.044,544	13.82	17	357.281,731 272.044,544	18	357.266,758 272.046,089	15.05 2	18	357.266,758 272.046,089	19	357.260,417 272.046,744	6.375
19	357.260,417 272.046,744	20	357.234,958 272.049,052	25.56 3	20	357.234,958 272.049,052	21	357.219,958 272.050,229	15.04 6	21	357.219,958 272.050,229	22	357.204,994 272.051,403	15.01
22	357.204,994 272.051,403	23	357.204,958 272.051,406	0.036	23	357.204,958 272.051,406	24	357.191,063 272.052,573	13.94 4	24	357.191,063 272.052,573	25	357.173,958 272.053,818	17.15
25	357.173,958 272.053,818	26	357.144,843 272.056,49	29.23 7	26	357.144,843 272.056,49	27	357.133,806 272.056,989	11.04 8	27	357.133,806 272.056,989	28	357.132,511 272.056,906	1.298
28	357.132,511 272.056,906	29	357.116,905 272.057,003	15.60 6	29	357.116,905 272.057,003	30	357.107,3 272.057,107	9.606	30	357.107,3 272.057,107	31	357.089,855 272.057,342	17.44 7
31	357.089,855 272.057,342	32	357.075,903 272.057,327	13.95 2	32	357.075,903 272.057,327	33	357.067,748 272.057,319	8.155	33	357.067,748 272.057,319	34	357.061,232 272.057,387	6.516
34	357.061,232 272.057,387	35	357.059,152 272.057,409	2.08	35	357.059,152 272.057,409	36	357.054,11 272.057,184	5.047	36	357.054,11 272.057,184	37	357.033,413 272.055,581	20.75 9
37	357.033,413 272.055,581	38	357.029,388 272.055,224	4.041	38	357.029,388 272.055,224	39	357.024,416 272.054,843	4.987	39	357.024,416 272.054,843	40	357.009,062 272.053,938	15.38 1
40	357.009,062 272.053,938	41	356.992,219 272.050,642	17.16 2	41	356.992,219 272.050,642	42	356.979,86 272.049,655	12.39 8	42	356.979,86 272.049,655	43	356.971,02 272.048,936	8.869
43	356.971,02 272.048,936	44	356.967,51 272.048,706	3.518	44	356.967,51 272.048,706	45	356.955,0 272.047,084	12.61 5	45	356.955,0 272.047,084	46	356.941,405 272.045,591	13.67 7
46	356.941,405 272.045,591	47	356.914,515 272.041,375	27.21 9	47	356.914,515 272.041,375	48	356.912,978 272.040,669	1.691	48	356.912,978 272.040,669	49	356.909,244 272.039,835	3.826
49	356.909,244 272.039,835	50	356.908,222 272.039,346	1.133	50	356.908,222 272.039,346	51	356.891,723 272.034,844	17.10 2	51	356.891,723 272.034,844	52	356.876,944 272.030,077	15.52 9
52	356.876,944 272.030,077	53	356.867,808 272.027,13	9.6	53	356.867,808 272.027,13	54	356.862,542 272.025,431	5.533	54	356.862,542 272.025,431	55	356.857,351 272.023,756	5.455
55	356.857,351 272.023,756	56	356.855,292 272.023,092	2.163	56	356.855,292 272.023,092	57	356.850,728 272.021,62	4.796	57	356.850,728 272.021,62	58	356.848,778 272.020,677	2.166
58	356.848,778 272.020,677	59	356.834,001 272.013,513	16.42 2	59	356.834,001 272.013,513	60	356.824,11 272.008,719	10.99 2	60	356.824,11 272.008,719	61	356.803,508 271.998,732	22.89 5
61	356.803,508 271.998,732	62	356.802,06 271.998,03	1.609	62	356.802,06 271.998,03	63	356.794,578 271.993,452	8.771	63	356.794,578 271.993,452	64	356.789,501 271.990,347	5.951
64	356.789,501 271.990,347	65	356.781,069 271.985,189	9.885	65	356.781,069 271.985,189	66	356.776,578 271.982,441	5.265	66	356.776,578 271.982,441	67	356.773,369 271.979,855	4.121
67	356.773,369 271.979,855	68	356.764,913 271.973,041	10.86	68	356.764,913 271.973,041	69	356.751,926 271.962,575	16.67 9	69	356.751,926 271.962,575	70	356.729,742 271.944,698	28.49 1
70	356.729,742 271.944,698	71	356.699,156 271.920,655	38.90 5	71	356.699,156 271.920,655	72	356.680,856 271.907,056	22.8	72	356.680,856 271.907,056	73	356.670,364 271.895,424	15.66 5
73	356.670,364 271.895,424	74	356.665,088 271.891,056	6.849	74	356.665,088 271.891,056	75	356.664,825 271.890,838	0.342	75	356.664,825 271.890,838	76	356.656,08 271.885,967	10.01
76	356.656,08 271.885,967	77	356.684,015 271.888,273	28.03	77	356.684,015 271.888,273	78	356.682,655 271.897,236	9.066	78	356.682,655 271.897,236	79	356.688,953 271.902,569	8.253
79	356.688,953 271.902,569	80	356.693,598 271.905,213	5.345	80	356.693,598 271.905,213	81	356.703,746 271.912,809	12.67 6	81	356.703,746 271.912,809	82	356.722,207 271.925,892	22.62 7
82	356.722,207 271.925,892	83	356.730,338 271.931,996	10.16 7	83	356.730,338 271.931,996	84	356.746,966 271.944,536	20.82 6	84	356.746,966 271.944,536	85	356.780,728 271.971,9	43.45 9
85	356.780,728 271.971,9	86	356.811,667 271.990,24	35.96 6	86	356.811,667 271.990,24	87	356.812,543 271.990,63	0.959	87	356.812,543 271.990,63	88	356.816,669 271.993,028	4.772
88	356.816,669 271.993,028	89	356.827,029 271.997,836	11.42 1	89	356.827,029 271.997,836	90	356.848,499 272.007,389	23.49 9	90	356.848,499 272.007,389	91	356.854,379 272.009,732	6.33
91	356.854,379 272.009,732	92	356.865,254 272.013,334	11.45 6	92	356.865,254 272.013,334	93	356.887,693 272.020,026	23.41 6	93	356.887,693 272.020,026	94	356.888,176 272.021,638	1.683
94	356.888,176 272.021,638	95	356.903,082 272.025,638	15.43 3	95	356.903,082 272.025,638	96	356.914,586 272.028,653	11.89 3	96	356.914,586 272.028,653	97	356.925,529 272.031,091	11.21 1
97	356.925,529 272.031,091	98	356.937,107 272.032,522	11.66 6	98	356.937,107 272.032,522	99	356.958,953 272.035,332	22.02 6	99	356.958,953 272.035,332	100	356.980,016 272.037,813	21.20 9
100	356.980,016 272.037,813	101	357.021,084 272.041,729	41.25 4	101	357.021,084 272.041,729	102	357.031,174 272.043,372	10.22 3	102	357.031,174 272.043,372	103	357.035,533 272.043,342	4.359
103	357.035,533 272.043,342	104	357.048,14 272.043,893	12.61 9	104	357.048,14 272.043,893	105	357.058,609 272.044,335	10.47 8	105	357.058,609 272.044,335	106	357.059,728 272.044,534	1.137
106	357.059,728 272.044,534	107	357.072,731 272.044,479	13.00 3	107	357.072,731 272.044,479	108	357.082,025 272.044,661	9.296	108	357.082,025 272.044,661	109	357.084,434 272.044,551	2.412
109	357.084,434 272.044,551	110	357.125,706 272.042,989	41.30 2	110	357.125,706 272.042,989	111	357.134,657 272.042,166	8.989	111	357.134,657 272.042,166	112	357.134,816 272.042,418	0.298
112	357.134,816 272.042,418	113	357.135,526 272.043,494	1.289	113	357.135,526 272.043,494	114	357.174,969 272.040,7	39.54 2	114	357.174,969 272.040,7	115	357.195,246 272.039,331	20.32 3

Punct început	X / Y	Punct sfârșit	X / Y	Lungime segment	Punct început	X / Y	Punct sfârșit	X / Y	Lungime segment	Punct început	X / Y	Punct sfârșit	X / Y	Lungime segment
115	357.195,246 272.039,331	116	357.227,074 272.035,889	32.014	116	357.227,074 272.035,889	117	357.237,519 272.034,689	10.514	117	357.237,519 272.034,689	118	357.240,021 272.034,473	2.511
118	357.240,021 272.034,473	119	357.241,236 272.034,368	1.22	119	357.241,236 272.034,368	120	357.242,603 272.034,25	1.372	120	357.242,603 272.034,25	121	357.256,193 272.032,914	13.656
121	357.256,193 272.032,914	122	357.270,695 272.031,504	14.57	122	357.270,695 272.031,504	123	357.277,569 272.030,559	6.939	123	357.277,569 272.030,559	124	357.282,715 272.029,89	5.189
124	357.282,715 272.029,89	125	357.296,647 272.027,978	14.063	125	357.296,647 272.027,978	126	357.319,688 272.023,298	23.511	126	357.319,688 272.023,298	127	357.336,477 272.020,071	17.096
127	357.336,477 272.020,071	128	357.340,665 272.019,08	4.304	128	357.340,665 272.019,08	129	357.363,002 272.014,885	22.728	129	357.363,002 272.014,885	130	357.372,76 272.012,82	9.974
130	357.372,76 272.012,82	131	357.389,046 272.009,046	16.718	131	357.389,046 272.009,046	132	357.395,067 272.007,826	6.143	132	357.395,067 272.007,826	133	357.403,772 272.005,921	8.911
133	357.403,772 272.005,921	134	357.412,896 272.003,699	9.391	134	357.412,896 272.003,699	135	357.431,001 272.000,312	18.419	135	357.431,001 272.000,312	136	357.454,609 271.992,809	24.772
136	357.454,609 271.992,809	137	357.481,884 271.983,778	28.731	137	357.481,884 271.983,778	138	357.503,292 271.975,643	22.902	138	357.503,292 271.975,643	139	357.514,888 271.970,451	12.705
139	357.514,888 271.970,451	140	357.521,659 271.967,121	7.546	140	357.521,659 271.967,121	141	357.521,567 271.965,588	1.536	141	357.521,567 271.965,588	142	357.523,605 271.964,712	2.218
142	357.523,605 271.964,712	143	357.524,882 271.965,907	1.749	143	357.524,882 271.965,907	144	357.549,85 271.955,618	27.005	144	357.549,85 271.955,618	145	357.550,266 271.955,217	0.578
145	357.550,266 271.955,217	146	357.562,357 271.947,086	14.571	146	357.562,357 271.947,086	147	357.574,448 271.938,955	14.571	147	357.574,448 271.938,955	148	357.573,919 271.938,231	0.897
148	357.573,919 271.938,231	149	357.592,713 271.926,052	22.395	149	357.592,713 271.926,052	150	357.604,246 271.917,914	14.115	150	357.604,246 271.917,914	151	357.614,227 271.910,692	12.32
151	357.614,227 271.910,692	152	357.617,584 271.923,774	13.506	152	357.617,584 271.923,774	153	357.615,347 271.923,133	2.327	153	357.615,347 271.923,133	154	357.611,931 271.925,272	4.03
154	357.611,931 271.925,272	155	357.592,635 271.937,993	23.112	155	357.592,635 271.937,993	156	357.585,168 271.944,842	10.132	156	357.585,168 271.944,842	157	357.568,918 271.956,289	19.877
157	357.568,918 271.956,289	1	357.550,256 271.966,66	21.35										

** Lungimile segmentelor sunt determinate în planul de proiecție Stereo 70 și sunt rotunjite la 1 milimetru.

*** Distanța dintre puncte este formată din segmente cumulate ce sunt mai mici decât valoarea 1 milimetru.

**DATE DESPRE IMOBILUL NR. 5699**

Oficiul de Cadastru și Publicitate Imobiliară DOLJ
Biroul de Cadastru și Publicitate Imobiliară Craiova

A. Partea I. Descrierea imobilului

TEREN Intravilan

Adresa: Loc. Seaca De Câmp, Str Morii, Jud. Dolj

Nr. Crt	Nr cadastral Nr. topografic	Suprafața* (mp)	Observații / Referințe
A1	32330	Din acte: 3.072 Masurata: 3.829	Sector cadastral:22 Teren neimprejmuț;

B. Partea II. Proprietari și acte

Inscrieri privitoare la dreptul de proprietate și alte drepturi reale		Referințe
240367 / 19/12/2018		
Act Normativ nr. HG 965, din 05/09/2002 emis de GUVERNUL ROMANIEI (ANEXA 84 INVENTARUL BUNURILOR CARE APARTIN DOMENIULUI PUBLIC, ACT ADMINISTRATIV NR HCL NR.12 DIN 28.06.2013, EMIS DE CONSILIUL LOCAL AL COMUNEI SEACA DE CAMP;ACT ADMINISTRATIV NR HCL NR.26 DIN 17.10.2016, EMIS DE CONSILIUL LOCAL AL COMUNEI SEACA DE CAMP;ACT ADMINISTRATIV NR REFERAT DE LEGALITATE NR.11946 DIN 21.10.2016, EMIS DE INSTITUTIA PREFECTULUI JUD. DOLJ;ACT ADMINISTRATIV NR ADEVERITA NR.4149 DIN 18.12.2018, EMIS DE PRIMAIA SEACA DE CIMP);		
B1	Intabulare, drept de PROPRIETATE, dobandit prin Lege, cota actuala 1/1, cota initiala 1/1 1) COMUNA SEACA DE CIMP , CIF:5002061, DOMENIUL PUBLIC	A1

C. Partea III. SARCINI .

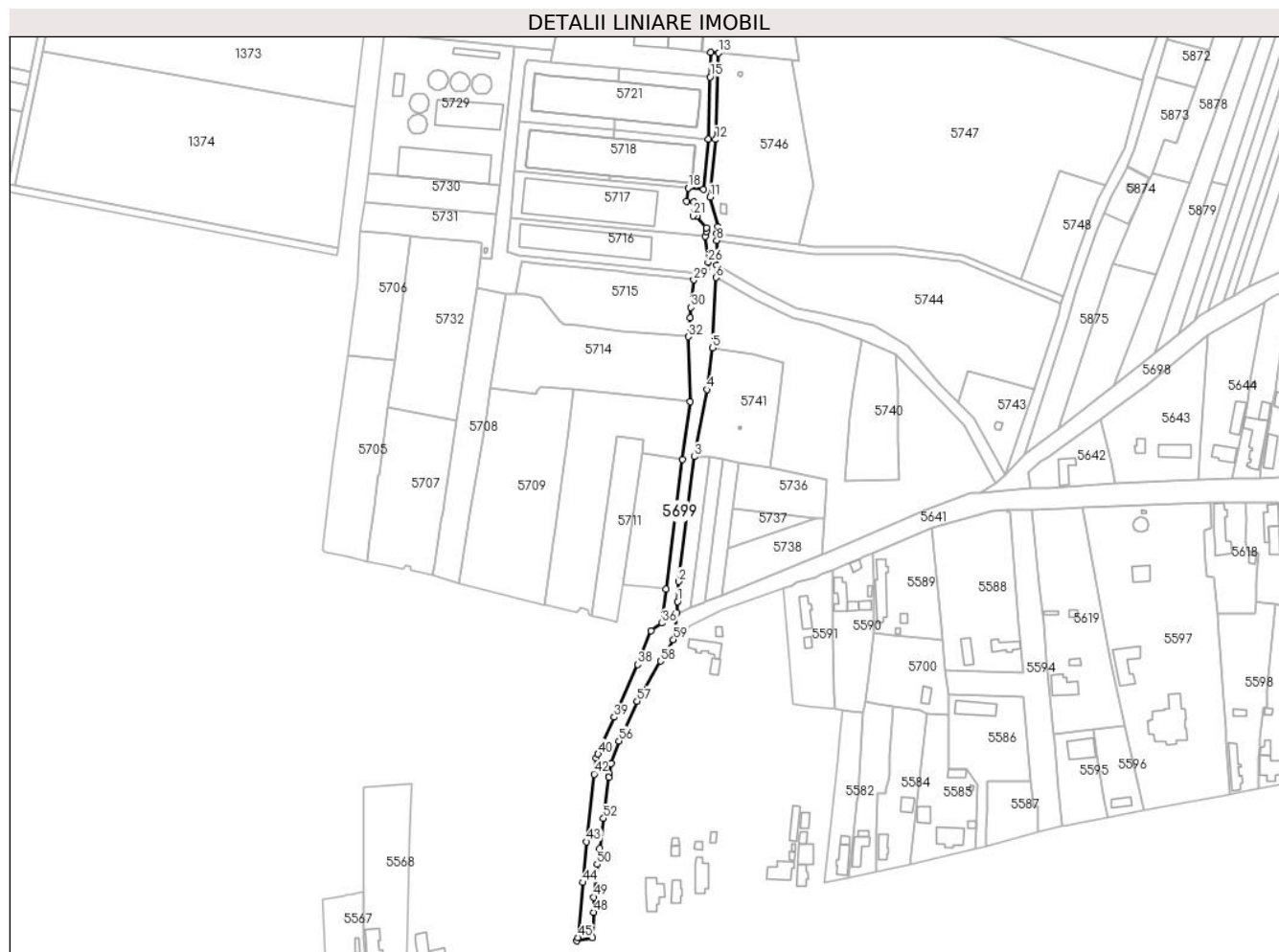
Inscrieri privind dezmembramintele dreptului de proprietate, drepturi reale de garanție și sarcini	Referințe
NU SUNT	

Anexa Nr. 1 La Partea I

Teren

Nr cadastral	Suprafața (mp)*	Observații / Referințe
32330	Din acte: 3.072 Masurata: 3.829	

* Suprafața este determinată în planul de proiecție Stereo 70.



Date referitoare la teren

Crt	Categorie folosință	Intra vilan	Suprafața (mp)	Tarla	Parcelă	Nr. topo	Observații / Referințe
1	drum	DA	3.829	-	-	-	

Lungime Segmente

1) Valorile lungimilor segmentelor sunt obținute din proiecție în plan.

Punct început	X / Y	Punct sfârșit	X / Y	Lungime segment	Punct început	X / Y	Punct sfârșit	X / Y	Lungime segment	Punct început	X / Y	Punct sfârșit	X / Y	Lungime segment
1	356.490,859 271.826,287	2	356.491,488 271.837,227	10.958	2	356.491,488 271.837,227	3	356.500,012 271.905,553	68.856	3	356.500,012 271.905,553	4	356.506,858 271.942,268	37.348
4	356.506,858 271.942,268	5	356.509,894 271.965,067	23.0	5	356.509,894 271.965,067	6	356.511,914 272.003,583	38.569	6	356.511,914 272.003,583	7	356.512,068 272.010,413	6.832
7	356.512,068 272.010,413	8	356.512,229 272.023,794	13.382	8	356.512,229 272.023,794	9	356.512,278 272.027,826	4.032	9	356.512,278 272.027,826	10	356.512,757 272.031,451	3.657
10	356.512,757 272.031,451	11	356.508,672 272.047,511	16.571	11	356.508,672 272.047,511	12	356.511,604 272.079,095	31.72	12	356.511,604 272.079,095	13	356.513,329 272.126,365	47.301
13	356.513,329 272.126,365	14	356.509,033 272.126,813	4.319	14	356.509,033 272.126,813	15	356.508,629 272.113,339	13.48	15	356.508,629 272.113,339	16	356.507,61 272.079,34	34.014

Punct început	X / Y	Punct sfârșit	X / Y	Lungime segment	Punct început	X / Y	Punct sfârșit	X / Y	Lungime segment	Punct început	X / Y	Punct sfârșit	X / Y	Lungime segment
16	356.507,61 272.079,34	17	356.505,06 272.051,871	27.587	17	356.505,06 272.051,871	18	356.496,606 272.052,671	8.492	18	356.496,606 272.052,671	19	356.495,796 272.045,32	7.395
19	356.495,796 272.045,32	20	356.499,716 272.044,868	3.946	20	356.499,716 272.044,868	21	356.499,268 272.037,289	7.592	21	356.499,268 272.037,289	22	356.501,268 272.037,124	2.007
22	356.501,268 272.037,124	23	356.506,449 272.030,834	8.149	23	356.506,449 272.030,834	24	356.506,591 272.028,734	2.105	24	356.506,591 272.028,734	25	356.505,998 272.026,013	2.785
25	356.505,998 272.026,013	26	356.507,541 272.011,98	14.118	26	356.507,541 272.011,98	27	356.506,997 272.007,343	4.669	27	356.506,997 272.007,343	28	356.502,96 272.005,983	4.26
28	356.502,96 272.005,983	29	356.499,65 272.002,282	4.965	29	356.499,65 272.002,282	30	356.498,134 271.987,137	15.221	30	356.498,134 271.987,137	31	356.497,616 271.981,423	5.737
31	356.497,616 271.981,423	32	356.496,694 271.971,183	10.281	32	356.496,694 271.971,183	33	356.497,659 271.935,663	35.533	33	356.497,659 271.935,663	34	356.493,558 271.904,147	31.782
34	356.493,558 271.904,147	35	356.484,369 271.833,175	71.564	35	356.484,369 271.833,175	36	356.482,344 271.814,457	18.827	36	356.482,344 271.814,457	37	356.476,354 271.810,296	7.293
37	356.476,354 271.810,296	38	356.468,915 271.791,891	19.852	38	356.468,915 271.791,891	39	356.456,183 271.763,095	31.485	39	356.456,183 271.763,095	40	356.447,397 271.742,857	22.063
40	356.447,397 271.742,857	41	356.446,143 271.740,799	2.41	41	356.446,143 271.740,799	42	356.445,108 271.731,899	8.96	42	356.445,108 271.731,899	43	356.441,019 271.694,845	37.279
43	356.441,019 271.694,845	44	356.438,922 271.672,646	22.298	44	356.438,922 271.672,646	45	356.436,266 271.642,526	30.237	45	356.436,266 271.642,526	46	356.435,576 271.640,65	1.999
46	356.435,576 271.640,65	47	356.444,259 271.642,417	8.861	47	356.444,259 271.642,417	48	356.444,913 271.656,286	13.884	48	356.444,913 271.656,286	49	356.444,942 271.664,621	8.335
49	356.444,942 271.664,621	50	356.446,809 271.682,524	18.0	50	356.446,809 271.682,524	51	356.448,088 271.691,312	8.881	51	356.448,088 271.691,312	52	356.450,323 271.707,652	16.492
52	356.450,323 271.707,652	53	356.453,108 271.730,212	22.731	53	356.453,108 271.730,212	54	356.453,55 271.732,058	1.898	54	356.453,55 271.732,058	55	356.454,528 271.737,604	5.632
55	356.454,528 271.737,604	56	356.458,82 271.750,044	13.16	56	356.458,82 271.750,044	57	356.468,666 271.771,821	23.899	57	356.468,666 271.771,821	58	356.481,389 271.793,74	25.344
58	356.481,389 271.793,74	59	356.488,616 271.805,469	13.777	59	356.488,616 271.805,469	60	356.490,502 271.820,162	14.814	60	356.490,502 271.820,162	1	356.490,859 271.826,287	6.135

** Lungimile segmentelor sunt determinate în planul de proiecție Stereo 70 și sunt rotunjite la 1 milimetru.

*** Distanța dintre puncte este formată din segmente cumulate ce sunt mai mici decât valoarea 1 milimetru.

**DATE DESPRE IMOBILUL NR. 5700**

Oficiul de Cadastru și Publicitate Imobiliară DOLJ
Biroul de Cadastru și Publicitate Imobiliară Craiova

A. Partea I. Descrierea imobilului

TEREN Intravilan

Adresa: Loc. Seaca De Câmp, Str Targului, Nr. 4, Jud. Dolj, T80, P160,161

Nr. Crt	Nr cadastral Nr. topografic	Suprafața* (mp)	Observații / Referințe
A1	30151	Din acte: 1.500 Masurata: 1.651	Sector cadastral:22 Teren neimprejmut;

Construcții

Crt	Nr cadastral Nr. topografic	Adresa	Observații / Referințe
A1.1	30151-C1	Loc. Seaca De Câmp, Str Targului, Nr. 154, Jud. Dolj, FOST T 80,P.160,161	Nr. niveluri:1; S. construita la sol:41 mp; locuinta cu 2 camere si pivnita, construita in 1946 din zid batut, acoperita cu tiglaNu are certificat energetic

B. Partea II. Proprietari și acte

Inscrieri privitoare la dreptul de proprietate și alte drepturi reale		Referințe
65167 / 03/07/2013		
Act Notarial nr. CONTRACT DE VANZARE -CUMPARARE NR 1472, din 02/07/2013 emis de STOENESCU FLOREA;		
B1	Intabulare, drept de PROPRIETATE, dobandit prin Conventie, cota actuala 1/1, cota initiala 1/1 1) MARIN VALERICA 2) MARIN MARIN	A1, A1.1

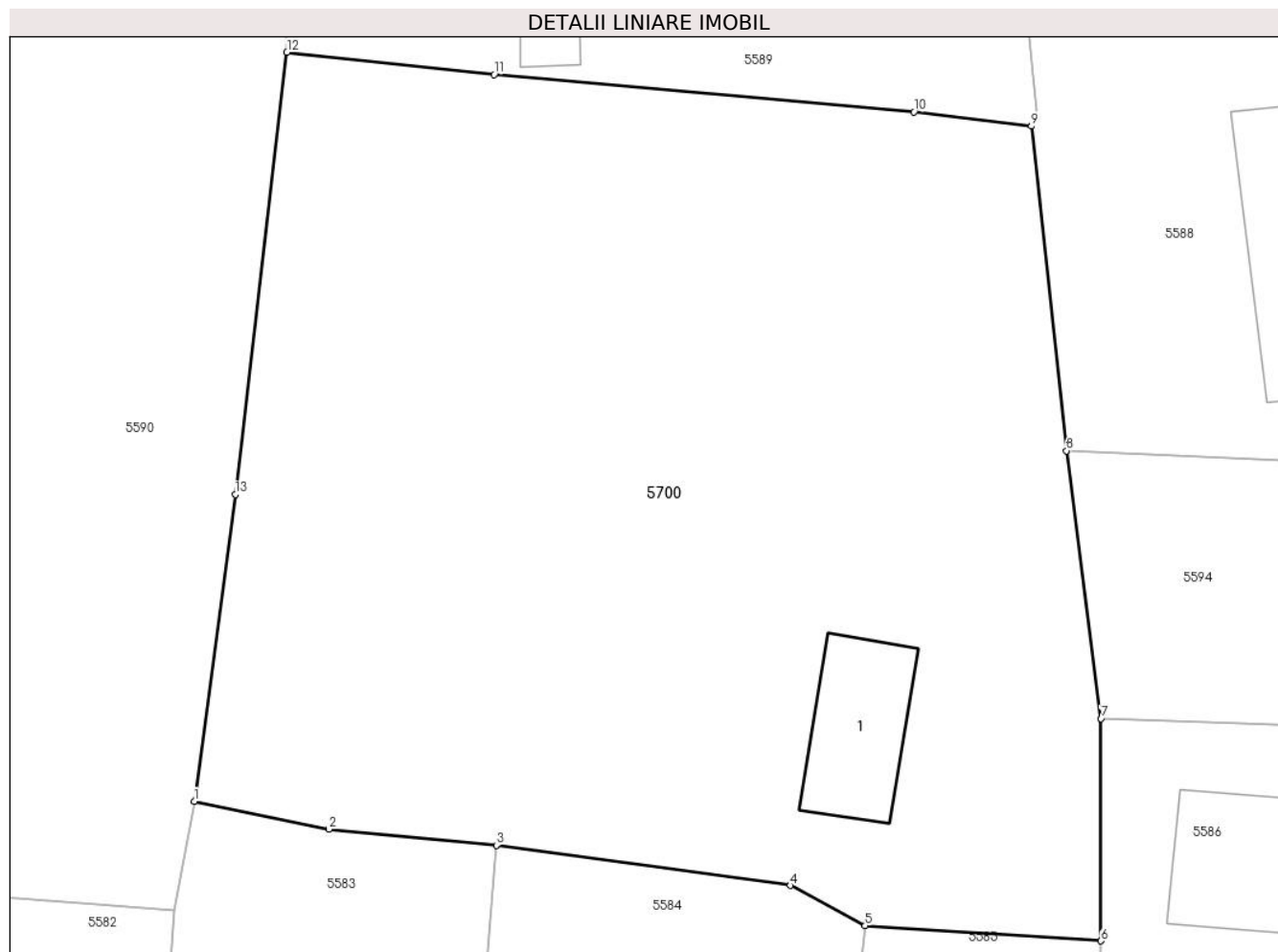
C. Partea III. SARCINI .

Inscrieri privind dezmembramintele dreptului de proprietate, drepturi reale de garanție și sarcini	Referințe
NU SUNT	

Teren

Nr cadastral	Suprafața (mp)*	Observații / Referințe
30151	Din acte: 1.500 Masurata: 1.651	

* Suprafața este determinată în planul de proiecție Stereo 70.



Date referitoare la teren

Crt	Categorie folosință	Intra vilan	Suprafața (mp)	Tarla	Parcelă	Nr. topo	Observații / Referințe
1	curți constructii	DA	620	80	160	-	
2	arabil	DA	1.031	80	161	-	

Date referitoare la construcții

Crt	Număr	Destinație construcție	Supraf. (mp)	Situație juridică	Observații / Referințe
A1.1	30151-C1	construcții de locuințe	41	Cu acte	Nr. niveluri:1; S. construita la sol:41 mp; locuinta cu 2 camere si pivnita, construita in 1946 din zid batut, acoperita cu tiglaNu are certificat energetic

Lungime Segmente

1) Valorile lungimilor segmentelor sunt obținute din proiecție în plan.

Punct început	X / Y	Punct sfârșit	X / Y	Lungime segment (** (m)
1	356.593,505 271.771,397	2	356.600,262 271.769,999	6.9
2	356.600,262 271.769,999	3	356.608,667 271.769,2	8.443

Punct început	X / Y	Punct sfârșit	X / Y	Lungime segment (** (m)
3	356.608,667 271.769,2	4	356.623,424 271.767,173	14.896
4	356.623,424 271.767,173	5	356.627,178 271.765,165	4.257
5	356.627,178 271.765,165	6	356.639,017 271.764,395	11.864
6	356.639,017 271.764,395	7	356.639,014 271.775,558	11.163
7	356.639,014 271.775,558	8	356.637,286 271.789,002	13.555
8	356.637,286 271.789,002	9	356.635,525 271.805,3	16.393
9	356.635,525 271.805,3	10	356.629,631 271.806,012	5.937
10	356.629,631 271.806,012	11	356.608,551 271.807,895	21.164
11	356.608,551 271.807,895	12	356.598,155 271.809,009	10.456
12	356.598,155 271.809,009	13	356.595,56 271.786,803	22.357
13	356.595,56 271.786,803	1	356.593,505 271.771,397	15.542

** Lungimile segmentelor sunt determinate în planul de proiecție Stereo 70 și sunt rotunjite la 1 milimetru.

*** Distanța dintre puncte este formată din segmente cumulate ce sunt mai mici decât valoarea 1 milimetru.

