

**DATE DESPRE IMOBILUL NR. 3401**

Oficiul de Cadastru și Publicitate Imobiliară DOLJ
Biroul de Cadastru și Publicitate Imobiliară Craiova

A. Partea I. Descrierea imobilului

TEREN Extravilan

Adresa: Jud. Dolj, T101, DE 194

Nr. Crt	Nr cadastral Nr. topografic	Suprafața* (mp)	Observații / Referințe
A1		2.948	Sector cadastral:79 Teren neimprejmuit;

B. Partea II. Proprietari și acte

Inscrieri privitoare la dreptul de proprietate și alte drepturi reale		Referințe
/		
Act Normativ nr. LEGEA NR. 7, din 13/03/1996 emis de PARLAMENT;		
B1	Inscrierea provizorie, drept de PROPRIETATE, dobandit prin Lege, cota actuala 1/1, cota initiala 1/1 1) NEIDENTIFICAT NEIDENTIFICAT	A1

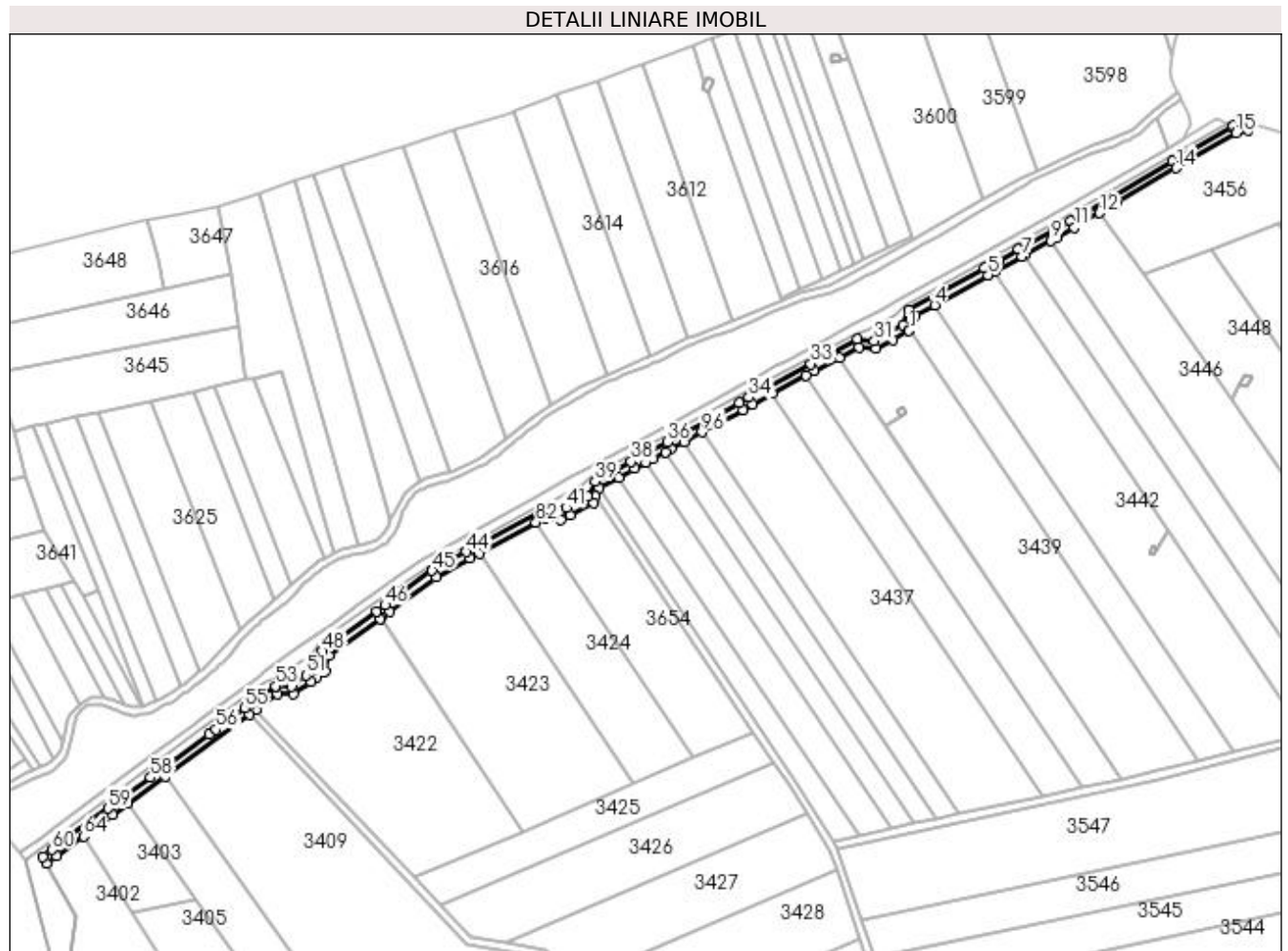
C. Partea III. SARCINI .

Inscrieri privind dezmembramintele dreptului de proprietate, drepturi reale de garanție și sarcini	Referințe
NU SUNT	

Teren

Nr cadastral	Suprafața (mp)*	Observații / Referințe
	2.948	

* Suprafața este determinată în planul de proiecție Stereo 70.



Date referitoare la teren

Crt	Categorie folosință	Intravilan	Suprafața (mp)	Tarla	Parcelă	Nr. topo	Observații / Referințe
1	drum	NU	2.948	101	DE 194	-	

Lungime Segmente

1) Valorile lungimilor segmentelor sunt obținute din proiecție în plan.

Punct început	X / Y	Punct sfârșit	X / Y	Lungime segment
1	404.908,297 320.453,823	2	404.908,463 320.454,236	0.445
4	404.921,39 320.467,07	5	404.949,06 320.482,437	31.651
7	404.966,608 320.492,085	8	404.967,736 320.492,699	1.285
10	404.984,166 320.501,645	11	404.993,599 320.506,801	10.751
13	405.015,273 320.519,549	14	405.046,081 320.537,547	35.68
16	405.082,986 320.556,876	17	405.082,143 320.560,786	4.0
2	404.908,463 320.454,236	3	404.911,394 320.461,518	7.85
5	404.949,06 320.482,437	6	404.952,532 320.484,346	3.963
8	404.967,736 320.492,699	9	404.981,54 320.500,215	15.717
11	404.993,599 320.506,801	12	405.006,55 320.514,419	15.026
14	405.046,081 320.537,547	15	405.076,88 320.555,56	35.679
17	405.082,143 320.560,786	18	405.075,413 320.559,335	6.885
3	404.911,394 320.461,518	4	404.921,39 320.467,07	11.434
6	404.952,532 320.484,346	7	404.966,608 320.492,085	16.063
9	404.981,54 320.500,215	10	404.984,166 320.501,645	2.99
12	405.006,55 320.514,419	13	405.015,273 320.519,549	10.119
15	405.076,88 320.555,56	16	405.082,986 320.556,876	6.246
18	405.075,413 320.559,335	19	405.075,0 320.559,094	0.478

Punct început	X / Y	Punct sfârșit	X / Y	Lungime segment	Punct început	X / Y	Punct sfârșit	X / Y	Lungime segment	Punct început	X / Y	Punct sfârșit	X / Y	Lungime segment
19	405.075,0 320.559,094	20	405.044,062 320.541,0	35.841	20	405.044,062 320.541,0	21	405.013,25 320.523,0	35.684	21	405.013,25 320.523,0	22	404.991,625 320.510,281	25.088
22	404.991,625 320.510,281	23	404.982,25 320.505,156	10.684	23	404.982,25 320.505,156	24	404.964,688 320.495,594	19.996	24	404.964,688 320.495,594	25	404.954,769 320.490,141	11.319
25	404.954,769 320.490,141	26	404.951,24 320.488,2	4.028	26	404.951,24 320.488,2	27	404.947,125 320.485,938	4.696	27	404.947,125 320.485,938	28	404.908,212 320.464,327	44.511
28	404.908,212 320.464,327	29	404.905,125 320.456,656	8.269	29	404.905,125 320.456,656	30	404.897,781 320.452,688	8.347	30	404.897,781 320.452,688	31	404.890,406 320.448,531	8.466
31	404.890,406 320.448,531	32	404.881,594 320.449,469	8.862	32	404.881,594 320.449,469	33	404.857,656 320.436,625	27.166	33	404.857,656 320.436,625	34	404.825,75 320.419,344	36.285
34	404.825,75 320.419,344	35	404.820,594 320.416,562	5.859	35	404.820,594 320.416,562	36	404.783,594 320.396,406	42.134	36	404.783,594 320.396,406	37	404.774,25 320.391,375	10.612
37	404.774,25 320.391,375	38	404.764,906 320.386,25	10.657	38	404.764,906 320.386,25	39	404.746,375 320.376,125	21.117	39	404.746,375 320.376,125	40	404.742,469 320.368,219	8.818
40	404.742,469 320.368,219	41	404.731,594 320.362,5	12.287	41	404.731,594 320.362,5	42	404.727,969 320.360,531	4.125	42	404.727,969 320.360,531	43	404.719,594 320.361,688	8.455
43	404.719,594 320.361,688	44	404.679,906 320.339,875	45.287	44	404.679,906 320.339,875	45	404.662,312 320.330,125	20.115	45	404.662,312 320.330,125	46	404.638,062 320.312,312	30.089
46	404.638,062 320.312,312	47	404.633,875 320.309,219	5.206	47	404.633,875 320.309,219	48	404.605,781 320.288,656	34.815	48	404.605,781 320.288,656	49	404.603,562 320.280,688	8.271
49	404.603,562 320.280,688	50	404.600,656 320.278,688	3.528	50	404.600,656 320.278,688	51	404.597,312 320.276,25	4.138	51	404.597,312 320.276,25	52	404.589,656 320.270,562	9.538
52	404.589,656 320.270,562	53	404.581,438 320.270,719	8.219	53	404.581,438 320.270,719	54	404.569,16 320.261,705	15.232	54	404.569,16 320.261,705	55	404.565,912 320.259,32	4.029
55	404.565,912 320.259,32	56	404.550,971 320.248,351	18.535	56	404.550,971 320.248,351	57	404.547,344 320.245,688	4.5	57	404.547,344 320.245,688	58	404.517,156 320.223,594	37.409
58	404.517,156 320.223,594	59	404.495,281 320.207,594	27.102	59	404.495,281 320.207,594	60	404.466,319 320.186,384	35.898	60	404.466,319 320.186,384	61	404.461,656 320.182,969	5.78
61	404.461,656 320.182,969	62	404.463,641 320.179,464	4.027	62	404.463,641 320.179,464	63	404.468,682 320.183,157	6.249	63	404.468,682 320.183,157	64	404.482,53 320.193,298	17.164
64	404.482,53 320.193,298	65	404.497,642 320.204,365	18.732	65	404.497,642 320.204,365	66	404.505,351 320.210,004	9.551	66	404.505,351 320.210,004	67	404.524,478 320.223,996	23.698
67	404.524,478 320.223,996	68	404.568,279 320.256,096	54.304	68	404.568,279 320.256,096	69	404.571,527 320.258,48	4.029	69	404.571,527 320.258,48	70	404.582,714 320.266,694	13.879
70	404.582,714 320.266,694	71	404.590,945 320.266,537	8.232	71	404.590,945 320.266,537	72	404.599,683 320.273,028	10.885	72	404.599,683 320.273,028	73	404.602,969 320.275,424	4.066
73	404.602,969 320.275,424	74	404.607,026 320.278,216	4.925	74	404.607,026 320.278,216	75	404.609,262 320.286,247	8.337	75	404.609,262 320.286,247	76	404.635,529 320.305,473	32.551
76	404.635,529 320.305,473	77	404.636,245 320.305,996	0.887	77	404.636,245 320.305,996	78	404.640,434 320.309,091	5.209	78	404.640,434 320.309,091	79	404.664,474 320.326,75	29.829
79	404.664,474 320.326,75	80	404.681,839 320.336,373	19.853	80	404.681,839 320.336,373	81	404.686,902 320.339,156	5.777	81	404.686,902 320.339,156	82	404.715,835 320.355,058	33.015
82	404.715,835 320.355,058	83	404.720,359 320.357,544	5.163	83	404.720,359 320.357,544	84	404.728,723 320.356,389	8.444	84	404.728,723 320.356,389	85	404.733,48 320.358,972	5.413
85	404.733,48 320.358,972	86	404.745,48 320.365,283	13.559	86	404.745,48 320.365,283	87	404.746,662 320.368,363	3.299	87	404.746,662 320.368,363	88	404.748,58 320.372,772	4.807
88	404.748,58 320.372,772	89	404.758,446 320.378,162	11.243	89	404.758,446 320.378,162	90	404.766,827 320.382,741	9.55	90	404.766,827 320.382,741	91	404.772,564 320.385,888	6.544
91	404.772,564 320.385,888	92	404.776,16 320.387,86	4.101	92	404.776,16 320.387,86	93	404.782,599 320.391,327	7.313	93	404.782,599 320.391,327	94	404.785,499 320.392,889	3.294
94	404.785,499 320.392,889	95	404.792,104 320.396,487	7.522	95	404.792,104 320.396,487	96	404.801,469 320.401,588	10.664	96	404.801,469 320.401,588	97	404.822,5 320.413,046	23.95
97	404.822,5 320.413,046	98	404.827,652 320.415,825	5.854	98	404.827,652 320.415,825	99	404.837,741 320.421,289	11.473	99	404.837,741 320.421,289	100	404.855,226 320.430,76	19.885
100	404.855,226 320.430,76	101	404.859,554 320.433,104	4.923	101	404.859,554 320.433,104	102	404.872,342 320.439,965	14.512	102	404.872,342 320.439,965	103	404.882,398 320.445,361	11.412
103	404.882,398 320.445,361	104	404.891,255 320.444,418	8.908	104	404.891,255 320.444,418	105	404.899,714 320.449,186	9.71	105	404.899,714 320.449,186	1	404.908,297 320.453,823	9.755

** Lungimile segmentelor sunt determinate în planul de proiecție Stereo 70 și sunt rotunjite la 1 milimetru.

*** Distanța dintre puncte este formată din segmente cumulate ce sunt mai mici decât valoarea 1 milimetru.

**DATE DESPRE IMOBILUL NR. 3402**

Oficiul de Cadastru și Publicitate Imobiliară DOLJ
 Biroul de Cadastru și Publicitate Imobiliară Craiova

A. Partea I. Descrierea imobilului

TEREN Extravilan

Adresa: Jud. Dolj, T101, P 1527

Nr. Crt	Nr cadastral Nr. topografic	Suprafața* (mp)	Observații / Referințe
A1		8.400	Sector cadastral:79 Teren neimprejmuit;

B. Partea II. Proprietari și acte

Inscrieri privitoare la dreptul de proprietate și alte drepturi reale	Referințe
/	
Act Administrativ nr. ORDINUL PREFECTULUI NR. 145, din 11/06/1999 emis de INSTITUTIA PREFECTULUI JUDETULUI DOLJ (PV NR. 116/20.05.1999- COMUNA SIMNICU DE SUS);	
B1	A1
Intabulare, drept de PROPRIETATE, dobandit prin Constituire, cota actuala 1/1, cota initiala 1/1 1) COMUNA SIMNICU DE SUS - DOMENIU PRIVAT, CIF:4553291	

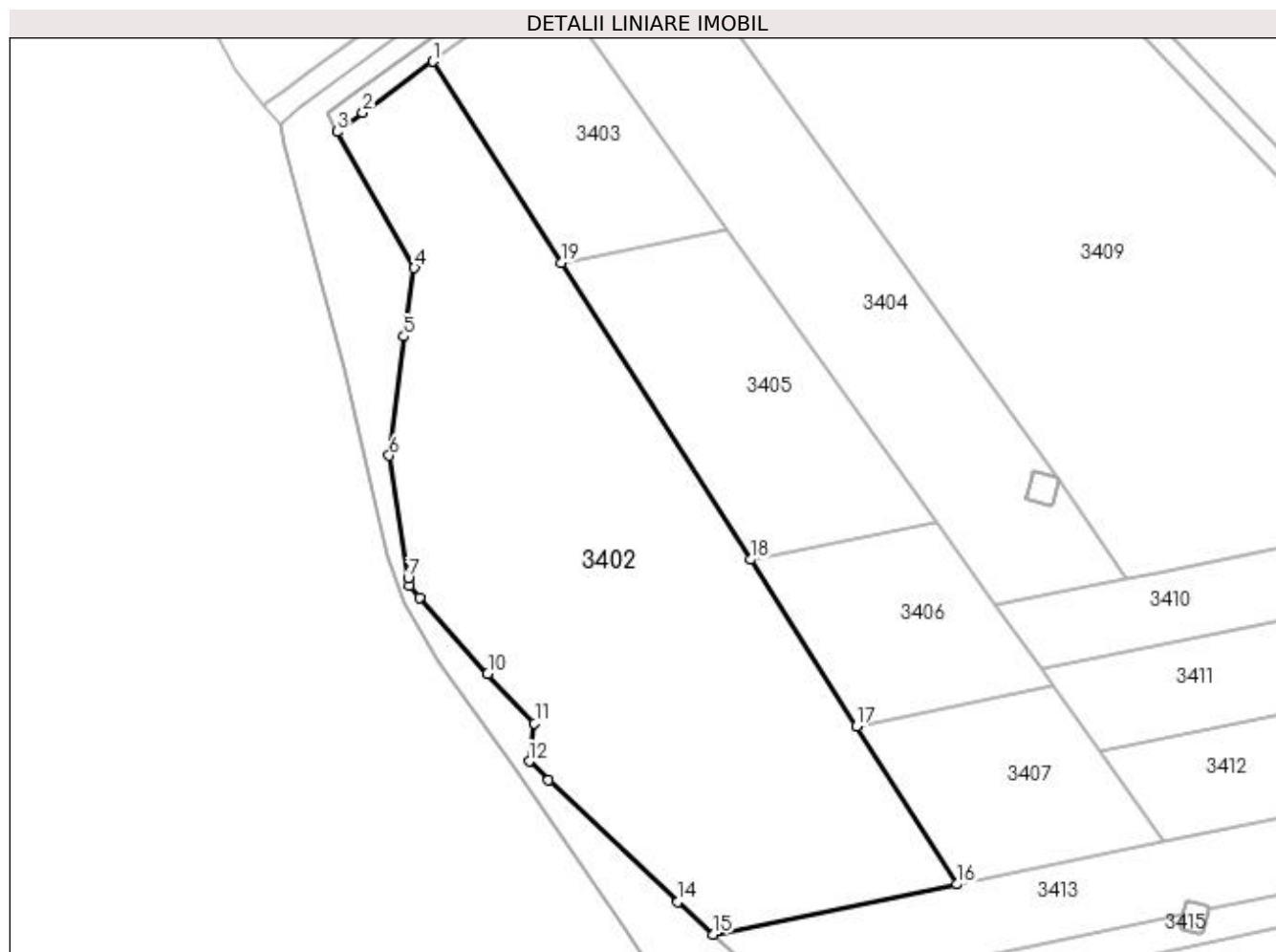
C. Partea III. SARCINI .

Inscrieri privind dezmembramintele dreptului de proprietate, drepturi reale de garanție și sarcini	Referințe
NU SUNT	

Teren

Nr cadastral	Suprafața (mp)*	Observații / Referințe
	8.400	

* Suprafața este determinată în planul de proiecție Stereo 70.



Date referitoare la teren

Crt	Categorie folosință	Intra vilan	Suprafața (mp)	Tarla	Parcelă	Nr. topo	Observații / Referințe
1	pasune	NU	8.400	101	P 1527	-	

Lungime Segmente

1) Valorile lungimilor segmentelor sunt obținute din proiecție în plan.

Punct început	X / Y	Punct sfârșit	X / Y	Lungime segment (** (m)
1	404.482,53 320.193,298	2	404.468,682 320.183,157	17.164
2	404.468,682 320.183,157	3	404.463,641 320.179,464	6.249
3	404.463,641 320.179,464	4	404.478,875 320.152,562	30.916
4	404.478,875 320.152,562	5	404.476,812 320.139,062	13.657
5	404.476,812 320.139,062	6	404.473,906 320.115,562	23.679

Punct început	X / Y	Punct sfârșit	X / Y	Lungime segment (** (m)
6	404.473,906 320.115,562	7	404.477,656 320.091,406	24.445
7	404.477,656 320.091,406	8	404.477,906 320.089,969	1.459
8	404.477,906 320.089,969	9	404.479,844 320.087,531	3.114
9	404.479,844 320.087,531	10	404.493,344 320.072,531	20.18
10	404.493,344 320.072,531	11	404.502,594 320.062,781	13.44
11	404.502,594 320.062,781	12	404.501,5 320.055,25	7.61
12	404.501,5 320.055,25	13	404.505,344 320.051,531	5.349
13	404.505,344 320.051,531	14	404.530,844 320.027,531	35.018
14	404.530,844 320.027,531	15	404.537,823 320.021,127	9.472
15	404.537,823 320.021,127	16	404.585,957 320.031,023	49.141
16	404.585,957 320.031,023	17	404.566,107 320.062,167	36.932
17	404.566,107 320.062,167	18	404.545,169 320.095,018	38.956
18	404.545,169 320.095,018	19	404.507,849 320.153,573	69.437
19	404.507,849 320.153,573	1	404.482,53 320.193,298	47.107

** Lungimile segmentelor sunt determinate în planul de proiecție Stereo 70 și sunt rotunjite la 1 milimetru.

*** Distanța dintre puncte este formată din segmente cumulate ce sunt mai mici decât valoarea 1 milimetru.

**DATE DESPRE IMOBILUL NR. 3403**

Oficiul de Cadastru și Publicitate Imobiliară DOLJ
Biroul de Cadastru și Publicitate Imobiliară Craiova

A. Partea I. Descrierea imobilului

TEREN Extravilan

Adresa: Jud. Dolj, T101, P51

Nr. Crt	Nr cadastral Nr. topografic	Suprafața* (mp)	Observații / Referințe
A1		1.600	Sector cadastral:79 Teren neimprejmit;

B. Partea II. Proprietari și acte

Inscrieri privitoare la dreptul de proprietate și alte drepturi reale	Referințe
/	
Act Administrativ nr. TDP 533 59005, din 22/05/1995 emis de CJPSDPAT DOLJ;	
B1	A1
Intabulare, drept de PROPRIETATE, dobândit prin Reconstituire, cota actuala 1/1, cota initiala 1/1	
1) RĂDOI GHEORGHE, LIPSĂ CNP	
2) MUGA ELENA, LIPSĂ CNP	
3) RĂDOI ANGHIEL, LIPSĂ CNP	

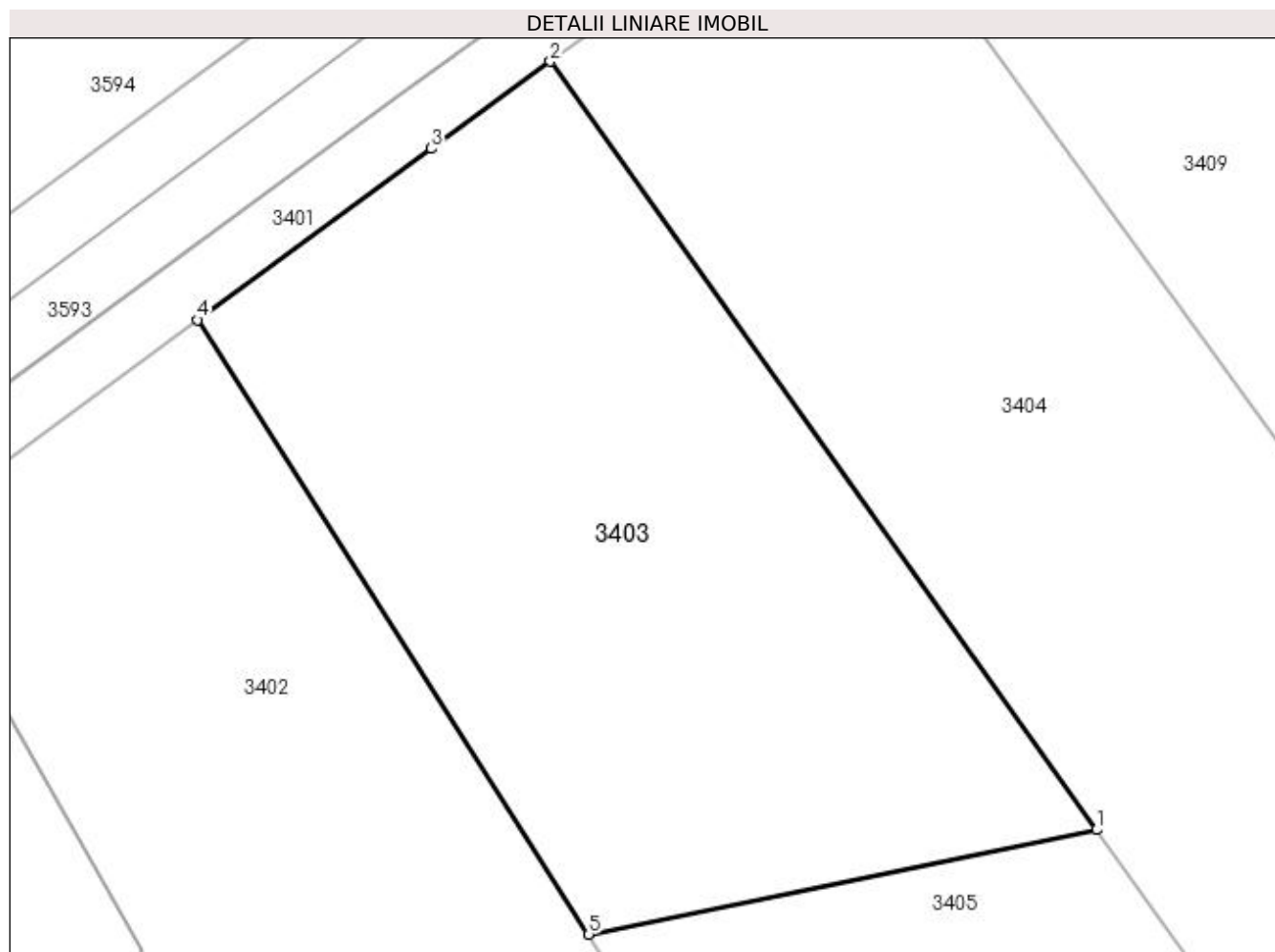
C. Partea III. SARCINI .

Inscrieri privind dezmembramintele dreptului de proprietate, drepturi reale de garanție și sarcini	Referințe
NU SUNT	

Teren

Nr cadastral	Suprafața (mp)*	Observații / Referințe
	1.600	

* Suprafața este determinată în planul de proiecție Stereo 70.



Date referitoare la teren

Crt	Categorie folosință	Intra vilan	Suprafața (mp)	Tarla	Parcelă	Nr. topo	Observații / Referințe
1	arabil	NU	1.600	101	51	-	

Lungime Segmente

1) Valorile lungimilor segmentelor sunt obținute din proiecție în plan.

Punct început	X / Y	Punct sfârșit	X / Y	Lungime segment (** (m)
1	404.540,688 320.160,326	2	404.505,351 320.210,004	60.964
2	404.505,351 320.210,004	3	404.497,642 320.204,365	9.551
3	404.497,642 320.204,365	4	404.482,53 320.193,298	18.732
4	404.482,53 320.193,298	5	404.507,849 320.153,573	47.107
5	404.507,849 320.153,573	1	404.540,688 320.160,326	33.527

**** Lungimile segmentelor sunt determinate în planul de proiecție Stereo 70 și sunt rotunjite la 1 milimetru.**

***** Distanța dintre puncte este formată din segmente cumulate ce sunt mai mici decât valoarea 1 milimetru.**

**DATE DESPRE IMOBILUL NR. 3404**

Oficiul de Cadastru și Publicitate Imobiliară DOLJ
Biroul de Cadastru și Publicitate Imobiliară Craiova

A. Partea I. Descrierea imobilului

TEREN Extravilan

Adresa: Jud. Dolj, T101, P50

Nr. Crt	Nr cadastral Nr. topografic	Suprafața* (mp)	Observații / Referințe
A1	30838	3.800	Sector cadastral:79 Teren neimprejmuit;

B. Partea II. Proprietari și acte

Inscrieri privitoare la dreptul de proprietate și alte drepturi reale		Referințe
81156 / 16/04/2020		
Act Notarial nr. CONTRACT DE VANZARE AUT NR 1232, din 16/04/2020 emis de NP SOROP ALEXANDRU OLIVIU;		
B1	Intabulare, drept de PROPRIETATE, dobandit prin Conventie, cota actuala 1/1, cota initiala 1/1 1) GIRLESTEANU LOREDANA 2) GIRLESTEANU GEORGE-EUGEN	A1

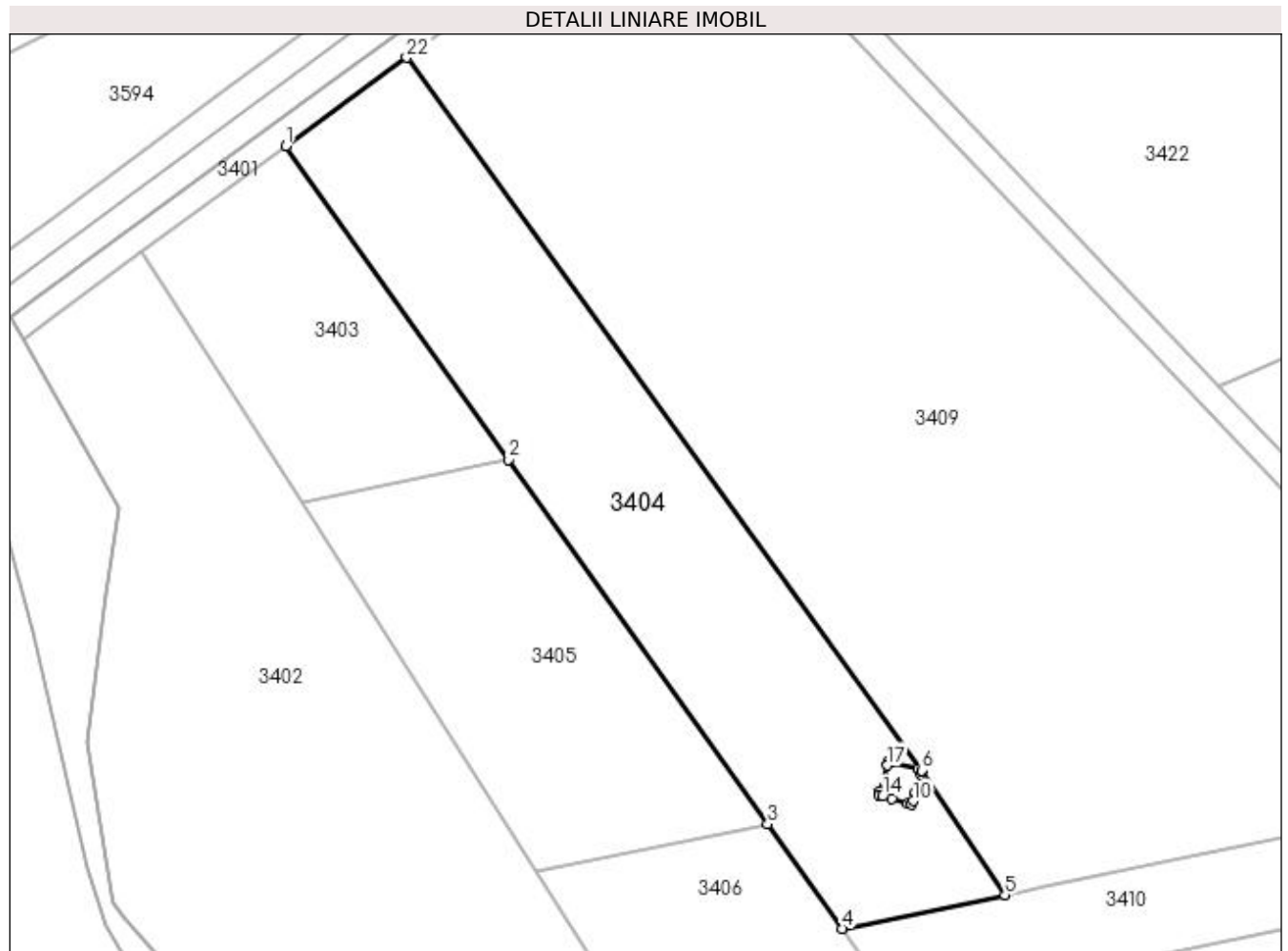
C. Partea III. SARCINI .

Inscrieri privind dezmembramintele dreptului de proprietate, drepturi reale de garanție și sarcini	Referințe
NU SUNT	

Teren

Nr cadastral	Suprafața (mp)*	Observații / Referințe
30838	3.800	

* Suprafața este determinată în planul de proiecție Stereo 70.



Date referitoare la teren

Crt	Categorie folosință	Intra vilan	Suprafața (mp)	Tarla	Parcelă	Nr. topo	Observații / Referințe
1	arabil	NU	3.800	101	50	-	

Lungime Segmente

1) Valorile lungimilor segmentelor sunt obținute din proiecție în plan.

Punct început	X / Y	Punct sfârșit	X / Y	Lungime segment (** (m)
1	404.505,351 320.210,004	2	404.540,688 320.160,326	60.964
3	404.581,787 320.102,547	4	404.593,573 320.085,977	20.335
5	404.619,415 320.091,29	6	404.606,183 320.111,072	23.799
7	404.606,181 320.111,072	8	404.606,006 320.110,448	0.648
9	404.605,207 320.107,61	10	404.604,814 320.106,215	1.449

Punct început	X / Y	Punct sfârșit	X / Y	Lungime segment (** (m)
2	404.540,688 320.160,326	3	404.581,787 320.102,547	70.904
4	404.593,573 320.085,977	5	404.619,415 320.091,29	26.382
6	404.606,183 320.111,072	7	404.606,181 320.111,072	0.002
8	404.606,006 320.110,448	9	404.605,207 320.107,61	2.949
10	404.604,814 320.106,215	11	404.604,638 320.105,589	0.65

Punct început	X / Y	Punct sfârșit	X / Y	Lungime segment (** (m)
11	404.604,638 320.105,589	12	404.604,014 320.105,77	0.65
13	404.601,448 320.106,513	14	404.600,003 320.106,931	1.504
15	404.599,379 320.107,112	16	404.599,55 320.107,739	0.65
17	404.600,667 320.111,819	18	404.600,838 320.112,446	0.65
19	404.601,468 320.112,284	20	404.605,552 320.111,236	4.216
21	404.606,182 320.111,074	22	404.524,478 320.223,996	139.38

Punct început	X / Y	Punct sfârșit	X / Y	Lungime segment (** (m)
12	404.604,014 320.105,77	13	404.601,448 320.106,513	2.671
14	404.600,003 320.106,931	15	404.599,379 320.107,112	0.65
16	404.599,55 320.107,739	17	404.600,667 320.111,819	4.23
18	404.600,838 320.112,446	19	404.601,468 320.112,284	0.65
20	404.605,552 320.111,236	21	404.606,182 320.111,074	0.65
22	404.524,478 320.223,996	1	404.505,351 320.210,004	23.698

** Lungimile segmentelor sunt determinate în planul de proiecție Stereo 70 și sunt rotunjite la 1 milimetru.

*** Distanța dintre puncte este formată din segmente cumulate ce sunt mai mici decât valoarea 1 milimetru.

**DATE DESPRE IMOBILUL NR. 3405**

Oficiul de Cadastru și Publicitate Imobiliară DOLJ
Biroul de Cadastru și Publicitate Imobiliară Craiova

A. Partea I. Descrierea imobilului

TEREN Extravilan

Adresa: Jud. Dolj, T101, P52

Nr. Crt	Nr cadastral Nr. topografic	Suprafața* (mp)	Observații / Referințe
A1		2.300	Sector cadastral:79 Teren neimprejmuit;

B. Partea II. Proprietari și acte

Inscrieri privitoare la dreptul de proprietate și alte drepturi reale	Referințe
/	
Act Administrativ nr. TDP 1606-9657, din 09/06/1997 emis de CJPSDPAT DOLJ;	
B1	A1
Intabulare, drept de PROPRIETATE, dobândit prin Reconstituire, cota actuala 1/1, cota initiala 1/1 1) HIRȘOVEANU GHEORGHE, LIPSĂ CNP	

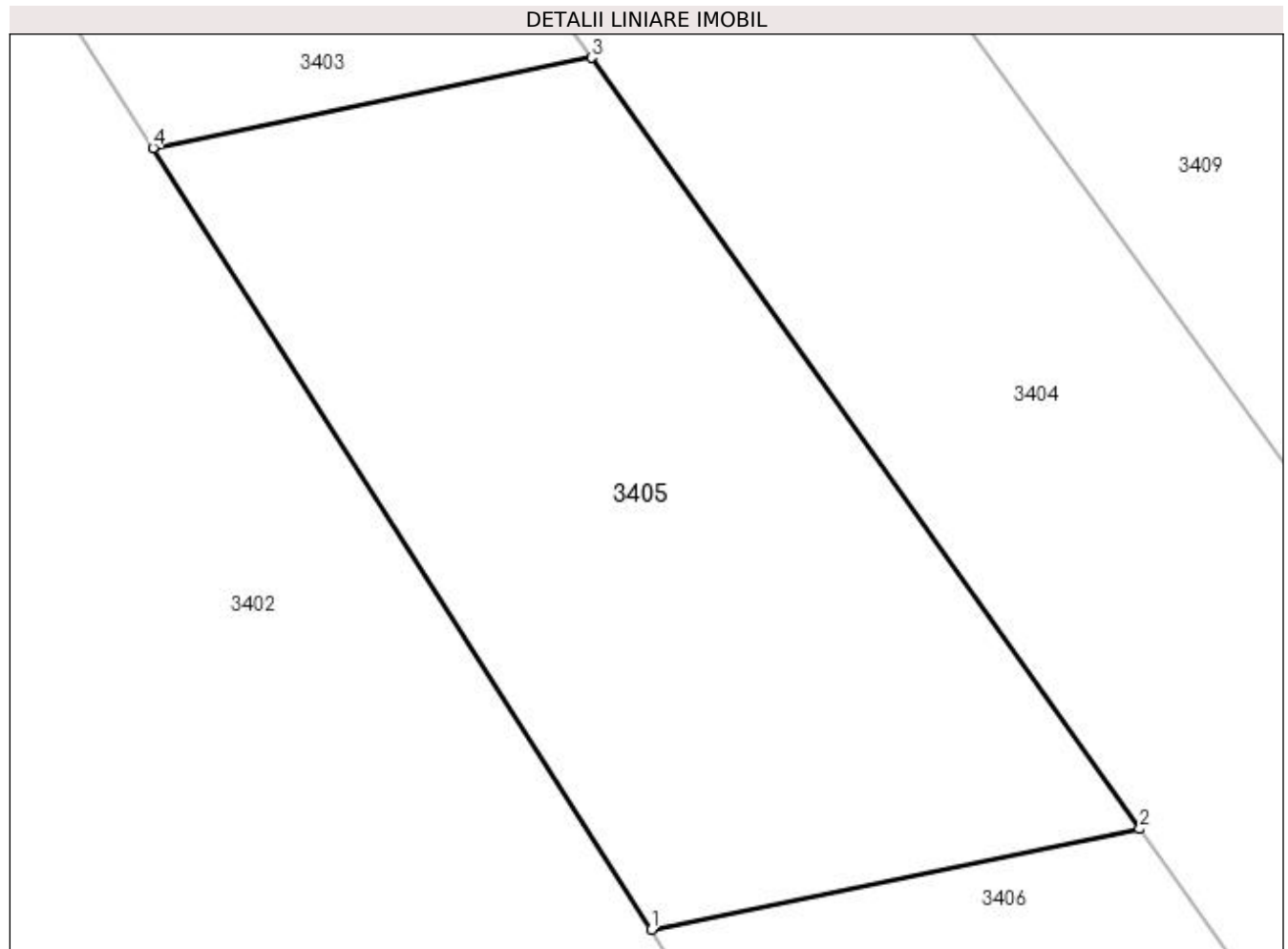
C. Partea III. SARCINI .

Inscrieri privind dezmembramintele dreptului de proprietate, drepturi reale de garanție și sarcini	Referințe
NU SUNT	

Teren

Nr cadastral	Suprafața (mp)*	Observații / Referințe
	2.300	

* Suprafața este determinată în planul de proiecție Stereo 70.



Date referitoare la teren

Crt	Categorie folosință	Intra vilan	Suprafața (mp)	Tarla	Parcelă	Nr. topo	Observații / Referințe
1	arabil	NU	2.300	101	52	-	

Lungime Segmente

1) Valorile lungimilor segmentelor sunt obținute din proiecție în plan.

Punct început	X / Y	Punct sfârșit	X / Y	Lungime segment (** (m)
1	404.545,169 320.095,018	2	404.581,787 320.102,547	37.384
2	404.581,787 320.102,547	3	404.540,688 320.160,326	70.904
3	404.540,688 320.160,326	4	404.507,849 320.153,573	33.527
4	404.507,849 320.153,573	1	404.545,169 320.095,018	69.437

**** Lungimile segmentelor sunt determinate în planul de proiecție Stereo 70 și sunt rotunjite la 1 milimetru.**

***** Distanța dintre puncte este formată din segmente cumulate ce sunt mai mici decât valoarea 1 milimetru.**

**DATE DESPRE IMOBILUL NR. 3406**

Oficiul de Cadastru și Publicitate Imobiliară DOLJ
Biroul de Cadastru și Publicitate Imobiliară Craiova

A. Partea I. Descrierea imobilului

TEREN Extravilan

Adresa: Jud. Dolj, T101, P53

Nr. Crt	Nr cadastral Nr. topografic	Suprafața* (mp)	Observații / Referințe
A1		1.400	Sector cadastral:79 Teren neimpregmuit;

B. Partea II. Proprietari și acte

Inscrieri privitoare la dreptul de proprietate și alte drepturi reale	Referințe
/	
Act Administrativ nr. TDP 2630, din 04/10/2002 emis de CJPSDPAT DOLJ;	
B1	A1
Intabulare, drept de PROPRIETATE, dobândit prin Reconstituire, cota actuala 1/1, cota initiala 1/1 1) BIRIȚĂ CONSTANȚA, LIPSĂ CNP	

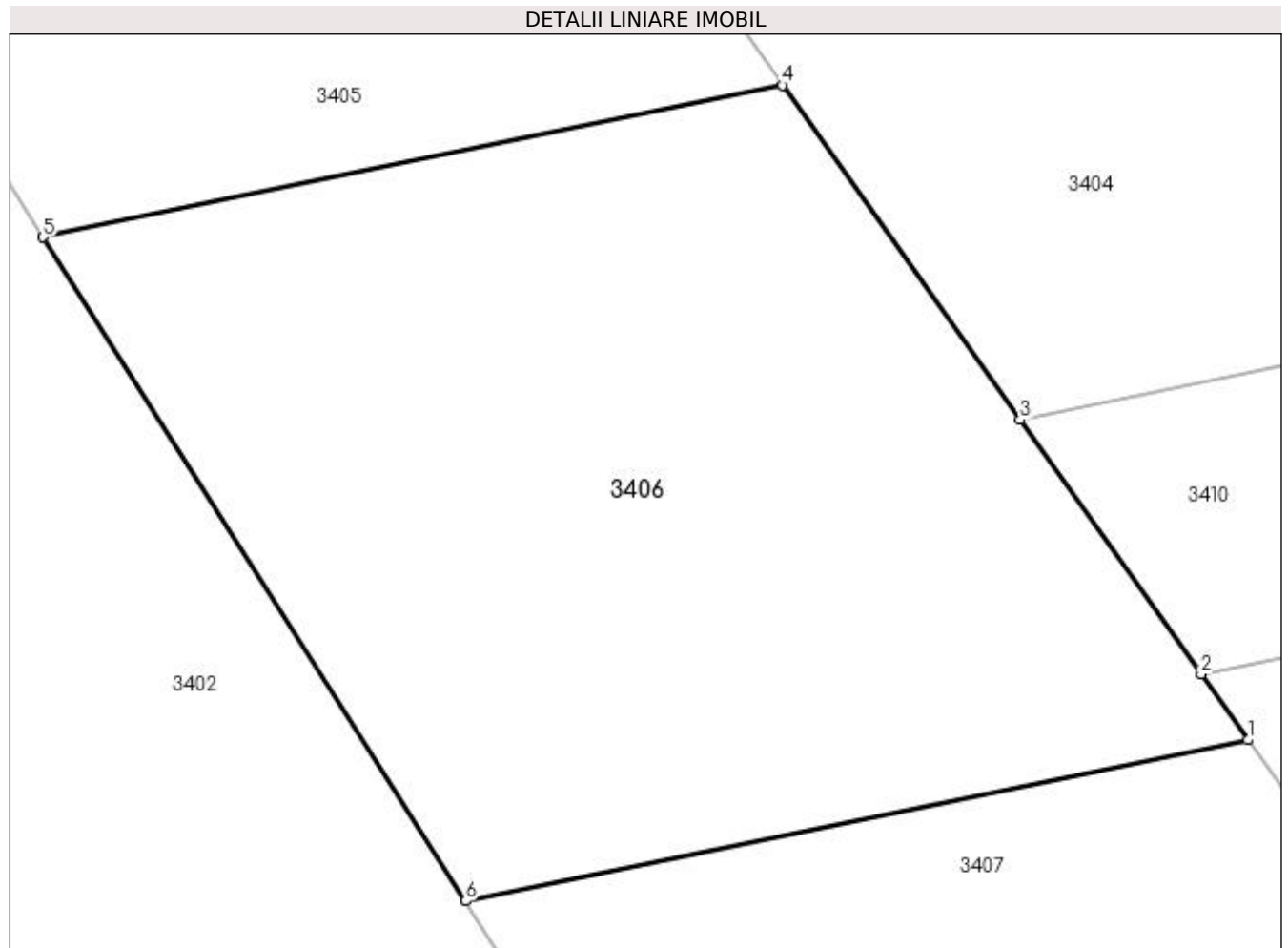
C. Partea III. SARCINI .

Inscrieri privind dezmembramintele dreptului de proprietate, drepturi reale de garanție și sarcini	Referințe
NU SUNT	

Teren

Nr cadastral	Suprafața (mp)*	Observații / Referințe
	1.400	

* Suprafața este determinată în planul de proiecție Stereo 70.



Date referitoare la teren

Crt	Categorie folosință	Intravilan	Suprafața (mp)	Tarla	Parcelă	Nr. topo	Observații / Referințe
1	arabil	NU	1.400	101	53	-	

Lungime Segmente

1) Valorile lungimilor segmentelor sunt obținute din proiecție în plan.

Punct început	X / Y	Punct sfârșit	X / Y	Lungime segment (** (m)
1	404.604,845 320.070,132	2	404.602,521 320.073,399	4.01
2	404.602,521 320.073,399	3	404.593,573 320.085,977	15.435
3	404.593,573 320.085,977	4	404.581,787 320.102,547	20.335
4	404.581,787 320.102,547	5	404.545,169 320.095,018	37.384
5	404.545,169 320.095,018	6	404.566,107 320.062,167	38.956

Punct început	X / Y	Punct sfârșit	X / Y	Lungime segment (** (m)
6	404.566,107 320.062,167	1	404.604,845 320.070,132	39.549

** Lungimile segmentelor sunt determinate în planul de proiecție Stereo 70 și sunt rotunjite la 1 milimetru.

*** Distanța dintre puncte este formată din segmente cumulate ce sunt mai mici decât valoarea 1 milimetru.

**DATE DESPRE IMOBILUL NR. 3407**

Oficiul de Cadastru și Publicitate Imobiliară DOLJ
 Biroul de Cadastru și Publicitate Imobiliară Craiova

A. Partea I. Descrierea imobilului

TEREN Extravilan

Adresa: Jud. Dolj, T101, P54

Nr. Crt	Nr cadastral Nr. topografic	Suprafața* (mp)	Observații / Referințe
A1	30821	1.400	Sector cadastral:79 Teren neimprejmuit;

B. Partea II. Proprietari și acte

Inscrieri privitoare la dreptul de proprietate și alte drepturi reale	Referințe
50427 / 27/05/2013	
Act Notarial nr. CVC AUT. NR. 583, din 27/05/2013 emis de NP PAPA EUGENIA;	
B1	A1
Intabulare, drept de PROPRIETATE, dobandit prin Conventie, cota actuala 1/1, cota initiala 1/1 1) EPURE MIRELA, necasatorita	

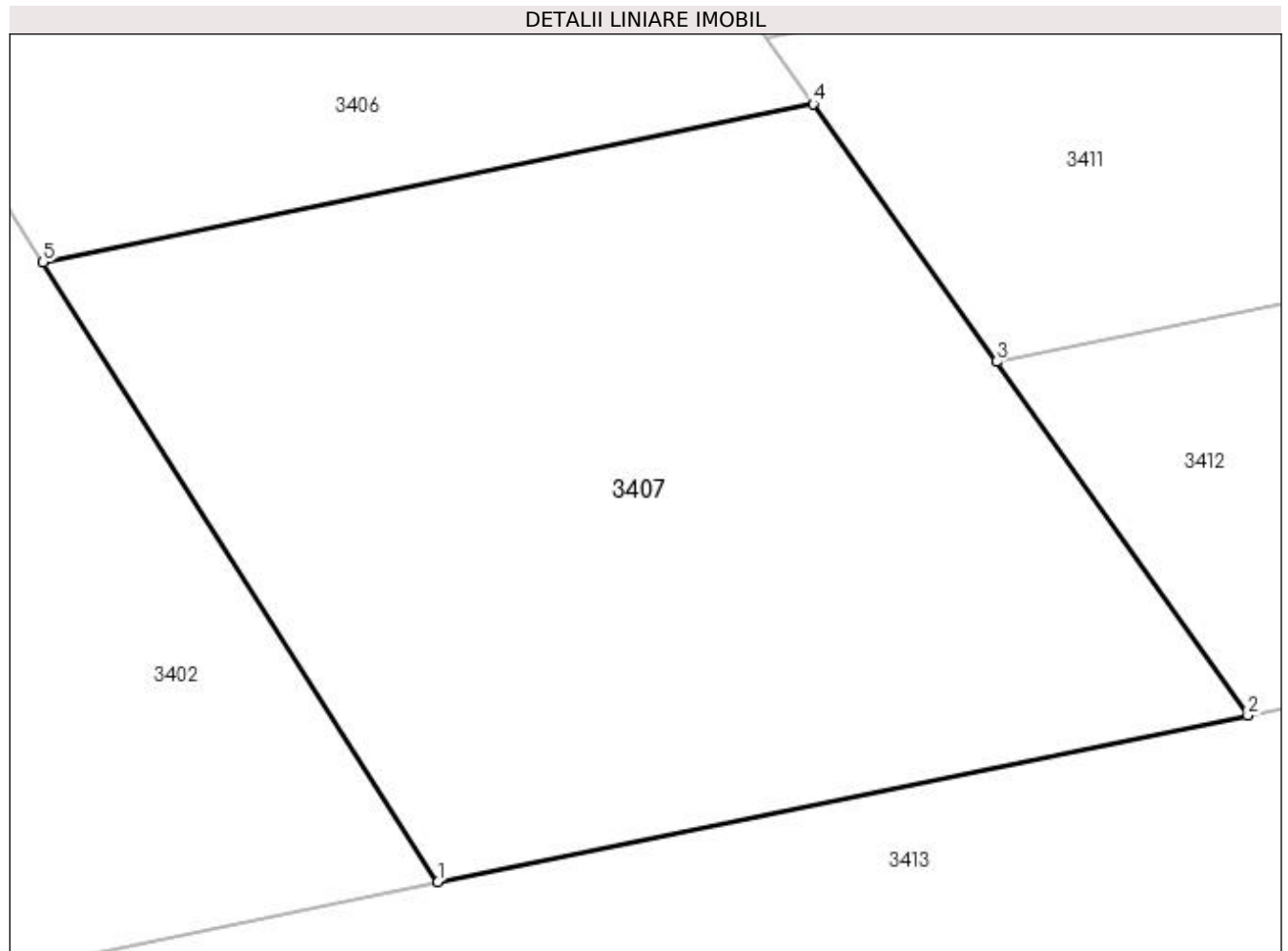
C. Partea III. SARCINI .

Inscrieri privind dezmembramintele dreptului de proprietate, drepturi reale de garanție și sarcini	Referințe
NU SUNT	

Teren

Nr cadastral	Suprafața (mp)*	Observații / Referințe
30821	1.400	

* Suprafața este determinată în planul de proiecție Stereo 70.



Date referitoare la teren

Crt	Categorie folosință	Intra vilan	Suprafața (mp)	Tarla	Parcelă	Nr. topo	Observații / Referințe
1	arabil	NU	1.400	101	54	-	

Lungime Segmente

1) Valorile lungimilor segmentelor sunt obținute din proiecție în plan.

Punct început	X / Y	Punct sfârșit	X / Y	Lungime segment (** (m)
1	404.585,957 320.031,023	2	404.626,707 320.039,402	41.602
2	404.626,707 320.039,402	3	404.614,061 320.057,178	21.815
3	404.614,061 320.057,178	4	404.604,845 320.070,132	15.898
4	404.604,845 320.070,132	5	404.566,107 320.062,167	39.549
5	404.566,107 320.062,167	1	404.585,957 320.031,023	36.932

**** Lungimile segmentelor sunt determinate în planul de proiecție Stereo 70 și sunt rotunjite la 1 milimetru.**

***** Distanța dintre puncte este formată din segmente cumulate ce sunt mai mici decât valoarea 1 milimetru.**

**DATE DESPRE IMOBILUL NR. 3408**

Oficiul de Cadastru și Publicitate Imobiliară DOLJ
Biroul de Cadastru și Publicitate Imobiliară Craiova

A. Partea I. Descrierea imobilului

TEREN Extravilan

Nr. CF vechi:2368
Nr. cadastral vechi:2021

Adresa: Jud. Dolj, T101, STILP 447_447

Nr. Crt	Nr cadastral Nr. topografic	Suprafața* (mp)	Observații / Referințe
A1	36377	31	Sector cadastral:79 Teren neimprejmuit; LEA 220 KV ISALNITA-CRAIOVA NORD CIRCUIT 1 DC CRAIOVA NORD-SARDANESTI,IDENTIC CU T101, P 56, P 61

Construcții

Crt	Nr cadastral Nr. topografic	Adresa	Observații / Referințe
A1.1		Jud. Dolj	Nr. niveluri:1; S. construita la sol:31 mp; S. construita desfasurata:31 mp; STALP NR. 447_447,LEA 220 kV ISALNITA-CRAIOVA NORD CIRCUIT 1 DC CRAIOVA NORD-SARDANESTI

B. Partea II. Proprietari și acte

Inscrieri privitoare la dreptul de proprietate și alte drepturi reale		Referințe
/		
Act Normativ nr. HG NR 1705, din 29/11/2006 emis de GUVERNUL ROMANIEI (ANEXA 7 (NR. M.F. 100029, 62128) NR. HG NR. 615/21.08.2019); - NR. CRT. 600-;CONTRACT DE CONCESIUNE NR. 1, DIN 29/06/2004 EMIS DE MINISTERUL ECONOMIEI SI COMERTULUI (ACT ADITIONAL NR. 3/31.07.2007, ACT ADITIONAL NR. 7/14.02.2013));		
B1	Intabulare, drept de PROPRIETATE, dobandit prin Lege, cota actuala 1/1, cota initiala 1/1 1) STATUL ROMAN - DOMENIUL PUBLIC , CIF:9999999999999	A1, A1.1
Act Normativ nr. HG NR 1705, din 29/11/2006 emis de GUVERNUL ROMANIEI (ANEXA 7 (NR. M.F. 100029, 62128) NR. HG NR. 615/21.08.2019); - NR. CRT. 600-;CONTRACT DE CONCESIUNE NR. 1, DIN 29/06/2004 EMIS DE MINISTERUL ECONOMIEI SI COMERTULUI (ACT ADITIONAL NR. 3/31.07.2007, ACT ADITIONAL NR. 7/14.02.2013));		
B2	Intabulare, drept de ADMINISTRARE, dobandit prin Lege, cota actuala 1/1, cota initiala 1/1 1) MINISTERUL ECONOMIEI SI COMERTULUI , CIF:9999999999999	A1, A1.1
19730 / 19/03/2008		
Act Administrativ nr. CONTRACT DE CONCESIUNE NR. 1, din 29/06/2004 emis de MINISTERUL ECONOMIEI SI COMERTULUI (SI ACT ADITIONAL NR 2 DIN 01/01/2004 ACT ADITIONAL NR. 3/31.07.2007, ACT ADITIONAL NR/ 7/14.02.2013);		
B3	Intabulare, drept de CONCESIUNEPE O PERIOADA DE 49 ANI INCEPAND CU DATA SEMNARII CONTRACTULUI, dobandit prin Conventie, cota actuala 1/1, cota initiala 1/1 1) COMPANIA NATIONALA DE TRANSPORT AL ENERGIEI ELECTRICE , CIF:13328043	A1, A1.1

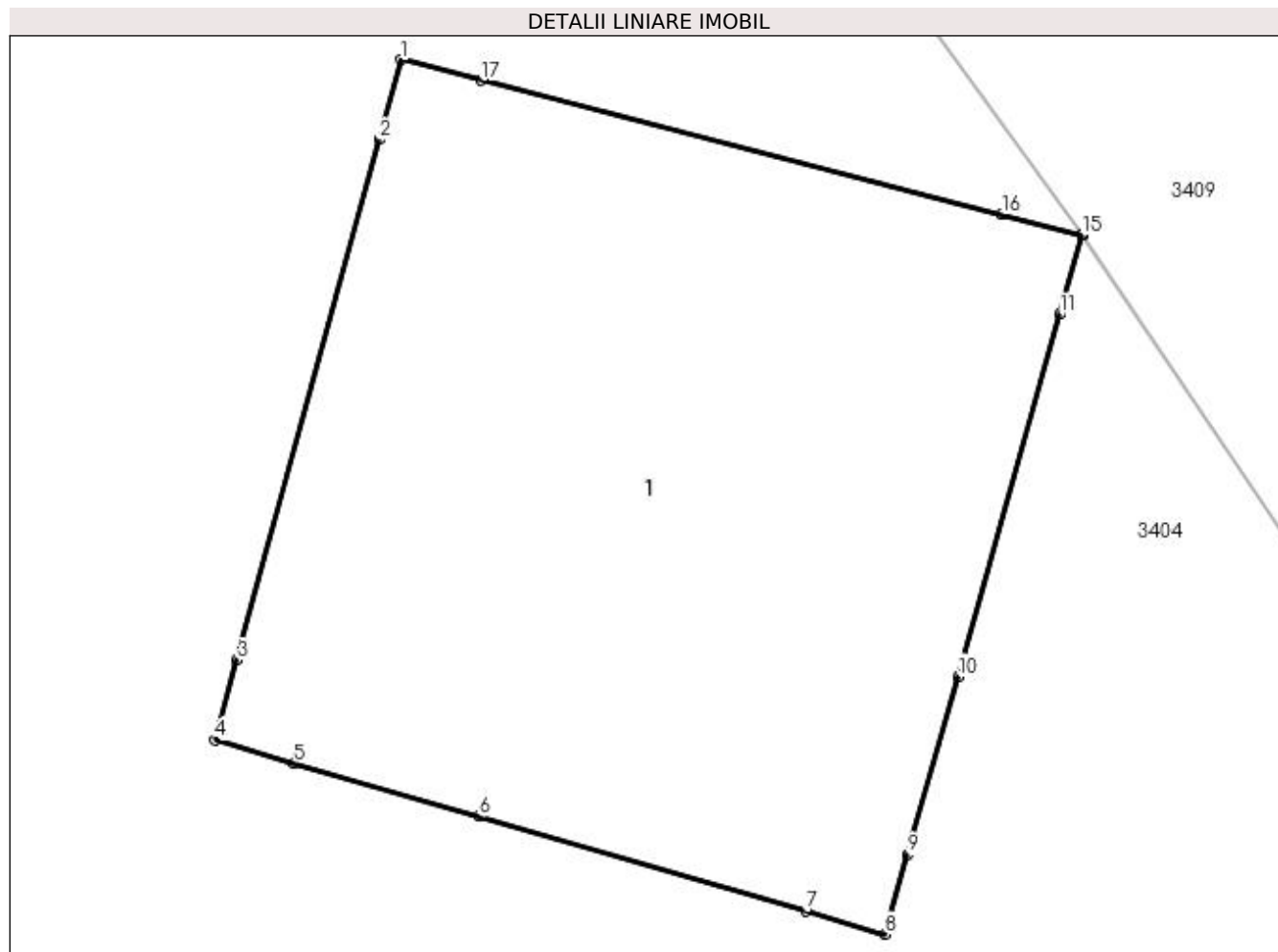
C. Partea III. SARCINI .

Inscrieri privind dezmembramintele dreptului de proprietate, drepturi reale de garanție și sarcini	Referințe
NU SUNT	

Anexa Nr. 1 La Partea I**Teren**

Nr cadastral	Suprafața (mp)*	Observații / Referințe
36377	31	LEA 220 KV ISALNITA-CRAIOVA NORD CIRCUIT 1 DC CRAIOVA NORD-SARDANESTI, IDENTIC CU T101, P 56, P 61

* Suprafața este determinată în planul de proiecție Stereo 70.

**Date referitoare la teren**

Crt	Categorie folosință	Intra vilan	Suprafața (mp)	Tarla	Parcelă	Nr. topo	Observații / Referințe
1	curți construcții	NU	31	101	STILP 447_447	-	IDENTIC CU T101, P56_61 LEA 220 KV ISALNITA-CRAIOVA NORD CIRCUIT 1 DC CRAIOVA NORD-SARDANESTI

Date referitoare la construcții

Crt	Număr	Destinație construcție	Supraf. (mp)	Situație juridică	Observații / Referințe
A1.1		construcții industriale și edilitare	31	Cu acte	Nr. niveluri:1; S. construita la sol:31 mp; S. construita desfasurata:31 mp; STALP NR. 447_447,LEA 220 KV ISALNITA-CRAIOVA NORD CIRCUIT 1 DC CRAIOVA NORD-SARDANESTI

Lungime Segmente

1) Valorile lungimilor segmentelor sunt obținute din proiecție în plan.

Punct început	X / Y	Punct sfârșit	X / Y	Lungime segment (** (m)
1	404.600,838 320.112,446	2	404.600,667 320.111,819	0.65
2	404.600,667 320.111,819	3	404.599,55 320.107,739	4.23

Punct început	X / Y	Punct sfârșit	X / Y	Lungime segment (** (m)
3	404.599,55 320.107,739	4	404.599,379 320.107,112	0.65
4	404.599,379 320.107,112	5	404.600,003 320.106,931	0.65
5	404.600,003 320.106,931	6	404.601,448 320.106,513	1.504
6	404.601,448 320.106,513	7	404.604,014 320.105,77	2.671
7	404.604,014 320.105,77	8	404.604,638 320.105,589	0.65
8	404.604,638 320.105,589	9	404.604,814 320.106,215	0.65
9	404.604,814 320.106,215	10	404.605,207 320.107,61	1.449
10	404.605,207 320.107,61	11	404.606,006 320.110,448	2.949
11	404.606,006 320.110,448	12	404.606,181 320.111,072	0.648
12	404.606,181 320.111,072	13	404.606,183 320.111,072	0.002
13	404.606,183 320.111,072	14	404.606,184 320.111,074	0.002
14	404.606,184 320.111,074	15	404.606,182 320.111,074	0.002
15	404.606,182 320.111,074	16	404.605,552 320.111,236	0.65
16	404.605,552 320.111,236	17	404.601,468 320.112,284	4.216
17	404.601,468 320.112,284	1	404.600,838 320.112,446	0.65

** Lungimile segmentelor sunt determinate în planul de proiecție Stereo 70 și sunt rotunjite la 1 milimetru.

*** Distanța dintre puncte este formată din segmente cumulate ce sunt mai mici decât valoarea 1 milimetru.

**DATE DESPRE IMOBILUL NR. 3409**

Oficiul de Cadastru și Publicitate Imobiliară DOLJ
Biroul de Cadastru și Publicitate Imobiliară Craiova

A. Partea I. Descrierea imobilului

TEREN Extravilan

Adresa: Jud. Dolj, T101, P49

Nr. Crt	Nr cadastral Nr. topografic	Suprafața* (mp)	Observații / Referințe
A1		12.800	Sector cadastral:79 Teren neimprejmuit;

B. Partea II. Proprietari și acte

Inscrieri privitoare la dreptul de proprietate și alte drepturi reale	Referințe
/	
Act Administrativ nr. TDP 1924-59483, din 11/10/1999 emis de CJPSDPAT DOLJ;	
B1	A1
Intabulare, drept de PROPRIETATE, dobandit prin Reconstituire, cota actuala 1/1, cota initiala 1/1 1) ENACHE MARIN, LIPSĂ CNP	

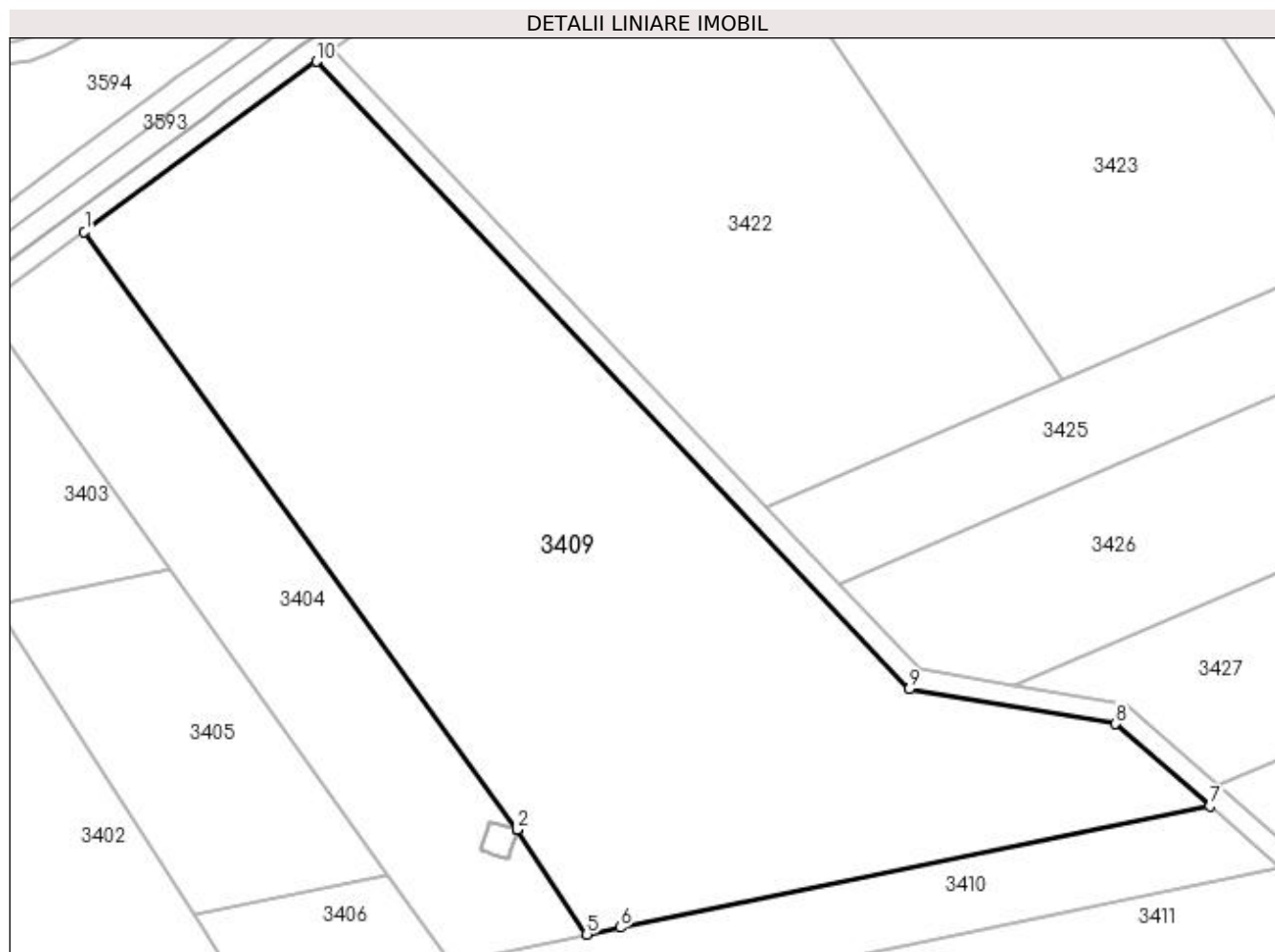
C. Partea III. SARCINI .

Inscrieri privind dezmembramintele dreptului de proprietate, drepturi reale de garanție și sarcini	Referințe
NU SUNT	

Teren

Nr cadastral	Suprafața (mp)*	Observații / Referințe
	12.800	

* Suprafața este determinată în planul de proiecție Stereo 70.



Date referitoare la teren

Crt	Categorie folosință	Intra vilan	Suprafața (mp)	Tarla	Parcelă	Nr. topo	Observații / Referințe
1	arabil	NU	12.800	101	49	-	

Lungime Segmente

1) Valorile lungimilor segmentelor sunt obținute din proiecție în plan.

Punct început	X / Y	Punct sfârșit	X / Y	Lungime segment (** (m)
1	404.524,478 320.223,996	2	404.606,182 320.111,074	139.38
2	404.606,182 320.111,074	3	404.606,184 320.111,074	0.002
3	404.606,184 320.111,074	4	404.606,183 320.111,072	0.002
4	404.606,183 320.111,072	5	404.619,415 320.091,29	23.799
5	404.619,415 320.091,29	6	404.625,691 320.092,581	6.407

Punct început	X / Y	Punct sfârșit	X / Y	Lungime segment (** (m)
6	404.625,691 320.092,581	7	404.737,055 320.115,479	113.694
7	404.737,055 320.115,479	8	404.719,318 320.131,047	23.601
8	404.719,318 320.131,047	9	404.680,268 320.137,582	39.593
9	404.680,268 320.137,582	10	404.568,279 320.256,096	163.056
10	404.568,279 320.256,096	1	404.524,478 320.223,996	54.304

** Lungimile segmentelor sunt determinate în planul de proiecție Stereo 70 și sunt rotunjite la 1 milimetru.

*** Distanța dintre puncte este formată din segmente cumulate ce sunt mai mici decât valoarea 1 milimetru.

**DATE DESPRE IMOBILUL NR. 3410**

Oficiul de Cadastru și Publicitate Imobiliară DOLJ
Biroul de Cadastru și Publicitate Imobiliară Craiova

A. Partea I. Descrierea imobilului

TEREN Extravilan

Adresa: Jud. Dolj, T101, P49/1

Nr. Crt	Nr cadastral Nr. topografic	Suprafața* (mp)	Observații / Referințe
A1		2.100	Sector cadastral:79 Teren neimprejmuit;

B. Partea II. Proprietari și acte

Inscrieri privitoare la dreptul de proprietate și alte drepturi reale		Referințe
/		
Act Normativ nr. LEGEA NR. 7, din 13/03/1996 emis de PARLAMENT;		
B1	Inscrierea provizorie, drept de PROPRIETATE, dobandit prin Lege, cota actuala 1/1, cota initiala 1/1 1) NEIDENTIFICAT NEIDENTIFICAT	A1

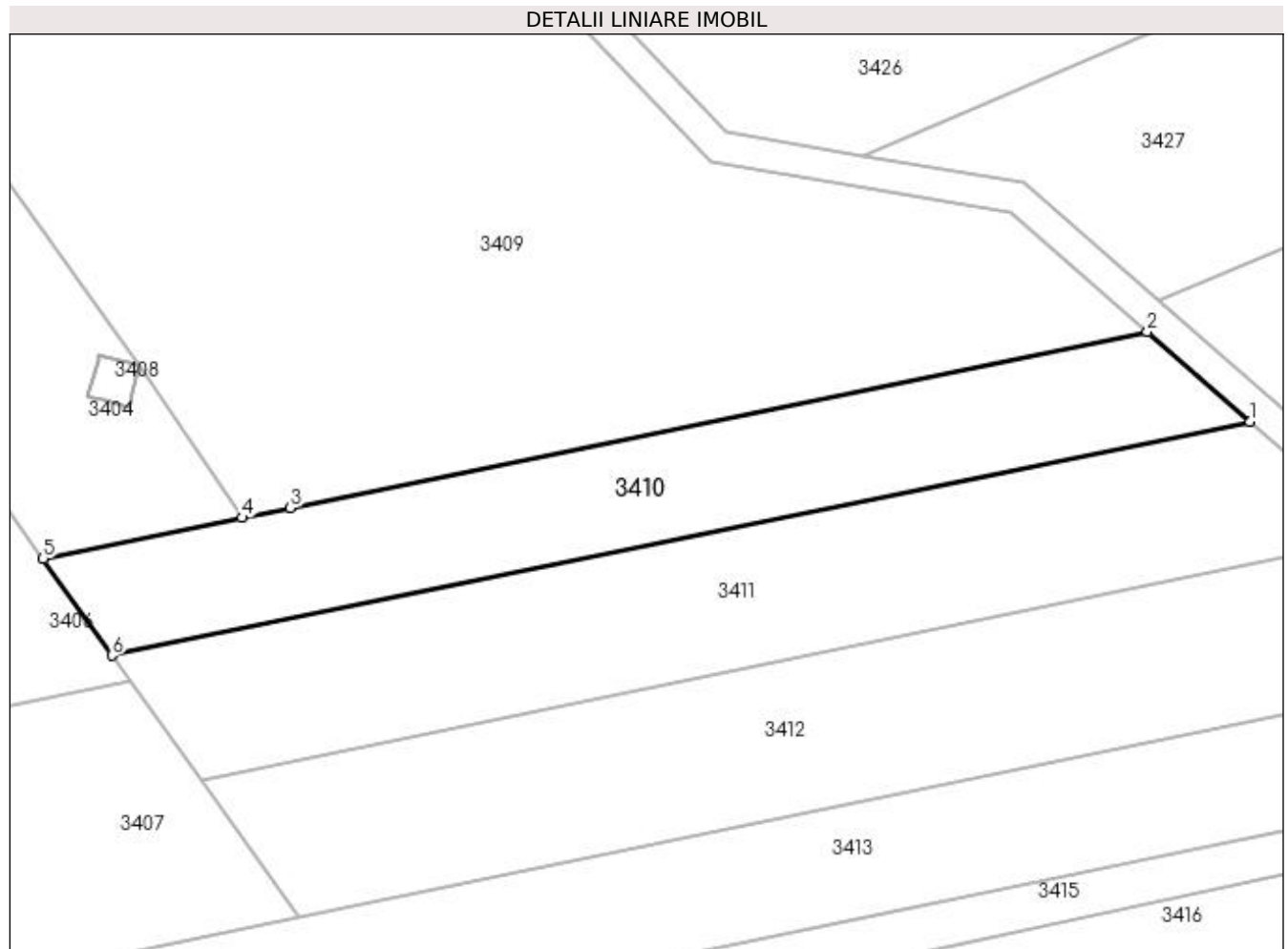
C. Partea III. SARCINI .

Inscrieri privind dezmembramintele dreptului de proprietate, drepturi reale de garanție și sarcini	Referințe
NU SUNT	

Teren

Nr cadastral	Suprafața (mp)*	Observații / Referințe
	2.100	

* Suprafața este determinată în planul de proiecție Stereo 70.



Date referitoare la teren

Crt	Categorie folosință	Intravilan	Suprafața (mp)	Tarla	Parcelă	Nr. topo	Observații / Referințe
1	arabil	NU	2.100	101	49/1	-	

Lungime Segmente

1) Valorile lungimilor segmentelor sunt obținute din proiecție în plan.

Punct început	X / Y	Punct sfârșit	X / Y	Lungime segment (** (m)
1	404.750,363 320.103,798	2	404.737,055 320.115,479	17.707
2	404.737,055 320.115,479	3	404.625,691 320.092,581	113.694
3	404.625,691 320.092,581	4	404.619,415 320.091,29	6.407
4	404.619,415 320.091,29	5	404.593,573 320.085,977	26.382
5	404.593,573 320.085,977	6	404.602,521 320.073,399	15.435

Punct început	X / Y	Punct sfârșit	X / Y	Lungime segment (** (m)
6	404.602,521 320.073,399	1	404.750,363 320.103,798	150.935

** Lungimile segmentelor sunt determinate în planul de proiecție Stereo 70 și sunt rotunjite la 1 milimetru.

*** Distanța dintre puncte este formată din segmente cumulate ce sunt mai mici decât valoarea 1 milimetru.

**DATE DESPRE IMOBILUL NR. 3411**

Oficiul de Cadastru și Publicitate Imobiliară DOLJ
Biroul de Cadastru și Publicitate Imobiliară Craiova

A. Partea I. Descrierea imobilului

TEREN Extravilan

Adresa: Jud. Dolj, T101, P55

Nr. Crt	Nr cadastral Nr. topografic	Suprafața* (mp)	Observații / Referințe
A1		2.800	Sector cadastral:79 Teren neimprejmuit;

B. Partea II. Proprietari și acte

Inscrieri privitoare la dreptul de proprietate și alte drepturi reale	Referințe
/	
Act Administrativ nr. TDP 2629, din 04/10/2002 emis de CJPSDPAT DOLJ;	
B1	A1
Intabulare, drept de PROPRIETATE, dobândit prin Reconstituire, cota actuala 1/1, cota initiala 1/1 1) BIRIȚĂ NICOLAE, LIPSĂ CNP	

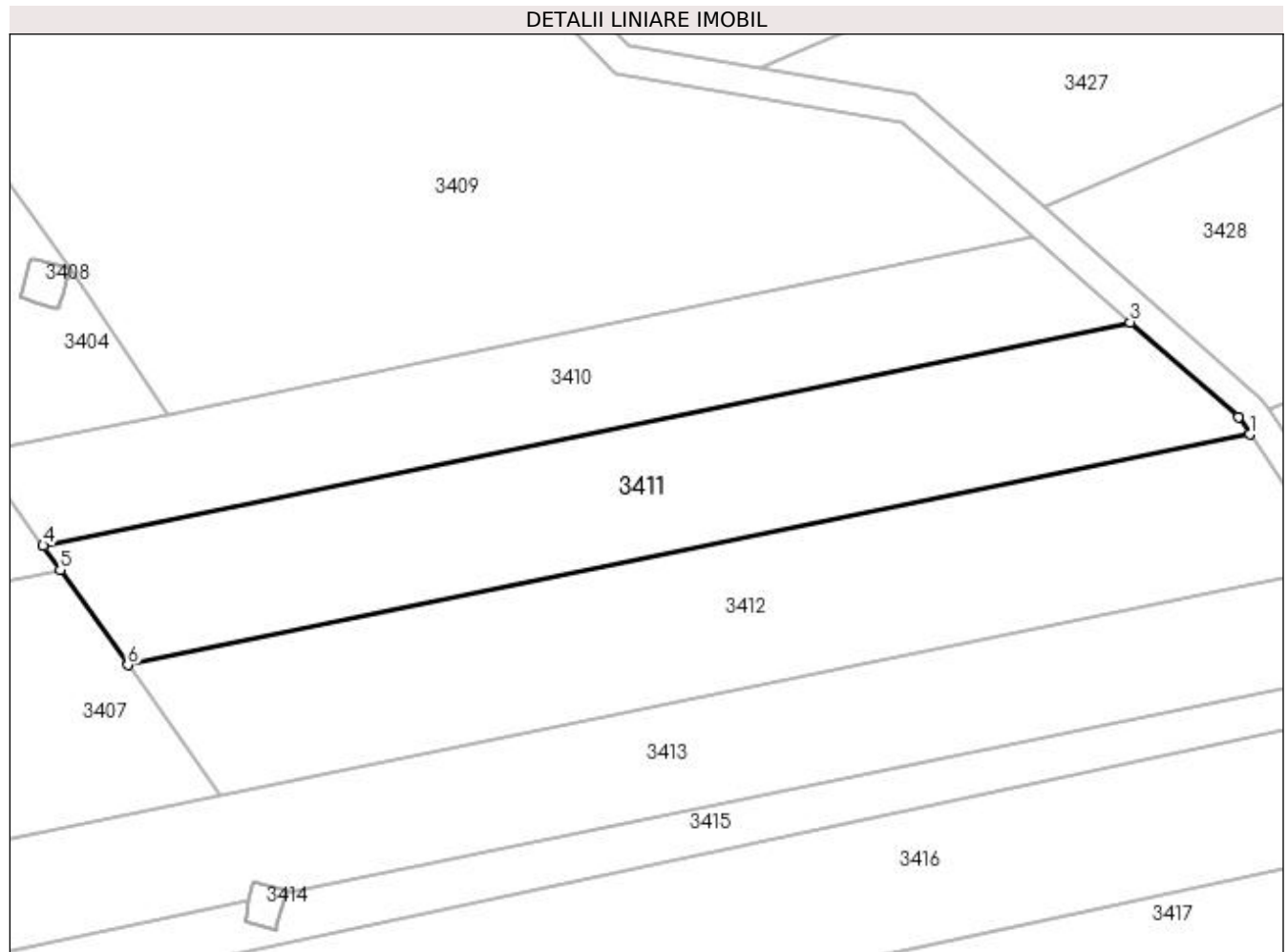
C. Partea III. SARCINI .

Inscrieri privind dezmembramintele dreptului de proprietate, drepturi reale de garanție și sarcini	Referințe
NU SUNT	

Teren

Nr cadastral	Suprafața (mp)*	Observații / Referințe
	2.800	

* Suprafața este determinată în planul de proiecție Stereo 70.



Date referitoare la teren

Crt	Categorie folosință	Intra vilan	Suprafața (mp)	Tarla	Parcelă	Nr. topo	Observații / Referințe
1	arabil	NU	2.800	101	55	-	

Lungime Segmente

1) Valorile lungimilor segmentelor sunt obținute din proiecție în plan.

Punct început	X / Y	Punct sfârșit	X / Y	Lungime segment (** (m)
1	404.766,612 320.088,545	2	404.765,068 320.090,89	2.808
2	404.765,068 320.090,89	3	404.750,363 320.103,798	19.566
3	404.750,363 320.103,798	4	404.602,521 320.073,399	150.935
4	404.602,521 320.073,399	5	404.604,845 320.070,132	4.01
5	404.604,845 320.070,132	6	404.614,061 320.057,178	15.898

Punct început	X / Y	Punct sfârșit	X / Y	Lungime segment (** (m)
6	404.614,061 320.057,178	1	404.766,612 320.088,545	155.743

** Lungimile segmentelor sunt determinate în planul de proiecție Stereo 70 și sunt rotunjite la 1 milimetru.

*** Distanța dintre puncte este formată din segmente cumulate ce sunt mai mici decât valoarea 1 milimetru.

**DATE DESPRE IMOBILUL NR. 3412**

Oficiul de Cadastru și Publicitate Imobiliară DOLJ
Biroul de Cadastru și Publicitate Imobiliară Craiova

A. Partea I. Descrierea imobilului

TEREN Extravilan

Adresa: Jud. Dolj, T101, P56

Nr. Crt	Nr cadastral Nr. topografic	Suprafața* (mp)	Observații / Referințe
A1		3.100	Sector cadastral:79 Teren neimprejmuit;

B. Partea II. Proprietari și acte

Inscrieri privitoare la dreptul de proprietate și alte drepturi reale		Referințe
/		
Act Administrativ nr. TDP 489 58875, din 14/03/1995 emis de CJPSDPAT DOLJ;		
B1	Intabulare, drept de PROPRIETATE, dobândit prin Reconstituire, cota actuala 1/1, cota initiala 1/1 1) SIRBU ILIE, LIPSĂ CNP	A1

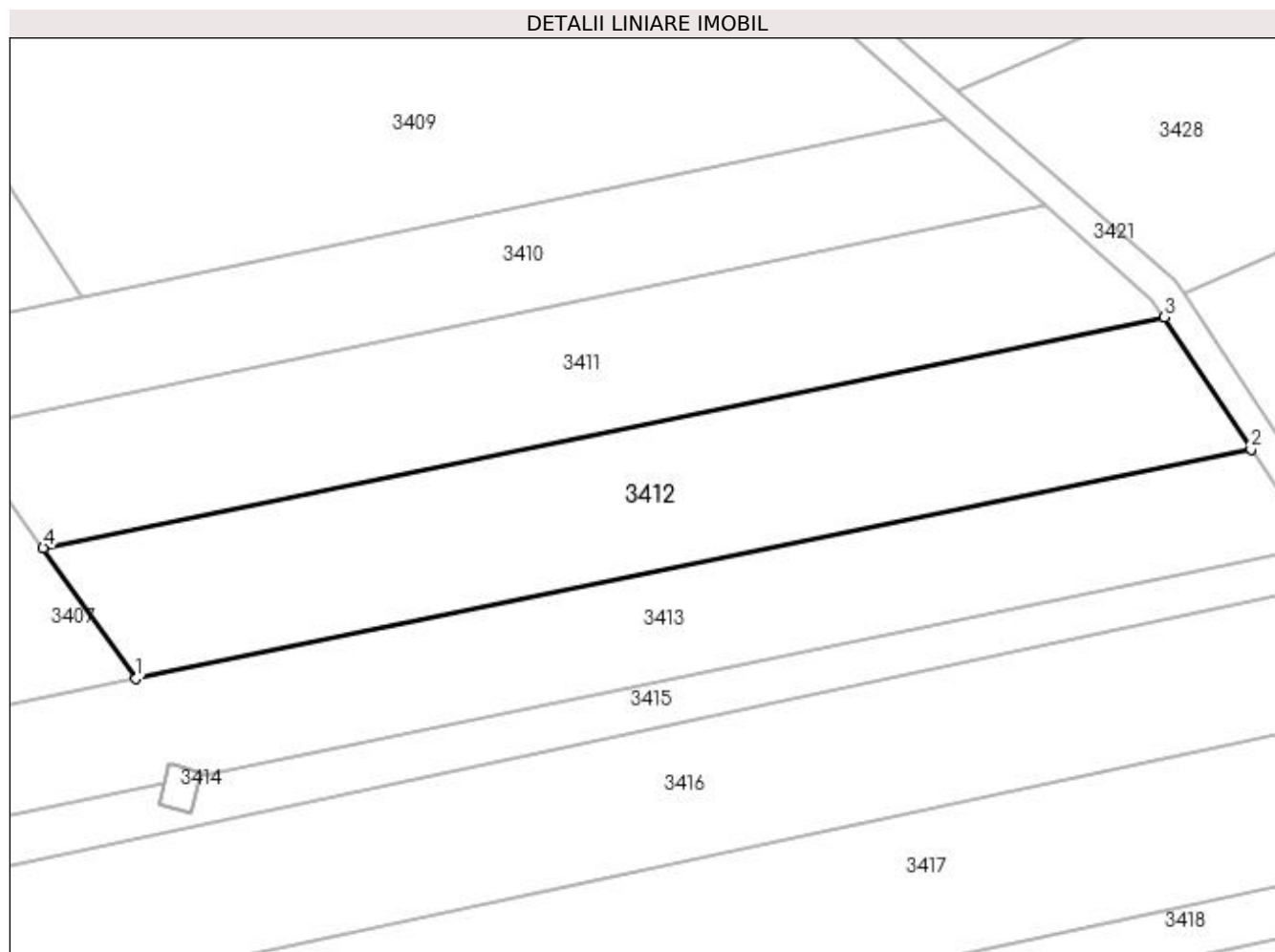
C. Partea III. SARCINI .

Inscrieri privind dezmembramintele dreptului de proprietate, drepturi reale de garanție și sarcini	Referințe
NU SUNT	

Teren

Nr cadastral	Suprafața (mp)*	Observații / Referințe
	3.100	

* Suprafața este determinată în planul de proiecție Stereo 70.



Date referitoare la teren

Crt	Categorie folosință	Intra vilan	Suprafața (mp)	Tarla	Parcelă	Nr. topo	Observații / Referințe
1	arabil	NU	3.100	101	56	-	

Lungime Segmente

1) Valorile lungimilor segmentelor sunt obținute din proiecție în plan.

Punct început	X / Y	Punct sfârșit	X / Y	Lungime segment (** (m)
1	404.626,707 320.039,402	2	404.778,428 320.070,598	154.895
2	404.778,428 320.070,598	3	404.766,612 320.088,545	21.487
3	404.766,612 320.088,545	4	404.614,061 320.057,178	155.743
4	404.614,061 320.057,178	1	404.626,707 320.039,402	21.815

**** Lungimile segmentelor sunt determinate în planul de proiecție Stereo 70 și sunt rotunjite la 1 milimetru.**

***** Distanța dintre puncte este formată din segmente cumulate ce sunt mai mici decât valoarea 1 milimetru.**

**DATE DESPRE IMOBILUL NR. 3413**

Oficiul de Cadastru și Publicitate Imobiliară DOLJ
Biroul de Cadastru și Publicitate Imobiliară Craiova

A. Partea I. Descrierea imobilului

TEREN Extravilan

Adresa: Jud. Dolj, T101, P61

Nr. Crt	Nr cadastral Nr. topografic	Suprafața* (mp)	Observații / Referințe
A1		3.600	Sector cadastral:79 Teren neimprejmuit;

B. Partea II. Proprietari și acte

Inscrieri privitoare la dreptul de proprietate și alte drepturi reale		Referințe
/		
Act Administrativ nr. TDP 2627, din 04/10/2002 emis de CJPSDPAT DOLJ;		
B1	Intabulare, drept de PROPRIETATE, dobândit prin Reconstituire, cota actuala 1/1, cota initiala 1/1 1) CĂLIN AUREL, LIPSĂ CNP 2) CĂLIN ELENA, LIPSĂ CNP	A1

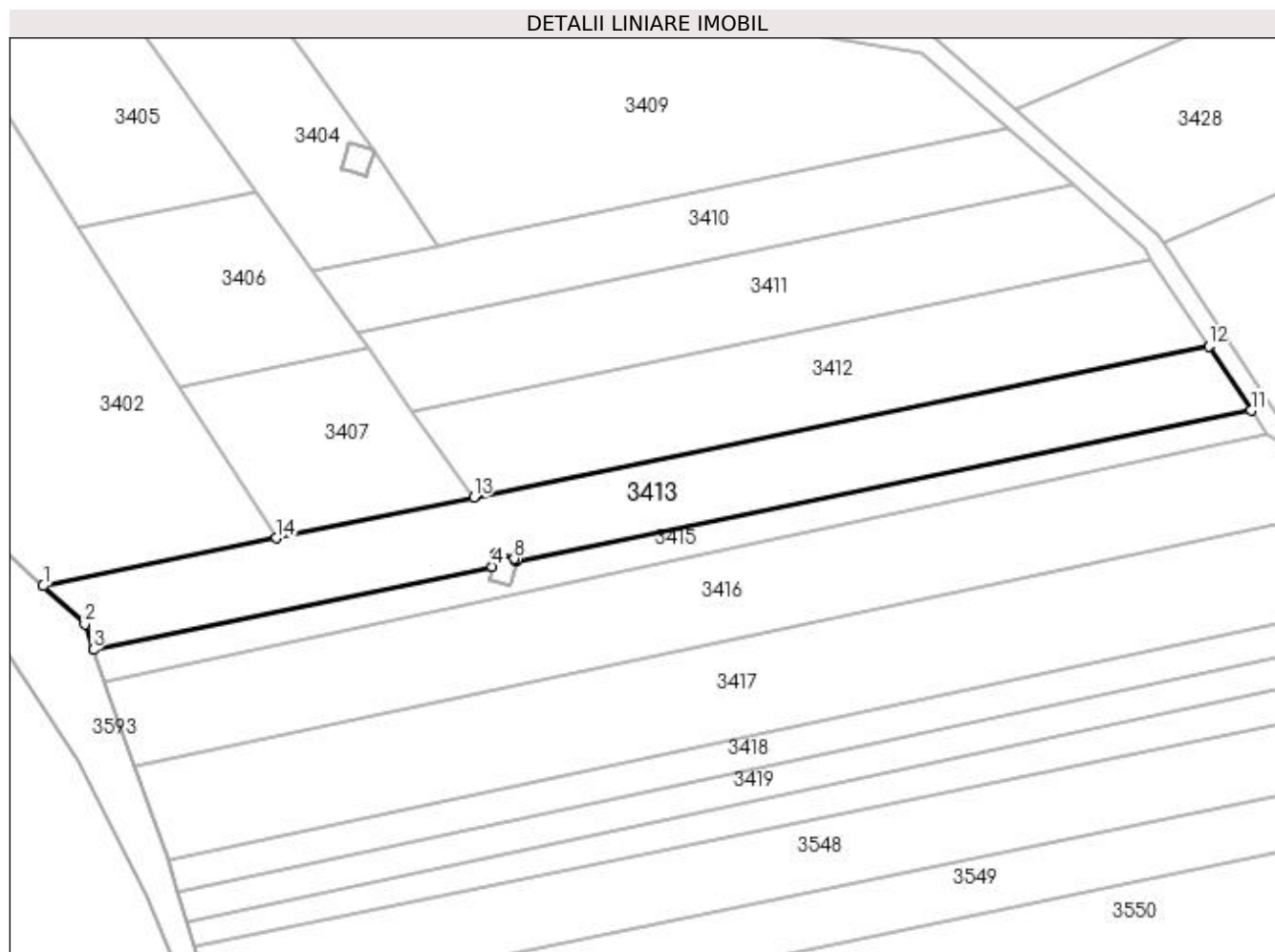
C. Partea III. SARCINI .

Inscrieri privind dezmembramintele dreptului de proprietate, drepturi reale de garanție și sarcini	Referințe
NU SUNT	

Teren

Nr cadastral	Suprafața (mp)*	Observații / Referințe
	3.600	

* Suprafața este determinată în planul de proiecție Stereo 70.



Date referitoare la teren

Crt	Categorie folosință	Intra vilan	Suprafața (mp)	Tarla	Parcelă	Nr. topo	Observații / Referințe
1	arabil	NU	3.600	101	61	-	

Lungime Segmente

1) Valorile lungimilor segmentelor sunt obținute din proiecție în plan.

Punct început	X / Y	Punct sfârșit	X / Y	Lungime segment (** (m)
1	404.537,823 320.021,127	2	404.546,406 320.013,25	11.65
2	404.546,406 320.013,25	3	404.548,226 320.008,01	5.547
3	404.548,226 320.008,01	4	404.630,559 320.025,12	84.092
4	404.630,559 320.025,12	5	404.631,019 320.027,123	2.055
5	404.631,019 320.027,123	6	404.631,176 320.027,805	0.7

Punct început	X / Y	Punct sfârșit	X / Y	Lungime segment (** (m)
6	404.631,176 320.027,805	7	404.631,851 320.027,62	0.7
7	404.631,851 320.027,62	8	404.635,033 320.026,751	3.299
8	404.635,033 320.026,751	9	404.635,708 320.026,566	0.7
9	404.635,708 320.026,566	10	404.635,588 320.026,154	0.429
10	404.635,588 320.026,154	11	404.787,169 320.057,321	154.752
11	404.787,169 320.057,321	12	404.778,428 320.070,598	15.896
12	404.778,428 320.070,598	13	404.626,707 320.039,402	154.895
13	404.626,707 320.039,402	14	404.585,957 320.031,023	41.602
14	404.585,957 320.031,023	1	404.537,823 320.021,127	49.141

** Lungimile segmentelor sunt determinate în planul de proiecție Stereo 70 și sunt rotunjite la 1 milimetru.

*** Distanța dintre puncte este formată din segmente cumulate ce sunt mai mici decât valoarea 1 milimetru.

**DATE DESPRE IMOBILUL NR. 3414**

Oficiul de Cadastru și Publicitate Imobiliară DOLJ
Biroul de Cadastru și Publicitate Imobiliară Craiova

A. Partea I. Descrierea imobilului

TEREN Extravilan

Nr. CF vechi:2352
Nr. cadastral vechi:2004

Adresa: Jud. Dolj, T101, STILP 23

Nr. Crt	Nr cadastral Nr. topografic	Suprafața* (mp)	Observații / Referințe
A1	36388	25	Sector cadastral:79 Teren neimprejmuit; LEA 220 KV ISALNITA-CRAIOVA NORD- CIRCUIT 2 ,IDENTIC CU LOC. SIMNICU DE SUS, JUD. DOLJ, T 101 P 70

Construcții

Crt	Nr cadastral Nr. topografic	Adresa	Observații / Referințe
A1.1		Jud. Dolj	Nr. niveluri:1; S. construita la sol:25 mp; S. construita desfasurata:25 mp; STALP NR. 23,LEA 220 kv ISALNITA-CRAIOVA NORD CIRCUIT 2 S. construita la sol:25 mp; C1-STILP NR 23 LEA

B. Partea II. Proprietari și acte

Inscrieri privitoare la dreptul de proprietate și alte drepturi reale		Referințe
/		
Act Normativ nr. H.G. NR. 1705, din 29/11/2006 emis de GUVERNUL ROMANIEI (ANEXA 7 (NR. M.F. 99921), HG NR. 615/21.08.2019- NR. CRT. 559-;CONTRACT DE CONCESIUNE NR. 1, DIN 29/06/2004 EMIS DE MINISTERUL ECONOMIEI SI COMERTULUI (ACT ADITIONAL NR. 3/31.07.2007, ACT ADITIONAL NR. 7/14.02.2013));		
B1	Intabulare, drept de PROPRIETATE, dobandit prin Lege, cota actuala 1/1, cota initiala 1/1 1) STATUL ROMAN - DOMENIUL PUBLIC , CIF:9999999999999	A1, A1.1
Act Normativ nr. H.G. NR. 1705, din 29/11/2006 emis de GUVERNUL ROMANIEI ((ANEXA 7 (NR. M.F. 99921), HG NR. 615/21.08.2019- NR. CRT. 559-;CONTRACT DE CONCESIUNE NR. 1, DIN 29/06/2004 EMIS DE MINISTERUL ECONOMIEI SI COMERTULUI (ACT ADITIONAL NR. 3/31.07.2007, ACT ADITIONAL NR. 7/14.02.2013));		
B2	Intabulare, drept de ADMINISTRARE, dobandit prin Lege, cota actuala 1/1, cota initiala 1/1 1) MINISTERUL ECONOMIEI SI COMERTULUI , CIF:9999999999999	A1, A1.1
19505 / 19/03/2008		
Act Administrativ nr. CONTRACT DE CONCESIUNE NR. 1, din 29/06/2004 emis de MINISTERUL ECONOMIEI SI COMERTULUI (ACT ADITIONAL NR. 3/31.07.2007, ACT ADITIONAL NR. 7/14.02.2013);		
B3	Intabulare, drept de CONCESIUNEPE O PERIOADA DE 49 DE ANI INCEPAND CU 29.06.2004, dobandit prin Conventie, cota actuala 1/1, cota initiala 1/1 1) COMPANIA NATIONALA DE TRANSPORT AL ENERGIEI ELECTRICE "TRANSELECTRICA" SA , CIF: 13328043	A1, A1.1

C. Partea III. SARCINI .

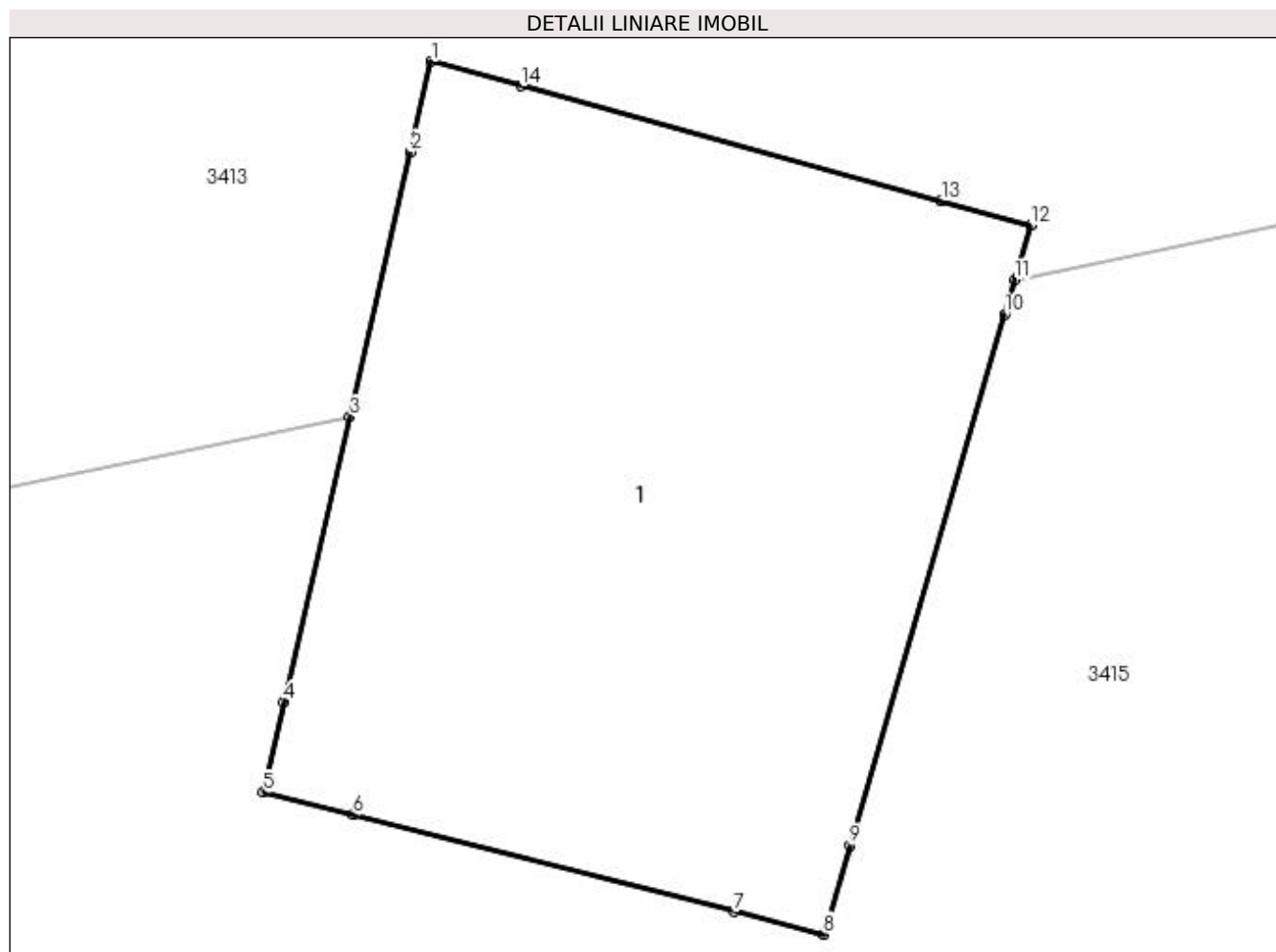
Inscrieri privind dezmembramintele dreptului de proprietate, drepturi reale de garanție și sarcini	Referințe
NU SUNT	

Anexa Nr. 1 La Partea I

Teren

Nr cadastral	Suprafața (mp)*	Observații / Referințe
36388	25	LEA 220 KV ISALNITA-CRAIOVA NORD- CIRCUIT 2 ,IDENTIC CU LOC. SIMNICU DE SUS, JUD. DOLJ, T 101 P 70

* Suprafața este determinată în planul de proiecție Stereo 70.



Date referitoare la teren

Crt	Categorie folosință	Intra vilan	Suprafața (mp)	Tarla	Parcelă	Nr. topo	Observații / Referințe
1	curți construcții	NU	25	101	STILP 23	-	IDENTIC CU T101, P70 LEA 220 KV ISALNITA-CRAIOVA NORD CIRCUIT 2

Date referitoare la construcții

Crt	Număr	Destinație construcție	Supraf. (mp)	Situație juridică	Observații / Referințe
A1.1		construcții industriale și edilitare	25	Cu acte	Nr. niveluri:1; S. construită la sol:25 mp; S. construită desfășurată:25 mp; STALP NR. 23, LEA 220 KV ISALNITA-CRAIOVA NORD CIRCUIT 2 S. construită la sol:25 mp; C1- STILP NR 23 LEA

Lungime Segmente

1) Valorile lungimilor segmentelor sunt obținute din proiecție în plan.

Punct început	X / Y	Punct sfârșit	X / Y	Lungime segment (** (m)
1	404.631,176 320.027,805	2	404.631,019 320.027,123	0.7
2	404.631,019 320.027,123	3	404.630,559 320.025,12	2.055

Punct început	X / Y	Punct sfârșit	X / Y	Lungime segment (** (m)
3	404.630,559 320.025,12	4	404.630,063 320.022,964	2.212
4	404.630,063 320.022,964	5	404.629,906 320.022,282	0.7
5	404.629,906 320.022,282	6	404.630,585 320.022,11	0.7
6	404.630,585 320.022,11	7	404.633,464 320.021,38	2.97
7	404.633,464 320.021,38	8	404.634,143 320.021,208	0.7
8	404.634,143 320.021,208	9	404.634,339 320.021,88	0.7
9	404.634,339 320.021,88	10	404.635,512 320.025,894	4.182
10	404.635,512 320.025,894	11	404.635,588 320.026,154	0.271
11	404.635,588 320.026,154	12	404.635,708 320.026,566	0.429
12	404.635,708 320.026,566	13	404.635,033 320.026,751	0.7
13	404.635,033 320.026,751	14	404.631,851 320.027,62	3.299
14	404.631,851 320.027,62	1	404.631,176 320.027,805	0.7

** Lungimile segmentelor sunt determinate în planul de proiecție Stereo 70 și sunt rotunjite la 1 milimetru.

*** Distanța dintre puncte este formată din segmente cumulate ce sunt mai mici decât valoarea 1 milimetru.

**DATE DESPRE IMOBILUL NR. 3415**

Oficiul de Cadastru și Publicitate Imobiliară DOLJ
Biroul de Cadastru și Publicitate Imobiliară Craiova

A. Partea I. Descrierea imobilului

TEREN Extravilan

Adresa: Jud. Dolj, T101, P62

Nr. Crt	Nr cadastral Nr. topografic	Suprafața* (mp)	Observații / Referințe
A1	41534	1.500	Sector cadastral:79 Teren neimprejmuit;

B. Partea II. Proprietari și acte

Inscrieri privitoare la dreptul de proprietate și alte drepturi reale		Referințe
192197 / 12/08/2021		
Act Notarial nr. CONTRACT DE VANZARE AUT NR 3153, din 09/08/2021 emis de NP FLORICEL MIHAI-MARIAN;		
B1	Intabulare, drept de PROPRIETATE, dobandit prin Conventie, cota actuala 1/1, cota initiala 1/1 1) DULGHERU ADRIAN-MIHAI	A1
B2	Se notează faptul că, imobilul face parte din patrimoniul de afecțatune al lui :DULGHERU ADRIAN-MIHAI PFA	A1

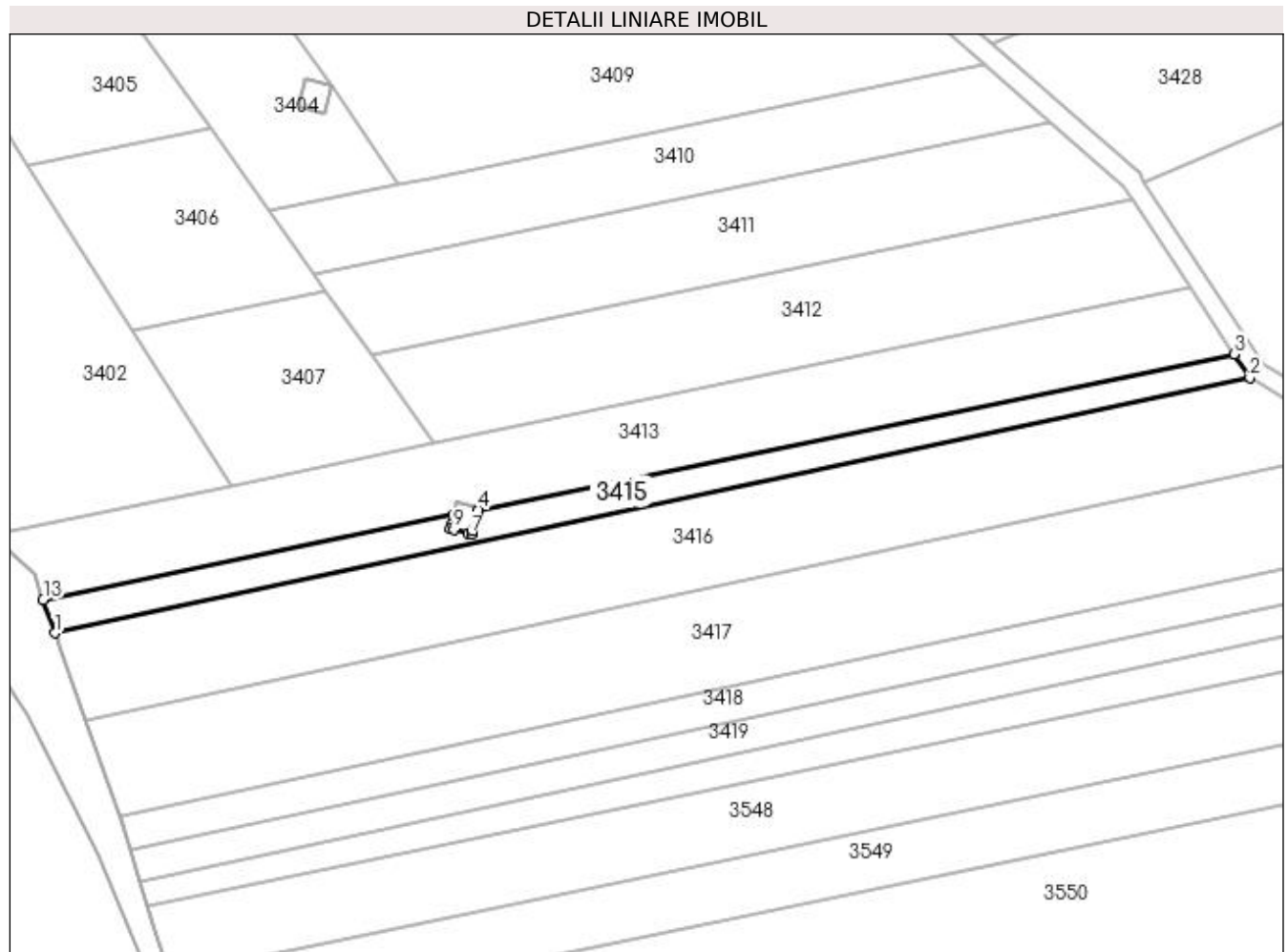
C. Partea III. SARCINI .

Inscrieri privind dezmembramintele dreptului de proprietate, drepturi reale de garanție și sarcini	Referințe
NU SUNT	

Teren

Nr cadastral	Suprafața (mp)*	Observații / Referințe
41534	1.500	

* Suprafața este determinată în planul de proiecție Stereo 70.



Date referitoare la teren

Crt	Categorie folosință	Intra vilan	Suprafața (mp)	Tarla	Parcelă	Nr. topo	Observații / Referințe
1	arabil	NU	1.500	101	62	-	

Lungime Segmente

1) Valorile lungimilor segmentelor sunt obținute din proiecție în plan.

Punct început	X / Y	Punct sfârșit	X / Y	Lungime segment (** (m)
1	404.550,528 320.001,382	2	404.790,322 320.052,532	245.189
2	404.790,322 320.052,532	3	404.787,169 320.057,321	5.734
3	404.787,169 320.057,321	4	404.635,588 320.026,154	154.752
4	404.635,588 320.026,154	5	404.635,512 320.025,894	0.271
5	404.635,512 320.025,894	6	404.634,339 320.021,88	4.182

Punct început	X / Y	Punct sfârșit	X / Y	Lungime segment (** (m)
6	404.634,339 320.021,88	7	404.634,143 320.021,208	0.7
7	404.634,143 320.021,208	8	404.633,464 320.021,38	0.7
8	404.633,464 320.021,38	9	404.630,585 320.022,11	2.97
9	404.630,585 320.022,11	10	404.629,906 320.022,282	0.7
10	404.629,906 320.022,282	11	404.630,063 320.022,964	0.7
11	404.630,063 320.022,964	12	404.630,559 320.025,12	2.212
12	404.630,559 320.025,12	13	404.548,226 320.008,01	84.092
13	404.548,226 320.008,01	1	404.550,528 320.001,382	7.016

** Lungimile segmentelor sunt determinate în planul de proiecție Stereo 70 și sunt rotunjite la 1 milimetru.

*** Distanța dintre puncte este formată din segmente cumulate ce sunt mai mici decât valoarea 1 milimetru.

**DATE DESPRE IMOBILUL NR. 3416**

Oficiul de Cadastru și Publicitate Imobiliară DOLJ
Biroul de Cadastru și Publicitate Imobiliară Craiova

A. Partea I. Descrierea imobilului

TEREN Extravilan

Adresa: Jud. Dolj, T101, P64

Nr. Crt	Nr cadastral Nr. topografic	Suprafața* (mp)	Observații / Referințe
A1		4.700	Sector cadastral:79 Teren neimprejmuit;

B. Partea II. Proprietari și acte

Inscrieri privitoare la dreptul de proprietate și alte drepturi reale	Referințe
/	
Act Administrativ nr. TDP 2481-1959, din 27/07/2002 emis de CJPSDPAT DOLJ;	
B1	A1
Intabulare, drept de PROPRIETATE, dobândit prin Reconstituire, cota actuala 1/1, cota initiala 1/1 1) NUȚULOIU CONSTANTIN, LIPSĂ CNP	

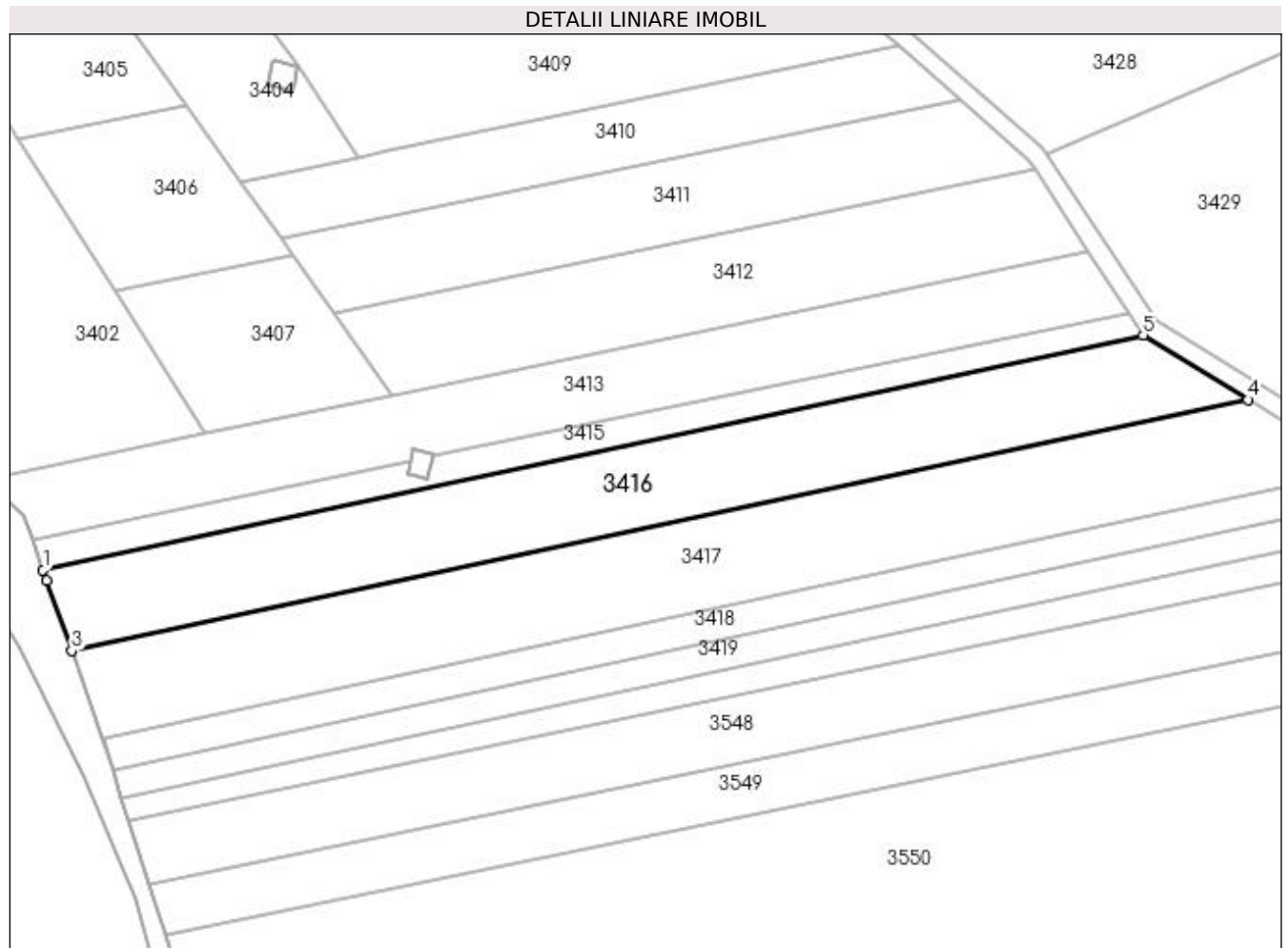
C. Partea III. SARCINI .

Inscrieri privind dezmembramintele dreptului de proprietate, drepturi reale de garanție și sarcini	Referințe
NU SUNT	

Teren

Nr cadastral	Suprafața (mp)*	Observații / Referințe
	4.700	

* Suprafața este determinată în planul de proiecție Stereo 70.



Date referitoare la teren

Crt	Categorie folosință	Intra vilan	Suprafața (mp)	Tarla	Parcelă	Nr. topo	Observații / Referințe
1	arabil	NU	4.700	101	64	-	

Lungime Segmente

1) Valorile lungimilor segmentelor sunt obținute din proiecție în plan.

Punct început	X / Y	Punct sfârșit	X / Y	Lungime segment (** (m)
1	404.550,528 320.001,382	2	404.551,344 319.999,031	2.489
2	404.551,344 319.999,031	3	404.556,811 319.983,776	16.205
3	404.556,811 319.983,776	4	404.813,123 320.038,449	262.078
4	404.813,123 320.038,449	5	404.790,322 320.052,532	26.8
5	404.790,322 320.052,532	1	404.550,528 320.001,382	245.189

**** Lungimile segmentelor sunt determinate în planul de proiecție Stereo 70 și sunt rotunjite la 1 milimetru.**

***** Distanța dintre puncte este formată din segmente cumulate ce sunt mai mici decât valoarea 1 milimetru.**

**DATE DESPRE IMOBILUL NR. 3417**

Oficiul de Cadastru și Publicitate Imobiliară DOLJ
Biroul de Cadastru și Publicitate Imobiliară Craiova

A. Partea I. Descrierea imobilului

TEREN Extravilan

Adresa: Jud. Dolj, T101, P65

Nr. Crt	Nr cadastral Nr. topografic	Suprafața* (mp)	Observații / Referințe
A1		5.500	Sector cadastral:79 Teren neimprejmuit;

B. Partea II. Proprietari și acte

Inscrieri privitoare la dreptul de proprietate și alte drepturi reale	Referințe
/	
Act Administrativ nr. TDP 1478-45363, din 29/01/1997 emis de CJPSDPAT DOLJ;	
B1	A1
Intabulare, drept de PROPRIETATE, dobândit prin Reconstituire, cota actuala 1/1, cota initiala 1/1 1) BĂLĂȘOIU MARIA , LIPSĂ CNP	

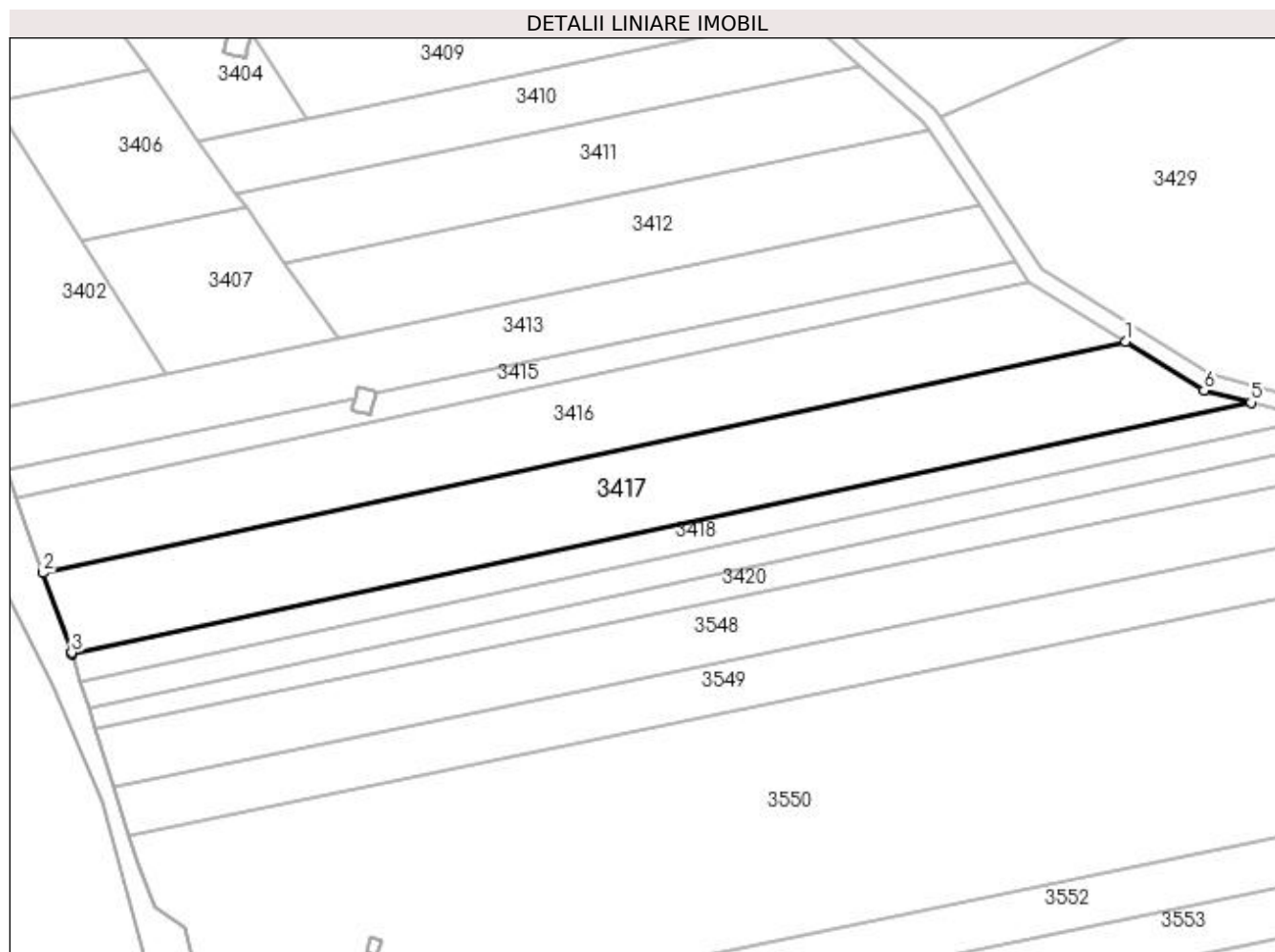
C. Partea III. SARCINI .

Inscrieri privind dezmembramintele dreptului de proprietate, drepturi reale de garanție și sarcini	Referințe
NU SUNT	

Teren

Nr cadastral	Suprafața (mp)*	Observații / Referințe
	5.500	

* Suprafața este determinată în planul de proiecție Stereo 70.



Date referitoare la teren

Crt	Categorie folosință	Intra vilan	Suprafața (mp)	Tarla	Parcelă	Nr. topo	Observații / Referințe
1	arabil	NU	5.500	101	65	-	

Lungime Segmente

1) Valorile lungimilor segmentelor sunt obținute din proiecție în plan.

Punct început	X / Y	Punct sfârșit	X / Y	Lungime segment (** (m)
1	404.813,123 320.038,449	2	404.556,811 319.983,776	262.078
2	404.556,811 319.983,776	3	404.563,562 319.964,938	20.011
3	404.563,562 319.964,938	4	404.563,68 319.964,558	0.397
4	404.563,68 319.964,558	5	404.842,809 320.024,099	285.409
5	404.842,809 320.024,099	6	404.831,668 320.026,994	11.512

Punct început	X / Y	Punct sfârșit	X / Y	Lungime segment (** (m)
6	404.831,668 320.026,994	1	404.813,123 320.038,449	21.797

** Lungimile segmentelor sunt determinate în planul de proiecție Stereo 70 și sunt rotunjite la 1 milimetru.

*** Distanța dintre puncte este formată din segmente cumulate ce sunt mai mici decât valoarea 1 milimetru.

**DATE DESPRE IMOBILUL NR. 3418**

Oficiul de Cadastru și Publicitate Imobiliară DOLJ
Biroul de Cadastru și Publicitate Imobiliară Craiova

A. Partea I. Descrierea imobilului

TEREN Extravilan

Adresa: Jud. Dolj, T101, P66

Nr. Crt	Nr cadastral Nr. topografic	Suprafața* (mp)	Observații / Referințe
A1		2.000	Sector cadastral:79 Teren neimprejmuit;

B. Partea II. Proprietari și acte

Inscrieri privitoare la dreptul de proprietate și alte drepturi reale	Referințe
/	
Act Administrativ nr. TDP 3603, din 02/02/2005 emis de CJPSDPAT DOLJ;	
B1	A1
Intabulare, drept de PROPRIETATE, dobandit prin Reconstituire, cota actuala 1/1, cota initiala 1/1 1) ENACHE MARIN, LIPSĂ CNP	

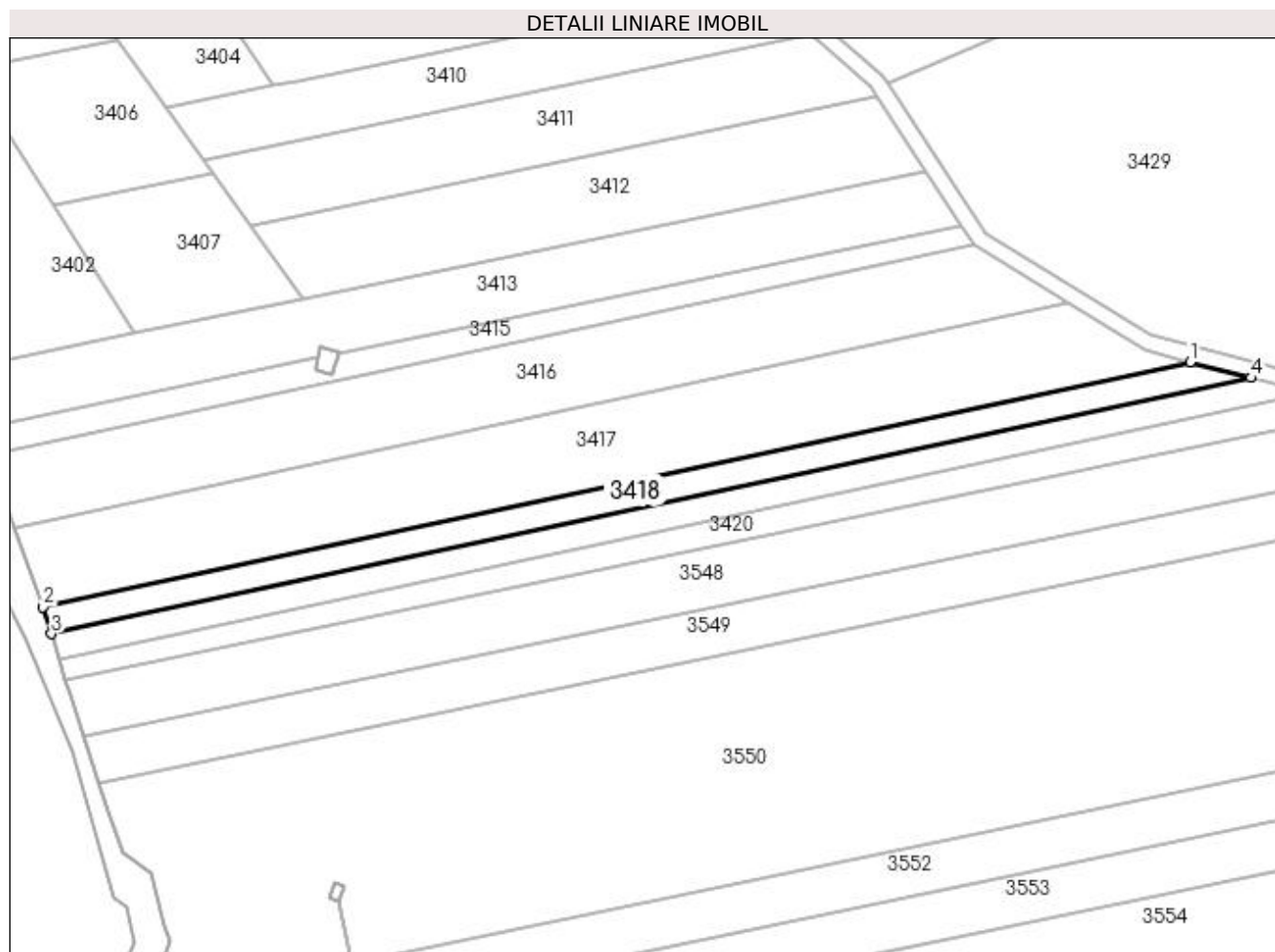
C. Partea III. SARCINI .

Inscrieri privind dezmembramintele dreptului de proprietate, drepturi reale de garanție și sarcini	Referințe
NU SUNT	

Teren

Nr cadastral	Suprafața (mp)*	Observații / Referințe
	2.000	

* Suprafața este determinată în planul de proiecție Stereo 70.



Date referitoare la teren

Crt	Categorie folosință	Intra vilan	Suprafața (mp)	Tarla	Parcelă	Nr. topo	Observații / Referințe
1	arabil	NU	2.000	101	66	-	

Lungime Segmente

1) Valorile lungimilor segmentelor sunt obținute din proiecție în plan.

Punct început	X / Y	Punct sfârșit	X / Y	Lungime segment (** (m)
1	404.842,809 320.024,099	2	404.563,68 319.964,558	285.409
2	404.563,68 319.964,558	3	404.565,714 319.957,987	6.879
3	404.565,714 319.957,987	4	404.857,613 320.020,251	298.466
4	404.857,613 320.020,251	1	404.842,809 320.024,099	15.295

**** Lungimile segmentelor sunt determinate în planul de proiecție Stereo 70 și sunt rotunjite la 1 milimetru.**

***** Distanța dintre puncte este formată din segmente cumulate ce sunt mai mici decât valoarea 1 milimetru.**

**DATE DESPRE IMOBILUL NR. 3419**

Oficiul de Cadastru și Publicitate Imobiliară DOLJ
Biroul de Cadastru și Publicitate Imobiliară Craiova

A. Partea I. Descrierea imobilului

TEREN Extravilan

Adresa: Jud. Dolj, T101, P67

Nr. Crt	Nr cadastral Nr. topografic	Suprafața* (mp)	Observații / Referințe
A1		2.000	Sector cadastral:79 Teren neimprejmuit;

B. Partea II. Proprietari și acte

Inscrieri privitoare la dreptul de proprietate și alte drepturi reale	Referințe
/	
Act Administrativ nr. TDP 1638-9657, din 06/08/1997 emis de CJPSDPAT DOLJ;	
B1	A1
Intabulare, drept de PROPRIETATE, dobândit prin Reconstituire, cota actuala 1/1, cota initiala 1/1	
1) COTOI CONSTANTIN, LIPSĂ CNP	
2) COTOI ION, LIPSĂ CNP	

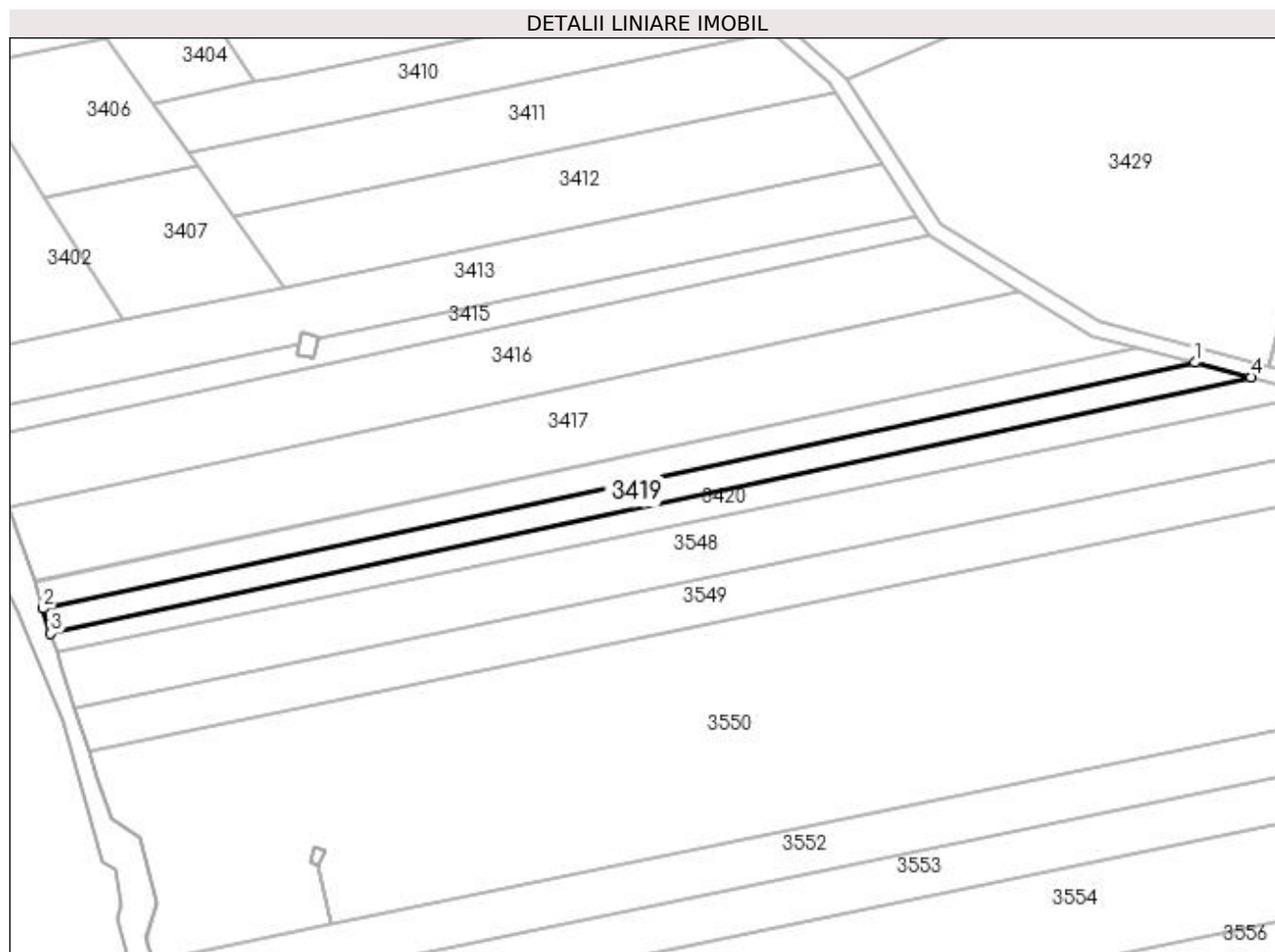
C. Partea III. SARCINI .

Inscrieri privind dezmembramintele dreptului de proprietate, drepturi reale de garanție și sarcini	Referințe
NU SUNT	

Teren

Nr cadastral	Suprafața (mp)*	Observații / Referințe
	2.000	

* Suprafața este determinată în planul de proiecție Stereo 70.



Date referitoare la teren

Crt	Categorie folosință	Intra vilan	Suprafața (mp)	Tarla	Parcelă	Nr. topo	Observații / Referințe
1	arabil	NU	2.000	101	67	-	

Lungime Segmente

1) Valorile lungimilor segmentelor sunt obținute din proiecție în plan.

Punct început	X / Y	Punct sfârșit	X / Y	Lungime segment (** (m)
1	404.857,613 320.020,251	2	404.565,714 319.957,987	298.466
2	404.565,714 319.957,987	3	404.567,663 319.951,692	6.59
3	404.567,663 319.951,692	4	404.871,795 320.016,565	310.975
4	404.871,795 320.016,565	1	404.857,613 320.020,251	14.654

**** Lungimile segmentelor sunt determinate în planul de proiecție Stereo 70 și sunt rotunjite la 1 milimetru.**

***** Distanța dintre puncte este formată din segmente cumulate ce sunt mai mici decât valoarea 1 milimetru.**

**DATE DESPRE IMOBILUL NR. 3420**

Oficiul de Cadastru și Publicitate Imobiliară DOLJ
Biroul de Cadastru și Publicitate Imobiliară Craiova

A. Partea I. Descrierea imobilului

TEREN Extravilan

Adresa: Jud. Dolj, T101, P68

Nr. Crt	Nr cadastral Nr. topografic	Suprafața* (mp)	Observații / Referințe
A1		2.000	Sector cadastral:79 Teren neimprejmuit;

B. Partea II. Proprietari și acte

Inscrieri privitoare la dreptul de proprietate și alte drepturi reale	Referințe
/	
Act Administrativ nr. TDP 2351-2020, din 07/05/2002 emis de CJPSDPAT DOLJ;	
B1	A1
Intabulare, drept de PROPRIETATE, dobândit prin Reconstituire, cota actuala 1/1, cota initiala 1/1 1) ENACHE NICOLAE, LIPSĂ CNP	

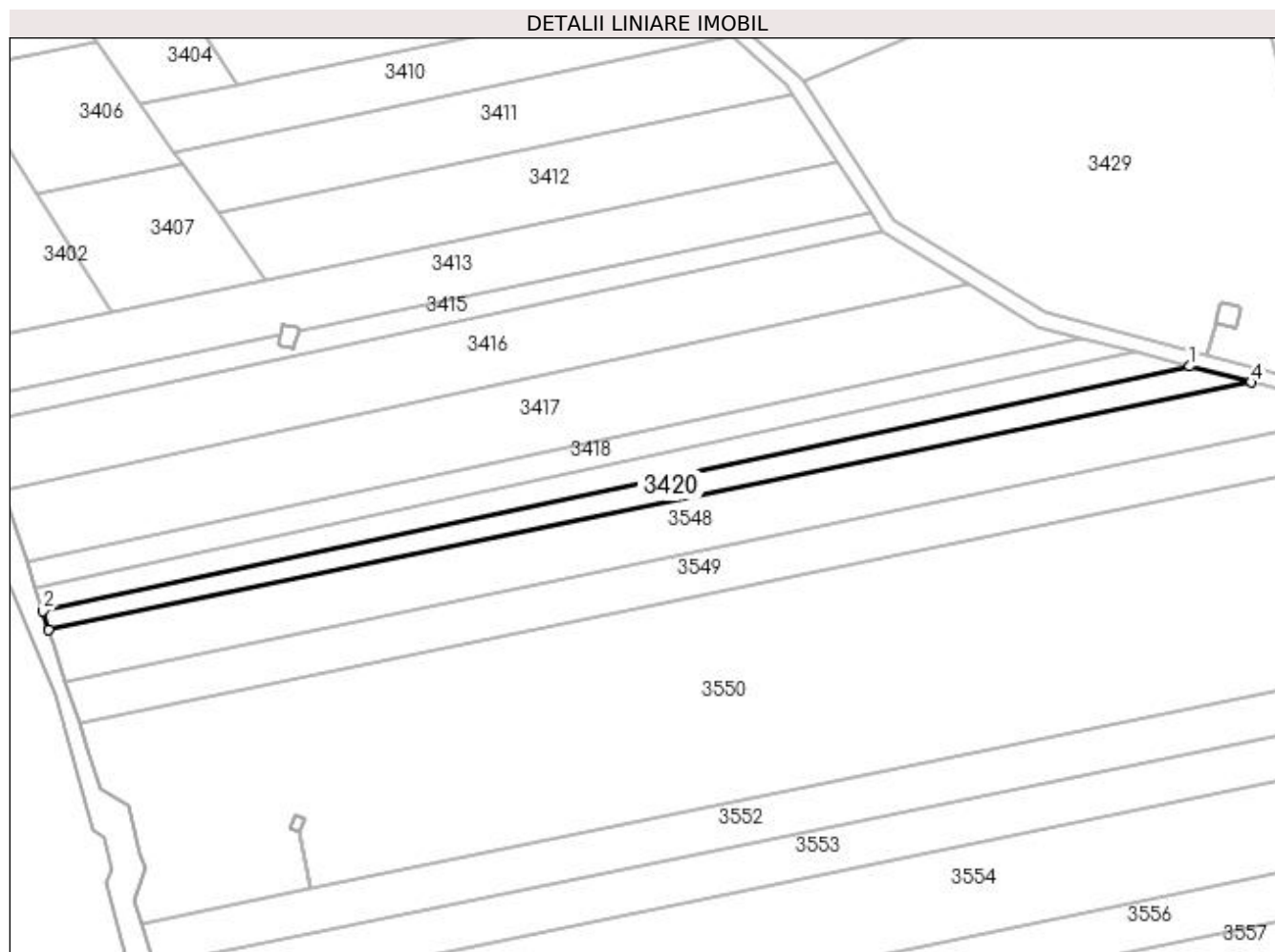
C. Partea III. SARCINI .

Inscrieri privind dezmembramintele dreptului de proprietate, drepturi reale de garanție și sarcini	Referințe
NU SUNT	

Teren

Nr cadastral	Suprafața (mp)*	Observații / Referințe
	2.000	

* Suprafața este determinată în planul de proiecție Stereo 70.



Date referitoare la teren

Crt	Categorie folosință	Intravilan	Suprafața (mp)	Tarla	Parcelă	Nr. topo	Observații / Referințe
1	arabil	NU	2.000	101	68	-	

Lungime Segmente

1) Valorile lungimilor segmentelor sunt obținute din proiecție în plan.

Punct început	X / Y	Punct sfârșit	X / Y	Lungime segment (** (m)
1	404.871,795 320.016,565	2	404.567,663 319.951,692	310.975
2	404.567,663 319.951,692	3	404.569,181 319.946,787	5.134
3	404.569,181 319.946,787	4	404.888,029 320.012,346	325.518
4	404.888,029 320.012,346	1	404.871,795 320.016,565	16.773

**** Lungimile segmentelor sunt determinate în planul de proiecție Stereo 70 și sunt rotunjite la 1 milimetru.**

***** Distanța dintre puncte este formată din segmente cumulate ce sunt mai mici decât valoarea 1 milimetru.**

**DATE DESPRE IMOBILUL NR. 3421**

Oficiul de Cadastru și Publicitate Imobiliară DOLJ
Biroul de Cadastru și Publicitate Imobiliară Craiova

A. Partea I. Descrierea imobilului

TEREN Extravilan

Adresa: Jud. Dolj, T101, DE 48

Nr. Crt	Nr cadastral Nr. topografic	Suprafața* (mp)	Observații / Referințe
A1		1.742	Sector cadastral:79 Teren neimprejmuit;

B. Partea II. Proprietari și acte

Inscrieri privitoare la dreptul de proprietate și alte drepturi reale		Referințe
/		
Act Normativ nr. LEGEA NR. 7, din 13/03/1996 emis de PARLAMENT;		
B1	Inscrierea provizorie, drept de PROPRIETATE, dobandit prin Lege, cota actuala 1/1, cota initiala 1/1 1) NEIDENTIFICAT NEIDENTIFICAT	A1

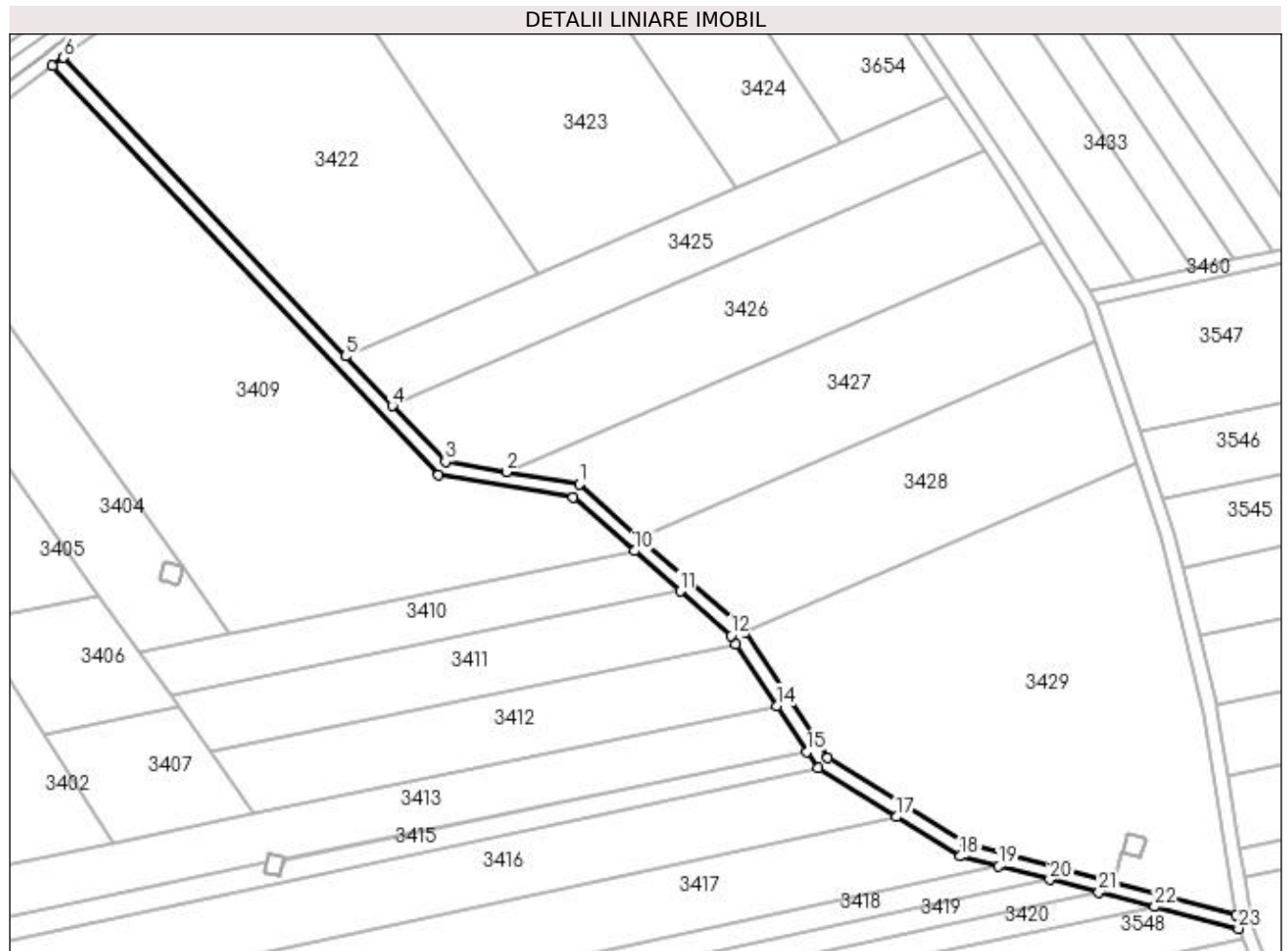
C. Partea III. SARCINI .

Inscrieri privind dezmembramintele dreptului de proprietate, drepturi reale de garanție și sarcini	Referințe
NU SUNT	

Teren

Nr cadastral	Suprafața (mp)*	Observații / Referințe
	1.742	

* Suprafața este determinată în planul de proiecție Stereo 70.



Date referitoare la teren

Crt	Categorie folosință	Intravilan	Suprafața (mp)	Tarla	Parcelă	Nr. topo	Observații / Referințe
1	drum	NU	1.742	101	DE 48	-	

Lungime Segmente

1) Valorile lungimilor segmentelor sunt obținute din proiecție în plan.

Punct început	X / Y	Punct sfârșit	X / Y	Lungime segment (** (m)
1	404.721,102 320.134,805	2	404.700,026 320.138,331	21.369
3	404.682,26 320.141,304	4	404.666,909 320.157,549	22.35
5	404.653,334 320.171,913	6	404.571,527 320.258,48	119.107
7	404.568,279 320.256,096	8	404.680,268 320.137,582	163.056
9	404.719,318 320.131,047	10	404.737,055 320.115,479	23.601

Punct început	X / Y	Punct sfârșit	X / Y	Lungime segment (** (m)
2	404.700,026 320.138,331	3	404.682,26 320.141,304	18.013
4	404.666,909 320.157,549	5	404.653,334 320.171,913	19.763
6	404.571,527 320.258,48	7	404.568,279 320.256,096	4.029
8	404.680,268 320.137,582	9	404.719,318 320.131,047	39.593
10	404.737,055 320.115,479	11	404.750,363 320.103,798	17.707

Punct început	X / Y	Punct sfârșit	X / Y	Lungime segment (** (m)
11	404.750,363 320.103,798	12	404.765,068 320.090,89	19.566
13	404.766,612 320.088,545	14	404.778,428 320.070,598	21.487
15	404.787,169 320.057,321	16	404.790,322 320.052,532	5.734
17	404.813,123 320.038,449	18	404.831,668 320.026,994	21.797
19	404.842,809 320.024,099	20	404.857,613 320.020,251	15.295
21	404.871,795 320.016,565	22	404.888,029 320.012,346	16.773
23	404.912,321 320.006,033	24	404.911,67 320.009,98	4.0
25	404.876,195 320.019,356	26	404.876,176 320.019,361	0.02
27	404.833,286 320.030,696	28	404.793,176 320.055,47	47.144
29	404.769,217 320.091,861	30	404.768,112 320.093,54	2.01
31	404.738,592 320.119,452	1	404.721,102 320.134,805	23.273

Punct început	X / Y	Punct sfârșit	X / Y	Lungime segment (** (m)
12	404.765,068 320.090,89	13	404.766,612 320.088,545	2.808
14	404.778,428 320.070,598	15	404.787,169 320.057,321	15.896
16	404.790,322 320.052,532	17	404.813,123 320.038,449	26.8
18	404.831,668 320.026,994	19	404.842,809 320.024,099	11.512
20	404.857,613 320.020,251	21	404.871,795 320.016,565	14.654
22	404.888,029 320.012,346	23	404.912,321 320.006,033	25.099
24	404.911,67 320.009,98	25	404.876,195 320.019,356	36.693
26	404.876,176 320.019,361	27	404.833,286 320.030,696	44.362
28	404.793,176 320.055,47	29	404.769,217 320.091,861	43.57
30	404.768,112 320.093,54	31	404.738,592 320.119,452	39.279

** Lungimile segmentelor sunt determinate în planul de proiecție Stereo 70 și sunt rotunjite la 1 milimetru.

*** Distanța dintre puncte este formată din segmente cumulate ce sunt mai mici decât valoarea 1 milimetru.

**DATE DESPRE IMOBILUL NR. 3422**

Oficiul de Cadastru și Publicitate Imobiliară DOLJ
Biroul de Cadastru și Publicitate Imobiliară Craiova

A. Partea I. Descrierea imobilului

TEREN Extravilan

Adresa: Jud. Dolj, T101, P47

Nr. Crt	Nr cadastral Nr. topografic	Suprafața* (mp)	Observații / Referințe
A1		8.500	Sector cadastral:79 Teren neimprejmuit;

B. Partea II. Proprietari și acte

Inscrieri privitoare la dreptul de proprietate și alte drepturi reale		Referințe
/		
Act Administrativ nr. TDP 2133-48343, din 18/04/2001 emis de CJPSDPAT DOLJ;		
B1	Intabulare, drept de PROPRIETATE, dobândit prin Reconstituire, cota actuala 1/1, cota initiala 1/1 1) MITRIȚĂ GHEORGHE, LIPSĂ CNP 2) MITRIȚĂ NICOLAE, LIPSĂ CNP	A1

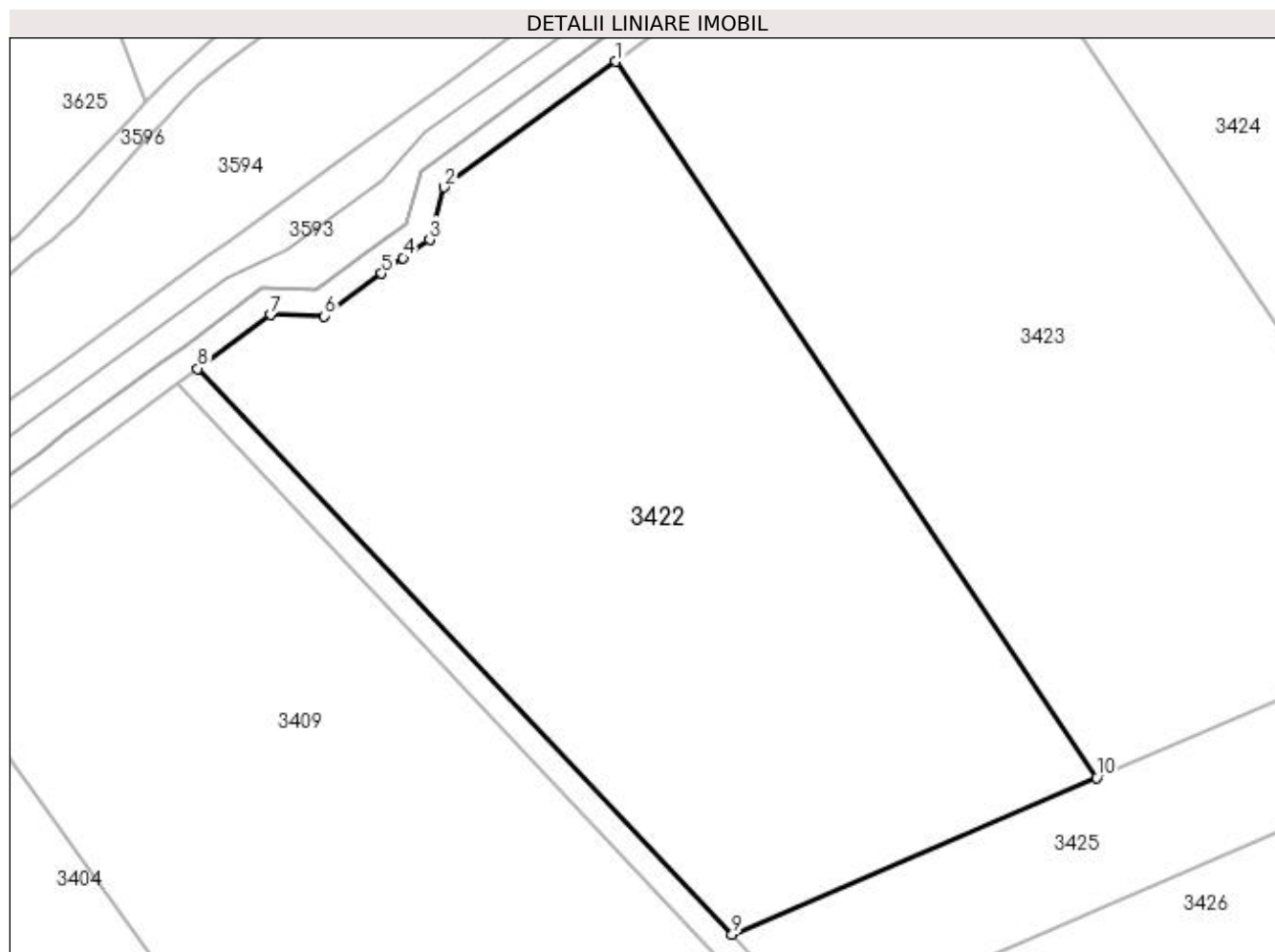
C. Partea III. SARCINI .

Inscrieri privind dezmembramentele dreptului de proprietate, drepturi reale de garanție și sarcini	Referințe
NU SUNT	

Teren

Nr cadastral	Suprafața (mp)*	Observații / Referințe
	8.500	

* Suprafața este determinată în planul de proiecție Stereo 70.



Date referitoare la teren

Crt	Categorie folosință	Intra vilan	Suprafața (mp)	Tarla	Parcelă	Nr. topo	Observații / Referințe
1	arabil	NU	8.500	101	47	-	

Lungime Segmente

1) Valorile lungimilor segmentelor sunt obținute din proiecție în plan.

Punct început	X / Y	Punct sfârșit	X / Y	Lungime segment (** (m)
1	404.635,529 320.305,473	2	404.609,262 320.286,247	32.551
2	404.609,262 320.286,247	3	404.607,026 320.278,216	8.337
3	404.607,026 320.278,216	4	404.602,969 320.275,424	4.925
4	404.602,969 320.275,424	5	404.599,683 320.273,028	4.066
5	404.599,683 320.273,028	6	404.590,945 320.266,537	10.885

Punct început	X / Y	Punct sfârșit	X / Y	Lungime segment (** (m)
6	404.590,945 320.266,537	7	404.582,714 320.266,694	8.232
7	404.582,714 320.266,694	8	404.571,527 320.258,48	13.879
8	404.571,527 320.258,48	9	404.653,334 320.171,913	119.107
9	404.653,334 320.171,913	10	404.709,115 320.195,898	60.718
10	404.709,115 320.195,898	1	404.635,529 320.305,473	131.991

** Lungimile segmentelor sunt determinate în planul de proiecție Stereo 70 și sunt rotunjite la 1 milimetru.

*** Distanța dintre puncte este formată din segmente cumulate ce sunt mai mici decât valoarea 1 milimetru.

**DATE DESPRE IMOBILUL NR. 3423**

Oficiul de Cadastru și Publicitate Imobiliară DOLJ
 Biroul de Cadastru și Publicitate Imobiliară Craiova

A. Partea I. Descrierea imobilului

TEREN Extravilan

Adresa: Jud. Dolj, T101, P46

Nr. Crt	Nr cadastral Nr. topografic	Suprafața* (mp)	Observații / Referințe
A1	41049	8.500	Sector cadastral:79 Teren neimprejmuit;

B. Partea II. Proprietari și acte

Inscrieri privitoare la dreptul de proprietate și alte drepturi reale	Referințe
31554 / 22/02/2022	
Act Notarial nr. CVC 259, din 21/02/2022 emis de STEFANESCU FLORIANA;	
B1	A1
Intabulare, drept de PROPRIETATE, dobandit prin Conventie, cota actuala 1/1, cota initiala 1/1	
1) GIRLESTEANU GEORGE-EUGEN	
2) GIRLESTEANU LOREDANA	

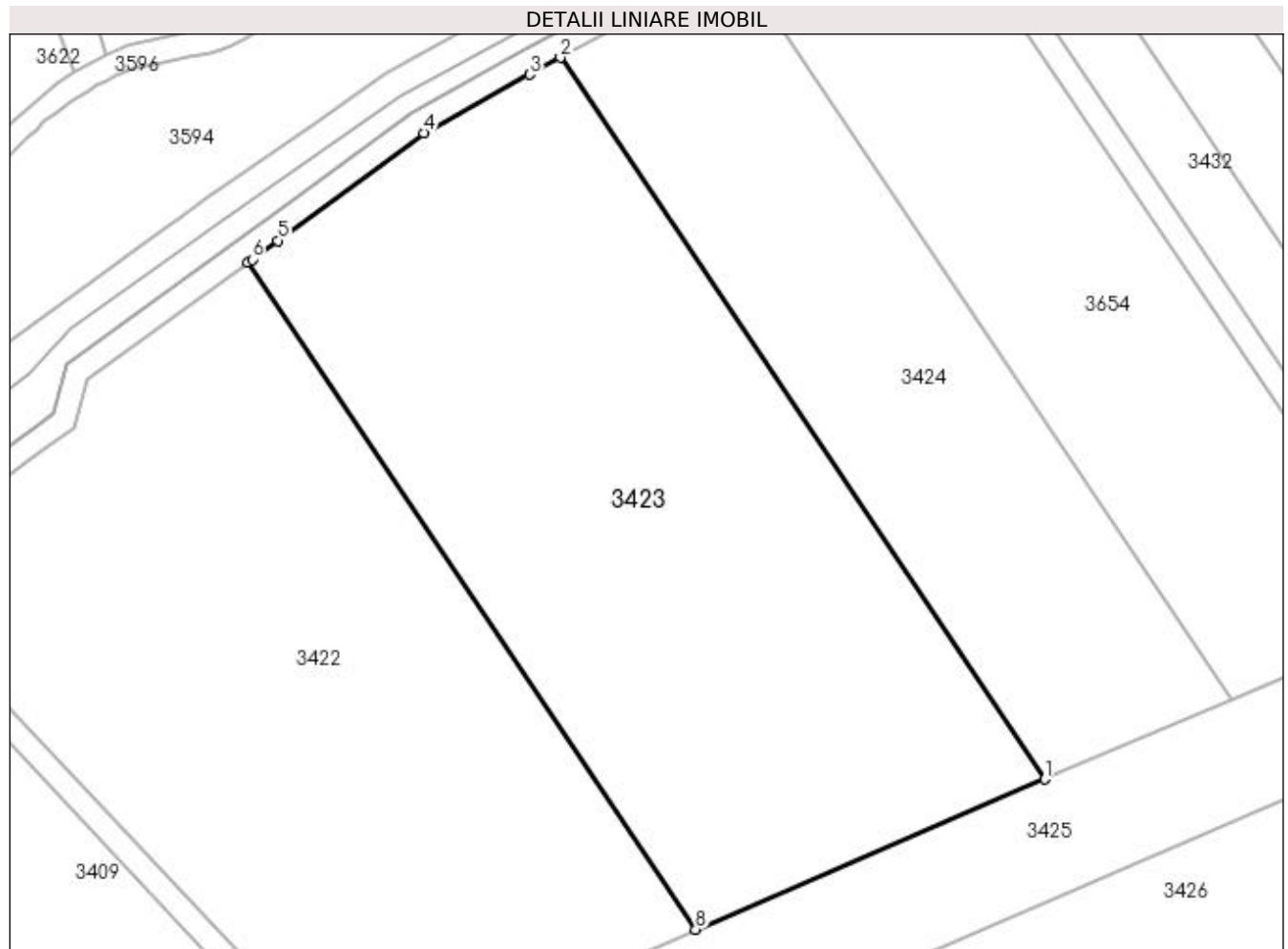
C. Partea III. SARCINI .

Inscrieri privind dezmembramintele dreptului de proprietate, drepturi reale de garanție și sarcini	Referințe
NU SUNT	

Teren

Nr cadastral	Suprafața (mp)*	Observații / Referințe
41049	8.500	

* Suprafața este determinată în planul de proiecție Stereo 70.



Date referitoare la teren

Crt	Categorie folosință	Intra vilan	Suprafața (mp)	Tarla	Parcelă	Nr. topo	Observații / Referințe
1	arabil	NU	8.500	101	46	-	

Lungime Segmente

1) Valorile lungimilor segmentelor sunt obținute din proiecție în plan.

Punct început	X / Y	Punct sfârșit	X / Y	Lungime segment (** (m)
1	404.766,529 320.220,585	2	404.686,902 320.339,156	142.827
2	404.686,902 320.339,156	3	404.681,839 320.336,373	5.777
3	404.681,839 320.336,373	4	404.664,474 320.326,75	19.853
4	404.664,474 320.326,75	5	404.640,434 320.309,091	29.829
5	404.640,434 320.309,091	6	404.636,245 320.305,996	5.209

Punct început	X / Y	Punct sfârșit	X / Y	Lungime segment (** (m)
6	404.636,245 320.305,996	7	404.635,529 320.305,473	0.887
7	404.635,529 320.305,473	8	404.709,115 320.195,898	131.991
8	404.709,115 320.195,898	1	404.766,529 320.220,585	62.497

** Lungimile segmentelor sunt determinate în planul de proiecție Stereo 70 și sunt rotunjite la 1 milimetru.

*** Distanța dintre puncte este formată din segmente cumulate ce sunt mai mici decât valoarea 1 milimetru.

**DATE DESPRE IMOBILUL NR. 3424**

Oficiul de Cadastru și Publicitate Imobiliară DOLJ
Biroul de Cadastru și Publicitate Imobiliară Craiova

A. Partea I. Descrierea imobilului

TEREN Extravilan

Adresa: Jud. Dolj, T101, P45

Nr. Crt	Nr cadastral Nr. topografic	Suprafața* (mp)	Observații / Referințe
A1		4.750	Sector cadastral:79 Teren neimprejmuit;

B. Partea II. Proprietari și acte

Inscrieri privitoare la dreptul de proprietate și alte drepturi reale	Referințe
/	
Act Notarial nr. ACT DE PARTAJ VOLUNTAR NR. 272, din 05/06/2006 emis de NP PAPA ANDREEA-DIANA;	
B1	A1
Intabulare, drept de PROPRIETATE, dobandit prin lesire Din Indiviziune, cota actuala 1/1, cota initiala 1/1 1) JIANU FLORICĂ	

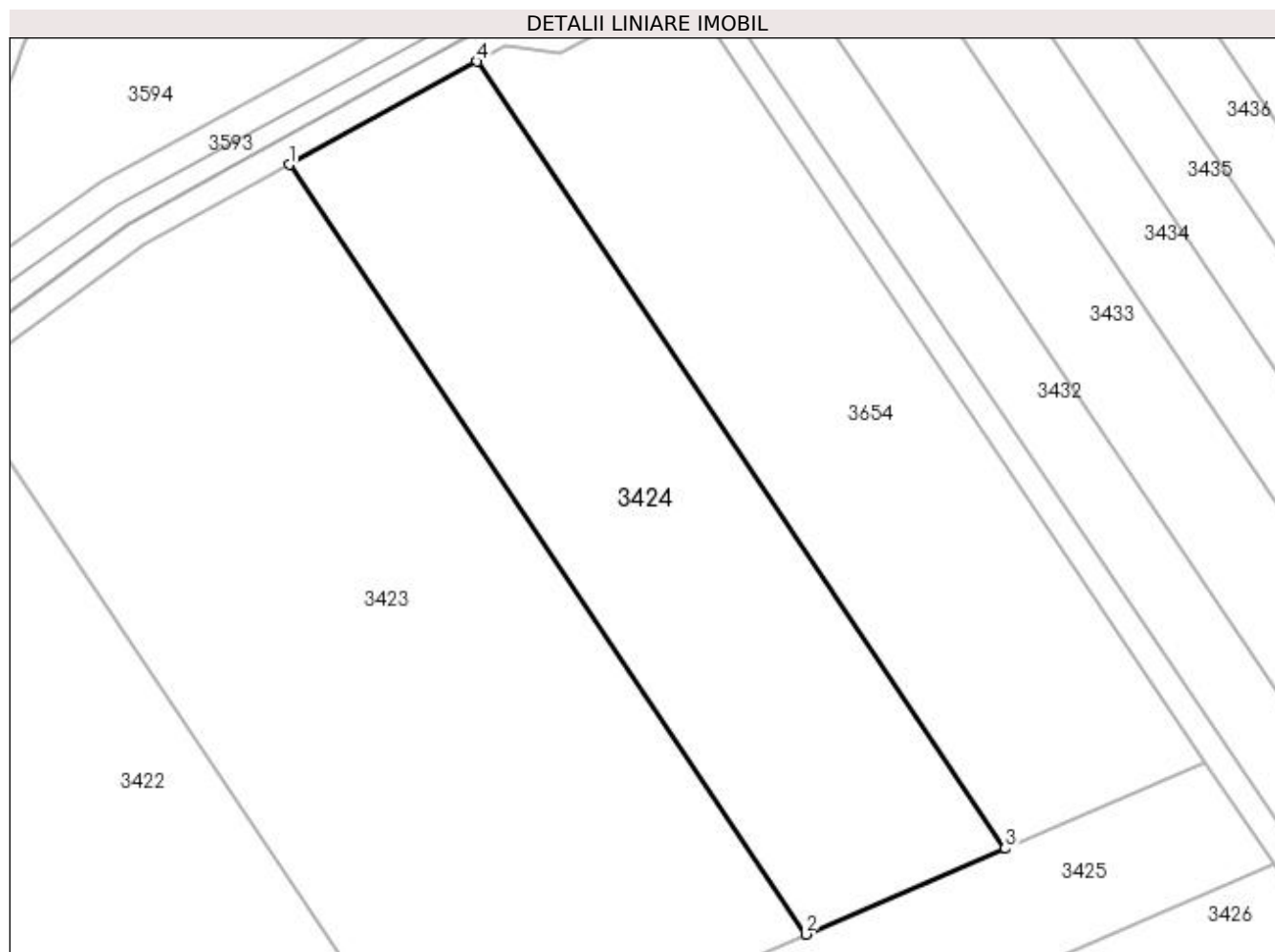
C. Partea III. SARCINI .

Inscrieri privind dezmembramintele dreptului de proprietate, drepturi reale de garanție și sarcini	Referințe
NU SUNT	

Teren

Nr cadastral	Suprafața (mp)*	Observații / Referințe
	4.750	

* Suprafața este determinată în planul de proiecție Stereo 70.



Date referitoare la teren

Crt	Categorie folosință	Intra vilan	Suprafața (mp)	Tarla	Parcelă	Nr. topo	Observații / Referințe
1	arabil	NU	4.750	101	45	-	

Lungime Segmente

1) Valorile lungimilor segmentelor sunt obținute din proiecție în plan.

Punct început	X / Y	Punct sfârșit	X / Y	Lungime segment (** (m)
1	404.686,902 320.339,156	2	404.766,529 320.220,585	142.827
2	404.766,529 320.220,585	3	404.797,265 320.233,801	33.458
3	404.797,265 320.233,801	4	404.715,835 320.355,058	146.062
4	404.715,835 320.355,058	1	404.686,902 320.339,156	33.015

**** Lungimile segmentelor sunt determinate în planul de proiecție Stereo 70 și sunt rotunjite la 1 milimetru.**

***** Distanța dintre puncte este formată din segmente cumulate ce sunt mai mici decât valoarea 1 milimetru.**

**DATE DESPRE IMOBILUL NR. 3425**

Oficiul de Cadastru și Publicitate Imobiliară DOLJ
Biroul de Cadastru și Publicitate Imobiliară Craiova

A. Partea I. Descrierea imobilului

TEREN Extravilan

Adresa: Jud. Dolj, T101, P57

Nr. Crt	Nr cadastral Nr. topografic	Suprafața* (mp)	Observații / Referințe
A1	40823	3.500	Sector cadastral:79 Teren neimprejmuit;

B. Partea II. Proprietari și acte

Inscrieri privitoare la dreptul de proprietate și alte drepturi reale		Referințe
143548 / 03/06/2021		
Act Notarial nr. CONTRACT DE DONATIE AUT NR.1143, din 02/06/2021 emis de NP DIACONESCU GELU EMILIAN;		
B1	Intabulare, drept de PROPRIETATE, dobandit prin Conventie, cota actuala 1/1, cota initiala 1/1 1) CATANESCU MARIETA	A1

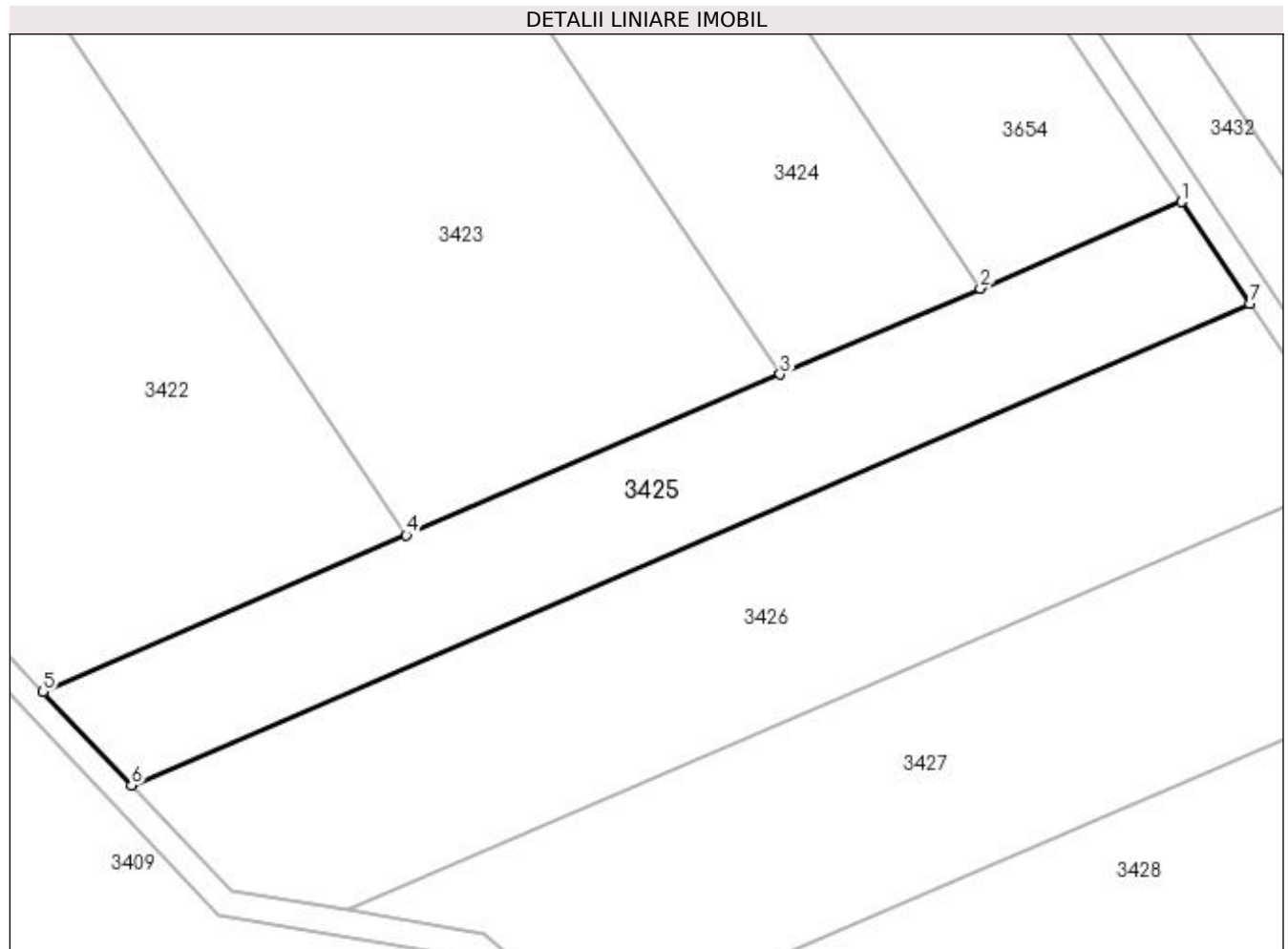
C. Partea III. SARCINI .

Inscrieri privind dezmembramintele dreptului de proprietate, drepturi reale de garanție și sarcini	Referințe
NU SUNT	

Teren

Nr cadastral	Suprafața (mp)*	Observații / Referințe
40823	3.500	

* Suprafața este determinată în planul de proiecție Stereo 70.



Date referitoare la teren

Crt	Categorie folosință	Intra vilan	Suprafața (mp)	Tarla	Parcelă	Nr. topo	Observații / Referințe
1	arabil	NU	3.500	101	57	-	

Lungime Segmente

1) Valorile lungimilor segmentelor sunt obținute din proiecție în plan.

Punct început	X / Y	Punct sfârșit	X / Y	Lungime segment (** (m)
1	404.828,118 320.247,068	2	404.797,265 320.233,801	33.584
2	404.797,265 320.233,801	3	404.766,529 320.220,585	33.458
3	404.766,529 320.220,585	4	404.709,115 320.195,898	62.497
4	404.709,115 320.195,898	5	404.653,334 320.171,913	60.718
5	404.653,334 320.171,913	6	404.666,909 320.157,549	19.763

Punct început	X / Y	Punct sfârșit	X / Y	Lungime segment (** (m)
6	404.666,909 320.157,549	7	404.838,645 320.231,393	186.939
7	404.838,645 320.231,393	1	404.828,118 320.247,068	18.881

** Lungimile segmentelor sunt determinate în planul de proiecție Stereo 70 și sunt rotunjite la 1 milimetru.

*** Distanța dintre puncte este formată din segmente cumulate ce sunt mai mici decât valoarea 1 milimetru.

**DATE DESPRE IMOBILUL NR. 3426**

Oficiul de Cadastru și Publicitate Imobiliară DOLJ
Biroul de Cadastru și Publicitate Imobiliară Craiova

A. Partea I. Descrierea imobilului

TEREN Extravilan

Nr. CF vechi:1156
Nr. cadastral vechi:1351

Adresa: Jud. Dolj, T101, P58

Nr. Crt	Nr cadastral Nr. topografic	Suprafața* (mp)	Observații / Referințe
A1	36403	5.600	Sector cadastral:79 Teren neimprejmuit;

B. Partea II. Proprietari și acte

Inscrieri privitoare la dreptul de proprietate și alte drepturi reale		Referințe
44586 / 18/10/2006		
Act Notarial nr. ACT DE VINZARE CUMPARARE NR. AUT NR. 4697, din 01/01/2006 emis de NP STEFANESCU FLORIANA;		
B1	Intabulare, drept de PROPRIETATE, dobandit prin Conventie, cota actuala 1/1, cota initiala 1/1 1) TUDOR MARIAN, LIPSĂ CNP 2) TUDOR GEORGETA, LIPSĂ CNP	A1

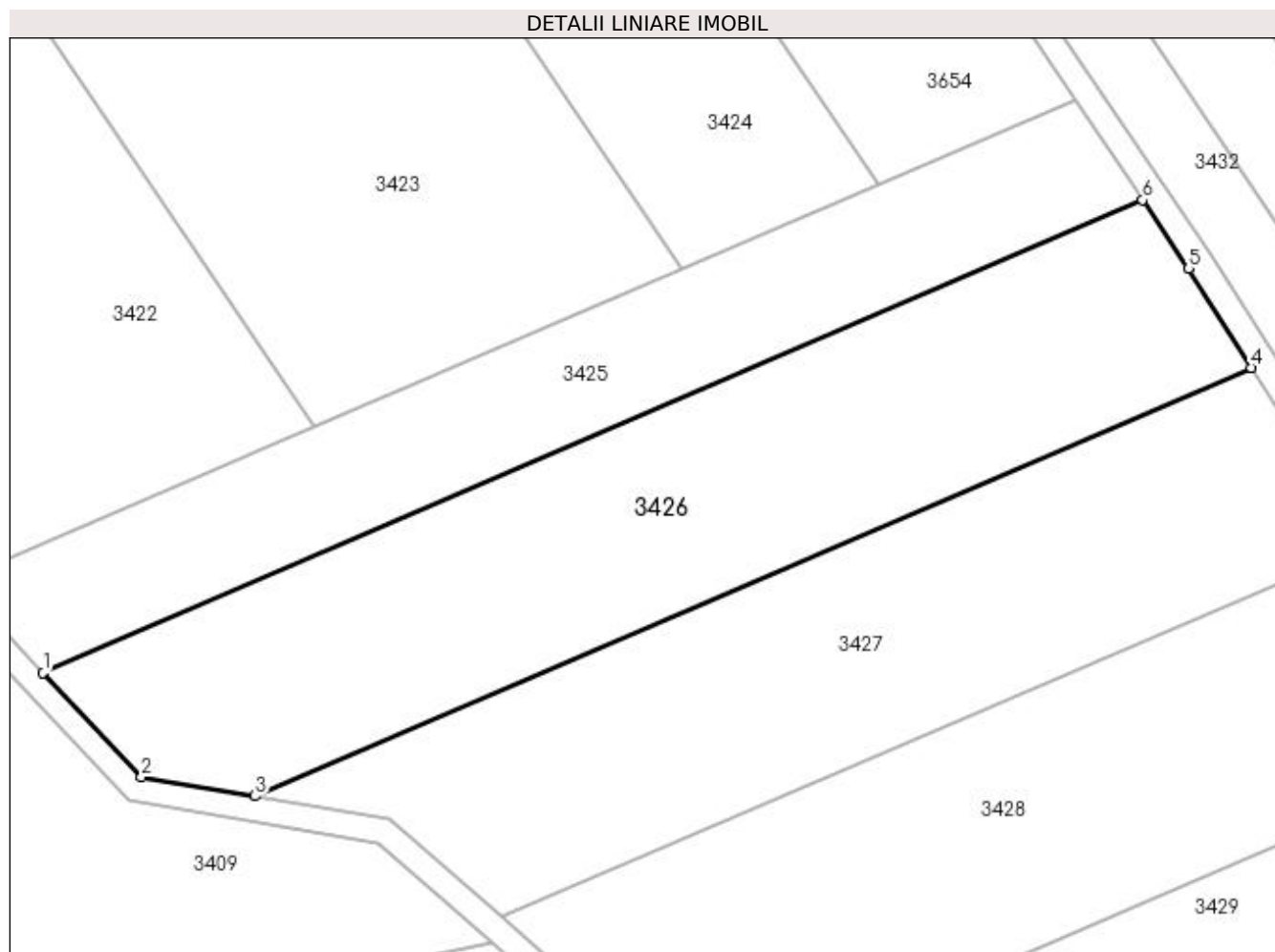
C. Partea III. SARCINI .

Inscrieri privind dezmembramintele dreptului de proprietate, drepturi reale de garanție și sarcini	Referințe
NU SUNT	

Teren

Nr cadastral	Suprafața (mp)*	Observații / Referințe
36403	5.600	

* Suprafața este determinată în planul de proiecție Stereo 70.



Date referitoare la teren

Crt	Categorie folosință	Intra vilan	Suprafața (mp)	Tarla	Parcelă	Nr. topo	Observații / Referințe
1	arabil	NU	5.600	101	58	-	

Lungime Segmente

1) Valorile lungimilor segmentelor sunt obținute din proiecție în plan.

Punct început	X / Y	Punct sfârșit	X / Y	Lungime segment (** (m)
1	404.666,909 320.157,549	2	404.682,26 320.141,304	22.35
2	404.682,26 320.141,304	3	404.700,026 320.138,331	18.013
3	404.700,026 320.138,331	4	404.855,575 320.205,215	169.319
4	404.855,575 320.205,215	5	404.845,847 320.220,668	18.259
5	404.845,847 320.220,668	6	404.838,645 320.231,393	12.919

Punct început	X / Y	Punct sfârșit	X / Y	Lungime segment (** (m)
6	404.838,645 320.231,393	1	404.666,909 320.157,549	186.939

** Lungimile segmentelor sunt determinate în planul de proiecție Stereo 70 și sunt rotunjite la 1 milimetru.

*** Distanța dintre puncte este formată din segmente cumulate ce sunt mai mici decât valoarea 1 milimetru.

**DATE DESPRE IMOBILUL NR. 3427**

Oficiul de Cadastru și Publicitate Imobiliară DOLJ
Biroul de Cadastru și Publicitate Imobiliară Craiova

A. Partea I. Descrierea imobilului

TEREN Extravilan

Adresa: Jud. Dolj, T101, P59

Nr. Crt	Nr cadastral Nr. topografic	Suprafața* (mp)	Observații / Referințe
A1		5.000	Sector cadastral:79 Teren neimprejmuit;

B. Partea II. Proprietari și acte

Inscrieri privitoare la dreptul de proprietate și alte drepturi reale	Referințe
/	
Act Administrativ nr. TDP 1982-59483, din 11/02/2000 emis de CJPSDPAT DOLJ;	
B1	A1
Intabulare, drept de PROPRIETATE, dobândit prin Reconstituire, cota actuala 1/1, cota initiala 1/1 1) GOFIȚĂ ANIȘOARA, LIPSĂ CNP	

C. Partea III. SARCINI .

Inscrieri privind dezmembramintele dreptului de proprietate, drepturi reale de garanție și sarcini	Referințe
NU SUNT	

Teren

Nr cadastral	Suprafața (mp)*	Observații / Referințe
	5.000	

* Suprafața este determinată în planul de proiecție Stereo 70.



Date referitoare la teren

Crt	Categorie folosință	Intravilan	Suprafața (mp)	Tarla	Parcelă	Nr. topo	Observații / Referințe
1	arabil	NU	5.000	101	59	-	

Lungime Segmente

1) Valorile lungimilor segmentelor sunt obținute din proiecție în plan.

Punct început	X / Y	Punct sfârșit	X / Y	Lungime segment (** (m)
1	404.700,026 320.138,331	2	404.721,102 320.134,805	21.369
2	404.721,102 320.134,805	3	404.738,592 320.119,452	23.273
3	404.738,592 320.119,452	4	404.870,861 320.176,326	143.978
4	404.870,861 320.176,326	5	404.867,555 320.186,185	10.399
5	404.867,555 320.186,185	6	404.855,575 320.205,215	22.487

Punct început	X / Y	Punct sfârșit	X / Y	Lungime segment (** (m)
6	404.855,575 320.205,215	1	404.700,026 320.138,331	169.319

** Lungimile segmentelor sunt determinate în planul de proiecție Stereo 70 și sunt rotunjite la 1 milimetru.

*** Distanța dintre puncte este formată din segmente cumulate ce sunt mai mici decât valoarea 1 milimetru.

**DATE DESPRE IMOBILUL NR. 3428**

Oficiul de Cadastru și Publicitate Imobiliară DOLJ
Biroul de Cadastru și Publicitate Imobiliară Craiova

A. Partea I. Descrierea imobilului

TEREN Extravilan

Adresa: Jud. Dolj, T101, P60

Nr. Crt	Nr cadastral Nr. topografic	Suprafața* (mp)	Observații / Referințe
A1		5.000	Sector cadastral:79 Teren neimpregmuit;

B. Partea II. Proprietari și acte

Inscrieri privitoare la dreptul de proprietate și alte drepturi reale	Referințe
/	
Act Administrativ nr. TDP 768-45533, din 07/05/1996 emis de CJPSDPAT DOLJ;	
B1	A1
Intabulare, drept de PROPRIETATE, dobândit prin Reconstituire, cota actuala 1/1, cota initiala 1/1 1) ILINCA ELENA, LIPSĂ CNP	

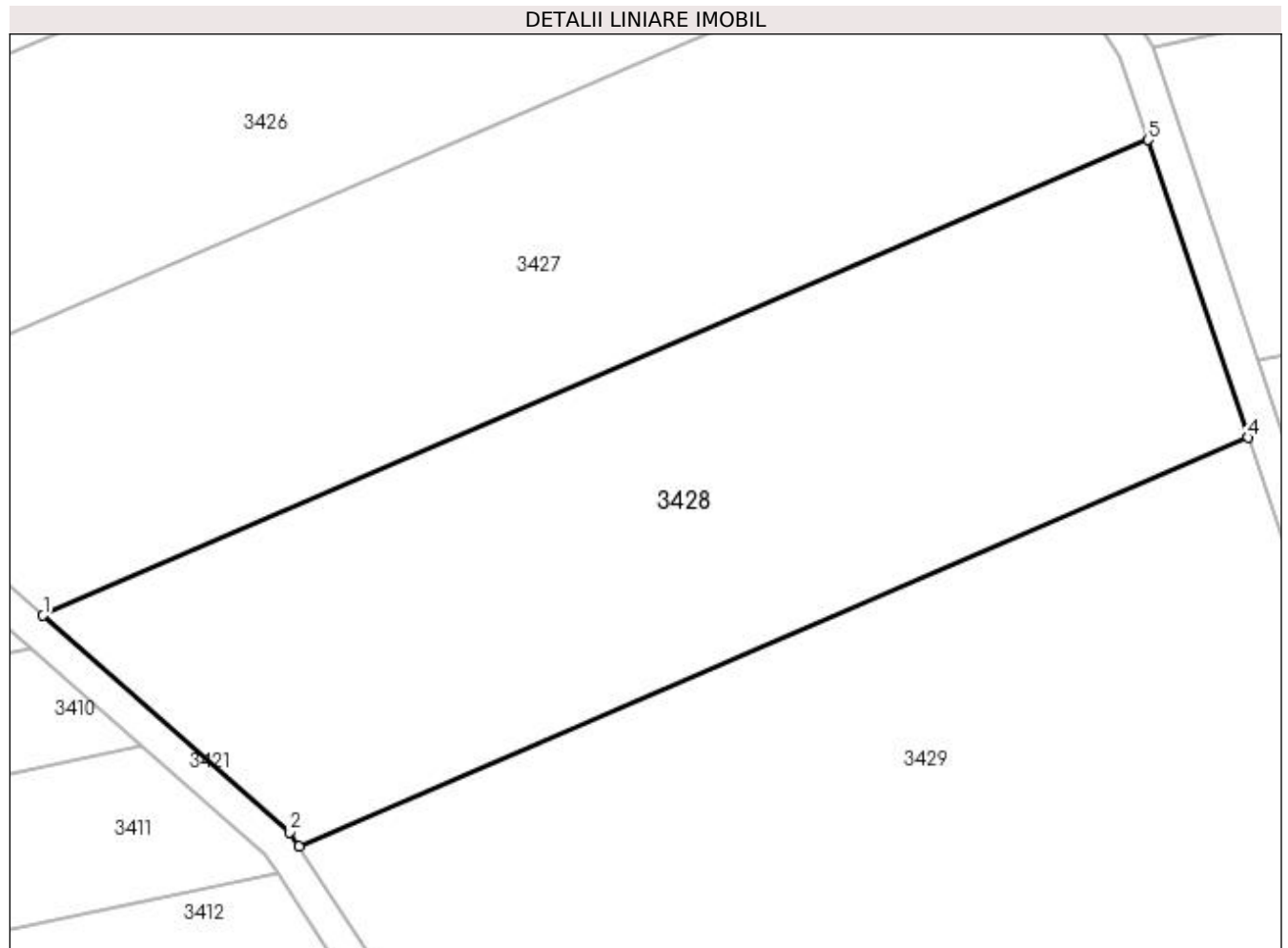
C. Partea III. SARCINI .

Inscrieri privind dezmembramintele dreptului de proprietate, drepturi reale de garanție și sarcini	Referințe
NU SUNT	

Teren

Nr cadastral	Suprafața (mp)*	Observații / Referințe
	5.000	

* Suprafața este determinată în planul de proiecție Stereo 70.



Date referitoare la teren

Crt	Categorie folosință	Intra vilan	Suprafața (mp)	Tarla	Parcelă	Nr. topo	Observații / Referințe
1	arabil	NU	5.000	101	60	-	

Lungime Segmente

1) Valorile lungimilor segmentelor sunt obținute din proiecție în plan.

Punct început	X / Y	Punct sfârșit	X / Y	Lungime segment (** (m)
1	404.738,592 320.119,452	2	404.768,112 320.093,54	39.279
2	404.768,112 320.093,54	3	404.769,217 320.091,861	2.01
3	404.769,217 320.091,861	4	404.882,808 320.140,704	123.646
4	404.882,808 320.140,704	5	404.870,861 320.176,326	37.572
5	404.870,861 320.176,326	1	404.738,592 320.119,452	143.978

**** Lungimile segmentelor sunt determinate în planul de proiecție Stereo 70 și sunt rotunjite la 1 milimetru.**

***** Distanța dintre puncte este formată din segmente cumulate ce sunt mai mici decât valoarea 1 milimetru.**

**DATE DESPRE IMOBILUL NR. 3429**

Oficiul de Cadastru și Publicitate Imobiliară DOLJ
Biroul de Cadastru și Publicitate Imobiliară Craiova

A. Partea I. Descrierea imobilului

TEREN Extravilan

Adresa: Jud. Dolj, T101, P60/1

Nr. Crt	Nr cadastral Nr. topografic	Suprafața* (mp)	Observații / Referințe
A1		10.548	Sector cadastral:79 Teren neimprejmit;

B. Partea II. Proprietari și acte

Inscrieri privitoare la dreptul de proprietate și alte drepturi reale		Referințe
/		
Act Normativ nr. LEGEA NR. 7, din 13/03/1996 emis de PARLAMENT;		
B1	Inscrierea provizorie, drept de PROPRIETATE, dobandit prin Lege, cota actuala 1/1, cota initiala 1/1 1) NEIDENTIFICAT NEIDENTIFICAT	A1

C. Partea III. SARCINI .

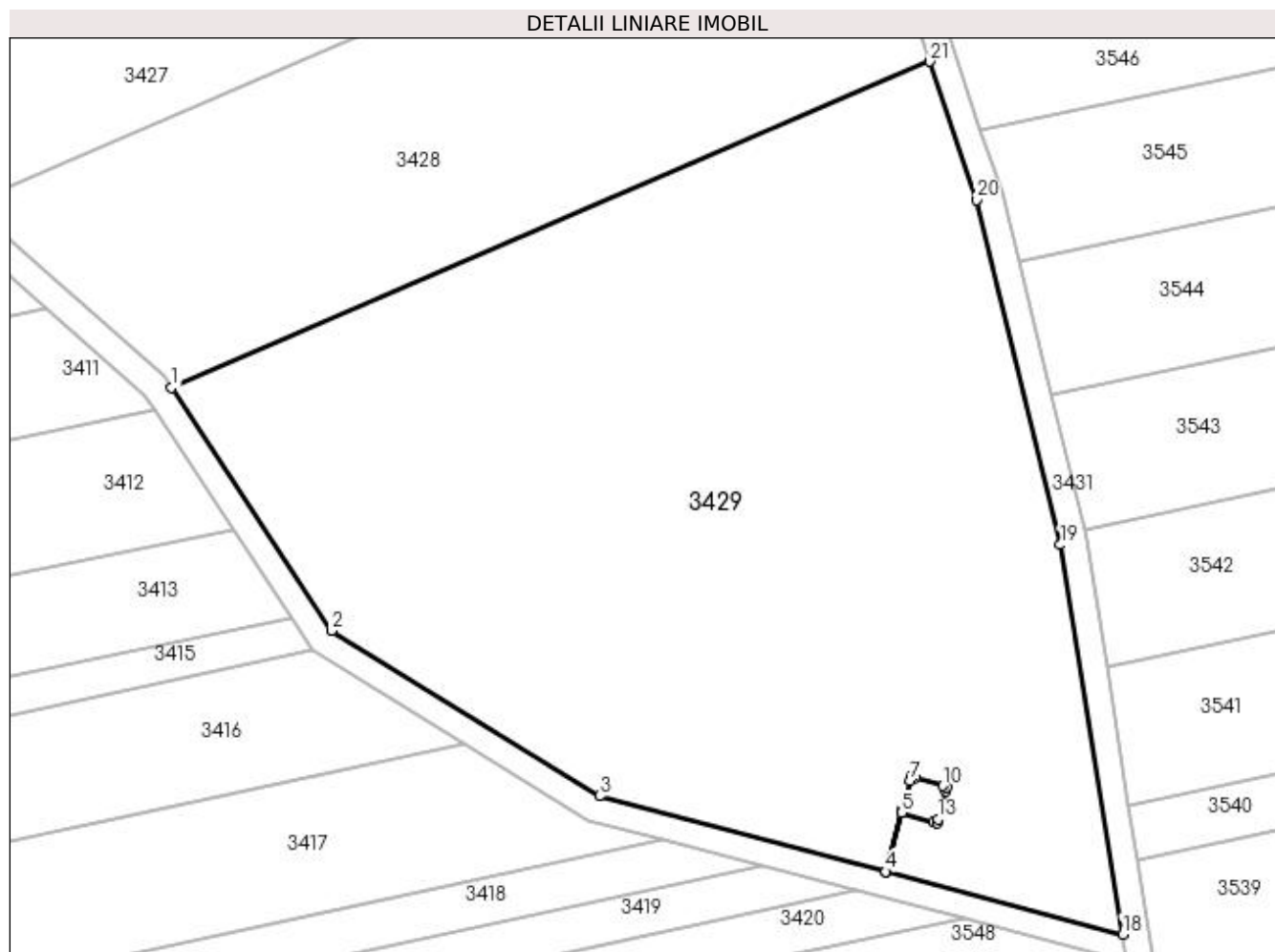
Inscrieri privind dezmembramintele dreptului de proprietate, drepturi reale de garanție și sarcini	Referințe
NU SUNT	

Anexa Nr. 1 La Partea I

Teren

Nr cadastral	Suprafața (mp)*	Observații / Referințe
	10.548	

* Suprafața este determinată în planul de proiecție Stereo 70.



Date referitoare la teren

Crt	Categorie folosință	Intravilan	Suprafața (mp)	Tarla	Parcelă	Nr. topo	Observații / Referințe
1	arabil	NU	10.548	101	60/1	-	

Lungime Segmente

1) Valorile lungimilor segmentelor sunt obținute din proiecție în plan.

Punct început	X / Y	Punct sfârșit	X / Y	Lungime segment (** (m)
1	404.769,217 320.091,861	2	404.793,176 320.055,47	43.57
3	404.833,286 320.030,696	4	404.876,176 320.019,361	44.362
5	404.878,567 320.028,177	6	404.878,724 320.028,756	0.6
7	404.879,866 320.032,966	8	404.880,023 320.033,545	0.6
9	404.880,601 320.033,383	10	404.884,762 320.032,215	4.322

Punct început	X / Y	Punct sfârșit	X / Y	Lungime segment (** (m)
2	404.793,176 320.055,47	3	404.833,286 320.030,696	47.144
4	404.876,176 320.019,361	5	404.878,567 320.028,177	9.135
6	404.878,724 320.028,756	7	404.879,866 320.032,966	4.362
8	404.880,023 320.033,545	9	404.880,601 320.033,383	0.6
10	404.884,762 320.032,215	11	404.885,34 320.032,053	0.6

Punct început	X / Y	Punct sfârșit	X / Y	Lungime segment (** (m)
11	404.885,34 320.032,053	12	404.885,184 320.031,474	0.6
13	404.884,041 320.027,241	14	404.883,885 320.026,662	0.6
15	404.883,308 320.026,826	16	404.878,586 320.028,172	4.91
17	404.876,195 320.019,356	18	404.911,67 320.009,98	36.693
19	404.902,373 320.068,322	20	404.889,763 320.119,965	53.16
21	404.882,808 320.140,704	1	404.769,217 320.091,861	123.646

Punct început	X / Y	Punct sfârșit	X / Y	Lungime segment (** (m)
12	404.885,184 320.031,474	13	404.884,041 320.027,241	4.385
14	404.883,885 320.026,662	15	404.883,308 320.026,826	0.6
16	404.878,586 320.028,172	17	404.876,195 320.019,356	9.135
18	404.911,67 320.009,98	19	404.902,373 320.068,322	59.078
20	404.889,763 320.119,965	21	404.882,808 320.140,704	21.874

** Lungimile segmentelor sunt determinate în planul de proiecție Stereo 70 și sunt rotunjite la 1 milimetru.

*** Distanța dintre puncte este formată din segmente cumulate ce sunt mai mici decât valoarea 1 milimetru.

**DATE DESPRE IMOBILUL NR. 3430**

Oficiul de Cadastru și Publicitate Imobiliară DOLJ
Biroul de Cadastru și Publicitate Imobiliară Craiova

A. Partea I. Descrierea imobilului

TEREN Extravilan

Nr. CF vechi:2301
Nr. cadastral vechi:1996

Adresa: Jud. Dolj, T101, STILP 448_448

Nr. Crt	Nr cadastral Nr. topografic	Suprafața* (mp)	Observații / Referințe
A1	36382	31	Sector cadastral:79 Teren neimprejmuit; LEA 220 KV ISALNITA-CRAIOVA NORD CIRCUIT 1 DC CRAIOVA NORD-SARDANESTI,S. CONSTRUITA LA SOL:31 MP; C1= STILP 448 LEA 220 KV, IDENTIC CU LOC. SIMNICU DE SUS, JUD. DOLJ, T 101 P 71

Construcții

Crt	Nr cadastral Nr. topografic	Adresa	Observații / Referințe
A1.1		Jud. Dolj	Nr. niveluri:1; S. construita la sol:31 mp; S. construita desfasurata:31 mp; STALP NR. 448_448,LEA 220 kV ISALNITA-CRAIOVA NORD CIRCUIT 1 DC CRAIOVA NORD-SARDANESTI S. construita la sol:31 mp; C1= STILP 448 LEA 220 KV

B. Partea II. Proprietari și acte

Inscrieri privitoare la dreptul de proprietate și alte drepturi reale	Referințe
/	
Act Normativ nr. H.G. NR. 1705, din 29/11/2006 emis de GUVERNUL ROMANIEI ((ANEXA 7 (NR. M.F. 100029, 62128) NR. HG NR. 615/21.08.2019); - NR. CRT. 600-;CONTRACT DE CONCESIUNE NR. 1, DIN 29/06/2004 EMIS DE MINISTERUL ECONOMIEI SI COMERTULUI (ACT ADITIONAL NR. 3/31.07.2007, ACT ADITIONAL NR. 7/14.02.2013););	
B1 Intabulare, drept de PROPRIETATE, dobandit prin Lege, cota actuala 1/1, cota initiala 1/1 1) STATUL ROMAN - DOMENIUL PUBLIC, CIF:999999999999	A1, A1.1
Act Normativ nr. HG NR 1705, din 29/11/2006 emis de GUVERNUL ROMANIEI ((ANEXA 7 (NR. M.F. 100029, 62128) NR. HG NR. 615/21.08.2019); - NR. CRT. 600-;CONTRACT DE CONCESIUNE NR. 1, DIN 29/06/2004 EMIS DE MINISTERUL ECONOMIEI SI COMERTULUI (ACT ADITIONAL NR. 3/31.07.2007, ACT ADITIONAL NR. 7/14.02.2013););	
B2 Intabulare, drept de ADMINISTRARE, dobandit prin Lege, cota actuala 1/1, cota initiala 1/1 1) MINISTERUL ECONOMIEI SI COMERTULUI, CIF:999999999999	A1, A1.1
19724 / 19/03/2004	
Act Administrativ nr. CONTRACT CONCESIUNE NR. 1, din 29/06/2004 emis de MINISTERUL ECONOMIEI SI COMERTULUI (ACT ADITIONAL NR. 3/31.07.2007, ACT ADITIONAL NR. 7/14.02.2013);	
B3 Intabulare, drept de CONCESIUNE PE O PERIOADA DE 49 DE ANI INCEPAND CU DATA DE 29.06.2004, dobandit prin Conventie, cota actuala 1/1, cota initiala 1/1 1) COMPANIA NATIONALA DE TRANSPORT AL ENERGIEI ELECTRICE "TRANSELECTRICA" SA, CIF: 13328043	A1, A1.1

C. Partea III. SARCINI .

Inscrieri privind dezmembramintele dreptului de proprietate, drepturi reale de garanție și sarcini	Referințe
NU SUNT	

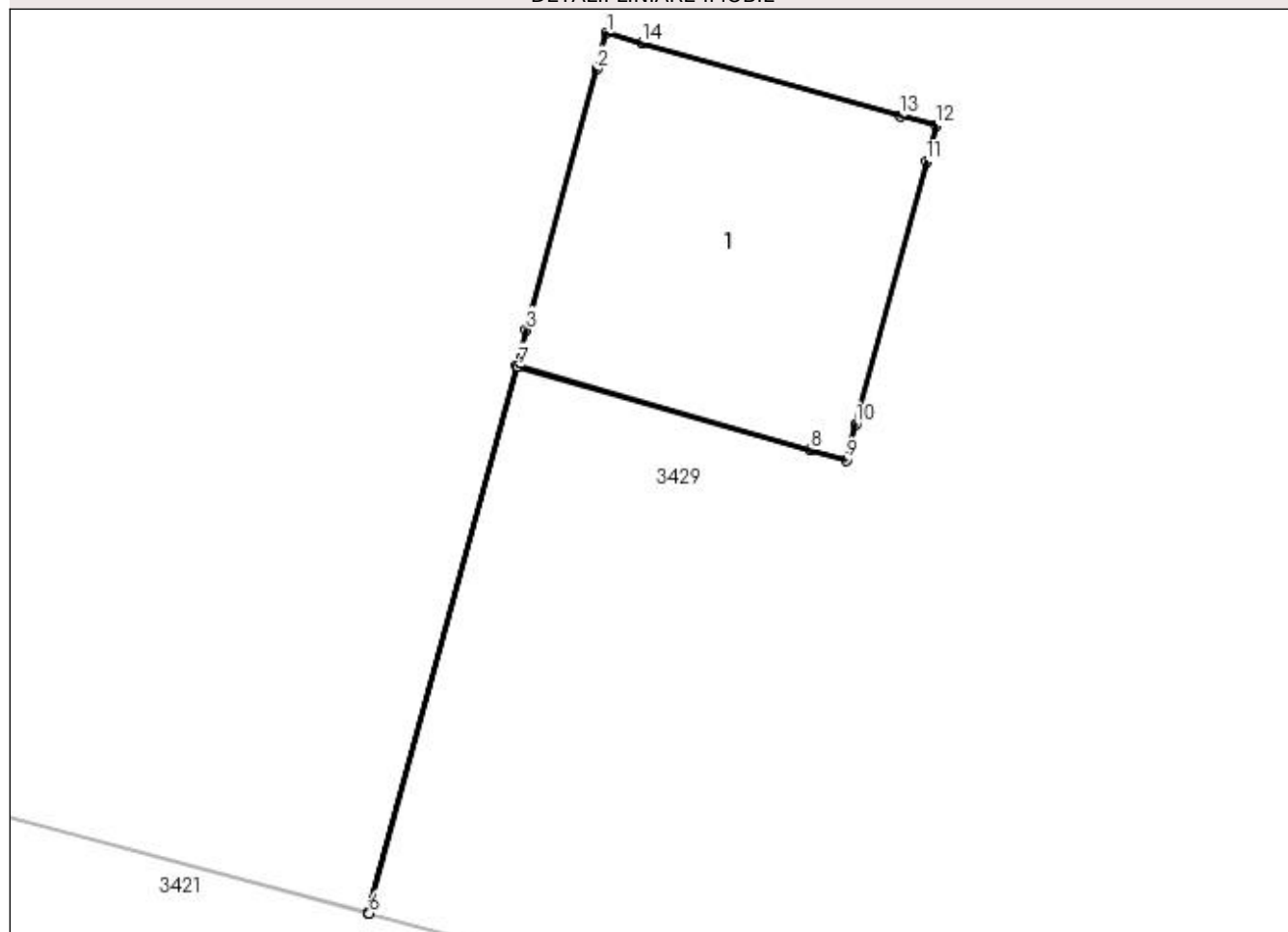
Anexa Nr. 1 La Partea I

Teren

Nr cadastral	Suprafața (mp)*	Observații / Referințe
36382	31	LEA 220 KV ISALNITA-CRAIOVA NORD CIRCUIT 1 DC CRAIOVA NORD-SARDANESTI,S. CONSTRUITA LA SOL:31 MP; C1= STILP 448 LEA 220 KV, IDENTIC CU LOC. SIMNICU DE SUS, JUD. DOLJ, T 101 P 71

* Suprafața este determinată în planul de proiecție Stereo 70.

DETALII LINIARE IMOBIL



Date referitoare la teren

Crt	Categorie folosință	Intravilan	Suprafața (mp)	Tarla	Parcelă	Nr. topo	Observații / Referințe
1	curți constructii	NU	31	101	STILP 448_448	-	IDENTIC CU T101, P71 LEA 220 KV ISALNITA-CRAIOVA NORD CIRCUIT 1 DC CRAIOVA NORD-SARDANESTI

Date referitoare la construcții

Crt	Număr	Destinație construcție	Supraf. (mp)	Situație juridică	Observații / Referințe
A1.1		construcții industriale și edilitare	31	Cu acte	Nr. niveluri:1; S. construita la sol:31 mp; S. construita desfasurata:31 mp; STALP NR. 448_448,LEA 220 KV ISALNITA-CRAIOVA NORD CIRCUIT 1 DC CRAIOVA NORD-SARDANESTI S. construita la sol:31 mp; C1= STILP 448 LEA 220 KV

Lungime Segmente

1) Valorile lungimilor segmentelor sunt obținute din proiecție în plan.

Punct început	X / Y	Punct sfârșit	X / Y	Lungime segment (** (m)
1	404.880,023 320.033,545	2	404.879,866 320.032,966	0.6

Punct început	X / Y	Punct sfârșit	X / Y	Lungime segment (** (m)
2	404.879,866 320.032,966	3	404.878,724 320.028,756	4.362
3	404.878,724 320.028,756	4	404.878,567 320.028,177	0.6
4	404.878,567 320.028,177	5	404.876,176 320.019,361	9.135
5	404.876,176 320.019,361	6	404.876,195 320.019,356	0.02
6	404.876,195 320.019,356	7	404.878,586 320.028,172	9.135
7	404.878,586 320.028,172	8	404.883,308 320.026,826	4.91
8	404.883,308 320.026,826	9	404.883,885 320.026,662	0.6
9	404.883,885 320.026,662	10	404.884,041 320.027,241	0.6
10	404.884,041 320.027,241	11	404.885,184 320.031,474	4.385
11	404.885,184 320.031,474	12	404.885,34 320.032,053	0.6
12	404.885,34 320.032,053	13	404.884,762 320.032,215	0.6
13	404.884,762 320.032,215	14	404.880,601 320.033,383	4.322
14	404.880,601 320.033,383	1	404.880,023 320.033,545	0.6

** Lungimile segmentelor sunt determinate în planul de proiecție Stereo 70 și sunt rotunjite la 1 milimetru.

*** Distanța dintre puncte este formată din segmente cumulate ce sunt mai mici decât valoarea 1 milimetru.

**DATE DESPRE IMOBILUL NR. 3431**

Oficiul de Cadastru și Publicitate Imobiliară DOLJ
Biroul de Cadastru și Publicitate Imobiliară Craiova

A. Partea I. Descrierea imobilului

TEREN Extravilan

Adresa: Jud. Dolj, T101, DE 109

Nr. Crt	Nr cadastral Nr. topografic	Suprafața* (mp)	Observații / Referințe
A1		4.138	Sector cadastral:79 Teren neimprejmuit;

B. Partea II. Proprietari și acte

Inscrieri privitoare la dreptul de proprietate și alte drepturi reale		Referințe
/		
Act Normativ nr. LEGEA NR. 7, din 13/03/1996 emis de PARLAMENT;		
B1	Inscrierea provizorie, drept de PROPRIETATE, dobandit prin Lege, cota actuala 1/1, cota initiala 1/1 1) NEIDENTIFICAT NEIDENTIFICAT	A1

C. Partea III. SARCINI .

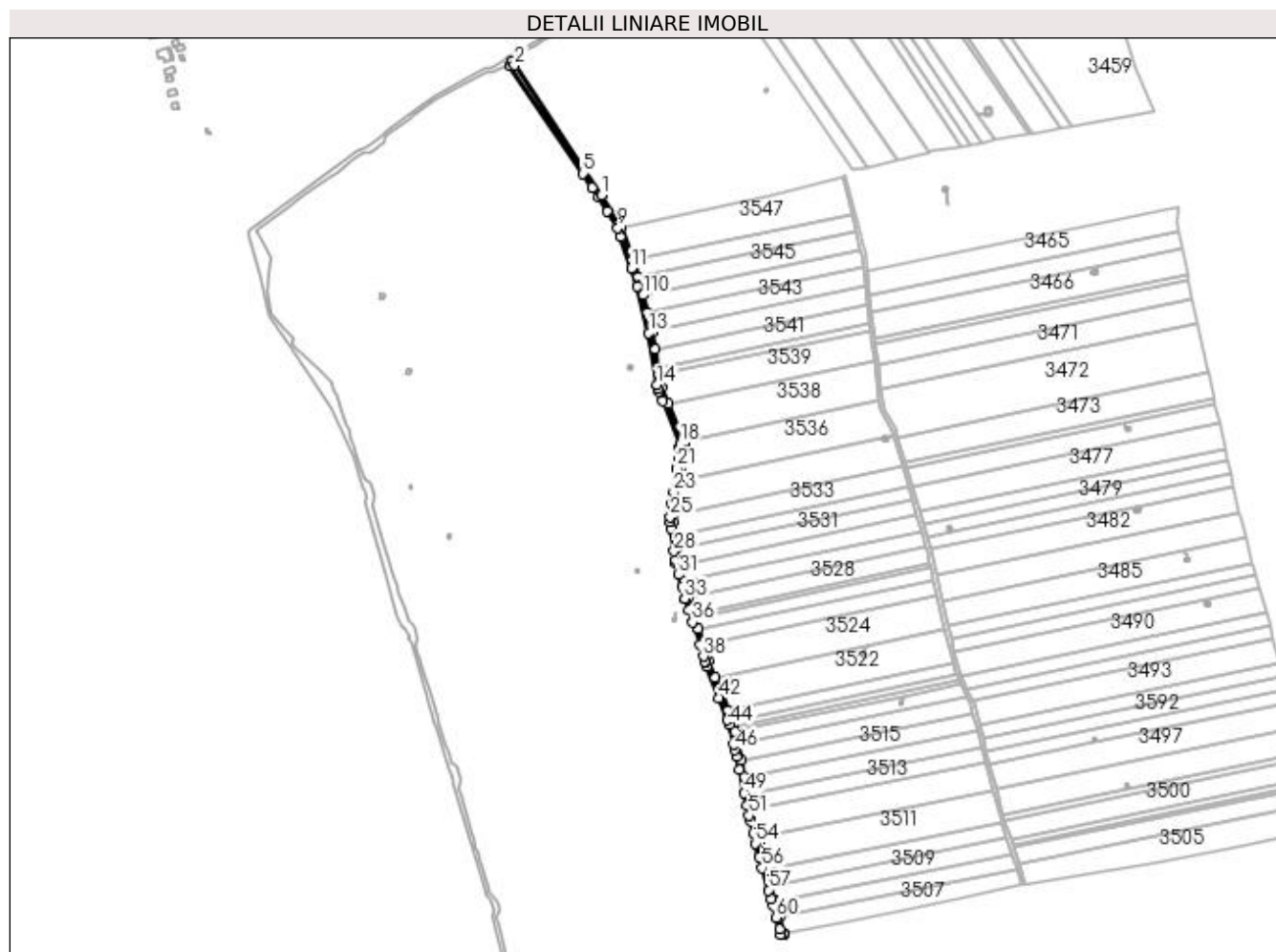
Inscrieri privind dezmembramintele dreptului de proprietate, drepturi reale de garanție și sarcini	Referințe
NU SUNT	

Anexa Nr. 1 La Partea I

Teren

Nr cadastral	Suprafața (mp)*	Observații / Referințe
	4.138	

* Suprafața este determinată în planul de proiecție Stereo 70.



Date referitoare la teren

Crt	Categorie folosință	Intravilan	Suprafața (mp)	Tarla	Parcelă	Nr. topo	Observații / Referințe
1	drum	NU	4.138	101	DE 109	-	

Lungime Segmente

1) Valorile lungimilor segmentelor sunt obținute din proiecție în plan.

Punct început	X / Y	Punct sfârșit	X / Y	Lungime segment
1	404.849,201 320.222,849	2	404.751,38 320.368,513	175.4 62
4	404.746,662 320.368,363	5	404.828,118 320.247,068	146.1 09
7	404.845,847 320.220,668	8	404.855,575 320.205,215	18.25 9
10	404.870,861 320.176,326	11	404.882,808 320.140,704	37.57 2
13	404.902,373 320.068,322	14	404.911,67 320.009,98	59.07 8
16	404.913,613 320.002,839	17	404.918,051 319.991,861	11.84 1
2	404.751,38 320.368,513	3	404.748,58 320.372,772	5.097
5	404.828,118 320.247,068	6	404.838,645 320.231,393	18.88 1
8	404.855,575 320.205,215	9	404.867,555 320.186,185	22.48 7
11	404.882,808 320.140,704	12	404.889,763 320.119,965	21.87 4
14	404.911,67 320.009,98	15	404.912,321 320.006,033	4.0
17	404.918,051 319.991,861	18	404.937,351 319.944,121	51.49 4
3	404.748,58 320.372,772	4	404.746,662 320.368,363	4.807
6	404.838,645 320.231,393	7	404.845,847 320.220,668	12.91 9
9	404.867,555 320.186,185	10	404.870,861 320.176,326	10.39 9
12	404.889,763 320.119,965	13	404.902,373 320.068,322	53.16
15	404.912,321 320.006,033	16	404.913,613 320.002,839	3.446
18	404.937,351 319.944,121	19	404.936,738 319.939,308	4.852

Punct început	X / Y	Punct sfârșit	X / Y	Lungime segment	Punct început	X / Y	Punct sfârșit	X / Y	Lungime segment	Punct început	X / Y	Punct sfârșit	X / Y	Lungime segment
19	404.936,738 319.939,308	20	404.935,183 319.927,098	12.308	20	404.935,183 319.927,098	21	404.933,821 319.916,403	10.782	21	404.933,821 319.916,403	22	404.933,591 319.914,706	1.712
22	404.933,591 319.914,706	23	404.930,175 319.889,538	25.399	23	404.930,175 319.889,538	24	404.928,408 319.876,521	13.136	24	404.928,408 319.876,521	25	404.926,396 319.861,695	14.962
25	404.926,396 319.861,695	26	404.925,692 319.856,51	5.233	26	404.925,692 319.856,51	27	404.926,848 319.848,682	7.912	27	404.926,848 319.848,682	28	404.930,607 319.823,245	25.713
28	404.930,607 319.823,245	29	404.932,068 319.813,362	9.991	29	404.932,068 319.813,362	30	404.932,959 319.809,682	3.786	30	404.932,959 319.809,682	31	404.936,053 319.796,915	13.137
31	404.936,053 319.796,915	32	404.939,354 319.783,292	14.017	32	404.939,354 319.783,292	33	404.942,506 319.770,285	13.383	33	404.942,506 319.770,285	34	404.942,761 319.769,501	0.824
34	404.942,761 319.769,501	35	404.946,882 319.756,852	13.304	35	404.946,882 319.756,852	36	404.951,197 319.743,609	13.927	36	404.951,197 319.743,609	37	404.959,341 319.718,615	26.288
37	404.959,341 319.718,615	38	404.963,704 319.705,221	14.087	38	404.963,704 319.705,221	39	404.965,466 319.699,814	5.687	39	404.965,466 319.699,814	40	404.965,703 319.699,003	0.853
40	404.965,703 319.699,003	41	404.967,675 319.693,955	5.41	41	404.967,675 319.693,955	42	404.981,325 319.658,519	37.975	42	404.981,325 319.658,519	43	404.990,597 319.634,447	25.796
43	404.990,597 319.634,447	44	404.992,879 319.628,524	6.348	44	404.992,879 319.628,524	45	404.997,61 319.606,82	22.213	45	404.997,61 319.606,82	46	404.998,97 319.600,585	6.382
46	404.998,97 319.600,585	47	405.000,686 319.592,712	8.058	47	405.000,686 319.592,712	48	405.003,921 319.577,874	15.187	48	405.003,921 319.577,874	49	405.009,523 319.552,179	26.299
49	405.009,523 319.552,179	50	405.012,596 319.538,08	14.429	50	405.012,596 319.538,08	51	405.015,035 319.526,892	11.452	51	405.015,035 319.526,892	52	405.016,419 319.520,542	6.499
52	405.016,419 319.520,542	53	405.019,309 319.507,287	13.566	53	405.019,309 319.507,287	54	405.021,886 319.495,468	12.097	54	405.021,886 319.495,468	55	405.026,169 319.480,313	15.749
55	405.026,169 319.480,313	56	405.029,68 319.467,89	12.909	56	405.029,68 319.467,89	57	405.036,724 319.442,97	25.897	57	405.036,724 319.442,97	58	405.039,466 319.433,268	10.082
58	405.039,466 319.433,268	59	405.041,619 319.425,653	7.914	59	405.041,619 319.425,653	60	405.045,473 319.412,016	14.171	60	405.045,473 319.412,016	61	405.049,099 319.399,186	13.332
61	405.049,099 319.399,186	62	405.050,723 319.393,439	5.972	62	405.050,723 319.393,439	63	405.053,138 319.393,975	2.473	63	405.053,138 319.393,975	64	405.054,042 319.394,159	0.922
64	405.054,042 319.394,159	65	405.048,926 319.412,666	19.201	65	405.048,926 319.412,666	66	405.044,008 319.430,457	18.458	66	405.044,008 319.430,457	67	405.039,072 319.448,312	18.524
67	405.039,072 319.448,312	68	405.034,12 319.466,227	18.587	68	405.034,12 319.466,227	69	405.025,768 319.496,438	31.344	69	405.025,768 319.496,438	70	405.024,528 319.502,127	5.822
70	405.024,528 319.502,127	71	405.017,871 319.532,664	31.254	71	405.017,871 319.532,664	72	405.013,812 319.551,284	19.057	72	405.013,812 319.551,284	73	405.009,739 319.569,965	19.12
73	405.009,739 319.569,965	74	405.005,653 319.588,708	19.183	74	405.005,653 319.588,708	75	405.001,773 319.606,505	18.215	75	405.001,773 319.606,505	76	404.998,587 319.621,121	14.96
76	404.998,587 319.621,121	77	404.997,601 319.625,644	4.629	77	404.997,601 319.625,644	78	404.996,733 319.629,624	4.073	78	404.996,733 319.629,624	79	404.995,958 319.631,634	2.154
79	404.995,958 319.631,634	80	404.991,013 319.644,462	13.748	80	404.991,013 319.644,462	81	404.976,744 319.681,476	39.669	81	404.976,744 319.681,476	82	404.969,607 319.699,989	19.841
82	404.969,607 319.699,989	83	404.963,723 319.718,059	19.004	83	404.963,723 319.718,059	84	404.957,805 319.736,238	19.118	84	404.957,805 319.736,238	85	404.953,54 319.749,335	13.774
85	404.953,54 319.749,335	86	404.952,162 319.753,566	4.45	86	404.952,162 319.753,566	87	404.946,374 319.771,343	18.695	87	404.946,374 319.771,343	88	404.946,344 319.771,467	0.127
88	404.946,344 319.771,467	89	404.941,921 319.789,632	18.696	89	404.941,921 319.789,632	90	404.937,484 319.807,854	18.754	90	404.937,484 319.807,854	91	404.936,143 319.813,364	5.671
91	404.936,143 319.813,364	92	404.934,213 319.826,41	13.188	92	404.934,213 319.826,41	93	404.931,976 319.841,54	15.294	93	404.931,976 319.841,54	94	404.929,744 319.856,626	15.251
94	404.929,744 319.856,626	95	404.930,85 319.864,774	8.222	95	404.930,85 319.864,774	96	404.935,86 319.901,686	37.25	96	404.935,86 319.901,686	97	404.937,787 319.915,881	14.325
97	404.937,787 319.915,881	98	404.939,921 319.932,633	16.887	98	404.939,921 319.932,633	99	404.939,921 319.932,635	0.002	99	404.939,921 319.932,635	100	404.941,451 319.944,652	12.114
100	404.941,451 319.944,652	101	404.940,417 319.947,209	2.759	101	404.940,417 319.947,209	102	404.923,771 319.988,383	44.412	102	404.923,771 319.988,383	103	404.916,199 320.007,112	20.201
103	404.916,199 320.007,112	104	404.913,953 320.021,178	14.244	104	404.913,953 320.021,178	105	404.912,651 320.029,331	8.257	105	404.912,651 320.029,331	106	404.909,339 320.050,068	20.999
106	404.909,339 320.050,068	107	404.906,297 320.069,113	19.287	107	404.906,297 320.069,113	108	404.905,91 320.070,699	1.633	108	404.905,91 320.070,699	109	404.900,988 320.090,856	20.748
109	404.900,988 320.090,856	110	404.896,117 320.110,807	20.538	110	404.896,117 320.110,807	111	404.893,609 320.121,077	10.571	111	404.893,609 320.121,077	112	404.890,443 320.130,517	9.956
112	404.890,443 320.130,517	113	404.883,929 320.149,939	20.486	113	404.883,929 320.149,939	114	404.871,399 320.187,302	39.408	114	404.871,399 320.187,302	115	404.869,288 320.190,94	4.205
115	404.869,288 320.190,94	1	404.849,201 320.222,849	37.705										

**** Lungimile segmentelor sunt determinate în planul de proiecție Stereo 70 și sunt rotunjite la 1 milimetru.**

***** Distanța dintre puncte este formată din segmente cumulate ce sunt mai mici decât valoarea 1 milimetru.**

**DATE DESPRE IMOBILUL NR. 3432**

Oficiul de Cadastru și Publicitate Imobiliară DOLJ
Biroul de Cadastru și Publicitate Imobiliară Craiova

A. Partea I. Descrierea imobilului

TEREN Extravilan

Adresa: Jud. Dolj, T101, P193/1

Nr. Crt	Nr cadastral Nr. topografic	Suprafața* (mp)	Observații / Referințe
A1		2.500	Sector cadastral:79 Teren neimprejmuit;

B. Partea II. Proprietari și acte

Inscrieri privitoare la dreptul de proprietate și alte drepturi reale		Referințe
/		
Act Normativ nr. LEGEA NR. 7, din 13/03/1996 emis de PARLAMENT;		
B1	Inscrierea provizorie, drept de PROPRIETATE, dobandit prin Lege, cota actuala 1/1, cota initiala 1/1 1) NEIDENTIFICAT NEIDENTIFICAT	A1

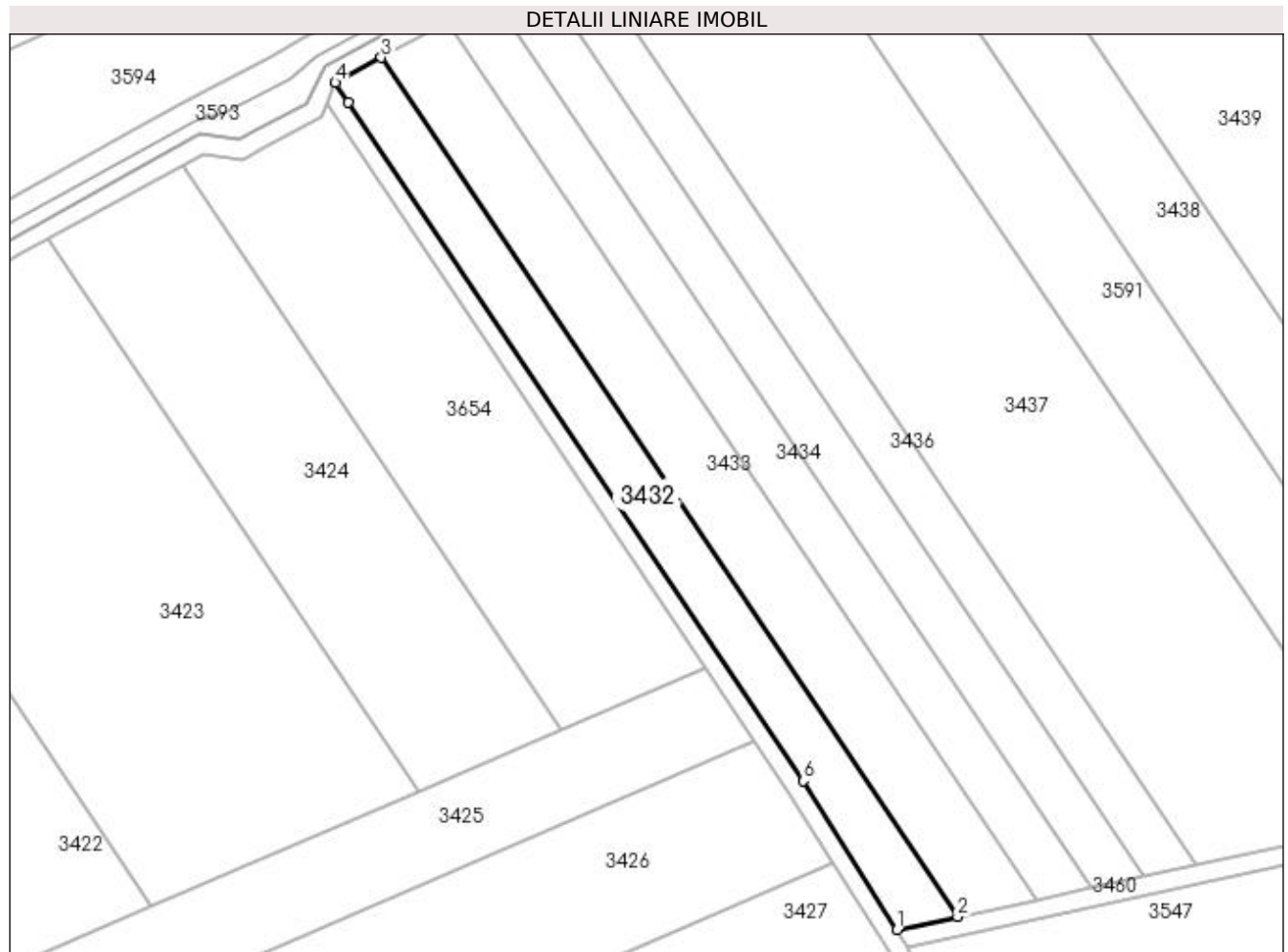
C. Partea III. SARCINI .

Inscrieri privind dezmembramintele dreptului de proprietate, drepturi reale de garanție și sarcini	Referințe
NU SUNT	

Teren

Nr cadastral	Suprafața (mp)*	Observații / Referințe
	2.500	

* Suprafața este determinată în planul de proiecție Stereo 70.



Date referitoare la teren

Crt	Categorie folosință	Intra vilan	Suprafața (mp)	Tarla	Parcelă	Nr. topo	Observații / Referințe
1	arabil	NU	2.500	101	193/1	-	

Lungime Segmente

1) Valorile lungimilor segmentelor sunt obținute din proiecție în plan.

Punct început	X / Y	Punct sfârșit	X / Y	Lungime segment (** (m)
1	404.869,288 320.190,94	2	404.882,296 320.193,739	13.306
2	404.882,296 320.193,739	3	404.758,446 320.378,162	222.151
3	404.758,446 320.378,162	4	404.748,58 320.372,772	11.243
4	404.748,58 320.372,772	5	404.751,38 320.368,513	5.097
5	404.751,38 320.368,513	6	404.849,201 320.222,849	175.462

Punct început	X / Y	Punct sfârșit	X / Y	Lungime segment (** (m)
6	404.849,201 320.222,849	1	404.869,288 320.190,94	37.705

** Lungimile segmentelor sunt determinate în planul de proiecție Stereo 70 și sunt rotunjite la 1 milimetru.

*** Distanța dintre puncte este formată din segmente cumulate ce sunt mai mici decât valoarea 1 milimetru.

**DATE DESPRE IMOBILUL NR. 3433**

Oficiul de Cadastru și Publicitate Imobiliară DOLJ
Biroul de Cadastru și Publicitate Imobiliară Craiova

A. Partea I. Descrierea imobilului

TEREN Extravilan

Adresa: Jud. Dolj, T101, P192/1

Nr. Crt	Nr cadastral Nr. topografic	Suprafața* (mp)	Observații / Referințe
A1	35171	3.600	Sector cadastral:79 Teren neimprejmuț;

B. Partea II. Proprietari și acte

Inscrieri privitoare la dreptul de proprietate și alte drepturi reale		Referințe
168429 / 27/08/2020		
Act Notarial nr. CONTRACT DE VINZARE-CUMPARARE NR. NR.2161, din 26/08/2020 emis de DEFTA FLORENTIN LEONARD;		
B1	Intabulare, drept de PROPRIETATE, dobandit prin Conventie, cota actuala 1/1, cota initiala 1/1 1) GIRLESTEANU LOREDANA 2) GIRLESTEANU GEORGE-EUGEN	A1

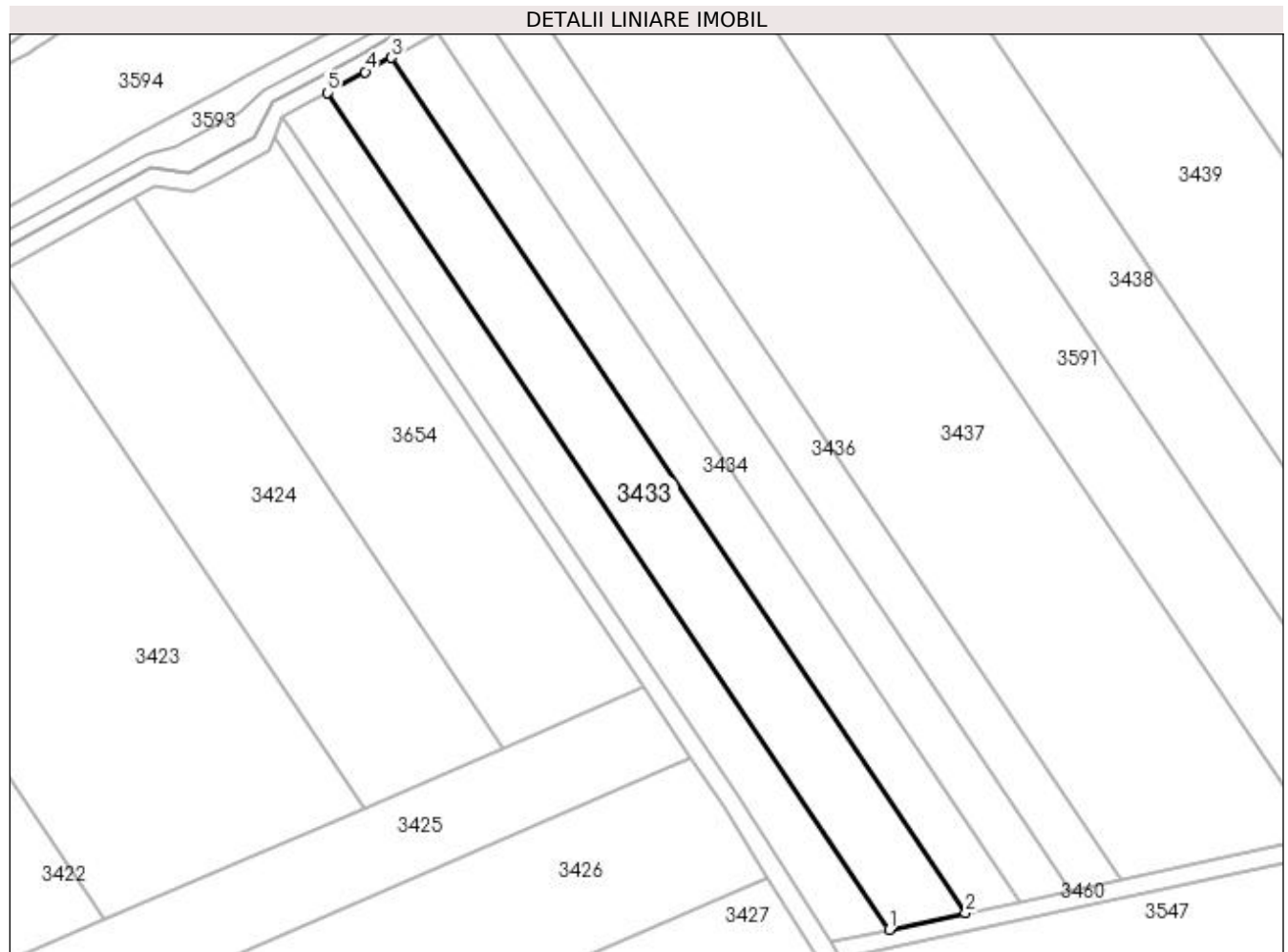
C. Partea III. SARCINI .

Inscrieri privind dezmembramintele dreptului de proprietate, drepturi reale de garanție și sarcini	Referințe
NU SUNT	

Teren

Nr cadastral	Suprafața (mp)*	Observații / Referințe
35171	3.600	

* Suprafața este determinată în planul de proiecție Stereo 70.



Date referitoare la teren

Crt	Categorie folosință	Intra vilan	Suprafața (mp)	Tarla	Parcelă	Nr. topo	Observații / Referințe
1	arabil	NU	3.600	101	192/1	-	

Lungime Segmente

1) Valorile lungimilor segmentelor sunt obținute din proiecție în plan.

Punct început	X / Y	Punct sfârșit	X / Y	Lungime segment (** (m)
1	404.882,296 320.193,739	2	404.899,165 320.197,368	17.255
2	404.899,165 320.197,368	3	404.772,564 320.385,888	227.085
3	404.772,564 320.385,888	4	404.766,827 320.382,741	6.544
4	404.766,827 320.382,741	5	404.758,446 320.378,162	9.55
5	404.758,446 320.378,162	1	404.882,296 320.193,739	222.151

**** Lungimile segmentelor sunt determinate în planul de proiecție Stereo 70 și sunt rotunjite la 1 milimetru.**

***** Distanța dintre puncte este formată din segmente cumulate ce sunt mai mici decât valoarea 1 milimetru.**

**DATE DESPRE IMOBILUL NR. 3434**

Oficiul de Cadastru și Publicitate Imobiliară DOLJ
Biroul de Cadastru și Publicitate Imobiliară Craiova

A. Partea I. Descrierea imobilului

TEREN Extravilan

Adresa: Jud. Dolj, T101, P193

Nr. Crt	Nr cadastral Nr. topografic	Suprafața* (mp)	Observații / Referințe
A1		2.600	Sector cadastral:79 Teren neimprejmuit;

B. Partea II. Proprietari și acte

Inscrieri privitoare la dreptul de proprietate și alte drepturi reale	Referințe
/	
Act Administrativ nr. TDP 2970, din 25/03/2003 emis de CJPSDPAT DOLJ;	
B1	A1
Intabulare, drept de PROPRIETATE, dobândit prin Reconstituire, cota actuala 1/1, cota initiala 1/1 1) RUXANDA FLORICA, LIPSĂ CNP	

C. Partea III. SARCINI .

Inscrieri privind dezmembramintele dreptului de proprietate, drepturi reale de garanție și sarcini	Referințe
NU SUNT	

Teren

Nr cadastral	Suprafața (mp)*	Observații / Referințe
	2.600	

* Suprafața este determinată în planul de proiecție Stereo 70.



Date referitoare la teren

Crt	Categorie folosință	Intra vilan	Suprafața (mp)	Tarla	Parcelă	Nr. topo	Observații / Referințe
1	arabil	NU	2.600	101	193	-	

Lungime Segmente

1) Valorile lungimilor segmentelor sunt obținute din proiecție în plan.

Punct început	X / Y	Punct sfârșit	X / Y	Lungime segment (** (m)
1	404.911,124 320.199,942	2	404.782,599 320.391,327	230.537
2	404.782,599 320.391,327	3	404.776,16 320.387,86	7.313
3	404.776,16 320.387,86	4	404.772,564 320.385,888	4.101
4	404.772,564 320.385,888	5	404.899,165 320.197,368	227.085
5	404.899,165 320.197,368	1	404.911,124 320.199,942	12.233

**** Lungimile segmentelor sunt determinate în planul de proiecție Stereo 70 și sunt rotunjite la 1 milimetru.**

***** Distanța dintre puncte este formată din segmente cumulate ce sunt mai mici decât valoarea 1 milimetru.**

**DATE DESPRE IMOBILUL NR. 3435**

Oficiul de Cadastru și Publicitate Imobiliară DOLJ
Biroul de Cadastru și Publicitate Imobiliară Craiova

A. Partea I. Descrierea imobilului

TEREN Extravilan

Adresa: Jud. Dolj, T101, P191

Nr. Crt	Nr cadastral Nr. topografic	Suprafața* (mp)	Observații / Referințe
A1		2.500	Sector cadastral:79 Teren neimprejmuit;

B. Partea II. Proprietari și acte

Inscrieri privitoare la dreptul de proprietate și alte drepturi reale	Referințe
/	
Act Administrativ nr. TDP 1764-45164, din 25/05/1999 emis de CJPSDPAT DOLJ;	
B1	A1
Intabulare, drept de PROPRIETATE, dobândit prin Reconstituire, cota actuala 1/1, cota initiala 1/1 1) IONAȘCU ION, LIPSĂ CNP	

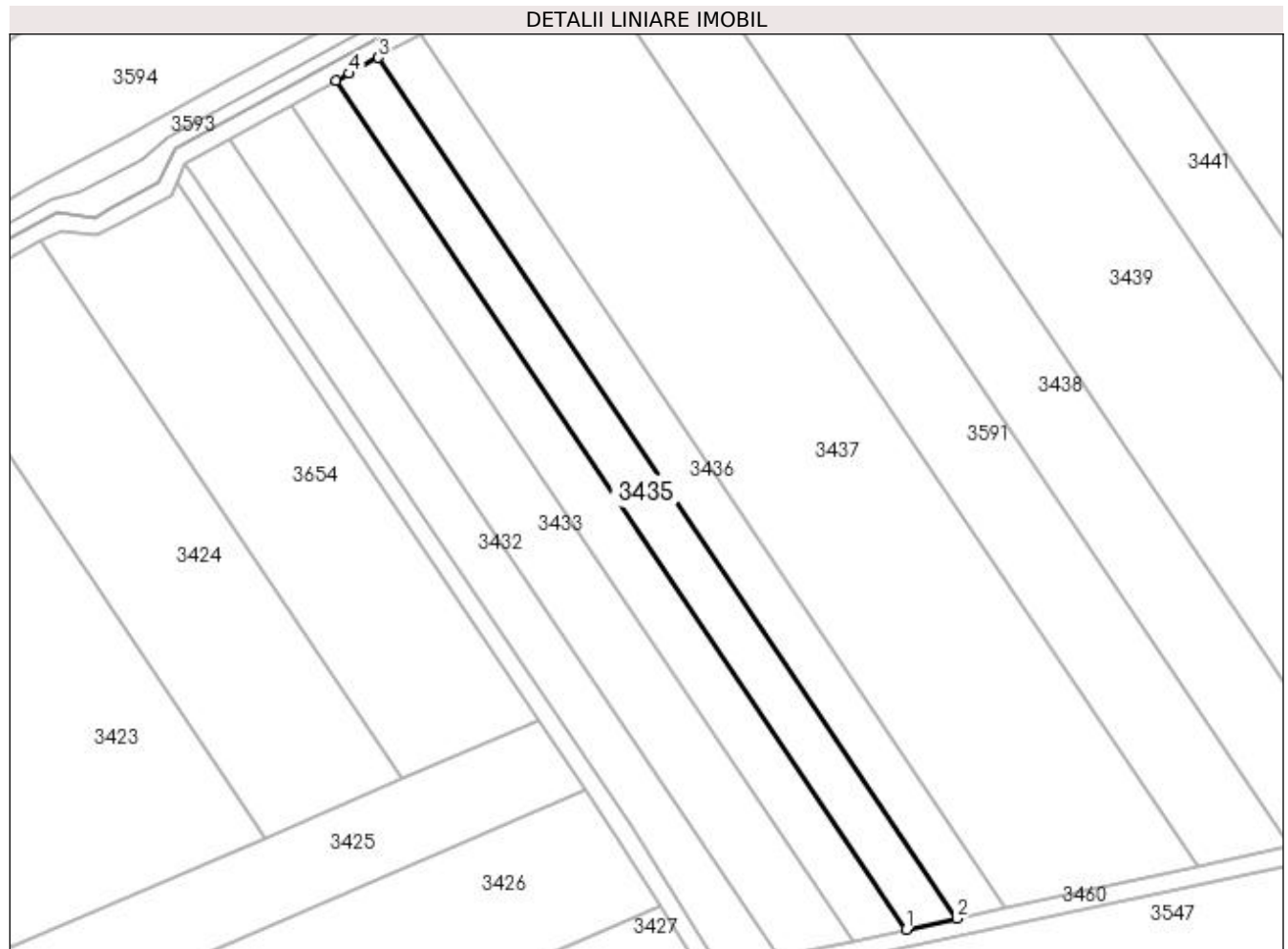
C. Partea III. SARCINI .

Inscrieri privind dezmembramintele dreptului de proprietate, drepturi reale de garanție și sarcini	Referințe
NU SUNT	

Teren

Nr cadastral	Suprafața (mp)*	Observații / Referințe
	2.500	

* Suprafața este determinată în planul de proiecție Stereo 70.



Date referitoare la teren

Crt	Categorie folosință	Intra vilan	Suprafața (mp)	Tarla	Parcelă	Nr. topo	Observații / Referințe
1	arabil	NU	2.500	101	191	-	

Lungime Segmente

1) Valorile lungimilor segmentelor sunt obținute din proiecție în plan.

Punct început	X / Y	Punct sfârșit	X / Y	Lungime segment (** (m)
1	404.911,124 320.199,942	2	404.922,457 320.202,38	11.592
2	404.922,457 320.202,38	3	404.792,104 320.396,487	233.815
3	404.792,104 320.396,487	4	404.785,499 320.392,889	7.522
4	404.785,499 320.392,889	5	404.782,599 320.391,327	3.294
5	404.782,599 320.391,327	1	404.911,124 320.199,942	230.537

**** Lungimile segmentelor sunt determinate în planul de proiecție Stereo 70 și sunt rotunjite la 1 milimetru.**

***** Distanța dintre puncte este formată din segmente cumulate ce sunt mai mici decât valoarea 1 milimetru.**

**DATE DESPRE IMOBILUL NR. 3436**

Oficiul de Cadastru și Publicitate Imobiliară DOLJ
Biroul de Cadastru și Publicitate Imobiliară Craiova

A. Partea I. Descrierea imobilului

TEREN Extravilan

Adresa: Jud. Dolj, T101, P190

Nr. Crt	Nr cadastral Nr. topografic	Suprafața* (mp)	Observații / Referințe
A1		2.500	Sector cadastral:79 Teren neimprejmuit;

B. Partea II. Proprietari și acte

Inscrieri privitoare la dreptul de proprietate și alte drepturi reale	Referințe
/	
Act Administrativ nr. TDP 918-45379, din 19/07/1996 emis de CJPSDPAT DOLJ;	
B1	A1
Intabulare, drept de PROPRIETATE, dobândit prin Reconstituire, cota actuala 1/1, cota initiala 1/1	
1) CIUCA GHEORGHE, LIPSĂ CNP	
2) STOICA SPERANTA, LIPSĂ CNP	

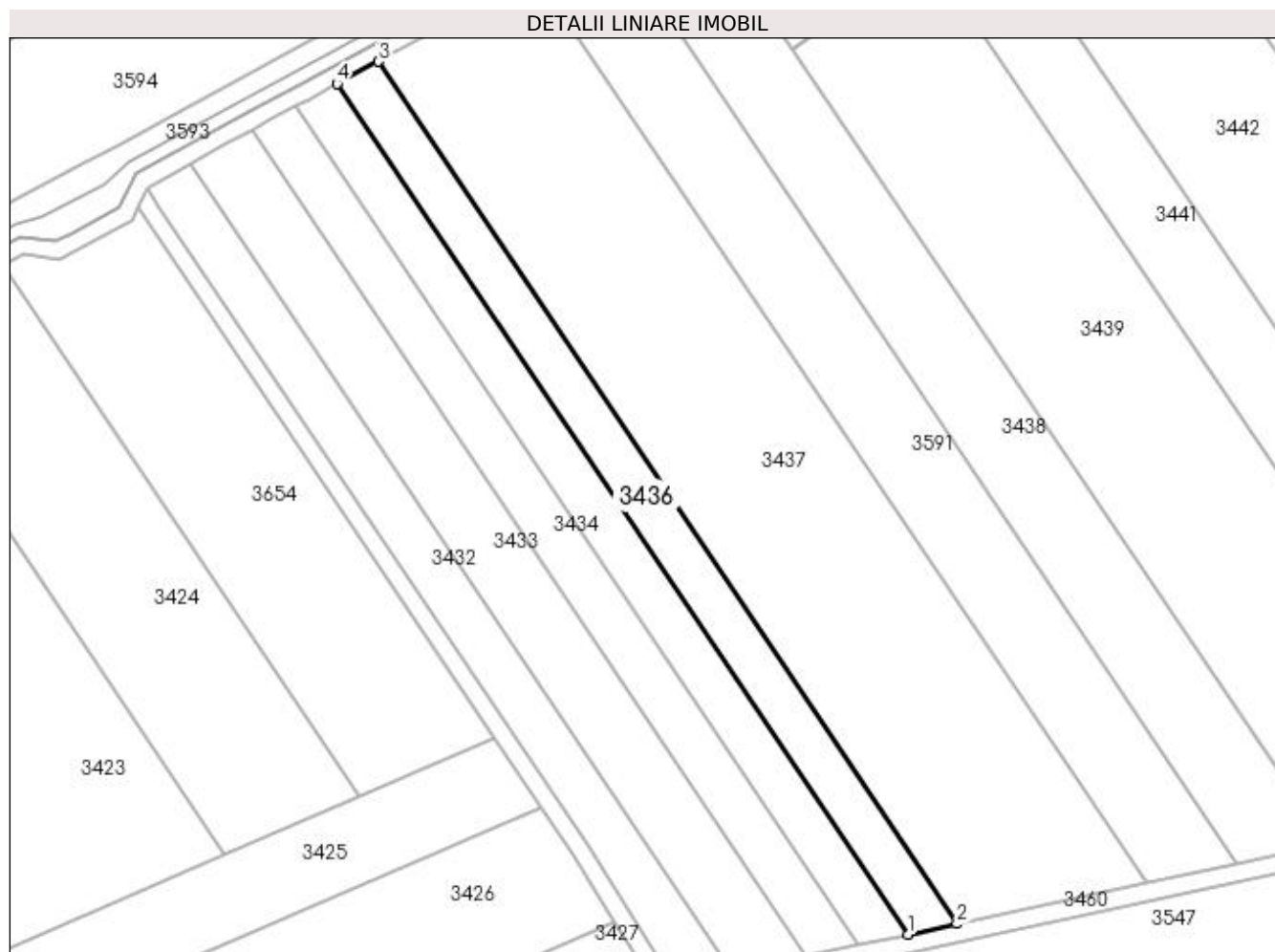
C. Partea III. SARCINI .

Inscrieri privind dezmembramintele dreptului de proprietate, drepturi reale de garanție și sarcini	Referințe
NU SUNT	

Teren

Nr cadastral	Suprafața (mp)*	Observații / Referințe
	2.500	

* Suprafața este determinată în planul de proiecție Stereo 70.



Date referitoare la teren

Crt	Categorie folosință	Intra vilan	Suprafața (mp)	Tarla	Parcelă	Nr. topo	Observații / Referințe
1	arabil	NU	2.500	101	190	-	

Lungime Segmente

1) Valorile lungimilor segmentelor sunt obținute din proiecție în plan.

Punct început	X / Y	Punct sfârșit	X / Y	Lungime segment (** (m)
1	404.922,457 320.202,38	2	404.933,633 320.204,785	11.432
2	404.933,633 320.204,785	3	404.801,469 320.401,588	237.064
3	404.801,469 320.401,588	4	404.792,104 320.396,487	10.664
4	404.792,104 320.396,487	1	404.922,457 320.202,38	233.815

**** Lungimile segmentelor sunt determinate în planul de proiecție Stereo 70 și sunt rotunjite la 1 milimetru.**

***** Distanța dintre puncte este formată din segmente cumulate ce sunt mai mici decât valoarea 1 milimetru.**

**DATE DESPRE IMOBILUL NR. 3437**

Oficiul de Cadastru și Publicitate Imobiliară DOLJ
Biroul de Cadastru și Publicitate Imobiliară Craiova

A. Partea I. Descrierea imobilului

TEREN Extravilan

Adresa: Jud. Dolj, T101, P189

Nr. Crt	Nr cadastral Nr. topografic	Suprafața* (mp)	Observații / Referințe
A1		10.000	Sector cadastral:79 Teren neimprejmuit;

B. Partea II. Proprietari și acte

Inscrieri privitoare la dreptul de proprietate și alte drepturi reale	Referințe
/	
Act Administrativ nr. TDP 3401, din 05/04/2004 emis de CJPSDPAT DOLJ;	
B1	A1
Intabulare, drept de PROPRIETATE, dobândit prin Reconstituire, cota actuala 1/1, cota initiala 1/1 1) PROTOPOPESCU IONEL, LIPSĂ CNP	

C. Partea III. SARCINI .

Inscrieri privind dezmembramintele dreptului de proprietate, drepturi reale de garanție și sarcini	Referințe
NU SUNT	

Teren

Nr cadastral	Suprafața (mp)*	Observații / Referințe
	10.000	

* Suprafața este determinată în planul de proiecție Stereo 70.



Date referitoare la teren

Crt	Categorie folosință	Intra vilan	Suprafața (mp)	Tarla	Parcelă	Nr. topo	Observații / Referințe
1	arabil	NU	10.000	101	189	-	

Lungime Segmente

1) Valorile lungimilor segmentelor sunt obținute din proiecție în plan.

Punct început	X / Y	Punct sfârșit	X / Y	Lungime segment (** (m)
1	404.801,469 320.401,588	2	404.933,633 320.204,785	237.064
2	404.933,633 320.204,785	3	404.976,886 320.214,091	44.242
3	404.976,886 320.214,091	4	404.837,741 320.421,289	249.584
4	404.837,741 320.421,289	5	404.827,652 320.415,825	11.473
5	404.827,652 320.415,825	6	404.822,5 320.413,046	5.854

Punct început	X / Y	Punct sfârșit	X / Y	Lungime segment (** (m)
6	404.822,5 320.413,046	1	404.801,469 320.401,588	23.95

** Lungimile segmentelor sunt determinate în planul de proiecție Stereo 70 și sunt rotunjite la 1 milimetru.

*** Distanța dintre puncte este formată din segmente cumulate ce sunt mai mici decât valoarea 1 milimetru.

**DATE DESPRE IMOBILUL NR. 3438**

Oficiul de Cadastru și Publicitate Imobiliară DOLJ
Biroul de Cadastru și Publicitate Imobiliară Craiova

A. Partea I. Descrierea imobilului

TEREN Extravilan

Nr. CF vechi:3005
Nr. cadastral vechi:2355

Adresa: Jud. Dolj, T101, P188

Nr. Crt	Nr cadastral Nr. topografic	Suprafața* (mp)	Observații / Referințe
A1	34246	5.000	Sector cadastral:79 Teren neimprejmuit;

B. Partea II. Proprietari și acte

Inscrieri privitoare la dreptul de proprietate și alte drepturi reale	Referințe
7265 / 13/02/2009	
Hotarare Judecatoreasca nr. SENTINTA CIVILA NR. 7680, din 13/05/2008 emis de JUDECATORIA CRAIOVA (DOSAR 8219/215/2008);	
B1	Intabulare, drept de PROPRIETATE, dobandit prin Hotarare Judecatoreasca, cota actuala 1/1, cota initiala 1/1
	1) PROTOPOESCU ILEANA , LIPSĂ CNP
	<i>OBSERVATII: (PROVENITA DIN CONVERSIA CF 3005)</i>

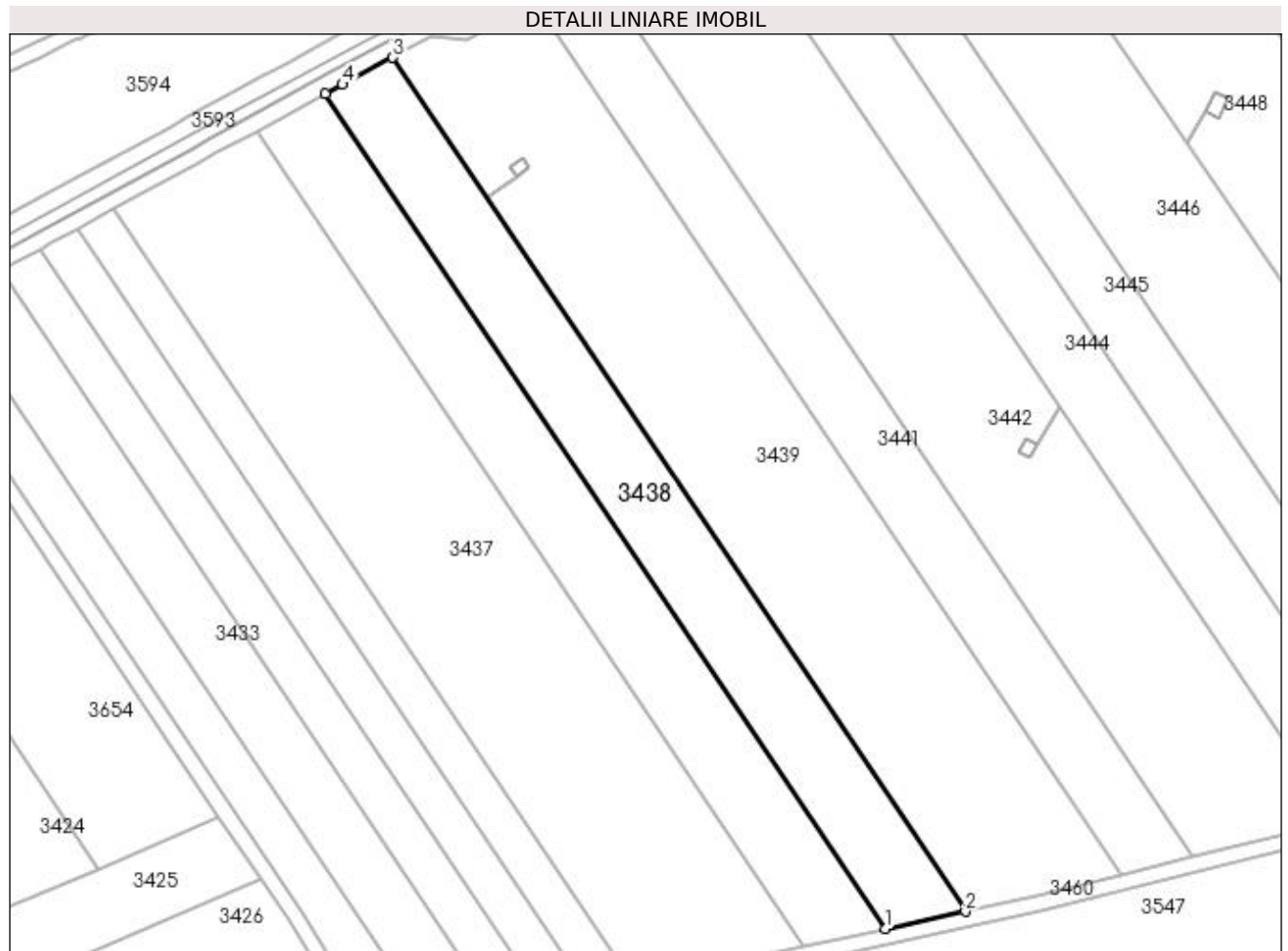
C. Partea III. SARCINI .

Inscrieri privind dezmembramintele dreptului de proprietate, drepturi reale de garanție și sarcini	Referințe
NU SUNT	

Teren

Nr cadastral	Suprafața (mp)*	Observații / Referințe
34246	5.000	

* Suprafața este determinată în planul de proiecție Stereo 70.



Date referitoare la teren

Crt	Categorie folosință	Intravilan	Suprafața (mp)	Tarla	Parcelă	Nr. topo	Observații / Referințe
1	arabil	NU	5.000	101	188	-	

Lungime Segmente

1) Valorile lungimilor segmentelor sunt obținute din proiecție în plan.

Punct început	X / Y	Punct sfârșit	X / Y	Lungime segment (** (m)
1	404.997,72 320.218,574	2	405.018,077 320.222,954	20.823
2	405.018,077 320.222,954	3	404.872,342 320.439,965	261.405
3	404.872,342 320.439,965	4	404.859,554 320.433,104	14.512
4	404.859,554 320.433,104	5	404.855,226 320.430,76	4.923
5	404.855,226 320.430,76	1	404.997,72 320.218,574	255.592

**** Lungimile segmentelor sunt determinate în planul de proiecție Stereo 70 și sunt rotunjite la 1 milimetru.**

***** Distanța dintre puncte este formată din segmente cumulate ce sunt mai mici decât valoarea 1 milimetru.**

**DATE DESPRE IMOBILUL NR. 3439**

Oficiul de Cadastru și Publicitate Imobiliară DOLJ
Biroul de Cadastru și Publicitate Imobiliară Craiova

A. Partea I. Descrierea imobilului

TEREN Extravilan

Adresa: Jud. Dolj, T101, P187

Nr. Crt	Nr cadastral Nr. topografic	Suprafața* (mp)	Observații / Referințe
A1		10.000	Sector cadastral:79 Teren neimprejmut;

B. Partea II. Proprietari și acte

Inscrieri privitoare la dreptul de proprietate și alte drepturi reale	Referințe
/	
Act Administrativ nr. TDP 2027-48377, din 14/05/2000 emis de CJPSDPAT DOLJ;	
B1	A1
Intabulare, drept de PROPRIETATE, dobândit prin Reconstituire, cota actuala 1/1, cota initiala 1/1	
1) DINALE NICULINA , LIPSĂ CNP	
2) NEDELCU LUCIAN , LIPSĂ CNP	
3) IONICĂ ADRIANA , LIPSĂ CNP	
4) BĂLȘANU MARGARETA , LIPSĂ CNP	

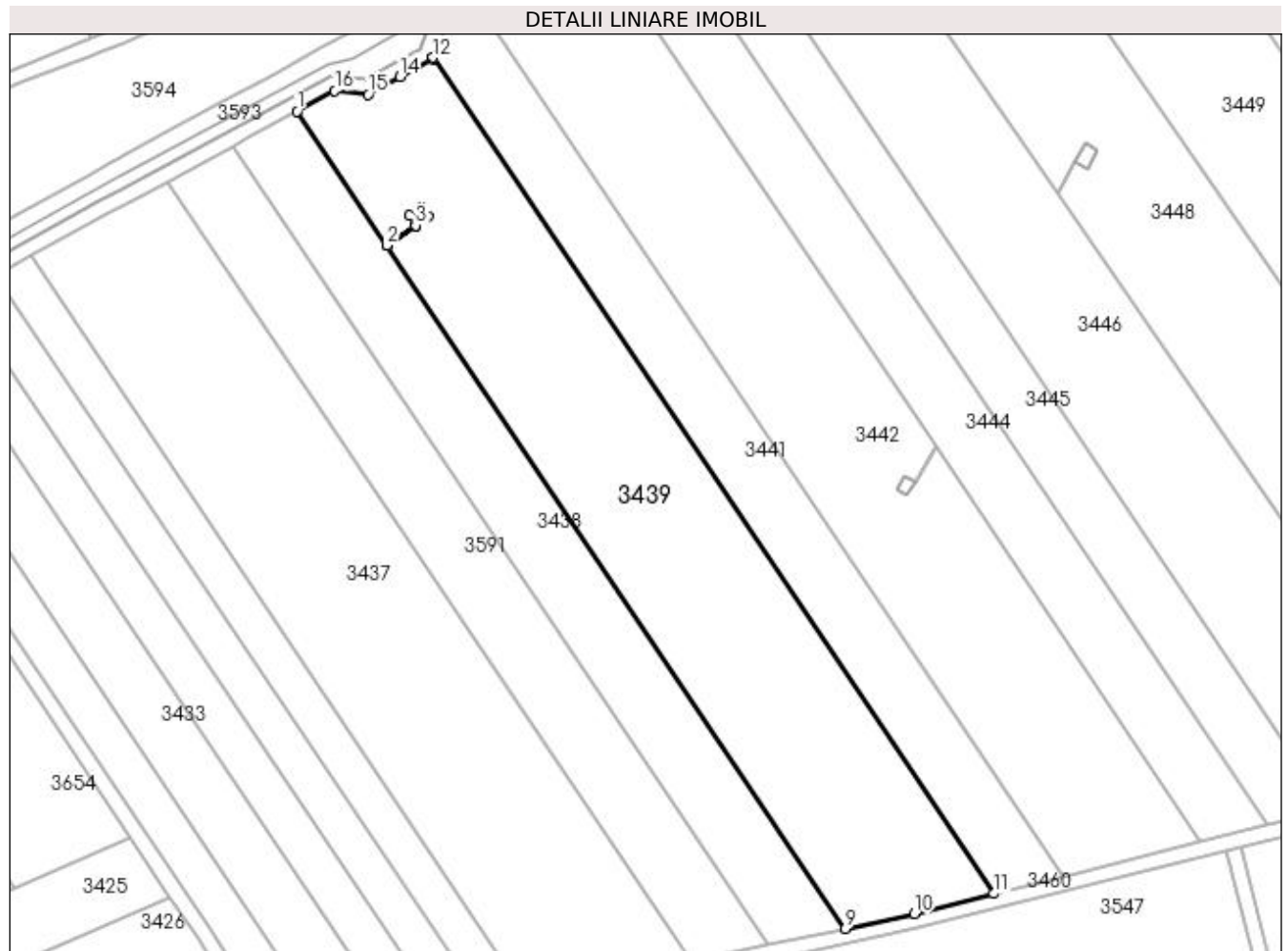
C. Partea III. SARCINI .

Inscrieri privind dezmembramintele dreptului de proprietate, drepturi reale de garanție și sarcini	Referințe
NU SUNT	

Teren

Nr cadastral	Suprafața (mp)*	Observații / Referințe
	10.000	

* Suprafața este determinată în planul de proiecție Stereo 70.



Date referitoare la teren

Crt	Categorie folosință	Intra vilan	Suprafața (mp)	Tarla	Parcelă	Nr. topo	Observații / Referințe
1	arabil	NU	10.000	101	187	-	

Lungime Segmente

1) Valorile lungimilor segmentelor sunt obținute din proiecție în plan.

Punct început	X / Y	Punct sfârșit	X / Y	Lungime segment (** (m)
1	404.872,342 320.439,965	2	404.896,238 320.404,382	42.862
2	404.896,238 320.404,382	3	404.903,841 320.409,695	9.275
3	404.903,841 320.409,695	4	404.902,096 320.412,289	3.127
4	404.902,096 320.412,289	5	404.905,379 320.414,566	3.995
5	404.905,379 320.414,566	6	404.907,065 320.411,945	3.116

Punct început	X / Y	Punct sfârșit	X / Y	Lungime segment (** (m)
6	404.907,065 320.411,945	7	404.903,842 320.409,693	3.932
7	404.903,842 320.409,693	8	404.896,239 320.404,381	9.275
8	404.896,239 320.404,381	9	405.018,077 320.222,954	218.54
9	405.018,077 320.222,954	10	405.036,435 320.226,904	18.778
10	405.036,435 320.226,904	11	405.057,558 320.232,221	21.782
11	405.057,558 320.232,221	12	404.908,463 320.454,236	267.432
12	404.908,463 320.454,236	13	404.908,297 320.453,823	0.445
13	404.908,297 320.453,823	14	404.899,714 320.449,186	9.755
14	404.899,714 320.449,186	15	404.891,255 320.444,418	9.71
15	404.891,255 320.444,418	16	404.882,398 320.445,361	8.908
16	404.882,398 320.445,361	1	404.872,342 320.439,965	11.412

** Lungimile segmentelor sunt determinate în planul de proiecție Stereo 70 și sunt rotunjite la 1 milimetru.

*** Distanța dintre puncte este formată din segmente cumulate ce sunt mai mici decât valoarea 1 milimetru.

**DATE DESPRE IMOBILUL NR. 3440**

Oficiul de Cadastru și Publicitate Imobiliară DOLJ
Biroul de Cadastru și Publicitate Imobiliară Craiova

A. Partea I. Descrierea imobilului

TEREN Extravilan

Adresa: Jud. Dolj, T101, STILP 15_15

Nr. Crt	Nr cadastral Nr. topografic	Suprafața* (mp)	Observații / Referințe
A1	34974	Din acte: 2.892 Masurata: 12	Sector cadastral:79 Teren neimprijmit; LEA 110KV CRAIOVA NORD FILIAȘI - DC LEA 110KV CRAIOVA NORD STOINA.

Construcții

Crt	Nr cadastral Nr. topografic	Adresa	Observații / Referințe
A1.1		Jud. Dolj	Nr. niveluri:1; S. construita la sol:12 mp; S. construita desfasurata:12 mp; Nr. niveluri:1; S. construita la sol:12 mp; -Stalp nr.15_15 "LEA 110 kV Craiova Nord Filiasi DC LEA 110 kV Craiova Nord Stoina

B. Partea II. Proprietari și acte

Inscrieri privitoare la dreptul de proprietate și alte drepturi reale		Referințe
107066 / 18/08/2016		
Act Administrativ nr. DECRET 3, din 08/01/1973 emis de PRESEDINTELE CONSILIULUI DE STAT (ACT ADITIONAL NR. 2 LA CONTRACT DE CONCESIUNE NR. 6 DIN 20.06.2005; LICENTA NR. 457 DIN 29.04.2002; DECIZIA NR. 139 DIN 08.02.2017; LISTA INSTALATIILOR DE DISTRIBUTIE NR. 2959 DIN 05.07.2002);		
B1	Intabulare, drept de PROPRIETATE, dobandit prin Lege, cota actuala 1/1, cota initiala 1/1 1) STATUL ROMAN DOMENIUL PUBLIC, LIPSĂ CNP	A1, A1.1
Act Administrativ nr. CONTRACT DE CONCESIUNE6, din 20/06/2005 emis de MIN EC SI COM SI FDFEE ELECTRICA OLTENIA (ACT NOTARIAL NR. HOT.ADUNARII GENERALE EXTRAORDINARE A ACTIONARILOR AUT NR 641 DIN 09/03/2007 EMIS DE NP ANDREI AUREL JEAN; HOTARARE JUDECATOREASCA NR. INCHEIEREA 2008 DIN 14/03/2007 EMIS DE TRIBUNALUL DOLJ; ACT ADMINISTRATIV NR. CERTIFICAT DE INREGISTRARE MENTIUNI 14227DIN 15/03/2007 EMIS DE ORC DPL TRIBUNALU DOLJ ACT ADITIONAL NR. 2 LA CONTRACT DE CONCESIUNE NR. 6 DIN 20.06.2005; LICENTA NR. 457 DIN 29.04.2002; DECIZIA NR. 139 DIN 08.02.2017; LISTA INSTALATIILOR DE DISTRIBUTIE NR. 2959 DIN 05.07.2002);		
B2	Intabulare, drept de CONCESIUNEPE O PERIOADA DE 49 ANI INCEPAND CU DATA SEMNARII CONTRACTULUI DE CONCESIUNE, cota actuala 1/1, cota initiala 1/1 1) DISTRIBUTIE ENERGIE OLTENIA SA, CIF:14491102	A1, A1.1

C. Partea III. SARCINI .

Inscrieri privind dezmembramintele dreptului de proprietate, drepturi reale de garanție și sarcini	Referințe
NU SUNT	

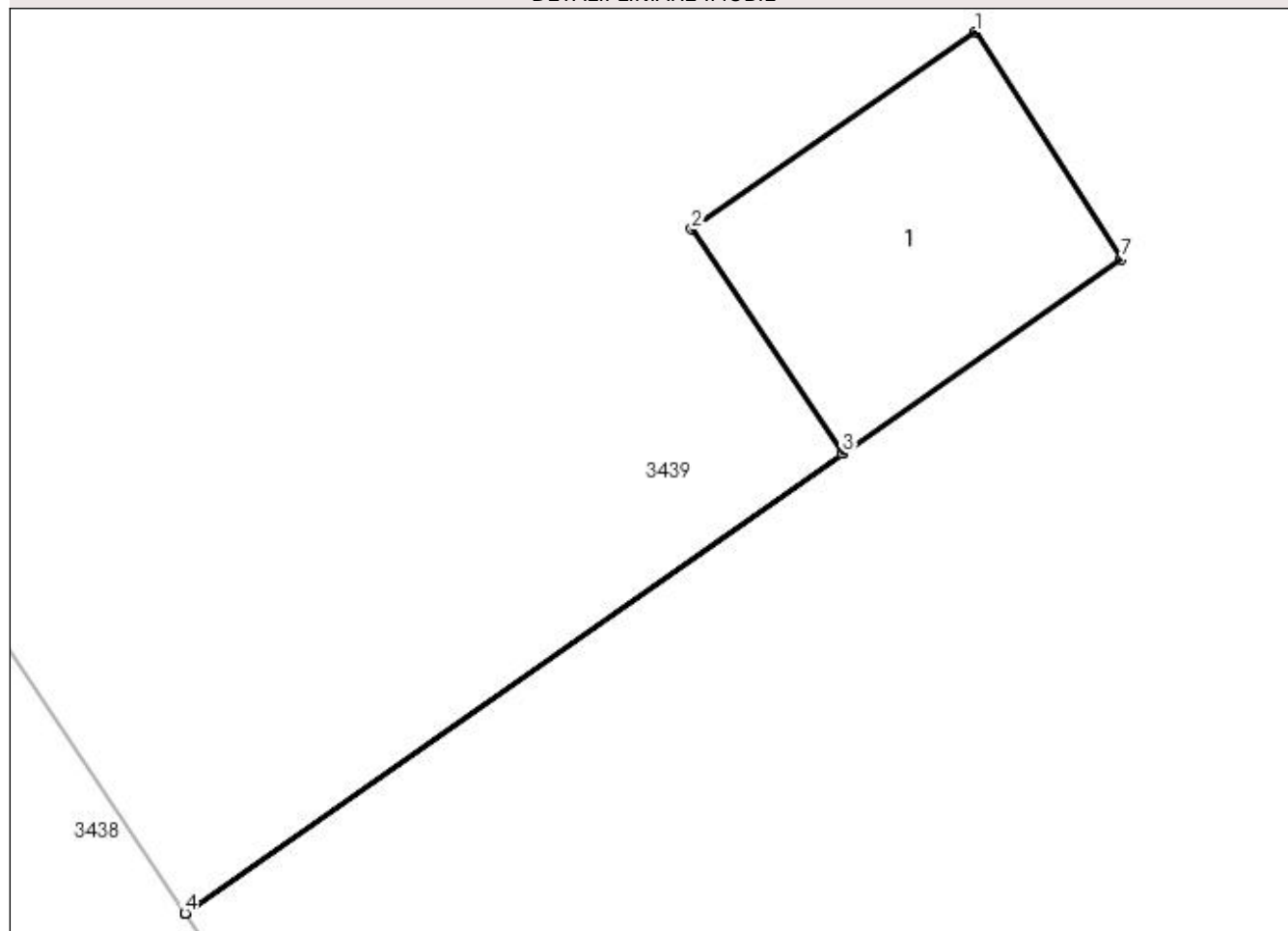
Anexa Nr. 1 La Partea I

Teren

Nr cadastral	Suprafața (mp)*	Observații / Referințe
34974	Din acte: 2.892 Masurata: 12	LEA 110KV CRAIOVA NORD FILIAȘI - DC LEA 110KV CRAIOVA NORD STOINA.

* Suprafața este determinată în planul de proiecție Stereo 70.

DETALII LINIARE IMOBIL



Date referitoare la teren

Crt	Categorie folosință	Intra vilan	Suprafața (mp)	Tarla	Parcelă	Nr. topo	Observații / Referințe
1	curți constructii	NU	12	101	STILP 15_15	-	TEREN PE CARE ESTE AMPLASAT STILPUL 15_15

Date referitoare la construcții

Crt	Număr	Destinație construcție	Supraf. (mp)	Situație juridică	Observații / Referințe
A1.1		construcții industriale și edilitare	Din acte: 2.892 Masurata: 12	Cu acte	Nr. niveluri:1; S. construita la sol:12 mp; S. construita desfasurata:12 mp; Nr. niveluri:1; S. construita la sol:12 mp; -Stalp nr.15_15 "LEA 110 kV Craiova Nord Filiasi DC LEA 110 kV Craiova Nord Stoina

Lungime Segmente

1) Valorile lungimilor segmentelor sunt obținute din proiecție în plan.

Punct început	X / Y	Punct sfârșit	X / Y	Lungime segment (** (m)
1	404.905,379 320.414,566	2	404.902,096 320.412,289	3.995
2	404.902,096 320.412,289	3	404.903,841 320.409,695	3.127

Punct început	X / Y	Punct sfârșit	X / Y	Lungime segment (** (m)
3	404.903,841 320.409,695	4	404.896,238 320.404,382	9.275
4	404.896,238 320.404,382	5	404.896,239 320.404,381	0.002
5	404.896,239 320.404,381	6	404.903,842 320.409,693	9.275
6	404.903,842 320.409,693	7	404.907,065 320.411,945	3.932
7	404.907,065 320.411,945	1	404.905,379 320.414,566	3.116

** Lungimile segmentelor sunt determinate în planul de proiecție Stereo 70 și sunt rotunjite la 1 milimetru.

*** Distanța dintre puncte este formată din segmente cumulate ce sunt mai mici decât valoarea 1 milimetru.

**DATE DESPRE IMOBILUL NR. 3441**

Oficiul de Cadastru și Publicitate Imobiliară DOLJ
Biroul de Cadastru și Publicitate Imobiliară Craiova

A. Partea I. Descrierea imobilului

TEREN Extravilan

Adresa: Jud. Dolj, T101, P186

Nr. Crt	Nr cadastral Nr. topografic	Suprafața* (mp)	Observații / Referințe
A1		4.900	Sector cadastral:79 Teren neimprejmuit;

B. Partea II. Proprietari și acte

Inscrieri privitoare la dreptul de proprietate și alte drepturi reale	Referințe
/	
Act Administrativ nr. TDP 750-45533, din 24/04/1996 emis de CJPSDPAT DOLJ;	
B1	A1
Intabulare, drept de PROPRIETATE, dobândit prin Reconstituire, cota actuala 1/1, cota initiala 1/1 1) CHELBEGEANU APOSTOL, LIPSĂ CNP	

C. Partea III. SARCINI .

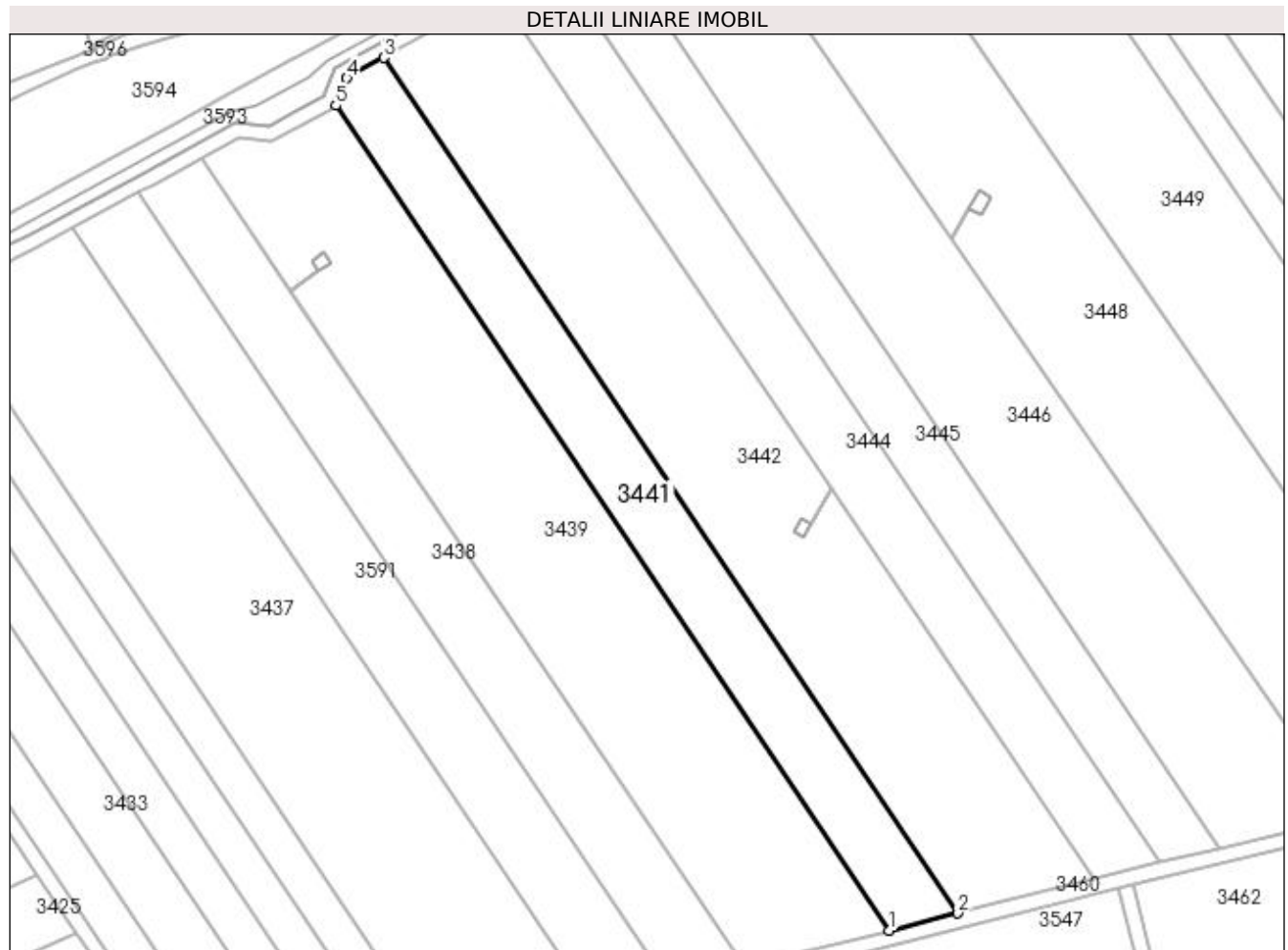
Inscrieri privind dezmembramintele dreptului de proprietate, drepturi reale de garanție și sarcini	Referințe
NU SUNT	

Anexa Nr. 1 La Partea I

Teren

Nr cadastral	Suprafața (mp)*	Observații / Referințe
	4.900	

* Suprafața este determinată în planul de proiecție Stereo 70.



Date referitoare la teren

Crt	Categorie folosință	Intra vilan	Suprafața (mp)	Tarla	Parcelă	Nr. topo	Observații / Referințe
1	arabil	NU	4.900	101	186	-	

Lungime Segmente

1) Valorile lungimilor segmentelor sunt obținute din proiecție în plan.

Punct început	X / Y	Punct sfârșit	X / Y	Lungime segment (** (m)
1	405.057,558 320.232,221	2	405.075,988 320.236,86	19.005
2	405.075,988 320.236,86	3	404.921,39 320.467,07	277.304
3	404.921,39 320.467,07	4	404.911,394 320.461,518	11.434
4	404.911,394 320.461,518	5	404.908,463 320.454,236	7.85
5	404.908,463 320.454,236	1	405.057,558 320.232,221	267.432

**** Lungimile segmentelor sunt determinate în planul de proiecție Stereo 70 și sunt rotunjite la 1 milimetru.**

***** Distanța dintre puncte este formată din segmente cumulate ce sunt mai mici decât valoarea 1 milimetru.**

**DATE DESPRE IMOBILUL NR. 3442**

Oficiul de Cadastru și Publicitate Imobiliară DOLJ
Biroul de Cadastru și Publicitate Imobiliară Craiova

A. Partea I. Descrierea imobilului

TEREN Extravilan

Adresa: Jud. Dolj, T101, P185

Nr. Crt	Nr cadastral Nr. topografic	Suprafața* (mp)	Observații / Referințe
A1	43193	10.000	Sector cadastral:79 Teren neimprejmuit;

B. Partea II. Proprietari și acte

Inscrieri privitoare la dreptul de proprietate și alte drepturi reale		Referințe
230972 / 24/09/2021		
Act Notarial nr. ACT DE PARTAJ VOLUNTAR 35, din 09/01/2018 emis de BIN PAPA EUGENIA (ACT NOTARIAL NR CM 82 DIN 27.09.2017, EMIS DE BIN PAPA EUGENIA;INSCRIS SUB SEMNATURA PRIVATA NR TDP 660-47889 DIN 09.05.1996, EMIS DE COMISIA JUDETEANA);		
B1	Intabulare, drept de PROPRIETATE, dobandit prin lesire Din Indiviziune, cota actuala 1/1, cota initiala 1/1 1) DOBRIN GHEORGHE	A1

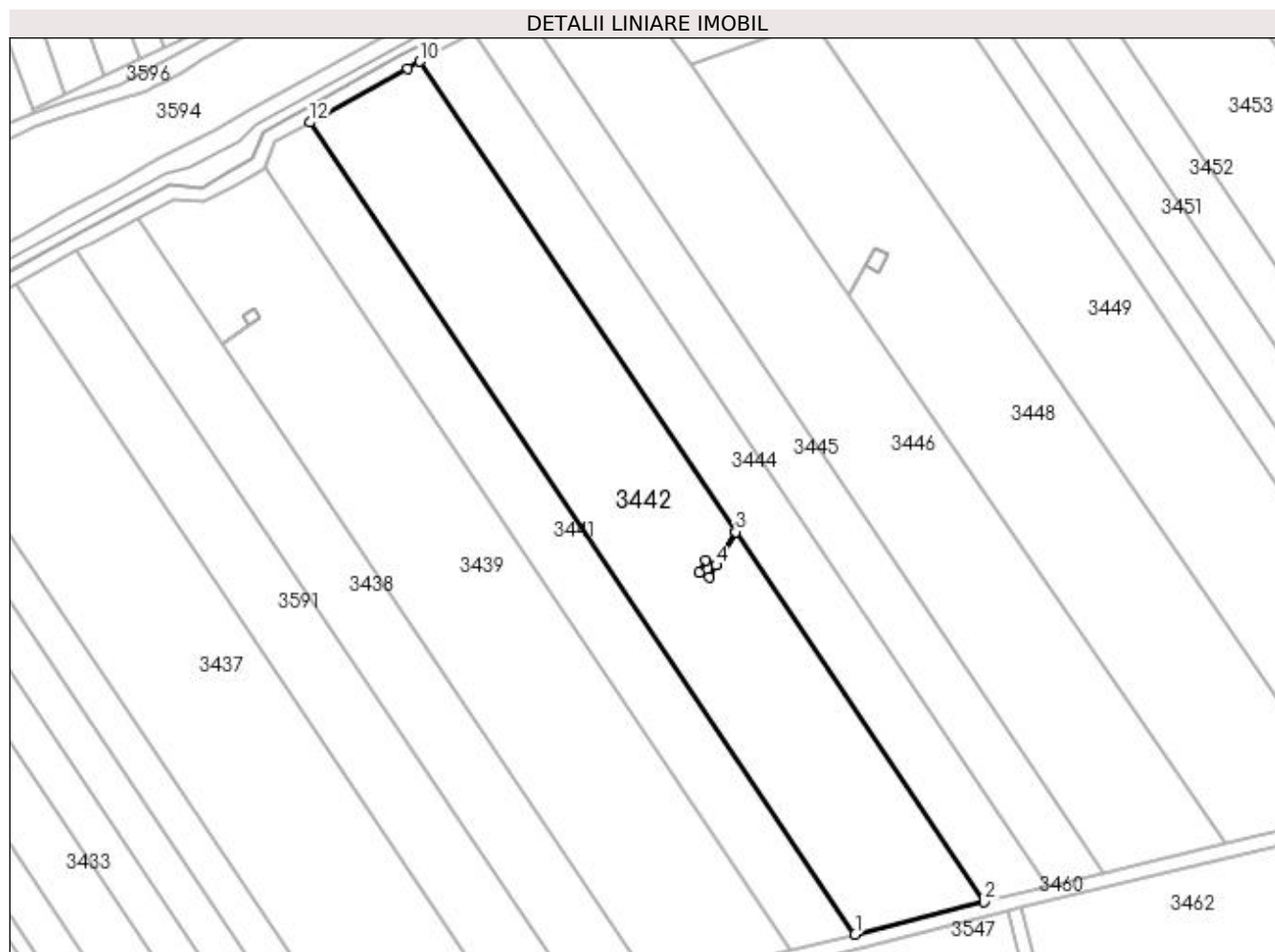
C. Partea III. SARCINI .

Inscrieri privind dezmembramintele dreptului de proprietate, drepturi reale de garanție și sarcini	Referințe
NU SUNT	

Teren

Nr cadastral	Suprafața (mp)*	Observații / Referințe
43193	10.000	

* Suprafața este determinată în planul de proiecție Stereo 70.



Date referitoare la teren

Crt	Categorie folosință	Intra vilan	Suprafața (mp)	Tarla	Parcelă	Nr. topo	Observații / Referințe
1	arabil	NU	10.000	101	185	-	

Lungime Segmente

1) Valorile lungimilor segmentelor sunt obținute din proiecție în plan.

Punct început	X / Y	Punct sfârșit	X / Y	Lungime segment (** (m)
1	405.075,988 320.236,86	2	405.112,552 320.246,063	37.704
2	405.112,552 320.246,063	3	405.042,073 320.351,012	126.418
3	405.042,073 320.351,012	4	405.036,551 320.341,543	10.961
4	405.036,551 320.341,543	5	405.034,536 320.338,088	4.0
5	405.034,536 320.338,088	6	405.031,78 320.339,535	3.113

Punct început	X / Y	Punct sfârșit	X / Y	Lungime segment (** (m)
6	405.031,78 320.339,535	7	405.033,717 320.343,012	3.98
7	405.033,717 320.343,012	8	405.036,549 320.341,544	3.19
8	405.036,549 320.341,544	9	405.042,072 320.351,013	10.962
9	405.042,072 320.351,013	10	404.952,532 320.484,346	160.608
10	404.952,532 320.484,346	11	404.949,06 320.482,437	3.963
11	404.949,06 320.482,437	12	404.921,39 320.467,07	31.651
12	404.921,39 320.467,07	1	405.075,988 320.236,86	277.304

** Lungimile segmentelor sunt determinate în planul de proiecție Stereo 70 și sunt rotunjite la 1 milimetru.

*** Distanța dintre puncte este formată din segmente cumulate ce sunt mai mici decât valoarea 1 milimetru.

**DATE DESPRE IMOBILUL NR. 3443**

Oficiul de Cadastru și Publicitate Imobiliară DOLJ
Biroul de Cadastru și Publicitate Imobiliară Craiova

A. Partea I. Descrierea imobilului

TEREN Extravilan

Adresa: Jud. Dolj, T101, STILP 14_14

Nr. Crt	Nr cadastral Nr. topografic	Suprafața* (mp)	Observații / Referințe
A1	34977	Din acte: 2.892 Masurata: 13	Sector cadastral:79 Teren neimpregmuit; LEA 110KV CRAIOVA NORD FILIAȘI - DC LEA 110KV CRAIOVA NORD STOINA.

Construcții

Crt	Nr cadastral Nr. topografic	Adresa	Observații / Referințe
A1.1		Jud. Dolj	Nr. niveluri:1; S. construita la sol:13 mp; S. construita desfasurata:13 mp; Nr. niveluri:1; S. construita la sol:13 mp; -Stalp nr.14_14 "LEA 110 kV Craiova Nord Filiasi DC LEA 110 kV Craiova Nord Stoina

B. Partea II. Proprietari și acte

Inscrieri privitoare la dreptul de proprietate și alte drepturi reale	Referințe	
107073 / 18/08/2016		
Act Administrativ nr. 3, din 08/01/1973 emis de PRESEDINTELE CONSILIULUI DE STAT (ACT ADMINISTRATIV NR 15 DIN 08.01.1973 EMIS DE PRESEDINTELE CONSILIULUI DE STAT ACT ADITIONAL NR. 2 LA CONTRACT DE CONCESIUNE NR. 6 DIN 20.06.2005; LICENTA NR. 457 DIN 29.04.2002; DECIZIA NR. 139 DIN 08.02.2017; LISTA INSTALATIILOR DE DISTRIBUTIE NR. 2959 DIN 05.07.2002);		
B1	Intabulare, drept de PROPRIETATE, dobandit prin Lege, cota actuala 1/1, cota initiala 1/1 1) STATUL ROMAN DOMENIUL PUBLIC, LIPSĂ CNP	A1, A1.1
Act Administrativ nr. 6, din 20/06/2005 emis de MIN EC SI COM SI FDFEE ELECTRICA OLTENIA (HOTARARE JUDECATOREASCA NR 2008 DIN 14.03.2007 EMIS DE ORC DE PE LANGA TRIBUNALUL DOLJ;ACT NOTARIAL NR 641 DIN 09.03.2007 EMIS DE NP ANDREI AUREL JEAN ACT ADITIONAL NR. 2 LA CONTRACT DE CONCESIUNE NR. 6 DIN 20.06.2005; LICENTA NR. 457 DIN 29.04.2002; DECIZIA NR. 139 DIN 08.02.2017; LISTA INSTALATIILOR DE DISTRIBUTIE NR. 2959 DIN 05.07.2002);		
B2	Intabulare, drept de CONCESIUNEPE O PERIOADA DE 49 ANI INCEPAND CU DATA SEMNARII CONTRACTULUI DE CONCESIUNE, cota actuala 1/1, cota initiala 1/1 1) DISTRIBUTIE ENERGIE OLTENIA SA, CIF:14491102	A1, A1.1

C. Partea III. SARCINI .

Inscrieri privind dezmembramintele dreptului de proprietate, drepturi reale de garanție și sarcini	Referințe
NU SUNT	

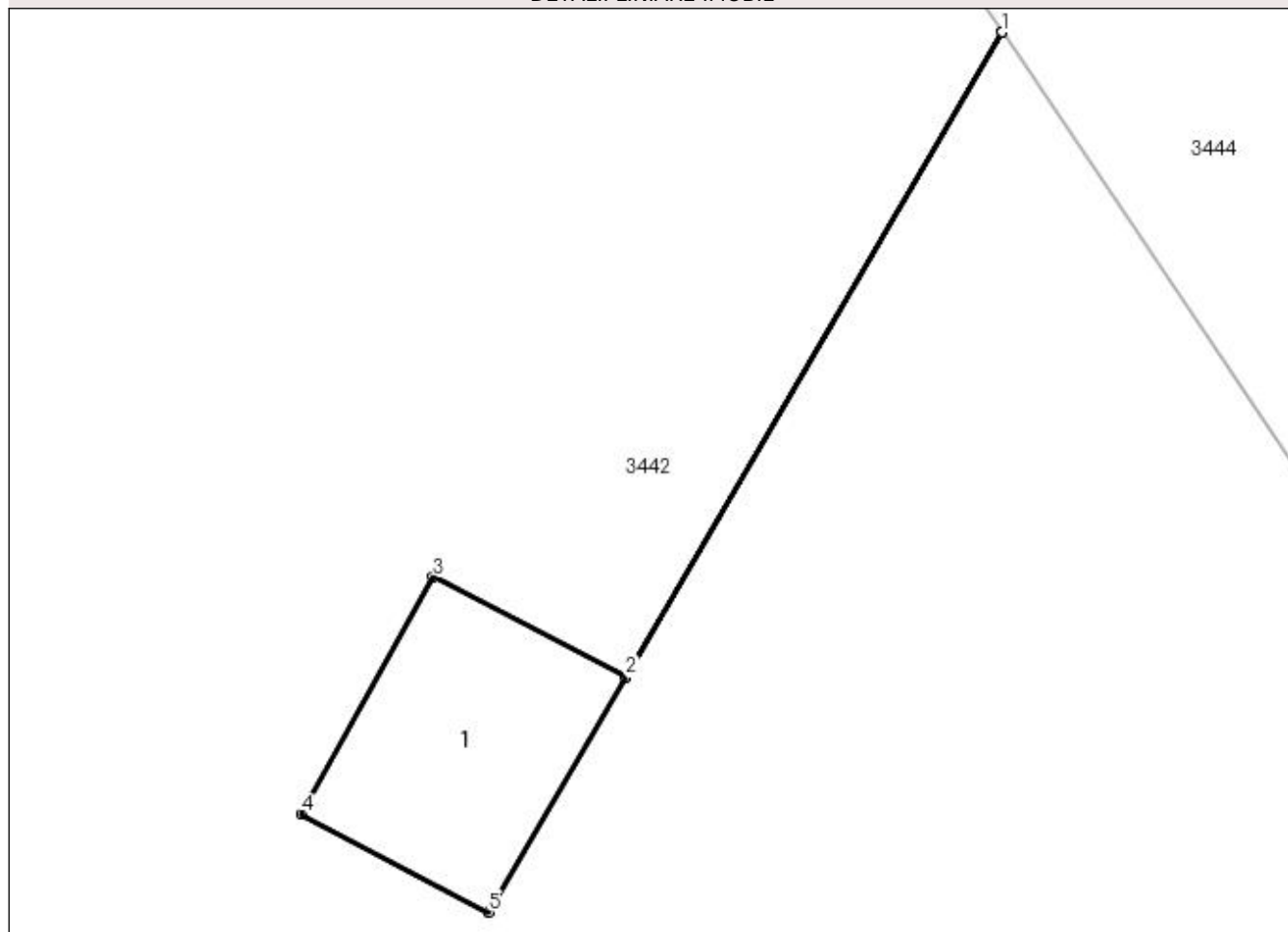
Anexa Nr. 1 La Partea I

Teren

Nr cadastral	Suprafața (mp)*	Observații / Referințe
34977	Din acte: 2.892 Masurata: 13	LEA 110KV CRAIOVA NORD FILIAȘI - DC LEA 110KV CRAIOVA NORD STOINA.

* Suprafața este determinată în planul de proiecție Stereo 70.

DETALII LINIARE IMOBIL



Date referitoare la teren

Crt	Categorie folosință	Intra vilan	Suprafața (mp)	Tarla	Parcelă	Nr. topo	Observații / Referințe
1	curți constructii	NU	13	101	STILP 14_14	-	TEREN PE CARE ESTE AMPLASAT STILPUL NR.14_14

Date referitoare la construcții

Crt	Număr	Destinație construcție	Supraf. (mp)	Situație juridică	Observații / Referințe
A1.1		construcții industriale și edilitare	Din acte: 2.892 Masurata: 13	Cu acte	Nr. niveluri:1; S. construita la sol:13 mp; S. construita desfasurata:13 mp; Nr. niveluri:1; S. construita la sol:13 mp; -Stalp nr.14_14 "LEA 110 kV Craiova Nord Filiasi DC LEA 110 kV Craiova Nord Stoina

Lungime Segmente

1) Valorile lungimilor segmentelor sunt obținute din proiecție în plan.

Punct început	X / Y	Punct sfârșit	X / Y	Lungime segment (** (m)
1	405.042,072 320.351,013	2	405.036,549 320.341,544	10.962
2	405.036,549 320.341,544	3	405.033,717 320.343,012	3.19

Punct început	X / Y	Punct sfârșit	X / Y	Lungime segment (** (m)
3	405.033,717 320.343,012	4	405.031,78 320.339,535	3.98
4	405.031,78 320.339,535	5	405.034,536 320.338,088	3.113
5	405.034,536 320.338,088	6	405.036,551 320.341,543	4.0
6	405.036,551 320.341,543	7	405.042,073 320.351,012	10.961
7	405.042,073 320.351,012	1	405.042,072 320.351,013	0.002

** Lungimile segmentelor sunt determinate în planul de proiecție Stereo 70 și sunt rotunjite la 1 milimetru.

*** Distanța dintre puncte este formată din segmente cumulate ce sunt mai mici decât valoarea 1 milimetru.

**DATE DESPRE IMOBILUL NR. 3444**

Oficiul de Cadastru și Publicitate Imobiliară DOLJ
Biroul de Cadastru și Publicitate Imobiliară Craiova

A. Partea I. Descrierea imobilului

TEREN Extravilan

Adresa: Jud. Dolj, T101, P184

Nr. Crt	Nr cadastral Nr. topografic	Suprafața* (mp)	Observații / Referințe
A1	43637	5.000	Sector cadastral:79 Teren neimprejmuit;

B. Partea II. Proprietari și acte

Inscrieri privitoare la dreptul de proprietate și alte drepturi reale		Referințe
103415 / 02/06/2022		
Act Notarial nr. ACT DE PARTAJ SUCCESORAL 1407, din 09/03/2022 emis de BNP DIACONU CRISTIAN (ACT ADMINISTRATIV NR ADEVERINTA 2894 DIN 07.07.2022, EMIS DE PRIMARIA SIMNICU DE SUS;ACT NOTARIAL NR CERTIFICAT DE MOSTENITOR 48 DIN 09.03.2022, EMIS DE BNP DIACONU CRISTIAN;ACT ADMINISTRATIV NR TITLU DE PROPRIETATE 923-45379 DIN 22.07.1996, EMIS DE COMISIA JUDETEANA DOLJ);		
B1	Intabulare, drept de PROPRIETATE, dobandit prin lesire Din Indiviziune, cota actuala 1/1, cota initiala 1/1 1) CODIN CONSTANTIN	A1

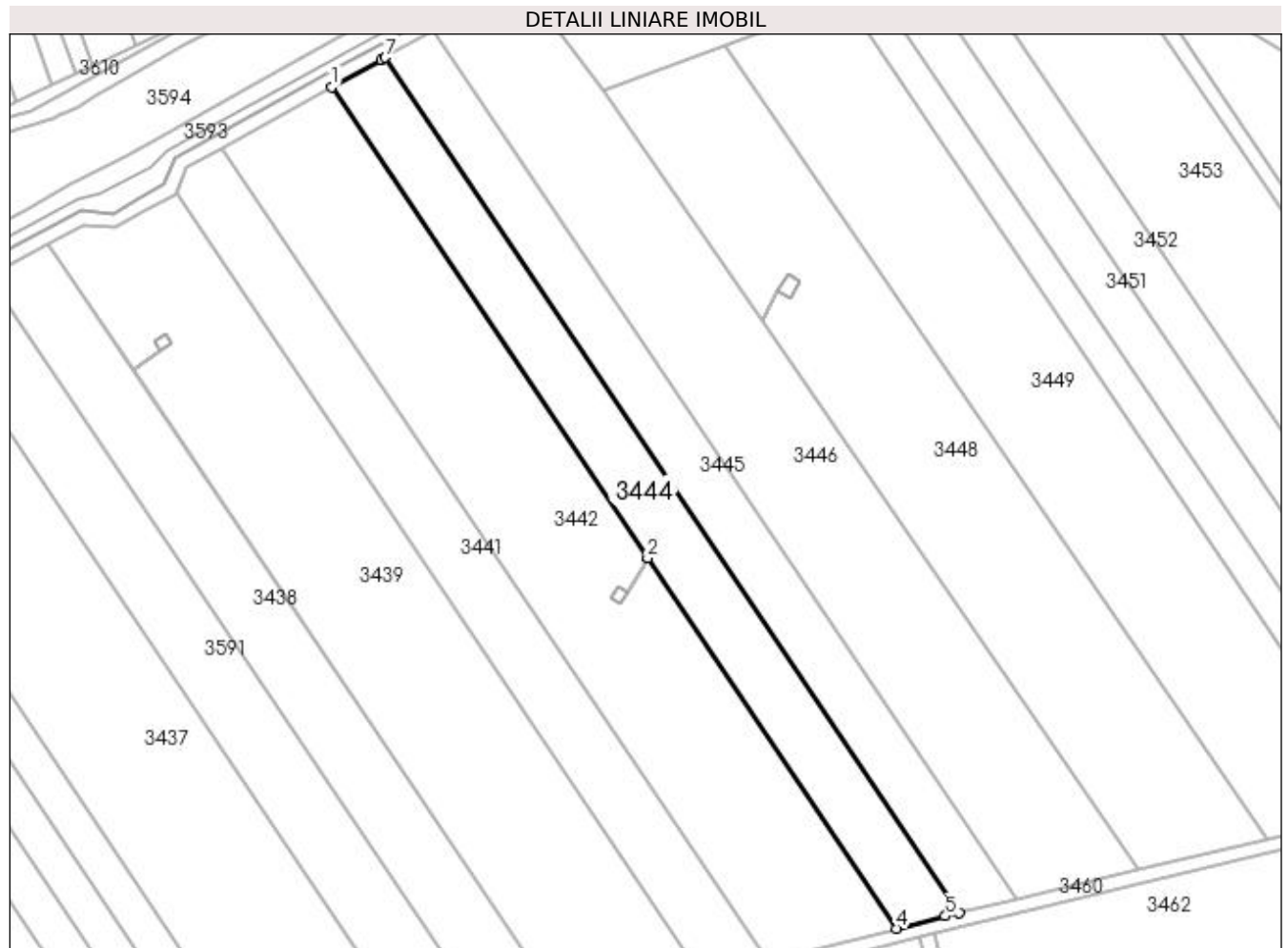
C. Partea III. SARCINI .

Inscrieri privind dezmembramintele dreptului de proprietate, drepturi reale de garanție și sarcini	Referințe
NU SUNT	

Teren

Nr cadastral	Suprafața (mp)*	Observații / Referințe
43637	5.000	

* Suprafața este determinată în planul de proiecție Stereo 70.



Date referitoare la teren

Crt	Categorie folosință	Intra vilan	Suprafața (mp)	Tarla	Parcelă	Nr. topo	Observații / Referințe
1	arabil	NU	5.000	101	184	-	

Lungime Segmente

1) Valorile lungimilor segmentelor sunt obținute din proiecție în plan.

Punct început	X / Y	Punct sfârșit	X / Y	Lungime segment (** (m)
1	404.952,532 320.484,346	2	405.042,072 320.351,013	160.608
2	405.042,072 320.351,013	3	405.042,073 320.351,012	0.002
3	405.042,073 320.351,012	4	405.112,552 320.246,063	126.418
4	405.112,552 320.246,063	5	405.126,473 320.249,567	14.355
5	405.126,473 320.249,567	6	405.130,387 320.250,499	4.023

Punct început	X / Y	Punct sfârșit	X / Y	Lungime segment (** (m)
6	405.130,387 320.250,499	7	404.967,736 320.492,699	291.747
7	404.967,736 320.492,699	8	404.966,608 320.492,085	1.285
8	404.966,608 320.492,085	1	404.952,532 320.484,346	16.063

** Lungimile segmentelor sunt determinate în planul de proiecție Stereo 70 și sunt rotunjite la 1 milimetru.

*** Distanța dintre puncte este formată din segmente cumulate ce sunt mai mici decât valoarea 1 milimetru.

**DATE DESPRE IMOBILUL NR. 3445**

Oficiul de Cadastru și Publicitate Imobiliară DOLJ
 Biroul de Cadastru și Publicitate Imobiliară Craiova

A. Partea I. Descrierea imobilului

TEREN Extravilan

Adresa: Jud. Dolj, T101, P183

Nr. Crt	Nr cadastral Nr. topografic	Suprafața* (mp)	Observații / Referințe
A1		4.600	Sector cadastral:79 Teren neimprejmuit;

B. Partea II. Proprietari și acte

Inscrieri privitoare la dreptul de proprietate și alte drepturi reale	Referințe
/	
Act Administrativ nr. TDP 922-45379, din 22/07/1996 emis de CJPSDPAT DOLJ;	
B1	A1
Intabulare, drept de PROPRIETATE, dobândit prin Reconstituire, cota actuala 1/1, cota initiala 1/1 1) CODIN ANTONICĂ, LIPSĂ CNP	

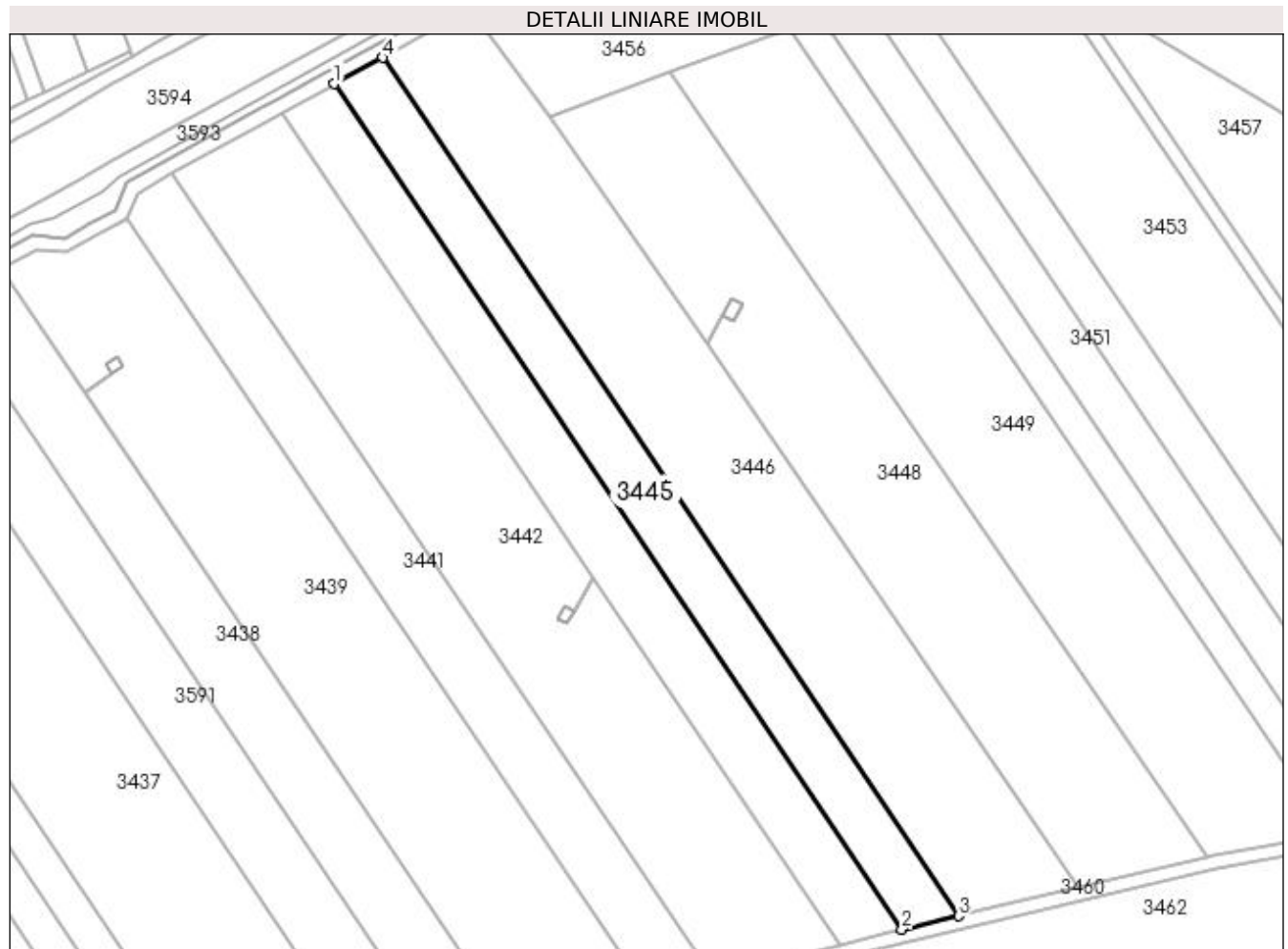
C. Partea III. SARCINI .

Inscrieri privind dezmembramintele dreptului de proprietate, drepturi reale de garanție și sarcini	Referințe
NU SUNT	

Teren

Nr cadastral	Suprafața (mp)*	Observații / Referințe
	4.600	

* Suprafața este determinată în planul de proiecție Stereo 70.



Date referitoare la teren

Crt	Categorie folosință	Intra vilan	Suprafața (mp)	Tarla	Parcelă	Nr. topo	Observații / Referințe
1	arabil	NU	4.600	101	183	-	

Lungime Segmente

1) Valorile lungimilor segmentelor sunt obținute din proiecție în plan.

Punct început	X / Y	Punct sfârșit	X / Y	Lungime segment (** (m)
1	404.967,736 320.492,699	2	405.130,387 320.250,499	291.747
2	405.130,387 320.250,499	3	405.146,637 320.254,371	16.705
3	405.146,637 320.254,371	4	404.981,54 320.500,215	296.136
4	404.981,54 320.500,215	1	404.967,736 320.492,699	15.717

**** Lungimile segmentelor sunt determinate în planul de proiecție Stereo 70 și sunt rotunjite la 1 milimetru.**

***** Distanța dintre puncte este formată din segmente cumulate ce sunt mai mici decât valoarea 1 milimetru.**

**DATE DESPRE IMOBILUL NR. 3446**

Oficiul de Cadastru și Publicitate Imobiliară DOLJ
Biroul de Cadastru și Publicitate Imobiliară Craiova

A. Partea I. Descrierea imobilului

TEREN Extravilan

Adresa: Jud. Dolj, T101, P182

Nr. Crt	Nr cadastral Nr. topografic	Suprafața* (mp)	Observații / Referințe
A1	36882	9.500	Sector cadastral:79 Teren neimprejmuit;

B. Partea II. Proprietari și acte

Inscrieri privitoare la dreptul de proprietate și alte drepturi reale		Referințe
6773 / 17/01/2019		
Act Notarial nr. CVC AUT NR. 52, din 16/01/2019 emis de BAJENARU ANAMARIA;		
B1	Intabulare, drept de PROPRIETATE, dobandit prin Conventie, cota actuala 1/1, cota initiala 1/1 1) DULGHERU ADRIAN-MIHAI	A1

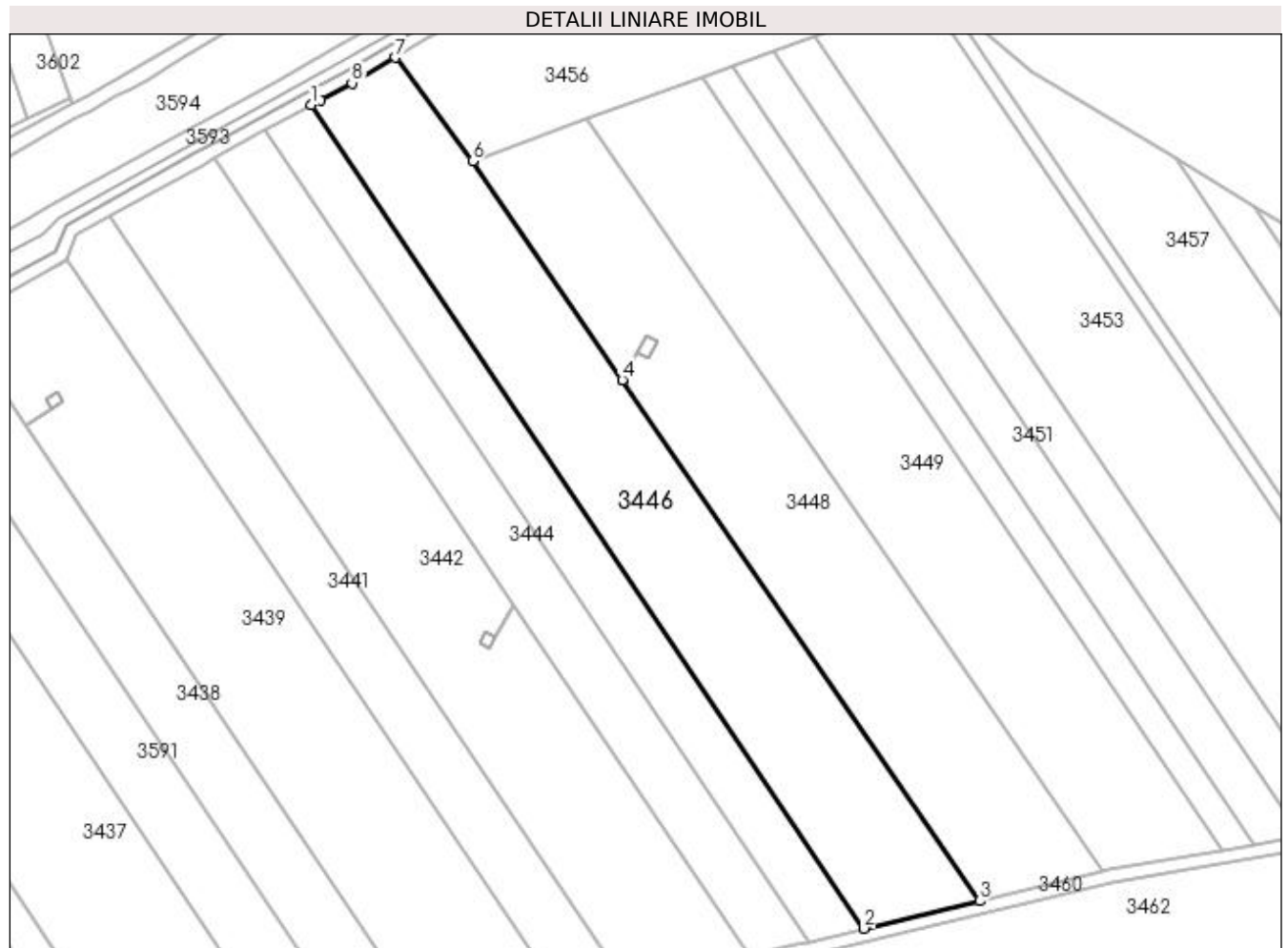
C. Partea III. SARCINI

Inscrieri privind dezmembramintele dreptului de proprietate, drepturi reale de garanție și sarcini		Referințe
15605 / 31/01/2020		
Act Notarial nr. CONTRACT DE IPOTECA IMOBILIARĂ NR.AUT.127, din 30/01/2020 emis de NP GHIZDAVU STELA;		
C1	Intabulare, drept de IPOTECA, Valoare:146540 RONSI CELELALTE OBLIGATII DE PLATA AFERENTE CREDITULUI 1) SOCIETATEA AGRICOVER CREDIT IFN SA, CIF:22940237	A1

Teren

Nr cadastral	Suprafața (mp)*	Observații / Referințe
36882	9.500	

* Suprafața este determinată în planul de proiecție Stereo 70.



Date referitoare la teren

Crt	Categorie folosință	Intra vilan	Suprafața (mp)	Tarla	Parcelă	Nr. topo	Observații / Referințe
1	arabil	NU	9.500	101	182	-	

Lungime Segmente

1) Valorile lungimilor segmentelor sunt obținute din proiecție în plan.

Punct început	X / Y	Punct sfârșit	X / Y	Lungime segment (** (m)
1	404.981,54 320.500,215	2	405.146,637 320.254,371	296.136
2	405.146,637 320.254,371	3	405.181,082 320.262,579	35.41
3	405.181,082 320.262,579	4	405.074,4 320.418,155	188.64
4	405.074,4 320.418,155	5	405.074,398 320.418,157	0.002
5	405.074,398 320.418,157	6	405.029,621 320.483,456	79.177

Punct început	X / Y	Punct sfârşit	X / Y	Lungime segment (** (m)
6	405.029,621 320.483,456	7	405.006,55 320.514,419	38.613
7	405.006,55 320.514,419	8	404.993,599 320.506,801	15.026
8	404.993,599 320.506,801	9	404.984,166 320.501,645	10.751
9	404.984,166 320.501,645	1	404.981,54 320.500,215	2.99

** Lungimile segmentelor sunt determinate în planul de proiecție Stereo 70 și sunt rotunjite la 1 milimetru.

*** Distanța dintre puncte este formată din segmente cumulate ce sunt mai mici decât valoarea 1 milimetru.

**DATE DESPRE IMOBILUL NR. 3447**

Oficiul de Cadastru și Publicitate Imobiliară DOLJ
Biroul de Cadastru și Publicitate Imobiliară Craiova

A. Partea I. Descrierea imobilului

TEREN Extravilan

Adresa: Jud. Dolj, T101, STILP 24

Nr. Crt	Nr cadastral Nr. topografic	Suprafața* (mp)	Observații / Referințe
A1	32484	21	Sector cadastral:79 Teren neimprijmit; NR. NIVELURI:1; S. CONSTRUITA LA SOL:21 MP; LEA 220 KV S.C.ISALNITA-GRADISTE, STALP NR.24, METAL, 1979

Construcții

Crt	Nr cadastral Nr. topografic	Adresa	Observații / Referințe
A1.1		Jud. Dolj	Nr. niveluri:1; S. construita la sol:21 mp; S. construita desfasurata:21 mp; Nr. niveluri:1; S. construita la sol:21 mp; LEA 220 kV s.c. ISALNITA-GRADISTE, stalp nr.24, metal, 1979

B. Partea II. Proprietari și acte

Inscrieri privitoare la dreptul de proprietate și alte drepturi reale		Referințe
37306 / 19/04/2013		
Act Normativ nr. HOTARARE 407, din 04/05/2007 emis de GUVERNUL ROMANIEI (INVENTARUL BUNURILOR CARE APARTIN DOMENIULUI PUBLIC, HOTARAREA NR.1705/29.11.2006- GUVERNUL ROMANIEI, LEGEA NR. 123/2012 CONTRACT DE CONCESIUNENR. 1 DIN 29.06.2004, ACT ADITIONAL NR. 41541/2012-TRANSELECTRICA SA; ANEXA 7 (NR. M.F. 99912),HG NR. 615/21.08.2019 - NR. CRT. 556-, ACT ADITIONAL NR. 3/31.07.2007, ACT ADITIONAL NR. 7/14.02.2013);		
B1	Intabulare, drept de PROPRIETATE, dobandit prin Lege, cota actuala 1/1, cota initiala 1/1 1) STATUL ROMAN - DOMENIUL PUBLIC , CIF:9999999999999	A1, A1.1
Act Normativ nr. HOTARARE 407, din 04/05/2007 emis de GUVERNUL ROMANIEI (INVENTARUL BUNURILOR CARE APARTIN DOMENIULUI PUBLIC, HOTARAREA NR.1705/29.11.2006- GUVERNUL ROMANIEI, LEGEA NR. 123/2012 CONTRACT DE CONCESIUNENR. 1 DIN 29.06.2004, ACT ADITIONAL NR. 41541/2012-TRANSELECTRICA SA; ANEXA 7 (NR. M.F. 99912),HG NR. 615/21.08.2019 - NR. CRT. 556-, ACT ADITIONAL NR. 3/31.07.2007, ACT ADITIONAL NR. 7/14.02.2013);		
B2	Intabulare, drept de ADMINISTRARE, dobandit prin Lege, cota actuala 1/1, cota initiala 1/1 1) MINISTERUL ECONOMIEI SI COMERTULUI , CIF:9999999999999	A1, A1.1
Act Normativ nr. HOTARARE 407, din 04/05/2007 emis de GUVERNUL ROMANIEI (INVENTARUL BUNURILOR CARE APARTIN DOMENIULUI PUBLIC, HOTARAREA NR.1705/29.11.2006- GUVERNUL ROMANIEI, LEGEA NR. 123/2012 CONTRACT DE CONCESIUNENR. 1 DIN 29.06.2004, ACT ADITIONAL NR. 41541/2012-TRANSELECTRICA SA; ANEXA 7 (NR. M.F. 99912),HG NR. 615/21.08.2019, ACT ADITIONAL NR. 3/31.07.2007, ACT ADITIONAL NR. 7/14.02.2013);		
B3	Intabulare, drept de CONCESIUNEPE O PERIOADA DE 49 ANI INCEPAND CU DATA SEMNARII CONTRACTULUI, dobandit prin Conventie, cota actuala 1/1, cota initiala 1/1 1) COMPANIA NATIONALA DE TRANSPORT AL ENERGIEI ELECTRICE "TRANSELECTRICA" SA , CIF: 13328043	A1, A1.1

C. Partea III. SARCINI .

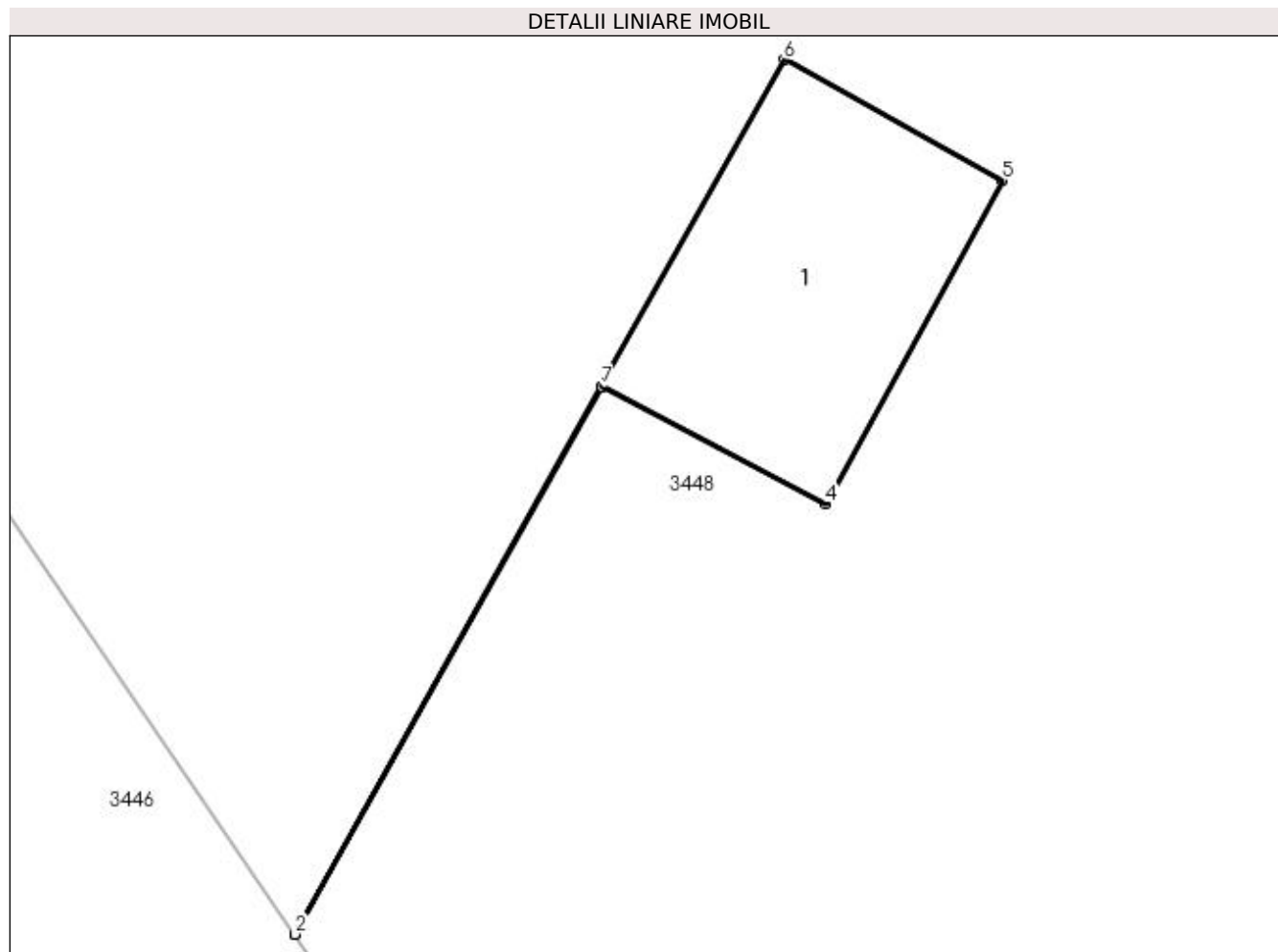
Inscrieri privind dezmembramintele dreptului de proprietate, drepturi reale de garanție și sarcini	Referințe
NU SUNT	

Anexa Nr. 1 La Partea I

Teren

Nr cadastral	Suprafața (mp)*	Observații / Referințe
32484	21	NR. NIVELURI:1; S. CONSTRUITA LA SOL:21 MP; LEA 220 KV S.C.ISALNITA-GRADISTE, STALP NR.24, METAL, 1979

* Suprafața este determinată în planul de proiecție Stereo 70.



Date referitoare la teren

Crt	Categorie folosință	Intra vilan	Suprafața (mp)	Tarla	Parcelă	Nr. topo	Observații / Referințe
1	curți construcții	NU	21	101	STILP 24	-	LEA 220 KV S.C. ISALNITA-GRADISTE TEREN CU STALP LEA

Date referitoare la construcții

Crt	Număr	Destinație construcție	Supraf. (mp)	Situație juridică	Observații / Referințe
A1.1		construcții industriale și edilitare	21	Cu acte	Nr. niveluri:1; S. construita la sol:21 mp; S. construita desfasurata:21 mp; Nr. niveluri:1; S. construita la sol:21 mp; LEA 220 kv s.c. ISALNITA-GRADISTE, stalp nr.24,metal, 1979

Lungime Segmente

1) Valorile lungimilor segmentelor sunt obținute din proiecție în plan.

Punct început	X / Y	Punct sfârșit	X / Y	Lungime segment (** (m)
1	405.074,398 320.418,157	2	405.074,4 320.418,155	0.002
2	405.074,4 320.418,155	3	405.079,027 320.426,427	9.478
3	405.079,027 320.426,427	4	405.082,411 320.424,644	3.825

Punct început	X / Y	Punct sfârșit	X / Y	Lungime segment (** (m)
4	405.082,411 320.424,644	5	405.085,073 320.429,528	5.562
5	405.085,073 320.429,528	6	405.081,781 320.431,355	3.765
6	405.081,781 320.431,355	7	405.079,025 320.426,428	5.645
7	405.079,025 320.426,428	1	405.074,398 320.418,157	9.477

** Lungimile segmentelor sunt determinate în planul de proiecție Stereo 70 și sunt rotunjite la 1 milimetru.

*** Distanța dintre puncte este formată din segmente cumulate ce sunt mai mici decât valoarea 1 milimetru.

**DATE DESPRE IMOBILUL NR. 3448**

Oficiul de Cadastru și Publicitate Imobiliară DOLJ
Biroul de Cadastru și Publicitate Imobiliară Craiova

A. Partea I. Descrierea imobilului

TEREN Extravilan

Adresa: Jud. Dolj, T101, P181

Nr. Crt	Nr cadastral Nr. topografic	Suprafața* (mp)	Observații / Referințe
A1		9.500	Sector cadastral:79 Teren neimprejmuit;

B. Partea II. Proprietari și acte

Inscrieri privitoare la dreptul de proprietate și alte drepturi reale	Referințe
/	
Act Administrativ nr. TDP 1586-1393, din 02/06/1997 emis de CJPSDPAT DOLJ;	
B1	A1
Intabulare, drept de PROPRIETATE, dobândit prin Reconstituire, cota actuala 1/1, cota initiala 1/1 1) DOBRIN MARIA, LIPSĂ CNP	

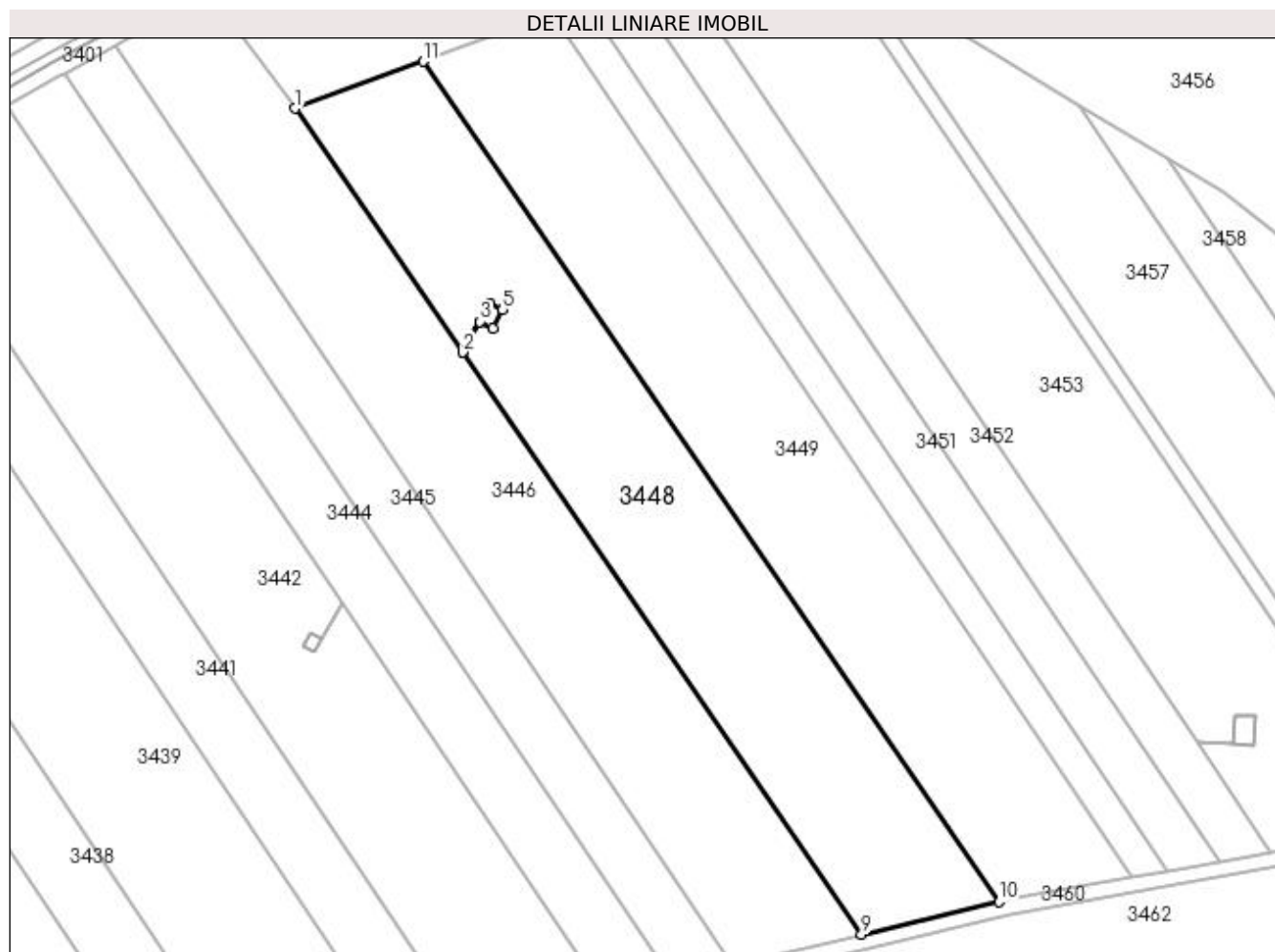
C. Partea III. SARCINI .

Inscrieri privind dezmembramintele dreptului de proprietate, drepturi reale de garanție și sarcini	Referințe
NU SUNT	

Teren

Nr cadastral	Suprafața (mp)*	Observații / Referințe
	9.500	

* Suprafața este determinată în planul de proiecție Stereo 70.



Date referitoare la teren

Crt	Categorie folosință	Intra vilan	Suprafața (mp)	Tarla	Parcelă	Nr. topo	Observații / Referințe
1	arabil	NU	9.500	101	181	-	

Lungime Segmente

1) Valorile lungimilor segmentelor sunt obținute din proiecție în plan.

Punct început	X / Y	Punct sfârșit	X / Y	Lungime segment (** (m)
1	405.029,621 320.483,456	2	405.074,398 320.418,157	79.177
2	405.074,398 320.418,157	3	405.079,025 320.426,428	9.477
3	405.079,025 320.426,428	4	405.081,781 320.431,355	5.645
4	405.081,781 320.431,355	5	405.085,073 320.429,528	3.765
5	405.085,073 320.429,528	6	405.082,411 320.424,644	5.562

Punct început	X / Y	Punct sfârșit	X / Y	Lungime segment (** (m)
6	405.082,411 320.424,644	7	405.079,027 320.426,427	3.825
7	405.079,027 320.426,427	8	405.074,4 320.418,155	9.478
8	405.074,4 320.418,155	9	405.181,082 320.262,579	188.64
9	405.181,082 320.262,579	10	405.217,822 320.271,333	37.768
10	405.217,822 320.271,333	11	405.063,789 320.495,959	272.366
11	405.063,789 320.495,959	1	405.029,621 320.483,456	36.384

** Lungimile segmentelor sunt determinate în planul de proiecție Stereo 70 și sunt rotunjite la 1 milimetru.

*** Distanța dintre puncte este formată din segmente cumulate ce sunt mai mici decât valoarea 1 milimetru.

**DATE DESPRE IMOBILUL NR. 3449**

Oficiul de Cadastru și Publicitate Imobiliară DOLJ
Biroul de Cadastru și Publicitate Imobiliară Craiova

A. Partea I. Descrierea imobilului

TEREN Extravilan

Adresa: Jud. Dolj, T101, P180

Nr. Crt	Nr cadastral Nr. topografic	Suprafața* (mp)	Observații / Referințe
A1		9.500	Sector cadastral:79 Teren neimprejmuit;

B. Partea II. Proprietari și acte

Inscrieri privitoare la dreptul de proprietate și alte drepturi reale	Referințe
/	
Act Administrativ nr. TDP 750-45533, din 24/04/1996 emis de CJPSDPAT DOLJ;	
B1	A1
Intabulare, drept de PROPRIETATE, dobândit prin Reconstituire, cota actuala 1/1, cota initiala 1/1 1) CHELBEGEANU APOSTOL, LIPSĂ CNP	

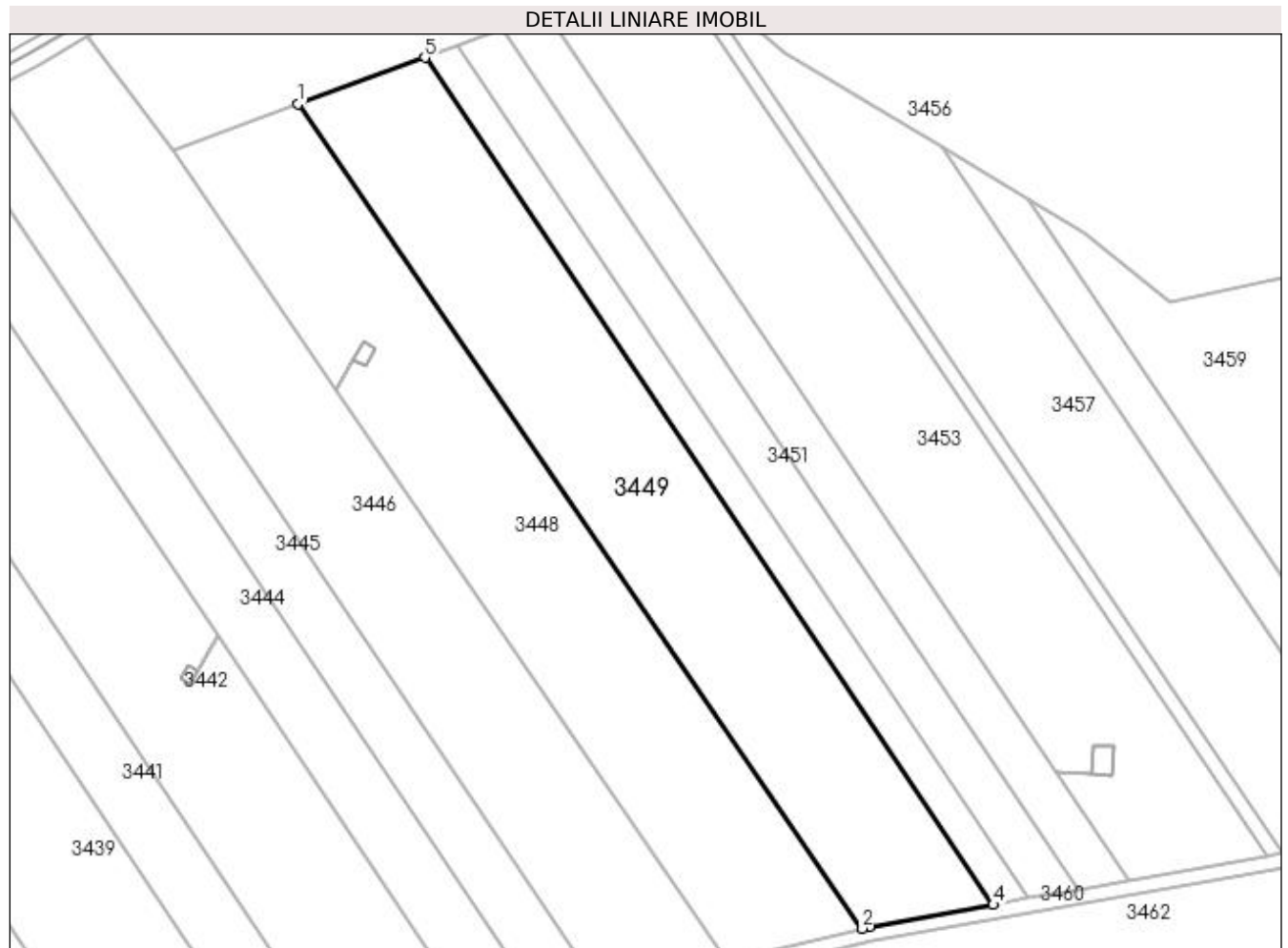
C. Partea III. SARCINI .

Inscrieri privind dezmembramintele dreptului de proprietate, drepturi reale de garanție și sarcini	Referințe
NU SUNT	

Teren

Nr cadastral	Suprafața (mp)*	Observații / Referințe
	9.500	

* Suprafața este determinată în planul de proiecție Stereo 70.



Date referitoare la teren

Crt	Categorie folosință	Intravilan	Suprafața (mp)	Tarla	Parcelă	Nr. topo	Observații / Referințe
1	arabil	NU	9.500	101	180	-	

Lungime Segmente

1) Valorile lungimilor segmentelor sunt obținute din proiecție în plan.

Punct început	X / Y	Punct sfârșit	X / Y	Lungime segment (** (m)
1	405.063,789 320.495,959	2	405.217,822 320.271,333	272.366
2	405.217,822 320.271,333	3	405.219,739 320.271,789	1.971
3	405.219,739 320.271,789	4	405.253,528 320.277,823	34.323
4	405.253,528 320.277,823	5	405.098,506 320.508,663	278.063
5	405.098,506 320.508,663	1	405.063,789 320.495,959	36.968

**** Lungimile segmentelor sunt determinate în planul de proiecție Stereo 70 și sunt rotunjite la 1 milimetru.**

***** Distanța dintre puncte este formată din segmente cumulate ce sunt mai mici decât valoarea 1 milimetru.**

**DATE DESPRE IMOBILUL NR. 3450**

Oficiul de Cadastru și Publicitate Imobiliară DOLJ
Biroul de Cadastru și Publicitate Imobiliară Craiova

A. Partea I. Descrierea imobilului

TEREN Extravilan

Adresa: Jud. Dolj, T101, P179

Nr. Crt	Nr cadastral Nr. topografic	Suprafața* (mp)	Observații / Referințe
A1		2.500	Sector cadastral:79 Teren neimprejmuit;

B. Partea II. Proprietari și acte

Inscrieri privitoare la dreptul de proprietate și alte drepturi reale	Referințe
/	
Act Administrativ nr. TDP 1707-45164, din 15/06/1998 emis de CJPSDPAT DOLJ;	
B1	A1
Intabulare, drept de PROPRIETATE, dobândit prin Reconstituire, cota actuala 1/1, cota initiala 1/1 1) ENACHE PETRE, LIPSĂ CNP	

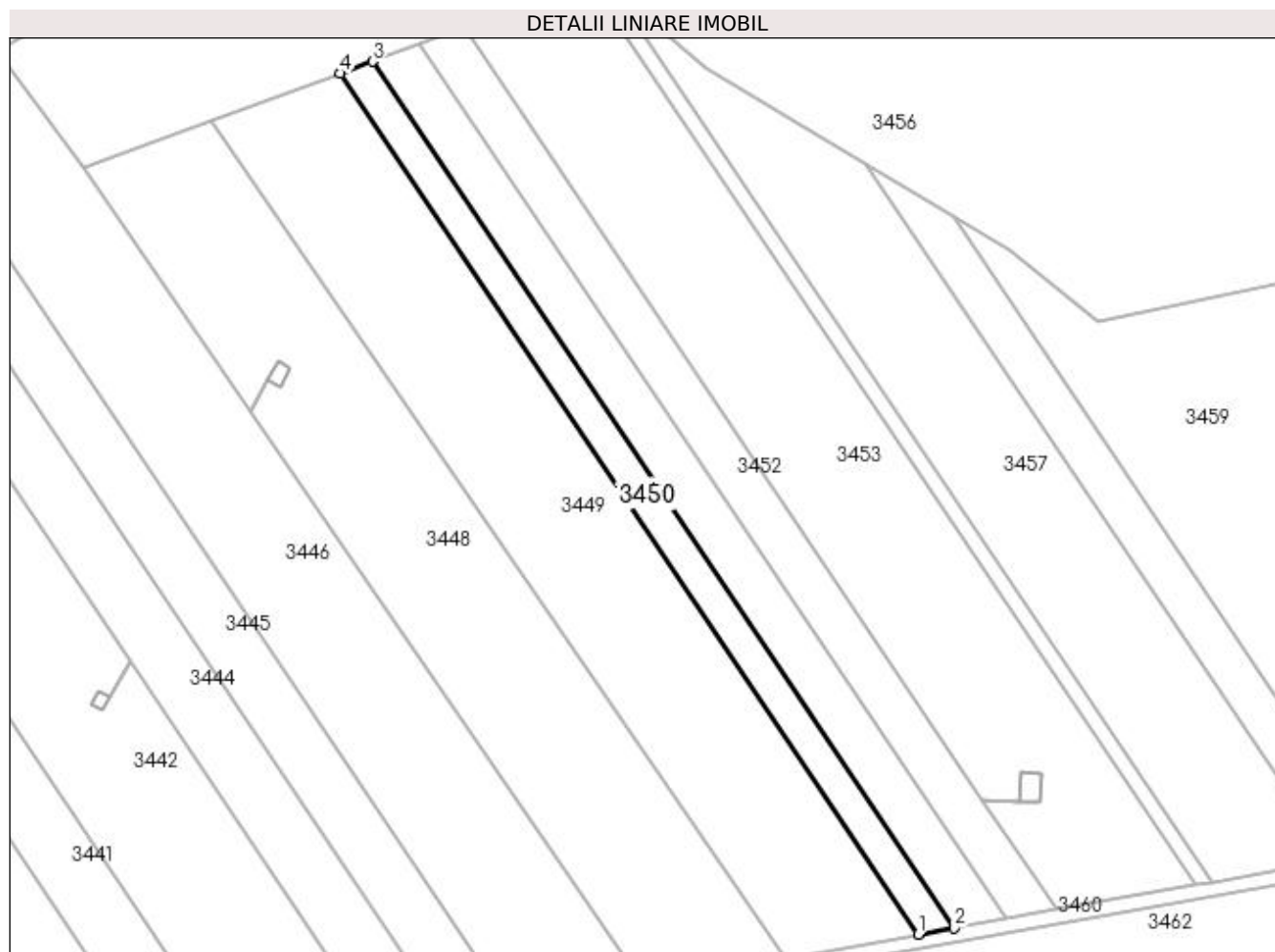
C. Partea III. SARCINI .

Inscrieri privind dezmembramintele dreptului de proprietate, drepturi reale de garanție și sarcini	Referințe
NU SUNT	

Teren

Nr cadastral	Suprafața (mp)*	Observații / Referințe
	2.500	

* Suprafața este determinată în planul de proiecție Stereo 70.



Date referitoare la teren

Crt	Categorie folosință	Intra vilan	Suprafața (mp)	Tarla	Parcelă	Nr. topo	Observații / Referințe
1	arabil	NU	2.500	101	179	-	

Lungime Segmente

1) Valorile lungimilor segmentelor sunt obținute din proiecție în plan.

Punct început	X / Y	Punct sfârșit	X / Y	Lungime segment (** (m)
1	405.253,528 320.277,823	2	405.263,168 320.279,545	9.793
2	405.263,168 320.279,545	3	405.107,173 320.511,835	279.809
3	405.107,173 320.511,835	4	405.098,506 320.508,663	9.228
4	405.098,506 320.508,663	1	405.253,528 320.277,823	278.063

**** Lungimile segmentelor sunt determinate în planul de proiecție Stereo 70 și sunt rotunjite la 1 milimetru.**

***** Distanța dintre puncte este formată din segmente cumulate ce sunt mai mici decât valoarea 1 milimetru.**

**DATE DESPRE IMOBILUL NR. 3451**

Oficiul de Cadastru și Publicitate Imobiliară DOLJ
Biroul de Cadastru și Publicitate Imobiliară Craiova

A. Partea I. Descrierea imobilului

TEREN Extravilan

Adresa: Jud. Dolj, T101, P178

Nr. Crt	Nr cadastral Nr. topografic	Suprafața* (mp)	Observații / Referințe
A1		3.600	Sector cadastral:79 Teren neimprejmuit;

B. Partea II. Proprietari și acte

Inscrieri privitoare la dreptul de proprietate și alte drepturi reale	Referințe
/	
Act Administrativ nr. TDP 714-45533, din 18/04/1996 emis de CJPSDPAT DOLJ;	
B1	A1
Intabulare, drept de PROPRIETATE, dobandit prin Reconstituire, cota actuala 1/1, cota initiala 1/1 1) CRUCERU MARIA, LIPSĂ CNP	

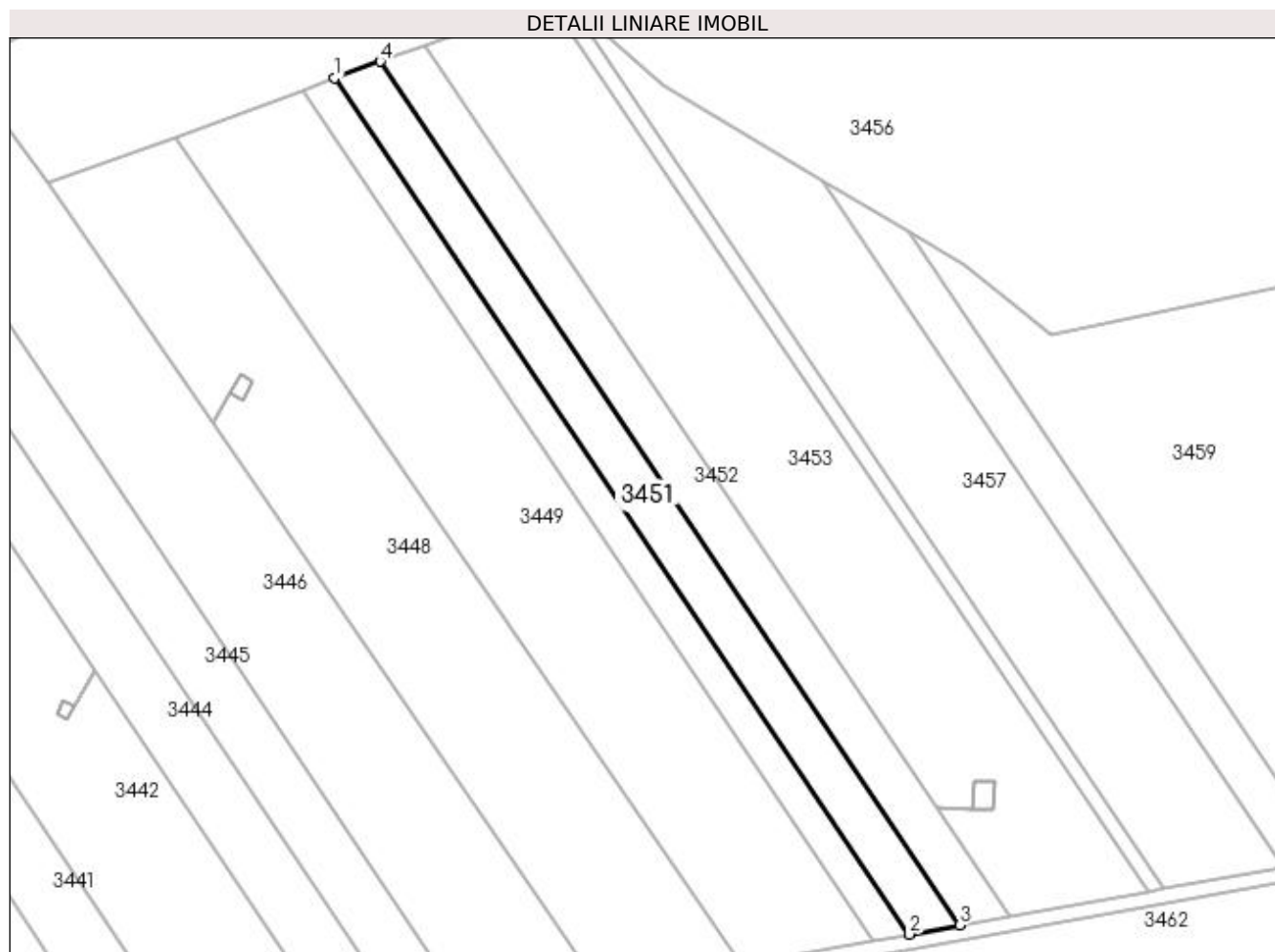
C. Partea III. SARCINI .

Inscrieri privind dezmembramintele dreptului de proprietate, drepturi reale de garanție și sarcini	Referințe
NU SUNT	

Teren

Nr cadastral	Suprafața (mp)*	Observații / Referințe
	3.600	

* Suprafața este determinată în planul de proiecție Stereo 70.



Date referitoare la teren

Crt	Categorie folosință	Intra vilan	Suprafața (mp)	Tarla	Parcelă	Nr. topo	Observații / Referințe
1	arabil	NU	3.600	101	178	-	

Lungime Segmente

1) Valorile lungimilor segmentelor sunt obținute din proiecție în plan.

Punct început	X / Y	Punct sfârșit	X / Y	Lungime segment (** (m)
1	405.107,173 320.511,835	2	405.263,168 320.279,545	279.809
2	405.263,168 320.279,545	3	405.276,945 320.282,005	13.995
3	405.276,945 320.282,005	4	405.119,558 320.516,367	282.305
4	405.119,558 320.516,367	1	405.107,173 320.511,835	13.189

**** Lungimile segmentelor sunt determinate în planul de proiecție Stereo 70 și sunt rotunjite la 1 milimetru.**

***** Distanța dintre puncte este formată din segmente cumulate ce sunt mai mici decât valoarea 1 milimetru.**

**DATE DESPRE IMOBILUL NR. 3452**

Oficiul de Cadastru și Publicitate Imobiliară DOLJ
Biroul de Cadastru și Publicitate Imobiliară Craiova

A. Partea I. Descrierea imobilului

TEREN Extravilan

Adresa: Jud. Dolj, T101, P177

Nr. Crt	Nr cadastral Nr. topografic	Suprafața* (mp)	Observații / Referințe
A1		3.600	Sector cadastral:79 Teren neimprejmuit;

B. Partea II. Proprietari și acte

Inscrieri privitoare la dreptul de proprietate și alte drepturi reale	Referințe
/	
Act Administrativ nr. TDP 362-19989, din 04/08/1995 emis de CJPSDPAT DOLJ;	
B1	A1
Intabulare, drept de PROPRIETATE, dobândit prin Reconstituire, cota actuala 1/1, cota inițiala 1/1 1) ANGHEL ILIE, LIPSĂ CNP	

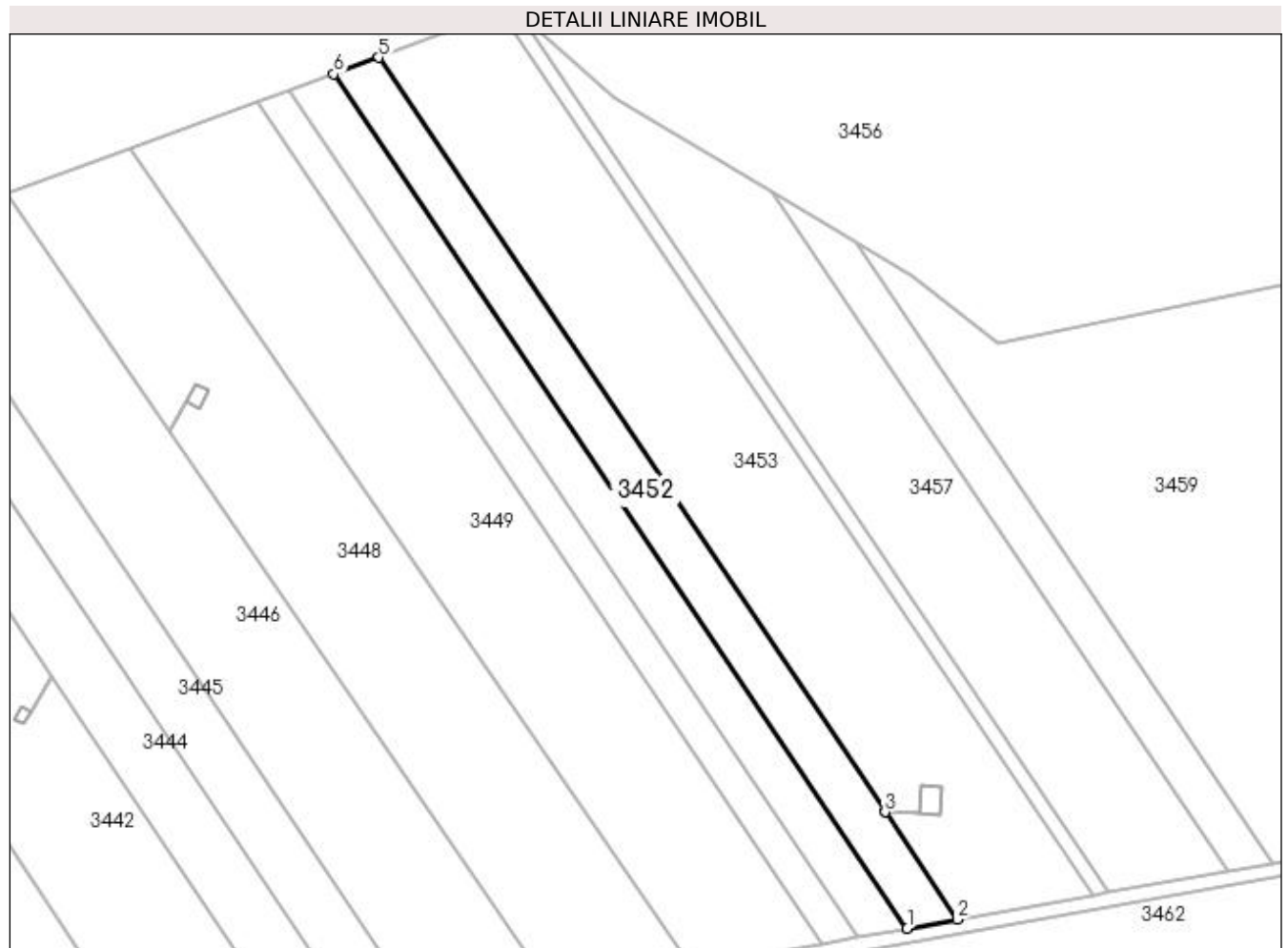
C. Partea III. SARCINI .

Inscrieri privind dezmembramintele dreptului de proprietate, drepturi reale de garanție și sarcini	Referințe
NU SUNT	

Teren

Nr cadastral	Suprafața (mp)*	Observații / Referințe
	3.600	

* Suprafața este determinată în planul de proiecție Stereo 70.



Date referitoare la teren

Crt	Categorie folosință	Intra vilan	Suprafața (mp)	Tarla	Parcelă	Nr. topo	Observații / Referințe
1	arabil	NU	3.600	101	177	-	

Lungime Segmente

1) Valorile lungimilor segmentelor sunt obținute din proiecție în plan.

Punct început	X / Y	Punct sfârșit	X / Y	Lungime segment (** (m)
1	405.276,945 320.282,005	2	405.290,601 320.284,443	13.872
2	405.290,601 320.284,443	3	405.270,797 320.313,934	35.524
3	405.270,797 320.313,934	4	405.270,795 320.313,936	0.002
4	405.270,795 320.313,936	5	405.131,835 320.520,86	249.253
5	405.131,835 320.520,86	6	405.119,558 320.516,367	13.073

Punct început	X / Y	Punct sfârşit	X / Y	Lungime segment (** (m)
6	405.119,558 320.516,367	1	405.276,945 320.282,005	282.305

** Lungimile segmentelor sunt determinate în planul de proiecţie Stereo 70 şi sunt rotunjite la 1 milimetru.

*** Distanţa dintre puncte este formată din segmente cumulate ce sunt mai mici decât valoarea 1 milimetru.

**DATE DESPRE IMOBILUL NR. 3453**

Oficiul de Cadastru și Publicitate Imobiliară DOLJ
Biroul de Cadastru și Publicitate Imobiliară Craiova

A. Partea I. Descrierea imobilului

TEREN Extravilan

Adresa: Jud. Dolj, T101, P176

Nr. Crt	Nr cadastral Nr. topografic	Suprafața* (mp)	Observații / Referințe
A1		10.000	Sector cadastral:79 Teren neimpregmuit;

B. Partea II. Proprietari și acte

Inscrieri privitoare la dreptul de proprietate și alte drepturi reale	Referințe
/	
Act Administrativ nr. TDP 3588, din 24/01/2005 emis de CJPSDPAT DOLJ;	
B1	A1
Intabulare, drept de PROPRIETATE, dobândit prin Reconstituire, cota actuala 1/1, cota initiala 1/1 1) STĂNICĂ CONSTANTIN, LIPSĂ CNP	

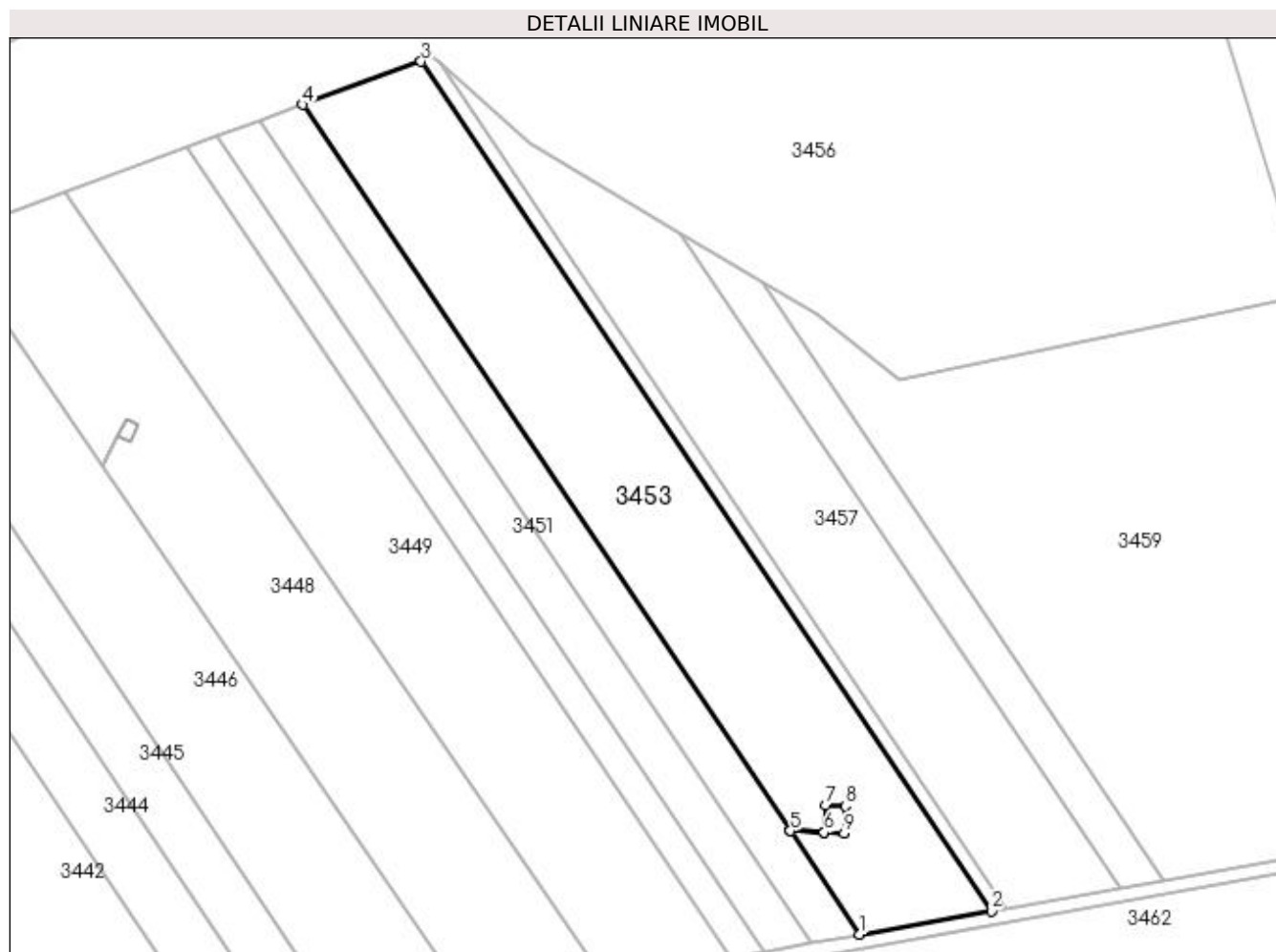
C. Partea III. SARCINI .

Inscrieri privind dezmembramintele dreptului de proprietate, drepturi reale de garanție și sarcini	Referințe
NU SUNT	

Teren

Nr cadastral	Suprafața (mp)*	Observații / Referințe
	10.000	

* Suprafața este determinată în planul de proiecție Stereo 70.



Date referitoare la teren

Crt	Categorie folosință	Intra vilan	Suprafața (mp)	Tarla	Parcelă	Nr. topo	Observații / Referințe
1	arabil	NU	10.000	101	176	-	

Lungime Segmente

1) Valorile lungimilor segmentelor sunt obținute din proiecție în plan.

Punct început	X / Y	Punct sfârșit	X / Y	Lungime segment (** (m)
1	405.290,601 320.284,443	2	405.328,089 320.291,138	38.081
2	405.328,089 320.291,138	3	405.165,536 320.533,192	291.571
3	405.165,536 320.533,192	4	405.131,835 320.520,86	35.887
4	405.131,835 320.520,86	5	405.270,795 320.313,936	249.253
5	405.270,795 320.313,936	6	405.280,479 320.313,478	9.695

Punct început	X / Y	Punct sfârșit	X / Y	Lungime segment (** (m)
6	405.280,479 320.313,478	7	405.280,999 320.321,305	7.844
7	405.280,999 320.321,305	8	405.286,594 320.320,98	5.604
8	405.286,594 320.320,98	9	405.286,145 320.313,208	7.785
9	405.286,145 320.313,208	10	405.280,479 320.313,476	5.672
10	405.280,479 320.313,476	11	405.270,797 320.313,934	9.693
11	405.270,797 320.313,934	1	405.290,601 320.284,443	35.524

** Lungimile segmentelor sunt determinate în planul de proiecție Stereo 70 și sunt rotunjite la 1 milimetru.

*** Distanța dintre puncte este formată din segmente cumulate ce sunt mai mici decât valoarea 1 milimetru.

**DATE DESPRE IMOBILUL NR. 3454**

Oficiul de Cadastru și Publicitate Imobiliară DOLJ
Biroul de Cadastru și Publicitate Imobiliară Craiova

A. Partea I. Descrierea imobilului

TEREN Extravilan

Adresa: Jud. Dolj, T101, STILP 25

Nr. Crt	Nr cadastral Nr. topografic	Suprafața* (mp)	Observații / Referințe
A1	32464	44	Sector cadastral:79 Teren neimpregmuit; NR. NIVELURI:1; S. CONSTRUITA LA SOL:44 MP; LEA 220 KV S.C.ISALNITA-GRADISTE, STALP NR.25, METAL, 1979

Construcții

Crt	Nr cadastral Nr. topografic	Adresa	Observații / Referințe
A1.1		Jud. Dolj	Nr. niveluri:1; S. construita la sol:44 mp; S. construita desfasurata:44 mp; Nr. niveluri:1; S. construita la sol:44 mp; LEA220 kV s.c. ISALNITA-GRADISTE, stalp nr.25, metal, 1979

B. Partea II. Proprietari și acte

Inscrieri privitoare la dreptul de proprietate și alte drepturi reale		Referințe
37315 / 19/04/2013		
Act Administrativ nr. CONTRACT DE CONCESIUNE NR 1, din 29/06/2004 emis de MINISTERUL ECONOMIEI SI COMERTULUI (ACT ADITIONAL NR. 41541/2012- TRANSELECTRICA SA; - ACT NORMATIV NR. HOTARAREA NR. 407/04-05-2007 EMIS DE GUVERNUL ROMANIEI, INVENTARUL BUNURILOR CARE APARTIN DOMENIULUI PUBLIC- ANEXA NR. 7- NR. MF 99912-, HOTARAREA NR. 1705/29.11.2006- GUVERNUL ROMANIEI, LEGEA NR. 123/2012;HG NR. 615/21.08.2019 - NR. CRT. 556-, ACT ADITIONAL NR. 3/31.07.2007, ACT ADITIONAL NR. 7/14.02.2013);		
B1	Intabulare, drept de PROPRIETATE, dobandit prin Lege, cota actuala 1/1, cota initiala 1/1 1) STATUL ROMAN - DOMENIUL PUBLIC, CIF:999999999999	A1, A1.1
B2	Intabulare, drept de ADMINISTRARE, dobandit prin Lege, cota actuala 1/1, cota initiala 1/1 1) MINISTERUL ECONOMIEI SI COMERTULUI, CIF:999999999999	A1, A1.1
B3	Intabulare, drept de CONCESIUNEPE O PERIOADA DE 49 ANI INCEPAND CU DATA SEMNARII CONTRACTULUI, dobandit prin Conventie, cota actuala 1/1, cota initiala 1/1 1) COMPANIA NATIONALA DE TRANSPORT AL ENERGIEI ELECTRICE , CIF:13328043	A1, A1.1

C. Partea III. SARCINI .

Inscrieri privind dezmembramintele dreptului de proprietate, drepturi reale de garanție și sarcini	Referințe
NU SUNT	

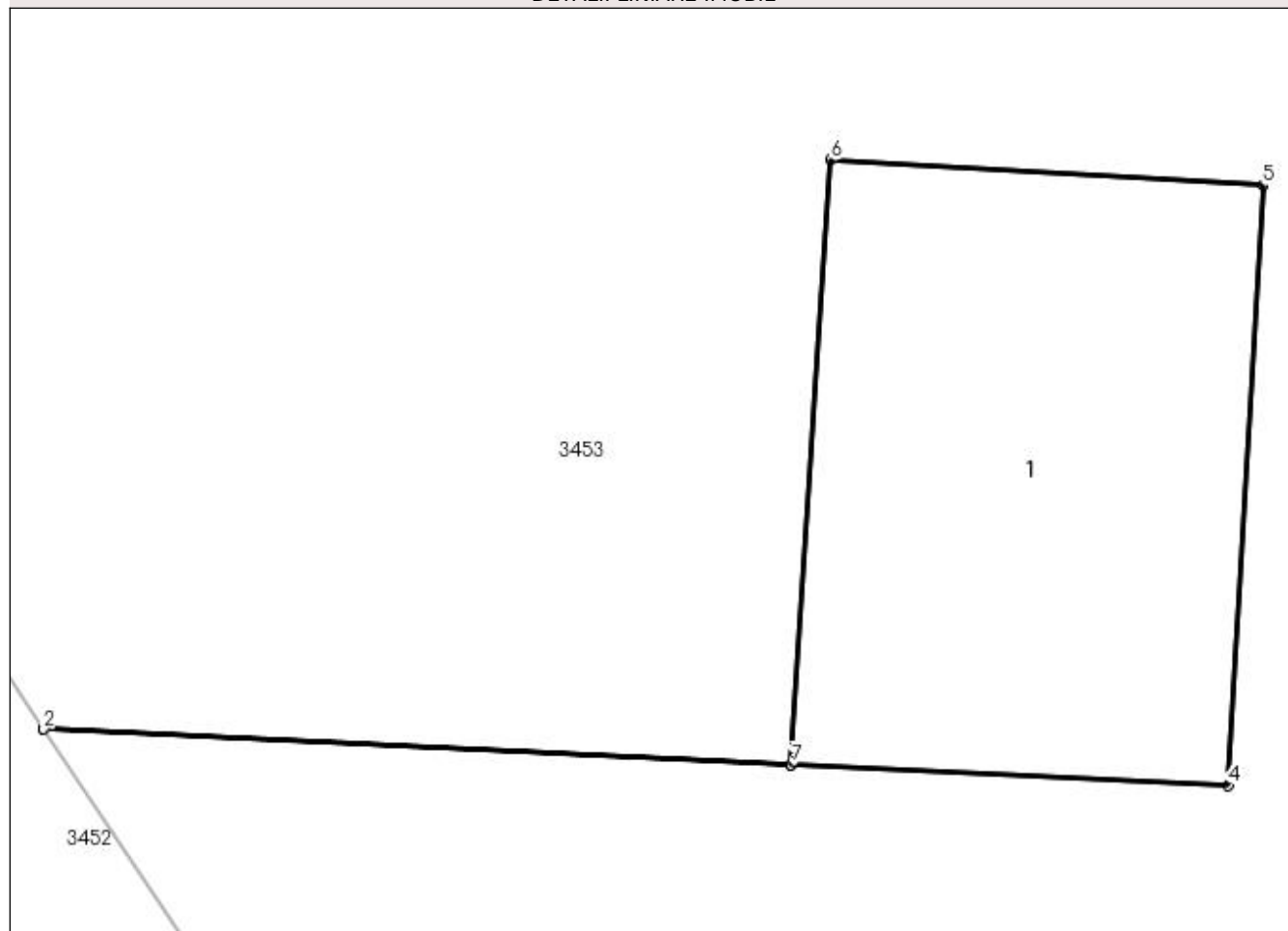
Anexa Nr. 1 La Partea I

Teren

Nr cadastral	Suprafața (mp)*	Observații / Referințe
32464	44	NR. NIVELURI:1; S. CONSTRUITA LA SOL:44 MP; LEA 220 KV S.C.ISALNITA-GRADISTE, STALP NR.25, METAL, 1979

* Suprafața este determinată în planul de proiecție Stereo 70.

DETALII LINIARE IMOBIL



Date referitoare la teren

Crt	Categorie folosință	Intra vilan	Suprafața (mp)	Tarla	Parcelă	Nr. topo	Observații / Referințe
1	curți construcții	NU	44	101	STILP 25	-	LEA 220 KV S.C. ISALNITA-GRADISTE TEREN CU STALP LEA

Date referitoare la construcții

Crt	Număr	Destinație construcție	Supraf. (mp)	Situație juridică	Observații / Referințe
A1.1		construcții industriale și edilitare	44	Cu acte	Nr. niveluri:1; S. construita la sol:44 mp; S. construita desfasurata:44 mp; Nr. niveluri:1; S. construita la sol:44 mp; LEA220 kv s.c. ISALNITA-GRADISTE, stalp nr.25,metal, 1979

Lungime Segmente

1) Valorile lungimilor segmentelor sunt obținute din proiecție în plan.

Punct început	X / Y	Punct sfârșit	X / Y	Lungime segment (** (m)
1	405.270,795 320.313,936	2	405.270,797 320.313,934	0.002
2	405.270,797 320.313,934	3	405.280,479 320.313,476	9.693
3	405.280,479 320.313,476	4	405.286,145 320.313,208	5.672

Punct început	X / Y	Punct sfârșit	X / Y	Lungime segment (** (m)
4	405.286,145 320.313,208	5	405.286,594 320.320,98	7.785
5	405.286,594 320.320,98	6	405.280,999 320.321,305	5.604
6	405.280,999 320.321,305	7	405.280,479 320.313,478	7.844
7	405.280,479 320.313,478	1	405.270,795 320.313,936	9.695

** Lungimile segmentelor sunt determinate în planul de proiecție Stereo 70 și sunt rotunjite la 1 milimetru.

*** Distanța dintre puncte este formată din segmente cumulate ce sunt mai mici decât valoarea 1 milimetru.

**DATE DESPRE IMOBILUL NR. 3455**

Oficiul de Cadastru și Publicitate Imobiliară DOLJ
Biroul de Cadastru și Publicitate Imobiliară Craiova

A. Partea I. Descrierea imobilului

TEREN Extravilan

Adresa: Jud. Dolj, T101, DE 175/1

Nr. Crt	Nr cadastral Nr. topografic	Suprafața* (mp)	Observații / Referințe
A1		1.167	Sector cadastral:79 Teren neimprejmuit;

B. Partea II. Proprietari și acte

Inscrieri privitoare la dreptul de proprietate și alte drepturi reale		Referințe
/		
Act Normativ nr. LEGEA NR. 7, din 13/03/1996 emis de PARLAMENT;		
B1	Inscrierea provizorie, drept de PROPRIETATE, dobandit prin Lege, cota actuala 1/1, cota initiala 1/1 1) NEIDENTIFICAT NEIDENTIFICAT	A1

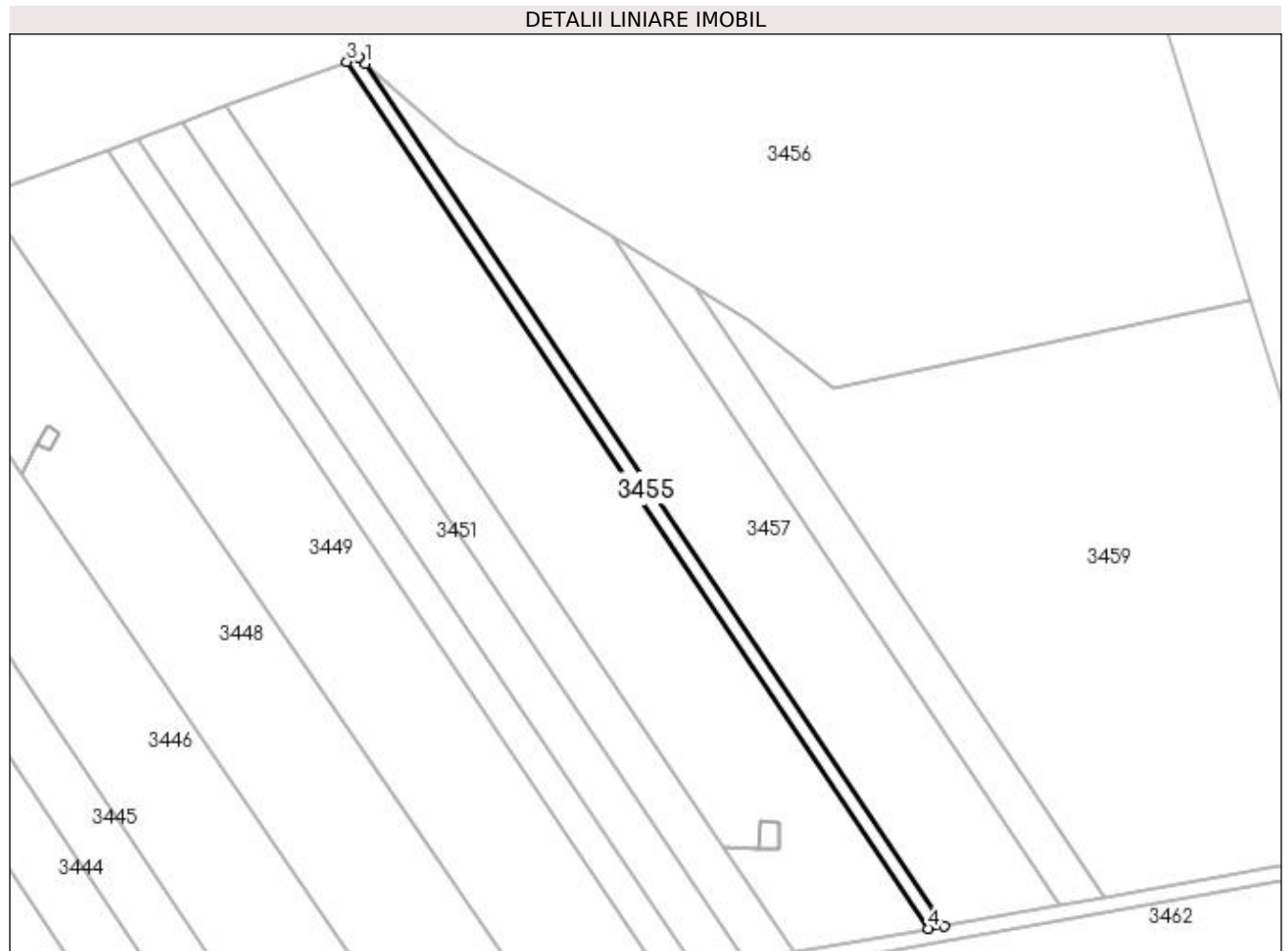
C. Partea III. SARCINI .

Inscrieri privind dezmembramintele dreptului de proprietate, drepturi reale de garanție și sarcini	Referințe
NU SUNT	

Teren

Nr cadastral	Suprafața (mp)*	Observații / Referințe
	1.167	

* Suprafața este determinată în planul de proiecție Stereo 70.



Date referitoare la teren

Crt	Categorie folosință	Intra vilan	Suprafața (mp)	Tarla	Parcelă	Nr. topo	Observații / Referințe
1	drum	NU	1.167	101	DE 175/1	-	

Lungime Segmente

1) Valorile lungimilor segmentelor sunt obținute din proiecție în plan.

Punct început	X / Y	Punct sfârșit	X / Y	Lungime segment (** (m)
1	405.170,665 320.532,73	2	405.168,787 320.534,382	2.501
2	405.168,787 320.534,382	3	405.165,536 320.533,192	3.462
3	405.165,536 320.533,192	4	405.328,089 320.291,138	291.571
4	405.328,089 320.291,138	5	405.332,391 320.291,906	4.37
5	405.332,391 320.291,906	1	405.170,665 320.532,73	290.089

**** Lungimile segmentelor sunt determinate în planul de proiecție Stereo 70 și sunt rotunjite la 1 milimetru.**

***** Distanța dintre puncte este formată din segmente cumulate ce sunt mai mici decât valoarea 1 milimetru.**

**DATE DESPRE IMOBILUL NR. 3456**

Oficiul de Cadastru și Publicitate Imobiliară DOLJ
Biroul de Cadastru și Publicitate Imobiliară Craiova

A. Partea I. Descrierea imobilului

TEREN Extravilan

Adresa: Jud. Dolj, T101, P 1514

Nr. Crt	Nr cadastral Nr. topografic	Suprafața* (mp)	Observații / Referințe
A1		25.700	Sector cadastral:79 Teren neimprejmuit;

B. Partea II. Proprietari și acte

Inscrieri privitoare la dreptul de proprietate și alte drepturi reale	Referințe
/	
Act Administrativ nr. ORDINUL PREFECTULUI NR. 145, din 11/06/1999 emis de INSTITUTIA PREFECTULUI JUDETULUI DOLJ (PV NR. 116/20.05.1999- COMUNA SIMNICU DE SUS);	
B1	A1
Intabulare, drept de PROPRIETATE, dobandit prin Constituire, cota actuala 1/1, cota initiala 1/1 1) COMUNA SIMNICU DE SUS - DOMENIU PRIVAT, CIF:4553291	


C. Partea III. SARCINI .

Inscrieri privind dezmembramentele dreptului de proprietate, drepturi reale de garanție și sarcini	Referințe
NU SUNT	

Teren

Nr cadastral	Suprafața (mp)*	Observații / Referințe
	25.700	

* Suprafața este determinată în planul de proiecție Stereo 70.



Date referitoare la teren

Crt	Categorie folosință	Intra vilan	Suprafața (mp)	Tarla	Parcelă	Nr. topo	Observații / Referințe
1	pasune	NU	25.700	101	P 1514	-	

Lungime Segmente

1) Valorile lungimilor segmentelor sunt obținute din proiecție în plan.

Punct început	X / Y	Punct sfârșit	X / Y	Lungime segment (** (m)
1	405.387,753 320.564,098	2	405.374,691 320.561,686	13.283
3	405.344,398 320.558,306	4	405.300,388 320.558,102	44.01
5	405.264,887 320.558,036	6	405.239,873 320.553,136	25.489
7	405.209,804 320.548,968	8	405.140,627 320.548,074	69.183
9	405.105,615 320.554,723	10	405.082,143 320.560,786	24.242

Punct început	X / Y	Punct sfârșit	X / Y	Lungime segment (** (m)
2	405.374,691 320.561,686	3	405.344,398 320.558,306	30.481
4	405.300,388 320.558,102	5	405.264,887 320.558,036	35.501
6	405.239,873 320.553,136	7	405.209,804 320.548,968	30.357
8	405.140,627 320.548,074	9	405.105,615 320.554,723	35.637
10	405.082,143 320.560,786	11	405.082,986 320.556,876	4.0

Punct început	X / Y	Punct sfârșit	X / Y	Lungime segment (** (m)	Punct început	X / Y	Punct sfârșit	X / Y	Lungime segment (** (m)
11	405.082,986 320.556,876	12	405.076,88 320.555,56	6.246	12	405.076,88 320.555,56	13	405.046,081 320.537,547	35.679
13	405.046,081 320.537,547	14	405.015,273 320.519,549	35.68	14	405.015,273 320.519,549	15	405.006,55 320.514,419	10.119
15	405.006,55 320.514,419	16	405.029,621 320.483,456	38.613	16	405.029,621 320.483,456	17	405.063,789 320.495,959	36.384
17	405.063,789 320.495,959	18	405.098,506 320.508,663	36.968	18	405.098,506 320.508,663	19	405.107,173 320.511,835	9.228
19	405.107,173 320.511,835	20	405.119,558 320.516,367	13.189	20	405.119,558 320.516,367	21	405.131,835 320.520,86	13.073
21	405.131,835 320.520,86	22	405.165,536 320.533,192	35.887	22	405.165,536 320.533,192	23	405.168,787 320.534,382	3.462
23	405.168,787 320.534,382	24	405.170,665 320.532,73	2.501	24	405.170,665 320.532,73	25	405.196,509 320.509,997	34.419
25	405.196,509 320.509,997	26	405.239,561 320.484,192	50.193	26	405.239,561 320.484,192	27	405.263,021 320.470,13	27.352
27	405.263,021 320.470,13	28	405.278,173 320.461,048	17.665	28	405.278,173 320.461,048	29	405.301,735 320.442,292	30.116
29	405.301,735 320.442,292	30	405.417,98 320.466,67	118.774	30	405.417,98 320.466,67	1	405.387,753 320.564,098	102.009

** Lungimile segmentelor sunt determinate în planul de proiecție Stereo 70 și sunt rotunjite la 1 milimetru.

*** Distanța dintre puncte este formată din segmente cumulate ce sunt mai mici decât valoarea 1 milimetru.

**DATE DESPRE IMOBILUL NR. 3457**

Oficiul de Cadastru și Publicitate Imobiliară DOLJ
Biroul de Cadastru și Publicitate Imobiliară Craiova

A. Partea I. Descrierea imobilului

TEREN Extravilan

Adresa: Jud. Dolj, T101, P195

Nr. Crt	Nr cadastral Nr. topografic	Suprafața* (mp)	Observații / Referințe
A1		7.600	Sector cadastral:79 Teren neimprejmuit;

B. Partea II. Proprietari și acte

Inscrieri privitoare la dreptul de proprietate și alte drepturi reale		Referințe
/		
Act Administrativ nr. TDP 917-45379, din 19/07/1996 emis de CJPSDPAT DOLJ;		
B1	Intabulare, drept de PROPRIETATE, dobândit prin Reconstituire, cota actuala 1/1, cota initiala 1/1 1) TUFAROIU ELENA, LIPSĂ CNP 2) TUFAROIU NICU, LIPSĂ CNP	A1

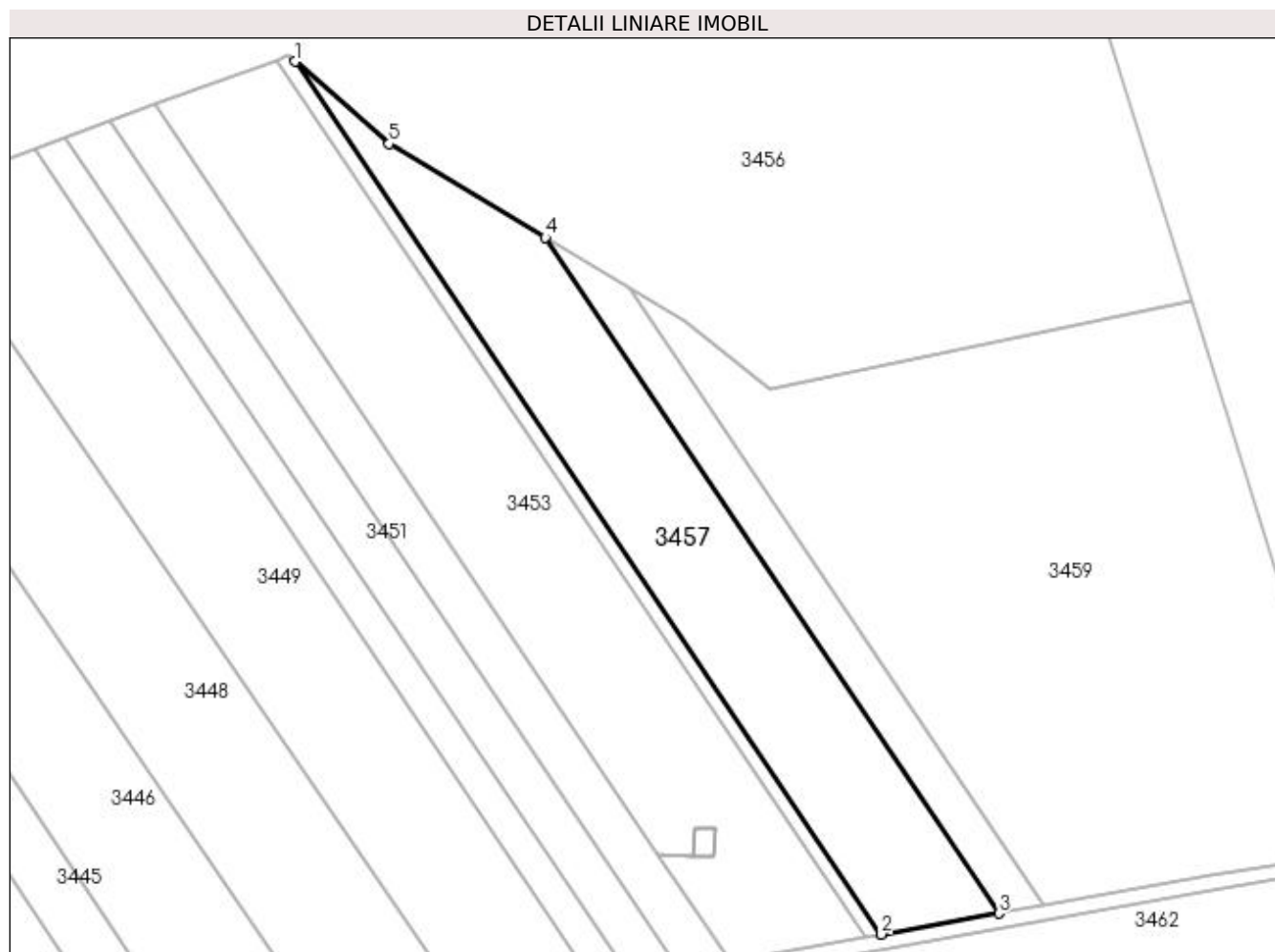
C. Partea III. SARCINI .

Inscrieri privind dezmembramentele dreptului de proprietate, drepturi reale de garanție și sarcini	Referințe
NU SUNT	

Teren

Nr cadastral	Suprafața (mp)*	Observații / Referințe
	7.600	

* Suprafața este determinată în planul de proiecție Stereo 70.



Date referitoare la teren

Crt	Categorie folosință	Intra vilan	Suprafața (mp)	Tarla	Parcelă	Nr. topo	Observații / Referințe
1	arabil	NU	5.688	101	195	-	
2	pasune	NU	1.912	101	195	-	

Lungime Segmente

1) Valorile lungimilor segmentelor sunt obținute din proiecție în plan.

Punct început	X / Y	Punct sfârșit	X / Y	Lungime segment (** (m)
1	405.170,665 320.532,73	2	405.332,391 320.291,906	290.089
2	405.332,391 320.291,906	3	405.364,804 320.297,694	32.926
3	405.364,804 320.297,694	4	405.239,561 320.484,192	224.65
4	405.239,561 320.484,192	5	405.196,509 320.509,997	50.193

Punct început	X / Y	Punct sfârșit	X / Y	Lungime segment (** (m)
5	405.196,509 320.509,997	1	405.170,665 320.532,73	34.419

** Lungimile segmentelor sunt determinate în planul de proiecție Stereo 70 și sunt rotunjite la 1 milimetru.

*** Distanța dintre puncte este formată din segmente cumulate ce sunt mai mici decât valoarea 1 milimetru.

**DATE DESPRE IMOBILUL NR. 3458**

Oficiul de Cadastru și Publicitate Imobiliară DOLJ
Biroul de Cadastru și Publicitate Imobiliară Craiova

A. Partea I. Descrierea imobilului

TEREN Extravilan

Adresa: Jud. Dolj, T101, P196

Nr. Crt	Nr cadastral Nr. topografic	Suprafața* (mp)	Observații / Referințe
A1		2.500	Sector cadastral:79 Teren neimprejmuit;

B. Partea II. Proprietari și acte

Inscrieri privitoare la dreptul de proprietate și alte drepturi reale	Referințe
/	
Act Administrativ nr. TDP 1942-59483, din 03/11/1999 emis de CJPSDPAT DOLJ;	
B1	A1
Intabulare, drept de PROPRIETATE, dobândit prin Reconstituire, cota actuala 1/1, cota initiala 1/1 1) DAVID AURICA, LIPSĂ CNP	

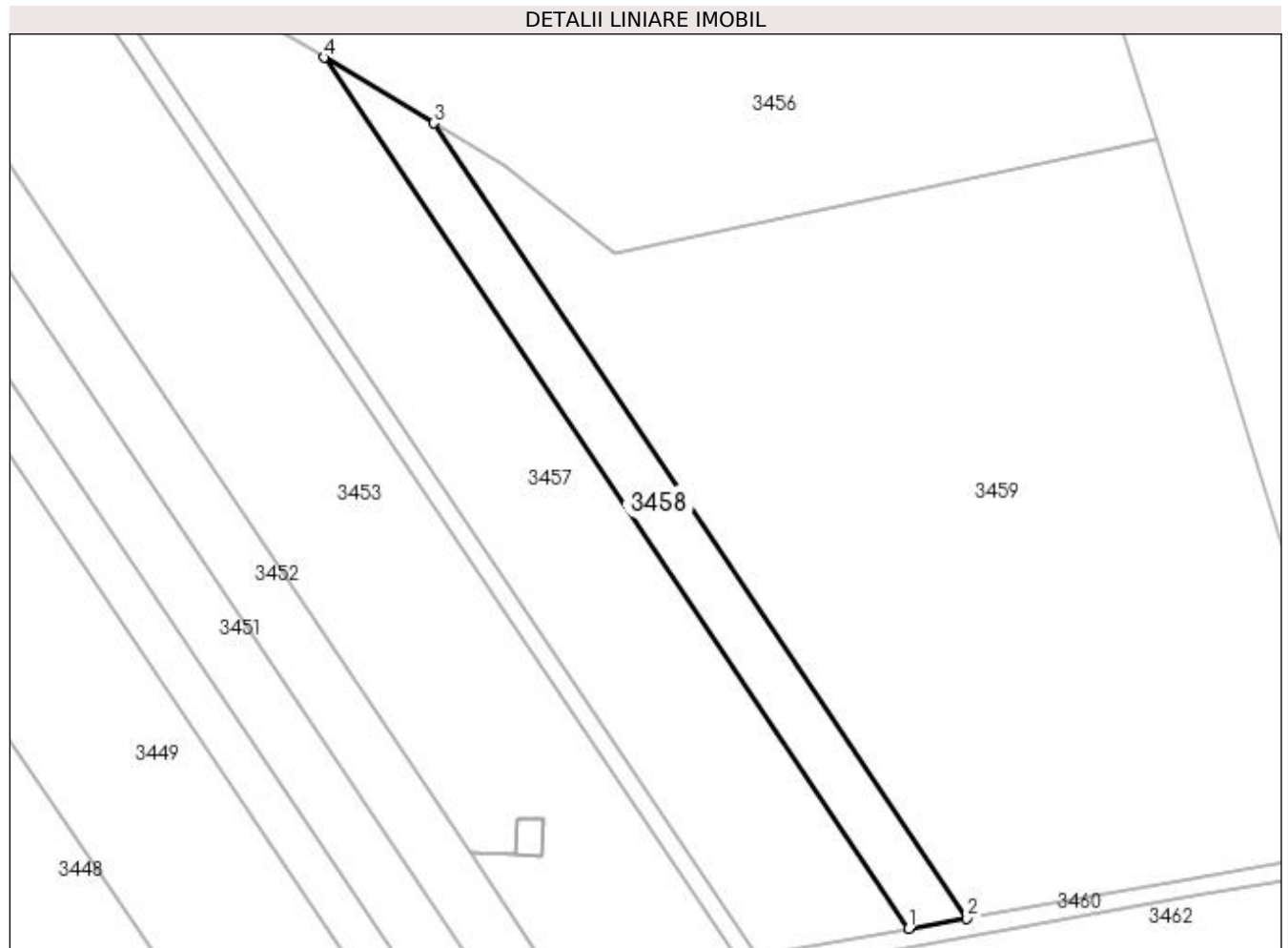
C. Partea III. SARCINI .

Inscrieri privind dezmembramintele dreptului de proprietate, drepturi reale de garanție și sarcini	Referințe
NU SUNT	

Teren

Nr cadastral	Suprafața (mp)*	Observații / Referințe
	2.500	

* Suprafața este determinată în planul de proiecție Stereo 70.



Date referitoare la teren

Crt	Categorie folosință	Intra vilan	Suprafața (mp)	Tarla	Parcelă	Nr. topo	Observații / Referințe
1	pasune	NU	2.500	101	196	-	

Lungime Segmente

1) Valorile lungimilor segmentelor sunt obținute din proiecție în plan.

Punct început	X / Y	Punct sfârșit	X / Y	Lungime segment (** (m)
1	405.364,804 320.297,694	2	405.377,321 320.299,929	12.714
2	405.377,321 320.299,929	3	405.263,021 320.470,13	205.019
3	405.263,021 320.470,13	4	405.239,561 320.484,192	27.352
4	405.239,561 320.484,192	1	405.364,804 320.297,694	224.65

**** Lungimile segmentelor sunt determinate în planul de proiecție Stereo 70 și sunt rotunjite la 1 milimetru.**

***** Distanța dintre puncte este formată din segmente cumulate ce sunt mai mici decât valoarea 1 milimetru.**

**DATE DESPRE IMOBILUL NR. 3459**

Oficiul de Cadastru și Publicitate Imobiliară DOLJ
Biroul de Cadastru și Publicitate Imobiliară Craiova

A. Partea I. Descrierea imobilului

TEREN Extravilan

Adresa: Jud. Dolj, T101, P197

Nr. Crt	Nr cadastral Nr. topografic	Suprafața* (mp)	Observații / Referințe
A1		18.074	Sector cadastral:79 Teren neimprejmuit;

B. Partea II. Proprietari și acte

Inscrieri privitoare la dreptul de proprietate și alte drepturi reale		Referințe
/		
Act Normativ nr. LEGEA NR. 7, din 13/03/1996 emis de PARLAMENT;		
B1	Inscrierea provizorie, drept de PROPRIETATE, dobandit prin Lege, cota actuala 1/1, cota initiala 1/1 1) NEIDENTIFICAT NEIDENTIFICAT	A1

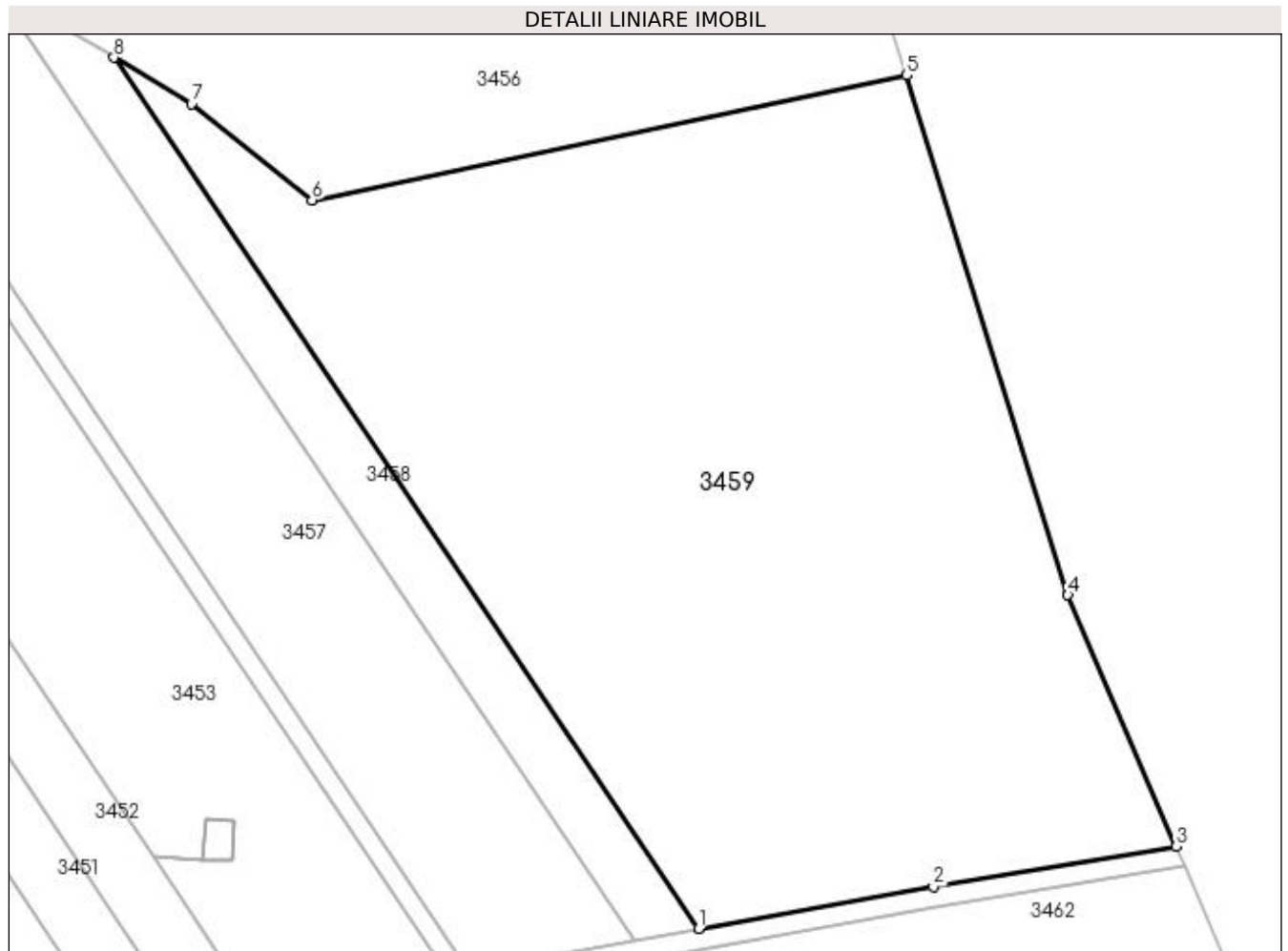
C. Partea III. SARCINI .

Inscrieri privind dezmembramintele dreptului de proprietate, drepturi reale de garanție și sarcini	Referințe
NU SUNT	

Teren

Nr cadastral	Suprafața (mp)*	Observații / Referințe
	18.074	

* Suprafața este determinată în planul de proiecție Stereo 70.



Date referitoare la teren

Crt	Categorie folosință	Intra vilan	Suprafața (mp)	Tarla	Parcelă	Nr. topo	Observații / Referințe
1	pasune	NU	18.074	101	197	-	

Lungime Segmente

1) Valorile lungimilor segmentelor sunt obținute din proiecție în plan.

Punct început	X / Y	Punct sfârșit	X / Y	Lungime segment (** (m)
1	405.377,321 320.299,929	2	405.423,168 320.308,116	46.572
2	405.423,168 320.308,116	3	405.470,632 320.316,004	48.116
3	405.470,632 320.316,004	4	405.449,478 320.365,144	53.5
4	405.449,478 320.365,144	5	405.417,98 320.466,67	106.3
5	405.417,98 320.466,67	6	405.301,735 320.442,292	118.774

Punct început	X / Y	Punct sfârșit	X / Y	Lungime segment (** (m)
6	405.301,735 320.442,292	7	405.278,173 320.461,048	30.116
7	405.278,173 320.461,048	8	405.263,021 320.470,13	17.665
8	405.263,021 320.470,13	1	405.377,321 320.299,929	205.019

** Lungimile segmentelor sunt determinate în planul de proiecție Stereo 70 și sunt rotunjite la 1 milimetru.

*** Distanța dintre puncte este formată din segmente cumulate ce sunt mai mici decât valoarea 1 milimetru.

**DATE DESPRE IMOBILUL NR. 3460**

Oficiul de Cadastru și Publicitate Imobiliară DOLJ
Biroul de Cadastru și Publicitate Imobiliară Craiova

A. Partea I. Descrierea imobilului

TEREN Extravilan

Adresa: Jud. Dolj, T101, DE 175

Nr. Crt	Nr cadastral Nr. topografic	Suprafața* (mp)	Observații / Referințe
A1		2.451	Sector cadastral:79 Teren neimprejmuit;

B. Partea II. Proprietari și acte

Inscrieri privitoare la dreptul de proprietate și alte drepturi reale		Referințe
/		
Act Normativ nr. LEGEA NR. 7, din 13/03/1996 emis de PARLAMENT;		
B1	Inscrierea provizorie, drept de PROPRIETATE, dobandit prin Lege, cota actuala 1/1, cota initiala 1/1 1) NEIDENTIFICAT NEIDENTIFICAT	A1

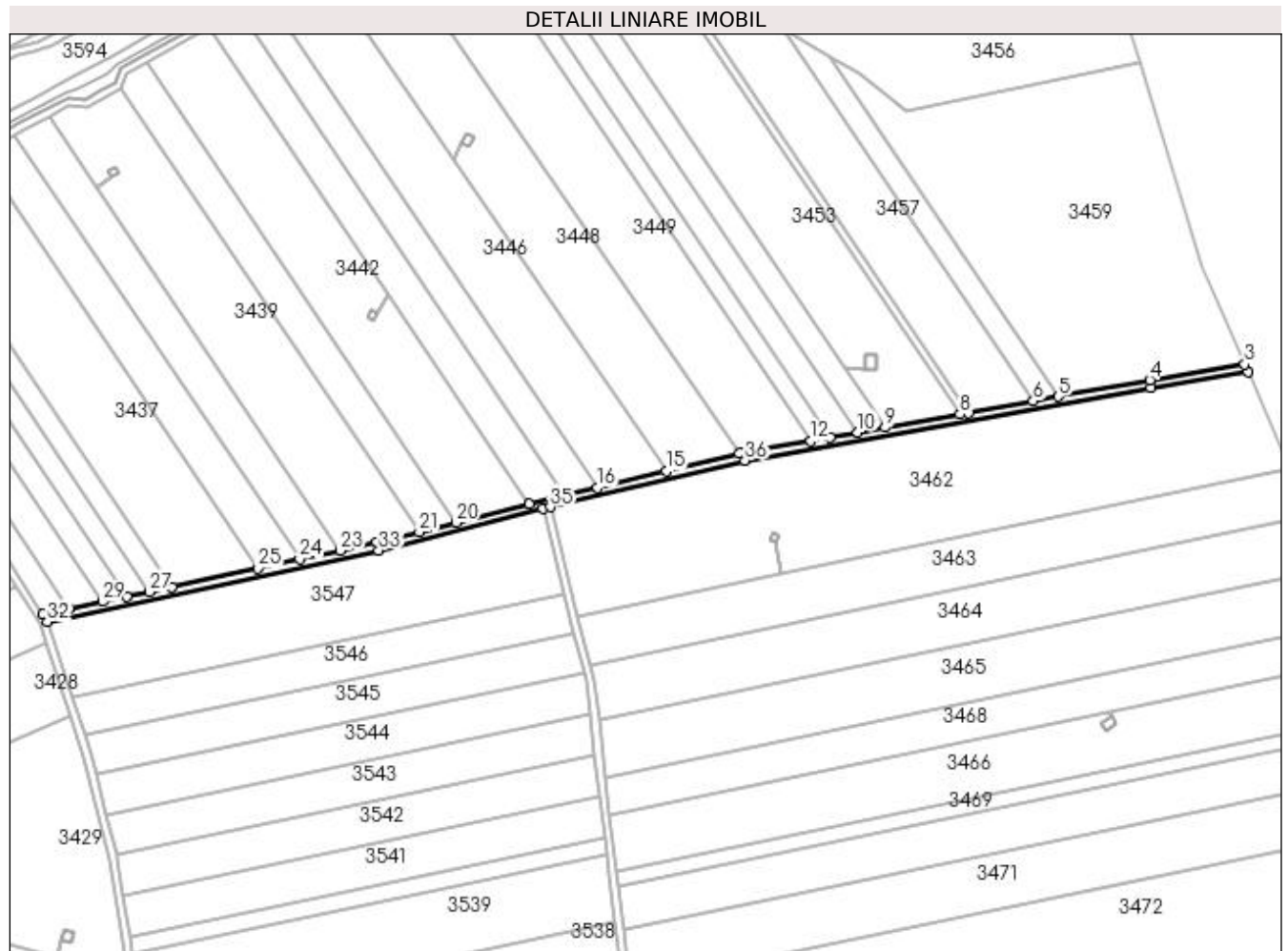
C. Partea III. SARCINI .

Inscrieri privind dezmembramintele dreptului de proprietate, drepturi reale de garanție și sarcini	Referințe
NU SUNT	

Teren

Nr cadastral	Suprafața (mp)*	Observații / Referințe
	2.451	

* Suprafața este determinată în planul de proiecție Stereo 70.



Date referitoare la teren

Crt	Categorie folosință	Intravilan	Suprafața (mp)	Tarla	Parcelă	Nr. topo	Observații / Referințe
1	drum	NU	2.451	101	DE 175	-	

Lungime Segmente

1) Valorile lungimilor segmentelor sunt obținute din proiecție în plan.

Punct început	X / Y	Punct sfârșit	X / Y	Lungime segment (** (m)
1	405.423,847 320.304,174	2	405.472,215 320.312,327	49.05
3	405.470,632 320.316,004	4	405.423,168 320.308,116	48.116
5	405.377,321 320.299,929	6	405.364,804 320.297,694	12.714
7	405.332,391 320.291,906	8	405.328,089 320.291,138	4.37
9	405.290,601 320.284,443	10	405.276,945 320.282,005	13.872

Punct început	X / Y	Punct sfârșit	X / Y	Lungime segment (** (m)
2	405.472,215 320.312,327	3	405.470,632 320.316,004	4.003
4	405.423,168 320.308,116	5	405.377,321 320.299,929	46.572
6	405.364,804 320.297,694	7	405.332,391 320.291,906	32.926
8	405.328,089 320.291,138	9	405.290,601 320.284,443	38.081
10	405.276,945 320.282,005	11	405.263,168 320.279,545	13.995

Punct început	X / Y	Punct sfârșit	X / Y	Lungime segment (** (m)
11	405.263,168 320.279,545	12	405.253,528 320.277,823	9.793
13	405.219,739 320.271,789	14	405.217,822 320.271,333	1.971
15	405.181,082 320.262,579	16	405.146,637 320.254,371	35.41
17	405.130,387 320.250,499	18	405.126,473 320.249,567	4.023
19	405.112,552 320.246,063	20	405.075,988 320.236,86	37.704
21	405.057,558 320.232,221	22	405.036,435 320.226,904	21.782
23	405.018,077 320.222,954	24	404.997,72 320.218,574	20.823
25	404.976,886 320.214,091	26	404.933,633 320.204,785	44.242
27	404.922,457 320.202,38	28	404.911,124 320.199,942	11.592
29	404.899,165 320.197,368	30	404.882,296 320.193,739	17.255
31	404.869,288 320.190,94	32	404.871,399 320.187,302	4.205
33	405.037,276 320.222,994	34	405.119,346 320.243,705	84.643
35	405.123,226 320.244,687	36	405.220,555 320.267,872	100.053

Punct început	X / Y	Punct sfârșit	X / Y	Lungime segment (** (m)
12	405.253,528 320.277,823	13	405.219,739 320.271,789	34.323
14	405.217,822 320.271,333	15	405.181,082 320.262,579	37.768
16	405.146,637 320.254,371	17	405.130,387 320.250,499	16.705
18	405.126,473 320.249,567	19	405.112,552 320.246,063	14.355
20	405.075,988 320.236,86	21	405.057,558 320.232,221	19.005
22	405.036,435 320.226,904	23	405.018,077 320.222,954	18.778
24	404.997,72 320.218,574	25	404.976,886 320.214,091	21.311
26	404.933,633 320.204,785	27	404.922,457 320.202,38	11.432
28	404.911,124 320.199,942	29	404.899,165 320.197,368	12.233
30	404.882,296 320.193,739	31	404.869,288 320.190,94	13.306
32	404.871,399 320.187,302	33	405.037,276 320.222,994	169.674
34	405.119,346 320.243,705	35	405.123,226 320.244,687	4.002
36	405.220,555 320.267,872	1	405.423,847 320.304,174	206.508

** Lungimile segmentelor sunt determinate în planul de proiecție Stereo 70 și sunt rotunjite la 1 milimetru.

*** Distanța dintre puncte este formată din segmente cumulate ce sunt mai mici decât valoarea 1 milimetru.

**DATE DESPRE IMOBILUL NR. 3461**

Oficiul de Cadastru și Publicitate Imobiliară DOLJ
Biroul de Cadastru și Publicitate Imobiliară Craiova

A. Partea I. Descrierea imobilului

TEREN Extravilan

Adresa: Jud. Dolj, T101, STILP 13_13

Nr. Crt	Nr cadastral Nr. topografic	Suprafața* (mp)	Observații / Referințe
A1	34999	Din acte: 2.892 Masurata: 12	Sector cadastral:79 Teren neimprejmuț; LEA 110KV CRAIOVA NORD FILIAȘI - DC LEA 110KV CRAIOVA NORD STOINA.

Construcții

Crt	Nr cadastral Nr. topografic	Adresa	Observații / Referințe
A1.1		Jud. Dolj	Nr. niveluri:1; S. construita la sol:12 mp; S. construita desfasurata:12 mp; Nr. niveluri:1; S. construita la sol:12 mp; -Stalp nr.13_13 "LEA 110 kV Craiova Nord Filiasi DC LEA 110 kV Craiova Nord Stoina

B. Partea II. Proprietari și acte

Inscrieri privitoare la dreptul de proprietate și alte drepturi reale		Referințe
107090 / 18/08/2016		
Act Administrativ nr. DECRET NR. 3, din 08/01/1973 emis de PRESEDINTELE CONSILIULUI DE STAT;		
B1	Intabulare, drept de PROPRIETATE, dobandit prin Lege, cota actuala 1/1, cota initiala 1/1 1) STATUL ROMAN DOMENIUL PUBLIC, LIPSĂ CNP	A1, A1.1
Act Administrativ nr. DECRET NR. 3, din 08/01/1973 emis de PRESEDINTELE CONSILIULUI DE STAT (ACT ADITIONAL NR. 2 LA CONTRACT DE CONCESIUNE NR. 6 DIN 20.06.2005; LICENTA NR. 457 DIN 29.04.2002; DECIZIA NR. 139 DIN 08.02.2017; LISTA INSTALATIILOR DE DISTRIBUTIE NR. 2959 DIN 05.07.2002 ACT ADMINISTRATIV NR. CONTRACT DE CONCESIUNE NR. 6 DIN 20/06/2005 EMIS DE MINISTERUL ECONOMIEI SI COMERTULUI SI FDFEE ELECTRICA OLTENIA; HOTARARE JUDECATOREASCA NR. INCHEIEREA 2008 DIN 14/03/2007 EMIS DE TRIBUNALUL DOLJ; ACT ADMINISTRATIV NR. CERTIFICAT DE INREGISTRARE MENTIUNI 14227 DIN 13/03/2007 EMIS DE ORC DE PE LANGA TRIBUNALUL DOLJ; ACT NOTARIAL NR. HOT.ADUNARII GENERALE EXTRAORDINARE A ACTIONARILOR AUT NR 641 DIN 09/03/2007 EMIS DE NP ANDREI AUREL JEAN ACT ADITIONAL NR. 2 LA CONTRACT DE CONCESIUNE NR. 6 DIN 20.06.2005; LICENTA NR. 457 DIN 29.04.2002; DECIZIA NR. 139 DIN 08.02.2017; LISTA INSTALATIILOR DE DISTRIBUTIE NR. 2959 DIN 05.07.2002);		
B2	Intabulare, drept de CONCESIUNEPE O PERIOADA DE 49 ANI INCEPAND CU DATA SEMNARII CONTRACTULUI DE CONCESIUNE, cota actuala 1/1, cota initiala 1/1 1) DISTRIBUTIE ENERGIE OLTENIA SA, CIF:14491102	A1, A1.1

C. Partea III. SARCINI .

Inscrieri privind dezmembramintele dreptului de proprietate, drepturi reale de garanție și sarcini	Referințe
NU SUNT	

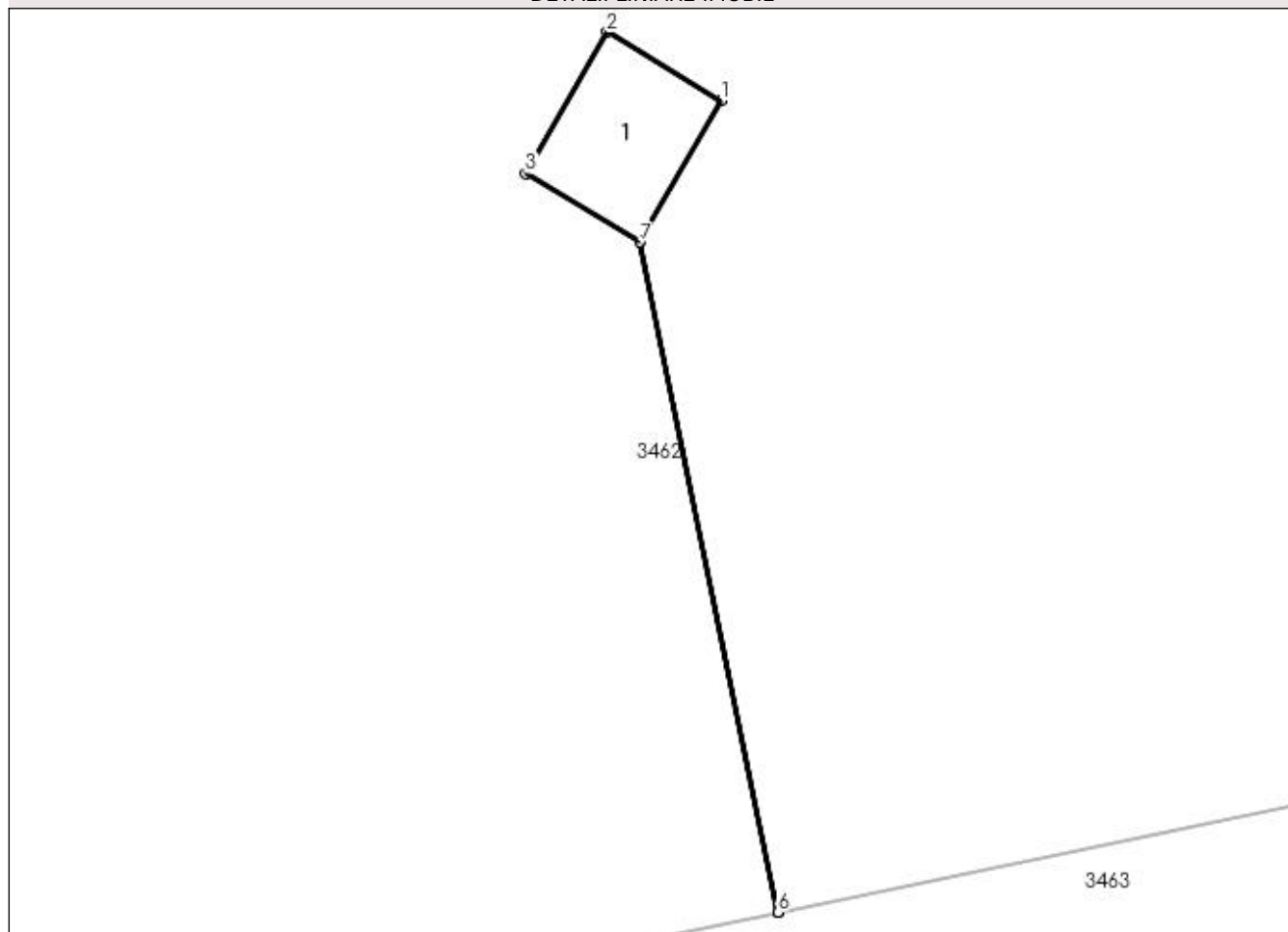
Anexa Nr. 1 La Partea I

Teren

Nr cadastral	Suprafața (mp)*	Observații / Referințe
34999	Din acte: 2.892 Masurata: 12	LEA 110KV CRAIOVA NORD FILIAȘI - DC LEA 110KV CRAIOVA NORD STOINA.

* Suprafața este determinată în planul de proiecție Stereo 70.

DETALII LINIARE IMOBIL



Date referitoare la teren

Crt	Categorie folosință	Intra vilan	Suprafața (mp)	Tarla	Parcelă	Nr. topo	Observații / Referințe
1	curți construcții	NU	12	101	STILP 13_13	-	TEREN PE CARE ESTE AMPLASAT STILPUL NR.13_13

Date referitoare la construcții

Crt	Număr	Destinație construcție	Supraf. (mp)	Situație juridică	Observații / Referințe
A1.1		construcții industriale și edilitare	Din acte: 2.892 Masurata: 12	Cu acte	Nr. niveluri:1; S. construita la sol:12 mp; S. construita desfasurata:12 mp; Nr. niveluri:1; S. construita la sol:12 mp; -Stalp nr.13_13 "LEA 110 kV Craiova Nord Filiasi DC LEA 110 kV Craiova Nord Stoina

Lungime Segmente

1) Valorile lungimilor segmentelor sunt obținute din proiecție în plan.

Punct început	X / Y	Punct sfârșit	X / Y	Lungime segment (** (m)
1	405.237,473 320.230,331	2	405.234,755 320.231,964	3.171
2	405.234,755 320.231,964	3	405.232,812 320.228,602	3.883

Punct început	X / Y	Punct sfârșit	X / Y	Lungime segment (** (m)
3	405.232,812 320.228,602	4	405.235,53 320.226,969	3.171
4	405.235,53 320.226,969	5	405.238,819 320.211,027	16.278
5	405.238,819 320.211,027	6	405.238,821 320.211,027	0.002
6	405.238,821 320.211,027	7	405.235,531 320.226,971	16.279
7	405.235,531 320.226,971	1	405.237,473 320.230,331	3.881

** Lungimile segmentelor sunt determinate în planul de proiecție Stereo 70 și sunt rotunjite la 1 milimetru.

*** Distanța dintre puncte este formată din segmente cumulate ce sunt mai mici decât valoarea 1 milimetru.

**DATE DESPRE IMOBILUL NR. 3462**

Oficiul de Cadastru și Publicitate Imobiliară DOLJ
Biroul de Cadastru și Publicitate Imobiliară Craiova

A. Partea I. Descrierea imobilului

TEREN Extravilan

Adresa: Jud. Dolj, T101, P174/1

Nr. Crt	Nr cadastral Nr. topografic	Suprafața* (mp)	Observații / Referințe
A1		20.260	Sector cadastral:79 Teren neimprejmuit;

B. Partea II. Proprietari și acte

Inscrieri privitoare la dreptul de proprietate și alte drepturi reale		Referințe
/		
Act Normativ nr. LEGEA NR. 7, din 13/03/1996 emis de PARLAMENT;		
B1	Inscrierea provizorie, drept de PROPRIETATE, dobandit prin Lege, cota actuala 1/1, cota initiala 1/1 1) NEIDENTIFICAT NEIDENTIFICAT	A1

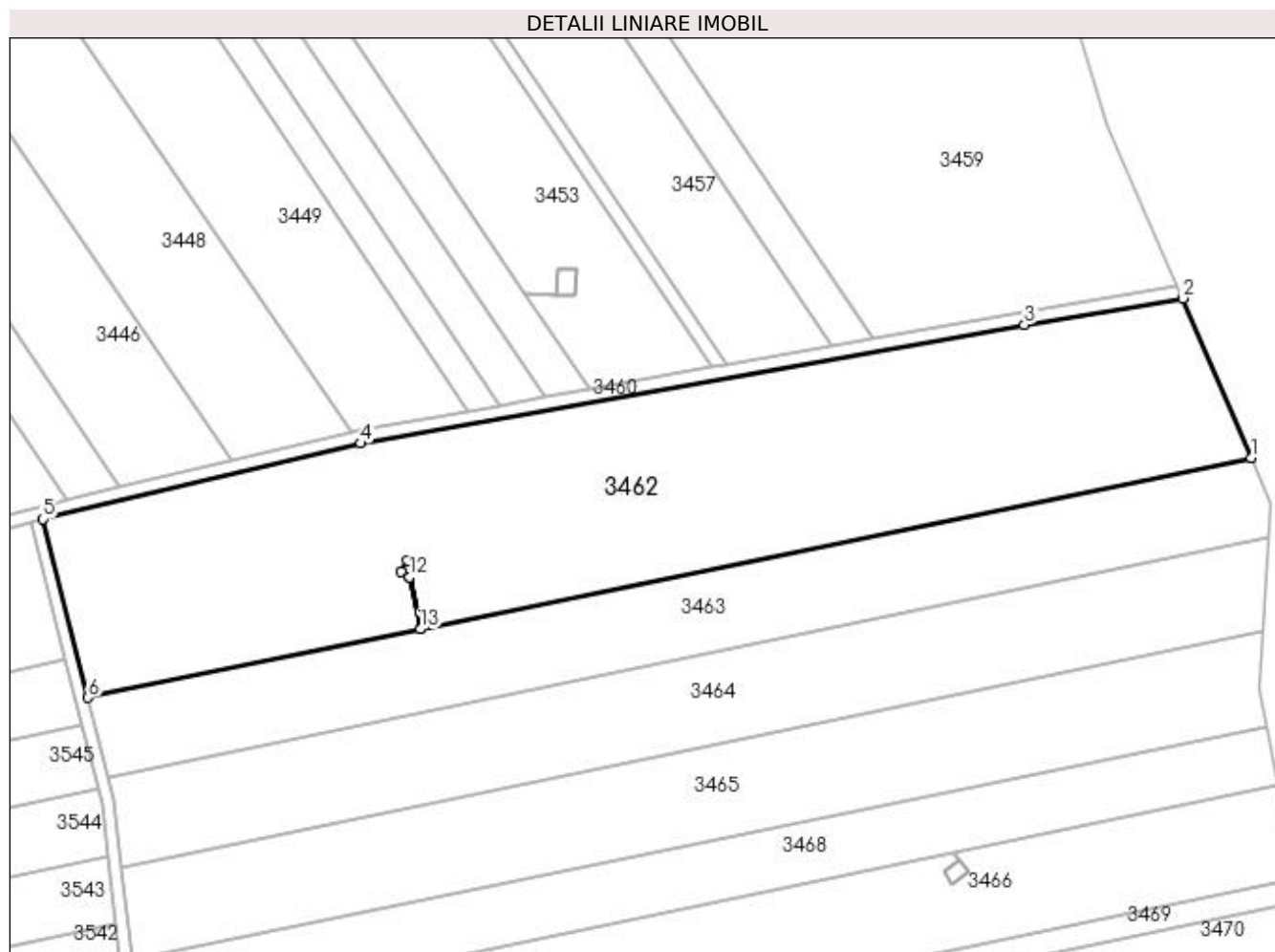
C. Partea III. SARCINI .

Inscrieri privind dezmembramintele dreptului de proprietate, drepturi reale de garanție și sarcini	Referințe
NU SUNT	

Teren

Nr cadastral	Suprafața (mp)*	Observații / Referințe
	20.260	

* Suprafața este determinată în planul de proiecție Stereo 70.



Date referitoare la teren

Crt	Categorie folosință	Intravilan	Suprafața (mp)	Tarla	Parcelă	Nr. topo	Observații / Referințe
1	arabil	NU	18.440	101	174/1	-	
2	pasune	NU	1.820	101	174/1	-	

Lungime Segmente

1) Valorile lungimilor segmentelor sunt obținute din proiecție în plan.

Punct început	X / Y	Punct sfârșit	X / Y	Lungime segment (** (m)
1	405.493,227 320.263,519	2	405.472,215 320.312,327	53.139
2	405.472,215 320.312,327	3	405.423,847 320.304,174	49.05
3	405.423,847 320.304,174	4	405.220,555 320.267,872	206.508
4	405.220,555 320.267,872	5	405.123,226 320.244,687	100.053

Punct început	X / Y	Punct sfârșit	X / Y	Lungime segment (** (m)
5	405.123,226 320.244,687	6	405.137,056 320.190,03	56.38
6	405.137,056 320.190,03	7	405.238,819 320.211,027	103.907
7	405.238,819 320.211,027	8	405.235,53 320.226,969	16.278
8	405.235,53 320.226,969	9	405.232,812 320.228,602	3.171
9	405.232,812 320.228,602	10	405.234,755 320.231,964	3.883
10	405.234,755 320.231,964	11	405.237,473 320.230,331	3.171
11	405.237,473 320.230,331	12	405.235,531 320.226,971	3.881
12	405.235,531 320.226,971	13	405.238,821 320.211,027	16.279
13	405.238,821 320.211,027	1	405.493,227 320.263,519	259.764

** Lungimile segmentelor sunt determinate în planul de proiecție Stereo 70 și sunt rotunjite la 1 milimetru.

*** Distanța dintre puncte este formată din segmente cumulate ce sunt mai mici decât valoarea 1 milimetru.

**DATE DESPRE IMOBILUL NR. 3463**

Oficiul de Cadastru și Publicitate Imobiliară DOLJ
Biroul de Cadastru și Publicitate Imobiliară Craiova

A. Partea I. Descrierea imobilului

TEREN Extravilan

Adresa: Jud. Dolj, T101, P138

Nr. Crt	Nr cadastral Nr. topografic	Suprafața* (mp)	Observații / Referințe
A1		9.100	Sector cadastral:79 Teren neimprejmuit;

B. Partea II. Proprietari și acte

Inscrieri privitoare la dreptul de proprietate și alte drepturi reale	Referințe
/	
Act Administrativ nr. TDP 688-47889, din 23/04/1996 emis de CJPSDPAT DOLJ;	
B1	A1
Intabulare, drept de PROPRIETATE, dobândit prin Reconstituire, cota actuala 1/1, cota initiala 1/1 1) MEHEDINTEANU FLORICA, LIPSĂ CNP	

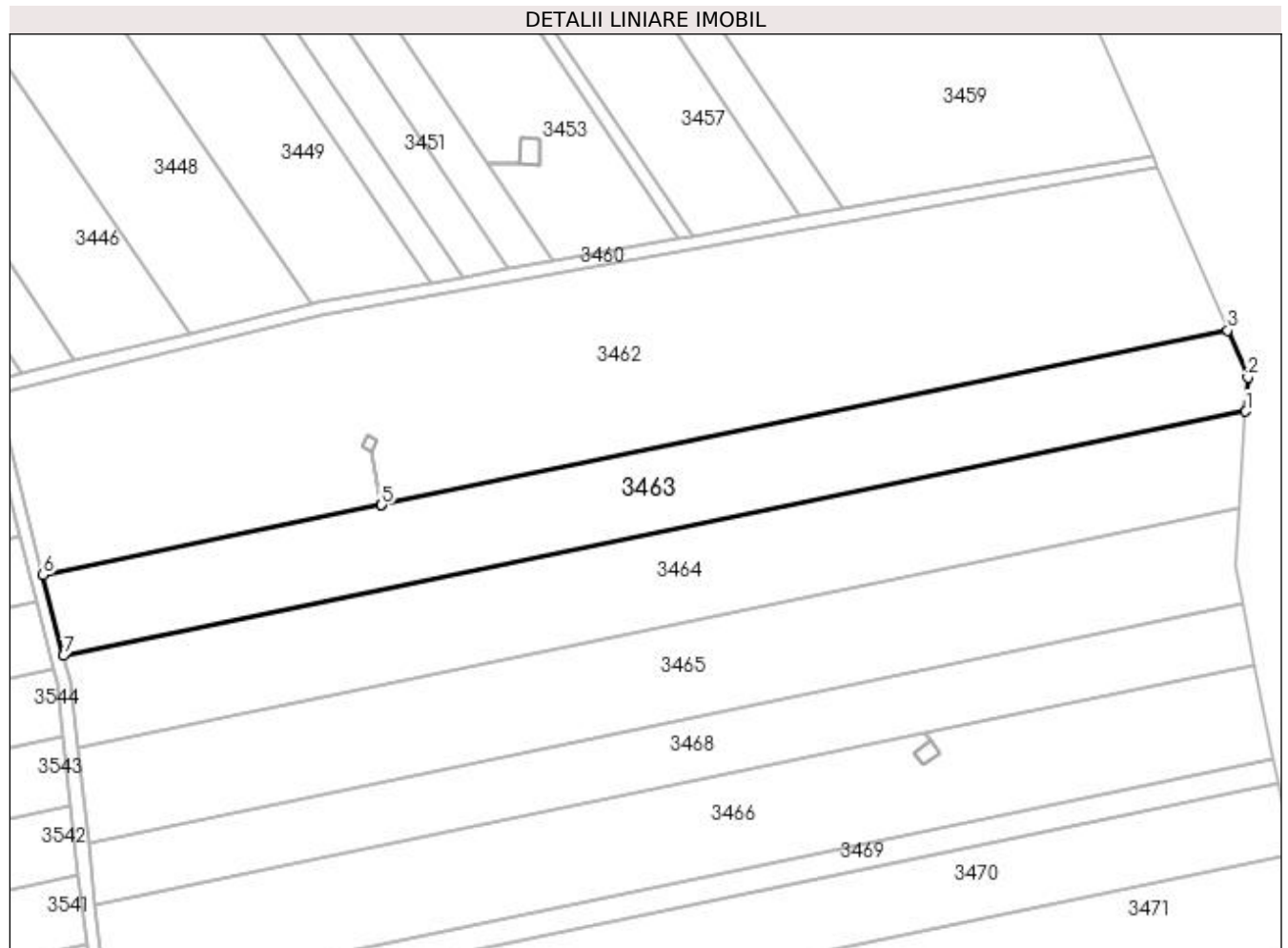
C. Partea III. SARCINI .

Inscrieri privind dezmembramintele dreptului de proprietate, drepturi reale de garanție și sarcini	Referințe
NU SUNT	

Teren

Nr cadastral	Suprafața (mp)*	Observații / Referințe
	9.100	

* Suprafața este determinată în planul de proiecție Stereo 70.



Date referitoare la teren

Crt	Categorie folosință	Intra vilan	Suprafața (mp)	Tarla	Parcelă	Nr. topo	Observații / Referințe
1	arabil	NU	8.088	101	138	-	
2	pasune	NU	1.012	101	138	-	

Lungime Segmente

1) Valorile lungimilor segmentelor sunt obținute din proiecție în plan.

Punct început	X / Y	Punct sfârșit	X / Y	Lungime segment (** (m)
1	405.498,647 320.239,162	2	405.499,301 320.249,41	10.269
2	405.499,301 320.249,41	3	405.493,227 320.263,519	15.36
3	405.493,227 320.263,519	4	405.238,821 320.211,027	259.764
4	405.238,821 320.211,027	5	405.238,819 320.211,027	0.002

Punct început	X / Y	Punct sfârșit	X / Y	Lungime segment (** (m)
5	405.238,819 320.211,027	6	405.137,056 320.190,03	103.907
6	405.137,056 320.190,03	7	405.143,183 320.165,82	24.974
7	405.143,183 320.165,82	1	405.498,647 320.239,162	362.952

** Lungimile segmentelor sunt determinate în planul de proiecție Stereo 70 și sunt rotunjite la 1 milimetru.

*** Distanța dintre puncte este formată din segmente cumulate ce sunt mai mici decât valoarea 1 milimetru.

**DATE DESPRE IMOBILUL NR. 3464**

Oficiul de Cadastru și Publicitate Imobiliară DOLJ
Biroul de Cadastru și Publicitate Imobiliară Craiova

A. Partea I. Descrierea imobilului

TEREN Extravilan

Adresa: Jud. Dolj, T101, P174

Nr. Crt	Nr cadastral Nr. topografic	Suprafața* (mp)	Observații / Referințe
A1	33178	10.000	Sector cadastral:79 Teren neimprejmuit;

B. Partea II. Proprietari și acte

Inscrieri privitoare la dreptul de proprietate și alte drepturi reale	Referințe
83370 / 11/07/2014	
Act Notarial nr. CONTRACT DE VANZARE AUT NR 1885, din 10/07/2014 emis de BNP ILIE VICTOR FLOREA;	
B1	A1
Intabulare, drept de PROPRIETATE, dobândit prin Conventie, cota actuala 1/1, cota initiala 1/1 1) TIRBA RADU CRISTIAN	

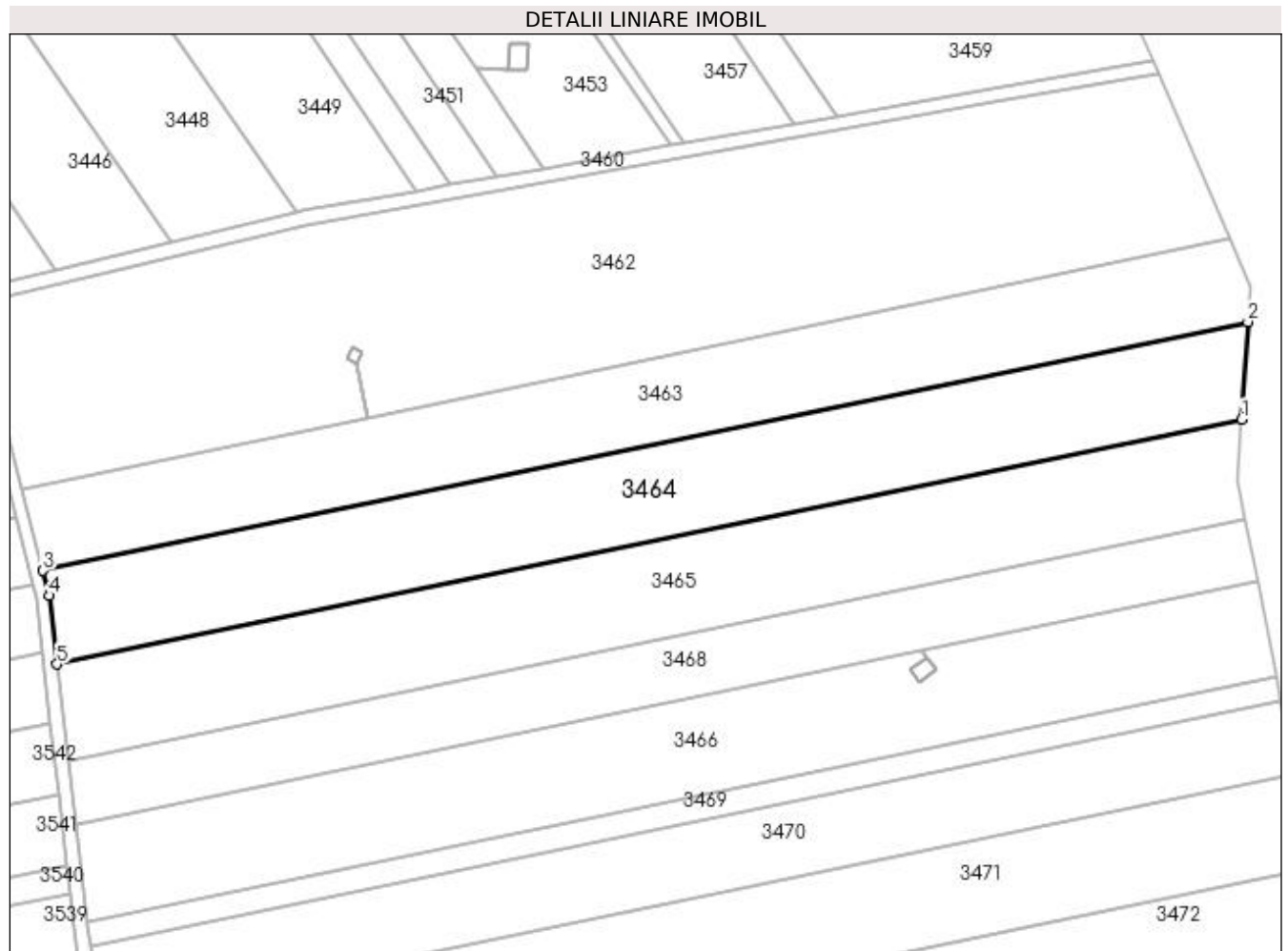
C. Partea III. SARCINI .

Inscrieri privind dezmembramintele dreptului de proprietate, drepturi reale de garanție și sarcini	Referințe
NU SUNT	

Teren

Nr cadastral	Suprafața (mp)*	Observații / Referințe
33178	10.000	

* Suprafața este determinată în planul de proiecție Stereo 70.



Date referitoare la teren

Crt	Categorie folosință	Intra vilan	Suprafața (mp)	Tarla	Parcelă	Nr. topo	Observații / Referințe
1	arabil	NU	9.090	101	174	-	
2	pasune	NU	910	101	174	-	

Lungime Segmente

1) Valorile lungimilor segmentelor sunt obținute din proiecție în plan.

Punct început	X / Y	Punct sfârșit	X / Y	Lungime segment (** (m)
1	405.496,811 320.210,382	2	405.498,647 320.239,162	28.839
2	405.498,647 320.239,162	3	405.143,183 320.165,82	362.952
3	405.143,183 320.165,82	4	405.145,036 320.158,498	7.553
4	405.145,036 320.158,498	5	405.147,371 320.138,282	20.35

Punct început	X / Y	Punct sfârșit	X / Y	Lungime segment (** (m)
5	405.147,371 320.138,282	1	405.496,811 320.210,382	356.801

** Lungimile segmentelor sunt determinate în planul de proiecție Stereo 70 și sunt rotunjite la 1 milimetru.

*** Distanța dintre puncte este formată din segmente cumulate ce sunt mai mici decât valoarea 1 milimetru.

**DATE DESPRE IMOBILUL NR. 3465**

Oficiul de Cadastru și Publicitate Imobiliară DOLJ
Biroul de Cadastru și Publicitate Imobiliară Craiova

A. Partea I. Descrierea imobilului

TEREN Extravilan

Adresa: Jud. Dolj, T101, P173

Nr. Crt	Nr cadastral Nr. topografic	Suprafața* (mp)	Observații / Referințe
A1	41035	10.200	Sector cadastral:79 Teren neimprejmuit;

B. Partea II. Proprietari și acte

Inscrieri privitoare la dreptul de proprietate și alte drepturi reale	Referințe
167210 / 09/09/2022	
Act Notarial nr. CVC AUT 2337, din 05/09/2022 emis de DEFTA FLORENTIN LEONARD;	
B1	A1
Intabulare, drept de PROPRIETATE, dobândit prin Conventie, cota actuala 1/1, cota initiala 1/1	
1) MIREA NICU VIOREL	
2) MIREA IONELA	

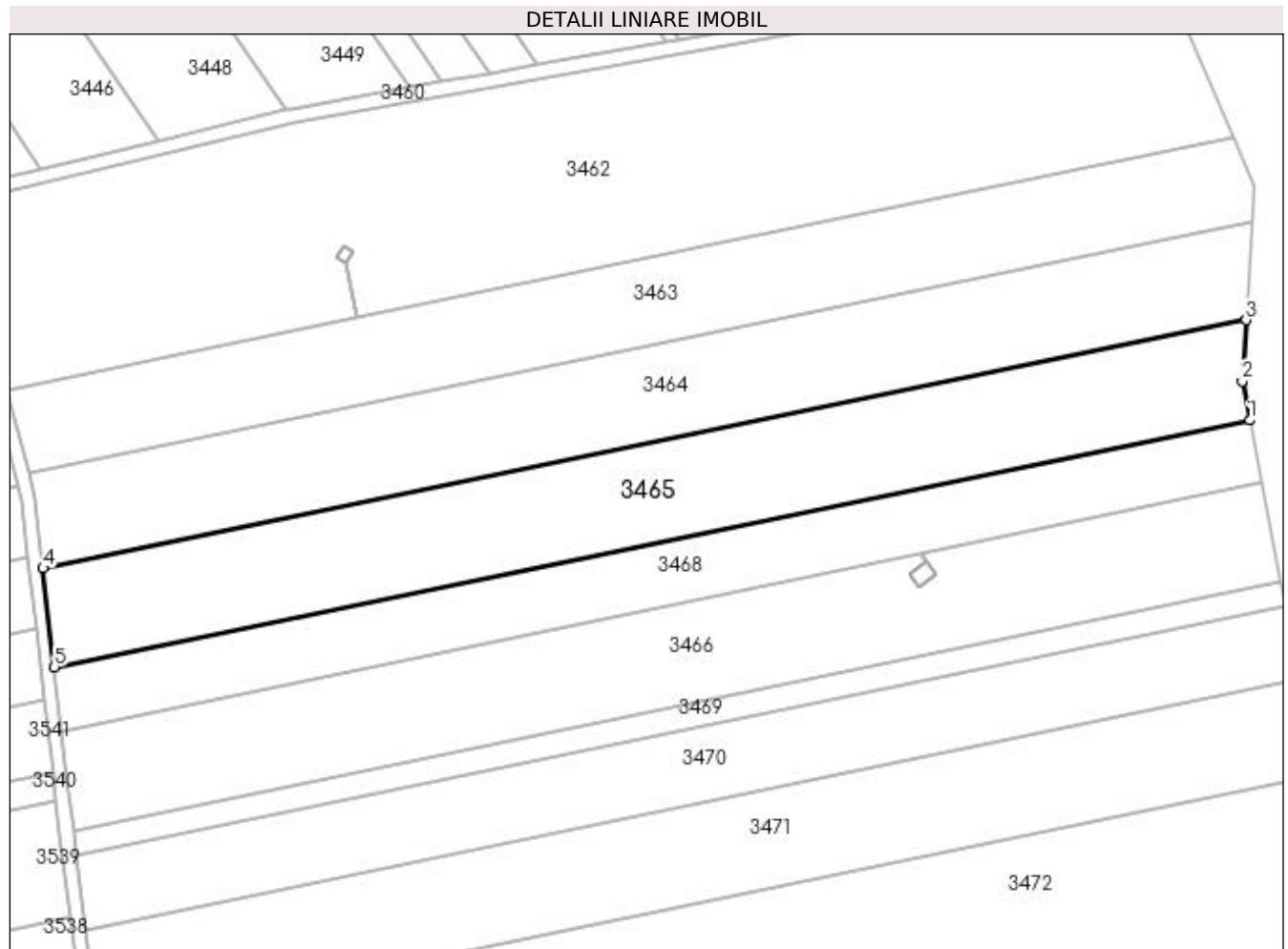
C. Partea III. SARCINI .

Inscrieri privind dezmembramintele dreptului de proprietate, drepturi reale de garanție și sarcini	Referințe
NU SUNT	

Teren

Nr cadastral	Suprafața (mp)*	Observații / Referințe
41035	10.200	

* Suprafața este determinată în planul de proiecție Stereo 70.



Date referitoare la teren

Crt	Categorie folosință	Intra vilan	Suprafața (mp)	Tarla	Parcelă	Nr. topo	Observații / Referințe
1	arabil	NU	9.551	101	173	-	
2	pasune	NU	649	101	173	-	

Lungime Segmente

1) Valorile lungimilor segmentelor sunt obținute din proiecție în plan.

Punct început	X / Y	Punct sfârșit	X / Y	Lungime segment (** (m)
1	405.497,882 320.181,245	2	405.495,679 320.192,637	11.603
2	405.495,679 320.192,637	3	405.496,811 320.210,382	17.781
3	405.496,811 320.210,382	4	405.147,371 320.138,282	356.801
4	405.147,371 320.138,282	5	405.150,683 320.109,607	28.865

Punct început	X / Y	Punct sfârșit	X / Y	Lungime segment (** (m)
5	405.150,683 320.109,607	1	405.497,882 320.181,245	354.513

** Lungimile segmentelor sunt determinate în planul de proiecție Stereo 70 și sunt rotunjite la 1 milimetru.

*** Distanța dintre puncte este formată din segmente cumulate ce sunt mai mici decât valoarea 1 milimetru.

**DATE DESPRE IMOBILUL NR. 3466**

Oficiul de Cadastru și Publicitate Imobiliară DOLJ
Biroul de Cadastru și Publicitate Imobiliară Craiova

A. Partea I. Descrierea imobilului

TEREN Extravilan

Adresa: Jud. Dolj, T101, P172/1

Nr. Crt	Nr cadastral Nr. topografic	Suprafața* (mp)	Observații / Referințe
A1		10.300	Sector cadastral:79 Teren neimprejmuit;

B. Partea II. Proprietari și acte

Inscrieri privitoare la dreptul de proprietate și alte drepturi reale	Referințe
/	
Act Administrativ nr. TDP 3475, din 27/01/2005 emis de CJPSDPAT DOLJ;	
B1	A1
Intabulare, drept de PROPRIETATE, dobândit prin Reconstituire, cota actuala 1/1, cota initiala 1/1	
1) BĂLȘANU ANICA, LIPSĂ CNP	
2) CRISTOFIR AURICA, LIPSĂ CNP	
3) IONESCU ANA, LIPSĂ CNP	

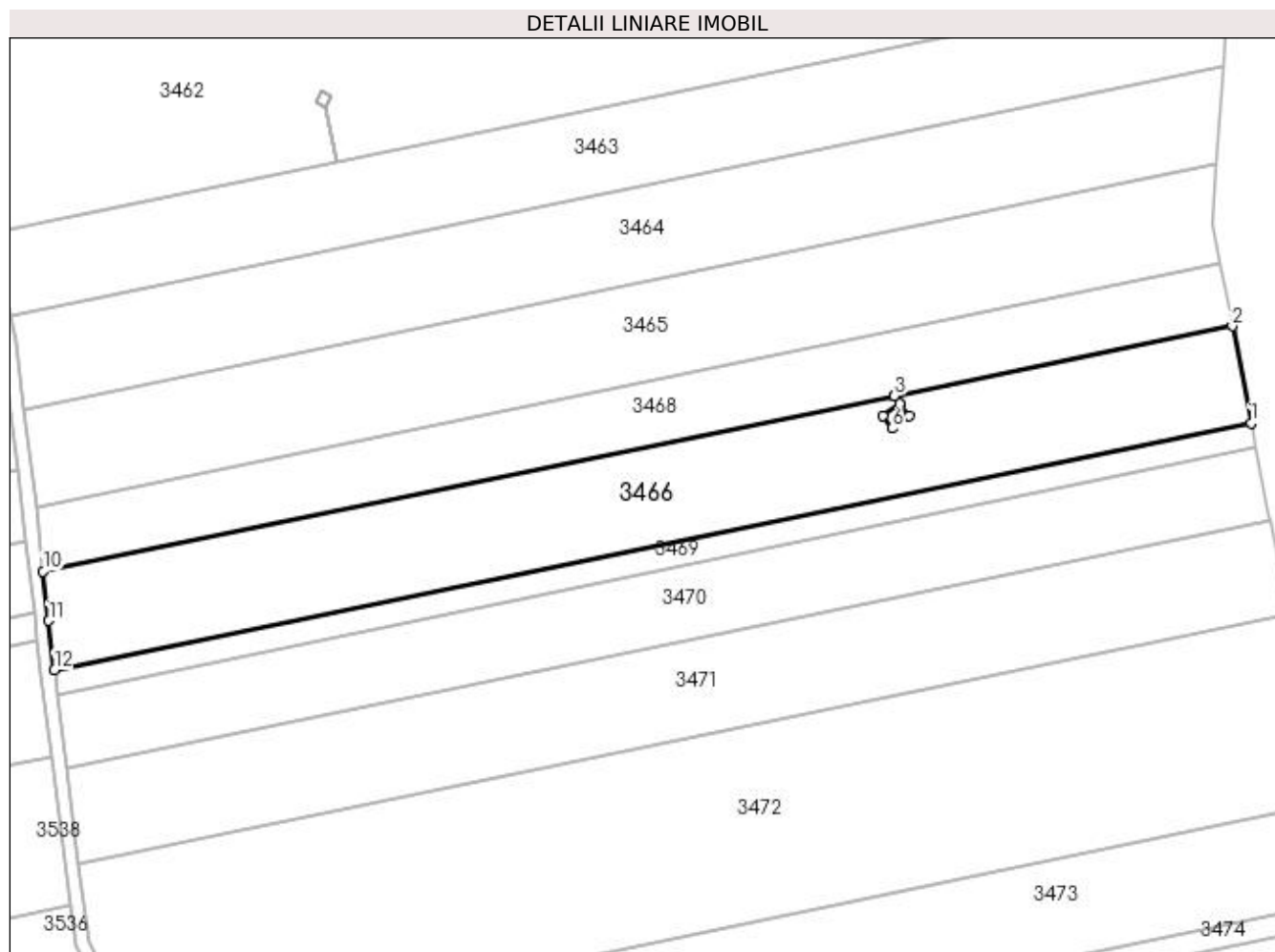
C. Partea III. SARCINI .

Inscrieri privind dezmembramintele dreptului de proprietate, drepturi reale de garanție și sarcini	Referințe
NU SUNT	

Teren

Nr cadastral	Suprafața (mp)*	Observații / Referințe
	10.300	

* Suprafața este determinată în planul de proiecție Stereo 70.



Date referitoare la teren

Crt	Categorie folosință	Intravilan	Suprafața (mp)	Tarla	Parcelă	Nr. topo	Observații / Referințe
1	arabil	NU	9.752	101	172/1	-	
2	pasune	NU	548	101	172/1	-	

Lungime Segmente

1) Valorile lungimilor segmentelor sunt obținute din proiecție în plan.

Punct început	X / Y	Punct sfârșit	X / Y	Lungime segment (** (m)
1	405.506,906 320.134,599	2	405.501,411 320.163,002	28.929
2	405.501,411 320.163,002	3	405.402,321 320.142,557	101.177
3	405.402,321 320.142,557	4	405.403,959 320.140,311	2.779
4	405.403,959 320.140,311	5	405.406,591 320.136,702	4.467

Punct început	X / Y	Punct sfârșit	X / Y	Lungime segment (** (m)
5	405.406,591 320.136,702	6	405.401,67 320.133,03	6.14
6	405.401,67 320.133,03	7	405.399,004 320.136,602	4.457
7	405.399,004 320.136,602	8	405.403,955 320.140,308	6.184
8	405.403,955 320.140,308	9	405.402,316 320.142,556	2.782
9	405.402,316 320.142,556	10	405.152,824 320.091,078	254.748
10	405.152,824 320.091,078	11	405.154,499 320.076,655	14.519
11	405.154,499 320.076,655	12	405.156,156 320.062,229	14.521
12	405.156,156 320.062,229	1	405.506,906 320.134,599	358.138

** Lungimile segmentelor sunt determinate în planul de proiecție Stereo 70 și sunt rotunjite la 1 milimetru.

*** Distanța dintre puncte este formată din segmente cumulate ce sunt mai mici decât valoarea 1 milimetru.

**DATE DESPRE IMOBILUL NR. 3467**

Oficiul de Cadastru și Publicitate Imobiliară DOLJ
Biroul de Cadastru și Publicitate Imobiliară Craiova

A. Partea I. Descrierea imobilului

TEREN Extravilan

Adresa: Jud. Dolj, T101, STILP 12_12

Nr. Crt	Nr cadastral Nr. topografic	Suprafața* (mp)	Observații / Referințe
A1	35197	Din acte: 2.892 Masurata: 28	Sector cadastral:79 Teren neimprejmuț; LEA 110KV CRAIOVA NORD FILIAȘI - DC LEA 110KV CRAIOVA NORD STOINA.

Construcții

Crt	Nr cadastral Nr. topografic	Adresa	Observații / Referințe
A1.1		Jud. Dolj	Nr. niveluri:1; S. construita la sol:28 mp; S. construita desfasurata:28 mp; Nr. niveluri:1; S. construita la sol:28 mp; -Stalp nr.12_12 "LEA 110 kV Craiova Nord Filiasi DC LEA 110 kV Craiova Nord Stoina

B. Partea II. Proprietari și acte

Inscrieri privitoare la dreptul de proprietate și alte drepturi reale		Referințe
149569 / 15/11/2016		
Inscris Sub Semnatura Privata nr. CEREREA DE REEXAMINARE NR. 149569, din 15/11/2016 emis de CEZ DISTRIBUTIE SA (ACT ADMINISTRATIV NR. RO10-31184 DIN 19/05/2016 EMIS DE CEZ DISTRIBUTIE SA; ACT ADMINISTRATIV NR. 15 DIN 08/01/1973 EMIS DE PRESEDINTELE CONSILIULUI DE STAT; ACT ADMINISTRATIV NR. 6 DIN 20/06/2005 EMIS DE MINISTERUL ECONOMIEI SI COMERTULUI SI FDFEE ELECTRICA OLTENIA; ACT ADMINISTRATIV NR. 3 DIN 08/01/1973 EMIS DE PRESEDINTELE CONSILIULUI DE STAT ACT ADITIONAL NR. 2 LA CONTRACT DE CONCESIUNE NR. 6 DIN 20.06.2005; LICENTA NR. 457 DIN 29.04.2002; DECIZIA NR. 139 DIN 08.02.2017; LISTA INSTALATIILOR DE DISTRIBUTIE NR. 2959 DIN 05.07.2002);		
B1	Intabulare, drept de PROPRIETATEURMARE A ADMITERII REEXAMINĂRII NR 149569/15.11.2016 LA ÎNCHEIEREA DE CARTE FUNCİARĂ NR. 107079/2016., dobandit prin Lege, cota actuala 1/1, cota initiala 1/1 1) STATUL ROMAN DOMENIUL PUBLIC, LIPSĂ CNP	A1, A1.1
Inscris Sub Semnatura Privata nr. CEREREA DE REEXAMINARE NR. 149569, din 15/11/2016 emis de CEZ DISTRIBUTIE SA (ACT ADMINISTRATIV NR. RO10-31184 DIN 19/05/2016 EMIS DE CEZ DISTRIBUTIE SA; ACT ADMINISTRATIV NR. 15 DIN 08/01/1973 EMIS DE PRESEDINTELE CONSILIULUI DE STAT; ACT ADMINISTRATIV NR. 6 DIN 20/06/2005 EMIS DE MINISTERUL ECONOMIEI SI COMERTULUI SI FDFEE ELECTRICA OLTENIA; ACT ADMINISTRATIV NR. 3 DIN 08/01/1973 EMIS DE PRESEDINTELE CONSILIULUI DE STAT ACT ADITIONAL NR. 2 LA CONTRACT DE CONCESIUNE NR. 6 DIN 20.06.2005; LICENTA NR. 457 DIN 29.04.2002; DECIZIA NR. 139 DIN 08.02.2017; LISTA INSTALATIILOR DE DISTRIBUTIE NR. 2959 DIN 05.07.2002);		
B2	Intabulare, drept de CONCESIUNEPENTRU O PERIOADA DE 49 DE ANI ÎNCEPAND CU DATA ÎNCHEIERII CONTRACTULUI, cota actuala 1/1, cota initiala 1/1 1) DISTRIBUTIE ENERGIE OLTENIA SA, CIF:14491102	A1, A1.1

C. Partea III. SARCINI .

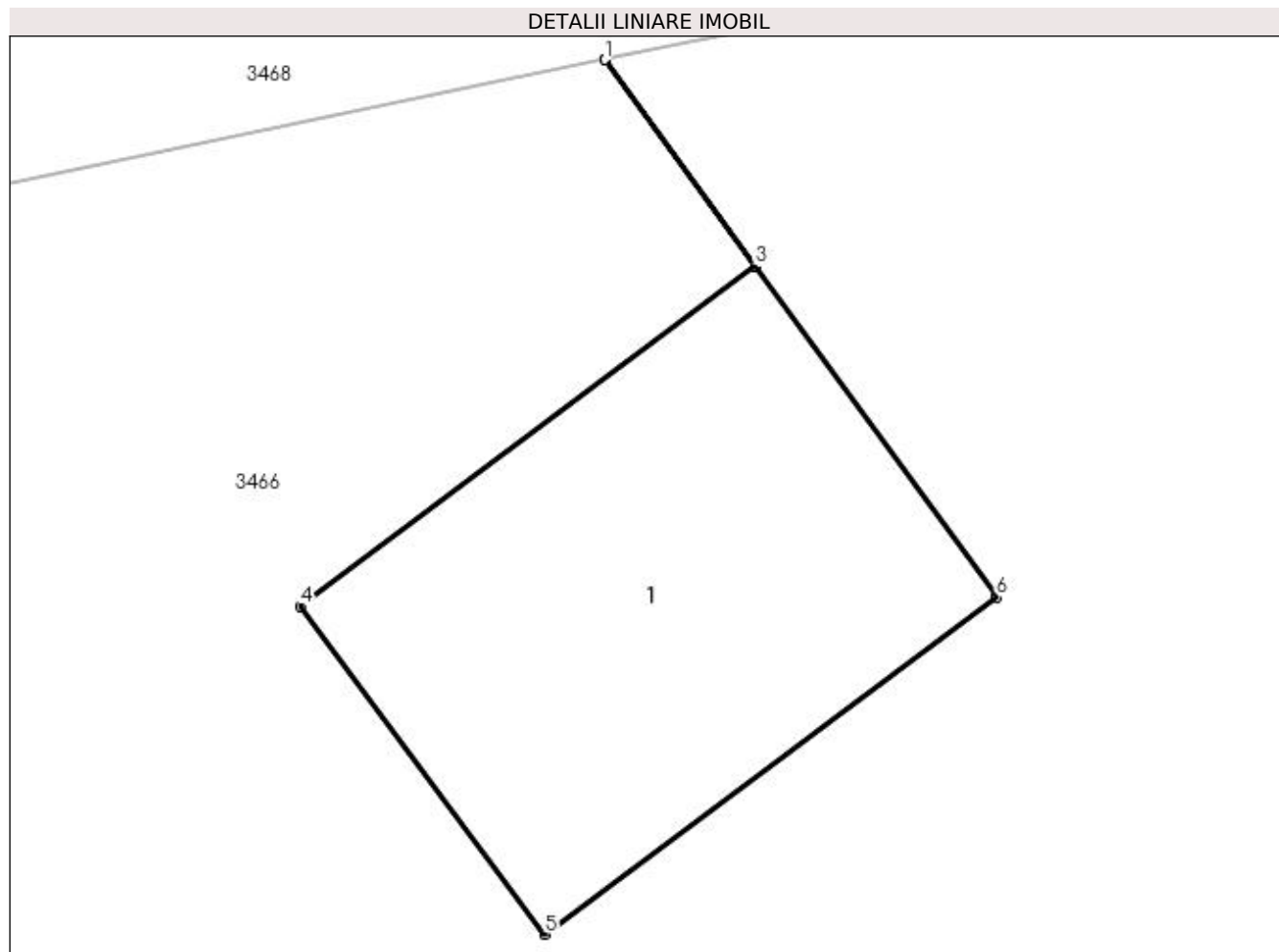
Inscrieri privind dezmembramintele dreptului de proprietate, drepturi reale de garanție și sarcini	Referințe
NU SUNT	

Anexa Nr. 1 La Partea I

Teren

Nr cadastral	Suprafața (mp)*	Observații / Referințe
35197	Din acte: 2.892 Masurata: 28	LEA 110KV CRAIOVA NORD FILIAȘI - DC LEA 110KV CRAIOVA NORD STOINA.

* Suprafața este determinată în planul de proiecție Stereo 70.



Date referitoare la teren

Crt	Categorie folosință	Intra vilan	Suprafața (mp)	Tarla	Parcelă	Nr. topo	Observații / Referințe
1	curți constructii	NU	28	101	STILP 12_12	-	TEREN PE CARE ESTE AMPLASAT STILPUL NR.12_12

Date referitoare la construcții

Crt	Număr	Destinație construcție	Supraf. (mp)	Situație juridică	Observații / Referințe
A1.1		construcții industriale și edilitare	Din acte: 2.892 Masurata: 28	Cu acte	Nr. niveluri:1; S. construita la sol:28 mp; S. construita desfasurata:28 mp; Nr. niveluri:1; S. construita la sol:28 mp; -Stalp nr.12_12 "LEA 110 kV Craiova Nord Filiasi DC LEA 110 kV Craiova Nord Stoina

Lungime Segmente

1) Valorile lungimilor segmentelor sunt obținute din proiecție în plan.

Punct început	X / Y	Punct sfârșit	X / Y	Lungime segment (** (m)
1	405.402,321 320.142,557	2	405.402,316 320.142,556	0.005
2	405.402,316 320.142,556	3	405.403,955 320.140,308	2.782

Punct început	X / Y	Punct sfârșit	X / Y	Lungime segment (** (m)
3	405.403,955 320.140,308	4	405.399,004 320.136,602	6.184
4	405.399,004 320.136,602	5	405.401,67 320.133,03	4.457
5	405.401,67 320.133,03	6	405.406,591 320.136,702	6.14
6	405.406,591 320.136,702	7	405.403,959 320.140,311	4.467
7	405.403,959 320.140,311	1	405.402,321 320.142,557	2.779

** Lungimile segmentelor sunt determinate în planul de proiecție Stereo 70 și sunt rotunjite la 1 milimetru.

*** Distanța dintre puncte este formată din segmente cumulate ce sunt mai mici decât valoarea 1 milimetru.

**DATE DESPRE IMOBILUL NR. 3468**

Oficiul de Cadastru și Publicitate Imobiliară DOLJ
Biroul de Cadastru și Publicitate Imobiliară Craiova

A. Partea I. Descrierea imobilului

TEREN Extravilan

Adresa: Jud. Dolj, T101, P172

Nr. Crt	Nr cadastral Nr. topografic	Suprafața* (mp)	Observații / Referințe
A1		6.600	Sector cadastral:79 Teren neimprejmuit;

B. Partea II. Proprietari și acte

Inscrieri privitoare la dreptul de proprietate și alte drepturi reale		Referințe
/		
Act Administrativ nr. TDP 3038, din 20/04/2003 emis de CJPSDPAT DOLJ;		
B1	Intabulare, drept de PROPRIETATE, dobândit prin Reconstituire, cota actuala 1/1, cota initiala 1/1 1) ROVENTA NICOLIȚA, LIPSĂ CNP 2) MORARIU GHEORGHE, LIPSĂ CNP	A1

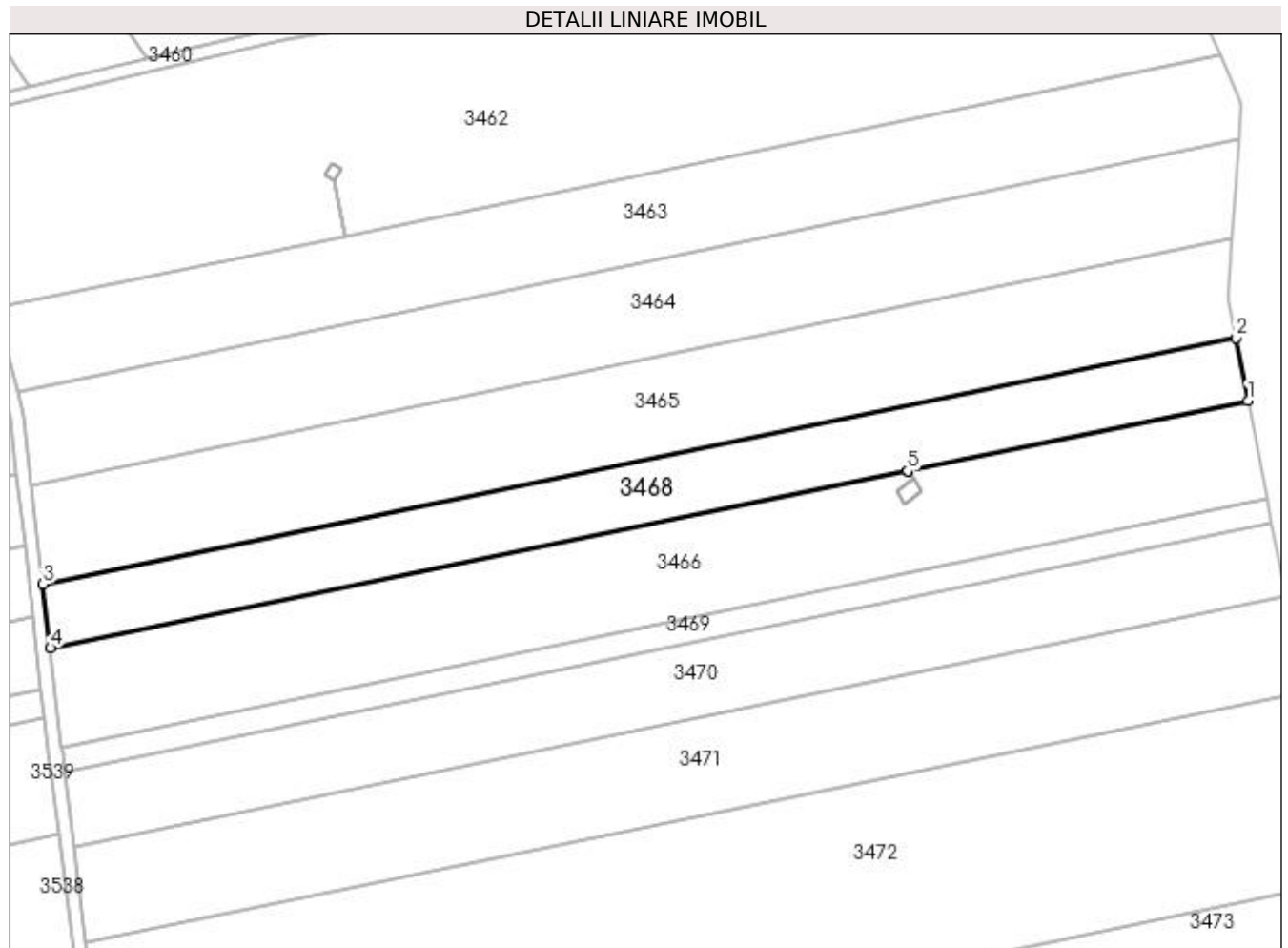
C. Partea III. SARCINI .

Inscrieri privind dezmembramintele dreptului de proprietate, drepturi reale de garanție și sarcini	Referințe
NU SUNT	

Teren

Nr cadastral	Suprafața (mp)*	Observații / Referințe
	6.600	

* Suprafața este determinată în planul de proiecție Stereo 70.



Date referitoare la teren

Crt	Categorie folosință	Intravilan	Suprafața (mp)	Tarla	Parcelă	Nr. topo	Observații / Referințe
1	arabil	NU	6.272	101	172	-	
2	pasune	NU	328	101	172	-	

Lungime Segmente

1) Valorile lungimilor segmentelor sunt obținute din proiecție în plan.

Punct început	X / Y	Punct sfârșit	X / Y	Lungime segment (** (m)
1	405.501,411 320.163,002	2	405.497,882 320.181,245	18.581
2	405.497,882 320.181,245	3	405.150,683 320.109,607	354.513
3	405.150,683 320.109,607	4	405.152,824 320.091,078	18.653
4	405.152,824 320.091,078	5	405.402,316 320.142,556	254.748

Punct început	X / Y	Punct sfârșit	X / Y	Lungime segment (** (m)
5	405.402,316 320.142,556	6	405.402,321 320.142,557	0.005
6	405.402,321 320.142,557	1	405.501,411 320.163,002	101.177

** Lungimile segmentelor sunt determinate în planul de proiecție Stereo 70 și sunt rotunjite la 1 milimetru.

*** Distanța dintre puncte este formată din segmente cumulate ce sunt mai mici decât valoarea 1 milimetru.

**DATE DESPRE IMOBILUL NR. 3469**

Oficiul de Cadastru și Publicitate Imobiliară DOLJ
 Biroul de Cadastru și Publicitate Imobiliară Craiova

A. Partea I. Descrierea imobilului

TEREN Extravilan

Adresa: Jud. Dolj, T101, P171

Nr. Crt	Nr cadastral Nr. topografic	Suprafața* (mp)	Observații / Referințe
A1		2.600	Sector cadastral:79 Teren neimprejmuit;

B. Partea II. Proprietari și acte

Inscrieri privitoare la dreptul de proprietate și alte drepturi reale	Referințe
/	
Act Administrativ nr. TDP 17047, din 19/11/2012 emis de CJPSDPAT DOLJ;	
B1	A1
Intabulare, drept de PROPRIETATE, dobândit prin Reconstituire, cota actuala 1/1, cota initiala 1/1 1) BADEA MARIN , LIPSĂ CNP	

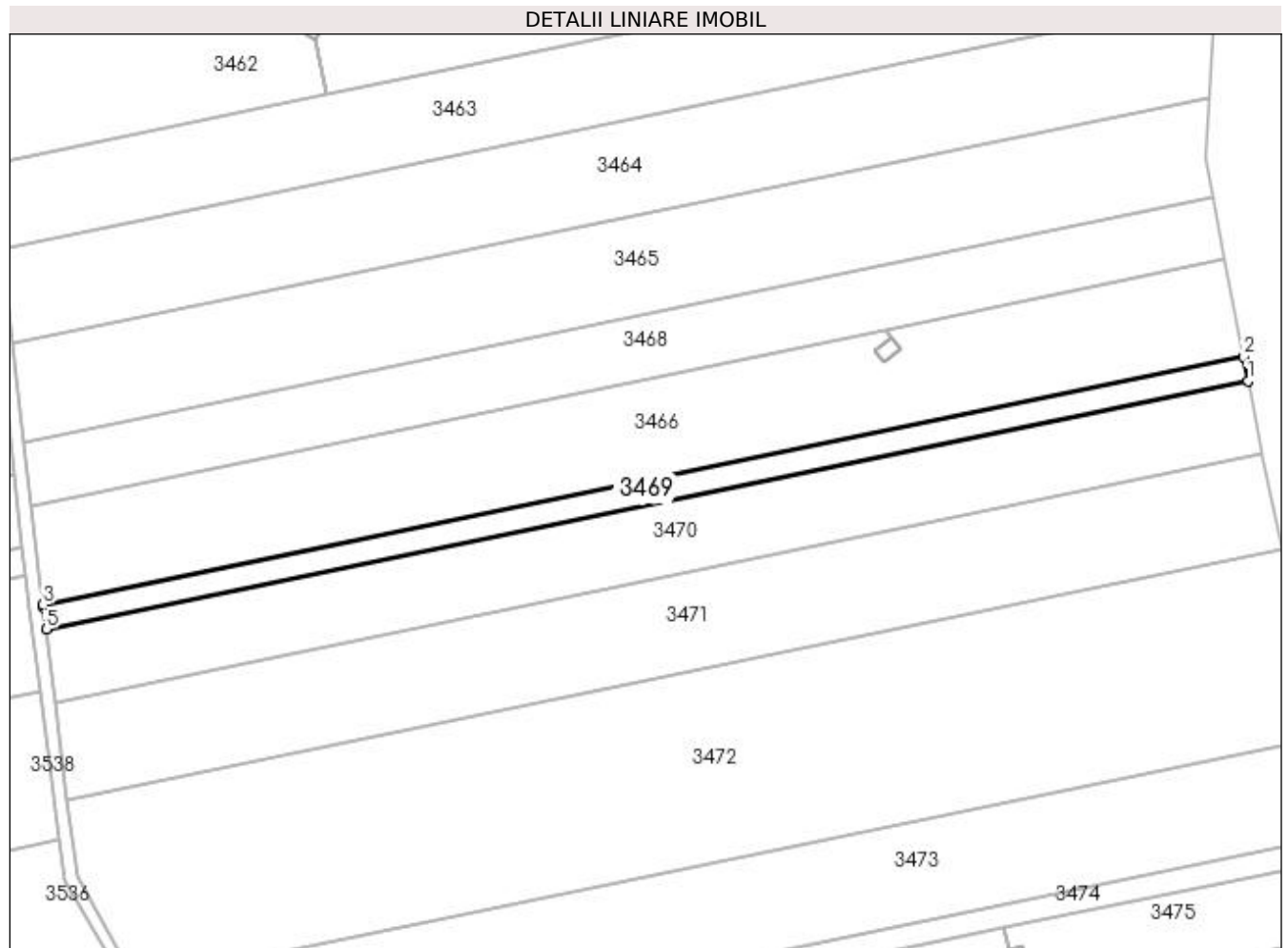
C. Partea III. SARCINI .

Inscrieri privind dezmembramintele dreptului de proprietate, drepturi reale de garanție și sarcini	Referințe
NU SUNT	

Teren

Nr cadastral	Suprafața (mp)*	Observații / Referințe
	2.600	

* Suprafața este determinată în planul de proiecție Stereo 70.



Date referitoare la teren

Crt	Categorie folosință	Intra vilan	Suprafața (mp)	Tarla	Parcelă	Nr. topo	Observații / Referințe
1	arabil	NU	2.600	101	171	-	

Lungime Segmente

1) Valorile lungimilor segmentelor sunt obținute din proiecție în plan.

Punct început	X / Y	Punct sfârșit	X / Y	Lungime segment (** (m)
1	405.508,284 320.127,476	2	405.506,906 320.134,599	7.255
2	405.506,906 320.134,599	3	405.156,156 320.062,229	358.138
3	405.156,156 320.062,229	4	405.156,267 320.061,27	0.965
4	405.156,267 320.061,27	5	405.157,047 320.055,005	6.314
5	405.157,047 320.055,005	1	405.508,284 320.127,476	358.635

**** Lungimile segmentelor sunt determinate în planul de proiecție Stereo 70 și sunt rotunjite la 1 milimetru.**

***** Distanța dintre puncte este formată din segmente cumulate ce sunt mai mici decât valoarea 1 milimetru.**

**DATE DESPRE IMOBILUL NR. 3470**

Oficiul de Cadastru și Publicitate Imobiliară DOLJ
Biroul de Cadastru și Publicitate Imobiliară Craiova

A. Partea I. Descrierea imobilului

TEREN Extravilan

Adresa: Jud. Dolj, T101, P170

Nr. Crt	Nr cadastral Nr. topografic	Suprafața* (mp)	Observații / Referințe
A1		7.800	Sector cadastral:79 Teren neimpregmuit;

B. Partea II. Proprietari și acte

Inscrieri privitoare la dreptul de proprietate și alte drepturi reale		Referințe
/		
Act Administrativ nr. TDP 900-47929, din 30/06/1997 emis de CJPSDPAT DOLJ;		
B1	Intabulare, drept de PROPRIETATE, dobandit prin Reconstituire, cota actuala 1/1, cota initiala 1/1 1) ADAM ION, LIPSĂ CNP	A1

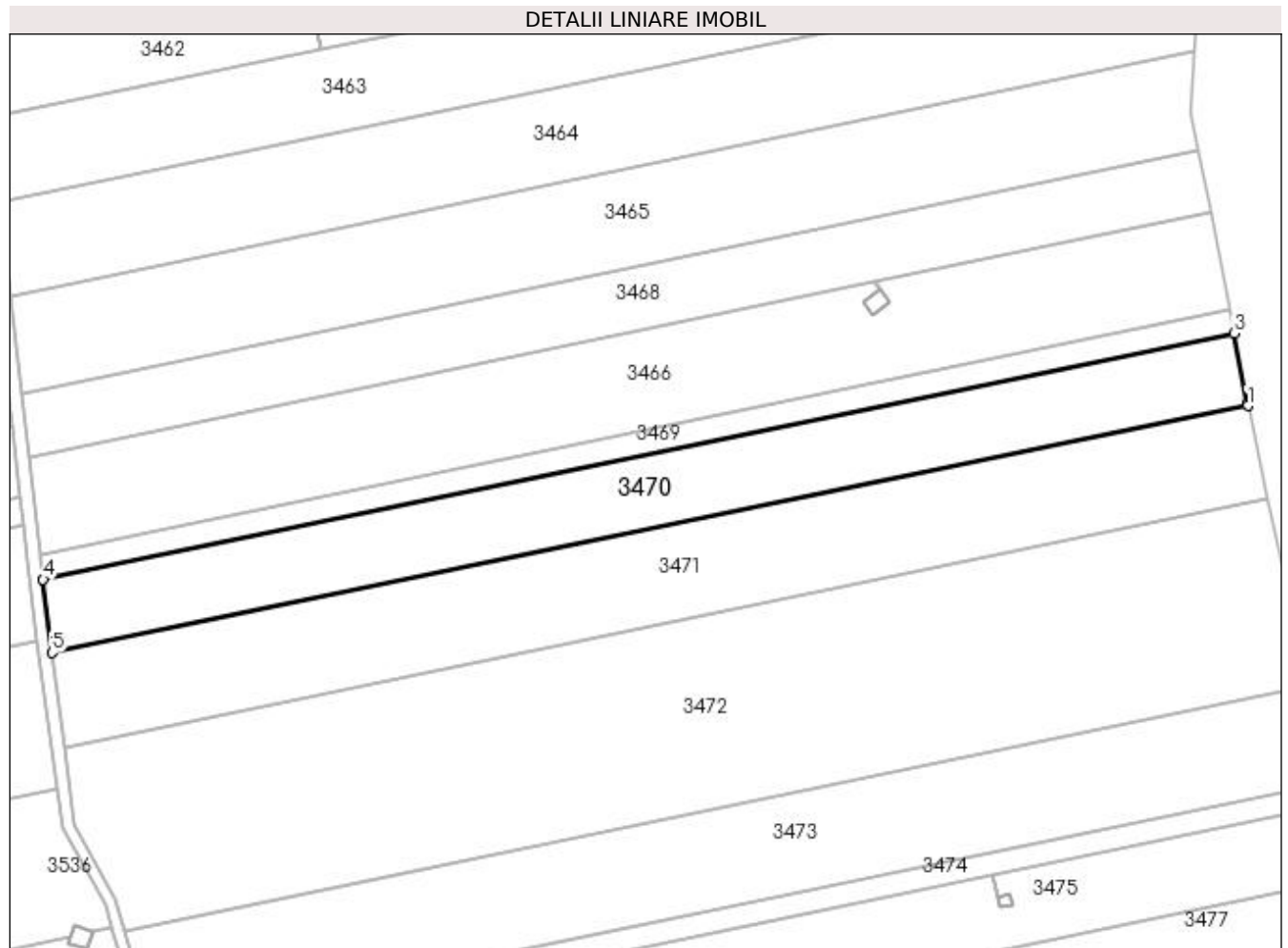
C. Partea III. SARCINI .

Inscrieri privind dezmembramintele dreptului de proprietate, drepturi reale de garanție și sarcini	Referințe
NU SUNT	

Teren

Nr cadastral	Suprafața (mp)*	Observații / Referințe
	7.800	

* Suprafața este determinată în planul de proiecție Stereo 70.



Date referitoare la teren

Crt	Categorie folosință	Intravilan	Suprafața (mp)	Tarla	Parcelă	Nr. topo	Observații / Referințe
1	arabil	NU	7.441	101	170	-	
2	pasune	NU	359	101	170	-	

Lungime Segmente

1) Valorile lungimilor segmentelor sunt obținute din proiecție în plan.

Punct început	X / Y	Punct sfârșit	X / Y	Lungime segment (** (m)
1	405.512,422 320.106,168	2	405.512,265 320.106,892	0.741
2	405.512,265 320.106,892	3	405.508,284 320.127,476	20.965
3	405.508,284 320.127,476	4	405.157,047 320.055,005	358.635
4	405.157,047 320.055,005	5	405.159,738 320.033,398	21.774

Punct început	X / Y	Punct sfârșit	X / Y	Lungime segment (** (m)
5	405.159,738 320.033,398	1	405.512,422 320.106,168	360.113

** Lungimile segmentelor sunt determinate în planul de proiecție Stereo 70 și sunt rotunjite la 1 milimetru.

*** Distanța dintre puncte este formată din segmente cumulate ce sunt mai mici decât valoarea 1 milimetru.

**DATE DESPRE IMOBILUL NR. 3471**

Oficiul de Cadastru și Publicitate Imobiliară DOLJ
Biroul de Cadastru și Publicitate Imobiliară Craiova

A. Partea I. Descrierea imobilului

TEREN Extravilan

Adresa: Jud. Dolj, T101, P169

Nr. Crt	Nr cadastral Nr. topografic	Suprafața* (mp)	Observații / Referințe
A1		10.200	Sector cadastral:79 Teren neimprejmut;

B. Partea II. Proprietari și acte

Inscrieri privitoare la dreptul de proprietate și alte drepturi reale	Referințe
/	
Act Administrativ nr. TDP 592-59005, din 01/06/1995 emis de CJPSDPAT DOLJ;	
B1	A1
Intabulare, drept de PROPRIETATE, dobândit prin Reconstituire, cota actuala 1/1, cota initiala 1/1	
1) PENEA FLORICA, LIPSĂ CNP	
2) PASCU LENUTA, LIPSĂ CNP	
3) IONESCU STEFANA, LIPSĂ CNP	

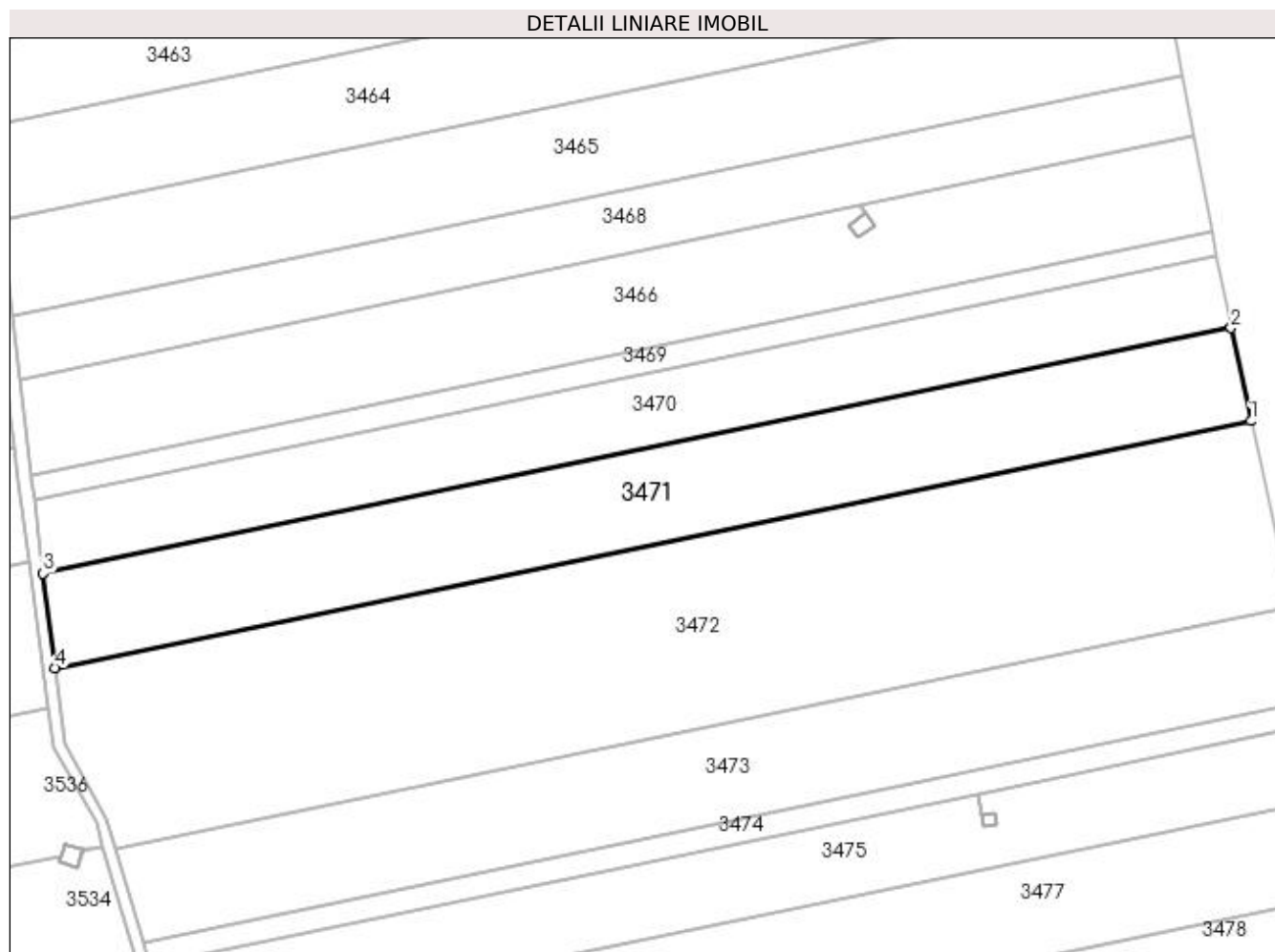
C. Partea III. SARCINI .

Inscrieri privind dezmembramintele dreptului de proprietate, drepturi reale de garanție și sarcini	Referințe
NU SUNT	

Teren

Nr cadastral	Suprafața (mp)*	Observații / Referințe
	10.200	

* Suprafața este determinată în planul de proiecție Stereo 70.



Date referitoare la teren

Crt	Categorie folosință	Intra vilan	Suprafața (mp)	Tarla	Parcelă	Nr. topo	Observații / Referințe
1	arabil	NU	9.757	101	169	-	
2	pasune	NU	443	101	169	-	

Lungime Segmente

1) Valorile lungimilor segmentelor sunt obținute din proiecție în plan.

Punct început	X / Y	Punct sfârșit	X / Y	Lungime segment (** (m)
1	405.518,378 320.078,576	2	405.512,422 320.106,168	28.227
2	405.512,422 320.106,168	3	405.159,738 320.033,398	360.113
3	405.159,738 320.033,398	4	405.163,238 320.005,3	28.316
4	405.163,238 320.005,3	1	405.518,378 320.078,576	362.621

**** Lungimile segmentelor sunt determinate în planul de proiecție Stereo 70 și sunt rotunjite la 1 milimetru.**

***** Distanța dintre puncte este formată din segmente cumulate ce sunt mai mici decât valoarea 1 milimetru.**

**DATE DESPRE IMOBILUL NR. 3472**

Oficiul de Cadastru și Publicitate Imobiliară DOLJ
Biroul de Cadastru și Publicitate Imobiliară Craiova

A. Partea I. Descrierea imobilului

TEREN Extravilan

Adresa: Jud. Dolj, T101, P168

Nr. Crt	Nr cadastral Nr. topografic	Suprafața* (mp)	Observații / Referințe
A1		20.400	Sector cadastral:79 Teren neimprejmuit;

B. Partea II. Proprietari și acte

Inscrieri privitoare la dreptul de proprietate și alte drepturi reale	Referințe
/	
Act Administrativ nr. TDP 737-45533, din 23/04/1996 emis de CJPSDPAT DOLJ;	
B1	A1
Intabulare, drept de PROPRIETATE, dobândit prin Reconstituire, cota actuala 1/1, cota initiala 1/1 1) TRICULESCU CONSTANTIN, LIPSĂ CNP	

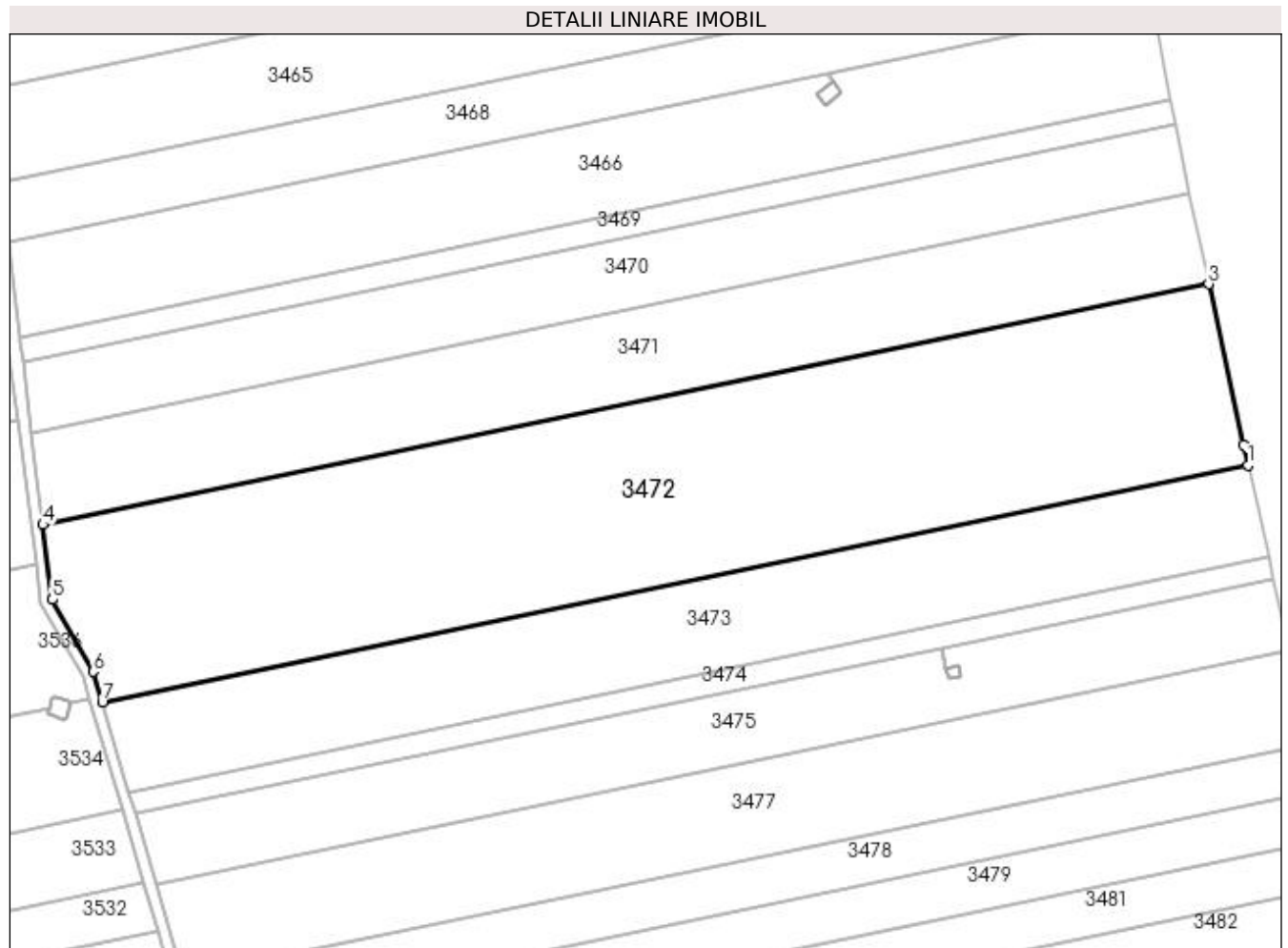
C. Partea III. SARCINI .

Inscrieri privind dezmembramintele dreptului de proprietate, drepturi reale de garanție și sarcini	Referințe
NU SUNT	

Teren

Nr cadastral	Suprafața (mp)*	Observații / Referințe
	20.400	

* Suprafața este determinată în planul de proiecție Stereo 70.



Date referitoare la teren

Crt	Categorie folosință	Intra vilan	Suprafața (mp)	Tarla	Parcelă	Nr. topo	Observații / Referințe
1	arabil	NU	19.573	101	168	-	
2	pasune	NU	827	101	168	-	

Lungime Segmente

1) Valorile lungimilor segmentelor sunt obținute din proiecție în plan.

Punct început	X / Y	Punct sfârșit	X / Y	Lungime segment (** (m)
1	405.530,335 320.023,388	2	405.528,919 320.029,747	6.514
2	405.528,919 320.029,747	3	405.518,378 320.078,576	49.954
3	405.518,378 320.078,576	4	405.163,238 320.005,3	362.621
4	405.163,238 320.005,3	5	405.166,074 319.982,528	22.948

Punct început	X / Y	Punct sfârșit	X / Y	Lungime segment (** (m)
5	405.166,074 319.982,528	6	405.178,554 319.960,621	25.213
6	405.178,554 319.960,621	7	405.181,297 319.951,371	9.648
7	405.181,297 319.951,371	1	405.530,335 320.023,388	356.39

** Lungimile segmentelor sunt determinate în planul de proiecție Stereo 70 și sunt rotunjite la 1 milimetru.

*** Distanța dintre puncte este formată din segmente cumulate ce sunt mai mici decât valoarea 1 milimetru.

**DATE DESPRE IMOBILUL NR. 3473**

Oficiul de Cadastru și Publicitate Imobiliară DOLJ
Biroul de Cadastru și Publicitate Imobiliară Craiova

A. Partea I. Descrierea imobilului

TEREN Extravilan

Adresa: Jud. Dolj, T101, P167

Nr. Crt	Nr cadastral Nr. topografic	Suprafața* (mp)	Observații / Referințe
A1		10.200	Sector cadastral:79 Teren neimprijmit;

B. Partea II. Proprietari și acte

Inscrieri privitoare la dreptul de proprietate și alte drepturi reale	Referințe
/	
Act Administrativ nr. TDP 715-45533, din 19/04/1996 emis de CJPSDPAT DOLJ;	
B1	A1
Intabulare, drept de PROPRIETATE, dobândit prin Reconstituire, cota actuala 1/1, cota initiala 1/1 1) SULCEA NICOLAE, LIPSĂ CNP	

C. Partea III. SARCINI .

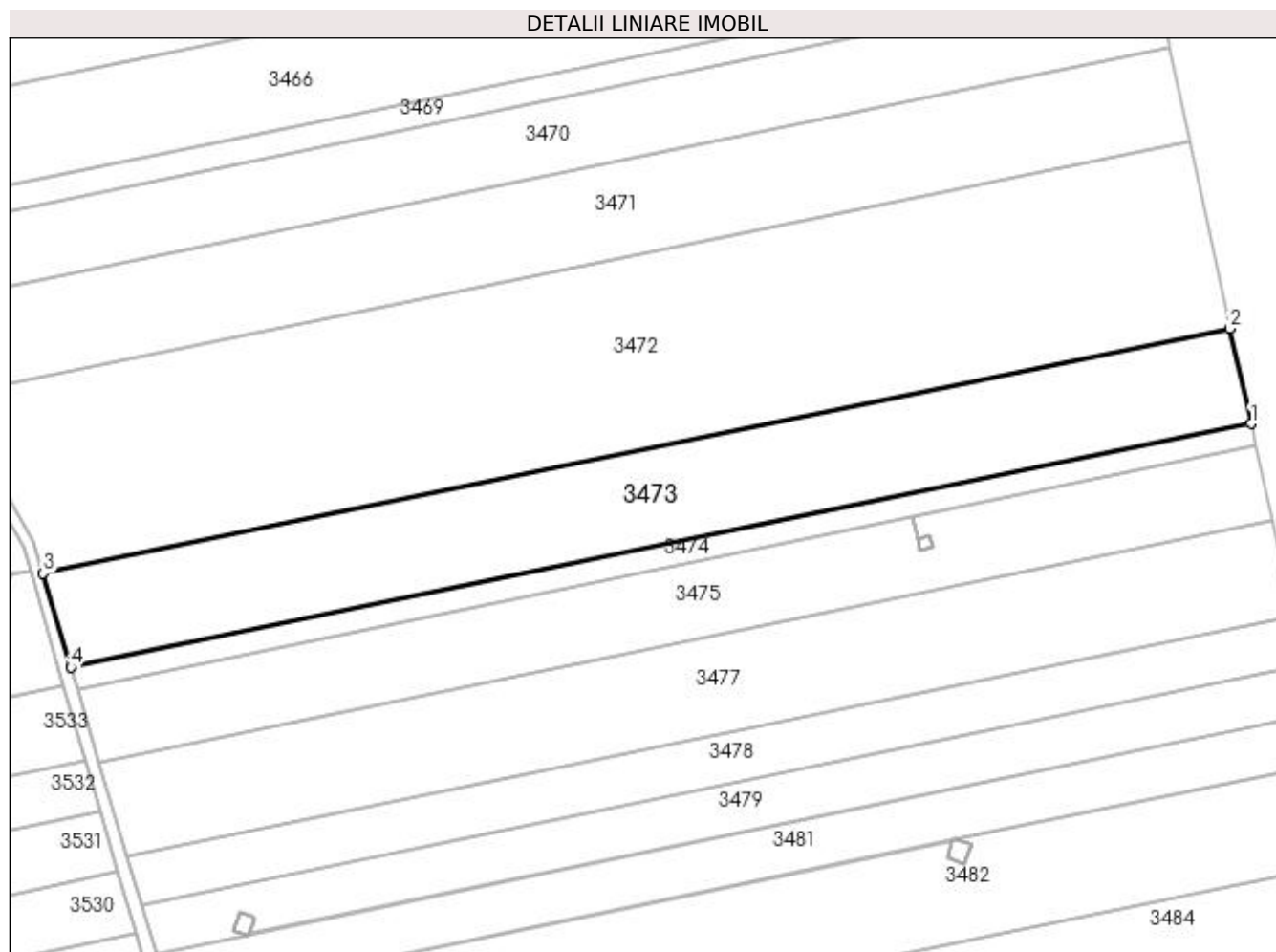
Inscrieri privind dezmembramintele dreptului de proprietate, drepturi reale de garanție și sarcini	Referințe
NU SUNT	

Anexa Nr. 1 La Partea I

Teren

Nr cadastral	Suprafața (mp)*	Observații / Referințe
	10.200	

* Suprafața este determinată în planul de proiecție Stereo 70.



Date referitoare la teren

Crt	Categorie folosință	Intravilan	Suprafața (mp)	Tarla	Parcelă	Nr. topo	Observații / Referințe
1	arabil	NU	9.806	101	167	-	
2	pasune	NU	394	101	167	-	

Lungime Segmente

1) Valorile lungimilor segmentelor sunt obținute din proiecție în plan.

Punct început	X / Y	Punct sfârșit	X / Y	Lungime segment (** (m)
1	405.536,571 319.995,37	2	405.530,335 320.023,388	28.704
2	405.530,335 320.023,388	3	405.181,297 319.951,371	356.39
3	405.181,297 319.951,371	4	405.189,488 319.923,756	28.804
4	405.189,488 319.923,756	1	405.536,571 319.995,37	354.394

**** Lungimile segmentelor sunt determinate în planul de proiecție Stereo 70 și sunt rotunjite la 1 milimetru.**

***** Distanța dintre puncte este formată din segmente cumulate ce sunt mai mici decât valoarea 1 milimetru.**

**DATE DESPRE IMOBILUL NR. 3474**

Oficiul de Cadastru și Publicitate Imobiliară DOLJ
Biroul de Cadastru și Publicitate Imobiliară Craiova

A. Partea I. Descrierea imobilului

TEREN Extravilan

Nr. CF vechi:1258

Nr. cadastral vechi:1476

Adresa: Jud. Dolj, T101, P166/1

Nr. Crt	Nr cadastral Nr. topografic	Suprafața* (mp)	Observații / Referințe
A1	31126	2.400	Sector cadastral:79 Teren neimprejmuit;

B. Partea II. Proprietari și acte

Inscrieri privitoare la dreptul de proprietate și alte drepturi reale		Referințe
22395 / 31/03/2011		
Act Notarial nr. CONTRACT DE VANZARE CUMPARARE AUT. NR. 494, din 18/01/2011 emis de BNP DRAGUSIN DANUT FLORIN;		
B1	Intabulare, drept de PROPRIETATE, dobandit prin Conventie, cota actuala 1/1, cota initiala 1/1	A1
	1) BURADA ADRIAN	
	2) BURADA IOANA, LIPSĂ CNP	

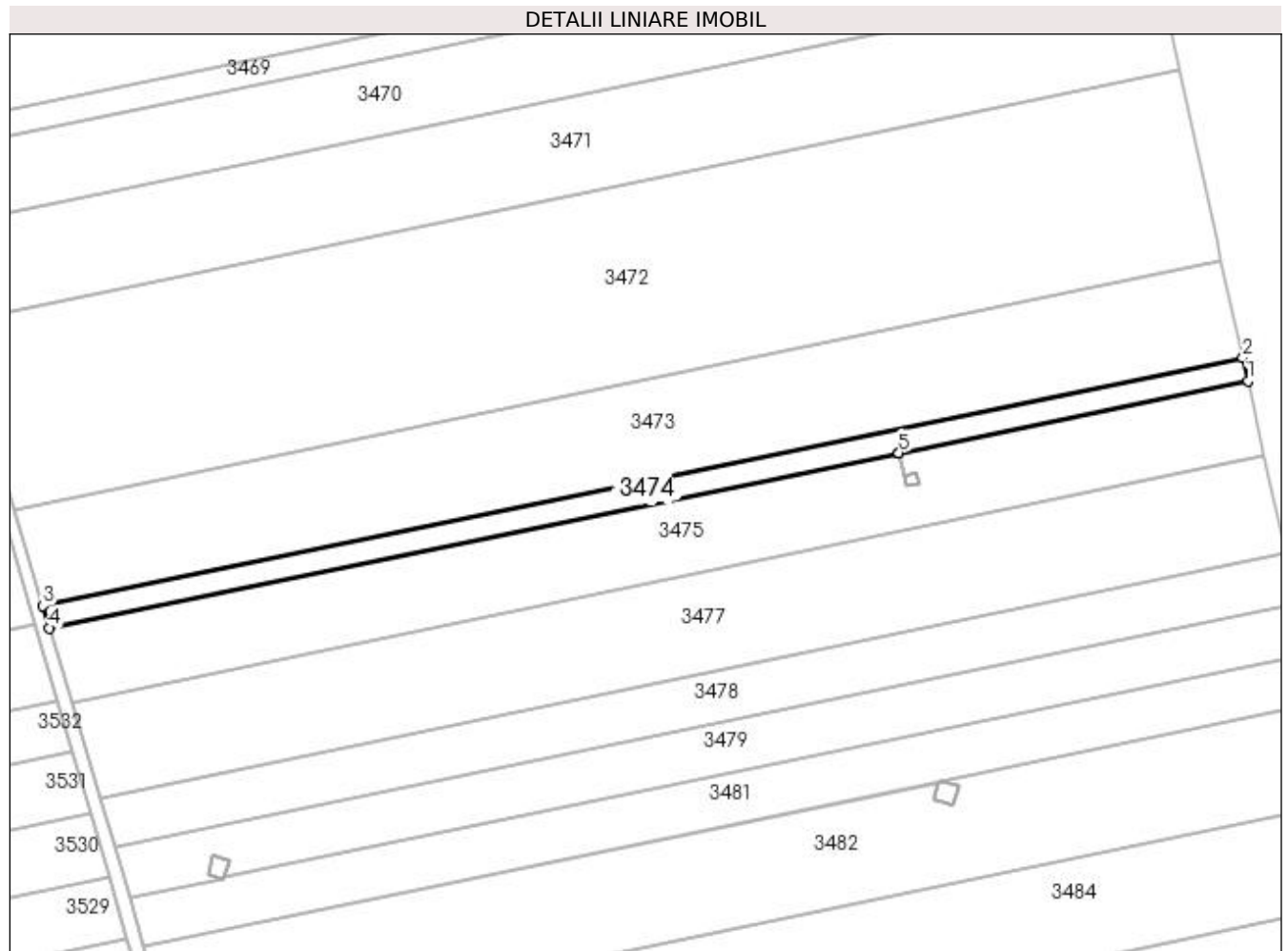
C. Partea III. SARCINI .

Inscrieri privind dezmembramintele dreptului de proprietate, drepturi reale de garanție și sarcini	Referințe
NU SUNT	

Teren

Nr cadastral	Suprafața (mp)*	Observații / Referințe
31126	2.400	

* Suprafața este determinată în planul de proiecție Stereo 70.



Date referitoare la teren

Crt	Categorie folosință	Intra vilan	Suprafața (mp)	Tarla	Parcelă	Nr. topo	Observații / Referințe
1	arabil	NU	2.400	101	166/1	-	

Lungime Segmente

1) Valorile lungimilor segmentelor sunt obținute din proiecție în plan.

Punct început	X / Y	Punct sfârșit	X / Y	Lungime segment (** (m)
1	405.538,043 319.988,754	2	405.536,571 319.995,37	6.778
2	405.536,571 319.995,37	3	405.189,488 319.923,756	354.394
3	405.189,488 319.923,756	4	405.191,421 319.917,235	6.801
4	405.191,421 319.917,235	5	405.437,058 319.967,918	250.811
5	405.437,058 319.967,918	6	405.437,06 319.967,918	0.002

Punct început	X / Y	Punct sfârșit	X / Y	Lungime segment (** (m)
6	405.437,06 319.967,918	1	405.538,043 319.988,754	103.11

** Lungimile segmentelor sunt determinate în planul de proiecție Stereo 70 și sunt rotunjite la 1 milimetru.

*** Distanța dintre puncte este formată din segmente cumulate ce sunt mai mici decât valoarea 1 milimetru.

**DATE DESPRE IMOBILUL NR. 3475**

Oficiul de Cadastru și Publicitate Imobiliară DOLJ
Biroul de Cadastru și Publicitate Imobiliară Craiova

A. Partea I. Descrierea imobilului

TEREN Extravilan

Nr. CF vechi:1257
Nr. cadastral vechi:1475

Adresa: Jud. Dolj, T101, P166

Nr. Crt	Nr cadastral Nr. topografic	Suprafața* (mp)	Observații / Referințe
A1	31127	7.800	Sector cadastral:79 Teren neimprejmuit;

B. Partea II. Proprietari și acte

Inscrieri privitoare la dreptul de proprietate și alte drepturi reale		Referințe
22398 / 31/03/2011		
Act Notarial nr. CONTRACT DE VANZARE CUMPARARE 494, din 18/03/2011 emis de BNP DRAGUSIN DANUT FLORIN;		
B1	Intabulare, drept de PROPRIETATE, dobandit prin Conventie, cota actuala 1/1, cota initiala 1/1	A1
	1) BURADA ADRIAN , casatorit cu	
	2) BURADA IOANA , LIPSĂ CNP	

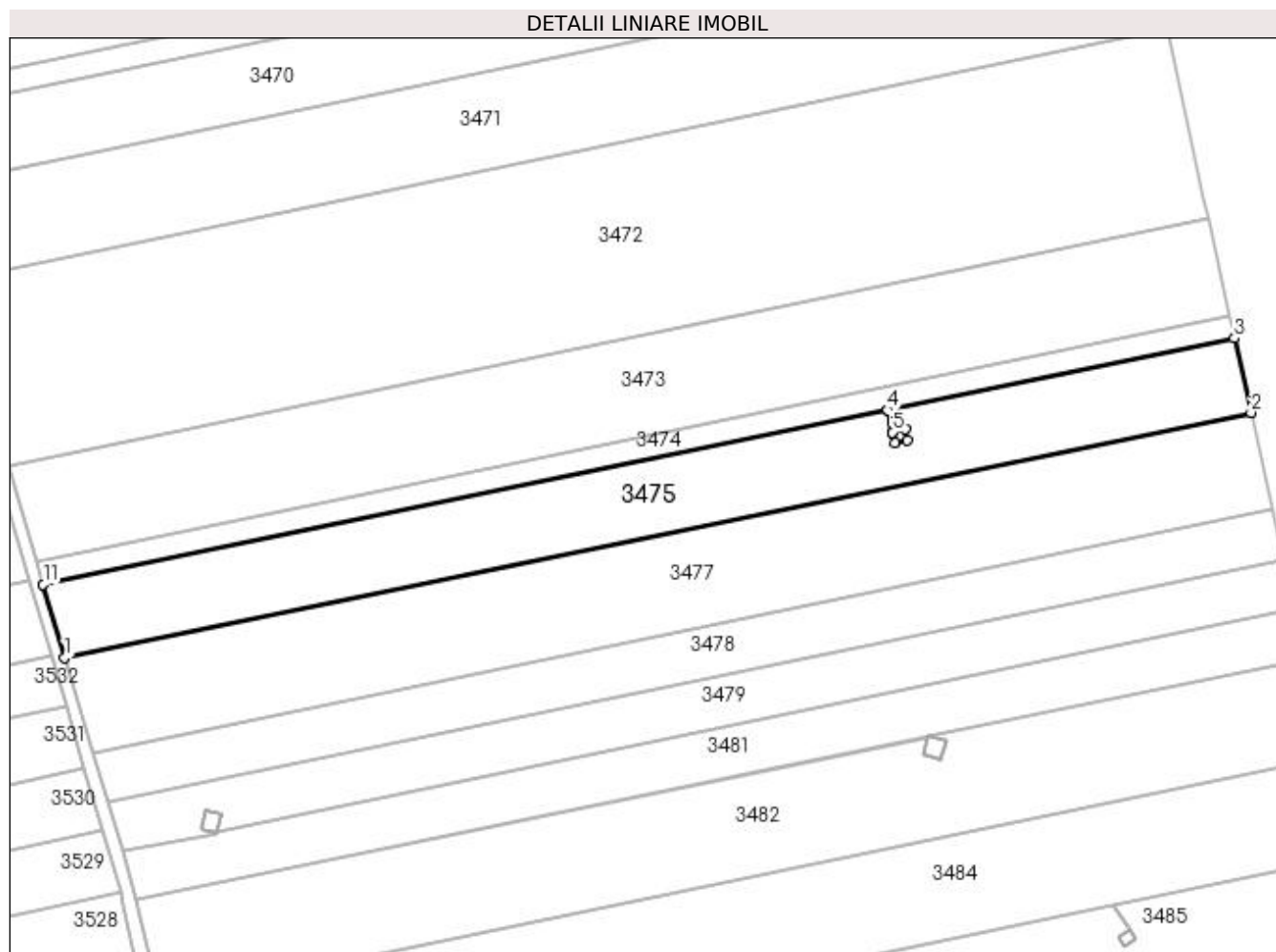
C. Partea III. SARCINI .

Inscrieri privind dezmembramintele dreptului de proprietate, drepturi reale de garanție și sarcini	Referințe
NU SUNT	

Teren

Nr cadastral	Suprafața (mp)*	Observații / Referințe
31127	7.800	

* Suprafața este determinată în planul de proiecție Stereo 70.



Date referitoare la teren

Crt	Categorie folosință	Intra vilan	Suprafața (mp)	Tarla	Parcelă	Nr. topo	Observații / Referințe
1	arabil	NU	7.800	101	166	-	

Lungime Segmente

1) Valorile lungimilor segmentelor sunt obținute din proiecție în plan.

Punct început	X / Y	Punct sfârșit	X / Y	Lungime segment (** (m)
1	405.197,734 319.895,951	2	405.542,85 319.967,159	352.385
2	405.542,85 319.967,159	3	405.538,043 319.988,754	22.123
3	405.538,043 319.988,754	4	405.437,06 319.967,918	103.11
4	405.437,06 319.967,918	5	405.438,488 319.961,412	6.661
5	405.438,488 319.961,412	6	405.442,178 319.962,292	3.793

Punct început	X / Y	Punct sfârșit	X / Y	Lungime segment (** (m)
6	405.442,178 319.962,292	7	405.442,908 319.959,114	3.261
7	405.442,908 319.959,114	8	405.439,172 319.958,286	3.827
8	405.439,172 319.958,286	9	405.438,486 319.961,412	3.2
9	405.438,486 319.961,412	10	405.437,058 319.967,918	6.661
10	405.437,058 319.967,918	11	405.191,421 319.917,235	250.811
11	405.191,421 319.917,235	1	405.197,734 319.895,951	22.201

** Lungimile segmentelor sunt determinate în planul de proiecție Stereo 70 și sunt rotunjite la 1 milimetru.

*** Distanța dintre puncte este formată din segmente cumulate ce sunt mai mici decât valoarea 1 milimetru.

**DATE DESPRE IMOBILUL NR. 3476**

Oficiul de Cadastru și Publicitate Imobiliară DOLJ
Biroul de Cadastru și Publicitate Imobiliară Craiova

A. Partea I. Descrierea imobilului

TEREN Extravilan

Adresa: Jud. Dolj, T101, STILP 11_11

Nr. Crt	Nr cadastral Nr. topografic	Suprafața* (mp)	Observații / Referințe
A1	35301	Din acte: 2.892 Masurata: 12	Sector cadastral:79 Teren neimprijmit; STALP NR. 11_11, LEA 110KV CRAIOVA NORD FILIAȘI - DC LEA 110KV CRAIOVA NORD STOINA.

Construcții

Crt	Nr cadastral Nr. topografic	Adresa	Observații / Referințe
A1.1		Jud. Dolj	Nr. niveluri:1; S. construita la sol:12 mp; S. construita desfasurata:12 mp; -

B. Partea II. Proprietari și acte

Inscrieri privitoare la dreptul de proprietate și alte drepturi reale		Referințe
19681 / 16/02/2017		
Act Administrativ nr. DECRET NR. 3, din 08/01/1973 emis de PRESEDINTELE CONSILIULUI DE STAT (ACT ADMINISTRATIV NR. ANEXA NR. 15 LA DECRET NR. 03/1973 DIN 08/01/1973 EMIS DE PRESEDINTELE CONSILIULUI DE STAT ACT ADITIOAL NR. 2 LA CONTRACT DE CONCESIUNE NR. 6 DIN 20.06.2005; LICENTA NR. 457 DIN 29.04.2002; DECIZIA NR. 139 DIN 08.02.2017; LISTA INSTALATIILOR DE DISTRIBUTIE NR. 2959 DIN 05.07.2002);		
B1	Intabulare, drept de PROPRIETATEURMARE A ADMITERII REEXAMINĂRII NR. 19681/2017 LA ÎNCHEIEREA DE CARTE FUNCİARĂ NR. 107107/2016, dobandit prin Lege, cota actuala 1/1, cota initiala 1/1 1) STATUL ROMAN DOMENIUL PUBLIC, LIPSĂ CNP	A1, A1.1
Act Administrativ nr. CONTRACT DE CONCESIUNE NR. 6, din 20/06/2005 emis de MIN EC SI COM SI FDFEE ELECTRICA OLTENIA (ACT NOTARIAL NR. HOTARARE AGA AUT SUB NR. 641 DIN 09/03/2017 EMIS DE NP ANDREI AUREL JEAN ACT ADITIOAL NR. 2 LA CONTRACT DE CONCESIUNE NR. 6 DIN 20.06.2005; LICENTA NR. 457 DIN 29.04.2002; DECIZIA NR. 139 DIN 08.02.2017; LISTA INSTALATIILOR DE DISTRIBUTIE NR. 2959 DIN 05.07.2002);		
B2	Intabulare, drept de CONCESIUNEURMARE A ADMITERII REEXAMINĂRII NR. 19681/2017 LA ÎNCHEIEREA DE CARTE FUNCİARĂ NR. 107107/2016, cota actuala 1/1, cota initiala 1/1 1) DISTRIBUTIE ENERGIE OLTENIA SA, CIF:14491102	A1, A1.1

C. Partea III. SARCINI .

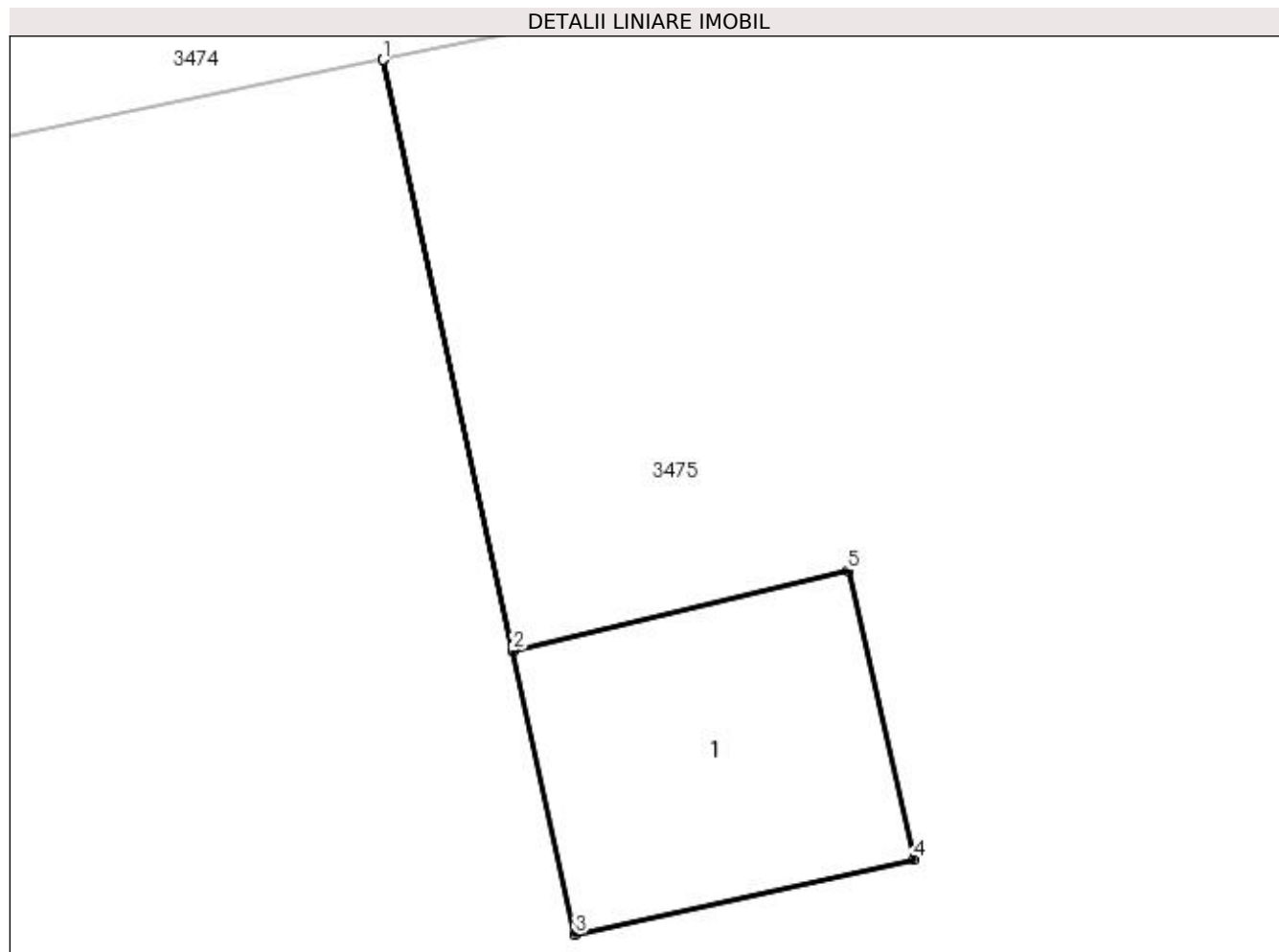
Inscrieri privind dezmembramintele dreptului de proprietate, drepturi reale de garanție și sarcini	Referințe
NU SUNT	

Anexa Nr. 1 La Partea I

Teren

Nr cadastral	Suprafața (mp)*	Observații / Referințe
35301	Din acte: 2.892 Masurata: 12	STALP NR. 11_11, LEA 110KV CRAIOVA NORD FILIAȘI - DC LEA 110KV CRAIOVA NORD STOINA.

* Suprafața este determinată în planul de proiecție Stereo 70.



Date referitoare la teren

Crt	Categorie folosință	Intra vilan	Suprafața (mp)	Tarla	Parcelă	Nr. topo	Observații / Referințe
1	curți constructii	NU	12	101	STILP 11_11	-	STALP NR. 11_11 LEA 110KV CRAIOVA NORD FILIAȘI - DC LEA 110KV CRAIOVA NORD STOINA.

Date referitoare la construcții

Crt	Număr	Destinație construcție	Supraf. (mp)	Situație juridică	Observații / Referințe
A1.1		construcții industriale și edilitare	Din acte: 2.892 Masurata: 12	Cu acte	Nr. niveluri:1; S. construita la sol:12 mp; S. construita desfasurata:12 mp; -

Lungime Segmente

1) Valorile lungimilor segmentelor sunt obținute din proiecție în plan.

Punct început	X / Y	Punct sfârșit	X / Y	Lungime segment (** (m)
1	405.437,058 319.967,918	2	405.438,486 319.961,412	6.661
2	405.438,486 319.961,412	3	405.439,172 319.958,286	3.2

Punct început	X / Y	Punct sfârșit	X / Y	Lungime segment (** (m)
3	405.439,172 319.958,286	4	405.442,908 319.959,114	3.827
4	405.442,908 319.959,114	5	405.442,178 319.962,292	3.261
5	405.442,178 319.962,292	6	405.438,488 319.961,412	3.793
6	405.438,488 319.961,412	7	405.437,06 319.967,918	6.661
7	405.437,06 319.967,918	1	405.437,058 319.967,918	0.002

** Lungimile segmentelor sunt determinate în planul de proiecție Stereo 70 și sunt rotunjite la 1 milimetru.

*** Distanța dintre puncte este formată din segmente cumulate ce sunt mai mici decât valoarea 1 milimetru.

**DATE DESPRE IMOBILUL NR. 3477**

Oficiul de Cadastru și Publicitate Imobiliară DOLJ
Biroul de Cadastru și Publicitate Imobiliară Craiova

A. Partea I. Descrierea imobilului

TEREN Extravilan

Adresa: Jud. Dolj, T101, P165

Nr. Crt	Nr cadastral Nr. topografic	Suprafața* (mp)	Observații / Referințe
A1		10.200	Sector cadastral:79 Teren neimprejmuit;

B. Partea II. Proprietari și acte

Inscrieri privitoare la dreptul de proprietate și alte drepturi reale	Referințe
/	
Act Administrativ nr. TDP 916-45379, din 19/07/1996 emis de CJPSDPAT DOLJ;	
B1	A1
Intabulare, drept de PROPRIETATE, dobândit prin Reconstituire, cota actuala 1/1, cota initiala 1/1	
1) SUINEA SAVU, LIPSĂ CNP	
2) UNGUREANU PAULA, LIPSĂ CNP	

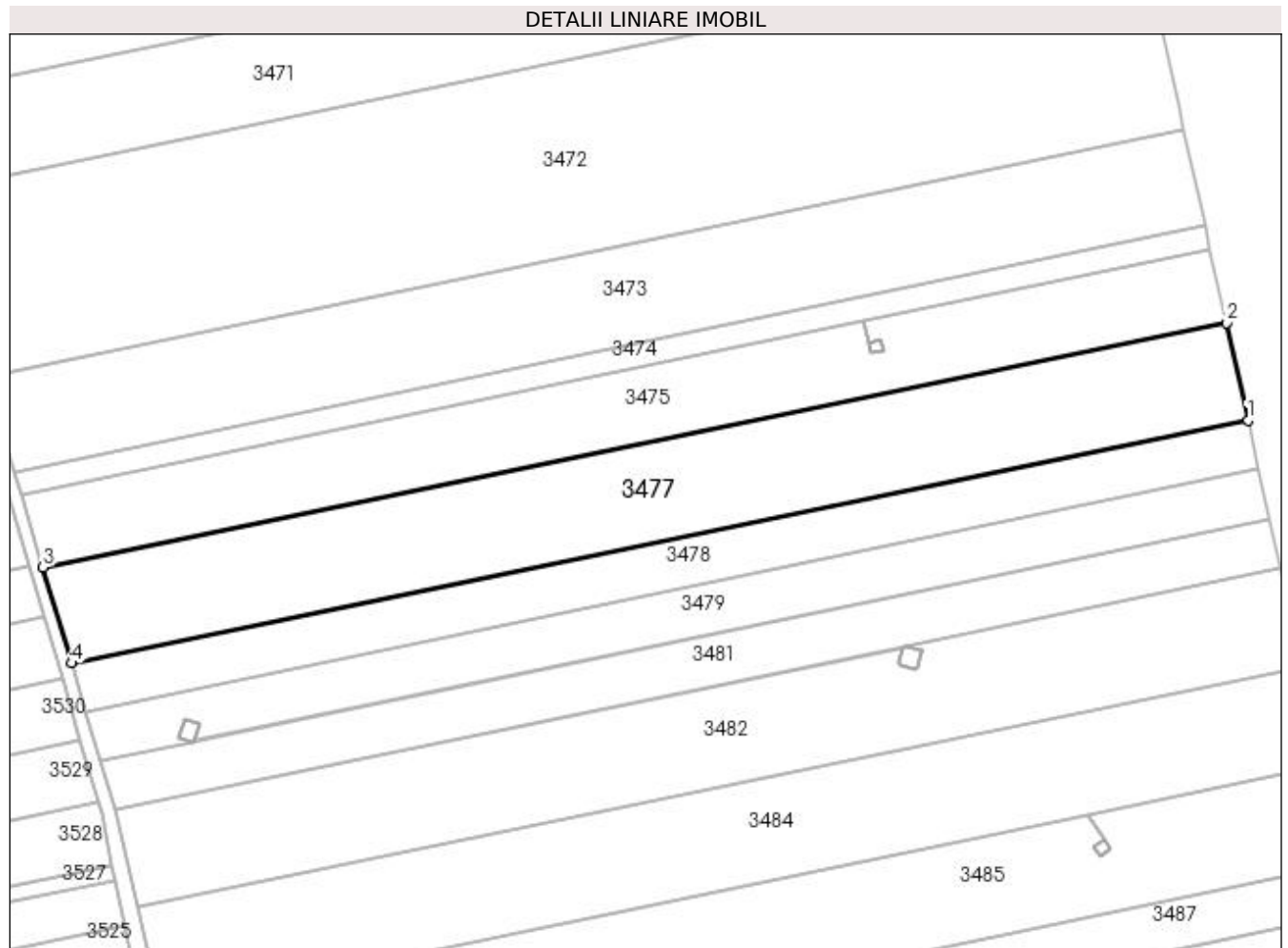
C. Partea III. SARCINI .

Inscrieri privind dezmembramintele dreptului de proprietate, drepturi reale de garanție și sarcini	Referințe
NU SUNT	

Teren

Nr cadastral	Suprafața (mp)*	Observații / Referințe
	10.200	

* Suprafața este determinată în planul de proiecție Stereo 70.



Date referitoare la teren

Crt	Categorie folosință	Intra vilan	Suprafața (mp)	Tarla	Parcelă	Nr. topo	Observații / Referințe
1	arabil	NU	9.832	101	165	-	
2	pasune	NU	368	101	165	-	

Lungime Segmente

1) Valorile lungimilor segmentelor sunt obținute din proiecție în plan.

Punct început	X / Y	Punct sfârșit	X / Y	Lungime segment (** (m)
1	405.549,157 319.938,82	2	405.542,85 319.967,159	29.032
2	405.542,85 319.967,159	3	405.197,734 319.895,951	352.385
3	405.197,734 319.895,951	4	405.206,018 319.868,02	29.134
4	405.206,018 319.868,02	1	405.549,157 319.938,82	350.367

**** Lungimile segmentelor sunt determinate în planul de proiecție Stereo 70 și sunt rotunjite la 1 milimetru.**

***** Distanța dintre puncte este formată din segmente cumulate ce sunt mai mici decât valoarea 1 milimetru.**

**DATE DESPRE IMOBILUL NR. 3478**

Oficiul de Cadastru și Publicitate Imobiliară DOLJ
Biroul de Cadastru și Publicitate Imobiliară Craiova

A. Partea I. Descrierea imobilului

TEREN Extravilan

Adresa: Jud. Dolj, T101, P164

Nr. Crt	Nr cadastral Nr. topografic	Suprafața* (mp)	Observații / Referințe
A1		5.100	Sector cadastral:79 Teren neimprejmuit;

B. Partea II. Proprietari și acte

Inscrieri privitoare la dreptul de proprietate și alte drepturi reale		Referințe
/		
Act Normativ nr. LEGEA NR. 7, din 13/03/1996 emis de PARLAMENT;		
B1	Inscrierea provizorie, drept de PROPRIETATE, dobandit prin Lege, cota actuala 1/1, cota initiala 1/1 1) NEIDENTIFICAT NEIDENTIFICAT	A1

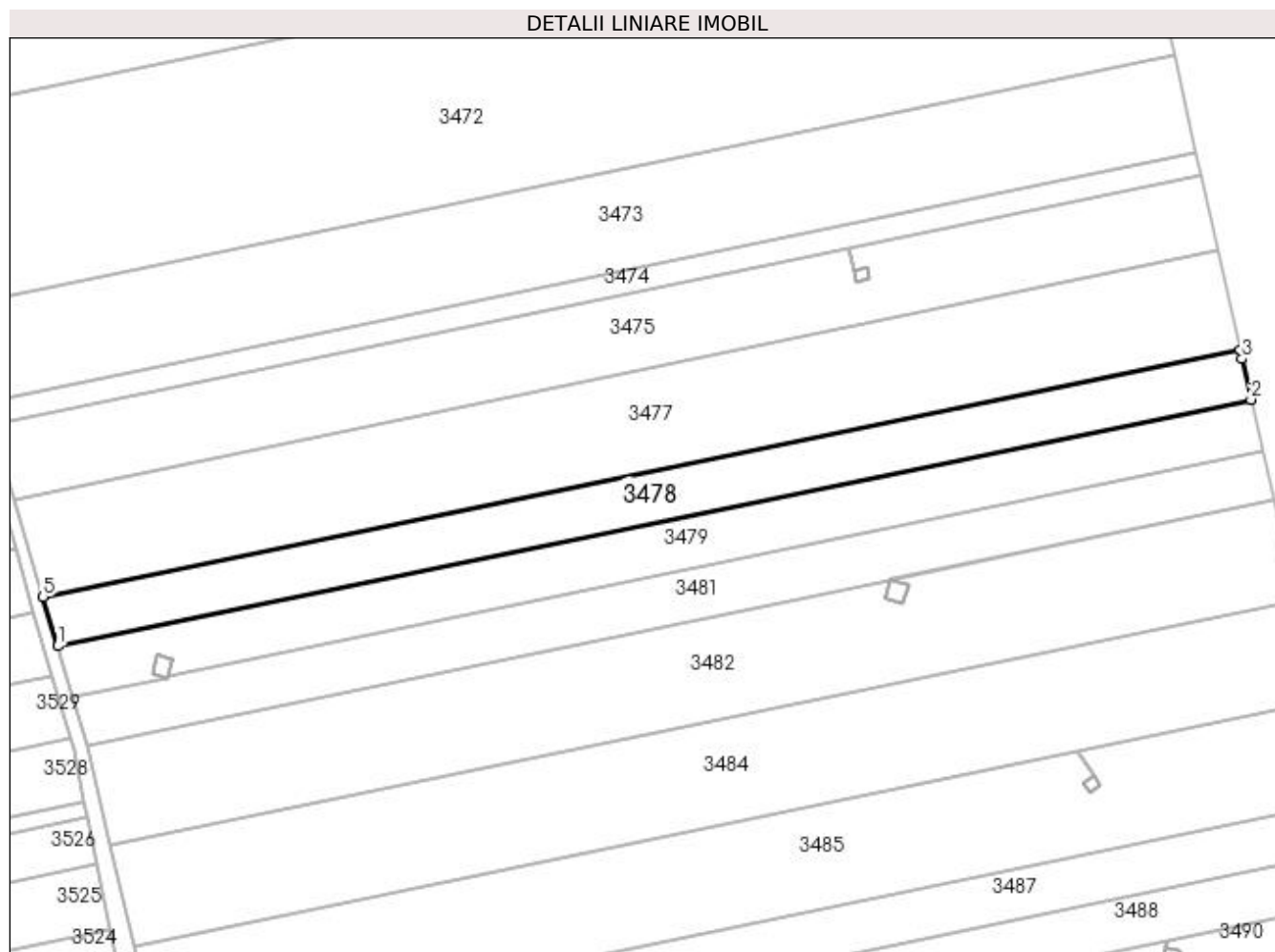
C. Partea III. SARCINI .

Inscrieri privind dezmembramintele dreptului de proprietate, drepturi reale de garanție și sarcini	Referințe
NU SUNT	

Teren

Nr cadastral	Suprafața (mp)*	Observații / Referințe
	5.100	

* Suprafața este determinată în planul de proiecție Stereo 70.



Date referitoare la teren

Crt	Categorie folosință	Intra vilan	Suprafața (mp)	Tarla	Parcelă	Nr. topo	Observații / Referințe
1	arabil	NU	5.100	101	164	-	

Lungime Segmente

1) Valorile lungimilor segmentelor sunt obținute din proiecție în plan.

Punct început	X / Y	Punct sfârșit	X / Y	Lungime segment (** (m)
1	405.210,178 319.853,994	2	405.552,311 319.924,587	349.339
2	405.552,311 319.924,587	3	405.549,73 319.936,249	11.944
3	405.549,73 319.936,249	4	405.549,157 319.938,82	2.635
4	405.549,157 319.938,82	5	405.206,018 319.868,02	350.367
5	405.206,018 319.868,02	1	405.210,178 319.853,994	14.63

**** Lungimile segmentelor sunt determinate în planul de proiecție Stereo 70 și sunt rotunjite la 1 milimetru.**

***** Distanța dintre puncte este formată din segmente cumulate ce sunt mai mici decât valoarea 1 milimetru.**

**DATE DESPRE IMOBILUL NR. 3479**

Oficiul de Cadastru și Publicitate Imobiliară DOLJ
Biroul de Cadastru și Publicitate Imobiliară Craiova

A. Partea I. Descrierea imobilului

TEREN Extravilan

Adresa: Jud. Dolj, T101, P163

Nr. Crt	Nr cadastral Nr. topografic	Suprafața* (mp)	Observații / Referințe
A1		5.200	Sector cadastral:79 Teren neimprejmuit;

B. Partea II. Proprietari și acte

Inscrieri privitoare la dreptul de proprietate și alte drepturi reale	Referințe
/	
Act Administrativ nr. TDP 957-45379, din 05/08/1996 emis de CJPSDPAT DOLJ;	
B1	A1
Intabulare, drept de PROPRIETATE, dobândit prin Reconstituire, cota actuala 1/1, cota initiala 1/1 1) ȘUINEA ELENA, LIPSĂ CNP	

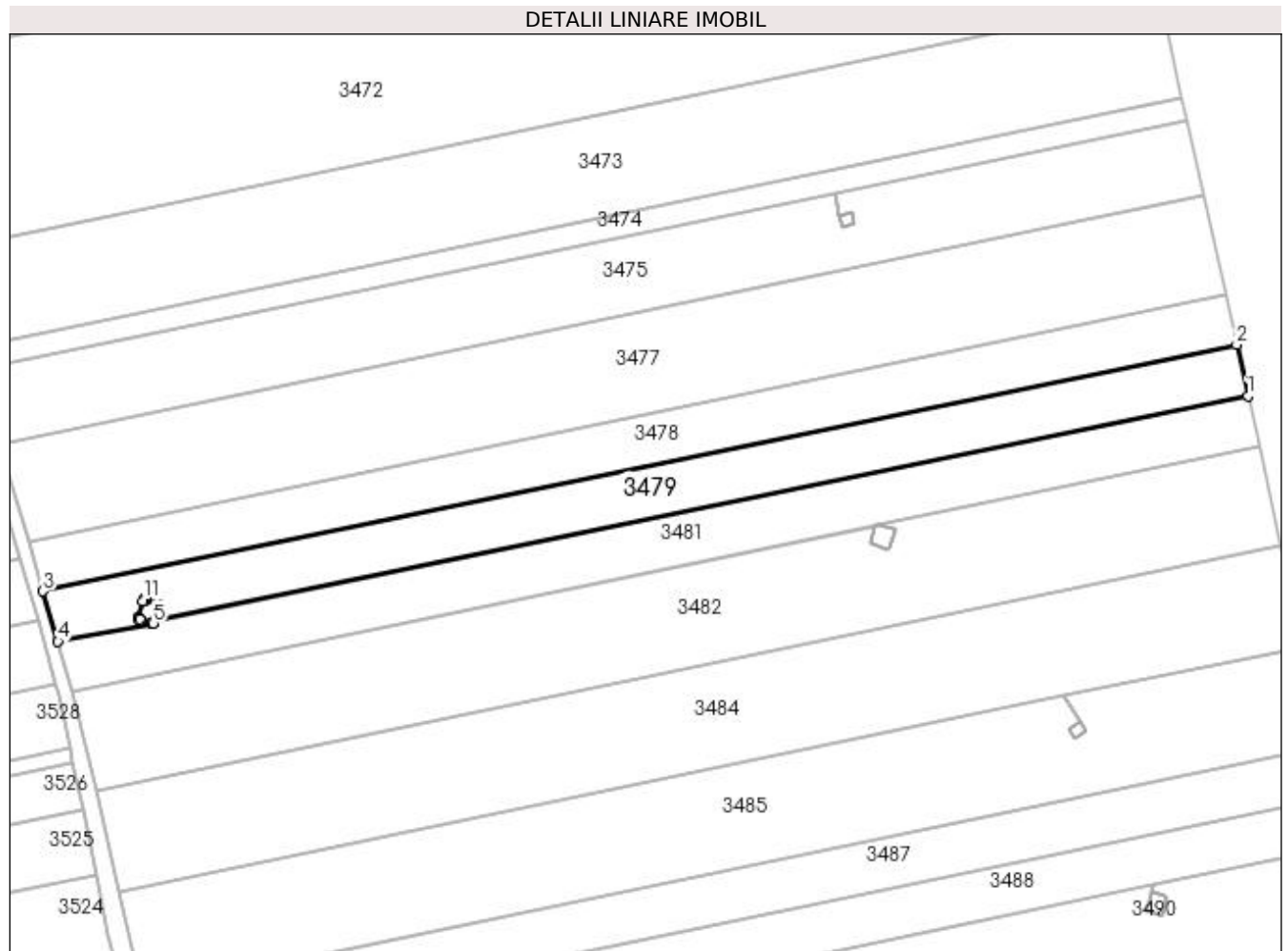
C. Partea III. SARCINI .

Inscrieri privind dezmembramintele dreptului de proprietate, drepturi reale de garanție și sarcini	Referințe
NU SUNT	

Teren

Nr cadastral	Suprafața (mp)*	Observații / Referințe
	5.200	

* Suprafața este determinată în planul de proiecție Stereo 70.



Date referitoare la teren

Crt	Categorie folosință	Intra vilan	Suprafața (mp)	Tarla	Parcelă	Nr. topo	Observații / Referințe
1	arabil	NU	5.200	101	163	-	

Lungime Segmente

1) Valorile lungimilor segmentelor sunt obținute din proiecție în plan.

Punct început	X / Y	Punct sfârșit	X / Y	Lungime segment (** (m)
1	405.555,548 319.909,957	2	405.552,311 319.924,587	14.984
2	405.552,311 319.924,587	3	405.210,178 319.853,994	349.339
3	405.210,178 319.853,994	4	405.214,454 319.839,578	15.037
4	405.214,454 319.839,578	5	405.241,795 319.844,808	27.837
5	405.241,795 319.844,808	6	405.241,217 319.844,97	0.6

Punct început	X / Y	Punct sfârșit	X / Y	Lungime segment (** (m)
6	405.241,217 319.844,97	7	405.237,912 319.845,898	3.433
7	405.237,912 319.845,898	8	405.237,334 319.846,06	0.6
8	405.237,334 319.846,06	9	405.237,499 319.846,637	0.6
9	405.237,499 319.846,637	10	405.238,763 319.851,07	4.61
10	405.238,763 319.851,07	11	405.238,928 319.851,647	0.6
11	405.238,928 319.851,647	12	405.239,499 319.851,464	0.6
12	405.239,499 319.851,464	13	405.242,741 319.850,425	3.404
13	405.242,741 319.850,425	14	405.243,312 319.850,242	0.6
14	405.243,312 319.850,242	15	405.243,151 319.849,664	0.6
15	405.243,151 319.849,664	16	405.241,956 319.845,386	4.442
16	405.241,956 319.845,386	17	405.241,927 319.845,282	0.108
17	405.241,927 319.845,282	1	405.555,548 319.909,957	320.22

** Lungimile segmentelor sunt determinate în planul de proiecție Stereo 70 și sunt rotunjite la 1 milimetru.

*** Distanța dintre puncte este formată din segmente cumulate ce sunt mai mici decât valoarea 1 milimetru.

**DATE DESPRE IMOBILUL NR. 3480**

Oficiul de Cadastru și Publicitate Imobiliară DOLJ
Biroul de Cadastru și Publicitate Imobiliară Craiova

A. Partea I. Descrierea imobilului

TEREN Extravilan

Nr. CF vechi:2358
Nr. cadastral vechi:1993

Adresa: Jud. Dolj, T101, STILP 25

Nr. Crt	Nr cadastral Nr. topografic	Suprafața* (mp)	Observații / Referințe
A1	36379	26	Sector cadastral:79 Teren neimprejmuit; LEA 220 KV ISALNITA-CRAIOVA NORD- CIRCUIT 2 STALP CU NR 25 LEA IDENTIC CU LOC. SIMNICU DE SUS, JUD. DOLJ, T 101 P 129

Construcții

Crt	Nr cadastral Nr. topografic	Adresa	Observații / Referințe
A1.1		Jud. Dolj	Nr. niveluri:1; S. construita la sol:26 mp; S. construita desfasurata:26 mp; STALP NR. 25,LEA 220 KV ISALNITA-CRAIOVA NORD CIRCUIT 2

B. Partea II. Proprietari și acte

Inscrieri privitoare la dreptul de proprietate și alte drepturi reale		Referințe
/		
Act Normativ nr. HG NR 1705, din 29/11/2006 emis de GUVERNUL ROMANIEI ((ANEXA 7 (NR. M.F. 99921), HG NR. 615/21.08.2019- NR. CRT. 559-;CONTRACT DE CONCESIUNE NR. 1, DIN 29/06/2004 EMIS DE MINISTERUL ECONOMIEI SI COMERTULUI (ACT ADITIONAL NR. 3/31.07.2007, ACT ADITIONAL NR. 7/14.02.2013));		
B1	Intabulare, drept de PROPRIETATE, dobandit prin Lege, cota actuala 1/1, cota initiala 1/1 1) STATUL ROMAN - DOMENIUL PUBLIC , CIF:999999999999	A1, A1.1
B2	Intabulare, drept de ADMINISTRARE, dobandit prin Lege, cota actuala 1/1, cota initiala 1/1 1) MINISTERUL ECONOMIEI SI COMERTULUI , CIF:999999999999	A1, A1.1
19528 / 19/03/2008		
Act Administrativ nr. CONTRACT DE CONCESIUNE NR 1, din 29/06/2004 emis de MINISTERUL ECONOMIEI SI COMERTULUI (SI ACT ADITIONAL NR 2 DIN 01/01/2006 ACT ADITIONAL NR. 3/31.07.2007, ACT ADITIONAL NR. 7/14.02.2013);		
B3	Intabulare, drept de CONCESIUNEPE O PERIOADA DE 49 DE ANI INCEPAND CU 29.06.2004, dobandit prin Conventie, cota actuala 1/1, cota initiala 1/1 1) COMPANIA NATIONALA DE TRANSPORT AL ENERGIEI ELECTRICE "TRANSELECTRICA" SA , CIF: 13328043	A1, A1.1

C. Partea III. SARCINI .

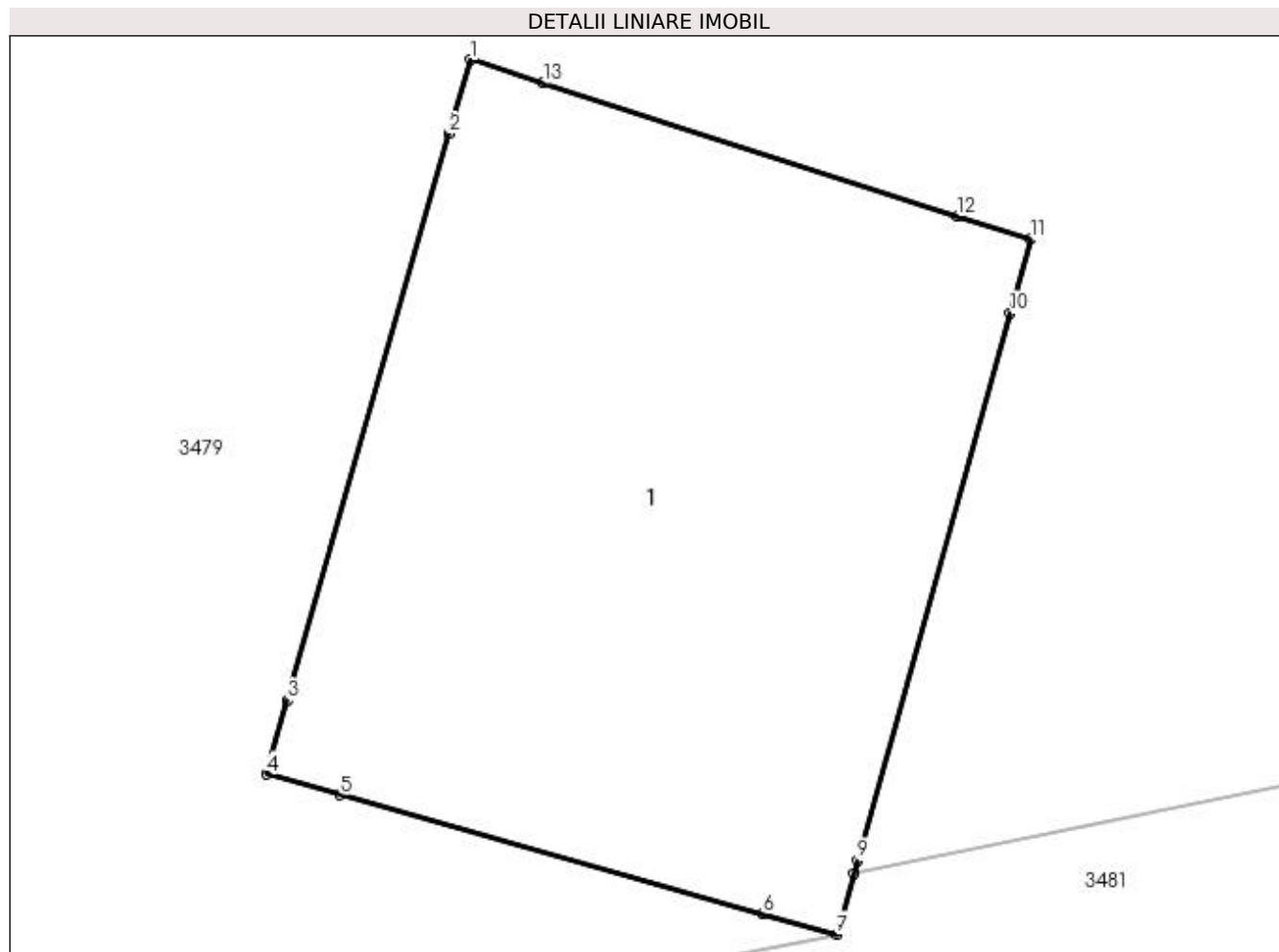
Inscrieri privind dezmembramintele dreptului de proprietate, drepturi reale de garanție și sarcini	Referințe
NU SUNT	

Anexa Nr. 1 La Partea I

Teren

Nr cadastral	Suprafața (mp)*	Observații / Referințe
36379	26	LEA 220 KV ISALNITA-CRAIOVA NORD- CIRCUIT 2 STALP CU NR 25 LEA IDENTIC CU LOC. SIMNICU DE SUS, JUD. DOLJ, T 101 P 129

* Suprafața este determinată în planul de proiecție Stereo 70.



Date referitoare la teren

Crt	Categorie folosință	Intra vilan	Suprafața (mp)	Tarla	Parcelă	Nr. topo	Observații / Referințe
1	curți construcții	NU	26	101	STILP 25	-	IDENTIC CU T101, P129 LEA 220 KV ISALNITA-CRAIOVA NORD CIRCUIT 2

Date referitoare la construcții

Crt	Număr	Destinație construcție	Supraf. (mp)	Situație juridică	Observații / Referințe
A1.1		construcții industriale și edilitare	26	Cu acte	Nr. niveluri:1; S. construită la sol:26 mp; S. construită desfășurată:26 mp; STALP NR. 25, LEA 220 KV ISALNITA-CRAIOVA NORD CIRCUIT 2

Lungime Segmente

1) Valorile lungimilor segmentelor sunt obținute din proiecție în plan.

Punct început	X / Y	Punct sfârșit	X / Y	Lungime segment (** (m)
1	405.238,928 319.851,647	2	405.238,763 319.851,07	0.6
2	405.238,763 319.851,07	3	405.237,499 319.846,637	4.61
3	405.237,499 319.846,637	4	405.237,334 319.846,06	0.6

Punct început	X / Y	Punct sfârșit	X / Y	Lungime segment (** (m)
4	405.237,334 319.846,06	5	405.237,912 319.845,898	0.6
5	405.237,912 319.845,898	6	405.241,217 319.844,97	3.433
6	405.241,217 319.844,97	7	405.241,795 319.844,808	0.6
7	405.241,795 319.844,808	8	405.241,927 319.845,282	0.492
8	405.241,927 319.845,282	9	405.241,956 319.845,386	0.108
9	405.241,956 319.845,386	10	405.243,151 319.849,664	4.442
10	405.243,151 319.849,664	11	405.243,312 319.850,242	0.6
11	405.243,312 319.850,242	12	405.242,741 319.850,425	0.6
12	405.242,741 319.850,425	13	405.239,499 319.851,464	3.404
13	405.239,499 319.851,464	1	405.238,928 319.851,647	0.6

** Lungimile segmentelor sunt determinate în planul de proiecție Stereo 70 și sunt rotunjite la 1 milimetru.

*** Distanța dintre puncte este formată din segmente cumulate ce sunt mai mici decât valoarea 1 milimetru.

**DATE DESPRE IMOBILUL NR. 3481**

Oficiul de Cadastru și Publicitate Imobiliară DOLJ
Biroul de Cadastru și Publicitate Imobiliară Craiova

A. Partea I. Descrierea imobilului

TEREN Extravilan

Adresa: Jud. Dolj, T101, P162

Nr. Crt	Nr cadastral Nr. topografic	Suprafața* (mp)	Observații / Referințe
A1		5.100	Sector cadastral:79 Teren neimprejmuit;

B. Partea II. Proprietari și acte

Inscrieri privitoare la dreptul de proprietate și alte drepturi reale		Referințe
/		
Act Administrativ nr. TDP 2126-48343, din 18/04/2001 emis de CJPSDPAT DOLJ;		
B1	Intabulare, drept de PROPRIETATE, dobândit prin Reconstituire, cota actuala 1/1, cota initiala 1/1 1) ȘUINEA CONSTANTIN, LIPSĂ CNP 2) ȘUINEA ION, LIPSĂ CNP	A1

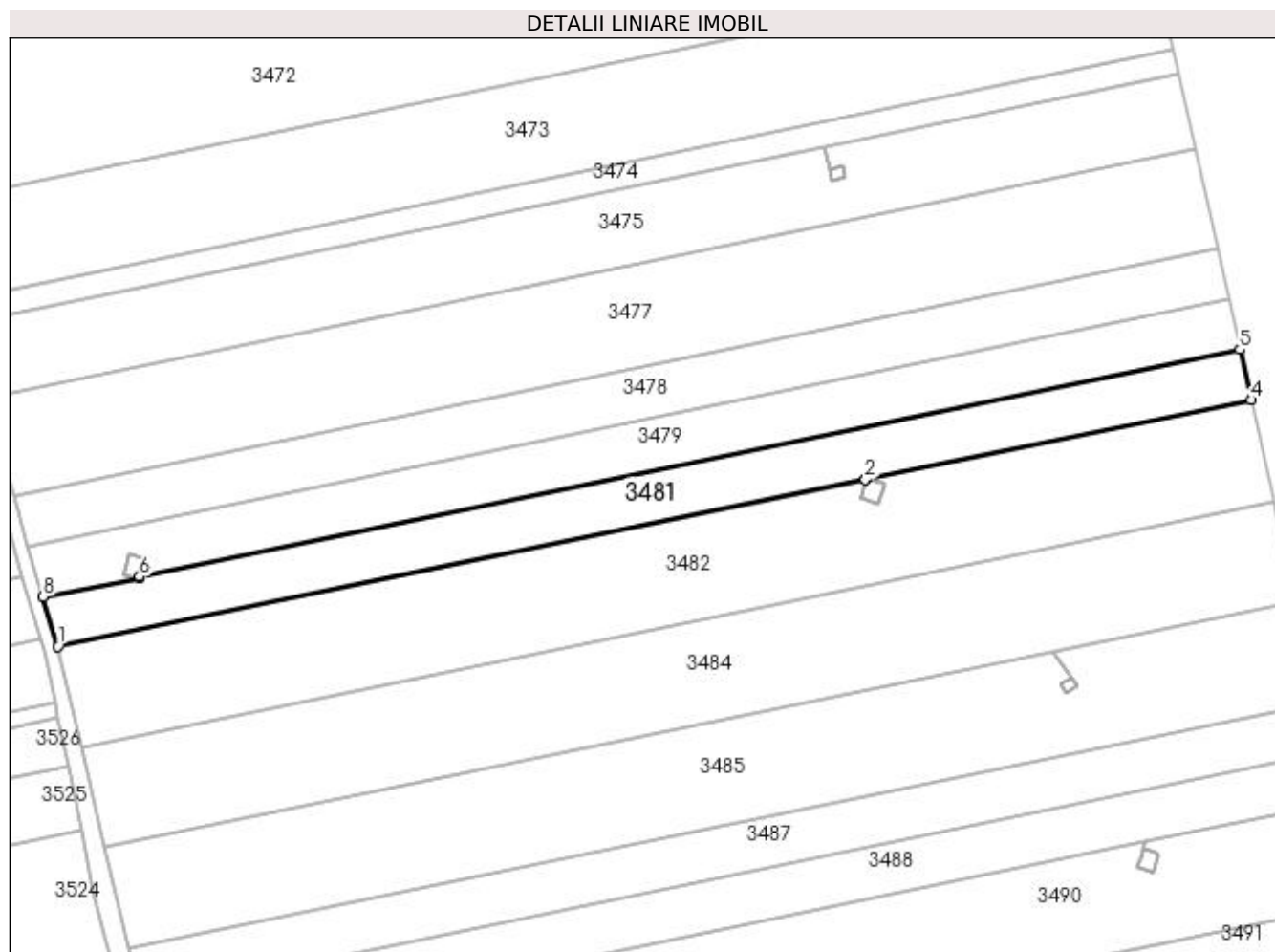
C. Partea III. SARCINI .

Inscrieri privind dezmembramintele dreptului de proprietate, drepturi reale de garanție și sarcini	Referințe
NU SUNT	

Teren

Nr cadastral	Suprafața (mp)*	Observații / Referințe
	5.100	

* Suprafața este determinată în planul de proiecție Stereo 70.



Date referitoare la teren

Crt	Categorie folosință	Intravilan	Suprafața (mp)	Tarla	Parcelă	Nr. topo	Observații / Referințe
1	arabil	NU	5.100	101	162	-	

Lungime Segmente

1) Valorile lungimilor segmentelor sunt obținute din proiecție în plan.

Punct început	X / Y	Punct sfârșit	X / Y	Lungime segment (** (m)
1	405.218,639 319.825,468	2	405.448,809 319.872,905	235.008
2	405.448,809 319.872,905	3	405.448,857 319.873,083	0.184
3	405.448,857 319.873,083	4	405.558,718 319.895,636	112.152
4	405.558,718 319.895,636	5	405.555,548 319.909,957	14.667
5	405.555,548 319.909,957	6	405.241,927 319.845,282	320.22

Punct început	X / Y	Punct sfârșit	X / Y	Lungime segment (** (m)
6	405.241,927 319.845,282	7	405.241,795 319.844,808	0.492
7	405.241,795 319.844,808	8	405.214,454 319.839,578	27.837
8	405.214,454 319.839,578	1	405.218,639 319.825,468	14.718

** Lungimile segmentelor sunt determinate în planul de proiecție Stereo 70 și sunt rotunjite la 1 milimetru.

*** Distanța dintre puncte este formată din segmente cumulate ce sunt mai mici decât valoarea 1 milimetru.

**DATE DESPRE IMOBILUL NR. 3482**

Oficiul de Cadastru și Publicitate Imobiliară DOLJ
 Biroul de Cadastru și Publicitate Imobiliară Craiova

A. Partea I. Descrierea imobilului

TEREN Extravilan

Adresa: Jud. Dolj, T101, P161

Nr. Crt	Nr cadastral Nr. topografic	Suprafața* (mp)	Observații / Referințe
A1	34515	10.200	Sector cadastral:79 Teren neimprejmit;

B. Partea II. Proprietari și acte

Inscrieri privitoare la dreptul de proprietate și alte drepturi reale		Referințe
110610 / 15/09/2015		
Act Notarial nr. ACT DE PARTAJ SUCCESORAL AUT. NR. 519, din 27/04/2012 emis de NP LAURA DIACONU (ACT DE PARTAJ VOLUNTAR AUT. NR. 289/2013-NP LAURA DIACONU);,C.M. NR./ 30/2012- NP LAURA DIACONU, ACT NORMATIV NR. TDP NR. 910-45379, DIN 18/07/1996 EMIS DE CJ DOLJ);		
B1	Intabulare, drept de PROPRIETATE, dobandit prin lesire Din Indiviziune, cota actuala 1/1, cota initiala 1/1 1) SARBU JEAN OBSERVATII: SIRBU MITA	A1

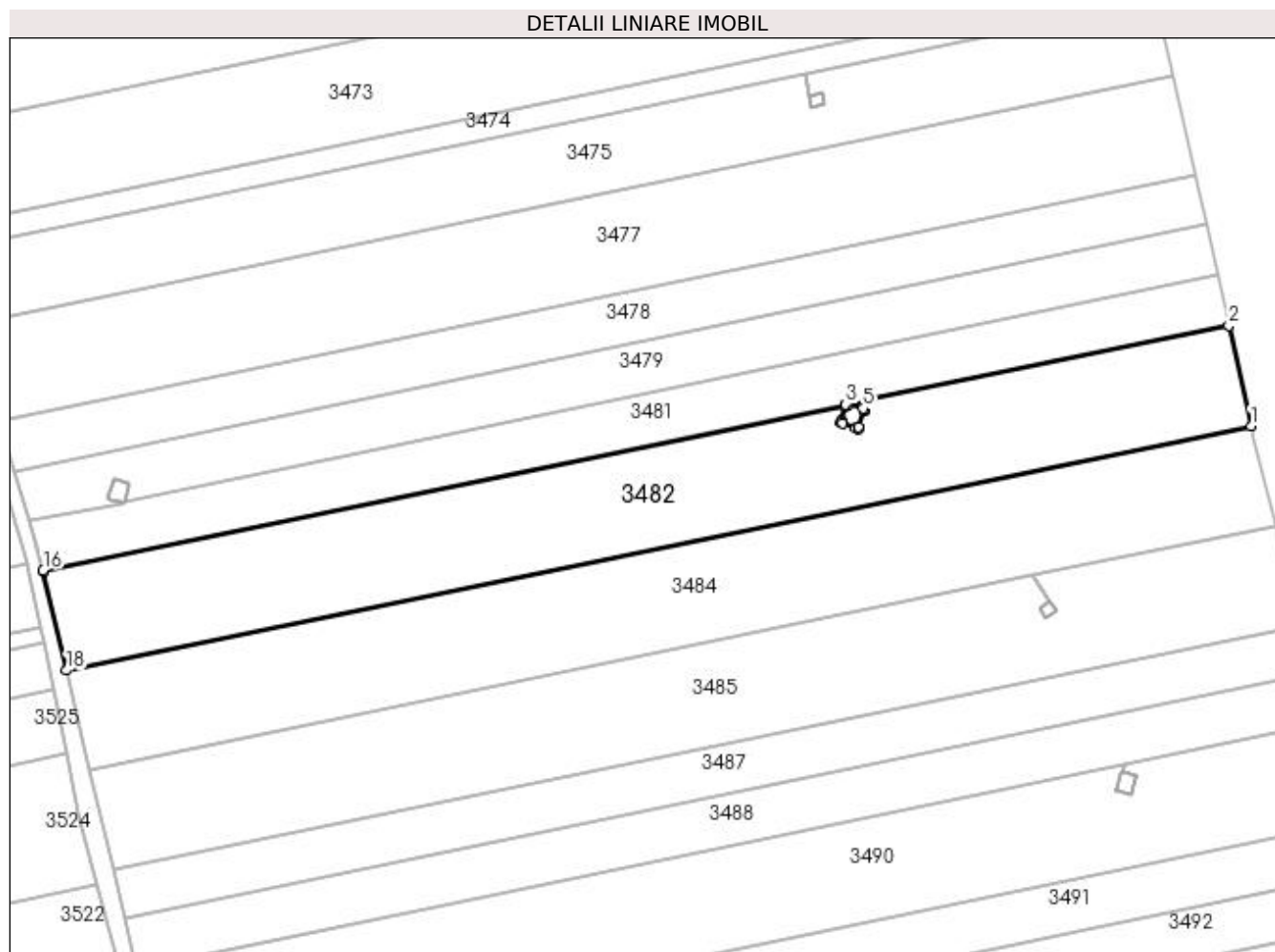
C. Partea III. SARCINI .

Inscrieri privind dezmembramintele dreptului de proprietate, drepturi reale de garanție și sarcini	Referințe
NU SUNT	

Teren

Nr cadastral	Suprafața (mp)*	Observații / Referințe
34515	10.200	

* Suprafața este determinată în planul de proiecție Stereo 70.



Date referitoare la teren

Crt	Categorie folosință	Intra vilan	Suprafața (mp)	Tarla	Parcelă	Nr. topo	Observații / Referințe
1	arabil	NU	9.867	101	161	-	
2	pasune	NU	333	101	161	-	

Lungime Segmente

1) Valorile lungimilor segmentelor sunt obținute din proiecție în plan.

Punct început	X / Y	Punct sfârșit	X / Y	Lungime segment (** (m)
1	405.565,089 319.866,851	2	405.558,718 319.895,636	29.482
2	405.558,718 319.895,636	3	405.448,857 319.873,083	112.152
3	405.448,857 319.873,083	4	405.449,44 319.872,94	0.6
4	405.449,44 319.872,94	5	405.453,786 319.871,876	4.474

Punct început	X / Y	Punct sfârșit	X / Y	Lungime segment (** (m)
5	405.453,786 319.871,876	6	405.454,369 319.871,733	0.6
6	405.454,369 319.871,733	7	405.454,171 319.871,167	0.6
7	405.454,171 319.871,167	8	405.452,578 319.866,611	4.826
8	405.452,578 319.866,611	9	405.452,38 319.866,045	0.6
9	405.452,38 319.866,045	10	405.451,814 319.866,244	0.6
10	405.451,814 319.866,244	11	405.447,994 319.867,591	4.051
11	405.447,994 319.867,591	12	405.447,428 319.867,79	0.6
12	405.447,428 319.867,79	13	405.447,584 319.868,369	0.6
13	405.447,584 319.868,369	14	405.448,701 319.872,504	4.283
14	405.448,701 319.872,504	15	405.448,809 319.872,905	0.415
15	405.448,809 319.872,905	16	405.218,639 319.825,468	235.008
16	405.218,639 319.825,468	17	405.218,723 319.825,183	0.297
17	405.218,723 319.825,183	18	405.225,358 319.796,754	29.193
18	405.225,358 319.796,754	1	405.565,089 319.866,851	346.887

** Lungimile segmentelor sunt determinate în planul de proiecție Stereo 70 și sunt rotunjite la 1 milimetru.

*** Distanța dintre puncte este formată din segmente cumulate ce sunt mai mici decât valoarea 1 milimetru.

**DATE DESPRE IMOBILUL NR. 3483**

Oficiul de Cadastru și Publicitate Imobiliară DOLJ
Biroul de Cadastru și Publicitate Imobiliară Craiova

A. Partea I. Descrierea imobilului

TEREN Extravilan

Nr. CF vechi:2355
Nr. cadastral vechi:1997

Adresa: Jud. Dolj, T101, STILP 450_450

Nr. Crt	Nr cadastral Nr. topografic	Suprafața* (mp)	Observații / Referințe
A1	36383	31	Sector cadastral:79 Teren neimprejmuit; LEA 220 KV ISALNITA-CRAIOVA NORD CIRCUIT 1 DC CRAIOVA NORD-SARDANESTI IDENTIC CU LOC. SIMNICU DE SUS, JUD. DOLJ, T 101 P 159

Construcții

Crt	Nr cadastral Nr. topografic	Adresa	Observații / Referințe
A1.1		Jud. Dolj	Nr. niveluri:1; S. construita la sol:31 mp; S. construita desfasurata:31 mp; STALP NR. 450_450,LEA 220 kV ISALNITA-CRAIOVA NORD CIRCUIT 1 DC CRAIOVA NORD-SARDANESTI S. construita la sol:31 mp; C1- STILP 450 LEA

B. Partea II. Proprietari și acte

Inscrieri privitoare la dreptul de proprietate și alte drepturi reale		Referințe
/		
Act Normativ nr. H.G. NR. 1705, din 29/11/2006 emis de GUVERNUL ROMANIEI ((ANEXA 7 (NR. M.F. 100029, 62128) NR. HG NR. 615/21.08.2019); - NR. CRT. 600-;CONTRACT DE CONCESIUNE NR. 1, DIN 29/06/2004 EMIS DE MINISTERUL ECONOMIEI SI COMERTULUI (ACT ADITIONAL NR. 3/31.07.2007, ACT ADITIONAL NR. 7/14.02.2013));		
B1	Intabulare, drept de PROPRIETATE, dobandit prin Lege, cota actuala 1/1, cota initiala 1/1 1) STATUL ROMAN - DOMENIUL PUBLIC , CIF:999999999999	A1, A1.1
B2	Intabulare, drept de ADMINISTRARE, dobandit prin Lege, cota actuala 1/1, cota initiala 1/1 1) MINISTERUL ECONOMIEI SI COMERTULUI , CIF:999999999999	A1, A1.1
19268 / 19/03/2004		
Act Administrativ nr. CONTRACT DE CONCESIUNE NR. 1, din 29/06/2004 emis de MINISTERUL ECONOMIEI SI COMERTULUI (ACT ADITIONAL NR. 3/31.07.2007, ACT ADITIONAL NR. 7/14.02.2013);		
B3	Intabulare, drept de CONCESIUNE PE O PERIOADA DE 49 DE ANI INCEPANDCU DATA DE 29.06.2004, dobandit prin Conventie, cota actuala 1/1, cota initiala 1/1 1) COMPANIA NATIONALA DE TRANSPORT AL ENERGIEI ELECTRICE "TRANSELECTRICA" SA , CIF: 13328043	A1, A1.1

C. Partea III. SARCINI .

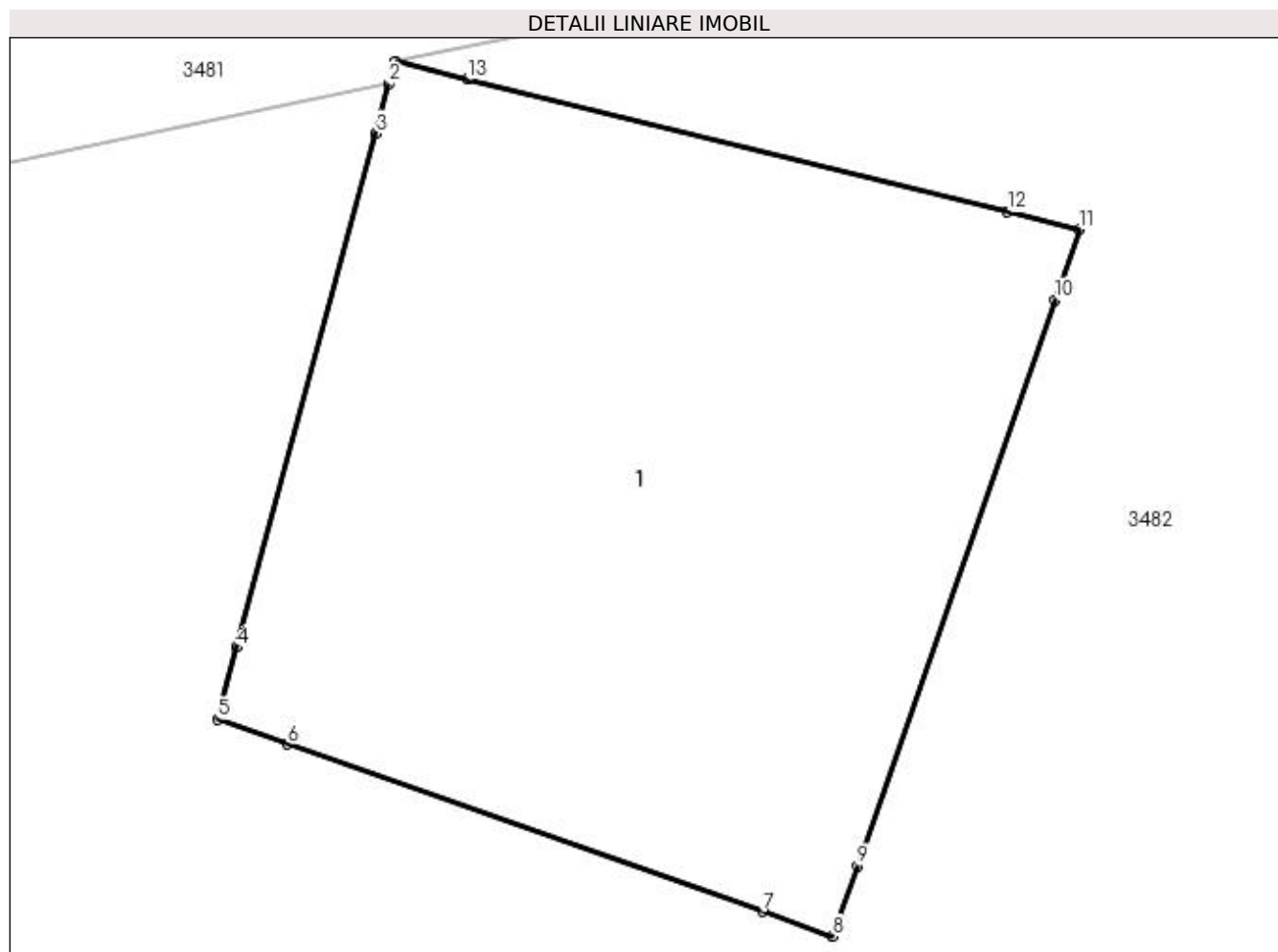
Inscrieri privind dezmembramintele dreptului de proprietate, drepturi reale de garanție și sarcini	Referințe
NU SUNT	

Anexa Nr. 1 La Partea I

Teren

Nr cadastral	Suprafața (mp)*	Observații / Referințe
36383	31	LEA 220 KV ISALNITA-CRAIOVA NORD CIRCUIT 1 DC CRAIOVA NORD-SARDANESTI IDENTIC CU LOC. SIMNICU DE SUS, JUD. DOLJ, T 101 P 159

* Suprafața este determinată în planul de proiecție Stereo 70.



Date referitoare la teren

Crt	Categorie folosință	Intra vilan	Suprafața (mp)	Tarla	Parcelă	Nr. topo	Observații / Referințe
1	curți construcții	NU	31	101	STILP 450_450	-	IDENTIC CU T101, P159 LEA 220 KV ISALNITA-CRAIOVA NORD CIRCUIT 1 DC CRAIOVA NORD-SARDANESTI

Date referitoare la construcții

Crt	Număr	Destinație construcție	Supraf. (mp)	Situație juridică	Observații / Referințe
A1.1		construcții industriale și edilitare	31	Cu acte	Nr. niveluri:1; S. construita la sol:31 mp; S. construita desfasurata:31 mp; STALP NR. 450_450,LEA 220 KV ISALNITA-CRAIOVA NORD CIRCUIT 1 DC CRAIOVA NORD-SARDANESTI S. construita la sol:31 mp; C1- STILP 450 LEA

Lungime Segmente

1) Valorile lungimilor segmentelor sunt obținute din proiecție în plan.

Punct început	X / Y	Punct sfârșit	X / Y	Lungime segment (** (m)
1	405.448,857 319.873,083	2	405.448,809 319.872,905	0.184
2	405.448,809 319.872,905	3	405.448,701 319.872,504	0.415

Punct început	X / Y	Punct sfârșit	X / Y	Lungime segment (** (m)
3	405.448,701 319.872,504	4	405.447,584 319.868,369	4.283
4	405.447,584 319.868,369	5	405.447,428 319.867,79	0.6
5	405.447,428 319.867,79	6	405.447,994 319.867,591	0.6
6	405.447,994 319.867,591	7	405.451,814 319.866,244	4.051
7	405.451,814 319.866,244	8	405.452,38 319.866,045	0.6
8	405.452,38 319.866,045	9	405.452,578 319.866,611	0.6
9	405.452,578 319.866,611	10	405.454,171 319.871,167	4.826
10	405.454,171 319.871,167	11	405.454,369 319.871,733	0.6
11	405.454,369 319.871,733	12	405.453,786 319.871,876	0.6
12	405.453,786 319.871,876	13	405.449,44 319.872,94	4.474
13	405.449,44 319.872,94	1	405.448,857 319.873,083	0.6

** Lungimile segmentelor sunt determinate în planul de proiecție Stereo 70 și sunt rotunjite la 1 milimetru.

*** Distanța dintre puncte este formată din segmente cumulate ce sunt mai mici decât valoarea 1 milimetru.

**DATE DESPRE IMOBILUL NR. 3484**

Oficiul de Cadastru și Publicitate Imobiliară DOLJ
Biroul de Cadastru și Publicitate Imobiliară Craiova

A. Partea I. Descrierea imobilului

TEREN Extravilan

Adresa: Jud. Dolj, T101, P160

Nr. Crt	Nr cadastral Nr. topografic	Suprafața* (mp)	Observații / Referințe
A1		10.200	Sector cadastral:79 Teren neimprejmuit;

B. Partea II. Proprietari și acte

Inscrieri privitoare la dreptul de proprietate și alte drepturi reale	Referințe
/	
Act Administrativ nr. TDP 3419, din 15/04/2004 emis de CJPSDPAT DOLJ;	
B1	A1
Intabulare, drept de PROPRIETATE, dobândit prin Reconstituire, cota actuala 1/1, cota initiala 1/1 1) CĂPRUCIU IOANA, LIPSĂ CNP	

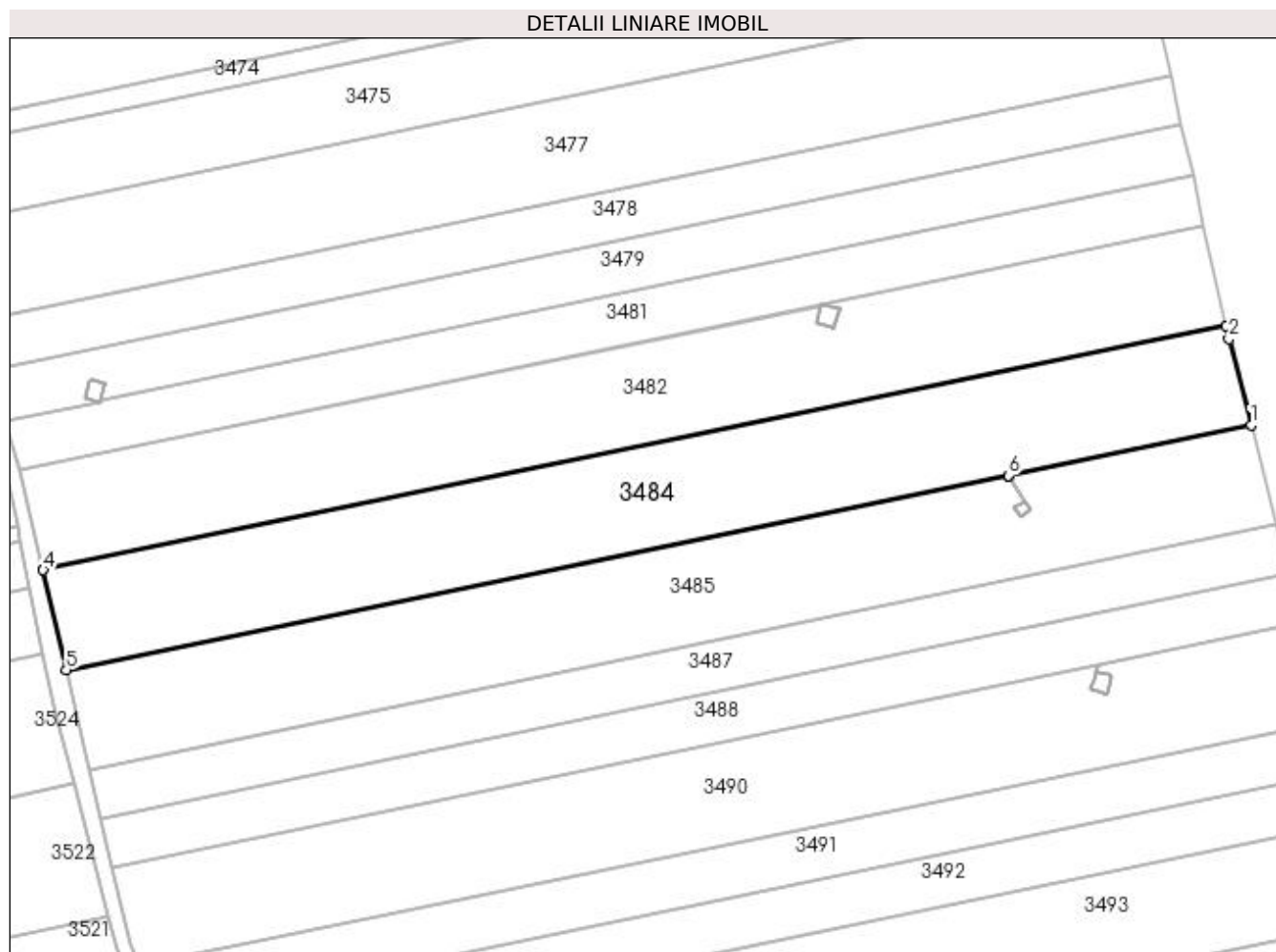
C. Partea III. SARCINI .

Inscrieri privind dezmembramintele dreptului de proprietate, drepturi reale de garanție și sarcini	Referințe
NU SUNT	

Teren

Nr cadastral	Suprafața (mp)*	Observații / Referințe
	10.200	

* Suprafața este determinată în planul de proiecție Stereo 70.



Date referitoare la teren

Crt	Categorie folosință	Intravilan	Suprafața (mp)	Tarla	Parcelă	Nr. topo	Observații / Referințe
1	arabil	NU	9.874	101	160	-	
2	padure	NU	326	101	160	-	

Lungime Segmente

1) Valorile lungimilor segmentelor sunt obținute din proiecție în plan.

Punct început	X / Y	Punct sfârșit	X / Y	Lungime segment (** (m)
1	405.572,3 319.838,333	2	405.565,918 319.863,104	25.58
2	405.565,918 319.863,104	3	405.565,089 319.866,851	3.837
3	405.565,089 319.866,851	4	405.225,358 319.796,754	346.887
4	405.225,358 319.796,754	5	405.232,039 319.768,127	29.396

Punct început	X / Y	Punct sfârșit	X / Y	Lungime segment (** (m)
5	405.232,039 319.768,127	6	405.502,522 319.823,936	276.18
6	405.502,522 319.823,936	7	405.502,524 319.823,936	0.002
7	405.502,524 319.823,936	1	405.572,3 319.838,333	71.246

** Lungimile segmentelor sunt determinate în planul de proiecție Stereo 70 și sunt rotunjite la 1 milimetru.

*** Distanța dintre puncte este formată din segmente cumulate ce sunt mai mici decât valoarea 1 milimetru.

**DATE DESPRE IMOBILUL NR. 3485**

Oficiul de Cadastru și Publicitate Imobiliară DOLJ
Biroul de Cadastru și Publicitate Imobiliară Craiova

A. Partea I. Descrierea imobilului

TEREN Extravilan

Adresa: Jud. Dolj, T101, P159

Nr. Crt	Nr cadastral Nr. topografic	Suprafața* (mp)	Observații / Referințe
A1		10.200	Sector cadastral:79 Teren neimpregmuit;

B. Partea II. Proprietari și acte

Inscrieri privitoare la dreptul de proprietate și alte drepturi reale	Referințe
/	
Act Administrativ nr. TDP 623-47889, din 10/05/1996 emis de CJPSDPAT DOLJ;	
B1	A1
Intabulare, drept de PROPRIETATE, dobândit prin Reconstituire, cota actuala 1/1, cota initiala 1/1 1) ȘMITH MARIA, LIPSĂ CNP	

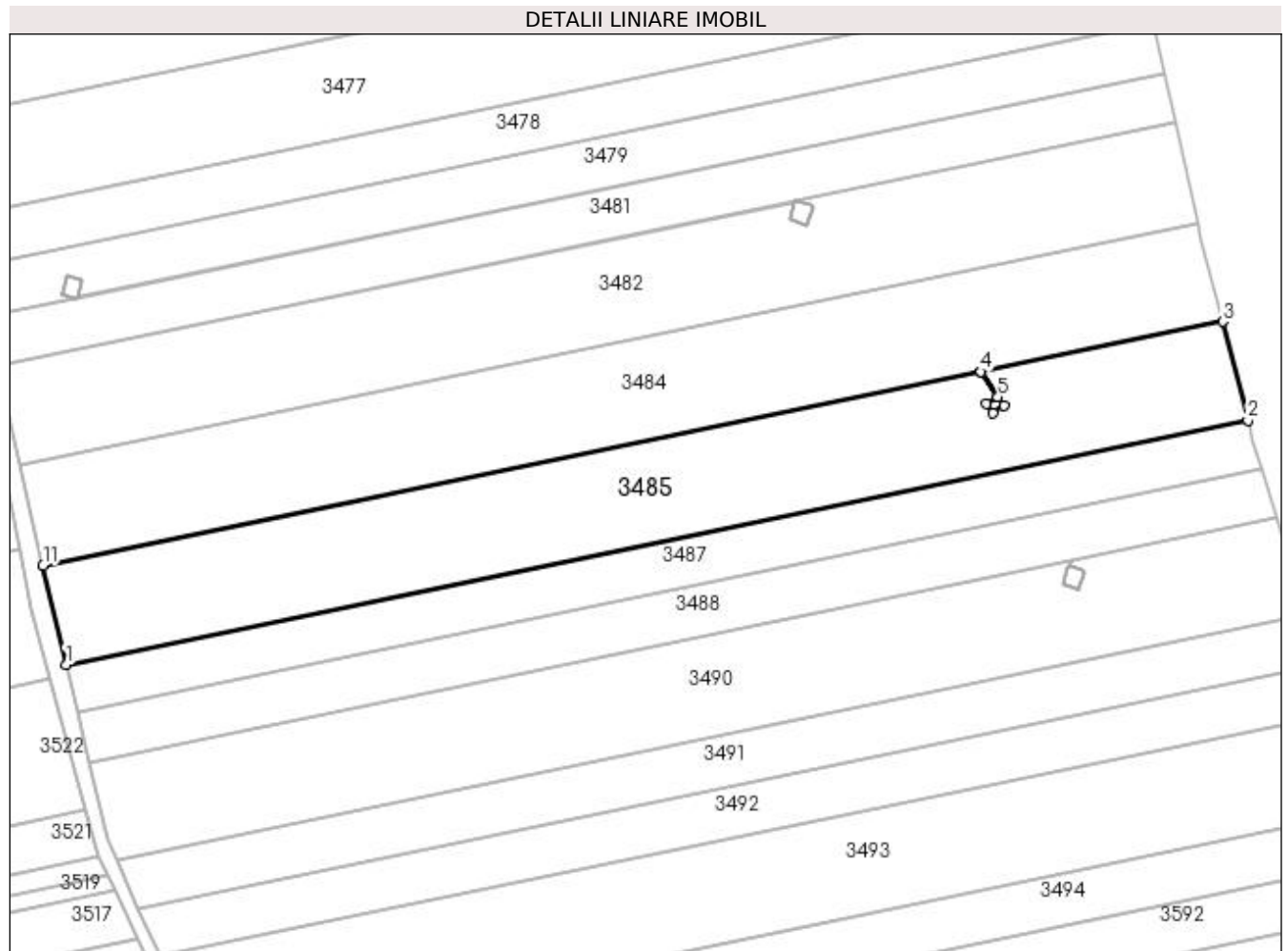
C. Partea III. SARCINI .

Inscrieri privind dezmembramintele dreptului de proprietate, drepturi reale de garanție și sarcini	Referințe
NU SUNT	

Teren

Nr cadastral	Suprafața (mp)*	Observații / Referințe
	10.200	

* Suprafața este determinată în planul de proiecție Stereo 70.



Date referitoare la teren

Crt	Categorie folosință	Intravilan	Suprafața (mp)	Tarla	Parcelă	Nr. topo	Observații / Referințe
1	arabil	NU	9.861	101	159	-	
2	pasune	NU	339	101	159	-	

Lungime Segmente

1) Valorile lungimilor segmentelor sunt obținute din proiecție în plan.

Punct început	X / Y	Punct sfârșit	X / Y	Lungime segment (** (m)
1	405.238,715 319.739,521	2	405.579,635 319.809,863	348.101
2	405.579,635 319.809,863	3	405.572,3 319.838,333	29.4
3	405.572,3 319.838,333	4	405.502,524 319.823,936	71.246
4	405.502,524 319.823,936	5	405.507,468 319.816,656	8.8

Punct început	X / Y	Punct sfârșit	X / Y	Lungime segment (** (m)
5	405.507,468 319.816,656	6	405.509,176 319.814,141	3.04
6	405.509,176 319.814,141	7	405.506,125 319.811,904	3.783
7	405.506,125 319.811,904	8	405.504,269 319.814,66	3.323
8	405.504,269 319.814,66	9	405.507,466 319.816,655	3.769
9	405.507,466 319.816,655	10	405.502,522 319.823,936	8.801
10	405.502,522 319.823,936	11	405.232,039 319.768,127	276.18
11	405.232,039 319.768,127	1	405.238,715 319.739,521	29.375

** Lungimile segmentelor sunt determinate în planul de proiecție Stereo 70 și sunt rotunjite la 1 milimetru.

*** Distanța dintre puncte este formată din segmente cumulate ce sunt mai mici decât valoarea 1 milimetru.

**DATE DESPRE IMOBILUL NR. 3486**

Oficiul de Cadastru și Publicitate Imobiliară DOLJ
Biroul de Cadastru și Publicitate Imobiliară Craiova

A. Partea I. Descrierea imobilului

TEREN Extravilan

Adresa: Jud. Dolj, T101, STILP 10_10

Nr. Crt	Nr cadastral Nr. topografic	Suprafața* (mp)	Observații / Referințe
A1	34972	Din acte: 2.892 Masurata: 12	Sector cadastral:79 Teren neimprejmuit; LEA 110KV CRAIOVA NORD FILIAȘI - DC LEA 110KV CRAIOVA NORD STOINA, TEREN PE CARE ESTE AMPLASAT STALPUL NR. 10_10

Construcții

Crt	Nr cadastral Nr. topografic	Adresa	Observații / Referințe
A1.1		Jud. Dolj	Nr. niveluri:1; S. construita la sol:12 mp; S. construita desfasurata:12 mp; Stalp nr.10_10 "LEA 110 kV Craiova Nord Filiasi DC LEA 110 kV Craiova Nord Stoina

B. Partea II. Proprietari și acte

Inscrieri privitoare la dreptul de proprietate și alte drepturi reale	Referințe	
107015 / 18/08/2016		
Act Administrativ nr. 6, din 20/06/2005 emis de MIN EC SI COM SI DFEE ELECTRICA OLTENIA (ACT ADMINISTRATIV NR 15 DIN 08.01.1973 EMIS DE PRESEDINTELE CONSILIULUI DE STAT;ACT ADMINISTRATIV NR RO10-31184 DIN 19.05.2016 EMIS DE CEZ DISTRIBUTIE SA;ACT ADMINISTRATIV NR 3 DIN 08.01.1973 EMIS DE PRESEDINTELE CONSILIULUI DE STAT ACT ADITIOINAL NR. 2 LA CONTRACT DE CONCESIUNE NR. 6 DIN 20.06.2005; LICENTA NR. 457 DIN 29.04.2002; DECIZIA NR. 139 DIN 08.02.2017; LISTA INSTALATIILOR DE DISTRIBUTIE NR. 2959 DIN 05.07.2002);		
B1	Intabulare, drept de PROPRIETATE, dobandit prin Lege, cota actuala 1/1, cota initiala 1/1 1) STATUL ROMAN DOMENIUL PUBLIC, LIPSĂ CNP	A1, A1.1
B2	Intabulare, drept de CONCESIUNEPE O PERIOADA DE 49 ANI INCEPAND CU DATA SEMNARII CONTRACTULUI DE CONCESIUNE, cota actuala 1/1, cota initiala 1/1 1) DISTRIBUTIE ENERGIE OLTENIA SA, CIF:14491102	A1, A1.1

C. Partea III. SARCINI .

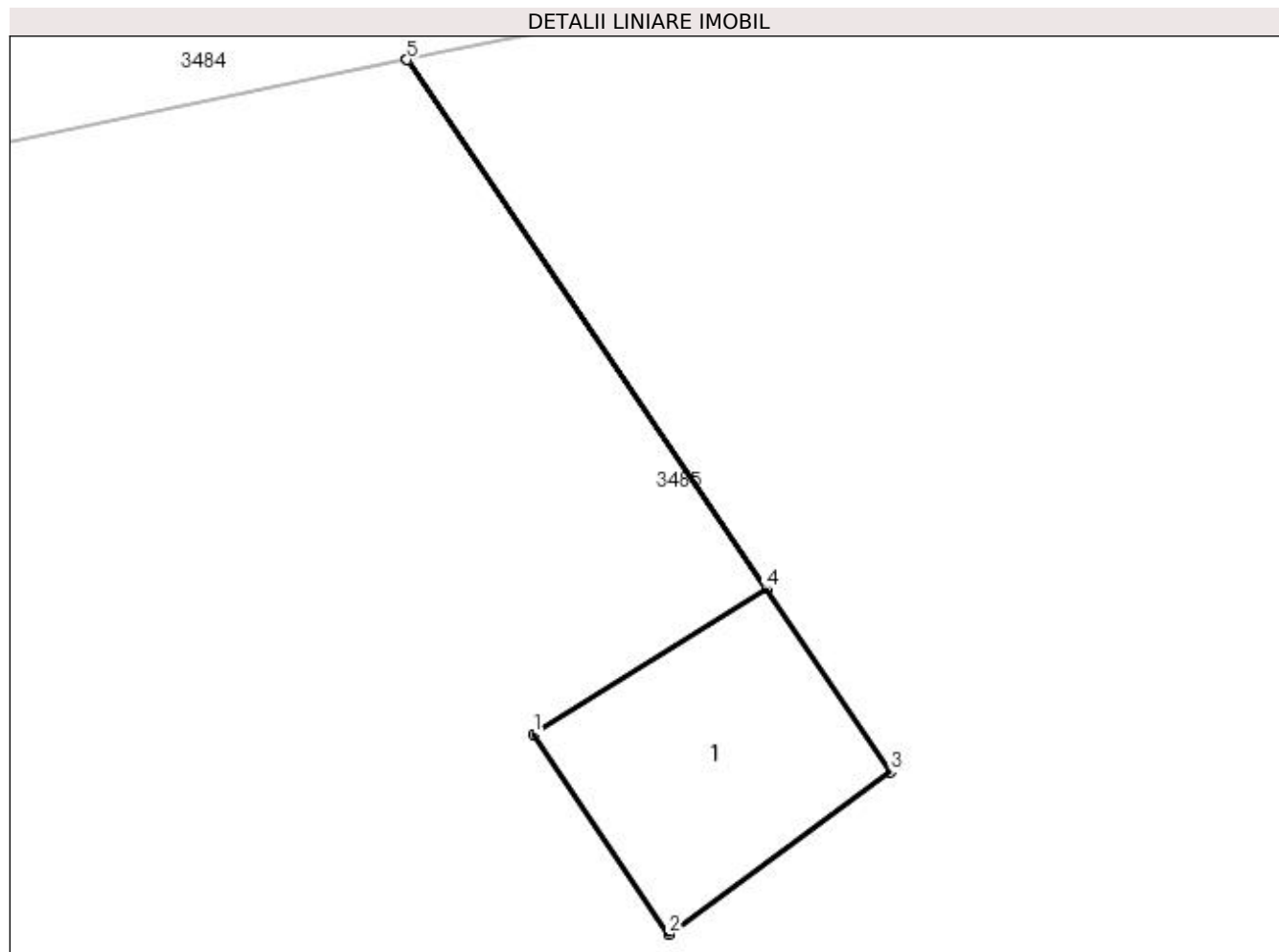
Inscrieri privind dezmembramintele dreptului de proprietate, drepturi reale de garanție și sarcini	Referințe
NU SUNT	

Anexa Nr. 1 La Partea I

Teren

Nr cadastral	Suprafața (mp)*	Observații / Referințe
34972	Din acte: 2.892 Masurata: 12	LEA 110KV CRAIOVA NORD FILIAȘI - DC LEA 110KV CRAIOVA NORD STOINA, TEREN PE CARE ESTE AMPLASAT STALPUL NR. 10_10

* Suprafața este determinată în planul de proiecție Stereo 70.



Date referitoare la teren

Crt	Categorie folosință	Intra vilan	Suprafața (mp)	Tarla	Parcelă	Nr. topo	Observații / Referințe
1	curți constructii	NU	12	101	STILP 10_10	-	

Date referitoare la construcții

Crt	Număr	Destinație construcție	Supraf. (mp)	Situație juridică	Observații / Referințe
A1.1		construcții industriale și edilitare	Din acte: 2.892 Masurata: 12	Cu acte	Nr. niveluri:1; S. construita la sol:12 mp; S. construita desfasurata:12 mp; Stalp nr.10_10 "LEA 110 kV Craiova Nord Filiasi DC LEA 110 kV Craiova Nord Stoina

Lungime Segmente

1) Valorile lungimilor segmentelor sunt obținute din proiecție în plan.

Punct început	X / Y	Punct sfârșit	X / Y	Lungime segment (** (m)
1	405.504,269 319.814,66	2	405.506,125 319.811,904	3.323
2	405.506,125 319.811,904	3	405.509,176 319.814,141	3.783
3	405.509,176 319.814,141	4	405.507,468 319.816,656	3.04

Punct început	X / Y	Punct sfârșit	X / Y	Lungime segment (** (m)
4	405.507,468 319.816,656	5	405.502,524 319.823,936	8.8
5	405.502,524 319.823,936	6	405.502,522 319.823,936	0.002
6	405.502,522 319.823,936	7	405.507,466 319.816,655	8.801
7	405.507,466 319.816,655	1	405.504,269 319.814,66	3.769

** Lungimile segmentelor sunt determinate în planul de proiecție Stereo 70 și sunt rotunjite la 1 milimetru.

*** Distanța dintre puncte este formată din segmente cumulate ce sunt mai mici decât valoarea 1 milimetru.

**DATE DESPRE IMOBILUL NR. 3487**

Oficiul de Cadastru și Publicitate Imobiliară DOLJ
Biroul de Cadastru și Publicitate Imobiliară Craiova

A. Partea I. Descrierea imobilului

TEREN Extravilan

Adresa: Jud. Dolj, T101, P158

Nr. Crt	Nr cadastral Nr. topografic	Suprafața* (mp)	Observații / Referințe
A1		5.000	Sector cadastral:79 Teren neimprejmuit;

B. Partea II. Proprietari și acte

Inscrieri privitoare la dreptul de proprietate și alte drepturi reale	Referințe
/	
Act Administrativ nr. TDP 744-45533, din 23/04/1996 emis de CJPSDPAT DOLJ;	
B1	A1
Intabulare, drept de PROPRIETATE, dobândit prin Reconstituire, cota actuala 1/1, cota initiala 1/1 1) MANOLEA TITU, LIPSĂ CNP	

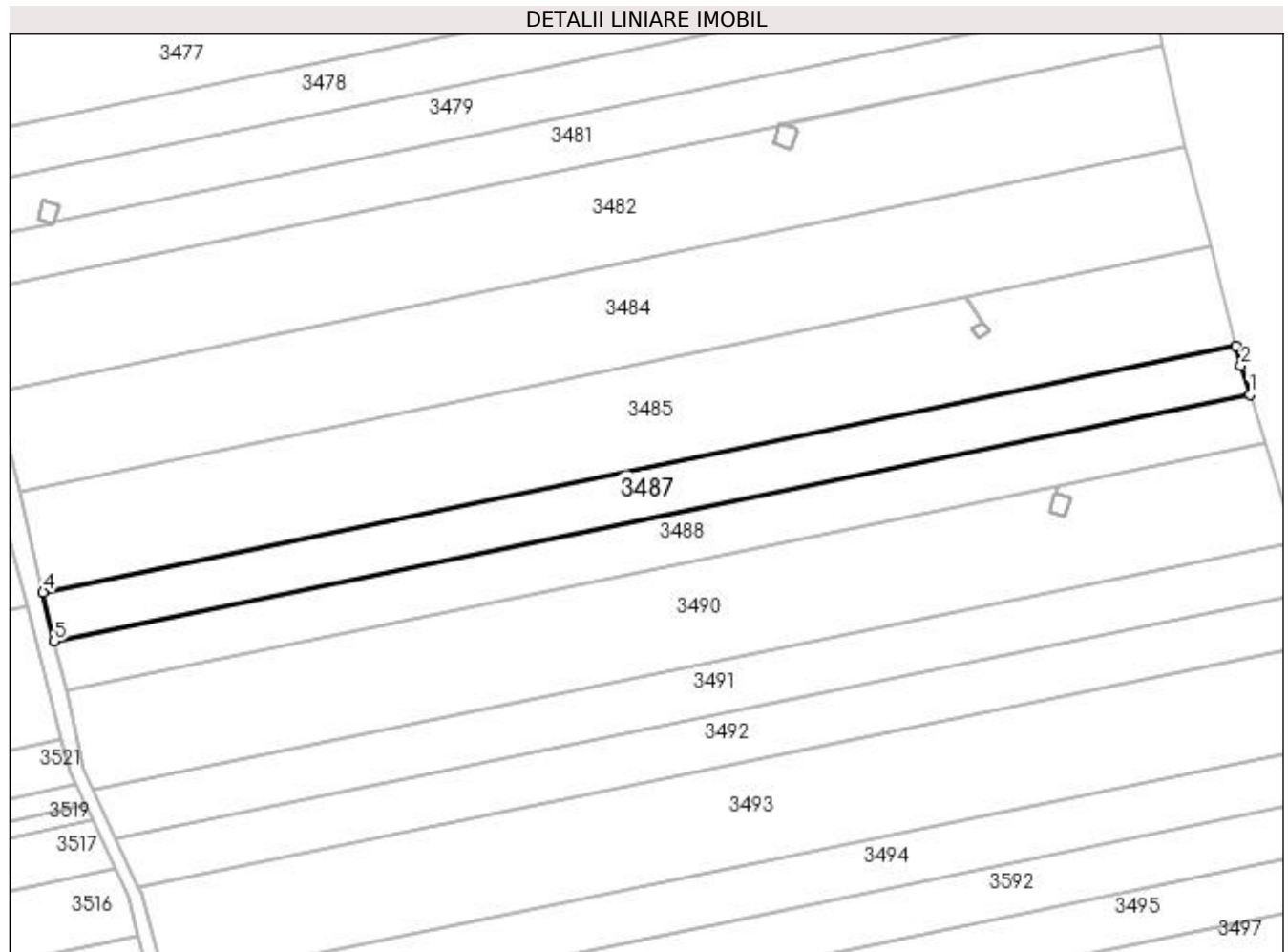
C. Partea III. SARCINI .

Inscrieri privind dezmembramintele dreptului de proprietate, drepturi reale de garanție și sarcini	Referințe
NU SUNT	

Teren

Nr cadastral	Suprafața (mp)*	Observații / Referințe
	5.000	

* Suprafața este determinată în planul de proiecție Stereo 70.



Date referitoare la teren

Crt	Categorie folosință	Intra vilan	Suprafața (mp)	Tarla	Parcelă	Nr. topo	Observații / Referințe
1	arabil	NU	5.000	101	158	-	

Lungime Segmente

1) Valorile lungimilor segmentelor sunt obținute din proiecție în plan.

Punct început	X / Y	Punct sfârșit	X / Y	Lungime segment (** (m)
1	405.583,581 319.796,023	2	405.581,086 319.804,234	8.581
2	405.581,086 319.804,234	3	405.579,635 319.809,863	5.814
3	405.579,635 319.809,863	4	405.238,715 319.739,521	348.101
4	405.238,715 319.739,521	5	405.241,978 319.725,54	14.357
5	405.241,978 319.725,54	1	405.583,581 319.796,023	348.798

**** Lungimile segmentelor sunt determinate în planul de proiecție Stereo 70 și sunt rotunjite la 1 milimetru.**

***** Distanța dintre puncte este formată din segmente cumulate ce sunt mai mici decât valoarea 1 milimetru.**

**DATE DESPRE IMOBILUL NR. 3488**

Oficiul de Cadastru și Publicitate Imobiliară DOLJ
Biroul de Cadastru și Publicitate Imobiliară Craiova

A. Partea I. Descrierea imobilului

TEREN Extravilan

Adresa: Jud. Dolj, T101, P157

Nr. Crt	Nr cadastral Nr. topografic	Suprafața* (mp)	Observații / Referințe
A1	30410	5.100	Sector cadastral:79 Teren neimprejmuit;

B. Partea II. Proprietari și acte

Inscrieri privitoare la dreptul de proprietate și alte drepturi reale		Referințe
8072 / 10/02/2011		
Act Notarial nr. CVC. AUT. NR. 339, din 10/02/2011 emis de NP SOROP ALEXANDRU OLIVIU;		
B1	Intabulare, drept de PROPRIETATECUMPARARE, dobandit prin Conventie, cota actuala 1/2, cota initiala 1/2 1) BERENDEI ELIA MONICA , LIPSĂ CNP 2) BERENDEI MIHAI CATALIN	A1
B2	Intabulare, drept de PROPRIETATECUMPARARE, dobandit prin Conventie, cota actuala 1/2, cota initiala 1/2 1) SURDU PETRE	A1

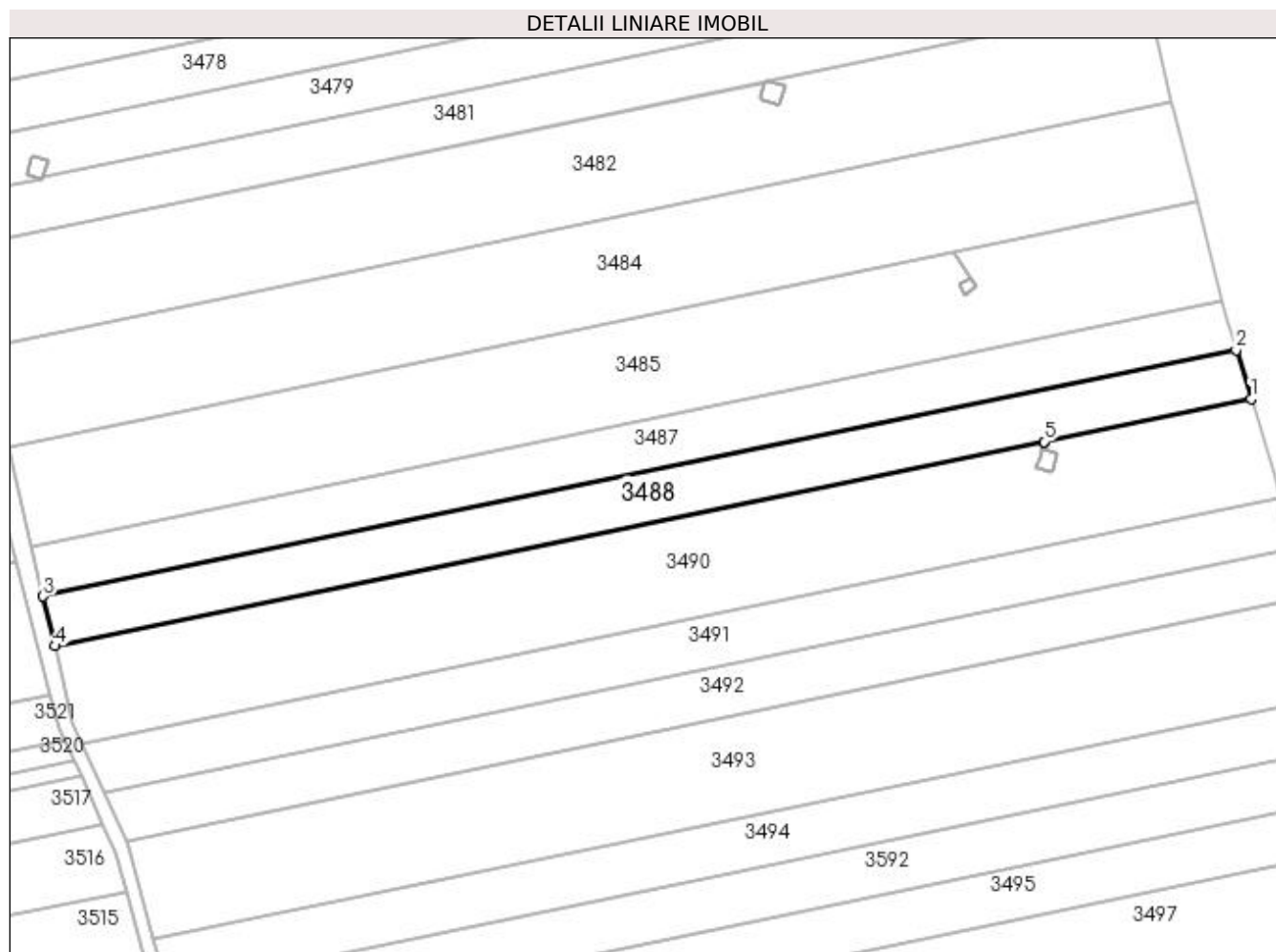
C. Partea III. SARCINI .

Inscrieri privind dezmembramintele dreptului de proprietate, drepturi reale de garanție și sarcini	Referințe
NU SUNT	

Teren

Nr cadastral	Suprafața (mp)*	Observații / Referințe
30410	5.100	

* Suprafața este determinată în planul de proiecție Stereo 70.



Date referitoare la teren

Crt	Categorie folosință	Intra vilan	Suprafața (mp)	Tarla	Parcelă	Nr. topo	Observații / Referințe
1	arabil	NU	5.100	101	157	-	

Lungime Segmente

1) Valorile lungimilor segmentelor sunt obținute din proiecție în plan.

Punct început	X / Y	Punct sfârșit	X / Y	Lungime segment (** (m)
1	405.587,844 319.781,993	2	405.583,581 319.796,023	14.663
2	405.583,581 319.796,023	3	405.241,978 319.725,54	348.798
3	405.241,978 319.725,54	4	405.245,298 319.711,316	14.606
4	405.245,298 319.711,316	5	405.528,551 319.769,759	289.22
5	405.528,551 319.769,759	6	405.528,553 319.769,76	0.002

Punct început	X / Y	Punct sfârșit	X / Y	Lungime segment (** (m)
6	405.528,553 319.769,76	1	405.587,844 319.781,993	60.54

** Lungimile segmentelor sunt determinate în planul de proiecție Stereo 70 și sunt rotunjite la 1 milimetru.

*** Distanța dintre puncte este formată din segmente cumulate ce sunt mai mici decât valoarea 1 milimetru.

**DATE DESPRE IMOBILUL NR. 3489**

Oficiul de Cadastru și Publicitate Imobiliară DOLJ
Biroul de Cadastru și Publicitate Imobiliară Craiova

A. Partea I. Descrierea imobilului

TEREN Extravilan

Nr. CF vechi:2356
Nr. cadastral vechi:2002

Adresa: Jud. Dolj, T101, STILP 26

Nr. Crt	Nr cadastral Nr. topografic	Suprafața* (mp)	Observații / Referințe
A1	36384	26	Sector cadastral:79 Teren neimprejmuit; LEA 220 KV ISALNITA-CRAIOVA NORD- CIRCUIT 2 C1- STALP CU NR 26 LEA, IDENTIC CU LOC. SIMNICU DE SUS, JUD. DOLJ, T 101, P 153, 154

Construcții

Crt	Nr cadastral Nr. topografic	Adresa	Observații / Referințe
A1.1		Jud. Dolj	Nr. niveluri:1; S. construita la sol:26 mp; S. construita desfasurata:26 mp; STALP NR. 26,LEA 220 KV ISALNITA-CRAIOVA NORD CIRCUIT 2

B. Partea II. Proprietari și acte

Inscrieri privitoare la dreptul de proprietate și alte drepturi reale		Referințe
/		
Act Normativ nr. HG NR 1705, din 29/11/2006 emis de GUVERNUL ROMANIEI (ANEXA 7 (NR. M.F. 99921), HG NR. 615/21.08.2019- NR. CRT. 559-;CONTRACT DE CONCESIUNE NR. 1, DIN 29/06/2004 EMIS DE MINISTERUL ECONOMIEI SI COMERTULUI (ACT ADITIONAL NR. 3/31.07.2007, ACT ADITIONAL NR. 7/14.02.2013));		
B1	Intabulare, drept de PROPRIETATE, dobandit prin Lege, cota actuala 1/1, cota initiala 1/1 1) STATUL ROMAN - DOMENIUL PUBLIC, CIF:999999999999	A1, A1.1
B2	Intabulare, drept de ADMINISTRARE, dobandit prin Lege, cota actuala 1/1, cota initiala 1/1 1) MINISTERUL ECONOMIEI SI COMERTULUI, CIF:999999999999	A1, A1.1
19532 / 19/03/2008		
Act Administrativ nr. CONTRACT DE CONCESIUNE NR. 1, din 29/06/2004 emis de MINISTERUL ECONOMIEI SI COMERTULUI (SI ACT ADITIONAL NR 2 DIN 01/01/2006 ACT ADITIONAL NR. 3/31.07.2007, ACT ADITIONAL NR. 7/14.02.2013);		
B3	Intabulare, drept de CONCESIUNEPE O PERIOADA DE 49 DE ANI INCEPAND CU DATA DE 29.06.2004, dobandit prin Conventie, cota actuala 1/1, cota initiala 1/1 1) COMPANIA NATIONALA DE TRANSPORT AL ENERGIEI ELECTRICE "TRANSELECTRICA" SA, CIF: 13328043	A1, A1.1

C. Partea III. SARCINI .

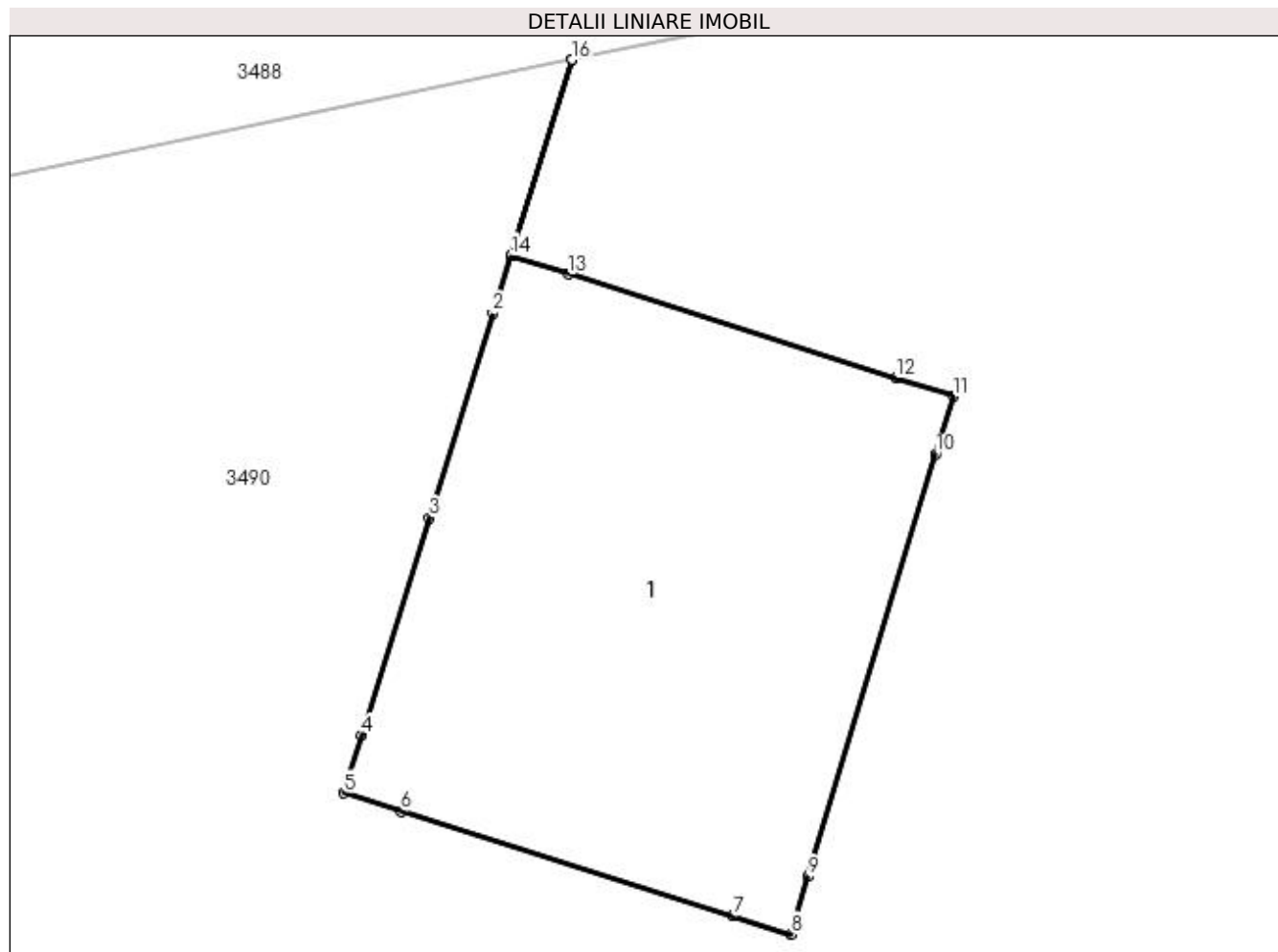
Inscrieri privind dezmembramintele dreptului de proprietate, drepturi reale de garanție și sarcini	Referințe
NU SUNT	

Anexa Nr. 1 La Partea I

Teren

Nr cadastral	Suprafața (mp)*	Observații / Referințe
36384	26	LEA 220 KV ISALNITA-CRAIOVA NORD- CIRCUIT 2 C1- STALP CU NR 26 LEA,IDENTIC CU LOC. SIMNICU DE SUS, JUD. DOLJ, T 101, P 153, 154

* Suprafața este determinată în planul de proiecție Stereo 70.



Date referitoare la teren

Crt	Categorie folosință	Intra vilan	Suprafața (mp)	Tarla	Parcelă	Nr. topo	Observații / Referințe
1	curți construcții	NU	26	101	STILP 26	-	IDENTIC CU T101, P153,154 LEA 220 KV ISALNITA-CRAIOVA NORD CIRCUIT 2

Date referitoare la construcții

Crt	Număr	Destinație construcție	Supraf. (mp)	Situație juridică	Observații / Referințe
A1.1		construcții industriale și edilitare	26	Cu acte	Nr. niveluri:1; S. construita la sol:26 mp; S. construita desfasurata:26 mp; STALP NR. 26, LEA 220 KV ISALNITA-CRAIOVA NORD CIRCUIT 2

Lungime Segmente

1) Valorile lungimilor segmentelor sunt obținute din proiecție în plan.

Punct început	X / Y	Punct sfârșit	X / Y	Lungime segment (** (m)
1	405.527,946 319.767,813	2	405.527,768 319.767,24	0.6
2	405.527,768 319.767,24	3	405.527,136 319.765,207	2.129

Punct început	X / Y	Punct sfârșit	X / Y	Lungime segment (** (m)
3	405.527,136 319.765,207	4	405.526,464 319.763,046	2.263
4	405.526,464 319.763,046	5	405.526,286 319.762,473	0.6
5	405.526,286 319.762,473	6	405.526,858 319.762,292	0.6
6	405.526,858 319.762,292	7	405.530,154 319.761,25	3.457
7	405.530,154 319.761,25	8	405.530,726 319.761,069	0.6
8	405.530,726 319.761,069	9	405.530,9 319.761,643	0.6
9	405.530,9 319.761,643	10	405.532,171 319.765,84	4.385
10	405.532,171 319.765,84	11	405.532,345 319.766,414	0.6
11	405.532,345 319.766,414	12	405.531,773 319.766,596	0.6
12	405.531,773 319.766,596	13	405.528,518 319.767,631	3.416
13	405.528,518 319.767,631	14	405.527,948 319.767,812	0.598
14	405.527,948 319.767,812	15	405.528,553 319.769,76	2.039
15	405.528,553 319.769,76	16	405.528,551 319.769,759	0.002
16	405.528,551 319.769,759	1	405.527,946 319.767,813	2.038

** Lungimile segmentelor sunt determinate în planul de proiecție Stereo 70 și sunt rotunjite la 1 milimetru.

*** Distanța dintre puncte este formată din segmente cumulate ce sunt mai mici decât valoarea 1 milimetru.

**DATE DESPRE IMOBILUL NR. 3490**

Oficiul de Cadastru și Publicitate Imobiliară DOLJ
Biroul de Cadastru și Publicitate Imobiliară Craiova

A. Partea I. Descrierea imobilului

TEREN Extravilan

Adresa: Jud. Dolj, T101, P156

Nr. Crt	Nr cadastral Nr. topografic	Suprafața* (mp)	Observații / Referințe
A1	35335	10.200	Sector cadastral:79 Teren neimprejmut;

B. Partea II. Proprietari și acte

Inscrieri privitoare la dreptul de proprietate și alte drepturi reale		Referințe
27910 / 03/03/2017		
Act Notarial nr. CM NR 164, din 16/09/2008 emis de BNP DEFTA EMIL (ACT NOTARIAL NR CM NR 86 DIN 30.05.2007, EMIS DE BNP DEFTA EMIL;ACT ADMINISTRATIV NR TDP NR 1596-1393 DIN 02.06.1997, EMIS DE CJ DOLJ);		
B1	Intabulare, drept de PROPRIETATE, dobandit prin lesire Din Indiviziune, cota actuala 1/1, cota initiala 1/1 1) DANCIULESCU LUCICA <i>OBSERVATII: DEFUNCT ENE FLORENTINA, DIGA ION</i>	A1

C. Partea III. SARCINI .

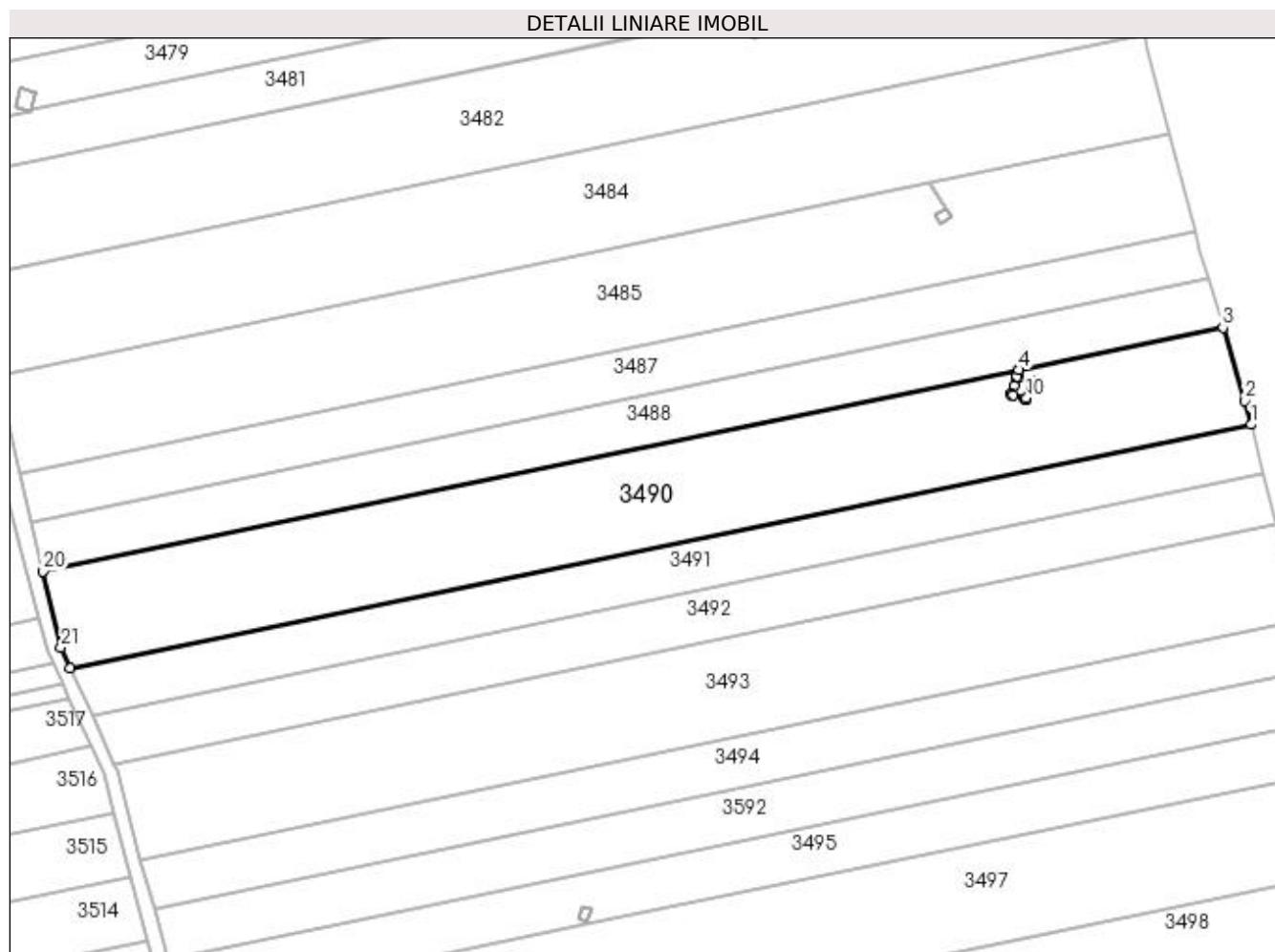
Inscrieri privind dezmembramintele dreptului de proprietate, drepturi reale de garanție și sarcini	Referințe
NU SUNT	

Anexa Nr. 1 La Partea I

Teren

Nr cadastral	Suprafața (mp)*	Observații / Referințe
35335	10.200	

* Suprafața este determinată în planul de proiecție Stereo 70.



Date referitoare la teren

Crt	Categorie folosință	Intravilan	Suprafața (mp)	Tarla	Parcelă	Nr. topo	Observații / Referințe
1	arabil	NU	9.792	101	156	-	
2	pasune	NU	408	101	156	-	

Lungime Segmente

1) Valorile lungimilor segmentelor sunt obținute din proiecție în plan.

Punct început	X / Y	Punct sfârșit	X / Y	Lungime segment (** (m))
1	405.596,025 319.753,895	2	405.594,287 319.760,786	7.107
3	405.587,844 319.781,993	4	405.528,553 319.769,76	60.54
5	405.527,948 319.767,812	6	405.528,518 319.767,631	0.598
7	405.531,773 319.766,596	8	405.532,345 319.766,414	0.6

Punct început	X / Y	Punct sfârșit	X / Y	Lungime segment (** (m))
2	405.594,287 319.760,786	3	405.587,844 319.781,993	22.164
4	405.528,553 319.769,76	5	405.527,948 319.767,812	2.039
6	405.528,518 319.767,631	7	405.531,773 319.766,596	3.416
8	405.532,345 319.766,414	9	405.532,171 319.765,84	0.6

Punct început	X / Y	Punct sfârșit	X / Y	Lungime segment (** (m)
9	405.532,171 319.765,84	10	405.530,9 319.761,643	4.385
11	405.530,726 319.761,069	12	405.530,154 319.761,25	0.6
13	405.526,858 319.762,292	14	405.526,286 319.762,473	0.6
15	405.526,464 319.763,046	16	405.527,136 319.765,207	2.263
17	405.527,768 319.767,24	18	405.527,946 319.767,813	0.6
19	405.528,551 319.769,759	20	405.245,298 319.711,316	289.22
21	405.250,48 319.689,11	22	405.253,199 319.683,159	6.543

Punct început	X / Y	Punct sfârșit	X / Y	Lungime segment (** (m)
10	405.530,9 319.761,643	11	405.530,726 319.761,069	0.6
12	405.530,154 319.761,25	13	405.526,858 319.762,292	3.457
14	405.526,286 319.762,473	15	405.526,464 319.763,046	0.6
16	405.527,136 319.765,207	17	405.527,768 319.767,24	2.129
18	405.527,946 319.767,813	19	405.528,551 319.769,759	2.038
20	405.245,298 319.711,316	21	405.250,48 319.689,11	22.802
22	405.253,199 319.683,159	1	405.596,025 319.753,895	350.048

** Lungimile segmentelor sunt determinate în planul de proiecție Stereo 70 și sunt rotunjite la 1 milimetru.

*** Distanța dintre puncte este formată din segmente cumulate ce sunt mai mici decât valoarea 1 milimetru.

**DATE DESPRE IMOBILUL NR. 3491**

Oficiul de Cadastru și Publicitate Imobiliară DOLJ
Biroul de Cadastru și Publicitate Imobiliară Craiova

A. Partea I. Descrierea imobilului

TEREN Extravilan

Adresa: Jud. Dolj, T101, P155

Nr. Crt	Nr cadastral Nr. topografic	Suprafața* (mp)	Observații / Referințe
A1		5.200	Sector cadastral:79 Teren neimprejmuit;

B. Partea II. Proprietari și acte

Inscrieri privitoare la dreptul de proprietate și alte drepturi reale		Referințe
/		
Act Administrativ nr. TDP 917-45379, din 19/07/1996 emis de CJPSDPAT DOLJ;		
B1	Intabulare, drept de PROPRIETATE, dobândit prin Reconstituire, cota actuala 1/1, cota initiala 1/1 1) TUFAROIU ELENA, LIPSĂ CNP 2) TUFAROIU NICU, LIPSĂ CNP	A1

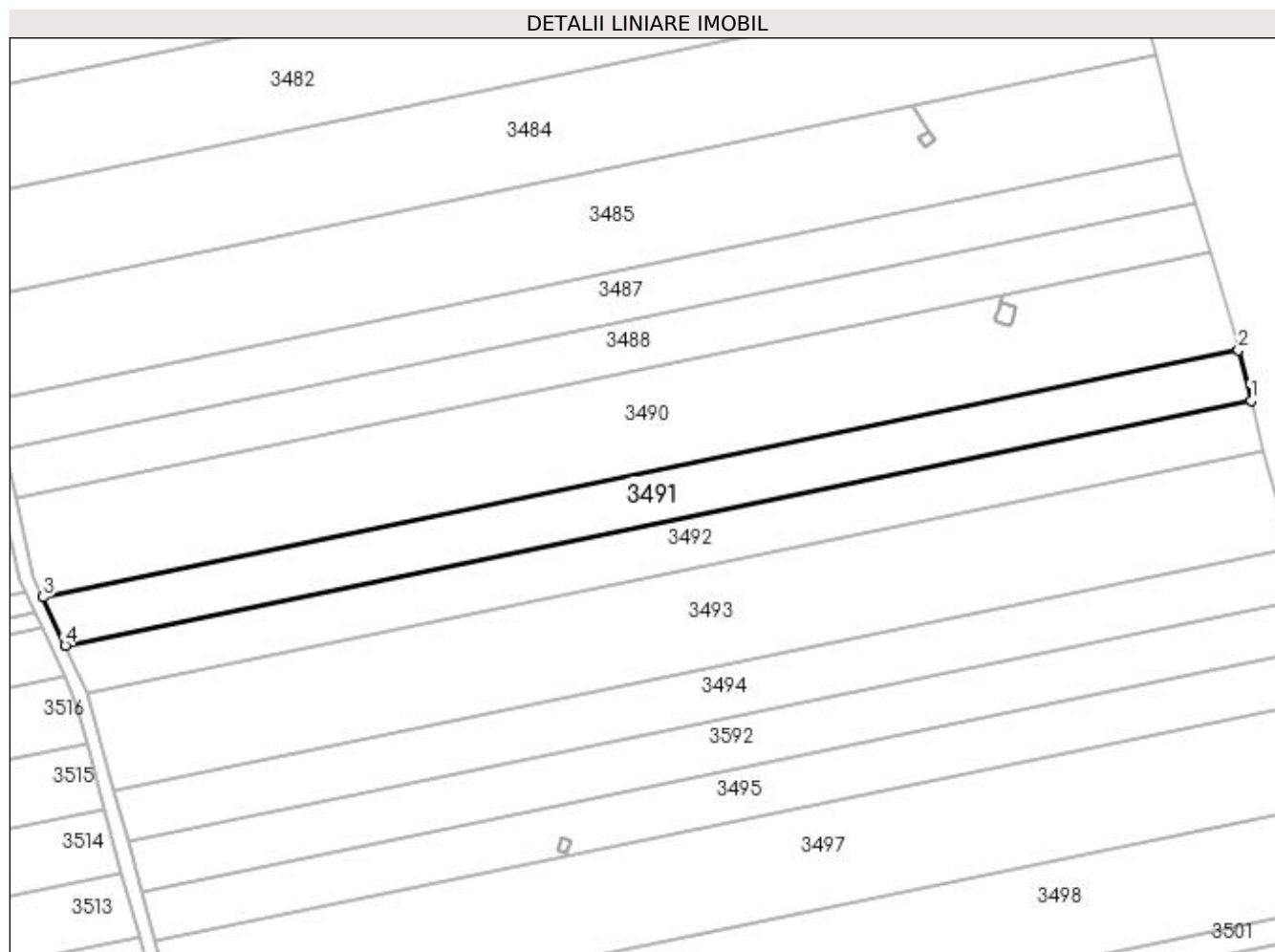
C. Partea III. SARCINI .

Inscrieri privind dezmembramintele dreptului de proprietate, drepturi reale de garanție și sarcini	Referințe
NU SUNT	

Teren

Nr cadastral	Suprafața (mp)*	Observații / Referințe
	5.200	

* Suprafața este determinată în planul de proiecție Stereo 70.



Date referitoare la teren

Crt	Categorie folosință	Intra vilan	Suprafața (mp)	Tarla	Parcelă	Nr. topo	Observații / Referințe
1	arabil	NU	5.200	101	155	-	

Lungime Segmente

1) Valorile lungimilor segmentelor sunt obținute din proiecție în plan.

Punct început	X / Y	Punct sfârșit	X / Y	Lungime segment (** (m)
1	405.599,676 319.739,42	2	405.596,025 319.753,895	14.928
2	405.596,025 319.753,895	3	405.253,199 319.683,159	350.048
3	405.253,199 319.683,159	4	405.259,558 319.669,243	15.3
4	405.259,558 319.669,243	1	405.599,676 319.739,42	347.282

**** Lungimile segmentelor sunt determinate în planul de proiecție Stereo 70 și sunt rotunjite la 1 milimetru.**

***** Distanța dintre puncte este formată din segmente cumulate ce sunt mai mici decât valoarea 1 milimetru.**

**DATE DESPRE IMOBILUL NR. 3492**

Oficiul de Cadastru și Publicitate Imobiliară DOLJ
Biroul de Cadastru și Publicitate Imobiliară Craiova

A. Partea I. Descrierea imobilului

TEREN Extravilan

Adresa: Jud. Dolj, T101, P154

Nr. Crt	Nr cadastral Nr. topografic	Suprafața* (mp)	Observații / Referințe
A1		5.100	Sector cadastral:79 Teren neimprejmuit;

B. Partea II. Proprietari și acte

Inscrieri privitoare la dreptul de proprietate și alte drepturi reale		Referințe
/		
Act Administrativ nr. TDP 1397-9601, din 05/12/1996 emis de CJPSDPAT DOLJ;		
B1	Intabulare, drept de PROPRIETATE, dobândit prin Reconstituire, cota actuala 1/1, cota inițiala 1/1 1) ȘTEFAN ANA, LIPSĂ CNP 2) MITRITĂ CONSTANTIN, LIPSĂ CNP 3) VOICU MARIA, LIPSĂ CNP	A1

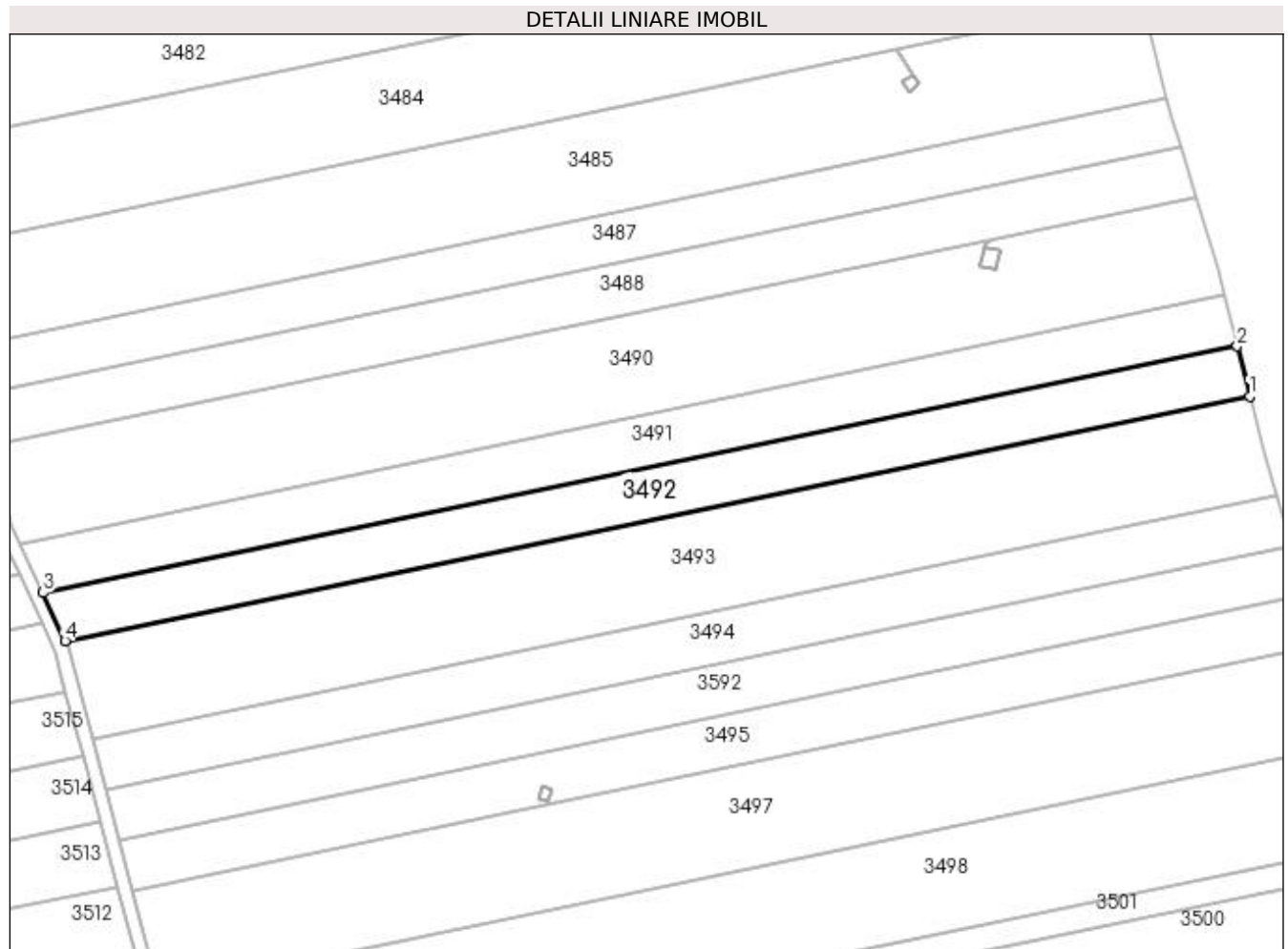
C. Partea III. SARCINI .

Inscrieri privind dezmembramintele dreptului de proprietate, drepturi reale de garanție și sarcini	Referințe
NU SUNT	

Teren

Nr cadastral	Suprafața (mp)*	Observații / Referințe
	5.100	

* Suprafața este determinată în planul de proiecție Stereo 70.



Date referitoare la teren

Crt	Categorie folosință	Intra vilan	Suprafața (mp)	Tarla	Parcelă	Nr. topo	Observații / Referințe
1	arabil	NU	5.100	101	154	-	

Lungime Segmente

1) Valorile lungimilor segmentelor sunt obținute din proiecție în plan.

Punct început	X / Y	Punct sfârșit	X / Y	Lungime segment (** (m)
1	405.603,285 319.725,11	2	405.599,676 319.739,42	14.758
2	405.599,676 319.739,42	3	405.259,558 319.669,243	347.282
3	405.259,558 319.669,243	4	405.265,844 319.655,486	15.125
4	405.265,844 319.655,486	1	405.603,285 319.725,11	344.549

**** Lungimile segmentelor sunt determinate în planul de proiecție Stereo 70 și sunt rotunjite la 1 milimetru.**

***** Distanța dintre puncte este formată din segmente cumulate ce sunt mai mici decât valoarea 1 milimetru.**

**DATE DESPRE IMOBILUL NR. 3493**

Oficiul de Cadastru și Publicitate Imobiliară DOLJ
Biroul de Cadastru și Publicitate Imobiliară Craiova

A. Partea I. Descrierea imobilului

TEREN Extravilan

Nr. CF vechi:3454
Nr. cadastral vechi:2525

Adresa: Jud. Dolj, T101, P153

Nr. Crt	Nr cadastral Nr. topografic	Suprafața* (mp)	Observații / Referințe
A1	30212	10.000	Sector cadastral:79 Teren neimprejmuit;

B. Partea II. Proprietari și acte

Inscrieri privitoare la dreptul de proprietate și alte drepturi reale		Referințe
38086 / 23/06/2010		
Act Notarial nr. CONTRACT DE VANZARE CUMPARARE AUT 1884, din 21/06/2010 emis de NP DEFTA FL;		
B1	Intabulare, drept de PROPRIETATECUMPARARE, dobandit prin Conventie, cota actuala 1/1, cota initiala 1/1 1) BESLIU IONEL LUCIAN	A1

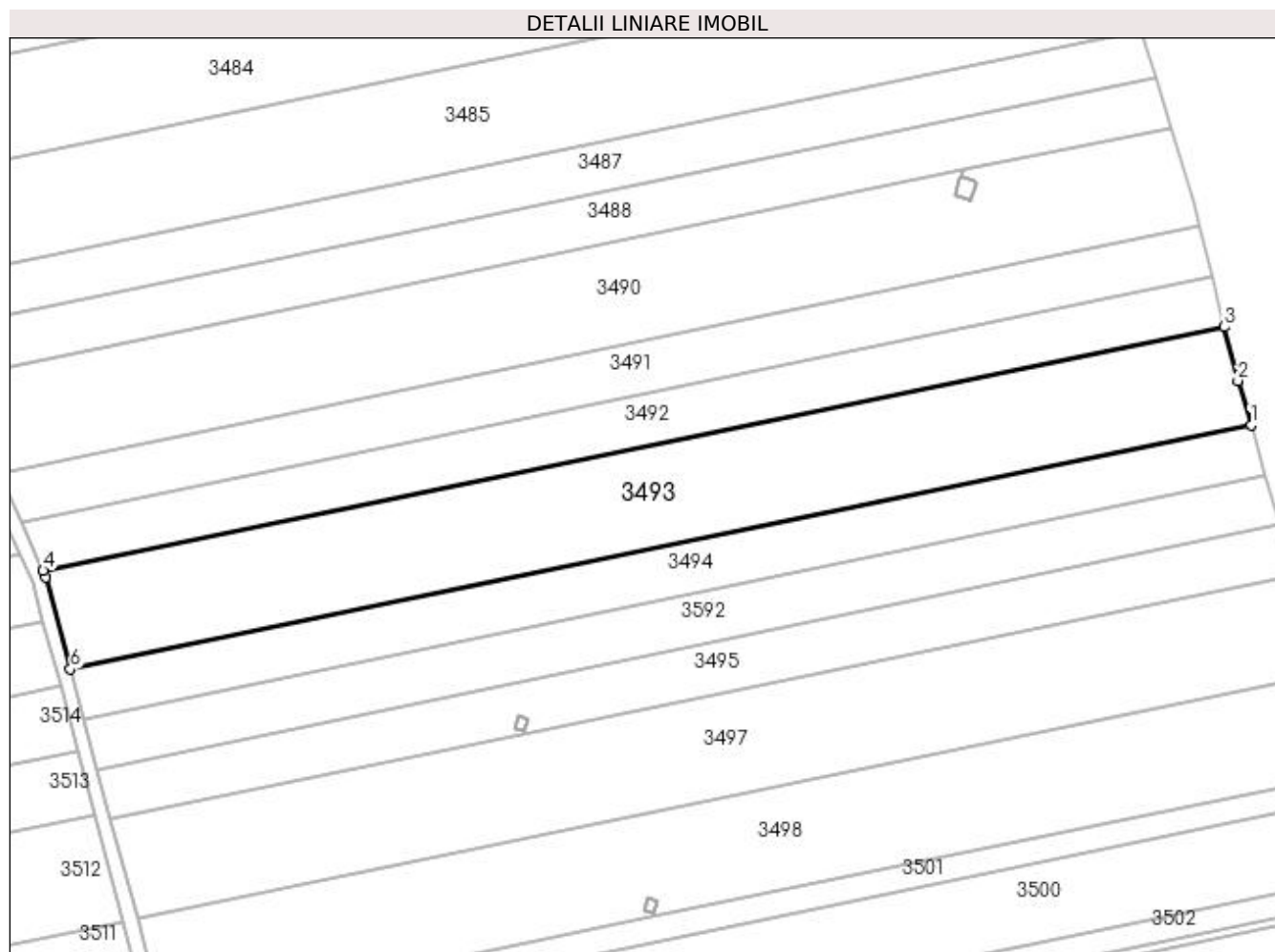
C. Partea III. SARCINI .

Inscrieri privind dezmembramintele dreptului de proprietate, drepturi reale de garanție și sarcini	Referințe
NU SUNT	

Teren

Nr cadastral	Suprafața (mp)*	Observații / Referințe
30212	10.000	

* Suprafața este determinată în planul de proiecție Stereo 70.



Date referitoare la teren

Crt	Categorie folosință	Intravilan	Suprafața (mp)	Tarla	Parcelă	Nr. topo	Observații / Referințe
1	arabil	NU	9.585	101	153	-	
2	pasune	NU	415	101	153	-	

Lungime Segmente

1) Valorile lungimilor segmentelor sunt obținute din proiecție în plan.

Punct început	X / Y	Punct sfârșit	X / Y	Lungime segment (** (m)
1	405.610,889 319.697,01	2	405.607,164 319.709,727	13.252
2	405.607,164 319.709,727	3	405.603,285 319.725,11	15.865
3	405.603,285 319.725,11	4	405.265,844 319.655,486	344.549
4	405.265,844 319.655,486	5	405.266,67 319.653,677	1.989

Punct început	X / Y	Punct sfârșit	X / Y	Lungime segment (** (m)
5	405.266,67 319.653,677	6	405.273,665 319.627,43	27.163
6	405.273,665 319.627,43	1	405.610,889 319.697,01	344.327

** Lungimile segmentelor sunt determinate în planul de proiecție Stereo 70 și sunt rotunjite la 1 milimetru.

*** Distanța dintre puncte este formată din segmente cumulate ce sunt mai mici decât valoarea 1 milimetru.

**DATE DESPRE IMOBILUL NR. 3494**

Oficiul de Cadastru și Publicitate Imobiliară DOLJ
Biroul de Cadastru și Publicitate Imobiliară Craiova

A. Partea I. Descrierea imobilului

TEREN Extravilan

Adresa: Jud. Dolj, T101, P152

Nr. Crt	Nr cadastral Nr. topografic	Suprafața* (mp)	Observații / Referințe
A1	34417	5.100	Sector cadastral:79 Teren neimprejmit;

B. Partea II. Proprietari și acte

Inscrieri privitoare la dreptul de proprietate și alte drepturi reale		Referințe
121643 / 06/10/2015		
Act Notarial nr. CONTRACT DE VANZARE AUT. NR.2848, din 05/10/2015 emis de NP GMO;		
B1	Intabulare, drept de PROPRIETATE, dobândit prin Conventie, cota actuala 1/1, cota initiala 1/1 1) TIRBA RADU CRISTIAN	A1
B2	se notează faptul că, urmare a transferului intrapatrimonial, imobilul de sub A1 face parte din patrimoniul de afecțiune al lui : TIRBA RADU CRISTIAN INTREPRINDERE INDIVIDUALA	A1

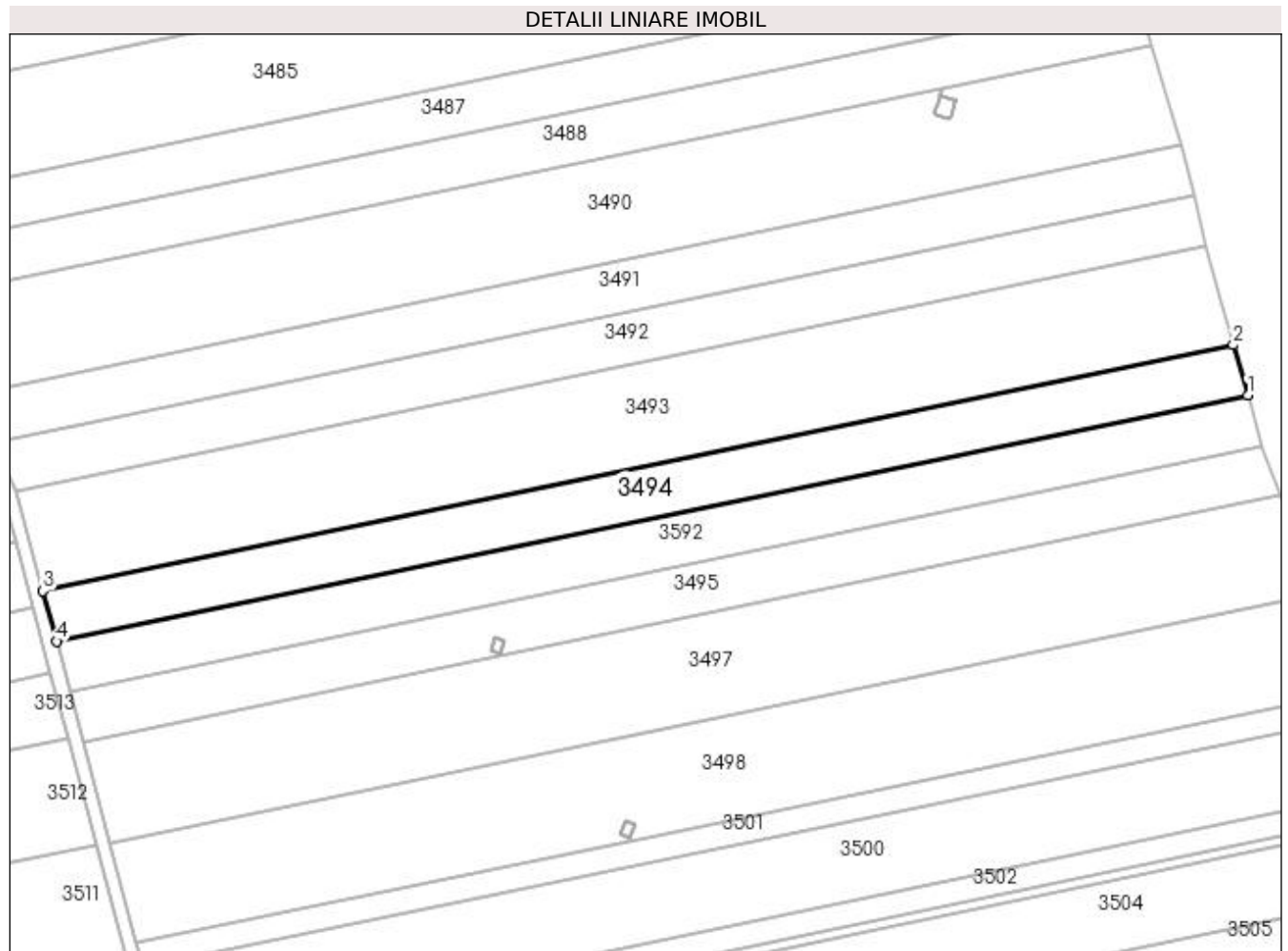
C. Partea III. SARCINI .

Inscrieri privind dezmembramintele dreptului de proprietate, drepturi reale de garanție și sarcini	Referințe
NU SUNT	

Teren

Nr cadastral	Suprafața (mp)*	Observații / Referințe
34417	5.100	

* Suprafața este determinată în planul de proiecție Stereo 70.



Date referitoare la teren

Crt	Categorie folosință	Intra vilan	Suprafața (mp)	Tarla	Parcelă	Nr. topo	Observații / Referințe
1	arabil	NU	5.100	101	152	-	

Lungime Segmente

1) Valorile lungimilor segmentelor sunt obținute din proiecție în plan.

Punct început	X / Y	Punct sfârșit	X / Y	Lungime segment (** (m)
1	405.615,063 319.682,756	2	405.610,889 319.697,01	14.853
2	405.610,889 319.697,01	3	405.273,665 319.627,43	344.327
3	405.273,665 319.627,43	4	405.277,483 319.613,103	14.828
4	405.277,483 319.613,103	1	405.615,063 319.682,756	344.691

**** Lungimile segmentelor sunt determinate în planul de proiecție Stereo 70 și sunt rotunjite la 1 milimetru.**

***** Distanța dintre puncte este formată din segmente cumulate ce sunt mai mici decât valoarea 1 milimetru.**

**DATE DESPRE IMOBILUL NR. 3495**

Oficiul de Cadastru și Publicitate Imobiliară DOLJ
 Biroul de Cadastru și Publicitate Imobiliară Craiova

A. Partea I. Descrierea imobilului

TEREN Extravilan

Adresa: Jud. Dolj, T101, P151

Nr. Crt	Nr cadastral Nr. topografic	Suprafața* (mp)	Observații / Referințe
A1		5.100	Sector cadastral:79 Teren neimprejmuț; DIFERENTA DE SUPRAFATA SE REGASSTE LA LA ID 3592 INSTRAINATA FIIND PRIN SENTINTA CIVILA NR. 24230/2006 JUDECATORIA CRAIOVA DOSAR 5663/1992

B. Partea II. Proprietari și acte

Inscrieri privitoare la dreptul de proprietate și alte drepturi reale		Referințe
/		
Act Administrativ nr. TDP 1377-9601, din 05/12/1996 emis de CJPSDPAT DOLJ;		
B1	Intabulare, drept de PROPRIETATE, dobandit prin Reconstituire, cota actuala 1/1, cota initiala 1/1 1) DOBRIN CONSTANTIN, LIPSĂ CNP 2) DOBRIN LEONICA, LIPSĂ CNP 3) DOBRIN IONEL, LIPSĂ CNP 4) POPA IONICA, LIPSĂ CNP	A1

C. Partea III. SARCINI .

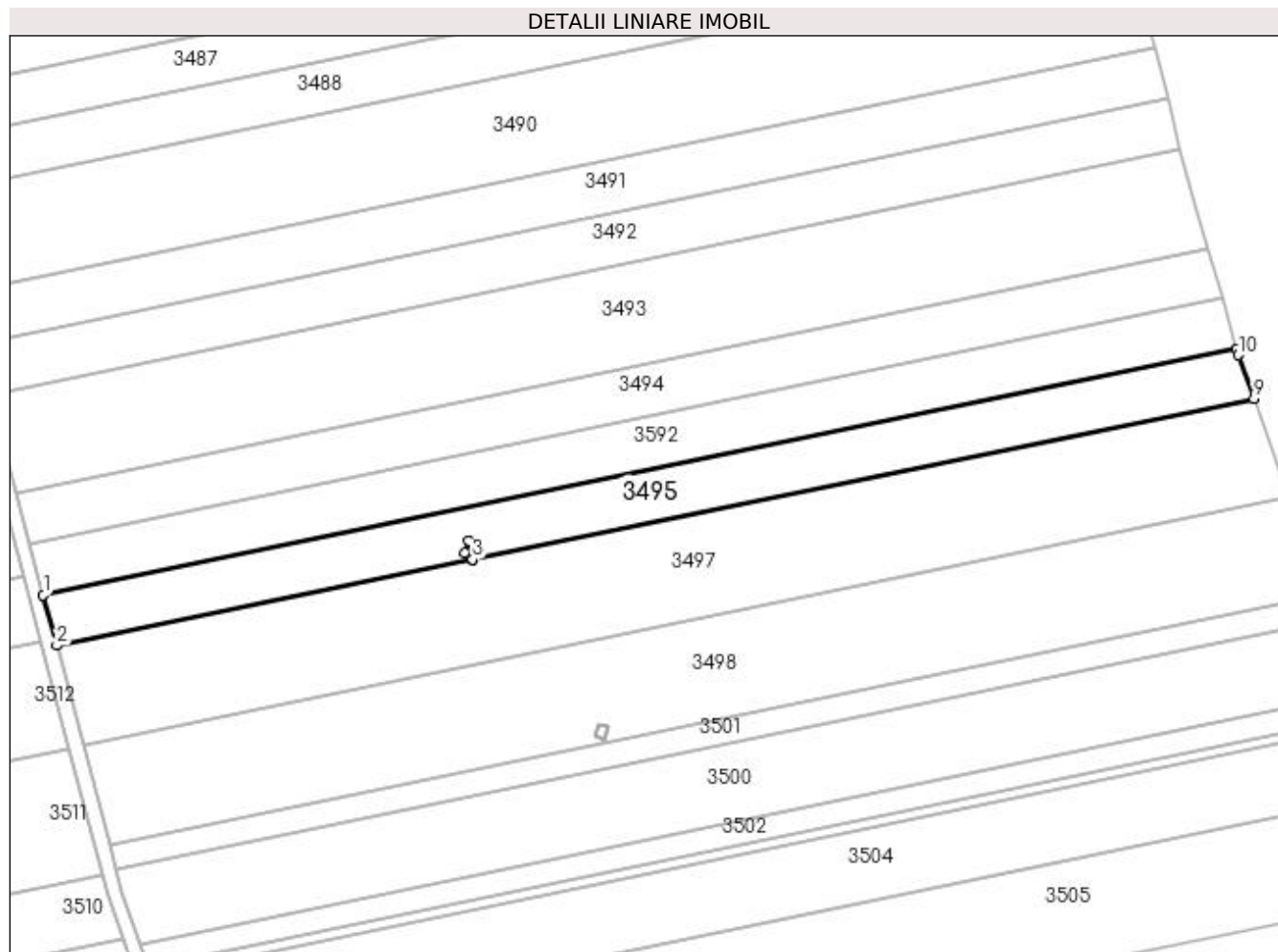
Inscrieri privind dezmembramintele dreptului de proprietate, drepturi reale de garanție și sarcini	Referințe
NU SUNT	

Anexa Nr. 1 La Partea I

Teren

Nr cadastral	Suprafața (mp)*	Observații / Referințe
	5.100	DIFERENȚA DE SUPRAFAȚA SE REGĂSEȘTE LA LA ID 3592 INSTRĂINĂȚĂ FIIND PRIN SENTINȚA CIVILĂ NR. 24230/2006 JUDECĂTORIA CRAIOVA DOSAR 5663/1992

* Suprafața este determinată în planul de proiecție Stereo 70.



Date referitoare la teren

Crt	Categorie folosință	Intra vilan	Suprafața (mp)	Tarla	Parcelă	Nr. topo	Observații / Referințe
1	arabil	NU	5.100	101	151	-	

Lungime Segmente

1) Valorile lungimilor segmentelor sunt obținute din proiecție în plan.

Punct început	X / Y	Punct sfârșit	X / Y	Lungime segment (** (m)
1	405.281,297 319.598,79	2	405.285,111 319.584,478	14.811
2	405.285,111 319.584,478	3	405.402,894 319.608,78	120.264
3	405.402,894 319.608,78	4	405.403,212 319.609,675	0.949
4	405.403,212 319.609,675	5	405.400,66 319.610,629	2.725
5	405.400,66 319.610,629	6	405.401,847 319.614,106	3.674

Punct început	X / Y	Punct sfârșit	X / Y	Lungime segment (** (m)
6	405.401,847 319.614,106	7	405.404,498 319.613,281	2.776
7	405.404,498 319.613,281	8	405.402,896 319.608,781	4.777
8	405.402,896 319.608,781	9	405.624,149 319.654,432	225.914
9	405.624,149 319.654,432	10	405.619,769 319.666,689	13.016
10	405.619,769 319.666,689	11	405.619,234 319.668,517	1.904
11	405.619,234 319.668,517	1	405.281,297 319.598,79	345.055

** Lungimile segmentelor sunt determinate în planul de proiecție Stereo 70 și sunt rotunjite la 1 milimetru.

*** Distanța dintre puncte este formată din segmente cumulate ce sunt mai mici decât valoarea 1 milimetru.

**DATE DESPRE IMOBILUL NR. 3496**

Oficiul de Cadastru și Publicitate Imobiliară DOLJ
Biroul de Cadastru și Publicitate Imobiliară Craiova

A. Partea I. Descrierea imobilului

TEREN Extravilan

Adresa: Jud. Dolj, T101, STILP 8_8

Nr. Crt	Nr cadastral Nr. topografic	Suprafața* (mp)	Observații / Referințe
A1		10	Sector cadastral:79 Teren neimpregmuit; STALP NR. 8_8, LEA 110KV CRAIOVA NORD-CCH CIRCUIT 1 - DC LEA 110KV CRAIOVA NORD-CCH CIRCUIT 2

Construcții

Crt	Nr cadastral Nr. topografic	Adresa	Observații / Referințe
A1.1		Jud. Dolj	Nr. niveluri:1; S. construita la sol:10 mp; S. construita desfasurata:10 mp; Stalp nr. 8_8, LEA 110KV CRAIOVA NORD-CCH circuit 1 - DC LEA 110kv CRAIOVA NORD-CCH circuit 2 - Constructie de metal - An constructie 1976

B. Partea II. Proprietari și acte

Inscrieri privitoare la dreptul de proprietate și alte drepturi reale		Referințe
/		
Act Administrativ nr. CONTRACT DE CONCESIUNE NR. 6, din 20/06/2005 emis de MIN EC SI COM SI FDFEE ELECTRICA OLTENIA (ACT ADITIONAL NR. 1 LA CONTRACT DE CONCESIUNE NR. 6 DIN 20.06.2005; ACT ADITIONAL NR. 2 LA CONTRACT DE CONCESIUNE NR. 6 DIN 20.06.2005; LICENTA NR. 457 DIN 29.04.2002; DECIZIA NR. 139 DIN 08.02.2017; LISTA INSTALATIILOR DE DISTRIBUTIE NR. 2959 DIN 05.07.2002);		
B1	Intabulare, drept de PROPRIETATE, dobandit prin Lege, cota actuala 1/1, cota initiala 1/1 1) STATUL ROMAN DOMENIUL PUBLIC, LIPSĂ CNP	A1, A1.1
B2	Intabulare, drept de CONCESIUNEPE O PERIOADA DE 49 ANI INCEPAND CU DATA SEMNARII CONTRACTULUI DE CONCESIUNE, dobandit prin Lege, cota actuala 1/1, cota initiala 1/1 1) DISTRIBUTIE ENERGIE OLTENIA SA, CIF:14491102	A1, A1.1

C. Partea III. SARCINI .

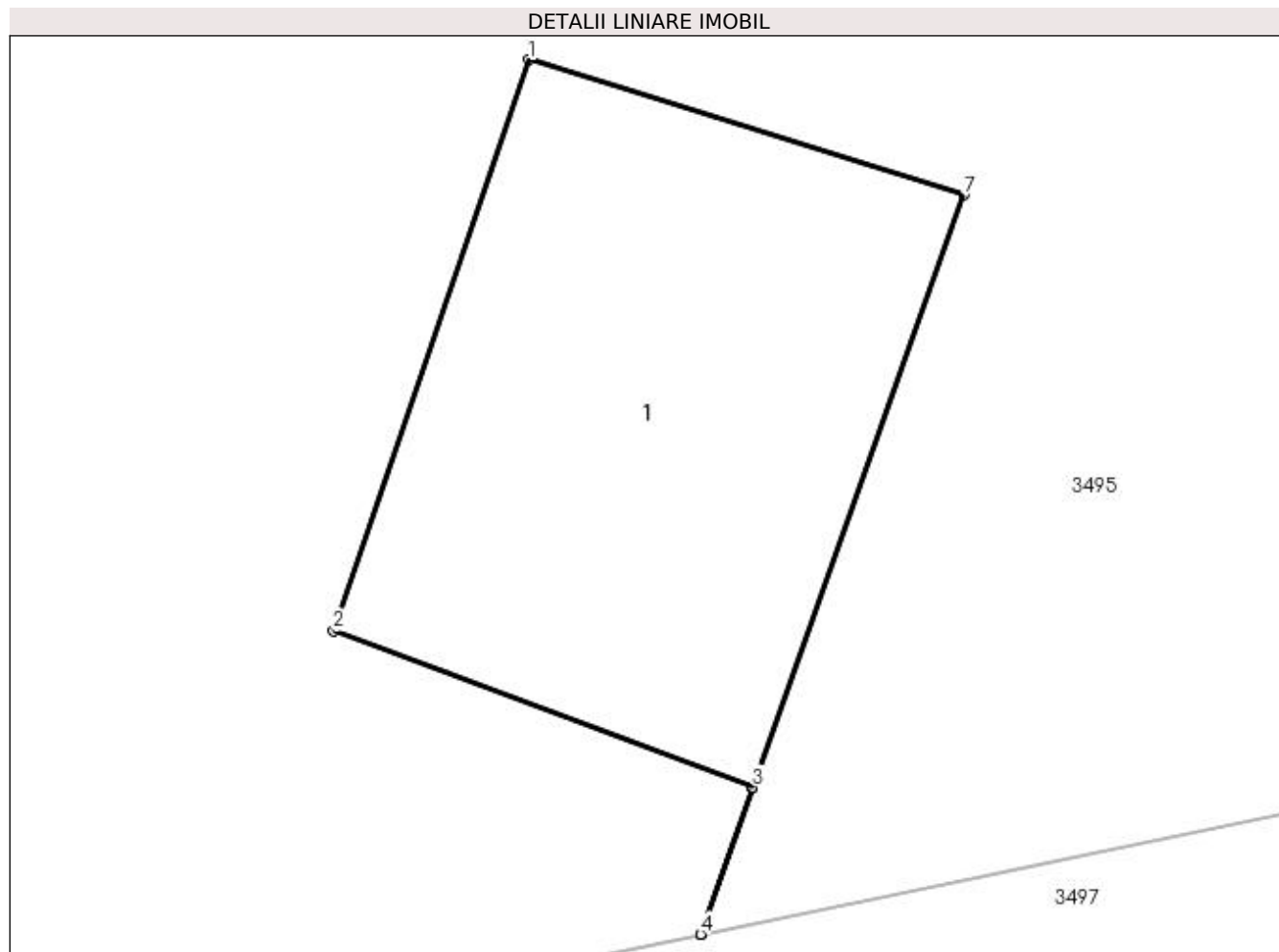
Inscrieri privind dezmembramintele dreptului de proprietate, drepturi reale de garanție și sarcini	Referințe
NU SUNT	

Anexa Nr. 1 La Partea I

Teren

Nr cadastral	Suprafața (mp)*	Observații / Referințe
	10	STALP NR. 8_8, LEA 110KV CRAIOVA NORD-CCH CIRCUIT 1 - DC LEA 110KV CRAIOVA NORD-CCH CIRCUIT 2

* Suprafața este determinată în planul de proiecție Stereo 70.



Date referitoare la teren

Crt	Categorie folosință	Intra vilan	Suprafața (mp)	Tarla	Parcelă	Nr. topo	Observații / Referințe
1	curți construcții	NU	10	101	STILP 8_8	-	STALP NR. 8_8 LEA 110KV CRAIOVA NORD-CCH CIRCUIT 1 - DC LEA 110KV CRAIOVA NORD-CCH CIRCUIT 2

Date referitoare la construcții

Crt	Număr	Destinație construcție	Supraf. (mp)	Situație juridică	Observații / Referințe
A1.1		construcții industriale și edilitare	10	Cu acte	Nr. niveluri:1; S. construită la sol:10 mp; S. construită desfasurată:10 mp; Stalp nr. 8_8, LEA 110kv CRAIOVA NORD-CCH circuit 1 - DC LEA 110kv CRAIOVA NORD-CCH circuit 2 - Construcție de metal - An construcție 1976

Lungime Segmente

1) Valorile lungimilor segmentelor sunt obținute din proiecție în plan.

Punct început	X / Y	Punct sfârșit	X / Y	Lungime segment (** (m)
1	405.401,847 319.614,106	2	405.400,66 319.610,629	3.674
2	405.400,66 319.610,629	3	405.403,212 319.609,675	2.725

Punct început	X / Y	Punct sfârșit	X / Y	Lungime segment (** (m)
3	405.403,212 319.609,675	4	405.402,894 319.608,78	0.949
4	405.402,894 319.608,78	5	405.402,896 319.608,781	0.002
5	405.402,896 319.608,781	6	405.403,214 319.609,674	0.948
6	405.403,214 319.609,674	7	405.404,498 319.613,281	3.829
7	405.404,498 319.613,281	1	405.401,847 319.614,106	2.776

** Lungimile segmentelor sunt determinate în planul de proiecție Stereo 70 și sunt rotunjite la 1 milimetru.

*** Distanța dintre puncte este formată din segmente cumulate ce sunt mai mici decât valoarea 1 milimetru.

**DATE DESPRE IMOBILUL NR. 3497**

Oficiul de Cadastru și Publicitate Imobiliară DOLJ
Biroul de Cadastru și Publicitate Imobiliară Craiova

A. Partea I. Descrierea imobilului

TEREN Extravilan

Adresa: Jud. Dolj, T101, P150

Nr. Crt	Nr cadastral Nr. topografic	Suprafața* (mp)	Observații / Referințe
A1		10.200	Sector cadastral:79 Teren neimpregmuit;

B. Partea II. Proprietari și acte

Inscrieri privitoare la dreptul de proprietate și alte drepturi reale	Referințe
/	
Act Administrativ nr. TDP 624-47889, din 10/05/1996 emis de CJPSDPAT DOLJ;	
B1	A1
Intabulare, drept de PROPRIETATE, dobândit prin Reconstituire, cota actuala 1/1, cota initiala 1/1 1) CIOBANU ANUȚA, LIPSĂ CNP	

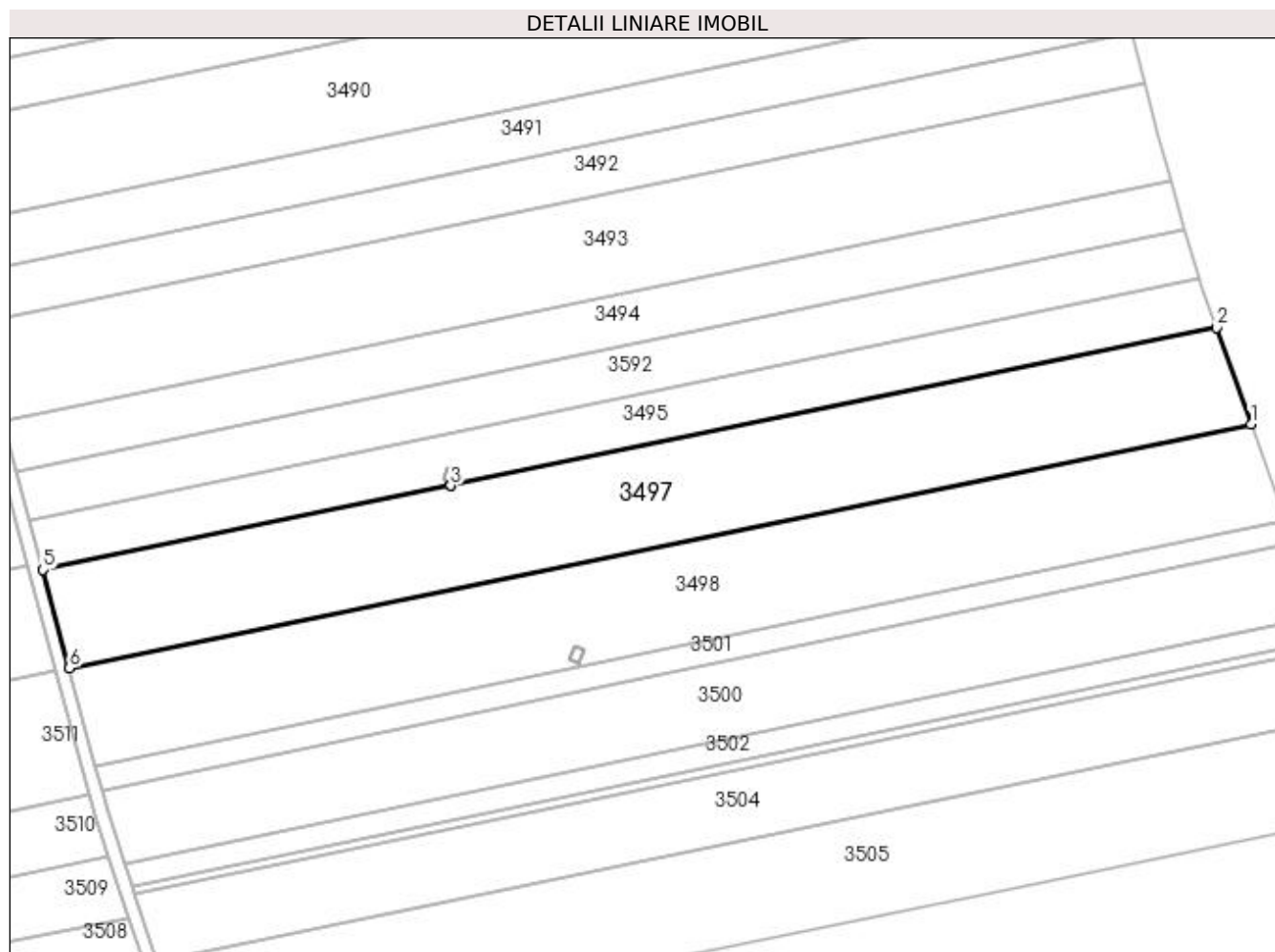
C. Partea III. SARCINI .

Inscrieri privind dezmembramintele dreptului de proprietate, drepturi reale de garanție și sarcini	Referințe
NU SUNT	

Teren

Nr cadastral	Suprafața (mp)*	Observații / Referințe
	10.200	

* Suprafața este determinată în planul de proiecție Stereo 70.



Date referitoare la teren

Crt	Categorie folosință	Intravilan	Suprafața (mp)	Tarla	Parcelă	Nr. topo	Observații / Referințe
1	arabil	NU	9.674	101	150	-	
2	pasune	NU	526	101	150	-	

Lungime Segmente

1) Valorile lungimilor segmentelor sunt obținute din proiecție în plan.

Punct început	X / Y	Punct sfârșit	X / Y	Lungime segment (** (m)
1	405.634,127 319.626,512	2	405.624,149 319.654,432	29.649
2	405.624,149 319.654,432	3	405.402,896 319.608,781	225.914
3	405.402,896 319.608,781	4	405.402,894 319.608,78	0.002
4	405.402,894 319.608,78	5	405.285,111 319.584,478	120.264

Punct început	X / Y	Punct sfârșit	X / Y	Lungime segment (** (m)
5	405.285,111 319.584,478	6	405.292,684 319.556,062	29.408
6	405.292,684 319.556,062	1	405.634,127 319.626,512	348.635

** Lungimile segmentelor sunt determinate în planul de proiecție Stereo 70 și sunt rotunjite la 1 milimetru.

*** Distanța dintre puncte este formată din segmente cumulate ce sunt mai mici decât valoarea 1 milimetru.

**DATE DESPRE IMOBILUL NR. 3498**

Oficiul de Cadastru și Publicitate Imobiliară DOLJ
Biroul de Cadastru și Publicitate Imobiliară Craiova

A. Partea I. Descrierea imobilului

TEREN Extravilan

Adresa: Jud. Dolj, T101, P149

Nr. Crt	Nr cadastral Nr. topografic	Suprafața* (mp)	Observații / Referințe
A1		10.200	Sector cadastral:79 Teren neimpregmuit;

B. Partea II. Proprietari și acte

Inscrieri privitoare la dreptul de proprietate și alte drepturi reale	Referințe
/	
Act Administrativ nr. TDP 729.45533, din 22/04/1996 emis de CJPSDPAT DOLJ;	
B1	A1
Intabulare, drept de PROPRIETATE, dobândit prin Reconstituire, cota actuala 1/1, cota initiala 1/1 1) DOBRIN NICOLAE, LIPSĂ CNP	

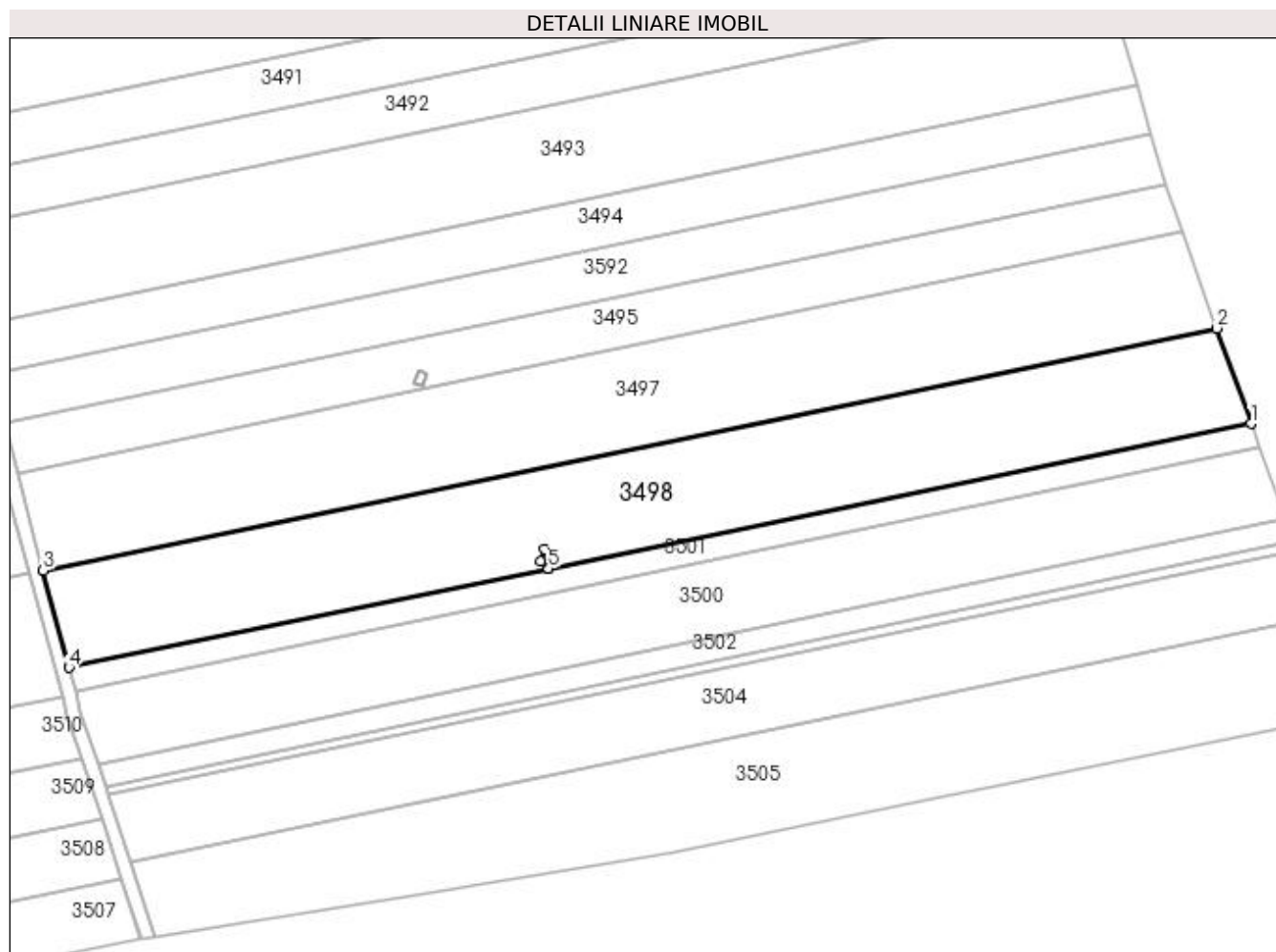
C. Partea III. SARCINI .

Inscrieri privind dezmembramintele dreptului de proprietate, drepturi reale de garanție și sarcini	Referințe
NU SUNT	

Teren

Nr cadastral	Suprafața (mp)*	Observații / Referințe
	10.200	

* Suprafața este determinată în planul de proiecție Stereo 70.



Date referitoare la teren

Crt	Categorie folosință	Intravilan	Suprafața (mp)	Tarla	Parcelă	Nr. topo	Observații / Referințe
1	arabil	NU	9.601	101	149	-	
2	padure	NU	599	101	149	-	

Lungime Segmente

1) Valorile lungimilor segmentelor sunt obținute din proiecție în plan.

Punct început	X / Y	Punct sfârșit	X / Y	Lungime segment (** (m)
1	405.644,045 319.598,757	2	405.634,127 319.626,512	29.474
2	405.634,127 319.626,512	3	405.292,684 319.556,062	348.635
3	405.292,684 319.556,062	4	405.300,212 319.527,814	29.234
4	405.300,212 319.527,814	5	405.439,721 319.556,599	142.448

Punct început	X / Y	Punct sfârșit	X / Y	Lungime segment (** (m)
5	405.439,721 319.556,599	6	405.440,075 319.557,69	1.147
6	405.440,075 319.557,69	7	405.437,363 319.558,646	2.876
7	405.437,363 319.558,646	8	405.438,554 319.562,313	3.856
8	405.438,554 319.562,313	9	405.441,268 319.561,356	2.878
9	405.441,268 319.561,356	10	405.440,077 319.557,689	3.856
10	405.440,077 319.557,689	11	405.439,723 319.556,599	1.146
11	405.439,723 319.556,599	1	405.644,045 319.598,757	208.626

** Lungimile segmentelor sunt determinate în planul de proiecție Stereo 70 și sunt rotunjite la 1 milimetru.

*** Distanța dintre puncte este formată din segmente cumulate ce sunt mai mici decât valoarea 1 milimetru.

**DATE DESPRE IMOBILUL NR. 3499**

Oficiul de Cadastru și Publicitate Imobiliară DOLJ
Biroul de Cadastru și Publicitate Imobiliară Craiova

A. Partea I. Descrierea imobilului

TEREN Extravilan

Adresa: Jud. Dolj, T101, STILP 8_8

Nr. Crt	Nr cadastral Nr. topografic	Suprafața* (mp)	Observații / Referințe
A1		11	Sector cadastral:79 Teren neimpregmuit; STALP NR. 8_8, LEA 110KV CRAIOVA NORD-CCH CIRCUIT 3 - DC LEA 110KV CRAIOVA NORD-CCH CIRCUIT 4

Construcții

Crt	Nr cadastral Nr. topografic	Adresa	Observații / Referințe
A1.1		Jud. Dolj	Nr. niveluri:1; S. construita la sol:11 mp; S. construita desfasurata:11 mp; Stalp nr. 8_8, LEA 110KV CRAIOVA NORD-CCH circuit 3 - DC LEA 110kV CRAIOVA NORD-CCH circuit 4 - Constructie de metal - An constructie 1976

B. Partea II. Proprietari și acte

Inscrieri privitoare la dreptul de proprietate și alte drepturi reale		Referințe
/		
Act Administrativ nr. CONTRACT DE CONCESIUNE NR. 6, din 20/06/2005 emis de MIN EC SI COM SI FDFEE ELECTRICA OLTENIA (ACT ADITIONAL NR. 1 LA CONTRACT DE CONCESIUNE NR. 6 DIN 20.06.2005; ACT ADITIONAL NR. 2 LA CONTRACT DE CONCESIUNE NR. 6 DIN 20.06.2005; LICENTA NR. 457 DIN 29.04.2002; DECIZIA NR. 139 DIN 08.02.2017; LISTA INSTALATIILOR DE DISTRIBUTIE NR. 2959 DIN 05.07.2002);		
B1	Intabulare, drept de PROPRIETATE, dobandit prin Lege, cota actuala 1/1, cota initiala 1/1 1) STATUL ROMAN DOMENIUL PUBLIC, LIPSĂ CNP	A1, A1.1
B2	Intabulare, drept de CONCESIUNEPE O PERIOADA DE 49 ANI INCEPAND CU DATA SEMNARII CONTRACTULUI DE CONCESIUNE, dobandit prin Lege, cota actuala 1/1, cota initiala 1/1 1) DISTRIBUTIE ENERGIE OLTENIA SA, CIF:14491102	A1, A1.1

C. Partea III. SARCINI .

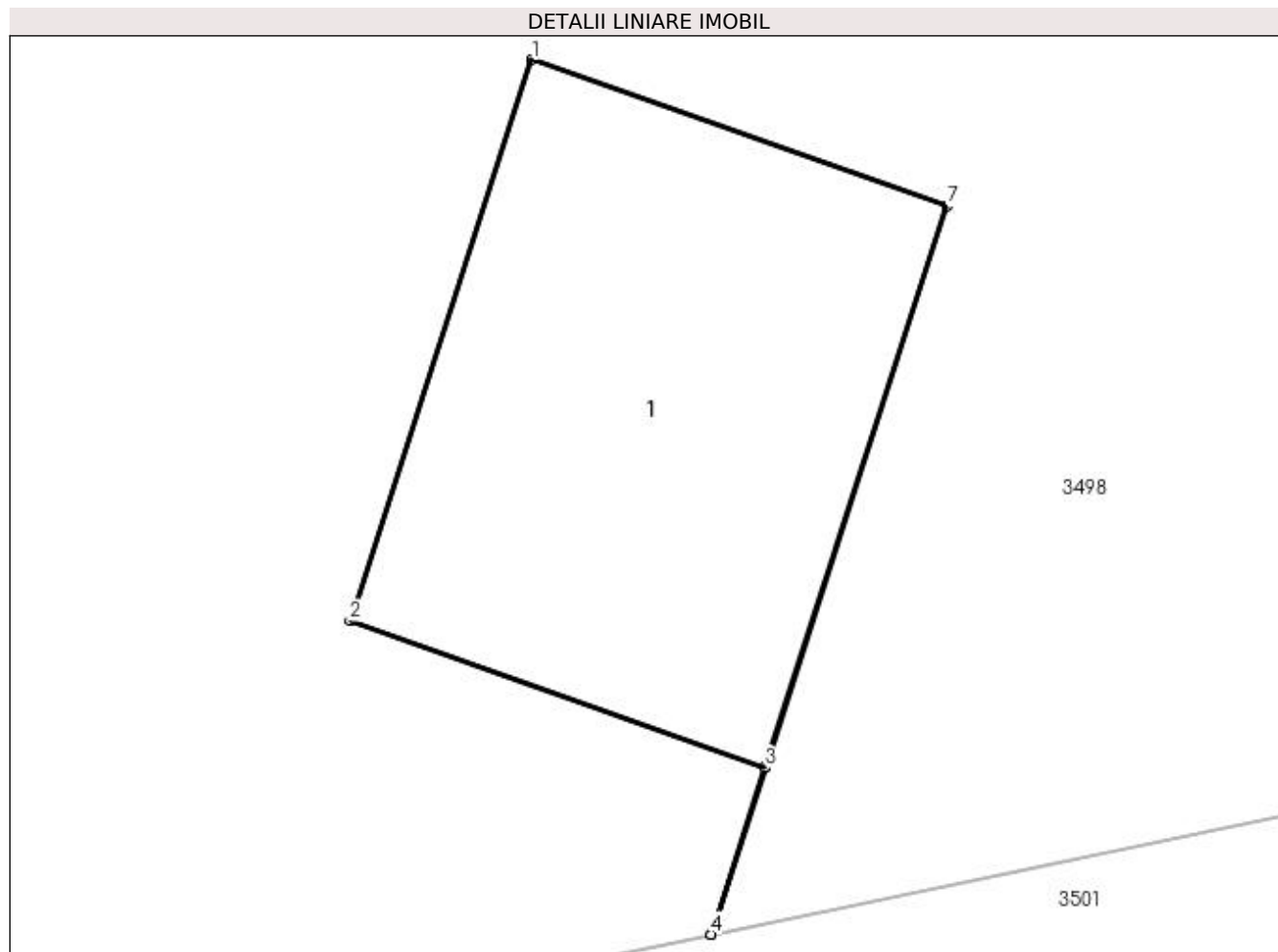
Inscrieri privind dezmembramintele dreptului de proprietate, drepturi reale de garanție și sarcini	Referințe
NU SUNT	

Anexa Nr. 1 La Partea I

Teren

Nr cadastral	Suprafața (mp)*	Observații / Referințe
	11	STALP NR. 8_8, LEA 110KV CRAIOVA NORD-CCH CIRCUIT 3 - DC LEA 110KV CRAIOVA NORD-CCH CIRCUIT 4

* Suprafața este determinată în planul de proiecție Stereo 70.



Date referitoare la teren

Crt	Categorie folosință	Intra vilan	Suprafața (mp)	Tarla	Parcelă	Nr. topo	Observații / Referințe
1	curți construcții	NU	11	101	STILP 8_8	-	STALP NR. 8_8 LEA 110KV CRAIOVA NORD-CCH CIRCUIT 3 - DC LEA 110KV CRAIOVA NORD-CCH CIRCUIT 4

Date referitoare la construcții

Crt	Număr	Destinație construcție	Supraf. (mp)	Situație juridică	Observații / Referințe
A1.1		construcții industriale și edilitare	11	Cu acte	Nr. niveluri:1; S. construita la sol:11 mp; S. construita desfasurata:11 mp; Stalp nr. 8_8, LEA 110kv CRAIOVA NORD-CCH circuit 3 - DC LEA 110kv CRAIOVA NORD-CCH circuit 4 - Construcție de metal - An construcție 1976

Lungime Segmente

1) Valorile lungimilor segmentelor sunt obținute din proiecție în plan.

Punct început	X / Y	Punct sfârșit	X / Y	Lungime segment (** (m)
1	405.438,554 319.562,313	2	405.437,363 319.558,646	3.856
2	405.437,363 319.558,646	3	405.440,075 319.557,69	2.876

Punct început	X / Y	Punct sfârșit	X / Y	Lungime segment (** (m)
3	405.440,075 319.557,69	4	405.439,721 319.556,599	1.147
4	405.439,721 319.556,599	5	405.439,723 319.556,599	0.002
5	405.439,723 319.556,599	6	405.440,077 319.557,689	1.146
6	405.440,077 319.557,689	7	405.441,268 319.561,356	3.856
7	405.441,268 319.561,356	1	405.438,554 319.562,313	2.878

** Lungimile segmentelor sunt determinate în planul de proiecție Stereo 70 și sunt rotunjite la 1 milimetru.

*** Distanța dintre puncte este formată din segmente cumulate ce sunt mai mici decât valoarea 1 milimetru.

**DATE DESPRE IMOBILUL NR. 3500**

Oficiul de Cadastru și Publicitate Imobiliară DOLJ
Biroul de Cadastru și Publicitate Imobiliară Craiova

A. Partea I. Descrierea imobilului

TEREN Extravilan

Nr. CF vechi:949

Nr. cadastral vechi:1205

Adresa: Jud. Dolj, T101, P148/1

Nr. Crt	Nr cadastral Nr. topografic	Suprafața* (mp)	Observații / Referințe
A1	36411	7.800	Sector cadastral:79 Teren neimprejmuit;

B. Partea II. Proprietari și acte

Inscrieri privitoare la dreptul de proprietate și alte drepturi reale		Referințe
2817 / 30/01/2006		
Act Notarial nr. ACT DE VANZARE-CUMPARARE AUT NR. 195, din 01/01/2006 emis de NP DRAGUSIN M;		
B1	Intabulare, drept de PROPRIETATE, dobandit prin Conventie, cota actuala 1/1, cota initiala 1/1 1) SAFTESCU MARIAN, necasatorit	A1

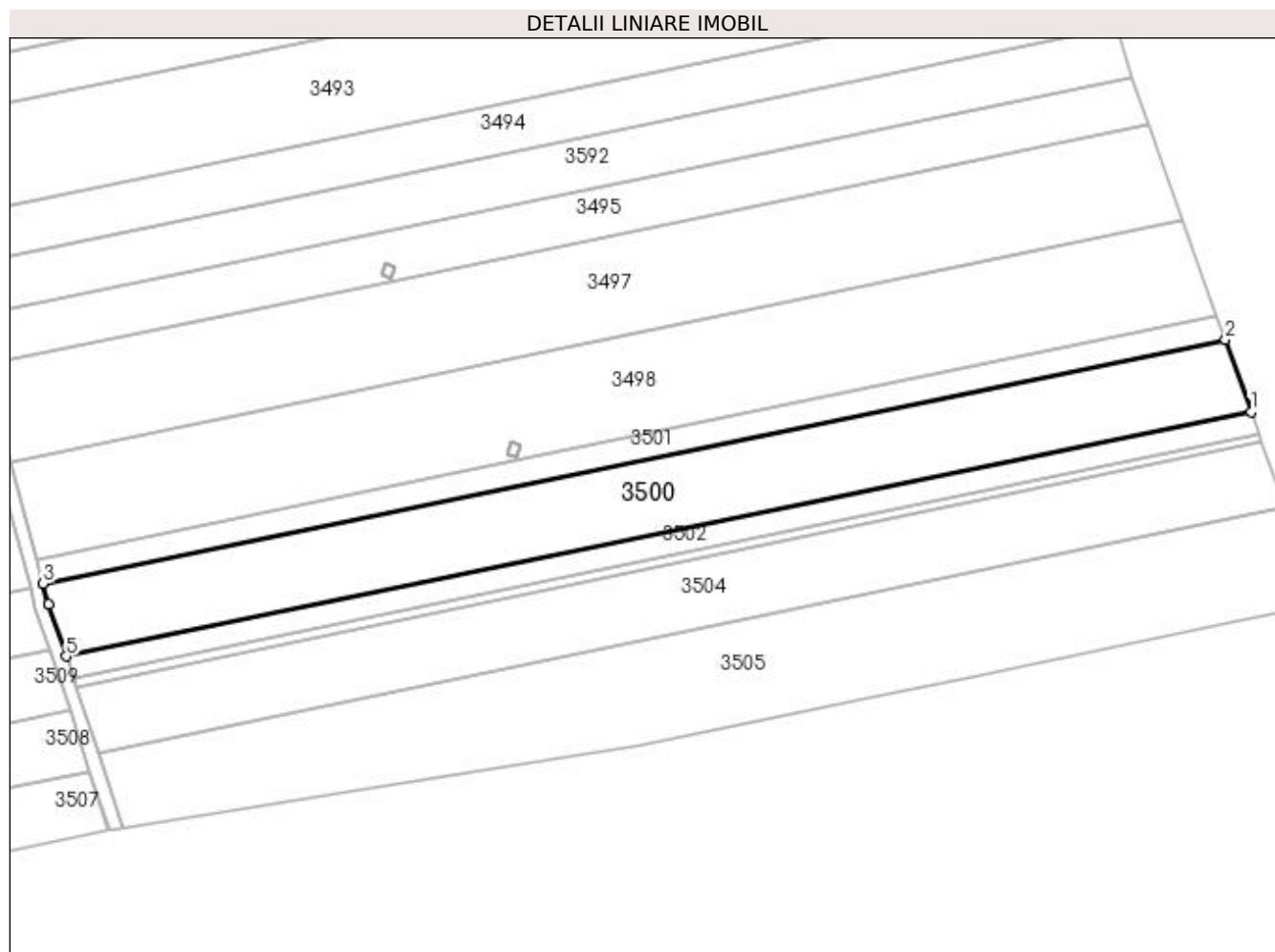
C. Partea III. SARCINI .

Inscrieri privind dezmembramintele dreptului de proprietate, drepturi reale de garanție și sarcini	Referințe
NU SUNT	

Teren

Nr cadastral	Suprafața (mp)*	Observații / Referințe
36411	7.800	

* Suprafața este determinată în planul de proiecție Stereo 70.



Date referitoare la teren

Crt	Categorie folosință	Intra vilan	Suprafața (mp)	Tarla	Parcelă	Nr. topo	Observații / Referințe
1	arabil	NU	7.295	101	148/1	-	
2	pasune	NU	505	101	148/1	-	

Lungime Segmente

1) Valorile lungimilor segmentelor sunt obținute din proiecție în plan.

Punct început	X / Y	Punct sfârșit	X / Y	Lungime segment (** (m)
1	405.653,988 319.570,934	2	405.646,463 319.591,992	22.362
2	405.646,463 319.591,992	3	405.302,047 319.520,928	351.671
3	405.302,047 319.520,928	4	405.303,641 319.514,946	6.191
4	405.303,641 319.514,946	5	405.308,726 319.499,696	16.076

Punct început	X / Y	Punct sfârșit	X / Y	Lungime segment (** (m)
5	405.308,726 319.499,696	1	405.653,988 319.570,934	352.535

** Lungimile segmentelor sunt determinate în planul de proiecție Stereo 70 și sunt rotunjite la 1 milimetru.

*** Distanța dintre puncte este formată din segmente cumulate ce sunt mai mici decât valoarea 1 milimetru.

**DATE DESPRE IMOBILUL NR. 3501**

Oficiul de Cadastru și Publicitate Imobiliară DOLJ
Biroul de Cadastru și Publicitate Imobiliară Craiova

A. Partea I. Descrierea imobilului

TEREN Extravilan

Nr. CF vechi:1443
Nr. cadastral vechi:1624

Adresa: Jud. Dolj, T101, P148

Nr. Crt	Nr cadastral Nr. topografic	Suprafața* (mp)	Observații / Referințe
A1	36407	2.500	Sector cadastral:79 Teren neimprejmuit;

B. Partea II. Proprietari și acte

Inscrieri privitoare la dreptul de proprietate și alte drepturi reale		Referințe
11386 / 02/03/2007		
Act Notarial nr. ACT DE VANZARE-CUMPARARE AUT NR. 511, din 01/01/2007 emis de NP DRAGUSIN DF;		
B1	Intabulare, drept de PROPRIETATE, dobandit prin Conventie, cota actuala 1/1, cota initiala 1/1 1) SAFTESCU MARIAN, necasatorit	A1

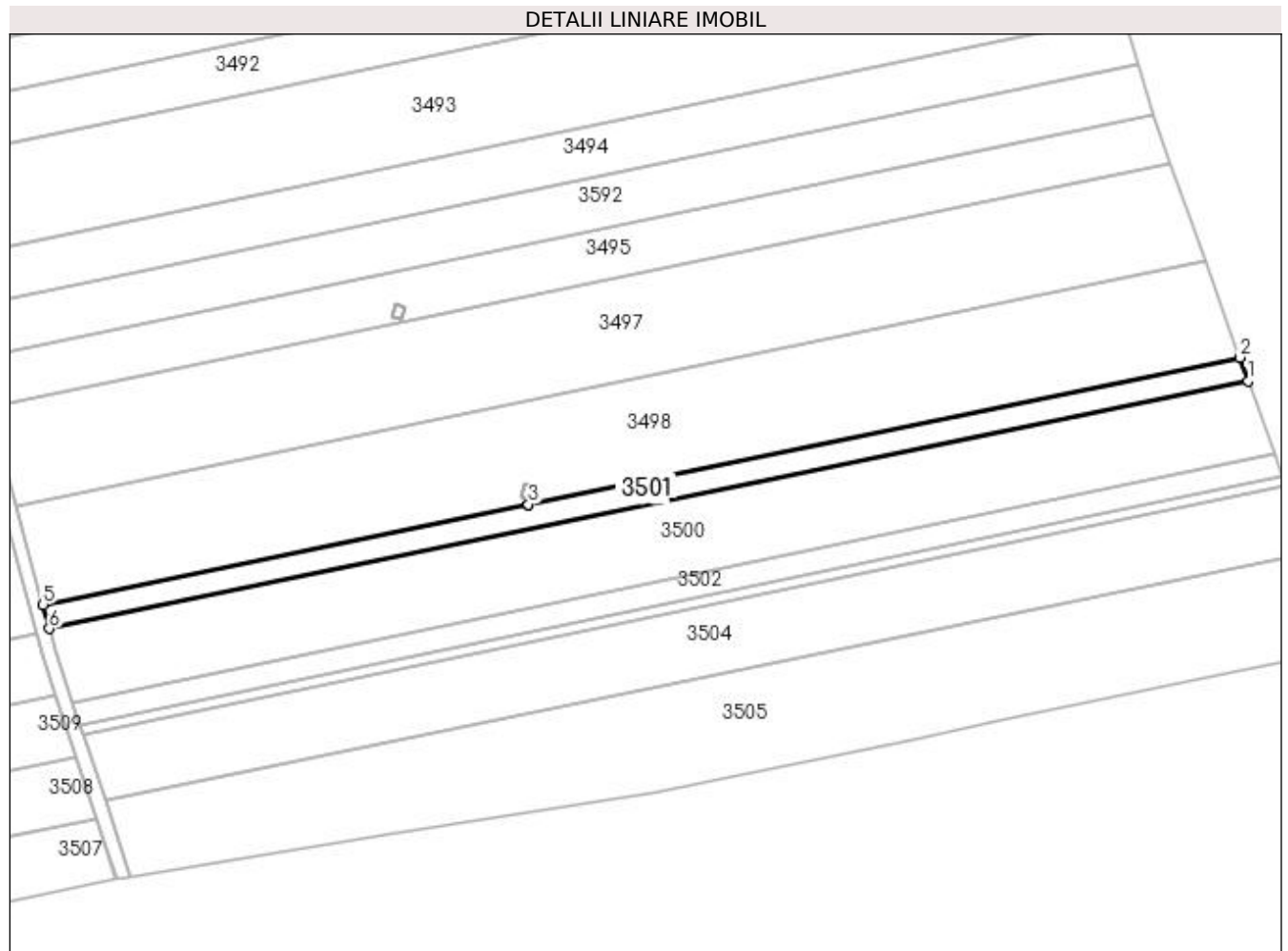
C. Partea III. SARCINI .

Inscrieri privind dezmembramintele dreptului de proprietate, drepturi reale de garanție și sarcini	Referințe
NU SUNT	

Teren

Nr cadastral	Suprafața (mp)*	Observații / Referințe
36407	2.500	

* Suprafața este determinată în planul de proiecție Stereo 70.



Date referitoare la teren

Crt	Categorie folosință	Intra vilan	Suprafața (mp)	Tarla	Parcelă	Nr. topo	Observații / Referințe
1	arabil	NU	2.500	101	148	-	

Lungime Segmente

1) Valorile lungimilor segmentelor sunt obținute din proiecție în plan.

Punct început	X / Y	Punct sfârșit	X / Y	Lungime segment (** (m)
1	405.646,463 319.591,992	2	405.644,045 319.598,757	7.185
2	405.644,045 319.598,757	3	405.439,723 319.556,599	208.626
3	405.439,723 319.556,599	4	405.439,721 319.556,599	0.002
4	405.439,721 319.556,599	5	405.300,212 319.527,814	142.448
5	405.300,212 319.527,814	6	405.302,047 319.520,928	7.126

Punct început	X / Y	Punct sfârșit	X / Y	Lungime segment (** (m)
6	405.302,047 319.520,928	1	405.646,463 319.591,992	351.671

** Lungimile segmentelor sunt determinate în planul de proiecție Stereo 70 și sunt rotunjite la 1 milimetru.

*** Distanța dintre puncte este formată din segmente cumulate ce sunt mai mici decât valoarea 1 milimetru.

**DATE DESPRE IMOBILUL NR. 3502**

Oficiul de Cadastru și Publicitate Imobiliară DOLJ
Biroul de Cadastru și Publicitate Imobiliară Craiova

A. Partea I. Descrierea imobilului

TEREN Extravilan

Adresa: Jud. Dolj, T101, P147/2

Nr. Crt	Nr cadastral Nr. topografic	Suprafața* (mp)	Observații / Referințe
A1		2.400	Sector cadastral:79 Teren neimprejmuit;

B. Partea II. Proprietari și acte

Inscrieri privitoare la dreptul de proprietate și alte drepturi reale		Referințe
/		
Act Administrativ nr. TDP 2805, din 30/11/2002 emis de CJPSDPAT DOLJ;		
B1	Intabulare, drept de PROPRIETATE, dobândit prin Reconstituire, cota actuala 1/1, cota initiala 1/1 1) DELEVADOVA GHEORGHÎȚA, LIPSĂ CNP 2) FOTA CONSTANTINA, LIPSĂ CNP	A1


C. Partea III. SARCINI .

Inscrieri privind dezmembramentele dreptului de proprietate, drepturi reale de garanție și sarcini	Referințe
NU SUNT	

Teren

Nr cadastral	Suprafața (mp)*	Observații / Referințe
	2.400	

* Suprafața este determinată în planul de proiecție Stereo 70.



Date referitoare la teren

Crt	Categorie folosință	Intra vilan	Suprafața (mp)	Tarla	Parcelă	Nr. topo	Observații / Referințe
1	arabil	NU	2.400	101	147/2	-	

Lungime Segmente

1) Valorile lungimilor segmentelor sunt obținute din proiecție în plan.

Punct început	X / Y	Punct sfârșit	X / Y	Lungime segment (** (m)
1	405.656,301 319.564,461	2	405.653,988 319.570,934	6.874
2	405.653,988 319.570,934	3	405.308,726 319.499,696	352.535
3	405.308,726 319.499,696	4	405.310,894 319.493,193	6.854
4	405.310,894 319.493,193	1	405.656,301 319.564,461	352.682

**** Lungimile segmentelor sunt determinate în planul de proiecție Stereo 70 și sunt rotunjite la 1 milimetru.**

***** Distanța dintre puncte este formată din segmente cumulate ce sunt mai mici decât valoarea 1 milimetru.**

**DATE DESPRE IMOBILUL NR. 3503**

Oficiul de Cadastru și Publicitate Imobiliară DOLJ
Biroul de Cadastru și Publicitate Imobiliară Craiova

A. Partea I. Descrierea imobilului

TEREN Extravilan

Adresa: Jud. Dolj, T101, P147/1

Nr. Crt	Nr cadastral Nr. topografic	Suprafața* (mp)	Observații / Referințe
A1		900	Sector cadastral:79 Teren neimprejmuit;

B. Partea II. Proprietari și acte

Inscrieri privitoare la dreptul de proprietate și alte drepturi reale	Referințe
/	
Act Administrativ nr. TDP 2806, din 30/11/2002 emis de CJPSDPAT DOLJ;	
B1	A1
Intabulare, drept de PROPRIETATE, dobândit prin Reconstituire, cota actuala 1/1, cota initiala 1/1 1) FĂGET ELENA, LIPSĂ CNP	

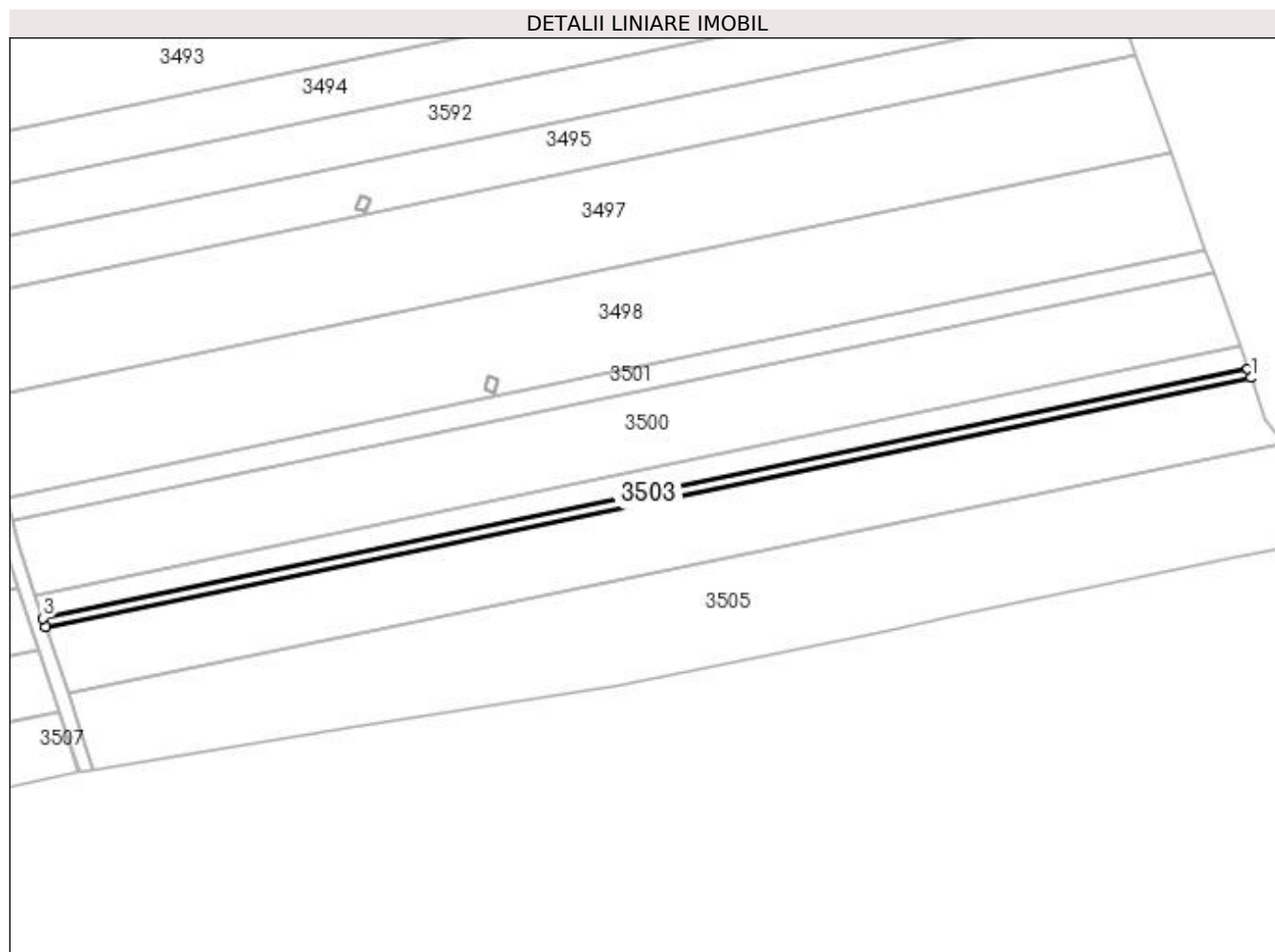
C. Partea III. SARCINI .

Inscrieri privind dezmembramintele dreptului de proprietate, drepturi reale de garanție și sarcini	Referințe
NU SUNT	

Teren

Nr cadastral	Suprafața (mp)*	Observații / Referințe
	900	

* Suprafața este determinată în planul de proiecție Stereo 70.



Date referitoare la teren

Crt	Categorie folosință	Intra vilan	Suprafața (mp)	Tarla	Parcelă	Nr. topo	Observații / Referințe
1	arabil	NU	900	101	147/1	-	

Lungime Segmente

1) Valorile lungimilor segmentelor sunt obținute din proiecție în plan.

Punct început	X / Y	Punct sfârșit	X / Y	Lungime segment (** (m)
1	405.657,168 319.562,035	2	405.656,301 319.564,461	2.577
2	405.656,301 319.564,461	3	405.310,894 319.493,193	352.682
3	405.310,894 319.493,193	4	405.311,707 319.490,755	2.57
4	405.311,707 319.490,755	1	405.657,168 319.562,035	352.738

**** Lungimile segmentelor sunt determinate în planul de proiecție Stereo 70 și sunt rotunjite la 1 milimetru.**

***** Distanța dintre puncte este formată din segmente cumulate ce sunt mai mici decât valoarea 1 milimetru.**

**DATE DESPRE IMOBILUL NR. 3504**

Oficiul de Cadastru și Publicitate Imobiliară DOLJ
Biroul de Cadastru și Publicitate Imobiliară Craiova

A. Partea I. Descrierea imobilului

TEREN Extravilan

Adresa: Jud. Dolj, T101, P147

Nr. Crt	Nr cadastral Nr. topografic	Suprafața* (mp)	Observații / Referințe
A1		7.100	Sector cadastral:79 Teren neimpregmuit;

B. Partea II. Proprietari și acte

Inscrieri privitoare la dreptul de proprietate și alte drepturi reale	Referințe
/	
Act Administrativ nr. TDP 2524-1325, din 13/08/2002 emis de CJPSDPAT DOLJ;	
B1	A1
Intabulare, drept de PROPRIETATE, dobândit prin Reconstituire, cota actuala 1/1, cota initiala 1/1 1) FAGET ELENA, LIPSĂ CNP	

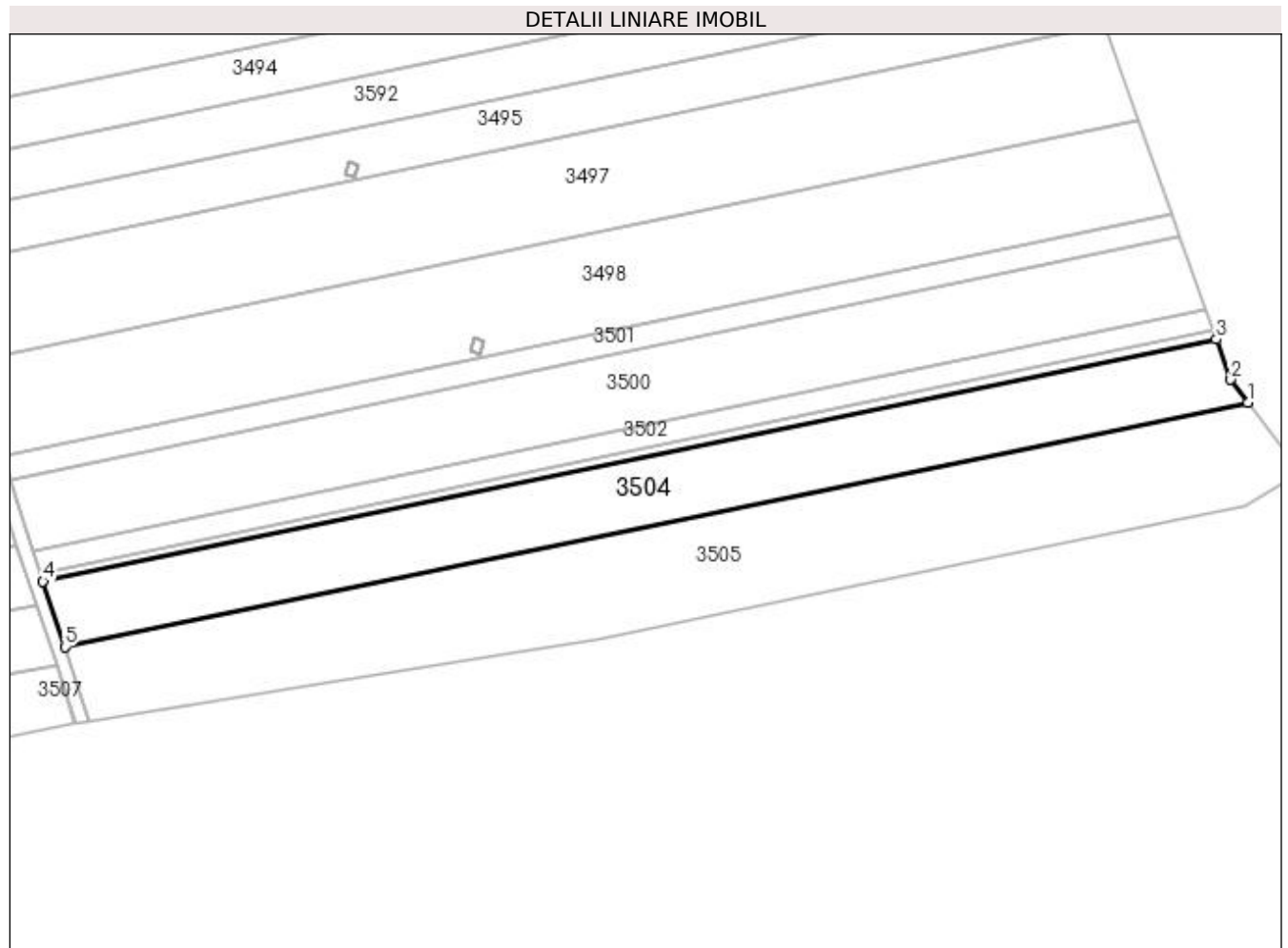
C. Partea III. SARCINI .

Inscrieri privind dezmembramentele dreptului de proprietate, drepturi reale de garanție și sarcini	Referințe
NU SUNT	

Teren

Nr cadastral	Suprafața (mp)*	Observații / Referințe
	7.100	

* Suprafața este determinată în planul de proiecție Stereo 70.



Date referitoare la teren

Crt	Categorie folosință	Intra vilan	Suprafața (mp)	Tarla	Parcelă	Nr. topo	Observații / Referințe
1	arabil	NU	6.566	101	147	-	
2	pasune	NU	534	101	147	-	

Lungime Segmente

1) Valorile lungimilor segmentelor sunt obținute din proiecție în plan.

Punct început	X / Y	Punct sfârșit	X / Y	Lungime segment (** (m)
1	405.666,447 319.543,437	2	405.661,408 319.550,169	8.409
2	405.661,408 319.550,169	3	405.657,168 319.562,035	12.6
3	405.657,168 319.562,035	4	405.311,707 319.490,755	352.738
4	405.311,707 319.490,755	5	405.318,106 319.471,564	20.23

Punct început	X / Y	Punct sfârșit	X / Y	Lungime segment (** (m)
5	405.318,106 319.471,564	1	405.666,447 319.543,437	355.678

** Lungimile segmentelor sunt determinate în planul de proiecție Stereo 70 și sunt rotunjite la 1 milimetru.

*** Distanța dintre puncte este formată din segmente cumulate ce sunt mai mici decât valoarea 1 milimetru.

**DATE DESPRE IMOBILUL NR. 3505**

Oficiul de Cadastru și Publicitate Imobiliară DOLJ
Biroul de Cadastru și Publicitate Imobiliară Craiova

A. Partea I. Descrierea imobilului

TEREN Extravilan

Adresa: Jud. Dolj, T101, P146

Nr. Crt	Nr cadastral Nr. topografic	Suprafața* (mp)	Observații / Referințe
A1	39190	10.100	Sector cadastral:79 Teren neimprejmuit;

B. Partea II. Proprietari și acte

Inscrieri privitoare la dreptul de proprietate și alte drepturi reale		Referințe
232707 / 16/10/2019		
Act Notarial nr. CONTRACT DE VANZARE AUT NR.4989, din 16/10/2019 emis de NOTAR PUBLIC DIACONU CRISTIAN;		
B1	Intabulare, drept de PROPRIETATE, dobandit prin Conventie, cota actuala 1/1, cota initiala 1/1 1) MITRIȚĂ MARIUS-BOGDAN	A1

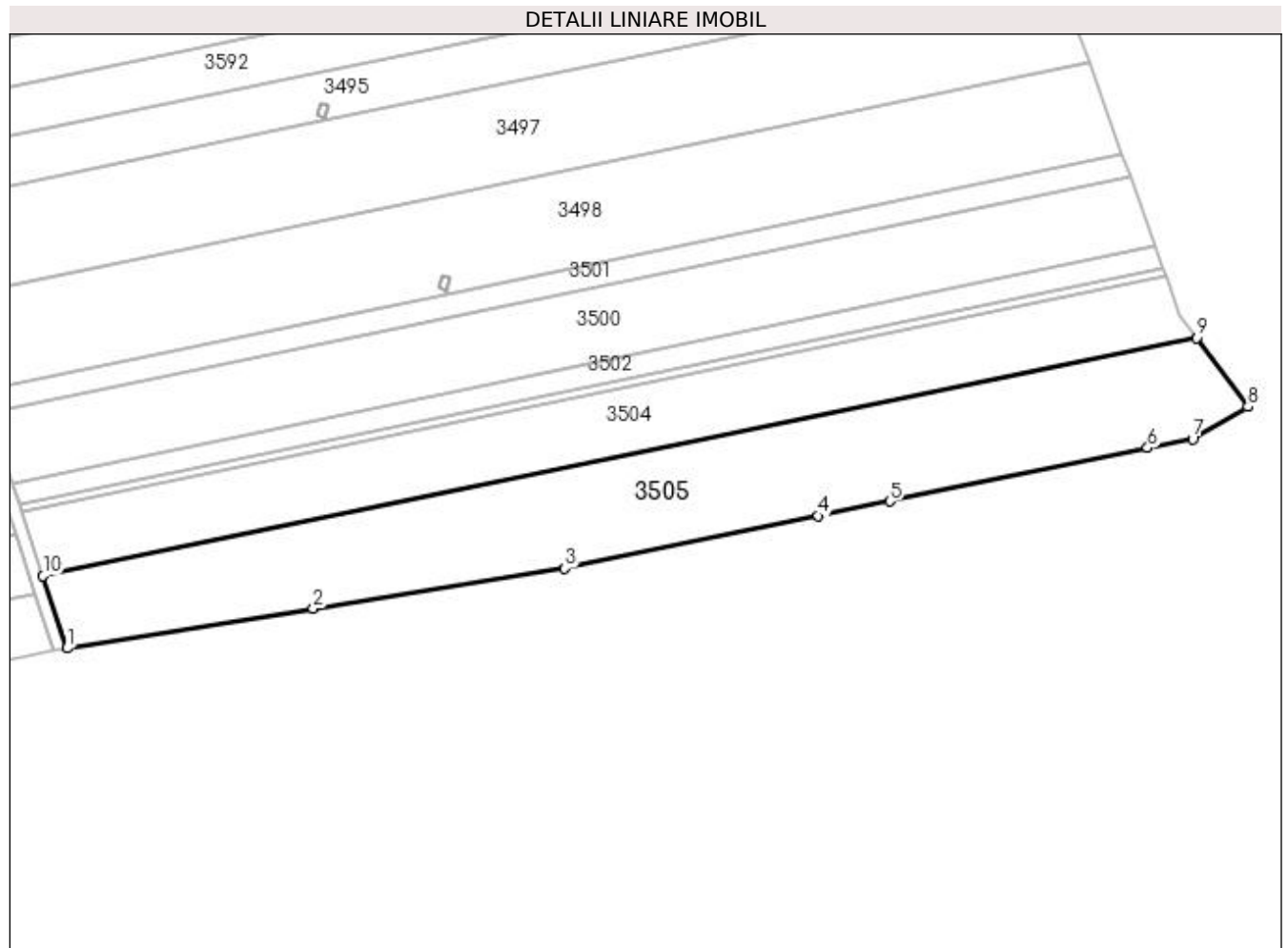
C. Partea III. SARCINI .

Inscrieri privind dezmembramintele dreptului de proprietate, drepturi reale de garanție și sarcini	Referințe
NU SUNT	

Teren

Nr cadastral	Suprafața (mp)*	Observații / Referințe
39190	10.100	

* Suprafața este determinată în planul de proiecție Stereo 70.



Date referitoare la teren

Crt	Categorie folosință	Intravilan	Suprafața (mp)	Tarla	Parcelă	Nr. topo	Observații / Referințe
1	arabil	NU	9.108	101	146	-	
2	pasune	NU	992	101	146	-	

Lungime Segmente

1) Valorile lungimilor segmentelor sunt obținute din proiecție în plan.

Punct început	X / Y	Punct sfârșit	X / Y	Lungime segment (** (m)
1	405.325,38 319.449,756	2	405.399,748 319.461,768	75.332
2	405.399,748 319.461,768	3	405.475,774 319.473,865	76.982
3	405.475,774 319.473,865	4	405.552,305 319.489,656	78.144
4	405.552,305 319.489,656	5	405.573,811 319.494,093	21.958

Punct început	X / Y	Punct sfârșit	X / Y	Lungime segment (** (m)
5	405.573,811 319.494,093	6	405.651,72 319.510,169	79.55
6	405.651,72 319.510,169	7	405.665,334 319.512,978	13.901
7	405.665,334 319.512,978	8	405.682,024 319.522,627	19.278
8	405.682,024 319.522,627	9	405.666,447 319.543,437	25.994
9	405.666,447 319.543,437	10	405.318,106 319.471,564	355.678
10	405.318,106 319.471,564	1	405.325,38 319.449,756	22.989

** Lungimile segmentelor sunt determinate în planul de proiecție Stereo 70 și sunt rotunjite la 1 milimetru.

*** Distanța dintre puncte este formată din segmente cumulate ce sunt mai mici decât valoarea 1 milimetru.

**DATE DESPRE IMOBILUL NR. 3506**

Oficiul de Cadastru și Publicitate Imobiliară DOLJ
Biroul de Cadastru și Publicitate Imobiliară Craiova

A. Partea I. Descrierea imobilului

TEREN Extravilan

Adresa: Jud. Dolj, T101, DE 145

Nr. Crt	Nr cadastral Nr. topografic	Suprafața* (mp)	Observații / Referințe
A1		3.355	Sector cadastral:79 Teren neimprejmuit;

B. Partea II. Proprietari și acte

Inscrieri privitoare la dreptul de proprietate și alte drepturi reale		Referințe
/		
Act Normativ nr. LEGEA NR. 7, din 13/03/1996 emis de PARLAMENT;		
B1	Inscrierea provizorie, drept de PROPRIETATE, dobandit prin Lege, cota actuala 1/1, cota initiala 1/1 1) NEIDENTIFICAT NEIDENTIFICAT	A1

C. Partea III. SARCINI .


Inscrieri privind dezmembramintele dreptului de proprietate, drepturi reale de garanție și sarcini	Referințe
NU SUNT	

Anexa Nr. 1 La Partea I

Teren

Nr cadastral	Suprafața (mp)*	Observații / Referințe
	3.355	

* Suprafața este determinată în planul de proiecție Stereo 70.



Date referitoare la teren

Crt	Categorie folosință	Intravilan	Suprafața (mp)	Tarla	Parcelă	Nr. topo	Observații / Referințe
1	drum	NU	3.355	101	DE 145	-	

Lungime Segmente

1) Valorile lungimilor segmentelor sunt obținute din proiecție în plan.

Punct început	X / Y	Punct sfârșit	X / Y	Lungime segment
1	405.225,358 319.796,754	2	405.218,723 319.825,183	29.193
4	405.210,178 319.853,994	5	405.206,018 319.868,02	14.63
7	405.191,421 319.917,235	8	405.189,488 319.923,756	6.801
10	405.178,554 319.960,621	11	405.166,074 319.982,528	25.213
13	405.159,738 320.033,398	14	405.157,047 320.055,005	21.774
16	405.156,156 320.062,229	17	405.154,499 320.076,655	14.521
2	405.218,723 319.825,183	3	405.214,454 319.839,578	15.015
5	405.206,018 319.868,02	6	405.197,734 319.895,951	29.134
8	405.189,488 319.923,756	9	405.181,297 319.951,371	28.804
11	405.166,074 319.982,528	12	405.163,238 320.005,3	22.948
14	405.157,047 320.055,005	15	405.156,267 320.061,27	6.314
17	405.154,499 320.076,655	18	405.152,824 320.091,078	14.519
3	405.214,454 319.839,578	4	405.210,178 319.853,994	15.037
6	405.197,734 319.895,951	7	405.191,421 319.917,235	22.201
9	405.181,297 319.951,371	10	405.178,554 319.960,621	9.648
12	405.163,238 320.005,3	13	405.159,738 320.033,398	28.316
15	405.156,267 320.061,27	16	405.156,156 320.062,229	0.965
18	405.152,824 320.091,078	19	405.150,683 320.109,607	18.653

Punct început	X / Y	Punct sfârșit	X / Y	Lungime segment	Punct început	X / Y	Punct sfârșit	X / Y	Lungime segment	Punct început	X / Y	Punct sfârșit	X / Y	Lungime segment
19	405.150,683 320.109,607	20	405.147,371 320.138,282	28.865	20	405.147,371 320.138,282	21	405.145,036 320.158,498	20.35	21	405.145,036 320.158,498	22	405.143,183 320.165,82	7.553
22	405.143,183 320.165,82	23	405.137,056 320.190,03	24.974	23	405.137,056 320.190,03	24	405.123,226 320.244,687	56.38	24	405.123,226 320.244,687	25	405.119,346 320.243,705	4.002
25	405.119,346 320.243,705	26	405.130,025 320.201,508	43.527	26	405.130,025 320.201,508	27	405.135,021 320.181,767	20.363	27	405.135,021 320.181,767	28	405.140,043 320.161,921	20.471
28	405.140,043 320.161,921	29	405.141,092 320.157,774	4.278	29	405.141,092 320.157,774	30	405.142,965 320.141,561	16.321	30	405.142,965 320.141,561	31	405.145,355 320.120,874	20.824
31	405.145,355 320.120,874	32	405.147,763 320.100,029	20.984	32	405.147,763 320.100,029	33	405.150,18 320.079,105	21.063	33	405.150,18 320.079,105	34	405.151,13 320.070,878	8.282
34	405.151,13 320.070,878	35	405.152,295 320.060,794	10.151	35	405.152,295 320.060,794	36	405.155,405 320.036,921	24.074	36	405.155,405 320.036,921	37	405.161,068 319.993,446	43.843
37	405.161,068 319.993,446	38	405.162,634 319.981,42	12.128	38	405.162,634 319.981,42	39	405.175,493 319.959,194	25.677	39	405.175,493 319.959,194	40	405.177,496 319.952,32	7.16
40	405.177,496 319.952,32	41	405.187,348 319.918,523	35.204	41	405.187,348 319.918,523	42	405.193,796 319.896,403	23.04	42	405.193,796 319.896,403	43	405.198,081 319.881,703	15.313
43	405.198,081 319.881,703	44	405.203,367 319.863,569	18.888	44	405.203,367 319.863,569	45	405.208,628 319.845,52	18.8	45	405.208,628 319.845,52	46	405.213,873 319.827,526	18.742
46	405.213,873 319.827,526	47	405.214,855 319.824,159	3.508	47	405.214,855 319.824,159	48	405.217,888 319.809,249	15.216	48	405.217,888 319.809,249	49	405.218,771 319.804,913	4.424
49	405.218,771 319.804,913	50	405.221,501 319.791,495	13.693	50	405.221,501 319.791,495	51	405.225,29 319.772,87	19.007	51	405.225,29 319.772,87	52	405.228,793 319.755,652	17.571
52	405.228,793 319.755,652	53	405.234,129 319.735,41	20.933	53	405.234,129 319.735,41	54	405.244,122 319.697,5	39.205	54	405.244,122 319.697,5	55	405.246,676 319.687,812	10.019
55	405.246,676 319.687,812	56	405.248,194 319.684,489	3.653	56	405.248,194 319.684,489	57	405.250,835 319.678,709	6.355	57	405.250,835 319.678,709	58	405.252,807 319.674,393	4.745
58	405.252,807 319.674,393	59	405.259,181 319.660,443	15.336	59	405.259,181 319.660,443	60	405.262,892 319.652,321	8.93	60	405.262,892 319.652,321	61	405.265,89 319.641,072	11.642
61	405.265,89 319.641,072	62	405.270,838 319.622,502	19.217	62	405.270,838 319.622,502	63	405.275,771 319.603,994	19.154	63	405.275,771 319.603,994	64	405.280,687 319.585,547	19.091
64	405.280,687 319.585,547	65	405.288,749 319.555,292	31.31	65	405.288,749 319.555,292	66	405.298,317 319.519,388	37.158	66	405.298,317 319.519,388	67	405.299,807 319.513,798	5.785
67	405.299,807 319.513,798	68	405.303,876 319.501,594	12.864	68	405.303,876 319.501,594	69	405.309,766 319.483,932	18.619	69	405.309,766 319.483,932	70	405.315,634 319.466,332	18.552
70	405.315,634 319.466,332	71	405.321,377 319.449,11	18.154	71	405.321,377 319.449,11	72	405.325,38 319.449,756	4.055	72	405.325,38 319.449,756	73	405.318,106 319.471,564	22.989
73	405.318,106 319.471,564	74	405.311,707 319.490,755	20.23	74	405.311,707 319.490,755	75	405.310,894 319.493,193	2.57	75	405.310,894 319.493,193	76	405.308,726 319.499,696	6.854
76	405.308,726 319.499,696	77	405.303,641 319.514,946	16.076	77	405.303,641 319.514,946	78	405.302,047 319.520,928	6.191	78	405.302,047 319.520,928	79	405.300,212 319.527,814	7.126
79	405.300,212 319.527,814	80	405.292,684 319.556,062	29.234	80	405.292,684 319.556,062	81	405.285,111 319.584,478	29.408	81	405.285,111 319.584,478	82	405.281,297 319.598,79	14.811
82	405.281,297 319.598,79	83	405.277,483 319.613,103	14.812	83	405.277,483 319.613,103	84	405.273,665 319.627,43	14.828	84	405.273,665 319.627,43	85	405.266,67 319.653,677	27.163
85	405.266,67 319.653,677	86	405.265,844 319.655,486	1.989	86	405.265,844 319.655,486	87	405.259,558 319.669,243	15.125	87	405.259,558 319.669,243	88	405.253,199 319.683,159	15.3
88	405.253,199 319.683,159	89	405.250,48 319.689,11	6.543	89	405.250,48 319.689,11	90	405.245,298 319.711,316	22.802	90	405.245,298 319.711,316	91	405.241,978 319.725,54	14.606
91	405.241,978 319.725,54	92	405.238,715 319.739,521	14.357	92	405.238,715 319.739,521	93	405.232,039 319.768,127	29.375	93	405.232,039 319.768,127	1	405.225,358 319.796,754	29.396

** Lungimile segmentelor sunt determinate în planul de proiecție Stereo 70 și sunt rotunjite la 1 milimetru.

*** Distanța dintre puncte este formată din segmente cumulate ce sunt mai mici decât valoarea 1 milimetru.

**DATE DESPRE IMOBILUL NR. 3507**

Oficiul de Cadastru și Publicitate Imobiliară DOLJ
Biroul de Cadastru și Publicitate Imobiliară Craiova

A. Partea I. Descrierea imobilului

TEREN Extravilan

Adresa: Jud. Dolj, T101, P110

Nr. Crt	Nr cadastral Nr. topografic	Suprafața* (mp)	Observații / Referințe
A1	32984	5.100	Sector cadastral:79 Teren neimprejmit;

B. Partea II. Proprietari și acte

Inscrieri privitoare la dreptul de proprietate și alte drepturi reale		Referințe
97695 / 18/08/2015		
Act Normativ nr. 17, din 07/03/2014 emis de PARLAMENTUL ROMANIEI;		
B1	Imobil aflat sub incidenta art.3 alin.(1) din Legea 17/2014	A1
262456 / 01/11/2021		
Act Notarial nr. CM NR 88, din 29/10/2021 emis de NP SOROP ALEXANDRU OLIVIU;		
B2	Intabulare, drept de PROPRIETATE, dobandit prin Succesiune, cota actuala 3/8, cota initiala 3/8 1) CIONTU LUMINITA GIGI	A1
90781 / 17/05/2022		
Act Notarial nr. ACT DE PARTAJ VOLUNTAR AUT NR 1656, din 16/05/2022 emis de NP SOROP ALEXANDRU OLIVIU;		
B3	Intabulare, drept de PROPRIETATE, dobandit prin lesire Din Indiviziune, cota actuala 5/8, cota initiala 5/8 1) CIONTU LUMINITA GIGI	A1

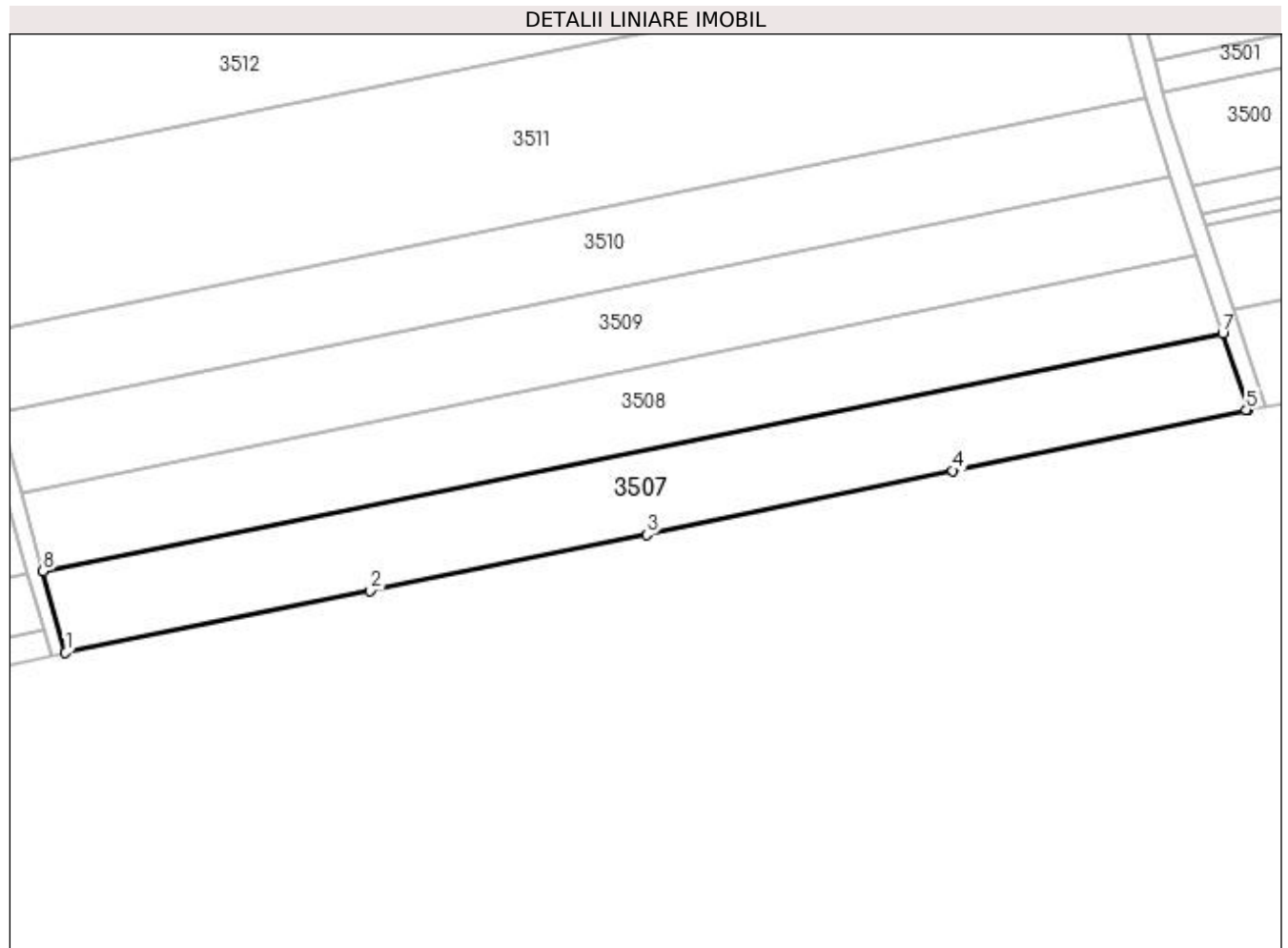
C. Partea III. SARCINI .

Inscrieri privind dezmembramintele dreptului de proprietate, drepturi reale de garanție și sarcini	Referințe
NU SUNT	

Teren

Nr cadastral	Suprafața (mp)*	Observații / Referințe
32984	5.100	

* Suprafața este determinată în planul de proiecție Stereo 70.



Date referitoare la teren

Crt	Categorie folosință	Intra vilan	Suprafața (mp)	Tarla	Parcelă	Nr. topo	Observații / Referințe
1	arabil	NU	5.100	101	110	-	

Lungime Segmente

1) Valorile lungimilor segmentelor sunt obținute din proiecție în plan.

Punct început	X / Y	Punct sfârșit	X / Y	Lungime segment (** (m)
1	405.054,042 319.394,159	2	405.122,901 319.408,223	70.281
2	405.122,901 319.408,223	3	405.185,451 319.420,809	63.804
3	405.185,451 319.420,809	4	405.254,667 319.435,313	70.719
4	405.254,667 319.435,313	5	405.321,0 319.449,049	67.74
5	405.321,0 319.449,049	6	405.321,377 319.449,11	0.382

Punct început	X / Y	Punct sfârșit	X / Y	Lungime segment (** (m)
6	405.321,377 319.449,11	7	405.315,634 319.466,332	18.154
7	405.315,634 319.466,332	8	405.048,926 319.412,666	272.054
8	405.048,926 319.412,666	1	405.054,042 319.394,159	19.201

** Lungimile segmentelor sunt determinate în planul de proiecție Stereo 70 și sunt rotunjite la 1 milimetru.

*** Distanța dintre puncte este formată din segmente cumulate ce sunt mai mici decât valoarea 1 milimetru.

**DATE DESPRE IMOBILUL NR. 3508**

Oficiul de Cadastru și Publicitate Imobiliară DOLJ
Biroul de Cadastru și Publicitate Imobiliară Craiova

A. Partea I. Descrierea imobilului

TEREN Extravilan

Adresa: Jud. Dolj, T101, P111

Nr. Crt	Nr cadastral Nr. topografic	Suprafața* (mp)	Observații / Referințe
A1		5.000	Sector cadastral:79 Teren neimprejmuit;

B. Partea II. Proprietari și acte

Inscrieri privitoare la dreptul de proprietate și alte drepturi reale	Referințe
/	
Act Administrativ nr. TDP 2301-2020, din 12/08/2002 emis de CJPSDPAT DOLJ;	
B1	A1
Intabulare, drept de PROPRIETATE, dobândit prin Reconstituire, cota actuala 1/1, cota initiala 1/1	
1) CIONTU IULIAN, LIPSĂ CNP	
2) CIONTU GHEORGHE, LIPSĂ CNP	

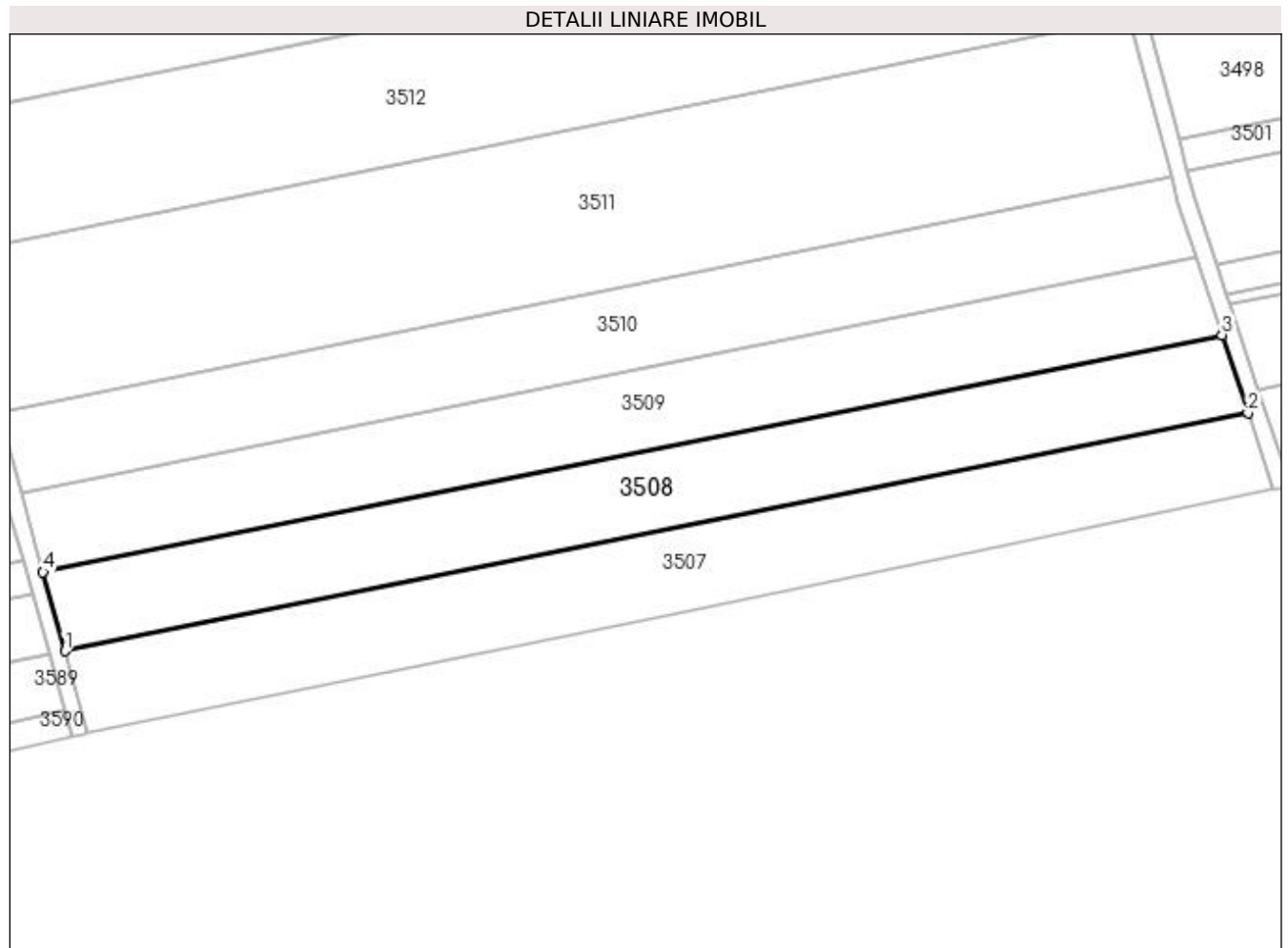
C. Partea III. SARCINI .

Inscrieri privind dezmembramintele dreptului de proprietate, drepturi reale de garanție și sarcini	Referințe
NU SUNT	

Teren

Nr cadastral	Suprafața (mp)*	Observații / Referințe
	5.000	

* Suprafața este determinată în planul de proiecție Stereo 70.



Date referitoare la teren

Crt	Categorie folosință	Intra vilan	Suprafața (mp)	Tarla	Parcelă	Nr. topo	Observații / Referințe
1	arabil	NU	5.000	101	111	-	

Lungime Segmente

1) Valorile lungimilor segmentelor sunt obținute din proiecție în plan.

Punct început	X / Y	Punct sfârșit	X / Y	Lungime segment (** (m)
1	405.048,926 319.412,666	2	405.315,634 319.466,332	272.054
2	405.315,634 319.466,332	3	405.309,766 319.483,932	18.552
3	405.309,766 319.483,932	4	405.044,008 319.430,457	271.085
4	405.044,008 319.430,457	1	405.048,926 319.412,666	18.458

**** Lungimile segmentelor sunt determinate în planul de proiecție Stereo 70 și sunt rotunjite la 1 milimetru.**

***** Distanța dintre puncte este formată din segmente cumulate ce sunt mai mici decât valoarea 1 milimetru.**

**DATE DESPRE IMOBILUL NR. 3509**

Oficiul de Cadastru și Publicitate Imobiliară DOLJ
Biroul de Cadastru și Publicitate Imobiliară Craiova

A. Partea I. Descrierea imobilului

TEREN Extravilan

Adresa: Jud. Dolj, T101, P112

Nr. Crt	Nr cadastral Nr. topografic	Suprafața* (mp)	Observații / Referințe
A1		5.000	Sector cadastral:79 Teren neimprejmut;

B. Partea II. Proprietari și acte

Inscrieri privitoare la dreptul de proprietate și alte drepturi reale		Referințe
/		
Act Administrativ nr. TDP 1745-45164, din 15/02/1999 emis de CJPSDPAT DOLJ;		
B1	Intabulare, drept de PROPRIETATE, dobândit prin Reconstituire, cota actuala 1/1, cota initiala 1/1 1) BRĂTIANU SEVASTIȚA, LIPSĂ CNP 2) CIREAȘE DOMNICA, LIPSĂ CNP 3) CIREAȘE NICOLAE, LIPSĂ CNP 4) STÂNCĂ MARIOARA, LIPSĂ CNP	A1

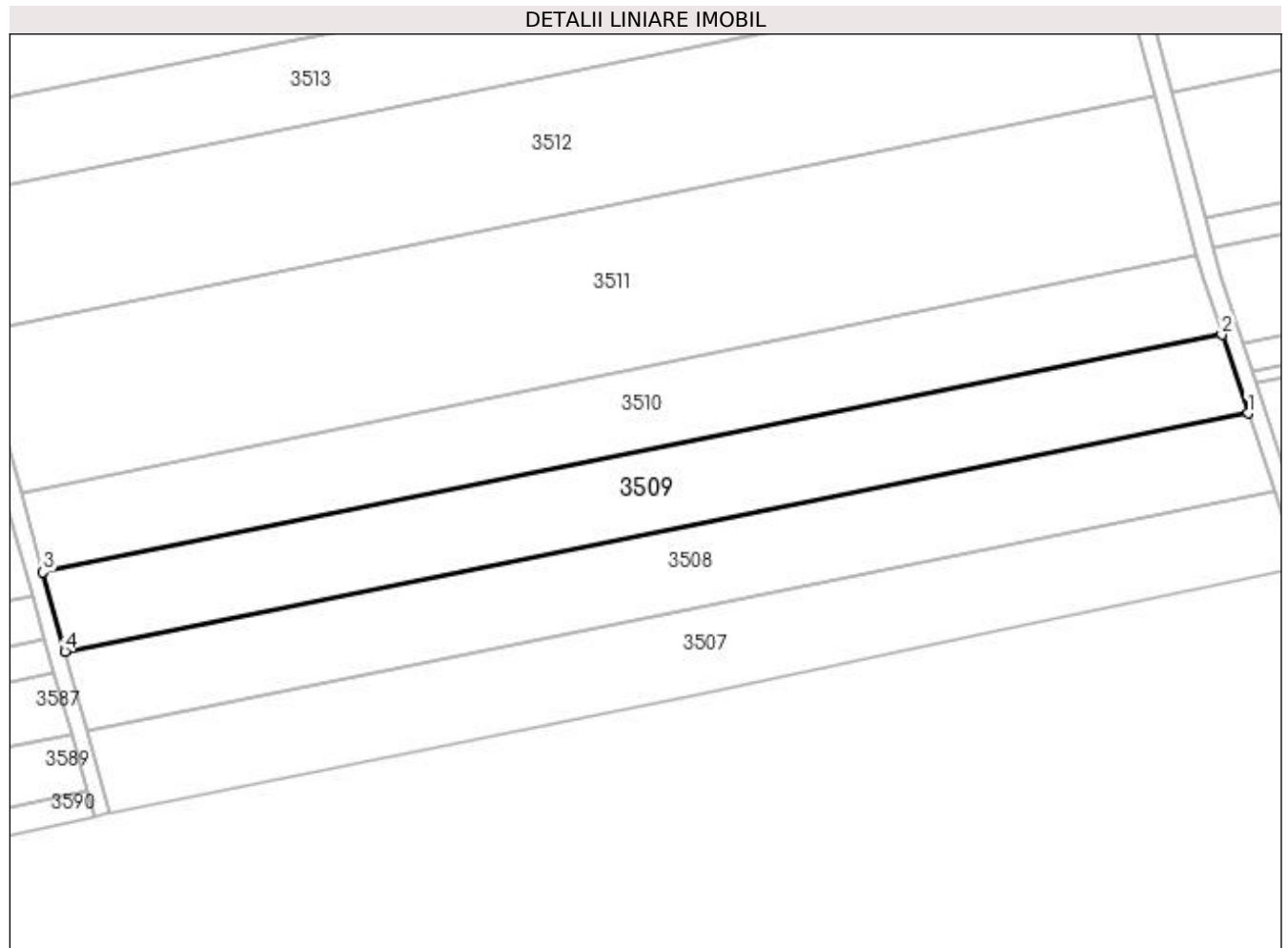
C. Partea III. SARCINI .

Inscrieri privind dezmembramintele dreptului de proprietate, drepturi reale de garanție și sarcini	Referințe
NU SUNT	

Teren

Nr cadastral	Suprafața (mp)*	Observații / Referințe
	5.000	

* Suprafața este determinată în planul de proiecție Stereo 70.



Date referitoare la teren

Crt	Categorie folosință	Intra vilan	Suprafața (mp)	Tarla	Parcelă	Nr. topo	Observații / Referințe
1	arabil	NU	5.000	101	112	-	

Lungime Segmente

1) Valorile lungimilor segmentelor sunt obținute din proiecție în plan.

Punct început	X / Y	Punct sfârșit	X / Y	Lungime segment (** (m)
1	405.309,766 319.483,932	2	405.303,876 319.501,594	18.619
2	405.303,876 319.501,594	3	405.039,072 319.448,312	270.112
3	405.039,072 319.448,312	4	405.044,008 319.430,457	18.524
4	405.044,008 319.430,457	1	405.309,766 319.483,932	271.085

**** Lungimile segmentelor sunt determinate în planul de proiecție Stereo 70 și sunt rotunjite la 1 milimetru.**

***** Distanța dintre puncte este formată din segmente cumulate ce sunt mai mici decât valoarea 1 milimetru.**

**DATE DESPRE IMOBILUL NR. 3510**

Oficiul de Cadastru și Publicitate Imobiliară DOLJ
Biroul de Cadastru și Publicitate Imobiliară Craiova

A. Partea I. Descrierea imobilului

TEREN Extravilan

Adresa: Jud. Dolj, T101, P113

Nr. Crt	Nr cadastral Nr. topografic	Suprafața* (mp)	Observații / Referințe
A1	33021	5.000	Sector cadastral:79 Teren neimprejmit;

B. Partea II. Proprietari și acte

Inscrieri privitoare la dreptul de proprietate și alte drepturi reale		Referințe
63276 / 28/05/2014		
Act Notarial nr. CVC AUT. NR. 2230, din 27/05/2014 emis de NP DIACONU CRISTIAN;		
B1	Intabulare, drept de PROPRIETATE, dobandit prin Conventie, cota actuala 1/2, cota initiala 1/2 1) CAPRARU MARIA	A1
97696 / 18/08/2015		
Act Normativ nr. 17, din 07/03/2014 emis de PARLAMENTUL ROMANIEI;		
B2	Imobil aflat sub incidenta art.3 alin.(1) din Legea 17/2014	A1
149486 / 14/06/2021		
Act Notarial nr. CERTIFICAT DE MOSTENITOR NR 96, din 10/06/2021 emis de ZAVOI AURELIAN PAUL (ACT NOTARIAL NR ACT DE LICHIDARE AUT NR 1180 DIN 10.06.2021, EMIS DE ZAVOI AURELIAN PAUL);		
B3	Intabulare, drept de PROPRIETATE, dobandit prin Succesiune, cota actuala 1/8, cota initiala 1/8 1) CAPRARU MARIA	A1
B4	Intabulare, drept de PROPRIETATE, dobandit prin Succesiune, cota actuala 3/8, cota initiala 3/8 1) CĂPRARU ION	A1

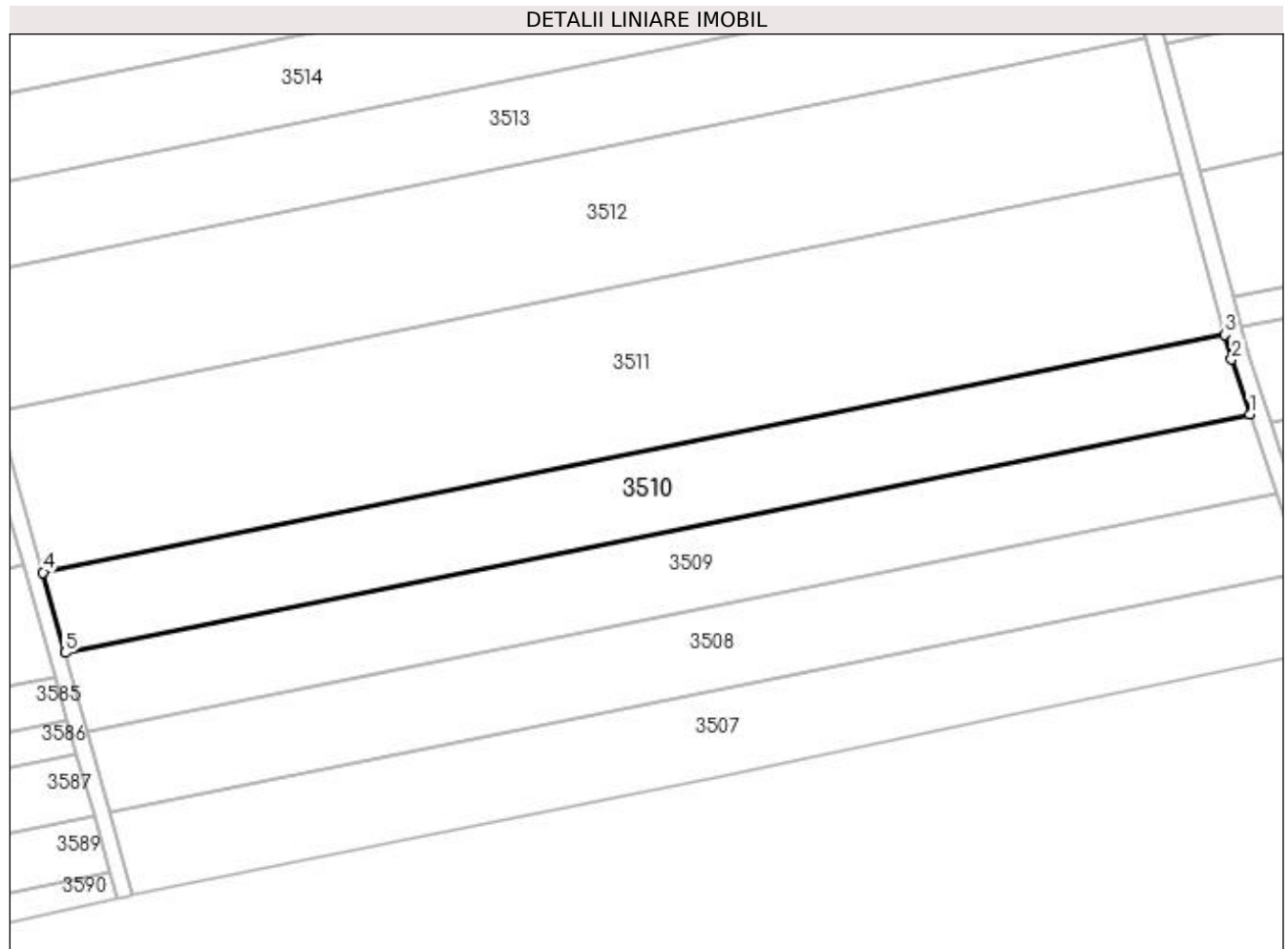
C. Partea III. SARCINI .

Inscrieri privind dezmembramintele dreptului de proprietate, drepturi reale de garanție și sarcini	Referințe
NU SUNT	

Teren

Nr cadastral	Suprafața (mp)*	Observații / Referințe
33021	5.000	

* Suprafața este determinată în planul de proiecție Stereo 70.



Date referitoare la teren

Crt	Categorie folosință	Intra vilan	Suprafața (mp)	Tarla	Parcelă	Nr. topo	Observații / Referințe
1	arabil	NU	5.000	101	113	-	

Lungime Segmente

1) Valorile lungimilor segmentelor sunt obținute din proiecție în plan.

Punct început	X / Y	Punct sfârșit	X / Y	Lungime segment (** (m)
1	405.303,876 319.501,594	2	405.299,807 319.513,798	12.864
2	405.299,807 319.513,798	3	405.298,317 319.519,388	5.785
3	405.298,317 319.519,388	4	405.034,12 319.466,227	269.493
4	405.034,12 319.466,227	5	405.039,072 319.448,312	18.587
5	405.039,072 319.448,312	1	405.303,876 319.501,594	270.112

**** Lungimile segmentelor sunt determinate în planul de proiecție Stereo 70 și sunt rotunjite la 1 milimetru.**

***** Distanța dintre puncte este formată din segmente cumulate ce sunt mai mici decât valoarea 1 milimetru.**

**DATE DESPRE IMOBILUL NR. 3511**

Oficiul de Cadastru și Publicitate Imobiliară DOLJ
Biroul de Cadastru și Publicitate Imobiliară Craiova

A. Partea I. Descrierea imobilului

TEREN Extravilan

Adresa: Jud. Dolj, T101, P114

Nr. Crt	Nr cadastral Nr. topografic	Suprafața* (mp)	Observații / Referințe
A1	37656	10.000	Sector cadastral:79 Teren neimprejmuit;

B. Partea II. Proprietari și acte

Inscrieri privitoare la dreptul de proprietate și alte drepturi reale		Referințe
212419 / 13/11/2018		
Act Normativ nr. LEGEA 17, din 07/03/2014 emis de PARLAMENTUL ROMANIEI;		
B1	se noteaza mentiunea " Imobil aflat sub incidenta art. 3 alin. (1) din Legea nr. 17/2014 "	A1
56299 / 21/03/2019		
Act Notarial nr. CONTRACT DE VANZARE CUMPARARE AUT NR 449, din 15/03/2019 emis de NP DRAGUSIN DANUT FLORIN;		
B2	Intabulare, drept de PROPRIETATE, dobandit prin Conventie, cota actuala 1/1, cota initiala 1/1	A1
	1) HARȘOVEANU COSTINEL 2) HARȘOVEANU TEODORA-LIVIAM	

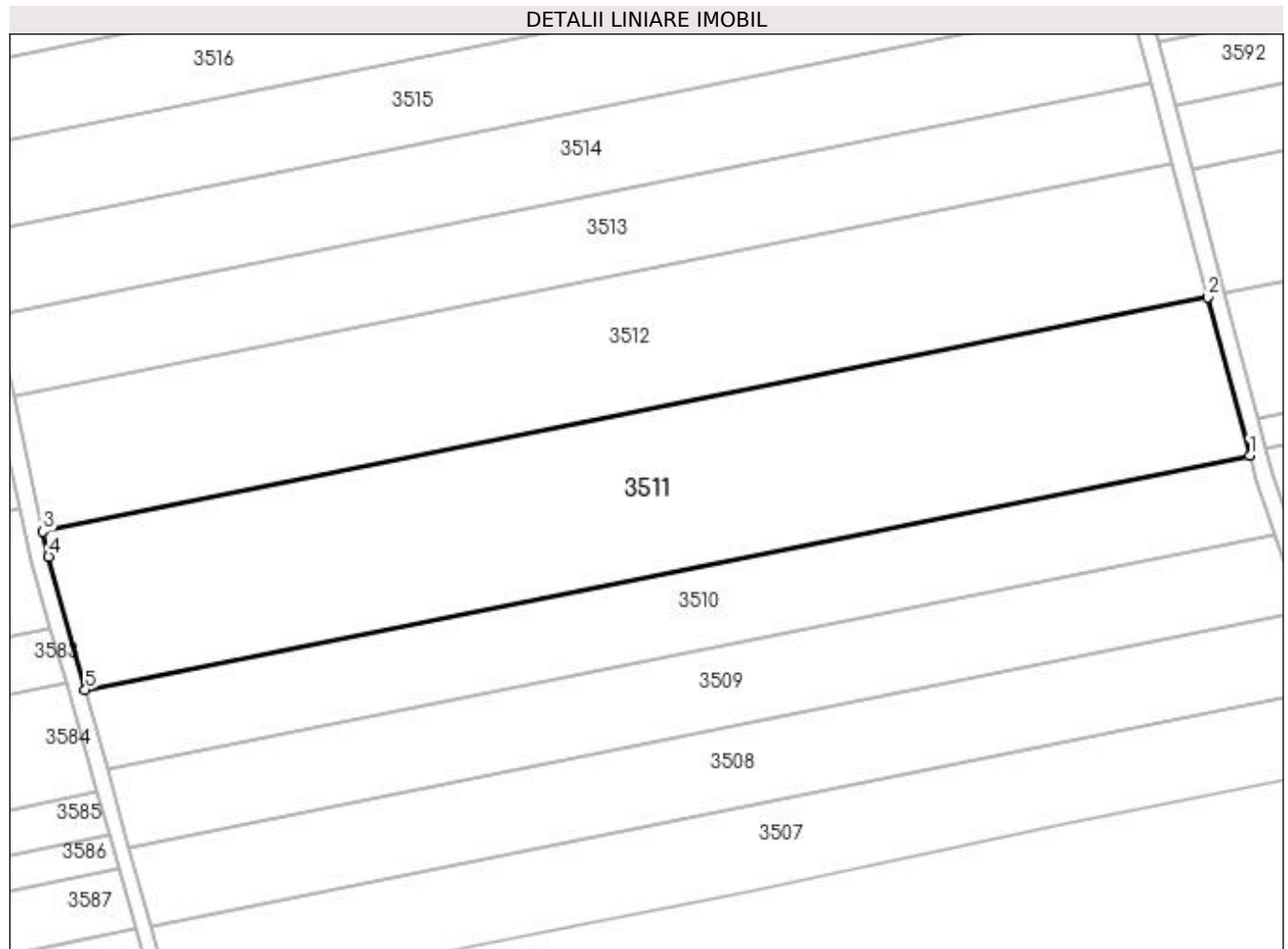
C. Partea III. SARCINI .

Inscrieri privind dezmembramintele dreptului de proprietate, drepturi reale de garanție și sarcini	Referințe
NU SUNT	

Teren

Nr cadastral	Suprafața (mp)*	Observații / Referințe
37656	10.000	

* Suprafața este determinată în planul de proiecție Stereo 70.



Date referitoare la teren

Crt	Categorie folosință	Intra vilan	Suprafața (mp)	Tarla	Parcelă	Nr. topo	Observații / Referințe
1	arabil	NU	10.000	101	114	-	

Lungime Segmente

1) Valorile lungimilor segmentelor sunt obținute din proiecție în plan.

Punct început	X / Y	Punct sfârșit	X / Y	Lungime segment (** (m)
1	405.298,317 319.519,388	2	405.288,749 319.555,292	37.158
2	405.288,749 319.555,292	3	405.024,528 319.502,127	269.517
3	405.024,528 319.502,127	4	405.025,768 319.496,438	5.822
4	405.025,768 319.496,438	5	405.034,12 319.466,227	31.344
5	405.034,12 319.466,227	1	405.298,317 319.519,388	269.493

**** Lungimile segmentelor sunt determinate în planul de proiecție Stereo 70 și sunt rotunjite la 1 milimetru.**

***** Distanța dintre puncte este formată din segmente cumulate ce sunt mai mici decât valoarea 1 milimetru.**

**DATE DESPRE IMOBILUL NR. 3512**

Oficiul de Cadastru și Publicitate Imobiliară DOLJ
Biroul de Cadastru și Publicitate Imobiliară Craiova

A. Partea I. Descrierea imobilului

TEREN Extravilan

Adresa: Jud. Dolj, T101, P115

Nr. Crt	Nr cadastral Nr. topografic	Suprafața* (mp)	Observații / Referințe
A1		8.400	Sector cadastral:79 Teren neimprejmuit;

B. Partea II. Proprietari și acte

Inscrieri privitoare la dreptul de proprietate și alte drepturi reale	Referințe
/	
Act Administrativ nr. TDP 1666-9657, din 07/08/1997 emis de CJPSDPAT DOLJ;	
B1	A1
Intabulare, drept de PROPRIETATE, dobândit prin Reconstituire, cota actuala 1/1, cota initiala 1/1 1) HIRȘOVEANU IOANA, LIPSĂ CNP	

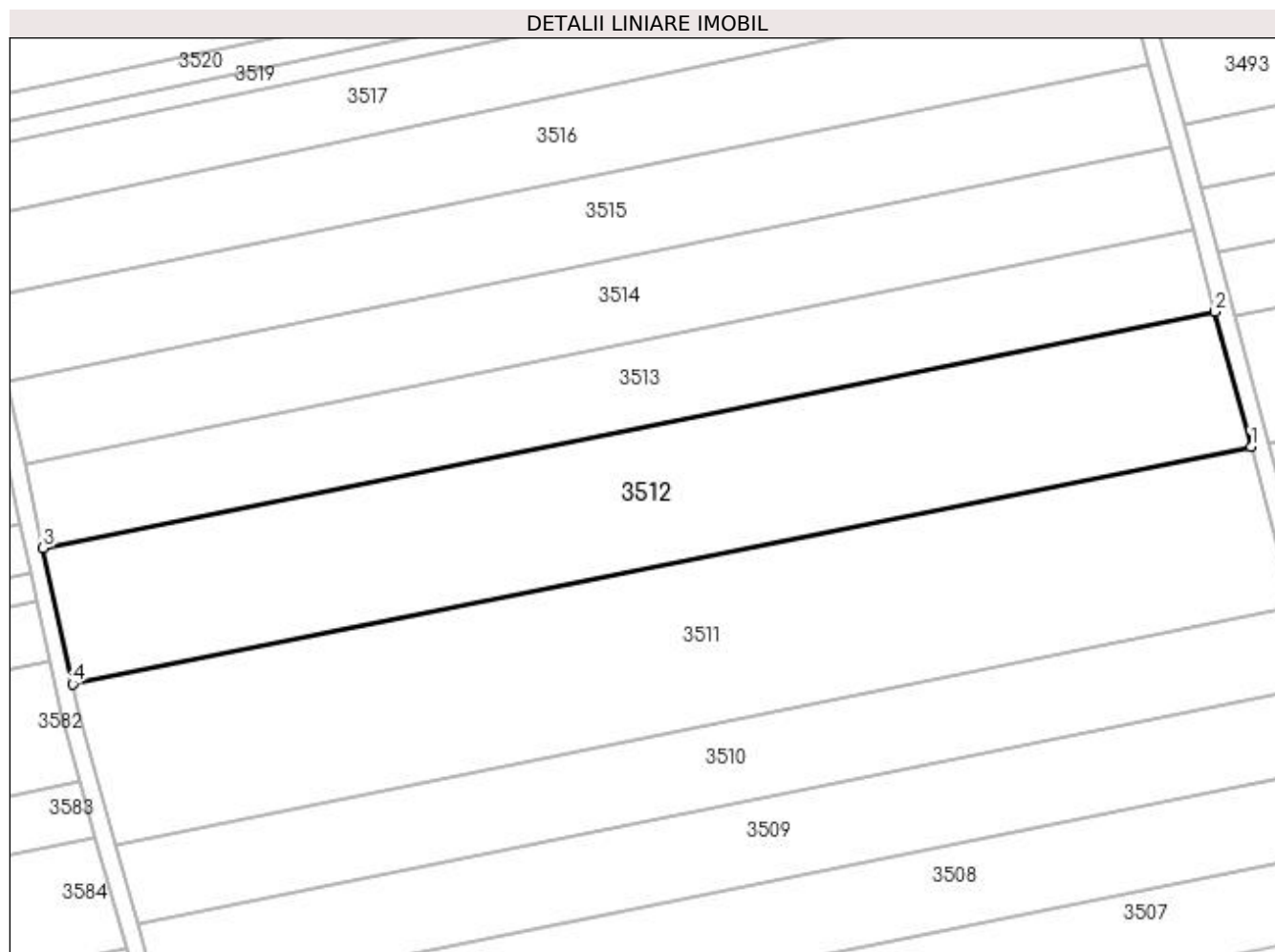
C. Partea III. SARCINI .

Inscrieri privind dezmembramintele dreptului de proprietate, drepturi reale de garanție și sarcini	Referințe
NU SUNT	

Teren

Nr cadastral	Suprafața (mp)*	Observații / Referințe
	8.400	

* Suprafața este determinată în planul de proiecție Stereo 70.



Date referitoare la teren

Crt	Categorie folosință	Intra vilan	Suprafața (mp)	Tarla	Parcelă	Nr. topo	Observații / Referințe
1	arabil	NU	8.400	101	115	-	

Lungime Segmente

1) Valorile lungimilor segmentelor sunt obținute din proiecție în plan.

Punct început	X / Y	Punct sfârșit	X / Y	Lungime segment (** (m)
1	405.288,749 319.555,292	2	405.280,687 319.585,547	31.31
2	405.280,687 319.585,547	3	405.017,871 319.532,664	268.084
3	405.017,871 319.532,664	4	405.024,528 319.502,127	31.254
4	405.024,528 319.502,127	1	405.288,749 319.555,292	269.517

**** Lungimile segmentelor sunt determinate în planul de proiecție Stereo 70 și sunt rotunjite la 1 milimetru.**

***** Distanța dintre puncte este formată din segmente cumulate ce sunt mai mici decât valoarea 1 milimetru.**

**DATE DESPRE IMOBILUL NR. 3513**

Oficiul de Cadastru și Publicitate Imobiliară DOLJ
Biroul de Cadastru și Publicitate Imobiliară Craiova

A. Partea I. Descrierea imobilului

TEREN Extravilan

Adresa: Jud. Dolj, T101, P116

Nr. Crt	Nr cadastral Nr. topografic	Suprafața* (mp)	Observații / Referințe
A1		5.100	Sector cadastral:79 Teren neimprejmuit;

B. Partea II. Proprietari și acte

Inscrieri privitoare la dreptul de proprietate și alte drepturi reale	Referințe
/	
Act Administrativ nr. TDP 2132-48343, din 18/04/2001 emis de CJPSDPAT DOLJ;	
B1	A1
Intabulare, drept de PROPRIETATE, dobândit prin Reconstituire, cota actuala 1/1, cota initiala 1/1 1) BUSUIOC NICOLAE, LIPSĂ CNP	

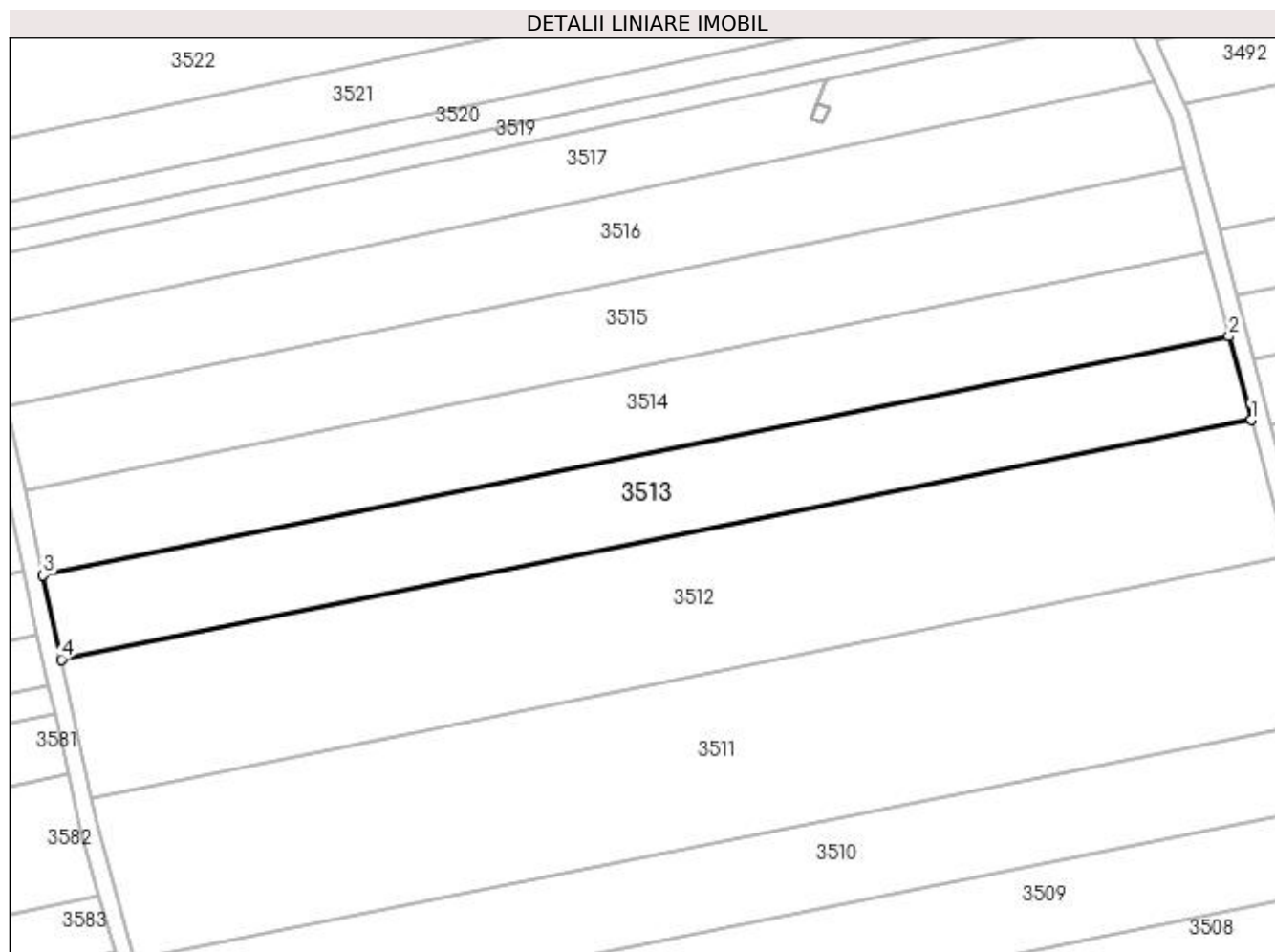
C. Partea III. SARCINI .

Inscrieri privind dezmembramintele dreptului de proprietate, drepturi reale de garanție și sarcini	Referințe
NU SUNT	

Teren

Nr cadastral	Suprafața (mp)*	Observații / Referințe
	5.100	

* Suprafața este determinată în planul de proiecție Stereo 70.



Date referitoare la teren

Crt	Categorie folosință	Intra vilan	Suprafața (mp)	Tarla	Parcelă	Nr. topo	Observații / Referințe
1	arabil	NU	5.100	101	116	-	

Lungime Segmente

1) Valorile lungimilor segmentelor sunt obținute din proiecție în plan.

Punct început	X / Y	Punct sfârșit	X / Y	Lungime segment (** (m)
1	405.280,687 319.585,547	2	405.275,771 319.603,994	19.091
2	405.275,771 319.603,994	3	405.013,812 319.551,284	267.209
3	405.013,812 319.551,284	4	405.017,871 319.532,664	19.057
4	405.017,871 319.532,664	1	405.280,687 319.585,547	268.084

**** Lungimile segmentelor sunt determinate în planul de proiecție Stereo 70 și sunt rotunjite la 1 milimetru.**

***** Distanța dintre puncte este formată din segmente cumulate ce sunt mai mici decât valoarea 1 milimetru.**

**DATE DESPRE IMOBILUL NR. 3514**

Oficiul de Cadastru și Publicitate Imobiliară DOLJ
Biroul de Cadastru și Publicitate Imobiliară Craiova

A. Partea I. Descrierea imobilului

TEREN Extravilan

Adresa: Jud. Dolj, T101, P117

Nr. Crt	Nr cadastral Nr. topografic	Suprafața* (mp)	Observații / Referințe
A1	32740	5.100	Sector cadastral:79 Teren neimprejmuit;

B. Partea II. Proprietari și acte

Inscrieri privitoare la dreptul de proprietate și alte drepturi reale		Referințe
115513 / 25/11/2013		
Act Notarial nr. CVC AUT NR 2049, din 15/11/2013 emis de BNP DRAGUSIN DANUT FLORIN;		
B1	Intabulare, drept de PROPRIETATE, dobandit prin Conventie, cota actuala 1/1, cota initiala 1/1 1) IONESCU ION 2) IONESCU NICULINA	A1
97689 / 18/08/2015		
Act Normativ nr. 17, din 07/03/2014 emis de PARLAMENTUL ROMANIEI;		
B2	Imobil aflat sub incidenta art.3 alin.(1) din Legea 17/2014	A1

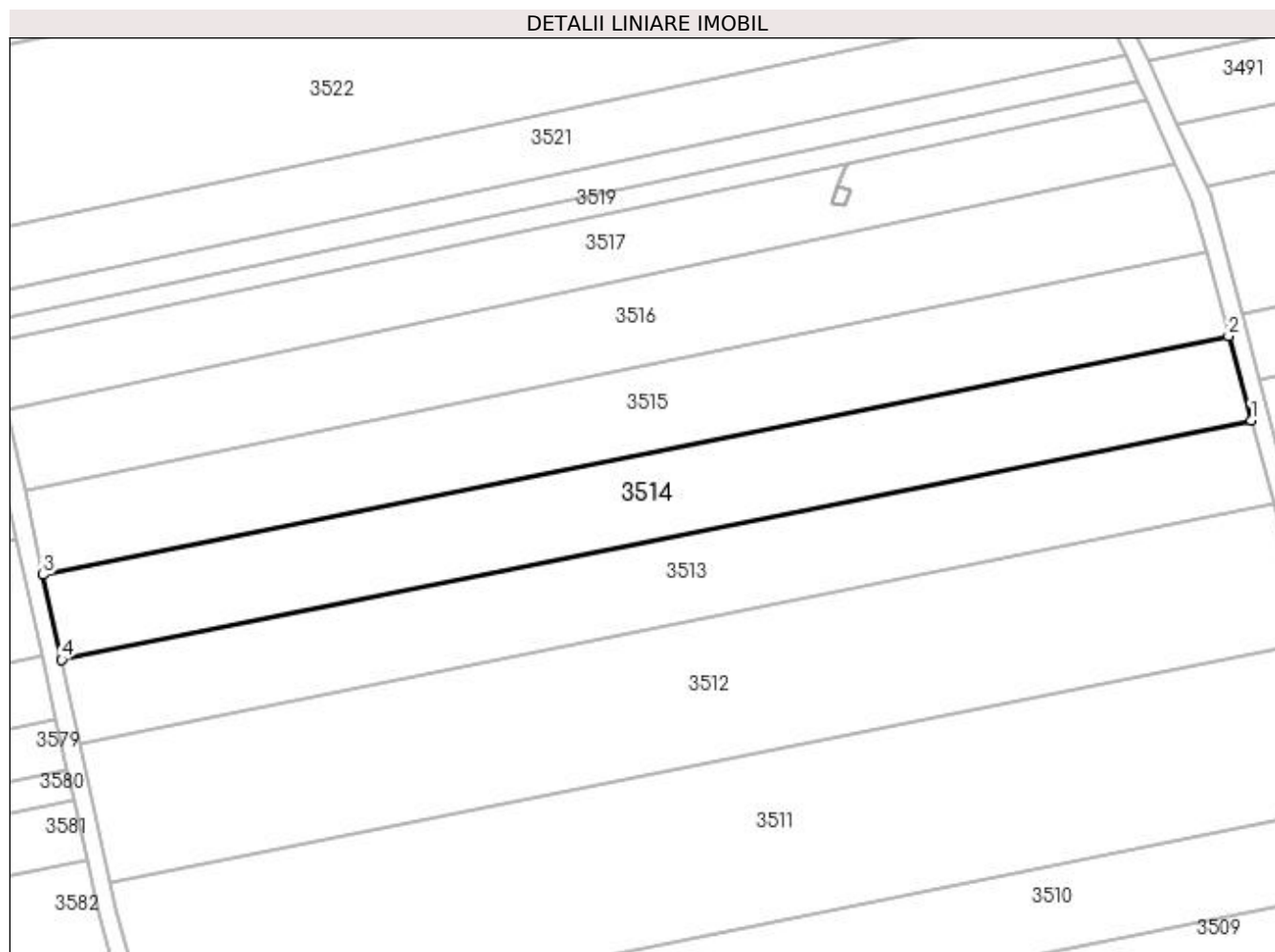
C. Partea III. SARCINI .

Inscrieri privind dezmembramintele dreptului de proprietate, drepturi reale de garanție și sarcini	Referințe
NU SUNT	

Teren

Nr cadastral	Suprafața (mp)*	Observații / Referințe
32740	5.100	

* Suprafața este determinată în planul de proiecție Stereo 70.



Date referitoare la teren

Crt	Categorie folosință	Intra vilan	Suprafața (mp)	Tarla	Parcelă	Nr. topo	Observații / Referințe
1	arabil	NU	5.100	101	117	-	

Lungime Segmente

1) Valorile lungimilor segmentelor sunt obținute din proiecție în plan.

Punct început	X / Y	Punct sfârșit	X / Y	Lungime segment (** (m)
1	405.275,771 319.603,994	2	405.270,838 319.622,502	19.154
2	405.270,838 319.622,502	3	405.009,739 319.569,965	266.333
3	405.009,739 319.569,965	4	405.013,812 319.551,284	19.12
4	405.013,812 319.551,284	1	405.275,771 319.603,994	267.209

**** Lungimile segmentelor sunt determinate în planul de proiecție Stereo 70 și sunt rotunjite la 1 milimetru.**

***** Distanța dintre puncte este formată din segmente cumulate ce sunt mai mici decât valoarea 1 milimetru.**

**DATE DESPRE IMOBILUL NR. 3515**

Oficiul de Cadastru și Publicitate Imobiliară DOLJ
Biroul de Cadastru și Publicitate Imobiliară Craiova

A. Partea I. Descrierea imobilului

TEREN Extravilan

Adresa: Jud. Dolj, T101, P118

Nr. Crt	Nr cadastral Nr. topografic	Suprafața* (mp)	Observații / Referințe
A1		5.100	Sector cadastral:79 Teren neimprejmuit;

B. Partea II. Proprietari și acte

Inscrieri privitoare la dreptul de proprietate și alte drepturi reale	Referințe
/	
Act Administrativ nr. TDP 1609-9657, din 02/06/1997 emis de CJPSDPAT DOLJ;	
B1	A1
Intabulare, drept de PROPRIETATE, dobândit prin Reconstituire, cota actuala 1/1, cota initiala 1/1 1) BENCEA FLOAREA , LIPSĂ CNP	

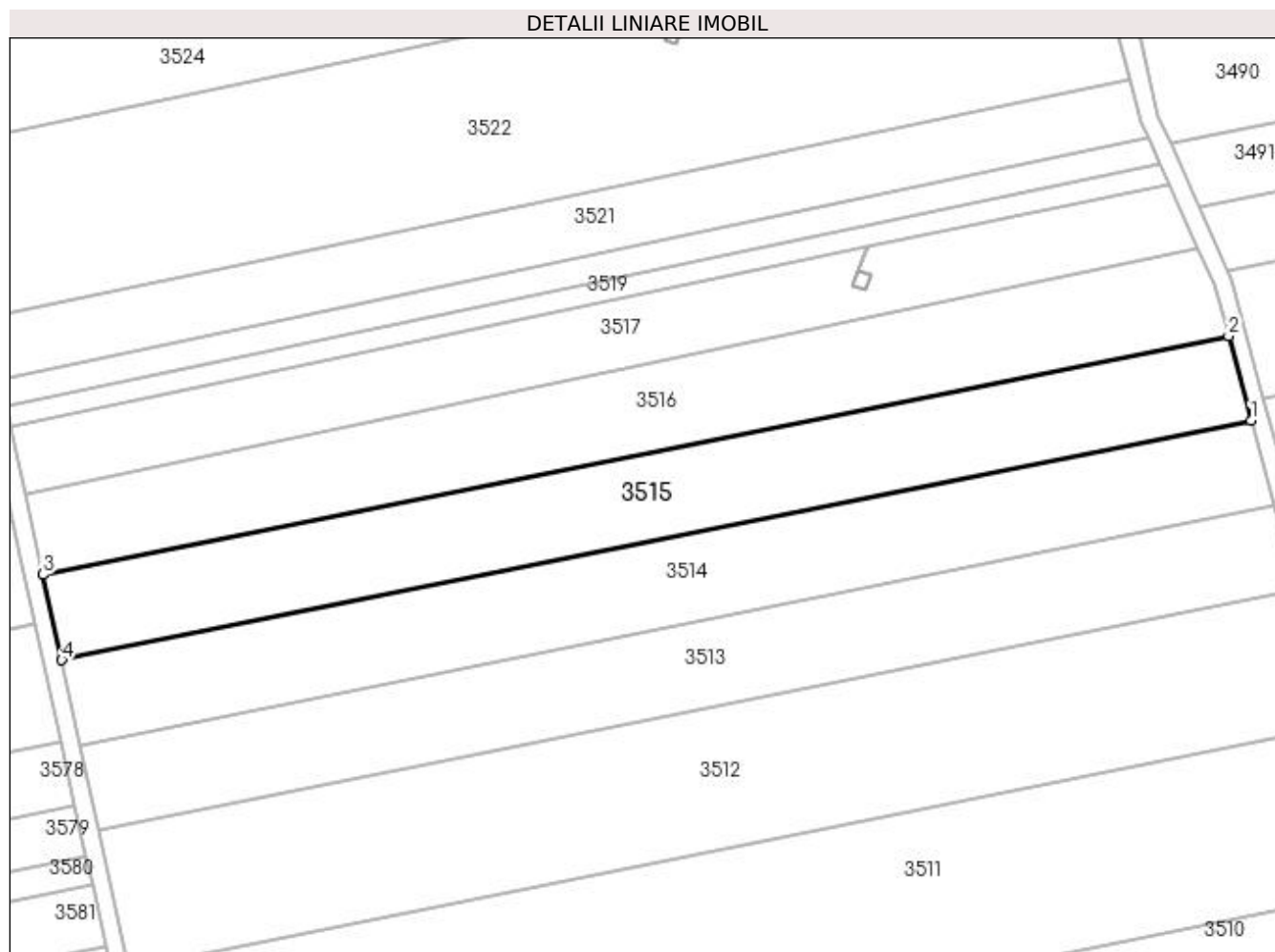
C. Partea III. SARCINI .

Inscrieri privind dezmembramintele dreptului de proprietate, drepturi reale de garanție și sarcini	Referințe
NU SUNT	

Teren

Nr cadastral	Suprafața (mp)*	Observații / Referințe
	5.100	

* Suprafața este determinată în planul de proiecție Stereo 70.



Date referitoare la teren

Crt	Categorie folosință	Intra vilan	Suprafața (mp)	Tarla	Parcelă	Nr. topo	Observații / Referințe
1	arabil	NU	5.100	101	118	-	

Lungime Segmente

1) Valorile lungimilor segmentelor sunt obținute din proiecție în plan.

Punct început	X / Y	Punct sfârșit	X / Y	Lungime segment (** (m)
1	405.270,838 319.622,502	2	405.265,89 319.641,072	19.217
2	405.265,89 319.641,072	3	405.005,653 319.588,708	265.453
3	405.005,653 319.588,708	4	405.009,739 319.569,965	19.183
4	405.009,739 319.569,965	1	405.270,838 319.622,502	266.333

**** Lungimile segmentelor sunt determinate în planul de proiecție Stereo 70 și sunt rotunjite la 1 milimetru.**

***** Distanța dintre puncte este formată din segmente cumulate ce sunt mai mici decât valoarea 1 milimetru.**

**DATE DESPRE IMOBILUL NR. 3516**

Oficiul de Cadastru și Publicitate Imobiliară DOLJ
Biroul de Cadastru și Publicitate Imobiliară Craiova

A. Partea I. Descrierea imobilului

TEREN Extravilan

Adresa: Jud. Dolj, T101, P119

Nr. Crt	Nr cadastral Nr. topografic	Suprafața* (mp)	Observații / Referințe
A1		5.100	Sector cadastral:79 Teren neimprejmuit;

B. Partea II. Proprietari și acte

Inscrieri privitoare la dreptul de proprietate și alte drepturi reale	Referințe
/	
Act Administrativ nr. TDP 691-47889, din 10/04/1996 emis de CJPSDPAT DOLJ;	
B1	A1
Intabulare, drept de PROPRIETATE, dobândit prin Reconstituire, cota actuala 1/1, cota initiala 1/1 1) GEANTĂ GHEORGHE, LIPSĂ CNP	

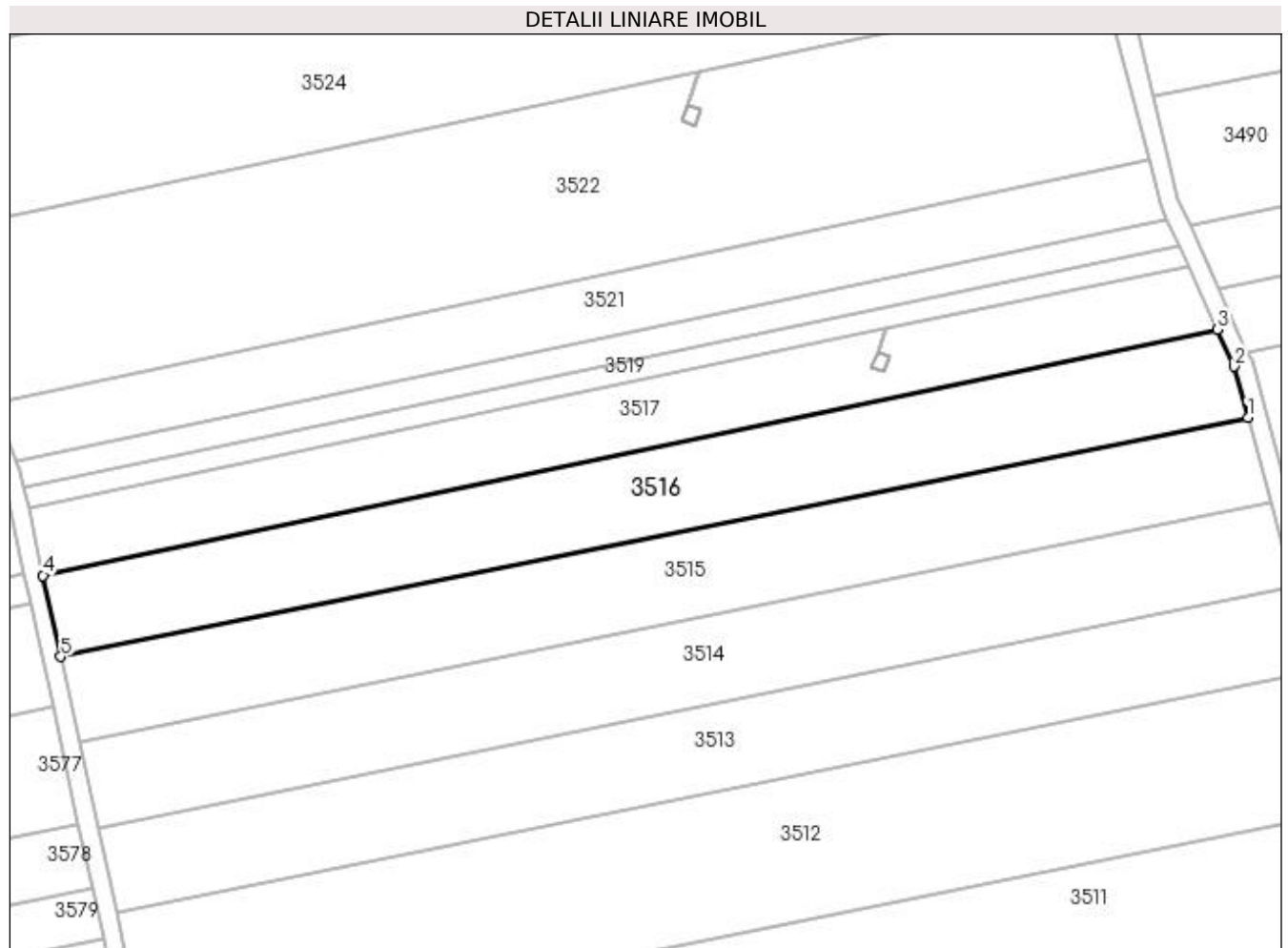
C. Partea III. SARCINI .

Inscrieri privind dezmembramintele dreptului de proprietate, drepturi reale de garanție și sarcini	Referințe
NU SUNT	

Teren

Nr cadastral	Suprafața (mp)*	Observații / Referințe
	5.100	

* Suprafața este determinată în planul de proiecție Stereo 70.



Date referitoare la teren

Crt	Categorie folosință	Intravilan	Suprafața (mp)	Tarla	Parcelă	Nr. topo	Observații / Referințe
1	arabil	NU	5.100	101	119	-	

Lungime Segmente

1) Valorile lungimilor segmentelor sunt obținute din proiecție în plan.

Punct început	X / Y	Punct sfârșit	X / Y	Lungime segment (** (m)
1	405.265,89 319.641,072	2	405.262,892 319.652,321	11.642
2	405.262,892 319.652,321	3	405.259,181 319.660,443	8.93
3	405.259,181 319.660,443	4	405.001,773 319.606,505	262.998
4	405.001,773 319.606,505	5	405.005,653 319.588,708	18.215
5	405.005,653 319.588,708	1	405.265,89 319.641,072	265.453

**** Lungimile segmentelor sunt determinate în planul de proiecție Stereo 70 și sunt rotunjite la 1 milimetru.**

***** Distanța dintre puncte este formată din segmente cumulate ce sunt mai mici decât valoarea 1 milimetru.**

**DATE DESPRE IMOBILUL NR. 3517**

Oficiul de Cadastru și Publicitate Imobiliară DOLJ
Biroul de Cadastru și Publicitate Imobiliară Craiova

A. Partea I. Descrierea imobilului

TEREN Extravilan

Adresa: Jud. Dolj, T101, P120

Nr. Crt	Nr cadastral Nr. topografic	Suprafața* (mp)	Observații / Referințe
A1	41617	3.900	Sector cadastral:79 Teren neimpregmuit;

B. Partea II. Proprietari și acte

Inscrieri privitoare la dreptul de proprietate și alte drepturi reale	Referințe
48407 / 01/03/2021	
Act Normativ nr. LEGEA 17, din 07/03/2014 emis de PARLAMENTUL ROMANIEI;	
B1	se noteaza mentiunea " Imobil aflat sub incidenta art. 3 alin. (1) din Legea nr. 17/2014 "
268189 / 09/11/2021	
Act Notarial nr. CONTRACT DE VANZARE AUT. 2823, din 08/11/2021 emis de BALACI EUGEN;	
B2	Intabulare, drept de PROPRIETATE, dobandit prin Conventie, cota actuala 1/1, cota initiala 1/1
1) TIRBĂ RADU CRISTIAN	

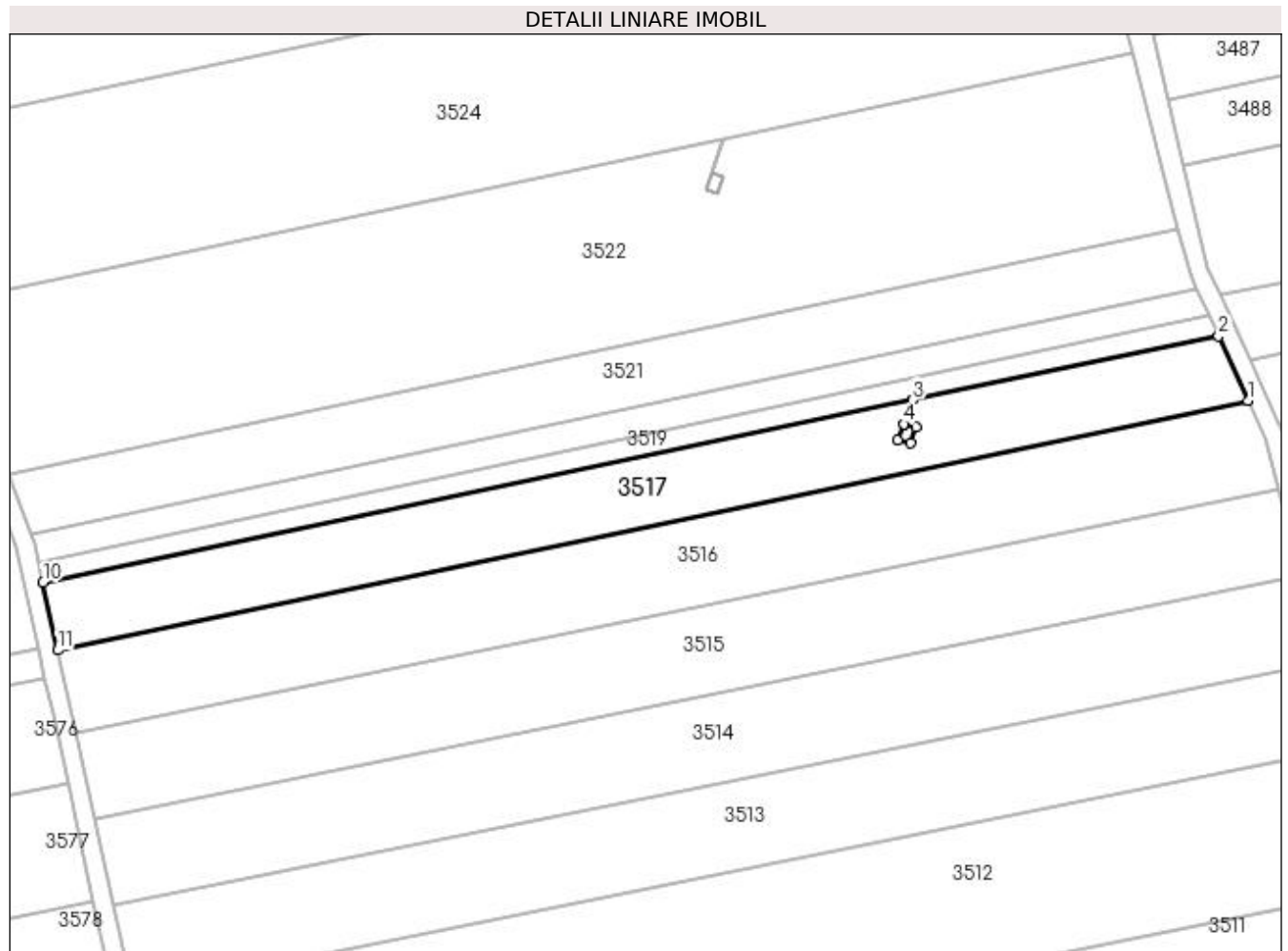
C. Partea III. SARCINI .

Inscrieri privind dezmembramintele dreptului de proprietate, drepturi reale de garanție și sarcini	Referințe
NU SUNT	

Teren

Nr cadastral	Suprafața (mp)*	Observații / Referințe
41617	3.900	

* Suprafața este determinată în planul de proiecție Stereo 70.



Date referitoare la teren

Crt	Categorie folosință	Intra vilan	Suprafața (mp)	Tarla	Parcelă	Nr. topo	Observații / Referințe
1	arabil	NU	3.900	101	120	-	

Lungime Segmente

1) Valorile lungimilor segmentelor sunt obținute din proiecție în plan.

Punct început	X / Y	Punct sfârșit	X / Y	Lungime segment (** (m)
1	405.259,181 319.660,443	2	405.252,807 319.674,393	15.336
2	405.252,807 319.674,393	3	405.186,655 319.660,531	67.589
3	405.186,655 319.660,531	4	405.184,715 319.655,344	5.537
4	405.184,715 319.655,344	5	405.187,442 319.654,634	2.818
5	405.187,442 319.654,634	6	405.186,158 319.651,201	3.665

Punct început	X / Y	Punct sfârșit	X / Y	Lungime segment (** (m)
6	405.186,158 319.651,201	7	405.183,429 319.651,912	2.82
7	405.183,429 319.651,912	8	405.184,713 319.655,345	3.665
8	405.184,713 319.655,345	9	405.186,652 319.660,53	5.536
9	405.186,652 319.660,53	10	404.998,587 319.621,121	192.15
10	404.998,587 319.621,121	11	405.001,773 319.606,505	14.96
11	405.001,773 319.606,505	1	405.259,181 319.660,443	262.998

** Lungimile segmentelor sunt determinate în planul de proiecție Stereo 70 și sunt rotunjite la 1 milimetru.

*** Distanța dintre puncte este formată din segmente cumulate ce sunt mai mici decât valoarea 1 milimetru.

**DATE DESPRE IMOBILUL NR. 3518**

Oficiul de Cadastru și Publicitate Imobiliară DOLJ
Biroul de Cadastru și Publicitate Imobiliară Craiova

A. Partea I. Descrierea imobilului

TEREN Extravilan

Adresa: Jud. Dolj, T101, STILP 9_9

Nr. Crt	Nr cadastral Nr. topografic	Suprafața* (mp)	Observații / Referințe
A1		10	Sector cadastral:79 Teren neimpregmuit; STALP NR. 9_9, LEA 110KV CRAIOVA NORD-CCH CIRCUIT 3 - DC LEA 110KV CRAIOVA NORD-CCH CIRCUIT 4

Construcții

Crt	Nr cadastral Nr. topografic	Adresa	Observații / Referințe
A1.1		Jud. Dolj	Nr. niveluri:1; S. construita la sol:10 mp; S. construita desfasurata:10 mp; Stalp nr. 9_9, LEA 110kV CRAIOVA NORD-CCH circuit 3 - DC LEA 110kV CRAIOVA NORD-CCH circuit 4 - Constructie de metal - An constructie 1976

B. Partea II. Proprietari și acte

Inscrieri privitoare la dreptul de proprietate și alte drepturi reale	Referințe
/	
Act Administrativ nr. CONTRACT DE CONCESIUNE NR. 6, din 20/06/2005 emis de MMIN EC SI COM SI FDFEE ELECTRICA OLTENIA (ACT ADITIONAL NR. 1 LA CONTRACT DE CONCESIUNE NR. 6 DIN 20.06.2005; ACT ADITIONAL NR. 2 LA CONTRACT DE CONCESIUNE NR. 6 DIN 20.06.2005; LICENTA NR. 457 DIN 29.04.2002; DECIZIA NR. 139 DIN 08.02.2017; LISTA INSTALATIILOR DE DISTRIBUTIE NR. 2959 DIN 05.07.2002);	
B1 Intabulare, drept de PROPRIETATE, dobandit prin Lege, cota actuala 1/1, cota initiala 1/1 1) STATUL ROMAN DOMENIUL PUBLIC, LIPSĂ CNP	A1, A1.1
Act Administrativ nr. CONTRACT DE CONCESIUNE NR. 6, din 20/06/2005 emis de MIN EC SI COM SI FDFEE ELECTRICA OLTENIA (ACT ADITIONAL NR. 1 LA CONTRACT DE CONCESIUNE NR. 6 DIN 20.06.2005; ACT ADITIONAL NR. 2 LA CONTRACT DE CONCESIUNE NR. 6 DIN 20.06.2005; LICENTA NR. 457 DIN 29.04.2002; DECIZIA NR. 139 DIN 08.02.2017; LISTA INSTALATIILOR DE DISTRIBUTIE NR. 2959 DIN 05.07.2002);	
B2 Intabulare, drept de CONCESIUNE PE O PERIOADA DE 49 ANI INCEPAND CU DATA SEMNARII CONTRACTULUI DE CONCESIUNE, dobandit prin Lege, cota actuala 1/1, cota initiala 1/1 1) DISTRIBUTIE ENERGIE OLTENIA SA, CIF:14491102	A1, A1.1

C. Partea III. SARCINI .

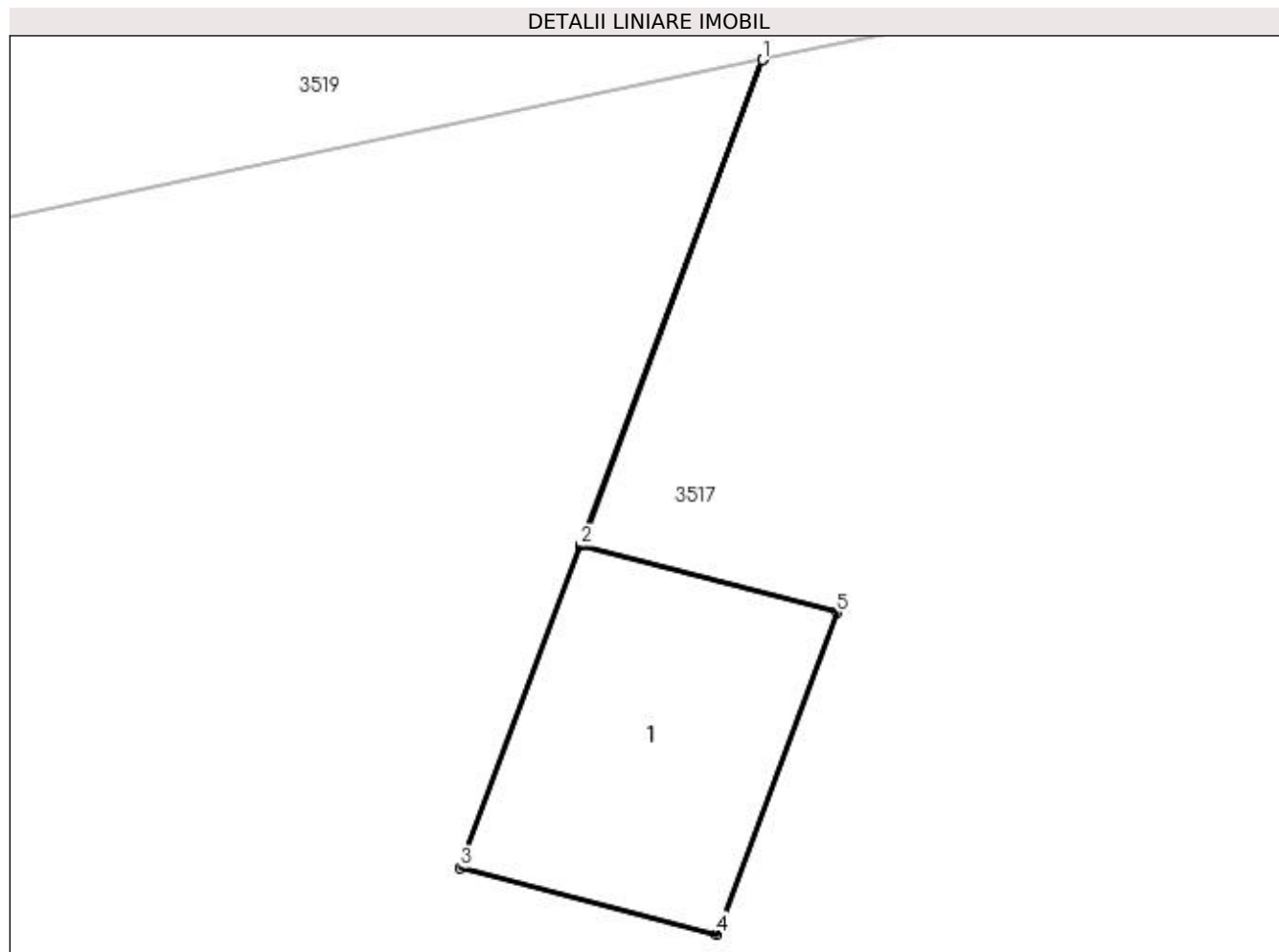
Inscrieri privind dezmembramintele dreptului de proprietate, drepturi reale de garanție și sarcini	Referințe
NU SUNT	

Anexa Nr. 1 La Partea I

Teren

Nr cadastral	Suprafața (mp)*	Observații / Referințe
	10	STALP NR. 9_9, LEA 110KV CRAIOVA NORD-CCH CIRCUIT 3 - DC LEA 110KV CRAIOVA NORD-CCH CIRCUIT 4

* Suprafața este determinată în planul de proiecție Stereo 70.



Date referitoare la teren

Crt	Categorie folosință	Intra vilan	Suprafața (mp)	Tarla	Parcelă	Nr. topo	Observații / Referințe
1	curți construcții	NU	10	101	STILP 9_9	-	STALP NR. 9_9 LEA 110KV CRAIOVA NORD-CCH CIRCUIT 3 - DC LEA 110KV CRAIOVA NORD-CCH CIRCUIT 4

Date referitoare la construcții

Crt	Număr	Destinație construcție	Supraf. (mp)	Situație juridică	Observații / Referințe
A1.1		construcții industriale și edilitare	10	Cu acte	Nr. niveluri:1; S. construita la sol:10 mp; S. construita desfasurata:10 mp; Stalp nr. 9_9, LEA 110kv CRAIOVA NORD-CCH circuit 3 - DC LEA 110kv CRAIOVA NORD-CCH circuit 4 - Construcție de metal - An construcție 1976

Lungime Segmente

1) Valorile lungimilor segmentelor sunt obținute din proiecție în plan.

Punct început	X / Y	Punct sfârșit	X / Y	Lungime segment (** (m)
1	405.186,652 319.660,53	2	405.184,713 319.655,345	5.536
2	405.184,713 319.655,345	3	405.183,429 319.651,912	3.665

Punct început	X / Y	Punct sfârșit	X / Y	Lungime segment (** (m)
3	405.183,429 319.651,912	4	405.186,158 319.651,201	2.82
4	405.186,158 319.651,201	5	405.187,442 319.654,634	3.665
5	405.187,442 319.654,634	6	405.184,715 319.655,344	2.818
6	405.184,715 319.655,344	7	405.186,655 319.660,531	5.537
7	405.186,655 319.660,531	1	405.186,652 319.660,53	0.002

** Lungimile segmentelor sunt determinate în planul de proiecție Stereo 70 și sunt rotunjite la 1 milimetru.

*** Distanța dintre puncte este formată din segmente cumulate ce sunt mai mici decât valoarea 1 milimetru.

**DATE DESPRE IMOBILUL NR. 3519**

Oficiul de Cadastru și Publicitate Imobiliară DOLJ
Biroul de Cadastru și Publicitate Imobiliară Craiova

A. Partea I. Descrierea imobilului

TEREN Extravilan

Adresa: Jud. Dolj, T101, P120/1

Nr. Crt	Nr cadastral Nr. topografic	Suprafața* (mp)	Observații / Referințe
A1		1.200	Sector cadastral:79 Teren neimpregmuit;

B. Partea II. Proprietari și acte

Inscrieri privitoare la dreptul de proprietate și alte drepturi reale	Referințe
/	
Act Administrativ nr. TDP 1609-9657, din 02/06/1997 emis de CJPSDPAT DOLJ;	
B1	A1
Intabulare, drept de PROPRIETATE, dobândit prin Reconstituire, cota actuala 1/1, cota initiala 1/1 1) BENCEA FLOAREA , LIPSĂ CNP	

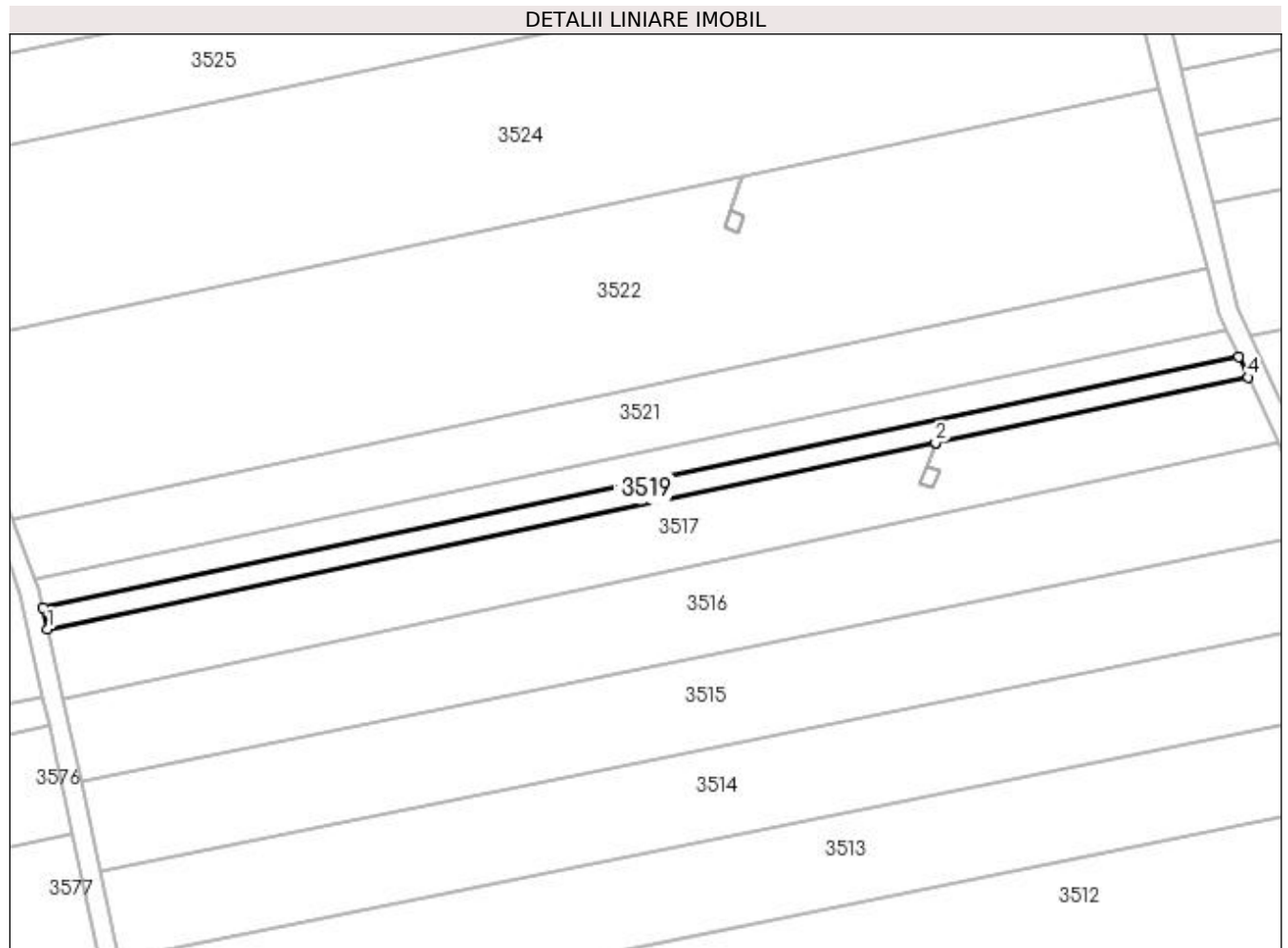
C. Partea III. SARCINI .

Inscrieri privind dezmembramintele dreptului de proprietate, drepturi reale de garanție și sarcini	Referințe
NU SUNT	

Teren

Nr cadastral	Suprafața (mp)*	Observații / Referințe
	1.200	

* Suprafața este determinată în planul de proiecție Stereo 70.



Date referitoare la teren

Crt	Categorie folosință	Intra vilan	Suprafața (mp)	Tarla	Parcelă	Nr. topo	Observații / Referințe
1	arabil	NU	1.200	101	120/1	-	

Lungime Segmente

1) Valorile lungimilor segmentelor sunt obținute din proiecție în plan.

Punct început	X / Y	Punct sfârșit	X / Y	Lungime segment (** (m)
1	404.998,587 319.621,121	2	405.186,652 319.660,53	192.15
2	405.186,652 319.660,53	3	405.186,655 319.660,531	0.002
3	405.186,655 319.660,531	4	405.252,807 319.674,393	67.589
4	405.252,807 319.674,393	5	405.250,835 319.678,709	4.745
5	405.250,835 319.678,709	6	404.997,601 319.625,644	258.734

Punct început	X / Y	Punct sfârșit	X / Y	Lungime segment (** (m)
6	404.997,601 319.625,644	1	404.998,587 319.621,121	4.629

** Lungimile segmentelor sunt determinate în planul de proiecție Stereo 70 și sunt rotunjite la 1 milimetru.

*** Distanța dintre puncte este formată din segmente cumulate ce sunt mai mici decât valoarea 1 milimetru.

**DATE DESPRE IMOBILUL NR. 3520**

Oficiul de Cadastru și Publicitate Imobiliară DOLJ
 Biroul de Cadastru și Publicitate Imobiliară Craiova

A. Partea I. Descrierea imobilului

TEREN Extravilan

Adresa: Jud. Dolj, T101, P121

Nr. Crt	Nr cadastral Nr. topografic	Suprafața* (mp)	Observații / Referințe
A1		1.600	Sector cadastral:79 Teren neimprejmuit;

B. Partea II. Proprietari și acte

Inscrieri privitoare la dreptul de proprietate și alte drepturi reale	Referințe
/	
Act Administrativ nr. TDP 1603-9657, din 09/06/1997 emis de CJPSDPAT DOLJ;	
B1	A1
Intabulare, drept de PROPRIETATE, dobândit prin Reconstituire, cota actuala 1/1, cota initiala 1/1	
1) ILINCA TUDOR, LIPSĂ CNP	
2) GEANĂ AURELIA, LIPSĂ CNP	
3) ILINCA FLORICĂ, LIPSĂ CNP	
4) ILINCA NICOLAE, LIPSĂ CNP	
5) ILINCA ION, LIPSĂ CNP	

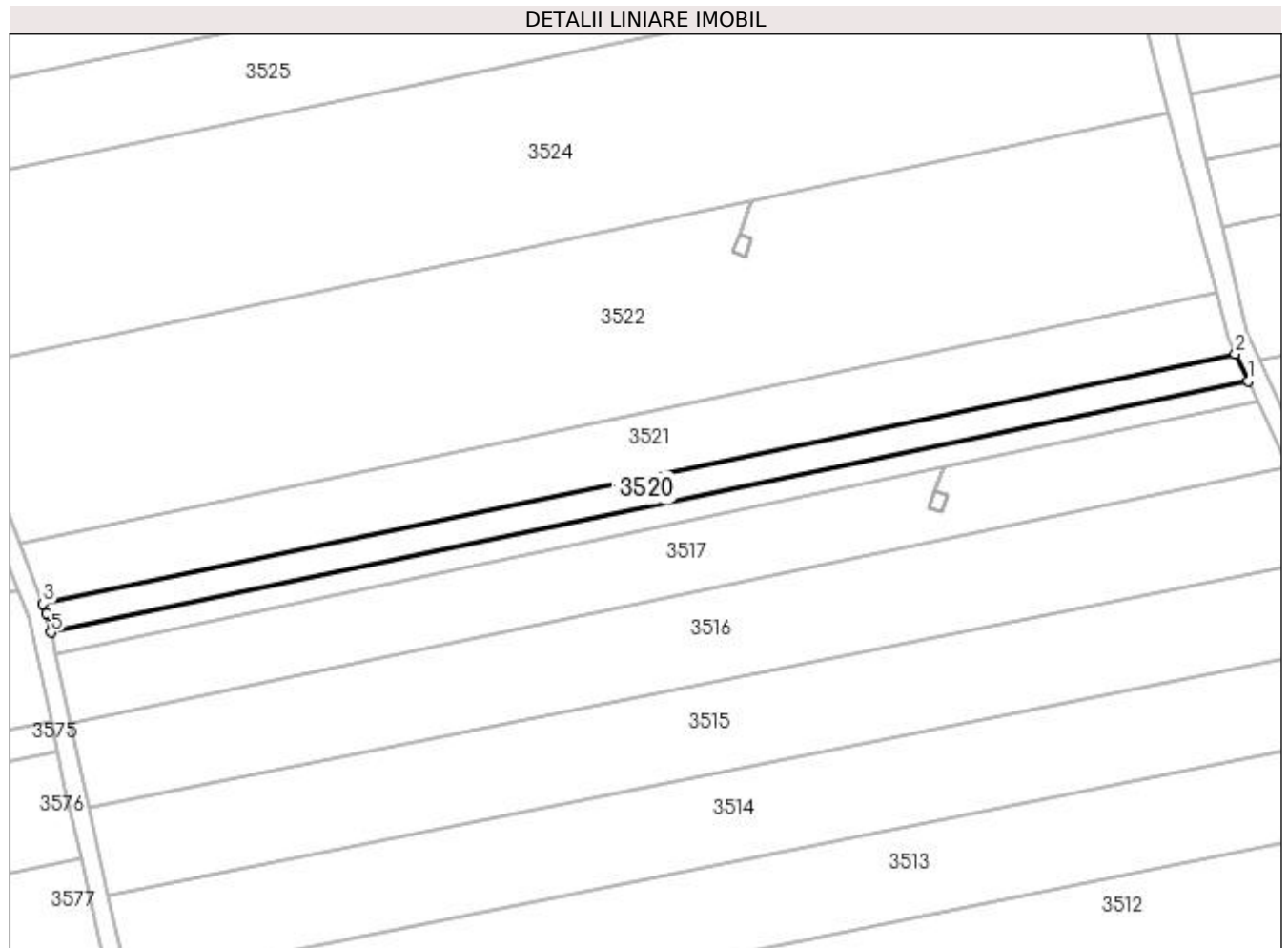
C. Partea III. SARCINI .

Inscrieri privind dezmembramintele dreptului de proprietate, drepturi reale de garanție și sarcini	Referințe
NU SUNT	

Teren

Nr cadastral	Suprafața (mp)*	Observații / Referințe
	1.600	

* Suprafața este determinată în planul de proiecție Stereo 70.



Date referitoare la teren

Crt	Categorie folosință	Intra vilan	Suprafața (mp)	Tarla	Parcelă	Nr. topo	Observații / Referințe
1	arabil	NU	1.600	101	121	-	

Lungime Segmente

1) Valorile lungimilor segmentelor sunt obținute din proiecție în plan.

Punct început	X / Y	Punct sfârșit	X / Y	Lungime segment (** (m)
1	405.250,835 319.678,709	2	405.248,194 319.684,489	6.355
2	405.248,194 319.684,489	3	404.995,958 319.631,634	257.714
3	404.995,958 319.631,634	4	404.996,733 319.629,624	2.154
4	404.996,733 319.629,624	5	404.997,601 319.625,644	4.073
5	404.997,601 319.625,644	1	405.250,835 319.678,709	258.734

**** Lungimile segmentelor sunt determinate în planul de proiecție Stereo 70 și sunt rotunjite la 1 milimetru.**

***** Distanța dintre puncte este formată din segmente cumulate ce sunt mai mici decât valoarea 1 milimetru.**

**DATE DESPRE IMOBILUL NR. 3521**

Oficiul de Cadastru și Publicitate Imobiliară DOLJ
Biroul de Cadastru și Publicitate Imobiliară Craiova

A. Partea I. Descrierea imobilului

TEREN Extravilan

Adresa: Jud. Dolj, T101, P122

Nr. Crt	Nr cadastral Nr. topografic	Suprafața* (mp)	Observații / Referințe
A1		3.500	Sector cadastral:79 Teren neimprejmuit;

B. Partea II. Proprietari și acte

Inscrieri privitoare la dreptul de proprietate și alte drepturi reale	Referințe
/	
Act Administrativ nr. TDP 2465-1959, din 22/07/2002 emis de CJPSDPAT DOLJ;	
B1	A1
Intabulare, drept de PROPRIETATE, dobândit prin Reconstituire, cota actuala 1/1, cota initiala 1/1 1) IONASCU CONSTANTIN, LIPSĂ CNP	

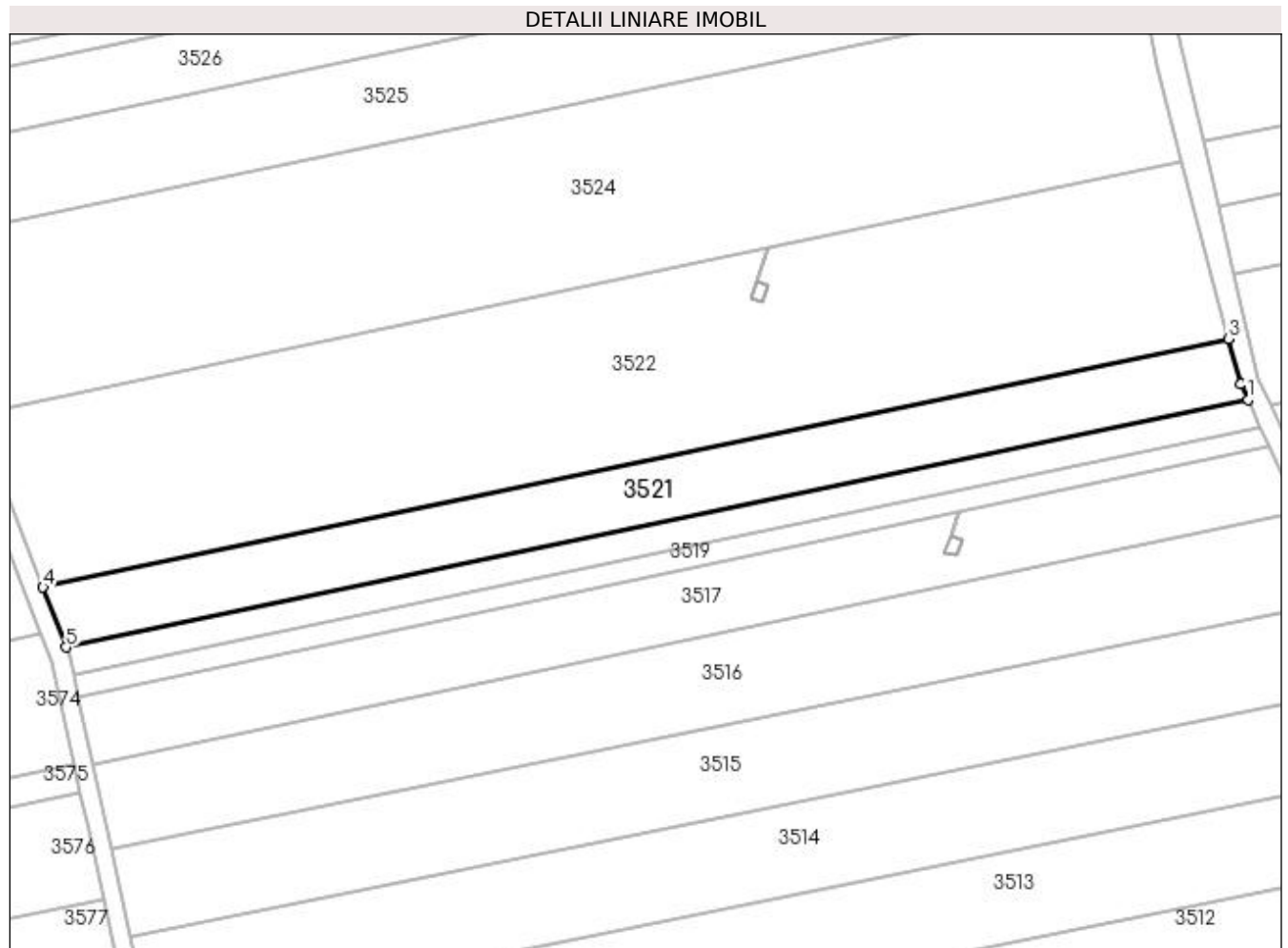
C. Partea III. SARCINI .

Inscrieri privind dezmembramintele dreptului de proprietate, drepturi reale de garanție și sarcini	Referințe
NU SUNT	

Teren

Nr cadastral	Suprafața (mp)*	Observații / Referințe
	3.500	

* Suprafața este determinată în planul de proiecție Stereo 70.



Date referitoare la teren

Crt	Categorie folosință	Intra vilan	Suprafața (mp)	Tarla	Parcelă	Nr. topo	Observații / Referințe
1	arabil	NU	3.500	101	122	-	

Lungime Segmente

1) Valorile lungimilor segmentelor sunt obținute din proiecție în plan.

Punct început	X / Y	Punct sfârșit	X / Y	Lungime segment (** (m)
1	405.248,194 319.684,489	2	405.246,676 319.687,812	3.653
2	405.246,676 319.687,812	3	405.244,122 319.697,5	10.019
3	405.244,122 319.697,5	4	404.991,013 319.644,462	258.606
4	404.991,013 319.644,462	5	404.995,958 319.631,634	13.748
5	404.995,958 319.631,634	1	405.248,194 319.684,489	257.714

**** Lungimile segmentelor sunt determinate în planul de proiecție Stereo 70 și sunt rotunjite la 1 milimetru.**

***** Distanța dintre puncte este formată din segmente cumulate ce sunt mai mici decât valoarea 1 milimetru.**

**DATE DESPRE IMOBILUL NR. 3522**

Oficiul de Cadastru și Publicitate Imobiliară DOLJ
Biroul de Cadastru și Publicitate Imobiliară Craiova

A. Partea I. Descrierea imobilului

TEREN Extravilan

Adresa: Jud. Dolj, T101, P123

Nr. Crt	Nr cadastral Nr. topografic	Suprafața* (mp)	Observații / Referințe
A1		10.200	Sector cadastral:79 Teren neimprejmuit;

B. Partea II. Proprietari și acte

Inscrieri privitoare la dreptul de proprietate și alte drepturi reale		Referințe
/		
Act Administrativ nr. TDP 1487-45363, din 18/03/1997 emis de CJPSDPAT DOLJ;		
B1	Intabulare, drept de PROPRIETATE, dobândit prin Reconstituire, cota actuala 1/1, cota initiala 1/1 1) HIRȘOVEANU GRIGORE, LIPSĂ CNP 2) PETRESCU MARIA, LIPSĂ CNP 3) CIOACĂ GHEORGHE, LIPSĂ CNP 4) FURNICĂ MARIA, LIPSĂ CNP 5) POPA IOANA, LIPSĂ CNP 6) DOBRIN CONSTANTIN, LIPSĂ CNP 7) DOBRIN IONEL, LIPSĂ CNP 8) DOBRIN LEONICĂ, LIPSĂ CNP 9) MANOLACHE MARIETA, LIPSĂ CNP 10) VOICU ELEONORA, LIPSĂ CNP 11) NECȘOIU MARGARETA, LIPSĂ CNP 12) PĂNESCU EUGEN, LIPSĂ CNP 13) ZGAIBĂ JANETA, LIPSĂ CNP 14) HIRȘOVEANU LILA, LIPSĂ CNP	A1

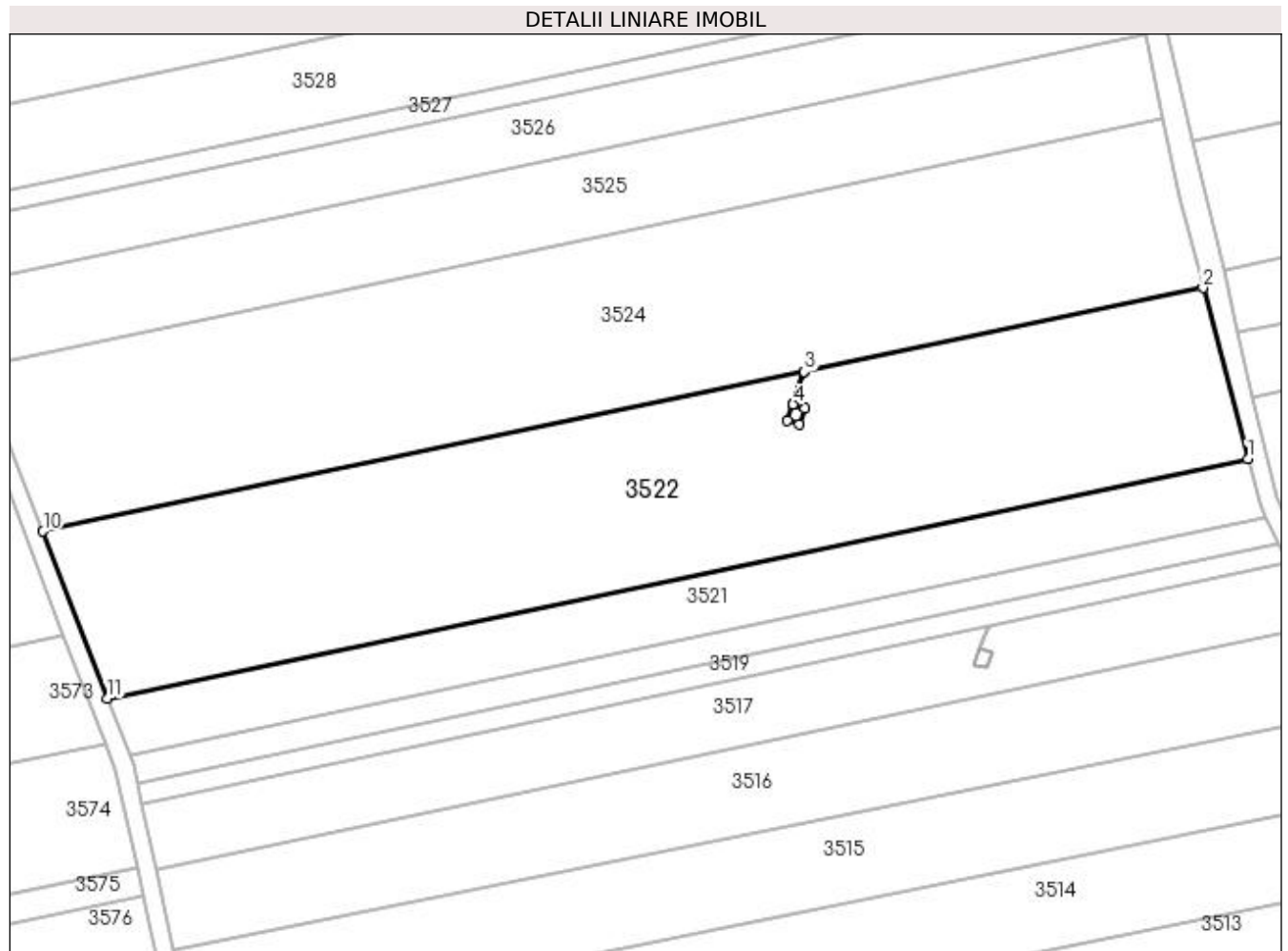
C. Partea III. SARCINI .

Inscrieri privind dezmembramintele dreptului de proprietate, drepturi reale de garanție și sarcini	Referințe
NU SUNT	

Teren

Nr cadastral	Suprafața (mp)*	Observații / Referințe
	10.200	

* Suprafața este determinată în planul de proiecție Stereo 70.



Date referitoare la teren

Crt	Categorie folosință	Intra vilan	Suprafața (mp)	Tarla	Parcelă	Nr. topo	Observații / Referințe
1	arabil	NU	10.200	101	123	-	

Lungime Segmente

1) Valorile lungimilor segmentelor sunt obținute din proiecție în plan.

Punct început	X / Y	Punct sfârșit	X / Y	Lungime segment (** (m)
1	405.244,122 319.697,5	2	405.234,129 319.735,41	39.205
2	405.234,129 319.735,41	3	405.145,683 319.716,877	90.367
3	405.145,683 319.716,877	4	405.143,204 319.709,638	7.651
4	405.143,204 319.709,638	5	405.145,86 319.708,702	2.816
5	405.145,86 319.708,702	6	405.144,627 319.705,125	3.784

Punct început	X / Y	Punct sfârșit	X / Y	Lungime segment (** (m)
6	405.144,627 319.705,125	7	405.141,969 319.706,039	2.811
7	405.141,969 319.706,039	8	405.143,202 319.709,639	3.805
8	405.143,202 319.709,639	9	405.145,681 319.716,876	7.65
9	405.145,681 319.716,876	10	404.976,744 319.681,476	172.606
10	404.976,744 319.681,476	11	404.991,013 319.644,462	39.669
11	404.991,013 319.644,462	1	405.244,122 319.697,5	258.606

** Lungimile segmentelor sunt determinate în planul de proiecție Stereo 70 și sunt rotunjite la 1 milimetru.

*** Distanța dintre puncte este formată din segmente cumulate ce sunt mai mici decât valoarea 1 milimetru.

**DATE DESPRE IMOBILUL NR. 3523**

Oficiul de Cadastru și Publicitate Imobiliară DOLJ
Biroul de Cadastru și Publicitate Imobiliară Craiova

A. Partea I. Descrierea imobilului

TEREN Extravilan

Adresa: Jud. Dolj, T101, STILP 9_9

Nr. Crt	Nr cadastral Nr. topografic	Suprafața* (mp)	Observații / Referințe
A1		11	Sector cadastral:79 Teren neimpregmuit; STALP NR. 9_9, LEA 110KV CRAIOVA NORD-CCH CIRCUIT 1 - DC LEA 110KV CRAIOVA NORD-CCH CIRCUIT 2

Construcții

Crt	Nr cadastral Nr. topografic	Adresa	Observații / Referințe
A1.1		Jud. Dolj	Nr. niveluri:1; S. construita la sol:11 mp; S. construita desfasurata:11 mp; Stalp nr. 9_9 LEA 110KV CRAIOVA NORD-CCH circuit 1 - DC LEA 110kV CRAIOVA NORD-CCH circuit 2 - Constructie de metal - An constructie 1976

B. Partea II. Proprietari și acte

Inscrieri privitoare la dreptul de proprietate și alte drepturi reale		Referințe
/		
Act Administrativ nr. CONTRACT DE CONCESIUNE NR. 6, din 20/06/2005 emis de MIN EC SI COM SI FDFEE ELECTRICA OLTENIA (ACT ADITIONAL NR. 1 LA CONTRACT DE CONCESIUNE NR. 6 DIN 20.06.2005; ACT ADITIONAL NR. 2 LA CONTRACT DE CONCESIUNE NR. 6 DIN 20.06.2005; LICENTA NR. 457 DIN 29.04.2002; DECIZIA NR. 139 DIN 08.02.2017; LISTA INSTALATIILOR DE DISTRIBUTIE NR. 2959 DIN 05.07.2002);		
B1	Intabulare, drept de PROPRIETATE, dobandit prin Lege, cota actuala 1/1, cota initiala 1/1 1) STATUL ROMAN DOMENIUL PUBLIC, LIPSĂ CNP	A1, A1.1
B2	Intabulare, drept de CONCESIUNEPE O PERIOADA DE 49 ANI INCEPAND CU DATA SEMNARII CONTRACTULUI DE CONCESIUNE, dobandit prin Lege, cota actuala 1/1, cota initiala 1/1 1) DISTRIBUTIE ENERGIE OLTENIA SA, CIF:14491102	A1, A1.1

C. Partea III. SARCINI .

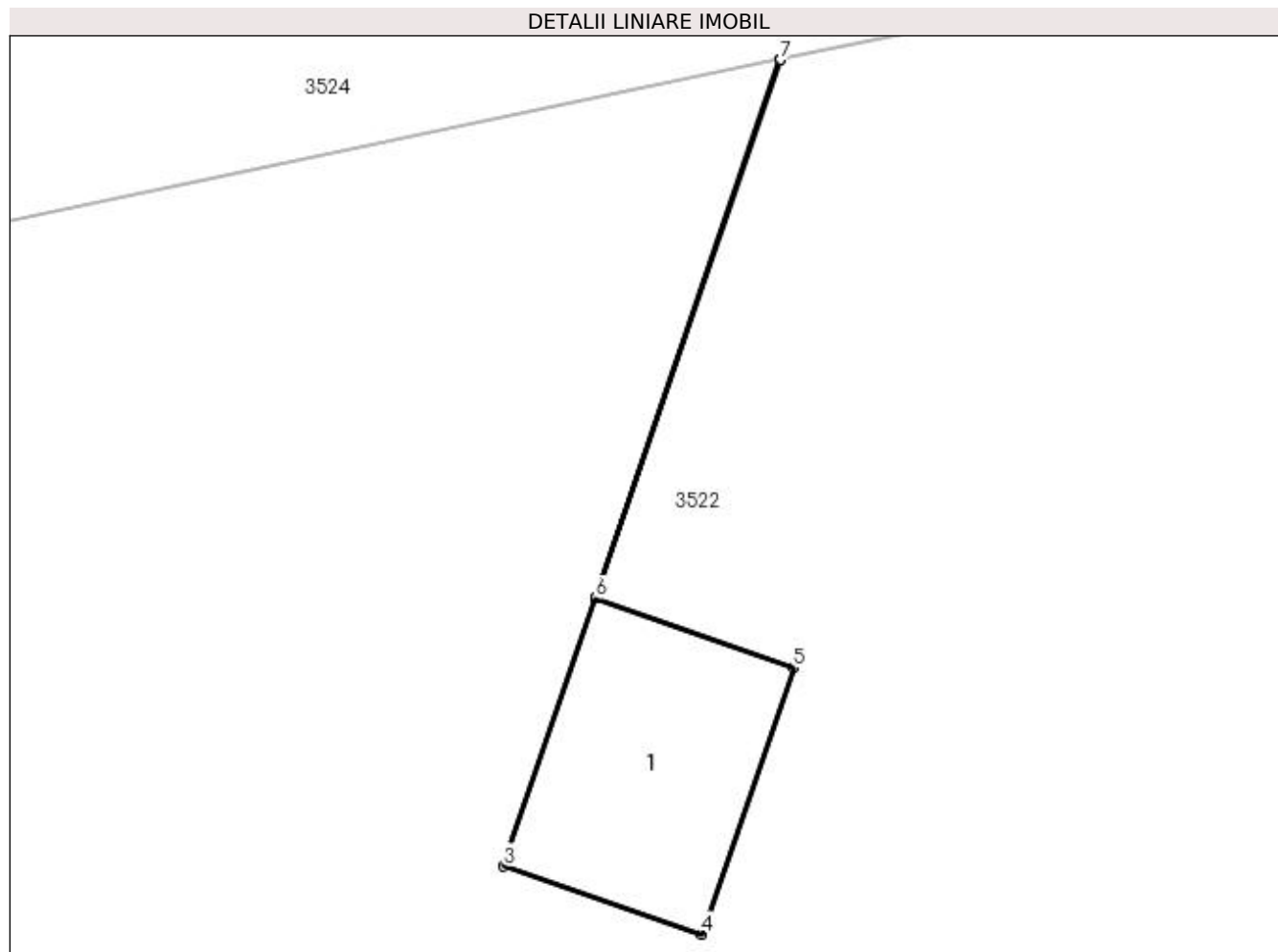
Inscrieri privind dezmembramintele dreptului de proprietate, drepturi reale de garanție și sarcini	Referințe
NU SUNT	

Anexa Nr. 1 La Partea I

Teren

Nr cadastral	Suprafața (mp)*	Observații / Referințe
	11	STALP NR. 9_9, LEA 110KV CRAIOVA NORD-CCH CIRCUIT 1 - DC LEA 110KV CRAIOVA NORD-CCH CIRCUIT 2

* Suprafața este determinată în planul de proiecție Stereo 70.



Date referitoare la teren

Crt	Categorie folosință	Intra vilan	Suprafața (mp)	Tarla	Parcelă	Nr. topo	Observații / Referințe
1	curți construcții	NU	11	101	STILP 9_9	-	STALP NR. 9_9 LEA 110KV CRAIOVA NORD-CCH CIRCUIT 1 - DC LEA 110KV CRAIOVA NORD-CCH CIRCUIT 2

Date referitoare la construcții

Crt	Număr	Destinație construcție	Supraf. (mp)	Situație juridică	Observații / Referințe
A1.1		construcții industriale și edilitare	11	Cu acte	Nr. niveluri:1; S. construita la sol:11 mp; S. construita desfasurata:11 mp; Stalp nr. 9_9 LEA 110kv CRAIOVA NORD-CCH circuit 1 - DC LEA 110kv CRAIOVA NORD-CCH circuit 2 - Construcție de metal - An construcție 1976

Lungime Segmente

1) Valorile lungimilor segmentelor sunt obținute din proiecție în plan.

Punct început	X / Y	Punct sfârșit	X / Y	Lungime segment (** (m)
1	405.145,681 319.716,876	2	405.143,202 319.709,639	7.65
2	405.143,202 319.709,639	3	405.141,969 319.706,039	3.805

Punct început	X / Y	Punct sfârșit	X / Y	Lungime segment (** (m)
3	405.141,969 319.706,039	4	405.144,627 319.705,125	2.811
4	405.144,627 319.705,125	5	405.145,86 319.708,702	3.784
5	405.145,86 319.708,702	6	405.143,204 319.709,638	2.816
6	405.143,204 319.709,638	7	405.145,683 319.716,877	7.651
7	405.145,683 319.716,877	1	405.145,681 319.716,876	0.002

** Lungimile segmentelor sunt determinate în planul de proiecție Stereo 70 și sunt rotunjite la 1 milimetru.

*** Distanța dintre puncte este formată din segmente cumulate ce sunt mai mici decât valoarea 1 milimetru.

**DATE DESPRE IMOBILUL NR. 3524**

Oficiul de Cadastru și Publicitate Imobiliară DOLJ
Biroul de Cadastru și Publicitate Imobiliară Craiova

A. Partea I. Descrierea imobilului

TEREN Extravilan

Adresa: Jud. Dolj, T101, P124

Nr. Crt	Nr cadastral Nr. topografic	Suprafața* (mp)	Observații / Referințe
A1	34826	10.200	Sector cadastral:79 Teren neimprejmuit;

B. Partea II. Proprietari și acte

Inscrieri privitoare la dreptul de proprietate și alte drepturi reale		Referințe
66008 / 16/05/2016		
Act Administrativ nr. TDP NR 680, din 10/05/1996 emis de COMISIA JUDETEANA DOLJ (CM NR. 81/25-03-2005 EMIS DE NP CERNOBAI EMIL; ACT DE PARTAJ VOLUNTAR NR. 490/25-03-2005 EMIS DE NP CERNOBAI EMIL.);		
B1	Se noteaza faptul ca imobilul de sub A 1 se afla sub incidenta art. 3 alin. (1) din Legea nr. 17/2014	A1
139572 / 26/10/2016		
Act Notarial nr. CONTRACT DE VANZARE AUT NR 2674, din 26/10/2016 emis de NP SOROP ALEXANDRU OLIVIU;		
B2	Intabulare, drept de PROPRIETATE, dobandit prin Conventie, cota actuala 1/1, cota initiala 1/1	A1
	1) GHEORGHITA DUMITRU 2) GHEORGHITA MARIOARA	

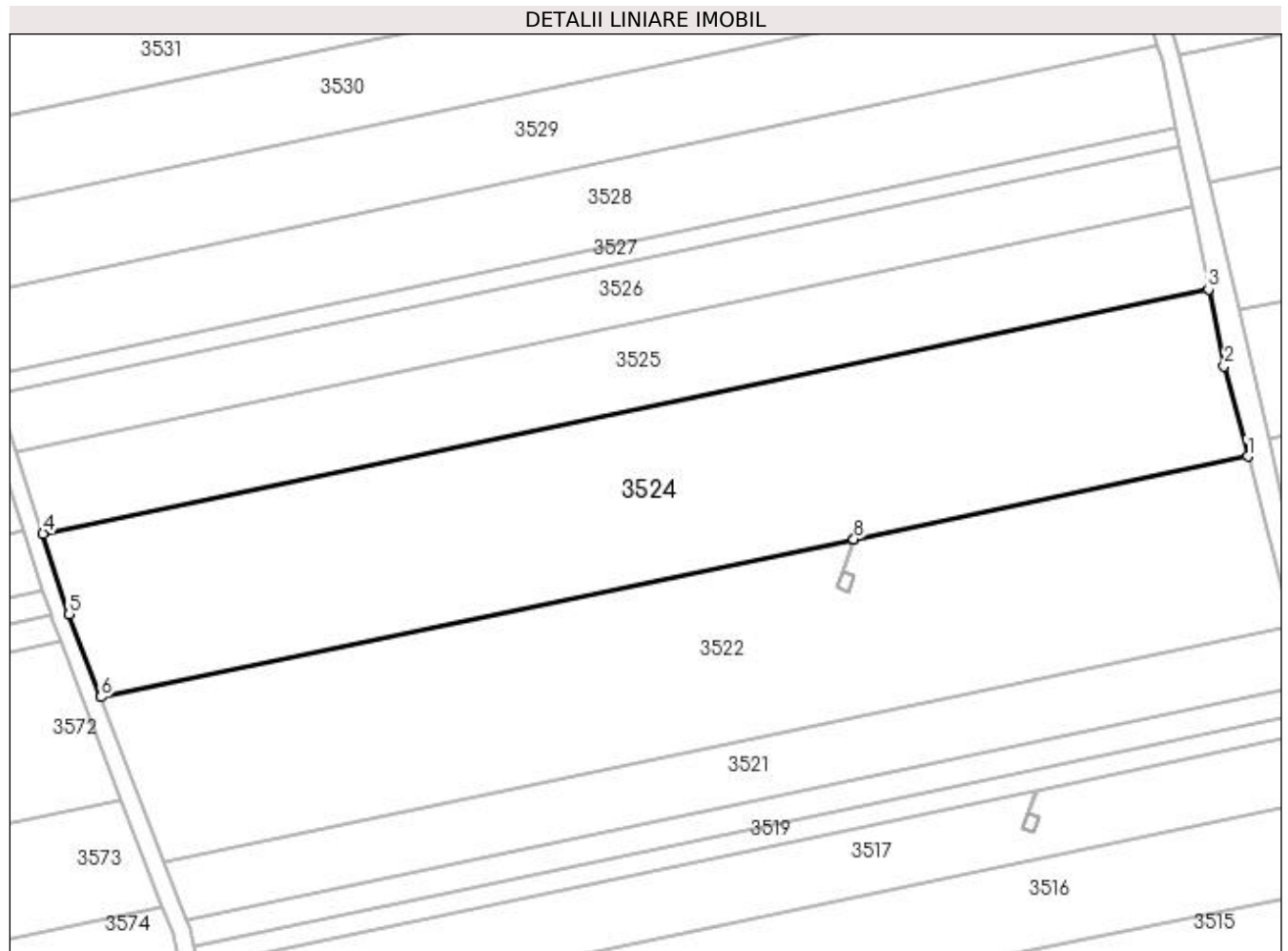
C. Partea III. SARCINI .

Inscrieri privind dezmembramintele dreptului de proprietate, drepturi reale de garanție și sarcini	Referințe
NU SUNT	

Teren

Nr cadastral	Suprafața (mp)*	Observații / Referințe
34826	10.200	

* Suprafața este determinată în planul de proiecție Stereo 70.



Date referitoare la teren

Crt	Categorie folosință	Intra vilan	Suprafața (mp)	Tarla	Parcelă	Nr. topo	Observații / Referințe
1	arabil	NU	10.200	101	124	-	

Lungime Segmente

1) Valorile lungimilor segmentelor sunt obținute din proiecție în plan.

Punct început	X / Y	Punct sfârșit	X / Y	Lungime segment (** (m)
1	405.234,129 319.735,41	2	405.228,793 319.755,652	20.933
2	405.228,793 319.755,652	3	405.225,29 319.772,87	17.571
3	405.225,29 319.772,87	4	404.963,723 319.718,059	267.248
4	404.963,723 319.718,059	5	404.969,607 319.699,989	19.004
5	404.969,607 319.699,989	6	404.976,744 319.681,476	19.841

Punct început	X / Y	Punct sfârșit	X / Y	Lungime segment (** (m)
6	404.976,744 319.681,476	7	405.145,681 319.716,876	172.606
7	405.145,681 319.716,876	8	405.145,683 319.716,877	0.002
8	405.145,683 319.716,877	1	405.234,129 319.735,41	90.367

** Lungimile segmentelor sunt determinate în planul de proiecție Stereo 70 și sunt rotunjite la 1 milimetru.

*** Distanța dintre puncte este formată din segmente cumulate ce sunt mai mici decât valoarea 1 milimetru.

**DATE DESPRE IMOBILUL NR. 3525**

Oficiul de Cadastru și Publicitate Imobiliară DOLJ
Biroul de Cadastru și Publicitate Imobiliară Craiova

A. Partea I. Descrierea imobilului

TEREN Extravilan

Adresa: Jud. Dolj, T101, P125

Nr. Crt	Nr cadastral Nr. topografic	Suprafața* (mp)	Observații / Referințe
A1		5.100	Sector cadastral:79 Teren neimprejmuit;

B. Partea II. Proprietari și acte

Inscrieri privitoare la dreptul de proprietate și alte drepturi reale		Referințe
/		
Act Administrativ nr. TDP 2821, din 12/12/2002 emis de CJPSDPAT DOLJ;		
B1	Intabulare, drept de PROPRIETATE, dobândit prin Reconstituire, cota actuala 1/1, cota inițiala 1/1 1) STAN AUREL, LIPSĂ CNP 2) STAN MARIN, LIPSĂ CNP 3) STAN IOANA, LIPSĂ CNP	A1

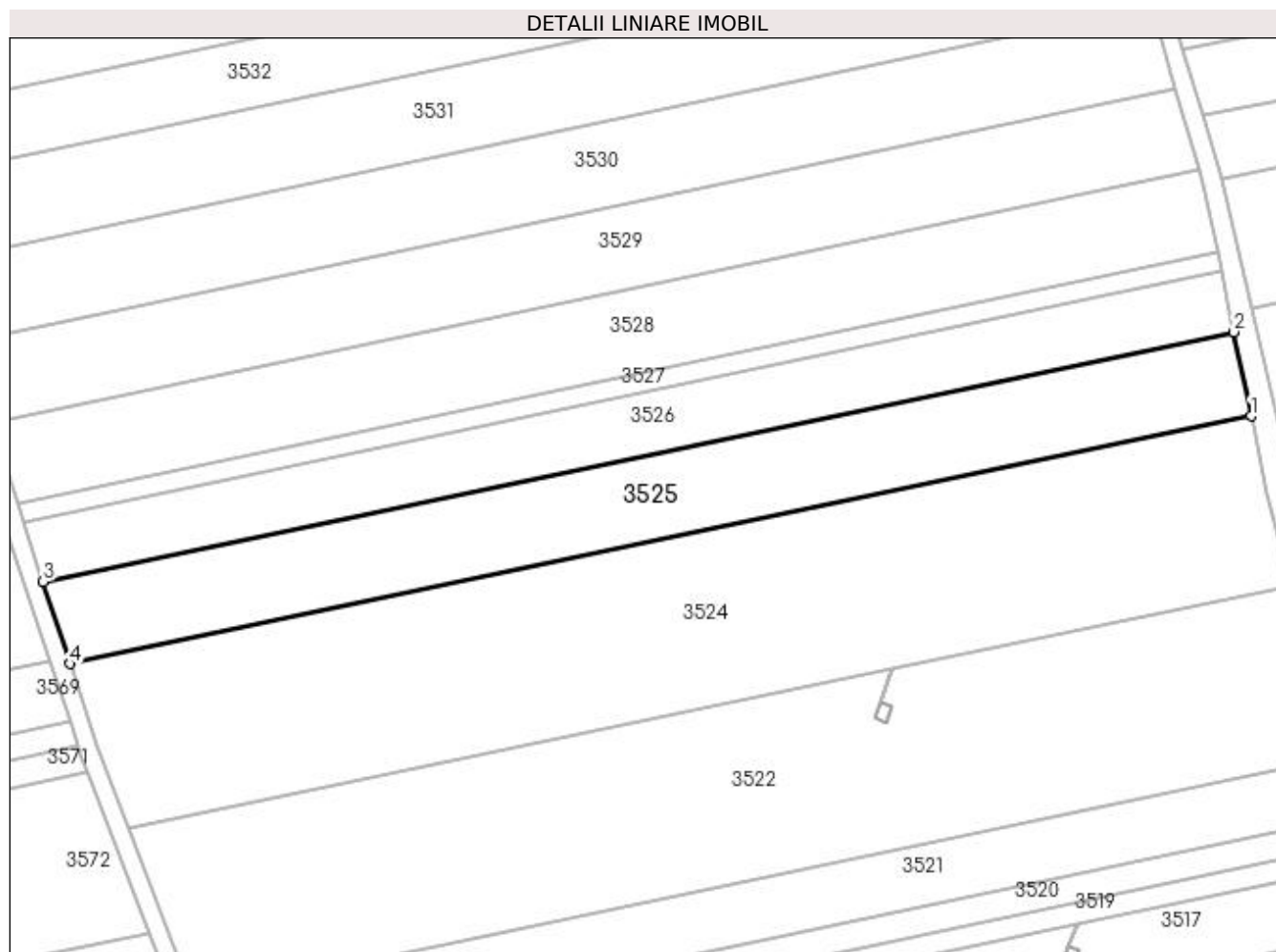
C. Partea III. SARCINI .

Inscrieri privind dezmembramintele dreptului de proprietate, drepturi reale de garanție și sarcini	Referințe
NU SUNT	

Teren

Nr cadastral	Suprafața (mp)*	Observații / Referințe
	5.100	

* Suprafața este determinată în planul de proiecție Stereo 70.



Date referitoare la teren

Crt	Categorie folosință	Intra vilan	Suprafața (mp)	Tarla	Parcelă	Nr. topo	Observații / Referințe
1	arabil	NU	5.100	101	125	-	

Lungime Segmente

1) Valorile lungimilor segmentelor sunt obținute din proiecție în plan.

Punct început	X / Y	Punct sfârșit	X / Y	Lungime segment (** (m)
1	405.225,29 319.772,87	2	405.221,501 319.791,495	19.007
2	405.221,501 319.791,495	3	404.957,805 319.736,238	269.423
3	404.957,805 319.736,238	4	404.963,723 319.718,059	19.118
4	404.963,723 319.718,059	1	405.225,29 319.772,87	267.248

**** Lungimile segmentelor sunt determinate în planul de proiecție Stereo 70 și sunt rotunjite la 1 milimetru.**

***** Distanța dintre puncte este formată din segmente cumulate ce sunt mai mici decât valoarea 1 milimetru.**

**DATE DESPRE IMOBILUL NR. 3526**

Oficiul de Cadastru și Publicitate Imobiliară DOLJ
Biroul de Cadastru și Publicitate Imobiliară Craiova

A. Partea I. Descrierea imobilului

TEREN Extravilan

Adresa: Jud. Dolj, T101, P126

Nr. Crt	Nr cadastral Nr. topografic	Suprafața* (mp)	Observații / Referințe
A1		3.700	Sector cadastral:79 Teren neimprejmuit;

B. Partea II. Proprietari și acte

Inscrieri privitoare la dreptul de proprietate și alte drepturi reale	Referințe
/	
Act Administrativ nr. TDP 1400-9601, din 05/12/1996 emis de CJPSDPAT DOLJ;	
B1	A1
Intabulare, drept de PROPRIETATE, dobândit prin Reconstituire, cota actuala 1/1, cota initiala 1/1 1) IONAȘCU ELENA, LIPSĂ CNP	

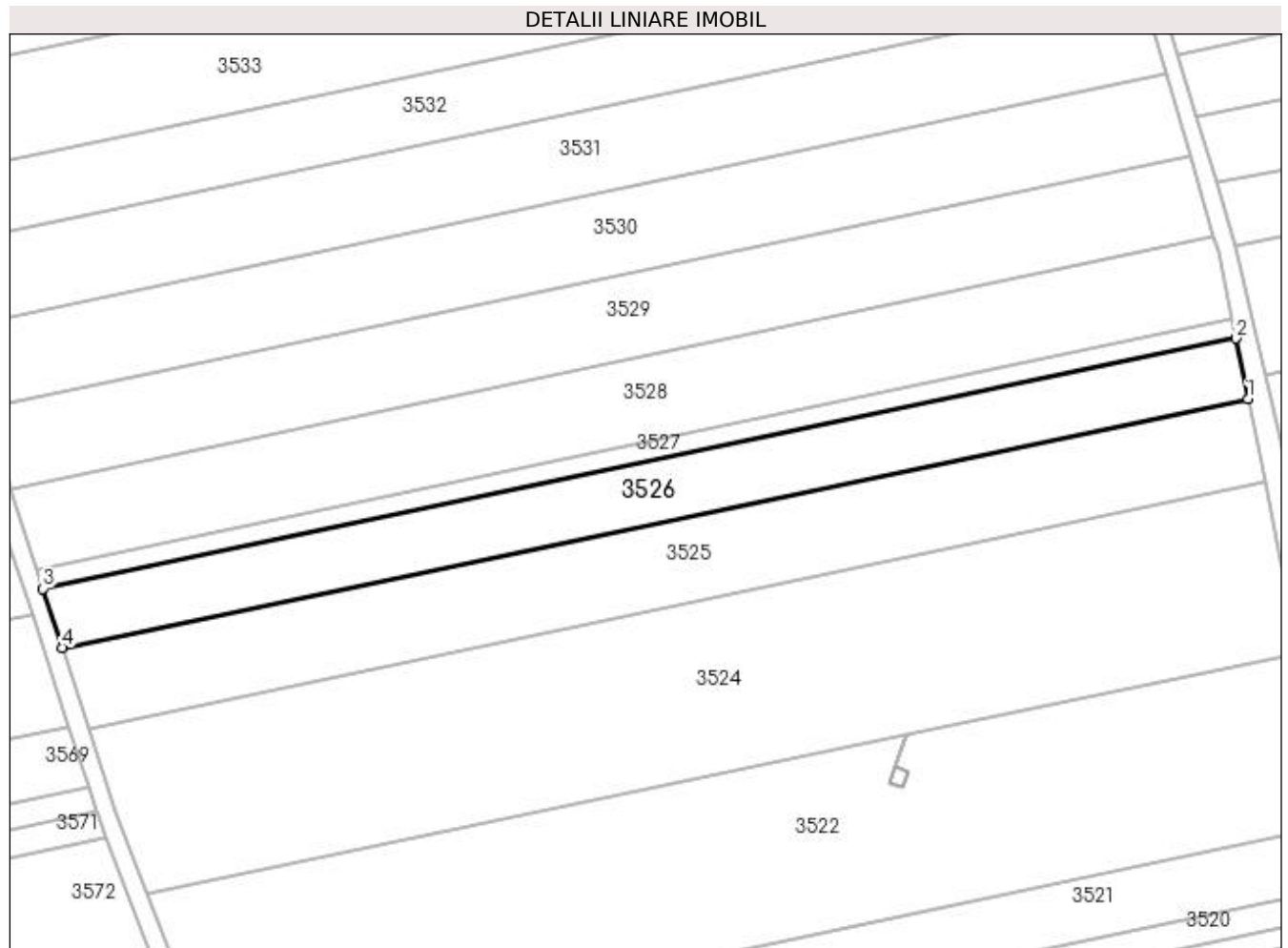
C. Partea III. SARCINI .

Inscrieri privind dezmembramintele dreptului de proprietate, drepturi reale de garanție și sarcini	Referințe
NU SUNT	

Teren

Nr cadastral	Suprafața (mp)*	Observații / Referințe
	3.700	

* Suprafața este determinată în planul de proiecție Stereo 70.



Date referitoare la teren

Crt	Categorie folosință	Intra vilan	Suprafața (mp)	Tarla	Parcelă	Nr. topo	Observații / Referințe
1	arabil	NU	3.700	101	126	-	

Lungime Segmente

1) Valorile lungimilor segmentelor sunt obținute din proiecție în plan.

Punct început	X / Y	Punct sfârșit	X / Y	Lungime segment (** (m)
1	405.221,501 319.791,495	2	405.218,771 319.804,913	13.693
2	405.218,771 319.804,913	3	404.953,54 319.749,335	270.991
3	404.953,54 319.749,335	4	404.957,805 319.736,238	13.774
4	404.957,805 319.736,238	1	405.221,501 319.791,495	269.423

**** Lungimile segmentelor sunt determinate în planul de proiecție Stereo 70 și sunt rotunjite la 1 milimetru.**

***** Distanța dintre puncte este formată din segmente cumulate ce sunt mai mici decât valoarea 1 milimetru.**

**DATE DESPRE IMOBILUL NR. 3527**

Oficiul de Cadastru și Publicitate Imobiliară DOLJ
Biroul de Cadastru și Publicitate Imobiliară Craiova

A. Partea I. Descrierea imobilului

TEREN Extravilan

Adresa: Jud. Dolj, T101, P126/1

Nr. Crt	Nr cadastral Nr. topografic	Suprafața* (mp)	Observații / Referințe
A1		1.200	Sector cadastral:79 Teren neimprejmuit;

B. Partea II. Proprietari și acte

Inscrieri privitoare la dreptul de proprietate și alte drepturi reale		Referințe
/		
Act Normativ nr. LEGEA NR. 7, din 13/03/1996 emis de PARLAMENT;		
B1	Inscrierea provizorie, drept de PROPRIETATE, dobandit prin Lege, cota actuala 1/1, cota initiala 1/1 1) NEIDENTIFICAT NEIDENTIFICAT	A1

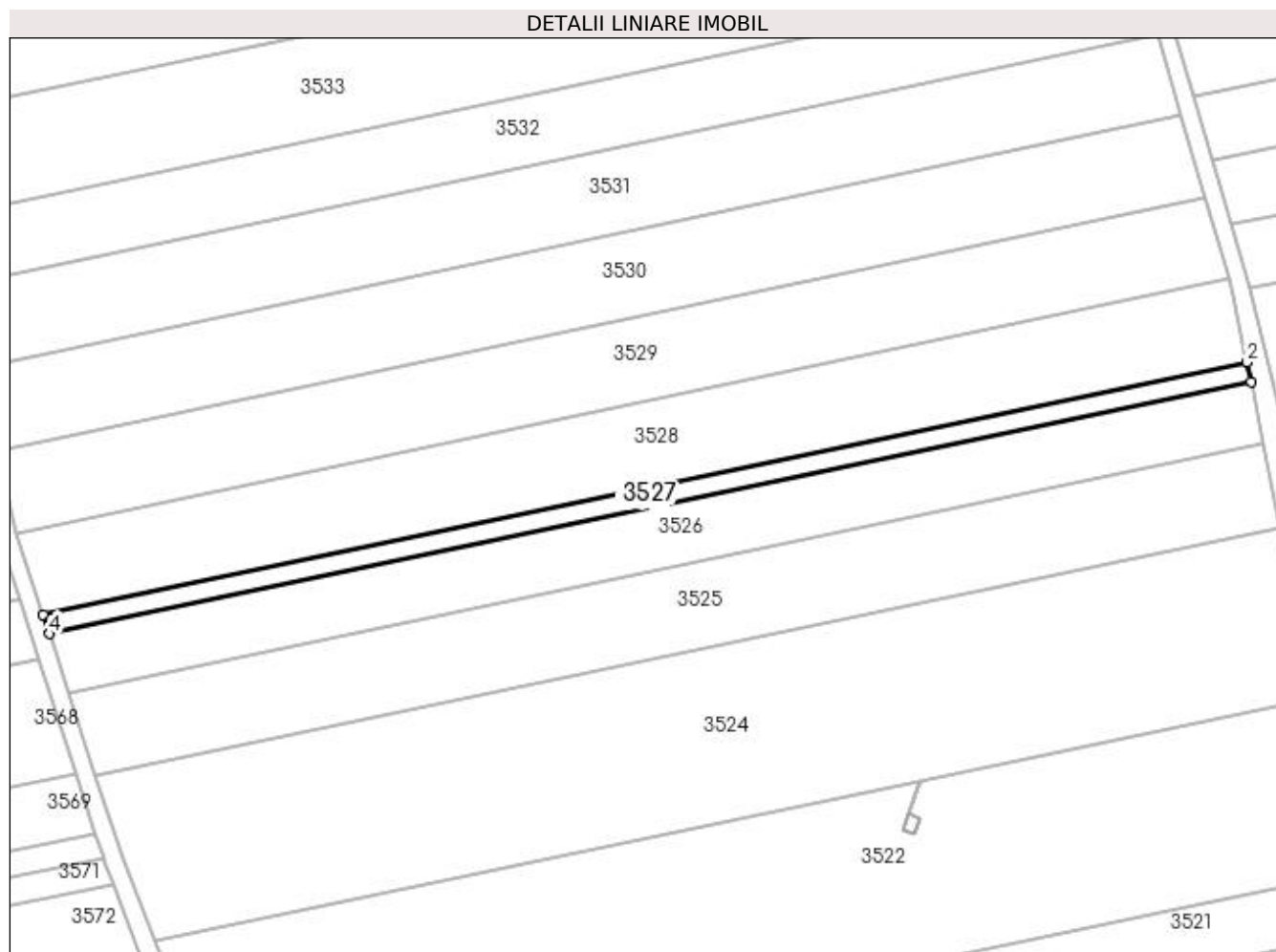
C. Partea III. SARCINI .

Inscrieri privind dezmembramintele dreptului de proprietate, drepturi reale de garanție și sarcini	Referințe
NU SUNT	

Teren

Nr cadastral	Suprafața (mp)*	Observații / Referințe
	1.200	

* Suprafața este determinată în planul de proiecție Stereo 70.



Date referitoare la teren

Crt	Categorie folosință	Intra vilan	Suprafața (mp)	Tarla	Parcelă	Nr. topo	Observații / Referințe
1	arabil	NU	1.200	101	126/1	-	

Lungime Segmente

1) Valorile lungimilor segmentelor sunt obținute din proiecție în plan.

Punct început	X / Y	Punct sfârșit	X / Y	Lungime segment (** (m)
1	405.218,771 319.804,913	2	405.217,888 319.809,249	4.424
2	405.217,888 319.809,249	3	404.952,162 319.753,566	271.497
3	404.952,162 319.753,566	4	404.953,54 319.749,335	4.45
4	404.953,54 319.749,335	1	405.218,771 319.804,913	270.991

**** Lungimile segmentelor sunt determinate în planul de proiecție Stereo 70 și sunt rotunjite la 1 milimetru.**

***** Distanța dintre puncte este formată din segmente cumulate ce sunt mai mici decât valoarea 1 milimetru.**

**DATE DESPRE IMOBILUL NR. 3528**

Oficiul de Cadastru și Publicitate Imobiliară DOLJ
Biroul de Cadastru și Publicitate Imobiliară Craiova

A. Partea I. Descrierea imobilului

TEREN Extravilan

Nr. CF vechi:1259
Nr. cadastral vechi:1477

Adresa: Jud. Dolj, T101, P127

Nr. Crt	Nr cadastral Nr. topografic	Suprafața* (mp)	Observații / Referințe
A1	36406	5.100	Sector cadastral:79 Teren neimprejmuit;

B. Partea II. Proprietari și acte

Inscrieri privitoare la dreptul de proprietate și alte drepturi reale		Referințe
46015 / 25/10/2006		
Act Notarial nr. ACT DE VANZARE-CUMPARARE AUT NR. 2343, din 13/10/2006 emis de NP PEIA OFELIA;		
B1	Intabulare, drept de PROPRIETATE, dobandit prin Conventie, cota actuala 1/1, cota initiala 1/1	A1
	1) FOTA FANEL, LIPSĂ CNP	
	2) FOTA VERGICA, LIPSĂ CNP	

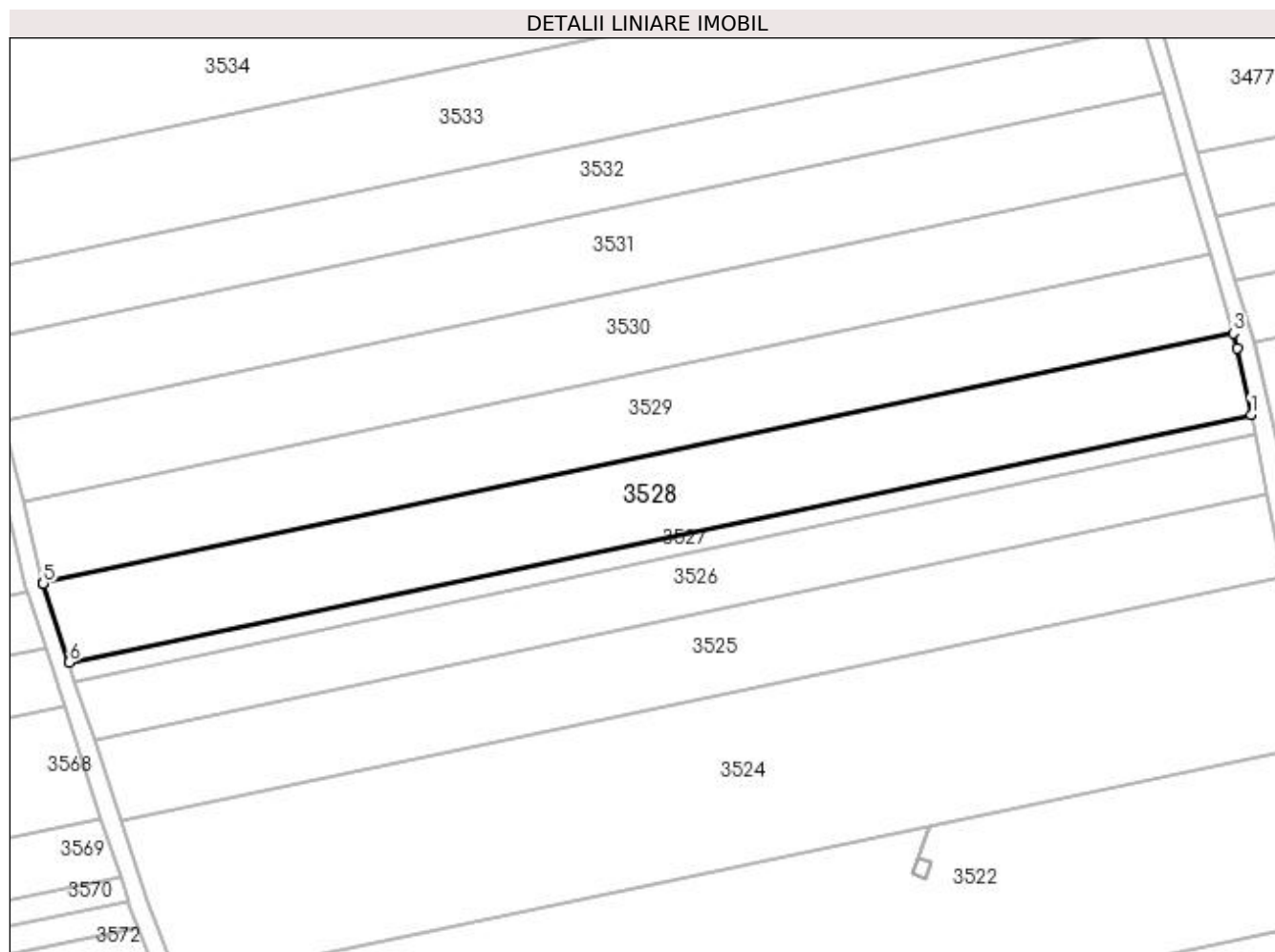
C. Partea III. SARCINI .

Inscrieri privind dezmembramintele dreptului de proprietate, drepturi reale de garanție și sarcini	Referințe
NU SUNT	

Teren

Nr cadastral	Suprafața (mp)*	Observații / Referințe
36406	5.100	

* Suprafața este determinată în planul de proiecție Stereo 70.



Date referitoare la teren

Crt	Categorie folosință	Intra vilan	Suprafața (mp)	Tarla	Parcelă	Nr. topo	Observații / Referințe
1	arabil	NU	5.100	101	127	-	

Lungime Segmente

1) Valorile lungimilor segmentelor sunt obținute din proiecție în plan.

Punct început	X / Y	Punct sfârșit	X / Y	Lungime segment (** (m)
1	405.217,888 319.809,249	2	405.214,855 319.824,159	15.216
2	405.214,855 319.824,159	3	405.213,873 319.827,526	3.508
3	405.213,873 319.827,526	4	404.946,344 319.771,467	273.339
4	404.946,344 319.771,467	5	404.946,374 319.771,343	0.127
5	404.946,374 319.771,343	6	404.952,162 319.753,566	18.695

Punct început	X / Y	Punct sfârșit	X / Y	Lungime segment (** (m)
6	404.952,162 319.753,566	1	405.217,888 319.809,249	271.497

** Lungimile segmentelor sunt determinate în planul de proiecție Stereo 70 și sunt rotunjite la 1 milimetru.

*** Distanța dintre puncte este formată din segmente cumulate ce sunt mai mici decât valoarea 1 milimetru.

**DATE DESPRE IMOBILUL NR. 3529**

Oficiul de Cadastru și Publicitate Imobiliară DOLJ
Biroul de Cadastru și Publicitate Imobiliară Craiova

A. Partea I. Descrierea imobilului

TEREN Extravilan

Adresa: Jud. Dolj, T101, P128

Nr. Crt	Nr cadastral Nr. topografic	Suprafața* (mp)	Observații / Referințe
A1		5.100	Sector cadastral:79 Teren neimprejmuit;

B. Partea II. Proprietari și acte

Inscrieri privitoare la dreptul de proprietate și alte drepturi reale	Referințe
/	
Act Administrativ nr. TDP 924-45379, din 22/07/1996 emis de CJPSDPAT DOLJ;	
B1	A1
Intabulare, drept de PROPRIETATE, dobândit prin Reconstituire, cota actuala 1/1, cota initiala 1/1 1) NICOLA MARIN, LIPSĂ CNP	

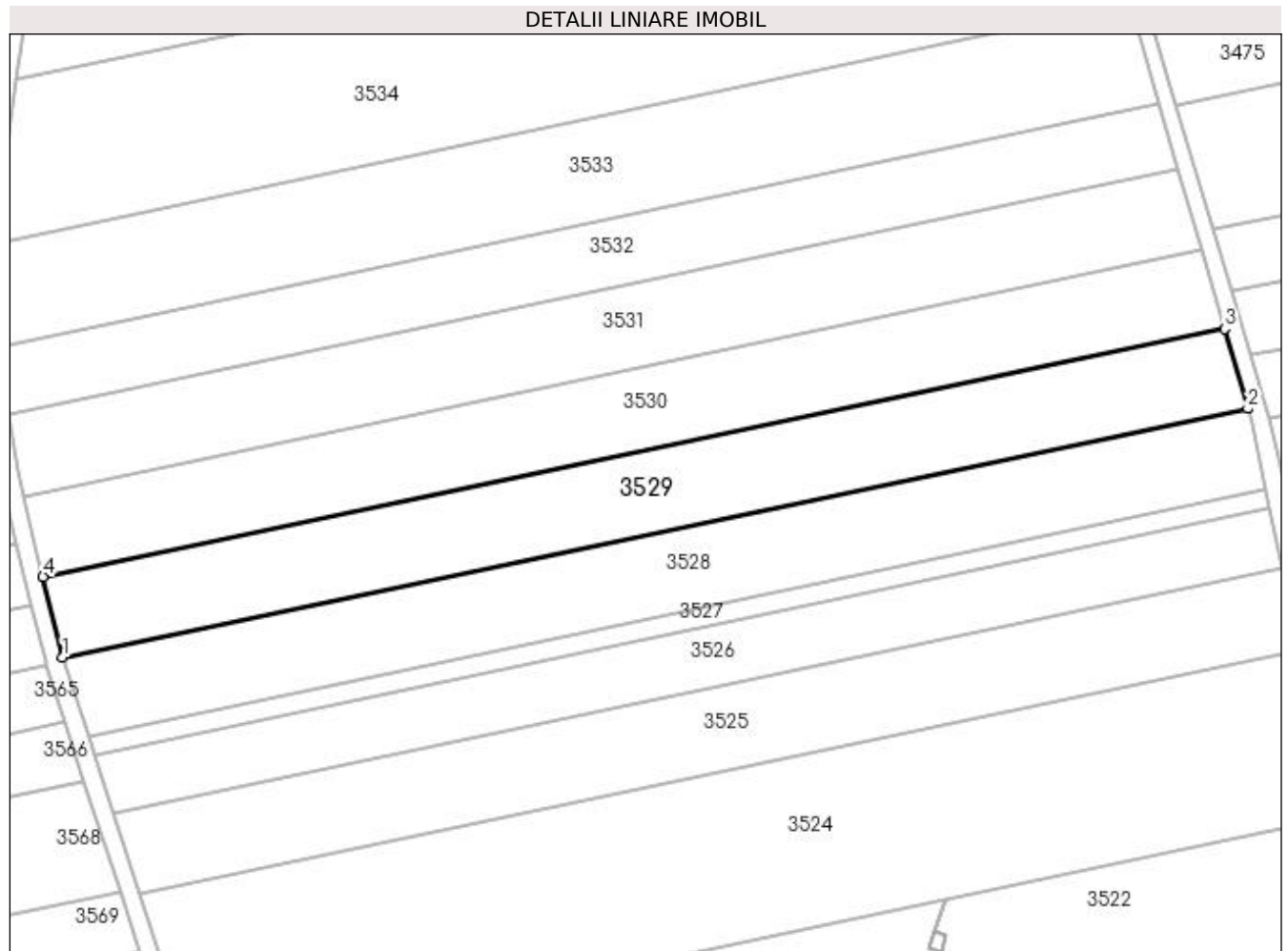
C. Partea III. SARCINI .

Inscrieri privind dezmembramintele dreptului de proprietate, drepturi reale de garanție și sarcini	Referințe
NU SUNT	

Teren

Nr cadastral	Suprafața (mp)*	Observații / Referințe
	5.100	

* Suprafața este determinată în planul de proiecție Stereo 70.



Date referitoare la teren

Crt	Categorie folosință	Intra vilan	Suprafața (mp)	Tarla	Parcelă	Nr. topo	Observații / Referințe
1	arabil	NU	5.100	101	128	-	

Lungime Segmente

1) Valorile lungimilor segmentelor sunt obținute din proiecție în plan.

Punct început	X / Y	Punct sfârșit	X / Y	Lungime segment (** (m)
1	404.946,344 319.771,467	2	405.213,873 319.827,526	273.339
2	405.213,873 319.827,526	3	405.208,628 319.845,52	18.742
3	405.208,628 319.845,52	4	404.941,921 319.789,632	272.5
4	404.941,921 319.789,632	1	404.946,344 319.771,467	18.696

**** Lungimile segmentelor sunt determinate în planul de proiecție Stereo 70 și sunt rotunjite la 1 milimetru.**

***** Distanța dintre puncte este formată din segmente cumulate ce sunt mai mici decât valoarea 1 milimetru.**

**DATE DESPRE IMOBILUL NR. 3530**

Oficiul de Cadastru și Publicitate Imobiliară DOLJ
Biroul de Cadastru și Publicitate Imobiliară Craiova

A. Partea I. Descrierea imobilului

TEREN Extravilan

Adresa: Jud. Dolj, T101, P129

Nr. Crt	Nr cadastral Nr. topografic	Suprafața* (mp)	Observații / Referințe
A1		5.100	Sector cadastral:79 Teren neimpregmuit;

B. Partea II. Proprietari și acte

Inscrieri privitoare la dreptul de proprietate și alte drepturi reale		Referințe
/		
Act Administrativ nr. TDP 1744-45164, din 15/02/1999 emis de CJPSDPAT DOLJ;		
B1	Intabulare, drept de PROPRIETATE, dobândit prin Reconstituire, cota actuala 1/1, cota initiala 1/1 1) ADAM MARIA, LIPSĂ CNP 2) ADAM ION, LIPSĂ CNP 3) ADAM TUDOR, LIPSĂ CNP 4) ADAM NICOLAE, LIPSĂ CNP	A1

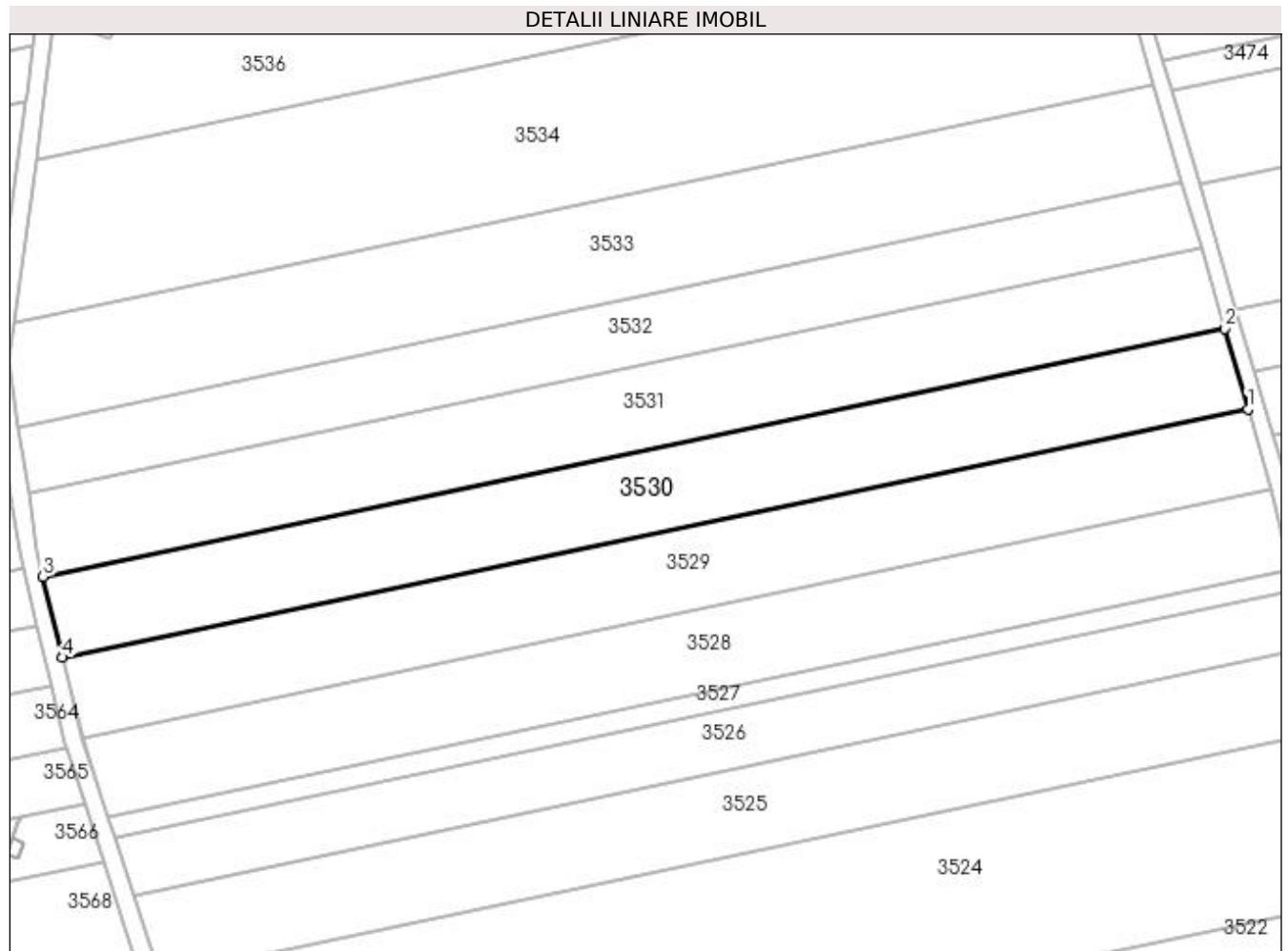
C. Partea III. SARCINI .

Inscrieri privind dezmembramintele dreptului de proprietate, drepturi reale de garanție și sarcini	Referințe
NU SUNT	

Teren

Nr cadastral	Suprafața (mp)*	Observații / Referințe
	5.100	

* Suprafața este determinată în planul de proiecție Stereo 70.



Date referitoare la teren

Crt	Categorie folosință	Intra vilan	Suprafața (mp)	Tarla	Parcelă	Nr. topo	Observații / Referințe
1	arabil	NU	5.100	101	129	-	

Lungime Segmente

1) Valorile lungimilor segmentelor sunt obținute din proiecție în plan.

Punct început	X / Y	Punct sfârșit	X / Y	Lungime segment (** (m)
1	405.208,628 319.845,52	2	405.203,367 319.863,569	18.8
2	405.203,367 319.863,569	3	404.937,484 319.807,854	271.657
3	404.937,484 319.807,854	4	404.941,921 319.789,632	18.754
4	404.941,921 319.789,632	1	405.208,628 319.845,52	272.5

**** Lungimile segmentelor sunt determinate în planul de proiecție Stereo 70 și sunt rotunjite la 1 milimetru.**

***** Distanța dintre puncte este formată din segmente cumulate ce sunt mai mici decât valoarea 1 milimetru.**

**DATE DESPRE IMOBILUL NR. 3531**

Oficiul de Cadastru și Publicitate Imobiliară DOLJ
Biroul de Cadastru și Publicitate Imobiliară Craiova

A. Partea I. Descrierea imobilului

TEREN Extravilan

Adresa: Jud. Dolj, T101, P130

Nr. Crt	Nr cadastral Nr. topografic	Suprafața* (mp)	Observații / Referințe
A1		5.100	Sector cadastral:79 Teren neimprejmuit;

B. Partea II. Proprietari și acte

Inscrieri privitoare la dreptul de proprietate și alte drepturi reale	Referințe
/	
Act Administrativ nr. TDP 1628-9657, din 05/08/1997 emis de CJPSDPAT DOLJ;	
B1	A1
Intabulare, drept de PROPRIETATE, dobândit prin Reconstituire, cota actuala 1/1, cota initiala 1/1 1) MOJOIU CONSTANTIN, LIPSĂ CNP	

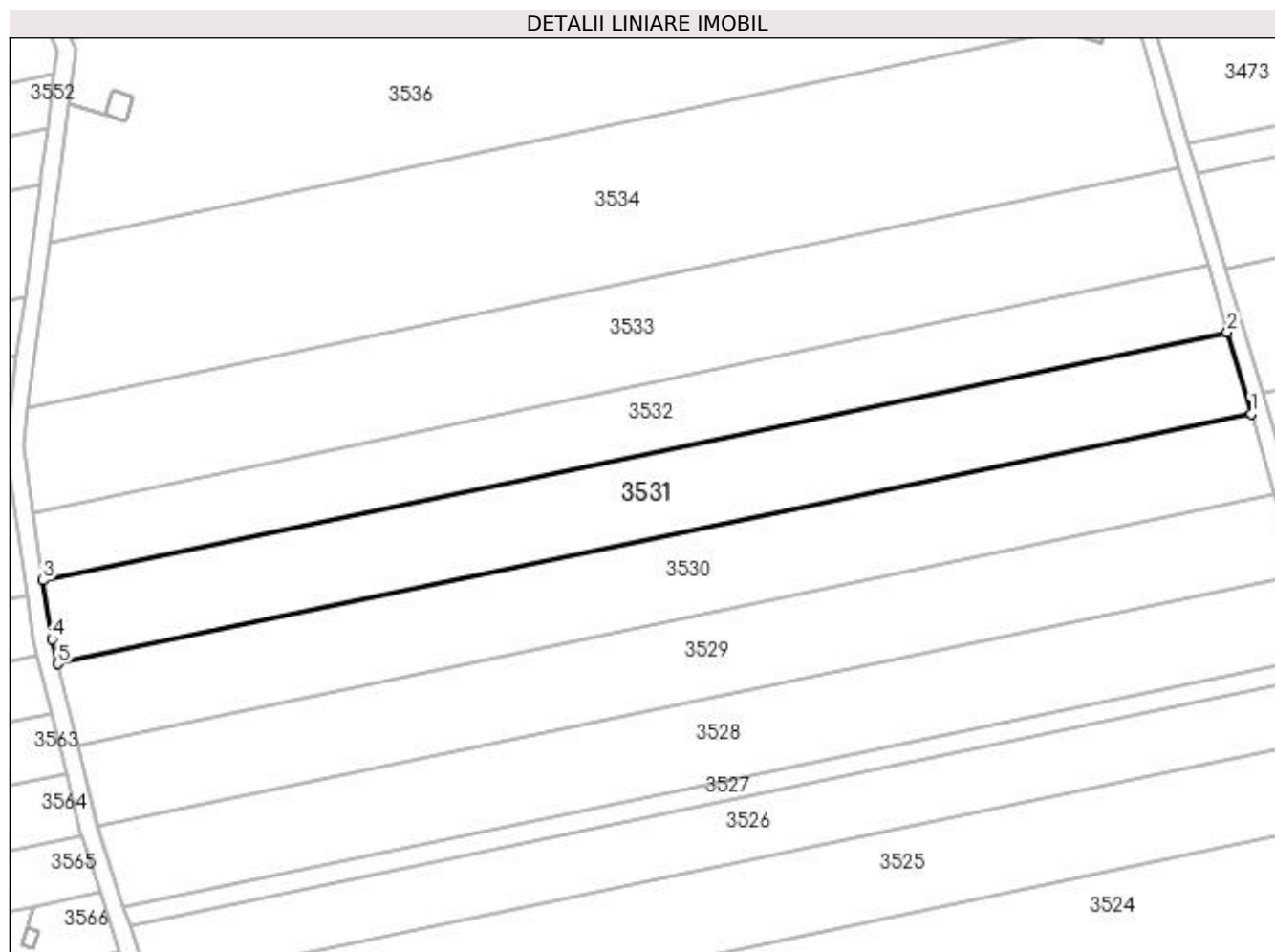
C. Partea III. SARCINI .

Inscrieri privind dezmembramintele dreptului de proprietate, drepturi reale de garanție și sarcini	Referințe
NU SUNT	

Teren

Nr cadastral	Suprafața (mp)*	Observații / Referințe
	5.100	

* Suprafața este determinată în planul de proiecție Stereo 70.



Date referitoare la teren

Crt	Categorie folosință	Intra vilan	Suprafața (mp)	Tarla	Parcelă	Nr. topo	Observații / Referințe
1	arabil	NU	5.100	101	130	-	

Lungime Segmente

1) Valorile lungimilor segmentelor sunt obținute din proiecție în plan.

Punct început	X / Y	Punct sfârșit	X / Y	Lungime segment (** (m)
1	405.203,367 319.863,569	2	405.198,081 319.881,703	18.888
2	405.198,081 319.881,703	3	404.934,213 319.826,41	269.599
3	404.934,213 319.826,41	4	404.936,143 319.813,364	13.188
4	404.936,143 319.813,364	5	404.937,484 319.807,854	5.671
5	404.937,484 319.807,854	1	405.203,367 319.863,569	271.657

**** Lungimile segmentelor sunt determinate în planul de proiecție Stereo 70 și sunt rotunjite la 1 milimetru.**

***** Distanța dintre puncte este formată din segmente cumulate ce sunt mai mici decât valoarea 1 milimetru.**

**DATE DESPRE IMOBILUL NR. 3532**

Oficiul de Cadastru și Publicitate Imobiliară DOLJ
Biroul de Cadastru și Publicitate Imobiliară Craiova

A. Partea I. Descrierea imobilului

TEREN Extravilan

Nr. CF vechi:956

Nr. cadastral vechi:1136

Adresa: Jud. Dolj, T101, P131

Nr. Crt	Nr cadastral Nr. topografic	Suprafața* (mp)	Observații / Referințe
A1	36413	4.100	Sector cadastral:79 Teren neimprejmuit;

B. Partea II. Proprietari și acte

Inscrieri privitoare la dreptul de proprietate și alte drepturi reale		Referințe
31621 / 25/11/2005		
Act Notarial nr. ACT DE VANZARE-CUMPARARE NR. AUT NR. 3101, din 01/01/2005 emis de NP GAGEATU I;		
B1	Intabulare, drept de PROPRIETATE, dobandit prin Conventie, cota actuala 3/4, cota initiala 3/4 1) BURADA ADRIAN, LIPSĂ CNP 2) BURADA IOANA, LIPSĂ CNP	A1
12077 / 07/03/2007		
Act Notarial nr. CERTIFICAT DE MOSTENITOR NR. 164, din 01/01/1994 emis de NP GAGEATU I;		
B2	Intabulare, drept de PROPRIETATE, dobandit prin Succesiune, cota actuala 1/4, cota initiala 1/4 1) POPESCU MARIA, LIPSĂ CNP	A1

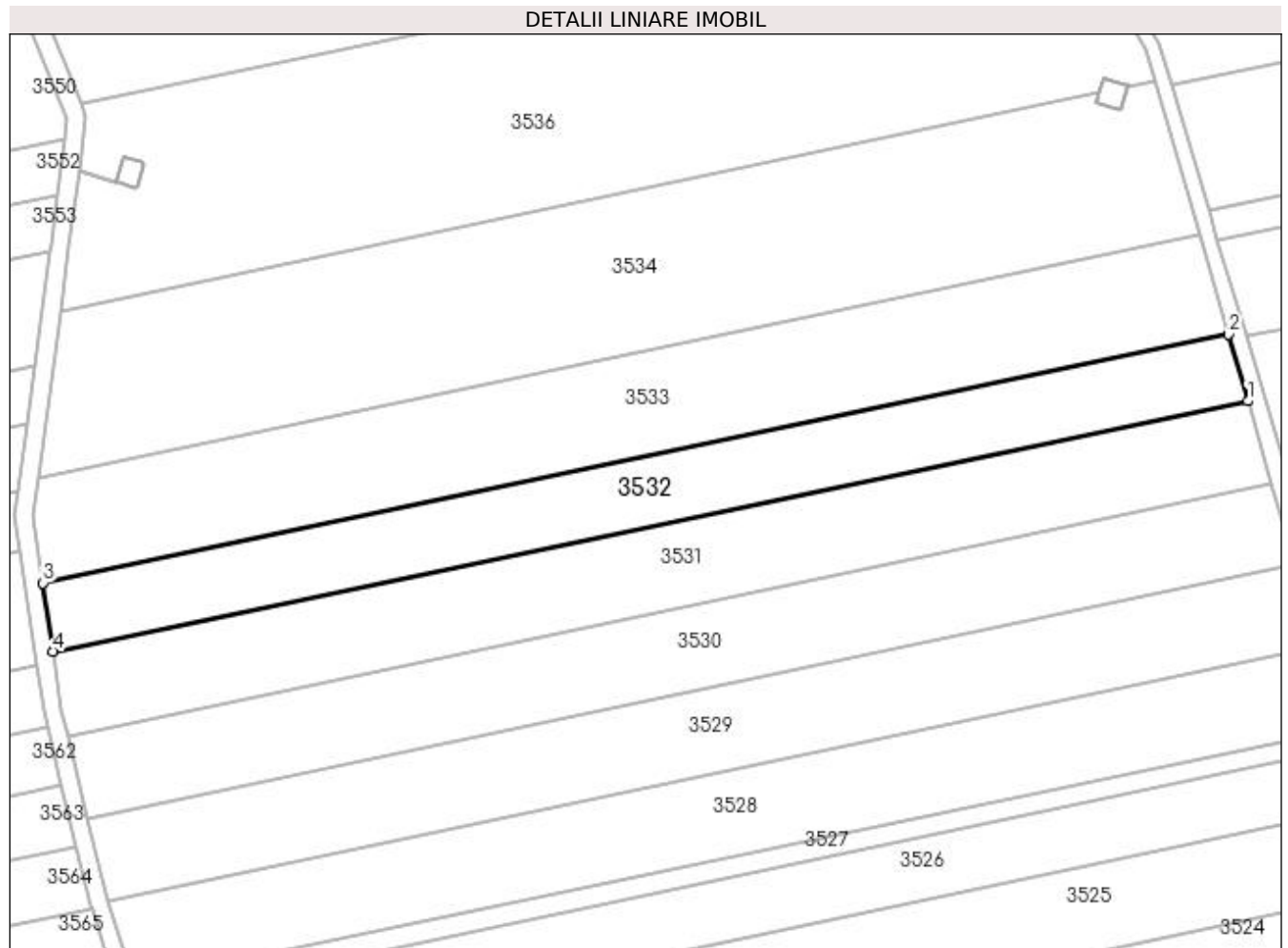
C. Partea III. SARCINI .

Inscrieri privind dezmembramintele dreptului de proprietate, drepturi reale de garanție și sarcini	Referințe
NU SUNT	

Teren

Nr cadastral	Suprafața (mp)*	Observații / Referințe
36413	4.100	

* Suprafața este determinată în planul de proiecție Stereo 70.



Date referitoare la teren

Crt	Categorie folosință	Intra vilan	Suprafața (mp)	Tarla	Parcelă	Nr. topo	Observații / Referințe
1	arabil	NU	4.100	101	131	-	

Lungime Segmente

1) Valorile lungimilor segmentelor sunt obținute din proiecție în plan.

Punct început	X / Y	Punct sfârșit	X / Y	Lungime segment (** (m)
1	405.198,081 319.881,703	2	405.193,796 319.896,403	15.313
2	405.193,796 319.896,403	3	404.931,976 319.841,54	267.507
3	404.931,976 319.841,54	4	404.934,213 319.826,41	15.294
4	404.934,213 319.826,41	1	405.198,081 319.881,703	269.599

**** Lungimile segmentelor sunt determinate în planul de proiecție Stereo 70 și sunt rotunjite la 1 milimetru.**

***** Distanța dintre puncte este formată din segmente cumulate ce sunt mai mici decât valoarea 1 milimetru.**

**DATE DESPRE IMOBILUL NR. 3533**

Oficiul de Cadastru și Publicitate Imobiliară DOLJ
Biroul de Cadastru și Publicitate Imobiliară Craiova

A. Partea I. Descrierea imobilului

TEREN Extravilan

Adresa: Jud. Dolj, T101, P131/1

Nr. Crt	Nr cadastral Nr. topografic	Suprafața* (mp)	Observații / Referințe
A1		6.100	Sector cadastral:79 Teren neimprejmuit;

B. Partea II. Proprietari și acte

Inscrieri privitoare la dreptul de proprietate și alte drepturi reale		Referințe
/		
Act Administrativ nr. TDP 11433, din 15/10/2008 emis de CJPSDPAT DOLJ;		
B1	Intabulare, drept de PROPRIETATE, dobândit prin Reconstituire, cota actuala 1/1, cota initiala 1/1 1) ILINCA GHEORGHE, LIPSĂ CNP 2) BULDUM IOANA, LIPSĂ CNP	A1

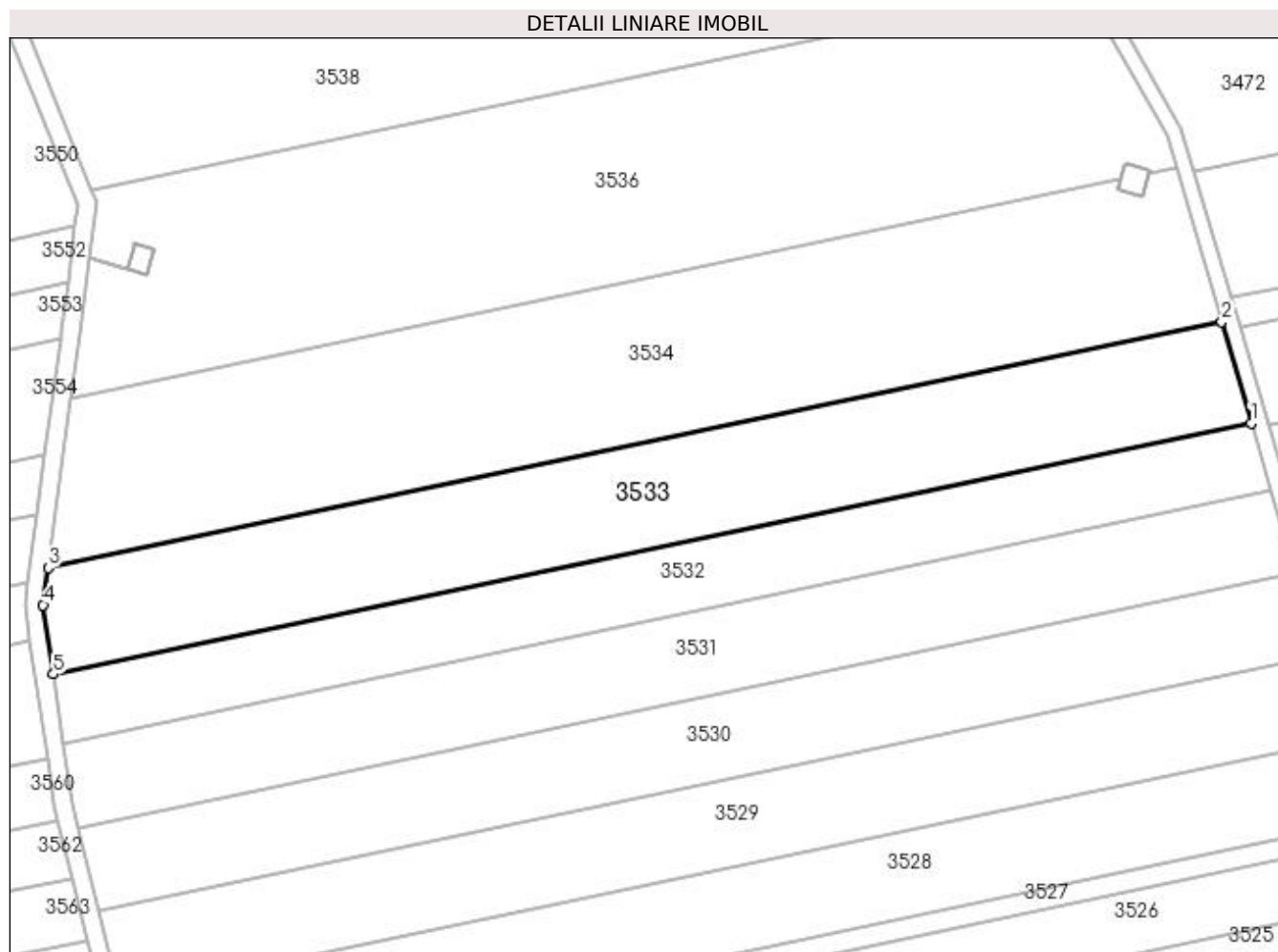
C. Partea III. SARCINI .

Inscrieri privind dezmembramentele dreptului de proprietate, drepturi reale de garanție și sarcini	Referințe
NU SUNT	

Teren

Nr cadastral	Suprafața (mp)*	Observații / Referințe
	6.100	

* Suprafața este determinată în planul de proiecție Stereo 70.



Date referitoare la teren

Crt	Categorie folosință	Intra vilan	Suprafața (mp)	Tarla	Parcelă	Nr. topo	Observații / Referințe
1	arabil	NU	6.100	101	131/1	-	

Lungime Segmente

1) Valorile lungimilor segmentelor sunt obținute din proiecție în plan.

Punct început	X / Y	Punct sfârșit	X / Y	Lungime segment (** (m)
1	405.193,796 319.896,403	2	405.187,348 319.918,523	23.04
2	405.187,348 319.918,523	3	404.930,85 319.864,774	262.069
3	404.930,85 319.864,774	4	404.929,744 319.856,626	8.222
4	404.929,744 319.856,626	5	404.931,976 319.841,54	15.251
5	404.931,976 319.841,54	1	405.193,796 319.896,403	267.507

**** Lungimile segmentelor sunt determinate în planul de proiecție Stereo 70 și sunt rotunjite la 1 milimetru.**

***** Distanța dintre puncte este formată din segmente cumulate ce sunt mai mici decât valoarea 1 milimetru.**

**DATE DESPRE IMOBILUL NR. 3534**

Oficiul de Cadastru și Publicitate Imobiliară DOLJ
Biroul de Cadastru și Publicitate Imobiliară Craiova

A. Partea I. Descrierea imobilului

TEREN Extravilan

Adresa: Jud. Dolj, T101, P132,132/1

Nr. Crt	Nr cadastral Nr. topografic	Suprafața* (mp)	Observații / Referințe
A1	40870	8.900	Sector cadastral:79 Teren neimprejmuit;

B. Partea II. Proprietari și acte

Inscrieri privitoare la dreptul de proprietate și alte drepturi reale	Referințe
143536 / 03/06/2021	
Act Notarial nr. CONTRACT DE DONATIE AUT 1143, din 02/06/2021 emis de DIACONESCU GELU EMILIAN;	
B1	A1
Intabulare, drept de PROPRIETATE, dobandit prin Conventie, cota actuala 1/1, cota initiala 1/1 1) CATANESCU MARIETA	

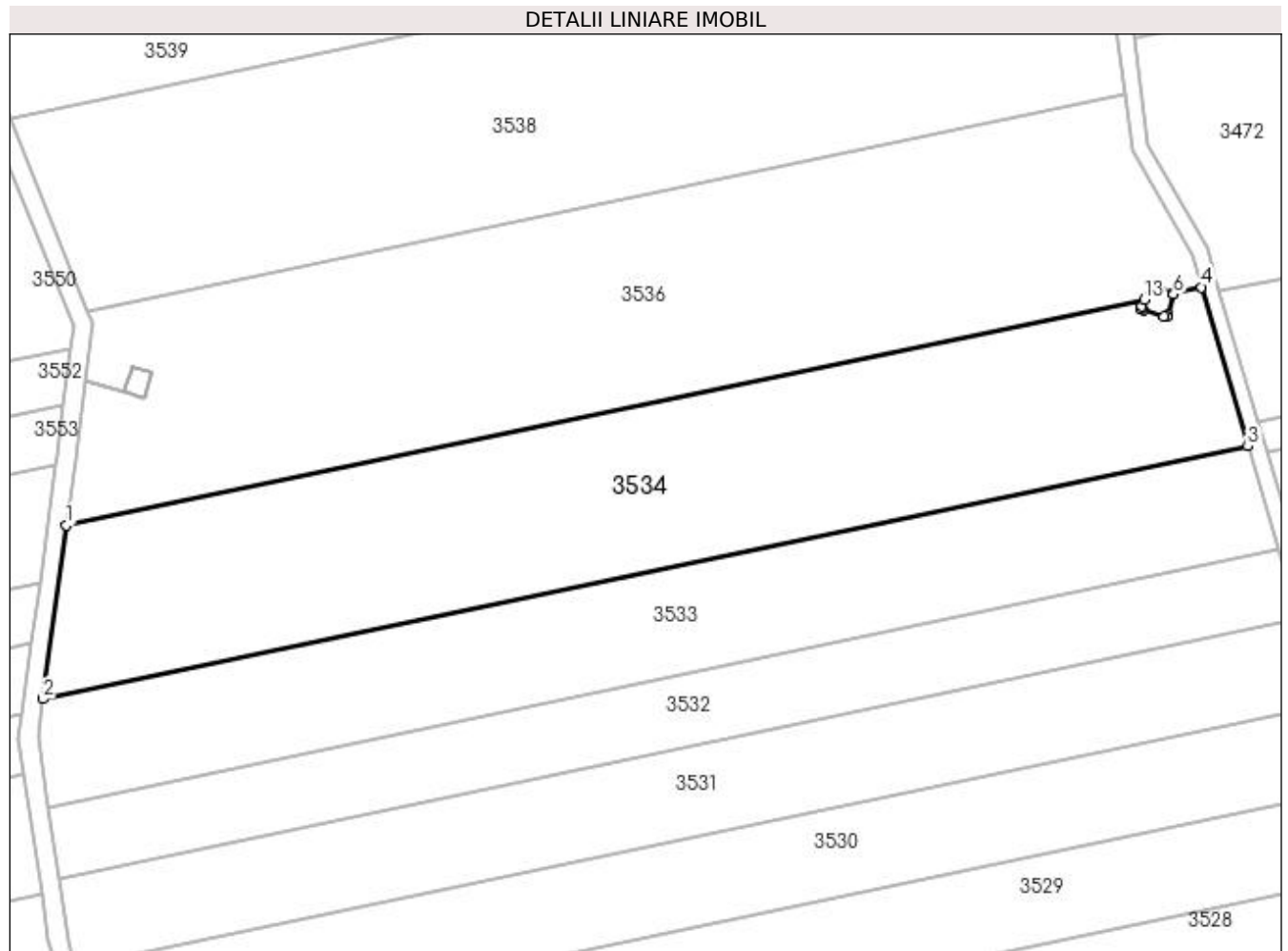
C. Partea III. SARCINI .

Inscrieri privind dezmembramintele dreptului de proprietate, drepturi reale de garanție și sarcini	Referințe
NU SUNT	

Teren

Nr cadastral	Suprafața (mp)*	Observații / Referințe
40870	8.900	

* Suprafața este determinată în planul de proiecție Stereo 70.



Date referitoare la teren

Crt	Categorie folosință	Intra vilan	Suprafața (mp)	Tarla	Parcelă	Nr. topo	Observații / Referințe
1	arabil	NU	8.900	101	132,132/1	-	

Lungime Segmente

1) Valorile lungimilor segmentelor sunt obținute din proiecție în plan.

Punct început	X / Y	Punct sfârșit	X / Y	Lungime segment (** (m)
1	404.935,86 319.901,686	2	404.930,85 319.864,774	37.25
2	404.930,85 319.864,774	3	405.187,348 319.918,523	262.069
3	405.187,348 319.918,523	4	405.177,496 319.952,32	35.204
4	405.177,496 319.952,32	5	405.171,543 319.951,073	6.083
5	405.171,543 319.951,073	6	405.171,475 319.950,842	0.24

Punct început	X / Y	Punct sfârșit	X / Y	Lungime segment (** (m)
6	405.171,475 319.950,842	7	405.170,221 319.946,57	4.452
7	405.170,221 319.946,57	8	405.170,052 319.945,994	0.6
8	405.170,052 319.945,994	9	405.169,477 319.946,164	0.6
9	405.169,477 319.946,164	10	405.165,145 319.947,441	4.516
10	405.165,145 319.947,441	11	405.164,57 319.947,611	0.6
11	405.164,57 319.947,611	12	405.164,752 319.948,183	0.6
12	405.164,752 319.948,183	13	405.165,221 319.949,656	1.546
13	405.165,221 319.949,656	1	404.935,86 319.901,686	234.324

** Lungimile segmentelor sunt determinate în planul de proiecție Stereo 70 și sunt rotunjite la 1 milimetru.

*** Distanța dintre puncte este formată din segmente cumulate ce sunt mai mici decât valoarea 1 milimetru.

**DATE DESPRE IMOBILUL NR. 3535**

Oficiul de Cadastru și Publicitate Imobiliară DOLJ
Biroul de Cadastru și Publicitate Imobiliară Craiova

A. Partea I. Descrierea imobilului

TEREN Extravilan

Nr. CF vechi:2350
Nr. cadastral vechi:2020

Adresa: Jud. Dolj, T101, STILP 449_449

Nr. Crt	Nr cadastral Nr. topografic	Suprafața* (mp)	Observații / Referințe
A1	36378	32	Sector cadastral:79 Teren neimprejmuit; LEA 220 KV ISALNITA-CRAIOVA NORD CIRCUIT 1 DC CRAIOVA NORD-SARDANESTI,IDENTIC CU T101, P 133

Construcții

Crt	Nr cadastral Nr. topografic	Adresa	Observații / Referințe
A1.1		Jud. Dolj	Nr. niveluri:1; S. construita la sol:32 mp; S. construita desfasurata:32 mp; STALP NR. 449_449,LEA 220 kV ISALNITA-CRAIOVA NORD CIRCUIT 1 DC CRAIOVA NORD-SARDANESTI

B. Partea II. Proprietari și acte

Inscrieri privitoare la dreptul de proprietate și alte drepturi reale		Referințe
/		
Act Normativ nr. HG NR. 1705, din 29/11/2006 emis de GUVERNUL ROMANIEI (ANEXA 7 (NR. M.F. 100029, 62128) NR. HG NR. 615/21.08.2019); - NR. CRT. 600-;CONTRACT DE CONCESIUNE NR. 1, DIN 29/06/2004 EMIS DE MINISTERUL ECONOMIEI SI COMERTULUI (ACT ADITIONAL NR. 3/31.07.2007, ACT ADITIONAL NR. 7/14.02.2013));		
B1	Intabulare, drept de PROPRIETATE, dobandit prin Lege, cota actuala 1/1, cota initiala 1/1 1) STATUL ROMAN - DOMENIUL PUBLIC , CIF:999999999999	A1, A1.1
B2	Intabulare, drept de ADMINISTRARE, dobandit prin Lege, cota actuala 1/1, cota initiala 1/1 1) MINISTERUL ECONOMIEI SI COMERTULUI , CIF:999999999999	A1, A1.1
19258 / 19/03/2008		
Act Administrativ nr. CONTRACT DE CONCESIUNE NR. 1, din 29/06/2004 emis de MINISTERUL ECONOMIEI SI COMERTULUI (SI ACT ADITIONAL NR 2 DIN 01/01/2006, ACT ADITIONAL NR. 3/31.07.2007, ACT ADITIONAL NR. 7/14.02.2013);		
B3	Intabulare, drept de CONCESIUNEPE O PERIOADA DE 49 DE ANI INCEPAND CU DATA DE 29.06.2004, dobandit prin Conventie, cota actuala 1/1, cota initiala 1/1 1) COMPANIA NATIONALA DE TRANSPORT AL ENERGIEI ELECTRICE "TRANSELECTRICA" SA , CIF: 13328043	A1, A1.1

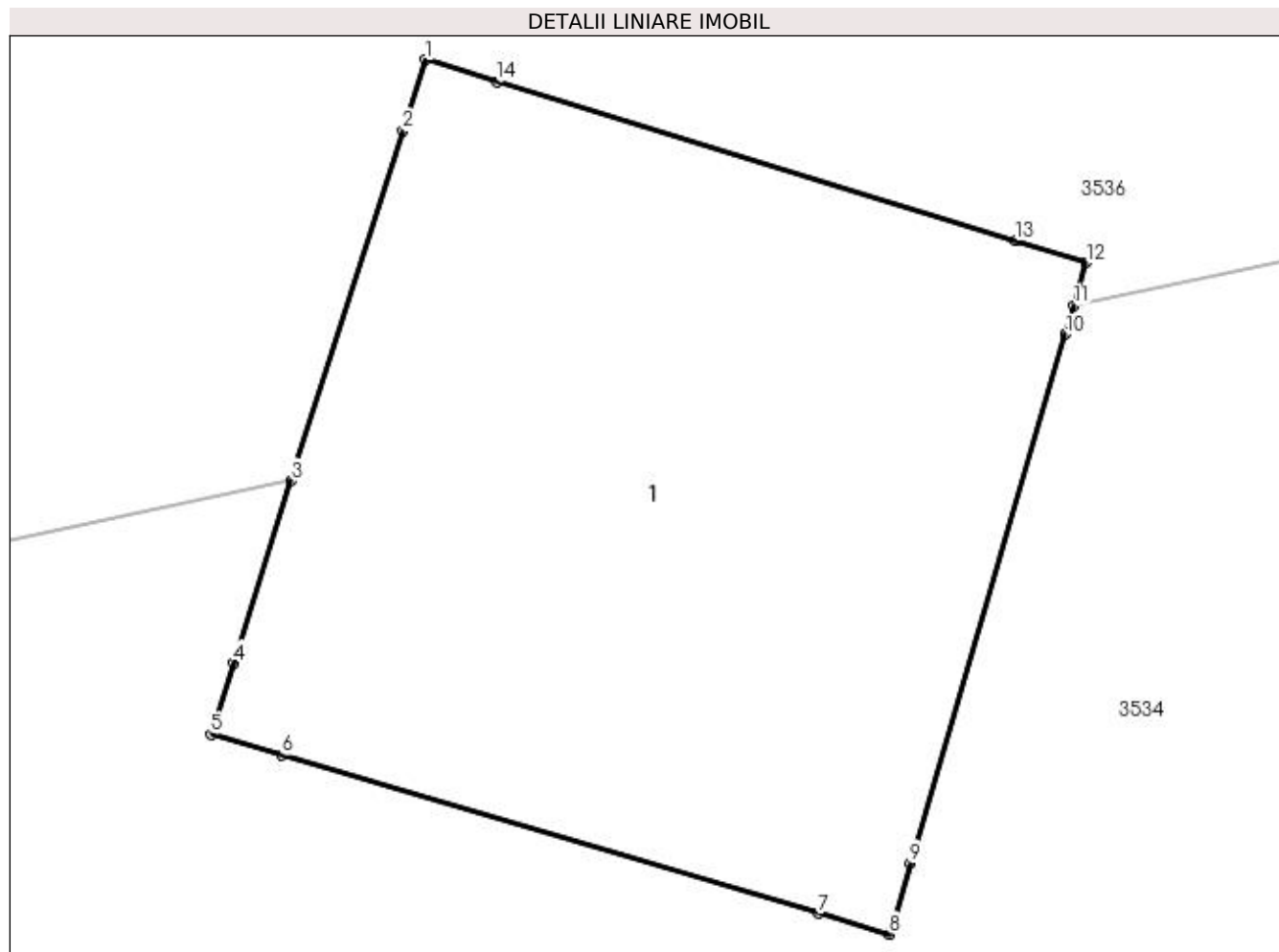
C. Partea III. SARCINI .

Inscrieri privind dezmembramintele dreptului de proprietate, drepturi reale de garanție și sarcini	Referințe
NU SUNT	

Anexa Nr. 1 La Partea I**Teren**

Nr cadastral	Suprafața (mp)*	Observații / Referințe
36378	32	LEA 220 KV ISALNITA-CRAIOVA NORD CIRCUIT 1 DC CRAIOVA NORD-SARDANESTI, IDENTIC CU T101, P 133

* Suprafața este determinată în planul de proiecție Stereo 70.

**Date referitoare la teren**

Crt	Categorie folosință	Intra vilan	Suprafața (mp)	Tarla	Parcelă	Nr. topo	Observații / Referințe
1	curți construcții	NU	32	101	STILP 449_449	-	IDENTIC CU T101, P133 LEA 220 KV ISALNITA-CRAIOVA NORD CIRCUIT 1 DC CRAIOVA NORD-SARDANESTI

Date referitoare la construcții

Crt	Număr	Destinație construcție	Supraf. (mp)	Situație juridică	Observații / Referințe
A1.1		construcții industriale și edilitare	32	Cu acte	Nr. niveluri:1; S. construita la sol:32 mp; S. construita desfasurata:32 mp; STALP NR. 449_449,LEA 220 KV ISALNITA-CRAIOVA NORD CIRCUIT 1 DC CRAIOVA NORD-SARDANESTI

Lungime Segmente

1) Valorile lungimilor segmentelor sunt obținute din proiecție în plan.

Punct început	X / Y	Punct sfârșit	X / Y	Lungime segment (** (m)
1	405.166,305 319.953,058	2	405.166,123 319.952,486	0.6
2	405.166,123 319.952,486	3	405.165,221 319.949,656	2.97

Punct început	X / Y	Punct sfârșit	X / Y	Lungime segment (** (m)
3	405.165,221 319.949,656	4	405.164,752 319.948,183	1.546
4	405.164,752 319.948,183	5	405.164,57 319.947,611	0.6
5	405.164,57 319.947,611	6	405.165,145 319.947,441	0.6
6	405.165,145 319.947,441	7	405.169,477 319.946,164	4.516
7	405.169,477 319.946,164	8	405.170,052 319.945,994	0.6
8	405.170,052 319.945,994	9	405.170,221 319.946,57	0.6
9	405.170,221 319.946,57	10	405.171,475 319.950,842	4.452
10	405.171,475 319.950,842	11	405.171,543 319.951,073	0.24
11	405.171,543 319.951,073	12	405.171,644 319.951,418	0.36
12	405.171,644 319.951,418	13	405.171,07 319.951,594	0.6
13	405.171,07 319.951,594	14	405.166,879 319.952,882	4.384
14	405.166,879 319.952,882	1	405.166,305 319.953,058	0.6

** Lungimile segmentelor sunt determinate în planul de proiecție Stereo 70 și sunt rotunjite la 1 milimetru.

*** Distanța dintre puncte este formată din segmente cumulate ce sunt mai mici decât valoarea 1 milimetru.

**DATE DESPRE IMOBILUL NR. 3536**

Oficiul de Cadastru și Publicitate Imobiliară DOLJ
Biroul de Cadastru și Publicitate Imobiliară Craiova

A. Partea I. Descrierea imobilului

TEREN Extravilan

Adresa: Jud. Dolj, T101, P133

Nr. Crt	Nr cadastral Nr. topografic	Suprafața* (mp)	Observații / Referințe
A1		10.200	Sector cadastral:79 Teren neimpregmuit;

B. Partea II. Proprietari și acte

Inscrieri privitoare la dreptul de proprietate și alte drepturi reale	Referințe
/	
Act Administrativ nr. TDP 767-45533, din 07/05/1996 emis de CJPSDPAT DOLJ;	
B1	A1
Intabulare, drept de PROPRIETATE, dobândit prin Reconstituire, cota actuala 1/1, cota initiala 1/1 1) TRITOIU SEVASTIȚA, LIPSĂ CNP	

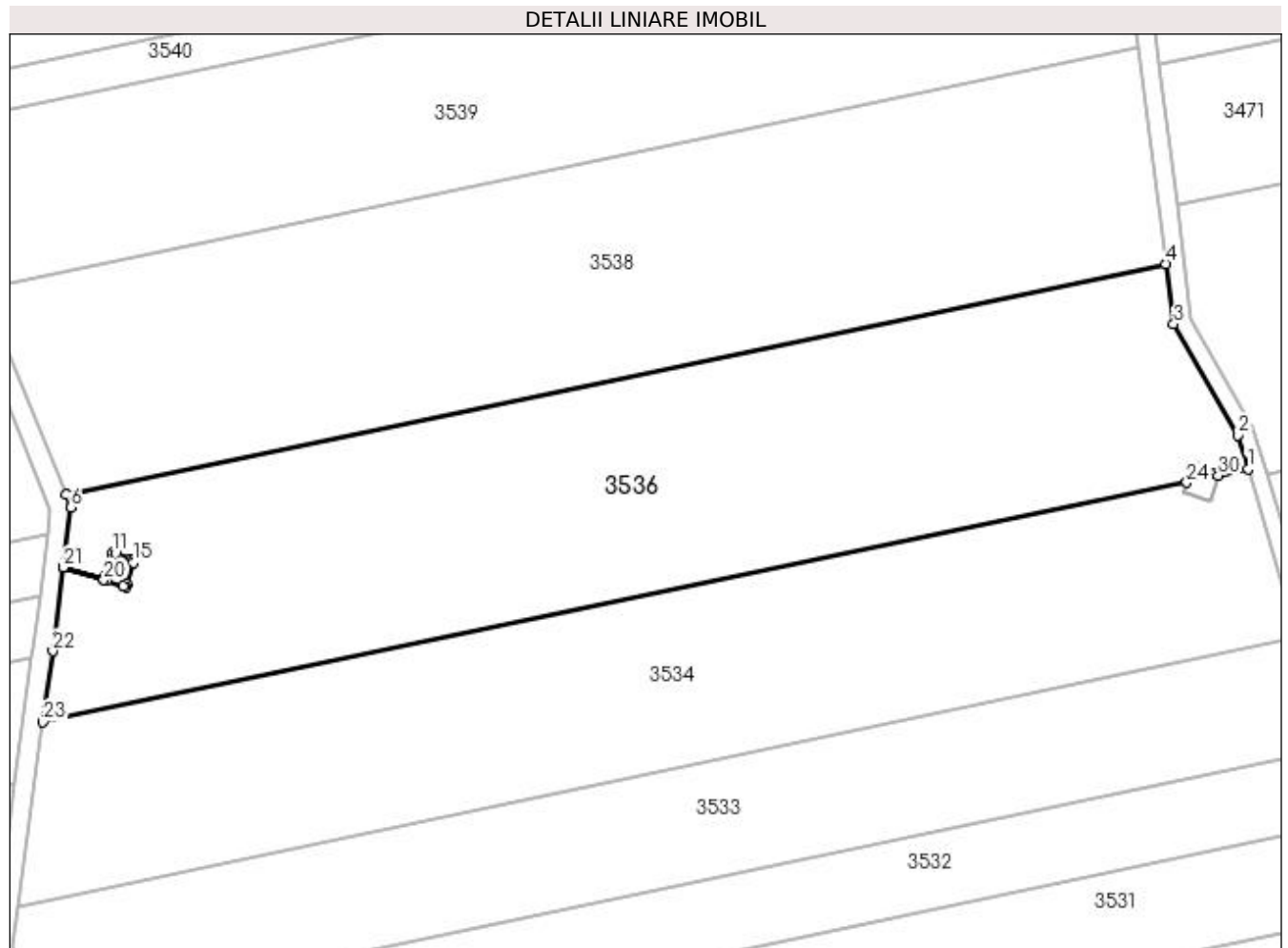
C. Partea III. SARCINI .

Inscrieri privind dezmembramintele dreptului de proprietate, drepturi reale de garanție și sarcini	Referințe
NU SUNT	

Teren

Nr cadastral	Suprafața (mp)*	Observații / Referințe
	10.200	

* Suprafața este determinată în planul de proiecție Stereo 70.



Date referitoare la teren

Crt	Categorie folosință	Intra vilan	Suprafața (mp)	Tarla	Parcelă	Nr. topo	Observații / Referințe
1	arabil	NU	10.200	101	133	-	

Lungime Segmente

1) Valorile lungimilor segmentelor sunt obținute din proiecție în plan.

Punct început	X / Y	Punct sfârșit	X / Y	Lungime segment (** (m)
1	405.177,496 319.952,32	2	405.175,493 319.959,194	7.16
3	405.162,634 319.981,42	4	405.161,068 319.993,446	12.128
5	404.940,417 319.947,209	6	404.941,451 319.944,652	2.759
7	404.939,921 319.932,635	8	404.948,06 319.930,139	8.513
9	404.948,244 319.930,708	10	404.949,643 319.935,027	4.54

Punct început	X / Y	Punct sfârșit	X / Y	Lungime segment (** (m)
2	405.175,493 319.959,194	3	405.162,634 319.981,42	25.677
4	405.161,068 319.993,446	5	404.940,417 319.947,209	225.443
6	404.941,451 319.944,652	7	404.939,921 319.932,635	12.114
8	404.948,06 319.930,139	9	404.948,244 319.930,708	0.598
10	404.949,643 319.935,027	11	404.949,828 319.935,598	0.6

Punct început	X / Y	Punct sfârșit	X / Y	Lungime segment (** (m)	Punct început	X / Y	Punct sfârșit	X / Y	Lungime segment (** (m)
11	404.949,828 319.935,598	12	404.950,399 319.935,414	0.6	12	404.950,399 319.935,414	13	404.953,52 319.934,412	3.278
13	404.953,52 319.934,412	14	404.954,091 319.934,228	0.6	14	404.954,091 319.934,228	15	404.953,928 319.933,65	0.601
15	404.953,928 319.933,65	16	404.952,715 319.929,337	4.48	16	404.952,715 319.929,337	17	404.952,552 319.928,759	0.601
17	404.952,552 319.928,759	18	404.951,978 319.928,935	0.6	18	404.951,978 319.928,935	19	404.948,633 319.929,961	3.499
19	404.948,633 319.929,961	20	404.948,059 319.930,137	0.6	20	404.948,059 319.930,137	21	404.939,921 319.932,633	8.513
21	404.939,921 319.932,633	22	404.937,787 319.915,881	16.887	22	404.937,787 319.915,881	23	404.935,86 319.901,686	14.325
23	404.935,86 319.901,686	24	405.165,221 319.949,656	234.324	24	405.165,221 319.949,656	25	405.166,123 319.952,486	2.97
25	405.166,123 319.952,486	26	405.166,305 319.953,058	0.6	26	405.166,305 319.953,058	27	405.166,879 319.952,882	0.6
27	405.166,879 319.952,882	28	405.171,07 319.951,594	4.384	28	405.171,07 319.951,594	29	405.171,644 319.951,418	0.6
29	405.171,644 319.951,418	30	405.171,543 319.951,073	0.36	30	405.171,543 319.951,073	1	405.177,496 319.952,32	6.083

** Lungimile segmentelor sunt determinate în planul de proiecție Stereo 70 și sunt rotunjite la 1 milimetru.

*** Distanța dintre puncte este formată din segmente cumulate ce sunt mai mici decât valoarea 1 milimetru.

**DATE DESPRE IMOBILUL NR. 3537**

Oficiul de Cadastru și Publicitate Imobiliară DOLJ
Biroul de Cadastru și Publicitate Imobiliară Craiova

A. Partea I. Descrierea imobilului

TEREN Extravilan

Nr. CF vechi:2307
Nr. cadastral vechi:2023

Adresa: Jud. Dolj, T101, STILP 24

Nr. Crt	Nr cadastral Nr. topografic	Suprafața* (mp)	Observații / Referințe
A1	36381	26	Sector cadastral:79 Teren neimprejmuit; LEA 220 KV ISALNITA-CRAIOVA NORD- CIRCUIT 2 ,IDENTIC CU LOC. SIMNICU DE SUS, JUD. DOLJ, T 101 P 134

Construcții

Crt	Nr cadastral Nr. topografic	Adresa	Observații / Referințe
A1.1		Jud. Dolj	Nr. niveluri:1; S. construita la sol:26 mp; S. construita desfasurata:26 mp; STALP NR. 24,LEA 220 KV ISALNITA-CRAIOVA NORD CIRCUIT 2 S. construita la sol:26 mp; C1-STILP NR 24 LEA

B. Partea II. Proprietari și acte

Inscrieri privitoare la dreptul de proprietate și alte drepturi reale		Referințe
/		
Act Normativ nr. H.G. NR. 1705, din 29/11/2006 emis de GUVERNUL ROMANIEI ((ANEXA 7 (NR. M.F. 99921), HG NR. 615/21.08.2019- NR. CRT. 559-;CONTRACT DE CONCESIUNE NR. 1, DIN 29/06/2004 EMIS DE MINISTERUL ECONOMIEI SI COMERTULUI (ACT ADITIONAL NR. 3/31.07.2007, ACT ADITIONAL NR. 7/14.02.2013));		
B1	Intabulare, drept de PROPRIETATE, dobandit prin Lege, cota actuala 1/1, cota initiala 1/1 1) STATUL ROMAN - DOMENIUL PUBLIC , CIF:999999999999	A1, A1.1
Act Normativ nr. HG NR 1705, din 29/11/2006 emis de GUVERNUL ROMANIEI ((ANEXA 7 (NR. M.F. 99921), HG NR. 615/21.08.2019- NR. CRT. 559-;CONTRACT DE CONCESIUNE NR. 1, DIN 29/06/2004 EMIS DE MINISTERUL ECONOMIEI SI COMERTULUI (ACT ADITIONAL NR. 3/31.07.2007, ACT ADITIONAL NR. 7/14.02.2013));		
B2	Intabulare, drept de ADMINISTRARE, dobandit prin Lege, cota actuala 1/1, cota initiala 1/1 1) MINISTERUL ECONOMIEI SI COMERTULUI , CIF:999999999999	A1
19523 / 19/03/2008		
Act Administrativ nr. CONTRACT DE CONCESIUNE NR. 1, din 29/06/2004 emis de MINISTERUL ECONOMIEI SI COMERTULUI (ACT ADITIONAL NR. 3/31.07.2007, ACT ADITIONAL NR. 7/14.02.2013);		
B3	Intabulare, drept de CONCESIUNEPE O PERIOADA DE 49 DE ANI INCEPAND CU 29.06.2004, dobandit prin Conventie, cota actuala 1/1, cota initiala 1/1 1) COMPANIA NATIONALA DE TRANSPORT AL ENERGIEI ELECTRICE "TRANSELECTRICA" SA , CIF: 13328043	A1, A1.1

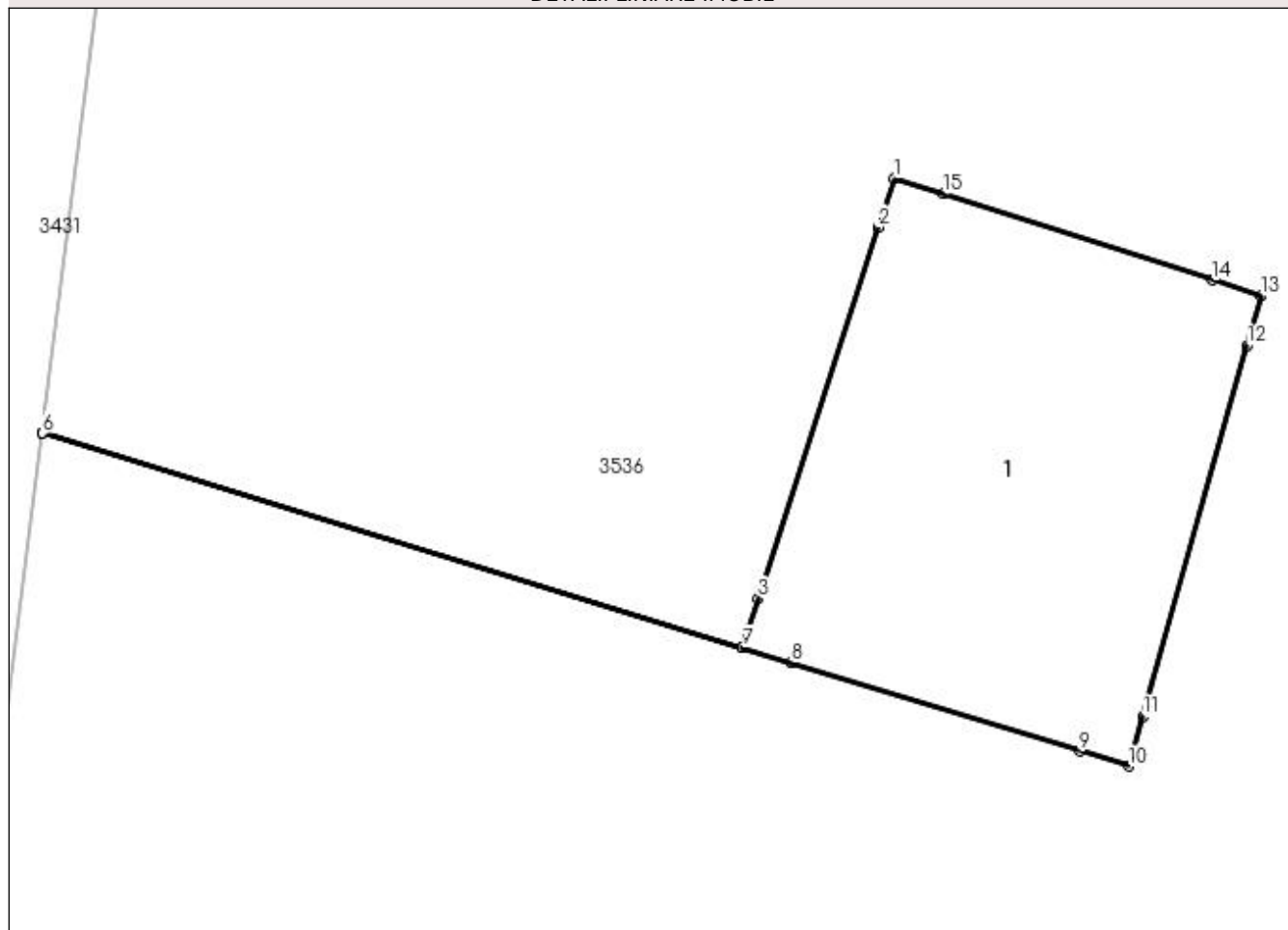
C. Partea III. SARCINI .

Inscrieri privind dezmembramintele dreptului de proprietate, drepturi reale de garanție și sarcini	Referințe
NU SUNT	

Anexa Nr. 1 La Partea I**Teren**

Nr cadastral	Suprafața (mp)*	Observații / Referințe
36381	26	LEA 220 KV ISALNITA-CRAIOVA NORD- CIRCUIT 2 ,IDENTIC CU LOC. SIMNICU DE SUS, JUD. DOLJ, T 101 P 134

* Suprafața este determinată în planul de proiecție Stereo 70.

DETALII LINIARE IMOBIL**Date referitoare la teren**

Crt	Categorie folosință	Intra vilan	Suprafața (mp)	Tarla	Parcelă	Nr. topo	Observații / Referințe
1	curți constructii	NU	26	101	STILP 24	-	IDENTIC CU T101, P134 LEA 220 KV ISALNITA-CRAIOVA NORD CIRCUIT 2

Date referitoare la construcții

Crt	Număr	Destinație construcție	Supraf. (mp)	Situație juridică	Observații / Referințe
A1.1		construcții industriale și edilitare	26	Cu acte	Nr. niveluri:1; S. construită la sol:26 mp; S. construită desfășurată:26 mp; STALP NR. 24, LEA 220 KV ISALNITA-CRAIOVA NORD CIRCUIT 2 S. construită la sol:26 mp; C1- STILP NR 24 LEA

Lungime Segmente

1) Valorile lungimilor segmentelor sunt obținute din proiecție în plan.

Punct început	X / Y	Punct sfârșit	X / Y	Lungime segment (** (m)
1	404.949,828 319.935,598	2	404.949,643 319.935,027	0.6
2	404.949,643 319.935,027	3	404.948,244 319.930,708	4.54

Punct început	X / Y	Punct sfârșit	X / Y	Lungime segment (** (m)
3	404.948,244 319.930,708	4	404.948,06 319.930,139	0.598
4	404.948,06 319.930,139	5	404.939,921 319.932,635	8.513
5	404.939,921 319.932,635	6	404.939,921 319.932,633	0.002
6	404.939,921 319.932,633	7	404.948,059 319.930,137	8.513
7	404.948,059 319.930,137	8	404.948,633 319.929,961	0.6
8	404.948,633 319.929,961	9	404.951,978 319.928,935	3.499
9	404.951,978 319.928,935	10	404.952,552 319.928,759	0.6
10	404.952,552 319.928,759	11	404.952,715 319.929,337	0.601
11	404.952,715 319.929,337	12	404.953,928 319.933,65	4.48
12	404.953,928 319.933,65	13	404.954,091 319.934,228	0.601
13	404.954,091 319.934,228	14	404.953,52 319.934,412	0.6
14	404.953,52 319.934,412	15	404.950,399 319.935,414	3.278
15	404.950,399 319.935,414	1	404.949,828 319.935,598	0.6

** Lungimile segmentelor sunt determinate în planul de proiecție Stereo 70 și sunt rotunjite la 1 milimetru.

*** Distanța dintre puncte este formată din segmente cumulate ce sunt mai mici decât valoarea 1 milimetru.

**DATE DESPRE IMOBILUL NR. 3538**

Oficiul de Cadastru și Publicitate Imobiliară DOLJ
Biroul de Cadastru și Publicitate Imobiliară Craiova

A. Partea I. Descrierea imobilului

TEREN Extravilan

Adresa: Jud. Dolj, T101, P134

Nr. Crt	Nr cadastral Nr. topografic	Suprafața* (mp)	Observații / Referințe
A1		10.100	Sector cadastral:79 Teren neimprejmuit;

B. Partea II. Proprietari și acte

Inscrieri privitoare la dreptul de proprietate și alte drepturi reale		Referințe
/		
Act Administrativ nr. TDP 1918-59483, din 08/10/1999 emis de CJPSDPAT DOLJ;		
B1	Intabulare, drept de PROPRIETATE, dobândit prin Reconstituire, cota actuala 1/1, cota initiala 1/1 1) BUȘCA GHEORGHÎȚA, LIPSĂ CNP 2) BUȘE FLORICA, LIPSĂ CNP	A1

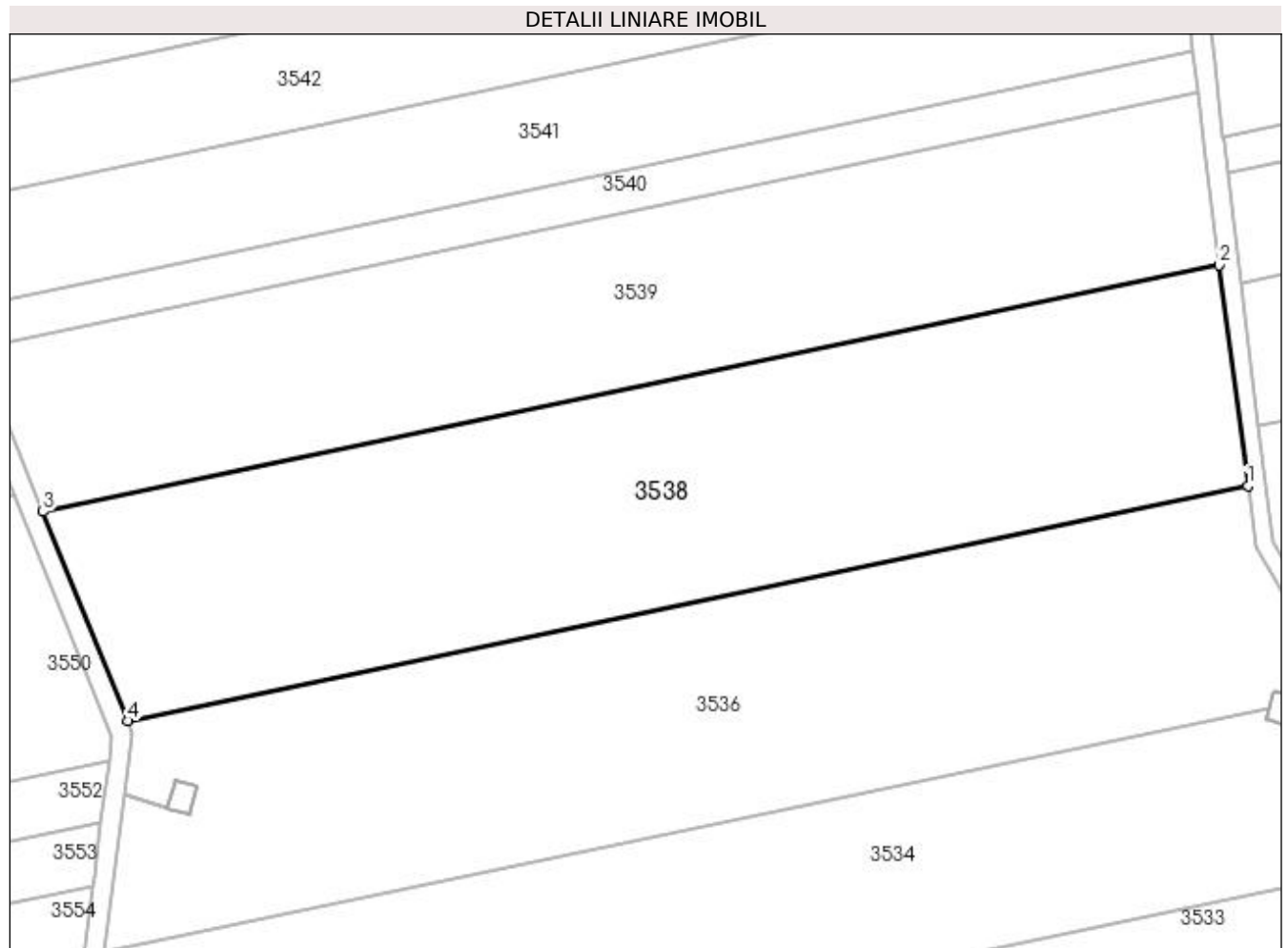
C. Partea III. SARCINI .

Inscrieri privind dezmembramentele dreptului de proprietate, drepturi reale de garanție și sarcini	Referințe
NU SUNT	

Teren

Nr cadastral	Suprafața (mp)*	Observații / Referințe
	10.100	

* Suprafața este determinată în planul de proiecție Stereo 70.



Date referitoare la teren

Crt	Categorie folosință	Intra vilan	Suprafața (mp)	Tarla	Parcelă	Nr. topo	Observații / Referințe
1	arabil	NU	10.100	101	134	-	

Lungime Segmente

1) Valorile lungimilor segmentelor sunt obținute din proiecție în plan.

Punct început	X / Y	Punct sfârșit	X / Y	Lungime segment (** (m)
1	405.161,068 319.993,446	2	405.155,405 320.036,921	43.843
2	405.155,405 320.036,921	3	404.923,771 319.988,383	236.664
3	404.923,771 319.988,383	4	404.940,417 319.947,209	44.412
4	404.940,417 319.947,209	1	405.161,068 319.993,446	225.443

**** Lungimile segmentelor sunt determinate în planul de proiecție Stereo 70 și sunt rotunjite la 1 milimetru.**

***** Distanța dintre puncte este formată din segmente cumulate ce sunt mai mici decât valoarea 1 milimetru.**

**DATE DESPRE IMOBILUL NR. 3539**

Oficiul de Cadastru și Publicitate Imobiliară DOLJ
Biroul de Cadastru și Publicitate Imobiliară Craiova

A. Partea I. Descrierea imobilului

TEREN Extravilan

Adresa: Jud. Dolj, T101, P135

Nr. Crt	Nr cadastral Nr. topografic	Suprafața* (mp)	Observații / Referințe
A1		8.200	Sector cadastral:79 Teren neimprejmuit;

B. Partea II. Proprietari și acte

Inscrieri privitoare la dreptul de proprietate și alte drepturi reale		Referințe
/		
Act Administrativ nr. TDP 1839-58809, din 22/07/1999 emis de CJPSDPAT DOLJ;		
B1	Intabulare, drept de PROPRIETATE, dobândit prin Reconstituire, cota actuala 1/1, cota inițiala 1/1 1) IVAN TRAIAN, LIPSĂ CNP 2) OPREA IOANA, LIPSĂ CNP	A1

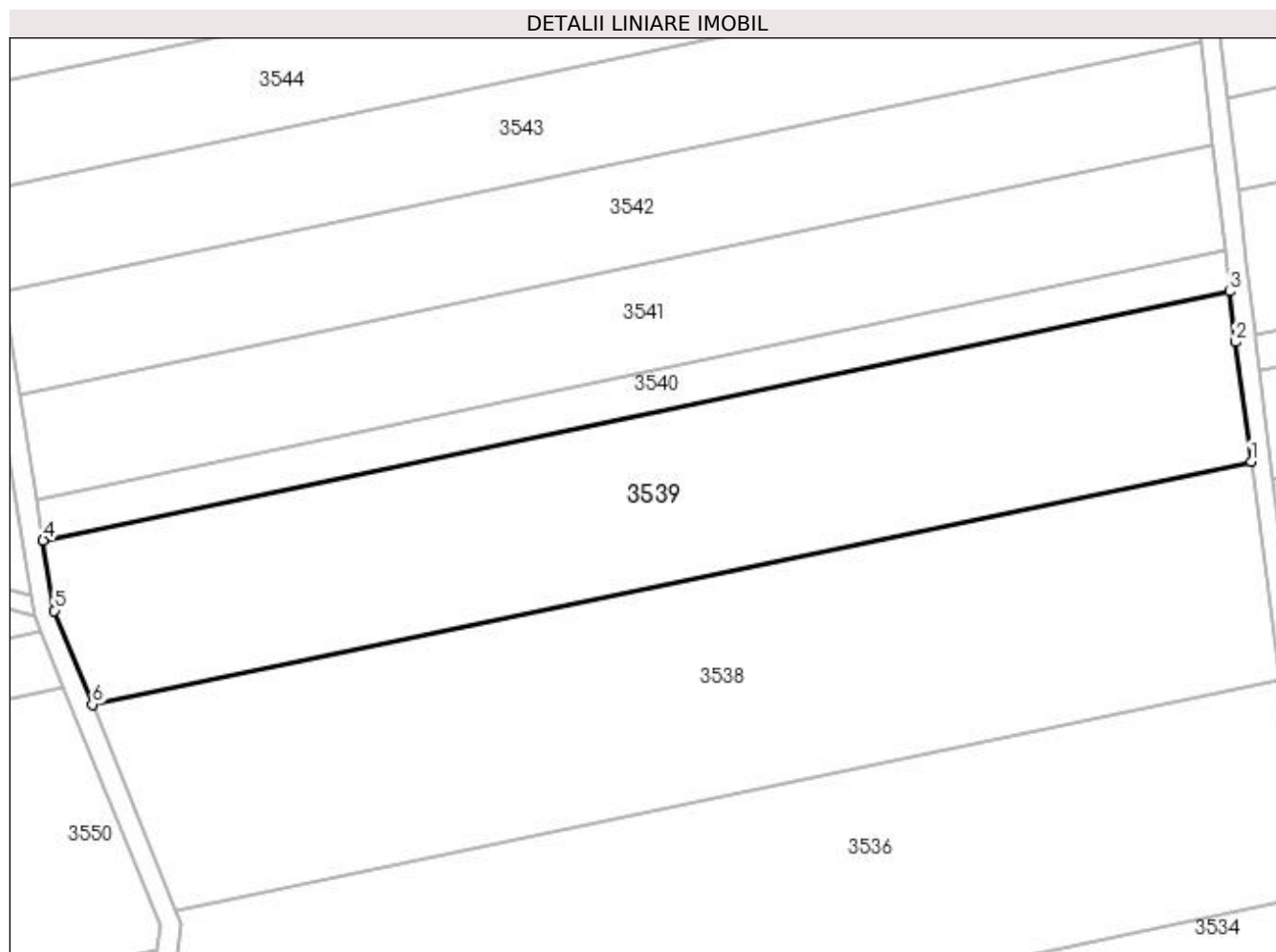
C. Partea III. SARCINI .

Inscrieri privind dezmembramintele dreptului de proprietate, drepturi reale de garanție și sarcini	Referințe
NU SUNT	

Teren

Nr cadastral	Suprafața (mp)*	Observații / Referințe
	8.200	

* Suprafața este determinată în planul de proiecție Stereo 70.



Date referitoare la teren

Crt	Categorie folosință	Intra vilan	Suprafața (mp)	Tarla	Parcelă	Nr. topo	Observații / Referințe
1	arabil	NU	8.200	101	135	-	

Lungime Segmente

1) Valorile lungimilor segmentelor sunt obținute din proiecție în plan.

Punct început	X / Y	Punct sfârșit	X / Y	Lungime segment (** (m)
1	405.155,405 320.036,921	2	405.152,295 320.060,794	24.074
2	405.152,295 320.060,794	3	405.151,13 320.070,878	10.151
3	405.151,13 320.070,878	4	404.913,953 320.021,178	242.329
4	404.913,953 320.021,178	5	404.916,199 320.007,112	14.244
5	404.916,199 320.007,112	6	404.923,771 319.988,383	20.201

Punct început	X / Y	Punct sfârșit	X / Y	Lungime segment (** (m)
6	404.923,771 319.988,383	1	405.155,405 320.036,921	236.664

** Lungimile segmentelor sunt determinate în planul de proiecție Stereo 70 și sunt rotunjite la 1 milimetru.

*** Distanța dintre puncte este formată din segmente cumulate ce sunt mai mici decât valoarea 1 milimetru.

**DATE DESPRE IMOBILUL NR. 3540**

Oficiul de Cadastru și Publicitate Imobiliară DOLJ
Biroul de Cadastru și Publicitate Imobiliară Craiova

A. Partea I. Descrierea imobilului

TEREN Extravilan

Adresa: Jud. Dolj, T101, P135/1

Nr. Crt	Nr cadastral Nr. topografic	Suprafața* (mp)	Observații / Referințe
A1		2.000	Sector cadastral:79 Teren neimprejmuit;

B. Partea II. Proprietari și acte

Inscrieri privitoare la dreptul de proprietate și alte drepturi reale	Referințe
/	
Act Administrativ nr. TDP 2828, din 14/12/2002 emis de CJPSDPAT DOLJ;	
B1	A1
Intabulare, drept de PROPRIETATE, dobândit prin Reconstituire, cota actuala 1/1, cota initiala 1/1 1) PĂUNIȚĂ NICOLAE, LIPSĂ CNP	

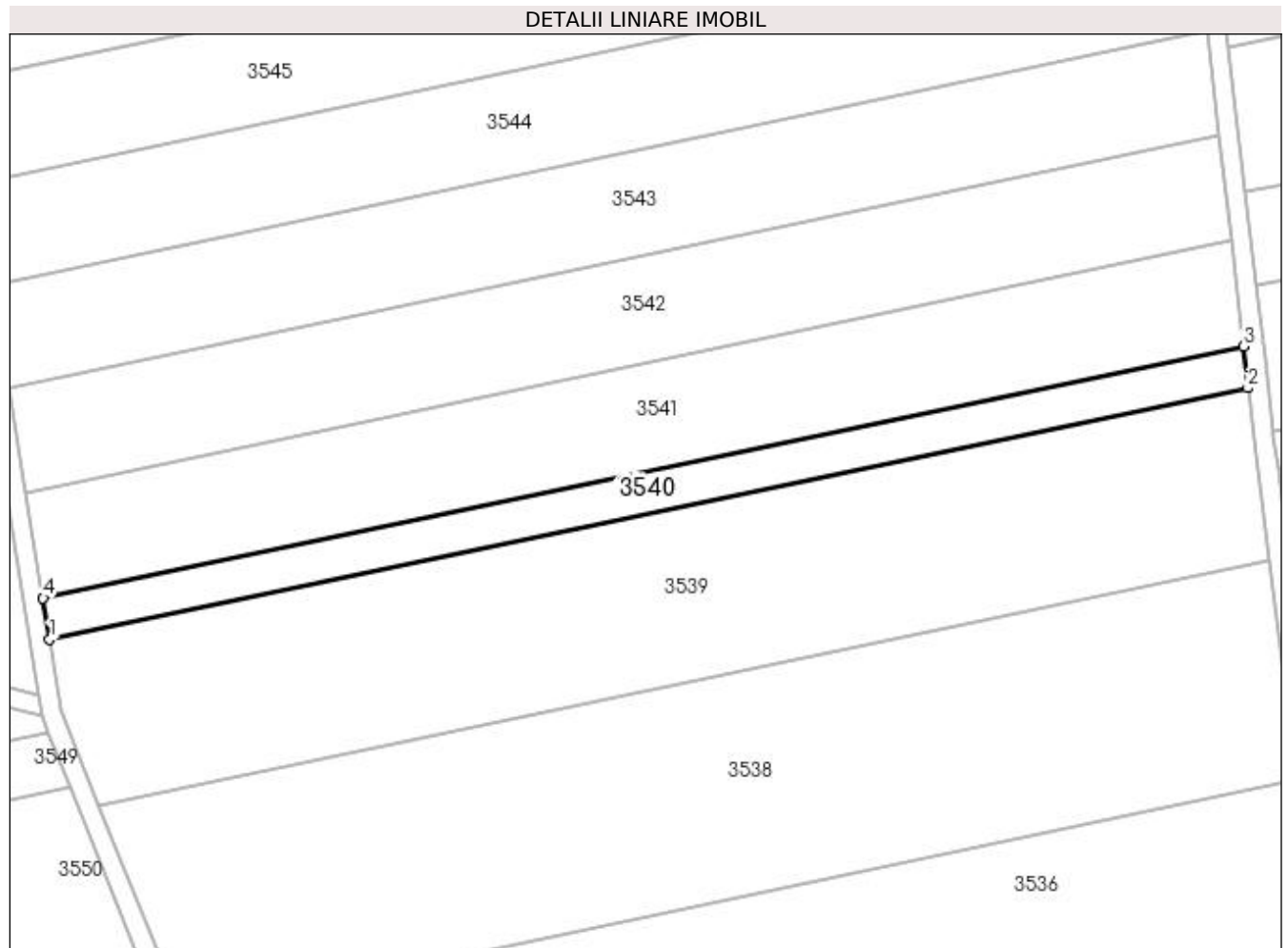
C. Partea III. SARCINI .

Inscrieri privind dezmembramintele dreptului de proprietate, drepturi reale de garanție și sarcini	Referințe
NU SUNT	

Teren

Nr cadastral	Suprafața (mp)*	Observații / Referințe
	2.000	

* Suprafața este determinată în planul de proiecție Stereo 70.



Date referitoare la teren

Crt	Categorie folosință	Intra vilan	Suprafața (mp)	Tarla	Parcelă	Nr. topo	Observații / Referințe
1	arabil	NU	2.000	101	135/1	-	

Lungime Segmente

1) Valorile lungimilor segmentelor sunt obținute din proiecție în plan.

Punct început	X / Y	Punct sfârșit	X / Y	Lungime segment (** (m)
1	404.913,953 320.021,178	2	405.151,13 320.070,878	242.329
2	405.151,13 320.070,878	3	405.150,18 320.079,105	8.282
3	405.150,18 320.079,105	4	404.912,651 320.029,331	242.688
4	404.912,651 320.029,331	1	404.913,953 320.021,178	8.257

**** Lungimile segmentelor sunt determinate în planul de proiecție Stereo 70 și sunt rotunjite la 1 milimetru.**

***** Distanța dintre puncte este formată din segmente cumulate ce sunt mai mici decât valoarea 1 milimetru.**

**DATE DESPRE IMOBILUL NR. 3541**

Oficiul de Cadastru și Publicitate Imobiliară DOLJ
Biroul de Cadastru și Publicitate Imobiliară Craiova

A. Partea I. Descrierea imobilului

TEREN Extravilan

Adresa: Jud. Dolj, T101, P137

Nr. Crt	Nr cadastral Nr. topografic	Suprafața* (mp)	Observații / Referințe
A1		5.100	Sector cadastral:79 Teren neimprejmuit;

B. Partea II. Proprietari și acte

Inscrieri privitoare la dreptul de proprietate și alte drepturi reale	Referințe
/	
Act Administrativ nr. TDP 1609-9657, din 02/06/1997 emis de CJPSDPAT DOLJ;	
B1	A1
Intabulare, drept de PROPRIETATE, dobândit prin Reconstituire, cota actuala 1/1, cota initiala 1/1 1) BENCEA FLOAREA , LIPSĂ CNP	

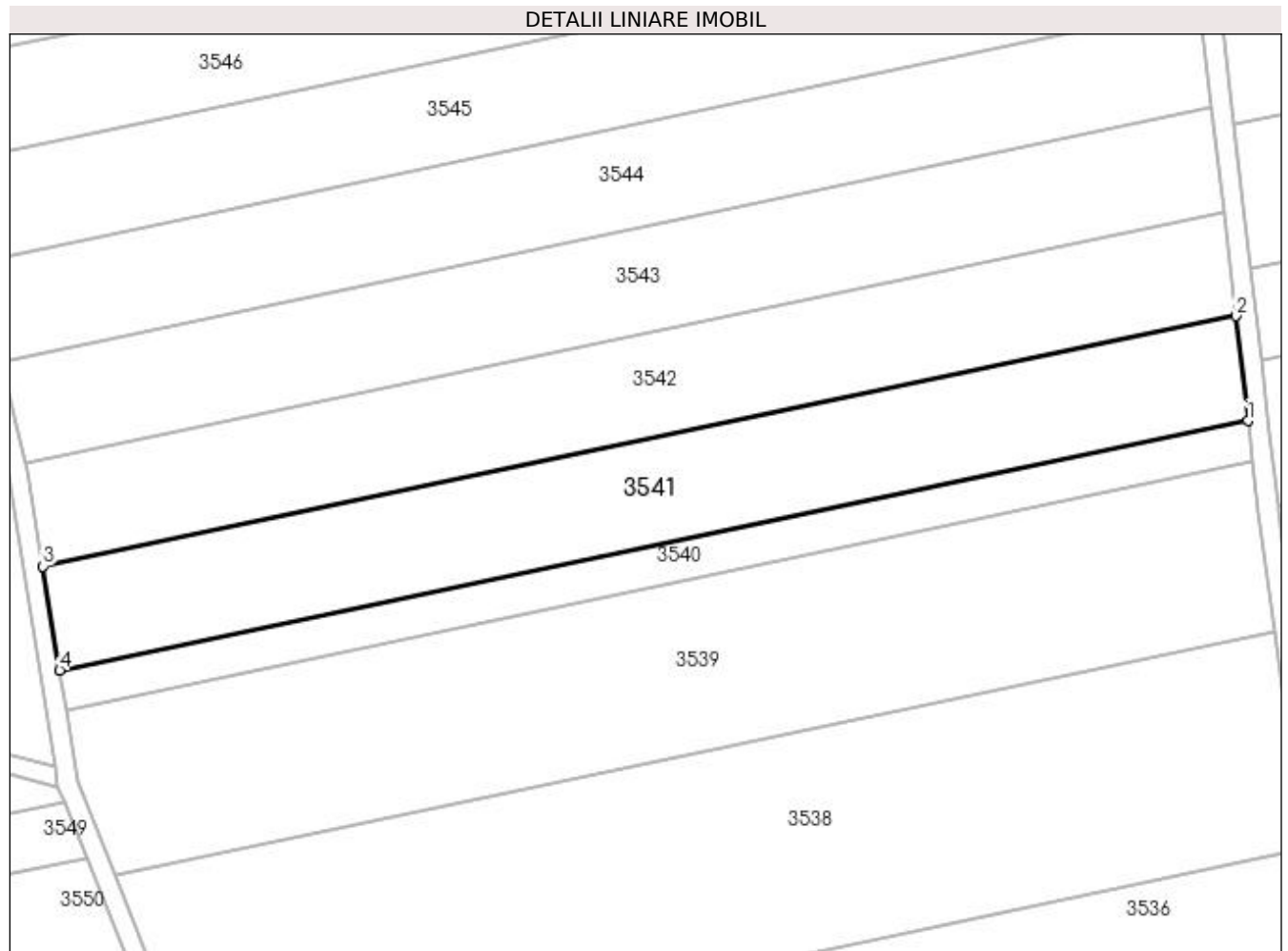
C. Partea III. SARCINI .

Inscrieri privind dezmembramintele dreptului de proprietate, drepturi reale de garanție și sarcini	Referințe
NU SUNT	

Teren

Nr cadastral	Suprafața (mp)*	Observații / Referințe
	5.100	

* Suprafața este determinată în planul de proiecție Stereo 70.



Date referitoare la teren

Crt	Categorie folosință	Intra vilan	Suprafața (mp)	Tarla	Parcelă	Nr. topo	Observații / Referințe
1	arabil	NU	5.100	101	137	-	

Lungime Segmente

1) Valorile lungimilor segmentelor sunt obținute din proiecție în plan.

Punct început	X / Y	Punct sfârșit	X / Y	Lungime segment (** (m)
1	405.150,18 320.079,105	2	405.147,763 320.100,029	21.063
2	405.147,763 320.100,029	3	404.909,339 320.050,068	243.602
3	404.909,339 320.050,068	4	404.912,651 320.029,331	20.999
4	404.912,651 320.029,331	1	405.150,18 320.079,105	242.688

**** Lungimile segmentelor sunt determinate în planul de proiecție Stereo 70 și sunt rotunjite la 1 milimetru.**

***** Distanța dintre puncte este formată din segmente cumulate ce sunt mai mici decât valoarea 1 milimetru.**

**DATE DESPRE IMOBILUL NR. 3542**

Oficiul de Cadastru și Publicitate Imobiliară DOLJ
 Biroul de Cadastru și Publicitate Imobiliară Craiova

A. Partea I. Descrierea imobilului

TEREN Extravilan

Adresa: Jud. Dolj, T101, P139

Nr. Crt	Nr cadastral Nr. topografic	Suprafața* (mp)	Observații / Referințe
A1	34201	5.100	Sector cadastral:79 Teren neimprejmuit;

B. Partea II. Proprietari și acte

Inscrieri privitoare la dreptul de proprietate și alte drepturi reale	Referințe
111965 / 17/09/2015	
Act Notarial nr. CONTRACT DE VANZARE AUT NR 2595, din 17/09/2015 emis de NP ILIE VICTOR FLOREA;	
B1	A1
Intabulare, drept de PROPRIETATE, dobandit prin Conventie, cota actuala 1/1, cota initiala 1/1 1) TIRBĂ RADU CRISTIAN, necasatorit	


C. Partea III. SARCINI .

Inscrieri privind dezmembramintele dreptului de proprietate, drepturi reale de garanție și sarcini	Referințe
NU SUNT	

Teren

Nr cadastral	Suprafața (mp)*	Observații / Referințe
34201	5.100	

* Suprafața este determinată în planul de proiecție Stereo 70.



Date referitoare la teren

Crt	Categorie folosință	Intra vilan	Suprafața (mp)	Tarla	Parcelă	Nr. topo	Observații / Referințe
1	arabil	NU	5.100	101	139	-	

Lungime Segmente

1) Valorile lungimilor segmentelor sunt obținute din proiecție în plan.

Punct început	X / Y	Punct sfârșit	X / Y	Lungime segment (** (m)
1	405.147,763 320.100,029	2	405.145,355 320.120,874	20.984
2	405.145,355 320.120,874	3	404.905,91 320.070,699	244.645
3	404.905,91 320.070,699	4	404.906,297 320.069,113	1.633
4	404.906,297 320.069,113	5	404.909,339 320.050,068	19.287
5	404.909,339 320.050,068	1	405.147,763 320.100,029	243.602

**** Lungimile segmentelor sunt determinate în planul de proiecție Stereo 70 și sunt rotunjite la 1 milimetru.**

***** Distanța dintre puncte este formată din segmente cumulate ce sunt mai mici decât valoarea 1 milimetru.**

**DATE DESPRE IMOBILUL NR. 3543**

Oficiul de Cadastru și Publicitate Imobiliară DOLJ
Biroul de Cadastru și Publicitate Imobiliară Craiova

A. Partea I. Descrierea imobilului

TEREN Extravilan

Adresa: Jud. Dolj, T101, P140

Nr. Crt	Nr cadastral Nr. topografic	Suprafața* (mp)	Observații / Referințe
A1		5.100	Sector cadastral:79 Teren neimprejmuț;

B. Partea II. Proprietari și acte

Inscrieri privitoare la dreptul de proprietate și alte drepturi reale	Referințe
/	
Act Administrativ nr. TDP 1390-9601, din 05/12/1996 emis de CJPSDPAT DOLJ;	
B1	A1
Intabulare, drept de PROPRIETATE, dobândit prin Reconstituire, cota actuala 1/1, cota inițiala 1/1	
1) BUTUROAGĂ GHIȚĂ, LIPSĂ CNP	
2) BUTUROAGĂ PETRE, LIPSĂ CNP	
3) SPOIALĂ IOANA, LIPSĂ CNP	

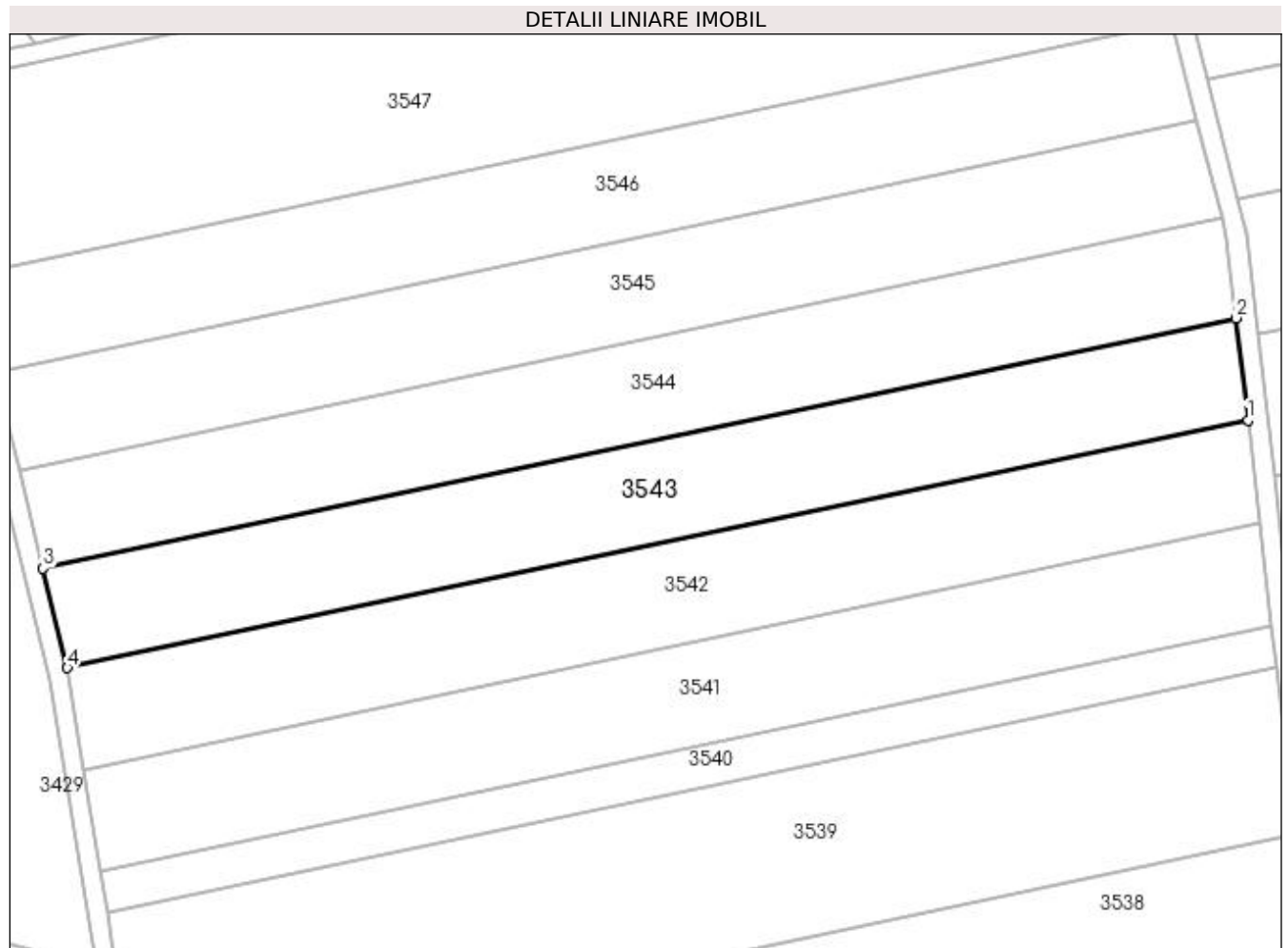
C. Partea III. SARCINI .

Inscrieri privind dezmembramintele dreptului de proprietate, drepturi reale de garanție și sarcini	Referințe
NU SUNT	

Teren

Nr cadastral	Suprafața (mp)*	Observații / Referințe
	5.100	

* Suprafața este determinată în planul de proiecție Stereo 70.



Date referitoare la teren

Crt	Categorie folosință	Intra vilan	Suprafața (mp)	Tarla	Parcelă	Nr. topo	Observații / Referințe
1	arabil	NU	5.100	101	140	-	

Lungime Segmente

1) Valorile lungimilor segmentelor sunt obținute din proiecție în plan.

Punct început	X / Y	Punct sfârșit	X / Y	Lungime segment (** (m)
1	405.145,355 320.120,874	2	405.142,965 320.141,561	20.824
2	405.142,965 320.141,561	3	404.900,988 320.090,856	247.232
3	404.900,988 320.090,856	4	404.905,91 320.070,699	20.748
4	404.905,91 320.070,699	1	405.145,355 320.120,874	244.645

**** Lungimile segmentelor sunt determinate în planul de proiecție Stereo 70 și sunt rotunjite la 1 milimetru.**

***** Distanța dintre puncte este formată din segmente cumulate ce sunt mai mici decât valoarea 1 milimetru.**

**DATE DESPRE IMOBILUL NR. 3544**

Oficiul de Cadastru și Publicitate Imobiliară DOLJ
Biroul de Cadastru și Publicitate Imobiliară Craiova

A. Partea I. Descrierea imobilului

TEREN Extravilan

Adresa: Jud. Dolj, T101, P141

Nr. Crt	Nr cadastral Nr. topografic	Suprafața* (mp)	Observații / Referințe
A1		5.100	Sector cadastral:79 Teren neimprejmuit;

B. Partea II. Proprietari și acte

Inscrieri privitoare la dreptul de proprietate și alte drepturi reale		Referințe
/		
Act Administrativ nr. TDP 11433, din 15/10/2008 emis de CJPSDPAT DOLJ;		
B1	Intabulare, drept de PROPRIETATE, dobândit prin Reconstituire, cota actuala 1/1, cota initiala 1/1 1) ILINCA GHEORGHE, LIPSĂ CNP 2) BULDUM IOANA, LIPSĂ CNP	A1

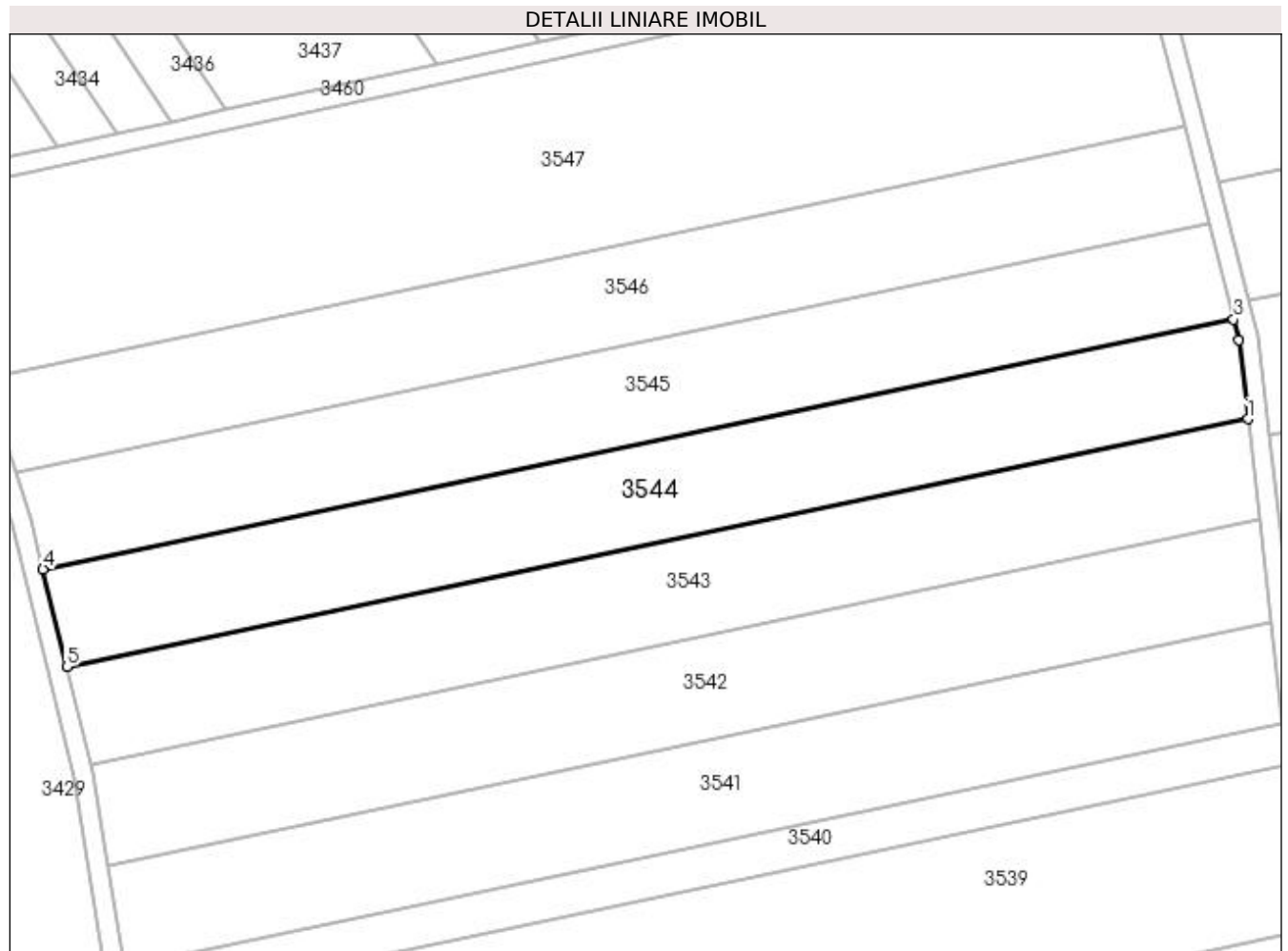
C. Partea III. SARCINI .

Inscrieri privind dezmembramentele dreptului de proprietate, drepturi reale de garanție și sarcini	Referințe
NU SUNT	

Teren

Nr cadastral	Suprafața (mp)*	Observații / Referințe
	5.100	

* Suprafața este determinată în planul de proiecție Stereo 70.



Date referitoare la teren

Crt	Categorie folosință	Intra vilan	Suprafața (mp)	Tarla	Parcelă	Nr. topo	Observații / Referințe
1	arabil	NU	5.100	101	141	-	

Lungime Segmente

1) Valorile lungimilor segmentelor sunt obținute din proiecție în plan.

Punct început	X / Y	Punct sfârșit	X / Y	Lungime segment (** (m)
1	405.142,965 320.141,561	2	405.141,092 320.157,774	16.321
2	405.141,092 320.157,774	3	405.140,043 320.161,921	4.278
3	405.140,043 320.161,921	4	404.896,117 320.110,807	249.224
4	404.896,117 320.110,807	5	404.900,988 320.090,856	20.538
5	404.900,988 320.090,856	1	405.142,965 320.141,561	247.232

**** Lungimile segmentelor sunt determinate în planul de proiecție Stereo 70 și sunt rotunjite la 1 milimetru.**

***** Distanța dintre puncte este formată din segmente cumulate ce sunt mai mici decât valoarea 1 milimetru.**

**DATE DESPRE IMOBILUL NR. 3545**

Oficiul de Cadastru și Publicitate Imobiliară DOLJ
Biroul de Cadastru și Publicitate Imobiliară Craiova

A. Partea I. Descrierea imobilului

TEREN Extravilan

Adresa: Jud. Dolj, T101, P142

Nr. Crt	Nr cadastral Nr. topografic	Suprafața* (mp)	Observații / Referințe
A1		5.100	Sector cadastral:79 Teren neimprijmit;

B. Partea II. Proprietari și acte

Inscrieri privitoare la dreptul de proprietate și alte drepturi reale	Referințe
/	
Act Administrativ nr. TDP 714-45533, din 18/04/1996 emis de CJPSDPAT DOLJ;	
B1	A1
Intabulare, drept de PROPRIETATE, dobândit prin Reconstituire, cota actuala 1/1, cota initiala 1/1 1) CRUCERU MARIA, LIPSĂ CNP	

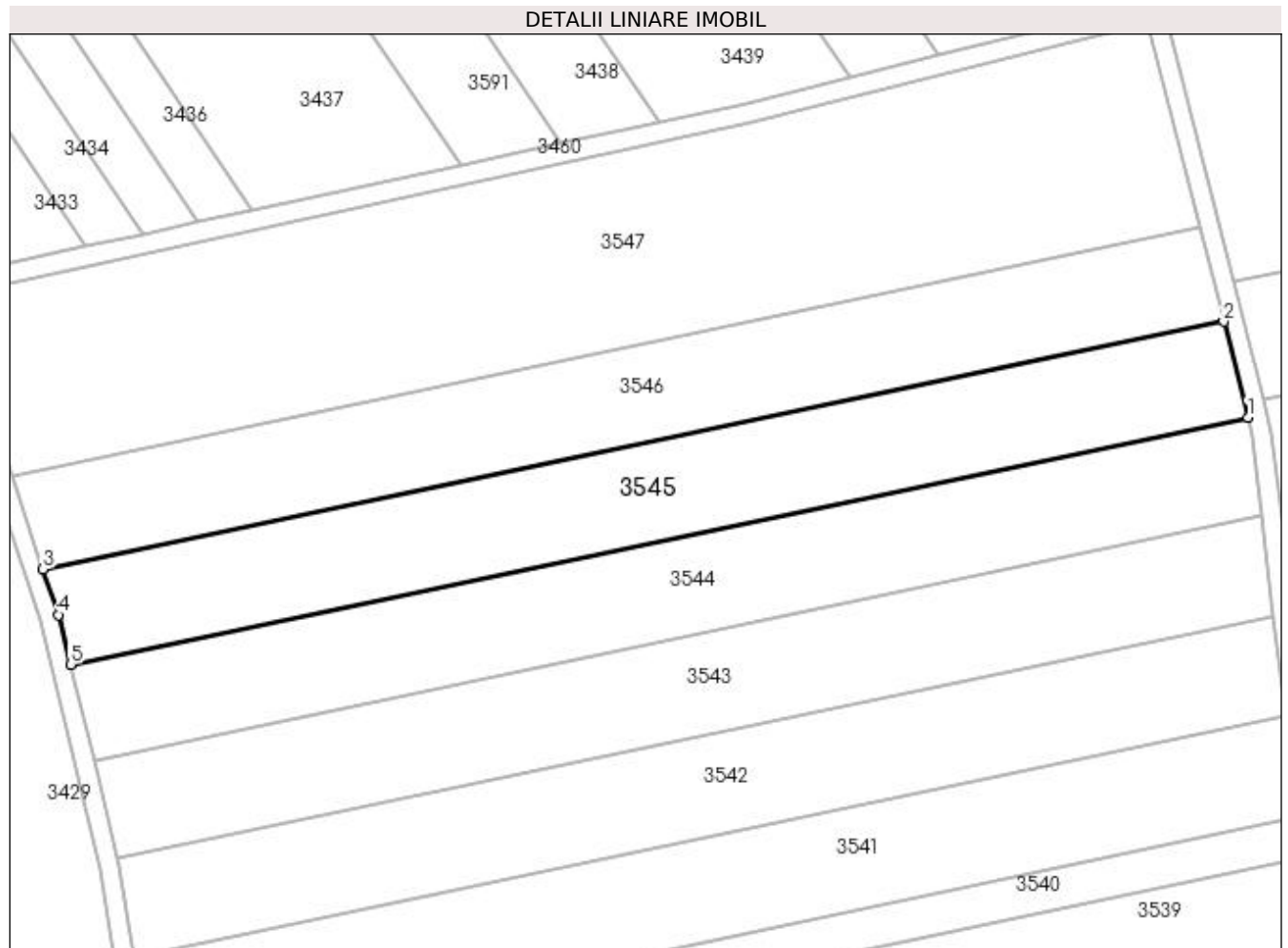
C. Partea III. SARCINI .

Inscrieri privind dezmembramintele dreptului de proprietate, drepturi reale de garanție și sarcini	Referințe
NU SUNT	

Teren

Nr cadastral	Suprafața (mp)*	Observații / Referințe
	5.100	

* Suprafața este determinată în planul de proiecție Stereo 70.



Date referitoare la teren

Crt	Categorie folosință	Intra vilan	Suprafața (mp)	Tarla	Parcelă	Nr. topo	Observații / Referințe
1	arabil	NU	5.100	101	142	-	

Lungime Segmente

1) Valorile lungimilor segmentelor sunt obținute din proiecție în plan.

Punct început	X / Y	Punct sfârșit	X / Y	Lungime segment (** (m)
1	405.140,043 320.161,921	2	405.135,021 320.181,767	20.471
2	405.135,021 320.181,767	3	404.890,443 320.130,517	249.89
3	404.890,443 320.130,517	4	404.893,609 320.121,077	9.956
4	404.893,609 320.121,077	5	404.896,117 320.110,807	10.571
5	404.896,117 320.110,807	1	405.140,043 320.161,921	249.224

**** Lungimile segmentelor sunt determinate în planul de proiecție Stereo 70 și sunt rotunjite la 1 milimetru.**

***** Distanța dintre puncte este formată din segmente cumulate ce sunt mai mici decât valoarea 1 milimetru.**

**DATE DESPRE IMOBILUL NR. 3546**

Oficiul de Cadastru și Publicitate Imobiliară DOLJ
Biroul de Cadastru și Publicitate Imobiliară Craiova

A. Partea I. Descrierea imobilului

TEREN Extravilan

Adresa: Jud. Dolj, T101, P143

Nr. Crt	Nr cadastral Nr. topografic	Suprafața* (mp)	Observații / Referințe
A1	33237	5.100	Sector cadastral:79 Teren neimprejmuit;

B. Partea II. Proprietari și acte

Inscrieri privitoare la dreptul de proprietate și alte drepturi reale	Referințe
79843 / 04/07/2014	
Act Administrativ nr. TDP NR 1398-9601, din 05/12/1996 emis de CJPSDPAT DOLJ;	
B1	A1
Intabulare, drept de PROPRIETATE, dobândit prin Reconstituire, cota actuala 1/1, cota initiala 1/1	
1) RUXANDA CONSTANTINA	
2) GHEORGHE ANA	

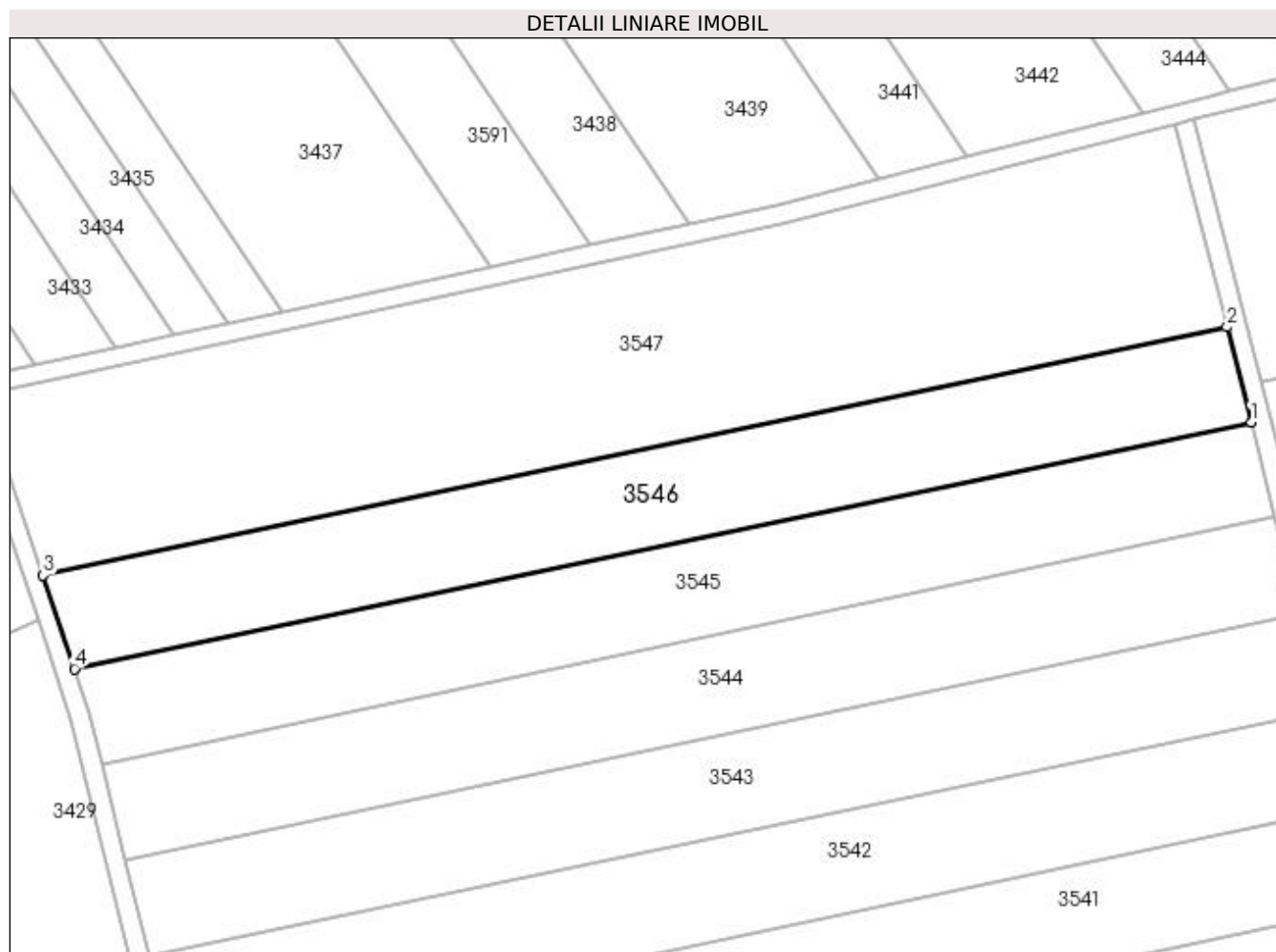
C. Partea III. SARCINI .

Inscrieri privind dezmembramintele dreptului de proprietate, drepturi reale de garanție și sarcini	Referințe
NU SUNT	

Teren

Nr cadastral	Suprafața (mp)*	Observații / Referințe
33237	5.100	

* Suprafața este determinată în planul de proiecție Stereo 70.



Date referitoare la teren

Crt	Categorie folosință	Intra vilan	Suprafața (mp)	Tarla	Parcelă	Nr. topo	Observații / Referințe
1	arabil	NU	5.100	101	143	-	

Lungime Segmente

1) Valorile lungimilor segmentelor sunt obținute din proiecție în plan.

Punct început	X / Y	Punct sfârșit	X / Y	Lungime segment (** (m)
1	405.135,021 320.181,767	2	405.130,025 320.201,508	20.363
2	405.130,025 320.201,508	3	404.883,929 320.149,939	251.441
3	404.883,929 320.149,939	4	404.890,443 320.130,517	20.486
4	404.890,443 320.130,517	1	405.135,021 320.181,767	249.89

**** Lungimile segmentelor sunt determinate în planul de proiecție Stereo 70 și sunt rotunjite la 1 milimetru.**

***** Distanța dintre puncte este formată din segmente cumulate ce sunt mai mici decât valoarea 1 milimetru.**

**DATE DESPRE IMOBILUL NR. 3547**

Oficiul de Cadastru și Publicitate Imobiliară DOLJ
Biroul de Cadastru și Publicitate Imobiliară Craiova

A. Partea I. Descrierea imobilului

TEREN Extravilan

Adresa: Jud. Dolj, T101, P144

Nr. Crt	Nr cadastral Nr. topografic	Suprafața* (mp)	Observații / Referințe
A1	33093	10.200	Sector cadastral:79 Teren neimprejmuit;

B. Partea II. Proprietari și acte

Inscrieri privitoare la dreptul de proprietate și alte drepturi reale		Referințe
24206 / 23/01/2018		
Act Notarial nr. CONTRACT DE VANZARE AUT.NR. 438, din 22/01/2018 emis de NOTAR PUBLIC DIACONU CRISTIAN;		
B1	Intabulare, drept de PROPRIETATE, dobandit prin Conventie, cota actuala 1/1, cota initiala 1/1 1) DIVAN ROBERT-CRISTIAN , necasatorit	A1
85143 / 04/05/2020		
Act Notarial nr. CONTRACT DE VANZARE AUTENTIC NR.438, din 22/01/2018 emis de NOTAR PUBLIC DIACONU CRISTIAN;		
B2	se notează faptul că, urmare a transferului intrapatrimonial, imobilul de sub A 1 face parte din patrimoniul de afecțiune al lui : DIVAN ROBERT-CRISTIAN-INTREPRINDERE INDIVIDUALA	A1

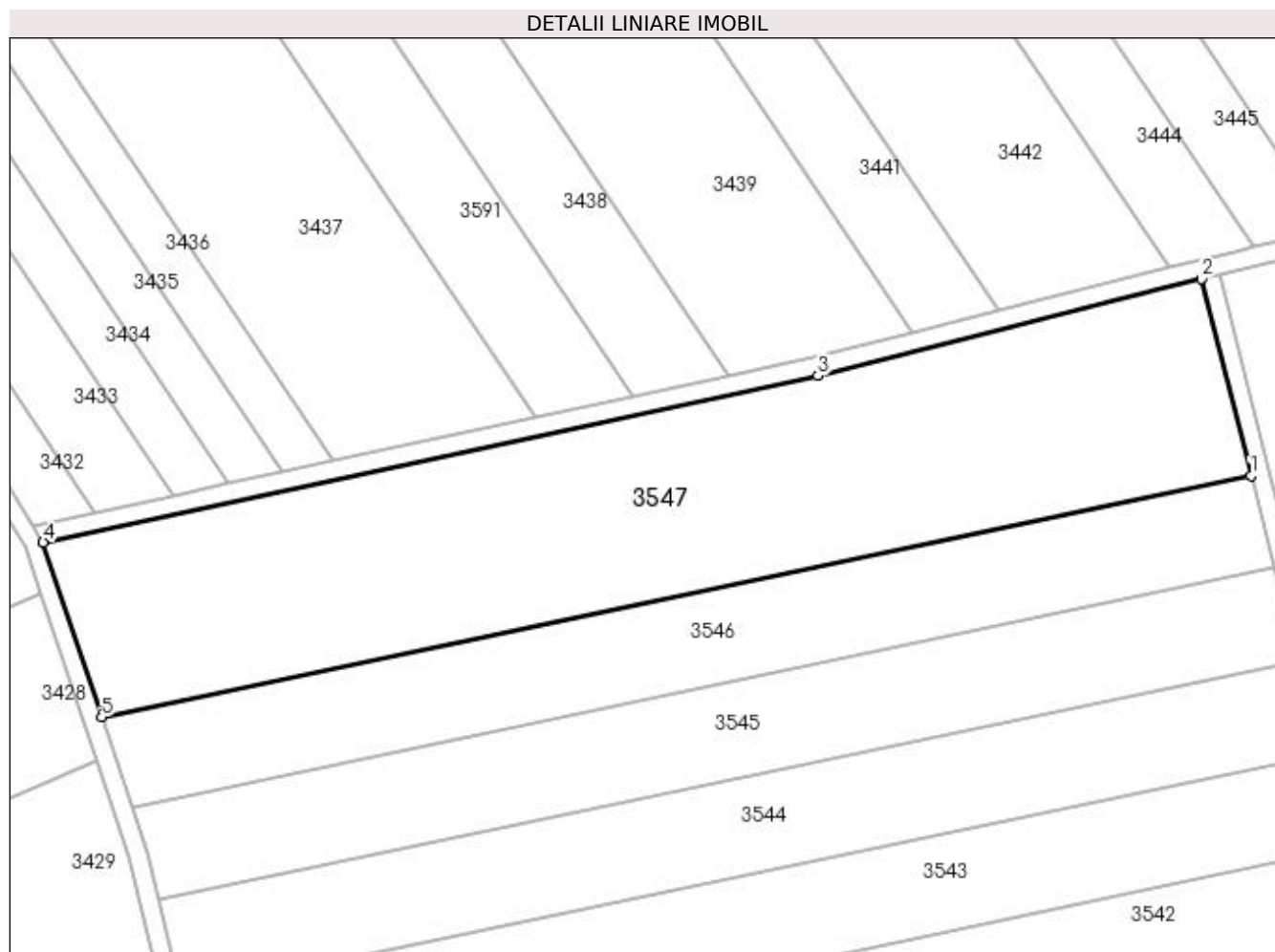
C. Partea III. SARCINI .

Inscrieri privind dezmembramintele dreptului de proprietate, drepturi reale de garanție și sarcini	Referințe
NU SUNT	

Teren

Nr cadastral	Suprafața (mp)*	Observații / Referințe
33093	10.200	

* Suprafața este determinată în planul de proiecție Stereo 70.



Date referitoare la teren

Crt	Categorie folosință	Intra vilan	Suprafața (mp)	Tarla	Parcelă	Nr. topo	Observații / Referințe
1	arabil	NU	10.200	101	144	-	

Lungime Segmente

1) Valorile lungimilor segmentelor sunt obținute din proiecție în plan.

Punct început	X / Y	Punct sfârșit	X / Y	Lungime segment (** (m)
1	405.130,025 320.201,508	2	405.119,346 320.243,705	43.527
2	405.119,346 320.243,705	3	405.037,276 320.222,994	84.643
3	405.037,276 320.222,994	4	404.871,399 320.187,302	169.674
4	404.871,399 320.187,302	5	404.883,929 320.149,939	39.408
5	404.883,929 320.149,939	1	405.130,025 320.201,508	251.441

**** Lungimile segmentelor sunt determinate în planul de proiecție Stereo 70 și sunt rotunjite la 1 milimetru.**

***** Distanța dintre puncte este formată din segmente cumulate ce sunt mai mici decât valoarea 1 milimetru.**

**DATE DESPRE IMOBILUL NR. 3548**

Oficiul de Cadastru și Publicitate Imobiliară DOLJ
Biroul de Cadastru și Publicitate Imobiliară Craiova

A. Partea I. Descrierea imobilului

TEREN Extravilan

Adresa: Jud. Dolj, T101, P69

Nr. Crt	Nr cadastral Nr. topografic	Suprafața* (mp)	Observații / Referințe
A1	34450	4.900	Sector cadastral:79 Teren neimprejmuit;

B. Partea II. Proprietari și acte

Inscrieri privitoare la dreptul de proprietate și alte drepturi reale		Referințe
145338 / 08/11/2016		
Act Notarial nr. CONTRACT DE VANZARE AUT NR 2763, din 03/11/2016 emis de NP SOROP ALEXANDRU OLIVIU;		
B1	Intabulare, drept de PROPRIETATE, dobandit prin Conventie, cota actuala 1/1, cota initiala 1/1 1) SOCIETATEA AGRICOL TERENURI SA, CIF:24816228	A1

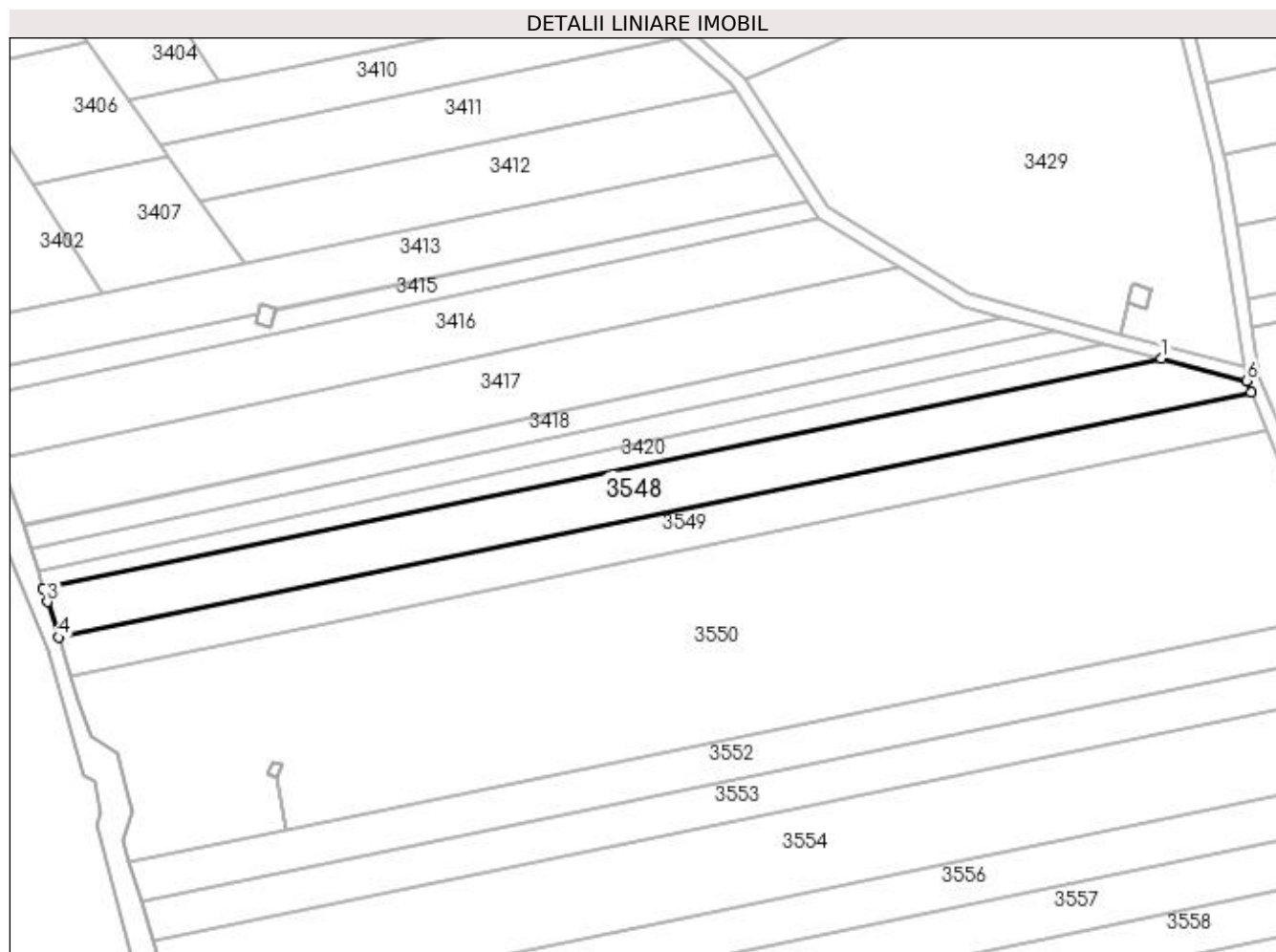
C. Partea III. SARCINI .

Inscrieri privind dezmembramintele dreptului de proprietate, drepturi reale de garanție și sarcini	Referințe
NU SUNT	

Teren

Nr cadastral	Suprafața (mp)*	Observații / Referințe
34450	4.900	

* Suprafața este determinată în planul de proiecție Stereo 70.



Date referitoare la teren

Crt	Categorie folosință	Intra vilan	Suprafața (mp)	Tarla	Parcelă	Nr. topo	Observații / Referințe
1	arabil	NU	4.900	101	69	-	

Lungime Segmente

1) Valorile lungimilor segmentelor sunt obținute din proiecție în plan.

Punct început	X / Y	Punct sfârșit	X / Y	Lungime segment (** (m)
1	404.888,029 320.012,346	2	404.569,181 319.946,787	325.518
2	404.569,181 319.946,787	3	404.570,344 319.943,031	3.932
3	404.570,344 319.943,031	4	404.573,592 319.932,926	10.614
4	404.573,592 319.932,926	5	404.913,613 320.002,839	347.134
5	404.913,613 320.002,839	6	404.912,321 320.006,033	3.446

Punct început	X / Y	Punct sfârșit	X / Y	Lungime segment (** (m)
6	404.912,321 320.006,033	1	404.888,029 320.012,346	25.099

** Lungimile segmentelor sunt determinate în planul de proiecție Stereo 70 și sunt rotunjite la 1 milimetru.

*** Distanța dintre puncte este formată din segmente cumulate ce sunt mai mici decât valoarea 1 milimetru.

**DATE DESPRE IMOBILUL NR. 3549**

Oficiul de Cadastru și Publicitate Imobiliară DOLJ
Biroul de Cadastru și Publicitate Imobiliară Craiova

A. Partea I. Descrierea imobilului

TEREN Extravilan

Adresa: Jud. Dolj, T101, P70

Nr. Crt	Nr cadastral Nr. topografic	Suprafața* (mp)	Observații / Referințe
A1		Din acte: 4.900 Masurata: 4.048	Sector cadastral:79 Teren neimprejmuit; PROCENT DIMINUARE 17.38762 %

B. Partea II. Proprietari și acte

Inscrieri privitoare la dreptul de proprietate și alte drepturi reale		Referințe
/		
Act Administrativ nr. TDP 930-45379, din 23/07/1996 emis de CJPSDPAT DOLJ;		
B1	Intabulare, drept de PROPRIETATE, dobandit prin Reconstituire, cota actuala 1/1, cota initiala 1/1 1) ENE ANICA , LIPSĂ CNP 2) ENE MIHAI , LIPSĂ CNP 3) ENE GHEORGHE , LIPSĂ CNP 4) ENE ION , LIPSĂ CNP	A1

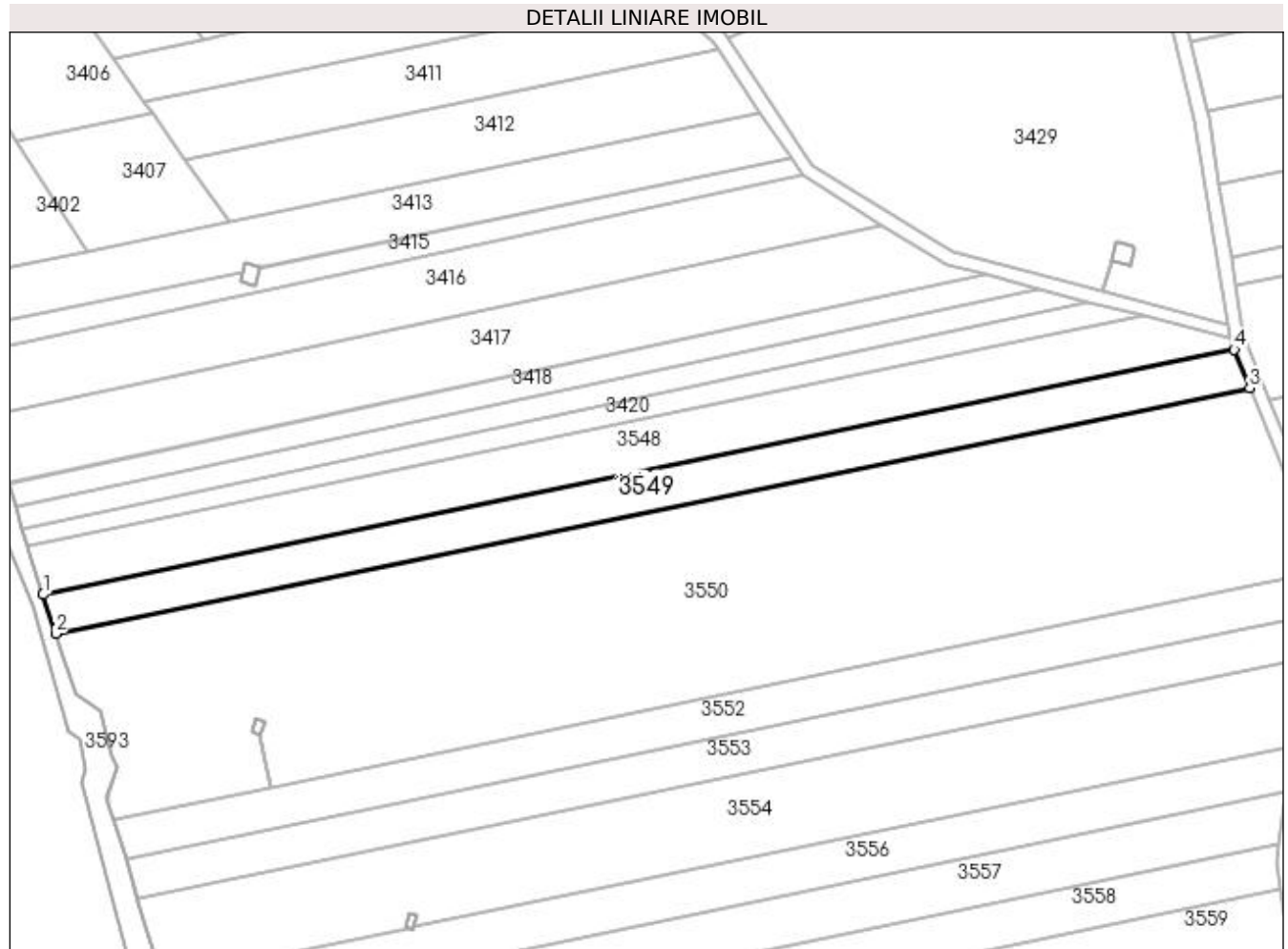
C. Partea III. SARCINI .

Inscrieri privind dezmembramintele dreptului de proprietate, drepturi reale de garanție și sarcini	Referințe
NU SUNT	

Teren

Nr cadastral	Suprafața (mp)*	Observații / Referințe
	Din acte: 4.900 Masurata: 4.048	PROCENT DIMINUARE 17.38762 %

* Suprafața este determinată în planul de proiecție Stereo 70.



Date referitoare la teren

Crt	Categorie folosință	Intra vilan	Suprafața (mp)	Tarla	Parcelă	Nr. topo	Observații / Referințe
1	arabil	NU	4.048	101	70	-	

Lungime Segmente

1) Valorile lungimilor segmentelor sunt obținute din proiecție în plan.

Punct început	X / Y	Punct sfârșit	X / Y	Lungime segment (** (m)
1	404.573,592 319.932,926	2	404.577,177 319.921,773	11.715
2	404.577,177 319.921,773	3	404.918,051 319.991,861	348.005
3	404.918,051 319.991,861	4	404.913,613 320.002,839	11.841
4	404.913,613 320.002,839	1	404.573,592 319.932,926	347.134

**** Lungimile segmentelor sunt determinate în planul de proiecție Stereo 70 și sunt rotunjite la 1 milimetru.**

***** Distanța dintre puncte este formată din segmente cumulate ce sunt mai mici decât valoarea 1 milimetru.**

**DATE DESPRE IMOBILUL NR. 3550**

Oficiul de Cadastru și Publicitate Imobiliară DOLJ
 Biroul de Cadastru și Publicitate Imobiliară Craiova

A. Partea I. Descrierea imobilului

TEREN Extravilan

Adresa: Jud. Dolj, T101, P71

Nr. Crt	Nr cadastral Nr. topografic	Suprafața* (mp)	Observații / Referințe
A1	40889	19.200	Sector cadastral:79 Teren neimprejmuit;

B. Partea II. Proprietari și acte

Inscrieri privitoare la dreptul de proprietate și alte drepturi reale		Referințe
178530 / 07/09/2020		
Act Notarial nr. CM NR 218, din 03/12/2008 emis de BNP STEFANESCU FLORIANA (ACT ADMINISTRATIV NR TDP NR 2167-48343 DIN 31.10.2001, EMIS DE CJ DOLJ);		
B1	Intabulare, drept de PROPRIETATE, dobandit prin Succesiune, cota actuala 1/1, cota initiala 1/1 1) PENEA GHEORGHITA <i>OBSERVATII: DEF PENEA ELISABETA</i>	A1

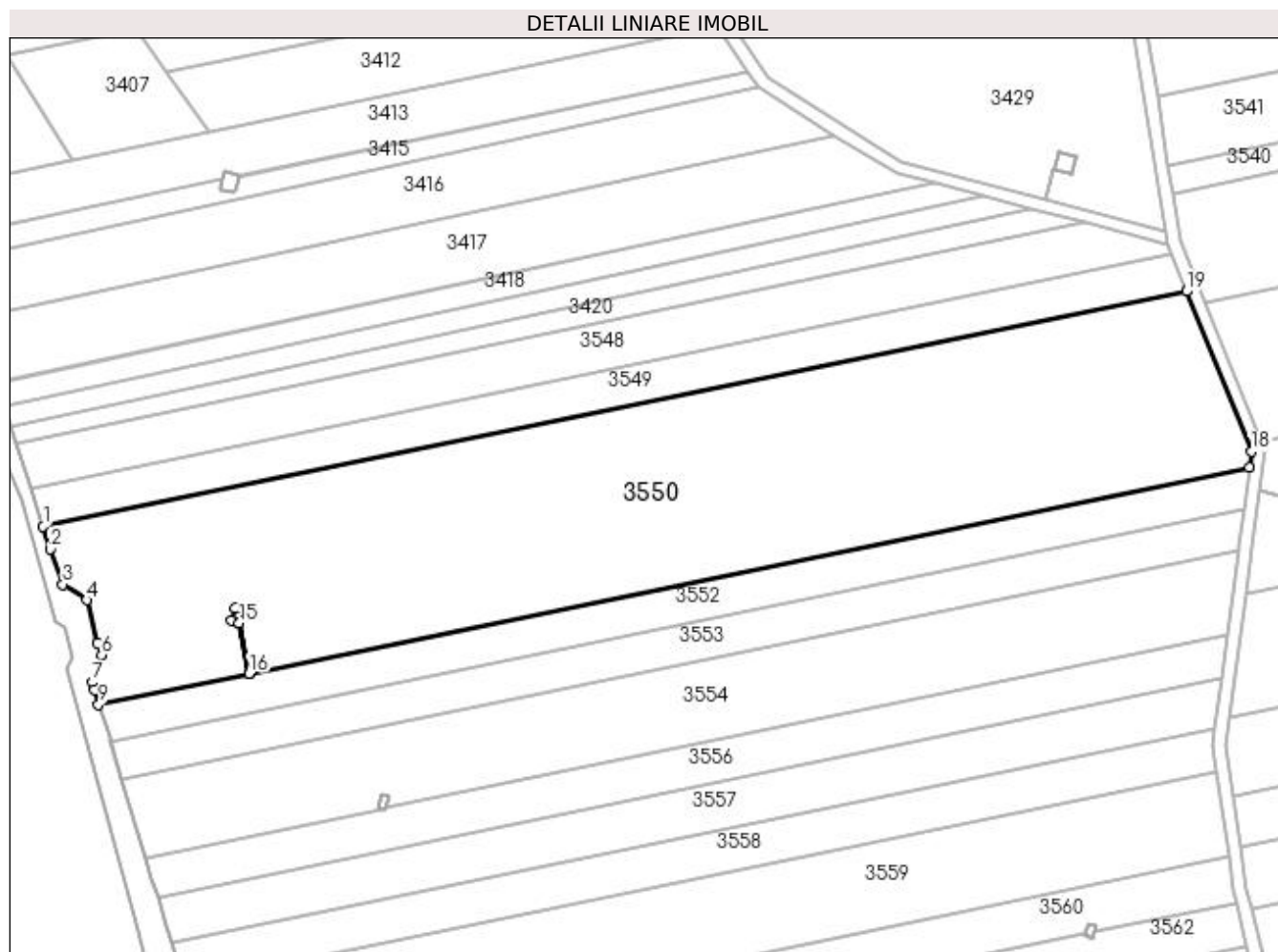
C. Partea III. SARCINI .

Inscrieri privind dezmembramintele dreptului de proprietate, drepturi reale de garanție și sarcini	Referințe
NU SUNT	

Teren

Nr cadastral	Suprafața (mp)*	Observații / Referințe
40889	19.200	

* Suprafața este determinată în planul de proiecție Stereo 70.



Date referitoare la teren

Crt	Categorie folosință	Intra vilan	Suprafața (mp)	Tarla	Parcelă	Nr. topo	Observații / Referințe
1	arabil	NU	19.200	101	71	-	

Lungime Segmente

1) Valorile lungimilor segmentelor sunt obținute din proiecție în plan.

Punct început	X / Y	Punct sfârșit	X / Y	Lungime segment (** (m)
1	404.577,177 319.921,773	2	404.579,344 319.915,031	7.082
2	404.579,344 319.915,031	3	404.583,062 319.904,562	11.11
3	404.583,062 319.904,562	4	404.590,188 319.899,906	8.512
4	404.590,188 319.899,906	5	404.593,344 319.887,031	13.256
5	404.593,344 319.887,031	6	404.594,594 319.883,5	3.746

Punct început	X / Y	Punct sfârșit	X / Y	Lungime segment (** (m)
6	404.594,594 319.883,5	7	404.591,938 319.875,438	8.488
7	404.591,938 319.875,438	8	404.592,344 319.873,031	2.441
8	404.592,344 319.873,031	9	404.593,711 319.868,777	4.468
9	404.593,711 319.868,777	10	404.638,666 319.878,02	45.895
10	404.638,666 319.878,02	11	404.635,584 319.893,011	15.304
11	404.635,584 319.893,011	12	404.633,302 319.893,889	2.445
12	404.633,302 319.893,889	13	404.634,523 319.897,406	3.723
13	404.634,523 319.897,406	14	404.637,154 319.896,772	2.706
14	404.637,154 319.896,772	15	404.635,586 319.893,01	4.076
15	404.635,586 319.893,01	16	404.638,668 319.878,021	15.303
16	404.638,668 319.878,021	17	404.936,738 319.939,308	304.306
17	404.936,738 319.939,308	18	404.937,351 319.944,121	4.852
18	404.937,351 319.944,121	19	404.918,051 319.991,861	51.494
19	404.918,051 319.991,861	1	404.577,177 319.921,773	348.005

** Lungimile segmentelor sunt determinate în planul de proiecție Stereo 70 și sunt rotunjite la 1 milimetru.

*** Distanța dintre puncte este formată din segmente cumulate ce sunt mai mici decât valoarea 1 milimetru.

**DATE DESPRE IMOBILUL NR. 3551**

Oficiul de Cadastru și Publicitate Imobiliară DOLJ
Biroul de Cadastru și Publicitate Imobiliară Craiova

A. Partea I. Descrierea imobilului

TEREN Extravilan

Adresa: Jud. Dolj, T101, STILP 11_11

Nr. Crt	Nr cadastral Nr. topografic	Suprafața* (mp)	Observații / Referințe
A1		10	Sector cadastral:79 Teren neimpregmuit; STALP NR. 11_11, LEA 110KV CRAIOVA NORD-CCH CIRCUIT 1 - DC LEA 110KV CRAIOVA NORD-CCH CIRCUIT 2

Construcții

Crt	Nr cadastral Nr. topografic	Adresa	Observații / Referințe
A1.1		Jud. Dolj	Nr. niveluri:1; S. construita la sol:10 mp; S. construita desfasurata:10 mp; Stalp nr. 11_11, LEA 110kv CRAIOVA NORD-CCH circuit 1 - DC LEA 110kv CRAIOVA NORD-CCH circuit 2 - Constructie de metal - An constructie 1976

B. Partea II. Proprietari și acte

Inscrieri privitoare la dreptul de proprietate și alte drepturi reale		Referințe
/		
Act Administrativ nr. CONTRACT DE CONCESIUNE NR. 6, din 20/06/2005 emis de MIN EC SI COM SI FDFEE ELECTRICA OLTENIA (ACT ADITIONAL NR. 1 LA CONTRACT DE CONCESIUNE NR. 6 DIN 20.06.2005; ACT ADITIONAL NR. 2 LA CONTRACT DE CONCESIUNE NR. 6 DIN 20.06.2005; LICENTA NR. 457 DIN 29.04.2002; DECIZIA NR. 139 DIN 08.02.2017; LISTA INSTALATIILOR DE DISTRIBUTIE NR. 2959 DIN 05.07.2002);		
B1	Intabulare, drept de PROPRIETATE, dobandit prin Lege, cota actuala 1/1, cota initiala 1/1 1) STATUL ROMAN DOMENIUL PUBLIC, LIPSĂ CNP	A1, A1.1
B2	Intabulare, drept de CONCESIUNEPE O PERIOADA DE 49 ANI INCEPAND CU DATA SEMNARII CONTRACTULUI DE CONCESIUNE, dobandit prin Lege, cota actuala 1/1, cota initiala 1/1 1) DISTRIBUTIE ENERGIE OLTENIA SA, CIF:14491102	A1, A1.1

C. Partea III. SARCINI .

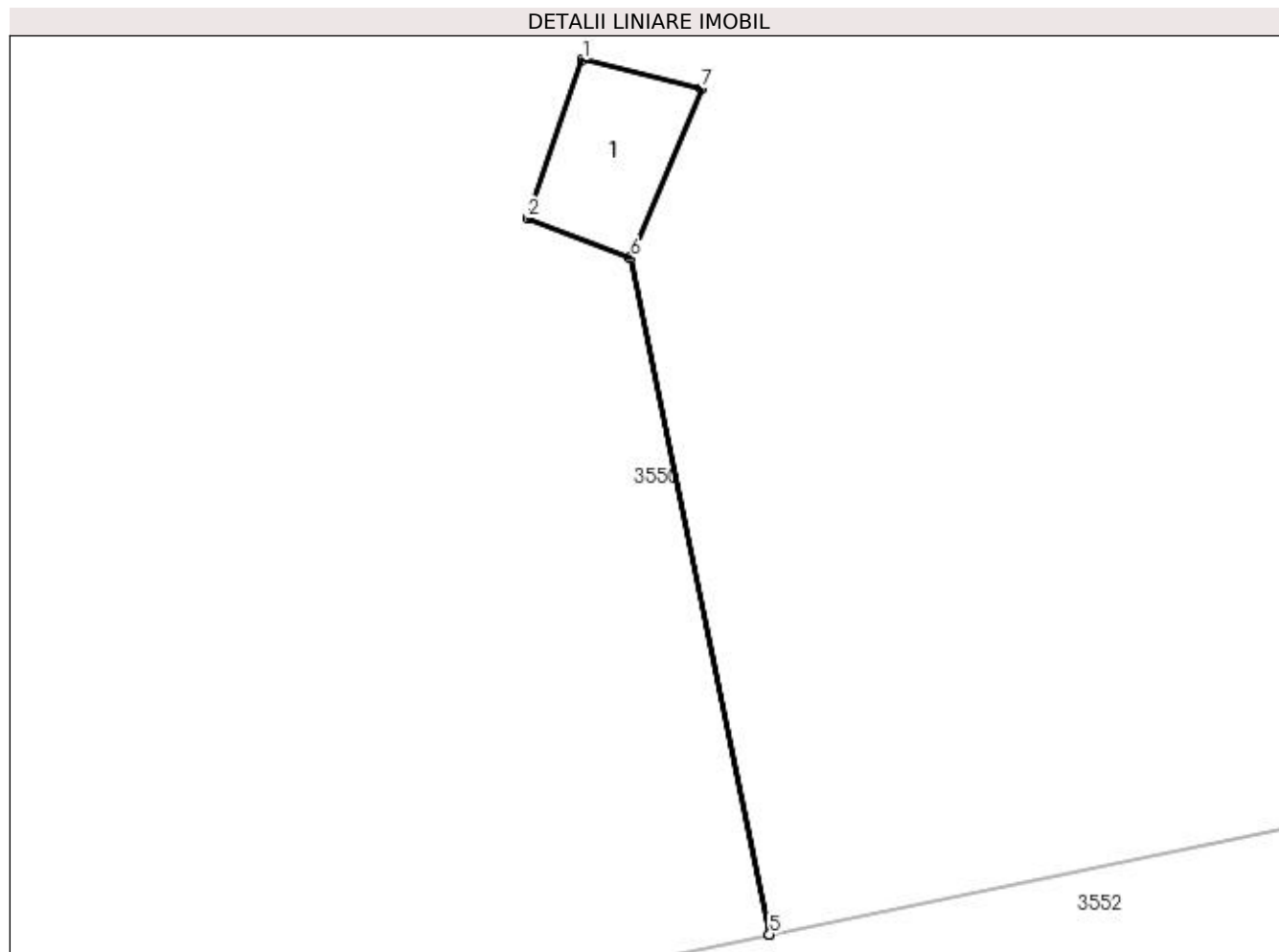
Inscrieri privind dezmembramintele dreptului de proprietate, drepturi reale de garanție și sarcini	Referințe
NU SUNT	

Anexa Nr. 1 La Partea I

Teren

Nr cadastral	Suprafața (mp)*	Observații / Referințe
	10	STALP NR. 11_11, LEA 110KV CRAIOVA NORD-CCH CIRCUIT 1 - DC LEA 110KV CRAIOVA NORD-CCH CIRCUIT 2

* Suprafața este determinată în planul de proiecție Stereo 70.



Date referitoare la teren

Crt	Categorie folosință	Intra vilan	Suprafața (mp)	Tarla	Parcelă	Nr. topo	Observații / Referințe
1	curți construcții	NU	10	101	STILP 11_11	-	STALP NR. 11_11 LEA 110KV CRAIOVA NORD-CCH CIRCUIT 1 - DC LEA 110KV CRAIOVA NORD-CCH CIRCUIT 2

Date referitoare la construcții

Crt	Număr	Destinație construcție	Supraf. (mp)	Situație juridică	Observații / Referințe
A1.1		construcții industriale și edilitare	10	Cu acte	Nr. niveluri:1; S. construita la sol:10 mp; S. construita desfasurata:10 mp; Stalp nr. 11_11, LEA 110kv CRAIOVA NORD-CCH circuit 1 - DC LEA 110kv CRAIOVA NORD-CCH circuit 2 - Construcție de metal - An construcție 1976

Lungime Segmente

1) Valorile lungimilor segmentelor sunt obținute din proiecție în plan.

Punct început	X / Y	Punct sfârșit	X / Y	Lungime segment (** (m)
1	404.634,523 319.897,406	2	404.633,302 319.893,889	3.723
2	404.633,302 319.893,889	3	404.635,584 319.893,011	2.445

Punct început	X / Y	Punct sfârșit	X / Y	Lungime segment (** (m)
3	404.635,584 319.893,011	4	404.638,666 319.878,02	15.304
4	404.638,666 319.878,02	5	404.638,668 319.878,021	0.002
5	404.638,668 319.878,021	6	404.635,586 319.893,01	15.303
6	404.635,586 319.893,01	7	404.637,154 319.896,772	4.076
7	404.637,154 319.896,772	1	404.634,523 319.897,406	2.706

** Lungimile segmentelor sunt determinate în planul de proiecție Stereo 70 și sunt rotunjite la 1 milimetru.

*** Distanța dintre puncte este formată din segmente cumulate ce sunt mai mici decât valoarea 1 milimetru.

**DATE DESPRE IMOBILUL NR. 3552**

Oficiul de Cadastru și Publicitate Imobiliară DOLJ
Biroul de Cadastru și Publicitate Imobiliară Craiova

A. Partea I. Descrierea imobilului

TEREN Extravilan

Adresa: Jud. Dolj, T101, P72

Nr. Crt	Nr cadastral Nr. topografic	Suprafața* (mp)	Observații / Referințe
A1		Din acte: 4.900 Masurata: 4.048	Sector cadastral:79 Teren neimprejmuit; PROCENT DIMINUARE 17.38762 %

B. Partea II. Proprietari și acte

Inscrieri privitoare la dreptul de proprietate și alte drepturi reale		Referințe
/		
Act Administrativ nr. TDP 2018-48377, din 06/06/2000 emis de CJPSDPAT DOLJ;		
B1	Intabulare, drept de PROPRIETATE, dobandit prin Reconstituire, cota actuala 1/1, cota initiala 1/1 1) IACOB NICOLAE, LIPSĂ CNP	A1

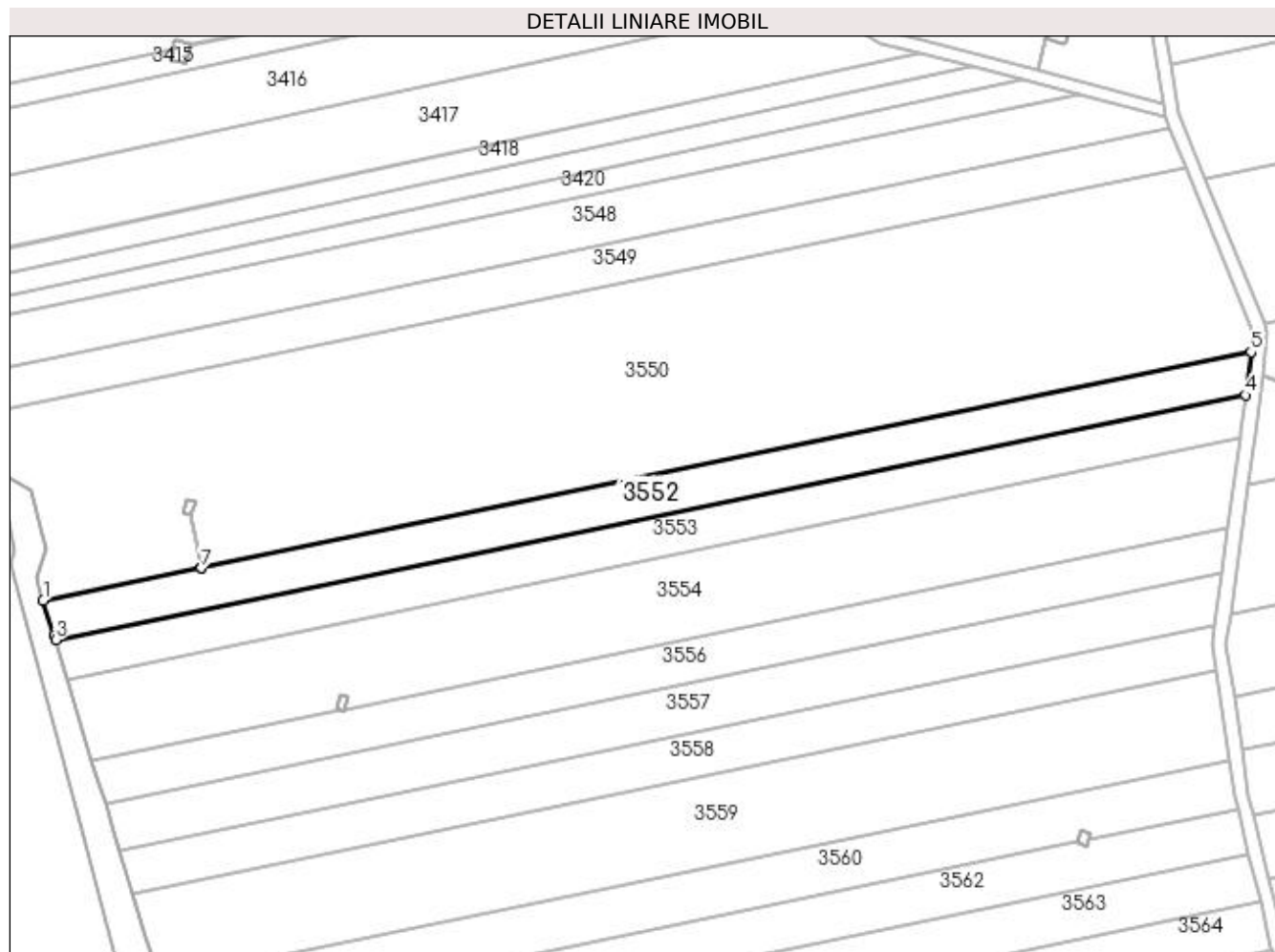
C. Partea III. SARCINI .

Inscrieri privind dezmembramintele dreptului de proprietate, drepturi reale de garanție și sarcini	Referințe
NU SUNT	

Anexa Nr. 1 La Partea I**Teren**

Nr cadastral	Suprafața (mp)*	Observații / Referințe
	Din acte: 4.900 Masurata: 4.048	PROCENT DIMINUARE 17.38762 %

* Suprafața este determinată în planul de proiecție Stereo 70.

**Date referitoare la teren**

Crt	Categorie folosință	Intra vilan	Suprafața (mp)	Tarla	Parcelă	Nr. topo	Observații / Referințe
1	arabil	NU	4.048	101	72	-	

Lungime Segmente

1) Valorile lungimilor segmentelor sunt obținute din proiecție în plan.

Punct început	X / Y	Punct sfârșit	X / Y	Lungime segment (** (m)
1	404.593,711 319.868,777	2	404.596,844 319.859,031	10.237
2	404.596,844 319.859,031	3	404.597,246 319.857,614	1.473
3	404.597,246 319.857,614	4	404.935,183 319.927,098	345.007
4	404.935,183 319.927,098	5	404.936,738 319.939,308	12.308
5	404.936,738 319.939,308	6	404.638,668 319.878,021	304.306

Punct început	X / Y	Punct sfârșit	X / Y	Lungime segment (** (m)
6	404.638,668 319.878,021	7	404.638,666 319.878,02	0.002
7	404.638,666 319.878,02	1	404.593,711 319.868,777	45.895

** Lungimile segmentelor sunt determinate în planul de proiecție Stereo 70 și sunt rotunjite la 1 milimetru.

*** Distanța dintre puncte este formată din segmente cumulate ce sunt mai mici decât valoarea 1 milimetru.

**DATE DESPRE IMOBILUL NR. 3553**

Oficiul de Cadastru și Publicitate Imobiliară DOLJ
Biroul de Cadastru și Publicitate Imobiliară Craiova

A. Partea I. Descrierea imobilului

TEREN Extravilan

Adresa: Jud. Dolj, T101, P73

Nr. Crt	Nr cadastral Nr. topografic	Suprafața* (mp)	Observații / Referințe
A1		Din acte: 4.900 Masurata: 4.048	Sector cadastral:79 Teren neimprejmuit; PROCENT DIMINUARE 17.38762 %

B. Partea II. Proprietari și acte

Inscrieri privitoare la dreptul de proprietate și alte drepturi reale		Referințe
/		
Act Administrativ nr. TDP 2029-48377, din 22/06/2000 emis de CJPSDPAT DOLJ;		
B1	Intabulare, drept de PROPRIETATE, dobandit prin Reconstituire, cota actuala 1/1, cota initiala 1/1 1) IACOB ION, LIPSĂ CNP	A1

C. Partea III. SARCINI .

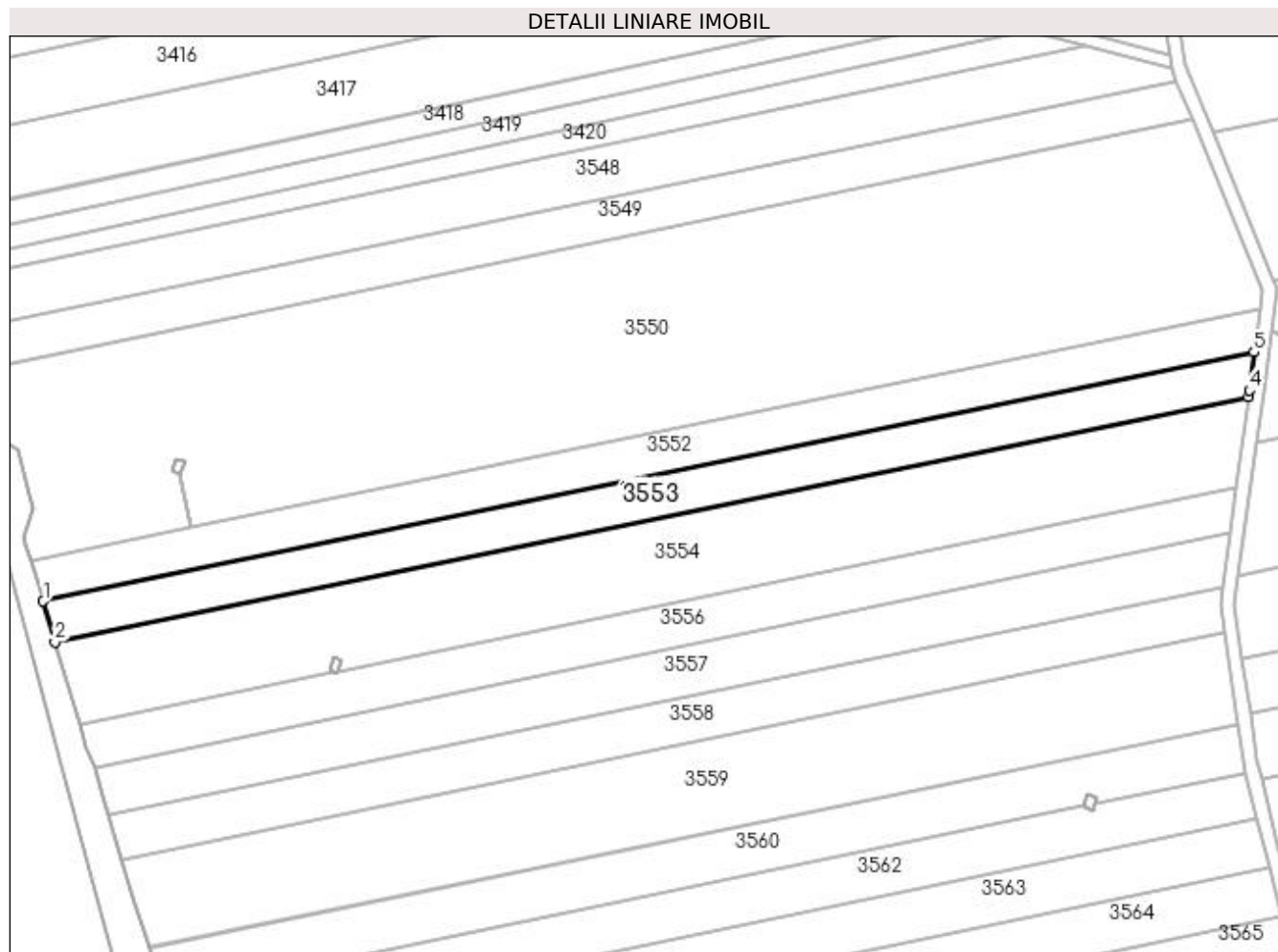
Inscrieri privind dezmembramintele dreptului de proprietate, drepturi reale de garanție și sarcini	Referințe
NU SUNT	

Anexa Nr. 1 La Partea I

Teren

Nr cadastral	Suprafața (mp)*	Observații / Referințe
	Din acte: 4.900 Masurata: 4.048	PROCENT DIMINUARE 17.38762 %

* Suprafața este determinată în planul de proiecție Stereo 70.



Date referitoare la teren

Crt	Categorie folosință	Intra vilan	Suprafața (mp)	Tarla	Parcelă	Nr. topo	Observații / Referințe
1	arabil	NU	4.048	101	73	-	

Lungime Segmente

1) Valorile lungimilor segmentelor sunt obținute din proiecție în plan.

Punct început	X / Y	Punct sfârșit	X / Y	Lungime segment (** (m)
1	404.597,246 319.857,614	2	404.600,477 319.846,214	11.849
2	404.600,477 319.846,214	3	404.933,591 319.914,706	340.083
3	404.933,591 319.914,706	4	404.933,821 319.916,403	1.712
4	404.933,821 319.916,403	5	404.935,183 319.927,098	10.782
5	404.935,183 319.927,098	1	404.597,246 319.857,614	345.007

**** Lungimile segmentelor sunt determinate în planul de proiecție Stereo 70 și sunt rotunjite la 1 milimetru.**

***** Distanța dintre puncte este formată din segmente cumulate ce sunt mai mici decât valoarea 1 milimetru.**

**DATE DESPRE IMOBILUL NR. 3554**

Oficiul de Cadastru și Publicitate Imobiliară DOLJ
Biroul de Cadastru și Publicitate Imobiliară Craiova

A. Partea I. Descrierea imobilului

TEREN Extravilan

Adresa: Jud. Dolj, T101, P74

Nr. Crt	Nr cadastral Nr. topografic	Suprafața* (mp)	Observații / Referințe
A1		Din acte: 9.700 Masurata: 8.013	Sector cadastral:79 Teren neimprejmuit; PROCENT DIMINUARE 17.38762 %

B. Partea II. Proprietari și acte

Inscrieri privitoare la dreptul de proprietate și alte drepturi reale		Referințe
/		
Act Administrativ nr. TDP 2438-1959, din 26/06/2002 emis de CJPSDPAT DOLJ;		
B1	Intabulare, drept de PROPRIETATE, dobandit prin Reconstituire, cota actuala 1/1, cota initiala 1/1 1) BUSCA CONSTANTIN, LIPSĂ CNP	A1

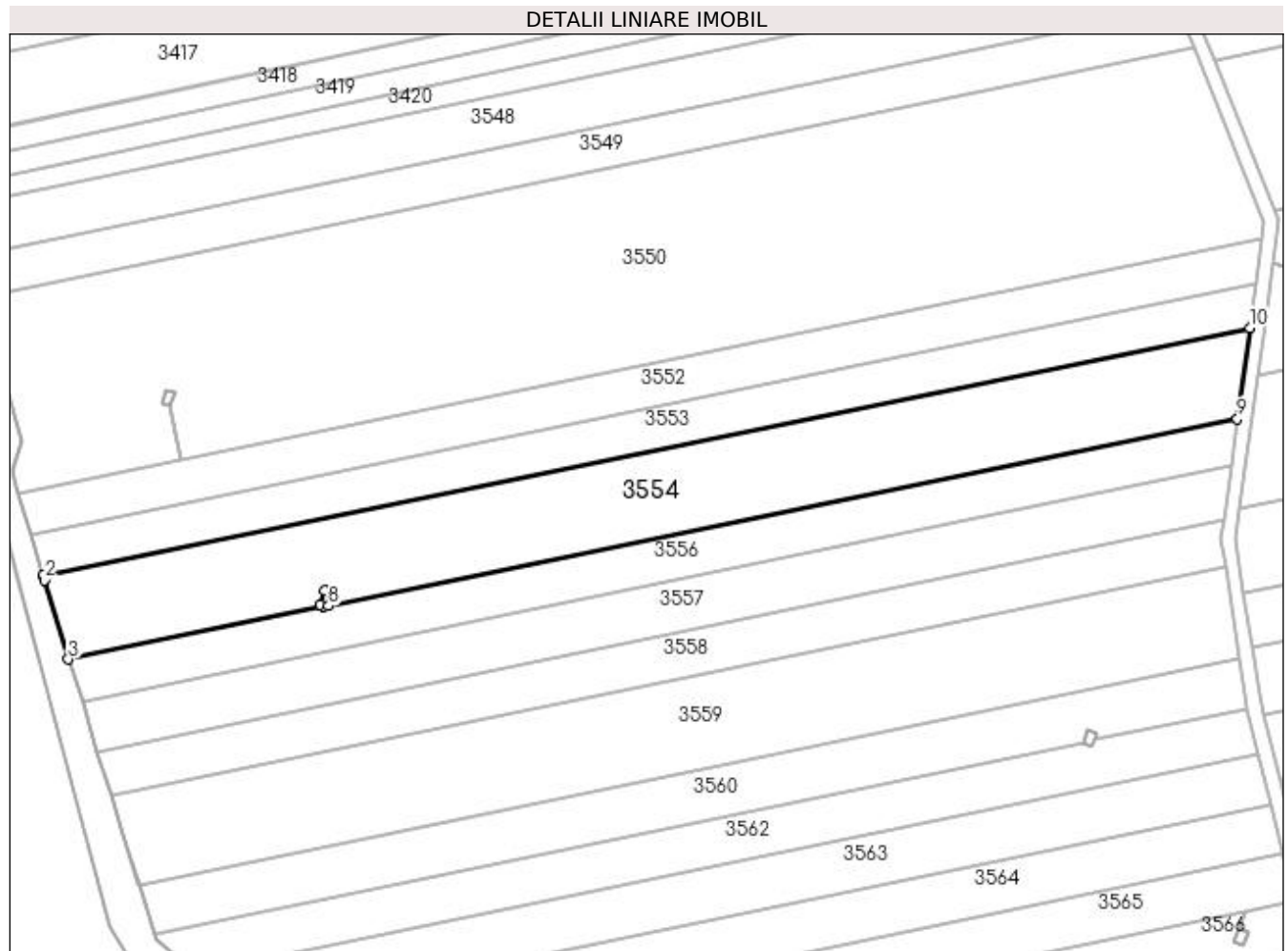
C. Partea III. SARCINI .

Inscrieri privind dezmembramintele dreptului de proprietate, drepturi reale de garanție și sarcini	Referințe
NU SUNT	

Teren

Nr cadastral	Suprafața (mp)*	Observații / Referințe
	Din acte: 9.700 Masurata: 8.013	PROCENT DIMINUARE 17.38762 %

* Suprafața este determinată în planul de proiecție Stereo 70.



Date referitoare la teren

Crt	Categorie folosință	Intra vilan	Suprafața (mp)	Tarla	Parcelă	Nr. topo	Observații / Referințe
1	arabil	NU	8.013	101	74	-	

Lungime Segmente

1) Valorile lungimilor segmentelor sunt obținute din proiecție în plan.

Punct început	X / Y	Punct sfârșit	X / Y	Lungime segment (** (m)
1	404.600,477 319.846,214	2	404.600,812 319.845,031	1.23
2	404.600,812 319.845,031	3	404.607,469 319.823,185	22.837
3	404.607,469 319.823,185	4	404.678,087 319.837,705	72.096
4	404.678,087 319.837,705	5	404.677,047 319.838,237	1.168
5	404.677,047 319.838,237	6	404.678,161 319.842,085	4.006

Punct început	X / Y	Punct sfârșit	X / Y	Lungime segment (** (m)
6	404.678,161 319.842,085	7	404.680,421 319.841,232	2.415
7	404.680,421 319.841,232	8	404.679,304 319.837,961	3.457
8	404.679,304 319.837,961	9	404.930,175 319.889,538	256.117
9	404.930,175 319.889,538	10	404.933,591 319.914,706	25.399
10	404.933,591 319.914,706	1	404.600,477 319.846,214	340.083

** Lungimile segmentelor sunt determinate în planul de proiecție Stereo 70 și sunt rotunjite la 1 milimetru.

*** Distanța dintre puncte este formată din segmente cumulate ce sunt mai mici decât valoarea 1 milimetru.

**DATE DESPRE IMOBILUL NR. 3555**

Oficiul de Cadastru și Publicitate Imobiliară DOLJ
Biroul de Cadastru și Publicitate Imobiliară Craiova

A. Partea I. Descrierea imobilului

TEREN Extravilan

Adresa: Jud. Dolj, T101, STILP 11_11

Nr. Crt	Nr cadastral Nr. topografic	Suprafața* (mp)	Observații / Referințe
A1		10	Sector cadastral:79 Teren neimpregmuit; STALP NR. 11_11, LEA 110KV CRAIOVA NORD-CCH CIRCUIT 3 - DC LEA 110KV CRAIOVA NORD-CCH CIRCUIT 4

Construcții

Crt	Nr cadastral Nr. topografic	Adresa	Observații / Referințe
A1.1		Jud. Dolj	Nr. niveluri:1; S. construita la sol:10 mp; S. construita desfasurata:10 mp; Stalp nr. 11_11, LEA 110kv CRAIOVA NORD-CCH circuit 3 - DC LEA 110kv CRAIOVA NORD-CCH circuit 4 - Constructie de metal - An constructie 1976

B. Partea II. Proprietari și acte

Inscrieri privitoare la dreptul de proprietate și alte drepturi reale	Referințe	
/		
Act Administrativ nr. CONTRACT DE CONCESIUNE NR. 6, din 20/06/2005 emis de MIN EC SI COM SI FDFEE ELECTRICA OLTENIA (ACT ADITIONAL NR. 1 LA CONTRACT DE CONCESIUNE NR. 6 DIN 20.06.2005; ACT ADITIONAL NR. 2 LA CONTRACT DE CONCESIUNE NR. 6 DIN 20.06.2005; LICENTA NR. 457 DIN 29.04.2002; DECIZIA NR. 139 DIN 08.02.2017; LISTA INSTALATIILOR DE DISTRIBUTIE NR. 2959 DIN 05.07.2002);		
B1	Intabulare, drept de PROPRIETATE, dobandit prin Lege, cota actuala 1/1, cota initiala 1/1 1) STATUL ROMAN DOMENIUL PUBLIC, LIPSĂ CNP	A1, A1.1
B2	Intabulare, drept de CONCESIUNEPE O PERIOADA DE 49 ANI INCEPAND CU DATA SEMNARII CONTRACTULUI DE CONCESIUNE, dobandit prin Lege, cota actuala 1/1, cota initiala 1/1 1) DISTRIBUTIE ENERGIE OLTENIA SA, CIF:14491102	A1, A1.1

C. Partea III. SARCINI .

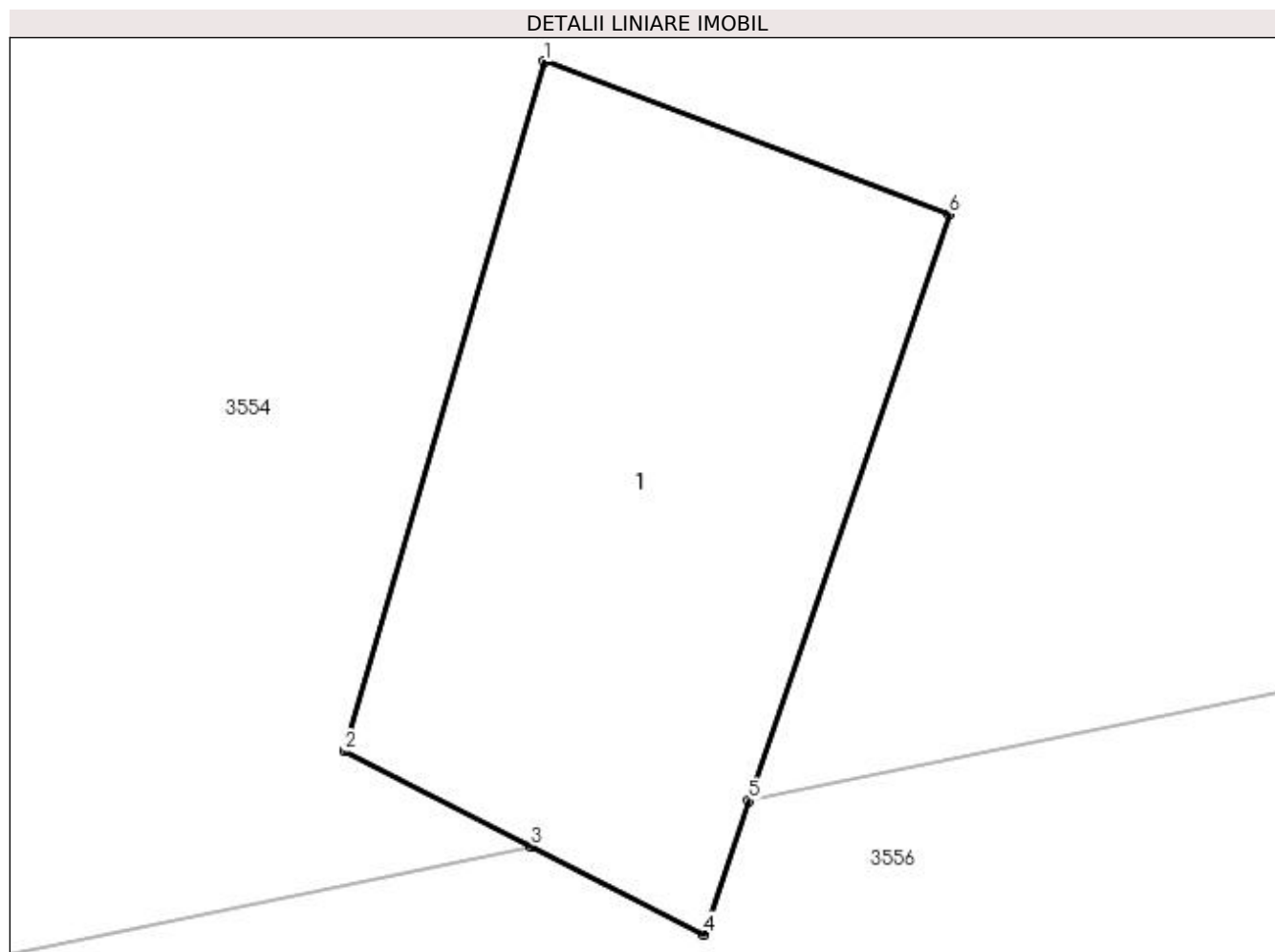
Inscrieri privind dezmembramintele dreptului de proprietate, drepturi reale de garanție și sarcini	Referințe
NU SUNT	

Anexa Nr. 1 La Partea I

Teren

Nr cadastral	Suprafața (mp)*	Observații / Referințe
	10	STALP NR. 11_11, LEA 110KV CRAIOVA NORD-CCH CIRCUIT 3 - DC LEA 110KV CRAIOVA NORD-CCH CIRCUIT 4

* Suprafața este determinată în planul de proiecție Stereo 70.



Date referitoare la teren

Crt	Categorie folosință	Intra vilan	Suprafața (mp)	Tarla	Parcelă	Nr. topo	Observații / Referințe
1	curți construcții	NU	10	101	STILP 11_11	-	STALP NR. 11_11 LEA 110KV CRAIOVA NORD-CCH CIRCUIT 3 - DC LEA 110KV CRAIOVA NORD-CCH CIRCUIT 4

Date referitoare la construcții

Crt	Număr	Destinație construcție	Supraf. (mp)	Situație juridică	Observații / Referințe
A1.1		construcții industriale și edilitare	10	Cu acte	Nr. niveluri:1; S. construită la sol:10 mp; S. construită desfășurată:10 mp; Stalp nr. 11_11, LEA 110kv CRAIOVA NORD-CCH circuit 3 - DC LEA 110kv CRAIOVA NORD-CCH circuit 4 - Construcție de metal - An construcție 1976

Lungime Segmente

1) Valorile lungimilor segmentelor sunt obținute din proiecție în plan.

Punct început	X / Y	Punct sfârșit	X / Y	Lungime segment (** (m)
1	404.678,161 319.842,085	2	404.677,047 319.838,237	4.006
2	404.677,047 319.838,237	3	404.678,087 319.837,705	1.168

Punct început	X / Y	Punct sfârșit	X / Y	Lungime segment (** (m)
3	404.678,087 319.837,705	4	404.679,049 319.837,214	1.08
4	404.679,049 319.837,214	5	404.679,304 319.837,961	0.79
5	404.679,304 319.837,961	6	404.680,421 319.841,232	3.457
6	404.680,421 319.841,232	1	404.678,161 319.842,085	2.415

** Lungimile segmentelor sunt determinate în planul de proiecție Stereo 70 și sunt rotunjite la 1 milimetru.

*** Distanța dintre puncte este formată din segmente cumulate ce sunt mai mici decât valoarea 1 milimetru.

**DATE DESPRE IMOBILUL NR. 3556**

Oficiul de Cadastru și Publicitate Imobiliară DOLJ
 Biroul de Cadastru și Publicitate Imobiliară Craiova

A. Partea I. Descrierea imobilului

TEREN Extravilan

Adresa: Jud. Dolj, T101, P75

Nr. Crt	Nr cadastral Nr. topografic	Suprafața* (mp)	Observații / Referințe
A1		Din acte: 4.900 Masurata: 4.048	Sector cadastral:79 Teren neimprejmuit; PROCENT DIMINUARE 17.38762 %

B. Partea II. Proprietari și acte

Inscrieri privitoare la dreptul de proprietate și alte drepturi reale		Referințe
/		
Act Administrativ nr. TDP 2132-48343, din 18/04/2001 emis de CJPSDPAT DOLJ;		
B1	Intabulare, drept de PROPRIETATE, dobandit prin Reconstituire, cota actuala 1/1, cota initiala 1/1 1) BUSUIOC NICOLAE, LIPSĂ CNP	A1

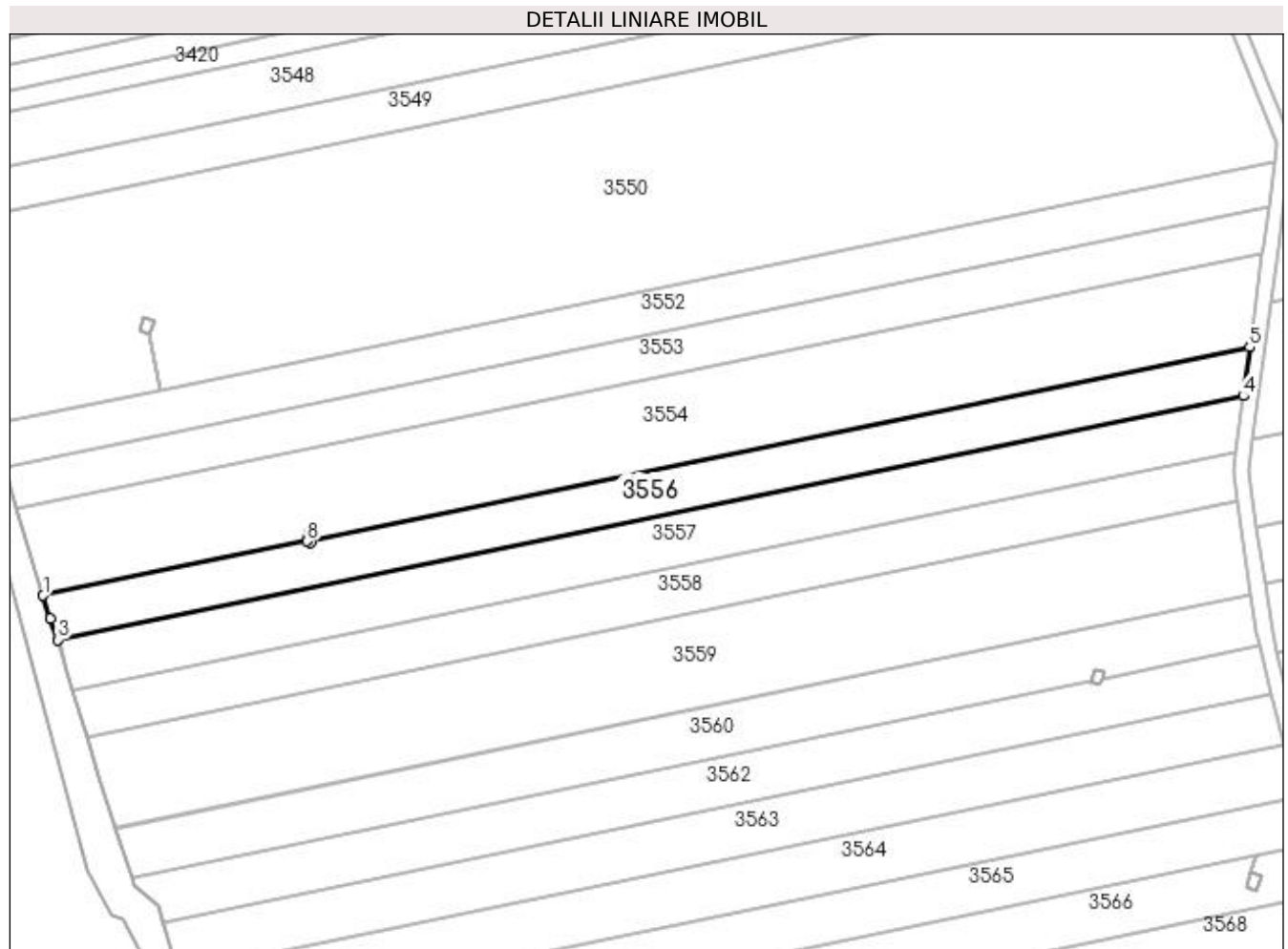
C. Partea III. SARCINI .

Inscrieri privind dezmembramintele dreptului de proprietate, drepturi reale de garanție și sarcini	Referințe
NU SUNT	

Teren

Nr cadastral	Suprafața (mp)*	Observații / Referințe
	Din acte: 4.900 Masurata: 4.048	PROCENT DIMINUARE 17.38762 %

* Suprafața este determinată în planul de proiecție Stereo 70.



Date referitoare la teren

Crt	Categorie folosință	Intra vilan	Suprafața (mp)	Tarla	Parcelă	Nr. topo	Observații / Referințe
1	arabil	NU	4.048	101	75	-	

Lungime Segmente

1) Valorile lungimilor segmentelor sunt obținute din proiecție în plan.

Punct început	X / Y	Punct sfârșit	X / Y	Lungime segment (** (m)
1	404.607,469 319.823,185	2	404.609,344 319.817,031	6.434
2	404.609,344 319.817,031	3	404.611,469 319.811,355	6.061
3	404.611,469 319.811,355	4	404.928,408 319.876,521	323.569
4	404.928,408 319.876,521	5	404.930,175 319.889,538	13.136
5	404.930,175 319.889,538	6	404.679,304 319.837,961	256.117

Punct început	X / Y	Punct sfârșit	X / Y	Lungime segment (** (m)
6	404.679,304 319.837,961	7	404.679,049 319.837,214	0.79
7	404.679,049 319.837,214	8	404.678,087 319.837,705	1.08
8	404.678,087 319.837,705	1	404.607,469 319.823,185	72.096

** Lungimile segmentelor sunt determinate în planul de proiecție Stereo 70 și sunt rotunjite la 1 milimetru.

*** Distanța dintre puncte este formată din segmente cumulate ce sunt mai mici decât valoarea 1 milimetru.

**DATE DESPRE IMOBILUL NR. 3557**

Oficiul de Cadastru și Publicitate Imobiliară DOLJ
Biroul de Cadastru și Publicitate Imobiliară Craiova

A. Partea I. Descrierea imobilului

TEREN Extravilan

Nr. CF vechi:1020
Nr. cadastral vechi:1254

Adresa: Jud. Dolj, T101, P76

Nr. Crt	Nr cadastral Nr. topografic	Suprafața* (mp)	Observații / Referințe
A1	36400	Din acte: 4.900 Masurata: 4.525	Sector cadastral:79 Teren neimprejmuit;

B. Partea II. Proprietari și acte

Inscrieri privitoare la dreptul de proprietate și alte drepturi reale		Referințe
15058 / 20/04/2006		
Act Notarial nr. ACT DE VANZARE-CUMPARARE NR. AUT NR. 3040, din 01/01/2006 emis de NP TUDOR M D;		
B1	Intabulare, drept de PROPRIETATE, dobandit prin Conventie, cota actuala 1/1, cota initiala 1/1 1) GHITA LILIANA, LIPSĂ CNP	A1

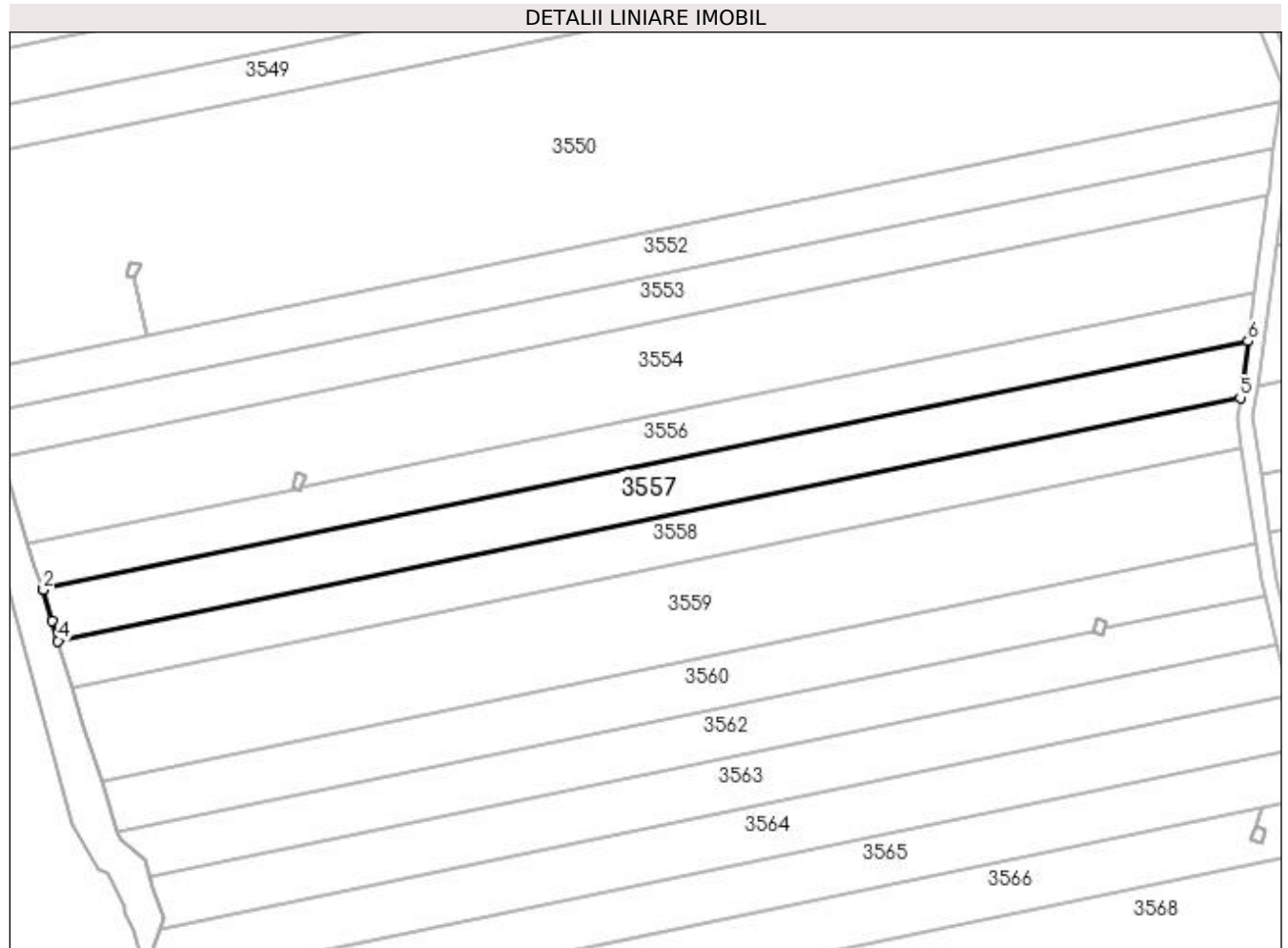
C. Partea III. SARCINI .

Inscrieri privind dezmembramintele dreptului de proprietate, drepturi reale de garanție și sarcini	Referințe
NU SUNT	

Teren

Nr cadastral	Suprafața (mp)*	Observații / Referințe
36400	Din acte: 4.900 Masurata: 4.525	

* Suprafața este determinată în planul de proiecție Stereo 70.



Date referitoare la teren

Crt	Categorie folosință	Intra vilan	Suprafața (mp)	Tarla	Parcelă	Nr. topo	Observații / Referințe
1	arabil	NU	4.525	101	76	-	

Lungime Segmente

1) Valorile lungimilor segmentelor sunt obținute din proiecție în plan.

Punct început	X / Y	Punct sfârșit	X / Y	Lungime segment (** (m)
1	404.611,469 319.811,355	2	404.611,531 319.811,188	0.178
2	404.611,531 319.811,188	3	404.613,844 319.803,031	8.479
3	404.613,844 319.803,031	4	404.615,444 319.797,76	5.509
4	404.615,444 319.797,76	5	404.926,396 319.861,695	317.456
5	404.926,396 319.861,695	6	404.928,408 319.876,521	14.962

Punct început	X / Y	Punct sfârșit	X / Y	Lungime segment (** (m)
6	404.928,408 319.876,521	1	404.611,469 319.811,355	323.569

** Lungimile segmentelor sunt determinate în planul de proiecție Stereo 70 și sunt rotunjite la 1 milimetru.

*** Distanța dintre puncte este formată din segmente cumulate ce sunt mai mici decât valoarea 1 milimetru.

**DATE DESPRE IMOBILUL NR. 3558**

Oficiul de Cadastru și Publicitate Imobiliară DOLJ
Biroul de Cadastru și Publicitate Imobiliară Craiova

A. Partea I. Descrierea imobilului

TEREN Extravilan

Adresa: Jud. Dolj, T101, P77

Nr. Crt	Nr cadastral Nr. topografic	Suprafața* (mp)	Observații / Referințe
A1		Din acte: 4.900 Masurata: 4.048	Sector cadastral:79 Teren neimprejmuit; PROCENT DIMINUARE 17.38762 %

B. Partea II. Proprietari și acte

Inscrieri privitoare la dreptul de proprietate și alte drepturi reale		Referințe
/		
Act Administrativ nr. TDP 702-45533, din 17/04/1996 emis de CJPSDPAT DOLJ;		
B1	Intabulare, drept de PROPRIETATE, dobandit prin Reconstituire, cota actuala 1/1, cota initiala 1/1 1) SLĂVUȚEANU SAVU, LIPSĂ CNP	A1

C. Partea III. SARCINI .

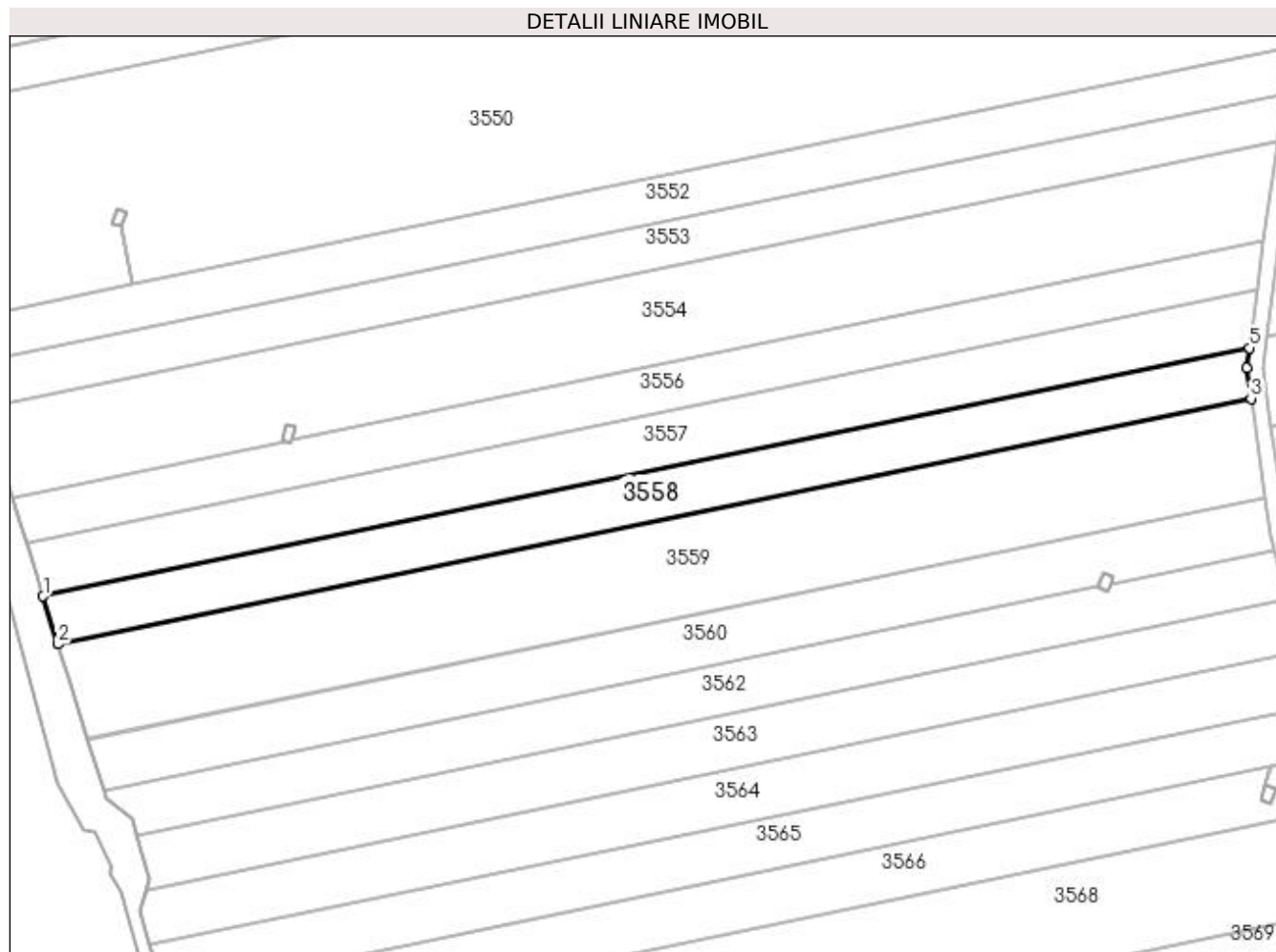
Inscrieri privind dezmembramintele dreptului de proprietate, drepturi reale de garanție și sarcini	Referințe
NU SUNT	

Anexa Nr. 1 La Partea I

Teren

Nr cadastral	Suprafața (mp)*	Observații / Referințe
	Din acte: 4.900 Masurata: 4.048	PROCENT DIMINUARE 17.38762 %

* Suprafața este determinată în planul de proiecție Stereo 70.



Date referitoare la teren

Crt	Categorie folosință	Intra vilan	Suprafața (mp)	Tarla	Parcelă	Nr. topo	Observații / Referințe
1	arabil	NU	4.048	101	77	-	

Lungime Segmente

1) Valorile lungimilor segmentelor sunt obținute din proiecție în plan.

Punct început	X / Y	Punct sfârșit	X / Y	Lungime segment (** (m)
1	404.615,444 319.797,76	2	404.619,189 319.785,424	12.892
2	404.619,189 319.785,424	3	404.926,848 319.848,682	314.095
3	404.926,848 319.848,682	4	404.925,692 319.856,51	7.912
4	404.925,692 319.856,51	5	404.926,396 319.861,695	5.233
5	404.926,396 319.861,695	1	404.615,444 319.797,76	317.456

**** Lungimile segmentelor sunt determinate în planul de proiecție Stereo 70 și sunt rotunjite la 1 milimetru.**

***** Distanța dintre puncte este formată din segmente cumulate ce sunt mai mici decât valoarea 1 milimetru.**

**DATE DESPRE IMOBILUL NR. 3559**

Oficiul de Cadastru și Publicitate Imobiliară DOLJ
Biroul de Cadastru și Publicitate Imobiliară Craiova

A. Partea I. Descrierea imobilului

TEREN Extravilan

Adresa: Jud. Dolj, T101, P78

Nr. Crt	Nr cadastral Nr. topografic	Suprafața* (mp)	Observații / Referințe
A1		Din acte: 9.700 Masurata: 8.013	Sector cadastral:79 Teren neimprejmuit; PROCENT DIMINUARE 17.38762 %

B. Partea II. Proprietari și acte

Inscrieri privitoare la dreptul de proprietate și alte drepturi reale		Referințe
/		
Act Administrativ nr. TDP 1610-9657, din 03/07/1997 emis de CJPSDPAT DOLJ;		
B1	Intabulare, drept de PROPRIETATE, dobandit prin Reconstituire, cota actuala 1/1, cota initiala 1/1 1) SIRBU IOANA, LIPSĂ CNP	A1

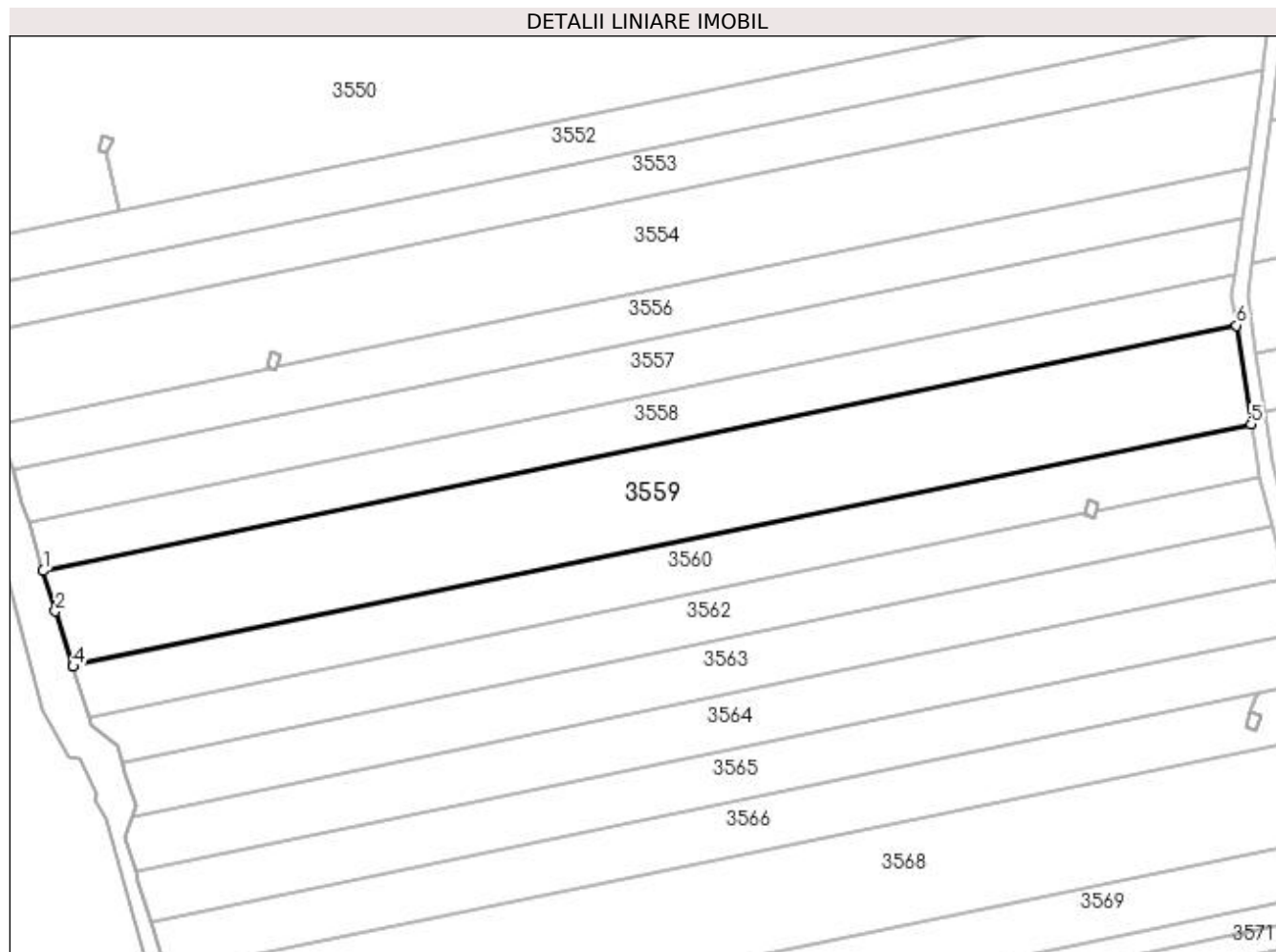
C. Partea III. SARCINI .

Inscrieri privind dezmembramintele dreptului de proprietate, drepturi reale de garanție și sarcini	Referințe
NU SUNT	

Anexa Nr. 1 La Partea I**Teren**

Nr cadastral	Suprafața (mp)*	Observații / Referințe
	Din acte: 9.700 Masurata: 8.013	PROCENT DIMINUARE 17.38762 %

* Suprafața este determinată în planul de proiecție Stereo 70.

**Date referitoare la teren**

Crt	Categorie folosință	Intra vilan	Suprafața (mp)	Tarla	Parcelă	Nr. topo	Observații / Referințe
1	arabil	NU	8.013	101	78	-	

Lungime Segmente

1) Valorile lungimilor segmentelor sunt obținute din proiecție în plan.

Punct început	X / Y	Punct sfârșit	X / Y	Lungime segment (** (m)
1	404.619,189 319.785,424	2	404.622,344 319.775,031	10.861
2	404.622,344 319.775,031	3	404.626,844 319.761,031	14.705
3	404.626,844 319.761,031	4	404.626,917 319.760,803	0.24
4	404.626,917 319.760,803	5	404.930,607 319.823,245	310.043
5	404.930,607 319.823,245	6	404.926,848 319.848,682	25.713

Punct început	X / Y	Punct sfârșit	X / Y	Lungime segment (** (m)
6	404.926,848 319.848,682	1	404.619,189 319.785,424	314.095

** Lungimile segmentelor sunt determinate în planul de proiecție Stereo 70 și sunt rotunjite la 1 milimetru.

*** Distanța dintre puncte este formată din segmente cumulate ce sunt mai mici decât valoarea 1 milimetru.

**DATE DESPRE IMOBILUL NR. 3560**

Oficiul de Cadastru și Publicitate Imobiliară DOLJ
Biroul de Cadastru și Publicitate Imobiliară Craiova

A. Partea I. Descrierea imobilului

TEREN Extravilan

Adresa: Jud. Dolj, T101, P79

Nr. Crt	Nr cadastral Nr. topografic	Suprafața* (mp)	Observații / Referințe
A1	33453	Din acte: 4.900 Masurata: 4.241	Sector cadastral:79 Teren neimprejmuit;

B. Partea II. Proprietari și acte

Inscrieri privitoare la dreptul de proprietate și alte drepturi reale		Referințe
97709 / 18/08/2015		
Act Normativ nr. 17, din 07/03/2014 emis de PARLAMENTUL ROMANIEI;		
B1	Imobil aflat sub incidenta art.3 alin.(1) din Legea 17/2014	A1
222109 / 29/11/2018		
Act Notarial nr. CONTRACT DE VANZARE AUT NR.5834, din 28/11/2018 emis de NP CANTAR ELENA;		
B2	Intabulare, drept de PROPRIETATE, dobandit prin Conventie, cota actuala 1/1, cota initiala 1/1	A1
	1) LAPADATESCU MARIUS GABI 2) LAPADATESCU SILVICA DANIELA	

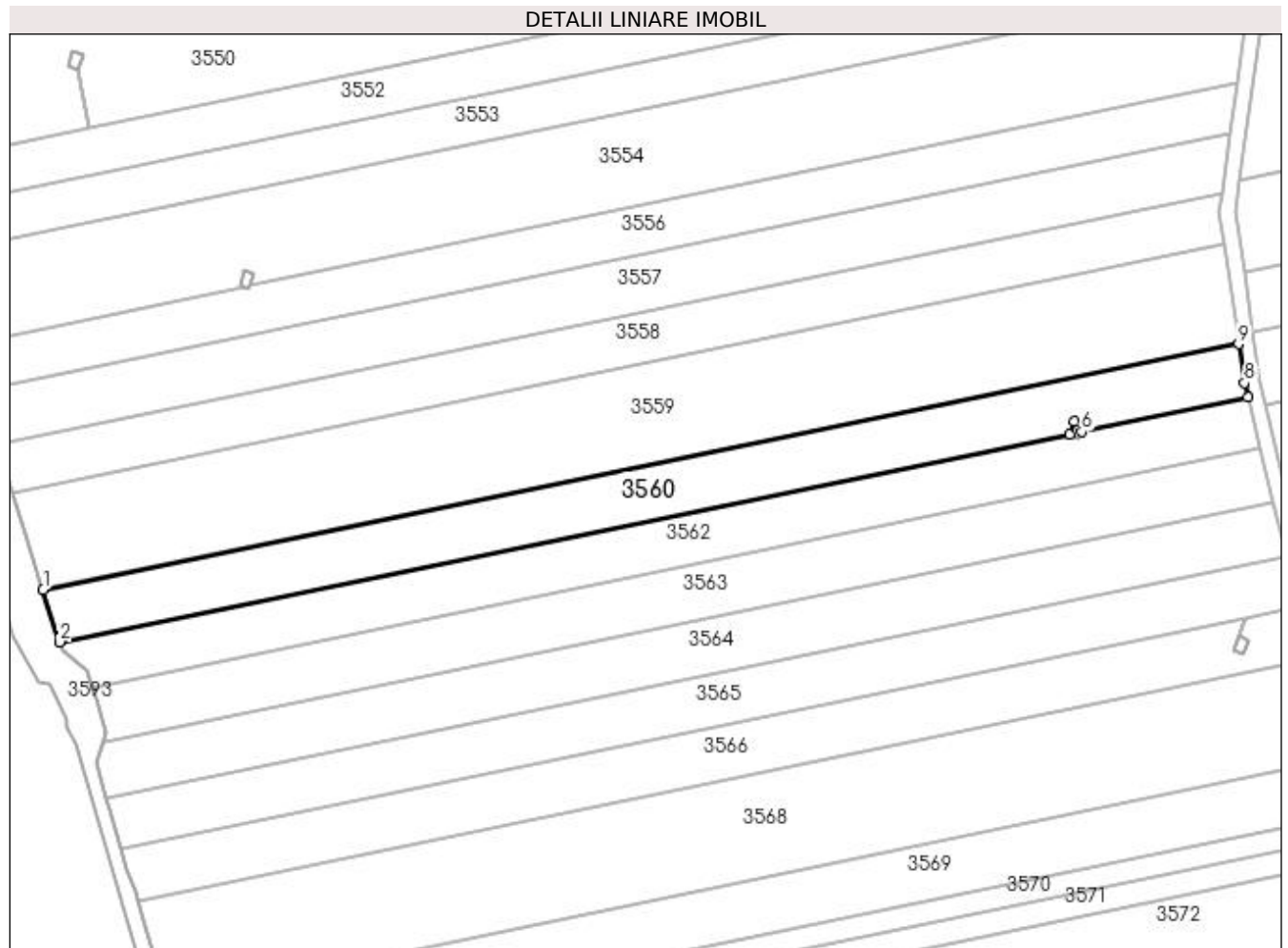
C. Partea III. SARCINI .

Inscrieri privind dezmembramintele dreptului de proprietate, drepturi reale de garanție și sarcini	Referințe
NU SUNT	

Teren

Nr cadastral	Suprafața (mp)*	Observații / Referințe
33453	Din acte: 4.900 Masurata: 4.241	

* Suprafața este determinată în planul de proiecție Stereo 70.



Date referitoare la teren

Crt	Categorie folosință	Intra vilan	Suprafața (mp)	Tarla	Parcelă	Nr. topo	Observații / Referințe
1	arabil	NU	4.241	101	79	-	

Lungime Segmente

1) Valorile lungimilor segmentelor sunt obținute din proiecție în plan.

Punct început	X / Y	Punct sfârșit	X / Y	Lungime segment (** (m)
1	404.626,917 319.760,803	2	404.631,14 319.747,625	13.838
2	404.631,14 319.747,625	3	404.887,581 319.800,375	261.81
3	404.887,581 319.800,375	4	404.888,732 319.803,557	3.384
4	404.888,732 319.803,557	5	404.891,382 319.802,701	2.785
5	404.891,382 319.802,701	6	404.890,74 319.801,002	1.817

Punct început	X / Y	Punct sfârșit	X / Y	Lungime segment (** (m)
6	404.890,74 319.801,002	7	404.932,959 319.809,682	43.102
7	404.932,959 319.809,682	8	404.932,068 319.813,362	3.786
8	404.932,068 319.813,362	9	404.930,607 319.823,245	9.991
9	404.930,607 319.823,245	1	404.626,917 319.760,803	310.043

** Lungimile segmentelor sunt determinate în planul de proiecție Stereo 70 și sunt rotunjite la 1 milimetru.

*** Distanța dintre puncte este formată din segmente cumulate ce sunt mai mici decât valoarea 1 milimetru.

**DATE DESPRE IMOBILUL NR. 3561**

Oficiul de Cadastru și Publicitate Imobiliară DOLJ
Biroul de Cadastru și Publicitate Imobiliară Craiova

A. Partea I. Descrierea imobilului

TEREN Extravilan

Adresa: Jud. Dolj, T101, STILP 10_10

Nr. Crt	Nr cadastral Nr. topografic	Suprafața* (mp)	Observații / Referințe
A1		10	Sector cadastral:79 Teren neimpregmuit; STALP NR. 10_10, LEA 110KV CRAIOVA NORD-CCH CIRCUIT 1 - DC LEA 110KV CRAIOVA NORD-CCH CIRCUIT 2

Construcții

Crt	Nr cadastral Nr. topografic	Adresa	Observații / Referințe
A1.1		Jud. Dolj	Nr. niveluri:1; S. construita la sol:10 mp; S. construita desfasurata:10 mp; Stalp nr. 10_10, LEA 110kv CRAIOVA NORD-CCH circuit 1 - DC LEA 110kv CRAIOVA NORD-CCH circuit 2 - Constructie de metal - An constructie 1976

B. Partea II. Proprietari și acte

Inscrieri privitoare la dreptul de proprietate și alte drepturi reale		Referințe
/		
Act Administrativ nr. CONTRACT DE CONCESIUNE NR. 6, din 20/06/2005 emis de MIN EC SI COM SI FDFEE ELECTRICA OLTENIA (ACT ADITIONAL NR. 1 LA CONTRACT DE CONCESIUNE NR. 6 DIN 20.06.2005; ACT ADITIONAL NR. 2 LA CONTRACT DE CONCESIUNE NR. 6 DIN 20.06.2005; LICENTA NR. 457 DIN 29.04.2002; DECIZIA NR. 139 DIN 08.02.2017; LISTA INSTALATIILOR DE DISTRIBUTIE NR. 2959 DIN 05.07.2002);		
B1	Intabulare, drept de PROPRIETATE, dobandit prin Lege, cota actuala 1/1, cota initiala 1/1 1) STATUL ROMAN DOMENIUL PUBLIC, LIPSĂ CNP	A1, A1.1
B2	Intabulare, drept de CONCESIUNEPE O PERIOADA DE 49 ANI INCEPAND CU DATA SEMNARII CONTRACTULUI DE CONCESIUNE, dobandit prin Lege, cota actuala 1/1, cota initiala 1/1 1) DISTRIBUTIE ENERGIE OLTENIA SA, CIF:14491102	A1, A1.1

C. Partea III. SARCINI .

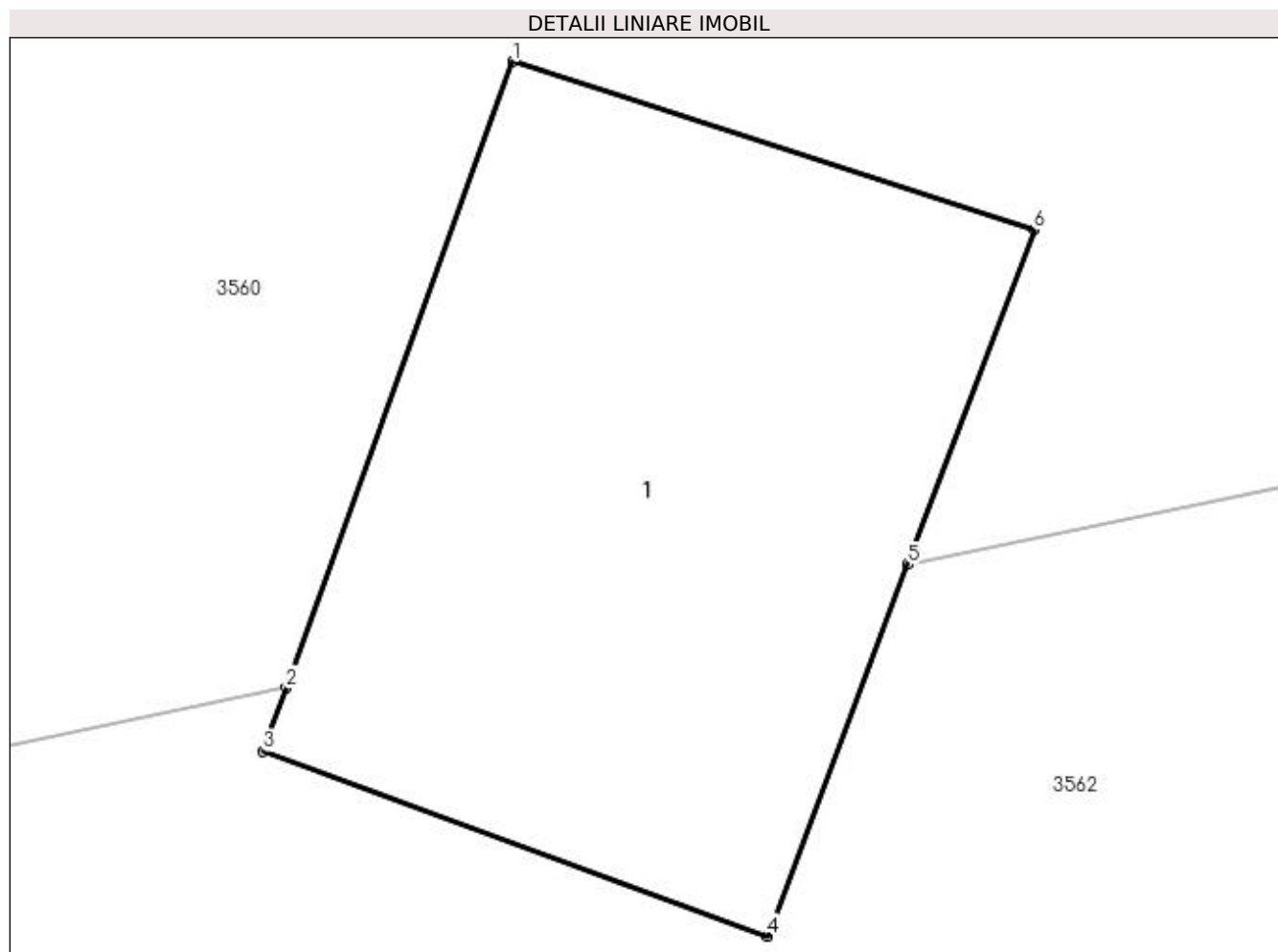
Inscrieri privind dezmembramintele dreptului de proprietate, drepturi reale de garanție și sarcini	Referințe
NU SUNT	

Anexa Nr. 1 La Partea I

Teren

Nr cadastral	Suprafața (mp)*	Observații / Referințe
	10	STALP NR. 10_10, LEA 110KV CRAIOVA NORD-CCH CIRCUIT 1 - DC LEA 110KV CRAIOVA NORD-CCH CIRCUIT 2

* Suprafața este determinată în planul de proiecție Stereo 70.



Date referitoare la teren

Crt	Categorie folosință	Intravilan	Suprafața (mp)	Tarla	Parcelă	Nr. topo	Observații / Referințe
1	curți construcții	NU	10	101	STILP 10_10	-	STALP NR. 10_10 LEA 110KV CRAIOVA NORD-CCH CIRCUIT 1 - DC LEA 110KV CRAIOVA NORD-CCH CIRCUIT 2

Date referitoare la construcții

Crt	Număr	Destinație construcție	Supraf. (mp)	Situație juridică	Observații / Referințe
A1.1		construcții industriale și edilitare	10	Cu acte	Nr. niveluri:1; S. construita la sol:10 mp; S. construita desfasurata:10 mp; Stalp nr. 10_10, LEA 110kv CRAIOVA NORD-CCH circuit 1 - DC LEA 110kv CRAIOVA NORD-CCH circuit 2 - Construcție de metal - An construcție 1976

Lungime Segmente

1) Valorile lungimilor segmentelor sunt obținute din proiecție în plan.

Punct început	X / Y	Punct sfârșit	X / Y	Lungime segment (** (m)
1	404.888,732 319.803,557	2	404.887,581 319.800,375	3.384
2	404.887,581 319.800,375	3	404.887,464 319.800,052	0.344

Punct început	X / Y	Punct sfârșit	X / Y	Lungime segment (** (m)
3	404.887,464 319.800,052	4	404.890,027 319.799,112	2.73
4	404.890,027 319.799,112	5	404.890,74 319.801,002	2.02
5	404.890,74 319.801,002	6	404.891,382 319.802,701	1.817
6	404.891,382 319.802,701	1	404.888,732 319.803,557	2.785

** Lungimile segmentelor sunt determinate în planul de proiecție Stereo 70 și sunt rotunjite la 1 milimetru.

*** Distanța dintre puncte este formată din segmente cumulate ce sunt mai mici decât valoarea 1 milimetru.

**DATE DESPRE IMOBILUL NR. 3562**

Oficiul de Cadastru și Publicitate Imobiliară DOLJ
 Biroul de Cadastru și Publicitate Imobiliară Craiova

A. Partea I. Descrierea imobilului

TEREN Extravilan

Adresa: Jud. Dolj, T101, P80

Nr. Crt	Nr cadastral Nr. topografic	Suprafața* (mp)	Observații / Referințe
A1		Din acte: 9.700 Masurata: 4.007	Sector cadastral:79 Teren neimprejmit; PROCENT DIMINUARE 17.38762 %; DIFERENTA DE 4850 MP DIN ACTE A FOST INSTRAINATA PRIN CONTRACTUL DE DONATIE NR. 1694/22.08.2017-IE 34169-

B. Partea II. Proprietari și acte

Inscrieri privitoare la dreptul de proprietate și alte drepturi reale	Referințe
/	
Act Administrativ nr. TDP 1606-9657, din 09/06/1997 emis de CJPSDPAT DOLJ;	
B1	A1
Intabulare, drept de PROPRIETATE, dobandit prin Reconstituire, cota actuala 1/1, cota initiala 1/1 1) HIRȘOVEANU GHEORGHE, LIPSĂ CNP	

C. Partea III. SARCINI .

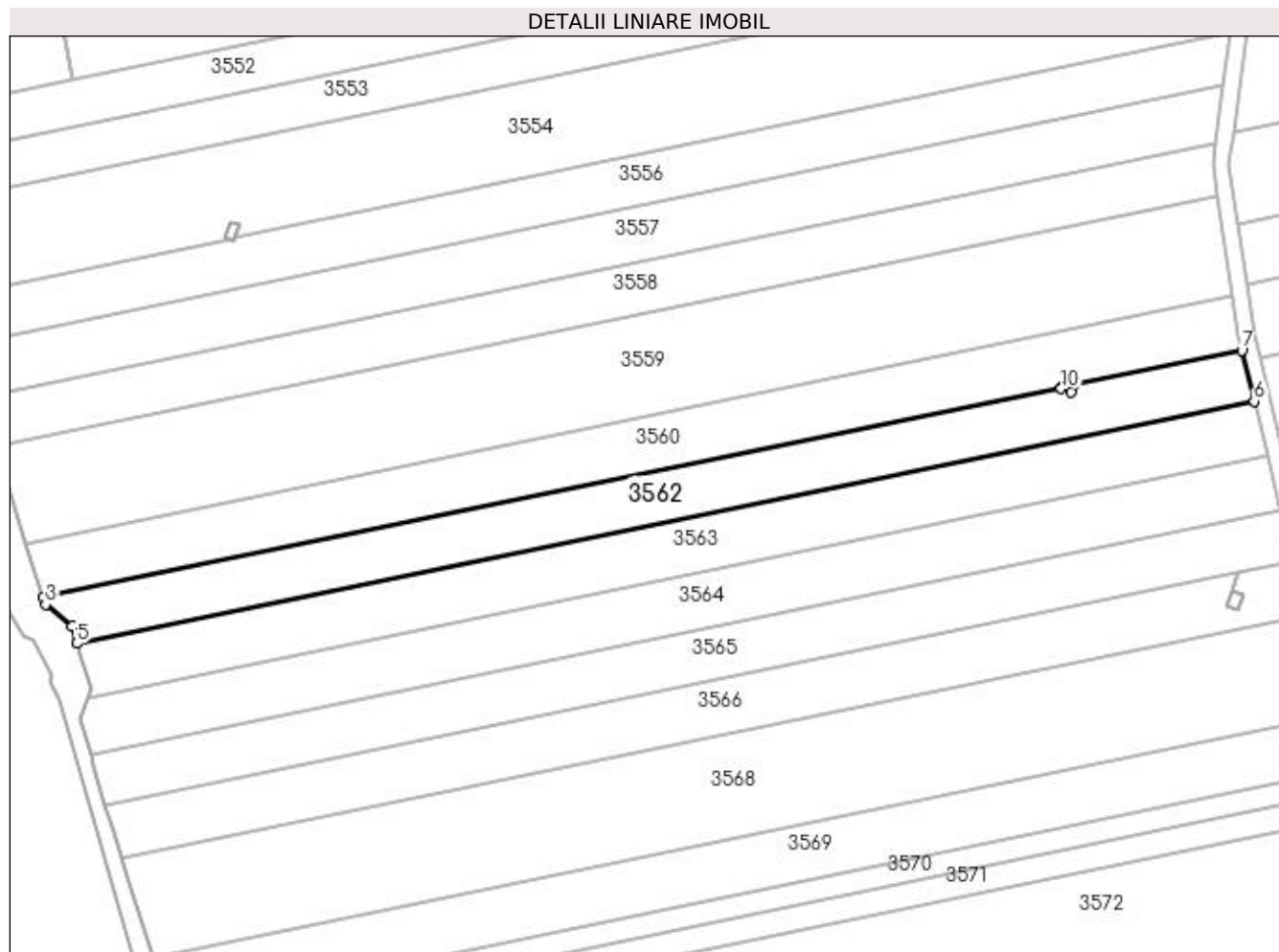
Inscrieri privind dezmembramintele dreptului de proprietate, drepturi reale de garanție și sarcini	Referințe
NU SUNT	

Anexa Nr. 1 La Partea I

Teren

Nr cadastral	Suprafața (mp)*	Observații / Referințe
	Din acte: 9.700 Masurata: 4.007	PROCENT DIMINUARE 17.38762 %; DIFERENTA DE 4850 MP DIN ACTE A FOST INSTRAINATA PRIN CONTRACTUL DE DONATIE NR. 1694/22.08.2017-IE 34169-

* Suprafața este determinată în planul de proiecție Stereo 70.



Date referitoare la teren

Crt	Categorie folosință	Intra vilan	Suprafața (mp)	Tarla	Parcelă	Nr. topo	Observații / Referințe
1	arabil	NU	4.007	101	80	-	

Lungime Segmente

1) Valorile lungimilor segmentelor sunt obținute din proiecție în plan.

Punct început	X / Y	Punct sfârșit	X / Y	Lungime segment (** (m)
1	404.887,581 319.800,375	2	404.631,14 319.747,625	261.81
2	404.631,14 319.747,625	3	404.631,751 319.745,718	2.002
3	404.631,751 319.745,718	4	404.638,344 319.740,281	8.546
4	404.638,344 319.740,281	5	404.639,546 319.735,923	4.521
5	404.639,546 319.735,923	6	404.936,053 319.796,915	302.715

Punct început	X / Y	Punct sfârșit	X / Y	Lungime segment (** (m)
6	404.936,053 319.796,915	7	404.932,959 319.809,682	13.137
7	404.932,959 319.809,682	8	404.890,74 319.801,002	43.102
8	404.890,74 319.801,002	9	404.890,027 319.799,112	2.02
9	404.890,027 319.799,112	10	404.887,464 319.800,052	2.73
10	404.887,464 319.800,052	1	404.887,581 319.800,375	0.344

** Lungimile segmentelor sunt determinate în planul de proiecție Stereo 70 și sunt rotunjite la 1 milimetru.

*** Distanța dintre puncte este formată din segmente cumulate ce sunt mai mici decât valoarea 1 milimetru.

**DATE DESPRE IMOBILUL NR. 3563**

Oficiul de Cadastru și Publicitate Imobiliară DOLJ
Biroul de Cadastru și Publicitate Imobiliară Craiova

A. Partea I. Descrierea imobilului

TEREN Extravilan

Nr. CF vechi:3117
Nr. cadastral vechi:2390

Adresa: Jud. Dolj, T101, P80

Nr. Crt	Nr cadastral Nr. topografic	Suprafața* (mp)	Observații / Referințe
A1	34169	Din acte: 4.850 Masurata: 4.233	Sector cadastral:79 Teren neimprejmuit;

B. Partea II. Proprietari și acte

Inscrieri privitoare la dreptul de proprietate și alte drepturi reale		Referințe
126295 / 22/08/2017		
Act Administrativ nr. 6873/SC, din 21/08/2017 emis de SERVICIUL CADASTRU;		
B1	Se noteaza faptul ca imobilul de sub A 1 se afla sub incidenta art. 3 alin. (1) din Legea nr. 17/2014	A1
127051 / 23/08/2017		
Act Notarial nr. CONTRACT DE DONATIE AUT. NR. 1694, din 22/08/2017 emis de NP TONE FLORIAN;		
B2	Intabulare, drept de PROPRIETATE, dobandit prin Conventie, cota actuala 1/1, cota initiala 1/1 1) GILCA RODICA	A1

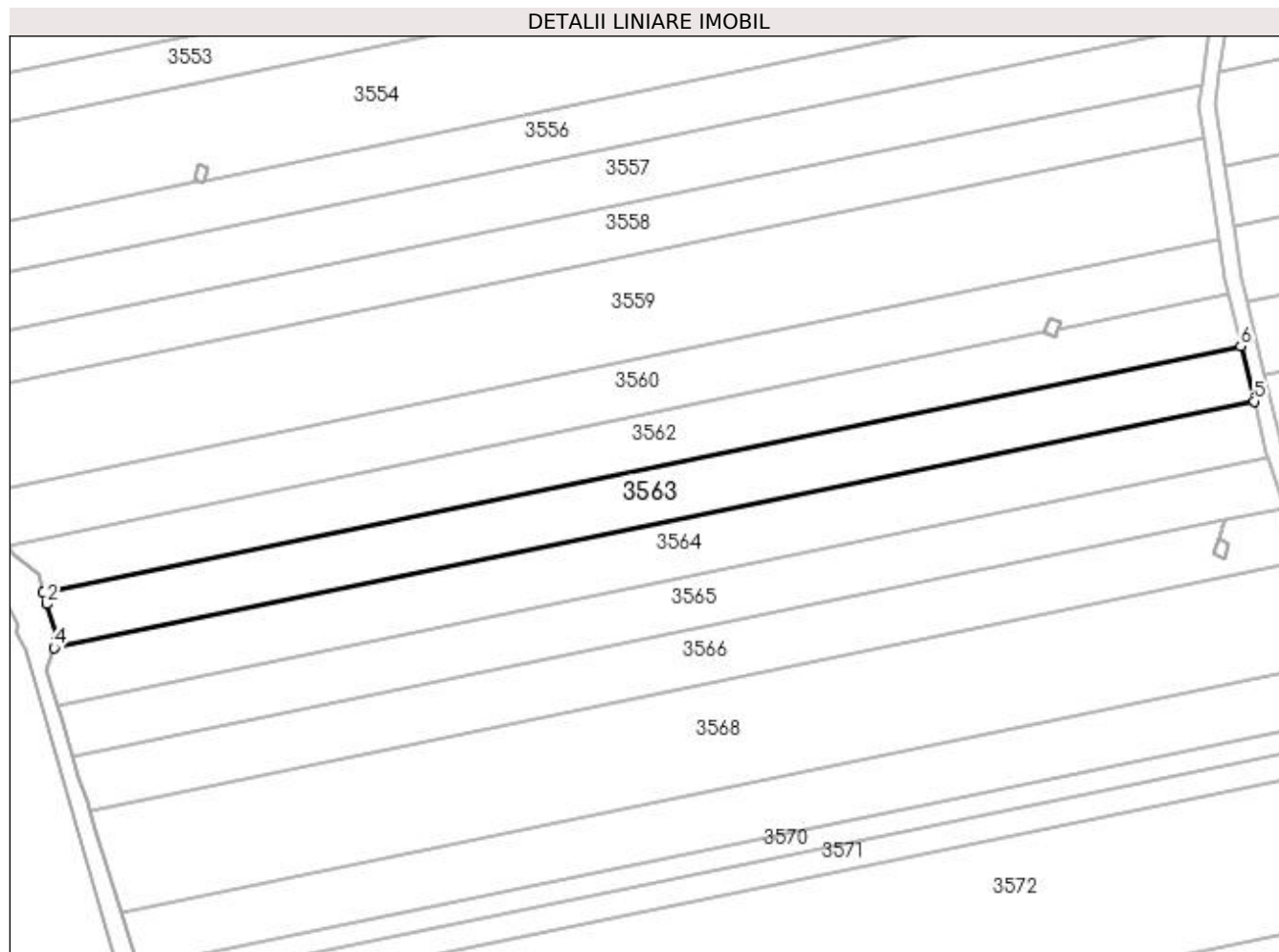
C. Partea III. SARCINI .

Inscrieri privind dezmembramintele dreptului de proprietate, drepturi reale de garanție și sarcini	Referințe
NU SUNT	

Teren

Nr cadastral	Suprafața (mp)*	Observații / Referințe
34169	Din acte: 4.850 Masurata: 4.233	

* Suprafața este determinată în planul de proiecție Stereo 70.



Date referitoare la teren

Crt	Categorie folosință	Intra vilan	Suprafața (mp)	Tarla	Parcelă	Nr. topo	Observații / Referințe
1	arabil	NU	4.233	101	80	-	

Lungime Segmente

1) Valorile lungimilor segmentelor sunt obținute din proiecție în plan.

Punct început	X / Y	Punct sfârșit	X / Y	Lungime segment (** (m)
1	404.639,546 319.735,923	2	404.640,344 319.733,031	3.0
2	404.640,344 319.733,031	3	404.643,031 319.724,75	8.706
3	404.643,031 319.724,75	4	404.642,21 319.722,195	2.683
4	404.642,21 319.722,195	5	404.939,354 319.783,292	303.36
5	404.939,354 319.783,292	6	404.936,053 319.796,915	14.017

Punct început	X / Y	Punct sfârșit	X / Y	Lungime segment (** (m)
6	404.936,053 319.796,915	1	404.639,546 319.735,923	302.715

** Lungimile segmentelor sunt determinate în planul de proiecție Stereo 70 și sunt rotunjite la 1 milimetru.

*** Distanța dintre puncte este formată din segmente cumulate ce sunt mai mici decât valoarea 1 milimetru.

**DATE DESPRE IMOBILUL NR. 3564**

Oficiul de Cadastru și Publicitate Imobiliară DOLJ
Biroul de Cadastru și Publicitate Imobiliară Craiova

A. Partea I. Descrierea imobilului

TEREN Extravilan

Adresa: Jud. Dolj, T101, P81

Nr. Crt	Nr cadastral Nr. topografic	Suprafața* (mp)	Observații / Referințe
A1	40840	Din acte: 4.900 Masurata: 4.339	Sector cadastral:79 Teren neimprejmuit;

B. Partea II. Proprietari și acte

Inscrieri privitoare la dreptul de proprietate și alte drepturi reale		Referințe
186839 / 21/09/2020		
Act Normativ nr. LEGE NR 17, din 07/03/2014 emis de PARLAMENTUL ROMANIEI;		
B1	se noteaza mentiunea " Imobil aflat sub incidenta art. 3 alin. (1) din Legea nr. 17/2014 "	A1
143564 / 03/06/2021		
Act Notarial nr. CONTRACT DE DONATIE AUT 1143, din 02/06/2021 emis de DIACONESCU GELU EMILIAN;		
B2	Intabulare, drept de PROPRIETATE, dobandit prin Conventie, cota actuala 1/1, cota initiala 1/1 1) CATANESCU MARIETA	A1


C. Partea III. SARCINI .

Inscrieri privind dezmembramintele dreptului de proprietate, drepturi reale de garanție și sarcini	Referințe
NU SUNT	

Teren

Nr cadastral	Suprafața (mp)*	Observații / Referințe
40840	Din acte: 4.900 Masurata: 4.339	

* Suprafața este determinată în planul de proiecție Stereo 70.



Date referitoare la teren

Crt	Categorie folosință	Intra vilan	Suprafața (mp)	Tarla	Parcelă	Nr. topo	Observații / Referințe
1	arabil	NU	4.339	101	81	-	

Lungime Segmente

1) Valorile lungimilor segmentelor sunt obținute din proiecție în plan.

Punct început	X / Y	Punct sfârșit	X / Y	Lungime segment (** (m)
1	404.642,21 319.722,195	2	404.640,469 319.716,781	5.687
2	404.640,469 319.716,781	3	404.643,028 319.707,873	9.269
3	404.643,028 319.707,873	4	404.942,761 319.769,501	306.003
4	404.942,761 319.769,501	5	404.942,506 319.770,285	0.824
5	404.942,506 319.770,285	6	404.939,354 319.783,292	13.383

Punct început	X / Y	Punct sfârșit	X / Y	Lungime segment (** (m)
6	404.939,354 319.783,292	1	404.642,21 319.722,195	303.36

** Lungimile segmentelor sunt determinate în planul de proiecție Stereo 70 și sunt rotunjite la 1 milimetru.

*** Distanța dintre puncte este formată din segmente cumulate ce sunt mai mici decât valoarea 1 milimetru.

**DATE DESPRE IMOBILUL NR. 3565**

Oficiul de Cadastru și Publicitate Imobiliară DOLJ
 Biroul de Cadastru și Publicitate Imobiliară Craiova

A. Partea I. Descrierea imobilului

TEREN Extravilan

Adresa: Jud. Dolj, T101, P82

Nr. Crt	Nr cadastral Nr. topografic	Suprafața* (mp)	Observații / Referințe
A1		Din acte: 4.900 Masurata: 4.048	Sector cadastral:79 Teren neimprejmuit; PROCENT DIMINUARE 17.38762 %

B. Partea II. Proprietari și acte

Inscrieri privitoare la dreptul de proprietate și alte drepturi reale		Referințe
/		
Act Administrativ nr. TDP 928-45379, din 23/07/1996 emis de CJPSDPAT DOLJ;		
B1	Intabulare, drept de PROPRIETATE, dobandit prin Reconstituire, cota actuala 1/1, cota initiala 1/1 1) PENEA STEFANIA, LIPSĂ CNP 2) PENEA LENUȚA, LIPSĂ CNP	A1

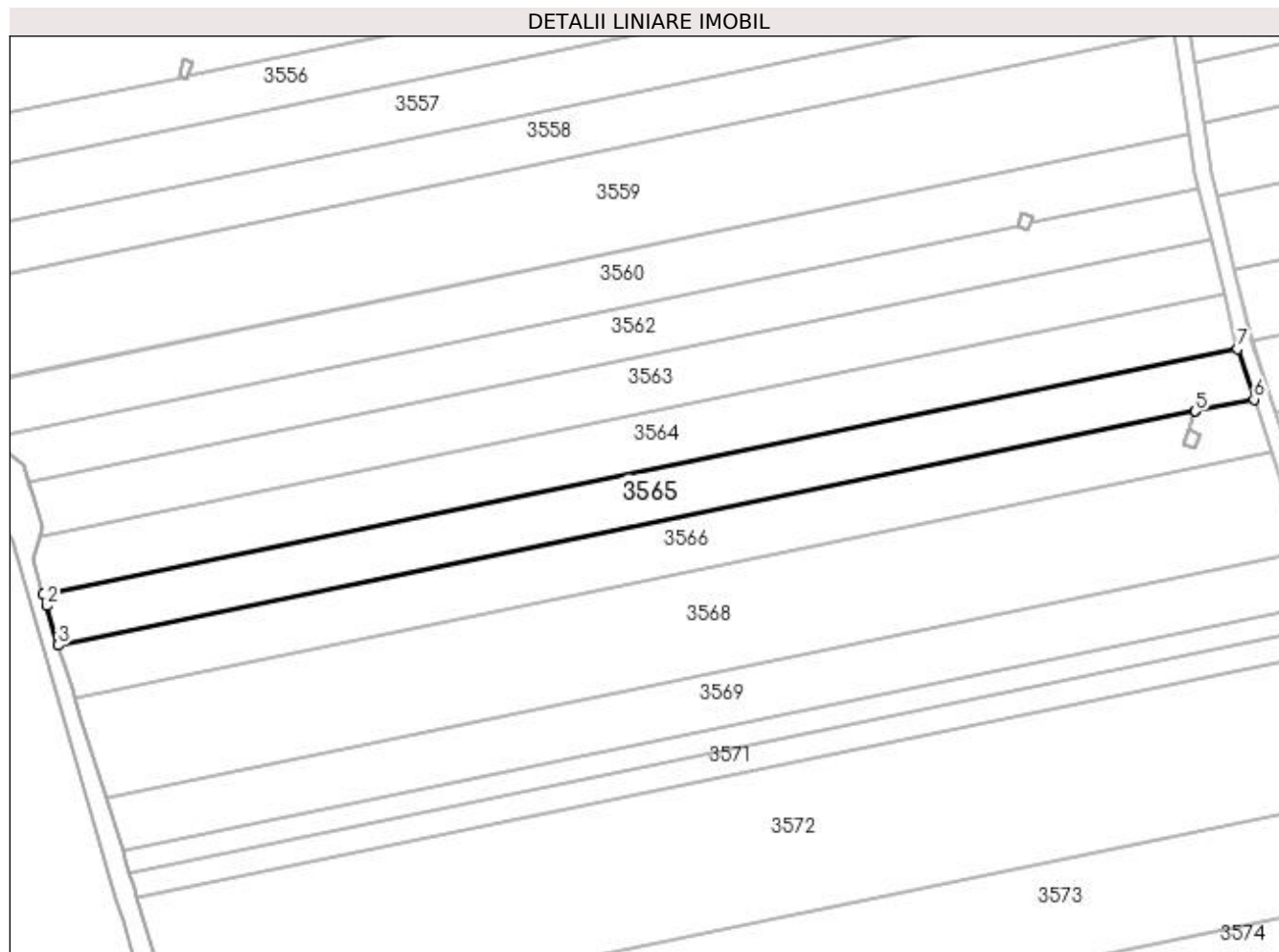
C. Partea III. SARCINI .

Inscrieri privind dezmembramintele dreptului de proprietate, drepturi reale de garanție și sarcini	Referințe
NU SUNT	

Anexa Nr. 1 La Partea I**Teren**

Nr cadastral	Suprafața (mp)*	Observații / Referințe
	Din acte: 4.900 Masurata: 4.048	PROCENT DIMINUARE 17.38762 %

* Suprafața este determinată în planul de proiecție Stereo 70.

**Date referitoare la teren**

Crt	Categorie folosință	Intra vilan	Suprafața (mp)	Tarla	Parcelă	Nr. topo	Observații / Referințe
1	arabil	NU	4.048	101	82	-	

Lungime Segmente

1) Valorile lungimilor segmentelor sunt obținute din proiecție în plan.

Punct început	X / Y	Punct sfârșit	X / Y	Lungime segment (** (m)
1	404.643,028 319.707,873	2	404.643,844 319.705,031	2.956
2	404.643,844 319.705,031	3	404.646,807 319.695,153	10.313
3	404.646,807 319.695,153	4	404.932,07 319.753,806	291.23
4	404.932,07 319.753,806	5	404.932,072 319.753,807	0.002
5	404.932,072 319.753,807	6	404.946,882 319.756,852	15.12

Punct început	X / Y	Punct sfârșit	X / Y	Lungime segment (** (m)
6	404.946,882 319.756,852	7	404.942,761 319.769,501	13.304
7	404.942,761 319.769,501	1	404.643,028 319.707,873	306.003

** Lungimile segmentelor sunt determinate în planul de proiecție Stereo 70 și sunt rotunjite la 1 milimetru.

*** Distanța dintre puncte este formată din segmente cumulate ce sunt mai mici decât valoarea 1 milimetru.

**DATE DESPRE IMOBILUL NR. 3566**

Oficiul de Cadastru și Publicitate Imobiliară DOLJ
Biroul de Cadastru și Publicitate Imobiliară Craiova

A. Partea I. Descrierea imobilului

TEREN Extravilan

Adresa: Jud. Dolj, T101, P83

Nr. Crt	Nr cadastral Nr. topografic	Suprafața* (mp)	Observații / Referințe
A1	41842	Din acte: 4.900 Masurata: 4.230	Sector cadastral:79 Teren neimprejmuit;

B. Partea II. Proprietari și acte

Inscrieri privitoare la dreptul de proprietate și alte drepturi reale		Referințe
125613 / 10/05/2021		
Act Normativ nr. LG. NR. 17, din 08/03/2014 emis de GUVERNUL ROMANIEI;		
B1	Se noteaza mentiunea " Imobil aflat sub incidenta art. 3 alin.(1) din Legea 17/2014 " .	A1
210600 / 30/08/2021		
Act Notarial nr. CONTRACT DE VANZARE AUT. NR 1577, din 27/08/2021 emis de NP STEFANESCU FLORIANA;		
B2	Intabulare, drept de PROPRIETATE, dobandit prin Conventie, cota actuala 1/1, cota initiala 1/1	A1
	1) ȘOMICU ILARIAN-COSMIN	
	2) SOMICU ALEXANDRA-GABRIELA	

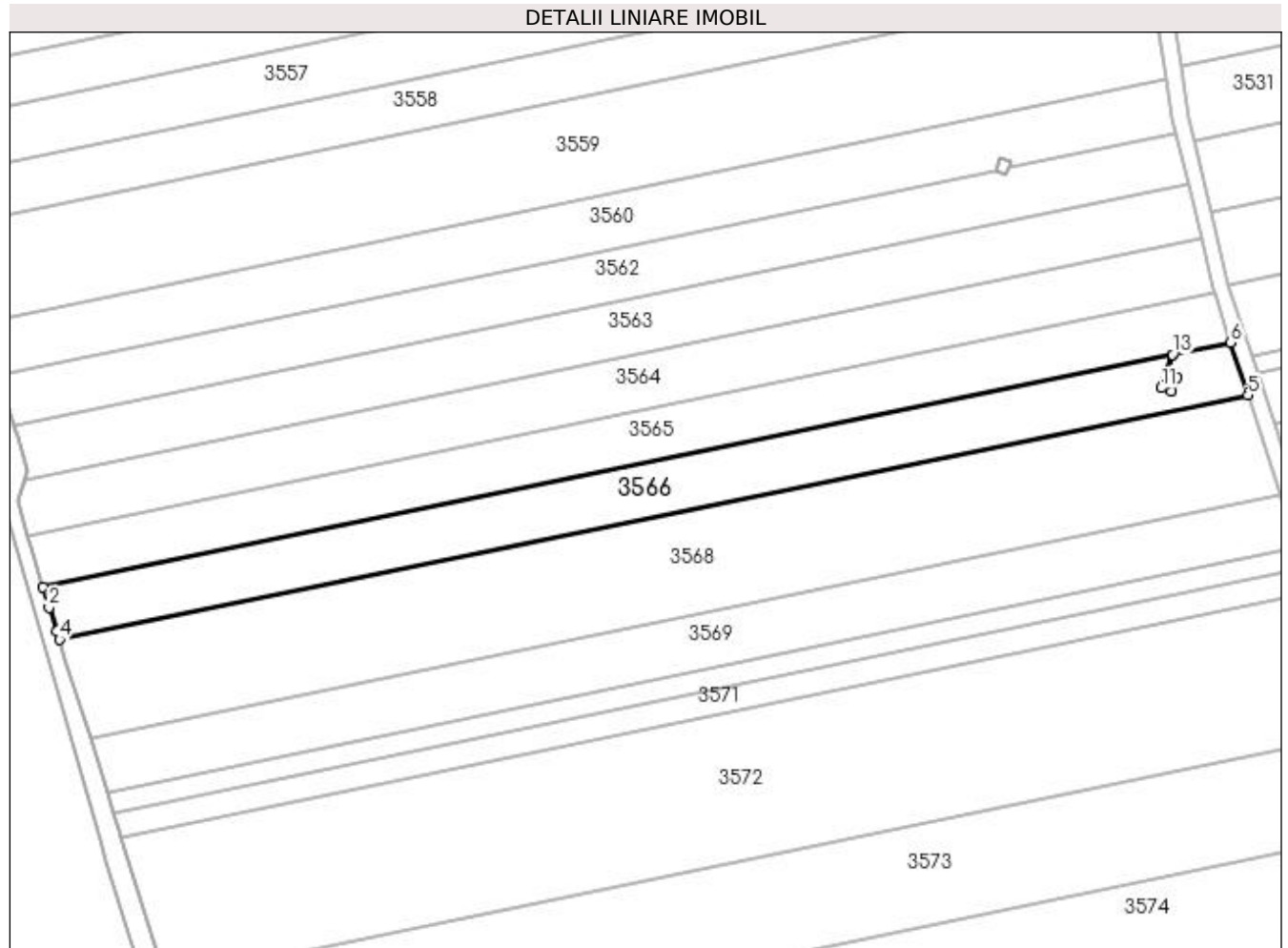
C. Partea III. SARCINI .

Inscrieri privind dezmembramintele dreptului de proprietate, drepturi reale de garanție și sarcini	Referințe
NU SUNT	

Teren

Nr cadastral	Suprafața (mp)*	Observații / Referințe
41842	Din acte: 4.900 Masurata: 4.230	

* Suprafața este determinată în planul de proiecție Stereo 70.



Date referitoare la teren

Crt	Categorie folosință	Intra vilan	Suprafața (mp)	Tarla	Parcelă	Nr. topo	Observații / Referințe
1	arabil	NU	4.230	101	83	-	

Lungime Segmente

1) Valorile lungimilor segmentelor sunt obținute din proiecție în plan.

Punct început	X / Y	Punct sfârșit	X / Y	Lungime segment (** (m)
1	404.646,807 319.695,153	2	404.648,344 319.690,031	5.347
2	404.648,344 319.690,031	3	404.650,344 319.684,031	6.325
3	404.650,344 319.684,031	4	404.650,959 319.681,877	2.24
4	404.650,959 319.681,877	5	404.951,197 319.743,609	306.518
5	404.951,197 319.743,609	6	404.946,882 319.756,852	13.927

Punct început	X / Y	Punct sfârșit	X / Y	Lungime segment (** (m)
6	404.946,882 319.756,852	7	404.932,072 319.753,807	15.12
7	404.932,072 319.753,807	8	404.930,537 319.749,101	4.949
8	404.930,537 319.749,101	9	404.933,193 319.748,045	2.858
9	404.933,193 319.748,045	10	404.931,909 319.744,425	3.841
10	404.931,909 319.744,425	11	404.929,333 319.745,418	2.761
11	404.929,333 319.745,418	12	404.930,535 319.749,102	3.875
12	404.930,535 319.749,102	13	404.932,07 319.753,806	4.948
13	404.932,07 319.753,806	1	404.646,807 319.695,153	291.23

** Lungimile segmentelor sunt determinate în planul de proiecție Stereo 70 și sunt rotunjite la 1 milimetru.

*** Distanța dintre puncte este formată din segmente cumulate ce sunt mai mici decât valoarea 1 milimetru.

**DATE DESPRE IMOBILUL NR. 3567**

Oficiul de Cadastru și Publicitate Imobiliară DOLJ
Biroul de Cadastru și Publicitate Imobiliară Craiova

A. Partea I. Descrierea imobilului

TEREN Extravilan

Adresa: Jud. Dolj, T101, STILP 10_10

Nr. Crt	Nr cadastral Nr. topografic	Suprafața* (mp)	Observații / Referințe
A1		11	Sector cadastral:79 Teren neimpregmuit; STALP NR. 10_10, LEA 110KV CRAIOVA NORD-CCH CIRCUIT 3 - DC LEA 110KV CRAIOVA NORD-CCH CIRCUIT 4

Construcții

Crt	Nr cadastral Nr. topografic	Adresa	Observații / Referințe
A1.1		Jud. Dolj	Nr. niveluri:1; S. construita la sol:11 mp; S. construita desfasurata:11 mp; Stalp nr. 10_10, LEA 110kv CRAIOVA NORD-CCH circuit 3 - DC LEA 110kv CRAIOVA NORD-CCH circuit 4 - Constructie de metal - An constructie 1976

B. Partea II. Proprietari și acte

Inscrieri privitoare la dreptul de proprietate și alte drepturi reale		Referințe
/		
Act Administrativ nr. CONTRACT DE CONCESIUNE NR. 6, din 20/06/2005 emis de MIN EC SI COM SI FDFEE ELECTRICA OLTENIA (ACT ADITIONAL NR. 1 LA CONTRACT DE CONCESIUNE NR. 6 DIN 20.06.2005; ACT ADITIONAL NR. 2 LA CONTRACT DE CONCESIUNE NR. 6 DIN 20.06.2005; LICENTA NR. 457 DIN 29.04.2002; DECIZIA NR. 139 DIN 08.02.2017; LISTA INSTALATIILOR DE DISTRIBUTIE NR. 2959 DIN 05.07.2002);		
B1	Intabulare, drept de PROPRIETATE, dobandit prin Lege, cota actuala 1/1, cota initiala 1/1 1) STATUL ROMAN DOMENIUL PUBLIC, LIPSĂ CNP	A1, A1.1
B2	Intabulare, drept de CONCESIUNEPE O PERIOADA DE 49 ANI INCEPAND CU DATA SEMNARII CONTRACTULUI DE CONCESIUNE, dobandit prin Lege, cota actuala 1/1, cota initiala 1/1 1) DISTRIBUTIE ENERGIE OLTENIA SA, CIF:14491102	A1, A1.1

C. Partea III. SARCINI .

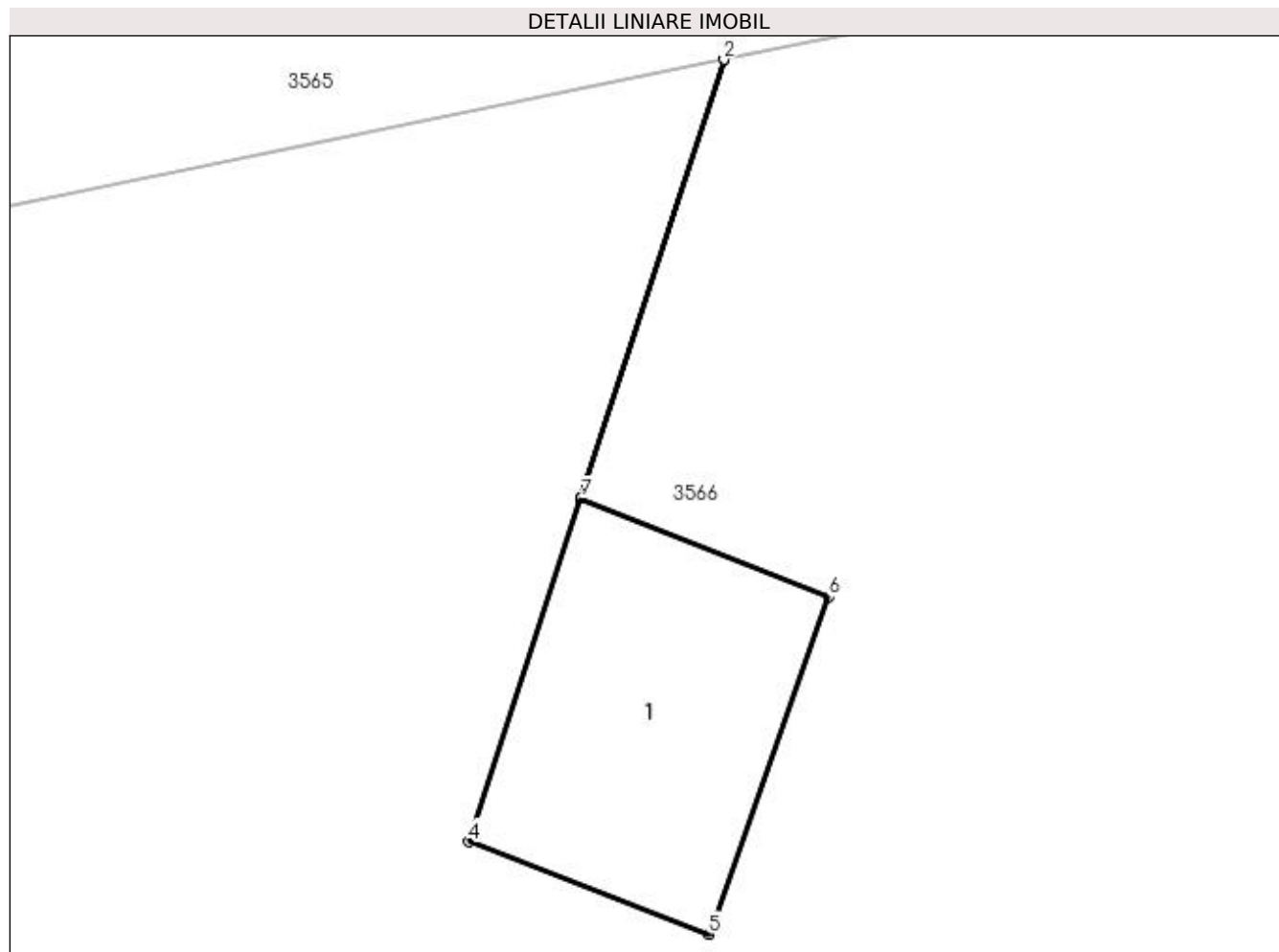
Inscrieri privind dezmembramintele dreptului de proprietate, drepturi reale de garanție și sarcini	Referințe
NU SUNT	

Anexa Nr. 1 La Partea I

Teren

Nr cadastral	Suprafața (mp)*	Observații / Referințe
	11	STALP NR. 10_10, LEA 110KV CRAIOVA NORD-CCH CIRCUIT 3 - DC LEA 110KV CRAIOVA NORD-CCH CIRCUIT 4

* Suprafața este determinată în planul de proiecție Stereo 70.



Date referitoare la teren

Crt	Categorie folosință	Intra vilan	Suprafața (mp)	Tarla	Parcelă	Nr. topo	Observații / Referințe
1	curți construcții	NU	11	101	STILP 10_10	-	STALP NR. 10_10 LEA 110KV CRAIOVA NORD-CCH CIRCUIT 3 - DC LEA 110KV CRAIOVA NORD-CCH CIRCUIT 4

Date referitoare la construcții

Crt	Număr	Destinație construcție	Supraf. (mp)	Situație juridică	Observații / Referințe
A1.1		construcții industriale și edilitare	11	Cu acte	Nr. niveluri:1; S. construita la sol:11 mp; S. construita desfasurata:11 mp; Stalp nr. 10_10, LEA 110kv CRAIOVA NORD-CCH circuit 3 - DC LEA 110kv CRAIOVA NORD-CCH circuit 4 - Construcție de metal - An construcție 1976

Lungime Segmente

1) Valorile lungimilor segmentelor sunt obținute din proiecție în plan.

Punct început	X / Y	Punct sfârșit	X / Y	Lungime segment (** (m)
1	404.932,072 319.753,807	2	404.932,07 319.753,806	0.002
2	404.932,07 319.753,806	3	404.930,535 319.749,102	4.948

Punct început	X / Y	Punct sfârșit	X / Y	Lungime segment (** (m)
3	404.930,535 319.749,102	4	404.929,333 319.745,418	3.875
4	404.929,333 319.745,418	5	404.931,909 319.744,425	2.761
5	404.931,909 319.744,425	6	404.933,193 319.748,045	3.841
6	404.933,193 319.748,045	7	404.930,537 319.749,101	2.858
7	404.930,537 319.749,101	1	404.932,072 319.753,807	4.949

** Lungimile segmentelor sunt determinate în planul de proiecție Stereo 70 și sunt rotunjite la 1 milimetru.

*** Distanța dintre puncte este formată din segmente cumulate ce sunt mai mici decât valoarea 1 milimetru.

**DATE DESPRE IMOBILUL NR. 3568**

Oficiul de Cadastru și Publicitate Imobiliară DOLJ
Biroul de Cadastru și Publicitate Imobiliară Craiova

A. Partea I. Descrierea imobilului

TEREN Extravilan

Adresa: Jud. Dolj, T101, P84

Nr. Crt	Nr cadastral Nr. topografic	Suprafața* (mp)	Observații / Referințe
A1		Din acte: 9.700 Masurata: 8.013	Sector cadastral:79 Teren neimprejmuț; PROCENT DIMINUARE 17.38762 %

B. Partea II. Proprietari și acte

Inscrieri privitoare la dreptul de proprietate și alte drepturi reale		Referințe
/		
Act Administrativ nr. TDP 13314, din 29/04/2009 emis de CJPSDPAT DOLJ;		
B1	Intabulare, drept de PROPRIETATE, dobandit prin Reconstituire, cota actuala 1/1, cota initiala 1/1 1) JIANU NICOLITA, LIPSĂ CNP 2) DIGA ANGELICA, LIPSĂ CNP 3) MUGA SEVASTIAN, LIPSĂ CNP	A1

C. Partea III. SARCINI .

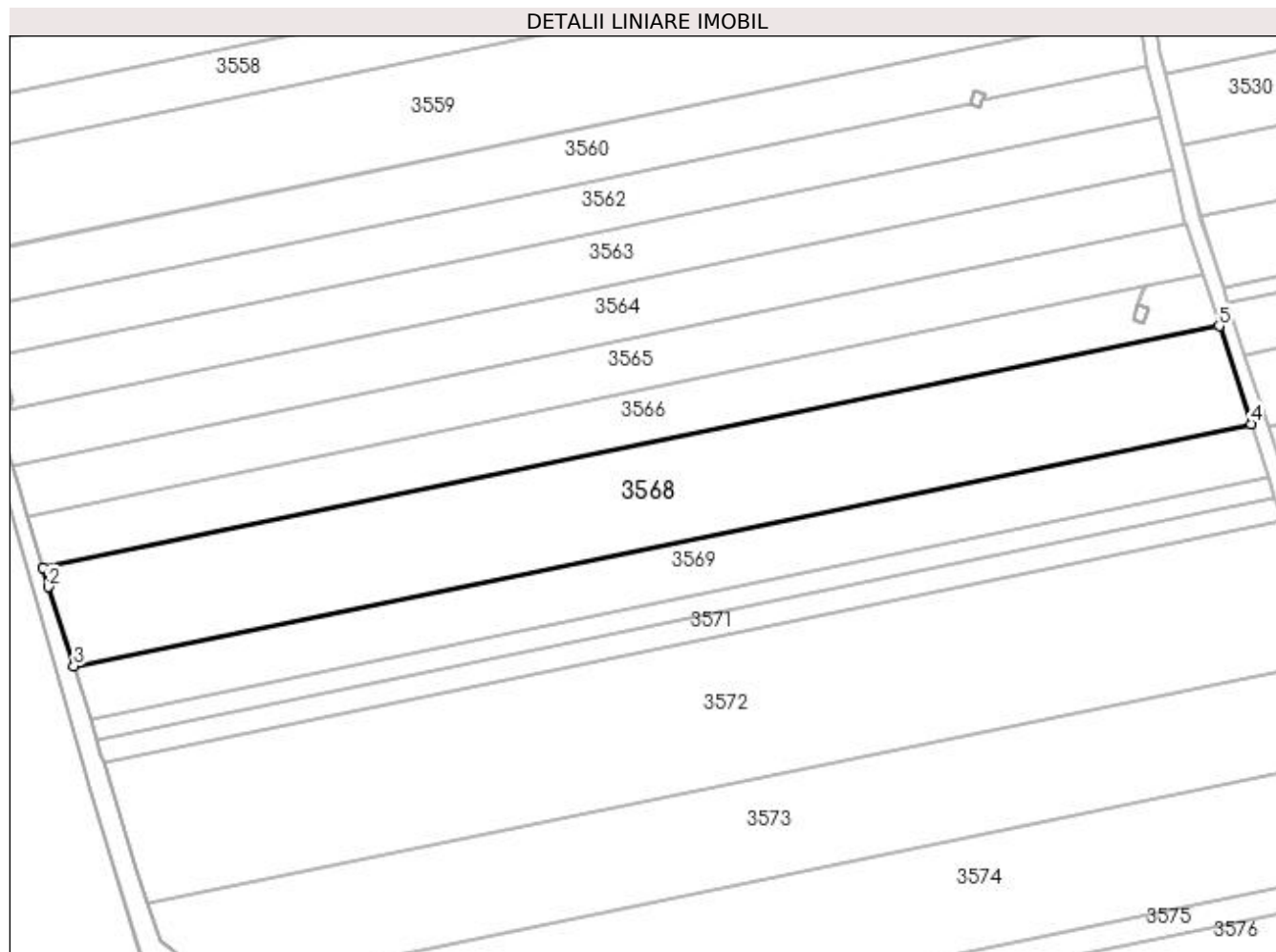
Inscrieri privind dezmembramintele dreptului de proprietate, drepturi reale de garanție și sarcini	Referințe
NU SUNT	

Anexa Nr. 1 La Partea I

Teren

Nr cadastral	Suprafața (mp)*	Observații / Referințe
	Din acte: 9.700 Masurata: 8.013	PROCENT DIMINUARE 17.38762 %

* Suprafața este determinată în planul de proiecție Stereo 70.



Date referitoare la teren

Crt	Categorie folosință	Intra vilan	Suprafața (mp)	Tarla	Parcelă	Nr. topo	Observații / Referințe
1	arabil	NU	8.013	101	84	-	

Lungime Segmente

1) Valorile lungimilor segmentelor sunt obținute din proiecție în plan.

Punct început	X / Y	Punct sfârșit	X / Y	Lungime segment (** (m)
1	404.650,959 319.681,877	2	404.652,344 319.677,031	5.04
2	404.652,344 319.677,031	3	404.658,776 319.656,815	21.214
3	404.658,776 319.656,815	4	404.959,341 319.718,615	306.852
4	404.959,341 319.718,615	5	404.951,197 319.743,609	26.288
5	404.951,197 319.743,609	1	404.650,959 319.681,877	306.518

**** Lungimile segmentelor sunt determinate în planul de proiecție Stereo 70 și sunt rotunjite la 1 milimetru.**

***** Distanța dintre puncte este formată din segmente cumulate ce sunt mai mici decât valoarea 1 milimetru.**

**DATE DESPRE IMOBILUL NR. 3569**

Oficiul de Cadastru și Publicitate Imobiliară DOLJ
Biroul de Cadastru și Publicitate Imobiliară Craiova

A. Partea I. Descrierea imobilului

TEREN Extravilan

Adresa: Jud. Dolj, T101, P85

Nr. Crt	Nr cadastral Nr. topografic	Suprafața* (mp)	Observații / Referințe
A1		Din acte: 5.200 Masurata: 4.296	Sector cadastral:79 Teren neimprejmuit; PROCENT DIMINUARE 17.38762 %

B. Partea II. Proprietari și acte

Inscrieri privitoare la dreptul de proprietate și alte drepturi reale		Referințe
/		
Act Administrativ nr. TDP 580-59005, din 31/05/1995 emis de CJPSDPAT DOLJ;		
B1	Intabulare, drept de PROPRIETATE, dobandit prin Reconstituire, cota actuala 1/1, cota initiala 1/1 1) MOJOIU CONSTANTIN, LIPSĂ CNP	A1


C. Partea III. SARCINI .

Inscrieri privind dezmembramintele dreptului de proprietate, drepturi reale de garanție și sarcini	Referințe
NU SUNT	

Teren

Nr cadastral	Suprafața (mp)*	Observații / Referințe
	Din acte: 5.200 Masurata: 4.296	PROCENT DIMINUARE 17.38762 %

* Suprafața este determinată în planul de proiecție Stereo 70.



Date referitoare la teren

Crt	Categorie folosință	Intra vilan	Suprafața (mp)	Tarla	Parcelă	Nr. topo	Observații / Referințe
1	arabil	NU	4.296	101	85	-	

Lungime Segmente

1) Valorile lungimilor segmentelor sunt obținute din proiecție în plan.

Punct început	X / Y	Punct sfârșit	X / Y	Lungime segment (** (m)
1	404.658,776 319.656,815	2	404.663,044 319.643,402	14.076
2	404.663,044 319.643,402	3	404.963,704 319.705,221	306.95
3	404.963,704 319.705,221	4	404.959,341 319.718,615	14.087
4	404.959,341 319.718,615	1	404.658,776 319.656,815	306.852

**** Lungimile segmentelor sunt determinate în planul de proiecție Stereo 70 și sunt rotunjite la 1 milimetru.**

***** Distanța dintre puncte este formată din segmente cumulate ce sunt mai mici decât valoarea 1 milimetru.**

**DATE DESPRE IMOBILUL NR. 3570**

Oficiul de Cadastru și Publicitate Imobiliară DOLJ
Biroul de Cadastru și Publicitate Imobiliară Craiova

A. Partea I. Descrierea imobilului

TEREN Extravilan

Adresa: Jud. Dolj, T101, P85/1

Nr. Crt	Nr cadastral Nr. topografic	Suprafața* (mp)	Observații / Referințe
A1		Din acte: 2.100 Masurata: 1.735	Sector cadastral:79 Teren neimprejmuit; PROCENT DIMINUARE 17.38762 %

B. Partea II. Proprietari și acte

Inscrieri privitoare la dreptul de proprietate și alte drepturi reale		Referințe
/		
Act Administrativ nr. TDP 1628-9657, din 05/08/1997 emis de CJPSDPAT DOLJ;		
B1	Intabulare, drept de PROPRIETATE, dobandit prin Reconstituire, cota actuala 1/1, cota initiala 1/1 1) MOJOIU CONSTANTIN , LIPSĂ CNP	A1

C. Partea III. SARCINI .

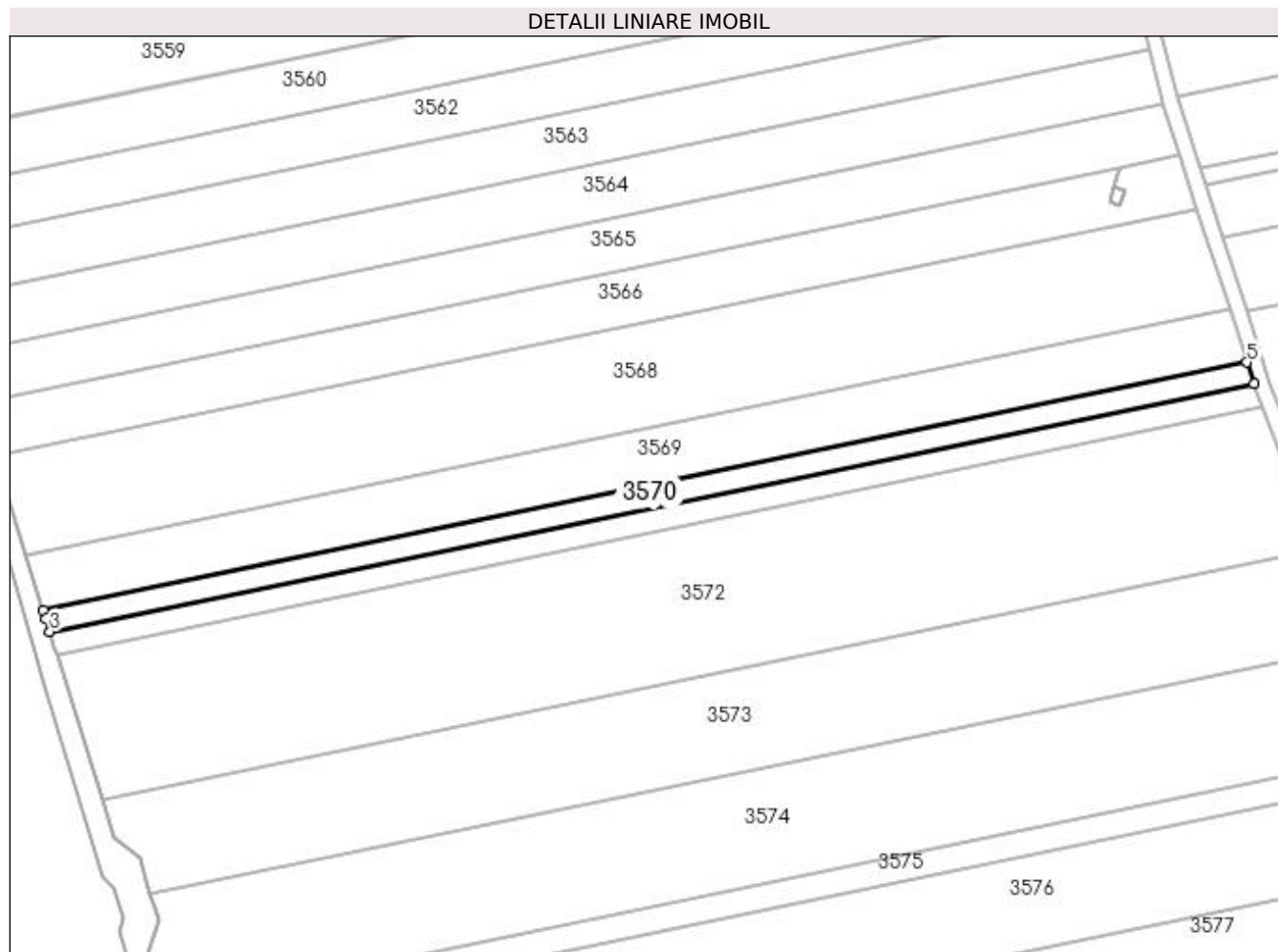
Inscrieri privind dezmembramintele dreptului de proprietate, drepturi reale de garanție și sarcini	Referințe
NU SUNT	

Anexa Nr. 1 La Partea I

Teren

Nr cadastral	Suprafața (mp)*	Observații / Referințe
	Din acte: 2.100 Masurata: 1.735	PROCENT DIMINUARE 17.38762 %

* Suprafața este determinată în planul de proiecție Stereo 70.



Date referitoare la teren

Crt	Categorie folosință	Intra vilan	Suprafața (mp)	Tarla	Parcelă	Nr. topo	Observații / Referințe
1	arabil	NU	1.735	101	85/1	-	

Lungime Segmente

1) Valorile lungimilor segmentelor sunt obținute din proiecție în plan.

Punct început	X / Y	Punct sfârșit	X / Y	Lungime segment (** (m)
1	404.663,044 319.643,402	2	404.663,719 319.641,281	2.226
2	404.663,719 319.641,281	3	404.664,689 319.637,971	3.45
3	404.664,689 319.637,971	4	404.965,466 319.699,814	307.069
4	404.965,466 319.699,814	5	404.963,704 319.705,221	5.687
5	404.963,704 319.705,221	1	404.663,044 319.643,402	306.95

**** Lungimile segmentelor sunt determinate în planul de proiecție Stereo 70 și sunt rotunjite la 1 milimetru.**

***** Distanța dintre puncte este formată din segmente cumulate ce sunt mai mici decât valoarea 1 milimetru.**

**DATE DESPRE IMOBILUL NR. 3571**

Oficiul de Cadastru și Publicitate Imobiliară DOLJ
Biroul de Cadastru și Publicitate Imobiliară Craiova

A. Partea I. Descrierea imobilului

TEREN Extravilan

Adresa: Jud. Dolj, T101, P86

Nr. Crt	Nr cadastral Nr. topografic	Suprafața* (mp)	Observații / Referințe
A1		Din acte: 2.300 Masurata: 1.900	Sector cadastral:79 Teren neimprejmuit; PROCENT DIMINUARE 17.38762 %

B. Partea II. Proprietari și acte

Inscrieri privitoare la dreptul de proprietate și alte drepturi reale		Referințe
/		
Act Notarial nr. CONTRACT DE PARTAJ VOLUNTAR NR. 4387, din 15/09/2008 emis de NP STEFANESCU FLORIANA;		
B1	Intabulare, drept de PROPRIETATE, dobandit prin lesire Din Indiviziune, cota actuala 1/1, cota initiala 1/1 1) STAIKU MARIA	A1

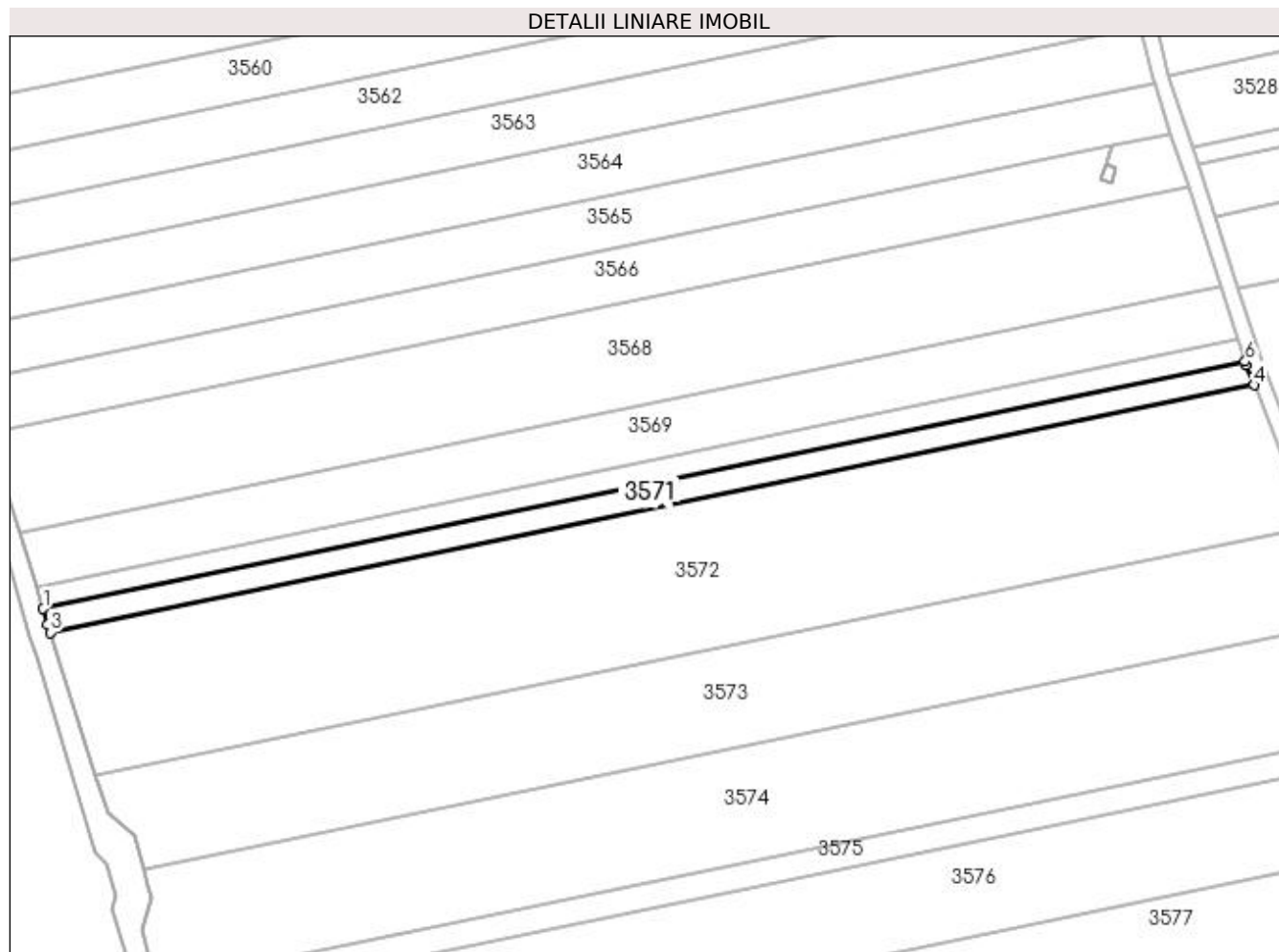
C. Partea III. SARCINI .

Inscrieri privind dezmembramintele dreptului de proprietate, drepturi reale de garanție și sarcini	Referințe
NU SUNT	

Anexa Nr. 1 La Partea I**Teren**

Nr cadastral	Suprafața (mp)*	Observații / Referințe
	Din acte: 2.300 Masurata: 1.900	PROCENT DIMINUARE 17.38762 %

* Suprafața este determinată în planul de proiecție Stereo 70.

**Date referitoare la teren**

Crt	Categorie folosință	Intra vilan	Suprafața (mp)	Tarla	Parcelă	Nr. topo	Observații / Referințe
1	arabil	NU	1.900	101	86	-	

Lungime Segmente

1) Valorile lungimilor segmentelor sunt obținute din proiecție în plan.

Punct început	X / Y	Punct sfârșit	X / Y	Lungime segment (** (m)
1	404.664,689 319.637,971	2	404.665,844 319.634,031	4.105
2	404.665,844 319.634,031	3	404.666,467 319.632,023	2.102
3	404.666,467 319.632,023	4	404.967,675 319.693,955	307.509
4	404.967,675 319.693,955	5	404.965,73 319.699,003	5.41
5	404.965,73 319.699,003	6	404.965,466 319.699,814	0.853

Punct început	X / Y	Punct sfârșit	X / Y	Lungime segment (** (m)
6	404.965,466 319.699,814	1	404.664,689 319.637,971	307.069

** Lungimile segmentelor sunt determinate în planul de proiecție Stereo 70 și sunt rotunjite la 1 milimetru.

*** Distanța dintre puncte este formată din segmente cumulate ce sunt mai mici decât valoarea 1 milimetru.

**DATE DESPRE IMOBILUL NR. 3572**

Oficiul de Cadastru și Publicitate Imobiliară DOLJ
Biroul de Cadastru și Publicitate Imobiliară Craiova

A. Partea I. Descrierea imobilului

TEREN Extravilan

Adresa: Jud. Dolj, T101, P87

Nr. Crt	Nr cadastral Nr. topografic	Suprafața* (mp)	Observații / Referințe
A1		Din acte: 14.000 Masurata: 11.566	Sector cadastral:79 Teren neimprejmuit; PROCENT DIMINUARE 17.38762 %

B. Partea II. Proprietari și acte

Inscrieri privitoare la dreptul de proprietate și alte drepturi reale		Referințe
/		
Act Administrativ nr. TDP 743-45533, din 23/04/1996 emis de CJPSDPAT DOLJ;		
B1	Intabulare, drept de PROPRIETATE, dobandit prin Reconstituire, cota actuala 1/1, cota initiala 1/1 1) BESLIU ION, LIPSĂ CNP	A1

C. Partea III. SARCINI .

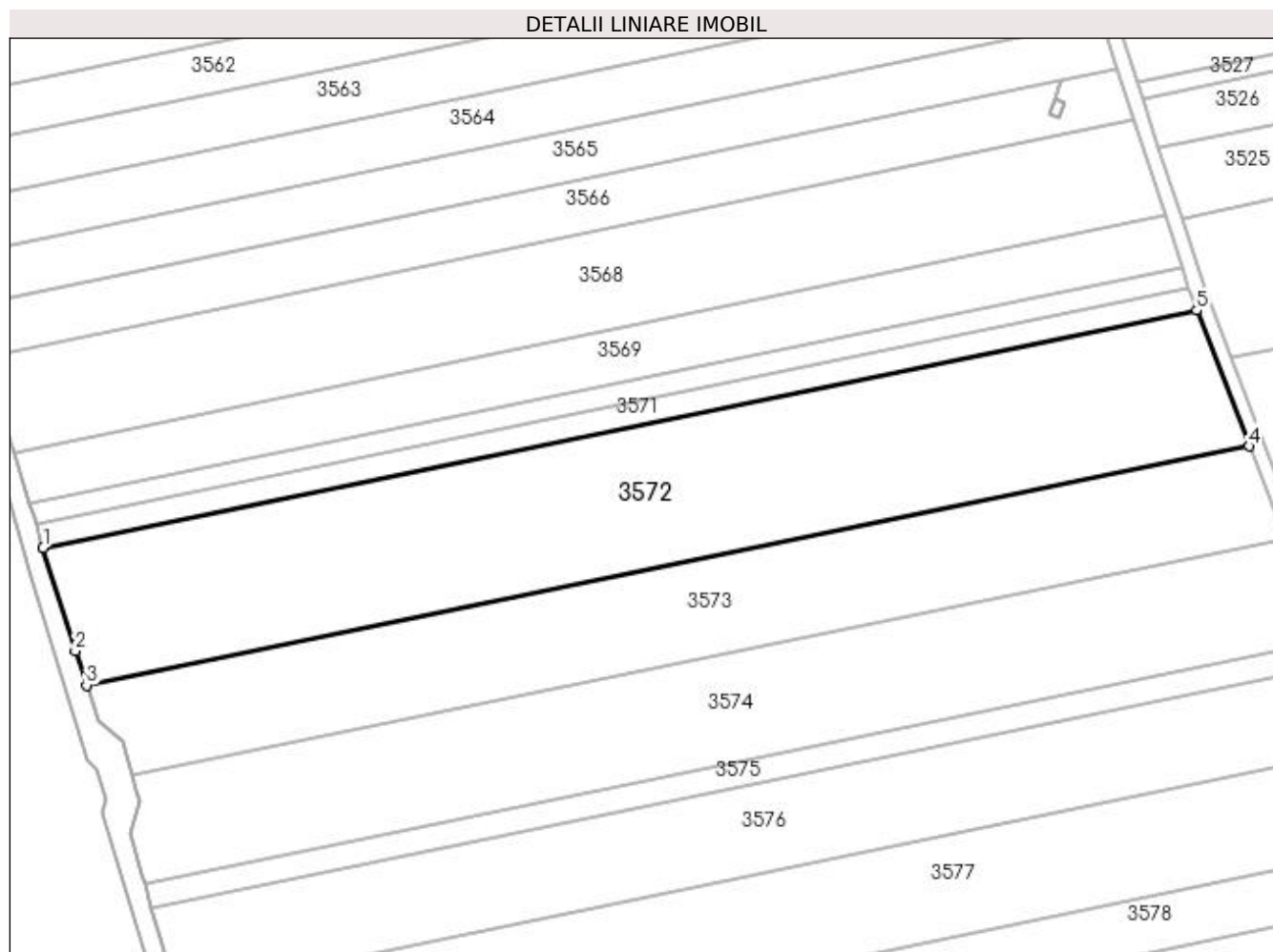
Inscrieri privind dezmembramintele dreptului de proprietate, drepturi reale de garanție și sarcini	Referințe
NU SUNT	

Anexa Nr. 1 La Partea I

Teren

Nr cadastral	Suprafața (mp)*	Observații / Referințe
	Din acte: 14.000 Masurata: 11.566	PROCENT DIMINUARE 17.38762 %

* Suprafața este determinată în planul de proiecție Stereo 70.



Date referitoare la teren

Crt	Categorie folosință	Intra vilan	Suprafața (mp)	Tarla	Parcelă	Nr. topo	Observații / Referințe
1	arabil	NU	11.566	101	87	-	

Lungime Segmente

1) Valorile lungimilor segmentelor sunt obținute din proiecție în plan.

Punct început	X / Y	Punct sfârșit	X / Y	Lungime segment (** (m)
1	404.666,467 319.632,023	2	404.674,844 319.605,031	28.262
2	404.674,844 319.605,031	3	404.677,793 319.596,109	9.397
3	404.677,793 319.596,109	4	404.981,325 319.658,519	309.882
4	404.981,325 319.658,519	5	404.967,675 319.693,955	37.975

Punct început	X / Y	Punct sfârşit	X / Y	Lungime segment (** (m)
5	404.967,675 319.693,955	1	404.666,467 319.632,023	307.509

** Lungimile segmentelor sunt determinate în planul de proiecţie Stereo 70 şi sunt rotunjite la 1 milimetru.

*** Distanţa dintre puncte este formată din segmente cumulate ce sunt mai mici decât valoarea 1 milimetru.

**DATE DESPRE IMOBILUL NR. 3573**

Oficiul de Cadastru și Publicitate Imobiliară DOLJ
Biroul de Cadastru și Publicitate Imobiliară Craiova

A. Partea I. Descrierea imobilului

TEREN Extravilan

Adresa: Jud. Dolj, T101, P88

Nr. Crt	Nr cadastral Nr. topografic	Suprafața* (mp)	Observații / Referințe
A1		Din acte: 9.500 Masurata: 7.848	Sector cadastral:79 Teren neimprejmuit; PROCENT DIMINUARE 17.38762 %

B. Partea II. Proprietari și acte

Inscrieri privitoare la dreptul de proprietate și alte drepturi reale		Referințe
/		
Act Administrativ nr. TDP 1921-59483, din 08/10/1999 emis de CJPSDPAT DOLJ;		
B1	Intabulare, drept de PROPRIETATE, dobandit prin Reconstituire, cota actuala 1/1, cota initiala 1/1 1) BIRIȚĂ CONSTANȚA , LIPSĂ CNP	A1

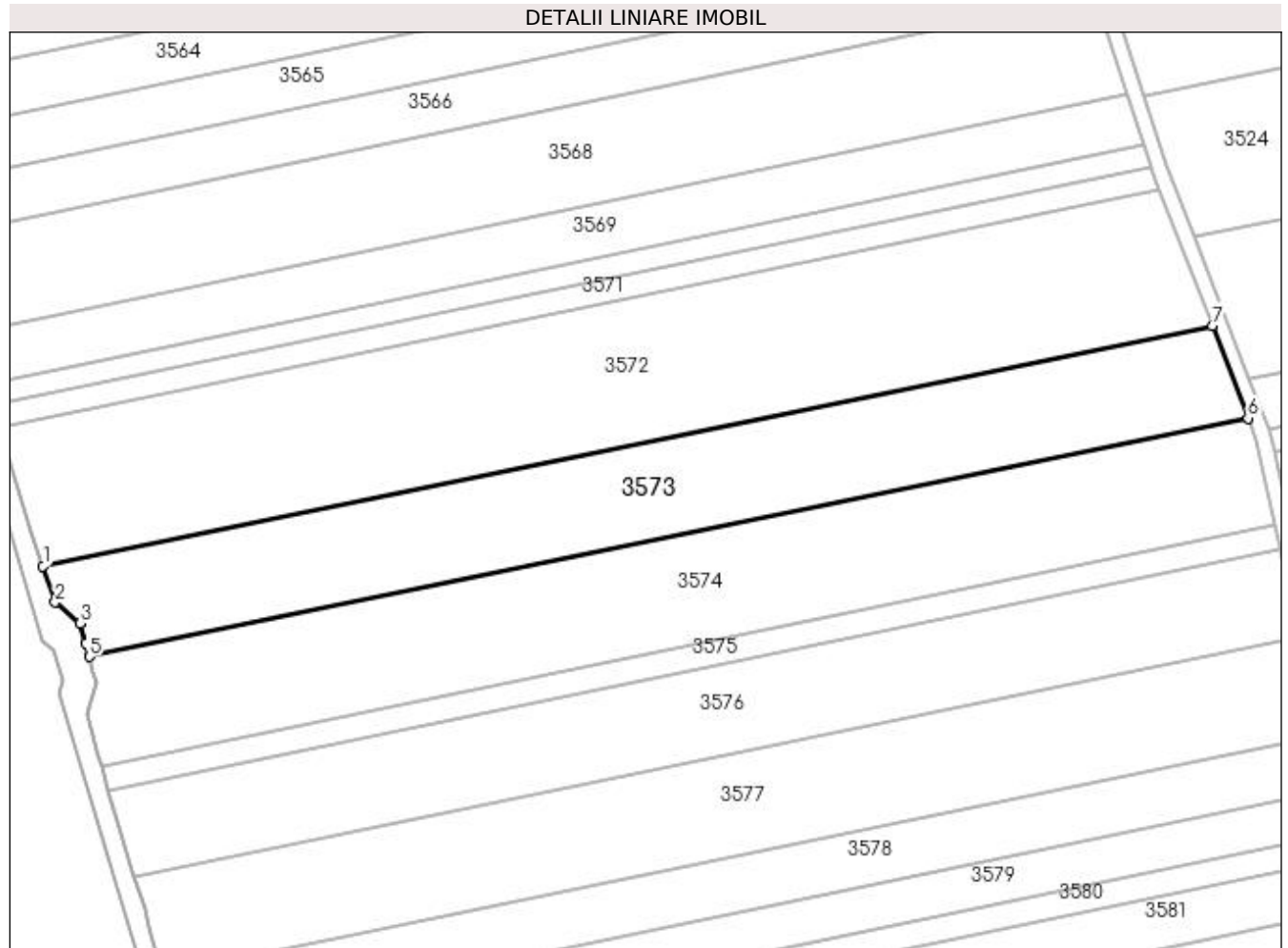
C. Partea III. SARCINI .

Inscrieri privind dezmembramintele dreptului de proprietate, drepturi reale de garanție și sarcini	Referințe
NU SUNT	

Teren

Nr cadastral	Suprafața (mp)*	Observații / Referințe
	Din acte: 9.500 Masurata: 7.848	PROCENT DIMINUARE 17.38762 %

* Suprafața este determinată în planul de proiecție Stereo 70.



Date referitoare la teren

Crt	Categorie folosință	Intra vilan	Suprafața (mp)	Tarla	Parcelă	Nr. topo	Observații / Referințe
1	arabil	NU	7.848	101	88	-	

Lungime Segmente

1) Valorile lungimilor segmentelor sunt obținute din proiecție în plan.

Punct început	X / Y	Punct sfârșit	X / Y	Lungime segment (** (m)
1	404.677,793 319.596,109	2	404.680,906 319.586,688	9.922
2	404.680,906 319.586,688	3	404.687,406 319.581,281	8.455
3	404.687,406 319.581,281	4	404.688,844 319.576,031	5.443
4	404.688,844 319.576,031	5	404.689,761 319.572,592	3.559
5	404.689,761 319.572,592	6	404.990,597 319.634,447	307.129

Punct început	X / Y	Punct sfârșit	X / Y	Lungime segment (** (m)
6	404.990,597 319.634,447	7	404.981,325 319.658,519	25.796
7	404.981,325 319.658,519	1	404.677,793 319.596,109	309.882

** Lungimile segmentelor sunt determinate în planul de proiecție Stereo 70 și sunt rotunjite la 1 milimetru.

*** Distanța dintre puncte este formată din segmente cumulate ce sunt mai mici decât valoarea 1 milimetru.

**DATE DESPRE IMOBILUL NR. 3574**

Oficiul de Cadastru și Publicitate Imobiliară DOLJ
Biroul de Cadastru și Publicitate Imobiliară Craiova

A. Partea I. Descrierea imobilului

TEREN Extravilan

Adresa: Jud. Dolj, T101, P89

Nr. Crt	Nr cadastral Nr. topografic	Suprafața* (mp)	Observații / Referințe
A1	33446	Din acte: 9.500 Masurata: 8.825	Sector cadastral:79 Teren neimprejmit;

B. Partea II. Proprietari și acte

Inscrieri privitoare la dreptul de proprietate și alte drepturi reale		Referințe
97708 / 18/08/2015		
Act Normativ nr. 17, din 07/03/2014 emis de PARLAMENTUL ROMANIEI;		
B1	Imobil aflat sub incidenta art.3 alin.(1) din Legea 17/2014	A1
222120 / 29/11/2018		
Act Notarial nr. CONTRACT DE VANZARE-CUMPĂRARE NR. 5834, din 28/11/2018 emis de NP CANTAR ELENA;		
B2	Intabulare, drept de PROPRIETATE, dobandit prin Conventie, cota actuala 1/1, cota initiala 1/1	A1
	1) LAPADATESCU MARIUS GABI	
	2) LAPADATESCU SILVICA DANIELA	

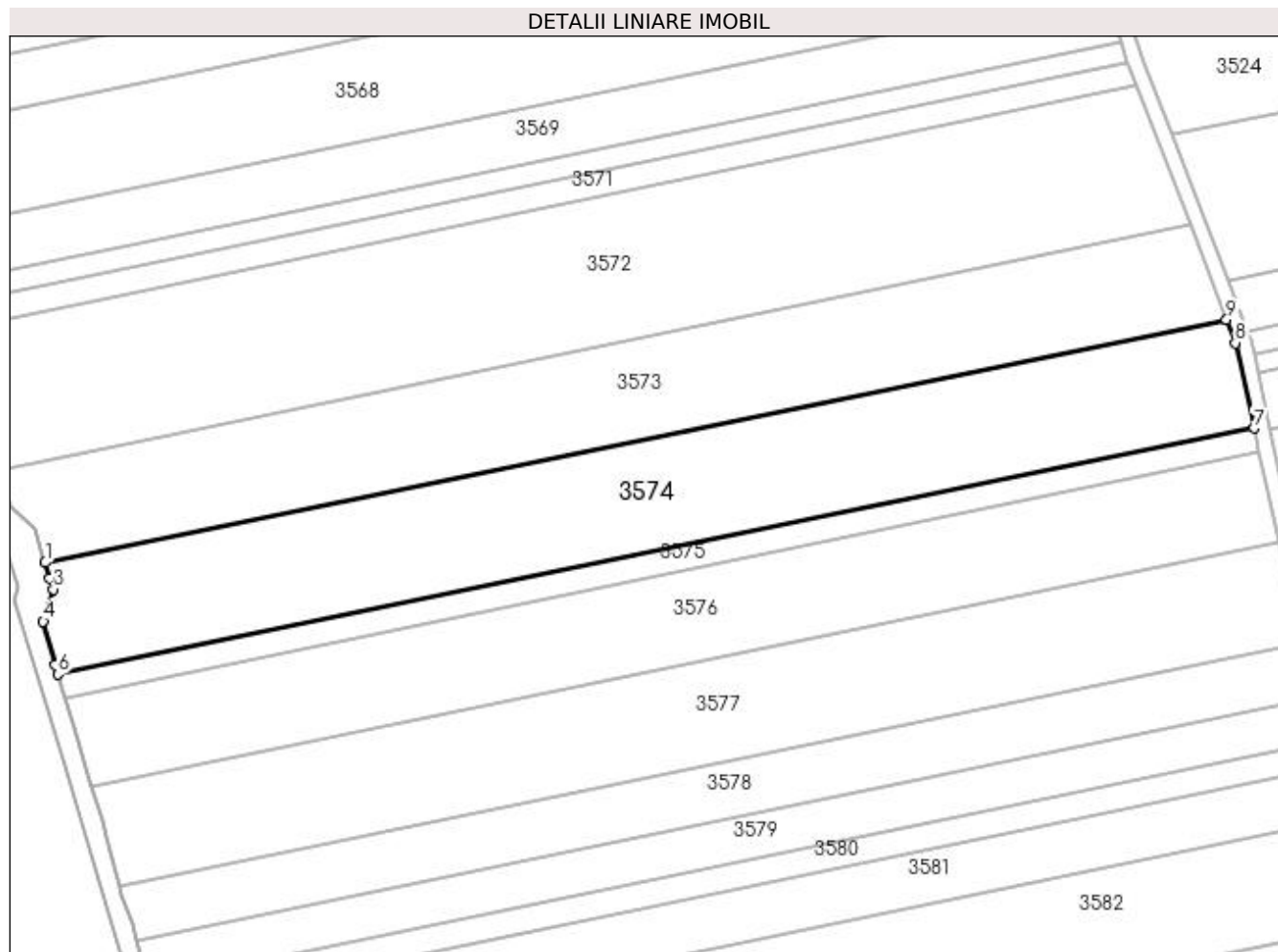
C. Partea III. SARCINI .

Inscrieri privind dezmembramintele dreptului de proprietate, drepturi reale de garanție și sarcini	Referințe
NU SUNT	

Teren

Nr cadastral	Suprafața (mp)*	Observații / Referințe
33446	Din acte: 9.500 Masurata: 8.825	

* Suprafața este determinată în planul de proiecție Stereo 70.



Date referitoare la teren

Crt	Categorie folosință	Intra vilan	Suprafața (mp)	Tarla	Parcelă	Nr. topo	Observații / Referințe
1	arabil	NU	8.825	101	89	-	

Lungime Segmente

1) Valorile lungimilor segmentelor sunt obținute din proiecție în plan.

Punct început	X / Y	Punct sfârșit	X / Y	Lungime segment (** (m)
1	404.689,761 319.572,592	2	404.690,844 319.568,531	4.203
2	404.690,844 319.568,531	3	404.691,844 319.565,844	2.867
3	404.691,844 319.565,844	4	404.689,286 319.557,637	8.596
4	404.689,286 319.557,637	5	404.692,344 319.546,531	11.519
5	404.692,344 319.546,531	6	404.693,018 319.544,193	2.434

Punct început	X / Y	Punct sfârșit	X / Y	Lungime segment (** (m)
6	404.693,018 319.544,193	7	404.997,61 319.606,82	310.964
7	404.997,61 319.606,82	8	404.992,879 319.628,524	22.213
8	404.992,879 319.628,524	9	404.990,597 319.634,447	6.348
9	404.990,597 319.634,447	1	404.689,761 319.572,592	307.129

** Lungimile segmentelor sunt determinate în planul de proiecție Stereo 70 și sunt rotunjite la 1 milimetru.

*** Distanța dintre puncte este formată din segmente cumulate ce sunt mai mici decât valoarea 1 milimetru.

**DATE DESPRE IMOBILUL NR. 3575**

Oficiul de Cadastru și Publicitate Imobiliară DOLJ
Biroul de Cadastru și Publicitate Imobiliară Craiova

A. Partea I. Descrierea imobilului

TEREN Extravilan

Adresa: Jud. Dolj, T101, P91

Nr. Crt	Nr cadastral Nr. topografic	Suprafața* (mp)	Observații / Referințe
A1		Din acte: 2.400 Masurata: 1.983	Sector cadastral:79 Teren neimprejmuit; PROCENT DIMINUARE 17.38762 %

B. Partea II. Proprietari și acte

Inscrieri privitoare la dreptul de proprietate și alte drepturi reale		Referințe
/		
Act Administrativ nr. TDP 598-59005, din 01/06/1995 emis de CJPSDPAT DOLJ;		
B1	Intabulare, drept de PROPRIETATE, dobandit prin Reconstituire, cota actuala 1/1, cota initiala 1/1 1) CIONTOIU ION, LIPSĂ CNP	A1

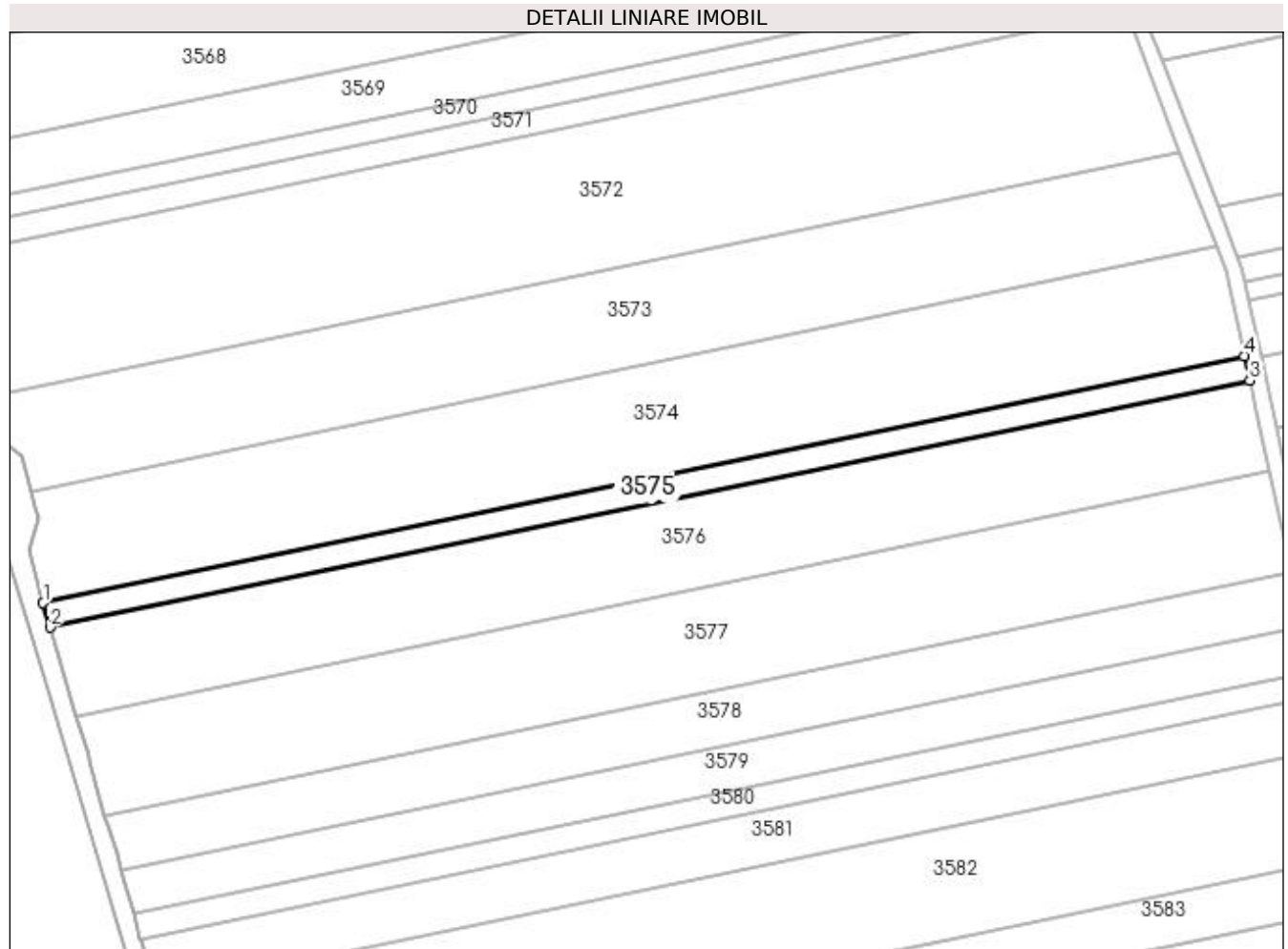
C. Partea III. SARCINI .

Inscrieri privind dezmembramintele dreptului de proprietate, drepturi reale de garanție și sarcini	Referințe
NU SUNT	

Teren

Nr cadastral	Suprafața (mp)*	Observații / Referințe
	Din acte: 2.400 Masurata: 1.983	PROCENT DIMINUARE 17.38762 %

* Suprafața este determinată în planul de proiecție Stereo 70.



Date referitoare la teren

Crt	Categorie folosință	Intra vilan	Suprafața (mp)	Tarla	Parcelă	Nr. topo	Observații / Referințe
1	arabil	NU	1.983	101	91	-	

Lungime Segmente

1) Valorile lungimilor segmentelor sunt obținute din proiecție în plan.

Punct început	X / Y	Punct sfârșit	X / Y	Lungime segment (** (m)
1	404.693,018 319.544,193	2	404.694,79 319.538,042	6.401
2	404.694,79 319.538,042	3	404.998,97 319.600,585	310.543
3	404.998,97 319.600,585	4	404.997,61 319.606,82	6.382
4	404.997,61 319.606,82	1	404.693,018 319.544,193	310.964

**** Lungimile segmentelor sunt determinate în planul de proiecție Stereo 70 și sunt rotunjite la 1 milimetru.**

***** Distanța dintre puncte este formată din segmente cumulate ce sunt mai mici decât valoarea 1 milimetru.**

**DATE DESPRE IMOBILUL NR. 3576**

Oficiul de Cadastru și Publicitate Imobiliară DOLJ
Biroul de Cadastru și Publicitate Imobiliară Craiova

A. Partea I. Descrierea imobilului

TEREN Extravilan

Nr. CF vechi:2080
Nr. cadastral vechi:1928

Adresa: Jud. Dolj, T101, P92,92/1

Nr. Crt	Nr cadastral Nr. topografic	Suprafața* (mp)	Observații / Referințe
A1	31843	7.200	Sector cadastral:79 Teren neimprejmuit;

B. Partea II. Proprietari și acte

Inscrieri privitoare la dreptul de proprietate și alte drepturi reale		Referințe
34670 / 03/05/2012		
Act Notarial nr. CONTRACT DE VANZARE AUT NR 637, din 27/04/2012 emis de NP PAPA ANDREEA DIANA;		
B1	Intabulare, drept de PROPRIETATECUMPARARE, dobandit prin Conventie, cota actuala 1/1, cota initiala 1/1 1) OTOVESCU BOGDAN PETRISOR, necasatorit	A1

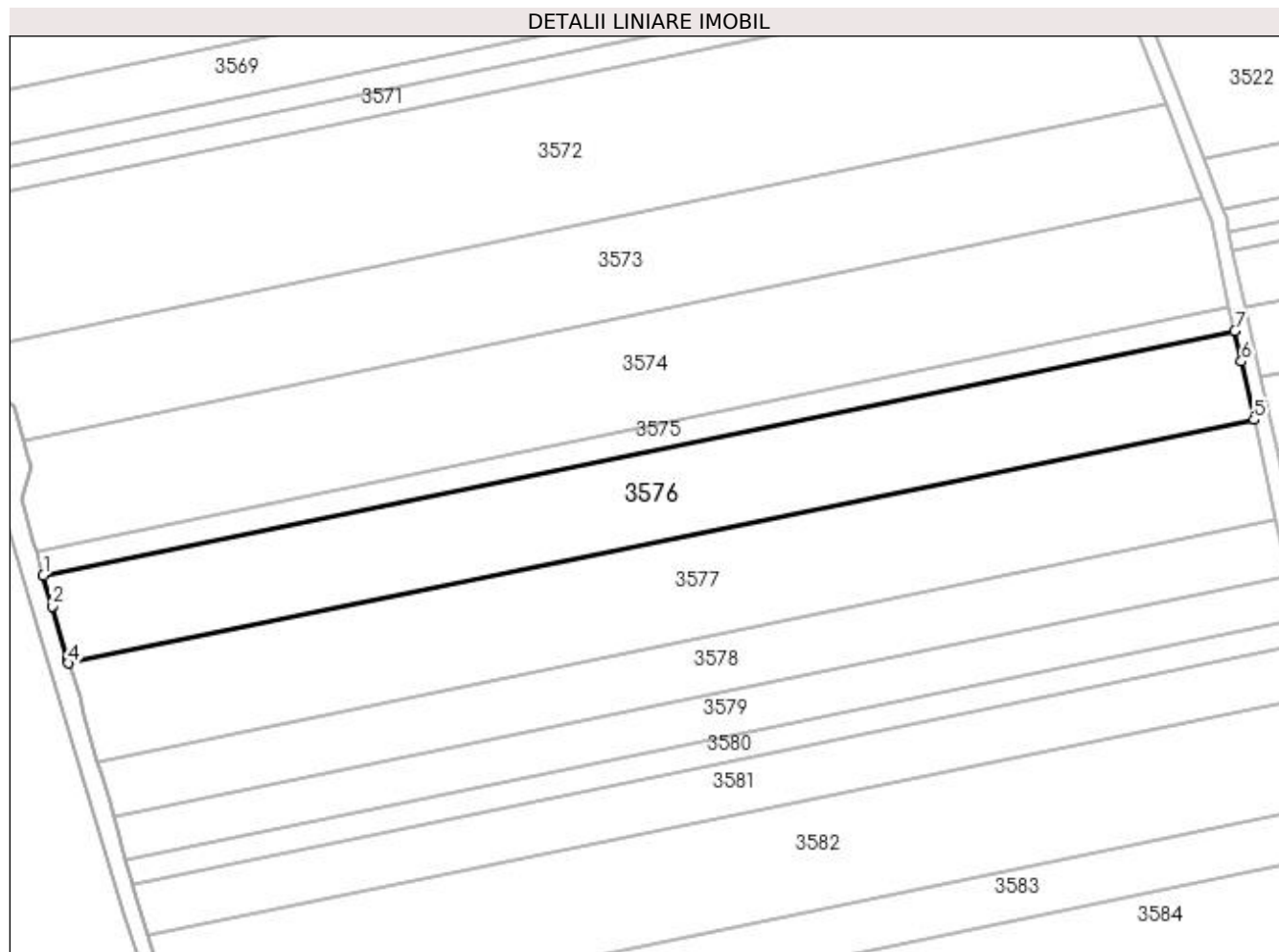
C. Partea III. SARCINI .

Inscrieri privind dezmembramintele dreptului de proprietate, drepturi reale de garanție și sarcini	Referințe
NU SUNT	

Teren

Nr cadastral	Suprafața (mp)*	Observații / Referințe
31843	7.200	

* Suprafața este determinată în planul de proiecție Stereo 70.



Date referitoare la teren

Crt	Categorie folosință	Intra vilan	Suprafața (mp)	Tarla	Parcelă	Nr. topo	Observații / Referințe
1	arabil	NU	7.200	101	92,92/1	-	

Lungime Segmente

1) Valorile lungimilor segmentelor sunt obținute din proiecție în plan.

Punct început	X / Y	Punct sfârșit	X / Y	Lungime segment (** (m)
1	404.694,79 319.538,042	2	404.697,028 319.530,276	8.082
2	404.697,028 319.530,276	3	404.700,844 319.517,031	13.784
3	404.700,844 319.517,031	4	404.701,306 319.515,653	1.454
4	404.701,306 319.515,653	5	405.003,921 319.577,874	308.945
5	405.003,921 319.577,874	6	405.000,686 319.592,712	15.187

Punct început	X / Y	Punct sfârșit	X / Y	Lungime segment (** (m)
6	405.000,686 319.592,712	7	404.998,97 319.600,585	8.058
7	404.998,97 319.600,585	1	404.694,79 319.538,042	310.543

** Lungimile segmentelor sunt determinate în planul de proiecție Stereo 70 și sunt rotunjite la 1 milimetru.

*** Distanța dintre puncte este formată din segmente cumulate ce sunt mai mici decât valoarea 1 milimetru.

**DATE DESPRE IMOBILUL NR. 3577**

Oficiul de Cadastru și Publicitate Imobiliară DOLJ
 Biroul de Cadastru și Publicitate Imobiliară Craiova

A. Partea I. Descrierea imobilului

TEREN Extravilan

Adresa: Jud. Dolj, T101, P93

Nr. Crt	Nr cadastral Nr. topografic	Suprafața* (mp)	Observații / Referințe
A1		Din acte: 9.800 Masurata: 8.096	Sector cadastral:79 Teren neimprejmuit; PROCENT DIMINUARE 17.38762 %

B. Partea II. Proprietari și acte

Inscrieri privitoare la dreptul de proprietate și alte drepturi reale		Referințe
/		
Act Administrativ nr. TDP 956-45379, din 02/08/1996 emis de CJPSDPAT DOLJ;		
B1	Intabulare, drept de PROPRIETATE, dobandit prin Reconstituire, cota actuala 1/1, cota initiala 1/1 1) NICOLA GHEORGHE, LIPSĂ CNP 2) NICOLA NICOLAE, LIPSĂ CNP 3) NICOLA CONSTANȚA, LIPSĂ CNP	A1

C. Partea III. SARCINI .


Inscrieri privind dezmembramintele dreptului de proprietate, drepturi reale de garanție și sarcini	Referințe
NU SUNT	

Anexa Nr. 1 La Partea I

Teren

Nr cadastral	Suprafața (mp)*	Observații / Referințe
	Din acte: 9.800 Masurata: 8.096	PROCENT DIMINUARE 17.38762 %

* Suprafața este determinată în planul de proiecție Stereo 70.



Date referitoare la teren

Crt	Categorie folosință	Intra vilan	Suprafața (mp)	Tarla	Parcelă	Nr. topo	Observații / Referințe
1	arabil	NU	8.096	101	93	-	

Lungime Segmente

1) Valorile lungimilor segmentelor sunt obținute din proiecție în plan.

Punct început	X / Y	Punct sfârșit	X / Y	Lungime segment (** (m)
1	405.003,921 319.577,874	2	404.701,306 319.515,653	308.945
2	404.701,306 319.515,653	3	404.704,188 319.507,062	9.061
3	404.704,188 319.507,062	4	404.705,344 319.502,531	4.676
4	404.705,344 319.502,531	5	404.708,71 319.490,328	12.659
5	404.708,71 319.490,328	6	405.009,523 319.552,179	307.105

Punct început	X / Y	Punct sfârșit	X / Y	Lungime segment (** (m)
6	405.009,523 319.552,179	1	405.003,921 319.577,874	26.299

** Lungimile segmentelor sunt determinate în planul de proiecție Stereo 70 și sunt rotunjite la 1 milimetru.

*** Distanța dintre puncte este formată din segmente cumulate ce sunt mai mici decât valoarea 1 milimetru.

**DATE DESPRE IMOBILUL NR. 3578**

Oficiul de Cadastru și Publicitate Imobiliară DOLJ
Biroul de Cadastru și Publicitate Imobiliară Craiova

A. Partea I. Descrierea imobilului

TEREN Extravilan

Nr. CF vechi:1908
Nr. cadastral vechi:1833

Adresa: Jud. Dolj, T101, P94

Nr. Crt	Nr cadastral Nr. topografic	Suprafața* (mp)	Observații / Referințe
A1	30849	Din acte: 4.700 Masurata: 4.422	Sector cadastral:79 Teren neimprejmuit;

B. Partea II. Proprietari și acte

Inscrieri privitoare la dreptul de proprietate și alte drepturi reale	Referințe
71124 / 04/11/2010	
Act Notarial nr. CONTRACT DE VANZARE CUMPARARE AUT NR.1411, din 03/11/2010 emis de NP BAZGU M;	
B1	A1
Intabulare, drept de PROPRIETATE, dobandit prin Conventie, cota actuala 1/1, cota initiala 1/1	
1) MANDA ADRIANA, LIPSĂ CNP	
2) MANDA COSMIN MARIUS	

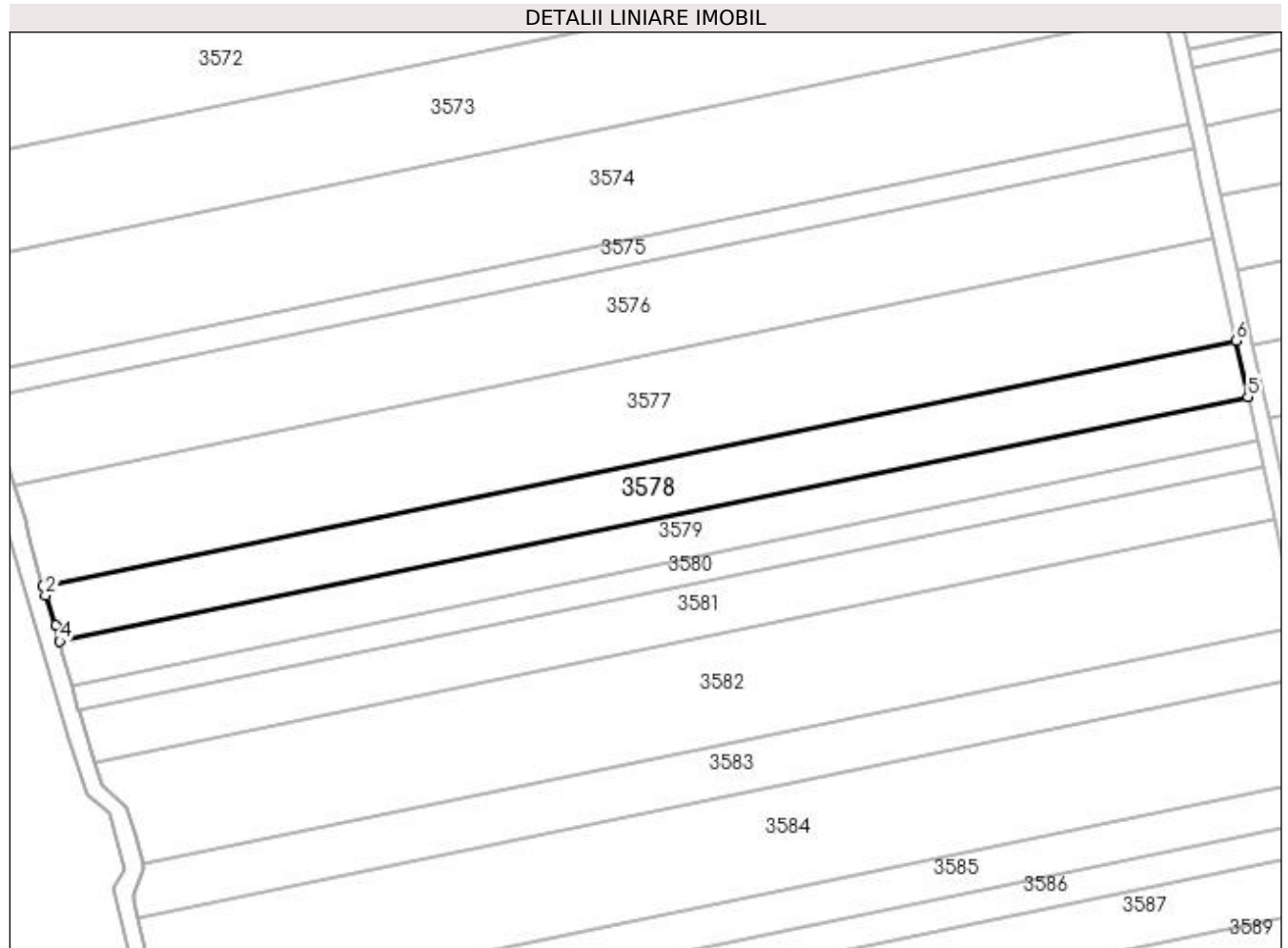
C. Partea III. SARCINI .

Inscrieri privind dezmembramintele dreptului de proprietate, drepturi reale de garanție și sarcini	Referințe
NU SUNT	

Teren

Nr cadastral	Suprafața (mp)*	Observații / Referințe
30849	Din acte: 4.700 Masurata: 4.422	

* Suprafața este determinată în planul de proiecție Stereo 70.



Date referitoare la teren

Crt	Categorie folosință	Intra vilan	Suprafața (mp)	Tarla	Parcelă	Nr. topo	Observații / Referințe
1	arabil	NU	4.422	101	94	-	

Lungime Segmente

1) Valorile lungimilor segmentelor sunt obținute din proiecție în plan.

Punct început	X / Y	Punct sfârșit	X / Y	Lungime segment (** (m)
1	404.708,71 319.490,328	2	404.709,344 319.488,031	2.383
2	404.709,344 319.488,031	3	404.711,844 319.480,531	7.906
3	404.711,844 319.480,531	4	404.712,928 319.476,465	4.208
4	404.712,928 319.476,465	5	405.012,596 319.538,08	305.937
5	405.012,596 319.538,08	6	405.009,523 319.552,179	14.429

Punct început	X / Y	Punct sfârșit	X / Y	Lungime segment (** (m)
6	405.009,523 319.552,179	1	404.708,71 319.490,328	307.105

** Lungimile segmentelor sunt determinate în planul de proiecție Stereo 70 și sunt rotunjite la 1 milimetru.

*** Distanța dintre puncte este formată din segmente cumulate ce sunt mai mici decât valoarea 1 milimetru.

**DATE DESPRE IMOBILUL NR. 3579**

Oficiul de Cadastru și Publicitate Imobiliară DOLJ
Biroul de Cadastru și Publicitate Imobiliară Craiova

A. Partea I. Descrierea imobilului

TEREN Extravilan

Nr. CF vechi:2904
Nr. cadastral vechi:2325

Adresa: Jud. Dolj, T101, P95

Nr. Crt	Nr cadastral Nr. topografic	Suprafața* (mp)	Observații / Referințe
A1	34317	3.500	Sector cadastral:79 Teren neimprejmuit;

B. Partea II. Proprietari și acte

Inscrieri privitoare la dreptul de proprietate și alte drepturi reale		Referințe
235851 / 18/10/2019		
Act Notarial nr. CERTIFICAT DE MOSTENITOR NR. 174, din 18/10/2019 emis de NP GASPAR MONICA ORTANSA (ACT NOTARIAL NR ACT DE LICHIDARE A REGIMULUI COMUNITATII LEGALE AUT. NR. 3660 DIN 18.10.2019, EMIS DE NP GASPAR MONICA ORTANSA);		
B1	Intabulare, drept de PROPRIETATE, dobandit prin Succesiune, cota actuala 1/4, cota initiala 1/4 1) CIONTOIU ANIȘOARA	A1
B2	Intabulare, drept de PROPRIETATE, dobandit prin Succesiune, cota actuala 3/4, cota initiala 3/4 1) NUTULOIU TEODORA OANA	A1

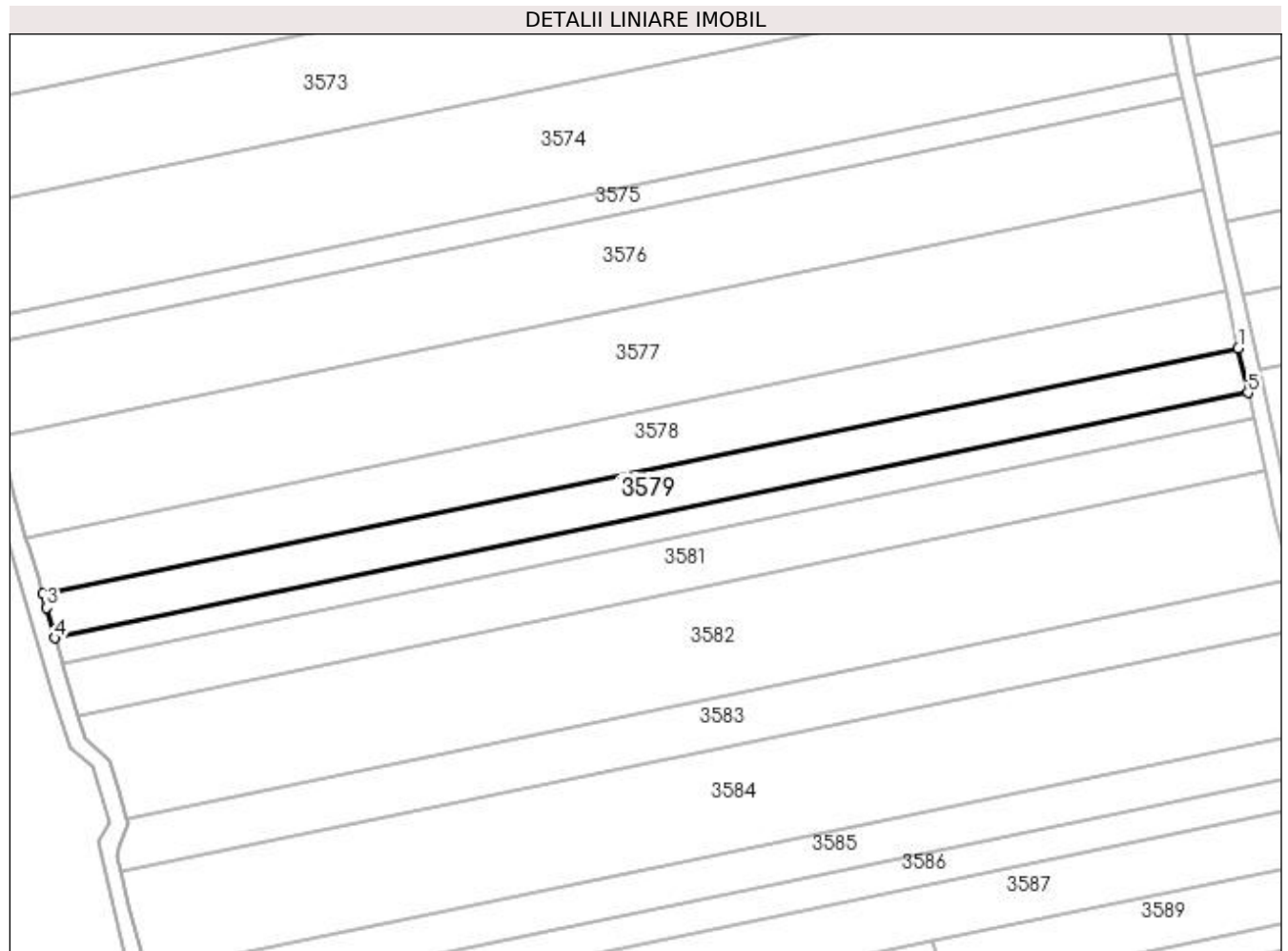
C. Partea III. SARCINI .

Inscrieri privind dezmembramintele dreptului de proprietate, drepturi reale de garanție și sarcini	Referințe
NU SUNT	

Teren

Nr cadastral	Suprafața (mp)*	Observații / Referințe
34317	3.500	

* Suprafața este determinată în planul de proiecție Stereo 70.



Date referitoare la teren

Crt	Categorie folosință	Intravilan	Suprafața (mp)	Tarla	Parcelă	Nr. topo	Observații / Referințe
1	arabil	NU	3.500	101	95	-	

Lungime Segmente

1) Valorile lungimilor segmentelor sunt obținute din proiecție în plan.

Punct început	X / Y	Punct sfârșit	X / Y	Lungime segment (** (m))
1	405.012,596 319.538,08	2	404.712,928 319.476,465	305.937
2	404.712,928 319.476,465	3	404.713,844 319.473,031	3.554
3	404.713,844 319.473,031	4	404.715,95 319.465,396	7.92
4	404.715,95 319.465,396	5	405.015,035 319.526,892	305.342
5	405.015,035 319.526,892	1	405.012,596 319.538,08	11.452

**** Lungimile segmentelor sunt determinate în planul de proiecție Stereo 70 și sunt rotunjite la 1 milimetru.**

***** Distanța dintre puncte este formată din segmente cumulate ce sunt mai mici decât valoarea 1 milimetru.**

**DATE DESPRE IMOBILUL NR. 3580**

Oficiul de Cadastru și Publicitate Imobiliară DOLJ
Biroul de Cadastru și Publicitate Imobiliară Craiova

A. Partea I. Descrierea imobilului

TEREN Extravilan

Adresa: Jud. Dolj, T101, P97

Nr. Crt	Nr cadastral Nr. topografic	Suprafața* (mp)	Observații / Referințe
A1		Din acte: 2.400 Masurata: 1.983	Sector cadastral:79 Teren neimprejmuit; PROCENT DIMINUARE 17.38762 %

B. Partea II. Proprietari și acte

Inscrieri privitoare la dreptul de proprietate și alte drepturi reale		Referințe
/		
Act Administrativ nr. TDP 707-45533, din 18/04/1996 emis de CJPSDPAT DOLJ;		
B1	Intabulare, drept de PROPRIETATE, dobandit prin Reconstituire, cota actuala 1/1, cota initiala 1/1 1) SAFTA IOANA, LIPSĂ CNP	A1

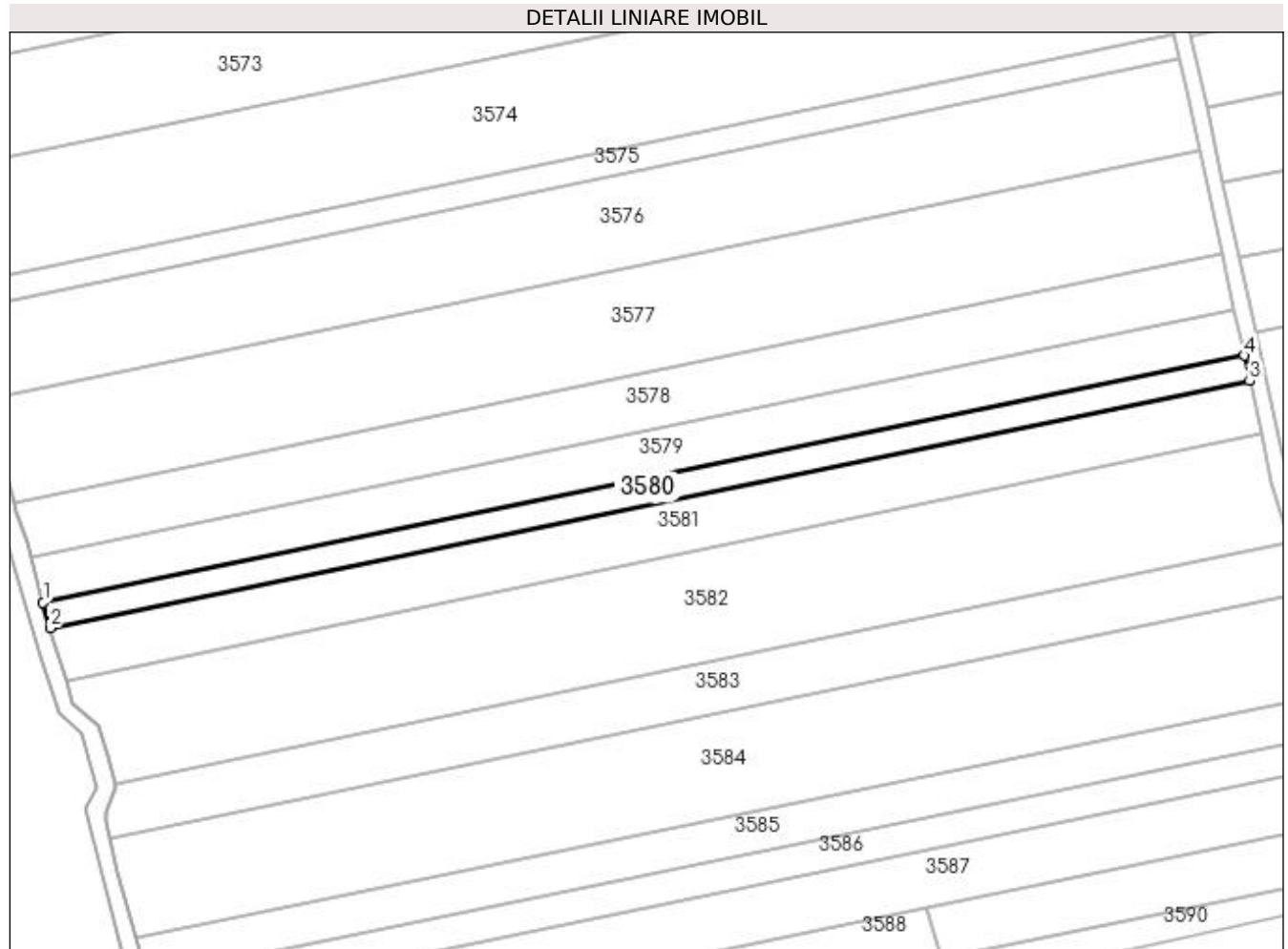
C. Partea III. SARCINI .

Inscrieri privind dezmembramintele dreptului de proprietate, drepturi reale de garanție și sarcini	Referințe
NU SUNT	

Teren

Nr cadastral	Suprafața (mp)*	Observații / Referințe
	Din acte: 2.400 Masurata: 1.983	PROCENT DIMINUARE 17.38762 %

* Suprafața este determinată în planul de proiecție Stereo 70.



Date referitoare la teren

Crt	Categorie folosință	Intra vilan	Suprafața (mp)	Tarla	Parcelă	Nr. topo	Observații / Referințe
1	arabil	NU	1.983	101	97	-	

Lungime Segmente

1) Valorile lungimilor segmentelor sunt obținute din proiecție în plan.

Punct început	X / Y	Punct sfârșit	X / Y	Lungime segment (** (m)
1	404.715,95 319.465,396	2	404.717,682 319.459,118	6.512
2	404.717,682 319.459,118	3	405.016,419 319.520,542	304.987
3	405.016,419 319.520,542	4	405.015,035 319.526,892	6.499
4	405.015,035 319.526,892	1	404.715,95 319.465,396	305.342

**** Lungimile segmentelor sunt determinate în planul de proiecție Stereo 70 și sunt rotunjite la 1 milimetru.**

***** Distanța dintre puncte este formată din segmente cumulate ce sunt mai mici decât valoarea 1 milimetru.**

**DATE DESPRE IMOBILUL NR. 3581**

Oficiul de Cadastru și Publicitate Imobiliară DOLJ
 Biroul de Cadastru și Publicitate Imobiliară Craiova

A. Partea I. Descrierea imobilului

TEREN Extravilan

Adresa: Jud. Dolj, T101, P98

Nr. Crt	Nr cadastral Nr. topografic	Suprafața* (mp)	Observații / Referințe
A1		Din acte: 5.000 Masurata: 4.130	Sector cadastral:79 Teren neimprejmuit; PROCENT DIMINUARE 17.38762 %

B. Partea II. Proprietari și acte

Inscrieri privitoare la dreptul de proprietate și alte drepturi reale		Referințe
/		
Act Administrativ nr. TDP 708-45533, din 18/04/1996 emis de CJPSDPAT DOLJ;		
B1	Intabulare, drept de PROPRIETATE, dobandit prin Reconstituire, cota actuala 1/1, cota initiala 1/1 1) SAFTA IOANA, LIPSĂ CNP	A1

C. Partea III. SARCINI .

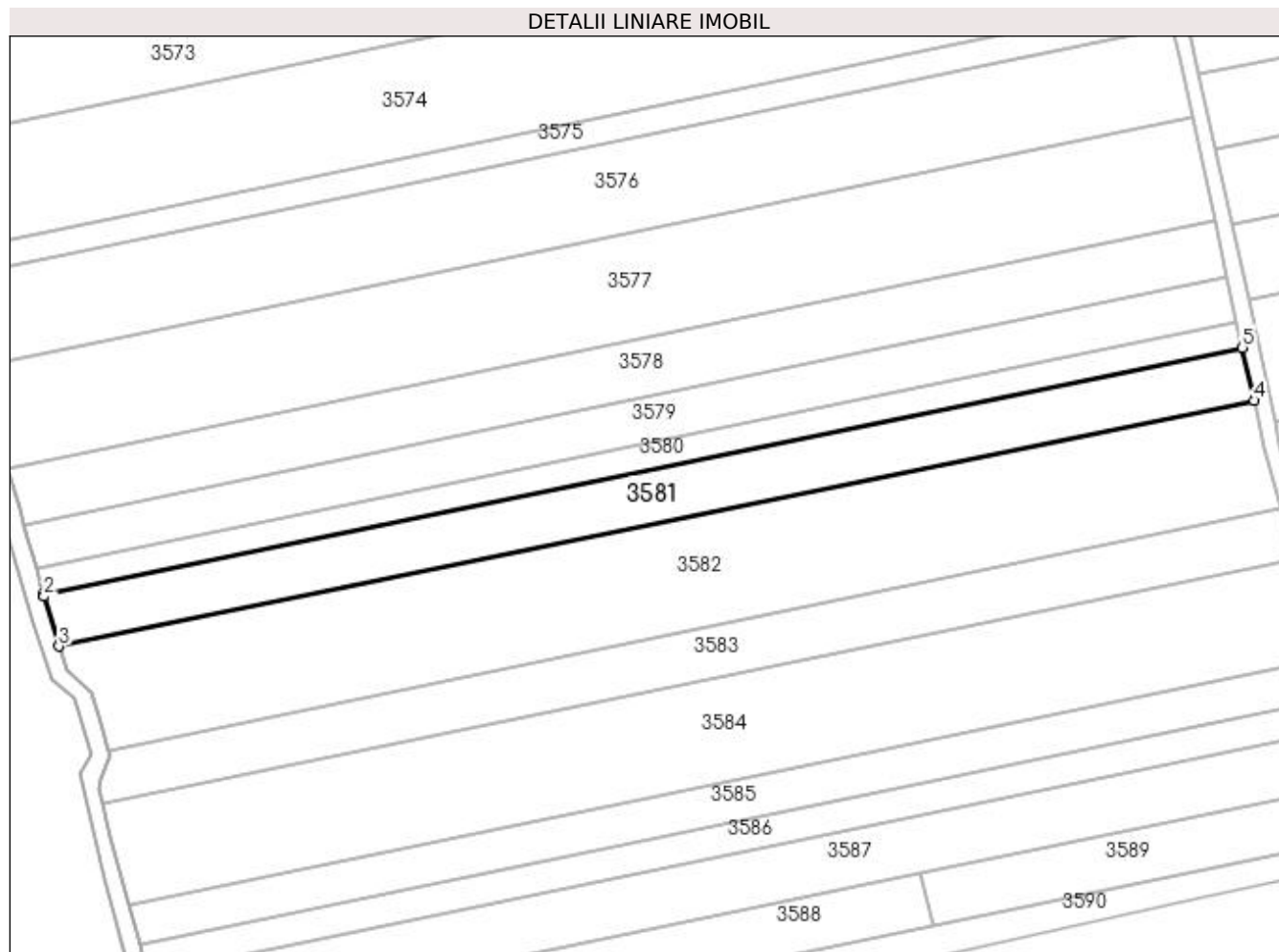
Inscrieri privind dezmembramintele dreptului de proprietate, drepturi reale de garanție și sarcini	Referințe
NU SUNT	

Anexa Nr. 1 La Partea I

Teren

Nr cadastral	Suprafața (mp)*	Observații / Referințe
	Din acte: 5.000 Masurata: 4.130	PROCENT DIMINUARE 17.38762 %

* Suprafața este determinată în planul de proiecție Stereo 70.



Date referitoare la teren

Crt	Categorie folosință	Intravilan	Suprafața (mp)	Tarla	Parcelă	Nr. topo	Observații / Referințe
1	arabil	NU	4.130	101	98	-	

Lungime Segmente

1) Valorile lungimilor segmentelor sunt obținute din proiecție în plan.

Punct început	X / Y	Punct sfârșit	X / Y	Lungime segment (** (m)
1	404.717,682 319.459,118	2	404.717,844 319.458,531	0.609
2	404.717,844 319.458,531	3	404.721,626 319.446,08	13.013
3	404.721,626 319.446,08	4	405.019,309 319.507,287	303.911
4	405.019,309 319.507,287	5	405.016,419 319.520,542	13.566
5	405.016,419 319.520,542	1	404.717,682 319.459,118	304.987

**** Lungimile segmentelor sunt determinate în planul de proiecție Stereo 70 și sunt rotunjite la 1 milimetru.**

***** Distanța dintre puncte este formată din segmente cumulate ce sunt mai mici decât valoarea 1 milimetru.**

**DATE DESPRE IMOBILUL NR. 3582**

Oficiul de Cadastru și Publicitate Imobiliară DOLJ
 Biroul de Cadastru și Publicitate Imobiliară Craiova

A. Partea I. Descrierea imobilului

TEREN Extravilan

Adresa: Jud. Dolj, T101, P99

Nr. Crt	Nr cadastral Nr. topografic	Suprafața* (mp)	Observații / Referințe
A1		Din acte: 10.100 Masurata: 8.344	Sector cadastral:79 Teren neimprejmuit; PROCENT DIMINUARE 17.38762 %

B. Partea II. Proprietari și acte

Inscrieri privitoare la dreptul de proprietate și alte drepturi reale		Referințe
/		
Act Administrativ nr. TDP 710-45533, din 18/04/1996 emis de CJPSDPAT DOLJ;		
B1	Intabulare, drept de PROPRIETATE, dobandit prin Reconstituire, cota actuala 1/1, cota initiala 1/1 1) ANCUNA NICOLITA, LIPSĂ CNP	A1

C. Partea III. SARCINI .

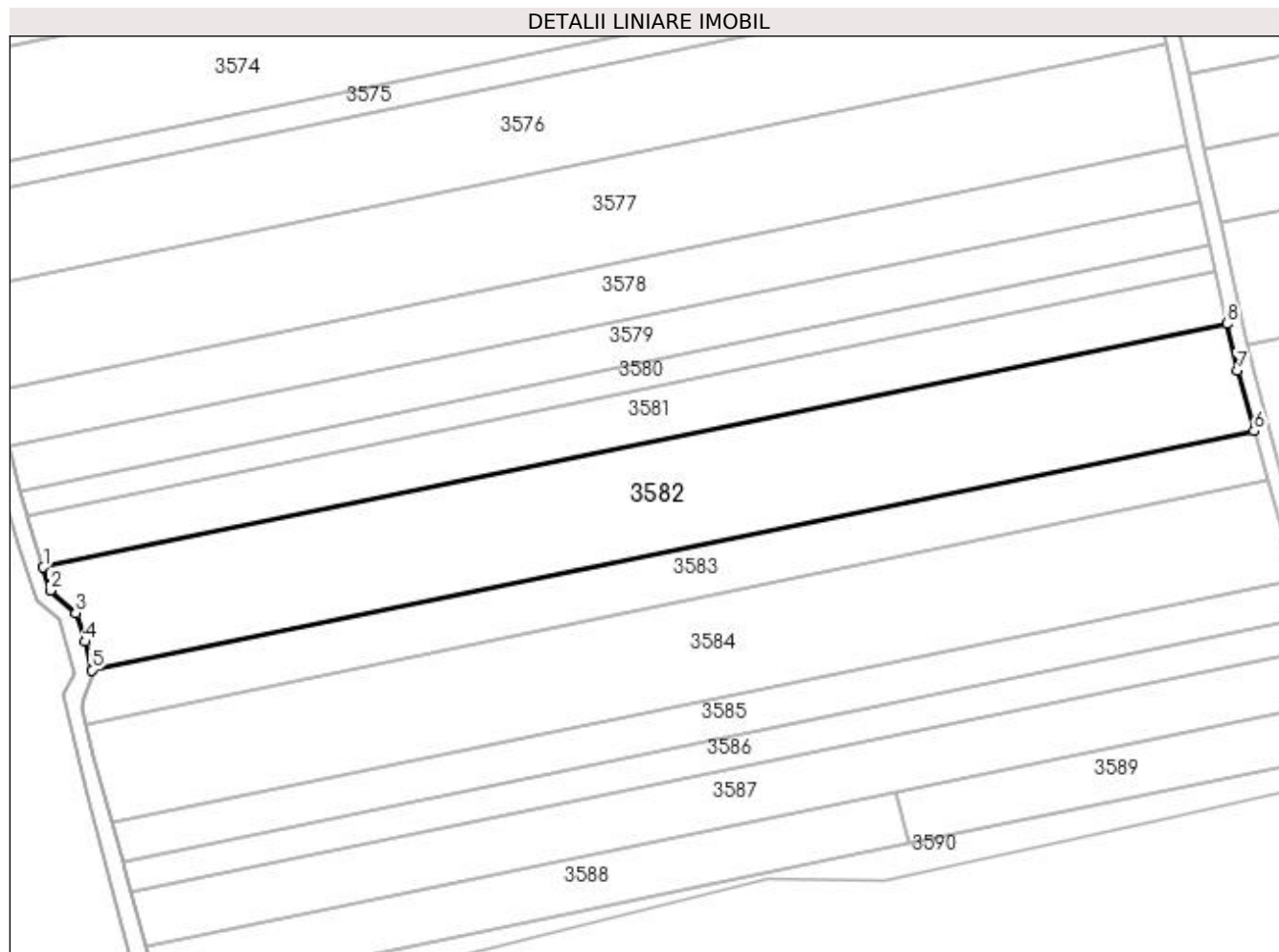
Inscrieri privind dezmembramintele dreptului de proprietate, drepturi reale de garanție și sarcini	Referințe
NU SUNT	

Anexa Nr. 1 La Partea I

Teren

Nr cadastral	Suprafața (mp)*	Observații / Referințe
	Din acte: 10.100 Masurata: 8.344	PROCENT DIMINUARE 17.38762 %

* Suprafața este determinată în planul de proiecție Stereo 70.



Date referitoare la teren

Crt	Categorie folosință	Intra vilan	Suprafața (mp)	Tarla	Parcelă	Nr. topo	Observații / Referințe
1	arabil	NU	8.344	101	99	-	

Lungime Segmente

1) Valorile lungimilor segmentelor sunt obținute din proiecție în plan.

Punct început	X / Y	Punct sfârșit	X / Y	Lungime segment (** (m)
1	404.721,626 319.446,08	2	404.723,406 319.440,219	6.125
2	404.723,406 319.440,219	3	404.729,812 319.434,594	8.525
3	404.729,812 319.434,594	4	404.732,125 319.427,344	7.61
4	404.732,125 319.427,344	5	404.733,855 319.420,209	7.342
5	404.733,855 319.420,209	6	405.026,169 319.480,313	298.43

Punct început	X / Y	Punct sfârșit	X / Y	Lungime segment (** (m)
6	405.026,169 319.480,313	7	405.021,886 319.495,468	15.749
7	405.021,886 319.495,468	8	405.019,309 319.507,287	12.097
8	405.019,309 319.507,287	1	404.721,626 319.446,08	303.911

** Lungimile segmentelor sunt determinate în planul de proiecție Stereo 70 și sunt rotunjite la 1 milimetru.

*** Distanța dintre puncte este formată din segmente cumulate ce sunt mai mici decât valoarea 1 milimetru.

**DATE DESPRE IMOBILUL NR. 3583**

Oficiul de Cadastru și Publicitate Imobiliară DOLJ
Biroul de Cadastru și Publicitate Imobiliară Craiova

A. Partea I. Descrierea imobilului

TEREN Extravilan

Adresa: Jud. Dolj, T101, P100

Nr. Crt	Nr cadastral Nr. topografic	Suprafața* (mp)	Observații / Referințe
A1		Din acte: 4.700 Masurata: 3.883	Sector cadastral:79 Teren neimprejmuit; PROCENT DIMINUARE 17.38762 %

B. Partea II. Proprietari și acte

Inscrieri privitoare la dreptul de proprietate și alte drepturi reale		Referințe
/		
Act Administrativ nr. TDP 702-45533, din 17/04/1996 emis de CJPSDPAT DOLJ;		
B1	Intabulare, drept de PROPRIETATE, dobandit prin Reconstituire, cota actuala 1/1, cota initiala 1/1 1) SLĂVUȚEANU SAVU, LIPSĂ CNP	A1

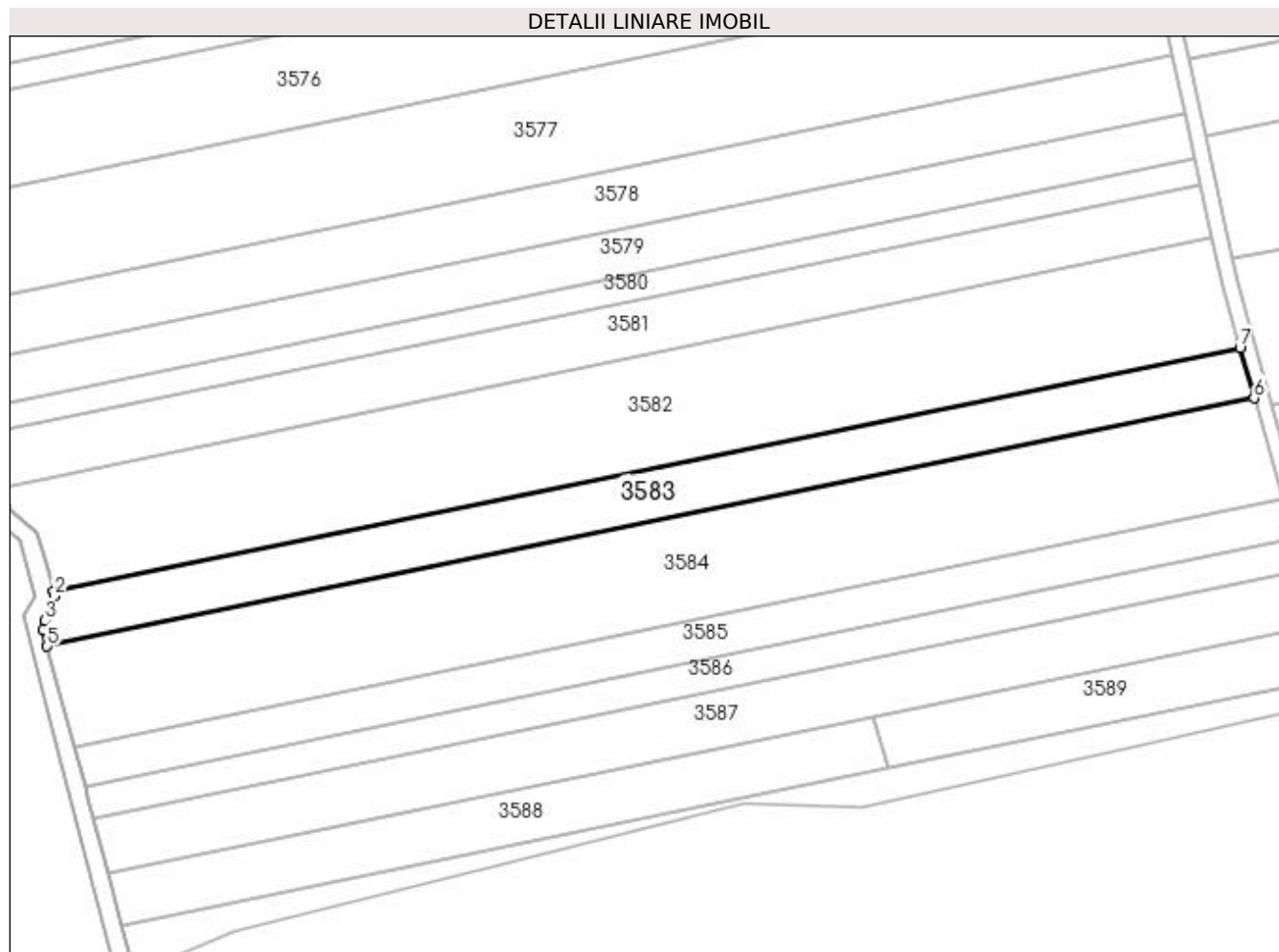
C. Partea III. SARCINI .

Inscrieri privind dezmembramintele dreptului de proprietate, drepturi reale de garanție și sarcini	Referințe
NU SUNT	

Anexa Nr. 1 La Partea I**Teren**

Nr cadastral	Suprafața (mp)*	Observații / Referințe
	Din acte: 4.700 Masurata: 3.883	PROCENT DIMINUARE 17.38762 %

* Suprafața este determinată în planul de proiecție Stereo 70.

**Date referitoare la teren**

Crt	Categorie folosință	Intra vilan	Suprafața (mp)	Tarla	Parcelă	Nr. topo	Observații / Referințe
1	arabil	NU	3.883	101	100	-	

Lungime Segmente

1) Valorile lungimilor segmentelor sunt obținute din proiecție în plan.

Punct început	X / Y	Punct sfârșit	X / Y	Lungime segment (** (m)
1	404.733,855 319.420,209	2	404.734,125 319.419,094	1.147
2	404.734,125 319.419,094	3	404.731,844 319.413,031	6.478
3	404.731,844 319.413,031	4	404.731,406 319.410,812	2.262
4	404.731,406 319.410,812	5	404.732,375 319.406,761	4.165
5	404.732,375 319.406,761	6	405.029,68 319.467,89	303.525

Punct început	X / Y	Punct sfârșit	X / Y	Lungime segment (** (m)
6	405.029,68 319.467,89	7	405.026,169 319.480,313	12.909
7	405.026,169 319.480,313	1	404.733,855 319.420,209	298.43

** Lungimile segmentelor sunt determinate în planul de proiecție Stereo 70 și sunt rotunjite la 1 milimetru.

*** Distanța dintre puncte este formată din segmente cumulate ce sunt mai mici decât valoarea 1 milimetru.

**DATE DESPRE IMOBILUL NR. 3584**

Oficiul de Cadastru și Publicitate Imobiliară DOLJ
Biroul de Cadastru și Publicitate Imobiliară Craiova

A. Partea I. Descrierea imobilului

TEREN Extravilan

Adresa: Jud. Dolj, T101, P101

Nr. Crt	Nr cadastral Nr. topografic	Suprafața* (mp)	Observații / Referințe
A1		Din acte: 9.500 Masurata: 7.848	Sector cadastral:79 Teren neimprejmuit; PROCENT DIMINUARE 17.38762 %

B. Partea II. Proprietari și acte

Inscrieri privitoare la dreptul de proprietate și alte drepturi reale		Referințe
/		
Act Administrativ nr. TDP 590-59005, din 01/06/1995 emis de CJPSDPAT DOLJ;		
B1	Intabulare, drept de PROPRIETATE, dobandit prin Reconstituire, cota actuala 1/1, cota initiala 1/1 1) MUNTEANU MARIN, LIPSĂ CNP	A1

C. Partea III. SARCINI .

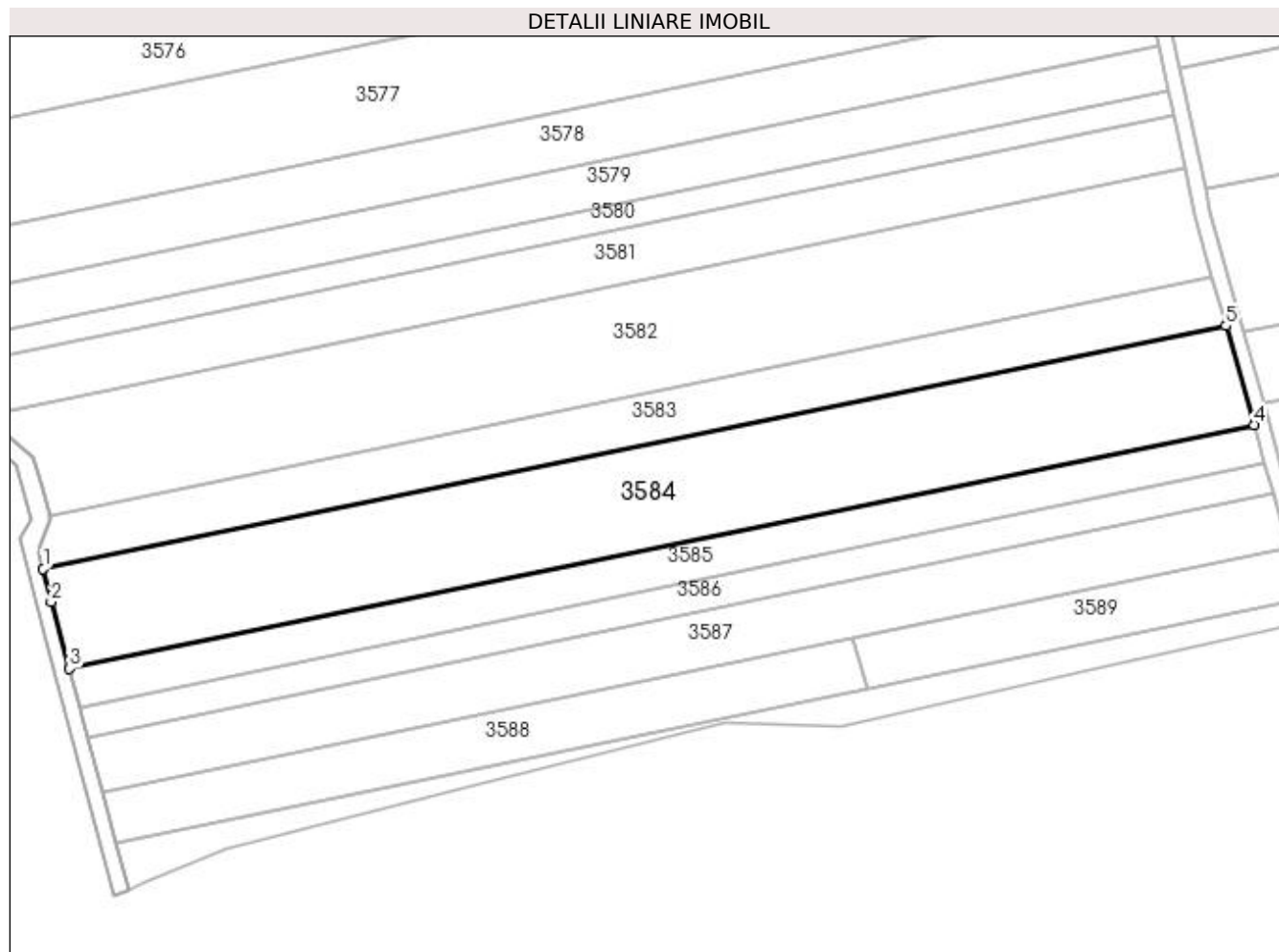
Inscrieri privind dezmembramintele dreptului de proprietate, drepturi reale de garanție și sarcini	Referințe
NU SUNT	

Anexa Nr. 1 La Partea I

Teren

Nr cadastral	Suprafața (mp)*	Observații / Referințe
	Din acte: 9.500 Masurata: 7.848	PROCENT DIMINUARE 17.38762 %

* Suprafața este determinată în planul de proiecție Stereo 70.



Date referitoare la teren

Crt	Categorie folosință	Intra vilan	Suprafața (mp)	Tarla	Parcelă	Nr. topo	Observații / Referințe
1	arabil	NU	7.848	101	101	-	

Lungime Segmente

1) Valorile lungimilor segmentelor sunt obținute din proiecție în plan.

Punct început	X / Y	Punct sfârșit	X / Y	Lungime segment (** (m)
1	404.732,375 319.406,761	2	404.734,344 319.398,531	8.462
2	404.734,344 319.398,531	3	404.738,974 319.381,749	17.409
3	404.738,974 319.381,749	4	405.036,724 319.442,97	303.979
4	405.036,724 319.442,97	5	405.029,68 319.467,89	25.897
5	405.029,68 319.467,89	1	404.732,375 319.406,761	303.525

**** Lungimile segmentelor sunt determinate în planul de proiecție Stereo 70 și sunt rotunjite la 1 milimetru.**

***** Distanța dintre puncte este formată din segmente cumulate ce sunt mai mici decât valoarea 1 milimetru.**

**DATE DESPRE IMOBILUL NR. 3585**

Oficiul de Cadastru și Publicitate Imobiliară DOLJ
Biroul de Cadastru și Publicitate Imobiliară Craiova

A. Partea I. Descrierea imobilului

TEREN Extravilan

Adresa: Jud. Dolj, T101, P102

Nr. Crt	Nr cadastral Nr. topografic	Suprafața* (mp)	Observații / Referințe
A1		Din acte: 3.700 Masurata: 3.057	Sector cadastral:79 Teren neimprejmuit; PROCENT DIMINUARE 17.38762 %

B. Partea II. Proprietari și acte

Inscrieri privitoare la dreptul de proprietate și alte drepturi reale		Referințe
/		
Act Administrativ nr. TDP 1451-45363, din 28/01/1997 emis de CJPSDPAT DOLJ;		
B1	Intabulare, drept de PROPRIETATE, dobandit prin Reconstituire, cota actuala 1/1, cota initiala 1/1 1) GORECI NICOLAE, LIPSĂ CNP	A1

C. Partea III. SARCINI .

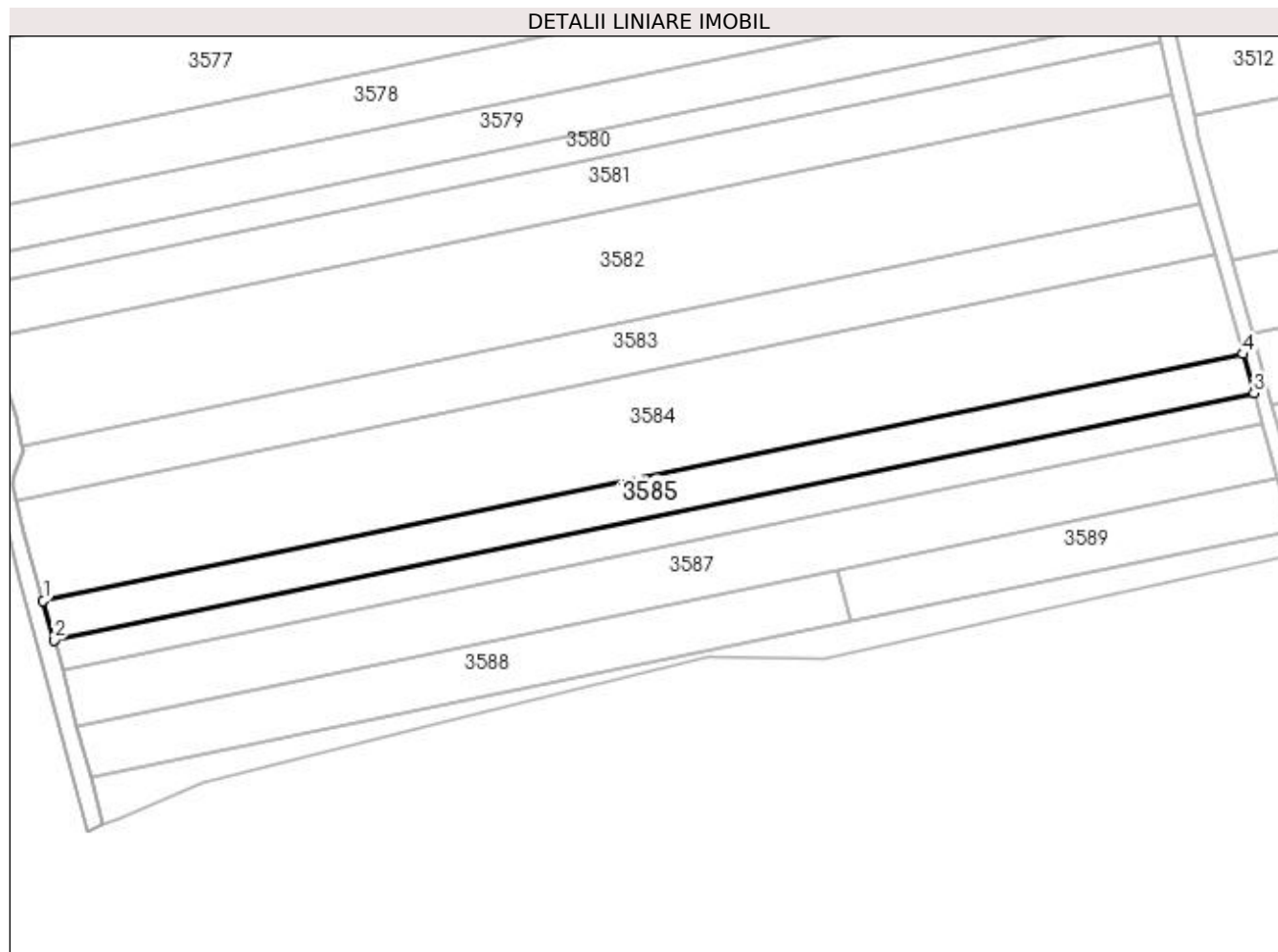
Inscrieri privind dezmembramintele dreptului de proprietate, drepturi reale de garanție și sarcini	Referințe
NU SUNT	

Anexa Nr. 1 La Partea I

Teren

Nr cadastral	Suprafața (mp)*	Observații / Referințe
	Din acte: 3.700 Masurata: 3.057	PROCENT DIMINUARE 17.38762 %

* Suprafața este determinată în planul de proiecție Stereo 70.



Date referitoare la teren

Crt	Categorie folosință	Intravilan	Suprafața (mp)	Tarla	Parcelă	Nr. topo	Observații / Referințe
1	arabil	NU	3.057	101	102	-	

Lungime Segmente

1) Valorile lungimilor segmentelor sunt obținute din proiecție în plan.

Punct început	X / Y	Punct sfârșit	X / Y	Lungime segment (** (m)
1	404.738,974 319.381,749	2	404.741,654 319.372,034	10.078
2	404.741,654 319.372,034	3	405.039,466 319.433,268	304.043
3	405.039,466 319.433,268	4	405.036,724 319.442,97	10.082
4	405.036,724 319.442,97	1	404.738,974 319.381,749	303.979

**** Lungimile segmentelor sunt determinate în planul de proiecție Stereo 70 și sunt rotunjite la 1 milimetru.**

***** Distanța dintre puncte este formată din segmente cumulate ce sunt mai mici decât valoarea 1 milimetru.**

**DATE DESPRE IMOBILUL NR. 3586**

Oficiul de Cadastru și Publicitate Imobiliară DOLJ
Biroul de Cadastru și Publicitate Imobiliară Craiova

A. Partea I. Descrierea imobilului

TEREN Extravilan

Adresa: Jud. Dolj, T101, P103

Nr. Crt	Nr cadastral Nr. topografic	Suprafața* (mp)	Observații / Referințe
A1	43148	2.400	Sector cadastral:79 Teren neimprejmit;

B. Partea II. Proprietari și acte

Inscrieri privitoare la dreptul de proprietate și alte drepturi reale		Referințe
264129 / 02/11/2021		
Act Notarial nr. CERTIFICAT DE MOSTENITOR NR 37, din 03/05/2001 emis de BNP DEFA EMIL (ACT ADMINISTRATIV NR TITLU DE PROPRIETATE NR 944-45379 DIN 24.07.1996, EMIS DE COMISIA JUDETEANA DOLJ);		
B1	Intabulare, drept de PROPRIETATE, dobandit prin Succesiune, cota actuala 1/1, cota initiala 1/1 1) COSTACHE CONSTANTIN <i>OBSERVATII: DEF/COPARTAJ: COSTACHE GHEORGHE, PROTOPOPESCU GHEORGHITA, IONASCU C-TINA</i>	A1
Act Normativ nr. LEGE NR 17, din 07/03/2014 emis de PARLAMENTUL ROMANIEI;		
B2	se noteaza mentiunea " Imobil aflat sub incidenta art. 3 alin. (1) din Legea nr. 17/2014 "	A1

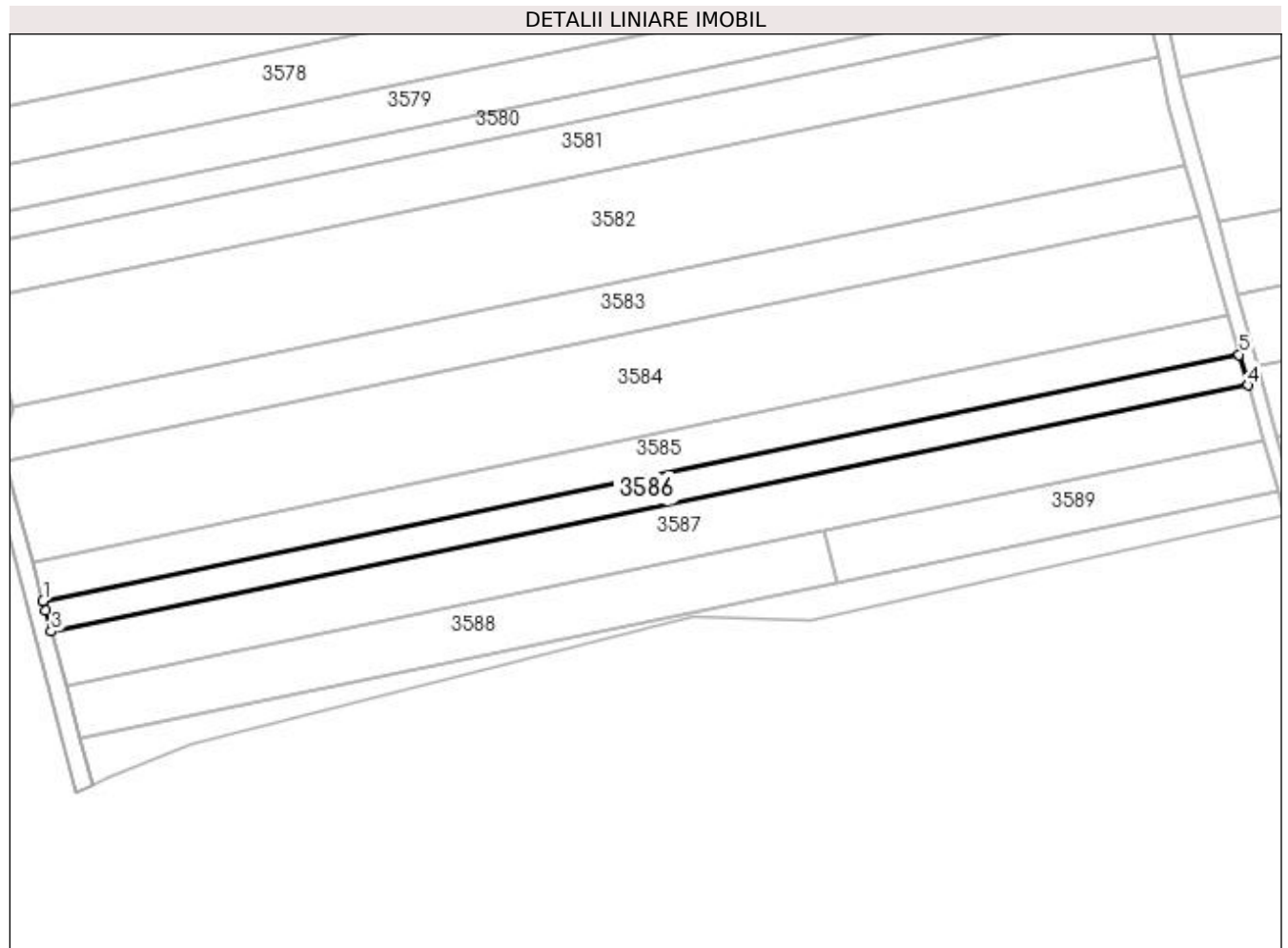
C. Partea III. SARCINI .

Inscrieri privind dezmembramintele dreptului de proprietate, drepturi reale de garanție și sarcini		Referințe
NU SUNT		

Teren

Nr cadastral	Suprafața (mp)*	Observații / Referințe
43148	2.400	

* Suprafața este determinată în planul de proiecție Stereo 70.



Date referitoare la teren

Crt	Categorie folosință	Intravilan	Suprafața (mp)	Tarla	Parcelă	Nr. topo	Observații / Referințe
1	arabil	NU	2.400	101	103	-	

Lungime Segmente

1) Valorile lungimilor segmentelor sunt obținute din proiecție în plan.

Punct început	X / Y	Punct sfârșit	X / Y	Lungime segment (** (m))
1	404.741,654 319.372,034	2	404.742,344 319.369,531	2.596
2	404.742,344 319.369,531	3	404.743,718 319.364,401	5.311
3	404.743,718 319.364,401	4	405.041,619 319.425,653	304.133
4	405.041,619 319.425,653	5	405.039,466 319.433,268	7.914
5	405.039,466 319.433,268	1	404.741,654 319.372,034	304.043

**** Lungimile segmentelor sunt determinate în planul de proiecție Stereo 70 și sunt rotunjite la 1 milimetru.**

***** Distanța dintre puncte este formată din segmente cumulate ce sunt mai mici decât valoarea 1 milimetru.**

**DATE DESPRE IMOBILUL NR. 3587**

Oficiul de Cadastru și Publicitate Imobiliară DOLJ
Biroul de Cadastru și Publicitate Imobiliară Craiova

A. Partea I. Descrierea imobilului

TEREN Extravilan

Adresa: Jud. Dolj, T101, P106

Nr. Crt	Nr cadastral Nr. topografic	Suprafața* (mp)	Observații / Referințe
A1	32910	Din acte: 4.600 Masurata: 4.300	Sector cadastral:79 Teren neimprejmut;

B. Partea II. Proprietari și acte

Inscrieri privitoare la dreptul de proprietate și alte drepturi reale		Referințe
189 / 06/01/2014		
Act Notarial nr. CONTRACT DE VANZARE - CUMPARARE AUT NR 2254, din 20/12/2013 emis de NP DRAGUSIN DANUT FLORIN;		
B1	Intabulare, drept de PROPRIETATE, dobandit prin Conventie, cota actuala 1/1, cota initiala 1/1 1) ENACHE VICTORAS 2) ENACHE IONELIA	A1
97693 / 18/08/2015		
Act Normativ nr. 17, din 07/03/2014 emis de PARLAMENTUL ROMANIEI;		
B2	Imobil aflat sub incidenta art.3 alin.(1) din Legea 17/2014	A1

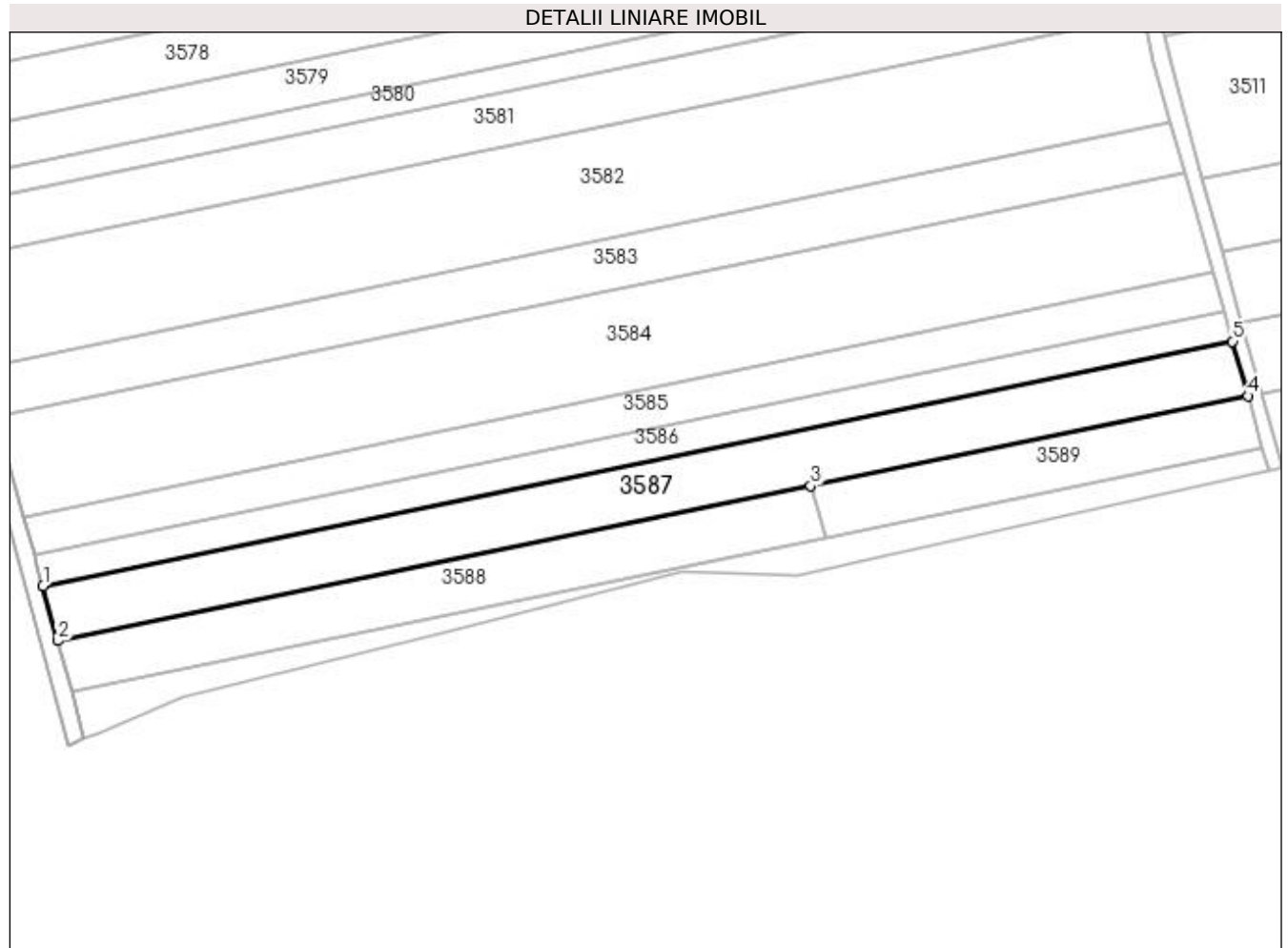
C. Partea III. SARCINI .

Inscrieri privind dezmembramintele dreptului de proprietate, drepturi reale de garanție și sarcini	Referințe
NU SUNT	

Teren

Nr cadastral	Suprafața (mp)*	Observații / Referințe
32910	Din acte: 4.600 Masurata: 4.300	

* Suprafața este determinată în planul de proiecție Stereo 70.



Date referitoare la teren

Crt	Categorie folosință	Intra vilan	Suprafața (mp)	Tarla	Parcelă	Nr. topo	Observații / Referințe
1	arabil	NU	4.300	101	106	-	

Lungime Segmente

1) Valorile lungimilor segmentelor sunt obținute din proiecție în plan.

Punct început	X / Y	Punct sfârșit	X / Y	Lungime segment (** (m)
1	404.743,718 319.364,401	2	404.747,381 319.350,724	14.158
2	404.747,381 319.350,724	3	404.935,937 319.389,494	192.501
3	404.935,937 319.389,494	4	405.045,473 319.412,016	111.827
4	405.045,473 319.412,016	5	405.041,619 319.425,653	14.171
5	405.041,619 319.425,653	1	404.743,718 319.364,401	304.133

**** Lungimile segmentelor sunt determinate în planul de proiecție Stereo 70 și sunt rotunjite la 1 milimetru.**

***** Distanța dintre puncte este formată din segmente cumulate ce sunt mai mici decât valoarea 1 milimetru.**

**DATE DESPRE IMOBILUL NR. 3588**

Oficiul de Cadastru și Publicitate Imobiliară DOLJ
Biroul de Cadastru și Publicitate Imobiliară Craiova

A. Partea I. Descrierea imobilului

TEREN Extravilan

Adresa: Jud. Dolj, T101, P107

Nr. Crt	Nr cadastral Nr. topografic	Suprafața* (mp)	Observații / Referințe
A1		Din acte: 3.100 Masurata: 2.561	Sector cadastral:79 Teren neimprejmuit; PROCENT DIMINUARE 17.38762 %

B. Partea II. Proprietari și acte

Inscrieri privitoare la dreptul de proprietate și alte drepturi reale		Referințe
/		
Act Administrativ nr. TDP 1787-45164, din 18/05/1999 emis de CJPSDPAT DOLJ;		
B1	Intabulare, drept de PROPRIETATE, dobandit prin Reconstituire, cota actuala 1/1, cota initiala 1/1 1) BĂLAȘA NICOLIȚA , LIPSĂ CNP	A1

C. Partea III. SARCINI .

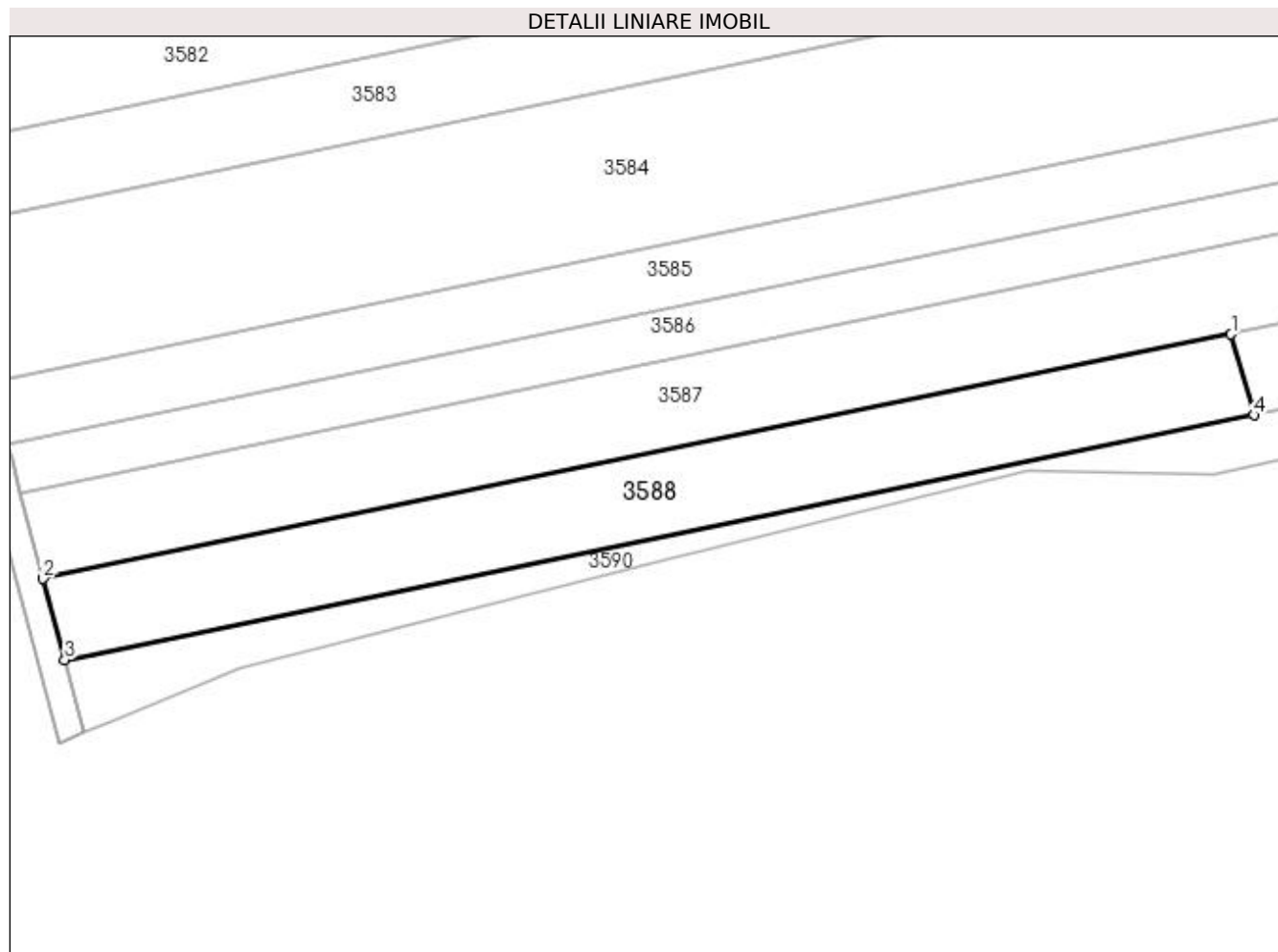
Inscrieri privind dezmembramintele dreptului de proprietate, drepturi reale de garanție și sarcini	Referințe
NU SUNT	

Anexa Nr. 1 La Partea I

Teren

Nr cadastral	Suprafața (mp)*	Observații / Referințe
	Din acte: 3.100 Masurata: 2.561	PROCENT DIMINUARE 17.38762 %

* Suprafața este determinată în planul de proiecție Stereo 70.



Date referitoare la teren

Crt	Categorie folosință	Intra vilan	Suprafața (mp)	Tarla	Parcelă	Nr. topo	Observații / Referințe
1	arabil	NU	2.561	101	107	-	

Lungime Segmente

1) Valorile lungimilor segmentelor sunt obținute din proiecție în plan.

Punct început	X / Y	Punct sfârșit	X / Y	Lungime segment (** (m)
1	404.935,937 319.389,494	2	404.747,381 319.350,724	192.501
2	404.747,381 319.350,724	3	404.750,827 319.337,857	13.32
3	404.750,827 319.337,857	4	404.939,564 319.376,664	192.685
4	404.939,564 319.376,664	1	404.935,937 319.389,494	13.332

**** Lungimile segmentelor sunt determinate în planul de proiecție Stereo 70 și sunt rotunjite la 1 milimetru.**

***** Distanța dintre puncte este formată din segmente cumulate ce sunt mai mici decât valoarea 1 milimetru.**

**DATE DESPRE IMOBILUL NR. 3589**

Oficiul de Cadastru și Publicitate Imobiliară DOLJ
Biroul de Cadastru și Publicitate Imobiliară Craiova

A. Partea I. Descrierea imobilului

TEREN Extravilan

Adresa: Jud. Dolj, T101, P158

Nr. Crt	Nr cadastral Nr. topografic	Suprafața* (mp)	Observații / Referințe
A1		Din acte: 1.800 Masurata: 1.487	Sector cadastral:79 Teren neimprejmuit; PROCENT DIMINUARE 17.38762 %

B. Partea II. Proprietari și acte

Inscrieri privitoare la dreptul de proprietate și alte drepturi reale		Referințe
/		
Act Administrativ nr. TDP 1784-45164, din 18/05/1999 emis de CJPSDPAT DOLJ;		
B1	Intabulare, drept de PROPRIETATE, dobandit prin Reconstituire, cota actuala 1/1, cota initiala 1/1 1) BĂLAȘA AURICA , LIPSĂ CNP	A1

C. Partea III. SARCINI .

Inscrieri privind dezmembramintele dreptului de proprietate, drepturi reale de garanție și sarcini	Referințe
NU SUNT	

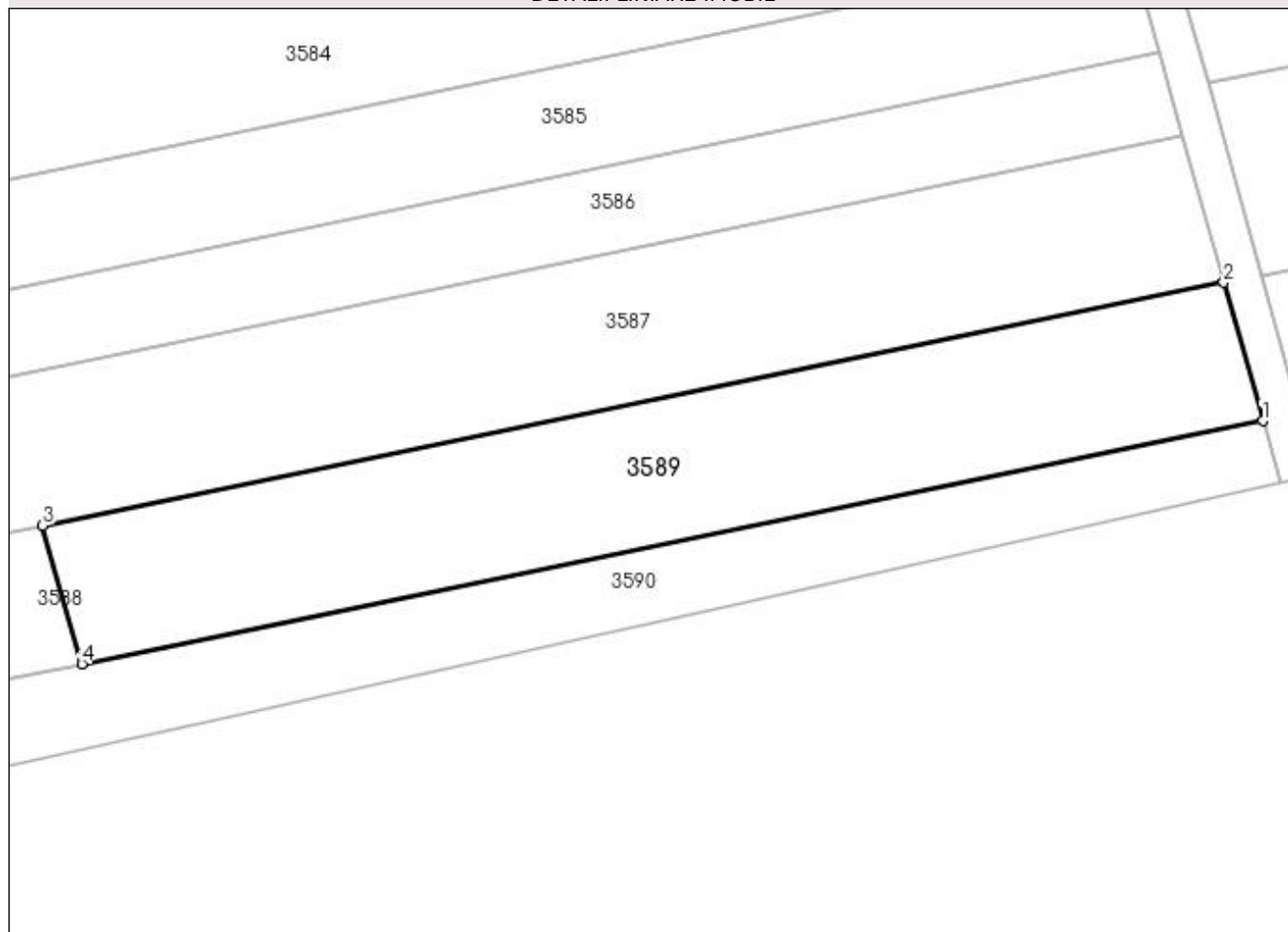
Anexa Nr. 1 La Partea I

Teren

Nr cadastral	Suprafața (mp)*	Observații / Referințe
	Din acte: 1.800 Masurata: 1.487	PROCENT DIMINUARE 17.38762 %

* Suprafața este determinată în planul de proiecție Stereo 70.

DETALII LINIARE IMOBIL



Date referitoare la teren

Crt	Categorie folosință	Intra vilan	Suprafața (mp)	Tarla	Parcelă	Nr. topo	Observații / Referințe
1	arabil	NU	1.487	101	158	-	

Lungime Segmente

1) Valorile lungimilor segmentelor sunt obținute din proiecție în plan.

Punct început	X / Y	Punct sfârșit	X / Y	Lungime segment (** (m)
1	405.049,099 319.399,186	2	405.045,473 319.412,016	13.332
2	405.045,473 319.412,016	3	404.935,937 319.389,494	111.827
3	404.935,937 319.389,494	4	404.939,564 319.376,664	13.332
4	404.939,564 319.376,664	1	405.049,099 319.399,186	111.827

**** Lungimile segmentelor sunt determinate în planul de proiecție Stereo 70 și sunt rotunjite la 1 milimetru.**

***** Distanța dintre puncte este formată din segmente cumulate ce sunt mai mici decât valoarea 1 milimetru.**

**DATE DESPRE IMOBILUL NR. 3590**

Oficiul de Cadastru și Publicitate Imobiliară DOLJ
Biroul de Cadastru și Publicitate Imobiliară Craiova

A. Partea I. Descrierea imobilului

TEREN Extravilan

Adresa: Jud. Dolj, T101, P108

Nr. Crt	Nr cadastral Nr. topografic	Suprafața* (mp)	Observații / Referințe
A1		Din acte: 2.100 Masurata: 1.735	Sector cadastral:79 Teren neimprejmuit; PROCENT DIMINUARE 17.38762 %

B. Partea II. Proprietari și acte

Inscrieri privitoare la dreptul de proprietate și alte drepturi reale		Referințe
/		
Act Administrativ nr. TDP 3463, din 26/05/2004 emis de CJPSDPAT DOLJ;		
B1	Intabulare, drept de PROPRIETATE, dobandit prin Reconstituire, cota actuala 1/1, cota initiala 1/1 1) CROITORU ECATERINA, LIPSĂ CNP 2) BABOI MARGARETA, LIPSĂ CNP	A1

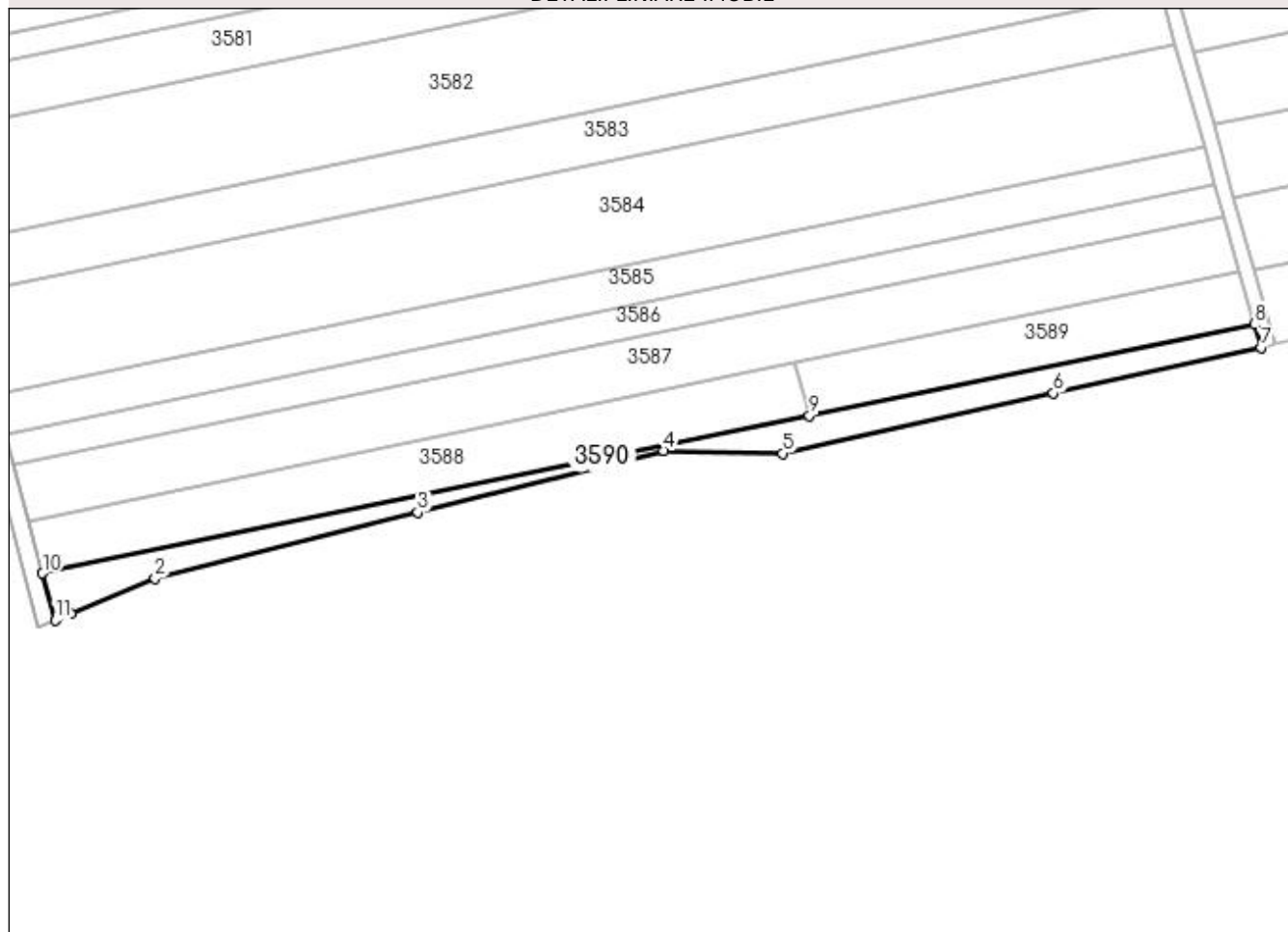
C. Partea III. SARCINI .

Inscrieri privind dezmembramintele dreptului de proprietate, drepturi reale de garanție și sarcini	Referințe
NU SUNT	

Anexa Nr. 1 La Partea I**Teren**

Nr cadastral	Suprafața (mp)*	Observații / Referințe
	Din acte: 2.100 Masurata: 1.735	PROCENT DIMINUARE 17.38762 %

* Suprafața este determinată în planul de proiecție Stereo 70.

DETALII LINIARE IMOBIL**Date referitoare la teren**

Crt	Categorie folosință	Intra vilan	Suprafața (mp)	Tarla	Parcelă	Nr. topo	Observații / Referințe
1	arabil	NU	1.735	101	108	-	

Lungime Segmente

1) Valorile lungimilor segmentelor sunt obținute din proiecție în plan.

Punct început	X / Y	Punct sfârșit	X / Y	Lungime segment (** (m)
1	404.757,823 319.327,862	2	404.778,567 319.336,564	22.495
2	404.778,567 319.336,564	3	404.843,173 319.352,786	66.611
3	404.843,173 319.352,786	4	404.903,72 319.367,99	62.427
4	404.903,72 319.367,99	5	404.933,003 319.367,327	29.291
5	404.933,003 319.367,327	6	404.999,653 319.382,111	68.27

Punct început	X / Y	Punct sfârșit	X / Y	Lungime segment (** (m)
6	404.999,653 319.382,111	7	405.050,723 319.393,439	52.312
7	405.050,723 319.393,439	8	405.049,099 319.399,186	5.972
8	405.049,099 319.399,186	9	404.939,564 319.376,664	111.827
9	404.939,564 319.376,664	10	404.750,827 319.337,857	192.685
10	404.750,827 319.337,857	11	404.753,94 319.326,233	12.034
11	404.753,94 319.326,233	1	404.757,823 319.327,862	4.211

** Lungimile segmentelor sunt determinate în planul de proiecție Stereo 70 și sunt rotunjite la 1 milimetru.

*** Distanța dintre puncte este formată din segmente cumulate ce sunt mai mici decât valoarea 1 milimetru.

**DATE DESPRE IMOBILUL NR. 3591**

Oficiul de Cadastru și Publicitate Imobiliară DOLJ
Biroul de Cadastru și Publicitate Imobiliară Craiova

A. Partea I. Descrierea imobilului

TEREN Extravilan

Nr. CF vechi:3012

Nr. cadastral vechi:2376

Adresa: Jud. Dolj, T101, P188

Nr. Crt	Nr cadastral Nr. topografic	Suprafața* (mp)	Observații / Referințe
A1	34251	5.000	Sector cadastral:79 Teren neimprejmuit;

B. Partea II. Proprietari și acte

Inscrieri privitoare la dreptul de proprietate și alte drepturi reale		Referințe
181184 / 27/07/2021		
Act Notarial nr. CERTIFICAT DE MOSTENITOR NR 59, din 26/07/2021 emis de CONSTANTINESCU VIOLETA;		
B1	Intabulare, drept de PROPRIETATE, dobandit prin Succesiune, cota actuala 1/2, cota initiala 1/2 1) ZAMFIR LAURA	A1
B2	Intabulare, drept de PROPRIETATE, dobandit prin Succesiune, cota actuala 1/2, cota initiala 1/2 1) PROTOPOPESCU AUREL ILIE	A1

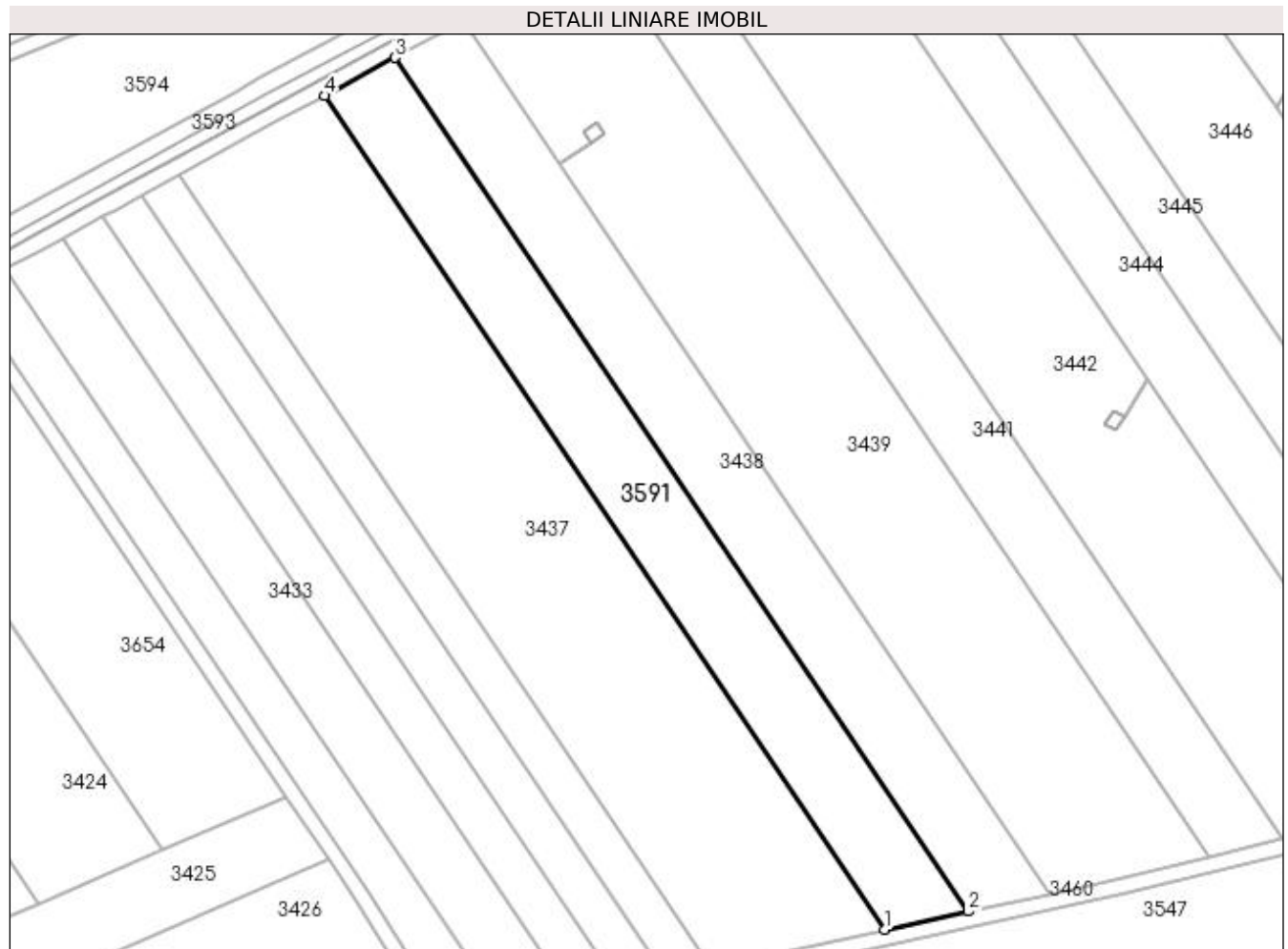
C. Partea III. SARCINI .

Inscrieri privind dezmembramintele dreptului de proprietate, drepturi reale de garanție și sarcini	Referințe
NU SUNT	

Teren

Nr cadastral	Suprafața (mp)*	Observații / Referințe
34251	5.000	

* Suprafața este determinată în planul de proiecție Stereo 70.



Date referitoare la teren

Crt	Categorie folosință	Intra vilan	Suprafața (mp)	Tarla	Parcelă	Nr. topo	Observații / Referințe
1	arabil	NU	5.000	101	188	-	

Lungime Segmente

1) Valorile lungimilor segmentelor sunt obținute din proiecție în plan.

Punct început	X / Y	Punct sfârșit	X / Y	Lungime segment (** (m)
1	404.976,886 320.214,091	2	404.997,72 320.218,574	21.311
2	404.997,72 320.218,574	3	404.855,226 320.430,76	255.592
3	404.855,226 320.430,76	4	404.837,741 320.421,289	19.885
4	404.837,741 320.421,289	1	404.976,886 320.214,091	249.584

**** Lungimile segmentelor sunt determinate în planul de proiecție Stereo 70 și sunt rotunjite la 1 milimetru.**

***** Distanța dintre puncte este formată din segmente cumulate ce sunt mai mici decât valoarea 1 milimetru.**

**DATE DESPRE IMOBILUL NR. 3592**

Oficiul de Cadastru și Publicitate Imobiliară DOLJ
Biroul de Cadastru și Publicitate Imobiliară Craiova

A. Partea I. Descrierea imobilului

TEREN Extravilan

Nr. CF vechi:2860
Nr. cadastral vechi:2295

Adresa: Jud. Dolj, T101, P151

Nr. Crt	Nr cadastral Nr. topografic	Suprafața* (mp)	Observații / Referințe
A1	34337	5.100	Sector cadastral:79 Teren neimprejmuț;

B. Partea II. Proprietari și acte

Inscrieri privitoare la dreptul de proprietate și alte drepturi reale	Referințe
92492 / 10/12/2008	
Hotarare Judecatoreasca nr. SENTINTA CIVILA NR. 24230, din 01/01/1996 emis de JUDECATORIA CRAIOVA (DOSAR NR 5663/1992,DECIZIA NR 377/1998 TRIBUNALUL DOLJ DOSAR NR 2784/1997, DECIZIA NR 5001/1998 CURTEA DE APEL CRAIOVA DOSAR NR 3500/1998);	
B1	A1
Intabulare, drept de PROPRIETATE, dobandit prin Hotarare Judecatoreasca, cota actuala 1/1, cota initiala 1/1	
1) DOBRIN IONEL , LIPSĂ CNP	
OBSERVATII: (PROVENITA DIN CONVERSIA CF 2860)	

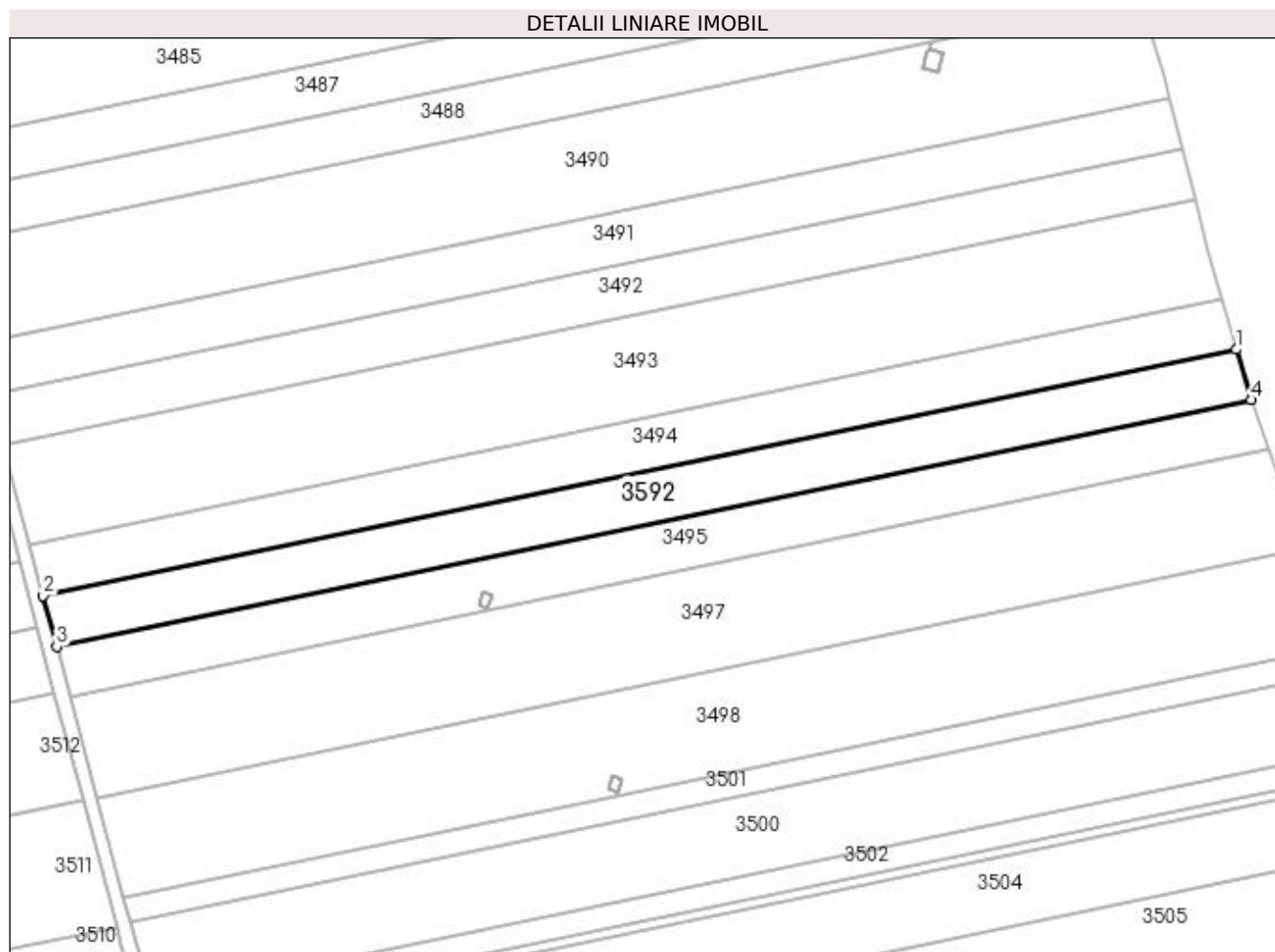
C. Partea III. SARCINI .

Inscrieri privind dezmembramintele dreptului de proprietate, drepturi reale de garanție și sarcini	Referințe
NU SUNT	

Teren

Nr cadastral	Suprafața (mp)*	Observații / Referințe
34337	5.100	

* Suprafața este determinată în planul de proiecție Stereo 70.



Date referitoare la teren

Crt	Categorie folosință	Intra vilan	Suprafața (mp)	Tarla	Parcelă	Nr. topo	Observații / Referințe
1	arabil	NU	5.100	101	151	-	

Lungime Segmente

1) Valorile lungimilor segmentelor sunt obținute din proiecție în plan.

Punct început	X / Y	Punct sfârșit	X / Y	Lungime segment (** (m)
1	405.615,063 319.682,756	2	405.277,483 319.613,103	344.691
2	405.277,483 319.613,103	3	405.281,297 319.598,79	14.812
3	405.281,297 319.598,79	4	405.619,234 319.668,517	345.055
4	405.619,234 319.668,517	1	405.615,063 319.682,756	14.837

**** Lungimile segmentelor sunt determinate în planul de proiecție Stereo 70 și sunt rotunjite la 1 milimetru.**

***** Distanța dintre puncte este formată din segmente cumulate ce sunt mai mici decât valoarea 1 milimetru.**

**DATE DESPRE IMOBILUL NR. 3593**

Oficiul de Cadastru și Publicitate Imobiliară DOLJ
Biroul de Cadastru și Publicitate Imobiliară Craiova

A. Partea I. Descrierea imobilului

TEREN Extravilan

Adresa: Jud. Dolj, T101, P194/1

Nr. Crt	Nr cadastral Nr. topografic	Suprafața* (mp)	Observații / Referințe
A1		Din acte: 51.962 Masurata: 12.416	Sector cadastral:79 Teren neimprejmit;

Construcții

Crt	Nr cadastral Nr. topografic	Adresa	Observații / Referințe
A1.1		Jud. Dolj	Nr. niveluri:1; S. construita la sol:9022 mp; S. construita desfasurata:9022 mp; CONDUCTA DE ZGURA SI CENUSA

B. Partea II. Proprietari și acte

Inscrieri privitoare la dreptul de proprietate și alte drepturi reale	Referințe
/	
Act Administrativ nr. CERTIFICAT DE ATESTARE A DREPTULUI DE PROPRIETATE ASUPRA TERENURILOR SERIA MO3 NR. 8328, din 24/02/2003 emis de MINISTERUL INDUSTRIEI SI RESURSELOR (HG NR. 1524 DIN 18.12.2002 PROTOCOL NR. 4292 DIN 11.03.2003 HG NR. 103 DIN 18.02.2004 PROTOCOL DIN 11.05.2004 HG 1024 DIN 12.10.2011 PROTOCOL DIN 31.05.2012 HOTARAREA AGEA NR. 12 DIN 11.03.2013);	
B1	A1, A1.1
Intabulare, drept de PROPRIETATE, dobandit prin Lege, cota actuala 1/1, cota initiala 1/1 1) SOCIETATEA ELECTROCENTRALE CRAIOVA S.A., CIF:46943133	

C. Partea III. SARCINI .

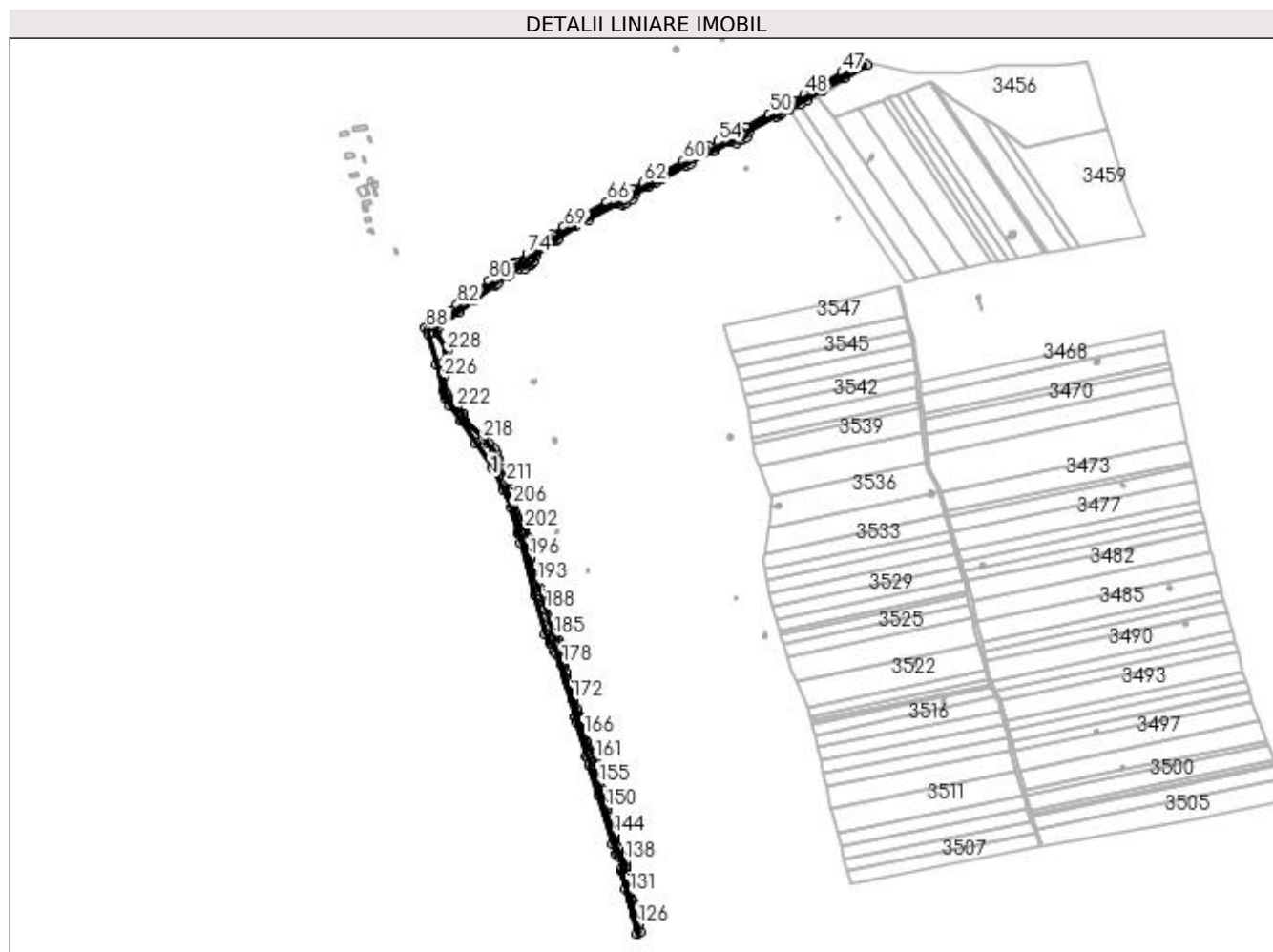
Inscrieri privind dezmembramintele dreptului de proprietate, drepturi reale de garanție și sarcini	Referințe
NU SUNT	

Anexa Nr. 1 La Partea I

Teren

Nr cadastral	Suprafața (mp)*	Observații / Referințe
	Din acte: 51.962 Masurata: 12.416	

* Suprafața este determinată în planul de proiecție Stereo 70.



Date referitoare la teren

Crt	Categorie folosință	Intra vilan	Suprafața (mp)	Tarla	Parcelă	Nr. topo	Observații / Referințe
1	curți construcții	NU	9.022	101	194/1	-	194/1
2	drum	NU	3.394	101	194/1	-	194/1

Date referitoare la construcții

Crt	Număr	Destinație construcție	Supraf. (mp)	Situație juridică	Observații / Referințe
A1.1		construcții industriale și edilitare	9.022	Cu acte	Nr. niveluri:1; S. construita la sol:9022 mp; S. construita desfasurata:9022 mp; CONDUCTA DE ZGURA SI CENUSA

Lungime Segmente

1) Valorile lungimilor segmentelor sunt obținute din proiecție în plan.

Punct început	X / Y	Punct sfârșit	X / Y	Lungime segment	Punct început	X / Y	Punct sfârșit	X / Y	Lungime segment	Punct început	X / Y	Punct sfârșit	X / Y	Lungime segment
1	404.463,641 320.179,464	2	404.461,656 320.182,969	4.027	2	404.461,656 320.182,969	3	404.466,319 320.186,384	5.78	3	404.466,319 320.186,384	4	404.495,281 320.207,594	35.89 8
4	404.495,281 320.207,594	5	404.517,156 320.223,594	27.10 2	5	404.517,156 320.223,594	6	404.547,344 320.245,688	37.40 9	6	404.547,344 320.245,688	7	404.550,971 320.248,351	4.5

Punct început	X / Y	Punct sfârșit	X / Y	Lungime segment	Punct început	X / Y	Punct sfârșit	X / Y	Lungime segment	Punct început	X / Y	Punct sfârșit	X / Y	Lungime segment
7	404.550,971 320.248,351	8	404.565,912 320.259,32	18.535	8	404.565,912 320.259,32	9	404.569,16 320.261,705	4.029	9	404.569,16 320.261,705	10	404.581,438 320.270,719	15.232
10	404.581,438 320.270,719	11	404.589,656 320.270,562	8.219	11	404.589,656 320.270,562	12	404.597,312 320.276,25	9.538	12	404.597,312 320.276,25	13	404.600,656 320.278,688	4.138
13	404.600,656 320.278,688	14	404.603,562 320.280,688	3.528	14	404.603,562 320.280,688	15	404.605,781 320.288,656	8.271	15	404.605,781 320.288,656	16	404.633,875 320.309,219	34.815
16	404.633,875 320.309,219	17	404.638,062 320.312,312	5.206	17	404.638,062 320.312,312	18	404.662,312 320.330,125	30.089	18	404.662,312 320.330,125	19	404.679,906 320.339,875	20.115
19	404.679,906 320.339,875	20	404.719,594 320.361,688	45.287	20	404.719,594 320.361,688	21	404.727,969 320.360,531	8.455	21	404.727,969 320.360,531	22	404.731,594 320.362,5	4.125
22	404.731,594 320.362,5	23	404.742,469 320.368,219	12.287	23	404.742,469 320.368,219	24	404.746,375 320.376,125	8.818	24	404.746,375 320.376,125	25	404.764,906 320.386,25	21.117
25	404.764,906 320.386,25	26	404.774,25 320.391,375	10.657	26	404.774,25 320.391,375	27	404.783,594 320.396,406	10.612	27	404.783,594 320.396,406	28	404.820,594 320.416,562	42.134
28	404.820,594 320.416,562	29	404.825,75 320.419,344	5.859	29	404.825,75 320.419,344	30	404.857,656 320.436,625	36.285	30	404.857,656 320.436,625	31	404.881,594 320.449,469	27.166
31	404.881,594 320.449,469	32	404.890,406 320.448,531	8.862	32	404.890,406 320.448,531	33	404.897,781 320.452,688	8.466	33	404.897,781 320.452,688	34	404.905,125 320.456,656	8.347
34	404.905,125 320.456,656	35	404.908,212 320.464,327	8.269	35	404.908,212 320.464,327	36	404.947,125 320.485,938	44.511	36	404.947,125 320.485,938	37	404.951,24 320.488,2	4.696
37	404.951,24 320.488,2	38	404.954,769 320.490,141	4.028	38	404.954,769 320.490,141	39	404.964,688 320.495,594	11.319	39	404.964,688 320.495,594	40	404.982,25 320.505,156	19.996
40	404.982,25 320.505,156	41	404.991,625 320.510,281	10.684	41	404.991,625 320.510,281	42	405.013,25 320.523,0	25.088	42	405.013,25 320.523,0	43	405.044,062 320.541,0	35.684
43	405.044,062 320.541,0	44	405.075,0 320.559,094	35.841	44	405.075,0 320.559,094	45	405.066,562 320.562,594	9.135	45	405.066,562 320.562,594	46	405.049,156 320.552,406	20.168
46	405.049,156 320.552,406	47	405.041,413 320.547,936	8.941	47	405.041,413 320.547,936	48	404.987,656 320.516,906	62.07	48	404.987,656 320.516,906	49	404.970,281 320.507,094	19.954
49	404.970,281 320.507,094	50	404.937,656 320.489,031	37.292	50	404.937,656 320.489,031	51	404.903,656 320.470,219	38.857	51	404.903,656 320.470,219	52	404.894,188 320.465,031	10.796
52	404.894,188 320.465,031	53	404.878,562 320.456,688	17.714	53	404.878,562 320.456,688	54	404.865,562 320.449,5	14.855	54	404.865,562 320.449,5	55	404.852,5 320.442,375	14.879
55	404.852,5 320.442,375	56	404.845,938 320.438,875	7.437	56	404.845,938 320.438,875	57	404.839,406 320.435,344	7.425	57	404.839,406 320.435,344	58	404.829,594 320.429,969	11.188
58	404.829,594 320.429,969	59	404.821,75 320.425,75	8.907	59	404.821,75 320.425,75	60	404.815,469 320.422,188	7.221	60	404.815,469 320.422,188	61	404.787,062 320.406,906	32.257
61	404.787,062 320.406,906	62	404.758,688 320.391,5	32.287	62	404.758,688 320.391,5	63	404.741,562 320.382,25	19.464	63	404.741,562 320.382,25	64	404.734,688 320.378,531	7.816
64	404.734,688 320.378,531	65	404.715,469 320.368,156	21.841	65	404.715,469 320.368,156	66	404.707,406 320.363,656	9.234	66	404.707,406 320.363,656	67	404.672,688 320.344,531	39.637
67	404.672,688 320.344,531	68	404.658,094 320.336,562	16.628	68	404.658,094 320.336,562	69	404.646,25 320.328,281	14.452	69	404.646,25 320.328,281	70	404.628,938 320.316,219	21.1
70	404.628,938 320.316,219	71	404.623,781 320.312,594	6.304	71	404.623,781 320.312,594	72	404.622,031 320.311,312	2.169	72	404.622,031 320.311,312	73	404.610,781 320.303,031	13.969
73	404.610,781 320.303,031	74	404.593,594 320.290,594	21.215	74	404.593,594 320.290,594	75	404.576,438 320.278,125	21.209	75	404.576,438 320.278,125	76	404.573,062 320.275,719	4.146
76	404.573,062 320.275,719	77	404.566,312 320.270,719	8.4	77	404.566,312 320.270,719	78	404.549,062 320.258,188	21.321	78	404.549,062 320.258,188	79	404.541,719 320.252,906	9.045
79	404.541,719 320.252,906	80	404.539,906 320.251,562	2.257	80	404.539,906 320.251,562	81	404.519,719 320.236,594	25.131	81	404.519,719 320.236,594	82	404.494,438 320.217,906	31.438
82	404.494,438 320.217,906	83	404.482,312 320.208,969	15.064	83	404.482,312 320.208,969	84	404.467,188 320.197,844	18.775	84	404.467,188 320.197,844	85	404.458,062 320.191,062	11.37
85	404.458,062 320.191,062	86	404.453,312 320.187,625	5.863	86	404.453,312 320.187,625	87	404.449,938 320.185,25	4.126	87	404.449,938 320.185,25	88	404.449,288 320.184,744	0.824
88	404.449,288 320.184,744	89	404.452,33 320.181,046	4.788	89	404.452,33 320.181,046	90	404.453,245 320.176,883	4.262	90	404.453,245 320.176,883	91	404.465,143 320.132,894	45.57
91	404.465,143 320.132,894	92	404.473,706 320.095,578	38.286	92	404.473,706 320.095,578	93	404.476,869 320.086,363	9.743	93	404.476,869 320.086,363	94	404.483,681 320.075,08	13.18
94	404.483,681 320.075,08	95	404.498,833 320.053,83	26.099	95	404.498,833 320.053,83	96	404.520,534 320.022,079	38.458	96	404.520,534 320.022,079	97	404.544,915 319.984,951	44.418
97	404.544,915 319.984,951	98	404.559,34 319.956,763	31.665	98	404.559,34 319.956,763	99	404.570,759 319.929,496	29.562	99	404.570,759 319.929,496	100	404.580,647 319.893,688	37.148
100	404.580,647 319.893,688	101	404.583,832 319.891,782	3.712	101	404.583,832 319.891,782	102	404.585,702 319.883,032	8.948	102	404.585,702 319.883,032	103	404.584,498 319.879,477	3.753
103	404.584,498 319.879,477	104	404.604,103 319.805,798	76.243	104	404.604,103 319.805,798	105	404.619,058 319.749,555	58.197	105	404.619,058 319.749,555	106	404.625,988 319.737,676	13.753

Punct început	X / Y	Punct sfârșit	X / Y	Lungime segment	Punct început	X / Y	Punct sfârșit	X / Y	Lungime segment	Punct început	X / Y	Punct sfârșit	X / Y	Lungime segment
106	404.625,988 319.737,676	107	404.628,625 319.736,811	2.775	107	404.628,625 319.736,811	108	404.633,11 319.728,009	9.879	108	404.633,11 319.728,009	109	404.632,676 319.726,213	1.848
109	404.632,676 319.726,213	110	404.635,325 319.721,672	5.257	110	404.635,325 319.721,672	111	404.661,331 319.631,231	94.105	111	404.661,331 319.631,231	112	404.662,889 319.626,009	5.45
112	404.662,889 319.626,009	113	404.677,831 319.576,81	51.418	113	404.677,831 319.576,81	114	404.680,668 319.574,163	3.88	114	404.680,668 319.574,163	115	404.682,955 319.566,366	8.125
115	404.682,955 319.566,366	116	404.682,01 319.563,05	3.448	116	404.682,01 319.563,05	117	404.694,829 319.520,839	44.115	117	404.694,829 319.520,839	118	404.715,266 319.451,851	71.951
118	404.715,266 319.451,851	119	404.719,966 319.437,735	14.878	119	404.719,966 319.437,735	120	404.725,493 319.433,047	7.247	120	404.725,493 319.433,047	121	404.729,484 319.419,166	14.443
121	404.729,484 319.419,166	122	404.726,68 319.414,273	5.639	122	404.726,68 319.414,273	123	404.732,901 319.388,438	26.573	123	404.732,901 319.388,438	124	404.749,908 319.324,541	66.121
124	404.749,908 319.324,541	125	404.753,94 319.326,233	4.372	125	404.753,94 319.326,233	126	404.750,827 319.337,857	12.034	126	404.750,827 319.337,857	127	404.747,381 319.350,724	13.32
127	404.747,381 319.350,724	128	404.743,718 319.364,401	14.158	128	404.743,718 319.364,401	129	404.742,344 319.369,531	5.311	129	404.742,344 319.369,531	130	404.741,654 319.372,034	2.596
130	404.741,654 319.372,034	131	404.738,974 319.381,749	10.078	131	404.738,974 319.381,749	132	404.734,344 319.398,531	17.409	132	404.734,344 319.398,531	133	404.732,375 319.406,761	8.462
133	404.732,375 319.406,761	134	404.731,406 319.410,812	4.165	134	404.731,406 319.410,812	135	404.731,844 319.413,031	2.262	135	404.731,844 319.413,031	136	404.734,125 319.419,094	6.478
136	404.734,125 319.419,094	137	404.733,855 319.420,209	1.147	137	404.733,855 319.420,209	138	404.732,125 319.427,344	7.342	138	404.732,125 319.427,344	139	404.729,812 319.434,594	7.61
139	404.729,812 319.434,594	140	404.723,406 319.440,219	8.525	140	404.723,406 319.440,219	141	404.721,626 319.446,08	6.125	141	404.721,626 319.446,08	142	404.717,844 319.458,531	13.013
142	404.717,844 319.458,531	143	404.717,682 319.459,118	0.609	143	404.717,682 319.459,118	144	404.715,95 319.465,396	6.512	144	404.715,95 319.465,396	145	404.713,844 319.473,031	7.92
145	404.713,844 319.473,031	146	404.712,928 319.476,465	3.554	146	404.712,928 319.476,465	147	404.711,844 319.480,531	4.208	147	404.711,844 319.480,531	148	404.709,344 319.488,031	7.906
148	404.709,344 319.488,031	149	404.708,71 319.490,328	2.383	149	404.708,71 319.490,328	150	404.705,344 319.502,531	12.659	150	404.705,344 319.502,531	151	404.704,188 319.507,062	4.676
151	404.704,188 319.507,062	152	404.701,306 319.515,653	9.061	152	404.701,306 319.515,653	153	404.700,844 319.517,031	1.454	153	404.700,844 319.517,031	154	404.697,028 319.530,276	13.784
154	404.697,028 319.530,276	155	404.694,79 319.538,042	8.082	155	404.694,79 319.538,042	156	404.693,018 319.544,193	6.401	156	404.693,018 319.544,193	157	404.692,344 319.546,531	2.434
157	404.692,344 319.546,531	158	404.689,286 319.557,637	11.519	158	404.689,286 319.557,637	159	404.691,844 319.565,844	8.596	159	404.691,844 319.565,844	160	404.690,844 319.568,531	2.867
160	404.690,844 319.568,531	161	404.689,761 319.572,592	4.203	161	404.689,761 319.572,592	162	404.688,844 319.576,031	3.559	162	404.688,844 319.576,031	163	404.687,406 319.581,281	5.443
163	404.687,406 319.581,281	164	404.680,906 319.586,688	8.455	164	404.680,906 319.586,688	165	404.677,793 319.596,109	9.922	165	404.677,793 319.596,109	166	404.674,844 319.605,031	9.397
166	404.674,844 319.605,031	167	404.666,467 319.632,023	28.262	167	404.666,467 319.632,023	168	404.665,844 319.634,031	2.102	168	404.665,844 319.634,031	169	404.664,689 319.637,971	4.105
169	404.664,689 319.637,971	170	404.663,719 319.641,281	3.45	170	404.663,719 319.641,281	171	404.663,044 319.643,402	2.226	171	404.663,044 319.643,402	172	404.658,776 319.656,815	14.076
172	404.658,776 319.656,815	173	404.652,344 319.677,031	21.214	173	404.652,344 319.677,031	174	404.650,344 319.684,031	7.28	174	404.650,344 319.684,031	175	404.648,344 319.690,031	6.325
175	404.648,344 319.690,031	176	404.646,807 319.695,153	5.347	176	404.646,807 319.695,153	177	404.643,844 319.705,031	10.313	177	404.643,844 319.705,031	178	404.643,028 319.707,873	2.956
178	404.643,028 319.707,873	179	404.640,469 319.716,781	9.269	179	404.640,469 319.716,781	180	404.643,031 319.724,75	8.371	180	404.643,031 319.724,75	181	404.640,344 319.733,031	8.706
181	404.640,344 319.733,031	182	404.639,742 319.735,215	2.266	182	404.639,742 319.735,215	183	404.638,344 319.740,281	5.255	183	404.638,344 319.740,281	184	404.631,751 319.745,718	8.546
184	404.631,751 319.745,718	185	404.631,14 319.747,625	2.002	185	404.631,14 319.747,625	186	404.626,917 319.760,803	13.838	186	404.626,917 319.760,803	187	404.622,344 319.775,031	14.945
187	404.622,344 319.775,031	188	404.619,189 319.785,424	10.861	188	404.619,189 319.785,424	189	404.615,444 319.797,76	12.892	189	404.615,444 319.797,76	190	404.613,844 319.803,031	5.509
190	404.613,844 319.803,031	191	404.611,531 319.811,188	8.479	191	404.611,531 319.811,188	192	404.609,344 319.817,031	6.239	192	404.609,344 319.817,031	193	404.607,469 319.823,185	6.434
193	404.607,469 319.823,185	194	404.600,812 319.845,031	22.837	194	404.600,812 319.845,031	195	404.597,246 319.857,614	13.079	195	404.597,246 319.857,614	196	404.596,844 319.859,031	1.473
196	404.596,844 319.859,031	197	404.593,711 319.868,777	10.237	197	404.593,711 319.868,777	198	404.592,344 319.873,031	4.468	198	404.592,344 319.873,031	199	404.591,938 319.875,438	2.441
199	404.591,938 319.875,438	200	404.594,594 319.883,5	8.488	200	404.594,594 319.883,5	201	404.593,344 319.887,031	3.746	201	404.593,344 319.887,031	202	404.590,188 319.899,906	13.256
202	404.590,188 319.899,906	203	404.583,062 319.904,562	8.512	203	404.583,062 319.904,562	204	404.579,344 319.915,031	11.11	204	404.579,344 319.915,031	205	404.577,177 319.921,773	7.082

Punct început	X / Y	Punct sfârșit	X / Y	Lungime segment	Punct început	X / Y	Punct sfârșit	X / Y	Lungime segment	Punct început	X / Y	Punct sfârșit	X / Y	Lungime segment
205	404.577,177 319.921,773	206	404.573,592 319.932,926	11.715	206	404.573,592 319.932,926	207	404.570,344 319.943,031	10.614	207	404.570,344 319.943,031	208	404.569,181 319.946,787	3.932
208	404.569,181 319.946,787	209	404.567,663 319.951,692	5.134	209	404.567,663 319.951,692	210	404.565,714 319.957,987	6.59	210	404.565,714 319.957,987	211	404.563,562 319.964,938	7.276
211	404.563,562 319.964,938	212	404.556,811 319.983,776	20.011	212	404.556,811 319.983,776	213	404.551,344 319.999,031	16.205	213	404.551,344 319.999,031	214	404.550,528 320.001,382	2.489
214	404.550,528 320.001,382	215	404.548,226 320.008,01	7.016	215	404.548,226 320.008,01	216	404.546,406 320.013,25	5.547	216	404.546,406 320.013,25	217	404.537,823 320.021,127	11.65
217	404.537,823 320.021,127	218	404.530,844 320.027,531	9.472	218	404.530,844 320.027,531	219	404.505,344 320.051,531	35.018	219	404.505,344 320.051,531	220	404.501,5 320.055,25	5.349
220	404.501,5 320.055,25	221	404.502,594 320.062,781	7.61	221	404.502,594 320.062,781	222	404.493,344 320.072,531	13.44	222	404.493,344 320.072,531	223	404.479,844 320.087,531	20.18
223	404.479,844 320.087,531	224	404.477,906 320.089,969	3.114	224	404.477,906 320.089,969	225	404.477,656 320.091,406	1.459	225	404.477,656 320.091,406	226	404.473,906 320.115,562	24.445
226	404.473,906 320.115,562	227	404.476,812 320.139,062	23.679	227	404.476,812 320.139,062	228	404.478,875 320.152,562	13.657	228	404.478,875 320.152,562	1	404.463,641 320.179,464	30.916

** Lungimile segmentelor sunt determinate în planul de proiecție Stereo 70 și sunt rotunjite la 1 milimetru.

*** Distanța dintre puncte este formată din segmente cumulate ce sunt mai mici decât valoarea 1 milimetru.

**DATE DESPRE IMOBILUL NR. 3594**

Oficiul de Cadastru și Publicitate Imobiliară DOLJ
Biroul de Cadastru și Publicitate Imobiliară Craiova

A. Partea I. Descrierea imobilului

TEREN Extravilan

Adresa: Jud. Dolj, T101, P 1516

Nr. Crt	Nr cadastral Nr. topografic	Suprafața* (mp)	Observații / Referințe
A1		17.000	Sector cadastral:79 Teren neimprejmuit;

B. Partea II. Proprietari și acte

Inscrieri privitoare la dreptul de proprietate și alte drepturi reale	Referințe
/	
Act Administrativ nr. ORDINUL PREFECTULUI NR. 145, din 11/06/1999 emis de INSTITUTIA PREFECTULUI JUDETULUI DOLJ (PV NR. 116/20.05.1999- COMUNA SIMNICU DE SUS);	
B1	A1
Intabulare, drept de PROPRIETATE, dobandit prin Constituire, cota actuala 1/1, cota initiala 1/1 1) COMUNA SIMNICU DE SUS - DOMENIU PRIVAT, CIF:4553291	

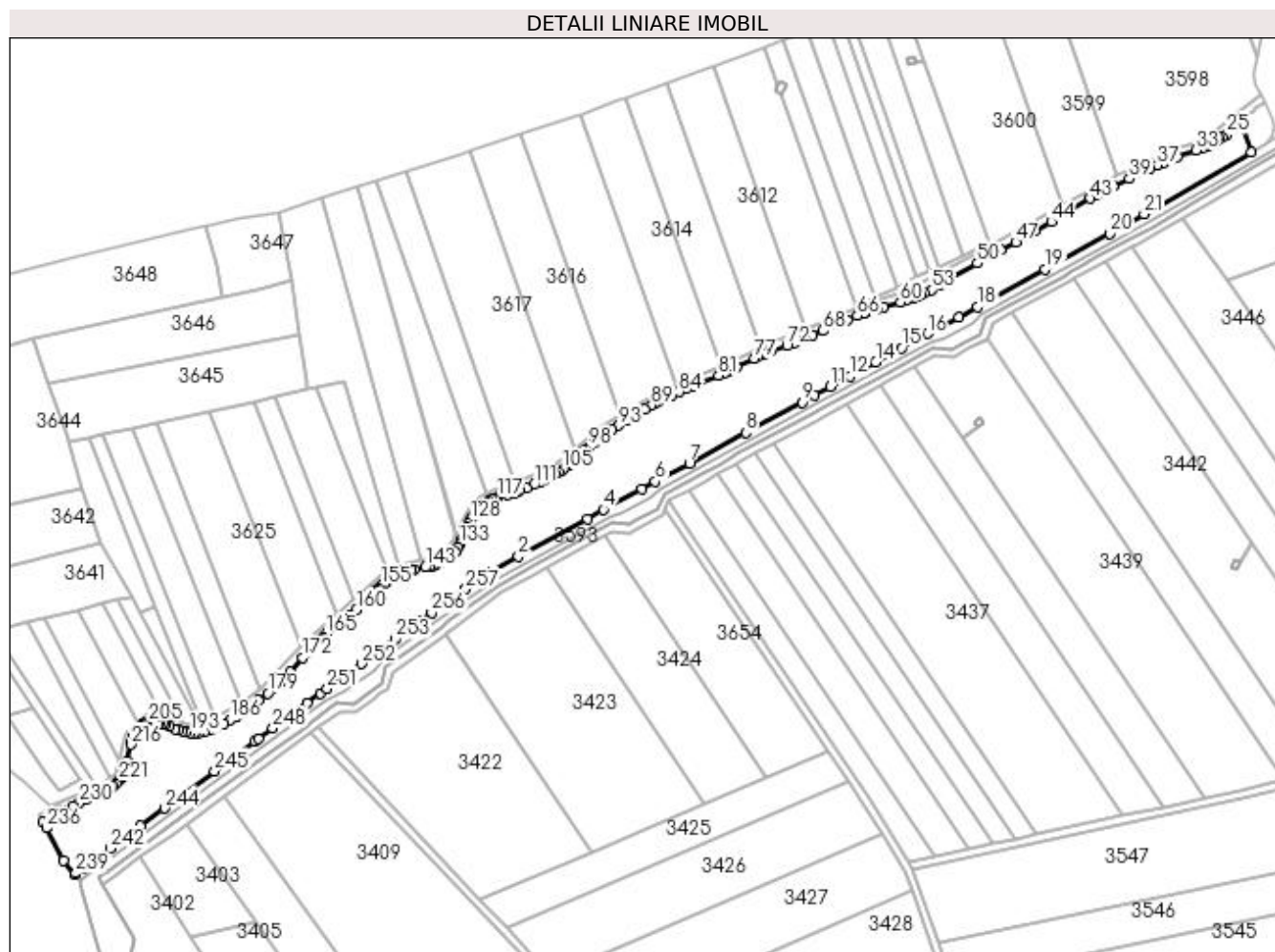
C. Partea III. SARCINI .

Inscrieri privind dezmembramentele dreptului de proprietate, drepturi reale de garanție și sarcini	Referințe
NU SUNT	

Teren

Nr cadastral	Suprafața (mp)*	Observații / Referințe
	17.000	

* Suprafața este determinată în planul de proiecție Stereo 70.



Date referitoare la teren

Crt	Categorie folosință	Intravilan	Suprafața (mp)	Tarla	Parcelă	Nr. topo	Observații / Referințe
1	pașune	NU	17.000	101	P 1516	-	

Lungime Segmente

1) Valorile lungimilor segmentelor sunt obținute din proiecție în plan.

Punct început	X / Y	Punct sfârșit	X / Y	Lungime segment
1	404.658,094 320.336,562	2	404.672,688 320.344,531	16.628
4	404.715,469 320.368,156	5	404.734,688 320.378,531	21.841
7	404.758,688 320.391,5	8	404.787,062 320.406,906	32.287
10	404.821,75 320.425,75	11	404.829,594 320.429,969	8.907
13	404.845,938 320.438,875	14	404.852,5 320.442,375	7.437
16	404.878,562 320.456,688	17	404.894,188 320.465,031	17.714
2	404.672,688 320.344,531	3	404.707,406 320.363,656	39.637
5	404.734,688 320.378,531	6	404.741,562 320.382,25	7.816
8	404.787,062 320.406,906	9	404.815,469 320.422,188	32.257
11	404.829,594 320.429,969	12	404.839,406 320.435,344	11.188
14	404.852,5 320.442,375	15	404.865,562 320.449,5	14.879
17	404.894,188 320.465,031	18	404.903,656 320.470,219	10.796
3	404.707,406 320.363,656	4	404.715,469 320.368,156	9.234
6	404.741,562 320.382,25	7	404.758,688 320.391,5	19.464
9	404.815,469 320.422,188	10	404.821,75 320.425,75	7.221
12	404.839,406 320.435,344	13	404.845,938 320.438,875	7.425
15	404.865,562 320.449,5	16	404.878,562 320.456,688	14.855
18	404.903,656 320.470,219	19	404.937,656 320.489,031	38.857

Punct început	X / Y	Punct sfârșit	X / Y	Lungime segment	Punct început	X / Y	Punct sfârșit	X / Y	Lungime segment	Punct început	X / Y	Punct sfârșit	X / Y	Lungime segment
19	404.937,656 320.489,031	20	404.970,281 320.507,094	37.29 2	20	404.970,281 320.507,094	21	404.987,656 320.516,906	19.95 4	21	404.987,656 320.516,906	22	405.041,413 320.547,936	62.07
22	405.041,413 320.547,936	23	405.035,959 320.563,389	16.38 7	23	405.035,959 320.563,389	24	405.034,276 320.561,878	2.262	24	405.034,276 320.561,878	25	405.029,274 320.557,175	6.866
25	405.029,274 320.557,175	26	405.027,045 320.555,424	2.835	26	405.027,045 320.555,424	27	405.025,541 320.554,394	1.823	27	405.025,541 320.554,394	28	405.023,997 320.553,457	1.806
28	405.023,997 320.553,457	29	405.022,42 320.552,597	1.796	29	405.022,42 320.552,597	30	405.020,815 320.551,802	1.791	30	405.020,815 320.551,802	31	405.019,183 320.551,064	1.791
31	405.019,183 320.551,064	32	405.017,337 320.550,303	1.997	32	405.017,337 320.550,303	33	405.013,656 320.548,938	3.926	33	405.013,656 320.548,938	34	405.004,493 320.545,742	9.704
34	405.004,493 320.545,742	35	405.000,999 320.544,383	3.749	35	405.000,999 320.544,383	36	404.997,602 320.542,931	3.694	36	404.997,602 320.542,931	37	404.994,212 320.541,405	3.718
37	404.994,212 320.541,405	38	404.990,744 320.539,796	3.823	38	404.990,744 320.539,796	39	404.980,091 320.534,736	11.79 4	39	404.980,091 320.534,736	40	404.971,966 320.530,792	9.032
40	404.971,966 320.530,792	41	404.967,163 320.528,355	5.386	41	404.967,163 320.528,355	42	404.963,91 320.526,592	3.7	42	404.963,91 320.526,592	43	404.960,574 320.524,679	3.846
43	404.960,574 320.524,679	44	404.940,838 320.512,955	22.95 6	44	404.940,838 320.512,955	45	404.932,698 320.508,185	9.435	45	404.932,698 320.508,185	46	404.927,775 320.505,359	5.676
46	404.927,775 320.505,359	47	404.922,944 320.502,697	5.516	47	404.922,944 320.502,697	48	404.915,359 320.498,696	8.576	48	404.915,359 320.498,696	49	404.910,449 320.496,012	5.596
49	404.910,449 320.496,012	50	404.903,667 320.492,151	7.804	50	404.903,667 320.492,151	51	404.890,194 320.484,35	15.56 8	51	404.890,194 320.484,35	52	404.885,324 320.481,563	5.611
52	404.885,324 320.481,563	53	404.880,4 320.478,84	5.627	53	404.880,4 320.478,84	54	404.877,045 320.477,114	3.773	54	404.877,045 320.477,114	55	404.875,312 320.476,294	1.917
55	404.875,312 320.476,294	56	404.873,55 320.475,531	1.92	56	404.873,55 320.475,531	57	404.871,814 320.474,858	1.862	57	404.871,814 320.474,858	58	404.870,071 320.474,245	1.848
58	404.870,071 320.474,245	59	404.868,318 320.473,675	1.843	59	404.868,318 320.473,675	60	404.864,83 320.472,632	3.641	60	404.864,83 320.472,632	61	404.856,344 320.470,266	8.81
61	404.856,344 320.470,266	62	404.853,021 320.469,285	3.465	62	404.853,021 320.469,285	63	404.851,401 320.468,769	1.7	63	404.851,401 320.468,769	64	404.848,103 320.467,617	3.493
64	404.848,103 320.467,617	65	404.846,482 320.467,009	1.731	65	404.846,482 320.467,009	66	404.843,225 320.465,721	3.502	66	404.843,225 320.465,721	67	404.838,149 320.463,554	5.519
67	404.838,149 320.463,554	68	404.826,031 320.458,125	13.27 9	68	404.826,031 320.458,125	69	404.820,643 320.455,845	5.851	69	404.820,643 320.455,845	70	404.816,986 320.454,367	3.944
70	404.816,986 320.454,367	71	404.811,493 320.452,217	5.899	71	404.811,493 320.452,217	72	404.807,81 320.450,826	3.937	72	404.807,81 320.450,826	73	404.799,6 320.447,807	8.747
73	404.799,6 320.447,807	74	404.796,388 320.446,547	3.45	74	404.796,388 320.446,547	75	404.794,823 320.445,886	1.699	75	404.794,823 320.445,886	76	404.793,051 320.445,088	1.943
76	404.793,051 320.445,088	77	404.791,292 320.444,252	1.948	77	404.791,292 320.444,252	78	404.782,399 320.439,785	9.952	78	404.782,399 320.439,785	79	404.778,771 320.438,04	4.026
79	404.778,771 320.438,04	80	404.776,961 320.437,226	1.985	80	404.776,961 320.437,226	81	404.773,356 320.435,693	3.917	81	404.773,356 320.435,693	82	404.760,747 320.430,611	13.59 5
82	404.760,747 320.430,611	83	404.757,126 320.429,097	3.925	83	404.757,126 320.429,097	84	404.753,519 320.427,546	3.926	84	404.753,519 320.427,546	85	404.749,934 320.425,96	3.92
85	404.749,934 320.425,96	86	404.746,395 320.424,325	3.898	86	404.746,395 320.424,325	87	404.742,922 320.422,599	3.878	87	404.742,922 320.422,599	88	404.741,239 320.421,693	1.911
88	404.741,239 320.421,693	89	404.739,561 320.420,748	1.926	89	404.739,561 320.420,748	90	404.736,204 320.418,774	3.894	90	404.736,204 320.418,774	91	404.732,868 320.416,742	3.906
91	404.732,868 320.416,742	92	404.727,889 320.413,629	5.872	92	404.727,889 320.413,629	93	404.722,976 320.410,436	5.859	93	404.722,976 320.410,436	94	404.719,812 320.408,268	3.836
94	404.719,812 320.408,268	95	404.716,671 320.406,044	3.849	95	404.716,671 320.406,044	96	404.713,557 320.403,785	3.847	96	404.713,557 320.403,785	97	404.710,608 320.401,586	3.679
97	404.710,608 320.401,586	98	404.707,849 320.399,428	3.503	98	404.707,849 320.399,428	99	404.706,528 320.398,334	1.715	99	404.706,528 320.398,334	100	404.705,241 320.397,207	1.711
100	404.705,241 320.397,207	101	404.704,064 320.396,112	1.608	101	404.704,064 320.396,112	102	404.699,774 320.391,974	5.96	102	404.699,774 320.391,974	103	404.697,885 320.390,395	2.462
103	404.697,885 320.390,395	104	404.696,243 320.389,179	2.043	104	404.696,243 320.389,179	105	404.694,55 320.388,058	2.03	105	404.694,55 320.388,058	106	404.692,827 320.387,012	2.016
106	404.692,827 320.387,012	107	404.691,085 320.386,022	2.004	107	404.691,085 320.386,022	108	404.689,321 320.385,068	2.005	108	404.689,321 320.385,068	109	404.685,78 320.383,255	3.978
109	404.685,78 320.383,255	110	404.683,979 320.382,371	2.006	110	404.683,979 320.382,371	111	404.680,401 320.380,684	3.956	111	404.680,401 320.380,684	112	404.676,777 320.379,067	3.968
112	404.676,777 320.379,067	113	404.673,102 320.377,558	3.973	113	404.673,102 320.377,558	114	404.671,213 320.376,856	2.015	114	404.671,213 320.376,856	115	404.669,306 320.376,215	2.012
115	404.669,306 320.376,215	116	404.667,504 320.375,68	1.88	116	404.667,504 320.375,68	117	404.662,278 320.374,254	5.417	117	404.662,278 320.374,254	118	404.660,654 320.373,75	1.7

Punct început	X / Y	Punct sfârșit	X / Y	Lungime segment	Punct început	X / Y	Punct sfârșit	X / Y	Lungime segment	Punct început	X / Y	Punct sfârșit	X / Y	Lungime segment
118	404.660,654 320.373,75	119	404.659,115 320.373,186	1.639	119	404.659,115 320.373,186	120	404.657,685 320.372,534	1.572	120	404.657,685 320.372,534	121	404.656,28 320.371,714	1.627
121	404.656,28 320.371,714	122	404.654,938 320.370,752	1.651	122	404.654,938 320.370,752	123	404.653,655 320.369,668	1.68	123	404.653,655 320.369,668	124	404.652,447 320.368,482	1.693
124	404.652,447 320.368,482	125	404.651,328 320.367,205	1.698	125	404.651,328 320.367,205	126	404.650,287 320.365,812	1.739	126	404.650,287 320.365,812	127	404.649,317 320.364,322	1.778
127	404.649,317 320.364,322	128	404.648,408 320.362,757	1.81	128	404.648,408 320.362,757	129	404.647,559 320.361,137	1.829	129	404.647,559 320.361,137	130	404.646,771 320.359,48	1.835
130	404.646,771 320.359,48	131	404.646,05 320.357,796	1.832	131	404.646,05 320.357,796	132	404.644,185 320.352,915	5.225	132	404.644,185 320.352,915	133	404.643,133 320.350,695	2.457
133	404.643,133 320.350,695	134	404.642,254 320.349,184	1.748	134	404.642,254 320.349,184	135	404.640,772 320.347,044	2.603	135	404.640,772 320.347,044	136	404.638,361 320.344,49	3.512
136	404.638,361 320.344,49	137	404.636,292 320.342,965	2.57	137	404.636,292 320.342,965	138	404.634,658 320.342,017	1.889	138	404.634,658 320.342,017	139	404.632,958 320.341,234	1.872
139	404.632,958 320.341,234	140	404.631,222 320.340,581	1.855	140	404.631,222 320.340,581	141	404.629,459 320.340,03	1.847	141	404.629,459 320.340,03	142	404.627,674 320.339,56	1.846
142	404.627,674 320.339,56	143	404.625,867 320.339,161	1.851	143	404.625,867 320.339,161	144	404.620,278 320.338,165	5.677	144	404.620,278 320.338,165	145	404.618,529 320.337,795	1.788
145	404.618,529 320.337,795	146	404.616,859 320.337,339	1.731	146	404.616,859 320.337,339	147	404.615,333 320.336,792	1.621	147	404.615,333 320.336,792	148	404.613,816 320.336,134	1.654
148	404.613,816 320.336,134	149	404.612,304 320.335,385	1.687	149	404.612,304 320.335,385	150	404.610,8 320.334,563	1.714	150	404.610,8 320.334,563	151	404.609,306 320.333,683	1.734
151	404.609,306 320.333,683	152	404.607,827 320.332,756	1.745	152	404.607,827 320.332,756	153	404.606,369 320.331,789	1.75	153	404.606,369 320.331,789	154	404.604,937 320.330,784	1.749
154	404.604,937 320.330,784	155	404.603,541 320.329,743	1.741	155	404.603,541 320.329,743	156	404.602,189 320.328,661	1.732	156	404.602,189 320.328,661	157	404.600,757 320.327,419	1.896
157	404.600,757 320.327,419	158	404.599,356 320.326,121	1.91	158	404.599,356 320.326,121	159	404.596,57 320.323,378	3.91	159	404.596,57 320.323,378	160	404.591,001 320.317,73	7.932
160	404.591,001 320.317,73	161	404.588,106 320.314,949	4.014	161	404.588,106 320.314,949	162	404.586,585 320.313,59	2.04	162	404.586,585 320.313,59	163	404.585,069 320.312,32	1.978
163	404.585,069 320.312,32	164	404.583,525 320.311,092	1.973	164	404.583,525 320.311,092	165	404.575,836 320.305,305	9.623	165	404.575,836 320.305,305	166	404.574,352 320.304,149	1.881
166	404.574,352 320.304,149	167	404.572,907 320.302,973	1.863	167	404.572,907 320.302,973	168	404.571,513 320.301,765	1.845	168	404.571,513 320.301,765	169	404.570,19 320.300,526	1.813
169	404.570,19 320.300,526	170	404.568,901 320.299,24	1.821	170	404.568,901 320.299,24	171	404.566,353 320.296,53	3.72	171	404.566,353 320.296,53	172	404.563,851 320.293,733	3.753
172	404.563,851 320.293,733	173	404.557,584 320.286,604	9.492	173	404.557,584 320.286,604	174	404.554,996 320.283,778	3.832	174	404.554,996 320.283,778	175	404.553,651 320.282,379	1.941
175	404.553,651 320.282,379	176	404.552,269 320.281,01	1.945	176	404.552,269 320.281,01	177	404.550,834 320.279,673	1.961	177	404.550,834 320.279,673	178	404.549,368 320.278,373	1.959
178	404.549,368 320.278,373	179	404.546,404 320.275,879	3.874	179	404.546,404 320.275,879	180	404.541,876 320.272,268	5.792	180	404.541,876 320.272,268	181	404.538,799 320.269,919	3.871
181	404.538,799 320.269,919	182	404.536,327 320.268,096	3.072	182	404.536,327 320.268,096	183	404.534,016 320.266,523	2.796	183	404.534,016 320.266,523	184	404.532,395 320.265,479	1.928
184	404.532,395 320.265,479	185	404.530,752 320.264,471	1.928	185	404.530,752 320.264,471	186	404.527,455 320.262,554	3.814	186	404.527,455 320.262,554	187	404.524,112 320.260,722	3.812
187	404.524,112 320.260,722	188	404.520,731 320.258,999	3.795	188	404.520,731 320.258,999	189	404.517,983 320.257,715	3.033	189	404.517,983 320.257,715	190	404.514,37 320.256,381	3.851
190	404.514,37 320.256,381	191	404.511,628 320.255,848	2.793	191	404.511,628 320.255,848	192	404.509,539 320.255,7	2.094	192	404.509,539 320.255,7	193	404.507,458 320.255,789	2.083
193	404.507,458 320.255,789	194	404.505,401 320.256,085	2.078	194	404.505,401 320.256,085	195	404.503,379 320.256,58	2.082	195	404.503,379 320.256,58	196	404.501,614 320.257,181	1.865
196	404.501,614 320.257,181	197	404.499,928 320.257,863	1.819	197	404.499,928 320.257,863	198	404.496,718 320.259,257	3.5	198	404.496,718 320.259,257	199	404.495,169 320.259,875	1.668
199	404.495,169 320.259,875	200	404.493,669 320.260,383	1.584	200	404.493,669 320.260,383	201	404.492,165 320.260,799	1.56	201	404.492,165 320.260,799	202	404.490,671 320.261,116	1.527
202	404.490,671 320.261,116	203	404.489,213 320.261,319	1.472	203	404.489,213 320.261,319	204	404.487,818 320.261,391	1.397	204	404.487,818 320.261,391	205	404.486,507 320.261,311	1.313
205	404.486,507 320.261,311	206	404.485,318 320.261,074	1.212	206	404.485,318 320.261,074	207	404.484,173 320.260,688	1.208	207	404.484,173 320.260,688	208	404.483,096 320.260,167	1.196
208	404.483,096 320.260,167	209	404.482,12 320.259,525	1.168	209	404.482,12 320.259,525	210	404.481,278 320.258,776	1.127	210	404.481,278 320.258,776	211	404.480,409 320.257,69	1.391
211	404.480,409 320.257,69	212	404.479,648 320.256,393	1.504	212	404.479,648 320.256,393	213	404.478,981 320.254,916	1.621	213	404.478,981 320.254,916	214	404.478,41 320.253,305	1.709
214	404.478,41 320.253,305	215	404.477,953 320.251,693	1.676	215	404.477,953 320.251,693	216	404.477,556 320.250,011	1.728	216	404.477,556 320.250,011	217	404.475,889 320.241,493	8.68

Punct început	X / Y	Punct sfârșit	X / Y	Lungime segment	Punct început	X / Y	Punct sfârșit	X / Y	Lungime segment	Punct început	X / Y	Punct sfârșit	X / Y	Lungime segment
217	404.475,889 320.241,493	218	404.474,881 320.237,67	3.954	218	404.474,881 320.237,67	219	404.473,727 320.235,04	2.872	219	404.473,727 320.235,04	220	404.472,722 320.233,326	1.987
220	404.472,722 320.233,326	221	404.471,555 320.231,75	1.961	221	404.471,555 320.231,75	222	404.470,251 320.230,301	1.949	222	404.470,251 320.230,301	223	404.468,817 320.228,973	1.954
223	404.468,817 320.228,973	224	404.467,25 320.227,78	1.969	224	404.467,25 320.227,78	225	404.465,558 320.226,74	1.986	225	404.465,558 320.226,74	226	404.463,814 320.225,844	1.961
226	404.463,814 320.225,844	227	404.462,047 320.225,049	1.938	227	404.462,047 320.225,049	228	404.460,274 320.224,317	1.918	228	404.460,274 320.224,317	229	404.455,015 320.222,229	5.658
229	404.455,015 320.222,229	230	404.451,572 320.220,719	3.76	230	404.451,572 320.220,719	231	404.448,162 320.219,098	3.776	231	404.448,162 320.219,098	232	404.443,08 320.216,522	5.698
232	404.443,08 320.216,522	233	404.438,132 320.213,851	5.623	233	404.438,132 320.213,851	234	404.436,144 320.212,735	2.28	234	404.436,144 320.212,735	235	404.433,357 320.211,169	3.197
235	404.433,357 320.211,169	236	404.435,026 320.207,997	3.584	236	404.435,026 320.207,997	237	404.443,676 320.191,606	18.53 3	237	404.443,676 320.191,606	238	404.449,288 320.184,744	8.865
238	404.449,288 320.184,744	239	404.449,938 320.185,25	0.824	239	404.449,938 320.185,25	240	404.453,312 320.187,625	4.126	240	404.453,312 320.187,625	241	404.458,062 320.191,062	5.863
241	404.458,062 320.191,062	242	404.467,188 320.197,844	11.37	242	404.467,188 320.197,844	243	404.482,312 320.208,969	18.77 5	243	404.482,312 320.208,969	244	404.494,438 320.217,906	15.06 4
244	404.494,438 320.217,906	245	404.519,719 320.236,594	31.43 8	245	404.519,719 320.236,594	246	404.539,906 320.251,562	25.13 1	246	404.539,906 320.251,562	247	404.541,719 320.252,906	2.257
247	404.541,719 320.252,906	248	404.549,062 320.258,188	9.045	248	404.549,062 320.258,188	249	404.566,312 320.270,719	21.32 1	249	404.566,312 320.270,719	250	404.573,062 320.275,719	8.4
250	404.573,062 320.275,719	251	404.576,438 320.278,125	4.146	251	404.576,438 320.278,125	252	404.593,594 320.290,594	21.20 9	252	404.593,594 320.290,594	253	404.610,781 320.303,031	21.21 5
253	404.610,781 320.303,031	254	404.622,031 320.311,312	13.96 9	254	404.622,031 320.311,312	255	404.623,781 320.312,594	2.169	255	404.623,781 320.312,594	256	404.628,938 320.316,219	6.304
256	404.628,938 320.316,219	257	404.646,25 320.328,281	21.1	257	404.646,25 320.328,281	1	404.658,094 320.336,562	14.45 2					

** Lungimile segmentelor sunt determinate în planul de proiecție Stereo 70 și sunt rotunjite la 1 milimetru.

*** Distanța dintre puncte este formată din segmente cumulate ce sunt mai mici decât valoarea 1 milimetru.

**DATE DESPRE IMOBILUL NR. 3595**

Oficiul de Cadastru și Publicitate Imobiliară DOLJ
Biroul de Cadastru și Publicitate Imobiliară Craiova

A. Partea I. Descrierea imobilului

TEREN Extravilan

Adresa: Jud. Dolj, T101, P44

Nr. Crt	Nr cadastral Nr. topografic	Suprafața* (mp)	Observații / Referințe
A1		260	Sector cadastral:79 Teren neimprejmuit; rezerva comisiei locale de fond funciar

B. Partea II. Proprietari și acte

Inscrieri privitoare la dreptul de proprietate și alte drepturi reale		Referințe
/		
Act Normativ nr. LEGEA NR. 7, din 13/03/1996 emis de PARLAMENT;		
B1	Inscrierea provizorie, drept de PROPRIETATE, dobandit prin Lege, cota actuala 1/1, cota initiala 1/1 1) NEIDENTIFICAT NEIDENTIFICAT	A1

C. Partea III. SARCINI .

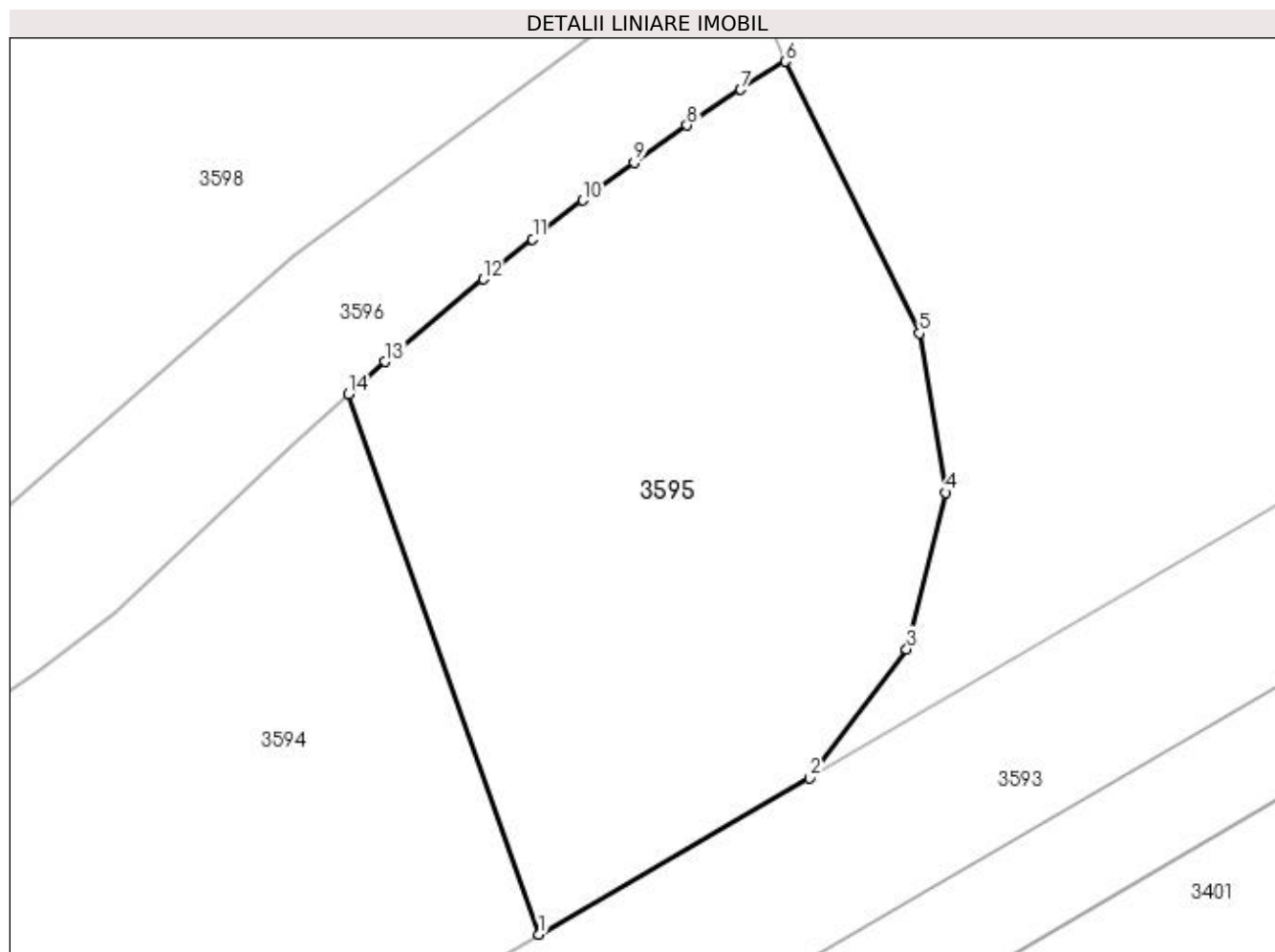
Inscrieri privind dezmembramintele dreptului de proprietate, drepturi reale de garanție și sarcini	Referințe
NU SUNT	

Anexa Nr. 1 La Partea I

Teren

Nr cadastral	Suprafața (mp)*	Observații / Referințe
	260	rezerva comisiei locale de fond funciar

* Suprafața este determinată în planul de proiecție Stereo 70.



Date referitoare la teren

Crt	Categorie folosință	Intravilan	Suprafața (mp)	Tarla	Parcelă	Nr. topo	Observații / Referințe
1	arabil	NU	260	101	44	-	

Lungime Segmente

1) Valorile lungimilor segmentelor sunt obținute din proiecție în plan.

Punct început	X / Y	Punct sfârșit	X / Y	Lungime segment (** (m)
1	405.041,413 320.547,936	2	405.049,156 320.552,406	8.941
2	405.049,156 320.552,406	3	405.051,937 320.556,093	4.618
3	405.051,937 320.556,093	4	405.053,046 320.560,577	4.619
4	405.053,046 320.560,577	5	405.052,304 320.565,135	4.618
5	405.052,304 320.565,135	6	405.048,463 320.572,912	8.674

Punct început	X / Y	Punct sfârșit	X / Y	Lungime segment (** (m)
6	405.048,463 320.572,912	7	405.047,182 320.572,108	1.512
7	405.047,182 320.572,108	8	405.045,645 320.571,083	1.847
8	405.045,645 320.571,083	9	405.044,129 320.570,021	1.851
9	405.044,129 320.570,021	10	405.042,669 320.568,942	1.815
10	405.042,669 320.568,942	11	405.041,227 320.567,827	1.823
11	405.041,227 320.567,827	12	405.039,807 320.566,687	1.821
12	405.039,807 320.566,687	13	405.037,0 320.564,323	3.67
13	405.037,0 320.564,323	14	405.035,959 320.563,389	1.399
14	405.035,959 320.563,389	1	405.041,413 320.547,936	16.387

** Lungimile segmentelor sunt determinate în planul de proiecție Stereo 70 și sunt rotunjite la 1 milimetru.

*** Distanța dintre puncte este formată din segmente cumulate ce sunt mai mici decât valoarea 1 milimetru.

**DATE DESPRE IMOBILUL NR. 3596**

Oficiul de Cadastru și Publicitate Imobiliară DOLJ
Biroul de Cadastru și Publicitate Imobiliară Craiova

A. Partea I. Descrierea imobilului

TEREN Extravilan

Adresa: Jud. Dolj, T101, HR 44/1

Nr. Crt	Nr cadastral Nr. topografic	Suprafața* (mp)	Observații / Referințe
A1		3.002	Sector cadastral:79 Teren neimprejmuit; PARAUL VALEA MANASTIRII

B. Partea II. Proprietari și acte

Inscrieri privitoare la dreptul de proprietate și alte drepturi reale		Referințe
/		
Act Normativ nr. HG:1705-POZ.63738, din 29/11/2006 emis de GUVERNUL ROMANIEI;		
B1	Intabulare, drept de PROPRIETATE, dobandit prin Lege, cota actuala 1/1, cota initiala 1/1 1) STATUL ROMAN-DOMENIUL PUBLIC, LIPSĂ CNP	A1
B2	Intabulare, drept de ADMINISTRARE, dobandit prin Lege, cota actuala 1/1, cota initiala 1/1 1) ADMINISTRATIA BAZINALA DE APA JIU, CIF:23730128	A1

C. Partea III. SARCINI .

Inscrieri privind dezmembramintele dreptului de proprietate, drepturi reale de garanție și sarcini	Referințe
NU SUNT	

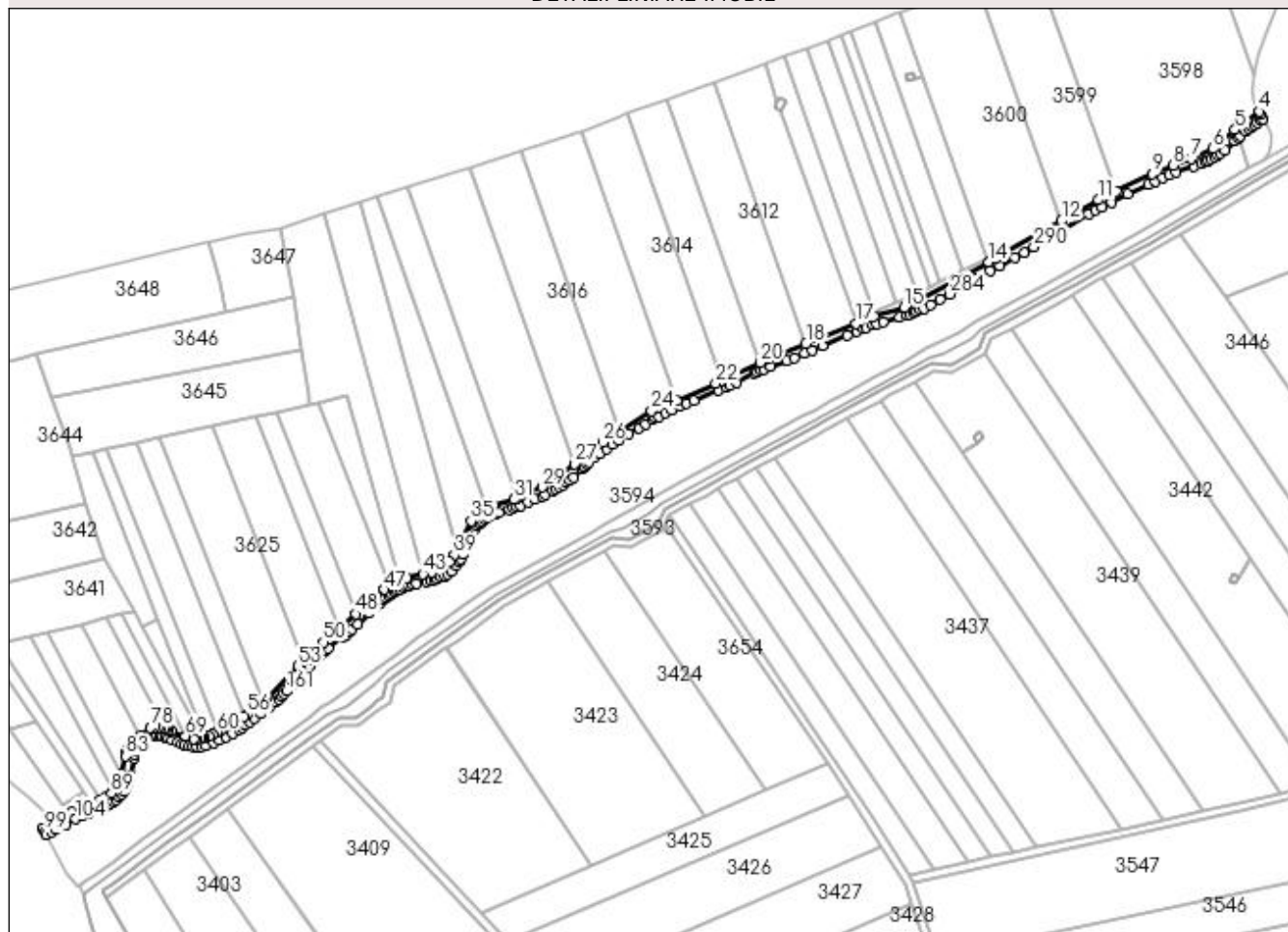
Anexa Nr. 1 La Partea I

Teren

Nr cadastral	Suprafața (mp)*	Observații / Referințe
	3.002	PARAUL VALEA MANASTIRII

* Suprafața este determinată în planul de proiecție Stereo 70.

DETALII LINIARE IMOBIL



Date referitoare la teren

Crt	Categorie folosință	Intra vilan	Suprafața (mp)	Tarla	Parcelă	Nr. topo	Observații / Referințe
1	ape curgătoare	NU	3.002	101	HR 44/1	-	

Lungime Segmente

1) Valorile lungimilor segmentelor sunt obținute din proiecție în plan.

Punct început	X / Y	Punct sfârșit	X / Y	Lungime segment	Punct început	X / Y	Punct sfârșit	X / Y	Lungime segment	Punct început	X / Y	Punct sfârșit	X / Y	Lungime segment
1	405.047,182 320.572,108	2	405.048,463 320.572,912	1.512	2	405.048,463 320.572,912	3	405.047,42 320.575,37	2.67	3	405.047,42 320.575,37	4	405.046,893 320.576,617	1.354
4	405.046,893 320.576,617	5	405.034,375 320.567,342	15.58	5	405.034,375 320.567,342	6	405.023,372 320.557,757	14.59 3	6	405.023,372 320.557,757	7	405.012,301 320.552,702	12.17
7	405.012,301 320.552,702	8	405.003,109 320.549,496	9.736	8	405.003,109 320.549,496	9	404.992,549 320.545,043	11.46	9	404.992,549 320.545,043	10	404.974,255 320.536,217	20.31 1
10	404.974,255 320.536,217	11	404.965,305 320.531,898	9.938	11	404.965,305 320.531,898	12	404.946,579 320.521,303	21.51 5	12	404.946,579 320.521,303	13	404.914,239 320.503,004	37.15 8
13	404.914,239 320.503,004	14	404.909,848 320.500,626	4.993	14	404.909,848 320.500,626	15	404.867,127 320.477,494	48.58 2	15	404.867,127 320.477,494	16	404.851,848 320.473,11	15.89 5

Punct început	X / Y	Punct sfârșit	X / Y	Lungime segment	Punct început	X / Y	Punct sfârșit	X / Y	Lungime segment	Punct început	X / Y	Punct sfârșit	X / Y	Lungime segment
16	404.851,848 320.473,11	17	404.842,875 320.469,504	9.671	17	404.842,875 320.469,504	18	404.817,488 320.459,304	27.359	18	404.817,488 320.459,304	19	404.798,179 320.451,547	20.809
19	404.798,179 320.451,547	20	404.794,369 320.449,789	4.197	20	404.794,369 320.449,789	21	404.774,448 320.440,598	21.939	21	404.774,448 320.440,598	22	404.771,826 320.439,389	2.887
22	404.771,826 320.439,389	23	404.752,073 320.430,768	21.552	23	404.752,073 320.430,768	24	404.739,31 320.425,197	13.926	24	404.739,31 320.425,197	25	404.723,557 320.415,174	18.671
25	404.723,557 320.415,174	26	404.714,668 320.409,519	10.535	26	404.714,668 320.409,519	27	404.700,58 320.398,48	17.898	27	404.700,58 320.398,48	28	404.689,144 320.389,52	14.528
28	404.689,144 320.389,52	29	404.683,988 320.386,831	5.816	29	404.683,988 320.386,831	30	404.671,141 320.381,182	14.034	30	404.671,141 320.381,182	31	404.669,879 320.380,627	1.378
31	404.669,879 320.380,627	32	404.659,373 320.377,541	10.95	32	404.659,373 320.377,541	33	404.656,407 320.376,153	3.275	33	404.656,407 320.376,153	34	404.654,102 320.375,074	2.545
34	404.654,102 320.375,074	35	404.648,217 320.369,724	7.954	35	404.648,217 320.369,724	36	404.642,342 320.359,298	11.967	36	404.642,342 320.359,298	37	404.641,147 320.356,173	3.346
37	404.641,147 320.356,173	38	404.640,987 320.355,754	0.448	38	404.640,987 320.355,754	39	404.639,59 320.352,561	3.485	39	404.639,59 320.352,561	40	404.637,171 320.349,056	4.259
40	404.637,171 320.349,056	41	404.634,096 320.346,315	4.12	41	404.634,096 320.346,315	42	404.628,352 320.343,875	6.24	42	404.628,352 320.343,875	43	404.623,835 320.342,908	4.619
43	404.623,835 320.342,908	44	404.615,656 320.341,157	8.365	44	404.615,656 320.341,157	45	404.612,049 320.339,731	3.879	45	404.612,049 320.339,731	46	404.607,021 320.336,786	5.826
46	404.607,021 320.336,786	47	404.604,114 320.335,093	3.364	47	404.604,114 320.335,093	48	404.589,892 320.322,769	18.819	48	404.589,892 320.322,769	49	404.581,345 320.315,362	11.31
49	404.581,345 320.315,362	50	404.573,405 320.308,481	10.507	50	404.573,405 320.308,481	51	404.567,41 320.303,403	7.857	51	404.567,41 320.303,403	52	404.563,658 320.299,385	5.498
52	404.563,658 320.299,385	53	404.560,858 320.296,387	4.102	53	404.560,858 320.296,387	54	404.543,869 320.278,973	24.328	54	404.543,869 320.278,973	55	404.542,728 320.278,088	1.444
55	404.542,728 320.278,088	56	404.534,882 320.272,0	9.931	56	404.534,882 320.272,0	57	404.533,109 320.270,826	2.127	57	404.533,109 320.270,826	58	404.528,701 320.267,906	5.288
58	404.528,701 320.267,906	59	404.521,689 320.264,124	7.967	59	404.521,689 320.264,124	60	404.519,817 320.263,136	2.117	60	404.519,817 320.263,136	61	404.517,364 320.261,841	2.773
61	404.517,364 320.261,841	62	404.515,759 320.261,157	1.745	62	404.515,759 320.261,157	63	404.513,269 320.260,331	2.623	63	404.513,269 320.260,331	64	404.512,62 320.260,116	0.684
64	404.512,62 320.260,116	65	404.512,224 320.260,039	0.404	65	404.512,224 320.260,039	66	404.511,103 320.259,821	1.142	66	404.511,103 320.259,821	67	404.509,482 320.259,706	1.625
67	404.509,482 320.259,706	68	404.507,829 320.259,777	1.654	68	404.507,829 320.259,777	69	404.503,743 320.261,172	4.318	69	404.503,743 320.261,172	70	404.496,617 320.263,603	7.529
70	404.496,617 320.263,603	71	404.496,553 320.263,629	0.07	71	404.496,553 320.263,629	72	404.494,846 320.264,208	1.802	72	404.494,846 320.264,208	73	404.493,424 320.264,601	1.476
73	404.493,424 320.264,601	74	404.493,114 320.264,687	0.321	74	404.493,114 320.264,687	75	404.491,363 320.265,059	1.79	75	404.491,363 320.265,059	76	404.489,592 320.265,305	1.788
76	404.489,592 320.265,305	77	404.487,798 320.265,397	1.796	77	404.487,798 320.265,397	78	404.485,992 320.265,287	1.809	78	404.485,992 320.265,287	79	404.480,814 320.261,001	6.722
79	404.480,814 320.261,001	80	404.475,267 320.256,41	7.201	80	404.475,267 320.256,41	81	404.474,596 320.254,52	2.006	81	404.474,596 320.254,52	82	404.474,08 320.252,697	1.894
82	404.474,08 320.252,697	83	404.473,645 320.250,854	1.894	83	404.473,645 320.250,854	84	404.471,636 320.241,986	9.093	84	404.471,636 320.241,986	85	404.470,812 320.238,352	3.726
85	404.470,812 320.238,352	86	404.469,381 320.235,535	3.16	86	404.469,381 320.235,535	87	404.468,454 320.234,283	1.558	87	404.468,454 320.234,283	88	404.467,158 320.232,969	1.845
88	404.467,158 320.232,969	89	404.466,241 320.232,039	1.307	89	404.466,241 320.232,039	90	404.463,594 320.230,228	3.207	90	404.463,594 320.230,228	91	404.460,713 320.229,002	3.131
91	404.460,713 320.229,002	92	404.456,112 320.227,044	5.0	92	404.456,112 320.227,044	93	404.453,473 320.225,92	2.868	93	404.453,473 320.225,92	94	404.446,399 320.222,689	7.778
94	404.446,399 320.222,689	95	404.437,735 320.218,157	9.777	95	404.437,735 320.218,157	96	404.436,203 320.217,355	1.729	96	404.436,203 320.217,355	97	404.434,171 320.216,215	2.33
97	404.434,171 320.216,215	98	404.431,47 320.214,699	3.097	98	404.431,47 320.214,699	99	404.432,625 320.212,56	2.431	99	404.432,625 320.212,56	100	404.433,357 320.211,169	1.572
100	404.433,357 320.211,169	101	404.436,144 320.212,735	3.197	101	404.436,144 320.212,735	102	404.438,132 320.213,851	2.28	102	404.438,132 320.213,851	103	404.443,08 320.216,522	5.623
103	404.443,08 320.216,522	104	404.448,162 320.219,098	5.698	104	404.448,162 320.219,098	105	404.451,572 320.220,719	3.776	105	404.451,572 320.220,719	106	404.455,015 320.222,229	3.76
106	404.455,015 320.222,229	107	404.460,274 320.224,317	5.658	107	404.460,274 320.224,317	108	404.462,047 320.225,049	1.918	108	404.462,047 320.225,049	109	404.463,814 320.225,844	1.938
109	404.463,814 320.225,844	110	404.465,558 320.226,74	1.961	110	404.465,558 320.226,74	111	404.467,25 320.227,78	1.986	111	404.467,25 320.227,78	112	404.468,817 320.228,973	1.969
112	404.468,817 320.228,973	113	404.470,251 320.230,301	1.954	113	404.470,251 320.230,301	114	404.471,555 320.231,75	1.949	114	404.471,555 320.231,75	115	404.472,722 320.233,326	1.961

Punct început	X / Y	Punct sfârșit	X / Y	Lungime segment	Punct început	X / Y	Punct sfârșit	X / Y	Lungime segment	Punct început	X / Y	Punct sfârșit	X / Y	Lungime segment
115	404.472,722 320.233,326	116	404.473,727 320.235,04	1.987	116	404.473,727 320.235,04	117	404.474,881 320.237,67	2.872	117	404.474,881 320.237,67	118	404.475,889 320.241,493	3.954
118	404.475,889 320.241,493	119	404.477,556 320.250,011	8.68	119	404.477,556 320.250,011	120	404.477,953 320.251,693	1.728	120	404.477,953 320.251,693	121	404.478,41 320.253,305	1.676
121	404.478,41 320.253,305	122	404.478,981 320.254,916	1.709	122	404.478,981 320.254,916	123	404.479,648 320.256,393	1.621	123	404.479,648 320.256,393	124	404.480,409 320.257,69	1.504
124	404.480,409 320.257,69	125	404.481,278 320.258,776	1.391	125	404.481,278 320.258,776	126	404.482,12 320.259,525	1.127	126	404.482,12 320.259,525	127	404.483,096 320.260,167	1.168
127	404.483,096 320.260,167	128	404.484,173 320.260,688	1.196	128	404.484,173 320.260,688	129	404.485,318 320.261,074	1.208	129	404.485,318 320.261,074	130	404.486,507 320.261,311	1.212
130	404.486,507 320.261,311	131	404.487,818 320.261,391	1.313	131	404.487,818 320.261,391	132	404.489,213 320.261,319	1.397	132	404.489,213 320.261,319	133	404.490,671 320.261,116	1.472
133	404.490,671 320.261,116	134	404.492,165 320.260,799	1.527	134	404.492,165 320.260,799	135	404.493,669 320.260,383	1.56	135	404.493,669 320.260,383	136	404.495,169 320.259,875	1.584
136	404.495,169 320.259,875	137	404.496,718 320.259,257	1.668	137	404.496,718 320.259,257	138	404.499,928 320.257,863	3.5	138	404.499,928 320.257,863	139	404.501,614 320.257,181	1.819
139	404.501,614 320.257,181	140	404.503,379 320.256,58	1.865	140	404.503,379 320.256,58	141	404.505,401 320.256,085	2.082	141	404.505,401 320.256,085	142	404.507,458 320.255,789	2.078
142	404.507,458 320.255,789	143	404.509,539 320.255,7	2.083	143	404.509,539 320.255,7	144	404.511,628 320.255,848	2.094	144	404.511,628 320.255,848	145	404.514,37 320.256,381	2.793
145	404.514,37 320.256,381	146	404.517,983 320.257,715	3.851	146	404.517,983 320.257,715	147	404.520,731 320.258,999	3.033	147	404.520,731 320.258,999	148	404.524,112 320.260,722	3.795
148	404.524,112 320.260,722	149	404.527,455 320.262,554	3.812	149	404.527,455 320.262,554	150	404.530,752 320.264,471	3.814	150	404.530,752 320.264,471	151	404.532,395 320.265,479	1.928
151	404.532,395 320.265,479	152	404.534,016 320.266,523	1.928	152	404.534,016 320.266,523	153	404.536,327 320.268,096	2.796	153	404.536,327 320.268,096	154	404.538,799 320.269,919	3.072
154	404.538,799 320.269,919	155	404.541,876 320.272,268	3.871	155	404.541,876 320.272,268	156	404.546,404 320.275,879	5.792	156	404.546,404 320.275,879	157	404.549,368 320.278,373	3.874
157	404.549,368 320.278,373	158	404.550,834 320.279,673	1.959	158	404.550,834 320.279,673	159	404.552,269 320.281,01	1.961	159	404.552,269 320.281,01	160	404.553,651 320.282,379	1.945
160	404.553,651 320.282,379	161	404.554,996 320.283,778	1.941	161	404.554,996 320.283,778	162	404.557,584 320.286,604	3.832	162	404.557,584 320.286,604	163	404.563,851 320.293,733	9.492
163	404.563,851 320.293,733	164	404.566,353 320.296,53	3.753	164	404.566,353 320.296,53	165	404.568,901 320.299,24	3.72	165	404.568,901 320.299,24	166	404.570,19 320.300,526	1.821
166	404.570,19 320.300,526	167	404.571,513 320.301,765	1.813	167	404.571,513 320.301,765	168	404.572,907 320.302,973	1.845	168	404.572,907 320.302,973	169	404.574,352 320.304,149	1.863
169	404.574,352 320.304,149	170	404.575,836 320.305,305	1.881	170	404.575,836 320.305,305	171	404.583,525 320.311,092	9.623	171	404.583,525 320.311,092	172	404.585,069 320.312,32	1.973
172	404.585,069 320.312,32	173	404.586,585 320.313,59	1.978	173	404.586,585 320.313,59	174	404.588,106 320.314,949	2.04	174	404.588,106 320.314,949	175	404.591,001 320.317,73	4.014
175	404.591,001 320.317,73	176	404.596,57 320.323,378	7.932	176	404.596,57 320.323,378	177	404.599,356 320.326,121	3.91	177	404.599,356 320.326,121	178	404.600,757 320.327,419	1.91
178	404.600,757 320.327,419	179	404.602,189 320.328,661	1.896	179	404.602,189 320.328,661	180	404.603,541 320.329,743	1.732	180	404.603,541 320.329,743	181	404.604,937 320.330,784	1.741
181	404.604,937 320.330,784	182	404.606,369 320.331,789	1.749	182	404.606,369 320.331,789	183	404.607,827 320.332,756	1.75	183	404.607,827 320.332,756	184	404.609,306 320.333,683	1.745
184	404.609,306 320.333,683	185	404.610,8 320.334,563	1.734	185	404.610,8 320.334,563	186	404.612,304 320.335,385	1.714	186	404.612,304 320.335,385	187	404.613,816 320.336,134	1.687
187	404.613,816 320.336,134	188	404.615,333 320.336,792	1.654	188	404.615,333 320.336,792	189	404.616,859 320.337,339	1.621	189	404.616,859 320.337,339	190	404.618,529 320.337,795	1.731
190	404.618,529 320.337,795	191	404.620,278 320.338,165	1.788	191	404.620,278 320.338,165	192	404.625,867 320.339,161	5.677	192	404.625,867 320.339,161	193	404.627,674 320.339,56	1.851
193	404.627,674 320.339,56	194	404.629,459 320.340,03	1.846	194	404.629,459 320.340,03	195	404.631,222 320.340,581	1.847	195	404.631,222 320.340,581	196	404.632,958 320.341,234	1.855
196	404.632,958 320.341,234	197	404.634,658 320.342,017	1.872	197	404.634,658 320.342,017	198	404.636,292 320.342,965	1.889	198	404.636,292 320.342,965	199	404.638,361 320.344,49	2.57
199	404.638,361 320.344,49	200	404.640,772 320.347,044	3.512	200	404.640,772 320.347,044	201	404.642,254 320.349,184	2.603	201	404.642,254 320.349,184	202	404.643,133 320.350,695	1.748
202	404.643,133 320.350,695	203	404.644,185 320.352,915	2.457	203	404.644,185 320.352,915	204	404.646,05 320.357,796	5.225	204	404.646,05 320.357,796	205	404.646,771 320.359,48	1.832
205	404.646,771 320.359,48	206	404.647,559 320.361,137	1.835	206	404.647,559 320.361,137	207	404.648,408 320.362,757	1.829	207	404.648,408 320.362,757	208	404.649,317 320.364,322	1.81
208	404.649,317 320.364,322	209	404.650,287 320.365,812	1.778	209	404.650,287 320.365,812	210	404.651,328 320.367,205	1.739	210	404.651,328 320.367,205	211	404.652,447 320.368,482	1.698
211	404.652,447 320.368,482	212	404.653,655 320.369,668	1.693	212	404.653,655 320.369,668	213	404.654,938 320.370,752	1.68	213	404.654,938 320.370,752	214	404.656,28 320.371,714	1.651

Punct început	X / Y	Punct sfârșit	X / Y	Lungime segment	Punct început	X / Y	Punct sfârșit	X / Y	Lungime segment	Punct început	X / Y	Punct sfârșit	X / Y	Lungime segment
214	404.656,28 320.371,714	215	404.657,685 320.372,534	1.627	215	404.657,685 320.372,534	216	404.659,115 320.373,186	1.572	216	404.659,115 320.373,186	217	404.660,654 320.373,75	1.639
217	404.660,654 320.373,75	218	404.662,278 320.374,254	1.7	218	404.662,278 320.374,254	219	404.667,504 320.375,68	5.417	219	404.667,504 320.375,68	220	404.669,306 320.376,215	1.88
220	404.669,306 320.376,215	221	404.671,213 320.376,856	2.012	221	404.671,213 320.376,856	222	404.673,102 320.377,558	2.015	222	404.673,102 320.377,558	223	404.676,777 320.379,067	3.973
223	404.676,777 320.379,067	224	404.680,401 320.380,684	3.968	224	404.680,401 320.380,684	225	404.683,979 320.382,371	3.956	225	404.683,979 320.382,371	226	404.685,78 320.383,255	2.006
226	404.685,78 320.383,255	227	404.689,321 320.385,068	3.978	227	404.689,321 320.385,068	228	404.691,085 320.386,022	2.005	228	404.691,085 320.386,022	229	404.692,827 320.387,012	2.004
229	404.692,827 320.387,012	230	404.694,55 320.388,058	2.016	230	404.694,55 320.388,058	231	404.696,243 320.389,179	2.03	231	404.696,243 320.389,179	232	404.697,885 320.390,395	2.043
232	404.697,885 320.390,395	233	404.699,774 320.391,974	2.462	233	404.699,774 320.391,974	234	404.704,064 320.396,112	5.96	234	404.704,064 320.396,112	235	404.705,241 320.397,207	1.608
235	404.705,241 320.397,207	236	404.706,528 320.398,334	1.711	236	404.706,528 320.398,334	237	404.707,849 320.399,428	1.715	237	404.707,849 320.399,428	238	404.710,608 320.401,586	3.503
238	404.710,608 320.401,586	239	404.713,557 320.403,785	3.679	239	404.713,557 320.403,785	240	404.716,671 320.406,044	3.847	240	404.716,671 320.406,044	241	404.719,812 320.408,268	3.849
241	404.719,812 320.408,268	242	404.722,976 320.410,436	3.836	242	404.722,976 320.410,436	243	404.727,889 320.413,629	5.859	243	404.727,889 320.413,629	244	404.732,868 320.416,742	5.872
244	404.732,868 320.416,742	245	404.736,204 320.418,774	3.906	245	404.736,204 320.418,774	246	404.739,561 320.420,748	3.894	246	404.739,561 320.420,748	247	404.741,239 320.421,693	1.926
247	404.741,239 320.421,693	248	404.742,922 320.422,599	1.911	248	404.742,922 320.422,599	249	404.746,395 320.424,325	3.878	249	404.746,395 320.424,325	250	404.749,934 320.425,96	3.898
250	404.749,934 320.425,96	251	404.753,519 320.427,546	3.92	251	404.753,519 320.427,546	252	404.757,126 320.429,097	3.926	252	404.757,126 320.429,097	253	404.760,747 320.430,611	3.925
253	404.760,747 320.430,611	254	404.773,356 320.435,693	13.59 5	254	404.773,356 320.435,693	255	404.776,961 320.437,226	3.917	255	404.776,961 320.437,226	256	404.778,771 320.438,04	1.985
256	404.778,771 320.438,04	257	404.782,399 320.439,785	4.026	257	404.782,399 320.439,785	258	404.791,292 320.444,252	9.952	258	404.791,292 320.444,252	259	404.793,051 320.445,088	1.948
259	404.793,051 320.445,088	260	404.794,823 320.445,886	1.943	260	404.794,823 320.445,886	261	404.796,388 320.446,547	1.699	261	404.796,388 320.446,547	262	404.799,6 320.447,807	3.45
262	404.799,6 320.447,807	263	404.807,81 320.450,826	8.747	263	404.807,81 320.450,826	264	404.811,493 320.452,217	3.937	264	404.811,493 320.452,217	265	404.816,986 320.454,367	5.899
265	404.816,986 320.454,367	266	404.820,643 320.455,845	3.944	266	404.820,643 320.455,845	267	404.826,031 320.458,125	5.851	267	404.826,031 320.458,125	268	404.838,149 320.463,554	13.27 9
268	404.838,149 320.463,554	269	404.843,225 320.465,721	5.519	269	404.843,225 320.465,721	270	404.846,482 320.467,009	3.502	270	404.846,482 320.467,009	271	404.848,103 320.467,617	1.731
271	404.848,103 320.467,617	272	404.851,401 320.468,769	3.493	272	404.851,401 320.468,769	273	404.853,021 320.469,285	1.7	273	404.853,021 320.469,285	274	404.856,344 320.470,266	3.465
274	404.856,344 320.470,266	275	404.864,83 320.472,632	8.81	275	404.864,83 320.472,632	276	404.868,318 320.473,675	3.641	276	404.868,318 320.473,675	277	404.870,071 320.474,245	1.843
277	404.870,071 320.474,245	278	404.871,814 320.474,858	1.848	278	404.871,814 320.474,858	279	404.873,55 320.475,531	1.862	279	404.873,55 320.475,531	280	404.875,312 320.476,294	1.92
280	404.875,312 320.476,294	281	404.877,045 320.477,114	1.917	281	404.877,045 320.477,114	282	404.880,4 320.478,84	3.773	282	404.880,4 320.478,84	283	404.885,324 320.481,563	5.627
283	404.885,324 320.481,563	284	404.890,194 320.484,35	5.611	284	404.890,194 320.484,35	285	404.903,667 320.492,151	15.56 8	285	404.903,667 320.492,151	286	404.910,449 320.496,012	7.804
286	404.910,449 320.496,012	287	404.915,359 320.498,696	5.596	287	404.915,359 320.498,696	288	404.922,944 320.502,697	8.576	288	404.922,944 320.502,697	289	404.927,775 320.505,359	5.516
289	404.927,775 320.505,359	290	404.932,698 320.508,185	5.676	290	404.932,698 320.508,185	291	404.940,838 320.512,955	9.435	291	404.940,838 320.512,955	292	404.960,574 320.524,679	22.95 6
292	404.960,574 320.524,679	293	404.963,91 320.526,592	3.846	293	404.963,91 320.526,592	294	404.967,163 320.528,355	3.7	294	404.967,163 320.528,355	295	404.971,966 320.530,792	5.386
295	404.971,966 320.530,792	296	404.980,091 320.534,736	9.032	296	404.980,091 320.534,736	297	404.990,744 320.539,796	11.79 4	297	404.990,744 320.539,796	298	404.994,212 320.541,405	3.823
298	404.994,212 320.541,405	299	404.997,602 320.542,931	3.718	299	404.997,602 320.542,931	300	405.000,999 320.544,383	3.694	300	405.000,999 320.544,383	301	405.004,493 320.545,742	3.749
301	405.004,493 320.545,742	302	405.013,656 320.548,938	9.704	302	405.013,656 320.548,938	303	405.017,337 320.550,303	3.926	303	405.017,337 320.550,303	304	405.019,183 320.551,064	1.997
304	405.019,183 320.551,064	305	405.020,815 320.551,802	1.791	305	405.020,815 320.551,802	306	405.022,42 320.552,597	1.791	306	405.022,42 320.552,597	307	405.023,997 320.553,457	1.796
307	405.023,997 320.553,457	308	405.025,541 320.554,394	1.806	308	405.025,541 320.554,394	309	405.027,045 320.555,424	1.823	309	405.027,045 320.555,424	310	405.029,274 320.557,175	2.835
310	405.029,274 320.557,175	311	405.034,276 320.561,878	6.866	311	405.034,276 320.561,878	312	405.035,959 320.563,389	2.262	312	405.035,959 320.563,389	313	405.037,0 320.564,323	1.399

Punct început	X / Y	Punct sfârșit	X / Y	Lungime segment	Punct început	X / Y	Punct sfârșit	X / Y	Lungime segment	Punct început	X / Y	Punct sfârșit	X / Y	Lungime segment
313	405.037,0 320.564,323	314	405.039,807 320.566,687	3.67	314	405.039,807 320.566,687	315	405.041,227 320.567,827	1.821	315	405.041,227 320.567,827	316	405.042,669 320.568,942	1.823
316	405.042,669 320.568,942	317	405.044,129 320.570,021	1.815	317	405.044,129 320.570,021	318	405.045,645 320.571,083	1.851	318	405.045,645 320.571,083	1	405.047,182 320.572,108	1.847

** Lungimile segmentelor sunt determinate în planul de proiecție Stereo 70 și sunt rotunjite la 1 milimetru.

*** Distanța dintre puncte este formată din segmente cumulate ce sunt mai mici decât valoarea 1 milimetru.

**DATE DESPRE IMOBILUL NR. 3597**

Oficiul de Cadastru și Publicitate Imobiliară DOLJ
Biroul de Cadastru și Publicitate Imobiliară Craiova

A. Partea I. Descrierea imobilului

TEREN Extravilan

Adresa: Jud. Dolj, T101, P43/1

Nr. Crt	Nr cadastral Nr. topografic	Suprafața* (mp)	Observații / Referințe
A1		600	Sector cadastral:79 Teren neimprejmuit;

B. Partea II. Proprietari și acte

Inscrieri privitoare la dreptul de proprietate și alte drepturi reale		Referințe
/		
Act Normativ nr. LEGEA NR. 7, din 13/03/1996 emis de PARLAMENT;		
B1	Inscrierea provizorie, drept de PROPRIETATE, dobandit prin Lege, cota actuala 1/1, cota initiala 1/1 1) NEIDENTIFICAT NEIDENTIFICAT	A1

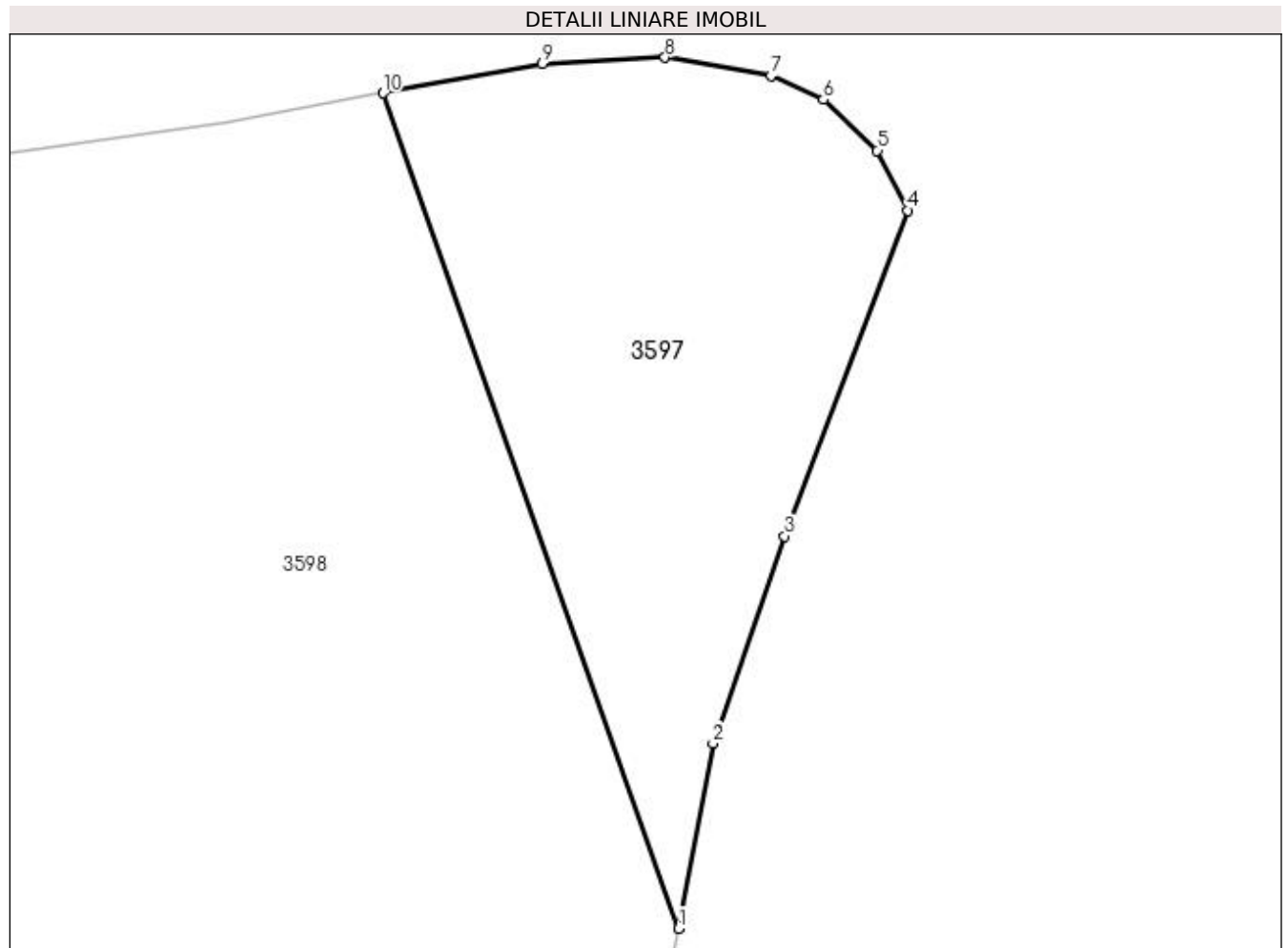
C. Partea III. SARCINI .

Inscrieri privind dezmembramintele dreptului de proprietate, drepturi reale de garanție și sarcini	Referințe
NU SUNT	

Teren

Nr cadastral	Suprafața (mp)*	Observații / Referințe
	600	

* Suprafața este determinată în planul de proiecție Stereo 70.



Date referitoare la teren

Crt	Categorie folosință	Intravilan	Suprafața (mp)	Tarla	Parcelă	Nr. topo	Observații / Referințe
1	arabil	NU	600	101	43/1	-	

Lungime Segmente

1) Valorile lungimilor segmentelor sunt obținute din proiecție în plan.

Punct început	X / Y	Punct sfârșit	X / Y	Lungime segment (** (m)
1	405.044,29 320.595,526	2	405.046,074 320.605,024	9.663
2	405.046,074 320.605,024	3	405.049,739 320.615,658	11.248
3	405.049,739 320.615,658	4	405.056,072 320.632,372	17.873
4	405.056,072 320.632,372	5	405.054,503 320.635,446	3.452
5	405.054,503 320.635,446	6	405.051,733 320.638,057	3.807

Punct început	X / Y	Punct sfârșit	X / Y	Lungime segment (** (m)
6	405.051,733 320.638,057	7	405.049,05 320.639,288	2.952
7	405.049,05 320.639,288	8	405.043,612 320.640,215	5.516
8	405.043,612 320.640,215	9	405.037,302 320.639,888	6.318
9	405.037,302 320.639,888	10	405.029,135 320.638,393	8.303
10	405.029,135 320.638,393	1	405.044,29 320.595,526	45.467

** Lungimile segmentelor sunt determinate în planul de proiecție Stereo 70 și sunt rotunjite la 1 milimetru.

*** Distanța dintre puncte este formată din segmente cumulate ce sunt mai mici decât valoarea 1 milimetru.

**DATE DESPRE IMOBILUL NR. 3598**

Oficiul de Cadastru și Publicitate Imobiliară DOLJ
Biroul de Cadastru și Publicitate Imobiliară Craiova

A. Partea I. Descrierea imobilului

TEREN Extravilan

Adresa: Jud. Dolj, T101, P43

Nr. Crt	Nr cadastral Nr. topografic	Suprafața* (mp)	Observații / Referințe
A1		7.200	Sector cadastral:79 Teren neimprejmit;

B. Partea II. Proprietari și acte

Inscrieri privitoare la dreptul de proprietate și alte drepturi reale	Referințe
/	
Act Administrativ nr. TDP 2364-2020, din 14/05/2002 emis de CJPSDPAT DOLJ;	
B1	A1
Intabulare, drept de PROPRIETATE, dobândit prin Reconstituire, cota actuala 1/1, cota initiala 1/1	
1) IONESCU ANA, LIPSĂ CNP	
2) NUTULOIU CONSTANTIN, LIPSĂ CNP	
3) SAVA ANA, LIPSĂ CNP	

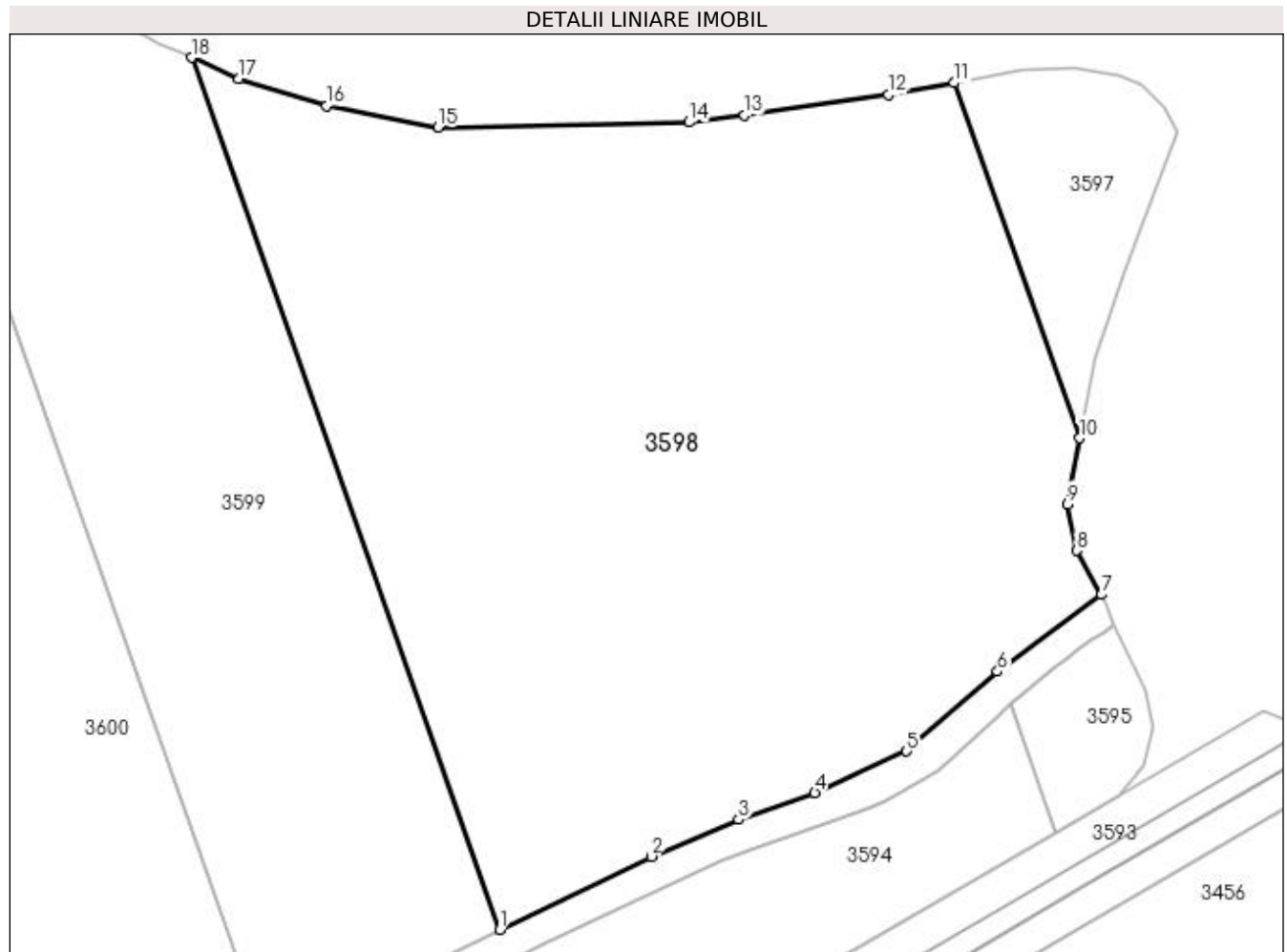
C. Partea III. SARCINI .

Inscrieri privind dezmembramintele dreptului de proprietate, drepturi reale de garanție și sarcini	Referințe
NU SUNT	

Teren

Nr cadastral	Suprafața (mp)*	Observații / Referințe
	7.200	

* Suprafața este determinată în planul de proiecție Stereo 70.



Date referitoare la teren

Crt	Categorie folosință	Intra vilan	Suprafața (mp)	Tarla	Parcelă	Nr. topo	Observații / Referințe
1	arabil	NU	7.200	101	43	-	

Lungime Segmente

1) Valorile lungimilor segmentelor sunt obținute din proiecție în plan.

Punct început	X / Y	Punct sfârșit	X / Y	Lungime segment (** (m)
1	404.974,255 320.536,217	2	404.992,549 320.545,043	20.311
2	404.992,549 320.545,043	3	405.003,109 320.549,496	11.46
3	405.003,109 320.549,496	4	405.012,301 320.552,702	9.736
4	405.012,301 320.552,702	5	405.023,372 320.557,757	12.17
5	405.023,372 320.557,757	6	405.034,375 320.567,342	14.593

Punct început	X / Y	Punct sfârșit	X / Y	Lungime segment (** (m)
6	405.034,375 320.567,342	7	405.046,893 320.576,617	15.58
7	405.046,893 320.576,617	8	405.043,906 320.581,929	6.094
8	405.043,906 320.581,929	9	405.042,793 320.587,556	5.736
9	405.042,793 320.587,556	10	405.044,29 320.595,526	8.11
10	405.044,29 320.595,526	11	405.029,135 320.638,393	45.467
11	405.029,135 320.638,393	12	405.021,156 320.636,933	8.111
12	405.021,156 320.636,933	13	405.003,813 320.634,455	17.519
13	405.003,813 320.634,455	14	404.997,1 320.633,623	6.764
14	404.997,1 320.633,623	15	404.966,835 320.633,01	30.271
15	404.966,835 320.633,01	16	404.953,345 320.635,599	13.736
16	404.953,345 320.635,599	17	404.942,783 320.638,905	11.068
17	404.942,783 320.638,905	18	404.937,057 320.641,433	6.259
18	404.937,057 320.641,433	1	404.974,255 320.536,217	111.598

** Lungimile segmentelor sunt determinate în planul de proiecție Stereo 70 și sunt rotunjite la 1 milimetru.

*** Distanța dintre puncte este formată din segmente cumulate ce sunt mai mici decât valoarea 1 milimetru.

**DATE DESPRE IMOBILUL NR. 3599**

Oficiul de Cadastru și Publicitate Imobiliară DOLJ
Biroul de Cadastru și Publicitate Imobiliară Craiova

A. Partea I. Descrierea imobilului

TEREN Extravilan

Adresa: Jud. Dolj, T101, P42

Nr. Crt	Nr cadastral Nr. topografic	Suprafața* (mp)	Observații / Referințe
A1	39537	3.800	Sector cadastral:79 Teren neimprejmut;

B. Partea II. Proprietari și acte

Inscrieri privitoare la dreptul de proprietate și alte drepturi reale	Referințe
230859 / 14/10/2019	
Act Notarial nr. ACT DE PARTAJ VOLUNTAR NR 1141, din 20/08/2015 emis de BNP PAPA EUGENIA (ACT ADMINISTRATIV NR TITLU DE PROPRIETATE NR 1860-58809 DIN 24.06.1999, EMIS DE COMISIA JUDETEANA DOLJ;ACT NOTARIAL NR CERTIFICAT DE MOSTENITOR NR 68 DIN 20.08.2015, EMIS DE BNP PAPA EUGENIA);	
B1	Intabulare, drept de PROPRIETATE, dobandit prin Conventie, cota actuala 1/1, cota initiala 1/1
	1) NUTULOIU CONSTANTIN
	<i>OBSERVATII: DEF NUTULOIU DUMITRU</i>

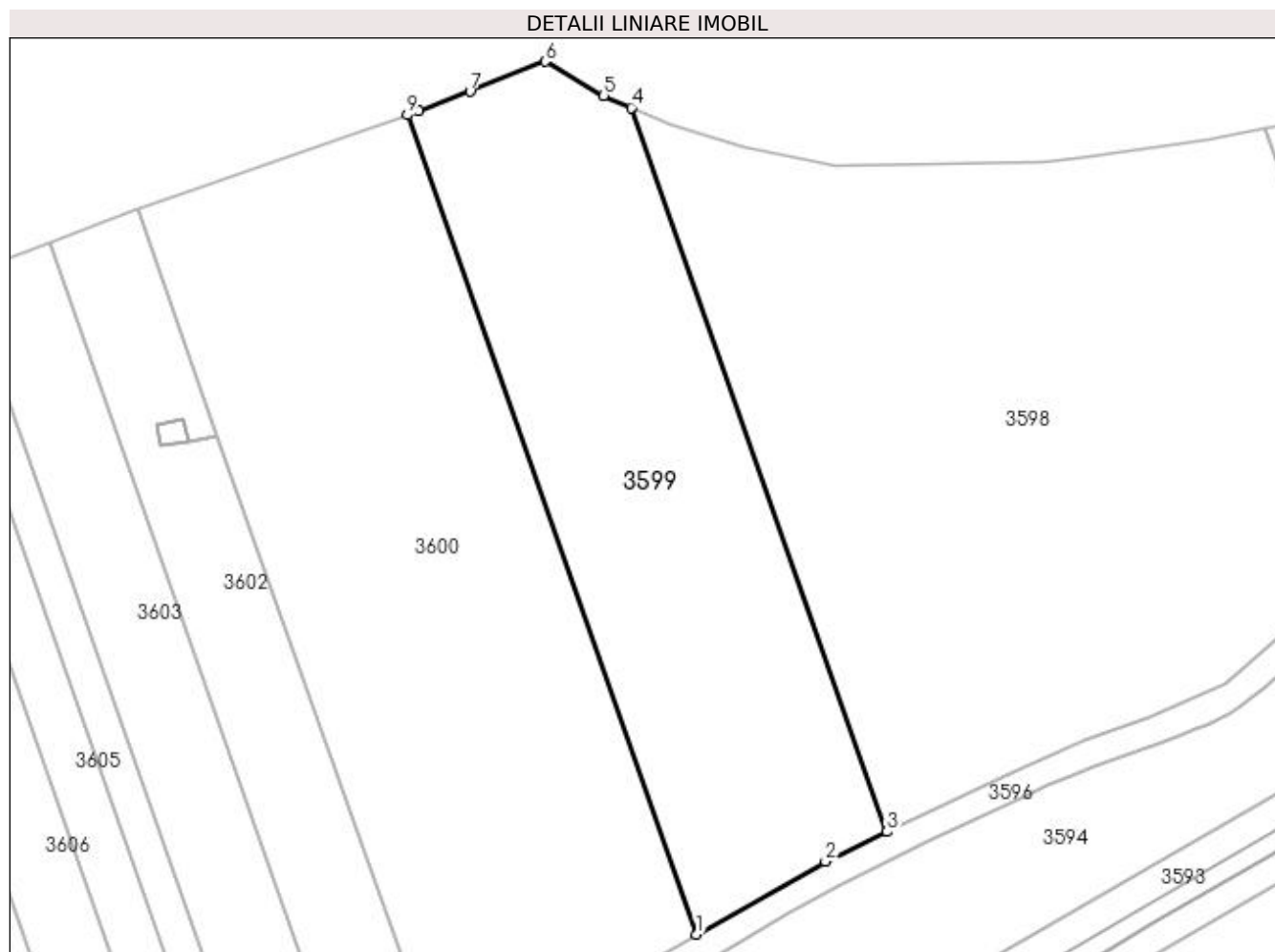
C. Partea III. SARCINI .

Inscrieri privind dezmembramintele dreptului de proprietate, drepturi reale de garanție și sarcini	Referințe
NU SUNT	

Teren

Nr cadastral	Suprafața (mp)*	Observații / Referințe
39537	3.800	

* Suprafața este determinată în planul de proiecție Stereo 70.



Date referitoare la teren

Crt	Categorie folosință	Intra vilan	Suprafața (mp)	Tarla	Parcelă	Nr. topo	Observații / Referințe
1	arabil	NU	3.800	101	42	-	

Lungime Segmente

1) Valorile lungimilor segmentelor sunt obținute din proiecție în plan.

Punct început	X / Y	Punct sfârșit	X / Y	Lungime segment (** (m)
1	404.946,579 320.521,303	2	404.965,305 320.531,898	21.515
2	404.965,305 320.531,898	3	404.974,255 320.536,217	9.938
3	404.974,255 320.536,217	4	404.937,057 320.641,433	111.598
4	404.937,057 320.641,433	5	404.933,067 320.643,194	4.361
5	404.933,067 320.643,194	6	404.924,578 320.648,148	9.828

Punct început	X / Y	Punct sfârșit	X / Y	Lungime segment (** (m)
6	404.924,578 320.648,148	7	404.913,615 320.643,774	11.804
7	404.913,615 320.643,774	8	404.906,221 320.640,966	7.909
8	404.906,221 320.640,966	9	404.904,487 320.640,362	1.836
9	404.904,487 320.640,362	1	404.946,579 320.521,303	126.281

** Lungimile segmentelor sunt determinate în planul de proiecție Stereo 70 și sunt rotunjite la 1 milimetru.

*** Distanța dintre puncte este formată din segmente cumulate ce sunt mai mici decât valoarea 1 milimetru.

**DATE DESPRE IMOBILUL NR. 3600**

Oficiul de Cadastru și Publicitate Imobiliară DOLJ
Biroul de Cadastru și Publicitate Imobiliară Craiova

A. Partea I. Descrierea imobilului

TEREN Extravilan

Adresa: Jud. Dolj, T101, P41

Nr. Crt	Nr cadastral Nr. topografic	Suprafața* (mp)	Observații / Referințe
A1	34971	5.400	Sector cadastral:79 Teren neimprejmuit;

B. Partea II. Proprietari și acte

Inscrieri privitoare la dreptul de proprietate și alte drepturi reale	Referințe
80370 / 26/05/2017	
Act Notarial nr. CONTRACT DE VANZARE AUT. 769, din 25/05/2017 emis de NP MIREA IOANA-MIRELA;	
B1	A1
Intabulare, drept de PROPRIETATE, dobandit prin Conventie, cota actuala 1/1, cota initiala 1/1	
1) GEORGESCU MARINELA	
2) GEORGESCU PĂTRU-DANIEL	

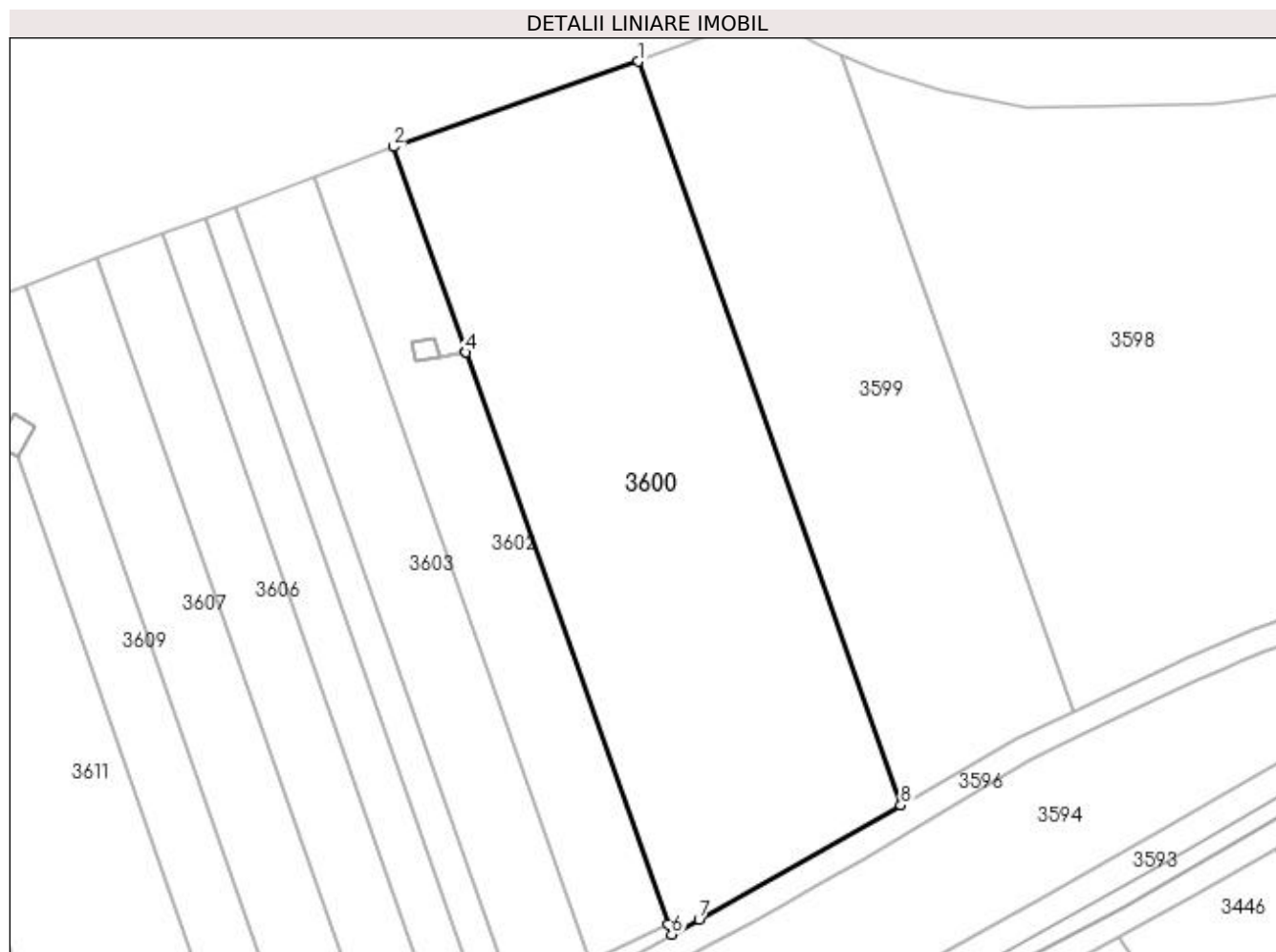
C. Partea III. SARCINI .

Inscrieri privind dezmembramintele dreptului de proprietate, drepturi reale de garanție și sarcini	Referințe
NU SUNT	

Teren

Nr cadastral	Suprafața (mp)*	Observații / Referințe
34971	5.400	

* Suprafața este determinată în planul de proiecție Stereo 70.



Date referitoare la teren

Crt	Categorie folosință	Intra vilan	Suprafața (mp)	Tarla	Parcelă	Nr. topo	Observații / Referințe
1	arabil	NU	5.400	101	41	-	

Lungime Segmente

1) Valorile lungimilor segmentelor sunt obținute din proiecție în plan.

Punct început	X / Y	Punct sfârșit	X / Y	Lungime segment (** (m)
1	404.904,487 320.640,362	2	404.865,27 320.626,714	41.523
2	404.865,27 320.626,714	3	404.876,908 320.593,797	34.913
3	404.876,908 320.593,797	4	404.876,909 320.593,796	0.002
4	404.876,909 320.593,796	5	404.909,305 320.502,161	97.192
5	404.909,305 320.502,161	6	404.909,848 320.500,626	1.628

Punct început	X / Y	Punct sfârșit	X / Y	Lungime segment (** (m)
6	404.909,848 320.500,626	7	404.914,239 320.503,004	4.993
7	404.914,239 320.503,004	8	404.946,579 320.521,303	37.158
8	404.946,579 320.521,303	1	404.904,487 320.640,362	126.281

** Lungimile segmentelor sunt determinate în planul de proiecție Stereo 70 și sunt rotunjite la 1 milimetru.

*** Distanța dintre puncte este formată din segmente cumulate ce sunt mai mici decât valoarea 1 milimetru.

**DATE DESPRE IMOBILUL NR. 3601**

Oficiul de Cadastru și Publicitate Imobiliară DOLJ
Biroul de Cadastru și Publicitate Imobiliară Craiova

A. Partea I. Descrierea imobilului

TEREN Extravilan

Adresa: Jud. Dolj, T101, STILP 16_16

Nr. Crt	Nr cadastral Nr. topografic	Suprafața* (mp)	Observații / Referințe
A1	35199	Din acte: 2.892 Masurata: 13	Sector cadastral:79 Teren neimprijmit;

Construcții

Crt	Nr cadastral Nr. topografic	Adresa	Observații / Referințe
A1.1		Jud. Dolj	Nr. niveluri:1; S. construita la sol:13 mp; S. construita desfasurata:13 mp; Nr. niveluri:1; S. construita la sol:13 mp; -Stalp nr.16_16 "LEA 110 kV Craiova Nord FiliasiDC LEa 110 kV Craiova Nord Stoina

B. Partea II. Proprietari și acte

Inscrieri privitoare la dreptul de proprietate și alte drepturi reale	Referințe
149579 / 15/11/2016	
Act Administrativ nr. ACT ADMINISTRATIV NR. 3, din 08/01/1973 emis de PRESEDINTELE CONSILIULUI DE STAT (ACT ADMINISTRATIV NR. 15 DIN 08/01/1973 EMIS DE PRESEDINTELE CONSILIULUI DE STAT; ACT ADMINISTRATIV NR. RO10-31184 DIN 19/05/2016 EMIS DE CEZ DISTRIBUTIE S.A. ACT ADMINISTRATIV NR. 6 DIN 20/06/2005 EMIS DE MINISTERULECONOMIEI SI COMERTULUI SI FDFEE ȚLECTRICA OLTENIA ACT ADMINISTRATIV NR. INCHEIEREA NR 2008 DIN 14/03/2007 EMIS DE TRIBUNALUL DOLJ; ACT ADITIONAL NR. 2 LA CONTRACT DE CONCESIUNE NR. 6 DIN 20.06.2005; LICENTA NR. 457 DIN 29.04.2002; DECIZIA NR. 139 DIN 08.02.2017; LISTA INSTALATIILOR DE DISTRIBUTIE NR. 2959 DIN 05.07.2002);	
B1	Intabulare, drept de PROPRIETATEURMARE A ADMITERII REEXAMINĂRII NR 149579 DIN 15.11.2016 LA ÎNCHEIEREA DE CARTE FUNCİARĂ NR 107240 DIN 18.08.2016 PE O PERIOADA DE 49 ANI INCEPAND CU DATA SEMNARII CONTRACTULUI DE CONCESIUNE, dobandit prin Lege, cota actuala 1/1, cota initiala 1/1 1) STATUL ROMAN DOMENIUL PUBLIC, LIPSĂ CNP
Act Administrativ nr. CONTRACT DE CONCESIUNE 6, din 20/06/2005 emis de MIN EC SI COM SI FDFEE ELECTRICA OLTENIA (ACT ADMINISTRATIV NR. 15 DIN 08/01/1973 EMIS DE PRESEDINTELE CONSILIULUI DE STAT; ACT ADMINISTRATIV NR. RO10-31184 DIN 19/05/2016 EMIS DE CEZ DISTRIBUTIE S.A. ACT ADMINISTRATIV NR. 6 DIN 20/06/2005 EMIS DE MINISTERULECONOMIEI SI COMERTULUI SI FDFEE ELECTRICA OLTENIA ACT ADMINISTRATIV NR. INCHEIEREA NR 2008 DIN 14/03/2007 EMIS DE TRIBUNALUL DOLJ; ACT ADITIONAL NR. 2 LA CONTRACT DE CONCESIUNE NR. 6 DIN 20.06.2005; LICENTA NR. 457 DIN 29.04.2002; DECIZIA NR. 139 DIN 08.02.2017; LISTA INSTALATIILOR DE DISTRIBUTIE NR. 2959 DIN 05.07.2002);	
B2	Intabulare, drept de CONCESIUNE, cota actuala 1/1, cota initiala 1/1 1) DISTRIBUTIE ENERGIE OLTENIA SA, CIF:14491102

C. Partea III. SARCINI .

Inscrieri privind dezmembramintele dreptului de proprietate, drepturi reale de garanție și sarcini	Referințe
NU SUNT	

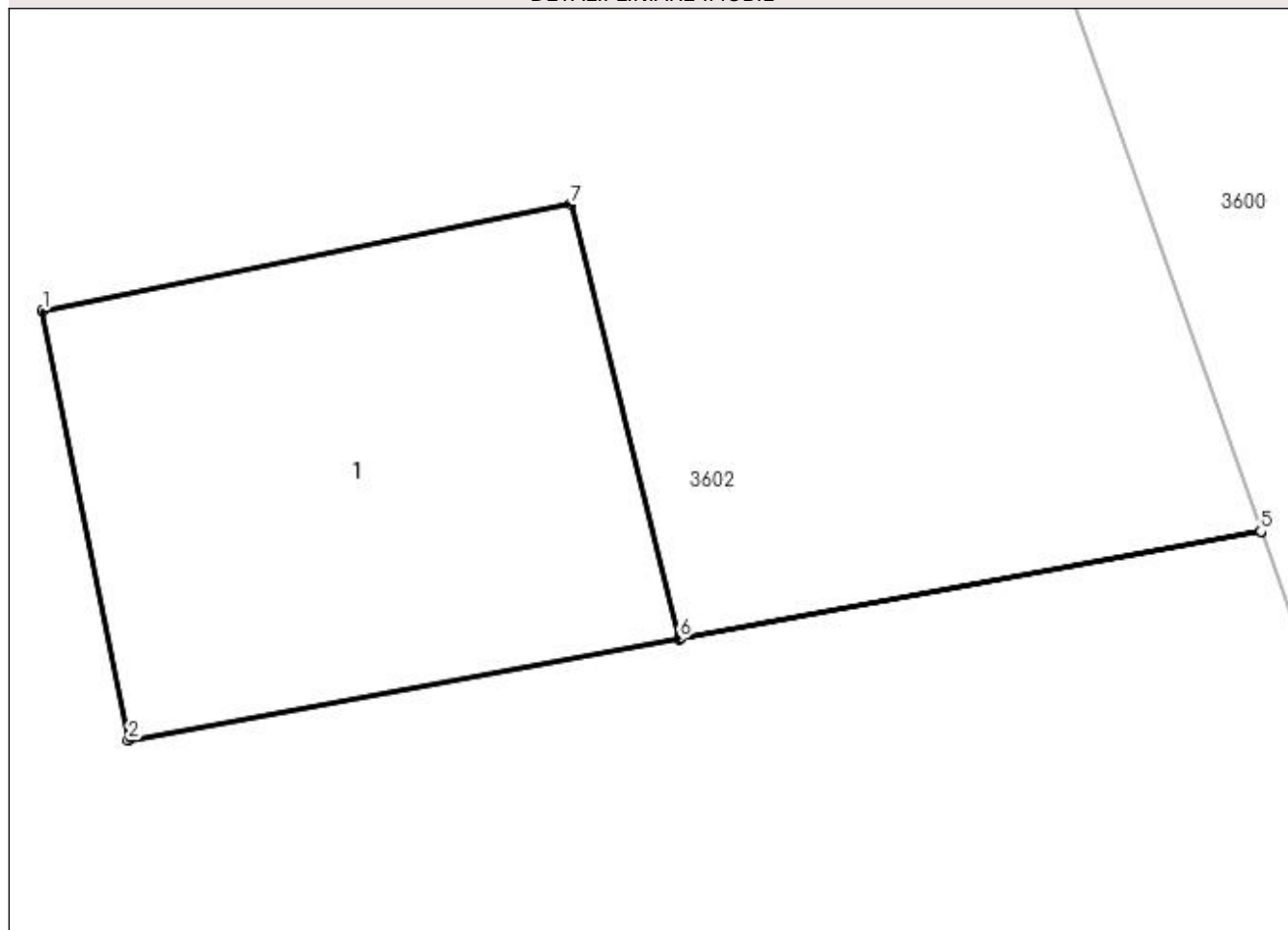
Anexa Nr. 1 La Partea I

Teren

Nr cadastral	Suprafața (mp)*	Observații / Referințe
35199	Din acte: 2.892 Masurata: 13	

* Suprafața este determinată în planul de proiecție Stereo 70.

DETALII LINIARE IMOBIL



Date referitoare la teren

Crt	Categorie folosință	Intra vilan	Suprafața (mp)	Tarla	Parcelă	Nr. topo	Observații / Referințe
1	curți constructii	NU	13	101	STILP 16_16	-	TEREN PE CARE ESTE AMPLASAT STALPULNR.16_16

Date referitoare la construcții

Crt	Număr	Destinație construcție	Supraf. (mp)	Situație juridică	Observații / Referințe
A1.1		construcții industriale și edilitare	Din acte: 2.892 Masurata: 13	Cu acte	Nr. niveluri:1; S. construita la sol:13 mp; S. construita desfasurata:13 mp; Nr. niveluri:1; S. construita la sol:13 mp; -Stalp nr.16_16 "LEA 110 kV Craiova Nord FiliasiDC LEa 110 kV Craiova Nord Stoina

Lungime Segmente

1) Valorile lungimilor segmentelor sunt obținute din proiecție în plan.

Punct început	X / Y	Punct sfârșit	X / Y	Lungime segment (** (m)
1	404.868,117 320.595,391	2	404.868,736 320.592,291	3.161
2	404.868,736 320.592,291	3	404.872,712 320.593,023	4.043

Punct început	X / Y	Punct sfârșit	X / Y	Lungime segment (** (m)
3	404.872,712 320.593,023	4	404.876,909 320.593,796	4.267
4	404.876,909 320.593,796	5	404.876,908 320.593,797	0.002
5	404.876,908 320.593,797	6	404.872,712 320.593,025	4.267
6	404.872,712 320.593,025	7	404.871,929 320.596,158	3.229
7	404.871,929 320.596,158	1	404.868,117 320.595,391	3.888

** Lungimile segmentelor sunt determinate în planul de proiecție Stereo 70 și sunt rotunjite la 1 milimetru.

*** Distanța dintre puncte este formată din segmente cumulate ce sunt mai mici decât valoarea 1 milimetru.

**DATE DESPRE IMOBILUL NR. 3602**

Oficiul de Cadastru și Publicitate Imobiliară DOLJ
Biroul de Cadastru și Publicitate Imobiliară Craiova

A. Partea I. Descrierea imobilului

TEREN Extravilan

Adresa: Jud. Dolj, T101, P40

Nr. Crt	Nr cadastral Nr. topografic	Suprafața* (mp)	Observații / Referințe
A1		1.800	Sector cadastral:79 Teren neimprejmuit;

B. Partea II. Proprietari și acte

Inscrieri privitoare la dreptul de proprietate și alte drepturi reale	Referințe
/	
Act Administrativ nr. TDP 1942-59483, din 03/11/1999 emis de CJPSDPAT DOLJ;	
B1	A1
Intabulare, drept de PROPRIETATE, dobândit prin Reconstituire, cota actuala 1/1, cota initiala 1/1 1) DAVID AURICA, LIPSĂ CNP	

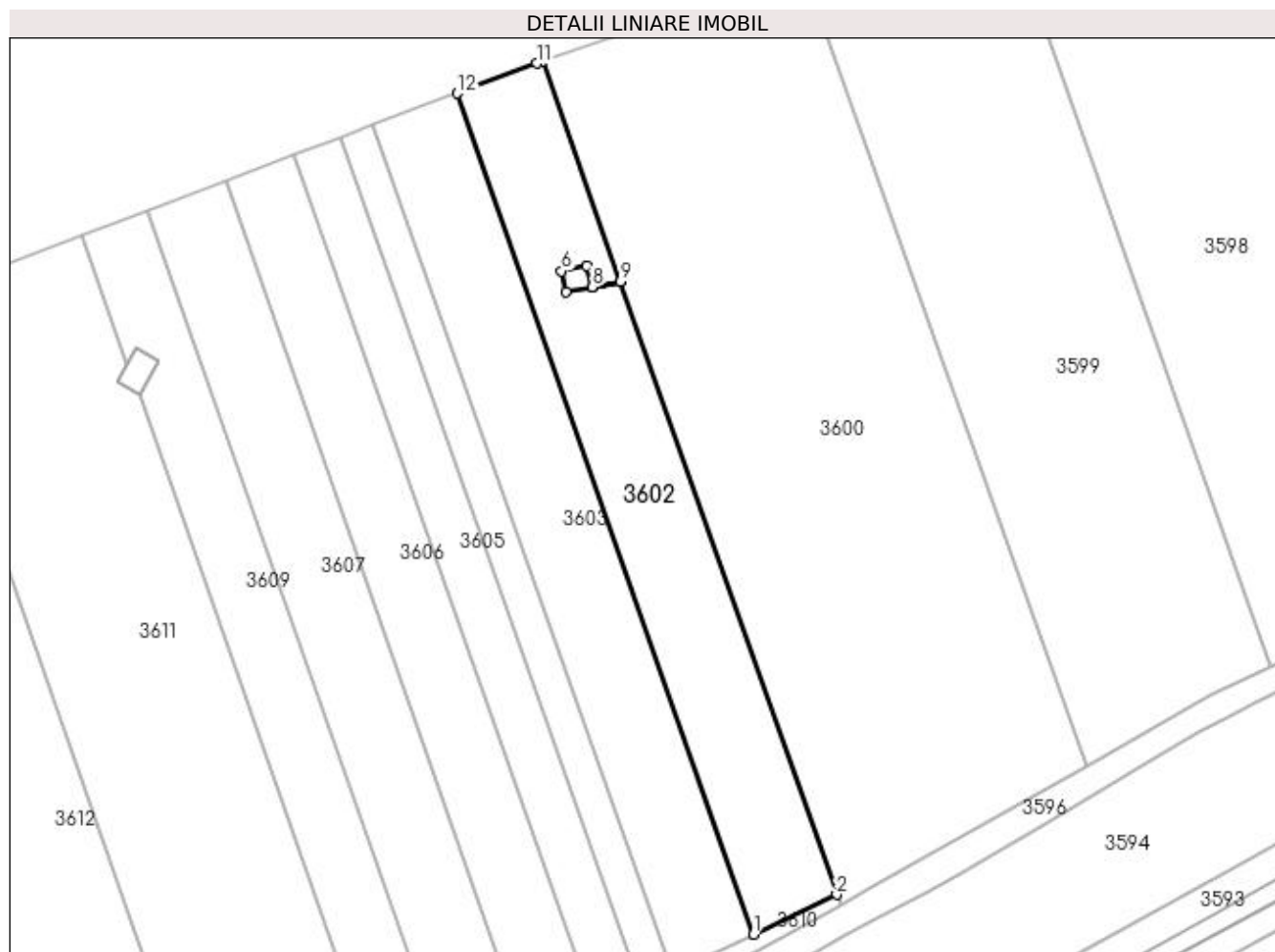
C. Partea III. SARCINI .

Inscrieri privind dezmembramintele dreptului de proprietate, drepturi reale de garanție și sarcini	Referințe
NU SUNT	

Teren

Nr cadastral	Suprafața (mp)*	Observații / Referințe
	1.800	

* Suprafața este determinată în planul de proiecție Stereo 70.



Date referitoare la teren

Crt	Categorie folosință	Intra vilan	Suprafața (mp)	Tarla	Parcelă	Nr. topo	Observații / Referințe
1	arabil	NU	1.800	101	40	-	

Lungime Segmente

1) Valorile lungimilor segmentelor sunt obținute din proiecție în plan.

Punct început	X / Y	Punct sfârșit	X / Y	Lungime segment (** (m)
1	404.896,819 320.496,238	2	404.909,305 320.502,161	13.82
2	404.909,305 320.502,161	3	404.876,909 320.593,796	97.192
3	404.876,909 320.593,796	4	404.872,712 320.593,023	4.267
4	404.872,712 320.593,023	5	404.868,736 320.592,291	4.043
5	404.868,736 320.592,291	6	404.868,117 320.595,391	3.161

Punct început	X / Y	Punct sfârșit	X / Y	Lungime segment (** (m)
6	404.868,117 320.595,391	7	404.871,929 320.596,158	3.888
7	404.871,929 320.596,158	8	404.872,712 320.593,025	3.229
8	404.872,712 320.593,025	9	404.876,908 320.593,797	4.267
9	404.876,908 320.593,797	10	404.865,27 320.626,714	34.913
10	404.865,27 320.626,714	11	404.864,438 320.626,424	0.881
11	404.864,438 320.626,424	12	404.852,558 320.621,932	12.701
12	404.852,558 320.621,932	1	404.896,819 320.496,238	133.259

** Lungimile segmentelor sunt determinate în planul de proiecție Stereo 70 și sunt rotunjite la 1 milimetru.

*** Distanța dintre puncte este formată din segmente cumulate ce sunt mai mici decât valoarea 1 milimetru.

**DATE DESPRE IMOBILUL NR. 3603**

Oficiul de Cadastru și Publicitate Imobiliară DOLJ
Biroul de Cadastru și Publicitate Imobiliară Craiova

A. Partea I. Descrierea imobilului

TEREN Extravilan

Adresa: Jud. Dolj, T101, P39

Nr. Crt	Nr cadastral Nr. topografic	Suprafața* (mp)	Observații / Referințe
A1		1.800	Sector cadastral:79 Teren neimprejmuit;

B. Partea II. Proprietari și acte

Inscrieri privitoare la dreptul de proprietate și alte drepturi reale		Referințe
/		
Act Administrativ nr. TDP 2012-48377, din 06/06/2000 emis de CJPSDPAT DOLJ;		
B1	Intabulare, drept de PROPRIETATE, dobândit prin Reconstituire, cota actuala 1/1, cota initiala 1/1 1) ENACHE PĂTRU, LIPSĂ CNP	A1

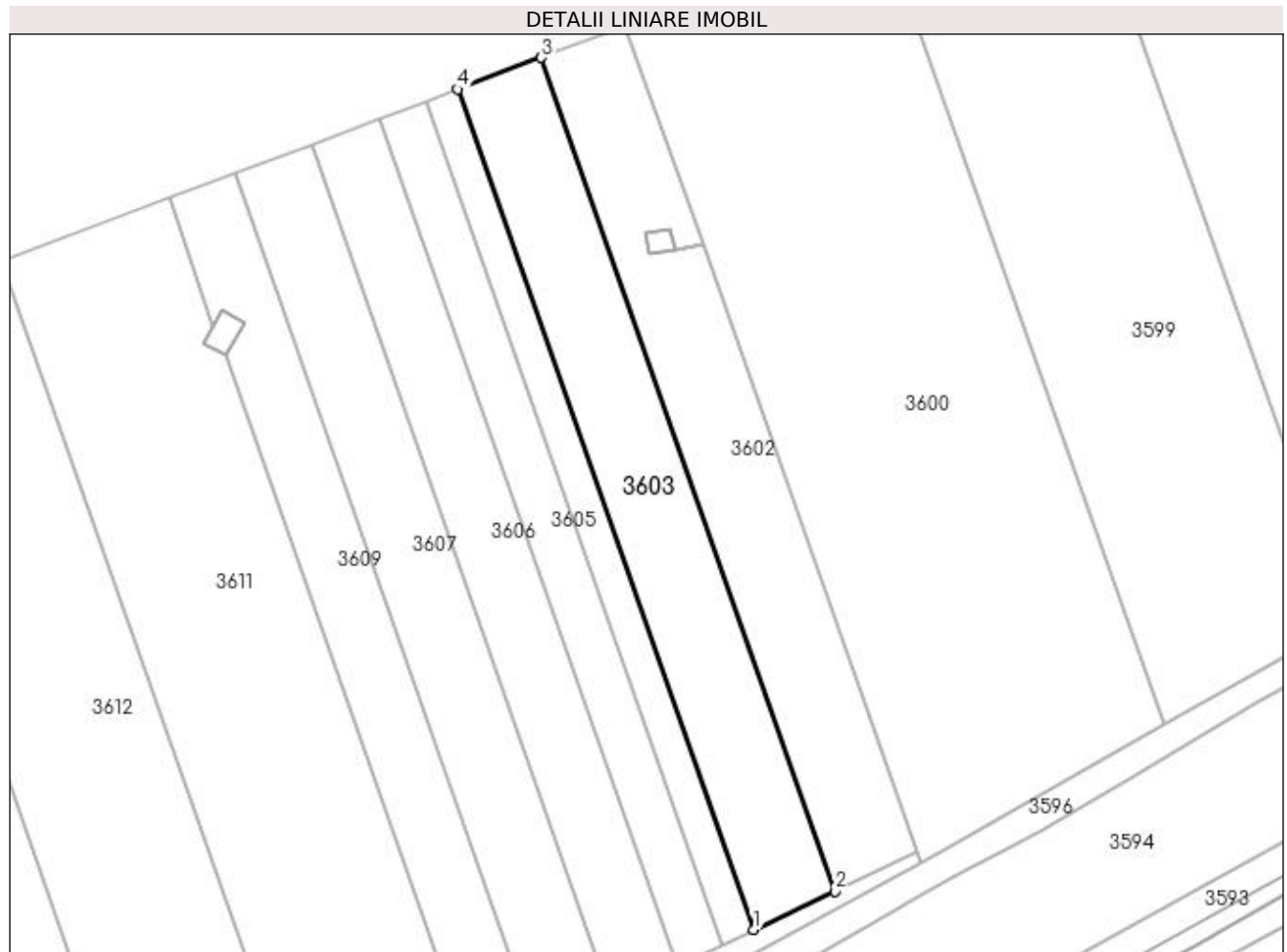
C. Partea III. SARCINI .

Inscrieri privind dezmembramintele dreptului de proprietate, drepturi reale de garanție și sarcini	Referințe
NU SUNT	

Teren

Nr cadastral	Suprafața (mp)*	Observații / Referințe
	1.800	

* Suprafața este determinată în planul de proiecție Stereo 70.



Date referitoare la teren

Crt	Categorie folosință	Intra vilan	Suprafața (mp)	Tarla	Parcelă	Nr. topo	Observații / Referințe
1	arabil	NU	1.800	101	39	-	

Lungime Segmente

1) Valorile lungimilor segmentelor sunt obținute din proiecție în plan.

Punct început	X / Y	Punct sfârșit	X / Y	Lungime segment (** (m)
1	404.884,599 320.490,441	2	404.896,819 320.496,238	13.526
2	404.896,819 320.496,238	3	404.852,558 320.621,932	133.259
3	404.852,558 320.621,932	4	404.839,972 320.617,173	13.456
4	404.839,972 320.617,173	1	404.884,599 320.490,441	134.36

**** Lungimile segmentelor sunt determinate în planul de proiecție Stereo 70 și sunt rotunjite la 1 milimetru.**

***** Distanța dintre puncte este formată din segmente cumulate ce sunt mai mici decât valoarea 1 milimetru.**

**DATE DESPRE IMOBILUL NR. 3604**

Oficiul de Cadastru și Publicitate Imobiliară DOLJ
Biroul de Cadastru și Publicitate Imobiliară Craiova

A. Partea I. Descrierea imobilului

TEREN Extravilan

Adresa: Jud. Dolj, T101, P38

Nr. Crt	Nr cadastral Nr. topografic	Suprafața* (mp)	Observații / Referințe
A1		700	Sector cadastral:79 Teren neimprejmuit;

B. Partea II. Proprietari și acte

Inscrieri privitoare la dreptul de proprietate și alte drepturi reale	Referințe
/	
Act Administrativ nr. TDP 1784-45164, din 18/05/1999 emis de CJPSDPAT DOLJ;	
B1	A1
Intabulare, drept de PROPRIETATE, dobândit prin Reconstituire, cota actuala 1/1, cota initiala 1/1 1) BĂLASA AURICA, LIPSĂ CNP	

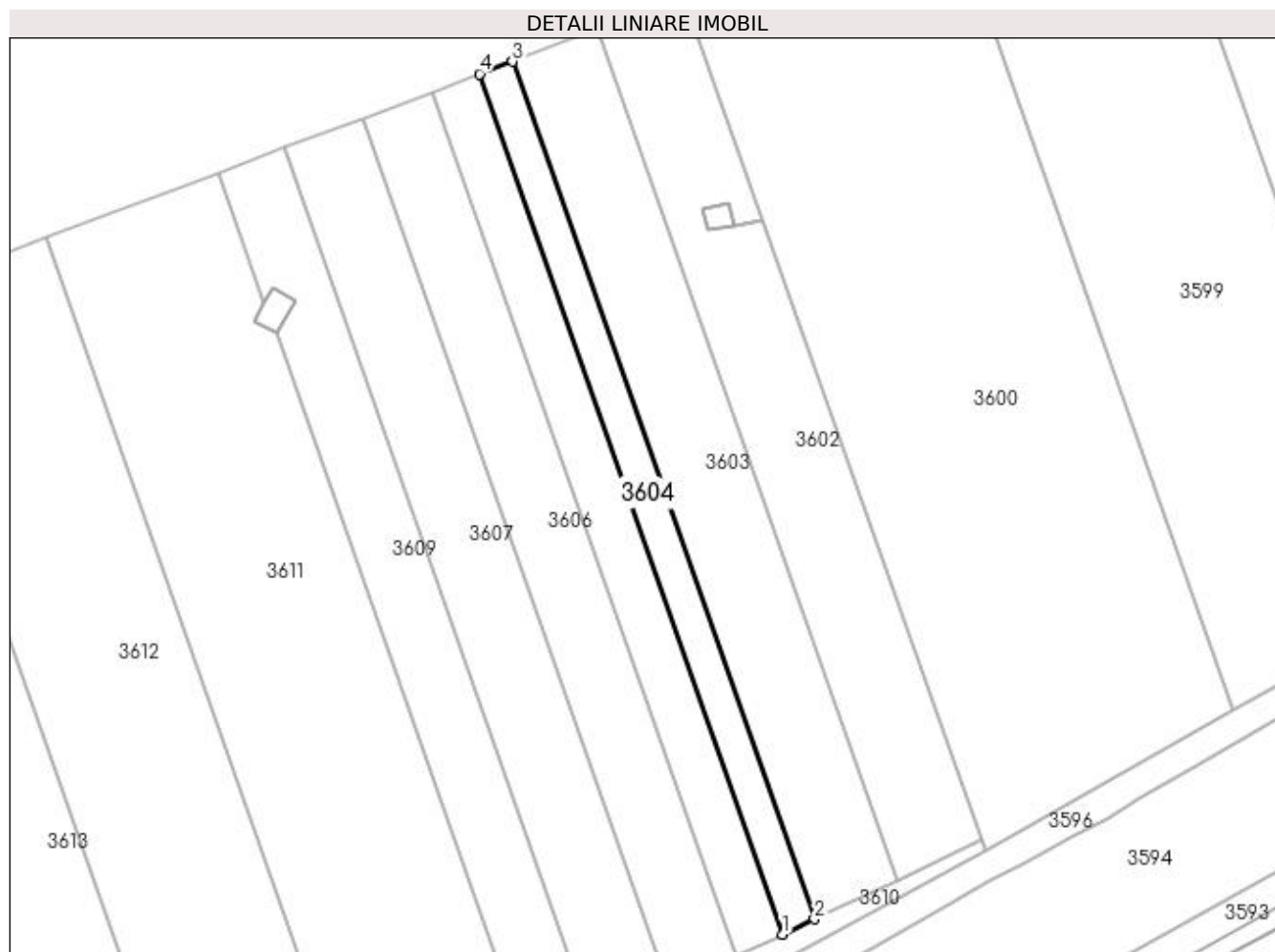
C. Partea III. SARCINI .

Inscrieri privind dezmembramintele dreptului de proprietate, drepturi reale de garanție și sarcini	Referințe
NU SUNT	

Teren

Nr cadastral	Suprafața (mp)*	Observații / Referințe
	700	

* Suprafața este determinată în planul de proiecție Stereo 70.



Date referitoare la teren

Crt	Categorie folosință	Intra vilan	Suprafața (mp)	Tarla	Parcelă	Nr. topo	Observații / Referințe
1	arabil	NU	700	101	38	-	

Lungime Segmente

1) Valorile lungimilor segmentelor sunt obținute din proiecție în plan.

Punct început	X / Y	Punct sfârșit	X / Y	Lungime segment (** (m)
1	404.879,873 320.488,199	2	404.884,599 320.490,441	5.23
2	404.884,599 320.490,441	3	404.839,972 320.617,173	134.36
3	404.839,972 320.617,173	4	404.835,105 320.615,333	5.203
4	404.835,105 320.615,333	1	404.879,873 320.488,199	134.785

**** Lungimile segmentelor sunt determinate în planul de proiecție Stereo 70 și sunt rotunjite la 1 milimetru.**

***** Distanța dintre puncte este formată din segmente cumulate ce sunt mai mici decât valoarea 1 milimetru.**

**DATE DESPRE IMOBILUL NR. 3605**

Oficiul de Cadastru și Publicitate Imobiliară DOLJ
Biroul de Cadastru și Publicitate Imobiliară Craiova

A. Partea I. Descrierea imobilului

TEREN Extravilan

Adresa: Jud. Dolj, T101, P36/1

Nr. Crt	Nr cadastral Nr. topografic	Suprafața* (mp)	Observații / Referințe
A1		1.000	Sector cadastral:79 Teren neimprejmuit;

B. Partea II. Proprietari și acte

Inscrieri privitoare la dreptul de proprietate și alte drepturi reale	Referințe
/	
Act Administrativ nr. TDP 2848, din 19/12/2002 emis de CJPSDPAT DOLJ;	
B1	A1
Intabulare, drept de PROPRIETATE, dobândit prin Reconstituire, cota actuala 1/1, cota initiala 1/1 1) ANCUNA NICOLAE, LIPSĂ CNP	

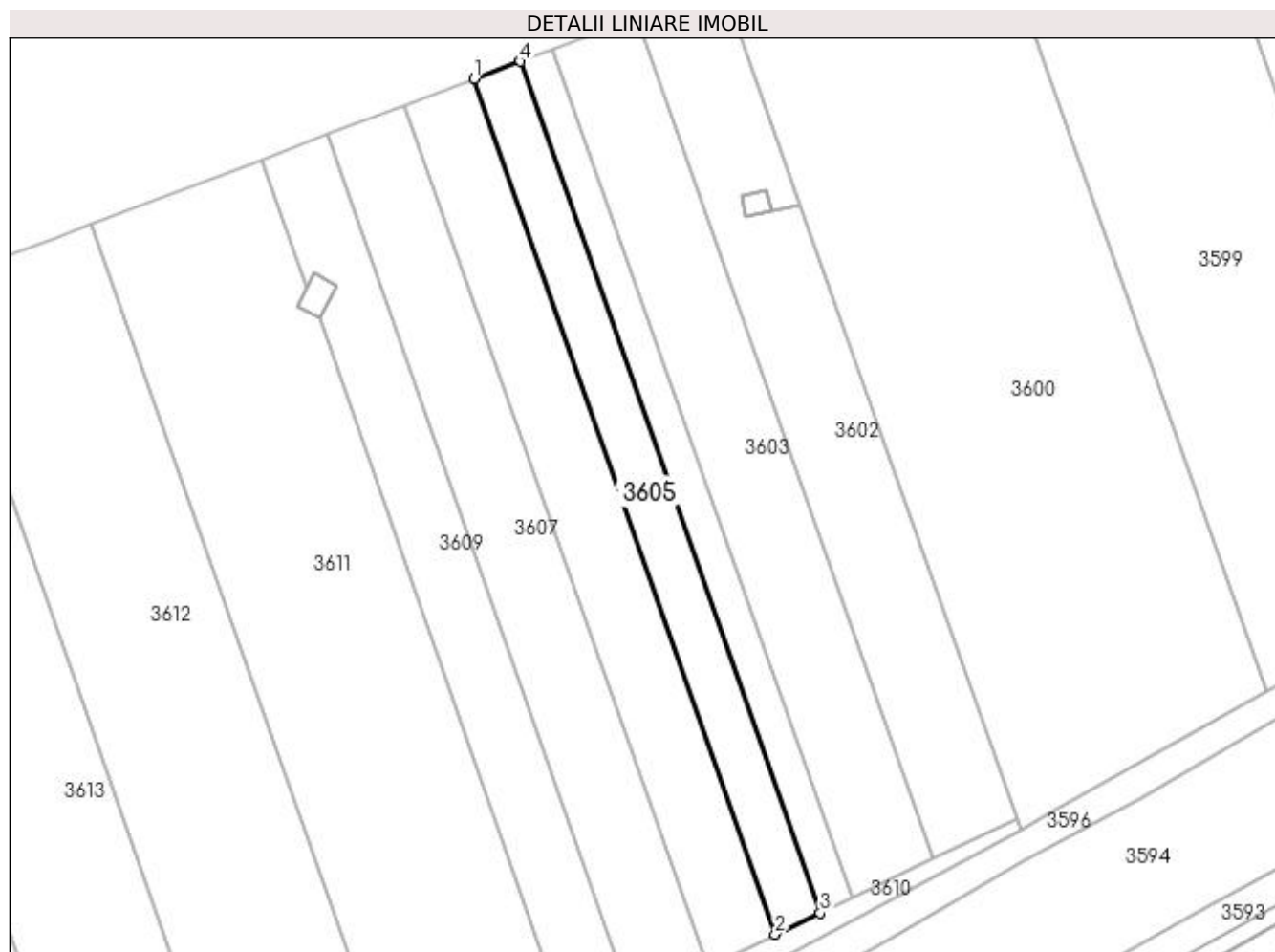
C. Partea III. SARCINI .

Inscrieri privind dezmembramintele dreptului de proprietate, drepturi reale de garanție și sarcini	Referințe
NU SUNT	

Teren

Nr cadastral	Suprafața (mp)*	Observații / Referințe
	1.000	

* Suprafața este determinată în planul de proiecție Stereo 70.



Date referitoare la teren

Crt	Categorie folosință	Intra vilan	Suprafața (mp)	Tarla	Parcelă	Nr. topo	Observații / Referințe
1	arabil	NU	1.000	101	36/1	-	

Lungime Segmente

1) Valorile lungimilor segmentelor sunt obținute din proiecție în plan.

Punct început	X / Y	Punct sfârșit	X / Y	Lungime segment (** (m)
1	404.828,179 320.612,714	2	404.873,144 320.485,007	135.392
2	404.873,144 320.485,007	3	404.879,873 320.488,199	7.448
3	404.879,873 320.488,199	4	404.835,105 320.615,333	134.785
4	404.835,105 320.615,333	1	404.828,179 320.612,714	7.404

**** Lungimile segmentelor sunt determinate în planul de proiecție Stereo 70 și sunt rotunjite la 1 milimetru.**

***** Distanța dintre puncte este formată din segmente cumulate ce sunt mai mici decât valoarea 1 milimetru.**

**DATE DESPRE IMOBILUL NR. 3606**

Oficiul de Cadastru și Publicitate Imobiliară DOLJ
Biroul de Cadastru și Publicitate Imobiliară Craiova

A. Partea I. Descrierea imobilului

TEREN Extravilan

Adresa: Jud. Dolj, T101, P35

Nr. Crt	Nr cadastral Nr. topografic	Suprafața* (mp)	Observații / Referințe
A1		1.500	Sector cadastral:79 Teren neimpregmuit;

B. Partea II. Proprietari și acte

Inscrieri privitoare la dreptul de proprietate și alte drepturi reale	Referințe
/	
Act Administrativ nr. TDP 590-59005, din 01/06/1995 emis de CJPSDPAT DOLJ;	
B1	A1
Intabulare, drept de PROPRIETATE, dobândit prin Reconstituire, cota actuala 1/1, cota initiala 1/1 1) MUNTEANU MARIN, LIPSĂ CNP	

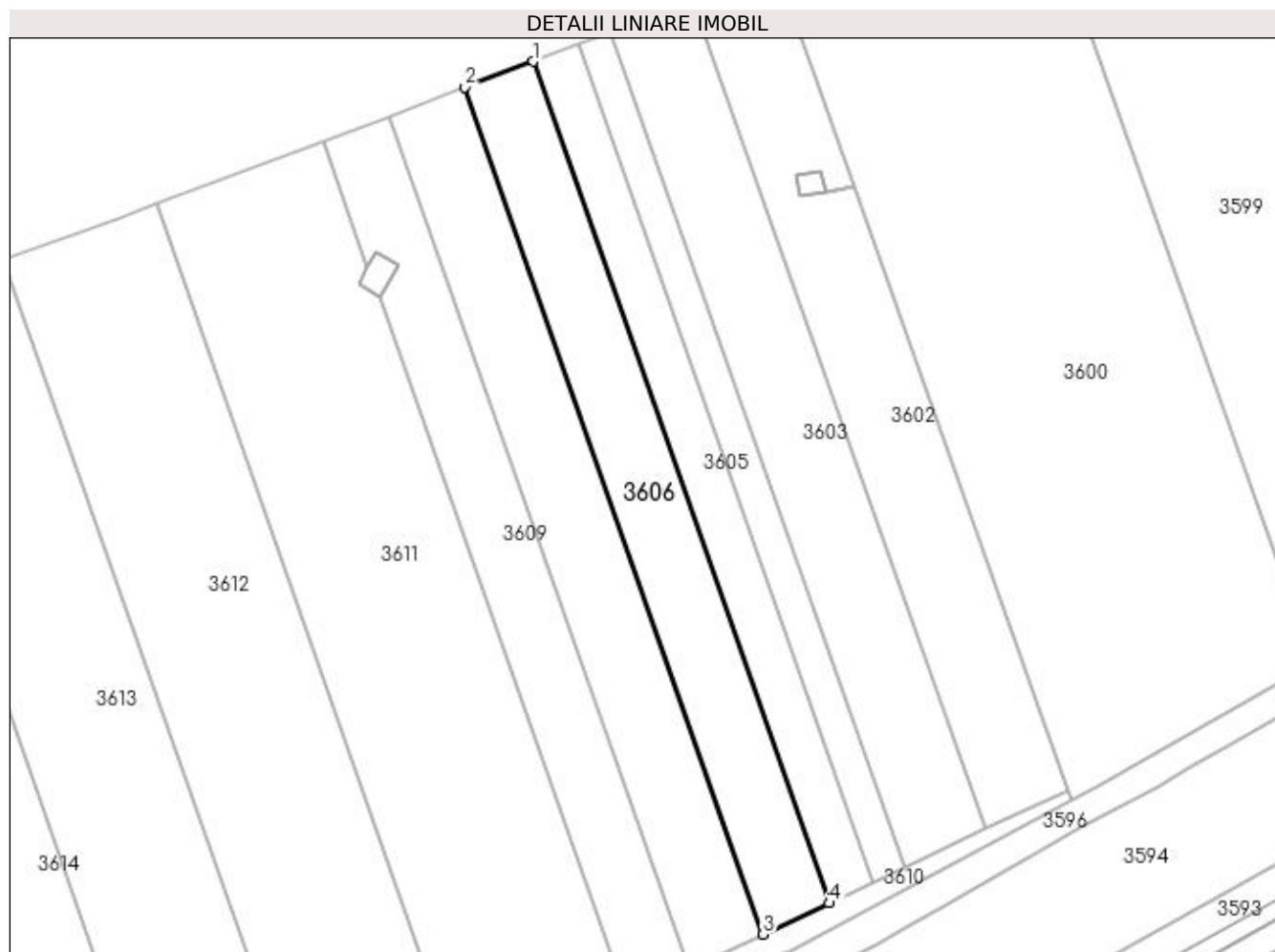
C. Partea III. SARCINI .

Inscrieri privind dezmembramintele dreptului de proprietate, drepturi reale de garanție și sarcini	Referințe
NU SUNT	

Teren

Nr cadastral	Suprafața (mp)*	Observații / Referințe
	1.500	

* Suprafața este determinată în planul de proiecție Stereo 70.



Date referitoare la teren

Crt	Categorie folosință	Intra vilan	Suprafața (mp)	Tarla	Parcelă	Nr. topo	Observații / Referințe
1	arabil	NU	1.500	101	35	-	

Lungime Segmente

1) Valorile lungimilor segmentelor sunt obținute din proiecție în plan.

Punct început	X / Y	Punct sfârșit	X / Y	Lungime segment (** (m)
1	404.828,179 320.612,714	2	404.817,843 320.608,806	11.05
2	404.817,843 320.608,806	3	404.863,113 320.480,249	136.295
3	404.863,113 320.480,249	4	404.873,144 320.485,007	11.102
4	404.873,144 320.485,007	1	404.828,179 320.612,714	135.392

**** Lungimile segmentelor sunt determinate în planul de proiecție Stereo 70 și sunt rotunjite la 1 milimetru.**

***** Distanța dintre puncte este formată din segmente cumulate ce sunt mai mici decât valoarea 1 milimetru.**

**DATE DESPRE IMOBILUL NR. 3607**

Oficiul de Cadastru și Publicitate Imobiliară DOLJ
Biroul de Cadastru și Publicitate Imobiliară Craiova

A. Partea I. Descrierea imobilului

TEREN Extravilan

Adresa: Jud. Dolj, T101, P34

Nr. Crt	Nr cadastral Nr. topografic	Suprafața* (mp)	Observații / Referințe
A1		1.700	Sector cadastral:79 Teren neimpregmuit;

B. Partea II. Proprietari și acte

Inscrieri privitoare la dreptul de proprietate și alte drepturi reale	Referințe
/	
Act Administrativ nr. TDP 736-45533, din 23/04/1996 emis de CJPSDPAT DOLJ;	
B1	A1
Intabulare, drept de PROPRIETATE, dobândit prin Reconstituire, cota actuala 1/1, cota initiala 1/1 1) MUNTEANU PETRE, LIPSĂ CNP	

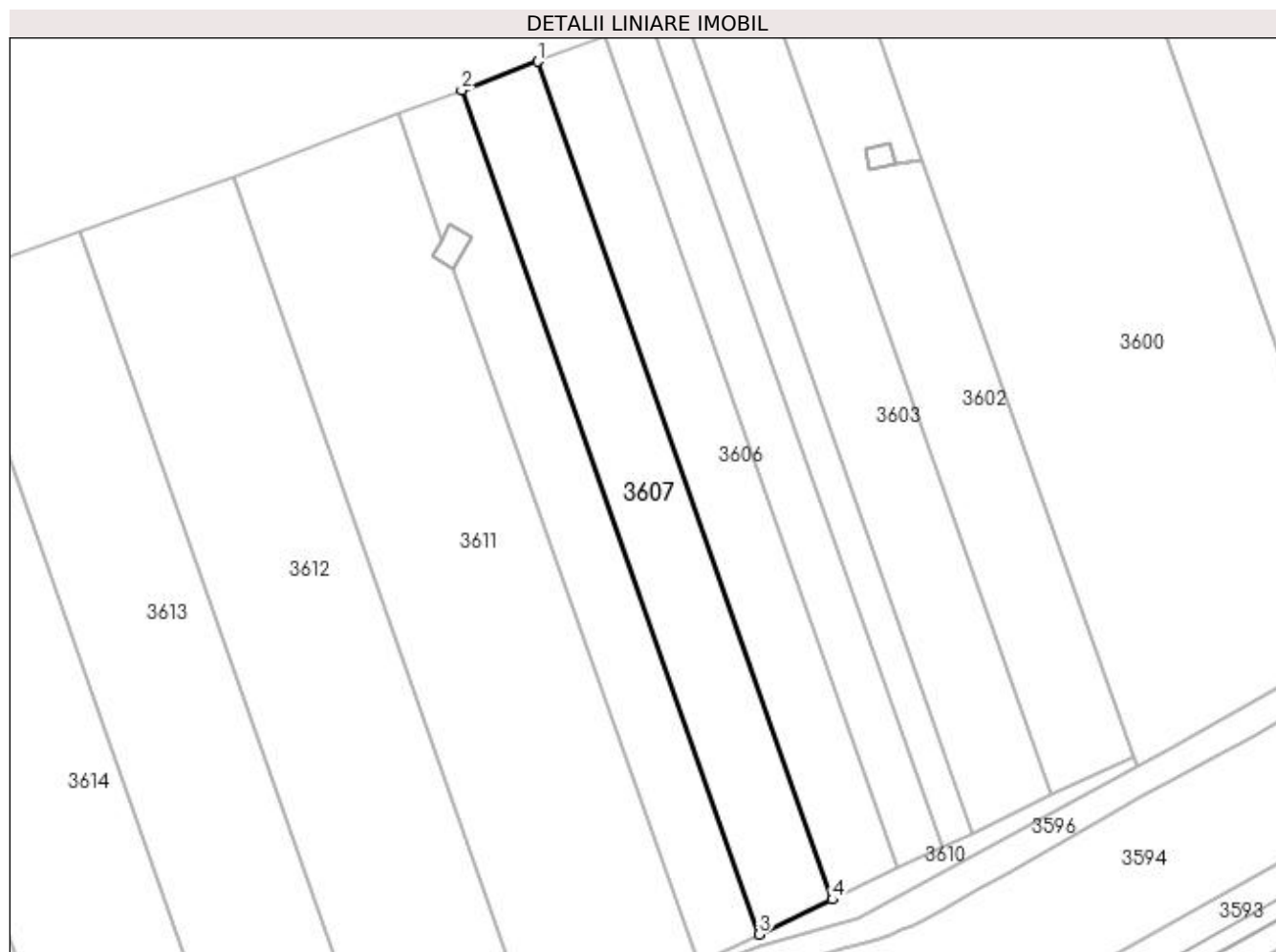
C. Partea III. SARCINI .

Inscrieri privind dezmembramintele dreptului de proprietate, drepturi reale de garanție și sarcini	Referințe
NU SUNT	

Teren

Nr cadastral	Suprafața (mp)*	Observații / Referințe
	1.700	

* Suprafața este determinată în planul de proiecție Stereo 70.



Date referitoare la teren

Crt	Categorie folosință	Intra vilan	Suprafața (mp)	Tarla	Parcelă	Nr. topo	Observații / Referințe
1	arabil	NU	1.700	101	34	-	

Lungime Segmente

1) Valorile lungimilor segmentelor sunt obținute din proiecție în plan.

Punct început	X / Y	Punct sfârșit	X / Y	Lungime segment (** (m)
1	404.817,843 320.608,806	2	404.806,221 320.604,412	12.425
2	404.806,221 320.604,412	3	404.851,823 320.474,893	137.312
3	404.851,823 320.474,893	4	404.863,113 320.480,249	12.496
4	404.863,113 320.480,249	1	404.817,843 320.608,806	136.295

**** Lungimile segmentelor sunt determinate în planul de proiecție Stereo 70 și sunt rotunjite la 1 milimetru.**

***** Distanța dintre puncte este formată din segmente cumulate ce sunt mai mici decât valoarea 1 milimetru.**

**DATE DESPRE IMOBILUL NR. 3608**

Oficiul de Cadastru și Publicitate Imobiliară DOLJ
Biroul de Cadastru și Publicitate Imobiliară Craiova

A. Partea I. Descrierea imobilului

TEREN Extravilan

Adresa: Jud. Dolj, T101, STILP 23

Nr. Crt	Nr cadastral Nr. topografic	Suprafața* (mp)	Observații / Referințe
A1	32480	22	Sector cadastral:79 Teren neimpregmuit; NR. NIVELURI:1; S. CONSTRUITA LA SOL:22 MP; LEA 220 KV S.C.ISALNITA-GRADISTE, STALP NR.23, METAL, 1979

Construcții

Crt	Nr cadastral Nr. topografic	Adresa	Observații / Referințe
A1.1		Jud. Dolj	Nr. niveluri:1; S. construita la sol:22 mp; S. construita desfasurata:22 mp; Nr. niveluri:1; S. construita la sol:22 mp; LEA 220 kV s.c. ISALNITA-GRADISTE, stalp nr.23, metal, 1979

B. Partea II. Proprietari și acte

Inscrieri privitoare la dreptul de proprietate și alte drepturi reale	Referințe	
37301 / 19/04/2013		
Act Normativ nr. HOTARARE 407, din 04/05/2007 emis de GUVERNUL ROMANIEI (INVENTARUL BUNURILOR CARE APARTIN DOMENIULUI PUBLIC, HOTARAREA NR.1705/29.11.2006- GUVERNUL ROMANIEI (ANEXA NR. 7- NR. M.F. 99912), LEGEA NR. 123/2012 ,HG NR. 615/21.08.2019 - NR. CRT. 556-);		
B1	Intabulare, drept de PROPRIETATE, dobandit prin Lege, cota actuala 1/1, cota initiala 1/1 1) STATUL ROMAN - DOMENIUL PUBLIC , CIF:9999999999999	A1, A1.1
B2	Intabulare, drept de ADMINISTRARE, dobandit prin Lege, cota actuala 1/1, cota initiala 1/1 1) MINISTERUL ECONOMIEI SI COMERTULUI , CIF:9999999999999	A1, A1.1
Act Administrativ nr. CONTRACT DE CONCESIUNE NR 1, din 29/06/2004 emis de MINISTERUL ECONOMIEI SI COMERTULUI (ACT ADITIONAL NR. 41541/2012- TRANSELECTRICA SA ACT ADITIONAL NR. 3/31.07.2007; ACT ADITIONAL NR. 7/14.02.2013);		
B3	Intabulare, drept de CONCESIUNEPE O PERIOADA DE 49 ANI INCEPAND CU DATA SEMNARII CONTRACTULUI, dobandit prin Conventie, cota actuala 1/1, cota initiala 1/1 1) COMPANIA NATIONALA DE TRANSPORT AL ENERGIEI ELECTRICE "TRANSELECTRICA" SA , CIF: 13328043	A1, A1.1

C. Partea III. SARCINI .

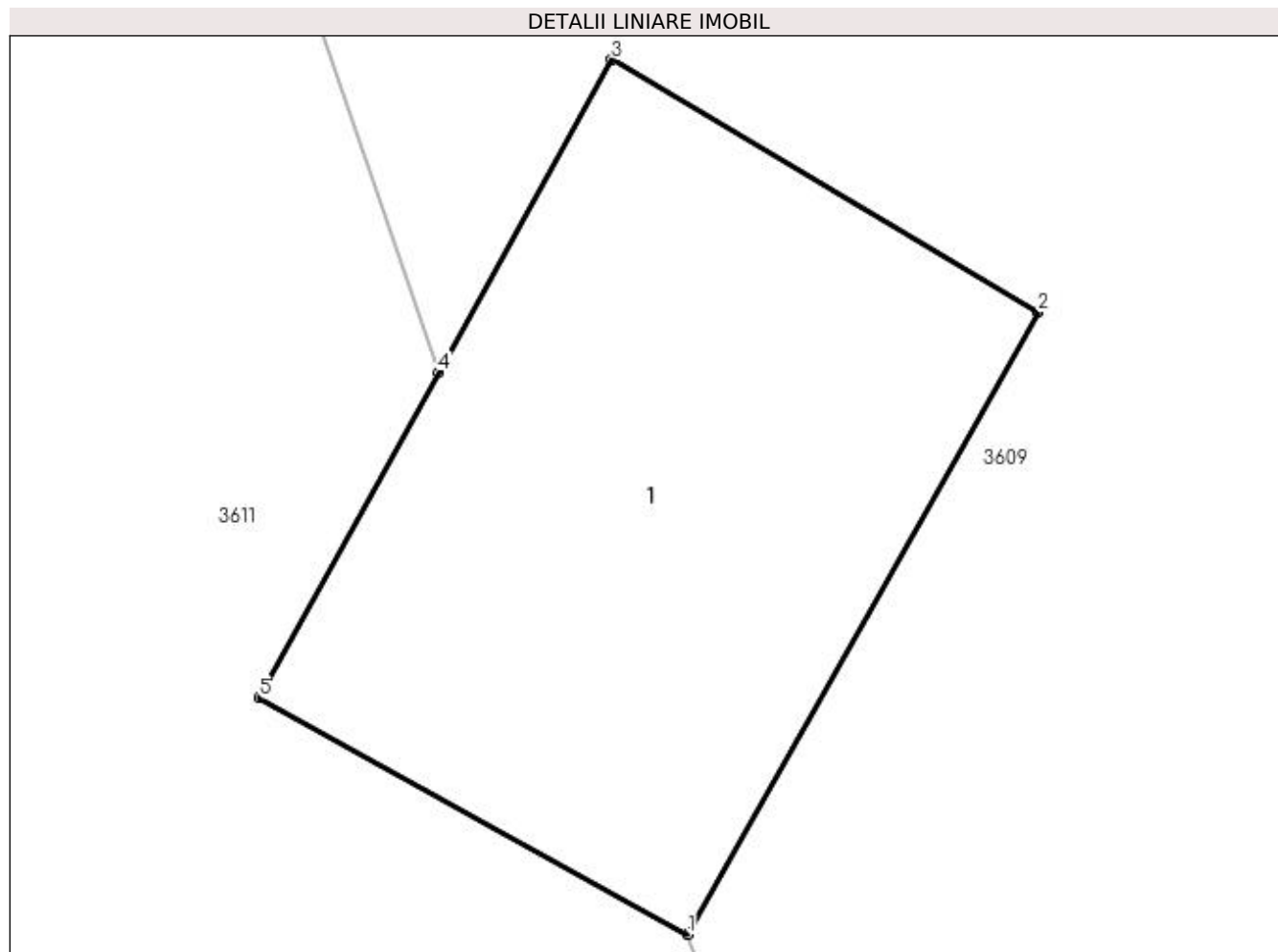
Inscrieri privind dezmembramintele dreptului de proprietate, drepturi reale de garanție și sarcini	Referințe
NU SUNT	

Anexa Nr. 1 La Partea I

Teren

Nr cadastral	Suprafața (mp)*	Observații / Referințe
32480	22	NR. NIVELURI:1; S. CONSTRUITA LA SOL:22 MP; LEA 220 KV S.C.ISALNITA-GRADISTE, STALP NR.23, METAL, 1979

* Suprafața este determinată în planul de proiecție Stereo 70.



Date referitoare la teren

Crt	Categorie folosință	Intra vilan	Suprafața (mp)	Tarla	Parcelă	Nr. topo	Observații / Referințe
1	curți construcții	NU	22	101	STILP 23	-	LEA 220 KV S.C. ISALNITA-GRADISTE TEREN CU STALP LEA

Date referitoare la construcții

Crt	Număr	Destinație construcție	Supraf. (mp)	Situație juridică	Observații / Referințe
A1.1		construcții industriale și edilitare	22	Cu acte	Nr. niveluri:1; S. construita la sol:22 mp; S. construita desfasurata:22 mp; Nr. niveluri:1; S. construita la sol:22 mp; LEA 220 kv s.c. ISALNITA-GRADISTE, stalp nr.23,metal, 1979

Lungime Segmente

1) Valorile lungimilor segmentelor sunt obținute din proiecție în plan.

Punct început	X / Y	Punct sfârșit	X / Y	Lungime segment (** (m)
1	404.805,012 320.577,027	2	404.807,758 320.581,897	5.591
2	404.807,758 320.581,897	3	404.804,417 320.583,871	3.881
3	404.804,417 320.583,871	4	404.803,062 320.581,422	2.799

Punct început	X / Y	Punct sfârșit	X / Y	Lungime segment (** (m)
4	404.803,062 320.581,422	5	404.801,654 320.578,877	2.908
5	404.801,654 320.578,877	1	404.805,012 320.577,027	3.834

** Lungimile segmentelor sunt determinate în planul de proiecție Stereo 70 și sunt rotunjite la 1 milimetru.

*** Distanța dintre puncte este formată din segmente cumulate ce sunt mai mici decât valoarea 1 milimetru.

**DATE DESPRE IMOBILUL NR. 3609**

Oficiul de Cadastru și Publicitate Imobiliară DOLJ
Biroul de Cadastru și Publicitate Imobiliară Craiova

A. Partea I. Descrierea imobilului

TEREN Extravilan

Adresa: Jud. Dolj, T101, P34

Nr. Crt	Nr cadastral Nr. topografic	Suprafața* (mp)	Observații / Referințe
A1		1.400	Sector cadastral:79 Teren neimprijmit;

B. Partea II. Proprietari și acte

Inscrieri privitoare la dreptul de proprietate și alte drepturi reale	Referințe
/	
Act Administrativ nr. TDP 1919-59483, din 08/10/1999 emis de CJPSDPAT DOLJ;	
B1	A1
Intabulare, drept de PROPRIETATE, dobândit prin Reconstituire, cota actuala 1/1, cota initiala 1/1 1) MUNTEANU PĂTRU, LIPSĂ CNP	

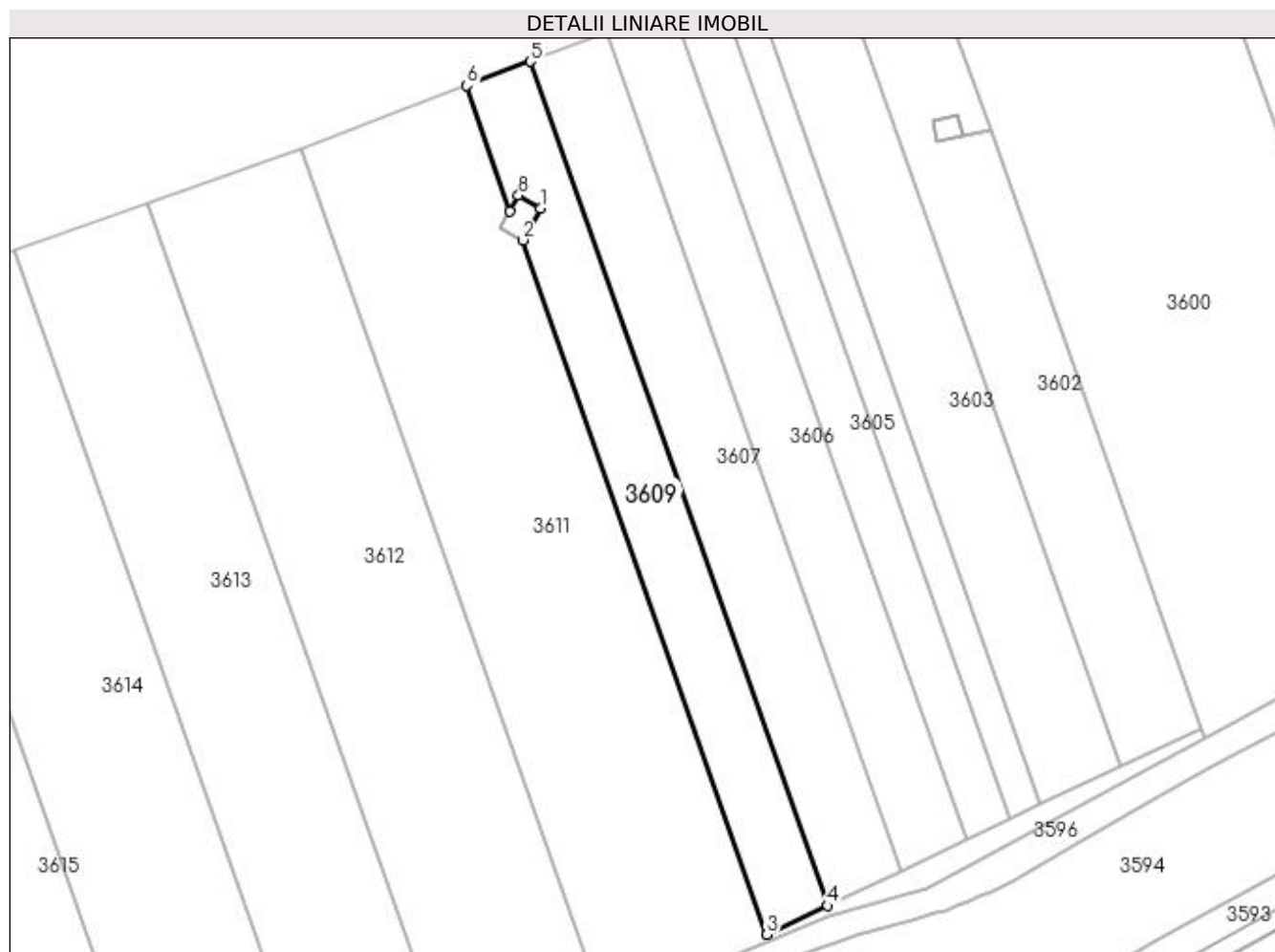
C. Partea III. SARCINI .

Inscrieri privind dezmembramintele dreptului de proprietate, drepturi reale de garanție și sarcini	Referințe
NU SUNT	

Teren

Nr cadastral	Suprafața (mp)*	Observații / Referințe
	1.400	

* Suprafața este determinată în planul de proiecție Stereo 70.



Date referitoare la teren

Crt	Categorie folosință	Intra vilan	Suprafața (mp)	Tarla	Parcelă	Nr. topo	Observații / Referințe
1	arabil	NU	1.400	101	34	-	

Lungime Segmente

1) Valorile lungimilor segmentelor sunt obținute din proiecție în plan.

Punct început	X / Y	Punct sfârșit	X / Y	Lungime segment (** (m)
1	404.807,758 320.581,897	2	404.805,012 320.577,027	5.591
2	404.805,012 320.577,027	3	404.842,53 320.470,484	112.956
3	404.842,53 320.470,484	4	404.851,823 320.474,893	10.286
4	404.851,823 320.474,893	5	404.806,221 320.604,412	137.312
5	404.806,221 320.604,412	6	404.796,481 320.600,729	10.414

Punct început	X / Y	Punct sfârșit	X / Y	Lungime segment (** (m)
6	404.796,481 320.600,729	7	404.803,062 320.581,422	20.398
7	404.803,062 320.581,422	8	404.804,417 320.583,871	2.799
8	404.804,417 320.583,871	1	404.807,758 320.581,897	3.881

** Lungimile segmentelor sunt determinate în planul de proiecție Stereo 70 și sunt rotunjite la 1 milimetru.

*** Distanța dintre puncte este formată din segmente cumulate ce sunt mai mici decât valoarea 1 milimetru.

**DATE DESPRE IMOBILUL NR. 3610**

Oficiul de Cadastru și Publicitate Imobiliară DOLJ
Biroul de Cadastru și Publicitate Imobiliară Craiova

A. Partea I. Descrierea imobilului

TEREN Extravilan

Adresa: Jud. Dolj, T101, P36

Nr. Crt	Nr cadastral Nr. topografic	Suprafața* (mp)	Observații / Referințe
A1	34970	200	Sector cadastral:79 Teren neimprejmuit;

B. Partea II. Proprietari și acte

Inscrieri privitoare la dreptul de proprietate și alte drepturi reale	Referințe
80327 / 26/05/2017	
Act Notarial nr. CONTRACT DE VANZARE AUT. 769, din 25/05/2017 emis de MIREA IOANA-MIRELA;	
B1	A1
Intabulare, drept de PROPRIETATE, dobandit prin Conventie, cota actuala 1/1, cota initiala 1/1	
1) GEORGESCU MARINELA	
2) GEORGESCU PĂTRU-DANIEL	

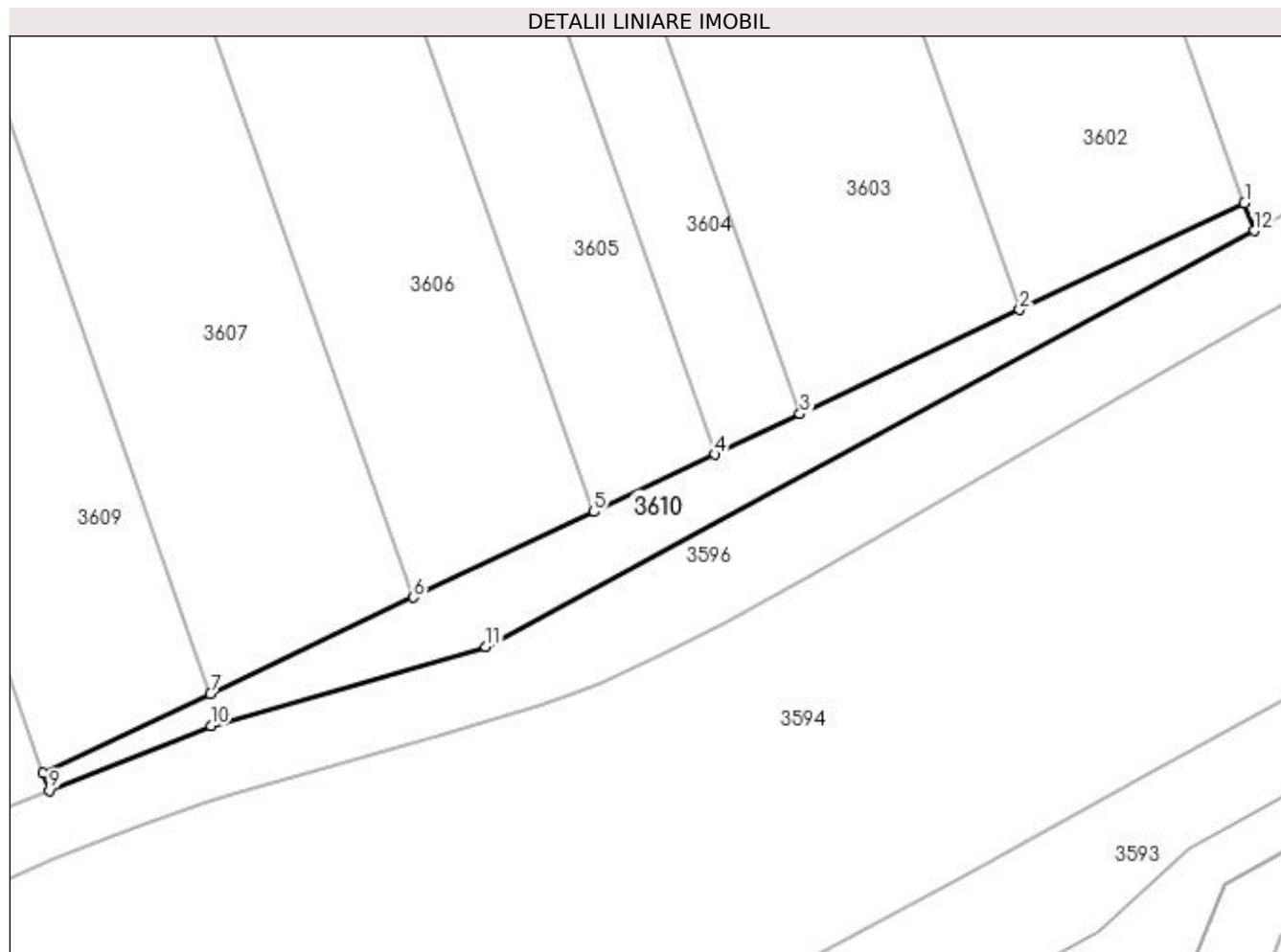
C. Partea III. SARCINI .

Inscrieri privind dezmembramintele dreptului de proprietate, drepturi reale de garanție și sarcini	Referințe
NU SUNT	

Teren

Nr cadastral	Suprafața (mp)*	Observații / Referințe
34970	200	

* Suprafața este determinată în planul de proiecție Stereo 70.



Date referitoare la teren

Crt	Categorie folosință	Intra vilan	Suprafața (mp)	Tarla	Parcelă	Nr. topo	Observații / Referințe
1	arabil	NU	200	101	36	-	

Lungime Segmente

1) Valorile lungimilor segmentelor sunt obținute din proiecție în plan.

Punct început	X / Y	Punct sfârșit	X / Y	Lungime segment (** (m)
1	404.909,305 320.502,161	2	404.896,819 320.496,238	13.82
2	404.896,819 320.496,238	3	404.884,599 320.490,441	13.526
3	404.884,599 320.490,441	4	404.879,873 320.488,199	5.23
4	404.879,873 320.488,199	5	404.873,144 320.485,007	7.448
5	404.873,144 320.485,007	6	404.863,113 320.480,249	11.102

Punct început	X / Y	Punct sfârșit	X / Y	Lungime segment (** (m)
6	404.863,113 320.480,249	7	404.851,823 320.474,893	12.496
7	404.851,823 320.474,893	8	404.842,53 320.470,484	10.286
8	404.842,53 320.470,484	9	404.842,875 320.469,504	1.039
9	404.842,875 320.469,504	10	404.851,848 320.473,11	9.671
10	404.851,848 320.473,11	11	404.867,127 320.477,494	15.895
11	404.867,127 320.477,494	12	404.909,848 320.500,626	48.582
12	404.909,848 320.500,626	1	404.909,305 320.502,161	1.628

** Lungimile segmentelor sunt determinate în planul de proiecție Stereo 70 și sunt rotunjite la 1 milimetru.

*** Distanța dintre puncte este formată din segmente cumulate ce sunt mai mici decât valoarea 1 milimetru.

**DATE DESPRE IMOBILUL NR. 3611**

Oficiul de Cadastru și Publicitate Imobiliară DOLJ
Biroul de Cadastru și Publicitate Imobiliară Craiova

A. Partea I. Descrierea imobilului

TEREN Extravilan

Adresa: Jud. Dolj, T101, P33

Nr. Crt	Nr cadastral Nr. topografic	Suprafața* (mp)	Observații / Referințe
A1		3.800	Sector cadastral:79 Teren neimprejmuit;

B. Partea II. Proprietari și acte

Inscrieri privitoare la dreptul de proprietate și alte drepturi reale	Referințe
/	
Act Administrativ nr. TDP 1584-1393, din 02/06/1997 emis de CJPSDPAT DOLJ;	
B1	A1
Intabulare, drept de PROPRIETATE, dobândit prin Reconstituire, cota actuala 1/1, cota initiala 1/1 1) IONICĂ ANICA, LIPSĂ CNP	

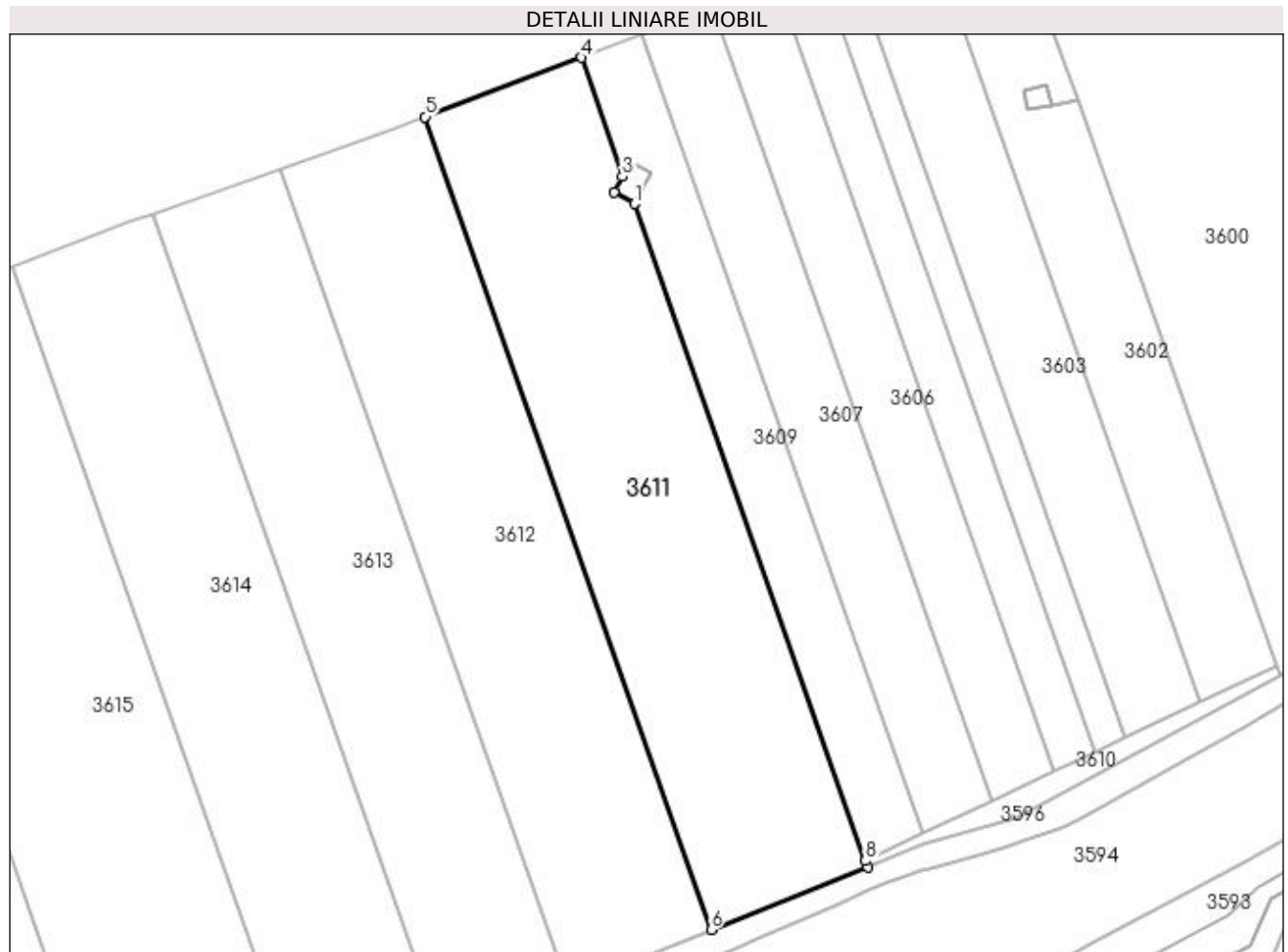
C. Partea III. SARCINI .

Inscrieri privind dezmembramintele dreptului de proprietate, drepturi reale de garanție și sarcini	Referințe
NU SUNT	

Teren

Nr cadastral	Suprafața (mp)*	Observații / Referințe
	3.800	

* Suprafața este determinată în planul de proiecție Stereo 70.



Date referitoare la teren

Crt	Categorie folosință	Intra vilan	Suprafața (mp)	Tarla	Parcelă	Nr. topo	Observații / Referințe
1	arabil	NU	3.800	101	33	-	

Lungime Segmente

1) Valorile lungimilor segmentelor sunt obținute din proiecție în plan.

Punct început	X / Y	Punct sfârșit	X / Y	Lungime segment (** (m)
1	404.805,012 320.577,027	2	404.801,654 320.578,877	3.834
2	404.801,654 320.578,877	3	404.803,062 320.581,422	2.908
3	404.803,062 320.581,422	4	404.796,481 320.600,729	20.398
4	404.796,481 320.600,729	5	404.771,071 320.591,121	27.166
5	404.771,071 320.591,121	6	404.817,488 320.459,304	139.75

Punct început	X / Y	Punct sfârşit	X / Y	Lungime segment (** (m)
6	404.817,488 320.459,304	7	404.842,875 320.469,504	27.359
7	404.842,875 320.469,504	8	404.842,53 320.470,484	1.039
8	404.842,53 320.470,484	1	404.805,012 320.577,027	112.956

** Lungimile segmentelor sunt determinate în planul de proiecție Stereo 70 și sunt rotunjite la 1 milimetru.

*** Distanța dintre puncte este formată din segmente cumulate ce sunt mai mici decât valoarea 1 milimetru.

**DATE DESPRE IMOBILUL NR. 3612**

Oficiul de Cadastru și Publicitate Imobiliară DOLJ
Biroul de Cadastru și Publicitate Imobiliară Craiova

A. Partea I. Descrierea imobilului

TEREN Extravilan

Adresa: Jud. Dolj, T101, P32

Nr. Crt	Nr cadastral Nr. topografic	Suprafața* (mp)	Observații / Referințe
A1		3.500	Sector cadastral:79 Teren neimprejmuit;

B. Partea II. Proprietari și acte

Inscrieri privitoare la dreptul de proprietate și alte drepturi reale	Referințe
/	
Act Administrativ nr. TDP 2475-1959, din 29/07/2002 emis de CJPSDPAT DOLJ;	
B1	A1
Intabulare, drept de PROPRIETATE, dobândit prin Reconstituire, cota actuala 1/1, cota initiala 1/1 1) NUTULOIU ION, LIPSĂ CNP	

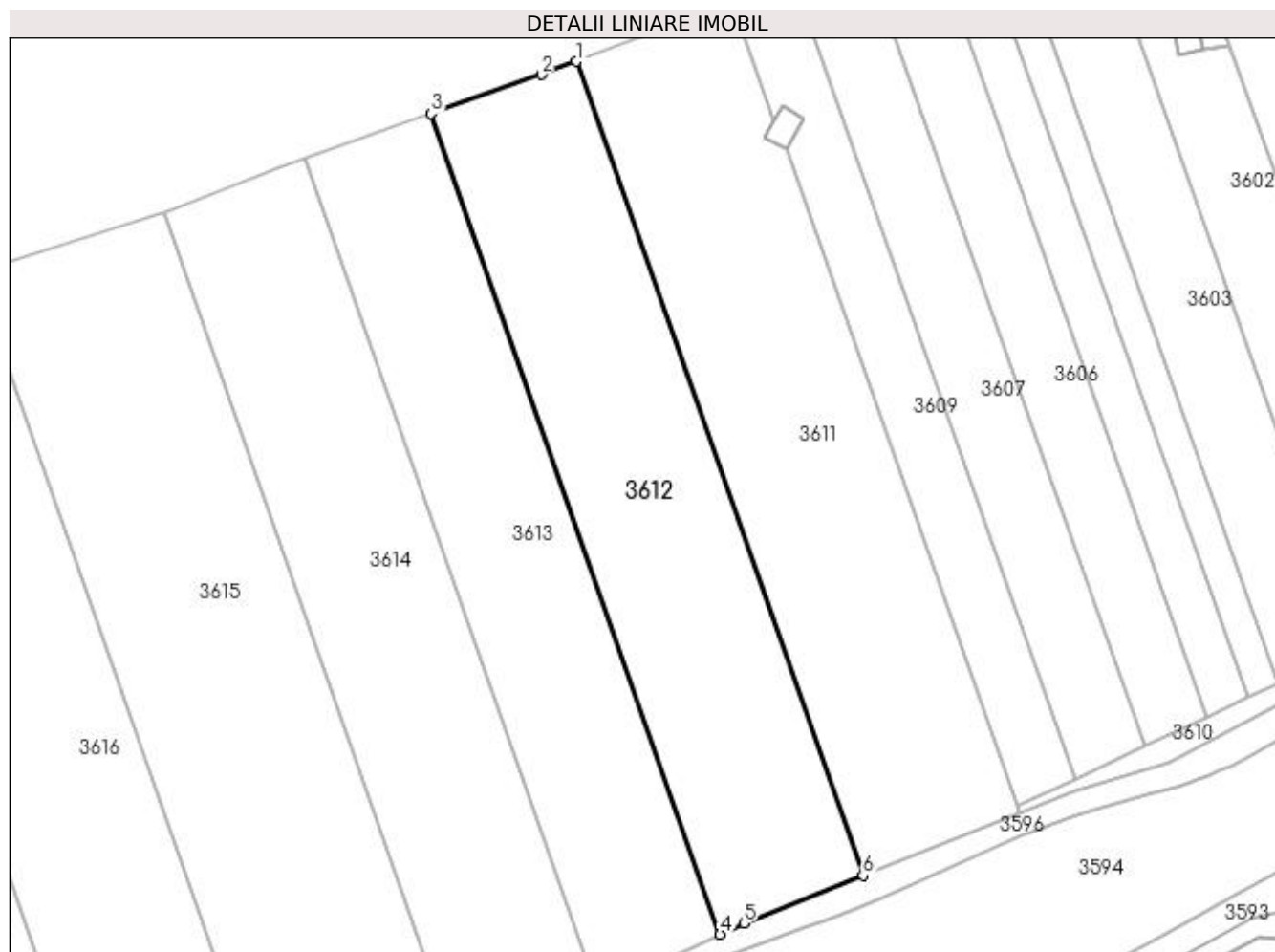
C. Partea III. SARCINI .

Inscrieri privind dezmembramintele dreptului de proprietate, drepturi reale de garanție și sarcini	Referințe
NU SUNT	

Teren

Nr cadastral	Suprafața (mp)*	Observații / Referințe
	3.500	

* Suprafața este determinată în planul de proiecție Stereo 70.



Date referitoare la teren

Crt	Categorie folosință	Intra vilan	Suprafața (mp)	Tarla	Parcelă	Nr. topo	Observații / Referințe
1	arabil	NU	3.500	101	32	-	

Lungime Segmente

1) Valorile lungimilor segmentelor sunt obținute din proiecție în plan.

Punct început	X / Y	Punct sfârșit	X / Y	Lungime segment (** (m)
1	404.771,071 320.591,121	2	404.765,388 320.588,972	6.075
2	404.765,388 320.588,972	3	404.747,569 320.582,691	18.893
3	404.747,569 320.582,691	4	404.794,369 320.449,789	140.902
4	404.794,369 320.449,789	5	404.798,179 320.451,547	4.197
5	404.798,179 320.451,547	6	404.817,488 320.459,304	20.809

Punct început	X / Y	Punct sfârșit	X / Y	Lungime segment (** (m)
6	404.817,488 320.459,304	1	404.771,071 320.591,121	139.75

** Lungimile segmentelor sunt determinate în planul de proiecție Stereo 70 și sunt rotunjite la 1 milimetru.

*** Distanța dintre puncte este formată din segmente cumulate ce sunt mai mici decât valoarea 1 milimetru.

**DATE DESPRE IMOBILUL NR. 3613**

Oficiul de Cadastru și Publicitate Imobiliară DOLJ
Biroul de Cadastru și Publicitate Imobiliară Craiova

A. Partea I. Descrierea imobilului

TEREN Extravilan

Adresa: Jud. Dolj, T101, P31

Nr. Crt	Nr cadastral Nr. topografic	Suprafața* (mp)	Observații / Referințe
A1		3.100	Sector cadastral:79 Teren neimprejmut;

B. Partea II. Proprietari și acte

Inscrieri privitoare la dreptul de proprietate și alte drepturi reale	Referințe
/	
Act Administrativ nr. TDP 2364-2020, din 14/05/2002 emis de CJPSDPAT DOLJ;	
B1	A1
Intabulare, drept de PROPRIETATE, dobândit prin Reconstituire, cota actuala 1/1, cota initiala 1/1	
1) IONESCU ANA, LIPSĂ CNP	
2) NUTULOIU CONSTANTIN, LIPSĂ CNP	
3) SAVA ANA, LIPSĂ CNP	

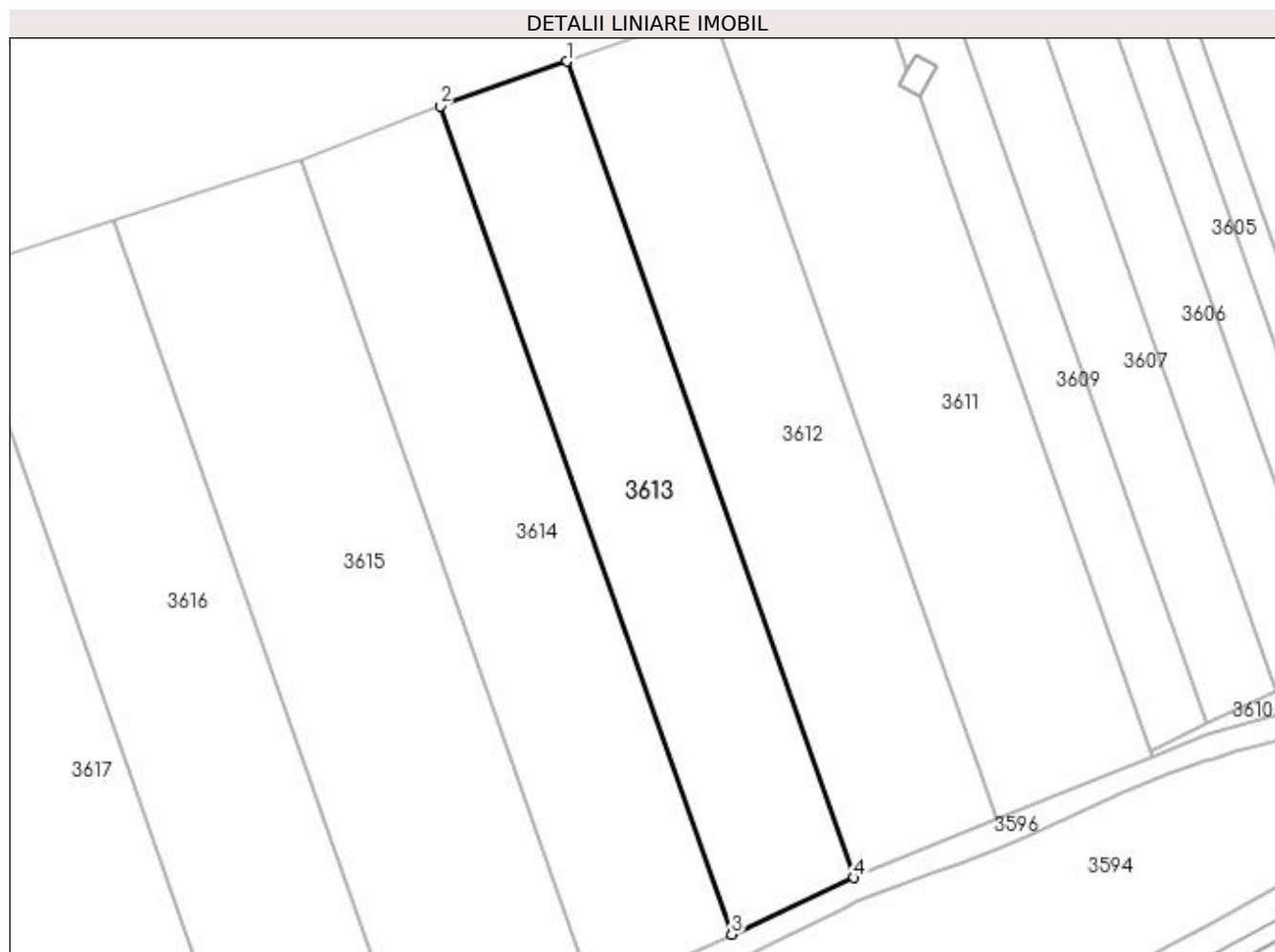
C. Partea III. SARCINI .

Inscrieri privind dezmembramintele dreptului de proprietate, drepturi reale de garanție și sarcini	Referințe
NU SUNT	

Teren

Nr cadastral	Suprafața (mp)*	Observații / Referințe
	3.100	

* Suprafața este determinată în planul de proiecție Stereo 70.



Date referitoare la teren

Crt	Categorie folosință	Intra vilan	Suprafața (mp)	Tarla	Parcelă	Nr. topo	Observații / Referințe
1	arabil	NU	3.100	101	31	-	

Lungime Segmente

1) Valorile lungimilor segmentelor sunt obținute din proiecție în plan.

Punct început	X / Y	Punct sfârșit	X / Y	Lungime segment (** (m)
1	404.747,569 320.582,691	2	404.726,969 320.575,429	21.843
2	404.726,969 320.575,429	3	404.774,448 320.440,598	142.946
3	404.774,448 320.440,598	4	404.794,369 320.449,789	21.939
4	404.794,369 320.449,789	1	404.747,569 320.582,691	140.902

**** Lungimile segmentelor sunt determinate în planul de proiecție Stereo 70 și sunt rotunjite la 1 milimetru.**

***** Distanța dintre puncte este formată din segmente cumulate ce sunt mai mici decât valoarea 1 milimetru.**

**DATE DESPRE IMOBILUL NR. 3614**

Oficiul de Cadastru și Publicitate Imobiliară DOLJ
 Biroul de Cadastru și Publicitate Imobiliară Craiova

A. Partea I. Descrierea imobilului

TEREN Extravilan

Adresa: Jud. Dolj, T101, P30

Nr. Crt	Nr cadastral Nr. topografic	Suprafața* (mp)	Observații / Referințe
A1		3.500	Sector cadastral:79 Teren neimprejmuit;

B. Partea II. Proprietari și acte

Inscrieri privitoare la dreptul de proprietate și alte drepturi reale	Referințe
/	
Act Administrativ nr. TDP 1806-58809, din 24/06/1999 emis de CJPSDPAT DOLJ;	
B1	A1
Intabulare, drept de PROPRIETATE, dobândit prin Reconstituire, cota actuala 1/1, cota initiala 1/1 1) NUȚULOIU DUMITRU, LIPSĂ CNP	

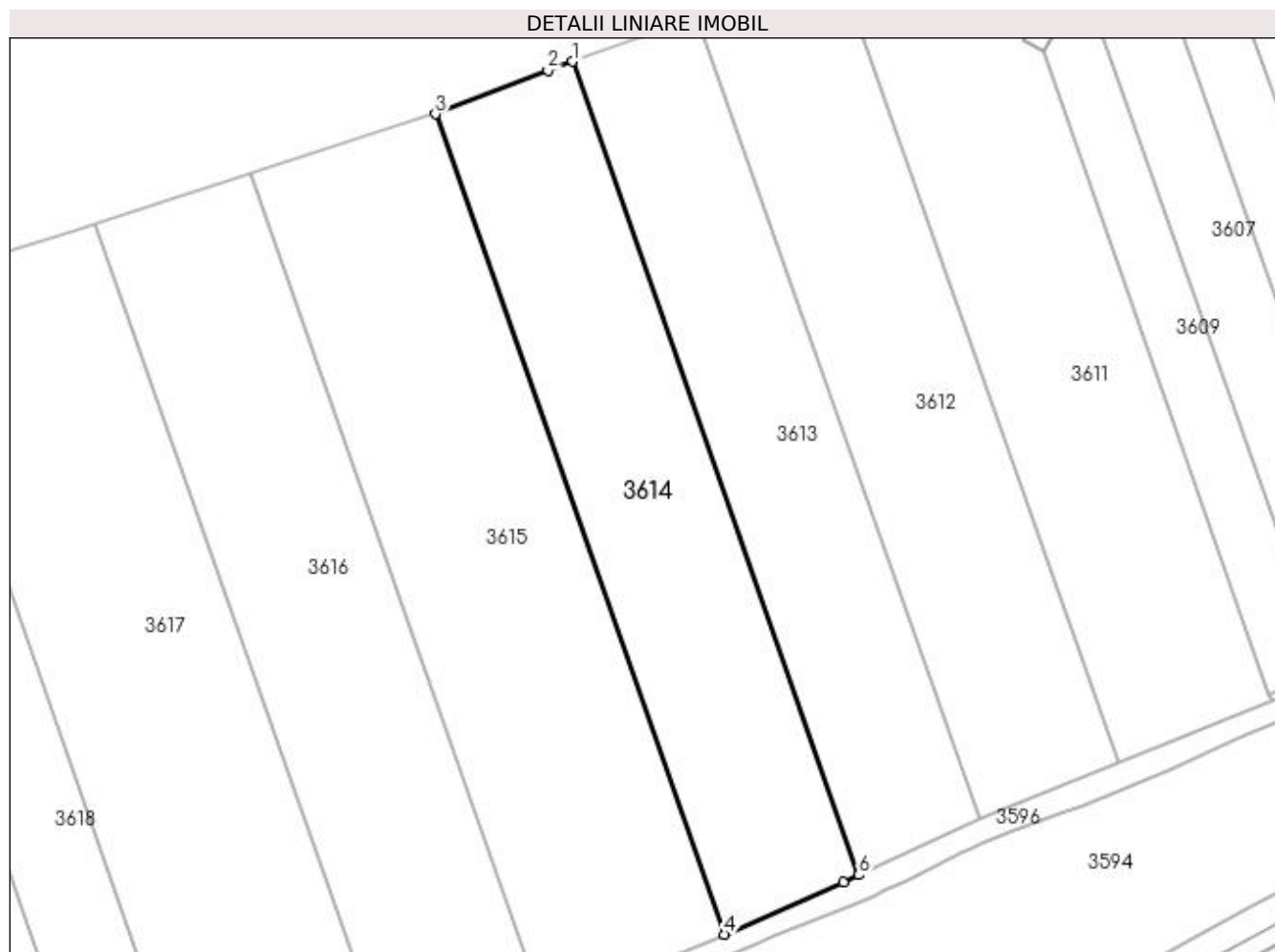
C. Partea III. SARCINI .

Inscrieri privind dezmembramintele dreptului de proprietate, drepturi reale de garanție și sarcini	Referințe
NU SUNT	

Teren

Nr cadastral	Suprafața (mp)*	Observații / Referințe
	3.500	

* Suprafața este determinată în planul de proiecție Stereo 70.



Date referitoare la teren

Crt	Categorie folosință	Intra vilan	Suprafața (mp)	Tarla	Parcelă	Nr. topo	Observații / Referințe
1	arabil	NU	3.500	101	30	-	

Lungime Segmente

1) Valorile lungimilor segmentelor sunt obținute din proiecție în plan.

Punct început	X / Y	Punct sfârșit	X / Y	Lungime segment (** (m)
1	404.726,969 320.575,429	2	404.722,847 320.573,977	4.371
2	404.722,847 320.573,977	3	404.704,2 320.566,72	20.009
3	404.704,2 320.566,72	4	404.752,073 320.430,768	144.135
4	404.752,073 320.430,768	5	404.771,826 320.439,389	21.552
5	404.771,826 320.439,389	6	404.774,448 320.440,598	2.887

Punct început	X / Y	Punct sfârşit	X / Y	Lungime segment (** (m)
6	404.774,448 320.440,598	1	404.726,969 320.575,429	142.946

** Lungimile segmentelor sunt determinate în planul de proiecţie Stereo 70 şi sunt rotunjite la 1 milimetru.

*** Distanţa dintre puncte este formată din segmente cumulate ce sunt mai mici decât valoarea 1 milimetru.

**DATE DESPRE IMOBILUL NR. 3615**

Oficiul de Cadastru și Publicitate Imobiliară DOLJ
Biroul de Cadastru și Publicitate Imobiliară Craiova

A. Partea I. Descrierea imobilului

TEREN Extravilan

Adresa: Jud. Dolj, T101, P29

Nr. Crt	Nr cadastral Nr. topografic	Suprafața* (mp)	Observații / Referințe
A1	35012	4.701	Sector cadastral:79 Teren neimprejmuit;

B. Partea II. Proprietari și acte

Inscrieri privitoare la dreptul de proprietate și alte drepturi reale	Referințe
80375 / 26/05/2017	
Act Notarial nr. CONTRACT DE VANZARE AUT. NR 769, din 24/05/2017 emis de NP MIREA IOANA-MIRELA;	
B1	A1
Intabulare, drept de PROPRIETATE, dobandit prin Conventie, cota actuala 1/1, cota initiala 1/1	
1) GEORGESCU MARINELA	
2) GEORGESCU PĂTRU-DANIEL	

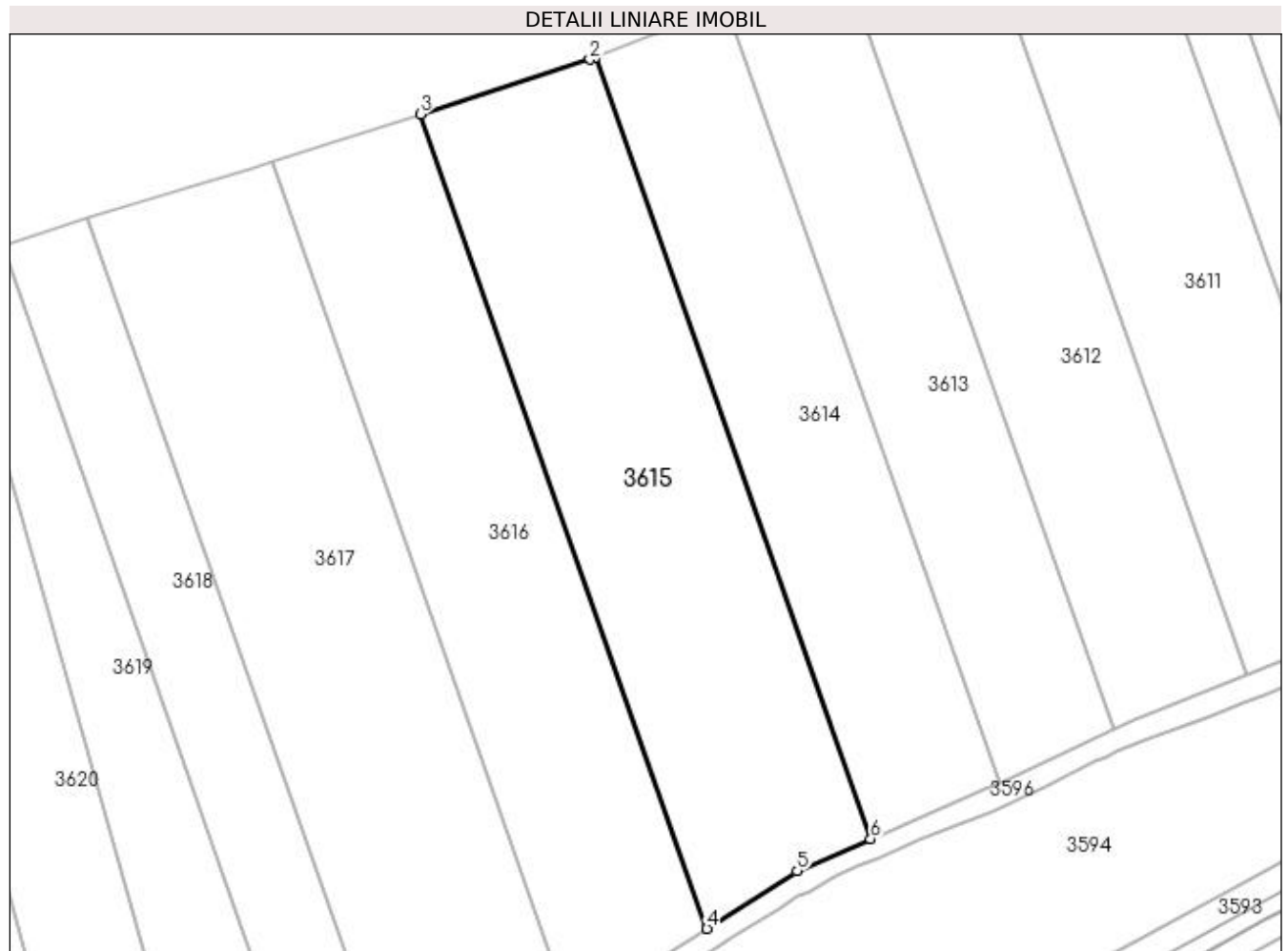
C. Partea III. SARCINI .

Inscrieri privind dezmembramintele dreptului de proprietate, drepturi reale de garanție și sarcini	Referințe
NU SUNT	

Teren

Nr cadastral	Suprafața (mp)*	Observații / Referințe
35012	4.701	

* Suprafața este determinată în planul de proiecție Stereo 70.



Date referitoare la teren

Crt	Categorie folosință	Intra vilan	Suprafața (mp)	Tarla	Parcelă	Nr. topo	Observații / Referințe
1	arabil	NU	4.701	101	29	-	

Lungime Segmente

1) Valorile lungimilor segmentelor sunt obținute din proiecție în plan.

Punct început	X / Y	Punct sfârșit	X / Y	Lungime segment (** (m)
1	404.704,2 320.566,72	2	404.703,193 320.566,389	1.06
2	404.703,193 320.566,389	3	404.673,664 320.556,861	31.028
3	404.673,664 320.556,861	4	404.723,557 320.415,174	150.214
4	404.723,557 320.415,174	5	404.739,31 320.425,197	18.671
5	404.739,31 320.425,197	6	404.752,073 320.430,768	13.926

Punct început	X / Y	Punct sfârșit	X / Y	Lungime segment (** (m)
6	404.752,073 320.430,768	1	404.704,2 320.566,72	144.135

** Lungimile segmentelor sunt determinate în planul de proiecție Stereo 70 și sunt rotunjite la 1 milimetru.

*** Distanța dintre puncte este formată din segmente cumulate ce sunt mai mici decât valoarea 1 milimetru.

**DATE DESPRE IMOBILUL NR. 3616**

Oficiul de Cadastru și Publicitate Imobiliară DOLJ
Biroul de Cadastru și Publicitate Imobiliară Craiova

A. Partea I. Descrierea imobilului

TEREN Extravilan

Adresa: Jud. Dolj, T101, P28

Nr. Crt	Nr cadastral Nr. topografic	Suprafața* (mp)	Observații / Referințe
A1		4.200	Sector cadastral:79 Teren neimprejmuit;

B. Partea II. Proprietari și acte

Inscrieri privitoare la dreptul de proprietate și alte drepturi reale	Referințe
/	
Act Administrativ nr. TDP 1525-1393, din 08/04/1997 emis de CJPSDPAT DOLJ;	
B1	A1
Intabulare, drept de PROPRIETATE, dobândit prin Reconstituire, cota actuala 1/1, cota initiala 1/1 1) PĂUNIȚĂ ION, LIPSĂ CNP	

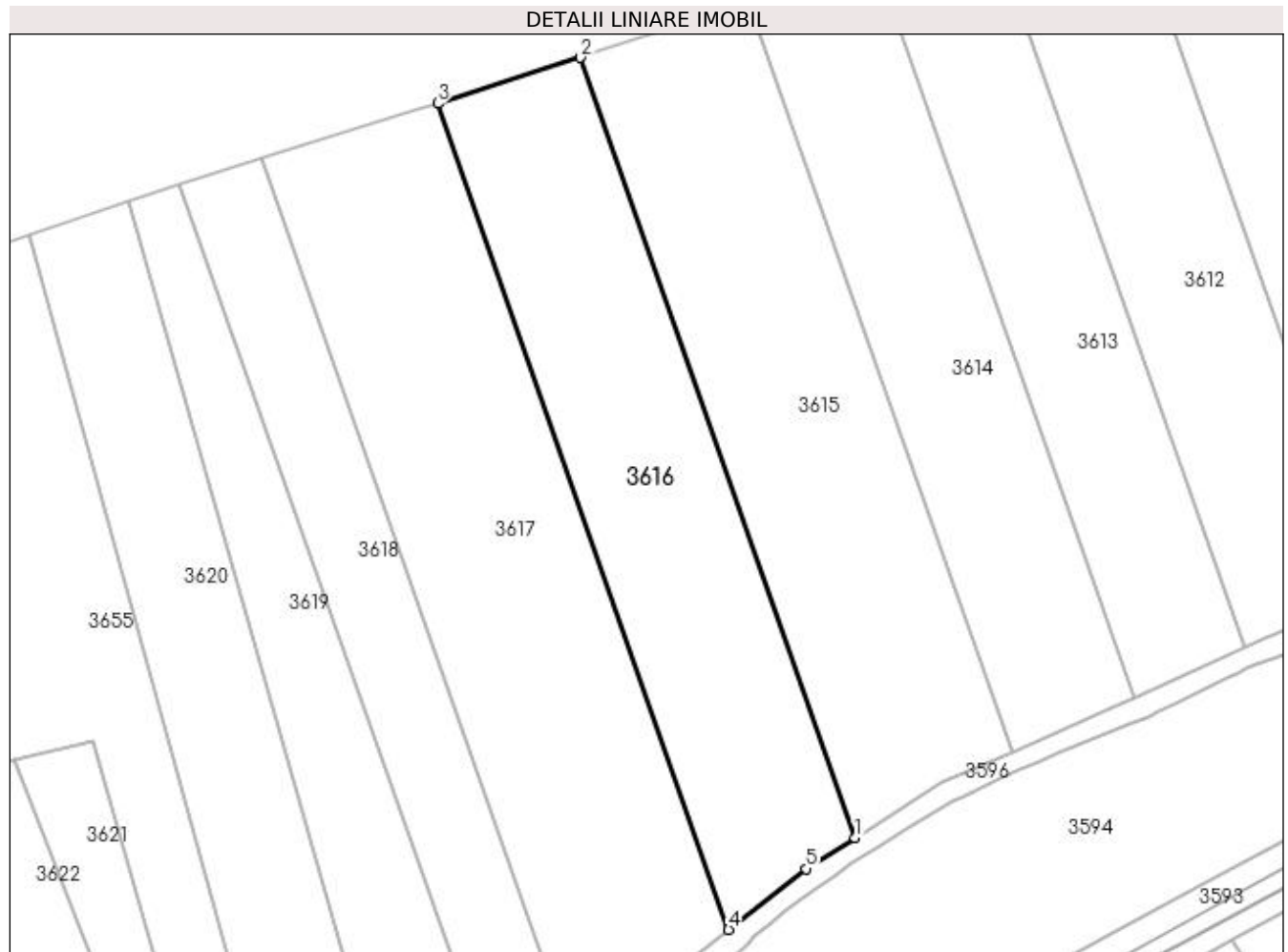
C. Partea III. SARCINI .

Inscrieri privind dezmembramintele dreptului de proprietate, drepturi reale de garanție și sarcini	Referințe
NU SUNT	

Teren

Nr cadastral	Suprafața (mp)*	Observații / Referințe
	4.200	

* Suprafața este determinată în planul de proiecție Stereo 70.



Date referitoare la teren

Crt	Categorie folosință	Intra vilan	Suprafața (mp)	Tarla	Parcelă	Nr. topo	Observații / Referințe
1	arabil	NU	4.200	101	28	-	

Lungime Segmente

1) Valorile lungimilor segmentelor sunt obținute din proiecție în plan.

Punct început	X / Y	Punct sfârșit	X / Y	Lungime segment (** (m)
1	404.723,557 320.415,174	2	404.673,664 320.556,861	150.214
2	404.673,664 320.556,861	3	404.647,738 320.548,54	27.228
3	404.647,738 320.548,54	4	404.700,58 320.398,48	159.091
4	404.700,58 320.398,48	5	404.714,668 320.409,519	17.898
5	404.714,668 320.409,519	1	404.723,557 320.415,174	10.535

**** Lungimile segmentelor sunt determinate în planul de proiecție Stereo 70 și sunt rotunjite la 1 milimetru.**

***** Distanța dintre puncte este formată din segmente cumulate ce sunt mai mici decât valoarea 1 milimetru.**

**DATE DESPRE IMOBILUL NR. 3617**

Oficiul de Cadastru și Publicitate Imobiliară DOLJ
Biroul de Cadastru și Publicitate Imobiliară Craiova

A. Partea I. Descrierea imobilului

TEREN Extravilan

Adresa: Jud. Dolj, T101, P27

Nr. Crt	Nr cadastral Nr. topografic	Suprafața* (mp)	Observații / Referințe
A1		5.500	Sector cadastral:79 Teren neimprejmuit;

B. Partea II. Proprietari și acte

Inscrieri privitoare la dreptul de proprietate și alte drepturi reale	Referințe
/	
Act Administrativ nr. TDP 1923-59483, din 11/10/1999 emis de CJPSDPAT DOLJ;	
B1	A1
Intabulare, drept de PROPRIETATE, dobândit prin Reconstituire, cota actuala 1/1, cota initiala 1/1 1) ENACHE MATEI, LIPSĂ CNP	

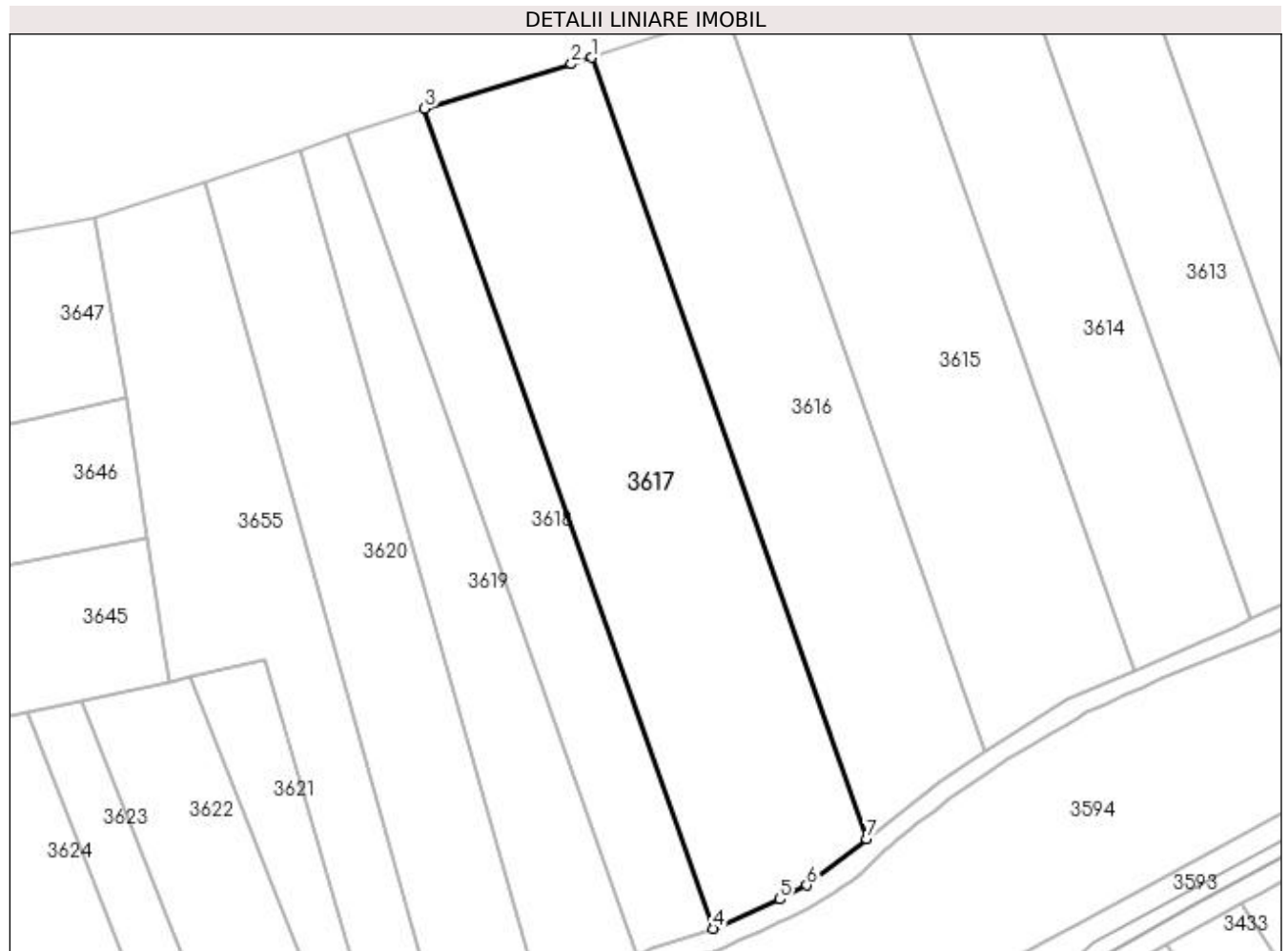
C. Partea III. SARCINI .

Inscrieri privind dezmembramintele dreptului de proprietate, drepturi reale de garanție și sarcini	Referințe
NU SUNT	

Teren

Nr cadastral	Suprafața (mp)*	Observații / Referințe
	5.500	

* Suprafața este determinată în planul de proiecție Stereo 70.



Date referitoare la teren

Crt	Categorie folosință	Intra vilan	Suprafața (mp)	Tarla	Parcelă	Nr. topo	Observații / Referințe
1	arabil	NU	5.500	101	27	-	

Lungime Segmente

1) Valorile lungimilor segmentelor sunt obținute din proiecție în plan.

Punct început	X / Y	Punct sfârșit	X / Y	Lungime segment (** (m)
1	404.647,738 320.548,54	2	404.643,898 320.547,307	4.033
2	404.643,898 320.547,307	3	404.615,651 320.538,763	29.511
3	404.615,651 320.538,763	4	404.671,141 320.381,182	167.065
4	404.671,141 320.381,182	5	404.683,988 320.386,831	14.034
5	404.683,988 320.386,831	6	404.689,144 320.389,52	5.816

Punct început	X / Y	Punct sfârșit	X / Y	Lungime segment (** (m)
6	404.689,144 320.389,52	7	404.700,58 320.398,48	14.528
7	404.700,58 320.398,48	1	404.647,738 320.548,54	159.091

** Lungimile segmentelor sunt determinate în planul de proiecție Stereo 70 și sunt rotunjite la 1 milimetru.

*** Distanța dintre puncte este formată din segmente cumulate ce sunt mai mici decât valoarea 1 milimetru.

**DATE DESPRE IMOBILUL NR. 3618**

Oficiul de Cadastru și Publicitate Imobiliară DOLJ
 Biroul de Cadastru și Publicitate Imobiliară Craiova

A. Partea I. Descrierea imobilului

TEREN Extravilan

Adresa: Jud. Dolj, T101, P26

Nr. Crt	Nr cadastral Nr. topografic	Suprafața* (mp)	Observații / Referințe
A1		2.600	Sector cadastral:79 Teren neimprejmuit;

B. Partea II. Proprietari și acte

Inscrieri privitoare la dreptul de proprietate și alte drepturi reale	Referințe
/	
Act Administrativ nr. TDP 913-45379, din 19/07/1996 emis de CJPSDPAT DOLJ;	
B1	A1
Intabulare, drept de PROPRIETATE, dobandit prin Reconstituire, cota actuala 1/1, cota initiala 1/1 1) CIREAȘE VICTOR, LIPSĂ CNP	

C. Partea III. SARCINI .

Inscrieri privind dezmembramintele dreptului de proprietate, drepturi reale de garanție și sarcini	Referințe
NU SUNT	

Teren

Nr cadastral	Suprafața (mp)*	Observații / Referințe
	2.600	

* Suprafața este determinată în planul de proiecție Stereo 70.



Date referitoare la teren

Crt	Categorie folosință	Intra vilan	Suprafața (mp)	Tarla	Parcelă	Nr. topo	Observații / Referințe
1	arabil	NU	2.600	101	26	-	

Lungime Segmente

1) Valorile lungimilor segmentelor sunt obținute din proiecție în plan.

Punct început	X / Y	Punct sfârșit	X / Y	Lungime segment (** (m)
1	404.615,651 320.538,763	2	404.615,496 320.538,716	0.162
2	404.615,496 320.538,716	3	404.600,878 320.533,844	15.408
3	404.600,878 320.533,844	4	404.656,407 320.376,153	167.183
4	404.656,407 320.376,153	5	404.659,373 320.377,541	3.275
5	404.659,373 320.377,541	6	404.669,879 320.380,627	10.95

Punct început	X / Y	Punct sfârșit	X / Y	Lungime segment (** (m)
6	404.669,879 320.380,627	7	404.671,141 320.381,182	1.378
7	404.671,141 320.381,182	1	404.615,651 320.538,763	167.065

** Lungimile segmentelor sunt determinate în planul de proiecție Stereo 70 și sunt rotunjite la 1 milimetru.

*** Distanța dintre puncte este formată din segmente cumulate ce sunt mai mici decât valoarea 1 milimetru.

**DATE DESPRE IMOBILUL NR. 3619**

Oficiul de Cadastru și Publicitate Imobiliară DOLJ
Biroul de Cadastru și Publicitate Imobiliară Craiova

A. Partea I. Descrierea imobilului

TEREN Extravilan

Adresa: Jud. Dolj, T101, P25

Nr. Crt	Nr cadastral Nr. topografic	Suprafața* (mp)	Observații / Referințe
A1		2.600	Sector cadastral:79 Teren neimprejmuit;

B. Partea II. Proprietari și acte

Inscrieri privitoare la dreptul de proprietate și alte drepturi reale	Referințe
/	
Act Administrativ nr. TDP 517 59005, din 19/05/1995 emis de CJPSDPAT DOLJ;	
B1	A1
Intabulare, drept de PROPRIETATE, dobândit prin Reconstituire, cota actuala 1/1, cota initiala 1/1 1) CIREAȘE PĂTRU, LIPSĂ CNP	

C. Partea III. SARCINI .

Inscrieri privind dezmembramintele dreptului de proprietate, drepturi reale de garanție și sarcini	Referințe
NU SUNT	

Teren

Nr cadastral	Suprafața (mp)*	Observații / Referințe
	2.600	

* Suprafața este determinată în planul de proiecție Stereo 70.



Date referitoare la teren

Crt	Categorie folosință	Intra vilan	Suprafața (mp)	Tarla	Parcelă	Nr. topo	Observații / Referințe
1	arabil	NU	2.600	101	25	-	

Lungime Segmente

1) Valorile lungimilor segmentelor sunt obținute din proiecție în plan.

Punct început	X / Y	Punct sfârșit	X / Y	Lungime segment (** (m)
1	404.600,878 320.533,844	2	404.591,656 320.530,771	9.721
2	404.591,656 320.530,771	3	404.641,147 320.356,173	181.477
3	404.641,147 320.356,173	4	404.642,342 320.359,298	3.346
4	404.642,342 320.359,298	5	404.648,217 320.369,724	11.967
5	404.648,217 320.369,724	6	404.654,102 320.375,074	7.954

Punct început	X / Y	Punct sfârșit	X / Y	Lungime segment (** (m)
6	404.654,102 320.375,074	7	404.656,407 320.376,153	2.545
7	404.656,407 320.376,153	1	404.600,878 320.533,844	167.183

** Lungimile segmentelor sunt determinate în planul de proiecție Stereo 70 și sunt rotunjite la 1 milimetru.

*** Distanța dintre puncte este formată din segmente cumulate ce sunt mai mici decât valoarea 1 milimetru.

**DATE DESPRE IMOBILUL NR. 3620**

Oficiul de Cadastru și Publicitate Imobiliară DOLJ
Biroul de Cadastru și Publicitate Imobiliară Craiova

A. Partea I. Descrierea imobilului

TEREN Extravilan

Adresa: Jud. Dolj, T101, P24/1

Nr. Crt	Nr cadastral Nr. topografic	Suprafața* (mp)	Observații / Referințe
A1		3.700	Sector cadastral:79 Teren neimprejmuit;

B. Partea II. Proprietari și acte

Inscrieri privitoare la dreptul de proprietate și alte drepturi reale	Referințe
/	
Act Notarial nr. ACT DE PARTAJ VOLUNTAR NR. 272, din 05/06/2006 emis de NP PAPA ANDREEA-DIANA;	
B1	A1
Intabulare, drept de PROPRIETATE, dobandit prin lesire Din Indiviziune, cota actuala 1/1, cota initiala 1/1	
1) JIANU MARIN, CERTIFICAT DE DECES SERIA D.12 NR. 193652 DIN 12.10.2022 DEFUNCT:Da	

C. Partea III. SARCINI .

Inscrieri privind dezmembramintele dreptului de proprietate, drepturi reale de garanție și sarcini	Referințe
NU SUNT	

Teren

Nr cadastral	Suprafața (mp)*	Observații / Referințe
	3.700	

* Suprafața este determinată în planul de proiecție Stereo 70.



Date referitoare la teren

Crt	Categorie folosință	Intra vilan	Suprafața (mp)	Tarla	Parcelă	Nr. topo	Observații / Referințe
1	arabil	NU	3.700	101	24/1	-	

Lungime Segmente

1) Valorile lungimilor segmentelor sunt obținute din proiecție în plan.

Punct început	X / Y	Punct sfârșit	X / Y	Lungime segment (** (m)
1	404.623,835 320.342,908	2	404.628,352 320.343,875	4.619
2	404.628,352 320.343,875	3	404.634,096 320.346,315	6.24
3	404.634,096 320.346,315	4	404.637,171 320.349,056	4.12
4	404.637,171 320.349,056	5	404.639,59 320.352,561	4.259
5	404.639,59 320.352,561	6	404.640,987 320.355,754	3.485

Punct început	X / Y	Punct sfârșit	X / Y	Lungime segment (** (m)
6	404.640,987 320.355,754	7	404.641,147 320.356,173	0.448
7	404.641,147 320.356,173	8	404.591,656 320.530,771	181.477
8	404.591,656 320.530,771	9	404.573,403 320.524,688	19.239
9	404.573,403 320.524,688	1	404.623,835 320.342,908	188.646

** Lungimile segmentelor sunt determinate în planul de proiecție Stereo 70 și sunt rotunjite la 1 milimetru.

*** Distanța dintre puncte este formată din segmente cumulate ce sunt mai mici decât valoarea 1 milimetru.

**DATE DESPRE IMOBILUL NR. 3621**

Oficiul de Cadastru și Publicitate Imobiliară DOLJ
Biroul de Cadastru și Publicitate Imobiliară Craiova

A. Partea I. Descrierea imobilului

TEREN Extravilan

Adresa: Jud. Dolj, T101, P24

Nr. Crt	Nr cadastral Nr. topografic	Suprafața* (mp)	Observații / Referințe
A1		1.000	Sector cadastral:79 Teren neimprejmuit;

B. Partea II. Proprietari și acte

Inscrieri privitoare la dreptul de proprietate și alte drepturi reale	Referințe
/	
Act Notarial nr. ACT DE PARTAJ VOLUNTAR NR. 272, din 05/06/2006 emis de NP PAPA ANDREEA-DIANA;	
B1	A1
Intabulare, drept de PROPRIETATE, dobandit prin lesire Din Indiviziune, cota actuala 1/1, cota initiala 1/1	
1) JIANU MARIN, CERTIFICAT DE DECES SERIA D.12 NR. 193652 DIN 12.10.2022 DEFUNCT:Da	

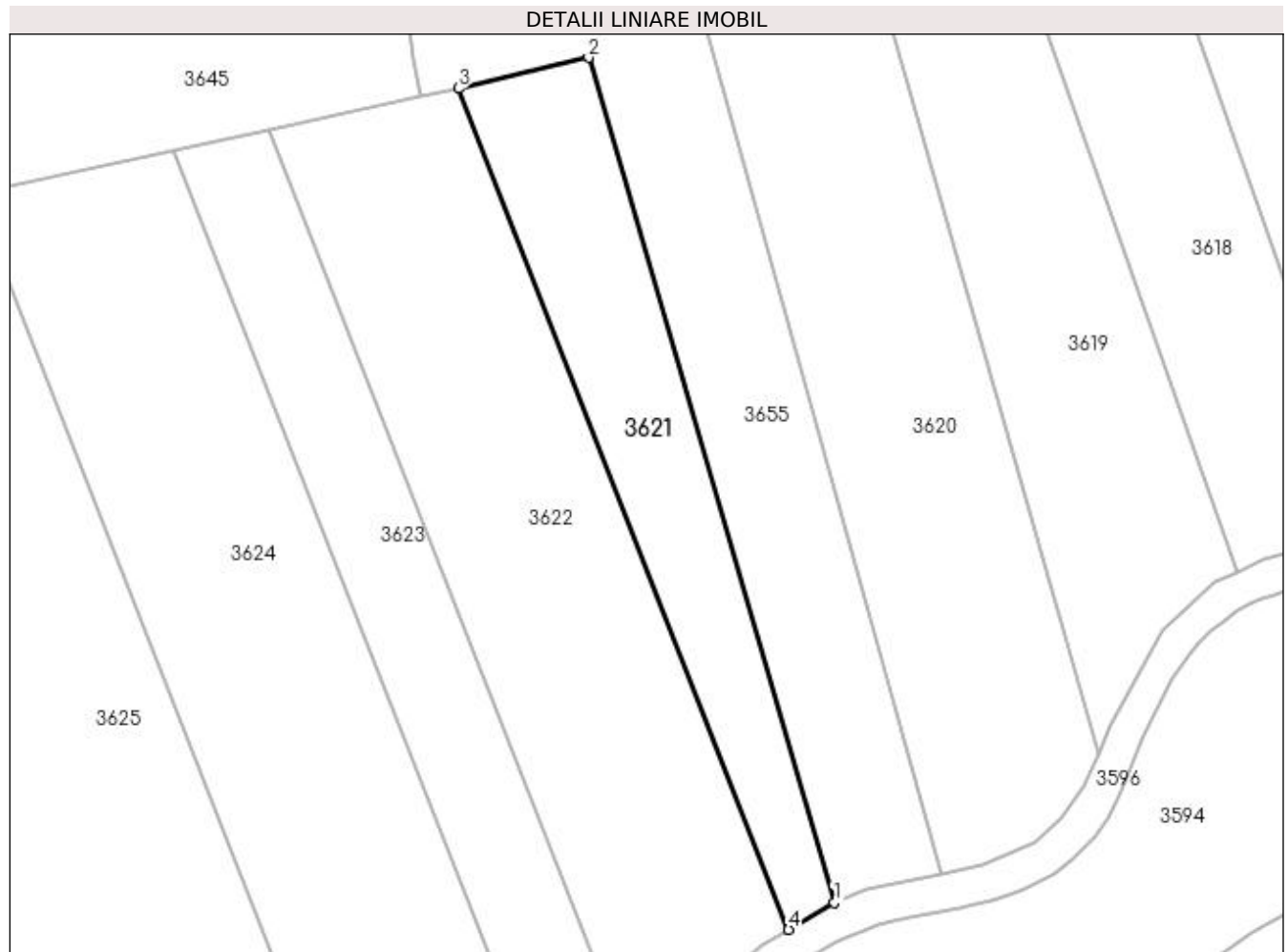
C. Partea III. SARCINI .

Inscrieri privind dezmembramintele dreptului de proprietate, drepturi reale de garanție și sarcini	Referințe
NU SUNT	

Teren

Nr cadastral	Suprafața (mp)*	Observații / Referințe
	1.000	

* Suprafața este determinată în planul de proiecție Stereo 70.



Date referitoare la teren

Crt	Categorie folosință	Intra vilan	Suprafața (mp)	Tarla	Parcelă	Nr. topo	Observații / Referințe
1	arabil	NU	1.000	101	24	-	

Lungime Segmente

1) Valorile lungimilor segmentelor sunt obținute din proiecție în plan.

Punct început	X / Y	Punct sfârșit	X / Y	Lungime segment (** (m)
1	404.612,049 320.339,731	2	404.584,978 320.432,845	96.97
2	404.584,978 320.432,845	3	404.570,641 320.429,444	14.735
3	404.570,641 320.429,444	4	404.607,021 320.336,786	99.543
4	404.607,021 320.336,786	1	404.612,049 320.339,731	5.826

**** Lungimile segmentelor sunt determinate în planul de proiecție Stereo 70 și sunt rotunjite la 1 milimetru.**

***** Distanța dintre puncte este formată din segmente cumulate ce sunt mai mici decât valoarea 1 milimetru.**

**DATE DESPRE IMOBILUL NR. 3622**

Oficiul de Cadastru și Publicitate Imobiliară DOLJ
Biroul de Cadastru și Publicitate Imobiliară Craiova

A. Partea I. Descrierea imobilului

TEREN Extravilan

Adresa: Jud. Dolj, T101, P23

Nr. Crt	Nr cadastral Nr. topografic	Suprafața* (mp)	Observații / Referințe
A1		2.200	Sector cadastral:79 Teren neimprejmuit;

B. Partea II. Proprietari și acte

Inscrieri privitoare la dreptul de proprietate și alte drepturi reale		Referințe
/		
Act Administrativ nr. TDP 2135-48343, din 18/04/2001 emis de CJPSDPAT DOLJ;		
B1	Intabulare, drept de PROPRIETATE, dobândit prin Reconstituire, cota actuala 1/1, cota initiala 1/1 1) RĂDULESCU ANGELA, LIPSĂ CNP 2) MUGA SEVASTIȚA, LIPSĂ CNP 3) CURCA MARIA, LIPSĂ CNP 4) IONICĂ ELENA, LIPSĂ CNP 5) BEȘLIU TANȚA, LIPSĂ CNP 6) MUGA NICOLAE, LIPSĂ CNP 7) MUGA ION, LIPSĂ CNP	A1

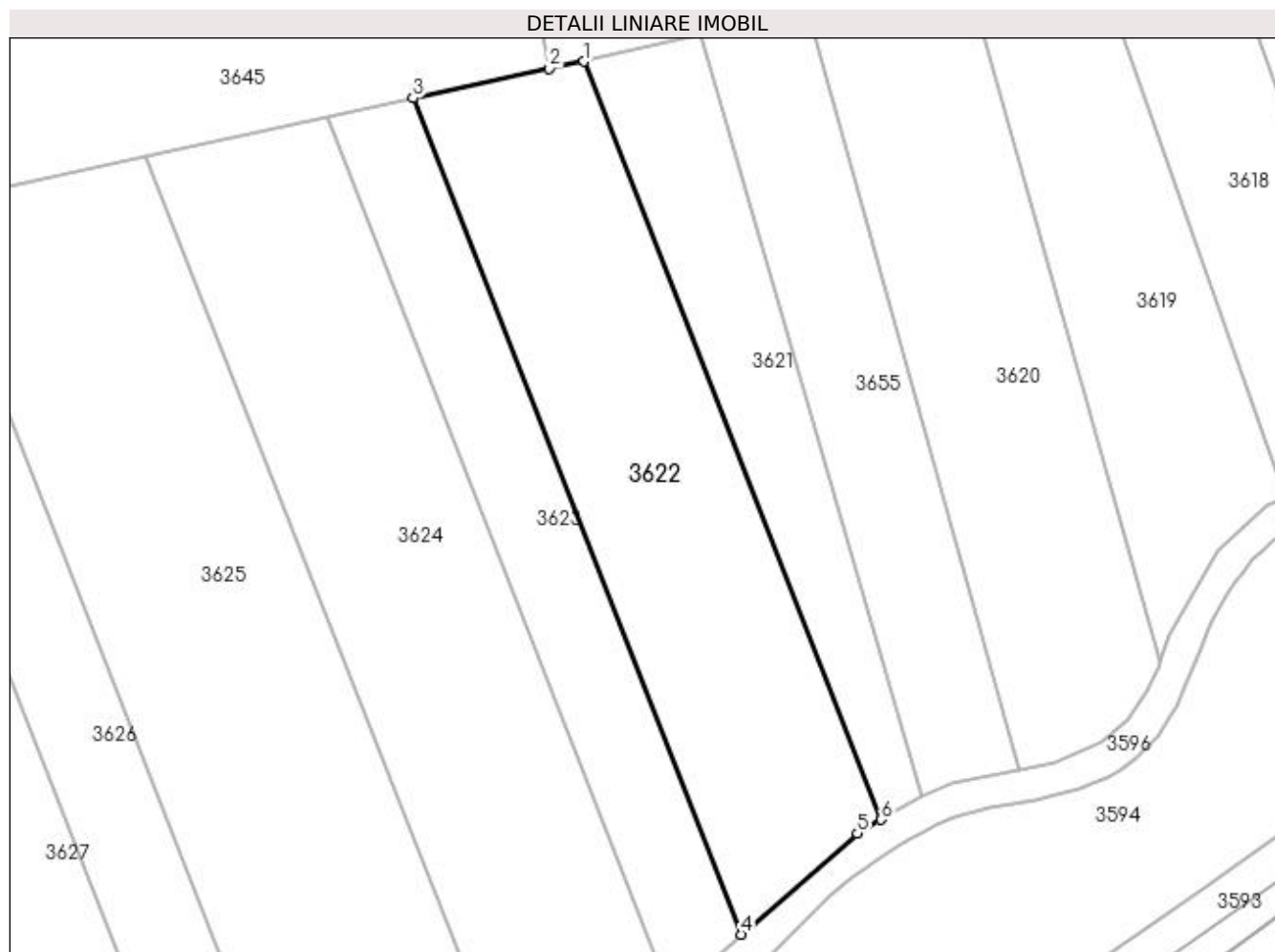
C. Partea III. SARCINI .

Inscrieri privind dezmembramintele dreptului de proprietate, drepturi reale de garanție și sarcini	Referințe
NU SUNT	

Teren

Nr cadastral	Suprafața (mp)*	Observații / Referințe
	2.200	

* Suprafața este determinată în planul de proiecție Stereo 70.



Date referitoare la teren

Crt	Categorie folosință	Intra vilan	Suprafața (mp)	Tarla	Parcelă	Nr. topo	Observații / Referințe
1	arabil	NU	2.200	101	23	-	

Lungime Segmente

1) Valorile lungimilor segmentelor sunt obținute din proiecție în plan.

Punct început	X / Y	Punct sfârșit	X / Y	Lungime segment (** (m)
1	404.570,641 320.429,444	2	404.566,434 320.428,616	4.288
2	404.566,434 320.428,616	3	404.549,762 320.424,979	17.064
3	404.549,762 320.424,979	4	404.589,892 320.322,769	109.806
4	404.589,892 320.322,769	5	404.604,114 320.335,093	18.819
5	404.604,114 320.335,093	6	404.607,021 320.336,786	3.364

Punct început	X / Y	Punct sfârșit	X / Y	Lungime segment (** (m)
6	404.607,021 320.336,786	1	404.570,641 320.429,444	99.543

** Lungimile segmentelor sunt determinate în planul de proiecție Stereo 70 și sunt rotunjite la 1 milimetru.

*** Distanța dintre puncte este formată din segmente cumulate ce sunt mai mici decât valoarea 1 milimetru.

**DATE DESPRE IMOBILUL NR. 3623**

Oficiul de Cadastru și Publicitate Imobiliară DOLJ
Biroul de Cadastru și Publicitate Imobiliară Craiova

A. Partea I. Descrierea imobilului

TEREN Extravilan

Adresa: Jud. Dolj, T101, P22

Nr. Crt	Nr cadastral Nr. topografic	Suprafața* (mp)	Observații / Referințe
A1		1.200	Sector cadastral:79 Teren neimprejmuit;

B. Partea II. Proprietari și acte

Inscrieri privitoare la dreptul de proprietate și alte drepturi reale	Referințe
/	
Act Administrativ nr. TDP 1770-45164, din 26/05/1999 emis de CJPSDPAT DOLJ;	
B1	A1
Intabulare, drept de PROPRIETATE, dobândit prin Reconstituire, cota actuala 1/1, cota initiala 1/1 1) MUGA NICOLAE(CARAMALIU), LIPSĂ CNP	

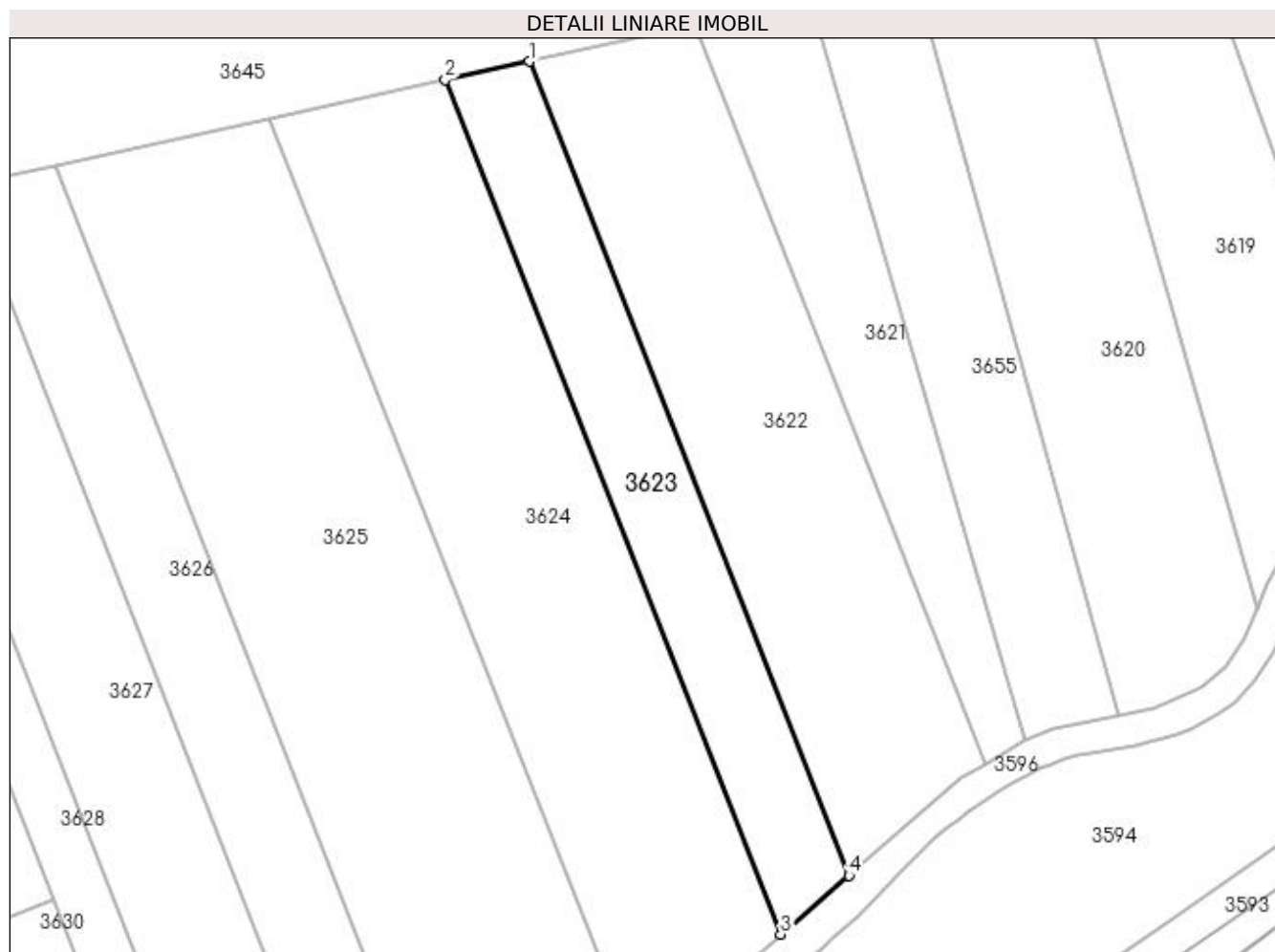
C. Partea III. SARCINI .

Inscrieri privind dezmembramintele dreptului de proprietate, drepturi reale de garanție și sarcini	Referințe
NU SUNT	

Teren

Nr cadastral	Suprafața (mp)*	Observații / Referințe
	1.200	

* Suprafața este determinată în planul de proiecție Stereo 70.



Date referitoare la teren

Crt	Categorie folosință	Intra vilan	Suprafața (mp)	Tarla	Parcelă	Nr. topo	Observații / Referințe
1	arabil	NU	1.200	101	22	-	

Lungime Segmente

1) Valorile lungimilor segmentelor sunt obținute din proiecție în plan.

Punct început	X / Y	Punct sfârșit	X / Y	Lungime segment (** (m)
1	404.549,762 320.424,979	2	404.539,211 320.422,676	10.799
2	404.539,211 320.422,676	3	404.581,345 320.315,362	115.29
3	404.581,345 320.315,362	4	404.589,892 320.322,769	11.31
4	404.589,892 320.322,769	1	404.549,762 320.424,979	109.806

**** Lungimile segmentelor sunt determinate în planul de proiecție Stereo 70 și sunt rotunjite la 1 milimetru.**

***** Distanța dintre puncte este formată din segmente cumulate ce sunt mai mici decât valoarea 1 milimetru.**

**DATE DESPRE IMOBILUL NR. 3624**

Oficiul de Cadastru și Publicitate Imobiliară DOLJ
Biroul de Cadastru și Publicitate Imobiliară Craiova

A. Partea I. Descrierea imobilului

TEREN Extravilan

Adresa: Jud. Dolj, T101, P21

Nr. Crt	Nr cadastral Nr. topografic	Suprafața* (mp)	Observații / Referințe
A1		2.700	Sector cadastral:79 Teren neimprejmuit;

B. Partea II. Proprietari și acte

Inscrieri privitoare la dreptul de proprietate și alte drepturi reale	Referințe
/	
Act Administrativ nr. TDP 2133-48343, din 18/04/2001 emis de CJPSDPAT DOLJ;	
B1	A1
Intabulare, drept de PROPRIETATE, dobândit prin Reconstituire, cota actuala 1/1, cota initiala 1/1	
1) MITRIȚĂ GHEORGHE, LIPSĂ CNP	
2) MITRIȚĂ NICOLAE, LIPSĂ CNP	

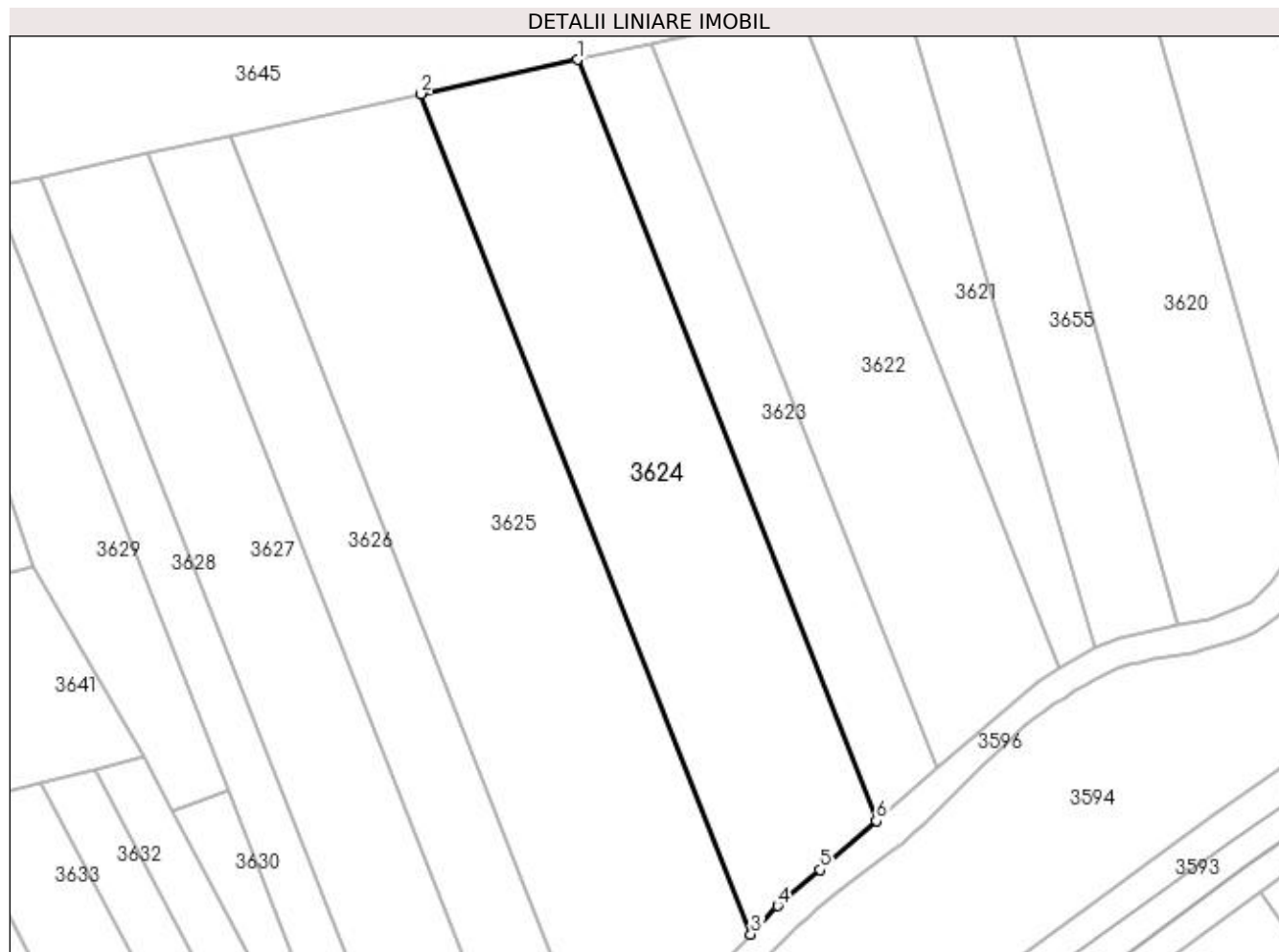
C. Partea III. SARCINI .

Inscrieri privind dezmembramintele dreptului de proprietate, drepturi reale de garanție și sarcini	Referințe
NU SUNT	

Teren

Nr cadastral	Suprafața (mp)*	Observații / Referințe
	2.700	

* Suprafața este determinată în planul de proiecție Stereo 70.



Date referitoare la teren

Crt	Categorie folosință	Intra vilan	Suprafața (mp)	Tarla	Parcelă	Nr. topo	Observații / Referințe
1	arabil	NU	2.700	101	21	-	

Lungime Segmente

1) Valorile lungimilor segmentelor sunt obținute din proiecție în plan.

Punct început	X / Y	Punct sfârșit	X / Y	Lungime segment (** (m)
1	404.539,211 320.422,676	2	404.517,14 320.417,861	22.59
2	404.517,14 320.417,861	3	404.563,658 320.299,385	127.281
3	404.563,658 320.299,385	4	404.567,41 320.303,403	5.498
4	404.567,41 320.303,403	5	404.573,405 320.308,481	7.857
5	404.573,405 320.308,481	6	404.581,345 320.315,362	10.507

Punct început	X / Y	Punct sfârșit	X / Y	Lungime segment (** (m)
6	404.581,345 320.315,362	1	404.539,211 320.422,676	115.29

** Lungimile segmentelor sunt determinate în planul de proiecție Stereo 70 și sunt rotunjite la 1 milimetru.

*** Distanța dintre puncte este formată din segmente cumulate ce sunt mai mici decât valoarea 1 milimetru.

**DATE DESPRE IMOBILUL NR. 3625**

Oficiul de Cadastru și Publicitate Imobiliară DOLJ
Biroul de Cadastru și Publicitate Imobiliară Craiova

A. Partea I. Descrierea imobilului

TEREN Extravilan

Adresa: Jud. Dolj, T101, P20

Nr. Crt	Nr cadastral Nr. topografic	Suprafața* (mp)	Observații / Referințe
A1		3.700	Sector cadastral:79 Teren neimprejmuit;

B. Partea II. Proprietari și acte

Inscrieri privitoare la dreptul de proprietate și alte drepturi reale		Referințe
/		
Act Administrativ nr. TDP 2628, din 04/10/2002 emis de CJPSDPAT DOLJ;		
B1	Intabulare, drept de PROPRIETATE, dobândit prin Reconstituire, cota actuala 1/1, cota initiala 1/1 1) VLAD PAULINA, LIPSĂ CNP 2) PREDĂ CONSTANTIN, LIPSĂ CNP	A1

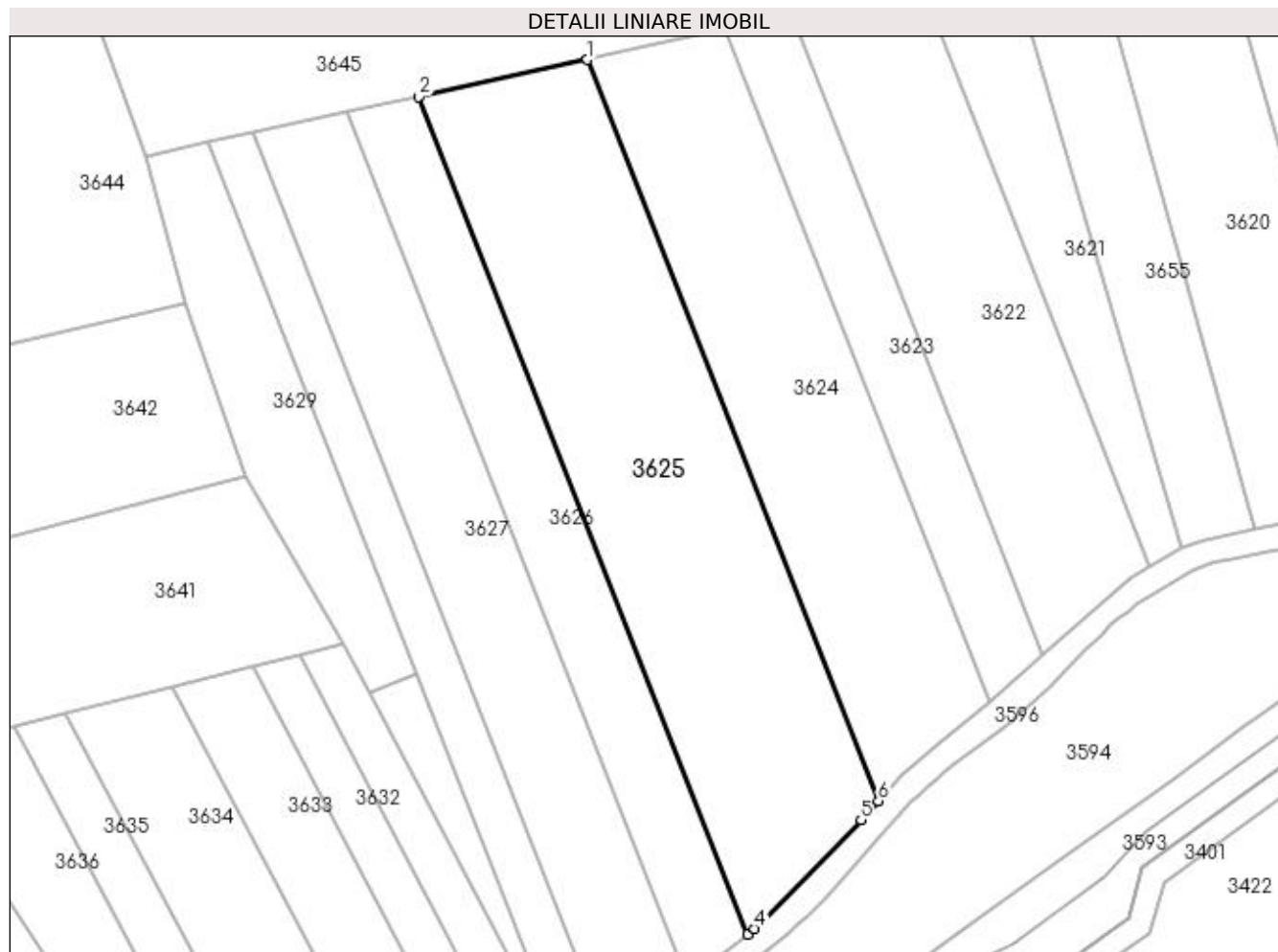
C. Partea III. SARCINI .

Inscrieri privind dezmembramentele dreptului de proprietate, drepturi reale de garanție și sarcini	Referințe
NU SUNT	

Teren

Nr cadastral	Suprafața (mp)*	Observații / Referințe
	3.700	

* Suprafața este determinată în planul de proiecție Stereo 70.



Date referitoare la teren

Crt	Categorie folosință	Intra vilan	Suprafața (mp)	Tarla	Parcelă	Nr. topo	Observații / Referințe
1	arabil	NU	3.700	101	20	-	

Lungime Segmente

1) Valorile lungimilor segmentelor sunt obținute din proiecție în plan.

Punct început	X / Y	Punct sfârșit	X / Y	Lungime segment (** (m)
1	404.517,14 320.417,861	2	404.490,16 320.411,975	27.615
2	404.490,16 320.411,975	3	404.542,728 320.278,088	143.837
3	404.542,728 320.278,088	4	404.543,869 320.278,973	1.444
4	404.543,869 320.278,973	5	404.560,858 320.296,387	24.328
5	404.560,858 320.296,387	6	404.563,658 320.299,385	4.102

Punct început	X / Y	Punct sfârșit	X / Y	Lungime segment (** (m)
6	404.563,658 320.299,385	1	404.517,14 320.417,861	127.281

** Lungimile segmentelor sunt determinate în planul de proiecție Stereo 70 și sunt rotunjite la 1 milimetru.

*** Distanța dintre puncte este formată din segmente cumulate ce sunt mai mici decât valoarea 1 milimetru.

**DATE DESPRE IMOBILUL NR. 3626**

Oficiul de Cadastru și Publicitate Imobiliară DOLJ
 Biroul de Cadastru și Publicitate Imobiliară Craiova

A. Partea I. Descrierea imobilului

TEREN Extravilan

Adresa: Jud. Dolj, T101, P19

Nr. Crt	Nr cadastral Nr. topografic	Suprafața* (mp)	Observații / Referințe
A1		1.700	Sector cadastral:79 Teren neimprejmuit;

B. Partea II. Proprietari și acte

Inscrieri privitoare la dreptul de proprietate și alte drepturi reale	Referințe
/	
Act Administrativ nr. TDP 2630, din 04/10/2002 emis de CJPSDPAT DOLJ;	
B1	A1
Intabulare, drept de PROPRIETATE, dobândit prin Reconstituire, cota actuala 1/1, cota initiala 1/1 1) BIRIȚĂ CONSTANȚA, LIPSĂ CNP	

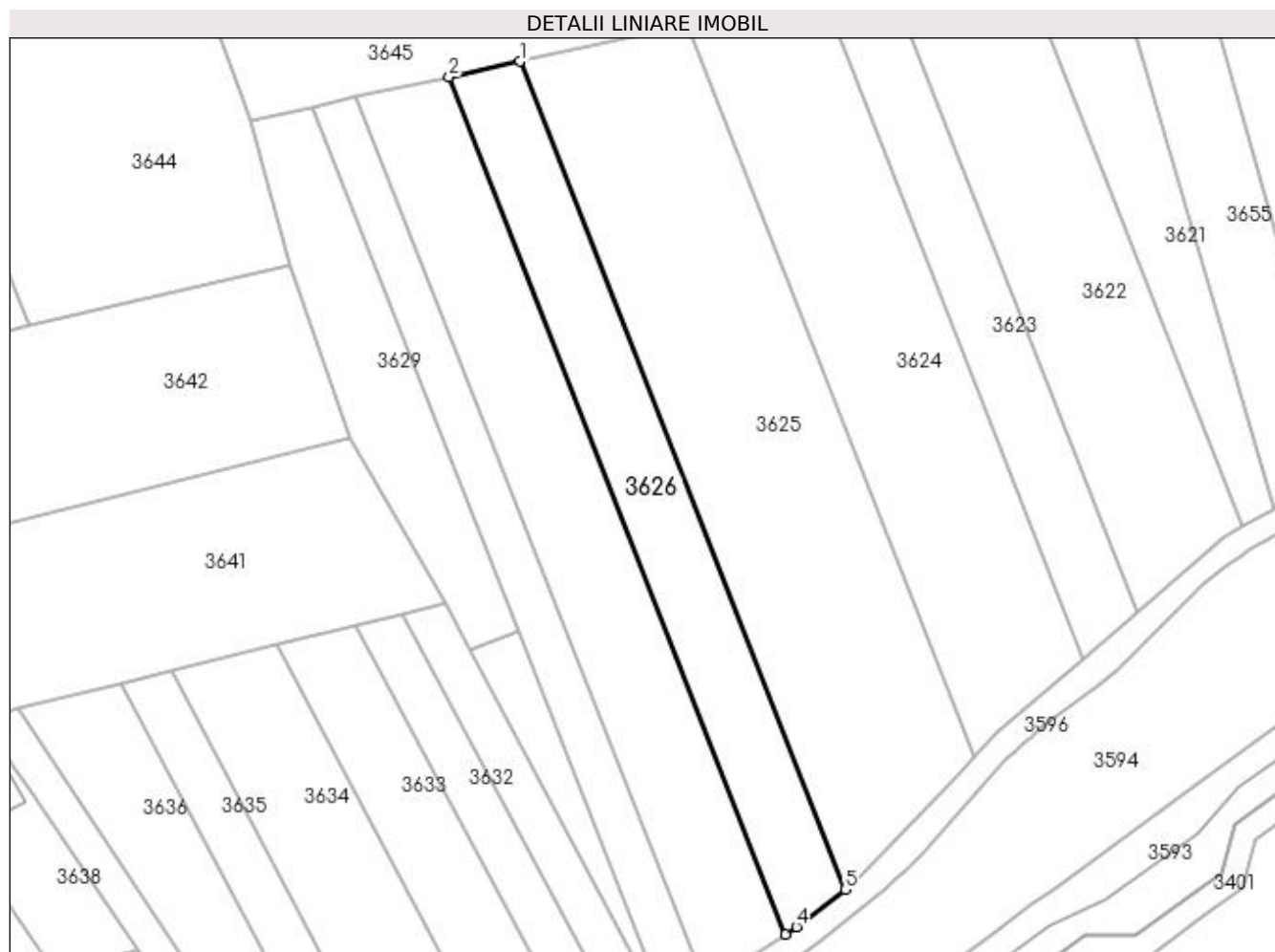
C. Partea III. SARCINI .

Inscrieri privind dezmembramintele dreptului de proprietate, drepturi reale de garanție și sarcini	Referințe
NU SUNT	

Teren

Nr cadastral	Suprafața (mp)*	Observații / Referințe
	1.700	

* Suprafața este determinată în planul de proiecție Stereo 70.



Date referitoare la teren

Crt	Categorie folosință	Intra vilan	Suprafața (mp)	Tarla	Parcelă	Nr. topo	Observații / Referințe
1	arabil	NU	1.700	101	19	-	

Lungime Segmente

1) Valorile lungimilor segmentelor sunt obținute din proiecție în plan.

Punct început	X / Y	Punct sfârșit	X / Y	Lungime segment (** (m)
1	404.490,16 320.411,975	2	404.478,674 320.409,469	11.756
2	404.478,674 320.409,469	3	404.533,109 320.270,826	148.946
3	404.533,109 320.270,826	4	404.534,882 320.272,0	2.127
4	404.534,882 320.272,0	5	404.542,728 320.278,088	9.931
5	404.542,728 320.278,088	1	404.490,16 320.411,975	143.837

**** Lungimile segmentelor sunt determinate în planul de proiecție Stereo 70 și sunt rotunjite la 1 milimetru.**

***** Distanța dintre puncte este formată din segmente cumulate ce sunt mai mici decât valoarea 1 milimetru.**

**DATE DESPRE IMOBILUL NR. 3627**

Oficiul de Cadastru și Publicitate Imobiliară DOLJ
Biroul de Cadastru și Publicitate Imobiliară Craiova

A. Partea I. Descrierea imobilului

TEREN Extravilan

Adresa: Jud. Dolj, T101, P18

Nr. Crt	Nr cadastral Nr. topografic	Suprafața* (mp)	Observații / Referințe
A1		2.300	Sector cadastral:79 Teren neimprejmuit;

B. Partea II. Proprietari și acte

Inscrieri privitoare la dreptul de proprietate și alte drepturi reale	Referințe
/	
Act Administrativ nr. TDP 1606-9657, din 09/06/1997 emis de CJPSDPAT DOLJ;	
B1	A1
Intabulare, drept de PROPRIETATE, dobândit prin Reconstituire, cota actuala 1/1, cota initiala 1/1 1) HÎRȘOVEANU GHEORGHE, LIPSĂ CNP	

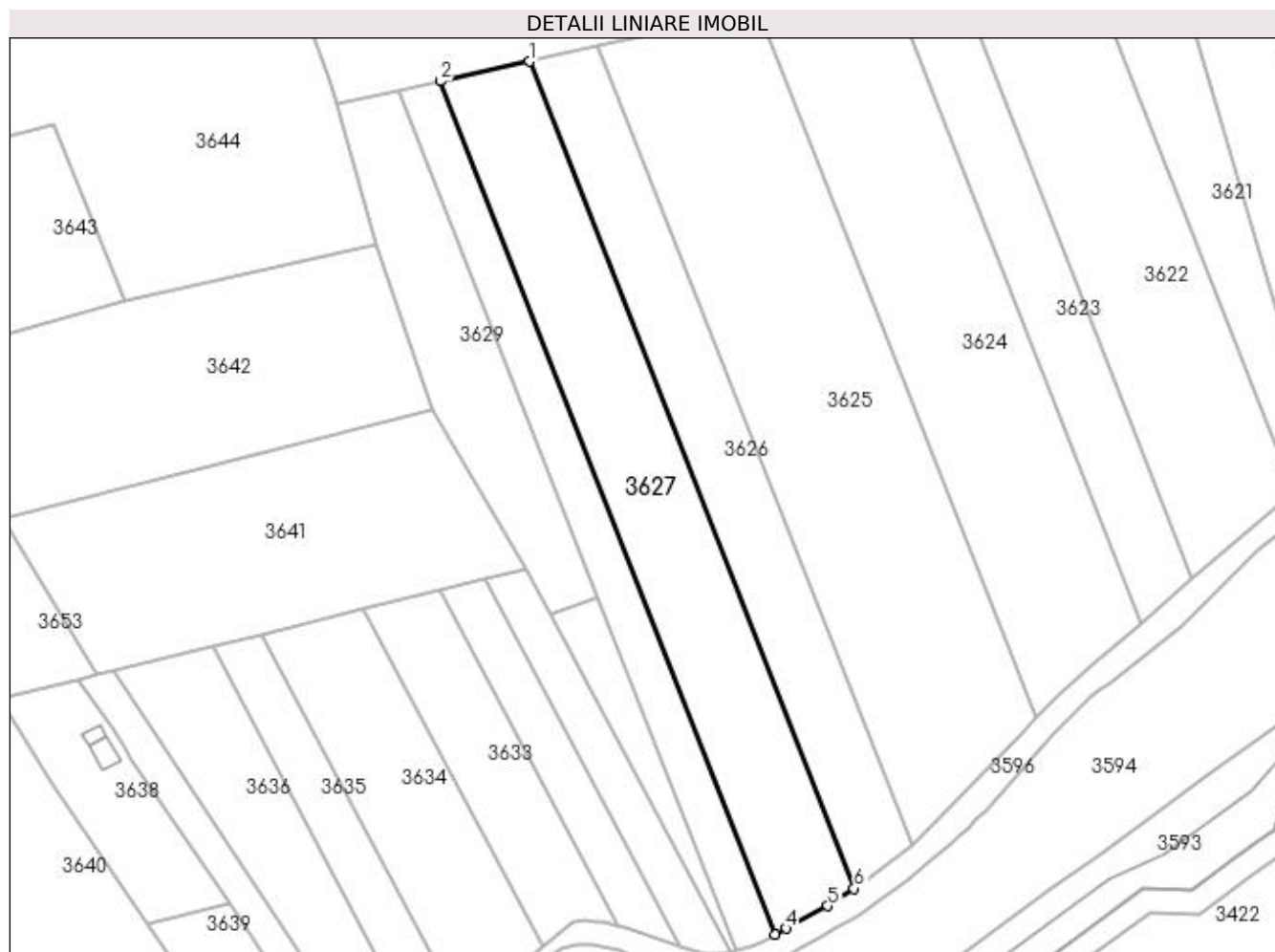
C. Partea III. SARCINI .

Inscrieri privind dezmembramintele dreptului de proprietate, drepturi reale de garanție și sarcini	Referințe
NU SUNT	

Teren

Nr cadastral	Suprafața (mp)*	Observații / Referințe
	2.300	

* Suprafața este determinată în planul de proiecție Stereo 70.



Date referitoare la teren

Crt	Categorie folosință	Intra vilan	Suprafața (mp)	Tarla	Parcelă	Nr. topo	Observații / Referințe
1	arabil	NU	2.300	101	18	-	

Lungime Segmente

1) Valorile lungimilor segmentelor sunt obținute din proiecție în plan.

Punct început	X / Y	Punct sfârșit	X / Y	Lungime segment (** (m)
1	404.478,674 320.409,469	2	404.463,65 320.406,191	15.378
2	404.463,65 320.406,191	3	404.519,817 320.263,136	153.686
3	404.519,817 320.263,136	4	404.521,689 320.264,124	2.117
4	404.521,689 320.264,124	5	404.528,701 320.267,906	7.967
5	404.528,701 320.267,906	6	404.533,109 320.270,826	5.288

Punct început	X / Y	Punct sfârșit	X / Y	Lungime segment (** (m)
6	404.533,109 320.270,826	1	404.478,674 320.409,469	148.946

** Lungimile segmentelor sunt determinate în planul de proiecție Stereo 70 și sunt rotunjite la 1 milimetru.

*** Distanța dintre puncte este formată din segmente cumulate ce sunt mai mici decât valoarea 1 milimetru.

**DATE DESPRE IMOBILUL NR. 3628**

Oficiul de Cadastru și Publicitate Imobiliară DOLJ
Biroul de Cadastru și Publicitate Imobiliară Craiova

A. Partea I. Descrierea imobilului

TEREN Extravilan

Adresa: Jud. Dolj, T101, P17

Nr. Crt	Nr cadastral Nr. topografic	Suprafața* (mp)	Observații / Referințe
A1		1.100	Sector cadastral:79 Teren neimpregmuit;

B. Partea II. Proprietari și acte

Inscrieri privitoare la dreptul de proprietate și alte drepturi reale	Referințe
/	
Act Administrativ nr. TDP 2629, din 04/10/2002 emis de CJPSDPAT DOLJ;	
B1	A1
Intabulare, drept de PROPRIETATE, dobândit prin Reconstituire, cota actuala 1/1, cota initiala 1/1 1) BIRIȚĂ NICOLAE, LIPSĂ CNP	

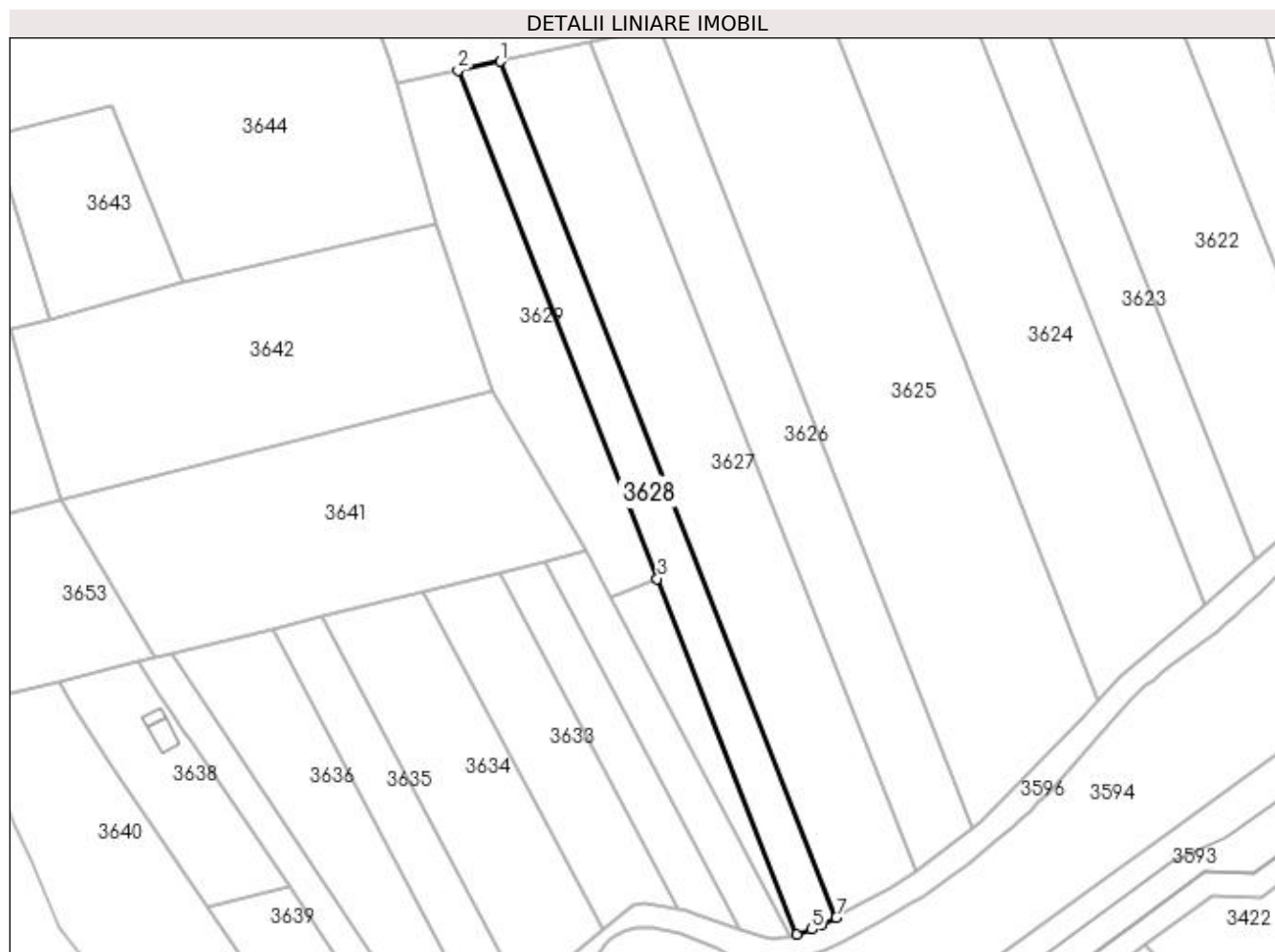
C. Partea III. SARCINI .

Inscrieri privind dezmembramintele dreptului de proprietate, drepturi reale de garanție și sarcini	Referințe
NU SUNT	

Teren

Nr cadastral	Suprafața (mp)*	Observații / Referințe
	1.100	

* Suprafața este determinată în planul de proiecție Stereo 70.



Date referitoare la teren

Crt	Categorie folosință	Intra vilan	Suprafața (mp)	Tarla	Parcelă	Nr. topo	Observații / Referințe
1	arabil	NU	1.100	101	17	-	

Lungime Segmente

1) Valorile lungimilor segmentelor sunt obținute din proiecție în plan.

Punct început	X / Y	Punct sfârșit	X / Y	Lungime segment (** (m)
1	404.463,65 320.406,191	2	404.456,604 320.404,654	7.211
2	404.456,604 320.404,654	3	404.489,931 320.319,772	91.19
3	404.489,931 320.319,772	4	404.513,269 320.260,331	63.858
4	404.513,269 320.260,331	5	404.515,759 320.261,157	2.623
5	404.515,759 320.261,157	6	404.517,364 320.261,841	1.745

Punct început	X / Y	Punct sfârșit	X / Y	Lungime segment (** (m)
6	404.517,364 320.261,841	7	404.519,817 320.263,136	2.773
7	404.519,817 320.263,136	1	404.463,65 320.406,191	153.686

** Lungimile segmentelor sunt determinate în planul de proiecție Stereo 70 și sunt rotunjite la 1 milimetru.

*** Distanța dintre puncte este formată din segmente cumulate ce sunt mai mici decât valoarea 1 milimetru.

**DATE DESPRE IMOBILUL NR. 3629**

Oficiul de Cadastru și Publicitate Imobiliară DOLJ
Biroul de Cadastru și Publicitate Imobiliară Craiova

A. Partea I. Descrierea imobilului

TEREN Extravilan

Adresa: Jud. Dolj, T101, P16/1

Nr. Crt	Nr cadastral Nr. topografic	Suprafața* (mp)	Observații / Referințe
A1		1.100	Sector cadastral:79 Teren neimprejmuit;

B. Partea II. Proprietari și acte

Inscrieri privitoare la dreptul de proprietate și alte drepturi reale	Referințe
/	
Act Administrativ nr. TDP 2822, din 12/12/2002 emis de CJPSDPAT DOLJ;	
B1	A1
Intabulare, drept de PROPRIETATE, dobândit prin Reconstituire, cota actuala 1/1, cota initiala 1/1	
1) TRUȘCĂ MARIOARA, LIPSĂ CNP	
2) BIRIȚĂ IONICĂ, LIPSĂ CNP	
3) BIRIȚĂ SABIN, LIPSĂ CNP	

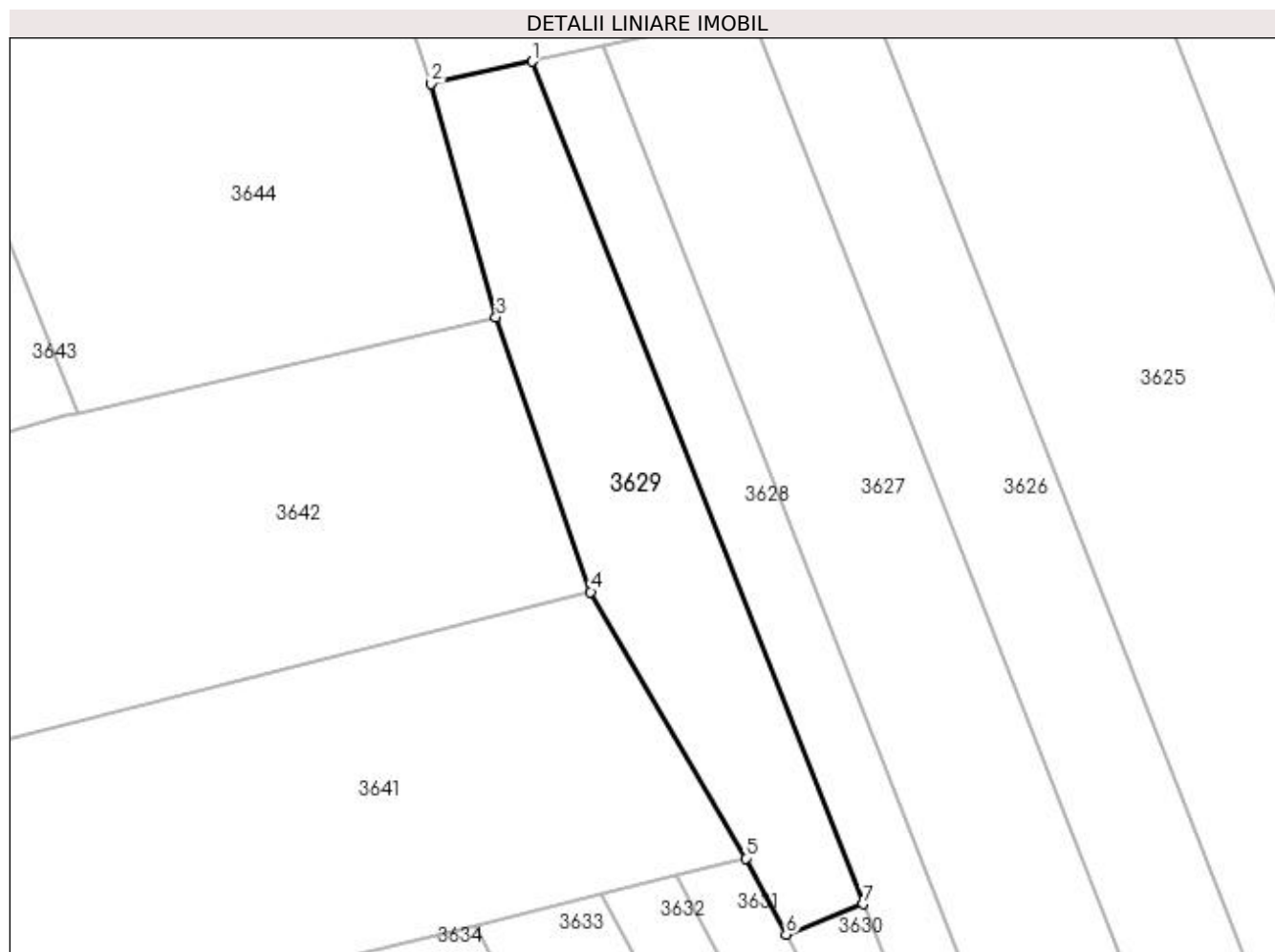
C. Partea III. SARCINI .

Inscrieri privind dezmembramintele dreptului de proprietate, drepturi reale de garanție și sarcini	Referințe
NU SUNT	

Teren

Nr cadastral	Suprafața (mp)*	Observații / Referințe
	1.100	

* Suprafața este determinată în planul de proiecție Stereo 70.



Date referitoare la teren

Crt	Categorie folosință	Intra vilan	Suprafața (mp)	Tarla	Parcelă	Nr. topo	Observații / Referințe
1	arabil	NU	1.100	101	16/1	-	

Lungime Segmente

1) Valorile lungimilor segmentelor sunt obținute din proiecție în plan.

Punct început	X / Y	Punct sfârșit	X / Y	Lungime segment (** (m)
1	404.456,604 320.404,654	2	404.446,4 320.402,427	10.444
2	404.446,4 320.402,427	3	404.452,945 320.378,915	24.406
3	404.452,945 320.378,915	4	404.462,478 320.351,239	29.272
4	404.462,478 320.351,239	5	404.478,121 320.324,392	31.072
5	404.478,121 320.324,392	6	404.482,182 320.316,729	8.673

Punct început	X / Y	Punct sfârșit	X / Y	Lungime segment (** (m)
6	404.482,182 320.316,729	7	404.489,931 320.319,772	8.325
7	404.489,931 320.319,772	1	404.456,604 320.404,654	91.19

** Lungimile segmentelor sunt determinate în planul de proiecție Stereo 70 și sunt rotunjite la 1 milimetru.

*** Distanța dintre puncte este formată din segmente cumulate ce sunt mai mici decât valoarea 1 milimetru.

**DATE DESPRE IMOBILUL NR. 3630**

Oficiul de Cadastru și Publicitate Imobiliară DOLJ
Biroul de Cadastru și Publicitate Imobiliară Craiova

A. Partea I. Descrierea imobilului

TEREN Extravilan

Adresa: Jud. Dolj, T101, P16

Nr. Crt	Nr cadastral Nr. topografic	Suprafața* (mp)	Observații / Referințe
A1		300	Sector cadastral:79 Teren neimprejmuit;

B. Partea II. Proprietari și acte

Inscrieri privitoare la dreptul de proprietate și alte drepturi reale	Referințe
/	
Act Administrativ nr. TDP 2629, din 04/10/2002 emis de CJPSDPAT DOLJ;	
B1	A1
Intabulare, drept de PROPRIETATE, dobândit prin Reconstituire, cota actuala 1/1, cota initiala 1/1 1) BIRIȚĂ NICOLAE, LIPSĂ CNP	

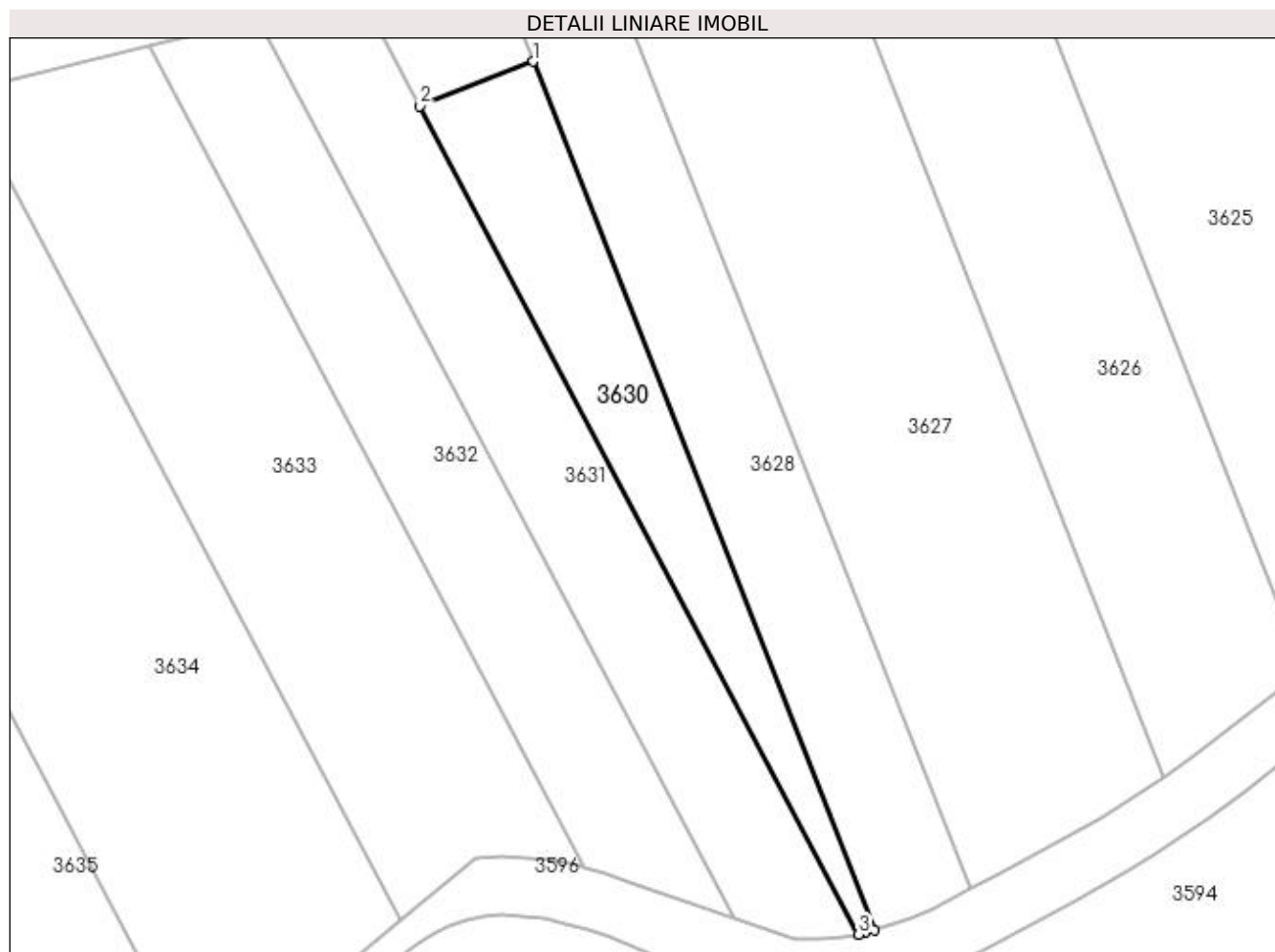
C. Partea III. SARCINI .

Inscrieri privind dezmembramintele dreptului de proprietate, drepturi reale de garanție și sarcini	Referințe
NU SUNT	

Teren

Nr cadastral	Suprafața (mp)*	Observații / Referințe
	300	

* Suprafața este determinată în planul de proiecție Stereo 70.



Date referitoare la teren

Crt	Categorie folosință	Intravilan	Suprafața (mp)	Tarla	Parcelă	Nr. topo	Observații / Referințe
1	arabil	NU	300	101	16	-	

Lungime Segmente

1) Valorile lungimilor segmentelor sunt obținute din proiecție în plan.

Punct început	X / Y	Punct sfârșit	X / Y	Lungime segment (** (m)
1	404.489,931 320.319,772	2	404.482,182 320.316,729	8.325
2	404.482,182 320.316,729	3	404.512,224 320.260,039	64.159
3	404.512,224 320.260,039	4	404.512,62 320.260,116	0.404
4	404.512,62 320.260,116	5	404.513,269 320.260,331	0.684
5	404.513,269 320.260,331	1	404.489,931 320.319,772	63.858

**** Lungimile segmentelor sunt determinate în planul de proiecție Stereo 70 și sunt rotunjite la 1 milimetru.**

***** Distanța dintre puncte este formată din segmente cumulate ce sunt mai mici decât valoarea 1 milimetru.**

**DATE DESPRE IMOBILUL NR. 3631**

Oficiul de Cadastru și Publicitate Imobiliară DOLJ
Biroul de Cadastru și Publicitate Imobiliară Craiova

A. Partea I. Descrierea imobilului

TEREN Extravilan

Adresa: Jud. Dolj, T101, P15

Nr. Crt	Nr cadastral Nr. topografic	Suprafața* (mp)	Observații / Referințe
A1		500	Sector cadastral:79 Teren neimprejmuit;

B. Partea II. Proprietari și acte

Inscrieri privitoare la dreptul de proprietate și alte drepturi reale	Referințe
/	
Act Administrativ nr. TDP 2524-1325, din 13/08/2002 emis de CJPSDPAT DOLJ;	
B1	A1
Intabulare, drept de PROPRIETATE, dobândit prin Reconstituire, cota actuala 1/1, cota initiala 1/1 1) FAGET ELENA, LIPSĂ CNP	

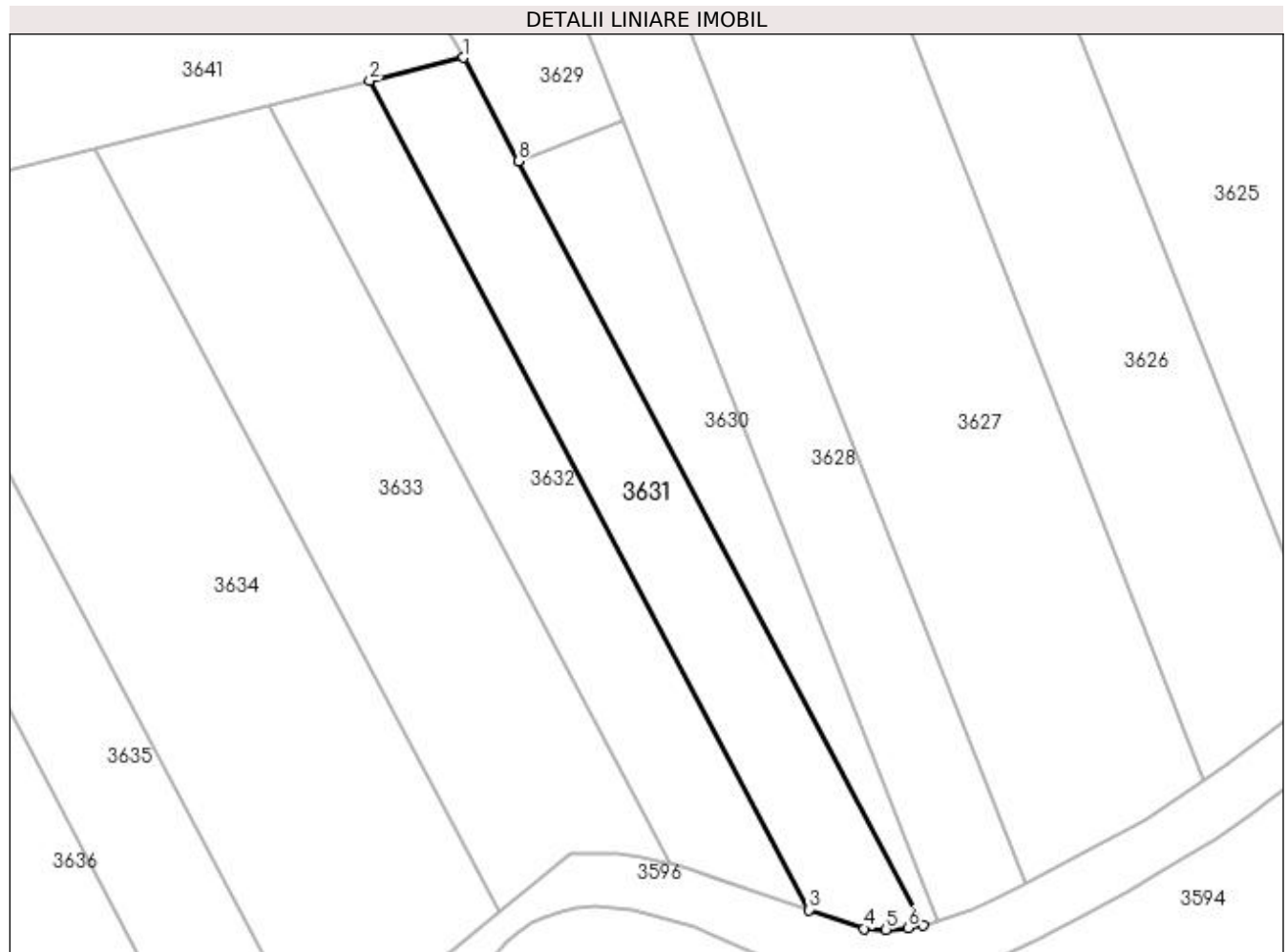
C. Partea III. SARCINI .

Inscrieri privind dezmembramintele dreptului de proprietate, drepturi reale de garanție și sarcini	Referințe
NU SUNT	

Teren

Nr cadastral	Suprafața (mp)*	Observații / Referințe
	500	

* Suprafața este determinată în planul de proiecție Stereo 70.



Date referitoare la teren

Crt	Categorie folosință	Intra vilan	Suprafața (mp)	Tarla	Parcelă	Nr. topo	Observații / Referințe
1	arabil	NU	500	101	15	-	

Lungime Segmente

1) Valorile lungimilor segmentelor sunt obținute din proiecție în plan.

Punct început	X / Y	Punct sfârșit	X / Y	Lungime segment (** (m)
1	404.478,121 320.324,392	2	404.471,15 320.322,676	7.18
2	404.471,15 320.322,676	3	404.503,743 320.261,172	69.606
3	404.503,743 320.261,172	4	404.507,829 320.259,777	4.318
4	404.507,829 320.259,777	5	404.509,482 320.259,706	1.654
5	404.509,482 320.259,706	6	404.511,103 320.259,821	1.625

Punct început	X / Y	Punct sfârşit	X / Y	Lungime segment (** (m)
6	404.511,103 320.259,821	7	404.512,224 320.260,039	1.142
7	404.512,224 320.260,039	8	404.482,182 320.316,729	64.159
8	404.482,182 320.316,729	1	404.478,121 320.324,392	8.673

** Lungimile segmentelor sunt determinate în planul de proiecție Stereo 70 și sunt rotunjite la 1 milimetru.

*** Distanța dintre puncte este formată din segmente cumulate ce sunt mai mici decât valoarea 1 milimetru.

**DATE DESPRE IMOBILUL NR. 3632**

Oficiul de Cadastru și Publicitate Imobiliară DOLJ
Biroul de Cadastru și Publicitate Imobiliară Craiova

A. Partea I. Descrierea imobilului

TEREN Extravilan

Adresa: Jud. Dolj, T101, P14

Nr. Crt	Nr cadastral Nr. topografic	Suprafața* (mp)	Observații / Referințe
A1		500	Sector cadastral:79 Teren neimprejmuit;

B. Partea II. Proprietari și acte

Inscrieri privitoare la dreptul de proprietate și alte drepturi reale	Referințe
/	
Act Administrativ nr. TDP 17047, din 19/11/2012 emis de CJPSDPAT DOLJ;	
B1	A1
Intabulare, drept de PROPRIETATE, dobândit prin Reconstituire, cota actuala 1/1, cota initiala 1/1 1) BADEA MARIN , LIPSĂ CNP	

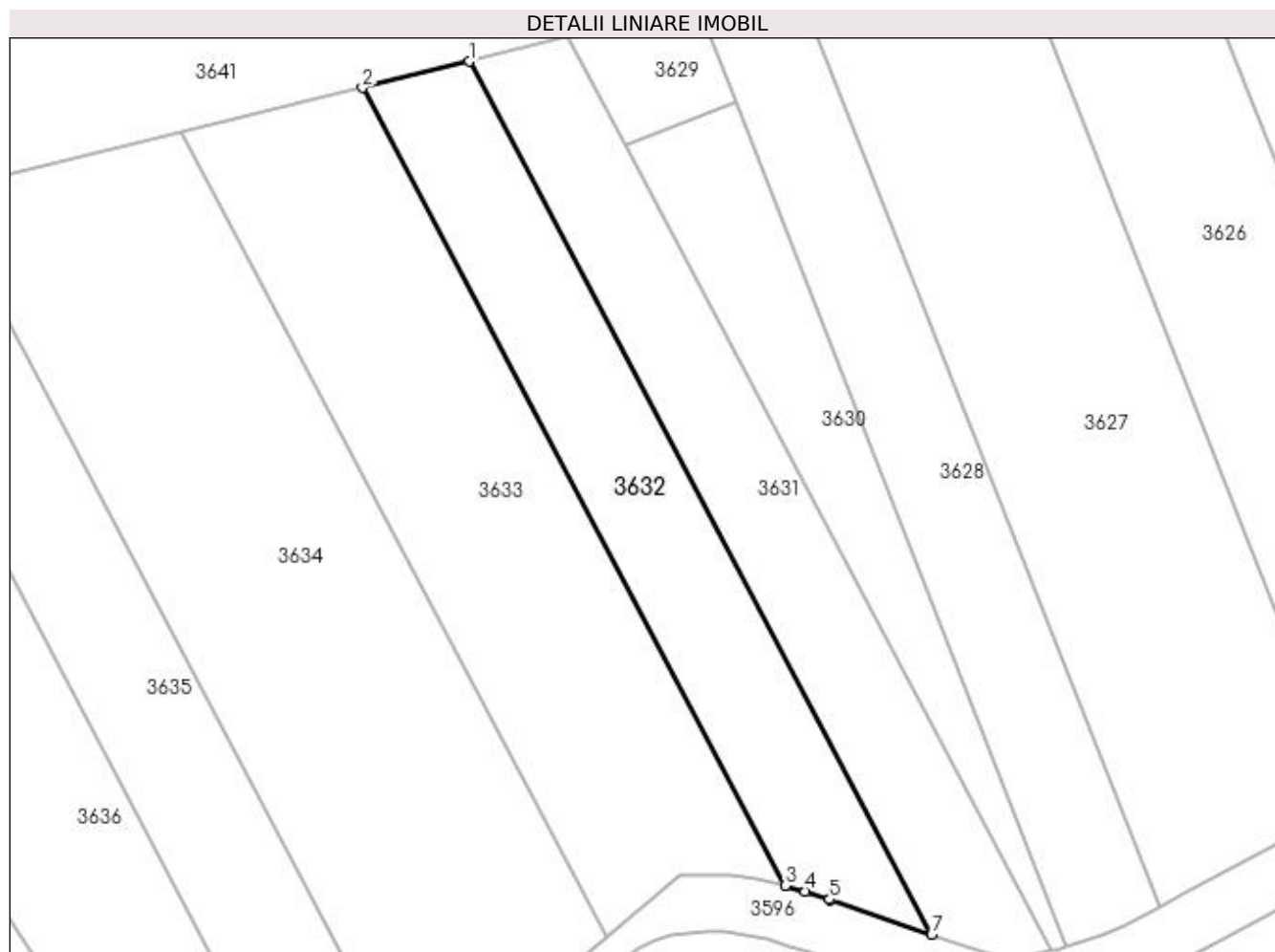
C. Partea III. SARCINI .

Inscrieri privind dezmembramintele dreptului de proprietate, drepturi reale de garanție și sarcini	Referințe
NU SUNT	

Teren

Nr cadastral	Suprafața (mp)*	Observații / Referințe
	500	

* Suprafața este determinată în planul de proiecție Stereo 70.



Date referitoare la teren

Crt	Categorie folosință	Intra vilan	Suprafața (mp)	Tarla	Parcelă	Nr. topo	Observații / Referințe
1	arabil	NU	500	101	14	-	

Lungime Segmente

1) Valorile lungimilor segmentelor sunt obținute din proiecție în plan.

Punct început	X / Y	Punct sfârșit	X / Y	Lungime segment (** (m)
1	404.471,15 320.322,676	2	404.463,629 320.320,824	7.745
2	404.463,629 320.320,824	3	404.493,424 320.264,601	63.629
3	404.493,424 320.264,601	4	404.494,846 320.264,208	1.476
4	404.494,846 320.264,208	5	404.496,553 320.263,629	1.802
5	404.496,553 320.263,629	6	404.496,617 320.263,603	0.07

Punct început	X / Y	Punct sfârșit	X / Y	Lungime segment (** (m)
6	404.496,617 320.263,603	7	404.503,743 320.261,172	7.529
7	404.503,743 320.261,172	1	404.471,15 320.322,676	69.606

** Lungimile segmentelor sunt determinate în planul de proiecție Stereo 70 și sunt rotunjite la 1 milimetru.

*** Distanța dintre puncte este formată din segmente cumulate ce sunt mai mici decât valoarea 1 milimetru.

**DATE DESPRE IMOBILUL NR. 3633**

Oficiul de Cadastru și Publicitate Imobiliară DOLJ
Biroul de Cadastru și Publicitate Imobiliară Craiova

A. Partea I. Descrierea imobilului

TEREN Extravilan

Adresa: Jud. Dolj, T101, P13

Nr. Crt	Nr cadastral Nr. topografic	Suprafața* (mp)	Observații / Referințe
A1		800	Sector cadastral:79 Teren neimprejmit;

B. Partea II. Proprietari și acte

Inscrieri privitoare la dreptul de proprietate și alte drepturi reale	Referințe
/	
Act Administrativ nr. TDP 533 59005, din 22/05/1995 emis de CJPSDPAT DOLJ;	
B1	A1
Intabulare, drept de PROPRIETATE, dobândit prin Reconstituire, cota actuala 1/1, cota initiala 1/1	
1) RĂDOI GHEORGHE, LIPSĂ CNP	
2) MUGA ELENA, LIPSĂ CNP	
3) RĂDOI ANGHIEL, LIPSĂ CNP	

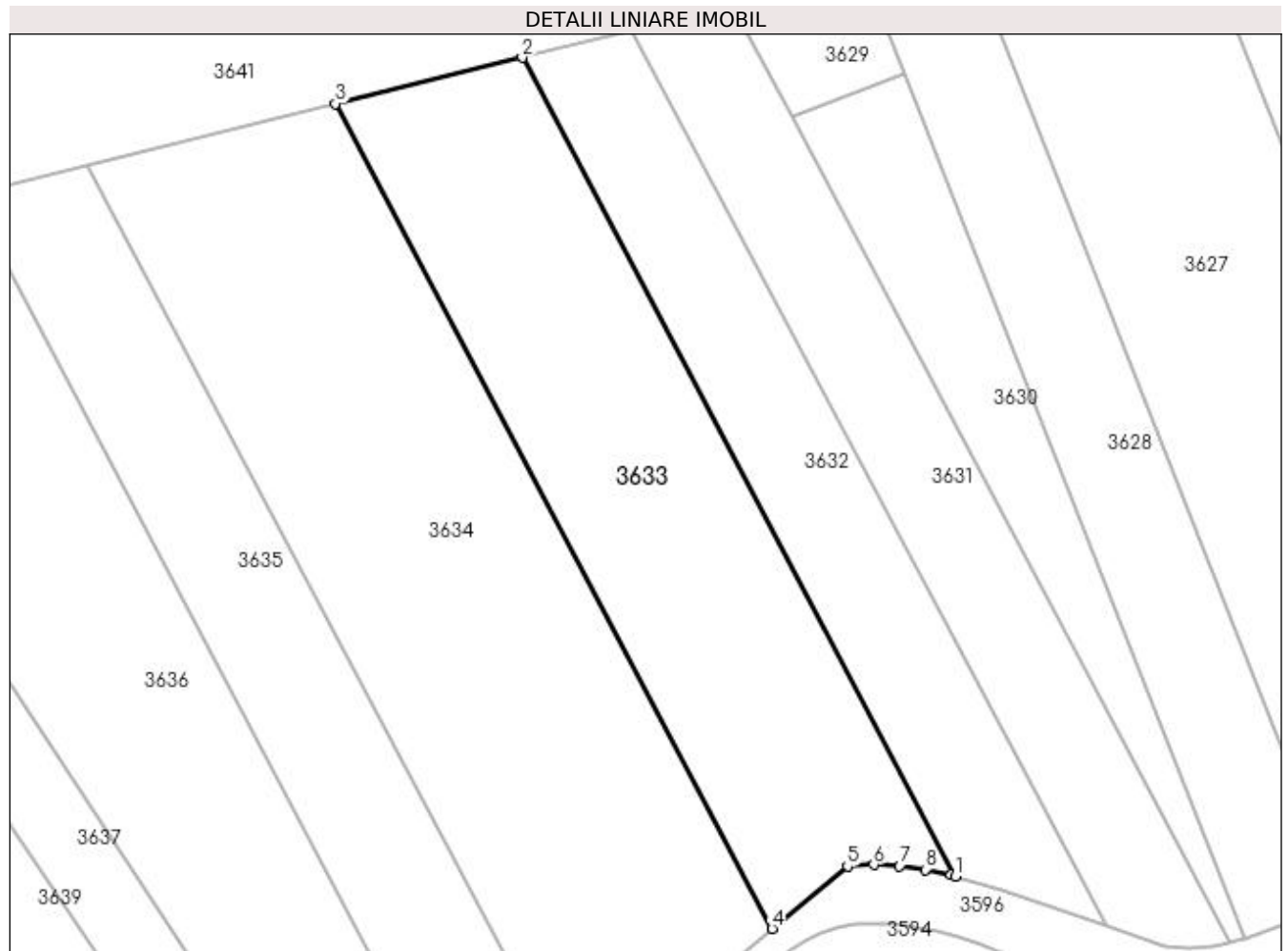
C. Partea III. SARCINI .

Inscrieri privind dezmembramintele dreptului de proprietate, drepturi reale de garanție și sarcini	Referințe
NU SUNT	

Teren

Nr cadastral	Suprafața (mp)*	Observații / Referințe
	800	

* Suprafața este determinată în planul de proiecție Stereo 70.



Date referitoare la teren

Crt	Categorie folosință	Intravilan	Suprafața (mp)	Tarla	Parcelă	Nr. topo	Observații / Referințe
1	arabil	NU	800	101	13	-	

Lungime Segmente

1) Valorile lungimilor segmentelor sunt obținute din proiecție în plan.

Punct început	X / Y	Punct sfârșit	X / Y	Lungime segment (** (m)
1	404.493,424 320.264,601	2	404.463,629 320.320,824	63.629
2	404.463,629 320.320,824	3	404.450,788 320.317,662	13.225
3	404.450,788 320.317,662	4	404.480,814 320.261,001	64.125
4	404.480,814 320.261,001	5	404.485,992 320.265,287	6.722
5	404.485,992 320.265,287	6	404.487,798 320.265,397	1.809

Punct început	X / Y	Punct sfârșit	X / Y	Lungime segment (** (m)
6	404.487,798 320.265,397	7	404.489,592 320.265,305	1.796
7	404.489,592 320.265,305	8	404.491,363 320.265,059	1.788
8	404.491,363 320.265,059	9	404.493,114 320.264,687	1.79
9	404.493,114 320.264,687	1	404.493,424 320.264,601	0.321

** Lungimile segmentelor sunt determinate în planul de proiecție Stereo 70 și sunt rotunjite la 1 milimetru.

*** Distanța dintre puncte este formată din segmente cumulate ce sunt mai mici decât valoarea 1 milimetru.

**DATE DESPRE IMOBILUL NR. 3634**

Oficiul de Cadastru și Publicitate Imobiliară DOLJ
Biroul de Cadastru și Publicitate Imobiliară Craiova

A. Partea I. Descrierea imobilului

TEREN Necunoscut

Adresa: Loc. Jieni, Jud. Dolj, T101, P12

Nr. Crt	Nr cadastral Nr. topografic	Suprafața* (mp)	Observații / Referințe
A1		1.200	Sector cadastral:79 Teren neimprejmuit;

B. Partea II. Proprietari și acte

Inscrieri privitoare la dreptul de proprietate și alte drepturi reale	Referințe
/	
Act Notarial nr. ACT DE PARTAJ VOLUNTAR NR. 272, din 05/06/2006 emis de NP PAPA ANDREEA-DIANA;	
B1	A1
Intabulare, drept de PROPRIETATE, dobandit prin lesire Din Indiviziune, cota actuala 1/1, cota initiala 1/1 1) JIANU FLORICĂ	

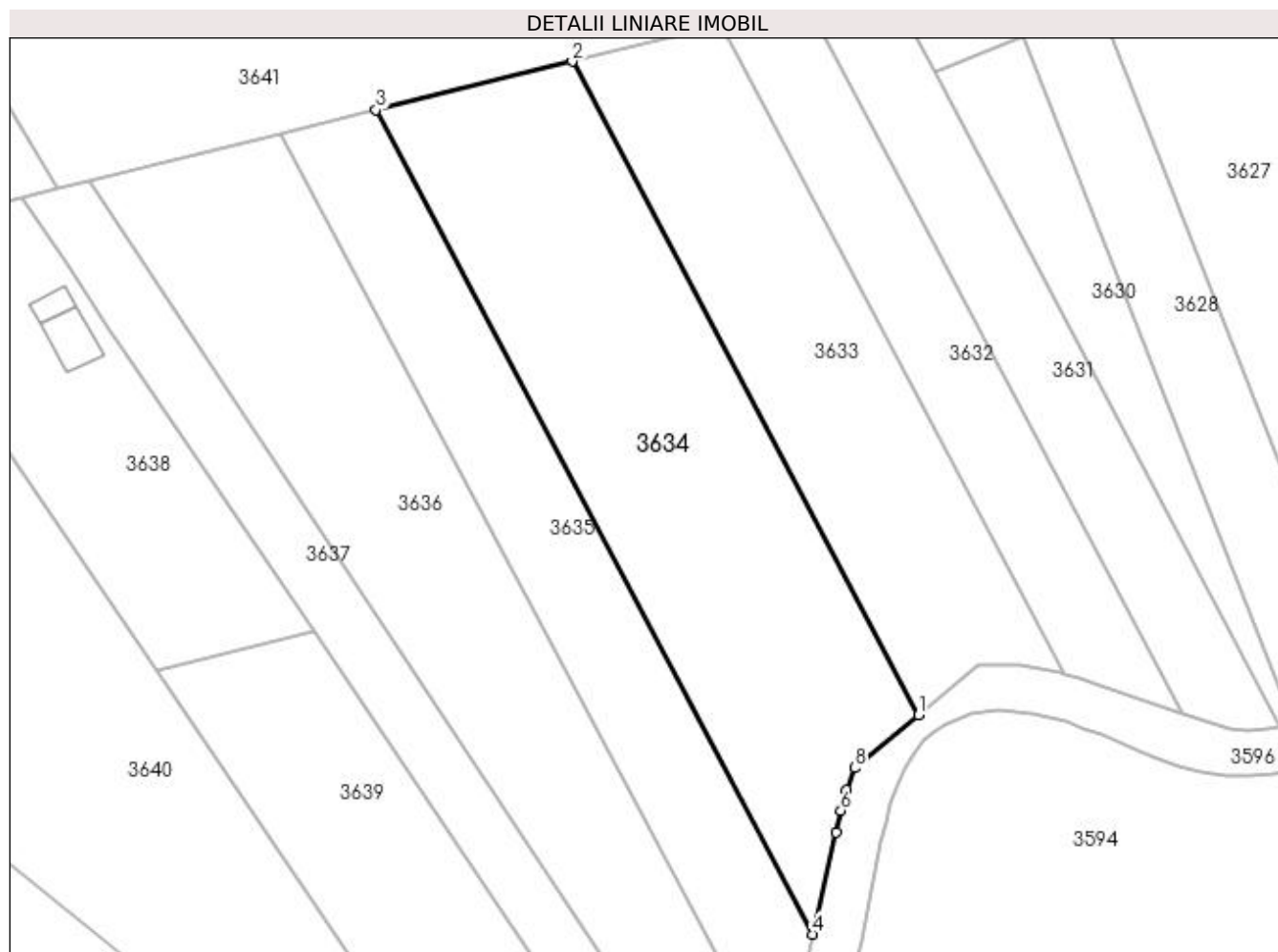
C. Partea III. SARCINI .

Inscrieri privind dezmembramintele dreptului de proprietate, drepturi reale de garanție și sarcini	Referințe
NU SUNT	

Teren

Nr cadastral	Suprafața (mp)*	Observații / Referințe
	1.200	

* Suprafața este determinată în planul de proiecție Stereo 70.



Date referitoare la teren

Crt	Categorie folosință	Intravilan	Suprafața (mp)	Tarla	Parcelă	Nr. topo	Observații / Referințe
1	arabil	DA	85	101	12	-	
2	arabil	NU	1.115	101	12	-	

Lungime Segmente

1) Valorile lungimilor segmentelor sunt obținute din proiecție în plan.

Punct început	X / Y	Punct sfârșit	X / Y	Lungime segment (** (m)
1	404.480,814 320.261,001	2	404.450,788 320.317,662	64.125
2	404.450,788 320.317,662	3	404.433,755 320.313,467	17.541
3	404.433,755 320.313,467	4	404.471,636 320.241,986	80.898
4	404.471,636 320.241,986	5	404.473,645 320.250,854	9.093

Punct început	X / Y	Punct sfârșit	X / Y	Lungime segment (** (m)
5	404.473,645 320.250,854	6	404.474,08 320.252,697	1.894
6	404.474,08 320.252,697	7	404.474,596 320.254,52	1.894
7	404.474,596 320.254,52	8	404.475,267 320.256,41	2.006
8	404.475,267 320.256,41	1	404.480,814 320.261,001	7.201

** Lungimile segmentelor sunt determinate în planul de proiecție Stereo 70 și sunt rotunjite la 1 milimetru.

*** Distanța dintre puncte este formată din segmente cumulate ce sunt mai mici decât valoarea 1 milimetru.

**DATE DESPRE IMOBILUL NR. 3635**

Oficiul de Cadastru și Publicitate Imobiliară DOLJ
Biroul de Cadastru și Publicitate Imobiliară Craiova

A. Partea I. Descrierea imobilului

TEREN Necunoscut

Adresa: Loc. Jieni, Jud. Dolj, T101, P11

Nr. Crt	Nr cadastral Nr. topografic	Suprafața* (mp)	Observații / Referințe
A1	39546	700	Sector cadastral:79 Teren neimprejmit;

B. Partea II. Proprietari și acte

Inscrieri privitoare la dreptul de proprietate și alte drepturi reale	Referințe
230864 / 14/10/2019	
Act Notarial nr. ACT DE PARTAJ VOLUNTAR NR 1141, din 20/08/2015 emis de BNP PAPA EUGENIA (ACT ADMINISTRATIV NR TITLU DE PROPRIETATE NR 1806-58809 DIN 24.06.1999, EMIS DE COMISIA JUDETEANA DOJ;ACT NOTARIAL NR CERTIFICAT DE MOSTENITOR NR 68 DIN 20.08.2015, EMIS DE BNP PAPA EUGENIA);	
B1	A1
Intabulare, drept de PROPRIETATE, dobandit prin lesire Din Indiviziune, cota actuala 1/1, cota initiala 1/1 1) NUTULOIU CONSTANTIN	

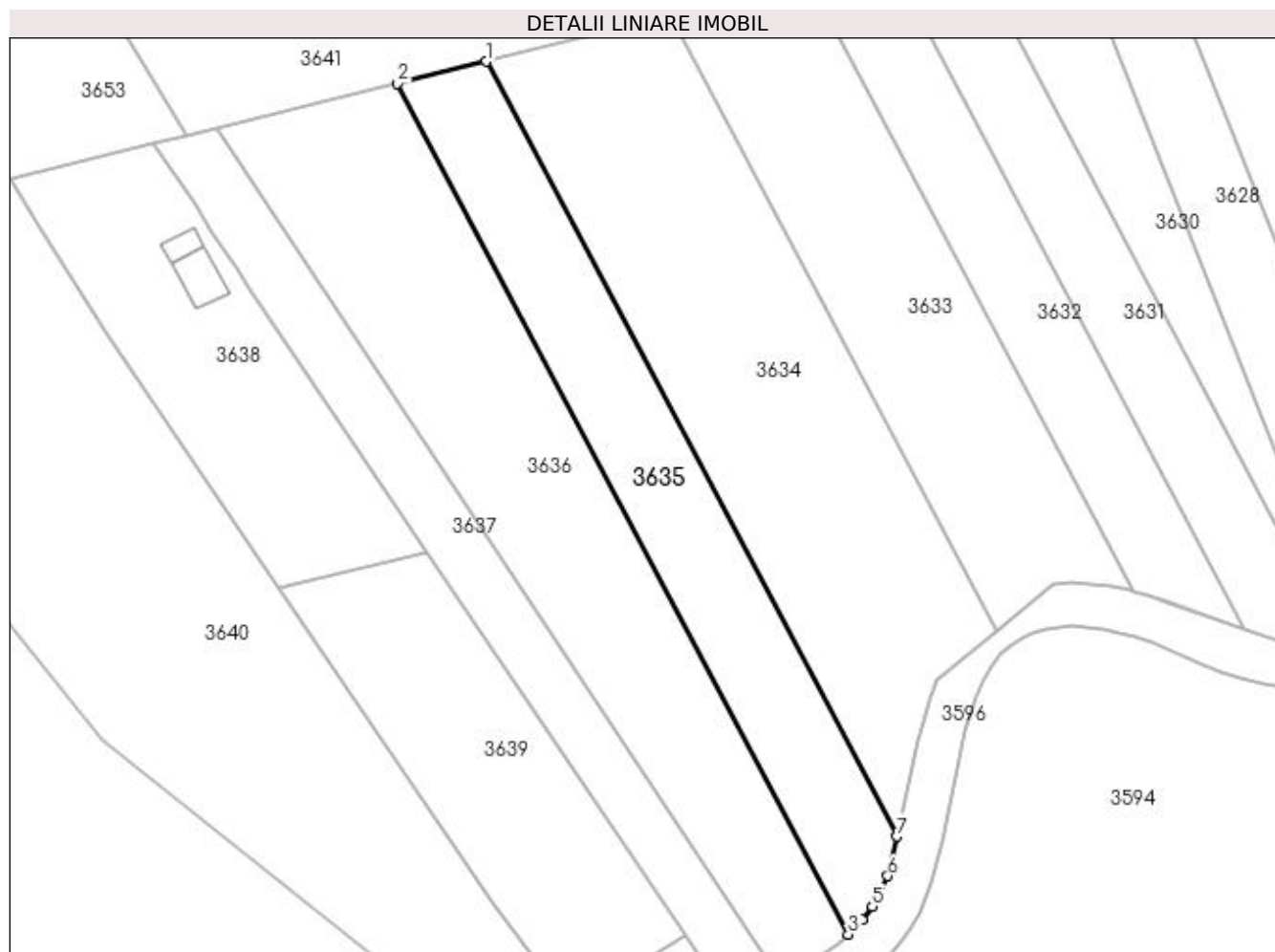
C. Partea III. SARCINI .

Inscrieri privind dezmembramintele dreptului de proprietate, drepturi reale de garanție și sarcini	Referințe
NU SUNT	

Teren

Nr cadastral	Suprafața (mp)*	Observații / Referințe
39546	700	

* Suprafața este determinată în planul de proiecție Stereo 70.



Date referitoare la teren

Crt	Categorie folosință	Intra vilan	Suprafața (mp)	Tarla	Parcelă	Nr. topo	Observații / Referințe
1	arabil	DA	389	101	11	-	
2	arabil	NU	311	101	11	-	

Lungime Segmente

1) Valorile lungimilor segmentelor sunt obținute din proiecție în plan.

Punct început	X / Y	Punct sfârșit	X / Y	Lungime segment (** (m)
1	404.433,755 320.313,467	2	404.425,568 320.311,451	8.432
2	404.425,568 320.311,451	3	404.467,158 320.232,969	88.821
3	404.467,158 320.232,969	4	404.468,454 320.234,283	1.845
4	404.468,454 320.234,283	5	404.469,381 320.235,535	1.558

Punct început	X / Y	Punct sfârșit	X / Y	Lungime segment (** (m)
5	404.469,381 320.235,535	6	404.470,812 320.238,352	3.16
6	404.470,812 320.238,352	7	404.471,636 320.241,986	3.726
7	404.471,636 320.241,986	1	404.433,755 320.313,467	80.898

** Lungimile segmentelor sunt determinate în planul de proiecție Stereo 70 și sunt rotunjite la 1 milimetru.

*** Distanța dintre puncte este formată din segmente cumulate ce sunt mai mici decât valoarea 1 milimetru.

**DATE DESPRE IMOBILUL NR. 3636**

Oficiul de Cadastru și Publicitate Imobiliară DOLJ
Biroul de Cadastru și Publicitate Imobiliară Craiova

A. Partea I. Descrierea imobilului

TEREN Necunoscut

Adresa: Loc. Jieni, Jud. Dolj, T101, P10

Nr. Crt	Nr cadastral Nr. topografic	Suprafața* (mp)	Observații / Referințe
A1		1.100	Sector cadastral:79 Teren neimprejmuit;

B. Partea II. Proprietari și acte

Inscrieri privitoare la dreptul de proprietate și alte drepturi reale	Referințe
/	
Act Administrativ nr. TDP 2582-1325, din 03/09/2002 emis de CJPSDPAT DOLJ;	
B1	A1
Intabulare, drept de PROPRIETATE, dobândit prin Reconstituire, cota actuala 1/1, cota initiala 1/1 1) TRÎNCĂ NICOLAE, LIPSĂ CNP	

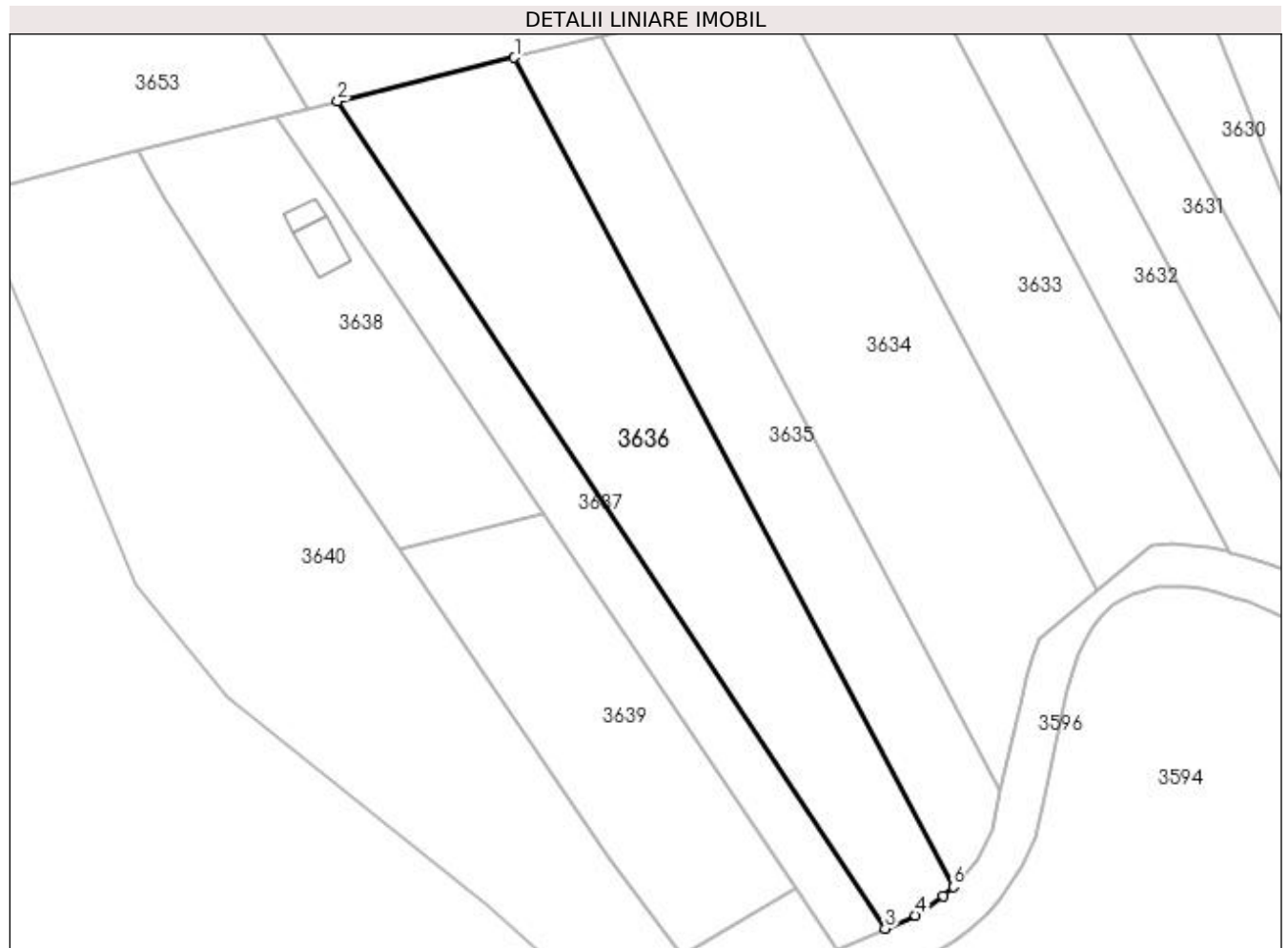
C. Partea III. SARCINI .

Inscrieri privind dezmembramintele dreptului de proprietate, drepturi reale de garanție și sarcini	Referințe
NU SUNT	

Teren

Nr cadastral	Suprafața (mp)*	Observații / Referințe
	1.100	

* Suprafața este determinată în planul de proiecție Stereo 70.



Date referitoare la teren

Crt	Categorie folosință	Intravilan	Suprafața (mp)	Tarla	Parcelă	Nr. topo	Observații / Referințe
1	arabil	DA	707	101	10	-	
2	arabil	NU	393	101	10	-	

Lungime Segmente

1) Valorile lungimilor segmentelor sunt obținute din proiecție în plan.

Punct început	X / Y	Punct sfârșit	X / Y	Lungime segment (** (m)
1	404.425,568 320.311,451	2	404.408,828 320.307,329	17.24
2	404.408,828 320.307,329	3	404.460,713 320.229,002	93.954
3	404.460,713 320.229,002	4	404.463,594 320.230,228	3.131
4	404.463,594 320.230,228	5	404.466,241 320.232,039	3.207

Punct început	X / Y	Punct sfârșit	X / Y	Lungime segment (** (m)
5	404.466,241 320.232,039	6	404.467,158 320.232,969	1.307
6	404.467,158 320.232,969	1	404.425,568 320.311,451	88.821

** Lungimile segmentelor sunt determinate în planul de proiecție Stereo 70 și sunt rotunjite la 1 milimetru.

*** Distanța dintre puncte este formată din segmente cumulate ce sunt mai mici decât valoarea 1 milimetru.

**DATE DESPRE IMOBILUL NR. 3637**

Oficiul de Cadastru și Publicitate Imobiliară DOLJ
Biroul de Cadastru și Publicitate Imobiliară Craiova

A. Partea I. Descrierea imobilului

TEREN Necunoscut

Adresa: Loc. Jieni, Jud. Dolj, T101, P8

Nr. Crt	Nr cadastral Nr. topografic	Suprafața* (mp)	Observații / Referințe
A1		500	Sector cadastral:79 Teren neimprejmuit;

B. Partea II. Proprietari și acte

Inscrieri privitoare la dreptul de proprietate și alte drepturi reale	Referințe
/	
Act Administrativ nr. TDP 2627, din 04/10/2002 emis de CJPSDPAT DOLJ;	
B1	A1
Intabulare, drept de PROPRIETATE, dobândit prin Reconstituire, cota actuala 1/1, cota initiala 1/1	
1) CĂLIN AUREL, LIPSĂ CNP	
2) CĂLIN ELENA, LIPSĂ CNP	

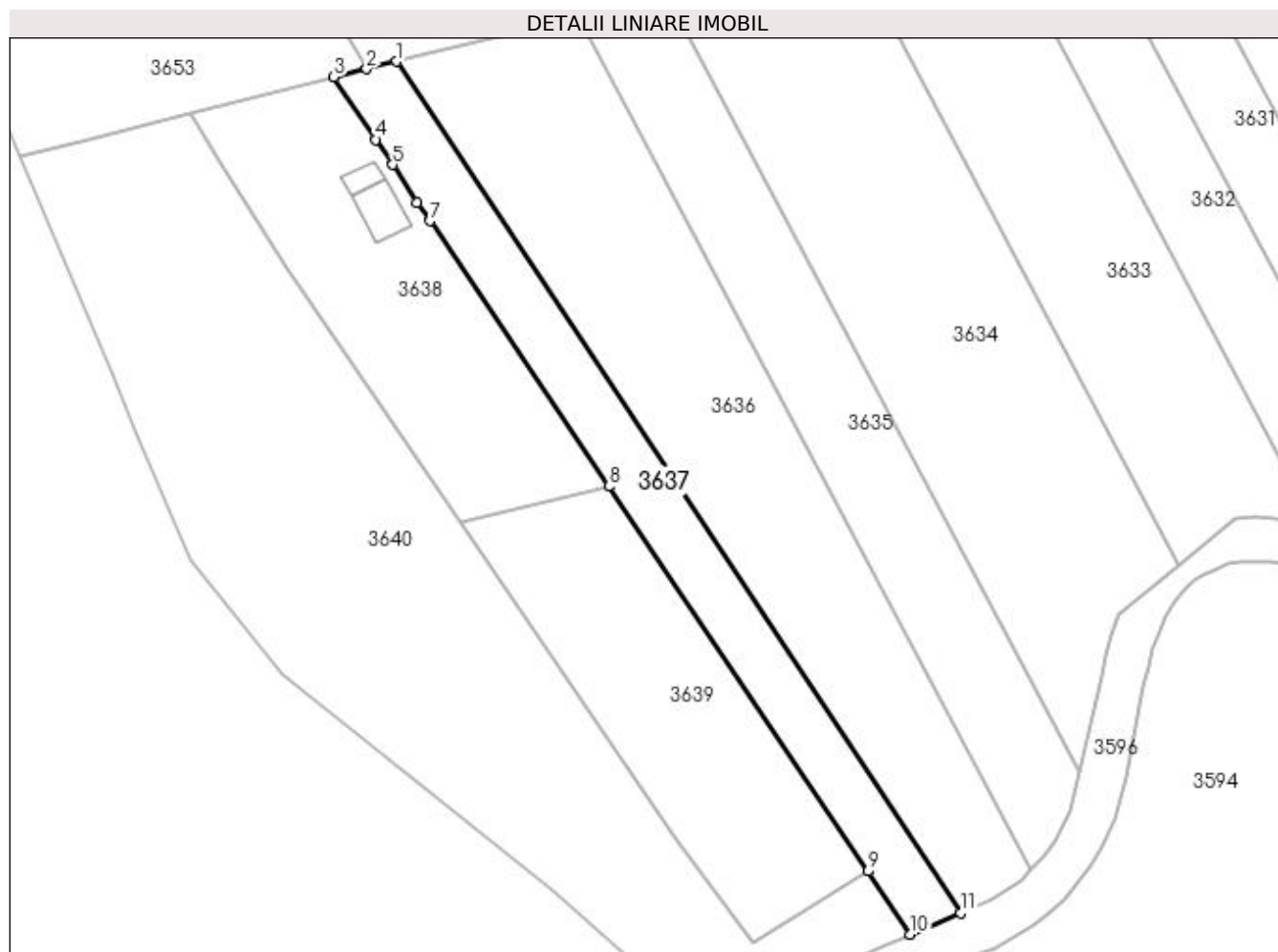
C. Partea III. SARCINI .

Inscrieri privind dezmembramintele dreptului de proprietate, drepturi reale de garanție și sarcini	Referințe
NU SUNT	

Teren

Nr cadastral	Suprafața (mp)*	Observații / Referințe
	500	

* Suprafața este determinată în planul de proiecție Stereo 70.



Date referitoare la teren

Crt	Categorie folosință	Intravilan	Suprafața (mp)	Tarla	Parcelă	Nr. topo	Observații / Referințe
1	arabil	DA	290	101	8	-	
2	arabil	NU	210	101	8	-	

Lungime Segmente

1) Valorile lungimilor segmentelor sunt obținute din proiecție în plan.

Punct început	X / Y	Punct sfârșit	X / Y	Lungime segment (** (m)
1	404.408,828 320.307,329	2	404.406,057 320.306,647	2.853
2	404.406,057 320.306,647	3	404.403,031 320.305,902	3.116
3	404.403,031 320.305,902	4	404.406,908 320.300,143	6.941
4	404.406,908 320.300,143	5	404.408,462 320.297,834	2.784

Punct început	X / Y	Punct sfârșit	X / Y	Lungime segment (** (m)
5	404.408,462 320.297,834	6	404.410,718 320.294,37	4.134
6	404.410,718 320.294,37	7	404.411,864 320.292,67	2.05
7	404.411,864 320.292,67	8	404.428,34 320.268,238	29.469
8	404.428,34 320.268,238	9	404.452,198 320.232,859	42.672
9	404.452,198 320.232,859	10	404.456,112 320.227,044	7.01
10	404.456,112 320.227,044	11	404.460,713 320.229,002	5.0
11	404.460,713 320.229,002	1	404.408,828 320.307,329	93.954

** Lungimile segmentelor sunt determinate în planul de proiecție Stereo 70 și sunt rotunjite la 1 milimetru.

*** Distanța dintre puncte este formată din segmente cumulate ce sunt mai mici decât valoarea 1 milimetru.

**DATE DESPRE IMOBILUL NR. 3638**

Oficiul de Cadastru și Publicitate Imobiliară DOLJ
Biroul de Cadastru și Publicitate Imobiliară Craiova

A. Partea I. Descrierea imobilului

TEREN Intravilan

Adresa: Loc. Jieni, Jud. Dolj, T101, P8

Nr. Crt	Nr cadastral Nr. topografic	Suprafața* (mp)	Observații / Referințe
A1		600	Sector cadastral:79 Teren neimprijmit;

Construcții

Crt	Nr cadastral Nr. topografic	Adresa	Observații / Referințe
A1.1		Loc. Jieni, Jud. Dolj	Nr. niveluri:1; S. construita la sol:17 mp; S. construita desfasurata:17 mp; ANEXA CU 1 NIVEL
A1.2		Loc. Jieni, Jud. Dolj	Nr. niveluri:1; S. construita la sol:7 mp; S. construita desfasurata:7 mp; ANEXA CU 1 NIVEL

B. Partea II. Proprietari și acte

Inscrieri privitoare la dreptul de proprietate și alte drepturi reale		Referințe
/		
Act Administrativ nr. TDP 2628, din 04/10/2002 emis de CJPSDPAT DOLJ;		
B1	Intabulare, drept de PROPRIETATE, dobandit prin Reconstituire, cota actuala 1/1, cota initiala 1/1 1) VLAD PAULINA, LIPSĂ CNP 2) PREDĂ CONSTANTIN, LIPSĂ CNP	A1
Act Normativ nr. LEGEA NR. 7, din 13/03/1996 emis de PARLAMENTUL ROMANIEI;		
B2	Intabulare, drept de PROPRIETATE, dobandit prin Lege, cota actuala 1/1, cota initiala 1/1 1) VLAD PAULINA, LIPSĂ CNP 2) PREDĂ CONSTANTIN, LIPSĂ CNP	A1.1, A1.2

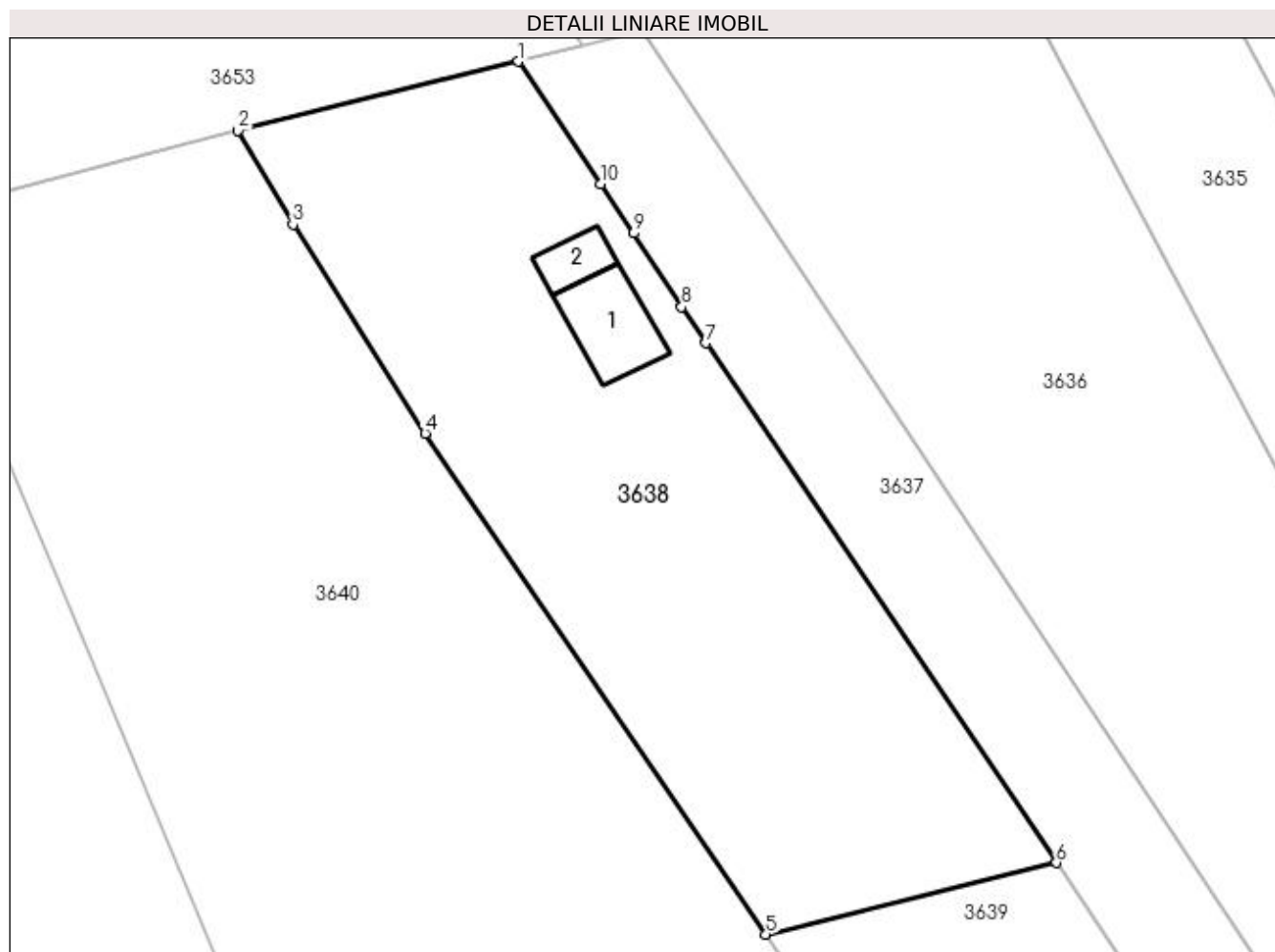
C. Partea III. SARCINI .

Inscrieri privind dezmembramintele dreptului de proprietate, drepturi reale de garanție și sarcini	Referințe
NU SUNT	

Teren

Nr cadastral	Suprafața (mp)*	Observații / Referințe
	600	

* Suprafața este determinată în planul de proiecție Stereo 70.



Date referitoare la teren

Crt	Categorie folosință	Intra vilan	Suprafața (mp)	Tarla	Parcelă	Nr. topo	Observații / Referințe
1	curți constructii	DA	600	101	8	-	

Date referitoare la construcții

Crt	Număr	Destinație construcție	Supraf. (mp)	Situație juridică	Observații / Referințe
A1.1		constructii anexa	17	Cu acte	Nr. niveluri:1; S. construita la sol:17 mp; S. construita desfasurata:17 mp; ANEXA CU 1 NIVEL
A1.2		constructii anexa	7	Cu acte	Nr. niveluri:1; S. construita la sol:7 mp; S. construita desfasurata:7 mp; ANEXA CU 1 NIVEL

Lungime Segmente

1) Valorile lungimilor segmentelor sunt obținute din proiecție în plan.

Punct început	X / Y	Punct sfârșit	X / Y	Lungime segment (** (m)
1	404.403,031 320.305,902	2	404.389,838 320.302,653	13.588
2	404.389,838 320.302,653	3	404.392,432 320.298,241	5.118

Punct început	X / Y	Punct sfârșit	X / Y	Lungime segment (** (m)
3	404.392,432 320.298,241	4	404.398,648 320.288,416	11.626
4	404.398,648 320.288,416	5	404.414,676 320.264,873	28.481
5	404.414,676 320.264,873	6	404.428,34 320.268,238	14.073
6	404.428,34 320.268,238	7	404.411,864 320.292,67	29.469
7	404.411,864 320.292,67	8	404.410,718 320.294,37	2.05
8	404.410,718 320.294,37	9	404.408,462 320.297,834	4.134
9	404.408,462 320.297,834	10	404.406,908 320.300,143	2.784
10	404.406,908 320.300,143	1	404.403,031 320.305,902	6.941

** Lungimile segmentelor sunt determinate în planul de proiecție Stereo 70 și sunt rotunjite la 1 milimetru.

*** Distanța dintre puncte este formată din segmente cumulate ce sunt mai mici decât valoarea 1 milimetru.

**DATE DESPRE IMOBILUL NR. 3639**

Oficiul de Cadastru și Publicitate Imobiliară DOLJ
Biroul de Cadastru și Publicitate Imobiliară Craiova

A. Partea I. Descrierea imobilului

TEREN Necunoscut

Adresa: Loc. Jieni, Jud. Dolj, T101, P7

Nr. Crt	Nr cadastral Nr. topografic	Suprafața* (mp)	Observații / Referințe
A1		584	Sector cadastral:79 Teren neimprejmuit; rezerva comisiei locale de fond funciar

B. Partea II. Proprietari și acte

Inscrieri privitoare la dreptul de proprietate și alte drepturi reale		Referințe
/		
Act Normativ nr. LEGEA NR. 7, din 13/03/1996 emis de PARLAMENT;		
B1	Inscrierea provizorie, drept de PROPRIETATE, dobandit prin Lege, cota actuala 1/1, cota initiala 1/1 1) NEIDENTIFICAT NEIDENTIFICAT	A1

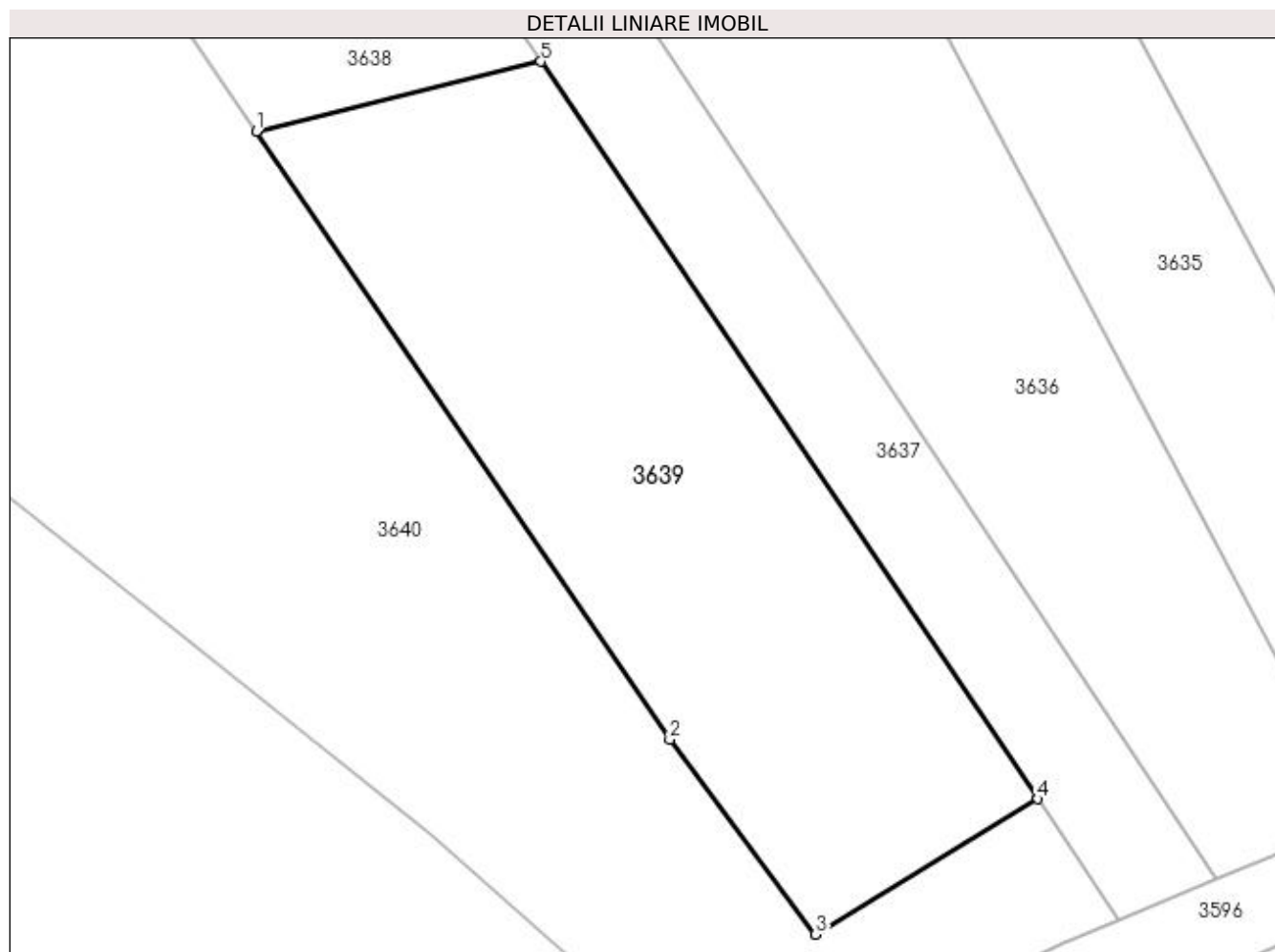
C. Partea III. SARCINI .

Inscrieri privind dezmembramintele dreptului de proprietate, drepturi reale de garanție și sarcini	Referințe
NU SUNT	

Teren

Nr cadastral	Suprafața (mp)*	Observații / Referințe
	584	rezerva comisiei locale de fond funciar

* Suprafața este determinată în planul de proiecție Stereo 70.



Date referitoare la teren

Crt	Categorie folosință	Intravilan	Suprafața (mp)	Tarla	Parcelă	Nr. topo	Observații / Referințe
1	arabil	DA	130	101	7	-	
2	arabil	NU	454	101	7	-	

Lungime Segmente

1) Valorile lungimilor segmentelor sunt obținute din proiecție în plan.

Punct început	X / Y	Punct sfârșit	X / Y	Lungime segment (** (m)
1	404.414,676 320.264,873	2	404.434,532 320.235,707	35.284
2	404.434,532 320.235,707	3	404.441,537 320.226,362	11.679
3	404.441,537 320.226,362	4	404.452,198 320.232,859	12.485
4	404.452,198 320.232,859	5	404.428,34 320.268,238	42.672

Punct început	X / Y	Punct sfârșit	X / Y	Lungime segment (** (m)
5	404.428,34 320.268,238	1	404.414,676 320.264,873	14.073

** Lungimile segmentelor sunt determinate în planul de proiecție Stereo 70 și sunt rotunjite la 1 milimetru.

*** Distanța dintre puncte este formată din segmente cumulate ce sunt mai mici decât valoarea 1 milimetru.

**DATE DESPRE IMOBILUL NR. 3640**

Oficiul de Cadastru și Publicitate Imobiliară DOLJ
Biroul de Cadastru și Publicitate Imobiliară Craiova

A. Partea I. Descrierea imobilului

TEREN Necunoscut

Adresa: Loc. Jieni, Jud. Dolj, T101, P6

Nr. Crt	Nr cadastral Nr. topografic	Suprafața* (mp)	Observații / Referințe
A1		1.767	Sector cadastral:79 Teren neimprejmuit;

B. Partea II. Proprietari și acte

Inscrieri privitoare la dreptul de proprietate și alte drepturi reale		Referințe
/		
Act Normativ nr. LEGEA NR. 7, din 13/03/1996 emis de PARLAMENT;		
B1	Inscrierea provizorie, drept de PROPRIETATE, dobandit prin Lege, cota actuala 1/1, cota initiala 1/1 1) NEIDENTIFICAT NEIDENTIFICAT	A1

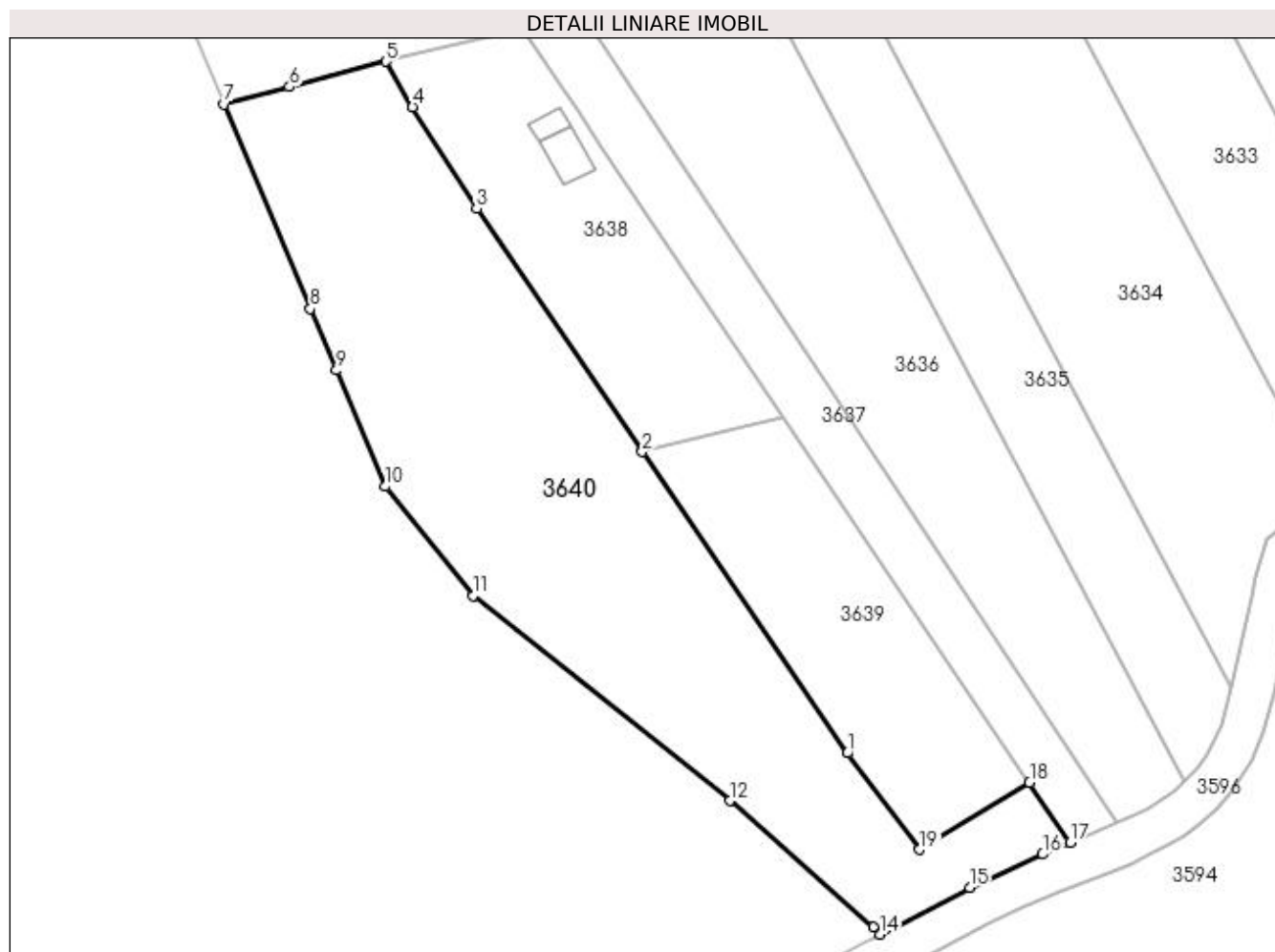
C. Partea III. SARCINI .

Inscrieri privind dezmembramintele dreptului de proprietate, drepturi reale de garanție și sarcini	Referințe
NU SUNT	

Teren

Nr cadastral	Suprafața (mp)*	Observații / Referințe
	1.767	

* Suprafața este determinată în planul de proiecție Stereo 70.



Date referitoare la teren

Crt	Categorie folosință	Intravilan	Suprafața (mp)	Tarla	Parcelă	Nr. topo	Observații / Referințe
1	arabil	DA	1.146	101	6	-	
2	arabil	NU	621	101	6	-	

Lungime Segmente

1) Valorile lungimilor segmentelor sunt obținute din proiecție în plan.

Punct început	X / Y	Punct sfârșit	X / Y	Lungime segment (** (m)
1	404.434,532 320.235,707	2	404.414,676 320.264,873	35.284
2	404.414,676 320.264,873	3	404.398,648 320.288,416	28.481
3	404.398,648 320.288,416	4	404.392,432 320.298,241	11.626
4	404.392,432 320.298,241	5	404.389,838 320.302,653	5.118

Punct început	X / Y	Punct sfârșit	X / Y	Lungime segment (** (m)
5	404.389,838 320.302,653	6	404.380,509 320.300,203	9.645
6	404.380,509 320.300,203	7	404.374,197 320.298,546	6.526
7	404.374,197 320.298,546	8	404.382,553 320.278,72	21.515
8	404.382,553 320.278,72	9	404.385,073 320.272,761	6.47
9	404.385,073 320.272,761	10	404.389,786 320.261,504	12.204
10	404.389,786 320.261,504	11	404.398,307 320.250,927	13.582
11	404.398,307 320.250,927	12	404.423,151 320.231,094	31.789
12	404.423,151 320.231,094	13	404.437,043 320.218,817	18.539
13	404.437,043 320.218,817	14	404.437,735 320.218,157	0.957
14	404.437,735 320.218,157	15	404.446,399 320.222,689	9.777
15	404.446,399 320.222,689	16	404.453,473 320.225,92	7.778
16	404.453,473 320.225,92	17	404.456,112 320.227,044	2.868
17	404.456,112 320.227,044	18	404.452,198 320.232,859	7.01
18	404.452,198 320.232,859	19	404.441,537 320.226,362	12.485
19	404.441,537 320.226,362	1	404.434,532 320.235,707	11.679

** Lungimile segmentelor sunt determinate în planul de proiecție Stereo 70 și sunt rotunjite la 1 milimetru.

*** Distanța dintre puncte este formată din segmente cumulate ce sunt mai mici decât valoarea 1 milimetru.

**DATE DESPRE IMOBILUL NR. 3641**

Oficiul de Cadastru și Publicitate Imobiliară DOLJ
Biroul de Cadastru și Publicitate Imobiliară Craiova

A. Partea I. Descrierea imobilului

TEREN Necunoscut

Adresa: Loc. Jieni, Jud. Dolj, T101, P5

Nr. Crt	Nr cadastral Nr. topografic	Suprafața* (mp)	Observații / Referințe
A1		2.200	Sector cadastral:79 Teren neimprejmit;

B. Partea II. Proprietari și acte

Inscrieri privitoare la dreptul de proprietate și alte drepturi reale	Referințe
/	
Act Administrativ nr. TDP 533 59005, din 22/05/1995 emis de CJPSDPAT DOLJ;	
B1	A1
Intabulare, drept de PROPRIETATE, dobândit prin Reconstituire, cota actuala 1/1, cota initiala 1/1	
1) RĂDOI GHEORGHE, LIPSĂ CNP	
2) MUGA ELENA, LIPSĂ CNP	
3) RĂDOI ANGHIEL, LIPSĂ CNP	

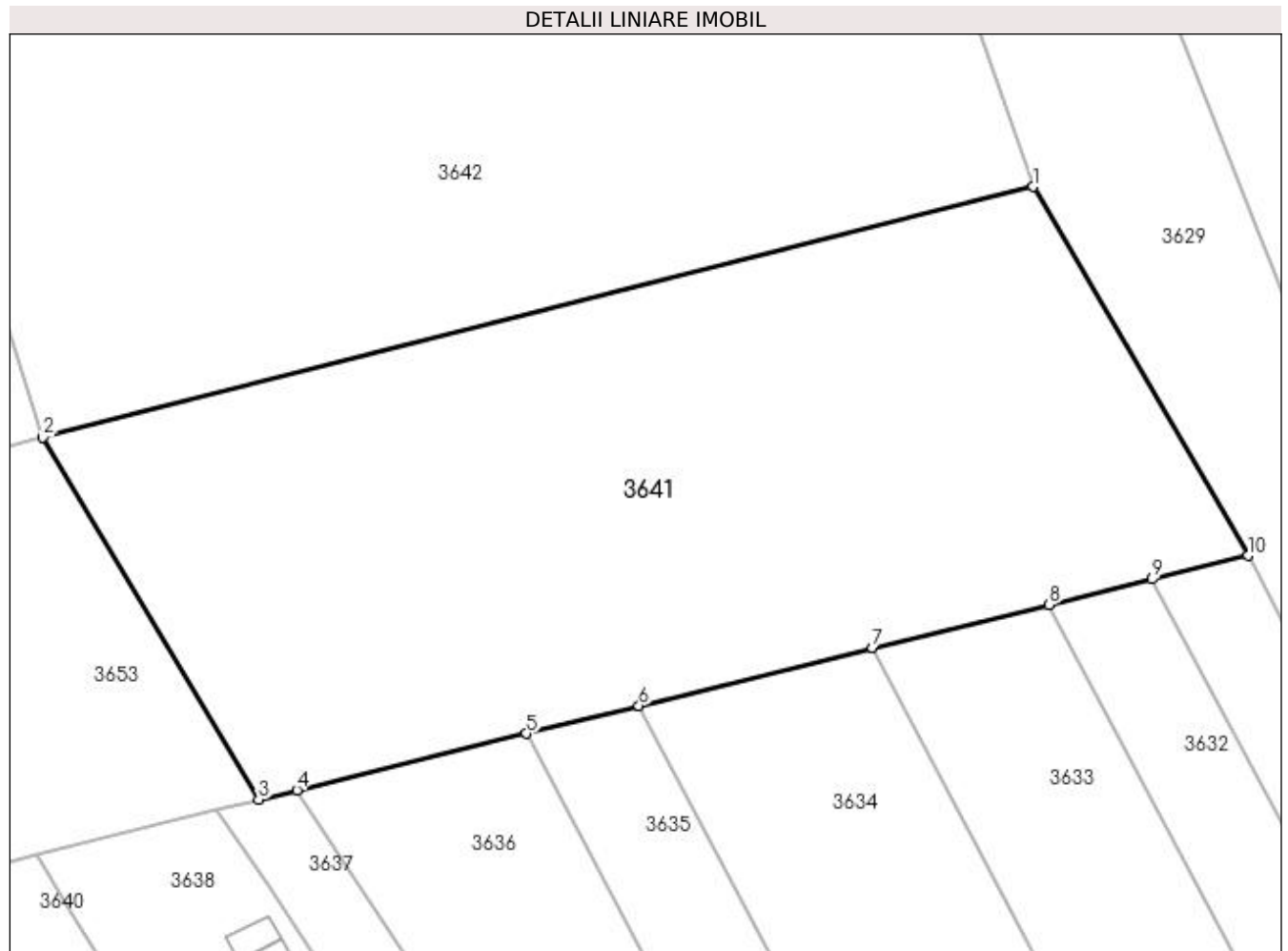
C. Partea III. SARCINI .

Inscrieri privind dezmembramintele dreptului de proprietate, drepturi reale de garanție și sarcini	Referințe
NU SUNT	

Teren

Nr cadastral	Suprafața (mp)*	Observații / Referințe
	2.200	

* Suprafața este determinată în planul de proiecție Stereo 70.



Date referitoare la teren

Crt	Categorie folosință	Intravilan	Suprafața (mp)	Tarla	Parcelă	Nr. topo	Observații / Referințe
1	arabil	DA	991	101	5	-	
2	arabil	NU	1.209	101	5	-	

Lungime Segmente

1) Valorile lungimilor segmentelor sunt obținute din proiecție în plan.

Punct început	X / Y	Punct sfârșit	X / Y	Lungime segment (** (m)
1	404.462,478 320.351,239	2	404.390,347 320.332,994	74.403
2	404.390,347 320.332,994	3	404.406,057 320.306,647	30.675
3	404.406,057 320.306,647	4	404.408,828 320.307,329	2.853
4	404.408,828 320.307,329	5	404.425,568 320.311,451	17.24

Punct început	X / Y	Punct sfârșit	X / Y	Lungime segment (** (m)
5	404.425,568 320.311,451	6	404.433,755 320.313,467	8.432
6	404.433,755 320.313,467	7	404.450,788 320.317,662	17.541
7	404.450,788 320.317,662	8	404.463,629 320.320,824	13.225
8	404.463,629 320.320,824	9	404.471,15 320.322,676	7.745
9	404.471,15 320.322,676	10	404.478,121 320.324,392	7.18
10	404.478,121 320.324,392	1	404.462,478 320.351,239	31.072

** Lungimile segmentelor sunt determinate în planul de proiecție Stereo 70 și sunt rotunjite la 1 milimetru.

*** Distanța dintre puncte este formată din segmente cumulate ce sunt mai mici decât valoarea 1 milimetru.

**DATE DESPRE IMOBILUL NR. 3642**

Oficiul de Cadastru și Publicitate Imobiliară DOLJ
Biroul de Cadastru și Publicitate Imobiliară Craiova

A. Partea I. Descrierea imobilului

TEREN Necunoscut

Adresa: Loc. Jieni, Jud. Dolj, T101, P4

Nr. Crt	Nr cadastral Nr. topografic	Suprafața* (mp)	Observații / Referințe
A1		2.200	Sector cadastral:79 Teren neimprejmuit;

B. Partea II. Proprietari și acte

Inscrieri privitoare la dreptul de proprietate și alte drepturi reale	Referințe
/	
Act Administrativ nr. TDP 2524-1325, din 13/08/2002 emis de CJPSDPAT DOLJ;	
B1	A1
Intabulare, drept de PROPRIETATE, dobândit prin Reconstituire, cota actuala 1/1, cota initiala 1/1 1) FAGET ELENA, LIPSĂ CNP	

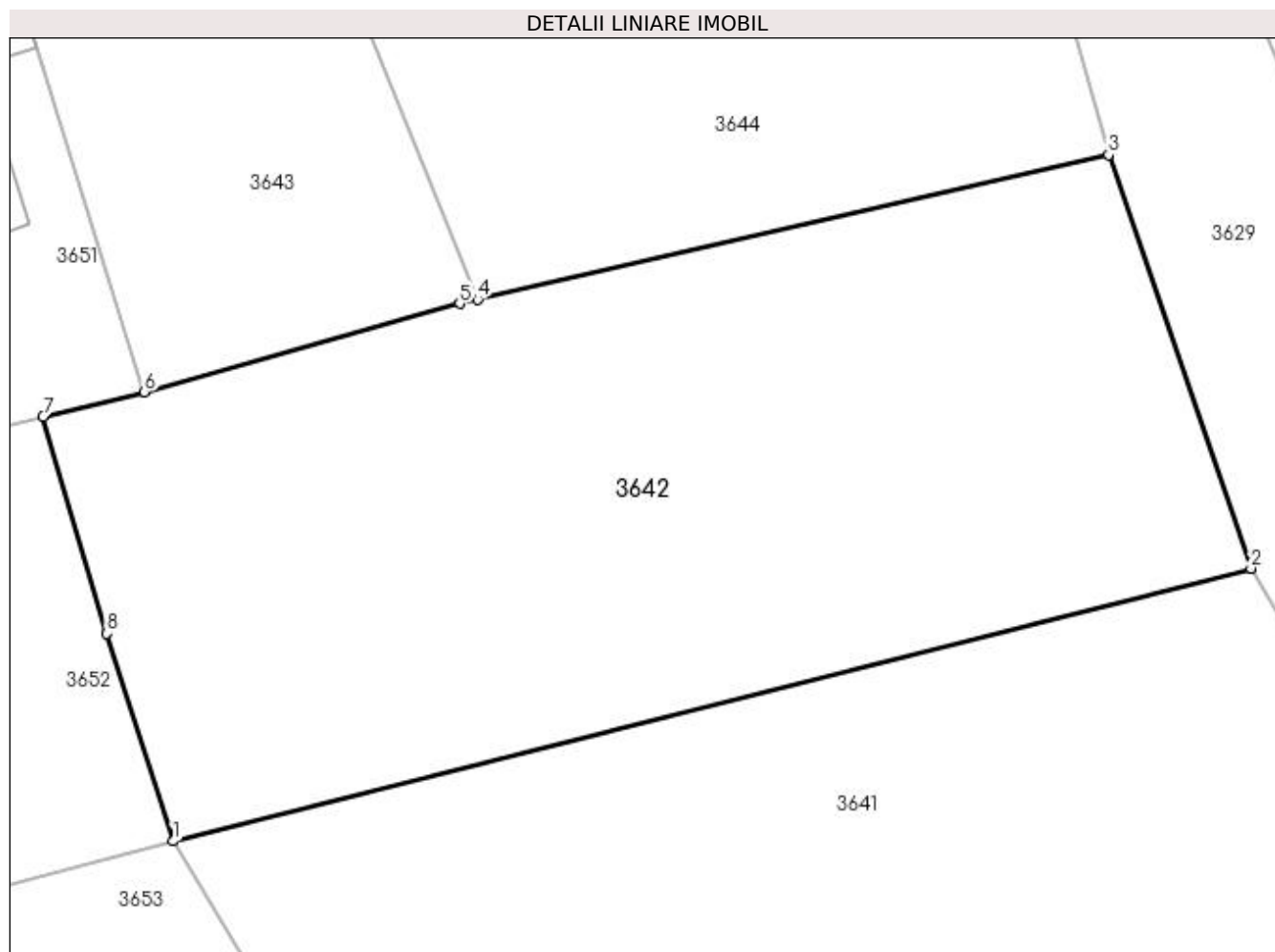
C. Partea III. SARCINI .

Inscrieri privind dezmembramintele dreptului de proprietate, drepturi reale de garanție și sarcini	Referințe
NU SUNT	

Teren

Nr cadastral	Suprafața (mp)*	Observații / Referințe
	2.200	

* Suprafața este determinată în planul de proiecție Stereo 70.



Date referitoare la teren

Crt	Categorie folosință	Intravilan	Suprafața (mp)	Tarla	Parcelă	Nr. topo	Observații / Referințe
1	arabil	DA	911	101	4	-	
2	vie	DA	90	101	4	-	
3	arabil	NU	377	101	4	-	
4	vie	NU	424	101	4	-	
5	vie	NU	398	101	4	-	

Lungime Segmente

1) Valorile lungimilor segmentelor sunt obținute din proiecție în plan.

Punct început	X / Y	Punct sfârșit	X / Y	Lungime segment (** (m)
1	404.390,347 320.332,994	2	404.462,478 320.351,239	74.403
2	404.462,478 320.351,239	3	404.452,945 320.378,915	29.272

Punct început	X / Y	Punct sfârșit	X / Y	Lungime segment (** (m)
3	404.452,945 320.378,915	4	404.410,72 320.369,235	43.32
4	404.410,72 320.369,235	5	404.409,508 320.368,957	1.243
5	404.409,508 320.368,957	6	404.388,412 320.363,044	21.91
6	404.388,412 320.363,044	7	404.381,624 320.361,403	6.983
7	404.381,624 320.361,403	8	404.385,895 320.346,875	15.143
8	404.385,895 320.346,875	1	404.390,347 320.332,994	14.577

** Lungimile segmentelor sunt determinate în planul de proiecție Stereo 70 și sunt rotunjite la 1 milimetru.

*** Distanța dintre puncte este formată din segmente cumulate ce sunt mai mici decât valoarea 1 milimetru.

**DATE DESPRE IMOBILUL NR. 3643**

Oficiul de Cadastru și Publicitate Imobiliară DOLJ
Biroul de Cadastru și Publicitate Imobiliară Craiova

A. Partea I. Descrierea imobilului

TEREN Intravilan

Adresa: Loc. Jieni, Jud. Dolj, T101, P3

Nr. Crt	Nr cadastral Nr. topografic	Suprafața* (mp)	Observații / Referințe
A1		700	Sector cadastral:79 Teren neimprejmuit;

B. Partea II. Proprietari și acte

Inscrieri privitoare la dreptul de proprietate și alte drepturi reale		Referințe
/		
Act Administrativ nr. TDP 2133-48343, din 18/04/2001 emis de CJPSDPAT DOLJ;		
B1	Intabulare, drept de PROPRIETATE, dobândit prin Reconstituire, cota actuala 1/1, cota initiala 1/1 1) MITRIȚĂ GHEORGHE, LIPSĂ CNP 2) MITRIȚĂ NICOLAE, LIPSĂ CNP	A1

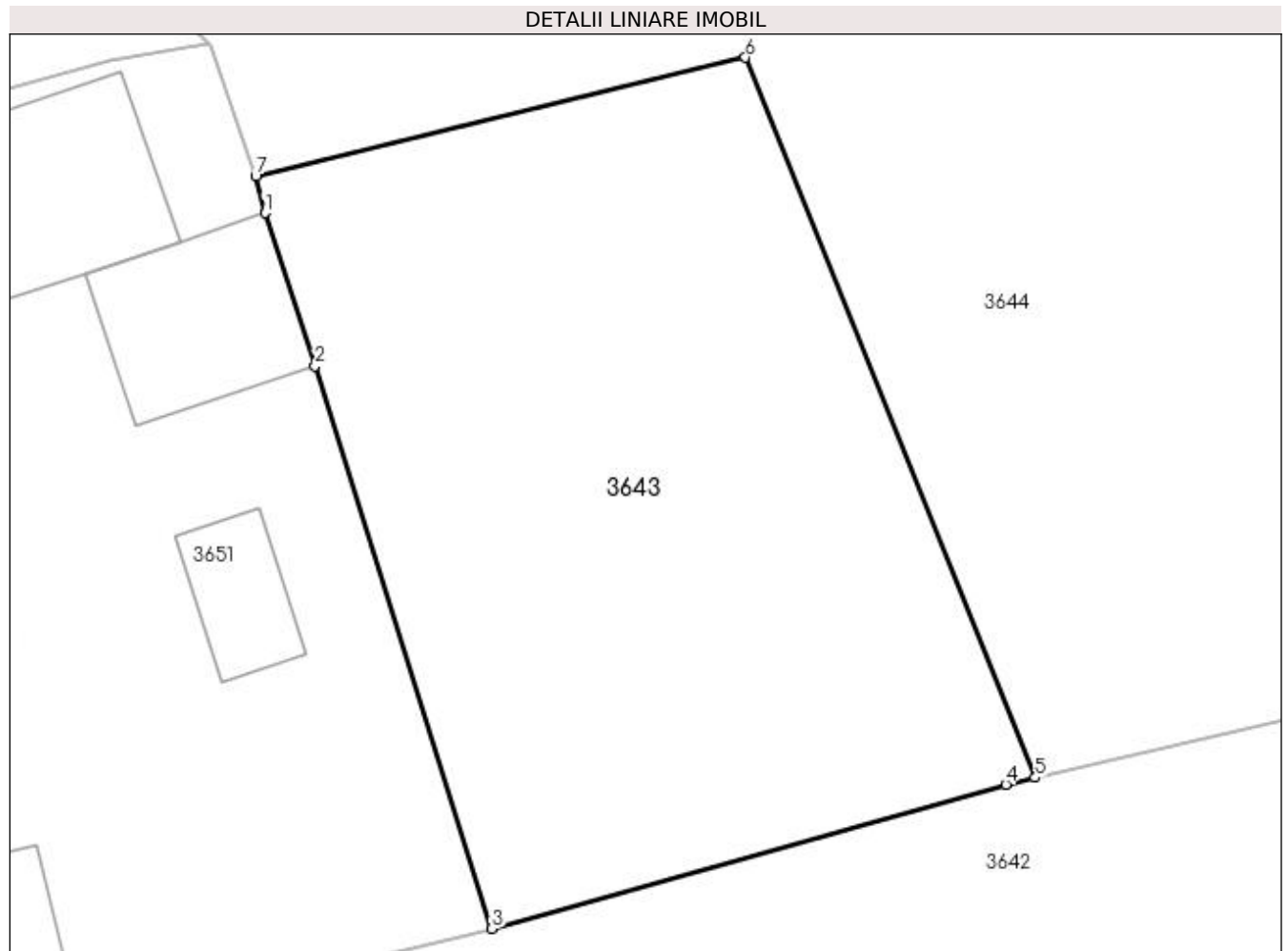
C. Partea III. SARCINI .

Inscrieri privind dezmembramintele dreptului de proprietate, drepturi reale de garanție și sarcini	Referințe
NU SUNT	

Teren

Nr cadastral	Suprafața (mp)*	Observații / Referințe
	700	

* Suprafața este determinată în planul de proiecție Stereo 70.



Date referitoare la teren

Crt	Categorie folosință	Intravilan	Suprafața (mp)	Tarla	Parcelă	Nr. topo	Observații / Referințe
1	arabil	DA	700	101	3	-	

Lungime Segmente

1) Valorile lungimilor segmentelor sunt obținute din proiecție în plan.

Punct început	X / Y	Punct sfârșit	X / Y	Lungime segment (** (m)
1	404.379,088 320.392,394	2	404.381,149 320.386,129	6.595
2	404.381,149 320.386,129	3	404.388,412 320.363,044	24.201
3	404.388,412 320.363,044	4	404.409,508 320.368,957	21.91
4	404.409,508 320.368,957	5	404.410,72 320.369,235	1.243
5	404.410,72 320.369,235	6	404.398,815 320.398,77	31.844

Punct început	X / Y	Punct sfârșit	X / Y	Lungime segment (** (m)
6	404.398,815 320.398,77	7	404.378,708 320.393,888	20.692
7	404.378,708 320.393,888	1	404.379,088 320.392,394	1.542

** Lungimile segmentelor sunt determinate în planul de proiecție Stereo 70 și sunt rotunjite la 1 milimetru.

*** Distanța dintre puncte este formată din segmente cumulate ce sunt mai mici decât valoarea 1 milimetru.

**DATE DESPRE IMOBILUL NR. 3644**

Oficiul de Cadastru și Publicitate Imobiliară DOLJ
Biroul de Cadastru și Publicitate Imobiliară Craiova

A. Partea I. Descrierea imobilului

TEREN Necunoscut

Adresa: Loc. Jieni, Jud. Dolj, T101, P2

Nr. Crt	Nr cadastral Nr. topografic	Suprafața* (mp)	Observații / Referințe
A1		4.800	Sector cadastral:79 Teren neimprejmuit;

B. Partea II. Proprietari și acte

Inscrieri privitoare la dreptul de proprietate și alte drepturi reale		Referințe
/		
Act Notarial nr. ACT DE PARTAJ VOLUNTAR NR. 272, din 05/06/2006 emis de NP PAPA ANDREEA-DIANA (CERTIFICAT DE DECES SERIA D.12 NR. 193652 DIN 12.10.2022);		
B1	Intabulare, drept de PROPRIETATE, dobândit prin Conventie, cota actuala 1/1, cota initiala 1/1 1) JIANU MARIN DEFUNCT:Da	A1

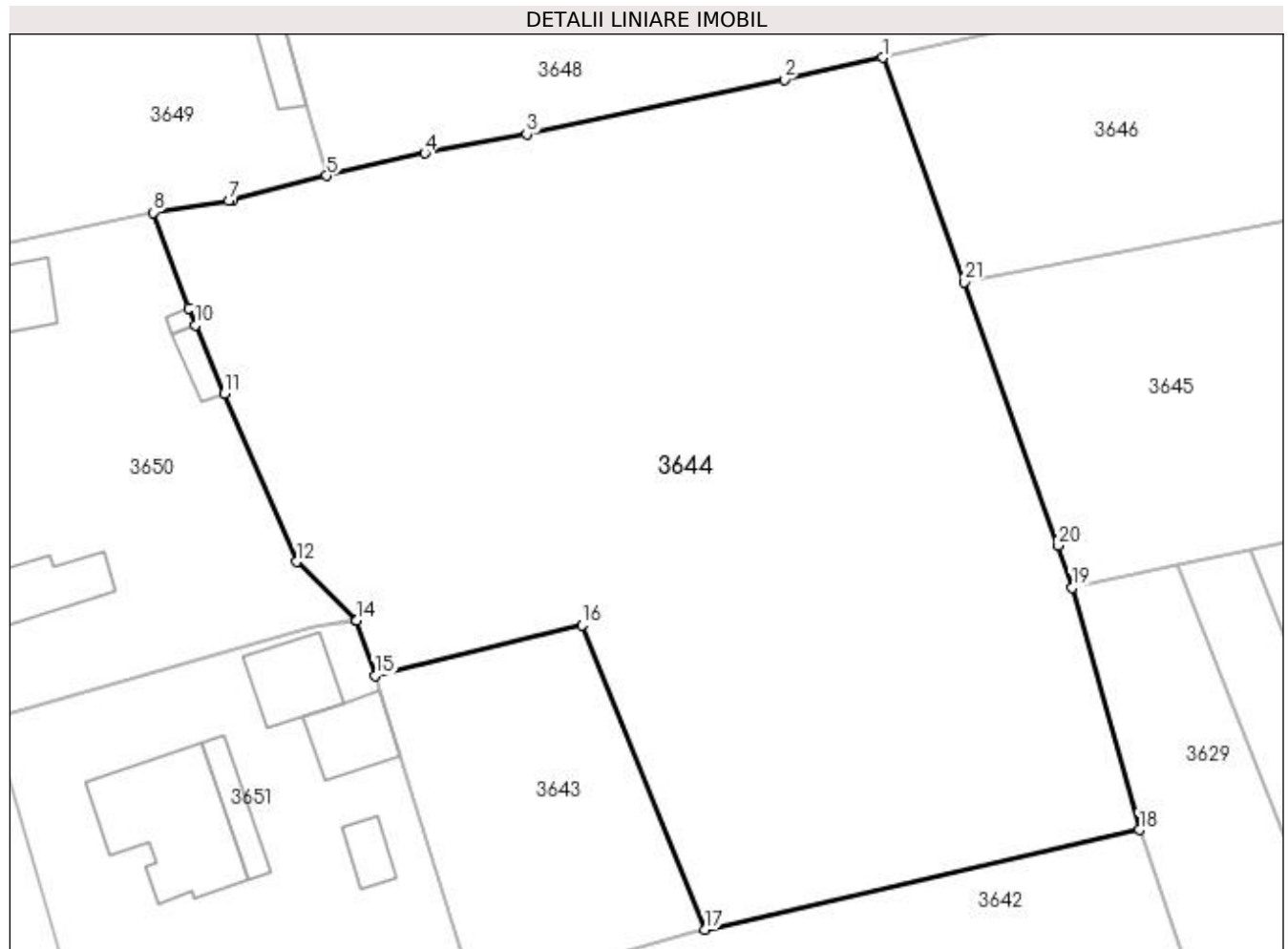
C. Partea III. SARCINI .

Inscrieri privind dezmembramintele dreptului de proprietate, drepturi reale de garanție și sarcini	Referințe
NU SUNT	

Teren

Nr cadastral	Suprafața (mp)*	Observații / Referințe
	4.800	

* Suprafața este determinată în planul de proiecție Stereo 70.



Date referitoare la teren

Crt	Categorie folosință	Intra vilan	Suprafața (mp)	Tarla	Parcelă	Nr. topo	Observații / Referințe
1	arabil	DA	1.012	101	2	-	
2	vie	DA	87	101	2	-	
3	arabil	NU	3.036	101	2	-	
4	vie	NU	665	101	2	-	

Lungime Segmente

1) Valorile lungimilor segmentelor sunt obținute din proiecție în plan.

Punct început	X / Y	Punct sfârșit	X / Y	Lungime segment (** (m)
1	404.427,981 320.453,914	2	404.418,418 320.451,784	9.798
3	404.393,41 320.446,48	4	404.383,495 320.444,618	10.088
5	404.373,969 320.442,459	6	404.364,882 320.440,095	9.389

Punct început	X / Y	Punct sfârșit	X / Y	Lungime segment (** (m)
2	404.418,418 320.451,784	3	404.393,41 320.446,48	25.564
4	404.383,495 320.444,618	5	404.373,969 320.442,459	9.768
6	404.364,882 320.440,095	7	404.364,473 320.439,988	0.423

Punct început	X / Y	Punct sfârșit	X / Y	Lungime segment (** (m)
7	404.364,473 320.439,988	8	404.357,135 320.438,877	7.422
9	404.360,574 320.429,565	10	404.361,178 320.427,919	1.753
11	404.364,021 320.421,291	12	404.371,032 320.404,941	17.79
13	404.376,808 320.399,309	14	404.376,891 320.399,229	0.115
15	404.378,708 320.393,888	16	404.398,815 320.398,77	20.692
17	404.410,72 320.369,235	18	404.452,945 320.378,915	43.32
19	404.446,4 320.402,427	20	404.444,997 320.406,522	4.329
21	404.435,944 320.432,118	1	404.427,981 320.453,914	23.204

Punct început	X / Y	Punct sfârșit	X / Y	Lungime segment (** (m)
8	404.357,135 320.438,877	9	404.360,574 320.429,565	9.927
10	404.361,178 320.427,919	11	404.364,021 320.421,291	7.212
12	404.371,032 320.404,941	13	404.376,808 320.399,309	8.067
14	404.376,891 320.399,229	15	404.378,708 320.393,888	5.642
16	404.398,815 320.398,77	17	404.410,72 320.369,235	31.844
18	404.452,945 320.378,915	19	404.446,4 320.402,427	24.406
20	404.444,997 320.406,522	21	404.435,944 320.432,118	27.15

** Lungimile segmentelor sunt determinate în planul de proiecție Stereo 70 și sunt rotunjite la 1 milimetru.

*** Distanța dintre puncte este formată din segmente cumulate ce sunt mai mici decât valoarea 1 milimetru.

**DATE DESPRE IMOBILUL NR. 3645**

Oficiul de Cadastru și Publicitate Imobiliară DOLJ
Biroul de Cadastru și Publicitate Imobiliară Craiova

A. Partea I. Descrierea imobilului

TEREN Extravilan

Adresa: Jud. Dolj, T101, P3

Nr. Crt	Nr cadastral Nr. topografic	Suprafața* (mp)	Observații / Referințe
A1		3.700	Sector cadastral:79 Teren neimprejmuit;

B. Partea II. Proprietari și acte

Inscrieri privitoare la dreptul de proprietate și alte drepturi reale	Referințe
/	
Act Administrativ nr. TDP 2481-1959, din 27/07/2002 emis de CJPSDPAT DOLJ;	
B1	A1
Intabulare, drept de PROPRIETATE, dobândit prin Reconstituire, cota actuala 1/1, cota initiala 1/1 1) NUȚULOIU CONSTANTIN, LIPSĂ CNP	

C. Partea III. SARCINI .

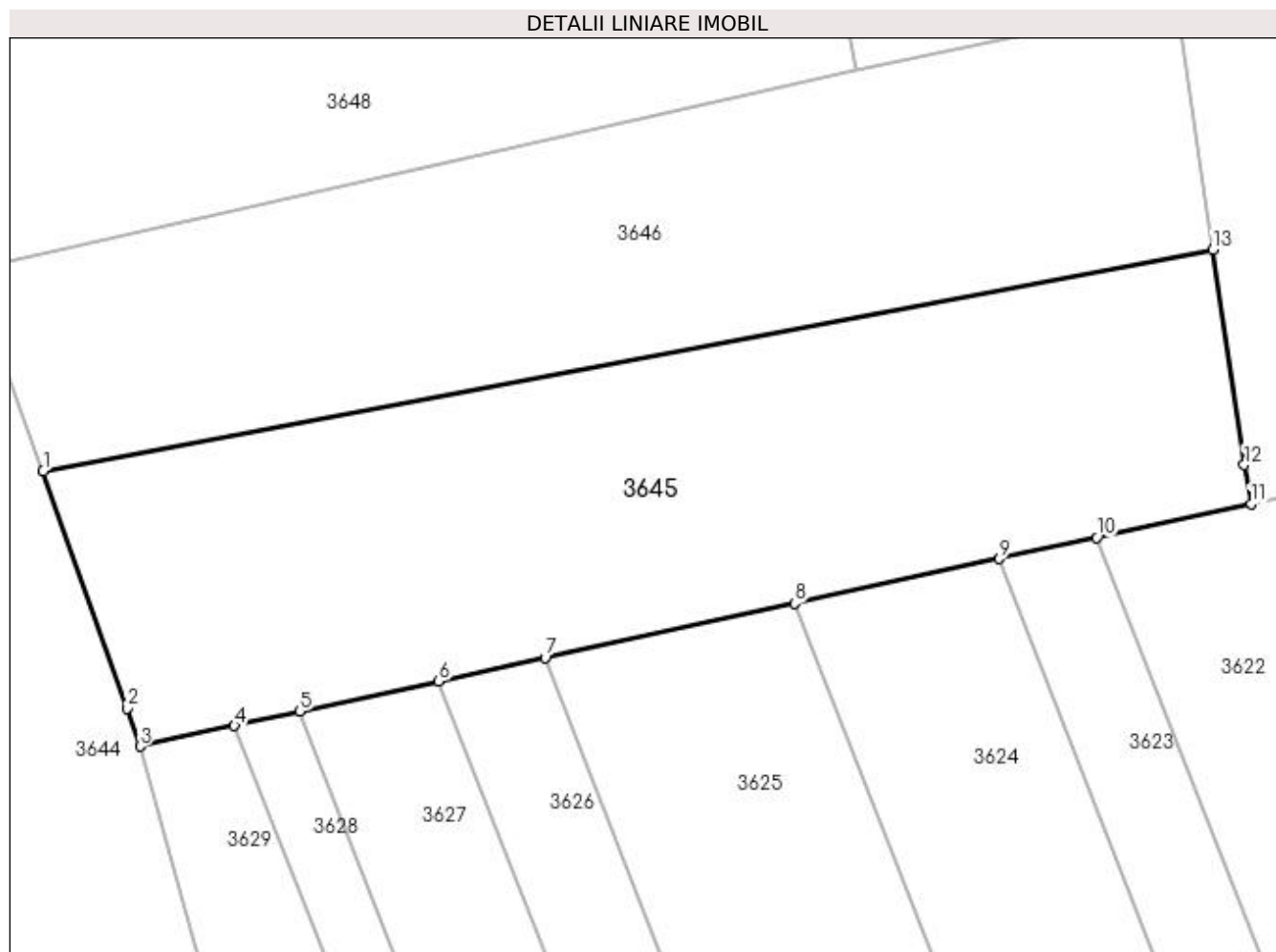
Inscrieri privind dezmembramintele dreptului de proprietate, drepturi reale de garanție și sarcini	Referințe
NU SUNT	

Anexa Nr. 1 La Partea I

Teren

Nr cadastral	Suprafața (mp)*	Observații / Referințe
	3.700	

* Suprafața este determinată în planul de proiecție Stereo 70.



Date referitoare la teren

Crt	Categorie folosință	Intravilan	Suprafața (mp)	Tarla	Parcelă	Nr. topo	Observații / Referințe
1	arabil	NU	3.700	101	3	-	

Lungime Segmente

1) Valorile lungimilor segmentelor sunt obținute din proiecție în plan.

Punct început	X / Y	Punct sfârșit	X / Y	Lungime segment (** (m)
1	404.435,944 320.432,118	2	404.444,997 320.406,522	27.15
2	404.444,997 320.406,522	3	404.446,4 320.402,427	4.329
3	404.446,4 320.402,427	4	404.456,604 320.404,654	10.444
4	404.456,604 320.404,654	5	404.463,65 320.406,191	7.211
5	404.463,65 320.406,191	6	404.478,674 320.409,469	15.378

Punct început	X / Y	Punct sfârșit	X / Y	Lungime segment (** (m)
6	404.478,674 320.409,469	7	404.490,16 320.411,975	11.756
7	404.490,16 320.411,975	8	404.517,14 320.417,861	27.615
8	404.517,14 320.417,861	9	404.539,211 320.422,676	22.59
9	404.539,211 320.422,676	10	404.549,762 320.424,979	10.799
10	404.549,762 320.424,979	11	404.566,434 320.428,616	17.064
11	404.566,434 320.428,616	12	404.565,693 320.432,801	4.25
12	404.565,693 320.432,801	13	404.562,283 320.456,059	23.507
13	404.562,283 320.456,059	1	404.435,944 320.432,118	128.588

** Lungimile segmentelor sunt determinate în planul de proiecție Stereo 70 și sunt rotunjite la 1 milimetru.

*** Distanța dintre puncte este formată din segmente cumulate ce sunt mai mici decât valoarea 1 milimetru.

**DATE DESPRE IMOBILUL NR. 3646**

Oficiul de Cadastru și Publicitate Imobiliară DOLJ
Biroul de Cadastru și Publicitate Imobiliară Craiova

A. Partea I. Descrierea imobilului

TEREN Extravilan

Adresa: Jud. Dolj, T101, P2

Nr. Crt	Nr cadastral Nr. topografic	Suprafața* (mp)	Observații / Referințe
A1		3.300	Sector cadastral:79 Teren neimprejmuit;

B. Partea II. Proprietari și acte

Inscrieri privitoare la dreptul de proprietate și alte drepturi reale	Referințe
/	
Act Notarial nr. ACT DE PARTAJ VOLUNTAR NR. 247, din 11/02/2003 emis de NP PAPA EUGENIA;	
B1	Intabulare, drept de PROPRIETATE, dobandit prin lesire Din Indiviziune, cota actuala 1/1, cota initiala 1/1
	1) NUȚULOIU CONSTANTIN, CERTIFICAT DE DECES SERIA D.11 NR. 904549 DIN 19.11.2021 DEFUNCT: Da

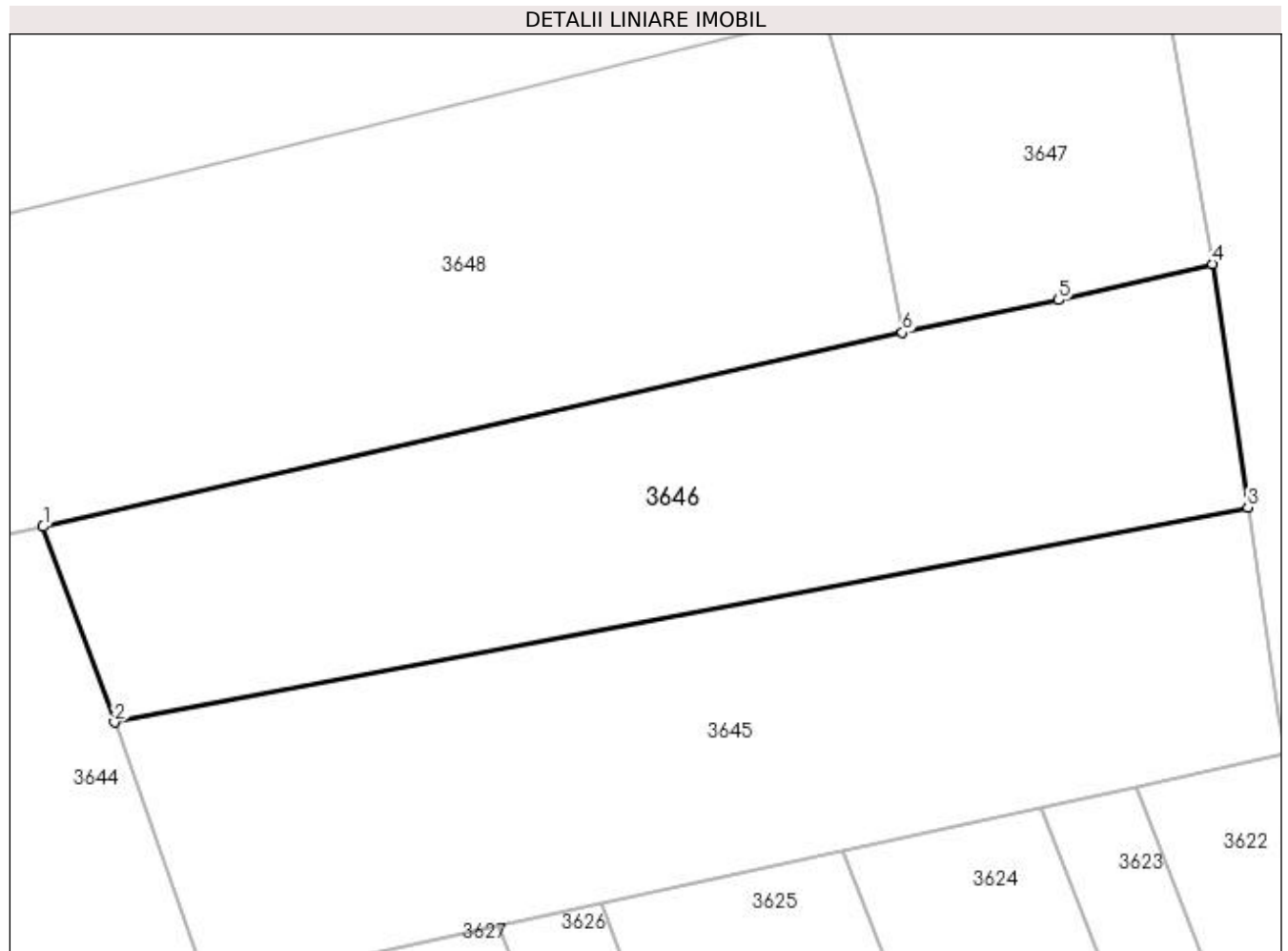
C. Partea III. SARCINI .

Inscrieri privind dezmembramintele dreptului de proprietate, drepturi reale de garanție și sarcini	Referințe
NU SUNT	

Teren

Nr cadastral	Suprafața (mp)*	Observații / Referințe
	3.300	

* Suprafața este determinată în planul de proiecție Stereo 70.



Date referitoare la teren

Crt	Categorie folosință	Intra vilan	Suprafața (mp)	Tarla	Parcelă	Nr. topo	Observații / Referințe
1	arabil	NU	3.300	101	2	-	

Lungime Segmente

1) Valorile lungimilor segmentelor sunt obținute din proiecție în plan.

Punct început	X / Y	Punct sfârșit	X / Y	Lungime segment (** (m)
1	404.427,981 320.453,914	2	404.435,944 320.432,118	23.204
2	404.435,944 320.432,118	3	404.562,283 320.456,059	128.588
3	404.562,283 320.456,059	4	404.558,305 320.483,193	27.424
4	404.558,305 320.483,193	5	404.541,201 320.479,141	17.578
5	404.541,201 320.479,141	6	404.523,77 320.475,521	17.802

Punct început	X / Y	Punct sfârșit	X / Y	Lungime segment (** (m)
6	404.523,77 320.475,521	1	404.427,981 320.453,914	98.196

** Lungimile segmentelor sunt determinate în planul de proiecție Stereo 70 și sunt rotunjite la 1 milimetru.

*** Distanța dintre puncte este formată din segmente cumulate ce sunt mai mici decât valoarea 1 milimetru.

**DATE DESPRE IMOBILUL NR. 3647**

Oficiul de Cadastru și Publicitate Imobiliară DOLJ
Biroul de Cadastru și Publicitate Imobiliară Craiova

A. Partea I. Descrierea imobilului

TEREN Extravilan

Adresa: Jud. Dolj, T101, P1/1

Nr. Crt	Nr cadastral Nr. topografic	Suprafața* (mp)	Observații / Referințe
A1		1.300	Sector cadastral:79 Teren neimprejmuit; rezerva comisiei locale de fond funciar

B. Partea II. Proprietari și acte

Inscrieri privitoare la dreptul de proprietate și alte drepturi reale		Referințe
/		
Act Normativ nr. LEGEA NR. 7, din 13/03/1996 emis de PARLAMENT;		
B1	Inscrierea provizorie, drept de PROPRIETATE, dobandit prin Lege, cota actuala 1/1, cota initiala 1/1 1) NEIDENTIFICAT NEIDENTIFICAT	A1

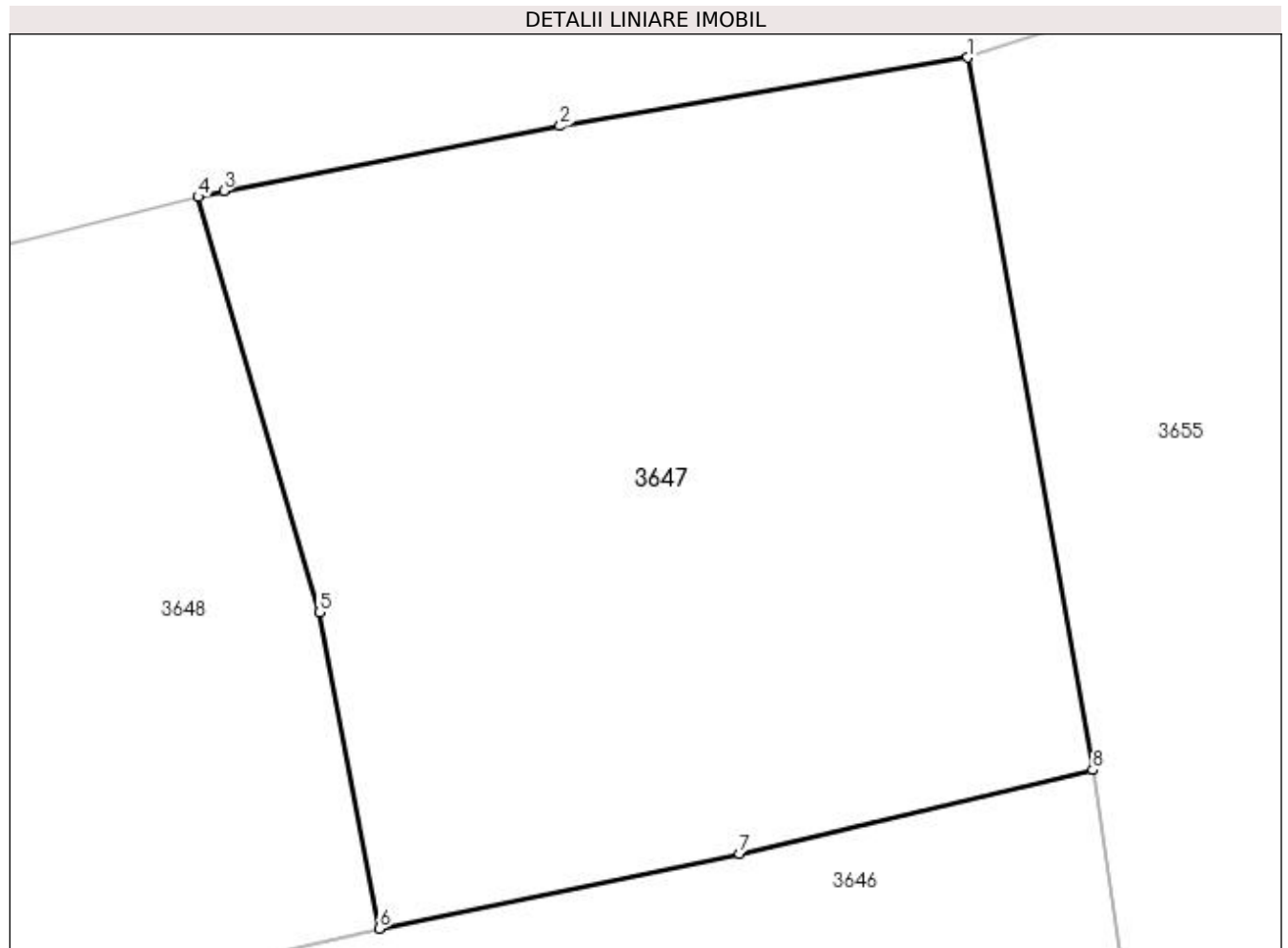
C. Partea III. SARCINI .

Inscrieri privind dezmembramintele dreptului de proprietate, drepturi reale de garanție și sarcini	Referințe
NU SUNT	

Teren

Nr cadastral	Suprafața (mp)*	Observații / Referințe
	1.300	rezerva comisiei locale de fond funciar

* Suprafața este determinată în planul de proiecție Stereo 70.



Date referitoare la teren

Crt	Categorie folosință	Intra vilan	Suprafața (mp)	Tarla	Parcelă	Nr. topo	Observații / Referințe
1	arabil	NU	1.300	101	1/1	-	

Lungime Segmente

1) Valorile lungimilor segmentelor sunt obținute din proiecție în plan.

Punct început	X / Y	Punct sfârșit	X / Y	Lungime segment (** (m)
1	404.552,243 320.517,636	2	404.532,523 320.514,325	19.996
2	404.532,523 320.514,325	3	404.516,246 320.511,198	16.575
3	404.516,246 320.511,198	4	404.515,007 320.510,892	1.277
4	404.515,007 320.510,892	5	404.520,872 320.490,809	20.922
5	404.520,872 320.490,809	6	404.523,77 320.475,521	15.56

Punct început	X / Y	Punct sfârșit	X / Y	Lungime segment (** (m)
6	404.523,77 320.475,521	7	404.541,201 320.479,141	17.802
7	404.541,201 320.479,141	8	404.558,305 320.483,193	17.578
8	404.558,305 320.483,193	1	404.552,243 320.517,636	34.972

** Lungimile segmentelor sunt determinate în planul de proiecție Stereo 70 și sunt rotunjite la 1 milimetru.

*** Distanța dintre puncte este formată din segmente cumulate ce sunt mai mici decât valoarea 1 milimetru.

**DATE DESPRE IMOBILUL NR. 3648**

Oficiul de Cadastru și Publicitate Imobiliară DOLJ
Biroul de Cadastru și Publicitate Imobiliară Craiova

A. Partea I. Descrierea imobilului

TEREN Necunoscut

Adresa: Loc. Jieni, Jud. Dolj, T101, P1

Nr. Crt	Nr cadastral Nr. topografic	Suprafața* (mp)	Observații / Referințe
A1		5.400	Sector cadastral:79 Teren neimprejmuit;

B. Partea II. Proprietari și acte

Inscrieri privitoare la dreptul de proprietate și alte drepturi reale	Referințe
/	
Act Administrativ nr. TDP 1806-58809, din 24/06/1999 emis de CJPSDPAT DOLJ;	
B1	A1
Intabulare, drept de PROPRIETATE, dobândit prin Reconstituire, cota actuala 1/1, cota initiala 1/1 1) NUȚULOIU DUMITRU, LIPSĂ CNP	

C. Partea III. SARCINI .

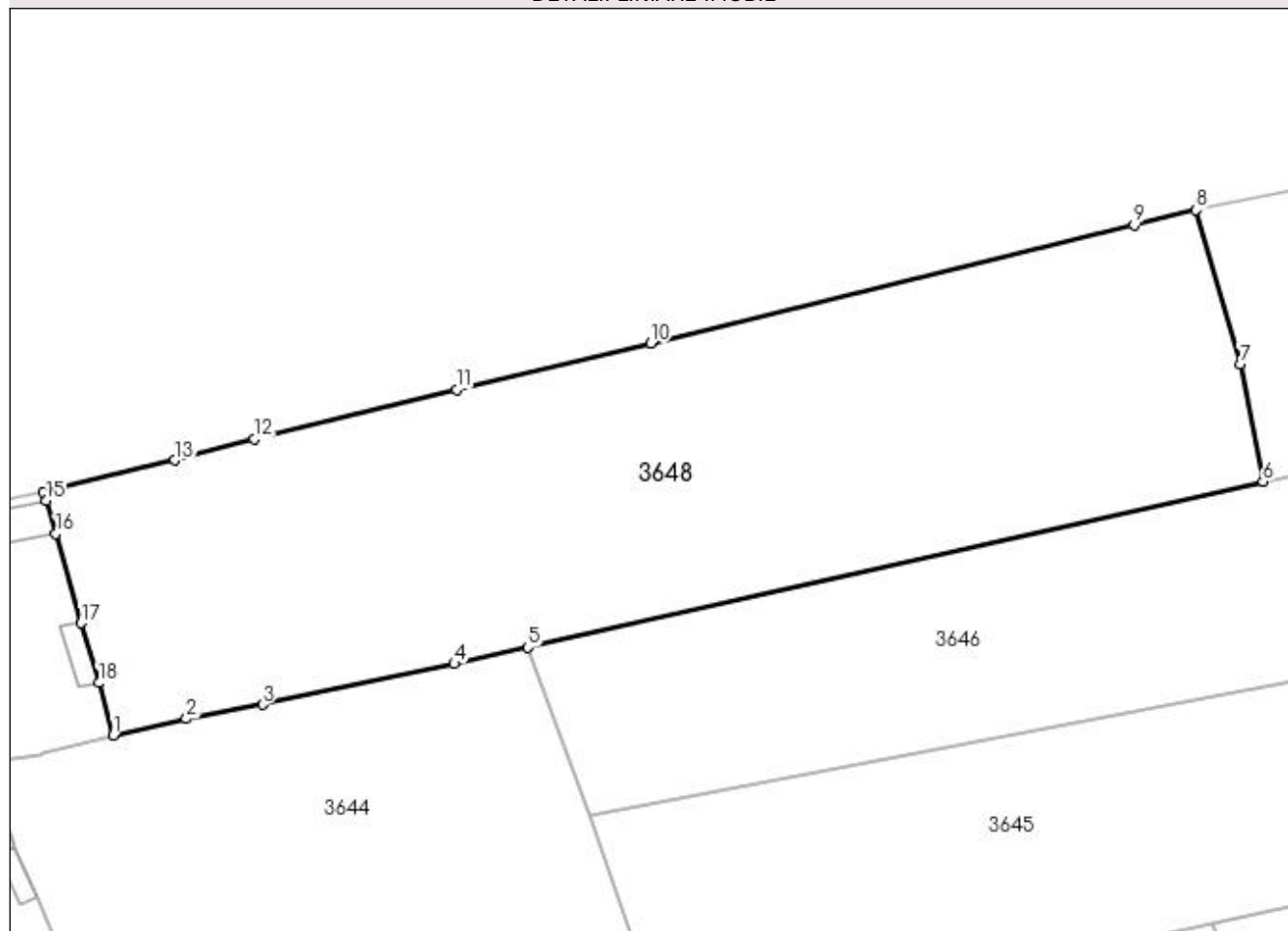
Inscrieri privind dezmembramintele dreptului de proprietate, drepturi reale de garanție și sarcini	Referințe
NU SUNT	

Anexa Nr. 1 La Partea I**Teren**

Nr cadastral	Suprafața (mp)*	Observații / Referințe
	5.400	

* Suprafața este determinată în planul de proiecție Stereo 70.

DETALII LINIARE IMOBIL

**Date referitoare la teren**

Crt	Categorie folosință	Intravilan	Suprafața (mp)	Tarla	Parcelă	Nr. topo	Observații / Referințe
1	arabil	DA	162	101	1	-	
2	arabil	NU	4.242	101	1	-	
3	vie	NU	996	101	1	-	

Lungime Segmente

1) Valorile lungimilor segmentelor sunt obținute din proiecție în plan.

Punct început	X / Y	Punct sfârșit	X / Y	Lungime segment (** (m)
1	404.373,969 320.442,459	2	404.383,495 320.444,618	9.768
2	404.383,495 320.444,618	3	404.393,41 320.446,48	10.088
3	404.393,41 320.446,48	4	404.418,418 320.451,784	25.564
4	404.418,418 320.451,784	5	404.427,981 320.453,914	9.798

Punct început	X / Y	Punct sfârșit	X / Y	Lungime segment (** (m)
5	404.427,981 320.453,914	6	404.523,77 320.475,521	98.196
6	404.523,77 320.475,521	7	404.520,872 320.490,809	15.56
7	404.520,872 320.490,809	8	404.515,007 320.510,892	20.922
8	404.515,007 320.510,892	9	404.507,006 320.508,914	8.241
9	404.507,006 320.508,914	10	404.443,985 320.493,525	64.873
10	404.443,985 320.493,525	11	404.418,7 320.487,519	25.989
11	404.418,7 320.487,519	12	404.392,371 320.481,054	27.111
12	404.392,371 320.481,054	13	404.381,995 320.478,294	10.737
13	404.381,995 320.478,294	14	404.364,875 320.474,171	17.61
14	404.364,875 320.474,171	15	404.365,21 320.473,048	1.172
15	404.365,21 320.473,048	16	404.366,491 320.468,764	4.472
16	404.366,491 320.468,764	17	404.369,78 320.457,09	12.128
17	404.369,78 320.457,09	18	404.372,056 320.449,297	8.119
18	404.372,056 320.449,297	1	404.373,969 320.442,459	7.101

** Lungimile segmentelor sunt determinate în planul de proiecție Stereo 70 și sunt rotunjite la 1 milimetru.

*** Distanța dintre puncte este formată din segmente cumulate ce sunt mai mici decât valoarea 1 milimetru.

**DATE DESPRE IMOBILUL NR. 3649**

Oficiul de Cadastru și Publicitate Imobiliară DOLJ
Biroul de Cadastru și Publicitate Imobiliară Craiova

A. Partea I. Descrierea imobilului

TEREN Intravilan

Adresa: Loc. Jieni, Str Iancu Jianu, Nr. 23, Jud. Dolj, T146, P19

Nr. Crt	Nr cadastral Nr. topografic	Suprafața* (mp)	Observații / Referințe
A1		Din acte: 1.900 Masurata: 1.522	Sector cadastral:79 Teren imprejmuit;

Construcții

Crt	Nr cadastral Nr. topografic	Adresa	Observații / Referințe
A1.1		Loc. Jieni, Str Iancu Jianu, Nr. 23, Jud. Dolj	Nr. niveluri:1; S. construita la sol:53 mp; S. construita desfasurata:53 mp; CASA CU 1 NIVEL
A1.2		Loc. Jieni, Str Iancu Jianu, Nr. 23, Jud. Dolj	Nr. niveluri:1; S. construita la sol:91 mp; S. construita desfasurata:91 mp; ANEXA CU 1 NIVEL
A1.3		Loc. Jieni, Str Iancu Jianu, Nr. 23, Jud. Dolj	Nr. niveluri:1; S. construita la sol:22 mp; S. construita desfasurata:22 mp; ANEXA CU 1 NIVEL

B. Partea II. Proprietari și acte

Inscrieri privitoare la dreptul de proprietate și alte drepturi reale		Referințe
/		
Act Administrativ nr. TDP 1806-58809, din 24/06/1999 emis de CJPSDPAT DOLJ (ADEVERINTA NR. 9005/03.01.2023);		
B1	Intabulare, drept de PROPRIETATE, dobandit prin Reconstituire, cota actuala 1/1, cota initiala 1/1 1) NUȚULOIU DUMITRU, LIPSĂ CNP	A1
Act Administrativ nr. ADEVERINTA NR. 3, din 03/01/2023 emis de PRIMARIA SIMNICU DE SUS;		
B2	Intabulare, drept de PROPRIETATE, dobandit prin Lege, cota actuala 1/1, cota initiala 1/1 1) NUȚULOIU DUMITRU, LIPSĂ CNP	A1.1, A1.2, A1.3

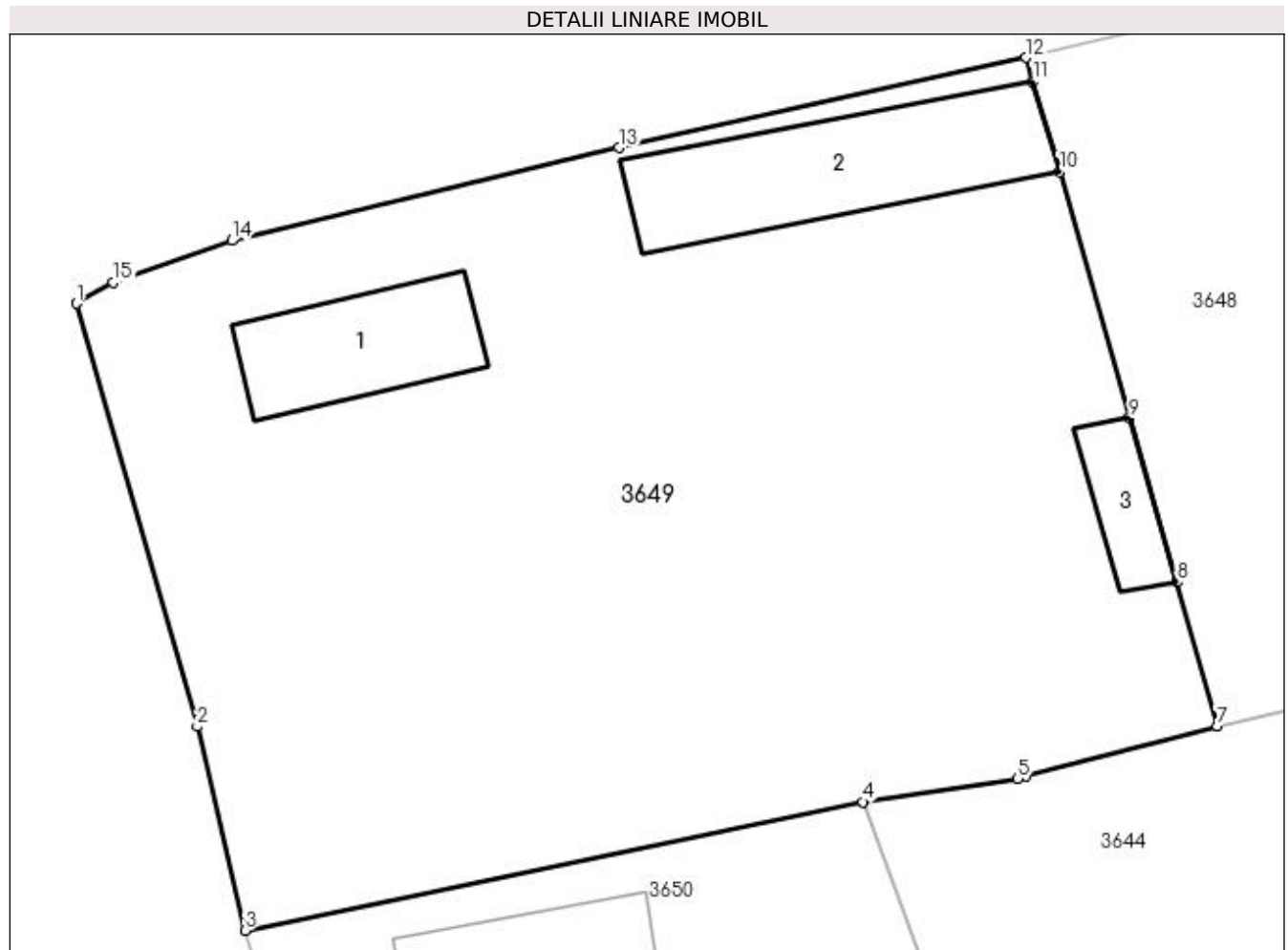
C. Partea III. SARCINI .

Inscrieri privind dezmembramintele dreptului de proprietate, drepturi reale de garanție și sarcini	Referințe
NU SUNT	

Teren

Nr cadastral	Suprafața (mp)*	Observații / Referințe
	Din acte: 1.900 Masurata: 1.522	

* Suprafața este determinată în planul de proiecție Stereo 70.



Date referitoare la teren

Crt	Categorie folosință	Intra vilan	Suprafața (mp)	Tarla	Parcelă	Nr. topo	Observații / Referințe
1	curți constructii	DA	1.000	146	19	-	
2	vie	DA	522	146	19	-	

Date referitoare la construcții

Crt	Număr	Destinație construcție	Supraf. (mp)	Situație juridică	Observații / Referințe
A1.1		construcții de locuințe	53	Cu acte	Nr. niveluri:1; S. construita la sol:53 mp; S. construita desfasurata:53 mp; CASA CU 1 NIVEL
A1.2		construcții anexa	91	Cu acte	Nr. niveluri:1; S. construita la sol:91 mp; S. construita desfasurata:91 mp; ANEXA CU 1 NIVEL
A1.3		construcții anexa	22	Cu acte	Nr. niveluri:1; S. construita la sol:22 mp; S. construita desfasurata:22 mp; ANEXA CU 1 NIVEL

Lungime Segmente

1) Valorile lungimilor segmentelor sunt obținute din proiecție în plan.

Punct început	X / Y	Punct sfârșit	X / Y	Lungime segment (** (m)

Punct început	X / Y	Punct sfârșit	X / Y	Lungime segment (** (m)
1	404.319,808 320.462,511	2	404.325,54 320.442,449	20.865
2	404.325,54 320.442,449	3	404.327,825 320.432,775	9.94
3	404.327,825 320.432,775	4	404.357,135 320.438,877	29.938
4	404.357,135 320.438,877	5	404.364,473 320.439,988	7.422
5	404.364,473 320.439,988	6	404.364,882 320.440,095	0.423
6	404.364,882 320.440,095	7	404.373,969 320.442,459	9.389
7	404.373,969 320.442,459	8	404.372,056 320.449,297	7.101
8	404.372,056 320.449,297	9	404.369,78 320.457,09	8.119
9	404.369,78 320.457,09	10	404.366,491 320.468,764	12.128
10	404.366,491 320.468,764	11	404.365,21 320.473,048	4.472
11	404.365,21 320.473,048	12	404.364,875 320.474,171	1.172
12	404.364,875 320.474,171	13	404.345,565 320.469,895	19.778
13	404.345,565 320.469,895	14	404.327,181 320.465,497	18.903
14	404.327,181 320.465,497	15	404.321,557 320.463,503	5.967
15	404.321,557 320.463,503	1	404.319,808 320.462,511	2.011

** Lungimile segmentelor sunt determinate în planul de proiecție Stereo 70 și sunt rotunjite la 1 milimetru.

*** Distanța dintre puncte este formată din segmente cumulate ce sunt mai mici decât valoarea 1 milimetru.

**DATE DESPRE IMOBILUL NR. 3650**

Oficiul de Cadastru și Publicitate Imobiliară DOLJ
Biroul de Cadastru și Publicitate Imobiliară Craiova

A. Partea I. Descrierea imobilului

TEREN Intravilan

Adresa: Loc. Jieni, Str Iancu Jianu, Nr. 23, Jud. Dolj, T146, P18

Nr. Crt	Nr cadastral Nr. topografic	Suprafața* (mp)	Observații / Referințe
A1		Din acte: 1.600 Masurata: 1.390	Sector cadastral:79 Teren imprejmuit;

Construcții

Crt	Nr cadastral Nr. topografic	Adresa	Observații / Referințe
A1.1		Loc. Jieni, Str Iancu Jianu, Nr. 25, Jud. Dolj	Nr. niveluri:1; S. construita la sol:79 mp; S. construita desfasurata:79 mp; CASA CU 1 NIVEL
A1.2		Loc. Jieni, Str Iancu Jianu, Nr. 25, Jud. Dolj	Nr. niveluri:1; S. construita la sol:57 mp; S. construita desfasurata:57 mp; GRAJD CU 1 NIVEL
A1.3		Loc. Jieni, Str Iancu Jianu, Nr. 25, Jud. Dolj	Nr. niveluri:1; S. construita la sol:17 mp; S. construita desfasurata:17 mp; PATUL CU 1 NIVEL
A1.4		Loc. Jieni, Str Iancu Jianu, Nr. 25, Jud. Dolj	Nr. niveluri:1; S. construita la sol:4 mp; S. construita desfasurata:4 mp; ANEXA CU 1 NIVEL

B. Partea II. Proprietari și acte

Inscrieri privitoare la dreptul de proprietate și alte drepturi reale		Referințe
/		
Act Notarial nr. ACT DE PARTAJ VOLUNTAR NR. 272, din 05/06/2006 emis de NP PAPA ANDREEA-DIANA (ADEVERINTA NR. 9006/03.01.2023);		
B1	Intabulare, drept de PROPRIETATE, dobandit prin lesire Din Indiviziune, cota actuala 1/1, cota initiala 1/1 1) JIANU MARIN , CERTIFICAT DE DECES SERIA D.12 NR. 193652 DIN 12.10.2022 DEFUNCT:Da	A1
Act Notarial nr. CERTIFICAT DE MOSTENITOR NR. 2847, din 26/11/1992 emis de NP DRAGUSIN MIRCEA;		
B2	Intabulare, drept de PROPRIETATE, dobandit prin Succesiune, cota actuala 1/1, cota initiala 1/1 1) JIANU MARIN , CERTIFICAT DE DECES SERIA D.12 NR. 193652 DIN 12.10.2022 DEFUNCT:Da	A1.1, A1.2, A1.3
Act Administrativ nr. ADEVERINTA NR. 3, din 03/01/2023 emis de PRIMARIA SIMNICU DE SUS;		
B3	Intabulare, drept de PROPRIETATE, dobandit prin Lege, cota actuala 1/1, cota initiala 1/1 1) JIANU MARIN , CERTIFICAT DE DECES SERIA D.12 NR. 193652 DIN 12.10.2022 DEFUNCT:Da	A1.4

C. Partea III. SARCINI .

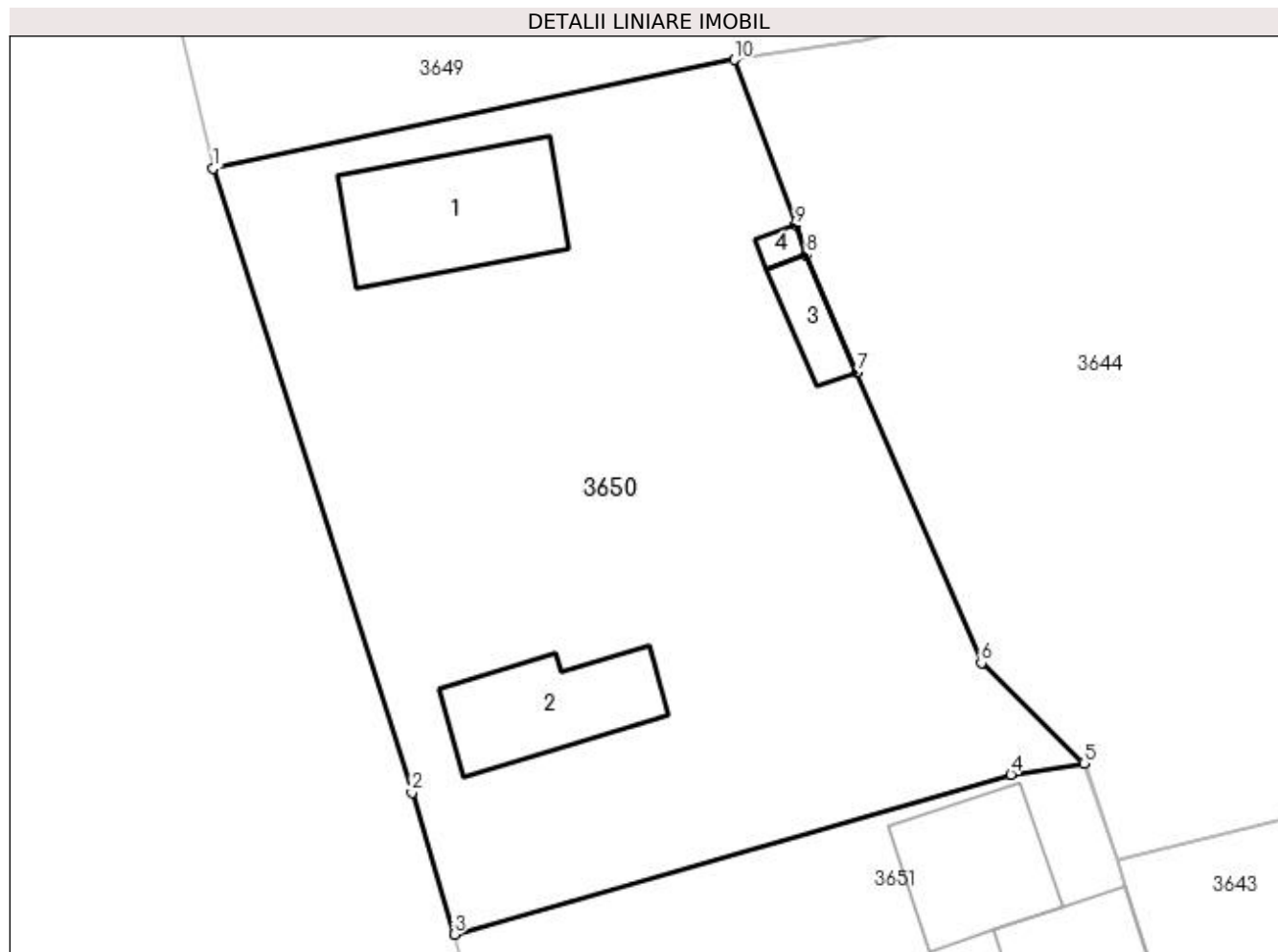
Inscrieri privind dezmembramintele dreptului de proprietate, drepturi reale de garanție și sarcini	Referințe
NU SUNT	

Anexa Nr. 1 La Partea I

Teren

Nr cadastral	Suprafața (mp)*	Observații / Referințe
	Din acte: 1.600 Masurata: 1.390	

* Suprafața este determinată în planul de proiecție Stereo 70.



Date referitoare la teren

Crt	Categorie folosință	Intra vilan	Suprafața (mp)	Tarla	Parcelă	Nr. topo	Observații / Referințe
1	curți constructii	DA	1.112	146	18	-	
2	arabil	DA	278	146	18	-	

Date referitoare la construcții

Crt	Număr	Destinație construcție	Supraf. (mp)	Situație juridică	Observații / Referințe
A1.1		construcții de locuințe	79	Cu acte	Nr. niveluri:1; S. construita la sol:79 mp; S. construita desfasurata:79 mp; CASA CU 1 NIVEL
A1.2		construcții anexa	57	Cu acte	Nr. niveluri:1; S. construita la sol:57 mp; S. construita desfasurata:57 mp; GRAJD CU 1 NIVEL
A1.3		construcții anexa	17	Cu acte	Nr. niveluri:1; S. construita la sol:17 mp; S. construita desfasurata:17 mp; PATUL CU 1 NIVEL
A1.4		construcții anexa	4	Cu acte	Nr. niveluri:1; S. construita la sol:4 mp; S. construita desfasurata:4 mp; ANEXA CU 1 NIVEL

Lungime Segmente

1) Valorile lungimilor segmentelor sunt obținute din proiecție în plan.

Punct început	X / Y	Punct sfârșit	X / Y	Lungime segment (** (m)
1	404.327,825 320.432,775	2	404.339,006 320.397,659	36.853
2	404.339,006 320.397,659	3	404.341,383 320.389,683	8.323
3	404.341,383 320.389,683	4	404.372,697 320.398,681	32.581
4	404.372,697 320.398,681	5	404.376,808 320.399,309	4.159
5	404.376,808 320.399,309	6	404.371,032 320.404,941	8.067
6	404.371,032 320.404,941	7	404.364,021 320.421,291	17.79
7	404.364,021 320.421,291	8	404.361,178 320.427,919	7.212
8	404.361,178 320.427,919	9	404.360,574 320.429,565	1.753
9	404.360,574 320.429,565	10	404.357,135 320.438,877	9.927
10	404.357,135 320.438,877	1	404.327,825 320.432,775	29.938

** Lungimile segmentelor sunt determinate în planul de proiecție Stereo 70 și sunt rotunjite la 1 milimetru.

*** Distanța dintre puncte este formată din segmente cumulate ce sunt mai mici decât valoarea 1 milimetru.

**DATE DESPRE IMOBILUL NR. 3651**

Oficiul de Cadastru și Publicitate Imobiliară DOLJ
Biroul de Cadastru și Publicitate Imobiliară Craiova

A. Partea I. Descrierea imobilului

TEREN Intravilan

Adresa: Loc. Jieni, Str Iancu Jianu, Nr. 27, Jud. Dolj, T146, P17

Nr. Crt	Nr cadastral Nr. topografic	Suprafața* (mp)	Observații / Referințe
A1	33619	Din acte: 800 Masurata: 1.410	Sector cadastral:79 Teren imprejmuit;

Construcții

Crt	Nr cadastral Nr. topografic	Adresa	Observații / Referințe
A1.1		Loc. Jieni, Str Iancu Jianu, Nr. 27, Jud. Dolj	Nr. niveluri:1; S. construita la sol:145 mp; S. construita desfasurata:240 mp; CASA CU 2 NIVELE
A1.2		Loc. Jieni, Str Iancu Jianu, Nr. 27, Jud. Dolj	Nr. niveluri:1; S. construita la sol:75 mp; S. construita desfasurata:75 mp; ANEXA CU 1 NIVEL
A1.3		Loc. Jieni, Str Iancu Jianu, Nr. 27, Jud. Dolj	Nr. niveluri:1; S. construita la sol:32 mp; S. construita desfasurata:32 mp; ANEXA CU 1 NIVEL
A1.4		Loc. Jieni, Str Iancu Jianu, Nr. 27, Jud. Dolj	Nr. niveluri:1; S. construita la sol:58 mp; S. construita desfasurata:58 mp; ANEXA CU 1 NIVEL
A1.5		Loc. Jieni, Str Iancu Jianu, Nr. 27, Jud. Dolj	Nr. niveluri:1; S. construita la sol:51 mp; S. construita desfasurata:51 mp; ANEXA CU 1 NIVEL
A1.6		Loc. Jieni, Str Iancu Jianu, Nr. 27, Jud. Dolj	Nr. niveluri:1; S. construita la sol:23 mp; S. construita desfasurata:23 mp; ANEXA CU 1 NIVEL

B. Partea II. Proprietari și acte

Inscrieri privitoare la dreptul de proprietate și alte drepturi reale	Referințe
46937 / 29/04/2015	
Act Notarial nr. CONTRACT DE VANZARE AUT NR 892, din 29/04/2015 emis de NP ZAVOI AURELIAN PAUL;	
B1	Intabulare, drept de PROPRIETATE, dobandit prin Conventie, cota actuala 1/1, cota initiala 1/1 1) DARAC CONSTANTIN 2) DARAC MARIA PETRONELA
	A1, A1.1, A1.2
/	
Act Administrativ nr. ADEVERINTA NR. 3, din 03/01/2023 emis de PRIMARIA SIMNICU DE SUS;	
B2	Intabulare, drept de PROPRIETATE, dobandit prin Lege, cota actuala 1/1, cota initiala 1/1 1) DARAC MARIA PETRONELA 2) DARAC CONSTANTIN
	A1.3, A1.4, A1.5, A1.6

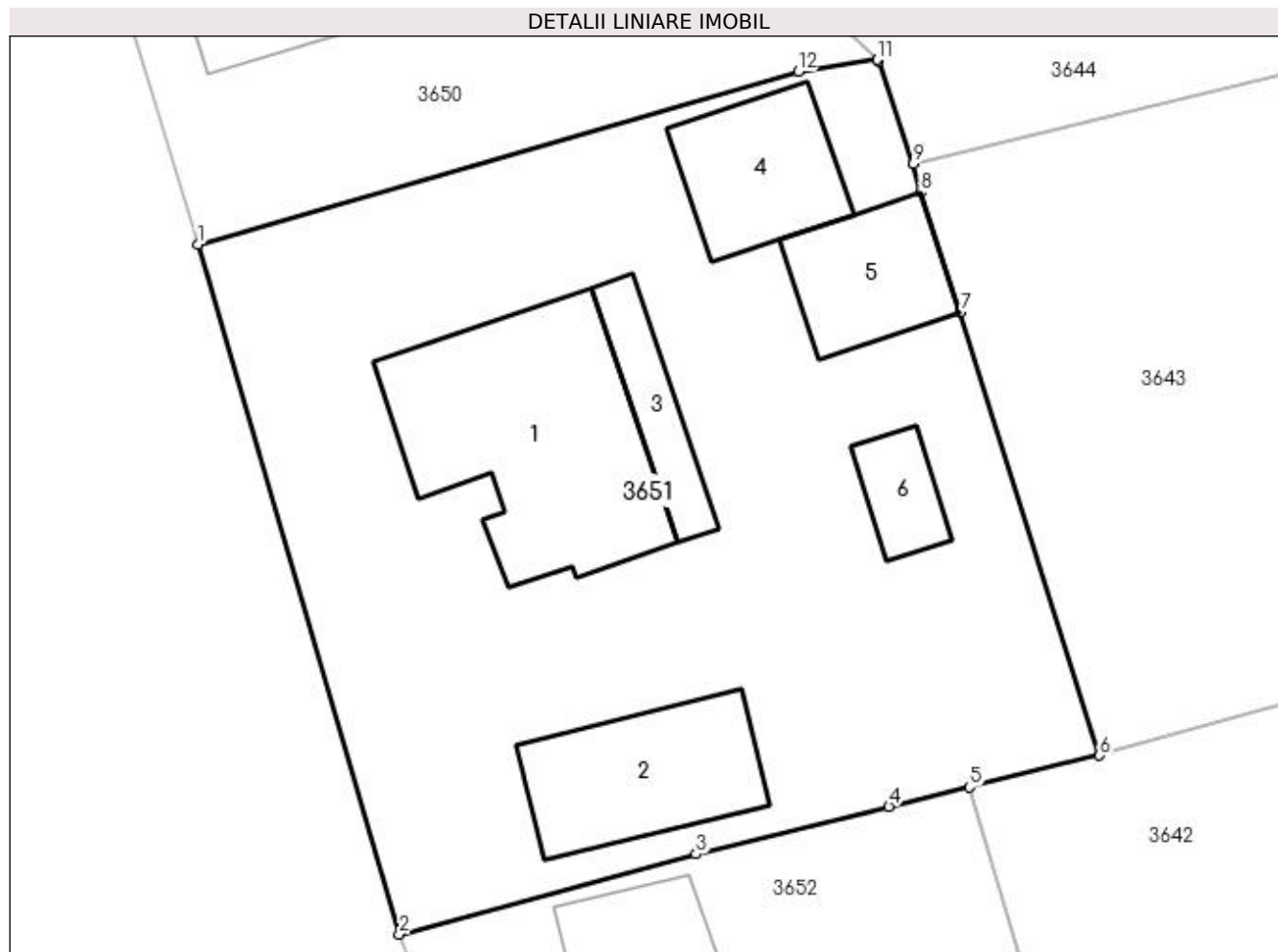
C. Partea III. SARCINI

Inscrieri privind dezmembramintele dreptului de proprietate, drepturi reale de garanție și sarcini	Referințe
46937 / 29/04/2015	
Act Notarial nr. CONTRACT DE VANZARE AUT NR 892, din 29/04/2015 emis de NP ZAVOI AURELIAN PAUL;	
C1	Intabulare, drept de UZUFRACT VIAGER, dobandit prin Conventie, cota actuala 1/1, cota initiala 1/1 1) JIANU FLORICA 2) JIANU ELISAVETA
	A1, A1.1, A1.2

Teren

Nr cadastral	Suprafața (mp)*	Observații / Referințe
33619	Din acte: 800 Masurata: 1.410	

* Suprafața este determinată în planul de proiecție Stereo 70.



Date referitoare la teren

Crt	Categorie folosință	Intra vilan	Suprafața (mp)	Tarla	Parcelă	Nr. topo	Observații / Referințe
1	curți constructii	DA	1.410	146	17	-	

Date referitoare la construcții

Crt	Număr	Destinație construcție	Supraf. (mp)	Situație juridică	Observații / Referințe
A1.1		construcții de locuințe	145	Cu acte	Nr. niveluri:1; S. construita la sol:145 mp; S. construita desfasurata:240 mp; CASA CU 2 NIVELE
A1.2		construcții anexa	75	Cu acte	Nr. niveluri:1; S. construita la sol:75 mp; S. construita desfasurata:75 mp; ANEXA CU 1 NIVEL
A1.3		construcții anexa	32	Cu acte	Nr. niveluri:1; S. construita la sol:32 mp; S. construita desfasurata:32 mp; ANEXA CU 1 NIVEL
A1.4		construcții anexa	58	Cu acte	Nr. niveluri:1; S. construita la sol:58 mp; S. construita desfasurata:58 mp; ANEXA CU 1 NIVEL
A1.5		construcții anexa	51	Cu acte	Nr. niveluri:1; S. construita la sol:51 mp; S. construita desfasurata:51 mp; ANEXA CU 1 NIVEL
A1.6		construcții anexa	23	Cu acte	Nr. niveluri:1; S. construita la sol:23 mp; S. construita desfasurata:23 mp; ANEXA CU 1 NIVEL

Lungime Segmente

1) Valorile lungimilor segmentelor sunt obținute din proiecție în plan.

Punct început	X / Y	Punct sfârșit	X / Y	Lungime segment (** (m)
1	404.341,383 320.389,683	2	404.351,912 320.353,724	37.469
2	404.351,912 320.353,724	3	404.367,372 320.357,9	16.014
3	404.367,372 320.357,9	4	404.377,423 320.360,387	10.354
4	404.377,423 320.360,387	5	404.381,624 320.361,403	4.322
5	404.381,624 320.361,403	6	404.388,412 320.363,044	6.983
6	404.388,412 320.363,044	7	404.381,149 320.386,129	24.201
7	404.381,149 320.386,129	8	404.379,088 320.392,394	6.595
8	404.379,088 320.392,394	9	404.378,708 320.393,888	1.542
9	404.378,708 320.393,888	10	404.376,891 320.399,229	5.642
10	404.376,891 320.399,229	11	404.376,808 320.399,309	0.115
11	404.376,808 320.399,309	12	404.372,697 320.398,681	4.159
12	404.372,697 320.398,681	1	404.341,383 320.389,683	32.581

** Lungimile segmentelor sunt determinate în planul de proiecție Stereo 70 și sunt rotunjite la 1 milimetru.

*** Distanța dintre puncte este formată din segmente cumulate ce sunt mai mici decât valoarea 1 milimetru.

**DATE DESPRE IMOBILUL NR. 3652**

Oficiul de Cadastru și Publicitate Imobiliară DOLJ
Biroul de Cadastru și Publicitate Imobiliară Craiova

A. Partea I. Descrierea imobilului

TEREN Intravilan

Adresa: Loc. Jieni, Str Iancu Jianu, Nr. 29-31, Jud. Dolj, T146, P16

Nr. Crt	Nr cadastral Nr. topografic	Suprafața* (mp)	Observații / Referințe
A1		Din acte: 900 Masurata: 890	Sector cadastral:79 Teren neimprejmit;

Construcții

Crt	Nr cadastral Nr. topografic	Adresa	Observații / Referințe
A1.1		Loc. Jieni, Str Iancu Jianu, Nr. 29, Jud. Dolj	Nr. niveluri:1; S. construita la sol:42 mp; S. construita desfasurata:42 mp; CASA CU 1 NIVEL
A1.2		Loc. Jieni, Str Iancu Jianu, Nr. 29, Jud. Dolj	Nr. niveluri:1; S. construita la sol:57 mp; S. construita desfasurata:57 mp; CASA CU 1 NIVEL

B. Partea II. Proprietari și acte

Inscrieri privitoare la dreptul de proprietate și alte drepturi reale		Referințe
/		
Act Administrativ nr. TDP 2524-1325, din 13/08/2002 emis de CJPSDPAT DOLJ (ADEVÉRINTA NR. 9007/03.01.2023);		
B1	Intabulare, drept de PROPRIETATE, dobandit prin Reconstituire, cota actuala 1/1, cota initiala 1/1 1) FAGET ELENA, LIPSĂ CNP	A1
Act Administrativ nr. ADEVÉRINTA NR. 3, din 03/01/2023 emis de PRIMARIA SIMNICU DE SUS;		
B2	Intabulare, drept de PROPRIETATE, dobandit prin Lege, cota actuala 1/1, cota initiala 1/1 1) FAGET ELENA, LIPSĂ CNP	A1.1, A1.2

C. Partea III. SARCINI .

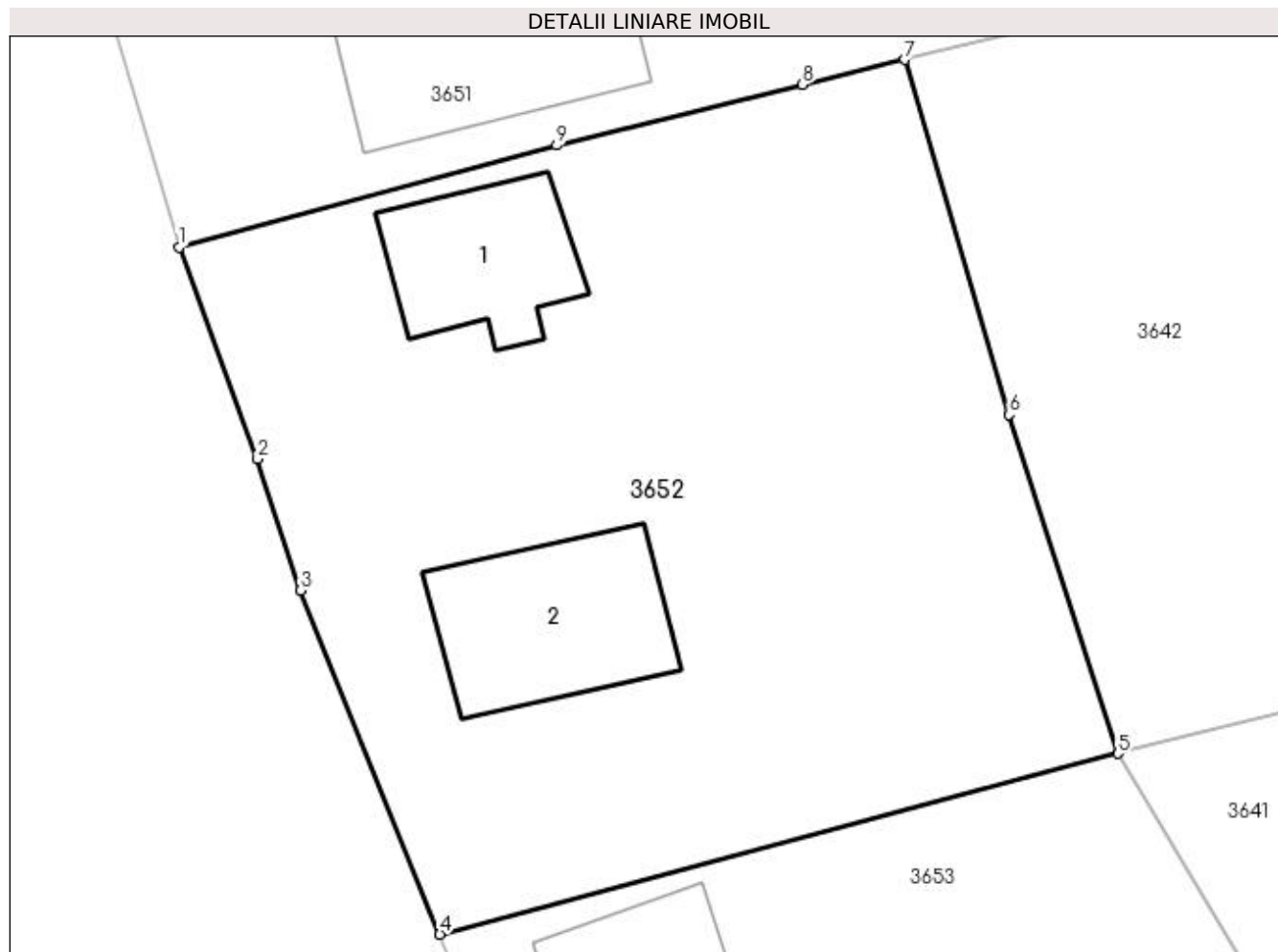
Inscrieri privind dezmembramintele dreptului de proprietate, drepturi reale de garanție și sarcini	Referințe
NU SUNT	

Anexa Nr. 1 La Partea I

Teren

Nr cadastral	Suprafața (mp)*	Observații / Referințe
	Din acte: 900 Masurata: 890	

* Suprafața este determinată în planul de proiecție Stereo 70.



Date referitoare la teren

Crt	Categorie folosință	Intra vilan	Suprafața (mp)	Tarla	Parcelă	Nr. topo	Observații / Referințe
1	curți construcții	DA	890	146	16	-	

Date referitoare la construcții

Crt	Număr	Destinație construcție	Supraf. (mp)	Situație juridică	Observații / Referințe
A1.1		construcții de locuințe	42	Cu acte	Nr. niveluri:1; S. construita la sol:42 mp; S. construita desfasurata:42 mp; CASA CU 1 NIVEL
A1.2		construcții de locuințe	57	Cu acte	Nr. niveluri:1; S. construita la sol:57 mp; S. construita desfasurata:57 mp; CASA CU 1 NIVEL

Lungime Segmente

1) Valorile lungimilor segmentelor sunt obținute din proiecție în plan.

Punct început	X / Y	Punct sfârșit	X / Y	Lungime segment (** (m)
1	404.351,912 320.353,724	2	404.355,116 320.345,057	9.24
2	404.355,116 320.345,057	3	404.356,886 320.339,673	5.667

Punct început	X / Y	Punct sfârșit	X / Y	Lungime segment (** (m)
3	404.356,886 320.339,673	4	404.362,578 320.325,596	15.184
4	404.362,578 320.325,596	5	404.390,347 320.332,994	28.737
5	404.390,347 320.332,994	6	404.385,895 320.346,875	14.577
6	404.385,895 320.346,875	7	404.381,624 320.361,403	15.143
7	404.381,624 320.361,403	8	404.377,423 320.360,387	4.322
8	404.377,423 320.360,387	9	404.367,372 320.357,9	10.354
9	404.367,372 320.357,9	1	404.351,912 320.353,724	16.014

** Lungimile segmentelor sunt determinate în planul de proiecție Stereo 70 și sunt rotunjite la 1 milimetru.

*** Distanța dintre puncte este formată din segmente cumulate ce sunt mai mici decât valoarea 1 milimetru.

**DATE DESPRE IMOBILUL NR. 3653**

Oficiul de Cadastru și Publicitate Imobiliară DOLJ
Biroul de Cadastru și Publicitate Imobiliară Craiova

A. Partea I. Descrierea imobilului

TEREN Intravilan

Adresa: Loc. Jieni, Str Iancu Jianu, Nr. 33, Jud. Dolj, T146, P15

Nr. Crt	Nr cadastral Nr. topografic	Suprafața* (mp)	Observații / Referințe
A1		900	Sector cadastral:79 Teren neimprejmuț;

Construcții

Crt	Nr cadastral Nr. topografic	Adresa	Observații / Referințe
A1.1		Loc. Jieni, Str Iancu Jianu, Nr. 33, Jud. Dolj	Nr. niveluri:1; S. construita la sol:50 mp; S. construita desfasurata:50 mp; CASA CU 1 NIVEL

B. Partea II. Proprietari și acte

Inscrieri privitoare la dreptul de proprietate și alte drepturi reale		Referințe
/		
Act Administrativ nr. TDP 533 59005, din 22/05/1995 emis de CJPSDPAT DOLJ (ADEVÉRINTA NR. 9008/03.01.2023);		
B1	Intabulare, drept de PROPRIETATE, dobandit prin Reconstituire, cota actuala 1/1, cota initiala 1/1 1) RĂDOI GHEORGHE, LIPSĂ CNP 2) MUGA ELENA, LIPSĂ CNP 3) RĂDOI ANGHEL, LIPSĂ CNP	A1
Act Administrativ nr. ADEVÉRINTA NR. 3, din 03/01/2023 emis de PRIMARIA SIMNICU DE SUS;		
B2	Intabulare, drept de PROPRIETATE, dobandit prin Lege, cota actuala 1/1, cota initiala 1/1 1) RĂDOI GHEORGHE, LIPSĂ CNP 2) MUGA ELENA, LIPSĂ CNP 3) RĂDOI ANGHEL, LIPSĂ CNP	A1.1

C. Partea III. SARCINI .

Inscrieri privind dezmembramintele dreptului de proprietate, drepturi reale de garanție și sarcini	Referințe
NU SUNT	

Teren

Nr cadastral	Suprafața (mp)*	Observații / Referințe
	900	

* Suprafața este determinată în planul de proiecție Stereo 70.



Date referitoare la teren

Crt	Categorie folosință	Intra vilan	Suprafața (mp)	Tarla	Parcelă	Nr. topo	Observații / Referințe
1	curți constructii	DA	733	146	15	-	
2	arabil	DA	167	146	15	-	

Date referitoare la construcții

Crt	Număr	Destinație construcție	Supraf. (mp)	Situație juridică	Observații / Referințe
A1.1		construcții de locuințe	50	Cu acte	Nr. niveluri:1; S. construita la sol:50 mp; S. construita desfasurata:50 mp; CASA CU 1 NIVEL

Lungime Segmente

1) Valorile lungimilor segmentelor sunt obținute din proiecție în plan.

Punct început	X / Y	Punct sfârșit	X / Y	Lungime segment (** (m)
1	404.362,578 320.325,596	2	404.374,197 320.298,546	29.44
2	404.374,197 320.298,546	3	404.380,509 320.300,203	6.526
3	404.380,509 320.300,203	4	404.389,838 320.302,653	9.645

Punct început	X / Y	Punct sfârșit	X / Y	Lungime segment (** (m)
4	404.389,838 320.302,653	5	404.403,031 320.305,902	13.588
5	404.403,031 320.305,902	6	404.406,057 320.306,647	3.116
6	404.406,057 320.306,647	7	404.390,347 320.332,994	30.675
7	404.390,347 320.332,994	1	404.362,578 320.325,596	28.737

** Lungimile segmentelor sunt determinate în planul de proiecție Stereo 70 și sunt rotunjite la 1 milimetru.

*** Distanța dintre puncte este formată din segmente cumulate ce sunt mai mici decât valoarea 1 milimetru.

**DATE DESPRE IMOBILUL NR. 3654**

Oficiul de Cadastru și Publicitate Imobiliară DOLJ
Biroul de Cadastru și Publicitate Imobiliară Craiova

A. Partea I. Descrierea imobilului

TEREN Extravilan

Adresa: Jud. Dolj, T101, P45

Nr. Crt	Nr cadastral Nr. topografic	Suprafața* (mp)	Observații / Referințe
A1		4.750	Sector cadastral:79 Teren neimprejmuit;

B. Partea II. Proprietari și acte

Inscrieri privitoare la dreptul de proprietate și alte drepturi reale	Referințe
/	
Act Notarial nr. ACT DE PARTAJ VOLUNTAR NR. 272, din 05/06/2006 emis de NP PAPA ANDREEA-DIANA;	
B1	A1
Intabulare, drept de PROPRIETATE, dobandit prin lesire Din Indiviziune, cota actuala 1/1, cota initiala 1/1	
1) JIANU MARIN, CERTIFICAT DE DECES SERIA D.12 NR. 193652 DIN 12.10.2022 DEFUNCT:Da	

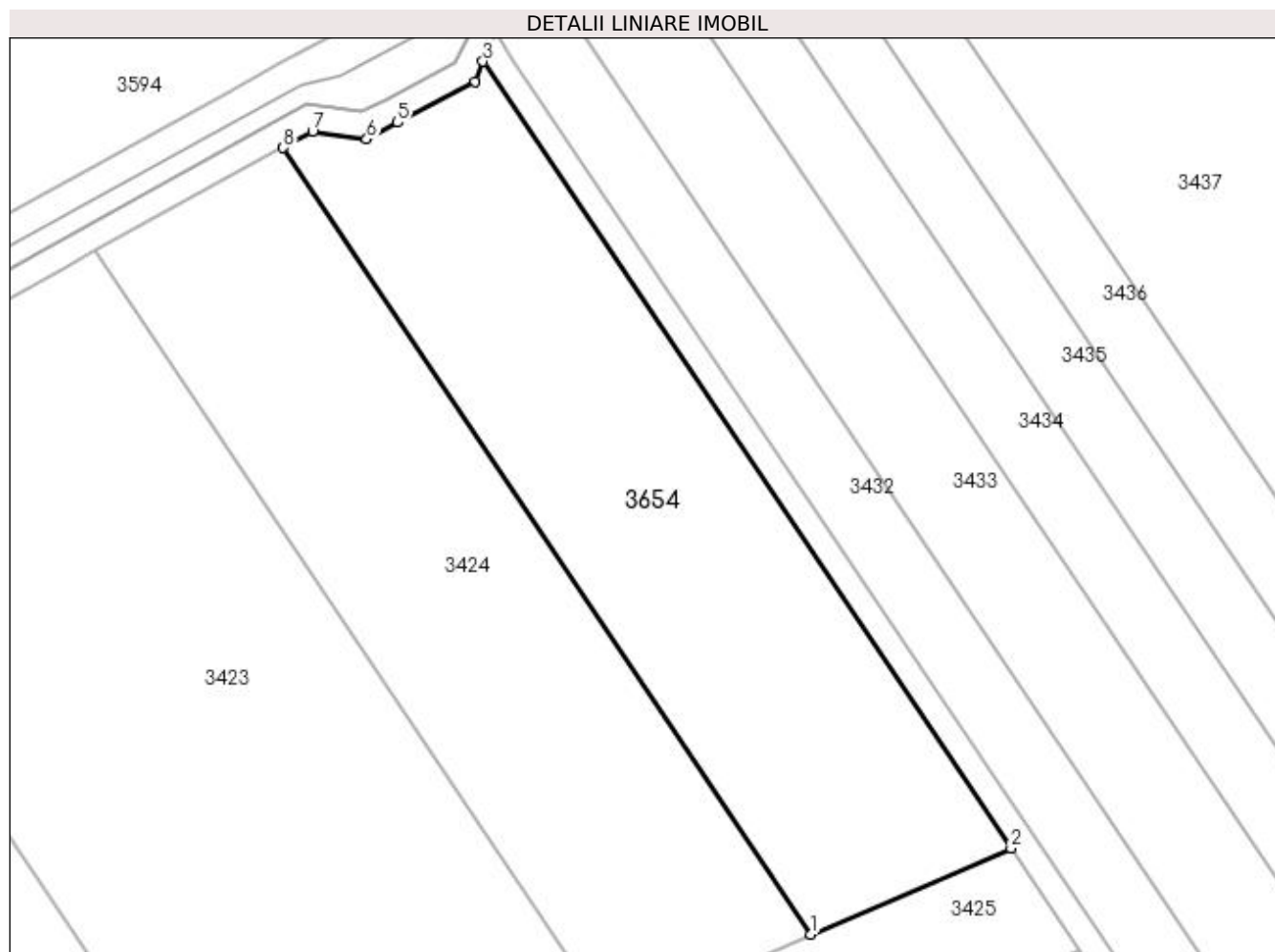
C. Partea III. SARCINI .

Inscrieri privind dezmembramintele dreptului de proprietate, drepturi reale de garanție și sarcini	Referințe
NU SUNT	

Teren

Nr cadastral	Suprafața (mp)*	Observații / Referințe
	4.750	

* Suprafața este determinată în planul de proiecție Stereo 70.



Date referitoare la teren

Crt	Categorie folosință	Intra vilan	Suprafața (mp)	Tarla	Parcelă	Nr. topo	Observații / Referințe
1	arabil	NU	4.750	101	45	-	

Lungime Segmente

1) Valorile lungimilor segmentelor sunt obținute din proiecție în plan.

Punct început	X / Y	Punct sfârșit	X / Y	Lungime segment (** (m)
1	404.797,265 320.233,801	2	404.828,118 320.247,068	33.584
2	404.828,118 320.247,068	3	404.746,662 320.368,363	146.109
3	404.746,662 320.368,363	4	404.745,48 320.365,283	3.299
4	404.745,48 320.365,283	5	404.733,48 320.358,972	13.559
5	404.733,48 320.358,972	6	404.728,723 320.356,389	5.413

Punct început	X / Y	Punct sfârșit	X / Y	Lungime segment (** (m)
6	404.728,723 320.356,389	7	404.720,359 320.357,544	8.444
7	404.720,359 320.357,544	8	404.715,835 320.355,058	5.163
8	404.715,835 320.355,058	1	404.797,265 320.233,801	146.062

** Lungimile segmentelor sunt determinate în planul de proiecție Stereo 70 și sunt rotunjite la 1 milimetru.

*** Distanța dintre puncte este formată din segmente cumulate ce sunt mai mici decât valoarea 1 milimetru.

**DATE DESPRE IMOBILUL NR. 3655**

Oficiul de Cadastru și Publicitate Imobiliară DOLJ
Biroul de Cadastru și Publicitate Imobiliară Craiova

A. Partea I. Descrierea imobilului

TEREN Extravilan

Adresa: Jud. Dolj, T101, P24/1

Nr. Crt	Nr cadastral Nr. topografic	Suprafața* (mp)	Observații / Referințe
A1		3.700	Sector cadastral:79 Teren neimprejmuit;

B. Partea II. Proprietari și acte

Inscrieri privitoare la dreptul de proprietate și alte drepturi reale	Referințe
/	
Act Notarial nr. ACT DE PARTAJ VOLUNTAR NR. 272, din 05/06/2006 emis de NP PAPA ANDREEA-DIANA;	
B1	A1
Intabulare, drept de PROPRIETATE, dobandit prin lesire Din Indiviziune, cota actuala 1/1, cota initiala 1/1 1) JIANU FLORICĂ	

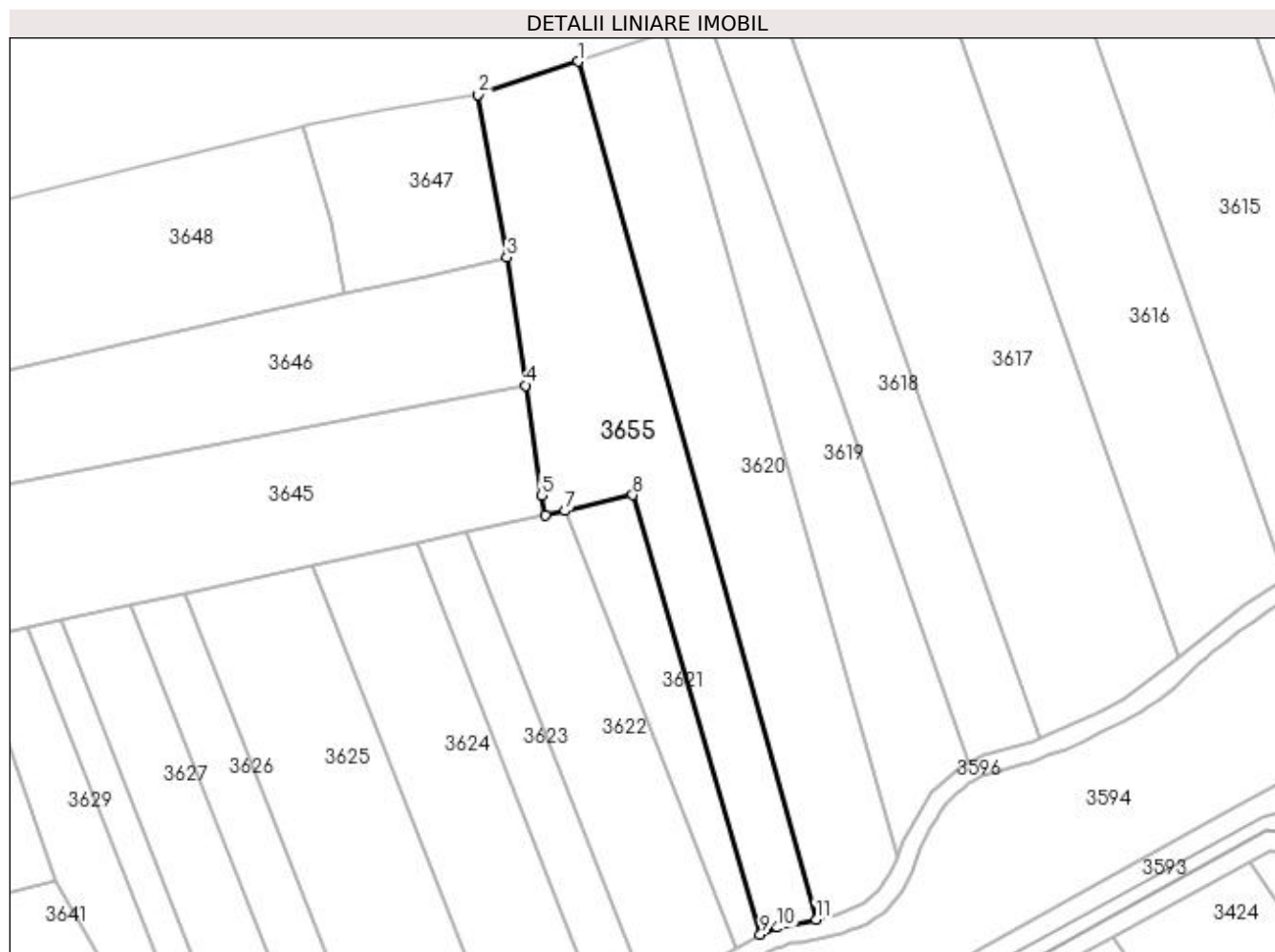
C. Partea III. SARCINI .

Inscrieri privind dezmembramintele dreptului de proprietate, drepturi reale de garanție și sarcini	Referințe
NU SUNT	

Teren

Nr cadastral	Suprafața (mp)*	Observații / Referințe
	3.700	

* Suprafața este determinată în planul de proiecție Stereo 70.



Date referitoare la teren

Crt	Categorie folosință	Intra vilan	Suprafața (mp)	Tarla	Parcelă	Nr. topo	Observații / Referințe
1	arabil	NU	3.700	101	24/1	-	

Lungime Segmente

1) Valorile lungimilor segmentelor sunt obținute din proiecție în plan.

Punct început	X / Y	Punct sfârșit	X / Y	Lungime segment (** (m)
1	404.573,403 320.524,688	2	404.552,243 320.517,636	22.305
2	404.552,243 320.517,636	3	404.558,305 320.483,193	34.972
3	404.558,305 320.483,193	4	404.562,283 320.456,059	27.424
4	404.562,283 320.456,059	5	404.565,693 320.432,801	23.507
5	404.565,693 320.432,801	6	404.566,434 320.428,616	4.25

Punct început	X / Y	Punct sfârșit	X / Y	Lungime segment (** (m)
6	404.566,434 320.428,616	7	404.570,641 320.429,444	4.288
7	404.570,641 320.429,444	8	404.584,978 320.432,845	14.735
8	404.584,978 320.432,845	9	404.612,049 320.339,731	96.97
9	404.612,049 320.339,731	10	404.615,656 320.341,157	3.879
10	404.615,656 320.341,157	11	404.623,835 320.342,908	8.365
11	404.623,835 320.342,908	1	404.573,403 320.524,688	188.646

** Lungimile segmentelor sunt determinate în planul de proiecție Stereo 70 și sunt rotunjite la 1 milimetru.

*** Distanța dintre puncte este formată din segmente cumulate ce sunt mai mici decât valoarea 1 milimetru.

