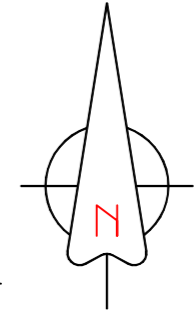









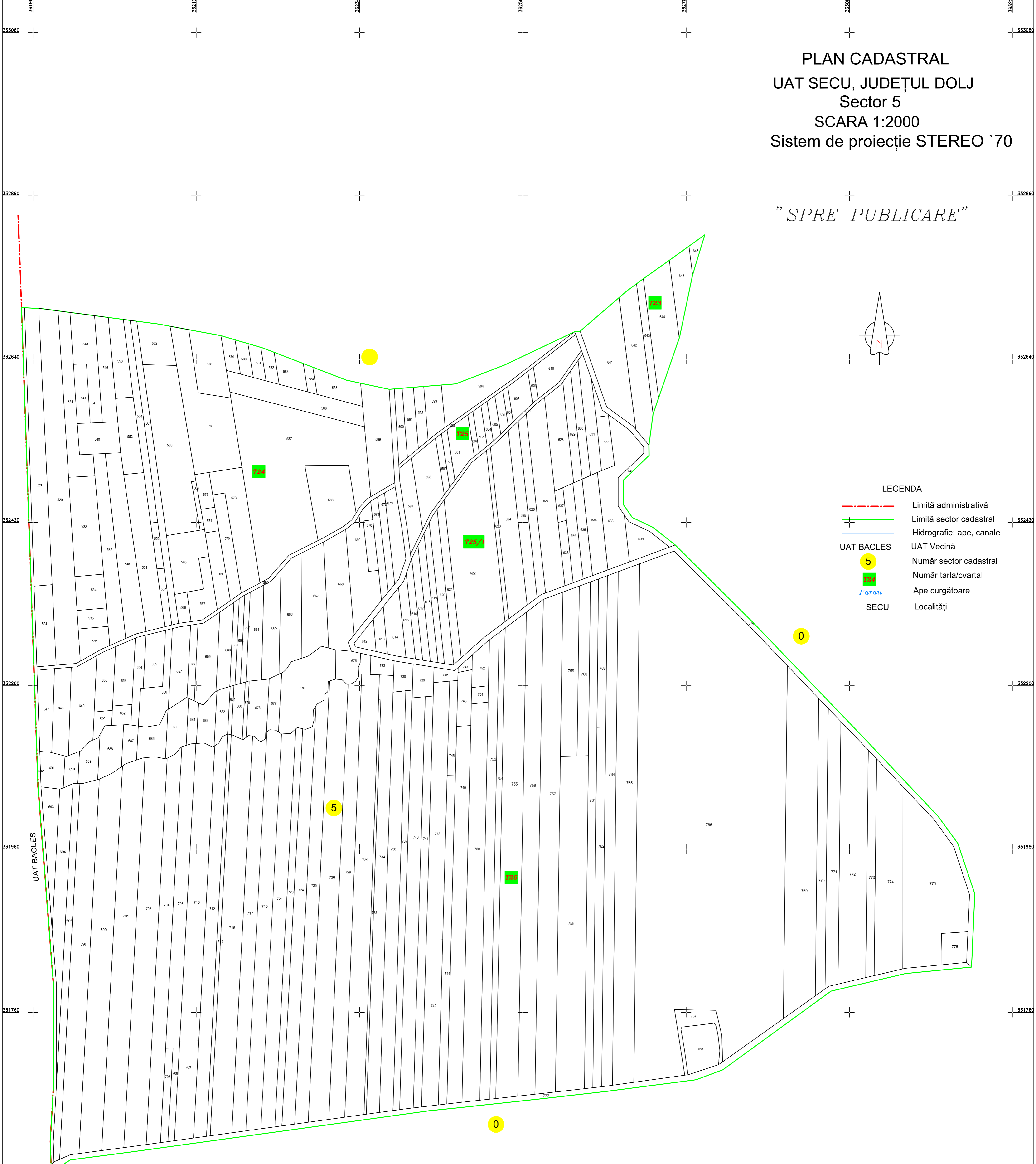
PLAN CADASTRAL  
 UAT SECU, JUDEȚUL DOLJ  
 Sector 5  
 SCARA 1:2000  
 Sistem de proiecție STEREO `70

"SPRE PUBLICARE"

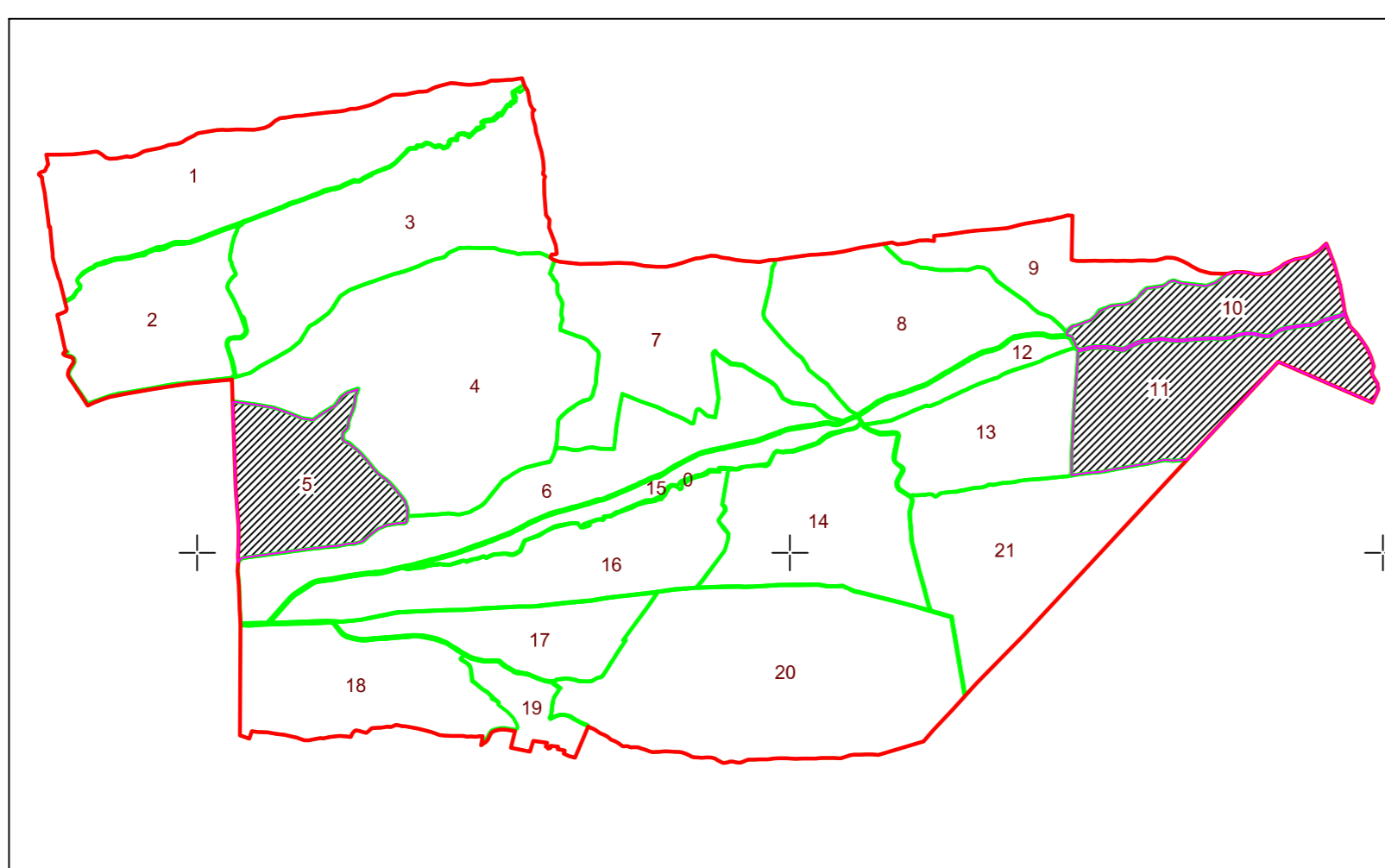


LEGENDA

-  Limită administrativă
-  Limită sector cadastral
-  Hidrografie: ape, canale
- UAT BACLES
-  Număr sector cadastral
-  Număr tarla/cvartal
-  Ape curgătoare
- SECU
-  Localități



Schita cu dispunerea sectoarelor cadastrale



Executant,  
 PFA NEMESU LUIGI NICUSOR

Data: Martie 2023