

**DATE DESPRE IMOBILUL NR. 523**

Oficiul de Cadastru și Publicitate Imobiliară DOLJ
 Biroul de Cadastru și Publicitate Imobiliară Craiova

A. Partea I. Descrierea imobilului

TEREN Extravilan

Adresa: Jud. Dolj, T24, P2

Nr. Crt	Nr cadastral Nr. topografic	Suprafața* (mp)	Observații / Referințe
A1		8.150	Sector cadastral:5 Teren neimprejmuit;

B. Partea II. Proprietari și acte

Inscrieri privitoare la dreptul de proprietate și alte drepturi reale		Referințe
/		
Act Normativ nr. LEGEA 7, din 13/03/1996 emis de PARLAMENTUL ROMANIEI;		
B1	Inscrierea provizorie, drept de PROPRIETATE, dobandit prin Lege, cota actuala 1/1, cota initiala 1/1 1) NEIDENTIFICAT NEIDENTIFICAT, LIPSĂ CNP	A1

C. Partea III. SARCINI .

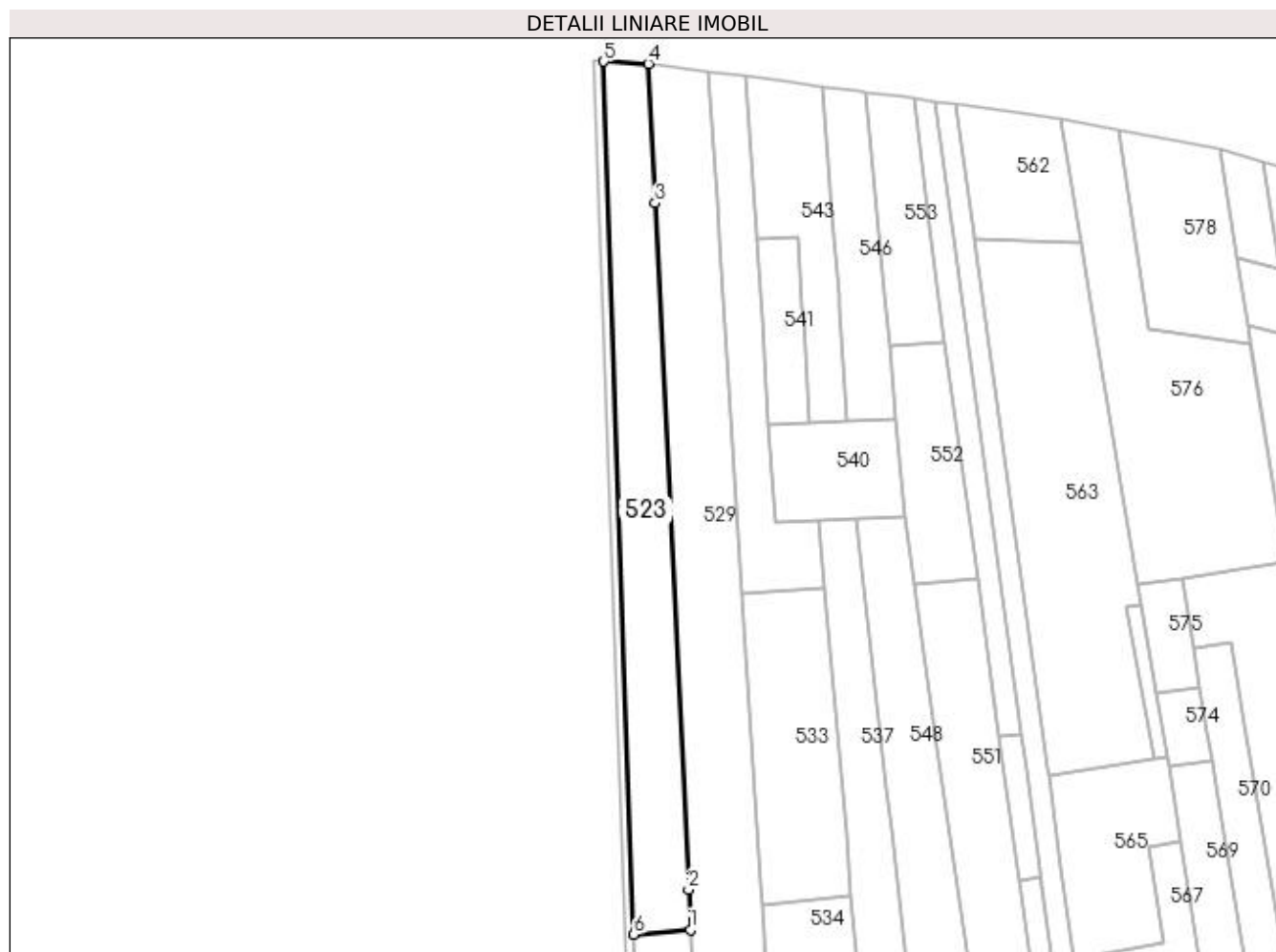
Inscrieri privind dezmembramintele dreptului de proprietate, drepturi reale de garanție și sarcini	Referințe
NU SUNT	

Anexa Nr. 1 La Partea I

Teren

Nr cadastral	Suprafața (mp)*	Observații / Referințe
	8.150	

* Suprafața este determinată în planul de proiecție Stereo 70.



Date referitoare la teren

Crt	Categorie folosință	Intravilan	Suprafața (mp)	Tarla	Parcelă	Nr. topo	Observații / Referințe
1	arabil	NU	8.150	24	2	-	

Lungime Segmente

1) Valorile lungimilor segmentelor sunt obținute din proiecție în plan.

Punct început	X / Y	Punct sfârșit	X / Y	Lungime segment (** (m)
1	361.925,933 332.336,139	2	361.925,094 332.353,35	17.231
2	361.925,094 332.353,35	3	361.910,697 332.648,441	295.442
3	361.910,697 332.648,441	4	361.907,778 332.708,282	59.912
4	361.907,778 332.708,282	5	361.888,585 332.709,28	19.219
5	361.888,585 332.709,28	6	361.901,55 332.334,07	375.434

Punct început	X / Y	Punct sfârșit	X / Y	Lungime segment (** (m)
6	361.901,55 332.334,07	1	361.925,933 332.336,139	24.471

** Lungimile segmentelor sunt determinate în planul de proiecție Stereo 70 și sunt rotunjite la 1 milimetru.

*** Distanța dintre puncte este formată din segmente cumulate ce sunt mai mici decât valoarea 1 milimetru.

**DATE DESPRE IMOBILUL NR. 524**

Oficiul de Cadastru și Publicitate Imobiliară DOLJ
Biroul de Cadastru și Publicitate Imobiliară Craiova

A. Partea I. Descrierea imobilului

TEREN Extravilan

Adresa: Jud. Dolj, T24, P3,3/1

Nr. Crt	Nr cadastral Nr. topografic	Suprafața* (mp)	Observații / Referințe
A1		2.740	Sector cadastral:5 Teren neimprejmuit;

B. Partea II. Proprietari și acte

Inscrieri privitoare la dreptul de proprietate și alte drepturi reale	Referințe
/	
Act Administrativ nr. TDP NR. 285-59473, din 20/02/1997 emis de CJSIPT DOLJ;	
B1	A1
Intabulare, drept de PROPRIETATE, dobândit prin Reconstituire, cota actuala 1/1, cota initiala 1/1 1) DAN ALEXANDRU, LIPSĂ CNP	

C. Partea III. SARCINI .

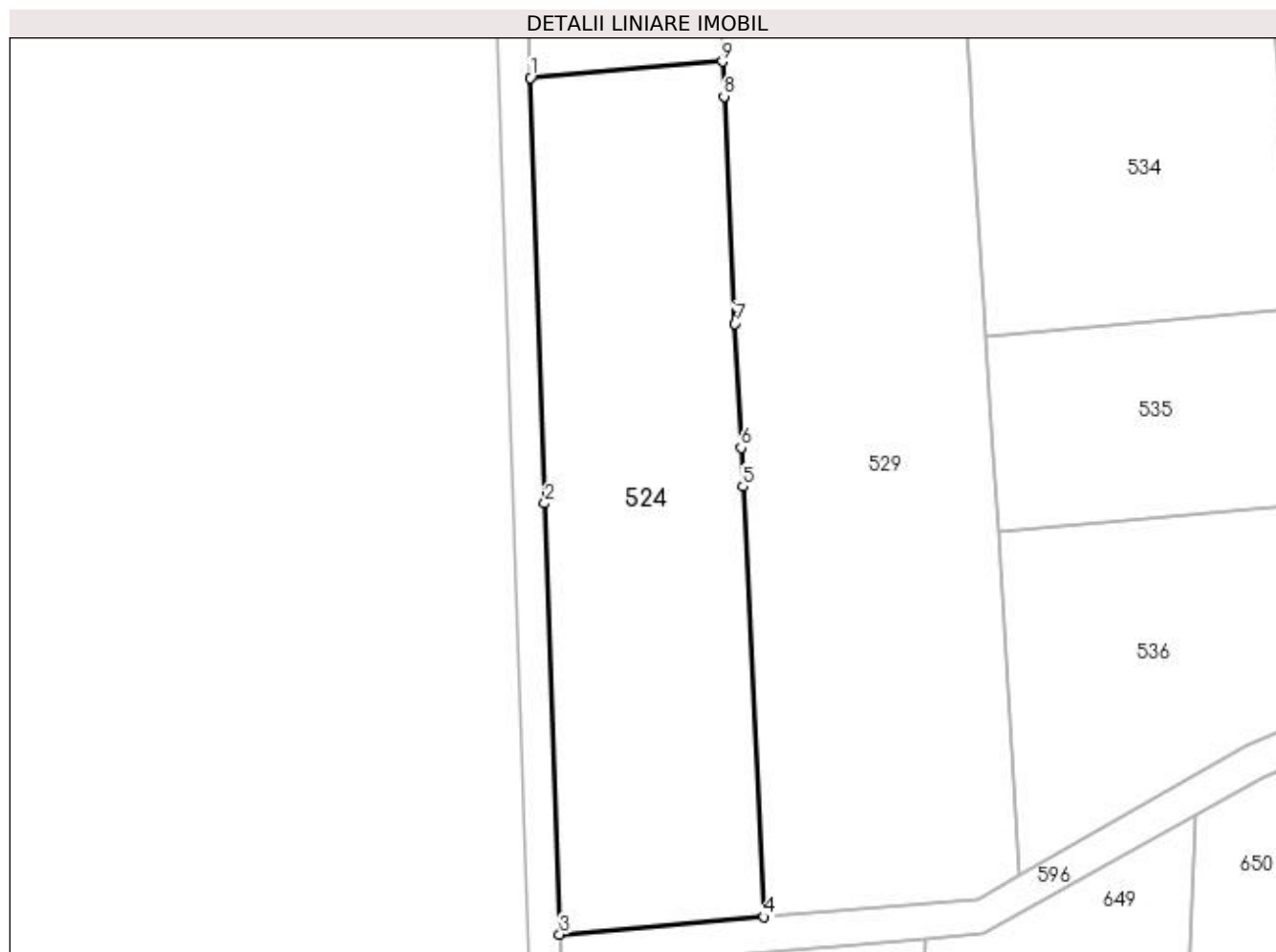
Inscrieri privind dezmembramintele dreptului de proprietate, drepturi reale de garanție și sarcini	Referințe
NU SUNT	

Anexa Nr. 1 La Partea I

Teren

Nr cadastral	Suprafața (mp)*	Observații / Referințe
	2.740	

* Suprafața este determinată în planul de proiecție Stereo 70.



Date referitoare la teren

Crt	Categorie folosință	Intravilan	Suprafața (mp)	Tarla	Parcelă	Nr. topo	Observații / Referințe
1	pasune	NU	1.400	24	3	-	
2	padure	NU	1.340	24	3/1	-	

Lungime Segmente

1) Valorile lungimilor segmentelor sunt obținute din proiecție în plan.

Punct început	X / Y	Punct sfârșit	X / Y	Lungime segment (** (m)
1	361.901,55 332.334,07	2	361.903,414 332.280,121	53.982
2	361.903,414 332.280,121	3	361.905,303 332.225,457	54.697
3	361.905,303 332.225,457	4	361.931,226 332.227,656	26.016
4	361.931,226 332.227,656	5	361.928,562 332.282,255	54.663

Punct început	X / Y	Punct sfârșit	X / Y	Lungime segment (** (m)
5	361.928,562 332.282,255	6	361.928,322 332.287,178	4.929
6	361.928,322 332.287,178	7	361.927,555 332.302,899	15.74
7	361.927,555 332.302,899	8	361.926,149 332.331,71	28.846
8	361.926,149 332.331,71	9	361.925,933 332.336,139	4.434
9	361.925,933 332.336,139	1	361.901,55 332.334,07	24.471

** Lungimile segmentelor sunt determinate în planul de proiecție Stereo 70 și sunt rotunjite la 1 milimetru.

*** Distanța dintre puncte este formată din segmente cumulate ce sunt mai mici decât valoarea 1 milimetru.

**DATE DESPRE IMOBILUL NR. 529**

Oficiul de Cadastru și Publicitate Imobiliară DOLJ
Biroul de Cadastru și Publicitate Imobiliară Craiova

A. Partea I. Descrierea imobilului

TEREN Extravilan

Adresa: Jud. Dolj, T24, P4,5/1,5,6,7

Nr. Crt	Nr cadastral Nr. topografic	Suprafața* (mp)	Observații / Referințe
A1		13.996	Sector cadastral:5 Teren neimprejmuit;

B. Partea II. Proprietari și acte

Inscrieri privitoare la dreptul de proprietate și alte drepturi reale		Referințe
/		
Act Administrativ nr. TDP NR. 223-59473, din 20/02/1997 emis de CJSIPT DOLJ;		
B1	Intabulare, drept de PROPRIETATE, dobândit prin Reconstituire, cota actuala 1/1, cota initiala 1/1 1) CIUCU CONSTANTIN, LIPSĂ CNP 2) CIUCU MARIN, LIPSĂ CNP 3) CIUCU ELISABETA, LIPSĂ CNP 4) CIUCU ALEXANDRU, LIPSĂ CNP	A1

C. Partea III. SARCINI .

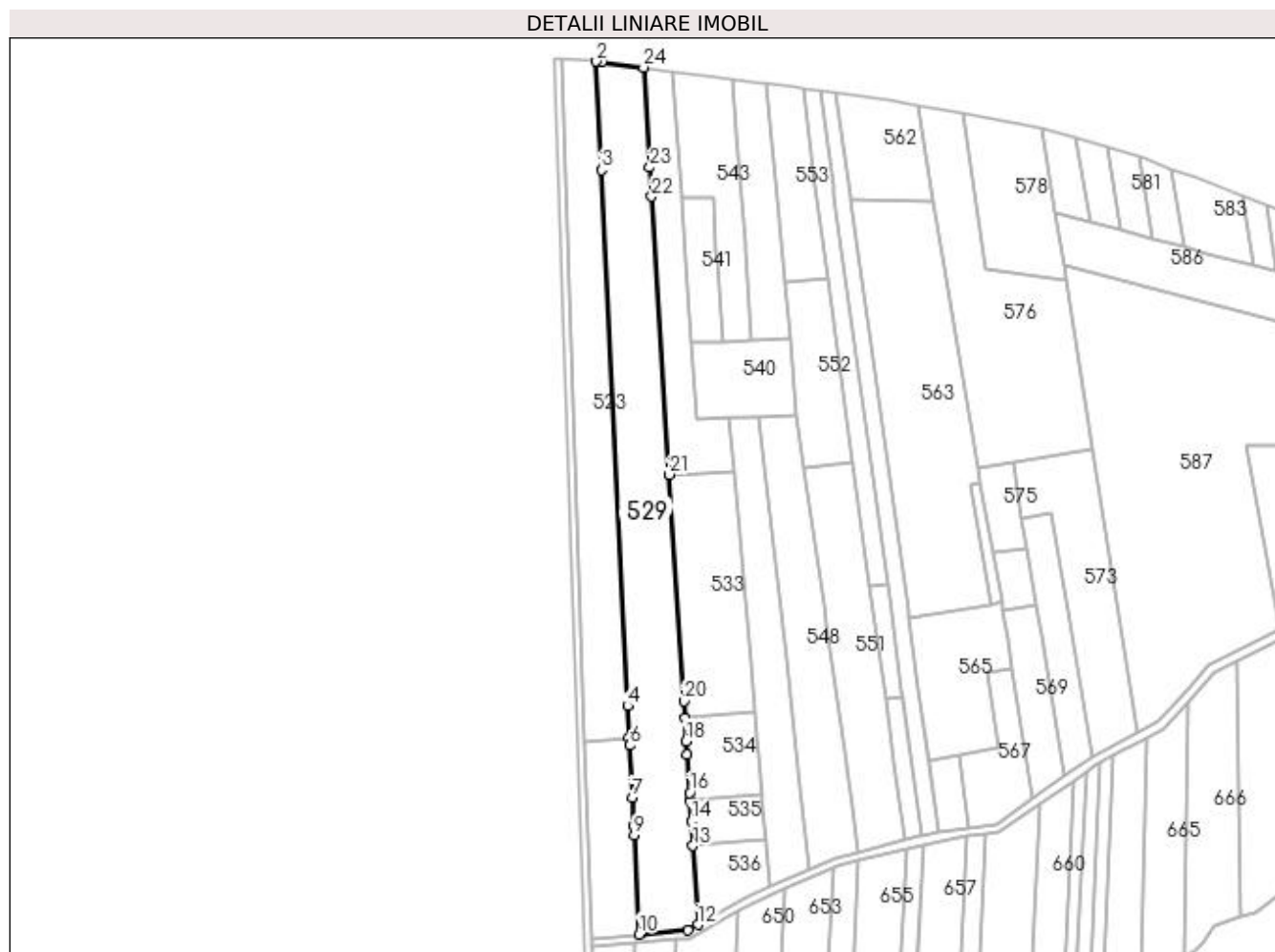
Inscrieri privind dezmembramintele dreptului de proprietate, drepturi reale de garanție și sarcini	Referințe
NU SUNT	

Anexa Nr. 1 La Partea I

Teren

Nr cadastral	Suprafața (mp)*	Observații / Referințe
	13.996	

* Suprafața este determinată în planul de proiecție Stereo 70.



Date referitoare la teren

Crt	Categorie folosință	Intravilan	Suprafața (mp)	Tarla	Parcelă	Nr. topo	Observații / Referințe
1	pasune	NU	1.920	24	4	-	
2	pasune	NU	500	24	5/1	-	
3	padure	NU	1.580	24	5	-	
4	arabil	NU	8.484	24	6	-	
5	pasune	NU	1.512	24	7	-	

Lungime Segmente

1) Valorile lungimilor segmentelor sunt obținute din proiecție în plan.

Punct început	X / Y	Punct sfârșit	X / Y	Lungime segment (** (m)
1	361.910,769 332.708,127	2	361.907,778 332.708,282	2.995
3	361.910,697 332.648,441	4	361.925,094 332.353,35	295.442

Punct început	X / Y	Punct sfârșit	X / Y	Lungime segment (** (m)
2	361.907,778 332.708,282	3	361.910,697 332.648,441	59.912
4	361.925,094 332.353,35	5	361.925,933 332.336,139	17.231

Punct început	X / Y	Punct sfârșit	X / Y	Lungime segment (** (m))
5	361.925,933 332.336,139	6	361.926,149 332.331,71	4.434
7	361.927,555 332.302,899	8	361.928,322 332.287,178	15.74
9	361.928,562 332.282,255	10	361.931,226 332.227,656	54.664
11	361.958,371 332.229,96	12	361.963,717 332.232,993	6.146
13	361.960,961 332.276,444	14	361.960,103 332.289,958	13.541
15	361.959,386 332.301,275	16	361.959,107 332.305,659	4.393
17	361.957,779 332.326,607	18	361.957,308 332.334,025	7.433
19	361.956,489 332.346,934	20	361.955,911 332.356,046	9.13
21	361.948,0 332.480,765	22	361.938,283 332.633,949	153.492
23	361.937,272 332.649,898	24	361.933,771 332.705,09	55.303

Punct început	X / Y	Punct sfârșit	X / Y	Lungime segment (** (m))
6	361.926,149 332.331,71	7	361.927,555 332.302,899	28.845
8	361.928,322 332.287,178	9	361.928,562 332.282,255	4.929
10	361.931,226 332.227,656	11	361.958,371 332.229,96	27.243
12	361.963,717 332.232,993	13	361.960,961 332.276,444	43.538
14	361.960,103 332.289,958	15	361.959,386 332.301,275	11.34
16	361.959,107 332.305,659	17	361.957,779 332.326,607	20.99
18	361.957,308 332.334,025	19	361.956,489 332.346,934	12.935
20	361.955,911 332.356,046	21	361.948,0 332.480,765	124.97
22	361.938,283 332.633,949	23	361.937,272 332.649,898	15.981
24	361.933,771 332.705,09	1	361.910,769 332.708,127	23.202

** Lungimile segmentelor sunt determinate în planul de proiecție Stereo 70 și sunt rotunjite la 1 milimetru.

*** Distanța dintre puncte este formată din segmente cumulate ce sunt mai mici decât valoarea 1 milimetru.

**DATE DESPRE IMOBILUL NR. 531**

Oficiul de Cadastru și Publicitate Imobiliară DOLJ
Biroul de Cadastru și Publicitate Imobiliară Craiova

A. Partea I. Descrierea imobilului

TEREN Extravilan

Adresa: Jud. Dolj, T24, P8,9/1

Nr. Crt	Nr cadastral Nr. topografic	Suprafața* (mp)	Observații / Referințe
A1		4.170	Sector cadastral:5 Teren neimprejmuit;

B. Partea II. Proprietari și acte

Inscrieri privitoare la dreptul de proprietate și alte drepturi reale	Referințe
/	
Act Administrativ nr. TDP NR. 24-9588, din 07/11/1994 emis de CJSIPT DOLJ;	
B1	A1
Intabulare, drept de PROPRIETATE, dobândit prin Reconstituire, cota actuala 1/1, cota initiala 1/1	
1) CANA NICOLIȚA, LIPSĂ CNP	
2) CIUPITU MARGARETA, LIPSĂ CNP	
3) CANA ION, LIPSĂ CNP	
4) CANA NASTASIA, LIPSĂ CNP	
5) CRAINOSCHI ANA, LIPSĂ CNP	
6) CANA CONSTANTIN, LIPSĂ CNP	
7) CANA NICOLAE, LIPSĂ CNP	

C. Partea III. SARCINI .

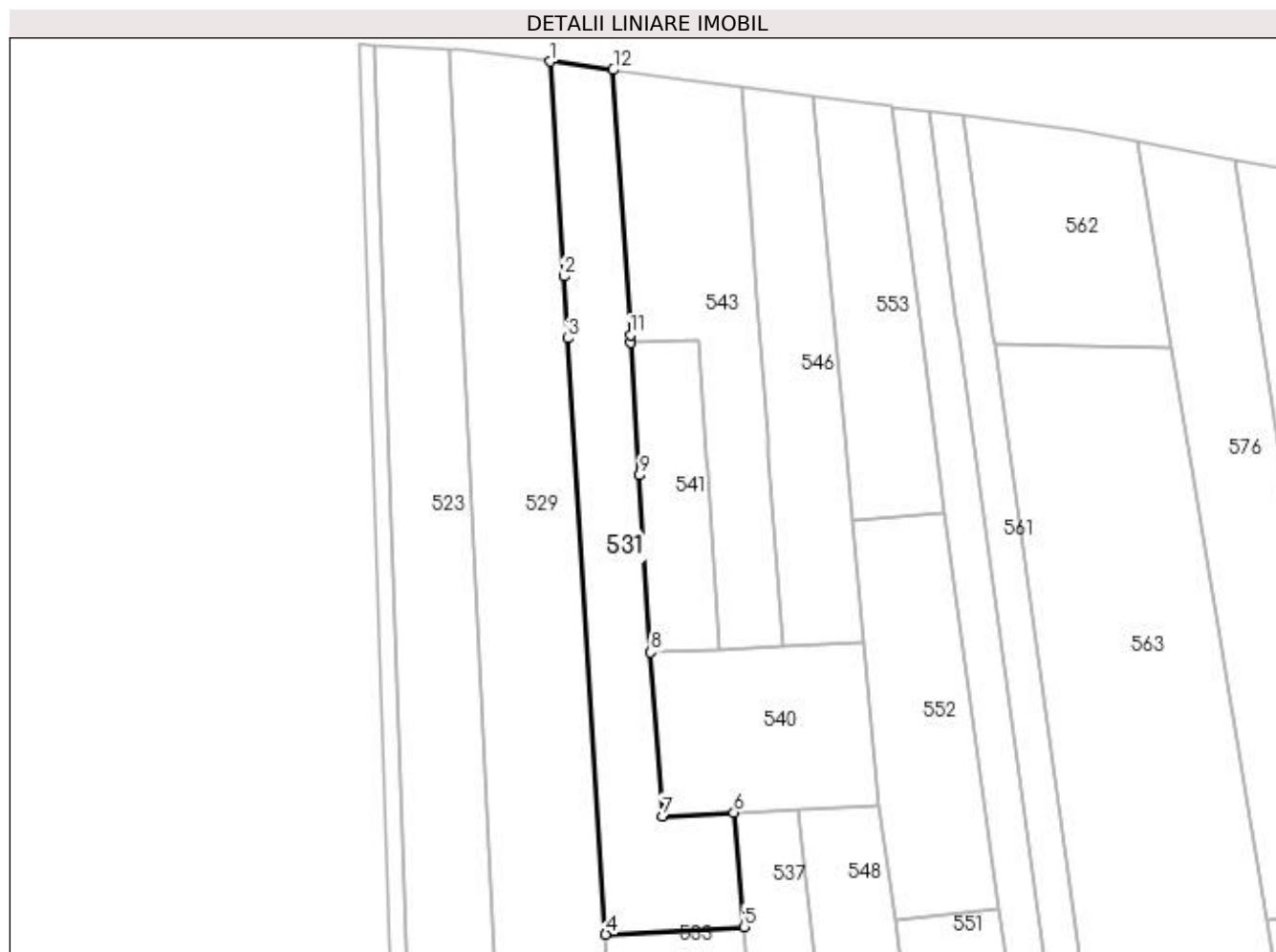
Inscrieri privind dezmembramintele dreptului de proprietate, drepturi reale de garanție și sarcini	Referințe
NU SUNT	

Anexa Nr. 1 La Partea I

Teren

Nr cadastral	Suprafața (mp)*	Observații / Referințe
	4.170	

* Suprafața este determinată în planul de proiecție Stereo 70.



Date referitoare la teren

Crt	Categorie folosință	Intra vilan	Suprafața (mp)	Tarla	Parcelă	Nr. topo	Observații / Referințe
1	pasune	NU	1.120	24	8	-	
2	arabil	NU	3.050	24	9	-	

Lungime Segmente

1) Valorile lungimilor segmentelor sunt obținute din proiecție în plan.

Punct început	X / Y	Punct sfârșit	X / Y	Lungime segment (** (m)
1	361.933,771 332.705,09	2	361.937,272 332.649,898	55.303
2	361.937,272 332.649,898	3	361.938,283 332.633,949	15.98
3	361.938,283 332.633,949	4	361.948,0 332.480,765	153.493
4	361.948,0 332.480,765	5	361.983,541 332.482,713	35.594

Punct început	X / Y	Punct sfârșit	X / Y	Lungime segment (** (m)
5	361.983,541 332.482,713	6	361.980,969 332.512,049	29.449
6	361.980,969 332.512,049	7	361.962,673 332.511,174	18.318
7	361.962,673 332.511,174	8	361.959,62 332.553,249	42.185
8	361.959,62 332.553,249	9	361.956,68 332.598,74	45.586
9	361.956,68 332.598,74	10	361.954,474 332.632,871	34.202
10	361.954,474 332.632,871	11	361.954,347 332.634,83	1.964
11	361.954,347 332.634,83	12	361.949,954 332.702,956	68.268
12	361.949,954 332.702,956	1	361.933,771 332.705,09	16.323

** Lungimile segmentelor sunt determinate în planul de proiecție Stereo 70 și sunt rotunjite la 1 milimetru.

*** Distanța dintre puncte este formată din segmente cumulate ce sunt mai mici decât valoarea 1 milimetru.

**DATE DESPRE IMOBILUL NR. 533**

Oficiul de Cadastru și Publicitate Imobiliară DOLJ
Biroul de Cadastru și Publicitate Imobiliară Craiova

A. Partea I. Descrierea imobilului

TEREN Extravilan

Adresa: Jud. Dolj, T24, P9

Nr. Crt	Nr cadastral Nr. topografic	Suprafața* (mp)	Observații / Referințe
A1	30184	4.964	Sector cadastral:5 Teren neimprejmuit;

B. Partea II. Proprietari și acte

Inscrieri privitoare la dreptul de proprietate și alte drepturi reale		Referințe
110998 / 15/09/2015		
Act Administrativ nr. TDP nr. 54-9588, din 21/06/1995 emis de CJ Dolj (C.M. nr. 03/2009- NP Draghici Florea , Adeverinta nr. 574/2015- Primaria Secu);		
B1	Intabulare, drept de PROPRIETATE, dobandit prin Succesiune, cota actuala 1/1, cota initiala 1/1 1) DRAGOMIR ION <i>OBSERVATII: Dragomir Iancu</i>	A1
Act Notarial nr. promisiune de vanzare cumparare inscrisa in RTI sub nr. 96781, din 19/08/2014 emis de NP Dana Tomita;		
B2	se notează în prezenta carte funciară sub B 3 faptul că în registrul de transcripțiuni există înscris sub nr. 96781/2014 asupra imobilului în cauză următoarele:PRECONTRACT DE VC AUT NR 765/2014-NP S. TOMITA pt. suma de 8131 LEI incheiat între DRAGOMIR ION SI PATSTUP SRL	A1

C. Partea III. SARCINI .

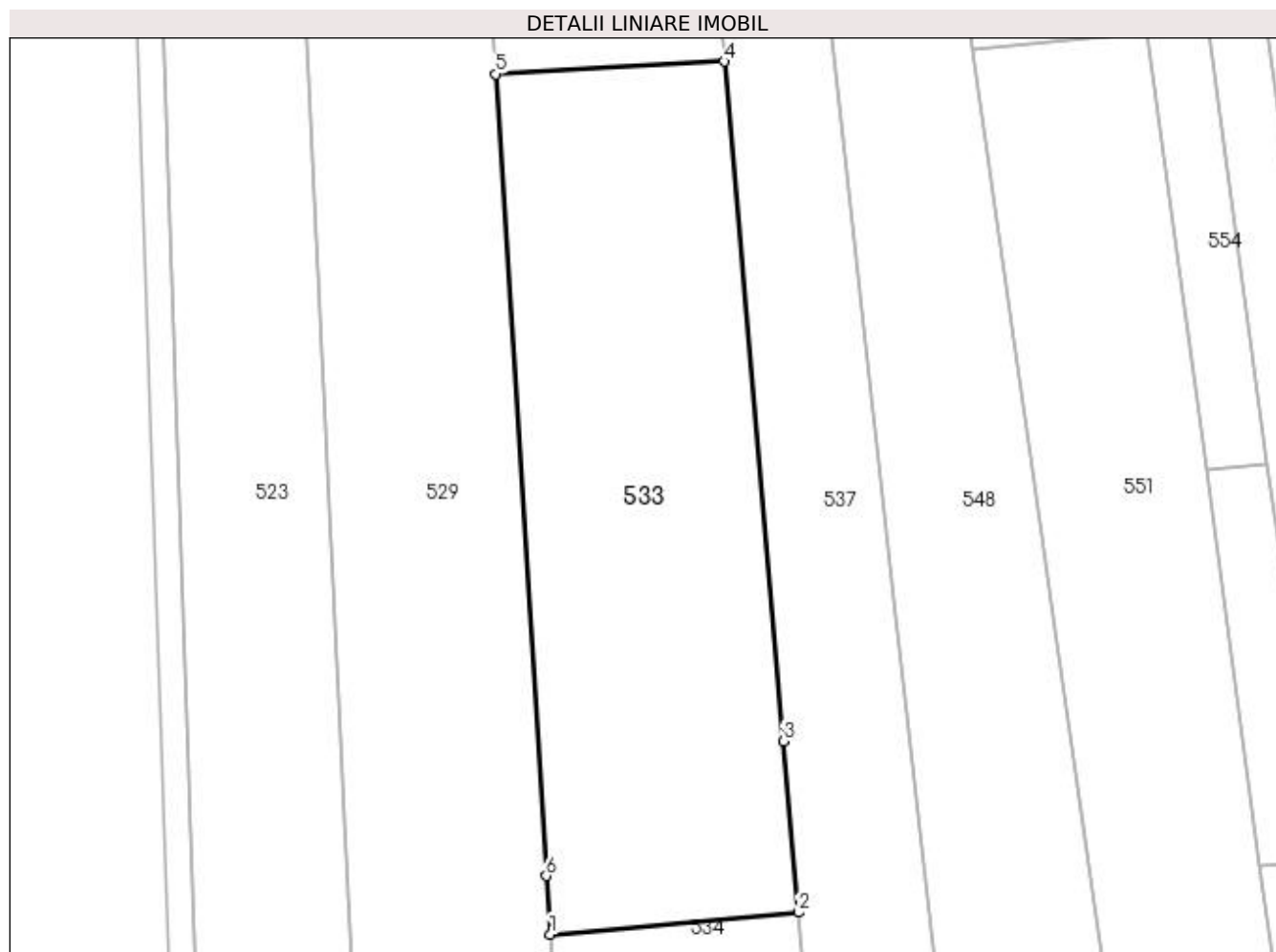
Inscrieri privind dezmembramintele dreptului de proprietate, drepturi reale de garanție și sarcini	Referințe
NU SUNT	

Anexa Nr. 1 La Partea I

Teren

Nr cadastral	Suprafața (mp)*	Observații / Referințe
30184	4.964	

* Suprafața este determinată în planul de proiecție Stereo 70.



Date referitoare la teren

Crt	Categorie folosință	Intra vilan	Suprafața (mp)	Tarla	Parcelă	Nr. topo	Observații / Referințe
1	arabil	NU	4.964	24	9	-	

Lungime Segmente

1) Valorile lungimilor segmentelor sunt obținute din proiecție în plan.

Punct început	X / Y	Punct sfârșit	X / Y	Lungime segment (** (m)
1	361.956,489 332.346,934	2	361.995,143 332.350,36	38.806
2	361.995,143 332.350,36	3	361.992,811 332.376,959	26.701
3	361.992,811 332.376,959	4	361.983,541 332.482,713	106.16
4	361.983,541 332.482,713	5	361.948,0 332.480,765	35.594
5	361.948,0 332.480,765	6	361.955,911 332.356,046	124.97

Punct început	X / Y	Punct sfârșit	X / Y	Lungime segment (** (m)
6	361.955,911 332.356,046	1	361.956,489 332.346,934	9.13

** Lungimile segmentelor sunt determinate în planul de proiecție Stereo 70 și sunt rotunjite la 1 milimetru.

*** Distanța dintre puncte este formată din segmente cumulate ce sunt mai mici decât valoarea 1 milimetru.

**DATE DESPRE IMOBILUL NR. 534**

Oficiul de Cadastru și Publicitate Imobiliară DOLJ
 Biroul de Cadastru și Publicitate Imobiliară Craiova

A. Partea I. Descrierea imobilului

TEREN Extravilan

Adresa: Jud. Dolj, T24, P10

Nr. Crt	Nr cadastral Nr. topografic	Suprafața* (mp)	Observații / Referințe
A1	30183	1.800	Sector cadastral:5 Teren neimprejmuit;

B. Partea II. Proprietari și acte

Inscrieri privitoare la dreptul de proprietate și alte drepturi reale		Referințe
110991 / 15/09/2015		
Act Notarial nr. CM nr. 03, din 13/02/2009 emis de NP DRAGHICI FLOREA (TDP nr 54-9588/21.06.1995);		
B1	Intabulare, drept de PROPRIETATE, dobandit prin Succesiune, cota actuala 1/1, cota initiala 1/1 1) DRAGOMIR ION <i>OBSERVATII: defunct Dragomir Iancu</i>	A1
Act Administrativ nr. inregistrat in RGI sub nr 96781, din 19/08/2014;		
B2	se notează, prin transcriere, în prezenta carte funciară sub B 3. faptul că în Registrul de Transcriptiuni și Inscriptiuni există înscris sub nr 96781 din 19.08.2014 asupra imobilului în cauză următoarele: PRECONTRACT DE V-C asupra imobilului de sub A 1 intre promitentul vanzator de sub B 1 si promitentul cumparator SC PATSTUP SRL, conform precontract aut nr 765/2014 NP Tomita Sebastian Dan	A1

C. Partea III. SARCINI .

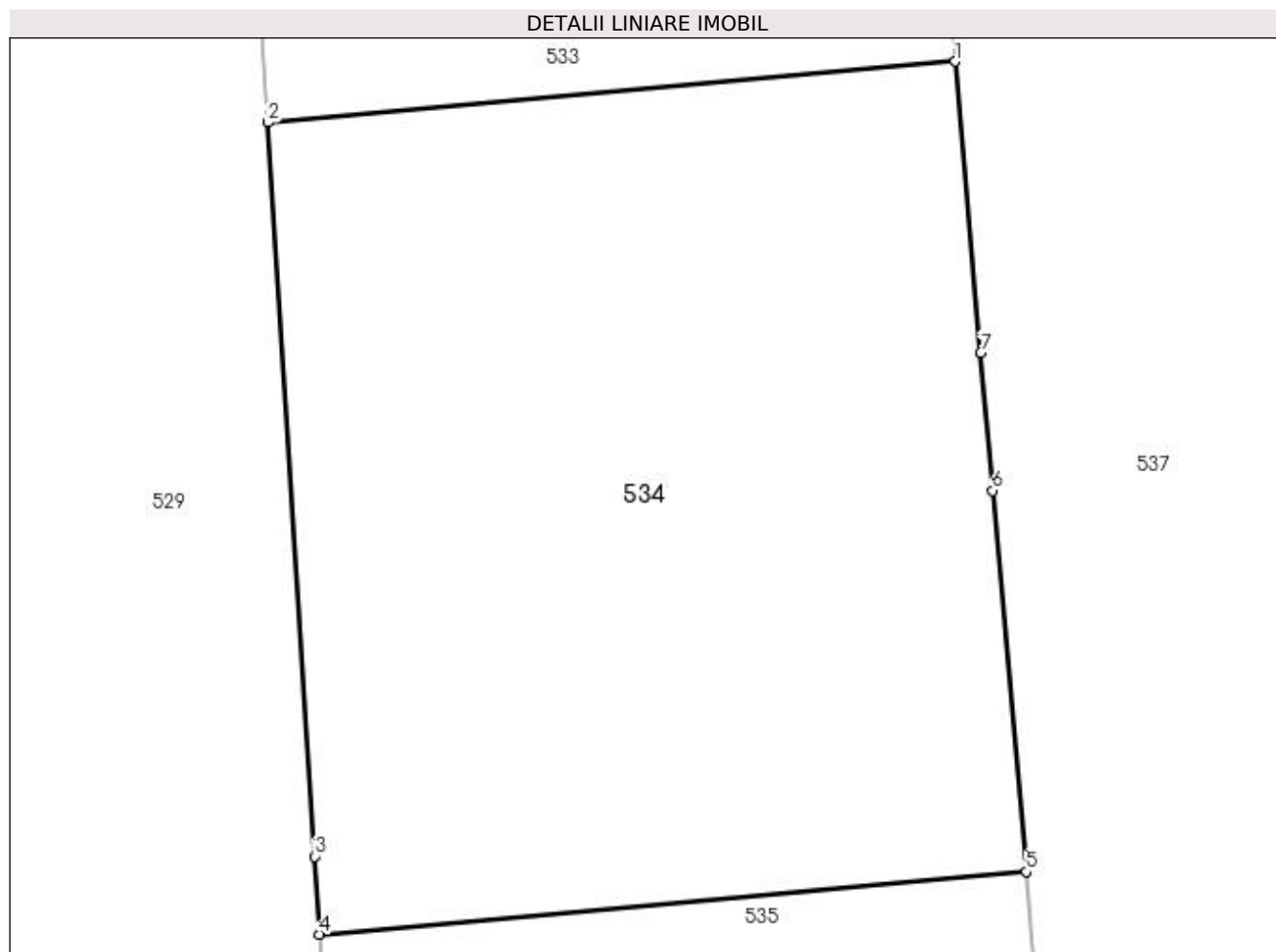
Inscrieri privind dezmembramintele dreptului de proprietate, drepturi reale de garanție și sarcini	Referințe
NU SUNT	

Anexa Nr. 1 La Partea I

Teren

Nr cadastral	Suprafața (mp)*	Observații / Referințe
30183	1.800	

* Suprafața este determinată în planul de proiecție Stereo 70.



Date referitoare la teren

Crt	Categorie folosință	Intravilan	Suprafața (mp)	Tarla	Parcelă	Nr. topo	Observații / Referințe
1	arabil	NU	800	24	10	-	
2	padure	NU	1.000	24	10	-	

Lungime Segmente

1) Valorile lungimilor segmentelor sunt obținute din proiecție în plan.

Punct început	X / Y	Punct sfârșit	X / Y	Lungime segment (** (m)
1	361.995,143 332.350,36	2	361.956,489 332.346,934	38.806
2	361.956,489 332.346,934	3	361.959,107 332.305,659	41.358
3	361.959,107 332.305,659	4	361.959,386 332.301,275	4.393
4	361.959,386 332.301,275	5	361.999,137 332.304,798	39.907

Punct început	X / Y	Punct sfârșit	X / Y	Lungime segment (** (m)
5	361.999,137 332.304,798	6	361.997,258 332.326,231	21.515
6	361.997,258 332.326,231	7	361.996,579 332.333,975	7.774
7	361.996,579 332.333,975	1	361.995,143 332.350,36	16.448

** Lungimile segmentelor sunt determinate în planul de proiecție Stereo 70 și sunt rotunjite la 1 milimetru.

*** Distanța dintre puncte este formată din segmente cumulate ce sunt mai mici decât valoarea 1 milimetru.

**DATE DESPRE IMOBILUL NR. 535**

Oficiul de Cadastru și Publicitate Imobiliară DOLJ
Biroul de Cadastru și Publicitate Imobiliară Craiova

A. Partea I. Descrierea imobilului

TEREN Extravilan

Adresa: Jud. Dolj, T24, P10/1

Nr. Crt	Nr cadastral Nr. topografic	Suprafața* (mp)	Observații / Referințe
A1		1.000	Sector cadastral:5 Teren neimprejmuit;

B. Partea II. Proprietari și acte

Inscrieri privitoare la dreptul de proprietate și alte drepturi reale	Referințe
/	
Act Administrativ nr. TDP NR. 54-9588, din 21/06/1995 emis de CJSIPT DOLJ;	
B1	A1
Intabulare, drept de PROPRIETATE, dobândit prin Reconstituire, cota actuala 1/1, cota initiala 1/1 1) DRAGOMIR IANCU, LIPSĂ CNP	

C. Partea III. SARCINI .

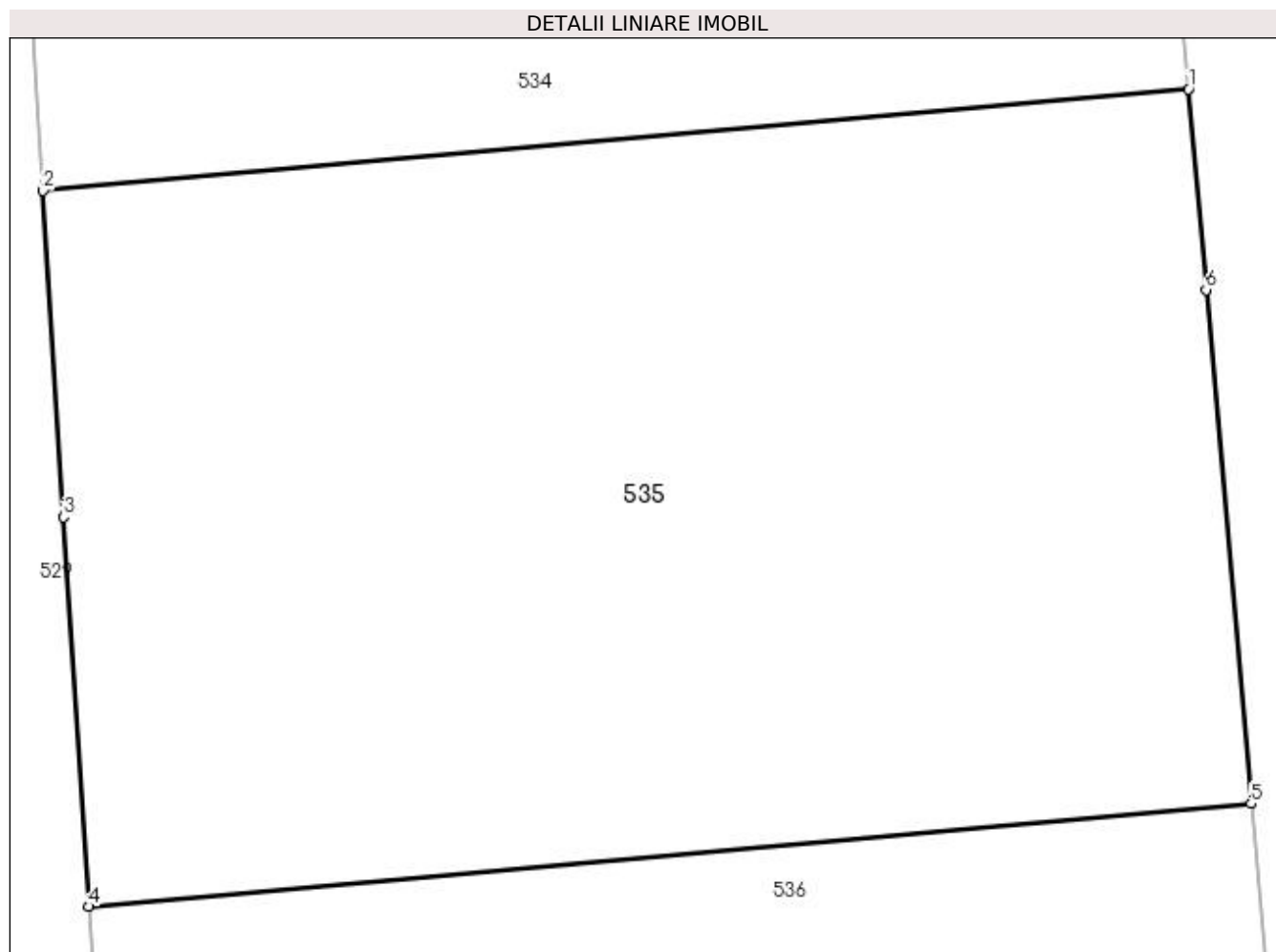
Inscrieri privind dezmembramintele dreptului de proprietate, drepturi reale de garanție și sarcini	Referințe
NU SUNT	

Anexa Nr. 1 La Partea I

Teren

Nr cadastral	Suprafața (mp)*	Observații / Referințe
	1.000	

* Suprafața este determinată în planul de proiecție Stereo 70.



Date referitoare la teren

Crt	Categorie folosință	Intra vilan	Suprafața (mp)	Tarla	Parcelă	Nr. topo	Observații / Referințe
1	pasune	NU	1.000	24	10/1	-	

Lungime Segmente

1) Valorile lungimilor segmentelor sunt obținute din proiecție în plan.

Punct început	X / Y	Punct sfârșit	X / Y	Lungime segment (** (m)
1	361.999,137 332.304,798	2	361.959,386 332.301,275	39.907
2	361.959,386 332.301,275	3	361.960,103 332.289,958	11.34
3	361.960,103 332.289,958	4	361.960,961 332.276,444	13.541
4	361.960,961 332.276,444	5	362.001,309 332.280,021	40.506
5	362.001,309 332.280,021	6	361.999,746 332.297,841	17.888

Punct început	X / Y	Punct sfârșit	X / Y	Lungime segment (** (m)
6	361.999,746 332.297,841	1	361.999,137 332.304,798	6.984

** Lungimile segmentelor sunt determinate în planul de proiecție Stereo 70 și sunt rotunjite la 1 milimetru.

*** Distanța dintre puncte este formată din segmente cumulate ce sunt mai mici decât valoarea 1 milimetru.

**DATE DESPRE IMOBILUL NR. 536**

Oficiul de Cadastru și Publicitate Imobiliară DOLJ
Biroul de Cadastru și Publicitate Imobiliară Craiova

A. Partea I. Descrierea imobilului

TEREN Extravilan

Adresa: Jud. Dolj, T24, P11

Nr. Crt	Nr cadastral Nr. topografic	Suprafața* (mp)	Observații / Referințe
A1	30182	1.400	Sector cadastral:5 Teren neimprejmuit;

B. Partea II. Proprietari și acte

Inscrieri privitoare la dreptul de proprietate și alte drepturi reale		Referințe
110999 / 15/09/2015		
Act Administrativ nr. TDP NR. 54-9588, din 21/06/1995 emis de Comisia Judeteana DOlj (act notarial CM nr. 03/13.02.2009 emis de NP Draghici Florea);		
B1	Intabulare, drept de PROPRIETATE, dobandit prin Succesiune, cota actuala 1/1, cota initiala 1/1 1) DRAGOMIR ION <i>OBSERVATII: def: Dragomir Iancu</i>	A1
Act Administrativ nr. RTI nr. 96781, din 19/08/2014 emis de OCPI;		
B2	se notează, prin transcriere, în prezenta carte funciară, faptul că în Registrul de Transcripțiuni și Inscripțiuni există înscris sub nr. 96781 din 19.08.2014 asupra imobilului în cauză următoarele: promisiune de vanzare cumparare incheiata intre promitentul vanzator Dragomir Ion de sub B 1 si promitenta cumparatoare PATSTUP SRL , pentru suma de 8131 RON achitata integral.	A1

C. Partea III. SARCINI .

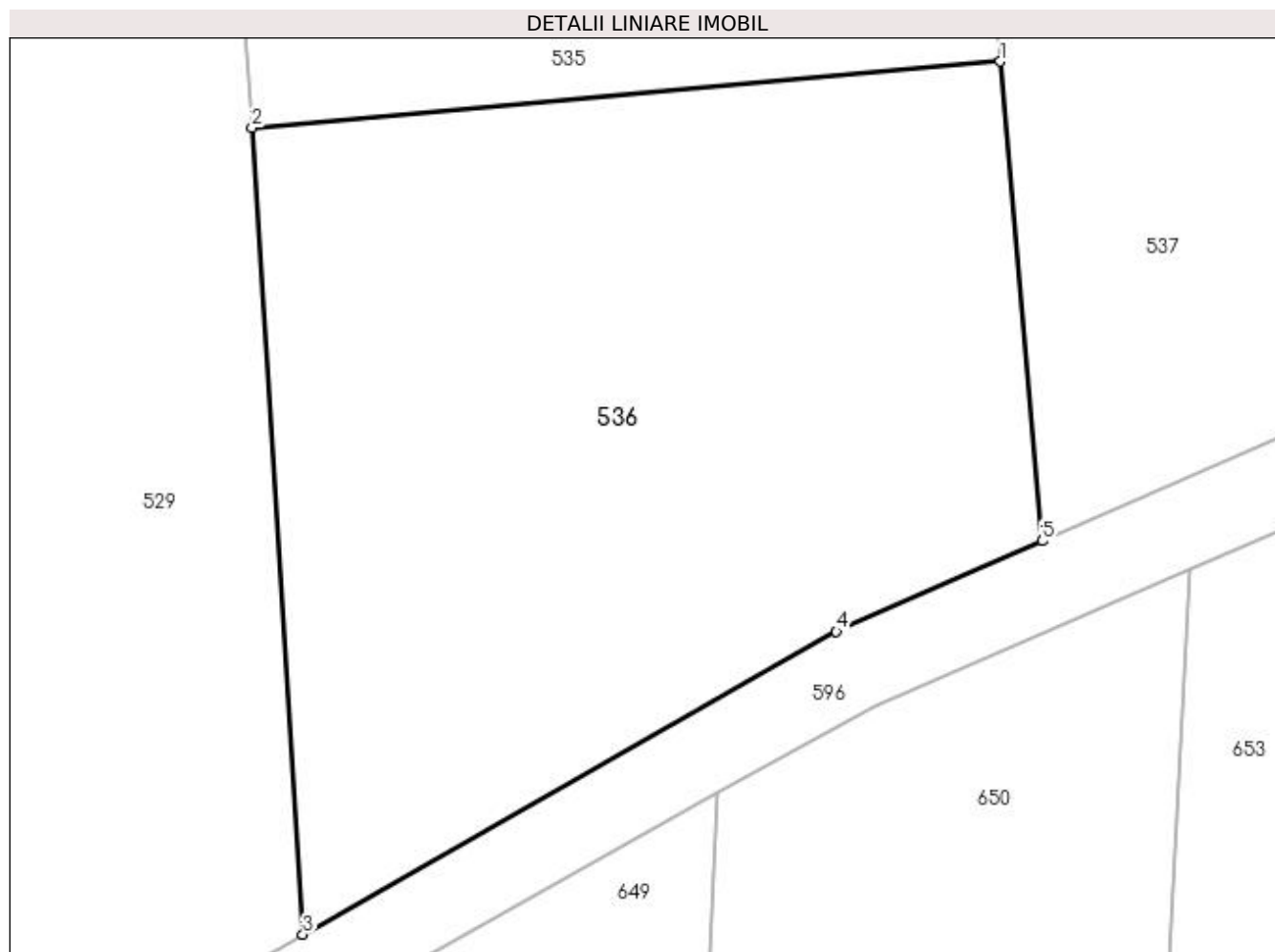
Inscrieri privind dezmembramintele dreptului de proprietate, drepturi reale de garanție și sarcini	Referințe
NU SUNT	

Anexa Nr. 1 La Partea I

Teren

Nr cadastral	Suprafața (mp)*	Observații / Referințe
30182	1.400	

* Suprafața este determinată în planul de proiecție Stereo 70.



Date referitoare la teren

Crt	Categorie folosință	Intra vilan	Suprafața (mp)	Tarla	Parcelă	Nr. topo	Observații / Referințe
1	faneata	NU	1.400	24	11	-	

Lungime Segmente

1) Valorile lungimilor segmentelor sunt obținute din proiecție în plan.

Punct început	X / Y	Punct sfârșit	X / Y	Lungime segment (** (m)
1	362.001,309 332.280,021	2	361.960,961 332.276,444	40.506
2	361.960,961 332.276,444	3	361.963,717 332.232,993	43.538
3	361.963,717 332.232,993	4	361.992,468 332.249,305	33.056
4	361.992,468 332.249,305	5	362.003,572 332.254,193	12.132
5	362.003,572 332.254,193	1	362.001,309 332.280,021	25.927

**** Lungimile segmentelor sunt determinate în planul de proiecție Stereo 70 și sunt rotunjite la 1 milimetru.**

***** Distanța dintre puncte este formată din segmente cumulate ce sunt mai mici decât valoarea 1 milimetru.**

**DATE DESPRE IMOBILUL NR. 537**

Oficiul de Cadastru și Publicitate Imobiliară DOLJ
Biroul de Cadastru și Publicitate Imobiliară Craiova

A. Partea I. Descrierea imobilului

TEREN Extravilan

Adresa: Jud. Dolj, T24, P12,12/1,13,14

Nr. Crt	Nr cadastral Nr. topografic	Suprafața* (mp)	Observații / Referințe
A1		4.930	Sector cadastral:5 Teren neimprejmuit;

B. Partea II. Proprietari și acte

Inscrieri privitoare la dreptul de proprietate și alte drepturi reale		Referințe
/		
Act Administrativ nr. TDP NR. 223-59473, din 20/02/1997 emis de CJSIPT DOLJ;		
B1	Intabulare, drept de PROPRIETATE, dobândit prin Reconstituire, cota actuala 1/1, cota initiala 1/1 1) CIUCU CONSTANTIN, LIPSĂ CNP 2) CIUCU ALEXANDRU, LIPSĂ CNP 3) CIUCU MARIN, LIPSĂ CNP 4) CIUCU ELISABETA, LIPSĂ CNP	A1

C. Partea III. SARCINI .

Inscrieri privind dezmembramintele dreptului de proprietate, drepturi reale de garanție și sarcini	Referințe
NU SUNT	

Anexa Nr. 1 La Partea I

Teren

Nr cadastral	Suprafața (mp)*	Observații / Referințe
	4.930	

* Suprafața este determinată în planul de proiecție Stereo 70.



Date referitoare la teren

Crt	Categorie folosință	Intravilan	Suprafața (mp)	Tarla	Parcelă	Nr. topo	Observații / Referințe
1	pasune	NU	875	24	12	-	
2	padure	NU	600	24	12/1	-	
3	padure	NU	1.025	24	13	-	
4	arabil	NU	2.430	24	14	-	

Lungime Segmente

1) Valorile lungimilor segmentelor sunt obținute din proiecție în plan.

Punct început	X / Y	Punct sfârșit	X / Y	Lungime segment (** (m)
1	362.003,572 332.254,193	2	362.025,091 332.263,667	23.512
2	362.025,091 332.263,667	3	362.021,054 332.299,667	36.225
3	362.021,054 332.299,667	4	362.019,016 332.317,994	18.441

Punct început	X / Y	Punct sfârșit	X / Y	Lungime segment (** (m)
4	362.019,016 332.317,994	5	362.017,904 332.328,0	10.068
5	362.017,904 332.328,0	6	362.012,277 332.378,627	50.938
6	362.012,277 332.378,627	7	362.010,297 332.396,433	17.916
7	362.010,297 332.396,433	8	361.997,358 332.512,833	117.117
8	361.997,358 332.512,833	9	361.980,969 332.512,049	16.408
9	361.980,969 332.512,049	10	361.983,541 332.482,713	29.449
10	361.983,541 332.482,713	11	361.992,811 332.376,959	106.16
11	361.992,811 332.376,959	12	361.995,143 332.350,36	26.701
12	361.995,143 332.350,36	13	361.997,258 332.326,231	24.221
13	361.997,258 332.326,231	14	361.999,746 332.297,841	28.499
14	361.999,746 332.297,841	1	362.003,572 332.254,193	43.815

** Lungimile segmentelor sunt determinate în planul de proiecție Stereo 70 și sunt rotunjite la 1 milimetru.

*** Distanța dintre puncte este formată din segmente cumulate ce sunt mai mici decât valoarea 1 milimetru.

**DATE DESPRE IMOBILUL NR. 540**

Oficiul de Cadastru și Publicitate Imobiliară DOLJ
Biroul de Cadastru și Publicitate Imobiliară Craiova

A. Partea I. Descrierea imobilului

TEREN Extravilan

Adresa: Jud. Dolj, T24, P15

Nr. Crt	Nr cadastral Nr. topografic	Suprafața* (mp)	Observații / Referințe
A1		2.320	Sector cadastral:5 Teren neimprejmuit;

B. Partea II. Proprietari și acte

Inscrieri privitoare la dreptul de proprietate și alte drepturi reale	Referințe
/	
Act Administrativ nr. TDP NR. 319-19527, din 22/02/1997 emis de CJSIPT DOLJ;	
B1	A1
Intabulare, drept de PROPRIETATE, dobândit prin Reconstituire, cota actuala 1/1, cota initiala 1/1 1) BĂLTĂȚEANU ANA, LIPSĂ CNP	

C. Partea III. SARCINI .

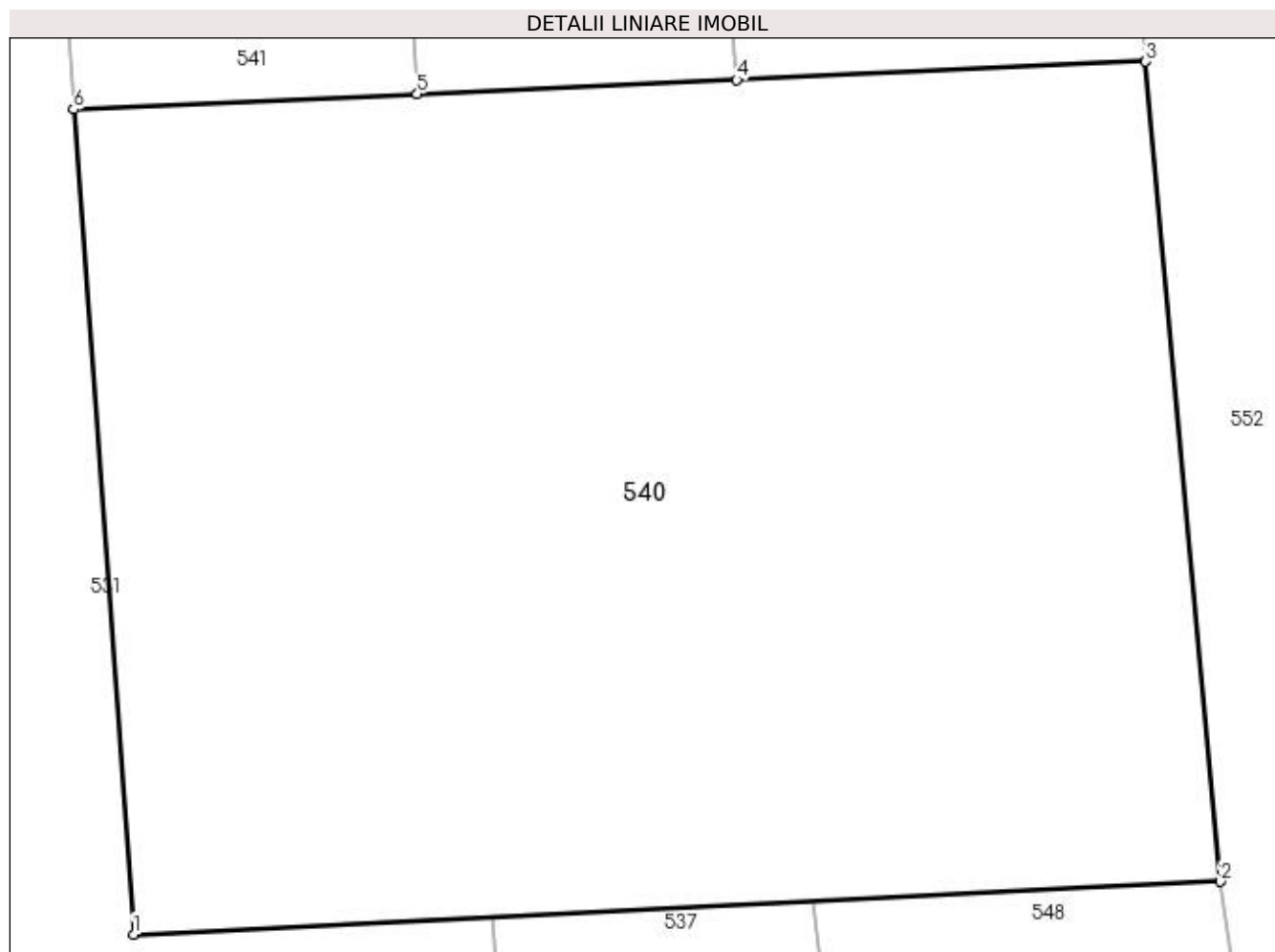
Inscrieri privind dezmembramintele dreptului de proprietate, drepturi reale de garanție și sarcini	Referințe
NU SUNT	

Anexa Nr. 1 La Partea I

Teren

Nr cadastral	Suprafața (mp)*	Observații / Referințe
	2.320	

* Suprafața este determinată în planul de proiecție Stereo 70.



Date referitoare la teren

Crt	Categorie folosință	Intravilan	Suprafața (mp)	Tarla	Parcelă	Nr. topo	Observații / Referințe
1	arabil	NU	2.320	24	15	-	

Lungime Segmente

1) Valorile lungimilor segmentelor sunt obținute din proiecție în plan.

Punct început	X / Y	Punct sfârșit	X / Y	Lungime segment (** (m)
1	361.962,673 332.511,174	2	362.018,152 332.513,865	55.544
2	362.018,152 332.513,865	3	362.014,329 332.555,686	41.995
3	362.014,329 332.555,686	4	361.993,462 332.554,756	20.888
4	361.993,462 332.554,756	5	361.977,157 332.554,03	16.321
5	361.977,157 332.554,03	6	361.959,62 332.553,249	17.554

Punct început	X / Y	Punct sfârșit	X / Y	Lungime segment (** (m)
6	361.959,62 332.553,249	1	361.962,673 332.511,174	42.186

** Lungimile segmentelor sunt determinate în planul de proiecție Stereo 70 și sunt rotunjite la 1 milimetru.

*** Distanța dintre puncte este formată din segmente cumulate ce sunt mai mici decât valoarea 1 milimetru.

**DATE DESPRE IMOBILUL NR. 541**

Oficiul de Cadastru și Publicitate Imobiliară DOLJ
Biroul de Cadastru și Publicitate Imobiliară Craiova

A. Partea I. Descrierea imobilului

TEREN Extravilan

Adresa: Jud. Dolj, T24, P16,17

Nr. Crt	Nr cadastral Nr. topografic	Suprafața* (mp)	Observații / Referințe
A1		1.400	Sector cadastral:5 Teren neimprejmuit;

B. Partea II. Proprietari și acte

Inscrieri privitoare la dreptul de proprietate și alte drepturi reale	Referințe
/	
Act Administrativ nr. TDP NR. 226-59473, din 20/02/1997 emis de CJSIPT DOLJ;	
B1	A1
Intabulare, drept de PROPRIETATE, dobândit prin Reconstituire, cota actuala 1/1, cota initiala 1/1 1) DĂOGARU MIHALACHE, LIPSĂ CNP	

C. Partea III. SARCINI .

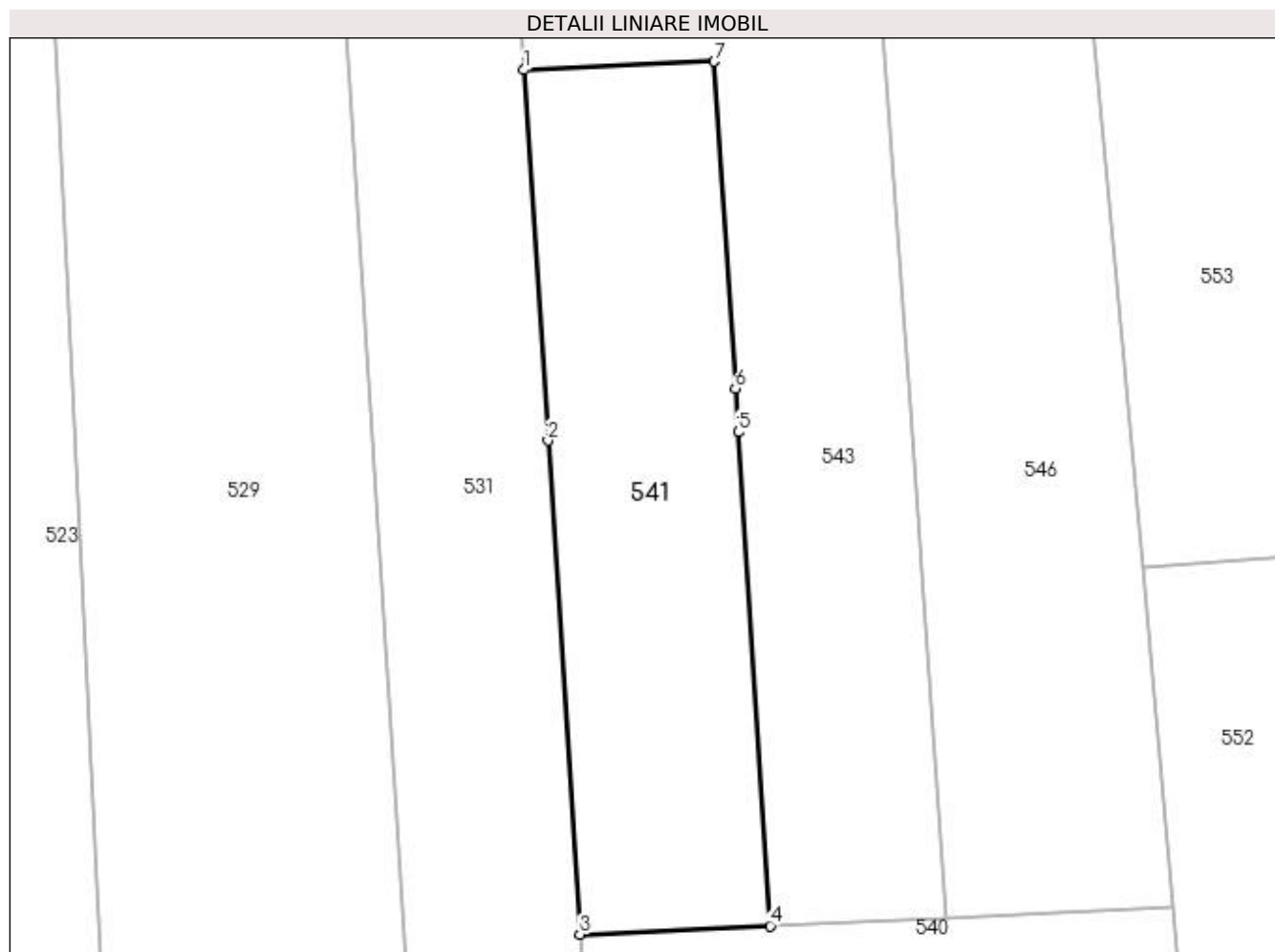
Inscrieri privind dezmembramintele dreptului de proprietate, drepturi reale de garanție și sarcini	Referințe
NU SUNT	

Anexa Nr. 1 La Partea I

Teren

Nr cadastral	Suprafața (mp)*	Observații / Referințe
	1.400	

* Suprafața este determinată în planul de proiecție Stereo 70.



Date referitoare la teren

Crt	Categorie folosință	Intra vilan	Suprafața (mp)	Tarla	Parcelă	Nr. topo	Observații / Referințe
1	arabil	NU	800	24	16	-	
2	vie	NU	600	24	17	-	

Lungime Segmente

1) Valorile lungimilor segmentelor sunt obținute din proiecție în plan.

Punct început	X / Y	Punct sfârșit	X / Y	Lungime segment (** (m)
1	361.954,474 332.632,871	2	361.956,68 332.598,74	34.202
2	361.956,68 332.598,74	3	361.959,62 332.553,249	45.586
3	361.959,62 332.553,249	4	361.977,157 332.554,03	17.555
4	361.977,157 332.554,03	5	361.974,212 332.599,521	45.586

Punct început	X / Y	Punct sfârșit	X / Y	Lungime segment (** (m)
5	361.974,212 332.599,521	6	361.973,953 332.603,521	4.008
6	361.973,953 332.603,521	7	361.972,002 332.633,651	30.194
7	361.972,002 332.633,651	1	361.954,474 332.632,871	17.546

** Lungimile segmentelor sunt determinate în planul de proiecție Stereo 70 și sunt rotunjite la 1 milimetru.

*** Distanța dintre puncte este formată din segmente cumulate ce sunt mai mici decât valoarea 1 milimetru.

**DATE DESPRE IMOBILUL NR. 543**

Oficiul de Cadastru și Publicitate Imobiliară DOLJ
Biroul de Cadastru și Publicitate Imobiliară Craiova

A. Partea I. Descrierea imobilului

TEREN Extravilan

Adresa: Jud. Dolj, T24, P18,19,20

Nr. Crt	Nr cadastral Nr. topografic	Suprafața* (mp)	Observații / Referințe
A1		3.500	Sector cadastral:5 Teren neîmprejmuit;

B. Partea II. Proprietari și acte

Inscrieri privitoare la dreptul de proprietate și alte drepturi reale	Referințe
/	
Act Administrativ nr. TDP NR. 238-59473, din 20/02/1997 emis de CJSIPT DOLJ;	
B1	A1
Intabulare, drept de PROPRIETATE, dobândit prin Reconstituire, cota actuala 1/1, cota initiala 1/1 1) POPA ION, LIPSĂ CNP	

C. Partea III. SARCINI .

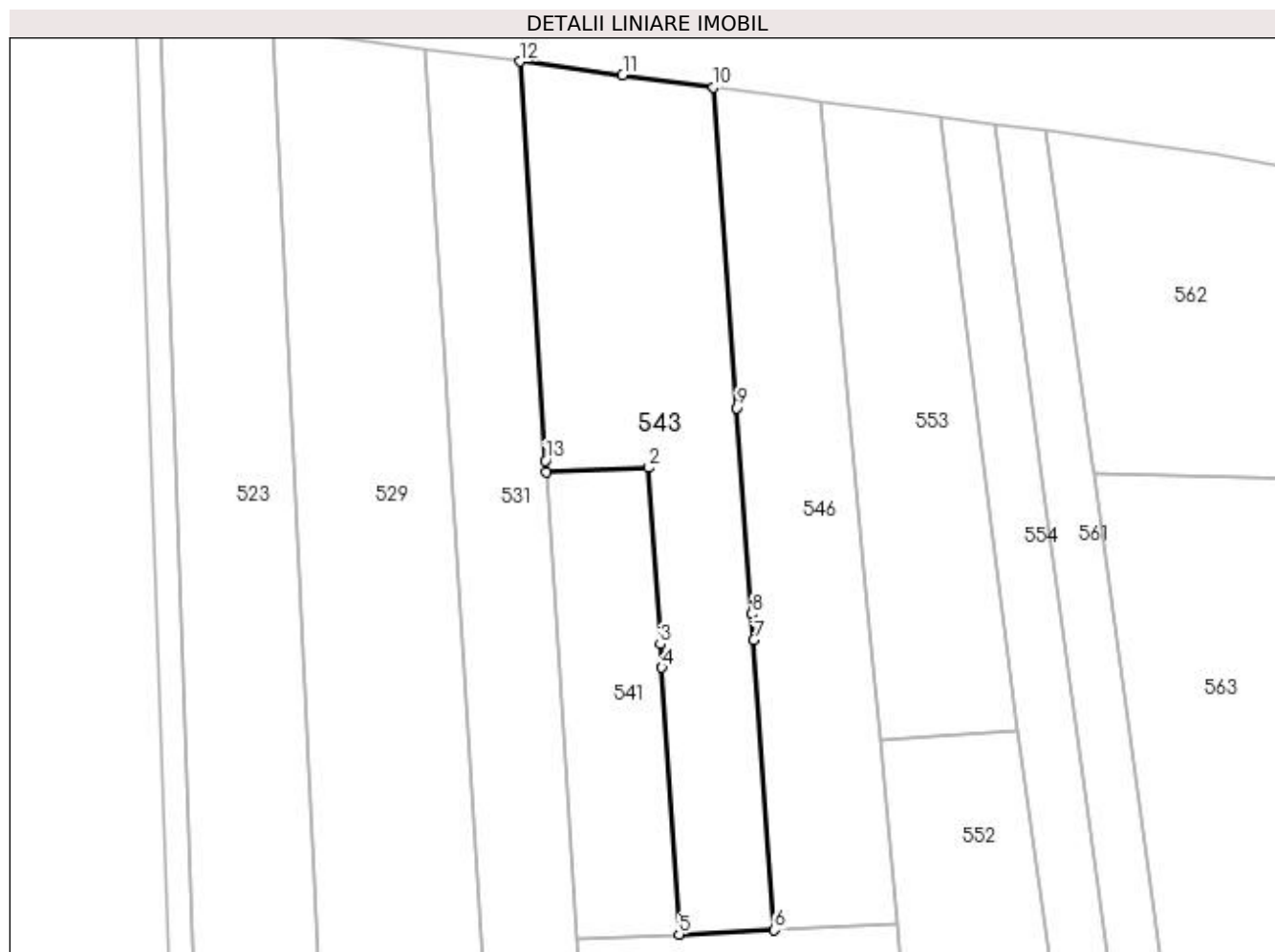
Inscrieri privind dezmembramintele dreptului de proprietate, drepturi reale de garanție și sarcini	Referințe
NU SUNT	

Anexa Nr. 1 La Partea I

Teren

Nr cadastral	Suprafața (mp)*	Observații / Referințe
	3.500	

* Suprafața este determinată în planul de proiecție Stereo 70.



Date referitoare la teren

Crt	Categorie folosință	Intravilan	Suprafața (mp)	Tarla	Parcelă	Nr. topo	Observații / Referințe
1	pasune	NU	1.200	24	18	-	
2	pasune	NU	1.500	24	19	-	
3	arabil	NU	800	24	20	-	

Lungime Segmente

1) Valorile lungimilor segmentelor sunt obținute din proiecție în plan.

Punct început	X / Y	Punct sfârșit	X / Y	Lungime segment (** (m)
1	361.954,474 332.632,871	2	361.972,002 332.633,651	17.546
2	361.972,002 332.633,651	3	361.973,953 332.603,521	30.194
3	361.973,953 332.603,521	4	361.974,212 332.599,521	4.008
4	361.974,212 332.599,521	5	361.977,157 332.554,03	45.586

Punct început	X / Y	Punct sfârșit	X / Y	Lungime segment (** (m)
5	361.977,157 332.554,03	6	361.993,462 332.554,756	16.321
6	361.993,462 332.554,756	7	361.989,885 332.604,23	49.603
7	361.989,885 332.604,23	8	361.989,565 332.608,655	4.436
8	361.989,565 332.608,655	9	361.987,019 332.643,859	35.296
9	361.987,019 332.643,859	10	361.983,062 332.698,588	54.871
10	361.983,062 332.698,588	11	361.967,515 332.700,664	15.685
11	361.967,515 332.700,664	12	361.949,954 332.702,956	17.71
12	361.949,954 332.702,956	13	361.954,347 332.634,83	68.268
13	361.954,347 332.634,83	1	361.954,474 332.632,871	1.964

** Lungimile segmentelor sunt determinate în planul de proiecție Stereo 70 și sunt rotunjite la 1 milimetru.

*** Distanța dintre puncte este formată din segmente cumulate ce sunt mai mici decât valoarea 1 milimetru.

**DATE DESPRE IMOBILUL NR. 546**

Oficiul de Cadastru și Publicitate Imobiliară DOLJ
Biroul de Cadastru și Publicitate Imobiliară Craiova

A. Partea I. Descrierea imobilului

TEREN Extravilan

Adresa: Jud. Dolj, T24, P21,22

Nr. Crt	Nr cadastral Nr. topografic	Suprafața* (mp)	Observații / Referințe
A1		2.780	Sector cadastral:5 Teren neimprejmuit;

B. Partea II. Proprietari și acte

Inscrieri privitoare la dreptul de proprietate și alte drepturi reale	Referințe
/	
Act Administrativ nr. TDP NR. 21-9588, din 01/11/1994 emis de CJSIPT DOLJ;	
B1	A1
Intabulare, drept de PROPRIETATE, dobandit prin Reconstituire, cota actuala 1/1, cota initiala 1/1 1) STOIU VERGIL, LIPSĂ CNP	

C. Partea III. SARCINI .

Inscrieri privind dezmembramintele dreptului de proprietate, drepturi reale de garanție și sarcini	Referințe
NU SUNT	

Anexa Nr. 1 La Partea I

Teren

Nr cadastral	Suprafața (mp)*	Observații / Referințe
	2.780	

* Suprafața este determinată în planul de proiecție Stereo 70.



Date referitoare la teren

Crt	Categorie folosință	Intravilan	Suprafața (mp)	Tarla	Parcelă	Nr. topo	Observații / Referințe
1	pasune	NU	1.680	24	21	-	
2	arabil	NU	1.100	24	22	-	

Lungime Segmente

1) Valorile lungimilor segmentelor sunt obținute din proiecție în plan.

Punct început	X / Y	Punct sfârșit	X / Y	Lungime segment (** (m)
1	361.983,062 332.698,588	2	361.985,299 332.667,647	31.022
2	361.985,299 332.667,647	3	361.987,019 332.643,859	23.85
3	361.987,019 332.643,859	4	361.989,565 332.608,655	35.296
4	361.989,565 332.608,655	5	361.989,885 332.604,23	4.436

Punct început	X / Y	Punct sfârșit	X / Y	Lungime segment (** (m)
5	361.989,885 332.604,23	6	361.993,462 332.554,756	49.603
6	361.993,462 332.554,756	7	362.014,329 332.555,686	20.888
7	362.014,329 332.555,686	8	362.011,448 332.587,061	31.507
8	362.011,448 332.587,061	9	362.009,384 332.609,537	22.571
9	362.009,384 332.609,537	10	362.006,227 332.643,917	34.524
10	362.006,227 332.643,917	11	362.001,43 332.696,164	52.467
11	362.001,43 332.696,164	12	361.997,76 332.696,648	3.701
12	361.997,76 332.696,648	1	361.983,062 332.698,588	14.826

** Lungimile segmentelor sunt determinate în planul de proiecție Stereo 70 și sunt rotunjite la 1 milimetru.

*** Distanța dintre puncte este formată din segmente cumulate ce sunt mai mici decât valoarea 1 milimetru.

**DATE DESPRE IMOBILUL NR. 548**

Oficiul de Cadastru și Publicitate Imobiliară DOLJ
Biroul de Cadastru și Publicitate Imobiliară Craiova

A. Partea I. Descrierea imobilului

TEREN Extravilan

Adresa: Jud. Dolj, T24, P23,24,24/1

Nr. Crt	Nr cadastral Nr. topografic	Suprafața* (mp)	Observații / Referințe
A1		6.032	Sector cadastral:5 Teren neimprejmuit;

B. Partea II. Proprietari și acte

Inscrieri privitoare la dreptul de proprietate și alte drepturi reale	Referințe
/	
Act Administrativ nr. TDP NR. 326-19527, din 16/06/1997 emis de CJSIPT DOLJ;	
B1	A1
Intabulare, drept de PROPRIETATE, dobandit prin Reconstituire, cota actuala 1/1, cota initiala 1/1 1) VADUVA ELENA, LIPSĂ CNP	

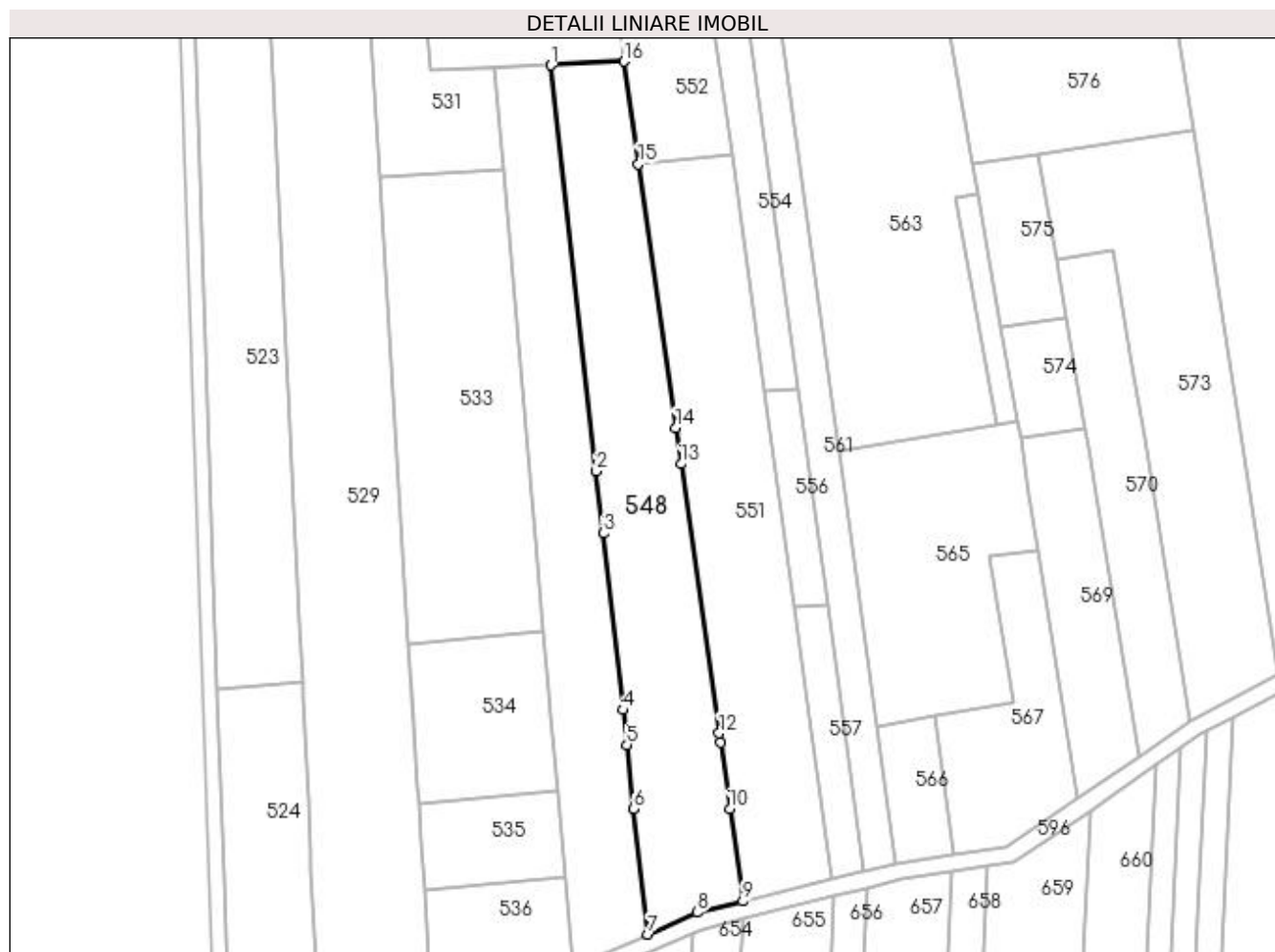
C. Partea III. SARCINI .

Inscrieri privind dezmembramintele dreptului de proprietate, drepturi reale de garanție și sarcini	Referințe
NU SUNT	

Anexa Nr. 1 La Partea I**Teren**

Nr cadastral	Suprafața (mp)*	Observații / Referințe
	6.032	

* Suprafața este determinată în planul de proiecție Stereo 70.

**Date referitoare la teren**

Crt	Categorie folosință	Intra vilan	Suprafața (mp)	Tarla	Parcelă	Nr. topo	Observații / Referințe
1	arabil	NU	2.632	24	23	-	
2	pasune	NU	1.400	24	24	-	
3	altele	NU	2.000	24	24/1	-	

Lungime Segmente

1) Valorile lungimilor segmentelor sunt obținute din proiecție în plan.

Punct început	X / Y	Punct sfârșit	X / Y	Lungime segment (** (m)
1	361.997,358 332.512,833	2	362.010,297 332.396,433	117.117
2	362.010,297 332.396,433	3	362.012,277 332.378,627	17.916
3	362.012,277 332.378,627	4	362.017,904 332.328,0	50.938
4	362.017,904 332.328,0	5	362.019,016 332.317,994	10.068

Punct început	X / Y	Punct sfârșit	X / Y	Lungime segment (** (m)
5	362.019,016 332.317,994	6	362.021,054 332.299,667	18.441
6	362.021,054 332.299,667	7	362.025,091 332.263,667	36.225
7	362.025,091 332.263,667	8	362.039,278 332.269,939	15.511
8	362.039,278 332.269,939	9	362.052,342 332.273,165	13.456
9	362.052,342 332.273,165	10	362.048,583 332.299,627	26.728
10	362.048,583 332.299,627	11	362.045,892 332.318,573	19.136
11	362.045,892 332.318,573	12	362.045,5 332.321,333	2.787
12	362.045,5 332.321,333	13	362.034,535 332.398,521	77.963
13	362.034,535 332.398,521	14	362.033,06 332.408,906	10.489
14	362.033,06 332.408,906	15	362.022,323 332.484,498	76.351
15	362.022,323 332.484,498	16	362.018,152 332.513,865	29.662
16	362.018,152 332.513,865	1	361.997,358 332.512,833	20.819

** Lungimile segmentelor sunt determinate în planul de proiecție Stereo 70 și sunt rotunjite la 1 milimetru.

*** Distanța dintre puncte este formată din segmente cumulate ce sunt mai mici decât valoarea 1 milimetru.

**DATE DESPRE IMOBILUL NR. 551**

Oficiul de Cadastru și Publicitate Imobiliară DOLJ
Biroul de Cadastru și Publicitate Imobiliară Craiova

A. Partea I. Descrierea imobilului

TEREN Extravilan

Adresa: Jud. Dolj, T24, P27,P27/1,P28

Nr. Crt	Nr cadastral Nr. topografic	Suprafața* (mp)	Observații / Referințe
A1		5.606	Sector cadastral:5 Teren neimprejmuit;

B. Partea II. Proprietari și acte

Inscrieri privitoare la dreptul de proprietate și alte drepturi reale	Referințe
/	
Act Administrativ nr. TDP NR. 330-19527, din 16/06/1997 emis de CJSIPT DOLJ;	
B1	A1
Intabulare, drept de PROPRIETATE, dobandit prin Reconstituire, cota actuala 1/1, cota initiala 1/1	
1) ROSCA CONSTANTIN, LIPSĂ CNP	
2) ROSCA NICOLAE, LIPSĂ CNP	

C. Partea III. SARCINI .

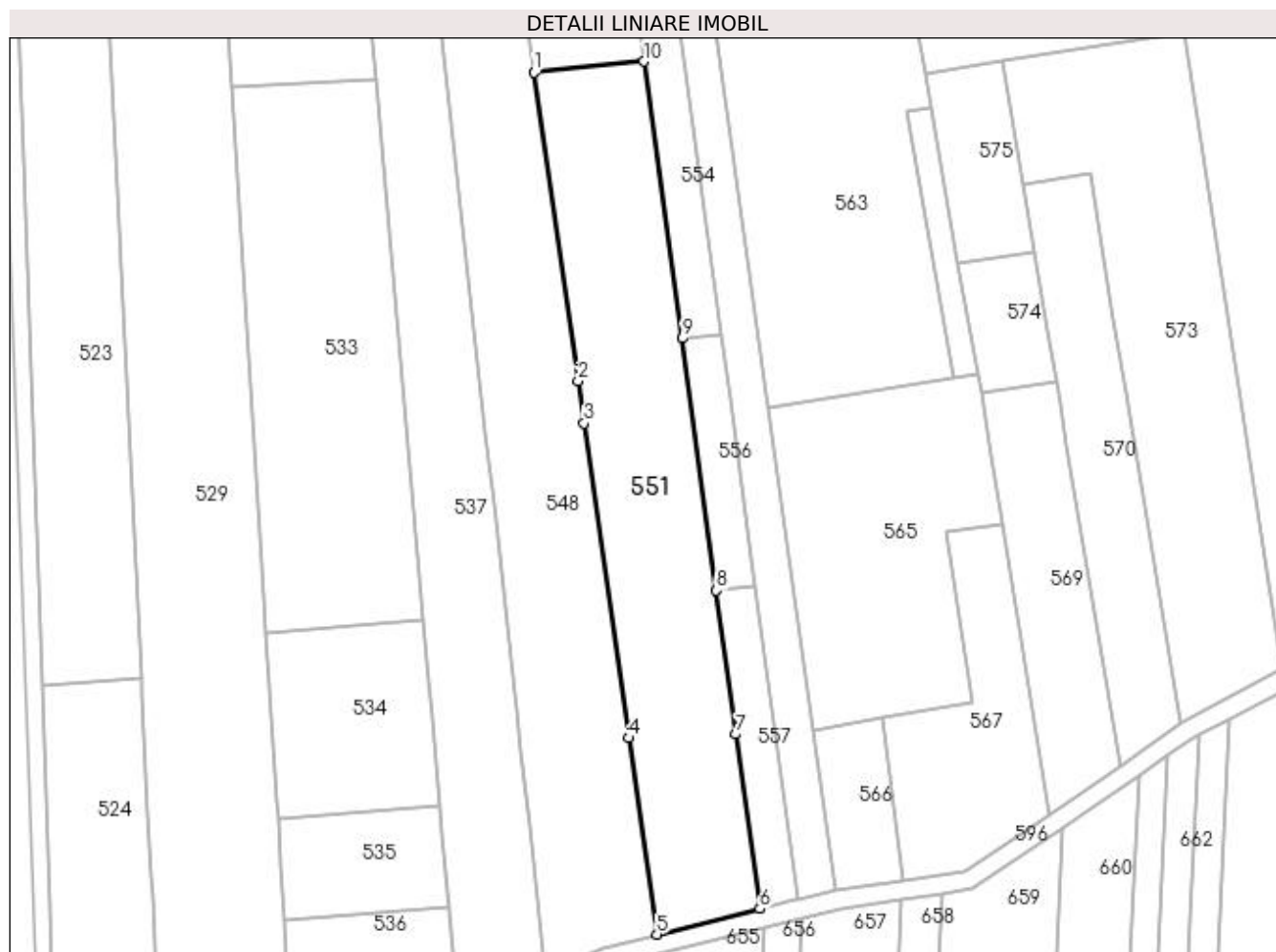
Inscrieri privind dezmembramintele dreptului de proprietate, drepturi reale de garanție și sarcini	Referințe
NU SUNT	

Anexa Nr. 1 La Partea I

Teren

Nr cadastral	Suprafața (mp)*	Observații / Referințe
	5.606	

* Suprafața este determinată în planul de proiecție Stereo 70.



Date referitoare la teren

Crt	Categorie folosință	Intra vilan	Suprafața (mp)	Tarla	Parcelă	Nr. topo	Observații / Referințe
1	pasune	NU	1.160	24	27,27/1	-	
2	altele	NU	2.500	24	28	-	
3	arabil	NU	1.946	24	28	-	

Lungime Segmente

1) Valorile lungimilor segmentelor sunt obținute din proiecție în plan.

Punct început	X / Y	Punct sfârșit	X / Y	Lungime segment (** (m)
1	362.022,323 332.484,498	2	362.033,06 332.408,906	76.351
2	362.033,06 332.408,906	3	362.034,535 332.398,521	10.489
3	362.034,535 332.398,521	4	362.045,5 332.321,333	77.963
4	362.045,5 332.321,333	5	362.052,342 332.273,165	48.652

Punct început	X / Y	Punct sfârșit	X / Y	Lungime segment (** (m)
5	362.052,342 332.273,165	6	362.077,658 332.279,462	26.087
6	362.077,658 332.279,462	7	362.071,813 332.322,218	43.154
7	362.071,813 332.322,218	8	362.066,992 332.357,484	35.594
8	362.066,992 332.357,484	9	362.058,543 332.419,29	62.381
9	362.058,543 332.419,29	10	362.049,261 332.487,186	68.528
10	362.049,261 332.487,186	1	362.022,323 332.484,498	27.072

** Lungimile segmentelor sunt determinate în planul de proiecție Stereo 70 și sunt rotunjite la 1 milimetru.

*** Distanța dintre puncte este formată din segmente cumulate ce sunt mai mici decât valoarea 1 milimetru.

**DATE DESPRE IMOBILUL NR. 552**

Oficiul de Cadastru și Publicitate Imobiliară DOLJ
Biroul de Cadastru și Publicitate Imobiliară Craiova

A. Partea I. Descrierea imobilului

TEREN Extravilan

Adresa: Jud. Dolj, T24, P29

Nr. Crt	Nr cadastral Nr. topografic	Suprafața* (mp)	Observații / Referințe
A1	30177	2.660	Sector cadastral:5 Teren neimprejmuit;

B. Partea II. Proprietari și acte

Inscrieri privitoare la dreptul de proprietate și alte drepturi reale		Referințe
110994 / 15/09/2015		
Act Administrativ nr. TDP nr. 953, din 15/04/2005 emis de COMISIA JUDETEANA DOLJ (CM nr. 38/15-04-2014 emis de BNP DRAGHICI FLOREA;);		
B1	Intabulare, drept de PROPRIETATE, dobandit prin Succesiune, cota actuala 1/2, cota initiala 1/2 1) DAN CORNEL <i>OBSERVATII: def Dan Aurelia</i>	A1
B2	Intabulare, drept de PROPRIETATE, dobandit prin Succesiune, cota actuala 1/2, cota initiala 1/2 1) DAN STEFAN	A1
Act Administrativ nr. Inregistrat in RTI sub nr. 95970, din 12/08/2014;		
B3	Se noteaza prin transcriere în prezenta carte funciara faptul ca in registrul de transcriptiuni si inscriptiuni exista in scris sub nr. 95970/12.08.2014, asupra imobilului in cauza urmatoarea sarcina: precontract aut nr 771/2014 asupra imobilului de sub A 1 incheiat intre promitentii vanzatori de sub B 1 si B 2 si promitenta cumparatoare PATSTUP SRL.	A1

C. Partea III. SARCINI .

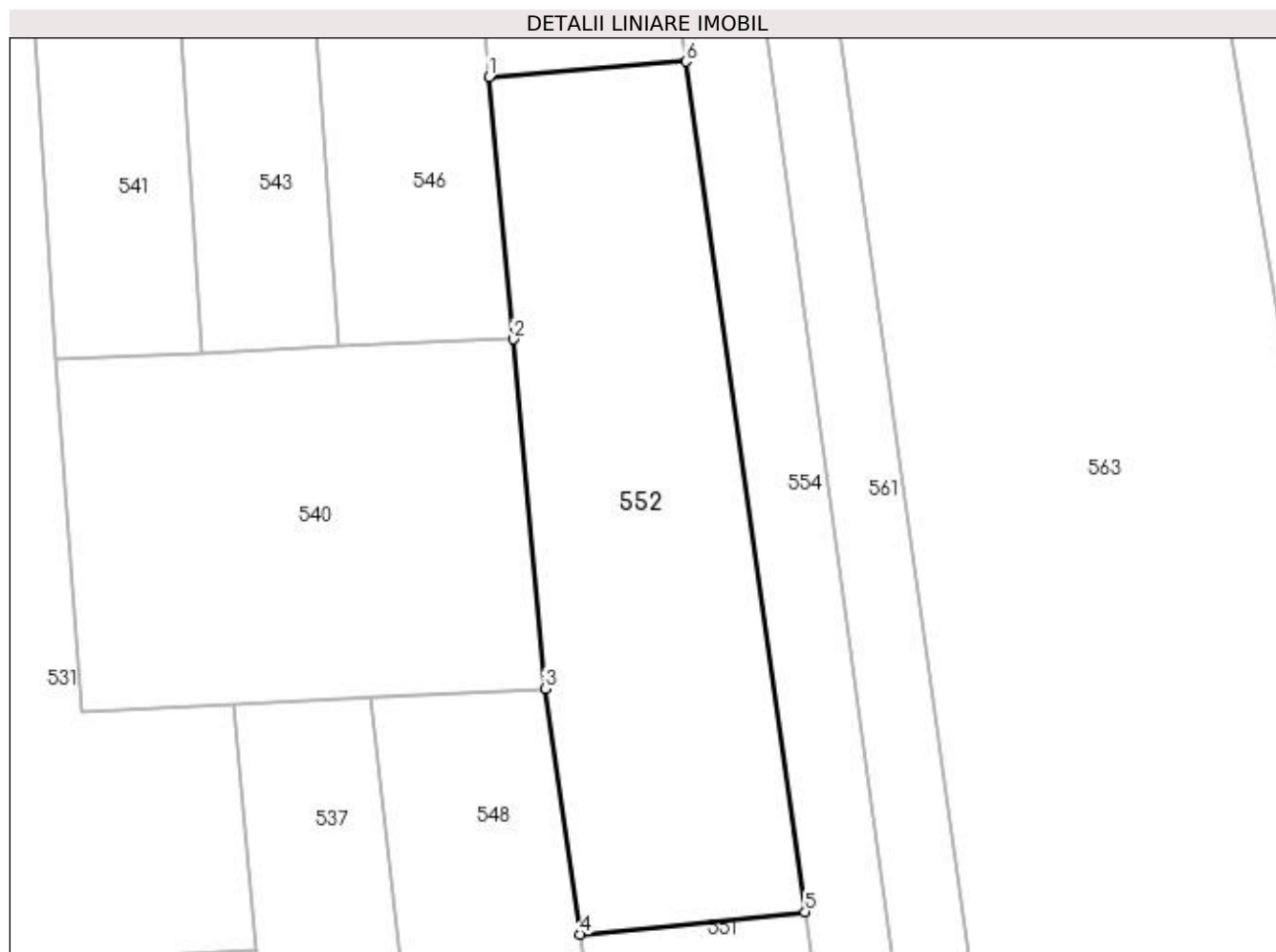
Inscrieri privind dezmembramintele dreptului de proprietate, drepturi reale de garanție și sarcini	Referințe
NU SUNT	

Anexa Nr. 1 La Partea I

Teren

Nr cadastral	Suprafața (mp)*	Observații / Referințe
30177	2.660	

* Suprafața este determinată în planul de proiecție Stereo 70.



Date referitoare la teren

Crt	Categorie folosință	Intra vilan	Suprafața (mp)	Tarla	Parcelă	Nr. topo	Observații / Referințe
1	arabil	NU	2.660	24	29	-	

Lungime Segmente

1) Valorile lungimilor segmentelor sunt obținute din proiecție în plan.

Punct început	X / Y	Punct sfârșit	X / Y	Lungime segment (** (m)
1	362.011,448 332.587,061	2	362.014,329 332.555,686	31.507
2	362.014,329 332.555,686	3	362.018,152 332.513,865	41.995
3	362.018,152 332.513,865	4	362.022,323 332.484,498	29.662
4	362.022,323 332.484,498	5	362.049,261 332.487,186	27.072
5	362.049,261 332.487,186	6	362.034,989 332.588,883	102.694

Punct început	X / Y	Punct sfârşit	X / Y	Lungime segment (** (m)
6	362.034,989 332.588,883	1	362.011,448 332.587,061	23.611

** Lungimile segmentelor sunt determinate în planul de proiecţie Stereo 70 şi sunt rotunjite la 1 milimetru.

*** Distanţa dintre puncte este formată din segmente cumulate ce sunt mai mici decât valoarea 1 milimetru.

**DATE DESPRE IMOBILUL NR. 553**

Oficiul de Cadastru și Publicitate Imobiliară DOLJ
Biroul de Cadastru și Publicitate Imobiliară Craiova

A. Partea I. Descrierea imobilului

TEREN Extravilan

Adresa: Jud. Dolj, T24, P30

Nr. Crt	Nr cadastral Nr. topografic	Suprafața* (mp)	Observații / Referințe
A1	30140	2.340	Sector cadastral:5 Teren neimprejmuit;

B. Partea II. Proprietari și acte

Inscrieri privitoare la dreptul de proprietate și alte drepturi reale		Referințe
84502 / 20/07/2015		
Act Administrativ nr. TDP 953, din 15/04/2005 emis de COMISIA JUDETEANA DOLJ (CM 38/15-04-2014 emis de BNP DRAGHICI FLOREA;);		
B1	Intabulare, drept de PROPRIETATE, dobandit prin Succesiune, cota actuala 1/2, cota initiala 1/2 1) DAN CORNEL <i>OBSERVATII: def Dan Aurelia</i>	A1
B2	Intabulare, drept de PROPRIETATE, dobandit prin Succesiune, cota actuala 1/2, cota initiala 1/2 1) DAN STEFAN <i>OBSERVATII: def Dan Aurelia</i>	A1
Act Administrativ nr. inregistrat in RTI sub nr 95970, din 12/08/2014;		
B3	Se noteaza in prezenta carte faptul ca in registrul de transcriptiuni si inscriptiuni exista in scris sub nr 95970/2014, asupra imobilului in cauza urmatoarele: promisiunea de vânzare - cumpărare aut nr 771/2014, între promitentii vânzătorii de la B 1, B 2 si promitentul cumpărător SC PATSTUP SRL SRL, pentru suma de 1079 ron,	A1

C. Partea III. SARCINI

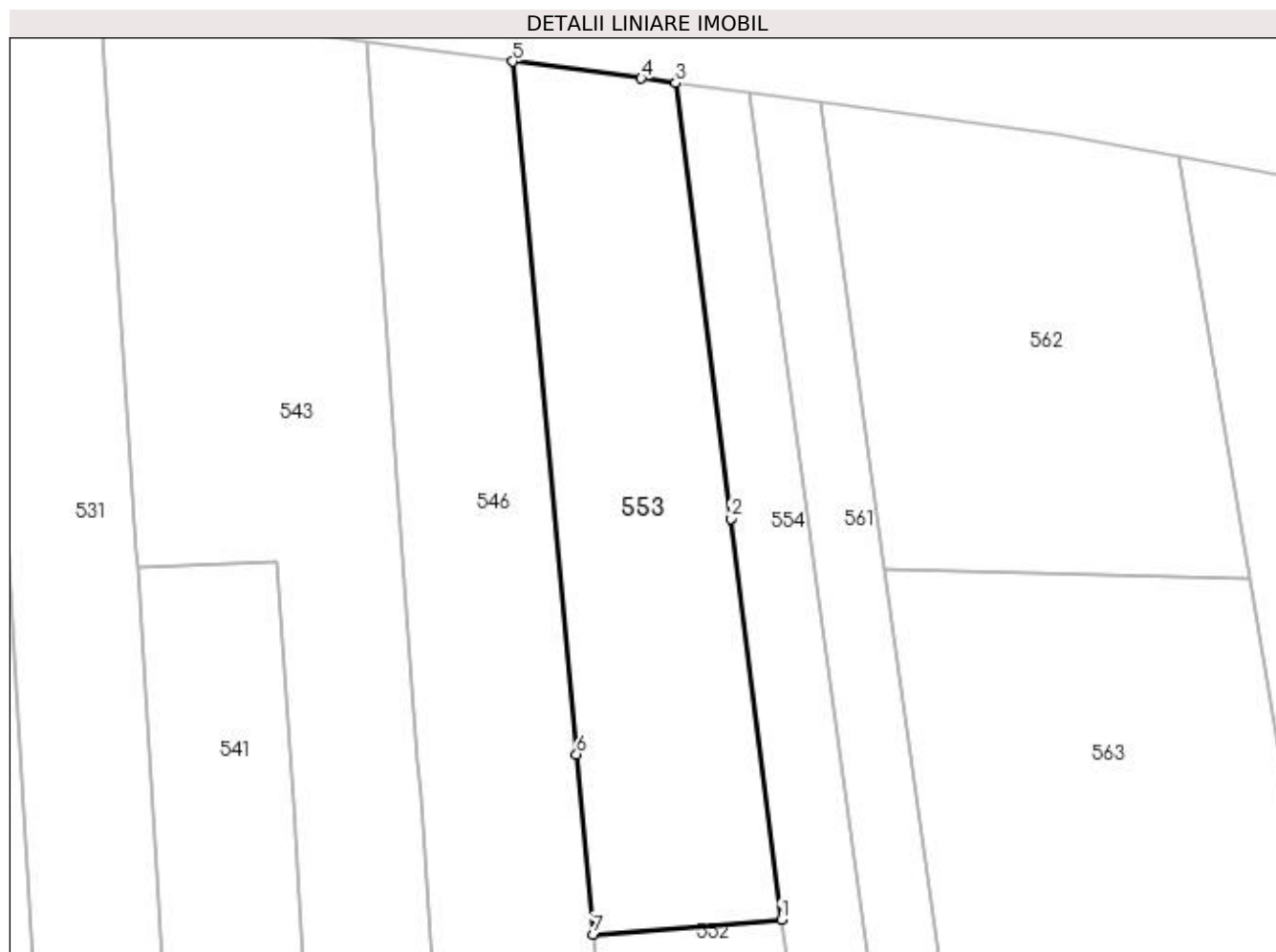
Inscrieri privind dezmembramintele dreptului de proprietate, drepturi reale de garanție și sarcini		Referințe
84502 / 20/07/2015		
Act Administrativ nr. inregistrat in RTI sub nr 95970, din 12/08/2014;		
C1	Intabulare, drept de IPOTECA LEGALA, Valoare:1079 RON, cota actuala 1/1, cota initiala 1/1 1) PATSTUP SRL, CIF:32387992	A1

Anexa Nr. 1 La Partea I

Teren

Nr cadastral	Suprafața (mp)*	Observații / Referințe
30140	2.340	

* Suprafața este determinată în planul de proiecție Stereo 70.



Date referitoare la teren

Crt	Categorie folosință	Intra vilan	Suprafața (mp)	Tarla	Parcelă	Nr. topo	Observații / Referințe
1	pașune	NU	2.340	24	30	-	

Lungime Segmente

1) Valorile lungimilor segmentelor sunt obținute din proiecție în plan.

Punct început	X / Y	Punct sfârșit	X / Y	Lungime segment (** (m)
1	362.034,989 332.588,883	2	362.028,662 332.639,024	50.539
2	362.028,662 332.639,024	3	362.021,79 332.693,478	54.886
3	362.021,79 332.693,478	4	362.017,475 332.694,047	4.352
4	362.017,475 332.694,047	5	362.001,43 332.696,164	16.184
5	362.001,43 332.696,164	6	362.009,384 332.609,537	86.991

Punct început	X / Y	Punct sfârșit	X / Y	Lungime segment (** (m)
6	362.009,384 332.609,537	7	362.011,448 332.587,061	22.571
7	362.011,448 332.587,061	1	362.034,989 332.588,883	23.611

** Lungimile segmentelor sunt determinate în planul de proiecție Stereo 70 și sunt rotunjite la 1 milimetru.

*** Distanța dintre puncte este formată din segmente cumulate ce sunt mai mici decât valoarea 1 milimetru.

**DATE DESPRE IMOBILUL NR. 554**

Oficiul de Cadastru și Publicitate Imobiliară DOLJ
Biroul de Cadastru și Publicitate Imobiliară Craiova

A. Partea I. Descrierea imobilului

TEREN Extravilan

Adresa: Jud. Dolj, T24, P31,32

Nr. Crt	Nr cadastral Nr. topografic	Suprafața* (mp)	Observații / Referințe
A1		2.660	Sector cadastral:5 Teren neimprejmuit;

B. Partea II. Proprietari și acte

Inscrieri privitoare la dreptul de proprietate și alte drepturi reale		Referințe
/		
Act Administrativ nr. TDP NR. 313-19527, din 21/02/1997 emis de CJSIPT DOLJ;		
B1	Intabulare, drept de PROPRIETATE, dobândit prin Reconstituire, cota actuala 1/1, cota initiala 1/1 1) GHEORGHE VERGINIA, LIPSĂ CNP 2) PLAVA ALEXANDRU, LIPSĂ CNP	A1

C. Partea III. SARCINI .

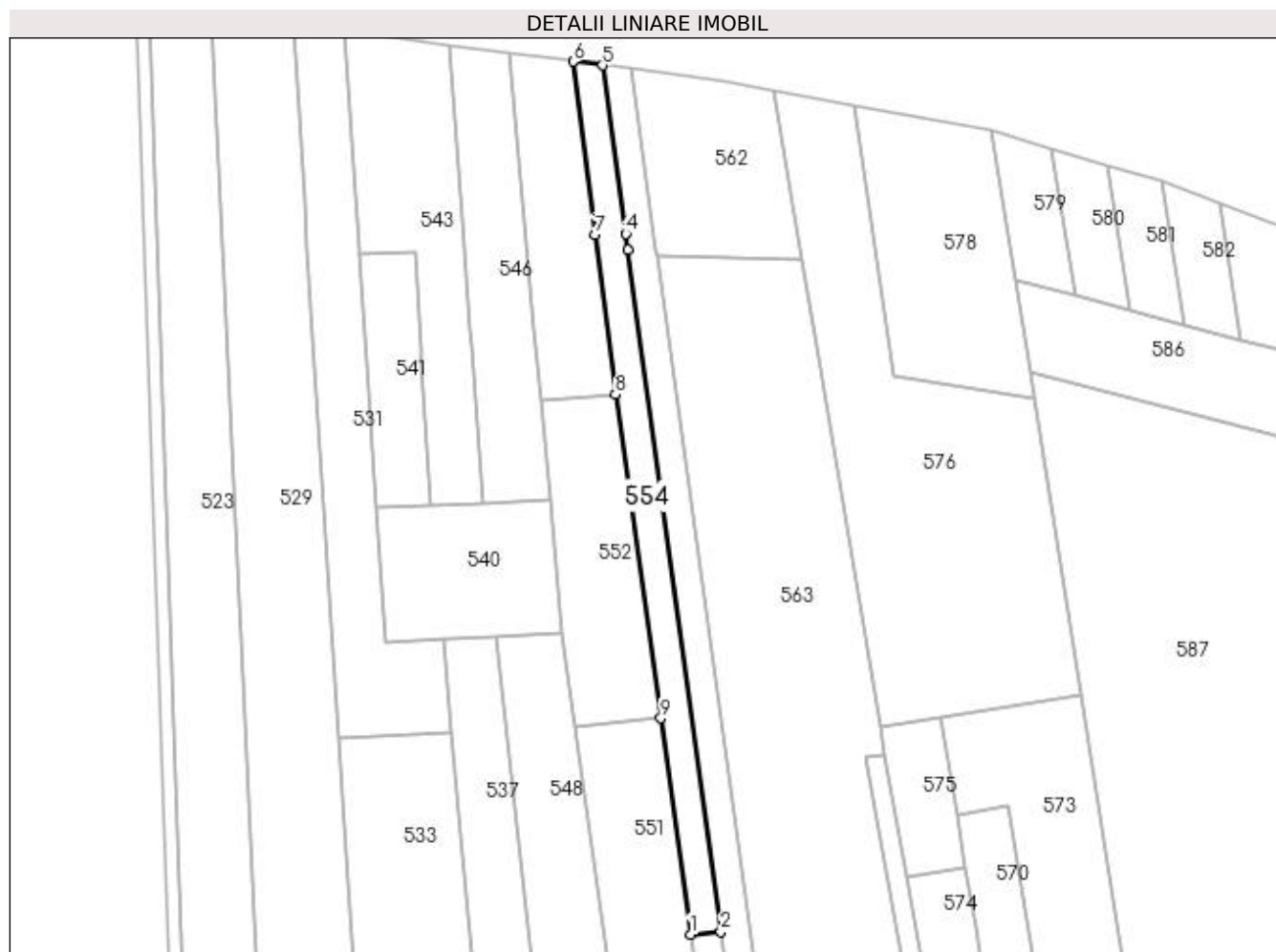
Inscrieri privind dezmembramentele dreptului de proprietate, drepturi reale de garanție și sarcini	Referințe
NU SUNT	

Anexa Nr. 1 La Partea I

Teren

Nr cadastral	Suprafața (mp)*	Observații / Referințe
	2.660	

* Suprafața este determinată în planul de proiecție Stereo 70.



Date referitoare la teren

Crt	Categorie folosință	Intra vilan	Suprafața (mp)	Tarla	Parcelă	Nr. topo	Observații / Referințe
1	pasune	NU	500	24	31	-	
2	arabil	NU	2.160	24	32	-	

Lungime Segmente

1) Valorile lungimilor segmentelor sunt obținute din proiecție în plan.

Punct început	X / Y	Punct sfârșit	X / Y	Lungime segment (** (m)
1	362.058,543 332.419,29	2	362.068,14 332.420,143	9.635
2	362.068,14 332.420,143	3	362.038,916 332.634,197	216.04
3	362.038,916 332.634,197	4	362.038,206 332.639,392	5.243
4	362.038,206 332.639,392	5	362.030,988 332.692,264	53.363

Punct început	X / Y	Punct sfârșit	X / Y	Lungime segment (** (m)
5	362.030,988 332.692,264	6	362.021,79 332.693,478	9.277
6	362.021,79 332.693,478	7	362.028,662 332.639,024	54.886
7	362.028,662 332.639,024	8	362.034,989 332.588,883	50.538
8	362.034,989 332.588,883	9	362.049,261 332.487,186	102.694
9	362.049,261 332.487,186	1	362.058,543 332.419,29	68.527

** Lungimile segmentelor sunt determinate în planul de proiecție Stereo 70 și sunt rotunjite la 1 milimetru.

*** Distanța dintre puncte este formată din segmente cumulate ce sunt mai mici decât valoarea 1 milimetru.

**DATE DESPRE IMOBILUL NR. 556**

Oficiul de Cadastru și Publicitate Imobiliară DOLJ
Biroul de Cadastru și Publicitate Imobiliară Craiova

A. Partea I. Descrierea imobilului

TEREN Extravilan

Adresa: Jud. Dolj, T24, P33/1

Nr. Crt	Nr cadastral Nr. topografic	Suprafața* (mp)	Observații / Referințe
A1		600	Sector cadastral:5 Teren neimprejmuit;

B. Partea II. Proprietari și acte

Inscrieri privitoare la dreptul de proprietate și alte drepturi reale	Referințe
/	
Act Administrativ nr. TDP NR. 661, din 19/11/2002 emis de CJSIPT DOLJ;	
B1	A1
Intabulare, drept de PROPRIETATE, dobândit prin Reconstituire, cota actuala 1/1, cota initiala 1/1 1) COJOCARU VERGIL, LIPSĂ CNP	

C. Partea III. SARCINI .

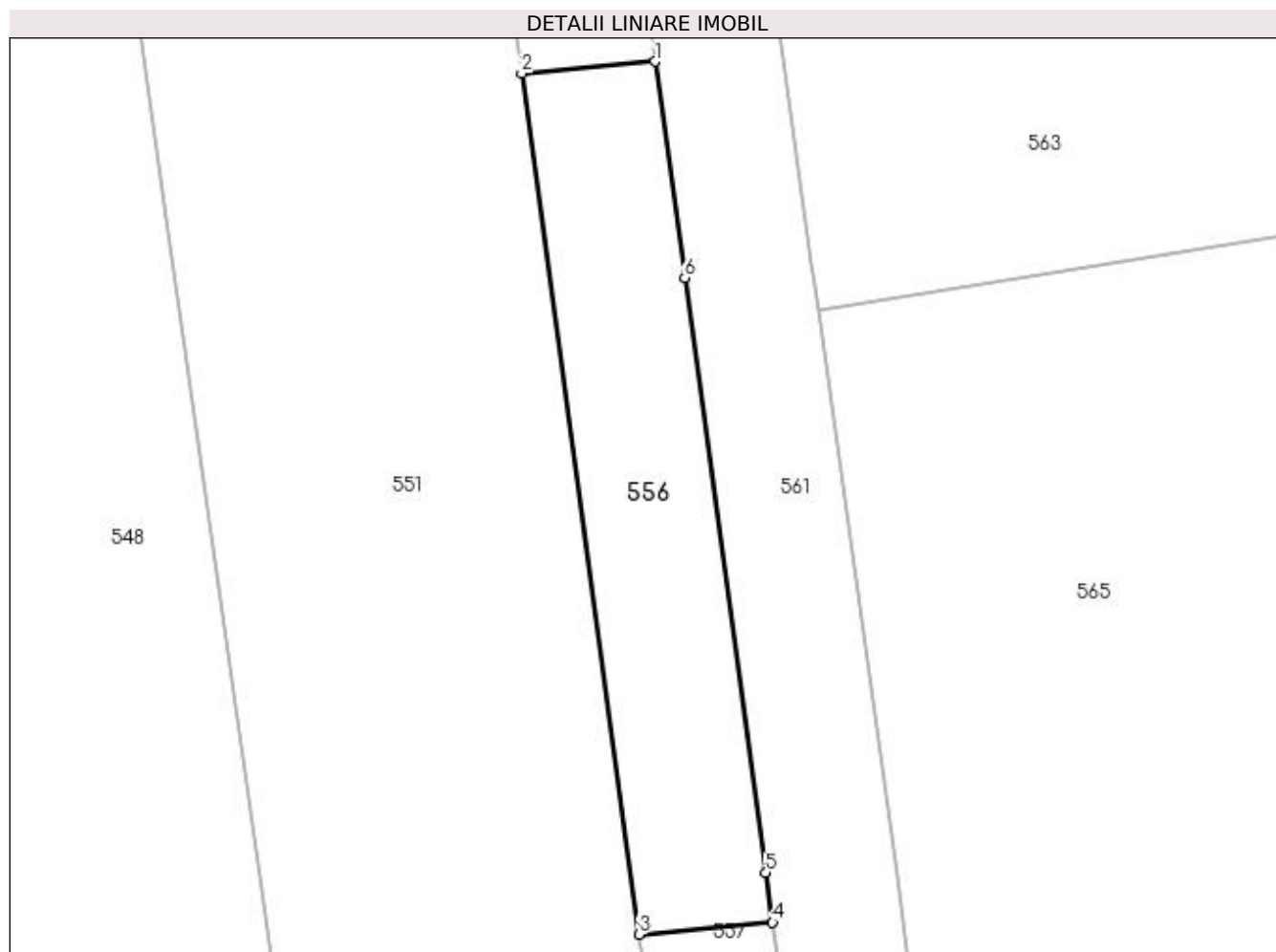
Inscrieri privind dezmembramintele dreptului de proprietate, drepturi reale de garanție și sarcini	Referințe
NU SUNT	

Anexa Nr. 1 La Partea I

Teren

Nr cadastral	Suprafața (mp)*	Observații / Referințe
	600	

* Suprafața este determinată în planul de proiecție Stereo 70.



Date referitoare la teren

Crt	Categorie folosință	Intra vilan	Suprafața (mp)	Tarla	Parcelă	Nr. topo	Observații / Referințe
1	padure	NU	600	24	33/1	-	

Lungime Segmente

1) Valorile lungimilor segmentelor sunt obținute din proiecție în plan.

Punct început	X / Y	Punct sfârșit	X / Y	Lungime segment (** (m)
1	362.068,14 332.420,143	2	362.058,543 332.419,29	9.635
2	362.058,543 332.419,29	3	362.066,992 332.357,484	62.381
3	362.066,992 332.357,484	4	362.076,578 332.358,336	9.624
4	362.076,578 332.358,336	5	362.076,092 332.361,896	3.593
5	362.076,092 332.361,896	6	362.070,261 332.404,609	43.109

Punct început	X / Y	Punct sfârșit	X / Y	Lungime segment (** (m)
6	362.070,261 332.404,609	1	362.068,14 332.420,143	15.678

** Lungimile segmentelor sunt determinate în planul de proiecție Stereo 70 și sunt rotunjite la 1 milimetru.

*** Distanța dintre puncte este formată din segmente cumulate ce sunt mai mici decât valoarea 1 milimetru.

**DATE DESPRE IMOBILUL NR. 557**

Oficiul de Cadastru și Publicitate Imobiliară DOLJ
Biroul de Cadastru și Publicitate Imobiliară Craiova

A. Partea I. Descrierea imobilului

TEREN Extravilan

Adresa: Jud. Dolj, T24, P33

Nr. Crt	Nr cadastral Nr. topografic	Suprafața* (mp)	Observații / Referințe
A1		750	Sector cadastral:5 Teren neimprejmuit;

B. Partea II. Proprietari și acte

Inscrieri privitoare la dreptul de proprietate și alte drepturi reale	Referințe
/	
Act Administrativ nr. TDP NR. 313-19527, din 21/02/1997 emis de CJSIPT DOLJ;	
B1	A1
Intabulare, drept de PROPRIETATE, dobândit prin Reconstituire, cota actuala 1/1, cota initiala 1/1	
1) PLAVA ALEXANDRU, LIPSĂ CNP	
2) GHEORGHE VERGINIA, LIPSĂ CNP	

C. Partea III. SARCINI .

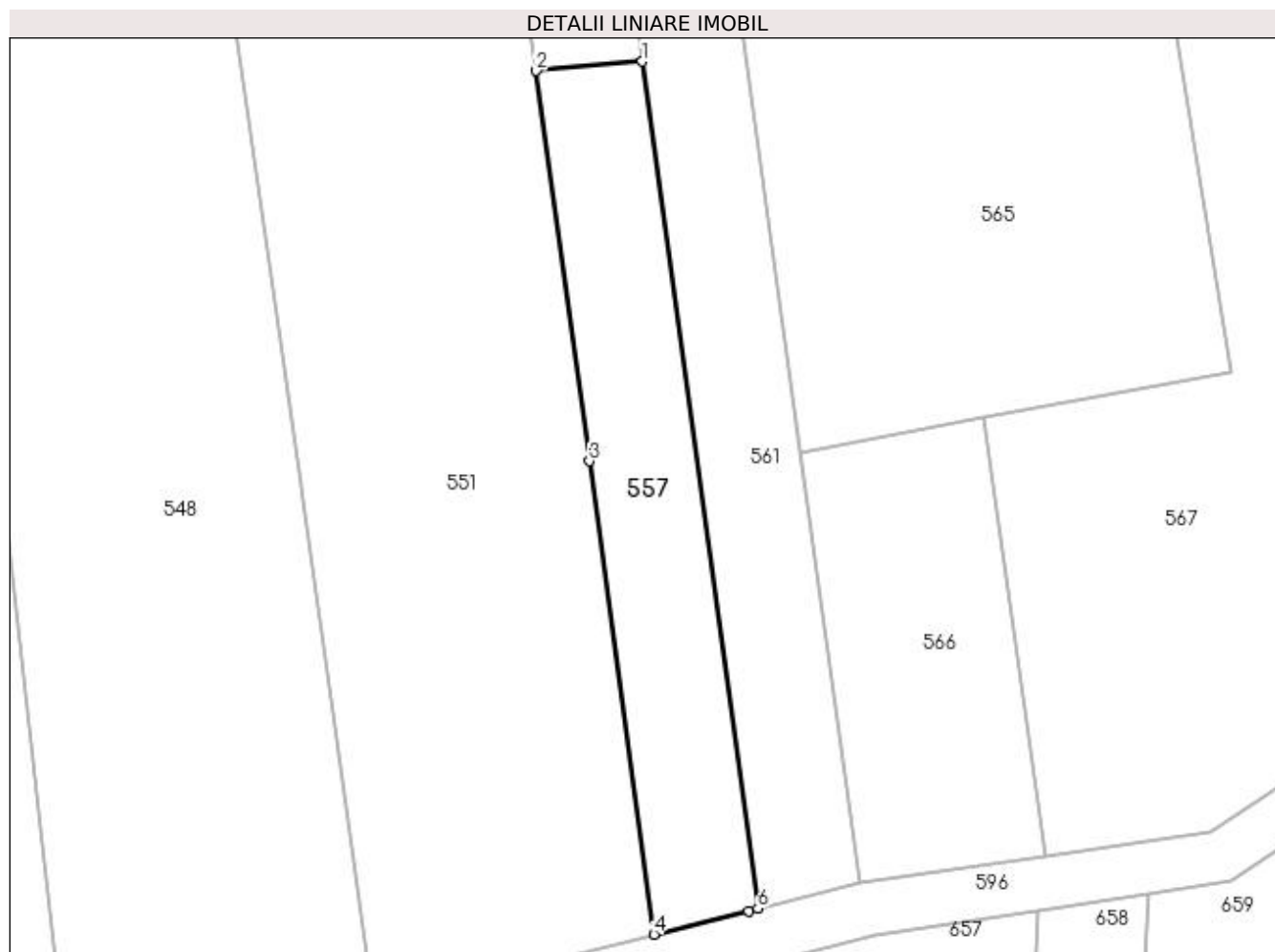
Inscrieri privind dezmembramentele dreptului de proprietate, drepturi reale de garanție și sarcini	Referințe
NU SUNT	

Anexa Nr. 1 La Partea I

Teren

Nr cadastral	Suprafața (mp)*	Observații / Referințe
	750	

* Suprafața este determinată în planul de proiecție Stereo 70.



Date referitoare la teren

Crt	Categorie folosință	Intra vilan	Suprafața (mp)	Tarla	Parcelă	Nr. topo	Observații / Referințe
1	pasune	NU	750	24	33	-	

Lungime Segmente

1) Valorile lungimilor segmentelor sunt obținute din proiecție în plan.

Punct început	X / Y	Punct sfârșit	X / Y	Lungime segment (** (m)
1	362.076,578 332.358,336	2	362.066,992 332.357,484	9.624
2	362.066,992 332.357,484	3	362.071,813 332.322,218	35.594
3	362.071,813 332.322,218	4	362.077,658 332.279,462	43.154
4	362.077,658 332.279,462	5	362.086,198 332.281,586	8.8
5	362.086,198 332.281,586	6	362.087,055 332.281,8	0.883

Punct început	X / Y	Punct sfârșit	X / Y	Lungime segment (** (m)
6	362.087,055 332.281,8	1	362.076,578 332.358,336	77.25

** Lungimile segmentelor sunt determinate în planul de proiecție Stereo 70 și sunt rotunjite la 1 milimetru.

*** Distanța dintre puncte este formată din segmente cumulate ce sunt mai mici decât valoarea 1 milimetru.

**DATE DESPRE IMOBILUL NR. 561**

Oficiul de Cadastru și Publicitate Imobiliară DOLJ
Biroul de Cadastru și Publicitate Imobiliară Craiova

A. Partea I. Descrierea imobilului

TEREN Extravilan

Adresa: Jud. Dolj, T24, P34,34/1,35,36

Nr. Crt	Nr cadastral Nr. topografic	Suprafața* (mp)	Observații / Referințe
A1		3.720	Sector cadastral:5 Teren neimprejmuit;

B. Partea II. Proprietari și acte

Inscrieri privitoare la dreptul de proprietate și alte drepturi reale	Referințe
/	
Act Administrativ nr. TDP NR. 503-48348, din 12/06/2001 emis de CJSIPT DOLJ;	
B1	A1
Intabulare, drept de PROPRIETATE, dobândit prin Reconstituire, cota actuala 1/1, cota initiala 1/1 1) COJOCARU CORNELIE, LIPSĂ CNP	

C. Partea III. SARCINI .

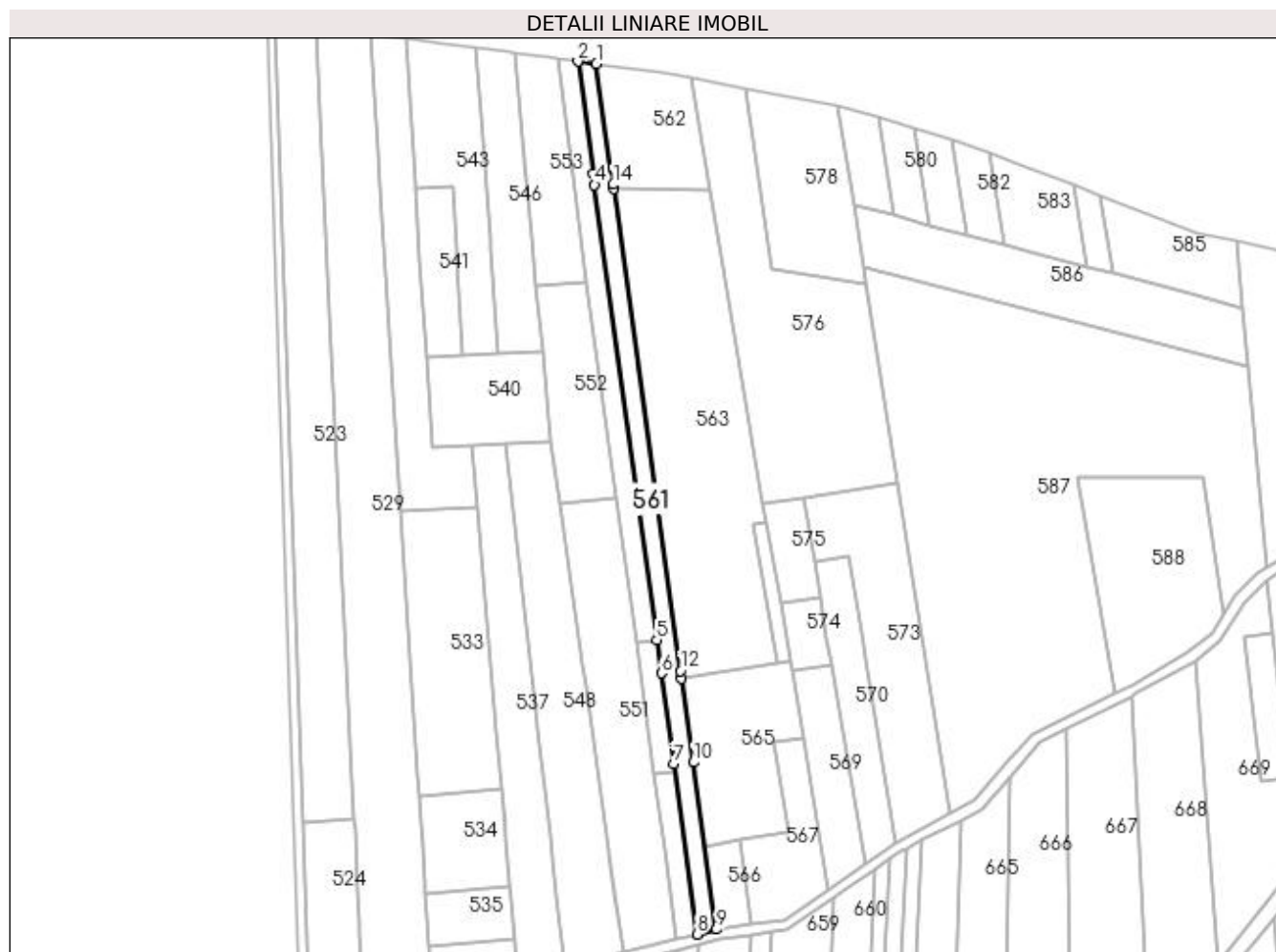
Inscrieri privind dezmembramentele dreptului de proprietate, drepturi reale de garanție și sarcini	Referințe
NU SUNT	

Anexa Nr. 1 La Partea I

Teren

Nr cadastral	Suprafața (mp)*	Observații / Referințe
	3.720	

* Suprafața este determinată în planul de proiecție Stereo 70.



Date referitoare la teren

Crt	Categorie folosință	Intra vilan	Suprafața (mp)	Tarla	Parcelă	Nr. topo	Observații / Referințe
1	pasune	NU	750	24	34	-	
2	padure	NU	400	24	34/1	-	
3	arabil	NU	2.070	24	35	-	
4	pasune	NU	500	24	36	-	

Lungime Segmente

1) Valorile lungimilor segmentelor sunt obținute din proiecție în plan.

Punct început	X / Y	Punct sfârșit	X / Y	Lungime segment (** (m)
1	362.039,8 332.691,101	2	362.030,988 332.692,264	8.888
2	362.030,988 332.692,264	3	362.038,206 332.639,392	53.362
3	362.038,206 332.639,392	4	362.038,916 332.634,197	5.243

Punct început	X / Y	Punct sfârșit	X / Y	Lungime segment (** (m)
4	362.038,916 332.634,197	5	362.068,14 332.420,143	216.04
5	362.068,14 332.420,143	6	362.070,261 332.404,609	15.678
6	362.070,261 332.404,609	7	362.076,092 332.361,896	43.109
7	362.076,092 332.361,896	8	362.087,055 332.281,8	80.843
8	362.087,055 332.281,8	9	362.096,267 332.284,091	9.493
9	362.096,267 332.284,091	10	362.085,362 332.362,69	79.352
10	362.085,362 332.362,69	11	362.079,876 332.402,232	39.921
11	362.079,876 332.402,232	12	362.079,4 332.405,666	3.467
12	362.079,4 332.405,666	13	362.047,917 332.632,59	229.098
13	362.047,917 332.632,59	14	362.047,664 332.634,415	1.842
14	362.047,664 332.634,415	1	362.039,8 332.691,101	57.229

** Lungimile segmentelor sunt determinate în planul de proiecție Stereo 70 și sunt rotunjite la 1 milimetru.

*** Distanța dintre puncte este formată din segmente cumulate ce sunt mai mici decât valoarea 1 milimetru.

**DATE DESPRE IMOBILUL NR. 562**

Oficiul de Cadastru și Publicitate Imobiliară DOLJ
Biroul de Cadastru și Publicitate Imobiliară Craiova

A. Partea I. Descrierea imobilului

TEREN Extravilan

Adresa: Jud. Dolj, T24, P37

Nr. Crt	Nr cadastral Nr. topografic	Suprafața* (mp)	Observații / Referințe
A1		2.500	Sector cadastral:5 Teren neimprejmuit;

B. Partea II. Proprietari și acte

Inscrieri privitoare la dreptul de proprietate și alte drepturi reale	Referințe
/	
Act Administrativ nr. TDP NR. 465-59436, din 11/05/1999 emis de CJSIPT DOLJ;	
B1	A1
Intabulare, drept de PROPRIETATE, dobândit prin Reconstituire, cota actuala 1/1, cota initiala 1/1 1) OLARU CORNELIE, LIPSĂ CNP	

C. Partea III. SARCINI .

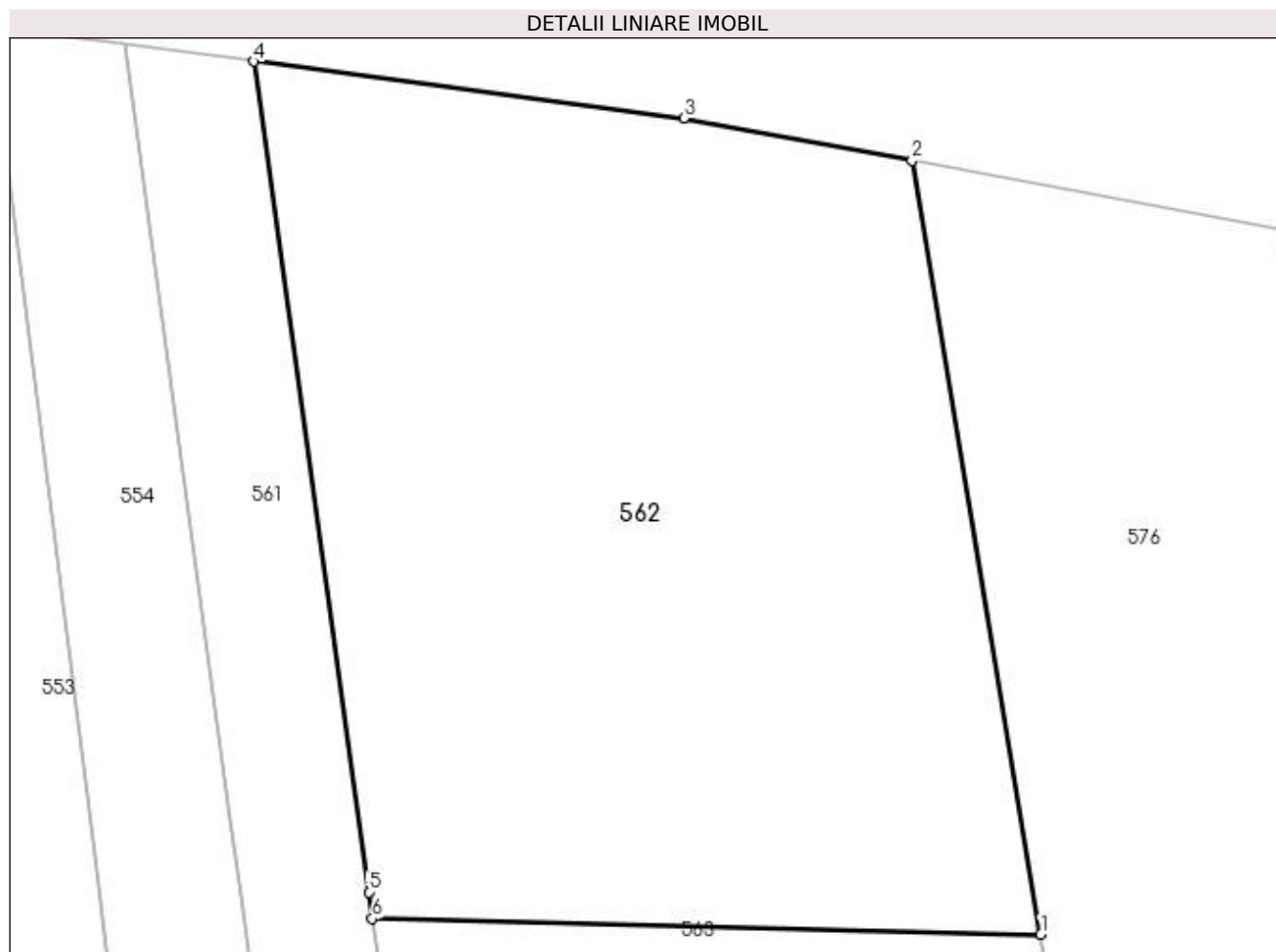
Inscrieri privind dezmembramintele dreptului de proprietate, drepturi reale de garanție și sarcini	Referințe
NU SUNT	

Anexa Nr. 1 La Partea I

Teren

Nr cadastral	Suprafața (mp)*	Observații / Referințe
	2.500	

* Suprafața este determinată în planul de proiecție Stereo 70.



Date referitoare la teren

Crt	Categorie folosință	Intra vilan	Suprafața (mp)	Tarla	Parcelă	Nr. topo	Observații / Referințe
1	pasune	NU	2.500	24	37	-	

Lungime Segmente

1) Valorile lungimilor segmentelor sunt obținute din proiecție în plan.

Punct început	X / Y	Punct sfârșit	X / Y	Lungime segment (** (m)
1	362.093,553 332.631,532	2	362.084,754 332.684,343	53.539
2	362.084,754 332.684,343	3	362.069,179 332.687,225	15.839
3	362.069,179 332.687,225	4	362.039,8 332.691,101	29.634
4	362.039,8 332.691,101	5	362.047,664 332.634,415	57.229
5	362.047,664 332.634,415	6	362.047,917 332.632,59	1.842

Punct început	X / Y	Punct sfârșit	X / Y	Lungime segment (** (m)
6	362.047,917 332.632,59	1	362.093,553 332.631,532	45.648

** Lungimile segmentelor sunt determinate în planul de proiecție Stereo 70 și sunt rotunjite la 1 milimetru.

*** Distanța dintre puncte este formată din segmente cumulate ce sunt mai mici decât valoarea 1 milimetru.

**DATE DESPRE IMOBILUL NR. 563**

Oficiul de Cadastru și Publicitate Imobiliară DOLJ
Biroul de Cadastru și Publicitate Imobiliară Craiova

A. Partea I. Descrierea imobilului

TEREN Extravilan

Adresa: Jud. Dolj, T24, P38

Nr. Crt	Nr cadastral Nr. topografic	Suprafața* (mp)	Observații / Referințe
A1		10.600	Sector cadastral:5 Teren neimprejmuit;

B. Partea II. Proprietari și acte

Inscrieri privitoare la dreptul de proprietate și alte drepturi reale	Referințe
/	
Act Administrativ nr. TDP NR. 163-59532, din 26/04/1996 emis de CJSIPT DOLJ;	
B1	A1
Intabulare, drept de PROPRIETATE, dobândit prin Reconstituire, cota actuala 1/1, cota initiala 1/1 1) ȘTIRBULESCU ION, LIPSĂ CNP	

C. Partea III. SARCINI .

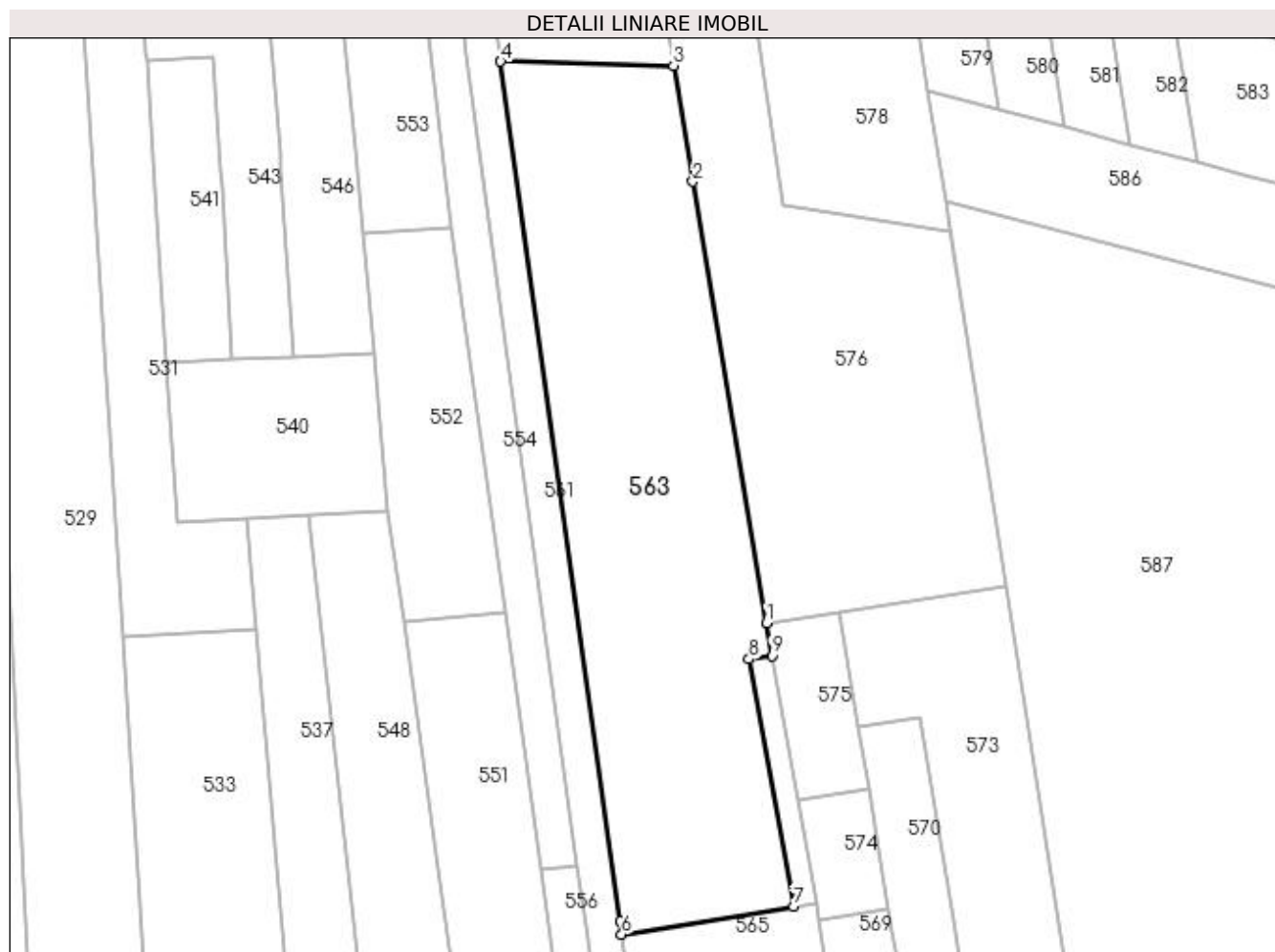
Inscrieri privind dezmembramintele dreptului de proprietate, drepturi reale de garanție și sarcini	Referințe
NU SUNT	

Anexa Nr. 1 La Partea I

Teren

Nr cadastral	Suprafața (mp)*	Observații / Referințe
	10.600	

* Suprafața este determinată în planul de proiecție Stereo 70.



Date referitoare la teren

Crt	Categorie folosință	Intra vilan	Suprafața (mp)	Tarla	Parcelă	Nr. topo	Observații / Referințe
1	arabil	NU	10.600	24	38	-	

Lungime Segmente

1) Valorile lungimilor segmentelor sunt obținute din proiecție în plan.

Punct început	X / Y	Punct sfârșit	X / Y	Lungime segment (** (m)
1	362.118,073 332.484,372	2	362.098,661 332.600,877	118.111
2	362.098,661 332.600,877	3	362.093,553 332.631,532	31.078
3	362.093,553 332.631,532	4	362.047,917 332.632,59	45.648
4	362.047,917 332.632,59	5	362.079,4 332.405,666	229.098
5	362.079,4 332.405,666	6	362.079,874 332.402,247	3.452

Punct început	X / Y	Punct sfârşit	X / Y	Lungime segment (** (m)
6	362.079,874 332.402,247	7	362.125,235 332.409,577	45.95
7	362.125,235 332.409,577	8	362.113,485 332.474,931	66.402
8	362.113,485 332.474,931	9	362.119,5 332.475,809	6.079
9	362.119,5 332.475,809	1	362.118,073 332.484,372	8.681

** Lungimile segmentelor sunt determinate în planul de proiecţie Stereo 70 şi sunt rotunjite la 1 milimetru.

*** Distanţa dintre puncte este formată din segmente cumulate ce sunt mai mici decât valoarea 1 milimetru.

**DATE DESPRE IMOBILUL NR. 564**

Oficiul de Cadastru și Publicitate Imobiliară DOLJ
Biroul de Cadastru și Publicitate Imobiliară Craiova

A. Partea I. Descrierea imobilului

TEREN Extravilan

Adresa: Jud. Dolj, T24, P40/2

Nr. Crt	Nr cadastral Nr. topografic	Suprafața* (mp)	Observații / Referințe
A1		400	Sector cadastral:5 Teren neimprejmuit;

B. Partea II. Proprietari și acte

Inscrieri privitoare la dreptul de proprietate și alte drepturi reale	Referințe
/	
Act Administrativ nr. TDP NR. 528-48348, din 20/06/2002 emis de CJSIPT DOLJ;	
B1	A1
Intabulare, drept de PROPRIETATE, dobândit prin Reconstituire, cota actuala 1/1, cota initiala 1/1 1) DAN ARISTIȚA, LIPSĂ CNP	

C. Partea III. SARCINI .

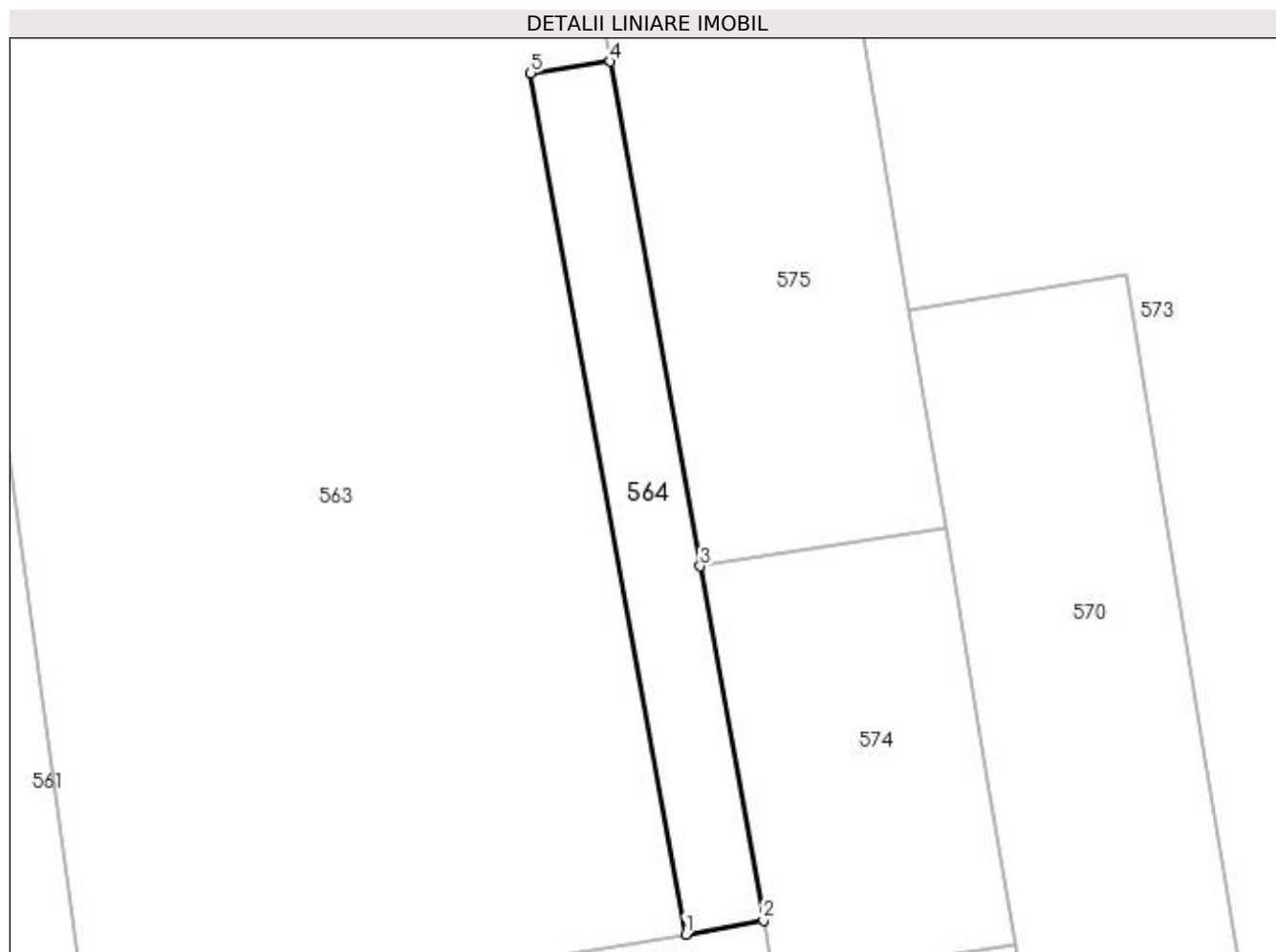
Inscrieri privind dezmembramintele dreptului de proprietate, drepturi reale de garanție și sarcini	Referințe
NU SUNT	

Anexa Nr. 1 La Partea I

Teren

Nr cadastral	Suprafața (mp)*	Observații / Referințe
	400	

* Suprafața este determinată în planul de proiecție Stereo 70.



Date referitoare la teren

Crt	Categorie folosință	Intra vilan	Suprafața (mp)	Tarla	Parcelă	Nr. topo	Observații / Referințe
1	arabil	NU	400	24	40/2	-	

Lungime Segmente

1) Valorile lungimilor segmentelor sunt obținute din proiecție în plan.

Punct început	X / Y	Punct sfârșit	X / Y	Lungime segment (** (m)
1	362.125,235 332.409,577	2	362.131,143 332.410,645	6.004
2	362.131,143 332.410,645	3	362.126,342 332.437,513	27.294
3	362.126,342 332.437,513	4	362.119,5 332.475,809	38.902
4	362.119,5 332.475,809	5	362.113,485 332.474,931	6.079
5	362.113,485 332.474,931	1	362.125,235 332.409,577	66.402

**** Lungimile segmentelor sunt determinate în planul de proiecție Stereo 70 și sunt rotunjite la 1 milimetru.**

***** Distanța dintre puncte este formată din segmente cumulate ce sunt mai mici decât valoarea 1 milimetru.**

**DATE DESPRE IMOBILUL NR. 565**

Oficiul de Cadastru și Publicitate Imobiliară DOLJ
Biroul de Cadastru și Publicitate Imobiliară Craiova

A. Partea I. Descrierea imobilului

TEREN Extravilan

Adresa: Jud. Dolj, T24, P40/1

Nr. Crt	Nr cadastral Nr. topografic	Suprafața* (mp)	Observații / Referințe
A1		3.600	Sector cadastral:5 Teren neimprejmuit;

B. Partea II. Proprietari și acte

Inscrieri privitoare la dreptul de proprietate și alte drepturi reale	Referințe
/	
Act Administrativ nr. TDP NR. 469-59436, din 13/05/1999 emis de CJSIPT DOLJ;	
B1	A1
Intabulare, drept de PROPRIETATE, dobândit prin Reconstituire, cota actuala 1/1, cota initiala 1/1	
1) OLARU MIHAI, LIPSĂ CNP	
2) OLARU CORNELIE, LIPSĂ CNP	

C. Partea III. SARCINI .

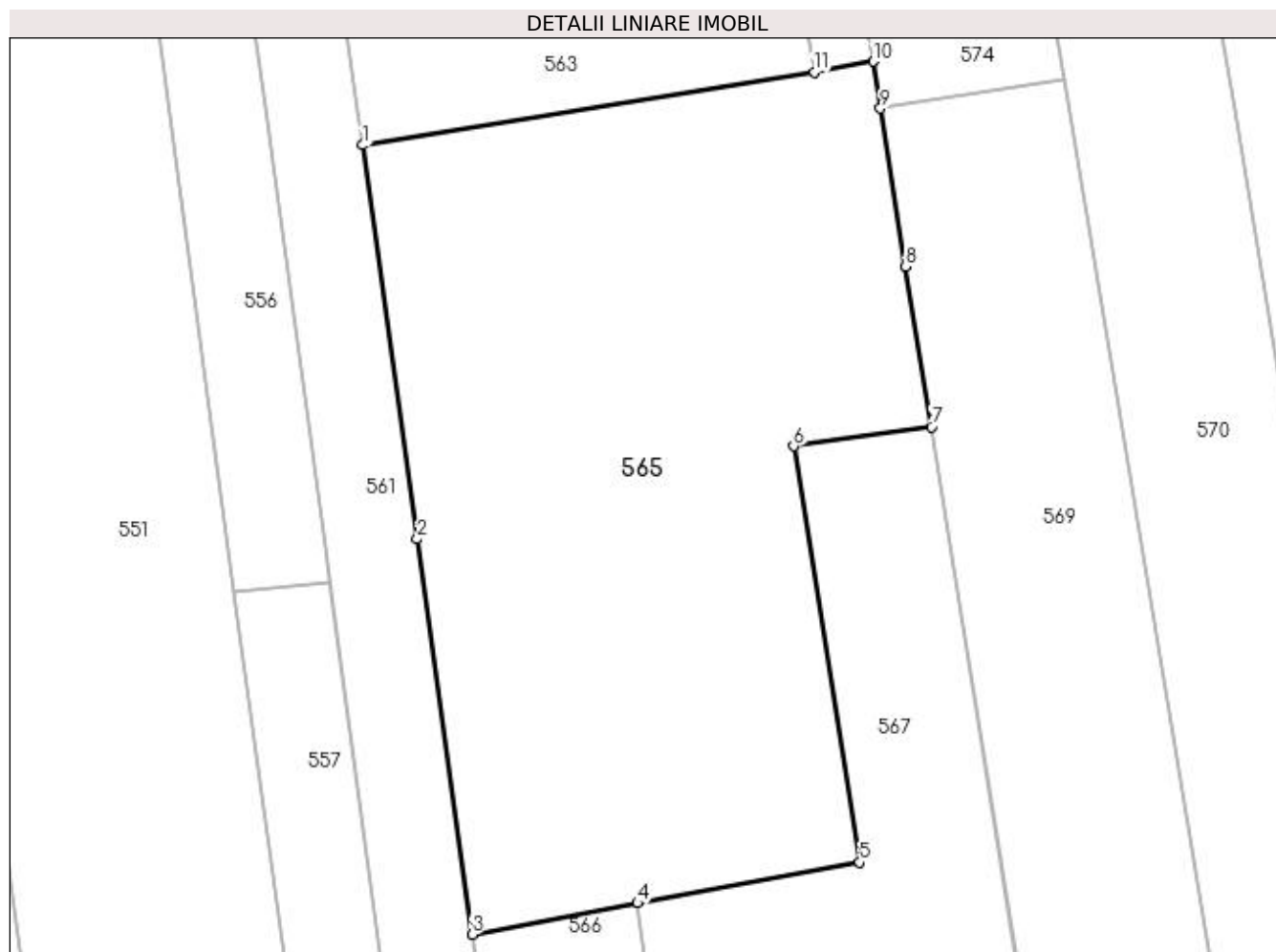
Inscrieri privind dezmembramintele dreptului de proprietate, drepturi reale de garanție și sarcini	Referințe
NU SUNT	

Anexa Nr. 1 La Partea I

Teren

Nr cadastral	Suprafața (mp)*	Observații / Referințe
	3.600	

* Suprafața este determinată în planul de proiecție Stereo 70.



Date referitoare la teren

Crt	Categorie folosință	Intra vilan	Suprafața (mp)	Tarla	Parcelă	Nr. topo	Observații / Referințe
1	padure	NU	3.600	24	40/1	-	TARLA GRESITA IN TDP (T22)

Lungime Segmente

1) Valorile lungimilor segmentelor sunt obținute din proiecție în plan.

Punct început	X / Y	Punct sfârșit	X / Y	Lungime segment (** (m)
1	362.079,874 332.402,247	2	362.085,362 332.362,69	39.936
2	362.085,362 332.362,69	3	362.090,869 332.322,998	40.072
3	362.090,869 332.322,998	4	362.107,493 332.326,13	16.916
4	362.107,493 332.326,13	5	362.129,807 332.330,214	22.685
5	362.129,807 332.330,214	6	362.123,172 332.372,026	42.335

Punct început	X / Y	Punct sfârșit	X / Y	Lungime segment (** (m)
6	362.123,172 332.372,026	7	362.137,01 332.373,964	13.973
7	362.137,01 332.373,964	8	362.134,432 332.390,081	16.322
8	362.134,432 332.390,081	9	362.131,895 332.405,94	16.061
9	362.131,895 332.405,94	10	362.131,143 332.410,645	4.765
10	362.131,143 332.410,645	11	362.125,235 332.409,577	6.004
11	362.125,235 332.409,577	1	362.079,874 332.402,247	45.95

** Lungimile segmentelor sunt determinate în planul de proiecție Stereo 70 și sunt rotunjite la 1 milimetru.

*** Distanța dintre puncte este formată din segmente cumulate ce sunt mai mici decât valoarea 1 milimetru.

**DATE DESPRE IMOBILUL NR. 566**

Oficiul de Cadastru și Publicitate Imobiliară DOLJ
Biroul de Cadastru și Publicitate Imobiliară Craiova

A. Partea I. Descrierea imobilului

TEREN Extravilan

Adresa: Jud. Dolj, T24, P39

Nr. Crt	Nr cadastral Nr. topografic	Suprafața* (mp)	Observații / Referințe
A1		670	Sector cadastral:5 Teren neimprejmuit;

B. Partea II. Proprietari și acte

Inscrieri privitoare la dreptul de proprietate și alte drepturi reale	Referințe
/	
Act Administrativ nr. TDP NR. 290-59473, din 20/02/1997 emis de CJSIPT DOLJ;	
B1	A1
Intabulare, drept de PROPRIETATE, dobândit prin Reconstituire, cota actuala 1/1, cota initiala 1/1 1) DAN ALEXANDRU, LIPSĂ CNP	

C. Partea III. SARCINI .

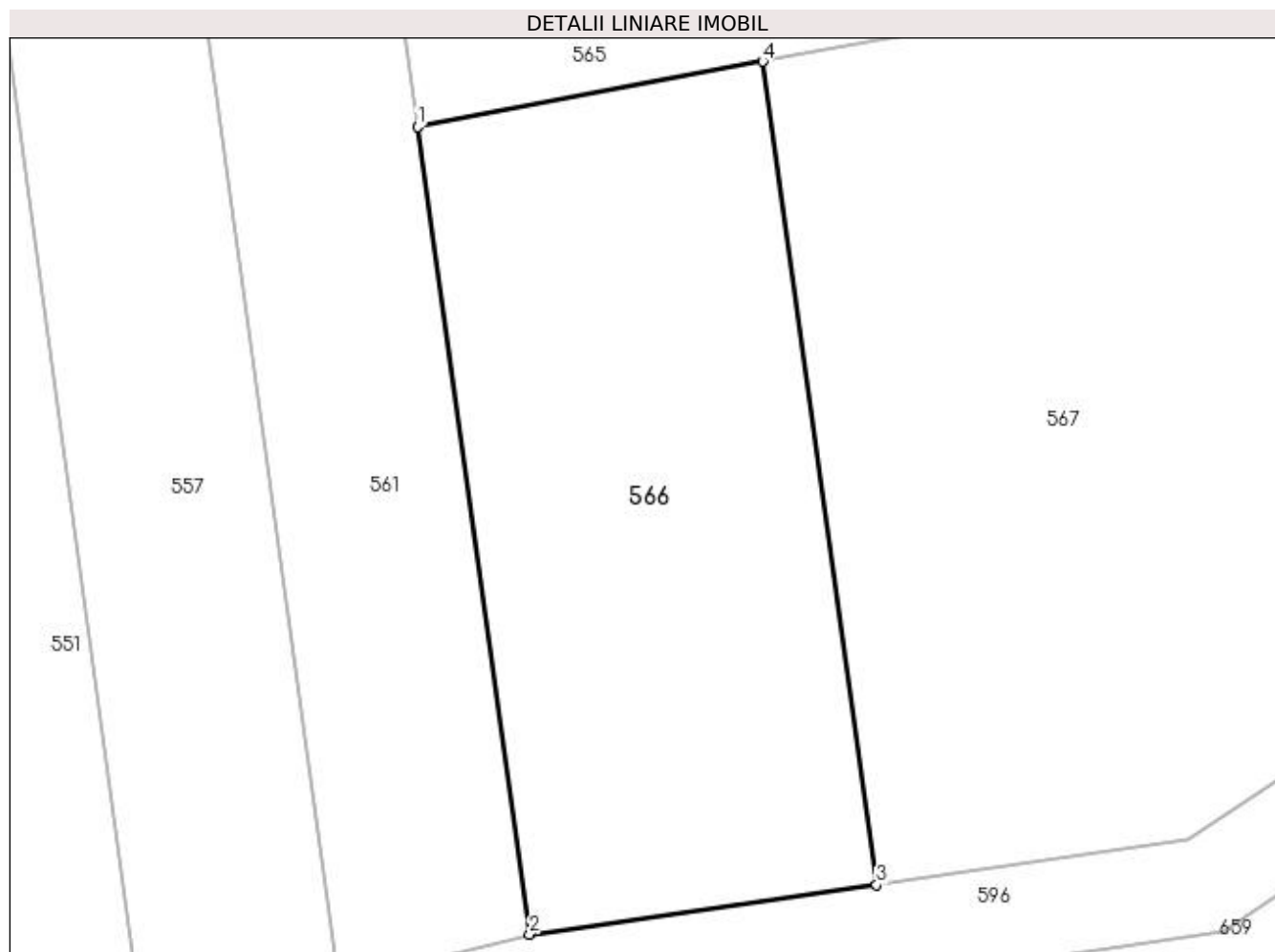
Inscrieri privind dezmembramintele dreptului de proprietate, drepturi reale de garanție și sarcini	Referințe
NU SUNT	

Anexa Nr. 1 La Partea I

Teren

Nr cadastral	Suprafața (mp)*	Observații / Referințe
	670	

* Suprafața este determinată în planul de proiecție Stereo 70.



Date referitoare la teren

Crt	Categorie folosință	Intra vilan	Suprafața (mp)	Tarla	Parcelă	Nr. topo	Observații / Referințe
1	pasune	NU	670	24	39	-	

Lungime Segmente

1) Valorile lungimilor segmentelor sunt obținute din proiecție în plan.

Punct început	X / Y	Punct sfârșit	X / Y	Lungime segment (** (m)
1	362.090,869 332.322,998	2	362.096,267 332.284,091	39.28
2	362.096,267 332.284,091	3	362.112,994 332.286,482	16.897
3	362.112,994 332.286,482	4	362.107,493 332.326,13	40.028
4	362.107,493 332.326,13	1	362.090,869 332.322,998	16.916

**** Lungimile segmentelor sunt determinate în planul de proiecție Stereo 70 și sunt rotunjite la 1 milimetru.**

***** Distanța dintre puncte este formată din segmente cumulate ce sunt mai mici decât valoarea 1 milimetru.**

**DATE DESPRE IMOBILUL NR. 567**

Oficiul de Cadastru și Publicitate Imobiliară DOLJ
Biroul de Cadastru și Publicitate Imobiliară Craiova

A. Partea I. Descrierea imobilului

TEREN Extravilan

Adresa: Jud. Dolj, T24, P40

Nr. Crt	Nr cadastral Nr. topografic	Suprafața* (mp)	Observații / Referințe
A1		1.980	Sector cadastral:5 Teren neimprejmuit;

B. Partea II. Proprietari și acte

Inscrieri privitoare la dreptul de proprietate și alte drepturi reale	Referințe
/	
Act Administrativ nr. TDP NR. 528-48348, din 20/06/2002 emis de CJSIPT DOLJ;	
B1	A1
Intabulare, drept de PROPRIETATE, dobândit prin Reconstituire, cota actuala 1/1, cota initiala 1/1 1) DAN ARISTIȚA, LIPSĂ CNP	

C. Partea III. SARCINI .

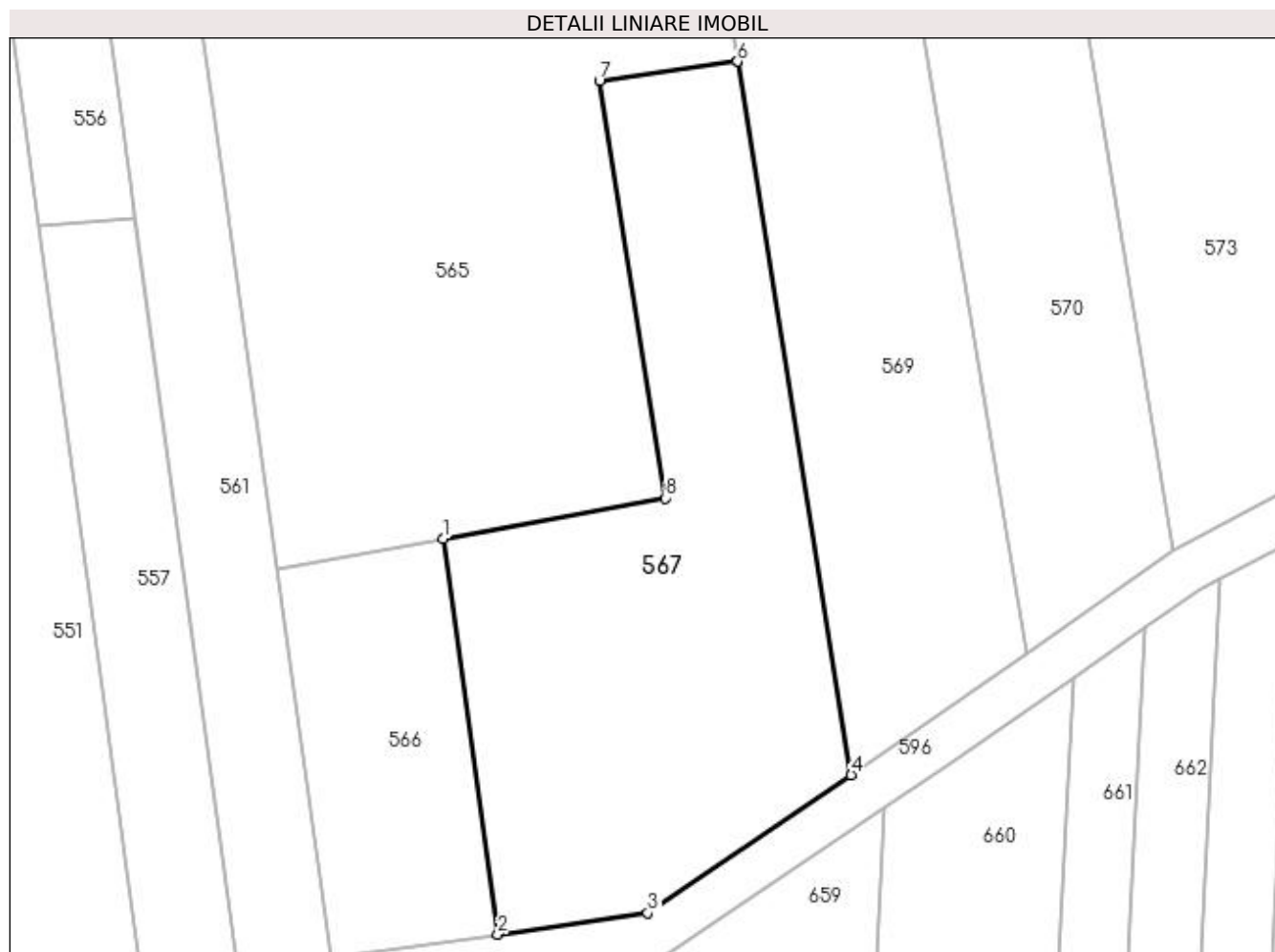
Inscrieri privind dezmembramentele dreptului de proprietate, drepturi reale de garanție și sarcini	Referințe
NU SUNT	

Anexa Nr. 1 La Partea I

Teren

Nr cadastral	Suprafața (mp)*	Observații / Referințe
	1.980	

* Suprafața este determinată în planul de proiecție Stereo 70.



Date referitoare la teren

Crt	Categorie folosință	Intra vilan	Suprafața (mp)	Tarla	Parcelă	Nr. topo	Observații / Referințe
1	pasune	NU	1.980	24	40	-	

Lungime Segmente

1) Valorile lungimilor segmentelor sunt obținute din proiecție în plan.

Punct început	X / Y	Punct sfârșit	X / Y	Lungime segment (** (m)
1	362.107,493 332.326,13	2	362.112,994 332.286,482	40.028
2	362.112,994 332.286,482	3	362.128,044 332.288,633	15.203
3	362.128,044 332.288,633	4	362.148,436 332.302,455	24.635
4	362.148,436 332.302,455	5	362.137,01 332.373,964	72.416
5	362.137,01 332.373,964	6	362.137,037 332.373,968	0.027

Punct început	X / Y	Punct sfârșit	X / Y	Lungime segment (** (m)
6	362.137,037 332.373,968	7	362.123,172 332.372,026	14.0
7	362.123,172 332.372,026	8	362.129,807 332.330,214	42.335
8	362.129,807 332.330,214	1	362.107,493 332.326,13	22.685

** Lungimile segmentelor sunt determinate în planul de proiecție Stereo 70 și sunt rotunjite la 1 milimetru.

*** Distanța dintre puncte este formată din segmente cumulate ce sunt mai mici decât valoarea 1 milimetru.

**DATE DESPRE IMOBILUL NR. 569**

Oficiul de Cadastru și Publicitate Imobiliară DOLJ
Biroul de Cadastru și Publicitate Imobiliară Craiova

A. Partea I. Descrierea imobilului

TEREN Extravilan

Adresa: Jud. Dolj, T24, P41,41/1

Nr. Crt	Nr cadastral Nr. topografic	Suprafața* (mp)	Observații / Referințe
A1		1.900	Sector cadastral:5 Teren neimprejmuit;

B. Partea II. Proprietari și acte

Inscrieri privitoare la dreptul de proprietate și alte drepturi reale	Referințe
/	
Act Administrativ nr. TDP NR. 239-59473, din 20/02/1997 emis de CJSIPT DOLJ;	
B1	A1
Intabulare, drept de PROPRIETATE, dobândit prin Reconstituire, cota actuala 1/1, cota initiala 1/1 1) IBINCEANU SAVA, LIPSĂ CNP	

C. Partea III. SARCINI .

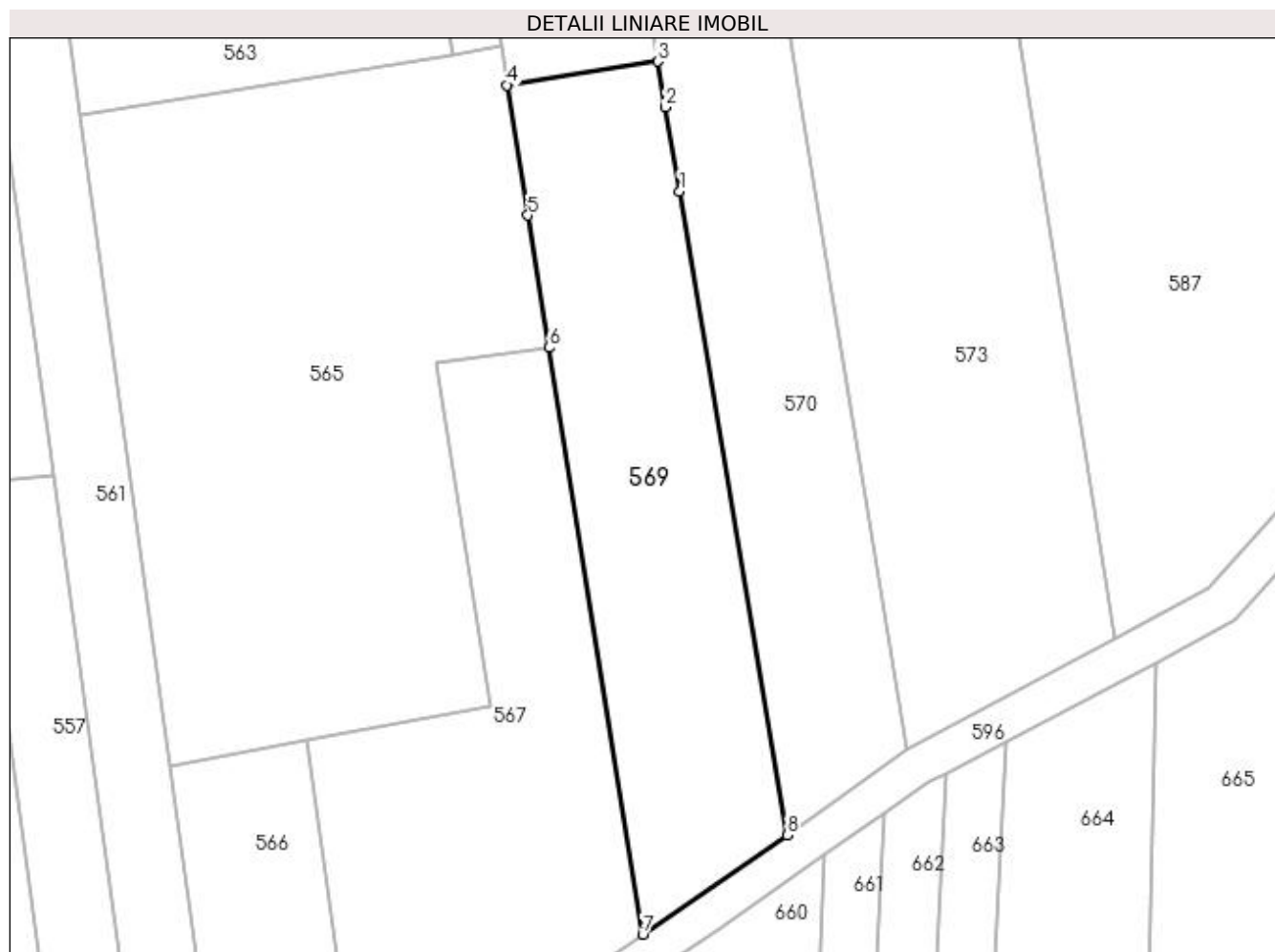
Inscrieri privind dezmembramintele dreptului de proprietate, drepturi reale de garanție și sarcini	Referințe
NU SUNT	

Anexa Nr. 1 La Partea I

Teren

Nr cadastral	Suprafața (mp)*	Observații / Referințe
	1.900	

* Suprafața este determinată în planul de proiecție Stereo 70.



Date referitoare la teren

Crt	Categorie folosință	Intra vilan	Suprafața (mp)	Tarla	Parcelă	Nr. topo	Observații / Referințe
1	arabil	NU	1.600	24	41	-	
2	padure	NU	300	24	41/1	-	

Lungime Segmente

1) Valorile lungimilor segmentelor sunt obținute din proiecție în plan.

Punct început	X / Y	Punct sfârșit	X / Y	Lungime segment (** (m)
1	362.152,939 332.392,98	2	362.151,224 332.403,241	10.403
2	362.151,224 332.403,241	3	362.150,291 332.408,822	5.658
3	362.150,291 332.408,822	4	362.131,895 332.405,94	18.62
4	362.131,895 332.405,94	5	362.134,432 332.390,081	16.061

Punct început	X / Y	Punct sfârșit	X / Y	Lungime segment (** (m)
5	362.134,432 332.390,081	6	362.137,037 332.373,968	16.322
6	362.137,037 332.373,968	7	362.148,436 332.302,455	72.416
7	362.148,436 332.302,455	8	362.166,045 332.314,543	21.359
8	362.166,045 332.314,543	1	362.152,939 332.392,98	79.524

** Lungimile segmentelor sunt determinate în planul de proiecție Stereo 70 și sunt rotunjite la 1 milimetru.

*** Distanța dintre puncte este formată din segmente cumulate ce sunt mai mici decât valoarea 1 milimetru.

**DATE DESPRE IMOBILUL NR. 570**

Oficiul de Cadastru și Publicitate Imobiliară DOLJ
Biroul de Cadastru și Publicitate Imobiliară Craiova

A. Partea I. Descrierea imobilului

TEREN Extravilan

Adresa: Jud. Dolj, T24, P42,42/1,42/1

Nr. Crt	Nr cadastral Nr. topografic	Suprafața* (mp)	Observații / Referințe
A1		2.300	Sector cadastral:5 Teren neimprejmuit;

B. Partea II. Proprietari și acte

Inscrieri privitoare la dreptul de proprietate și alte drepturi reale	Referințe
/	
Act Administrativ nr. TDP NR. 301-19527, din 20/02/1996 emis de CJSIPT DOLJ;	
B1	A1
Intabulare, drept de PROPRIETATE, dobandit prin Reconstituire, cota actuala 1/1, cota initiala 1/1 1) IBINCEANU FLOAREA, LIPSĂ CNP	

C. Partea III. SARCINI .

Inscrieri privind dezmembramintele dreptului de proprietate, drepturi reale de garanție și sarcini	Referințe
NU SUNT	

Anexa Nr. 1 La Partea I**Teren**

Nr cadastral	Suprafața (mp)*	Observații / Referințe
	2.300	

* Suprafața este determinată în planul de proiecție Stereo 70.

**Date referitoare la teren**

Crt	Categorie folosință	Intra vilan	Suprafața (mp)	Tarla	Parcelă	Nr. topo	Observații / Referințe
1	pasune	NU	1.400	24	42	-	
2	padure	NU	300	24	42/1	-	
3	arabil	NU	600	24	42/1	-	

Lungime Segmente

1) Valorile lungimilor segmentelor sunt obținute din proiecție în plan.

Punct început	X / Y	Punct sfârșit	X / Y	Lungime segment (** (m)
1	362.180,698 332.324,942	2	362.167,452 332.405,785	81.921
2	362.167,452 332.405,785	3	362.164,504 332.423,779	18.233
3	362.164,504 332.423,779	4	362.158,64 332.459,573	36.272
4	362.158,64 332.459,573	5	362.142,24 332.457,002	16.601

Punct început	X / Y	Punct sfârșit	X / Y	Lungime segment (** (m)
5	362.142,24 332.457,002	6	362.145,008 332.440,437	16.795
6	362.145,008 332.440,437	7	362.148,218 332.421,226	19.478
7	362.148,218 332.421,226	8	362.150,291 332.408,822	12.576
8	362.150,291 332.408,822	9	362.151,224 332.403,241	5.658
9	362.151,224 332.403,241	10	362.152,939 332.392,98	10.403
10	362.152,939 332.392,98	11	362.166,045 332.314,543	79.525
11	362.166,045 332.314,543	1	362.180,698 332.324,942	17.968

** Lungimile segmentelor sunt determinate în planul de proiecție Stereo 70 și sunt rotunjite la 1 milimetru.

*** Distanța dintre puncte este formată din segmente cumulate ce sunt mai mici decât valoarea 1 milimetru.

**DATE DESPRE IMOBILUL NR. 573**

Oficiul de Cadastru și Publicitate Imobiliară DOLJ
Biroul de Cadastru și Publicitate Imobiliară Craiova

A. Partea I. Descrierea imobilului

TEREN Extravilan

Adresa: Jud. Dolj, T24, P44

Nr. Crt	Nr cadastral Nr. topografic	Suprafața* (mp)	Observații / Referințe
A1		5.000	Sector cadastral:5 Teren neimprejmuit;

B. Partea II. Proprietari și acte

Inscrieri privitoare la dreptul de proprietate și alte drepturi reale	Referințe
/	
Act Administrativ nr. TDP NR. 155-59532, din 26/04/1996 emis de CJSIPT DOLJ;	
B1	A1
Intabulare, drept de PROPRIETATE, dobândit prin Reconstituire, cota actuala 1/1, cota initiala 1/1 1) ROȘCA NICOLAE, LIPSĂ CNP	

C. Partea III. SARCINI .

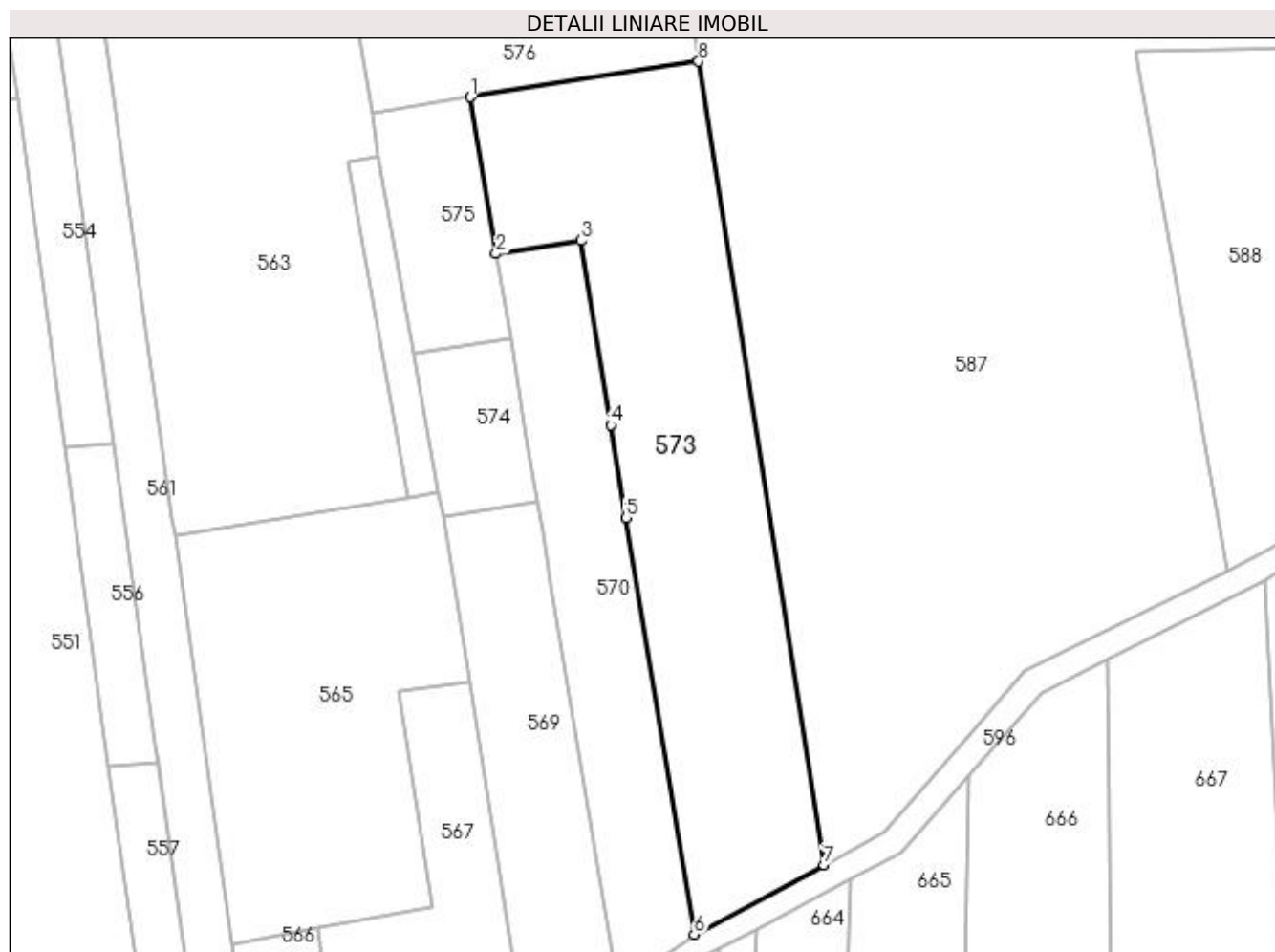
Inscrieri privind dezmembramintele dreptului de proprietate, drepturi reale de garanție și sarcini	Referințe
NU SUNT	

Anexa Nr. 1 La Partea I

Teren

Nr cadastral	Suprafața (mp)*	Observații / Referințe
	5.000	

* Suprafața este determinată în planul de proiecție Stereo 70.



Date referitoare la teren

Crt	Categorie folosință	Intravilan	Suprafața (mp)	Tarla	Parcelă	Nr. topo	Observații / Referințe
1	arabil	NU	5.000	24	44	-	

Lungime Segmente

1) Valorile lungimilor segmentelor sunt obținute din proiecție în plan.

Punct început	X / Y	Punct sfârșit	X / Y	Lungime segment (** (m)
1	362.137,223 332.487,372	2	362.142,24 332.457,002	30.782
2	362.142,24 332.457,002	3	362.158,64 332.459,573	16.6
3	362.158,64 332.459,573	4	362.164,504 332.423,779	36.271
4	362.164,504 332.423,779	5	362.167,452 332.405,785	18.234
5	362.167,452 332.405,785	6	362.180,698 332.324,942	81.921

Punct început	X / Y	Punct sfârșit	X / Y	Lungime segment (** (m)
6	362.180,698 332.324,942	7	362.205,897 332.338,404	28.569
7	362.205,897 332.338,404	8	362.181,558 332.494,318	157.803
8	362.181,558 332.494,318	1	362.137,223 332.487,372	44.876

** Lungimile segmentelor sunt determinate în planul de proiecție Stereo 70 și sunt rotunjite la 1 milimetru.

*** Distanța dintre puncte este formată din segmente cumulate ce sunt mai mici decât valoarea 1 milimetru.

**DATE DESPRE IMOBILUL NR. 574**

Oficiul de Cadastru și Publicitate Imobiliară DOLJ
Biroul de Cadastru și Publicitate Imobiliară Craiova

A. Partea I. Descrierea imobilului

TEREN Extravilan

Adresa: Jud. Dolj, T24, P45

Nr. Crt	Nr cadastral Nr. topografic	Suprafața* (mp)	Observații / Referințe
A1		600	Sector cadastral:5 Teren neimprejmuit;

B. Partea II. Proprietari și acte

Inscrieri privitoare la dreptul de proprietate și alte drepturi reale	Referințe
/	
Act Administrativ nr. TDP NR. 239-59473, din 20/02/1997 emis de CJSIPT DOLJ;	
B1	A1
Intabulare, drept de PROPRIETATE, dobândit prin Reconstituire, cota actuala 1/1, cota initiala 1/1 1) IBINCEANU SAVA, LIPSĂ CNP	

C. Partea III. SARCINI .

Inscrieri privind dezmembramintele dreptului de proprietate, drepturi reale de garanție și sarcini	Referințe
NU SUNT	

Anexa Nr. 1 La Partea I

Teren

Nr cadastral	Suprafața (mp)*	Observații / Referințe
	600	

* Suprafața este determinată în planul de proiecție Stereo 70.



Date referitoare la teren

Crt	Categorie folosință	Intravilan	Suprafața (mp)	Tarla	Parcelă	Nr. topo	Observații / Referințe
1	arabil	NU	600	24	45	-	

Lungime Segmente

1) Valorile lungimilor segmentelor sunt obținute din proiecție în plan.

Punct început	X / Y	Punct sfârșit	X / Y	Lungime segment (** (m)
1	362.145,008 332.440,437	2	362.126,342 332.437,513	18.894
2	362.126,342 332.437,513	3	362.131,143 332.410,645	27.294
3	362.131,143 332.410,645	4	362.131,895 332.405,94	4.765
4	362.131,895 332.405,94	5	362.150,291 332.408,822	18.62
5	362.150,291 332.408,822	6	362.148,218 332.421,226	12.576

Punct început	X / Y	Punct sfârşit	X / Y	Lungime segment (** (m)
6	362.148,218 332.421,226	1	362.145,008 332.440,437	19.477

** Lungimile segmentelor sunt determinate în planul de proiecţie Stereo 70 şi sunt rotunjite la 1 milimetru.

*** Distanţa dintre puncte este formată din segmente cumulate ce sunt mai mici decât valoarea 1 milimetru.

**DATE DESPRE IMOBILUL NR. 575**

Oficiul de Cadastru și Publicitate Imobiliară DOLJ
Biroul de Cadastru și Publicitate Imobiliară Craiova

A. Partea I. Descrierea imobilului

TEREN Extravilan

Adresa: Jud. Dolj, T24, P46

Nr. Crt	Nr cadastral Nr. topografic	Suprafața* (mp)	Observații / Referințe
A1		912	Sector cadastral:5 Teren neimprejmuit;

B. Partea II. Proprietari și acte

Inscrieri privitoare la dreptul de proprietate și alte drepturi reale	Referințe
/	
Act Administrativ nr. TDP NR. 151-59532, din 26/04/1996 emis de CJSIPT DOLJ;	
B1	A1
Intabulare, drept de PROPRIETATE, dobândit prin Reconstituire, cota actuala 1/1, cota initiala 1/1 1) ROȘCA CONSTANTIN, LIPSĂ CNP	

C. Partea III. SARCINI .

Inscrieri privind dezmembramintele dreptului de proprietate, drepturi reale de garanție și sarcini	Referințe
NU SUNT	

Anexa Nr. 1 La Partea I

Teren

Nr cadastral	Suprafața (mp)*	Observații / Referințe
	912	

* Suprafața este determinată în planul de proiecție Stereo 70.



Date referitoare la teren

Crt	Categorie folosință	Intra vilan	Suprafața (mp)	Tarla	Parcelă	Nr. topo	Observații / Referințe
1	arabil	NU	912	24	46	-	

Lungime Segmente

1) Valorile lungimilor segmentelor sunt obținute din proiecție în plan.

Punct început	X / Y	Punct sfârșit	X / Y	Lungime segment (** (m)
1	362.118,073 332.484,372	2	362.119,5 332.475,809	8.681
2	362.119,5 332.475,809	3	362.126,342 332.437,513	38.902
3	362.126,342 332.437,513	4	362.145,008 332.440,437	18.894
4	362.145,008 332.440,437	5	362.142,24 332.457,002	16.795
5	362.142,24 332.457,002	6	362.137,223 332.487,372	30.782

Punct început	X / Y	Punct sfârșit	X / Y	Lungime segment (** (m)
6	362.137,223 332.487,372	1	362.118,073 332.484,372	19.384

** Lungimile segmentelor sunt determinate în planul de proiecție Stereo 70 și sunt rotunjite la 1 milimetru.

*** Distanța dintre puncte este formată din segmente cumulate ce sunt mai mici decât valoarea 1 milimetru.

**DATE DESPRE IMOBILUL NR. 576**

Oficiul de Cadastru și Publicitate Imobiliară DOLJ
Biroul de Cadastru și Publicitate Imobiliară Craiova

A. Partea I. Descrierea imobilului

TEREN Extravilan

Adresa: Jud. Dolj, T24, P47,48

Nr. Crt	Nr cadastral Nr. topografic	Suprafața* (mp)	Observații / Referințe
A1		8.804	Sector cadastral:5 Teren neimprejmuit;

B. Partea II. Proprietari și acte

Inscrieri privitoare la dreptul de proprietate și alte drepturi reale		Referințe
/		
Act Administrativ nr. TDP NR. 24-9588, din 07/11/1994 emis de CJSIPT DOLJ;		
B1	Intabulare, drept de PROPRIETATE, dobândit prin Reconstituire, cota actuala 1/1, cota initiala 1/1 1) CANA CONSTANTIN, LIPSĂ CNP 2) CRAINOSCHI ANA, LIPSĂ CNP 3) CANA NASTASIA, LIPSĂ CNP 4) CANA NICOLAE, LIPSĂ CNP 5) CANA NICOLIȚA, LIPSĂ CNP 6) CIUPITU MARGARETA, LIPSĂ CNP 7) CANA ION, LIPSĂ CNP	A1

C. Partea III. SARCINI .

Inscrieri privind dezmembramintele dreptului de proprietate, drepturi reale de garanție și sarcini	Referințe
NU SUNT	

Anexa Nr. 1 La Partea I

Teren

Nr cadastral	Suprafața (mp)*	Observații / Referințe
	8.804	

* Suprafața este determinată în planul de proiecție Stereo 70.



Date referitoare la teren

Crt	Categorie folosință	Intra vilan	Suprafața (mp)	Tarla	Parcelă	Nr. topo	Observații / Referințe
1	arabil	NU	6.804	24	47	-	
2	pasune	NU	2.000	24	48	-	

Lungime Segmente

1) Valorile lungimilor segmentelor sunt obținute din proiecție în plan.

Punct început	X / Y	Punct sfârșit	X / Y	Lungime segment (** (m)
1	362.118,073 332.484,372	2	362.137,223 332.487,372	19.384
2	362.137,223 332.487,372	3	362.181,558 332.494,318	44.876
3	362.181,558 332.494,318	4	362.166,615 332.587,563	94.435
4	362.166,615 332.587,563	5	362.122,622 332.594,441	44.527

Punct început	X / Y	Punct sfârșit	X / Y	Lungime segment (** (m)
5	362.122,622 332.594,441	6	362.109,956 332.679,68	86.175
6	362.109,956 332.679,68	7	362.084,754 332.684,343	25.63
7	362.084,754 332.684,343	8	362.093,553 332.631,532	53.54
8	362.093,553 332.631,532	9	362.098,661 332.600,877	31.077
9	362.098,661 332.600,877	1	362.118,073 332.484,372	118.111

** Lungimile segmentelor sunt determinate în planul de proiecție Stereo 70 și sunt rotunjite la 1 milimetru.

*** Distanța dintre puncte este formată din segmente cumulate ce sunt mai mici decât valoarea 1 milimetru.

**DATE DESPRE IMOBILUL NR. 578**

Oficiul de Cadastru și Publicitate Imobiliară DOLJ
Biroul de Cadastru și Publicitate Imobiliară Craiova

A. Partea I. Descrierea imobilului

TEREN Extravilan

Adresa: Jud. Dolj, T24, P49

Nr. Crt	Nr cadastral Nr. topografic	Suprafața* (mp)	Observații / Referințe
A1		3.600	Sector cadastral:5 Teren neimprejmuit;

B. Partea II. Proprietari și acte

Inscrieri privitoare la dreptul de proprietate și alte drepturi reale	Referințe
/	
Act Administrativ nr. TDP NR. 10539, din 28/05/2008 emis de CJSIPT DOLJ;	
B1	A1
Intabulare, drept de PROPRIETATE, dobândit prin Reconstituire, cota actuala 1/1, cota initiala 1/1 1) CANĂ NICOLIȚA, LIPSĂ CNP	

C. Partea III. SARCINI .

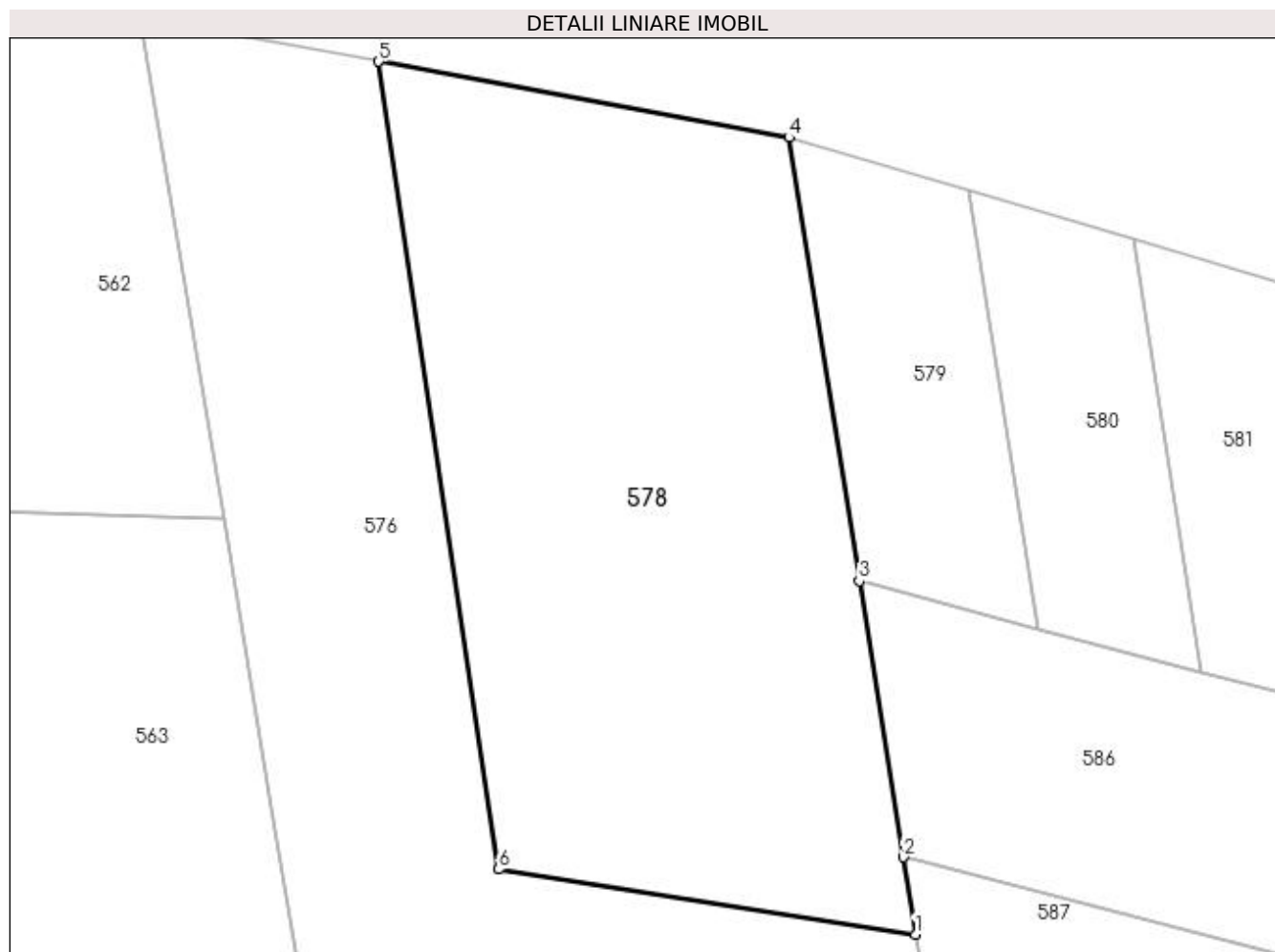
Inscrieri privind dezmembramintele dreptului de proprietate, drepturi reale de garanție și sarcini	Referințe
NU SUNT	

Anexa Nr. 1 La Partea I

Teren

Nr cadastral	Suprafața (mp)*	Observații / Referințe
	3.600	

* Suprafața este determinată în planul de proiecție Stereo 70.



Date referitoare la teren

Crt	Categorie folosință	Intravilan	Suprafața (mp)	Tarla	Parcelă	Nr. topo	Observații / Referințe
1	pasune	NU	3.600	24	49	-	

Lungime Segmente

1) Valorile lungimilor segmentelor sunt obținute din proiecție în plan.

Punct început	X / Y	Punct sfârșit	X / Y	Lungime segment (** (m)
1	362.166,615 332.587,563	2	362.165,324 332.595,706	8.245
2	362.165,324 332.595,706	3	362.160,705 332.624,843	29.501
3	362.160,705 332.624,843	4	362.153,283 332.671,662	47.404
4	362.153,283 332.671,662	5	362.109,956 332.679,68	44.063
5	362.109,956 332.679,68	6	362.122,622 332.594,441	86.175

Punct început	X / Y	Punct sfârșit	X / Y	Lungime segment (** (m)
6	362.122,622 332.594,441	1	362.166,615 332.587,563	44.527

** Lungimile segmentelor sunt determinate în planul de proiecție Stereo 70 și sunt rotunjite la 1 milimetru.

*** Distanța dintre puncte este formată din segmente cumulate ce sunt mai mici decât valoarea 1 milimetru.

**DATE DESPRE IMOBILUL NR. 579**

Oficiul de Cadastru și Publicitate Imobiliară DOLJ
Biroul de Cadastru și Publicitate Imobiliară Craiova

A. Partea I. Descrierea imobilului

TEREN Extravilan

Adresa: Jud. Dolj, T24, P50

Nr. Crt	Nr cadastral Nr. topografic	Suprafața* (mp)	Observații / Referințe
A1		840	Sector cadastral:5 Teren neimprejmuit;

B. Partea II. Proprietari și acte

Inscrieri privitoare la dreptul de proprietate și alte drepturi reale	Referințe
/	
Act Administrativ nr. TDP NR. 919, din 19/04/2005 emis de CJSIPT DOLJ;	
B1	A1
Intabulare, drept de PROPRIETATE, dobândit prin Reconstituire, cota actuala 1/1, cota initiala 1/1 1) TREMURICI TUDORIȚA, LIPSĂ CNP	

C. Partea III. SARCINI .

Inscrieri privind dezmembramintele dreptului de proprietate, drepturi reale de garanție și sarcini	Referințe
NU SUNT	

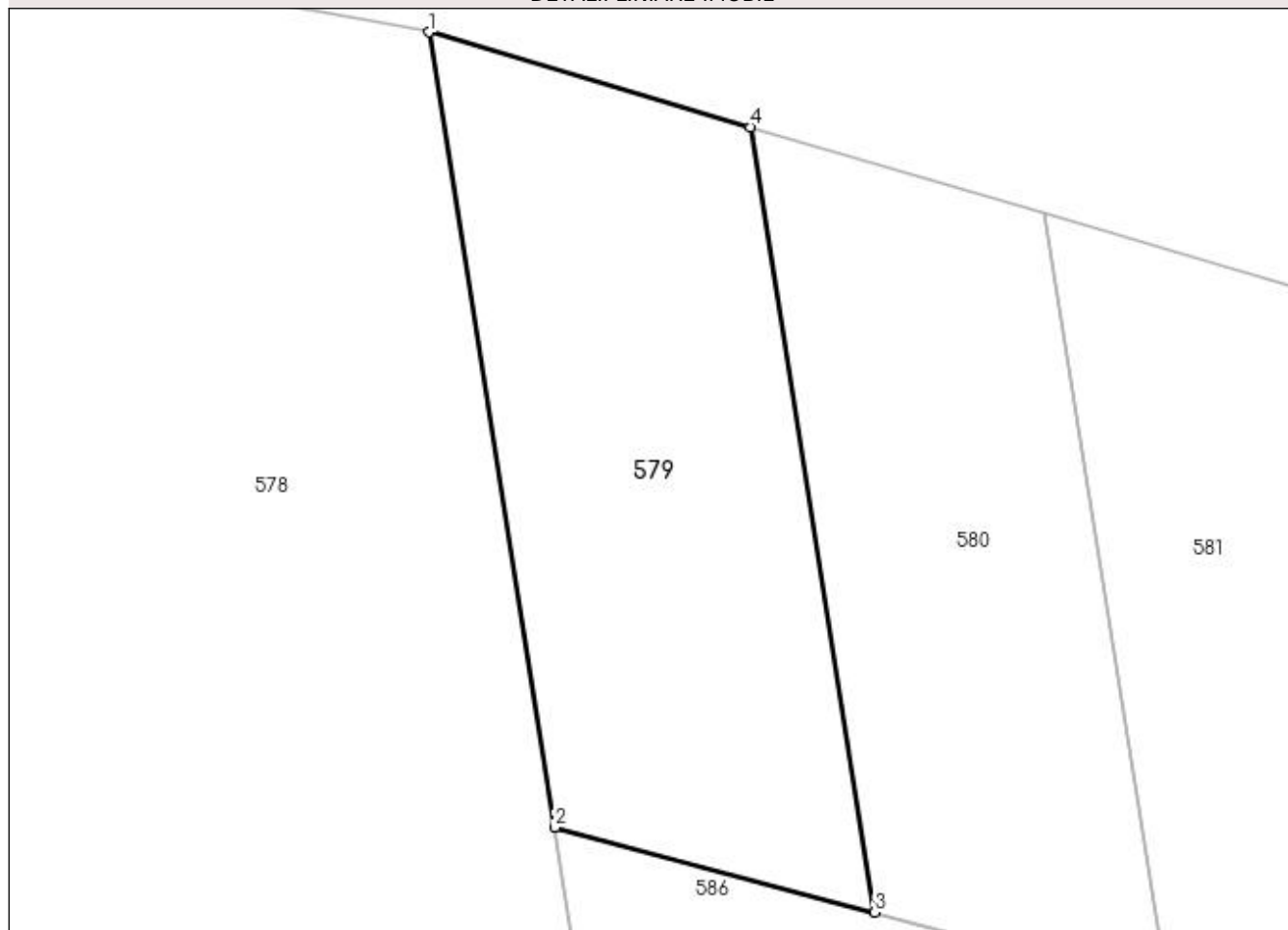
Anexa Nr. 1 La Partea I

Teren

Nr cadastral	Suprafața (mp)*	Observații / Referințe
	840	

* Suprafața este determinată în planul de proiecție Stereo 70.

DETALII LINIARE IMOBIL



Date referitoare la teren

Crt	Categorie folosință	Intra vilan	Suprafața (mp)	Tarla	Parcelă	Nr. topo	Observații / Referințe
1	pasune	NU	840	24	50	-	

Lungime Segmente

1) Valorile lungimilor segmentelor sunt obținute din proiecție în plan.

Punct început	X / Y	Punct sfârșit	X / Y	Lungime segment (** (m)
1	362.153,283 332.671,662	2	362.160,705 332.624,843	47.404
2	362.160,705 332.624,843	3	362.179,553 332.619,855	19.497
3	362.179,553 332.619,855	4	362.172,225 332.666,079	46.801
4	362.172,225 332.666,079	1	362.153,283 332.671,662	19.748

**** Lungimile segmentelor sunt determinate în planul de proiecție Stereo 70 și sunt rotunjite la 1 milimetru.**

***** Distanța dintre puncte este formată din segmente cumulate ce sunt mai mici decât valoarea 1 milimetru.**

**DATE DESPRE IMOBILUL NR. 580**

Oficiul de Cadastru și Publicitate Imobiliară DOLJ
Biroul de Cadastru și Publicitate Imobiliară Craiova

A. Partea I. Descrierea imobilului

TEREN Extravilan

Adresa: Jud. Dolj, T24, P51

Nr. Crt	Nr cadastral Nr. topografic	Suprafața* (mp)	Observații / Referințe
A1		760	Sector cadastral:5 Teren neimprejmuit;

B. Partea II. Proprietari și acte

Inscrieri privitoare la dreptul de proprietate și alte drepturi reale	Referințe
/	
Act Administrativ nr. TDP NR. 205-59473, din 20/02/1997 emis de CJSIPT DOLJ;	
B1	A1
Intabulare, drept de PROPRIETATE, dobândit prin Reconstituire, cota actuala 1/1, cota initiala 1/1 1) TRAMURICI GHEORGHE, LIPSĂ CNP	

C. Partea III. SARCINI .

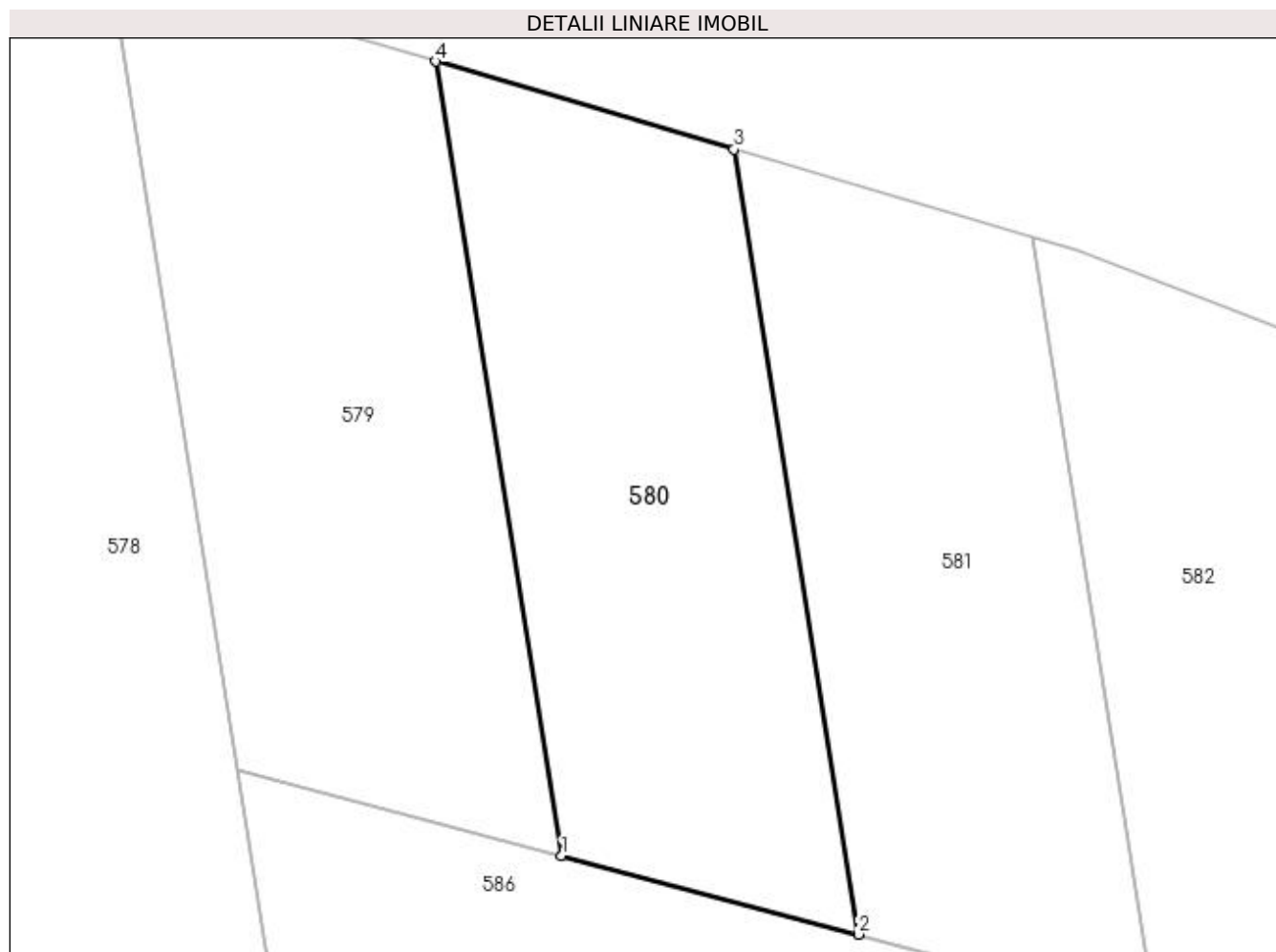
Inscrieri privind dezmembramintele dreptului de proprietate, drepturi reale de garanție și sarcini	Referințe
NU SUNT	

Anexa Nr. 1 La Partea I

Teren

Nr cadastral	Suprafața (mp)*	Observații / Referințe
	760	

* Suprafața este determinată în planul de proiecție Stereo 70.



Date referitoare la teren

Crt	Categorie folosință	Intra vilan	Suprafața (mp)	Tarla	Parcelă	Nr. topo	Observații / Referințe
1	pasune	NU	760	24	51	-	

Lungime Segmente

1) Valorile lungimilor segmentelor sunt obținute din proiecție în plan.

Punct început	X / Y	Punct sfârșit	X / Y	Lungime segment (** (m)
1	362.179,553 332.619,855	2	362.196,816 332.615,287	17.857
2	362.196,816 332.615,287	3	362.189,575 332.660,965	46.248
3	362.189,575 332.660,965	4	362.172,225 332.666,079	18.088
4	362.172,225 332.666,079	1	362.179,553 332.619,855	46.801

**** Lungimile segmentelor sunt determinate în planul de proiecție Stereo 70 și sunt rotunjite la 1 milimetru.**

***** Distanța dintre puncte este formată din segmente cumulate ce sunt mai mici decât valoarea 1 milimetru.**

**DATE DESPRE IMOBILUL NR. 581**

Oficiul de Cadastru și Publicitate Imobiliară DOLJ
Biroul de Cadastru și Publicitate Imobiliară Craiova

A. Partea I. Descrierea imobilului

TEREN Extravilan

Adresa: Jud. Dolj, T24, P52

Nr. Crt	Nr cadastral Nr. topografic	Suprafața* (mp)	Observații / Referințe
A1		750	Sector cadastral:5 Teren neimprejmuit;

B. Partea II. Proprietari și acte

Inscrieri privitoare la dreptul de proprietate și alte drepturi reale	Referințe
/	
Act Administrativ nr. TDP NR. 288-59473, din 20/02/1997 emis de CJSIPT DOLJ;	
B1	A1
Intabulare, drept de PROPRIETATE, dobândit prin Reconstituire, cota actuala 1/1, cota initiala 1/1	
1) BOGDAN LIZA , LIPSĂ CNP	
2) TREMURICI CONSTANTIN , LIPSĂ CNP	

C. Partea III. SARCINI .

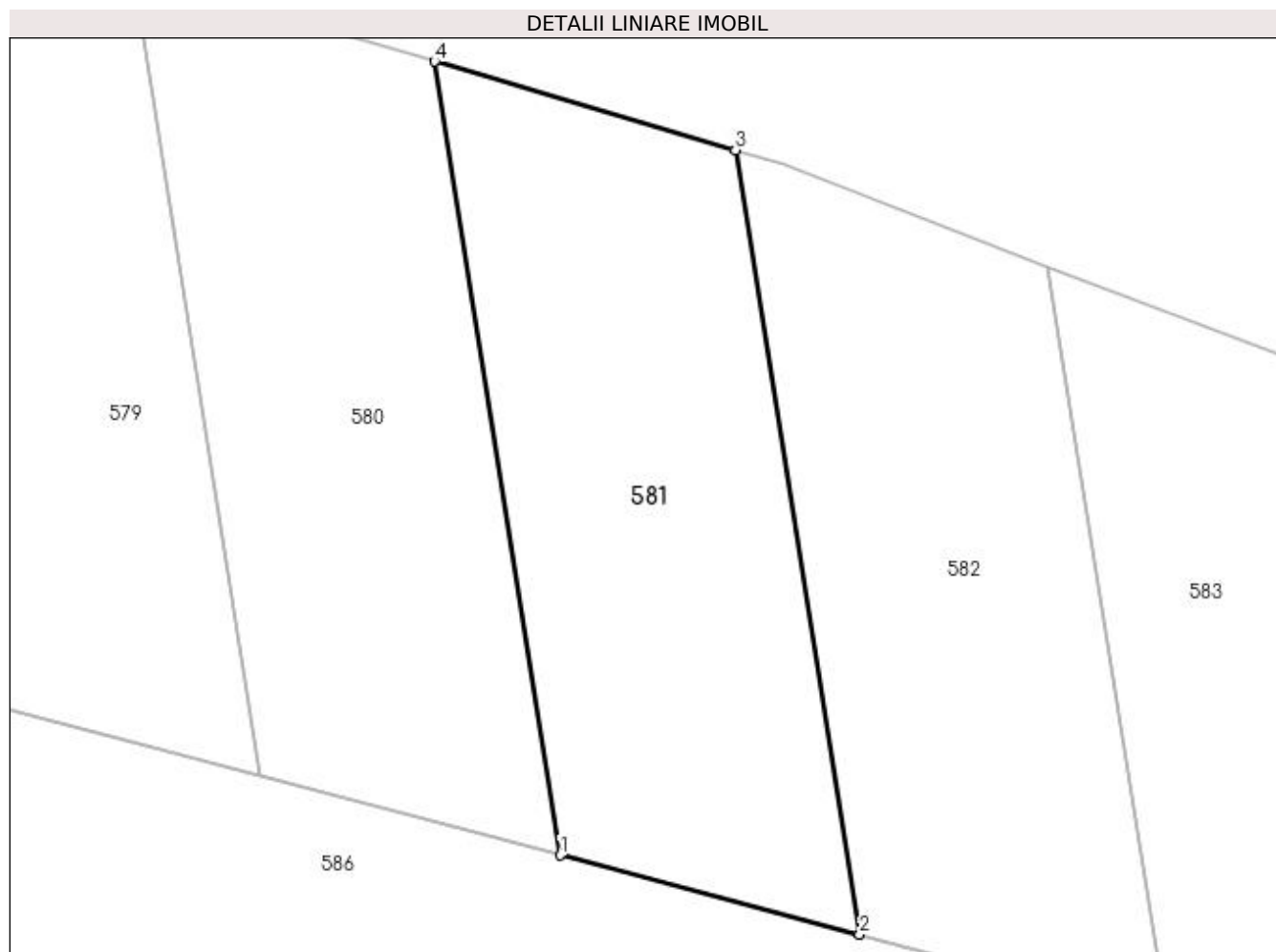
Inscrieri privind dezmembramintele dreptului de proprietate, drepturi reale de garanție și sarcini	Referințe
NU SUNT	

Anexa Nr. 1 La Partea I

Teren

Nr cadastral	Suprafața (mp)*	Observații / Referințe
	750	

* Suprafața este determinată în planul de proiecție Stereo 70.



Date referitoare la teren

Crt	Categorie folosință	Intra vilan	Suprafața (mp)	Tarla	Parcelă	Nr. topo	Observații / Referințe
1	pasune	NU	750	24	52	-	

Lungime Segmente

1) Valorile lungimilor segmentelor sunt obținute din proiecție în plan.

Punct început	X / Y	Punct sfârșit	X / Y	Lungime segment (** (m)
1	362.196,816 332.615,287	2	362.214,058 332.610,725	17.835
2	362.214,058 332.610,725	3	362.206,904 332.655,857	45.695
3	362.206,904 332.655,857	4	362.189,575 332.660,965	18.066
4	362.189,575 332.660,965	1	362.196,816 332.615,287	46.248

**** Lungimile segmentelor sunt determinate în planul de proiecție Stereo 70 și sunt rotunjite la 1 milimetru.**

***** Distanța dintre puncte este formată din segmente cumulate ce sunt mai mici decât valoarea 1 milimetru.**

**DATE DESPRE IMOBILUL NR. 582**

Oficiul de Cadastru și Publicitate Imobiliară DOLJ
Biroul de Cadastru și Publicitate Imobiliară Craiova

A. Partea I. Descrierea imobilului

TEREN Extravilan

Adresa: Jud. Dolj, T24, P53

Nr. Crt	Nr cadastral Nr. topografic	Suprafața* (mp)	Observații / Referințe
A1		750	Sector cadastral:5 Teren neimprejmuit;

B. Partea II. Proprietari și acte

Inscrieri privitoare la dreptul de proprietate și alte drepturi reale	Referințe
/	
Act Administrativ nr. TDP NR. 411-59436, din 10/08/1998 emis de CJSIPT DOLJ;	
B1	A1
Intabulare, drept de PROPRIETATE, dobândit prin Reconstituire, cota actuala 1/1, cota initiala 1/1 1) TREMURICI TITU, LIPSĂ CNP	

C. Partea III. SARCINI .

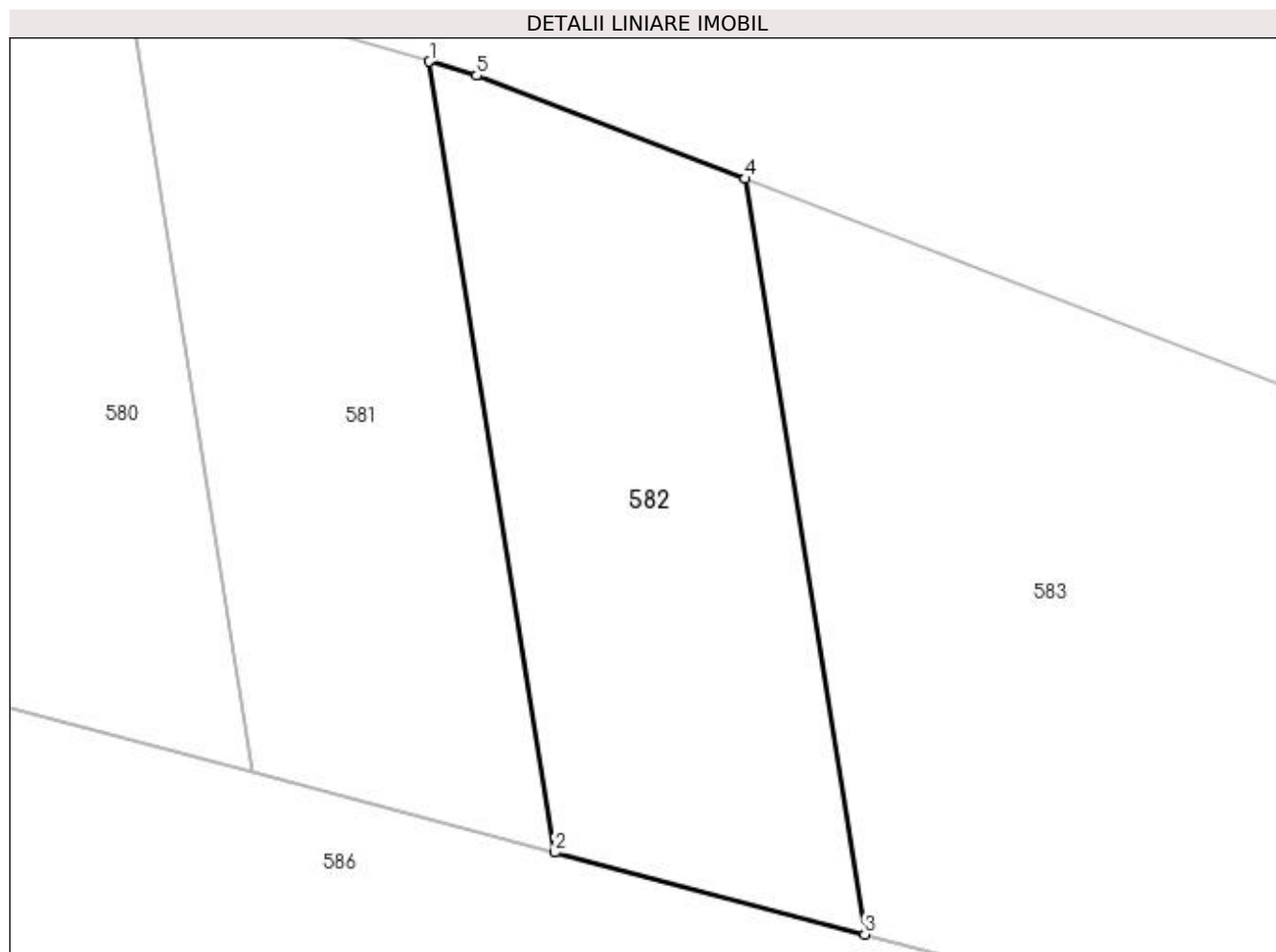
Inscrieri privind dezmembramintele dreptului de proprietate, drepturi reale de garanție și sarcini	Referințe
NU SUNT	

Anexa Nr. 1 La Partea I

Teren

Nr cadastral	Suprafața (mp)*	Observații / Referințe
	750	

* Suprafața este determinată în planul de proiecție Stereo 70.



Date referitoare la teren

Crt	Categorie folosință	Intra vilan	Suprafața (mp)	Tarla	Parcelă	Nr. topo	Observații / Referințe
1	pasune	NU	750	24	53	-	

Lungime Segmente

1) Valorile lungimilor segmentelor sunt obținute din proiecție în plan.

Punct început	X / Y	Punct sfârșit	X / Y	Lungime segment (** (m)
1	362.206,904 332.655,857	2	362.214,058 332.610,725	45.695
2	362.214,058 332.610,725	3	362.231,754 332.606,042	18.305
3	362.231,754 332.606,042	4	362.224,917 332.649,171	43.668
4	362.224,917 332.649,171	5	362.209,608 332.655,06	16.403
5	362.209,608 332.655,06	1	362.206,904 332.655,857	2.819

**** Lungimile segmentelor sunt determinate în planul de proiecție Stereo 70 și sunt rotunjite la 1 milimetru.**

***** Distanța dintre puncte este formată din segmente cumulate ce sunt mai mici decât valoarea 1 milimetru.**

**DATE DESPRE IMOBILUL NR. 583**

Oficiul de Cadastru și Publicitate Imobiliară DOLJ
Biroul de Cadastru și Publicitate Imobiliară Craiova

A. Partea I. Descrierea imobilului

TEREN Extravilan

Adresa: Jud. Dolj, T24

Nr. Crt	Nr cadastral Nr. topografic	Suprafața* (mp)	Observații / Referințe
A1		1.500	Sector cadastral:5 Teren neimprejmuit;

B. Partea II. Proprietari și acte

Inscrieri privitoare la dreptul de proprietate și alte drepturi reale		Referințe
/		
Act Normativ nr. LEGEA 7, din 13/03/1996 emis de PARLAMENTUL ROMANIEI;		
B1	Inscrierea provizorie, drept de PROPRIETATE, dobandit prin Lege, cota actuala 1/1, cota initiala 1/1 1) NEIDENTIFICAT NEIDENTIFICAT, LIPSĂ CNP	A1

C. Partea III. SARCINI .

Inscrieri privind dezmembramintele dreptului de proprietate, drepturi reale de garanție și sarcini	Referințe
NU SUNT	

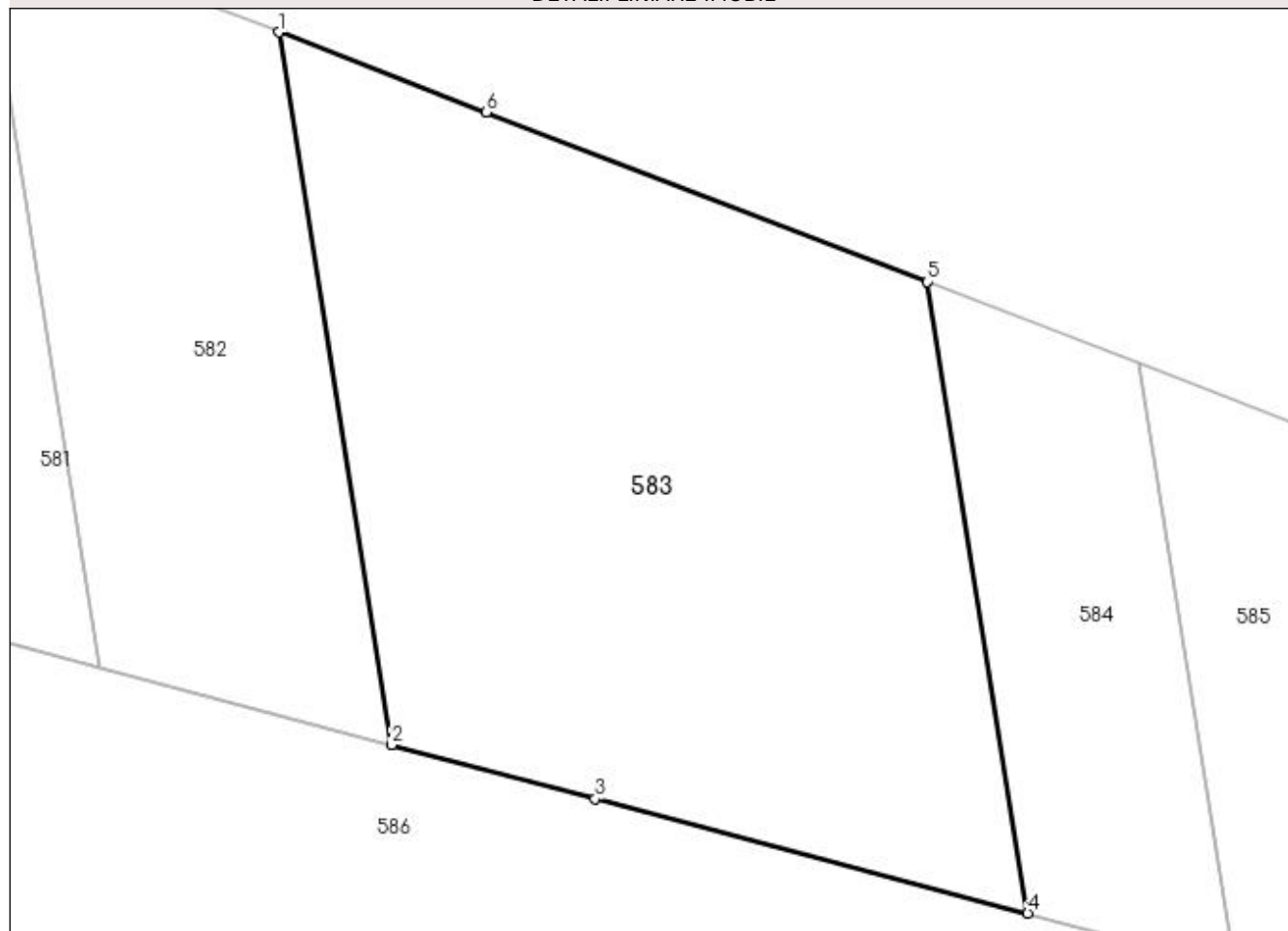
Anexa Nr. 1 La Partea I

Teren

Nr cadastral	Suprafața (mp)*	Observații / Referințe
	1.500	

* Suprafața este determinată în planul de proiecție Stereo 70.

DETALII LINIARE IMOBIL



Date referitoare la teren

Crt	Categorie folosință	Intra vilan	Suprafața (mp)	Tarla	Parcelă	Nr. topo	Observații / Referințe
1	pasune	NU	1.500	24	-	-	

Lungime Segmente

1) Valorile lungimilor segmentelor sunt obținute din proiecție în plan.

Punct început	X / Y	Punct sfârșit	X / Y	Lungime segment (** (m)
1	362.224,917 332.649,171	2	362.231,754 332.606,042	43.668
2	362.231,754 332.606,042	3	362.244,078 332.602,781	12.748
3	362.244,078 332.602,781	4	362.270,251 332.595,855	27.074
4	362.270,251 332.595,855	5	362.264,194 332.634,064	38.686
5	362.264,194 332.634,064	6	362.237,491 332.644,335	28.61

Punct început	X / Y	Punct sfârșit	X / Y	Lungime segment (** (m)
6	362.237,491 332.644,335	1	362.224,917 332.649,171	13.472

** Lungimile segmentelor sunt determinate în planul de proiecție Stereo 70 și sunt rotunjite la 1 milimetru.

*** Distanța dintre puncte este formată din segmente cumulate ce sunt mai mici decât valoarea 1 milimetru.

**DATE DESPRE IMOBILUL NR. 584**

Oficiul de Cadastru și Publicitate Imobiliară DOLJ
Biroul de Cadastru și Publicitate Imobiliară Craiova

A. Partea I. Descrierea imobilului

TEREN Extravilan

Adresa: Jud. Dolj, T24, P56

Nr. Crt	Nr cadastral Nr. topografic	Suprafața* (mp)	Observații / Referințe
A1		450	Sector cadastral:5 Teren neimprejmuit;

B. Partea II. Proprietari și acte

Inscrieri privitoare la dreptul de proprietate și alte drepturi reale		Referințe
/		
Act Administrativ nr. TDP NR. 460-59436, din 10/05/1999 emis de CJSIPT DOLJ;		
B1	Intabulare, drept de PROPRIETATE, dobândit prin Reconstituire, cota actuala 1/1, cota initiala 1/1 1) DAN ANGELA, LIPSĂ CNP 2) COTÎRȚĂ CONSTANTIN, LIPSĂ CNP 3) OLARU VICTOR, LIPSĂ CNP 4) TREMURICI POMPILIA, LIPSĂ CNP 5) OLARU GHEORGHE, LIPSĂ CNP	A1

C. Partea III. SARCINI .

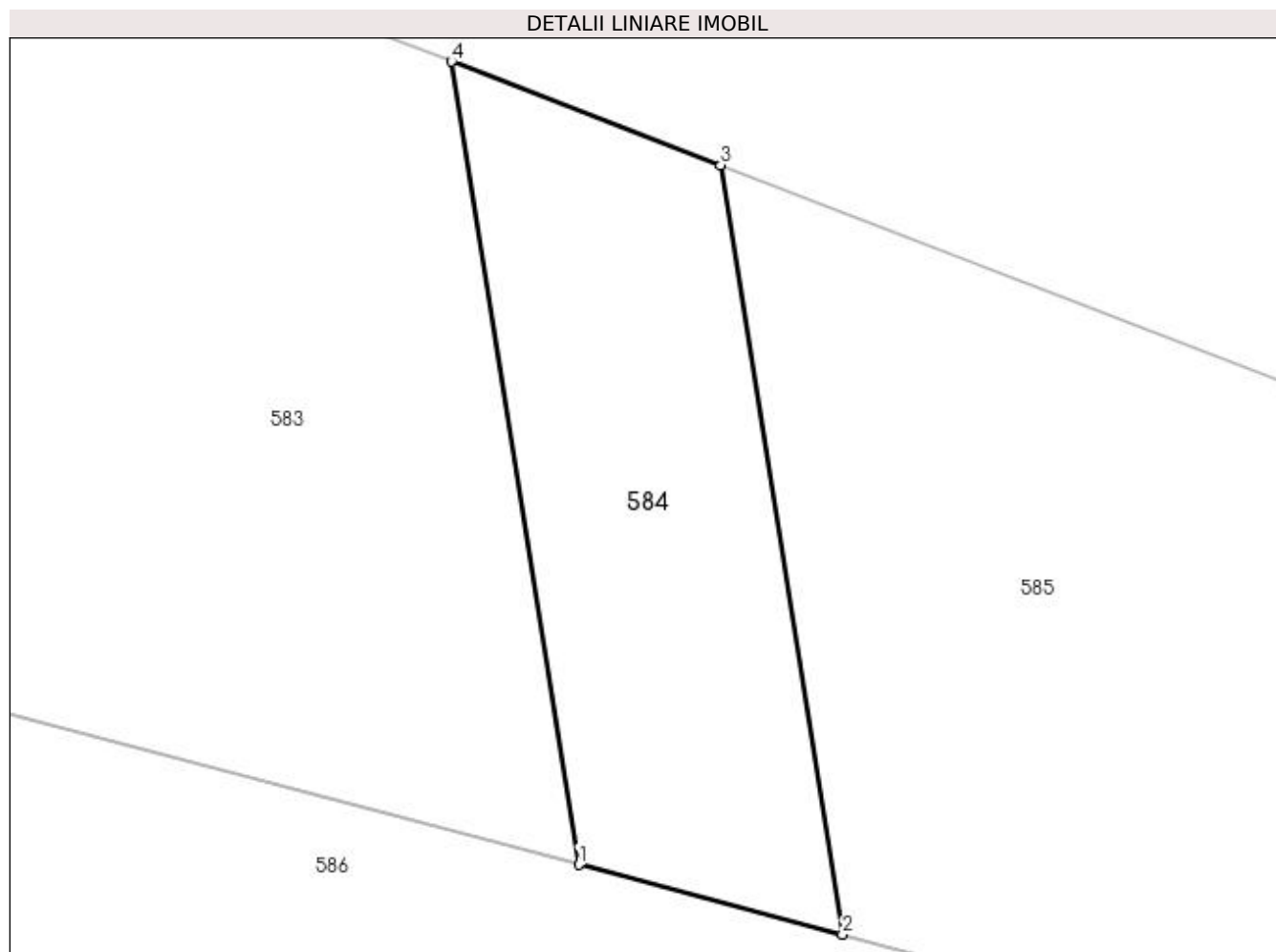
Inscrieri privind dezmembramintele dreptului de proprietate, drepturi reale de garanție și sarcini	Referințe
NU SUNT	

Anexa Nr. 1 La Partea I

Teren

Nr cadastral	Suprafața (mp)*	Observații / Referințe
	450	

* Suprafața este determinată în planul de proiecție Stereo 70.



Date referitoare la teren

Crt	Categorie folosință	Intra vilan	Suprafața (mp)	Tarla	Parcelă	Nr. topo	Observații / Referințe
1	pasune	NU	450	24	56	-	

Lungime Segmente

1) Valorile lungimilor segmentelor sunt obținute din proiecție în plan.

Punct început	X / Y	Punct sfârșit	X / Y	Lungime segment (** (m)
1	362.270,251 332.595,855	2	362.282,808 332.592,532	12.989
2	362.282,808 332.592,532	3	362.277,006 332.629,136	37.061
3	362.277,006 332.629,136	4	362.264,194 332.634,064	13.727
4	362.264,194 332.634,064	1	362.270,251 332.595,855	38.686

**** Lungimile segmentelor sunt determinate în planul de proiecție Stereo 70 și sunt rotunjite la 1 milimetru.**

***** Distanța dintre puncte este formată din segmente cumulate ce sunt mai mici decât valoarea 1 milimetru.**

**DATE DESPRE IMOBILUL NR. 585**

Oficiul de Cadastru și Publicitate Imobiliară DOLJ
Biroul de Cadastru și Publicitate Imobiliară Craiova

A. Partea I. Descrierea imobilului

TEREN Extravilan

Adresa: Jud. Dolj, T24

Nr. Crt	Nr cadastral Nr. topografic	Suprafața* (mp)	Observații / Referințe
A1		1.980	Sector cadastral:5 Teren neimprejmuit;

B. Partea II. Proprietari și acte

Inscrieri privitoare la dreptul de proprietate și alte drepturi reale		Referințe
/		
Act Normativ nr. LEGEA 7, din 13/03/1996 emis de PARLAMENTUL ROMANIEI;		
B1	Inscrierea provizorie, drept de PROPRIETATE, dobandit prin Lege, cota actuala 1/1, cota initiala 1/1 1) NEIDENTIFICAT NEIDENTIFICAT, LIPSĂ CNP	A1

C. Partea III. SARCINI .

Inscrieri privind dezmembramintele dreptului de proprietate, drepturi reale de garanție și sarcini	Referințe
NU SUNT	

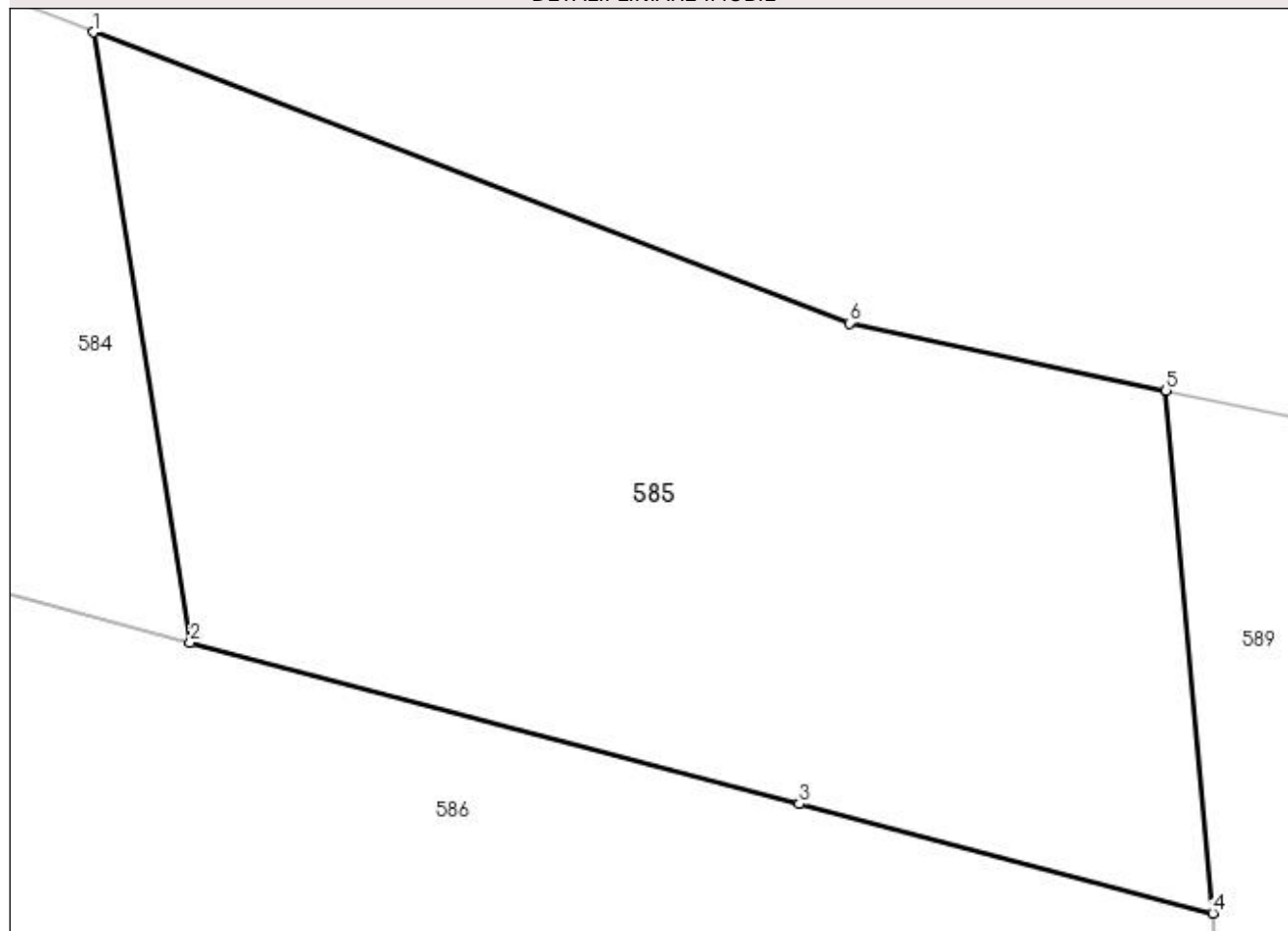
Anexa Nr. 1 La Partea I

Teren

Nr cadastral	Suprafața (mp)*	Observații / Referințe
	1.980	

* Suprafața este determinată în planul de proiecție Stereo 70.

DETALII LINIARE IMOBIL



Date referitoare la teren

Crt	Categorie folosință	Intra vilan	Suprafața (mp)	Tarla	Parcelă	Nr. topo	Observații / Referințe
1	pasune	NU	1.980	24	-	-	

Lungime Segmente

1) Valorile lungimilor segmentelor sunt obținute din proiecție în plan.

Punct început	X / Y	Punct sfârșit	X / Y	Lungime segment (** (m)
1	362.277,006 332.629,136	2	362.282,808 332.592,532	37.061
2	362.282,808 332.592,532	3	362.319,36 332.582,86	37.81
3	362.319,36 332.582,86	4	362.344,168 332.576,296	25.662
4	362.344,168 332.576,296	5	362.341,358 332.607,645	31.475
5	362.341,358 332.607,645	6	362.322,361 332.611,69	19.423

Punct început	X / Y	Punct sfârșit	X / Y	Lungime segment (** (m)
6	362.322,361 332.611,69	1	362.277,006 332.629,136	48.595

** Lungimile segmentelor sunt determinate în planul de proiecție Stereo 70 și sunt rotunjite la 1 milimetru.

*** Distanța dintre puncte este formată din segmente cumulate ce sunt mai mici decât valoarea 1 milimetru.

**DATE DESPRE IMOBILUL NR. 586**

Oficiul de Cadastru și Publicitate Imobiliară DOLJ
Biroul de Cadastru și Publicitate Imobiliară Craiova

A. Partea I. Descrierea imobilului

TEREN Extravilan

Adresa: Jud. Dolj, T24, P59/1

Nr. Crt	Nr cadastral Nr. topografic	Suprafața* (mp)	Observații / Referințe
A1		5.000	Sector cadastral:5 Teren neimprejmuit;

B. Partea II. Proprietari și acte

Inscrieri privitoare la dreptul de proprietate și alte drepturi reale	Referințe
/	
Act Administrativ nr. TDP NR. 464-59436, din 11/05/1999 emis de CJSIPT DOLJ;	
B1	A1
Intabulare, drept de PROPRIETATE, dobândit prin Reconstituire, cota actuala 1/1, cota initiala 1/1 1) TASMA MARIA, LIPSĂ CNP	

C. Partea III. SARCINI .

Inscrieri privind dezmembramintele dreptului de proprietate, drepturi reale de garanție și sarcini	Referințe
NU SUNT	

Anexa Nr. 1 La Partea I

Teren

Nr cadastral	Suprafața (mp)*	Observații / Referințe
	5.000	

* Suprafața este determinată în planul de proiecție Stereo 70.

DETALII LINIARE IMOBIL



Date referitoare la teren

Crt	Categorie folosință	Intravilan	Suprafața (mp)	Tarla	Parcelă	Nr. topo	Observații / Referințe
1	altele	NU	2.500	24	59/1	-	
2	arabil	NU	2.500	24	59/1	-	

Lungime Segmente

1) Valorile lungimilor segmentelor sunt obținute din proiecție în plan.

Punct început	X / Y	Punct sfârșit	X / Y	Lungime segment (** (m)
1	362.346,637 332.548,751	2	362.344,168 332.576,296	27.655
2	362.344,168 332.576,296	3	362.319,36 332.582,86	25.662
3	362.319,36 332.582,86	4	362.282,808 332.592,532	37.81
4	362.282,808 332.592,532	5	362.270,251 332.595,855	12.989

Punct început	X / Y	Punct sfârșit	X / Y	Lungime segment (** (m)
5	362.270,251 332.595,855	6	362.244,078 332.602,781	27.074
6	362.244,078 332.602,781	7	362.231,754 332.606,042	12.748
7	362.231,754 332.606,042	8	362.214,058 332.610,725	18.305
8	362.214,058 332.610,725	9	362.196,816 332.615,287	17.835
9	362.196,816 332.615,287	10	362.179,553 332.619,855	17.857
10	362.179,553 332.619,855	11	362.160,705 332.624,843	19.497
11	362.160,705 332.624,843	12	362.165,324 332.595,706	29.501
12	362.165,324 332.595,706	1	362.346,637 332.548,751	187.294

** Lungimile segmentelor sunt determinate în planul de proiecție Stereo 70 și sunt rotunjite la 1 milimetru.

*** Distanța dintre puncte este formată din segmente cumulate ce sunt mai mici decât valoarea 1 milimetru.

**DATE DESPRE IMOBILUL NR. 587**

Oficiul de Cadastru și Publicitate Imobiliară DOLJ
 Biroul de Cadastru și Publicitate Imobiliară Craiova

A. Partea I. Descrierea imobilului

TEREN Extravilan

Adresa: Jud. Dolj, T24, P59,P60,P61

Nr. Crt	Nr cadastral Nr. topografic	Suprafața* (mp)	Observații / Referințe
A1		25.220	Sector cadastral:5 Teren neimprejmuit;

B. Partea II. Proprietari și acte

Inscrieri privitoare la dreptul de proprietate și alte drepturi reale	Referințe
/	
Act Administrativ nr. TDP NR. 296-59473, din 21/02/1997 emis de CJSIPT DOLJ;	
B1	A1
Intabulare, drept de PROPRIETATE, dobândit prin Reconstituire, cota actuala 1/1, cota initiala 1/1 1) VĂDUVA GHEORGHE, LIPSĂ CNP	

C. Partea III. SARCINI .

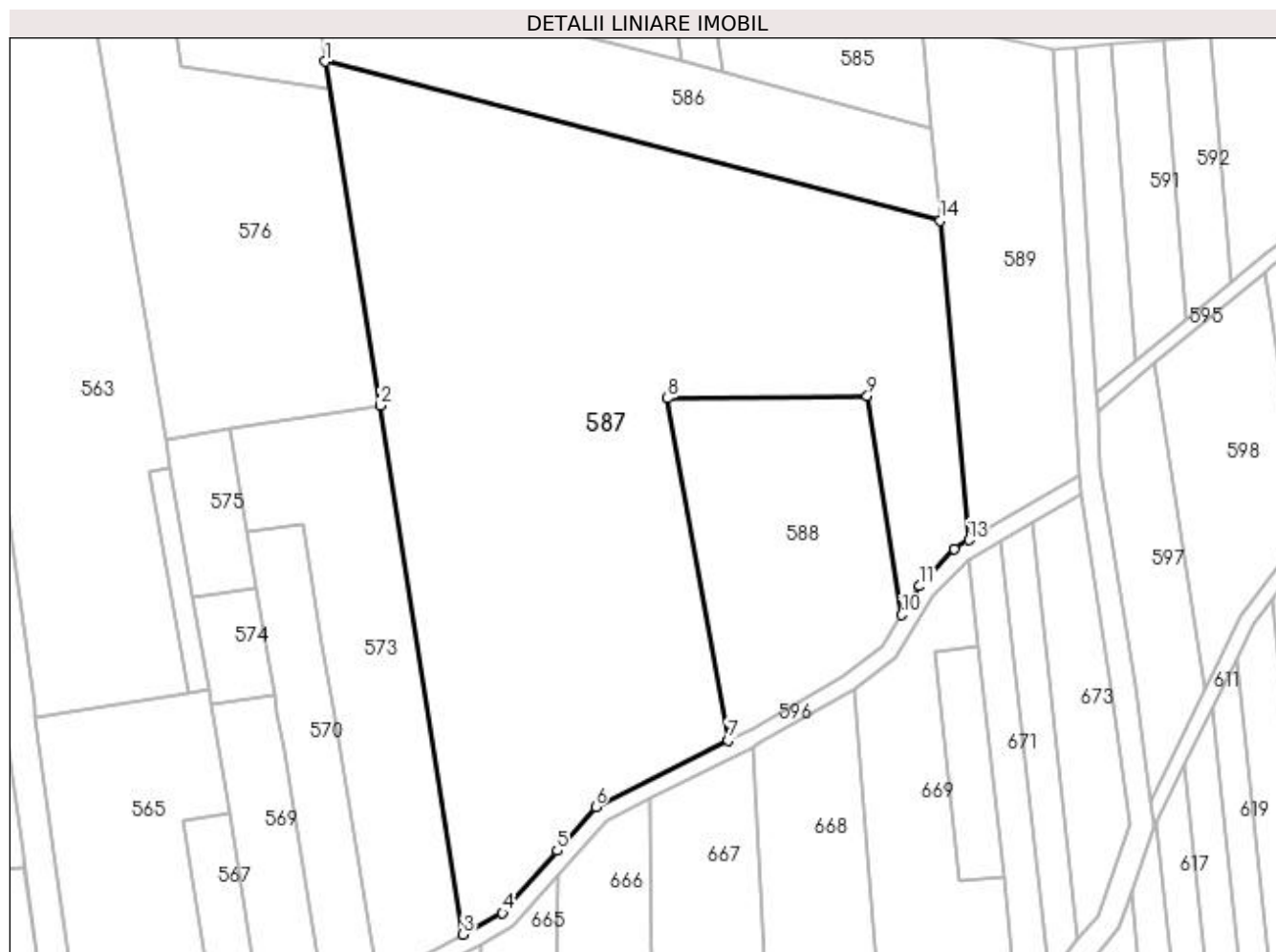
Inscrieri privind dezmembramentele dreptului de proprietate, drepturi reale de garanție și sarcini	Referințe
NU SUNT	

Anexa Nr. 1 La Partea I

Teren

Nr cadastral	Suprafața (mp)*	Observații / Referințe
	25.220	

* Suprafața este determinată în planul de proiecție Stereo 70.



Date referitoare la teren

Crt	Categorie folosință	Intra vilan	Suprafața (mp)	Tarla	Parcelă	Nr. topo	Observații / Referințe
1	arabil	NU	18.850	24	59	-	
2	altele	NU	6.370	24	60,61	-	

Lungime Segmente

1) Valorile lungimilor segmentelor sunt obținute din proiecție în plan.

Punct început	X / Y	Punct sfârșit	X / Y	Lungime segment (** (m)
1	362.165,324 332.595,706	2	362.181,558 332.494,318	102.679
2	362.181,558 332.494,318	3	362.205,897 332.338,404	157.803
3	362.205,897 332.338,404	4	362.217,554 332.344,744	13.27
4	362.217,554 332.344,744	5	362.233,659 332.363,067	24.395

Punct început	X / Y	Punct sfârșit	X / Y	Lungime segment (** (m)
5	362.233,659 332.363,067	6	362.245,048 332.375,957	17.2
6	362.245,048 332.375,957	7	362.284,084 332.395,574	43.688
7	362.284,084 332.395,574	8	362.266,218 332.496,464	102.46
8	362.266,218 332.496,464	9	362.325,136 332.497,116	58.922
9	362.325,136 332.497,116	10	362.335,297 332.432,589	65.322
10	362.335,297 332.432,589	11	362.340,491 332.441,078	9.952
11	362.340,491 332.441,078	12	362.350,759 332.452,087	15.054
12	362.350,759 332.452,087	13	362.355,072 332.454,651	5.018
13	362.355,072 332.454,651	14	362.346,637 332.548,751	94.477
14	362.346,637 332.548,751	1	362.165,324 332.595,706	187.294

** Lungimile segmentelor sunt determinate în planul de proiecție Stereo 70 și sunt rotunjite la 1 milimetru.

*** Distanța dintre puncte este formată din segmente cumulate ce sunt mai mici decât valoarea 1 milimetru.

**DATE DESPRE IMOBILUL NR. 588**

Oficiul de Cadastru și Publicitate Imobiliară DOLJ
Biroul de Cadastru și Publicitate Imobiliară Craiova

A. Partea I. Descrierea imobilului

TEREN Extravilan

Adresa: Jud. Dolj, T24, P62

Nr. Crt	Nr cadastral Nr. topografic	Suprafața* (mp)	Observații / Referințe
A1		5.000	Sector cadastral:5 Teren neimprejmuit;

B. Partea II. Proprietari și acte

Inscrieri privitoare la dreptul de proprietate și alte drepturi reale	Referințe
/	
Act Administrativ nr. TDP NR. 464-59436, din 11/05/1999 emis de CJSIPT DOLJ;	
B1	A1
Intabulare, drept de PROPRIETATE, dobândit prin Reconstituire, cota actuala 1/1, cota initiala 1/1 1) TASMA MARIA, LIPSĂ CNP	

C. Partea III. SARCINI .

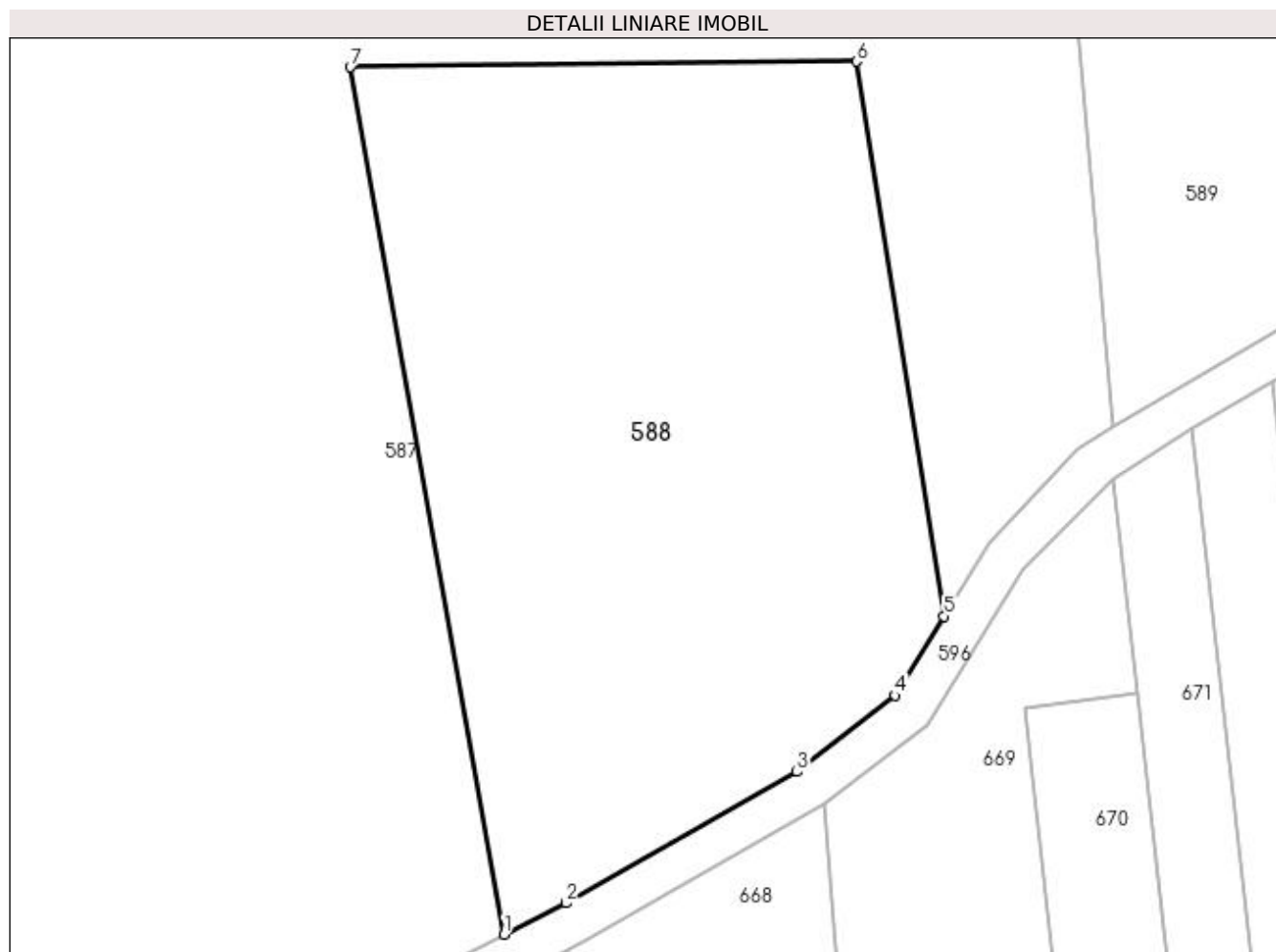
Inscrieri privind dezmembramintele dreptului de proprietate, drepturi reale de garanție și sarcini	Referințe
NU SUNT	

Anexa Nr. 1 La Partea I

Teren

Nr cadastral	Suprafața (mp)*	Observații / Referințe
	5.000	

* Suprafața este determinată în planul de proiecție Stereo 70.



Date referitoare la teren

Crt	Categorie folosință	Intravilan	Suprafața (mp)	Tarla	Parcelă	Nr. topo	Observații / Referințe
1	arabil	NU	5.000	24	62	-	

Lungime Segmente

1) Valorile lungimilor segmentelor sunt obținute din proiecție în plan.

Punct început	X / Y	Punct sfârșit	X / Y	Lungime segment (** (m)
1	362.284,084 332.395,574	2	362.291,295 332.399,198	8.07
2	362.291,295 332.399,198	3	362.318,211 332.414,486	30.955
3	362.318,211 332.414,486	4	362.329,645 332.423,351	14.468
4	362.329,645 332.423,351	5	362.335,297 332.432,589	10.83
5	362.335,297 332.432,589	6	362.325,136 332.497,116	65.322

Punct început	X / Y	Punct sfârșit	X / Y	Lungime segment (** (m)
6	362.325,136 332.497,116	7	362.266,218 332.496,464	58.922
7	362.266,218 332.496,464	1	362.284,084 332.395,574	102.46

** Lungimile segmentelor sunt determinate în planul de proiecție Stereo 70 și sunt rotunjite la 1 milimetru.

*** Distanța dintre puncte este formată din segmente cumulate ce sunt mai mici decât valoarea 1 milimetru.

**DATE DESPRE IMOBILUL NR. 589**

Oficiul de Cadastru și Publicitate Imobiliară DOLJ
Biroul de Cadastru și Publicitate Imobiliară Craiova

A. Partea I. Descrierea imobilului

TEREN Extravilan

Adresa: Jud. Dolj, T24, P63

Nr. Crt	Nr cadastral Nr. topografic	Suprafața* (mp)	Observații / Referințe
A1		5.000	Sector cadastral:5 Teren neîmprejmuit;

B. Partea II. Proprietari și acte

Inscrieri privitoare la dreptul de proprietate și alte drepturi reale		Referințe
/		
Act Administrativ nr. TDP NR. 464-59436, din 11/05/1999 emis de CJSIPT DOLJ;		
B1	Intabulare, drept de PROPRIETATE, dobândit prin Reconstituire, cota actuala 1/1, cota initiala 1/1 1) TASMA MARIA, LIPSĂ CNP	A1

C. Partea III. SARCINI .

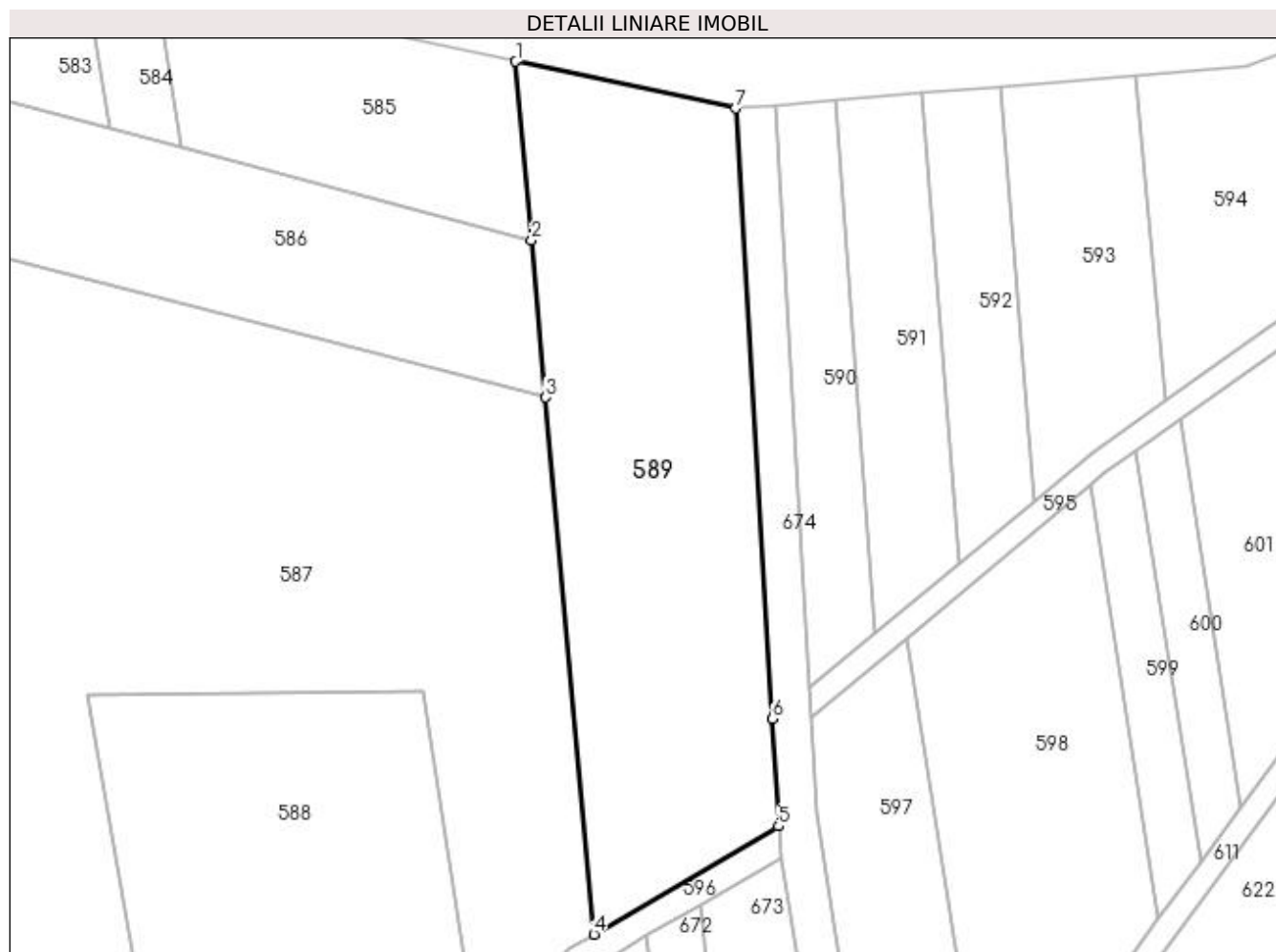
Inscrieri privind dezmembramintele dreptului de proprietate, drepturi reale de garanție și sarcini	Referințe
NU SUNT	

Anexa Nr. 1 La Partea I

Teren

Nr cadastral	Suprafața (mp)*	Observații / Referințe
	5.000	

* Suprafața este determinată în planul de proiecție Stereo 70.



Date referitoare la teren

Crt	Categorie folosință	Intravilan	Suprafața (mp)	Tarla	Parcelă	Nr. topo	Observații / Referințe
1	arabil	NU	5.000	24	63	-	

Lungime Segmente

1) Valorile lungimilor segmentelor sunt obținute din proiecție în plan.

Punct început	X / Y	Punct sfârșit	X / Y	Lungime segment (** (m)
1	362.341,358 332.607,645	2	362.344,168 332.576,296	31.475
2	362.344,168 332.576,296	3	362.346,637 332.548,751	27.655
3	362.346,637 332.548,751	4	362.355,072 332.454,651	94.477
4	362.355,072 332.454,651	5	362.387,433 332.473,606	37.504
5	362.387,433 332.473,606	6	362.386,306 332.492,439	18.867

Punct început	X / Y	Punct sfârșit	X / Y	Lungime segment (** (m)
6	362.386,306 332.492,439	7	362.379,905 332.599,435	107.187
7	362.379,905 332.599,435	1	362.341,358 332.607,645	39.412

** Lungimile segmentelor sunt determinate în planul de proiecție Stereo 70 și sunt rotunjite la 1 milimetru.

*** Distanța dintre puncte este formată din segmente cumulate ce sunt mai mici decât valoarea 1 milimetru.

**DATE DESPRE IMOBILUL NR. 590**

Oficiul de Cadastru și Publicitate Imobiliară DOLJ
Biroul de Cadastru și Publicitate Imobiliară Craiova

A. Partea I. Descrierea imobilului

TEREN Extravilan

Adresa: Jud. Dolj, T24, P65

Nr. Crt	Nr cadastral Nr. topografic	Suprafața* (mp)	Observații / Referințe
A1		1.109	Sector cadastral:5 Teren neimprejmuit;

B. Partea II. Proprietari și acte

Inscrieri privitoare la dreptul de proprietate și alte drepturi reale	Referințe
/	
Act Administrativ nr. TDP NR. 228-59473, din 20/02/1997 emis de CJSIPT DOLJ;	
B1	A1
Intabulare, drept de PROPRIETATE, dobândit prin Reconstituire, cota actuala 1/1, cota initiala 1/1	
1) IBINCEANU ION, LIPSĂ CNP	
2) IBINCEANU CONSTANTIN, LIPSĂ CNP	
3) IBINCEANU MIRCEA, LIPSĂ CNP	

C. Partea III. SARCINI .

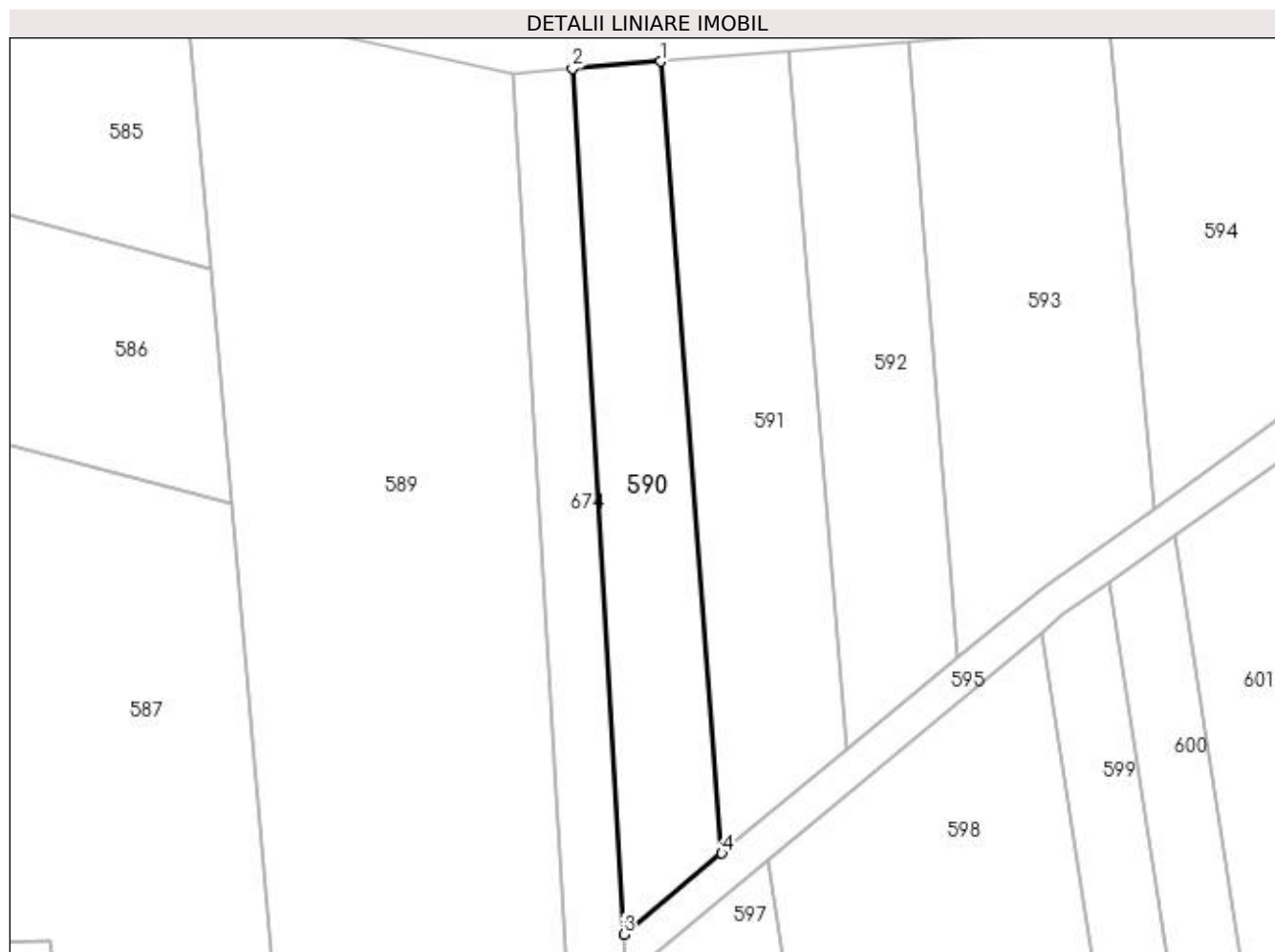
Inscrieri privind dezmembramintele dreptului de proprietate, drepturi reale de garanție și sarcini	Referințe
NU SUNT	

Anexa Nr. 1 La Partea I

Teren

Nr cadastral	Suprafața (mp)*	Observații / Referințe
	1.109	

* Suprafața este determinată în planul de proiecție Stereo 70.



Date referitoare la teren

Crt	Categorie folosință	Intra vilan	Suprafața (mp)	Tarla	Parcelă	Nr. topo	Observații / Referințe
1	arabil	NU	1.109	24	65	-	

Lungime Segmente

1) Valorile lungimilor segmentelor sunt obținute din proiecție în plan.

Punct început	X / Y	Punct sfârșit	X / Y	Lungime segment (** (m)
1	362.397,284 332.600,796	2	362.386,839 332.599,943	10.48
2	362.386,839 332.599,943	3	362.392,897 332.497,893	102.23
3	362.392,897 332.497,893	4	362.404,448 332.507,452	14.993
4	362.404,448 332.507,452	1	362.397,284 332.600,796	93.619

**** Lungimile segmentelor sunt determinate în planul de proiecție Stereo 70 și sunt rotunjite la 1 milimetru.**

***** Distanța dintre puncte este formată din segmente cumulate ce sunt mai mici decât valoarea 1 milimetru.**

**DATE DESPRE IMOBILUL NR. 591**

Oficiul de Cadastru și Publicitate Imobiliară DOLJ
Biroul de Cadastru și Publicitate Imobiliară Craiova

A. Partea I. Descrierea imobilului

TEREN Extravilan

Adresa: Jud. Dolj, T24, P66

Nr. Crt	Nr cadastral Nr. topografic	Suprafața* (mp)	Observații / Referințe
A1		1.360	Sector cadastral:5 Teren neimprejmuit;

B. Partea II. Proprietari și acte

Inscrieri privitoare la dreptul de proprietate și alte drepturi reale	Referințe
/	
Act Administrativ nr. TDP NR. 271-59473, din 20/02/1997 emis de CJSIPT DOLJ;	
B1	A1
Intabulare, drept de PROPRIETATE, dobândit prin Reconstituire, cota actuala 1/1, cota initiala 1/1 1) IBINCEANU IANCU, LIPSĂ CNP	

C. Partea III. SARCINI .

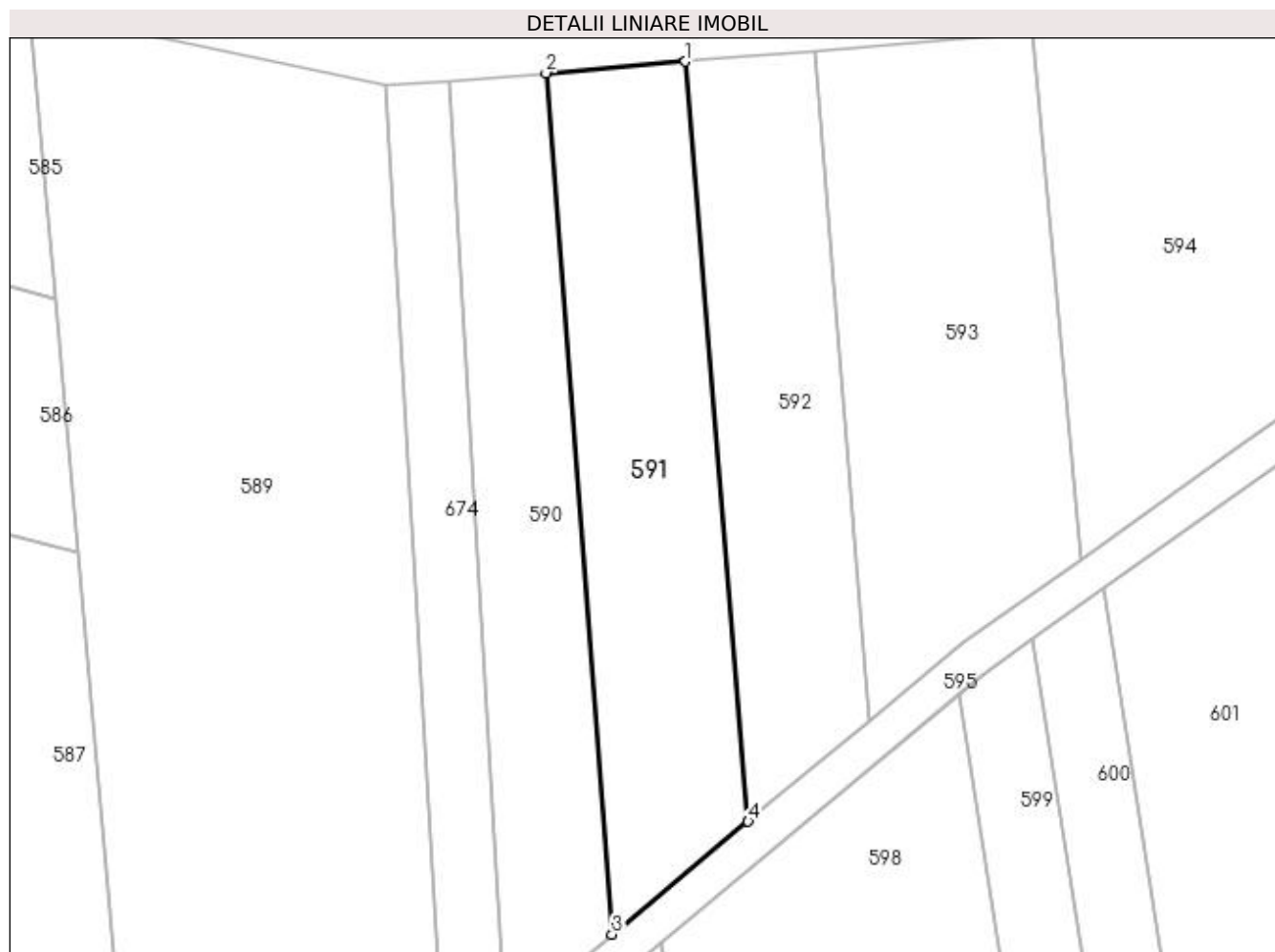
Inscrieri privind dezmembramintele dreptului de proprietate, drepturi reale de garanție și sarcini	Referințe
NU SUNT	

Anexa Nr. 1 La Partea I

Teren

Nr cadastral	Suprafața (mp)*	Observații / Referințe
	1.360	

* Suprafața este determinată în planul de proiecție Stereo 70.



Date referitoare la teren

Crt	Categorie folosință	Intra vilan	Suprafața (mp)	Tarla	Parcelă	Nr. topo	Observații / Referințe
1	pasune	NU	1.360	24	66	-	

Lungime Segmente

1) Valorile lungimilor segmentelor sunt obținute din proiecție în plan.

Punct început	X / Y	Punct sfârșit	X / Y	Lungime segment (** (m)
1	362.412,415 332.602,033	2	362.397,284 332.600,796	15.181
2	362.397,284 332.600,796	3	362.404,448 332.507,452	93.619
3	362.404,448 332.507,452	4	362.419,214 332.519,671	19.166
4	362.419,214 332.519,671	1	362.412,415 332.602,033	82.642

**** Lungimile segmentelor sunt determinate în planul de proiecție Stereo 70 și sunt rotunjite la 1 milimetru.**

***** Distanța dintre puncte este formată din segmente cumulate ce sunt mai mici decât valoarea 1 milimetru.**

**DATE DESPRE IMOBILUL NR. 592**

Oficiul de Cadastru și Publicitate Imobiliară DOLJ
Biroul de Cadastru și Publicitate Imobiliară Craiova

A. Partea I. Descrierea imobilului

TEREN Extravilan

Adresa: Jud. Dolj, T24, P67

Nr. Crt	Nr cadastral Nr. topografic	Suprafața* (mp)	Observații / Referințe
A1		1.090	Sector cadastral:5 Teren neimprejmuit;

B. Partea II. Proprietari și acte

Inscrieri privitoare la dreptul de proprietate și alte drepturi reale	Referințe
/	
Act Administrativ nr. TDP NR. 312-19527, din 21/02/1996 emis de CJSIPT DOLJ;	
B1	A1
Intabulare, drept de PROPRIETATE, dobândit prin Reconstituire, cota actuala 1/1, cota initiala 1/1 1) RĂDULESCU ALEXANDRU, LIPSĂ CNP	

C. Partea III. SARCINI .

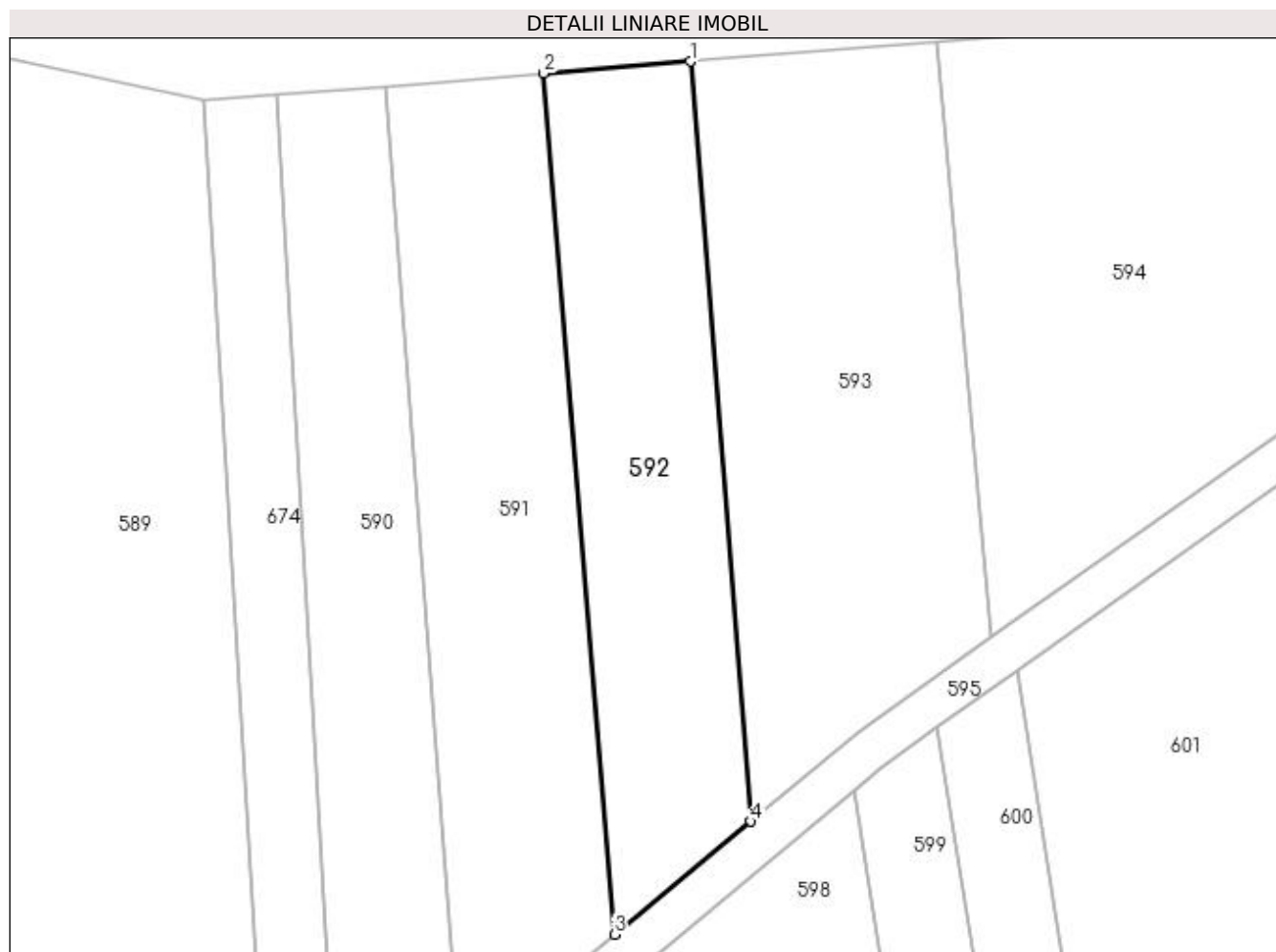
Inscrieri privind dezmembramintele dreptului de proprietate, drepturi reale de garanție și sarcini	Referințe
NU SUNT	

Anexa Nr. 1 La Partea I

Teren

Nr cadastral	Suprafața (mp)*	Observații / Referințe
	1.090	

* Suprafața este determinată în planul de proiecție Stereo 70.



Date referitoare la teren

Crt	Categorie folosință	Intra vilan	Suprafața (mp)	Tarla	Parcelă	Nr. topo	Observații / Referințe
1	arabil	NU	1.090	24	67	-	

Lungime Segmente

1) Valorile lungimilor segmentelor sunt obținute din proiecție în plan.

Punct început	X / Y	Punct sfârșit	X / Y	Lungime segment (** (m)
1	362.426,484 332.603,182	2	362.412,415 332.602,033	14.116
2	362.412,415 332.602,033	3	362.419,214 332.519,671	82.642
3	362.419,214 332.519,671	4	362.432,279 332.530,482	16.958
4	362.432,279 332.530,482	1	362.426,484 332.603,182	72.931

**** Lungimile segmentelor sunt determinate în planul de proiecție Stereo 70 și sunt rotunjite la 1 milimetru.**

***** Distanța dintre puncte este formată din segmente cumulate ce sunt mai mici decât valoarea 1 milimetru.**

**DATE DESPRE IMOBILUL NR. 593**

Oficiul de Cadastru și Publicitate Imobiliară DOLJ
Biroul de Cadastru și Publicitate Imobiliară Craiova

A. Partea I. Descrierea imobilului

TEREN Extravilan

Adresa: Jud. Dolj, T24, P68

Nr. Crt	Nr cadastral Nr. topografic	Suprafața* (mp)	Observații / Referințe
A1		1.560	Sector cadastral:5 Teren neimprejmuit;

B. Partea II. Proprietari și acte

Inscrieri privitoare la dreptul de proprietate și alte drepturi reale	Referințe
/	
Act Administrativ nr. TDP NR. 263-59473, din 20/02/1997 emis de CJSIPT DOLJ;	
B1	A1
Intabulare, drept de PROPRIETATE, dobândit prin Reconstituire, cota actuala 1/1, cota initiala 1/1 1) DAN MIHAI, LIPSĂ CNP	

C. Partea III. SARCINI .

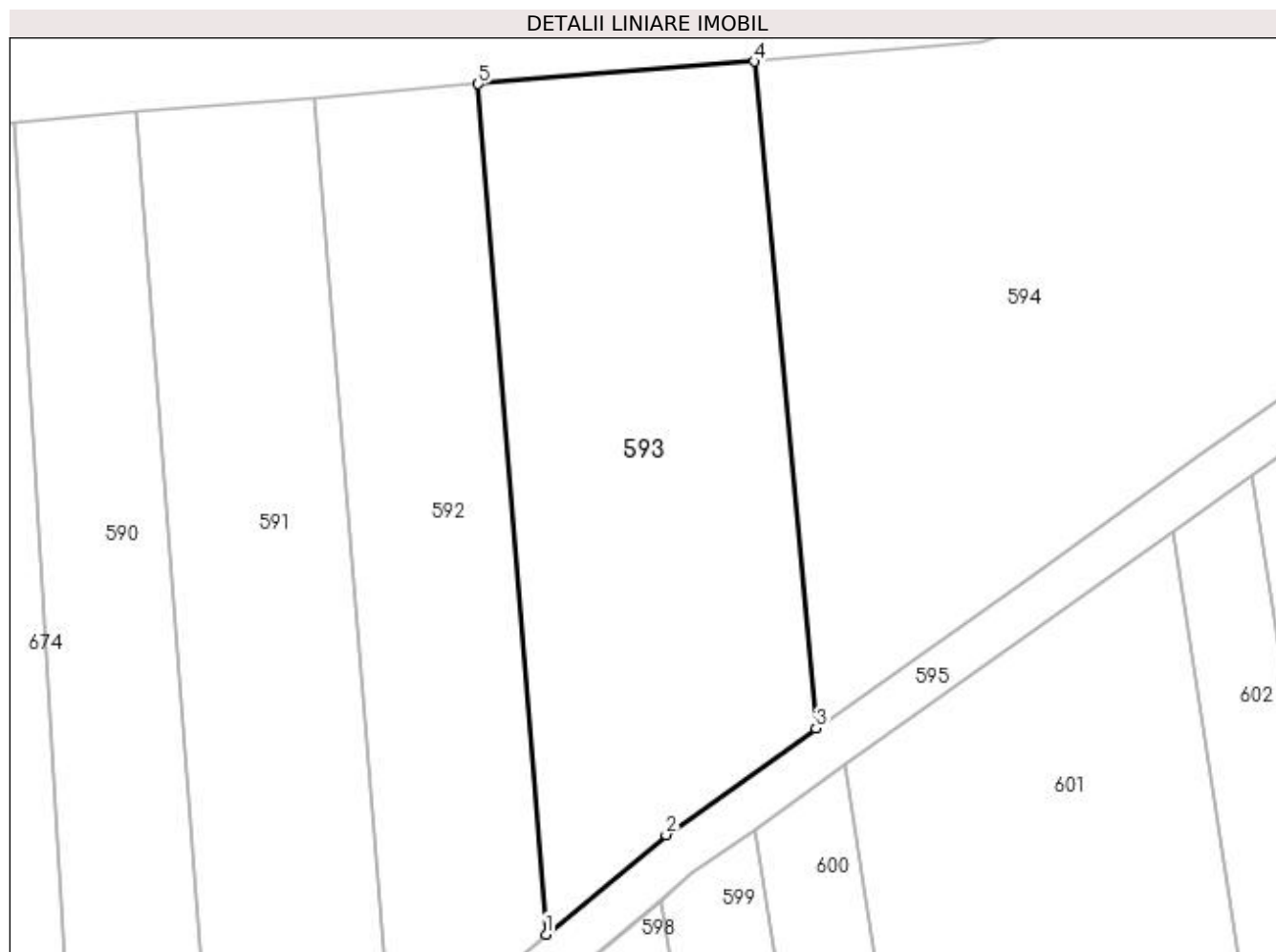
Inscrieri privind dezmembramintele dreptului de proprietate, drepturi reale de garanție și sarcini	Referințe
NU SUNT	

Anexa Nr. 1 La Partea I

Teren

Nr cadastral	Suprafața (mp)*	Observații / Referințe
	1.560	

* Suprafața este determinată în planul de proiecție Stereo 70.



Date referitoare la teren

Crt	Categorie folosință	Intra vilan	Suprafața (mp)	Tarla	Parcelă	Nr. topo	Observații / Referințe
1	arabil	NU	1.560	24	68	-	

Lungime Segmente

1) Valorile lungimilor segmentelor sunt obținute din proiecție în plan.

Punct început	X / Y	Punct sfârșit	X / Y	Lungime segment (** (m)
1	362.432,279 332.530,482	2	362.442,558 332.538,989	13.343
2	362.442,558 332.538,989	3	362.455,373 332.548,096	15.721
3	362.455,373 332.548,096	4	362.450,072 332.605,11	57.26
4	362.450,072 332.605,11	5	362.426,484 332.603,182	23.667
5	362.426,484 332.603,182	1	362.432,279 332.530,482	72.931

**** Lungimile segmentelor sunt determinate în planul de proiecție Stereo 70 și sunt rotunjite la 1 milimetru.**

***** Distanța dintre puncte este formată din segmente cumulate ce sunt mai mici decât valoarea 1 milimetru.**

**DATE DESPRE IMOBILUL NR. 594**

Oficiul de Cadastru și Publicitate Imobiliară DOLJ
Biroul de Cadastru și Publicitate Imobiliară Craiova

A. Partea I. Descrierea imobilului

TEREN Extravilan

Adresa: Jud. Dolj, T24

Nr. Crt	Nr cadastral Nr. topografic	Suprafața* (mp)	Observații / Referințe
A1		4.690	Sector cadastral:5 Teren neimprejmuit;

B. Partea II. Proprietari și acte

Inscrieri privitoare la dreptul de proprietate și alte drepturi reale		Referințe
/		
Act Normativ nr. LEGEA 7, din 13/03/1996 emis de PARLAMENTUL ROMANIEI;		
B1	Inscrierea provizorie, drept de PROPRIETATE, dobandit prin Lege, cota actuala 1/1, cota initiala 1/1 1) NEIDENTIFICAT NEIDENTIFICAT, LIPSĂ CNP	A1

C. Partea III. SARCINI .

Inscrieri privind dezmembramintele dreptului de proprietate, drepturi reale de garanție și sarcini	Referințe
NU SUNT	

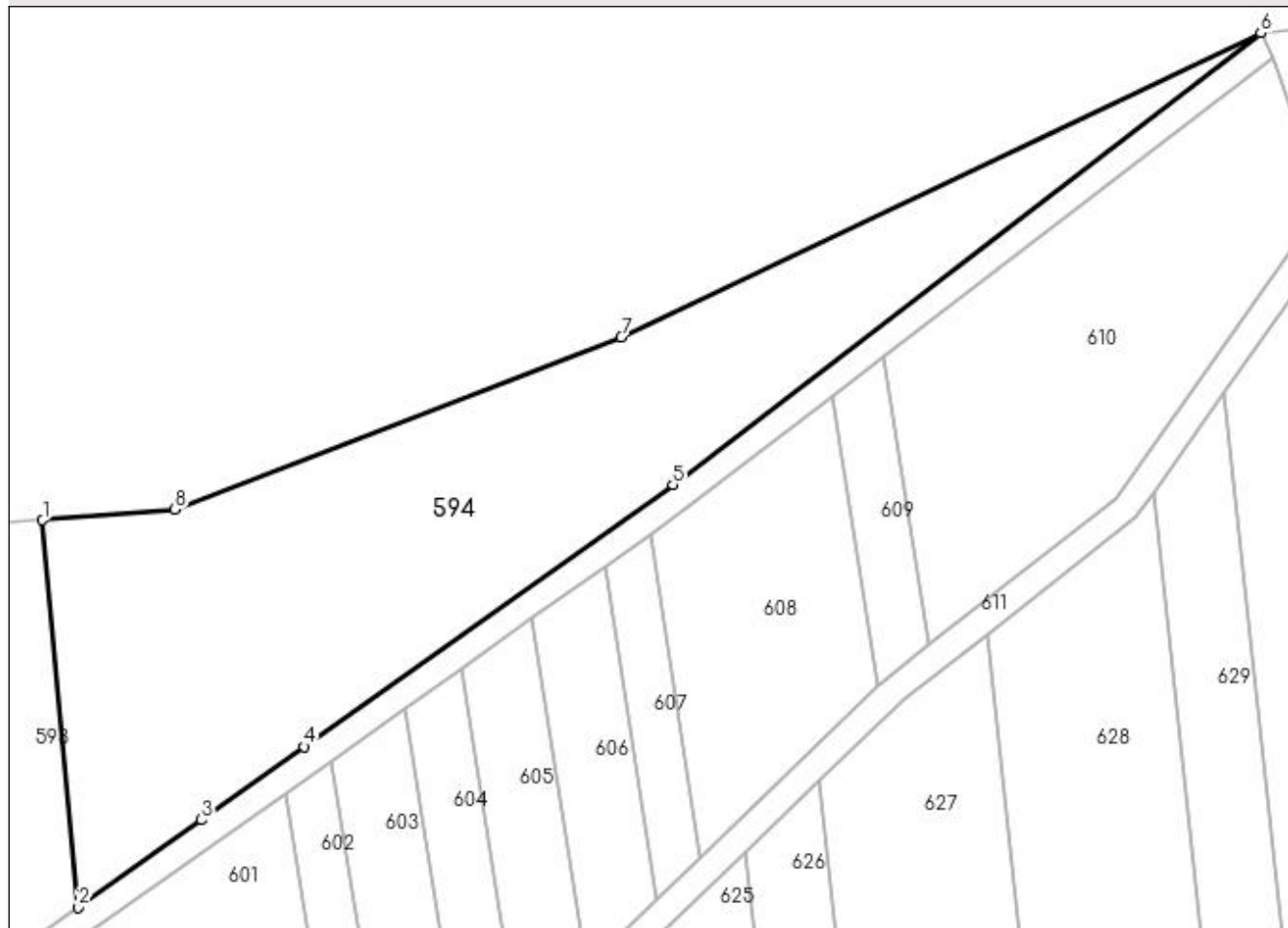
Anexa Nr. 1 La Partea I

Teren

Nr cadastral	Suprafața (mp)*	Observații / Referințe
	4.690	

* Suprafața este determinată în planul de proiecție Stereo 70.

DETALII LINIARE IMOBIL



Date referitoare la teren

Crt	Categorie folosință	Intravilan	Suprafața (mp)	Tarla	Parcelă	Nr. topo	Observații / Referințe
1	arabil	NU	4.690	24	-	-	

Lungime Segmente

1) Valorile lungimilor segmentelor sunt obținute din proiecție în plan.

Punct început	X / Y	Punct sfârșit	X / Y	Lungime segment (** (m)
1	362.450,072 332.605,11	2	362.455,373 332.548,096	57.26
2	362.455,373 332.548,096	3	362.473,491 332.560,973	22.228
3	362.473,491 332.560,973	4	362.488,634 332.571,736	18.578
4	362.488,634 332.571,736	5	362.542,963 332.610,35	66.653
5	362.542,963 332.610,35	6	362.629,601 332.676,877	109.234

Punct început	X / Y	Punct sfârşit	X / Y	Lungime segment (** (m)
6	362.629,601 332.676,877	7	362.535,323 332.632,058	104.389
7	362.535,323 332.632,058	8	362.469,582 332.606,704	70.461
8	362.469,582 332.606,704	1	362.450,072 332.605,11	19.575

** Lungimile segmentelor sunt determinate în planul de proiecție Stereo 70 și sunt rotunjite la 1 milimetru.

*** Distanța dintre puncte este formată din segmente cumulate ce sunt mai mici decât valoarea 1 milimetru.

**DATE DESPRE IMOBILUL NR. 595**

Oficiul de Cadastru și Publicitate Imobiliară DOLJ
Biroul de Cadastru și Publicitate Imobiliară Craiova

A. Partea I. Descrierea imobilului

TEREN Extravilan

Adresa: Jud. Dolj, T24, DE 70

Nr. Crt	Nr cadastral Nr. topografic	Suprafața* (mp)	Observații / Referințe
A1		1.190	Sector cadastral:5 Teren neimprejmuit;

B. Partea II. Proprietari și acte

Inscrieri privitoare la dreptul de proprietate și alte drepturi reale		Referințe
/		
Act Normativ nr. LEGEA 7, din 13/03/1996 emis de PARLAMENTUL ROMANIEI;		
B1	Inscrierea provizorie, drept de PROPRIETATE, dobandit prin Lege, cota actuala 1/1, cota initiala 1/1 1) NEIDENTIFICAT NEIDENTIFICAT, LIPSĂ CNP	A1

C. Partea III. SARCINI .

Inscrieri privind dezmembramintele dreptului de proprietate, drepturi reale de garanție și sarcini	Referințe
NU SUNT	

Anexa Nr. 1 La Partea I

Teren

Nr cadastral	Suprafața (mp)*	Observații / Referințe
	1.190	

* Suprafața este determinată în planul de proiecție Stereo 70.

DETALII LINIARE IMOBIL



Date referitoare la teren

Crt	Categorie folosință	Intravilan	Suprafața (mp)	Tarla	Parcelă	Nr. topo	Observații / Referințe
1	drum	NU	1.190	24	DE 70	-	DE 70 ESTE DESPARTIT DE 25 RESTUL SUPRAFETEI SE REGASESTE LA ID 596

Lungime Segmente

1) Valorile lungimilor segmentelor sunt obținute din proiecție în plan.

Punct început	X / Y	Punct sfârșit	X / Y	Lungime segment (** (m)
1	362.574,109 332.629,261	2	362.631,314 332.673,262	72.17
3	362.629,601 332.676,877	4	362.542,963 332.610,35	109.234
5	362.488,634 332.571,736	6	362.473,491 332.560,973	18.578
7	362.455,373 332.548,096	8	362.442,558 332.538,989	15.721
9	362.432,279 332.530,482	10	362.419,214 332.519,671	16.958

Punct început	X / Y	Punct sfârșit	X / Y	Lungime segment (** (m)
2	362.631,314 332.673,262	3	362.629,601 332.676,877	4.0
4	362.542,963 332.610,35	5	362.488,634 332.571,736	66.653
6	362.473,491 332.560,973	7	362.455,373 332.548,096	22.228
8	362.442,558 332.538,989	9	362.432,279 332.530,482	13.343
10	362.419,214 332.519,671	11	362.404,448 332.507,452	19.166

Punct început	X / Y	Punct sfârșit	X / Y	Lungime segment (** (m))
11	362.404,448 332.507,452	12	362.392,897 332.497,893	14.993
13	362.393,199 332.492,775	14	362.409,852 332.506,624	21.659
15	362.442,171 332.533,501	16	362.444,737 332.535,634	3.337
17	362.450,125 332.539,463	18	362.457,822 332.544,934	9.443
19	362.485,867 332.564,865	20	362.492,64 332.569,679	8.31
21	362.503,433 332.577,349	22	362.511,736 332.583,25	10.186
23	362.522,151 332.590,652	24	362.532,876 332.598,274	13.158
25	362.539,568 332.603,031	26	362.545,345 332.607,136	7.087
27	362.566,549 332.623,446	1	362.574,109 332.629,261	9.538

Punct început	X / Y	Punct sfârșit	X / Y	Lungime segment (** (m))
12	362.392,897 332.497,893	13	362.393,199 332.492,775	5.127
14	362.409,852 332.506,624	15	362.442,171 332.533,501	42.034
16	362.444,737 332.535,634	17	362.450,125 332.539,463	6.61
18	362.457,822 332.544,934	19	362.485,867 332.564,865	34.406
20	362.492,64 332.569,679	21	362.503,433 332.577,349	13.241
22	362.511,736 332.583,25	23	362.522,151 332.590,652	12.777
24	362.532,876 332.598,274	25	362.539,568 332.603,031	8.21
26	362.545,345 332.607,136	27	362.566,549 332.623,446	26.751

** Lungimile segmentelor sunt determinate în planul de proiecție Stereo 70 și sunt rotunjite la 1 milimetru.

*** Distanța dintre puncte este formată din segmente cumulate ce sunt mai mici decât valoarea 1 milimetru.

**DATE DESPRE IMOBILUL NR. 596**

Oficiul de Cadastru și Publicitate Imobiliară DOLJ
Biroul de Cadastru și Publicitate Imobiliară Craiova

A. Partea I. Descrierea imobilului

TEREN Extravilan

Adresa: Jud. Dolj, T24, DE 70

Nr. Crt	Nr cadastral Nr. topografic	Suprafața* (mp)	Observații / Referințe
A1		2.670	Sector cadastral:5 Teren neimprejmuit;

B. Partea II. Proprietari și acte

Inscrieri privitoare la dreptul de proprietate și alte drepturi reale		Referințe
/		
Act Normativ nr. LEGEA 7, din 13/03/1996 emis de PARLAMENTUL ROMANIEI;		
B1	Inscrierea provizorie, drept de PROPRIETATE, dobandit prin Lege, cota actuala 1/1, cota initiala 1/1 1) NEIDENTIFICAT NEIDENTIFICAT, LIPSĂ CNP	A1

C. Partea III. SARCINI .

Inscrieri privind dezmembramintele dreptului de proprietate, drepturi reale de garanție și sarcini	Referințe
NU SUNT	

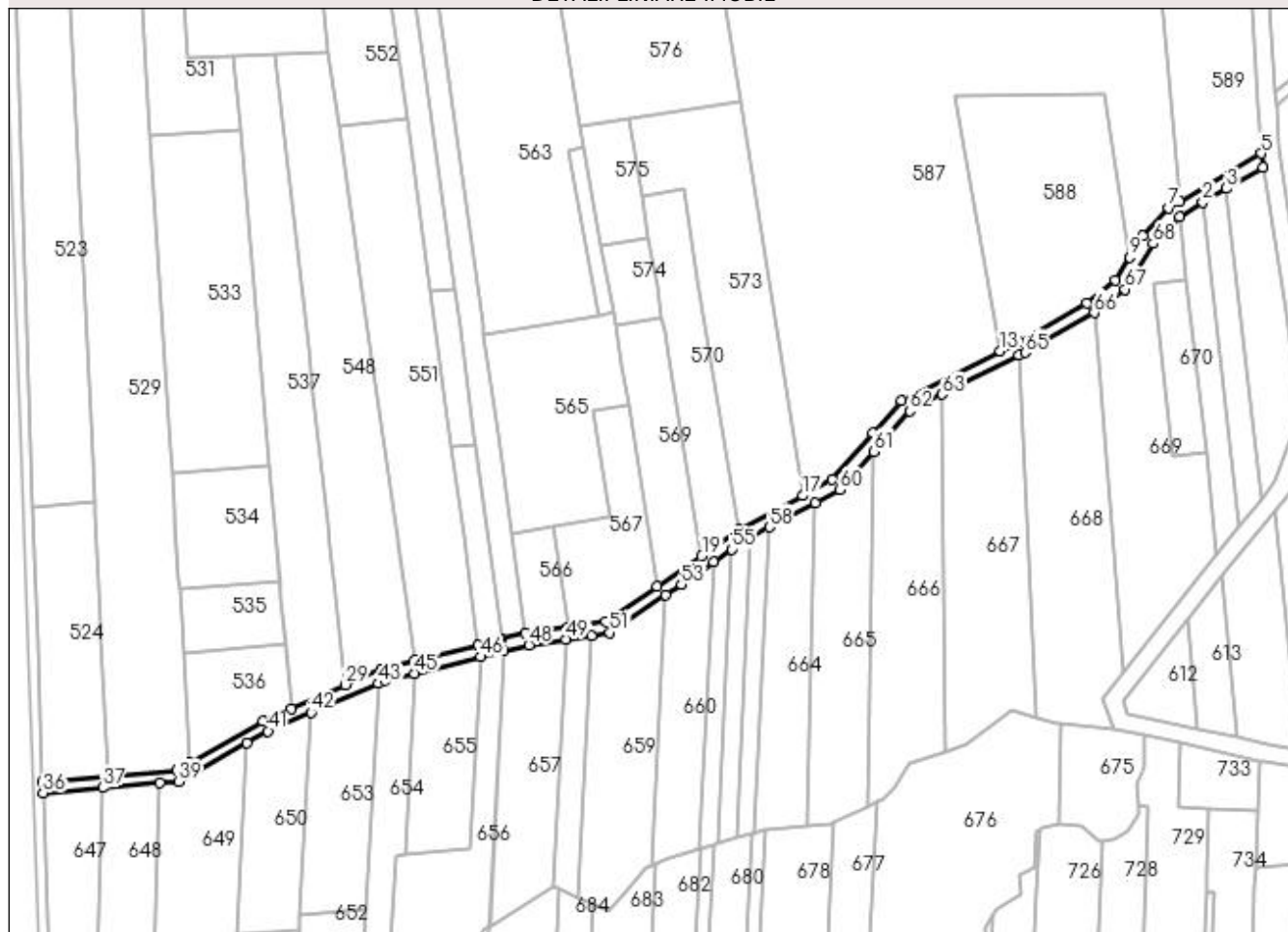
Anexa Nr. 1 La Partea I

Teren

Nr cadastral	Suprafața (mp)*	Observații / Referințe
	2.670	

* Suprafața este determinată în planul de proiecție Stereo 70.

DETALII LINIARE IMOBIL



Date referitoare la teren

Crt	Categorie folosință	Intra vilan	Suprafața (mp)	Tarla	Parcelă	Nr. topo	Observații / Referințe
1	drum	NU	2.670	24	DE 70	-	DE 70 ESTE DESPARTIT DE 25 RESTUL SUPRAFETEI SE REGASESTE LA ID 595

Lungime Segmente

1) Valorile lungimilor segmentelor sunt obținute din proiecție în plan.

Punct început	X / Y	Punct sfârșit	X / Y	Lungime segment	Punct început	X / Y	Punct sfârșit	X / Y	Lungime segment	Punct început	X / Y	Punct sfârșit	X / Y	Lungime segment
1	362.354,918 332.448,575	2	362.364,261 332.454,429	11.026	2	362.364,261 332.454,429	3	362.373,606 332.459,826	10.792	3	362.373,606 332.459,826	4	362.387,949 332.468,107	16.562
4	362.387,949 332.468,107	5	362.387,433 332.473,606	5.523	5	362.387,433 332.473,606	6	362.355,072 332.454,651	37.504	6	362.355,072 332.454,651	7	362.350,759 332.452,087	5.018
7	362.350,759 332.452,087	8	362.340,491 332.441,078	15.054	8	362.340,491 332.441,078	9	362.335,297 332.432,589	9.952	9	362.335,297 332.432,589	10	362.329,645 332.423,351	10.83
10	362.329,645 332.423,351	11	362.318,211 332.414,486	14.468	11	362.318,211 332.414,486	12	362.291,295 332.399,198	30.955	12	362.291,295 332.399,198	13	362.284,084 332.395,574	8.07
13	362.284,084 332.395,574	14	362.245,048 332.375,957	43.688	14	362.245,048 332.375,957	15	362.233,659 332.363,067	17.2	15	362.233,659 332.363,067	16	362.217,554 332.344,744	24.395

Punct început	X / Y	Punct sfârșit	X / Y	Lungime segment	Punct început	X / Y	Punct sfârșit	X / Y	Lungime segment	Punct început	X / Y	Punct sfârșit	X / Y	Lungime segment
16	362.217,554 332.344,744	17	362.205,897 332.338,404	13.27	17	362.205,897 332.338,404	18	362.180,698 332.324,942	28.56 9	18	362.180,698 332.324,942	19	362.166,045 332.314,543	17.96 8
19	362.166,045 332.314,543	20	362.148,447 332.302,462	21.34 6	20	362.148,447 332.302,462	21	362.128,044 332.288,633	24.64 8	21	362.128,044 332.288,633	22	362.112,994 332.286,482	15.20 3
22	362.112,994 332.286,482	23	362.096,267 332.284,091	16.89 7	23	362.096,267 332.284,091	24	362.087,055 332.281,8	9.493	24	362.087,055 332.281,8	25	362.086,198 332.281,586	0.883
25	362.086,198 332.281,586	26	362.077,658 332.279,462	8.8	26	362.077,658 332.279,462	27	362.052,342 332.273,165	26.08 7	27	362.052,342 332.273,165	28	362.039,292 332.269,919	13.44 8
28	362.039,292 332.269,919	29	362.025,091 332.263,667	15.51 6	29	362.025,091 332.263,667	30	362.003,572 332.254,193	23.51 2	30	362.003,572 332.254,193	31	361.992,468 332.249,305	12.13 2
31	361.992,468 332.249,305	32	361.963,717 332.232,993	33.05 6	32	361.963,717 332.232,993	33	361.958,371 332.229,96	6.146	33	361.958,371 332.229,96	34	361.931,226 332.227,656	27.24 3
34	361.931,226 332.227,656	35	361.905,303 332.225,457	26.01 6	35	361.905,303 332.225,457	36	361.905,458 332.220,955	4.505	36	361.905,458 332.220,955	37	361.929,012 332.222,95	23.63 8
37	361.929,012 332.222,95	38	361.951,675 332.224,869	22.74 4	38	361.951,675 332.224,869	39	361.959,004 332.225,49	7.355	39	361.959,004 332.225,49	40	361.986,074 332.240,589	30.99 6
40	361.986,074 332.240,589	41	361.994,522 332.245,301	9.673	41	361.994,522 332.245,301	42	362.011,524 332.252,669	18.53	42	362.011,524 332.252,669	43	362.038,094 332.264,185	28.95 8
43	362.038,094 332.264,185	44	362.040,678 332.265,305	2.816	44	362.040,678 332.265,305	45	362.052,298 332.268,165	11.96 7	45	362.052,298 332.268,165	46	362.078,595 332.274,638	27.08 2
46	362.078,595 332.274,638	47	362.087,781 332.276,9	9.46	47	362.087,781 332.276,9	48	362.097,651 332.279,329	10.16 4	48	362.097,651 332.279,329	49	362.112,357 332.281,583	14.87 8
49	362.112,357 332.281,583	50	362.122,367 332.283,117	10.12 7	50	362.122,367 332.283,117	51	362.129,753 332.284,249	7.472	51	362.129,753 332.284,249	52	362.151,783 332.299,157	26.6
52	362.151,783 332.299,157	53	362.157,931 332.303,318	7.424	53	362.157,931 332.303,318	54	362.170,651 332.312,191	15.50 9	54	362.170,651 332.312,191	55	362.177,861 332.317,221	8.791
55	362.177,861 332.317,221	56	362.183,338 332.321,042	6.678	56	362.183,338 332.321,042	57	362.185,397 332.322,124	2.326	57	362.185,397 332.322,124	58	362.192,755 332.325,991	8.312
58	362.192,755 332.325,991	59	362.211,043 332.335,603	20.66	59	362.211,043 332.335,603	60	362.220,717 332.340,687	10.92 9	60	362.220,717 332.340,687	61	362.234,043 332.355,827	20.16 9
61	362.234,043 332.355,827	62	362.248,19 332.371,899	21.41 1	62	362.248,19 332.371,899	63	362.261,079 332.378,388	14.43	63	362.261,079 332.378,388	64	362.291,587 332.393,749	34.15 7
64	362.291,587 332.393,749	65	362.293,866 332.394,938	2.571	65	362.293,866 332.394,938	66	362.321,285 332.410,657	31.60 5	66	362.321,285 332.410,657	67	362.333,432 332.419,961	15.30 1
67	362.333,432 332.419,961	68	362.344,492 332.438,037	21.19 1	68	362.344,492 332.438,037	1	362.354,918 332.448,575	14.82 4					

** Lungimile segmentelor sunt determinate în planul de proiecție Stereo 70 și sunt rotunjite la 1 milimetru.

*** Distanța dintre puncte este formată din segmente cumulate ce sunt mai mici decât valoarea 1 milimetru.

**DATE DESPRE IMOBILUL NR. 597**

Oficiul de Cadastru și Publicitate Imobiliară DOLJ
Biroul de Cadastru și Publicitate Imobiliară Craiova

A. Partea I. Descrierea imobilului

TEREN Extravilan

Adresa: Jud. Dolj, T25, P1

Nr. Crt	Nr cadastral Nr. topografic	Suprafața* (mp)	Observații / Referințe
A1		2.150	Sector cadastral:5 Teren neimprejmuit;

B. Partea II. Proprietari și acte

Inscrieri privitoare la dreptul de proprietate și alte drepturi reale		Referințe
/		
Act Normativ nr. LEGEA 7, din 13/03/1996 emis de PARLAMENTUL ROMANIEI;		
B1	Inscrierea provizorie, drept de PROPRIETATE, dobandit prin Lege, cota actuala 1/1, cota initiala 1/1 1) NEIDENTIFICAT NEIDENTIFICAT, LIPSĂ CNP	A1

C. Partea III. SARCINI .

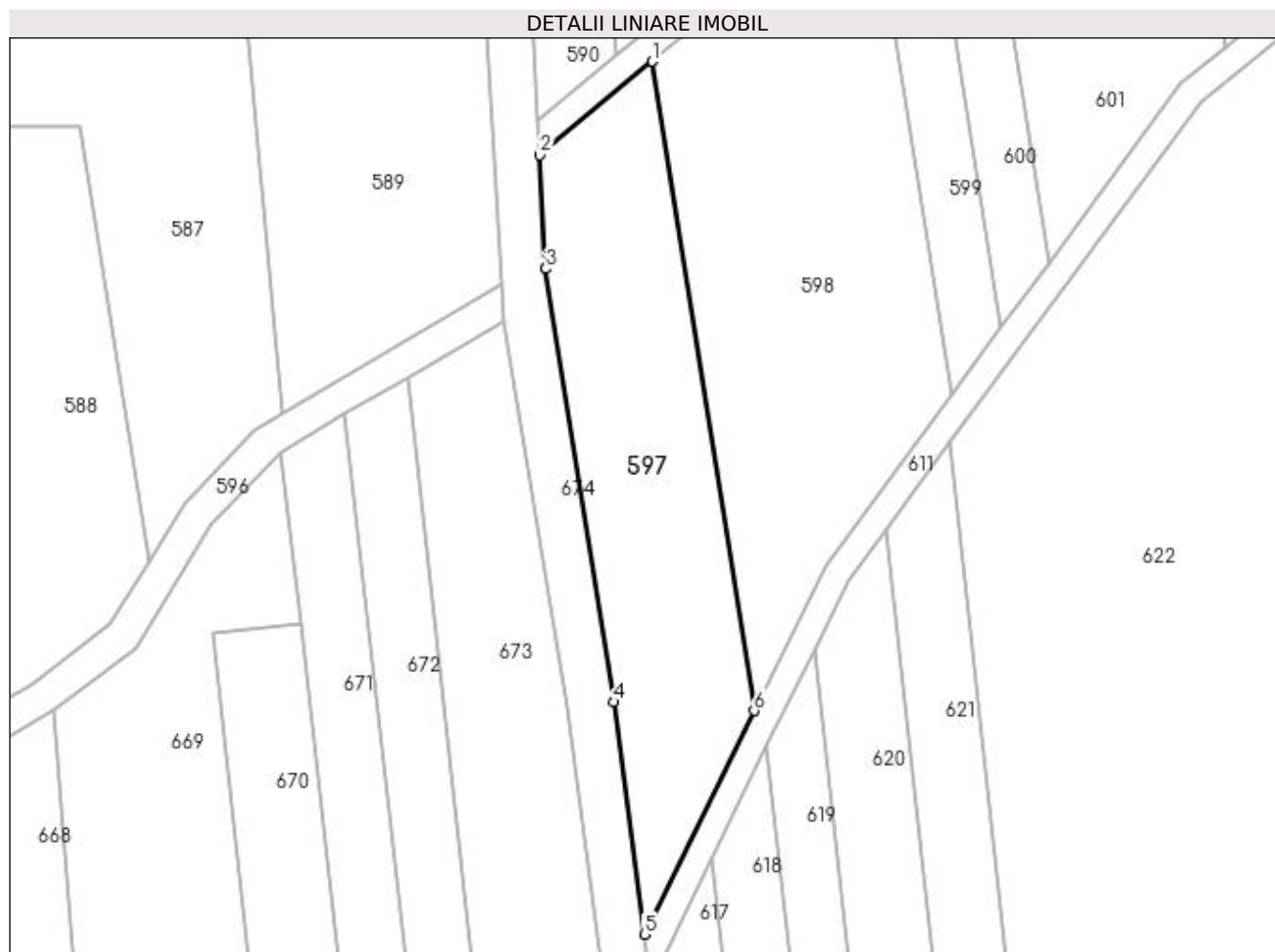
Inscrieri privind dezmembramintele dreptului de proprietate, drepturi reale de garanție și sarcini	Referințe
NU SUNT	

Anexa Nr. 1 La Partea I

Teren

Nr cadastral	Suprafața (mp)*	Observații / Referințe
	2.150	

* Suprafața este determinată în planul de proiecție Stereo 70.



Date referitoare la teren

Crt	Categorie folosință	Intra vilan	Suprafața (mp)	Tarla	Parcelă	Nr. topo	Observații / Referințe
1	pașune	NU	2.150	25	1	-	

Lungime Segmente

1) Valorile lungimilor segmentelor sunt obținute din proiecție în plan.

Punct început	X / Y	Punct sfârșit	X / Y	Lungime segment (** (m)
1	362.409,852 332.506,624	2	362.393,199 332.492,775	21.659
2	362.393,199 332.492,775	3	362.394,029 332.475,949	16.846
3	362.394,029 332.475,949	4	362.404,135 332.411,834	64.907
4	362.404,135 332.411,834	5	362.408,65 332.377,466	34.663
5	362.408,65 332.377,466	6	362.424,91 332.410,545	36.859

Punct început	X / Y	Punct sfârşit	X / Y	Lungime segment (** (m)
6	362.424,91 332.410,545	1	362.409,852 332.506,624	97.252

** Lungimile segmentelor sunt determinate în planul de proiecţie Stereo 70 şi sunt rotunjite la 1 milimetru.

*** Distanţa dintre puncte este formată din segmente cumulate ce sunt mai mici decât valoarea 1 milimetru.

**DATE DESPRE IMOBILUL NR. 598**

Oficiul de Cadastru și Publicitate Imobiliară DOLJ
Biroul de Cadastru și Publicitate Imobiliară Craiova

A. Partea I. Descrierea imobilului

TEREN Extravilan

Adresa: Jud. Dolj, T25, P2

Nr. Crt	Nr cadastral Nr. topografic	Suprafața* (mp)	Observații / Referințe
A1		3.080	Sector cadastral:5 Teren neimprejmuit;

B. Partea II. Proprietari și acte

Inscrieri privitoare la dreptul de proprietate și alte drepturi reale	Referințe
/	
Act Administrativ nr. TDP NR. 312-19527, din 21/02/1996 emis de CJSIPT DOLJ;	
B1	A1
Intabulare, drept de PROPRIETATE, dobândit prin Reconstituire, cota actuala 1/1, cota initiala 1/1 1) RĂDULESCU ALEXANDRU, LIPSĂ CNP	

C. Partea III. SARCINI .

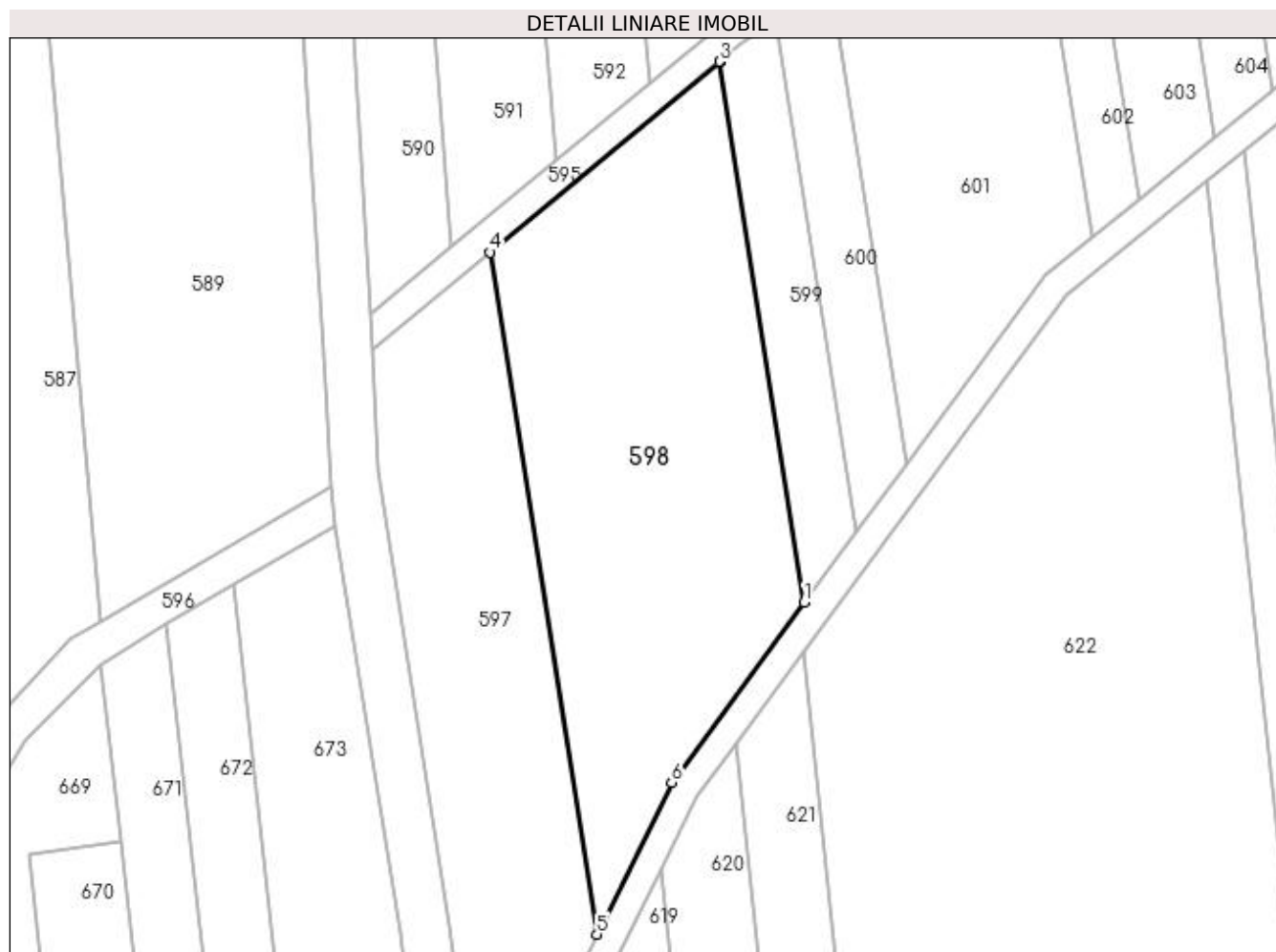
Inscrieri privind dezmembramintele dreptului de proprietate, drepturi reale de garanție și sarcini	Referințe
NU SUNT	

Anexa Nr. 1 La Partea I

Teren

Nr cadastral	Suprafața (mp)*	Observații / Referințe
	3.080	

* Suprafața este determinată în planul de proiecție Stereo 70.



Date referitoare la teren

Crt	Categorie folosință	Intravilan	Suprafața (mp)	Tarla	Parcelă	Nr. topo	Observații / Referințe
1	pasune	NU	3.080	25	2	-	

Lungime Segmente

1) Valorile lungimilor segmentelor sunt obținute din proiecție în plan.

Punct început	X / Y	Punct sfârșit	X / Y	Lungime segment (** (m)
1	362.454,111 332.457,317	2	362.442,191 332.533,373	76.984
2	362.442,191 332.533,373	3	362.442,171 332.533,501	0.13
3	362.442,171 332.533,501	4	362.409,852 332.506,624	42.034
4	362.409,852 332.506,624	5	362.424,91 332.410,545	97.252
5	362.424,91 332.410,545	6	362.435,43 332.431,947	23.848

Punct început	X / Y	Punct sfârșit	X / Y	Lungime segment (** (m)
6	362.435,43 332.431,947	1	362.454,111 332.457,317	31.506

** Lungimile segmentelor sunt determinate în planul de proiecție Stereo 70 și sunt rotunjite la 1 milimetru.

*** Distanța dintre puncte este formată din segmente cumulate ce sunt mai mici decât valoarea 1 milimetru.

**DATE DESPRE IMOBILUL NR. 599**

Oficiul de Cadastru și Publicitate Imobiliară DOLJ
Biroul de Cadastru și Publicitate Imobiliară Craiova

A. Partea I. Descrierea imobilului

TEREN Extravilan

Adresa: Jud. Dolj, T25, P3

Nr. Crt	Nr cadastral Nr. topografic	Suprafața* (mp)	Observații / Referințe
A1		660	Sector cadastral:5 Teren neimprejmuit;

B. Partea II. Proprietari și acte

Inscrieri privitoare la dreptul de proprietate și alte drepturi reale	Referințe
/	
Act Administrativ nr. TDP NR. 281-59473, din 20/02/1997 emis de CJSIPT DOLJ;	
B1	A1
Intabulare, drept de PROPRIETATE, dobândit prin Reconstituire, cota actuala 1/1, cota inițiala 1/1	
1) DAN MIRCEA, LIPSĂ CNP	
2) DAN MIHAI, LIPSĂ CNP	
3) DAN ION, LIPSĂ CNP	
4) DAN MARIA, LIPSĂ CNP	
5) STANCIU ELENA, LIPSĂ CNP	
6) DAN JAN, LIPSĂ CNP	

C. Partea III. SARCINI .

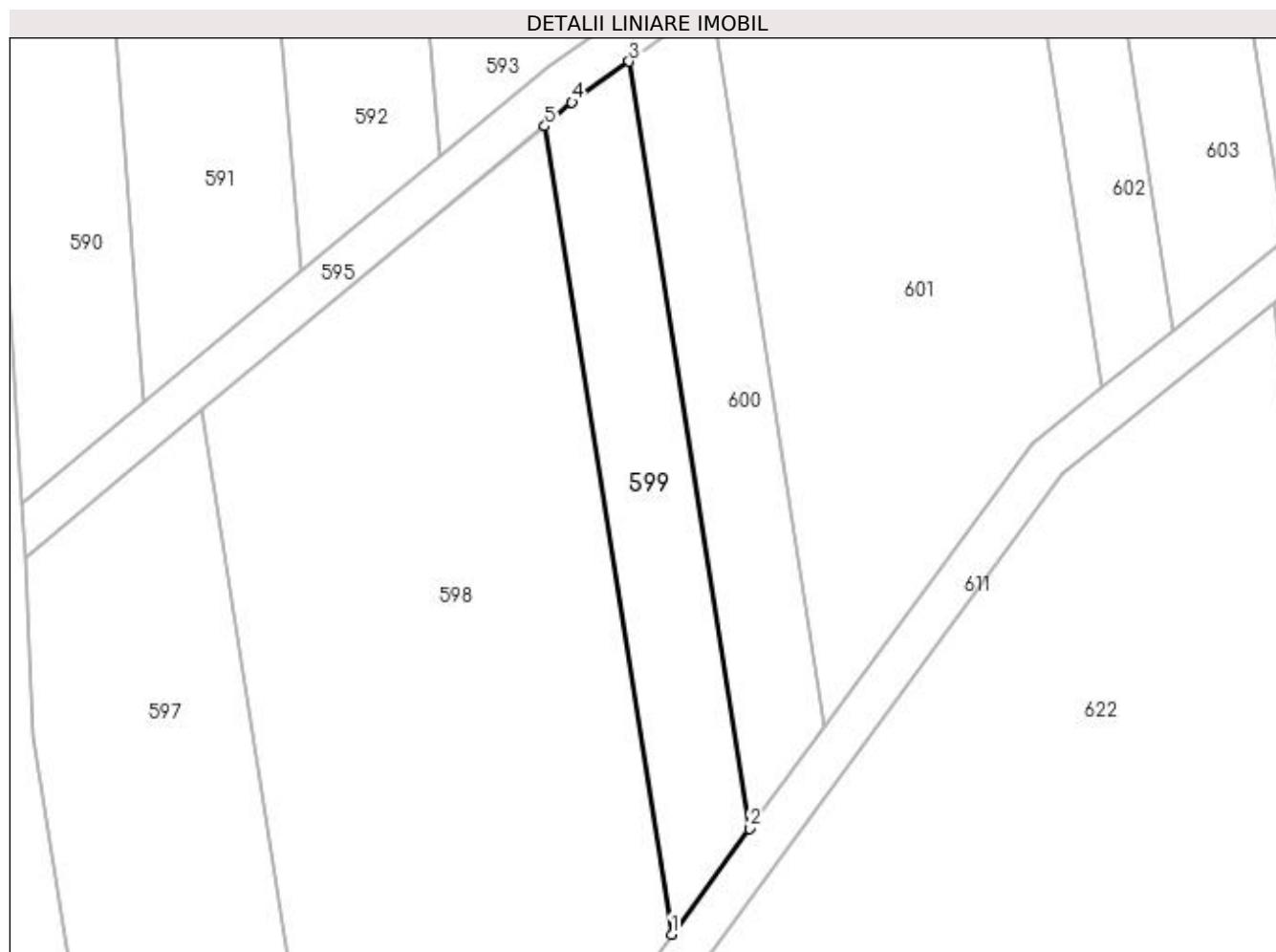
Inscrieri privind dezmembramintele dreptului de proprietate, drepturi reale de garanție și sarcini	Referințe
NU SUNT	

Anexa Nr. 1 La Partea I

Teren

Nr cadastral	Suprafața (mp)*	Observații / Referințe
	660	

* Suprafața este determinată în planul de proiecție Stereo 70.



Date referitoare la teren

Crt	Categorie folosință	Intra vilan	Suprafața (mp)	Tarla	Parcelă	Nr. topo	Observații / Referințe
1	pasune	NU	660	25	3	-	

Lungime Segmente

1) Valorile lungimilor segmentelor sunt obținute din proiecție în plan.

Punct început	X / Y	Punct sfârșit	X / Y	Lungime segment (** (m)
1	362.454,111 332.457,317	2	362.461,439 332.467,269	12.359
2	362.461,439 332.467,269	3	362.450,125 332.539,463	73.075
3	362.450,125 332.539,463	4	362.444,737 332.535,634	6.61
4	362.444,737 332.535,634	5	362.442,191 332.533,373	3.405
5	362.442,191 332.533,373	1	362.454,111 332.457,317	76.984

**** Lungimile segmentelor sunt determinate în planul de proiecție Stereo 70 și sunt rotunjite la 1 milimetru.**

***** Distanța dintre puncte este formată din segmente cumulate ce sunt mai mici decât valoarea 1 milimetru.**

**DATE DESPRE IMOBILUL NR. 600**

Oficiul de Cadastru și Publicitate Imobiliară DOLJ
Biroul de Cadastru și Publicitate Imobiliară Craiova

A. Partea I. Descrierea imobilului

TEREN Extravilan

Adresa: Jud. Dolj, T25, P4

Nr. Crt	Nr cadastral Nr. topografic	Suprafața* (mp)	Observații / Referințe
A1		600	Sector cadastral:5 Teren neimprejmuit;

B. Partea II. Proprietari și acte

Inscrieri privitoare la dreptul de proprietate și alte drepturi reale	Referințe
/	
Act Administrativ nr. TDP NR. 305-19527, din 20/02/1997 emis de CJSIPT DOLJ;	
B1	A1
Intabulare, drept de PROPRIETATE, dobândit prin Reconstituire, cota actuala 1/1, cota initiala 1/1	
1) CIUBOTEA VARVARA, LIPSĂ CNP	
2) CIUBOTEA JEAN, LIPSĂ CNP	

C. Partea III. SARCINI .

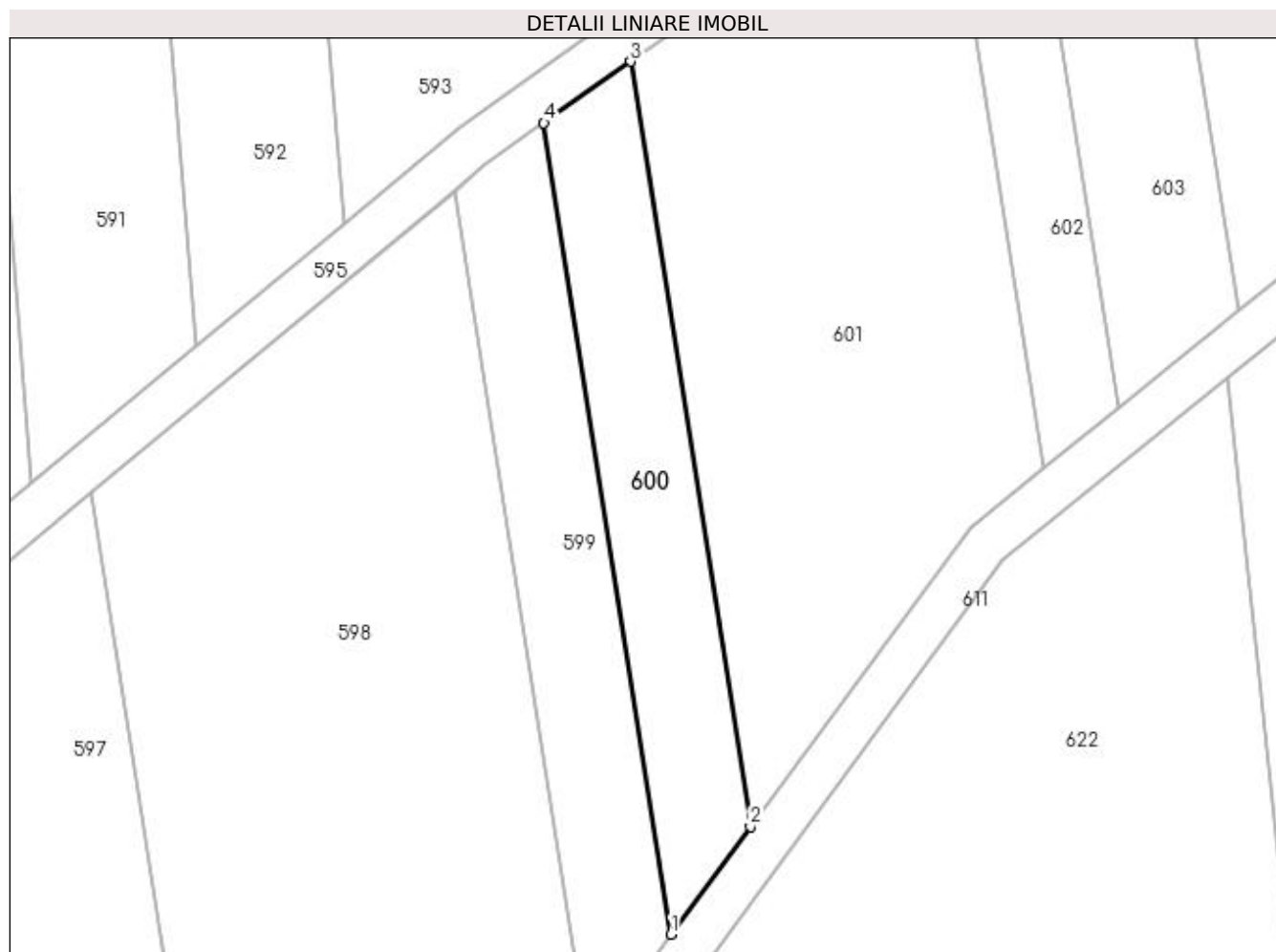
Inscrieri privind dezmembramintele dreptului de proprietate, drepturi reale de garanție și sarcini	Referințe
NU SUNT	

Anexa Nr. 1 La Partea I

Teren

Nr cadastral	Suprafața (mp)*	Observații / Referințe
	600	

* Suprafața este determinată în planul de proiecție Stereo 70.



Date referitoare la teren

Crt	Categorie folosință	Intra vilan	Suprafața (mp)	Tarla	Parcelă	Nr. topo	Observații / Referințe
1	pasune	NU	600	25	4	-	

Lungime Segmente

1) Valorile lungimilor segmentelor sunt obținute din proiecție în plan.

Punct început	X / Y	Punct sfârșit	X / Y	Lungime segment (** (m)
1	362.461,439 332.467,269	2	362.468,492 332.476,848	11.895
2	362.468,492 332.476,848	3	362.457,822 332.544,934	68.917
3	362.457,822 332.544,934	4	362.450,125 332.539,463	9.443
4	362.450,125 332.539,463	1	362.461,439 332.467,269	73.075

**** Lungimile segmentelor sunt determinate în planul de proiecție Stereo 70 și sunt rotunjite la 1 milimetru.**

***** Distanța dintre puncte este formată din segmente cumulate ce sunt mai mici decât valoarea 1 milimetru.**

**DATE DESPRE IMOBILUL NR. 601**

Oficiul de Cadastru și Publicitate Imobiliară DOLJ
Biroul de Cadastru și Publicitate Imobiliară Craiova

A. Partea I. Descrierea imobilului

TEREN Extravilan

Adresa: Jud. Dolj, T25, P5

Nr. Crt	Nr cadastral Nr. topografic	Suprafața* (mp)	Observații / Referințe
A1		1.900	Sector cadastral:5 Teren neimprejmuit;

B. Partea II. Proprietari și acte

Inscrieri privitoare la dreptul de proprietate și alte drepturi reale		Referințe
/		
Act Administrativ nr. TDP NR. 281-59473, din 20/02/1997 emis de CJSIPT DOLJ;		
B1	Intabulare, drept de PROPRIETATE, dobândit prin Reconstituire, cota actuala 1/1, cota inițiala 1/1 1) DAN MIRCEA, LIPSĂ CNP 2) DAN MARIA, LIPSĂ CNP 3) DAN JAN, LIPSĂ CNP 4) DAN MIHAI, LIPSĂ CNP 5) DAN ION, LIPSĂ CNP 6) STANCIU ELENA, LIPSĂ CNP	A1

C. Partea III. SARCINI .

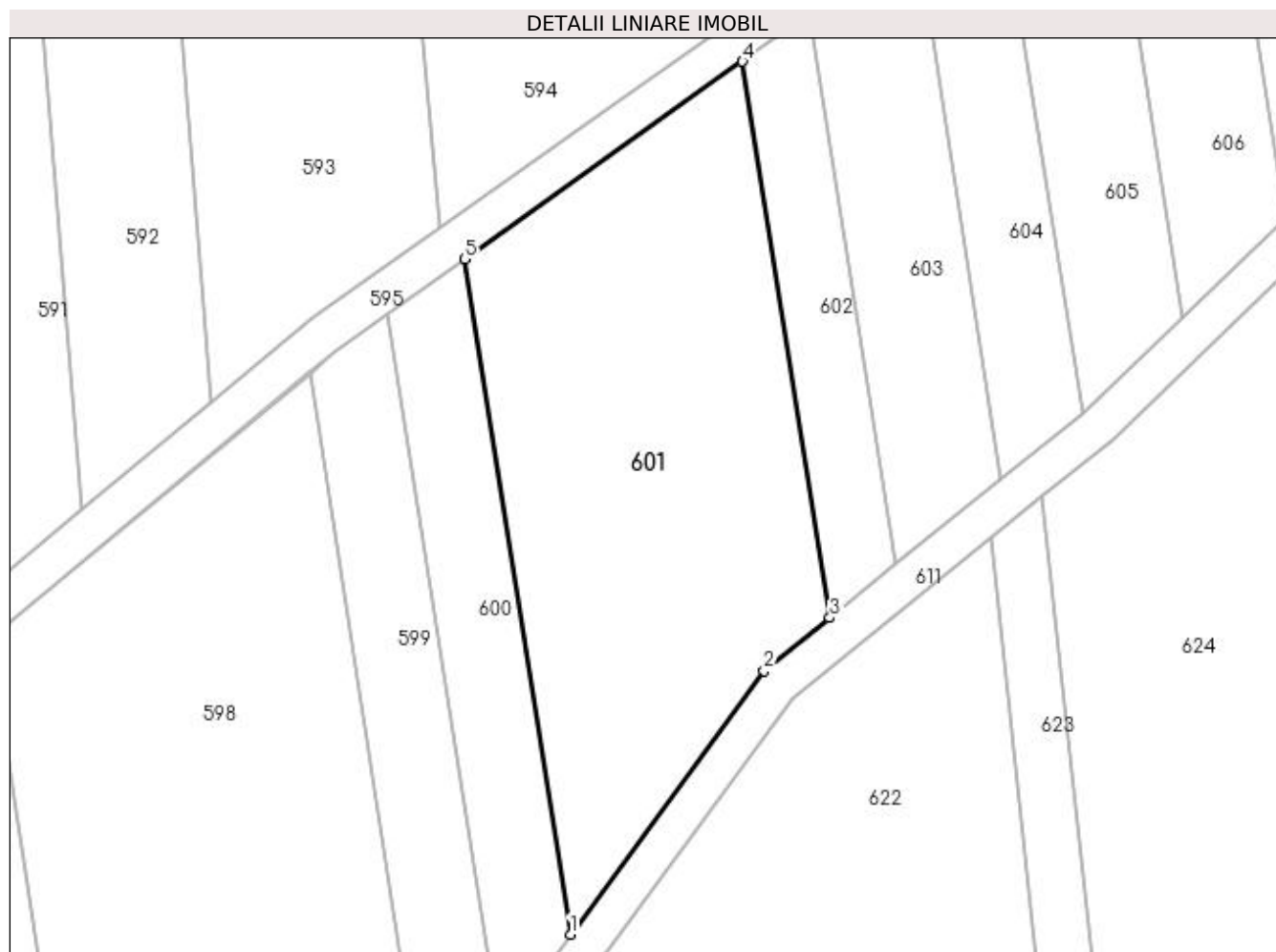
Inscrieri privind dezmembramintele dreptului de proprietate, drepturi reale de garanție și sarcini	Referințe
NU SUNT	

Anexa Nr. 1 La Partea I

Teren

Nr cadastral	Suprafața (mp)*	Observații / Referințe
	1.900	

* Suprafața este determinată în planul de proiecție Stereo 70.



Date referitoare la teren

Crt	Categorie folosință	Intravilan	Suprafața (mp)	Tarla	Parcelă	Nr. topo	Observații / Referințe
1	pasune	NU	1.900	25	5	-	

Lungime Segmente

1) Valorile lungimilor segmentelor sunt obținute din proiecție în plan.

Punct început	X / Y	Punct sfârșit	X / Y	Lungime segment (** (m)
1	362.468,492 332.476,848	2	362.488,064 332.503,427	33.008
2	362.488,064 332.503,427	3	362.494,659 332.508,769	8.487
3	362.494,659 332.508,769	4	362.485,867 332.564,865	56.781
4	362.485,867 332.564,865	5	362.457,822 332.544,934	34.406
5	362.457,822 332.544,934	1	362.468,492 332.476,848	68.917

**** Lungimile segmentelor sunt determinate în planul de proiecție Stereo 70 și sunt rotunjite la 1 milimetru.**

***** Distanța dintre puncte este formată din segmente cumulate ce sunt mai mici decât valoarea 1 milimetru.**

**DATE DESPRE IMOBILUL NR. 602**

Oficiul de Cadastru și Publicitate Imobiliară DOLJ
Biroul de Cadastru și Publicitate Imobiliară Craiova

A. Partea I. Descrierea imobilului

TEREN Extravilan

Adresa: Jud. Dolj, T25, P6

Nr. Crt	Nr cadastral Nr. topografic	Suprafața* (mp)	Observații / Referințe
A1		420	Sector cadastral:5 Teren neimprejmuit;

B. Partea II. Proprietari și acte

Inscrieri privitoare la dreptul de proprietate și alte drepturi reale		Referințe
/		
Act Normativ nr. LEGEA 7, din 13/03/1996 emis de PARLAMENTUL ROMANIEI;		
B1	Inscrierea provizorie, drept de PROPRIETATE, dobandit prin Lege, cota actuala 1/1, cota initiala 1/1 1) NEIDENTIFICAT NEIDENTIFICAT, LIPSĂ CNP	A1

C. Partea III. SARCINI .

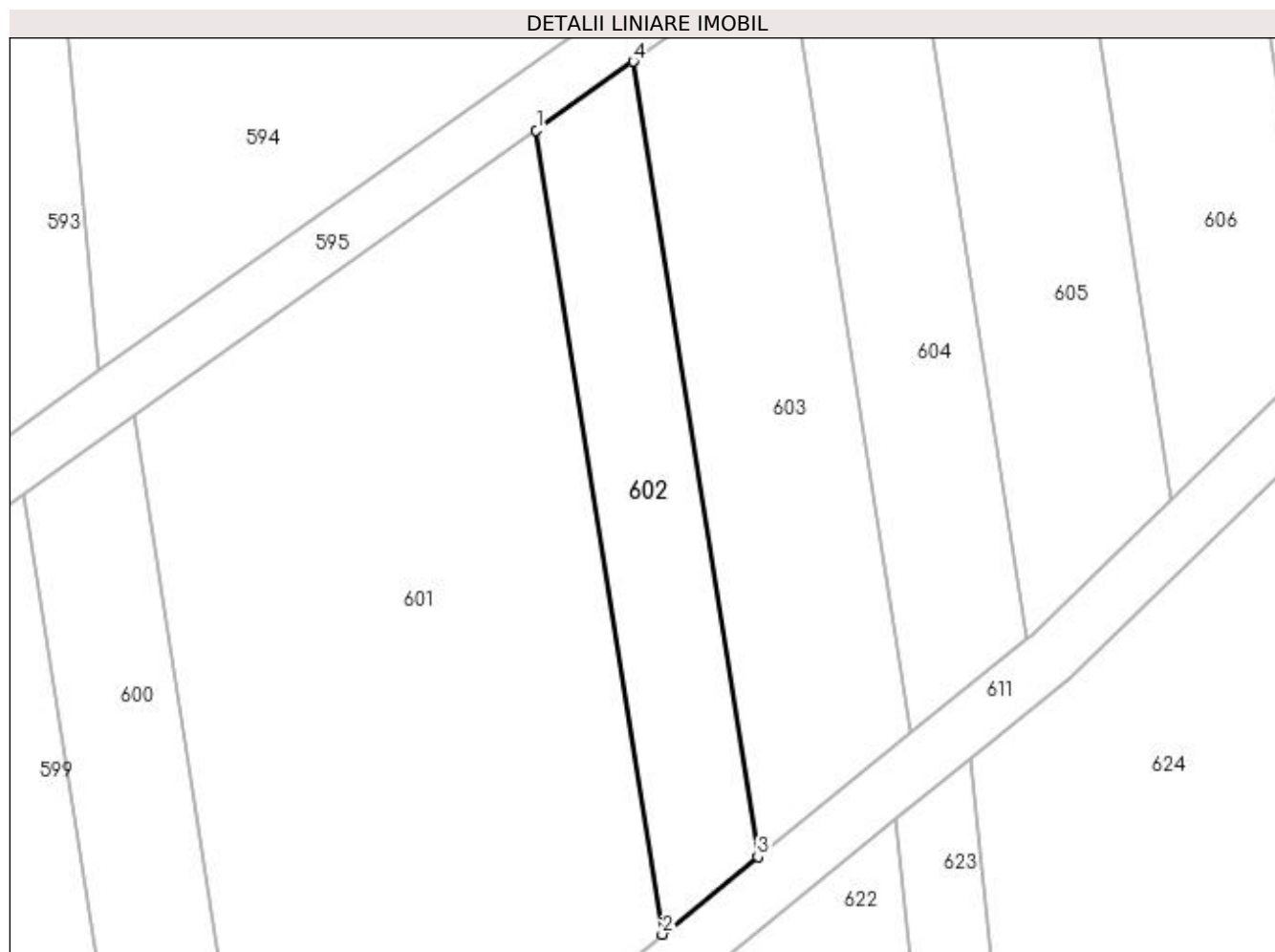
Inscrieri privind dezmembramintele dreptului de proprietate, drepturi reale de garanție și sarcini	Referințe
NU SUNT	

Anexa Nr. 1 La Partea I

Teren

Nr cadastral	Suprafața (mp)*	Observații / Referințe
	420	

* Suprafața este determinată în planul de proiecție Stereo 70.



Date referitoare la teren

Crt	Categorie folosință	Intra vilan	Suprafața (mp)	Tarla	Parcelă	Nr. topo	Observații / Referințe
1	arabil	NU	420	25	6	-	

Lungime Segmente

1) Valorile lungimilor segmentelor sunt obținute din proiecție în plan.

Punct început	X / Y	Punct sfârșit	X / Y	Lungime segment (** (m)
1	362.485,867 332.564,865	2	362.494,659 332.508,769	56.781
2	362.494,659 332.508,769	3	362.501,338 332.514,178	8.595
3	362.501,338 332.514,178	4	362.492,64 332.569,679	56.178
4	362.492,64 332.569,679	1	362.485,867 332.564,865	8.31

**** Lungimile segmentelor sunt determinate în planul de proiecție Stereo 70 și sunt rotunjite la 1 milimetru.**

***** Distanța dintre puncte este formată din segmente cumulate ce sunt mai mici decât valoarea 1 milimetru.**

**DATE DESPRE IMOBILUL NR. 603**

Oficiul de Cadastru și Publicitate Imobiliară DOLJ
Biroul de Cadastru și Publicitate Imobiliară Craiova

A. Partea I. Descrierea imobilului

TEREN Extravilan

Adresa: Jud. Dolj, T25, P7

Nr. Crt	Nr cadastral Nr. topografic	Suprafața* (mp)	Observații / Referințe
A1		660	Sector cadastral:5 Teren neimprejmuit;

B. Partea II. Proprietari și acte

Inscrieri privitoare la dreptul de proprietate și alte drepturi reale	Referințe
/	
Act Administrativ nr. TDP NR. 186-59532, din 02/09/1999 emis de CJSIPT DOLJ;	
B1	A1
Intabulare, drept de PROPRIETATE, dobândit prin Reconstituire, cota actuala 1/1, cota inițiala 1/1 1) TACHE ION, LIPSĂ CNP	

C. Partea III. SARCINI .

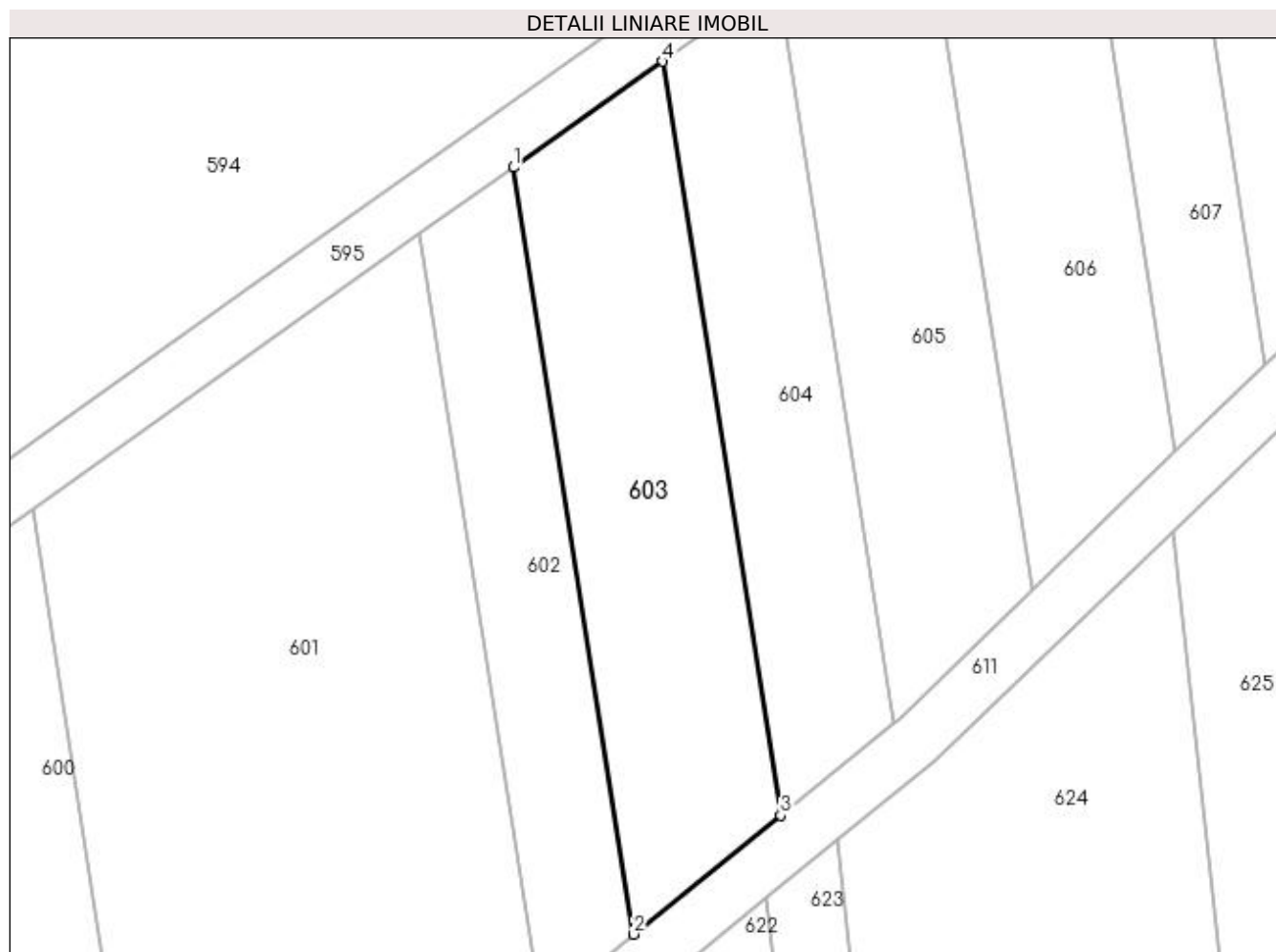
Inscrieri privind dezmembramintele dreptului de proprietate, drepturi reale de garanție și sarcini	Referințe
NU SUNT	

Anexa Nr. 1 La Partea I

Teren

Nr cadastral	Suprafața (mp)*	Observații / Referințe
	660	

* Suprafața este determinată în planul de proiecție Stereo 70.



Date referitoare la teren

Crt	Categorie folosință	Intravilan	Suprafața (mp)	Tarla	Parcelă	Nr. topo	Observații / Referințe
1	arabil	NU	660	25	7	-	

Lungime Segmente

1) Valorile lungimilor segmentelor sunt obținute din proiecție în plan.

Punct început	X / Y	Punct sfârșit	X / Y	Lungime segment (** (m)
1	362.492,64 332.569,679	2	362.501,338 332.514,178	56.178
2	362.501,338 332.514,178	3	362.511,982 332.522,799	13.697
3	362.511,982 332.522,799	4	362.503,433 332.577,349	55.216
4	362.503,433 332.577,349	1	362.492,64 332.569,679	13.241

**** Lungimile segmentelor sunt determinate în planul de proiecție Stereo 70 și sunt rotunjite la 1 milimetru.**

***** Distanța dintre puncte este formată din segmente cumulate ce sunt mai mici decât valoarea 1 milimetru.**

**DATE DESPRE IMOBILUL NR. 604**

Oficiul de Cadastru și Publicitate Imobiliară DOLJ
Biroul de Cadastru și Publicitate Imobiliară Craiova

A. Partea I. Descrierea imobilului

TEREN Extravilan

Adresa: Jud. Dolj, T25, P8

Nr. Crt	Nr cadastral Nr. topografic	Suprafața* (mp)	Observații / Referințe
A1		500	Sector cadastral:5 Teren neimprejmuit;

B. Partea II. Proprietari și acte

Inscrieri privitoare la dreptul de proprietate și alte drepturi reale		Referințe
/		
Act Normativ nr. LEGEA 7, din 13/03/1996 emis de PARLAMENTUL ROMANIEI;		
B1	Inscrierea provizorie, drept de PROPRIETATE, dobandit prin Lege, cota actuala 1/1, cota initiala 1/1 1) NEIDENTIFICAT NEIDENTIFICAT, LIPSĂ CNP	A1

C. Partea III. SARCINI .

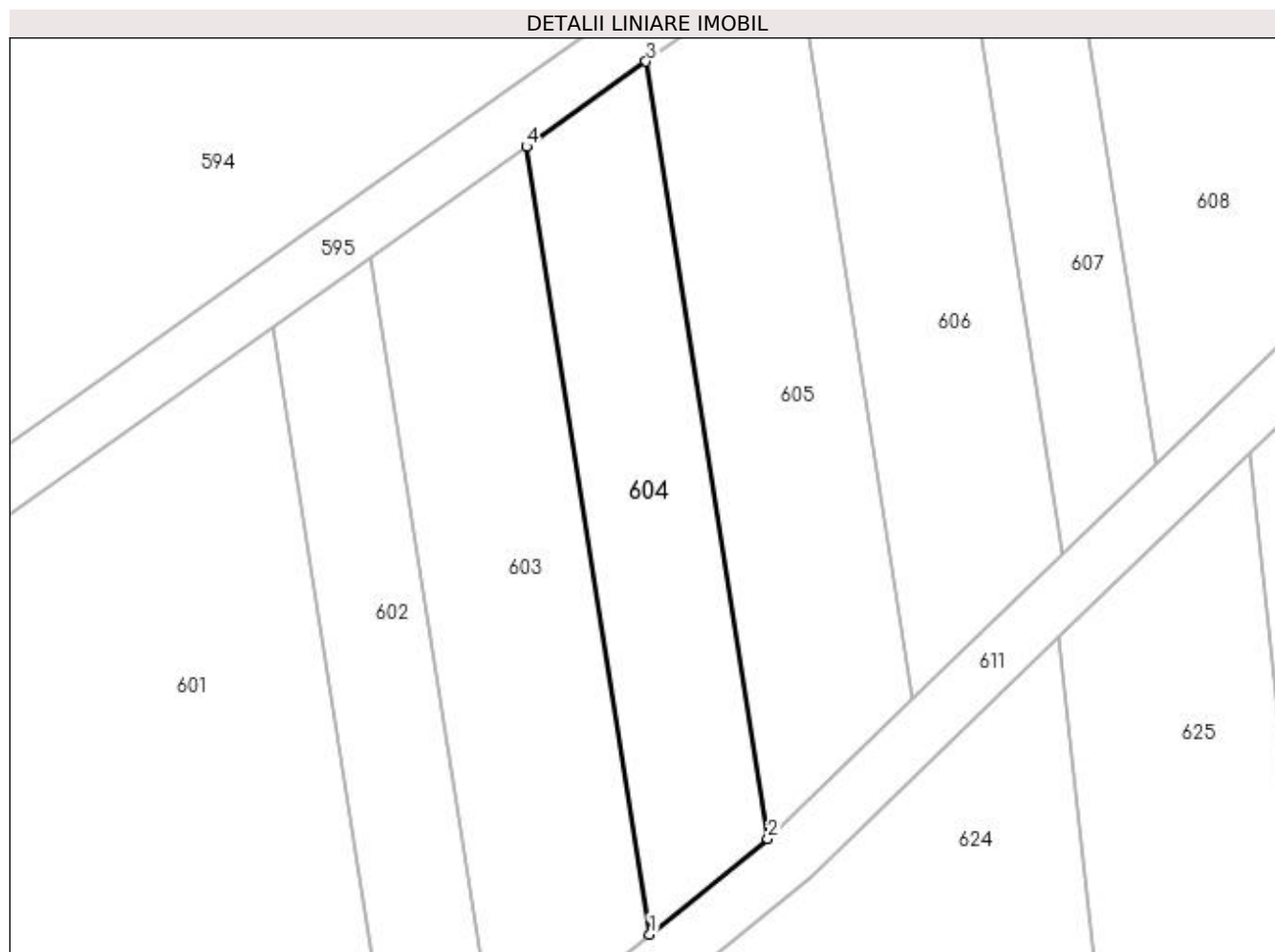
Inscrieri privind dezmembramintele dreptului de proprietate, drepturi reale de garanție și sarcini	Referințe
NU SUNT	

Anexa Nr. 1 La Partea I

Teren

Nr cadastral	Suprafața (mp)*	Observații / Referințe
	500	

* Suprafața este determinată în planul de proiecție Stereo 70.



Date referitoare la teren

Crt	Categorie folosință	Intravilan	Suprafața (mp)	Tarla	Parcelă	Nr. topo	Observații / Referințe
1	arabil	NU	500	25	8	-	

Lungime Segmente

1) Valorile lungimilor segmentelor sunt obținute din proiecție în plan.

Punct început	X / Y	Punct sfârșit	X / Y	Lungime segment (** (m)
1	362.511,982 332.522,799	2	362.520,171 332.529,431	10.538
2	362.520,171 332.529,431	3	362.511,736 332.583,25	54.476
3	362.511,736 332.583,25	4	362.503,433 332.577,349	10.186
4	362.503,433 332.577,349	1	362.511,982 332.522,799	55.216

**** Lungimile segmentelor sunt determinate în planul de proiecție Stereo 70 și sunt rotunjite la 1 milimetru.**

***** Distanța dintre puncte este formată din segmente cumulate ce sunt mai mici decât valoarea 1 milimetru.**

**DATE DESPRE IMOBILUL NR. 605**

Oficiul de Cadastru și Publicitate Imobiliară DOLJ
Biroul de Cadastru și Publicitate Imobiliară Craiova

A. Partea I. Descrierea imobilului

TEREN Extravilan

Adresa: Jud. Dolj, T25, P9

Nr. Crt	Nr cadastral Nr. topografic	Suprafața* (mp)	Observații / Referințe
A1		610	Sector cadastral:5 Teren neimprejmuit;

B. Partea II. Proprietari și acte

Inscrieri privitoare la dreptul de proprietate și alte drepturi reale	Referințe
/	
Act Administrativ nr. TDP NR. 195-59532, din 01/09/1999 emis de CJSIPT DOLJ;	
B1	A1
Intabulare, drept de PROPRIETATE, dobândit prin Reconstituire, cota actuala 1/1, cota initiala 1/1 1) OLARU AURELIAN, LIPSĂ CNP	

C. Partea III. SARCINI .

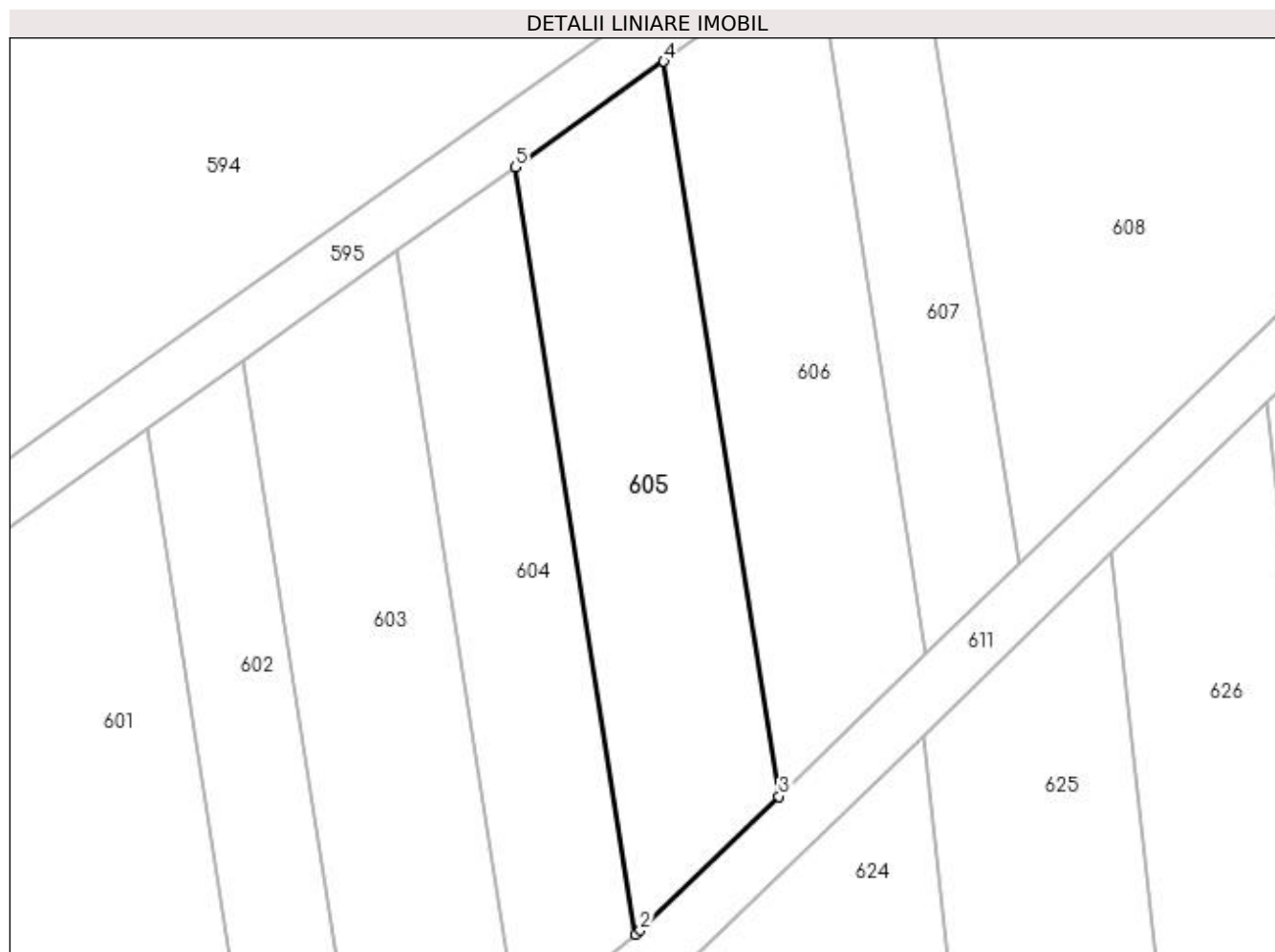
Inscrieri privind dezmembramintele dreptului de proprietate, drepturi reale de garanție și sarcini	Referințe
NU SUNT	

Anexa Nr. 1 La Partea I

Teren

Nr cadastral	Suprafața (mp)*	Observații / Referințe
	610	

* Suprafața este determinată în planul de proiecție Stereo 70.



Date referitoare la teren

Crt	Categorie folosință	Intra vilan	Suprafața (mp)	Tarla	Parcelă	Nr. topo	Observații / Referințe
1	arabil	NU	610	25	9	-	

Lungime Segmente

1) Valorile lungimilor segmentelor sunt obținute din proiecție în plan.

Punct început	X / Y	Punct sfârșit	X / Y	Lungime segment (** (m)
1	362.520,171 332.529,431	2	362.520,511 332.529,707	0.438
2	362.520,511 332.529,707	3	362.530,229 332.539,111	13.523
3	362.530,229 332.539,111	4	362.522,151 332.590,652	52.17
4	362.522,151 332.590,652	5	362.511,736 332.583,25	12.777
5	362.511,736 332.583,25	1	362.520,171 332.529,431	54.476

**** Lungimile segmentelor sunt determinate în planul de proiecție Stereo 70 și sunt rotunjite la 1 milimetru.**

***** Distanța dintre puncte este formată din segmente cumulate ce sunt mai mici decât valoarea 1 milimetru.**

**DATE DESPRE IMOBILUL NR. 606**

Oficiul de Cadastru și Publicitate Imobiliară DOLJ
 Biroul de Cadastru și Publicitate Imobiliară Craiova

A. Partea I. Descrierea imobilului

TEREN Extravilan

Adresa: Jud. Dolj, T25, P10

Nr. Crt	Nr cadastral Nr. topografic	Suprafața* (mp)	Observații / Referințe
A1		600	Sector cadastral:5 Teren neimprejmuit;

B. Partea II. Proprietari și acte

Inscrieri privitoare la dreptul de proprietate și alte drepturi reale	Referințe
/	
Act Administrativ nr. TDP NR. 528-48348, din 20/06/2002 emis de CJSIPT DOLJ;	
B1	A1
Intabulare, drept de PROPRIETATE, dobândit prin Reconstituire, cota actuala 1/1, cota initiala 1/1 1) DAN ARISTIȚA, LIPSĂ CNP	

C. Partea III. SARCINI .

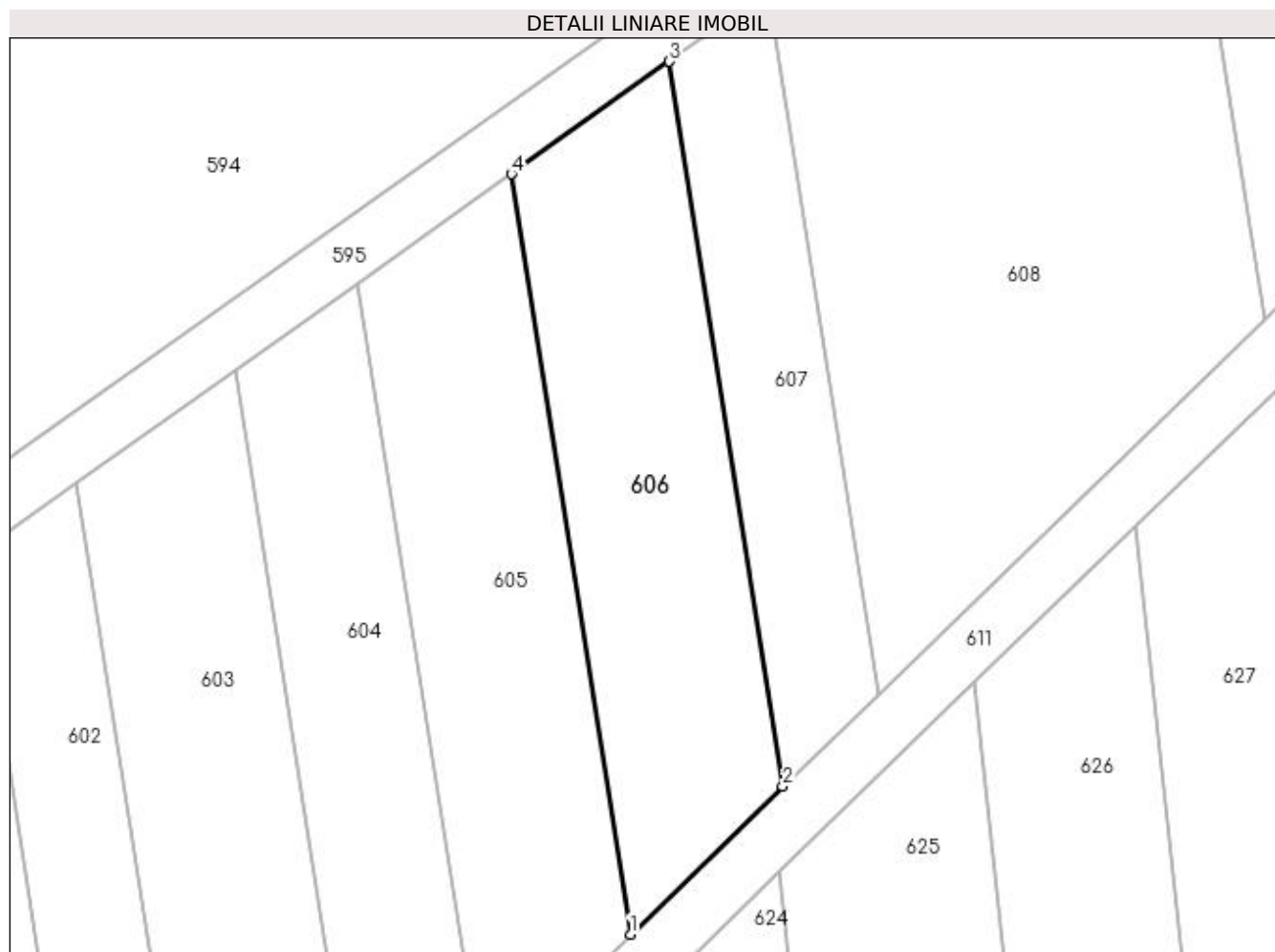
Inscrieri privind dezmembramintele dreptului de proprietate, drepturi reale de garanție și sarcini	Referințe
NU SUNT	

Anexa Nr. 1 La Partea I

Teren

Nr cadastral	Suprafața (mp)*	Observații / Referințe
	600	

* Suprafața este determinată în planul de proiecție Stereo 70.



Date referitoare la teren

Crt	Categorie folosință	Intra vilan	Suprafața (mp)	Tarla	Parcelă	Nr. topo	Observații / Referințe
1	arabil	NU	600	25	10	-	

Lungime Segmente

1) Valorile lungimilor segmentelor sunt obținute din proiecție în plan.

Punct început	X / Y	Punct sfârșit	X / Y	Lungime segment (** (m)
1	362.530,229 332.539,111	2	362.540,578 332.549,126	14.401
2	362.540,578 332.549,126	3	362.532,876 332.598,274	49.748
3	362.532,876 332.598,274	4	362.522,151 332.590,652	13.158
4	362.522,151 332.590,652	1	362.530,229 332.539,111	52.17

**** Lungimile segmentelor sunt determinate în planul de proiecție Stereo 70 și sunt rotunjite la 1 milimetru.**

***** Distanța dintre puncte este formată din segmente cumulate ce sunt mai mici decât valoarea 1 milimetru.**

**DATE DESPRE IMOBILUL NR. 607**

Oficiul de Cadastru și Publicitate Imobiliară DOLJ
Biroul de Cadastru și Publicitate Imobiliară Craiova

A. Partea I. Descrierea imobilului

TEREN Extravilan

Adresa: Jud. Dolj, T25, P11

Nr. Crt	Nr cadastral Nr. topografic	Suprafața* (mp)	Observații / Referințe
A1		360	Sector cadastral:5 Teren neimprejmuit;

B. Partea II. Proprietari și acte

Inscrieri privitoare la dreptul de proprietate și alte drepturi reale	Referințe
/	
Act Administrativ nr. TDP NR. 366-19527, din 19/08/1997 emis de CJSIPT DOLJ;	
B1	A1
Intabulare, drept de PROPRIETATE, dobândit prin Reconstituire, cota actuala 1/1, cota initiala 1/1 1) DAN CONSTANTIN, LIPSĂ CNP	

C. Partea III. SARCINI .

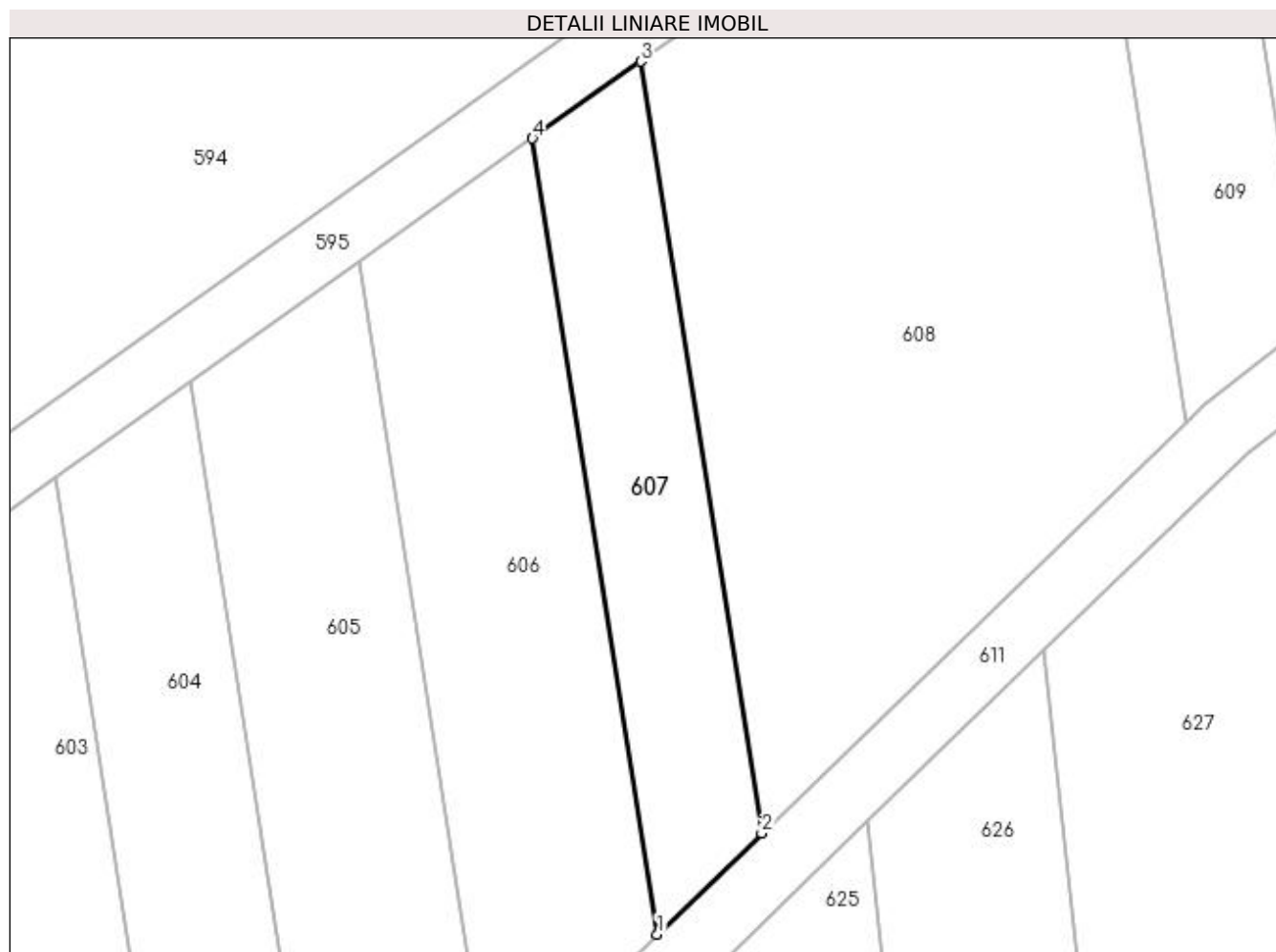
Inscrieri privind dezmembramintele dreptului de proprietate, drepturi reale de garanție și sarcini	Referințe
NU SUNT	

Anexa Nr. 1 La Partea I

Teren

Nr cadastral	Suprafața (mp)*	Observații / Referințe
	360	

* Suprafața este determinată în planul de proiecție Stereo 70.



Date referitoare la teren

Crt	Categorie folosință	Intra vilan	Suprafața (mp)	Tarla	Parcelă	Nr. topo	Observații / Referințe
1	pasune	NU	360	25	11	-	

Lungime Segmente

1) Valorile lungimilor segmentelor sunt obținute din proiecție în plan.

Punct început	X / Y	Punct sfârșit	X / Y	Lungime segment (** (m)
1	362.540,578 332.549,126	2	362.547,037 332.555,376	8.988
2	362.547,037 332.555,376	3	362.539,568 332.603,031	48.237
3	362.539,568 332.603,031	4	362.532,876 332.598,274	8.21
4	362.532,876 332.598,274	1	362.540,578 332.549,126	49.748

**** Lungimile segmentelor sunt determinate în planul de proiecție Stereo 70 și sunt rotunjite la 1 milimetru.**

***** Distanța dintre puncte este formată din segmente cumulate ce sunt mai mici decât valoarea 1 milimetru.**

**DATE DESPRE IMOBILUL NR. 608**

Oficiul de Cadastru și Publicitate Imobiliară DOLJ
Biroul de Cadastru și Publicitate Imobiliară Craiova

A. Partea I. Descrierea imobilului

TEREN Extravilan

Adresa: Jud. Dolj, T25, P12

Nr. Crt	Nr cadastral Nr. topografic	Suprafața* (mp)	Observații / Referințe
A1		1.360	Sector cadastral:5 Teren neimprejmuit;

B. Partea II. Proprietari și acte

Inscrieri privitoare la dreptul de proprietate și alte drepturi reale		Referințe
/		
Act Administrativ nr. TDP NR. 872, din 29/09/2004 emis de CJSIPT DOLJ;		
B1	Intabulare, drept de PROPRIETATE, dobândit prin Reconstituire, cota actuala 1/1, cota initiala 1/1 1) GHEORGHE ȘTEFAN, LIPSĂ CNP	A1

C. Partea III. SARCINI .

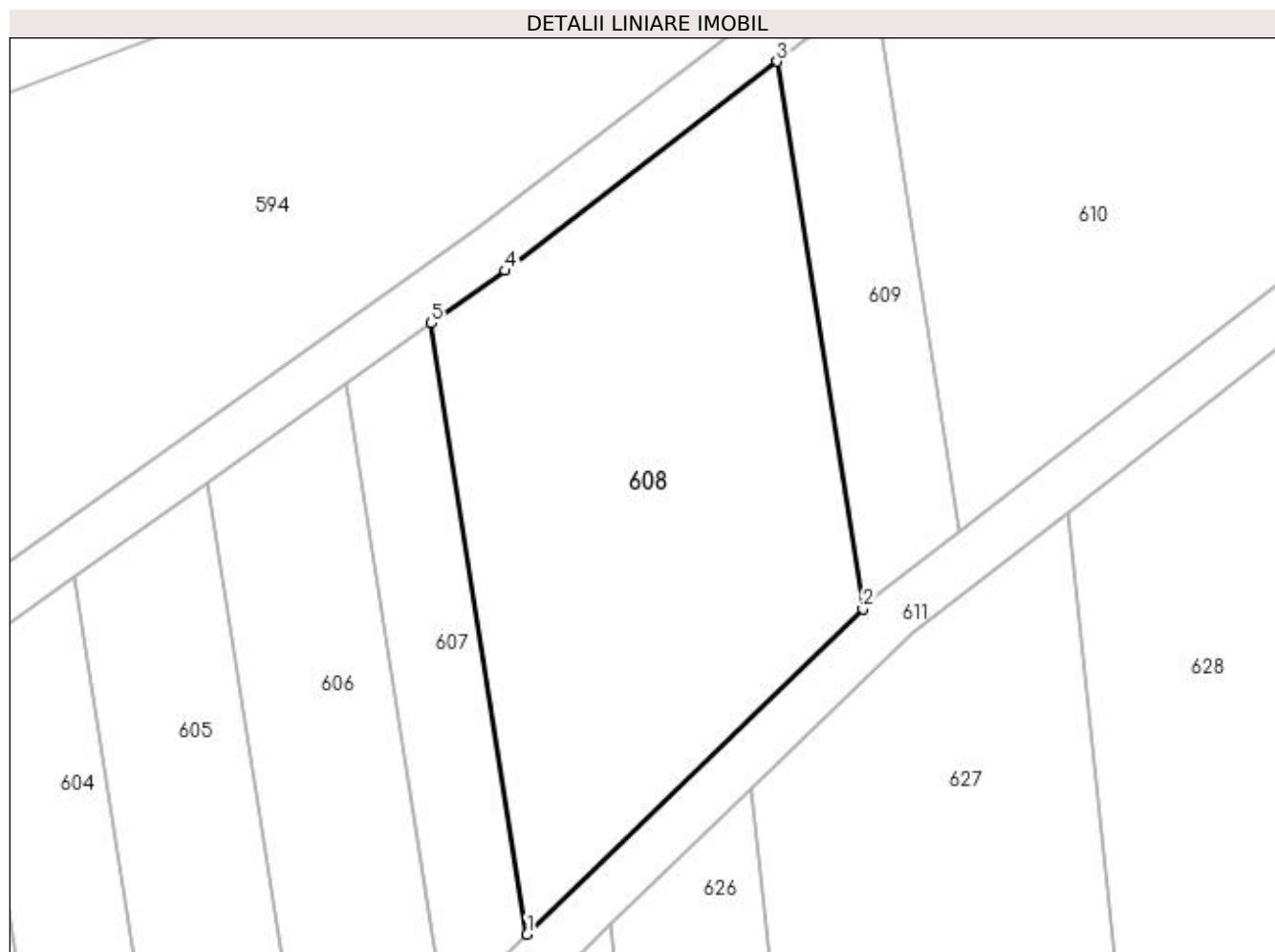
Inscrieri privind dezmembramintele dreptului de proprietate, drepturi reale de garanție și sarcini	Referințe
NU SUNT	

Anexa Nr. 1 La Partea I

Teren

Nr cadastral	Suprafața (mp)*	Observații / Referințe
	1.360	

* Suprafața este determinată în planul de proiecție Stereo 70.



Date referitoare la teren

Crt	Categorie folosință	Intra vilan	Suprafața (mp)	Tarla	Parcelă	Nr. topo	Observații / Referințe
1	pasune	NU	1.360	25	12	-	

Lungime Segmente

1) Valorile lungimilor segmentelor sunt obținute din proiecție în plan.

Punct început	X / Y	Punct sfârșit	X / Y	Lungime segment (** (m)
1	362.547,037 332.555,376	2	362.573,242 332.580,736	36.467
2	362.573,242 332.580,736	3	362.566,549 332.623,446	43.231
3	362.566,549 332.623,446	4	362.545,345 332.607,136	26.751
4	362.545,345 332.607,136	5	362.539,568 332.603,031	7.087
5	362.539,568 332.603,031	1	362.547,037 332.555,376	48.237

**** Lungimile segmentelor sunt determinate în planul de proiecție Stereo 70 și sunt rotunjite la 1 milimetru.**

***** Distanța dintre puncte este formată din segmente cumulate ce sunt mai mici decât valoarea 1 milimetru.**

**DATE DESPRE IMOBILUL NR. 609**

Oficiul de Cadastru și Publicitate Imobiliară DOLJ
Biroul de Cadastru și Publicitate Imobiliară Craiova

A. Partea I. Descrierea imobilului

TEREN Extravilan

Adresa: Jud. Dolj, T25, P13

Nr. Crt	Nr cadastral Nr. topografic	Suprafața* (mp)	Observații / Referințe
A1		360	Sector cadastral:5 Teren neimprejmuit;

B. Partea II. Proprietari și acte

Inscrieri privitoare la dreptul de proprietate și alte drepturi reale	Referințe
/	
Act Administrativ nr. TDP NR. 223-59473, din 20/02/1997 emis de CJSIPT DOLJ;	
B1	A1
Intabulare, drept de PROPRIETATE, dobândit prin Reconstituire, cota actuala 1/1, cota initiala 1/1	
1) CIUCU MARIN, LIPSĂ CNP	
2) CIUCU ELISABETA, LIPSĂ CNP	
3) CIUCU ALEXANDRU, LIPSĂ CNP	
4) CIUCU CONSTANTIN, LIPSĂ CNP	

C. Partea III. SARCINI .

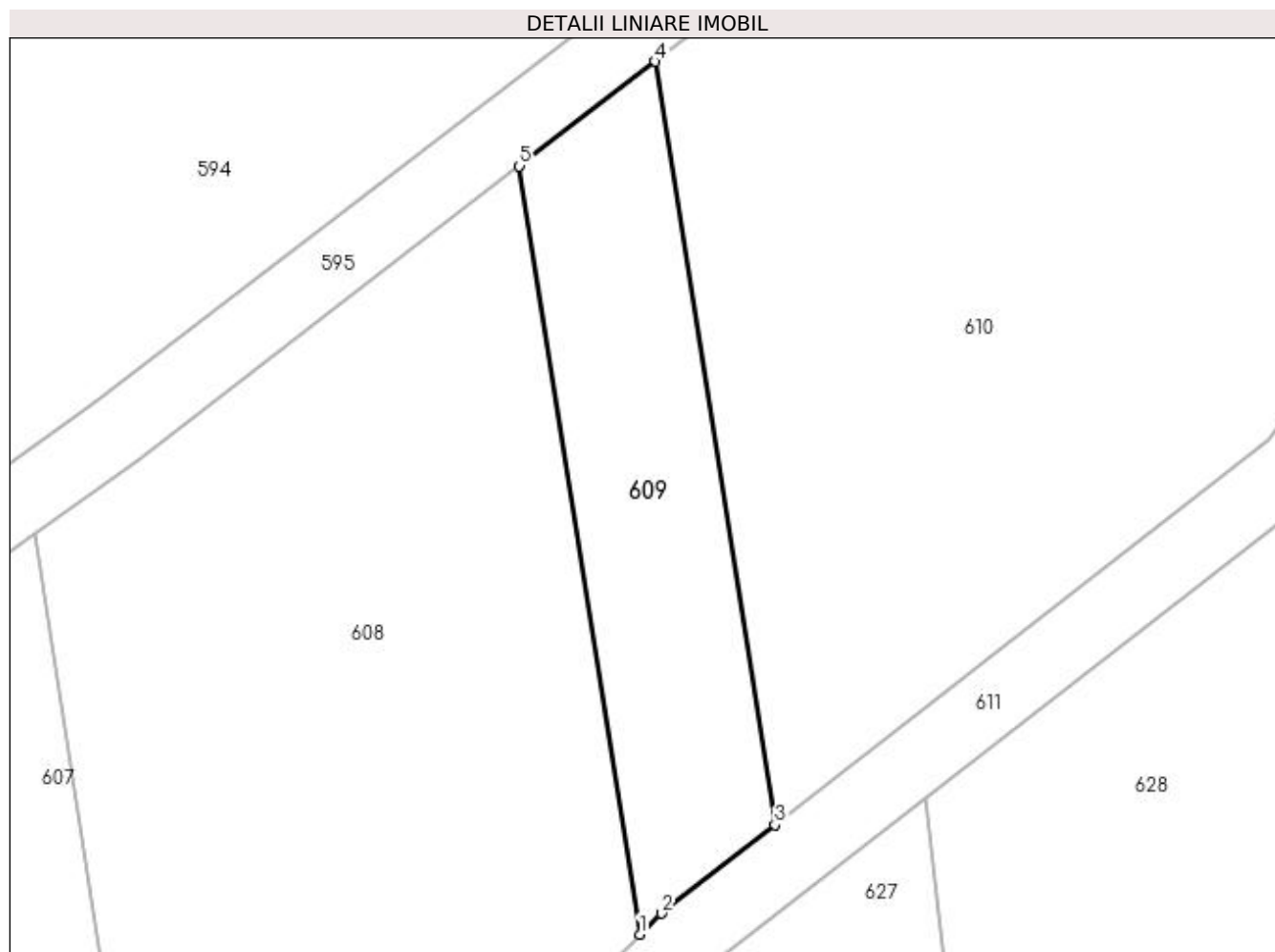
Inscrieri privind dezmembramintele dreptului de proprietate, drepturi reale de garanție și sarcini	Referințe
NU SUNT	

Anexa Nr. 1 La Partea I

Teren

Nr cadastral	Suprafața (mp)*	Observații / Referințe
	360	

* Suprafața este determinată în planul de proiecție Stereo 70.



Date referitoare la teren

Crt	Categorie folosință	Intra vilan	Suprafața (mp)	Tarla	Parcelă	Nr. topo	Observații / Referințe
1	pasune	NU	360	25	13	-	

Lungime Segmente

1) Valorile lungimilor segmentelor sunt obținute din proiecție în plan.

Punct început	X / Y	Punct sfârșit	X / Y	Lungime segment (** (m)
1	362.573,242 332.580,736	2	362.574,451 332.581,906	1.682
2	362.574,451 332.581,906	3	362.580,761 332.586,819	7.997
3	362.580,761 332.586,819	4	362.574,109 332.629,261	42.96
4	362.574,109 332.629,261	5	362.566,549 332.623,446	9.538
5	362.566,549 332.623,446	1	362.573,242 332.580,736	43.231

**** Lungimile segmentelor sunt determinate în planul de proiecție Stereo 70 și sunt rotunjite la 1 milimetru.**

***** Distanța dintre puncte este formată din segmente cumulate ce sunt mai mici decât valoarea 1 milimetru.**

**DATE DESPRE IMOBILUL NR. 610**

Oficiul de Cadastru și Publicitate Imobiliară DOLJ
Biroul de Cadastru și Publicitate Imobiliară Craiova

A. Partea I. Descrierea imobilului

TEREN Extravilan

Adresa: Jud. Dolj, T25

Nr. Crt	Nr cadastral Nr. topografic	Suprafața* (mp)	Observații / Referințe
A1		2.500	Sector cadastral:5 Teren neimprejmuit;

B. Partea II. Proprietari și acte

Inscrieri privitoare la dreptul de proprietate și alte drepturi reale	Referințe
/	
Act Normativ nr. LEGEA 7, din 13/03/1996 emis de PARLAMENTUL ROMANIEI;	
B1	A1
Inscrierea provizorie, drept de PROPRIETATE, dobandit prin Lege, cota actuala 1/1, cota initiala 1/1 1) NEIDENTIFICAT NEIDENTIFICAT, LIPSĂ CNP	

C. Partea III. SARCINI .

Inscrieri privind dezmembramintele dreptului de proprietate, drepturi reale de garanție și sarcini	Referințe
NU SUNT	

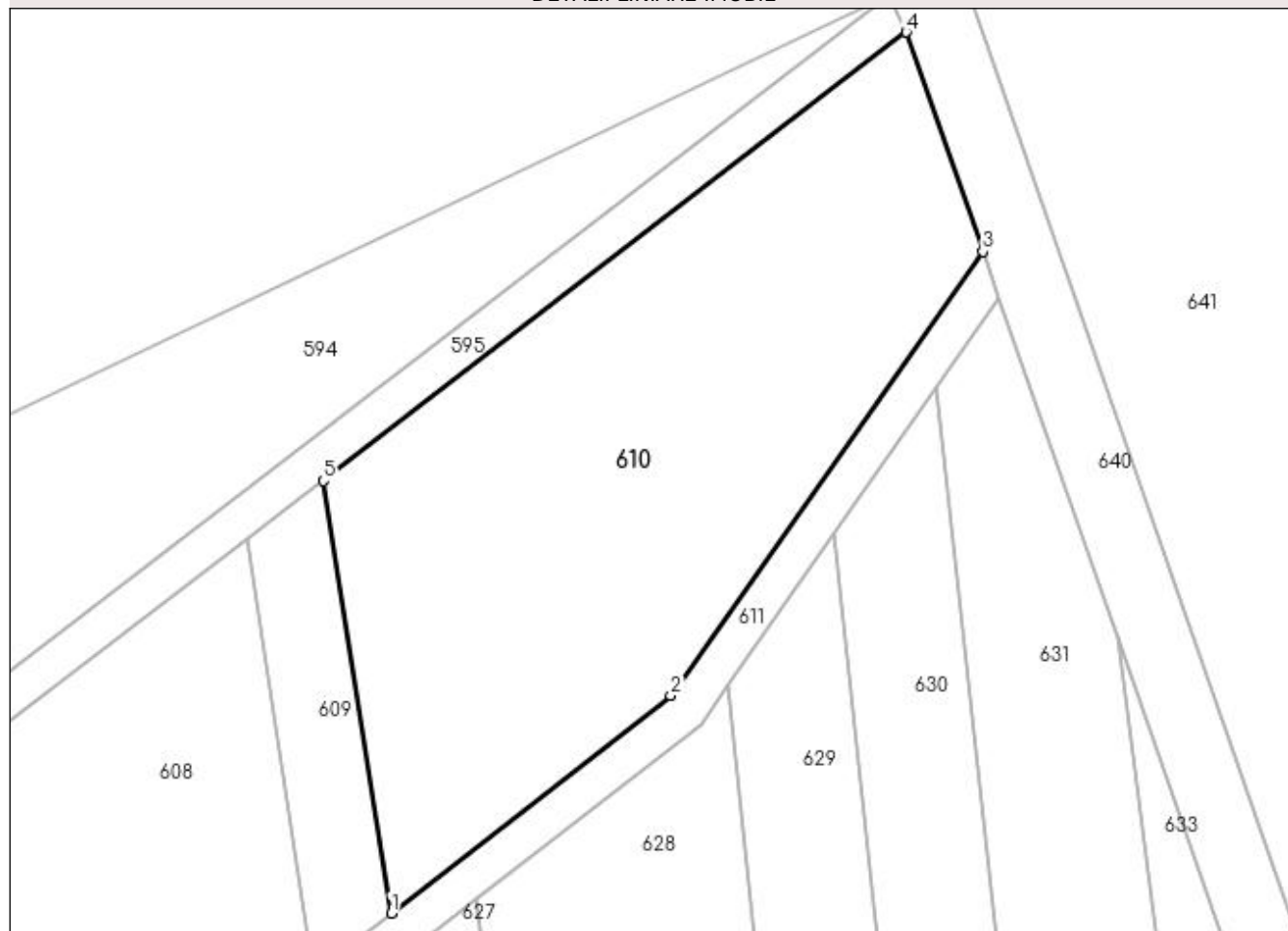
Anexa Nr. 1 La Partea I

Teren

Nr cadastral	Suprafața (mp)*	Observații / Referințe
	2.500	

* Suprafața este determinată în planul de proiecție Stereo 70.

DETALII LINIARE IMOBIL



Date referitoare la teren

Crt	Categorie folosință	Intra vilan	Suprafața (mp)	Tarla	Parcelă	Nr. topo	Observații / Referințe
1	pasune	NU	2.500	25	-	-	

Lungime Segmente

1) Valorile lungimilor segmentelor sunt obținute din proiecție în plan.

Punct început	X / Y	Punct sfârșit	X / Y	Lungime segment (** (m)
1	362.580,761 332.586,819	2	362.608,2 332.608,188	34.778
2	362.608,2 332.608,188	3	362.638,85 332.651,726	53.245
3	362.638,85 332.651,726	4	362.631,314 332.673,262	22.816
4	362.631,314 332.673,262	5	362.574,109 332.629,261	72.17
5	362.574,109 332.629,261	1	362.580,761 332.586,819	42.96

**** Lungimile segmentelor sunt determinate în planul de proiecție Stereo 70 și sunt rotunjite la 1 milimetru.**

***** Distanța dintre puncte este formată din segmente cumulate ce sunt mai mici decât valoarea 1 milimetru.**

**DATE DESPRE IMOBILUL NR. 611**

Oficiul de Cadastru și Publicitate Imobiliară DOLJ
Biroul de Cadastru și Publicitate Imobiliară Craiova

A. Partea I. Descrierea imobilului

TEREN Extravilan

Adresa: Jud. Dolj, T25, DE 14

Nr. Crt	Nr cadastral Nr. topografic	Suprafața* (mp)	Observații / Referințe
A1		1.455	Sector cadastral:5 Teren neimprejmuit;

B. Partea II. Proprietari și acte

Inscrieri privitoare la dreptul de proprietate și alte drepturi reale		Referințe
/		
Act Normativ nr. LEGEA 7, din 13/03/1996 emis de PARLAMENTUL ROMANIEI;		
B1	Inscrierea provizorie, drept de PROPRIETATE, dobandit prin Lege, cota actuala 1/1, cota initiala 1/1 1) NEIDENTIFICAT NEIDENTIFICAT, LIPSĂ CNP	A1

C. Partea III. SARCINI .

Inscrieri privind dezmembramintele dreptului de proprietate, drepturi reale de garanție și sarcini	Referințe
NU SUNT	

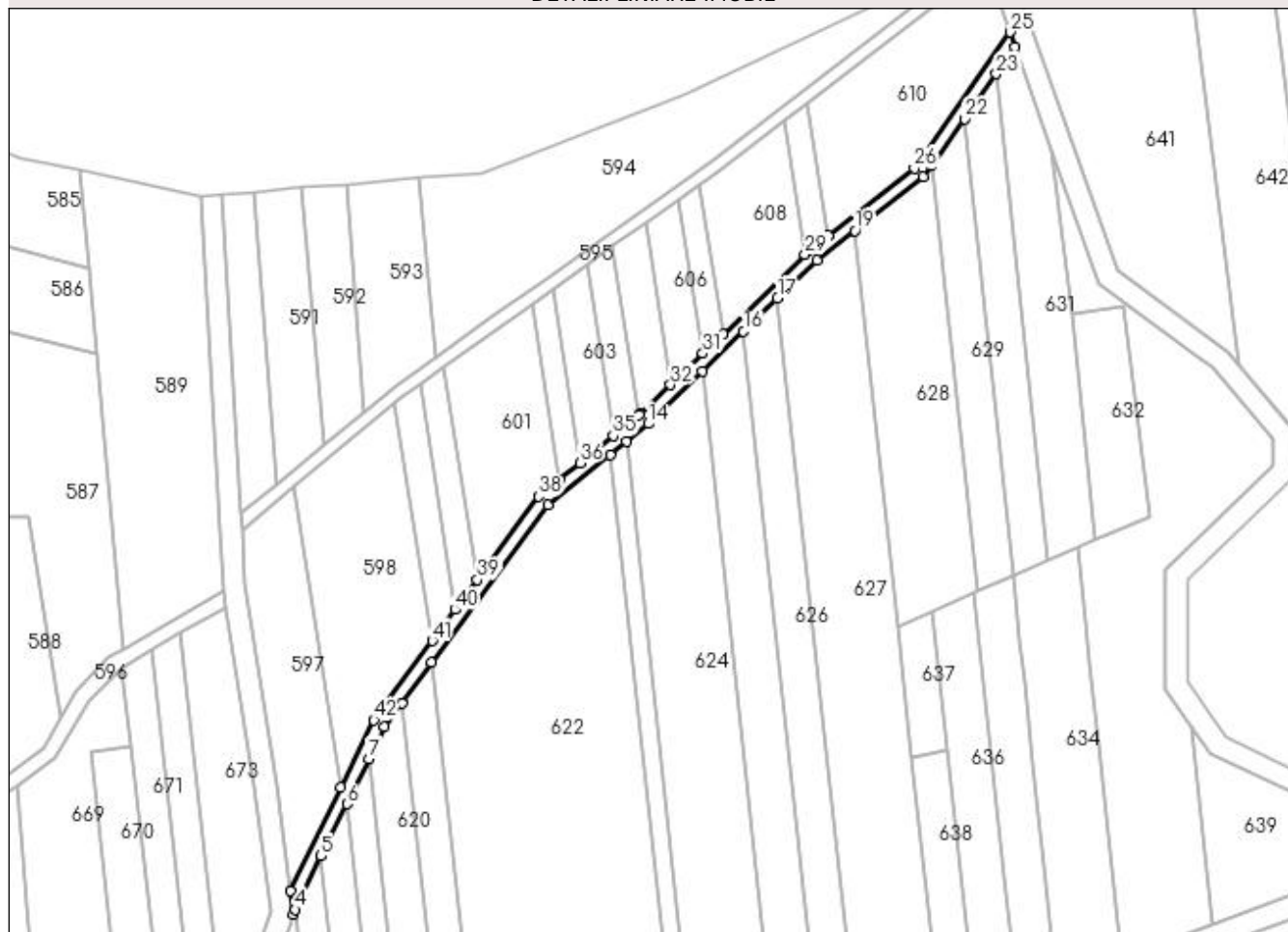
Anexa Nr. 1 La Partea I

Teren

Nr cadastral	Suprafața (mp)*	Observații / Referințe
	1.455	

* Suprafața este determinată în planul de proiecție Stereo 70.

DETALII LINIARE IMOBIL



Date referitoare la teren

Crt	Categorie folosință	Intra vilan	Suprafața (mp)	Tarla	Parcelă	Nr. topo	Observații / Referințe
1	drum	NU	1.455	25	DE 14	-	

Lungime Segmente

1) Valorile lungimilor segmentelor sunt obținute din proiecție în plan.

Punct început	X / Y	Punct sfârșit	X / Y	Lungime segment	Punct început	X / Y	Punct sfârșit	X / Y	Lungime segment	Punct început	X / Y	Punct sfârșit	X / Y	Lungime segment
1	362.424,91 332.410,545	2	362.408,65 332.377,466	36.859	2	362.408,65 332.377,466	3	362.409,553 332.370,018	7.503	3	362.409,553 332.370,018	4	362.410,184 332.371,521	1.63
4	362.410,184 332.371,521	5	362.418,58 332.388,601	19.032	5	362.418,58 332.388,601	6	362.426,779 332.405,281	18.586	6	362.426,779 332.405,281	7	362.433,85 332.419,666	16.029
7	362.433,85 332.419,666	8	362.438,862 332.429,863	11.362	8	362.438,862 332.429,863	9	362.444,404 332.437,389	9.346	9	362.444,404 332.437,389	10	362.453,922 332.450,315	16.052
10	362.453,922 332.450,315	11	362.490,981 332.500,642	62.499	11	362.490,981 332.500,642	12	362.510,939 332.516,807	25.683	12	362.510,939 332.516,807	13	362.516,12 332.521,003	6.667
13	362.516,12 332.521,003	14	362.523,166 332.526,71	9.067	14	362.523,166 332.526,71	15	362.540,378 332.543,367	23.952	15	362.540,378 332.543,367	16	362.553,61 332.556,171	18.413
16	362.553,61 332.556,171	17	362.564,518 332.566,727	15.179	17	362.564,518 332.566,727	18	362.577,078 332.578,882	17.478	18	362.577,078 332.578,882	19	362.589,179 332.588,306	15.338

Punct început	X / Y	Punct sfârșit	X / Y	Lungime segment	Punct început	X / Y	Punct sfârșit	X / Y	Lungime segment	Punct început	X / Y	Punct sfârșit	X / Y	Lungime segment
19	362.589,179 332.588,306	20	362.611,128 332.605,398	27.819	20	362.611,128 332.605,398	21	362.613,776 332.609,16	4.6	21	362.613,776 332.609,16	22	362.624,248 332.624,035	18.191
22	362.624,248 332.624,035	23	362.634,337 332.638,367	17.527	23	362.634,337 332.638,367	24	362.640,474 332.647,084	10.661	24	362.640,474 332.647,084	25	362.638,85 332.651,726	4.918
25	362.638,85 332.651,726	26	362.608,2 332.608,188	53.245	26	362.608,2 332.608,188	27	362.580,761 332.586,819	34.778	27	362.580,761 332.586,819	28	362.574,451 332.581,906	7.997
28	362.574,451 332.581,906	29	362.573,242 332.580,736	1.682	29	362.573,242 332.580,736	30	362.547,037 332.555,376	36.467	30	362.547,037 332.555,376	31	362.540,578 332.549,126	8.988
31	362.540,578 332.549,126	32	362.530,229 332.539,111	14.401	32	362.530,229 332.539,111	33	362.520,511 332.529,707	13.523	33	362.520,511 332.529,707	34	362.520,171 332.529,431	0.438
34	362.520,171 332.529,431	35	362.511,982 332.522,799	10.538	35	362.511,982 332.522,799	36	362.501,338 332.514,178	13.697	36	362.501,338 332.514,178	37	362.494,659 332.508,769	8.595
37	362.494,659 332.508,769	38	362.488,064 332.503,427	8.487	38	362.488,064 332.503,427	39	362.468,492 332.476,848	33.008	39	362.468,492 332.476,848	40	362.461,439 332.467,269	11.895
40	362.461,439 332.467,269	41	362.454,111 332.457,317	12.359	41	362.454,111 332.457,317	42	362.435,43 332.431,947	31.506	42	362.435,43 332.431,947	1	362.424,91 332.410,545	23.848

** Lungimile segmentelor sunt determinate în planul de proiecție Stereo 70 și sunt rotunjite la 1 milimetru.

*** Distanța dintre puncte este formată din segmente cumulate ce sunt mai mici decât valoarea 1 milimetru.

**DATE DESPRE IMOBILUL NR. 612**

Oficiul de Cadastru și Publicitate Imobiliară DOLJ
 Biroul de Cadastru și Publicitate Imobiliară Craiova

A. Partea I. Descrierea imobilului

TEREN Extravilan

Adresa: Jud. Dolj, T25/1, P1/1

Nr. Crt	Nr cadastral Nr. topografic	Suprafața* (mp)	Observații / Referințe
A1		690	Sector cadastral:5 Teren neimprejmuit;

B. Partea II. Proprietari și acte

Inscrieri privitoare la dreptul de proprietate și alte drepturi reale		Referințe
/		
Act Normativ nr. LEGEA 7, din 13/03/1996 emis de PARLAMENTUL ROMANIEI;		
B1	Inscrierea provizorie, drept de PROPRIETATE, dobandit prin Lege, cota actuala 1/1, cota initiala 1/1 1) NEIDENTIFICAT NEIDENTIFICAT, LIPSĂ CNP	A1

C. Partea III. SARCINI .

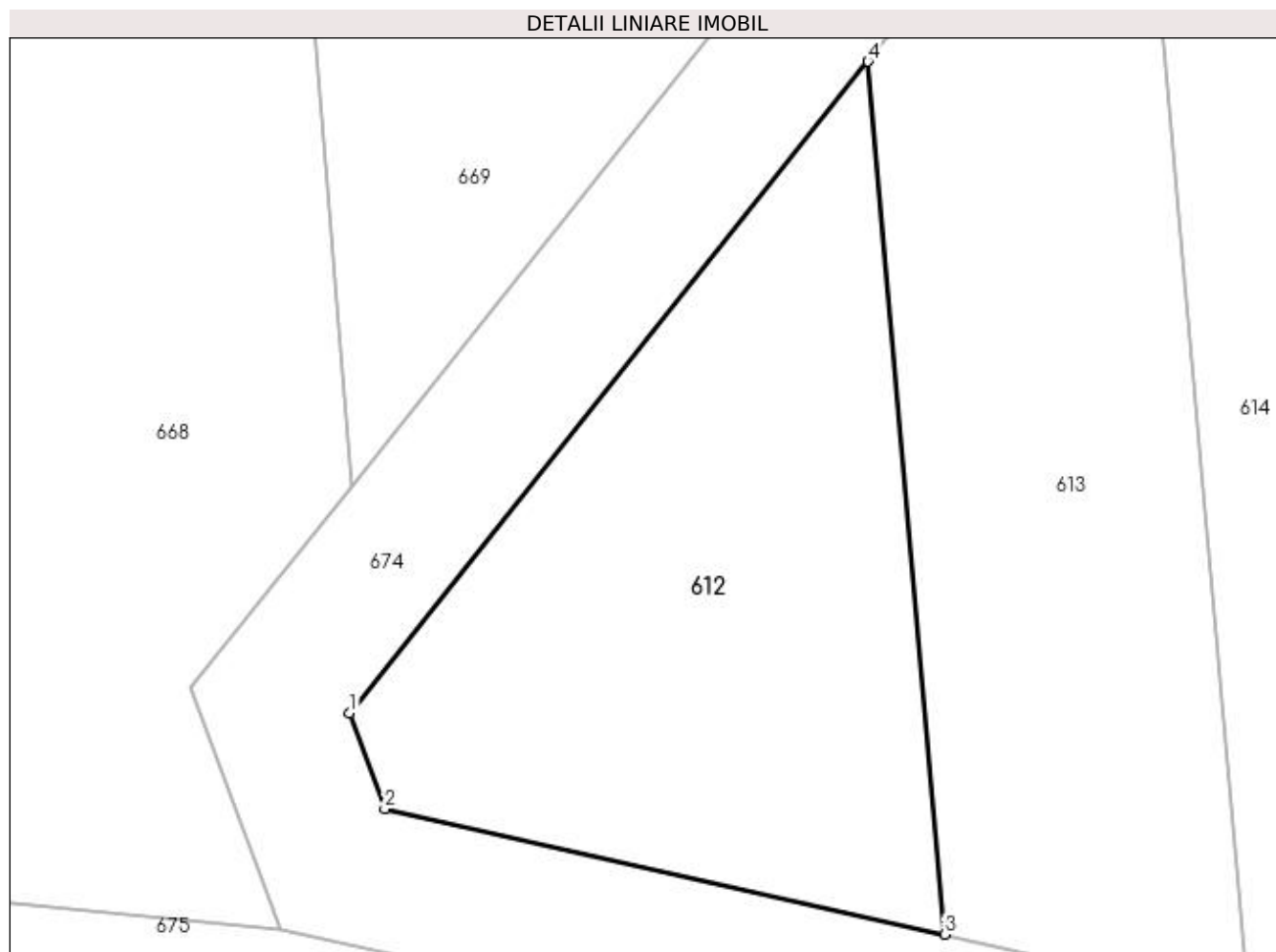
Inscrieri privind dezmembramintele dreptului de proprietate, drepturi reale de garanție și sarcini	Referințe
NU SUNT	

Anexa Nr. 1 La Partea I

Teren

Nr cadastral	Suprafața (mp)*	Observații / Referințe
	690	

* Suprafața este determinată în planul de proiecție Stereo 70.



Date referitoare la teren

Crt	Categorie folosință	Intravilan	Suprafața (mp)	Tarla	Parcelă	Nr. topo	Observații / Referințe
1	arabil	NU	690	25/1	1/1	-	

Lungime Segmente

1) Valorile lungimilor segmentelor sunt obținute din proiecție în plan.

Punct început	X / Y	Punct sfârșit	X / Y	Lungime segment (** (m)
1	362.332,561 332.257,2	2	362.334,32 332.252,414	5.099
2	362.334,32 332.252,414	3	362.362,328 332.246,15	28.7
3	362.362,328 332.246,15	4	362.358,491 332.289,793	43.811
4	362.358,491 332.289,793	1	362.332,561 332.257,2	41.649

**** Lungimile segmentelor sunt determinate în planul de proiecție Stereo 70 și sunt rotunjite la 1 milimetru.**

***** Distanța dintre puncte este formată din segmente cumulate ce sunt mai mici decât valoarea 1 milimetru.**

**DATE DESPRE IMOBILUL NR. 613**

Oficiul de Cadastru și Publicitate Imobiliară DOLJ
 Biroul de Cadastru și Publicitate Imobiliară Craiova

A. Partea I. Descrierea imobilului

TEREN Extravilan

Adresa: Jud. Dolj, T25/1, P1

Nr. Crt	Nr cadastral Nr. topografic	Suprafața* (mp)	Observații / Referințe
A1		800	Sector cadastral:5 Teren neimprejmuit;

B. Partea II. Proprietari și acte

Inscrieri privitoare la dreptul de proprietate și alte drepturi reale	Referințe
/	
Act Administrativ nr. TDP NR. 411-59436, din 10/08/1998 emis de CJSIPT DOLJ;	
B1	A1
Intabulare, drept de PROPRIETATE, dobândit prin Reconstituire, cota actuala 1/1, cota initiala 1/1 1) TREMURICI TITU, LIPSĂ CNP	

C. Partea III. SARCINI .

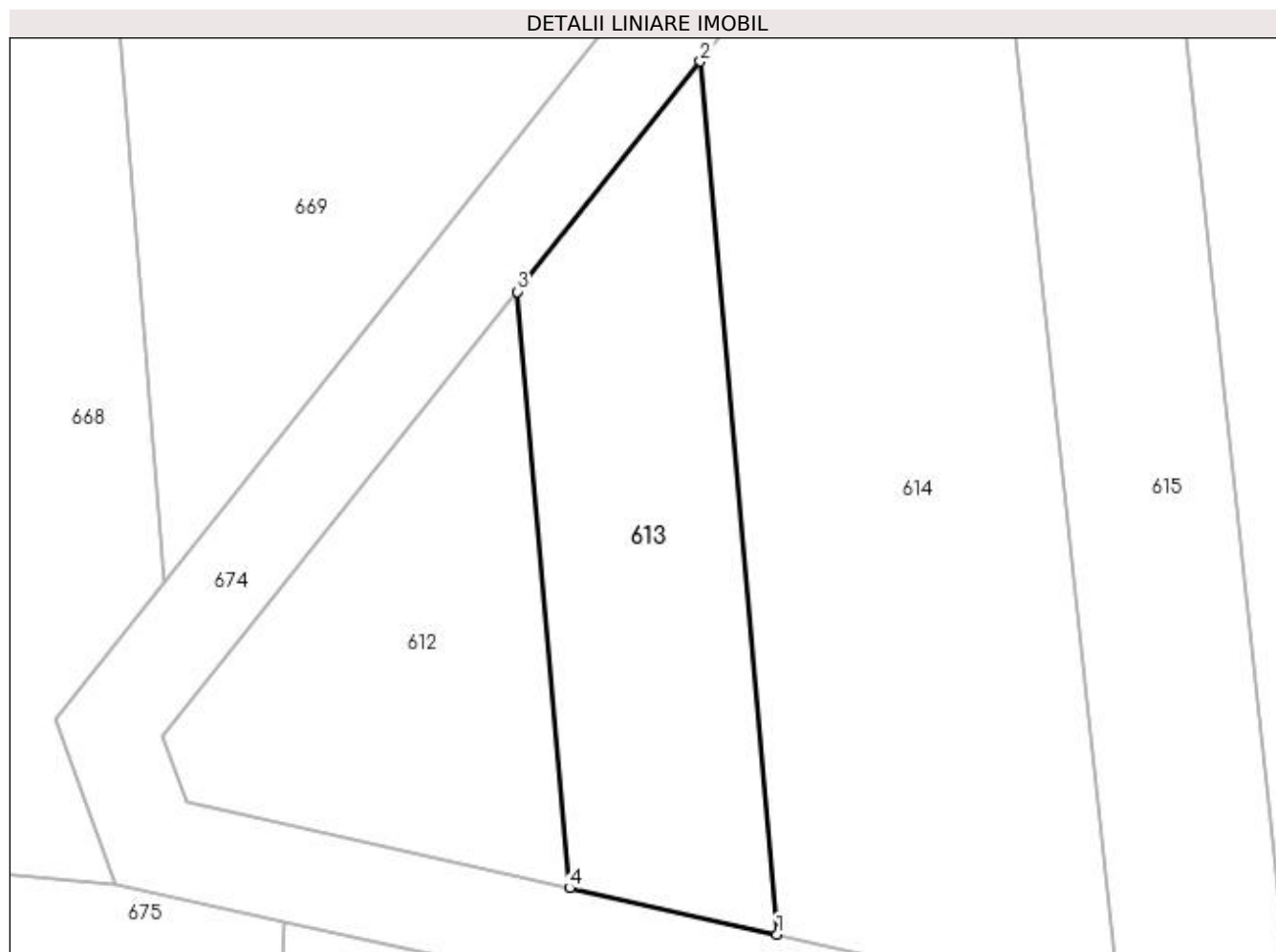
Inscrieri privind dezmembramintele dreptului de proprietate, drepturi reale de garanție și sarcini	Referințe
NU SUNT	

Anexa Nr. 1 La Partea I

Teren

Nr cadastral	Suprafața (mp)*	Observații / Referințe
	800	

* Suprafața este determinată în planul de proiecție Stereo 70.



Date referitoare la teren

Crt	Categorie folosință	Intra vilan	Suprafața (mp)	Tarla	Parcelă	Nr. topo	Observații / Referințe
1	arabil	NU	800	25/1	1	-	

Lungime Segmente

1) Valorile lungimilor segmentelor sunt obținute din proiecție în plan.

Punct început	X / Y	Punct sfârșit	X / Y	Lungime segment (** (m)
1	362.377,507 332.242,756	2	362.371,89 332.306,635	64.125
2	362.371,89 332.306,635	3	362.358,491 332.289,793	21.522
3	362.358,491 332.289,793	4	362.362,328 332.246,15	43.811
4	362.362,328 332.246,15	1	362.377,507 332.242,756	15.554

**** Lungimile segmentelor sunt determinate în planul de proiecție Stereo 70 și sunt rotunjite la 1 milimetru.**

***** Distanța dintre puncte este formată din segmente cumulate ce sunt mai mici decât valoarea 1 milimetru.**

**DATE DESPRE IMOBILUL NR. 614**

Oficiul de Cadastru și Publicitate Imobiliară DOLJ
Biroul de Cadastru și Publicitate Imobiliară Craiova

A. Partea I. Descrierea imobilului

TEREN Extravilan

Adresa: Jud. Dolj, T25/1, P2

Nr. Crt	Nr cadastral Nr. topografic	Suprafața* (mp)	Observații / Referințe
A1		1.890	Sector cadastral:5 Teren neimprejmuit;

B. Partea II. Proprietari și acte

Inscrieri privitoare la dreptul de proprietate și alte drepturi reale		Referințe
/		
Act Administrativ nr. TDP NR. 460-59436, din 10/05/1999 emis de CJSIPT DOLJ;		
B1	Intabulare, drept de PROPRIETATE, dobândit prin Reconstituire, cota actuala 1/1, cota initiala 1/1 1) OLARU GHEORGHE, LIPSĂ CNP 2) OLARU VICTOR, LIPSĂ CNP 3) DAN ANGELA, LIPSĂ CNP 4) COTÎRȚĂ CONSTANTIN, LIPSĂ CNP 5) TREMURICI POMPILIA, LIPSĂ CNP	A1

C. Partea III. SARCINI .

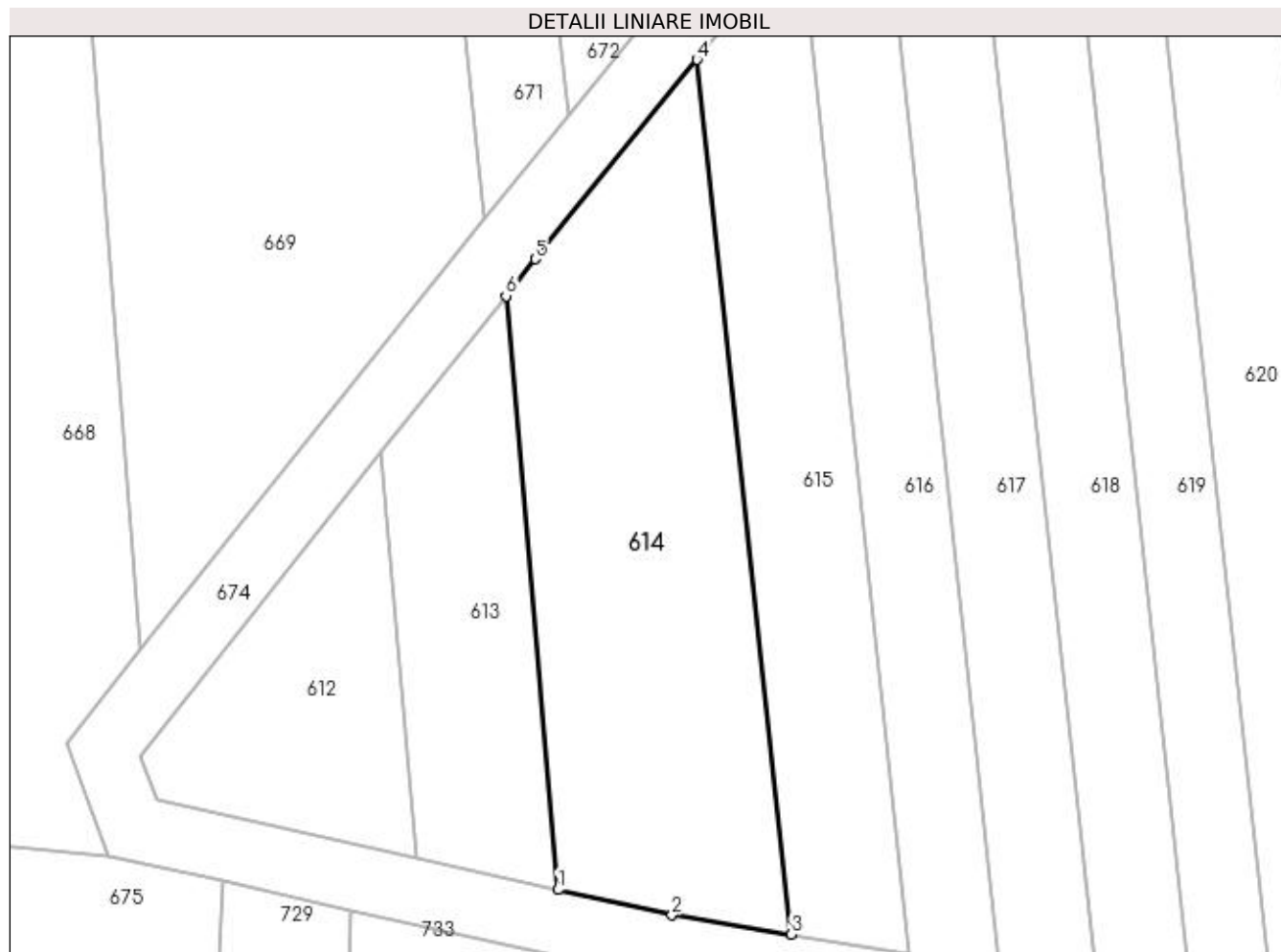
Inscrieri privind dezmembramintele dreptului de proprietate, drepturi reale de garanție și sarcini	Referințe
NU SUNT	

Anexa Nr. 1 La Partea I

Teren

Nr cadastral	Suprafața (mp)*	Observații / Referințe
	1.890	

* Suprafața este determinată în planul de proiecție Stereo 70.



Date referitoare la teren

Crt	Categorie folosință	Intra vilan	Suprafața (mp)	Tarla	Parcelă	Nr. topo	Observații / Referințe
1	arabil	NU	1.890	25/1	2	-	

Lungime Segmente

1) Valorile lungimilor segmentelor sunt obținute din proiecție în plan.

Punct început	X / Y	Punct sfârșit	X / Y	Lungime segment (** (m)
1	362.377,507 332.242,756	2	362.389,751 332.240,018	12.546
2	362.389,751 332.240,018	3	362.402,61 332.237,974	13.02
3	362.402,61 332.237,974	4	362.392,448 332.332,043	94.616
4	362.392,448 332.332,043	5	362.375,05 332.310,607	27.608
5	362.375,05 332.310,607	6	362.371,89 332.306,635	5.076

Punct început	X / Y	Punct sfârşit	X / Y	Lungime segment (** (m)
6	362.371,89 332.306,635	1	362.377,507 332.242,756	64.125

** Lungimile segmentelor sunt determinate în planul de proiecţie Stereo 70 şi sunt rotunjite la 1 milimetru.

*** Distanţa dintre puncte este formată din segmente cumulate ce sunt mai mici decât valoarea 1 milimetru.

**DATE DESPRE IMOBILUL NR. 615**

Oficiul de Cadastru și Publicitate Imobiliară DOLJ
Biroul de Cadastru și Publicitate Imobiliară Craiova

A. Partea I. Descrierea imobilului

TEREN Extravilan

Adresa: Jud. Dolj, T25/1, P3

Nr. Crt	Nr cadastral Nr. topografic	Suprafața* (mp)	Observații / Referințe
A1		1.284	Sector cadastral:5 Teren neimprejmuit;

B. Partea II. Proprietari și acte

Inscrieri privitoare la dreptul de proprietate și alte drepturi reale		Referințe
/		
Act Administrativ nr. TDP NR. 228-59473, din 20/02/1997 emis de CJSIPT DOLJ;		
B1	Intabulare, drept de PROPRIETATE, dobândit prin Reconstituire, cota actuala 1/1, cota initiala 1/1 1) IBINCEANU MIRCEA, LIPSĂ CNP 2) IBINCEANU ION, LIPSĂ CNP 3) IBINCEANU CONSTANTIN, LIPSĂ CNP	A1

C. Partea III. SARCINI .

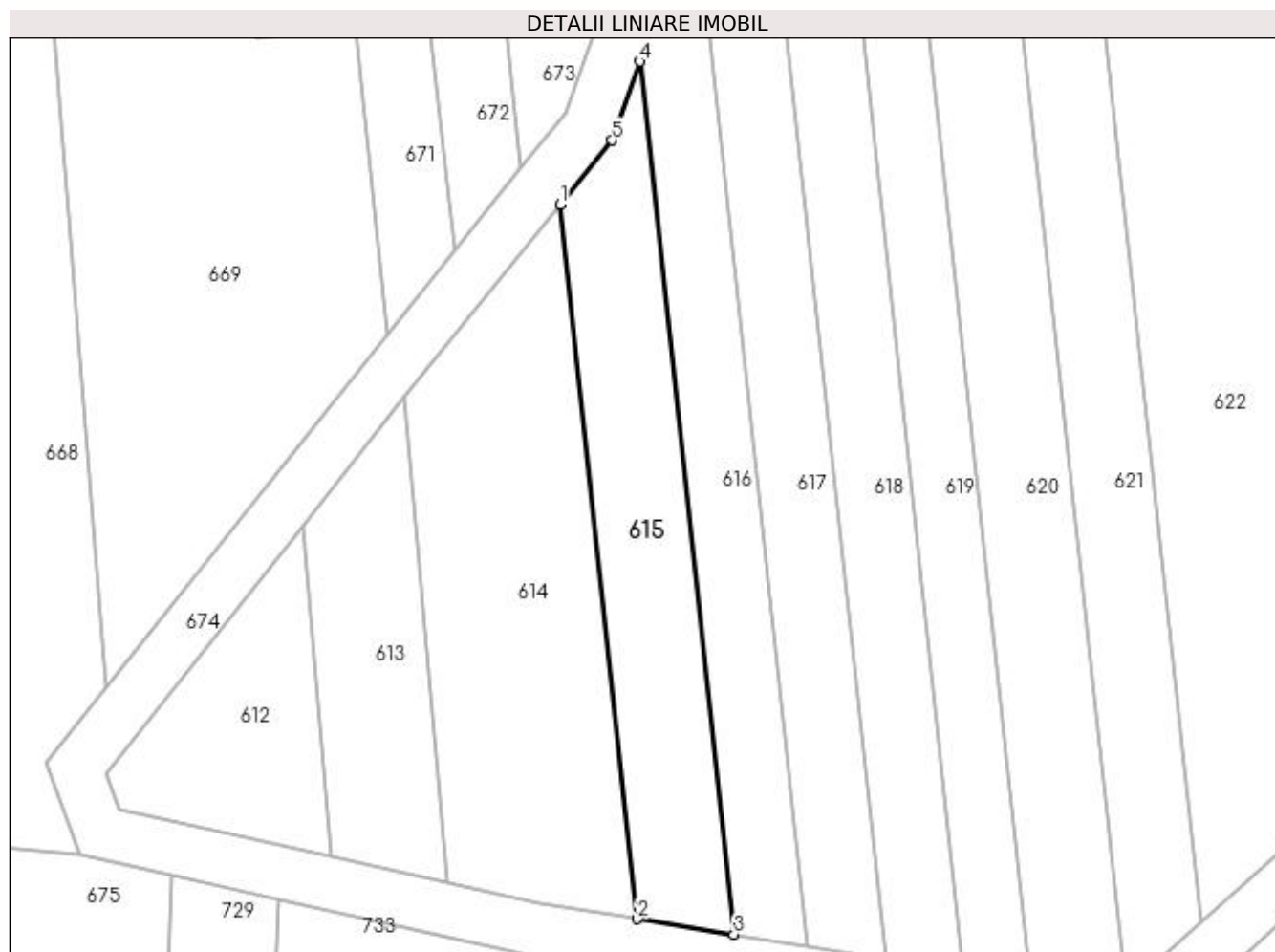
Inscrieri privind dezmembramintele dreptului de proprietate, drepturi reale de garanție și sarcini	Referințe
NU SUNT	

Anexa Nr. 1 La Partea I

Teren

Nr cadastral	Suprafața (mp)*	Observații / Referințe
	1.284	

* Suprafața este determinată în planul de proiecție Stereo 70.



Date referitoare la teren

Crt	Categorie folosință	Intra vilan	Suprafața (mp)	Tarla	Parcelă	Nr. topo	Observații / Referințe
1	pasune	NU	1.284	25/1	3	-	

Lungime Segmente

1) Valorile lungimilor segmentelor sunt obținute din proiecție în plan.

Punct început	X / Y	Punct sfârșit	X / Y	Lungime segment (** (m)
1	362.392,448 332.332,043	2	362.402,61 332.237,974	94.616
2	362.402,61 332.237,974	3	362.415,311 332.235,956	12.86
3	362.415,311 332.235,956	4	362.402,901 332.350,836	115.548
4	362.402,901 332.350,836	5	362.399,287 332.340,47	10.978
5	362.399,287 332.340,47	1	362.392,448 332.332,043	10.853

**** Lungimile segmentelor sunt determinate în planul de proiecție Stereo 70 și sunt rotunjite la 1 milimetru.**

***** Distanța dintre puncte este formată din segmente cumulate ce sunt mai mici decât valoarea 1 milimetru.**

**DATE DESPRE IMOBILUL NR. 616**

Oficiul de Cadastru și Publicitate Imobiliară DOLJ
Biroul de Cadastru și Publicitate Imobiliară Craiova

A. Partea I. Descrierea imobilului

TEREN Extravilan

Adresa: Jud. Dolj, T25/1, P4

Nr. Crt	Nr cadastral Nr. topografic	Suprafața* (mp)	Observații / Referințe
A1		1.200	Sector cadastral:5 Teren neimprejmuit;

B. Partea II. Proprietari și acte

Inscrieri privitoare la dreptul de proprietate și alte drepturi reale	Referințe
/	
Act Administrativ nr. TDP NR. 319-19527, din 22/02/1997 emis de CJSIPT DOLJ;	
B1	A1
Intabulare, drept de PROPRIETATE, dobândit prin Reconstituire, cota actuala 1/1, cota initiala 1/1 1) BĂLTĂȚEANU ANA, LIPSĂ CNP	

C. Partea III. SARCINI .

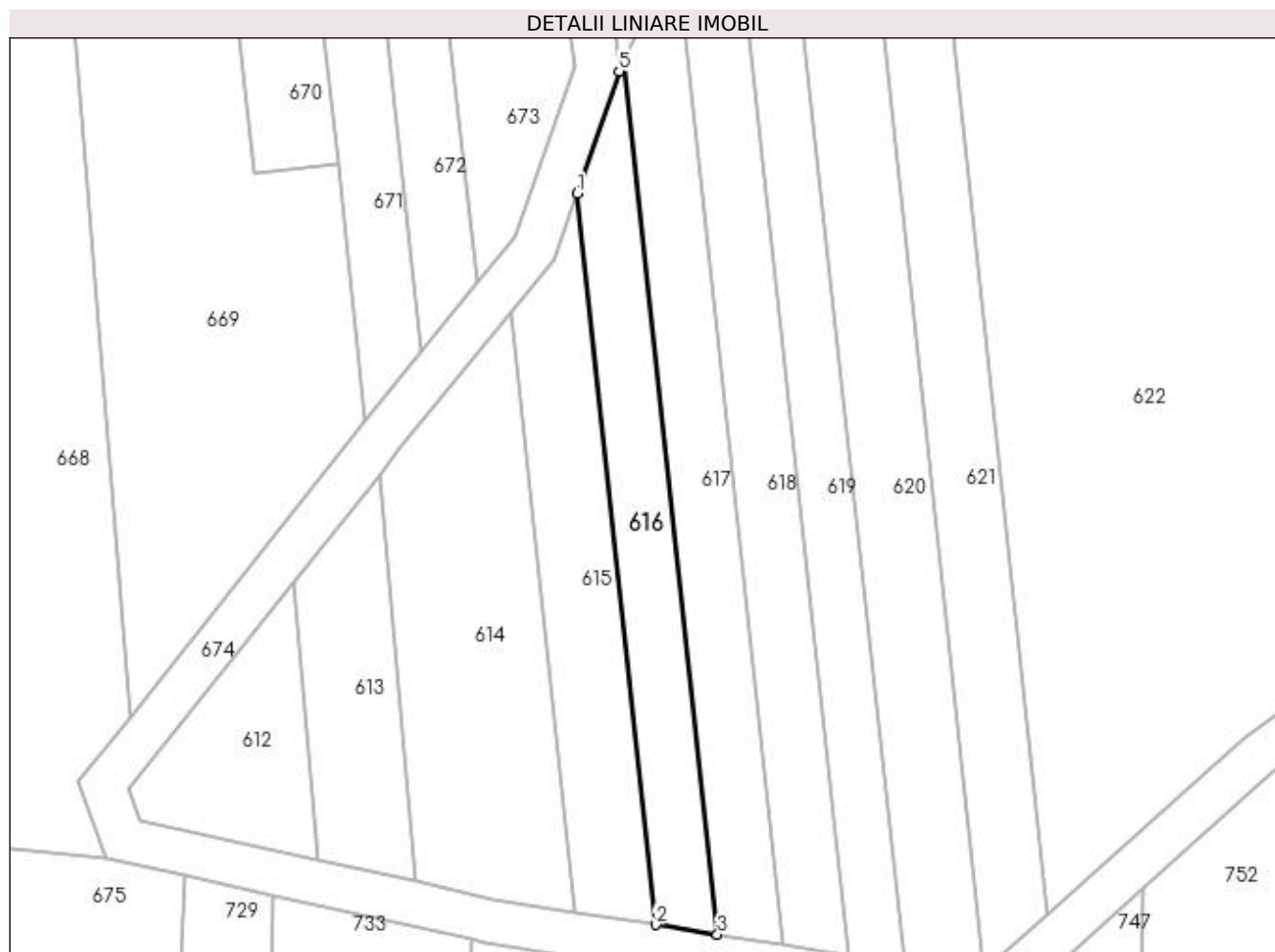
Inscrieri privind dezmembramintele dreptului de proprietate, drepturi reale de garanție și sarcini	Referințe
NU SUNT	

Anexa Nr. 1 La Partea I

Teren

Nr cadastral	Suprafața (mp)*	Observații / Referințe
	1.200	

* Suprafața este determinată în planul de proiecție Stereo 70.



Date referitoare la teren

Crt	Categorie folosință	Intra vilan	Suprafața (mp)	Tarla	Parcelă	Nr. topo	Observații / Referințe
1	arabil	NU	1.200	25/1	4	-	

Lungime Segmente

1) Valorile lungimilor segmentelor sunt obținute din proiecție în plan.

Punct început	X / Y	Punct sfârșit	X / Y	Lungime segment (** (m)
1	362.402,901 332.350,836	2	362.415,311 332.235,956	115.548
2	362.415,311 332.235,956	3	362.424,996 332.234,417	9.807
3	362.424,996 332.234,417	4	362.410,184 332.371,521	137.902
4	362.410,184 332.371,521	5	362.409,553 332.370,018	1.63
5	362.409,553 332.370,018	1	362.402,901 332.350,836	20.303

**** Lungimile segmentelor sunt determinate în planul de proiecție Stereo 70 și sunt rotunjite la 1 milimetru.**

***** Distanța dintre puncte este formată din segmente cumulate ce sunt mai mici decât valoarea 1 milimetru.**

**DATE DESPRE IMOBILUL NR. 617**

Oficiul de Cadastru și Publicitate Imobiliară DOLJ
Biroul de Cadastru și Publicitate Imobiliară Craiova

A. Partea I. Descrierea imobilului

TEREN Extravilan

Adresa: Jud. Dolj, T25/1, P5

Nr. Crt	Nr cadastral Nr. topografic	Suprafața* (mp)	Observații / Referințe
A1		1.500	Sector cadastral:5 Teren neimprejmuit;

B. Partea II. Proprietari și acte

Inscrieri privitoare la dreptul de proprietate și alte drepturi reale	Referințe
/	
Act Administrativ nr. TDP NR. 271-59473, din 20/02/1997 emis de CJSIPT DOLJ;	
B1	A1
Intabulare, drept de PROPRIETATE, dobândit prin Reconstituire, cota actuala 1/1, cota initiala 1/1 1) IBINCEANU IANCU, LIPSĂ CNP	

C. Partea III. SARCINI .

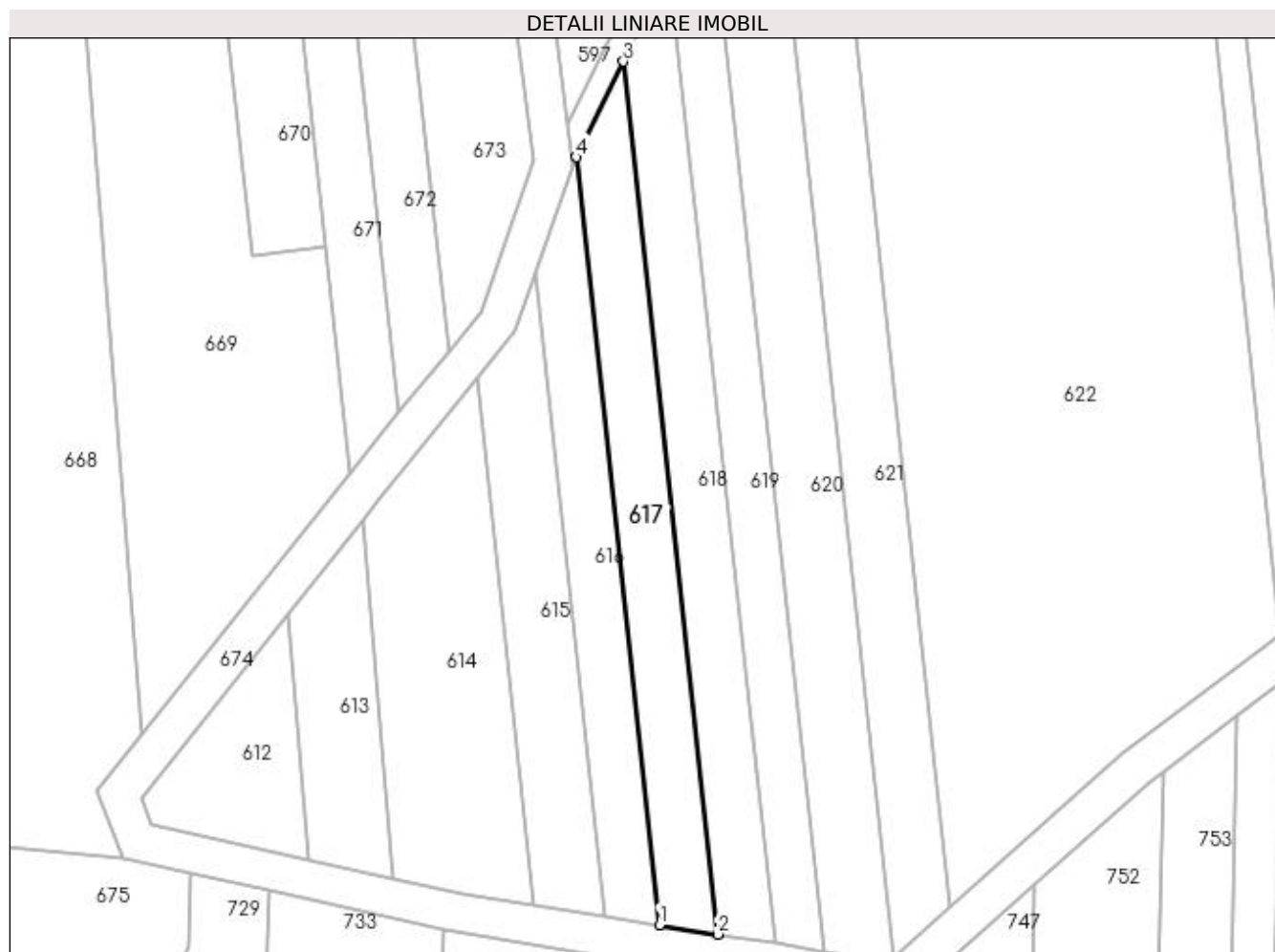
Inscrieri privind dezmembramintele dreptului de proprietate, drepturi reale de garanție și sarcini	Referințe
NU SUNT	

Anexa Nr. 1 La Partea I

Teren

Nr cadastral	Suprafața (mp)*	Observații / Referințe
	1.500	

* Suprafața este determinată în planul de proiecție Stereo 70.



Date referitoare la teren

Crt	Categorie folosință	Intra vilan	Suprafața (mp)	Tarla	Parcelă	Nr. topo	Observații / Referințe
1	arabil	NU	1.500	25/1	5	-	

Lungime Segmente

1) Valorile lungimilor segmentelor sunt obținute din proiecție în plan.

Punct început	X / Y	Punct sfârșit	X / Y	Lungime segment (** (m)
1	362.424,996 332.234,417	2	362.435,415 332.232,761	10.55
2	362.435,415 332.232,761	3	362.418,58 332.388,601	156.747
3	362.418,58 332.388,601	4	362.410,184 332.371,521	19.032
4	362.410,184 332.371,521	1	362.424,996 332.234,417	137.902

**** Lungimile segmentelor sunt determinate în planul de proiecție Stereo 70 și sunt rotunjite la 1 milimetru.**

***** Distanța dintre puncte este formată din segmente cumulate ce sunt mai mici decât valoarea 1 milimetru.**

**DATE DESPRE IMOBILUL NR. 618**

Oficiul de Cadastru și Publicitate Imobiliară DOLJ
 Biroul de Cadastru și Publicitate Imobiliară Craiova

A. Partea I. Descrierea imobilului

TEREN Extravilan

Adresa: Jud. Dolj, T25/1, P6

Nr. Crt	Nr cadastral Nr. topografic	Suprafața* (mp)	Observații / Referințe
A1		1.650	Sector cadastral:5 Teren neimprejmuit;

B. Partea II. Proprietari și acte

Inscrieri privitoare la dreptul de proprietate și alte drepturi reale		Referințe
/		
Act Normativ nr. LEGEA 7, din 13/03/1996 emis de PARLAMENTUL ROMANIEI;		
B1	Inscrierea provizorie, drept de PROPRIETATE, dobandit prin Lege, cota actuala 1/1, cota initiala 1/1 1) NEIDENTIFICAT NEIDENTIFICAT, LIPSĂ CNP	A1

C. Partea III. SARCINI .

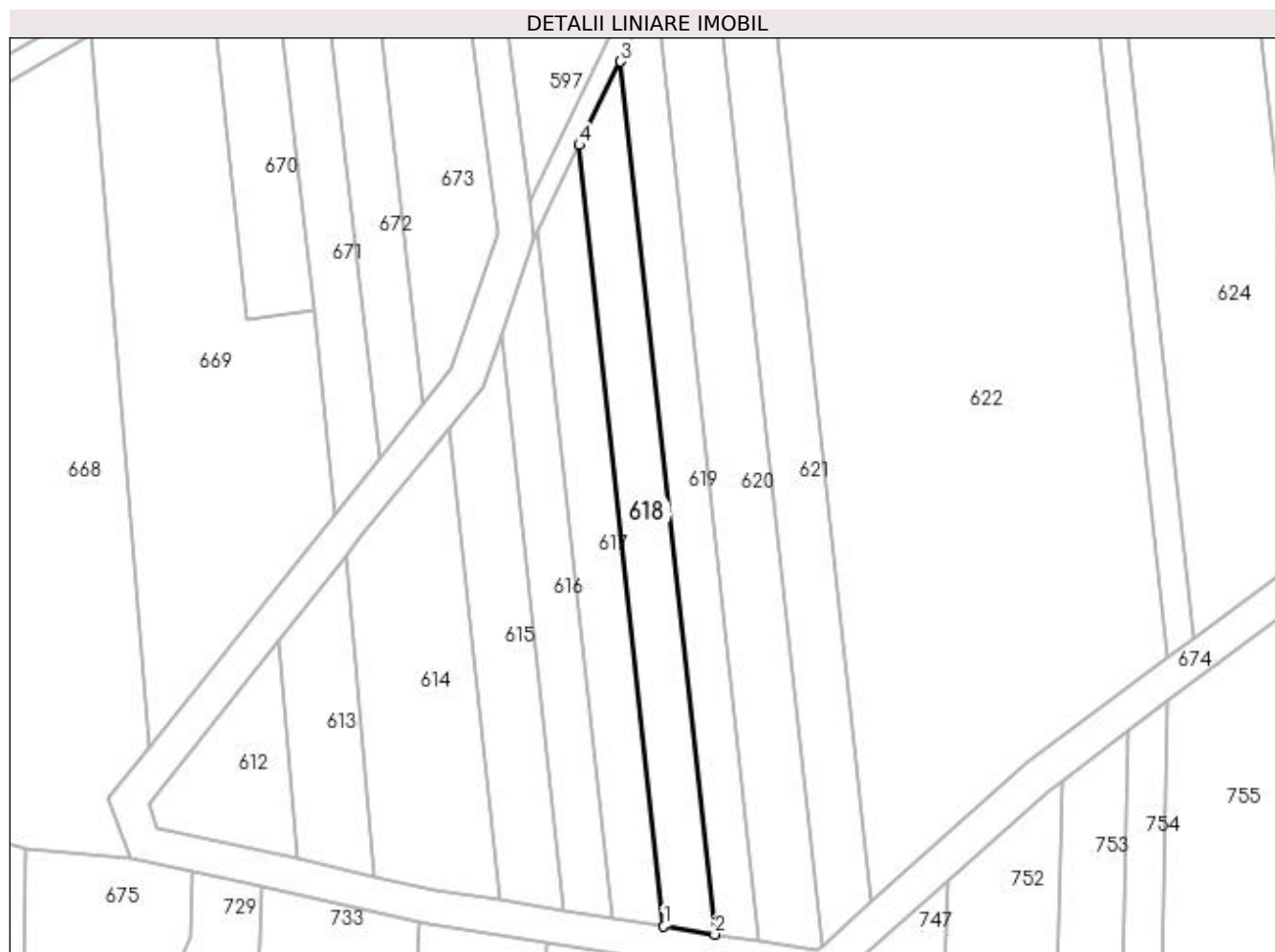
Inscrieri privind dezmembramintele dreptului de proprietate, drepturi reale de garanție și sarcini	Referințe
NU SUNT	

Anexa Nr. 1 La Partea I

Teren

Nr cadastral	Suprafața (mp)*	Observații / Referințe
	1.650	

* Suprafața este determinată în planul de proiecție Stereo 70.



Date referitoare la teren

Crt	Categorie folosință	Intra vilan	Suprafața (mp)	Tarla	Parcelă	Nr. topo	Observații / Referințe
1	arabil	NU	1.650	25/1	6	-	

Lungime Segmente

1) Valorile lungimilor segmentelor sunt obținute din proiecție în plan.

Punct început	X / Y	Punct sfârșit	X / Y	Lungime segment (** (m)
1	362.435,415 332.232,761	2	362.445,591 332.231,143	10.304
2	362.445,591 332.231,143	3	362.426,779 332.405,281	175.151
3	362.426,779 332.405,281	4	362.418,58 332.388,601	18.586
4	362.418,58 332.388,601	1	362.435,415 332.232,761	156.747

**** Lungimile segmentelor sunt determinate în planul de proiecție Stereo 70 și sunt rotunjite la 1 milimetru.**

***** Distanța dintre puncte este formată din segmente cumulate ce sunt mai mici decât valoarea 1 milimetru.**

**DATE DESPRE IMOBILUL NR. 619**

Oficiul de Cadastru și Publicitate Imobiliară DOLJ
Biroul de Cadastru și Publicitate Imobiliară Craiova

A. Partea I. Descrierea imobilului

TEREN Extravilan

Adresa: Jud. Dolj, T25/1, P7

Nr. Crt	Nr cadastral Nr. topografic	Suprafața* (mp)	Observații / Referințe
A1		1.570	Sector cadastral:5 Teren neimprejmuit;

B. Partea II. Proprietari și acte

Inscrieri privitoare la dreptul de proprietate și alte drepturi reale	Referințe
/	
Act Administrativ nr. TDP NR. 195-59532, din 01/09/1999 emis de CJSIPT DOLJ;	
B1	A1
Intabulare, drept de PROPRIETATE, dobândit prin Reconstituire, cota actuala 1/1, cota initiala 1/1 1) OLARU AURELIAN, LIPSĂ CNP	

C. Partea III. SARCINI .

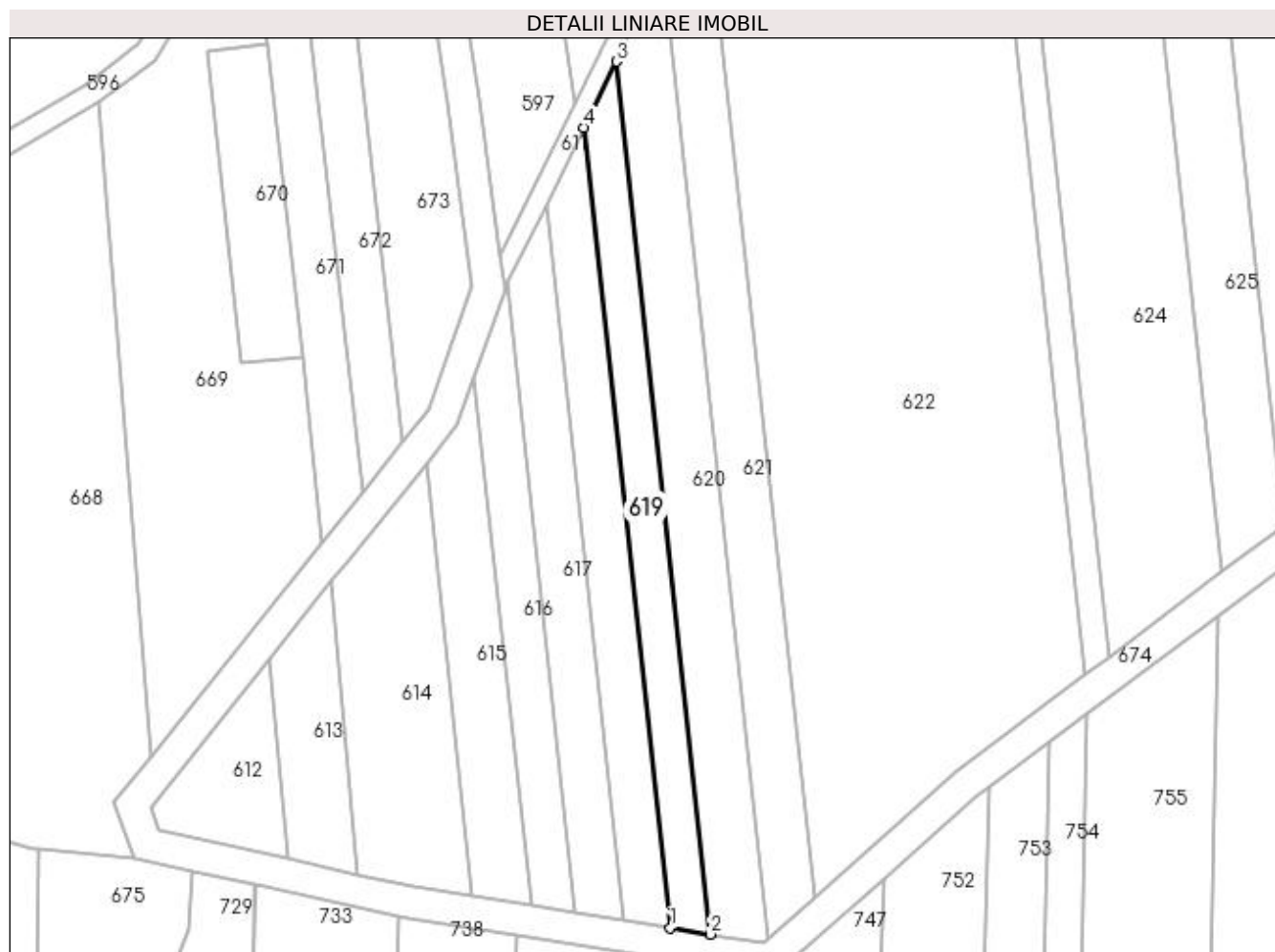
Inscrieri privind dezmembramintele dreptului de proprietate, drepturi reale de garanție și sarcini	Referințe
NU SUNT	

Anexa Nr. 1 La Partea I

Teren

Nr cadastral	Suprafața (mp)*	Observații / Referințe
	1.570	

* Suprafața este determinată în planul de proiecție Stereo 70.



Date referitoare la teren

Crt	Categorie folosință	Intravilan	Suprafața (mp)	Tarla	Parcelă	Nr. topo	Observații / Referințe
1	arabil	NU	1.570	25/1	7	-	

Lungime Segmente

1) Valorile lungimilor segmentelor sunt obținute din proiecție în plan.

Punct început	X / Y	Punct sfârșit	X / Y	Lungime segment (** (m)
1	362.445,591 332.231,143	2	362.454,367 332.229,749	8.886
2	362.454,367 332.229,749	3	362.433,85 332.419,666	191.022
3	362.433,85 332.419,666	4	362.426,779 332.405,281	16.029
4	362.426,779 332.405,281	1	362.445,591 332.231,143	175.151

**** Lungimile segmentelor sunt determinate în planul de proiecție Stereo 70 și sunt rotunjite la 1 milimetru.**

***** Distanța dintre puncte este formată din segmente cumulate ce sunt mai mici decât valoarea 1 milimetru.**

**DATE DESPRE IMOBILUL NR. 620**

Oficiul de Cadastru și Publicitate Imobiliară DOLJ
Biroul de Cadastru și Publicitate Imobiliară Craiova

A. Partea I. Descrierea imobilului

TEREN Extravilan

Adresa: Jud. Dolj, T25/1, P9

Nr. Crt	Nr cadastral Nr. topografic	Suprafața* (mp)	Observații / Referințe
A1		2.500	Sector cadastral:5 Teren neimprejmuit;

B. Partea II. Proprietari și acte

Inscrieri privitoare la dreptul de proprietate și alte drepturi reale		Referințe
/		
Act Administrativ nr. TDP NR. 281-59473, din 20/02/1997 emis de CJSIPT DOLJ;		
B1	Intabulare, drept de PROPRIETATE, dobândit prin Reconstituire, cota actuala 1/1, cota initiala 1/1 1) STANCIU ELENA, LIPSĂ CNP 2) DAN ION, LIPSĂ CNP 3) DAN MIRCEA, LIPSĂ CNP 4) DAN MIHAI, LIPSĂ CNP 5) DAN MARIA, LIPSĂ CNP 6) DAN JAN, LIPSĂ CNP	A1

C. Partea III. SARCINI .

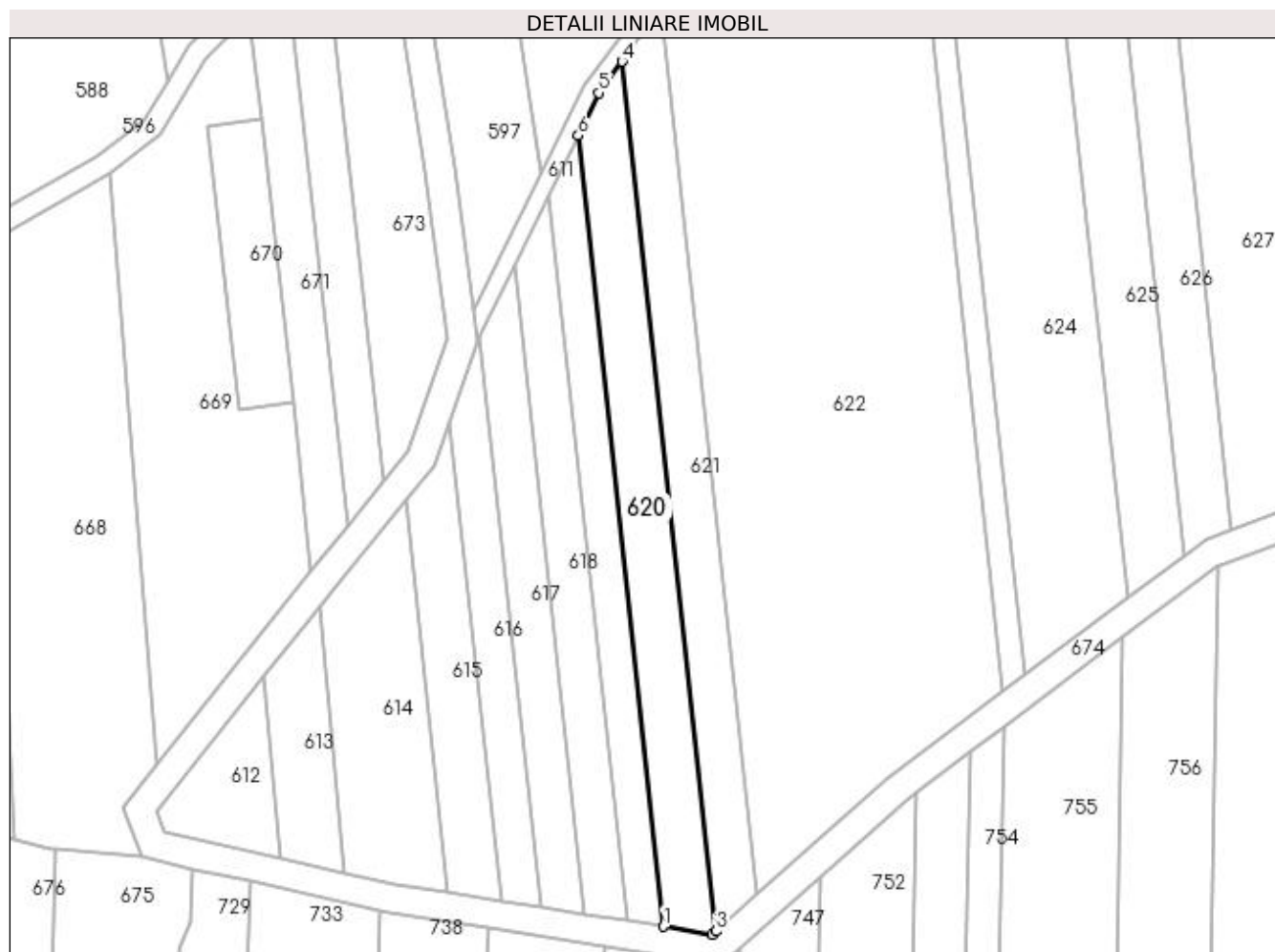
Inscrieri privind dezmembramintele dreptului de proprietate, drepturi reale de garanție și sarcini	Referințe
NU SUNT	

Anexa Nr. 1 La Partea I

Teren

Nr cadastral	Suprafața (mp)*	Observații / Referințe
	2.500	

* Suprafața este determinată în planul de proiecție Stereo 70.



Date referitoare la teren

Crt	Categorie folosință	Intravilan	Suprafața (mp)	Tarla	Parcelă	Nr. topo	Observații / Referințe
1	pasune	NU	2.500	25/1	9	-	

Lungime Segmente

1) Valorile lungimilor segmentelor sunt obținute din proiecție în plan.

Punct început	X / Y	Punct sfârșit	X / Y	Lungime segment (** (m)
1	362.454,367 332.229,749	2	362.466,076 332.227,888	11.856
2	362.466,076 332.227,888	3	362.466,952 332.228,672	1.176
3	362.466,952 332.228,672	4	362.444,404 332.437,389	209.931
4	362.444,404 332.437,389	5	362.438,862 332.429,863	9.346
5	362.438,862 332.429,863	6	362.433,85 332.419,666	11.362

Punct început	X / Y	Punct sfârșit	X / Y	Lungime segment (** (m)
6	362.433,85 332.419,666	1	362.454,367 332.229,749	191.022

** Lungimile segmentelor sunt determinate în planul de proiecție Stereo 70 și sunt rotunjite la 1 milimetru.

*** Distanța dintre puncte este formată din segmente cumulate ce sunt mai mici decât valoarea 1 milimetru.

**DATE DESPRE IMOBILUL NR. 621**

Oficiul de Cadastru și Publicitate Imobiliară DOLJ
Biroul de Cadastru și Publicitate Imobiliară Craiova

A. Partea I. Descrierea imobilului

TEREN Extravilan

Adresa: Jud. Dolj, T25/1, P10

Nr. Crt	Nr cadastral Nr. topografic	Suprafața* (mp)	Observații / Referințe
A1		2.300	Sector cadastral:5 Teren neimprejmuit;

B. Partea II. Proprietari și acte

Inscrieri privitoare la dreptul de proprietate și alte drepturi reale		Referințe
/		
Act Administrativ nr. TDP NR. 305-19527, din 20/02/1997 emis de CJSIPT DOLJ;		
B1	Intabulare, drept de PROPRIETATE, dobândit prin Reconstituire, cota actuala 1/1, cota initiala 1/1 1) CIUBOTEA JEAN, LIPSĂ CNP 2) CIUBOTEA VARVARA, LIPSĂ CNP	A1

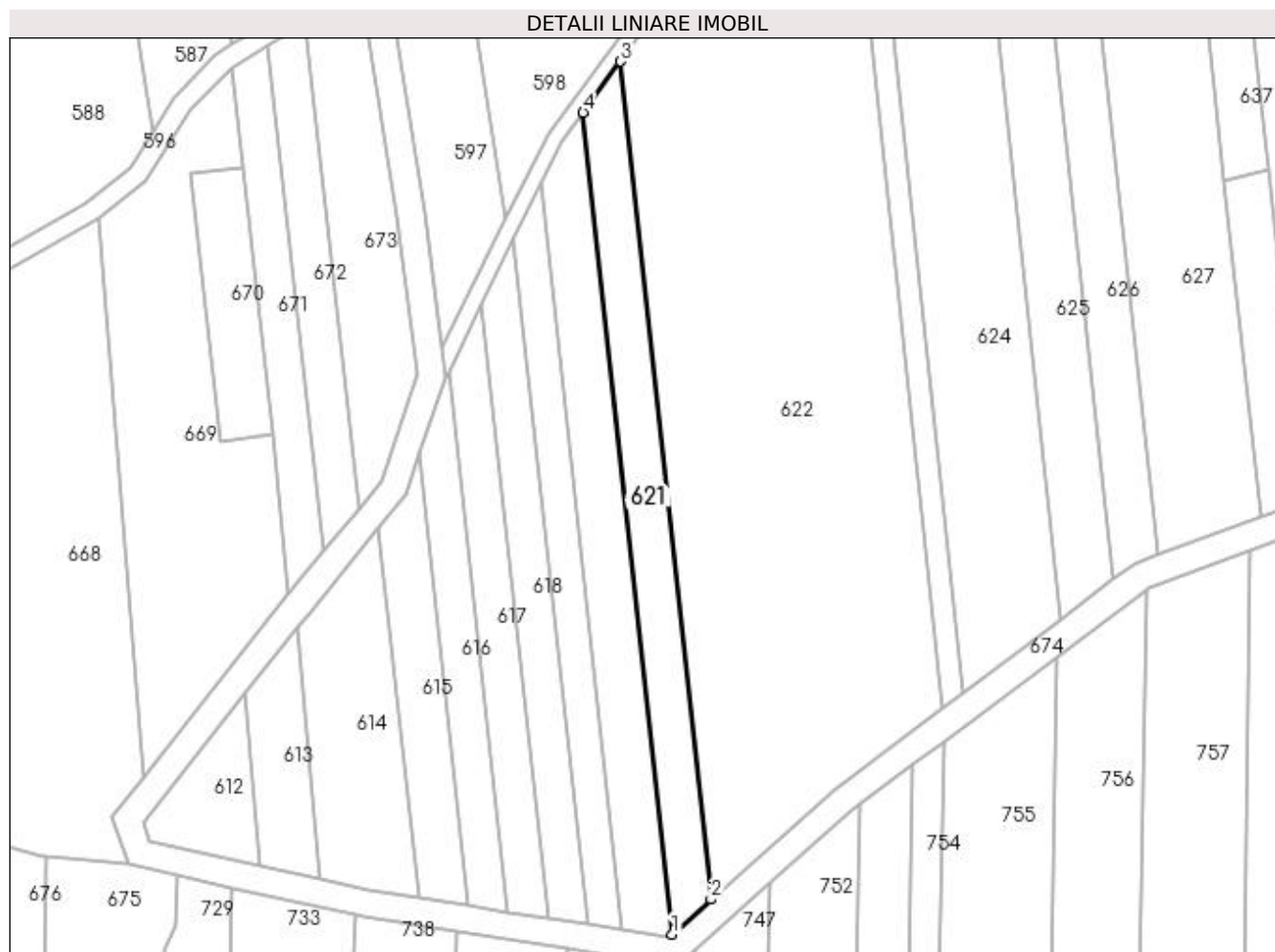
C. Partea III. SARCINI .

Inscrieri privind dezmembramintele dreptului de proprietate, drepturi reale de garanție și sarcini	Referințe
NU SUNT	

Anexa Nr. 1 La Partea I**Teren**

Nr cadastral	Suprafața (mp)*	Observații / Referințe
	2.300	

* Suprafața este determinată în planul de proiecție Stereo 70.

**Date referitoare la teren**

Crt	Categorie folosință	Intra vilan	Suprafața (mp)	Tarla	Parcelă	Nr. topo	Observații / Referințe
1	pasune	NU	2.300	25/1	10	-	

Lungime Segmente

1) Valorile lungimilor segmentelor sunt obținute din proiecție în plan.

Punct început	X / Y	Punct sfârșit	X / Y	Lungime segment (** (m)
1	362.466,952 332.228,672	2	362.476,904 332.237,574	13.352
2	362.476,904 332.237,574	3	362.453,922 332.450,315	213.979
3	362.453,922 332.450,315	4	362.444,404 332.437,389	16.052
4	362.444,404 332.437,389	1	362.466,952 332.228,672	209.931

**** Lungimile segmentelor sunt determinate în planul de proiecție Stereo 70 și sunt rotunjite la 1 milimetru.**

***** Distanța dintre puncte este formată din segmente cumulate ce sunt mai mici decât valoarea 1 milimetru.**

**DATE DESPRE IMOBILUL NR. 622**

Oficiul de Cadastru și Publicitate Imobiliară DOLJ
Biroul de Cadastru și Publicitate Imobiliară Craiova

A. Partea I. Descrierea imobilului

TEREN Extravilan

Adresa: Jud. Dolj, T25/1, P11

Nr. Crt	Nr cadastral Nr. topografic	Suprafața* (mp)	Observații / Referințe
A1		14.370	Sector cadastral:5 Teren neimprejmuit;

B. Partea II. Proprietari și acte

Inscrieri privitoare la dreptul de proprietate și alte drepturi reale		Referințe
/		
Act Administrativ nr. TDP NR. 281-59473, din 20/02/1997 emis de CJSIPT DOLJ;		
B1	Intabulare, drept de PROPRIETATE, dobândit prin Reconstituire, cota actuala 1/1, cota initiala 1/1 1) STANCIU ELENA, LIPSĂ CNP 2) DAN ION, LIPSĂ CNP 3) DAN MIRCEA, LIPSĂ CNP 4) DAN MIHAI, LIPSĂ CNP 5) DAN JAN, LIPSĂ CNP 6) DAN MARIA, LIPSĂ CNP	A1

C. Partea III. SARCINI .

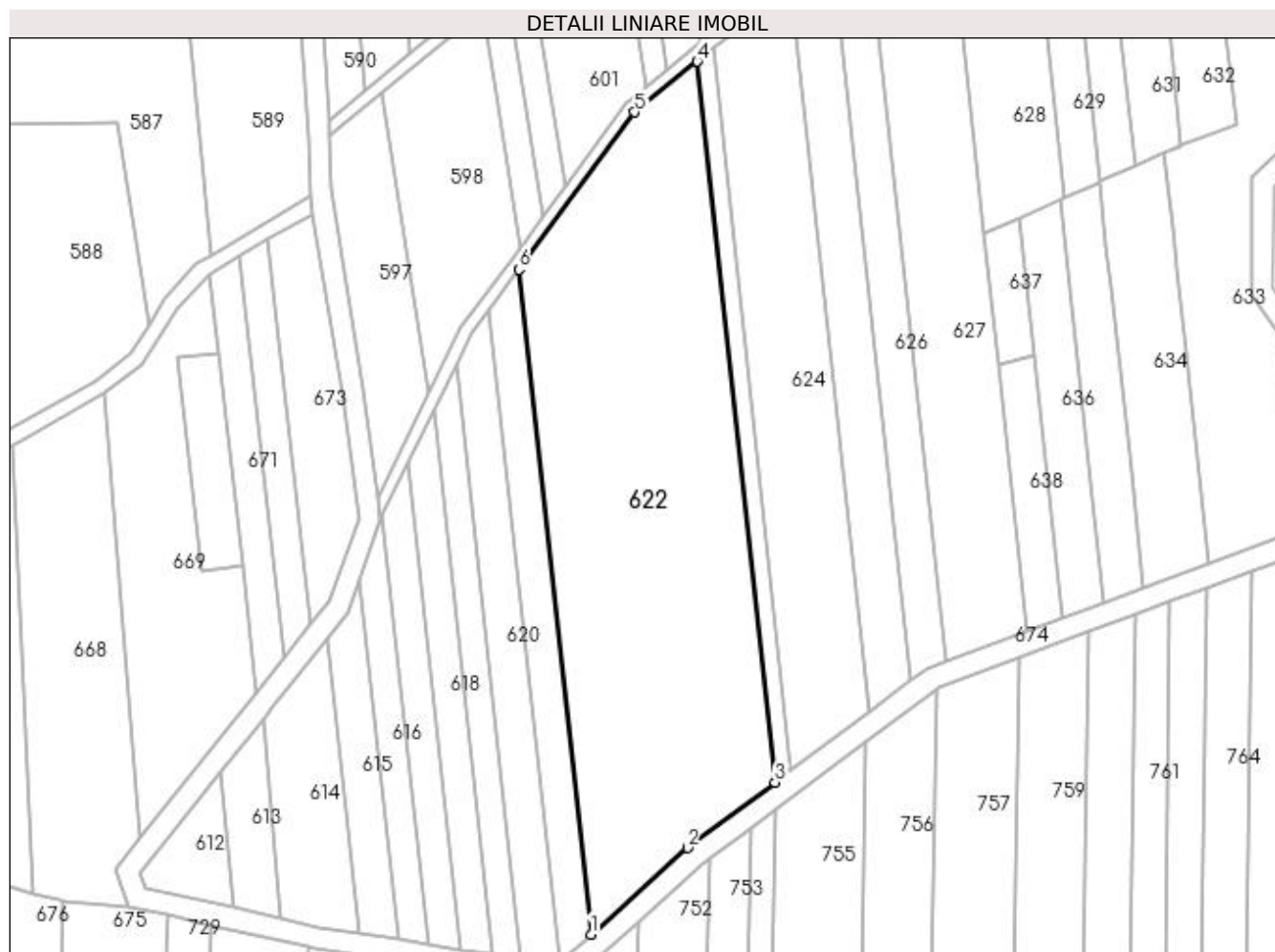
Inscrieri privind dezmembramintele dreptului de proprietate, drepturi reale de garanție și sarcini	Referințe
NU SUNT	

Anexa Nr. 1 La Partea I

Teren

Nr cadastral	Suprafața (mp)*	Observații / Referințe
	14.370	

* Suprafața este determinată în planul de proiecție Stereo 70.



Date referitoare la teren

Crt	Categorie folosință	Intra vilan	Suprafața (mp)	Tarla	Parcelă	Nr. topo	Observații / Referințe
1	pasune	NU	14.370	25/1	11	-	

Lungime Segmente

1) Valorile lungimilor segmentelor sunt obținute din proiecție în plan.

Punct început	X / Y	Punct sfârșit	X / Y	Lungime segment (** (m)
1	362.476,904 332.237,574	2	362.507,838 332.265,244	41.504
2	362.507,838 332.265,244	3	362.535,847 332.286,239	35.004
3	362.535,847 332.286,239	4	362.510,939 332.516,807	231.909
4	362.510,939 332.516,807	5	362.490,981 332.500,642	25.683
5	362.490,981 332.500,642	6	362.453,922 332.450,315	62.499

Punct început	X / Y	Punct sfârșit	X / Y	Lungime segment (** (m)
6	362.453,922 332.450,315	1	362.476,904 332.237,574	213.979

** Lungimile segmentelor sunt determinate în planul de proiecție Stereo 70 și sunt rotunjite la 1 milimetru.

*** Distanța dintre puncte este formată din segmente cumulate ce sunt mai mici decât valoarea 1 milimetru.

**DATE DESPRE IMOBILUL NR. 623**

Oficiul de Cadastru și Publicitate Imobiliară DOLJ
Biroul de Cadastru și Publicitate Imobiliară Craiova

A. Partea I. Descrierea imobilului

TEREN Extravilan

Adresa: Jud. Dolj, T25/1, P12

Nr. Crt	Nr cadastral Nr. topografic	Suprafața* (mp)	Observații / Referințe
A1		1.300	Sector cadastral:5 Teren neimprejmuit;

B. Partea II. Proprietari și acte

Inscrieri privitoare la dreptul de proprietate și alte drepturi reale		Referințe
/		
Act Normativ nr. LEGEA 7, din 13/03/1996 emis de PARLAMENTUL ROMANIEI;		
B1	Inscrierea provizorie, drept de PROPRIETATE, dobandit prin Lege, cota actuala 1/1, cota initiala 1/1 1) NEIDENTIFICAT NEIDENTIFICAT, LIPSĂ CNP	A1

C. Partea III. SARCINI .

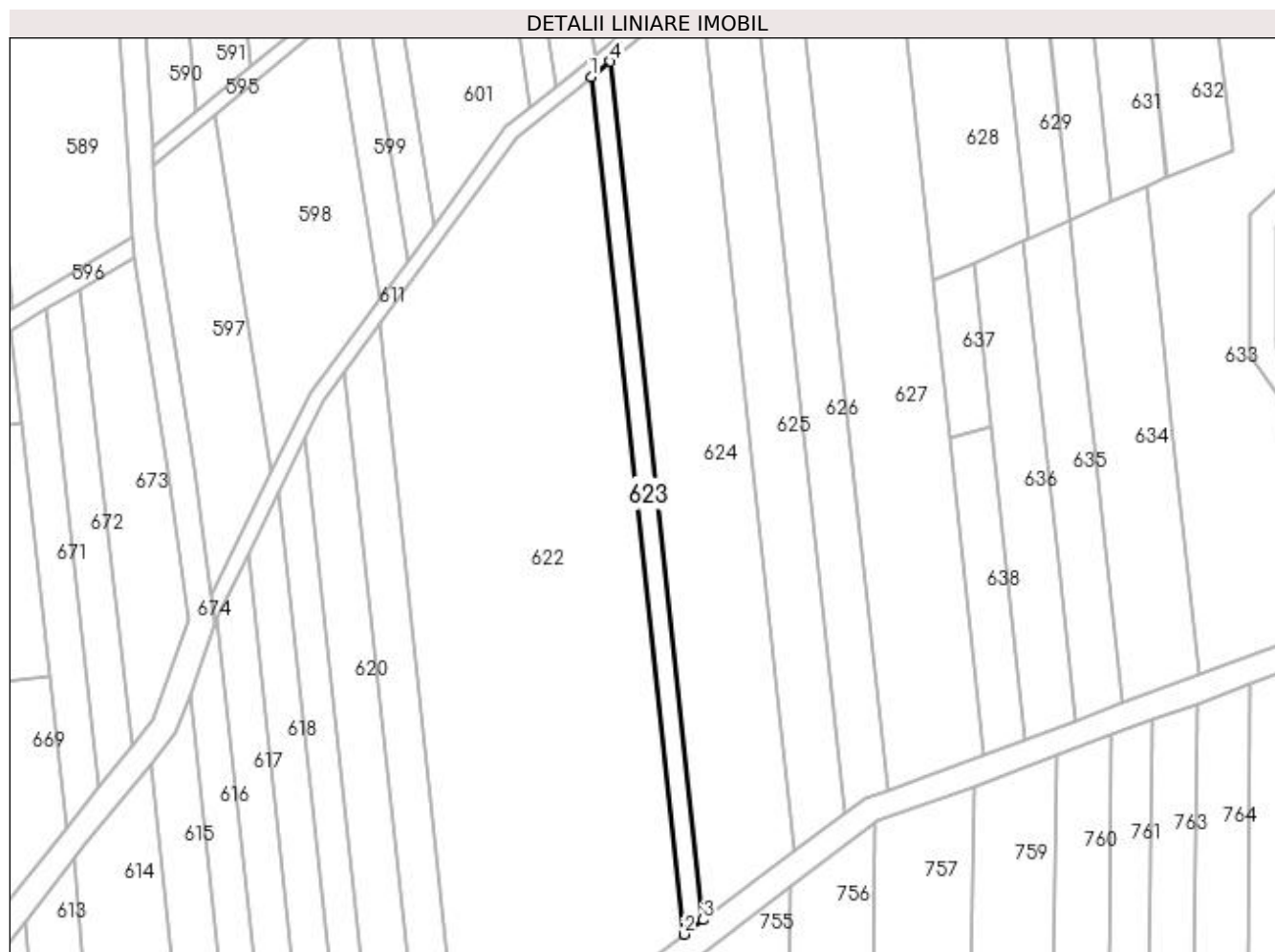
Inscrieri privind dezmembramintele dreptului de proprietate, drepturi reale de garanție și sarcini	Referințe
NU SUNT	

Anexa Nr. 1 La Partea I

Teren

Nr cadastral	Suprafața (mp)*	Observații / Referințe
	1.300	

* Suprafața este determinată în planul de proiecție Stereo 70.



Date referitoare la teren

Crt	Categorie folosință	Intravilan	Suprafața (mp)	Tarla	Parcelă	Nr. topo	Observații / Referințe
1	pasune	NU	1.300	25/1	12	-	

Lungime Segmente

1) Valorile lungimilor segmentelor sunt obținute din proiecție în plan.

Punct început	X / Y	Punct sfârșit	X / Y	Lungime segment (** (m)
1	362.510,939 332.516,807	2	362.535,847 332.286,239	231.909
2	362.535,847 332.286,239	3	362.541,059 332.290,146	6.514
3	362.541,059 332.290,146	4	362.516,12 332.521,003	232.2
4	362.516,12 332.521,003	1	362.510,939 332.516,807	6.667

**** Lungimile segmentelor sunt determinate în planul de proiecție Stereo 70 și sunt rotunjite la 1 milimetru.**

***** Distanța dintre puncte este formată din segmente cumulate ce sunt mai mici decât valoarea 1 milimetru.**

**DATE DESPRE IMOBILUL NR. 624**

Oficiul de Cadastru și Publicitate Imobiliară DOLJ
 Biroul de Cadastru și Publicitate Imobiliară Craiova

A. Partea I. Descrierea imobilului

TEREN Extravilan

Adresa: Jud. Dolj, T25/1, P13

Nr. Crt	Nr cadastral Nr. topografic	Suprafața* (mp)	Observații / Referințe
A1	30788	6.200	Sector cadastral:5 Teren neimprejmuit;

B. Partea II. Proprietari și acte

Inscrieri privitoare la dreptul de proprietate și alte drepturi reale		Referințe
33723 / 01/02/2023		
Act Notarial nr. CM NR. 104, din 21/04/2021 emis de NP Jianu Georgeta Cristina (act notarial nr CM NR. 15 din 16.08.2010, emis de NP Gelu Emilian; act administrativ nr TDP NR. 186-59532 din 02.09.1999, emis de Comisia Judeteana Dolj);		
B1	Intabulare, drept de PROPRIETATE, dobandit prin Succesiune, cota actuala 1/1, cota initiala 1/1 1) TACHE MARIN	A1

C. Partea III. SARCINI .

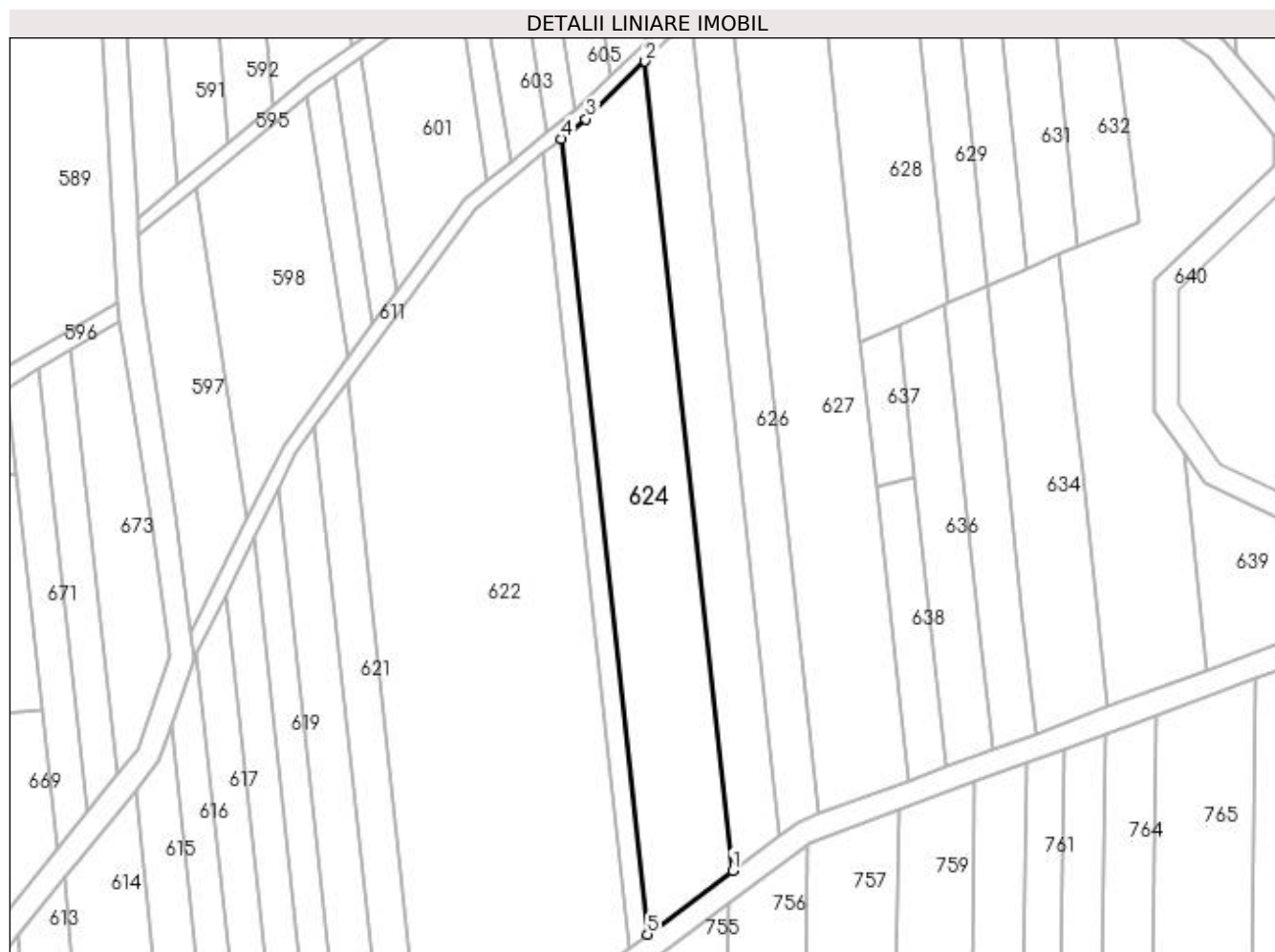
Inscrieri privind dezmembramintele dreptului de proprietate, drepturi reale de garanție și sarcini	Referințe
NU SUNT	

Anexa Nr. 1 La Partea I

Teren

Nr cadastral	Suprafața (mp)*	Observații / Referințe
30788	6.200	

* Suprafața este determinată în planul de proiecție Stereo 70.



Date referitoare la teren

Crt	Categorie folosință	Intra vilan	Suprafața (mp)	Tarla	Parcelă	Nr. topo	Observații / Referințe
1	pasune	NU	6.200	25/1	13	-	

Lungime Segmente

1) Valorile lungimilor segmentelor sunt obținute din proiecție în plan.

Punct început	X / Y	Punct sfârșit	X / Y	Lungime segment (** (m)
1	362.565,736 332.308,643	2	362.540,378 332.543,367	236.09
2	362.540,378 332.543,367	3	362.523,166 332.526,71	23.952
3	362.523,166 332.526,71	4	362.516,12 332.521,003	9.067
4	362.516,12 332.521,003	5	362.541,059 332.290,146	232.2
5	362.541,059 332.290,146	1	362.565,736 332.308,643	30.84

**** Lungimile segmentelor sunt determinate în planul de proiecție Stereo 70 și sunt rotunjite la 1 milimetru.**

***** Distanța dintre puncte este formată din segmente cumulate ce sunt mai mici decât valoarea 1 milimetru.**

**DATE DESPRE IMOBILUL NR. 625**

Oficiul de Cadastru și Publicitate Imobiliară DOLJ
Biroul de Cadastru și Publicitate Imobiliară Craiova

A. Partea I. Descrierea imobilului

TEREN Extravilan

Adresa: Jud. Dolj, T25/1, P14

Nr. Crt	Nr cadastral Nr. topografic	Suprafața* (mp)	Observații / Referințe
A1		3.450	Sector cadastral:5 Teren neimprejmuit;

B. Partea II. Proprietari și acte

Inscrieri privitoare la dreptul de proprietate și alte drepturi reale		Referințe
/		
Act Administrativ nr. TDP NR. 281-59473, din 20/02/1997 emis de CJSIPT DOLJ;		
B1	Intabulare, drept de PROPRIETATE, dobândit prin Reconstituire, cota actuala 1/1, cota inițiala 1/1 1) DAN MIRCEA, LIPSĂ CNP 2) STANCIU ELENA, LIPSĂ CNP 3) DAN MIHAI, LIPSĂ CNP 4) DAN ION, LIPSĂ CNP 5) DAN MARIA, LIPSĂ CNP 6) DAN JAN, LIPSĂ CNP	A1

C. Partea III. SARCINI .

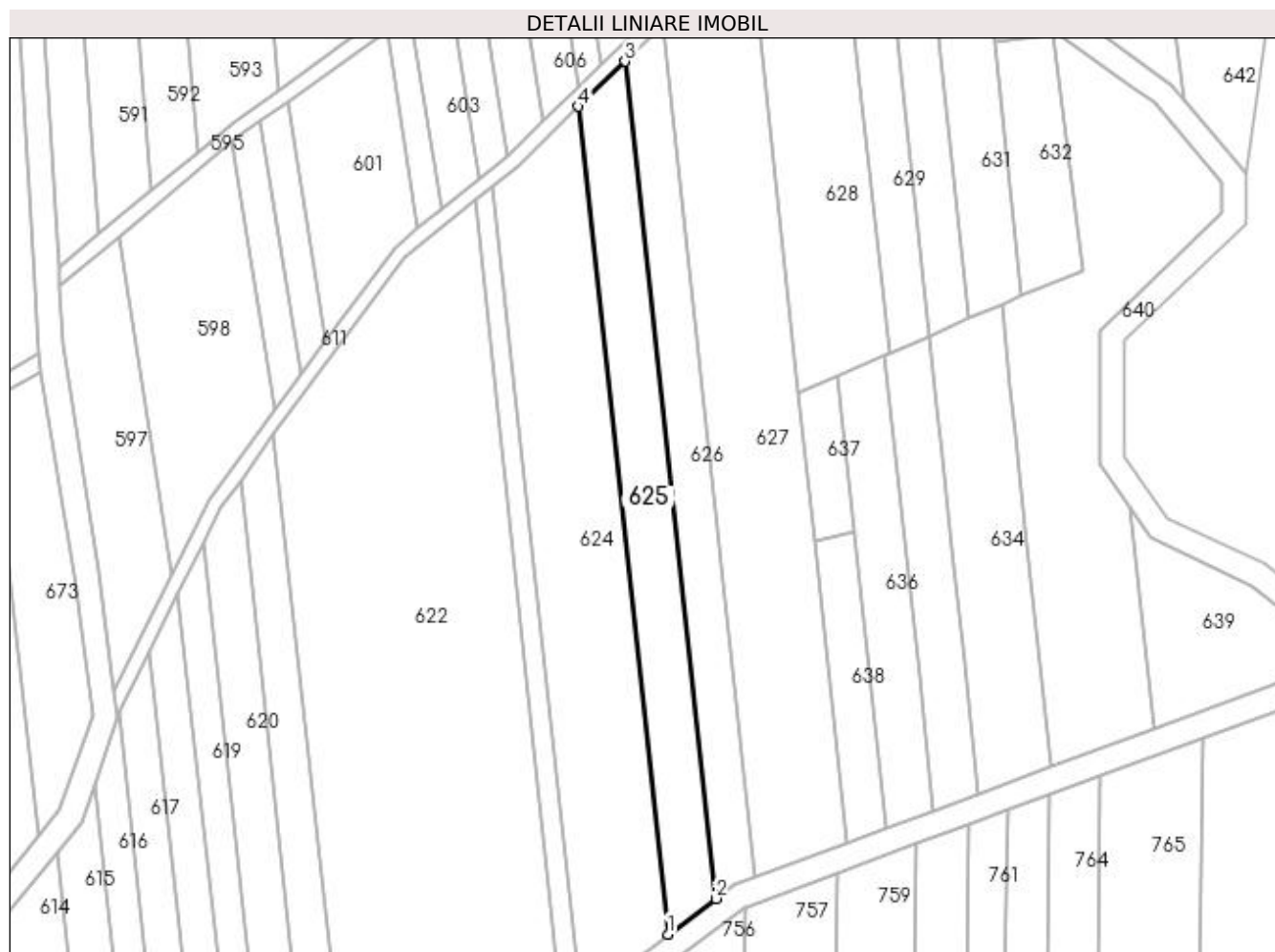
Inscrieri privind dezmembramintele dreptului de proprietate, drepturi reale de garanție și sarcini	Referințe
NU SUNT	

Anexa Nr. 1 La Partea I

Teren

Nr cadastral	Suprafața (mp)*	Observații / Referințe
	3.450	

* Suprafața este determinată în planul de proiecție Stereo 70.



Date referitoare la teren

Crt	Categorie folosință	Intra vilan	Suprafața (mp)	Tarla	Parcelă	Nr. topo	Observații / Referințe
1	pasune	NU	3.450	25/1	14	-	

Lungime Segmente

1) Valorile lungimilor segmentelor sunt obținute din proiecție în plan.

Punct început	X / Y	Punct sfârșit	X / Y	Lungime segment (** (m)
1	362.565,736 332.308,643	2	362.579,256 332.318,778	16.897
2	362.579,256 332.318,778	3	362.553,61 332.556,171	238.774
3	362.553,61 332.556,171	4	362.540,378 332.543,367	18.413
4	362.540,378 332.543,367	1	362.565,736 332.308,643	236.09

**** Lungimile segmentelor sunt determinate în planul de proiecție Stereo 70 și sunt rotunjite la 1 milimetru.**

***** Distanța dintre puncte este formată din segmente cumulate ce sunt mai mici decât valoarea 1 milimetru.**

**DATE DESPRE IMOBILUL NR. 626**

Oficiul de Cadastru și Publicitate Imobiliară DOLJ
Biroul de Cadastru și Publicitate Imobiliară Craiova

A. Partea I. Descrierea imobilului

TEREN Extravilan

Adresa: Jud. Dolj, T25/1, P15

Nr. Crt	Nr cadastral Nr. topografic	Suprafața* (mp)	Observații / Referințe
A1		2.880	Sector cadastral:5 Teren neimprejmuit;

B. Partea II. Proprietari și acte

Inscrieri privitoare la dreptul de proprietate și alte drepturi reale	Referințe
/	
Act Administrativ nr. TDP NR. 679, din 19/11/2002 emis de CJSIPT DOLJ;	
B1	A1
Intabulare, drept de PROPRIETATE, dobândit prin Reconstituire, cota actuala 1/1, cota initiala 1/1 1) STANCU ARISTIȚA, LIPSĂ CNP	

C. Partea III. SARCINI .

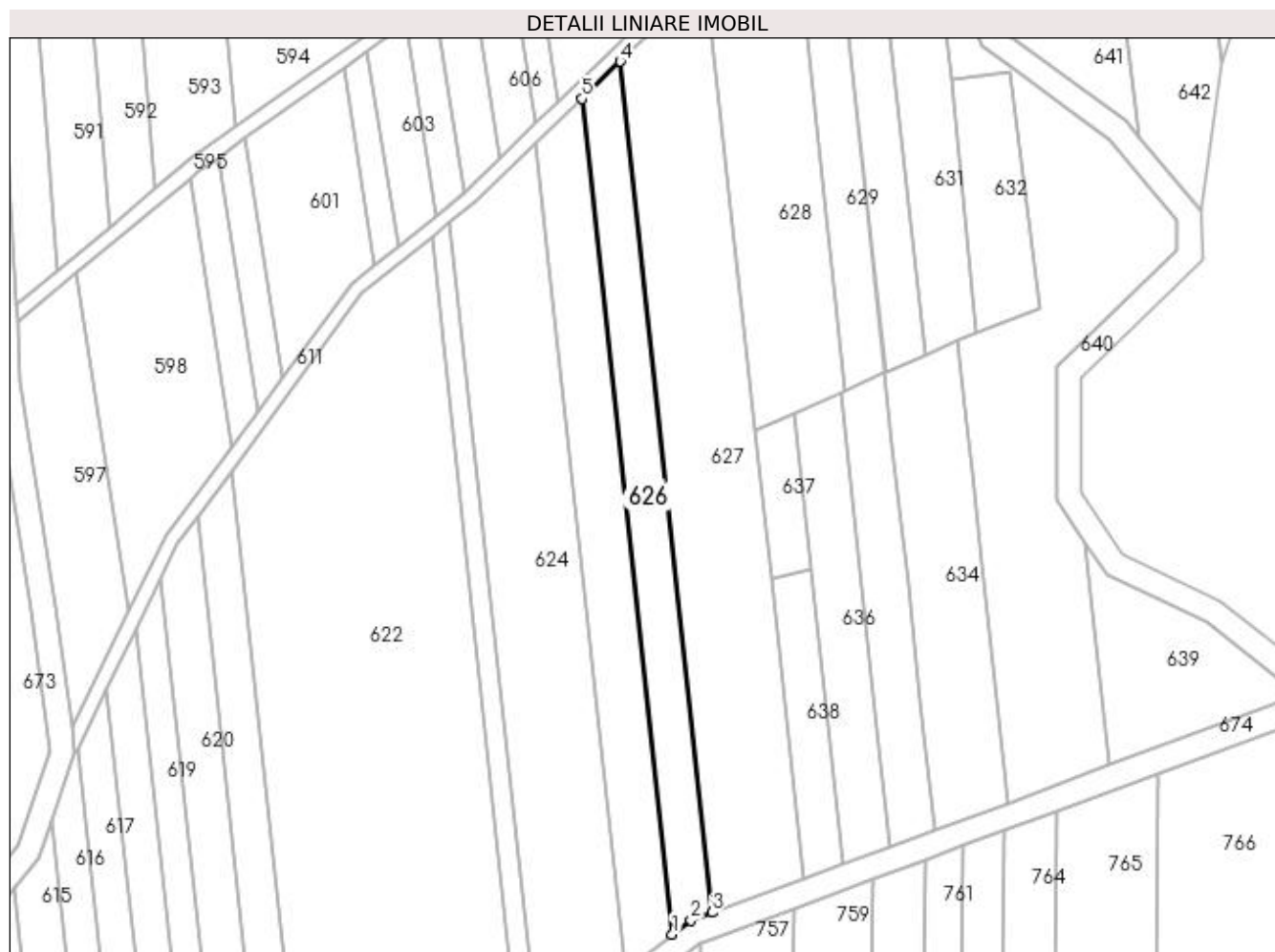
Inscrieri privind dezmembramintele dreptului de proprietate, drepturi reale de garanție și sarcini	Referințe
NU SUNT	

Anexa Nr. 1 La Partea I

Teren

Nr cadastral	Suprafața (mp)*	Observații / Referințe
	2.880	

* Suprafața este determinată în planul de proiecție Stereo 70.



Date referitoare la teren

Crt	Categorie folosință	Intra vilan	Suprafața (mp)	Tarla	Parcelă	Nr. topo	Observații / Referințe
1	pasune	NU	2.880	25/1	15	-	

Lungime Segmente

1) Valorile lungimilor segmentelor sunt obținute din proiecție în plan.

Punct început	X / Y	Punct sfârșit	X / Y	Lungime segment (** (m)
1	362.579,256 332.318,778	2	362.584,642 332.322,815	6.731
2	362.584,642 332.322,815	3	362.590,629 332.325,03	6.384
3	362.590,629 332.325,03	4	362.564,518 332.566,727	243.103
4	362.564,518 332.566,727	5	362.553,61 332.556,171	15.179
5	362.553,61 332.556,171	1	362.579,256 332.318,778	238.774

**** Lungimile segmentelor sunt determinate în planul de proiecție Stereo 70 și sunt rotunjite la 1 milimetru.**

***** Distanța dintre puncte este formată din segmente cumulate ce sunt mai mici decât valoarea 1 milimetru.**

**DATE DESPRE IMOBILUL NR. 627**

Oficiul de Cadastru și Publicitate Imobiliară DOLJ
Biroul de Cadastru și Publicitate Imobiliară Craiova

A. Partea I. Descrierea imobilului

TEREN Extravilan

Adresa: Jud. Dolj, T25/1, P16

Nr. Crt	Nr cadastral Nr. topografic	Suprafața* (mp)	Observații / Referințe
A1		6.700	Sector cadastral:5 Teren neimprejmuit;

B. Partea II. Proprietari și acte

Inscrieri privitoare la dreptul de proprietate și alte drepturi reale	Referințe
/	
Act Administrativ nr. TDP NR. 195-59532, din 01/09/1999 emis de CJSIPT DOLJ;	
B1	A1
Intabulare, drept de PROPRIETATE, dobândit prin Reconstituire, cota actuala 1/1, cota initiala 1/1 1) OLARU AURELIAN, LIPSĂ CNP	

C. Partea III. SARCINI .

Inscrieri privind dezmembramintele dreptului de proprietate, drepturi reale de garanție și sarcini	Referințe
NU SUNT	

Anexa Nr. 1 La Partea I

Teren

Nr cadastral	Suprafața (mp)*	Observații / Referințe
	6.700	

* Suprafața este determinată în planul de proiecție Stereo 70.



Date referitoare la teren

Crt	Categorie folosință	Intravilan	Suprafața (mp)	Tarla	Parcelă	Nr. topo	Observații / Referințe
1	pasune	NU	6.700	25/1	16	-	

Lungime Segmente

1) Valorile lungimilor segmentelor sunt obținute din proiecție în plan.

Punct început	X / Y	Punct sfârșit	X / Y	Lungime segment (** (m)
1	362.590,629 332.325,03	2	362.616,584 332.334,634	27.675
2	362.616,584 332.334,634	3	362.607,371 332.419,912	85.774
3	362.607,371 332.419,912	4	362.602,82 332.462,044	42.377
4	362.602,82 332.462,044	5	362.589,179 332.588,306	126.997
5	362.589,179 332.588,306	6	362.577,078 332.578,882	15.338

Punct început	X / Y	Punct sfârșit	X / Y	Lungime segment (** (m)
6	362.577,078 332.578,882	7	362.564,518 332.566,727	17.478
7	362.564,518 332.566,727	1	362.590,629 332.325,03	243.103

** Lungimile segmentelor sunt determinate în planul de proiecție Stereo 70 și sunt rotunjite la 1 milimetru.

*** Distanța dintre puncte este formată din segmente cumulate ce sunt mai mici decât valoarea 1 milimetru.

**DATE DESPRE IMOBILUL NR. 628**

Oficiul de Cadastru și Publicitate Imobiliară DOLJ
Biroul de Cadastru și Publicitate Imobiliară Craiova

A. Partea I. Descrierea imobilului

TEREN Extravilan

Adresa: Jud. Dolj, T25/1, P17

Nr. Crt	Nr cadastral Nr. topografic	Suprafața* (mp)	Observații / Referințe
A1		3.500	Sector cadastral:5 Teren neimprejmuit;

B. Partea II. Proprietari și acte

Inscrieri privitoare la dreptul de proprietate și alte drepturi reale	Referințe
/	
Act Administrativ nr. TDP NR. 191-59532, din 01/09/1999 emis de CJSIPT DOLJ;	
B1	A1
Intabulare, drept de PROPRIETATE, dobândit prin Reconstituire, cota actuala 1/1, cota initiala 1/1 1) DAN ARISTIȚA, LIPSĂ CNP	

C. Partea III. SARCINI .

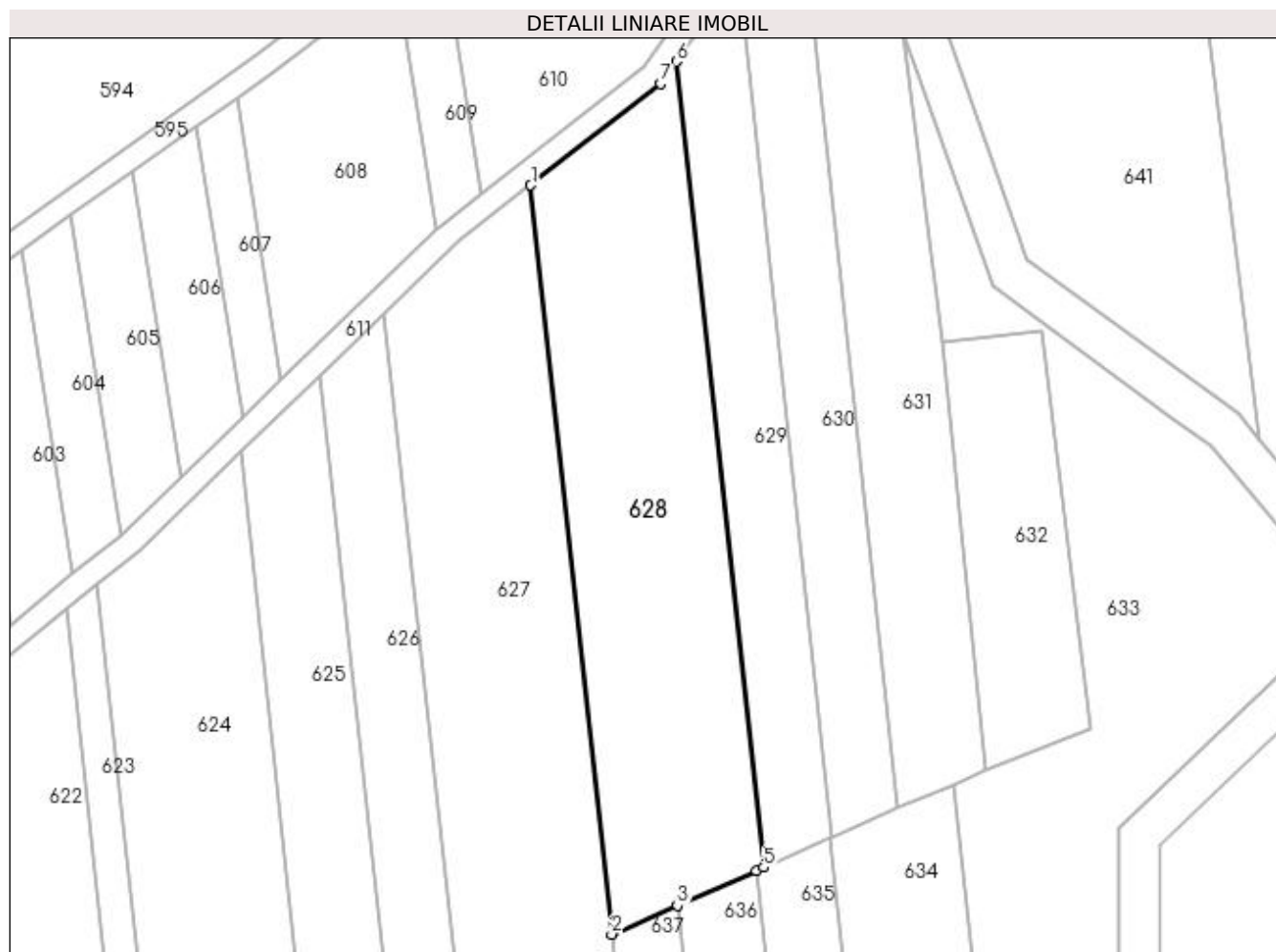
Inscrieri privind dezmembramintele dreptului de proprietate, drepturi reale de garanție și sarcini	Referințe
NU SUNT	

Anexa Nr. 1 La Partea I

Teren

Nr cadastral	Suprafața (mp)*	Observații / Referințe
	3.500	

* Suprafața este determinată în planul de proiecție Stereo 70.



Date referitoare la teren

Crt	Categorie folosință	Intra vilan	Suprafața (mp)	Tarla	Parcelă	Nr. topo	Observații / Referințe
1	arabil	NU	3.500	25/1	17	-	

Lungime Segmente

1) Valorile lungimilor segmentelor sunt obținute din proiecție în plan.

Punct început	X / Y	Punct sfârșit	X / Y	Lungime segment (** (m)
1	362.589,179 332.588,306	2	362.602,82 332.462,044	126.997
2	362.602,82 332.462,044	3	362.613,877 332.466,907	12.079
3	362.613,877 332.466,907	4	362.627,238 332.472,783	14.596
4	362.627,238 332.472,783	5	362.628,451 332.473,317	1.325
5	362.628,451 332.473,317	6	362.613,776 332.609,16	136.633

Punct început	X / Y	Punct sfârșit	X / Y	Lungime segment (** (m)
6	362.613,776 332.609,16	7	362.611,128 332.605,398	4.6
7	362.611,128 332.605,398	1	362.589,179 332.588,306	27.819

** Lungimile segmentelor sunt determinate în planul de proiecție Stereo 70 și sunt rotunjite la 1 milimetru.

*** Distanța dintre puncte este formată din segmente cumulate ce sunt mai mici decât valoarea 1 milimetru.

**DATE DESPRE IMOBILUL NR. 629**

Oficiul de Cadastru și Publicitate Imobiliară DOLJ
Biroul de Cadastru și Publicitate Imobiliară Craiova

A. Partea I. Descrierea imobilului

TEREN Extravilan

Adresa: Jud. Dolj, T25/1, P18

Nr. Crt	Nr cadastral Nr. topografic	Suprafața* (mp)	Observații / Referințe
A1		1.700	Sector cadastral:5 Teren neimprejmuit;

B. Partea II. Proprietari și acte

Inscrieri privitoare la dreptul de proprietate și alte drepturi reale	Referințe
/	
Act Administrativ nr. TDP NR. 366-19527, din 19/08/1997 emis de CJSIPT DOLJ;	
B1	A1
Intabulare, drept de PROPRIETATE, dobândit prin Reconstituire, cota actuala 1/1, cota initiala 1/1 1) DAN CONSTANTIN, LIPSĂ CNP	

C. Partea III. SARCINI .

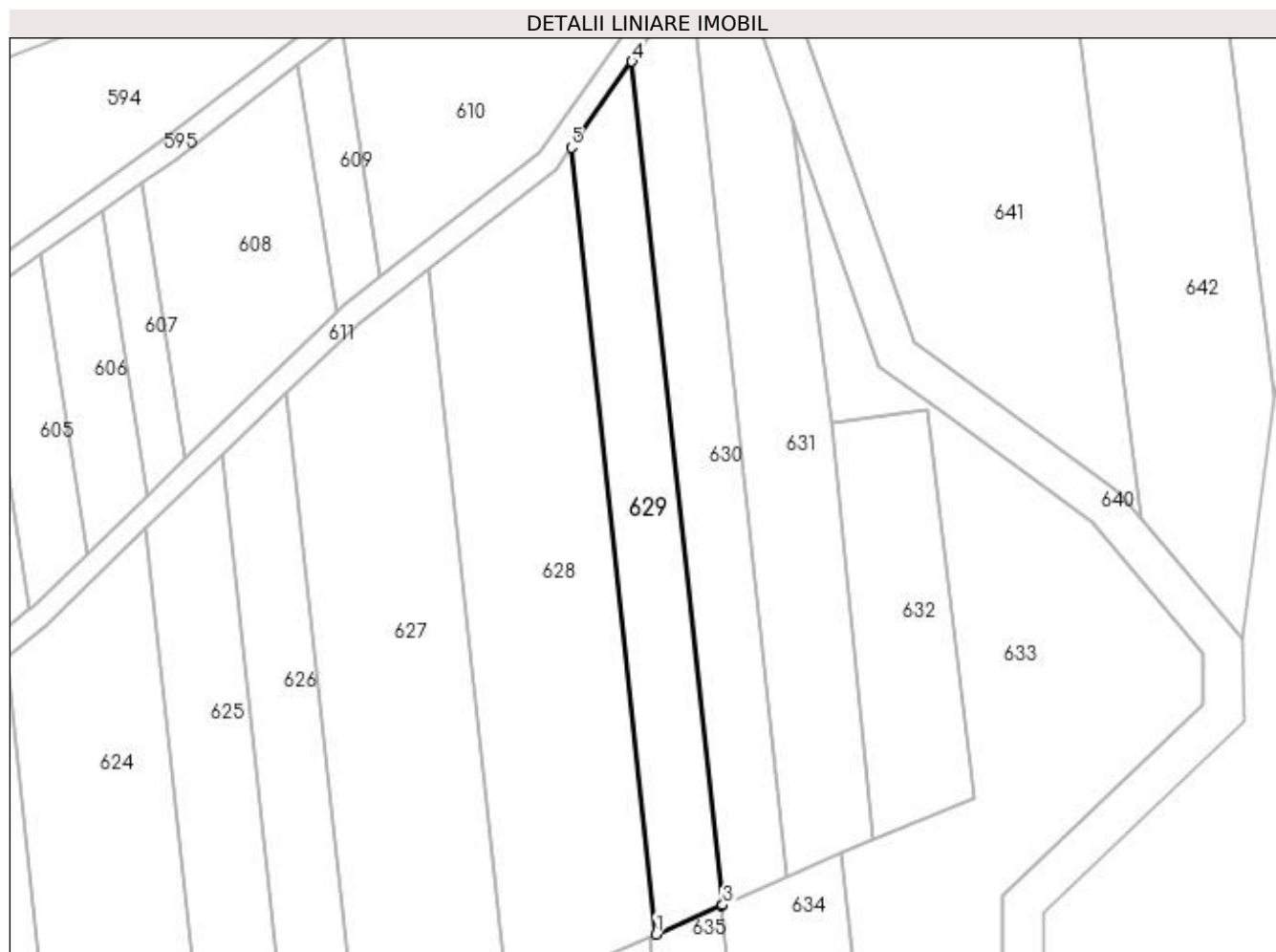
Inscrieri privind dezmembramintele dreptului de proprietate, drepturi reale de garanție și sarcini	Referințe
NU SUNT	

Anexa Nr. 1 La Partea I

Teren

Nr cadastral	Suprafața (mp)*	Observații / Referințe
	1.700	

* Suprafața este determinată în planul de proiecție Stereo 70.



Date referitoare la teren

Crt	Categorie folosință	Intra vilan	Suprafața (mp)	Tarla	Parcelă	Nr. topo	Observații / Referințe
1	arabil	NU	1.700	25/1	18	-	

Lungime Segmente

1) Valorile lungimilor segmentelor sunt obținute din proiecție în plan.

Punct început	X / Y	Punct sfârșit	X / Y	Lungime segment (** (m)
1	362.628,451 332.473,317	2	362.639,7 332.478,264	12.289
2	362.639,7 332.478,264	3	362.639,982 332.478,388	0.308
3	362.639,982 332.478,388	4	362.624,248 332.624,035	146.494
4	362.624,248 332.624,035	5	362.613,776 332.609,16	18.191
5	362.613,776 332.609,16	1	362.628,451 332.473,317	136.633

**** Lungimile segmentelor sunt determinate în planul de proiecție Stereo 70 și sunt rotunjite la 1 milimetru.**

***** Distanța dintre puncte este formată din segmente cumulate ce sunt mai mici decât valoarea 1 milimetru.**

**DATE DESPRE IMOBILUL NR. 630**

Oficiul de Cadastru și Publicitate Imobiliară DOLJ
Biroul de Cadastru și Publicitate Imobiliară Craiova

A. Partea I. Descrierea imobilului

TEREN Extravilan

Adresa: Jud. Dolj, T25/1, P19

Nr. Crt	Nr cadastral Nr. topografic	Suprafața* (mp)	Observații / Referințe
A1		1.750	Sector cadastral:5 Teren neimprejmuit;

B. Partea II. Proprietari și acte

Inscrieri privitoare la dreptul de proprietate și alte drepturi reale	Referințe
/	
Act Administrativ nr. TDP NR. 872, din 29/09/2004 emis de CJSIPT DOLJ;	
B1	A1
Intabulare, drept de PROPRIETATE, dobândit prin Reconstituire, cota actuala 1/1, cota initiala 1/1 1) GHEORGHE ȘTEFAN, LIPSĂ CNP	

C. Partea III. SARCINI .

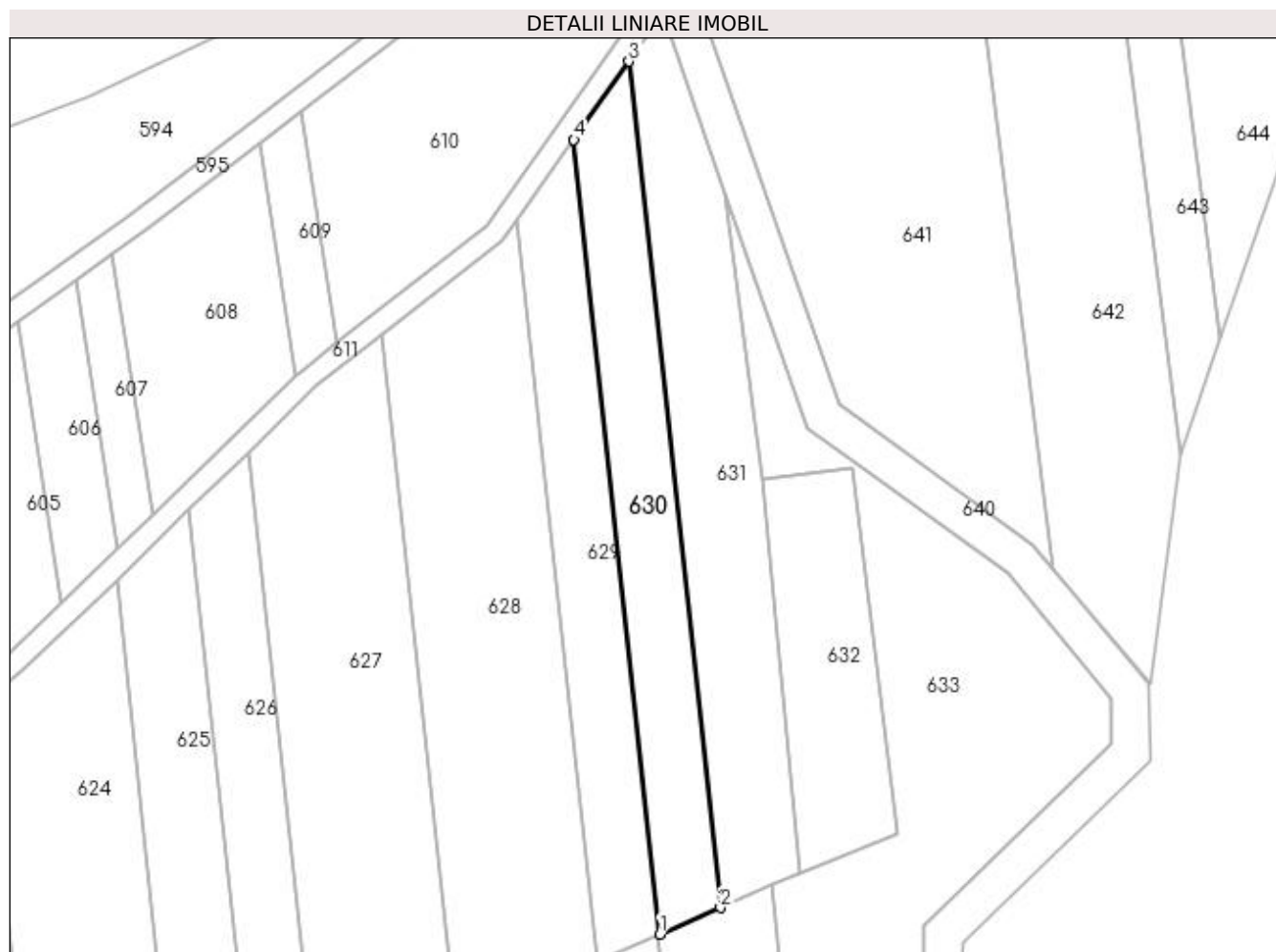
Inscrieri privind dezmembramintele dreptului de proprietate, drepturi reale de garanție și sarcini	Referințe
NU SUNT	

Anexa Nr. 1 La Partea I

Teren

Nr cadastral	Suprafața (mp)*	Observații / Referințe
	1.750	

* Suprafața este determinată în planul de proiecție Stereo 70.



Date referitoare la teren

Crt	Categorie folosință	Intra vilan	Suprafața (mp)	Tarla	Parcelă	Nr. topo	Observații / Referințe
1	arabil	NU	1.750	25/1	19	-	

Lungime Segmente

1) Valorile lungimilor segmentelor sunt obținute din proiecție în plan.

Punct început	X / Y	Punct sfârșit	X / Y	Lungime segment (** (m)
1	362.639,982 332.478,388	2	362.651,092 332.483,274	12.137
2	362.651,092 332.483,274	3	362.634,337 332.638,367	155.995
3	362.634,337 332.638,367	4	362.624,248 332.624,035	17.527
4	362.624,248 332.624,035	1	362.639,982 332.478,388	146.494

**** Lungimile segmentelor sunt determinate în planul de proiecție Stereo 70 și sunt rotunjite la 1 milimetru.**

***** Distanța dintre puncte este formată din segmente cumulate ce sunt mai mici decât valoarea 1 milimetru.**

**DATE DESPRE IMOBILUL NR. 631**

Oficiul de Cadastru și Publicitate Imobiliară DOLJ
Biroul de Cadastru și Publicitate Imobiliară Craiova

A. Partea I. Descrierea imobilului

TEREN Extravilan

Adresa: Jud. Dolj, T25/1, P20

Nr. Crt	Nr cadastral Nr. topografic	Suprafața* (mp)	Observații / Referințe
A1		2.336	Sector cadastral:5 Teren neimprejmuit;

B. Partea II. Proprietari și acte

Inscrieri privitoare la dreptul de proprietate și alte drepturi reale		Referințe
/		
Act Administrativ nr. TDP NR. 223-59473, din 20/02/1997 emis de CJSIPT DOLJ;		
B1	Intabulare, drept de PROPRIETATE, dobândit prin Reconstituire, cota actuala 1/1, cota initiala 1/1 1) CIUCU CONSTANTIN, LIPSĂ CNP 2) CIUCU MARIN, LIPSĂ CNP 3) CIUCU ELISABETA, LIPSĂ CNP 4) CIUCU ALEXANDRU, LIPSĂ CNP	A1

C. Partea III. SARCINI .

Inscrieri privind dezmembramintele dreptului de proprietate, drepturi reale de garanție și sarcini	Referințe
NU SUNT	

Anexa Nr. 1 La Partea I

Teren

Nr cadastral	Suprafața (mp)*	Observații / Referințe
	2.336	

* Suprafața este determinată în planul de proiecție Stereo 70.



Date referitoare la teren

Crt	Categorie folosință	Intra vilan	Suprafața (mp)	Tarla	Parcelă	Nr. topo	Observații / Referințe
1	arabil	NU	2.336	25/1	20	-	

Lungime Segmente

1) Valorile lungimilor segmentelor sunt obținute din proiecție în plan.

Punct început	X / Y	Punct sfârșit	X / Y	Lungime segment (** (m)
1	362.651,092 332.483,274	2	362.660,389 332.487,364	10.157
2	362.660,389 332.487,364	3	362.665,763 332.489,727	5.871
3	362.665,763 332.489,727	4	362.665,843 332.489,759	0.086
4	362.665,843 332.489,759	5	362.658,712 332.561,723	72.316
5	362.658,712 332.561,723	6	362.652,071 332.613,94	52.638

Punct început	X / Y	Punct sfârșit	X / Y	Lungime segment (** (m)
6	362.652,071 332.613,94	7	362.640,474 332.647,084	35.114
7	362.640,474 332.647,084	8	362.634,337 332.638,367	10.661
8	362.634,337 332.638,367	1	362.651,092 332.483,274	155.995

** Lungimile segmentelor sunt determinate în planul de proiecție Stereo 70 și sunt rotunjite la 1 milimetru.

*** Distanța dintre puncte este formată din segmente cumulate ce sunt mai mici decât valoarea 1 milimetru.

**DATE DESPRE IMOBILUL NR. 632**

Oficiul de Cadastru și Publicitate Imobiliară DOLJ
Biroul de Cadastru și Publicitate Imobiliară Craiova

A. Partea I. Descrierea imobilului

TEREN Extravilan

Adresa: Jud. Dolj, T25/1, P21

Nr. Crt	Nr cadastral Nr. topografic	Suprafața* (mp)	Observații / Referințe
A1		1.225	Sector cadastral:5 Teren neimprejmuit;

B. Partea II. Proprietari și acte

Inscrieri privitoare la dreptul de proprietate și alte drepturi reale	Referințe
/	
Act Administrativ nr. TDP NR. 185-59532, din 12/12/1996 emis de CJSIPT DOLJ;	
B1	A1
Intabulare, drept de PROPRIETATE, dobandit prin Reconstituire, cota actuala 1/1, cota initiala 1/1 1) ALBOIU SEBASTIAN, LIPSĂ CNP	

C. Partea III. SARCINI .

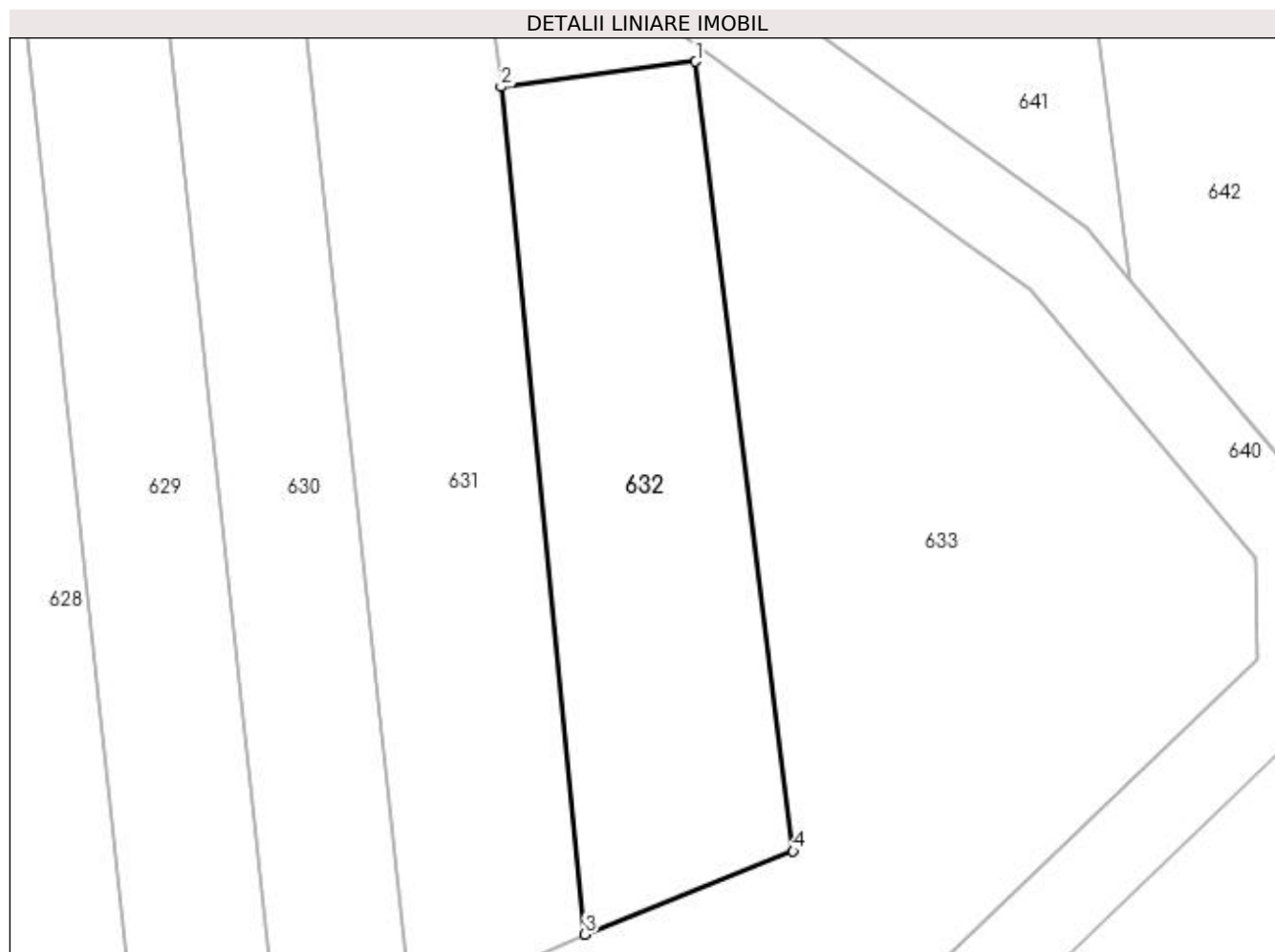
Inscrieri privind dezmembramintele dreptului de proprietate, drepturi reale de garanție și sarcini	Referințe
NU SUNT	

Anexa Nr. 1 La Partea I

Teren

Nr cadastral	Suprafața (mp)*	Observații / Referințe
	1.225	

* Suprafața este determinată în planul de proiecție Stereo 70.



Date referitoare la teren

Crt	Categorie folosință	Intra vilan	Suprafața (mp)	Tarla	Parcelă	Nr. topo	Observații / Referințe
1	vie	NU	1.225	25/1	21	-	

Lungime Segmente

1) Valorile lungimilor segmentelor sunt obținute din proiecție în plan.

Punct început	X / Y	Punct sfârșit	X / Y	Lungime segment (** (m)
1	362.675,252 332.563,872	2	362.658,712 332.561,723	16.679
2	362.658,712 332.561,723	3	362.665,843 332.489,759	72.316
3	362.665,843 332.489,759	4	362.683,529 332.496,813	19.041
4	362.683,529 332.496,813	1	362.675,252 332.563,872	67.568

**** Lungimile segmentelor sunt determinate în planul de proiecție Stereo 70 și sunt rotunjite la 1 milimetru.**

***** Distanța dintre puncte este formată din segmente cumulate ce sunt mai mici decât valoarea 1 milimetru.**

**DATE DESPRE IMOBILUL NR. 633**

Oficiul de Cadastru și Publicitate Imobiliară DOLJ
Biroul de Cadastru și Publicitate Imobiliară Craiova

A. Partea I. Descrierea imobilului

TEREN Extravilan

Adresa: Jud. Dolj, T25/1

Nr. Crt	Nr cadastral Nr. topografic	Suprafața* (mp)	Observații / Referințe
A1		6.100	Sector cadastral:5 Teren neimprejmuit;

B. Partea II. Proprietari și acte

Inscrieri privitoare la dreptul de proprietate și alte drepturi reale		Referințe
/		
Act Normativ nr. LEGEA 7, din 13/03/1996 emis de PARLAMENTUL ROMANIEI;		
B1	Inscrierea provizorie, drept de PROPRIETATE, dobandit prin Lege, cota actuala 1/1, cota initiala 1/1 1) NEIDENTIFICAT NEIDENTIFICAT, LIPSĂ CNP	A1

C. Partea III. SARCINI .

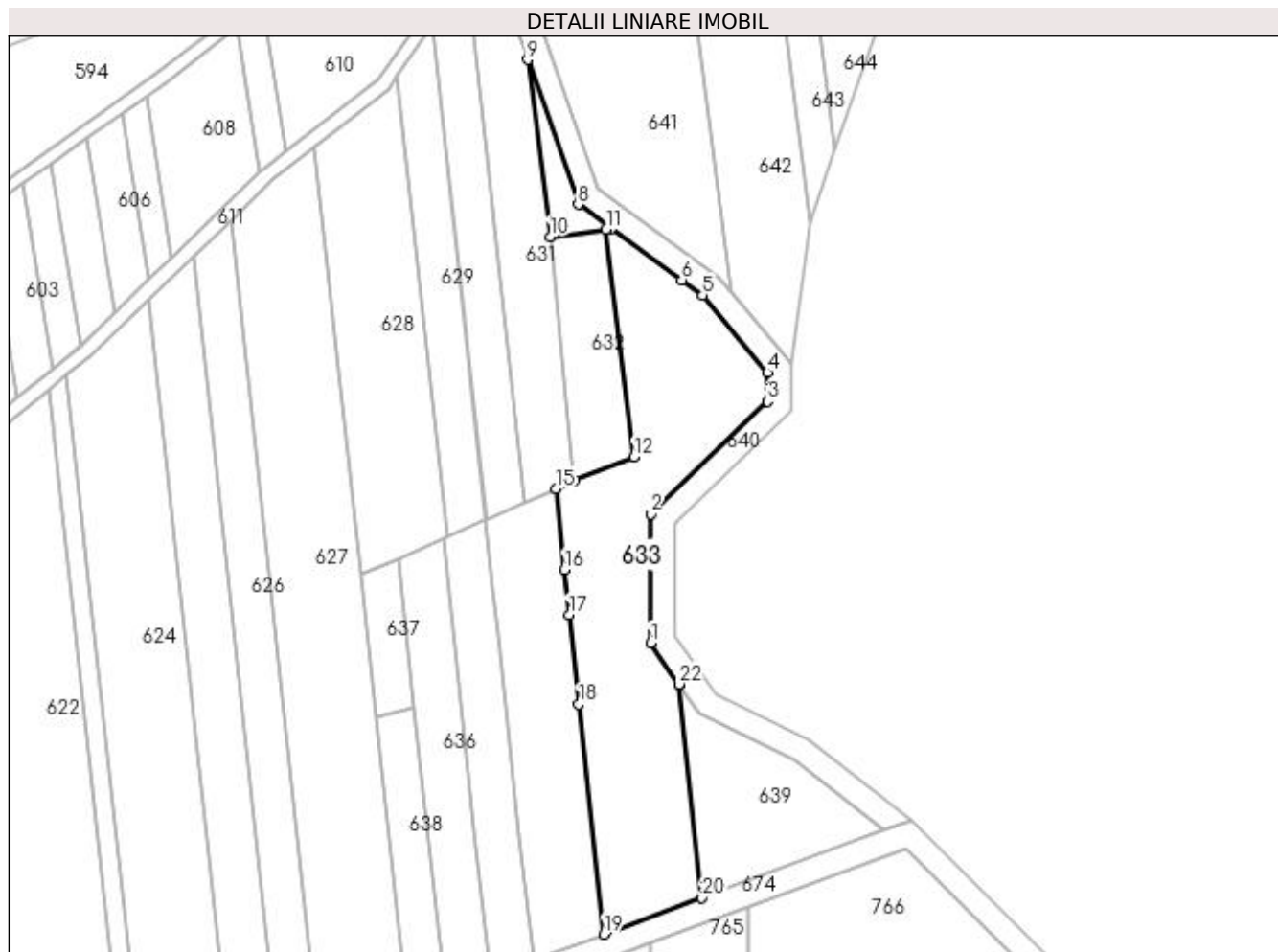
Inscrieri privind dezmembramintele dreptului de proprietate, drepturi reale de garanție și sarcini	Referințe
NU SUNT	

Anexa Nr. 1 La Partea I

Teren

Nr cadastral	Suprafața (mp)*	Observații / Referințe
	6.100	

* Suprafața este determinată în planul de proiecție Stereo 70.



Date referitoare la teren

Crt	Categorie folosință	Intra vilan	Suprafața (mp)	Tarla	Parcelă	Nr. topo	Observații / Referințe
1	pasune	NU	6.100	25/1	-	-	

Lungime Segmente

1) Valorile lungimilor segmentelor sunt obținute din proiecție în plan.

Punct început	X / Y	Punct sfârșit	X / Y	Lungime segment (** (m)
1	362.688,337 332.442,04	2	362.688,393 332.480,009	37.969
3	362.722,932 332.513,188	4	362.722,842 332.521,703	8.515
5	362.703,692 332.544,501	6	362.697,511 332.549,011	7.651
7	362.676,856 332.564,08	8	362.667,0 332.571,27	12.2
9	362.652,071 332.613,94	10	362.658,712 332.561,723	52.638

Punct început	X / Y	Punct sfârșit	X / Y	Lungime segment (** (m)
2	362.688,393 332.480,009	3	362.722,932 332.513,188	47.894
4	362.722,842 332.521,703	5	362.703,692 332.544,501	29.774
6	362.697,511 332.549,011	7	362.676,856 332.564,08	25.568
8	362.667,0 332.571,27	9	362.652,071 332.613,94	45.206
10	362.658,712 332.561,723	11	362.675,252 332.563,872	16.679

Punct început	X / Y	Punct sfârșit	X / Y	Lungime segment (** (m)
11	362.675,252 332.563,872	12	362.683,529 332.496,813	67.568
13	362.665,843 332.489,759	14	362.665,763 332.489,727	0.086
15	362.660,389 332.487,364	16	362.662,95 332.463,659	23.843
17	362.664,396 332.450,277	18	362.667,237 332.423,977	26.453
19	362.674,571 332.356,09	20	362.703,528 332.366,804	30.876
21	362.696,72 332.429,82	22	362.696,729 332.429,826	0.011

Punct început	X / Y	Punct sfârșit	X / Y	Lungime segment (** (m)
12	362.683,529 332.496,813	13	362.665,843 332.489,759	19.041
14	362.665,763 332.489,727	15	362.660,389 332.487,364	5.871
16	362.662,95 332.463,659	17	362.664,396 332.450,277	13.46
18	362.667,237 332.423,977	19	362.674,571 332.356,09	68.282
20	362.703,528 332.366,804	21	362.696,72 332.429,82	63.383
22	362.696,729 332.429,826	1	362.688,337 332.442,04	14.819

** Lungimile segmentelor sunt determinate în planul de proiecție Stereo 70 și sunt rotunjite la 1 milimetru.

*** Distanța dintre puncte este formată din segmente cumulate ce sunt mai mici decât valoarea 1 milimetru.

**DATE DESPRE IMOBILUL NR. 634**

Oficiul de Cadastru și Publicitate Imobiliară DOLJ
Biroul de Cadastru și Publicitate Imobiliară Craiova

A. Partea I. Descrierea imobilului

TEREN Extravilan

Adresa: Jud. Dolj, T25/1, P23,P26,P29,P34

Nr. Crt	Nr cadastral Nr. topografic	Suprafața* (mp)	Observații / Referințe
A1		2.830	Sector cadastral:5 Teren neimprejmuit;

B. Partea II. Proprietari și acte

Inscrieri privitoare la dreptul de proprietate și alte drepturi reale	Referințe
/	
Act Administrativ nr. TDP NR. 872, din 29/09/2004 emis de CJSIPT DOLJ;	
B1	A1
Intabulare, drept de PROPRIETATE, dobândit prin Reconstituire, cota actuala 1/1, cota initiala 1/1 1) GHEORGHE ȘTEFAN, LIPSĂ CNP	

C. Partea III. SARCINI .

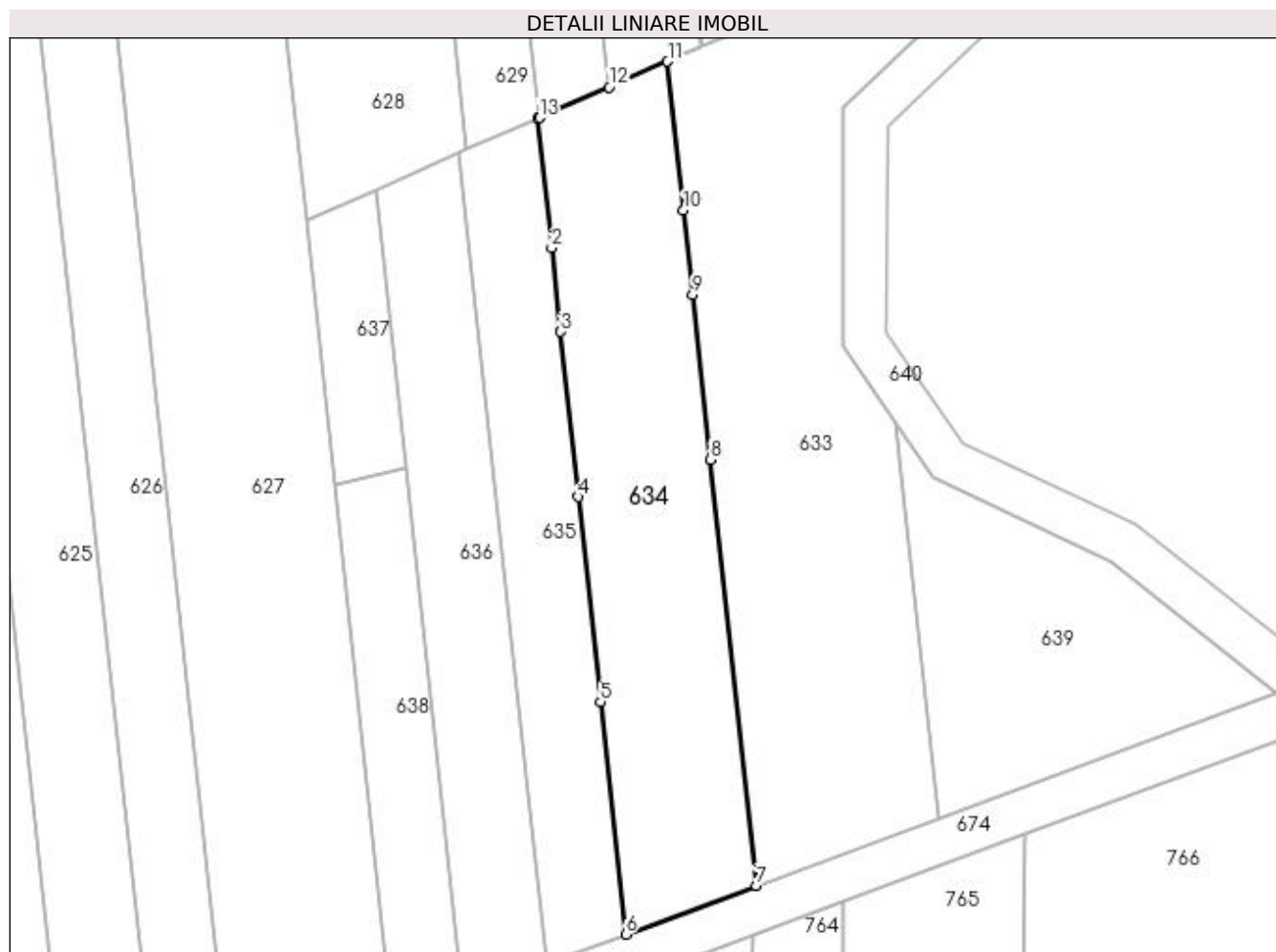
Inscrieri privind dezmembramintele dreptului de proprietate, drepturi reale de garanție și sarcini	Referințe
NU SUNT	

Anexa Nr. 1 La Partea I

Teren

Nr cadastral	Suprafața (mp)*	Observații / Referințe
	2.830	

* Suprafața este determinată în planul de proiecție Stereo 70.



Date referitoare la teren

Crt	Categorie folosință	Intravilan	Suprafața (mp)	Tarla	Parcelă	Nr. topo	Observații / Referințe
1	altele	NU	770	25/1	23,26	-	
2	pasune	NU	570	25/1	29	-	
3	altele	NU	790	25/1	34	-	
4	pasune	NU	700	25/1	34	-	

Lungime Segmente

1) Valorile lungimilor segmentelor sunt obținute din proiecție în plan.

Punct început	X / Y	Punct sfârșit	X / Y	Lungime segment (** (m)
1	362.639,7 332.478,264	2	362.641,92 332.457,71	20.674
2	362.641,92 332.457,71	3	362.643,366 332.444,327	13.461
3	362.643,366 332.444,327	4	362.646,207 332.418,027	26.453

Punct început	X / Y	Punct sfârșit	X / Y	Lungime segment (** (m)
4	362.646,207 332.418,027	5	362.649,736 332.385,357	32.86
5	362.649,736 332.385,357	6	362.653,731 332.348,379	37.193
6	362.653,731 332.348,379	7	362.674,571 332.356,09	22.221
7	362.674,571 332.356,09	8	362.667,237 332.423,977	68.282
8	362.667,237 332.423,977	9	362.664,396 332.450,277	26.453
9	362.664,396 332.450,277	10	362.662,95 332.463,659	13.46
10	362.662,95 332.463,659	11	362.660,389 332.487,364	23.843
11	362.660,389 332.487,364	12	362.651,092 332.483,274	10.157
12	362.651,092 332.483,274	13	362.639,982 332.478,388	12.137
13	362.639,982 332.478,388	1	362.639,7 332.478,264	0.308

** Lungimile segmentelor sunt determinate în planul de proiecție Stereo 70 și sunt rotunjite la 1 milimetru.

*** Distanța dintre puncte este formată din segmente cumulate ce sunt mai mici decât valoarea 1 milimetru.

**DATE DESPRE IMOBILUL NR. 635**

Oficiul de Cadastru și Publicitate Imobiliară DOLJ
Biroul de Cadastru și Publicitate Imobiliară Craiova

A. Partea I. Descrierea imobilului

TEREN Extravilan

Adresa: Jud. Dolj, T25/1, P24,P33

Nr. Crt	Nr cadastral Nr. topografic	Suprafața* (mp)	Observații / Referințe
A1		1.690	Sector cadastral:5 Teren neimprejmuit;

B. Partea II. Proprietari și acte

Inscrieri privitoare la dreptul de proprietate și alte drepturi reale	Referințe
/	
Act Administrativ nr. TDP NR. 366-19527, din 19/08/1997 emis de CJSIPT DOLJ;	
B1	A1
Intabulare, drept de PROPRIETATE, dobandit prin Reconstituire, cota actuala 1/1, cota initiala 1/1 1) DAN CONSTANTIN, LIPSĂ CNP	

C. Partea III. SARCINI .

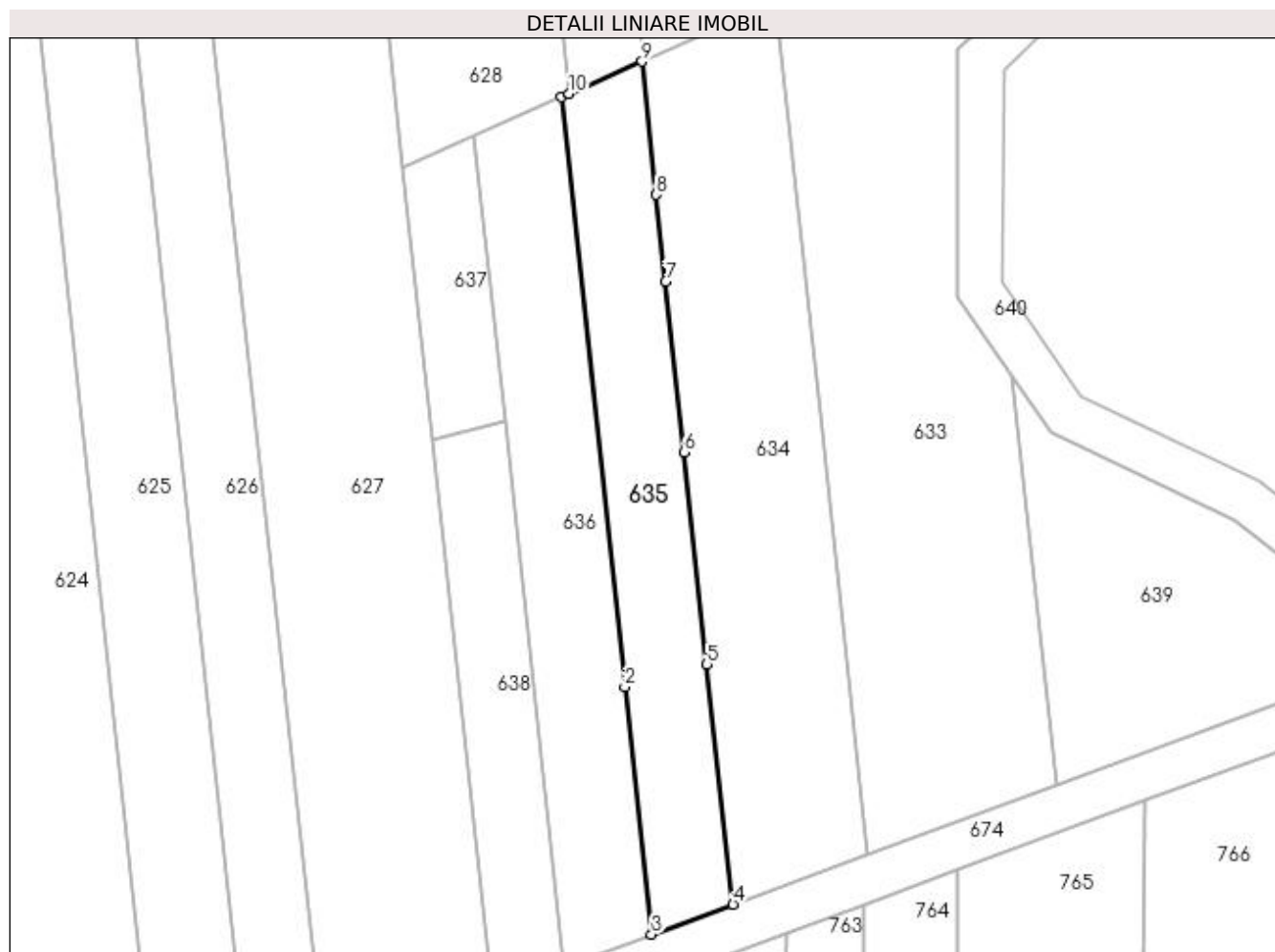
Inscrieri privind dezmembramintele dreptului de proprietate, drepturi reale de garanție și sarcini	Referințe
NU SUNT	

Anexa Nr. 1 La Partea I

Teren

Nr cadastral	Suprafața (mp)*	Observații / Referințe
	1.690	

* Suprafața este determinată în planul de proiecție Stereo 70.



Date referitoare la teren

Crt	Categorie folosință	Intra vilan	Suprafața (mp)	Tarla	Parcelă	Nr. topo	Observații / Referințe
1	pasune	NU	730	25/1	24	-	
2	altele	NU	470	25/1	24	-	
3	pasune	NU	490	25/1	33	-	

Lungime Segmente

1) Valorile lungimilor segmentelor sunt obținute din proiecție în plan.

Punct început	X / Y	Punct sfârșit	X / Y	Lungime segment (** (m)
1	362.627,238 332.472,783	2	362.637,062 332.381,85	91.462
2	362.637,062 332.381,85	3	362.641,179 332.343,735	38.337
3	362.641,179 332.343,735	4	362.653,731 332.348,379	13.384
4	362.653,731 332.348,379	5	362.649,736 332.385,357	37.193

Punct început	X / Y	Punct sfârșit	X / Y	Lungime segment (** (m)
5	362.649,736 332.385,357	6	362.646,207 332.418,027	32.86
6	362.646,207 332.418,027	7	362.643,366 332.444,327	26.453
7	362.643,366 332.444,327	8	362.641,92 332.457,71	13.461
8	362.641,92 332.457,71	9	362.639,7 332.478,264	20.674
9	362.639,7 332.478,264	10	362.628,451 332.473,317	12.289
10	362.628,451 332.473,317	1	362.627,238 332.472,783	1.325

** Lungimile segmentelor sunt determinate în planul de proiecție Stereo 70 și sunt rotunjite la 1 milimetru.

*** Distanța dintre puncte este formată din segmente cumulate ce sunt mai mici decât valoarea 1 milimetru.

**DATE DESPRE IMOBILUL NR. 636**

Oficiul de Cadastru și Publicitate Imobiliară DOLJ
Biroul de Cadastru și Publicitate Imobiliară Craiova

A. Partea I. Descrierea imobilului

TEREN Extravilan

Adresa: Jud. Dolj, T25/1

Nr. Crt	Nr cadastral Nr. topografic	Suprafața* (mp)	Observații / Referințe
A1		1.800	Sector cadastral:5 Teren neimprejmuit;

B. Partea II. Proprietari și acte

Inscrieri privitoare la dreptul de proprietate și alte drepturi reale		Referințe
/		
Act Normativ nr. LEGEA 7, din 13/03/1996 emis de PARLAMENTUL ROMANIEI;		
B1	Inscrierea provizorie, drept de PROPRIETATE, dobandit prin Lege, cota actuala 1/1, cota initiala 1/1 1) NEIDENTIFICAT NEIDENTIFICAT, LIPSĂ CNP	A1

C. Partea III. SARCINI .

Inscrieri privind dezmembramintele dreptului de proprietate, drepturi reale de garanție și sarcini	Referințe
NU SUNT	

Anexa Nr. 1 La Partea I

Teren

Nr cadastral	Suprafața (mp)*	Observații / Referințe
	1.800	

* Suprafața este determinată în planul de proiecție Stereo 70.



Date referitoare la teren

Crt	Categorie folosință	Intra vilan	Suprafața (mp)	Tarla	Parcelă	Nr. topo	Observații / Referințe
1	pasune	NU	1.800	25/1	-	-	

Lungime Segmente

1) Valorile lungimilor segmentelor sunt obținute din proiecție în plan.

Punct început	X / Y	Punct sfârșit	X / Y	Lungime segment (** (m)
1	362.627,721 332.338,755	2	362.641,179 332.343,735	14.35
2	362.641,179 332.343,735	3	362.637,062 332.381,85	38.337
3	362.637,062 332.381,85	4	362.627,238 332.472,783	91.462
4	362.627,238 332.472,783	5	362.613,877 332.466,907	14.596
5	362.613,877 332.466,907	6	362.618,646 332.422,753	44.411

Punct început	X / Y	Punct sfârșit	X / Y	Lungime segment (** (m)
6	362.618,646 332.422,753	1	362.627,721 332.338,755	84.487

** Lungimile segmentelor sunt determinate în planul de proiecție Stereo 70 și sunt rotunjite la 1 milimetru.

*** Distanța dintre puncte este formată din segmente cumulate ce sunt mai mici decât valoarea 1 milimetru.

**DATE DESPRE IMOBILUL NR. 637**

Oficiul de Cadastru și Publicitate Imobiliară DOLJ
Biroul de Cadastru și Publicitate Imobiliară Craiova

A. Partea I. Descrierea imobilului

TEREN Extravilan

Adresa: Jud. Dolj, T25/1, P31

Nr. Crt	Nr cadastral Nr. topografic	Suprafața* (mp)	Observații / Referințe
A1		500	Sector cadastral:5 Teren neimprejmuit;

B. Partea II. Proprietari și acte

Inscrieri privitoare la dreptul de proprietate și alte drepturi reale	Referințe
/	
Act Administrativ nr. TDP NR. 469-59436, din 13/05/1999 emis de CJSIPT DOLJ;	
B1	A1
Intabulare, drept de PROPRIETATE, dobândit prin Reconstituire, cota actuala 1/1, cota initiala 1/1	
1) OLARU MIHAI, LIPSĂ CNP	
2) OLARU CORNELIE, LIPSĂ CNP	

C. Partea III. SARCINI .

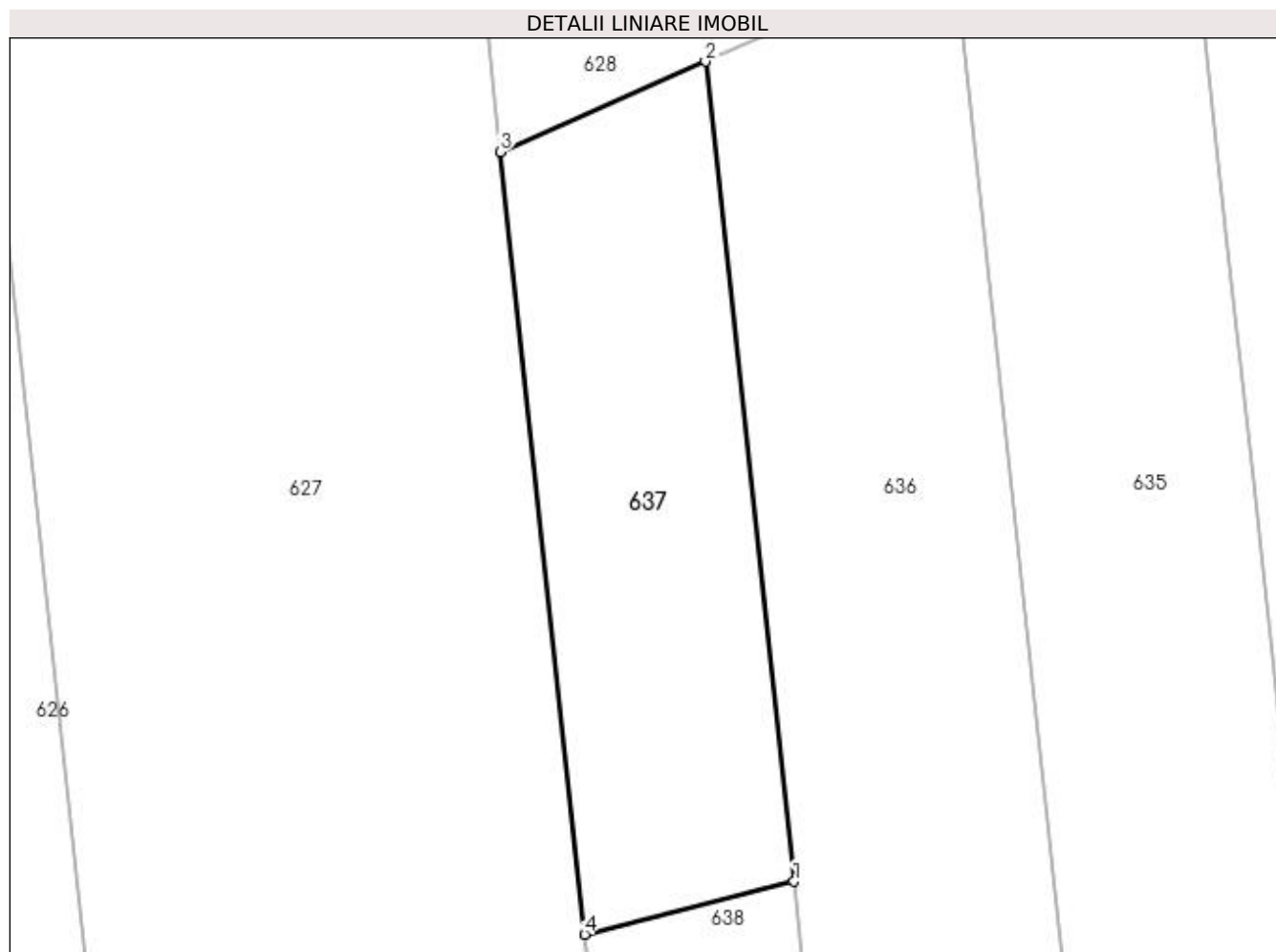
Inscrieri privind dezmembramintele dreptului de proprietate, drepturi reale de garanție și sarcini	Referințe
NU SUNT	

Anexa Nr. 1 La Partea I

Teren

Nr cadastral	Suprafața (mp)*	Observații / Referințe
	500	

* Suprafața este determinată în planul de proiecție Stereo 70.



Date referitoare la teren

Crt	Categorie folosință	Intra vilan	Suprafața (mp)	Tarla	Parcelă	Nr. topo	Observații / Referințe
1	padure	NU	500	25/1	31	-	

Lungime Segmente

1) Valorile lungimilor segmentelor sunt obținute din proiecție în plan.

Punct început	X / Y	Punct sfârșit	X / Y	Lungime segment (** (m)
1	362.618,646 332.422,753	2	362.613,877 332.466,907	44.411
2	362.613,877 332.466,907	3	362.602,82 332.462,044	12.079
3	362.602,82 332.462,044	4	362.607,371 332.419,912	42.377
4	362.607,371 332.419,912	1	362.618,646 332.422,753	11.627

**** Lungimile segmentelor sunt determinate în planul de proiecție Stereo 70 și sunt rotunjite la 1 milimetru.**

***** Distanța dintre puncte este formată din segmente cumulate ce sunt mai mici decât valoarea 1 milimetru.**

**DATE DESPRE IMOBILUL NR. 638**

Oficiul de Cadastru și Publicitate Imobiliară DOLJ
Biroul de Cadastru și Publicitate Imobiliară Craiova

A. Partea I. Descrierea imobilului

TEREN Extravilan

Adresa: Jud. Dolj, T25/1, P32

Nr. Crt	Nr cadastral Nr. topografic	Suprafața* (mp)	Observații / Referințe
A1		980	Sector cadastral:5 Teren neimprejmuit;

B. Partea II. Proprietari și acte

Inscrieri privitoare la dreptul de proprietate și alte drepturi reale	Referințe
/	
Act Administrativ nr. TDP NR. 528-48348, din 20/06/2002 emis de CJSIPT DOLJ;	
B1	A1
Intabulare, drept de PROPRIETATE, dobândit prin Reconstituire, cota actuala 1/1, cota initiala 1/1 1) DAN ARISTIȚA, LIPSĂ CNP	

C. Partea III. SARCINI .

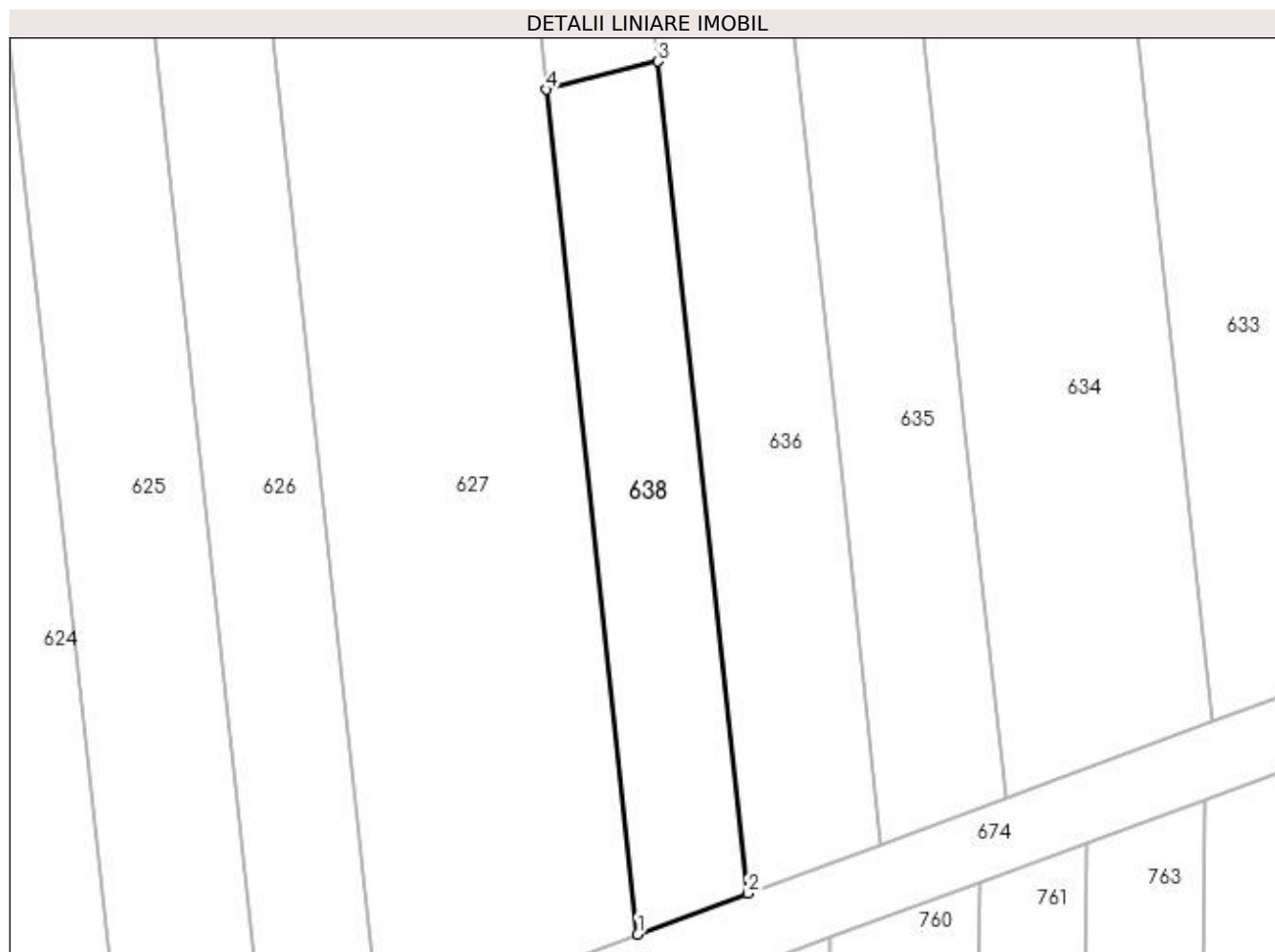
Inscrieri privind dezmembramintele dreptului de proprietate, drepturi reale de garanție și sarcini	Referințe
NU SUNT	

Anexa Nr. 1 La Partea I

Teren

Nr cadastral	Suprafața (mp)*	Observații / Referințe
	980	

* Suprafața este determinată în planul de proiecție Stereo 70.



Date referitoare la teren

Crt	Categorie folosință	Intra vilan	Suprafața (mp)	Tarla	Parcelă	Nr. topo	Observații / Referințe
1	pasune	NU	980	25/1	32	-	

Lungime Segmente

1) Valorile lungimilor segmentelor sunt obținute din proiecție în plan.

Punct început	X / Y	Punct sfârșit	X / Y	Lungime segment (** (m)
1	362.616,584 332.334,634	2	362.627,721 332.338,755	11.875
2	362.627,721 332.338,755	3	362.618,646 332.422,753	84.487
3	362.618,646 332.422,753	4	362.607,371 332.419,912	11.627
4	362.607,371 332.419,912	1	362.616,584 332.334,634	85.774

**** Lungimile segmentelor sunt determinate în planul de proiecție Stereo 70 și sunt rotunjite la 1 milimetru.**

***** Distanța dintre puncte este formată din segmente cumulate ce sunt mai mici decât valoarea 1 milimetru.**

**DATE DESPRE IMOBILUL NR. 639**

Oficiul de Cadastru și Publicitate Imobiliară DOLJ
Biroul de Cadastru și Publicitate Imobiliară Craiova

A. Partea I. Descrierea imobilului

TEREN Extravilan

Adresa: Jud. Dolj, T25/1, P36

Nr. Crt	Nr cadastral Nr. topografic	Suprafața* (mp)	Observații / Referințe
A1		1.750	Sector cadastral:5 Teren neimprejmuit;

B. Partea II. Proprietari și acte

Inscrieri privitoare la dreptul de proprietate și alte drepturi reale	Referințe
/	
Act Administrativ nr. TDP NR. 182-59532, din 12/11/1996 emis de CJSIPT DOLJ;	
B1	A1
Intabulare, drept de PROPRIETATE, dobandit prin Reconstituire, cota actuala 1/1, cota initiala 1/1 1) CIUPAGEA ION, LIPSĂ CNP	

C. Partea III. SARCINI .

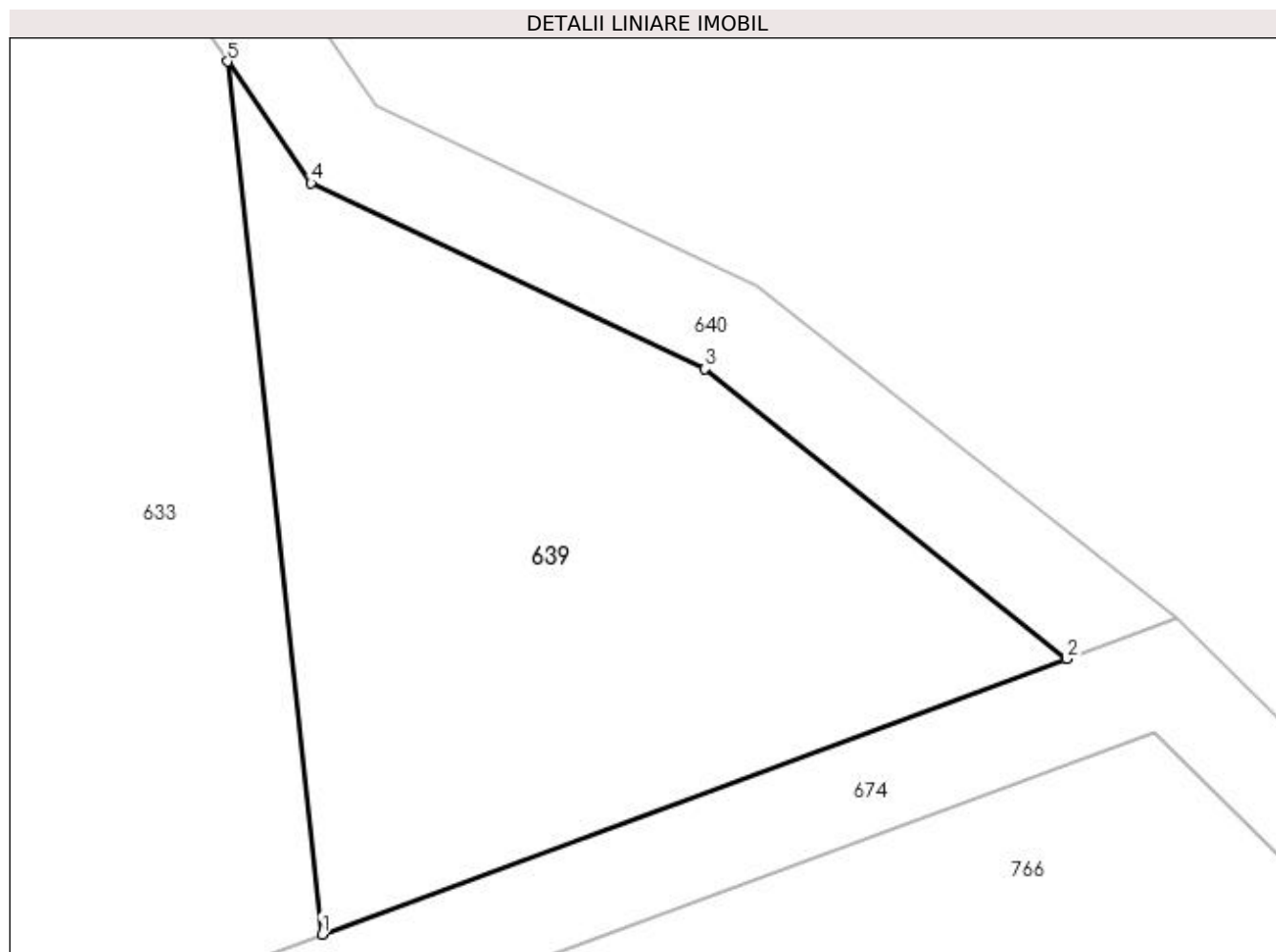
Inscrieri privind dezmembramintele dreptului de proprietate, drepturi reale de garanție și sarcini	Referințe
NU SUNT	

Anexa Nr. 1 La Partea I

Teren

Nr cadastral	Suprafața (mp)*	Observații / Referințe
	1.750	

* Suprafața este determinată în planul de proiecție Stereo 70.



Date referitoare la teren

Crt	Categorie folosință	Intra vilan	Suprafața (mp)	Tarla	Parcelă	Nr. topo	Observații / Referințe
1	pasune	NU	1.750	25/1	36	-	

Lungime Segmente

1) Valorile lungimilor segmentelor sunt obținute din proiecție în plan.

Punct început	X / Y	Punct sfârșit	X / Y	Lungime segment (** (m)
1	362.703,528 332.366,804	2	362.757,331 332.386,712	57.368
2	362.757,331 332.386,712	3	362.731,215 332.407,627	33.459
3	362.731,215 332.407,627	4	362.702,76 332.421,05	31.462
4	362.702,76 332.421,05	5	362.696,72 332.429,82	10.649
5	362.696,72 332.429,82	1	362.703,528 332.366,804	63.383

**** Lungimile segmentelor sunt determinate în planul de proiecție Stereo 70 și sunt rotunjite la 1 milimetru.**

***** Distanța dintre puncte este formată din segmente cumulate ce sunt mai mici decât valoarea 1 milimetru.**

**DATE DESPRE IMOBILUL NR. 640**

Oficiul de Cadastru și Publicitate Imobiliară DOLJ
Biroul de Cadastru și Publicitate Imobiliară Craiova

A. Partea I. Descrierea imobilului

TEREN Extravilan

Adresa: Jud. Dolj, T25/1, DE 37

Nr. Crt	Nr cadastral Nr. topografic	Suprafața* (mp)	Observații / Referințe
A1		2.608	Sector cadastral:5 Teren neimprejmuit;

B. Partea II. Proprietari și acte

Inscrieri privitoare la dreptul de proprietate și alte drepturi reale		Referințe
/		
Act Normativ nr. LEGEA 7, din 13/03/1996 emis de PARLAMENTUL ROMANIEI;		
B1	Inscrierea provizorie, drept de PROPRIETATE, dobandit prin Lege, cota actuala 1/1, cota initiala 1/1 1) NEIDENTIFICAT NEIDENTIFICAT, LIPSĂ CNP	A1

C. Partea III. SARCINI .

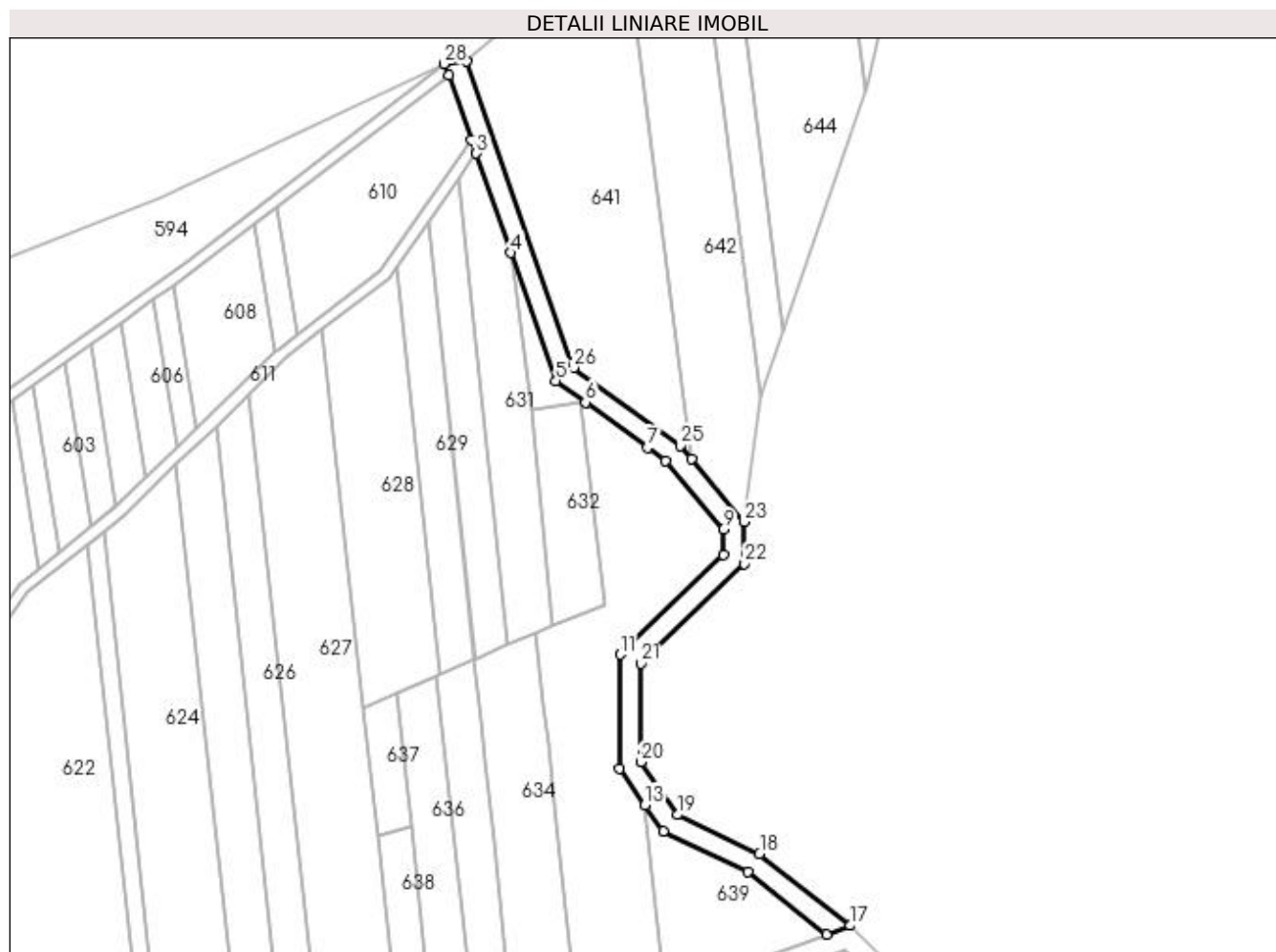
Inscrieri privind dezmembramintele dreptului de proprietate, drepturi reale de garanție și sarcini	Referințe
NU SUNT	

Anexa Nr. 1 La Partea I

Teren

Nr cadastral	Suprafața (mp)*	Observații / Referințe
	2.608	

* Suprafața este determinată în planul de proiecție Stereo 70.



Date referitoare la teren

Crt	Categorie folosință	Intra vilan	Suprafața (mp)	Tarla	Parcelă	Nr. topo	Observații / Referințe
1	drum	NU	2.608	25/1	DE 37	-	

Lungime Segmente

1) Valorile lungimilor segmentelor sunt obținute din proiecție în plan.

Punct început	X / Y	Punct sfârșit	X / Y	Lungime segment (** (m)
1	362.631,314 332.673,262	2	362.638,85 332.651,726	22.816
3	362.640,474 332.647,084	4	362.652,071 332.613,94	35.114
5	362.667,0 332.571,27	6	362.676,856 332.564,08	12.2
7	362.697,511 332.549,011	8	362.703,692 332.544,501	7.651
9	362.722,842 332.521,703	10	362.722,932 332.513,188	8.515

Punct început	X / Y	Punct sfârșit	X / Y	Lungime segment (** (m)
2	362.638,85 332.651,726	3	362.640,474 332.647,084	4.918
4	362.652,071 332.613,94	5	362.667,0 332.571,27	45.206
6	362.676,856 332.564,08	7	362.697,511 332.549,011	25.568
8	362.703,692 332.544,501	9	362.722,842 332.521,703	29.774
10	362.722,932 332.513,188	11	362.688,393 332.480,009	47.894

Punct început	X / Y	Punct sfârșit	X / Y	Lungime segment (** (m)
11	362.688,393 332.480,009	12	362.688,337 332.442,04	37.969
13	362.696,729 332.429,826	14	362.702,76 332.421,05	10.649
15	362.731,215 332.407,627	16	362.757,331 332.386,712	33.459
17	362.765,275 332.389,651	18	362.734,935 332.413,591	38.648
19	362.707,454 332.426,575	20	362.695,318 332.444,201	21.4
21	362.695,442 332.477,003	22	362.729,963 332.510,238	47.919
23	362.729,816 332.524,285	24	362.712,195 332.545,267	27.4
25	362.708,482 332.549,683	26	362.672,919 332.575,658	44.039
27	362.637,165 332.677,763	28	362.629,601 332.676,877	7.616

Punct început	X / Y	Punct sfârșit	X / Y	Lungime segment (** (m)
12	362.688,337 332.442,04	13	362.696,729 332.429,826	14.819
14	362.702,76 332.421,05	15	362.731,215 332.407,627	31.462
16	362.757,331 332.386,712	17	362.765,275 332.389,651	8.47
18	362.734,935 332.413,591	19	362.707,454 332.426,575	30.394
20	362.695,318 332.444,201	21	362.695,442 332.477,003	32.802
22	362.729,963 332.510,238	23	362.729,816 332.524,285	14.048
24	362.712,195 332.545,267	25	362.708,482 332.549,683	5.77
26	362.672,919 332.575,658	27	362.637,165 332.677,763	108.184
28	362.629,601 332.676,877	1	362.631,314 332.673,262	4.0

** Lungimile segmentelor sunt determinate în planul de proiecție Stereo 70 și sunt rotunjite la 1 milimetru.

*** Distanța dintre puncte este formată din segmente cumulate ce sunt mai mici decât valoarea 1 milimetru.

**DATE DESPRE IMOBILUL NR. 641**

Oficiul de Cadastru și Publicitate Imobiliară DOLJ
Biroul de Cadastru și Publicitate Imobiliară Craiova

A. Partea I. Descrierea imobilului

TEREN Extravilan

Adresa: Jud. Dolj, T23, P1

Nr. Crt	Nr cadastral Nr. topografic	Suprafața* (mp)	Observații / Referințe
A1		6.600	Sector cadastral:5 Teren neimprejmuit;

B. Partea II. Proprietari și acte

Inscrieri privitoare la dreptul de proprietate și alte drepturi reale	Referințe
/	
Act Administrativ nr. TDP NR. 181-59532, din 10/05/1996 emis de CJSIPT DOLJ;	
B1	A1
Intabulare, drept de PROPRIETATE, dobândit prin Reconstituire, cota actuala 1/1, cota initiala 1/1 1) ALBOIU SEVASTIAN, LIPSĂ CNP	

C. Partea III. SARCINI .

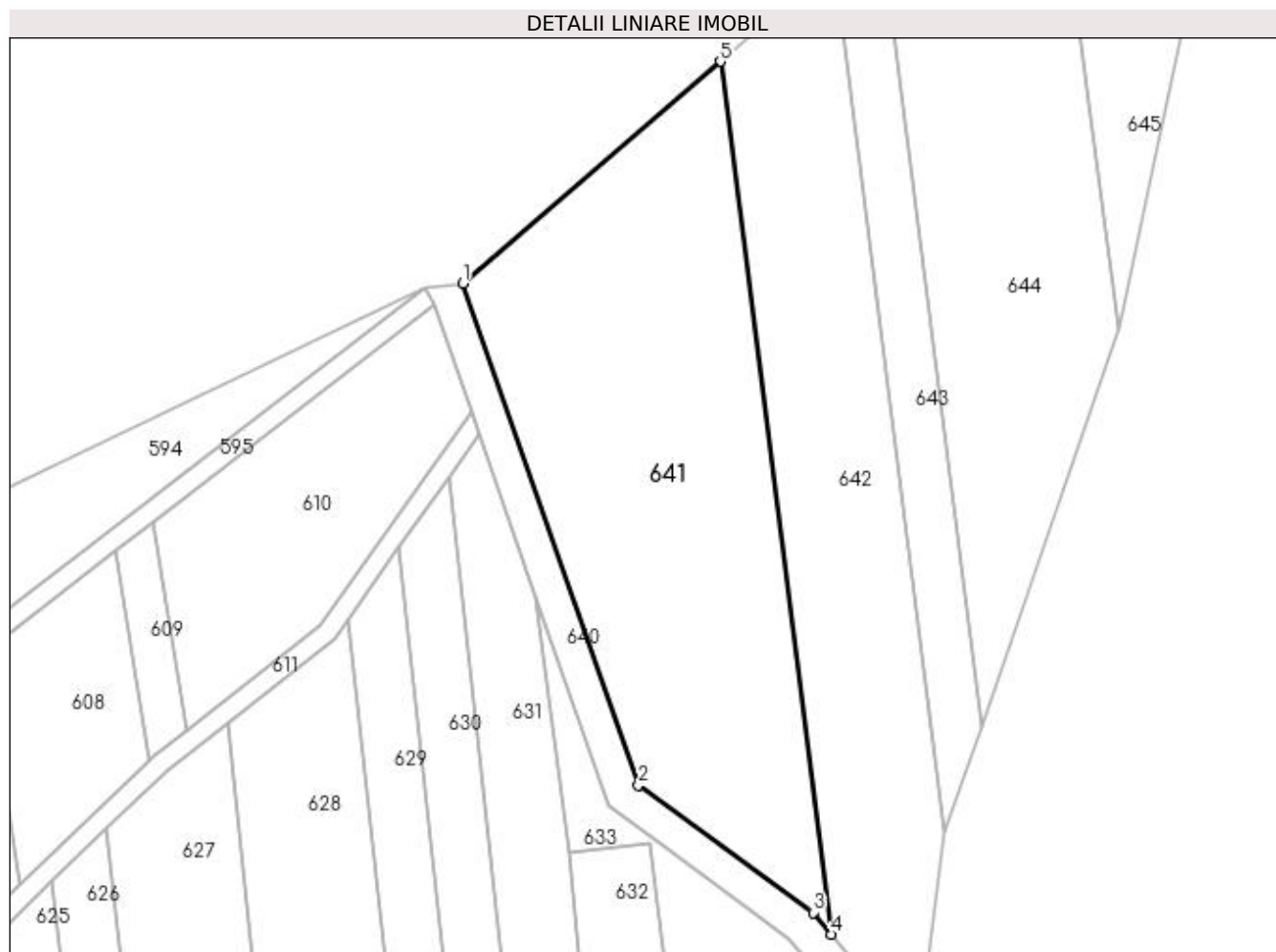
Inscrieri privind dezmembramintele dreptului de proprietate, drepturi reale de garanție și sarcini	Referințe
NU SUNT	

Anexa Nr. 1 La Partea I

Teren

Nr cadastral	Suprafața (mp)*	Observații / Referințe
	6.600	

* Suprafața este determinată în planul de proiecție Stereo 70.



Date referitoare la teren

Crt	Categorie folosință	Intra vilan	Suprafața (mp)	Tarla	Parcelă	Nr. topo	Observații / Referințe
1	arabil	NU	6.600	23	1	-	

Lungime Segmente

1) Valorile lungimilor segmentelor sunt obținute din proiecție în plan.

Punct început	X / Y	Punct sfârșit	X / Y	Lungime segment (** (m)
1	362.637,165 332.677,763	2	362.672,919 332.575,658	108.184
2	362.672,919 332.575,658	3	362.708,482 332.549,683	44.039
3	362.708,482 332.549,683	4	362.712,195 332.545,267	5.77
4	362.712,195 332.545,267	5	362.689,608 332.722,929	179.092
5	362.689,608 332.722,929	1	362.637,165 332.677,763	69.212

**** Lungimile segmentelor sunt determinate în planul de proiecție Stereo 70 și sunt rotunjite la 1 milimetru.**

***** Distanța dintre puncte este formată din segmente cumulate ce sunt mai mici decât valoarea 1 milimetru.**

**DATE DESPRE IMOBILUL NR. 642**

Oficiul de Cadastru și Publicitate Imobiliară DOLJ
Biroul de Cadastru și Publicitate Imobiliară Craiova

A. Partea I. Descrierea imobilului

TEREN Extravilan

Adresa: Jud. Dolj, T23, P2

Nr. Crt	Nr cadastral Nr. topografic	Suprafața* (mp)	Observații / Referințe
A1		5.000	Sector cadastral:5 Teren neimprejmuit;

B. Partea II. Proprietari și acte

Inscrieri privitoare la dreptul de proprietate și alte drepturi reale	Referințe
/	
Act Administrativ nr. TDP NR. 287-59473, din 20/02/1997 emis de CJSIPT DOLJ;	
B1	A1
Intabulare, drept de PROPRIETATE, dobândit prin Reconstituire, cota actuala 1/1, cota initiala 1/1 1) GIURCĂ GHEORGHE I, LIPSĂ CNP	

C. Partea III. SARCINI .

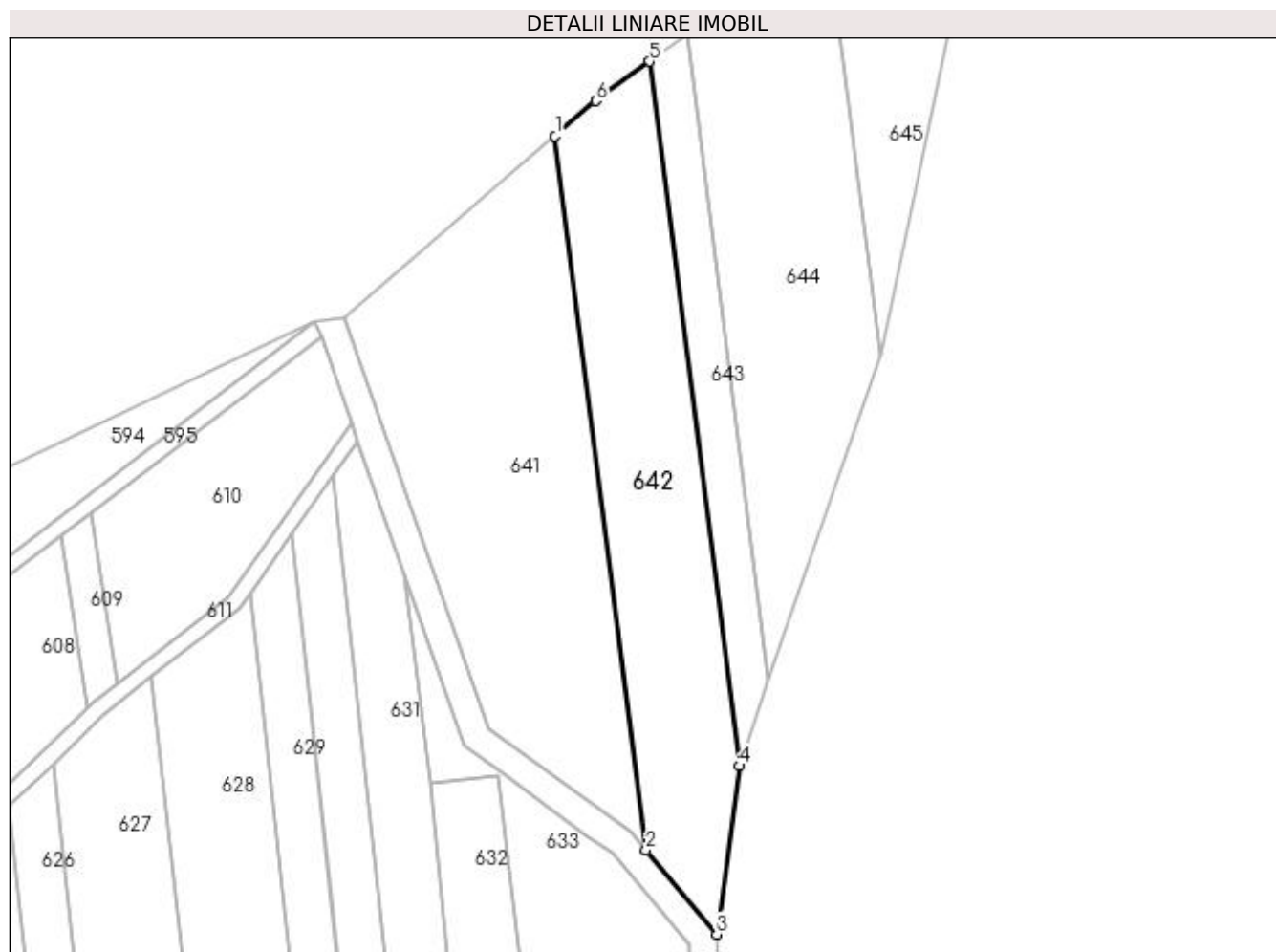
Inscrieri privind dezmembramintele dreptului de proprietate, drepturi reale de garanție și sarcini	Referințe
NU SUNT	

Anexa Nr. 1 La Partea I

Teren

Nr cadastral	Suprafața (mp)*	Observații / Referințe
	5.000	

* Suprafața este determinată în planul de proiecție Stereo 70.



Date referitoare la teren

Crt	Categorie folosință	Intra vilan	Suprafața (mp)	Tarla	Parcelă	Nr. topo	Observații / Referințe
1	arabil	NU	5.000	23	2	-	TARLA GRESITA IN TDP (T22)

Lungime Segmente

1) Valorile lungimilor segmentelor sunt obținute din proiecție în plan.

Punct început	X / Y	Punct sfârșit	X / Y	Lungime segment (** (m)
1	362.689,608 332.722,929	2	362.712,195 332.545,267	179.092
2	362.712,195 332.545,267	3	362.729,829 332.524,294	27.401
3	362.729,829 332.524,294	4	362.735,392 332.566,2	42.274
4	362.735,392 332.566,2	5	362.713,105 332.741,508	176.719
5	362.713,105 332.741,508	6	362.699,771 332.731,682	16.563

Punct început	X / Y	Punct sfârşit	X / Y	Lungime segment (** (m)
6	362.699,771 332.731,682	1	362.689,608 332.722,929	13.413

** Lungimile segmentelor sunt determinate în planul de proiecţie Stereo 70 şi sunt rotunjite la 1 milimetru.

*** Distanţa dintre puncte este formată din segmente cumulate ce sunt mai mici decât valoarea 1 milimetru.

**DATE DESPRE IMOBILUL NR. 643**

Oficiul de Cadastru și Publicitate Imobiliară DOLJ
Biroul de Cadastru și Publicitate Imobiliară Craiova

A. Partea I. Descrierea imobilului

TEREN Extravilan

Adresa: Jud. Dolj, T23, P3

Nr. Crt	Nr cadastral Nr. topografic	Suprafața* (mp)	Observații / Referințe
A1		1.700	Sector cadastral:5 Teren neimprejmuit;

B. Partea II. Proprietari și acte

Inscrieri privitoare la dreptul de proprietate și alte drepturi reale	Referințe
/	
Act Administrativ nr. TDP NR. 195-59532, din 01/09/1999 emis de CJSIPT DOLJ;	
B1	A1
Intabulare, drept de PROPRIETATE, dobândit prin Reconstituire, cota actuala 1/1, cota initiala 1/1 1) OLARU AURELIAN, LIPSĂ CNP	

C. Partea III. SARCINI .

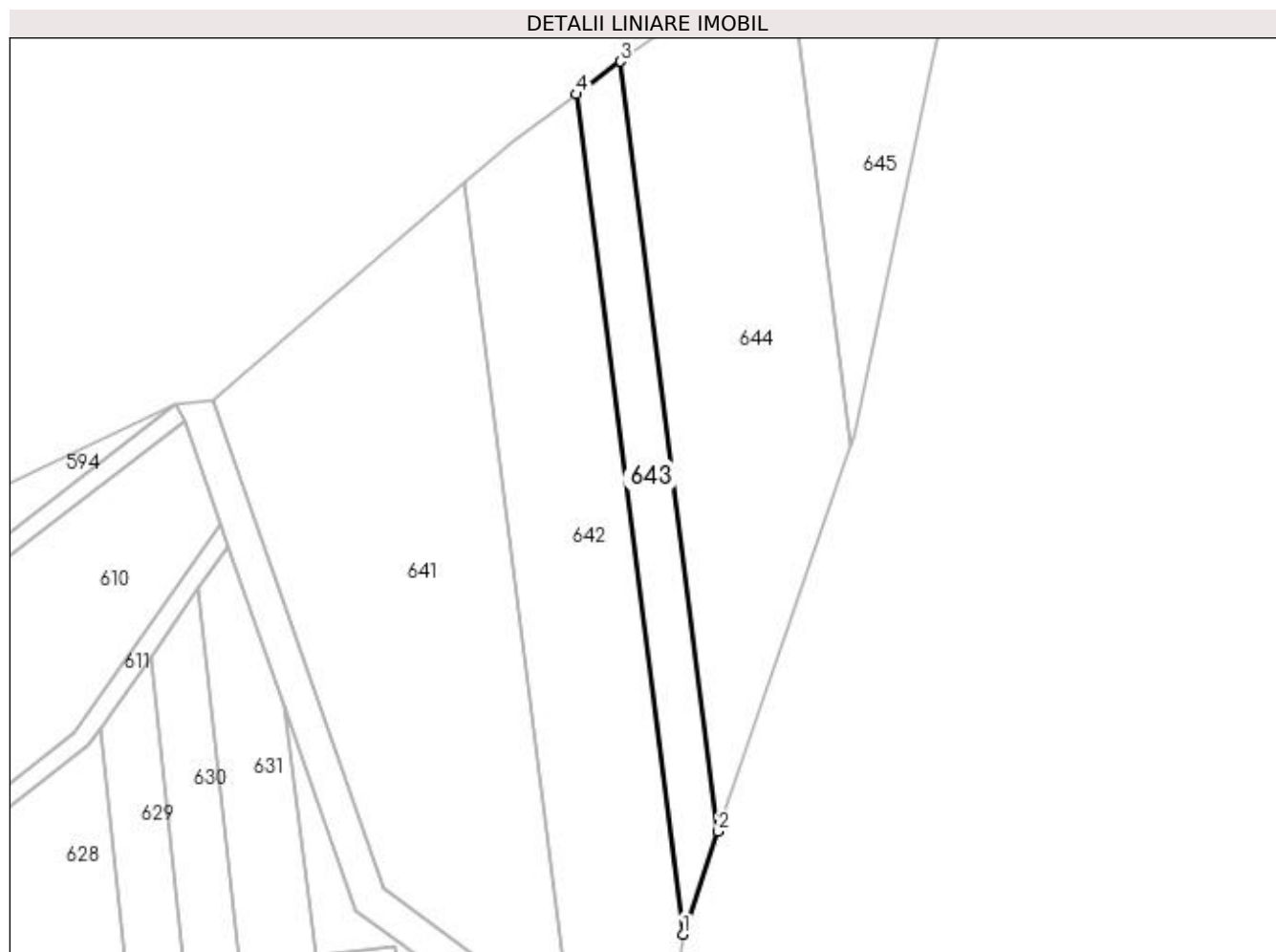
Inscrieri privind dezmembramintele dreptului de proprietate, drepturi reale de garanție și sarcini	Referințe
NU SUNT	

Anexa Nr. 1 La Partea I

Teren

Nr cadastral	Suprafața (mp)*	Observații / Referințe
	1.700	

* Suprafața este determinată în planul de proiecție Stereo 70.



Date referitoare la teren

Crt	Categorie folosință	Intra vilan	Suprafața (mp)	Tarla	Parcelă	Nr. topo	Observații / Referințe
1	arabil	NU	1.700	23	3	-	

Lungime Segmente

1) Valorile lungimilor segmentelor sunt obținute din proiecție în plan.

Punct început	X / Y	Punct sfârșit	X / Y	Lungime segment (** (m)
1	362.735,392 332.566,2	2	362.742,784 332.587,657	22.695
2	362.742,784 332.587,657	3	362.722,358 332.748,326	161.962
3	362.722,358 332.748,326	4	362.713,105 332.741,508	11.494
4	362.713,105 332.741,508	1	362.735,392 332.566,2	176.719

**** Lungimile segmentelor sunt determinate în planul de proiecție Stereo 70 și sunt rotunjite la 1 milimetru.**

***** Distanța dintre puncte este formată din segmente cumulate ce sunt mai mici decât valoarea 1 milimetru.**

**DATE DESPRE IMOBILUL NR. 644**

Oficiul de Cadastru și Publicitate Imobiliară DOLJ
Biroul de Cadastru și Publicitate Imobiliară Craiova

A. Partea I. Descrierea imobilului

TEREN Extravilan

Adresa: Jud. Dolj, T23, P4

Nr. Crt	Nr cadastral Nr. topografic	Suprafața* (mp)	Observații / Referințe
A1		5.050	Sector cadastral:5 Teren neimprejmuit;

B. Partea II. Proprietari și acte

Inscrieri privitoare la dreptul de proprietate și alte drepturi reale	Referințe
/	
Act Administrativ nr. TDP NR. 609, din 23/10/2002 emis de CJSIPT DOLJ;	
B1	A1
Intabulare, drept de PROPRIETATE, dobandit prin Reconstituire, cota actuala 1/1, cota initiala 1/1 1) DAN ANGELA, LIPSĂ CNP	

C. Partea III. SARCINI .

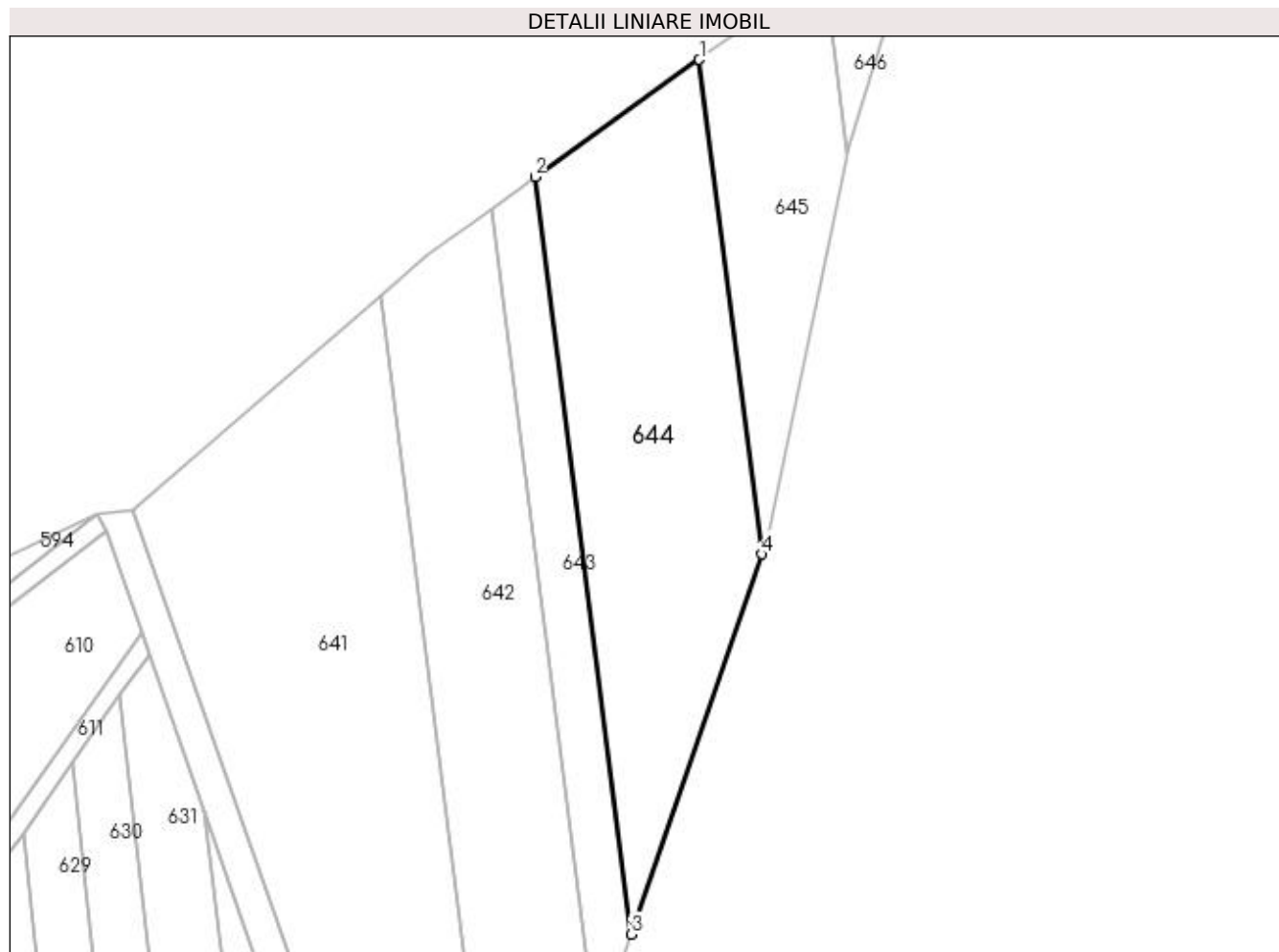
Inscrieri privind dezmembramintele dreptului de proprietate, drepturi reale de garanție și sarcini	Referințe
NU SUNT	

Anexa Nr. 1 La Partea I

Teren

Nr cadastral	Suprafața (mp)*	Observații / Referințe
	5.050	

* Suprafața este determinată în planul de proiecție Stereo 70.



Date referitoare la teren

Crt	Categorie folosință	Intra vilan	Suprafața (mp)	Tarla	Parcelă	Nr. topo	Observații / Referințe
1	arabil	NU	5.050	23	4	-	

Lungime Segmente

1) Valorile lungimilor segmentelor sunt obținute din proiecție în plan.

Punct început	X / Y	Punct sfârșit	X / Y	Lungime segment (** (m)
1	362.757,22 332.773,196	2	362.722,358 332.748,326	42.824
2	362.722,358 332.748,326	3	362.742,784 332.587,657	161.962
3	362.742,784 332.587,657	4	362.770,564 332.668,296	85.29
4	362.770,564 332.668,296	1	362.757,22 332.773,196	105.745

**** Lungimile segmentelor sunt determinate în planul de proiecție Stereo 70 și sunt rotunjite la 1 milimetru.**

***** Distanța dintre puncte este formată din segmente cumulate ce sunt mai mici decât valoarea 1 milimetru.**

**DATE DESPRE IMOBILUL NR. 645**

Oficiul de Cadastru și Publicitate Imobiliară DOLJ
Biroul de Cadastru și Publicitate Imobiliară Craiova

A. Partea I. Descrierea imobilului

TEREN Extravilan

Adresa: Jud. Dolj, T23, P5

Nr. Crt	Nr cadastral Nr. topografic	Suprafața* (mp)	Observații / Referințe
A1		2.084	Sector cadastral:5 Teren neimprejmuit;

B. Partea II. Proprietari și acte

Inscrieri privitoare la dreptul de proprietate și alte drepturi reale	Referințe
/	
Act Administrativ nr. TDP NR. 832, din 15/12/2003 emis de CJSIPT DOLJ;	
B1	A1
Intabulare, drept de PROPRIETATE, dobândit prin Reconstituire, cota actuala 1/1, cota initiala 1/1	
1) IBINCEANU CONSTANTIN, LIPSĂ CNP	
2) PARASCHIV VICTORIA, LIPSĂ CNP	
3) DASCĂLU SILVIA, LIPSĂ CNP	
4) STANCIU MARIN, LIPSĂ CNP	
5) POPA MARIA, LIPSĂ CNP	

C. Partea III. SARCINI .

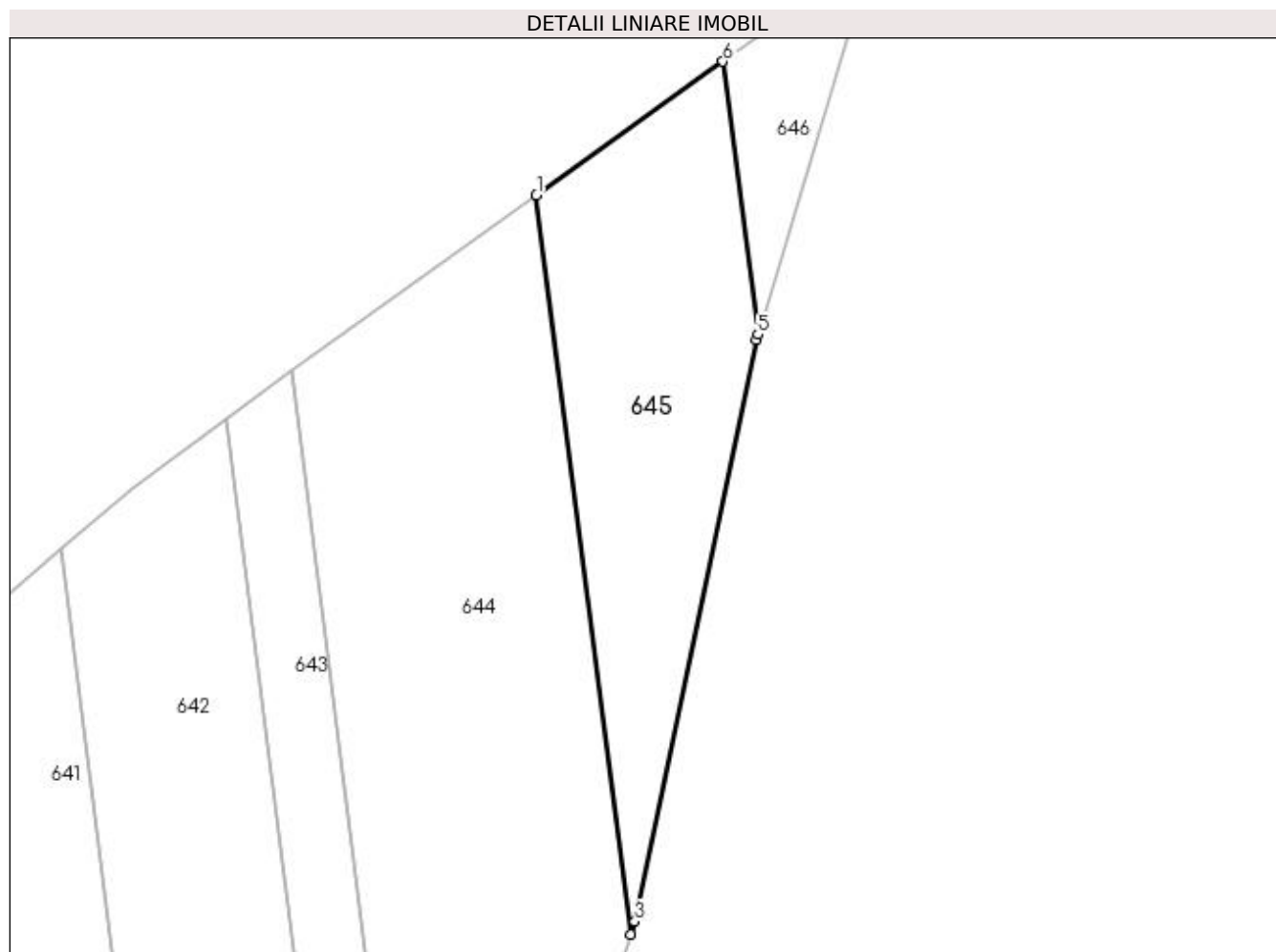
Inscrieri privind dezmembramintele dreptului de proprietate, drepturi reale de garanție și sarcini	Referințe
NU SUNT	

Anexa Nr. 1 La Partea I

Teren

Nr cadastral	Suprafața (mp)*	Observații / Referințe
	2.084	

* Suprafața este determinată în planul de proiecție Stereo 70.



Date referitoare la teren

Crt	Categorie folosință	Intra vilan	Suprafața (mp)	Tarla	Parcelă	Nr. topo	Observații / Referințe
1	arabil	NU	2.084	23	5	-	

Lungime Segmente

1) Valorile lungimilor segmentelor sunt obținute din proiecție în plan.

Punct început	X / Y	Punct sfârșit	X / Y	Lungime segment (** (m)
1	362.757,22 332.773,196	2	362.770,564 332.668,296	105.745
2	362.770,564 332.668,296	3	362.771,192 332.670,12	1.929
3	362.771,192 332.670,12	4	362.788,415 332.752,673	84.33
4	362.788,415 332.752,673	5	362.788,644 332.753,432	0.793
5	362.788,644 332.753,432	6	362.783,714 332.792,195	39.075

Punct început	X / Y	Punct sfârșit	X / Y	Lungime segment (** (m)
6	362.783,714 332.792,195	1	362.757,22 332.773,196	32.602

** Lungimile segmentelor sunt determinate în planul de proiecție Stereo 70 și sunt rotunjite la 1 milimetru.

*** Distanța dintre puncte este formată din segmente cumulate ce sunt mai mici decât valoarea 1 milimetru.

**DATE DESPRE IMOBILUL NR. 646**

Oficiul de Cadastru și Publicitate Imobiliară DOLJ
Biroul de Cadastru și Publicitate Imobiliară Craiova

A. Partea I. Descrierea imobilului

TEREN Extravilan

Adresa: Jud. Dolj, T23, P6

Nr. Crt	Nr cadastral Nr. topografic	Suprafața* (mp)	Observații / Referințe
A1		450	Sector cadastral:5 Teren neimprejmuit;

B. Partea II. Proprietari și acte

Inscrieri privitoare la dreptul de proprietate și alte drepturi reale	Referințe
/	
Act Administrativ nr. TDP NR. 674, din 19/11/2002 emis de CJSIPT DOLJ;	
B1	A1
Intabulare, drept de PROPRIETATE, dobandit prin Reconstituire, cota actuala 1/1, cota initiala 1/1 1) FILIP MARGARETA, LIPSĂ CNP	

C. Partea III. SARCINI .

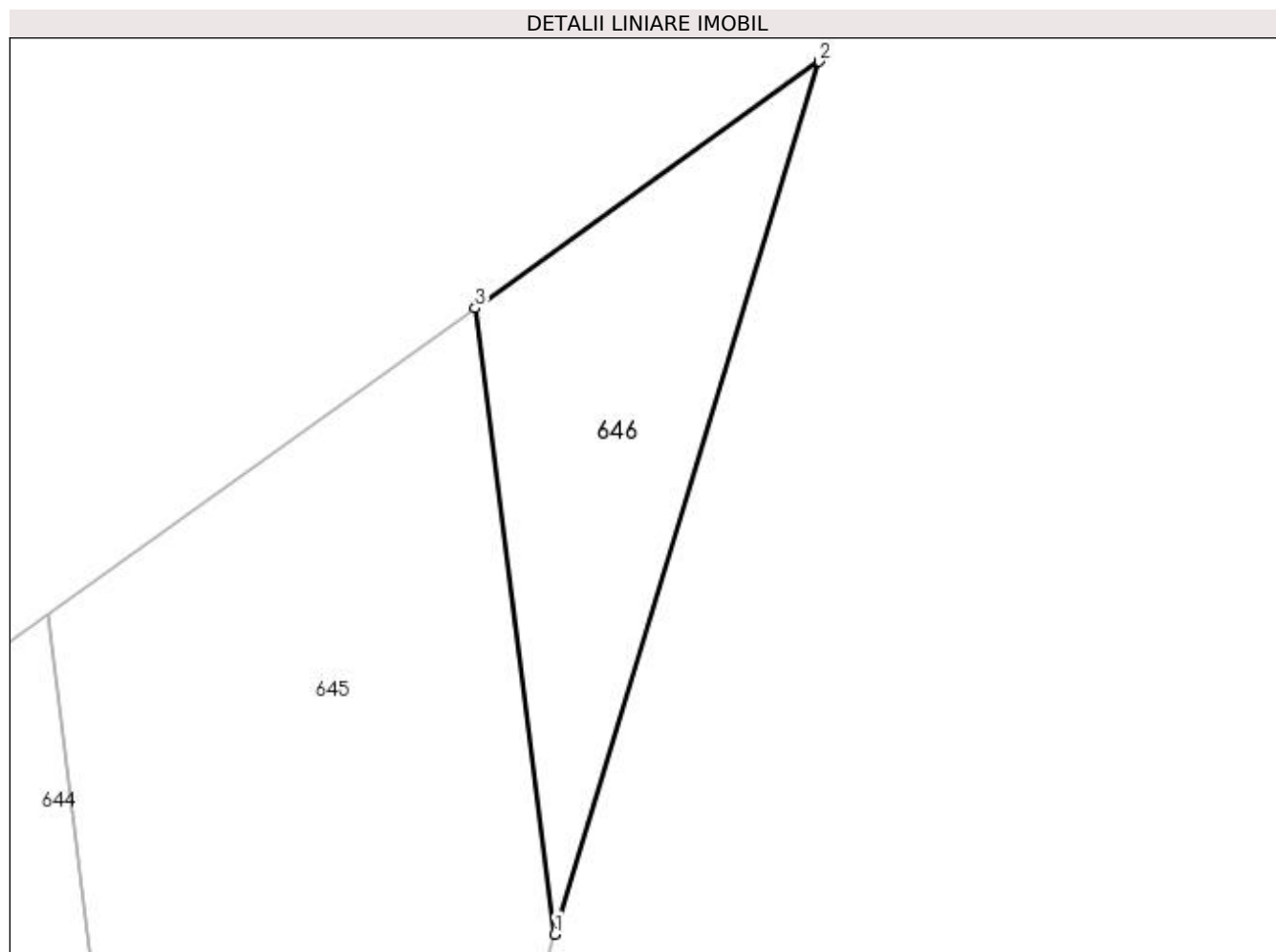
Inscrieri privind dezmembramintele dreptului de proprietate, drepturi reale de garanție și sarcini	Referințe
NU SUNT	

Anexa Nr. 1 La Partea I

Teren

Nr cadastral	Suprafața (mp)*	Observații / Referințe
	450	

* Suprafața este determinată în planul de proiecție Stereo 70.



Date referitoare la teren

Crt	Categorie folosință	Intra vilan	Suprafața (mp)	Tarla	Parcelă	Nr. topo	Observații / Referințe
1	arabil	NU	450	23	6	-	

Lungime Segmente

1) Valorile lungimilor segmentelor sunt obținute din proiecție în plan.

Punct început	X / Y	Punct sfârșit	X / Y	Lungime segment (** (m)
1	362.788,644 332.753,432	2	362.805,004 332.807,462	56.453
2	362.805,004 332.807,462	3	362.783,714 332.792,195	26.198
3	362.783,714 332.792,195	1	362.788,644 332.753,432	39.075

** Lungimile segmentelor sunt determinate în planul de proiecție Stereo 70 și sunt rotunjite la 1 milimetru.

*** Distanța dintre puncte este formată din segmente cumulate ce sunt mai mici decât valoarea 1 milimetru.

**DATE DESPRE IMOBILUL NR. 647**

Oficiul de Cadastru și Publicitate Imobiliară DOLJ
Biroul de Cadastru și Publicitate Imobiliară Craiova

A. Partea I. Descrierea imobilului

TEREN Extravilan

Adresa: Jud. Dolj, T26, P1

Nr. Crt	Nr cadastral Nr. topografic	Suprafața* (mp)	Observații / Referințe
A1		2.200	Sector cadastral:5 Teren neimprejmuit;

B. Partea II. Proprietari și acte

Inscrieri privitoare la dreptul de proprietate și alte drepturi reale		Referințe
/		
Act Normativ nr. LEGEA 7, din 13/03/1996 emis de PARLAMENTUL ROMANIEI;		
B1	Inscrierea provizorie, drept de PROPRIETATE, dobandit prin Lege, cota actuala 1/1, cota initiala 1/1 1) NEIDENTIFICAT NEIDENTIFICAT, LIPSĂ CNP	A1

C. Partea III. SARCINI .

Inscrieri privind dezmembramintele dreptului de proprietate, drepturi reale de garanție și sarcini	Referințe
NU SUNT	

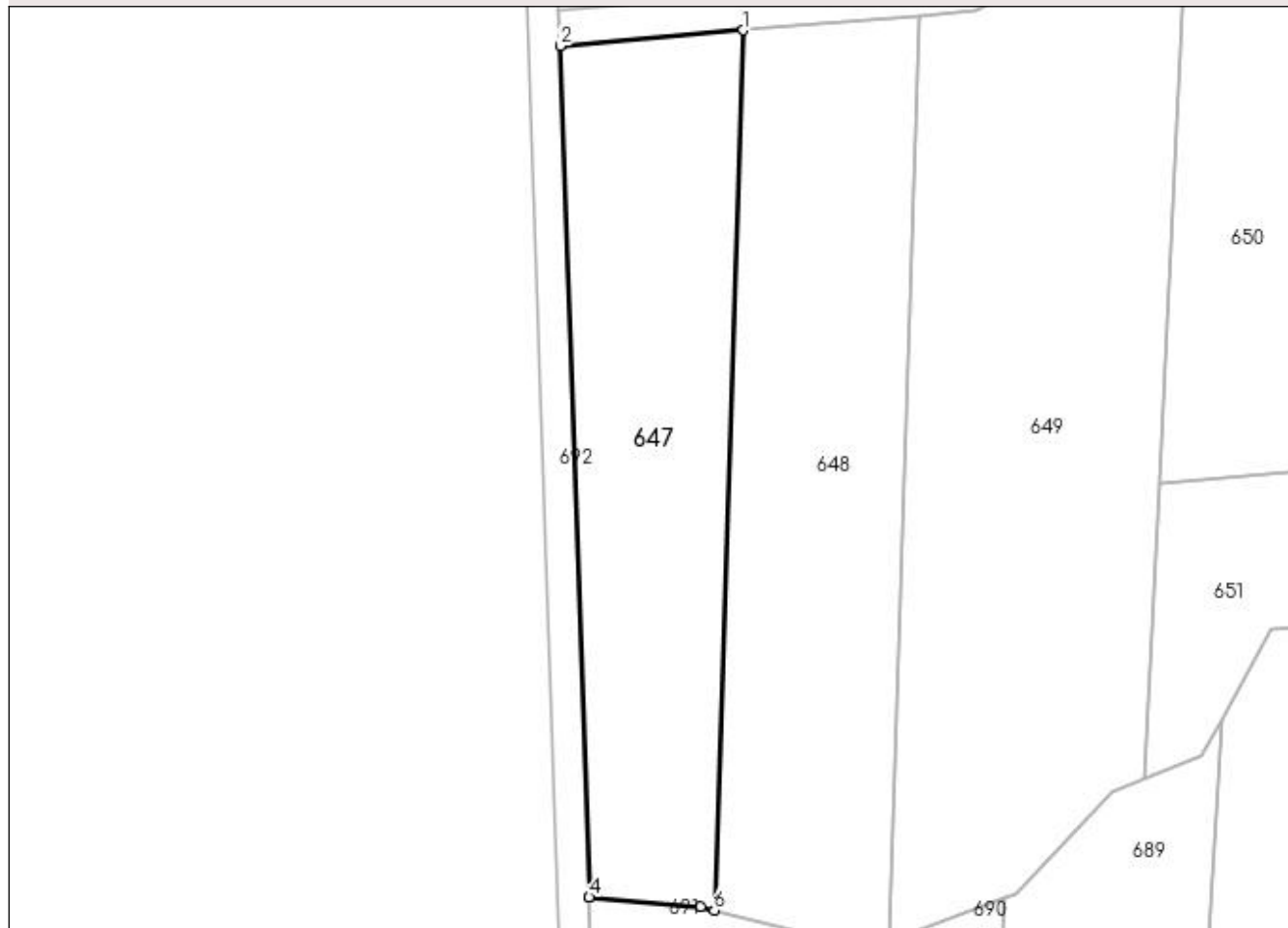
Anexa Nr. 1 La Partea I

Teren

Nr cadastral	Suprafața (mp)*	Observații / Referințe
	2.200	

* Suprafața este determinată în planul de proiecție Stereo 70.

DETALII LINIARE IMOBIL



Date referitoare la teren

Crt	Categorie folosință	Intra vilan	Suprafața (mp)	Tarla	Parcelă	Nr. topo	Observații / Referințe
1	faneata	NU	2.200	26	1	-	

Lungime Segmente

1) Valorile lungimilor segmentelor sunt obținute din proiecție în plan.

Punct început	X / Y	Punct sfârșit	X / Y	Lungime segment (** (m)
1	361.929,012 332.222,95	2	361.905,458 332.220,955	23.638
2	361.905,458 332.220,955	3	361.909,24 332.111,506	109.514
3	361.909,24 332.111,506	4	361.909,211 332.111,505	0.029
4	361.909,211 332.111,505	5	361.923,51 332.110,288	14.351
5	361.923,51 332.110,288	6	361.925,269 332.109,842	1.815

Punct început	X / Y	Punct sfârşit	X / Y	Lungime segment (** (m)
6	361.925,269 332.109,842	1	361.929,012 332.222,95	113.17

** Lungimile segmentelor sunt determinate în planul de proiecţie Stereo 70 şi sunt rotunjite la 1 milimetru.

*** Distanţa dintre puncte este formată din segmente cumulate ce sunt mai mici decât valoarea 1 milimetru.

**DATE DESPRE IMOBILUL NR. 648**

Oficiul de Cadastru și Publicitate Imobiliară DOLJ
 Biroul de Cadastru și Publicitate Imobiliară Craiova

A. Partea I. Descrierea imobilului

TEREN Extravilan

Adresa: Jud. Dolj, T26, P2

Nr. Crt	Nr cadastral Nr. topografic	Suprafața* (mp)	Observații / Referințe
A1		2.640	Sector cadastral:5 Teren neimprejmuit;

B. Partea II. Proprietari și acte

Inscrieri privitoare la dreptul de proprietate și alte drepturi reale	Referințe
/	
Act Administrativ nr. TDP NR. 455-59436, din 29/10/1998 emis de CJSIPT DOLJ;	
B1	A1
Intabulare, drept de PROPRIETATE, dobândit prin Reconstituire, cota actuala 1/1, cota initiala 1/1 1) SÎRBULESCU ANA, LIPSĂ CNP	

C. Partea III. SARCINI .

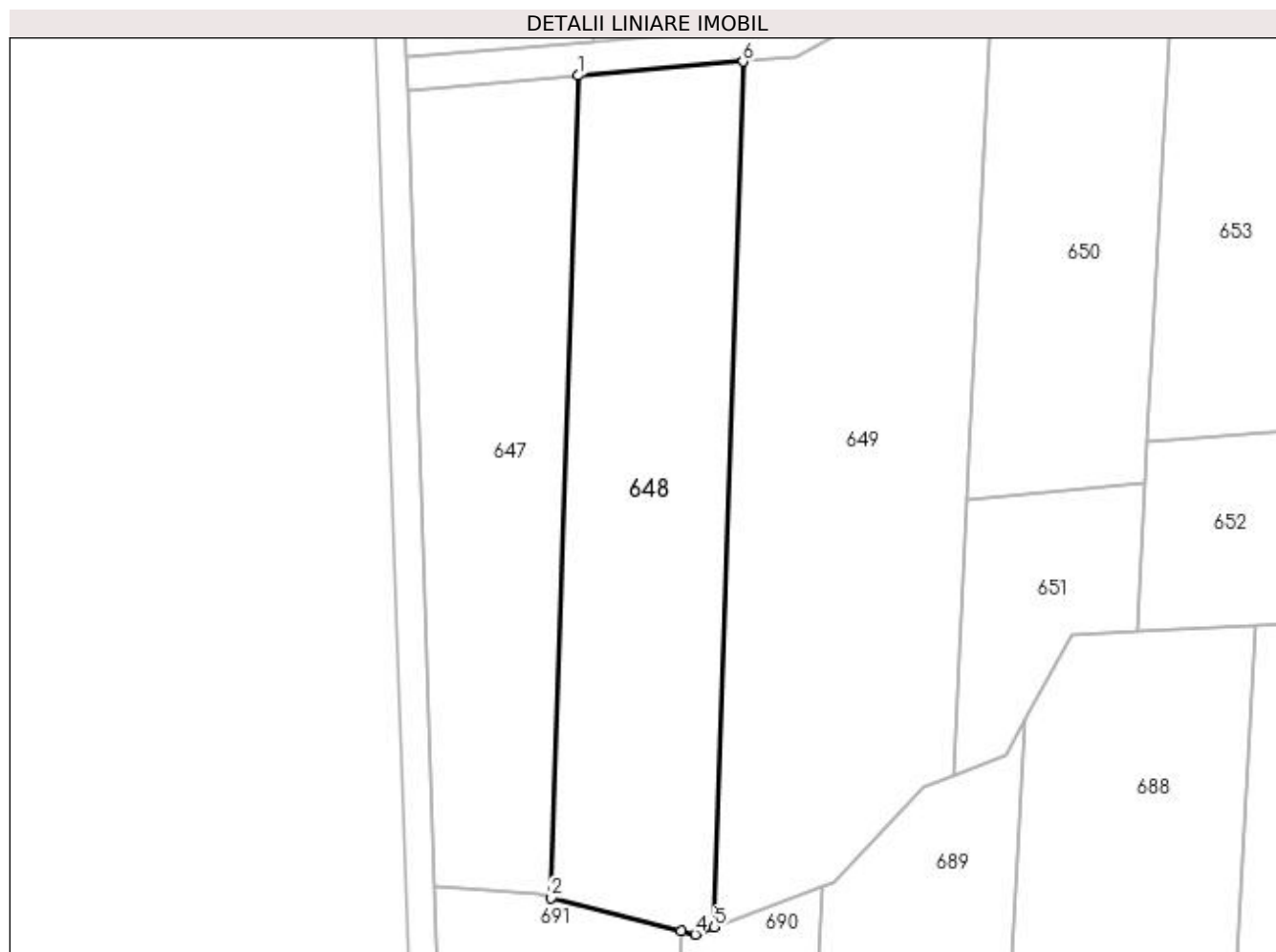
Inscrieri privind dezmembramintele dreptului de proprietate, drepturi reale de garanție și sarcini	Referințe
NU SUNT	

Anexa Nr. 1 La Partea I

Teren

Nr cadastral	Suprafața (mp)*	Observații / Referințe
	2.640	

* Suprafața este determinată în planul de proiecție Stereo 70.



Date referitoare la teren

Crt	Categorie folosință	Intra vilan	Suprafața (mp)	Tarla	Parcelă	Nr. topo	Observații / Referințe
1	faneata	NU	2.640	26	2	-	

Lungime Segmente

1) Valorile lungimilor segmentelor sunt obținute din proiecție în plan.

Punct început	X / Y	Punct sfârșit	X / Y	Lungime segment (** (m)
1	361.929,012 332.222,95	2	361.925,269 332.109,842	113.17
2	361.925,269 332.109,842	3	361.943,161 332.105,31	18.457
3	361.943,161 332.105,31	4	361.945,107 332.104,817	2.007
4	361.945,107 332.104,817	5	361.947,736 332.105,816	2.812
5	361.947,736 332.105,816	6	361.951,675 332.224,869	119.118

Punct început	X / Y	Punct sfârșit	X / Y	Lungime segment (** (m)
6	361.951,675 332.224,869	1	361.929,012 332.222,95	22.744

** Lungimile segmentelor sunt determinate în planul de proiecție Stereo 70 și sunt rotunjite la 1 milimetru.

*** Distanța dintre puncte este formată din segmente cumulate ce sunt mai mici decât valoarea 1 milimetru.

**DATE DESPRE IMOBILUL NR. 649**

Oficiul de Cadastru și Publicitate Imobiliară DOLJ
Biroul de Cadastru și Publicitate Imobiliară Craiova

A. Partea I. Descrierea imobilului

TEREN Extravilan

Adresa: Jud. Dolj, T26, P3

Nr. Crt	Nr cadastral Nr. topografic	Suprafața* (mp)	Observații / Referințe
A1		3.840	Sector cadastral:5 Teren neimprejmuit;

B. Partea II. Proprietari și acte

Inscrieri privitoare la dreptul de proprietate și alte drepturi reale		Referințe
/		
Act Administrativ nr. TDP NR. 453-59436, din 29/10/1998 emis de CJSIPT DOLJ;		
B1	Intabulare, drept de PROPRIETATE, dobândit prin Reconstituire, cota actuala 1/1, cota initiala 1/1 1) SĂCEANU ION, LIPSĂ CNP 2) SĂCEANU MIHAI, LIPSĂ CNP 3) CALOTĂ DORA, LIPSĂ CNP	A1

C. Partea III. SARCINI .

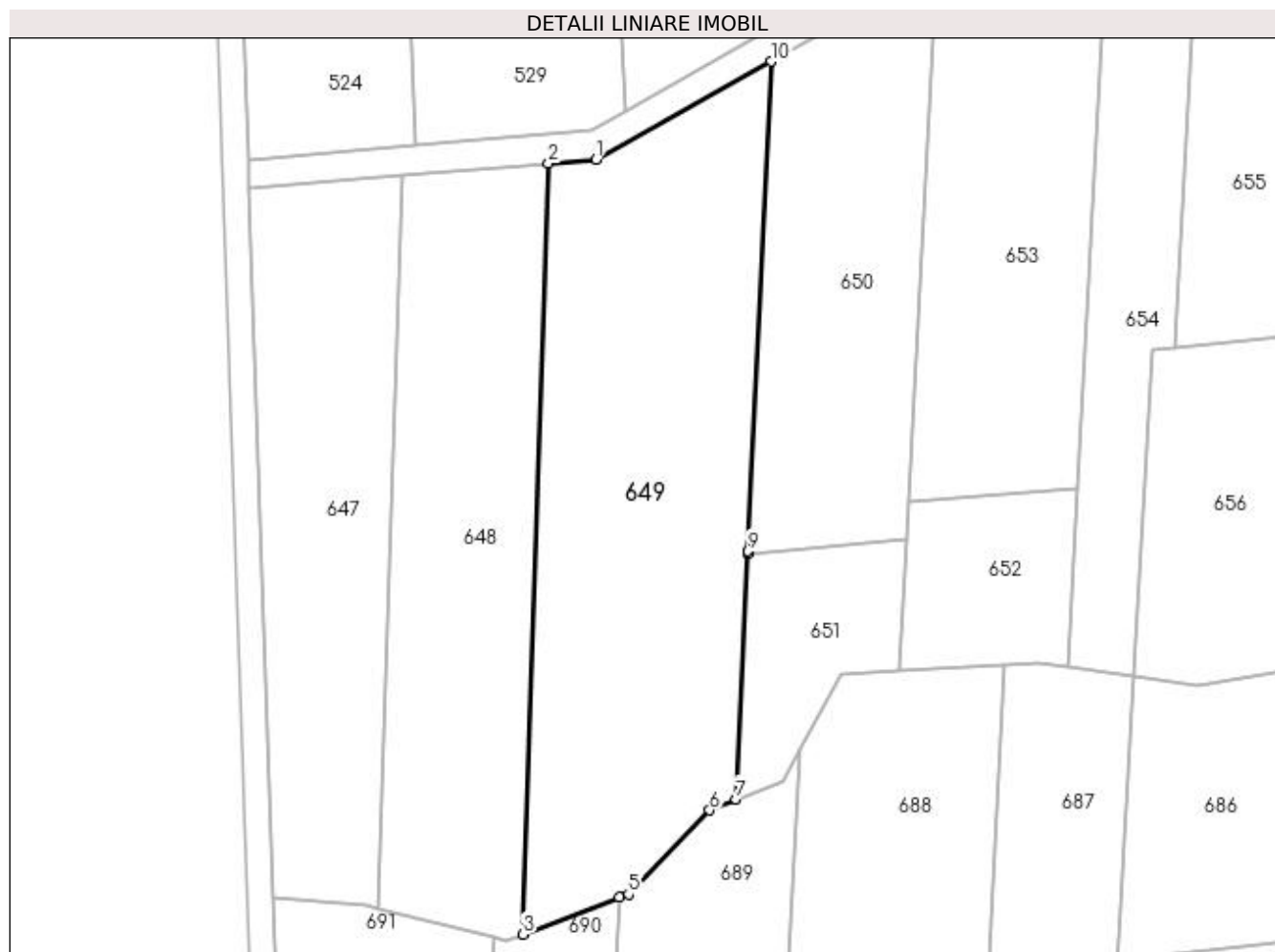
Inscrieri privind dezmembramintele dreptului de proprietate, drepturi reale de garanție și sarcini	Referințe
NU SUNT	

Anexa Nr. 1 La Partea I

Teren

Nr cadastral	Suprafața (mp)*	Observații / Referințe
	3.840	

* Suprafața este determinată în planul de proiecție Stereo 70.



Date referitoare la teren

Crt	Categorie folosință	Intra vilan	Suprafața (mp)	Tarla	Parcelă	Nr. topo	Observații / Referințe
1	faneata	NU	3.840	26	3	-	

Lungime Segmente

1) Valorile lungimilor segmentelor sunt obținute din proiecție în plan.

Punct început	X / Y	Punct sfârșit	X / Y	Lungime segment (** (m)
1	361.959,004 332.225,49	2	361.951,675 332.224,869	7.355
2	361.951,675 332.224,869	3	361.947,736 332.105,816	119.118
3	361.947,736 332.105,816	4	361.962,686 332.111,497	15.993
4	361.962,686 332.111,497	5	361.964,034 332.112,009	1.442
5	361.964,034 332.112,009	6	361.976,525 332.125,005	18.026

Punct început	X / Y	Punct sfârșit	X / Y	Lungime segment (** (m)
6	361.976,525 332.125,005	7	361.980,661 332.126,694	4.468
7	361.980,661 332.126,694	8	361.982,462 332.164,585	37.934
8	361.982,462 332.164,585	9	361.982,48 332.164,965	0.38
9	361.982,48 332.164,965	10	361.986,074 332.240,589	75.709
10	361.986,074 332.240,589	1	361.959,004 332.225,49	30.996

** Lungimile segmentelor sunt determinate în planul de proiecție Stereo 70 și sunt rotunjite la 1 milimetru.

*** Distanța dintre puncte este formată din segmente cumulate ce sunt mai mici decât valoarea 1 milimetru.

**DATE DESPRE IMOBILUL NR. 650**

Oficiul de Cadastru și Publicitate Imobiliară DOLJ
Biroul de Cadastru și Publicitate Imobiliară Craiova

A. Partea I. Descrierea imobilului

TEREN Extravilan

Adresa: Jud. Dolj, T26, P4

Nr. Crt	Nr cadastral Nr. topografic	Suprafața* (mp)	Observații / Referințe
A1		2.000	Sector cadastral:5 Teren neimprejmuit;

B. Partea II. Proprietari și acte

Inscrieri privitoare la dreptul de proprietate și alte drepturi reale	Referințe
/	
Act Administrativ nr. TDP NR. 10539, din 28/05/2008 emis de CJSIPT DOLJ;	
B1	A1
Intabulare, drept de PROPRIETATE, dobandit prin Reconstituire, cota actuala 1/1, cota initiala 1/1 1) CANĂ NICOLIȚA, LIPSĂ CNP	

C. Partea III. SARCINI .

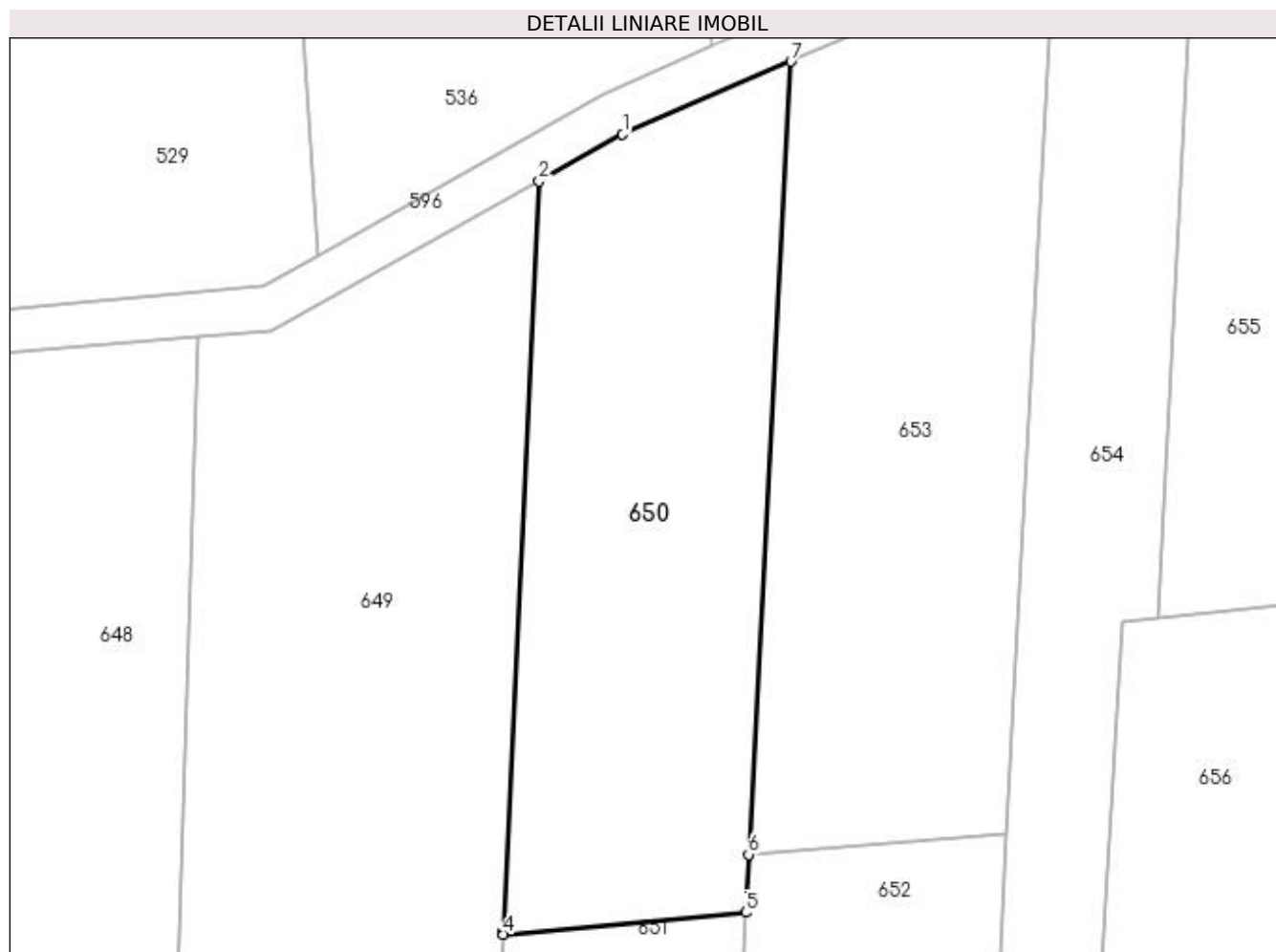
Inscrieri privind dezmembramintele dreptului de proprietate, drepturi reale de garanție și sarcini	Referințe
NU SUNT	

Anexa Nr. 1 La Partea I

Teren

Nr cadastral	Suprafața (mp)*	Observații / Referințe
	2.000	

* Suprafața este determinată în planul de proiecție Stereo 70.



Date referitoare la teren

Crt	Categorie folosință	Intra vilan	Suprafața (mp)	Tarla	Parcelă	Nr. topo	Observații / Referințe
1	faneata	NU	2.000	26	4	-	

Lungime Segmente

1) Valorile lungimilor segmentelor sunt obținute din proiecție în plan.

Punct început	X / Y	Punct sfârșit	X / Y	Lungime segment (** (m)
1	361.994,522 332.245,301	2	361.986,074 332.240,589	9.673
2	361.986,074 332.240,589	3	361.982,48 332.164,965	75.709
3	361.982,48 332.164,965	4	361.982,462 332.164,585	0.38
4	361.982,462 332.164,585	5	362.006,935 332.166,805	24.573
5	362.006,935 332.166,805	6	362.007,247 332.172,646	5.849

Punct început	X / Y	Punct sfârșit	X / Y	Lungime segment (** (m)
6	362.007,247 332.172,646	7	362.011,524 332.252,669	80.137
7	362.011,524 332.252,669	1	361.994,522 332.245,301	18.53

** Lungimile segmentelor sunt determinate în planul de proiecție Stereo 70 și sunt rotunjite la 1 milimetru.

*** Distanța dintre puncte este formată din segmente cumulate ce sunt mai mici decât valoarea 1 milimetru.

**DATE DESPRE IMOBILUL NR. 651**

Oficiul de Cadastru și Publicitate Imobiliară DOLJ
Biroul de Cadastru și Publicitate Imobiliară Craiova

A. Partea I. Descrierea imobilului

TEREN Extravilan

Adresa: Jud. Dolj, T26, P5

Nr. Crt	Nr cadastral Nr. topografic	Suprafața* (mp)	Observații / Referințe
A1		670	Sector cadastral:5 Teren neimprejmuit;

B. Partea II. Proprietari și acte

Inscrieri privitoare la dreptul de proprietate și alte drepturi reale	Referințe
/	
Act Administrativ nr. TDP NR. 294-59473, din 21/02/1997 emis de CJSIPT DOLJ;	
B1	A1
Intabulare, drept de PROPRIETATE, dobândit prin Reconstituire, cota actuala 1/1, cota initiala 1/1 1) COJOCARU CONSTANTIN, LIPSĂ CNP	

C. Partea III. SARCINI .

Inscrieri privind dezmembramintele dreptului de proprietate, drepturi reale de garanție și sarcini	Referințe
NU SUNT	

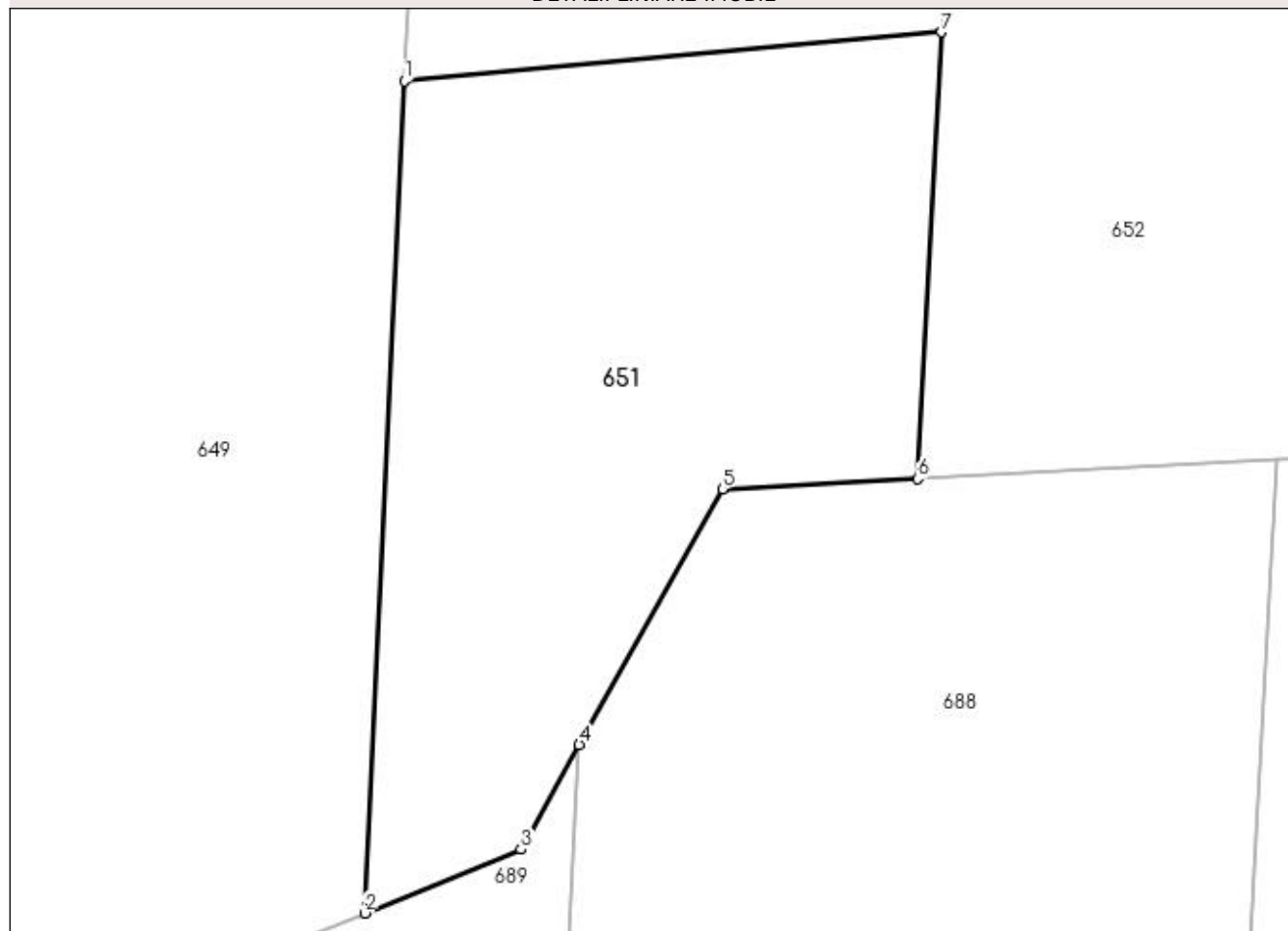
Anexa Nr. 1 La Partea I

Teren

Nr cadastral	Suprafața (mp)*	Observații / Referințe
	670	

* Suprafața este determinată în planul de proiecție Stereo 70.

DETALII LINIARE IMOBIL



Date referitoare la teren

Crt	Categorie folosință	Intra vilan	Suprafața (mp)	Tarla	Parcelă	Nr. topo	Observații / Referințe
1	faneata	NU	670	26	5	-	

Lungime Segmente

1) Valorile lungimilor segmentelor sunt obținute din proiecție în plan.

Punct început	X / Y	Punct sfârșit	X / Y	Lungime segment (** (m)
1	361.982,462 332.164,585	2	361.980,661 332.126,694	37.934
2	361.980,661 332.126,694	3	361.987,771 332.129,597	7.68
3	361.987,771 332.129,597	4	361.990,431 332.134,357	5.453
4	361.990,431 332.134,357	5	361.996,945 332.146,013	13.353
5	361.996,945 332.146,013	6	362.005,849 332.146,478	8.916

Punct început	X / Y	Punct sfârșit	X / Y	Lungime segment (** (m)
6	362.005,849 332.146,478	7	362.006,935 332.166,805	20.356
7	362.006,935 332.166,805	1	361.982,462 332.164,585	24.573

** Lungimile segmentelor sunt determinate în planul de proiecție Stereo 70 și sunt rotunjite la 1 milimetru.

*** Distanța dintre puncte este formată din segmente cumulate ce sunt mai mici decât valoarea 1 milimetru.

**DATE DESPRE IMOBILUL NR. 652**

Oficiul de Cadastru și Publicitate Imobiliară DOLJ
Biroul de Cadastru și Publicitate Imobiliară Craiova

A. Partea I. Descrierea imobilului

TEREN Extravilan

Adresa: Jud. Dolj, T26, P6

Nr. Crt	Nr cadastral Nr. topografic	Suprafața* (mp)	Observații / Referințe
A1		690	Sector cadastral:5 Teren neimprejmuit;

B. Partea II. Proprietari și acte

Inscrieri privitoare la dreptul de proprietate și alte drepturi reale	Referințe
/	
Act Administrativ nr. TDP NR. 733, din 07/10/2003 emis de CJSIPT DOLJ;	
B1	A1
Intabulare, drept de PROPRIETATE, dobândit prin Reconstituire, cota actuala 1/1, cota initiala 1/1 1) GLOGOGEANU ANA, LIPSĂ CNP	

C. Partea III. SARCINI .

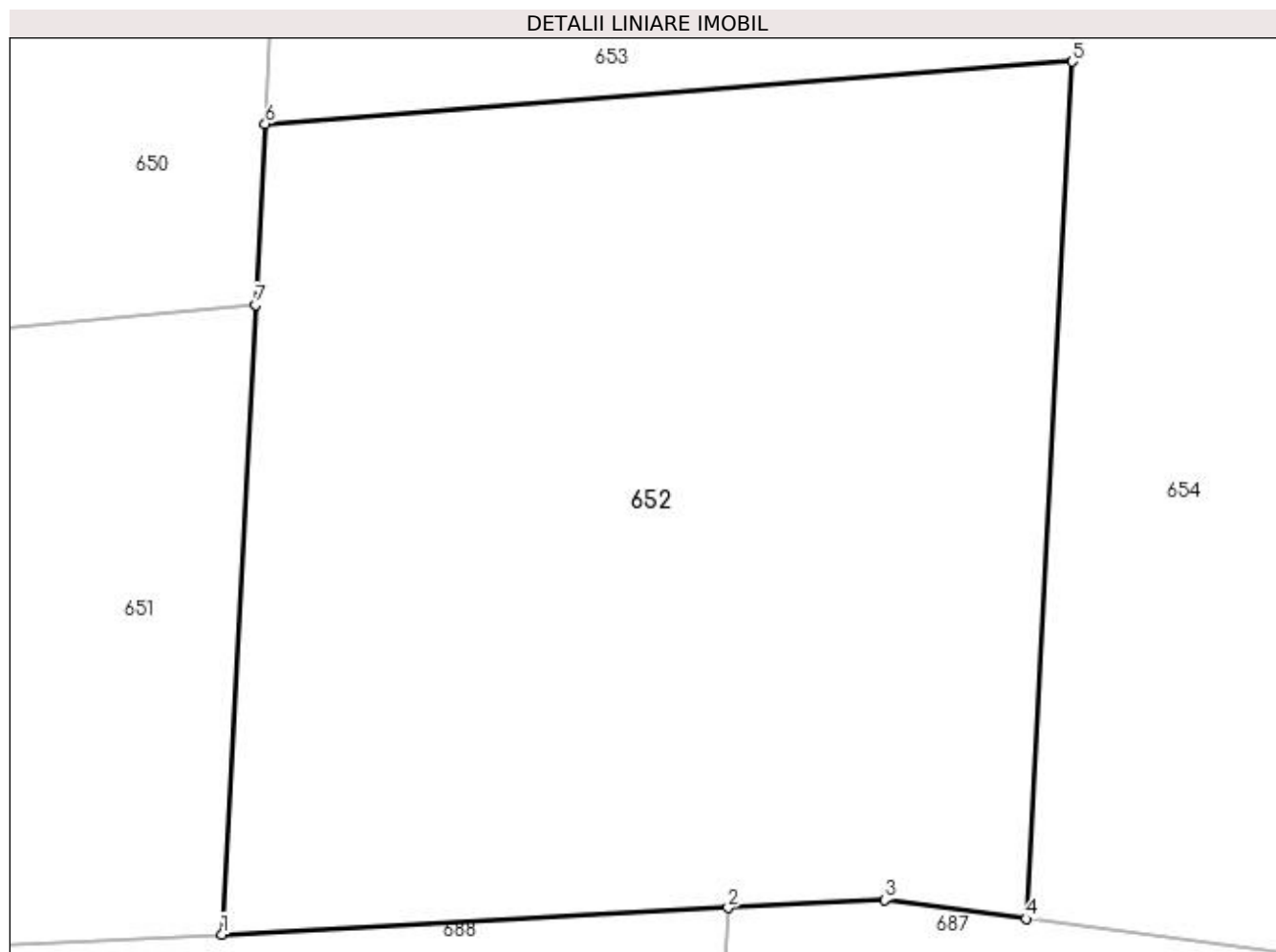
Inscrieri privind dezmembramintele dreptului de proprietate, drepturi reale de garanție și sarcini	Referințe
NU SUNT	

Anexa Nr. 1 La Partea I

Teren

Nr cadastral	Suprafața (mp)*	Observații / Referințe
	690	

* Suprafața este determinată în planul de proiecție Stereo 70.



Date referitoare la teren

Crt	Categorie folosință	Intra vilan	Suprafața (mp)	Tarla	Parcelă	Nr. topo	Observații / Referințe
1	faneata	NU	690	26	6	-	

Lungime Segmente

1) Valorile lungimilor segmentelor sunt obținute din proiecție în plan.

Punct început	X / Y	Punct sfârșit	X / Y	Lungime segment (** (m)
1	362.005,849 332.146,478	2	362.022,197 332.147,331	16.37
2	362.022,197 332.147,331	3	362.027,247 332.147,595	5.057
3	362.027,247 332.147,595	4	362.031,83 332.146,982	4.624
4	362.031,83 332.146,982	5	362.033,309 332.174,656	27.713
5	362.033,309 332.174,656	6	362.007,247 332.172,646	26.139

Punct început	X / Y	Punct sfârșit	X / Y	Lungime segment (** (m)
6	362.007,247 332.172,646	7	362.006,935 332.166,805	5.849
7	362.006,935 332.166,805	1	362.005,849 332.146,478	20.356

** Lungimile segmentelor sunt determinate în planul de proiecție Stereo 70 și sunt rotunjite la 1 milimetru.

*** Distanța dintre puncte este formată din segmente cumulate ce sunt mai mici decât valoarea 1 milimetru.

**DATE DESPRE IMOBILUL NR. 653**

Oficiul de Cadastru și Publicitate Imobiliară DOLJ
Biroul de Cadastru și Publicitate Imobiliară Craiova

A. Partea I. Descrierea imobilului

TEREN Extravilan

Adresa: Jud. Dolj, T26, P7

Nr. Crt	Nr cadastral Nr. topografic	Suprafața* (mp)	Observații / Referințe
A1		2.200	Sector cadastral:5 Teren neimprejmuit;

B. Partea II. Proprietari și acte

Inscrieri privitoare la dreptul de proprietate și alte drepturi reale	Referințe
/	
Act Administrativ nr. TDP NR. 223-59473, din 20/02/1997 emis de CJSIPT DOLJ;	
B1	A1
Intabulare, drept de PROPRIETATE, dobândit prin Reconstituire, cota actuala 1/1, cota initiala 1/1	
1) CIUCU ALEXANDRU, LIPSĂ CNP	
2) CIUCU ELISABETA, LIPSĂ CNP	
3) CIUCU CONSTANTIN, LIPSĂ CNP	
4) CIUCU MARIN, LIPSĂ CNP	

C. Partea III. SARCINI .

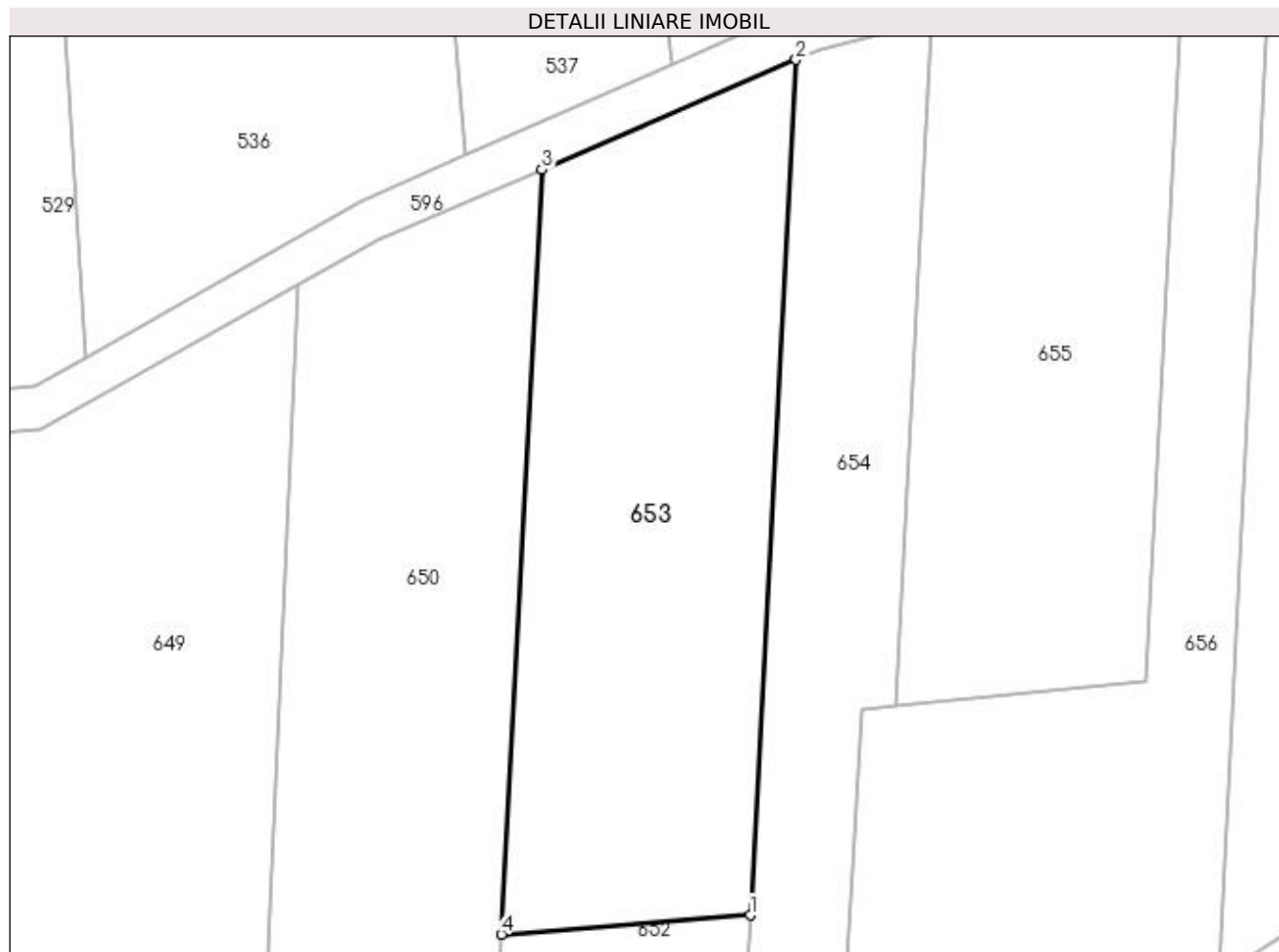
Inscrieri privind dezmembramintele dreptului de proprietate, drepturi reale de garanție și sarcini	Referințe
NU SUNT	

Anexa Nr. 1 La Partea I

Teren

Nr cadastral	Suprafața (mp)*	Observații / Referințe
	2.200	

* Suprafața este determinată în planul de proiecție Stereo 70.



Date referitoare la teren

Crt	Categorie folosință	Intra vilan	Suprafața (mp)	Tarla	Parcelă	Nr. topo	Observații / Referințe
1	faneata	NU	2.200	26	7	-	

Lungime Segmente

1) Valorile lungimilor segmentelor sunt obținute din proiecție în plan.

Punct început	X / Y	Punct sfârșit	X / Y	Lungime segment (** (m)
1	362.033,309 332.174,656	2	362.038,094 332.264,185	89.657
2	362.038,094 332.264,185	3	362.011,524 332.252,669	28.958
3	362.011,524 332.252,669	4	362.007,247 332.172,646	80.137
4	362.007,247 332.172,646	1	362.033,309 332.174,656	26.139

**** Lungimile segmentelor sunt determinate în planul de proiecție Stereo 70 și sunt rotunjite la 1 milimetru.**

***** Distanța dintre puncte este formată din segmente cumulate ce sunt mai mici decât valoarea 1 milimetru.**

**DATE DESPRE IMOBILUL NR. 654**

Oficiul de Cadastru și Publicitate Imobiliară DOLJ
Biroul de Cadastru și Publicitate Imobiliară Craiova

A. Partea I. Descrierea imobilului

TEREN Extravilan

Adresa: Jud. Dolj, T26, P8

Nr. Crt	Nr cadastral Nr. topografic	Suprafața* (mp)	Observații / Referințe
A1		1.500	Sector cadastral:5 Teren neimprejmuit;

B. Partea II. Proprietari și acte

Inscrieri privitoare la dreptul de proprietate și alte drepturi reale	Referințe
/	
Act Administrativ nr. TDP NR. 326-19527, din 16/06/1997 emis de CJSIPT DOLJ;	
B1	A1
Intabulare, drept de PROPRIETATE, dobândit prin Reconstituire, cota actuala 1/1, cota initiala 1/1 1) VADUVA ELENA, LIPSĂ CNP	

C. Partea III. SARCINI .

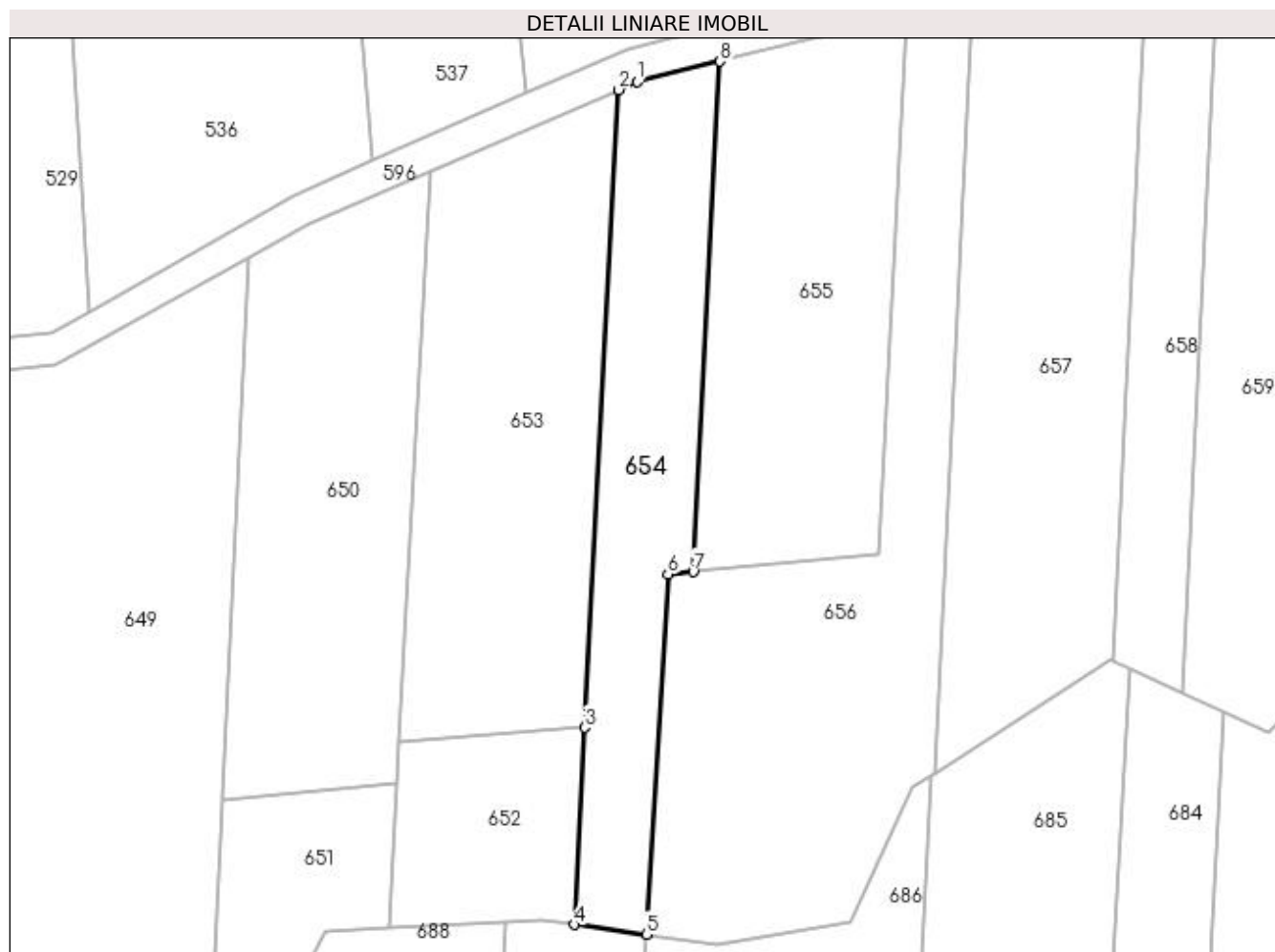
Inscrieri privind dezmembramintele dreptului de proprietate, drepturi reale de garanție și sarcini	Referințe
NU SUNT	

Anexa Nr. 1 La Partea I

Teren

Nr cadastral	Suprafața (mp)*	Observații / Referințe
	1.500	

* Suprafața este determinată în planul de proiecție Stereo 70.



Date referitoare la teren

Crt	Categorie folosință	Intravilan	Suprafața (mp)	Tarla	Parcelă	Nr. topo	Observații / Referințe
1	faneata	NU	1.500	26	8	-	TARLA GRESITA IN TDP(T25)

Lungime Segmente

1) Valorile lungimilor segmentelor sunt obținute din proiecție în plan.

Punct început	X / Y	Punct sfârșit	X / Y	Lungime segment (** (m)
1	362.040,678 332.265,305	2	362.038,094 332.264,185	2.816
2	362.038,094 332.264,185	3	362.033,309 332.174,656	89.657
3	362.033,309 332.174,656	4	362.031,83 332.146,982	27.713
4	362.031,83 332.146,982	5	362.041,934 332.145,631	10.194
5	362.041,934 332.145,631	6	362.044,98 332.196,162	50.623

Punct început	X / Y	Punct sfârșit	X / Y	Lungime segment (** (m)
6	362.044,98 332.196,162	7	362.048,536 332.196,516	3.574
7	362.048,536 332.196,516	8	362.052,298 332.268,165	71.748
8	362.052,298 332.268,165	1	362.040,678 332.265,305	11.967

** Lungimile segmentelor sunt determinate în planul de proiecție Stereo 70 și sunt rotunjite la 1 milimetru.

*** Distanța dintre puncte este formată din segmente cumulate ce sunt mai mici decât valoarea 1 milimetru.

**DATE DESPRE IMOBILUL NR. 655**

Oficiul de Cadastru și Publicitate Imobiliară DOLJ
Biroul de Cadastru și Publicitate Imobiliară Craiova

A. Partea I. Descrierea imobilului

TEREN Extravilan

Adresa: Jud. Dolj, T26, P9

Nr. Crt	Nr cadastral Nr. topografic	Suprafața* (mp)	Observații / Referințe
A1		1.910	Sector cadastral:5 Teren neimprejmuit;

B. Partea II. Proprietari și acte

Inscrieri privitoare la dreptul de proprietate și alte drepturi reale	Referințe
/	
Act Administrativ nr. TDP NR. 277-59473, din 20/02/1997 emis de CJSIPT DOLJ;	
B1	A1
Intabulare, drept de PROPRIETATE, dobândit prin Reconstituire, cota actuala 1/1, cota initiala 1/1 1) DAN TITU, LIPSĂ CNP	

C. Partea III. SARCINI .

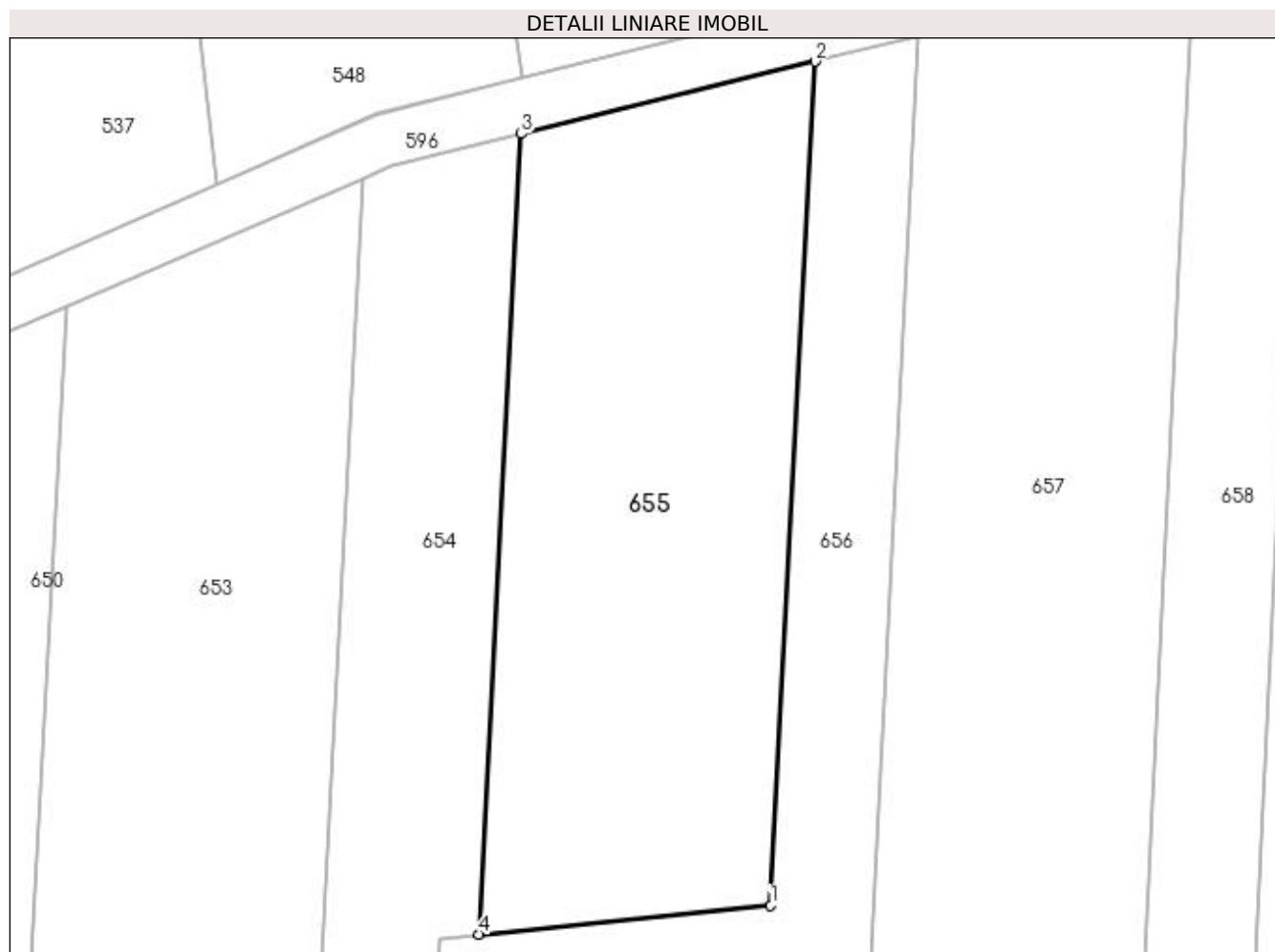
Inscrieri privind dezmembramintele dreptului de proprietate, drepturi reale de garanție și sarcini	Referințe
NU SUNT	

Anexa Nr. 1 La Partea I

Teren

Nr cadastral	Suprafața (mp)*	Observații / Referințe
	1.910	

* Suprafața este determinată în planul de proiecție Stereo 70.



Date referitoare la teren

Crt	Categorie folosință	Intra vilan	Suprafața (mp)	Tarla	Parcelă	Nr. topo	Observații / Referințe
1	faneata	NU	1.910	26	9	-	

Lungime Segmente

1) Valorile lungimilor segmentelor sunt obținute din proiecție în plan.

Punct început	X / Y	Punct sfârșit	X / Y	Lungime segment (** (m)
1	362.074,629 332.199,12	2	362.078,595 332.274,638	75.622
2	362.078,595 332.274,638	3	362.052,298 332.268,165	27.082
3	362.052,298 332.268,165	4	362.048,536 332.196,516	71.748
4	362.048,536 332.196,516	1	362.074,629 332.199,12	26.223

**** Lungimile segmentelor sunt determinate în planul de proiecție Stereo 70 și sunt rotunjite la 1 milimetru.**

***** Distanța dintre puncte este formată din segmente cumulate ce sunt mai mici decât valoarea 1 milimetru.**

**DATE DESPRE IMOBILUL NR. 656**

Oficiul de Cadastru și Publicitate Imobiliară DOLJ
Biroul de Cadastru și Publicitate Imobiliară Craiova

A. Partea I. Descrierea imobilului

TEREN Extravilan

Adresa: Jud. Dolj, T26, P10

Nr. Crt	Nr cadastral Nr. topografic	Suprafața* (mp)	Observații / Referințe
A1	30725	2.600	Sector cadastral:5 Teren neimprejmuit;

B. Partea II. Proprietari și acte

Inscrieri privitoare la dreptul de proprietate și alte drepturi reale	Referințe
167216 / 09/09/2022	
Act Notarial nr. Contract de întreținere aut. nr. 4042, din 01/09/2022 emis de NP Jianu Georgeta Cristina;	
B1	A1
Intabulare, drept de PROPRIETATE, dobândit prin Conventie, cota actuala 1/1, cota initiala 1/1	
1) DAN ION JAN	
2) DAN ALINA	

C. Partea III. SARCINI

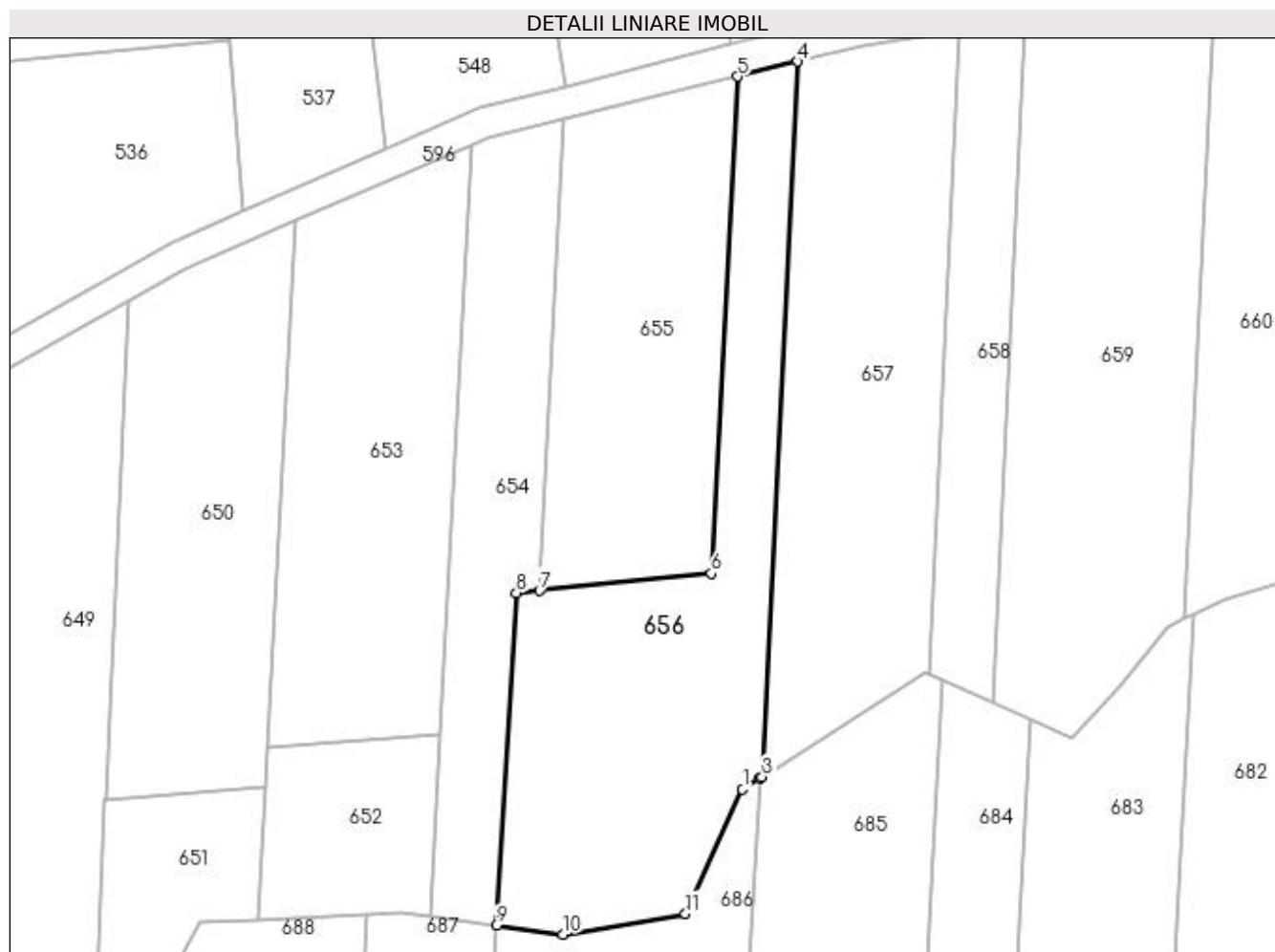
Inscrieri privind dezmembramintele dreptului de proprietate, drepturi reale de garanție și sarcini	Referințe
167216 / 09/09/2022	
Act Notarial nr. Contract de întreținere aut. nr. 4042, din 01/09/2022 emis de NP Jianu Georgeta Cristina;	
C1	A1
Intabulare, drept de IPOTECA LEGALA, Valoare:0 ce are ca obiect plata rentei în bani corespunzătoare întreținerii neexecutate în favoarea creditorului întreținerii	
1) DAN AUREL	

Anexa Nr. 1 La Partea I

Teren

Nr cadastral	Suprafața (mp)*	Observații / Referințe
30725	2.600	

* Suprafața este determinată în planul de proiecție Stereo 70.



Date referitoare la teren

Crt	Categorie folosință	Intra vilan	Suprafața (mp)	Tarla	Parcelă	Nr. topo	Observații / Referințe
1	faneata	NU	2.600	26	10	-	

Lungime Segmente

1) Valorile lungimilor segmentelor sunt obținute din proiecție în plan.

Punct început	X / Y	Punct sfârșit	X / Y	Lungime segment (** (m)
1	362.079,379 332.166,31	2	362.081,98 332.167,977	3.089
2	362.081,98 332.167,977	3	362.082,361 332.168,222	0.453
3	362.082,361 332.168,222	4	362.087,781 332.276,9	108.813
4	362.087,781 332.276,9	5	362.078,595 332.274,638	9.46
5	362.078,595 332.274,638	6	362.074,629 332.199,12	75.622

Punct început	X / Y	Punct sfârșit	X / Y	Lungime segment (** (m)
6	362.074,629 332.199,12	7	362.048,536 332.196,516	26.223
7	362.048,536 332.196,516	8	362.044,98 332.196,162	3.574
8	362.044,98 332.196,162	9	362.041,934 332.145,631	50.623
9	362.041,934 332.145,631	10	362.052,047 332.144,279	10.203
10	362.052,047 332.144,279	11	362.070,691 332.147,437	18.91
11	362.070,691 332.147,437	1	362.079,379 332.166,31	20.777

** Lungimile segmentelor sunt determinate în planul de proiecție Stereo 70 și sunt rotunjite la 1 milimetru.

*** Distanța dintre puncte este formată din segmente cumulate ce sunt mai mici decât valoarea 1 milimetru.

**DATE DESPRE IMOBILUL NR. 657**

Oficiul de Cadastru și Publicitate Imobiliară DOLJ
Biroul de Cadastru și Publicitate Imobiliară Craiova

A. Partea I. Descrierea imobilului

TEREN Extravilan

Adresa: Jud. Dolj, T26, P11

Nr. Crt	Nr cadastral Nr. topografic	Suprafața* (mp)	Observații / Referințe
A1		2.520	Sector cadastral:5 Teren neimprejmuit;

B. Partea II. Proprietari și acte

Inscrieri privitoare la dreptul de proprietate și alte drepturi reale	Referințe
/	
Act Administrativ nr. TDP NR. 449-59436, din 28/10/1998 emis de CJSIPT DOLJ;	
B1	A1
Intabulare, drept de PROPRIETATE, dobândit prin Reconstituire, cota actuala 1/1, cota initiala 1/1 1) ȚIREI ALEXANDRU, LIPSĂ CNP	

C. Partea III. SARCINI .

Inscrieri privind dezmembramintele dreptului de proprietate, drepturi reale de garanție și sarcini	Referințe
NU SUNT	

Anexa Nr. 1 La Partea I

Teren

Nr cadastral	Suprafața (mp)*	Observații / Referințe
	2.520	

* Suprafața este determinată în planul de proiecție Stereo 70.



Date referitoare la teren

Crt	Categorie folosință	Intra vilan	Suprafața (mp)	Tarla	Parcelă	Nr. topo	Observații / Referințe
1	arabil	NU	2.520	26	11	-	

Lungime Segmente

1) Valorile lungimilor segmentelor sunt obținute din proiecție în plan.

Punct început	X / Y	Punct sfârșit	X / Y	Lungime segment (** (m)
1	362.112,357 332.281,583	2	362.097,651 332.279,329	14.878
2	362.097,651 332.279,329	3	362.087,781 332.276,9	10.164
3	362.087,781 332.276,9	4	362.082,361 332.168,222	108.813
4	362.082,361 332.168,222	5	362.107,18 332.184,127	29.478
5	362.107,18 332.184,127	6	362.107,633 332.183,92	0.498

Punct început	X / Y	Punct sfârșit	X / Y	Lungime segment (** (m)
6	362.107,633 332.183,92	1	362.112,357 332.281,583	97.777

** Lungimile segmentelor sunt determinate în planul de proiecție Stereo 70 și sunt rotunjite la 1 milimetru.

*** Distanța dintre puncte este formată din segmente cumulate ce sunt mai mici decât valoarea 1 milimetru.

**DATE DESPRE IMOBILUL NR. 658**

Oficiul de Cadastru și Publicitate Imobiliară DOLJ
Biroul de Cadastru și Publicitate Imobiliară Craiova

A. Partea I. Descrierea imobilului

TEREN Extravilan

Adresa: Jud. Dolj, T26

Nr. Crt	Nr cadastral Nr. topografic	Suprafața* (mp)	Observații / Referințe
A1		1.000	Sector cadastral:5 Teren neimprejmuit;

B. Partea II. Proprietari și acte

Inscrieri privitoare la dreptul de proprietate și alte drepturi reale		Referințe
/		
Act Normativ nr. LEGEA 7, din 13/03/1996 emis de PARLAMENTUL ROMANIEI;		
B1	Inscrierea provizorie, drept de PROPRIETATE, dobandit prin Lege, cota actuala 1/1, cota initiala 1/1 1) NEIDENTIFICAT NEIDENTIFICAT, LIPSĂ CNP	A1

C. Partea III. SARCINI .

Inscrieri privind dezmembramintele dreptului de proprietate, drepturi reale de garanție și sarcini	Referințe
NU SUNT	

Anexa Nr. 1 La Partea I

Teren

Nr cadastral	Suprafața (mp)*	Observații / Referințe
	1.000	

* Suprafața este determinată în planul de proiecție Stereo 70.



Date referitoare la teren

Crt	Categorie folosință	Intra vilan	Suprafața (mp)	Tarla	Parcelă	Nr. topo	Observații / Referințe
1	faneata	NU	1.000	26	-	-	

Lungime Segmente

1) Valorile lungimilor segmentelor sunt obținute din proiecție în plan.

Punct început	X / Y	Punct sfârșit	X / Y	Lungime segment (** (m)
1	362.112,357 332.281,583	2	362.107,633 332.183,92	97.777
2	362.107,633 332.183,92	3	362.109,848 332.182,908	2.435
3	362.109,848 332.182,908	4	362.117,353 332.179,477	8.252
4	362.117,353 332.179,477	5	362.122,367 332.283,117	103.761
5	362.122,367 332.283,117	1	362.112,357 332.281,583	10.127

**** Lungimile segmentelor sunt determinate în planul de proiecție Stereo 70 și sunt rotunjite la 1 milimetru.**

***** Distanța dintre puncte este formată din segmente cumulate ce sunt mai mici decât valoarea 1 milimetru.**

**DATE DESPRE IMOBILUL NR. 659**

Oficiul de Cadastru și Publicitate Imobiliară DOLJ
Biroul de Cadastru și Publicitate Imobiliară Craiova

A. Partea I. Descrierea imobilului

TEREN Extravilan

Adresa: Jud. Dolj, T26, P12

Nr. Crt	Nr cadastral Nr. topografic	Suprafața* (mp)	Observații / Referințe
A1		3.120	Sector cadastral:5 Teren neimprejmuit;

B. Partea II. Proprietari și acte

Inscrieri privitoare la dreptul de proprietate și alte drepturi reale	Referințe
/	
Act Administrativ nr. TDP NR. 285-59473, din 20/02/1997 emis de CJSIPT DOLJ;	
B1	A1
Intabulare, drept de PROPRIETATE, dobândit prin Reconstituire, cota actuala 1/1, cota initiala 1/1 1) DAN ALEXANDRU, LIPSĂ CNP	

C. Partea III. SARCINI .

Inscrieri privind dezmembramintele dreptului de proprietate, drepturi reale de garanție și sarcini	Referințe
NU SUNT	

Anexa Nr. 1 La Partea I

Teren

Nr cadastral	Suprafața (mp)*	Observații / Referințe
	3.120	

* Suprafața este determinată în planul de proiecție Stereo 70.



Date referitoare la teren

Crt	Categorie folosință	Intra vilan	Suprafața (mp)	Tarla	Parcelă	Nr. topo	Observații / Referințe
1	faneata	NU	3.120	26	12	-	

Lungime Segmente

1) Valorile lungimilor segmentelor sunt obținute din proiecție în plan.

Punct început	X / Y	Punct sfârșit	X / Y	Lungime segment (** (m)
1	362.117,353 332.179,477	2	362.123,171 332.176,818	6.397
2	362.123,171 332.176,818	3	362.129,282 332.174,025	6.719
3	362.129,282 332.174,025	4	362.136,86 332.182,143	11.105
4	362.136,86 332.182,143	5	362.144,05 332.191,049	11.446
5	362.144,05 332.191,049	6	362.146,613 332.192,277	2.842

Punct început	X / Y	Punct sfârşit	X / Y	Lungime segment (** (m)
6	362.146,613 332.192,277	7	362.151,783 332.299,157	107.005
7	362.151,783 332.299,157	8	362.129,753 332.284,249	26.6
8	362.129,753 332.284,249	9	362.122,367 332.283,117	7.472
9	362.122,367 332.283,117	1	362.117,353 332.179,477	103.761

** Lungimile segmentelor sunt determinate în planul de proiecție Stereo 70 și sunt rotunjite la 1 milimetru.

*** Distanța dintre puncte este formată din segmente cumulate ce sunt mai mici decât valoarea 1 milimetru.

**DATE DESPRE IMOBILUL NR. 660**

Oficiul de Cadastru și Publicitate Imobiliară DOLJ
 Biroul de Cadastru și Publicitate Imobiliară Craiova

A. Partea I. Descrierea imobilului

TEREN Extravilan

Adresa: Jud. Dolj, T26

Nr. Crt	Nr cadastral Nr. topografic	Suprafața* (mp)	Observații / Referințe
A1		2.000	Sector cadastral:5 Teren neimprejmuit;

B. Partea II. Proprietari și acte

Inscrieri privitoare la dreptul de proprietate și alte drepturi reale		Referințe
/		
Act Normativ nr. LEGEA 7, din 13/03/1996 emis de PARLAMENTUL ROMANIEI;		
B1	Inscrierea provizorie, drept de PROPRIETATE, dobandit prin Lege, cota actuala 1/1, cota initiala 1/1 1) NEIDENTIFICAT NEIDENTIFICAT, LIPSĂ CNP	A1

C. Partea III. SARCINI .

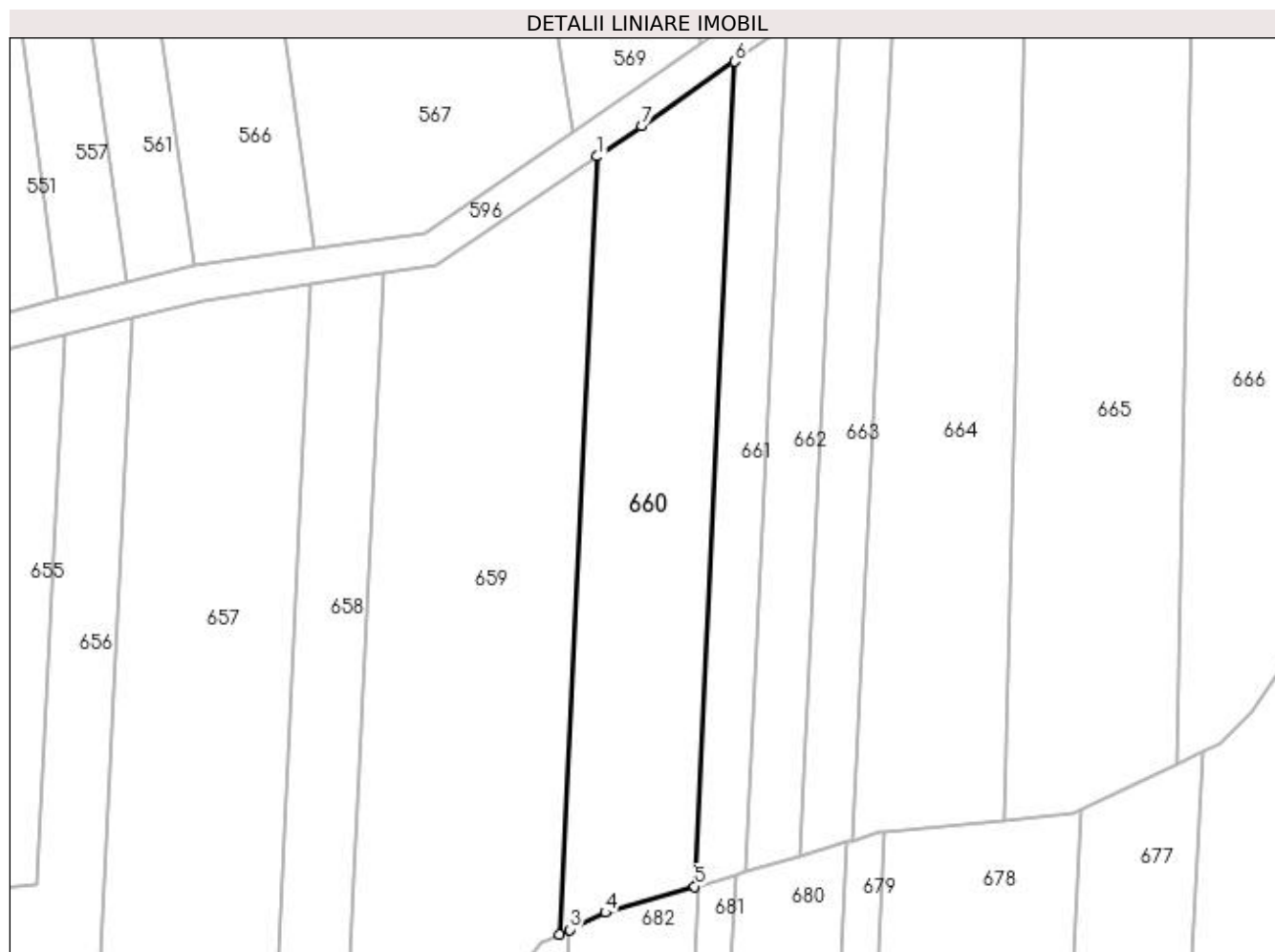
Inscrieri privind dezmembramintele dreptului de proprietate, drepturi reale de garanție și sarcini	Referințe
NU SUNT	

Anexa Nr. 1 La Partea I

Teren

Nr cadastral	Suprafața (mp)*	Observații / Referințe
	2.000	

* Suprafața este determinată în planul de proiecție Stereo 70.



Date referitoare la teren

Crt	Categorie folosință	Intra vilan	Suprafața (mp)	Tarla	Parcelă	Nr. topo	Observații / Referințe
1	faneata	NU	2.000	26	-	-	

Lungime Segmente

1) Valorile lungimilor segmentelor sunt obținute din proiecție în plan.

Punct început	X / Y	Punct sfârșit	X / Y	Lungime segment (** (m)
1	362.151,783 332.299,157	2	362.146,613 332.192,277	107.005
2	362.146,613 332.192,277	3	362.147,975 332.192,929	1.51
3	362.147,975 332.192,929	4	362.152,9 332.195,289	5.461
4	362.152,9 332.195,289	5	362.165,168 332.198,856	12.776
5	362.165,168 332.198,856	6	362.170,651 332.312,191	113.468

Punct început	X / Y	Punct sfârșit	X / Y	Lungime segment (** (m)
6	362.170,651 332.312,191	7	362.157,931 332.303,318	15.509
7	362.157,931 332.303,318	1	362.151,783 332.299,157	7.424

** Lungimile segmentelor sunt determinate în planul de proiecție Stereo 70 și sunt rotunjite la 1 milimetru.

*** Distanța dintre puncte este formată din segmente cumulate ce sunt mai mici decât valoarea 1 milimetru.

**DATE DESPRE IMOBILUL NR. 661**

Oficiul de Cadastru și Publicitate Imobiliară DOLJ
Biroul de Cadastru și Publicitate Imobiliară Craiova

A. Partea I. Descrierea imobilului

TEREN Extravilan

Adresa: Jud. Dolj, T26, P14

Nr. Crt	Nr cadastral Nr. topografic	Suprafața* (mp)	Observații / Referințe
A1		800	Sector cadastral:5 Teren neimprejmuit;

B. Partea II. Proprietari și acte

Inscrieri privitoare la dreptul de proprietate și alte drepturi reale	Referințe
/	
Act Administrativ nr. TDP NR. 472-59436, din 13/05/1999 emis de CJSIPT DOLJ;	
B1	A1
Intabulare, drept de PROPRIETATE, dobândit prin Reconstituire, cota actuala 1/1, cota inițiala 1/1 1) DAN ȘT. ION, LIPSĂ CNP	

C. Partea III. SARCINI .

Inscrieri privind dezmembramintele dreptului de proprietate, drepturi reale de garanție și sarcini	Referințe
NU SUNT	

Anexa Nr. 1 La Partea I

Teren

Nr cadastral	Suprafața (mp)*	Observații / Referințe
	800	

* Suprafața este determinată în planul de proiecție Stereo 70.



Date referitoare la teren

Crt	Categorie folosință	Intra vilan	Suprafața (mp)	Tarla	Parcelă	Nr. topo	Observații / Referințe
1	faneata	NU	800	26	14	-	

Lungime Segmente

1) Valorile lungimilor segmentelor sunt obținute din proiecție în plan.

Punct început	X / Y	Punct sfârșit	X / Y	Lungime segment (** (m)
1	362.165,168 332.198,856	2	362.165,653 332.198,997	0.505
2	362.165,653 332.198,997	3	362.170,781 332.200,488	5.34
3	362.170,781 332.200,488	4	362.172,235 332.200,91	1.514
4	362.172,235 332.200,91	5	362.177,861 332.317,221	116.447
5	362.177,861 332.317,221	6	362.170,651 332.312,191	8.791

Punct început	X / Y	Punct sfârşit	X / Y	Lungime segment (** (m)
6	362.170,651 332.312,191	1	362.165,168 332.198,856	113.468

** Lungimile segmentelor sunt determinate în planul de proiecţie Stereo 70 şi sunt rotunjite la 1 milimetru.

*** Distanţa dintre puncte este formată din segmente cumulate ce sunt mai mici decât valoarea 1 milimetru.

**DATE DESPRE IMOBILUL NR. 662**

Oficiul de Cadastru și Publicitate Imobiliară DOLJ
Biroul de Cadastru și Publicitate Imobiliară Craiova

A. Partea I. Descrierea imobilului

TEREN Extravilan

Adresa: Jud. Dolj, T26, P15

Nr. Crt	Nr cadastral Nr. topografic	Suprafața* (mp)	Observații / Referințe
A1		860	Sector cadastral:5 Teren neimprejmuit;

B. Partea II. Proprietari și acte

Inscrieri privitoare la dreptul de proprietate și alte drepturi reale		Referințe
/		
Act Administrativ nr. TDP NR. 348-19527, din 04/08/1997 emis de CJSIPT DOLJ;		
B1	Intabulare, drept de PROPRIETATE, dobândit prin Reconstituire, cota actuala 1/1, cota initiala 1/1 1) GLOGOGEANU ANGELA, LIPSĂ CNP 2) TIȚU VERGIL, LIPSĂ CNP 3) TIȚU MARIA, LIPSĂ CNP	A1

C. Partea III. SARCINI .

Inscrieri privind dezmembramintele dreptului de proprietate, drepturi reale de garanție și sarcini	Referințe
NU SUNT	

Anexa Nr. 1 La Partea I

Teren

Nr cadastral	Suprafața (mp)*	Observații / Referințe
	860	

* Suprafața este determinată în planul de proiecție Stereo 70.



Date referitoare la teren

Crt	Categorie folosință	Intra vilan	Suprafața (mp)	Tarla	Parcelă	Nr. topo	Observații / Referințe
1	faneata	NU	860	26	15	-	

Lungime Segmente

1) Valorile lungimilor segmentelor sunt obținute din proiecție în plan.

Punct început	X / Y	Punct sfârșit	X / Y	Lungime segment (** (m)
1	362.172,235 332.200,91	2	362.179,638 332.203,063	7.71
2	362.179,638 332.203,063	3	362.185,397 332.322,124	119.2
3	362.185,397 332.322,124	4	362.183,338 332.321,042	2.326
4	362.183,338 332.321,042	5	362.177,861 332.317,221	6.678
5	362.177,861 332.317,221	1	362.172,235 332.200,91	116.447

**** Lungimile segmentelor sunt determinate în planul de proiecție Stereo 70 și sunt rotunjite la 1 milimetru.**

***** Distanța dintre puncte este formată din segmente cumulate ce sunt mai mici decât valoarea 1 milimetru.**

**DATE DESPRE IMOBILUL NR. 663**

Oficiul de Cadastru și Publicitate Imobiliară DOLJ
Biroul de Cadastru și Publicitate Imobiliară Craiova

A. Partea I. Descrierea imobilului

TEREN Extravilan

Adresa: Jud. Dolj, T26, P16

Nr. Crt	Nr cadastral Nr. topografic	Suprafața* (mp)	Observații / Referințe
A1		860	Sector cadastral:5 Teren neimprejmuit;

B. Partea II. Proprietari și acte

Inscrieri privitoare la dreptul de proprietate și alte drepturi reale	Referințe
/	
Act Administrativ nr. TDP NR. 9412, din 07/12/2007 emis de CJSIPT DOLJ;	
B1	A1
Intabulare, drept de PROPRIETATE, dobândit prin Reconstituire, cota actuala 1/1, cota inițiala 1/1 1) TIȚU VIRGIL, LIPSĂ CNP	

C. Partea III. SARCINI .

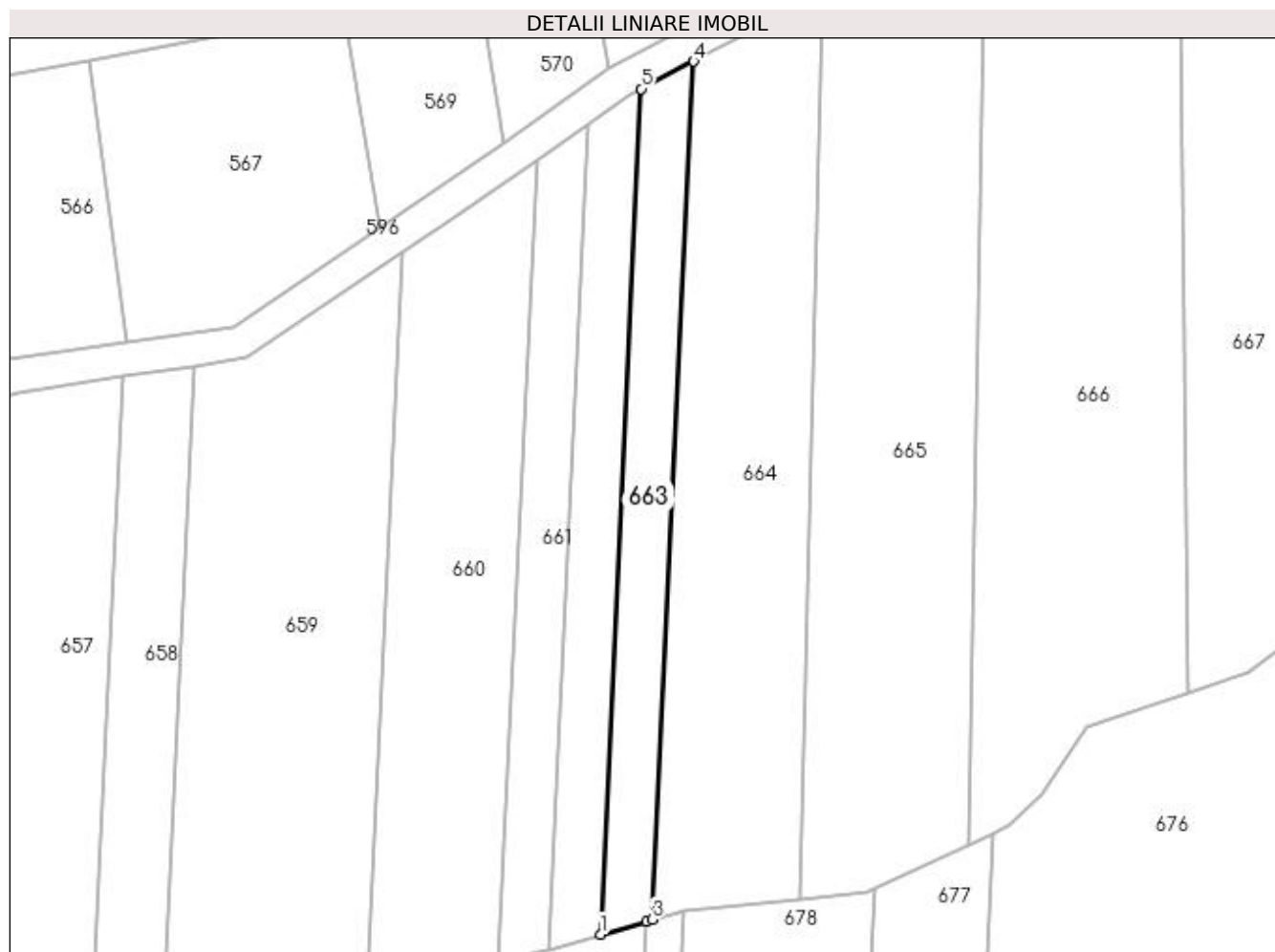
Inscrieri privind dezmembramintele dreptului de proprietate, drepturi reale de garanție și sarcini	Referințe
NU SUNT	

Anexa Nr. 1 La Partea I

Teren

Nr cadastral	Suprafața (mp)*	Observații / Referințe
	860	

* Suprafața este determinată în planul de proiecție Stereo 70.



Date referitoare la teren

Crt	Categorie folosință	Intra vilan	Suprafața (mp)	Tarla	Parcelă	Nr. topo	Observații / Referințe
1	faneata	NU	860	26	16	-	

Lungime Segmente

1) Valorile lungimilor segmentelor sunt obținute din proiecție în plan.

Punct început	X / Y	Punct sfârșit	X / Y	Lungime segment (** (m)
1	362.179,638 332.203,063	2	362.186,069 332.204,933	6.697
2	362.186,069 332.204,933	3	362.186,911 332.205,177	0.877
3	362.186,911 332.205,177	4	362.192,755 332.325,991	120.955
4	362.192,755 332.325,991	5	362.185,397 332.322,124	8.312
5	362.185,397 332.322,124	1	362.179,638 332.203,063	119.2

**** Lungimile segmentelor sunt determinate în planul de proiecție Stereo 70 și sunt rotunjite la 1 milimetru.**

***** Distanța dintre puncte este formată din segmente cumulate ce sunt mai mici decât valoarea 1 milimetru.**

**DATE DESPRE IMOBILUL NR. 664**

Oficiul de Cadastru și Publicitate Imobiliară DOLJ
Biroul de Cadastru și Publicitate Imobiliară Craiova

A. Partea I. Descrierea imobilului

TEREN Extravilan

Adresa: Jud. Dolj, T26, P17

Nr. Crt	Nr cadastral Nr. topografic	Suprafața* (mp)	Observații / Referințe
A1		2.400	Sector cadastral:5 Teren neimprejmuit;

B. Partea II. Proprietari și acte

Inscrieri privitoare la dreptul de proprietate și alte drepturi reale	Referințe
/	
Act Administrativ nr. TDP NR. 289-59473, din 20/02/1997 emis de CJSIPT DOLJ;	
B1	A1
Intabulare, drept de PROPRIETATE, dobândit prin Reconstituire, cota actuala 1/1, cota initiala 1/1	
1) ȘTIRBULESCU ELVIRA, LIPSĂ CNP	
2) DAN MARIA, LIPSĂ CNP	

C. Partea III. SARCINI .

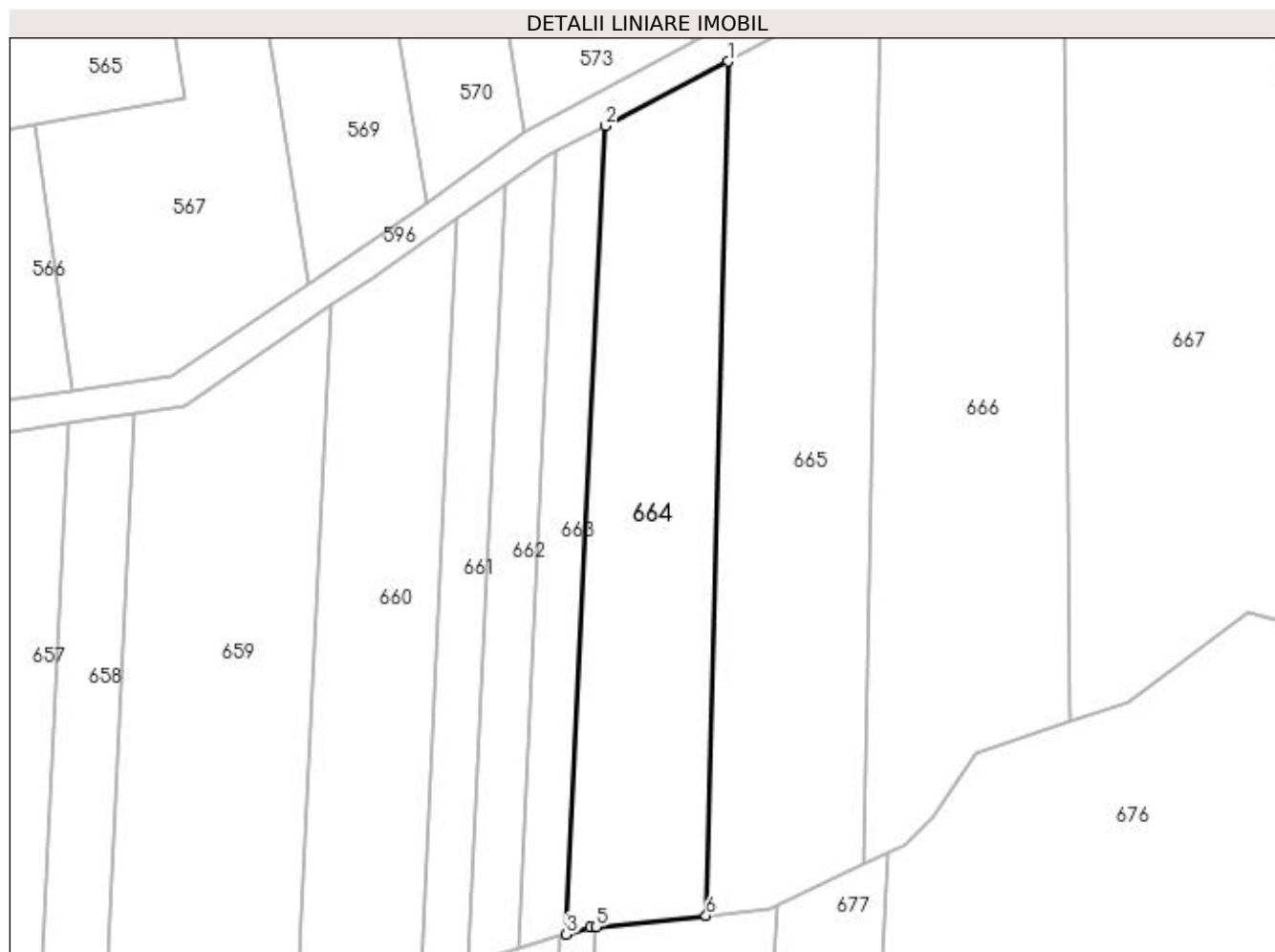
Inscrieri privind dezmembramintele dreptului de proprietate, drepturi reale de garanție și sarcini	Referințe
NU SUNT	

Anexa Nr. 1 La Partea I

Teren

Nr cadastral	Suprafața (mp)*	Observații / Referințe
	2.400	

* Suprafața este determinată în planul de proiecție Stereo 70.



Date referitoare la teren

Crt	Categorie folosință	Intra vilan	Suprafața (mp)	Tarla	Parcelă	Nr. topo	Observații / Referințe
1	faneata	NU	2.400	26	17	-	

Lungime Segmente

1) Valorile lungimilor segmentelor sunt obținute din proiecție în plan.

Punct început	X / Y	Punct sfârșit	X / Y	Lungime segment (** (m)
1	362.211,043 332.335,603	2	362.192,755 332.325,991	20.66
2	362.192,755 332.325,991	3	362.186,911 332.205,177	120.955
3	362.186,911 332.205,177	4	362.190,505 332.206,222	3.743
4	362.190,505 332.206,222	5	362.191,324 332.206,305	0.823
5	362.191,324 332.206,305	6	362.207,804 332.207,962	16.563

Punct început	X / Y	Punct sfârșit	X / Y	Lungime segment (** (m)
6	362.207,804 332.207,962	1	362.211,043 332.335,603	127.682

** Lungimile segmentelor sunt determinate în planul de proiecție Stereo 70 și sunt rotunjite la 1 milimetru.

*** Distanța dintre puncte este formată din segmente cumulate ce sunt mai mici decât valoarea 1 milimetru.

**DATE DESPRE IMOBILUL NR. 665**

Oficiul de Cadastru și Publicitate Imobiliară DOLJ
Biroul de Cadastru și Publicitate Imobiliară Craiova

A. Partea I. Descrierea imobilului

TEREN Extravilan

Adresa: Jud. Dolj, T26, P18

Nr. Crt	Nr cadastral Nr. topografic	Suprafața* (mp)	Observații / Referințe
A1		3.070	Sector cadastral:5 Teren neimprejmuit;

B. Partea II. Proprietari și acte

Inscrieri privitoare la dreptul de proprietate și alte drepturi reale	Referințe
/	
Act Administrativ nr. TDP NR. 369-19527, din 19/08/1997 emis de CJSIPT DOLJ;	
B1	A1
Intabulare, drept de PROPRIETATE, dobândit prin Reconstituire, cota actuala 1/1, cota initiala 1/1 1) CONSTANTIN MARIA, LIPSĂ CNP	

C. Partea III. SARCINI .

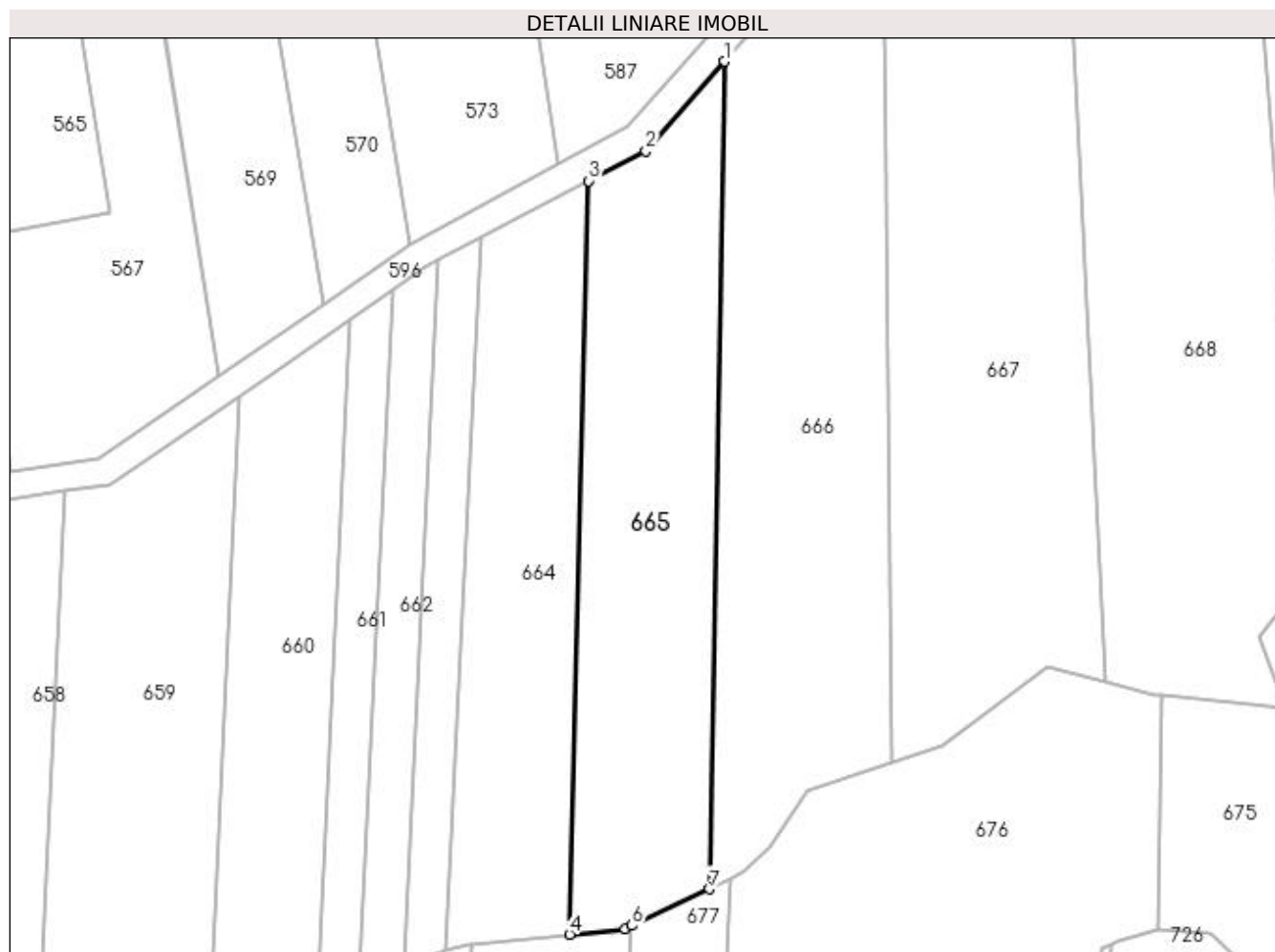
Inscrieri privind dezmembramintele dreptului de proprietate, drepturi reale de garanție și sarcini	Referințe
NU SUNT	

Anexa Nr. 1 La Partea I

Teren

Nr cadastral	Suprafața (mp)*	Observații / Referințe
	3.070	

* Suprafața este determinată în planul de proiecție Stereo 70.



Date referitoare la teren

Crt	Categorie folosință	Intravilan	Suprafața (mp)	Tarla	Parcelă	Nr. topo	Observații / Referințe
1	pașune	NU	3.070	26	18	-	

Lungime Segmente

1) Valorile lungimilor segmentelor sunt obținute din proiecție în plan.

Punct început	X / Y	Punct sfârșit	X / Y	Lungime segment (** (m)
1	362.234,043 332.355,827	2	362.220,717 332.340,687	20.169
2	362.220,717 332.340,687	3	362.211,043 332.335,603	10.929
3	362.211,043 332.335,603	4	362.207,804 332.207,962	127.682
4	362.207,804 332.207,962	5	362.217,218 332.208,909	9.462
5	362.217,218 332.208,909	6	362.218,357 332.209,448	1.26

Punct început	X / Y	Punct sfârșit	X / Y	Lungime segment (** (m)
6	362.218,357 332.209,448	7	362.231,471 332.215,657	14.51
7	362.231,471 332.215,657	1	362.234,043 332.355,827	140.194

** Lungimile segmentelor sunt determinate în planul de proiecție Stereo 70 și sunt rotunjite la 1 milimetru.

*** Distanța dintre puncte este formată din segmente cumulate ce sunt mai mici decât valoarea 1 milimetru.

**DATE DESPRE IMOBILUL NR. 666**

Oficiul de Cadastru și Publicitate Imobiliară DOLJ
Biroul de Cadastru și Publicitate Imobiliară Craiova

A. Partea I. Descrierea imobilului

TEREN Extravilan

Adresa: Jud. Dolj, T26, P18/1

Nr. Crt	Nr cadastral Nr. topografic	Suprafața* (mp)	Observații / Referințe
A1		4.070	Sector cadastral:5 Teren neimprejmuit;

B. Partea II. Proprietari și acte

Inscrieri privitoare la dreptul de proprietate și alte drepturi reale		Referințe
/		
Act Administrativ nr. TDP NR. 677, din 19/11/2002 emis de CJSIPT DOLJ;		
B1	Intabulare, drept de PROPRIETATE, dobândit prin Reconstituire, cota actuala 1/1, cota initiala 1/1 1) TREMURICI GHEORGHE, LIPSĂ CNP 2) TREMURICI ROZA, LIPSĂ CNP	A1

C. Partea III. SARCINI .

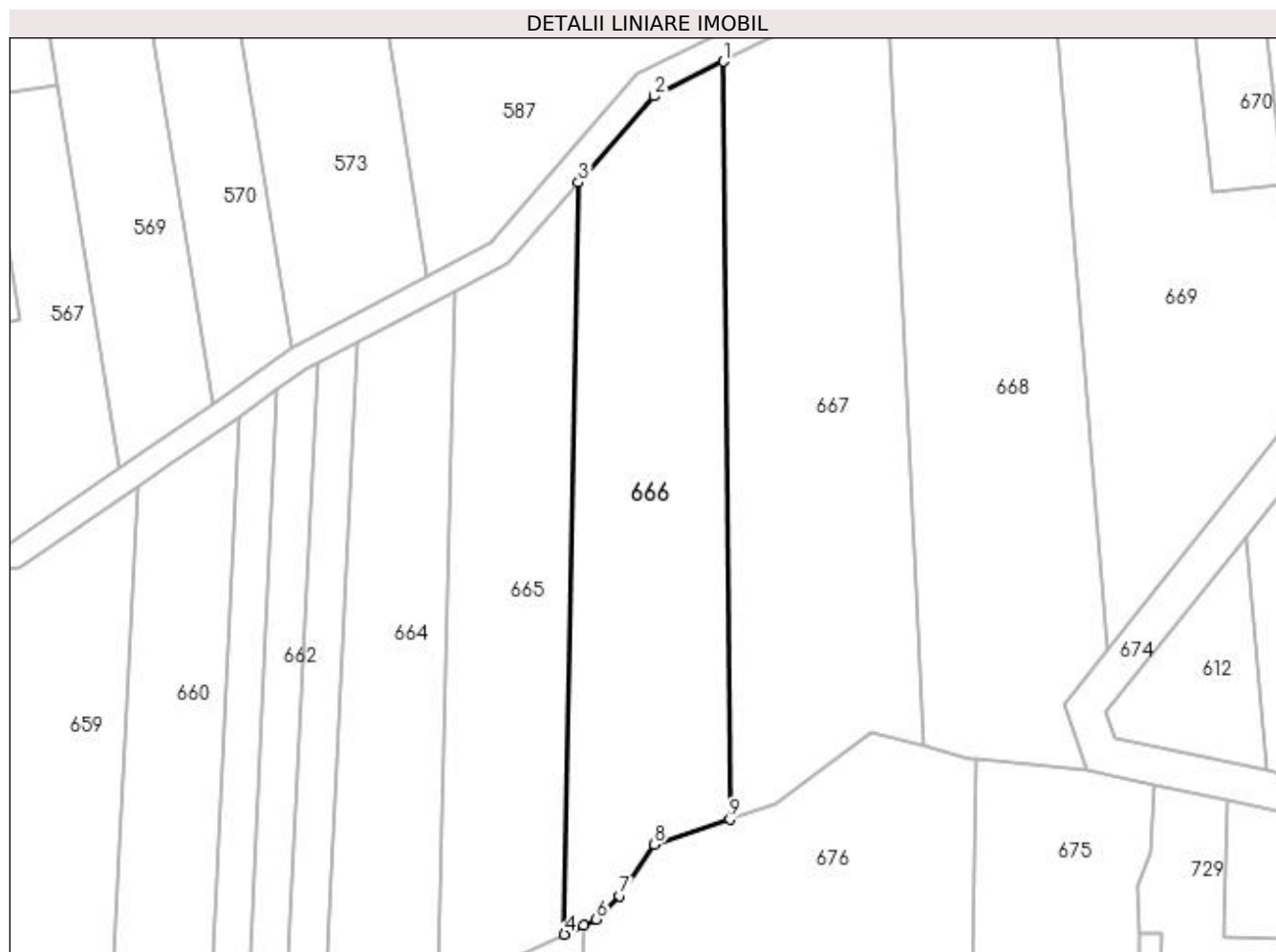
Inscrieri privind dezmembramentele dreptului de proprietate, drepturi reale de garanție și sarcini	Referințe
NU SUNT	

Anexa Nr. 1 La Partea I

Teren

Nr cadastral	Suprafața (mp)*	Observații / Referințe
	4.070	

* Suprafața este determinată în planul de proiecție Stereo 70.



Date referitoare la teren

Crt	Categorie folosință	Intravilan	Suprafața (mp)	Tarla	Parcelă	Nr. topo	Observații / Referințe
1	pașune	NU	4.070	26	18/1	-	

Lungime Segmente

1) Valorile lungimilor segmentelor sunt obținute din proiecție în plan.

Punct început	X / Y	Punct sfârșit	X / Y	Lungime segment (** (m)
1	362.261,079 332.378,388	2	362.248,19 332.371,899	14.43
2	362.248,19 332.371,899	3	362.234,043 332.355,827	21.411
3	362.234,043 332.355,827	4	362.231,471 332.215,657	140.194
4	362.231,471 332.215,657	5	362.235,056 332.217,354	3.966
5	362.235,056 332.217,354	6	362.237,434 332.218,48	2.631

Punct început	X / Y	Punct sfârşit	X / Y	Lungime segment (** (m)
6	362.237,434 332.218,48	7	362.241,807 332.222,813	6.156
7	362.241,807 332.222,813	8	362.248,19 332.232,39	11.509
8	362.248,19 332.232,39	9	362.262,312 332.237,097	14.886
9	362.262,312 332.237,097	1	362.261,079 332.378,388	141.296

** Lungimile segmentelor sunt determinate în planul de proiecție Stereo 70 și sunt rotunjite la 1 milimetru.

*** Distanța dintre puncte este formată din segmente cumulate ce sunt mai mici decât valoarea 1 milimetru.

**DATE DESPRE IMOBILUL NR. 667**

Oficiul de Cadastru și Publicitate Imobiliară DOLJ
 Biroul de Cadastru și Publicitate Imobiliară Craiova

A. Partea I. Descrierea imobilului

TEREN Extravilan

Adresa: Jud. Dolj, T26

Nr. Crt	Nr cadastral Nr. topografic	Suprafața* (mp)	Observații / Referințe
A1		4.717	Sector cadastral:5 Teren neimprejmuit;

B. Partea II. Proprietari și acte

Inscrieri privitoare la dreptul de proprietate și alte drepturi reale		Referințe
/		
Act Normativ nr. LEGEA 7, din 13/03/1996 emis de PARLAMENTUL ROMANIEI;		
B1	Inscrierea provizorie, drept de PROPRIETATE, dobandit prin Lege, cota actuala 1/1, cota initiala 1/1 1) NEIDENTIFICAT NEIDENTIFICAT, LIPSĂ CNP	A1

C. Partea III. SARCINI .

Inscrieri privind dezmembramintele dreptului de proprietate, drepturi reale de garanție și sarcini	Referințe
NU SUNT	

Anexa Nr. 1 La Partea I

Teren

Nr cadastral	Suprafața (mp)*	Observații / Referințe
	4.717	

* Suprafața este determinată în planul de proiecție Stereo 70.



Date referitoare la teren

Crt	Categorie folosință	Intra vilan	Suprafața (mp)	Tarla	Parcelă	Nr. topo	Observații / Referințe
1	arabil	NU	4.717	26	-	-	

Lungime Segmente

1) Valorile lungimilor segmentelor sunt obținute din proiecție în plan.

Punct început	X / Y	Punct sfârșit	X / Y	Lungime segment (** (m)
1	362.262,312 332.237,097	2	362.270,892 332.239,956	9.044
2	362.270,892 332.239,956	3	362.288,804 332.253,269	22.318
3	362.288,804 332.253,269	4	362.298,473 332.250,742	9.994
4	362.298,473 332.250,742	5	362.291,587 332.393,749	143.172
5	362.291,587 332.393,749	6	362.261,079 332.378,388	34.157

Punct început	X / Y	Punct sfârșit	X / Y	Lungime segment (** (m)
6	362.261,079 332.378,388	1	362.262,312 332.237,097	141.296

** Lungimile segmentelor sunt determinate în planul de proiecție Stereo 70 și sunt rotunjite la 1 milimetru.

*** Distanța dintre puncte este formată din segmente cumulate ce sunt mai mici decât valoarea 1 milimetru.

**DATE DESPRE IMOBILUL NR. 668**

Oficiul de Cadastru și Publicitate Imobiliară DOLJ
Biroul de Cadastru și Publicitate Imobiliară Craiova

A. Partea I. Descrierea imobilului

TEREN Extravilan

Adresa: Jud. Dolj, T26, P20

Nr. Crt	Nr cadastral Nr. topografic	Suprafața* (mp)	Observații / Referințe
A1		5.000	Sector cadastral:5 Teren neimprejmuit;

B. Partea II. Proprietari și acte

Inscrieri privitoare la dreptul de proprietate și alte drepturi reale	Referințe
/	
Act Administrativ nr. TDP NR. 798, din 12/11/2003 emis de CJSIPT DOLJ;	
B1	A1
Intabulare, drept de PROPRIETATE, dobândit prin Reconstituire, cota actuala 1/1, cota initiala 1/1 1) VĂDUVA CORNEL, LIPSĂ CNP	

C. Partea III. SARCINI .

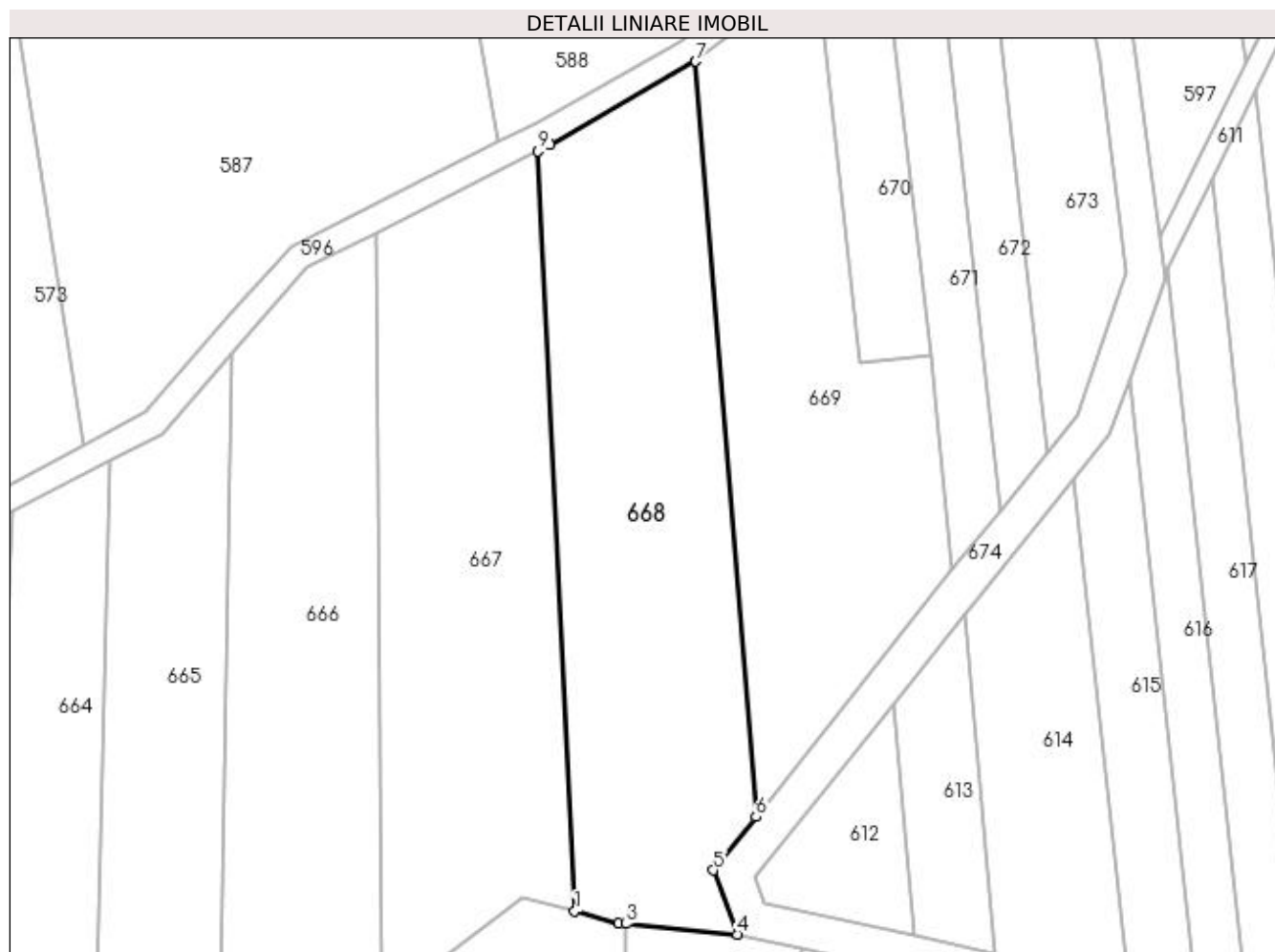
Inscrieri privind dezmembramintele dreptului de proprietate, drepturi reale de garanție și sarcini	Referințe
NU SUNT	

Anexa Nr. 1 La Partea I

Teren

Nr cadastral	Suprafața (mp)*	Observații / Referințe
	5.000	

* Suprafața este determinată în planul de proiecție Stereo 70.



Date referitoare la teren

Crt	Categorie folosință	Intravilan	Suprafața (mp)	Tarla	Parcelă	Nr. topo	Observații / Referințe
1	arabil	NU	5.000	26	20	-	

Lungime Segmente

1) Valorile lungimilor segmentelor sunt obținute din proiecție în plan.

Punct început	X / Y	Punct sfârșit	X / Y	Lungime segment (** (m)
1	362.298,473 332.250,742	2	362.306,792 332.248,511	8.613
2	362.306,792 332.248,511	3	362.308,118 332.248,386	1.332
3	362.308,118 332.248,386	4	362.329,067 332.246,415	21.042
4	362.329,067 332.246,415	5	362.324,633 332.258,479	12.853
5	362.324,633 332.258,479	6	362.332,631 332.268,531	12.846

Punct început	X / Y	Punct sfârșit	X / Y	Lungime segment (** (m)
6	362.332,631 332.268,531	7	362.321,285 332.410,657	142.578
7	362.321,285 332.410,657	8	362.293,866 332.394,938	31.605
8	362.293,866 332.394,938	9	362.291,587 332.393,749	2.571
9	362.291,587 332.393,749	1	362.298,473 332.250,742	143.172

** Lungimile segmentelor sunt determinate în planul de proiecție Stereo 70 și sunt rotunjite la 1 milimetru.

*** Distanța dintre puncte este formată din segmente cumulate ce sunt mai mici decât valoarea 1 milimetru.

**DATE DESPRE IMOBILUL NR. 669**

Oficiul de Cadastru și Publicitate Imobiliară DOLJ
 Biroul de Cadastru și Publicitate Imobiliară Craiova

A. Partea I. Descrierea imobilului

TEREN Extravilan

Adresa: Jud. Dolj, T26, P21

Nr. Crt	Nr cadastral Nr. topografic	Suprafața* (mp)	Observații / Referințe
A1		4.500	Sector cadastral:5 Teren neimprejmuit;

B. Partea II. Proprietari și acte

Inscrieri privitoare la dreptul de proprietate și alte drepturi reale		Referințe
/		
Act Administrativ nr. TDP NR. 411-59436, din 10/08/1998 emis de CJSIPT DOLJ;		
B1	Intabulare, drept de PROPRIETATE, dobândit prin Reconstituire, cota actuala 1/1, cota initiala 1/1 1) TREMURICI TITU, LIPSĂ CNP	A1

C. Partea III. SARCINI .

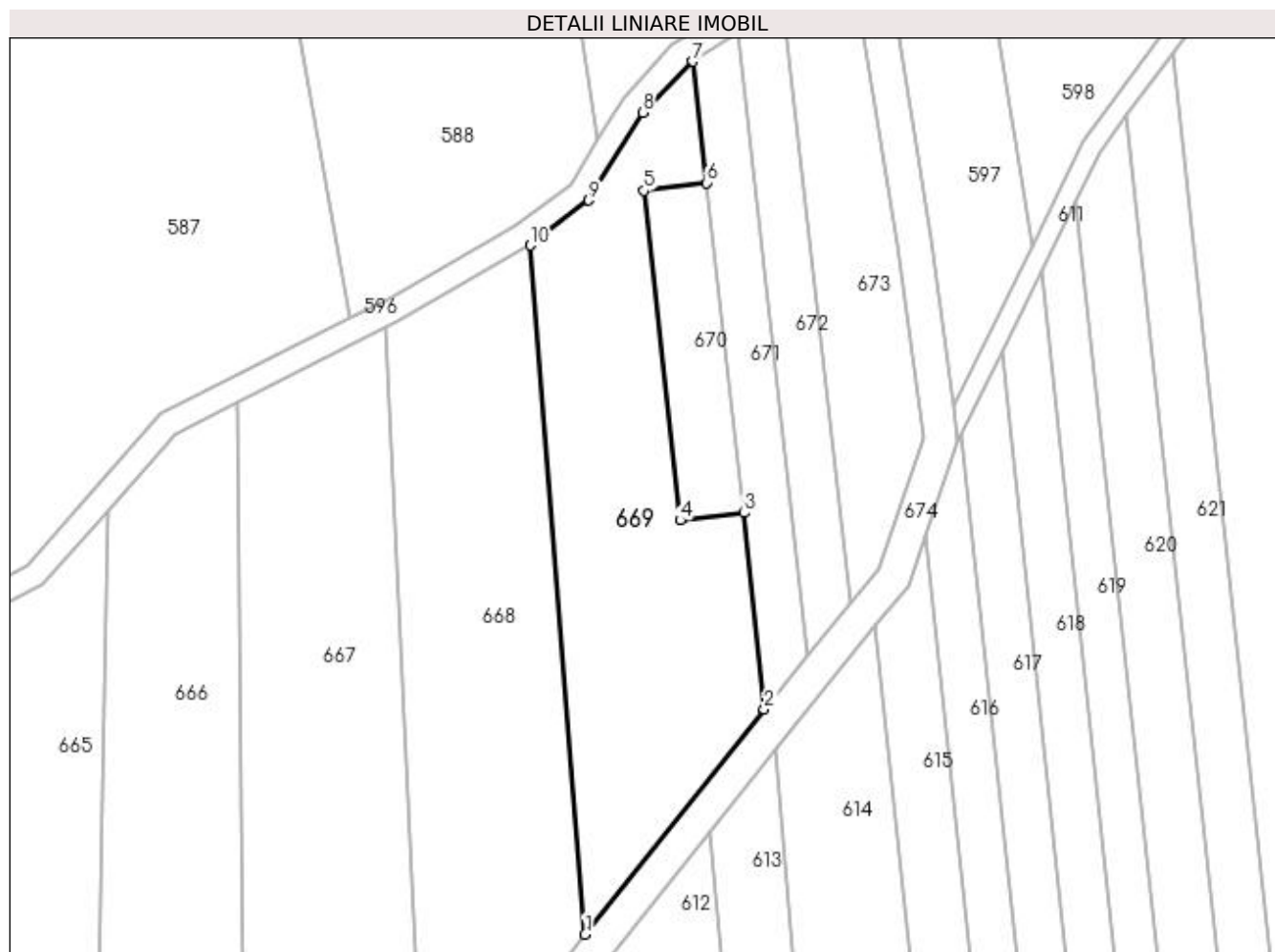
Inscrieri privind dezmembramintele dreptului de proprietate, drepturi reale de garanție și sarcini	Referințe
NU SUNT	

Anexa Nr. 1 La Partea I

Teren

Nr cadastral	Suprafața (mp)*	Observații / Referințe
	4.500	

* Suprafața este determinată în planul de proiecție Stereo 70.



Date referitoare la teren

Crt	Categorie folosință	Intra vilan	Suprafața (mp)	Tarla	Parcelă	Nr. topo	Observații / Referințe
1	arabil	NU	4.500	26	21	-	

Lungime Segmente

1) Valorile lungimilor segmentelor sunt obținute din proiecție în plan.

Punct început	X / Y	Punct sfârșit	X / Y	Lungime segment (** (m)
1	362.332,631 332.268,531	2	362.369,594 332.314,991	59.37
2	362.369,594 332.314,991	3	362.365,486 332.355,465	40.682
3	362.365,486 332.355,465	4	362.352,298 332.353,949	13.275
4	362.352,298 332.353,949	5	362.344,839 332.421,918	68.377
5	362.344,839 332.421,918	6	362.357,756 332.423,572	13.022

Punct început	X / Y	Punct sfârșit	X / Y	Lungime segment (** (m)
6	362.357,756 332.423,572	7	362.354,918 332.448,575	25.164
7	362.354,918 332.448,575	8	362.344,492 332.438,037	14.824
8	362.344,492 332.438,037	9	362.333,432 332.419,961	21.191
9	362.333,432 332.419,961	10	362.321,285 332.410,657	15.301
10	362.321,285 332.410,657	1	362.332,631 332.268,531	142.578

** Lungimile segmentelor sunt determinate în planul de proiecție Stereo 70 și sunt rotunjite la 1 milimetru.

*** Distanța dintre puncte este formată din segmente cumulate ce sunt mai mici decât valoarea 1 milimetru.

**DATE DESPRE IMOBILUL NR. 670**

Oficiul de Cadastru și Publicitate Imobiliară DOLJ
Biroul de Cadastru și Publicitate Imobiliară Craiova

A. Partea I. Descrierea imobilului

TEREN Extravilan

Adresa: Jud. Dolj, T26, P21/1

Nr. Crt	Nr cadastral Nr. topografic	Suprafața* (mp)	Observații / Referințe
A1		900	Sector cadastral:5 Teren neimprejmuit;

B. Partea II. Proprietari și acte

Inscrieri privitoare la dreptul de proprietate și alte drepturi reale	Referințe
/	
Act Administrativ nr. TDP NR. 411-59436, din 10/08/1998 emis de CJSIPT DOLJ;	
B1	A1
Intabulare, drept de PROPRIETATE, dobândit prin Reconstituire, cota actuala 1/1, cota initiala 1/1 1) TREMURICI TITU, LIPSĂ CNP	

C. Partea III. SARCINI .

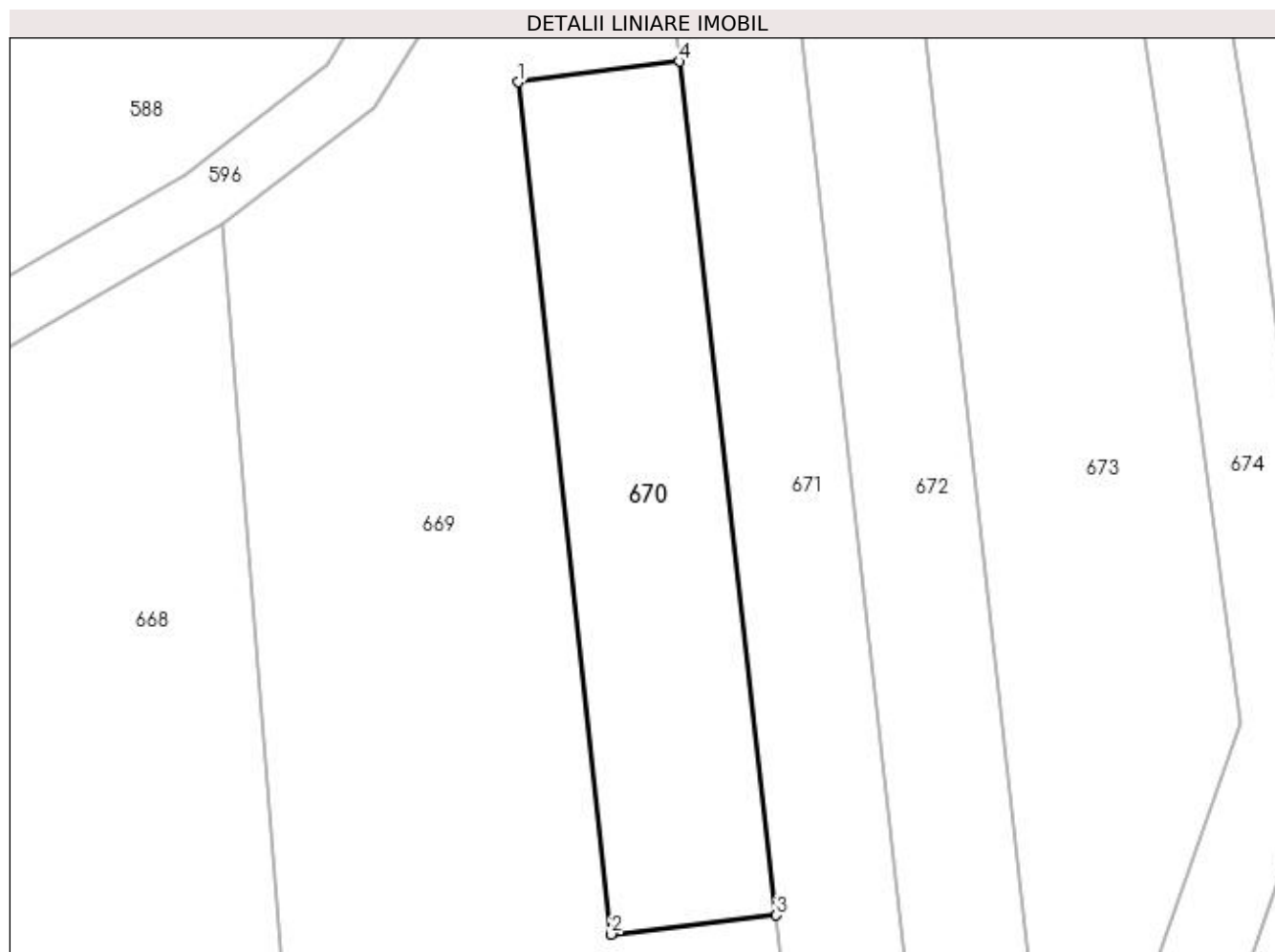
Inscrieri privind dezmembramintele dreptului de proprietate, drepturi reale de garanție și sarcini	Referințe
NU SUNT	

Anexa Nr. 1 La Partea I

Teren

Nr cadastral	Suprafața (mp)*	Observații / Referințe
	900	

* Suprafața este determinată în planul de proiecție Stereo 70.



Date referitoare la teren

Crt	Categorie folosință	Intra vilan	Suprafața (mp)	Tarla	Parcelă	Nr. topo	Observații / Referințe
1	vie	NU	900	26	21/1	-	

Lungime Segmente

1) Valorile lungimilor segmentelor sunt obținute din proiecție în plan.

Punct început	X / Y	Punct sfârșit	X / Y	Lungime segment (** (m)
1	362.344,839 332.421,918	2	362.352,298 332.353,949	68.377
2	362.352,298 332.353,949	3	362.365,486 332.355,465	13.275
3	362.365,486 332.355,465	4	362.357,756 332.423,572	68.544
4	362.357,756 332.423,572	1	362.344,839 332.421,918	13.022

**** Lungimile segmentelor sunt determinate în planul de proiecție Stereo 70 și sunt rotunjite la 1 milimetru.**

***** Distanța dintre puncte este formată din segmente cumulate ce sunt mai mici decât valoarea 1 milimetru.**

**DATE DESPRE IMOBILUL NR. 671**

Oficiul de Cadastru și Publicitate Imobiliară DOLJ
Biroul de Cadastru și Publicitate Imobiliară Craiova

A. Partea I. Descrierea imobilului

TEREN Extravilan

Adresa: Jud. Dolj, T26, P22

Nr. Crt	Nr cadastral Nr. topografic	Suprafața* (mp)	Observații / Referințe
A1		1.300	Sector cadastral:5 Teren neimprejmuit;

B. Partea II. Proprietari și acte

Inscrieri privitoare la dreptul de proprietate și alte drepturi reale		Referințe
/		
Act Normativ nr. LEGEA 7, din 13/03/1996 emis de PARLAMENTUL ROMANIEI;		
B1	Inscrierea provizorie, drept de PROPRIETATE, dobandit prin Lege, cota actuala 1/1, cota initiala 1/1 1) NEIDENTIFICAT NEIDENTIFICAT, LIPSĂ CNP	A1

C. Partea III. SARCINI .

Inscrieri privind dezmembramintele dreptului de proprietate, drepturi reale de garanție și sarcini	Referințe
NU SUNT	

Anexa Nr. 1 La Partea I

Teren

Nr cadastral	Suprafața (mp)*	Observații / Referințe
	1.300	

* Suprafața este determinată în planul de proiecție Stereo 70.



Date referitoare la teren

Crt	Categorie folosință	Intra vilan	Suprafața (mp)	Tarla	Parcelă	Nr. topo	Observații / Referințe
1	vie	NU	1.300	26	22	-	

Lungime Segmente

1) Valorile lungimilor segmentelor sunt obținute din proiecție în plan.

Punct început	X / Y	Punct sfârșit	X / Y	Lungime segment (** (m)
1	362.378,58 332.326,064	2	362.364,261 332.454,429	129.162
2	362.364,261 332.454,429	3	362.354,918 332.448,575	11.026
3	362.354,918 332.448,575	4	362.357,756 332.423,572	25.164
4	362.357,756 332.423,572	5	362.365,486 332.355,465	68.544
5	362.365,486 332.355,465	6	362.369,594 332.314,991	40.682

Punct început	X / Y	Punct sfârşit	X / Y	Lungime segment (** (m)
6	362.369,594 332.314,991	1	362.378,58 332.326,064	14.26

** Lungimile segmentelor sunt determinate în planul de proiecţie Stereo 70 şi sunt rotunjite la 1 milimetru.

*** Distanţa dintre puncte este formată din segmente cumulate ce sunt mai mici decât valoarea 1 milimetru.

**DATE DESPRE IMOBILUL NR. 672**

Oficiul de Cadastru și Publicitate Imobiliară DOLJ
Biroul de Cadastru și Publicitate Imobiliară Craiova

A. Partea I. Descrierea imobilului

TEREN Extravilan

Adresa: Jud. Dolj, T26, P23

Nr. Crt	Nr cadastral Nr. topografic	Suprafața* (mp)	Observații / Referințe
A1		1.250	Sector cadastral:5 Teren neimprejmuit;

B. Partea II. Proprietari și acte

Inscrieri privitoare la dreptul de proprietate și alte drepturi reale		Referințe
/		
Act Administrativ nr. TDP NR. 460-59436, din 10/05/1999 emis de CJSIPT DOLJ;		
B1	Intabulare, drept de PROPRIETATE, dobândit prin Reconstituire, cota actuala 1/1, cota initiala 1/1 1) COTÎRTĂ CONSTANTIN, LIPSĂ CNP 2) OLARU VICTOR, LIPSĂ CNP 3) DAN ANGELA, LIPSĂ CNP 4) OLARU GHEORGHE, LIPSĂ CNP 5) TREMURICI POMPILIA, LIPSĂ CNP	A1

C. Partea III. SARCINI .

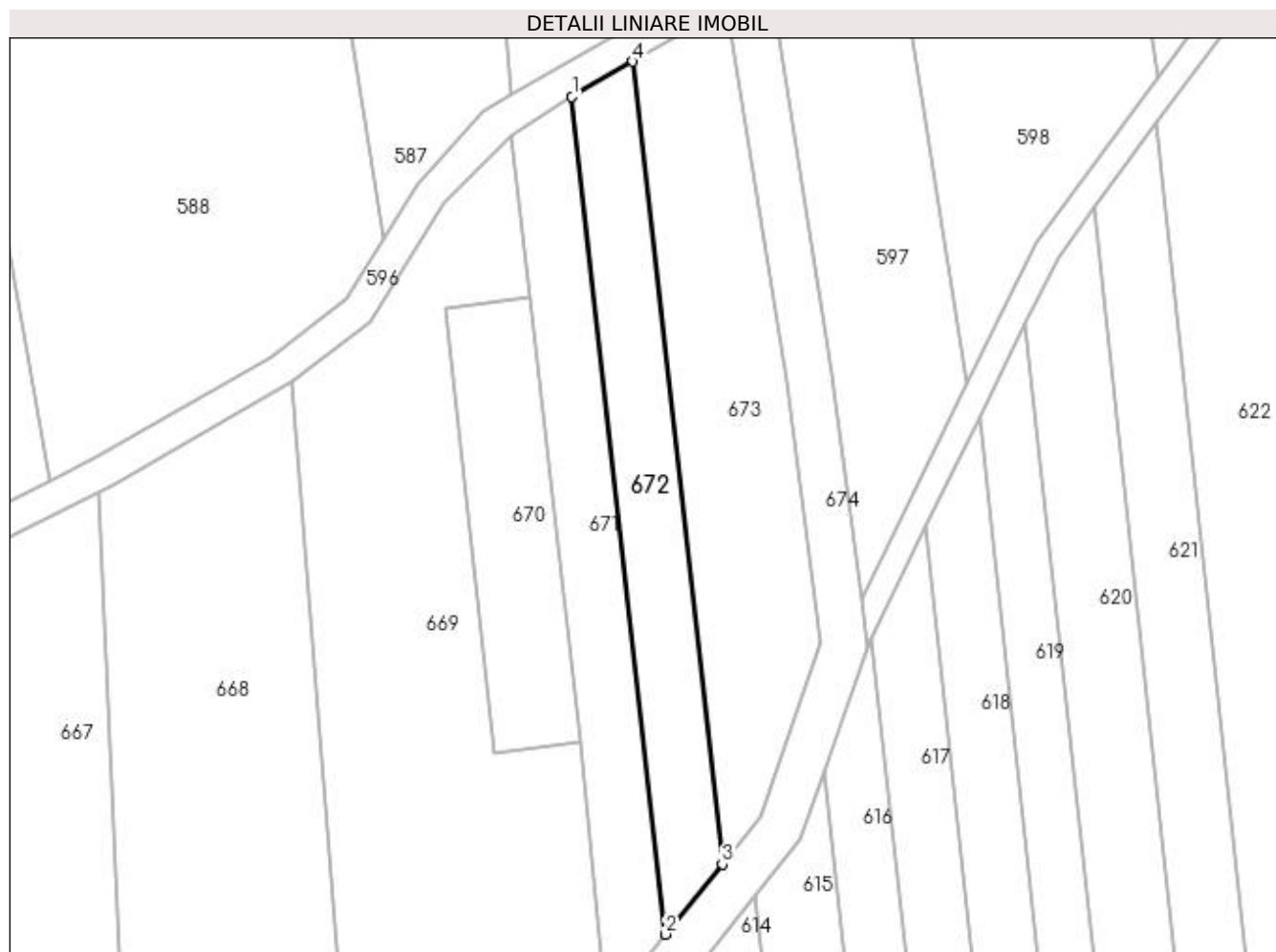
Inscrieri privind dezmembramintele dreptului de proprietate, drepturi reale de garanție și sarcini	Referințe
NU SUNT	

Anexa Nr. 1 La Partea I

Teren

Nr cadastral	Suprafața (mp)*	Observații / Referințe
	1.250	

* Suprafața este determinată în planul de proiecție Stereo 70.



Date referitoare la teren

Crt	Categorie folosință	Intra vilan	Suprafața (mp)	Tarla	Parcelă	Nr. topo	Observații / Referințe
1	arabil	NU	1.250	26	23	-	

Lungime Segmente

1) Valorile lungimilor segmentelor sunt obținute din proiecție în plan.

Punct început	X / Y	Punct sfârșit	X / Y	Lungime segment (** (m)
1	362.364,261 332.454,429	2	362.378,58 332.326,064	129.162
2	362.378,58 332.326,064	3	362.387,325 332.336,839	13.877
3	362.387,325 332.336,839	4	362.373,606 332.459,826	123.75
4	362.373,606 332.459,826	1	362.364,261 332.454,429	10.792

**** Lungimile segmentelor sunt determinate în planul de proiecție Stereo 70 și sunt rotunjite la 1 milimetru.**

***** Distanța dintre puncte este formată din segmente cumulate ce sunt mai mici decât valoarea 1 milimetru.**

**DATE DESPRE IMOBILUL NR. 673**

Oficiul de Cadastru și Publicitate Imobiliară DOLJ
Biroul de Cadastru și Publicitate Imobiliară Craiova

A. Partea I. Descrierea imobilului

TEREN Extravilan

Adresa: Jud. Dolj, T26, P24

Nr. Crt	Nr cadastral Nr. topografic	Suprafața* (mp)	Observații / Referințe
A1		2.000	Sector cadastral:5 Teren neimprejmuit;

B. Partea II. Proprietari și acte

Inscrieri privitoare la dreptul de proprietate și alte drepturi reale		Referințe
/		
Act Administrativ nr. TDP NR. 228-59473, din 20/02/1997 emis de CJSIPT DOLJ;		
B1	Intabulare, drept de PROPRIETATE, dobândit prin Reconstituire, cota actuala 1/1, cota initiala 1/1 1) IBINCEANU ION, LIPSĂ CNP 2) IBINCEANU MIRCEA, LIPSĂ CNP 3) IBINCEANU CONSTANTIN, LIPSĂ CNP	A1

C. Partea III. SARCINI .

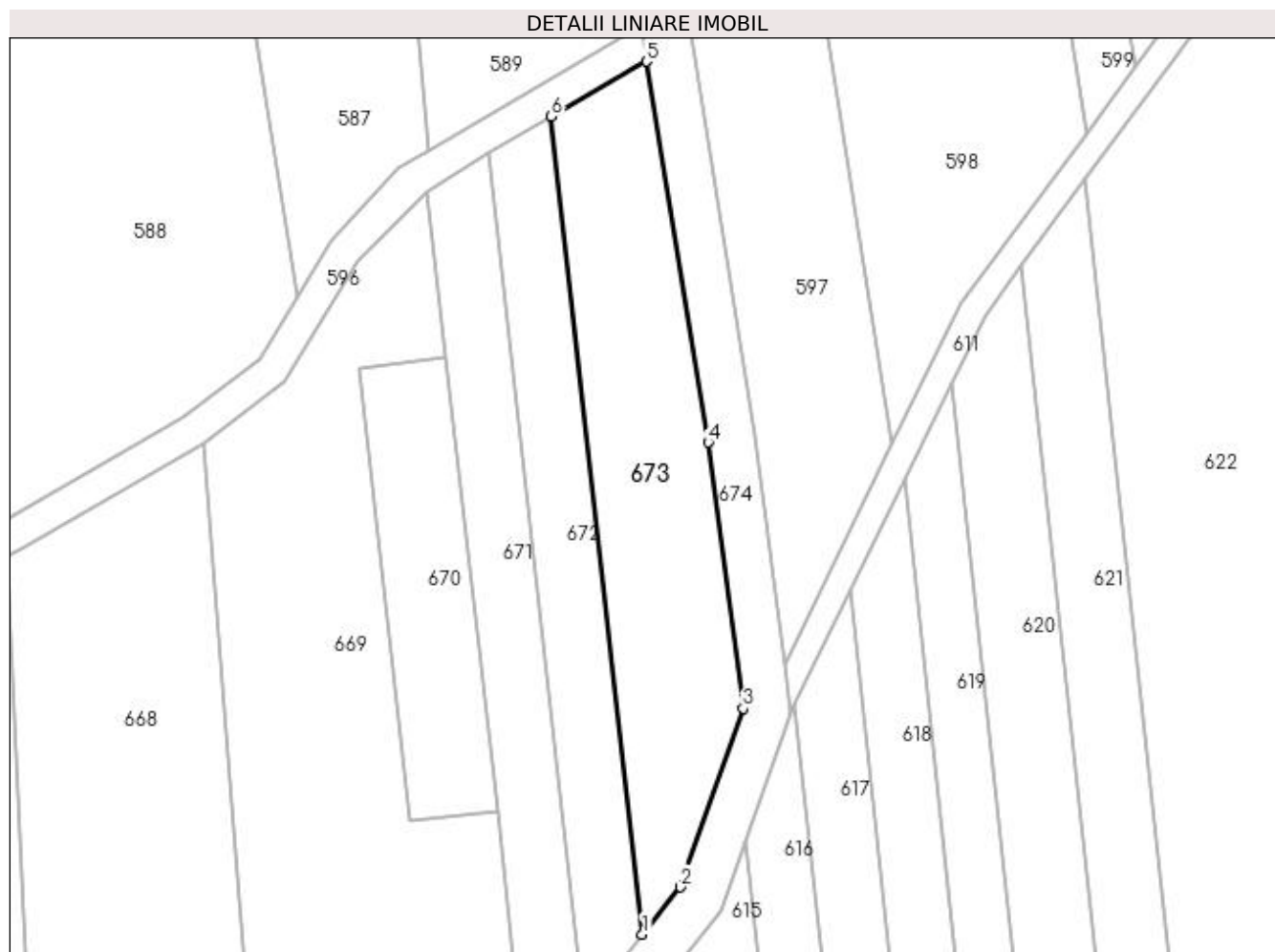
Inscrieri privind dezmembramintele dreptului de proprietate, drepturi reale de garanție și sarcini	Referințe
NU SUNT	

Anexa Nr. 1 La Partea I

Teren

Nr cadastral	Suprafața (mp)*	Observații / Referințe
	2.000	

* Suprafața este determinată în planul de proiecție Stereo 70.



Date referitoare la teren

Crt	Categorie folosință	Intra vilan	Suprafața (mp)	Tarla	Parcelă	Nr. topo	Observații / Referințe
1	pașune	NU	2.000	26	24	-	

Lungime Segmente

1) Valorile lungimilor segmentelor sunt obținute din proiecție în plan.

Punct început	X / Y	Punct sfârșit	X / Y	Lungime segment (** (m)
1	362.387,325 332.336,839	2	362.393,08 332.343,931	9.133
2	362.393,08 332.343,931	3	362.402,46 332.370,837	28.494
3	362.402,46 332.370,837	4	362.397,208 332.410,819	40.325
4	362.397,208 332.410,819	5	362.387,949 332.468,107	58.031
5	362.387,949 332.468,107	6	362.373,606 332.459,826	16.562

Punct început	X / Y	Punct sfârșit	X / Y	Lungime segment (** (m)
6	362.373,606 332.459,826	1	362.387,325 332.336,839	123.75

** Lungimile segmentelor sunt determinate în planul de proiecție Stereo 70 și sunt rotunjite la 1 milimetru.

*** Distanța dintre puncte este formată din segmente cumulate ce sunt mai mici decât valoarea 1 milimetru.

**DATE DESPRE IMOBILUL NR. 674**

Oficiul de Cadastru și Publicitate Imobiliară DOLJ
Biroul de Cadastru și Publicitate Imobiliară Craiova

A. Partea I. Descrierea imobilului

TEREN Extravilan

Adresa: Jud. Dolj, T26, DE 25

Nr. Crt	Nr cadastral Nr. topografic	Suprafața* (mp)	Observații / Referințe
A1		11.000	Sector cadastral:5 Teren neimprejmuit;

B. Partea II. Proprietari și acte

Inscrieri privitoare la dreptul de proprietate și alte drepturi reale		Referințe
/		
Act Normativ nr. LEGEA 7, din 13/03/1996 emis de PARLAMENTUL ROMANIEI;		
B1	Inscrierea provizorie, drept de PROPRIETATE, dobandit prin Lege, cota actuala 1/1, cota initiala 1/1 1) NEIDENTIFICAT NEIDENTIFICAT, LIPSĂ CNP	A1

C. Partea III. SARCINI .

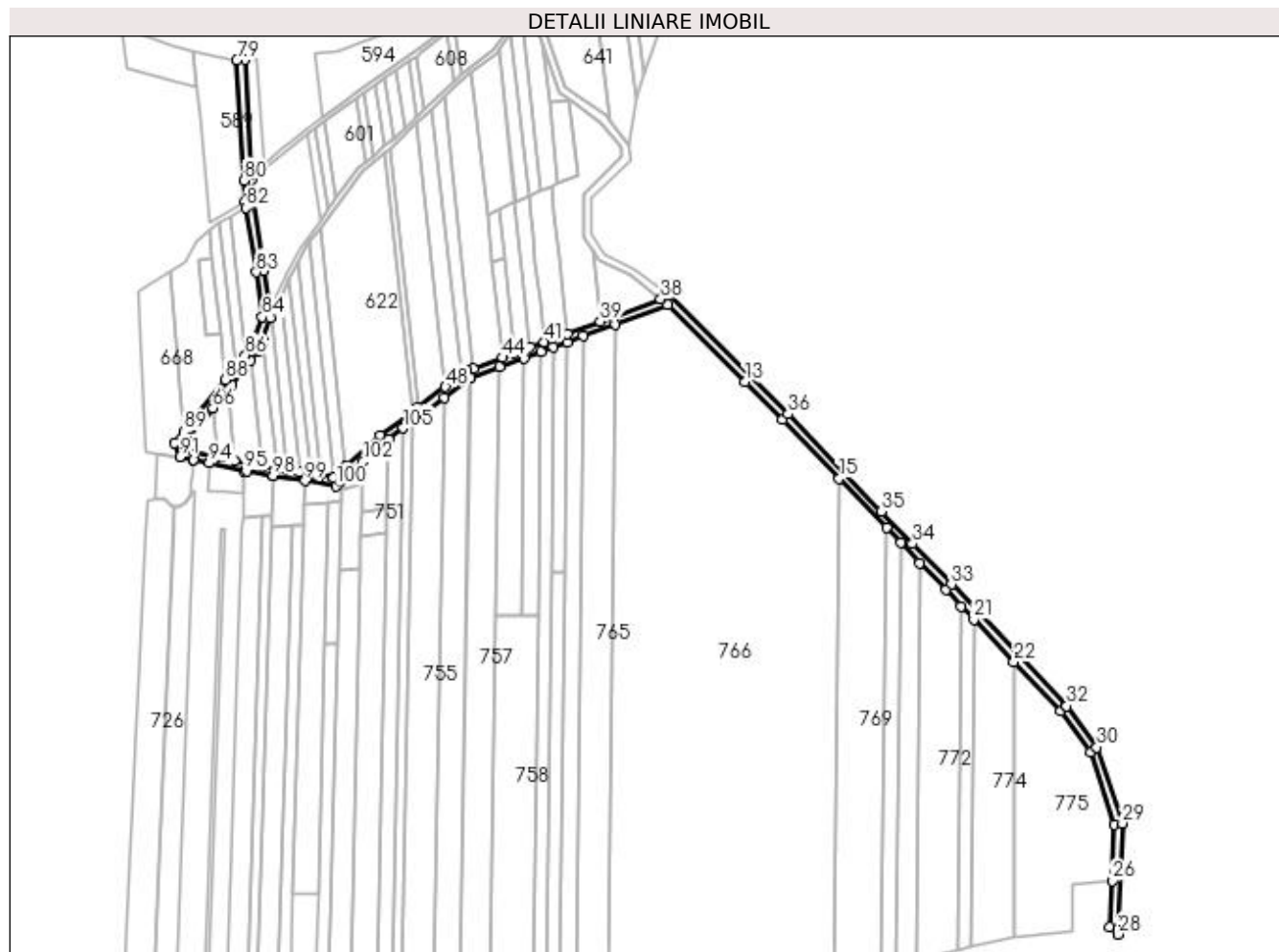
Inscrieri privind dezmembramintele dreptului de proprietate, drepturi reale de garanție și sarcini	Referințe
NU SUNT	

Anexa Nr. 1 La Partea I

Teren

Nr cadastral	Suprafața (mp)*	Observații / Referințe
	11.000	

* Suprafața este determinată în planul de proiecție Stereo 70.



Date referitoare la teren

Crt	Categorie folosință	Intra vilan	Suprafața (mp)	Tarla	Parcelă	Nr. topo	Observații / Referințe
1	drum	NU	11.000	26	DE 25	-	

Lungime Segmente

1) Valorile lungimilor segmentelor sunt obținute din proiecție în plan.

Punct început	X / Y	Punct sfârșit	X / Y	Lungime segment	Punct început	X / Y	Punct sfârșit	X / Y	Lungime segment	Punct început	X / Y	Punct sfârșit	X / Y	Lungime segment
1	362.536,105 332.277,685	2	362.564,742 332.299,15	35.789	2	362.564,742 332.299,15	3	362.587,521 332.316,225	28.468	3	362.587,521 332.316,225	4	362.588,026 332.316,603	0.631
4	362.588,026 332.316,603	5	362.613,898 332.326,146	27.576	5	362.613,898 332.326,146	6	362.636,101 332.334,335	23.665	6	362.636,101 332.334,335	7	362.651,073 332.339,857	15.958
7	362.651,073 332.339,857	8	362.661,968 332.343,876	11.613	8	362.661,968 332.343,876	9	362.673,897 332.348,275	12.714	9	362.673,897 332.348,275	10	362.688,446 332.353,641	15.507
10	362.688,446 332.353,641	11	362.717,332 332.364,295	30.788	11	362.717,332 332.364,295	12	362.763,688 332.381,397	49.413	12	362.763,688 332.381,397	13	362.832,508 332.312,879	97.113
13	362.832,508 332.312,879	14	362.865,941 332.279,573	47.191	14	362.865,941 332.279,573	15	362.916,324 332.227,02	72.803	15	362.916,324 332.227,02	16	362.958,509 332.182,979	60.985
16	362.958,509 332.182,979	17	362.971,401 332.169,513	18.642	17	362.971,401 332.169,513	18	362.988,461 332.151,729	24.644	18	362.988,461 332.151,729	19	363.011,402 332.127,814	33.139

Punct început	X / Y	Punct sfârșit	X / Y	Lungime segment	Punct început	X / Y	Punct sfârșit	X / Y	Lungime segment	Punct început	X / Y	Punct sfârșit	X / Y	Lungime segment
19	363.011,402 332.127,814	20	363.025,287 332.113,177	20.175	20	363.025,287 332.113,177	21	363.036,452 332.101,408	16.222	21	363.036,452 332.101,408	22	363.072,144 332.063,784	51.86
22	363.072,144 332.063,784	23	363.114,015 332.019,647	60.838	23	363.114,015 332.019,647	24	363.140,342 331.983,328	44.857	24	363.140,342 331.983,328	25	363.161,662 331.918,718	68.037
25	363.161,662 331.918,718	26	363.159,509 331.868,576	50.188	26	363.159,509 331.868,576	27	363.157,736 331.827,279	41.335	27	363.157,736 331.827,279	28	363.164,468 331.820,9	9.274
28	363.164,468 331.820,9	29	363.168,714 331.919,774	98.965	29	363.168,714 331.919,774	30	363.145,943 331.987,526	71.476	30	363.145,943 331.987,526	31	363.119,155 332.024,399	45.576
31	363.119,155 332.024,399	32	363.119,152 332.024,402	0.004	32	363.119,152 332.024,402	33	363.016,471 332.132,641	149.195	33	363.016,471 332.132,641	34	362.981,71 332.168,873	50.21
34	362.981,71 332.168,873	35	362.954,086 332.197,665	39.901	35	362.954,086 332.197,665	36	362.870,93 332.284,339	120.114	36	362.870,93 332.284,339	37	362.765,275 332.389,651	149.176
37	362.765,275 332.389,651	38	362.757,331 332.386,712	8.47	38	362.757,331 332.386,712	39	362.703,528 332.366,804	57.368	39	362.703,528 332.366,804	40	362.674,571 332.356,09	30.876
40	362.674,571 332.356,09	41	362.653,731 332.348,379	22.221	41	362.653,731 332.348,379	42	362.641,179 332.343,735	13.384	42	362.641,179 332.343,735	43	362.627,721 332.338,755	14.35
43	362.627,721 332.338,755	44	362.616,584 332.334,634	11.875	44	362.616,584 332.334,634	45	362.590,629 332.325,03	27.675	45	362.590,629 332.325,03	46	362.584,642 332.322,815	6.384
46	362.584,642 332.322,815	47	362.579,256 332.318,778	6.731	47	362.579,256 332.318,778	48	362.565,736 332.308,643	16.897	48	362.565,736 332.308,643	49	362.541,059 332.290,146	30.84
49	362.541,059 332.290,146	50	362.535,847 332.286,239	6.514	50	362.535,847 332.286,239	51	362.507,838 332.265,244	35.004	51	362.507,838 332.265,244	52	362.476,904 332.237,574	41.504
52	362.476,904 332.237,574	53	362.466,952 332.228,672	13.352	53	362.466,952 332.228,672	54	362.466,076 332.227,888	1.176	54	362.466,076 332.227,888	55	362.454,367 332.229,749	11.856
55	362.454,367 332.229,749	56	362.445,591 332.231,143	8.886	56	362.445,591 332.231,143	57	362.435,415 332.232,761	10.304	57	362.435,415 332.232,761	58	362.424,996 332.234,417	10.55
58	362.424,996 332.234,417	59	362.415,311 332.235,956	9.807	59	362.415,311 332.235,956	60	362.402,61 332.237,974	12.86	60	362.402,61 332.237,974	61	362.389,751 332.240,018	13.02
61	362.389,751 332.240,018	62	362.377,507 332.242,756	12.546	62	362.377,507 332.242,756	63	362.362,328 332.246,15	15.554	63	362.362,328 332.246,15	64	362.334,32 332.252,414	28.7
64	362.334,32 332.252,414	65	362.332,561 332.257,2	5.099	65	362.332,561 332.257,2	66	362.358,491 332.289,793	41.649	66	362.358,491 332.289,793	67	362.371,89 332.306,635	21.522
67	362.371,89 332.306,635	68	362.375,05 332.310,607	5.076	68	362.375,05 332.310,607	69	362.392,448 332.332,043	27.608	69	362.392,448 332.332,043	70	362.399,287 332.340,47	10.853
70	362.399,287 332.340,47	71	362.402,901 332.350,836	10.978	71	362.402,901 332.350,836	72	362.409,553 332.370,018	20.303	72	362.409,553 332.370,018	73	362.408,65 332.377,466	7.503
73	362.408,65 332.377,466	74	362.404,135 332.411,834	34.663	74	362.404,135 332.411,834	75	362.394,029 332.475,949	64.907	75	362.394,029 332.475,949	76	362.393,199 332.492,775	16.846
76	362.393,199 332.492,775	77	362.392,897 332.497,893	5.127	77	362.392,897 332.497,893	78	362.386,839 332.599,943	102.23	78	362.386,839 332.599,943	79	362.379,905 332.599,435	6.953
79	362.379,905 332.599,435	80	362.386,306 332.492,439	107.187	80	362.386,306 332.492,439	81	362.387,433 332.473,606	18.867	81	362.387,433 332.473,606	82	362.387,949 332.468,107	5.523
82	362.387,949 332.468,107	83	362.397,208 332.410,819	58.031	83	362.397,208 332.410,819	84	362.402,46 332.370,837	40.325	84	362.402,46 332.370,837	85	362.393,08 332.343,931	28.494
85	362.393,08 332.343,931	86	362.387,325 332.336,839	9.133	86	362.387,325 332.336,839	87	362.378,58 332.326,064	13.877	87	362.378,58 332.326,064	88	362.369,594 332.314,991	14.26
88	362.369,594 332.314,991	89	362.332,631 332.268,531	59.37	89	362.332,631 332.268,531	90	362.324,633 332.258,479	12.846	90	362.324,633 332.258,479	91	362.329,067 332.246,415	12.853
91	362.329,067 332.246,415	92	362.341,392 332.243,659	12.629	92	362.341,392 332.243,659	93	362.341,393 332.243,665	0.006	93	362.341,393 332.243,665	94	362.355,265 332.240,57	14.213
94	362.355,265 332.240,57	95	362.386,458 332.233,61	31.96	95	362.386,458 332.233,61	96	362.388,448 332.233,166	2.039	96	362.388,448 332.233,166	97	362.412,139 332.229,392	23.99
97	362.412,139 332.229,392	98	362.412,142 332.229,411	0.019	98	362.412,142 332.229,411	99	362.440,349 332.224,899	28.566	99	362.440,349 332.224,899	100	362.468,263 332.220,452	28.266
100	362.468,263 332.220,452	101	362.472,817 332.224,526	6.11	101	362.472,817 332.224,526	102	362.492,012 332.241,696	25.754	102	362.492,012 332.241,696	103	362.512,279 332.259,825	27.192
103	362.512,279 332.259,825	104	362.514,936 332.261,817	3.321	104	362.514,936 332.261,817	105	362.528,064 332.271,657	16.406	105	362.528,064 332.271,657	1	362.536,105 332.277,685	10.05

** Lungimile segmentelor sunt determinate în planul de proiecție Stereo 70 și sunt rotunjite la 1 milimetru.

*** Distanța dintre puncte este formată din segmente cumulate ce sunt mai mici decât valoarea 1 milimetru.

**DATE DESPRE IMOBILUL NR. 675**

Oficiul de Cadastru și Publicitate Imobiliară DOLJ
Biroul de Cadastru și Publicitate Imobiliară Craiova

A. Partea I. Descrierea imobilului

TEREN Extravilan

Adresa: Jud. Dolj, T26, P26

Nr. Crt	Nr cadastral Nr. topografic	Suprafața* (mp)	Observații / Referințe
A1		1.300	Sector cadastral:5 Teren neimprejmuit;

B. Partea II. Proprietari și acte

Inscrieri privitoare la dreptul de proprietate și alte drepturi reale	Referințe
/	
Act Administrativ nr. TDP NR. 925, din 14/04/2005 emis de CJSIPT DOLJ;	
B1	A1
Intabulare, drept de PROPRIETATE, dobândit prin Reconstituire, cota actuala 1/1, cota initiala 1/1	
1) COJOCARU MARIA, LIPSĂ CNP	
2) NICULESCU ELENA, LIPSĂ CNP	

C. Partea III. SARCINI .

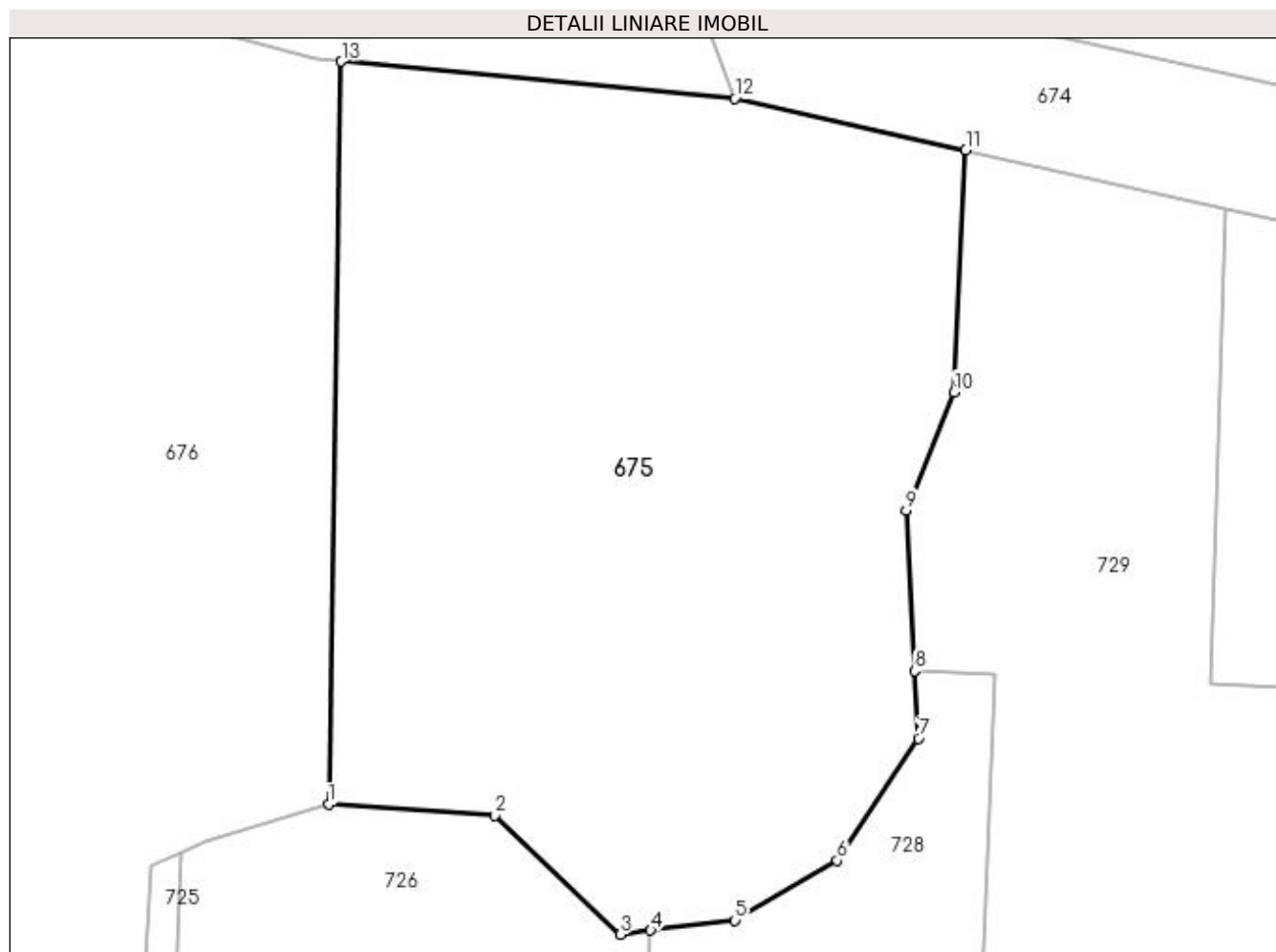
Inscrieri privind dezmembramintele dreptului de proprietate, drepturi reale de garanție și sarcini	Referințe
NU SUNT	

Anexa Nr. 1 La Partea I

Teren

Nr cadastral	Suprafața (mp)*	Observații / Referințe
	1.300	

* Suprafața este determinată în planul de proiecție Stereo 70.



Date referitoare la teren

Crt	Categorie folosință	Intra vilan	Suprafața (mp)	Tarla	Parcelă	Nr. topo	Observații / Referințe
1	padure	NU	1.300	26	26	-	

Lungime Segmente

1) Valorile lungimilor segmentelor sunt obținute din proiecție în plan.

Punct început	X / Y	Punct sfârșit	X / Y	Lungime segment (** (m)
1	362.307,425 332.208,818	2	362.316,31 332.208,218	8.905
2	362.316,31 332.208,218	3	362.322,98 332.201,896	9.19
3	362.322,98 332.201,896	4	362.324,596 332.202,104	1.629
4	362.324,596 332.202,104	5	362.329,098 332.202,645	4.534
5	362.329,098 332.202,645	6	362.334,528 332.205,833	6.297

Punct început	X / Y	Punct sfârșit	X / Y	Lungime segment (** (m)
6	362.334,528 332.205,833	7	362.338,865 332.212,339	7.819
7	362.338,865 332.212,339	8	362.338,673 332.215,923	3.589
8	362.338,673 332.215,923	9	362.338,215 332.224,484	8.573
9	362.338,215 332.224,484	10	362.340,768 332.230,775	6.789
10	362.340,768 332.230,775	11	362.341,392 332.243,659	12.899
11	362.341,392 332.243,659	12	362.329,067 332.246,415	12.629
12	362.329,067 332.246,415	13	362.308,118 332.248,386	21.042
13	362.308,118 332.248,386	1	362.307,425 332.208,818	39.574

** Lungimile segmentelor sunt determinate în planul de proiecție Stereo 70 și sunt rotunjite la 1 milimetru.

*** Distanța dintre puncte este formată din segmente cumulate ce sunt mai mici decât valoarea 1 milimetru.

**DATE DESPRE IMOBILUL NR. 676**

Oficiul de Cadastru și Publicitate Imobiliară DOLJ
Biroul de Cadastru și Publicitate Imobiliară Craiova

A. Partea I. Descrierea imobilului

TEREN Extravilan

Adresa: Jud. Dolj, T26, P27

Nr. Crt	Nr cadastral Nr. topografic	Suprafața* (mp)	Observații / Referințe
A1		6.000	Sector cadastral:5 Teren neimprejmuit;

B. Partea II. Proprietari și acte

Inscrieri privitoare la dreptul de proprietate și alte drepturi reale		Referințe
/		
Act Administrativ nr. TDP NR. 925, din 14/04/2005 emis de CJSIPT DOLJ;		
B1	Intabulare, drept de PROPRIETATE, dobândit prin Reconstituire, cota actuala 1/1, cota initiala 1/1 1) COJOCARU MARIA, LIPSĂ CNP 2) NICULESCU ELENA, LIPSĂ CNP	A1

C. Partea III. SARCINI .

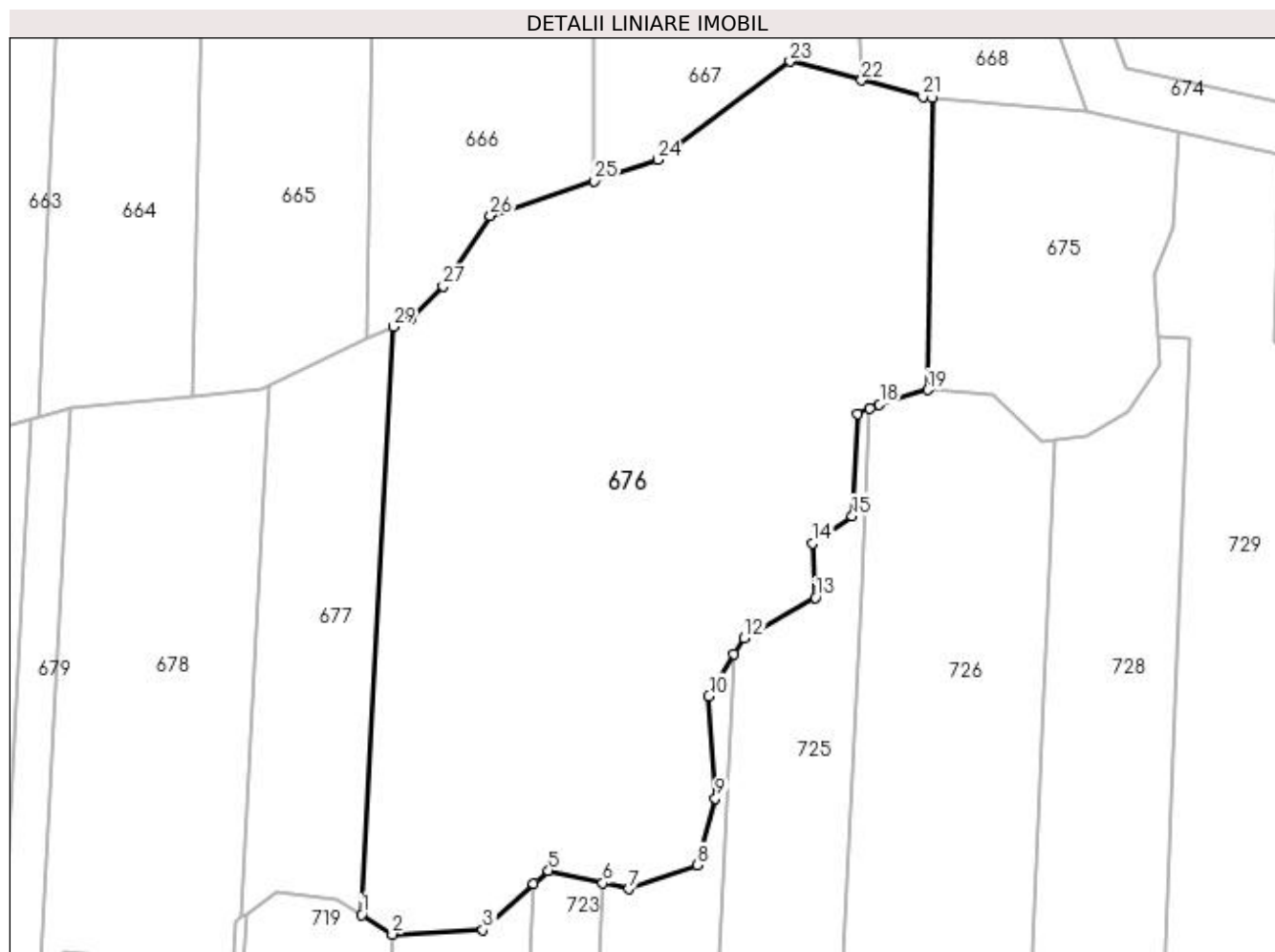
Inscrieri privind dezmembramintele dreptului de proprietate, drepturi reale de garanție și sarcini	Referințe
NU SUNT	

Anexa Nr. 1 La Partea I

Teren

Nr cadastral	Suprafața (mp)*	Observații / Referințe
	6.000	

* Suprafața este determinată în planul de proiecție Stereo 70.



Date referitoare la teren

Crt	Categorie folosință	Intra vilan	Suprafața (mp)	Tarla	Parcelă	Nr. topo	Observații / Referințe
1	padure	NU	6.000	26	27	-	

Lungime Segmente

1) Valorile lungimilor segmentelor sunt obținute din proiecție în plan.

Punct început	X / Y	Punct sfârșit	X / Y	Lungime segment (** (m)
1	362.230,739 332.137,738	2	362.234,904 332.135,075	4.944
3	362.247,188 332.135,682	4	362.254,054 332.141,912	9.271
5	362.256,054 332.143,71	6	362.263,425 332.142,01	7.564
7	362.266,894 332.141,21	8	362.276,252 332.144,493	9.917
9	362.278,69 332.153,481	10	362.277,792 332.167,331	13.879

Punct început	X / Y	Punct sfârșit	X / Y	Lungime segment (** (m)
2	362.234,904 332.135,075	3	362.247,188 332.135,682	12.299
4	362.254,054 332.141,912	5	362.256,054 332.143,71	2.689
6	362.263,425 332.142,01	7	362.266,894 332.141,21	3.56
8	362.276,252 332.144,493	9	362.278,69 332.153,481	9.313
10	362.277,792 332.167,331	11	362.281,241 332.172,992	6.629

Punct început	X / Y	Punct sfârșit	X / Y	Lungime segment (** (m))
11	362.281,241 332.172,992	12	362.282,605 332.175,19	2.587
13	362.292,222 332.180,664	14	362.291,869 332.188,055	7.399
15	362.297,224 332.191,735	16	362.297,974 332.205,55	13.835
17	362.299,622 332.206,287	18	362.300,917 332.206,866	1.419
19	362.307,425 332.208,818	20	362.308,118 332.248,386	39.574
21	362.306,792 332.248,511	22	362.298,473 332.250,742	8.613
23	362.288,804 332.253,269	24	362.270,892 332.239,956	22.318
25	362.262,312 332.237,097	26	362.248,19 332.232,39	14.886
27	362.241,807 332.222,813	28	362.237,434 332.218,48	6.156
29	362.235,056 332.217,354	1	362.230,739 332.137,738	79.733

Punct început	X / Y	Punct sfârșit	X / Y	Lungime segment (** (m))
12	362.282,605 332.175,19	13	362.292,222 332.180,664	11.066
14	362.291,869 332.188,055	15	362.297,224 332.191,735	6.498
16	362.297,974 332.205,55	17	362.299,622 332.206,287	1.805
18	362.300,917 332.206,866	19	362.307,425 332.208,818	6.794
20	362.308,118 332.248,386	21	362.306,792 332.248,511	1.332
22	362.298,473 332.250,742	23	362.288,804 332.253,269	9.994
24	362.270,892 332.239,956	25	362.262,312 332.237,097	9.044
26	362.248,19 332.232,39	27	362.241,807 332.222,813	11.509
28	362.237,434 332.218,48	29	362.235,056 332.217,354	2.631

** Lungimile segmentelor sunt determinate în planul de proiecție Stereo 70 și sunt rotunjite la 1 milimetru.

*** Distanța dintre puncte este formată din segmente cumulate ce sunt mai mici decât valoarea 1 milimetru.

**DATE DESPRE IMOBILUL NR. 677**

Oficiul de Cadastru și Publicitate Imobiliară DOLJ
Biroul de Cadastru și Publicitate Imobiliară Craiova

A. Partea I. Descrierea imobilului

TEREN Extravilan

Adresa: Jud. Dolj, T26, P28

Nr. Crt	Nr cadastral Nr. topografic	Suprafața* (mp)	Observații / Referințe
A1		1.200	Sector cadastral:5 Teren neîmprejmuit;

B. Partea II. Proprietari și acte

Inscrieri privitoare la dreptul de proprietate și alte drepturi reale	Referințe
/	
Act Administrativ nr. TDP NR. 369-19527, din 19/08/1997 emis de CJSIPT DOLJ;	
B1	A1
Intabulare, drept de PROPRIETATE, dobândit prin Reconstituire, cota actuala 1/1, cota initiala 1/1 1) CONSTANTIN MARIA, LIPSĂ CNP	

C. Partea III. SARCINI .

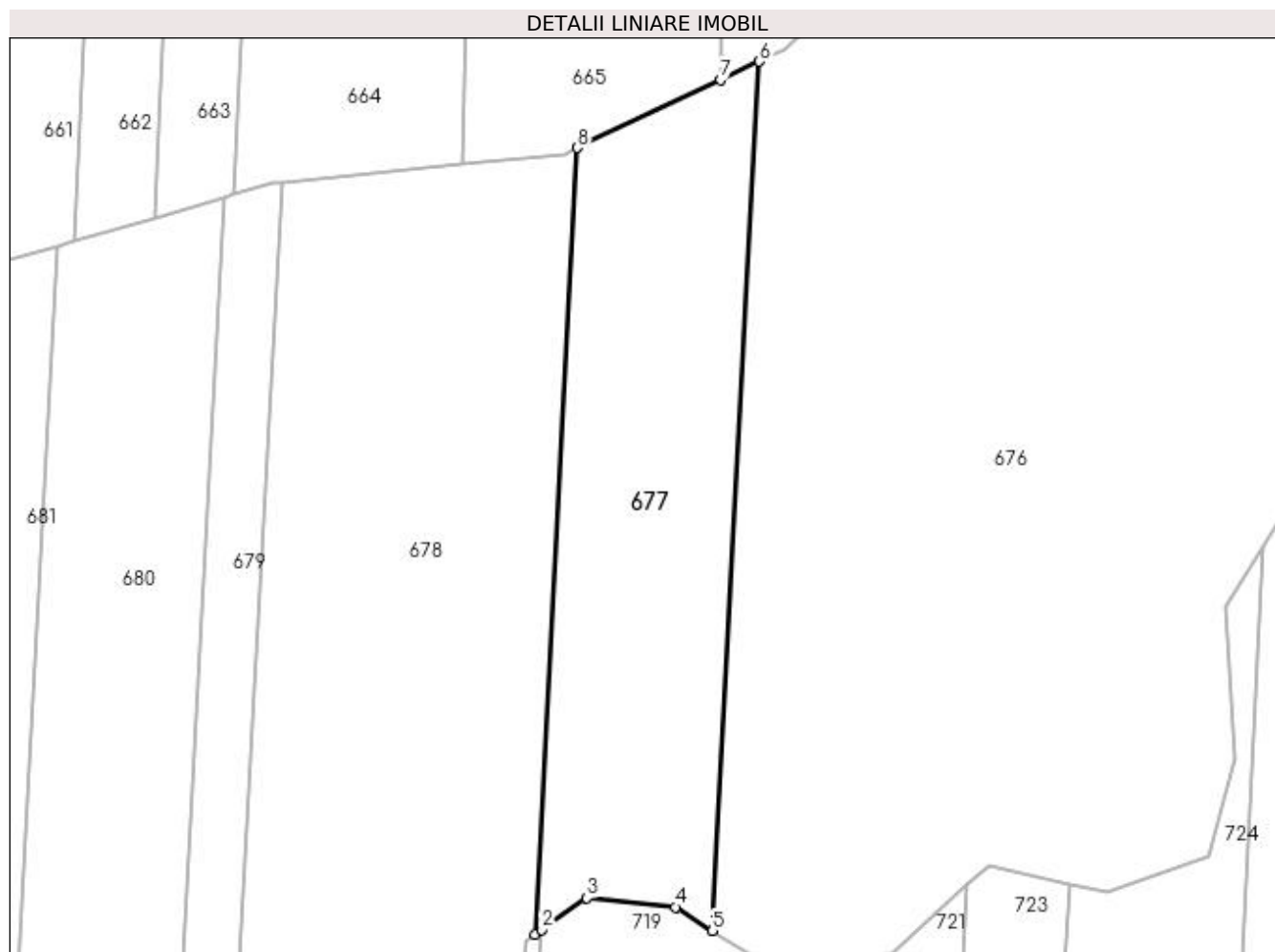
Inscrieri privind dezmembramentele dreptului de proprietate, drepturi reale de garanție și sarcini	Referințe
NU SUNT	

Anexa Nr. 1 La Partea I

Teren

Nr cadastral	Suprafața (mp)*	Observații / Referințe
	1.200	

* Suprafața este determinată în planul de proiecție Stereo 70.



Date referitoare la teren

Crt	Categorie folosință	Intra vilan	Suprafața (mp)	Tarla	Parcelă	Nr. topo	Observații / Referințe
1	padure	NU	1.200	26	28	-	

Lungime Segmente

1) Valorile lungimilor segmentelor sunt obținute din proiecție în plan.

Punct început	X / Y	Punct sfârșit	X / Y	Lungime segment (** (m)
1	362.214,452 332.137,414	2	362.215,079 332.137,849	0.763
2	362.215,079 332.137,849	3	362.219,247 332.140,74	5.072
3	362.219,247 332.140,74	4	362.227,332 332.139,917	8.127
4	362.227,332 332.139,917	5	362.230,739 332.137,738	4.044
5	362.230,739 332.137,738	6	362.235,056 332.217,354	79.733

Punct început	X / Y	Punct sfârșit	X / Y	Lungime segment (** (m)
6	362.235,056 332.217,354	7	362.231,471 332.215,657	3.966
7	362.231,471 332.215,657	8	362.218,357 332.209,448	14.51
8	362.218,357 332.209,448	1	362.214,452 332.137,414	72.14

** Lungimile segmentelor sunt determinate în planul de proiecție Stereo 70 și sunt rotunjite la 1 milimetru.

*** Distanța dintre puncte este formată din segmente cumulate ce sunt mai mici decât valoarea 1 milimetru.

**DATE DESPRE IMOBILUL NR. 678**

Oficiul de Cadastru și Publicitate Imobiliară DOLJ
Biroul de Cadastru și Publicitate Imobiliară Craiova

A. Partea I. Descrierea imobilului

TEREN Extravilan

Adresa: Jud. Dolj, T26, P29

Nr. Crt	Nr cadastral Nr. topografic	Suprafața* (mp)	Observații / Referințe
A1		2.100	Sector cadastral:5 Teren neimprejmuit;

B. Partea II. Proprietari și acte

Inscrieri privitoare la dreptul de proprietate și alte drepturi reale		Referințe
/		
Act Administrativ nr. TDP NR. 289-59473, din 20/02/1997 emis de CJSIPT DOLJ;		
B1	Intabulare, drept de PROPRIETATE, dobândit prin Reconstituire, cota actuala 1/1, cota inițiala 1/1 1) DAN MARIA, LIPSĂ CNP 2) ȘTIRBULESCU ELVIRA, LIPSĂ CNP	A1

C. Partea III. SARCINI .

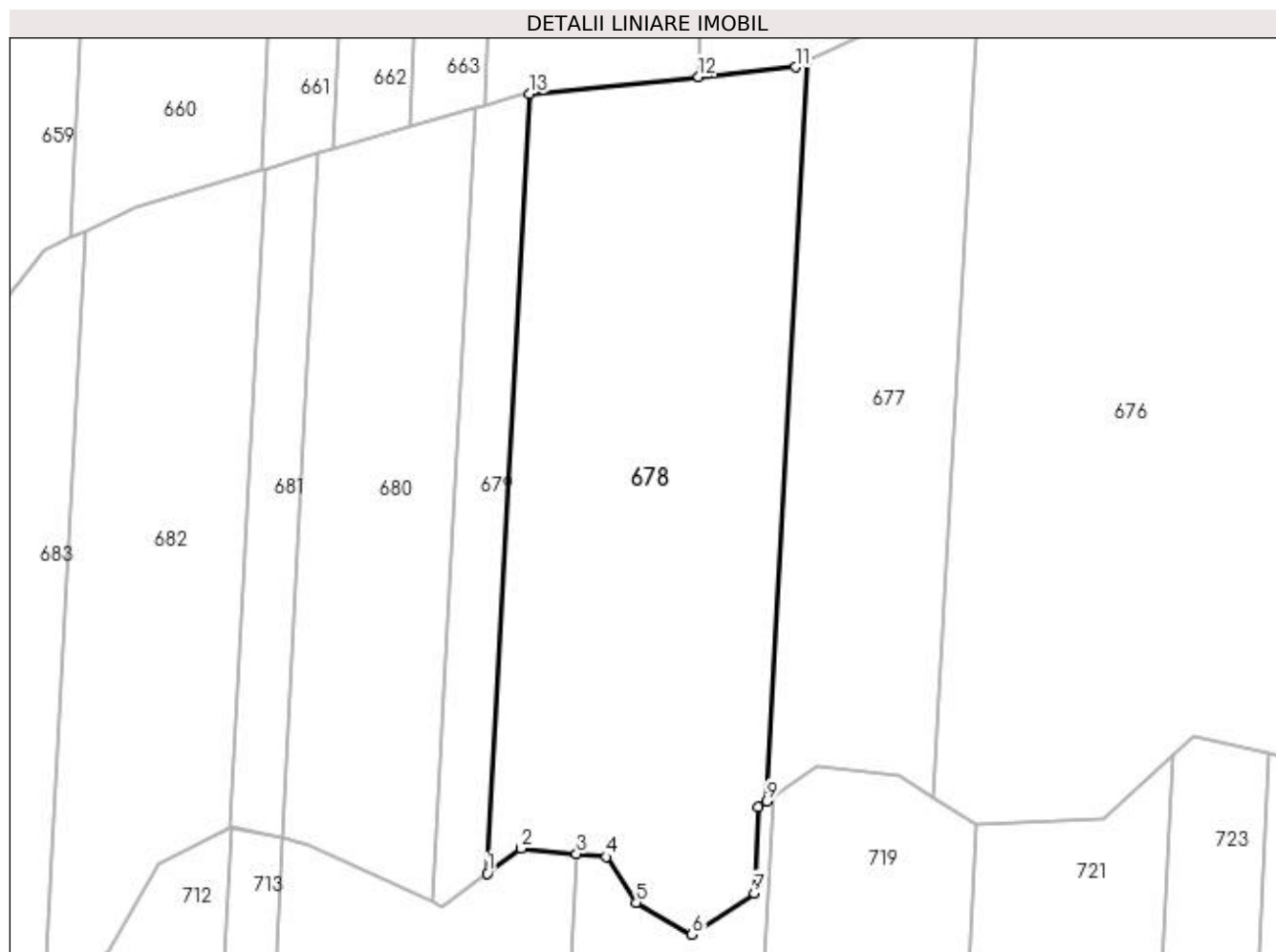
Inscrieri privind dezmembramintele dreptului de proprietate, drepturi reale de garanție și sarcini	Referințe
NU SUNT	

Anexa Nr. 1 La Partea I

Teren

Nr cadastral	Suprafața (mp)*	Observații / Referințe
	2.100	

* Suprafața este determinată în planul de proiecție Stereo 70.



Date referitoare la teren

Crt	Categorie folosință	Intra vilan	Suprafața (mp)	Tarla	Parcelă	Nr. topo	Observații / Referințe
1	padure	NU	2.100	26	29	-	

Lungime Segmente

1) Valorile lungimilor segmentelor sunt obținute din proiecție în plan.

Punct început	X / Y	Punct sfârșit	X / Y	Lungime segment (** (m)
1	362.187,206 332.130,355	2	362.190,513 332.132,803	4.114
2	362.190,513 332.132,803	3	362.195,901 332.132,269	5.414
3	362.195,901 332.132,269	4	362.198,784 332.131,983	2.897
4	362.198,784 332.131,983	5	362.201,744 332.127,529	5.348
5	362.201,744 332.127,529	6	362.207,161 332.124,431	6.24

Punct început	X / Y	Punct sfârșit	X / Y	Lungime segment (** (m)
6	362.207,161 332.124,431	7	362.213,224 332.128,458	7.279
7	362.213,224 332.128,458	8	362.213,614 332.136,833	8.384
8	362.213,614 332.136,833	9	362.214,452 332.137,414	1.02
9	362.214,452 332.137,414	10	362.218,357 332.209,448	72.14
10	362.218,357 332.209,448	11	362.217,218 332.208,909	1.26
11	362.217,218 332.208,909	12	362.207,804 332.207,962	9.462
12	362.207,804 332.207,962	13	362.191,324 332.206,305	16.563
13	362.191,324 332.206,305	1	362.187,206 332.130,355	76.062

** Lungimile segmentelor sunt determinate în planul de proiecție Stereo 70 și sunt rotunjite la 1 milimetru.

*** Distanța dintre puncte este formată din segmente cumulate ce sunt mai mici decât valoarea 1 milimetru.

**DATE DESPRE IMOBILUL NR. 679**

Oficiul de Cadastru și Publicitate Imobiliară DOLJ
 Biroul de Cadastru și Publicitate Imobiliară Craiova

A. Partea I. Descrierea imobilului

TEREN Extravilan

Adresa: Jud. Dolj, T26

Nr. Crt	Nr cadastral Nr. topografic	Suprafața* (mp)	Observații / Referințe
A1		400	Sector cadastral:5 Teren neimprejmuit;

B. Partea II. Proprietari și acte

Inscrieri privitoare la dreptul de proprietate și alte drepturi reale		Referințe
/		
Act Normativ nr. LEGEA 7, din 13/03/1996 emis de PARLAMENTUL ROMANIEI;		
B1	Inscrierea provizorie, drept de PROPRIETATE, dobandit prin Lege, cota actuala 1/1, cota initiala 1/1 1) NEIDENTIFICAT NEIDENTIFICAT, LIPSĂ CNP	A1

C. Partea III. SARCINI .

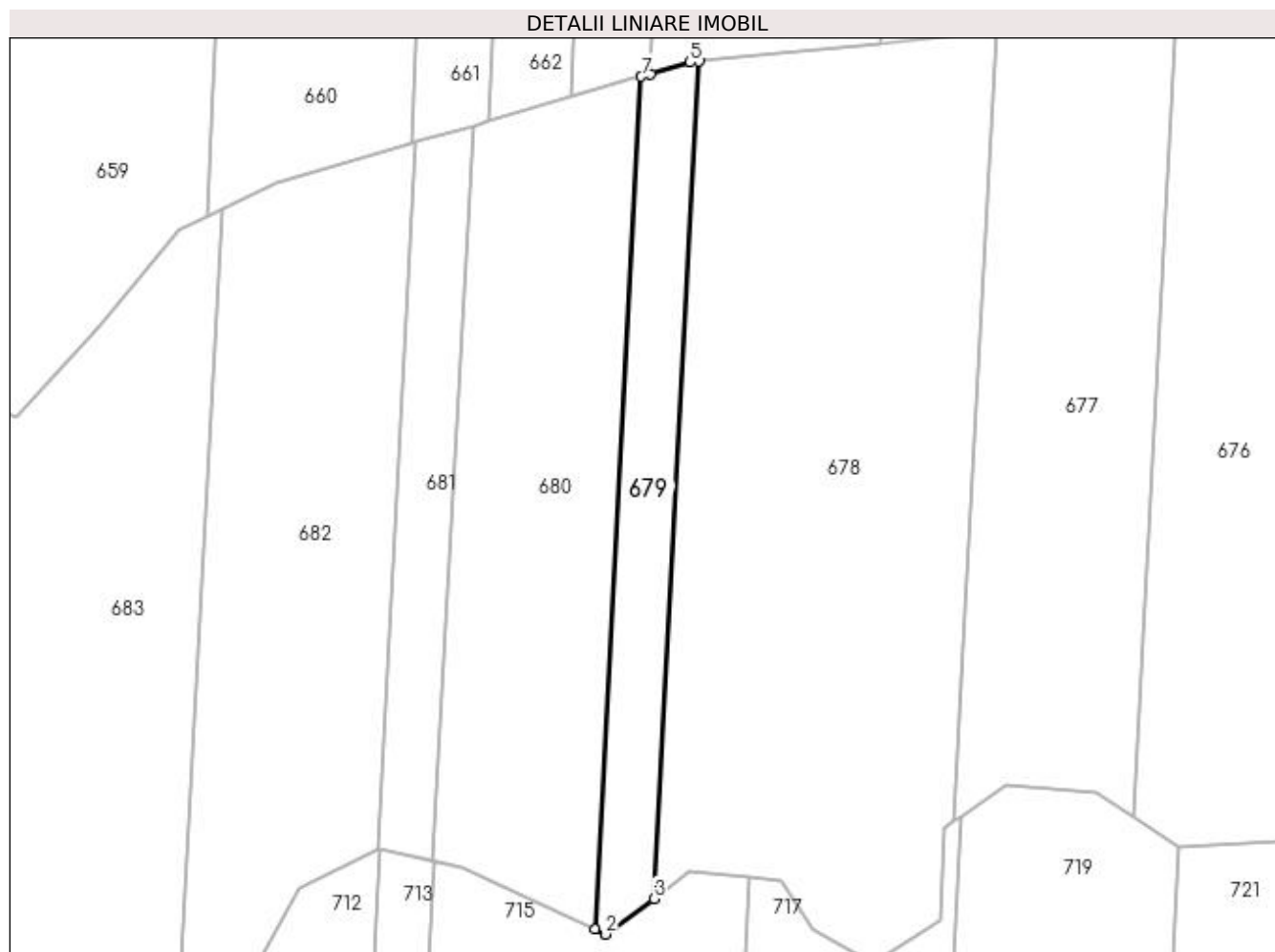
Inscrieri privind dezmembramintele dreptului de proprietate, drepturi reale de garanție și sarcini	Referințe
NU SUNT	

Anexa Nr. 1 La Partea I

Teren

Nr cadastral	Suprafața (mp)*	Observații / Referințe
	400	

* Suprafața este determinată în planul de proiecție Stereo 70.



Date referitoare la teren

Crt	Categorie folosință	Intra vilan	Suprafața (mp)	Tarla	Parcelă	Nr. topo	Observații / Referințe
1	padure	NU	400	26	-	-	

Lungime Segmente

1) Valorile lungimilor segmentelor sunt obținute din proiecție în plan.

Punct început	X / Y	Punct sfârșit	X / Y	Lungime segment (** (m)
1	362.181,874 332.127,565	2	362.182,832 332.127,118	1.057
2	362.182,832 332.127,118	3	362.187,206 332.130,355	5.442
3	362.187,206 332.130,355	4	362.191,324 332.206,305	76.062
4	362.191,324 332.206,305	5	362.190,505 332.206,222	0.823
5	362.190,505 332.206,222	6	362.186,911 332.205,177	3.743

Punct început	X / Y	Punct sfârșit	X / Y	Lungime segment (** (m)
6	362.186,911 332.205,177	7	362.186,069 332.204,933	0.877
7	362.186,069 332.204,933	1	362.181,874 332.127,565	77.482

** Lungimile segmentelor sunt determinate în planul de proiecție Stereo 70 și sunt rotunjite la 1 milimetru.

*** Distanța dintre puncte este formată din segmente cumulate ce sunt mai mici decât valoarea 1 milimetru.

**DATE DESPRE IMOBILUL NR. 680**

Oficiul de Cadastru și Publicitate Imobiliară DOLJ
Biroul de Cadastru și Publicitate Imobiliară Craiova

A. Partea I. Descrierea imobilului

TEREN Extravilan

Adresa: Jud. Dolj, T26, P30

Nr. Crt	Nr cadastral Nr. topografic	Suprafața* (mp)	Observații / Referințe
A1		1.080	Sector cadastral:5 Teren neimprejmuit;

B. Partea II. Proprietari și acte

Inscrieri privitoare la dreptul de proprietate și alte drepturi reale	Referințe
/	
Act Administrativ nr. TDP NR. 348-19527, din 04/08/1997 emis de CJSIPT DOLJ;	
B1	A1
Intabulare, drept de PROPRIETATE, dobândit prin Reconstituire, cota actuala 1/1, cota inițiala 1/1	
1) TIȚU VERGIL, LIPSĂ CNP	
2) TIȚU MARIA, LIPSĂ CNP	
3) GLOGOGEANU ANGELA, LIPSĂ CNP	

C. Partea III. SARCINI .

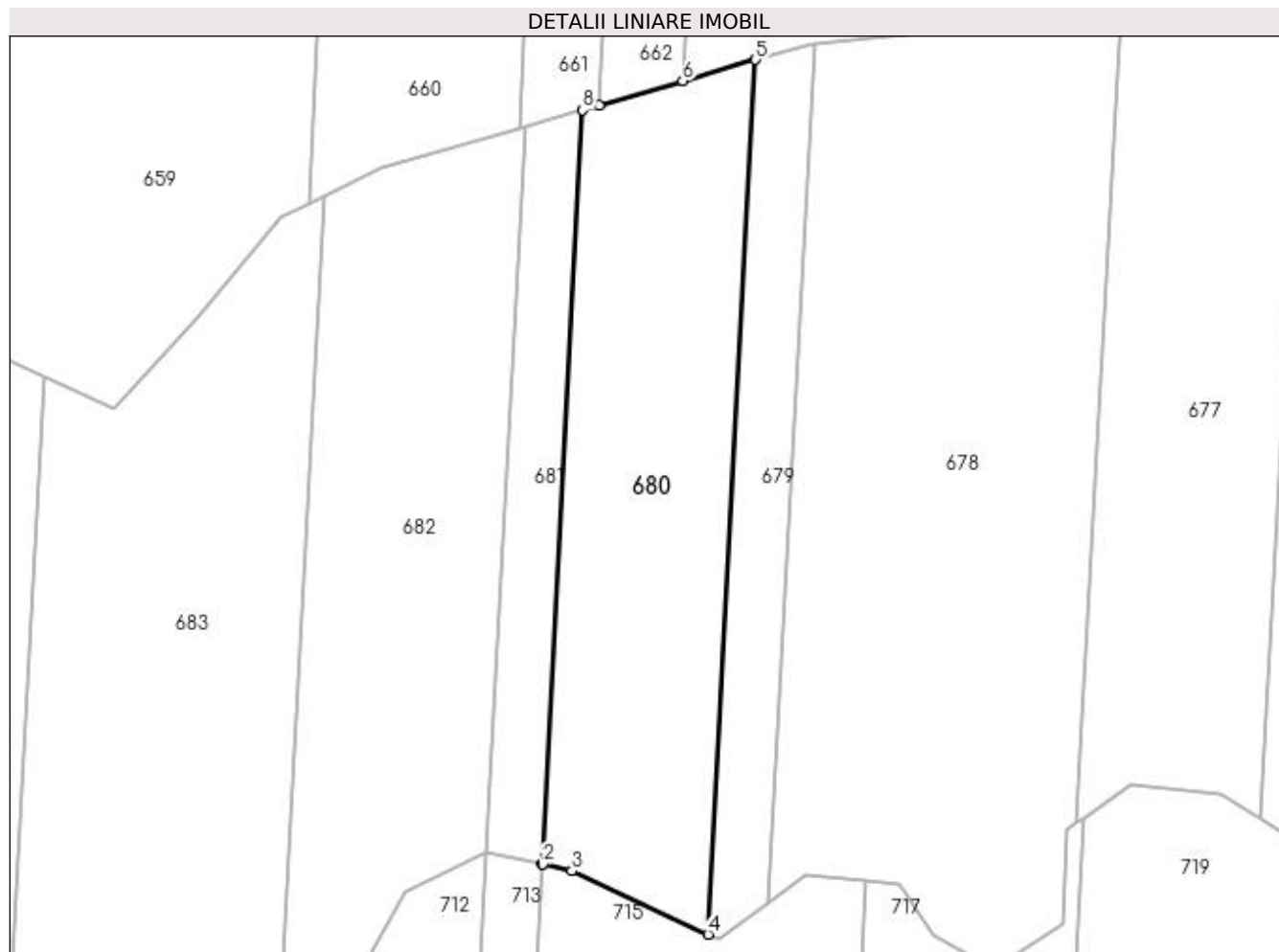
Inscrieri privind dezmembramintele dreptului de proprietate, drepturi reale de garanție și sarcini	Referințe
NU SUNT	

Anexa Nr. 1 La Partea I

Teren

Nr cadastral	Suprafața (mp)*	Observații / Referințe
	1.080	

* Suprafața este determinată în planul de proiecție Stereo 70.



Date referitoare la teren

Crt	Categorie folosință	Intravilan	Suprafața (mp)	Tarla	Parcelă	Nr. topo	Observații / Referințe
1	padure	NU	1.080	26	30	-	

Lungime Segmente

1) Valorile lungimilor segmentelor sunt obținute din proiecție în plan.

Punct început	X / Y	Punct sfârșit	X / Y	Lungime segment (** (m)
1	362.167,165 332.133,786	2	362.167,24 332.133,769	0.077
2	362.167,24 332.133,769	3	362.169,835 332.133,182	2.661
3	362.169,835 332.133,182	4	362.181,874 332.127,565	13.285
4	362.181,874 332.127,565	5	362.186,069 332.204,933	77.482
5	362.186,069 332.204,933	6	362.179,638 332.203,063	6.697

Punct început	X / Y	Punct sfârșit	X / Y	Lungime segment (** (m)
6	362.179,638 332.203,063	7	362.172,235 332.200,91	7.71
7	362.172,235 332.200,91	8	362.170,781 332.200,488	1.514
8	362.170,781 332.200,488	1	362.167,165 332.133,786	66.8

** Lungimile segmentelor sunt determinate în planul de proiecție Stereo 70 și sunt rotunjite la 1 milimetru.

*** Distanța dintre puncte este formată din segmente cumulate ce sunt mai mici decât valoarea 1 milimetru.

**DATE DESPRE IMOBILUL NR. 681**

Oficiul de Cadastru și Publicitate Imobiliară DOLJ
Biroul de Cadastru și Publicitate Imobiliară Craiova

A. Partea I. Descrierea imobilului

TEREN Extravilan

Adresa: Jud. Dolj, T26, P31

Nr. Crt	Nr cadastral Nr. topografic	Suprafața* (mp)	Observații / Referințe
A1		330	Sector cadastral:5 Teren neimprejmuit;

B. Partea II. Proprietari și acte

Inscrieri privitoare la dreptul de proprietate și alte drepturi reale	Referințe
/	
Act Administrativ nr. TDP NR. 472-59436, din 13/05/1999 emis de CJSIPT DOLJ;	
B1	A1
Intabulare, drept de PROPRIETATE, dobandit prin Reconstituire, cota actuala 1/1, cota initiala 1/1 1) DAN ȘT. ION, LIPSĂ CNP	

C. Partea III. SARCINI .

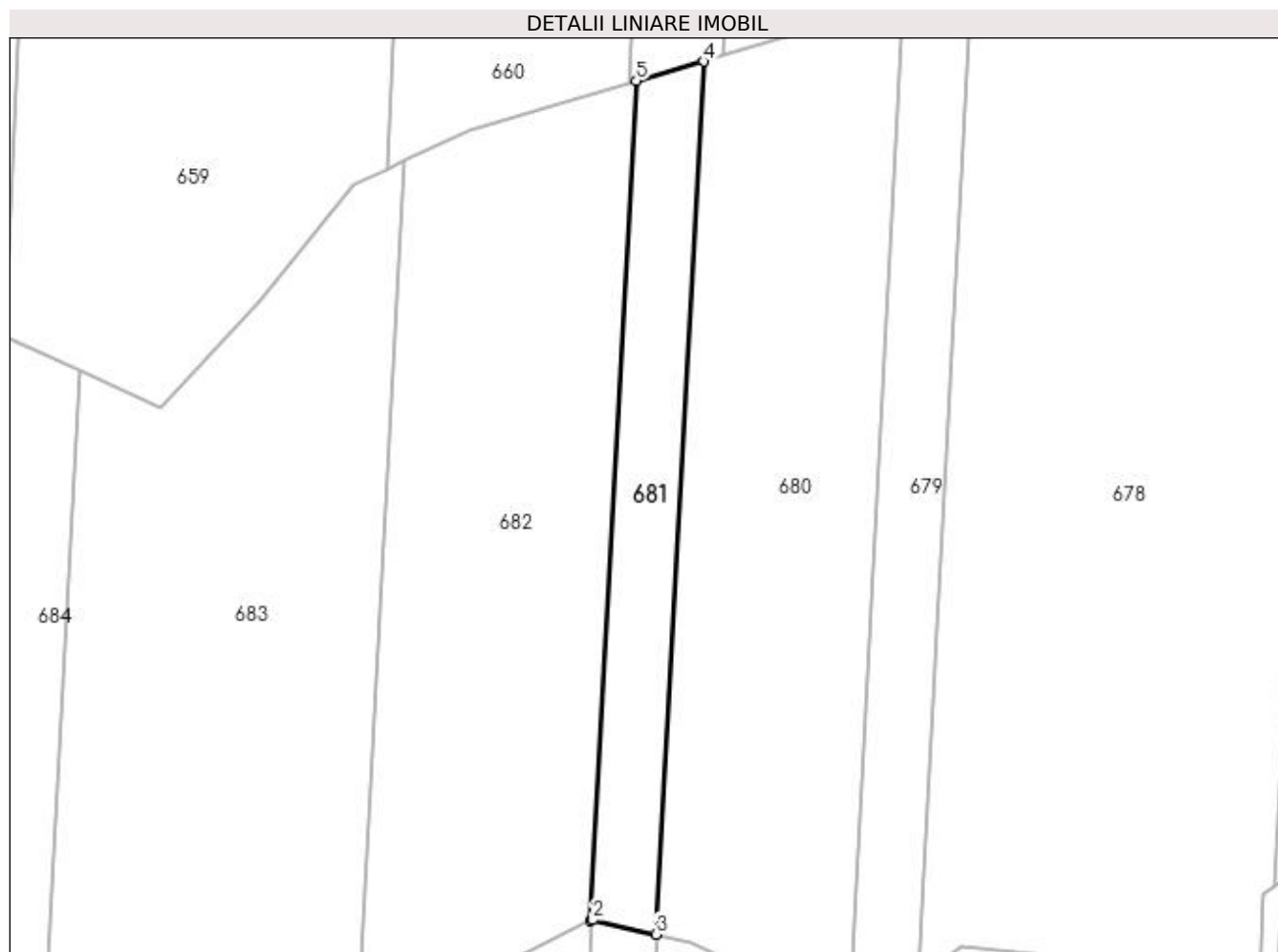
Inscrieri privind dezmembramintele dreptului de proprietate, drepturi reale de garanție și sarcini	Referințe
NU SUNT	

Anexa Nr. 1 La Partea I

Teren

Nr cadastral	Suprafața (mp)*	Observații / Referințe
	330	

* Suprafața este determinată în planul de proiecție Stereo 70.



Date referitoare la teren

Crt	Categorie folosință	Intravilan	Suprafața (mp)	Tarla	Parcelă	Nr. topo	Observații / Referințe
1	padure	NU	330	26	31	-	

Lungime Segmente

1) Valorile lungimilor segmentelor sunt obținute din proiecție în plan.

Punct început	X / Y	Punct sfârșit	X / Y	Lungime segment (** (m)
1	362.162,174 332.134,818	2	362.162,308 332.134,884	0.149
2	362.162,308 332.134,884	3	362.167,165 332.133,786	4.98
3	362.167,165 332.133,786	4	362.170,781 332.200,488	66.8
4	362.170,781 332.200,488	5	362.165,653 332.198,997	5.34
5	362.165,653 332.198,997	1	362.162,174 332.134,818	64.273

**** Lungimile segmentelor sunt determinate în planul de proiecție Stereo 70 și sunt rotunjite la 1 milimetru.**

***** Distanța dintre puncte este formată din segmente cumulate ce sunt mai mici decât valoarea 1 milimetru.**

**DATE DESPRE IMOBILUL NR. 682**

Oficiul de Cadastru și Publicitate Imobiliară DOLJ
Biroul de Cadastru și Publicitate Imobiliară Craiova

A. Partea I. Descrierea imobilului

TEREN Extravilan

Adresa: Jud. Dolj, T26

Nr. Crt	Nr cadastral Nr. topografic	Suprafața* (mp)	Observații / Referințe
A1		1.200	Sector cadastral:5 Teren neimprejmuit;

B. Partea II. Proprietari și acte

Inscrieri privitoare la dreptul de proprietate și alte drepturi reale		Referințe
/		
Act Normativ nr. LEGEA 7, din 13/03/1996 emis de PARLAMENTUL ROMANIEI;		
B1	Inscrierea provizorie, drept de PROPRIETATE, dobandit prin Lege, cota actuala 1/1, cota initiala 1/1 1) NEIDENTIFICAT NEIDENTIFICAT, LIPSĂ CNP	A1

C. Partea III. SARCINI .

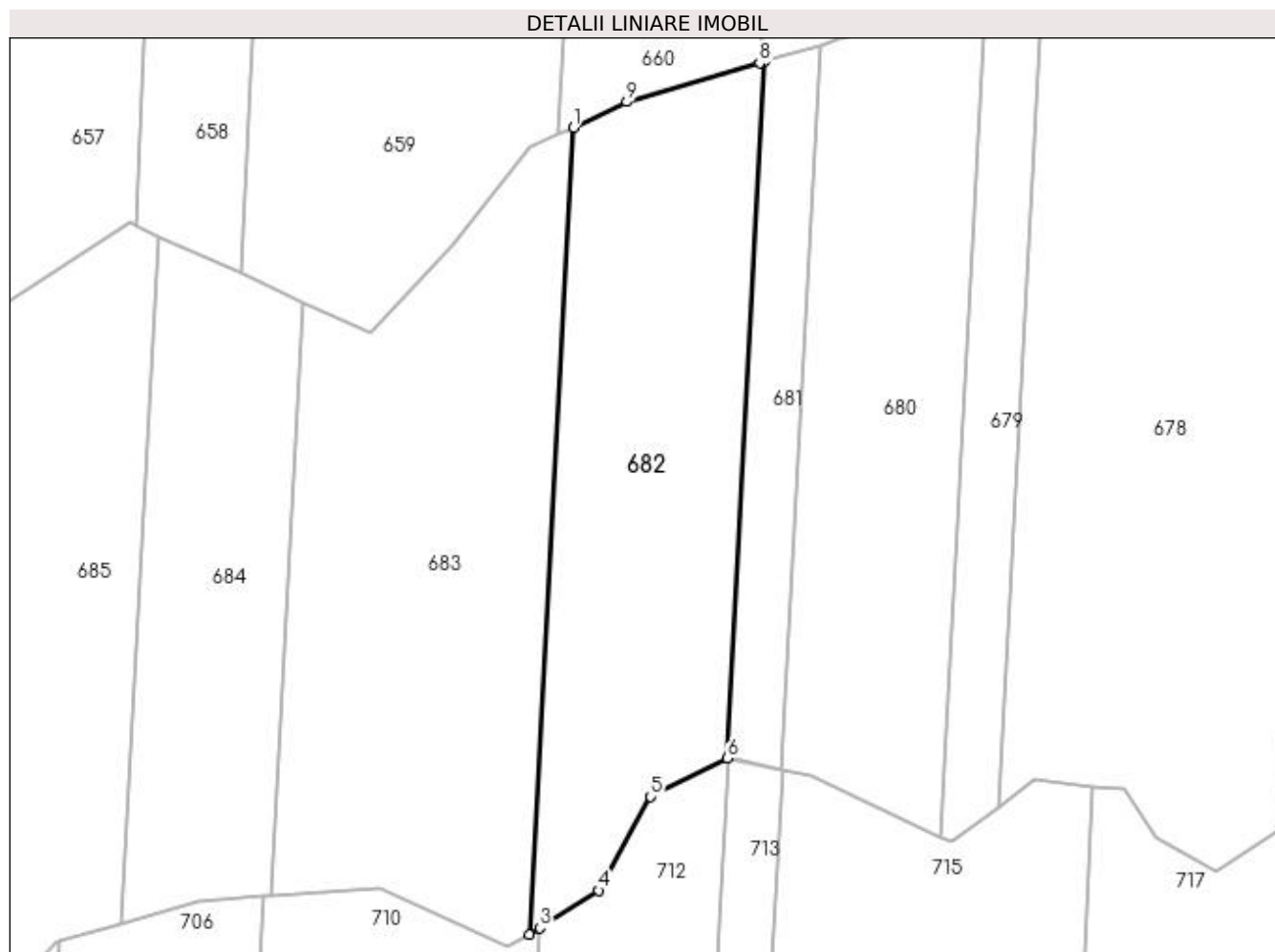
Inscrieri privind dezmembramintele dreptului de proprietate, drepturi reale de garanție și sarcini	Referințe
NU SUNT	

Anexa Nr. 1 La Partea I

Teren

Nr cadastral	Suprafața (mp)*	Observații / Referințe
	1.200	

* Suprafața este determinată în planul de proiecție Stereo 70.



Date referitoare la teren

Crt	Categorie folosință	Intra vilan	Suprafața (mp)	Tarla	Parcelă	Nr. topo	Observații / Referințe
1	padure	NU	1.200	26	-	-	

Lungime Segmente

1) Valorile lungimilor segmentelor sunt obținute din proiecție în plan.

Punct început	X / Y	Punct sfârșit	X / Y	Lungime segment (** (m)
1	362.147,975 332.192,929	2	362.143,946 332.118,605	74.433
2	362.143,946 332.118,605	3	362.144,943 332.119,204	1.163
3	362.144,943 332.119,204	4	362.150,322 332.122,649	6.388
4	362.150,322 332.122,649	5	362.155,096 332.131,307	9.887
5	362.155,096 332.131,307	6	362.162,174 332.134,818	7.901

Punct început	X / Y	Punct sfârşit	X / Y	Lungime segment (** (m)
6	362.162,174 332.134,818	7	362.165,653 332.198,997	64.273
7	362.165,653 332.198,997	8	362.165,168 332.198,856	0.505
8	362.165,168 332.198,856	9	362.152,9 332.195,289	12.776
9	362.152,9 332.195,289	1	362.147,975 332.192,929	5.461

** Lungimile segmentelor sunt determinate în planul de proiecție Stereo 70 și sunt rotunjite la 1 milimetru.

*** Distanța dintre puncte este formată din segmente cumulate ce sunt mai mici decât valoarea 1 milimetru.

**DATE DESPRE IMOBILUL NR. 683**

Oficiul de Cadastru și Publicitate Imobiliară DOLJ
Biroul de Cadastru și Publicitate Imobiliară Craiova

A. Partea I. Descrierea imobilului

TEREN Extravilan

Adresa: Jud. Dolj, T26, P33

Nr. Crt	Nr cadastral Nr. topografic	Suprafața* (mp)	Observații / Referințe
A1		1.460	Sector cadastral:5 Teren neimprejmuit;

B. Partea II. Proprietari și acte

Inscrieri privitoare la dreptul de proprietate și alte drepturi reale	Referințe
/	
Act Administrativ nr. TDP NR. 285-59473, din 20/02/1997 emis de CJSIPT DOLJ;	
B1	A1
Intabulare, drept de PROPRIETATE, dobândit prin Reconstituire, cota actuala 1/1, cota initiala 1/1 1) DAN ALEXANDRU, LIPSĂ CNP	

C. Partea III. SARCINI .

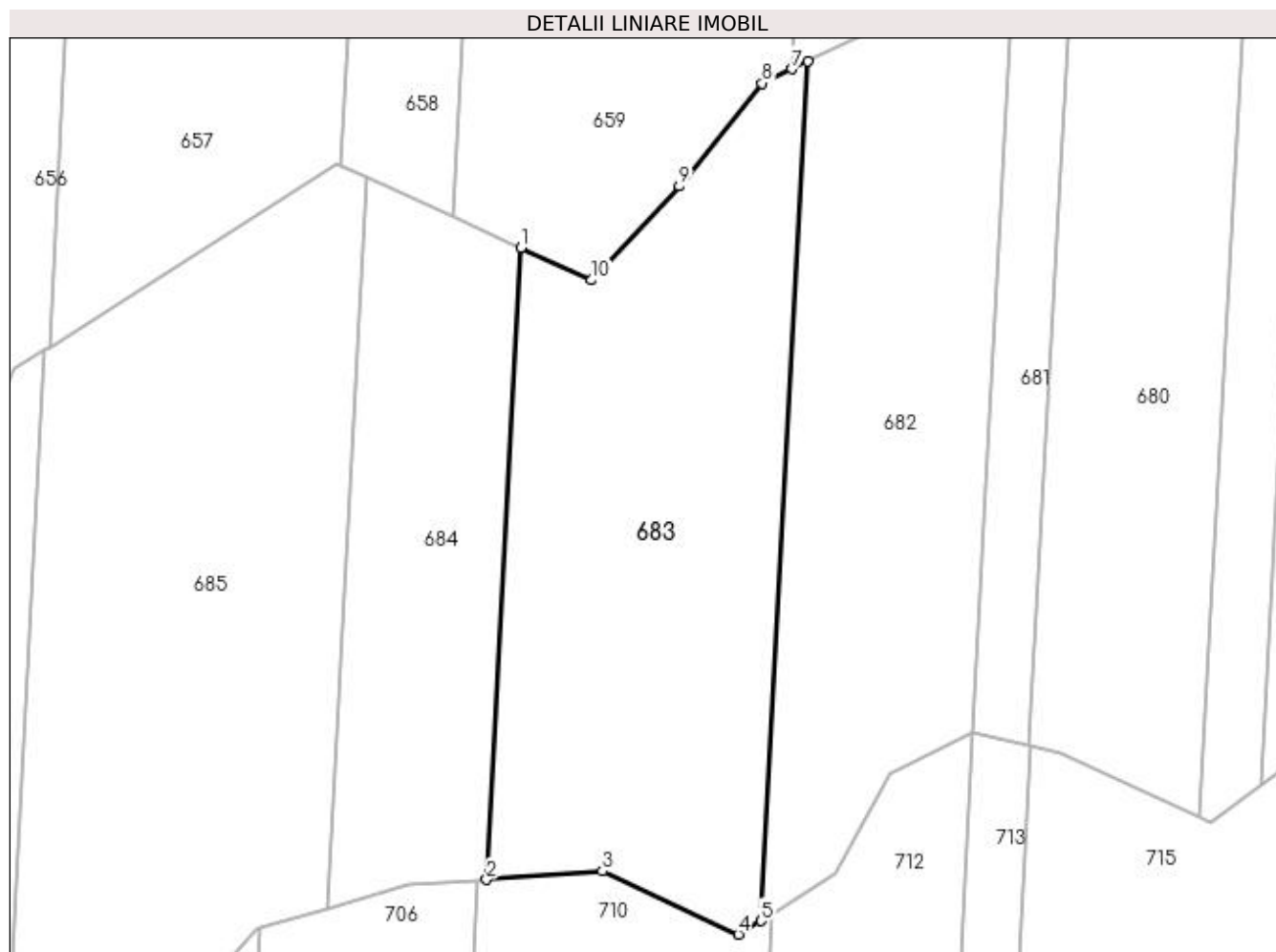
Inscrieri privind dezmembramintele dreptului de proprietate, drepturi reale de garanție și sarcini	Referințe
NU SUNT	

Anexa Nr. 1 La Partea I

Teren

Nr cadastral	Suprafața (mp)*	Observații / Referințe
	1.460	

* Suprafața este determinată în planul de proiecție Stereo 70.



Date referitoare la teren

Crt	Categorie folosință	Intravilan	Suprafața (mp)	Tarla	Parcelă	Nr. topo	Observații / Referințe
1	padure	NU	1.460	26	33	-	

Lungime Segmente

1) Valorile lungimilor segmentelor sunt obținute din proiecție în plan.

Punct început	X / Y	Punct sfârșit	X / Y	Lungime segment (** (m)
1	362.123,171 332.176,818	2	362.120,207 332.122,158	54.74
2	362.120,207 332.122,158	3	362.130,208 332.122,908	10.029
3	362.130,208 332.122,908	4	362.141,996 332.117,435	12.997
4	362.141,996 332.117,435	5	362.143,946 332.118,605	2.274
5	362.143,946 332.118,605	6	362.147,975 332.192,929	74.433

Punct început	X / Y	Punct sfârșit	X / Y	Lungime segment (** (m)
6	362.147,975 332.192,929	7	362.146,613 332.192,277	1.51
7	362.146,613 332.192,277	8	362.144,05 332.191,049	2.842
8	362.144,05 332.191,049	9	362.136,86 332.182,143	11.446
9	362.136,86 332.182,143	10	362.129,282 332.174,025	11.105
10	362.129,282 332.174,025	1	362.123,171 332.176,818	6.719

** Lungimile segmentelor sunt determinate în planul de proiecție Stereo 70 și sunt rotunjite la 1 milimetru.

*** Distanța dintre puncte este formată din segmente cumulate ce sunt mai mici decât valoarea 1 milimetru.

**DATE DESPRE IMOBILUL NR. 684**

Oficiul de Cadastru și Publicitate Imobiliară DOLJ
Biroul de Cadastru și Publicitate Imobiliară Craiova

A. Partea I. Descrierea imobilului

TEREN Extravilan

Adresa: Jud. Dolj, T26

Nr. Crt	Nr cadastral Nr. topografic	Suprafața* (mp)	Observații / Referințe
A1		800	Sector cadastral:5 Teren neimprejmuit;

B. Partea II. Proprietari și acte

Inscrieri privitoare la dreptul de proprietate și alte drepturi reale		Referințe
/		
Act Normativ nr. LEGEA 7, din 13/03/1996 emis de PARLAMENTUL ROMANIEI;		
B1	Inscrierea provizorie, drept de PROPRIETATE, dobandit prin Lege, cota actuala 1/1, cota initiala 1/1 1) NEIDENTIFICAT NEIDENTIFICAT, LIPSĂ CNP	A1

C. Partea III. SARCINI .

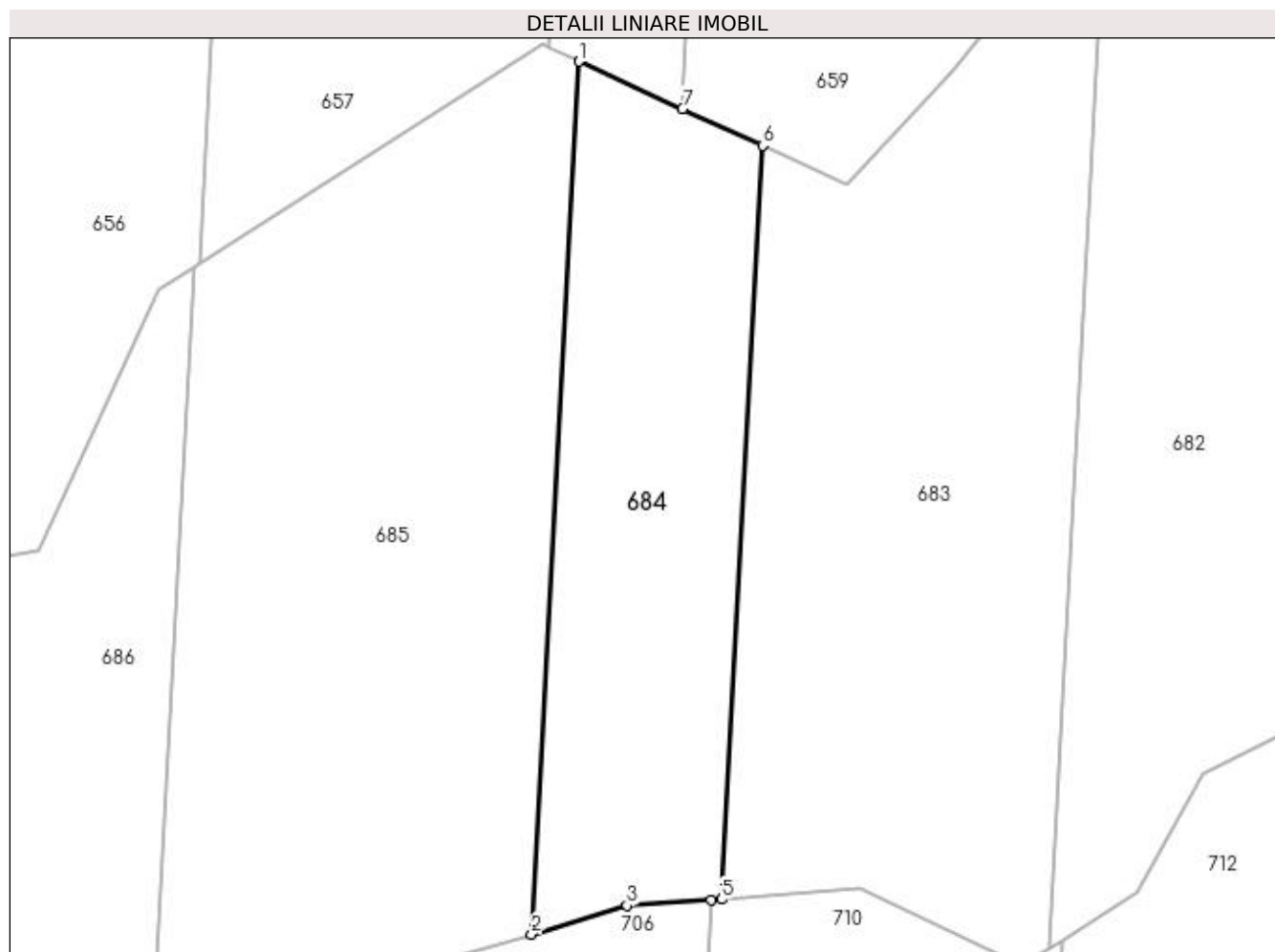
Inscrieri privind dezmembramintele dreptului de proprietate, drepturi reale de garanție și sarcini	Referințe
NU SUNT	

Anexa Nr. 1 La Partea I

Teren

Nr cadastral	Suprafața (mp)*	Observații / Referințe
	800	

* Suprafața este determinată în planul de proiecție Stereo 70.



Date referitoare la teren

Crt	Categorie folosință	Intra vilan	Suprafața (mp)	Tarla	Parcelă	Nr. topo	Observații / Referințe
1	padure	NU	800	26	-	-	

Lungime Segmente

1) Valorile lungimilor segmentelor sunt obținute din proiecție în plan.

Punct început	X / Y	Punct sfârșit	X / Y	Lungime segment (** (m)
1	362.109,848 332.182,908	2	362.106,417 332.119,627	63.374
2	362.106,417 332.119,627	3	362.113,352 332.121,701	7.238
3	362.113,352 332.121,701	4	362.119,458 332.122,102	6.119
4	362.119,458 332.122,102	5	362.120,207 332.122,158	0.751
5	362.120,207 332.122,158	6	362.123,171 332.176,818	54.74

Punct început	X / Y	Punct sfârșit	X / Y	Lungime segment (** (m)
6	362.123,171 332.176,818	7	362.117,353 332.179,477	6.397
7	362.117,353 332.179,477	1	362.109,848 332.182,908	8.252

** Lungimile segmentelor sunt determinate în planul de proiecție Stereo 70 și sunt rotunjite la 1 milimetru.

*** Distanța dintre puncte este formată din segmente cumulate ce sunt mai mici decât valoarea 1 milimetru.

**DATE DESPRE IMOBILUL NR. 685**

Oficiul de Cadastru și Publicitate Imobiliară DOLJ
Biroul de Cadastru și Publicitate Imobiliară Craiova

A. Partea I. Descrierea imobilului

TEREN Extravilan

Adresa: Jud. Dolj, T26, P34

Nr. Crt	Nr cadastral Nr. topografic	Suprafața* (mp)	Observații / Referințe
A1		1.800	Sector cadastral:5 Teren neimprejmuit;

B. Partea II. Proprietari și acte

Inscrieri privitoare la dreptul de proprietate și alte drepturi reale	Referințe
/	
Act Administrativ nr. TDP NR. 449-59436, din 28/10/1998 emis de CJSIPT DOLJ;	
B1	A1
Intabulare, drept de PROPRIETATE, dobândit prin Reconstituire, cota actuala 1/1, cota initiala 1/1 1) ȚIREI ALEXANDRU, LIPSĂ CNP	

C. Partea III. SARCINI .

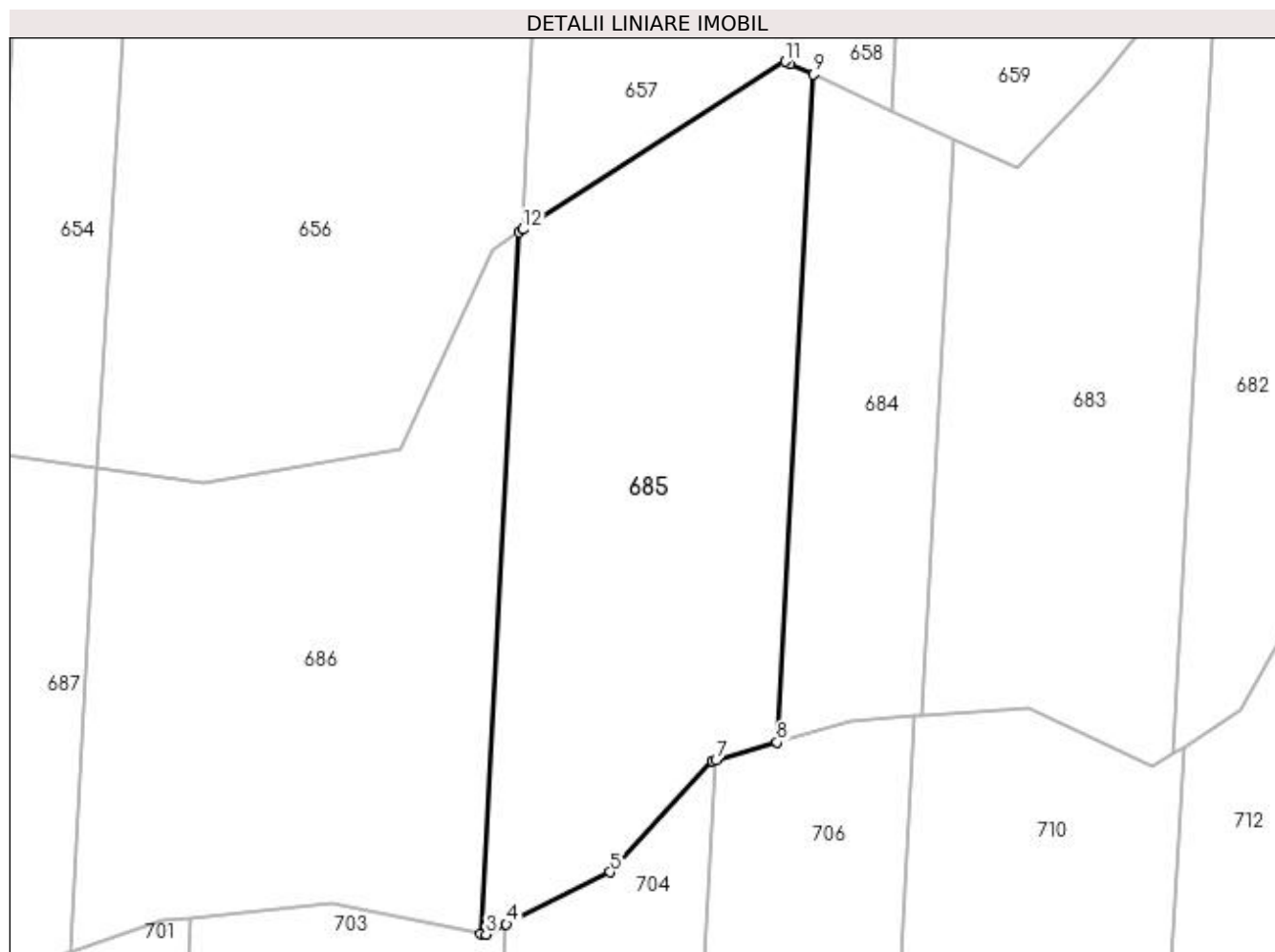
Inscrieri privind dezmembramintele dreptului de proprietate, drepturi reale de garanție și sarcini	Referințe
NU SUNT	

Anexa Nr. 1 La Partea I

Teren

Nr cadastral	Suprafața (mp)*	Observații / Referințe
	1.800	

* Suprafața este determinată în planul de proiecție Stereo 70.



Date referitoare la teren

Crt	Categorie folosință	Intravilan	Suprafața (mp)	Tarla	Parcelă	Nr. topo	Observații / Referințe
1	padure	NU	1.800	26	34	-	

Lungime Segmente

1) Valorile lungimilor segmentelor sunt obținute din proiecție în plan.

Punct început	X / Y	Punct sfârșit	X / Y	Lungime segment (** (m)
1	362.081,98 332.167,977	2	362.078,377 332.101,531	66.544
2	362.078,377 332.101,531	3	362.078,846 332.101,437	0.478
3	362.078,846 332.101,437	4	362.080,778 332.102,403	2.16
4	362.080,778 332.102,403	5	362.090,634 332.107,331	11.019
5	362.090,634 332.107,331	6	362.100,317 332.117,856	14.302

Punct început	X / Y	Punct sfârșit	X / Y	Lungime segment (** (m)
6	362.100,317 332.117,856	7	362.100,645 332.117,951	0.341
7	362.100,645 332.117,951	8	362.106,417 332.119,627	6.01
8	362.106,417 332.119,627	9	362.109,848 332.182,908	63.374
9	362.109,848 332.182,908	10	362.107,633 332.183,92	2.435
10	362.107,633 332.183,92	11	362.107,18 332.184,127	0.498
11	362.107,18 332.184,127	12	362.082,361 332.168,222	29.478
12	362.082,361 332.168,222	1	362.081,98 332.167,977	0.453

** Lungimile segmentelor sunt determinate în planul de proiecție Stereo 70 și sunt rotunjite la 1 milimetru.

*** Distanța dintre puncte este formată din segmente cumulate ce sunt mai mici decât valoarea 1 milimetru.

**DATE DESPRE IMOBILUL NR. 686**

Oficiul de Cadastru și Publicitate Imobiliară DOLJ
Biroul de Cadastru și Publicitate Imobiliară Craiova

A. Partea I. Descrierea imobilului

TEREN Extravilan

Adresa: Jud. Dolj, T26, P35

Nr. Crt	Nr cadastral Nr. topografic	Suprafața* (mp)	Observații / Referințe
A1	30727	1.800	Sector cadastral:5 Teren neimprejmuit;

B. Partea II. Proprietari și acte

Inscrieri privitoare la dreptul de proprietate și alte drepturi reale		Referințe
167220 / 09/09/2022		
Act Notarial nr. contract de intretinere aut. 4042, din 01/09/2022 emis de Jianu Georgeta Cristina;		
B1	Intabulare, drept de PROPRIETATE, dobandit prin Conventie, cota actuala 1/1, cota initiala 1/1 1) DAN ION JAN 2) DAN ALINA	A1

C. Partea III. SARCINI

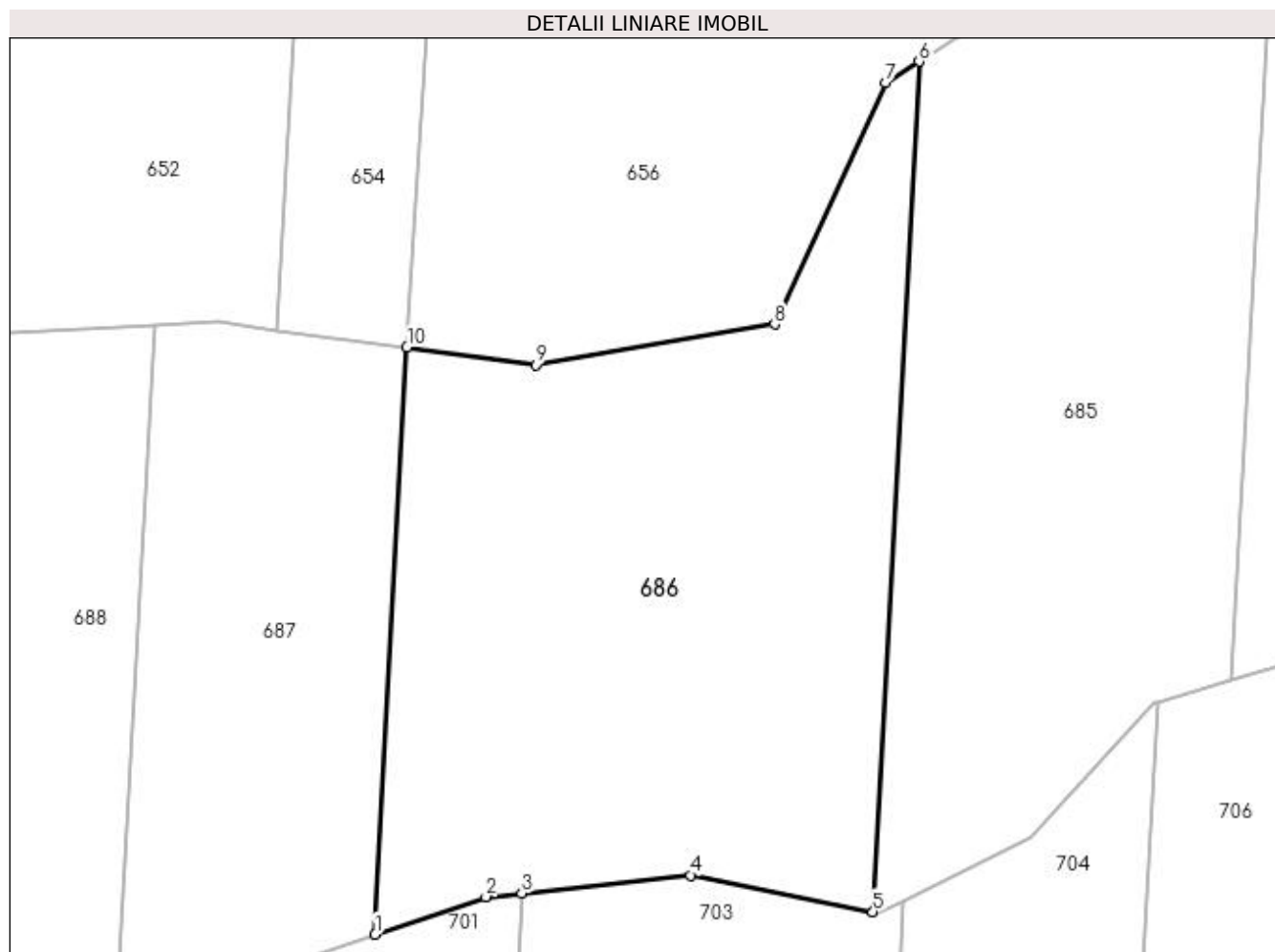
Inscrieri privind dezmembramintele dreptului de proprietate, drepturi reale de garanție și sarcini		Referințe
167220 / 09/09/2022		
Act Notarial nr. contract de intretinere aut. 4042, din 01/09/2022 emis de Jianu Georgeta Cristina;		
C1	Intabulare, drept de IPOTECA LEGALA, Valoare:0 , ce are ca obiect plata rentei în bani corespunzătoare întreținerii neexecutate 1) DAN AUREL	A1

Anexa Nr. 1 La Partea I

Teren

Nr cadastral	Suprafața (mp)*	Observații / Referințe
30727	1.800	

* Suprafața este determinată în planul de proiecție Stereo 70.



Date referitoare la teren

Crt	Categorie folosință	Intra vilan	Suprafața (mp)	Tarla	Parcelă	Nr. topo	Observații / Referințe
1	padure	NU	1.800	26	35	-	

Lungime Segmente

1) Valorile lungimilor segmentelor sunt obținute din proiecție în plan.

Punct început	X / Y	Punct sfârșit	X / Y	Lungime segment (** (m)
1	362.039,448 332.099,769	2	362.048,113 332.102,7	9.147
2	362.048,113 332.102,7	3	362.050,913 332.102,995	2.815
3	362.050,913 332.102,995	4	362.064,11 332.104,398	13.271
4	362.064,11 332.104,398	5	362.078,377 332.101,531	14.552
5	362.078,377 332.101,531	6	362.081,98 332.167,977	66.544

Punct început	X / Y	Punct sfârșit	X / Y	Lungime segment (** (m)
6	362.081,98 332.167,977	7	362.079,379 332.166,31	3.089
7	362.079,379 332.166,31	8	362.070,691 332.147,437	20.777
8	362.070,691 332.147,437	9	362.052,047 332.144,279	18.91
9	362.052,047 332.144,279	10	362.041,934 332.145,631	10.203
10	362.041,934 332.145,631	1	362.039,448 332.099,769	45.929

** Lungimile segmentelor sunt determinate în planul de proiecție Stereo 70 și sunt rotunjite la 1 milimetru.

*** Distanța dintre puncte este formată din segmente cumulate ce sunt mai mici decât valoarea 1 milimetru.

**DATE DESPRE IMOBILUL NR. 687**

Oficiul de Cadastru și Publicitate Imobiliară DOLJ
Biroul de Cadastru și Publicitate Imobiliară Craiova

A. Partea I. Descrierea imobilului

TEREN Extravilan

Adresa: Jud. Dolj, T26, P36

Nr. Crt	Nr cadastral Nr. topografic	Suprafața* (mp)	Observații / Referințe
A1		1.007	Sector cadastral:5 Teren neimprejmuit;

B. Partea II. Proprietari și acte

Inscrieri privitoare la dreptul de proprietate și alte drepturi reale	Referințe
/	
Act Administrativ nr. TDP NR. 733, din 07/10/2003 emis de CJSIPT DOLJ;	
B1	A1
Intabulare, drept de PROPRIETATE, dobândit prin Reconstituire, cota actuala 1/1, cota initiala 1/1 1) GLOGOGEANU ANA, LIPSĂ CNP	

C. Partea III. SARCINI .

Inscrieri privind dezmembramintele dreptului de proprietate, drepturi reale de garanție și sarcini	Referințe
NU SUNT	

Anexa Nr. 1 La Partea I

Teren

Nr cadastral	Suprafața (mp)*	Observații / Referințe
	1.007	

* Suprafața este determinată în planul de proiecție Stereo 70.



Date referitoare la teren

Crt	Categorie folosință	Intra vilan	Suprafața (mp)	Tarla	Parcelă	Nr. topo	Observații / Referințe
1	padure	NU	1.007	26	36	-	

Lungime Segmente

1) Valorile lungimilor segmentelor sunt obținute din proiecție în plan.

Punct început	X / Y	Punct sfârșit	X / Y	Lungime segment (** (m)
1	362.019,132 332.090,797	2	362.020,634 332.091,838	1.827
2	362.020,634 332.091,838	3	362.025,051 332.094,898	5.373
3	362.025,051 332.094,898	4	362.039,448 332.099,769	15.199
4	362.039,448 332.099,769	5	362.041,934 332.145,631	45.929
5	362.041,934 332.145,631	6	362.031,83 332.146,982	10.194

Punct început	X / Y	Punct sfârșit	X / Y	Lungime segment (** (m)
6	362.031,83 332.146,982	7	362.027,247 332.147,595	4.624
7	362.027,247 332.147,595	8	362.022,197 332.147,331	5.057
8	362.022,197 332.147,331	1	362.019,132 332.090,797	56.617

** Lungimile segmentelor sunt determinate în planul de proiecție Stereo 70 și sunt rotunjite la 1 milimetru.

*** Distanța dintre puncte este formată din segmente cumulate ce sunt mai mici decât valoarea 1 milimetru.

**DATE DESPRE IMOBILUL NR. 688**

Oficiul de Cadastru și Publicitate Imobiliară DOLJ
Biroul de Cadastru și Publicitate Imobiliară Craiova

A. Partea I. Descrierea imobilului

TEREN Extravilan

Adresa: Jud. Dolj, T26

Nr. Crt	Nr cadastral Nr. topografic	Suprafața* (mp)	Observații / Referințe
A1		2.000	Sector cadastral:5 Teren neimprejmuit;

B. Partea II. Proprietari și acte

Inscrieri privitoare la dreptul de proprietate și alte drepturi reale	Referințe
/	
Act Normativ nr. LEGEA 7, din 13/03/1996 emis de PARLAMENTUL ROMANIEI;	
B1	A1
Inscrierea provizorie, drept de PROPRIETATE, dobandit prin Lege, cota actuala 1/1, cota initiala 1/1 1) NEIDENTIFICAT NEIDENTIFICAT, LIPSĂ CNP	

C. Partea III. SARCINI .

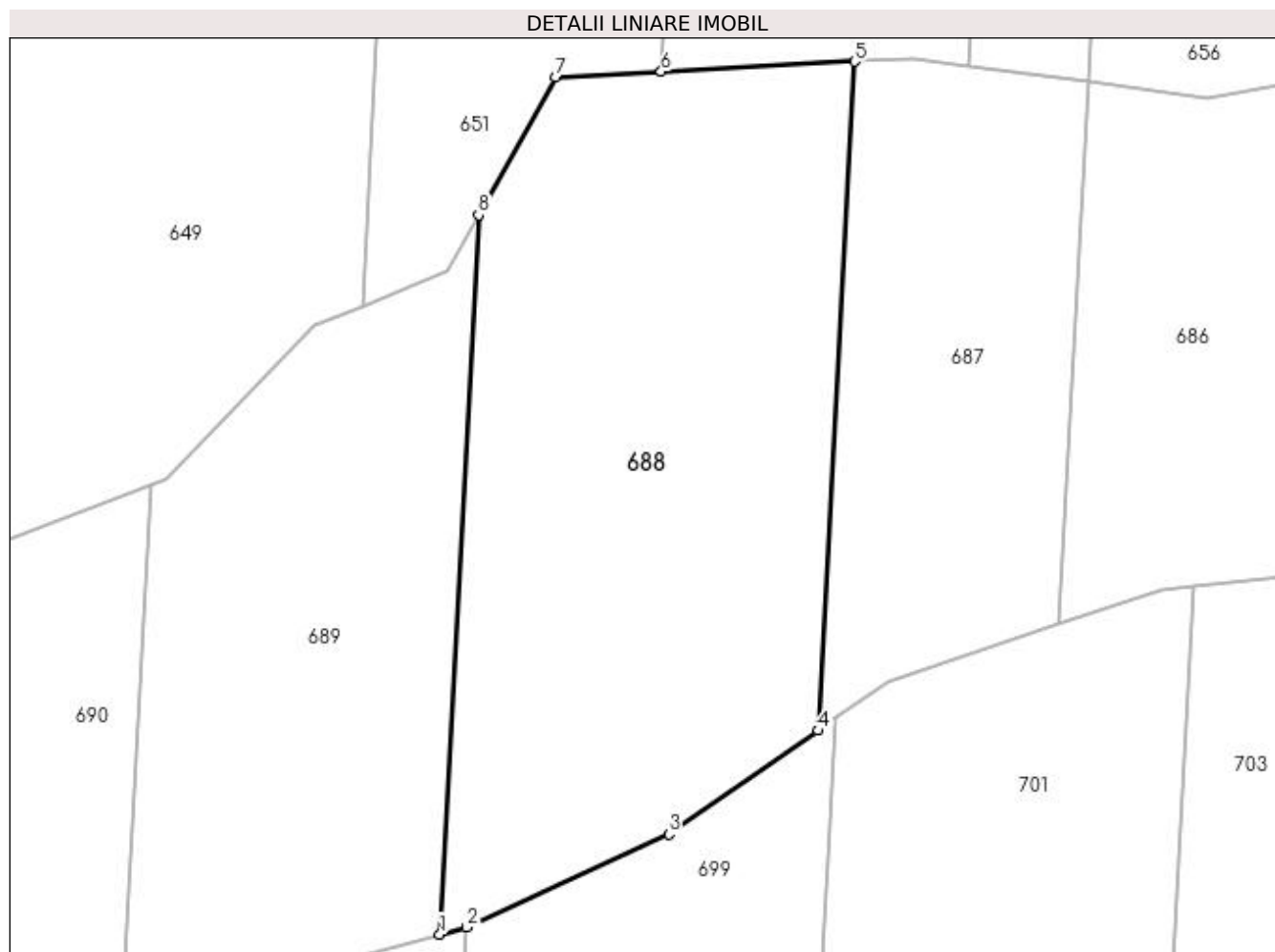
Inscrieri privind dezmembramintele dreptului de proprietate, drepturi reale de garanție și sarcini	Referințe
NU SUNT	

Anexa Nr. 1 La Partea I

Teren

Nr cadastral	Suprafața (mp)*	Observații / Referințe
	2.000	

* Suprafața este determinată în planul de proiecție Stereo 70.



Date referitoare la teren

Crt	Categorie folosință	Intra vilan	Suprafața (mp)	Tarla	Parcelă	Nr. topo	Observații / Referințe
1	padure	NU	2.000	26	-	-	

Lungime Segmente

1) Valorile lungimilor segmentelor sunt obținute din proiecție în plan.

Punct început	X / Y	Punct sfârșit	X / Y	Lungime segment (** (m)
1	361.987,136 332.073,576	2	361.989,403 332.074,178	2.346
2	361.989,403 332.074,178	3	362.006,498 332.082,042	18.817
3	362.006,498 332.082,042	4	362.019,132 332.090,797	15.371
4	362.019,132 332.090,797	5	362.022,197 332.147,331	56.617
5	362.022,197 332.147,331	6	362.005,849 332.146,478	16.37

Punct început	X / Y	Punct sfârșit	X / Y	Lungime segment (** (m)
6	362.005,849 332.146,478	7	361.996,945 332.146,013	8.916
7	361.996,945 332.146,013	8	361.990,431 332.134,357	13.353
8	361.990,431 332.134,357	1	361.987,136 332.073,576	60.87

** Lungimile segmentelor sunt determinate în planul de proiecție Stereo 70 și sunt rotunjite la 1 milimetru.

*** Distanța dintre puncte este formată din segmente cumulate ce sunt mai mici decât valoarea 1 milimetru.

**DATE DESPRE IMOBILUL NR. 689**

Oficiul de Cadastru și Publicitate Imobiliară DOLJ
Biroul de Cadastru și Publicitate Imobiliară Craiova

A. Partea I. Descrierea imobilului

TEREN Extravilan

Adresa: Jud. Dolj, T26, P38

Nr. Crt	Nr cadastral Nr. topografic	Suprafața* (mp)	Observații / Referințe
A1		1.400	Sector cadastral:5 Teren neimprejmuit;

B. Partea II. Proprietari și acte

Inscrieri privitoare la dreptul de proprietate și alte drepturi reale	Referințe
/	
Act Administrativ nr. TDP NR. 453-59436, din 29/10/1998 emis de CJSIPT DOLJ;	
B1	A1
Intabulare, drept de PROPRIETATE, dobândit prin Reconstituire, cota actuala 1/1, cota initiala 1/1	
1) SĂCEANU MIHAI, LIPSĂ CNP	
2) CALOTĂ DORA, LIPSĂ CNP	
3) SĂCEANU ION, LIPSĂ CNP	

C. Partea III. SARCINI .

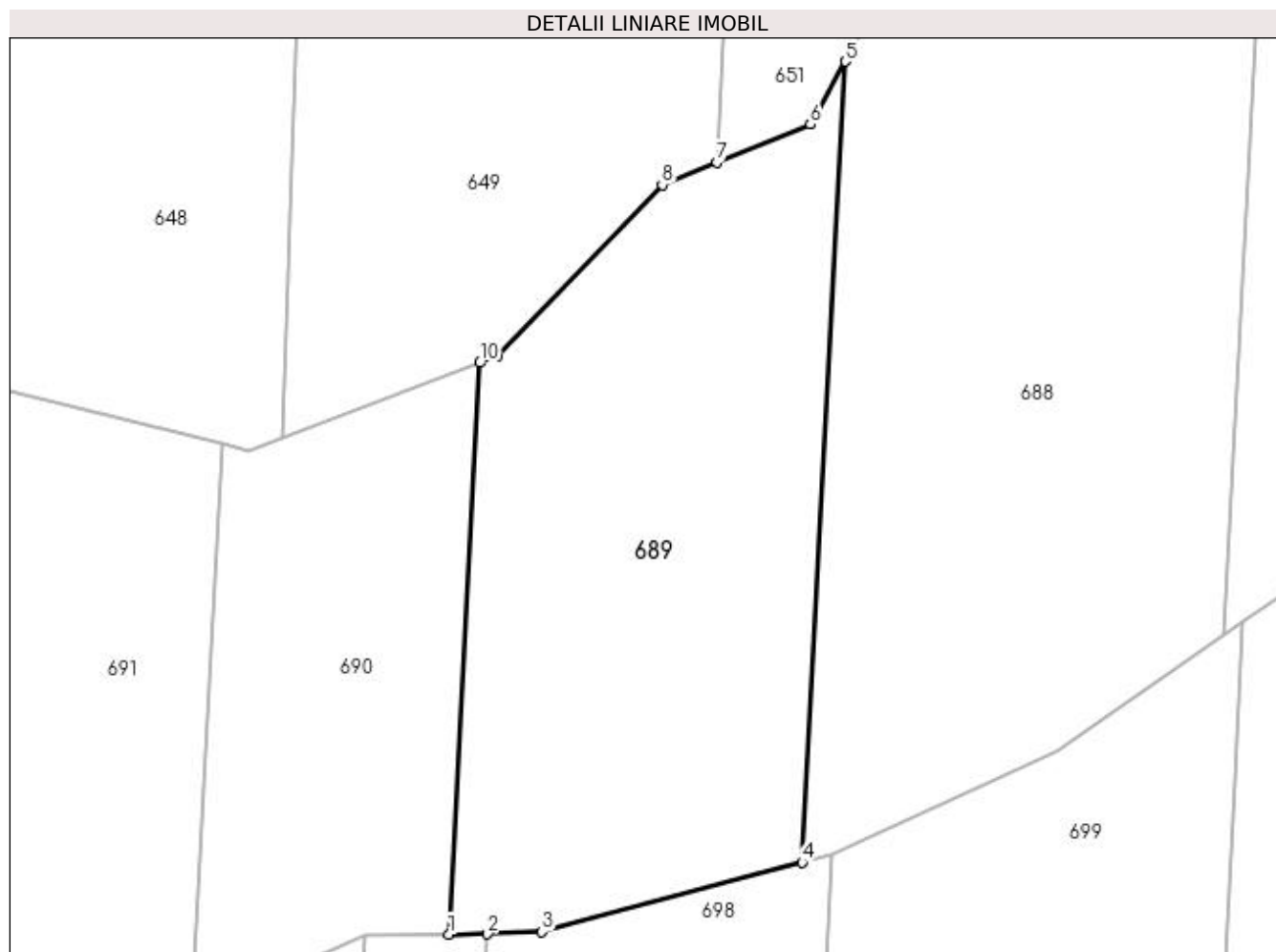
Inscrieri privind dezmembramintele dreptului de proprietate, drepturi reale de garanție și sarcini	Referințe
NU SUNT	

Anexa Nr. 1 La Partea I

Teren

Nr cadastral	Suprafața (mp)*	Observații / Referințe
	1.400	

* Suprafața este determinată în planul de proiecție Stereo 70.



Date referitoare la teren

Crt	Categorie folosință	Intravilan	Suprafața (mp)	Tarla	Parcelă	Nr. topo	Observații / Referințe
1	padure	NU	1.400	26	38	-	

Lungime Segmente

1) Valorile lungimilor segmentelor sunt obținute din proiecție în plan.

Punct început	X / Y	Punct sfârșit	X / Y	Lungime segment (** (m)
1	361.960,335 332.068,123	2	361.963,281 332.068,15	2.946
2	361.963,281 332.068,15	3	361.967,383 332.068,331	4.106
3	361.967,383 332.068,331	4	361.987,136 332.073,576	20.437
4	361.987,136 332.073,576	5	361.990,431 332.134,357	60.87
5	361.990,431 332.134,357	6	361.987,771 332.129,597	5.453

Punct început	X / Y	Punct sfârșit	X / Y	Lungime segment (** (m)
6	361.987,771 332.129,597	7	361.980,661 332.126,694	7.68
7	361.980,661 332.126,694	8	361.976,525 332.125,005	4.468
8	361.976,525 332.125,005	9	361.964,034 332.112,009	18.026
9	361.964,034 332.112,009	10	361.962,686 332.111,497	1.442
10	361.962,686 332.111,497	1	361.960,335 332.068,123	43.438

** Lungimile segmentelor sunt determinate în planul de proiecție Stereo 70 și sunt rotunjite la 1 milimetru.

*** Distanța dintre puncte este formată din segmente cumulate ce sunt mai mici decât valoarea 1 milimetru.

**DATE DESPRE IMOBILUL NR. 690**

Oficiul de Cadastru și Publicitate Imobiliară DOLJ
Biroul de Cadastru și Publicitate Imobiliară Craiova

A. Partea I. Descrierea imobilului

TEREN Extravilan

Adresa: Jud. Dolj, T26, P39

Nr. Crt	Nr cadastral Nr. topografic	Suprafața* (mp)	Observații / Referințe
A1		800	Sector cadastral:5 Teren neimprejmuit;

B. Partea II. Proprietari și acte

Inscrieri privitoare la dreptul de proprietate și alte drepturi reale	Referințe
/	
Act Administrativ nr. TDP NR. 455-59436, din 29/10/1998 emis de CJSIPT DOLJ;	
B1	A1
Intabulare, drept de PROPRIETATE, dobândit prin Reconstituire, cota actuala 1/1, cota initiala 1/1 1) SÎRBULESCU ANA, LIPSĂ CNP	

C. Partea III. SARCINI .

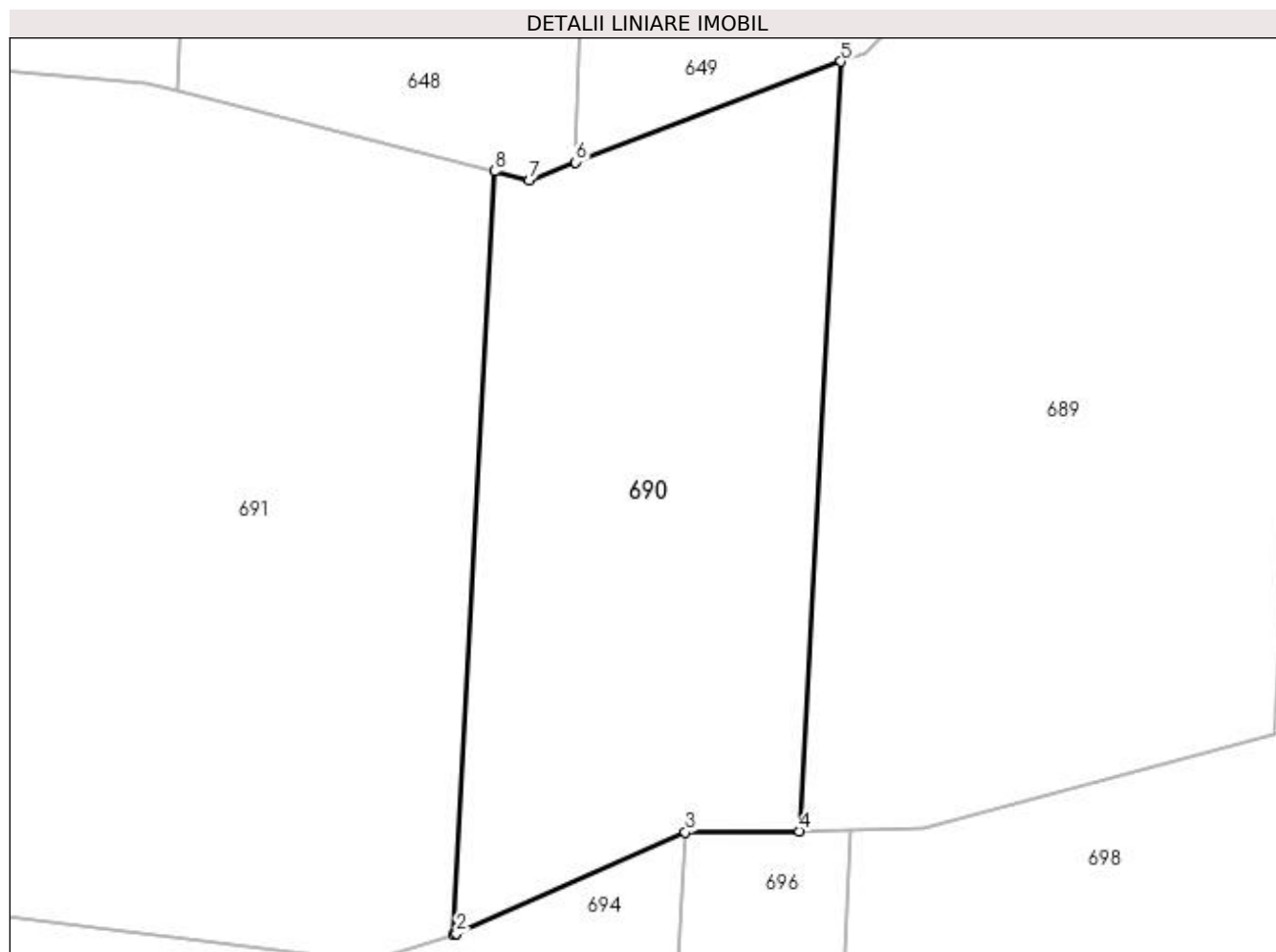
Inscrieri privind dezmembramintele dreptului de proprietate, drepturi reale de garanție și sarcini	Referințe
NU SUNT	

Anexa Nr. 1 La Partea I

Teren

Nr cadastral	Suprafața (mp)*	Observații / Referințe
	800	

* Suprafața este determinată în planul de proiecție Stereo 70.



Date referitoare la teren

Crt	Categorie folosință	Intra vilan	Suprafața (mp)	Tarla	Parcelă	Nr. topo	Observații / Referințe
1	padure	NU	800	26	39	-	

Lungime Segmente

1) Valorile lungimilor segmentelor sunt obținute din proiecție în plan.

Punct început	X / Y	Punct sfârșit	X / Y	Lungime segment (** (m)
1	361.940,829 332.062,306	2	361.941,004 332.062,363	0.184
2	361.941,004 332.062,363	3	361.953,918 332.068,065	14.117
3	361.953,918 332.068,065	4	361.960,335 332.068,123	6.417
4	361.960,335 332.068,123	5	361.962,686 332.111,497	43.438
5	361.962,686 332.111,497	6	361.947,736 332.105,816	15.993

Punct început	X / Y	Punct sfârșit	X / Y	Lungime segment (** (m)
6	361.947,736 332.105,816	7	361.945,107 332.104,817	2.812
7	361.945,107 332.104,817	8	361.943,161 332.105,31	2.007
8	361.943,161 332.105,31	1	361.940,829 332.062,306	43.067

** Lungimile segmentelor sunt determinate în planul de proiecție Stereo 70 și sunt rotunjite la 1 milimetru.

*** Distanța dintre puncte este formată din segmente cumulate ce sunt mai mici decât valoarea 1 milimetru.

**DATE DESPRE IMOBILUL NR. 691**

Oficiul de Cadastru și Publicitate Imobiliară DOLJ
 Biroul de Cadastru și Publicitate Imobiliară Craiova

A. Partea I. Descrierea imobilului

TEREN Extravilan

Adresa: Jud. Dolj, T26

Nr. Crt	Nr cadastral Nr. topografic	Suprafața* (mp)	Observații / Referințe
A1		1.500	Sector cadastral:5 Teren neimprejmuit;

B. Partea II. Proprietari și acte

Inscrieri privitoare la dreptul de proprietate și alte drepturi reale		Referințe
/		
Act Normativ nr. LEGEA 7, din 13/03/1996 emis de PARLAMENTUL ROMANIEI;		
B1	Inscrierea provizorie, drept de PROPRIETATE, dobandit prin Lege, cota actuala 1/1, cota initiala 1/1 1) NEIDENTIFICAT NEIDENTIFICAT, LIPSĂ CNP	A1

C. Partea III. SARCINI .

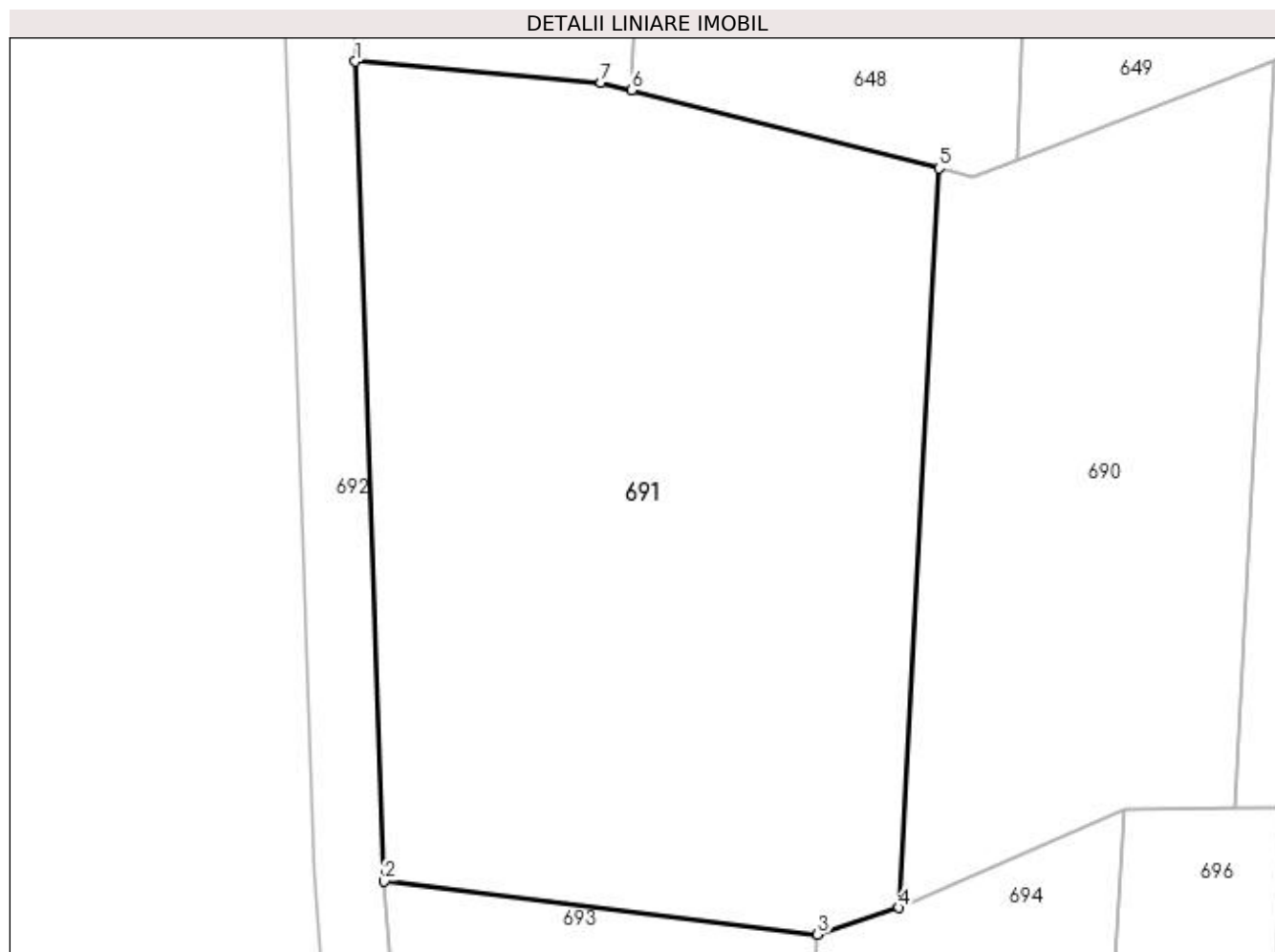
Inscrieri privind dezmembramintele dreptului de proprietate, drepturi reale de garanție și sarcini	Referințe
NU SUNT	

Anexa Nr. 1 La Partea I

Teren

Nr cadastral	Suprafața (mp)*	Observații / Referințe
	1.500	

* Suprafața este determinată în planul de proiecție Stereo 70.



Date referitoare la teren

Crt	Categorie folosință	Intra vilan	Suprafața (mp)	Tarla	Parcelă	Nr. topo	Observații / Referințe
1	padure	NU	1.500	26	-	-	

Lungime Segmente

1) Valorile lungimilor segmentelor sunt obținute din proiecție în plan.

Punct început	X / Y	Punct sfârșit	X / Y	Lungime segment (** (m)
1	361.909,211 332.111,505	2	361.910,887 332.063,839	47.695
2	361.910,887 332.063,839	3	361.936,105 332.060,757	25.406
3	361.936,105 332.060,757	4	361.940,829 332.062,306	4.971
4	361.940,829 332.062,306	5	361.943,161 332.105,31	43.067
5	361.943,161 332.105,31	6	361.925,269 332.109,842	18.457

Punct început	X / Y	Punct sfârșit	X / Y	Lungime segment (** (m)
6	361.925,269 332.109,842	7	361.923,51 332.110,288	1.815
7	361.923,51 332.110,288	1	361.909,211 332.111,505	14.351

** Lungimile segmentelor sunt determinate în planul de proiecție Stereo 70 și sunt rotunjite la 1 milimetru.

*** Distanța dintre puncte este formată din segmente cumulate ce sunt mai mici decât valoarea 1 milimetru.

**DATE DESPRE IMOBILUL NR. 692**

Oficiul de Cadastru și Publicitate Imobiliară DOLJ
Biroul de Cadastru și Publicitate Imobiliară Craiova

A. Partea I. Descrierea imobilului

TEREN Extravilan

Adresa: Jud. Dolj, T26, DE 42/1

Nr. Crt	Nr cadastral Nr. topografic	Suprafața* (mp)	Observații / Referințe
A1		4.628	Sector cadastral:5 Teren neimprejmuit;

B. Partea II. Proprietari și acte

Inscrieri privitoare la dreptul de proprietate și alte drepturi reale		Referințe
/		
Act Normativ nr. LEGEA 7, din 13/03/1996 emis de PARLAMENTUL ROMANIEI;		
B1	Inscrierea provizorie, drept de PROPRIETATE, dobandit prin Lege, cota actuala 1/1, cota initiala 1/1 1) NEIDENTIFICAT NEIDENTIFICAT, LIPSĂ CNP	A1

C. Partea III. SARCINI .

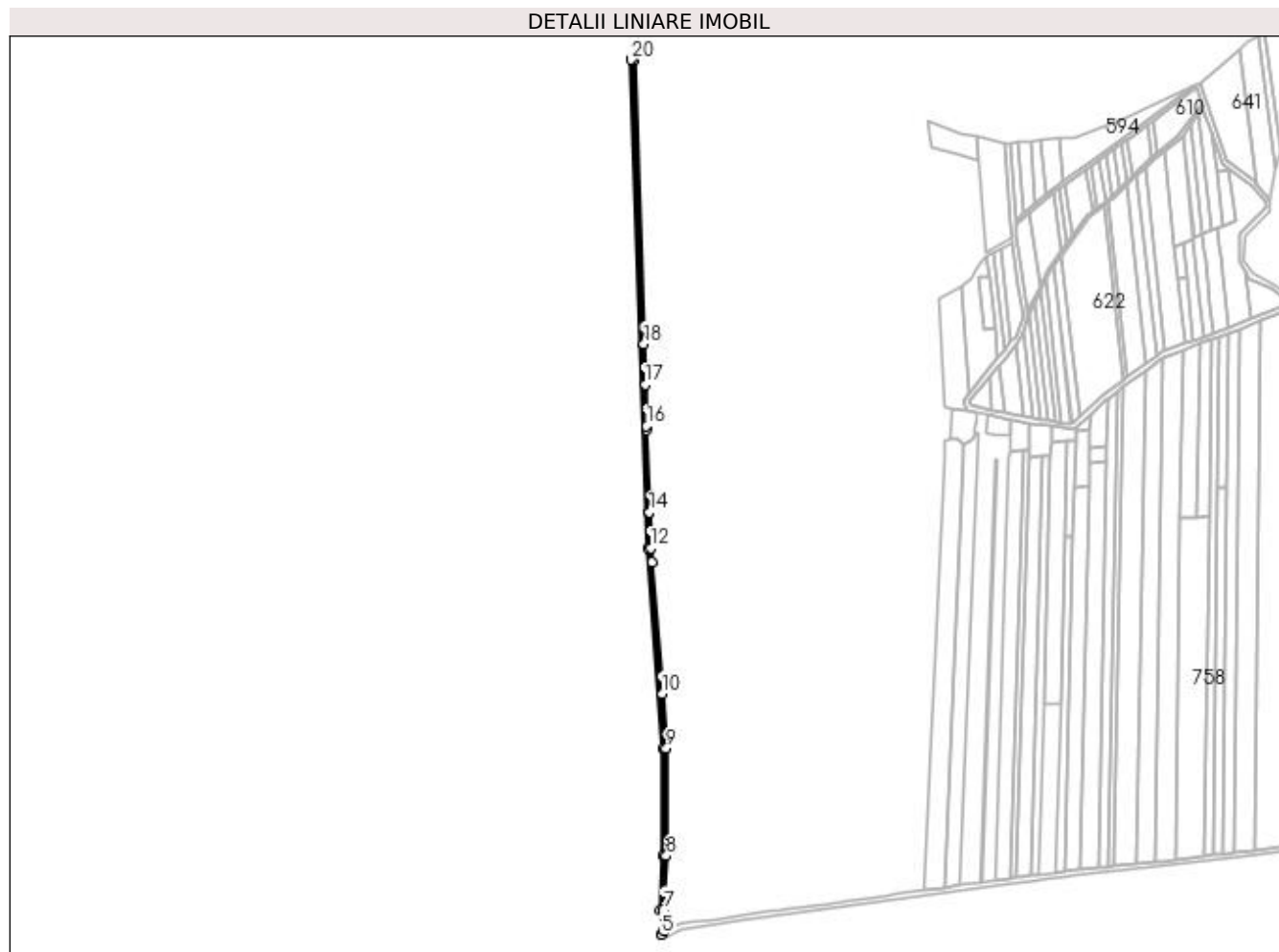
Inscrieri privind dezmembramintele dreptului de proprietate, drepturi reale de garanție și sarcini	Referințe
NU SUNT	

Anexa Nr. 1 La Partea I

Teren

Nr cadastral	Suprafața (mp)*	Observații / Referințe
	4.628	

* Suprafața este determinată în planul de proiecție Stereo 70.



Date referitoare la teren

Crt	Categorie folosință	Intra vilan	Suprafața (mp)	Tarla	Parcelă	Nr. topo	Observații / Referințe
1	drum	NU	4.628	26	DE 42/1	-	

Lungime Segmente

1) Valorile lungimilor segmentelor sunt obținute din proiecție în plan.

Punct început	X / Y	Punct sfârșit	X / Y	Lungime segment (** (m)
1	361.906,837 332.064,334	2	361.927,459 331.799,53	265.606
2	361.927,459 331.799,53	3	361.927,459 331.657,672	141.858
3	361.927,459 331.657,672	4	361.923,341 331.586,058	71.732
4	361.923,341 331.586,058	5	361.924,451 331.553,894	32.183
5	361.924,451 331.553,894	6	361.928,295 331.558,483	5.986

Punct început	X / Y	Punct sfârșit	X / Y	Lungime segment (** (m)
6	361.928,295 331.558,483	7	361.927,345 331.586,012	27.545
7	361.927,345 331.586,012	8	361.931,459 331.657,557	71.663
8	361.931,459 331.657,557	9	361.931,459 331.799,685	142.128
9	361.931,459 331.799,685	10	361.925,853 331.871,666	72.199
10	361.925,853 331.871,666	11	361.912,304 332.045,653	174.514
11	361.912,304 332.045,653	12	361.910,887 332.063,839	18.241
12	361.910,887 332.063,839	13	361.909,211 332.111,505	47.695
13	361.909,211 332.111,505	14	361.909,24 332.111,506	0.029
14	361.909,24 332.111,506	15	361.905,458 332.220,955	109.514
15	361.905,458 332.220,955	16	361.905,303 332.225,457	4.505
16	361.905,303 332.225,457	17	361.903,414 332.280,121	54.697
17	361.903,414 332.280,121	18	361.901,55 332.334,07	53.981
18	361.901,55 332.334,07	19	361.888,585 332.709,28	375.434
19	361.888,585 332.709,28	20	361.884,574 332.709,488	4.016
20	361.884,574 332.709,488	1	361.906,837 332.064,334	645.538

** Lungimile segmentelor sunt determinate în planul de proiecție Stereo 70 și sunt rotunjite la 1 milimetru.

*** Distanța dintre puncte este formată din segmente cumulate ce sunt mai mici decât valoarea 1 milimetru.

**DATE DESPRE IMOBILUL NR. 693**

Oficiul de Cadastru și Publicitate Imobiliară DOLJ
Biroul de Cadastru și Publicitate Imobiliară Craiova

A. Partea I. Descrierea imobilului

TEREN Extravilan

Adresa: Jud. Dolj, T26, P41,42

Nr. Crt	Nr cadastral Nr. topografic	Suprafața* (mp)	Observații / Referințe
A1	30728	2.400	Sector cadastral:5 Teren neimprejmuit;

B. Partea II. Proprietari și acte

Inscrieri privitoare la dreptul de proprietate și alte drepturi reale		Referințe
167250 / 09/09/2022		
Act Notarial nr. contact de intretinere aut. 4042, din 01/09/2022 emis de Jianu Georgeta Cristina;		
B1	Intabulare, drept de PROPRIETATE, dobandit prin Conventie, cota actuala 1/1, cota initiala 1/1 1) DAN ION JAN 2) DAN ALINA	A1

C. Partea III. SARCINI

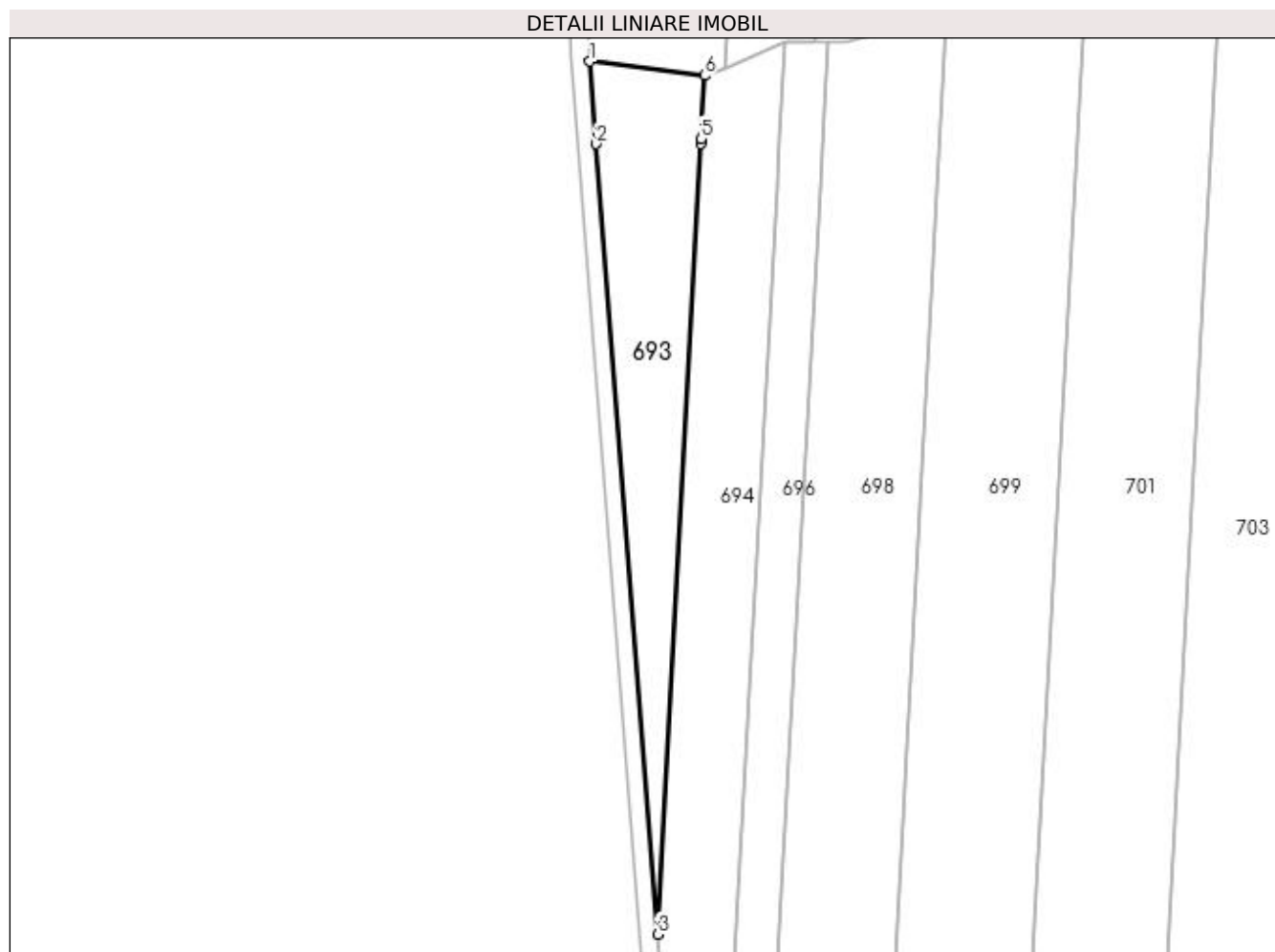
Inscrieri privind dezmembramintele dreptului de proprietate, drepturi reale de garanție și sarcini		Referințe
167250 / 09/09/2022		
Act Notarial nr. contact de intretinere aut. 4042, din 01/09/2022 emis de Jianu Georgeta Cristina;		
C1	Intabulare, drept de IPOTECA LEGALA, Valoare:0 , ce are ca obiect plata rentei în bani corespunzătoare întreținerii neexecutate 1) DAN AUREL	A1

Anexa Nr. 1 La Partea I

Teren

Nr cadastral	Suprafața (mp)*	Observații / Referințe
30728	2.400	

* Suprafața este determinată în planul de proiecție Stereo 70.



Date referitoare la teren

Crt	Categorie folosință	Intra vilan	Suprafața (mp)	Tarla	Parcelă	Nr. topo	Observații / Referințe
1	pasune	NU	400	26	41	-	
2	arabil	NU	2.000	26	42	-	

Lungime Segmente

1) Valorile lungimilor segmentelor sunt obținute din proiecție în plan.

Punct început	X / Y	Punct sfârșit	X / Y	Lungime segment (** (m)
1	361.910,887 332.063,839	2	361.912,304 332.045,653	18.241
2	361.912,304 332.045,653	3	361.925,853 331.871,666	174.514
3	361.925,853 331.871,666	4	361.935,288 332.045,683	174.273
4	361.935,288 332.045,683	5	361.935,35 332.046,83	1.149

Punct început	X / Y	Punct sfârșit	X / Y	Lungime segment (** (m)
5	361.935,35 332.046,83	6	361.936,105 332.060,757	13.947
6	361.936,105 332.060,757	1	361.910,887 332.063,839	25.406

** Lungimile segmentelor sunt determinate în planul de proiecție Stereo 70 și sunt rotunjite la 1 milimetru.

*** Distanța dintre puncte este formată din segmente cumulate ce sunt mai mici decât valoarea 1 milimetru.

**DATE DESPRE IMOBILUL NR. 694**

Oficiul de Cadastru și Publicitate Imobiliară DOLJ
Biroul de Cadastru și Publicitate Imobiliară Craiova

A. Partea I. Descrierea imobilului

TEREN Extravilan

Adresa: Jud. Dolj, T26, P43,44

Nr. Crt	Nr cadastral Nr. topografic	Suprafața* (mp)	Observații / Referințe
A1		4.800	Sector cadastral:5 Teren neimprejmuit;

B. Partea II. Proprietari și acte

Inscrieri privitoare la dreptul de proprietate și alte drepturi reale	Referințe
/	
Act Administrativ nr. TDP NR. 455-59436, din 29/10/1998 emis de CJSIPT DOLJ;	
B1	A1
Intabulare, drept de PROPRIETATE, dobândit prin Reconstituire, cota actuala 1/1, cota initiala 1/1 1) SÎRBULESCU ANA, LIPSĂ CNP	

C. Partea III. SARCINI .

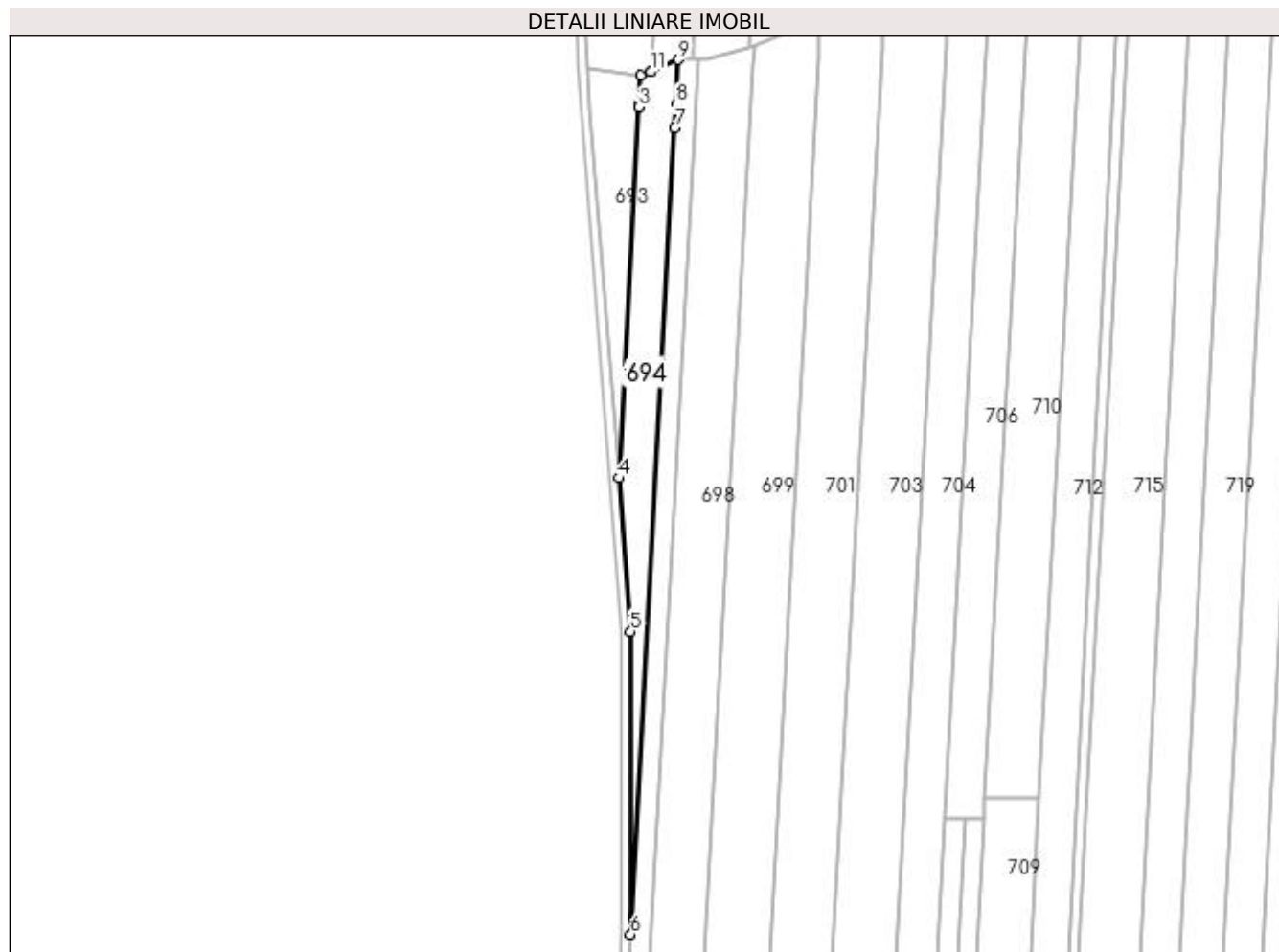
Inscrieri privind dezmembramintele dreptului de proprietate, drepturi reale de garanție și sarcini	Referințe
NU SUNT	

Anexa Nr. 1 La Partea I

Teren

Nr cadastral	Suprafața (mp)*	Observații / Referințe
	4.800	

* Suprafața este determinată în planul de proiecție Stereo 70.



Date referitoare la teren

Crt	Categorie folosință	Intravilan	Suprafața (mp)	Tarla	Parcelă	Nr. topo	Observații / Referințe
1	arabil	NU	4.500	26	43	-	
2	pasune	NU	300	26	44	-	

Lungime Segmente

1) Valorile lungimilor segmentelor sunt obținute din proiecție în plan.

Punct început	X / Y	Punct sfârșit	X / Y	Lungime segment (** (m)
1	361.936,105 332.060,757	2	361.935,35 332.046,83	13.948
2	361.935,35 332.046,83	3	361.935,288 332.045,683	1.149
3	361.935,288 332.045,683	4	361.925,853 331.871,666	174.273
4	361.925,853 331.871,666	5	361.931,459 331.799,685	72.199

Punct început	X / Y	Punct sfârșit	X / Y	Lungime segment (** (m)
5	361.931,459 331.799,685	6	361.931,459 331.657,557	142.128
6	361.931,459 331.657,557	7	361.952,172 332.036,145	379.155
7	361.952,172 332.036,145	8	361.952,774 332.047,157	11.028
8	361.952,774 332.047,157	9	361.953,918 332.068,065	20.939
9	361.953,918 332.068,065	10	361.941,004 332.062,363	14.117
10	361.941,004 332.062,363	11	361.940,829 332.062,306	0.184
11	361.940,829 332.062,306	1	361.936,105 332.060,757	4.971

** Lungimile segmentelor sunt determinate în planul de proiecție Stereo 70 și sunt rotunjite la 1 milimetru.

*** Distanța dintre puncte este formată din segmente cumulate ce sunt mai mici decât valoarea 1 milimetru.

**DATE DESPRE IMOBILUL NR. 696**

Oficiul de Cadastru și Publicitate Imobiliară DOLJ
Biroul de Cadastru și Publicitate Imobiliară Craiova

A. Partea I. Descrierea imobilului

TEREN Extravilan

Adresa: Jud. Dolj, T26, P43,44

Nr. Crt	Nr cadastral Nr. topografic	Suprafața* (mp)	Observații / Referințe
A1		4.800	Sector cadastral:5 Teren neimprejmuit;

B. Partea II. Proprietari și acte

Inscrieri privitoare la dreptul de proprietate și alte drepturi reale		Referințe
/		
Act Administrativ nr. TDP NR. 288-59473, din 20/02/1997 emis de CJSIPT DOLJ;		
B1	Intabulare, drept de PROPRIETATE, dobândit prin Reconstituire, cota actuala 1/1, cota initiala 1/1 1) BOGDAN LIZA , LIPSĂ CNP 2) TREMURICI CONSTANTIN , LIPSĂ CNP	A1

C. Partea III. SARCINI .

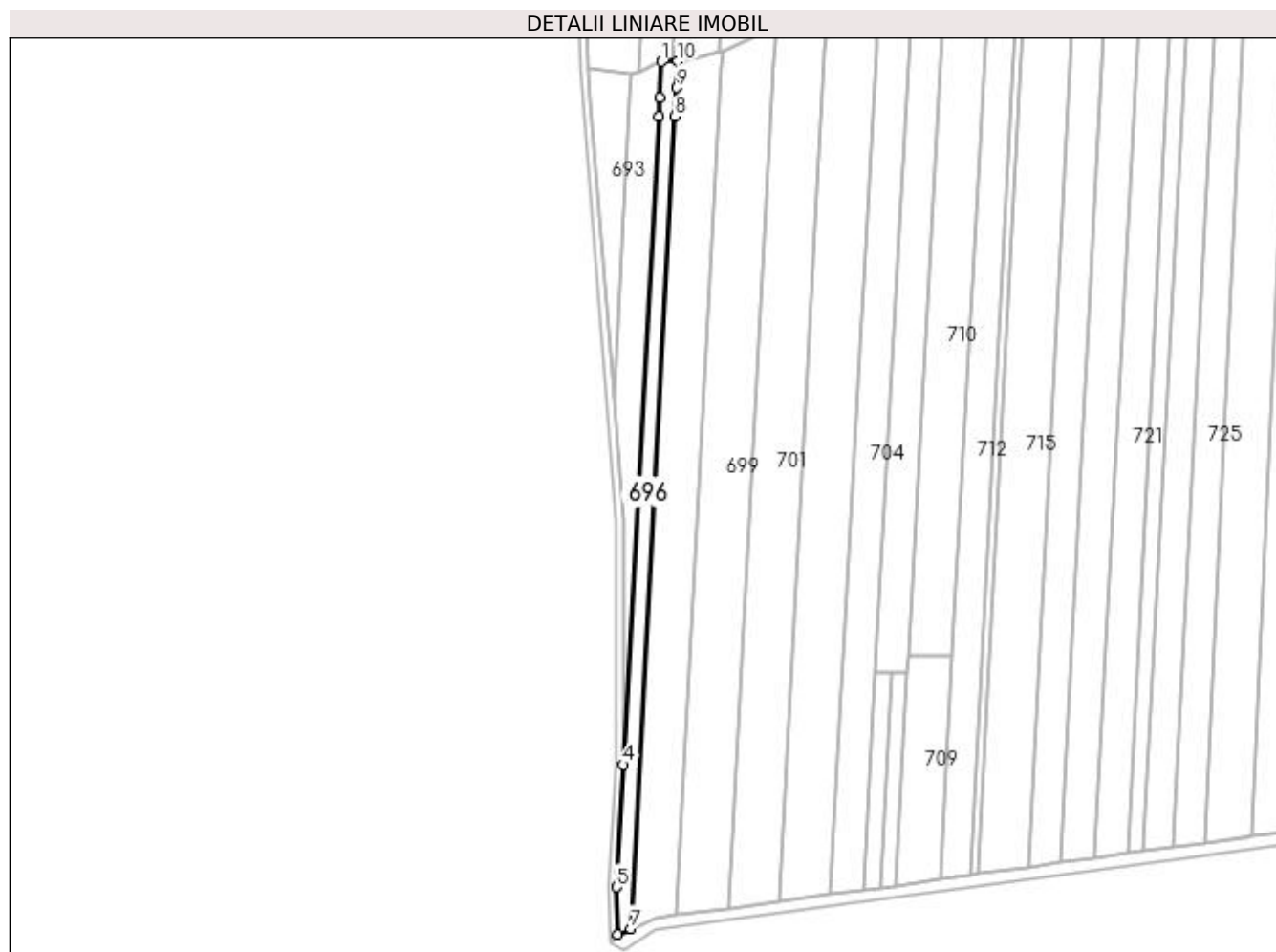
Inscrieri privind dezmembramentele dreptului de proprietate, drepturi reale de garanție și sarcini	Referințe
NU SUNT	

Anexa Nr. 1 La Partea I

Teren

Nr cadastral	Suprafața (mp)*	Observații / Referințe
	4.800	

* Suprafața este determinată în planul de proiecție Stereo 70.



Date referitoare la teren

Crt	Categorie folosință	Intra vilan	Suprafața (mp)	Tarla	Parcelă	Nr. topo	Observații / Referințe
1	arabil	NU	4.500	26	43	-	
2	pasune	NU	300	26	44	-	

Lungime Segmente

1) Valorile lungimilor segmentelor sunt obținute din proiecție în plan.

Punct început	X / Y	Punct sfârșit	X / Y	Lungime segment (** (m)
1	361.953,918 332.068,065	2	361.952,774 332.047,157	20.939
2	361.952,774 332.047,157	3	361.952,172 332.036,145	11.028
3	361.952,172 332.036,145	4	361.931,459 331.657,557	379.155
4	361.931,459 331.657,557	5	361.927,345 331.586,012	71.663

Punct început	X / Y	Punct sfârșit	X / Y	Lungime segment (** (m)
5	361.927,345 331.586,012	6	361.928,295 331.558,483	27.546
6	361.928,295 331.558,483	7	361.935,83 331.561,82	8.241
7	361.935,83 331.561,82	8	361.961,538 332.035,99	474.866
8	361.961,538 332.035,99	9	361.962,454 332.052,896	16.931
9	361.962,454 332.052,896	10	361.963,281 332.068,15	15.276
10	361.963,281 332.068,15	1	361.953,918 332.068,065	9.363

** Lungimile segmentelor sunt determinate în planul de proiecție Stereo 70 și sunt rotunjite la 1 milimetru.

*** Distanța dintre puncte este formată din segmente cumulate ce sunt mai mici decât valoarea 1 milimetru.

**DATE DESPRE IMOBILUL NR. 698**

Oficiul de Cadastru și Publicitate Imobiliară DOLJ
Biroul de Cadastru și Publicitate Imobiliară Craiova

A. Partea I. Descrierea imobilului

TEREN Extravilan

Adresa: Jud. Dolj, T26, P46

Nr. Crt	Nr cadastral Nr. topografic	Suprafața* (mp)	Observații / Referințe
A1		13.000	Sector cadastral:5 Teren neimprejmuit;

B. Partea II. Proprietari și acte

Inscrieri privitoare la dreptul de proprietate și alte drepturi reale	Referințe
/	
Act Administrativ nr. TDP NR. 875, din 29/09/2004 emis de CJSIPT DOLJ;	
B1	A1
Intabulare, drept de PROPRIETATE, dobândit prin Reconstituire, cota actuala 1/1, cota inițiala 1/1 1) CALOTĂ ION, LIPSĂ CNP	

C. Partea III. SARCINI .

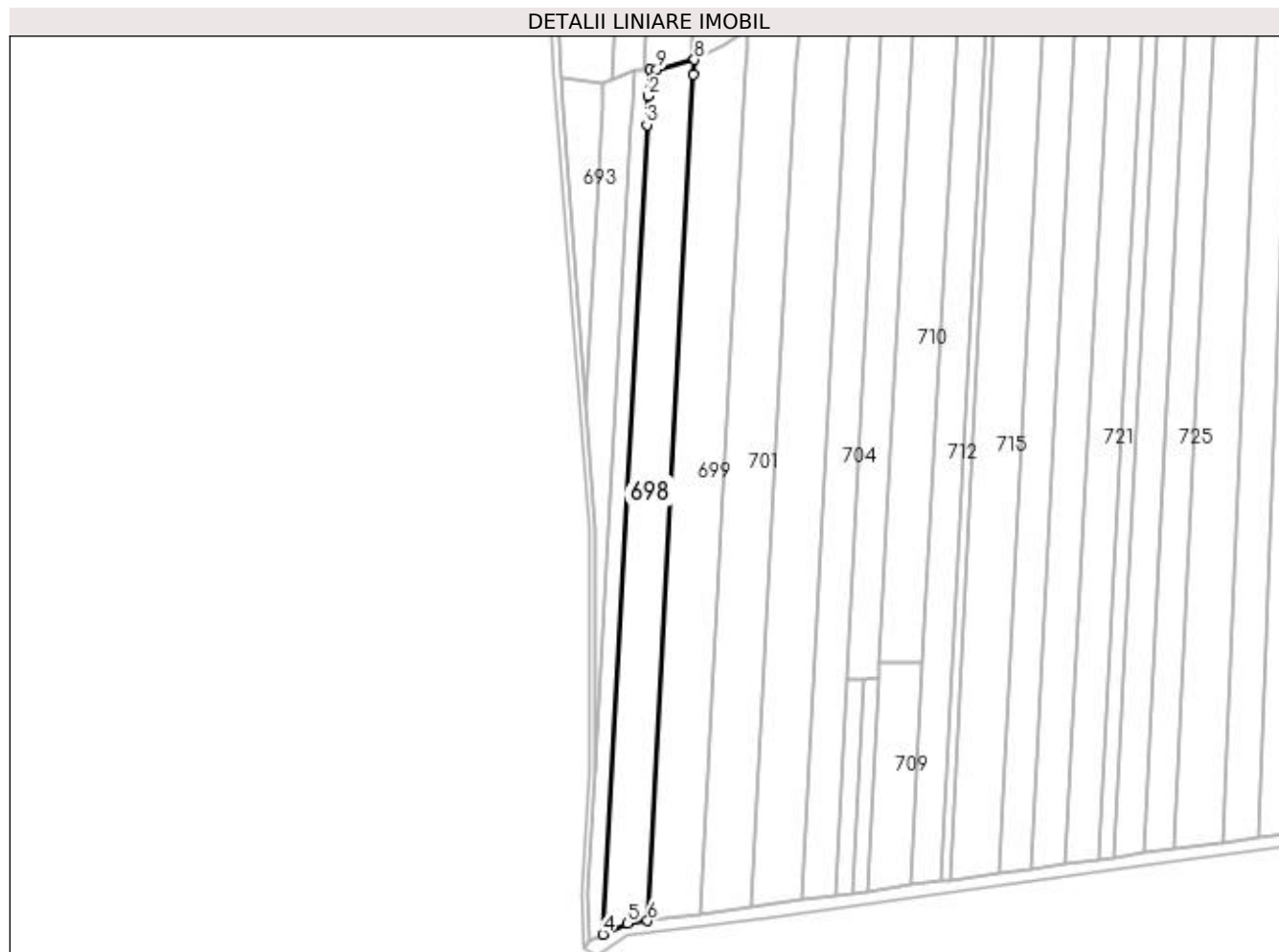
Inscrieri privind dezmembramintele dreptului de proprietate, drepturi reale de garanție și sarcini	Referințe
NU SUNT	

Anexa Nr. 1 La Partea I

Teren

Nr cadastral	Suprafața (mp)*	Observații / Referințe
	13.000	

* Suprafața este determinată în planul de proiecție Stereo 70.



Date referitoare la teren

Crt	Categorie folosință	Intra vilan	Suprafața (mp)	Tarla	Parcelă	Nr. topo	Observații / Referințe
1	arabil	NU	13.000	26	46	-	

Lungime Segmente

1) Valorile lungimilor segmentelor sunt obținute din proiecție în plan.

Punct început	X / Y	Punct sfârșit	X / Y	Lungime segment (** (m)
1	361.963,281 332.068,15	2	361.962,454 332.052,896	15.276
2	361.962,454 332.052,896	3	361.961,538 332.035,99	16.931
3	361.961,538 332.035,99	4	361.935,83 331.561,82	474.866
4	361.935,83 331.561,82	5	361.950,157 331.568,155	15.665
5	361.950,157 331.568,155	6	361.962,053 331.569,735	12.0

Punct început	X / Y	Punct sfârşit	X / Y	Lungime segment (** (m)
6	361.962,053 331.569,735	7	361.988,935 332.065,559	496.552
7	361.988,935 332.065,559	8	361.989,403 332.074,178	8.632
8	361.989,403 332.074,178	9	361.967,383 332.068,331	22.783
9	361.967,383 332.068,331	1	361.963,281 332.068,15	4.106

** Lungimile segmentelor sunt determinate în planul de proiecție Stereo 70 și sunt rotunjite la 1 milimetru.

*** Distanța dintre puncte este formată din segmente cumulate ce sunt mai mici decât valoarea 1 milimetru.

**DATE DESPRE IMOBILUL NR. 699**

Oficiul de Cadastru și Publicitate Imobiliară DOLJ
Biroul de Cadastru și Publicitate Imobiliară Craiova

A. Partea I. Descrierea imobilului

TEREN Extravilan

Adresa: Jud. Dolj, T26, P47,48

Nr. Crt	Nr cadastral Nr. topografic	Suprafața* (mp)	Observații / Referințe
A1		15.450	Sector cadastral:5 Teren neimprejmuit;

B. Partea II. Proprietari și acte

Inscrieri privitoare la dreptul de proprietate și alte drepturi reale	Referințe
/	
Act Administrativ nr. TDP NR. 294-59473, din 21/02/1997 emis de CJSIPT DOLJ;	
B1	A1
Intabulare, drept de PROPRIETATE, dobândit prin Reconstituire, cota actuala 1/1, cota initiala 1/1 1) COJOCARU CONSTANTIN, LIPSĂ CNP	

C. Partea III. SARCINI .

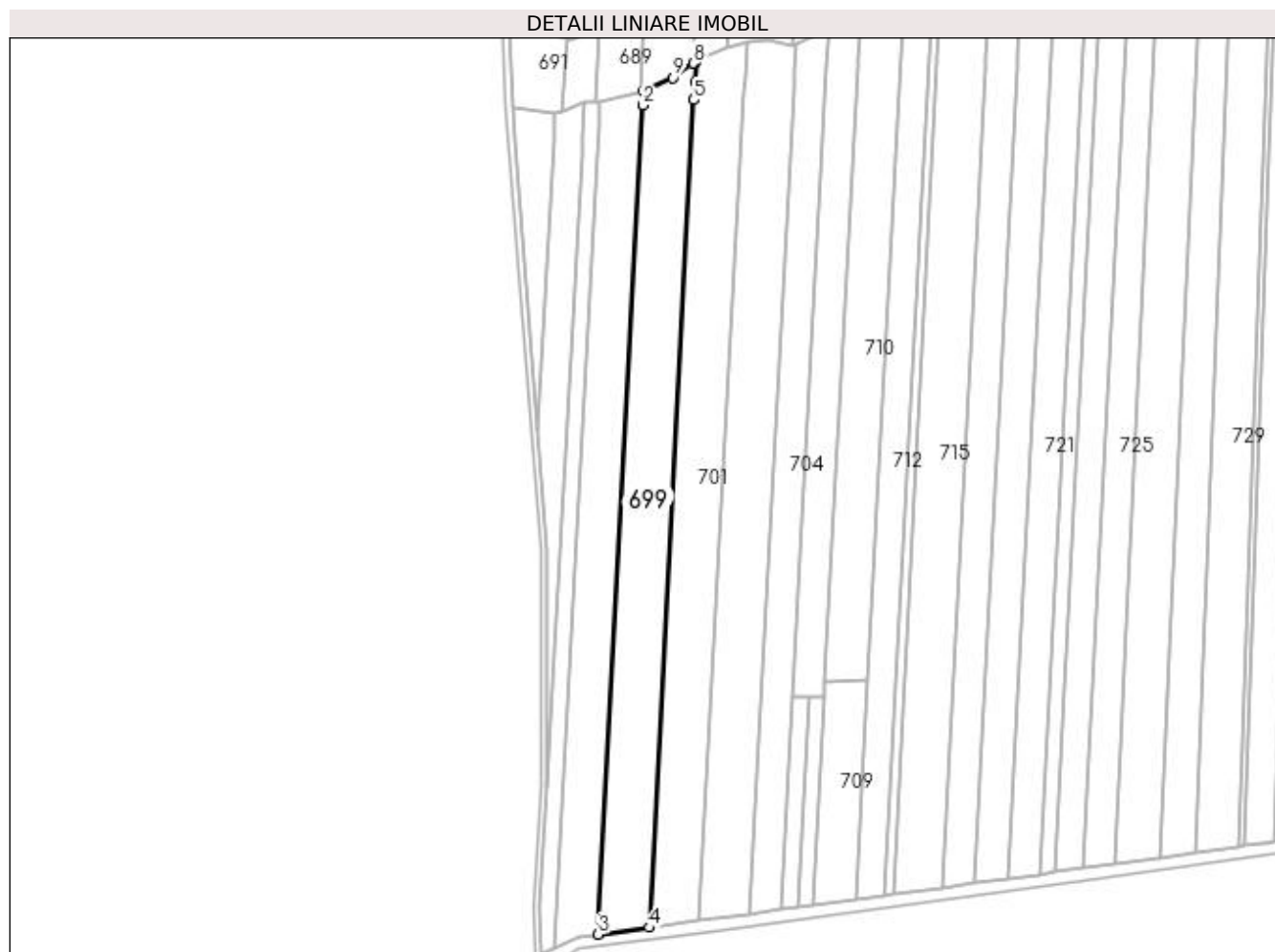
Inscrieri privind dezmembramintele dreptului de proprietate, drepturi reale de garanție și sarcini	Referințe
NU SUNT	

Anexa Nr. 1 La Partea I

Teren

Nr cadastral	Suprafața (mp)*	Observații / Referințe
	15.450	

* Suprafața este determinată în planul de proiecție Stereo 70.



Date referitoare la teren

Crt	Categorie folosință	Intra vilan	Suprafața (mp)	Tarla	Parcelă	Nr. topo	Observații / Referințe
1	arabil	NU	15.000	26	47	-	
2	pasune	NU	450	26	48	-	

Lungime Segmente

1) Valorile lungimilor segmentelor sunt obținute din proiecție în plan.

Punct început	X / Y	Punct sfârșit	X / Y	Lungime segment (** (m)
1	361.989,403 332.074,178	2	361.988,935 332.065,559	8.632
2	361.988,935 332.065,559	3	361.962,053 331.569,735	496.552
3	361.962,053 331.569,735	4	361.992,545 331.573,753	30.756
4	361.992,545 331.573,753	5	362.019,39 332.068,888	495.862

Punct început	X / Y	Punct sfârșit	X / Y	Lungime segment (** (m)
5	362.019,39 332.068,888	6	362.019,98 332.079,772	10.901
6	362.019,98 332.079,772	7	362.020,634 332.091,838	12.083
7	362.020,634 332.091,838	8	362.019,132 332.090,797	1.827
8	362.019,132 332.090,797	9	362.006,498 332.082,042	15.371
9	362.006,498 332.082,042	1	361.989,403 332.074,178	18.818

** Lungimile segmentelor sunt determinate în planul de proiecție Stereo 70 și sunt rotunjite la 1 milimetru.

*** Distanța dintre puncte este formată din segmente cumulate ce sunt mai mici decât valoarea 1 milimetru.

**DATE DESPRE IMOBILUL NR. 701**

Oficiul de Cadastru și Publicitate Imobiliară DOLJ
Biroul de Cadastru și Publicitate Imobiliară Craiova

A. Partea I. Descrierea imobilului

TEREN Extravilan

Adresa: Jud. Dolj, T26, P49,50

Nr. Crt	Nr cadastral Nr. topografic	Suprafața* (mp)	Observații / Referințe
A1		15.510	Sector cadastral:5 Teren neimprejmuit;

B. Partea II. Proprietari și acte

Inscrieri privitoare la dreptul de proprietate și alte drepturi reale	Referințe
/	
Act Administrativ nr. TDP NR. 733, din 07/10/2003 emis de CJSIPT DOLJ;	
B1	A1
Intabulare, drept de PROPRIETATE, dobândit prin Reconstituire, cota actuala 1/1, cota initiala 1/1 1) GLOGOGEANU ANA, LIPSĂ CNP	

C. Partea III. SARCINI .

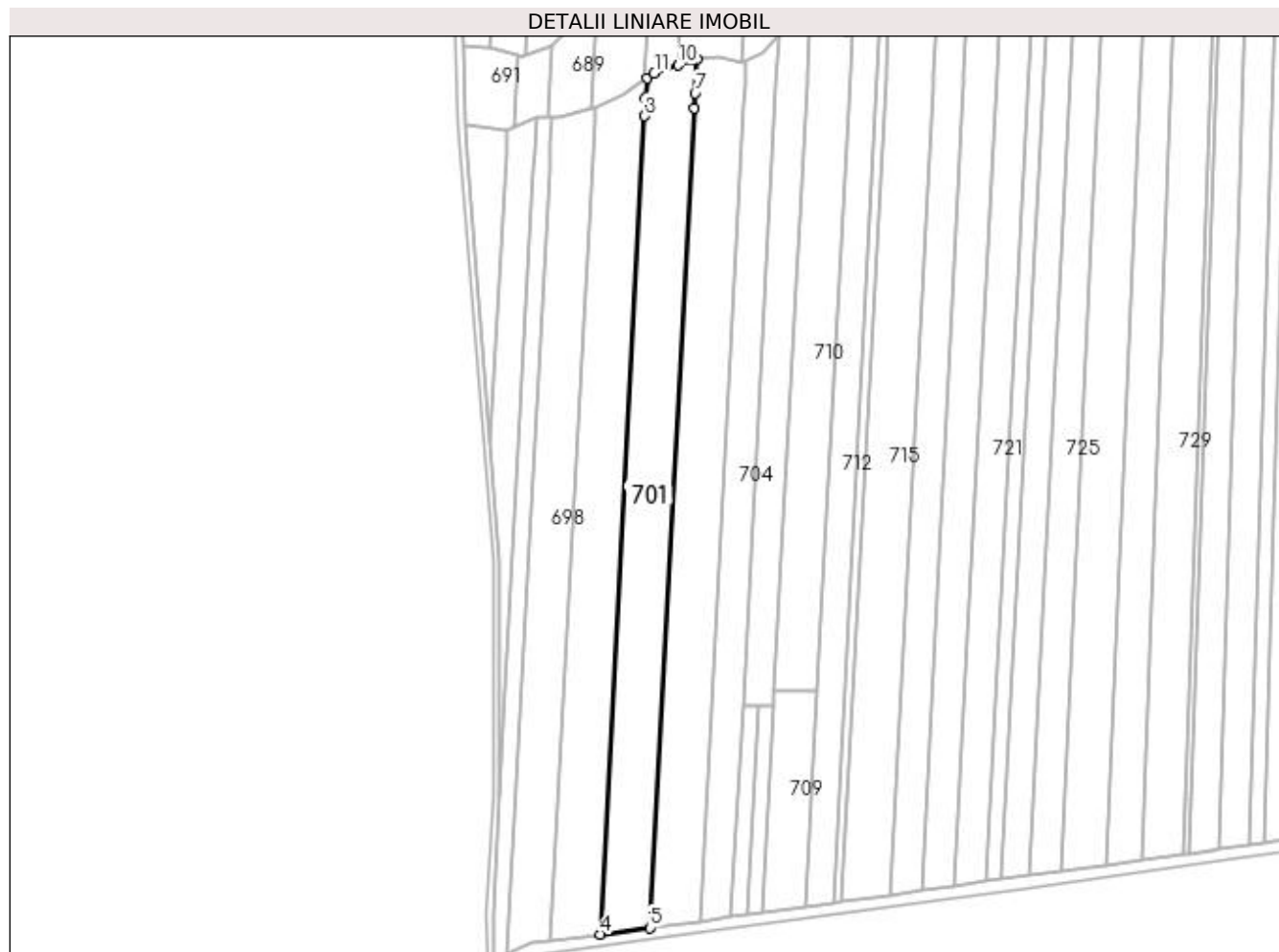
Inscrieri privind dezmembramintele dreptului de proprietate, drepturi reale de garanție și sarcini	Referințe
NU SUNT	

Anexa Nr. 1 La Partea I

Teren

Nr cadastral	Suprafața (mp)*	Observații / Referințe
	15.510	

* Suprafața este determinată în planul de proiecție Stereo 70.



Date referitoare la teren

Crt	Categorie folosință	Intra vilan	Suprafața (mp)	Tarla	Parcelă	Nr. topo	Observații / Referințe
1	pasune	NU	510	26	49	-	
2	arabil	NU	15.000	26	50	-	

Lungime Segmente

1) Valorile lungimilor segmentelor sunt obținute din proiecție în plan.

Punct început	X / Y	Punct sfârșit	X / Y	Lungime segment (** (m)
1	362.020,634 332.091,838	2	362.019,98 332.079,772	12.083
2	362.019,98 332.079,772	3	362.019,39 332.068,888	10.901
3	362.019,39 332.068,888	4	361.992,545 331.573,753	495.862
4	361.992,545 331.573,753	5	362.022,433 331.577,692	30.146

Punct început	X / Y	Punct sfârșit	X / Y	Lungime segment (** (m)
5	362.022,433 331.577,692	6	362.049,329 332.073,781	496.817
6	362.049,329 332.073,781	7	362.049,81 332.082,645	8.877
7	362.049,81 332.082,645	8	362.050,913 332.102,995	20.38
8	362.050,913 332.102,995	9	362.048,113 332.102,7	2.816
9	362.048,113 332.102,7	10	362.039,448 332.099,769	9.147
10	362.039,448 332.099,769	11	362.025,051 332.094,898	15.198
11	362.025,051 332.094,898	1	362.020,634 332.091,838	5.374

** Lungimile segmentelor sunt determinate în planul de proiecție Stereo 70 și sunt rotunjite la 1 milimetru.

*** Distanța dintre puncte este formată din segmente cumulate ce sunt mai mici decât valoarea 1 milimetru.

**DATE DESPRE IMOBILUL NR. 703**

Oficiul de Cadastru și Publicitate Imobiliară DOLJ
Biroul de Cadastru și Publicitate Imobiliară Craiova

A. Partea I. Descrierea imobilului

TEREN Extravilan

Adresa: Jud. Dolj, T26,P51,52

Nr. Crt	Nr cadastral Nr. topografic	Suprafața* (mp)	Observații / Referințe
A1	30708	15.650	Sector cadastral:5 Teren neimprejmuit;

B. Partea II. Proprietari și acte

Inscrieri privitoare la dreptul de proprietate și alte drepturi reale	Referințe
49358 / 20/02/2023	
Act Notarial nr. CONTRACT DE VANZARE NR. 277, din 14/02/2023 emis de CRETAN CARMEN MIHAELA;	
B1	A1
Intabulare, drept de PROPRIETATE, dobandit prin Conventie, cota actuala 1/1, cota initiala 1/1 1) VEDAN AGRO DAN SRL, CIF:42404500	

C. Partea III. SARCINI .

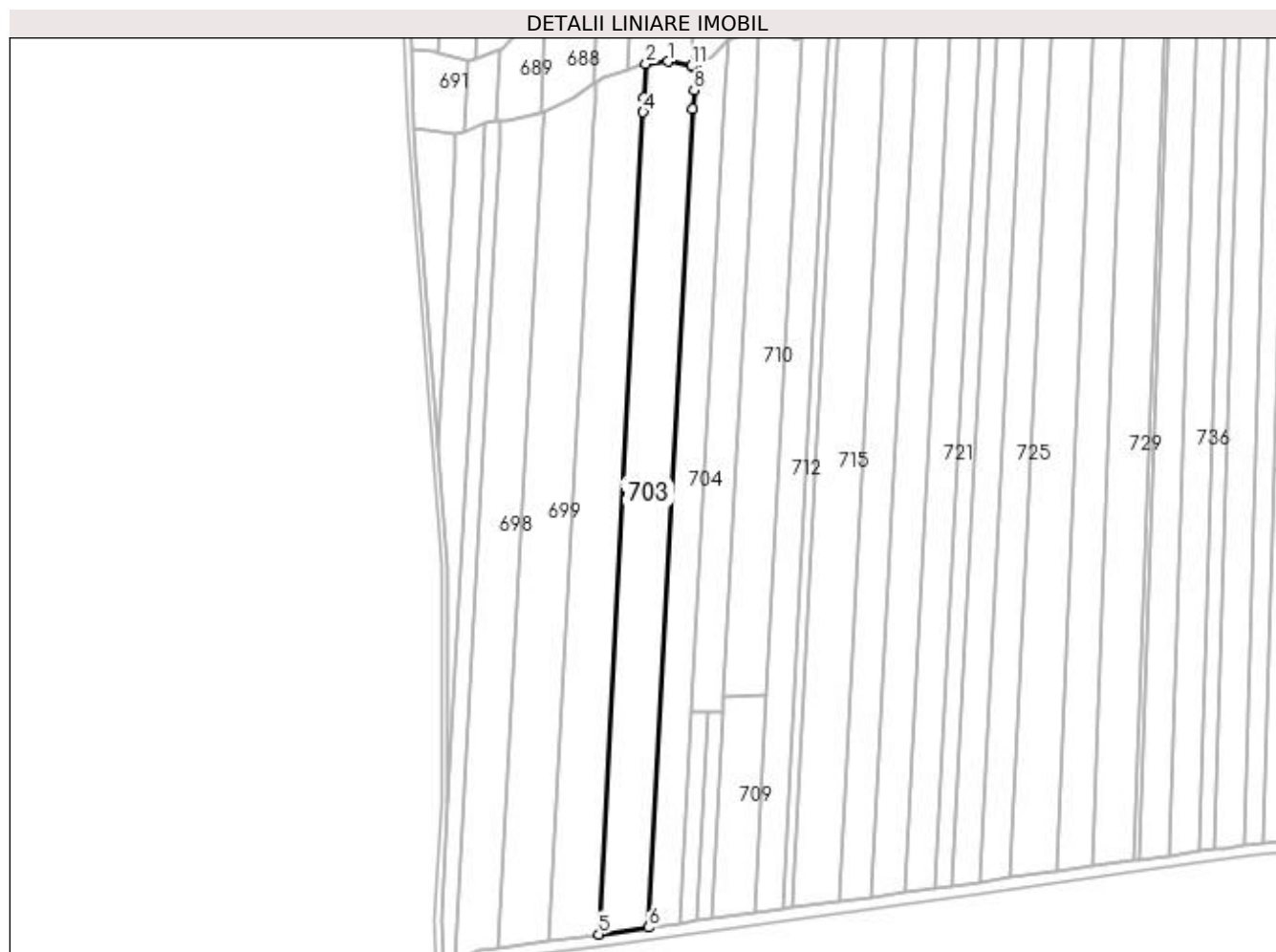
Inscrieri privind dezmembramintele dreptului de proprietate, drepturi reale de garanție și sarcini	Referințe
NU SUNT	

Anexa Nr. 1 La Partea I

Teren

Nr cadastral	Suprafața (mp)*	Observații / Referințe
30708	15.650	

* Suprafața este determinată în planul de proiecție Stereo 70.



Date referitoare la teren

Crt	Categorie folosință	Intra vilan	Suprafața (mp)	Tarla	Parcelă	Nr. topo	Observații / Referințe
1	arabil	NU	14.800	26	51	-	
2	pasune	NU	850	26	52	-	

Lungime Segmente

1) Valorile lungimilor segmentelor sunt obținute din proiecție în plan.

Punct început	X / Y	Punct sfârșit	X / Y	Lungime segment (** (m)
1	362.064,11 332.104,398	2	362.050,913 332.102,995	13.271
2	362.050,913 332.102,995	3	362.049,81 332.082,645	20.38
3	362.049,81 332.082,645	4	362.049,329 332.073,781	8.877
4	362.049,329 332.073,781	5	362.022,433 331.577,692	496.818

Punct început	X / Y	Punct sfârșit	X / Y	Lungime segment (** (m)
5	362.022,433 331.577,692	6	362.052,553 331.581,799	30.399
6	362.052,553 331.581,799	7	362.079,333 332.075,746	494.672
7	362.079,333 332.075,746	8	362.079,946 332.087,048	11.319
8	362.079,946 332.087,048	9	362.080,778 332.102,403	15.378
9	362.080,778 332.102,403	10	362.078,846 332.101,437	2.16
10	362.078,846 332.101,437	11	362.078,377 332.101,531	0.478
11	362.078,377 332.101,531	1	362.064,11 332.104,398	14.552

** Lungimile segmentelor sunt determinate în planul de proiecție Stereo 70 și sunt rotunjite la 1 milimetru.

*** Distanța dintre puncte este formată din segmente cumulate ce sunt mai mici decât valoarea 1 milimetru.

**DATE DESPRE IMOBILUL NR. 704**

Oficiul de Cadastru și Publicitate Imobiliară DOLJ
 Biroul de Cadastru și Publicitate Imobiliară Craiova

A. Partea I. Descrierea imobilului

TEREN Extravilan

Adresa: Jud. Dolj, T26, P51/1,52/1

Nr. Crt	Nr cadastral Nr. topografic	Suprafața* (mp)	Observații / Referințe
A1		10.000	Sector cadastral:5 Teren neimprejmuit;

B. Partea II. Proprietari și acte

Inscrieri privitoare la dreptul de proprietate și alte drepturi reale	Referințe
/	
Act Administrativ nr. TDP NR. 246-59473, din 20/02/1997 emis de CJSIPT DOLJ;	
B1	A1
Intabulare, drept de PROPRIETATE, dobândit prin Reconstituire, cota actuala 1/1, cota initiala 1/1 1) CIUNGU VERGINIA, LIPSĂ CNP	

C. Partea III. SARCINI .

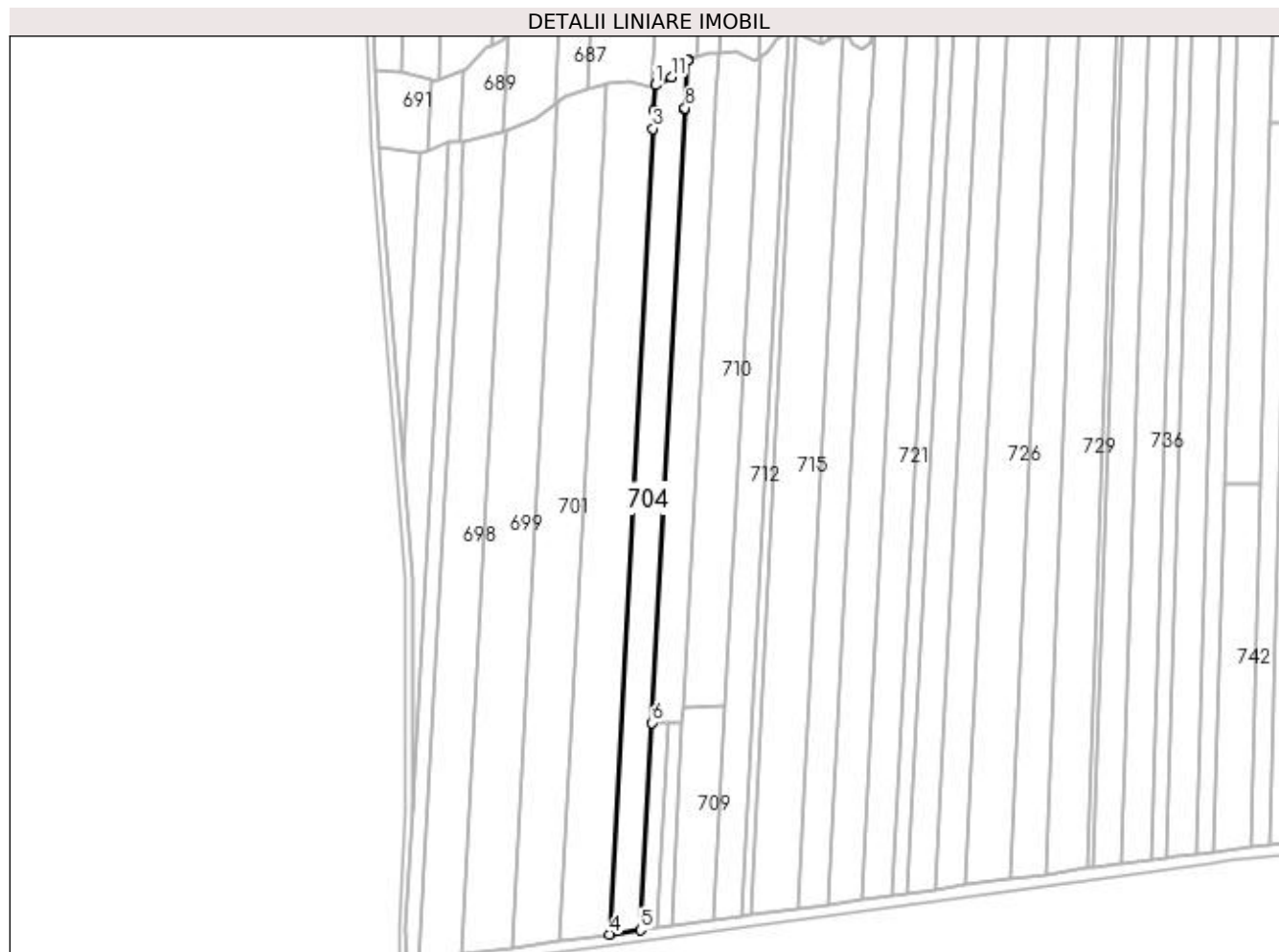
Inscrieri privind dezmembramintele dreptului de proprietate, drepturi reale de garanție și sarcini	Referințe
NU SUNT	

Anexa Nr. 1 La Partea I

Teren

Nr cadastral	Suprafața (mp)*	Observații / Referințe
	10.000	

* Suprafața este determinată în planul de proiecție Stereo 70.



Date referitoare la teren

Crt	Categorie folosință	Intra vilan	Suprafața (mp)	Tarla	Parcelă	Nr. topo	Observații / Referințe
1	arabil	NU	9.600	26	51/1	-	
2	pasune	NU	400	26	52/1	-	

Lungime Segmente

1) Valorile lungimilor segmentelor sunt obținute din proiecție în plan.

Punct început	X / Y	Punct sfârșit	X / Y	Lungime segment (** (m)
1	362.080,778 332.102,403	2	362.079,946 332.087,048	15.378
2	362.079,946 332.087,048	3	362.079,333 332.075,746	11.318
3	362.079,333 332.075,746	4	362.052,553 331.581,799	494.672
4	362.052,553 331.581,799	5	362.071,719 331.584,443	19.348

Punct început	X / Y	Punct sfârșit	X / Y	Lungime segment (** (m)
5	362.071,719 331.584,443	6	362.078,61 331.711,533	127.276
6	362.078,61 331.711,533	7	362.099,005 332.087,702	376.722
7	362.099,005 332.087,702	8	362.099,046 332.088,461	0.76
8	362.099,046 332.088,461	9	362.100,645 332.117,951	29.534
9	362.100,645 332.117,951	10	362.100,317 332.117,856	0.342
10	362.100,317 332.117,856	11	362.090,634 332.107,331	14.302
11	362.090,634 332.107,331	1	362.080,778 332.102,403	11.019

** Lungimile segmentelor sunt determinate în planul de proiecție Stereo 70 și sunt rotunjite la 1 milimetru.

*** Distanța dintre puncte este formată din segmente cumulate ce sunt mai mici decât valoarea 1 milimetru.

**DATE DESPRE IMOBILUL NR. 706**

Oficiul de Cadastru și Publicitate Imobiliară DOLJ
 Biroul de Cadastru și Publicitate Imobiliară Craiova

A. Partea I. Descrierea imobilului

TEREN Extravilan

Adresa: Jud. Dolj, T26, P53,54

Nr. Crt	Nr cadastral Nr. topografic	Suprafața* (mp)	Observații / Referințe
A1	30660	7.600	Sector cadastral:5 Teren neimprejmuit;

B. Partea II. Proprietari și acte

Inscrieri privitoare la dreptul de proprietate și alte drepturi reale		Referințe
159165 / 29/06/2021		
Act Notarial nr. CM NR. 303, din 23/11/2005 emis de NP Jianu Georgeta Cristina (act administrativ nr TDP NR. 525-48348 din 20.06.2002, emis de Comisia Judeteana Dolj);		
B1	Intabulare, drept de PROPRIETATE, dobandit prin Succesiune, cota actuala 1/1, cota initiala 1/1 1) CALOTA CONSTANTIN <i>OBSERVATII: def. Calota Fineta</i>	A1

C. Partea III. SARCINI .

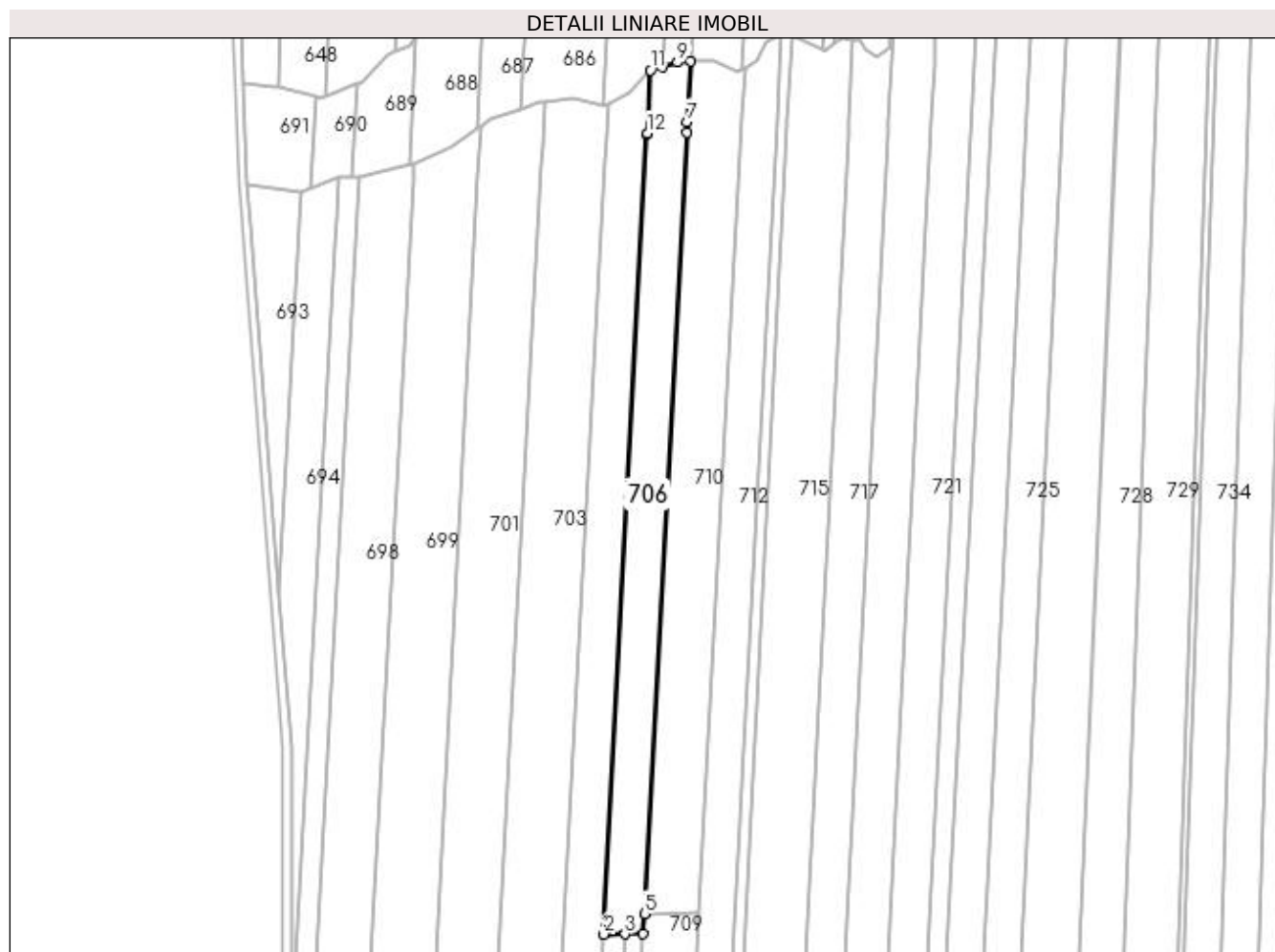
Inscrieri privind dezmembramintele dreptului de proprietate, drepturi reale de garanție și sarcini	Referințe
NU SUNT	

Anexa Nr. 1 La Partea I

Teren

Nr cadastral	Suprafața (mp)*	Observații / Referințe
30660	7.600	

* Suprafața este determinată în planul de proiecție Stereo 70.



Date referitoare la teren

Crt	Categorie folosință	Intra vilan	Suprafața (mp)	Tarla	Parcelă	Nr. topo	Observații / Referințe
1	pasune	NU	600	26	53	-	
2	arabil	NU	7.000	26	54	-	

Lungime Segmente

1) Valorile lungimilor segmentelor sunt obținute din proiecție în plan.

Punct început	X / Y	Punct sfârșit	X / Y	Lungime segment (** (m)
1	362.099,005 332.087,702	2	362.078,61 331.711,533	376.721
2	362.078,61 331.711,533	3	362.088,66 331.711,65	10.05
3	362.088,66 331.711,65	4	362.097,21 331.711,749	8.551
4	362.097,21 331.711,749	5	362.097,723 331.721,211	9.476

Punct început	X / Y	Punct sfârșit	X / Y	Lungime segment (** (m)
5	362.097,723 331.721,211	6	362.117,649 332.088,739	368.068
6	362.117,649 332.088,739	7	362.117,918 332.093,689	4.957
7	362.117,918 332.093,689	8	362.119,458 332.122,102	28.455
8	362.119,458 332.122,102	9	362.113,352 332.121,701	6.119
9	362.113,352 332.121,701	10	362.106,417 332.119,627	7.238
10	362.106,417 332.119,627	11	362.100,645 332.117,951	6.01
11	362.100,645 332.117,951	12	362.099,046 332.088,461	29.533
12	362.099,046 332.088,461	1	362.099,005 332.087,702	0.76

** Lungimile segmentelor sunt determinate în planul de proiecție Stereo 70 și sunt rotunjite la 1 milimetru.

*** Distanța dintre puncte este formată din segmente cumulate ce sunt mai mici decât valoarea 1 milimetru.

**DATE DESPRE IMOBILUL NR. 707**

Oficiul de Cadastru și Publicitate Imobiliară DOLJ
Biroul de Cadastru și Publicitate Imobiliară Craiova

A. Partea I. Descrierea imobilului

TEREN Extravilan

Adresa: Jud. Dolj, T26, P55

Nr. Crt	Nr cadastral Nr. topografic	Suprafața* (mp)	Observații / Referințe
A1		1.270	Sector cadastral:5 Teren neimprejmuit;

B. Partea II. Proprietari și acte

Inscrieri privitoare la dreptul de proprietate și alte drepturi reale	Referințe
/	
Act Administrativ nr. TDP NR. 475-59436, din 14/06/1999 emis de CJSIPT DOLJ;	
B1	A1
Intabulare, drept de PROPRIETATE, dobândit prin Reconstituire, cota actuala 1/1, cota initiala 1/1 1) OLARU MIHAI, LIPSĂ CNP	

C. Partea III. SARCINI .


Inscrieri privind dezmembramintele dreptului de proprietate, drepturi reale de garanție și sarcini	Referințe
NU SUNT	

Anexa Nr. 1 La Partea I

Teren

Nr cadastral	Suprafața (mp)*	Observații / Referințe
	1.270	

* Suprafața este determinată în planul de proiecție Stereo 70.



Date referitoare la teren

Crt	Categorie folosință	Intra vilan	Suprafața (mp)	Tarla	Parcelă	Nr. topo	Observații / Referințe
1	arabil	NU	1.270	26	55	-	

Lungime Segmente

1) Valorile lungimilor segmentelor sunt obținute din proiecție în plan.

Punct început	X / Y	Punct sfârșit	X / Y	Lungime segment (** (m)
1	362.078,61 331.711,533	2	362.071,719 331.584,443	127.276
2	362.071,719 331.584,443	3	362.081,839 331.585,839	10.215
3	362.081,839 331.585,839	4	362.088,66 331.711,65	125.995
4	362.088,66 331.711,65	1	362.078,61 331.711,533	10.05

**** Lungimile segmentelor sunt determinate în planul de proiecție Stereo 70 și sunt rotunjite la 1 milimetru.**

***** Distanța dintre puncte este formată din segmente cumulate ce sunt mai mici decât valoarea 1 milimetru.**

**DATE DESPRE IMOBILUL NR. 708**

Oficiul de Cadastru și Publicitate Imobiliară DOLJ
Biroul de Cadastru și Publicitate Imobiliară Craiova

A. Partea I. Descrierea imobilului

TEREN Extravilan

Adresa: Jud. Dolj, T26, P56

Nr. Crt	Nr cadastral Nr. topografic	Suprafața* (mp)	Observații / Referințe
A1		1.070	Sector cadastral:5 Teren neimprejmuit;

B. Partea II. Proprietari și acte

Inscrieri privitoare la dreptul de proprietate și alte drepturi reale	Referințe
/	
Act Administrativ nr. TDP NR. 285-59473, din 20/02/1997 emis de CJSIPT DOLJ;	
B1	A1
Intabulare, drept de PROPRIETATE, dobândit prin Reconstituire, cota actuala 1/1, cota initiala 1/1 1) DAN ALEXANDRU, LIPSĂ CNP	

C. Partea III. SARCINI .

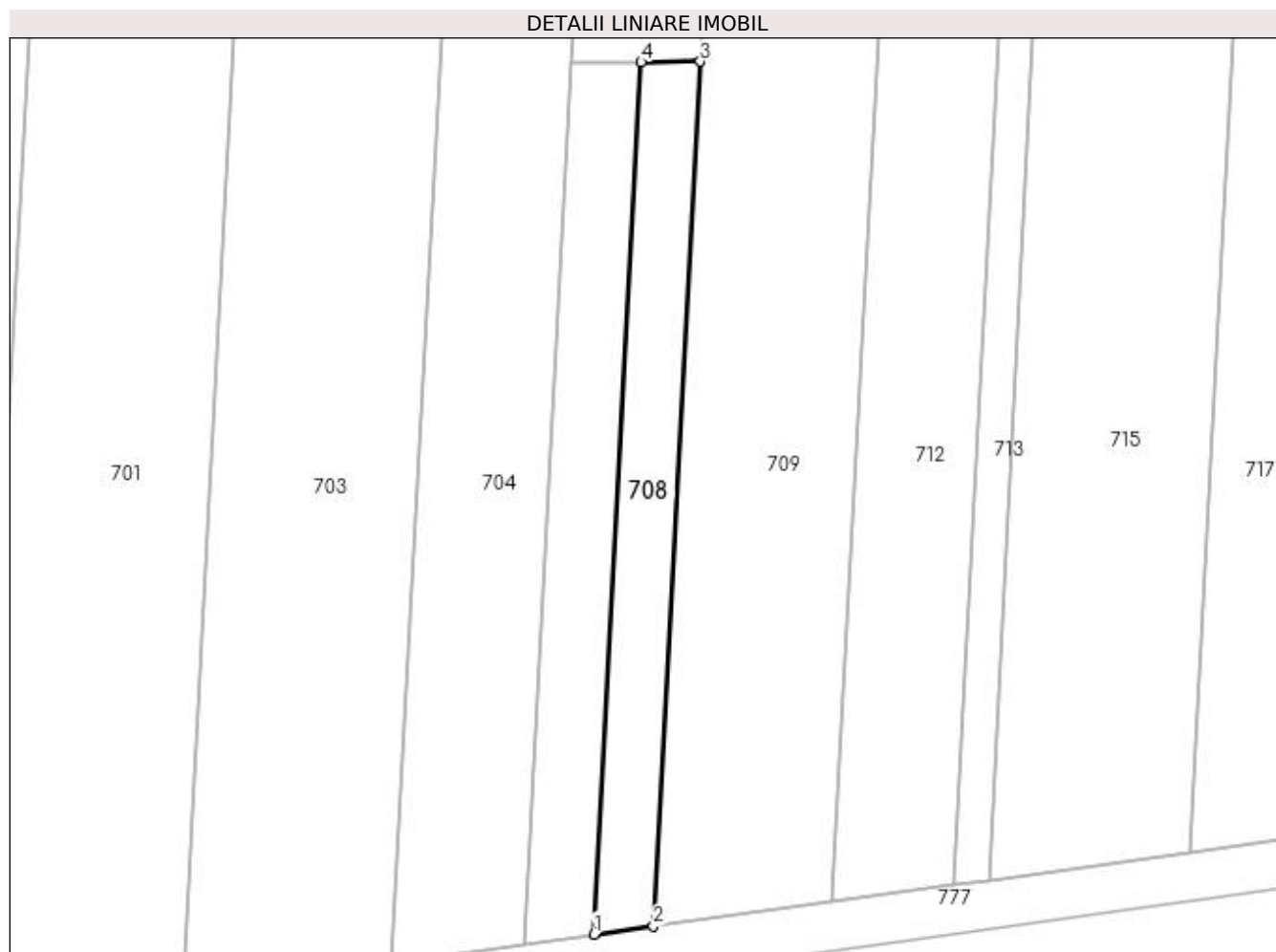
Inscrieri privind dezmembramintele dreptului de proprietate, drepturi reale de garanție și sarcini	Referințe
NU SUNT	

Anexa Nr. 1 La Partea I

Teren

Nr cadastral	Suprafața (mp)*	Observații / Referințe
	1.070	

* Suprafața este determinată în planul de proiecție Stereo 70.



Date referitoare la teren

Crt	Categorie folosință	Intra vilan	Suprafața (mp)	Tarla	Parcelă	Nr. topo	Observații / Referințe
1	arabil	NU	1.070	26	56	-	

Lungime Segmente

1) Valorile lungimilor segmentelor sunt obținute din proiecție în plan.

Punct început	X / Y	Punct sfârșit	X / Y	Lungime segment (** (m)
1	362.081,839 331.585,839	2	362.090,448 331.587,027	8.691
2	362.090,448 331.587,027	3	362.097,21 331.711,749	124.905
3	362.097,21 331.711,749	4	362.088,66 331.711,65	8.551
4	362.088,66 331.711,65	1	362.081,839 331.585,839	125.995

**** Lungimile segmentelor sunt determinate în planul de proiecție Stereo 70 și sunt rotunjite la 1 milimetru.**

***** Distanța dintre puncte este formată din segmente cumulate ce sunt mai mici decât valoarea 1 milimetru.**

**DATE DESPRE IMOBILUL NR. 709**

Oficiul de Cadastru și Publicitate Imobiliară DOLJ
Biroul de Cadastru și Publicitate Imobiliară Craiova

A. Partea I. Descrierea imobilului

TEREN Extravilan

Adresa: Jud. Dolj, T26, P57

Nr. Crt	Nr cadastral Nr. topografic	Suprafața* (mp)	Observații / Referințe
A1		3.400	Sector cadastral:5 Teren neimprejmuit;

B. Partea II. Proprietari și acte

Inscrieri privitoare la dreptul de proprietate și alte drepturi reale	Referințe
/	
Act Administrativ nr. TDP NR. 289-59473, din 20/02/1997 emis de CJSIPT DOLJ;	
B1	A1
Intabulare, drept de PROPRIETATE, dobândit prin Reconstituire, cota actuala 1/1, cota inițiala 1/1	
1) DAN MARIA, LIPSĂ CNP	
2) ȘTIRBULESCU ELVIRA, LIPSĂ CNP	

C. Partea III. SARCINI .

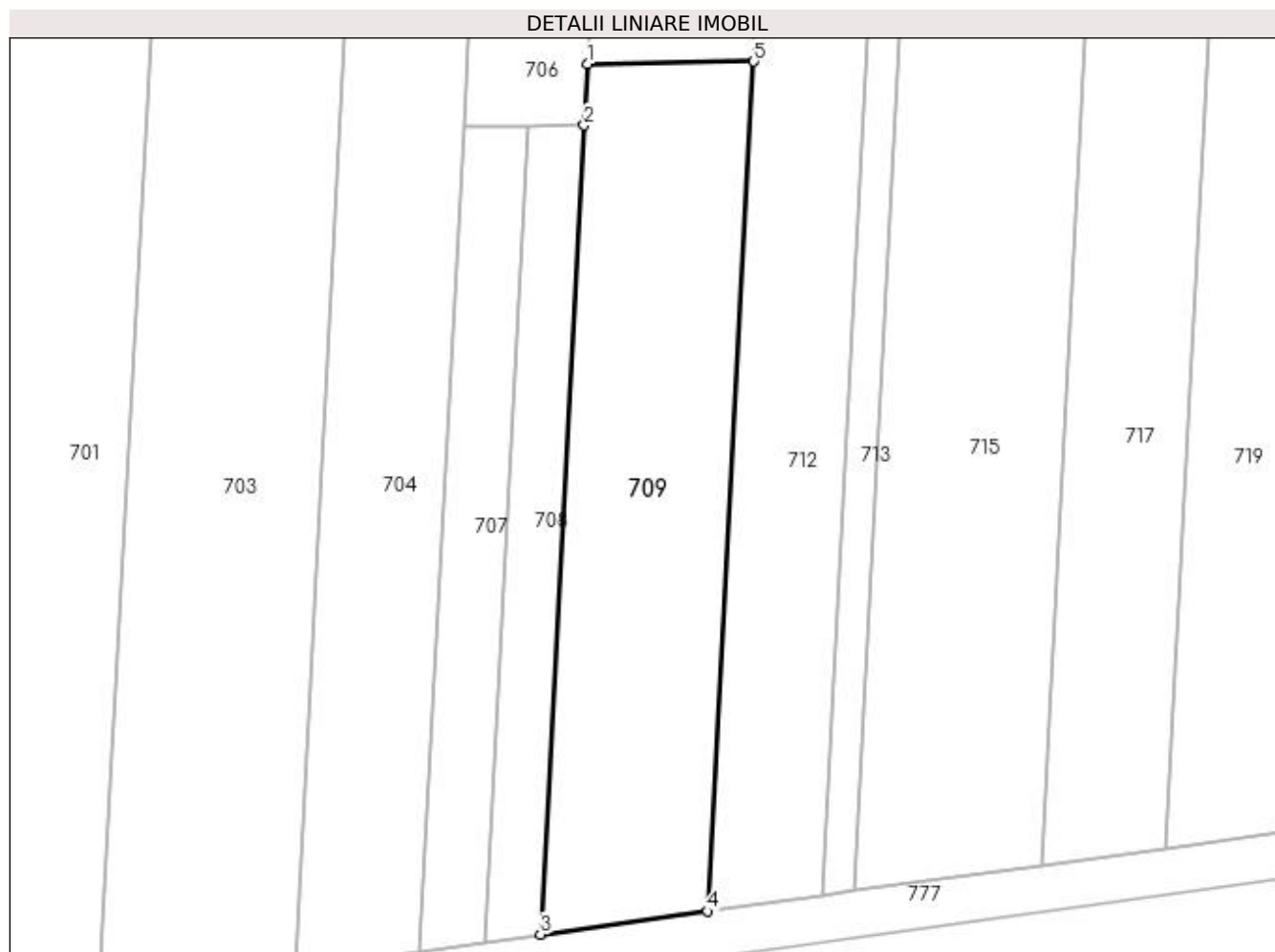
Inscrieri privind dezmembramintele dreptului de proprietate, drepturi reale de garanție și sarcini	Referințe
NU SUNT	

Anexa Nr. 1 La Partea I

Teren

Nr cadastral	Suprafața (mp)*	Observații / Referințe
	3.400	

* Suprafața este determinată în planul de proiecție Stereo 70.



Date referitoare la teren

Crt	Categorie folosință	Intra vilan	Suprafața (mp)	Tarla	Parcelă	Nr. topo	Observații / Referințe
1	arabil	NU	3.400	26	57	-	

Lungime Segmente

1) Valorile lungimilor segmentelor sunt obținute din proiecție în plan.

Punct început	X / Y	Punct sfârșit	X / Y	Lungime segment (** (m)
1	362.097,723 331.721,211	2	362.097,21 331.711,749	9.476
2	362.097,21 331.711,749	3	362.090,448 331.587,027	124.905
3	362.090,448 331.587,027	4	362.116,283 331.590,591	26.08
4	362.116,283 331.590,591	5	362.123,386 331.721,588	131.189
5	362.123,386 331.721,588	1	362.097,723 331.721,211	25.666

**** Lungimile segmentelor sunt determinate în planul de proiecție Stereo 70 și sunt rotunjite la 1 milimetru.**

***** Distanța dintre puncte este formată din segmente cumulate ce sunt mai mici decât valoarea 1 milimetru.**

**DATE DESPRE IMOBILUL NR. 710**

Oficiul de Cadastru și Publicitate Imobiliară DOLJ
Biroul de Cadastru și Publicitate Imobiliară Craiova

A. Partea I. Descrierea imobilului

TEREN Extravilan

Adresa: Jud. Dolj, T26, P58,59

Nr. Crt	Nr cadastral Nr. topografic	Suprafața* (mp)	Observații / Referințe
A1		10.245	Sector cadastral:5 Teren neimprejmuit;

B. Partea II. Proprietari și acte

Inscrieri privitoare la dreptul de proprietate și alte drepturi reale	Referințe
/	
Act Administrativ nr. TDP NR. 285-59473, din 20/02/1997 emis de CJSIPT DOLJ;	
B1	A1
Intabulare, drept de PROPRIETATE, dobândit prin Reconstituire, cota actuala 1/1, cota initiala 1/1 1) DAN ALEXANDRU, LIPSĂ CNP	

C. Partea III. SARCINI .

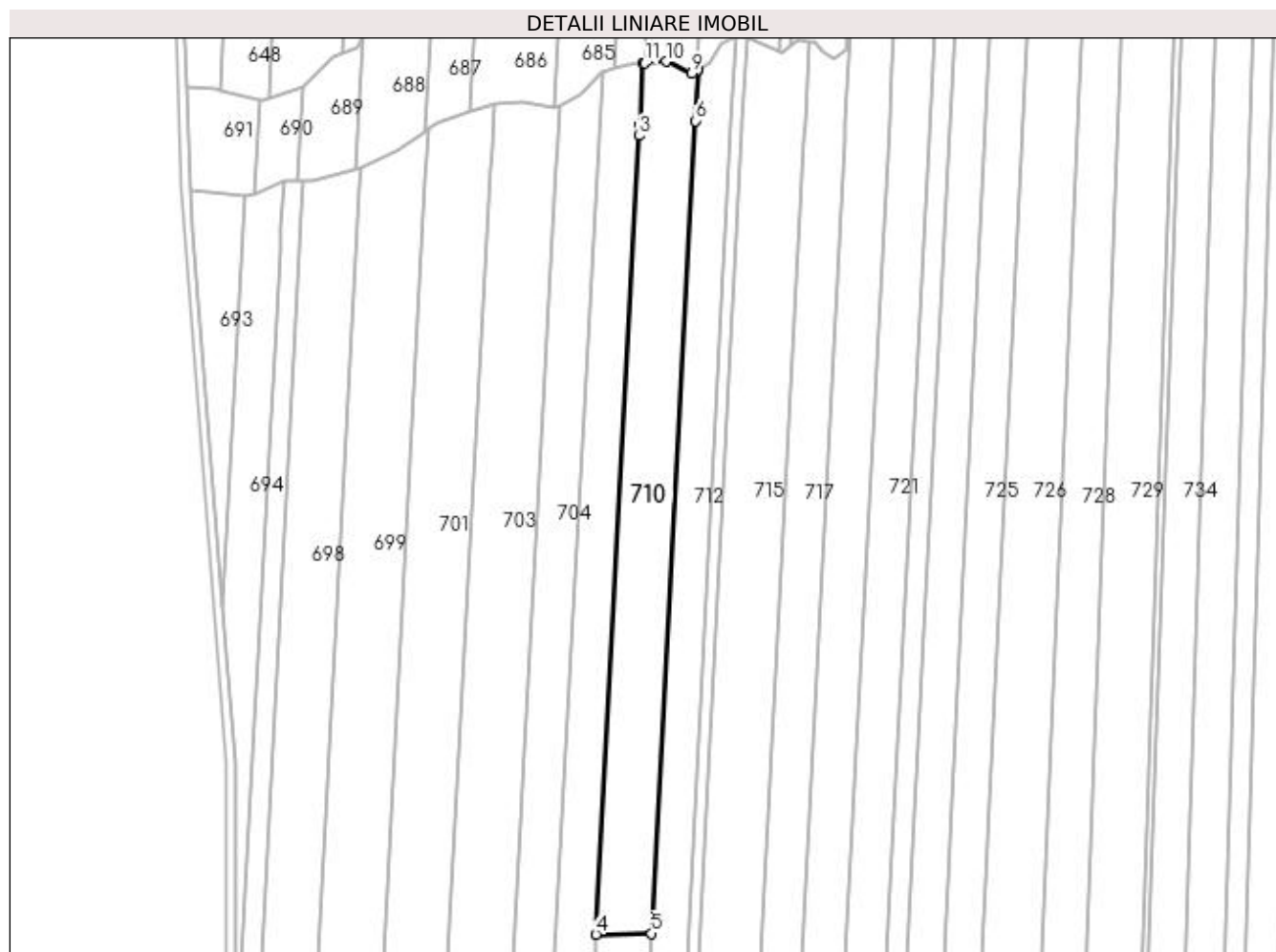
Inscrieri privind dezmembramintele dreptului de proprietate, drepturi reale de garanție și sarcini	Referințe
NU SUNT	

Anexa Nr. 1 La Partea I

Teren

Nr cadastral	Suprafața (mp)*	Observații / Referințe
	10.245	

* Suprafața este determinată în planul de proiecție Stereo 70.



Date referitoare la teren

Crt	Categorie folosință	Intra vilan	Suprafața (mp)	Tarla	Parcelă	Nr. topo	Observații / Referințe
1	arabil	NU	9.570	26	58	-	
2	pasune	NU	675	26	59	-	

Lungime Segmente

1) Valorile lungimilor segmentelor sunt obținute din proiecție în plan.

Punct început	X / Y	Punct sfârșit	X / Y	Lungime segment (** (m)
1	362.119,458 332.122,102	2	362.117,918 332.093,689	28.455
2	362.117,918 332.093,689	3	362.117,649 332.088,739	4.957
3	362.117,649 332.088,739	4	362.097,723 331.721,211	368.067
4	362.097,723 331.721,211	5	362.123,386 331.721,588	25.665

Punct început	X / Y	Punct sfârșit	X / Y	Lungime segment (** (m)
5	362.123,386 331.721,588	6	362.143,661 332.095,554	374.515
6	362.143,661 332.095,554	7	362.144,943 332.119,204	23.685
7	362.144,943 332.119,204	8	362.144,264 332.118,796	0.792
8	362.144,264 332.118,796	9	362.141,996 332.117,435	2.646
9	362.141,996 332.117,435	10	362.130,208 332.122,908	12.997
10	362.130,208 332.122,908	11	362.120,207 332.122,158	10.028
11	362.120,207 332.122,158	1	362.119,458 332.122,102	0.751

** Lungimile segmentelor sunt determinate în planul de proiecție Stereo 70 și sunt rotunjite la 1 milimetru.

*** Distanța dintre puncte este formată din segmente cumulate ce sunt mai mici decât valoarea 1 milimetru.

**DATE DESPRE IMOBILUL NR. 712**

Oficiul de Cadastru și Publicitate Imobiliară DOLJ
 Biroul de Cadastru și Publicitate Imobiliară Craiova

A. Partea I. Descrierea imobilului

TEREN Extravilan

Adresa: Jud. Dolj, T26

Nr. Crt	Nr cadastral Nr. topografic	Suprafața* (mp)	Observații / Referințe
A1		9.100	Sector cadastral:5 Teren neimprejmuit;

B. Partea II. Proprietari și acte

Inscrieri privitoare la dreptul de proprietate și alte drepturi reale		Referințe
/		
Act Normativ nr. LEGEA 7, din 13/03/1996 emis de PARLAMENTUL ROMANIEI;		
B1	Inscrierea provizorie, drept de PROPRIETATE, dobandit prin Lege, cota actuala 1/1, cota initiala 1/1 1) NEIDENTIFICAT NEIDENTIFICAT, LIPSĂ CNP	A1

C. Partea III. SARCINI .

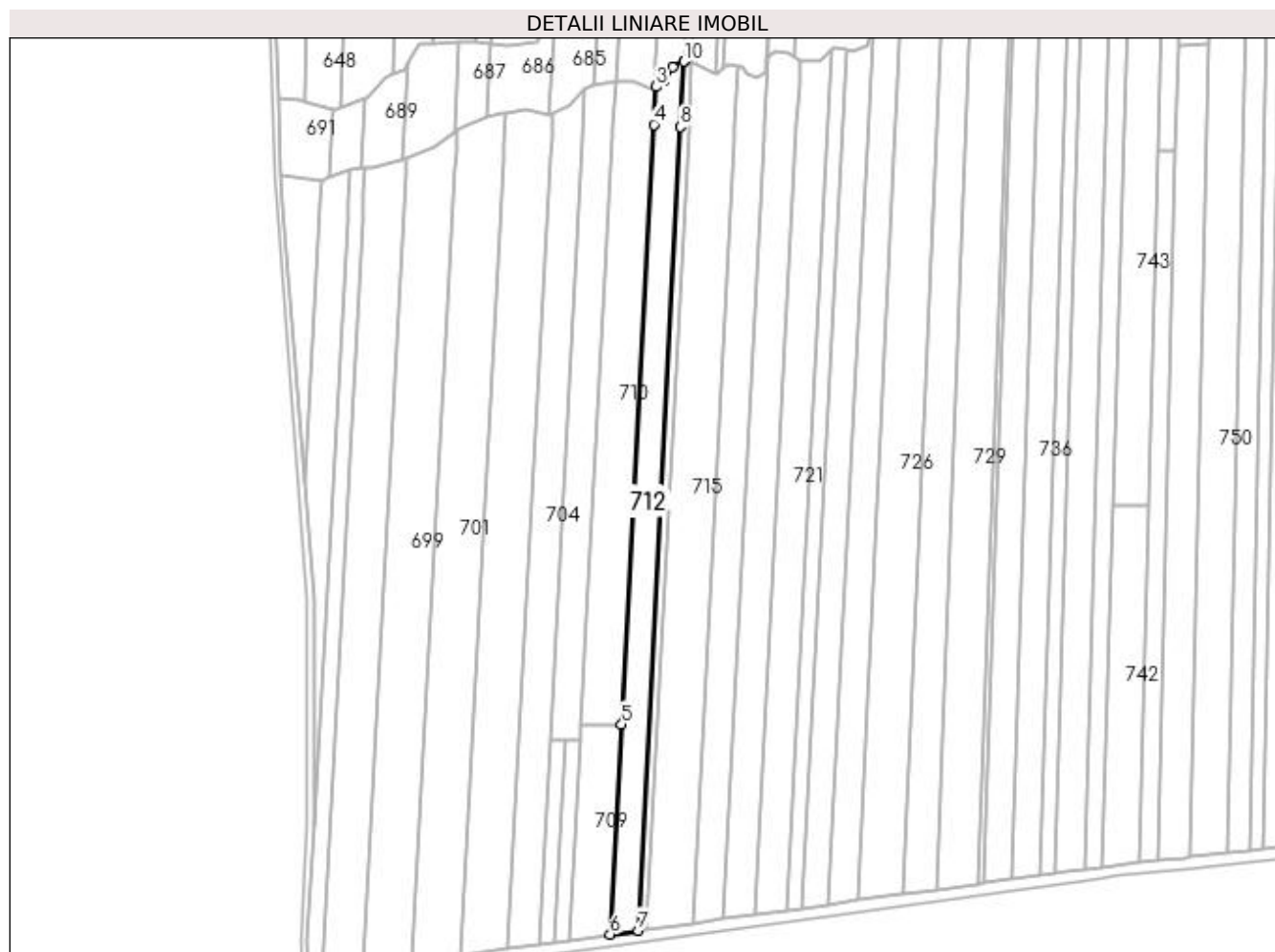
Inscrieri privind dezmembramintele dreptului de proprietate, drepturi reale de garanție și sarcini	Referințe
NU SUNT	

Anexa Nr. 1 La Partea I

Teren

Nr cadastral	Suprafața (mp)*	Observații / Referințe
	9.100	

* Suprafața este determinată în planul de proiecție Stereo 70.



Date referitoare la teren

Crt	Categorie folosință	Intra vilan	Suprafața (mp)	Tarla	Parcelă	Nr. topo	Observații / Referințe
1	arabil	NU	9.100	26	-	-	

Lungime Segmente

1) Valorile lungimilor segmentelor sunt obținute din proiecție în plan.

Punct început	X / Y	Punct sfârșit	X / Y	Lungime segment (** (m)
1	362.155,096 332.131,307	2	362.150,322 332.122,649	9.887
2	362.150,322 332.122,649	3	362.144,943 332.119,204	6.388
3	362.144,943 332.119,204	4	362.143,661 332.095,554	23.685
4	362.143,661 332.095,554	5	362.123,386 331.721,588	374.515
5	362.123,386 331.721,588	6	362.116,283 331.590,591	131.189

Punct început	X / Y	Punct sfârșit	X / Y	Lungime segment (** (m)
6	362.116,283 331.590,591	7	362.133,85 331.593,015	17.733
7	362.133,85 331.593,015	8	362.160,168 332.094,14	501.816
8	362.160,168 332.094,14	9	362.162,308 332.134,884	40.8
9	362.162,308 332.134,884	10	362.162,174 332.134,818	0.149
10	362.162,174 332.134,818	1	362.155,096 332.131,307	7.901

** Lungimile segmentelor sunt determinate în planul de proiecție Stereo 70 și sunt rotunjite la 1 milimetru.

*** Distanța dintre puncte este formată din segmente cumulate ce sunt mai mici decât valoarea 1 milimetru.

**DATE DESPRE IMOBILUL NR. 713**

Oficiul de Cadastru și Publicitate Imobiliară DOLJ
Biroul de Cadastru și Publicitate Imobiliară Craiova

A. Partea I. Descrierea imobilului

TEREN Extravilan

Adresa: Jud. Dolj, T26, P61,62

Nr. Crt	Nr cadastral Nr. topografic	Suprafața* (mp)	Observații / Referințe
A1		2.700	Sector cadastral:5 Teren neimprejmuit;

B. Partea II. Proprietari și acte

Inscrieri privitoare la dreptul de proprietate și alte drepturi reale	Referințe
/	
Act Administrativ nr. TDP NR. 471-59436, din 13/05/1999 emis de CJSIPT DOLJ;	
B1	A1
Intabulare, drept de PROPRIETATE, dobândit prin Reconstituire, cota actuala 1/1, cota initiala 1/1 1) DAN I. NICOLAE, LIPSĂ CNP	

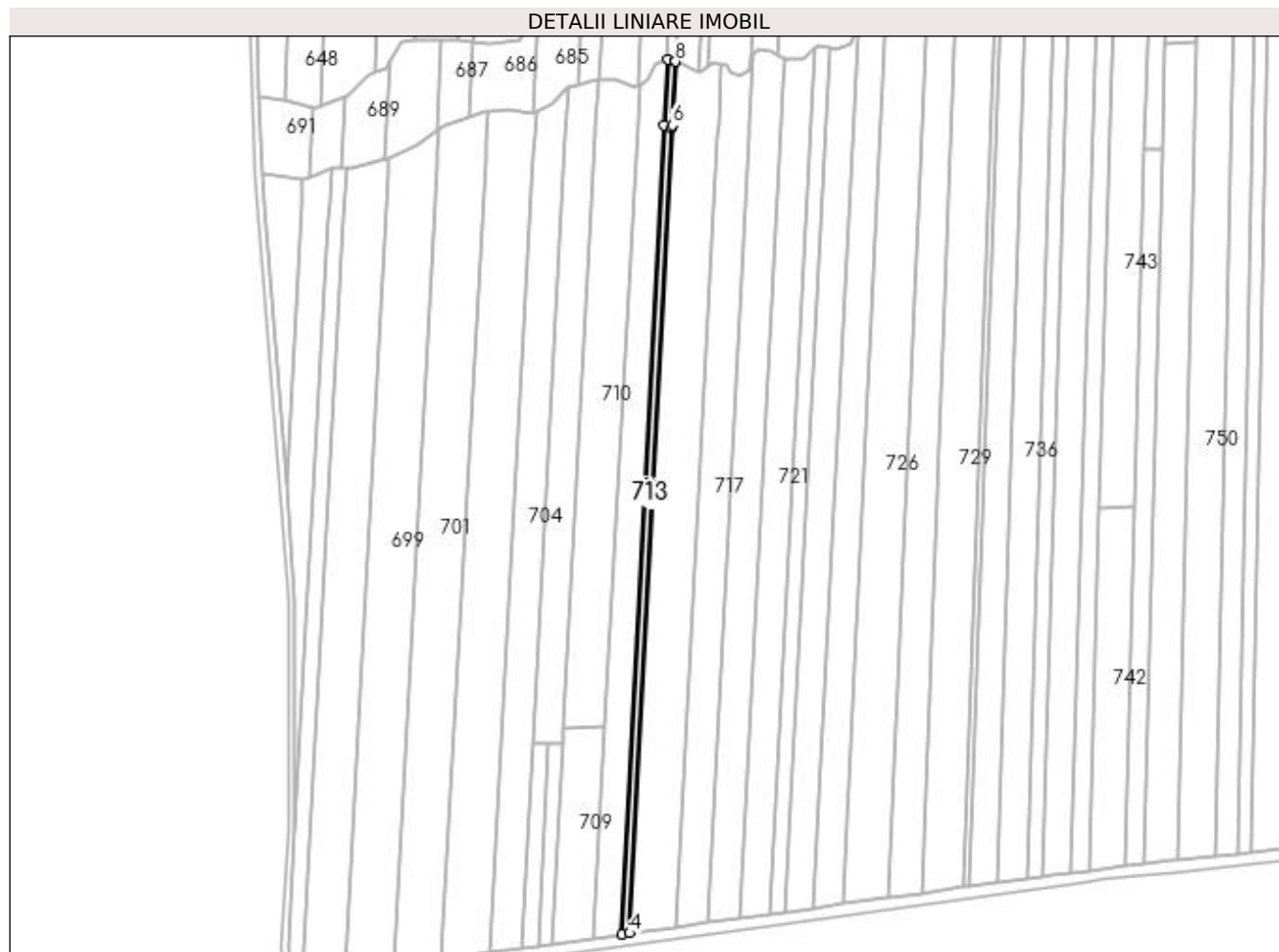
C. Partea III. SARCINI .

Inscrieri privind dezmembramintele dreptului de proprietate, drepturi reale de garanție și sarcini	Referințe
NU SUNT	

Anexa Nr. 1 La Partea I**Teren**

Nr cadastral	Suprafața (mp)*	Observații / Referințe
	2.700	

* Suprafața este determinată în planul de proiecție Stereo 70.

**Date referitoare la teren**

Crt	Categorie folosință	Intra vilan	Suprafața (mp)	Tarla	Parcelă	Nr. topo	Observații / Referințe
1	arabil	NU	2.500	26	61	-	
2	pasune	NU	200	26	62	-	

Lungime Segmente

1) Valorile lungimilor segmentelor sunt obținute din proiecție în plan.

Punct început	X / Y	Punct sfârșit	X / Y	Lungime segment (** (m)
1	362.162,308 332.134,884	2	362.160,168 332.094,14	40.801
2	362.160,168 332.094,14	3	362.133,85 331.593,015	501.815
3	362.133,85 331.593,015	4	362.138,878 331.593,708	5.075
4	362.138,878 331.593,708	5	362.165,081 332.092,654	499.633

Punct început	X / Y	Punct sfârșit	X / Y	Lungime segment (** (m)
5	362.165,081 332.092,654	6	362.165,174 332.094,421	1.769
6	362.165,174 332.094,421	7	362.167,24 332.133,769	39.402
7	362.167,24 332.133,769	8	362.167,165 332.133,786	0.078
8	362.167,165 332.133,786	1	362.162,308 332.134,884	4.979

** Lungimile segmentelor sunt determinate în planul de proiecție Stereo 70 și sunt rotunjite la 1 milimetru.

*** Distanța dintre puncte este formată din segmente cumulate ce sunt mai mici decât valoarea 1 milimetru.

**DATE DESPRE IMOBILUL NR. 715**

Oficiul de Cadastru și Publicitate Imobiliară DOLJ
Biroul de Cadastru și Publicitate Imobiliară Craiova

A. Partea I. Descrierea imobilului

TEREN Extravilan

Adresa: Jud. Dolj, T26, P63,64

Nr. Crt	Nr cadastral Nr. topografic	Suprafața* (mp)	Observații / Referințe
A1		15.380	Sector cadastral:5 Teren neimprejmuit;

B. Partea II. Proprietari și acte

Inscrieri privitoare la dreptul de proprietate și alte drepturi reale	Referințe
/	
Act Administrativ nr. TDP NR. 348-19527, din 04/08/1997 emis de CJSIPT DOLJ;	
B1	A1
Intabulare, drept de PROPRIETATE, dobândit prin Reconstituire, cota actuala 1/1, cota initiala 1/1	
1) GLOGOGEANU ANGELA, LIPSĂ CNP	
2) TIȚU VERGIL, LIPSĂ CNP	
3) TIȚU MARIA, LIPSĂ CNP	

C. Partea III. SARCINI .

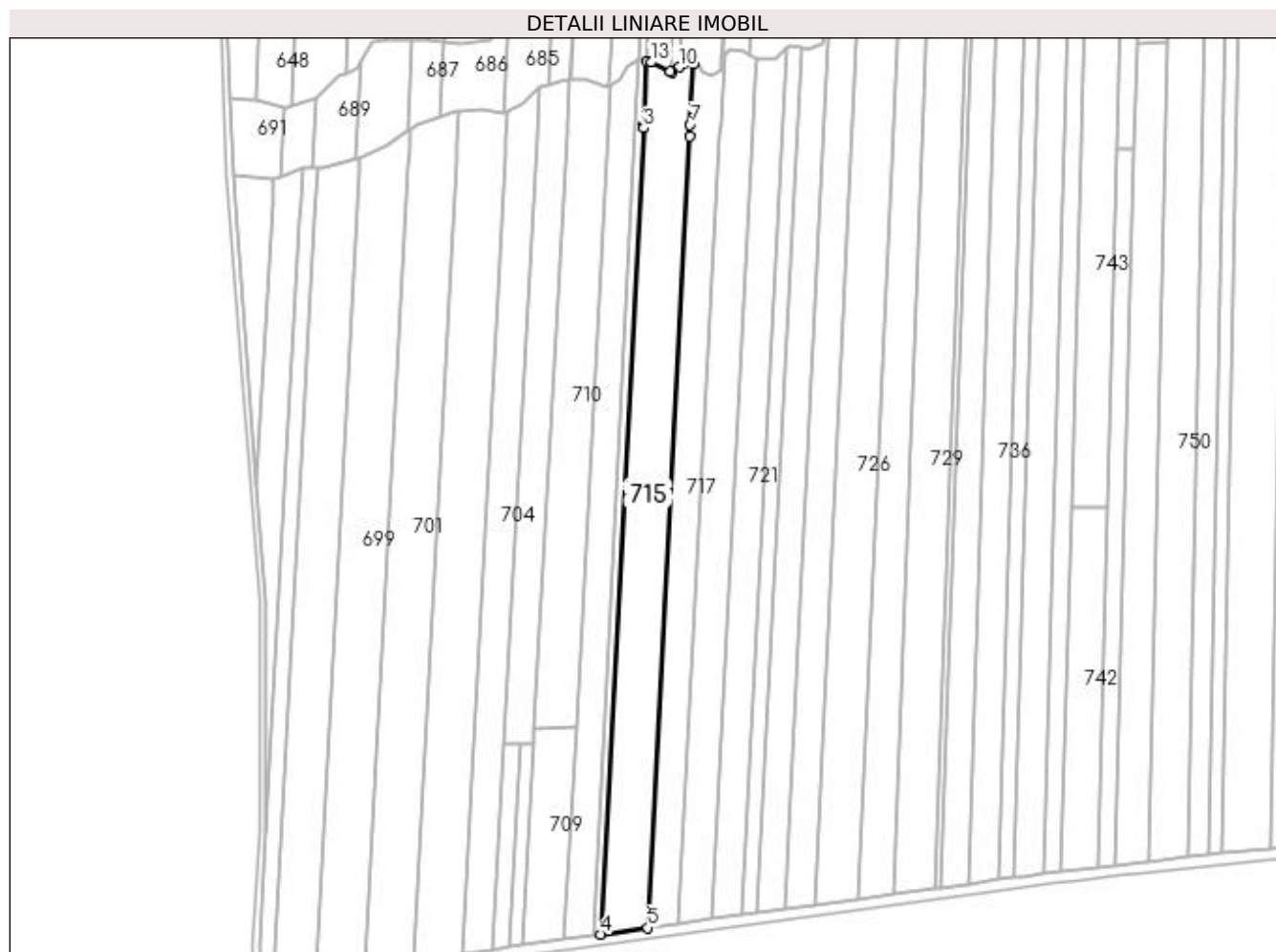
Inscrieri privind dezmembramintele dreptului de proprietate, drepturi reale de garanție și sarcini	Referințe
NU SUNT	

Anexa Nr. 1 La Partea I

Teren

Nr cadastral	Suprafața (mp)*	Observații / Referințe
	15.380	

* Suprafața este determinată în planul de proiecție Stereo 70.



Date referitoare la teren

Crt	Categorie folosință	Intra vilan	Suprafața (mp)	Tarla	Parcelă	Nr. topo	Observații / Referințe
1	pasune	NU	1.070	26	63	-	
2	arabil	NU	14.310	26	64	-	

Lungime Segmente

1) Valorile lungimilor segmentelor sunt obținute din proiecție în plan.

Punct început	X / Y	Punct sfârșit	X / Y	Lungime segment (** (m)
1	362.167,24 332.133,769	2	362.165,174 332.094,421	39.402
2	362.165,174 332.094,421	3	362.165,081 332.092,654	1.769
3	362.165,081 332.092,654	4	362.138,878 331.593,708	499.633
4	362.138,878 331.593,708	5	362.167,827 331.597,702	29.224

Punct început	X / Y	Punct sfârșit	X / Y	Lungime segment (** (m)
5	362.167,827 331.597,702	6	362.193,54 332.087,312	490.284
6	362.193,54 332.087,312	7	362.193,923 332.094,604	7.302
7	362.193,923 332.094,604	8	362.195,901 332.132,269	37.717
8	362.195,901 332.132,269	9	362.190,513 332.132,803	5.415
9	362.190,513 332.132,803	10	362.187,206 332.130,355	4.114
10	362.187,206 332.130,355	11	362.182,832 332.127,118	5.441
11	362.182,832 332.127,118	12	362.181,874 332.127,565	1.058
12	362.181,874 332.127,565	13	362.169,835 332.133,182	13.285
13	362.169,835 332.133,182	1	362.167,24 332.133,769	2.66

** Lungimile segmentelor sunt determinate în planul de proiecție Stereo 70 și sunt rotunjite la 1 milimetru.

*** Distanța dintre puncte este formată din segmente cumulate ce sunt mai mici decât valoarea 1 milimetru.

**DATE DESPRE IMOBILUL NR. 717**

Oficiul de Cadastru și Publicitate Imobiliară DOLJ
Biroul de Cadastru și Publicitate Imobiliară Craiova

A. Partea I. Descrierea imobilului

TEREN Extravilan

Adresa: Jud. Dolj, T26, P65,66

Nr. Crt	Nr cadastral Nr. topografic	Suprafața* (mp)	Observații / Referințe
A1		10.000	Sector cadastral:5 Teren neimprejmuit;

B. Partea II. Proprietari și acte

Inscrieri privitoare la dreptul de proprietate și alte drepturi reale	Referințe
/	
Act Administrativ nr. TDP NR. 475-59436, din 14/06/1999 emis de CJSIPT DOLJ;	
B1	A1
Intabulare, drept de PROPRIETATE, dobândit prin Reconstituire, cota actuala 1/1, cota initiala 1/1 1) OLARU MIHAI, LIPSĂ CNP	

C. Partea III. SARCINI .

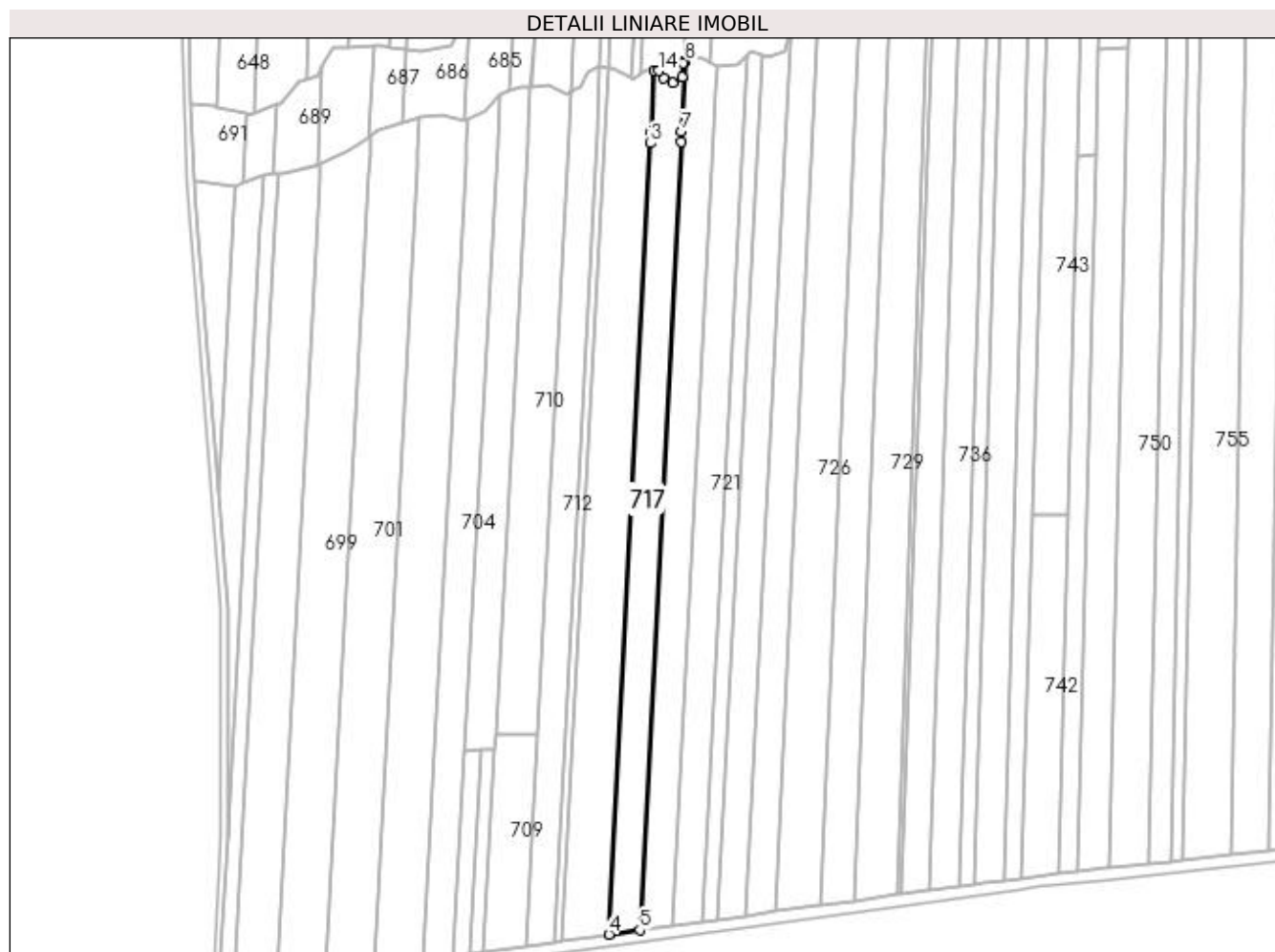
Inscrieri privind dezmembramintele dreptului de proprietate, drepturi reale de garanție și sarcini	Referințe
NU SUNT	

Anexa Nr. 1 La Partea I

Teren

Nr cadastral	Suprafața (mp)*	Observații / Referințe
	10.000	

* Suprafața este determinată în planul de proiecție Stereo 70.



Date referitoare la teren

Crt	Categorie folosință	Intravilan	Suprafața (mp)	Tarla	Parcelă	Nr. topo	Observații / Referințe
1	arabil	NU	9.230	26	65	-	
2	pasune	NU	770	26	66	-	

Lungime Segmente

1) Valorile lungimilor segmentelor sunt obținute din proiecție în plan.

Punct început	X / Y	Punct sfârșit	X / Y	Lungime segment (** (m)
1	362.195,901 332.132,269	2	362.193,923 332.094,604	37.717
2	362.193,923 332.094,604	3	362.193,54 332.087,312	7.302
3	362.193,54 332.087,312	4	362.167,827 331.597,702	490.284
4	362.167,827 331.597,702	5	362.186,85 331.600,327	19.203

Punct început	X / Y	Punct sfârșit	X / Y	Lungime segment (** (m)
5	362.186,85 331.600,327	6	362.212,473 332.088,22	488.566
6	362.212,473 332.088,22	7	362.212,807 332.094,582	6.37
7	362.212,807 332.094,582	8	362.215,079 332.137,849	43.327
8	362.215,079 332.137,849	9	362.214,452 332.137,414	0.764
9	362.214,452 332.137,414	10	362.213,614 332.136,833	1.02
10	362.213,614 332.136,833	11	362.213,224 332.128,458	8.384
11	362.213,224 332.128,458	12	362.207,161 332.124,431	7.278
12	362.207,161 332.124,431	13	362.201,744 332.127,529	6.241
13	362.201,744 332.127,529	14	362.198,784 332.131,983	5.348
14	362.198,784 332.131,983	1	362.195,901 332.132,269	2.897

** Lungimile segmentelor sunt determinate în planul de proiecție Stereo 70 și sunt rotunjite la 1 milimetru.

*** Distanța dintre puncte este formată din segmente cumulate ce sunt mai mici decât valoarea 1 milimetru.

**DATE DESPRE IMOBILUL NR. 719**

Oficiul de Cadastru și Publicitate Imobiliară DOLJ
Biroul de Cadastru și Publicitate Imobiliară Craiova

A. Partea I. Descrierea imobilului

TEREN Extravilan

Adresa: Jud. Dolj, T26, P67,68

Nr. Crt	Nr cadastral Nr. topografic	Suprafața* (mp)	Observații / Referințe
A1		10.730	Sector cadastral:5 Teren neimprejmuit;

B. Partea II. Proprietari și acte

Inscrieri privitoare la dreptul de proprietate și alte drepturi reale	Referințe
/	
Act Administrativ nr. TDP NR. 369-19527, din 19/08/1997 emis de CJSIPT DOLJ;	
B1	A1
Intabulare, drept de PROPRIETATE, dobândit prin Reconstituire, cota actuala 1/1, cota initiala 1/1 1) CONSTANTIN MARIA, LIPSĂ CNP	

C. Partea III. SARCINI .

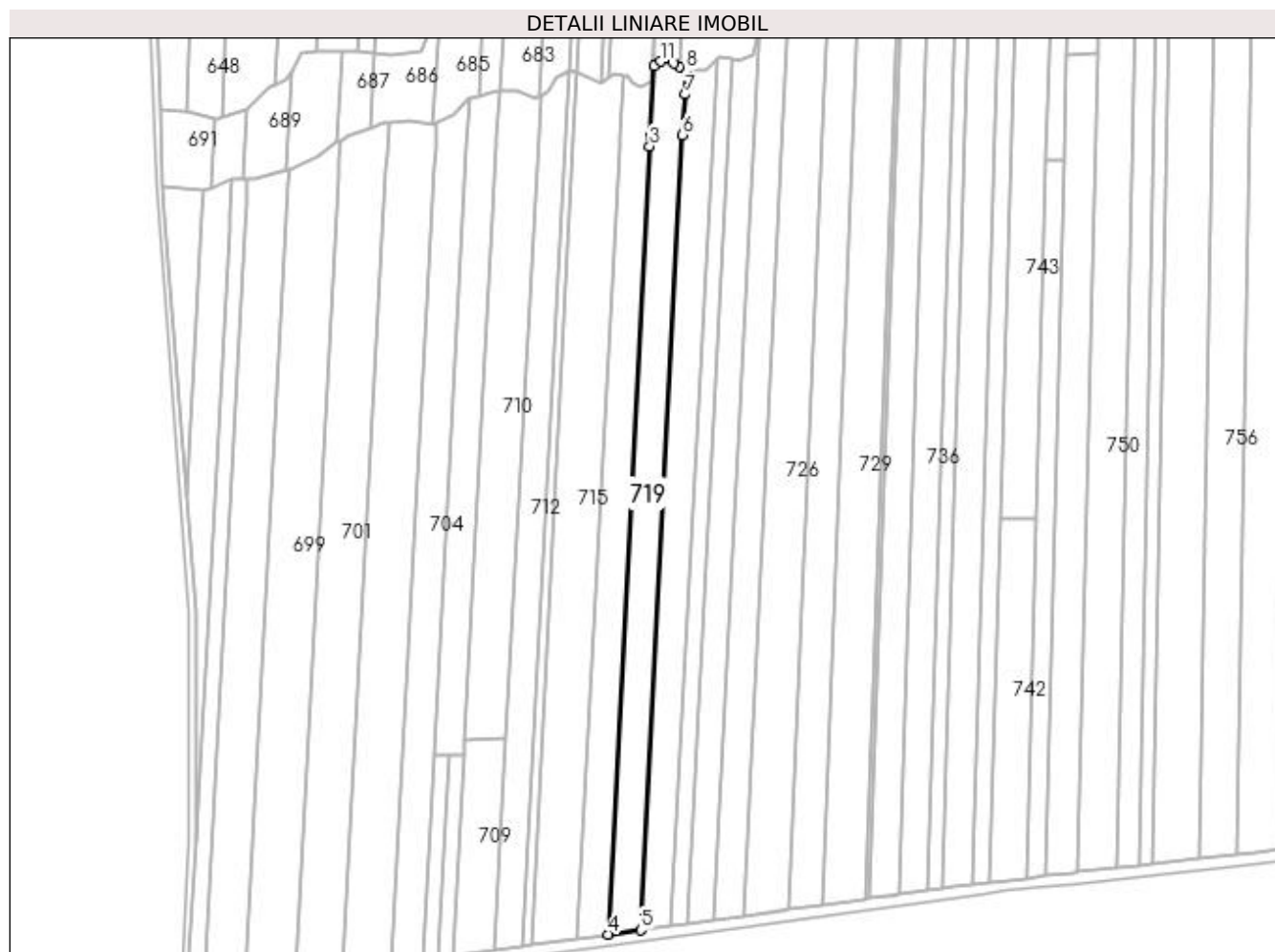
Inscrieri privind dezmembramintele dreptului de proprietate, drepturi reale de garanție și sarcini	Referințe
NU SUNT	

Anexa Nr. 1 La Partea I

Teren

Nr cadastral	Suprafața (mp)*	Observații / Referințe
	10.730	

* Suprafața este determinată în planul de proiecție Stereo 70.



Date referitoare la teren

Crt	Categorie folosință	Intra vilan	Suprafața (mp)	Tarla	Parcelă	Nr. topo	Observații / Referințe
1	pasune	NU	880	26	67	-	
2	arabil	NU	9.850	26	68	-	

Lungime Segmente

1) Valorile lungimilor segmentelor sunt obținute din proiecție în plan.

Punct început	X / Y	Punct sfârșit	X / Y	Lungime segment (** (m)
1	362.215,079 332.137,849	2	362.212,807 332.094,582	43.327
2	362.212,807 332.094,582	3	362.212,473 332.088,22	6.37
3	362.212,473 332.088,22	4	362.186,85 331.600,327	488.566
4	362.186,85 331.600,327	5	362.206,966 331.603,102	20.307

Punct început	X / Y	Punct sfârșit	X / Y	Lungime segment (** (m)
5	362.206,966 331.603,102	6	362.232,816 332.095,31	492.887
6	362.232,816 332.095,31	7	362.234,129 332.120,323	25.047
7	362.234,129 332.120,323	8	362.234,904 332.135,075	14.772
8	362.234,904 332.135,075	9	362.230,739 332.137,738	4.943
9	362.230,739 332.137,738	10	362.227,332 332.139,917	4.045
10	362.227,332 332.139,917	11	362.219,247 332.140,74	8.127
11	362.219,247 332.140,74	1	362.215,079 332.137,849	5.072

** Lungimile segmentelor sunt determinate în planul de proiecție Stereo 70 și sunt rotunjite la 1 milimetru.

*** Distanța dintre puncte este formată din segmente cumulate ce sunt mai mici decât valoarea 1 milimetru.

**DATE DESPRE IMOBILUL NR. 721**

Oficiul de Cadastru și Publicitate Imobiliară DOLJ
Biroul de Cadastru și Publicitate Imobiliară Craiova

A. Partea I. Descrierea imobilului

TEREN Extravilan

Adresa: Jud. Dolj, T26, P69,70

Nr. Crt	Nr cadastral Nr. topografic	Suprafața* (mp)	Observații / Referințe
A1		10.000	Sector cadastral:5 Teren neimprejmuit;

B. Partea II. Proprietari și acte

Inscrieri privitoare la dreptul de proprietate și alte drepturi reale	Referințe
/	
Act Administrativ nr. TDP NR. 964, din 20/03/2006 emis de CJSIPT DOLJ;	
B1	A1
Intabulare, drept de PROPRIETATE, dobândit prin Reconstituire, cota actuala 1/1, cota initiala 1/1 1) ȘTIRBULESCU EMANOIL, LIPSĂ CNP	

C. Partea III. SARCINI .

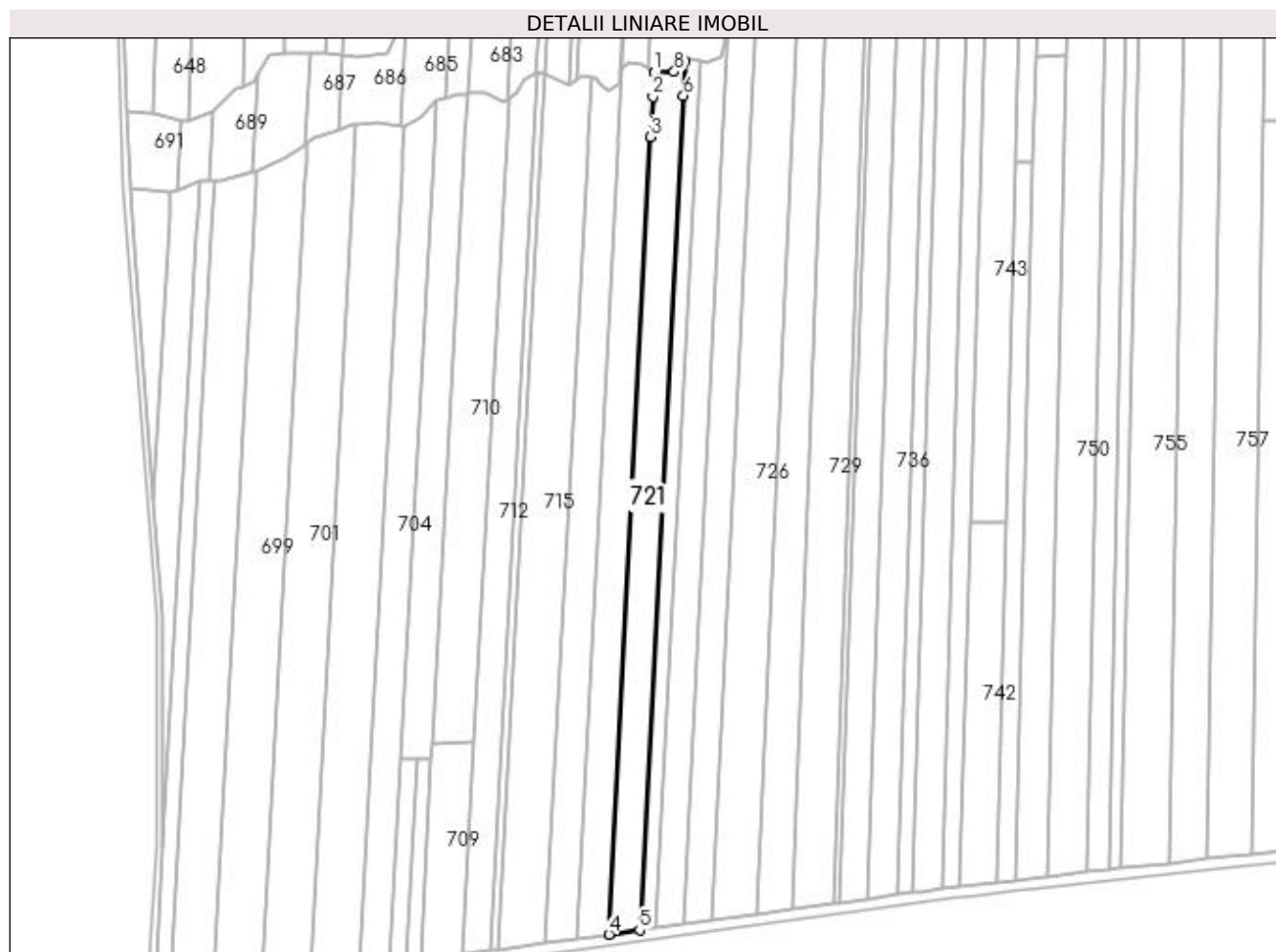
Inscrieri privind dezmembramintele dreptului de proprietate, drepturi reale de garanție și sarcini	Referințe
NU SUNT	

Anexa Nr. 1 La Partea I

Teren

Nr cadastral	Suprafața (mp)*	Observații / Referințe
	10.000	

* Suprafața este determinată în planul de proiecție Stereo 70.



Date referitoare la teren

Crt	Categorie folosință	Intravilan	Suprafața (mp)	Tarla	Parcelă	Nr. topo	Observații / Referințe
1	arabil	NU	9.700	26	69	-	
2	pasune	NU	300	26	70	-	

Lungime Segmente

1) Valorile lungimilor segmentelor sunt obținute din proiecție în plan.

Punct început	X / Y	Punct sfârșit	X / Y	Lungime segment (** (m)
1	362.234,904 332.135,075	2	362.234,129 332.120,323	14.772
2	362.234,129 332.120,323	3	362.232,816 332.095,31	25.047
3	362.232,816 332.095,31	4	362.206,966 331.603,102	492.887
4	362.206,966 331.603,102	5	362.225,894 331.605,713	19.107

Punct început	X / Y	Punct sfârșit	X / Y	Lungime segment (** (m)
5	362.225,894 331.605,713	6	362.252,95 332.120,894	515.891
6	362.252,95 332.120,894	7	362.254,054 332.141,912	21.047
7	362.254,054 332.141,912	8	362.247,188 332.135,682	9.27
8	362.247,188 332.135,682	1	362.234,904 332.135,075	12.299

** Lungimile segmentelor sunt determinate în planul de proiecție Stereo 70 și sunt rotunjite la 1 milimetru.

*** Distanța dintre puncte este formată din segmente cumulate ce sunt mai mici decât valoarea 1 milimetru.

**DATE DESPRE IMOBILUL NR. 723**

Oficiul de Cadastru și Publicitate Imobiliară DOLJ
Biroul de Cadastru și Publicitate Imobiliară Craiova

A. Partea I. Descrierea imobilului

TEREN Extravilan

Adresa: Jud. Dolj, T26, P71

Nr. Crt	Nr cadastral Nr. topografic	Suprafața* (mp)	Observații / Referințe
A1		5.025	Sector cadastral:5 Teren neimprejmuit;

B. Partea II. Proprietari și acte

Inscrieri privitoare la dreptul de proprietate și alte drepturi reale	Referințe
/	
Act Administrativ nr. TDP NR. 557-48348, din 23/09/2002 emis de CJSIPT DOLJ;	
B1	A1
Intabulare, drept de PROPRIETATE, dobândit prin Reconstituire, cota actuala 1/1, cota initiala 1/1 1) ȘTIRBULESCU SEVER, LIPSĂ CNP	

C. Partea III. SARCINI .

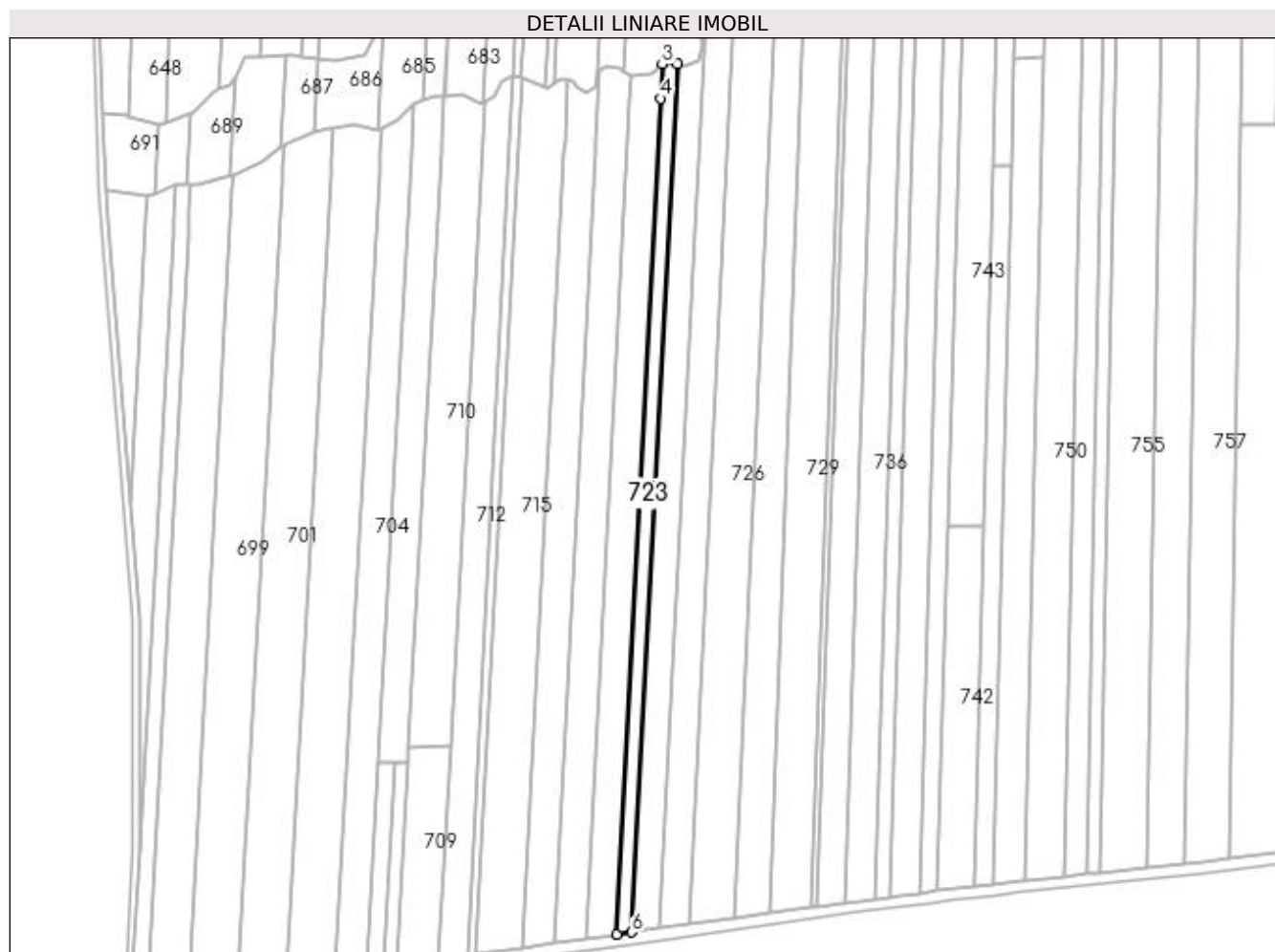
Inscrieri privind dezmembramintele dreptului de proprietate, drepturi reale de garanție și sarcini	Referințe
NU SUNT	

Anexa Nr. 1 La Partea I

Teren

Nr cadastral	Suprafața (mp)*	Observații / Referințe
	5.025	

* Suprafața este determinată în planul de proiecție Stereo 70.



Date referitoare la teren

Crt	Categorie folosință	Intra vilan	Suprafața (mp)	Tarla	Parcelă	Nr. topo	Observații / Referințe
1	arabil	NU	5.025	26	71	-	

Lungime Segmente

1) Valorile lungimilor segmentelor sunt obținute din proiecție în plan.

Punct început	X / Y	Punct sfârșit	X / Y	Lungime segment (** (m)
1	362.263,425 332.142,01	2	362.256,054 332.143,71	7.564
2	362.256,054 332.143,71	3	362.254,054 332.141,912	2.689
3	362.254,054 332.141,912	4	362.252,95 332.120,894	21.047
4	362.252,95 332.120,894	5	362.225,894 331.605,713	515.891
5	362.225,894 331.605,713	6	362.235,329 331.607,015	9.524

Punct început	X / Y	Punct sfârşit	X / Y	Lungime segment (** (m)
6	362.235,329 331.607,015	1	362.263,425 332.142,01	535.732

** Lungimile segmentelor sunt determinate în planul de proiecţie Stereo 70 şi sunt rotunjite la 1 milimetru.

*** Distanţa dintre puncte este formată din segmente cumulate ce sunt mai mici decât valoarea 1 milimetru.

**DATE DESPRE IMOBILUL NR. 724**

Oficiul de Cadastru și Publicitate Imobiliară DOLJ
Biroul de Cadastru și Publicitate Imobiliară Craiova

A. Partea I. Descrierea imobilului

TEREN Extravilan

Adresa: Jud. Dolj, T26, P72

Nr. Crt	Nr cadastral Nr. topografic	Suprafața* (mp)	Observații / Referințe
A1		9.000	Sector cadastral:5 Teren neimprejmuit;

B. Partea II. Proprietari și acte

Inscrieri privitoare la dreptul de proprietate și alte drepturi reale	Referințe
/	
Act Administrativ nr. TDP NR. 555-48348, din 05/08/2002 emis de CJSIPT DOLJ;	
B1	A1
Intabulare, drept de PROPRIETATE, dobândit prin Reconstituire, cota actuala 1/1, cota initiala 1/1 1) STANCU MARIA, LIPSĂ CNP	

C. Partea III. SARCINI .

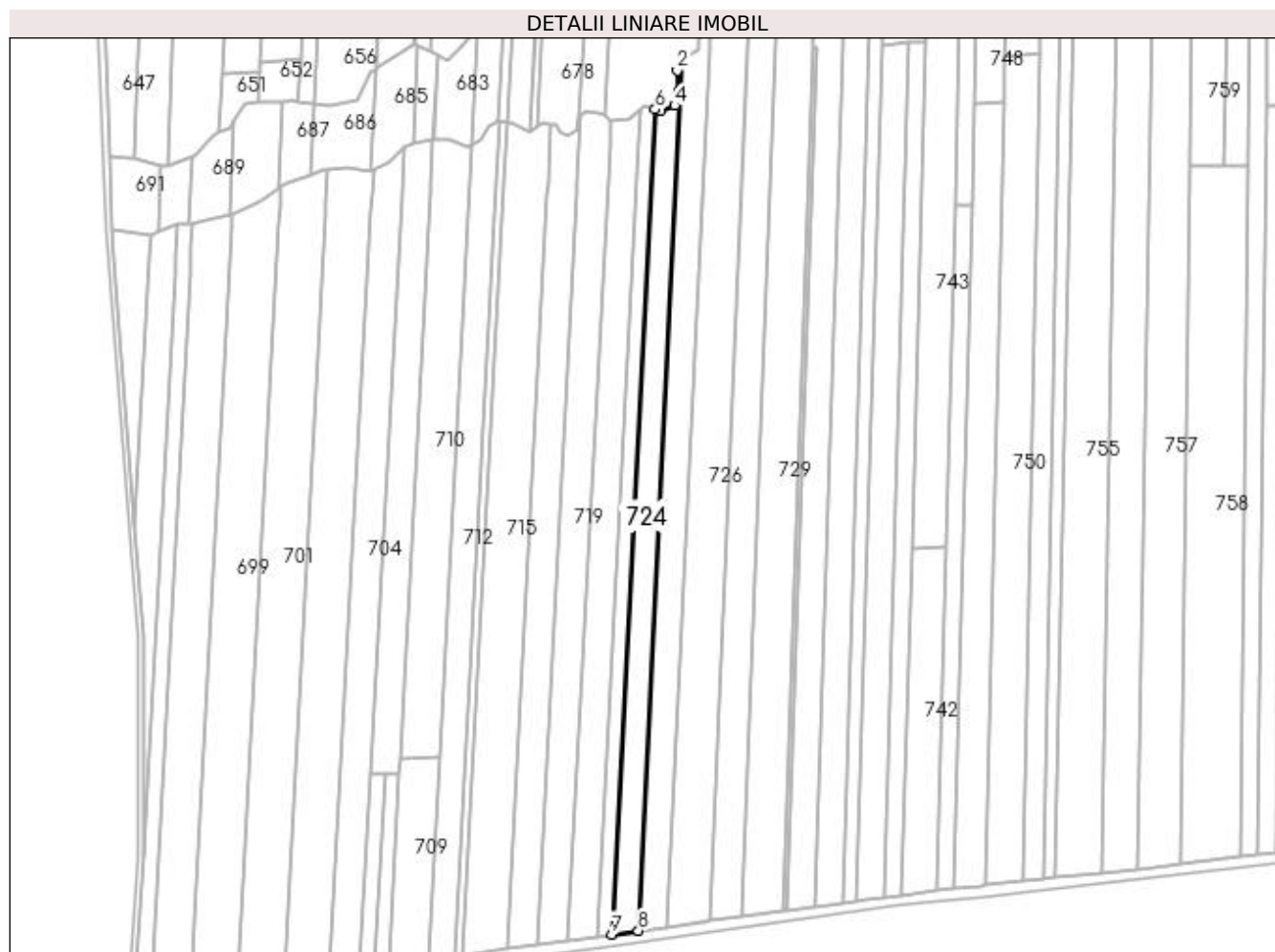
Inscrieri privind dezmembramintele dreptului de proprietate, drepturi reale de garanție și sarcini	Referințe
NU SUNT	

Anexa Nr. 1 La Partea I

Teren

Nr cadastral	Suprafața (mp)*	Observații / Referințe
	9.000	

* Suprafața este determinată în planul de proiecție Stereo 70.



Date referitoare la teren

Crt	Categorie folosință	Intra vilan	Suprafața (mp)	Tarla	Parcelă	Nr. topo	Observații / Referințe
1	arabil	NU	9.000	26	72	-	

Lungime Segmente

1) Valorile lungimilor segmentelor sunt obținute din proiecție în plan.

Punct început	X / Y	Punct sfârșit	X / Y	Lungime segment (** (m)
1	362.281,241 332.172,992	2	362.277,792 332.167,331	6.629
2	362.277,792 332.167,331	3	362.278,69 332.153,481	13.879
3	362.278,69 332.153,481	4	362.276,252 332.144,493	9.313
4	362.276,252 332.144,493	5	362.266,894 332.141,21	9.917
5	362.266,894 332.141,21	6	362.263,425 332.142,01	3.56

Punct început	X / Y	Punct sfârșit	X / Y	Lungime segment (** (m)
6	362.263,425 332.142,01	7	362.235,329 331.607,015	535.732
7	362.235,329 331.607,015	8	362.252,632 331.609,402	17.467
8	362.252,632 331.609,402	1	362.281,241 332.172,992	564.316

** Lungimile segmentelor sunt determinate în planul de proiecție Stereo 70 și sunt rotunjite la 1 milimetru.

*** Distanța dintre puncte este formată din segmente cumulate ce sunt mai mici decât valoarea 1 milimetru.

**DATE DESPRE IMOBILUL NR. 725**

Oficiul de Cadastru și Publicitate Imobiliară DOLJ
Biroul de Cadastru și Publicitate Imobiliară Craiova

A. Partea I. Descrierea imobilului

TEREN Extravilan

Adresa: Jud. Dolj, T26, P73

Nr. Crt	Nr cadastral Nr. topografic	Suprafața* (mp)	Observații / Referințe
A1		10.000	Sector cadastral:5 Teren neimprejmuit;

B. Partea II. Proprietari și acte

Inscrieri privitoare la dreptul de proprietate și alte drepturi reale	Referințe
/	
Act Administrativ nr. TDP NR. 283-59473, din 20/02/1997 emis de CJSIPT DOLJ;	
B1	A1
Intabulare, drept de PROPRIETATE, dobândit prin Reconstituire, cota actuala 1/1, cota initiala 1/1 1) STANCIU SAVU, LIPSĂ CNP	

C. Partea III. SARCINI .

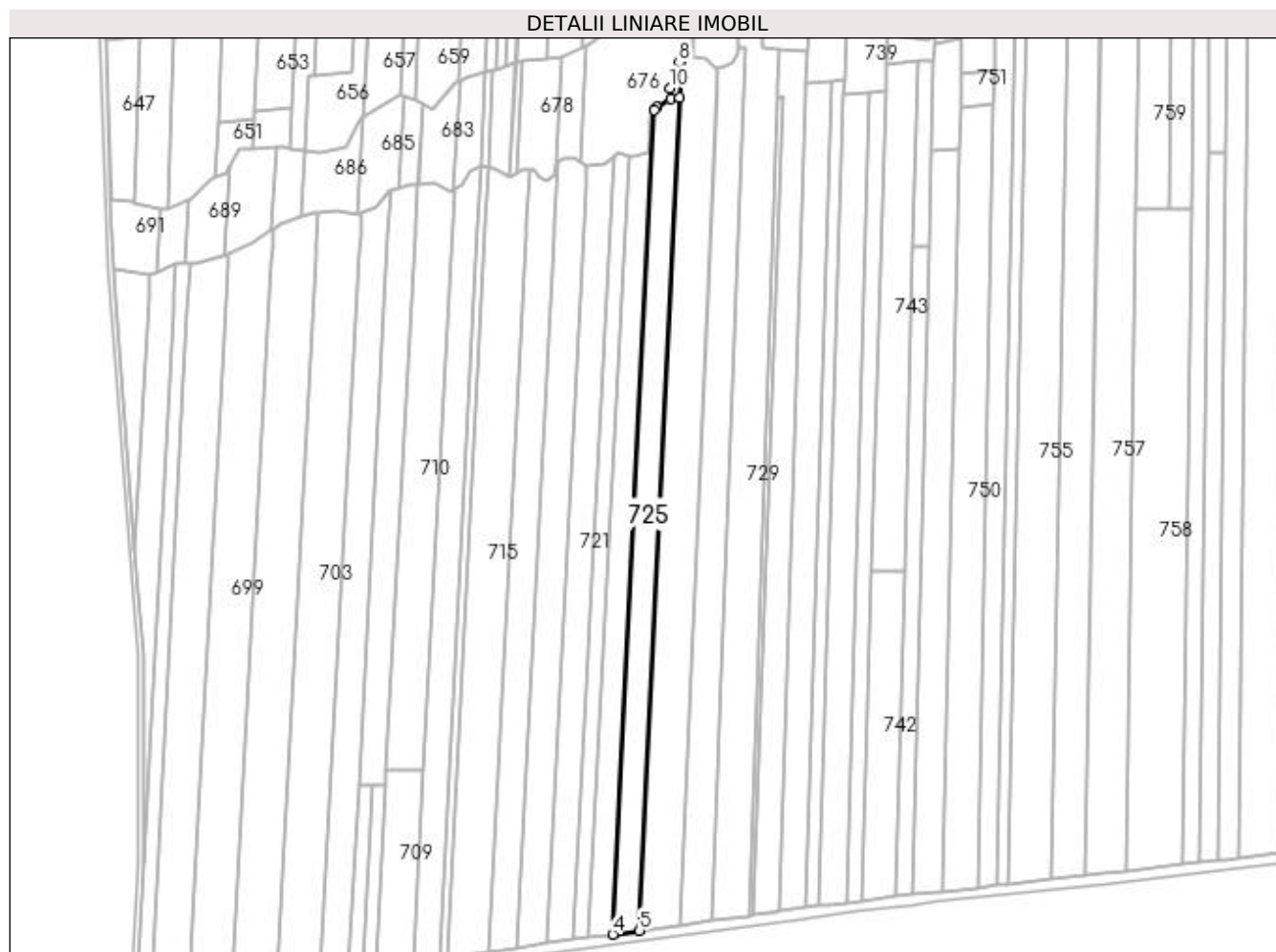
Inscrieri privind dezmembramintele dreptului de proprietate, drepturi reale de garanție și sarcini	Referințe
NU SUNT	

Anexa Nr. 1 La Partea I

Teren

Nr cadastral	Suprafața (mp)*	Observații / Referințe
	10.000	

* Suprafața este determinată în planul de proiecție Stereo 70.



Date referitoare la teren

Crt	Categorie folosință	Intravilan	Suprafața (mp)	Tarla	Parcelă	Nr. topo	Observații / Referințe
1	arabil	NU	10.000	26	73	-	

Lungime Segmente

1) Valorile lungimilor segmentelor sunt obținute din proiecție în plan.

Punct început	X / Y	Punct sfârșit	X / Y	Lungime segment (** (m)
1	362.292,222 332.180,664	2	362.282,605 332.175,19	11.066
2	362.282,605 332.175,19	3	362.281,241 332.172,992	2.587
3	362.281,241 332.172,992	4	362.252,632 331.609,402	564.316
4	362.252,632 331.609,402	5	362.270,903 331.611,923	18.444
5	362.270,903 331.611,923	6	362.298,439 332.181,785	570.527

Punct început	X / Y	Punct sfârșit	X / Y	Lungime segment (** (m)
6	362.298,439 332.181,785	7	362.299,622 332.206,287	24.531
7	362.299,622 332.206,287	8	362.297,974 332.205,55	1.805
8	362.297,974 332.205,55	9	362.297,224 332.191,735	13.835
9	362.297,224 332.191,735	10	362.291,869 332.188,055	6.498
10	362.291,869 332.188,055	1	362.292,222 332.180,664	7.399

** Lungimile segmentelor sunt determinate în planul de proiecție Stereo 70 și sunt rotunjite la 1 milimetru.

*** Distanța dintre puncte este formată din segmente cumulate ce sunt mai mici decât valoarea 1 milimetru.

**DATE DESPRE IMOBILUL NR. 726**

Oficiul de Cadastru și Publicitate Imobiliară DOLJ
Biroul de Cadastru și Publicitate Imobiliară Craiova

A. Partea I. Descrierea imobilului

TEREN Extravilan

Adresa: Jud. Dolj, T26, P74,75

Nr. Crt	Nr cadastral Nr. topografic	Suprafața* (mp)	Observații / Referințe
A1		15.600	Sector cadastral:5 Teren neimprejmuit;

B. Partea II. Proprietari și acte

Inscrieri privitoare la dreptul de proprietate și alte drepturi reale	Referințe
/	
Act Administrativ nr. TDP NR. 203-59473, din 20/02/1997 emis de CJSIPT DOLJ;	
B1	A1
Intabulare, drept de PROPRIETATE, dobândit prin Reconstituire, cota actuala 1/1, cota initiala 1/1 1) STANCIU FLOREA, LIPSĂ CNP	

C. Partea III. SARCINI .

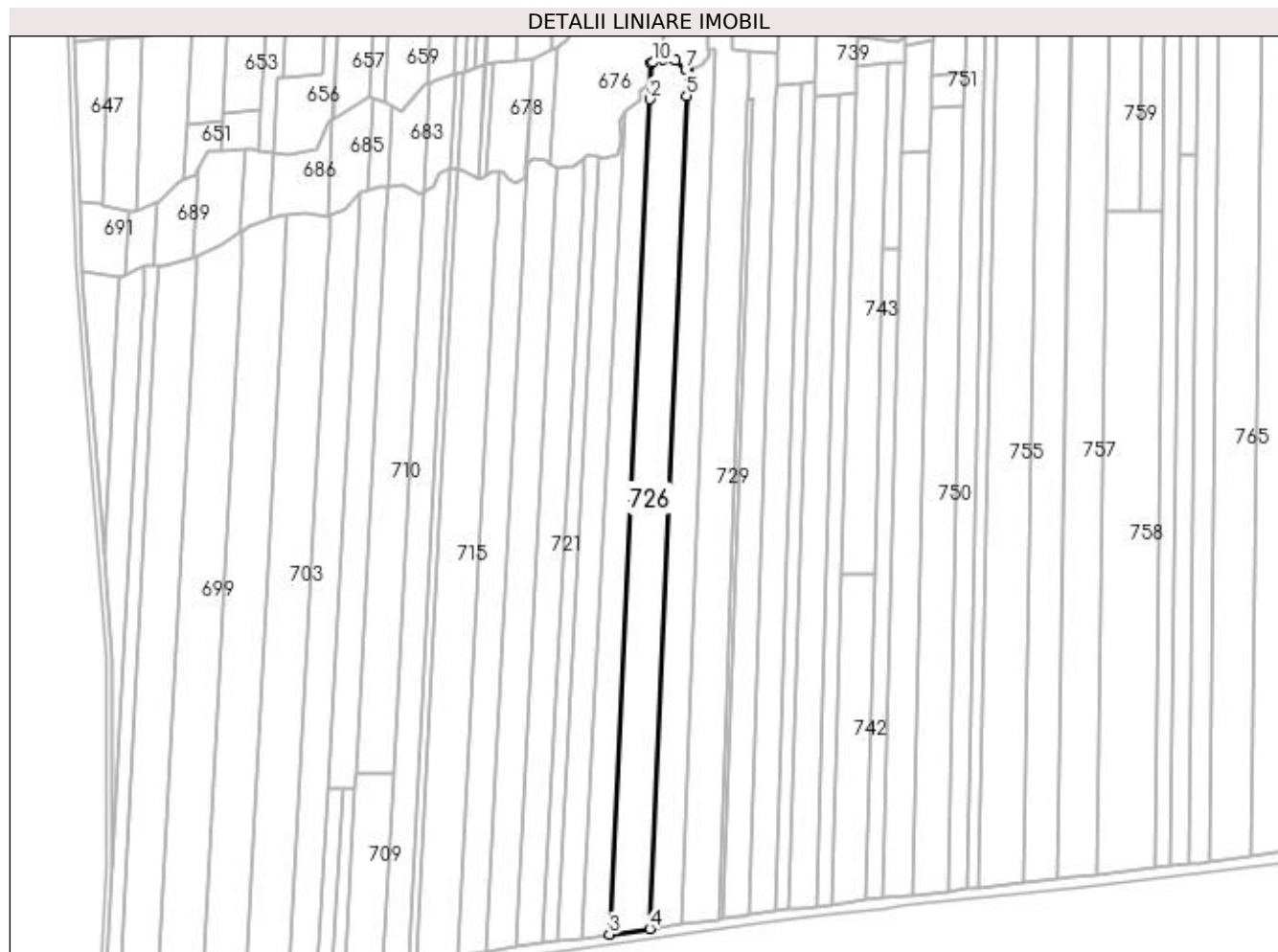
Inscrieri privind dezmembramintele dreptului de proprietate, drepturi reale de garanție și sarcini	Referințe
NU SUNT	

Anexa Nr. 1 La Partea I

Teren

Nr cadastral	Suprafața (mp)*	Observații / Referințe
	15.600	

* Suprafața este determinată în planul de proiecție Stereo 70.



Date referitoare la teren

Crt	Categorie folosință	Intra vilan	Suprafața (mp)	Tarla	Parcelă	Nr. topo	Observații / Referințe
1	arabil	NU	15.000	26	74	-	
2	pasune	NU	600	26	75	-	

Lungime Segmente

1) Valorile lungimilor segmentelor sunt obținute din proiecție în plan.

Punct început	X / Y	Punct sfârșit	X / Y	Lungime segment (** (m)
1	362.299,622 332.206,287	2	362.298,439 332.181,785	24.531
2	362.298,439 332.181,785	3	362.270,903 331.611,923	570.527
3	362.270,903 331.611,923	4	362.298,533 331.615,734	27.892
4	362.298,533 331.615,734	5	362.323,806 332.184,319	569.146

Punct început	X / Y	Punct sfârșit	X / Y	Lungime segment (** (m)
5	362.323,806 332.184,319	6	362.324,596 332.202,104	17.803
6	362.324,596 332.202,104	7	362.322,98 332.201,896	1.63
7	362.322,98 332.201,896	8	362.316,31 332.208,218	9.19
8	362.316,31 332.208,218	9	362.307,425 332.208,818	8.905
9	362.307,425 332.208,818	10	362.300,917 332.206,866	6.794
10	362.300,917 332.206,866	1	362.299,622 332.206,287	1.418

** Lungimile segmentelor sunt determinate în planul de proiecție Stereo 70 și sunt rotunjite la 1 milimetru.

*** Distanța dintre puncte este formată din segmente cumulate ce sunt mai mici decât valoarea 1 milimetru.

**DATE DESPRE IMOBILUL NR. 728**

Oficiul de Cadastru și Publicitate Imobiliară DOLJ
Biroul de Cadastru și Publicitate Imobiliară Craiova

A. Partea I. Descrierea imobilului

TEREN Extravilan

Adresa: Jud. Dolj, T26

Nr. Crt	Nr cadastral Nr. topografic	Suprafața* (mp)	Observații / Referințe
A1		11.526	Sector cadastral:5 Teren neimprejmuit;

B. Partea II. Proprietari și acte

Inscrieri privitoare la dreptul de proprietate și alte drepturi reale		Referințe
/		
Act Normativ nr. LEGEA 7, din 13/03/1996 emis de PARLAMENTUL ROMANIEI;		
B1	Inscrierea provizorie, drept de PROPRIETATE, dobandit prin Lege, cota actuala 1/1, cota initiala 1/1 1) NEIDENTIFICAT NEIDENTIFICAT, LIPSĂ CNP	A1

C. Partea III. SARCINI .

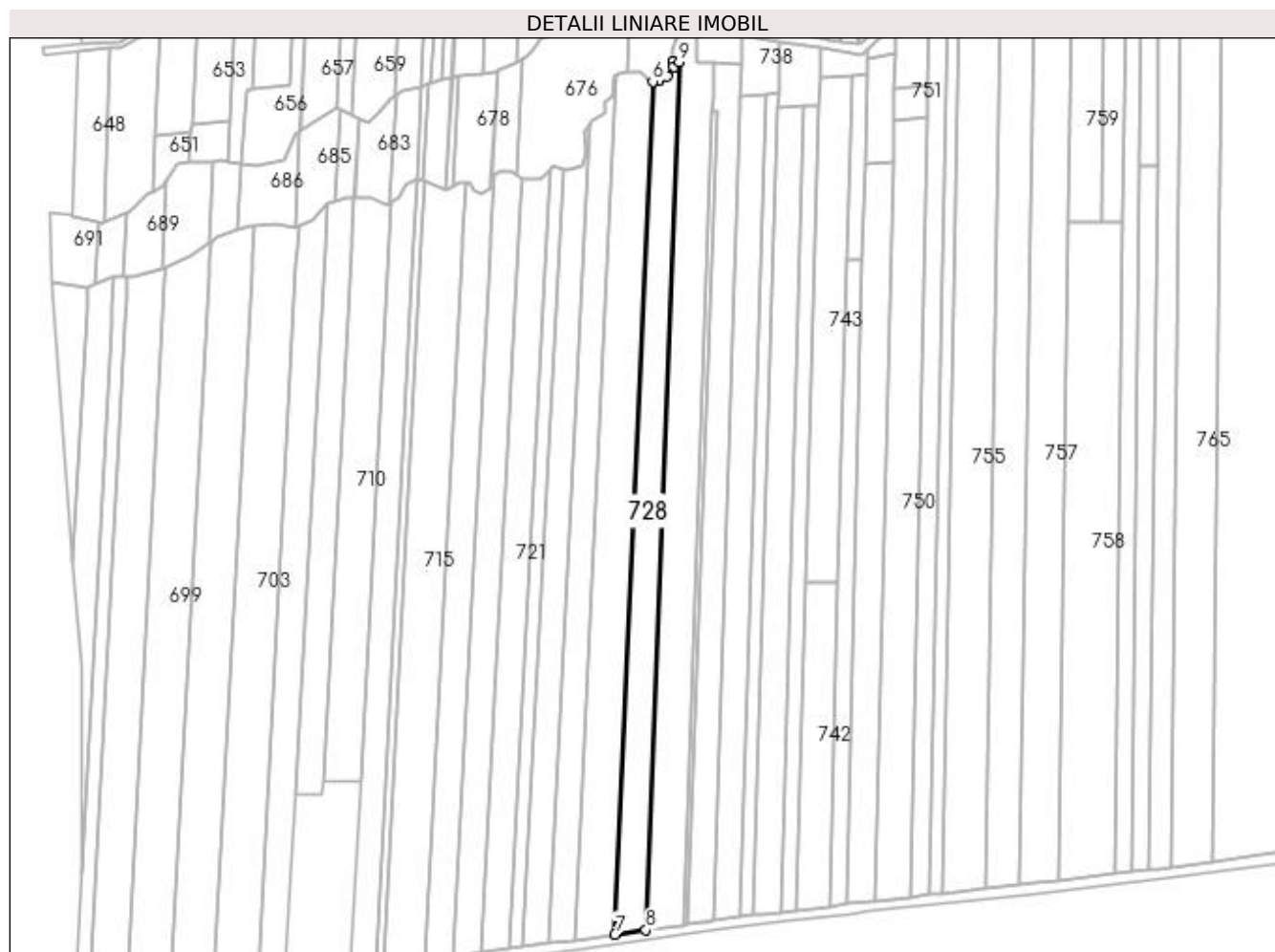
Inscrieri privind dezmembramintele dreptului de proprietate, drepturi reale de garanție și sarcini	Referințe
NU SUNT	

Anexa Nr. 1 La Partea I

Teren

Nr cadastral	Suprafața (mp)*	Observații / Referințe
	11.526	

* Suprafața este determinată în planul de proiecție Stereo 70.



Date referitoare la teren

Crt	Categorie folosință	Intra vilan	Suprafața (mp)	Tarla	Parcelă	Nr. topo	Observații / Referințe
1	arabil	NU	11.526	26	-	-	

Lungime Segmente

1) Valorile lungimilor segmentelor sunt obținute din proiecție în plan.

Punct început	X / Y	Punct sfârșit	X / Y	Lungime segment (** (m)
1	362.338,673 332.215,923	2	362.338,865 332.212,339	3.589
2	362.338,865 332.212,339	3	362.334,528 332.205,833	7.819
3	362.334,528 332.205,833	4	362.329,099 332.202,645	6.296
4	362.329,099 332.202,645	5	362.329,098 332.202,645	0.001
5	362.329,098 332.202,645	6	362.324,596 332.202,104	4.534

Punct început	X / Y	Punct sfârşit	X / Y	Lungime segment (** (m)
6	362.324,596 332.202,104	7	362.298,533 331.615,734	586.949
7	362.298,533 331.615,734	8	362.319,964 331.618,691	21.634
8	362.319,964 331.618,691	9	362.342,899 332.215,731	597.48
9	362.342,899 332.215,731	1	362.338,673 332.215,923	4.23

** Lungimile segmentelor sunt determinate în planul de proiecție Stereo 70 și sunt rotunjite la 1 milimetru.

*** Distanța dintre puncte este formată din segmente cumulate ce sunt mai mici decât valoarea 1 milimetru.

**DATE DESPRE IMOBILUL NR. 729**

Oficiul de Cadastru și Publicitate Imobiliară DOLJ
Biroul de Cadastru și Publicitate Imobiliară Craiova

A. Partea I. Descrierea imobilului

TEREN Extravilan

Adresa: Jud. Dolj, T26, P76,77,78

Nr. Crt	Nr cadastral Nr. topografic	Suprafața* (mp)	Observații / Referințe
A1		15.180	Sector cadastral:5 Teren neimprejmuit;

B. Partea II. Proprietari și acte

Inscrieri privitoare la dreptul de proprietate și alte drepturi reale	Referințe
/	
Act Administrativ nr. TDP NR. 411-59436, din 10/08/1998 emis de CJSIPT DOLJ;	
B1	A1
Intabulare, drept de PROPRIETATE, dobândit prin Reconstituire, cota actuala 1/1, cota initiala 1/1 1) TREMURICI TITU, LIPSĂ CNP	

C. Partea III. SARCINI .

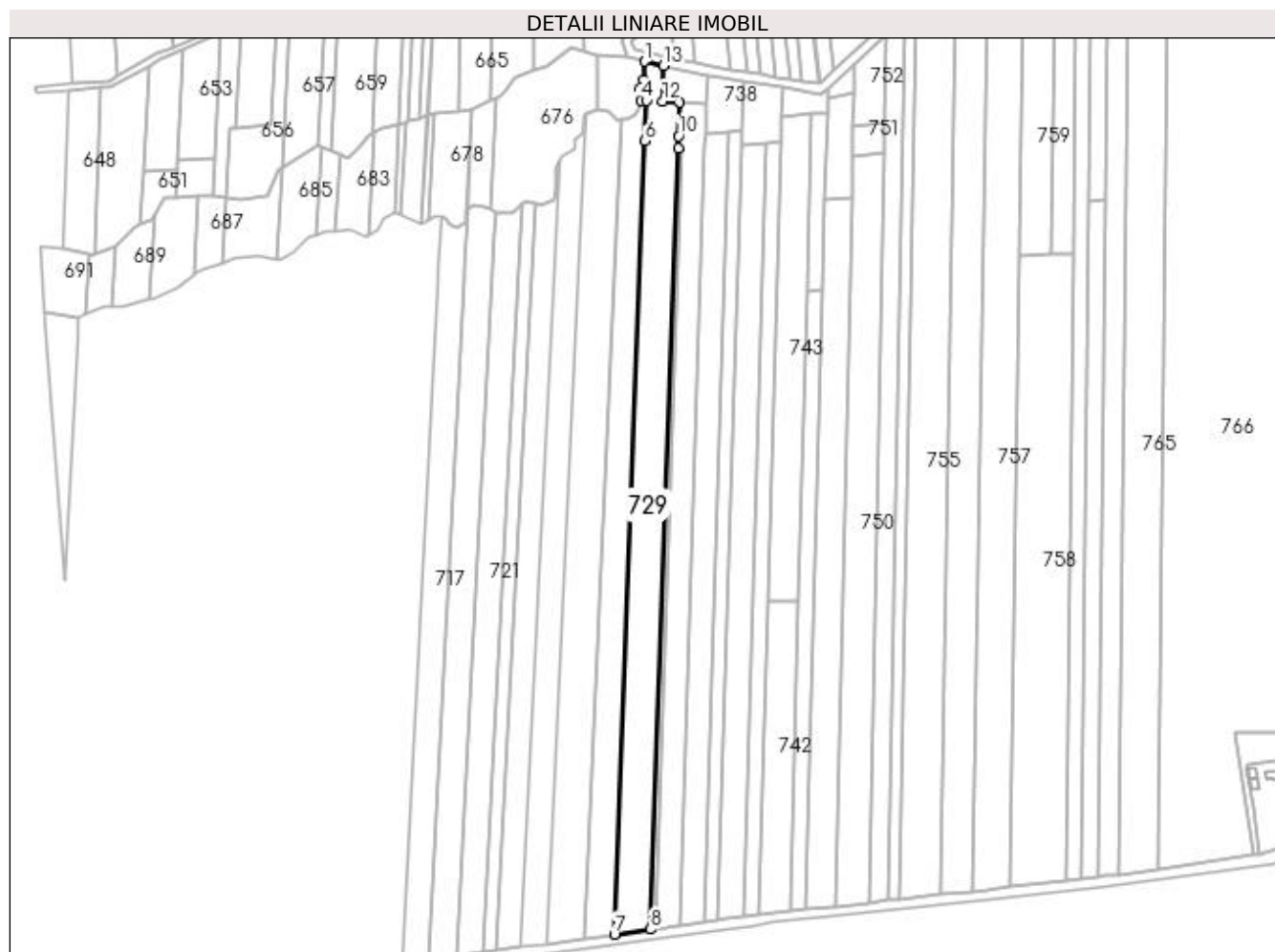
Inscrieri privind dezmembramintele dreptului de proprietate, drepturi reale de garanție și sarcini	Referințe
NU SUNT	

Anexa Nr. 1 La Partea I

Teren

Nr cadastral	Suprafața (mp)*	Observații / Referințe
	15.180	

* Suprafața este determinată în planul de proiecție Stereo 70.



Date referitoare la teren

Crt	Categorie folosință	Intra vilan	Suprafața (mp)	Tarla	Parcelă	Nr. topo	Observații / Referințe
1	pasune	NU	400	26	76	-	
2	pasune	NU	640	26	77	-	
3	arabil	NU	14.140	26	78	-	

Lungime Segmente

1) Valorile lungimilor segmentelor sunt obținute din proiecție în plan.

Punct început	X / Y	Punct sfârșit	X / Y	Lungime segment (** (m)
1	362.341,392 332.243,659	2	362.340,768 332.230,775	12.899
2	362.340,768 332.230,775	3	362.338,215 332.224,484	6.789
3	362.338,215 332.224,484	4	362.338,673 332.215,923	8.574
4	362.338,673 332.215,923	5	362.342,899 332.215,731	4.23

Punct început	X / Y	Punct sfârșit	X / Y	Lungime segment (** (m)
5	362.342,899 332.215,731	6	362.341,785 332.186,751	29.001
6	362.341,785 332.186,751	7	362.319,965 331.618,691	568.478
7	362.319,965 331.618,691	8	362.345,912 331.622,271	26.193
8	362.345,912 331.622,271	9	362.365,586 332.181,595	559.67
9	362.365,586 332.181,595	10	362.365,888 332.190,181	8.591
10	362.365,888 332.190,181	11	362.366,749 332.214,646	24.48
11	362.366,749 332.214,646	12	362.354,442 332.215,205	12.32
12	362.354,442 332.215,205	13	362.355,246 332.240,574	25.381
13	362.355,246 332.240,574	1	362.341,392 332.243,659	14.193

** Lungimile segmentelor sunt determinate în planul de proiecție Stereo 70 și sunt rotunjite la 1 milimetru.

*** Distanța dintre puncte este formată din segmente cumulate ce sunt mai mici decât valoarea 1 milimetru.

**DATE DESPRE IMOBILUL NR. 732**

Oficiul de Cadastru și Publicitate Imobiliară DOLJ
Biroul de Cadastru și Publicitate Imobiliară Craiova

A. Partea I. Descrierea imobilului

TEREN Extravilan

Adresa: Jud. Dolj, T26, P79

Nr. Crt	Nr cadastral Nr. topografic	Suprafața* (mp)	Observații / Referințe
A1		1.750	Sector cadastral:5 Teren neimprejmuit;

B. Partea II. Proprietari și acte

Inscrieri privitoare la dreptul de proprietate și alte drepturi reale	Referințe
/	
Act Administrativ nr. TDP NR. 670, din 19/11/2002 emis de CJSIPT DOLJ;	
B1	A1
Intabulare, drept de PROPRIETATE, dobandit prin Reconstituire, cota actuala 1/1, cota initiala 1/1 1) COJOCARU MARIA, LIPSĂ CNP	

C. Partea III. SARCINI .

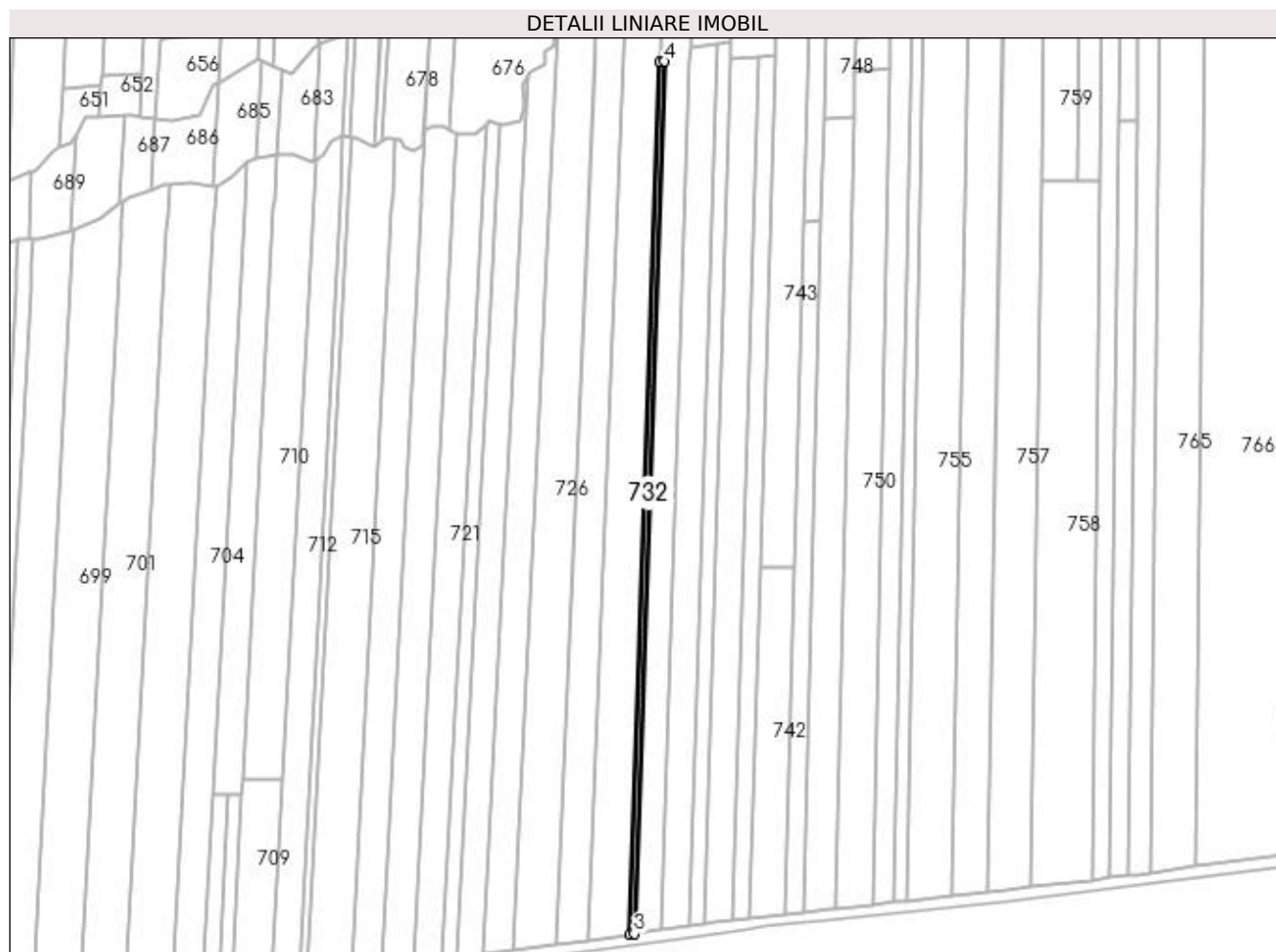
Inscrieri privind dezmembramintele dreptului de proprietate, drepturi reale de garanție și sarcini	Referințe
NU SUNT	

Anexa Nr. 1 La Partea I

Teren

Nr cadastral	Suprafața (mp)*	Observații / Referințe
	1.750	

* Suprafața este determinată în planul de proiecție Stereo 70.



Date referitoare la teren

Crt	Categorie folosință	Intra vilan	Suprafața (mp)	Tarla	Parcelă	Nr. topo	Observații / Referințe
1	arabil	NU	1.750	26	79	-	

Lungime Segmente

1) Valorile lungimilor segmentelor sunt obținute din proiecție în plan.

Punct început	X / Y	Punct sfârșit	X / Y	Lungime segment (** (m)
1	362.365,586 332.181,595	2	362.345,912 331.622,271	559.67
2	362.345,912 331.622,271	3	362.349,056 331.622,705	3.174
3	362.349,056 331.622,705	4	362.368,73 332.182,015	559.656
4	362.368,73 332.182,015	1	362.365,586 332.181,595	3.172

**** Lungimile segmentelor sunt determinate în planul de proiecție Stereo 70 și sunt rotunjite la 1 milimetru.**

***** Distanța dintre puncte este formată din segmente cumulate ce sunt mai mici decât valoarea 1 milimetru.**

**DATE DESPRE IMOBILUL NR. 733**

Oficiul de Cadastru și Publicitate Imobiliară DOLJ
Biroul de Cadastru și Publicitate Imobiliară Craiova

A. Partea I. Descrierea imobilului

TEREN Extravilan

Adresa: Jud. Dolj, T26, P81

Nr. Crt	Nr cadastral Nr. topografic	Suprafața* (mp)	Observații / Referințe
A1		710	Sector cadastral:5 Teren neimprejmuit;

B. Partea II. Proprietari și acte

Inscrieri privitoare la dreptul de proprietate și alte drepturi reale	Referințe
/	
Act Administrativ nr. TDP NR. 460-59436, din 10/05/1999 emis de CJSIPT DOLJ;	
B1	A1
Intabulare, drept de PROPRIETATE, dobândit prin Reconstituire, cota actuala 1/1, cota initiala 1/1	
1) COTÎRTĂ CONSTANTIN, LIPSĂ CNP	
2) DAN ANGELA, LIPSĂ CNP	
3) TREMURICI POMPILIA, LIPSĂ CNP	
4) OLARU GHEORGHE, LIPSĂ CNP	
5) OLARU VICTOR, LIPSĂ CNP	

C. Partea III. SARCINI .

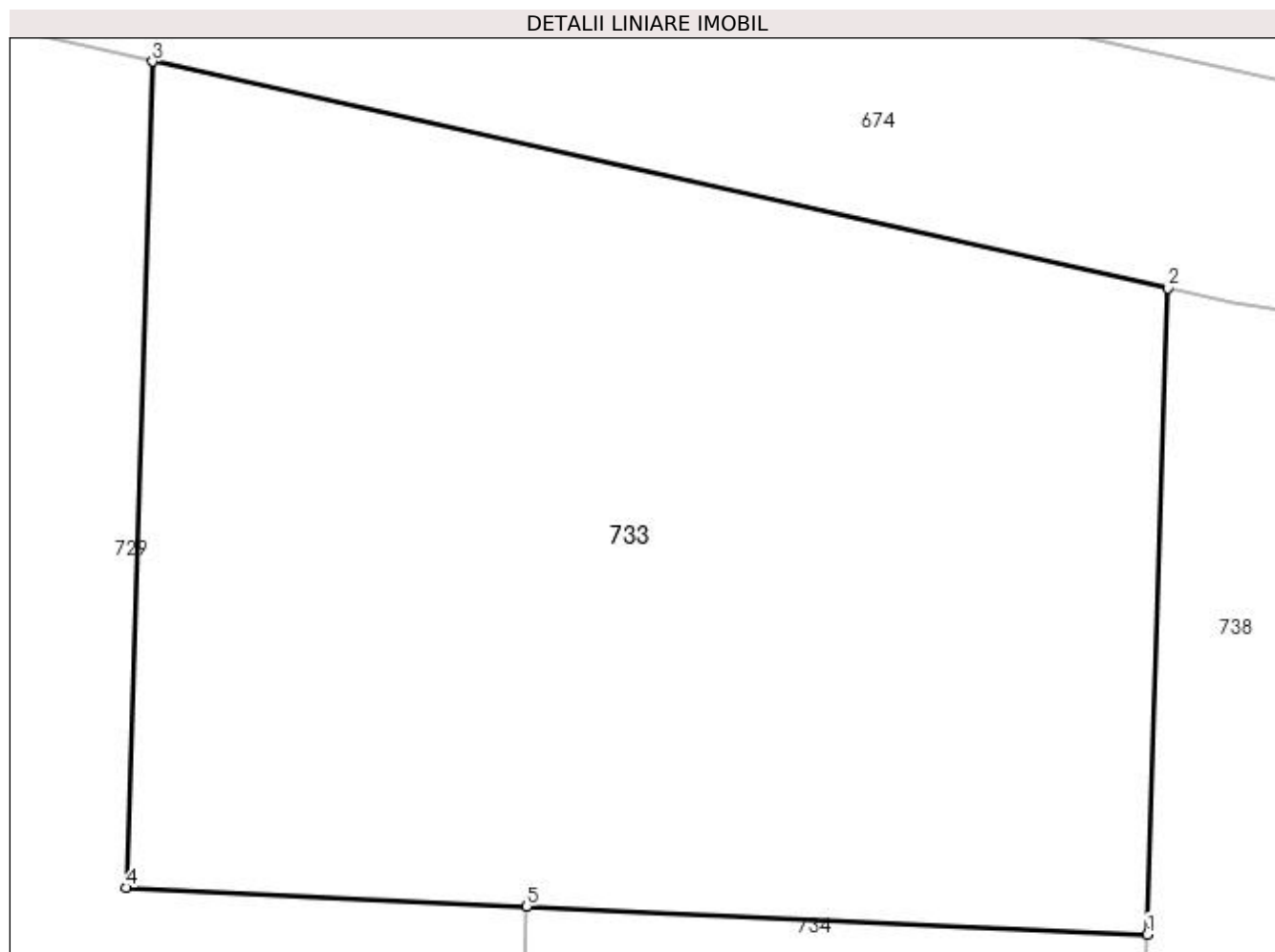
Inscrieri privind dezmembramintele dreptului de proprietate, drepturi reale de garanție și sarcini	Referințe
NU SUNT	

Anexa Nr. 1 La Partea I

Teren

Nr cadastral	Suprafața (mp)*	Observații / Referințe
	710	

* Suprafața este determinată în planul de proiecție Stereo 70.



Date referitoare la teren

Crt	Categorie folosință	Intravilan	Suprafața (mp)	Tarla	Parcelă	Nr. topo	Observații / Referințe
1	pasune	NU	710	26	81	-	

Lungime Segmente

1) Valorile lungimilor segmentelor sunt obținute din proiecție în plan.

Punct început	X / Y	Punct sfârșit	X / Y	Lungime segment (** (m)
1	362.385,814 332.213,778	2	362.386,458 332.233,61	19.842
2	362.386,458 332.233,61	3	362.355,265 332.240,57	31.96
3	362.355,265 332.240,57	4	362.354,442 332.215,205	25.378
4	362.354,442 332.215,205	5	362.366,749 332.214,646	12.32
5	362.366,749 332.214,646	1	362.385,814 332.213,778	19.085

**** Lungimile segmentelor sunt determinate în planul de proiecție Stereo 70 și sunt rotunjite la 1 milimetru.**

***** Distanța dintre puncte este formată din segmente cumulate ce sunt mai mici decât valoarea 1 milimetru.**

**DATE DESPRE IMOBILUL NR. 734**

Oficiul de Cadastru și Publicitate Imobiliară DOLJ
Biroul de Cadastru și Publicitate Imobiliară Craiova

A. Partea I. Descrierea imobilului

TEREN Extravilan

Adresa: Jud. Dolj, T26, P82,83

Nr. Crt	Nr cadastral Nr. topografic	Suprafața* (mp)	Observații / Referințe
A1		10.000	Sector cadastral:5 Teren neimprejmuit;

B. Partea II. Proprietari și acte

Inscrieri privitoare la dreptul de proprietate și alte drepturi reale	Referințe
/	
Act Administrativ nr. TDP NR. 421-59436., din 06/10/1998 emis de CJSIPT DOLJ;	
B1	A1
Intabulare, drept de PROPRIETATE, dobândit prin Reconstituire, cota actuala 1/1, cota initiala 1/1 1) PISTRIȚU ELISABETA, LIPSĂ CNP	

C. Partea III. SARCINI .

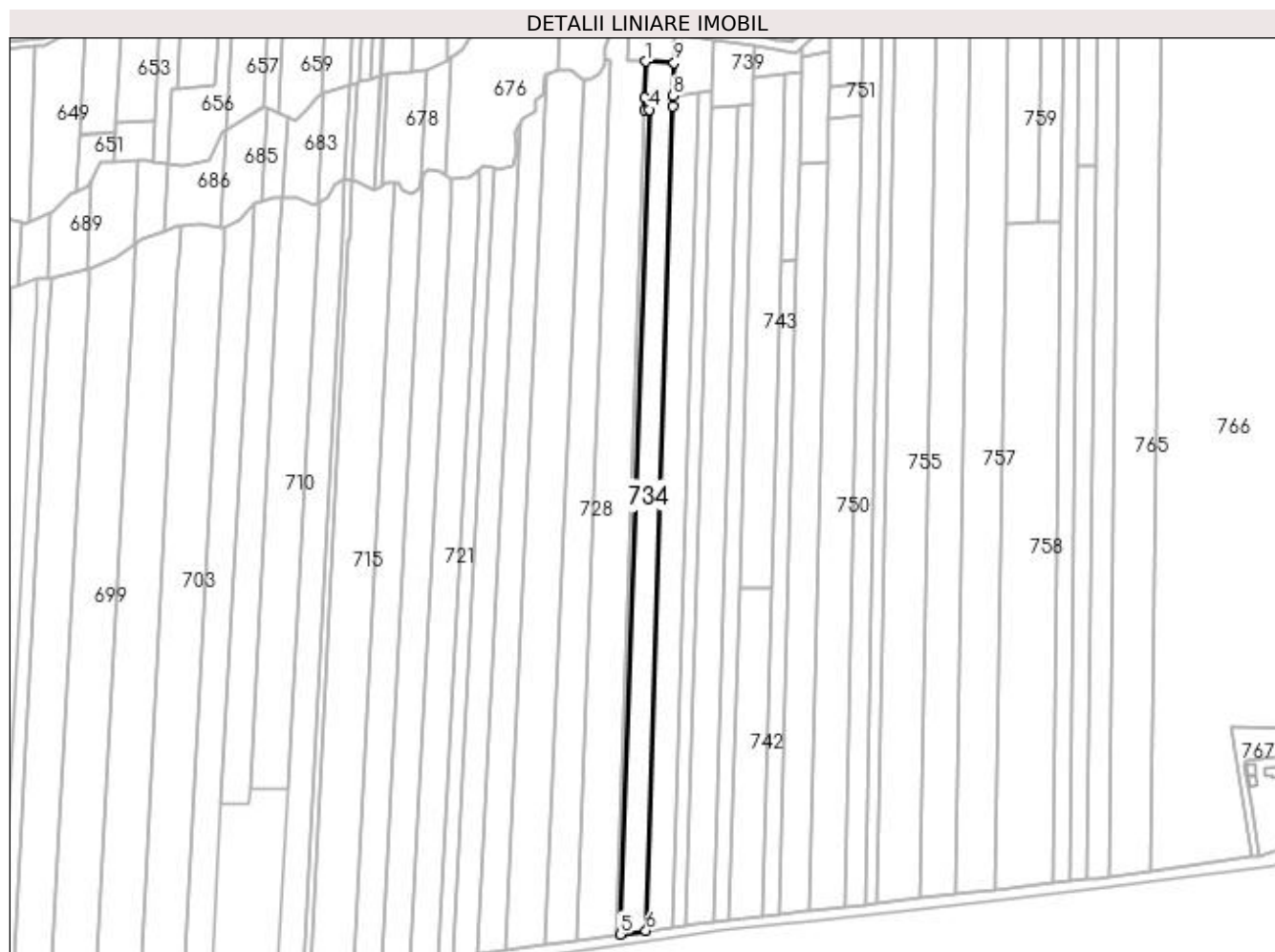
Inscrieri privind dezmembramintele dreptului de proprietate, drepturi reale de garanție și sarcini	Referințe
NU SUNT	

Anexa Nr. 1 La Partea I

Teren

Nr cadastral	Suprafața (mp)*	Observații / Referințe
	10.000	

* Suprafața este determinată în planul de proiecție Stereo 70.



Date referitoare la teren

Crt	Categorie folosință	Intra vilan	Suprafața (mp)	Tarla	Parcelă	Nr. topo	Observații / Referințe
1	pasune	NU	600	26	82	-	
2	arabil	NU	9.400	26	83	-	

Lungime Segmente

1) Valorile lungimilor segmentelor sunt obținute din proiecție în plan.

Punct început	X / Y	Punct sfârșit	X / Y	Lungime segment (** (m)
1	362.366,749 332.214,646	2	362.365,888 332.190,181	24.48
2	362.365,888 332.190,181	3	362.365,586 332.181,595	8.591
3	362.365,586 332.181,595	4	362.368,73 332.182,015	3.171
4	362.368,73 332.182,015	5	362.349,056 331.622,705	559.656

Punct început	X / Y	Punct sfârșit	X / Y	Lungime segment (** (m)
5	362.349,056 331.622,705	6	362.366,711 331.625,14	17.822
6	362.366,711 331.625,14	7	362.384,853 332.184,169	559.323
7	362.384,853 332.184,169	8	362.385,085 332.191,31	7.145
8	362.385,085 332.191,31	9	362.385,814 332.213,778	22.481
9	362.385,814 332.213,778	1	362.366,749 332.214,646	19.085

** Lungimile segmentelor sunt determinate în planul de proiecție Stereo 70 și sunt rotunjite la 1 milimetru.

*** Distanța dintre puncte este formată din segmente cumulate ce sunt mai mici decât valoarea 1 milimetru.

**DATE DESPRE IMOBILUL NR. 736**

Oficiul de Cadastru și Publicitate Imobiliară DOLJ
Biroul de Cadastru și Publicitate Imobiliară Craiova

A. Partea I. Descrierea imobilului

TEREN Extravilan

Adresa: Jud. Dolj, T26, P88

Nr. Crt	Nr cadastral Nr. topografic	Suprafața* (mp)	Observații / Referințe
A1		10.000	Sector cadastral:5 Teren neimprejmuit;

B. Partea II. Proprietari și acte

Inscrieri privitoare la dreptul de proprietate și alte drepturi reale	Referințe
/	
Act Administrativ nr. TDP NR. 307-19527, din 21/02/1997 emis de CJSIPT DOLJ;	
B1	A1
Intabulare, drept de PROPRIETATE, dobândit prin Reconstituire, cota actuala 1/1, cota initiala 1/1	
1) SĂCEANU CONSTANȚA, LIPSĂ CNP	
2) GAE PETRE, LIPSĂ CNP	

C. Partea III. SARCINI .

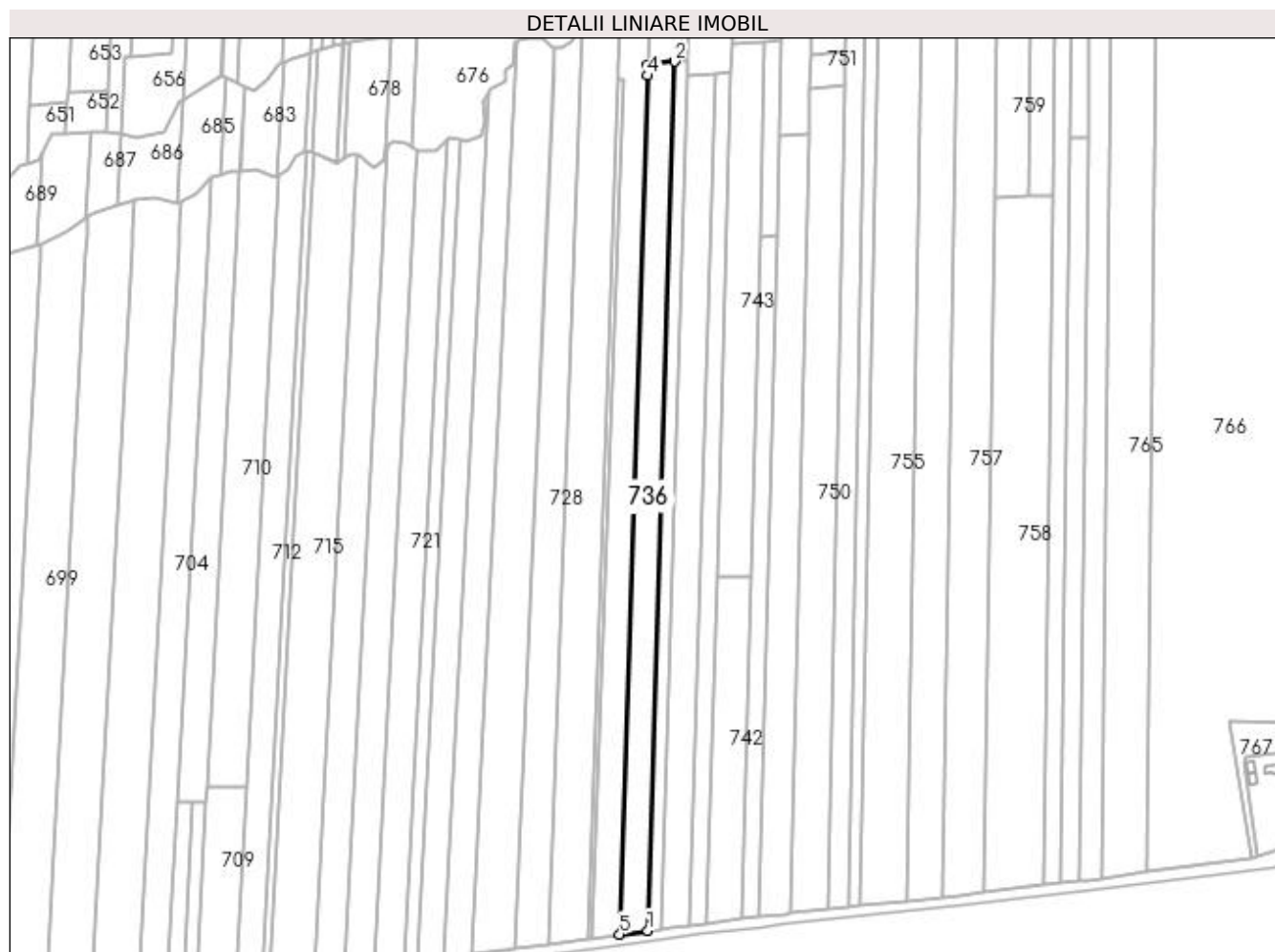
Inscrieri privind dezmembramintele dreptului de proprietate, drepturi reale de garanție și sarcini	Referințe
NU SUNT	

Anexa Nr. 1 La Partea I

Teren

Nr cadastral	Suprafața (mp)*	Observații / Referințe
	10.000	

* Suprafața este determinată în planul de proiecție Stereo 70.



Date referitoare la teren

Crt	Categorie folosință	Intra vilan	Suprafața (mp)	Tarla	Parcelă	Nr. topo	Observații / Referințe
1	arabil	NU	10.000	26	88	-	

Lungime Segmente

1) Valorile lungimilor segmentelor sunt obținute din proiecție în plan.

Punct început	X / Y	Punct sfârșit	X / Y	Lungime segment (** (m)
1	362.384,926 331.627,653	2	362.402,354 332.193,247	565.862
2	362.402,354 332.193,247	3	362.385,085 332.191,31	17.377
3	362.385,085 332.191,31	4	362.384,853 332.184,169	7.145
4	362.384,853 332.184,169	5	362.366,711 331.625,14	559.323
5	362.366,711 331.625,14	1	362.384,926 331.627,653	18.388

**** Lungimile segmentelor sunt determinate în planul de proiecție Stereo 70 și sunt rotunjite la 1 milimetru.**

***** Distanța dintre puncte este formată din segmente cumulate ce sunt mai mici decât valoarea 1 milimetru.**

**DATE DESPRE IMOBILUL NR. 737**

Oficiul de Cadastru și Publicitate Imobiliară DOLJ
Biroul de Cadastru și Publicitate Imobiliară Craiova

A. Partea I. Descrierea imobilului

TEREN Extravilan

Adresa: Jud. Dolj, T26, P84

Nr. Crt	Nr cadastral Nr. topografic	Suprafața* (mp)	Observații / Referințe
A1		5.000	Sector cadastral:5 Teren neimprejmuit;

B. Partea II. Proprietari și acte

Inscrieri privitoare la dreptul de proprietate și alte drepturi reale	Referințe
/	
Act Administrativ nr. TDP NR. 674, din 19/11/2002 emis de CJSIPT DOLJ;	
B1	A1
Intabulare, drept de PROPRIETATE, dobandit prin Reconstituire, cota actuala 1/1, cota initiala 1/1 1) FILIP MARGARETA, LIPSĂ CNP	

C. Partea III. SARCINI .

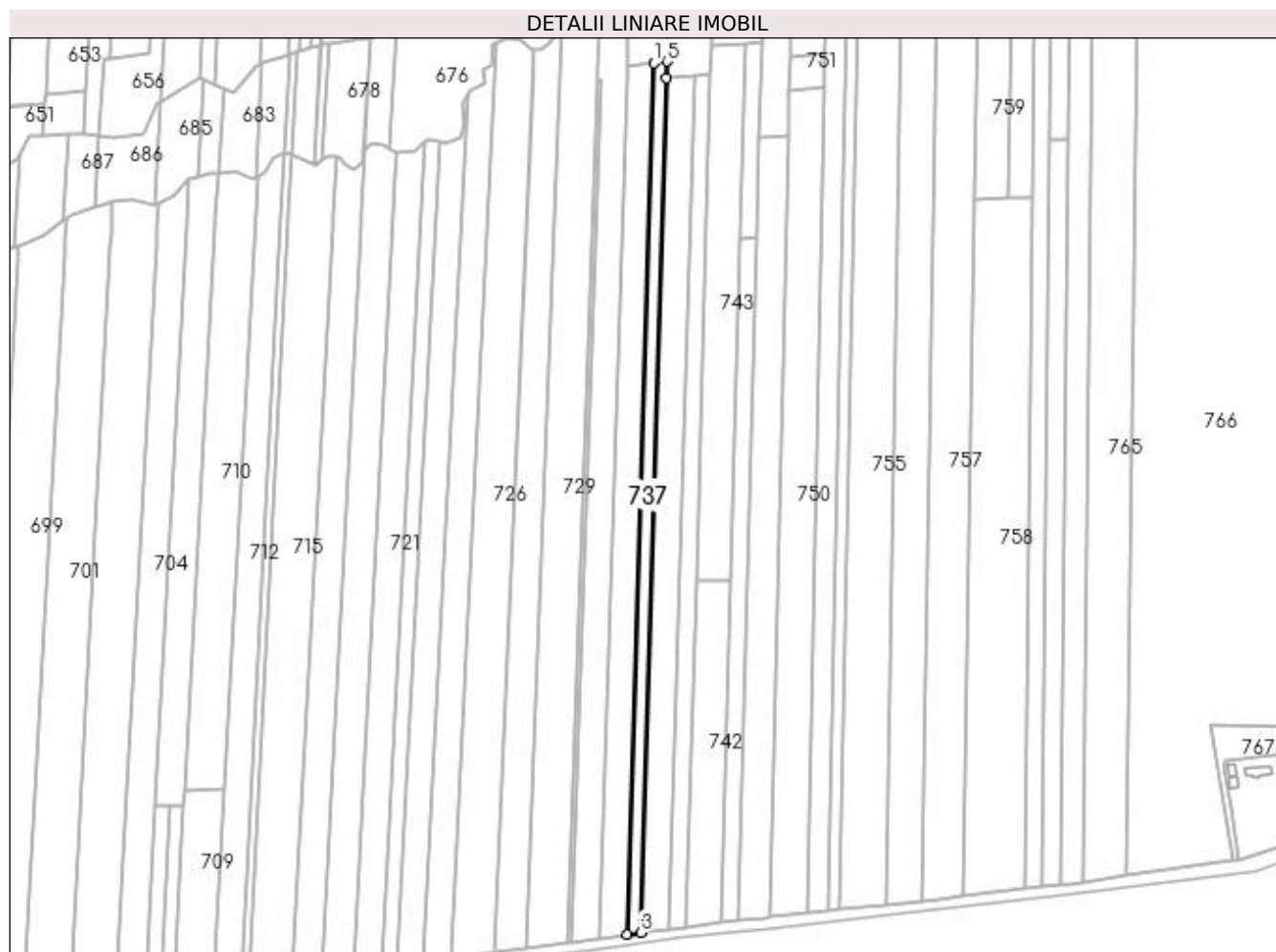
Inscrieri privind dezmembramintele dreptului de proprietate, drepturi reale de garanție și sarcini	Referințe
NU SUNT	

Anexa Nr. 1 La Partea I

Teren

Nr cadastral	Suprafața (mp)*	Observații / Referințe
	5.000	

* Suprafața este determinată în planul de proiecție Stereo 70.



Date referitoare la teren

Crt	Categorie folosință	Intra vilan	Suprafața (mp)	Tarla	Parcelă	Nr. topo	Observații / Referințe
1	arabil	NU	5.000	26	84	-	

Lungime Segmente

1) Valorile lungimilor segmentelor sunt obținute din proiecție în plan.

Punct început	X / Y	Punct sfârșit	X / Y	Lungime segment (** (m)
1	362.402,354 332.193,247	2	362.384,926 331.627,653	565.862
2	362.384,926 331.627,653	3	362.393,958 331.628,899	9.118
3	362.393,958 331.628,899	4	362.410,753 332.183,595	554.951
4	362.410,753 332.183,595	5	362.411,075 332.194,225	10.635
5	362.411,075 332.194,225	1	362.402,354 332.193,247	8.776

**** Lungimile segmentelor sunt determinate în planul de proiecție Stereo 70 și sunt rotunjite la 1 milimetru.**

***** Distanța dintre puncte este formată din segmente cumulate ce sunt mai mici decât valoarea 1 milimetru.**

**DATE DESPRE IMOBILUL NR. 738**

Oficiul de Cadastru și Publicitate Imobiliară DOLJ
Biroul de Cadastru și Publicitate Imobiliară Craiova

A. Partea I. Descrierea imobilului

TEREN Extravilan

Adresa: Jud. Dolj, T26, P85

Nr. Crt	Nr cadastral Nr. topografic	Suprafața* (mp)	Observații / Referințe
A1		1.000	Sector cadastral:5 Teren neimprejmuit;

B. Partea II. Proprietari și acte

Inscrieri privitoare la dreptul de proprietate și alte drepturi reale	Referințe
/	
Act Administrativ nr. TDP NR. 228-59473, din 20/02/1997 emis de CJSIPT DOLJ;	
B1	A1
Intabulare, drept de PROPRIETATE, dobândit prin Reconstituire, cota actuala 1/1, cota initiala 1/1	
1) IBINCEANU CONSTANTIN, LIPSĂ CNP	
2) IBINCEANU ION, LIPSĂ CNP	
3) IBINCEANU MIRCEA, LIPSĂ CNP	

C. Partea III. SARCINI .

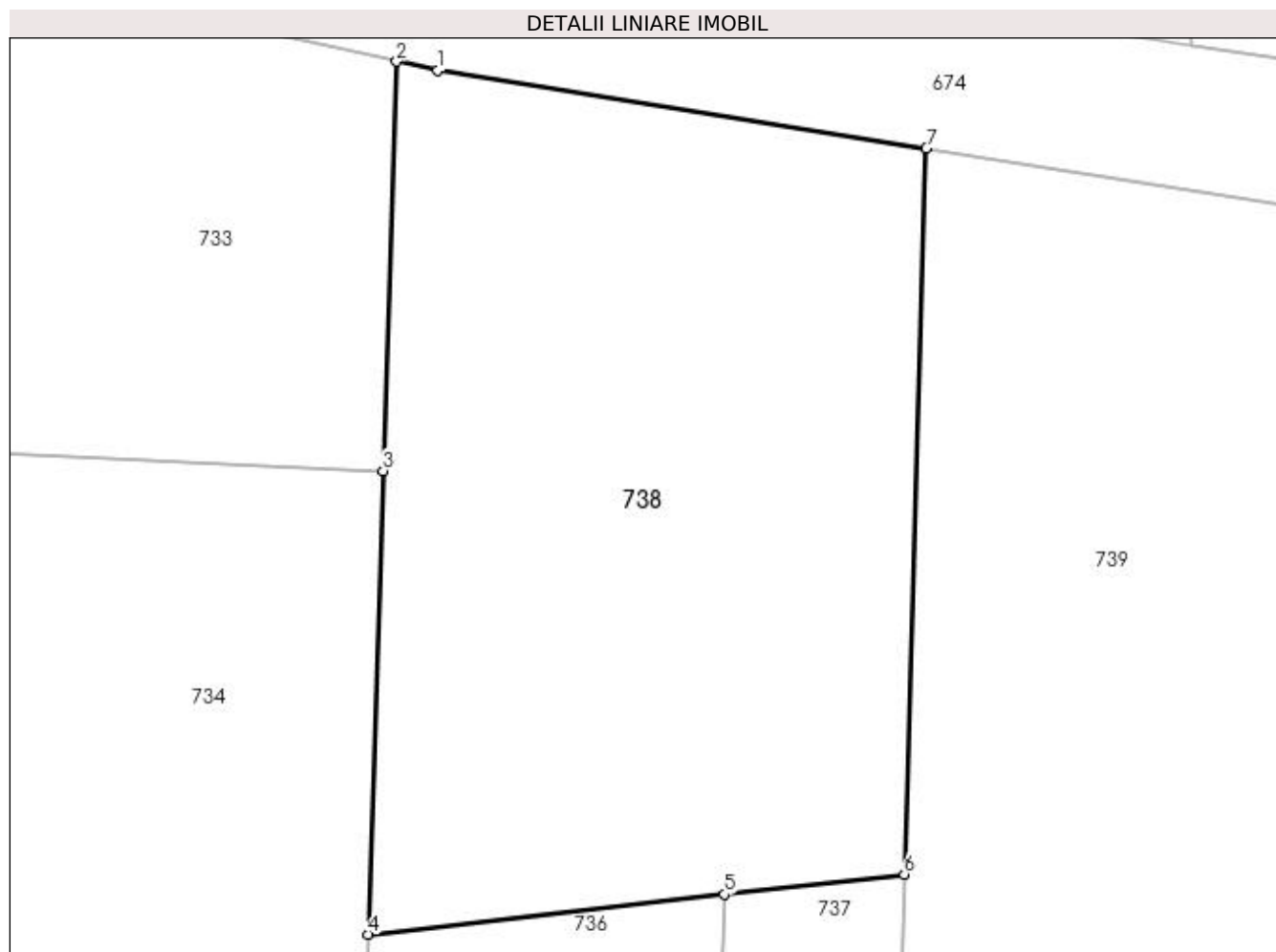
Inscrieri privind dezmembramintele dreptului de proprietate, drepturi reale de garanție și sarcini	Referințe
NU SUNT	

Anexa Nr. 1 La Partea I

Teren

Nr cadastral	Suprafața (mp)*	Observații / Referințe
	1.000	

* Suprafața este determinată în planul de proiecție Stereo 70.



Date referitoare la teren

Crt	Categorie folosință	Intra vilan	Suprafața (mp)	Tarla	Parcelă	Nr. topo	Observații / Referințe
1	pasune	NU	1.000	26	85	-	TARLA GRESITA IN TDP(T25)

Lungime Segmente

1) Valorile lungimilor segmentelor sunt obținute din proiecție în plan.

Punct început	X / Y	Punct sfârșit	X / Y	Lungime segment (** (m)
1	362.388,448 332.233,166	2	362.386,458 332.233,61	2.039
2	362.386,458 332.233,61	3	362.385,814 332.213,778	19.842
3	362.385,814 332.213,778	4	362.385,085 332.191,31	22.48
4	362.385,085 332.191,31	5	362.402,354 332.193,247	17.377
5	362.402,354 332.193,247	6	362.411,075 332.194,225	8.776

Punct început	X / Y	Punct sfârșit	X / Y	Lungime segment (** (m)
6	362.411,075 332.194,225	7	362.412,139 332.229,392	35.183
7	362.412,139 332.229,392	1	362.388,448 332.233,166	23.99

** Lungimile segmentelor sunt determinate în planul de proiecție Stereo 70 și sunt rotunjite la 1 milimetru.

*** Distanța dintre puncte este formată din segmente cumulate ce sunt mai mici decât valoarea 1 milimetru.

**DATE DESPRE IMOBILUL NR. 739**

Oficiul de Cadastru și Publicitate Imobiliară DOLJ
Biroul de Cadastru și Publicitate Imobiliară Craiova

A. Partea I. Descrierea imobilului

TEREN Extravilan

Adresa: Jud. Dolj, T26, P86

Nr. Crt	Nr cadastral Nr. topografic	Suprafața* (mp)	Observații / Referințe
A1		1.200	Sector cadastral:5 Teren neimprejmuit;

B. Partea II. Proprietari și acte

Inscrieri privitoare la dreptul de proprietate și alte drepturi reale	Referințe
/	
Act Administrativ nr. TDP NR. 271-59473, din 20/02/1997 emis de CJSIPT DOLJ;	
B1	A1
Intabulare, drept de PROPRIETATE, dobândit prin Reconstituire, cota actuala 1/1, cota initiala 1/1 1) IBINCEANU IANCU, LIPSĂ CNP	

C. Partea III. SARCINI .

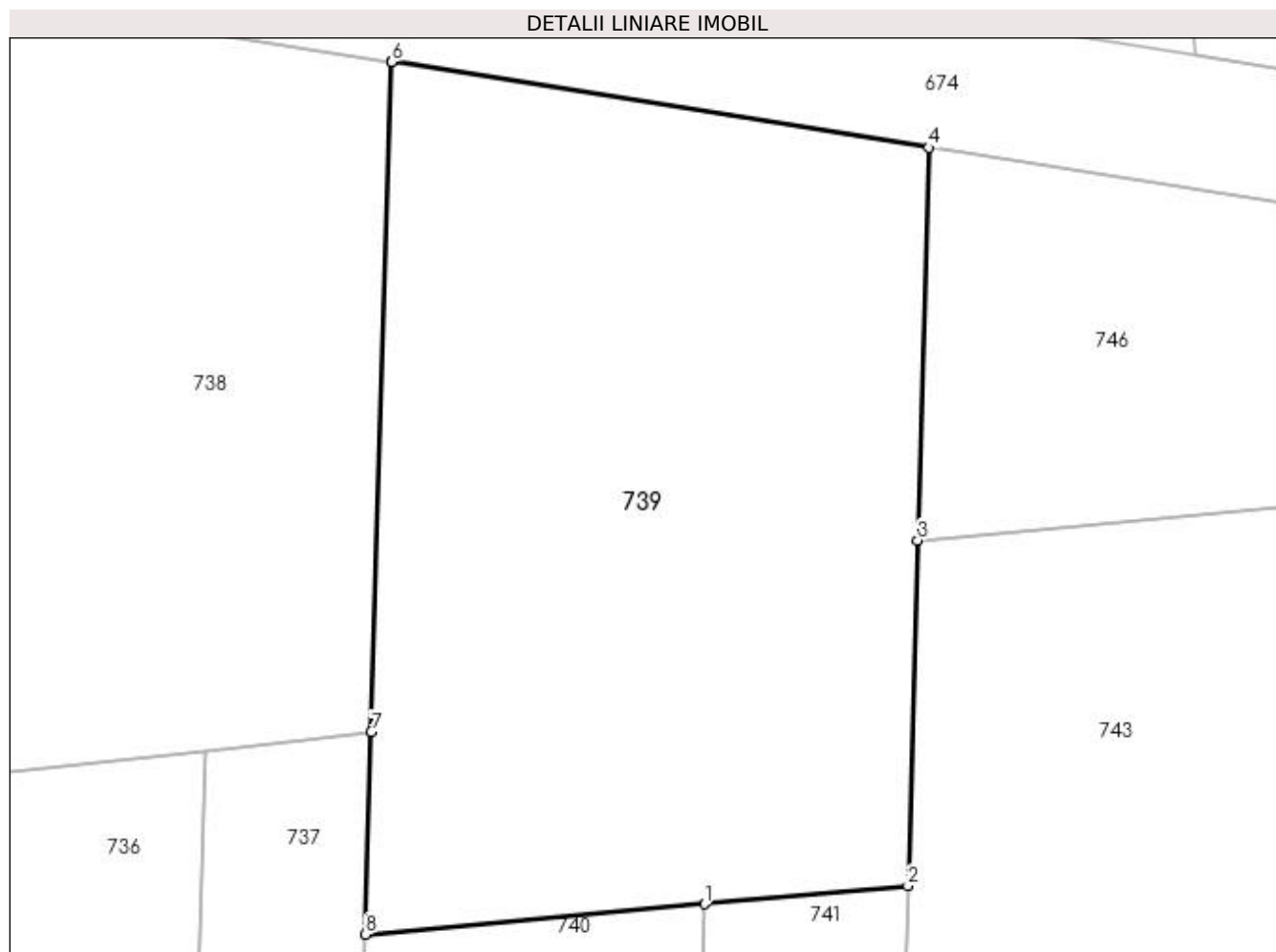
Inscrieri privind dezmembramintele dreptului de proprietate, drepturi reale de garanție și sarcini	Referințe
NU SUNT	

Anexa Nr. 1 La Partea I

Teren

Nr cadastral	Suprafața (mp)*	Observații / Referințe
	1.200	

* Suprafața este determinată în planul de proiecție Stereo 70.



Date referitoare la teren

Crt	Categorie folosință	Intravilan	Suprafața (mp)	Tarla	Parcelă	Nr. topo	Observații / Referințe
1	pasune	NU	1.200	26	86	-	

Lungime Segmente

1) Valorile lungimilor segmentelor sunt obținute din proiecție în plan.

Punct început	X / Y	Punct sfârșit	X / Y	Lungime segment (** (m)
1	362.428,559 332.185,182	2	362.439,24 332.186,134	10.723
2	362.439,24 332.186,134	3	362.439,759 332.204,273	18.146
3	362.439,759 332.204,273	4	362.440,349 332.224,899	20.634
4	362.440,349 332.224,899	5	362.412,142 332.229,411	28.566
5	362.412,142 332.229,411	6	362.412,139 332.229,392	0.019

Punct început	X / Y	Punct sfârșit	X / Y	Lungime segment (** (m)
6	362.412,139 332.229,392	7	362.411,075 332.194,225	35.183
7	362.411,075 332.194,225	8	362.410,753 332.183,595	10.635
8	362.410,753 332.183,595	1	362.428,559 332.185,182	17.877

** Lungimile segmentelor sunt determinate în planul de proiecție Stereo 70 și sunt rotunjite la 1 milimetru.

*** Distanța dintre puncte este formată din segmente cumulate ce sunt mai mici decât valoarea 1 milimetru.

**DATE DESPRE IMOBILUL NR. 740**

Oficiul de Cadastru și Publicitate Imobiliară DOLJ
Biroul de Cadastru și Publicitate Imobiliară Craiova

A. Partea I. Descrierea imobilului

TEREN Extravilan

Adresa: Jud. Dolj, T26, P88/1

Nr. Crt	Nr cadastral Nr. topografic	Suprafața* (mp)	Observații / Referințe
A1		10.000	Sector cadastral:5 Teren neimprejmuit;

B. Partea II. Proprietari și acte

Inscrieri privitoare la dreptul de proprietate și alte drepturi reale	Referințe
/	
Act Administrativ nr. TDP NR. 205-59473, din 20/02/1997 emis de CJSIPT DOLJ;	
B1	A1
Intabulare, drept de PROPRIETATE, dobândit prin Reconstituire, cota actuala 1/1, cota initiala 1/1 1) TREMURICI GHEORGHE, LIPSĂ CNP	

C. Partea III. SARCINI .

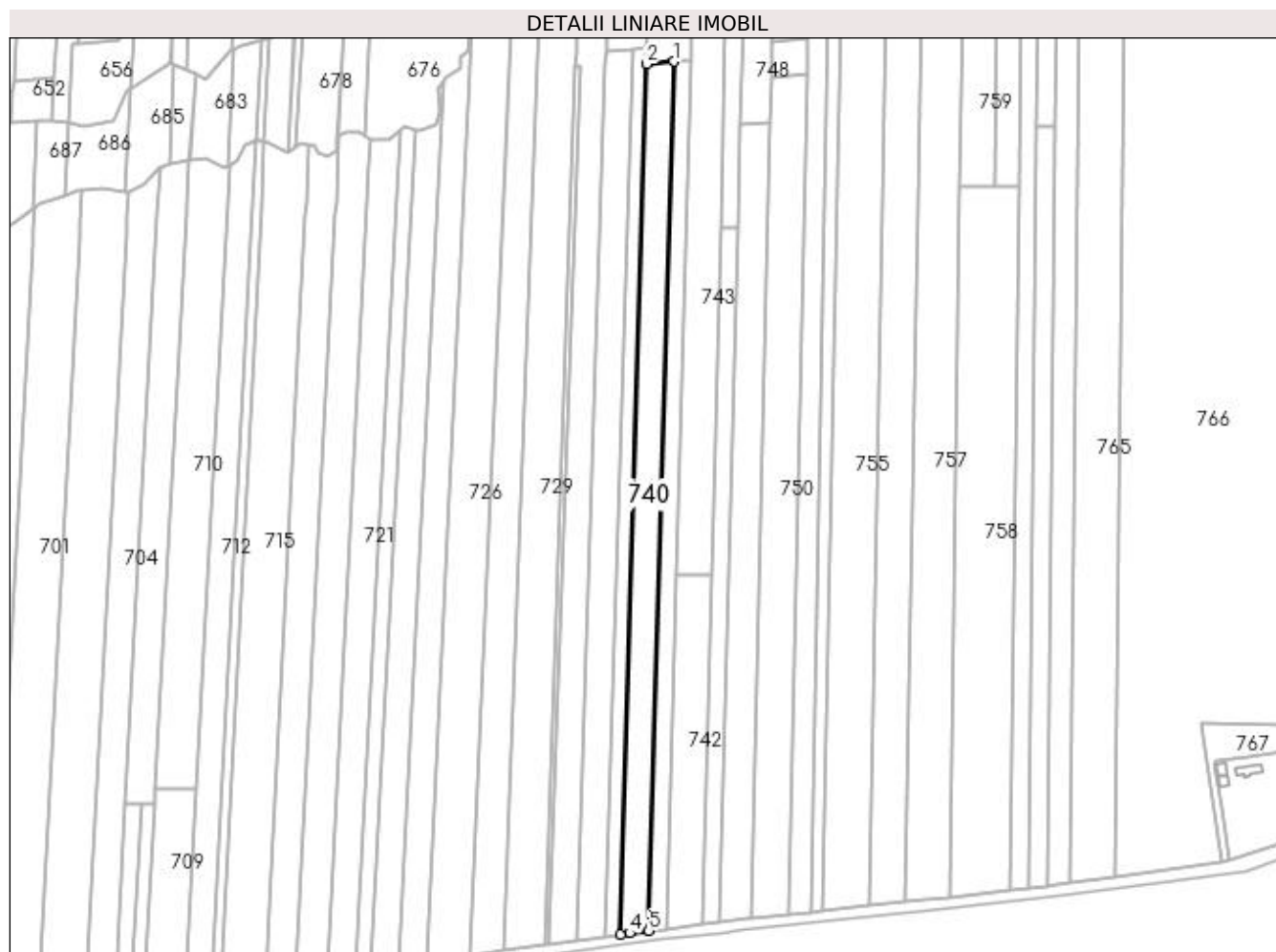
Inscrieri privind dezmembramintele dreptului de proprietate, drepturi reale de garanție și sarcini	Referințe
NU SUNT	

Anexa Nr. 1 La Partea I

Teren

Nr cadastral	Suprafața (mp)*	Observații / Referințe
	10.000	

* Suprafața este determinată în planul de proiecție Stereo 70.



Date referitoare la teren

Crt	Categorie folosință	Intra vilan	Suprafața (mp)	Tarla	Parcelă	Nr. topo	Observații / Referințe
1	arabil	NU	10.000	26	88/1	-	

Lungime Segmente

1) Valorile lungimilor segmentelor sunt obținute din proiecție în plan.

Punct început	X / Y	Punct sfârșit	X / Y	Lungime segment (** (m)
1	362.428,559 332.185,182	2	362.410,753 332.183,595	17.877
2	362.410,753 332.183,595	3	362.393,958 331.628,899	554.951
3	362.393,958 331.628,899	4	362.400,221 331.629,763	6.322
4	362.400,221 331.629,763	5	362.412,348 331.631,196	12.211
5	362.412,348 331.631,196	1	362.428,559 332.185,182	554.223

**** Lungimile segmentelor sunt determinate în planul de proiecție Stereo 70 și sunt rotunjite la 1 milimetru.**

***** Distanța dintre puncte este formată din segmente cumulate ce sunt mai mici decât valoarea 1 milimetru.**

**DATE DESPRE IMOBILUL NR. 741**

Oficiul de Cadastru și Publicitate Imobiliară DOLJ
Biroul de Cadastru și Publicitate Imobiliară Craiova

A. Partea I. Descrierea imobilului

TEREN Extravilan

Adresa: Jud. Dolj, T26, P88/2

Nr. Crt	Nr cadastral Nr. topografic	Suprafața* (mp)	Observații / Referințe
A1		6.000	Sector cadastral:5 Teren neimprejmuit;

B. Partea II. Proprietari și acte

Inscrieri privitoare la dreptul de proprietate și alte drepturi reale	Referințe
/	
Act Administrativ nr. TDP NR. 619, din 30/11/2002 emis de CJSIPT DOLJ;	
B1	A1
Intabulare, drept de PROPRIETATE, dobândit prin Reconstituire, cota actuala 1/1, cota initiala 1/1 1) RIZEA ELEONORA, LIPSĂ CNP	

C. Partea III. SARCINI .

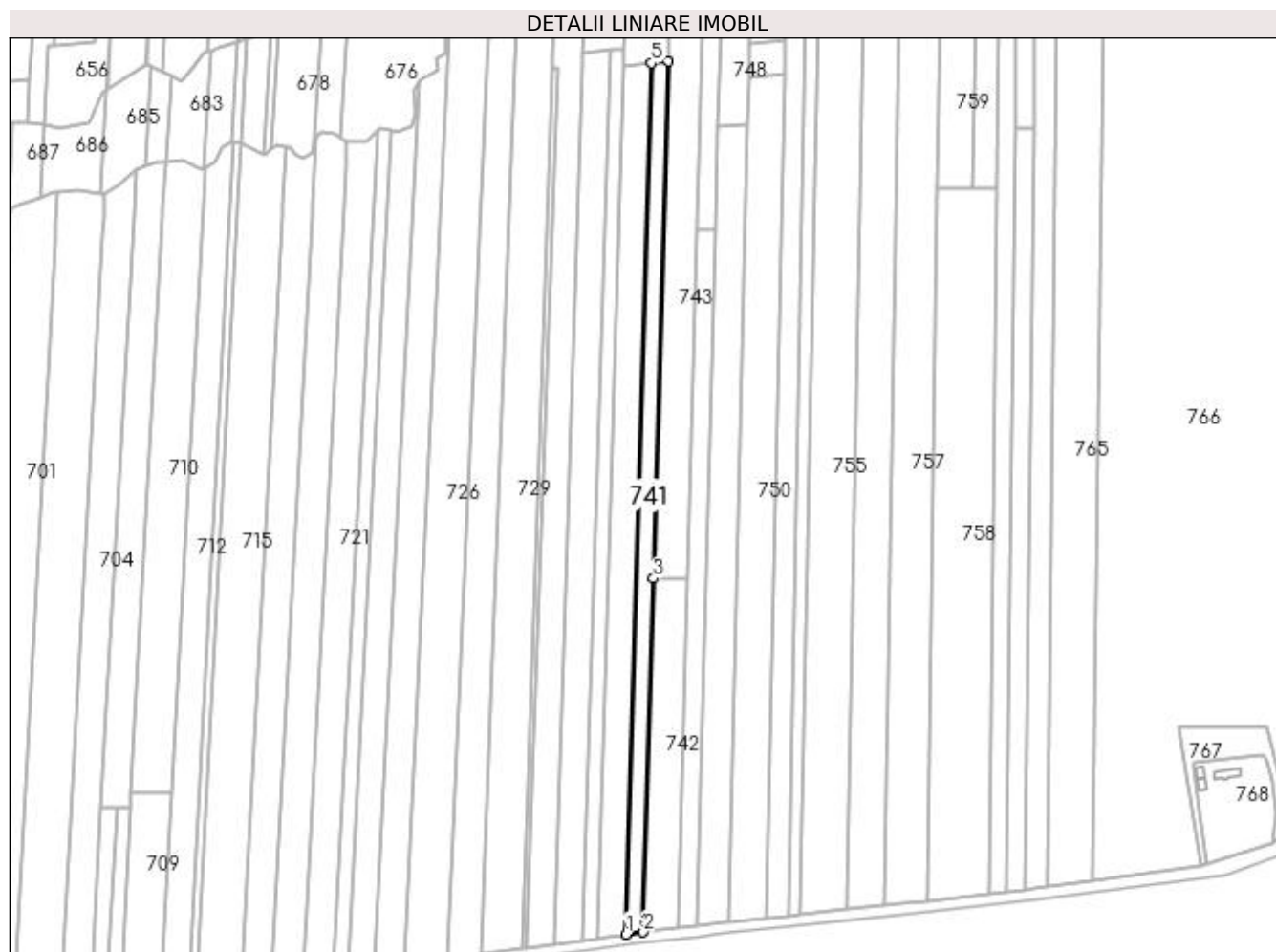
Inscrieri privind dezmembramintele dreptului de proprietate, drepturi reale de garanție și sarcini	Referințe
NU SUNT	

Anexa Nr. 1 La Partea I

Teren

Nr cadastral	Suprafața (mp)*	Observații / Referințe
	6.000	

* Suprafața este determinată în planul de proiecție Stereo 70.



Date referitoare la teren

Crt	Categorie folosință	Intra vilan	Suprafața (mp)	Tarla	Parcelă	Nr. topo	Observații / Referințe
1	arabil	NU	6.000	26	88/2	-	

Lungime Segmente

1) Valorile lungimilor segmentelor sunt obținute din proiecție în plan.

Punct început	X / Y	Punct sfârșit	X / Y	Lungime segment (** (m)
1	362.412,348 331.631,196	2	362.423,4 331.632,502	11.129
2	362.423,4 331.632,502	3	362.429,837 331.857,479	225.069
3	362.429,837 331.857,479	4	362.439,24 332.186,134	328.789
4	362.439,24 332.186,134	5	362.428,559 332.185,182	10.723
5	362.428,559 332.185,182	1	362.412,348 331.631,196	554.223

**** Lungimile segmentelor sunt determinate în planul de proiecție Stereo 70 și sunt rotunjite la 1 milimetru.**

***** Distanța dintre puncte este formată din segmente cumulate ce sunt mai mici decât valoarea 1 milimetru.**

**DATE DESPRE IMOBILUL NR. 742**

Oficiul de Cadastru și Publicitate Imobiliară DOLJ
Biroul de Cadastru și Publicitate Imobiliară Craiova

A. Partea I. Descrierea imobilului

TEREN Extravilan

Adresa: Jud. Dolj, T26, P89

Nr. Crt	Nr cadastral Nr. topografic	Suprafața* (mp)	Observații / Referințe
A1		5.000	Sector cadastral:5 Teren neimprejmuit;

B. Partea II. Proprietari și acte

Inscrieri privitoare la dreptul de proprietate și alte drepturi reale	Referințe
/	
Act Administrativ nr. TDP NR. 9412, din 07/12/2007 emis de CJSIPT DOLJ;	
B1	A1
Intabulare, drept de PROPRIETATE, dobândit prin Reconstituire, cota actuala 1/1, cota inițiala 1/1 1) TIȚU VIRGIL, LIPSĂ CNP	

C. Partea III. SARCINI .

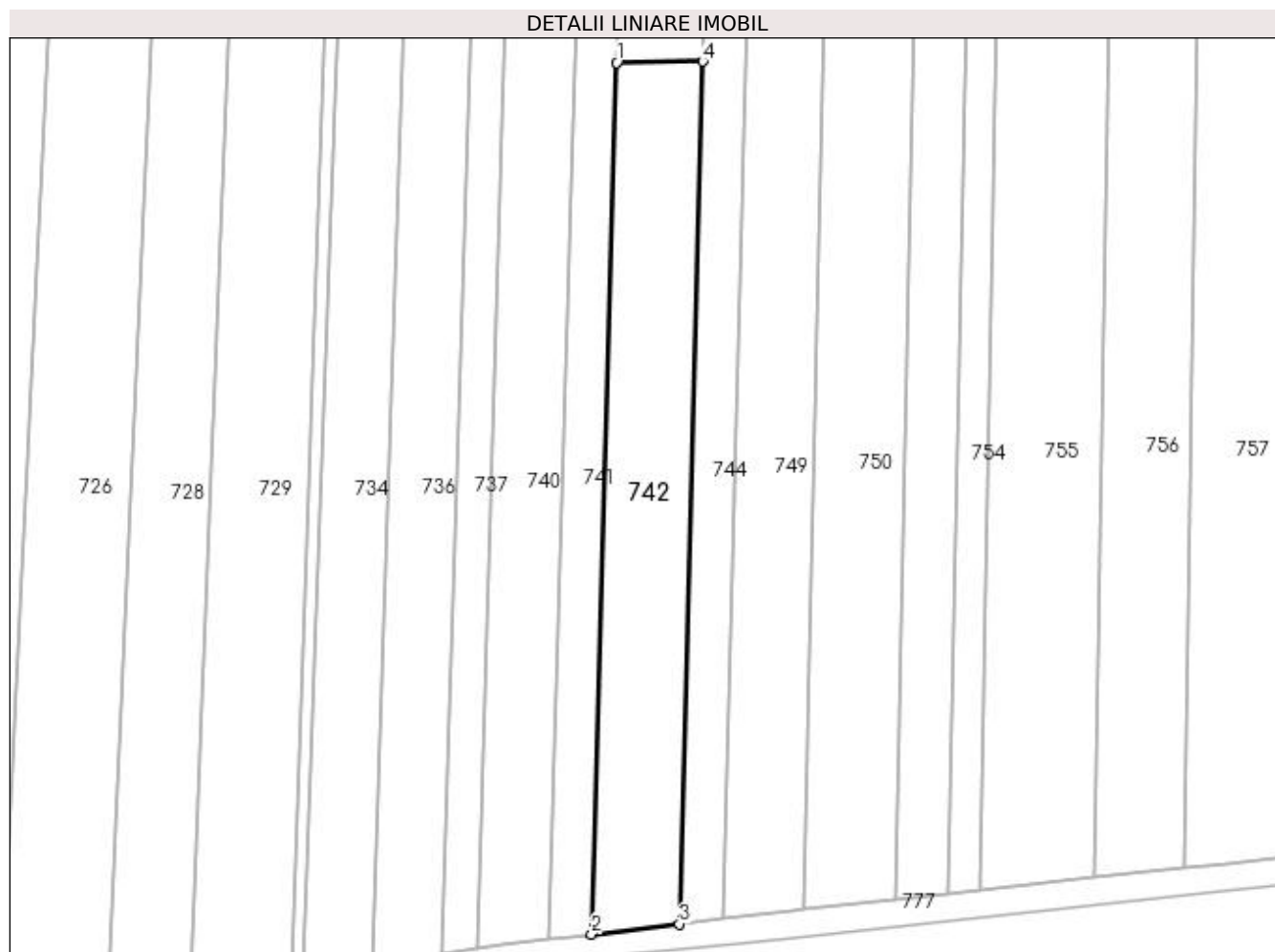
Inscrieri privind dezmembramentele dreptului de proprietate, drepturi reale de garanție și sarcini	Referințe
NU SUNT	

Anexa Nr. 1 La Partea I

Teren

Nr cadastral	Suprafața (mp)*	Observații / Referințe
	5.000	

* Suprafața este determinată în planul de proiecție Stereo 70.



Date referitoare la teren

Crt	Categorie folosință	Intra vilan	Suprafața (mp)	Tarla	Parcelă	Nr. topo	Observații / Referințe
1	arabil	NU	5.000	26	89	-	

Lungime Segmente

1) Valorile lungimilor segmentelor sunt obținute din proiecție în plan.

Punct început	X / Y	Punct sfârșit	X / Y	Lungime segment (** (m)
1	362.429,837 331.857,479	2	362.423,4 331.632,502	225.069
2	362.423,4 331.632,502	3	362.446,006 331.635,172	22.763
3	362.446,006 331.635,172	4	362.451,999 331.857,76	222.669
4	362.451,999 331.857,76	1	362.429,837 331.857,479	22.164

**** Lungimile segmentelor sunt determinate în planul de proiecție Stereo 70 și sunt rotunjite la 1 milimetru.**

***** Distanța dintre puncte este formată din segmente cumulate ce sunt mai mici decât valoarea 1 milimetru.**

**DATE DESPRE IMOBILUL NR. 743**

Oficiul de Cadastru și Publicitate Imobiliară DOLJ
Biroul de Cadastru și Publicitate Imobiliară Craiova

A. Partea I. Descrierea imobilului

TEREN Extravilan

Adresa: Jud. Dolj, T26, P90

Nr. Crt	Nr cadastral Nr. topografic	Suprafața* (mp)	Observații / Referințe
A1	30732	7.600	Sector cadastral:5 Teren neimprejmuit;

B. Partea II. Proprietari și acte

Inscrieri privitoare la dreptul de proprietate și alte drepturi reale		Referințe
167236 / 09/09/2022		
Act Notarial nr. CONTRACT DE INTRETINERE AUT NR.4042, din 01/09/2022 emis de NP Jianu Georgeta Cristina;		
B1	Intabulare, drept de PROPRIETATE, dobandit prin Conventie, cota actuala 1/1, cota initiala 1/1 1) DAN ION JAN 2) DAN ALINA	A1

C. Partea III. SARCINI

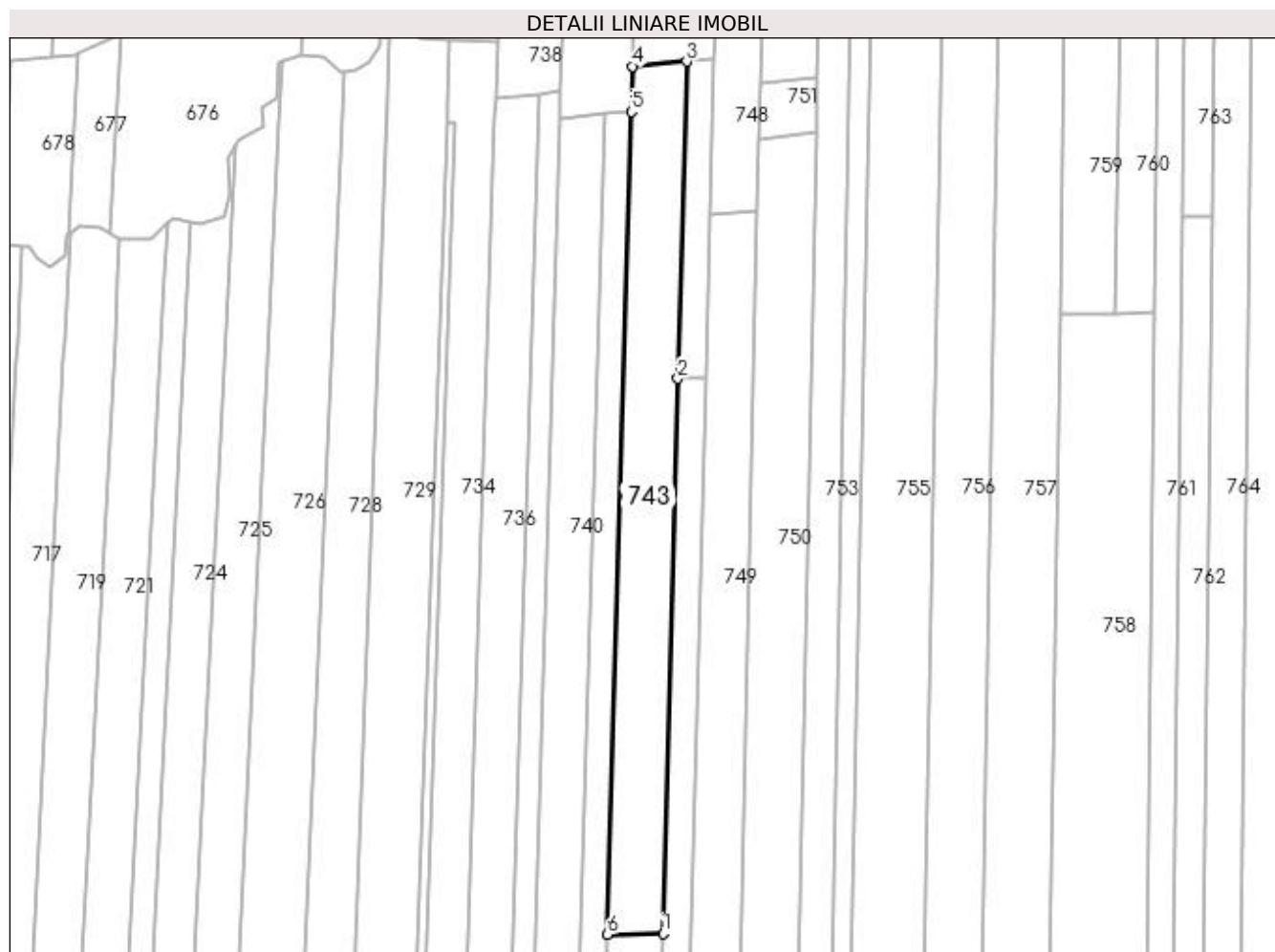
Inscrieri privind dezmembramintele dreptului de proprietate, drepturi reale de garanție și sarcini		Referințe
167236 / 09/09/2022		
Act Notarial nr. CONTRACT DE INTRETINERE AUT NR.4042, din 01/09/2022 emis de NP Jianu Georgeta Cristina;		
C1	Intabulare, drept de IPOTECA LEGALA, Valoare:0 ce are ca obiect plata rentei in bani corespunzatoare intretinerii neexecutate 1) DAN AUREL	A1

Anexa Nr. 1 La Partea I

Teren

Nr cadastral	Suprafața (mp)*	Observații / Referințe
30732	7.600	

* Suprafața este determinată în planul de proiecție Stereo 70.



Date referitoare la teren

Crt	Categorie folosință	Intra vilan	Suprafața (mp)	Tarla	Parcelă	Nr. topo	Observații / Referințe
1	arabil	NU	7.600	26	90	-	

Lungime Segmente

1) Valorile lungimilor segmentelor sunt obținute din proiecție în plan.

Punct început	X / Y	Punct sfârșit	X / Y	Lungime segment (** (m)
1	362.451,999 331.857,76	2	362.457,97 332.079,497	221.817
2	362.457,97 332.079,497	3	362.461,383 332.206,215	126.764
3	362.461,383 332.206,215	4	362.439,759 332.204,273	21.711
4	362.439,759 332.204,273	5	362.439,24 332.186,134	18.146
5	362.439,24 332.186,134	6	362.429,837 331.857,479	328.789

Punct început	X / Y	Punct sfârșit	X / Y	Lungime segment (** (m)
6	362.429,837 331.857,479	1	362.451,999 331.857,76	22.164

** Lungimile segmentelor sunt determinate în planul de proiecție Stereo 70 și sunt rotunjite la 1 milimetru.

*** Distanța dintre puncte este formată din segmente cumulate ce sunt mai mici decât valoarea 1 milimetru.

**DATE DESPRE IMOBILUL NR. 744**

Oficiul de Cadastru și Publicitate Imobiliară DOLJ
Biroul de Cadastru și Publicitate Imobiliară Craiova

A. Partea I. Descrierea imobilului

TEREN Extravilan

Adresa: Jud. Dolj, T26, P91

Nr. Crt	Nr cadastral Nr. topografic	Suprafața* (mp)	Observații / Referințe
A1		5.000	Sector cadastral:5 Teren neimprejmuit;

B. Partea II. Proprietari și acte

Inscrieri privitoare la dreptul de proprietate și alte drepturi reale	Referințe
/	
Act Administrativ nr. TDP NR. 193-59532, din 01/09/1999 emis de CJSIPT DOLJ;	
B1	A1
Intabulare, drept de PROPRIETATE, dobândit prin Reconstituire, cota actuala 1/1, cota initiala 1/1 1) DAN ȘT. NICOLAE, LIPSĂ CNP	

C. Partea III. SARCINI .

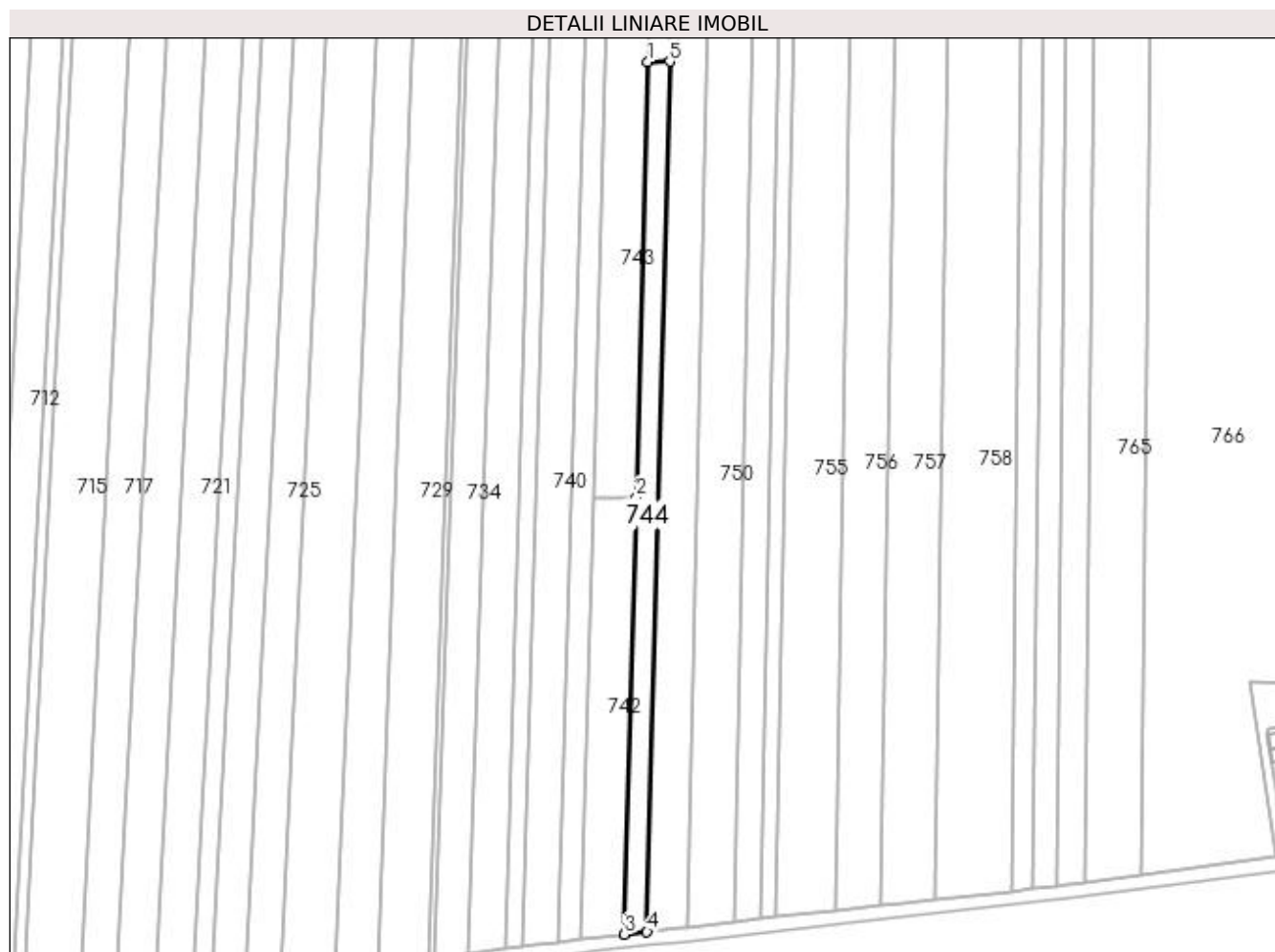
Inscrieri privind dezmembramintele dreptului de proprietate, drepturi reale de garanție și sarcini	Referințe
NU SUNT	

Anexa Nr. 1 La Partea I

Teren

Nr cadastral	Suprafața (mp)*	Observații / Referințe
	5.000	

* Suprafața este determinată în planul de proiecție Stereo 70.



Date referitoare la teren

Crt	Categorie folosință	Intra vilan	Suprafața (mp)	Tarla	Parcelă	Nr. topo	Observații / Referințe
1	arabil	NU	5.000	26	91	-	

Lungime Segmente

1) Valorile lungimilor segmentelor sunt obținute din proiecție în plan.

Punct început	X / Y	Punct sfârșit	X / Y	Lungime segment (** (m)
1	362.457,97 332.079,497	2	362.451,999 331.857,76	221.817
2	362.451,999 331.857,76	3	362.446,006 331.635,172	222.669
3	362.446,006 331.635,172	4	362.457,507 331.636,531	11.581
4	362.457,507 331.636,531	5	362.469,046 332.079,705	443.324
5	362.469,046 332.079,705	1	362.457,97 332.079,497	11.078

**** Lungimile segmentelor sunt determinate în planul de proiecție Stereo 70 și sunt rotunjite la 1 milimetru.**

***** Distanța dintre puncte este formată din segmente cumulate ce sunt mai mici decât valoarea 1 milimetru.**

**DATE DESPRE IMOBILUL NR. 745**

Oficiul de Cadastru și Publicitate Imobiliară DOLJ
Biroul de Cadastru și Publicitate Imobiliară Craiova

A. Partea I. Descrierea imobilului

TEREN Extravilan

Adresa: Jud. Dolj, T26, P93

Nr. Crt	Nr cadastral Nr. topografic	Suprafața* (mp)	Observații / Referințe
A1		1.400	Sector cadastral:5 Teren neimprejmuit;

B. Partea II. Proprietari și acte

Inscrieri privitoare la dreptul de proprietate și alte drepturi reale	Referințe
/	
Act Administrativ nr. TDP NR. 319-19527, din 22/02/1997 emis de CJSIPT DOLJ;	
B1	A1
Intabulare, drept de PROPRIETATE, dobandit prin Reconstituire, cota actuala 1/1, cota initiala 1/1 1) BĂLTĂȚEANU ANA, LIPSĂ CNP	

C. Partea III. SARCINI .

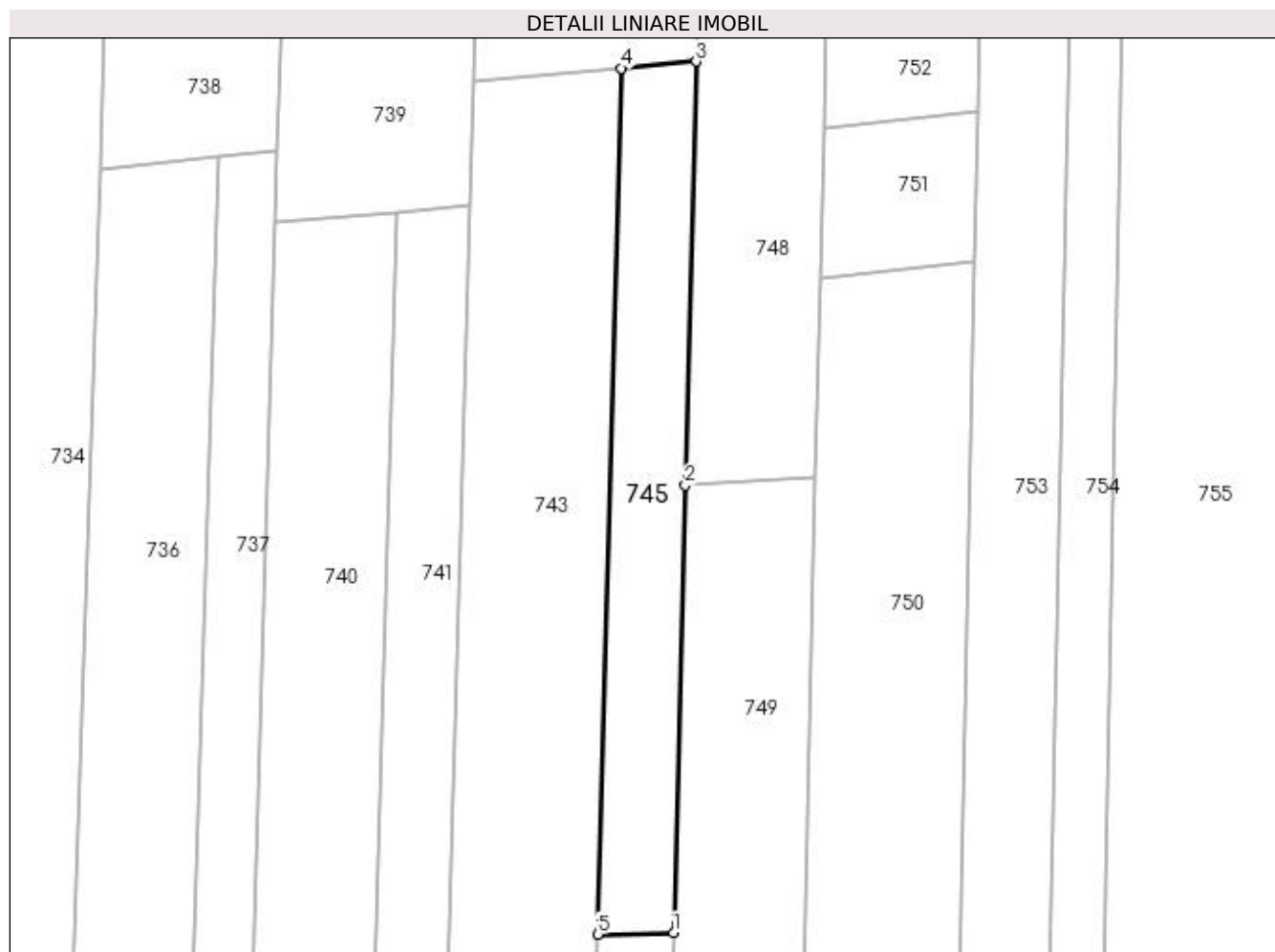
Inscrieri privind dezmembramintele dreptului de proprietate, drepturi reale de garanție și sarcini	Referințe
NU SUNT	

Anexa Nr. 1 La Partea I

Teren

Nr cadastral	Suprafața (mp)*	Observații / Referințe
	1.400	

* Suprafața este determinată în planul de proiecție Stereo 70.



Date referitoare la teren

Crt	Categorie folosință	Intra vilan	Suprafața (mp)	Tarla	Parcelă	Nr. topo	Observații / Referințe
1	arabil	NU	1.400	26	93	-	

Lungime Segmente

1) Valorile lungimilor segmentelor sunt obținute din proiecție în plan.

Punct început	X / Y	Punct sfârșit	X / Y	Lungime segment (** (m)
1	362.469,046 332.079,705	2	362.470,751 332.145,18	65.497
2	362.470,751 332.145,18	3	362.472,366 332.207,202	62.043
3	362.472,366 332.207,202	4	362.461,383 332.206,215	11.027
4	362.461,383 332.206,215	5	362.457,97 332.079,497	126.764
5	362.457,97 332.079,497	1	362.469,046 332.079,705	11.078

**** Lungimile segmentelor sunt determinate în planul de proiecție Stereo 70 și sunt rotunjite la 1 milimetru.**

***** Distanța dintre puncte este formată din segmente cumulate ce sunt mai mici decât valoarea 1 milimetru.**

**DATE DESPRE IMOBILUL NR. 746**

Oficiul de Cadastru și Publicitate Imobiliară DOLJ
Biroul de Cadastru și Publicitate Imobiliară Craiova

A. Partea I. Descrierea imobilului

TEREN Extravilan

Adresa: Jud. Dolj, T26, P92

Nr. Crt	Nr cadastral Nr. topografic	Suprafața* (mp)	Observații / Referințe
A1		550	Sector cadastral:5 Teren neimprejmuit;

B. Partea II. Proprietari și acte

Inscrieri privitoare la dreptul de proprietate și alte drepturi reale	Referințe
/	
Act Administrativ nr. TDP NR. 263-59473, din 20/02/1997 emis de CJSIPT DOLJ;	
B1	A1
Intabulare, drept de PROPRIETATE, dobândit prin Reconstituire, cota actuala 1/1, cota initiala 1/1 1) DAN MIHAI , LIPSĂ CNP	

C. Partea III. SARCINI .

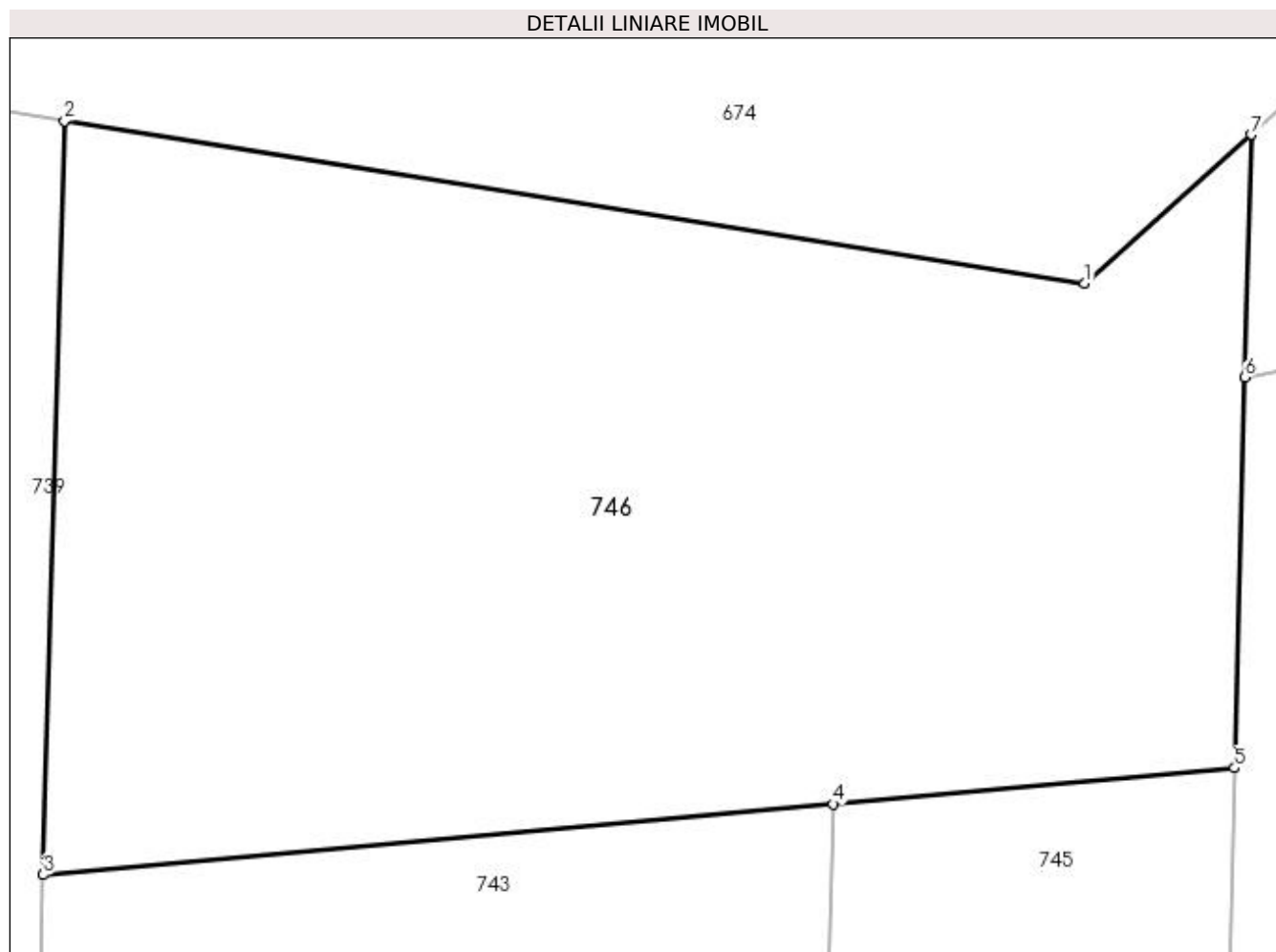
Inscrieri privind dezmembramintele dreptului de proprietate, drepturi reale de garanție și sarcini	Referințe
NU SUNT	

Anexa Nr. 1 La Partea I

Teren

Nr cadastral	Suprafața (mp)*	Observații / Referințe
	550	

* Suprafața este determinată în planul de proiecție Stereo 70.



Date referitoare la teren

Crt	Categorie folosință	Intravilan	Suprafața (mp)	Tarla	Parcelă	Nr. topo	Observații / Referințe
1	pasune	NU	550	26	92	-	

Lungime Segmente

1) Valorile lungimilor segmentelor sunt obținute din proiecție în plan.

Punct început	X / Y	Punct sfârșit	X / Y	Lungime segment (** (m)
1	362.468,263 332.220,452	2	362.440,349 332.224,899	28.266
2	362.440,349 332.224,899	3	362.439,759 332.204,273	20.634
3	362.439,759 332.204,273	4	362.461,383 332.206,215	21.711
4	362.461,383 332.206,215	5	362.472,366 332.207,202	11.027
5	362.472,366 332.207,202	6	362.472,644 332.217,883	10.685

Punct început	X / Y	Punct sfârșit	X / Y	Lungime segment (** (m)
6	362.472,644 332.217,883	7	362.472,817 332.224,526	6.645
7	362.472,817 332.224,526	1	362.468,263 332.220,452	6.11

** Lungimile segmentelor sunt determinate în planul de proiecție Stereo 70 și sunt rotunjite la 1 milimetru.

*** Distanța dintre puncte este formată din segmente cumulate ce sunt mai mici decât valoarea 1 milimetru.

**DATE DESPRE IMOBILUL NR. 747**

Oficiul de Cadastru și Publicitate Imobiliară DOLJ
Biroul de Cadastru și Publicitate Imobiliară Craiova

A. Partea I. Descrierea imobilului

TEREN Extravilan

Adresa: Jud. Dolj, T26, P97

Nr. Crt	Nr cadastral Nr. topografic	Suprafața* (mp)	Observații / Referințe
A1		250	Sector cadastral:5 Teren neimprejmuit;

B. Partea II. Proprietari și acte

Inscrieri privitoare la dreptul de proprietate și alte drepturi reale	Referințe
/	
Act Administrativ nr. TDP NR. 305-19527, din 20/02/1997 emis de CJSIPT DOLJ;	
B1	A1
Intabulare, drept de PROPRIETATE, dobândit prin Reconstituire, cota actuala 1/1, cota initiala 1/1	
1) CIUBOTEA JEAN, LIPSĂ CNP	
2) CIUBOTEA VARVARA, LIPSĂ CNP	

C. Partea III. SARCINI .

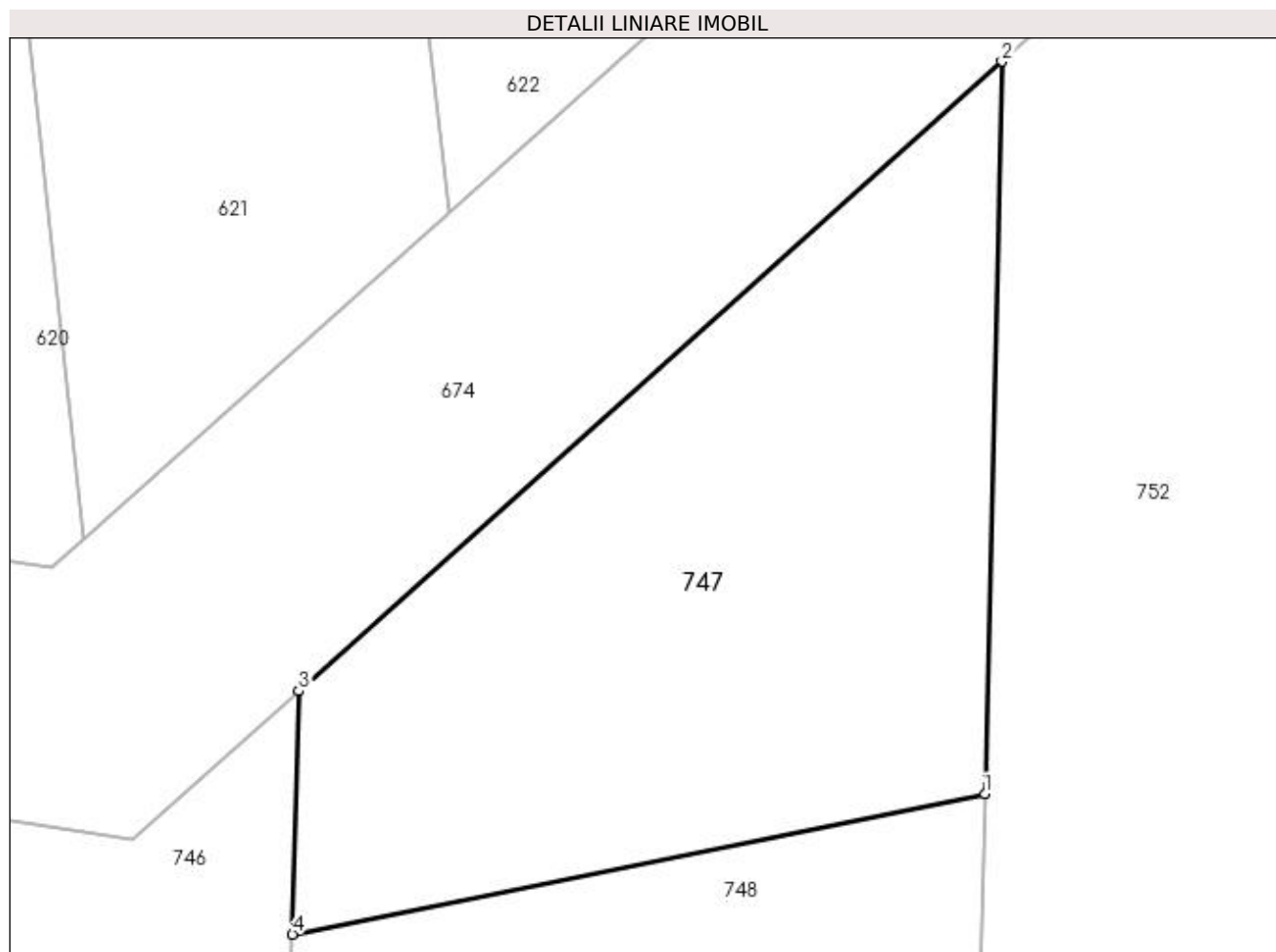
Inscrieri privind dezmembramentele dreptului de proprietate, drepturi reale de garanție și sarcini	Referințe
NU SUNT	

Anexa Nr. 1 La Partea I

Teren

Nr cadastral	Suprafața (mp)*	Observații / Referințe
	250	

* Suprafața este determinată în planul de proiecție Stereo 70.



Date referitoare la teren

Crt	Categorie folosință	Intra vilan	Suprafața (mp)	Tarla	Parcelă	Nr. topo	Observații / Referințe
1	pasune	NU	250	26	97	-	

Lungime Segmente

1) Valorile lungimilor segmentelor sunt obținute din proiecție în plan.

Punct început	X / Y	Punct sfârșit	X / Y	Lungime segment (** (m)
1	362.491,545 332.221,712	2	362.492,012 332.241,696	19.989
2	362.492,012 332.241,696	3	362.472,817 332.224,526	25.754
3	362.472,817 332.224,526	4	362.472,644 332.217,883	6.645
4	362.472,644 332.217,883	1	362.491,545 332.221,712	19.285

**** Lungimile segmentelor sunt determinate în planul de proiecție Stereo 70 și sunt rotunjite la 1 milimetru.**

***** Distanța dintre puncte este formată din segmente cumulate ce sunt mai mici decât valoarea 1 milimetru.**

**DATE DESPRE IMOBILUL NR. 748**

Oficiul de Cadastru și Publicitate Imobiliară DOLJ
 Biroul de Cadastru și Publicitate Imobiliară Craiova

A. Partea I. Descrierea imobilului

TEREN Extravilan

Adresa: Jud. Dolj, T26, P94

Nr. Crt	Nr cadastral Nr. topografic	Suprafața* (mp)	Observații / Referințe
A1		1.400	Sector cadastral:5 Teren neimprejmuit;

B. Partea II. Proprietari și acte

Inscrieri privitoare la dreptul de proprietate și alte drepturi reale	Referințe
/	
Act Administrativ nr. TDP NR. 271-59473, din 20/02/1997 emis de CJSIPT DOLJ;	
B1	A1
Intabulare, drept de PROPRIETATE, dobândit prin Reconstituire, cota actuala 1/1, cota initiala 1/1 1) IBINCEANU IANCU, LIPSĂ CNP	

C. Partea III. SARCINI .

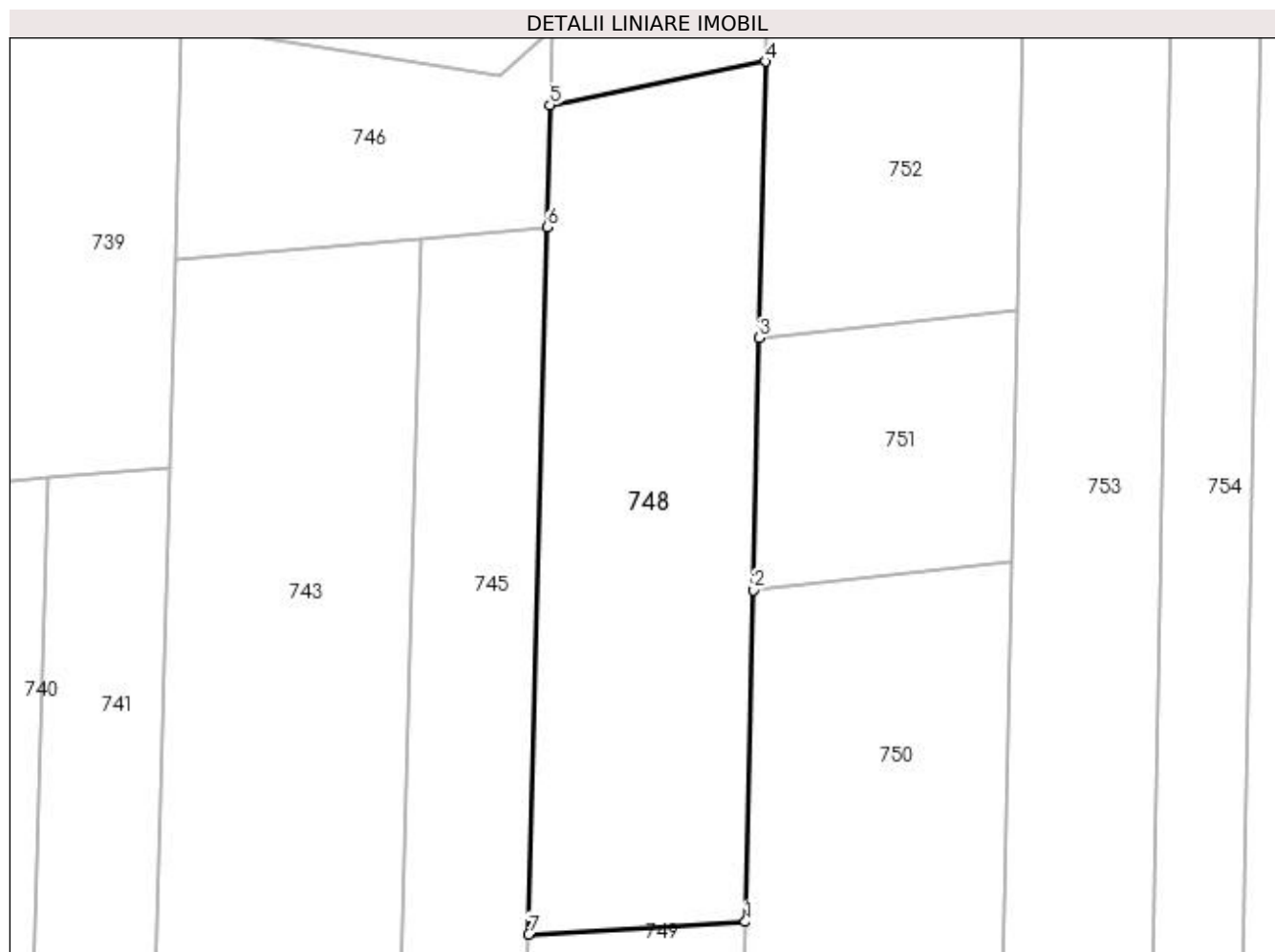
Inscrieri privind dezmembramintele dreptului de proprietate, drepturi reale de garanție și sarcini	Referințe
NU SUNT	

Anexa Nr. 1 La Partea I

Teren

Nr cadastral	Suprafața (mp)*	Observații / Referințe
	1.400	

* Suprafața este determinată în planul de proiecție Stereo 70.



Date referitoare la teren

Crt	Categorie folosință	Intra vilan	Suprafața (mp)	Tarla	Parcelă	Nr. topo	Observații / Referințe
1	arabil	NU	1.400	26	94	-	

Lungime Segmente

1) Valorile lungimilor segmentelor sunt obținute din proiecție în plan.

Punct început	X / Y	Punct sfârșit	X / Y	Lungime segment (** (m)
1	362.489,783 332.146,285	2	362.490,463 332.175,374	29.097
2	362.490,463 332.175,374	3	362.490,979 332.197,47	22.102
3	362.490,979 332.197,47	4	362.491,545 332.221,712	24.249
4	362.491,545 332.221,712	5	362.472,644 332.217,883	19.285
5	362.472,644 332.217,883	6	362.472,366 332.207,202	10.685

Punct început	X / Y	Punct sfârșit	X / Y	Lungime segment (** (m)
6	362.472,366 332.207,202	7	362.470,751 332.145,18	62.043
7	362.470,751 332.145,18	1	362.489,783 332.146,285	19.064

** Lungimile segmentelor sunt determinate în planul de proiecție Stereo 70 și sunt rotunjite la 1 milimetru.

*** Distanța dintre puncte este formată din segmente cumulate ce sunt mai mici decât valoarea 1 milimetru.

**DATE DESPRE IMOBILUL NR. 749**

Oficiul de Cadastru și Publicitate Imobiliară DOLJ
Biroul de Cadastru și Publicitate Imobiliară Craiova

A. Partea I. Descrierea imobilului

TEREN Extravilan

Adresa: Jud. Dolj, T26, P95

Nr. Crt	Nr cadastral Nr. topografic	Suprafața* (mp)	Observații / Referințe
A1		10.000	Sector cadastral:5 Teren neimprejmuit;

B. Partea II. Proprietari și acte

Inscrieri privitoare la dreptul de proprietate și alte drepturi reale	Referințe
/	
Act Administrativ nr. TDP NR. 277-59473, din 20/02/1997 emis de CJSIPT DOLJ;	
B1	A1
Intabulare, drept de PROPRIETATE, dobândit prin Reconstituire, cota actuala 1/1, cota initiala 1/1 1) DAN TITU, LIPSĂ CNP	

C. Partea III. SARCINI .

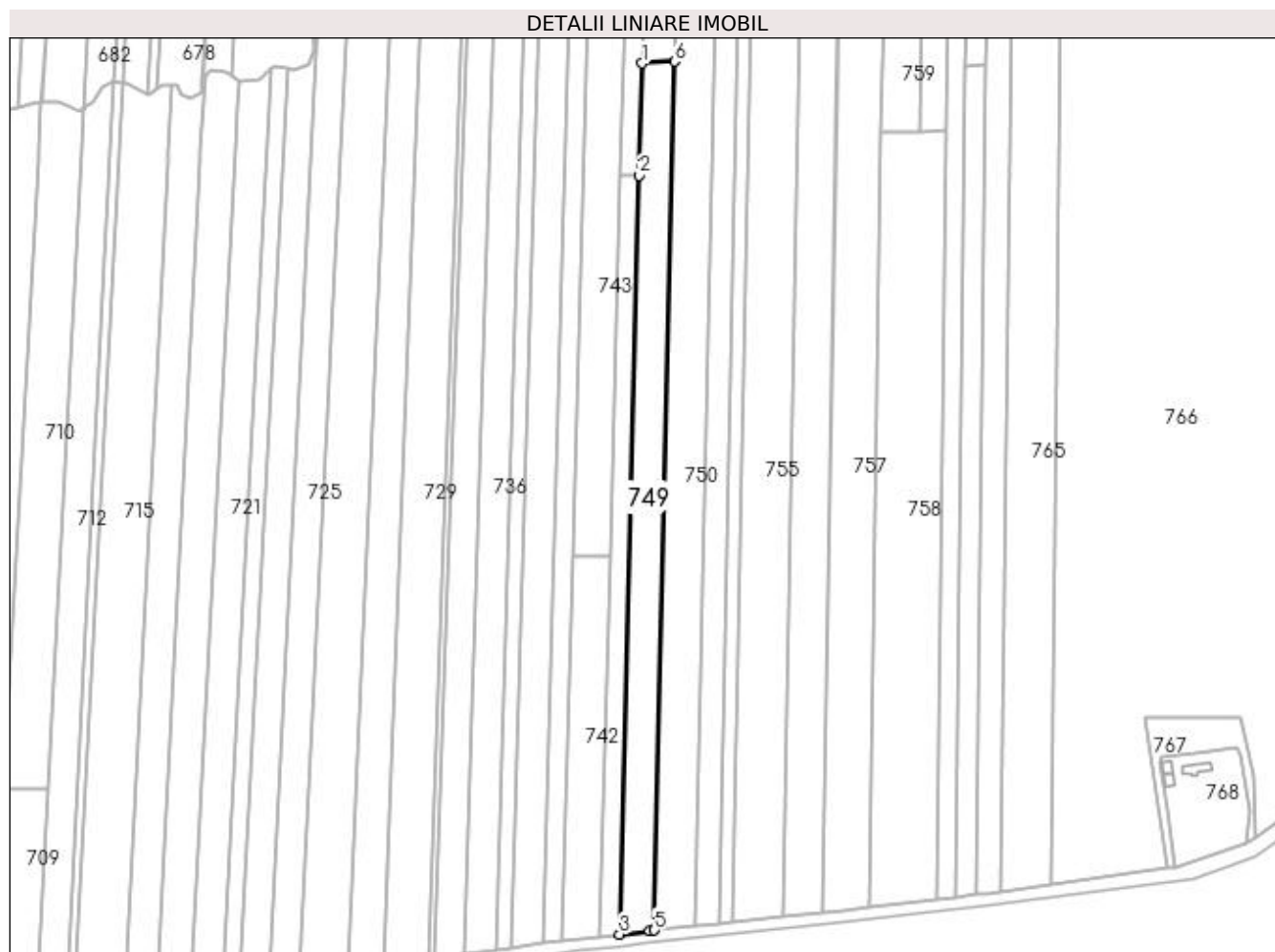
Inscrieri privind dezmembramintele dreptului de proprietate, drepturi reale de garanție și sarcini	Referințe
NU SUNT	

Anexa Nr. 1 La Partea I

Teren

Nr cadastral	Suprafața (mp)*	Observații / Referințe
	10.000	

* Suprafața este determinată în planul de proiecție Stereo 70.



Date referitoare la teren

Crt	Categorie folosință	Intra vilan	Suprafața (mp)	Tarla	Parcelă	Nr. topo	Observații / Referințe
1	arabil	NU	10.000	26	95	-	

Lungime Segmente

1) Valorile lungimilor segmentelor sunt obținute din proiecție în plan.

Punct început	X / Y	Punct sfârșit	X / Y	Lungime segment (** (m)
1	362.470,751 332.145,18	2	362.469,046 332.079,705	65.497
2	362.469,046 332.079,705	3	362.457,507 331.636,531	443.324
3	362.457,507 331.636,531	4	362.475,13 331.638,613	17.746
4	362.475,13 331.638,613	5	362.477,931 331.638,917	2.817
5	362.477,931 331.638,917	6	362.489,783 332.146,285	507.506

Punct început	X / Y	Punct sfârșit	X / Y	Lungime segment (** (m)
6	362.489,783 332.146,285	1	362.470,751 332.145,18	19.064

** Lungimile segmentelor sunt determinate în planul de proiecție Stereo 70 și sunt rotunjite la 1 milimetru.

*** Distanța dintre puncte este formată din segmente cumulate ce sunt mai mici decât valoarea 1 milimetru.

**DATE DESPRE IMOBILUL NR. 750**

Oficiul de Cadastru și Publicitate Imobiliară DOLJ
Biroul de Cadastru și Publicitate Imobiliară Craiova

A. Partea I. Descrierea imobilului

TEREN Extravilan

Adresa: Jud. Dolj, T26, P95/1

Nr. Crt	Nr cadastral Nr. topografic	Suprafața* (mp)	Observații / Referințe
A1	30729	12.500	Sector cadastral:5 Teren neimprejmuit;

B. Partea II. Proprietari și acte

Inscrieri privitoare la dreptul de proprietate și alte drepturi reale		Referințe
167252 / 09/09/2022		
Act Notarial nr. contract de intretinere nr 4042, din 01/09/2022 emis de Jianu Georgeta Cristina;		
B1	Intabulare, drept de PROPRIETATE, dobandit prin Conventie, cota actuala 1/1, cota initiala 1/1 1) DAN ION JAN 2) DAN ALINA	A1

C. Partea III. SARCINI

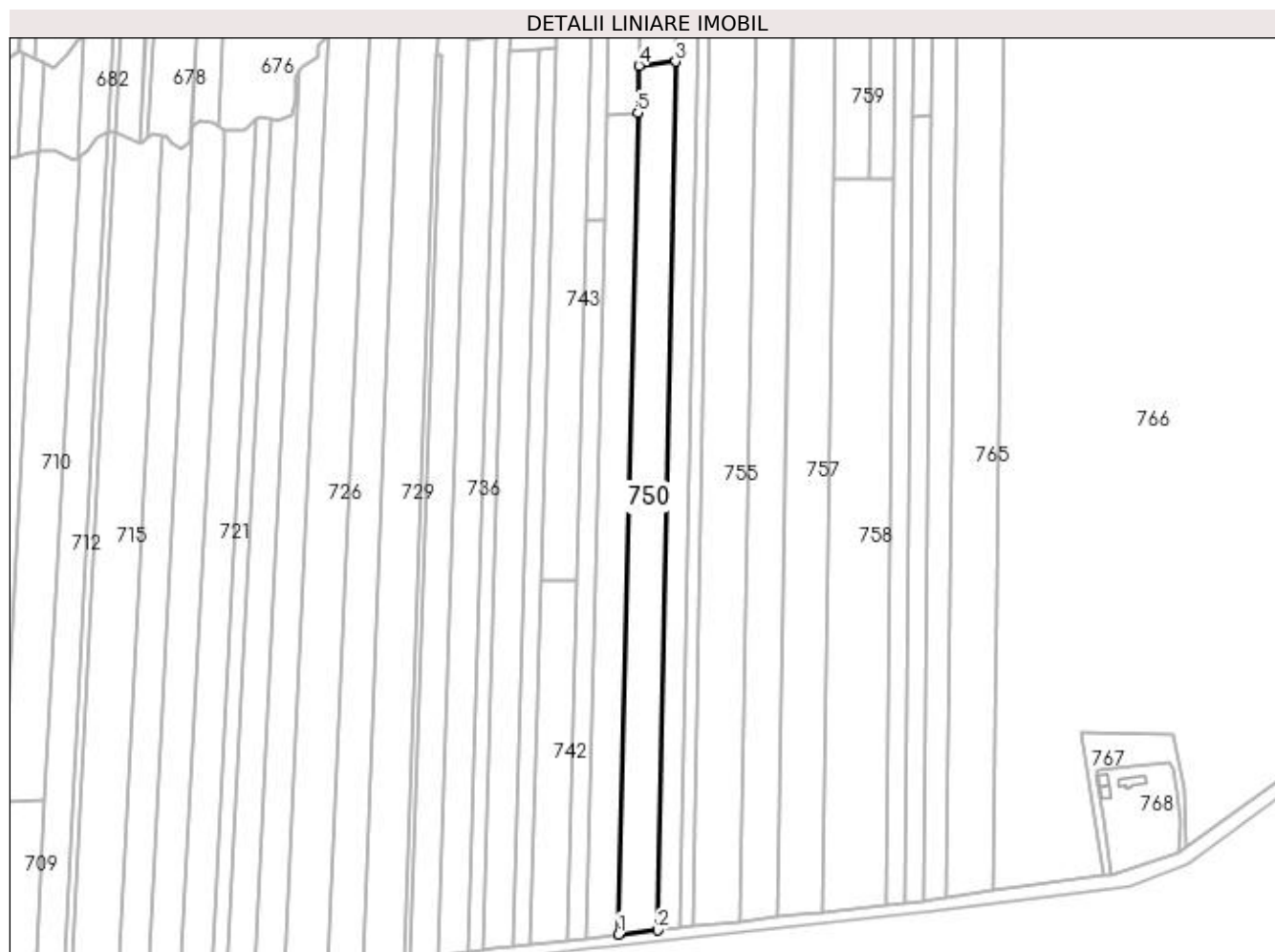
Inscrieri privind dezmembramintele dreptului de proprietate, drepturi reale de garanție și sarcini		Referințe
167252 / 09/09/2022		
Act Notarial nr. contract de intretinere nr 4042, din 01/09/2022 emis de Jianu Georgeta Cristina;		
C1	Intabulare, drept de IPOTECA LEGALA, Valoare:0 , pentru plata rentei in bani corespunzatoare intretinerii neexecutate 1) DAN AUREL	A1

Anexa Nr. 1 La Partea I

Teren

Nr cadastral	Suprafața (mp)*	Observații / Referințe
30729	12.500	

* Suprafața este determinată în planul de proiecție Stereo 70.



Date referitoare la teren

Crt	Categorie folosință	Intra vilan	Suprafața (mp)	Tarla	Parcelă	Nr. topo	Observații / Referințe
1	arabil	NU	12.500	26	95/1	-	

Lungime Segmente

1) Valorile lungimilor segmentelor sunt obținute din proiecție în plan.

Punct început	X / Y	Punct sfârșit	X / Y	Lungime segment (** (m)
1	362.477,931 331.638,917	2	362.501,938 331.641,529	24.149
2	362.501,938 331.641,529	3	362.513,177 332.177,845	536.434
3	362.513,177 332.177,845	4	362.490,463 332.175,374	22.848
4	362.490,463 332.175,374	5	362.489,783 332.146,285	29.097
5	362.489,783 332.146,285	1	362.477,931 331.638,917	507.506

**** Lungimile segmentelor sunt determinate în planul de proiecție Stereo 70 și sunt rotunjite la 1 milimetru.**

***** Distanța dintre puncte este formată din segmente cumulate ce sunt mai mici decât valoarea 1 milimetru.**

**DATE DESPRE IMOBILUL NR. 751**

Oficiul de Cadastru și Publicitate Imobiliară DOLJ
Biroul de Cadastru și Publicitate Imobiliară Craiova

A. Partea I. Descrierea imobilului

TEREN Extravilan

Adresa: Jud. Dolj, T26, P91

Nr. Crt	Nr cadastral Nr. topografic	Suprafața* (mp)	Observații / Referințe
A1		500	Sector cadastral:5 Teren neimprejmuit;

B. Partea II. Proprietari și acte

Inscrieri privitoare la dreptul de proprietate și alte drepturi reale	Referințe
/	
Act Administrativ nr. TDP NR. 195-59532, din 01/09/1999 emis de CJSIPT DOLJ;	
B1	A1
Intabulare, drept de PROPRIETATE, dobândit prin Reconstituire, cota actuala 1/1, cota initiala 1/1 1) OLARU AURELIAN, LIPSĂ CNP	

C. Partea III. SARCINI .

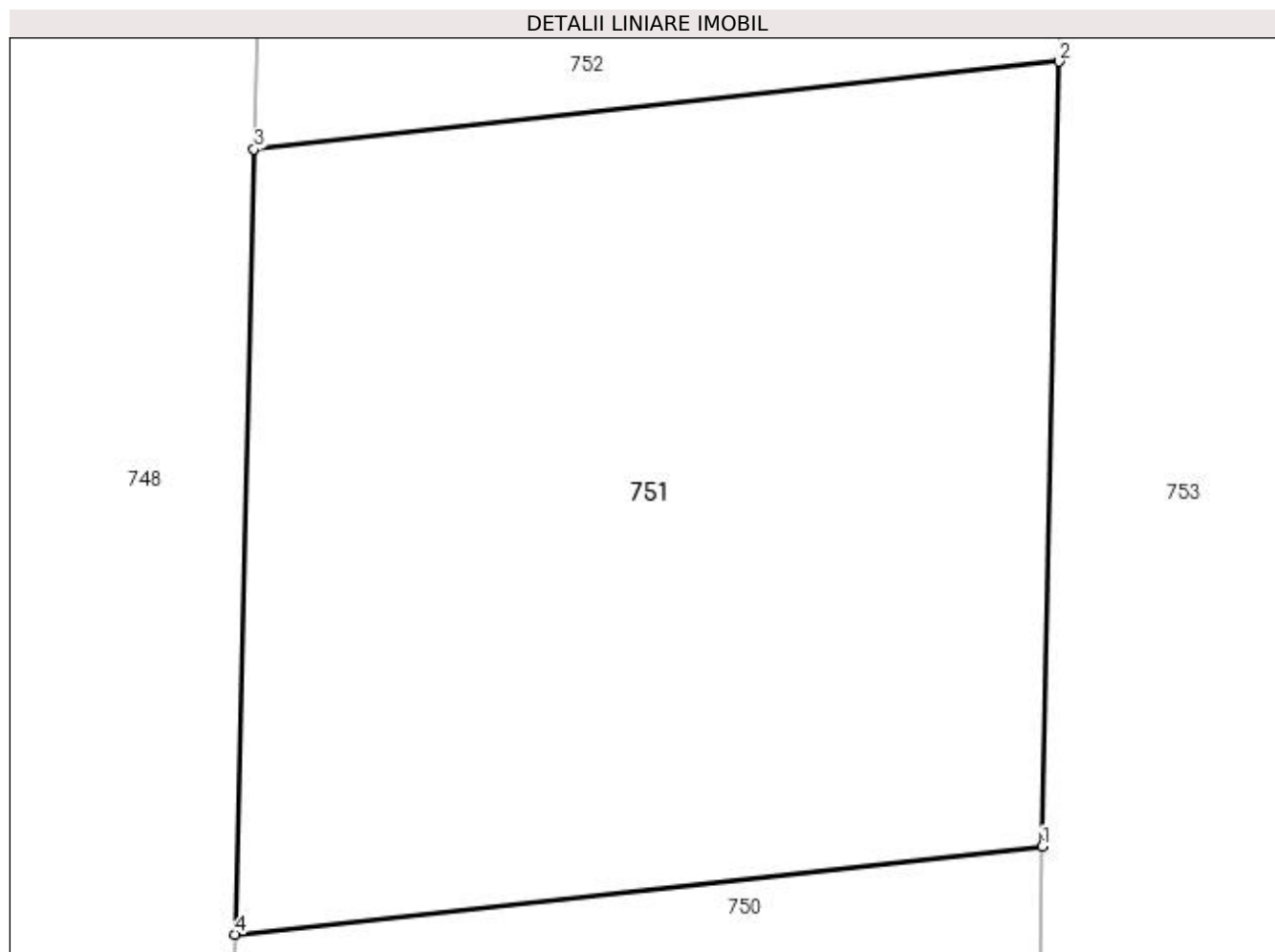
Inscrieri privind dezmembramintele dreptului de proprietate, drepturi reale de garanție și sarcini	Referințe
NU SUNT	

Anexa Nr. 1 La Partea I

Teren

Nr cadastral	Suprafața (mp)*	Observații / Referințe
	500	

* Suprafața este determinată în planul de proiecție Stereo 70.



Date referitoare la teren

Crt	Categorie folosință	Intra vilan	Suprafața (mp)	Tarla	Parcelă	Nr. topo	Observații / Referințe
1	arabil	NU	500	26	91	-	

Lungime Segmente

1) Valorile lungimilor segmentelor sunt obținute din proiecție în plan.

Punct început	X / Y	Punct sfârșit	X / Y	Lungime segment (** (m)
1	362.513,177 332.177,845	2	362.513,64 332.199,935	22.095
2	362.513,64 332.199,935	3	362.490,979 332.197,47	22.795
3	362.490,979 332.197,47	4	362.490,463 332.175,374	22.102
4	362.490,463 332.175,374	1	362.513,177 332.177,845	22.848

**** Lungimile segmentelor sunt determinate în planul de proiecție Stereo 70 și sunt rotunjite la 1 milimetru.**

***** Distanța dintre puncte este formată din segmente cumulate ce sunt mai mici decât valoarea 1 milimetru.**

**DATE DESPRE IMOBILUL NR. 752**

Oficiul de Cadastru și Publicitate Imobiliară DOLJ
Biroul de Cadastru și Publicitate Imobiliară Craiova

A. Partea I. Descrierea imobilului

TEREN Extravilan

Adresa: Jud. Dolj, T26, P98

Nr. Crt	Nr cadastral Nr. topografic	Suprafața* (mp)	Observații / Referințe
A1		1.200	Sector cadastral:5 Teren neimprejmuit;

B. Partea II. Proprietari și acte

Inscrieri privitoare la dreptul de proprietate și alte drepturi reale	Referințe
/	
Act Administrativ nr. TDP NR. 263-59473, din 20/02/1997 emis de CJSIPT DOLJ;	
B1	A1
Intabulare, drept de PROPRIETATE, dobândit prin Reconstituire, cota actuala 1/1, cota initiala 1/1 1) DAN MIHAI, LIPSĂ CNP	

C. Partea III. SARCINI .

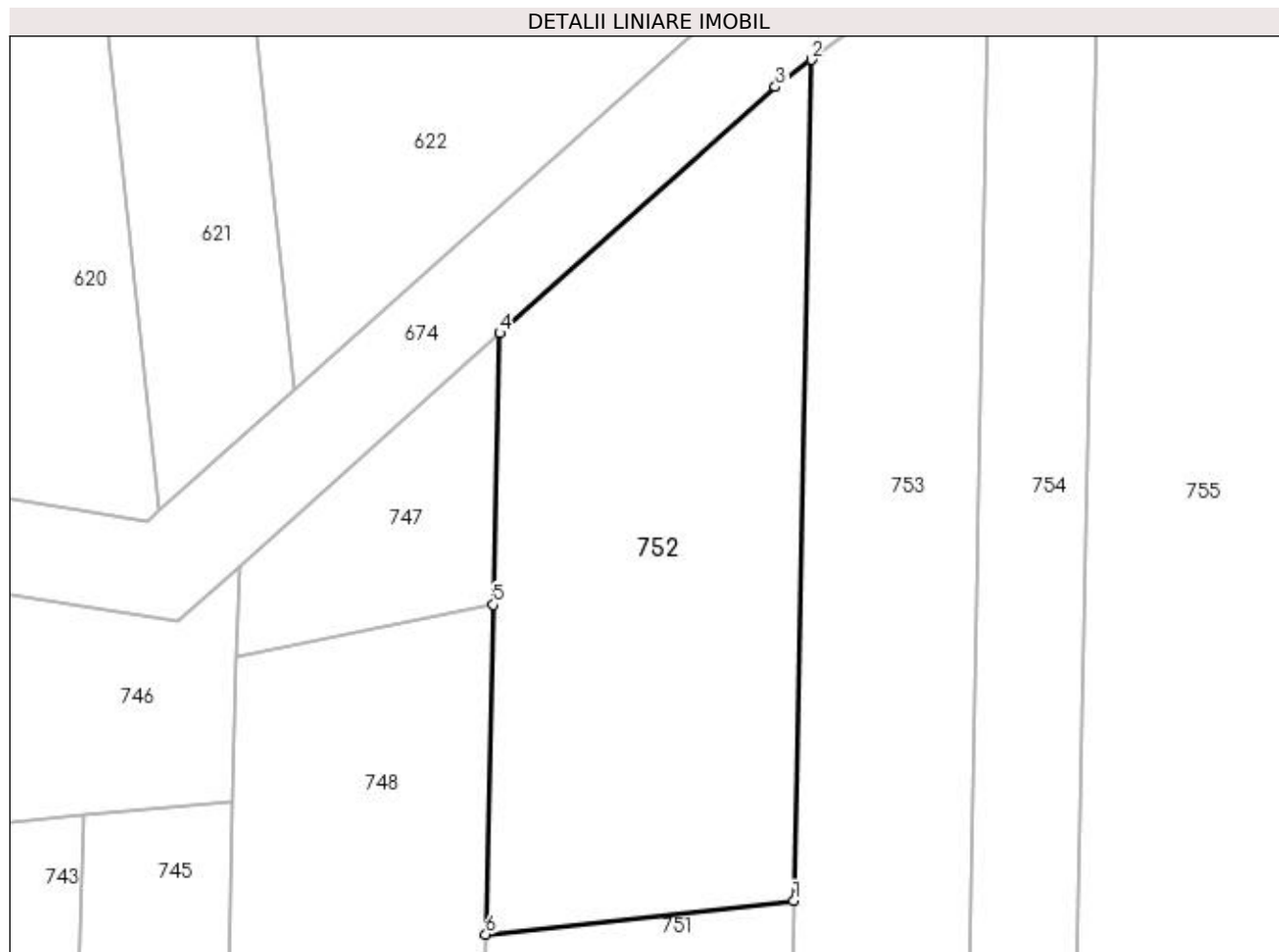
Inscrieri privind dezmembramintele dreptului de proprietate, drepturi reale de garanție și sarcini	Referințe
NU SUNT	

Anexa Nr. 1 La Partea I

Teren

Nr cadastral	Suprafața (mp)*	Observații / Referințe
	1.200	

* Suprafața este determinată în planul de proiecție Stereo 70.



Date referitoare la teren

Crt	Categorie folosință	Intra vilan	Suprafața (mp)	Tarla	Parcelă	Nr. topo	Observații / Referințe
1	pasune	NU	1.200	26	98	-	

Lungime Segmente

1) Valorile lungimilor segmentelor sunt obținute din proiecție în plan.

Punct început	X / Y	Punct sfârșit	X / Y	Lungime segment (** (m)
1	362.513,64 332.199,935	2	362.514,936 332.261,817	61.896
2	362.514,936 332.261,817	3	362.512,279 332.259,825	3.321
3	362.512,279 332.259,825	4	362.492,012 332.241,696	27.192
4	362.492,012 332.241,696	5	362.491,545 332.221,712	19.989
5	362.491,545 332.221,712	6	362.490,979 332.197,47	24.249

Punct început	X / Y	Punct sfârşit	X / Y	Lungime segment (** (m)
6	362.490,979 332.197,47	1	362.513,64 332.199,935	22.795

** Lungimile segmentelor sunt determinate în planul de proiecţie Stereo 70 şi sunt rotunjite la 1 milimetru.

*** Distanţa dintre puncte este formată din segmente cumulate ce sunt mai mici decât valoarea 1 milimetru.

**DATE DESPRE IMOBILUL NR. 753**

Oficiul de Cadastru și Publicitate Imobiliară DOLJ
Biroul de Cadastru și Publicitate Imobiliară Craiova

A. Partea I. Descrierea imobilului

TEREN Extravilan

Adresa: Jud. Dolj, T26, P9

Nr. Crt	Nr cadastral Nr. topografic	Suprafața* (mp)	Observații / Referințe
A1		8.250	Sector cadastral:5 Teren neimprejmuit;

B. Partea II. Proprietari și acte

Inscrieri privitoare la dreptul de proprietate și alte drepturi reale	Referințe
/	
Act Administrativ nr. TDP NR. 198-59532, din 31/08/1999 emis de CJSIPT DOLJ;	
B1	A1
Intabulare, drept de PROPRIETATE, dobândit prin Reconstituire, cota actuala 1/1, cota initiala 1/1	
1) MICULEASA ELENA, LIPSĂ CNP	
2) COJOCARU MARIA, LIPSĂ CNP	

C. Partea III. SARCINI .

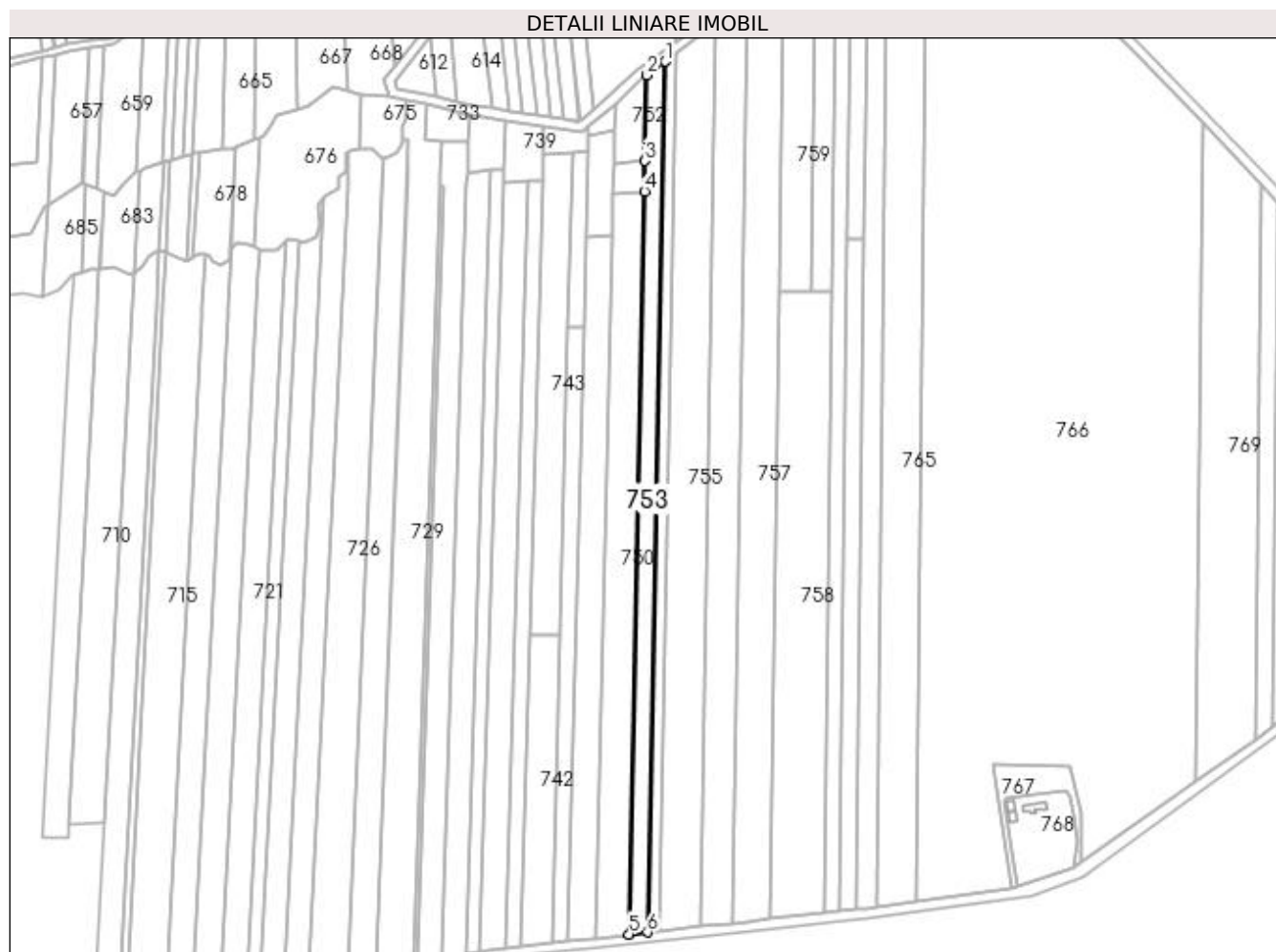
Inscrieri privind dezmembramentele dreptului de proprietate, drepturi reale de garanție și sarcini	Referințe
NU SUNT	

Anexa Nr. 1 La Partea I

Teren

Nr cadastral	Suprafața (mp)*	Observații / Referințe
	8.250	

* Suprafața este determinată în planul de proiecție Stereo 70.



Date referitoare la teren

Crt	Categorie folosință	Intra vilan	Suprafața (mp)	Tarla	Parcelă	Nr. topo	Observații / Referințe
1	arabil	NU	8.250	26	9	-	

Lungime Segmente

1) Valorile lungimilor segmentelor sunt obținute din proiecție în plan.

Punct început	X / Y	Punct sfârșit	X / Y	Lungime segment (** (m)
1	362.528,064 332.271,657	2	362.514,936 332.261,817	16.406
2	362.514,936 332.261,817	3	362.513,64 332.199,935	61.896
3	362.513,64 332.199,935	4	362.513,177 332.177,845	22.095
4	362.513,177 332.177,845	5	362.501,938 331.641,529	536.434
5	362.501,938 331.641,529	6	362.515,464 331.643,0	13.606

Punct început	X / Y	Punct sfârşit	X / Y	Lungime segment (** (m)
6	362.515,464 331.643,0	1	362.528,064 332.271,657	628.783

** Lungimile segmentelor sunt determinate în planul de proiecție Stereo 70 și sunt rotunjite la 1 milimetru.

*** Distanța dintre puncte este formată din segmente cumulate ce sunt mai mici decât valoarea 1 milimetru.

**DATE DESPRE IMOBILUL NR. 754**

Oficiul de Cadastru și Publicitate Imobiliară DOLJ
Biroul de Cadastru și Publicitate Imobiliară Craiova

A. Partea I. Descrierea imobilului

TEREN Extravilan

Adresa: Jud. Dolj, T26, P100

Nr. Crt	Nr cadastral Nr. topografic	Suprafața* (mp)	Observații / Referințe
A1		5.000	Sector cadastral:5 Teren neimprejmuit;

B. Partea II. Proprietari și acte

Inscrieri privitoare la dreptul de proprietate și alte drepturi reale	Referințe
/	
Act Administrativ nr. TDP NR. 472-59436, din 13/05/1999 emis de CJSIPT DOLJ;	
B1	A1
Intabulare, drept de PROPRIETATE, dobândit prin Reconstituire, cota actuala 1/1, cota inițiala 1/1 1) DAN ȘT. ION, LIPSĂ CNP	

C. Partea III. SARCINI .

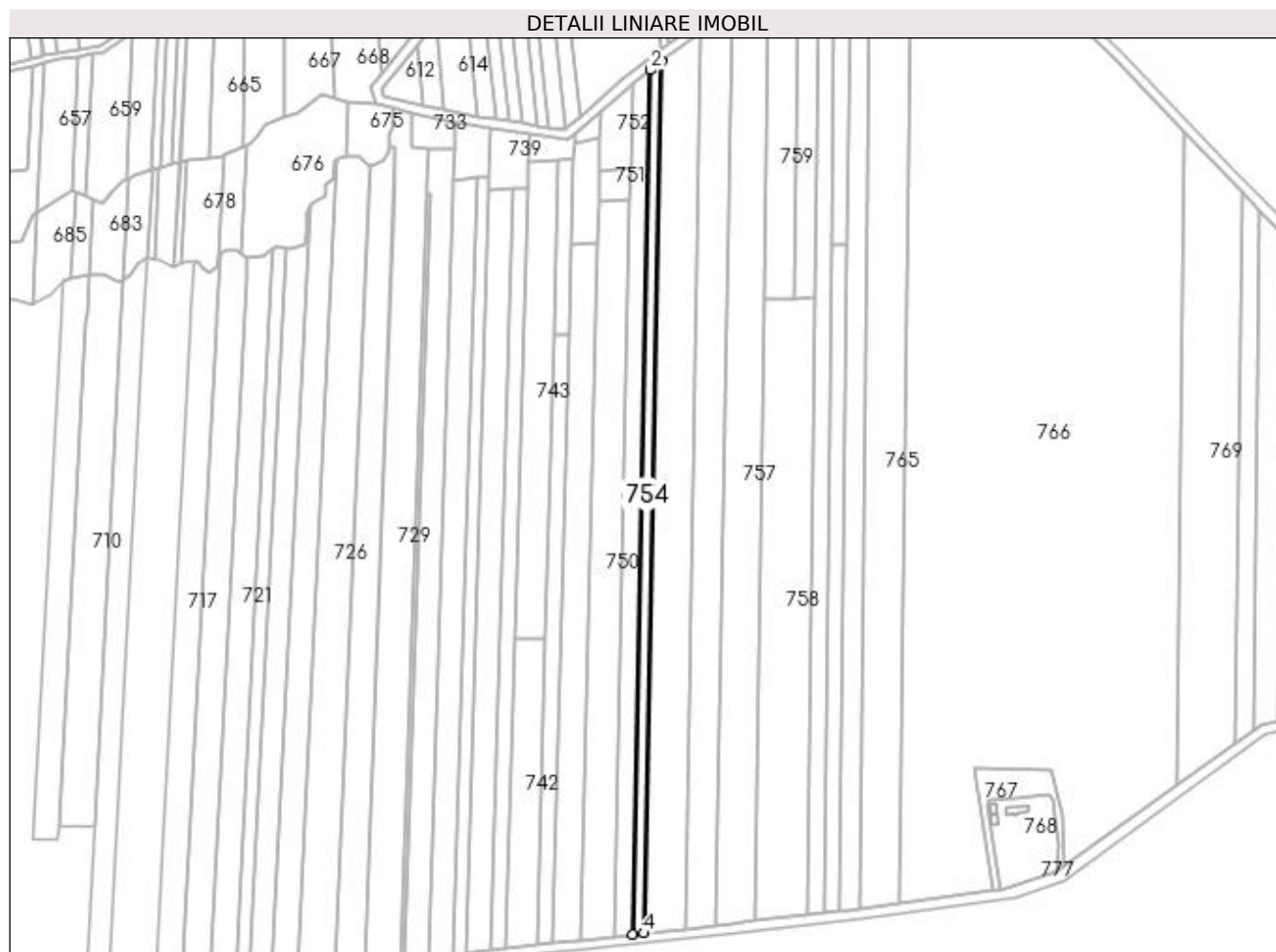
Inscrieri privind dezmembramintele dreptului de proprietate, drepturi reale de garanție și sarcini	Referințe
NU SUNT	

Anexa Nr. 1 La Partea I

Teren

Nr cadastral	Suprafața (mp)*	Observații / Referințe
	5.000	

* Suprafața este determinată în planul de proiecție Stereo 70.



Date referitoare la teren

Crt	Categorie folosință	Intra vilan	Suprafața (mp)	Tarla	Parcelă	Nr. topo	Observații / Referințe
1	arabil	NU	5.000	26	100	-	

Lungime Segmente

1) Valorile lungimilor segmentelor sunt obținute din proiecție în plan.

Punct început	X / Y	Punct sfârșit	X / Y	Lungime segment (** (m)
1	362.536,105 332.277,685	2	362.528,064 332.271,657	10.05
2	362.528,064 332.271,657	3	362.515,464 331.643,0	628.783
3	362.515,464 331.643,0	4	362.523,402 331.643,864	7.985
4	362.523,402 331.643,864	1	362.536,105 332.277,685	633.948

**** Lungimile segmentelor sunt determinate în planul de proiecție Stereo 70 și sunt rotunjite la 1 milimetru.**

***** Distanța dintre puncte este formată din segmente cumulate ce sunt mai mici decât valoarea 1 milimetru.**

**DATE DESPRE IMOBILUL NR. 755**

Oficiul de Cadastru și Publicitate Imobiliară DOLJ
Biroul de Cadastru și Publicitate Imobiliară Craiova

A. Partea I. Descrierea imobilului

TEREN Extravilan

Adresa: Jud. Dolj, T26, P101

Nr. Crt	Nr cadastral Nr. topografic	Suprafața* (mp)	Observații / Referințe
A1		18.630	Sector cadastral:5 Teren neimprejmuit;

B. Partea II. Proprietari și acte

Inscrieri privitoare la dreptul de proprietate și alte drepturi reale	Referințe
/	
Act Administrativ nr. TDP NR. 673, din 19/11/2002 emis de CJSIPT DOLJ;	
B1	A1
Intabulare, drept de PROPRIETATE, dobândit prin Reconstituire, cota actuala 1/1, cota initiala 1/1 1) STANCIU ION, LIPSĂ CNP	

C. Partea III. SARCINI .

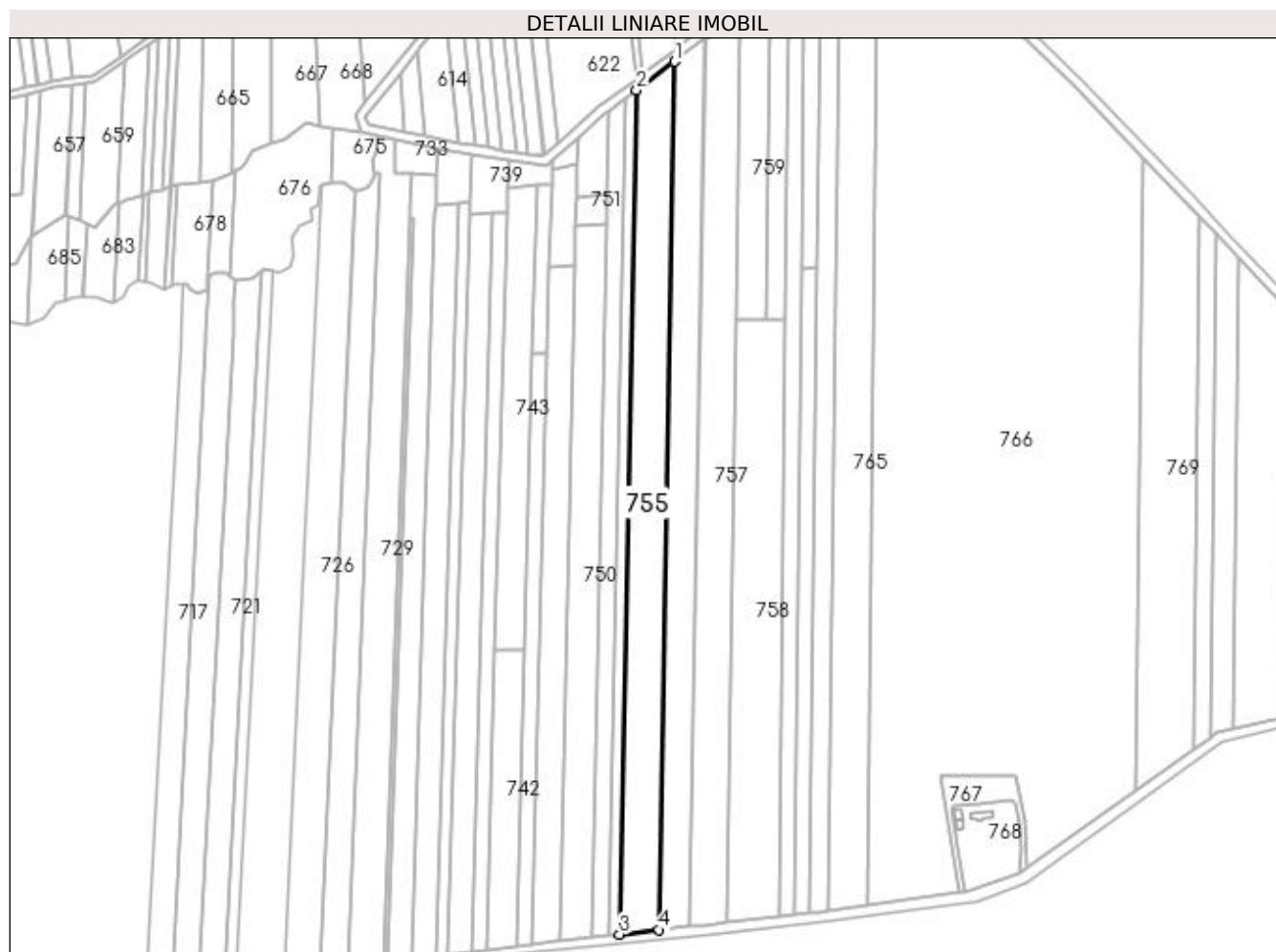
Inscrieri privind dezmembramintele dreptului de proprietate, drepturi reale de garanție și sarcini	Referințe
NU SUNT	

Anexa Nr. 1 La Partea I

Teren

Nr cadastral	Suprafața (mp)*	Observații / Referințe
	18.630	

* Suprafața este determinată în planul de proiecție Stereo 70.



Date referitoare la teren

Crt	Categorie folosință	Intravilan	Suprafața (mp)	Tarla	Parcelă	Nr. topo	Observații / Referințe
1	arabil	NU	18.630	26	101	-	

Lungime Segmente

1) Valorile lungimilor segmentelor sunt obținute din proiecție în plan.

Punct început	X / Y	Punct sfârșit	X / Y	Lungime segment (** (m)
1	362.564,742 332.299,15	2	362.536,105 332.277,685	35.789
2	362.536,105 332.277,685	3	362.523,402 331.643,864	633.948
3	362.523,402 331.643,864	4	362.553,185 331.647,104	29.959
4	362.553,185 331.647,104	1	362.564,742 332.299,15	652.148

**** Lungimile segmentelor sunt determinate în planul de proiecție Stereo 70 și sunt rotunjite la 1 milimetru.**

***** Distanța dintre puncte este formată din segmente cumulate ce sunt mai mici decât valoarea 1 milimetru.**

**DATE DESPRE IMOBILUL NR. 756**

Oficiul de Cadastru și Publicitate Imobiliară DOLJ
Biroul de Cadastru și Publicitate Imobiliară Craiova

A. Partea I. Descrierea imobilului

TEREN Extravilan

Adresa: Jud. Dolj, T26, P102

Nr. Crt	Nr cadastral Nr. topografic	Suprafața* (mp)	Observații / Referințe
A1		15.000	Sector cadastral:5 Teren neimprejmuit;

B. Partea II. Proprietari și acte

Inscrieri privitoare la dreptul de proprietate și alte drepturi reale	Referințe
/	
Act Administrativ nr. TDP NR. 637, din 12/12/2002 emis de CJSIPT DOLJ;	
B1	A1
Intabulare, drept de PROPRIETATE, dobândit prin Reconstituire, cota actuala 1/1, cota initiala 1/1	
1) POPA DUMITRU, LIPSĂ CNP	
2) POPA ION, LIPSĂ CNP	
3) POPA PETRE, LIPSĂ CNP	

C. Partea III. SARCINI .

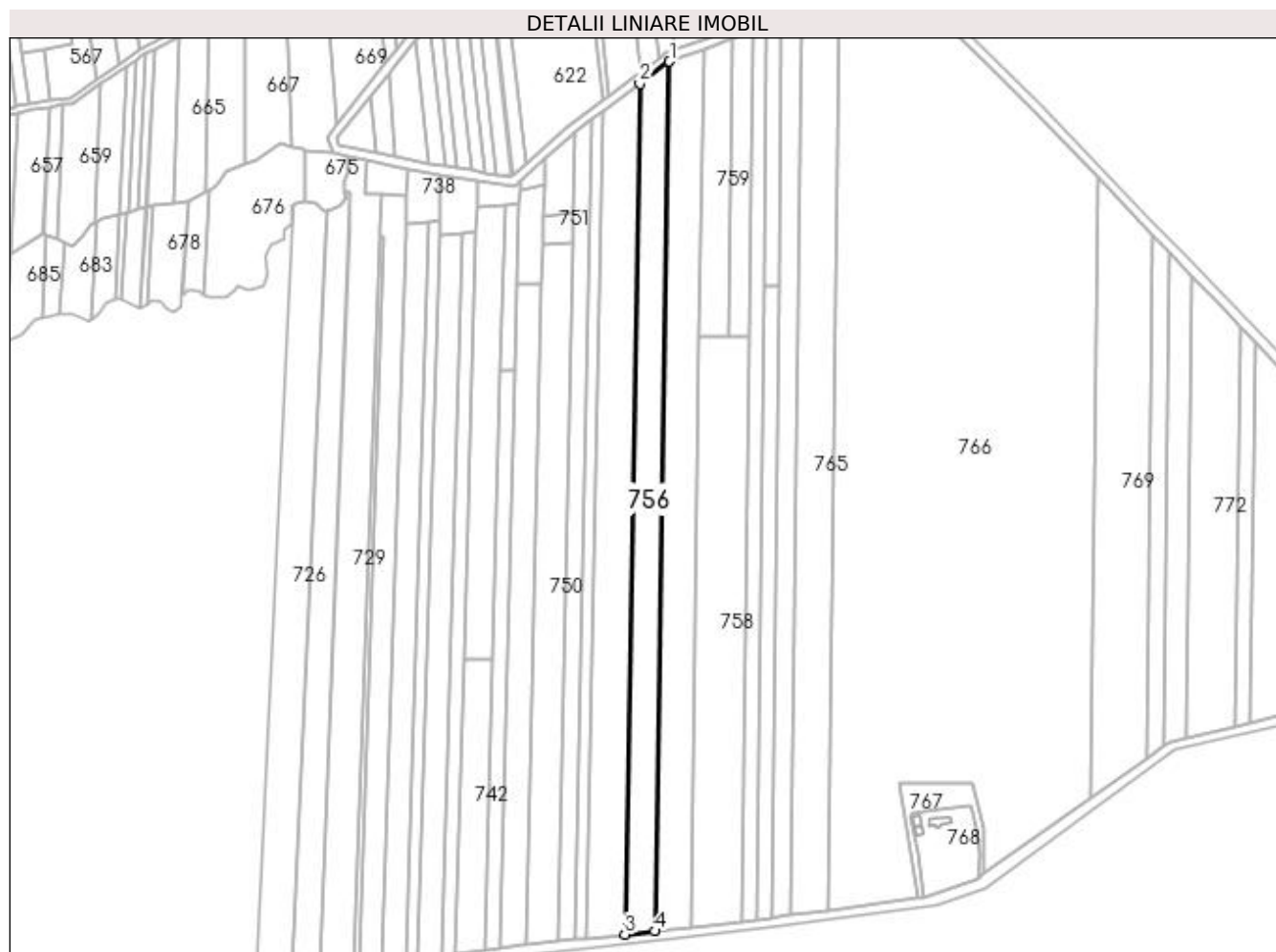
Inscrieri privind dezmembramintele dreptului de proprietate, drepturi reale de garanție și sarcini	Referințe
NU SUNT	

Anexa Nr. 1 La Partea I

Teren

Nr cadastral	Suprafața (mp)*	Observații / Referințe
	15.000	

* Suprafața este determinată în planul de proiecție Stereo 70.



Date referitoare la teren

Crt	Categorie folosință	Intra vilan	Suprafața (mp)	Tarla	Parcelă	Nr. topo	Observații / Referințe
1	arabil	NU	15.000	26	102	-	

Lungime Segmente

1) Valorile lungimilor segmentelor sunt obținute din proiecție în plan.

Punct început	X / Y	Punct sfârșit	X / Y	Lungime segment (** (m)
1	362.587,521 332.316,225	2	362.564,742 332.299,15	28.468
2	362.564,742 332.299,15	3	362.553,185 331.647,104	652.148
3	362.553,185 331.647,104	4	362.576,245 331.649,612	23.196
4	362.576,245 331.649,612	1	362.587,521 332.316,225	666.708

**** Lungimile segmentelor sunt determinate în planul de proiecție Stereo 70 și sunt rotunjite la 1 milimetru.**

***** Distanța dintre puncte este formată din segmente cumulate ce sunt mai mici decât valoarea 1 milimetru.**

**DATE DESPRE IMOBILUL NR. 757**

Oficiul de Cadastru și Publicitate Imobiliară DOLJ
Biroul de Cadastru și Publicitate Imobiliară Craiova

A. Partea I. Descrierea imobilului

TEREN Extravilan

Adresa: Jud. Dolj, T26, P103

Nr. Crt	Nr cadastral Nr. topografic	Suprafața* (mp)	Observații / Referințe
A1		18.000	Sector cadastral:5 Teren neimprejmuit;

B. Partea II. Proprietari și acte

Inscrieri privitoare la dreptul de proprietate și alte drepturi reale	Referințe
/	
Act Administrativ nr. TDP NR. 679, din 19/11/2002 emis de CJSIPT DOLJ;	
B1	A1
Intabulare, drept de PROPRIETATE, dobândit prin Reconstituire, cota actuala 1/1, cota initiala 1/1 1) STANCU ARISTIȚA, LIPSĂ CNP	

C. Partea III. SARCINI .

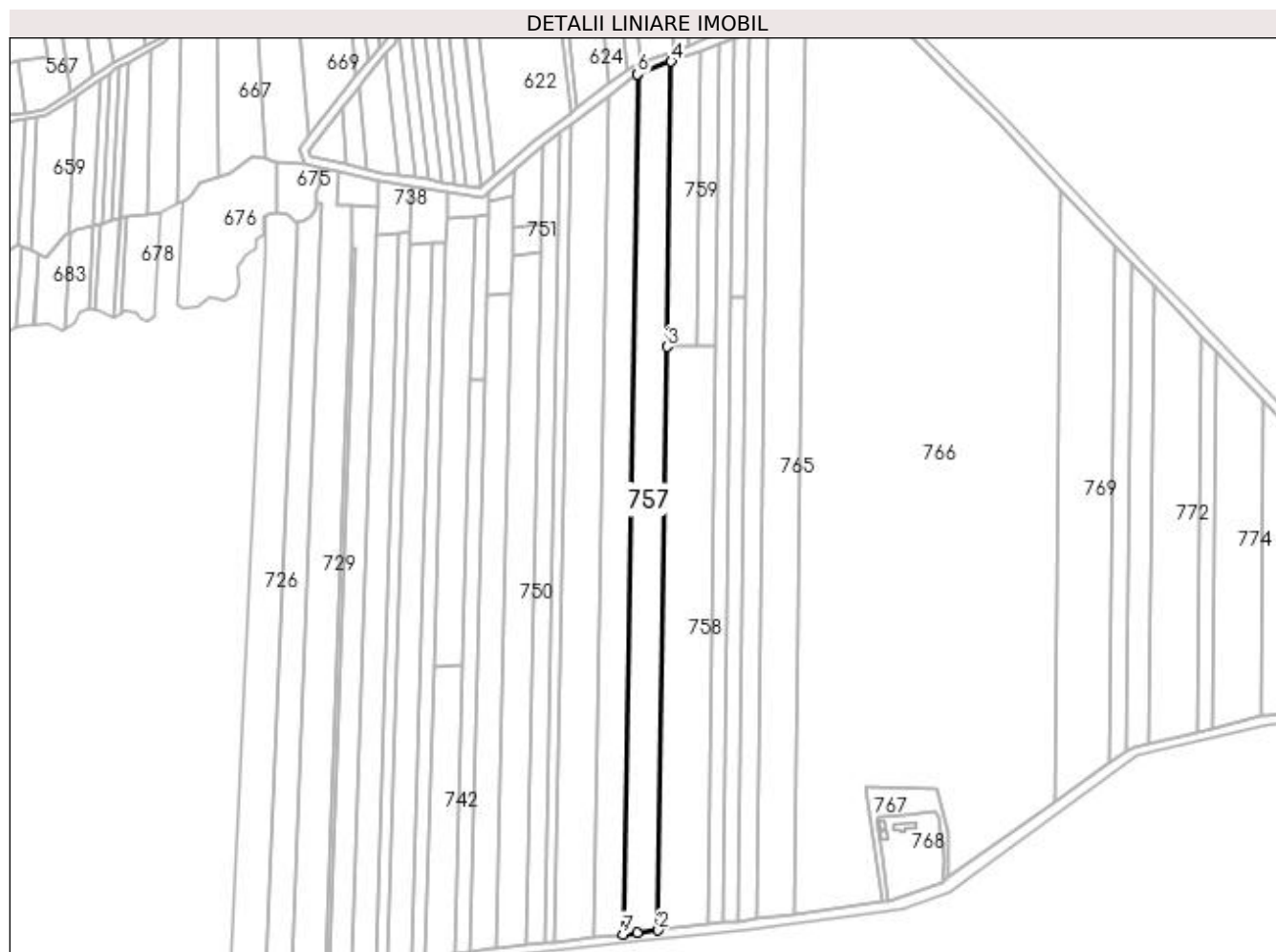
Inscrieri privind dezmembramintele dreptului de proprietate, drepturi reale de garanție și sarcini	Referințe
NU SUNT	

Anexa Nr. 1 La Partea I

Teren

Nr cadastral	Suprafața (mp)*	Observații / Referințe
	18.000	

* Suprafața este determinată în planul de proiecție Stereo 70.



Date referitoare la teren

Crt	Categorie folosință	Intra vilan	Suprafața (mp)	Tarla	Parcelă	Nr. topo	Observații / Referințe
1	arabil	NU	18.000	26	103	-	

Lungime Segmente

1) Valorile lungimilor segmentelor sunt obținute din proiecție în plan.

Punct început	X / Y	Punct sfârșit	X / Y	Lungime segment (** (m)
1	362.587,624 331.650,85	2	362.603,794 331.652,701	16.276
2	362.603,794 331.652,701	3	362.610,581 332.105,043	452.393
3	362.610,581 332.105,043	4	362.613,898 332.326,146	221.128
4	362.613,898 332.326,146	5	362.588,026 332.316,603	27.576
5	362.588,026 332.316,603	6	362.587,521 332.316,225	0.631

Punct început	X / Y	Punct sfârșit	X / Y	Lungime segment (** (m)
6	362.587,521 332.316,225	7	362.576,245 331.649,612	666.708
7	362.576,245 331.649,612	1	362.587,624 331.650,85	11.446

** Lungimile segmentelor sunt determinate în planul de proiecție Stereo 70 și sunt rotunjite la 1 milimetru.

*** Distanța dintre puncte este formată din segmente cumulate ce sunt mai mici decât valoarea 1 milimetru.

**DATE DESPRE IMOBILUL NR. 758**

Oficiul de Cadastru și Publicitate Imobiliară DOLJ
Biroul de Cadastru și Publicitate Imobiliară Craiova

A. Partea I. Descrierea imobilului

TEREN Extravilan

Adresa: Jud. Dolj, T26, P104

Nr. Crt	Nr cadastral Nr. topografic	Suprafața* (mp)	Observații / Referințe
A1	30055	17.298	Sector cadastral:5 Teren neimprejmuit;

B. Partea II. Proprietari și acte

Inscrieri privitoare la dreptul de proprietate și alte drepturi reale	Referințe
449 / 06/01/2014	
Act Notarial nr. Contract de vanzare-cumparare nr. 1656, din 30/12/2013 emis de NP Papa Eugenia;	
B1	A1
Intabulare, drept de PROPRIETATE, dobandit prin Conventie, cota actuala 1/1, cota initiala 1/1	
1) MENGHESI PAULA	
2) MENGHESI PETRE STELIAN	

C. Partea III. SARCINI .

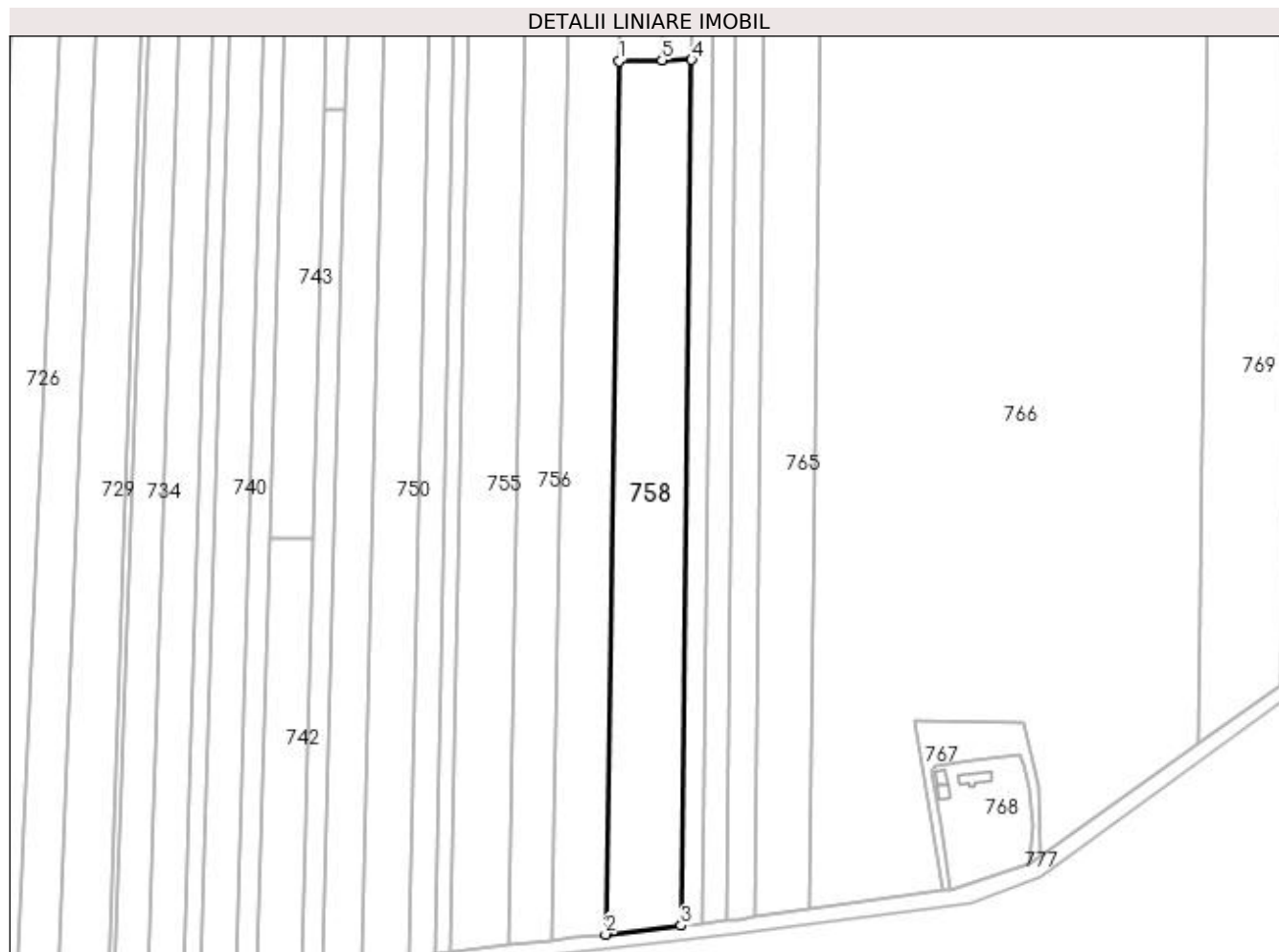
Inscrieri privind dezmembramintele dreptului de proprietate, drepturi reale de garanție și sarcini	Referințe
NU SUNT	

Anexa Nr. 1 La Partea I

Teren

Nr cadastral	Suprafața (mp)*	Observații / Referințe
30055	17.298	

* Suprafața este determinată în planul de proiecție Stereo 70.



Date referitoare la teren

Crt	Categorie folosință	Intra vilan	Suprafața (mp)	Tarla	Parcelă	Nr. topo	Observații / Referințe
1	arabil	NU	17.298	26	104	-	

Lungime Segmente

1) Valorile lungimilor segmentelor sunt obținute din proiecție în plan.

Punct început	X / Y	Punct sfârșit	X / Y	Lungime segment (** (m)
1	362.610,581 332.105,043	2	362.603,794 331.652,701	452.393
2	362.603,794 331.652,701	3	362.642,958 331.657,186	39.42
3	362.642,958 331.657,186	4	362.648,29 332.105,723	448.569
4	362.648,29 332.105,723	5	362.632,951 332.105,446	15.342
5	362.632,951 332.105,446	1	362.610,581 332.105,043	22.374

**** Lungimile segmentelor sunt determinate în planul de proiecție Stereo 70 și sunt rotunjite la 1 milimetru.**

***** Distanța dintre puncte este formată din segmente cumulate ce sunt mai mici decât valoarea 1 milimetru.**

**DATE DESPRE IMOBILUL NR. 759**

Oficiul de Cadastru și Publicitate Imobiliară DOLJ
Biroul de Cadastru și Publicitate Imobiliară Craiova

A. Partea I. Descrierea imobilului

TEREN Extravilan

Adresa: Jud. Dolj, T26, P105

Nr. Crt	Nr cadastral Nr. topografic	Suprafața* (mp)	Observații / Referințe
A1		5.000	Sector cadastral:5 Teren neimprejmuit;

B. Partea II. Proprietari și acte

Inscrieri privitoare la dreptul de proprietate și alte drepturi reale	Referințe
/	
Act Administrativ nr. TDP NR. 195-59532, din 01/09/1999 emis de CJSIPT DOLJ;	
B1	A1
Intabulare, drept de PROPRIETATE, dobândit prin Reconstituire, cota actuala 1/1, cota initiala 1/1 1) OLARU AURELIAN, LIPSĂ CNP	

C. Partea III. SARCINI .

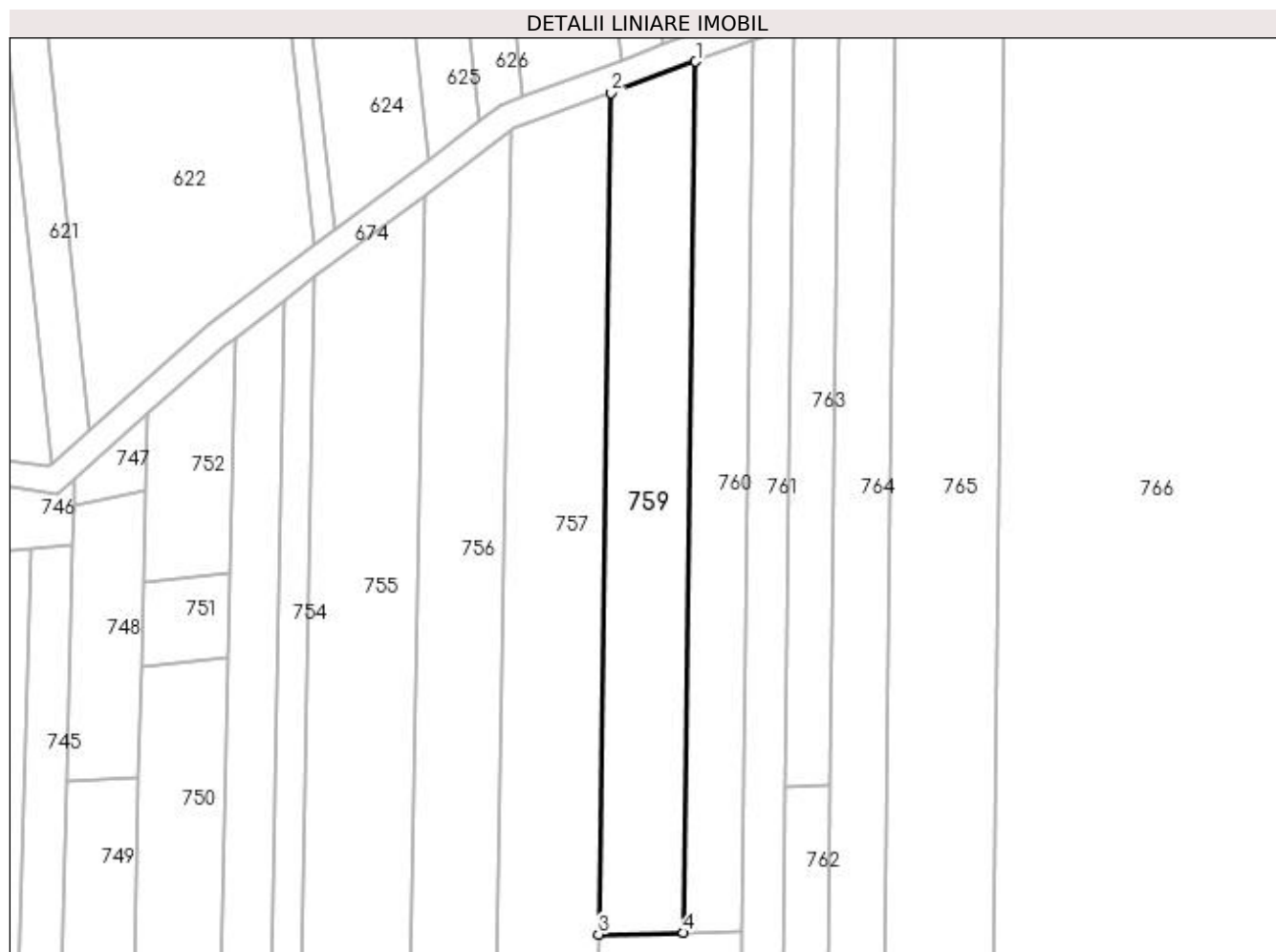
Inscrieri privind dezmembramintele dreptului de proprietate, drepturi reale de garanție și sarcini	Referințe
NU SUNT	

Anexa Nr. 1 La Partea I

Teren

Nr cadastral	Suprafața (mp)*	Observații / Referințe
	5.000	

* Suprafața este determinată în planul de proiecție Stereo 70.



Date referitoare la teren

Crt	Categorie folosință	Intra vilan	Suprafața (mp)	Tarla	Parcelă	Nr. topo	Observații / Referințe
1	arabil	NU	5.000	26	105	-	

Lungime Segmente

1) Valorile lungimilor segmentelor sunt obținute din proiecție în plan.

Punct început	X / Y	Punct sfârșit	X / Y	Lungime segment (** (m)
1	362.636,101 332.334,335	2	362.613,898 332.326,146	23.665
2	362.613,898 332.326,146	3	362.610,581 332.105,043	221.128
3	362.610,581 332.105,043	4	362.632,951 332.105,446	22.374
4	362.632,951 332.105,446	1	362.636,101 332.334,335	228.911

**** Lungimile segmentelor sunt determinate în planul de proiecție Stereo 70 și sunt rotunjite la 1 milimetru.**

***** Distanța dintre puncte este formată din segmente cumulate ce sunt mai mici decât valoarea 1 milimetru.**

**DATE DESPRE IMOBILUL NR. 760**

Oficiul de Cadastru și Publicitate Imobiliară DOLJ
Biroul de Cadastru și Publicitate Imobiliară Craiova

A. Partea I. Descrierea imobilului

TEREN Extravilan

Adresa: Jud. Dolj, T26, P106

Nr. Crt	Nr cadastral Nr. topografic	Suprafața* (mp)	Observații / Referințe
A1		3.500	Sector cadastral:5 Teren neimprejmuit;

B. Partea II. Proprietari și acte

Inscrieri privitoare la dreptul de proprietate și alte drepturi reale	Referințe
/	
Act Administrativ nr. TDP NR. 10539, din 28/05/2008 emis de CJSIPT DOLJ;	
B1	A1
Intabulare, drept de PROPRIETATE, dobândit prin Reconstituire, cota actuala 1/1, cota initiala 1/1 1) CANĂ NICOLIȚA, LIPSĂ CNP	

C. Partea III. SARCINI .

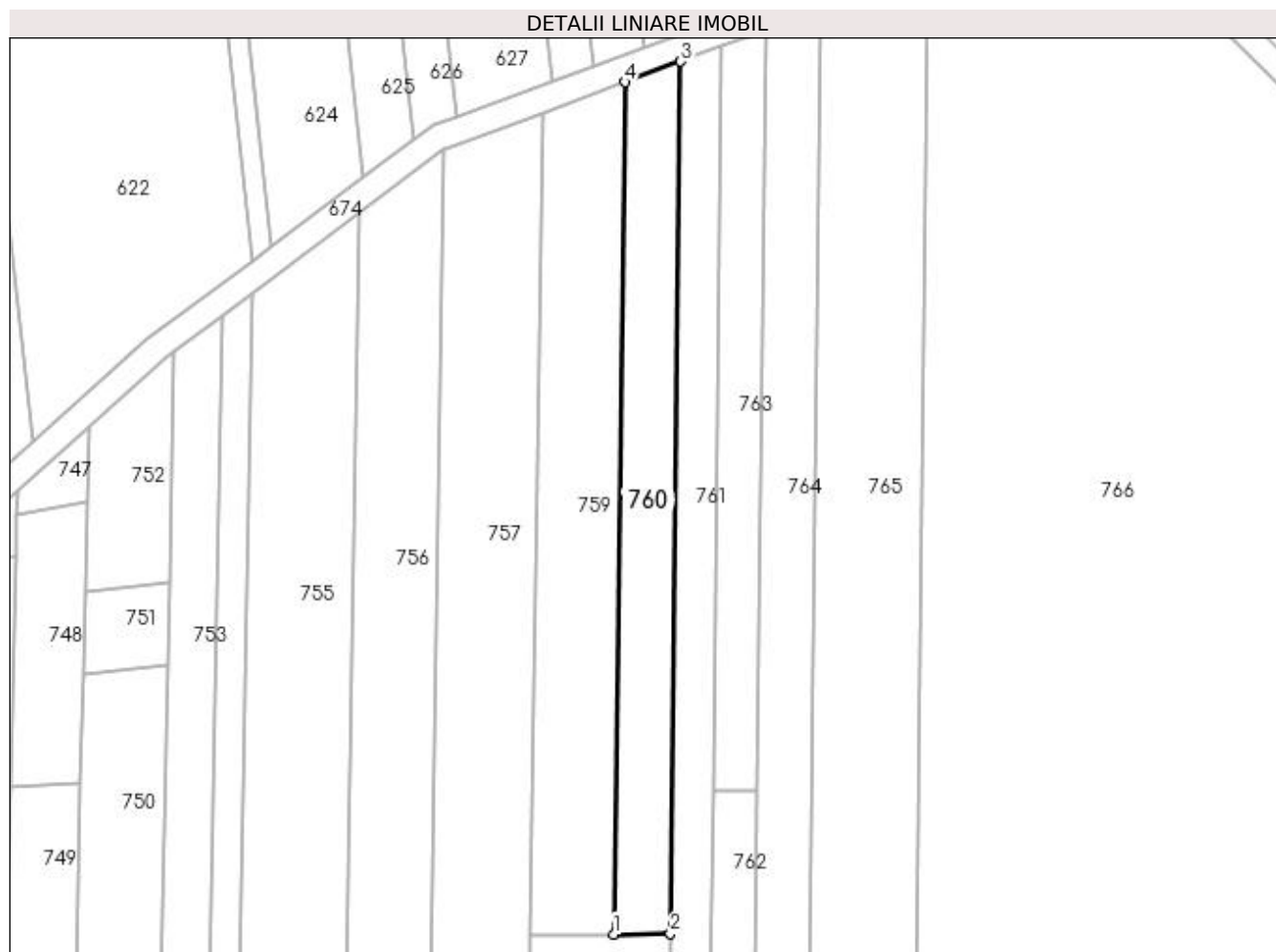
Inscrieri privind dezmembramintele dreptului de proprietate, drepturi reale de garanție și sarcini	Referințe
NU SUNT	

Anexa Nr. 1 La Partea I

Teren

Nr cadastral	Suprafața (mp)*	Observații / Referințe
	3.500	

* Suprafața este determinată în planul de proiecție Stereo 70.



Date referitoare la teren

Crt	Categorie folosință	Intra vilan	Suprafața (mp)	Tarla	Parcelă	Nr. topo	Observații / Referințe
1	arabil	NU	3.500	26	106	-	

Lungime Segmente

1) Valorile lungimilor segmentelor sunt obținute din proiecție în plan.

Punct început	X / Y	Punct sfârșit	X / Y	Lungime segment (** (m)
1	362.632,951 332.105,446	2	362.648,29 332.105,723	15.342
2	362.648,29 332.105,723	3	362.651,073 332.339,857	234.151
3	362.651,073 332.339,857	4	362.636,101 332.334,335	15.958
4	362.636,101 332.334,335	1	362.632,951 332.105,446	228.911

**** Lungimile segmentelor sunt determinate în planul de proiecție Stereo 70 și sunt rotunjite la 1 milimetru.**

***** Distanța dintre puncte este formată din segmente cumulate ce sunt mai mici decât valoarea 1 milimetru.**

**DATE DESPRE IMOBILUL NR. 761**

Oficiul de Cadastru și Publicitate Imobiliară DOLJ
Biroul de Cadastru și Publicitate Imobiliară Craiova

A. Partea I. Descrierea imobilului

TEREN Extravilan

Adresa: Jud. Dolj, T26, P107

Nr. Crt	Nr cadastral Nr. topografic	Suprafața* (mp)	Observații / Referințe
A1		7.570	Sector cadastral:5 Teren neimprejmuit;

B. Partea II. Proprietari și acte

Inscrieri privitoare la dreptul de proprietate și alte drepturi reale	Referințe
/	
Act Administrativ nr. TDP NR. 366-19527, din 19/08/1997 emis de CJSIPT DOLJ;	
B1	A1
Intabulare, drept de PROPRIETATE, dobândit prin Reconstituire, cota actuala 1/1, cota initiala 1/1 1) DAN CONSTANTIN, LIPSĂ CNP	

C. Partea III. SARCINI .

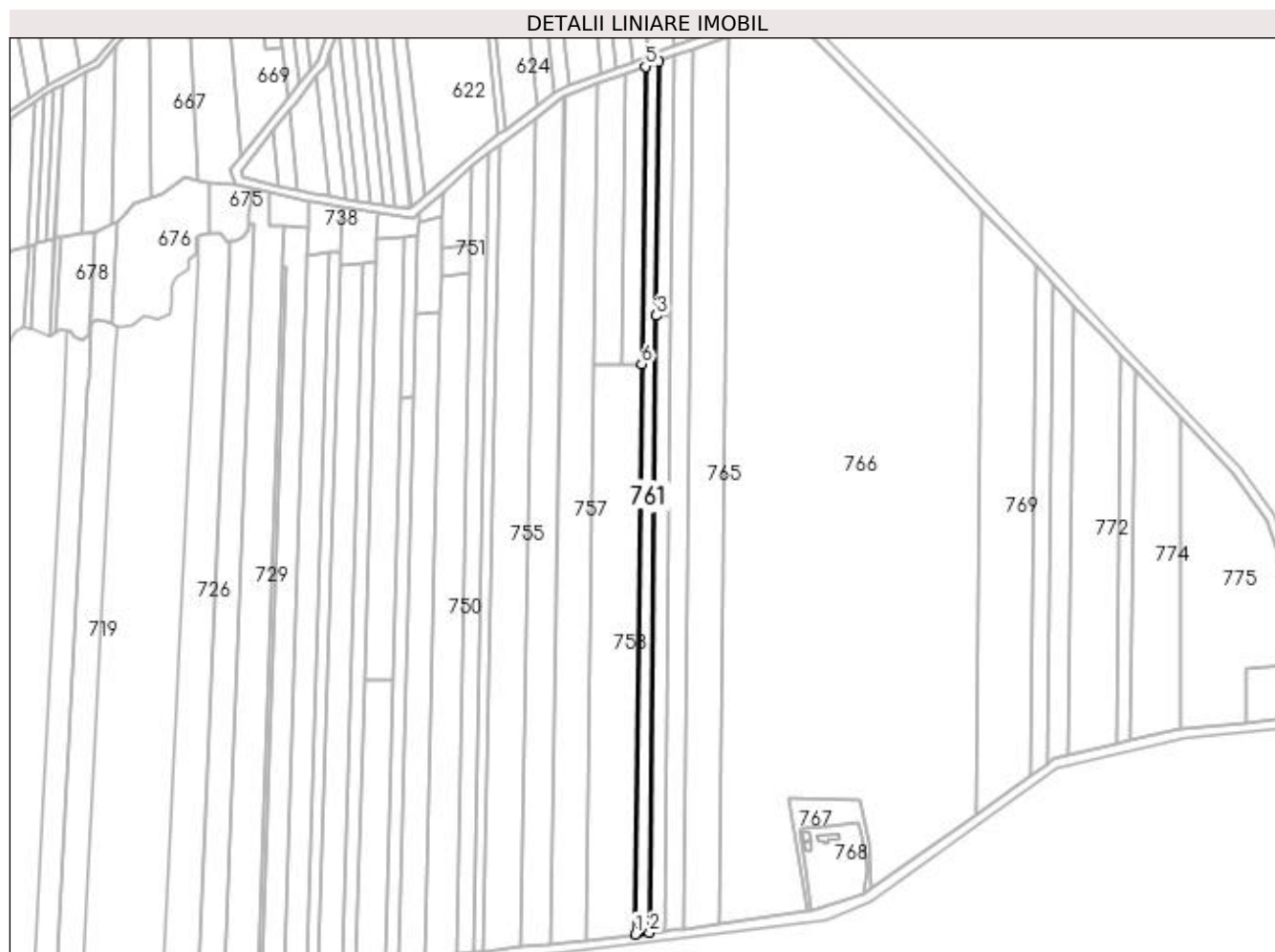
Inscrieri privind dezmembramintele dreptului de proprietate, drepturi reale de garanție și sarcini	Referințe
NU SUNT	

Anexa Nr. 1 La Partea I

Teren

Nr cadastral	Suprafața (mp)*	Observații / Referințe
	7.570	

* Suprafața este determinată în planul de proiecție Stereo 70.



Date referitoare la teren

Crt	Categorie folosință	Intra vilan	Suprafața (mp)	Tarla	Parcelă	Nr. topo	Observații / Referințe
1	arabil	NU	7.570	26	107	-	

Lungime Segmente

1) Valorile lungimilor segmentelor sunt obținute din proiecție în plan.

Punct început	X / Y	Punct sfârșit	X / Y	Lungime segment (** (m)
1	362.642,958 331.657,186	2	362.654,258 331.658,48	11.374
2	362.654,258 331.658,48	3	362.659,719 332.143,946	485.497
3	362.659,719 332.143,946	4	362.661,968 332.343,876	199.943
4	362.661,968 332.343,876	5	362.651,073 332.339,857	11.613
5	362.651,073 332.339,857	6	362.648,29 332.105,723	234.151

Punct început	X / Y	Punct sfârșit	X / Y	Lungime segment (** (m)
6	362.648,29 332.105,723	1	362.642,958 331.657,186	448.569

** Lungimile segmentelor sunt determinate în planul de proiecție Stereo 70 și sunt rotunjite la 1 milimetru.

*** Distanța dintre puncte este formată din segmente cumulate ce sunt mai mici decât valoarea 1 milimetru.

**DATE DESPRE IMOBILUL NR. 762**

Oficiul de Cadastru și Publicitate Imobiliară DOLJ
Biroul de Cadastru și Publicitate Imobiliară Craiova

A. Partea I. Descrierea imobilului

TEREN Extravilan

Adresa: Jud. Dolj, T26, P108

Nr. Crt	Nr cadastral Nr. topografic	Suprafața* (mp)	Observații / Referințe
A1	30718	5.760	Sector cadastral:5 Teren neimprejmuit;

B. Partea II. Proprietari și acte

Inscrieri privitoare la dreptul de proprietate și alte drepturi reale	Referințe
177965 / 20/09/2022	
Act Notarial nr. CONTRACT DE SCHIMB nr. 1853, din 20/09/2022 emis de NP Draghici Florea;	
B1	A1
Intabulare, drept de PROPRIETATE, dobândit prin Convenție, cota actuala 1/1, cota initiala 1/1 1) GHEORGHE ȘTEFAN	

C. Partea III. SARCINI .

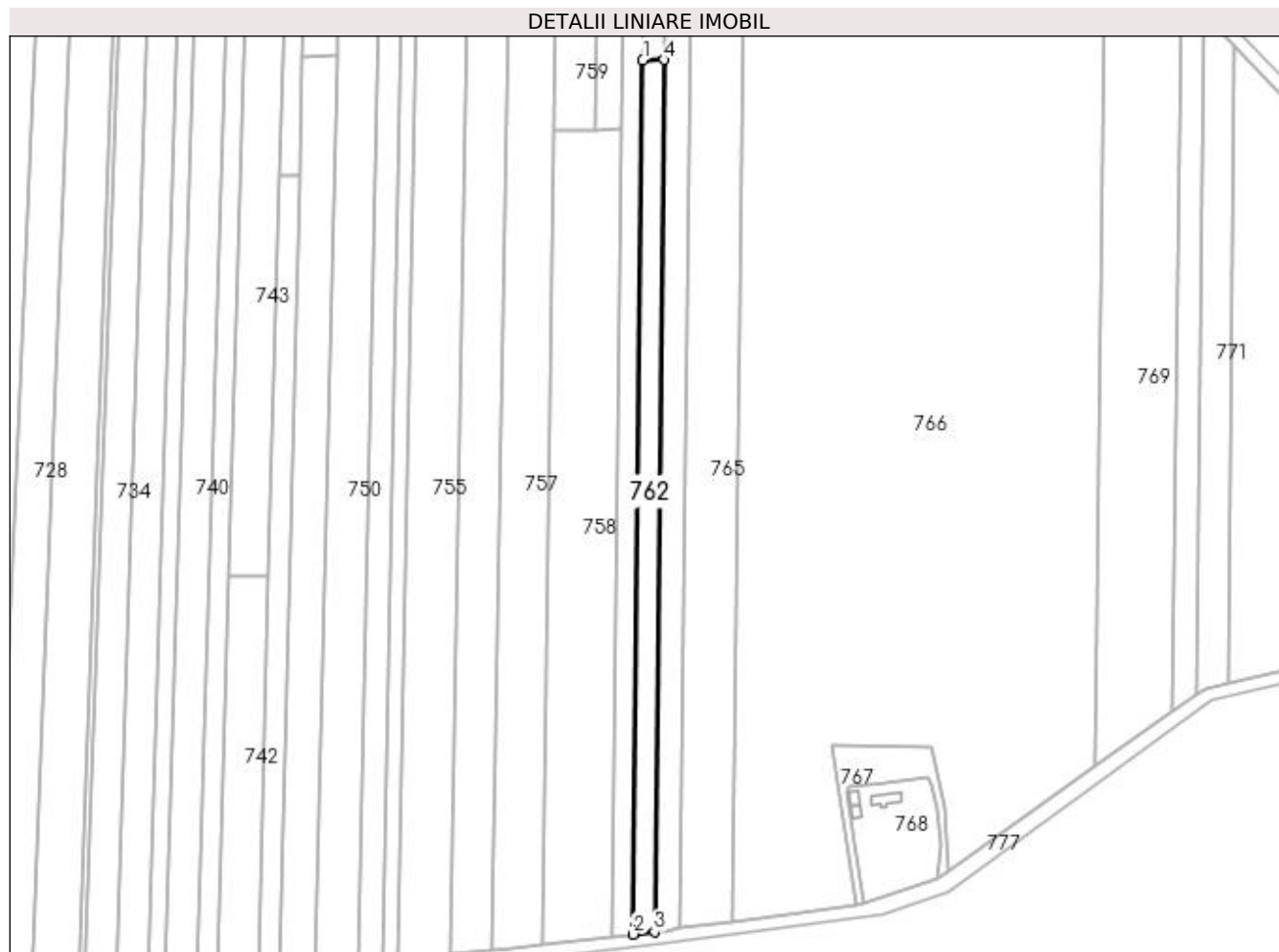
Inscrieri privind dezmembramintele dreptului de proprietate, drepturi reale de garanție și sarcini	Referințe
NU SUNT	

Anexa Nr. 1 La Partea I

Teren

Nr cadastral	Suprafața (mp)*	Observații / Referințe
30718	5.760	

* Suprafața este determinată în planul de proiecție Stereo 70.



Date referitoare la teren

Crt	Categorie folosință	Intravilan	Suprafața (mp)	Tarla	Parcelă	Nr. topo	Observații / Referințe
1	arabil	NU	5.760	26	108	-	

Lungime Segmente

1) Valorile lungimilor segmentelor sunt obținute din proiecție în plan.

Punct început	X / Y	Punct sfârșit	X / Y	Lungime segment (** (m)
1	362.659,719 332.143,946	2	362.654,258 331.658,48	485.497
2	362.654,258 331.658,48	3	362.666,152 331.659,842	11.972
3	362.666,152 331.659,842	4	362.671,601 332.144,173	484.362
4	362.671,601 332.144,173	1	362.659,719 332.143,946	11.884

**** Lungimile segmentelor sunt determinate în planul de proiecție Stereo 70 și sunt rotunjite la 1 milimetru.**

***** Distanța dintre puncte este formată din segmente cumulate ce sunt mai mici decât valoarea 1 milimetru.**

**DATE DESPRE IMOBILUL NR. 763**

Oficiul de Cadastru și Publicitate Imobiliară DOLJ
Biroul de Cadastru și Publicitate Imobiliară Craiova

A. Partea I. Descrierea imobilului

TEREN Extravilan

Adresa: Jud. Dolj, T26, P109

Nr. Crt	Nr cadastral Nr. topografic	Suprafața* (mp)	Observații / Referințe
A1		2.400	Sector cadastral:5 Teren neimprejmuit;

B. Partea II. Proprietari și acte

Inscrieri privitoare la dreptul de proprietate și alte drepturi reale	Referințe
/	
Act Administrativ nr. TDP NR. 872, din 29/09/2004 emis de CJSIPT DOLJ;	
B1	A1
Intabulare, drept de PROPRIETATE, dobândit prin Reconstituire, cota actuala 1/1, cota initiala 1/1 1) GHEORGHE ȘTEFAN, LIPSĂ CNP	

C. Partea III. SARCINI .

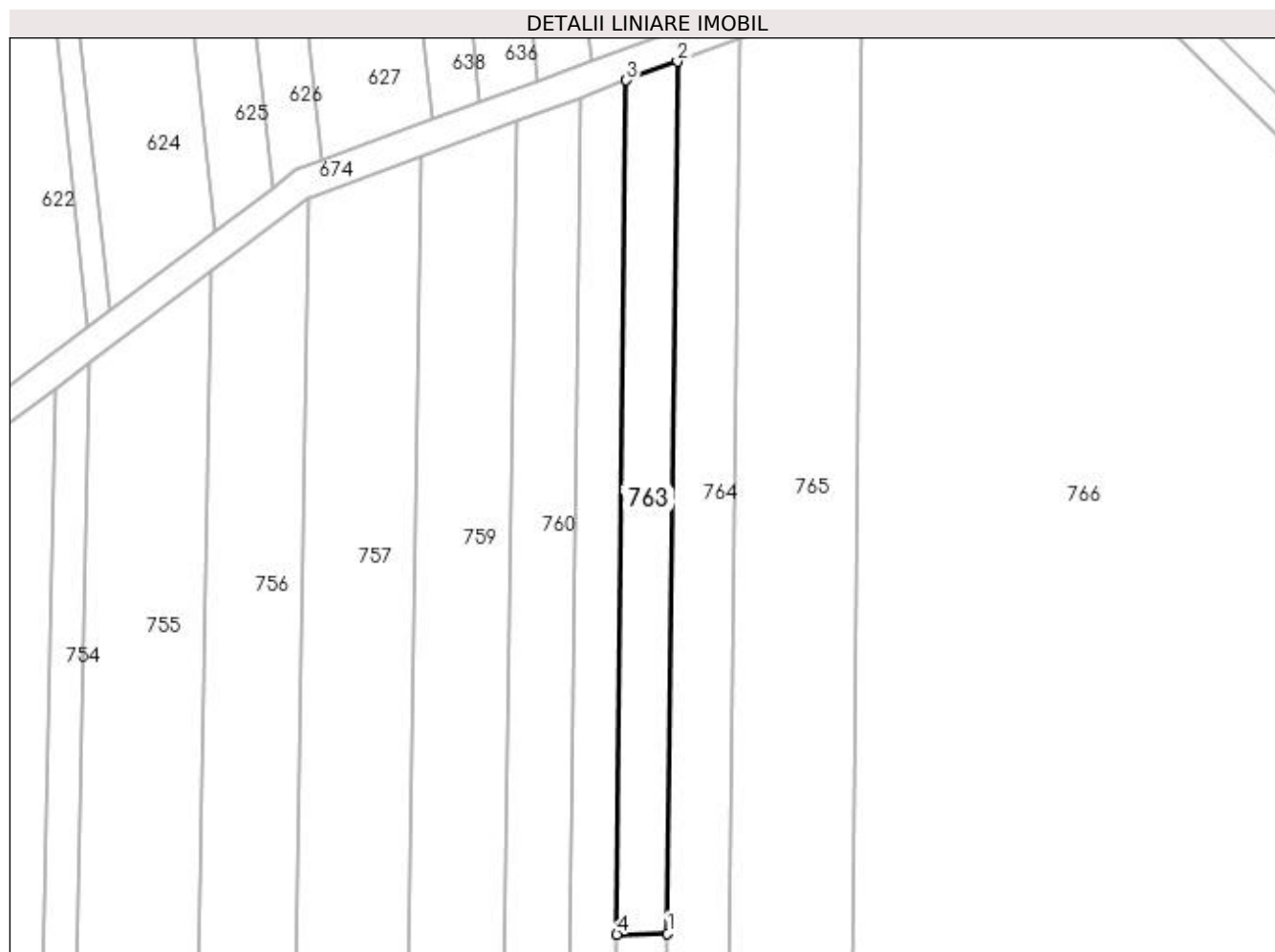
Inscrieri privind dezmembramintele dreptului de proprietate, drepturi reale de garanție și sarcini	Referințe
NU SUNT	

Anexa Nr. 1 La Partea I

Teren

Nr cadastral	Suprafața (mp)*	Observații / Referințe
	2.400	

* Suprafața este determinată în planul de proiecție Stereo 70.



Date referitoare la teren

Crt	Categorie folosință	Intravilan	Suprafața (mp)	Tarla	Parcelă	Nr. topo	Observații / Referințe
1	arabil	NU	2.400	26	109	-	

Lungime Segmente

1) Valorile lungimilor segmentelor sunt obținute din proiecție în plan.

Punct început	X / Y	Punct sfârșit	X / Y	Lungime segment (** (m)
1	362.671,601 332.144,173	2	362.673,897 332.348,275	204.115
2	362.673,897 332.348,275	3	362.661,968 332.343,876	12.714
3	362.661,968 332.343,876	4	362.659,719 332.143,946	199.943
4	362.659,719 332.143,946	1	362.671,601 332.144,173	11.884

**** Lungimile segmentelor sunt determinate în planul de proiecție Stereo 70 și sunt rotunjite la 1 milimetru.**

***** Distanța dintre puncte este formată din segmente cumulate ce sunt mai mici decât valoarea 1 milimetru.**

**DATE DESPRE IMOBILUL NR. 764**

Oficiul de Cadastru și Publicitate Imobiliară DOLJ
Biroul de Cadastru și Publicitate Imobiliară Craiova

A. Partea I. Descrierea imobilului

TEREN Extravilan

Adresa: Jud. Dolj, T26, P110

Nr. Crt	Nr cadastral Nr. topografic	Suprafața* (mp)	Observații / Referințe
A1	30035	10.000	Sector cadastral:5 Teren neimprejmuit;

B. Partea II. Proprietari și acte

Inscrieri privitoare la dreptul de proprietate și alte drepturi reale	Referințe
86624 / 11/10/2012	
Act Notarial nr. Contract vanzare-cumparare nr. 4891, din 09/10/2012 emis de NP Tudor Marinela Daniela;	
B1	A1
Intabulare, drept de PROPRIETATE, dobandit prin Conventie, cota actuala 1/1, cota initiala 1/1	
1) STANCUT RAZVAN PERSOANA FIZICA AUTORIZATA, CIF:26859470	

C. Partea III. SARCINI .

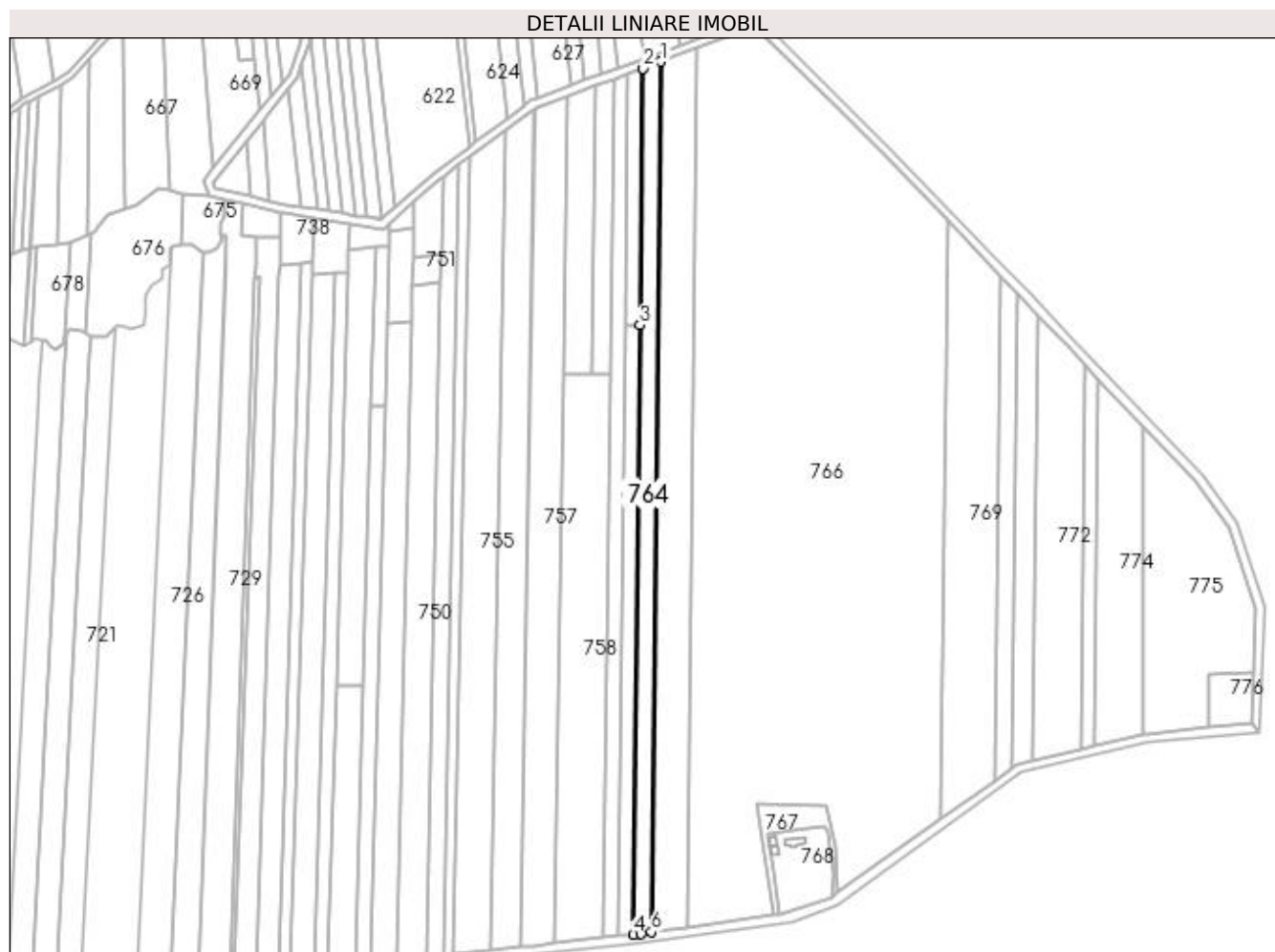
Inscrieri privind dezmembramintele dreptului de proprietate, drepturi reale de garanție și sarcini	Referințe
NU SUNT	

Anexa Nr. 1 La Partea I

Teren

Nr cadastral	Suprafața (mp)*	Observații / Referințe
30035	10.000	

* Suprafața este determinată în planul de proiecție Stereo 70.



Date referitoare la teren

Crt	Categorie folosință	Intra vilan	Suprafața (mp)	Tarla	Parcelă	Nr. topo	Observații / Referințe
1	arabil	NU	10.000	26	110	-	

Lungime Segmente

1) Valorile lungimilor segmentelor sunt obținute din proiecție în plan.

Punct început	X / Y	Punct sfârșit	X / Y	Lungime segment (** (m)
1	362.688,446 332.353,641	2	362.673,897 332.348,275	15.507
2	362.673,897 332.348,275	3	362.671,601 332.144,173	204.115
3	362.671,601 332.144,173	4	362.666,152 331.659,842	484.362
4	362.666,152 331.659,842	5	362.672,386 331.660,556	6.275
5	362.672,386 331.660,556	6	362.680,661 331.661,707	8.355

Punct început	X / Y	Punct sfârşit	X / Y	Lungime segment (** (m)
6	362.680,661 331.661,707	1	362.688,446 332.353,641	691.978

** Lungimile segmentelor sunt determinate în planul de proiecţie Stereo 70 şi sunt rotunjite la 1 milimetru.

*** Distanţa dintre puncte este formată din segmente cumulate ce sunt mai mici decât valoarea 1 milimetru.

**DATE DESPRE IMOBILUL NR. 765**

Oficiul de Cadastru și Publicitate Imobiliară DOLJ
Biroul de Cadastru și Publicitate Imobiliară Craiova

A. Partea I. Descrierea imobilului

TEREN Extravilan

Adresa: Jud. Dolj, T26, P111

Nr. Crt	Nr cadastral Nr. topografic	Suprafața* (mp)	Observații / Referințe
A1		20.000	Sector cadastral:5 Teren neimprejmuit;

B. Partea II. Proprietari și acte

Inscrieri privitoare la dreptul de proprietate și alte drepturi reale	Referințe
/	
Act Administrativ nr. TDP NR. 185-59532, din 12/12/1996 emis de CJSIPT DOLJ;	
B1	A1
Intabulare, drept de PROPRIETATE, dobandit prin Reconstituire, cota actuala 1/1, cota initiala 1/1 1) ALBOIU SEBASTIAN, LIPSĂ CNP	

C. Partea III. SARCINI .

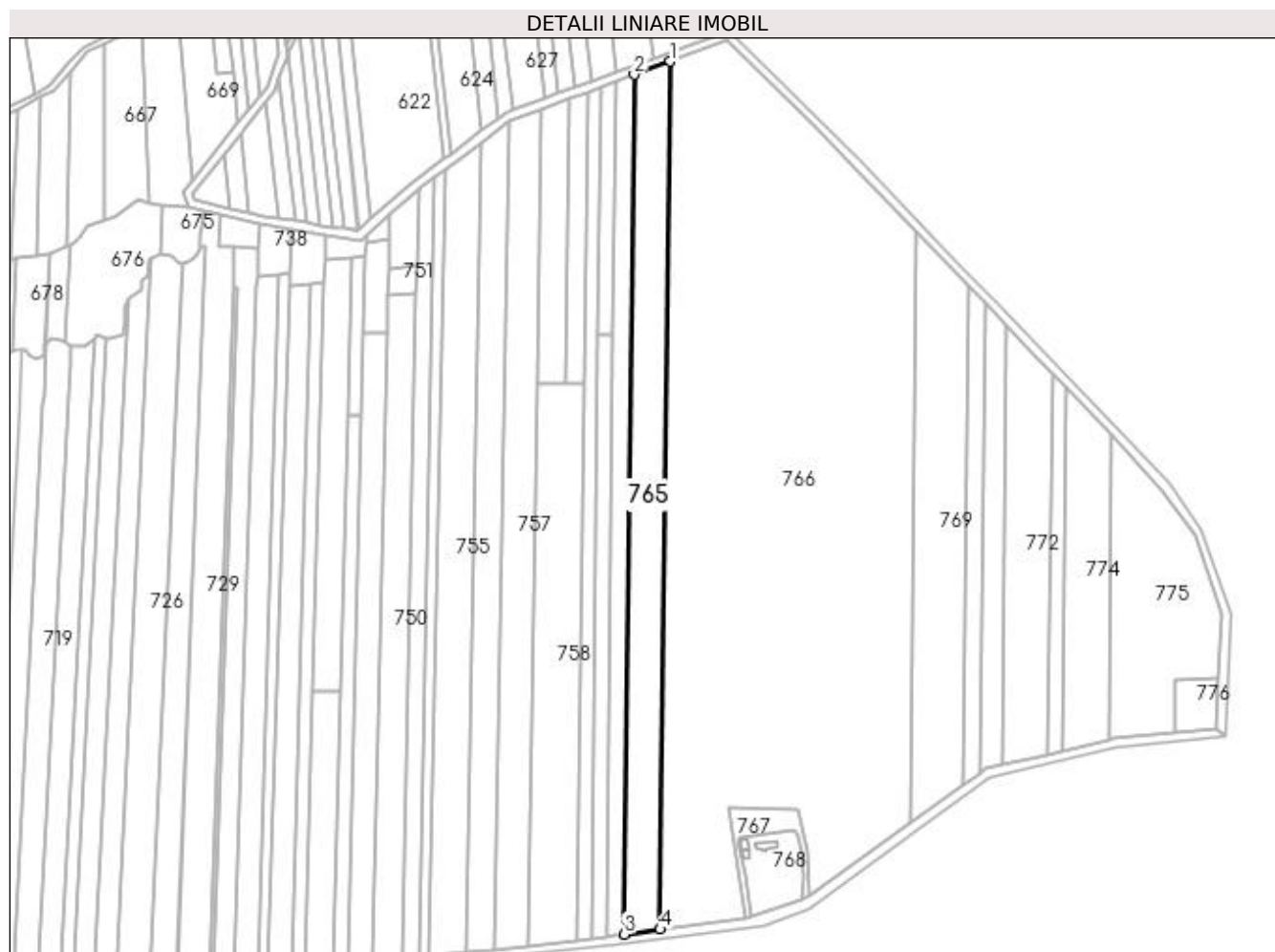
Inscrieri privind dezmembramintele dreptului de proprietate, drepturi reale de garanție și sarcini	Referințe
NU SUNT	

Anexa Nr. 1 La Partea I

Teren

Nr cadastral	Suprafața (mp)*	Observații / Referințe
	20.000	

* Suprafața este determinată în planul de proiecție Stereo 70.



Date referitoare la teren

Crt	Categorie folosință	Intra vilan	Suprafața (mp)	Tarla	Parcelă	Nr. topo	Observații / Referințe
1	arabil	NU	20.000	26	111	-	

Lungime Segmente

1) Valorile lungimilor segmentelor sunt obținute din proiecție în plan.

Punct început	X / Y	Punct sfârșit	X / Y	Lungime segment (** (m)
1	362.717,332 332.364,295	2	362.688,446 332.353,641	30.788
2	362.688,446 332.353,641	3	362.680,661 331.661,707	691.978
3	362.680,661 331.661,707	4	362.709,473 331.665,714	29.089
4	362.709,473 331.665,714	1	362.717,332 332.364,295	698.625

**** Lungimile segmentelor sunt determinate în planul de proiecție Stereo 70 și sunt rotunjite la 1 milimetru.**

***** Distanța dintre puncte este formată din segmente cumulate ce sunt mai mici decât valoarea 1 milimetru.**

**DATE DESPRE IMOBILUL NR. 766**

Oficiul de Cadastru și Publicitate Imobiliară DOLJ
Biroul de Cadastru și Publicitate Imobiliară Craiova

A. Partea I. Descrierea imobilului

TEREN Extravilan

Adresa: Jud. Dolj, T26, P112,113

Nr. Crt	Nr cadastral Nr. topografic	Suprafața* (mp)	Observații / Referințe
A1	30348	121.020	Sector cadastral:5 Teren neimprejmuit;

B. Partea II. Proprietari și acte

Inscrieri privitoare la dreptul de proprietate și alte drepturi reale		Referințe
265842 / 26/11/2019		
Act Notarial nr. CONTRACT DE INTRETINERE NR 745, din 20/11/1996 emis de NP CORNEA CONSTANTIN (act notarial nr CONTRACT DE INTRETINERE NR 801 din 19.02.1997, emis de NP SCURTU EUGENIA;act administrativ nr CERTIFICAT DE DECES NR 963788 din 05.07.2016, emis de PRIMARIA CRAIOVA;act administrativ nr CERTIFICAT DE DECES NR 226626 din 03.12.2003, emis de DROBETA TURNU SEVERIN);		
B1	Intabulare, drept de PROPRIETATE, dobandit prin Conventie, cota actuala 1/1, cota initiala 1/1 1) ŢIREI SILVIA 2) ŢIREI VIOREL	A1

C. Partea III. SARCINI

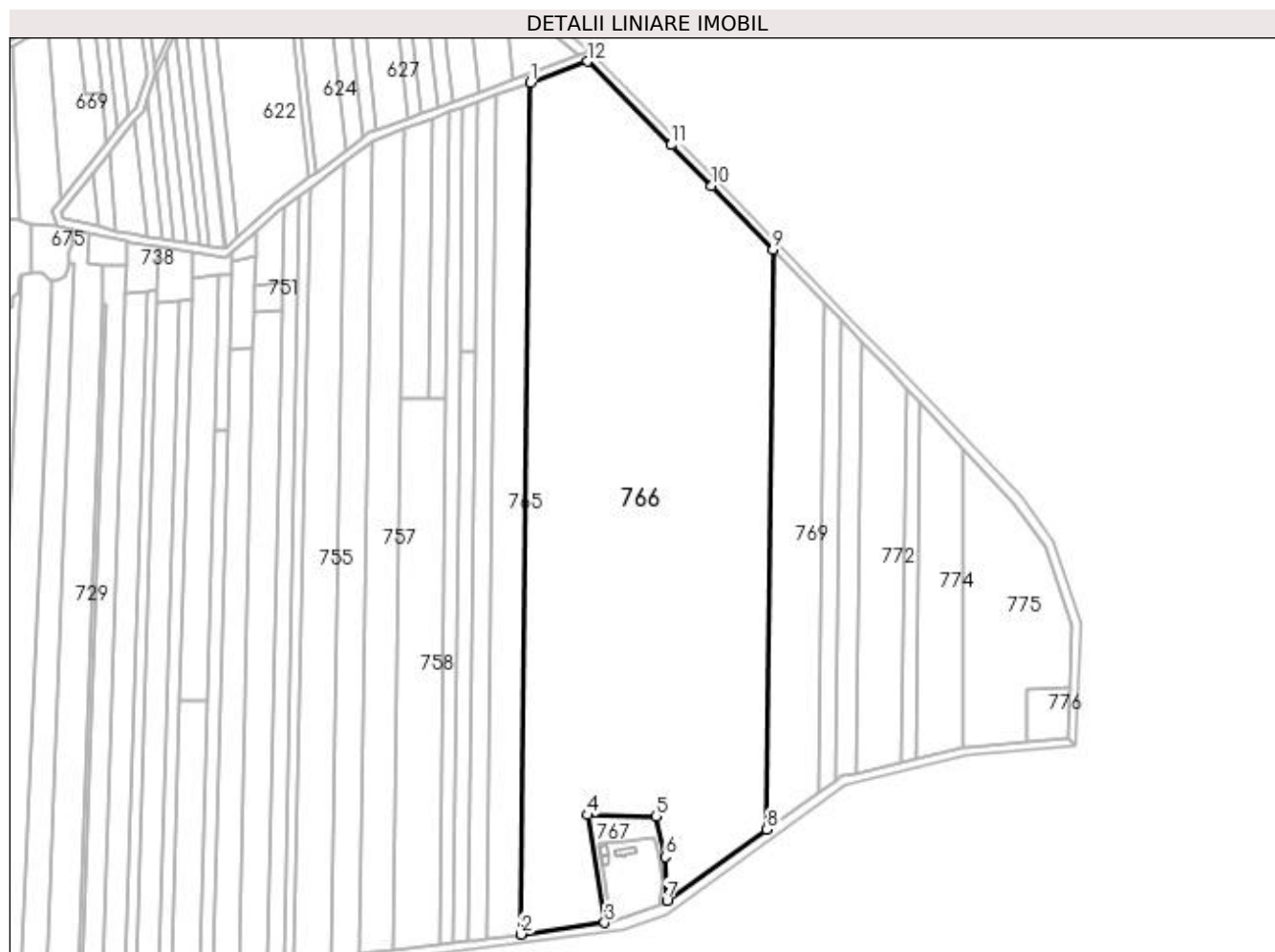
Inscrieri privind dezmembramintele dreptului de proprietate, drepturi reale de garanție și sarcini		Referințe
163090 / 02/09/2022		
Act Notarial nr. contract de superficie nr.2807, din 31/08/2022 emis de Marinescu Maria Daniela;		
C1	Intabulare, drept de SUPERFICIEpentru o perioada de doi ani, 1) VLASTAVAS ENERGY SRL, CIF:46432856	A1

Anexa Nr. 1 La Partea I

Teren

Nr cadastral	Suprafața (mp)*	Observații / Referințe
30348	121.020	

* Suprafața este determinată în planul de proiecție Stereo 70.



Date referitoare la teren

Crt	Categorie folosință	Intra vilan	Suprafața (mp)	Tarla	Parcelă	Nr. topo	Observații / Referințe
1	arabil	NU	121.020	26	112,113	-	

Lungime Segmente

1) Valorile lungimilor segmentelor sunt obținute din proiecție în plan.

Punct început	X / Y	Punct sfârșit	X / Y	Lungime segment (** (m)
1	362.717,332 332.364,295	2	362.709,473 331.665,714	698.625
2	362.709,473 331.665,714	3	362.778,102 331.675,259	69.29
3	362.778,102 331.675,259	4	362.764,248 331.763,606	89.427
4	362.764,248 331.763,606	5	362.820,145 331.762,762	55.903
5	362.820,145 331.762,762	6	362.827,867 331.729,18	34.458

Punct început	X / Y	Punct sfârșit	X / Y	Lungime segment (** (m)
6	362.827,867 331.729,18	7	362.829,12 331.693,365	35.837
7	362.829,12 331.693,365	8	362.910,974 331.751,567	100.437
8	362.910,974 331.751,567	9	362.916,324 332.227,02	475.483
9	362.916,324 332.227,02	10	362.865,941 332.279,573	72.803
10	362.865,941 332.279,573	11	362.832,508 332.312,879	47.191
11	362.832,508 332.312,879	12	362.763,688 332.381,397	97.113
12	362.763,688 332.381,397	1	362.717,332 332.364,295	49.41

** Lungimile segmentelor sunt determinate în planul de proiecție Stereo 70 și sunt rotunjite la 1 milimetru.

*** Distanța dintre puncte este formată din segmente cumulate ce sunt mai mici decât valoarea 1 milimetru.

**DATE DESPRE IMOBILUL NR. 767**

Oficiul de Cadastru și Publicitate Imobiliară DOLJ
Biroul de Cadastru și Publicitate Imobiliară Craiova

A. Partea I. Descrierea imobilului

TEREN Extravilan

Adresa: Jud. Dolj, T26

Nr. Crt	Nr cadastral Nr. topografic	Suprafața* (mp)	Observații / Referințe
A1		1.700	Sector cadastral:5 Teren neimprejmuit;

B. Partea II. Proprietari și acte

Inscrieri privitoare la dreptul de proprietate și alte drepturi reale		Referințe
/		
Act Normativ nr. LEGEA 7, din 13/03/1996 emis de PARLAMENTUL ROMANIEI;		
B1	Inscrierea provizorie, drept de PROPRIETATE, dobandit prin Lege, cota actuala 1/1, cota initiala 1/1 1) NEIDENTIFICAT NEIDENTIFICAT, LIPSĂ CNP	A1

C. Partea III. SARCINI .

Inscrieri privind dezmembramintele dreptului de proprietate, drepturi reale de garanție și sarcini	Referințe
NU SUNT	

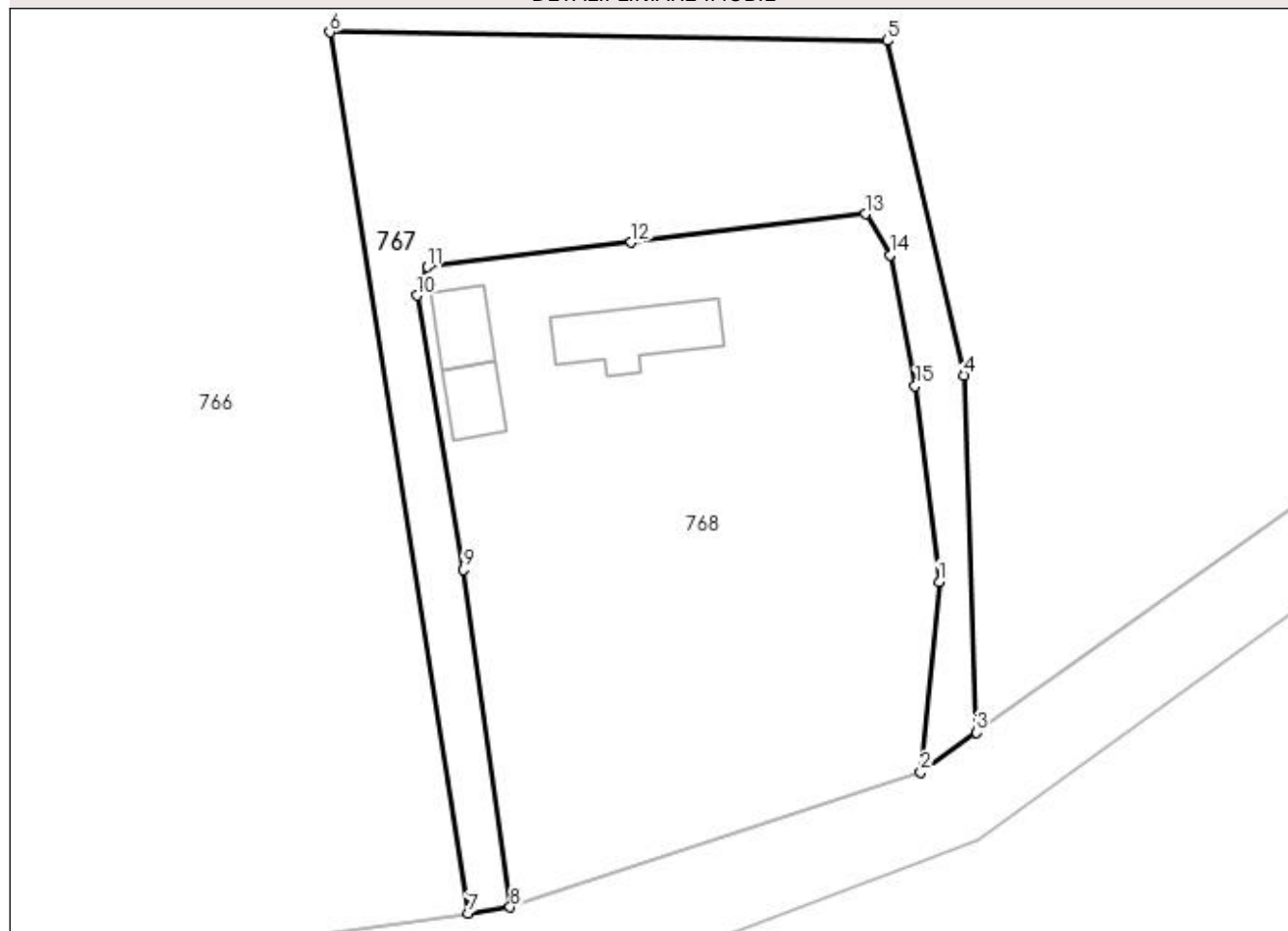
Anexa Nr. 1 La Partea I

Teren

Nr cadastral	Suprafața (mp)*	Observații / Referințe
	1.700	

* Suprafața este determinată în planul de proiecție Stereo 70.

DETALII LINIARE IMOBIL



Date referitoare la teren

Crt	Categorie folosință	Intravilan	Suprafața (mp)	Tarla	Parcelă	Nr. topo	Observații / Referințe
1	arabil	NU	1.700	26	-	-	

Lungime Segmente

1) Valorile lungimilor segmentelor sunt obținute din proiecție în plan.

Punct început	X / Y	Punct sfârșit	X / Y	Lungime segment (** (m)
1	362.825,368 331.708,505	2	362.823,523 331.689,385	19.209
2	362.823,523 331.689,385	3	362.829,12 331.693,365	6.868
3	362.829,12 331.693,365	4	362.827,867 331.729,18	35.837
4	362.827,867 331.729,18	5	362.820,145 331.762,762	34.458
5	362.820,145 331.762,762	6	362.764,248 331.763,606	55.903

Punct început	X / Y	Punct sfârșit	X / Y	Lungime segment (** (m)
6	362.764,248 331.763,606	7	362.778,102 331.675,259	89.427
7	362.778,102 331.675,259	8	362.782,329 331.675,847	4.268
8	362.782,329 331.675,847	9	362.777,621 331.709,687	34.166
9	362.777,621 331.709,687	10	362.772,983 331.737,203	27.904
10	362.772,983 331.737,203	11	362.774,06 331.740,069	3.062
11	362.774,06 331.740,069	12	362.794,473 331.742,529	20.561
12	362.794,473 331.742,529	13	362.817,978 331.745,361	23.675
13	362.817,978 331.745,361	14	362.820,461 331.741,268	4.787
14	362.820,461 331.741,268	15	362.822,981 331.728,12	13.387
15	362.822,981 331.728,12	1	362.825,368 331.708,505	19.76

** Lungimile segmentelor sunt determinate în planul de proiecție Stereo 70 și sunt rotunjite la 1 milimetru.

*** Distanța dintre puncte este formată din segmente cumulate ce sunt mai mici decât valoarea 1 milimetru.

**DATE DESPRE IMOBILUL NR. 768**

Oficiul de Cadastru și Publicitate Imobiliară DOLJ
Biroul de Cadastru și Publicitate Imobiliară Craiova

A. Partea I. Descrierea imobilului

TEREN Intravilan

Adresa: Loc. Secu, Jud. Dolj, T1, P1, P1/1

Nr. Crt	Nr cadastral Nr. topografic	Suprafața* (mp)	Observații / Referințe
A1		2.800	Sector cadastral:5 Teren neimprejmuit;

Construcții

Crt	Nr cadastral Nr. topografic	Adresa	Observații / Referințe
A1.1		Loc. Secu, Jud. Dolj, T1, P1, P1/1	Nr. niveluri:1; S. construita la sol:88 mp; S. construita desfasurata:88 mp; LOCUINTA
A1.2		Loc. Secu, Jud. Dolj, T1, P1, P1/1	Nr. niveluri:1; S. construita la sol:42 mp; S. construita desfasurata:42 mp; ANEXA
A1.3		Loc. Secu, Jud. Dolj, T1, P1, P1/1	Nr. niveluri:1; S. construita la sol:38 mp; S. construita desfasurata:38 mp; ANEXA

B. Partea II. Proprietari și acte

Inscrieri privitoare la dreptul de proprietate și alte drepturi reale		Referințe
/		
Act Notarial nr. CM NR. 443, din 07/11/2022 emis de NP Jianu Georgeta Cristina (act administrativ TDP NR. 185-59532/12.12.1996);		
B1	Intabulare, drept de PROPRIETATE, dobandit prin Succesiune, cota actuala 1/1, cota initiala 1/1 1) ALBOIU ION	A1, A1.1, A1.2, A1.3

C. Partea III. SARCINI .

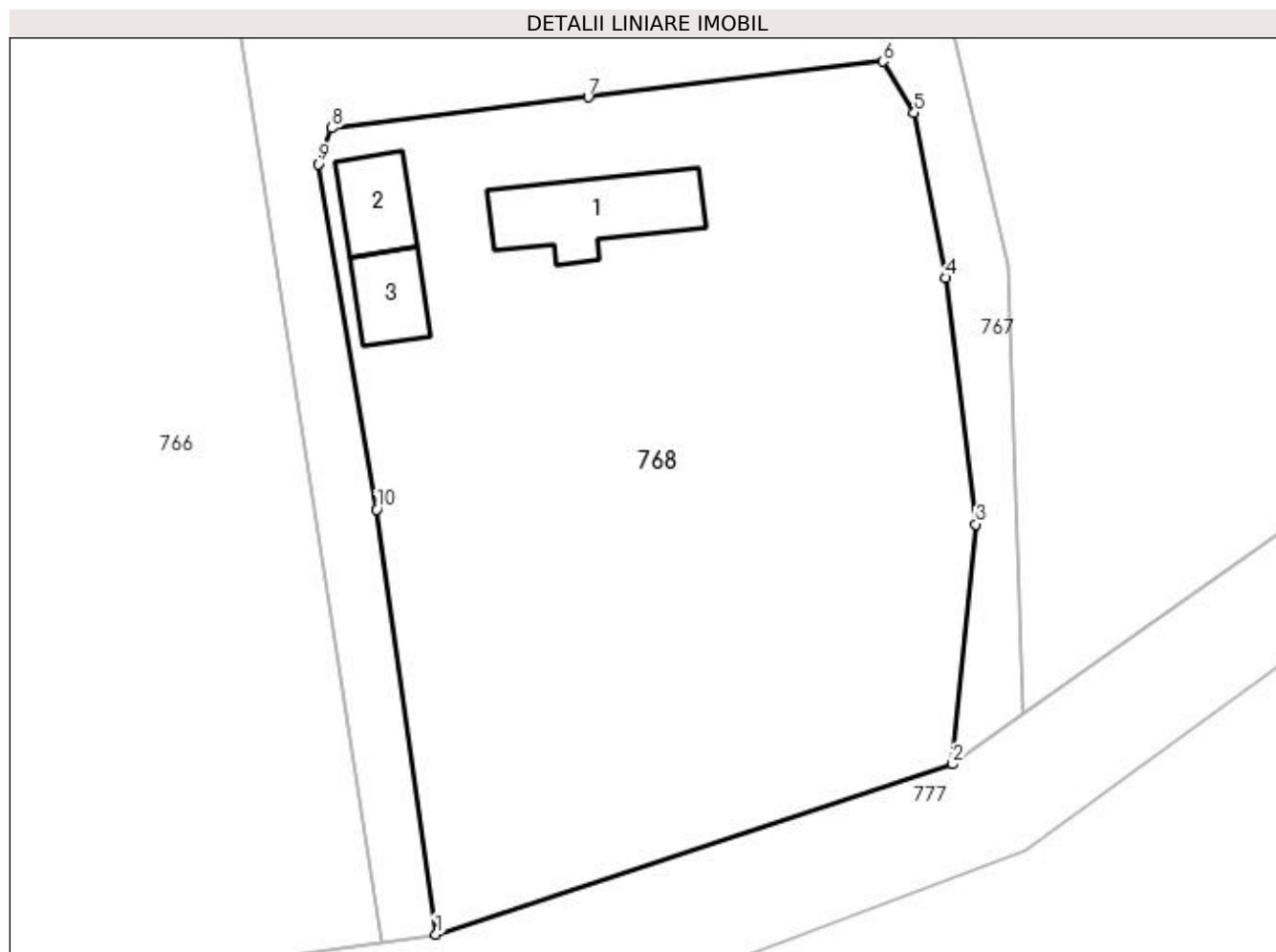
Inscrieri privind dezmembramintele dreptului de proprietate, drepturi reale de garanție și sarcini	Referințe
NU SUNT	

Anexa Nr. 1 La Partea I

Teren

Nr cadastral	Suprafața (mp)*	Observații / Referințe
	2.800	

* Suprafața este determinată în planul de proiecție Stereo 70.



Date referitoare la teren

Crt	Categorie folosință	Intra vilan	Suprafața (mp)	Tarla	Parcelă	Nr. topo	Observații / Referințe
1	curți constructii	DA	1.480	1	1	-	
2	livada	DA	1.320	1	1/1	-	

Date referitoare la construcții

Crt	Număr	Destinație construcție	Supraf. (mp)	Situație juridică	Observații / Referințe
A1.1		construcții de locuințe	88	Cu acte	Nr. niveluri:1; S. construita la sol:88 mp; S. construita desfasurata:88 mp; LOCUINTA
A1.2		construcții anexa	42	Cu acte	Nr. niveluri:1; S. construita la sol:42 mp; S. construita desfasurata:42 mp; ANEXA
A1.3		construcții anexa	38	Cu acte	Nr. niveluri:1; S. construita la sol:38 mp; S. construita desfasurata:38 mp; ANEXA

Lungime Segmente

1) Valorile lungimilor segmentelor sunt obținute din proiecție în plan.

Punct început	X / Y	Punct sfârșit	X / Y	Lungime segment (** (m)
1	362.782,329 331.675,847	2	362.823,523 331.689,385	43.362

Punct început	X / Y	Punct sfârșit	X / Y	Lungime segment (** (m)
2	362.823,523 331.689,385	3	362.825,368 331.708,505	19.209
3	362.825,368 331.708,505	4	362.822,981 331.728,12	19.76
4	362.822,981 331.728,12	5	362.820,461 331.741,268	13.387
5	362.820,461 331.741,268	6	362.817,978 331.745,361	4.787
6	362.817,978 331.745,361	7	362.794,473 331.742,529	23.675
7	362.794,473 331.742,529	8	362.774,06 331.740,069	20.561
8	362.774,06 331.740,069	9	362.772,983 331.737,203	3.062
9	362.772,983 331.737,203	10	362.777,621 331.709,687	27.904
10	362.777,621 331.709,687	1	362.782,329 331.675,847	34.166

** Lungimile segmentelor sunt determinate în planul de proiecție Stereo 70 și sunt rotunjite la 1 milimetru.

*** Distanța dintre puncte este formată din segmente cumulate ce sunt mai mici decât valoarea 1 milimetru.

**DATE DESPRE IMOBILUL NR. 769**

Oficiul de Cadastru și Publicitate Imobiliară DOLJ
Biroul de Cadastru și Publicitate Imobiliară Craiova

A. Partea I. Descrierea imobilului

TEREN Extravilan

Adresa: Jud. Dolj, T26, P114

Nr. Crt	Nr cadastral Nr. topografic	Suprafața* (mp)	Observații / Referințe
A1		18.700	Sector cadastral:5 Teren neimprejmuit;

B. Partea II. Proprietari și acte

Inscrieri privitoare la dreptul de proprietate și alte drepturi reale	Referințe
/	
Act Administrativ nr. TDP NR. 673, din 19/11/2002 emis de CJSIPT DOLJ;	
B1	A1
Intabulare, drept de PROPRIETATE, dobândit prin Reconstituire, cota actuala 1/1, cota initiala 1/1 1) STANCIU ION, LIPSĂ CNP	

C. Partea III. SARCINI .

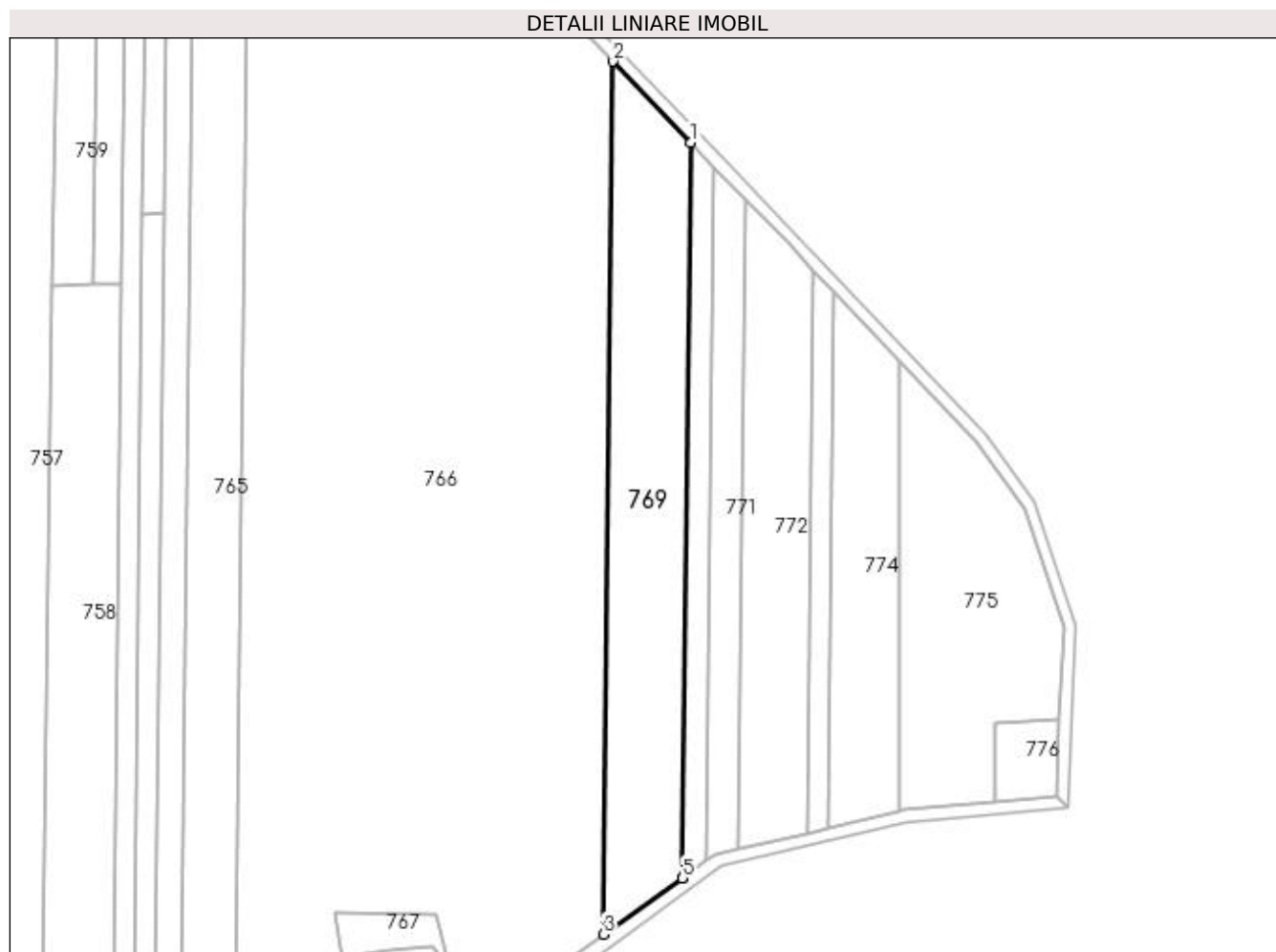
Inscrieri privind dezmembramintele dreptului de proprietate, drepturi reale de garanție și sarcini	Referințe
NU SUNT	

Anexa Nr. 1 La Partea I

Teren

Nr cadastral	Suprafața (mp)*	Observații / Referințe
	18.700	

* Suprafața este determinată în planul de proiecție Stereo 70.



Date referitoare la teren

Crt	Categorie folosință	Intra vilan	Suprafața (mp)	Tarla	Parcelă	Nr. topo	Observații / Referințe
1	arabil	NU	18.700	26	114	-	

Lungime Segmente

1) Valorile lungimilor segmentelor sunt obținute din proiecție în plan.

Punct început	X / Y	Punct sfârșit	X / Y	Lungime segment (** (m)
1	362.958,509 332.182,979	2	362.916,324 332.227,02	60.985
2	362.916,324 332.227,02	3	362.910,974 331.751,567	475.483
3	362.910,974 331.751,567	4	362.953,998 331.782,159	52.791
4	362.953,998 331.782,159	5	362.953,998 331.782,169	0.01
5	362.953,998 331.782,169	1	362.958,509 332.182,979	400.835

**** Lungimile segmentelor sunt determinate în planul de proiecție Stereo 70 și sunt rotunjite la 1 milimetru.**

***** Distanța dintre puncte este formată din segmente cumulate ce sunt mai mici decât valoarea 1 milimetru.**

**DATE DESPRE IMOBILUL NR. 770**

Oficiul de Cadastru și Publicitate Imobiliară DOLJ
 Biroul de Cadastru și Publicitate Imobiliară Craiova

A. Partea I. Descrierea imobilului

TEREN Extravilan

Adresa: Jud. Dolj, T26, P115

Nr. Crt	Nr cadastral Nr. topografic	Suprafața* (mp)	Observații / Referințe
A1		5.080	Sector cadastral:5 Teren neimprejmuit;

B. Partea II. Proprietari și acte

Inscrieri privitoare la dreptul de proprietate și alte drepturi reale	Referințe
/	
Act Administrativ nr. TDP NR. 312-19527, din 21/02/1996 emis de CJSIPT DOLJ;	
B1	A1
Intabulare, drept de PROPRIETATE, dobândit prin Reconstituire, cota actuala 1/1, cota initiala 1/1 1) RĂDULESCU ALEXANDRU, LIPSĂ CNP	

C. Partea III. SARCINI .

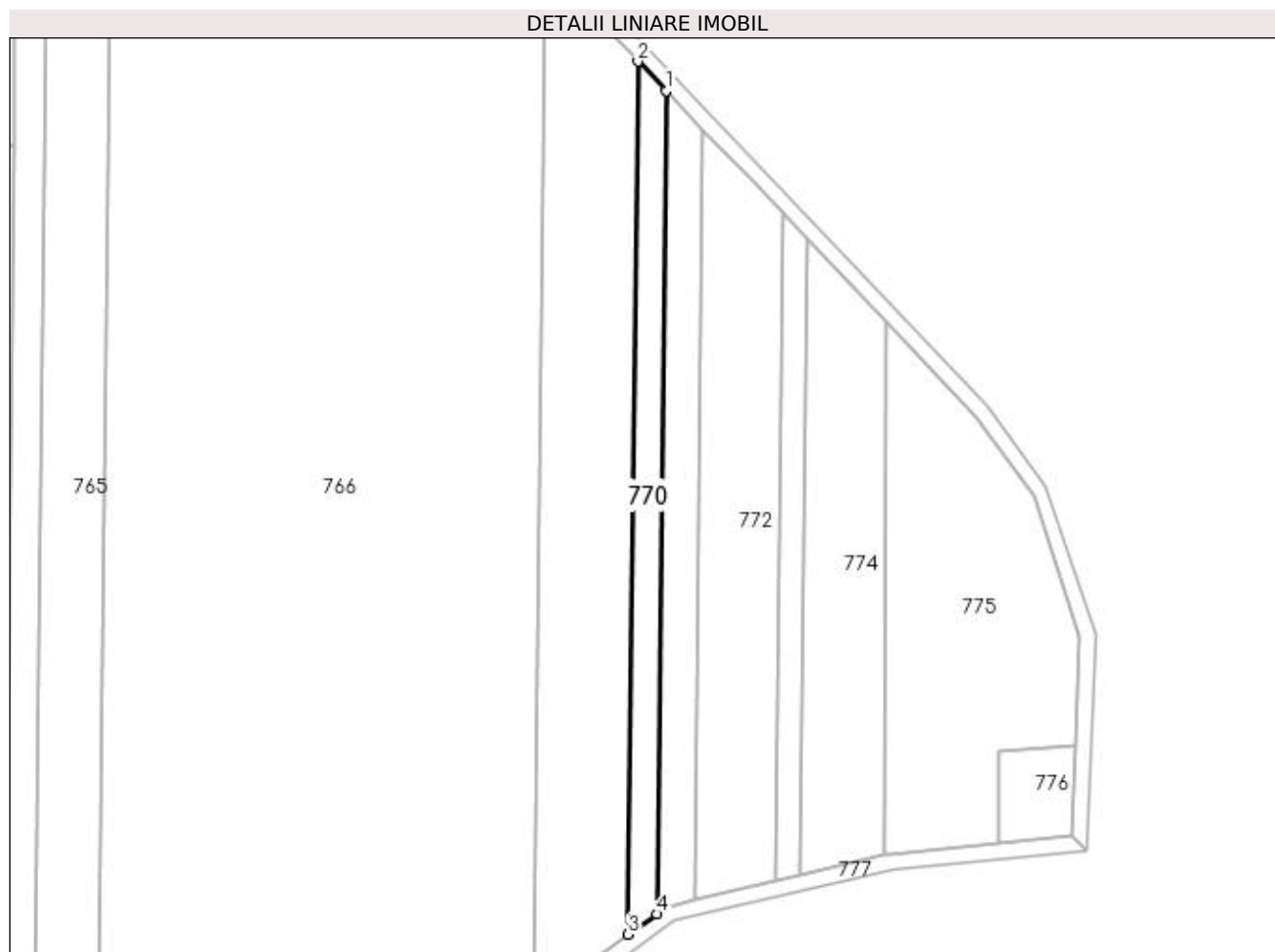
Inscrieri privind dezmembramintele dreptului de proprietate, drepturi reale de garanție și sarcini	Referințe
NU SUNT	

Anexa Nr. 1 La Partea I

Teren

Nr cadastral	Suprafața (mp)*	Observații / Referințe
	5.080	

* Suprafața este determinată în planul de proiecție Stereo 70.



Date referitoare la teren

Crt	Categorie folosință	Intra vilan	Suprafața (mp)	Tarla	Parcelă	Nr. topo	Observații / Referințe
1	arabil	NU	5.080	26	115	-	

Lungime Segmente

1) Valorile lungimilor segmentelor sunt obținute din proiecție în plan.

Punct început	X / Y	Punct sfârșit	X / Y	Lungime segment (** (m)
1	362.971,401 332.169,513	2	362.958,509 332.182,979	18.642
2	362.958,509 332.182,979	3	362.953,998 331.782,169	400.835
3	362.953,998 331.782,169	4	362.967,149 331.791,513	16.133
4	362.967,149 331.791,513	1	362.971,401 332.169,513	378.024

**** Lungimile segmentelor sunt determinate în planul de proiecție Stereo 70 și sunt rotunjite la 1 milimetru.**

***** Distanța dintre puncte este formată din segmente cumulate ce sunt mai mici decât valoarea 1 milimetru.**

**DATE DESPRE IMOBILUL NR. 771**

Oficiul de Cadastru și Publicitate Imobiliară DOLJ
 Biroul de Cadastru și Publicitate Imobiliară Craiova

A. Partea I. Descrierea imobilului

TEREN Extravilan

Adresa: Jud. Dolj, T26, P116

Nr. Crt	Nr cadastral Nr. topografic	Suprafața* (mp)	Observații / Referințe
A1		6.300	Sector cadastral:5 Teren neimprejmuit;

B. Partea II. Proprietari și acte

Inscrieri privitoare la dreptul de proprietate și alte drepturi reale	Referințe
/	
Act Administrativ nr. TDP NR. 137-59532, din 18/01/1996 emis de CJSIPT DOLJ;	
B1	A1
Intabulare, drept de PROPRIETATE, dobandit prin Reconstituire, cota actuala 1/1, cota initiala 1/1 1) DAN JAN, LIPSĂ CNP	

C. Partea III. SARCINI .

Inscrieri privind dezmembramintele dreptului de proprietate, drepturi reale de garanție și sarcini	Referințe
NU SUNT	

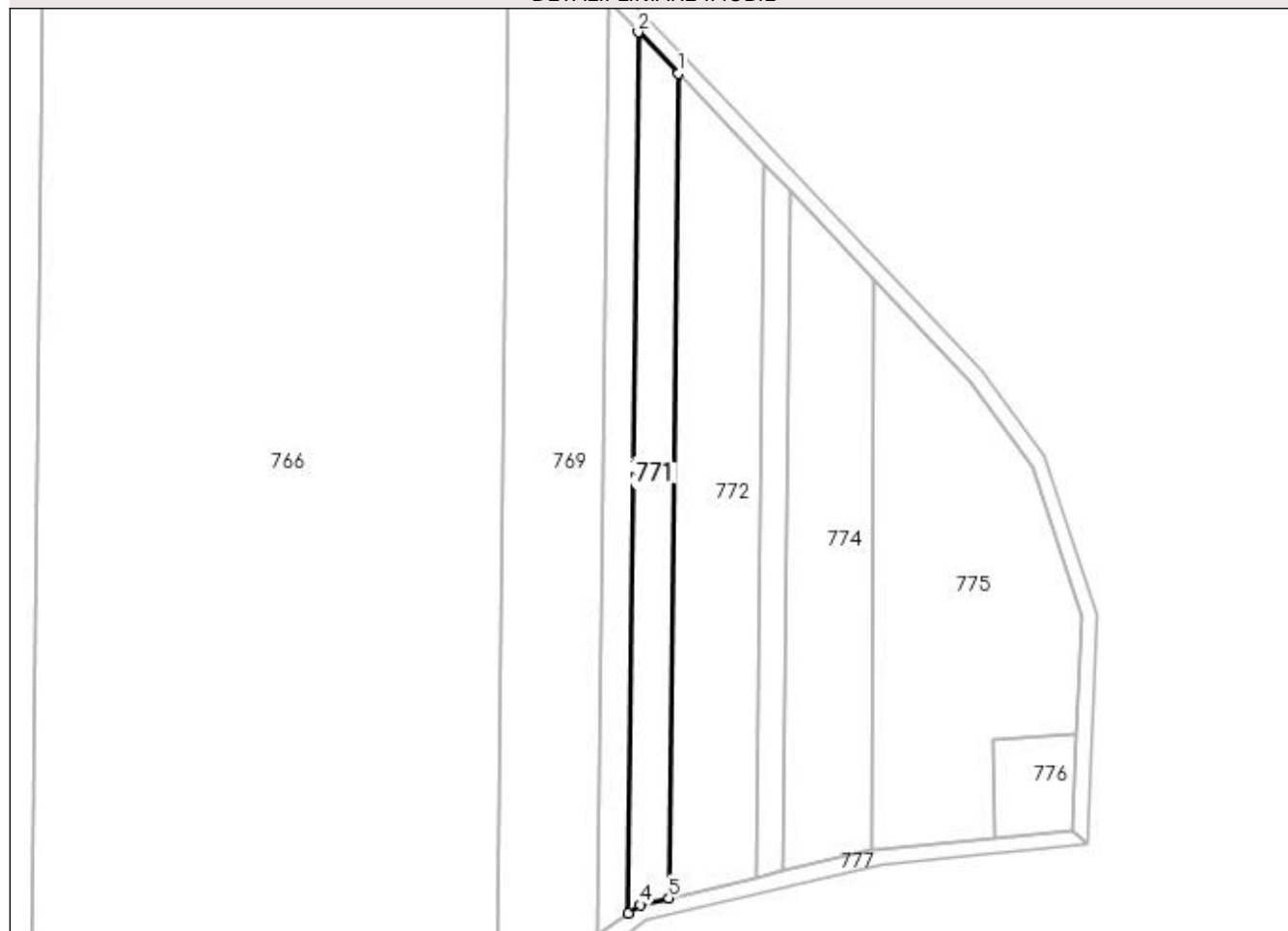
Anexa Nr. 1 La Partea I

Teren

Nr cadastral	Suprafața (mp)*	Observații / Referințe
	6.300	

* Suprafața este determinată în planul de proiecție Stereo 70.

DETALII LINIARE IMOBIL



Date referitoare la teren

Crt	Categorie folosință	Intra vilan	Suprafața (mp)	Tarla	Parcelă	Nr. topo	Observații / Referințe
1	arabil	NU	6.300	26	116	-	

Lungime Segmente

1) Valorile lungimilor segmentelor sunt obținute din proiecție în plan.

Punct început	X / Y	Punct sfârșit	X / Y	Lungime segment (** (m)
1	362.988,461 332.151,729	2	362.971,401 332.169,513	24.644
2	362.971,401 332.169,513	3	362.967,149 331.791,513	378.024
3	362.967,149 331.791,513	4	362.972,189 331.795,094	6.183
4	362.972,189 331.795,094	5	362.984,481 331.797,989	12.628
5	362.984,481 331.797,989	1	362.988,461 332.151,729	353.762

**** Lungimile segmentelor sunt determinate în planul de proiecție Stereo 70 și sunt rotunjite la 1 milimetru.**

***** Distanța dintre puncte este formată din segmente cumulate ce sunt mai mici decât valoarea 1 milimetru.**

**DATE DESPRE IMOBILUL NR. 772**

Oficiul de Cadastru și Publicitate Imobiliară DOLJ
Biroul de Cadastru și Publicitate Imobiliară Craiova

A. Partea I. Descrierea imobilului

TEREN Extravilan

Adresa: Jud. Dolj, T26, P117

Nr. Crt	Nr cadastral Nr. topografic	Suprafața* (mp)	Observații / Referințe
A1		12.300	Sector cadastral:5 Teren neimprejmuit;

B. Partea II. Proprietari și acte

Inscrieri privitoare la dreptul de proprietate și alte drepturi reale	Referințe
/	
Act Administrativ nr. TDP NR. 535-48348, din 10/07/2002 emis de CJSIPT DOLJ;	
B1	A1
Intabulare, drept de PROPRIETATE, dobandit prin Reconstituire, cota actuala 1/1, cota initiala 1/1 1) OLARU VICTORIA, LIPSĂ CNP	

C. Partea III. SARCINI .

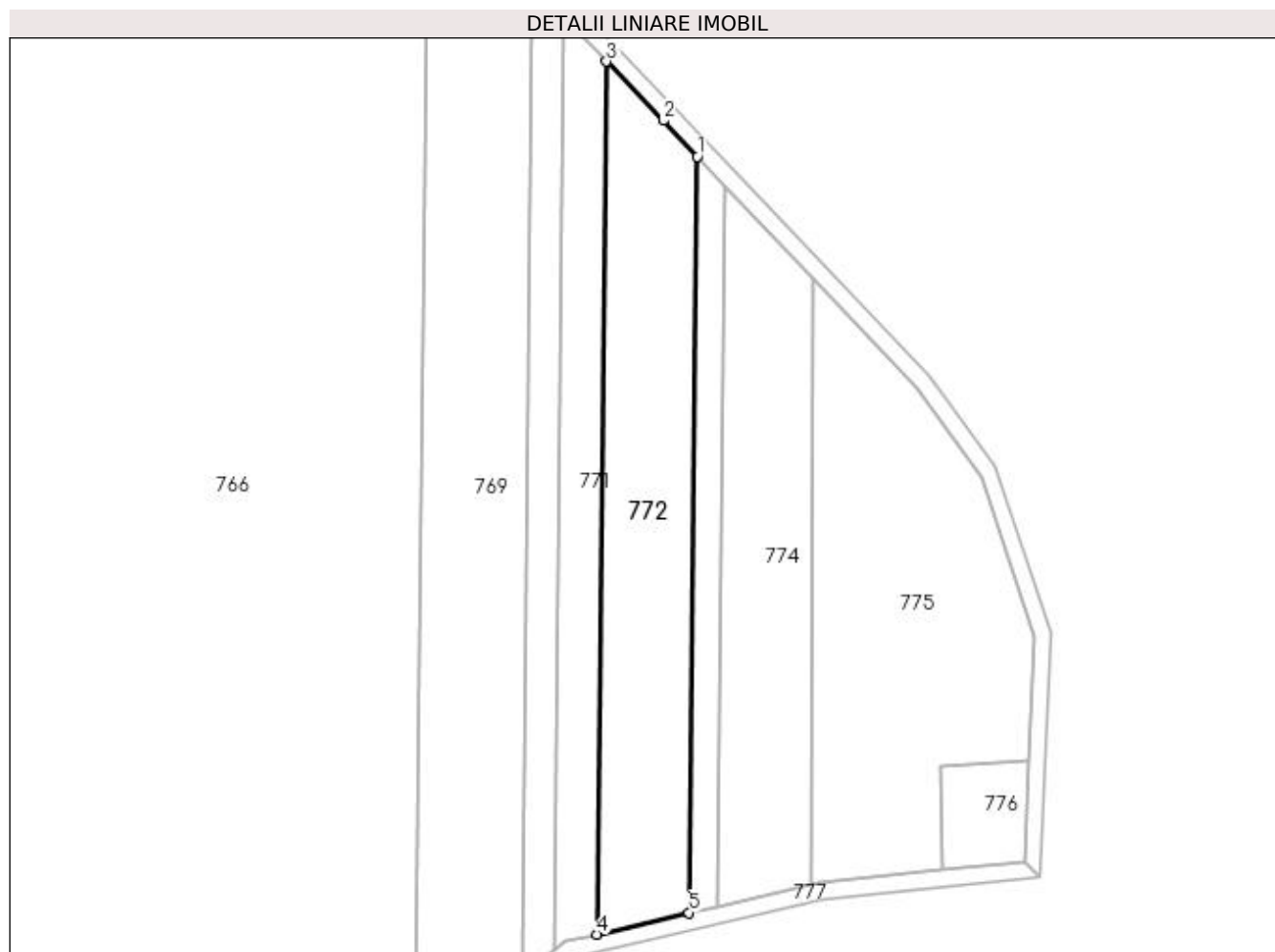
Inscrieri privind dezmembramintele dreptului de proprietate, drepturi reale de garanție și sarcini	Referințe
NU SUNT	

Anexa Nr. 1 La Partea I

Teren

Nr cadastral	Suprafața (mp)*	Observații / Referințe
	12.300	

* Suprafața este determinată în planul de proiecție Stereo 70.



Date referitoare la teren

Crt	Categorie folosință	Intra vilan	Suprafața (mp)	Tarla	Parcelă	Nr. topo	Observații / Referințe
1	arabil	NU	12.300	26	117	-	

Lungime Segmente

1) Valorile lungimilor segmentelor sunt obținute din proiecție în plan.

Punct început	X / Y	Punct sfârșit	X / Y	Lungime segment (** (m)
1	363.025,287 332.113,177	2	363.011,402 332.127,814	20.175
2	363.011,402 332.127,814	3	362.988,461 332.151,729	33.139
3	362.988,461 332.151,729	4	362.984,481 331.797,989	353.762
4	362.984,481 331.797,989	5	363.021,84 331.806,788	38.381
5	363.021,84 331.806,788	1	363.025,287 332.113,177	306.408

**** Lungimile segmentelor sunt determinate în planul de proiecție Stereo 70 și sunt rotunjite la 1 milimetru.**

***** Distanța dintre puncte este formată din segmente cumulate ce sunt mai mici decât valoarea 1 milimetru.**

**DATE DESPRE IMOBILUL NR. 773**

Oficiul de Cadastru și Publicitate Imobiliară DOLJ
Biroul de Cadastru și Publicitate Imobiliară Craiova

A. Partea I. Descrierea imobilului

TEREN Extravilan

Adresa: Jud. Dolj, T26, P1/8

Nr. Crt	Nr cadastral Nr. topografic	Suprafața* (mp)	Observații / Referințe
A1		3.380	Sector cadastral:5 Teren neîmprejmuit;

B. Partea II. Proprietari și acte

Inscrieri privitoare la dreptul de proprietate și alte drepturi reale	Referințe
/	
Act Administrativ nr. TDP NR. 475-59436, din 14/06/1999 emis de CJSIPT DOLJ;	
B1	A1
Intabulare, drept de PROPRIETATE, dobândit prin Reconstituire, cota actuala 1/1, cota initiala 1/1 1) OLARU MIHAI, LIPSĂ CNP	

C. Partea III. SARCINI .

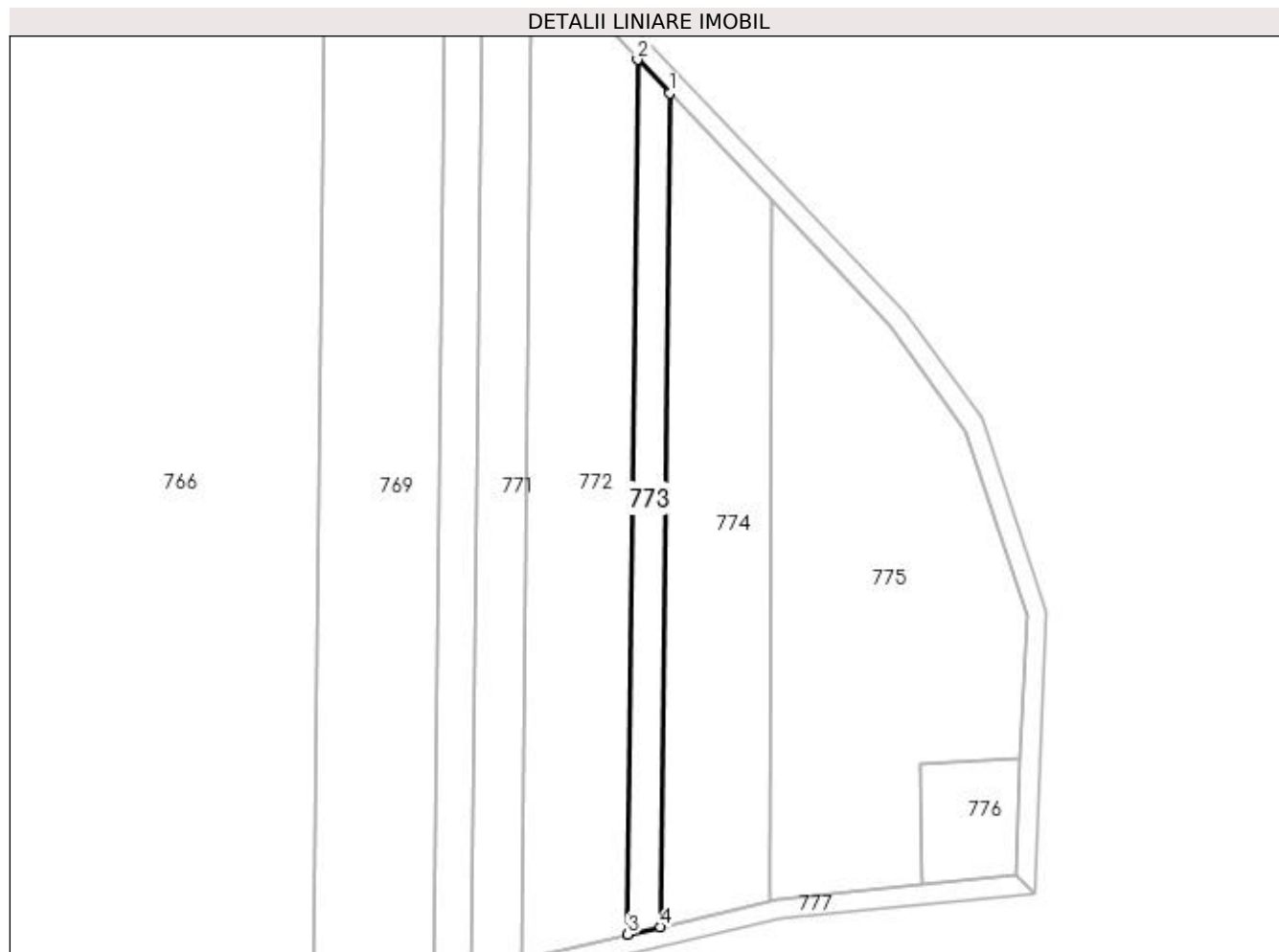
Inscrieri privind dezmembramintele dreptului de proprietate, drepturi reale de garanție și sarcini	Referințe
NU SUNT	

Anexa Nr. 1 La Partea I

Teren

Nr cadastral	Suprafața (mp)*	Observații / Referințe
	3.380	

* Suprafața este determinată în planul de proiecție Stereo 70.



Date referitoare la teren

Crt	Categorie folosință	Intra vilan	Suprafața (mp)	Tarla	Parcelă	Nr. topo	Observații / Referințe
1	arabil	NU	3.380	26	1/8	-	

Lungime Segmente

1) Valorile lungimilor segmentelor sunt obținute din proiecție în plan.

Punct început	X / Y	Punct sfârșit	X / Y	Lungime segment (** (m)
1	363.036,452 332.101,408	2	363.025,287 332.113,177	16.222
2	363.025,287 332.113,177	3	363.021,84 331.806,788	306.408
3	363.021,84 331.806,788	4	363.033,168 331.809,456	11.638
4	363.033,168 331.809,456	1	363.036,452 332.101,408	291.97

**** Lungimile segmentelor sunt determinate în planul de proiecție Stereo 70 și sunt rotunjite la 1 milimetru.**

***** Distanța dintre puncte este formată din segmente cumulate ce sunt mai mici decât valoarea 1 milimetru.**

**DATE DESPRE IMOBILUL NR. 774**

Oficiul de Cadastru și Publicitate Imobiliară DOLJ
Biroul de Cadastru și Publicitate Imobiliară Craiova

A. Partea I. Descrierea imobilului

TEREN Extravilan

Adresa: Jud. Dolj, T26, P119

Nr. Crt	Nr cadastral Nr. topografic	Suprafața* (mp)	Observații / Referințe
A1		10.000	Sector cadastral:5 Teren neimprejmuit;

B. Partea II. Proprietari și acte

Inscrieri privitoare la dreptul de proprietate și alte drepturi reale	Referințe
/	
Act Administrativ nr. TDP NR. 333-19527, din 16/06/1997 emis de CJSIPT DOLJ;	
B1	A1
Intabulare, drept de PROPRIETATE, dobândit prin Reconstituire, cota actuala 1/1, cota inițiala 1/1 1) DAN MIRCEA, LIPSĂ CNP	

C. Partea III. SARCINI .

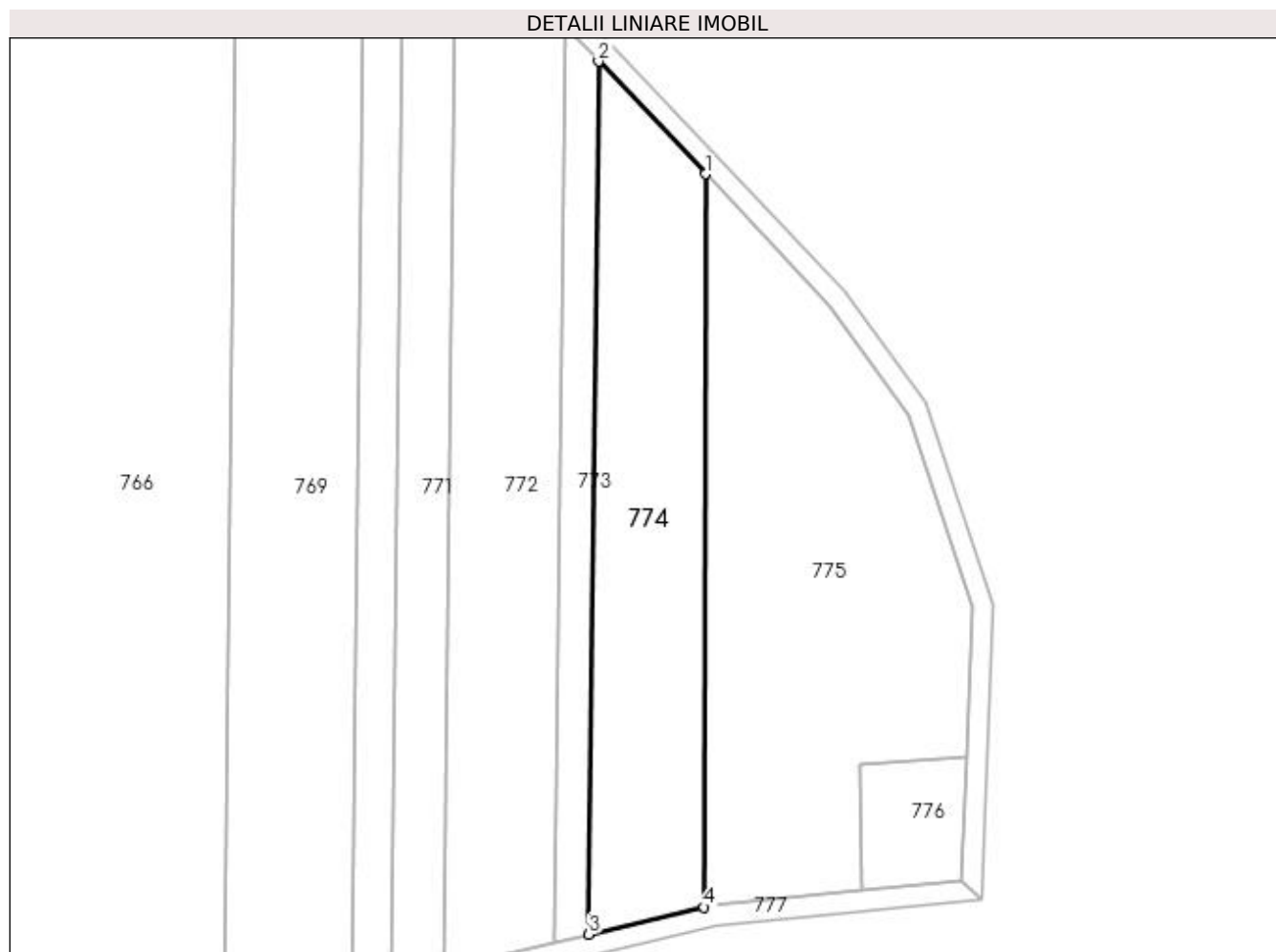
Inscrieri privind dezmembramintele dreptului de proprietate, drepturi reale de garanție și sarcini	Referințe
NU SUNT	

Anexa Nr. 1 La Partea I

Teren

Nr cadastral	Suprafața (mp)*	Observații / Referințe
	10.000	

* Suprafața este determinată în planul de proiecție Stereo 70.



Date referitoare la teren

Crt	Categorie folosință	Intra vilan	Suprafața (mp)	Tarla	Parcelă	Nr. topo	Observații / Referințe
1	arabil	NU	10.000	26	119	-	

Lungime Segmente

1) Valorile lungimilor segmentelor sunt obținute din proiecție în plan.

Punct început	X / Y	Punct sfârșit	X / Y	Lungime segment (** (m)
1	363.072,144 332.063,784	2	363.036,452 332.101,408	51.86
2	363.036,452 332.101,408	3	363.033,168 331.809,456	291.97
3	363.033,168 331.809,456	4	363.071,739 331.818,54	39.626
4	363.071,739 331.818,54	1	363.072,144 332.063,784	245.244

**** Lungimile segmentelor sunt determinate în planul de proiecție Stereo 70 și sunt rotunjite la 1 milimetru.**

***** Distanța dintre puncte este formată din segmente cumulate ce sunt mai mici decât valoarea 1 milimetru.**

**DATE DESPRE IMOBILUL NR. 775**

Oficiul de Cadastru și Publicitate Imobiliară DOLJ
Biroul de Cadastru și Publicitate Imobiliară Craiova

A. Partea I. Descrierea imobilului

TEREN Extravilan

Adresa: Jud. Dolj, T26, P120

Nr. Crt	Nr cadastral Nr. topografic	Suprafața* (mp)	Observații / Referințe
A1		15.000	Sector cadastral:5 Teren neimprejmuit;

B. Partea II. Proprietari și acte

Inscrieri privitoare la dreptul de proprietate și alte drepturi reale	Referințe
/	
Act Administrativ nr. TDP NR. 334-19527, din 16/06/1997 emis de CJSIPT DOLJ;	
B1	A1
Intabulare, drept de PROPRIETATE, dobandit prin Reconstituire, cota actuala 1/1, cota initiala 1/1 1) DAN ION, LIPSĂ CNP	

C. Partea III. SARCINI .

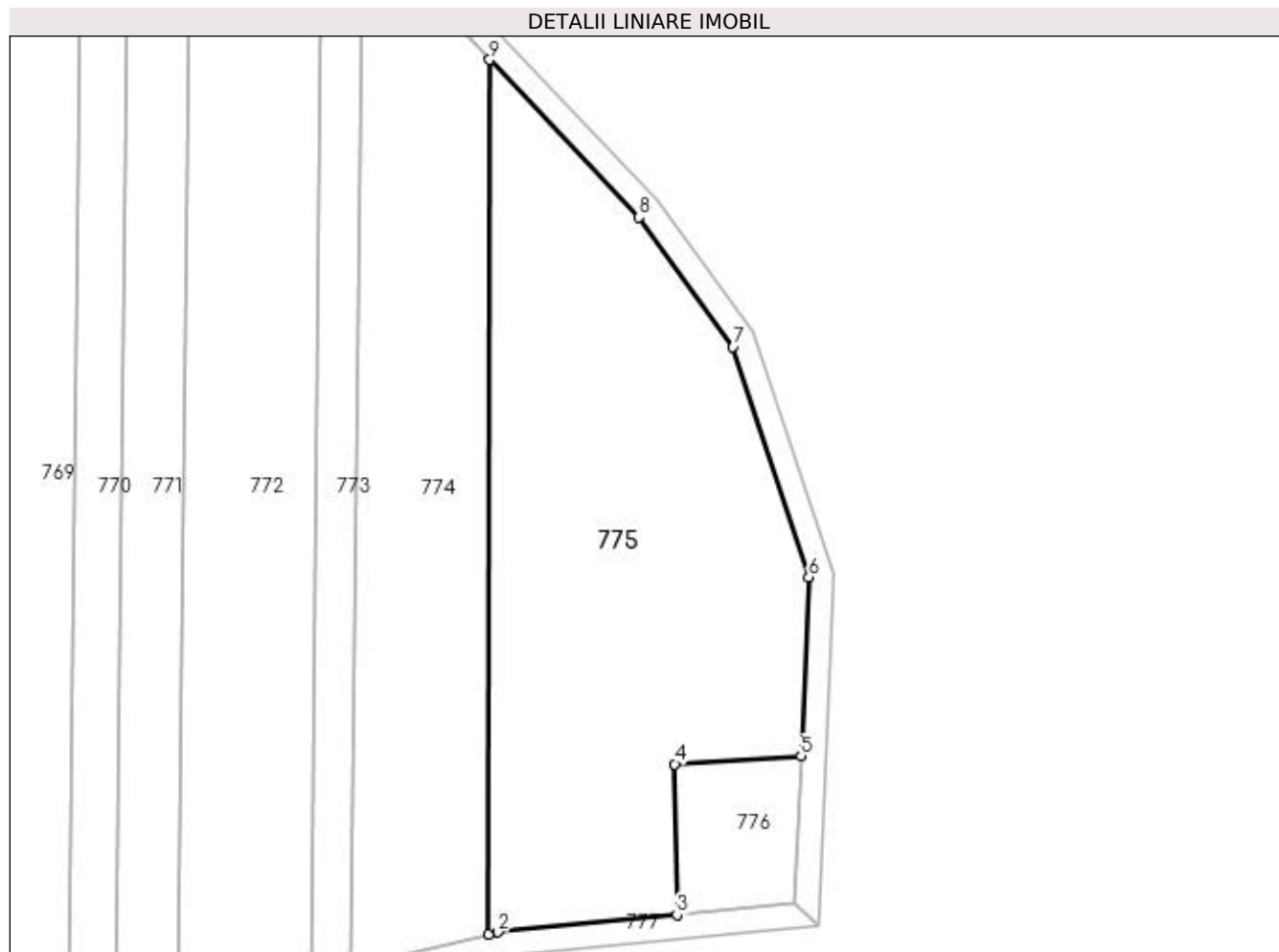
Inscrieri privind dezmembramintele dreptului de proprietate, drepturi reale de garanție și sarcini	Referințe
NU SUNT	

Anexa Nr. 1 La Partea I

Teren

Nr cadastral	Suprafața (mp)*	Observații / Referințe
	15.000	

* Suprafața este determinată în planul de proiecție Stereo 70.



Date referitoare la teren

Crt	Categorie folosință	Intra vilan	Suprafața (mp)	Tarla	Parcelă	Nr. topo	Observații / Referințe
1	arabil	NU	15.000	26	120	-	

Lungime Segmente

1) Valorile lungimilor segmentelor sunt obținute din proiecție în plan.

Punct început	X / Y	Punct sfârșit	X / Y	Lungime segment (** (m)
1	363.071,739 331.818,54	2	363.074,479 331.819,186	2.815
2	363.074,479 331.819,186	3	363.124,644 331.824,062	50.401
3	363.124,644 331.824,062	4	363.124,028 331.866,251	42.193
4	363.124,028 331.866,251	5	363.159,509 331.868,576	35.557
5	363.159,509 331.868,576	6	363.161,662 331.918,718	50.188

Punct început	X / Y	Punct sfârșit	X / Y	Lungime segment (** (m)
6	363.161,662 331.918,718	7	363.140,342 331.983,328	68.037
7	363.140,342 331.983,328	8	363.114,015 332.019,647	44.857
8	363.114,015 332.019,647	9	363.072,144 332.063,784	60.838
9	363.072,144 332.063,784	1	363.071,739 331.818,54	245.244

** Lungimile segmentelor sunt determinate în planul de proiecție Stereo 70 și sunt rotunjite la 1 milimetru.

*** Distanța dintre puncte este formată din segmente cumulate ce sunt mai mici decât valoarea 1 milimetru.

**DATE DESPRE IMOBILUL NR. 776**

Oficiul de Cadastru și Publicitate Imobiliară DOLJ
Biroul de Cadastru și Publicitate Imobiliară Craiova

A. Partea I. Descrierea imobilului

TEREN Extravilan

Adresa: Jud. Dolj, T26, P121

Nr. Crt	Nr cadastral Nr. topografic	Suprafața* (mp)	Observații / Referințe
A1		1.430	Sector cadastral:5 Teren neimprejmuit;

B. Partea II. Proprietari și acte

Inscrieri privitoare la dreptul de proprietate și alte drepturi reale	Referințe
/	
Act Administrativ nr. TDP NR. 9412, din 07/12/2007 emis de CJSIPT DOLJ;	
B1	A1
Intabulare, drept de PROPRIETATE, dobândit prin Reconstituire, cota actuala 1/1, cota inițiala 1/1 1) TIȚU VIRGIL, LIPSĂ CNP	

C. Partea III. SARCINI .

Inscrieri privind dezmembramintele dreptului de proprietate, drepturi reale de garanție și sarcini	Referințe
NU SUNT	

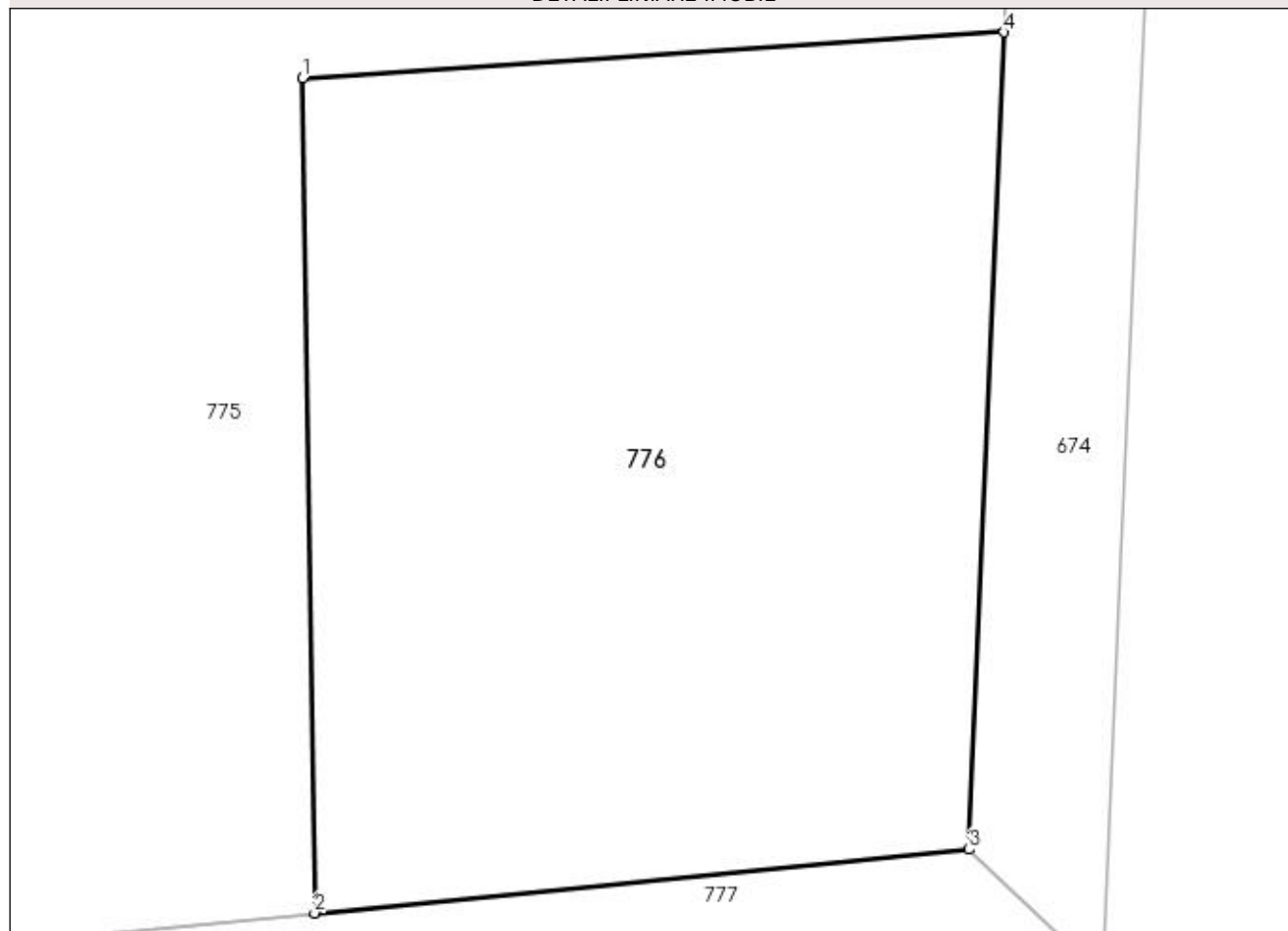
Anexa Nr. 1 La Partea I

Teren

Nr cadastral	Suprafața (mp)*	Observații / Referințe
	1.430	

* Suprafața este determinată în planul de proiecție Stereo 70.

DETALII LINIARE IMOBIL



Date referitoare la teren

Crt	Categorie folosință	Intra vilan	Suprafața (mp)	Tarla	Parcelă	Nr. topo	Observații / Referințe
1	arabil	NU	1.430	26	121	-	

Lungime Segmente

1) Valorile lungimilor segmentelor sunt obținute din proiecție în plan.

Punct început	X / Y	Punct sfârșit	X / Y	Lungime segment (** (m)
1	363.124,028 331.866,251	2	363.124,644 331.824,062	42.193
2	363.124,644 331.824,062	3	363.157,736 331.827,279	33.248
3	363.157,736 331.827,279	4	363.159,509 331.868,576	41.335
4	363.159,509 331.868,576	1	363.124,028 331.866,251	35.557

**** Lungimile segmentelor sunt determinate în planul de proiecție Stereo 70 și sunt rotunjite la 1 milimetru.**

***** Distanța dintre puncte este formată din segmente cumulate ce sunt mai mici decât valoarea 1 milimetru.**

**DATE DESPRE IMOBILUL NR. 777**

Oficiul de Cadastru și Publicitate Imobiliară DOLJ
Biroul de Cadastru și Publicitate Imobiliară Craiova

A. Partea I. Descrierea imobilului

TEREN Extravilan

Adresa: Jud. Dolj, T26, DE 122

Nr. Crt	Nr cadastral Nr. topografic	Suprafața* (mp)	Observații / Referințe
A1		9.325	Sector cadastral:5 Teren neimprejmuit;

B. Partea II. Proprietari și acte

Inscrieri privitoare la dreptul de proprietate și alte drepturi reale		Referințe
/		
Act Normativ nr. LEGEA 7, din 13/03/1996 emis de PARLAMENTUL ROMANIEI;		
B1	Inscrierea provizorie, drept de PROPRIETATE, dobandit prin Lege, cota actuala 1/1, cota initiala 1/1 1) NEIDENTIFICAT NEIDENTIFICAT, LIPSĂ CNP	A1

C. Partea III. SARCINI .

Inscrieri privind dezmembramintele dreptului de proprietate, drepturi reale de garanție și sarcini	Referințe
NU SUNT	

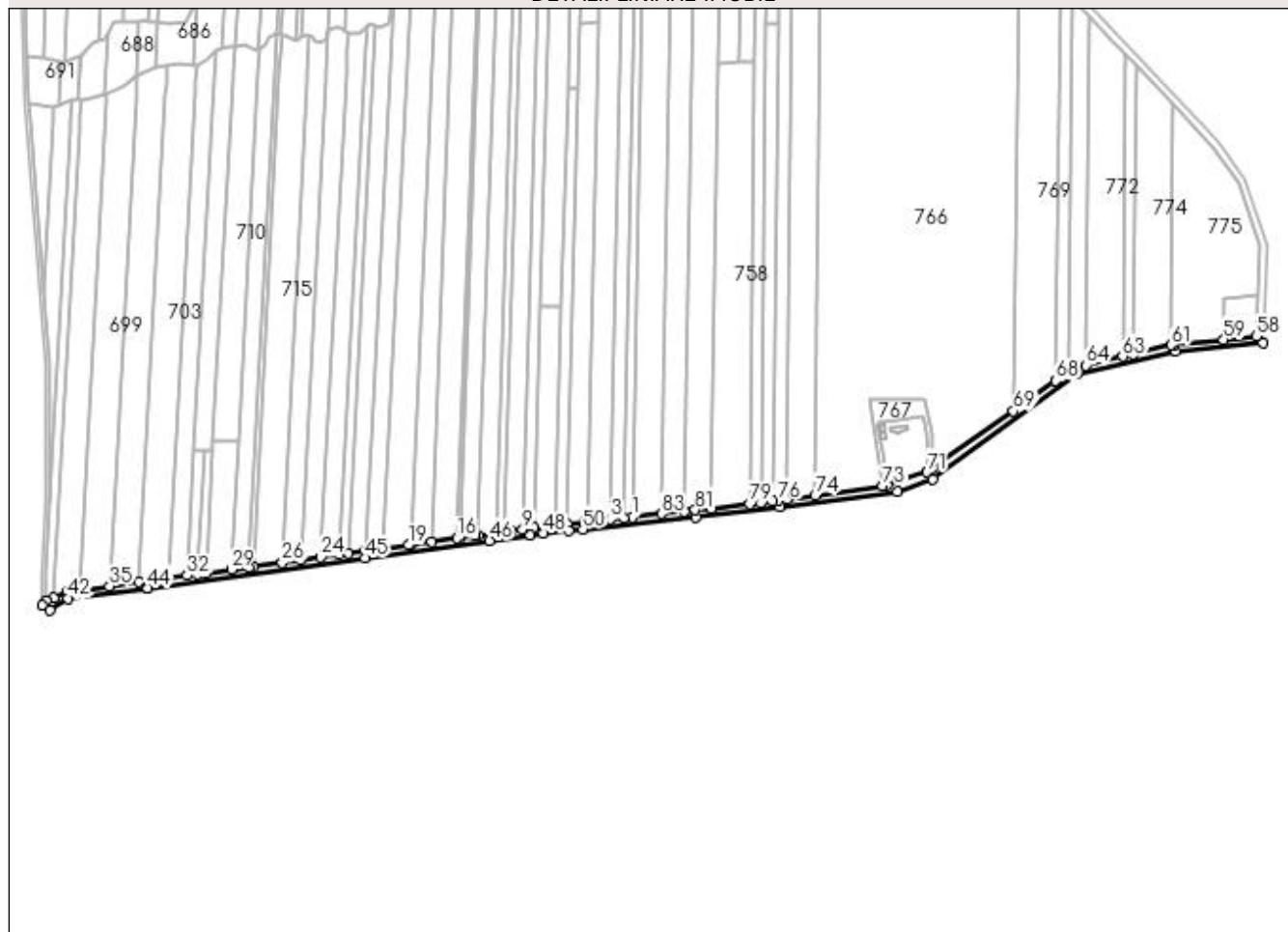
Anexa Nr. 1 La Partea I

Teren

Nr cadastral	Suprafața (mp)*	Observații / Referințe
	9.325	

* Suprafața este determinată în planul de proiecție Stereo 70.

DETALII LINIARE IMOBIL



Date referitoare la teren

Crt	Categorie folosință	Intra vilan	Suprafața (mp)	Tarla	Parcelă	Nr. topo	Observații / Referințe
1	drum	NU	9.325	26	DE 122	-	

Lungime Segmente

1) Valorile lungimilor segmentelor sunt obținute din proiecție în plan.

Punct început	X / Y	Punct sfârșit	X / Y	Lungime segment
1	362.523,402 331.643,864	2	362.515,464 331.643,0	7.985
4	362.477,931 331.638,917	5	362.475,13 331.638,613	2.817
7	362.446,006 331.635,172	8	362.423,4 331.632,502	22.763
10	362.400,221 331.629,763	11	362.393,958 331.628,899	6.322
13	362.366,711 331.625,14	14	362.364,276 331.624,804	2.458
16	362.345,912 331.622,271	17	362.319,966 331.618,691	26.192
2	362.515,464 331.643,0	3	362.501,938 331.641,529	13.606
5	362.475,13 331.638,613	6	362.457,507 331.636,531	17.746
8	362.423,4 331.632,502	9	362.412,348 331.631,196	11.129
11	362.393,958 331.628,899	12	362.384,926 331.627,653	9.118
14	362.364,276 331.624,804	15	362.349,056 331.622,705	15.364
17	362.319,966 331.618,691	18	362.298,535 331.615,734	21.634
3	362.501,938 331.641,529	4	362.477,931 331.638,917	24.149
6	362.457,507 331.636,531	7	362.446,006 331.635,172	11.581
9	362.412,348 331.631,196	10	362.400,221 331.629,763	12.211
12	362.384,926 331.627,653	13	362.366,711 331.625,14	18.388
15	362.349,056 331.622,705	16	362.345,912 331.622,271	3.174
18	362.298,535 331.615,734	19	362.296,41 331.615,442	2.145

Punct început	X / Y	Punct sfârșit	X / Y	Lungime segment	Punct început	X / Y	Punct sfârșit	X / Y	Lungime segment	Punct început	X / Y	Punct sfârșit	X / Y	Lungime segment
19	362.296,41 331.615,442	20	362.270,903 331.611,923	25.749	20	362.270,903 331.611,923	21	362.252,632 331.609,402	18.444	21	362.252,632 331.609,402	22	362.235,329 331.607,015	17.467
22	362.235,329 331.607,015	23	362.225,894 331.605,713	9.524	23	362.225,894 331.605,713	24	362.206,966 331.603,102	19.107	24	362.206,966 331.603,102	25	362.186,85 331.600,327	20.307
25	362.186,85 331.600,327	26	362.167,827 331.597,702	19.203	26	362.167,827 331.597,702	27	362.138,878 331.593,708	29.223	27	362.138,878 331.593,708	28	362.133,85 331.593,015	5.076
28	362.133,85 331.593,015	29	362.116,283 331.590,591	17.733	29	362.116,283 331.590,591	30	362.090,448 331.587,027	26.08	30	362.090,448 331.587,027	31	362.081,839 331.585,839	8.691
31	362.081,839 331.585,839	32	362.071,719 331.584,443	10.216	32	362.071,719 331.584,443	33	362.052,553 331.581,799	19.348	33	362.052,553 331.581,799	34	362.022,433 331.577,692	30.399
34	362.022,433 331.577,692	35	361.992,545 331.573,753	30.146	35	361.992,545 331.573,753	36	361.962,055 331.569,735	30.754	36	361.962,055 331.569,735	37	361.950,157 331.568,155	12.002
37	361.950,157 331.568,155	38	361.935,83 331.561,82	15.665	38	361.935,83 331.561,82	39	361.928,295 331.558,483	8.241	39	361.928,295 331.558,483	40	361.924,451 331.553,894	5.986
40	361.924,451 331.553,894	41	361.931,875 331.549,39	8.683	41	361.931,875 331.549,39	42	361.950,451 331.561,149	21.985	42	361.950,451 331.561,149	43	362.031,377 331.571,768	81.62
43	362.031,377 331.571,768	44	362.031,371 331.571,812	0.044	44	362.031,371 331.571,812	45	362.251,996 331.602,203	222.708	45	362.251,996 331.602,203	46	362.378,712 331.619,73	127.922
46	362.378,712 331.619,73	47	362.420,267 331.625,459	41.948	47	362.420,267 331.625,459	48	362.433,339 331.627,264	13.196	48	362.433,339 331.627,264	49	362.458,848 331.629,895	25.644
49	362.458,848 331.629,895	50	362.473,382 331.631,394	14.611	50	362.473,382 331.631,394	51	362.588,548 331.643,911	115.844	51	362.588,548 331.643,911	52	362.673,752 331.653,69	85.763
52	362.673,752 331.653,69	53	362.793,248 331.669,089	120.484	53	362.793,248 331.669,089	54	362.829,294 331.682,519	38.467	54	362.829,294 331.682,519	55	362.975,127 331.788,595	180.331
55	362.975,127 331.788,595	56	363.075,626 331.812,264	103.249	56	363.075,626 331.812,264	57	363.164,468 331.820,9	89.261	57	363.164,468 331.820,9	58	363.157,736 331.827,279	9.274
58	363.157,736 331.827,279	59	363.124,644 331.824,062	33.248	59	363.124,644 331.824,062	60	363.074,479 331.819,186	50.401	60	363.074,479 331.819,186	61	363.071,739 331.818,54	2.815
61	363.071,739 331.818,54	62	363.033,168 331.809,456	39.626	62	363.033,168 331.809,456	63	363.021,84 331.806,788	11.638	63	363.021,84 331.806,788	64	362.984,481 331.797,989	38.381
64	362.984,481 331.797,989	65	362.972,189 331.795,094	12.628	65	362.972,189 331.795,094	66	362.967,149 331.791,513	6.183	66	362.967,149 331.791,513	67	362.953,998 331.782,169	16.133
67	362.953,998 331.782,169	68	362.953,998 331.782,159	0.01	68	362.953,998 331.782,159	69	362.910,974 331.751,567	52.791	69	362.910,974 331.751,567	70	362.829,12 331.693,365	100.437
70	362.829,12 331.693,365	71	362.823,523 331.689,385	6.868	71	362.823,523 331.689,385	72	362.782,329 331.675,847	43.362	72	362.782,329 331.675,847	73	362.778,102 331.675,259	4.268
73	362.778,102 331.675,259	74	362.709,473 331.665,714	69.29	74	362.709,473 331.665,714	75	362.680,661 331.661,707	29.089	75	362.680,661 331.661,707	76	362.672,386 331.660,556	8.355
76	362.672,386 331.660,556	77	362.666,152 331.659,842	6.275	77	362.666,152 331.659,842	78	362.654,258 331.658,48	11.972	78	362.654,258 331.658,48	79	362.642,958 331.657,186	11.374
79	362.642,958 331.657,186	80	362.603,794 331.652,701	39.42	80	362.603,794 331.652,701	81	362.587,624 331.650,85	16.276	81	362.587,624 331.650,85	82	362.576,245 331.649,612	11.446
82	362.576,245 331.649,612	83	362.553,185 331.647,104	23.196	83	362.553,185 331.647,104	1	362.523,402 331.643,864	29.959					

** Lungimile segmentelor sunt determinate în planul de proiecție Stereo 70 și sunt rotunjite la 1 milimetru.

*** Distanța dintre puncte este formată din segmente cumulate ce sunt mai mici decât valoarea 1 milimetru.

