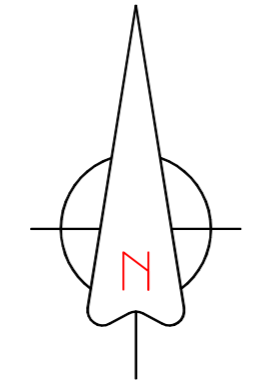
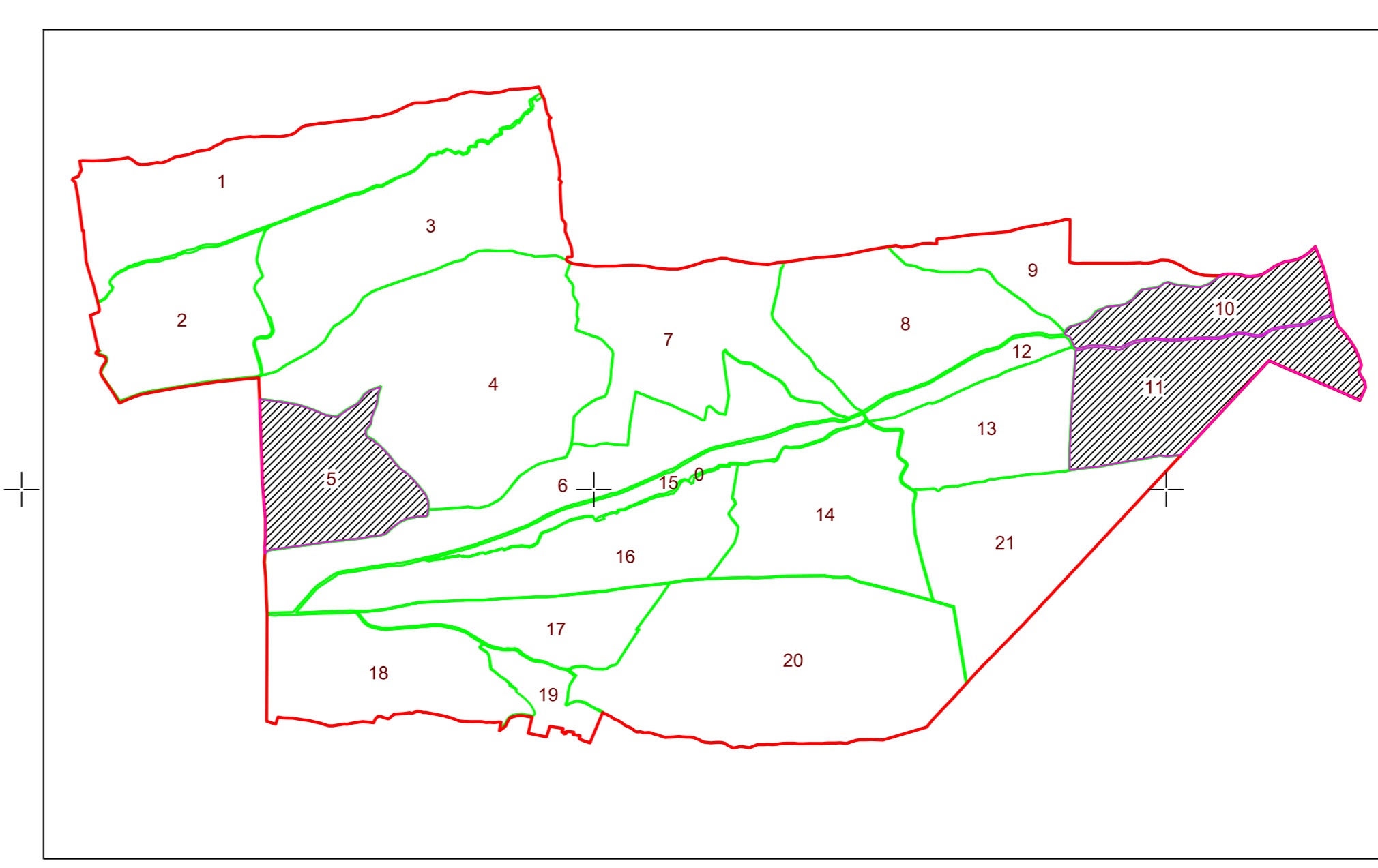
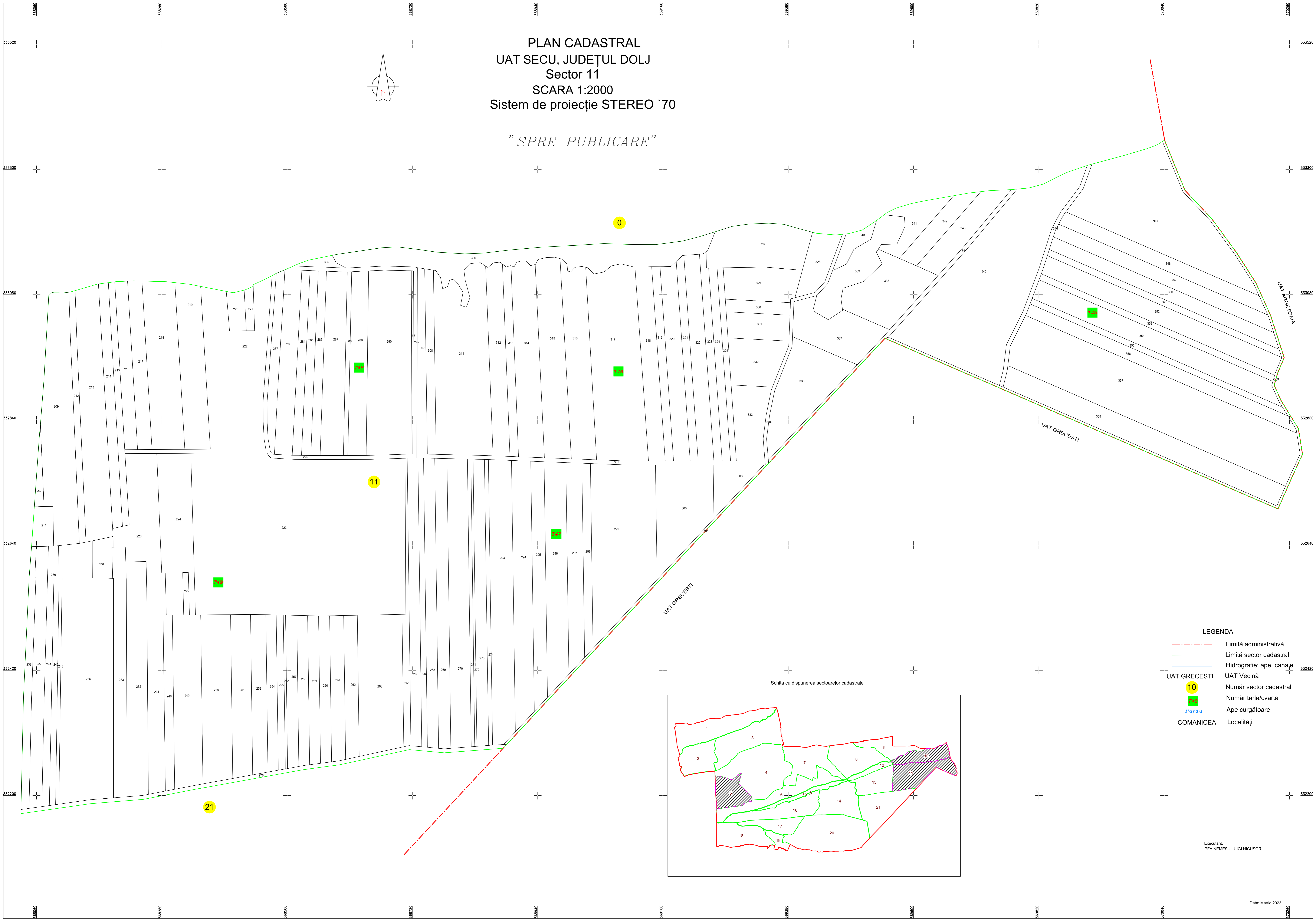


PLAN CADASTRAL  
 UAT SECU, JUDEȚUL DOLJ  
 Sector 11  
 SCARA 1:2000  
 Sistem de proiecție STEREO `70



"SPRE PUBLICARE"



- LEGENDA**
- - - Limită administrativă
  - Limită sector cadastral
  - Hidrografie: ape, canale
  - UAT GRECEȘTI UAT Vecină
  - 10 Număr sector cadastral
  - Număr tarla/cvartal
  - Parau Ape curgătoare
  - Localități

Executanți:  
 PFA NEMESU LUIGI NICUSOR