

**DATE DESPRE IMOBILUL NR. 209**

Oficiul de Cadastru și Publicitate Imobiliară DOLJ
Biroul de Cadastru și Publicitate Imobiliară Craiova

A. Partea I. Descrierea imobilului

TEREN Extravilan

Adresa: Jud. Dolj, T49, P1,P2,P3,P4

Nr. Crt	Nr cadastral Nr. topografic	Suprafața* (mp)	Observații / Referințe
A1		22.250	Sector cadastral:11 Teren neimprejmit;

B. Partea II. Proprietari și acte

Inscrieri privitoare la dreptul de proprietate și alte drepturi reale		Referințe
/		
Act Administrativ nr. TDP NR. 596, din 22/10/2002 emis de CJSIPT DOLJ;		
B1	Intabulare, drept de PROPRIETATE, dobandit prin Reconstituire, cota actuala 1/1, cota initiala 1/1 1) PANDURU ION II, LIPSĂ CNP 2) PANDURU IANCU, LIPSĂ CNP	A1

C. Partea III. SARCINI .

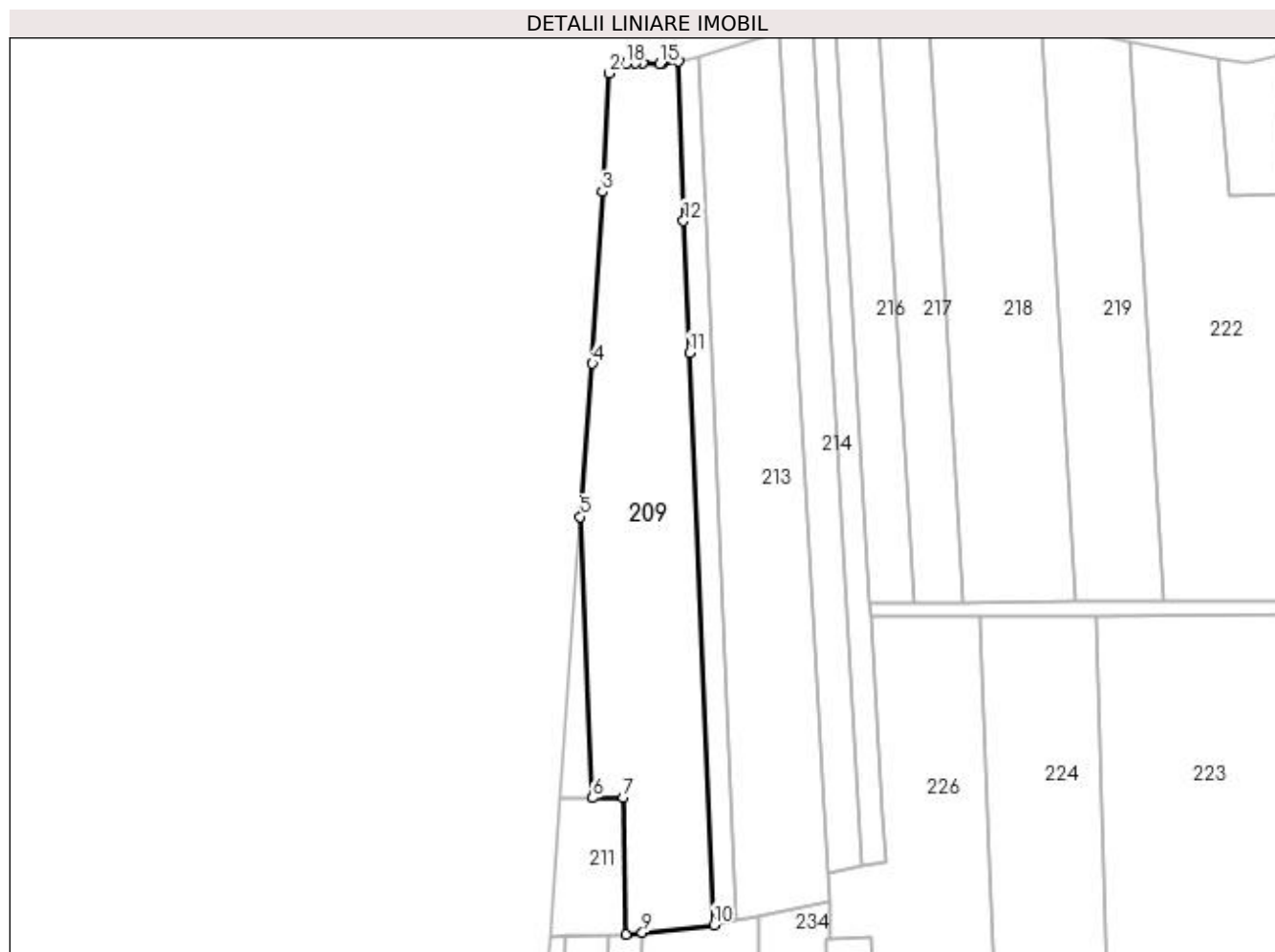
Inscrieri privind dezmembramintele dreptului de proprietate, drepturi reale de garanție și sarcini	Referințe
NU SUNT	

Anexa Nr. 1 La Partea I

Teren

Nr cadastral	Suprafața (mp)*	Observații / Referințe
	22.250	

* Suprafața este determinată în planul de proiecție Stereo 70.



Date referitoare la teren

Crt	Categorie folosință	Intravilan	Suprafața (mp)	Tarla	Parcelă	Nr. topo	Observații / Referințe
1	vie	NU	930	49	1	-	
2	vie	NU	930	49	2	-	
3	pasune	NU	3.030	49	3	-	
4	arabil	NU	17.360	49	4	-	

Lungime Segmente

1) Valorile lungimilor segmentelor sunt obținute din proiecție în plan.

Punct început	X / Y	Punct sfârșit	X / Y	Lungime segment (** (m)
1	368.087,511 333.084,103	2	368.081,581 333.078,247	8.334
2	368.081,581 333.078,247	3	368.078,088 333.017,669	60.679
3	368.078,088 333.017,669	4	368.073,049 332.929,822	87.991

Punct început	X / Y	Punct sfârșit	X / Y	Lungime segment (** (m)
4	368.073,049 332.929,822	5	368.066,906 332.851,625	78.438
5	368.066,906 332.851,625	6	368.073,226 332.707,813	143.951
6	368.073,226 332.707,813	7	368.088,911 332.708,087	15.687
7	368.088,911 332.708,087	8	368.090,157 332.638,168	69.93
8	368.090,157 332.638,168	9	368.098,611 332.639,083	8.503
9	368.098,611 332.639,083	10	368.135,168 332.643,036	36.77
10	368.135,168 332.643,036	11	368.122,715 332.935,485	292.714
11	368.122,715 332.935,485	12	368.119,604 333.002,777	67.364
12	368.119,604 333.002,777	13	368.116,896 333.084,282	81.55
13	368.116,896 333.084,282	14	368.108,38 333.083,112	8.596
14	368.108,38 333.083,112	15	368.107,447 333.082,984	0.942
15	368.107,447 333.082,984	16	368.098,674 333.083,274	8.778
16	368.098,674 333.083,274	17	368.095,02 333.083,259	3.654
17	368.095,02 333.083,259	18	368.090,28 333.083,241	4.74
18	368.090,28 333.083,241	1	368.087,511 333.084,103	2.9

** Lungimile segmentelor sunt determinate în planul de proiecție Stereo 70 și sunt rotunjite la 1 milimetru.

*** Distanța dintre puncte este formată din segmente cumulate ce sunt mai mici decât valoarea 1 milimetru.

**DATE DESPRE IMOBILUL NR. 211**

Oficiul de Cadastru și Publicitate Imobiliară DOLJ
Biroul de Cadastru și Publicitate Imobiliară Craiova

A. Partea I. Descrierea imobilului

TEREN Extravilan

Adresa: Jud. Dolj, T49, P5

Nr. Crt	Nr cadastral Nr. topografic	Suprafața* (mp)	Observații / Referințe
A1	30774	2.500	Sector cadastral:11 Teren neimprejmuit;

B. Partea II. Proprietari și acte

Inscrieri privitoare la dreptul de proprietate și alte drepturi reale		Referințe
242980 / 07/12/2022		
Act Administrativ nr. TDP NR. 47-9588, din 21/06/1995 emis de CJSIPT DOLJ (ACT PARTAJ VOLUNTAR NR. 3412/21.08.2013);		
B1	Intabulare, drept de PROPRIETATE, dobandit prin Reconstituire, cota actuala 1/1, cota initiala 1/1 1) GODEANU EUFROSINA	A1

C. Partea III. SARCINI .

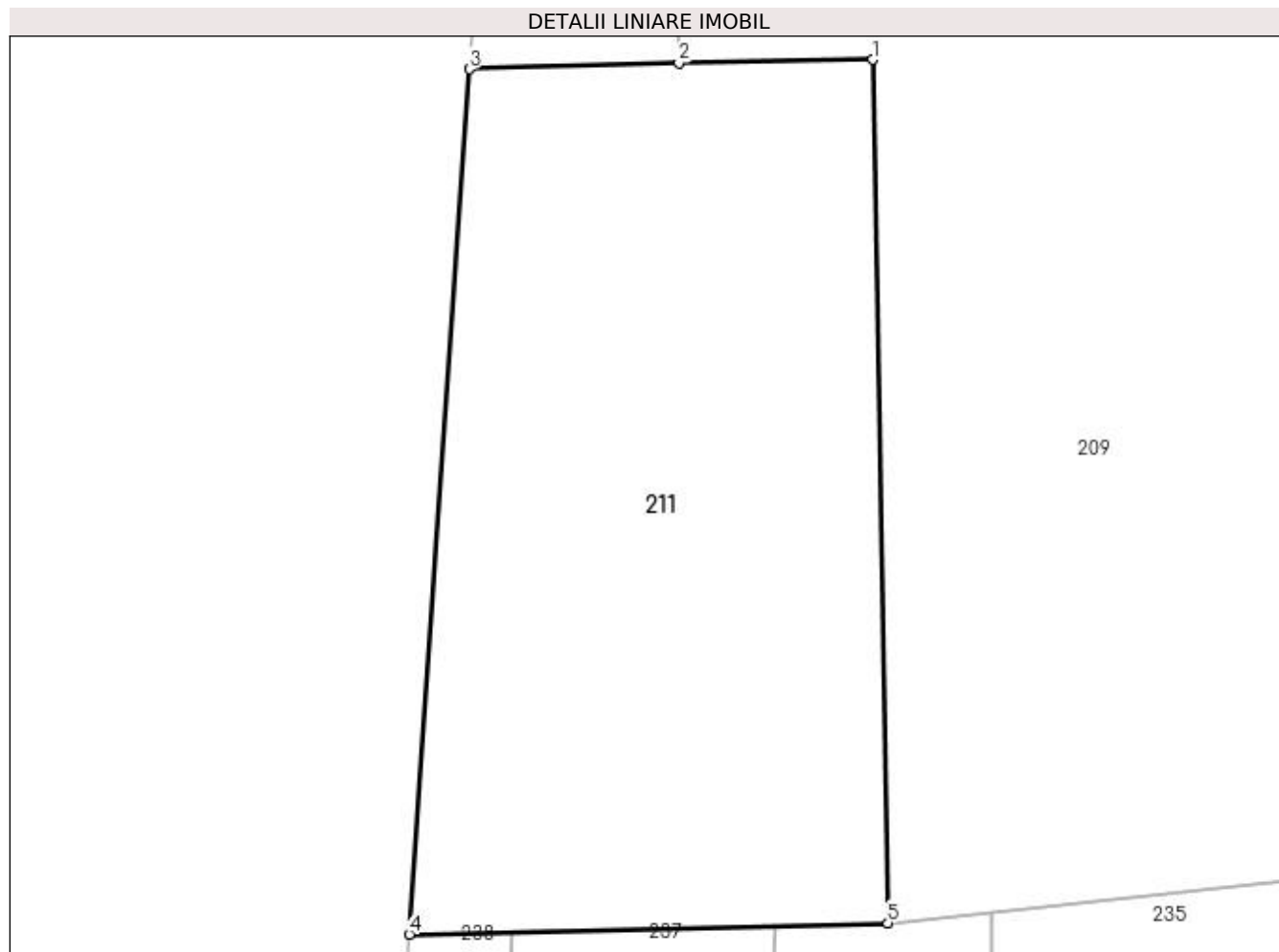
Inscrieri privind dezmembramintele dreptului de proprietate, drepturi reale de garanție și sarcini	Referințe
NU SUNT	

Anexa Nr. 1 La Partea I

Teren

Nr cadastral	Suprafața (mp)*	Observații / Referințe
30774	2.500	

* Suprafața este determinată în planul de proiecție Stereo 70.



Date referitoare la teren

Crt	Categorie folosință	Intravilan	Suprafața (mp)	Tarla	Parcelă	Nr. topo	Observații / Referințe
1	arabil	NU	2.500	49	5	-	

Lungime Segmente

1) Valorile lungimilor segmentelor sunt obținute din proiecție în plan.

Punct început	X / Y	Punct sfârșit	X / Y	Lungime segment (** (m)
1	368.088,911 332.708,087	2	368.073,226 332.707,813	15.687
2	368.073,226 332.707,813	3	368.056,251 332.707,314	16.982
3	368.056,251 332.707,314	4	368.051,39 332.637,254	70.228
4	368.051,39 332.637,254	5	368.090,157 332.638,168	38.778
5	368.090,157 332.638,168	1	368.088,911 332.708,087	69.93

**** Lungimile segmentelor sunt determinate în planul de proiecție Stereo 70 și sunt rotunjite la 1 milimetru.**

***** Distanța dintre puncte este formată din segmente cumulate ce sunt mai mici decât valoarea 1 milimetru.**

**DATE DESPRE IMOBILUL NR. 212**

Oficiul de Cadastru și Publicitate Imobiliară DOLJ
Biroul de Cadastru și Publicitate Imobiliară Craiova

A. Partea I. Descrierea imobilului

TEREN Extravilan

Adresa: Jud. Dolj, T49, P6

Nr. Crt	Nr cadastral Nr. topografic	Suprafața* (mp)	Observații / Referințe
A1		5.000	Sector cadastral:11 Teren neimprejmuit;

B. Partea II. Proprietari și acte

Inscrieri privitoare la dreptul de proprietate și alte drepturi reale	Referințe
/	
Act Administrativ nr. TDP NR. 380-19527, din 20/07/1998 emis de CJSIPT DOLJ;	
B1	A1
Intabulare, drept de PROPRIETATE, dobândit prin Reconstituire, cota actuala 1/1, cota initiala 1/1 1) MUSTAȚĂ NICOLAE, LIPSĂ CNP	

C. Partea III. SARCINI .

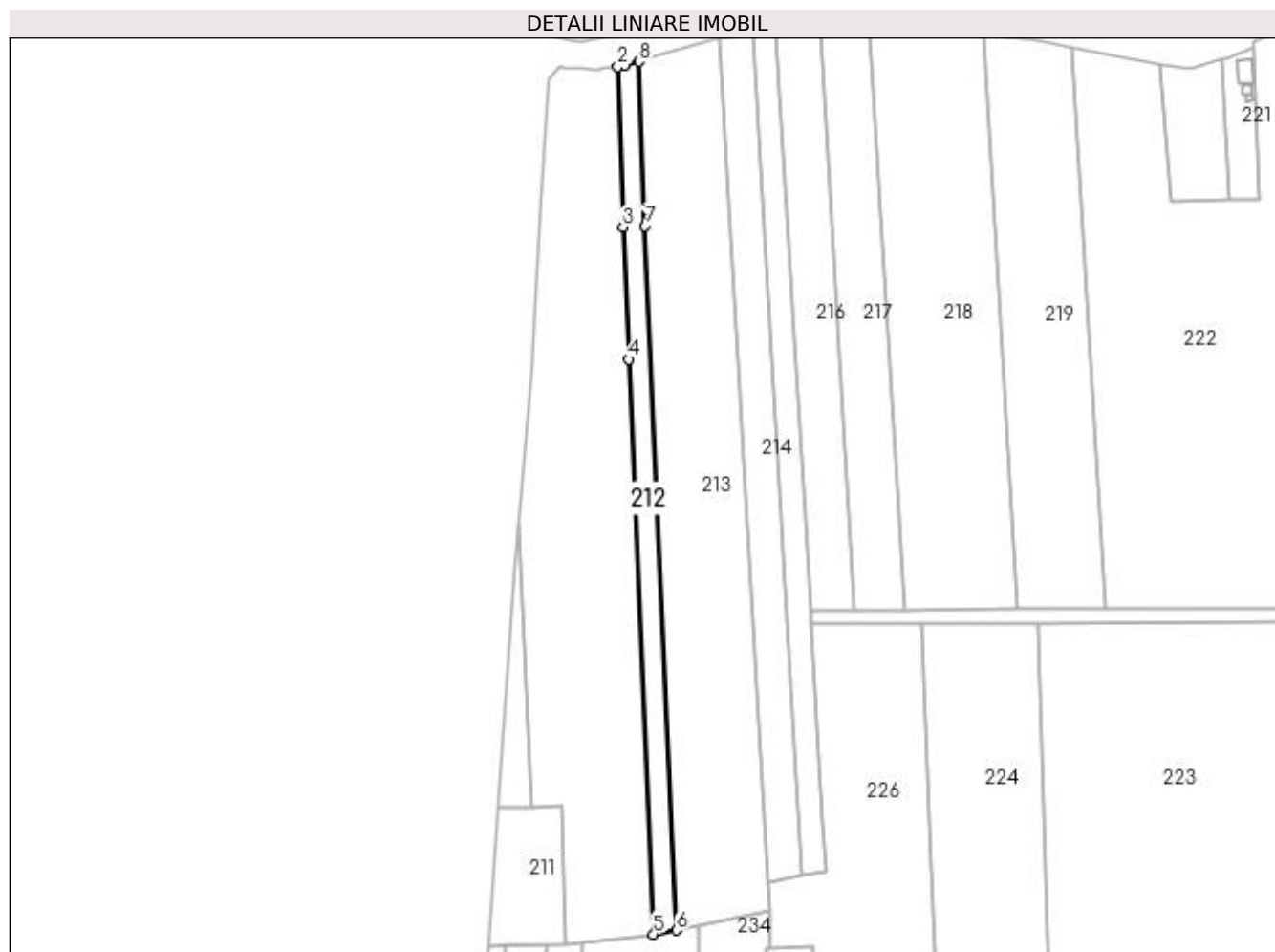
Inscrieri privind dezmembramintele dreptului de proprietate, drepturi reale de garanție și sarcini	Referințe
NU SUNT	

Anexa Nr. 1 La Partea I

Teren

Nr cadastral	Suprafața (mp)*	Observații / Referințe
	5.000	

* Suprafața este determinată în planul de proiecție Stereo 70.



Date referitoare la teren

Crt	Categorie folosință	Intra vilan	Suprafața (mp)	Tarla	Parcelă	Nr. topo	Observații / Referințe
1	arabil	NU	5.000	49	6	-	

Lungime Segmente

1) Valorile lungimilor segmentelor sunt obținute din proiecție în plan.

Punct început	X / Y	Punct sfârșit	X / Y	Lungime segment (** (m)
1	368.119,999 333.084,708	2	368.116,896 333.084,282	3.132
2	368.116,896 333.084,282	3	368.119,604 333.002,777	81.55
3	368.119,604 333.002,777	4	368.122,715 332.935,485	67.364
4	368.122,715 332.935,485	5	368.135,168 332.643,036	292.714
5	368.135,168 332.643,036	6	368.146,829 332.645,148	11.851

Punct început	X / Y	Punct sfârșit	X / Y	Lungime segment (** (m)
6	368.146,829 332.645,148	7	368.130,792 333.003,29	358.501
7	368.130,792 333.003,29	8	368.127,785 333.086,993	83.757
8	368.127,785 333.086,993	1	368.119,999 333.084,708	8.114

** Lungimile segmentelor sunt determinate în planul de proiecție Stereo 70 și sunt rotunjite la 1 milimetru.

*** Distanța dintre puncte este formată din segmente cumulate ce sunt mai mici decât valoarea 1 milimetru.

**DATE DESPRE IMOBILUL NR. 213**

Oficiul de Cadastru și Publicitate Imobiliară DOLJ
Biroul de Cadastru și Publicitate Imobiliară Craiova

A. Partea I. Descrierea imobilului

TEREN Extravilan

Adresa: Jud. Dolj, T49, P7

Nr. Crt	Nr cadastral Nr. topografic	Suprafața* (mp)	Observații / Referințe
A1		20.000	Sector cadastral:11 Teren neimprejmit;

B. Partea II. Proprietari și acte

Inscrieri privitoare la dreptul de proprietate și alte drepturi reale		Referințe
/		
Act Administrativ nr. TDP NR. 419-59436, din 05/10/1998 emis de CJSIPT DOLJ;		
B1	Intabulare, drept de PROPRIETATE, dobândit prin Reconstituire, cota actuala 1/1, cota initiala 1/1 1) VLAD MARGARETA, LIPSĂ CNP 2) TIPSIE GHEORGHE, LIPSĂ CNP 3) TIPSIE FIMA, LIPSĂ CNP 4) TIPSIE AURELIA, LIPSĂ CNP	A1

C. Partea III. SARCINI .

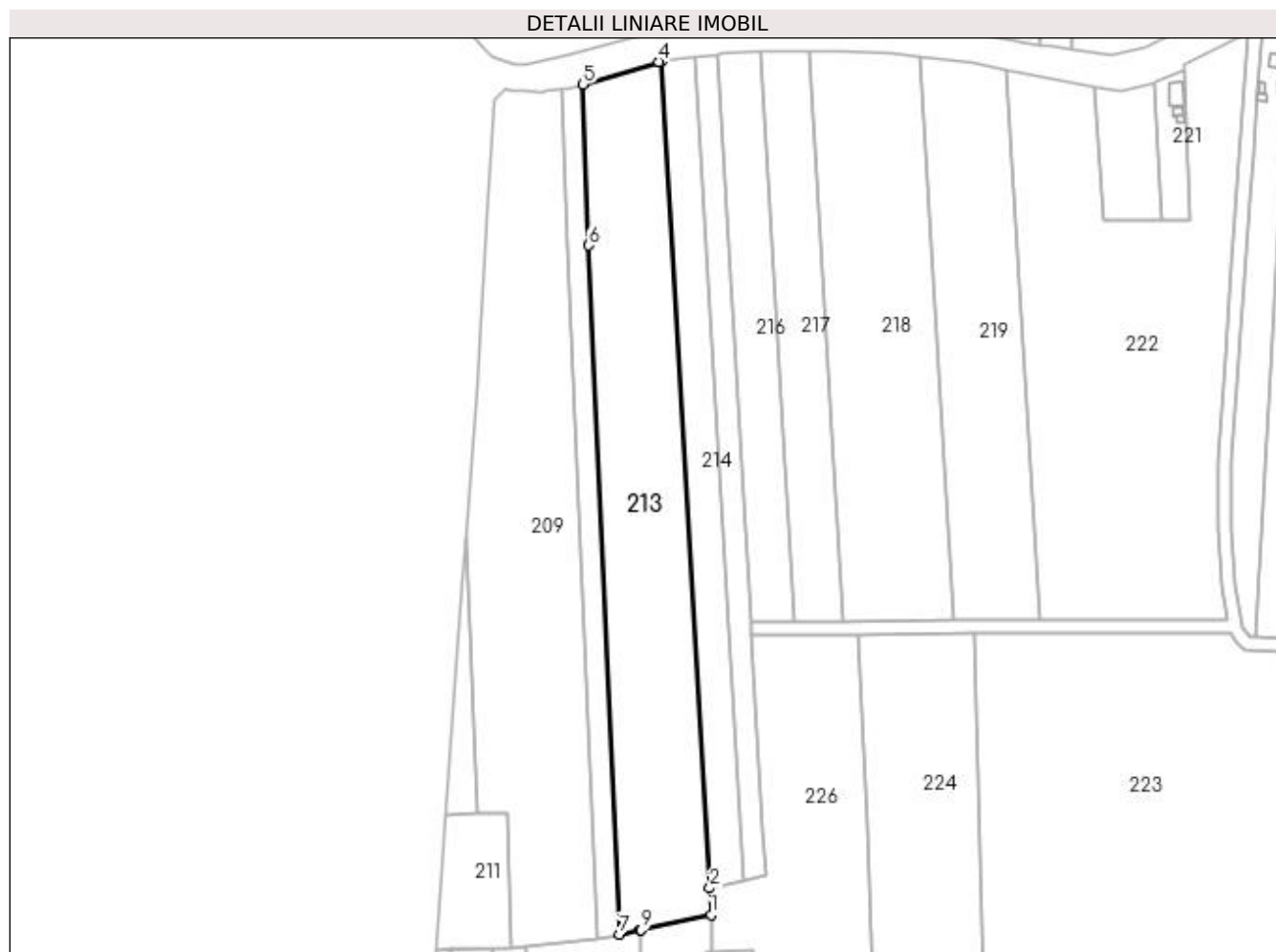
Inscrieri privind dezmembramintele dreptului de proprietate, drepturi reale de garanție și sarcini	Referințe
NU SUNT	

Anexa Nr. 1 La Partea I

Teren

Nr cadastral	Suprafața (mp)*	Observații / Referințe
	20.000	

* Suprafața este determinată în planul de proiecție Stereo 70.



Date referitoare la teren

Crt	Categorie folosință	Intra vilan	Suprafața (mp)	Tarla	Parcelă	Nr. topo	Observații / Referințe
1	arabil	NU	20.000	49	7	-	

Lungime Segmente

1) Valorile lungimilor segmentelor sunt obținute din proiecție în plan.

Punct început	X / Y	Punct sfârșit	X / Y	Lungime segment (** (m)
1	368.194,492 332.655,215	2	368.193,681 332.669,184	13.993
2	368.193,681 332.669,184	3	368.168,751 333.098,783	430.322
3	368.168,751 333.098,783	4	368.167,334 333.098,597	1.429
4	368.167,334 333.098,597	5	368.127,785 333.086,993	41.216
5	368.127,785 333.086,993	6	368.130,792 333.003,29	83.757

Punct început	X / Y	Punct sfârşit	X / Y	Lungime segment (** (m)
6	368.130,792 333.003,29	7	368.146,829 332.645,148	358.501
7	368.146,829 332.645,148	8	368.157,425 332.647,386	10.83
8	368.157,425 332.647,386	9	368.157,915 332.647,49	0.501
9	368.157,915 332.647,49	1	368.194,492 332.655,215	37.384

** Lungimile segmentelor sunt determinate în planul de proiecție Stereo 70 și sunt rotunjite la 1 milimetru.

*** Distanța dintre puncte este formată din segmente cumulate ce sunt mai mici decât valoarea 1 milimetru.

**DATE DESPRE IMOBILUL NR. 214**

Oficiul de Cadastru și Publicitate Imobiliară DOLJ
Biroul de Cadastru și Publicitate Imobiliară Craiova

A. Partea I. Descrierea imobilului

TEREN Extravilan

Adresa: Jud. Dolj, T49, P8

Nr. Crt	Nr cadastral Nr. topografic	Suprafața* (mp)	Observații / Referințe
A1		7.500	Sector cadastral:11 Teren neimpregmuit;

B. Partea II. Proprietari și acte

Inscrieri privitoare la dreptul de proprietate și alte drepturi reale	Referințe
/	
Act Administrativ nr. TDP NR. 443-59436, din 27/10/1998 emis de CJSIPT DOLJ;	
B1	A1
Intabulare, drept de PROPRIETATE, dobandit prin Reconstituire, cota actuala 1/1, cota initiala 1/1 1) DINUICĂ NICOLAE, LIPSĂ CNP	

C. Partea III. SARCINI .

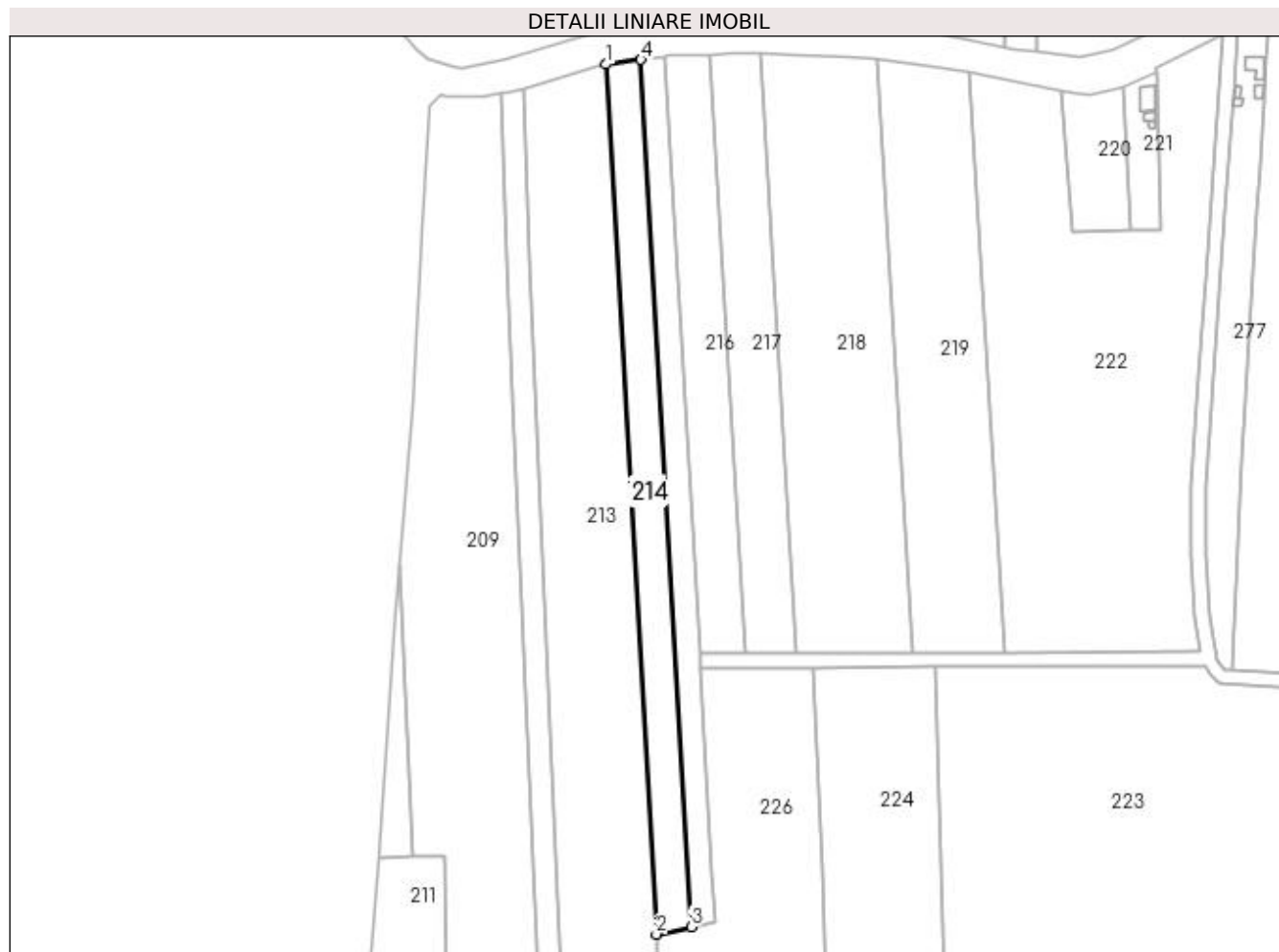
Inscrieri privind dezmembramintele dreptului de proprietate, drepturi reale de garanție și sarcini	Referințe
NU SUNT	

Anexa Nr. 1 La Partea I

Teren

Nr cadastral	Suprafața (mp)*	Observații / Referințe
	7.500	

* Suprafața este determinată în planul de proiecție Stereo 70.



Date referitoare la teren

Crt	Categorie folosință	Intra vilan	Suprafața (mp)	Tarla	Parcelă	Nr. topo	Observații / Referințe
1	arabil	NU	7.500	49	8	-	

Lungime Segmente

1) Valorile lungimilor segmentelor sunt obținute din proiecție în plan.

Punct început	X / Y	Punct sfârșit	X / Y	Lungime segment (** (m)
1	368.168,751 333.098,783	2	368.193,681 332.669,184	430.322
2	368.193,681 332.669,184	3	368.210,952 332.672,939	17.674
3	368.210,952 332.672,939	4	368.186,109 333.101,038	428.819
4	368.186,109 333.101,038	1	368.168,751 333.098,783	17.504

**** Lungimile segmentelor sunt determinate în planul de proiecție Stereo 70 și sunt rotunjite la 1 milimetru.**

***** Distanța dintre puncte este formată din segmente cumulate ce sunt mai mici decât valoarea 1 milimetru.**

**DATE DESPRE IMOBILUL NR. 215**

Oficiul de Cadastru și Publicitate Imobiliară DOLJ
Biroul de Cadastru și Publicitate Imobiliară Craiova

A. Partea I. Descrierea imobilului

TEREN Extravilan

Adresa: Jud. Dolj, T49, P8/1

Nr. Crt	Nr cadastral Nr. topografic	Suprafața* (mp)	Observații / Referințe
A1		5.000	Sector cadastral:11 Teren neimprejmuit;

B. Partea II. Proprietari și acte

Inscrieri privitoare la dreptul de proprietate și alte drepturi reale	Referințe
/	
Act Administrativ nr. TDP NR. 818, din 15/12/2003 emis de CJSIPT DOLJ;	
B1	A1
Intabulare, drept de PROPRIETATE, dobândit prin Reconstituire, cota actuala 1/1, cota initiala 1/1 1) DOBRICĂ NICOLAE, LIPSĂ CNP	

C. Partea III. SARCINI .

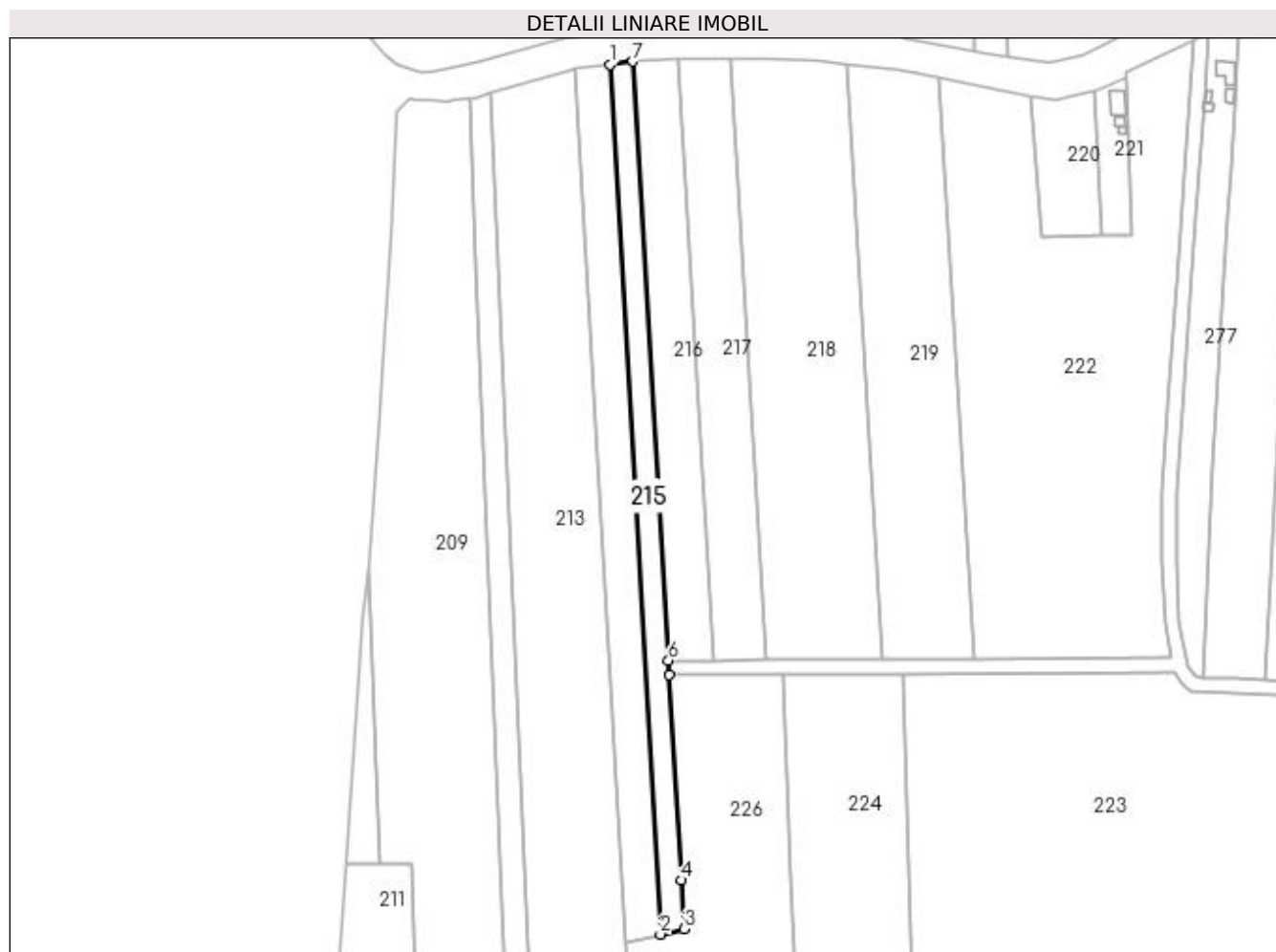
Inscrieri privind dezmembramintele dreptului de proprietate, drepturi reale de garanție și sarcini	Referințe
NU SUNT	

Anexa Nr. 1 La Partea I

Teren

Nr cadastral	Suprafața (mp)*	Observații / Referințe
	5.000	

* Suprafața este determinată în planul de proiecție Stereo 70.



Date referitoare la teren

Crt	Categorie folosință	Intra vilan	Suprafața (mp)	Tarla	Parcelă	Nr. topo	Observații / Referințe
1	arabil	NU	5.000	49	8/1	-	

Lungime Segmente

1) Valorile lungimilor segmentelor sunt obținute din proiecție în plan.

Punct început	X / Y	Punct sfârșit	X / Y	Lungime segment (** (m)
1	368.186,109 333.101,038	2	368.210,952 332.672,939	428.819
2	368.210,952 332.672,939	3	368.222,813 332.675,517	12.138
3	368.222,813 332.675,517	4	368.221,385 332.699,498	24.023
4	368.221,385 332.699,498	5	368.215,362 332.800,684	101.365
5	368.215,362 332.800,684	6	368.214,946 332.807,682	7.01

Punct început	X / Y	Punct sfârșit	X / Y	Lungime segment (** (m)
6	368.214,946 332.807,682	7	368.197,398 333.102,505	295.345
7	368.197,398 333.102,505	1	368.186,109 333.101,038	11.384

** Lungimile segmentelor sunt determinate în planul de proiecție Stereo 70 și sunt rotunjite la 1 milimetru.

*** Distanța dintre puncte este formată din segmente cumulate ce sunt mai mici decât valoarea 1 milimetru.

**DATE DESPRE IMOBILUL NR. 216**

Oficiul de Cadastru și Publicitate Imobiliară DOLJ
Biroul de Cadastru și Publicitate Imobiliară Craiova

A. Partea I. Descrierea imobilului

TEREN Extravilan

Adresa: Jud. Dolj, T49, P9

Nr. Crt	Nr cadastral Nr. topografic	Suprafața* (mp)	Observații / Referințe
A1		6.670	Sector cadastral:11 Teren neimprejmut;

B. Partea II. Proprietari și acte

Inscrieri privitoare la dreptul de proprietate și alte drepturi reale	Referințe
/	
Act Administrativ nr. TDP NR. 315-19527, din 21/07/1997 emis de CJSIPT DOLJ;	
B1	A1
Intabulare, drept de PROPRIETATE, dobândit prin Reconstituire, cota actuala 1/1, cota initiala 1/1	
1) BÎLTEANU ANA, LIPSĂ CNP	
2) BÎLTEANU NICOLAE, LIPSĂ CNP	
3) BÎLTEANU CONSTANTIN, LIPSĂ CNP	

C. Partea III. SARCINI .

Inscrieri privind dezmembramintele dreptului de proprietate, drepturi reale de garanție și sarcini	Referințe
NU SUNT	

Anexa Nr. 1 La Partea I

Teren

Nr cadastral	Suprafața (mp)*	Observații / Referințe
	6.670	

* Suprafața este determinată în planul de proiecție Stereo 70.



Date referitoare la teren

Crt	Categorie folosință	Intra vilan	Suprafața (mp)	Tarla	Parcelă	Nr. topo	Observații / Referințe
1	arabil	NU	6.670	49	9	-	

Lungime Segmente

1) Valorile lungimilor segmentelor sunt obținute din proiecție în plan.

Punct început	X / Y	Punct sfârșit	X / Y	Lungime segment (** (m)
1	368.197,398 333.102,505	2	368.214,946 332.807,682	295.345
2	368.214,946 332.807,682	3	368.237,513 332.807,799	22.567
3	368.237,513 332.807,799	4	368.219,9 333.103,72	296.445
4	368.219,9 333.103,72	5	368.199,97 333.102,839	19.949
5	368.199,97 333.102,839	1	368.197,398 333.102,505	2.594

**** Lungimile segmentelor sunt determinate în planul de proiecție Stereo 70 și sunt rotunjite la 1 milimetru.**

***** Distanța dintre puncte este formată din segmente cumulate ce sunt mai mici decât valoarea 1 milimetru.**

**DATE DESPRE IMOBILUL NR. 217**

Oficiul de Cadastru și Publicitate Imobiliară DOLJ
Biroul de Cadastru și Publicitate Imobiliară Craiova

A. Partea I. Descrierea imobilului

TEREN Extravilan

Adresa: Jud. Dolj, T49, P10

Nr. Crt	Nr cadastral Nr. topografic	Suprafața* (mp)	Observații / Referințe
A1		7.500	Sector cadastral:11 Teren neimprejmuit;

B. Partea II. Proprietari și acte

Inscrieri privitoare la dreptul de proprietate și alte drepturi reale	Referințe
/	
Act Administrativ nr. TDP NR. 506-48348, din 06/11/2001 emis de CJSIPT DOLJ;	
B1	A1
Intabulare, drept de PROPRIETATE, dobandit prin Reconstituire, cota actuala 1/1, cota initiala 1/1 1) DOBRICĂ CONSTANTIN, LIPSĂ CNP	

C. Partea III. SARCINI .

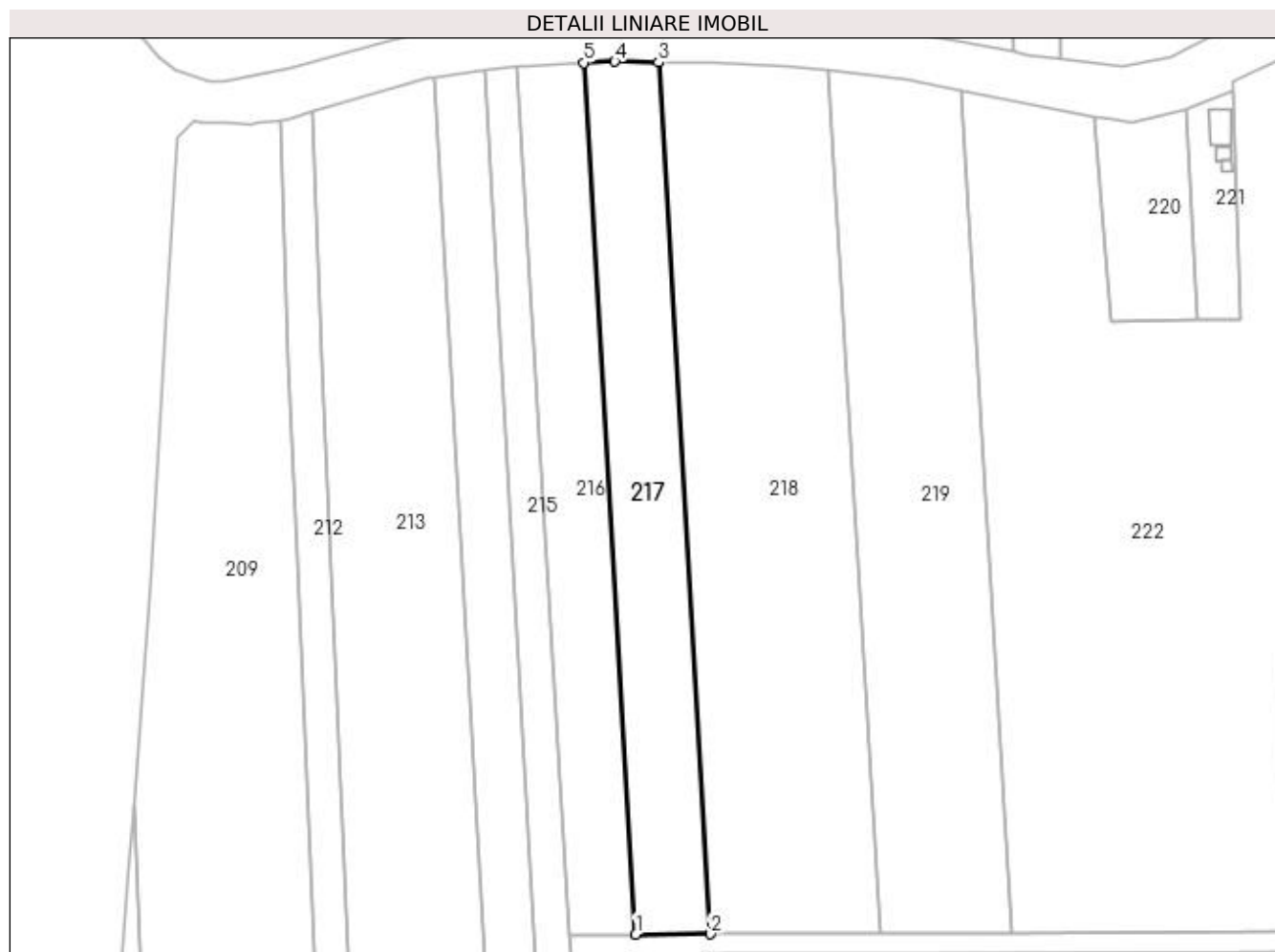
Inscrieri privind dezmembramintele dreptului de proprietate, drepturi reale de garanție și sarcini	Referințe
NU SUNT	

Anexa Nr. 1 La Partea I

Teren

Nr cadastral	Suprafața (mp)*	Observații / Referințe
	7.500	

* Suprafața este determinată în planul de proiecție Stereo 70.



Date referitoare la teren

Crt	Categorie folosință	Intra vilan	Suprafața (mp)	Tarla	Parcelă	Nr. topo	Observații / Referințe
1	arabil	NU	7.500	49	10	-	

Lungime Segmente

1) Valorile lungimilor segmentelor sunt obținute din proiecție în plan.

Punct început	X / Y	Punct sfârșit	X / Y	Lungime segment (** (m)
1	368.237,513 332.807,799	2	368.262,831 332.807,929	25.318
2	368.262,831 332.807,929	3	368.245,213 333.103,914	296.509
3	368.245,213 333.103,914	4	368.230,432 333.104,185	14.783
4	368.230,432 333.104,185	5	368.219,9 333.103,72	10.542
5	368.219,9 333.103,72	1	368.237,513 332.807,799	296.445

**** Lungimile segmentelor sunt determinate în planul de proiecție Stereo 70 și sunt rotunjite la 1 milimetru.**

***** Distanța dintre puncte este formată din segmente cumulate ce sunt mai mici decât valoarea 1 milimetru.**

**DATE DESPRE IMOBILUL NR. 218**

Oficiul de Cadastru și Publicitate Imobiliară DOLJ
Biroul de Cadastru și Publicitate Imobiliară Craiova

A. Partea I. Descrierea imobilului

TEREN Extravilan

Adresa: Jud. Dolj, T49, P11

Nr. Crt	Nr cadastral Nr. topografic	Suprafața* (mp)	Observații / Referințe
A1		17.000	Sector cadastral:11 Teren neimprejmuit;

B. Partea II. Proprietari și acte

Inscrieri privitoare la dreptul de proprietate și alte drepturi reale	Referințe
/	
Act Administrativ nr. TDP NR. 130-59532, din 16/01/1996 emis de CJSIPT DOLJ;	
B1	A1
Intabulare, drept de PROPRIETATE, dobândit prin Reconstituire, cota actuala 1/1, cota initiala 1/1 1) OPRAN EUGENIA, LIPSĂ CNP	

C. Partea III. SARCINI .

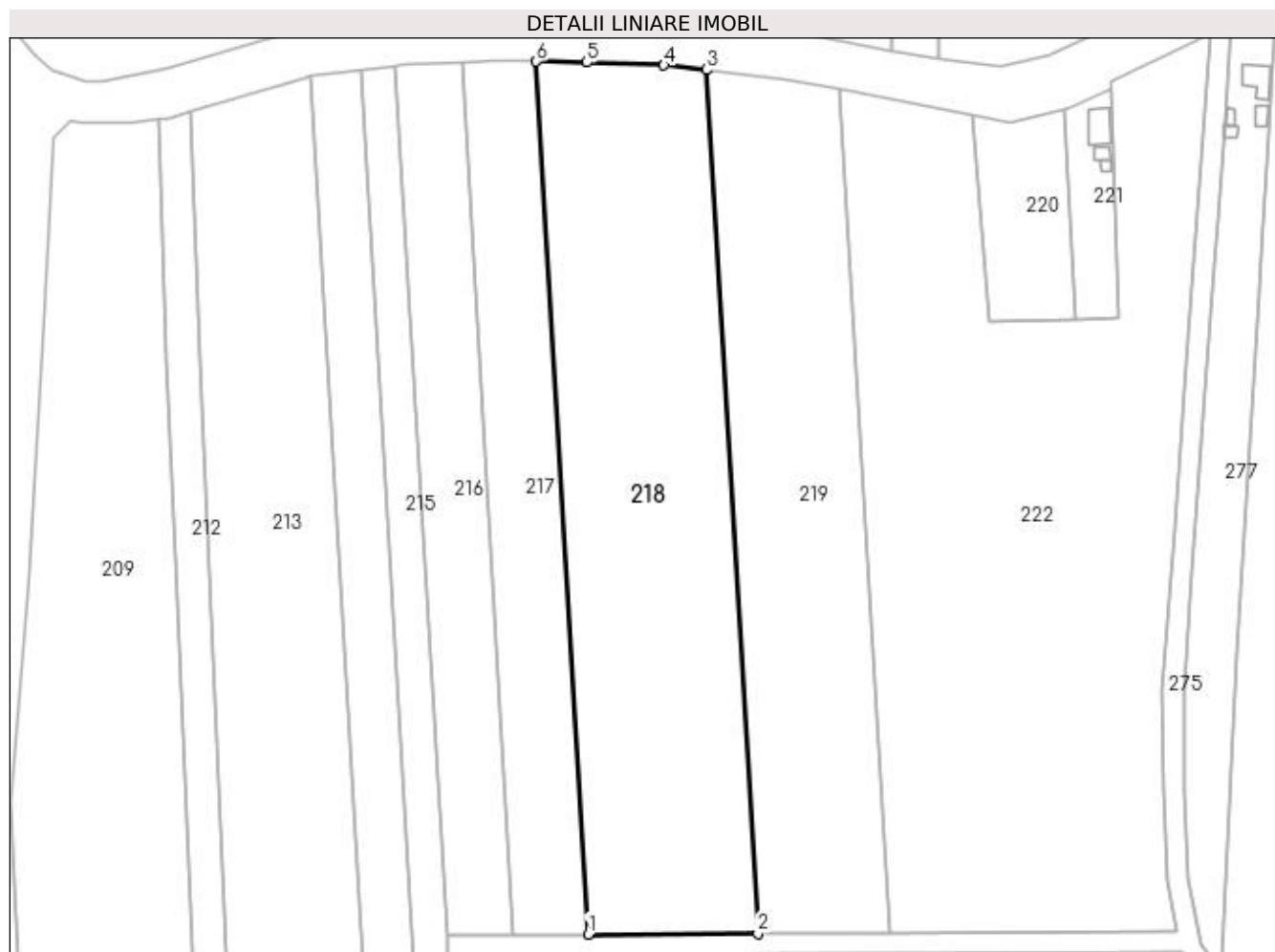
Inscrieri privind dezmembramintele dreptului de proprietate, drepturi reale de garanție și sarcini	Referințe
NU SUNT	

Anexa Nr. 1 La Partea I

Teren

Nr cadastral	Suprafața (mp)*	Observații / Referințe
	17.000	

* Suprafața este determinată în planul de proiecție Stereo 70.



Date referitoare la teren

Crt	Categorie folosință	Intravilan	Suprafața (mp)	Tarla	Parcelă	Nr. topo	Observații / Referințe
1	arabil	NU	17.000	49	11	-	

Lungime Segmente

1) Valorile lungimilor segmentelor sunt obținute din proiecție în plan.

Punct început	X / Y	Punct sfârșit	X / Y	Lungime segment (** (m)
1	368.262,831 332.807,929	2	368.320,453 332.808,227	57.623
2	368.320,453 332.808,227	3	368.303,022 333.101,087	293.378
3	368.303,022 333.101,087	4	368.288,549 333.102,685	14.561
4	368.288,549 333.102,685	5	368.262,411 333.103,598	26.154
5	368.262,411 333.103,598	6	368.245,213 333.103,914	17.201

Punct început	X / Y	Punct sfârșit	X / Y	Lungime segment (** (m)
6	368.245,213 333.103,914	1	368.262,831 332.807,929	296.509

** Lungimile segmentelor sunt determinate în planul de proiecție Stereo 70 și sunt rotunjite la 1 milimetru.

*** Distanța dintre puncte este formată din segmente cumulate ce sunt mai mici decât valoarea 1 milimetru.

**DATE DESPRE IMOBILUL NR. 219**

Oficiul de Cadastru și Publicitate Imobiliară DOLJ
Biroul de Cadastru și Publicitate Imobiliară Craiova

A. Partea I. Descrierea imobilului

TEREN Extravilan

Adresa: Jud. Dolj, T49, P1/1

Nr. Crt	Nr cadastral Nr. topografic	Suprafața* (mp)	Observații / Referințe
A1		13.000	Sector cadastral:11 Teren neimprejmuit;

B. Partea II. Proprietari și acte

Inscrieri privitoare la dreptul de proprietate și alte drepturi reale		Referințe
/		
Act Administrativ nr. TDP NR. 420-59436., din 01/01/1970 emis de CJSIPT DOLJ;		
B1	Intabulare, drept de PROPRIETATE, dobândit prin Reconstituire, cota actuala 1/1, cota initiala 1/1 1) OPRAN EUGENIA, LIPSĂ CNP 2) OPRĂNESCU ION, LIPSĂ CNP	A1

C. Partea III. SARCINI .

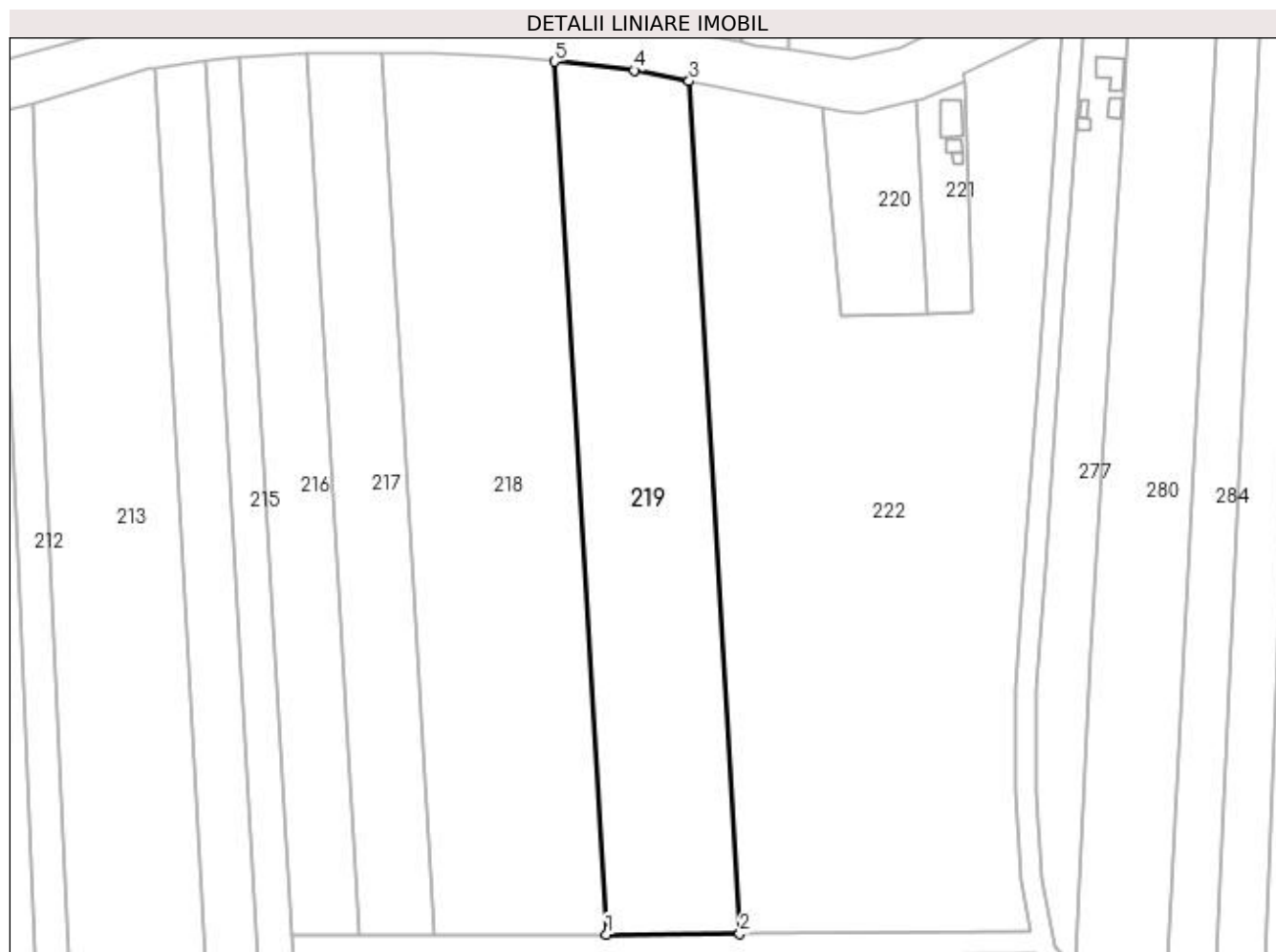
Inscrieri privind dezmembramentele dreptului de proprietate, drepturi reale de garanție și sarcini	Referințe
NU SUNT	

Anexa Nr. 1 La Partea I

Teren

Nr cadastral	Suprafața (mp)*	Observații / Referințe
	13.000	

* Suprafața este determinată în planul de proiecție Stereo 70.



Date referitoare la teren

Crt	Categorie folosință	Intra vilan	Suprafața (mp)	Tarla	Parcelă	Nr. topo	Observații / Referințe
1	arabil	NU	13.000	49	1/1	-	TARLA GRESITA IN TDP(T43)

Lungime Segmente

1) Valorile lungimilor segmentelor sunt obținute din proiecție în plan.

Punct început	X / Y	Punct sfârșit	X / Y	Lungime segment (** (m)
1	368.320,453 332.808,227	2	368.365,281 332.808,459	44.829
2	368.365,281 332.808,459	3	368.348,253 333.094,496	286.543
3	368.348,253 333.094,496	4	368.329,861 333.098,125	18.747
4	368.329,861 333.098,125	5	368.303,022 333.101,087	27.002
5	368.303,022 333.101,087	1	368.320,453 332.808,227	293.378

**** Lungimile segmentelor sunt determinate în planul de proiecție Stereo 70 și sunt rotunjite la 1 milimetru.**

***** Distanța dintre puncte este formată din segmente cumulate ce sunt mai mici decât valoarea 1 milimetru.**

**DATE DESPRE IMOBILUL NR. 220**

Oficiul de Cadastru și Publicitate Imobiliară DOLJ
Biroul de Cadastru și Publicitate Imobiliară Craiova

A. Partea I. Descrierea imobilului

TEREN Extravilan

Adresa: Jud. Dolj, T49, P12/1

Nr. Crt	Nr cadastral Nr. topografic	Suprafața* (mp)	Observații / Referințe
A1		2.100	Sector cadastral:11 Teren neimprejmuit;

B. Partea II. Proprietari și acte

Inscrieri privitoare la dreptul de proprietate și alte drepturi reale		Referințe
/		
Act Normativ nr. LEGEA 7, din 13/03/1996 emis de PARLAMENTUL ROMANIEI;		
B1	Inscrierea provizorie, drept de PROPRIETATE, dobandit prin Lege, cota actuala 1/1, cota initiala 1/1 1) NEIDENTIFICAT NEIDENTIFICAT, LIPSĂ CNP	A1

C. Partea III. SARCINI .

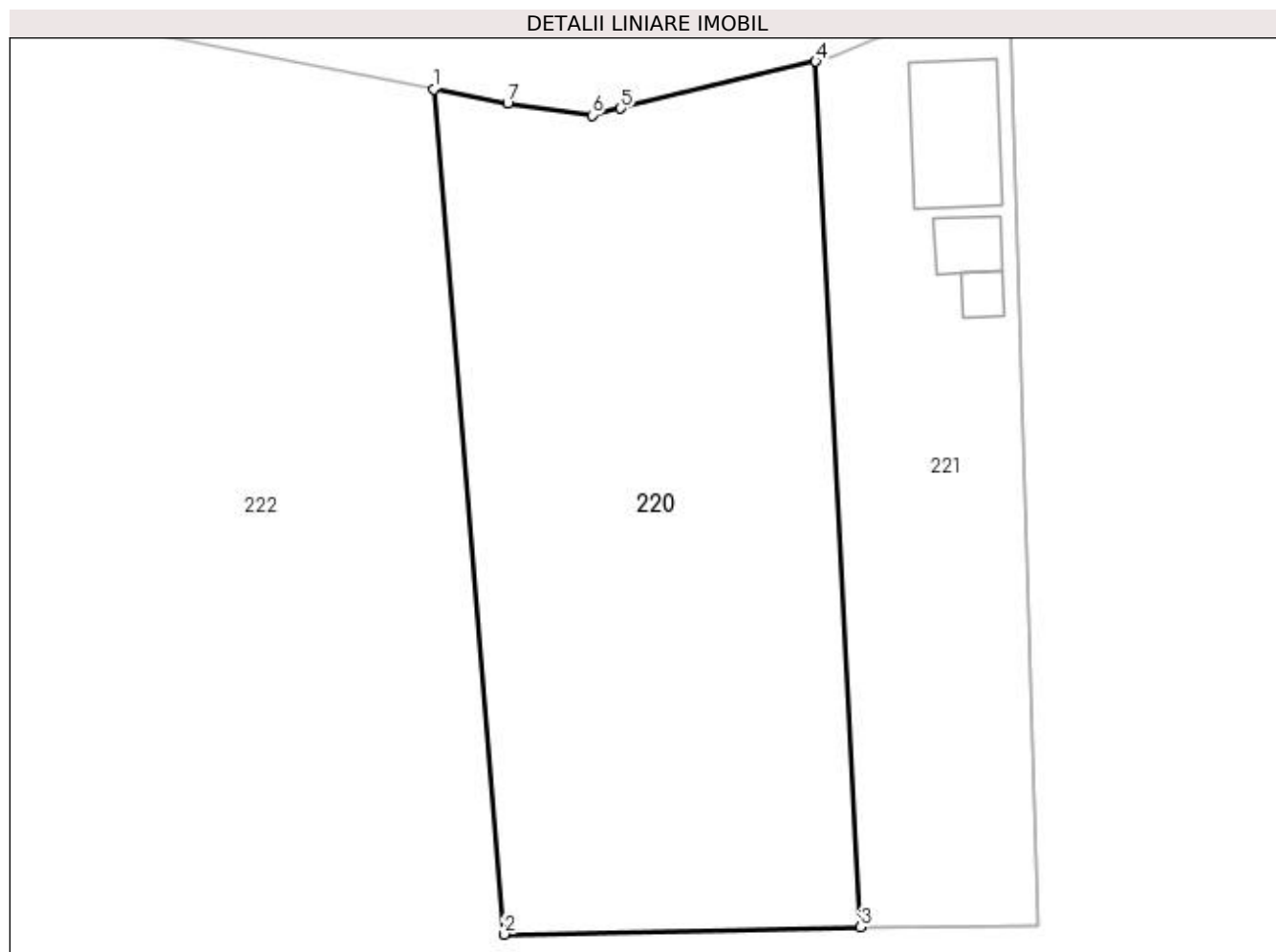
Inscrieri privind dezmembramintele dreptului de proprietate, drepturi reale de garanție și sarcini	Referințe
NU SUNT	

Anexa Nr. 1 La Partea I

Teren

Nr cadastral	Suprafața (mp)*	Observații / Referințe
	2.100	

* Suprafața este determinată în planul de proiecție Stereo 70.



Date referitoare la teren

Crt	Categorie folosință	Intravilan	Suprafața (mp)	Tarla	Parcelă	Nr. topo	Observații / Referințe
1	arabil	NU	2.100	49	12/1	-	

Lungime Segmente

1) Valorile lungimilor segmentelor sunt obținute din proiecție în plan.

Punct început	X / Y	Punct sfârșit	X / Y	Lungime segment (** (m)
1	368.393,208 333.085,627	2	368.399,006 333.016,017	69.851
2	368.399,006 333.016,017	3	368.428,379 333.016,605	29.379
3	368.428,379 333.016,605	4	368.424,677 333.087,909	71.4
4	368.424,677 333.087,909	5	368.408,606 333.084,047	16.529
5	368.408,606 333.084,047	6	368.406,249 333.083,481	2.424

Punct început	X / Y	Punct sfârșit	X / Y	Lungime segment (** (m)
6	368.406,249 333.083,481	7	368.399,294 333.084,426	7.019
7	368.399,294 333.084,426	1	368.393,208 333.085,627	6.203

** Lungimile segmentelor sunt determinate în planul de proiecție Stereo 70 și sunt rotunjite la 1 milimetru.

*** Distanța dintre puncte este formată din segmente cumulate ce sunt mai mici decât valoarea 1 milimetru.

**DATE DESPRE IMOBILUL NR. 221**

Oficiul de Cadastru și Publicitate Imobiliară DOLJ
Biroul de Cadastru și Publicitate Imobiliară Craiova

A. Partea I. Descrierea imobilului

TEREN Intravilan

Adresa: Loc. Comanicea, Jud. Dolj, T49, P12

Nr. Crt	Nr cadastral Nr. topografic	Suprafața* (mp)	Observații / Referințe
A1		Din acte: 1.000 Masurata: 1.148	Sector cadastral:11 Teren neimprijmit;

Construcții

Crt	Nr cadastral Nr. topografic	Adresa	Observații / Referințe
A1.1		Loc. Comanicea, Jud. Dolj, T49, P12	Nr. niveluri:2; S. construita la sol:88 mp; S. construita desfasurata:176 mp; LOCUINTA
A1.2		Loc. Comanicea, Jud. Dolj, T49, P12	Nr. niveluri:1; S. construita la sol:25 mp; S. construita desfasurata:25 mp; ANEXA
A1.3		Loc. Comanicea, Jud. Dolj, T49, P12	Nr. niveluri:1; S. construita la sol:12 mp; S. construita desfasurata:12 mp; ANEXA

B. Partea II. Proprietari și acte

Inscrieri privitoare la dreptul de proprietate și alte drepturi reale		Referințe
/		
Act Notarial nr. CM NR. 248, din 16/09/2021 emis de NP Jianu Georgeta Cristina (Act administrativ TDP NR. 776 din 12.11.2003, emis de Comisia Judeteana Dolj);		
B1	Intabulare, drept de PROPRIETATE, dobandit prin Succesiune, cota actuala 1/1, cota initiala 1/1 1) BALTATANU ION	A1
Act Normativ nr. LEGEA 7, ART. 12, ALIN. 14, din 13/03/1996 emis de PARLAMENTUL ROMANIEI;		
B2	Intabulare, drept de PROPRIETATE, dobandit prin Lege, cota actuala 1/1 1) BALTATANU ION	A1.1, A1.2, A1.3

C. Partea III. SARCINI .

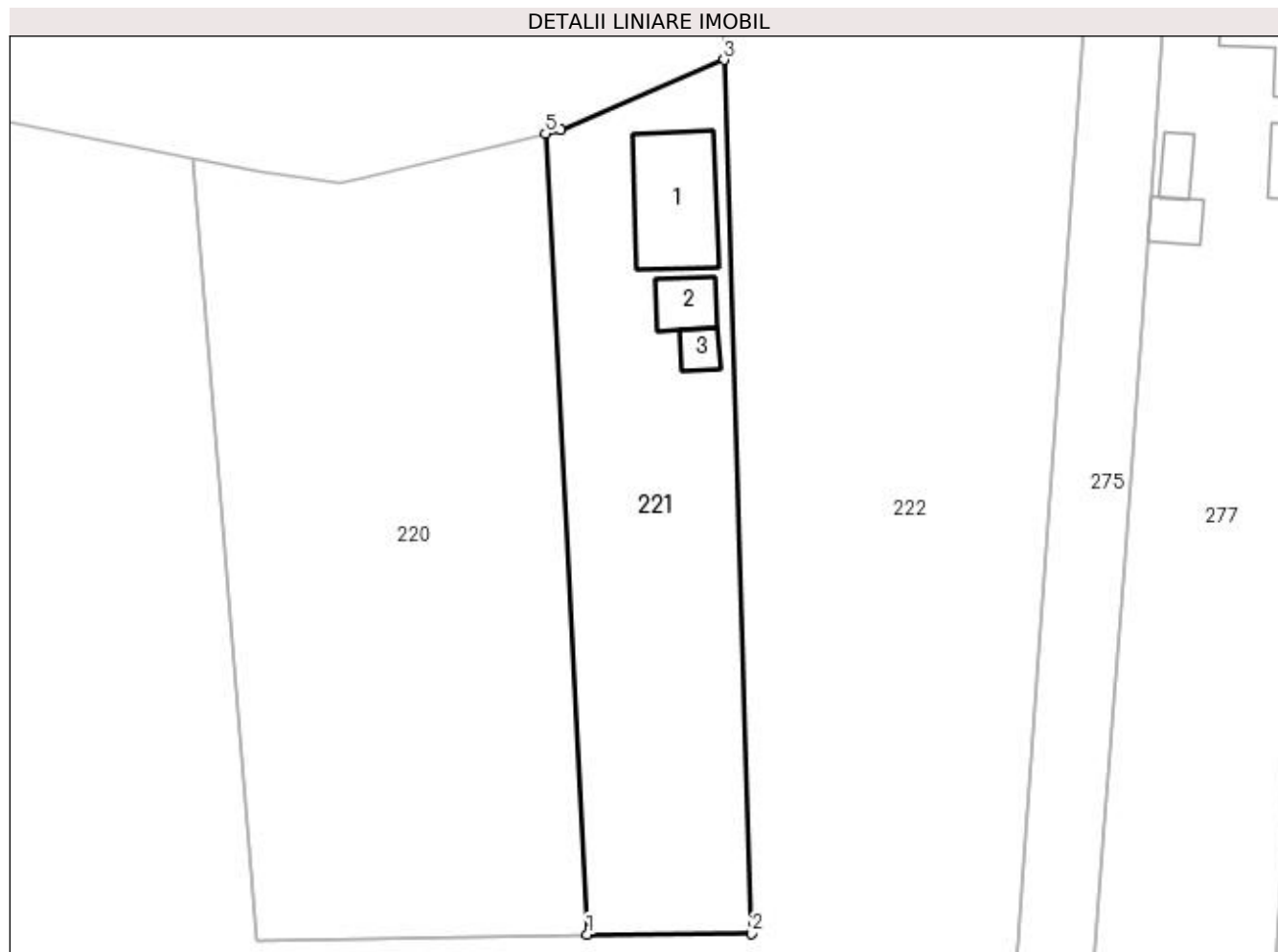
Inscrieri privind dezmembramintele dreptului de proprietate, drepturi reale de garanție și sarcini	Referințe
NU SUNT	

Anexa Nr. 1 La Partea I

Teren

Nr cadastral	Suprafața (mp)*	Observații / Referințe
	Din acte: 1.000 Masurata: 1.148	

* Suprafața este determinată în planul de proiecție Stereo 70.



Date referitoare la teren

Crt	Categorie folosință	Intra vilan	Suprafața (mp)	Tarla	Parcelă	Nr. topo	Observații / Referințe
1	curți constructii	DA	1.148	49	12	-	

Date referitoare la construcții

Crt	Număr	Destinație construcție	Supraf. (mp)	Situație juridică	Observații / Referințe
A1.1		construcții de locuințe	Din acte: 176 Masurata: 88	Cu acte	Nr. niveluri:2; S. construita la sol:88 mp; S. construita desfasurata:176 mp; LOCUINTA
A1.2		construcții anexa	25	Cu acte	Nr. niveluri:1; S. construita la sol:25 mp; S. construita desfasurata:25 mp; ANEXA
A1.3		construcții anexa	12	Cu acte	Nr. niveluri:1; S. construita la sol:12 mp; S. construita desfasurata:12 mp; ANEXA

Lungime Segmente

1) Valorile lungimilor segmentelor sunt obținute din proiecție în plan.

Punct început	X / Y	Punct sfârșit	X / Y	Lungime segment (** (m))
1	368.428,379 333.016,605	2	368.443,053 333.016,7	14.674
2	368.443,053 333.016,7	3	368.440,587 333.094,481	77.82

Punct început	X / Y	Punct sfârșit	X / Y	Lungime segment (** (m)
3	368.440,587 333.094,481	4	368.426,037 333.088,236	15.834
4	368.426,037 333.088,236	5	368.424,677 333.087,909	1.399
5	368.424,677 333.087,909	1	368.428,379 333.016,605	71.4

** Lungimile segmentelor sunt determinate în planul de proiecție Stereo 70 și sunt rotunjite la 1 milimetru.

*** Distanța dintre puncte este formată din segmente cumulate ce sunt mai mici decât valoarea 1 milimetru.

**DATE DESPRE IMOBILUL NR. 222**

Oficiul de Cadastru și Publicitate Imobiliară DOLJ
Biroul de Cadastru și Publicitate Imobiliară Craiova

A. Partea I. Descrierea imobilului

TEREN Extravilan

Adresa: Jud. Dolj, T49, P13

Nr. Crt	Nr cadastral Nr. topografic	Suprafața* (mp)	Observații / Referințe
A1	30329	27.000	Sector cadastral:11 Teren neimprejmuit;

B. Partea II. Proprietari și acte

Inscrieri privitoare la dreptul de proprietate și alte drepturi reale		Referințe
209097 / 07/11/2018		
Act Notarial nr. Contract de partaj nr. 5551, din 27/12/2005 emis de NP SMANTANA POENARU MIHAIL (Act administrativ nr. TDP 855 din 06.10.2004, emis de COMISIA JUDETEANA DOLJ; Act notarial nr. CM 311 din 27.12.2005, emis de NP MIHAIL SMANTANA POENARU);		
B1	Intabulare, drept de PROPRIETATE, dobandit prin lesire Din Indiviziune, cota actuala 1/1, cota initiala 1/1 1) DUMITRU LUCICA <i>OBSERVATII: def:Lazar Ana si Vintila</i>	A1

C. Partea III. SARCINI .

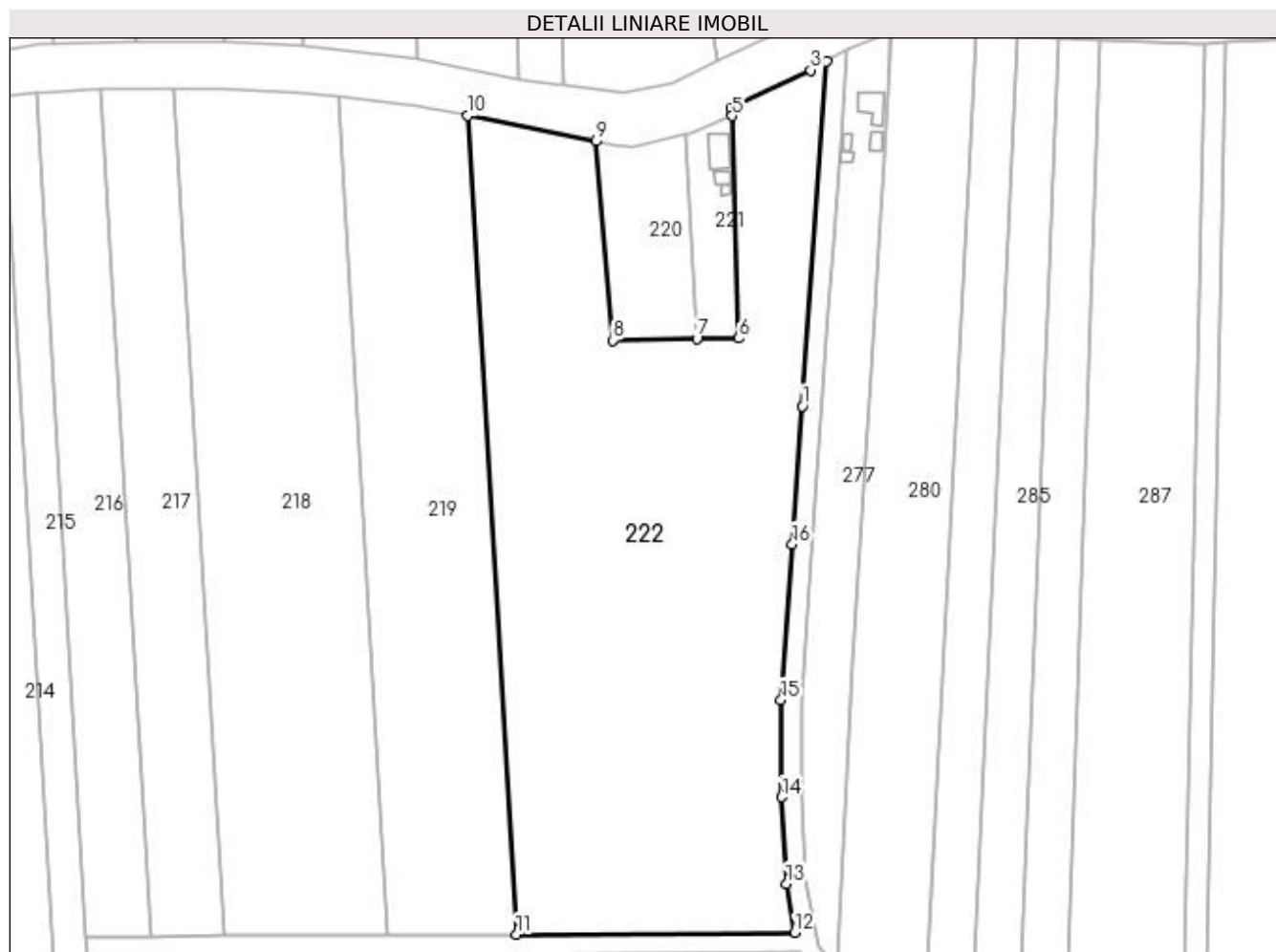
Inscrieri privind dezmembramintele dreptului de proprietate, drepturi reale de garanție și sarcini	Referințe
NU SUNT	

Anexa Nr. 1 La Partea I

Teren

Nr cadastral	Suprafața (mp)*	Observații / Referințe
30329	27.000	

* Suprafața este determinată în planul de proiecție Stereo 70.



Date referitoare la teren

Crt	Categorie folosință	Intra vilan	Suprafața (mp)	Tarla	Parcelă	Nr. topo	Observații / Referințe
1	arabil	NU	27.000	49	13	-	

Lungime Segmente

1) Valorile lungimilor segmentelor sunt obținute din proiecție în plan.

Punct început	X / Y	Punct sfârșit	X / Y	Lungime segment (** (m)
1	368.465,125 332.993,055	2	368.473,686 333.113,452	120.701
2	368.473,686 333.113,452	3	368.468,126 333.110,437	6.325
3	368.468,126 333.110,437	4	368.440,422 333.097,232	30.69
4	368.440,422 333.097,232	5	368.440,587 333.094,481	2.756
5	368.440,587 333.094,481	6	368.443,053 333.016,7	77.82

Punct început	X / Y	Punct sfârșit	X / Y	Lungime segment (** (m)
6	368.443,053 333.016,7	7	368.428,379 333.016,605	14.674
7	368.428,379 333.016,605	8	368.399,006 333.016,017	29.379
8	368.399,006 333.016,017	9	368.393,208 333.085,627	69.851
9	368.393,208 333.085,627	10	368.348,253 333.094,496	45.822
10	368.348,253 333.094,496	11	368.365,281 332.808,459	286.543
11	368.365,281 332.808,459	12	368.462,628 332.808,962	97.348
12	368.462,628 332.808,962	13	368.459,649 332.826,142	17.436
13	368.459,649 332.826,142	14	368.458,054 332.856,452	30.352
14	368.458,054 332.856,452	15	368.457,746 332.890,466	34.015
15	368.457,746 332.890,466	16	368.461,682 332.944,797	54.473
16	368.461,682 332.944,797	1	368.465,125 332.993,055	48.381

** Lungimile segmentelor sunt determinate în planul de proiecție Stereo 70 și sunt rotunjite la 1 milimetru.

*** Distanța dintre puncte este formată din segmente cumulate ce sunt mai mici decât valoarea 1 milimetru.

**DATE DESPRE IMOBILUL NR. 223**

Oficiul de Cadastru și Publicitate Imobiliară DOLJ
Biroul de Cadastru și Publicitate Imobiliară Craiova

A. Partea I. Descrierea imobilului

TEREN Extravilan

Adresa: Jud. Dolj, T49, P14

Nr. Crt	Nr cadastral Nr. topografic	Suprafața* (mp)	Observații / Referințe
A1		103.490	Sector cadastral:11 Teren neimprejmuit;

B. Partea II. Proprietari și acte

Inscrieri privitoare la dreptul de proprietate și alte drepturi reale		Referințe
/		
Act Normativ nr. LEGEA 7, din 13/03/1996 emis de PARLAMENTUL ROMANIEI;		
B1	Inscrierea provizorie, drept de PROPRIETATE, dobandit prin Lege, cota actuala 1/1, cota initiala 1/1 1) NEIDENTIFICAT NEIDENTIFICAT, LIPSĂ CNP	A1

C. Partea III. SARCINI .


Inscrieri privind dezmembramintele dreptului de proprietate, drepturi reale de garanție și sarcini	Referințe
NU SUNT	

Anexa Nr. 1 La Partea I

Teren

Nr cadastral	Suprafața (mp)*	Observații / Referințe
	103.490	

* Suprafața este determinată în planul de proiecție Stereo 70.



Date referitoare la teren

Crt	Categorie folosință	Intra vilan	Suprafața (mp)	Tarla	Parcelă	Nr. topo	Observații / Referințe
1	pasune	NU	103.490	49	14	-	

Lungime Segmente

1) Valorile lungimilor segmentelor sunt obținute din proiecție în plan.

Punct început	X / Y	Punct sfârșit	X / Y	Lungime segment (** (m)
1	368.560,769 332.790,344	2	368.513,787 332.790,545	46.982
3	368.471,748 332.793,01	4	368.467,164 332.797,41	6.354
5	368.464,698 332.801,973	6	368.330,937 332.801,281	133.763
7	368.336,989 332.592,101	8	368.339,15 332.517,416	74.716
9	368.348,286 332.517,487	10	368.400,748 332.517,899	52.464

Punct început	X / Y	Punct sfârșit	X / Y	Lungime segment (** (m)
2	368.513,787 332.790,545	3	368.471,748 332.793,01	42.111
4	368.467,164 332.797,41	5	368.464,698 332.801,973	5.187
6	368.330,937 332.801,281	7	368.336,989 332.592,101	209.268
8	368.339,15 332.517,416	9	368.348,286 332.517,487	9.136
10	368.400,748 332.517,899	11	368.435,875 332.518,185	35.128

Punct început	X / Y	Punct sfârșit	X / Y	Lungime segment (** (m)
11	368.435,875 332.518,185	12	368.451,022 332.517,954	15.149
13	368.462,718 332.517,836	14	368.480,926 332.517,394	18.213
15	368.493,34 332.517,093	16	368.497,306 332.516,996	3.967
17	368.517,094 332.516,516	18	368.536,072 332.516,055	18.984
19	368.555,278 332.515,589	20	368.558,77 332.515,504	3.493
21	368.574,678 332.515,82	22	368.599,384 332.516,311	24.711
23	368.623,336 332.516,788	24	368.659,587 332.517,508	36.258
25	368.701,817 332.518,348	26	368.708,574 332.518,596	6.762
27	368.707,1 332.792,583	28	368.644,349 332.790,539	62.784

Punct început	X / Y	Punct sfârșit	X / Y	Lungime segment (** (m)
12	368.451,022 332.517,954	13	368.462,718 332.517,836	11.697
14	368.480,926 332.517,394	15	368.493,34 332.517,093	12.418
16	368.497,306 332.516,996	17	368.517,094 332.516,516	19.794
18	368.536,072 332.516,055	19	368.555,278 332.515,589	19.212
20	368.558,77 332.515,504	21	368.574,678 332.515,82	15.911
22	368.599,384 332.516,311	23	368.623,336 332.516,788	23.957
24	368.659,587 332.517,508	25	368.701,817 332.518,348	42.238
26	368.708,574 332.518,596	27	368.707,1 332.792,583	273.991
28	368.644,349 332.790,539	1	368.560,769 332.790,344	83.58

** Lungimile segmentelor sunt determinate în planul de proiecție Stereo 70 și sunt rotunjite la 1 milimetru.

*** Distanța dintre puncte este formată din segmente cumulate ce sunt mai mici decât valoarea 1 milimetru.

**DATE DESPRE IMOBILUL NR. 224**

Oficiul de Cadastru și Publicitate Imobiliară DOLJ
Biroul de Cadastru și Publicitate Imobiliară Craiova

A. Partea I. Descrierea imobilului

TEREN Extravilan

Adresa: Jud. Dolj, T49, P15,18,19/1

Nr. Crt	Nr cadastral Nr. topografic	Suprafața* (mp)	Observații / Referințe
A1		15.300	Sector cadastral:11 Teren neimprejmuit;

B. Partea II. Proprietari și acte

Inscrieri privitoare la dreptul de proprietate și alte drepturi reale	Referințe
/	
Act Administrativ nr. TDP NR. 389-19527, din 22/07/1998 emis de CJSIPT DOLJ;	
B1	A1
Intabulare, drept de PROPRIETATE, dobândit prin Reconstituire, cota actuala 1/1, cota initiala 1/1 1) NENIU NICOLAE, LIPSĂ CNP	

C. Partea III. SARCINI .

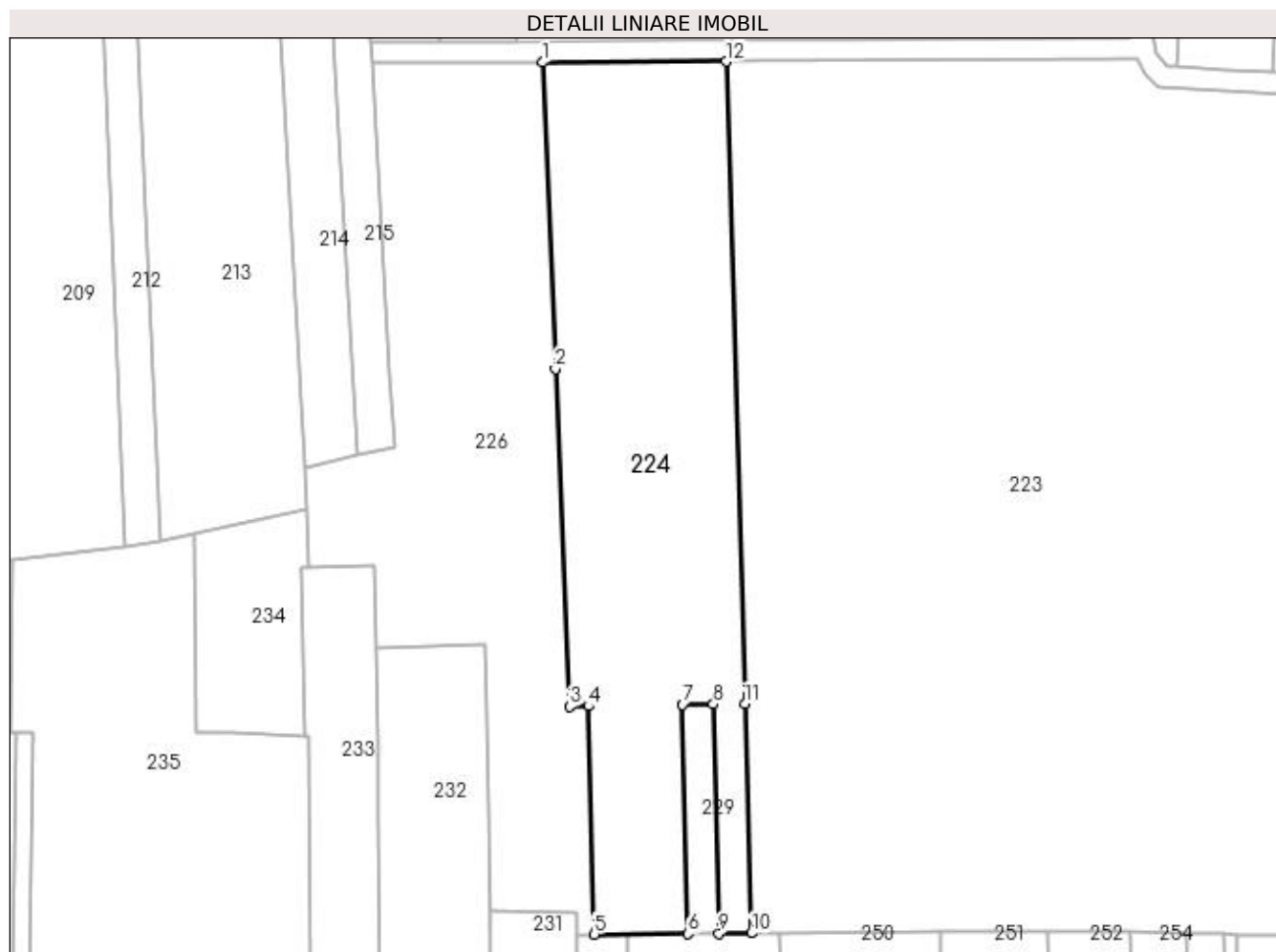
Inscrieri privind dezmembramintele dreptului de proprietate, drepturi reale de garanție și sarcini	Referințe
NU SUNT	

Anexa Nr. 1 La Partea I

Teren

Nr cadastral	Suprafața (mp)*	Observații / Referințe
	15.300	

* Suprafața este determinată în planul de proiecție Stereo 70.



Date referitoare la teren

Crt	Categorie folosință	Intra vilan	Suprafața (mp)	Tarla	Parcelă	Nr. topo	Observații / Referințe
1	pasune	NU	12.245	49	15	-	
2	livada	NU	2.275	49	18	-	
3	pasune	NU	780	49	19/1	-	

Lungime Segmente

1) Valorile lungimilor segmentelor sunt obținute din proiecție în plan.

Punct început	X / Y	Punct sfârșit	X / Y	Lungime segment (** (m)
1	368.271,181 332.800,973	2	368.275,315 332.701,168	99.89
2	368.275,315 332.701,168	3	368.279,869 332.591,231	110.032
3	368.279,869 332.591,231	4	368.286,077 332.591,325	6.209
4	368.286,077 332.591,325	5	368.287,947 332.517,017	74.332

Punct început	X / Y	Punct sfârșit	X / Y	Lungime segment (** (m)
5	368.287,947 332.517,017	6	368.318,51 332.517,255	30.564
6	368.318,51 332.517,255	7	368.316,635 332.591,791	74.56
7	368.316,635 332.591,791	8	368.326,688 332.591,944	10.055
8	368.326,688 332.591,944	9	368.328,566 332.517,333	74.634
9	368.328,566 332.517,333	10	368.339,15 332.517,416	10.585
10	368.339,15 332.517,416	11	368.336,989 332.592,101	74.717
11	368.336,989 332.592,101	12	368.330,937 332.801,281	209.268
12	368.330,937 332.801,281	1	368.271,181 332.800,973	59.756

** Lungimile segmentelor sunt determinate în planul de proiecție Stereo 70 și sunt rotunjite la 1 milimetru.

*** Distanța dintre puncte este formată din segmente cumulate ce sunt mai mici decât valoarea 1 milimetru.

**DATE DESPRE IMOBILUL NR. 226**

Oficiul de Cadastru și Publicitate Imobiliară DOLJ
Biroul de Cadastru și Publicitate Imobiliară Craiova

A. Partea I. Descrierea imobilului

TEREN Extravilan

Adresa: Jud. Dolj, T49, P16,17,18/1

Nr. Crt	Nr cadastral Nr. topografic	Suprafața* (mp)	Observații / Referințe
A1		14.395	Sector cadastral:11 Teren neimprejmuit;

B. Partea II. Proprietari și acte

Inscrieri privitoare la dreptul de proprietate și alte drepturi reale	Referințe
/	
Act Administrativ nr. TDP NR. 37-9588, din 21/06/1995 emis de CJSIPT DOLJ;	
B1	A1
Intabulare, drept de PROPRIETATE, dobândit prin Reconstituire, cota actuala 1/1, cota initiala 1/1 1) NENIU NICOLAE, LIPSĂ CNP	

C. Partea III. SARCINI .

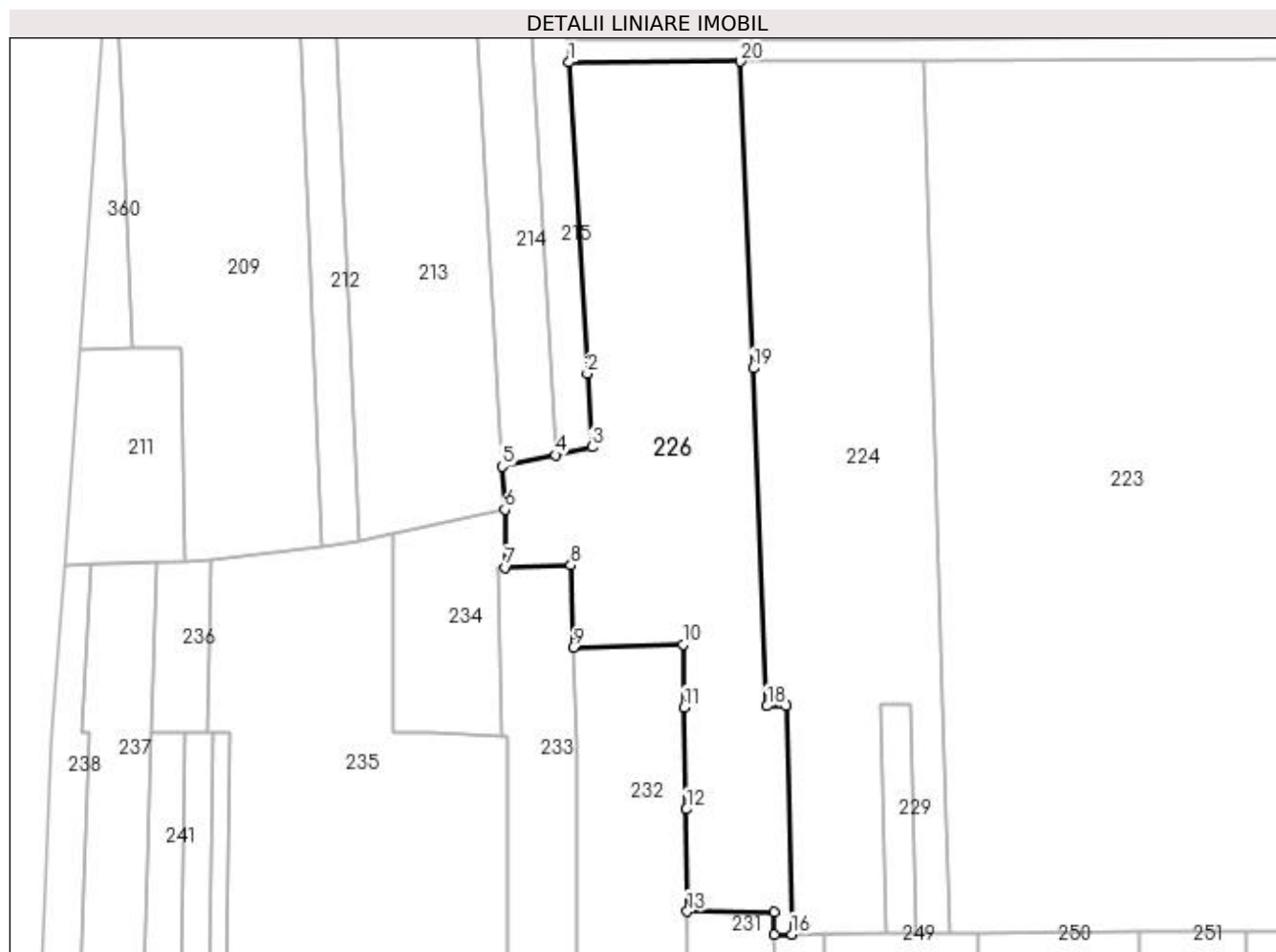
Inscrieri privind dezmembramintele dreptului de proprietate, drepturi reale de garanție și sarcini	Referințe
NU SUNT	

Anexa Nr. 1 La Partea I

Teren

Nr cadastral	Suprafața (mp)*	Observații / Referințe
	14.395	

* Suprafața este determinată în planul de proiecție Stereo 70.



Date referitoare la teren

Crt	Categorie folosință	Intravilan	Suprafața (mp)	Tarla	Parcelă	Nr. topo	Observații / Referințe
1	arabil	NU	5.520	49	16	-	
2	pasune	NU	6.600	49	17	-	
3	livada	NU	2.275	49	18/1	-	

Lungime Segmente

1) Valorile lungimilor segmentelor sunt obținute din proiecție în plan.

Punct început	X / Y	Punct sfârșit	X / Y	Lungime segment (** (m)
1	368.215,362 332.800,684	2	368.221,385 332.699,498	101.366
2	368.221,385 332.699,498	3	368.222,813 332.675,517	24.023
3	368.222,813 332.675,517	4	368.210,952 332.672,939	12.138
4	368.210,952 332.672,939	5	368.193,681 332.669,184	17.674

Punct început	X / Y	Punct sfârșit	X / Y	Lungime segment (** (m)
5	368.193,681 332.669,184	6	368.194,492 332.655,215	13.992
6	368.194,492 332.655,215	7	368.194,71 332.636,319	18.897
7	368.194,71 332.636,319	8	368.216,003 332.637,078	21.307
8	368.216,003 332.637,078	9	368.216,775 332.610,271	26.818
9	368.216,775 332.610,271	10	368.252,507 332.611,3	35.747
10	368.252,507 332.611,3	11	368.252,927 332.590,82	20.485
11	368.252,927 332.590,82	12	368.253,605 332.557,675	33.152
12	368.253,605 332.557,675	13	368.253,875 332.524,41	33.267
13	368.253,875 332.524,41	14	368.282,098 332.524,045	28.225
14	368.282,098 332.524,045	15	368.282,278 332.516,973	7.075
15	368.282,278 332.516,973	16	368.287,947 332.517,017	5.669
16	368.287,947 332.517,017	17	368.286,077 332.591,325	74.332
17	368.286,077 332.591,325	18	368.279,869 332.591,231	6.209
18	368.279,869 332.591,231	19	368.275,315 332.701,168	110.032
19	368.275,315 332.701,168	20	368.271,181 332.800,973	99.89
20	368.271,181 332.800,973	1	368.215,362 332.800,684	55.82

** Lungimile segmentelor sunt determinate în planul de proiecție Stereo 70 și sunt rotunjite la 1 milimetru.

*** Distanța dintre puncte este formată din segmente cumulate ce sunt mai mici decât valoarea 1 milimetru.

**DATE DESPRE IMOBILUL NR. 229**

Oficiul de Cadastru și Publicitate Imobiliară DOLJ
Biroul de Cadastru și Publicitate Imobiliară Craiova

A. Partea I. Descrierea imobilului

TEREN Extravilan

Adresa: Jud. Dolj, T49, P19

Nr. Crt	Nr cadastral Nr. topografic	Suprafața* (mp)	Observații / Referințe
A1		750	Sector cadastral:11 Teren neimprejmuit;

B. Partea II. Proprietari și acte

Inscrieri privitoare la dreptul de proprietate și alte drepturi reale		Referințe
/		
Act Administrativ nr. TDP NR. 37-9588, din 21/06/1995 emis de CJSIPT DOLJ;		
B1	Intabulare, drept de PROPRIETATE, dobândit prin Reconstituire, cota actuala 1/1, cota initiala 1/1 1) NENIU NICOLAE, LIPSĂ CNP	A1

C. Partea III. SARCINI .

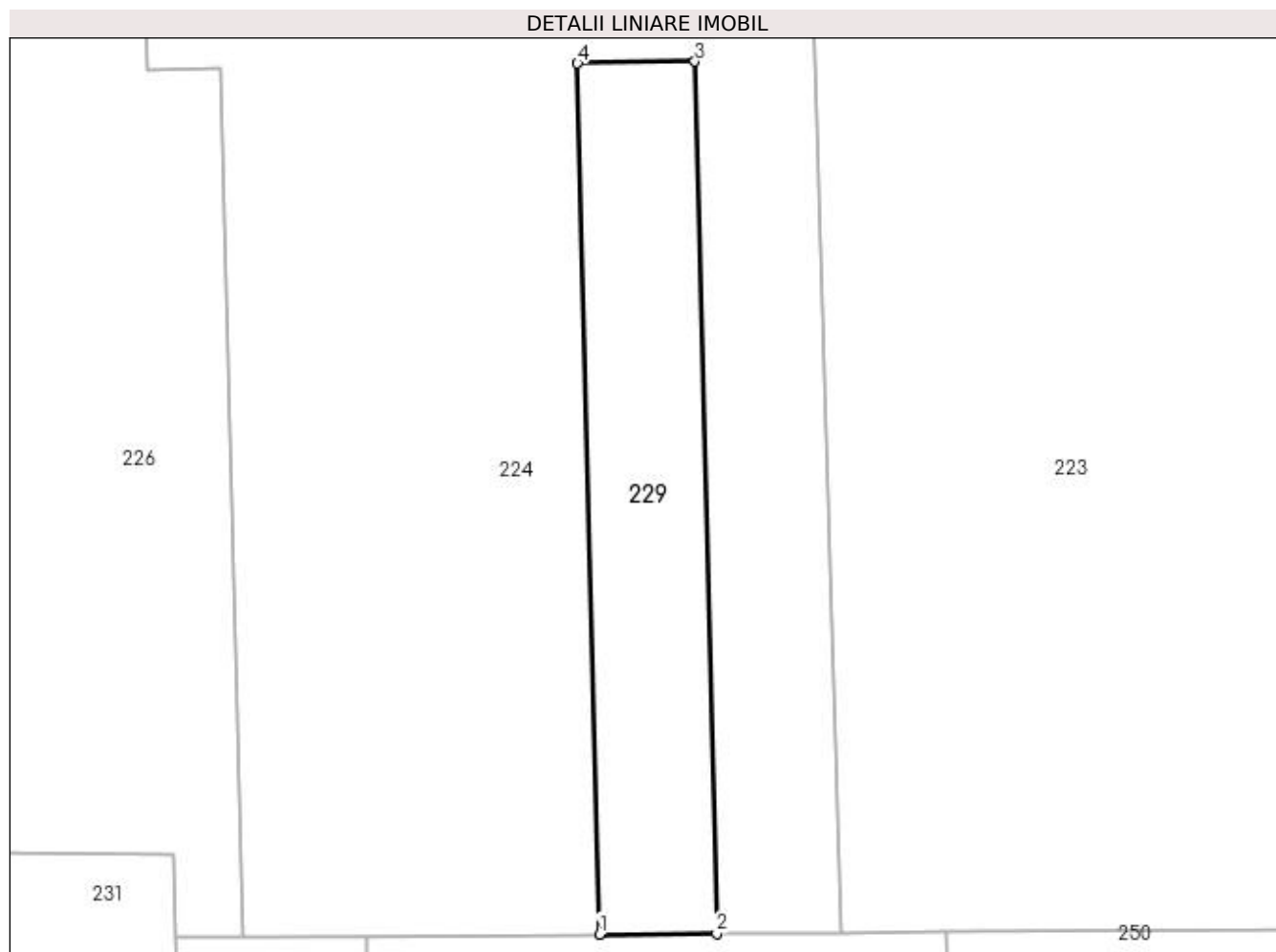
Inscrieri privind dezmembramintele dreptului de proprietate, drepturi reale de garanție și sarcini	Referințe
NU SUNT	

Anexa Nr. 1 La Partea I

Teren

Nr cadastral	Suprafața (mp)*	Observații / Referințe
	750	

* Suprafața este determinată în planul de proiecție Stereo 70.



Date referitoare la teren

Crt	Categorie folosință	Intra vilan	Suprafața (mp)	Tarla	Parcelă	Nr. topo	Observații / Referințe
1	pasune	NU	750	49	19	-	

Lungime Segmente

1) Valorile lungimilor segmentelor sunt obținute din proiecție în plan.

Punct început	X / Y	Punct sfârșit	X / Y	Lungime segment (** (m)
1	368.318,51 332.517,255	2	368.328,566 332.517,333	10.056
2	368.328,566 332.517,333	3	368.326,688 332.591,944	74.635
3	368.326,688 332.591,944	4	368.316,635 332.591,791	10.054
4	368.316,635 332.591,791	1	368.318,51 332.517,255	74.56

**** Lungimile segmentelor sunt determinate în planul de proiecție Stereo 70 și sunt rotunjite la 1 milimetru.**

***** Distanța dintre puncte este formată din segmente cumulate ce sunt mai mici decât valoarea 1 milimetru.**

**DATE DESPRE IMOBILUL NR. 231**

Oficiul de Cadastru și Publicitate Imobiliară DOLJ
Biroul de Cadastru și Publicitate Imobiliară Craiova

A. Partea I. Descrierea imobilului

TEREN Extravilan

Adresa: Jud. Dolj, T49, P20,35

Nr. Crt	Nr cadastral Nr. topografic	Suprafața* (mp)	Observații / Referințe
A1		9.300	Sector cadastral:11 Teren neimprejmuit;

B. Partea II. Proprietari și acte

Inscrieri privitoare la dreptul de proprietate și alte drepturi reale	Referințe
/	
Act Administrativ nr. TDP NR. 371-19527, din 16/07/1998 emis de CJSIPT DOLJ;	
B1	A1
Intabulare, drept de PROPRIETATE, dobândit prin Reconstituire, cota actuala 1/1, cota initiala 1/1 1) ROȘOGA ION, LIPSĂ CNP	

C. Partea III. SARCINI .

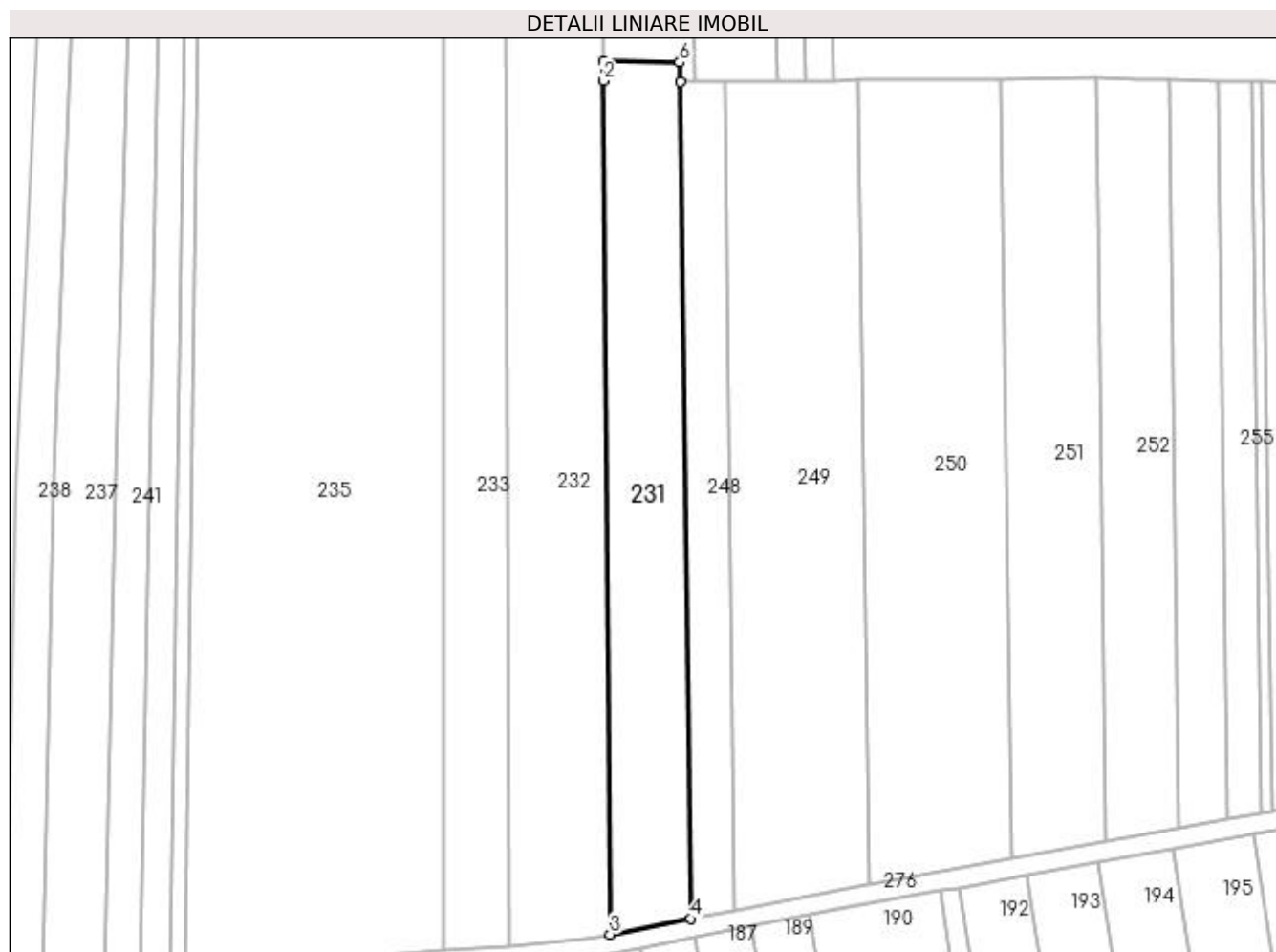
Inscrieri privind dezmembramintele dreptului de proprietate, drepturi reale de garanție și sarcini	Referințe
NU SUNT	

Anexa Nr. 1 La Partea I

Teren

Nr cadastral	Suprafața (mp)*	Observații / Referințe
	9.300	

* Suprafața este determinată în planul de proiecție Stereo 70.



Date referitoare la teren

Crt	Categorie folosință	Intra vilan	Suprafața (mp)	Tarla	Parcelă	Nr. topo	Observații / Referințe
1	livada	NU	200	49	20	-	
2	arabil	NU	9.100	49	35	-	

Lungime Segmente

1) Valorile lungimilor segmentelor sunt obținute din proiecție în plan.

Punct început	X / Y	Punct sfârșit	X / Y	Lungime segment (** (m)
1	368.253,875 332.524,41	2	368.253,932 332.517,339	7.071
2	368.253,932 332.517,339	3	368.256,488 332.202,167	315.182
3	368.256,488 332.202,167	4	368.286,397 332.207,928	30.459
4	368.286,397 332.207,928	5	368.282,278 332.516,973	309.072

Punct început	X / Y	Punct sfârșit	X / Y	Lungime segment (** (m)
5	368.282,278 332.516,973	6	368.282,098 332.524,045	7.075
6	368.282,098 332.524,045	1	368.253,875 332.524,41	28.225

** Lungimile segmentelor sunt determinate în planul de proiecție Stereo 70 și sunt rotunjite la 1 milimetru.

*** Distanța dintre puncte este formată din segmente cumulate ce sunt mai mici decât valoarea 1 milimetru.

**DATE DESPRE IMOBILUL NR. 232**

Oficiul de Cadastru și Publicitate Imobiliară DOLJ
Biroul de Cadastru și Publicitate Imobiliară Craiova

A. Partea I. Descrierea imobilului

TEREN Extravilan

Adresa: Jud. Dolj, T49, P21,34

Nr. Crt	Nr cadastral Nr. topografic	Suprafața* (mp)	Observații / Referințe
A1		15.000	Sector cadastral:11 Teren neimprejmuit;

B. Partea II. Proprietari și acte

Inscrieri privitoare la dreptul de proprietate și alte drepturi reale	Referințe
/	
Act Administrativ nr. TDP NR. 102-59532, din 03/01/1996 emis de CJSIPT DOLJ;	
B1	A1
Intabulare, drept de PROPRIETATE, dobandit prin Reconstituire, cota actuala 1/1, cota initiala 1/1 1) ROSOGA ANA, LIPSĂ CNP	

C. Partea III. SARCINI .

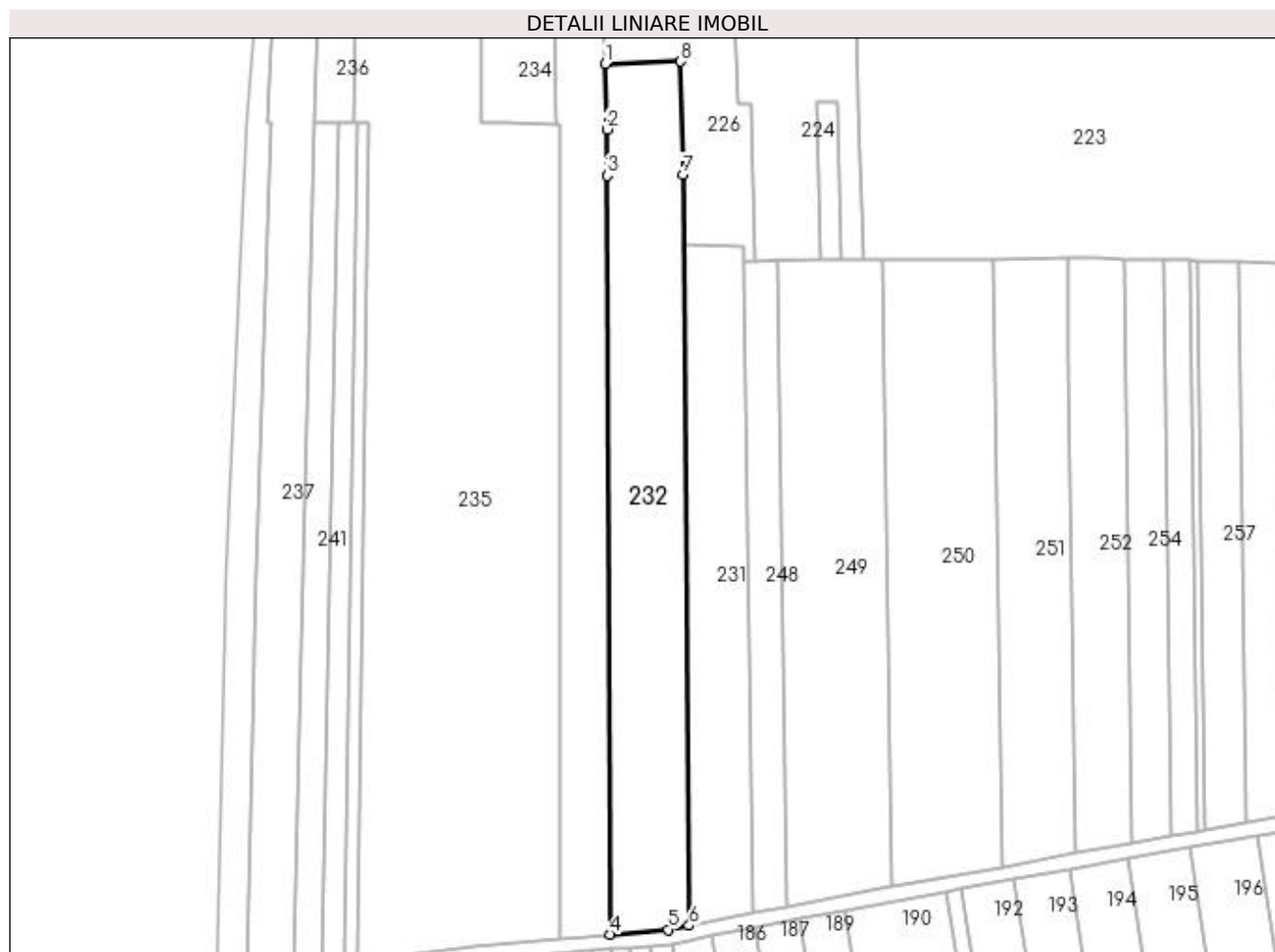
Inscrieri privind dezmembramintele dreptului de proprietate, drepturi reale de garanție și sarcini	Referințe
NU SUNT	

Anexa Nr. 1 La Partea I

Teren

Nr cadastral	Suprafața (mp)*	Observații / Referințe
	15.000	

* Suprafața este determinată în planul de proiecție Stereo 70.



Date referitoare la teren

Crt	Categorie folosință	Intra vilan	Suprafața (mp)	Tarla	Parcelă	Nr. topo	Observații / Referințe
1	livada	NU	1.900	49	21	-	
2	arabil	NU	13.100	49	34	-	

Lungime Segmente

1) Valorile lungimilor segmentelor sunt obținute din proiecție în plan.

Punct început	X / Y	Punct sfârșit	X / Y	Lungime segment (** (m)
1	368.216,775 332.610,271	2	368.217,672 332.579,16	31.124
2	368.217,672 332.579,16	3	368.217,791 332.557,273	21.887
3	368.217,791 332.557,273	4	368.219,102 332.198,028	359.248
4	368.219,102 332.198,028	5	368.246,774 332.200,296	27.765

Punct început	X / Y	Punct sfârșit	X / Y	Lungime segment (** (m)
5	368.246,774 332.200,296	6	368.256,488 332.202,167	9.893
6	368.256,488 332.202,167	7	368.253,605 332.557,675	355.519
7	368.253,605 332.557,675	8	368.252,507 332.611,3	53.637
8	368.252,507 332.611,3	1	368.216,775 332.610,271	35.747

** Lungimile segmentelor sunt determinate în planul de proiecție Stereo 70 și sunt rotunjite la 1 milimetru.

*** Distanța dintre puncte este formată din segmente cumulate ce sunt mai mici decât valoarea 1 milimetru.

**DATE DESPRE IMOBILUL NR. 233**

Oficiul de Cadastru și Publicitate Imobiliară DOLJ
Biroul de Cadastru și Publicitate Imobiliară Craiova

A. Partea I. Descrierea imobilului

TEREN Extravilan

Adresa: Jud. Dolj, T49, P22,33

Nr. Crt	Nr cadastral Nr. topografic	Suprafața* (mp)	Observații / Referințe
A1		10.220	Sector cadastral:11 Teren neimprejmuit;

B. Partea II. Proprietari și acte

Inscrieri privitoare la dreptul de proprietate și alte drepturi reale	Referințe
/	
Act Administrativ nr. TDP NR. 39-9588, din 21/06/1995 emis de CJSIPT DOLJ;	
B1	A1
Intabulare, drept de PROPRIETATE, dobândit prin Reconstituire, cota actuala 1/1, cota initiala 1/1 1) ROȘOGA ELENA, LIPSĂ CNP	

C. Partea III. SARCINI .

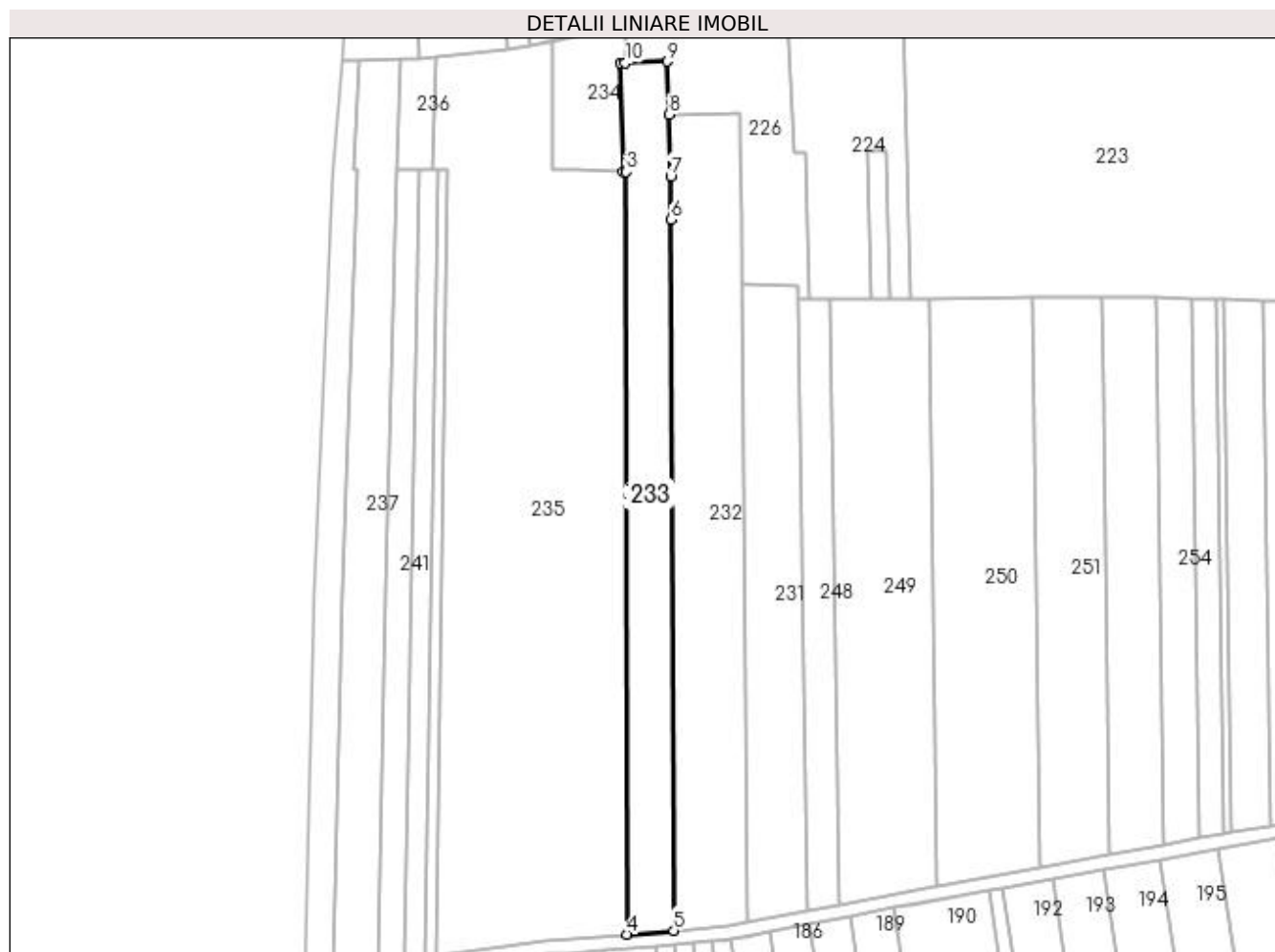
Inscrieri privind dezmembramintele dreptului de proprietate, drepturi reale de garanție și sarcini	Referințe
NU SUNT	

Anexa Nr. 1 La Partea I

Teren

Nr cadastral	Suprafața (mp)*	Observații / Referințe
	10.220	

* Suprafața este determinată în planul de proiecție Stereo 70.



Date referitoare la teren

Crt	Categorie folosință	Intra vilan	Suprafața (mp)	Tarla	Parcelă	Nr. topo	Observații / Referințe
1	livada	NU	1.340	49	22	-	
2	arabil	NU	8.880	49	33	-	

Lungime Segmente

1) Valorile lungimilor segmentelor sunt obținute din proiecție în plan.

Punct început	X / Y	Punct sfârșit	X / Y	Lungime segment (** (m)
1	368.192,296 332.636,283	2	368.193,743 332.581,496	54.806
2	368.193,743 332.581,496	3	368.195,172 332.581,432	1.43
3	368.195,172 332.581,432	4	368.195,297 332.196,076	385.356
4	368.195,297 332.196,076	5	368.219,102 332.198,028	23.885

Punct început	X / Y	Punct sfârșit	X / Y	Lungime segment (** (m)
5	368.219,102 332.198,028	6	368.217,791 332.557,273	359.248
6	368.217,791 332.557,273	7	368.217,672 332.579,16	21.887
7	368.217,672 332.579,16	8	368.216,775 332.610,271	31.124
8	368.216,775 332.610,271	9	368.216,003 332.637,078	26.818
9	368.216,003 332.637,078	10	368.194,71 332.636,319	21.307
10	368.194,71 332.636,319	1	368.192,296 332.636,283	2.414

** Lungimile segmentelor sunt determinate în planul de proiecție Stereo 70 și sunt rotunjite la 1 milimetru.

*** Distanța dintre puncte este formată din segmente cumulate ce sunt mai mici decât valoarea 1 milimetru.

**DATE DESPRE IMOBILUL NR. 234**

Oficiul de Cadastru și Publicitate Imobiliară DOLJ
Biroul de Cadastru și Publicitate Imobiliară Craiova

A. Partea I. Descrierea imobilului

TEREN Extravilan

Adresa: Jud. Dolj, T49

Nr. Crt	Nr cadastral Nr. topografic	Suprafața* (mp)	Observații / Referințe
A1		2.445	Sector cadastral:11 Teren neimprejmuit;

B. Partea II. Proprietari și acte

Inscrieri privitoare la dreptul de proprietate și alte drepturi reale		Referințe
/		
Act Normativ nr. LEGEA 7, din 13/03/1996 emis de PARLAMENTUL ROMANIEI;		
B1	Inscrierea provizorie, drept de PROPRIETATE, dobandit prin Lege, cota actuala 1/1, cota initiala 1/1 1) NEIDENTIFICAT NEIDENTIFICAT, LIPSĂ CNP	A1

C. Partea III. SARCINI .

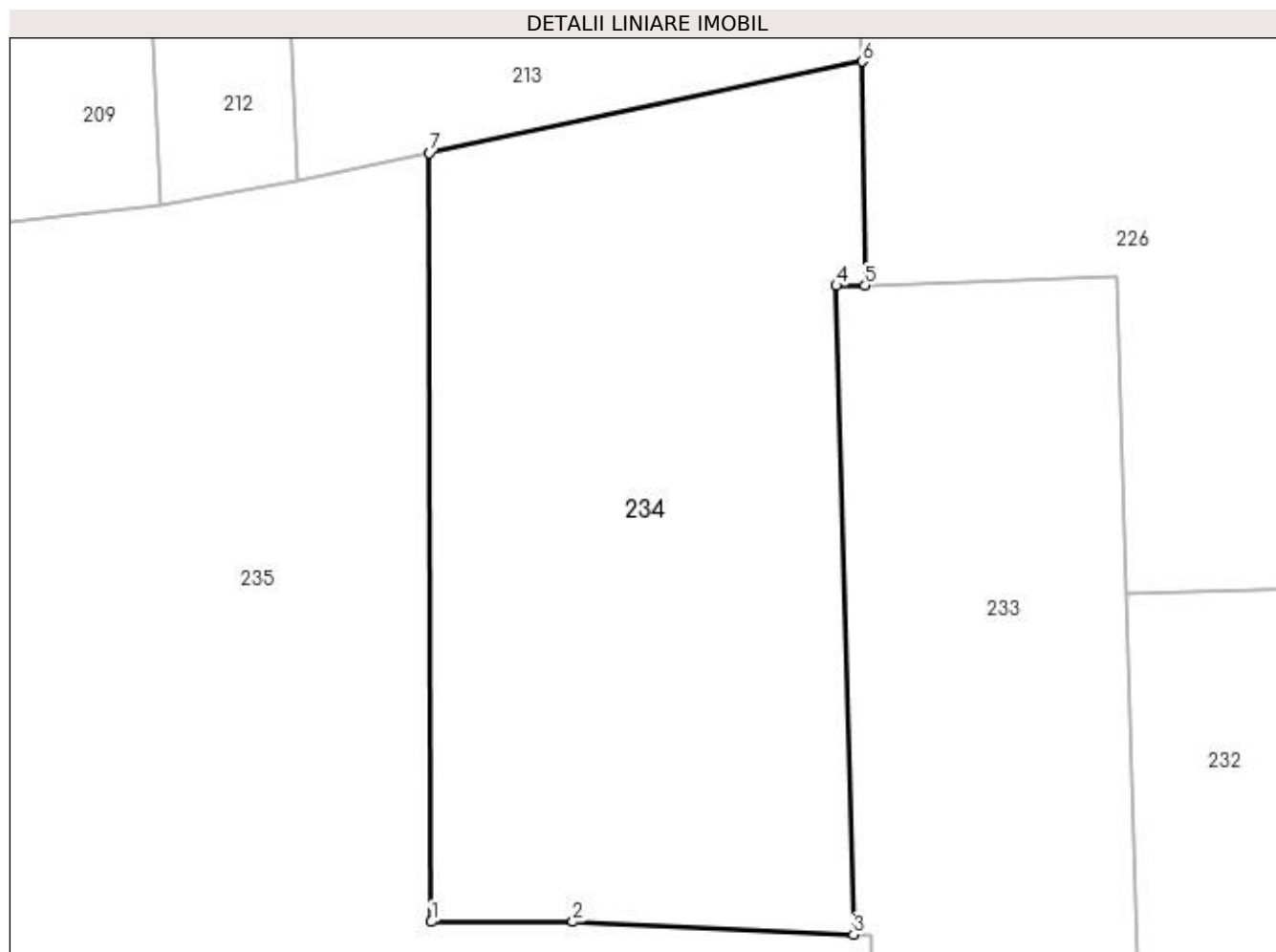
Inscrieri privind dezmembramintele dreptului de proprietate, drepturi reale de garanție și sarcini	Referințe
NU SUNT	

Anexa Nr. 1 La Partea I

Teren

Nr cadastral	Suprafața (mp)*	Observații / Referințe
	2.445	

* Suprafața este determinată în planul de proiecție Stereo 70.



Date referitoare la teren

Crt	Categorie folosință	Intra vilan	Suprafața (mp)	Tarla	Parcelă	Nr. topo	Observații / Referințe
1	livada	NU	2.445	49	-	-	

Lungime Segmente

1) Valorile lungimilor segmentelor sunt obținute din proiecție în plan.

Punct început	X / Y	Punct sfârșit	X / Y	Lungime segment (** (m)
1	368.158,088 332.582,549	2	368.170,045 332.582,56	11.957
2	368.170,045 332.582,56	3	368.193,743 332.581,496	23.722
3	368.193,743 332.581,496	4	368.192,296 332.636,283	54.806
4	368.192,296 332.636,283	5	368.194,71 332.636,319	2.414
5	368.194,71 332.636,319	6	368.194,492 332.655,215	18.897

Punct început	X / Y	Punct sfârșit	X / Y	Lungime segment (** (m)
6	368.194,492 332.655,215	7	368.157,915 332.647,49	37.384
7	368.157,915 332.647,49	1	368.158,088 332.582,549	64.941

** Lungimile segmentelor sunt determinate în planul de proiecție Stereo 70 și sunt rotunjite la 1 milimetru.

*** Distanța dintre puncte este formată din segmente cumulate ce sunt mai mici decât valoarea 1 milimetru.

**DATE DESPRE IMOBILUL NR. 235**

Oficiul de Cadastru și Publicitate Imobiliară DOLJ
Biroul de Cadastru și Publicitate Imobiliară Craiova

A. Partea I. Descrierea imobilului

TEREN Extravilan

Adresa: Jud. Dolj, T49, P23,32

Nr. Crt	Nr cadastral Nr. topografic	Suprafața* (mp)	Observații / Referințe
A1		40.000	Sector cadastral:11 Teren neimprejmit;

B. Partea II. Proprietari și acte

Inscrieri privitoare la dreptul de proprietate și alte drepturi reale		Referințe
/		
Act Administrativ nr. TDP NR. 446-59436., din 28/10/1998 emis de CJSIPT DOLJ;		
B1	Intabulare, drept de PROPRIETATE, dobândit prin Reconstituire, cota actuala 1/1, cota initiala 1/1 1) TIPSIE SAVA, LIPSĂ CNP 2) DOBRICA ANA, LIPSĂ CNP 3) ILINA CORINA, LIPSĂ CNP	A1

C. Partea III. SARCINI .

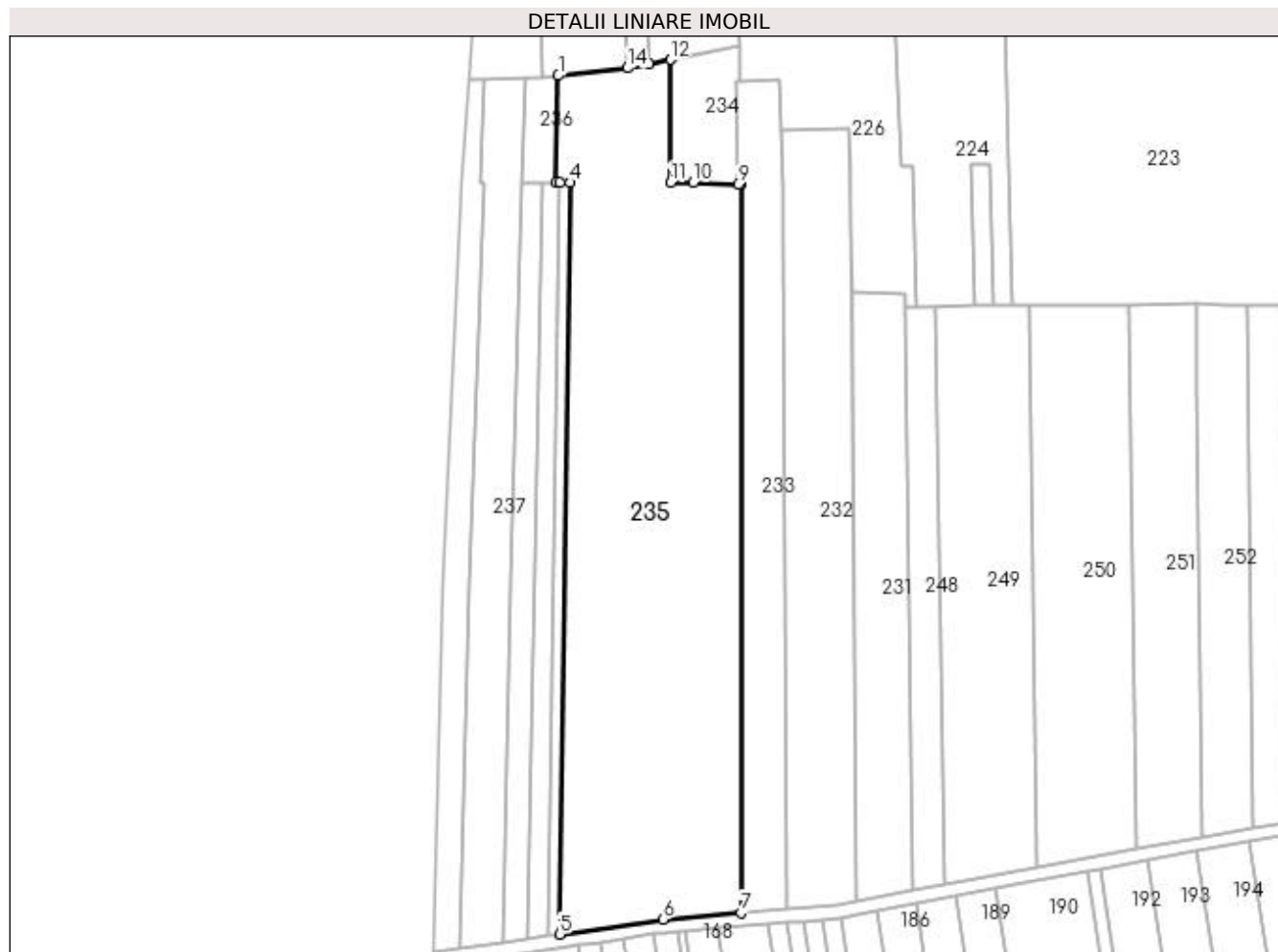
Inscrieri privind dezmembramintele dreptului de proprietate, drepturi reale de garanție și sarcini	Referințe
NU SUNT	

Anexa Nr. 1 La Partea I

Teren

Nr cadastral	Suprafața (mp)*	Observații / Referințe
	40.000	

* Suprafața este determinată în planul de proiecție Stereo 70.



Date referitoare la teren

Crt	Categorie folosință	Intra vilan	Suprafața (mp)	Tarla	Parcelă	Nr. topo	Observații / Referințe
1	livada	NU	3.600	49	23	-	
2	arabil	NU	36.400	49	32	-	

Lungime Segmente

1) Valorile lungimilor segmentelor sunt obținute din proiecție în plan.

Punct început	X / Y	Punct sfârșit	X / Y	Lungime segment (** (m)
1	368.098,611 332.639,083	2	368.097,596 332.582,473	56.619
2	368.097,596 332.582,473	3	368.099,611 332.582,465	2.015
3	368.099,611 332.582,465	4	368.104,973 332.582,499	5.362
4	368.104,973 332.582,499	5	368.099,31 332.184,866	397.673

Punct început	X / Y	Punct sfârșit	X / Y	Lungime segment (** (m)
5	368.099,31 332.184,866	6	368.154,068 332.192,697	55.315
6	368.154,068 332.192,697	7	368.195,297 332.196,076	41.367
7	368.195,297 332.196,076	8	368.195,172 332.581,432	385.356
8	368.195,172 332.581,432	9	368.193,743 332.581,496	1.43
9	368.193,743 332.581,496	10	368.170,045 332.582,56	23.722
10	368.170,045 332.582,56	11	368.158,088 332.582,549	11.957
11	368.158,088 332.582,549	12	368.157,915 332.647,49	64.941
12	368.157,915 332.647,49	13	368.146,829 332.645,148	11.331
13	368.146,829 332.645,148	14	368.135,168 332.643,036	11.851
14	368.135,168 332.643,036	1	368.098,611 332.639,083	36.77

** Lungimile segmentelor sunt determinate în planul de proiecție Stereo 70 și sunt rotunjite la 1 milimetru.

*** Distanța dintre puncte este formată din segmente cumulate ce sunt mai mici decât valoarea 1 milimetru.

**DATE DESPRE IMOBILUL NR. 236**

Oficiul de Cadastru și Publicitate Imobiliară DOLJ
Biroul de Cadastru și Publicitate Imobiliară Craiova

A. Partea I. Descrierea imobilului

TEREN Extravilan

Adresa: Jud. Dolj, T49, P24

Nr. Crt	Nr cadastral Nr. topografic	Suprafața* (mp)	Observații / Referințe
A1		1.000	Sector cadastral:11 Teren neimprejmuit;

B. Partea II. Proprietari și acte

Inscrieri privitoare la dreptul de proprietate și alte drepturi reale		Referințe
/		
Act Administrativ nr. TDP NR. 42-9588, din 21/06/1995 emis de CJSIPT DOLJ;		
B1	Intabulare, drept de PROPRIETATE, dobândit prin Reconstituire, cota actuala 1/1, cota initiala 1/1 1) CĂLINA IANCU, LIPSĂ CNP	A1

C. Partea III. SARCINI .

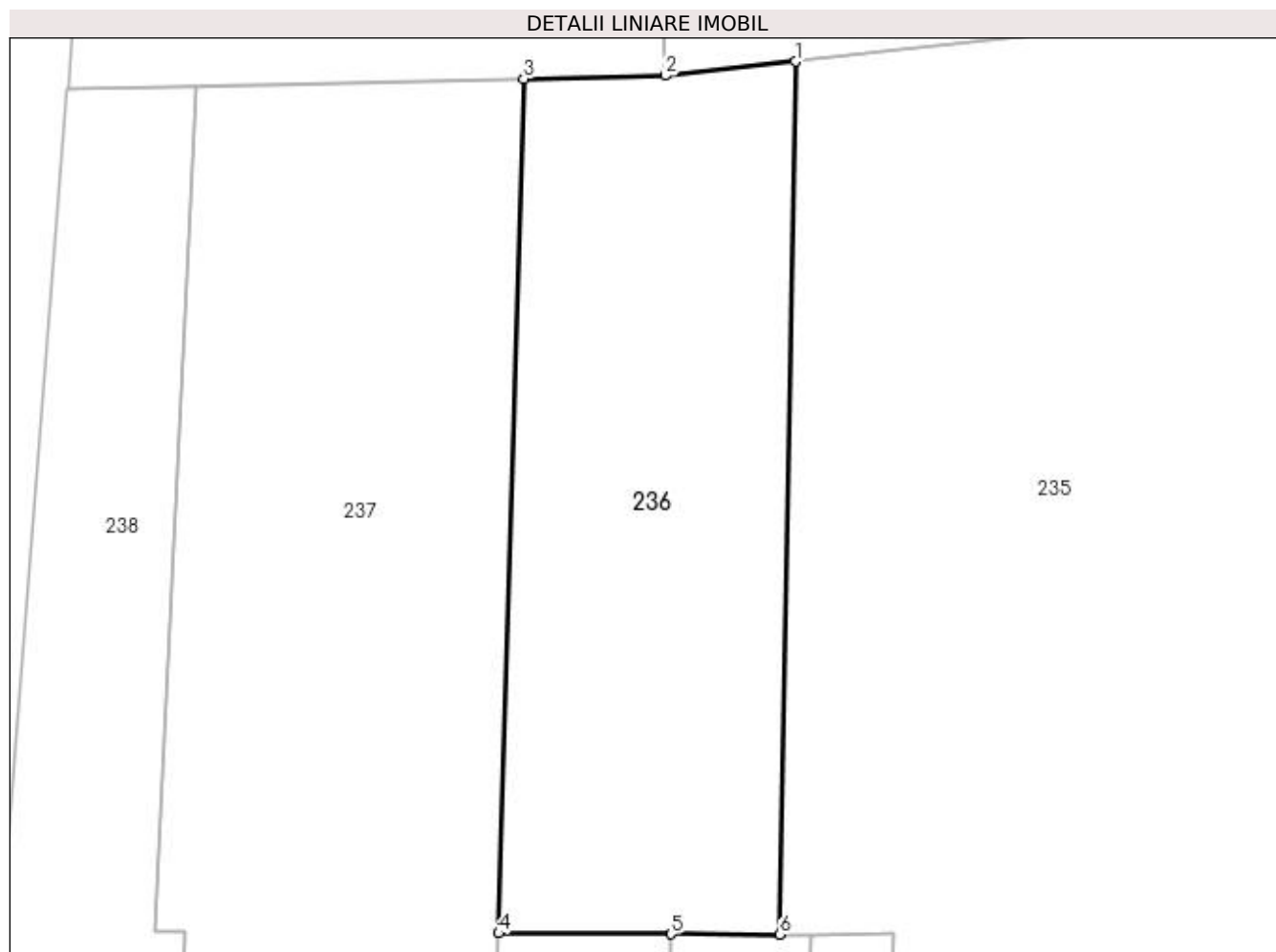
Inscrieri privind dezmembramintele dreptului de proprietate, drepturi reale de garanție și sarcini	Referințe
NU SUNT	

Anexa Nr. 1 La Partea I

Teren

Nr cadastral	Suprafața (mp)*	Observații / Referințe
	1.000	

* Suprafața este determinată în planul de proiecție Stereo 70.



Date referitoare la teren

Crt	Categorie folosință	Intra vilan	Suprafața (mp)	Tarla	Parcelă	Nr. topo	Observații / Referințe
1	livada	NU	1.000	49	24	-	

Lungime Segmente

1) Valorile lungimilor segmentelor sunt obținute din proiecție în plan.

Punct început	X / Y	Punct sfârșit	X / Y	Lungime segment (** (m)
1	368.098,611 332.639,083	2	368.090,157 332.638,168	8.503
2	368.090,157 332.638,168	3	368.080,982 332.637,952	9.178
3	368.080,982 332.637,952	4	368.079,358 332.582,547	55.429
4	368.079,358 332.582,547	5	368.090,532 332.582,502	11.174
5	368.090,532 332.582,502	6	368.097,596 332.582,473	7.064

Punct început	X / Y	Punct sfârșit	X / Y	Lungime segment (** (m)
6	368.097,596 332.582,473	1	368.098,611 332.639,083	56.619

** Lungimile segmentelor sunt determinate în planul de proiecție Stereo 70 și sunt rotunjite la 1 milimetru.

*** Distanța dintre puncte este formată din segmente cumulate ce sunt mai mici decât valoarea 1 milimetru.

**DATE DESPRE IMOBILUL NR. 237**

Oficiul de Cadastru și Publicitate Imobiliară DOLJ
Biroul de Cadastru și Publicitate Imobiliară Craiova

A. Partea I. Descrierea imobilului

TEREN Extravilan

Adresa: Jud. Dolj, T49, P25,28

Nr. Crt	Nr cadastral Nr. topografic	Suprafața* (mp)	Observații / Referințe
A1		10.000	Sector cadastral:11 Teren neimprejmuit;

B. Partea II. Proprietari și acte

Inscrieri privitoare la dreptul de proprietate și alte drepturi reale	Referințe
/	
Act Administrativ nr. TDP NR. 470-59436, din 13/05/1999 emis de CJSIPT DOLJ;	
B1	A1
Intabulare, drept de PROPRIETATE, dobândit prin Reconstituire, cota actuala 1/1, cota initiala 1/1 1) DOBRICĂ ION, LIPSĂ CNP	

C. Partea III. SARCINI .

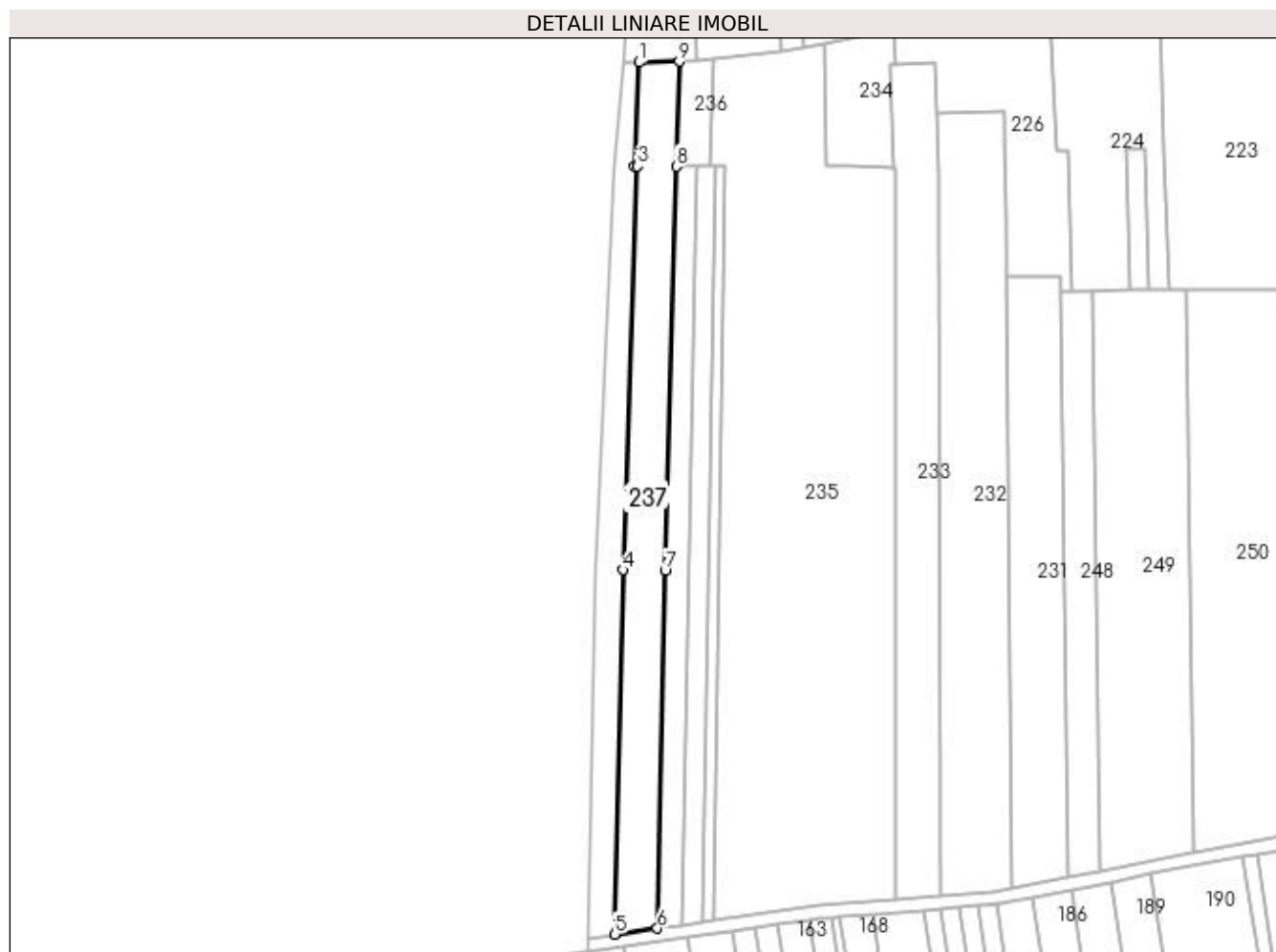
Inscrieri privind dezmembramintele dreptului de proprietate, drepturi reale de garanție și sarcini	Referințe
NU SUNT	

Anexa Nr. 1 La Partea I

Teren

Nr cadastral	Suprafața (mp)*	Observații / Referințe
	10.000	

* Suprafața este determinată în planul de proiecție Stereo 70.



Date referitoare la teren

Crt	Categorie folosință	Intra vilan	Suprafața (mp)	Tarla	Parcelă	Nr. topo	Observații / Referințe
1	pasune	NU	1.200	49	25	-	
2	arabil	NU	8.800	49	28	-	

Lungime Segmente

1) Valorile lungimilor segmentelor sunt obținute din proiecție în plan.

Punct început	X / Y	Punct sfârșit	X / Y	Lungime segment (** (m)
1	368.059,73 332.637,45	2	368.057,038 332.582,658	54.859
2	368.057,038 332.582,658	3	368.058,97 332.582,63	1.932
3	368.058,97 332.582,63	4	368.051,229 332.369,685	213.085
4	368.051,229 332.369,685	5	368.046,913 332.177,492	192.241

Punct început	X / Y	Punct sfârșit	X / Y	Lungime segment (** (m)
5	368.046,913 332.177,492	6	368.069,383 332.180,63	22.688
6	368.069,383 332.180,63	7	368.073,495 332.369,339	188.755
7	368.073,495 332.369,339	8	368.079,358 332.582,547	213.288
8	368.079,358 332.582,547	9	368.080,982 332.637,952	55.429
9	368.080,982 332.637,952	1	368.059,73 332.637,45	21.257

** Lungimile segmentelor sunt determinate în planul de proiecție Stereo 70 și sunt rotunjite la 1 milimetru.

*** Distanța dintre puncte este formată din segmente cumulate ce sunt mai mici decât valoarea 1 milimetru.

**DATE DESPRE IMOBILUL NR. 238**

Oficiul de Cadastru și Publicitate Imobiliară DOLJ
Biroul de Cadastru și Publicitate Imobiliară Craiova

A. Partea I. Descrierea imobilului

TEREN Extravilan

Adresa: Jud. Dolj, T49, P29/1,29

Nr. Crt	Nr cadastral Nr. topografic	Suprafața* (mp)	Observații / Referințe
A1		6.000	Sector cadastral:11 Teren neimprejmuit;

B. Partea II. Proprietari și acte

Inscrieri privitoare la dreptul de proprietate și alte drepturi reale	Referințe
/	
Act Administrativ nr. TDP NR. 395-19527, din 06/08/1998 emis de CJSIPT DOLJ;	
B1	A1
Intabulare, drept de PROPRIETATE, dobândit prin Reconstituire, cota actuala 1/1, cota initiala 1/1 1) OCHEA VIORICA, LIPSĂ CNP	

C. Partea III. SARCINI .

Inscrieri privind dezmembramintele dreptului de proprietate, drepturi reale de garanție și sarcini	Referințe
NU SUNT	

Anexa Nr. 1 La Partea I

Teren

Nr cadastral	Suprafața (mp)*	Observații / Referințe
	6.000	

* Suprafața este determinată în planul de proiecție Stereo 70.



Date referitoare la teren

Crt	Categorie folosință	Intravilan	Suprafața (mp)	Tarla	Parcelă	Nr. topo	Observații / Referințe
1	pasune	NU	500	49	29/1	-	
2	arabil	NU	5.500	49	29	-	

Lungime Segmente

1) Valorile lungimilor segmentelor sunt obținute din proiecție în plan.

Punct început	X / Y	Punct sfârșit	X / Y	Lungime segment (** (m)
1	368.051,382 332.637,254	2	368.047,077 332.582,802	54.622
2	368.047,077 332.582,802	3	368.037,106 332.370,412	212.624
3	368.037,106 332.370,412	4	368.032,797 332.175,537	194.923
4	368.032,797 332.175,537	5	368.046,913 332.177,492	14.251

Punct început	X / Y	Punct sfârșit	X / Y	Lungime segment (** (m)
5	368.046,913 332.177,492	6	368.051,229 332.369,685	192.241
6	368.051,229 332.369,685	7	368.058,97 332.582,63	213.085
7	368.058,97 332.582,63	8	368.057,038 332.582,658	1.932
8	368.057,038 332.582,658	9	368.059,73 332.637,45	54.859
9	368.059,73 332.637,45	1	368.051,382 332.637,254	8.35

** Lungimile segmentelor sunt determinate în planul de proiecție Stereo 70 și sunt rotunjite la 1 milimetru.

*** Distanța dintre puncte este formată din segmente cumulate ce sunt mai mici decât valoarea 1 milimetru.

**DATE DESPRE IMOBILUL NR. 241**

Oficiul de Cadastru și Publicitate Imobiliară DOLJ
Biroul de Cadastru și Publicitate Imobiliară Craiova

A. Partea I. Descrierea imobilului

TEREN Extravilan

Adresa: Jud. Dolj, T49, P30

Nr. Crt	Nr cadastral Nr. topografic	Suprafața* (mp)	Observații / Referințe
A1		5.000	Sector cadastral:11 Teren neimprejmuit;

B. Partea II. Proprietari și acte

Inscrieri privitoare la dreptul de proprietate și alte drepturi reale		Referințe
/		
Act Administrativ nr. TDP NR. 413-59436, din 10/08/1998 emis de CJSIPT DOLJ;		
B1	Intabulare, drept de PROPRIETATE, dobândit prin Reconstituire, cota actuala 1/1, cota initiala 1/1 1) GOGOȘANU DUMITRU, LIPSĂ CNP	A1

C. Partea III. SARCINI .

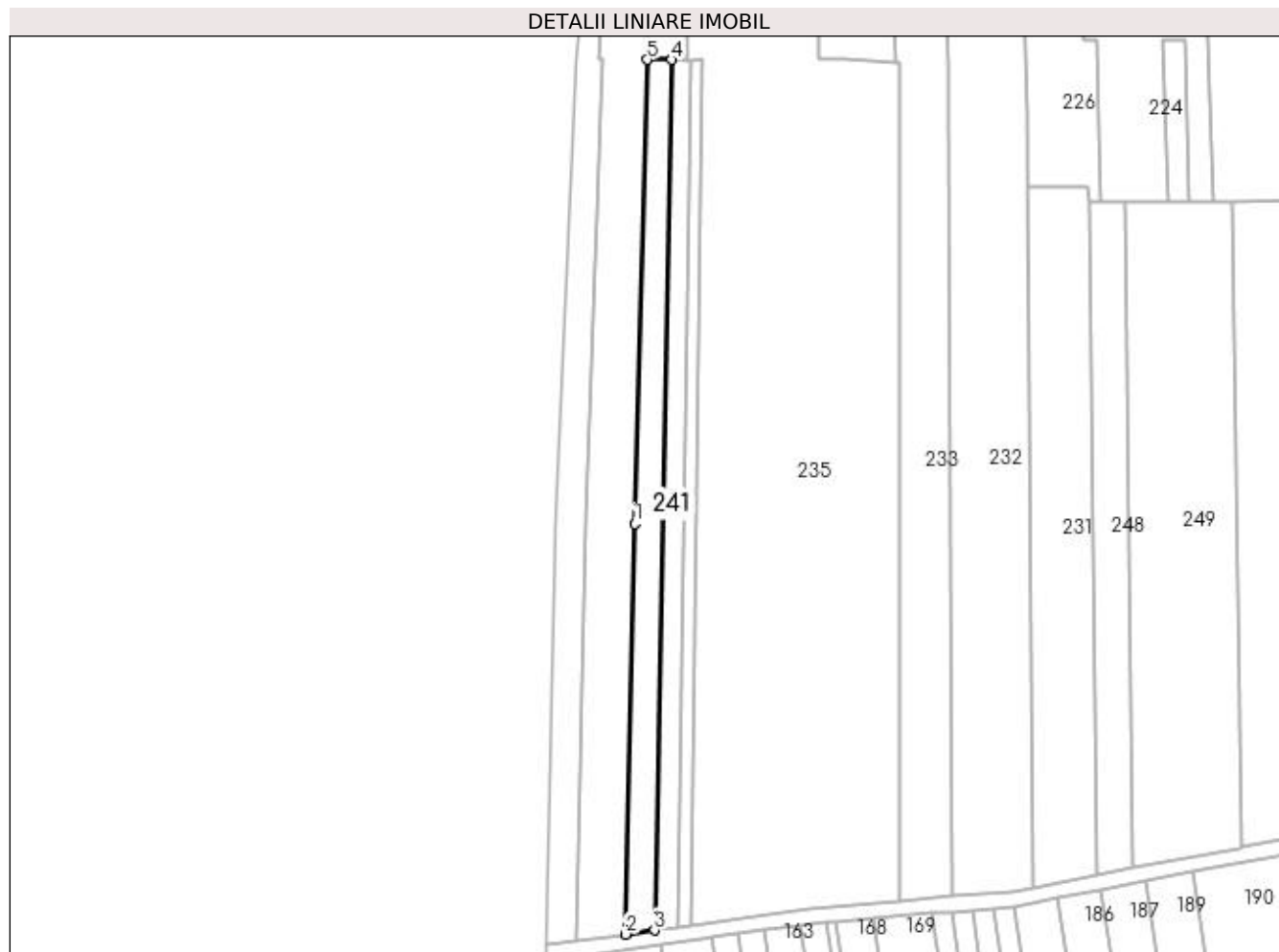
Inscrieri privind dezmembramintele dreptului de proprietate, drepturi reale de garanție și sarcini	Referințe
NU SUNT	

Anexa Nr. 1 La Partea I

Teren

Nr cadastral	Suprafața (mp)*	Observații / Referințe
	5.000	

* Suprafața este determinată în planul de proiecție Stereo 70.



Date referitoare la teren

Crt	Categorie folosință	Intra vilan	Suprafața (mp)	Tarla	Parcelă	Nr. topo	Observații / Referințe
1	arabil	NU	5.000	49	30	-	

Lungime Segmente

1) Valorile lungimilor segmentelor sunt obținute din proiecție în plan.

Punct început	X / Y	Punct sfârșit	X / Y	Lungime segment (** (m)
1	368.073,495 332.369,339	2	368.069,383 332.180,63	188.754
2	368.069,383 332.180,63	3	368.082,615 332.182,5	13.363
3	368.082,615 332.182,5	4	368.090,532 332.582,502	400.08
4	368.090,532 332.582,502	5	368.079,358 332.582,547	11.174
5	368.079,358 332.582,547	1	368.073,495 332.369,339	213.289

**** Lungimile segmentelor sunt determinate în planul de proiecție Stereo 70 și sunt rotunjite la 1 milimetru.**

***** Distanța dintre puncte este formată din segmente cumulate ce sunt mai mici decât valoarea 1 milimetru.**

**DATE DESPRE IMOBILUL NR. 242**

Oficiul de Cadastru și Publicitate Imobiliară DOLJ
Biroul de Cadastru și Publicitate Imobiliară Craiova

A. Partea I. Descrierea imobilului

TEREN Extravilan

Adresa: Jud. Dolj, T49, P31

Nr. Crt	Nr cadastral Nr. topografic	Suprafața* (mp)	Observații / Referințe
A1	30209	4.000	Sector cadastral:11 Teren neimprejmuit;

B. Partea II. Proprietari și acte

Inscrieri privitoare la dreptul de proprietate și alte drepturi reale	Referințe
171718 / 15/07/2021	
Act Notarial nr. CONTRACT DARE IN PLATA NR. 2267, din 09/07/2021 emis de NP Doina Faurar;	
B1	A1
Intabulare, drept de PROPRIETATE, dobandit prin Conventie, cota actuala 1/1, cota initiala 1/1 1) GRYSPEEDT PATRICK VIRGIEL	

C. Partea III. SARCINI .


Inscrieri privind dezmembramintele dreptului de proprietate, drepturi reale de garanție și sarcini	Referințe
NU SUNT	

Anexa Nr. 1 La Partea I

Teren

Nr cadastral	Suprafața (mp)*	Observații / Referințe
30209	4.000	

* Suprafața este determinată în planul de proiecție Stereo 70.



Date referitoare la teren

Crt	Categorie folosință	Intra vilan	Suprafața (mp)	Tarla	Parcelă	Nr. topo	Observații / Referințe
1	arabil	NU	4.000	49	31	-	

Lungime Segmente

1) Valorile lungimilor segmentelor sunt obținute din proiecție în plan.

Punct început	X / Y	Punct sfârșit	X / Y	Lungime segment (** (m)
1	368.082,615 332.182,5	2	368.093,603 332.184,054	11.097
2	368.093,603 332.184,054	3	368.099,611 332.582,465	398.456
3	368.099,611 332.582,465	4	368.097,596 332.582,473	2.015
4	368.097,596 332.582,473	5	368.090,532 332.582,502	7.064
5	368.090,532 332.582,502	1	368.082,615 332.182,5	400.08

**** Lungimile segmentelor sunt determinate în planul de proiecție Stereo 70 și sunt rotunjite la 1 milimetru.**

***** Distanța dintre puncte este formată din segmente cumulate ce sunt mai mici decât valoarea 1 milimetru.**

**DATE DESPRE IMOBILUL NR. 243**

Oficiul de Cadastru și Publicitate Imobiliară DOLJ
Biroul de Cadastru și Publicitate Imobiliară Craiova

A. Partea I. Descrierea imobilului

TEREN Extravilan

Adresa: Jud. Dolj, T49, P31/1

Nr. Crt	Nr cadastral Nr. topografic	Suprafața* (mp)	Observații / Referințe
A1		2.200	Sector cadastral:11 Teren neimprejmuit;

B. Partea II. Proprietari și acte

Inscrieri privitoare la dreptul de proprietate și alte drepturi reale	Referințe
/	
Act Administrativ nr. TDP NR. 882, din 30/09/2004 emis de CJSIPT DOLJ;	
B1	A1
Intabulare, drept de PROPRIETATE, dobândit prin Reconstituire, cota actuala 1/1, cota initiala 1/1 1) OCHEA VERGIL, LIPSĂ CNP	

C. Partea III. SARCINI .

Inscrieri privind dezmembramintele dreptului de proprietate, drepturi reale de garanție și sarcini	Referințe
NU SUNT	

Anexa Nr. 1 La Partea I

Teren

Nr cadastral	Suprafața (mp)*	Observații / Referințe
	2.200	

* Suprafața este determinată în planul de proiecție Stereo 70.



Date referitoare la teren

Crt	Categorie folosință	Intra vilan	Suprafața (mp)	Tarla	Parcelă	Nr. topo	Observații / Referințe
1	arabil	NU	2.200	49	31/1	-	

Lungime Segmente

1) Valorile lungimilor segmentelor sunt obținute din proiecție în plan.

Punct început	X / Y	Punct sfârșit	X / Y	Lungime segment (** (m)
1	368.093,603 332.184,054	2	368.099,31 332.184,866	5.764
2	368.099,31 332.184,866	3	368.104,973 332.582,499	397.673
3	368.104,973 332.582,499	4	368.099,611 332.582,465	5.362
4	368.099,611 332.582,465	1	368.093,603 332.184,054	398.456

**** Lungimile segmentelor sunt determinate în planul de proiecție Stereo 70 și sunt rotunjite la 1 milimetru.**

***** Distanța dintre puncte este formată din segmente cumulate ce sunt mai mici decât valoarea 1 milimetru.**

**DATE DESPRE IMOBILUL NR. 248**

Oficiul de Cadastru și Publicitate Imobiliară DOLJ
Biroul de Cadastru și Publicitate Imobiliară Craiova

A. Partea I. Descrierea imobilului

TEREN Extravilan

Adresa: Jud. Dolj, T49, P36

Nr. Crt	Nr cadastral Nr. topografic	Suprafața* (mp)	Observații / Referințe
A1		5.000	Sector cadastral:11 Teren neimprejmuit;

B. Partea II. Proprietari și acte

Inscrieri privitoare la dreptul de proprietate și alte drepturi reale	Referințe
/	
Act Administrativ nr. TDP NR. 84-9588, din 21/06/1995 emis de CJSIPT DOLJ;	
B1	A1
Intabulare, drept de PROPRIETATE, dobândit prin Reconstituire, cota actuala 1/1, cota initiala 1/1 1) GODEANU ANA, LIPSĂ CNP	

C. Partea III. SARCINI .

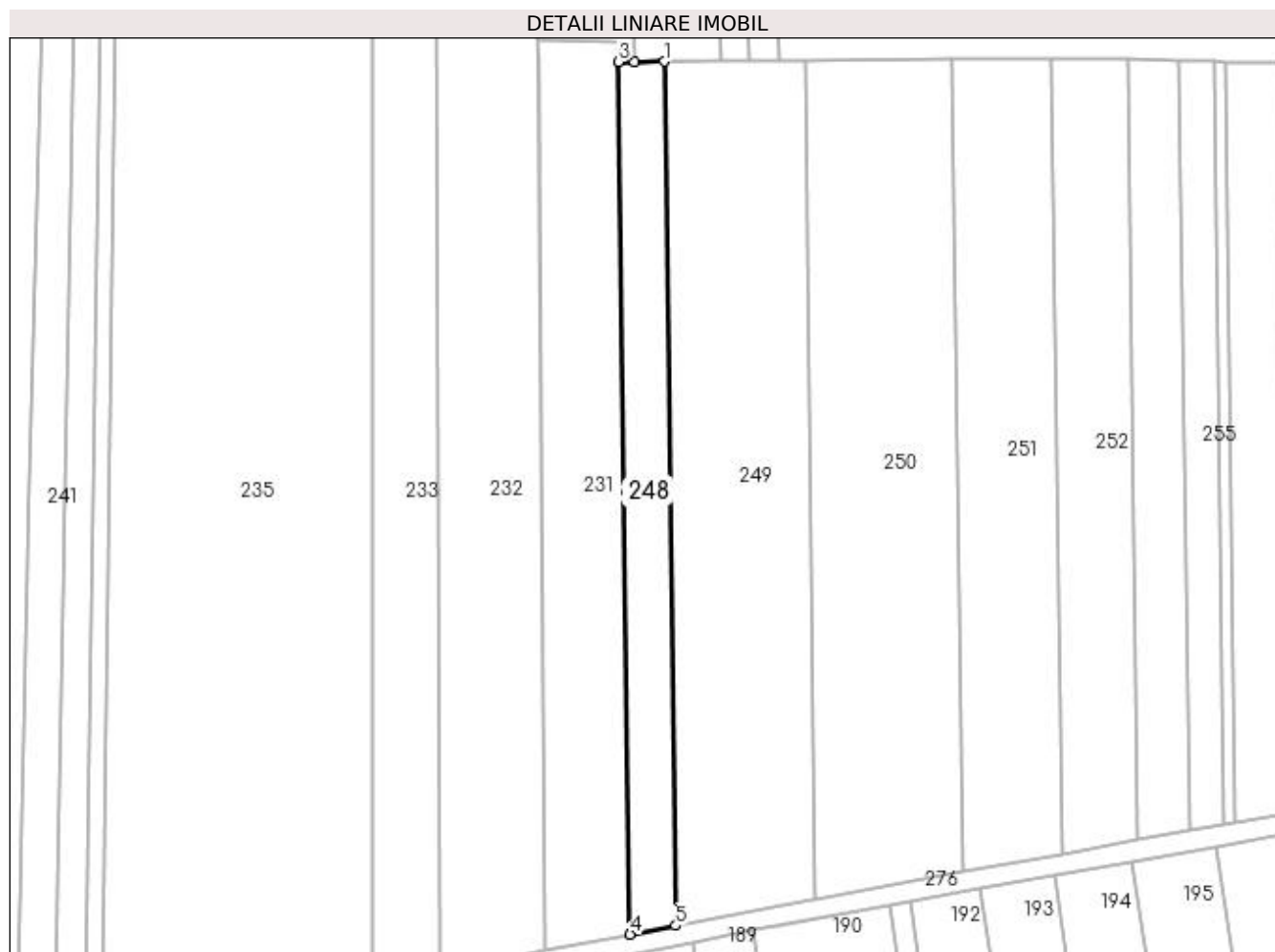
Inscrieri privind dezmembramintele dreptului de proprietate, drepturi reale de garanție și sarcini	Referințe
NU SUNT	

Anexa Nr. 1 La Partea I

Teren

Nr cadastral	Suprafața (mp)*	Observații / Referințe
	5.000	

* Suprafața este determinată în planul de proiecție Stereo 70.



Date referitoare la teren

Crt	Categorie folosință	Intra vilan	Suprafața (mp)	Tarla	Parcelă	Nr. topo	Observații / Referințe
1	arabil	NU	5.000	49	36	-	

Lungime Segmente

1) Valorile lungimilor segmentelor sunt obținute din proiecție în plan.

Punct început	X / Y	Punct sfârșit	X / Y	Lungime segment (** (m)
1	368.298,534 332.517,099	2	368.287,947 332.517,017	10.587
2	368.287,947 332.517,017	3	368.282,278 332.516,973	5.669
3	368.282,278 332.516,973	4	368.286,397 332.207,928	309.072
4	368.286,397 332.207,928	5	368.302,613 332.211,051	16.514
5	368.302,613 332.211,051	1	368.298,534 332.517,099	306.075

**** Lungimile segmentelor sunt determinate în planul de proiecție Stereo 70 și sunt rotunjite la 1 milimetru.**

***** Distanța dintre puncte este formată din segmente cumulate ce sunt mai mici decât valoarea 1 milimetru.**

**DATE DESPRE IMOBILUL NR. 249**

Oficiul de Cadastru și Publicitate Imobiliară DOLJ
Biroul de Cadastru și Publicitate Imobiliară Craiova

A. Partea I. Descrierea imobilului

TEREN Extravilan

Adresa: Jud. Dolj, T49, P37

Nr. Crt	Nr cadastral Nr. topografic	Suprafața* (mp)	Observații / Referințe
A1		15.000	Sector cadastral:11 Teren neimprejmuit;

B. Partea II. Proprietari și acte

Inscrieri privitoare la dreptul de proprietate și alte drepturi reale	Referințe
/	
Act Administrativ nr. TDP NR. 430-59436., din 07/10/1998 emis de CJSIPT DOLJ;	
B1	A1
Intabulare, drept de PROPRIETATE, dobândit prin Reconstituire, cota actuala 1/1, cota inițiala 1/1 1) OBACU ION, LIPSĂ CNP	

C. Partea III. SARCINI .


Inscrieri privind dezmembramintele dreptului de proprietate, drepturi reale de garanție și sarcini	Referințe
NU SUNT	

Anexa Nr. 1 La Partea I

Teren

Nr cadastral	Suprafața (mp)*	Observații / Referințe
	15.000	

* Suprafața este determinată în planul de proiecție Stereo 70.



Date referitoare la teren

Crt	Categorie folosință	Intra vilan	Suprafața (mp)	Tarla	Parcelă	Nr. topo	Observații / Referințe
1	arabil	NU	15.000	49	37	-	

Lungime Segmente

1) Valorile lungimilor segmentelor sunt obținute din proiecție în plan.

Punct început	X / Y	Punct sfârșit	X / Y	Lungime segment (** (m)
1	368.352,243 332.220,599	2	368.348,284 332.517,487	296.914
2	368.348,284 332.517,487	3	368.339,15 332.517,416	9.135
3	368.339,15 332.517,416	4	368.328,566 332.517,333	10.584
4	368.328,566 332.517,333	5	368.318,51 332.517,255	10.056
5	368.318,51 332.517,255	6	368.298,534 332.517,099	19.977

Punct început	X / Y	Punct sfârșit	X / Y	Lungime segment (** (m)
6	368.298,534 332.517,099	7	368.302,613 332.211,051	306.075
7	368.302,613 332.211,051	8	368.351,317 332.220,432	49.599
8	368.351,317 332.220,432	1	368.352,243 332.220,599	0.941

** Lungimile segmentelor sunt determinate în planul de proiecție Stereo 70 și sunt rotunjite la 1 milimetru.

*** Distanța dintre puncte este formată din segmente cumulate ce sunt mai mici decât valoarea 1 milimetru.

**DATE DESPRE IMOBILUL NR. 250**

Oficiul de Cadastru și Publicitate Imobiliară DOLJ
Biroul de Cadastru și Publicitate Imobiliară Craiova

A. Partea I. Descrierea imobilului

TEREN Extravilan

Adresa: Jud. Dolj, T49, P37/1

Nr. Crt	Nr cadastral Nr. topografic	Suprafața* (mp)	Observații / Referințe
A1		15.340	Sector cadastral:11 Teren neimprejmit;

B. Partea II. Proprietari și acte

Inscrieri privitoare la dreptul de proprietate și alte drepturi reale	Referințe
/	
Act Administrativ nr. TDP NR. 414-59436, din 05/10/1998 emis de CJSIPT DOLJ;	
B1	A1
Intabulare, drept de PROPRIETATE, dobândit prin Reconstituire, cota actuala 1/1, cota inițiala 1/1	
1) OBACU ION, LIPSĂ CNP	
2) DOBRICA ANA, LIPSĂ CNP	

C. Partea III. SARCINI .

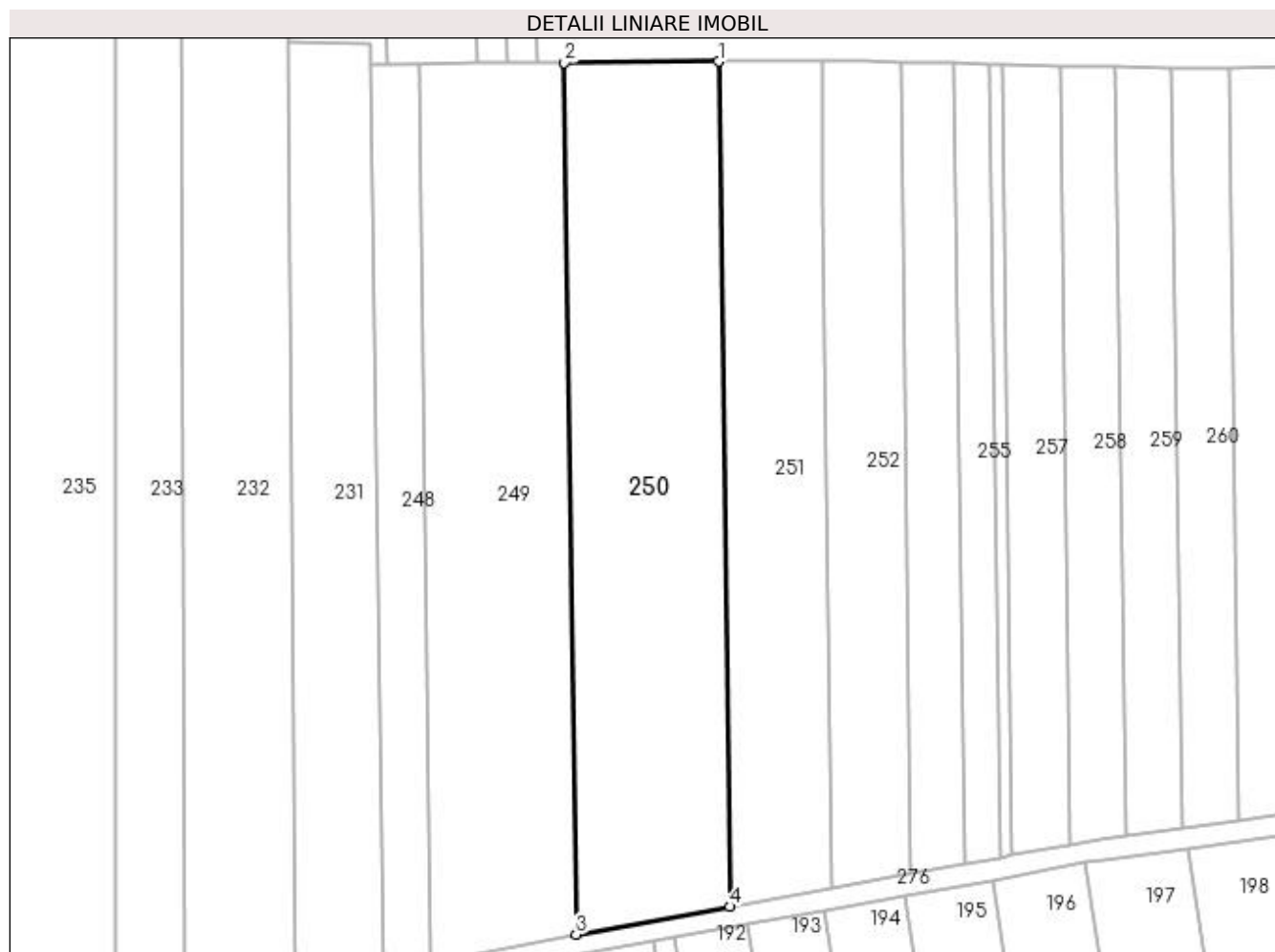
Inscrieri privind dezmembramentele dreptului de proprietate, drepturi reale de garanție și sarcini	Referințe
NU SUNT	

Anexa Nr. 1 La Partea I

Teren

Nr cadastral	Suprafața (mp)*	Observații / Referințe
	15.340	

* Suprafața este determinată în planul de proiecție Stereo 70.



Date referitoare la teren

Crt	Categorie folosință	Intra vilan	Suprafața (mp)	Tarla	Parcelă	Nr. topo	Observații / Referințe
1	arabil	NU	15.340	49	37/1	-	

Lungime Segmente

1) Valorile lungimilor segmentelor sunt obținute din proiecție în plan.

Punct început	X / Y	Punct sfârșit	X / Y	Lungime segment (** (m)
1	368.400,746 332.517,896	2	368.348,284 332.517,487	52.463
2	368.348,284 332.517,487	3	368.352,243 332.220,599	296.914
3	368.352,243 332.220,599	4	368.404,587 332.230,067	53.193
4	368.404,587 332.230,067	1	368.400,746 332.517,896	287.855

**** Lungimile segmentelor sunt determinate în planul de proiecție Stereo 70 și sunt rotunjite la 1 milimetru.**

***** Distanța dintre puncte este formată din segmente cumulate ce sunt mai mici decât valoarea 1 milimetru.**

**DATE DESPRE IMOBILUL NR. 251**

Oficiul de Cadastru și Publicitate Imobiliară DOLJ
Biroul de Cadastru și Publicitate Imobiliară Craiova

A. Partea I. Descrierea imobilului

TEREN Extravilan

Adresa: Jud. Dolj, T49, P38

Nr. Crt	Nr cadastral Nr. topografic	Suprafața* (mp)	Observații / Referințe
A1		10.000	Sector cadastral:11 Teren neimprejmuit;

B. Partea II. Proprietari și acte

Inscrieri privitoare la dreptul de proprietate și alte drepturi reale	Referințe
/	
Act Administrativ nr. TDP NR. 128-59532, din 15/01/1996 emis de CJSIPT DOLJ;	
B1	A1
Intabulare, drept de PROPRIETATE, dobândit prin Reconstituire, cota actuala 1/1, cota initiala 1/1 1) OCHEA AUREL, LIPSĂ CNP	

C. Partea III. SARCINI .

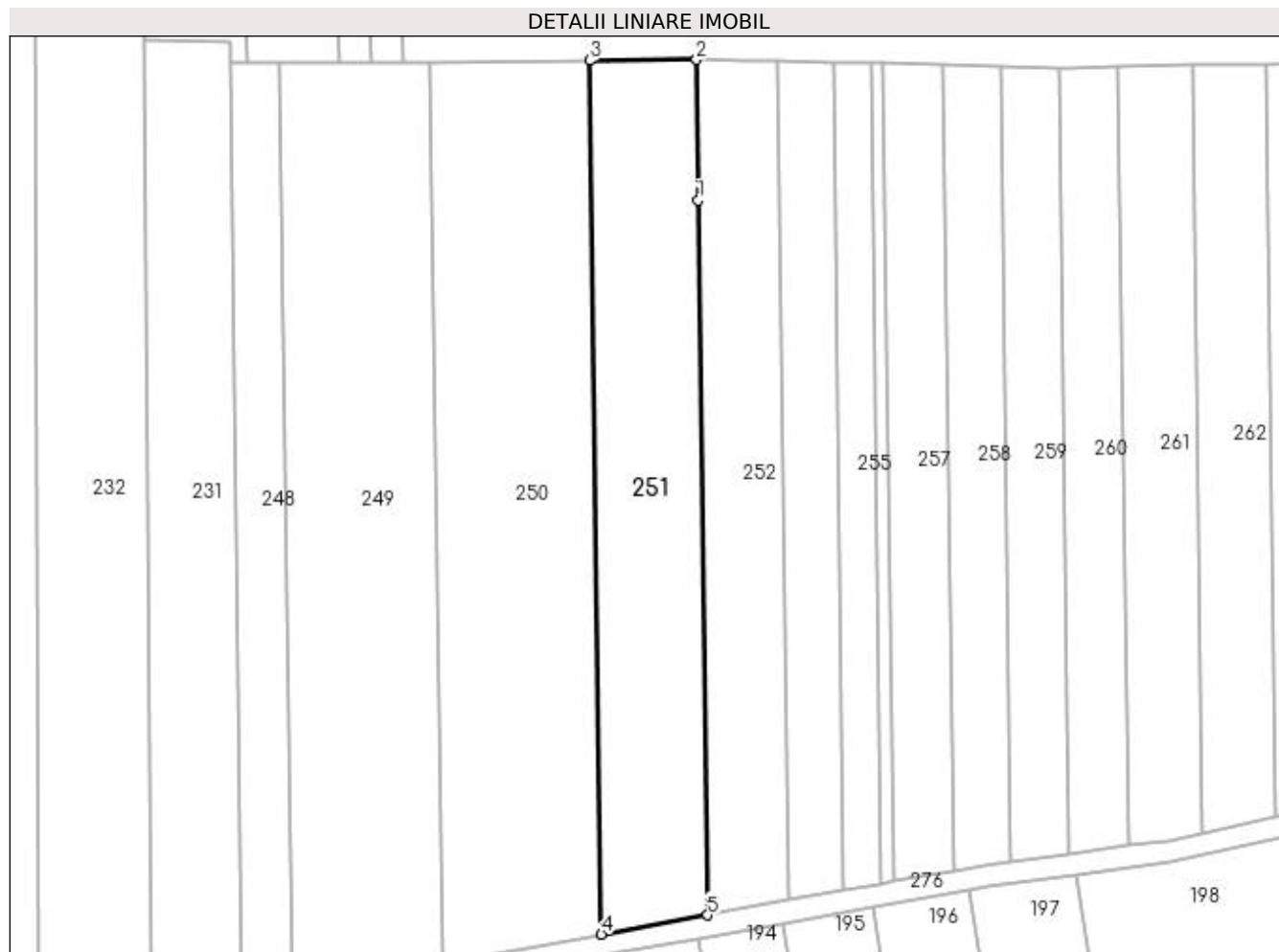
Inscrieri privind dezmembramintele dreptului de proprietate, drepturi reale de garanție și sarcini	Referințe
NU SUNT	

Anexa Nr. 1 La Partea I

Teren

Nr cadastral	Suprafața (mp)*	Observații / Referințe
	10.000	

* Suprafața este determinată în planul de proiecție Stereo 70.



Date referitoare la teren

Crt	Categorie folosință	Intra vilan	Suprafața (mp)	Tarla	Parcelă	Nr. topo	Observații / Referințe
1	arabil	NU	10.000	49	38	-	

Lungime Segmente

1) Valorile lungimilor segmentelor sunt obținute din proiecție în plan.

Punct început	X / Y	Punct sfârșit	X / Y	Lungime segment (** (m)
1	368.436,467 332.471,802	2	368.435,875 332.518,185	46.387
2	368.435,875 332.518,185	3	368.400,748 332.517,899	35.128
3	368.400,748 332.517,899	4	368.404,586 332.230,067	287.858
4	368.404,586 332.230,067	5	368.439,614 332.236,401	35.596
5	368.439,614 332.236,401	1	368.436,467 332.471,802	235.422

**** Lungimile segmentelor sunt determinate în planul de proiecție Stereo 70 și sunt rotunjite la 1 milimetru.**

***** Distanța dintre puncte este formată din segmente cumulate ce sunt mai mici decât valoarea 1 milimetru.**

**DATE DESPRE IMOBILUL NR. 252**

Oficiul de Cadastru și Publicitate Imobiliară DOLJ
Biroul de Cadastru și Publicitate Imobiliară Craiova

A. Partea I. Descrierea imobilului

TEREN Extravilan

Adresa: Jud. Dolj, T49, P39,40

Nr. Crt	Nr cadastral Nr. topografic	Suprafața* (mp)	Observații / Referințe
A1		7.500	Sector cadastral:11 Teren neimprejmuit;

B. Partea II. Proprietari și acte

Inscrieri privitoare la dreptul de proprietate și alte drepturi reale	Referințe
/	
Act Administrativ nr. TDP NR. 638, din 12/12/2002 emis de CJSIPT DOLJ;	
B1	A1
Intabulare, drept de PROPRIETATE, dobândit prin Reconstituire, cota actuala 1/1, cota initiala 1/1 1) DOBRICĂ ALEXANDRU, LIPSĂ CNP	

C. Partea III. SARCINI .

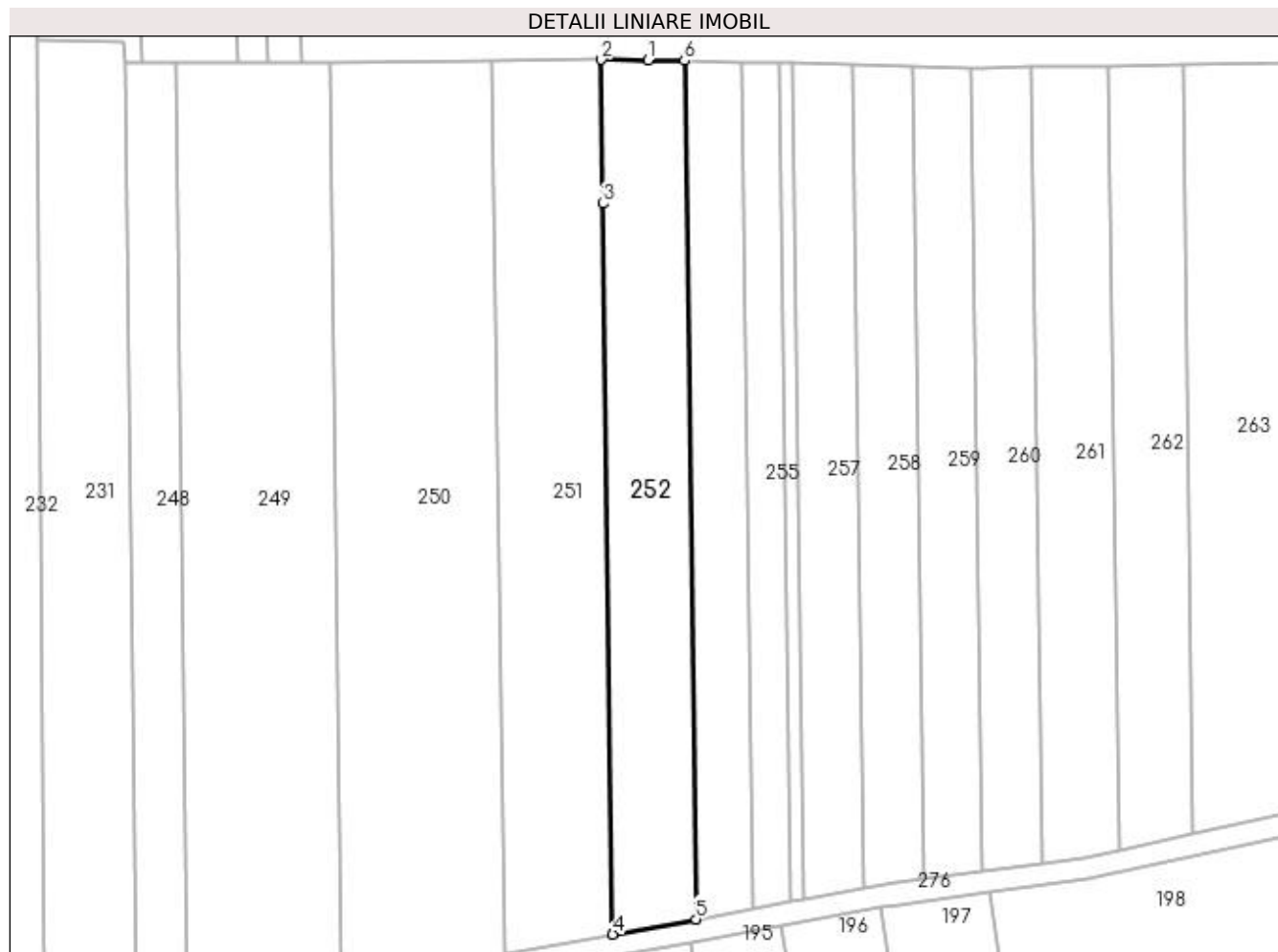
Inscrieri privind dezmembramintele dreptului de proprietate, drepturi reale de garanție și sarcini	Referințe
NU SUNT	

Anexa Nr. 1 La Partea I

Teren

Nr cadastral	Suprafața (mp)*	Observații / Referințe
	7.500	

* Suprafața este determinată în planul de proiecție Stereo 70.



Date referitoare la teren

Crt	Categorie folosință	Intra vilan	Suprafața (mp)	Tarla	Parcelă	Nr. topo	Observații / Referințe
1	vie	NU	700	49	39	-	
2	arabil	NU	6.800	49	40	-	

Lungime Segmente

1) Valorile lungimilor segmentelor sunt obținute din proiecție în plan.

Punct început	X / Y	Punct sfârșit	X / Y	Lungime segment (** (m)
1	368.451,022 332.517,954	2	368.435,875 332.518,185	15.149
2	368.435,875 332.518,185	3	368.436,467 332.471,802	46.387
3	368.436,467 332.471,802	4	368.439,614 332.236,401	235.422
4	368.439,614 332.236,401	5	368.466,417 332.241,271	27.242

Punct început	X / Y	Punct sfârșit	X / Y	Lungime segment (** (m)
5	368.466,417 332.241,271	6	368.462,718 332.517,836	276.59
6	368.462,718 332.517,836	1	368.451,022 332.517,954	11.697

** Lungimile segmentelor sunt determinate în planul de proiecție Stereo 70 și sunt rotunjite la 1 milimetru.

*** Distanța dintre puncte este formată din segmente cumulate ce sunt mai mici decât valoarea 1 milimetru.

**DATE DESPRE IMOBILUL NR. 254**

Oficiul de Cadastru și Publicitate Imobiliară DOLJ
Biroul de Cadastru și Publicitate Imobiliară Craiova

A. Partea I. Descrierea imobilului

TEREN Extravilan

Adresa: Jud. Dolj, T49, P40/1

Nr. Crt	Nr cadastral Nr. topografic	Suprafața* (mp)	Observații / Referințe
A1		5.000	Sector cadastral:11 Teren neimprejmuit;

B. Partea II. Proprietari și acte

Inscrieri privitoare la dreptul de proprietate și alte drepturi reale	Referințe
/	
Act Administrativ nr. TDP NR. 454-59436, din 29/10/1998 emis de CJSIPT DOLJ;	
B1	A1
Intabulare, drept de PROPRIETATE, dobândit prin Reconstituire, cota actuala 1/1, cota initiala 1/1 1) VULPE NICOLAE, LIPSĂ CNP	

C. Partea III. SARCINI .

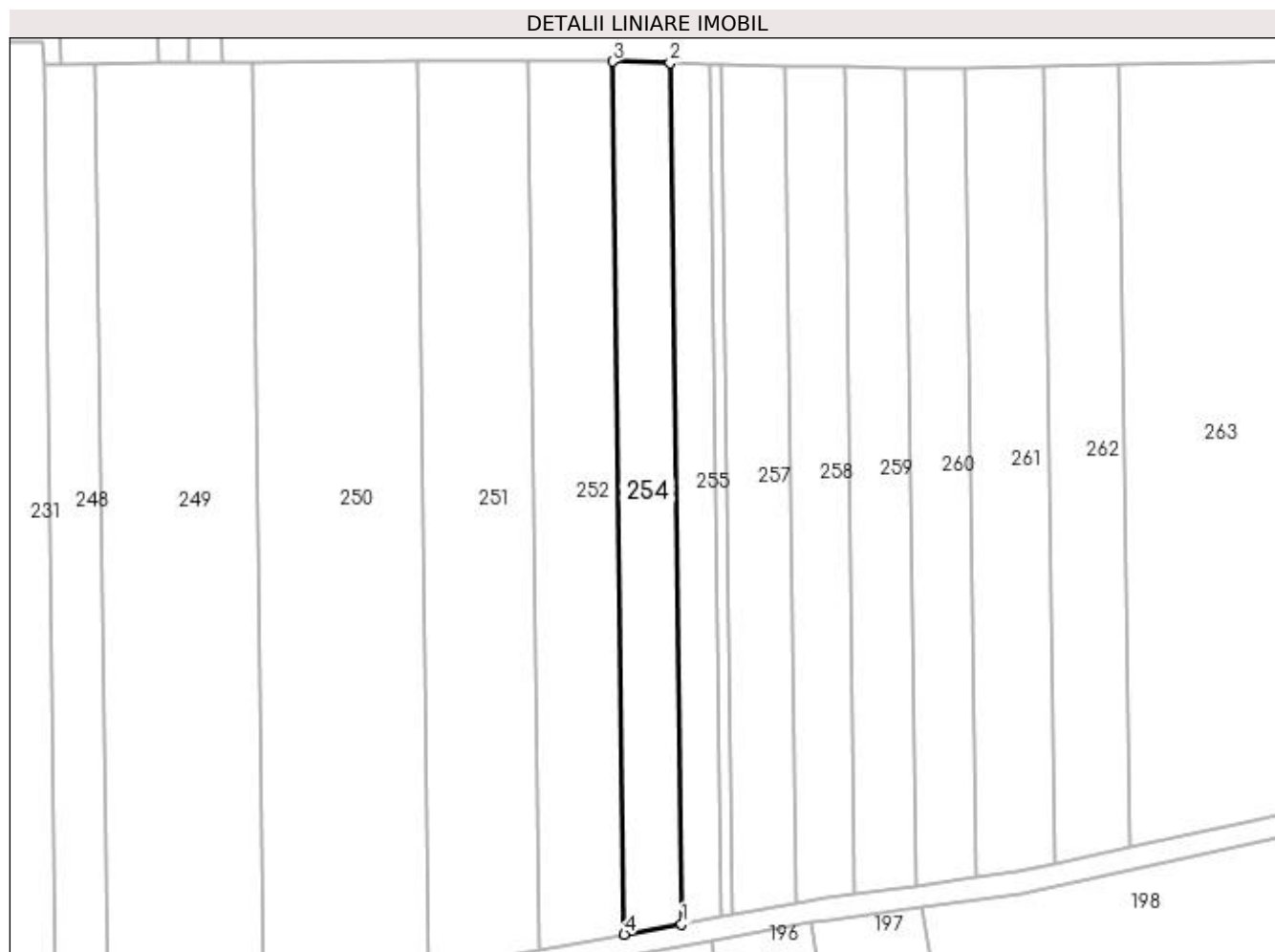
Inscrieri privind dezmembramintele dreptului de proprietate, drepturi reale de garanție și sarcini	Referințe
NU SUNT	

Anexa Nr. 1 La Partea I

Teren

Nr cadastral	Suprafața (mp)*	Observații / Referințe
	5.000	

* Suprafața este determinată în planul de proiecție Stereo 70.



Date referitoare la teren

Crt	Categorie folosință	Intra vilan	Suprafața (mp)	Tarla	Parcelă	Nr. topo	Observații / Referințe
1	arabil	NU	5.000	49	40/1	-	

Lungime Segmente

1) Valorile lungimilor segmentelor sunt obținute din proiecție în plan.

Punct început	X / Y	Punct sfârșit	X / Y	Lungime segment (** (m)
1	368.484,575 332.244,569	2	368.480,926 332.517,394	272.849
2	368.480,926 332.517,394	3	368.462,718 332.517,836	18.213
3	368.462,718 332.517,836	4	368.466,417 332.241,271	276.59
4	368.466,417 332.241,271	1	368.484,575 332.244,569	18.455

**** Lungimile segmentelor sunt determinate în planul de proiecție Stereo 70 și sunt rotunjite la 1 milimetru.**

***** Distanța dintre puncte este formată din segmente cumulate ce sunt mai mici decât valoarea 1 milimetru.**

**DATE DESPRE IMOBILUL NR. 255**

Oficiul de Cadastru și Publicitate Imobiliară DOLJ
Biroul de Cadastru și Publicitate Imobiliară Craiova

A. Partea I. Descrierea imobilului

TEREN Extravilan

Adresa: Jud. Dolj, T49, P41

Nr. Crt	Nr cadastral Nr. topografic	Suprafața* (mp)	Observații / Referințe
A1		3.370	Sector cadastral:11 Teren neimprejmuit;

B. Partea II. Proprietari și acte

Inscrieri privitoare la dreptul de proprietate și alte drepturi reale		Referințe
/		
Act Administrativ nr. TDP NR. 377-19527, din 20/07/1998 emis de CJSIPT DOLJ;		
B1	Intabulare, drept de PROPRIETATE, dobândit prin Reconstituire, cota actuala 1/1, cota initiala 1/1 1) VULPE B. ION, LIPSĂ CNP	A1

C. Partea III. SARCINI .

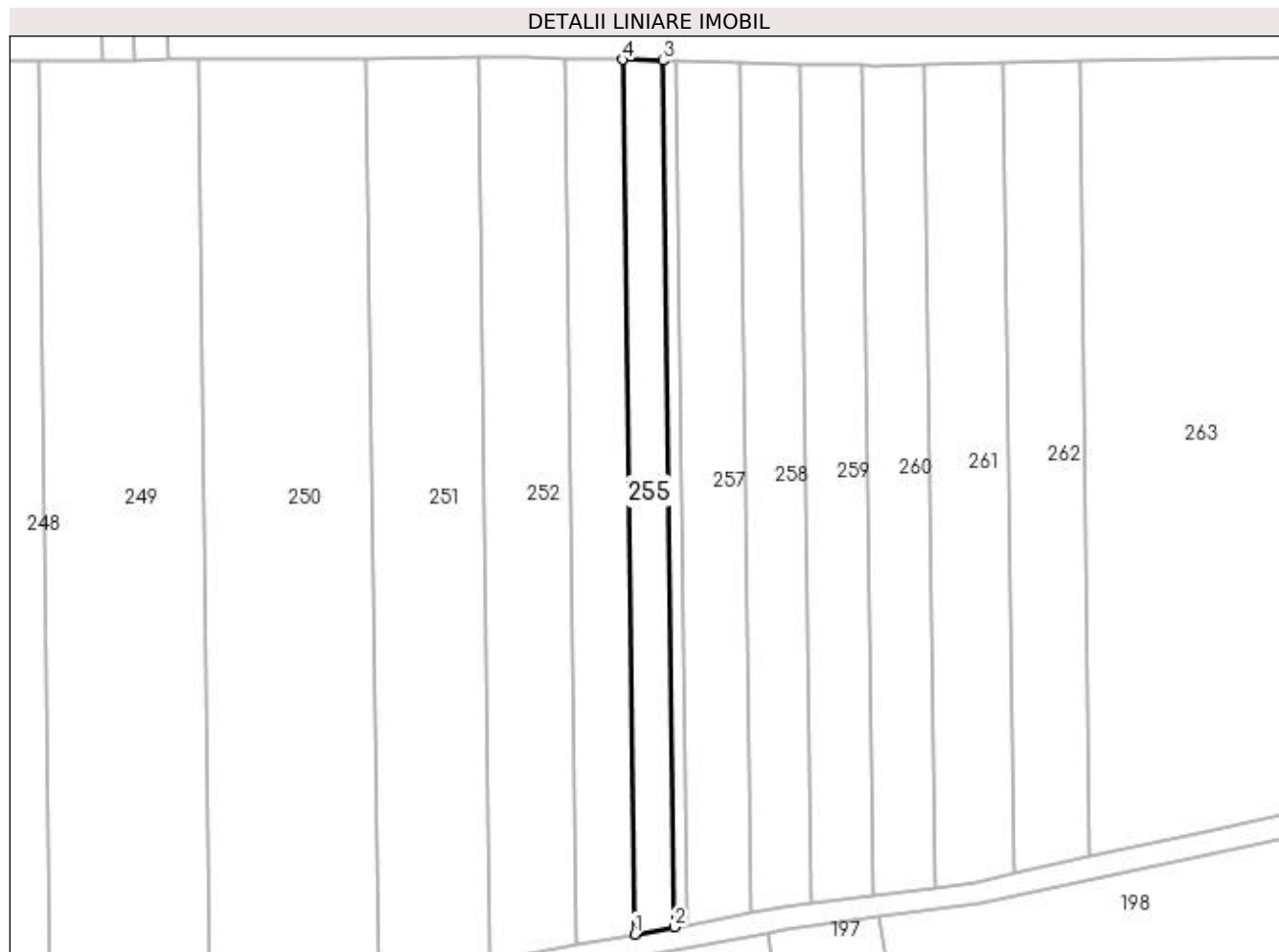
Inscrieri privind dezmembramintele dreptului de proprietate, drepturi reale de garanție și sarcini	Referințe
NU SUNT	

Anexa Nr. 1 La Partea I

Teren

Nr cadastral	Suprafața (mp)*	Observații / Referințe
	3.370	

* Suprafața este determinată în planul de proiecție Stereo 70.



Date referitoare la teren

Crt	Categorie folosință	Intra vilan	Suprafața (mp)	Tarla	Parcelă	Nr. topo	Observații / Referințe
1	arabil	NU	3.370	49	41	-	

Lungime Segmente

1) Valorile lungimilor segmentelor sunt obținute din proiecție în plan.

Punct început	X / Y	Punct sfârșit	X / Y	Lungime segment (** (m)
1	368.484,575 332.244,569	2	368.496,955 332.246,817	12.582
2	368.496,955 332.246,817	3	368.493,34 332.517,093	270.3
3	368.493,34 332.517,093	4	368.480,926 332.517,394	12.418
4	368.480,926 332.517,394	1	368.484,575 332.244,569	272.849

**** Lungimile segmentelor sunt determinate în planul de proiecție Stereo 70 și sunt rotunjite la 1 milimetru.**

***** Distanța dintre puncte este formată din segmente cumulate ce sunt mai mici decât valoarea 1 milimetru.**

**DATE DESPRE IMOBILUL NR. 256**

Oficiul de Cadastru și Publicitate Imobiliară DOLJ
Biroul de Cadastru și Publicitate Imobiliară Craiova

A. Partea I. Descrierea imobilului

TEREN Extravilan

Adresa: Jud. Dolj, T49, P42

Nr. Crt	Nr cadastral Nr. topografic	Suprafața* (mp)	Observații / Referințe
A1		1.070	Sector cadastral:11 Teren neimprejmuit;

B. Partea II. Proprietari și acte

Inscrieri privitoare la dreptul de proprietate și alte drepturi reale	Referințe
/	
Act Administrativ nr. TDP NR. 418-59436, din 05/10/1998 emis de CJSIPT DOLJ;	
B1	A1
Intabulare, drept de PROPRIETATE, dobândit prin Reconstituire, cota actuala 1/1, cota initiala 1/1	
1) VULPE ION, LIPSĂ CNP	
2) VULPE ALEXANDRA, LIPSĂ CNP	

C. Partea III. SARCINI .

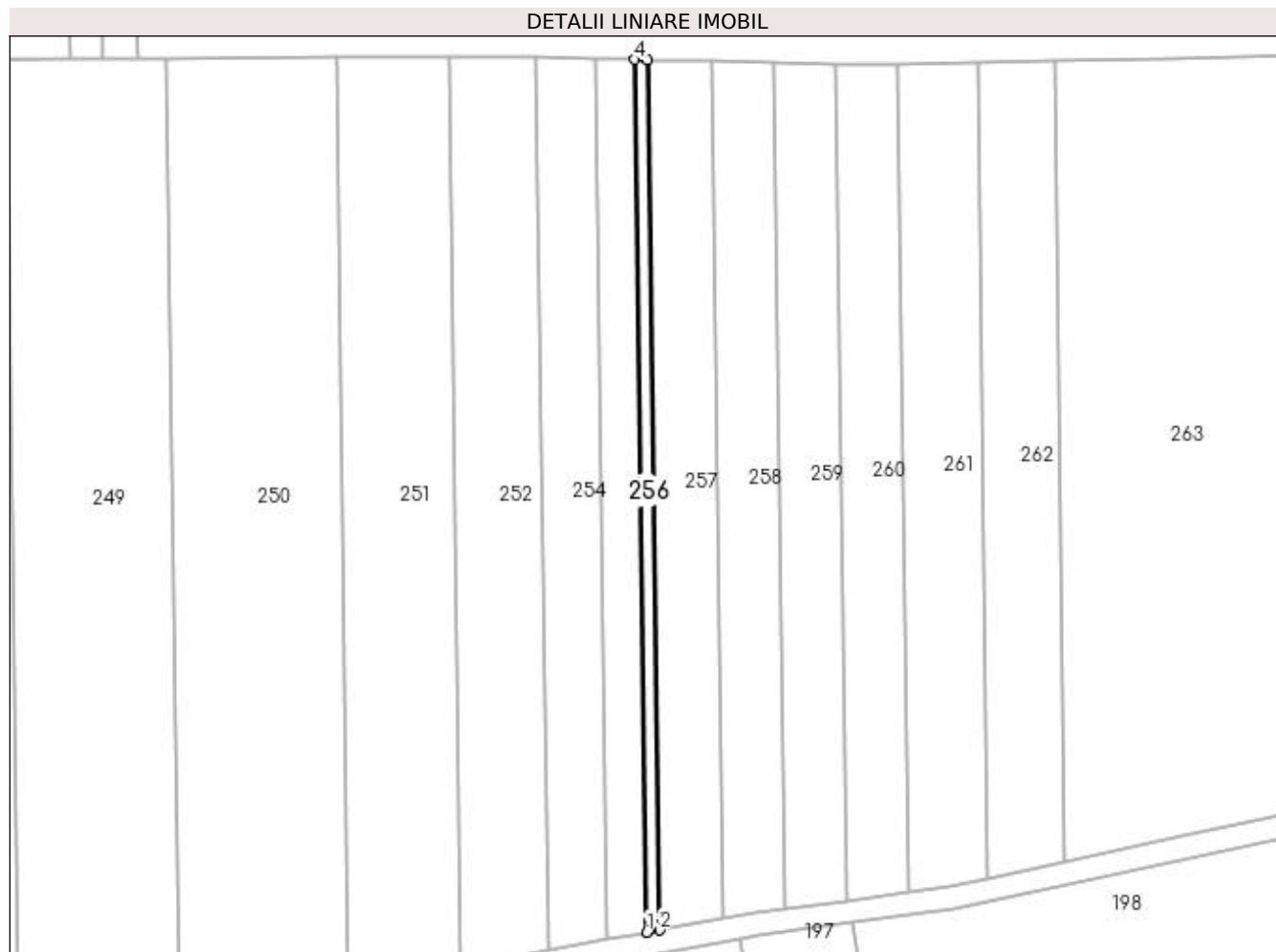
Inscrieri privind dezmembramintele dreptului de proprietate, drepturi reale de garanție și sarcini	Referințe
NU SUNT	

Anexa Nr. 1 La Partea I

Teren

Nr cadastral	Suprafața (mp)*	Observații / Referințe
	1.070	

* Suprafața este determinată în planul de proiecție Stereo 70.



Date referitoare la teren

Crt	Categorie folosință	Intra vilan	Suprafața (mp)	Tarla	Parcelă	Nr. topo	Observații / Referințe
1	arabil	NU	1.070	49	42	-	

Lungime Segmente

1) Valorile lungimilor segmentelor sunt obținute din proiecție în plan.

Punct început	X / Y	Punct sfârșit	X / Y	Lungime segment (** (m)
1	368.496,955 332.246,817	2	368.500,911 332.247,535	4.021
2	368.500,911 332.247,535	3	368.497,306 332.516,996	269.485
3	368.497,306 332.516,996	4	368.493,34 332.517,093	3.967
4	368.493,34 332.517,093	1	368.496,955 332.246,817	270.3

**** Lungimile segmentelor sunt determinate în planul de proiecție Stereo 70 și sunt rotunjite la 1 milimetru.**

***** Distanța dintre puncte este formată din segmente cumulate ce sunt mai mici decât valoarea 1 milimetru.**

**DATE DESPRE IMOBILUL NR. 257**

Oficiul de Cadastru și Publicitate Imobiliară DOLJ
Biroul de Cadastru și Publicitate Imobiliară Craiova

A. Partea I. Descrierea imobilului

TEREN Extravilan

Adresa: Jud. Dolj, T49, P43

Nr. Crt	Nr cadastral Nr. topografic	Suprafața* (mp)	Observații / Referințe
A1		5.290	Sector cadastral:11 Teren neimprejmuit;

B. Partea II. Proprietari și acte

Inscrieri privitoare la dreptul de proprietate și alte drepturi reale	Referințe
/	
Act Administrativ nr. TDP NR. 105-59532, din 04/01/1996 emis de CJSIPT DOLJ;	
B1	A1
Intabulare, drept de PROPRIETATE, dobândit prin Reconstituire, cota actuala 1/1, cota initiala 1/1 1) PUTULAN PAVEL, LIPSĂ CNP	

C. Partea III. SARCINI .


Inscrieri privind dezmembramintele dreptului de proprietate, drepturi reale de garanție și sarcini	Referințe
NU SUNT	

Anexa Nr. 1 La Partea I

Teren

Nr cadastral	Suprafața (mp)*	Observații / Referințe
	5.290	

* Suprafața este determinată în planul de proiecție Stereo 70.



Date referitoare la teren

Crt	Categorie folosință	Intra vilan	Suprafața (mp)	Tarla	Parcelă	Nr. topo	Observații / Referințe
1	arabil	NU	5.290	49	43	-	

Lungime Segmente

1) Valorile lungimilor segmentelor sunt obținute din proiecție în plan.

Punct început	X / Y	Punct sfârșit	X / Y	Lungime segment (** (m)
1	368.500,911 332.247,535	2	368.520,644 332.251,119	20.056
2	368.520,644 332.251,119	3	368.517,094 332.516,516	265.421
3	368.517,094 332.516,516	4	368.497,306 332.516,996	19.794
4	368.497,306 332.516,996	1	368.500,911 332.247,535	269.485

**** Lungimile segmentelor sunt determinate în planul de proiecție Stereo 70 și sunt rotunjite la 1 milimetru.**

***** Distanța dintre puncte este formată din segmente cumulate ce sunt mai mici decât valoarea 1 milimetru.**

**DATE DESPRE IMOBILUL NR. 258**

Oficiul de Cadastru și Publicitate Imobiliară DOLJ
Biroul de Cadastru și Publicitate Imobiliară Craiova

A. Partea I. Descrierea imobilului

TEREN Extravilan

Adresa: Jud. Dolj, T49, P44

Nr. Crt	Nr cadastral Nr. topografic	Suprafața* (mp)	Observații / Referințe
A1		5.000	Sector cadastral:11 Teren neimprejmuit;

B. Partea II. Proprietari și acte

Inscrieri privitoare la dreptul de proprietate și alte drepturi reale		Referințe
/		
Act Administrativ nr. TDP NR. 595, din 22/10/2002 emis de CJSIPT DOLJ;		
B1	Intabulare, drept de PROPRIETATE, dobândit prin Reconstituire, cota actuala 1/1, cota initiala 1/1 1) DOBRICĂ S. GHEORGHE, LIPSĂ CNP 2) DOBRICĂ CONSTANTIN, LIPSĂ CNP	A1

C. Partea III. SARCINI .

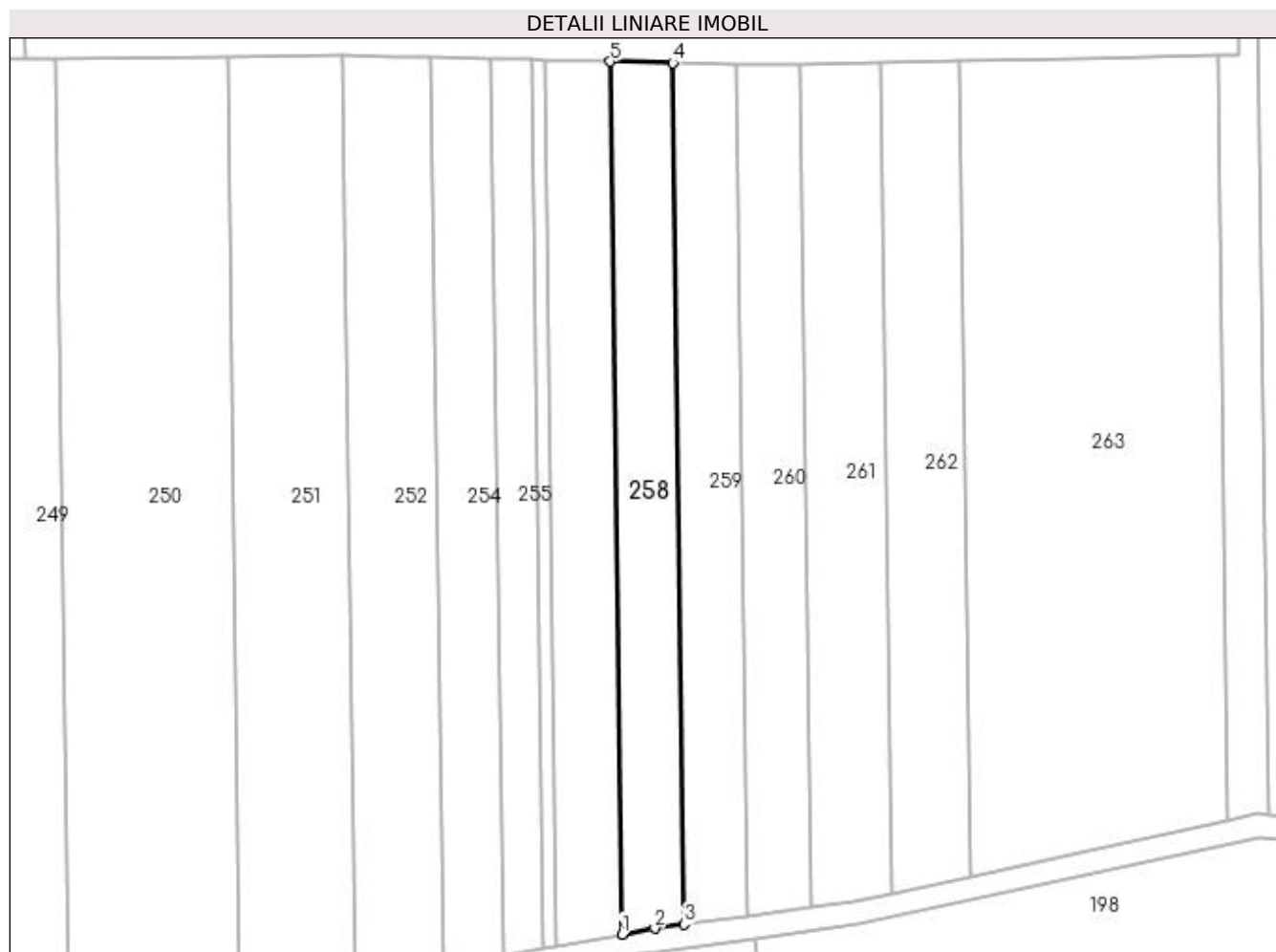
Inscrieri privind dezmembramentele dreptului de proprietate, drepturi reale de garanție și sarcini	Referințe
NU SUNT	

Anexa Nr. 1 La Partea I

Teren

Nr cadastral	Suprafața (mp)*	Observații / Referințe
	5.000	

* Suprafața este determinată în planul de proiecție Stereo 70.



Date referitoare la teren

Crt	Categorie folosință	Intra vilan	Suprafața (mp)	Tarla	Parcelă	Nr. topo	Observații / Referințe
1	arabil	NU	5.000	49	44	-	

Lungime Segmente

1) Valorile lungimilor segmentelor sunt obținute din proiecție în plan.

Punct început	X / Y	Punct sfârșit	X / Y	Lungime segment (** (m)
1	368.520,644 332.251,119	2	368.530,627 332.252,932	10.146
2	368.530,627 332.252,932	3	368.539,575 332.254,123	9.027
3	368.539,575 332.254,123	4	368.536,072 332.516,055	261.955
4	368.536,072 332.516,055	5	368.517,094 332.516,516	18.984
5	368.517,094 332.516,516	1	368.520,644 332.251,119	265.421

**** Lungimile segmentelor sunt determinate în planul de proiecție Stereo 70 și sunt rotunjite la 1 milimetru.**

***** Distanța dintre puncte este formată din segmente cumulate ce sunt mai mici decât valoarea 1 milimetru.**

**DATE DESPRE IMOBILUL NR. 259**

Oficiul de Cadastru și Publicitate Imobiliară DOLJ
Biroul de Cadastru și Publicitate Imobiliară Craiova

A. Partea I. Descrierea imobilului

TEREN Extravilan

Adresa: Jud. Dolj, T49, P45

Nr. Crt	Nr cadastral Nr. topografic	Suprafața* (mp)	Observații / Referințe
A1		5.000	Sector cadastral:11 Teren neimprejmuit;

B. Partea II. Proprietari și acte

Inscrieri privitoare la dreptul de proprietate și alte drepturi reale	Referințe
/	
Act Administrativ nr. TDP NR. 127-59532, din 15/01/1996 emis de CJSIPT DOLJ;	
B1	A1
Intabulare, drept de PROPRIETATE, dobândit prin Reconstituire, cota actuala 1/1, cota initiala 1/1 1) GIOADĂ FINETA, LIPSĂ CNP	

C. Partea III. SARCINI .

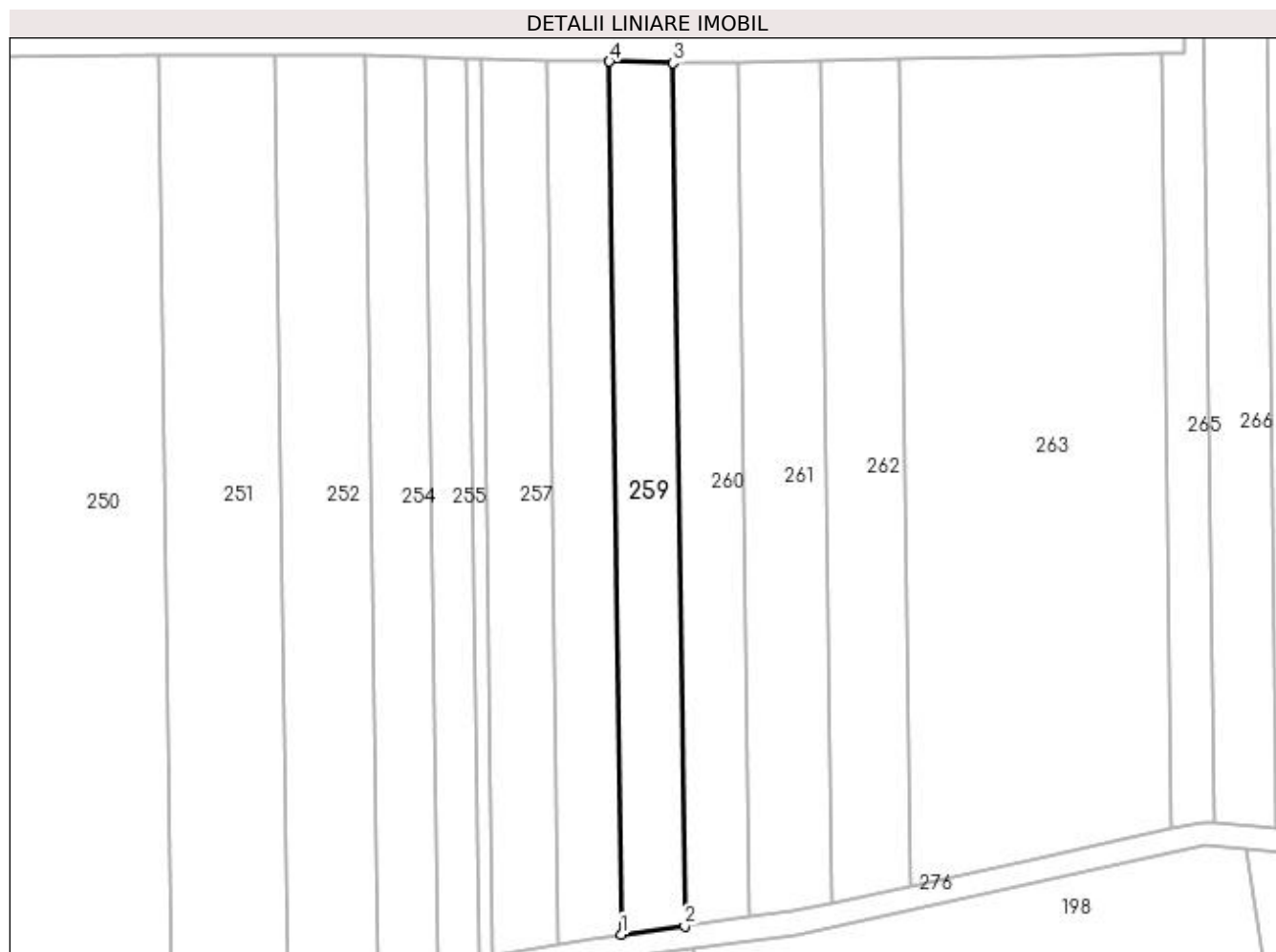
Inscrieri privind dezmembramintele dreptului de proprietate, drepturi reale de garanție și sarcini	Referințe
NU SUNT	

Anexa Nr. 1 La Partea I

Teren

Nr cadastral	Suprafața (mp)*	Observații / Referințe
	5.000	

* Suprafața este determinată în planul de proiecție Stereo 70.



Date referitoare la teren

Crt	Categorie folosință	Intra vilan	Suprafața (mp)	Tarla	Parcelă	Nr. topo	Observații / Referințe
1	arabil	NU	5.000	49	45	-	

Lungime Segmente

1) Valorile lungimilor segmentelor sunt obținute din proiecție în plan.

Punct început	X / Y	Punct sfârșit	X / Y	Lungime segment (** (m)
1	368.539,575 332.254,123	2	368.558,741 332.256,674	19.335
2	368.558,741 332.256,674	3	368.555,278 332.515,589	258.938
3	368.555,278 332.515,589	4	368.536,072 332.516,055	19.212
4	368.536,072 332.516,055	1	368.539,575 332.254,123	261.955

**** Lungimile segmentelor sunt determinate în planul de proiecție Stereo 70 și sunt rotunjite la 1 milimetru.**

***** Distanța dintre puncte este formată din segmente cumulate ce sunt mai mici decât valoarea 1 milimetru.**

**DATE DESPRE IMOBILUL NR. 260**

Oficiul de Cadastru și Publicitate Imobiliară DOLJ
Biroul de Cadastru și Publicitate Imobiliară Craiova

A. Partea I. Descrierea imobilului

TEREN Extravilan

Adresa: Jud. Dolj, T49, P46

Nr. Crt	Nr cadastral Nr. topografic	Suprafața* (mp)	Observații / Referințe
A1		5.000	Sector cadastral:11 Teren neimprejmuit;

B. Partea II. Proprietari și acte

Inscrieri privitoare la dreptul de proprietate și alte drepturi reale	Referințe
/	
Act Administrativ nr. TDP NR. 827, din 15/12/2003 emis de CJSIPT DOLJ;	
B1	A1
Intabulare, drept de PROPRIETATE, dobândit prin Reconstituire, cota actuala 1/1, cota initiala 1/1 1) PURCARU MIRCEA, LIPSĂ CNP	

C. Partea III. SARCINI .

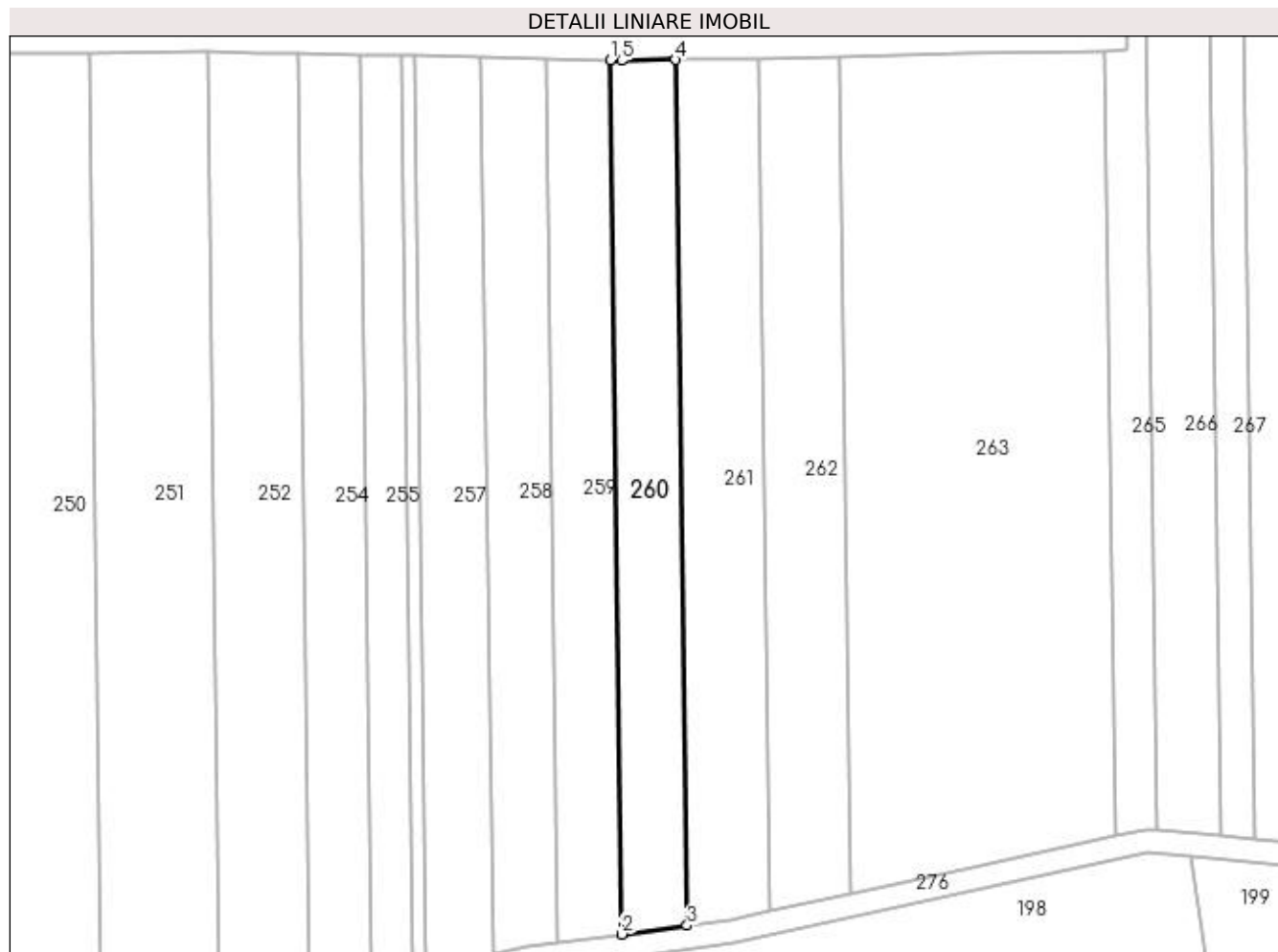
Inscrieri privind dezmembramintele dreptului de proprietate, drepturi reale de garanție și sarcini	Referințe
NU SUNT	

Anexa Nr. 1 La Partea I

Teren

Nr cadastral	Suprafața (mp)*	Observații / Referințe
	5.000	

* Suprafața este determinată în planul de proiecție Stereo 70.



Date referitoare la teren

Crt	Categorie folosință	Intravilan	Suprafața (mp)	Tarla	Parcelă	Nr. topo	Observații / Referințe
1	arabil	NU	5.000	49	46	-	

Lungime Segmente

1) Valorile lungimilor segmentelor sunt obținute din proiecție în plan.

Punct început	X / Y	Punct sfârșit	X / Y	Lungime segment (** (m)
1	368.555,278 332.515,589	2	368.558,741 332.256,674	258.938
2	368.558,741 332.256,674	3	368.578,11 332.259,251	19.54
3	368.578,11 332.259,251	4	368.574,678 332.515,82	256.592
4	368.574,678 332.515,82	5	368.558,77 332.515,504	15.911
5	368.558,77 332.515,504	1	368.555,278 332.515,589	3.493

**** Lungimile segmentelor sunt determinate în planul de proiecție Stereo 70 și sunt rotunjite la 1 milimetru.**

***** Distanța dintre puncte este formată din segmente cumulate ce sunt mai mici decât valoarea 1 milimetru.**

**DATE DESPRE IMOBILUL NR. 261**

Oficiul de Cadastru și Publicitate Imobiliară DOLJ
Biroul de Cadastru și Publicitate Imobiliară Craiova

A. Partea I. Descrierea imobilului

TEREN Extravilan

Adresa: Jud. Dolj, T49, P46/1

Nr. Crt	Nr cadastral Nr. topografic	Suprafața* (mp)	Observații / Referințe
A1		6.300	Sector cadastral:11 Teren neimprejmuit;

B. Partea II. Proprietari și acte

Inscrieri privitoare la dreptul de proprietate și alte drepturi reale		Referințe
/		
Act Administrativ nr. TDP NR. 417-59436, din 05/10/1998 emis de CJSIPT DOLJ;		
B1	Intabulare, drept de PROPRIETATE, dobândit prin Reconstituire, cota actuala 1/1, cota initiala 1/1 1) LECU ELISABETA, LIPSĂ CNP 2) STANCU CORNELIU, LIPSĂ CNP 3) STANCU MARIOARA, LIPSĂ CNP	A1

C. Partea III. SARCINI .

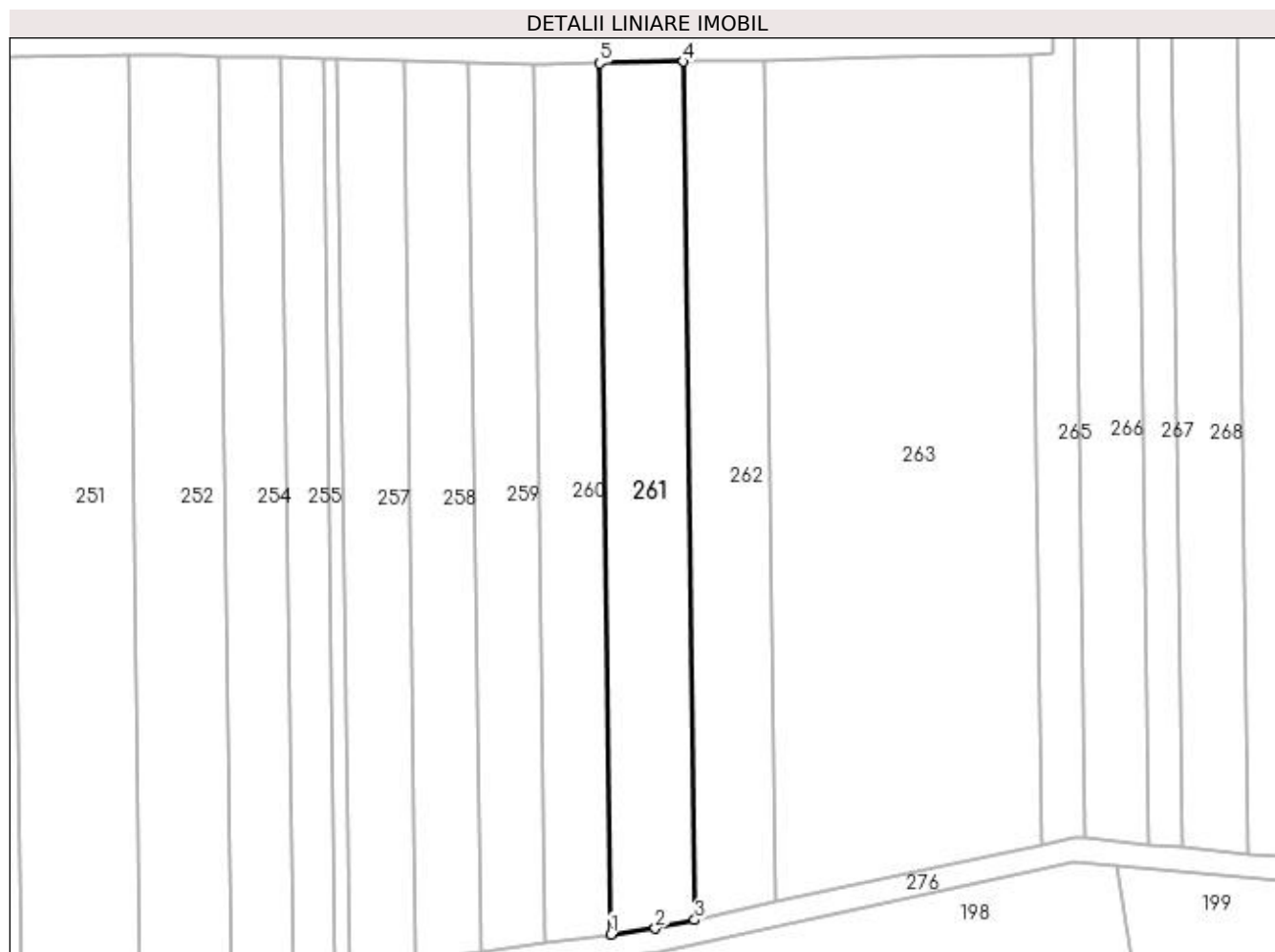
Inscrieri privind dezmembramintele dreptului de proprietate, drepturi reale de garanție și sarcini	Referințe
NU SUNT	

Anexa Nr. 1 La Partea I

Teren

Nr cadastral	Suprafața (mp)*	Observații / Referințe
	6.300	

* Suprafața este determinată în planul de proiecție Stereo 70.



Date referitoare la teren

Crt	Categorie folosință	Intra vilan	Suprafața (mp)	Tarla	Parcelă	Nr. topo	Observații / Referințe
1	arabil	NU	6.300	49	46/1	-	

Lungime Segmente

1) Valorile lungimilor segmentelor sunt obținute din proiecție în plan.

Punct început	X / Y	Punct sfârșit	X / Y	Lungime segment (** (m)
1	368.578,11 332.259,251	2	368.591,097 332.260,98	13.102
2	368.591,097 332.260,98	3	368.602,765 332.263,522	11.942
3	368.602,765 332.263,522	4	368.599,384 332.516,311	252.812
4	368.599,384 332.516,311	5	368.574,678 332.515,82	24.711
5	368.574,678 332.515,82	1	368.578,11 332.259,251	256.592

**** Lungimile segmentelor sunt determinate în planul de proiecție Stereo 70 și sunt rotunjite la 1 milimetru.**

***** Distanța dintre puncte este formată din segmente cumulate ce sunt mai mici decât valoarea 1 milimetru.**

**DATE DESPRE IMOBILUL NR. 262**

Oficiul de Cadastru și Publicitate Imobiliară DOLJ
Biroul de Cadastru și Publicitate Imobiliară Craiova

A. Partea I. Descrierea imobilului

TEREN Extravilan

Adresa: Jud. Dolj, T49, P47/1

Nr. Crt	Nr cadastral Nr. topografic	Suprafața* (mp)	Observații / Referințe
A1		6.000	Sector cadastral:11 Teren neimprejmuit;

B. Partea II. Proprietari și acte

Inscrieri privitoare la dreptul de proprietate și alte drepturi reale	Referințe
/	
Act Administrativ nr. TDP NR. 74-9588, din 21/06/1995 emis de CJSIPT DOLJ;	
B1	A1
Intabulare, drept de PROPRIETATE, dobandit prin Reconstituire, cota actuala 1/1, cota initiala 1/1 1) ANGHEL VASILE, LIPSĂ CNP	

C. Partea III. SARCINI .

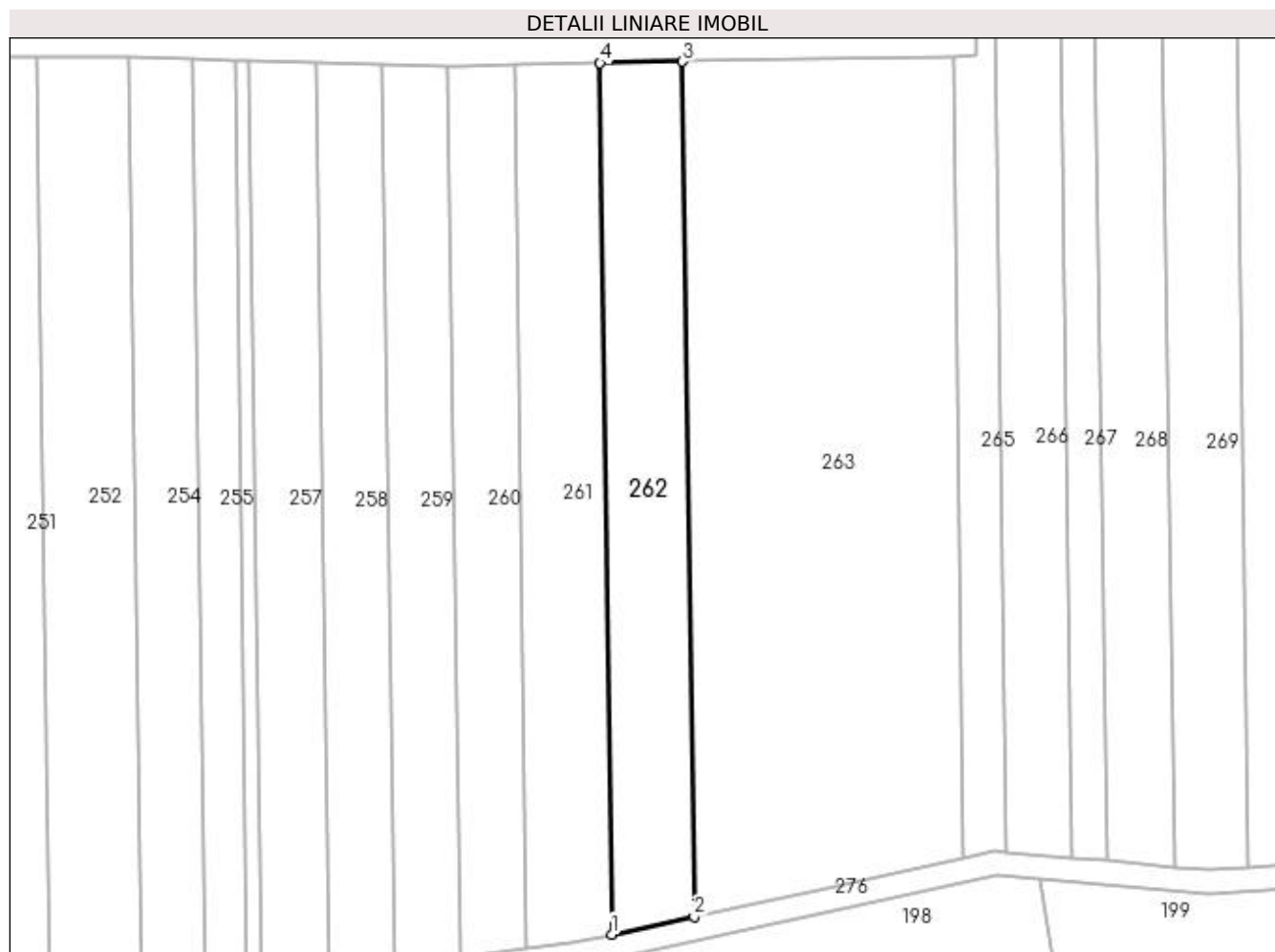
Inscrieri privind dezmembramintele dreptului de proprietate, drepturi reale de garanție și sarcini	Referințe
NU SUNT	

Anexa Nr. 1 La Partea I

Teren

Nr cadastral	Suprafața (mp)*	Observații / Referințe
	6.000	

* Suprafața este determinată în planul de proiecție Stereo 70.



Date referitoare la teren

Crt	Categorie folosință	Intra vilan	Suprafața (mp)	Tarla	Parcelă	Nr. topo	Observații / Referințe
1	arabil	NU	6.000	49	47/1	-	

Lungime Segmente

1) Valorile lungimilor segmentelor sunt obținute din proiecție în plan.

Punct început	X / Y	Punct sfârșit	X / Y	Lungime segment (** (m)
1	368.602,765 332.263,522	2	368.626,655 332.268,726	24.45
2	368.626,655 332.268,726	3	368.623,336 332.516,788	248.084
3	368.623,336 332.516,788	4	368.599,384 332.516,311	23.957
4	368.599,384 332.516,311	1	368.602,765 332.263,522	252.812

**** Lungimile segmentelor sunt determinate în planul de proiecție Stereo 70 și sunt rotunjite la 1 milimetru.**

***** Distanța dintre puncte este formată din segmente cumulate ce sunt mai mici decât valoarea 1 milimetru.**

**DATE DESPRE IMOBILUL NR. 263**

Oficiul de Cadastru și Publicitate Imobiliară DOLJ
Biroul de Cadastru și Publicitate Imobiliară Craiova

A. Partea I. Descrierea imobilului

TEREN Extravilan

Adresa: Jud. Dolj, T49, P48,50

Nr. Crt	Nr cadastral Nr. topografic	Suprafața* (mp)	Observații / Referințe
A1		18.865	Sector cadastral:11 Teren neimpregmuit;

B. Partea II. Proprietari și acte

Inscrieri privitoare la dreptul de proprietate și alte drepturi reale	Referințe
/	
Act Administrativ nr. TDP NR. 415-59436, din 05/10/1998 emis de CJSIPT DOLJ;	
B1	A1
Intabulare, drept de PROPRIETATE, dobândit prin Reconstituire, cota actuala 1/1, cota initiala 1/1 1) PLEȘOIANU ANA, LIPSĂ CNP	

C. Partea III. SARCINI .


Inscrieri privind dezmembramintele dreptului de proprietate, drepturi reale de garanție și sarcini	Referințe
NU SUNT	

Anexa Nr. 1 La Partea I

Teren

Nr cadastral	Suprafața (mp)*	Observații / Referințe
	18.865	

* Suprafața este determinată în planul de proiecție Stereo 70.



Date referitoare la teren

Crt	Categorie folosință	Intravilan	Suprafața (mp)	Tarla	Parcelă	Nr. topo	Observații / Referințe
1	arabil	NU	8.865	49	48	-	
2	arabil	NU	10.000	49	50	-	

Lungime Segmente

1) Valorile lungimilor segmentelor sunt obținute din proiecție în plan.

Punct început	X / Y	Punct sfârșit	X / Y	Lungime segment (** (m)
1	368.623,336 332.516,788	2	368.626,655 332.268,726	248.084
2	368.626,655 332.268,726	3	368.662,809 332.276,603	37.003
3	368.662,809 332.276,603	4	368.704,928 332.285,778	43.106
4	368.704,928 332.285,778	5	368.701,817 332.518,348	232.59

Punct început	X / Y	Punct sfârșit	X / Y	Lungime segment (** (m)
5	368.701,817 332.518,348	6	368.659,587 332.517,508	42.238
6	368.659,587 332.517,508	1	368.623,336 332.516,788	36.258

** Lungimile segmentelor sunt determinate în planul de proiecție Stereo 70 și sunt rotunjite la 1 milimetru.

*** Distanța dintre puncte este formată din segmente cumulate ce sunt mai mici decât valoarea 1 milimetru.

**DATE DESPRE IMOBILUL NR. 265**

Oficiul de Cadastru și Publicitate Imobiliară DOLJ
Biroul de Cadastru și Publicitate Imobiliară Craiova

A. Partea I. Descrierea imobilului

TEREN Extravilan

Adresa: Jud. Dolj, T49, P50/1

Nr. Crt	Nr cadastral Nr. topografic	Suprafața* (mp)	Observații / Referințe
A1		4.240	Sector cadastral:11 Teren neimprejmuit;

B. Partea II. Proprietari și acte

Inscrieri privitoare la dreptul de proprietate și alte drepturi reale	Referințe
/	
Act Administrativ nr. TDP NR. 500-59436, din 02/06/2001 emis de CJSIPT DOLJ;	
B1	A1
Intabulare, drept de PROPRIETATE, dobândit prin Reconstituire, cota actuala 1/1, cota initiala 1/1 1) PLESOIANU ANA, LIPSĂ CNP	

C. Partea III. SARCINI .

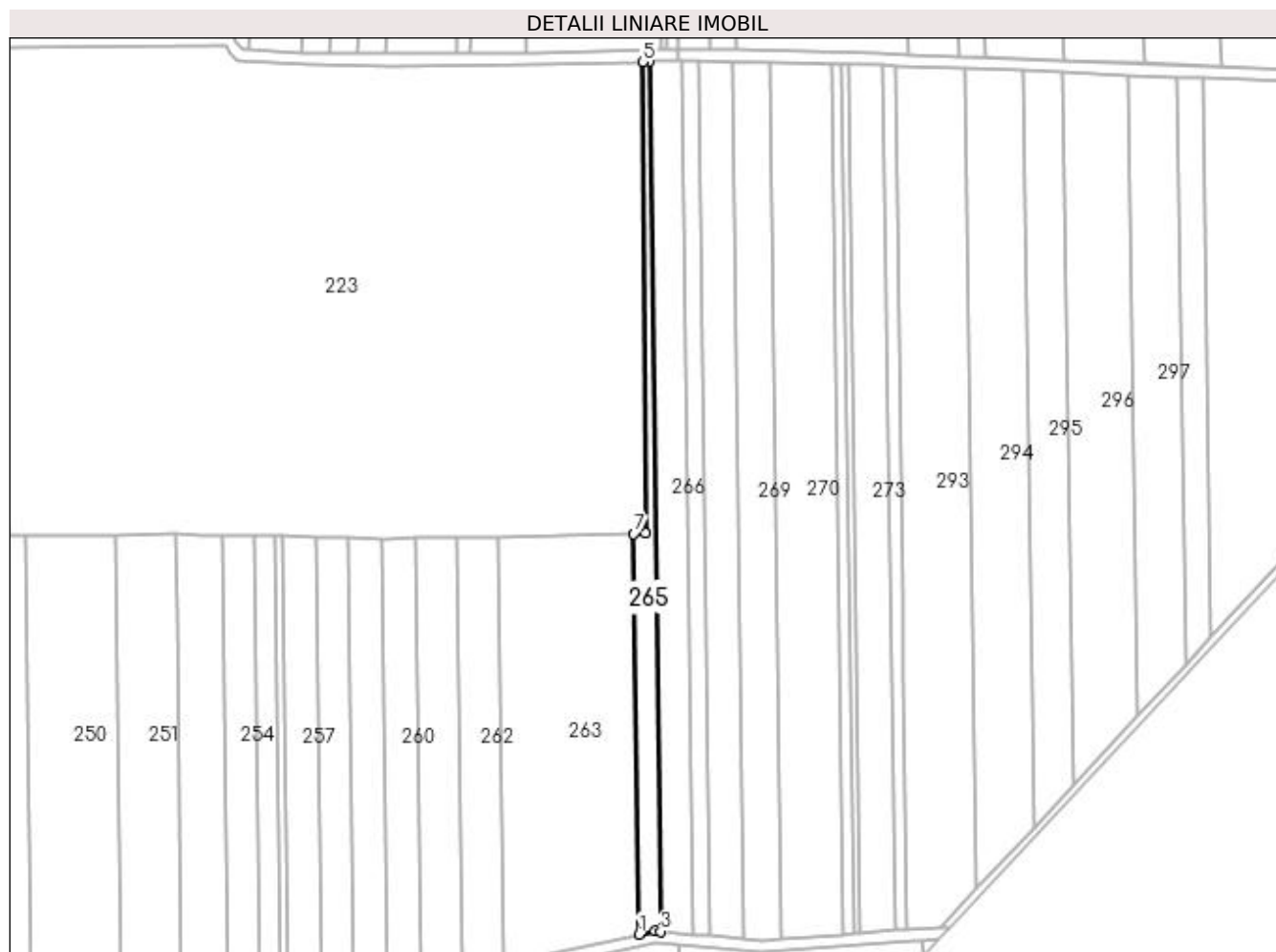
Inscrieri privind dezmembramintele dreptului de proprietate, drepturi reale de garanție și sarcini	Referințe
NU SUNT	

Anexa Nr. 1 La Partea I

Teren

Nr cadastral	Suprafața (mp)*	Observații / Referințe
	4.240	

* Suprafața este determinată în planul de proiecție Stereo 70.



Date referitoare la teren

Crt	Categorie folosință	Intra vilan	Suprafața (mp)	Tarla	Parcelă	Nr. topo	Observații / Referințe
1	arabil	NU	4.240	49	50/1	-	

Lungime Segmente

1) Valorile lungimilor segmentelor sunt obținute din proiecție în plan.

Punct început	X / Y	Punct sfârșit	X / Y	Lungime segment (** (m)
1	368.704,928 332.285,778	2	368.714,188 332.287,796	9.477
2	368.714,188 332.287,796	3	368.717,474 332.287,494	3.3
3	368.717,474 332.287,494	4	368.710,867 332.792,705	505.254
4	368.710,867 332.792,705	5	368.707,1 332.792,583	3.769
5	368.707,1 332.792,583	6	368.708,574 332.518,596	273.991

Punct început	X / Y	Punct sfârșit	X / Y	Lungime segment (** (m)
6	368.708,574 332.518,596	7	368.701,817 332.518,348	6.762
7	368.701,817 332.518,348	1	368.704,928 332.285,778	232.591

** Lungimile segmentelor sunt determinate în planul de proiecție Stereo 70 și sunt rotunjite la 1 milimetru.

*** Distanța dintre puncte este formată din segmente cumulate ce sunt mai mici decât valoarea 1 milimetru.

**DATE DESPRE IMOBILUL NR. 266**

Oficiul de Cadastru și Publicitate Imobiliară DOLJ
Biroul de Cadastru și Publicitate Imobiliară Craiova

A. Partea I. Descrierea imobilului

TEREN Extravilan

Adresa: Jud. Dolj, T49, P51

Nr. Crt	Nr cadastral Nr. topografic	Suprafața* (mp)	Observații / Referințe
A1		9.600	Sector cadastral:11 Teren neimprejmuit;

B. Partea II. Proprietari și acte

Inscrieri privitoare la dreptul de proprietate și alte drepturi reale	Referințe
/	
Act Administrativ nr. TDP NR. 595, din 22/10/2002 emis de CJSIPT DOLJ;	
B1	A1
Intabulare, drept de PROPRIETATE, dobândit prin Reconstituire, cota actuala 1/1, cota initiala 1/1	
1) DOBRICĂ CONSTANTIN, LIPSĂ CNP	
2) DOBRICĂ S. GHEORGHE, LIPSĂ CNP	

C. Partea III. SARCINI .

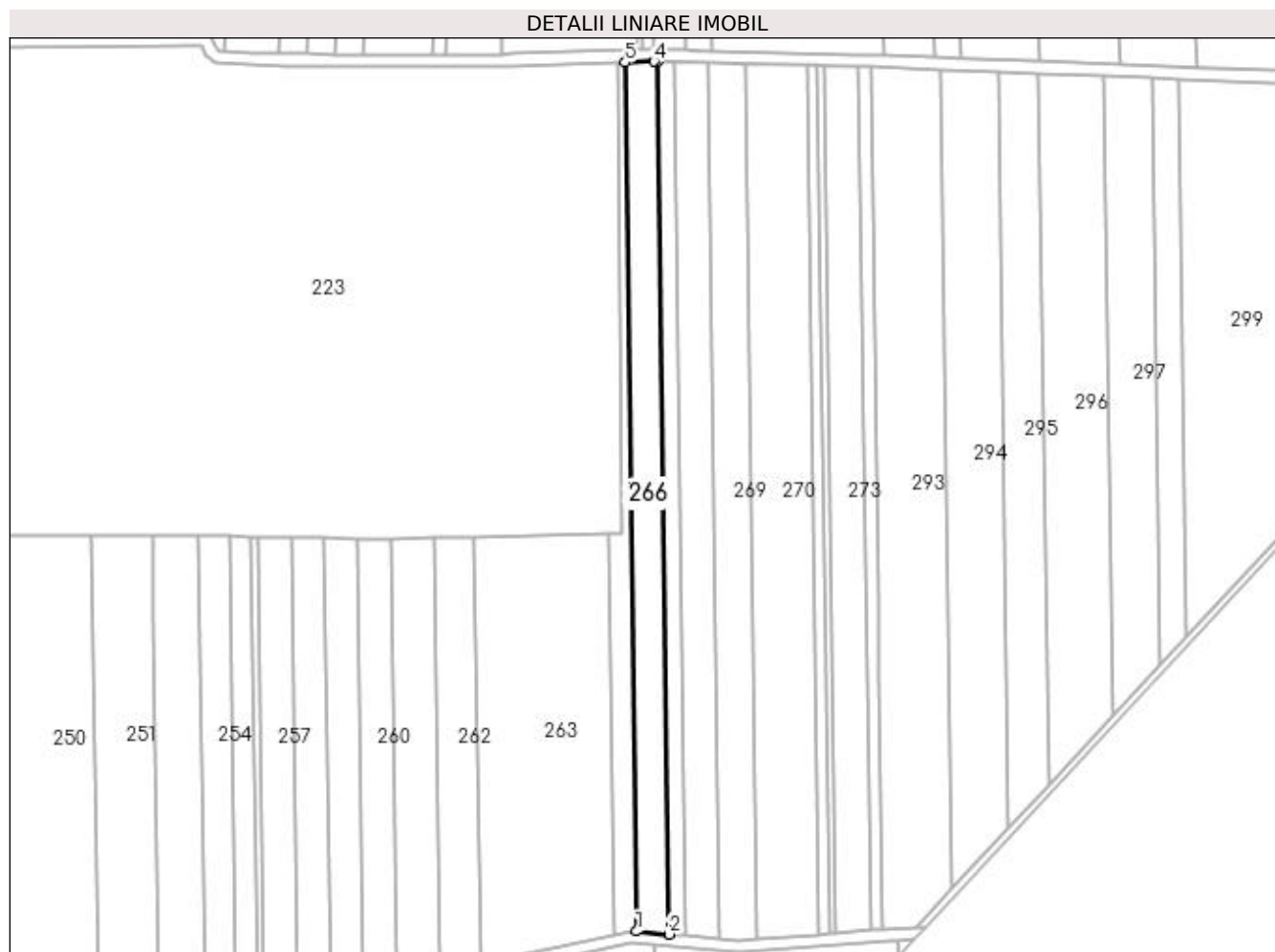
Inscrieri privind dezmembramentele dreptului de proprietate, drepturi reale de garanție și sarcini	Referințe
NU SUNT	

Anexa Nr. 1 La Partea I

Teren

Nr cadastral	Suprafața (mp)*	Observații / Referințe
	9.600	

* Suprafața este determinată în planul de proiecție Stereo 70.



Date referitoare la teren

Crt	Categorie folosință	Intra vilan	Suprafața (mp)	Tarla	Parcelă	Nr. topo	Observații / Referințe
1	arabil	NU	9.600	49	51	-	

Lungime Segmente

1) Valorile lungimilor segmentelor sunt obținute din proiecție în plan.

Punct început	X / Y	Punct sfârșit	X / Y	Lungime segment (** (m)
1	368.717,474 332.287,494	2	368.736,531 332.285,744	19.137
2	368.736,531 332.285,744	3	368.729,743 332.793,208	507.509
3	368.729,743 332.793,208	4	368.727,744 332.793,255	2.0
4	368.727,744 332.793,255	5	368.710,867 332.792,705	16.886
5	368.710,867 332.792,705	1	368.717,474 332.287,494	505.254

**** Lungimile segmentelor sunt determinate în planul de proiecție Stereo 70 și sunt rotunjite la 1 milimetru.**

***** Distanța dintre puncte este formată din segmente cumulate ce sunt mai mici decât valoarea 1 milimetru.**

**DATE DESPRE IMOBILUL NR. 267**

Oficiul de Cadastru și Publicitate Imobiliară DOLJ
Biroul de Cadastru și Publicitate Imobiliară Craiova

A. Partea I. Descrierea imobilului

TEREN Extravilan

Adresa: Jud. Dolj, T49, P51/1

Nr. Crt	Nr cadastral Nr. topografic	Suprafața* (mp)	Observații / Referințe
A1		5.000	Sector cadastral:11 Teren neimprejmut;

B. Partea II. Proprietari și acte

Inscrieri privitoare la dreptul de proprietate și alte drepturi reale		Referințe
/		
Act Administrativ nr. TDP NR. 822, din 15/12/2003 emis de CJSIPT DOLJ;		
B1	Intabulare, drept de PROPRIETATE, dobândit prin Reconstituire, cota actuala 1/1, cota initiala 1/1 1) SĂLCEANU ARISTIȚA, LIPSĂ CNP 2) PURCARU GICA, LIPSĂ CNP 3) DOBRICĂ ELENA, LIPSĂ CNP	A1

C. Partea III. SARCINI .

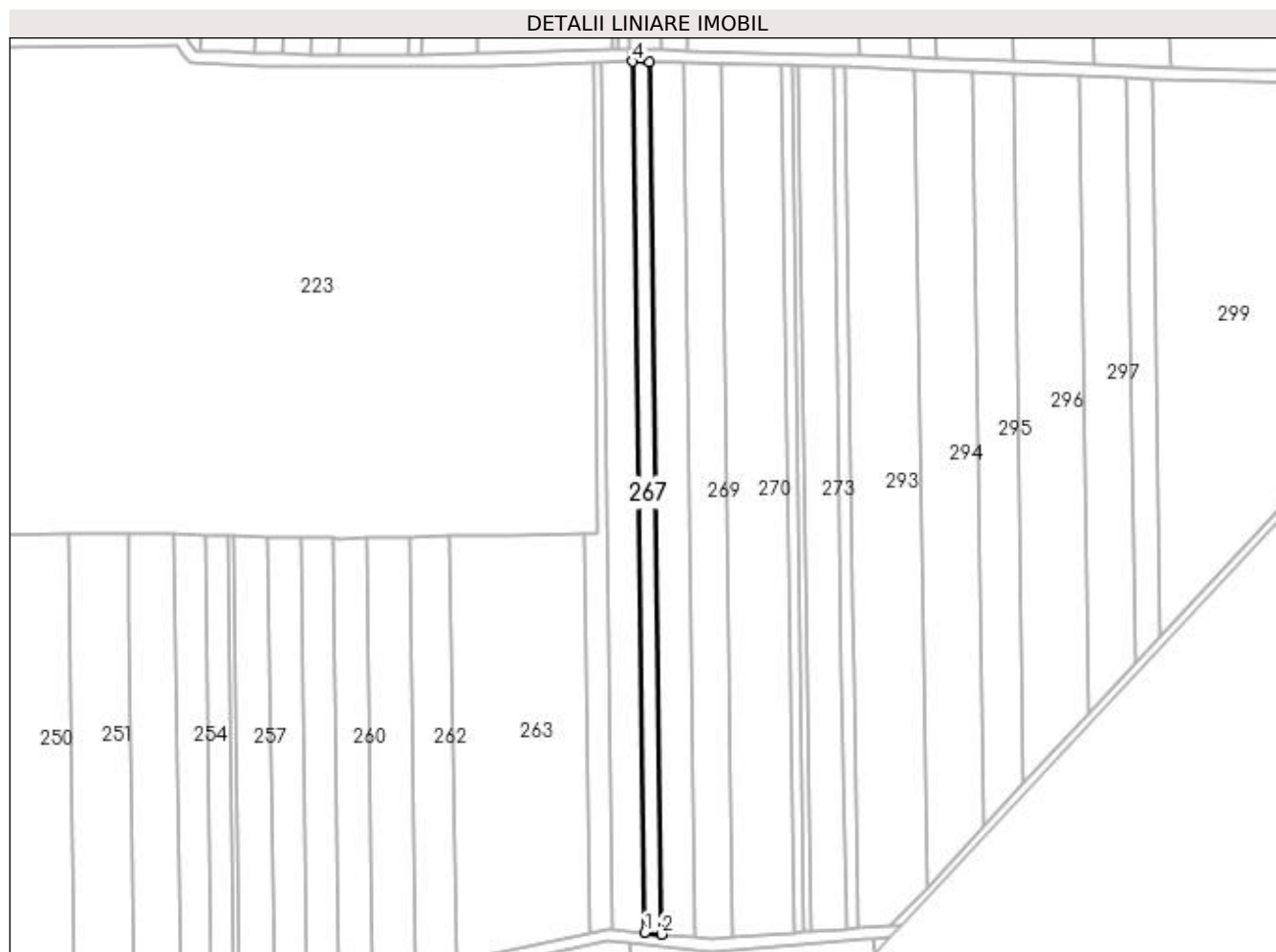
Inscrieri privind dezmembramintele dreptului de proprietate, drepturi reale de garanție și sarcini	Referințe
NU SUNT	

Anexa Nr. 1 La Partea I

Teren

Nr cadastral	Suprafața (mp)*	Observații / Referințe
	5.000	

* Suprafața este determinată în planul de proiecție Stereo 70.



Date referitoare la teren

Crt	Categorie folosință	Intra vilan	Suprafața (mp)	Tarla	Parcelă	Nr. topo	Observații / Referințe
1	arabil	NU	5.000	49	51/1	-	

Lungime Segmente

1) Valorile lungimilor segmentelor sunt obținute din proiecție în plan.

Punct început	X / Y	Punct sfârșit	X / Y	Lungime segment (** (m)
1	368.736,531 332.285,744	2	368.746,389 332.284,839	9.899
2	368.746,389 332.284,839	3	368.739,592 332.792,975	508.181
3	368.739,592 332.792,975	4	368.729,743 332.793,208	9.852
4	368.729,743 332.793,208	1	368.736,531 332.285,744	507.509

**** Lungimile segmentelor sunt determinate în planul de proiecție Stereo 70 și sunt rotunjite la 1 milimetru.**

***** Distanța dintre puncte este formată din segmente cumulate ce sunt mai mici decât valoarea 1 milimetru.**

**DATE DESPRE IMOBILUL NR. 268**

Oficiul de Cadastru și Publicitate Imobiliară DOLJ
Biroul de Cadastru și Publicitate Imobiliară Craiova

A. Partea I. Descrierea imobilului

TEREN Extravilan

Adresa: Jud. Dolj, T49, P52

Nr. Crt	Nr cadastral Nr. topografic	Suprafața* (mp)	Observații / Referințe
A1		10.000	Sector cadastral:11 Teren neimprejmuit;

B. Partea II. Proprietari și acte

Inscrieri privitoare la dreptul de proprietate și alte drepturi reale	Referințe
/	
Act Administrativ nr. TDP NR. 124-59532, din 12/01/1996 emis de CJSIPT DOLJ;	
B1	A1
Intabulare, drept de PROPRIETATE, dobândit prin Reconstituire, cota actuala 1/1, cota initiala 1/1 1) SĂLCEANU MARIN, LIPSĂ CNP	

C. Partea III. SARCINI .

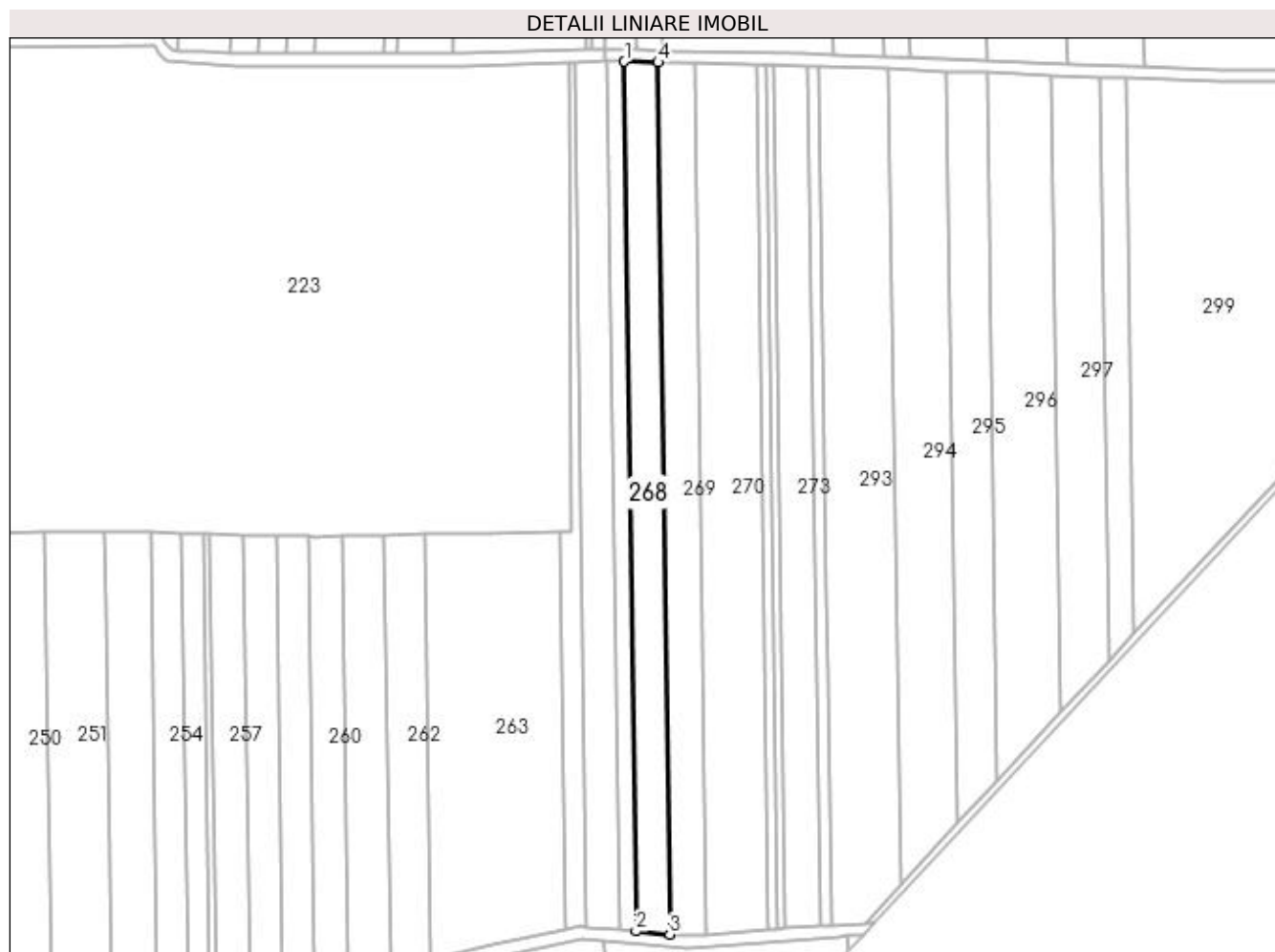
Inscrieri privind dezmembramintele dreptului de proprietate, drepturi reale de garanție și sarcini	Referințe
NU SUNT	

Anexa Nr. 1 La Partea I

Teren

Nr cadastral	Suprafața (mp)*	Observații / Referințe
	10.000	

* Suprafața este determinată în planul de proiecție Stereo 70.



Date referitoare la teren

Crt	Categorie folosință	Intra vilan	Suprafața (mp)	Tarla	Parcelă	Nr. topo	Observații / Referințe
1	arabil	NU	10.000	49	52	-	

Lungime Segmente

1) Valorile lungimilor segmentelor sunt obținute din proiecție în plan.

Punct început	X / Y	Punct sfârșit	X / Y	Lungime segment (** (m)
1	368.739,592 332.792,975	2	368.746,389 332.284,839	508.181
2	368.746,389 332.284,839	3	368.766,067 332.283,032	19.761
3	368.766,067 332.283,032	4	368.759,252 332.792,509	509.523
4	368.759,252 332.792,509	1	368.739,592 332.792,975	19.666

**** Lungimile segmentelor sunt determinate în planul de proiecție Stereo 70 și sunt rotunjite la 1 milimetru.**

***** Distanța dintre puncte este formată din segmente cumulate ce sunt mai mici decât valoarea 1 milimetru.**

**DATE DESPRE IMOBILUL NR. 269**

Oficiul de Cadastru și Publicitate Imobiliară DOLJ
Biroul de Cadastru și Publicitate Imobiliară Craiova

A. Partea I. Descrierea imobilului

TEREN Extravilan

Adresa: Jud. Dolj, T49, P53

Nr. Crt	Nr cadastral Nr. topografic	Suprafața* (mp)	Observații / Referințe
A1	30755	10.950	Sector cadastral:11 Teren neimprejmuit;

B. Partea II. Proprietari și acte

Inscrieri privitoare la dreptul de proprietate și alte drepturi reale		Referințe
195671 / 14/10/2022		
Act Notarial nr. CM NR. 69, din 16/11/2018 emis de NP Draghici Florea (Act administrativ nr. TDP nr. 30-9588 din 10.12.1994, emis de Comisia Judeteana Dolj);		
B1	Intabulare, drept de PROPRIETATE, dobandit prin Succesiune, cota actuala 1/1, cota initiala 1/1 1) BRICHICI AURELIA <i>OBSERVATII: def Brichici Iancu</i>	A1

C. Partea III. SARCINI .

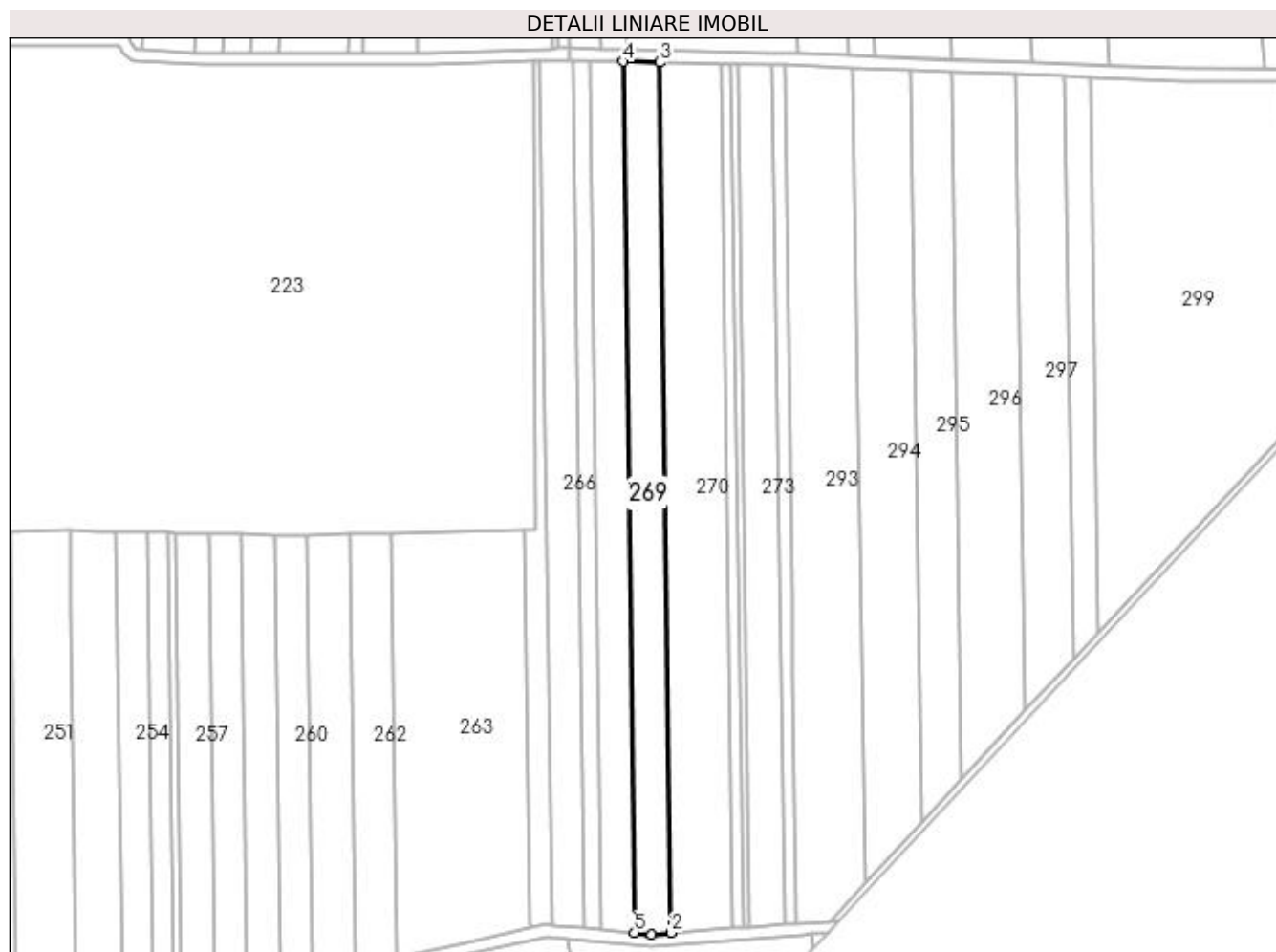
Inscrieri privind dezmembramintele dreptului de proprietate, drepturi reale de garanție și sarcini	Referințe
NU SUNT	

Anexa Nr. 1 La Partea I

Teren

Nr cadastral	Suprafața (mp)*	Observații / Referințe
30755	10.950	

* Suprafața este determinată în planul de proiecție Stereo 70.



Date referitoare la teren

Crt	Categorie folosință	Intra vilan	Suprafața (mp)	Tarla	Parcelă	Nr. topo	Observații / Referințe
1	arabil	NU	10.950	49	53	-	

Lungime Segmente

1) Valorile lungimilor segmentelor sunt obținute din proiecție în plan.

Punct început	X / Y	Punct sfârșit	X / Y	Lungime segment (** (m)
1	368.776,115 332.282,11	2	368.787,551 332.282,997	11.47
2	368.787,551 332.282,997	3	368.780,743 332.792,0	509.049
3	368.780,743 332.792,0	4	368.759,252 332.792,509	21.497
4	368.759,252 332.792,509	5	368.766,067 332.283,032	509.523
5	368.766,067 332.283,032	1	368.776,115 332.282,11	10.09

**** Lungimile segmentelor sunt determinate în planul de proiecție Stereo 70 și sunt rotunjite la 1 milimetru.**

***** Distanța dintre puncte este formată din segmente cumulate ce sunt mai mici decât valoarea 1 milimetru.**

**DATE DESPRE IMOBILUL NR. 270**

Oficiul de Cadastru și Publicitate Imobiliară DOLJ
Biroul de Cadastru și Publicitate Imobiliară Craiova

A. Partea I. Descrierea imobilului

TEREN Extravilan

Adresa: Jud. Dolj, T49, P53/1

Nr. Crt	Nr cadastral Nr. topografic	Suprafața* (mp)	Observații / Referințe
A1		18.190	Sector cadastral:11 Teren neimprejmuț;

B. Partea II. Proprietari și acte

Inscrieri privitoare la dreptul de proprietate și alte drepturi reale	Referințe
/	
Act Administrativ nr. TDP NR. 103-59532, din 04/01/1996 emis de CJSIPT DOLJ;	
B1	A1
Intabulare, drept de PROPRIETATE, dobândit prin Reconstituire, cota actuala 1/1, cota initiala 1/1 1) BRICHICI FIMA, LIPSĂ CNP	

C. Partea III. SARCINI .

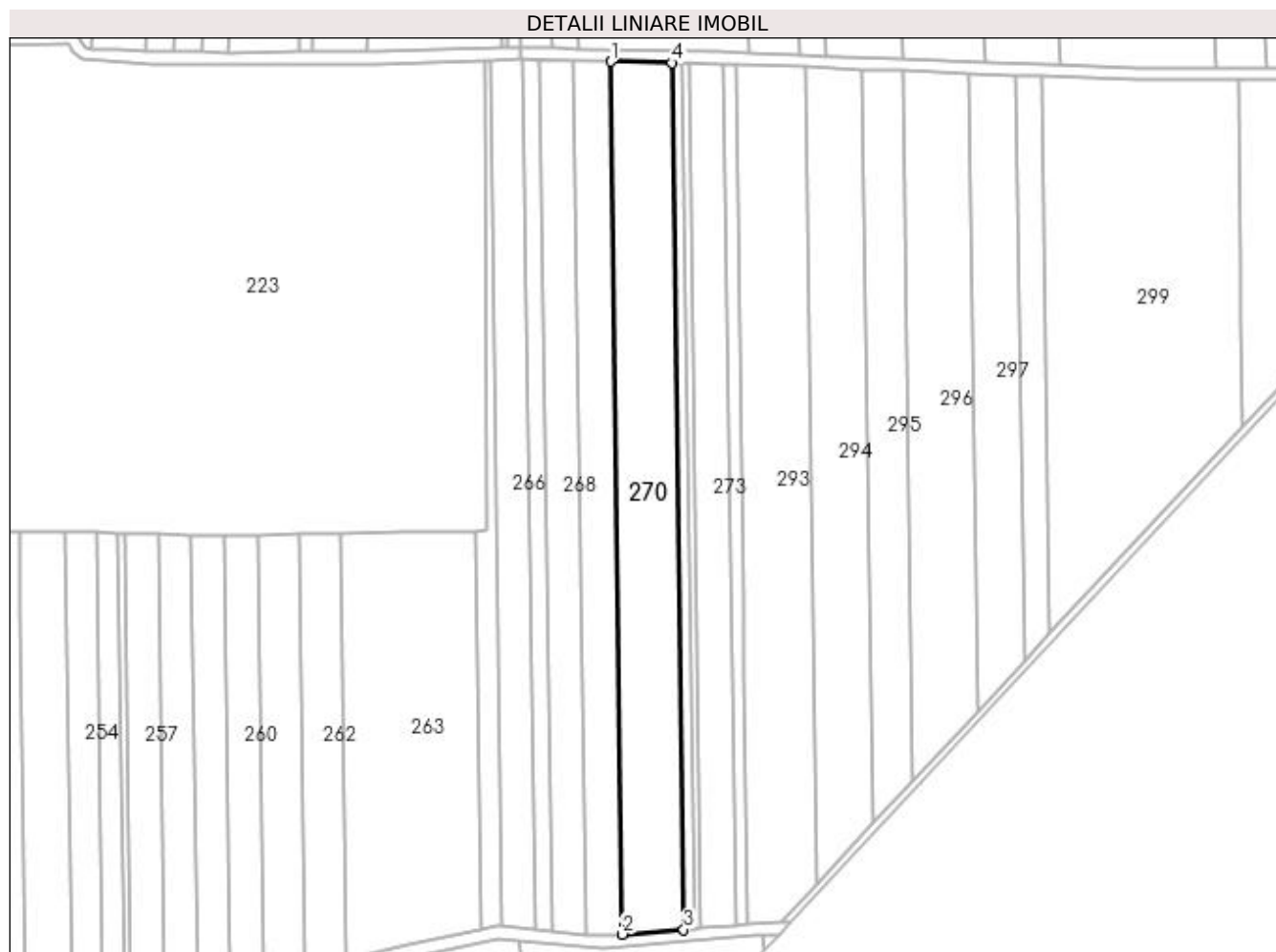
Inscrieri privind dezmembramintele dreptului de proprietate, drepturi reale de garanție și sarcini	Referințe
NU SUNT	

Anexa Nr. 1 La Partea I

Teren

Nr cadastral	Suprafața (mp)*	Observații / Referințe
	18.190	

* Suprafața este determinată în planul de proiecție Stereo 70.



Date referitoare la teren

Crt	Categorie folosință	Intra vilan	Suprafața (mp)	Tarla	Parcelă	Nr. topo	Observații / Referințe
1	arabil	NU	18.190	49	53/1	-	

Lungime Segmente

1) Valorile lungimilor segmentelor sunt obținute din proiecție în plan.

Punct început	X / Y	Punct sfârșit	X / Y	Lungime segment (** (m)
1	368.780,743 332.792,0	2	368.787,551 332.282,997	509.049
2	368.787,551 332.282,997	3	368.823,378 332.285,777	35.935
3	368.823,378 332.285,777	4	368.816,618 332.791,151	505.419
4	368.816,618 332.791,151	1	368.780,743 332.792,0	35.885

**** Lungimile segmentelor sunt determinate în planul de proiecție Stereo 70 și sunt rotunjite la 1 milimetru.**

***** Distanța dintre puncte este formată din segmente cumulate ce sunt mai mici decât valoarea 1 milimetru.**

**DATE DESPRE IMOBILUL NR. 271**

Oficiul de Cadastru și Publicitate Imobiliară DOLJ
Biroul de Cadastru și Publicitate Imobiliară Craiova

A. Partea I. Descrierea imobilului

TEREN Extravilan

Adresa: Jud. Dolj, T49, P53/2

Nr. Crt	Nr cadastral Nr. topografic	Suprafața* (mp)	Observații / Referințe
A1		3.100	Sector cadastral:11 Teren neimprejmuit;

B. Partea II. Proprietari și acte

Inscrieri privitoare la dreptul de proprietate și alte drepturi reale	Referințe
/	
Act Administrativ nr. TDP NR. 117-59532, din 10/01/1996 emis de CJSIPT DOLJ;	
B1	A1
Intabulare, drept de PROPRIETATE, dobândit prin Reconstituire, cota actuala 1/1, cota initiala 1/1 1) DOBRICĂ DORINA, LIPSĂ CNP	

C. Partea III. SARCINI .

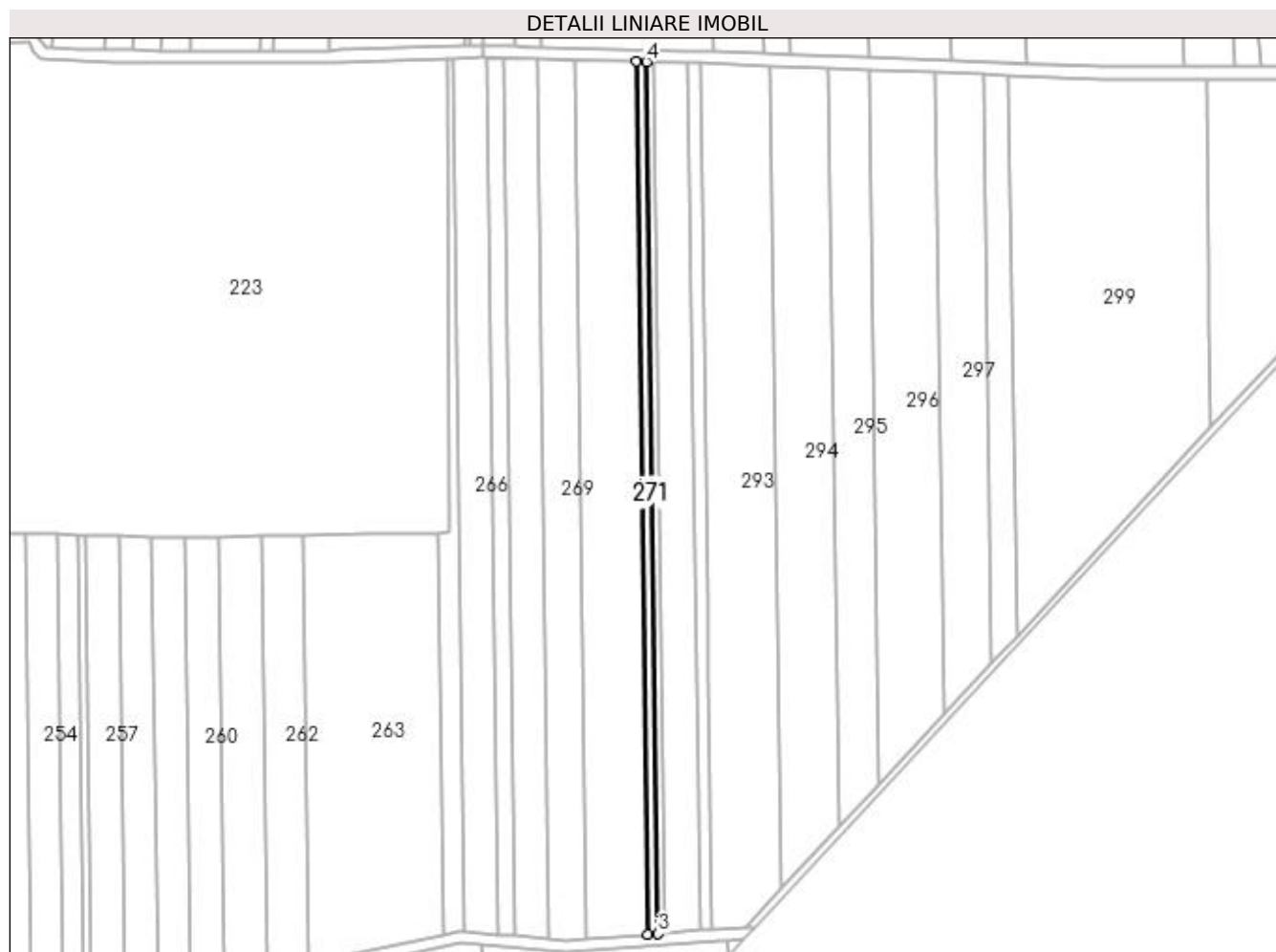
Inscrieri privind dezmembramintele dreptului de proprietate, drepturi reale de garanție și sarcini	Referințe
NU SUNT	

Anexa Nr. 1 La Partea I

Teren

Nr cadastral	Suprafața (mp)*	Observații / Referințe
	3.100	

* Suprafața este determinată în planul de proiecție Stereo 70.



Date referitoare la teren

Crt	Categorie folosință	Intra vilan	Suprafața (mp)	Tarla	Parcelă	Nr. topo	Observații / Referințe
1	arabil	NU	3.100	49	53/2	-	

Lungime Segmente

1) Valorile lungimilor segmentelor sunt obținute din proiecție în plan.

Punct început	X / Y	Punct sfârșit	X / Y	Lungime segment (** (m)
1	368.816,618 332.791,151	2	368.823,378 332.285,777	505.419
2	368.823,378 332.285,777	3	368.829,51 332.286,253	6.15
3	368.829,51 332.286,253	4	368.822,758 332.791,005	504.797
4	368.822,758 332.791,005	1	368.816,618 332.791,151	6.142

**** Lungimile segmentelor sunt determinate în planul de proiecție Stereo 70 și sunt rotunjite la 1 milimetru.**

***** Distanța dintre puncte este formată din segmente cumulate ce sunt mai mici decât valoarea 1 milimetru.**

**DATE DESPRE IMOBILUL NR. 272**

Oficiul de Cadastru și Publicitate Imobiliară DOLJ
Biroul de Cadastru și Publicitate Imobiliară Craiova

A. Partea I. Descrierea imobilului

TEREN Extravilan

Adresa: Jud. Dolj, T49, P53/3

Nr. Crt	Nr cadastral Nr. topografic	Suprafața* (mp)	Observații / Referințe
A1		1.900	Sector cadastral:11 Teren neimprejmuit;

B. Partea II. Proprietari și acte

Inscrieri privitoare la dreptul de proprietate și alte drepturi reale	Referințe
/	
Act Administrativ nr. TDP NR. 112-59532, din 09/01/1996 emis de CJSIPT DOLJ;	
B1	A1
Intabulare, drept de PROPRIETATE, dobandit prin Reconstituire, cota actuala 1/1, cota initiala 1/1 1) TIPSIE GHEORGHE, LIPSĂ CNP	

C. Partea III. SARCINI .

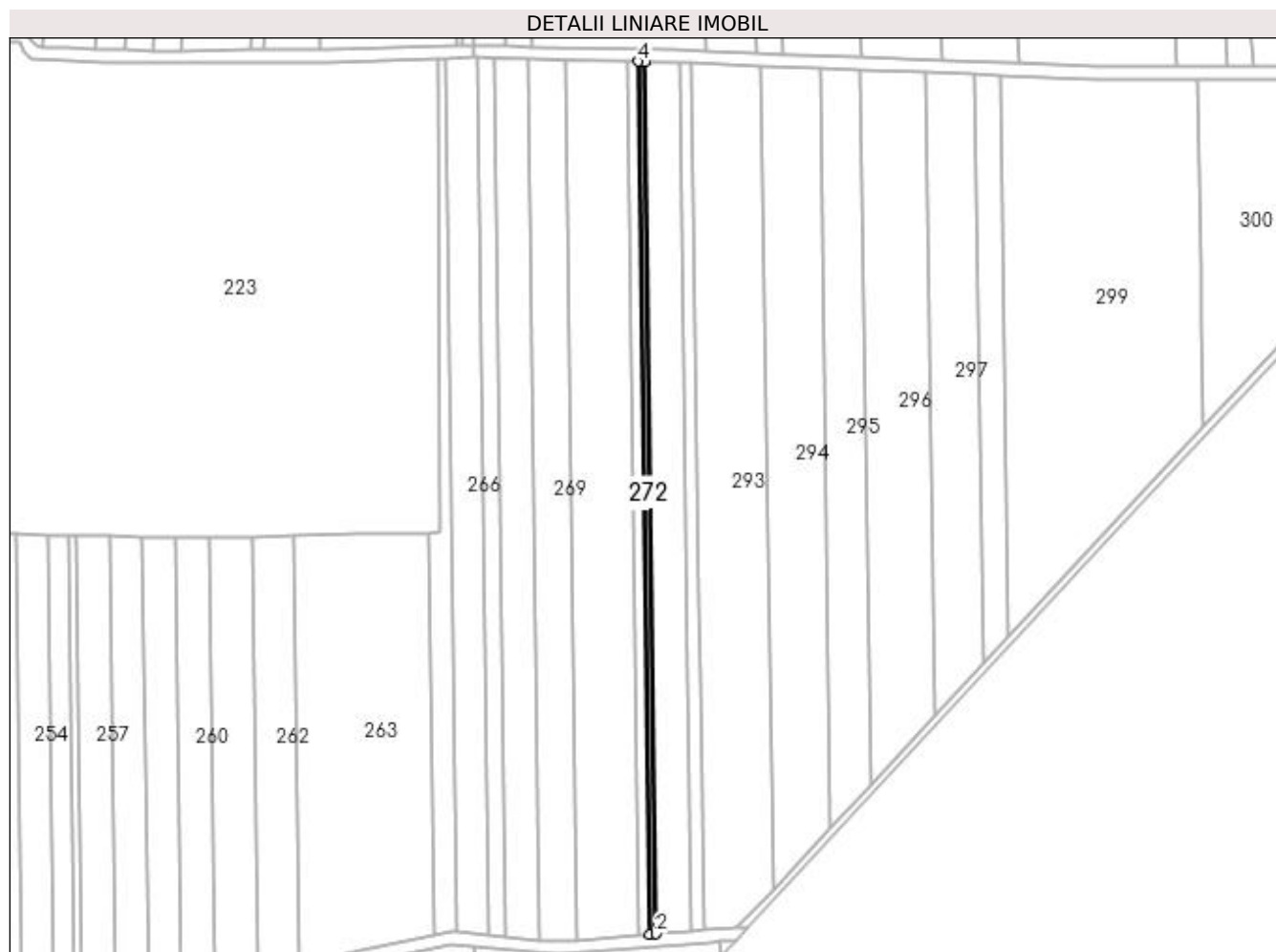
Inscrieri privind dezmembramintele dreptului de proprietate, drepturi reale de garanție și sarcini	Referințe
NU SUNT	

Anexa Nr. 1 La Partea I

Teren

Nr cadastral	Suprafața (mp)*	Observații / Referințe
	1.900	

* Suprafața este determinată în planul de proiecție Stereo 70.



Date referitoare la teren

Crt	Categorie folosință	Intravilan	Suprafața (mp)	Tarla	Parcelă	Nr. topo	Observații / Referințe
1	arabil	NU	1.900	49	53/3	-	

Lungime Segmente

1) Valorile lungimilor segmentelor sunt obținute din proiecție în plan.

Punct început	X / Y	Punct sfârșit	X / Y	Lungime segment (** (m)
1	368.829,51 332.286,253	2	368.833,272 332.286,545	3.773
2	368.833,272 332.286,545	3	368.826,525 332.790,916	504.416
3	368.826,525 332.790,916	4	368.822,758 332.791,005	3.768
4	368.822,758 332.791,005	1	368.829,51 332.286,253	504.797

**** Lungimile segmentelor sunt determinate în planul de proiecție Stereo 70 și sunt rotunjite la 1 milimetru.**

***** Distanța dintre puncte este formată din segmente cumulate ce sunt mai mici decât valoarea 1 milimetru.**

**DATE DESPRE IMOBILUL NR. 273**

Oficiul de Cadastru și Publicitate Imobiliară DOLJ
Biroul de Cadastru și Publicitate Imobiliară Craiova

A. Partea I. Descrierea imobilului

TEREN Extravilan

Adresa: Jud. Dolj, T49, P53/4

Nr. Crt	Nr cadastral Nr. topografic	Suprafața* (mp)	Observații / Referințe
A1		10.200	Sector cadastral:11 Teren neimprejmuit;

B. Partea II. Proprietari și acte

Inscrieri privitoare la dreptul de proprietate și alte drepturi reale		Referințe
/		
Act Normativ nr. LEGEA 7, din 13/03/1996 emis de PARLAMENTUL ROMANIEI;		
B1	Inscrierea provizorie, drept de PROPRIETATE, dobandit prin Lege, cota actuala 1/1, cota initiala 1/1 1) NEIDENTIFICAT NEIDENTIFICAT, LIPSĂ CNP	A1

C. Partea III. SARCINI .

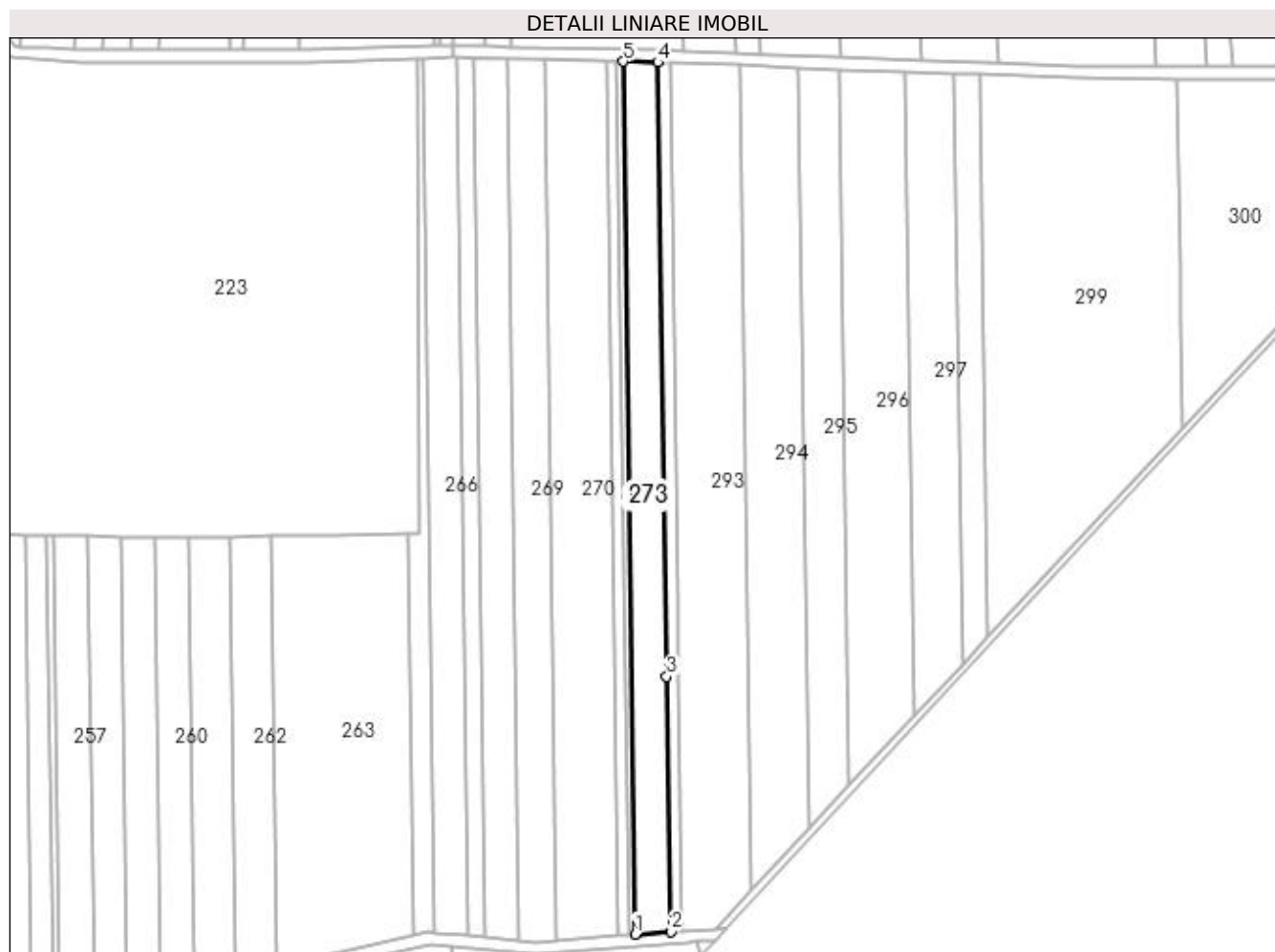
Inscrieri privind dezmembramintele dreptului de proprietate, drepturi reale de garanție și sarcini	Referințe
NU SUNT	

Anexa Nr. 1 La Partea I

Teren

Nr cadastral	Suprafața (mp)*	Observații / Referințe
	10.200	

* Suprafața este determinată în planul de proiecție Stereo 70.



Date referitoare la teren

Crt	Categorie folosință	Intra vilan	Suprafața (mp)	Tarla	Parcelă	Nr. topo	Observații / Referințe
1	arabil	NU	10.200	49	53/4	-	

Lungime Segmente

1) Valorile lungimilor segmentelor sunt obținute din proiecție în plan.

Punct început	X / Y	Punct sfârșit	X / Y	Lungime segment (** (m)
1	368.833,272 332.286,545	2	368.853,952 332.288,15	20.742
2	368.853,952 332.288,15	3	368.851,62 332.435,452	147.32
3	368.851,62 332.435,452	4	368.846,51 332.790,443	355.028
4	368.846,51 332.790,443	5	368.826,525 332.790,916	19.991
5	368.826,525 332.790,916	1	368.833,272 332.286,545	504.416

**** Lungimile segmentelor sunt determinate în planul de proiecție Stereo 70 și sunt rotunjite la 1 milimetru.**

***** Distanța dintre puncte este formată din segmente cumulate ce sunt mai mici decât valoarea 1 milimetru.**

**DATE DESPRE IMOBILUL NR. 274**

Oficiul de Cadastru și Publicitate Imobiliară DOLJ
Biroul de Cadastru și Publicitate Imobiliară Craiova

A. Partea I. Descrierea imobilului

TEREN Extravilan

Adresa: Jud. Dolj, T49, DE 54

Nr. Crt	Nr cadastral Nr. topografic	Suprafața* (mp)	Observații / Referințe
A1		3.505	Sector cadastral:11 Teren neimprejmuit;

B. Partea II. Proprietari și acte

Inscrieri privitoare la dreptul de proprietate și alte drepturi reale		Referințe
/		
Act Normativ nr. LEGEA 7, din 13/03/1996 emis de PARLAMENTUL ROMANIEI;		
B1	Inscrierea provizorie, drept de PROPRIETATE, dobandit prin Lege, cota actuala 1/1, cota initiala 1/1 1) NEIDENTIFICAT NEIDENTIFICAT, LIPSĂ CNP	A1

C. Partea III. SARCINI .

Inscrieri privind dezmembramintele dreptului de proprietate, drepturi reale de garanție și sarcini	Referințe
NU SUNT	

Anexa Nr. 1 La Partea I

Teren

Nr cadastral	Suprafața (mp)*	Observații / Referințe
	3.505	

* Suprafața este determinată în planul de proiecție Stereo 70.



Date referitoare la teren

Crt	Categorie folosință	Intra vilan	Suprafața (mp)	Tarla	Parcelă	Nr. topo	Observații / Referințe
1	drum	NU	3.505	49	DE 54	-	

Lungime Segmente

1) Valorile lungimilor segmentelor sunt obținute din proiecție în plan.

Punct început	X / Y	Punct sfârșit	X / Y	Lungime segment (** (m)
1	368.846,51 332.790,443	2	368.851,62 332.435,452	355.028
2	368.851,62 332.435,452	3	368.853,952 332.288,15	147.32
3	368.853,952 332.288,15	4	368.860,823 332.288,598	6.886
4	368.860,823 332.288,598	5	368.858,619 332.435,557	146.976
5	368.858,619 332.435,557	6	368.858,639 332.435,558	0.02

Punct început	X / Y	Punct sfârșit	X / Y	Lungime segment (** (m)
6	368.858,639 332.435,558	7	368.857,979 332.480,0	44.447
7	368.857,979 332.480,0	8	368.853,511 332.790,277	310.309
8	368.853,511 332.790,277	1	368.846,51 332.790,443	7.003

** Lungimile segmentelor sunt determinate în planul de proiecție Stereo 70 și sunt rotunjite la 1 milimetru.

*** Distanța dintre puncte este formată din segmente cumulate ce sunt mai mici decât valoarea 1 milimetru.

**DATE DESPRE IMOBILUL NR. 275**

Oficiul de Cadastru și Publicitate Imobiliară DOLJ
Biroul de Cadastru și Publicitate Imobiliară Craiova

A. Partea I. Descrierea imobilului

TEREN Extravilan

Adresa: Jud. Dolj, T49, DE 55

Nr. Crt	Nr cadastral Nr. topografic	Suprafața* (mp)	Observații / Referințe
A1		5.784	Sector cadastral:11 Teren neimprejmuit;

B. Partea II. Proprietari și acte

Inscrieri privitoare la dreptul de proprietate și alte drepturi reale		Referințe
/		
Act Normativ nr. LEGEA 7, din 13/03/1996 emis de PARLAMENTUL ROMANIEI;		
B1	Inscrierea provizorie, drept de PROPRIETATE, dobandit prin Lege, cota actuala 1/1, cota initiala 1/1 1) NEIDENTIFICAT NEIDENTIFICAT, LIPSĂ CNP	A1

C. Partea III. SARCINI .

Inscrieri privind dezmembramintele dreptului de proprietate, drepturi reale de garanție și sarcini	Referințe
NU SUNT	

Anexa Nr. 1 La Partea I

Teren

Nr cadastral	Suprafața (mp)*	Observații / Referințe
	5.784	

* Suprafața este determinată în planul de proiecție Stereo 70.



Date referitoare la teren

Crt	Categorie folosință	Intravilan	Suprafața (mp)	Tarla	Parcelă	Nr. topo	Observații / Referințe
1	drum	NU	5.784	49	DE 55	-	

Lungime Segmente

1) Valorile lungimilor segmentelor sunt obținute din proiecție în plan.

Punct început	X / Y	Punct sfârșit	X / Y	Lungime segment	Punct început	X / Y	Punct sfârșit	X / Y	Lungime segment	Punct început	X / Y	Punct sfârșit	X / Y	Lungime segment
1	368.727,768 332.800,238	2	368.720,753 332.800,169	7.015	2	368.720,753 332.800,169	3	368.717,64 332.800,062	3.115	3	368.717,64 332.800,062	4	368.644,627 332.797,588	73.055
4	368.644,627 332.797,588	5	368.638,847 332.797,529	5.78	5	368.638,847 332.797,529	6	368.606,687 332.797,453	32.16	6	368.606,687 332.797,453	7	368.598,937 332.797,434	7.75
7	368.598,937 332.797,434	8	368.558,083 332.797,356	40.854	8	368.558,083 332.797,356	9	368.541,723 332.797,425	16.36	9	368.541,723 332.797,425	10	368.525,364 332.797,592	16.36
10	368.525,364 332.797,592	11	368.509,002 332.797,806	16.363	11	368.509,002 332.797,806	12	368.493,654 332.798,614	15.369	12	368.493,654 332.798,614	13	368.477,778 332.799,449	15.898
13	368.477,778 332.799,449	14	368.474,775 332.799,607	3.007	14	368.474,775 332.799,607	15	368.470,772 332.804,254	6.133	15	368.470,772 332.804,254	16	368.466,591 332.827,016	23.143
16	368.466,591 332.827,016	17	368.465,053 332.856,334	29.358	17	368.465,053 332.856,334	18	368.464,927 332.890,296	33.962	18	368.464,927 332.890,296	19	368.467,657 332.930,913	40.709

Punct început	X / Y	Punct sfârșit	X / Y	Lungime segment	Punct început	X / Y	Punct sfârșit	X / Y	Lungime segment	Punct început	X / Y	Punct sfârșit	X / Y	Lungime segment
19	368.467,657 332.930,913	20	368.474,408 333.026,611	95.936	20	368.474,408 333.026,611	21	368.476,318 333.050,072	23.539	21	368.476,318 333.050,072	22	368.478,773 333.084,636	34.651
22	368.478,773 333.084,636	23	368.480,966 333.117,401	32.838	23	368.480,966 333.117,401	24	368.480,805 333.117,314	0.183	24	368.480,805 333.117,314	25	368.473,686 333.113,452	8.099
25	368.473,686 333.113,452	26	368.465,125 332.993,055	120.701	26	368.465,125 332.993,055	27	368.461,682 332.944,797	48.381	27	368.461,682 332.944,797	28	368.457,746 332.890,466	54.473
28	368.457,746 332.890,466	29	368.458,054 332.856,452	34.015	29	368.458,054 332.856,452	30	368.459,649 332.826,142	30.352	30	368.459,649 332.826,142	31	368.462,628 332.808,962	17.436
31	368.462,628 332.808,962	32	368.365,281 332.808,459	97.348	32	368.365,281 332.808,459	33	368.320,453 332.808,227	44.829	33	368.320,453 332.808,227	34	368.262,831 332.807,929	57.623
34	368.262,831 332.807,929	35	368.237,513 332.807,799	25.318	35	368.237,513 332.807,799	36	368.214,946 332.807,682	22.567	36	368.214,946 332.807,682	37	368.215,362 332.800,684	7.01
37	368.215,362 332.800,684	38	368.271,181 332.800,973	55.82	38	368.271,181 332.800,973	39	368.330,937 332.801,281	59.757	39	368.330,937 332.801,281	40	368.464,698 332.801,973	133.763
40	368.464,698 332.801,973	41	368.467,164 332.797,41	5.187	41	368.467,164 332.797,41	42	368.471,748 332.793,01	6.354	42	368.471,748 332.793,01	43	368.513,787 332.790,545	42.111
43	368.513,787 332.790,545	44	368.560,769 332.790,344	46.982	44	368.560,769 332.790,344	45	368.644,349 332.790,539	83.58	45	368.644,349 332.790,539	46	368.707,1 332.792,583	62.784
46	368.707,1 332.792,583	47	368.710,867 332.792,705	3.769	47	368.710,867 332.792,705	48	368.727,744 332.793,255	16.886	48	368.727,744 332.793,255	1	368.727,768 332.800,238	6.983

** Lungimile segmentelor sunt determinate în planul de proiecție Stereo 70 și sunt rotunjite la 1 milimetru.

*** Distanța dintre puncte este formată din segmente cumulate ce sunt mai mici decât valoarea 1 milimetru.

**DATE DESPRE IMOBILUL NR. 276**

Oficiul de Cadastru și Publicitate Imobiliară DOLJ
Biroul de Cadastru și Publicitate Imobiliară Craiova

A. Partea I. Descrierea imobilului

TEREN Extravilan

Adresa: Jud. Dolj, T49, DE 56

Nr. Crt	Nr cadastral Nr. topografic	Suprafața* (mp)	Observații / Referințe
A1		6.010	Sector cadastral:11 Teren neimprejmuit;

B. Partea II. Proprietari și acte

Inscrieri privitoare la dreptul de proprietate și alte drepturi reale		Referințe
/		
Act Normativ nr. LEGEA 7, din 13/03/1996 emis de PARLAMENTUL ROMANIEI;		
B1	Inscrierea provizorie, drept de PROPRIETATE, dobandit prin Lege, cota actuala 1/1, cota initiala 1/1 1) NEIDENTIFICAT NEIDENTIFICAT, LIPSĂ CNP	A1

C. Partea III. SARCINI .

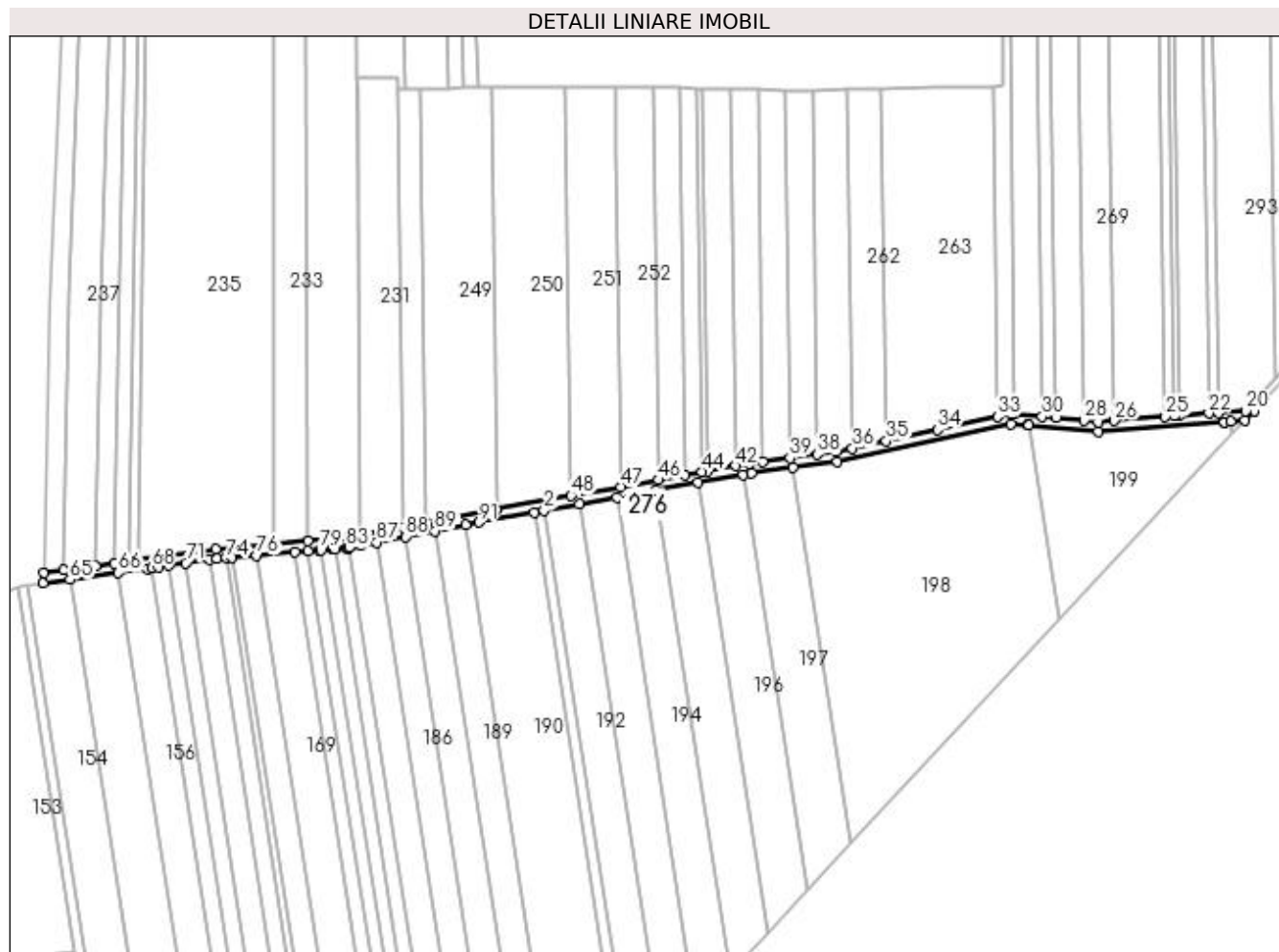
Inscrieri privind dezmembramintele dreptului de proprietate, drepturi reale de garanție și sarcini	Referințe
NU SUNT	

Anexa Nr. 1 La Partea I

Teren

Nr cadastral	Suprafața (mp)*	Observații / Referințe
	6.010	

* Suprafața este determinată în planul de proiecție Stereo 70.



Date referitoare la teren

Crt	Categorie folosință	Intravilan	Suprafața (mp)	Tarla	Parcelă	Nr. topo	Observații / Referințe
1	drum	NU	6.010	49	DE 56	-	

Lungime Segmente

1) Valorile lungimilor segmentelor sunt obținute din proiecție în plan.

Punct început	X / Y	Punct sfârșit	X / Y	Lungime segment	Punct început	X / Y	Punct sfârșit	X / Y	Lungime segment	Punct început	X / Y	Punct sfârșit	X / Y	Lungime segment
1	368.378,457 332.218,181	2	368.385,693 332.219,496	7.355	2	368.385,693 332.219,496	3	368.410,571 332.224,014	25.285	3	368.410,571 332.224,014	4	368.436,759 332.228,77	26.616
4	368.436,759 332.228,77	5	368.464,489 332.233,806	28.184	5	368.464,489 332.233,806	6	368.494,07 332.239,178	30.065	6	368.494,07 332.239,178	7	368.525,931 332.244,965	32.382
7	368.525,931 332.244,965	8	368.531,715 332.246,015	5.879	8	368.531,715 332.246,015	9	368.560,985 332.249,911	29.528	9	368.560,985 332.249,911	10	368.592,306 332.254,079	31.597
10	368.592,306 332.254,079	11	368.714,623 332.280,726	125.186	11	368.714,623 332.280,726	12	368.726,545 332.279,632	11.972	12	368.726,545 332.279,632	13	368.727,295 332.279,563	0.753
13	368.727,295 332.279,563	14	368.776,066 332.275,085	48.976	14	368.776,066 332.275,085	15	368.865,076 332.281,992	89.278	15	368.865,076 332.281,992	16	368.865,083 332.281,993	0.007
16	368.865,083 332.281,993	17	368.869,411 332.282,313	4.34	17	368.869,411 332.282,313	18	368.879,337 332.283,05	9.953	18	368.879,337 332.283,05	19	368.885,827 332.290,019	9.523

Punct început	X / Y	Punct sfârșit	X / Y	Lungime segment	Punct început	X / Y	Punct sfârșit	X / Y	Lungime segment	Punct început	X / Y	Punct sfârșit	X / Y	Lungime segment
19	368.885,827 332.290,019	20	368.880,056 332.289,691	5.78	20	368.880,056 332.289,691	21	368.860,823 332.288,598	19.26 4	21	368.860,823 332.288,598	22	368.853,952 332.288,15	6.886
22	368.853,952 332.288,15	23	368.833,272 332.286,545	20.74 2	23	368.833,272 332.286,545	24	368.829,51 332.286,253	3.773	24	368.829,51 332.286,253	25	368.823,378 332.285,777	6.15
25	368.823,378 332.285,777	26	368.787,551 332.282,997	35.93 5	26	368.787,551 332.282,997	27	368.776,115 332.282,11	11.47	27	368.776,115 332.282,11	28	368.766,067 332.283,032	10.09
28	368.766,067 332.283,032	29	368.746,389 332.284,839	19.76 1	29	368.746,389 332.284,839	30	368.736,531 332.285,744	9.899	30	368.736,531 332.285,744	31	368.717,474 332.287,494	19.13 7
31	368.717,474 332.287,494	32	368.714,188 332.287,796	3.3	32	368.714,188 332.287,796	33	368.704,928 332.285,778	9.477	33	368.704,928 332.285,778	34	368.662,809 332.276,603	43.10 7
34	368.662,809 332.276,603	35	368.626,655 332.268,726	37.00 2	35	368.626,655 332.268,726	36	368.602,765 332.263,522	24.45	36	368.602,765 332.263,522	37	368.591,097 332.260,98	11.94 2
37	368.591,097 332.260,98	38	368.578,11 332.259,251	13.10 2	38	368.578,11 332.259,251	39	368.558,741 332.256,674	19.54	39	368.558,741 332.256,674	40	368.539,575 332.254,123	19.33 5
40	368.539,575 332.254,123	41	368.530,627 332.252,932	9.027	41	368.530,627 332.252,932	42	368.520,644 332.251,119	10.14 6	42	368.520,644 332.251,119	43	368.500,911 332.247,535	20.05 6
43	368.500,911 332.247,535	44	368.496,955 332.246,817	4.021	44	368.496,955 332.246,817	45	368.484,575 332.244,569	12.58 2	45	368.484,575 332.244,569	46	368.466,417 332.241,271	18.45 5
46	368.466,417 332.241,271	47	368.439,614 332.236,401	27.24 2	47	368.439,614 332.236,401	48	368.404,587 332.230,067	35.59 5	48	368.404,587 332.230,067	49	368.352,243 332.220,599	53.19 3
49	368.352,243 332.220,599	50	368.351,317 332.220,432	0.941	50	368.351,317 332.220,432	51	368.302,613 332.211,051	49.59 9	51	368.302,613 332.211,051	52	368.286,397 332.207,928	16.51 4
52	368.286,397 332.207,928	53	368.256,488 332.202,167	30.45 9	53	368.256,488 332.202,167	54	368.246,774 332.200,296	9.893	54	368.246,774 332.200,296	55	368.219,102 332.198,028	27.76 5
55	368.219,102 332.198,028	56	368.195,297 332.196,076	23.88 5	56	368.195,297 332.196,076	57	368.154,068 332.192,697	41.36 7	57	368.154,068 332.192,697	58	368.099,31 332.184,866	55.31 5
58	368.099,31 332.184,866	59	368.093,603 332.184,054	5.764	59	368.093,603 332.184,054	60	368.082,615 332.182,5	11.09 7	60	368.082,615 332.182,5	61	368.069,383 332.180,63	13.36 3
61	368.069,383 332.180,63	62	368.046,913 332.177,492	22.68 8	62	368.046,913 332.177,492	63	368.032,797 332.175,537	14.25 1	63	368.032,797 332.175,537	64	368.032,601 332.168,253	7.287
64	368.032,601 332.168,253	65	368.051,446 332.170,948	19.03 7	65	368.051,446 332.170,948	66	368.085,697 332.175,847	34.6	66	368.085,697 332.175,847	67	368.105,848 332.178,729	20.35 6
67	368.105,848 332.178,729	68	368.108,98 332.179,177	3.164	68	368.108,98 332.179,177	69	368.113,792 332.179,865	4.861	69	368.113,792 332.179,865	70	368.120,981 332.180,893	7.262
70	368.120,981 332.180,893	71	368.132,982 332.182,61	12.12 3	71	368.132,982 332.182,61	72	368.149,418 332.184,96	16.60 3	72	368.149,418 332.184,96	73	368.154,85 332.185,737	5.487
73	368.154,85 332.185,737	74	368.161,376 332.186,272	6.548	74	368.161,376 332.186,272	75	368.165,654 332.186,623	4.292	75	368.165,654 332.186,623	76	368.183,046 332.188,049	17.45
76	368.183,046 332.188,049	77	368.209,986 332.190,257	27.03	77	368.209,986 332.190,257	78	368.219,241 332.191,016	9.286	78	368.219,241 332.191,016	79	368.226,986 332.191,651	7.771
79	368.226,986 332.191,651	80	368.228,636 332.191,786	1.656	80	368.228,636 332.191,786	81	368.236,54 332.192,434	7.931	81	368.236,54 332.192,434	82	368.238,369 332.192,584	1.835
82	368.238,369 332.192,584	83	368.246,439 332.193,246	8.097	83	368.246,439 332.193,246	84	368.247,733 332.193,352	1.298	84	368.247,733 332.193,352	85	368.248,196 332.193,442	0.472
85	368.248,196 332.193,442	86	368.256,287 332.195,021	8.244	86	368.256,287 332.195,021	87	368.267,706 332.197,25	11.63 5	87	368.267,706 332.197,25	88	368.287,821 332.201,176	20.49 5
88	368.287,821 332.201,176	89	368.308,6 332.205,231	21.17 1	89	368.308,6 332.205,231	90	368.330,113 332.209,43	21.91 9	90	368.330,113 332.209,43	91	368.339,624 332.211,255	9.685
91	368.339,624 332.211,255	1	368.378,457 332.218,181	39.44 6										

** Lungimile segmentelor sunt determinate în planul de proiecție Stereo 70 și sunt rotunjite la 1 milimetru.

*** Distanța dintre puncte este formată din segmente cumulate ce sunt mai mici decât valoarea 1 milimetru.

**DATE DESPRE IMOBILUL NR. 277**

Oficiul de Cadastru și Publicitate Imobiliară DOLJ
Biroul de Cadastru și Publicitate Imobiliară Craiova

A. Partea I. Descrierea imobilului

TEREN Necunoscut

Adresa: Loc. Comanicea, Jud. Dolj, T48, P1,P2,P3,P4

Nr. Crt	Nr cadastral Nr. topografic	Suprafața* (mp)	Observații / Referințe
A1		4.950	Sector cadastral:11 Teren neimprijmit;

Construcții

Crt	Nr cadastral Nr. topografic	Adresa	Observații / Referințe
A1.1		Loc. Comanicea, Jud. Dolj, T48, P1	Nr. niveluri:1; S. construita la sol:80 mp; S. construita desfasurata:80 mp; LOCUINTA
A1.2		Loc. Comanicea, Jud. Dolj, T48, P1	Nr. niveluri:2; S. construita la sol:28 mp; S. construita desfasurata:46 mp; LOCUINTA - P+Ep
A1.3		Loc. Comanicea, Jud. Dolj, T48, P1	Nr. niveluri:1; S. construita la sol:16 mp; S. construita desfasurata:16 mp; ANEXA
A1.4		Loc. Comanicea, Jud. Dolj, T48, P1	Nr. niveluri:1; S. construita la sol:18 mp; S. construita desfasurata:18 mp; ANEXA

B. Partea II. Proprietari și acte

Inscrieri privitoare la dreptul de proprietate și alte drepturi reale		Referințe
/		
Act Administrativ nr. TDP NR. 454-59436, din 29/10/1998 emis de CJSIPT DOLJ;		
B1	Intabulare, drept de PROPRIETATE, dobandit prin Reconstituire, cota actuala 1/1, cota initiala 1/1 1) VULPE NICOLAE	A1
Act Normativ nr. LEGEA 7, ART. 12, ALIN. 14, din 13/03/1996 emis de PARLAMENTUL ROMANIEI;		
B2	Intabulare, drept de PROPRIETATE, dobandit prin Lege, cota actuala 1/1 1) VULPE NICOLAE	A1.1, A1.2, A1.3, A1.4

C. Partea III. SARCINI .

Inscrieri privind dezmembramintele dreptului de proprietate, drepturi reale de garanție și sarcini	Referințe
NU SUNT	

Anexa Nr. 1 La Partea I**Teren**

Nr cadastral	Suprafața (mp)*	Observații / Referințe
	4.950	

* Suprafața este determinată în planul de proiecție Stereo 70.

**Date referitoare la teren**

Crt	Categorie folosință	Intra vilan	Suprafața (mp)	Tarla	Parcelă	Nr. topo	Observații / Referințe
1	curți construcții	DA	1.080	48	1,2	-	
2	vie	NU	370	48	3	-	
3	arabil	NU	3.500	48	4	-	

Date referitoare la construcții

Crt	Număr	Destinație construcție	Supraf. (mp)	Situație juridică	Observații / Referințe
A1.1		construcții de locuințe	80	Cu acte	Nr. niveluri:1; S. construita la sol:80 mp; S. construita desfasurata:80 mp; LOCUINTA
A1.2		construcții de locuințe	Din acte: 46 Masurata: 28	Cu acte	Nr. niveluri:2; S. construita la sol:28 mp; S. construita desfasurata:46 mp; LOCUINTA - P+Ep
A1.3		construcții anexa	16	Cu acte	Nr. niveluri:1; S. construita la sol:16 mp; S. construita desfasurata:16 mp; ANEXA
A1.4		construcții anexa	18	Cu acte	Nr. niveluri:1; S. construita la sol:18 mp; S. construita desfasurata:18 mp; ANEXA

Lungime Segmente

1) Valorile lungimilor segmentelor sunt obținute din proiecție în plan.

Punct început	X / Y	Punct sfârșit	X / Y	Lungime segment (** (m)
1	368.480,966 333.117,401	2	368.478,773 333.084,636	32.838
2	368.478,773 333.084,636	3	368.476,318 333.050,072	34.651
3	368.476,318 333.050,072	4	368.474,408 333.026,611	23.539
4	368.474,408 333.026,611	5	368.467,661 332.930,913	95.936
5	368.467,661 332.930,913	6	368.464,927 332.890,296	40.709
6	368.464,927 332.890,296	7	368.465,053 332.856,334	33.962
7	368.465,053 332.856,334	8	368.466,591 332.827,016	29.358
8	368.466,591 332.827,016	9	368.470,772 332.804,254	23.143
9	368.470,772 332.804,254	10	368.474,775 332.799,607	6.133
10	368.474,775 332.799,607	11	368.477,778 332.799,449	3.007
11	368.477,778 332.799,449	12	368.483,005 332.903,036	103.719
12	368.483,005 332.903,036	13	368.490,441 333.025,948	123.137
13	368.490,441 333.025,948	14	368.491,841 333.049,085	23.179
14	368.491,841 333.049,085	15	368.493,746 333.079,626	30.6
15	368.493,746 333.079,626	16	368.494,999 333.102,268	22.677
16	368.494,999 333.102,268	17	368.496,172 333.123,603	21.367
17	368.496,172 333.123,603	1	368.480,966 333.117,401	16.422

** Lungimile segmentelor sunt determinate în planul de proiecție Stereo 70 și sunt rotunjite la 1 milimetru.

*** Distanța dintre puncte este formată din segmente cumulate ce sunt mai mici decât valoarea 1 milimetru.

**DATE DESPRE IMOBILUL NR. 280**

Oficiul de Cadastru și Publicitate Imobiliară DOLJ
Biroul de Cadastru și Publicitate Imobiliară Craiova

A. Partea I. Descrierea imobilului

TEREN Extravilan

Adresa: Jud. Dolj, T48, P5,6,7,8

Nr. Crt	Nr cadastral Nr. topografic	Suprafața* (mp)	Observații / Referințe
A1		10.000	Sector cadastral:11 Teren neimprejmuit;

B. Partea II. Proprietari și acte

Inscrieri privitoare la dreptul de proprietate și alte drepturi reale	Referințe
/	
Act Administrativ nr. TDP NR. 115-59532, din 09/01/1996 emis de CJSIPT DOLJ;	
B1	A1
Intabulare, drept de PROPRIETATE, dobandit prin Reconstituire, cota actuala 1/1, cota initiala 1/1 1) PĂUNA CONSTANȚA, LIPSĂ CNP	

C. Partea III. SARCINI .

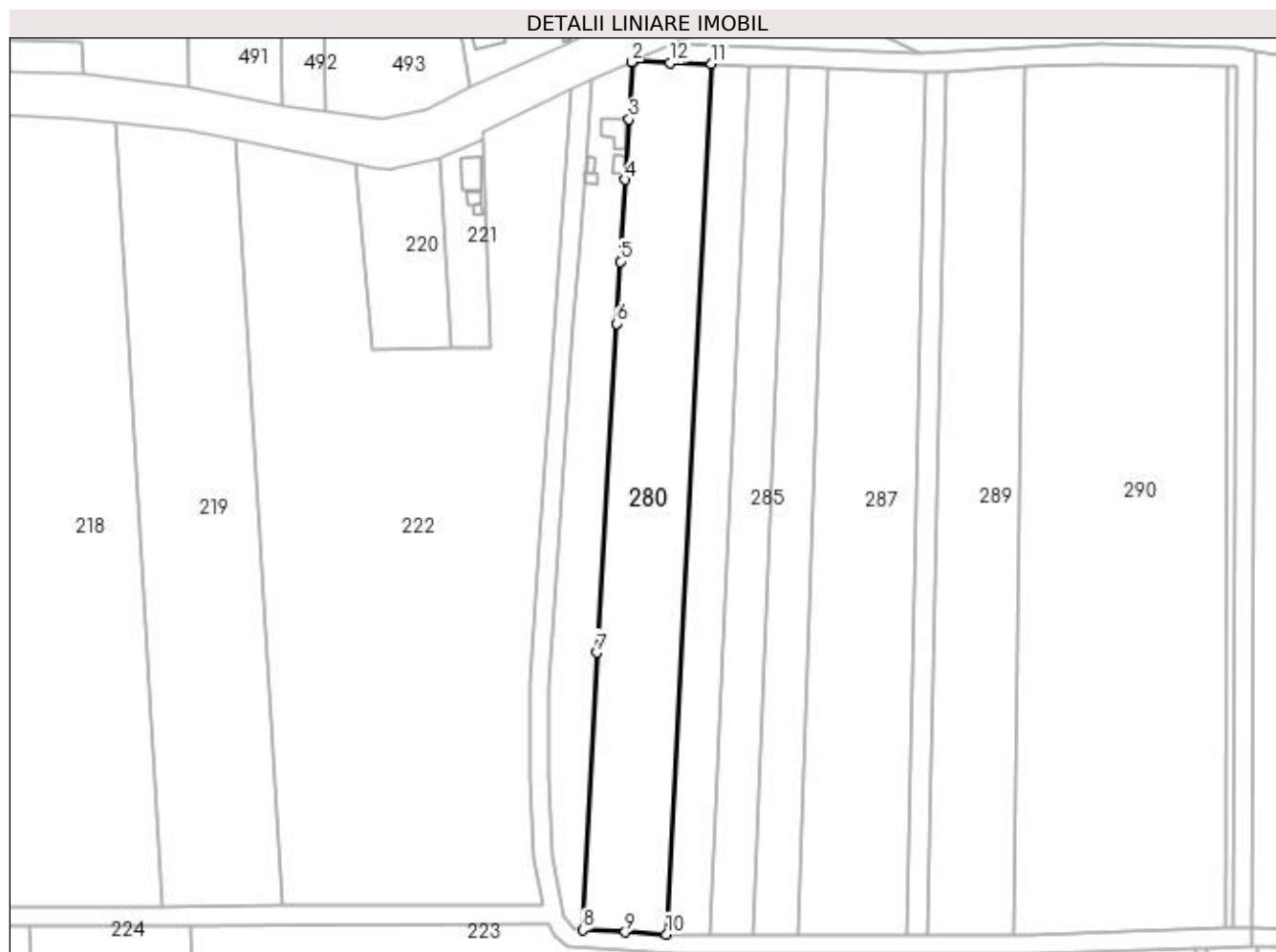
Inscrieri privind dezmembramintele dreptului de proprietate, drepturi reale de garanție și sarcini	Referințe
NU SUNT	

Anexa Nr. 1 La Partea I

Teren

Nr cadastral	Suprafața (mp)*	Observații / Referințe
	10.000	

* Suprafața este determinată în planul de proiecție Stereo 70.



Date referitoare la teren

Crt	Categorie folosință	Intra vilan	Suprafața (mp)	Tarla	Parcelă	Nr. topo	Observații / Referințe
1	arabil	NU	3.570	48	5	-	
2	vie	NU	1.120	48	6	-	
3	arabil	NU	310	48	7	-	
4	arabil	NU	5.000	48	8	-	

Lungime Segmente

1) Valorile lungimilor segmentelor sunt obținute din proiecție în plan.

Punct început	X / Y	Punct sfârșit	X / Y	Lungime segment (** (m)
1	368.496,633 333.123,806	2	368.496,172 333.123,603	0.504
2	368.496,172 333.123,603	3	368.494,999 333.102,268	21.367
3	368.494,999 333.102,268	4	368.493,746 333.079,626	22.677

Punct început	X / Y	Punct sfârșit	X / Y	Lungime segment (** (m)
4	368.493,746 333.079,626	5	368.491,841 333.049,085	30.601
5	368.491,841 333.049,085	6	368.490,441 333.025,948	23.179
6	368.490,441 333.025,948	7	368.483,005 332.903,036	123.137
7	368.483,005 332.903,036	8	368.477,778 332.799,449	103.719
8	368.477,778 332.799,449	9	368.493,654 332.798,614	15.898
9	368.493,654 332.798,614	10	368.509,002 332.797,806	15.369
10	368.509,002 332.797,806	11	368.525,874 333.122,842	325.473
11	368.525,874 333.122,842	12	368.510,51 333.123,348	15.372
12	368.510,51 333.123,348	1	368.496,633 333.123,806	13.885

** Lungimile segmentelor sunt determinate în planul de proiecție Stereo 70 și sunt rotunjite la 1 milimetru.

*** Distanța dintre puncte este formată din segmente cumulate ce sunt mai mici decât valoarea 1 milimetru.

**DATE DESPRE IMOBILUL NR. 284**

Oficiul de Cadastru și Publicitate Imobiliară DOLJ
 Biroul de Cadastru și Publicitate Imobiliară Craiova

A. Partea I. Descrierea imobilului

TEREN Extravilan

Adresa: Jud. Dolj, T48, P9

Nr. Crt	Nr cadastral Nr. topografic	Suprafața* (mp)	Observații / Referințe
A1		5.000	Sector cadastral:11 Teren neimprejmuit;

B. Partea II. Proprietari și acte

Inscrieri privitoare la dreptul de proprietate și alte drepturi reale	Referințe
/	
Act Administrativ nr. TDP NR. 422-59436., din 06/10/1998 emis de CJSIPT DOLJ;	
B1	A1
Intabulare, drept de PROPRIETATE, dobândit prin Reconstituire, cota actuala 1/1, cota initiala 1/1 1) PĂUNA NICOLIȚA, LIPSĂ CNP	

C. Partea III. SARCINI .

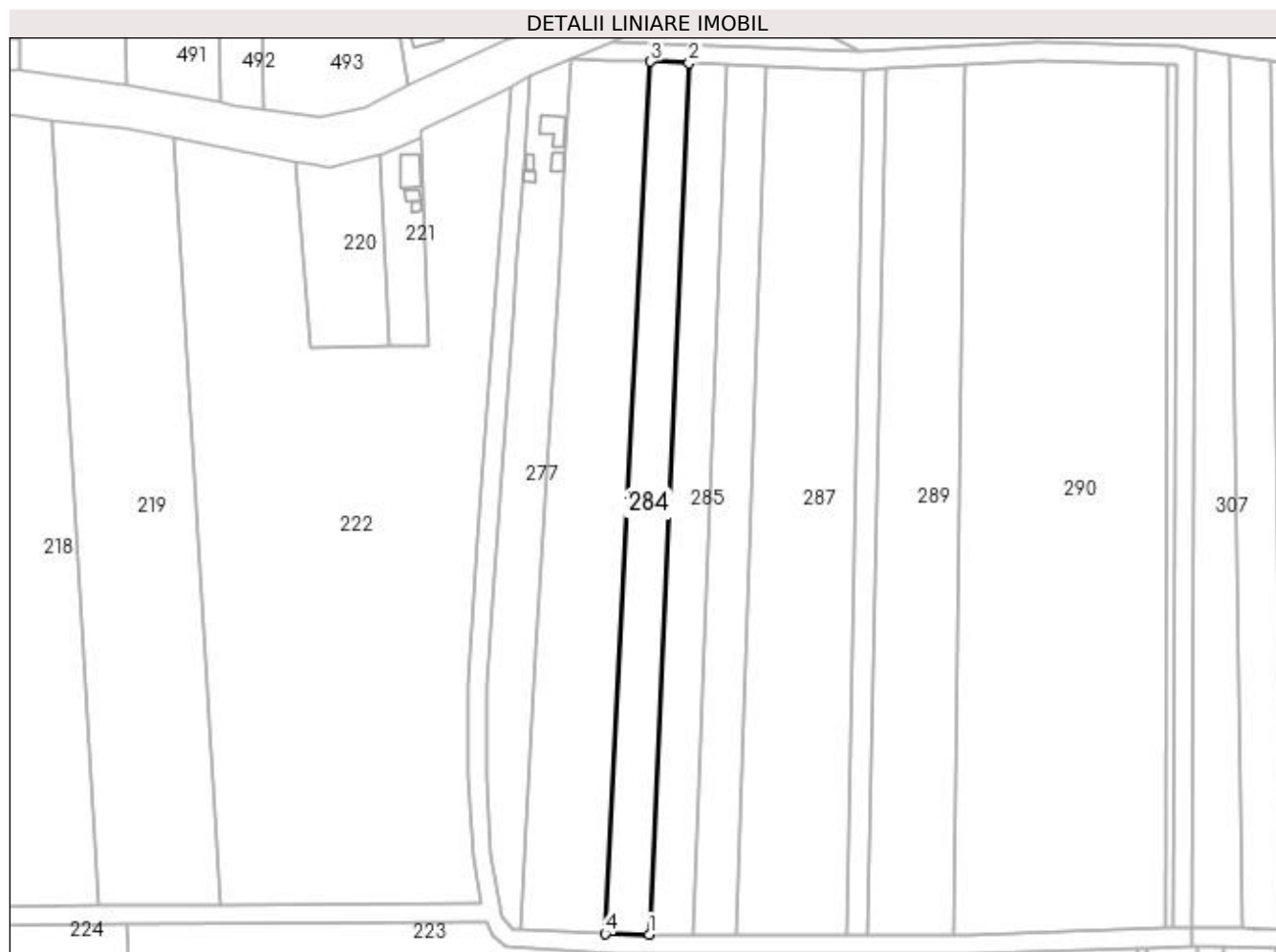
Inscrieri privind dezmembramintele dreptului de proprietate, drepturi reale de garanție și sarcini	Referințe
NU SUNT	

Anexa Nr. 1 La Partea I

Teren

Nr cadastral	Suprafața (mp)*	Observații / Referințe
	5.000	

* Suprafața este determinată în planul de proiecție Stereo 70.



Date referitoare la teren

Crt	Categorie folosință	Intra vilan	Suprafața (mp)	Tarla	Parcelă	Nr. topo	Observații / Referințe
1	arabil	NU	5.000	48	9	-	

Lungime Segmente

1) Valorile lungimilor segmentelor sunt obținute din proiecție în plan.

Punct început	X / Y	Punct sfârșit	X / Y	Lungime segment (** (m)
1	368.525,364 332.797,592	2	368.540,255 333.122,271	325.02
2	368.540,255 333.122,271	3	368.525,874 333.122,842	14.392
3	368.525,874 333.122,842	4	368.509,002 332.797,806	325.474
4	368.509,002 332.797,806	1	368.525,364 332.797,592	16.363

**** Lungimile segmentelor sunt determinate în planul de proiecție Stereo 70 și sunt rotunjite la 1 milimetru.**

***** Distanța dintre puncte este formată din segmente cumulate ce sunt mai mici decât valoarea 1 milimetru.**

**DATE DESPRE IMOBILUL NR. 285**

Oficiul de Cadastru și Publicitate Imobiliară DOLJ
Biroul de Cadastru și Publicitate Imobiliară Craiova

A. Partea I. Descrierea imobilului

TEREN Extravilan

Adresa: Jud. Dolj, T48, P10

Nr. Crt	Nr cadastral Nr. topografic	Suprafața* (mp)	Observații / Referințe
A1	30252	5.000	Sector cadastral:11 Teren neimprejmuit;

B. Partea II. Proprietari și acte

Inscrieri privitoare la dreptul de proprietate și alte drepturi reale		Referințe
136521 / 10/07/2020		
Act Notarial nr. CONTRACT DE VANZARE - CUMPARARE NR. 1736, din 08/07/2020 emis de NP DOINA FAURAR;		
B1	Intabulare, drept de PROPRIETATE, dobandit prin Conventie, cota actuala 1/1, cota initiala 1/1 1) GRYSPEEDT PATRICK VIRGIEL	A1

C. Partea III. SARCINI .

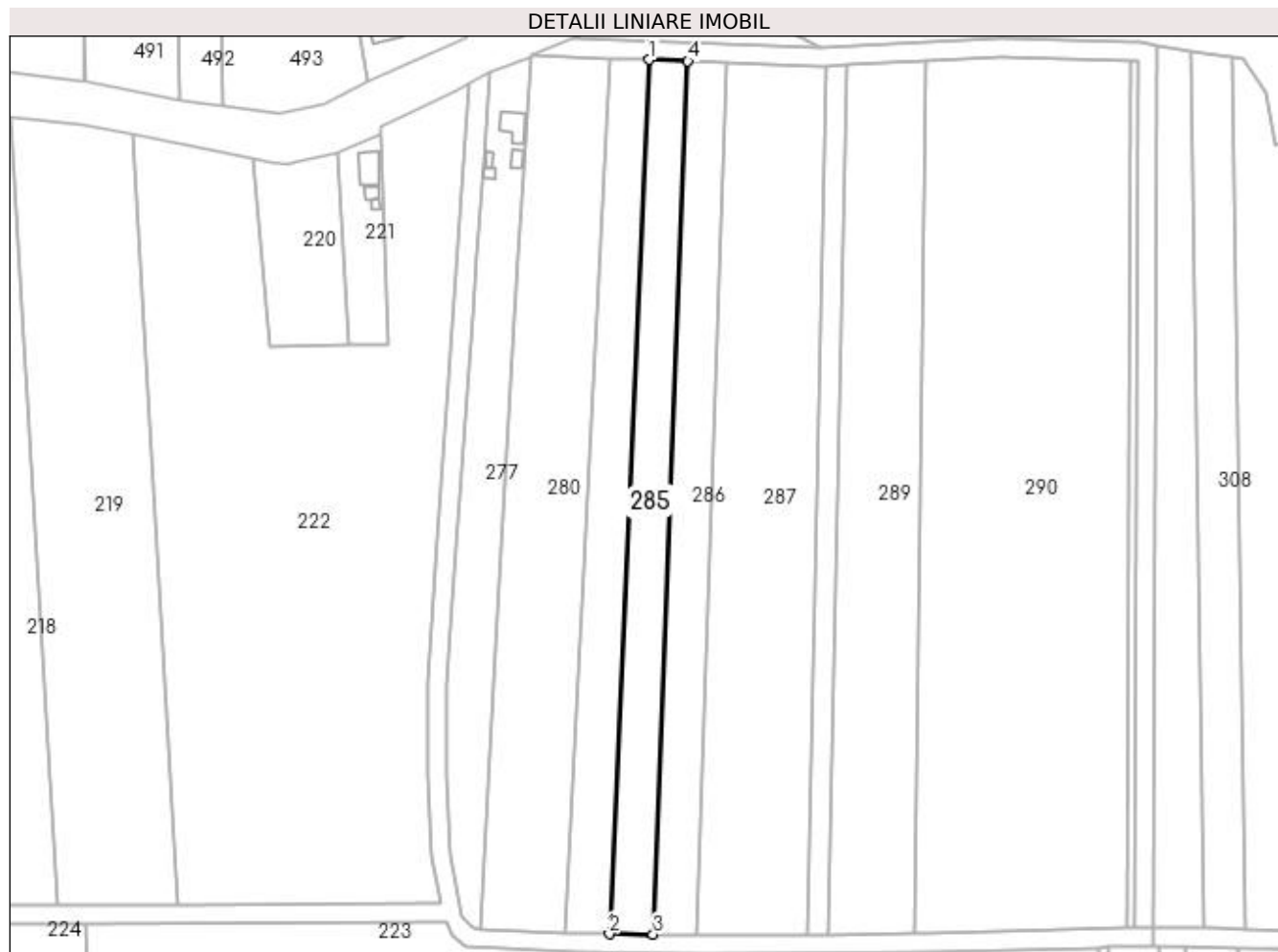
Inscrieri privind dezmembramintele dreptului de proprietate, drepturi reale de garanție și sarcini	Referințe
NU SUNT	

Anexa Nr. 1 La Partea I

Teren

Nr cadastral	Suprafața (mp)*	Observații / Referințe
30252	5.000	

* Suprafața este determinată în planul de proiecție Stereo 70.



Date referitoare la teren

Crt	Categorie folosință	Intra vilan	Suprafața (mp)	Tarla	Parcelă	Nr. topo	Observații / Referințe
1	arabil	NU	5.000	48	10	-	

Lungime Segmente

1) Valorile lungimilor segmentelor sunt obținute din proiecție în plan.

Punct început	X / Y	Punct sfârșit	X / Y	Lungime segment (** (m)
1	368.540,255 333.122,271	2	368.525,364 332.797,592	325.02
2	368.525,364 332.797,592	3	368.541,723 332.797,425	16.36
3	368.541,723 332.797,425	4	368.554,682 333.121,687	324.521
4	368.554,682 333.121,687	1	368.540,255 333.122,271	14.439

**** Lungimile segmentelor sunt determinate în planul de proiecție Stereo 70 și sunt rotunjite la 1 milimetru.**

***** Distanța dintre puncte este formată din segmente cumulate ce sunt mai mici decât valoarea 1 milimetru.**

**DATE DESPRE IMOBILUL NR. 286**

Oficiul de Cadastru și Publicitate Imobiliară DOLJ
Biroul de Cadastru și Publicitate Imobiliară Craiova

A. Partea I. Descrierea imobilului

TEREN Extravilan

Adresa: Jud. Dolj, T48, P11

Nr. Crt	Nr cadastral Nr. topografic	Suprafața* (mp)	Observații / Referințe
A1	30207	5.000	Sector cadastral:11 Teren neimprejmuit;

B. Partea II. Proprietari și acte

Inscrieri privitoare la dreptul de proprietate și alte drepturi reale	Referințe
138122 / 14/07/2020	
Act Notarial nr. Contract vanzare-cumparare nr. 1736, din 08/07/2020 emis de NP DOINA FĂURAR;	
B1	A1
Intabulare, drept de PROPRIETATE, dobandit prin Conventie, cota actuala 1/1, cota initiala 1/1 1) GRYSPEEDT PATRICK VIRGIEL	

C. Partea III. SARCINI .

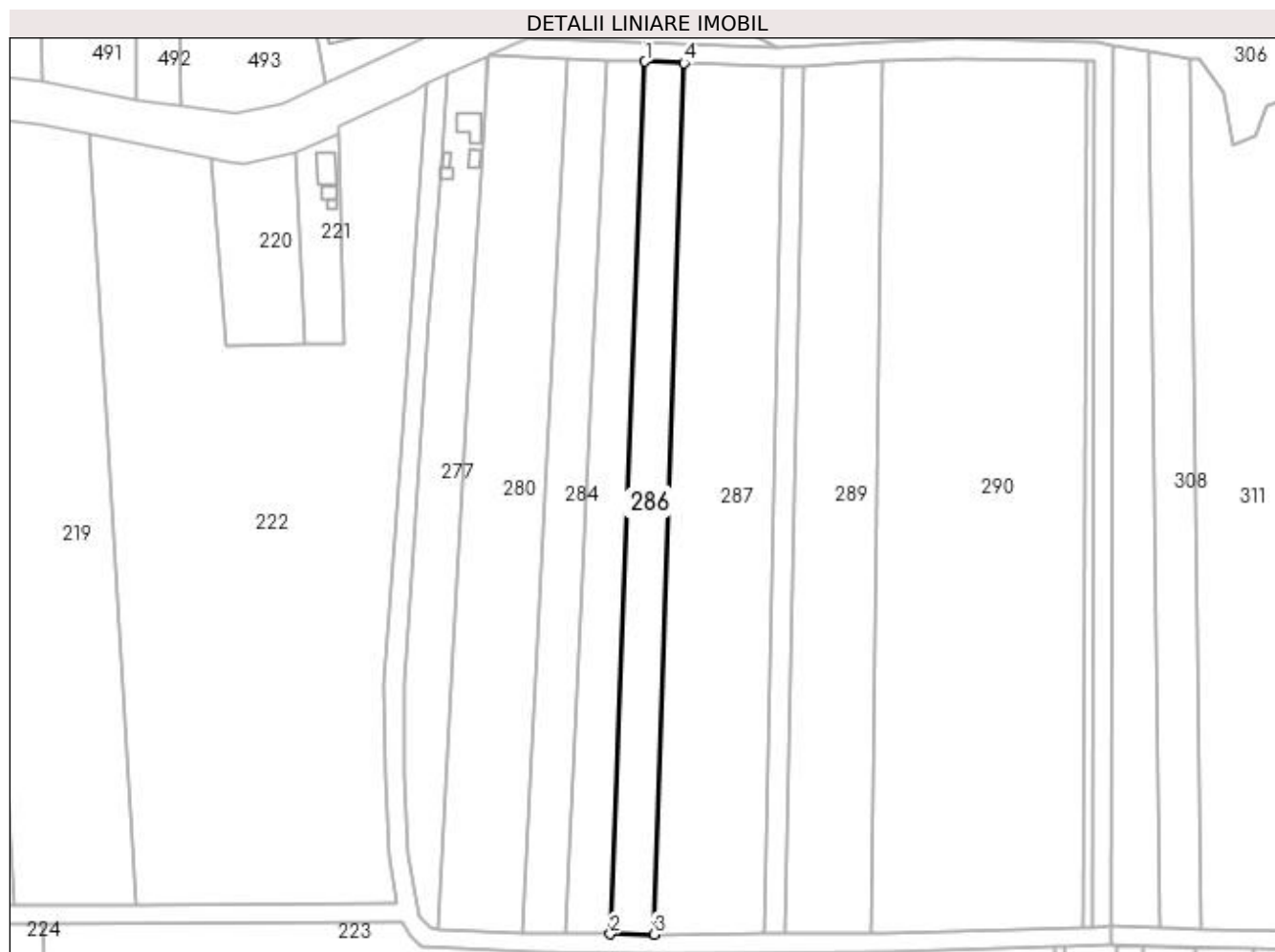
Inscrieri privind dezmembramintele dreptului de proprietate, drepturi reale de garanție și sarcini	Referințe
NU SUNT	

Anexa Nr. 1 La Partea I

Teren

Nr cadastral	Suprafața (mp)*	Observații / Referințe
30207	5.000	

* Suprafața este determinată în planul de proiecție Stereo 70.



Date referitoare la teren

Crt	Categorie folosință	Intra vilan	Suprafața (mp)	Tarla	Parcelă	Nr. topo	Observații / Referințe
1	arabil	NU	5.000	48	11	-	

Lungime Segmente

1) Valorile lungimilor segmentelor sunt obținute din proiecție în plan.

Punct început	X / Y	Punct sfârșit	X / Y	Lungime segment (** (m)
1	368.554,682 333.121,687	2	368.541,723 332.797,425	324.521
2	368.541,723 332.797,425	3	368.558,083 332.797,356	16.36
3	368.558,083 332.797,356	4	368.569,159 333.121,103	323.936
4	368.569,159 333.121,103	1	368.554,682 333.121,687	14.489

**** Lungimile segmentelor sunt determinate în planul de proiecție Stereo 70 și sunt rotunjite la 1 milimetru.**

***** Distanța dintre puncte este formată din segmente cumulate ce sunt mai mici decât valoarea 1 milimetru.**

**DATE DESPRE IMOBILUL NR. 287**

Oficiul de Cadastru și Publicitate Imobiliară DOLJ
Biroul de Cadastru și Publicitate Imobiliară Craiova

A. Partea I. Descrierea imobilului

TEREN Extravilan

Adresa: Jud. Dolj, T48, P12

Nr. Crt	Nr cadastral Nr. topografic	Suprafața* (mp)	Observații / Referințe
A1		12.500	Sector cadastral:11 Teren neimprejmuit;

B. Partea II. Proprietari și acte

Inscrieri privitoare la dreptul de proprietate și alte drepturi reale	Referințe
/	
Act Administrativ nr. TDP NR. 142-59532, din 23/03/1996 emis de CJSIPT DOLJ;	
B1	A1
Intabulare, drept de PROPRIETATE, dobândit prin Reconstituire, cota actuala 1/1, cota initiala 1/1 1) ANGHEL PAVEL, LIPSĂ CNP	

C. Partea III. SARCINI .

Inscrieri privind dezmembramintele dreptului de proprietate, drepturi reale de garanție și sarcini	Referințe
NU SUNT	

Anexa Nr. 1 La Partea I

Teren

Nr cadastral	Suprafața (mp)*	Observații / Referințe
	12.500	

* Suprafața este determinată în planul de proiecție Stereo 70.



Date referitoare la teren

Crt	Categorie folosință	Intravilan	Suprafața (mp)	Tarla	Parcelă	Nr. topo	Observații / Referințe
1	arabil	NU	12.500	48	12	-	

Lungime Segmente

1) Valorile lungimilor segmentelor sunt obținute din proiecție în plan.

Punct început	X / Y	Punct sfârșit	X / Y	Lungime segment (** (m)
1	368.605,675 333.119,829	2	368.603,526 333.119,717	2.152
2	368.603,526 333.119,717	3	368.569,159 333.121,103	34.395
3	368.569,159 333.121,103	4	368.558,083 332.797,356	323.936
4	368.558,083 332.797,356	5	368.598,937 332.797,434	40.854
5	368.598,937 332.797,434	1	368.605,675 333.119,829	322.465

**** Lungimile segmentelor sunt determinate în planul de proiecție Stereo 70 și sunt rotunjite la 1 milimetru.**

***** Distanța dintre puncte este formată din segmente cumulate ce sunt mai mici decât valoarea 1 milimetru.**

**DATE DESPRE IMOBILUL NR. 288**

Oficiul de Cadastru și Publicitate Imobiliară DOLJ
Biroul de Cadastru și Publicitate Imobiliară Craiova

A. Partea I. Descrierea imobilului

TEREN Extravilan

Adresa: Jud. Dolj, T48, P13

Nr. Crt	Nr cadastral Nr. topografic	Suprafața* (mp)	Observații / Referințe
A1		2.500	Sector cadastral:11 Teren neimprejmuit;

B. Partea II. Proprietari și acte

Inscrieri privitoare la dreptul de proprietate și alte drepturi reale	Referințe
/	
Act Administrativ nr. TDP NR. 386-19527, din 21/07/1998 emis de CJSIPT DOLJ;	
B1	A1
Intabulare, drept de PROPRIETATE, dobândit prin Reconstituire, cota actuala 1/1, cota initiala 1/1 1) ANGHEL PAVEL, LIPSĂ CNP	

C. Partea III. SARCINI .

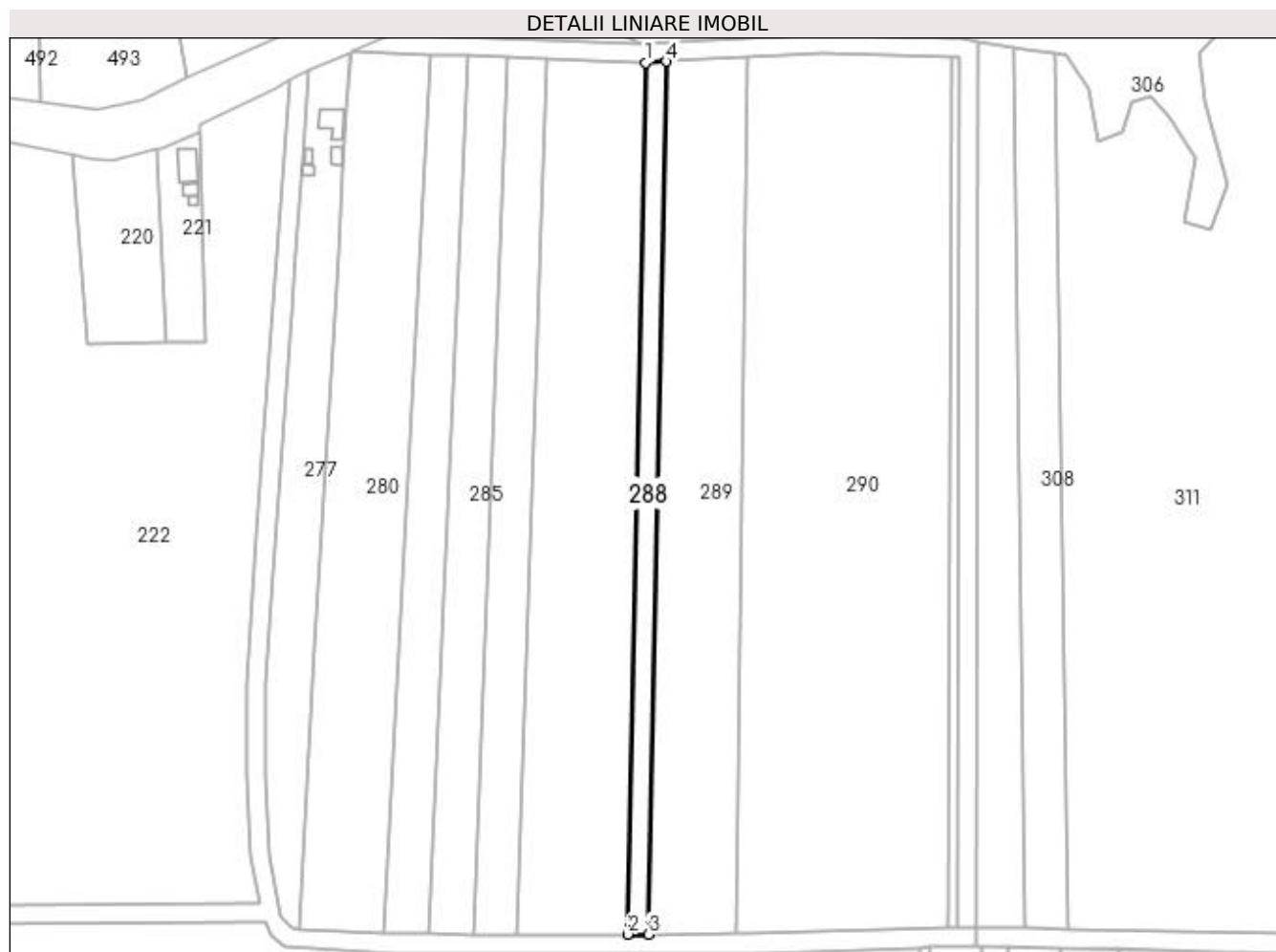
Inscrieri privind dezmembramintele dreptului de proprietate, drepturi reale de garanție și sarcini	Referințe
NU SUNT	

Anexa Nr. 1 La Partea I

Teren

Nr cadastral	Suprafața (mp)*	Observații / Referințe
	2.500	

* Suprafața este determinată în planul de proiecție Stereo 70.



Date referitoare la teren

Crt	Categorie folosință	Intra vilan	Suprafața (mp)	Tarla	Parcelă	Nr. topo	Observații / Referințe
1	arabil	NU	2.500	48	13	-	

Lungime Segmente

1) Valorile lungimilor segmentelor sunt obținute din proiecție în plan.

Punct început	X / Y	Punct sfârșit	X / Y	Lungime segment (** (m)
1	368.605,675 333.119,829	2	368.598,937 332.797,434	322.465
2	368.598,937 332.797,434	3	368.606,687 332.797,453	7.75
3	368.606,687 332.797,453	4	368.613,434 333.120,233	322.851
4	368.613,434 333.120,233	1	368.605,675 333.119,829	7.77

**** Lungimile segmentelor sunt determinate în planul de proiecție Stereo 70 și sunt rotunjite la 1 milimetru.**

***** Distanța dintre puncte este formată din segmente cumulate ce sunt mai mici decât valoarea 1 milimetru.**

**DATE DESPRE IMOBILUL NR. 289**

Oficiul de Cadastru și Publicitate Imobiliară DOLJ
 Biroul de Cadastru și Publicitate Imobiliară Craiova

A. Partea I. Descrierea imobilului

TEREN Extravilan

Adresa: Jud. Dolj, T48, P14/1

Nr. Crt	Nr cadastral Nr. topografic	Suprafața* (mp)	Observații / Referințe
A1	30218	10.000	Sector cadastral:11 Teren neimprejmuit;

B. Partea II. Proprietari și acte

Inscrieri privitoare la dreptul de proprietate și alte drepturi reale	Referințe
138110 / 14/07/2020	
Act Notarial nr. Contract de Vanzare - Cumparare nr. 1736, din 08/07/2020 emis de NP DOINA FĂURAR;	
B1	A1
Intabulare, drept de PROPRIETATE, dobândit prin Conventie, cota actuala 1/1, cota initiala 1/1 1) GRYSPEEDT PATRICK VIRGIEL	

C. Partea III. SARCINI .

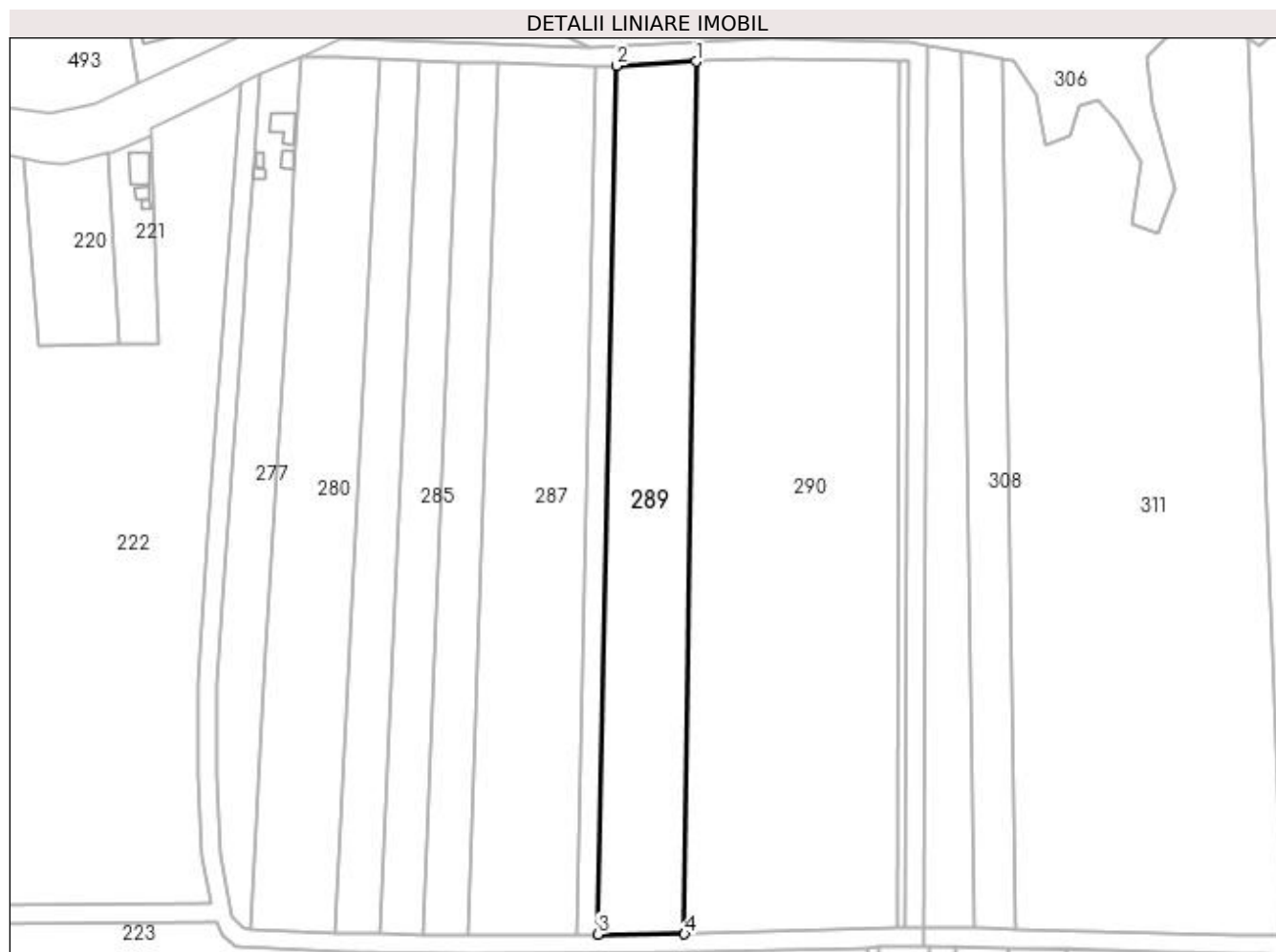
Inscrieri privind dezmembramintele dreptului de proprietate, drepturi reale de garanție și sarcini	Referințe
NU SUNT	

Anexa Nr. 1 La Partea I

Teren

Nr cadastral	Suprafața (mp)*	Observații / Referințe
30218	10.000	

* Suprafața este determinată în planul de proiecție Stereo 70.



Date referitoare la teren

Crt	Categorie folosință	Intra vilan	Suprafața (mp)	Tarla	Parcelă	Nr. topo	Observații / Referințe
1	arabil	NU	10.000	48	14/1	-	

Lungime Segmente

1) Valorile lungimilor segmentelor sunt obținute din proiecție în plan.

Punct început	X / Y	Punct sfârșit	X / Y	Lungime segment (** (m)
1	368.643,125 333.121,779	2	368.613,434 333.120,233	29.731
2	368.613,434 333.120,233	3	368.606,687 332.797,453	322.851
3	368.606,687 332.797,453	4	368.638,847 332.797,529	32.16
4	368.638,847 332.797,529	1	368.643,125 333.121,779	324.278

**** Lungimile segmentelor sunt determinate în planul de proiecție Stereo 70 și sunt rotunjite la 1 milimetru.**

***** Distanța dintre puncte este formată din segmente cumulate ce sunt mai mici decât valoarea 1 milimetru.**

**DATE DESPRE IMOBILUL NR. 290**

Oficiul de Cadastru și Publicitate Imobiliară DOLJ
Biroul de Cadastru și Publicitate Imobiliară Craiova

A. Partea I. Descrierea imobilului

TEREN Extravilan

Adresa: Jud. Dolj, T48, P15

Nr. Crt	Nr cadastral Nr. topografic	Suprafața* (mp)	Observații / Referințe
A1		25.000	Sector cadastral:11 Teren neimprejmuit;

B. Partea II. Proprietari și acte

Inscrieri privitoare la dreptul de proprietate și alte drepturi reale	Referințe
/	
Act Administrativ nr. TDP NR. 94-9588, din 21/06/1995 emis de CJSIPT DOLJ;	
B1	A1
Intabulare, drept de PROPRIETATE, dobândit prin Reconstituire, cota actuala 1/1, cota initiala 1/1 1) CIMPOIERU PANTILIMON, LIPSĂ CNP	

C. Partea III. SARCINI .

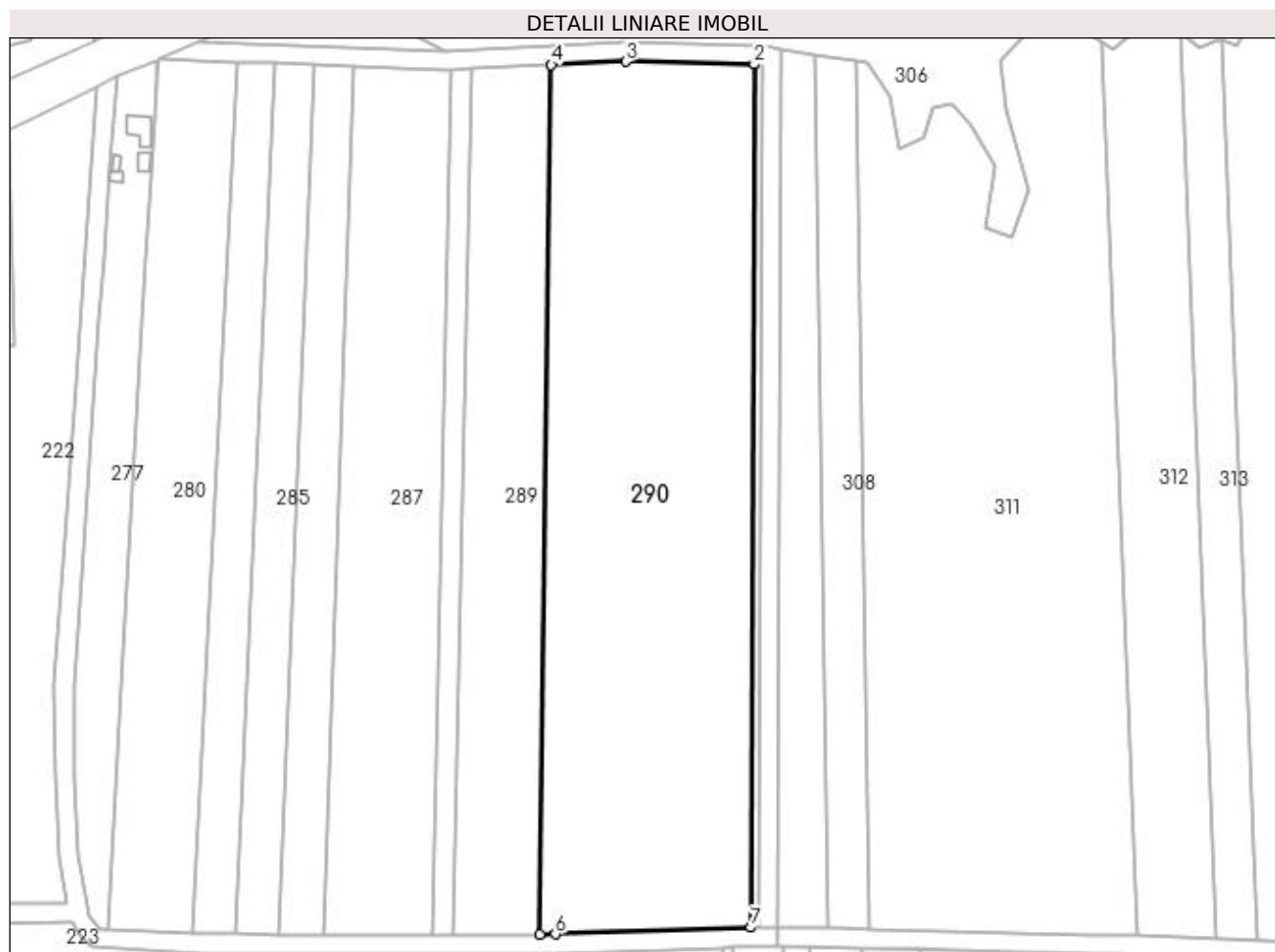
Inscrieri privind dezmembramintele dreptului de proprietate, drepturi reale de garanție și sarcini	Referințe
NU SUNT	

Anexa Nr. 1 La Partea I

Teren

Nr cadastral	Suprafața (mp)*	Observații / Referințe
	25.000	

* Suprafața este determinată în planul de proiecție Stereo 70.



Date referitoare la teren

Crt	Categorie folosință	Intra vilan	Suprafața (mp)	Tarla	Parcelă	Nr. topo	Observații / Referințe
1	arabil	NU	25.000	48	15	-	

Lungime Segmente

1) Valorile lungimilor segmentelor sunt obținute din proiecție în plan.

Punct început	X / Y	Punct sfârșit	X / Y	Lungime segment (** (m)
1	368.718,831 333.121,939	2	368.718,825 333.121,939	0.006
2	368.718,825 333.121,939	3	368.670,909 333.122,961	47.927
3	368.670,909 333.122,961	4	368.643,125 333.121,779	27.809
4	368.643,125 333.121,779	5	368.638,847 332.797,529	324.278
5	368.638,847 332.797,529	6	368.644,627 332.797,588	5.78

Punct început	X / Y	Punct sfârșit	X / Y	Lungime segment (** (m)
6	368.644,627 332.797,588	7	368.717,64 332.800,062	73.055
7	368.717,64 332.800,062	1	368.718,831 333.121,939	321.879

** Lungimile segmentelor sunt determinate în planul de proiecție Stereo 70 și sunt rotunjite la 1 milimetru.

*** Distanța dintre puncte este formată din segmente cumulate ce sunt mai mici decât valoarea 1 milimetru.

**DATE DESPRE IMOBILUL NR. 291**

Oficiul de Cadastru și Publicitate Imobiliară DOLJ
Biroul de Cadastru și Publicitate Imobiliară Craiova

A. Partea I. Descrierea imobilului

TEREN Extravilan

Adresa: Jud. Dolj, T48, P15/1

Nr. Crt	Nr cadastral Nr. topografic	Suprafața* (mp)	Observații / Referințe
A1		1.000	Sector cadastral:11 Teren neimprejmuit;

B. Partea II. Proprietari și acte

Inscrieri privitoare la dreptul de proprietate și alte drepturi reale		Referințe
/		
Act Normativ nr. LEGEA 7, din 13/03/1996 emis de PARLAMENTUL ROMANIEI;		
B1	Inscrierea provizorie, drept de PROPRIETATE, dobandit prin Lege, cota actuala 1/1, cota initiala 1/1 1) NEIDENTIFICAT NEIDENTIFICAT, LIPSĂ CNP	A1

C. Partea III. SARCINI .

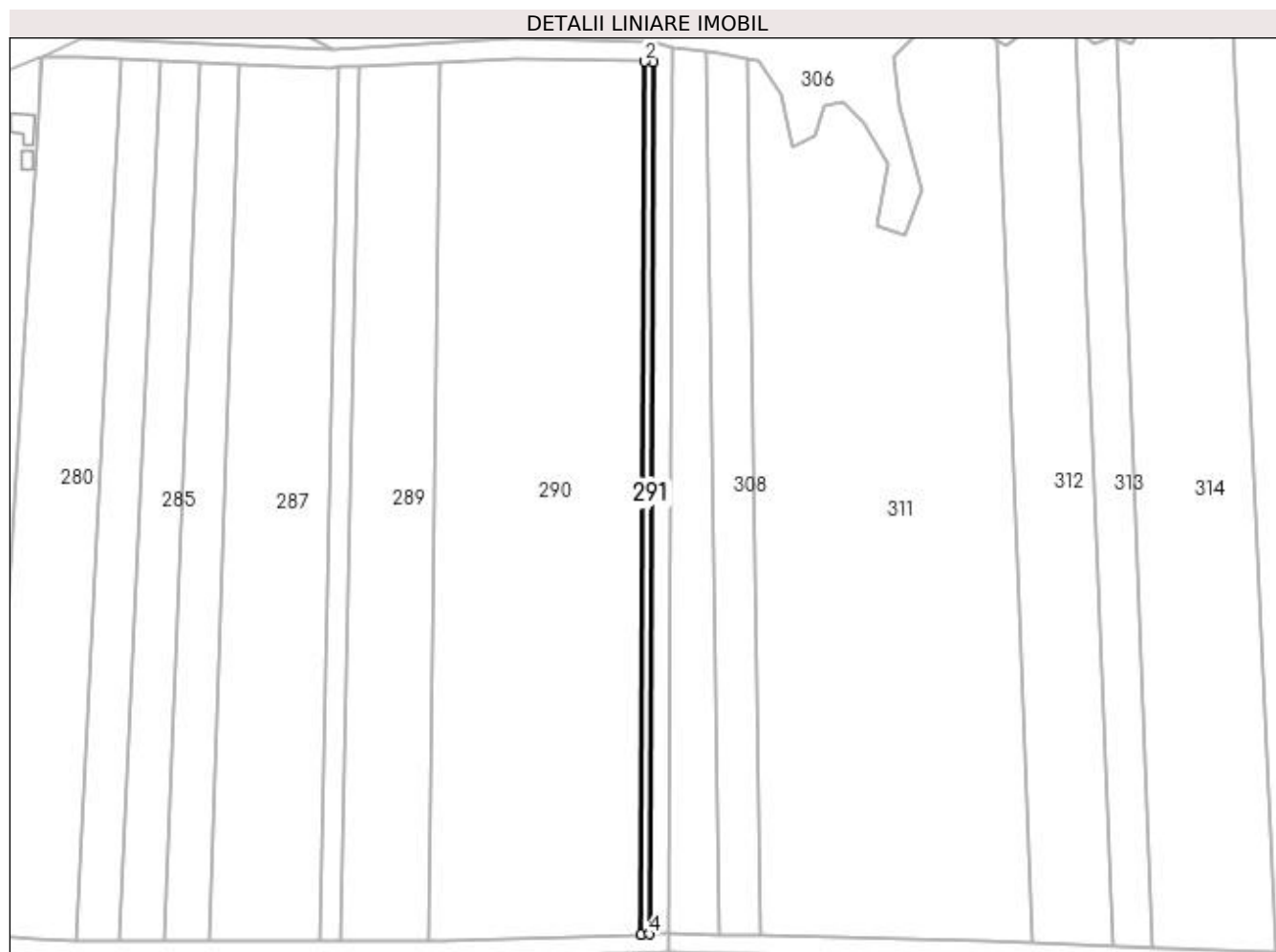
Inscrieri privind dezmembramintele dreptului de proprietate, drepturi reale de garanție și sarcini	Referințe
NU SUNT	

Anexa Nr. 1 La Partea I

Teren

Nr cadastral	Suprafața (mp)*	Observații / Referințe
	1.000	

* Suprafața este determinată în planul de proiecție Stereo 70.



Date referitoare la teren

Crt	Categorie folosință	Intra vilan	Suprafața (mp)	Tarla	Parcelă	Nr. topo	Observații / Referințe
1	arabil	NU	1.000	48	15/1	-	

Lungime Segmente

1) Valorile lungimilor segmentelor sunt obținute din proiecție în plan.

Punct început	X / Y	Punct sfârșit	X / Y	Lungime segment (** (m)
1	368.721,935 333.121,856	2	368.718,831 333.121,939	3.105
2	368.718,831 333.121,939	3	368.717,64 332.800,062	321.879
3	368.717,64 332.800,062	4	368.720,753 332.800,169	3.115
4	368.720,753 332.800,169	1	368.721,935 333.121,856	321.689

**** Lungimile segmentelor sunt determinate în planul de proiecție Stereo 70 și sunt rotunjite la 1 milimetru.**

***** Distanța dintre puncte este formată din segmente cumulate ce sunt mai mici decât valoarea 1 milimetru.**

**DATE DESPRE IMOBILUL NR. 292**

Oficiul de Cadastru și Publicitate Imobiliară DOLJ
Biroul de Cadastru și Publicitate Imobiliară Craiova

A. Partea I. Descrierea imobilului

TEREN Extravilan

Adresa: Jud. Dolj, T48, DE 16

Nr. Crt	Nr cadastral Nr. topografic	Suprafața* (mp)	Observații / Referințe
A1		3.817	Sector cadastral:11 Teren neimprejmuit;

B. Partea II. Proprietari și acte

Inscrieri privitoare la dreptul de proprietate și alte drepturi reale		Referințe
/		
Act Normativ nr. LEGEA 7, din 13/03/1996 emis de PARLAMENTUL ROMANIEI;		
B1	Inscrierea provizorie, drept de PROPRIETATE, dobandit prin Lege, cota actuala 1/1, cota initiala 1/1 1) NEIDENTIFICAT NEIDENTIFICAT, LIPSĂ CNP	A1

C. Partea III. SARCINI .

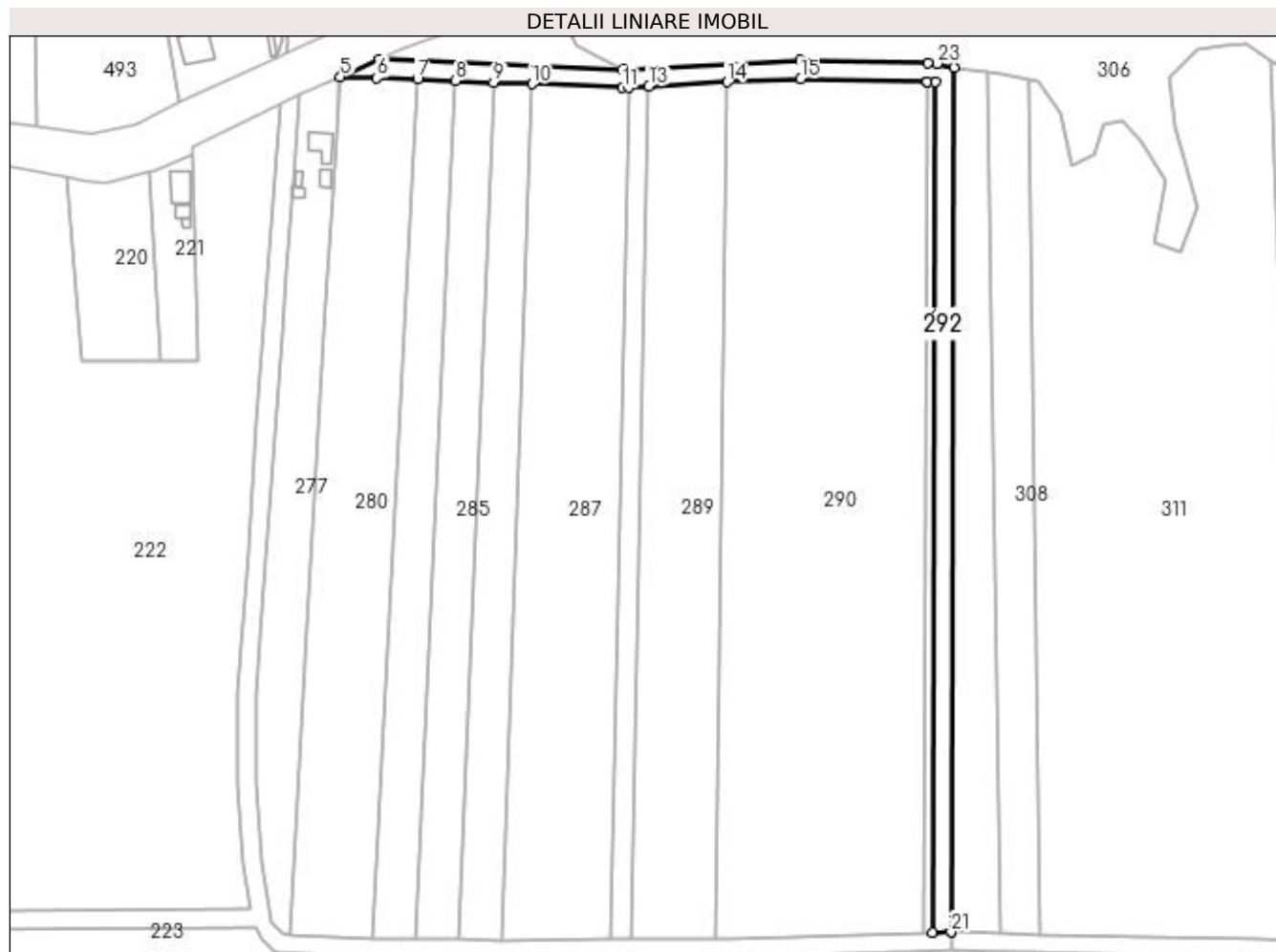
Inscrieri privind dezmembramintele dreptului de proprietate, drepturi reale de garanție și sarcini	Referințe
NU SUNT	

Anexa Nr. 1 La Partea I

Teren

Nr cadastral	Suprafața (mp)*	Observații / Referințe
	3.817	

* Suprafața este determinată în planul de proiecție Stereo 70.



Date referitoare la teren

Crt	Categorie folosință	Intra vilan	Suprafața (mp)	Tarla	Parcelă	Nr. topo	Observații / Referințe
1	drum	NU	3.817	48	DE 16	-	

Lungime Segmente

1) Valorile lungimilor segmentelor sunt obținute din proiecție în plan.

Punct început	X / Y	Punct sfârșit	X / Y	Lungime segment (** (m)
1	368.719,181 333.128,922	2	368.670,702 333.130,221	48.496
3	368.603,655 333.126,716	4	368.511,441 333.130,335	92.285
5	368.496,633 333.123,806	6	368.510,51 333.123,348	13.885
7	368.525,874 333.122,842	8	368.540,255 333.122,271	14.392
9	368.554,682 333.121,687	10	368.569,159 333.121,103	14.489

Punct început	X / Y	Punct sfârșit	X / Y	Lungime segment (** (m)
2	368.670,702 333.130,221	3	368.603,655 333.126,716	67.139
4	368.511,441 333.130,335	5	368.496,633 333.123,806	16.183
6	368.510,51 333.123,348	7	368.525,874 333.122,842	15.372
8	368.540,255 333.122,271	9	368.554,682 333.121,687	14.439
10	368.569,159 333.121,103	11	368.603,526 333.119,717	34.395

Punct început	X / Y	Punct sfârșit	X / Y	Lungime segment (** (m)
11	368.603,526 333.119,717	12	368.605,675 333.119,829	2.152
13	368.613,434 333.120,233	14	368.643,125 333.121,779	29.731
15	368.670,909 333.122,961	16	368.718,825 333.121,939	47.927
17	368.718,831 333.121,939	18	368.721,935 333.121,856	3.105
19	368.720,753 332.800,169	20	368.727,768 332.800,238	7.015
21	368.727,768 332.800,249	22	368.728,876 333.127,371	327.124
23	368.722,487 333.128,834	1	368.719,181 333.128,922	3.307

Punct început	X / Y	Punct sfârșit	X / Y	Lungime segment (** (m)
12	368.605,675 333.119,829	13	368.613,434 333.120,233	7.77
14	368.643,125 333.121,779	15	368.670,909 333.122,961	27.809
16	368.718,825 333.121,939	17	368.718,831 333.121,939	0.006
18	368.721,935 333.121,856	19	368.720,753 332.800,169	321.689
20	368.727,768 332.800,238	21	368.727,768 332.800,249	0.011
22	368.728,876 333.127,371	23	368.722,487 333.128,834	6.554

** Lungimile segmentelor sunt determinate în planul de proiecție Stereo 70 și sunt rotunjite la 1 milimetru.

*** Distanța dintre puncte este formată din segmente cumulate ce sunt mai mici decât valoarea 1 milimetru.

**DATE DESPRE IMOBILUL NR. 293**

Oficiul de Cadastru și Publicitate Imobiliară DOLJ
Biroul de Cadastru și Publicitate Imobiliară Craiova

A. Partea I. Descrierea imobilului

TEREN Extravilan

Adresa: Jud. Dolj, T47, P1

Nr. Crt	Nr cadastral Nr. topografic	Suprafața* (mp)	Observații / Referințe
A1		20.000	Sector cadastral:11 Teren neimprejmuit;

B. Partea II. Proprietari și acte

Inscrieri privitoare la dreptul de proprietate și alte drepturi reale	Referințe
/	
Act Administrativ nr. TDP NR. 142-59532, din 23/03/1996 emis de CJSIPT DOLJ;	
B1	A1
Intabulare, drept de PROPRIETATE, dobândit prin Reconstituire, cota actuala 1/1, cota initiala 1/1 1) ANGHEL PAVEL, LIPSĂ CNP	

C. Partea III. SARCINI .

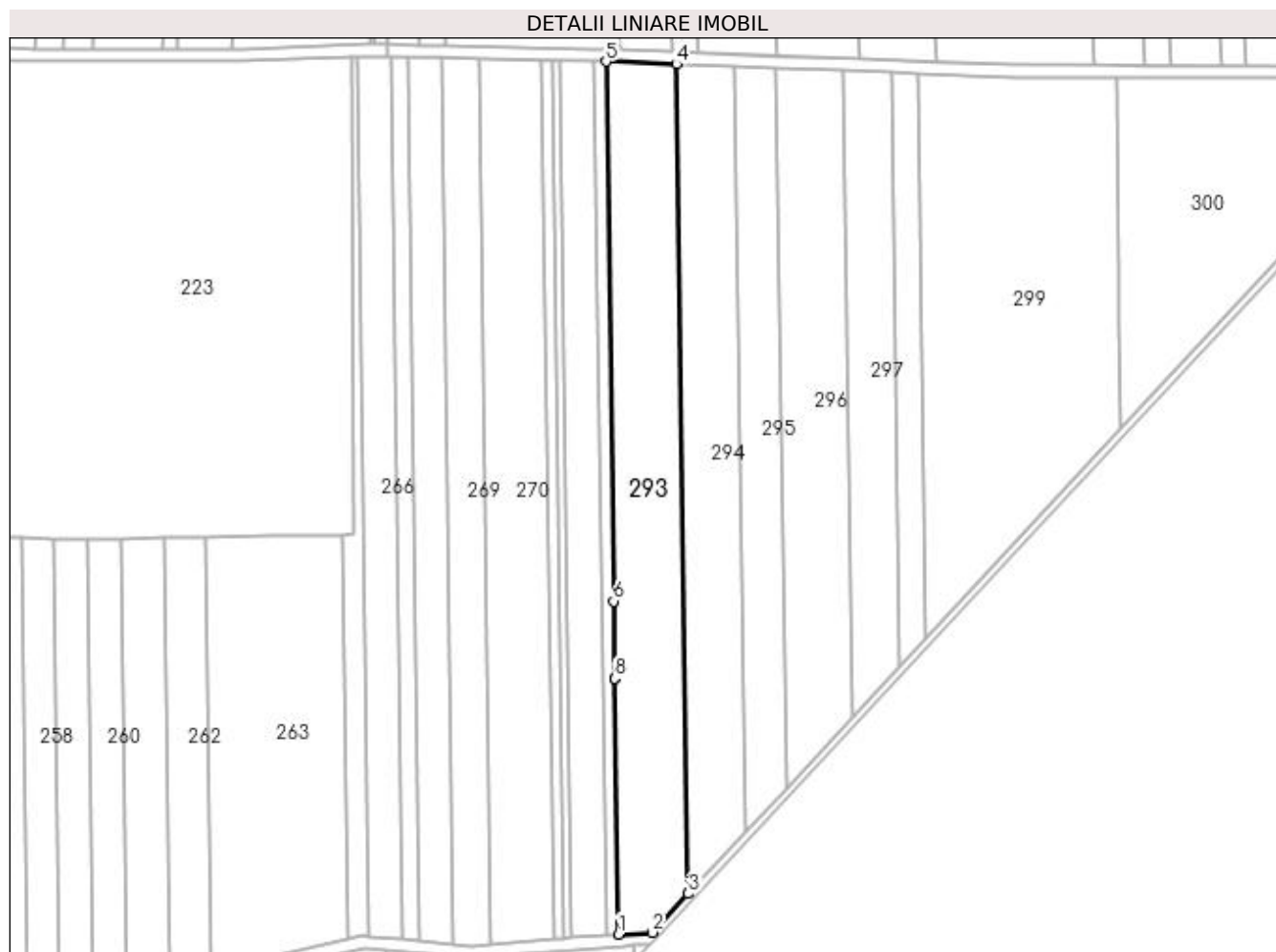
Inscrieri privind dezmembramintele dreptului de proprietate, drepturi reale de garanție și sarcini	Referințe
NU SUNT	

Anexa Nr. 1 La Partea I

Teren

Nr cadastral	Suprafața (mp)*	Observații / Referințe
	20.000	

* Suprafața este determinată în planul de proiecție Stereo 70.



Date referitoare la teren

Crt	Categorie folosință	Intra vilan	Suprafața (mp)	Tarla	Parcelă	Nr. topo	Observații / Referințe
1	arabil	NU	20.000	47	1	-	

Lungime Segmente

1) Valorile lungimilor segmentelor sunt obținute din proiecție în plan.

Punct început	X / Y	Punct sfârșit	X / Y	Lungime segment (** (m)
1	368.860,823 332.288,598	2	368.880,056 332.289,691	19.264
2	368.880,056 332.289,691	3	368.900,879 332.312,057	30.559
3	368.900,879 332.312,057	4	368.894,015 332.788,693	476.685
4	368.894,015 332.788,693	5	368.853,511 332.790,277	40.535
5	368.853,511 332.790,277	6	368.857,979 332.480,0	310.309

Punct început	X / Y	Punct sfârșit	X / Y	Lungime segment (** (m)
6	368.857,979 332.480,0	7	368.858,639 332.435,558	44.447
7	368.858,639 332.435,558	8	368.858,619 332.435,557	0.02
8	368.858,619 332.435,557	1	368.860,823 332.288,598	146.976

** Lungimile segmentelor sunt determinate în planul de proiecție Stereo 70 și sunt rotunjite la 1 milimetru.

*** Distanța dintre puncte este formată din segmente cumulate ce sunt mai mici decât valoarea 1 milimetru.

**DATE DESPRE IMOBILUL NR. 294**

Oficiul de Cadastru și Publicitate Imobiliară DOLJ
Biroul de Cadastru și Publicitate Imobiliară Craiova

A. Partea I. Descrierea imobilului

TEREN Extravilan

Adresa: Jud. Dolj, T47, P2

Nr. Crt	Nr cadastral Nr. topografic	Suprafața* (mp)	Observații / Referințe
A1		15.490	Sector cadastral:11 Teren neimprejmuit;

B. Partea II. Proprietari și acte

Inscrieri privitoare la dreptul de proprietate și alte drepturi reale	Referințe
/	
Act Administrativ nr. TDP NR. 156-59532, din 26/04/1996 emis de CJSIPT DOLJ;	
B1	A1
Intabulare, drept de PROPRIETATE, dobândit prin Reconstituire, cota actuala 1/1, cota initiala 1/1 1) ANGHEL PAVEL, LIPSĂ CNP	

C. Partea III. SARCINI .

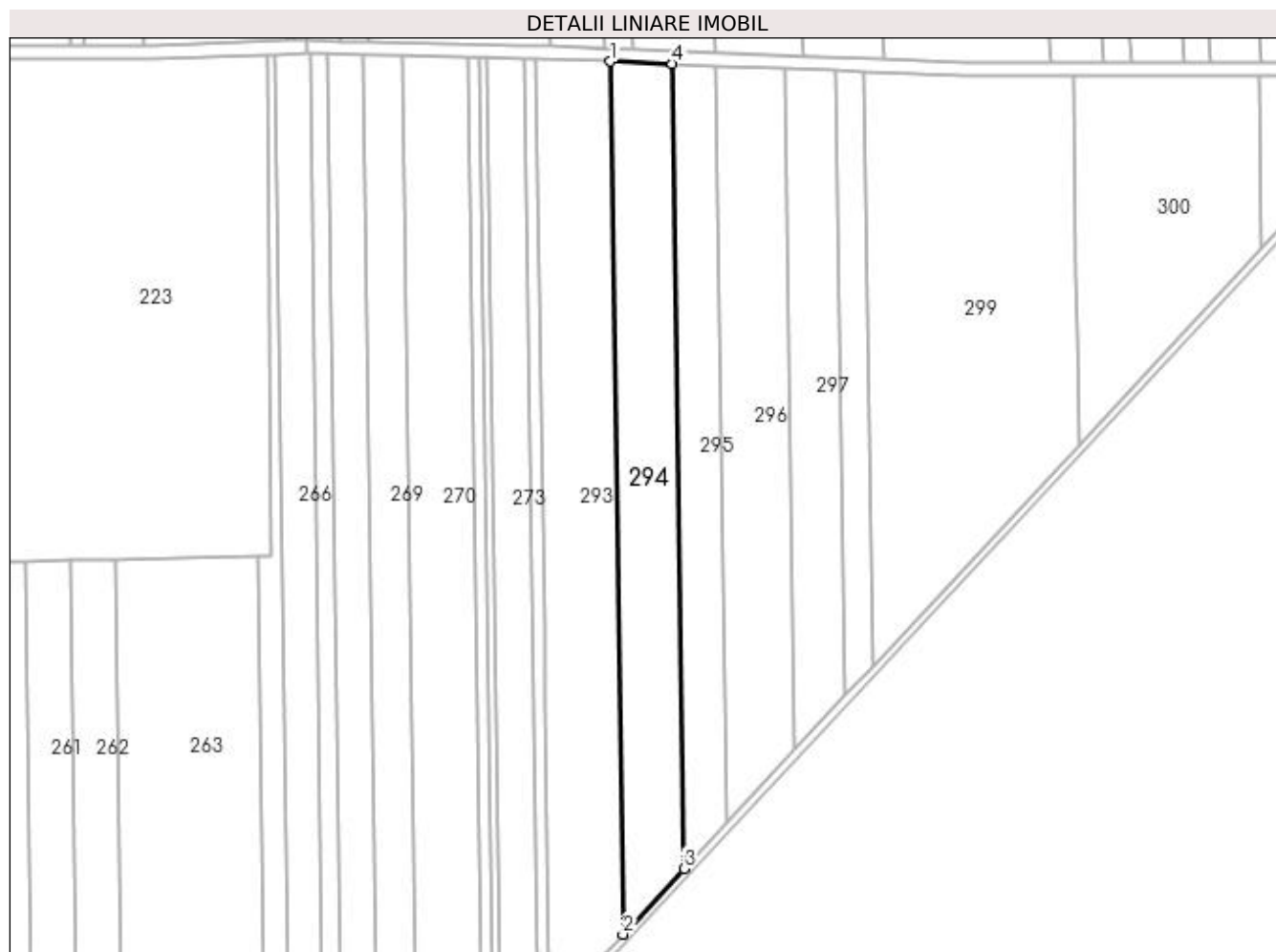
Inscrieri privind dezmembramintele dreptului de proprietate, drepturi reale de garanție și sarcini	Referințe
NU SUNT	

Anexa Nr. 1 La Partea I

Teren

Nr cadastral	Suprafața (mp)*	Observații / Referințe
	15.490	

* Suprafața este determinată în planul de proiecție Stereo 70.



Date referitoare la teren

Crt	Categorie folosință	Intra vilan	Suprafața (mp)	Tarla	Parcelă	Nr. topo	Observații / Referințe
1	arabil	NU	15.490	47	2	-	

Lungime Segmente

1) Valorile lungimilor segmentelor sunt obținute din proiecție în plan.

Punct început	X / Y	Punct sfârșit	X / Y	Lungime segment (** (m)
1	368.894,015 332.788,693	2	368.900,879 332.312,057	476.685
2	368.900,879 332.312,057	3	368.934,178 332.347,822	48.867
3	368.934,178 332.347,822	4	368.927,848 332.787,37	439.594
4	368.927,848 332.787,37	1	368.894,015 332.788,693	33.859

**** Lungimile segmentelor sunt determinate în planul de proiecție Stereo 70 și sunt rotunjite la 1 milimetru.**

***** Distanța dintre puncte este formată din segmente cumulate ce sunt mai mici decât valoarea 1 milimetru.**

**DATE DESPRE IMOBILUL NR. 295**

Oficiul de Cadastru și Publicitate Imobiliară DOLJ
Biroul de Cadastru și Publicitate Imobiliară Craiova

A. Partea I. Descrierea imobilului

TEREN Extravilan

Adresa: Jud. Dolj, T47, P3

Nr. Crt	Nr cadastral Nr. topografic	Suprafața* (mp)	Observații / Referințe
A1		10.000	Sector cadastral:11 Teren neimprejmuit;

B. Partea II. Proprietari și acte

Inscrieri privitoare la dreptul de proprietate și alte drepturi reale		Referințe
/		
Act Administrativ nr. TDP NR. 604, din 22/10/2002 emis de CJSIPT DOLJ;		
B1	Intabulare, drept de PROPRIETATE, dobandit prin Reconstituire, cota actuala 1/1, cota initiala 1/1 1) SÎRBU MARIA, LIPSĂ CNP 2) SÎRBU VERGIL, LIPSĂ CNP	A1

C. Partea III. SARCINI .

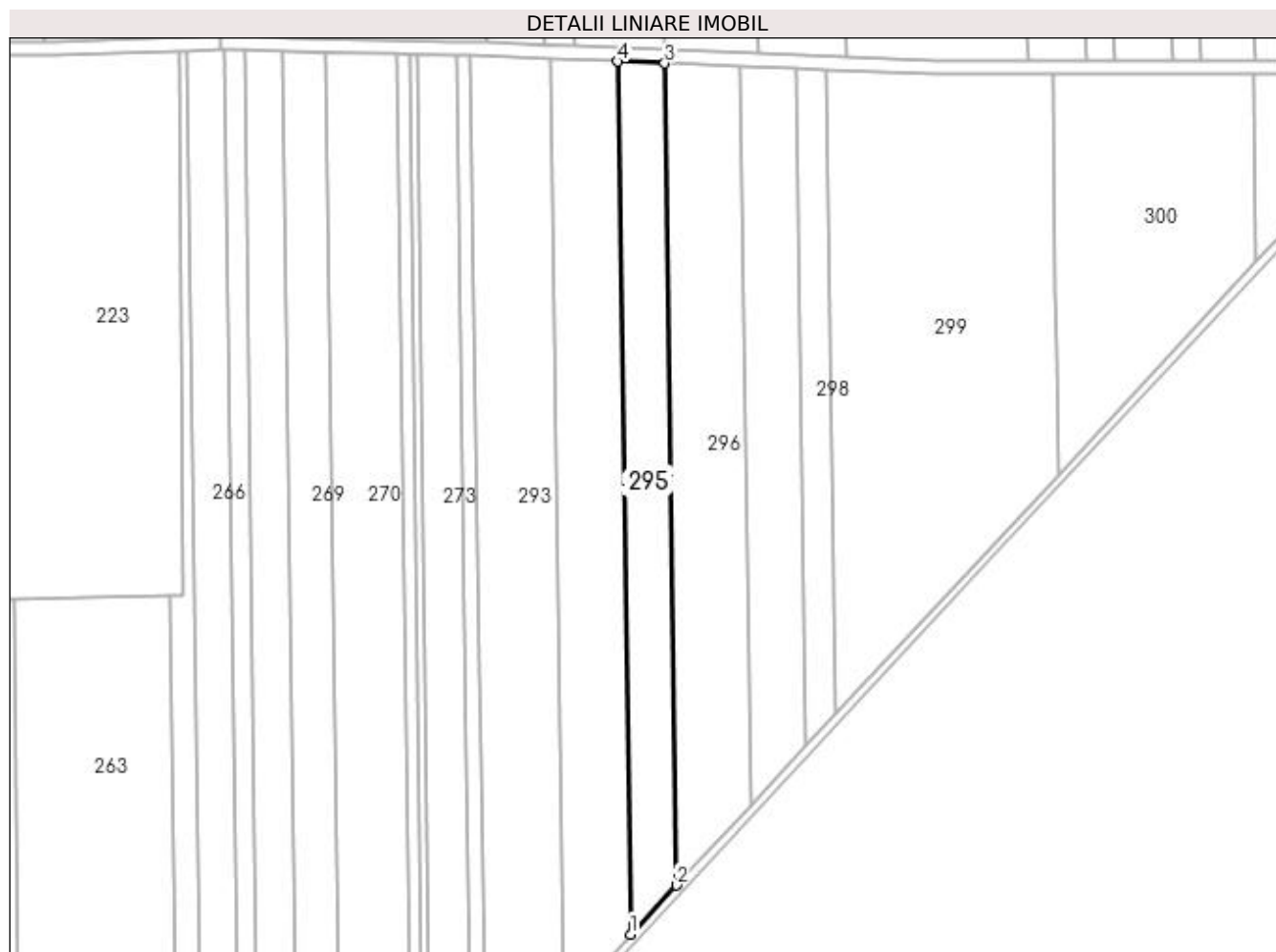
Inscrieri privind dezmembramentele dreptului de proprietate, drepturi reale de garanție și sarcini	Referințe
NU SUNT	

Anexa Nr. 1 La Partea I

Teren

Nr cadastral	Suprafața (mp)*	Observații / Referințe
	10.000	

* Suprafața este determinată în planul de proiecție Stereo 70.



Date referitoare la teren

Crt	Categorie folosință	Intra vilan	Suprafața (mp)	Tarla	Parcelă	Nr. topo	Observații / Referințe
1	arabil	NU	10.000	47	3	-	

Lungime Segmente

1) Valorile lungimilor segmentelor sunt obținute din proiecție în plan.

Punct început	X / Y	Punct sfârșit	X / Y	Lungime segment (** (m)
1	368.934,178 332.347,822	2	368.957,257 332.372,611	33.869
2	368.957,257 332.372,611	3	368.951,297 332.786,454	413.886
3	368.951,297 332.786,454	4	368.927,848 332.787,37	23.467
4	368.927,848 332.787,37	1	368.934,178 332.347,822	439.594

**** Lungimile segmentelor sunt determinate în planul de proiecție Stereo 70 și sunt rotunjite la 1 milimetru.**

***** Distanța dintre puncte este formată din segmente cumulate ce sunt mai mici decât valoarea 1 milimetru.**

**DATE DESPRE IMOBILUL NR. 296**

Oficiul de Cadastru și Publicitate Imobiliară DOLJ
Biroul de Cadastru și Publicitate Imobiliară Craiova

A. Partea I. Descrierea imobilului

TEREN Extravilan

Adresa: Jud. Dolj, T47, P3/1

Nr. Crt	Nr cadastral Nr. topografic	Suprafața* (mp)	Observații / Referințe
A1		15.000	Sector cadastral:11 Teren neimprejmuit;

B. Partea II. Proprietari și acte

Inscrieri privitoare la dreptul de proprietate și alte drepturi reale	Referințe
/	
Act Administrativ nr. TDP NR. 956, din 29/07/2005 emis de CJSIPT DOLJ;	
B1	A1
Intabulare, drept de PROPRIETATE, dobândit prin Reconstituire, cota actuala 1/1, cota initiala 1/1 1) STOENESCU ION, LIPSĂ CNP	

C. Partea III. SARCINI .

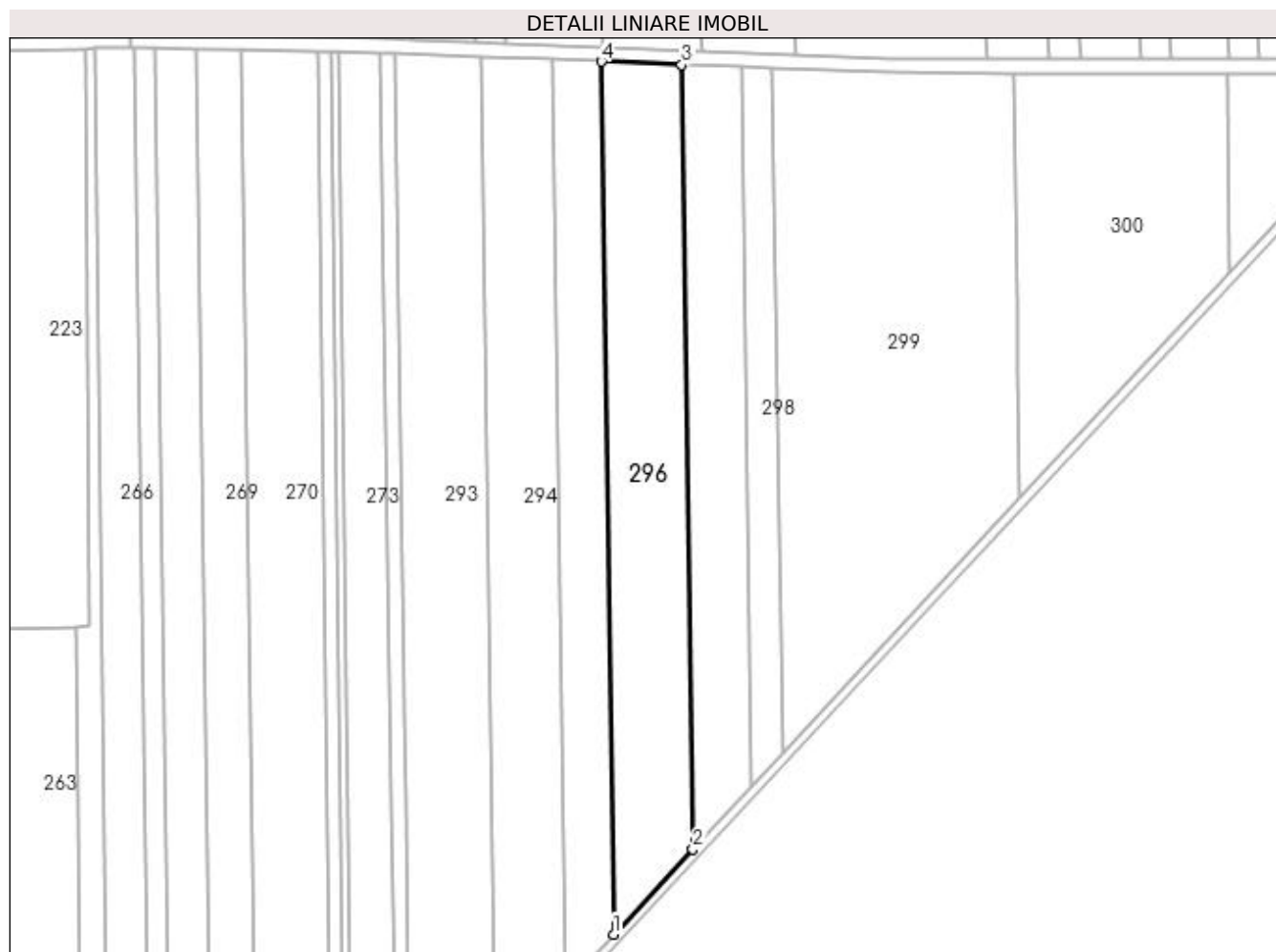
Inscrieri privind dezmembramintele dreptului de proprietate, drepturi reale de garanție și sarcini	Referințe
NU SUNT	

Anexa Nr. 1 La Partea I

Teren

Nr cadastral	Suprafața (mp)*	Observații / Referințe
	15.000	

* Suprafața este determinată în planul de proiecție Stereo 70.



Date referitoare la teren

Crt	Categorie folosință	Intra vilan	Suprafața (mp)	Tarla	Parcelă	Nr. topo	Observații / Referințe
1	arabil	NU	15.000	47	3/1	-	

Lungime Segmente

1) Valorile lungimilor segmentelor sunt obținute din proiecție în plan.

Punct început	X / Y	Punct sfârșit	X / Y	Lungime segment (** (m)
1	368.957,257 332.372,611	2	368.994,853 332.412,991	55.172
2	368.994,853 332.412,991	3	368.989,496 332.784,96	372.008
3	368.989,496 332.784,96	4	368.951,297 332.786,454	38.228
4	368.951,297 332.786,454	1	368.957,257 332.372,611	413.886

**** Lungimile segmentelor sunt determinate în planul de proiecție Stereo 70 și sunt rotunjite la 1 milimetru.**

***** Distanța dintre puncte este formată din segmente cumulate ce sunt mai mici decât valoarea 1 milimetru.**

**DATE DESPRE IMOBILUL NR. 297**

Oficiul de Cadastru și Publicitate Imobiliară DOLJ
Biroul de Cadastru și Publicitate Imobiliară Craiova

A. Partea I. Descrierea imobilului

TEREN Extravilan

Adresa: Jud. Dolj, T47, P3/2

Nr. Crt	Nr cadastral Nr. topografic	Suprafața* (mp)	Observații / Referințe
A1		10.000	Sector cadastral:11 Teren neimprejmuit;

B. Partea II. Proprietari și acte

Inscrieri privitoare la dreptul de proprietate și alte drepturi reale	Referințe
/	
Act Administrativ nr. TDP NR. 112-59532, din 09/01/1996 emis de CJSIPT DOLJ;	
B1	A1
Intabulare, drept de PROPRIETATE, dobandit prin Reconstituire, cota actuala 1/1, cota initiala 1/1 1) TIPSIE GHEORGHE, LIPSĂ CNP	

C. Partea III. SARCINI .

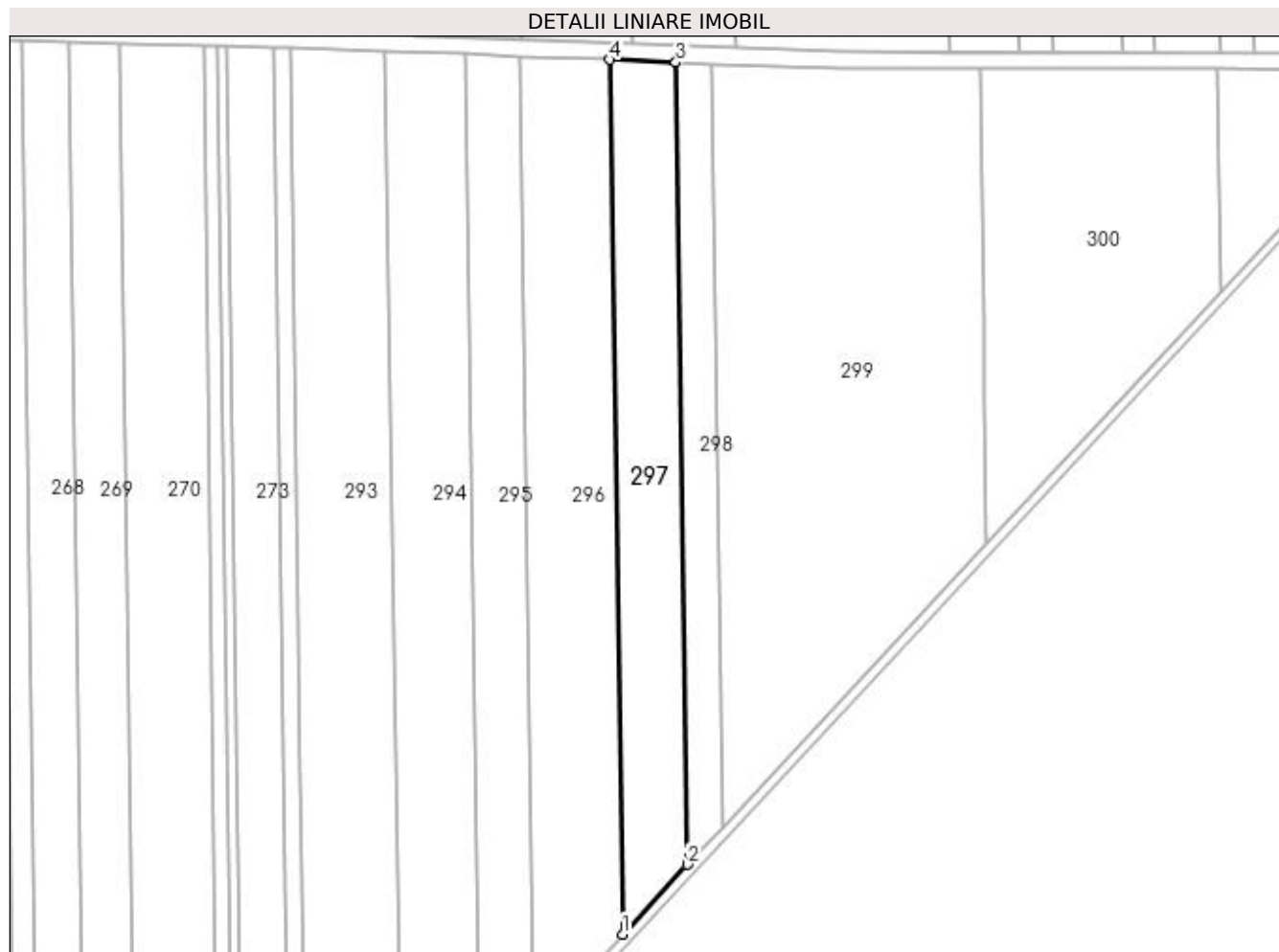
Inscrieri privind dezmembramintele dreptului de proprietate, drepturi reale de garanție și sarcini	Referințe
NU SUNT	

Anexa Nr. 1 La Partea I

Teren

Nr cadastral	Suprafața (mp)*	Observații / Referințe
	10.000	

* Suprafața este determinată în planul de proiecție Stereo 70.



Date referitoare la teren

Crt	Categorie folosință	Intra vilan	Suprafața (mp)	Tarla	Parcelă	Nr. topo	Observații / Referințe
1	arabil	NU	10.000	47	3/2	-	

Lungime Segmente

1) Valorile lungimilor segmentelor sunt obținute din proiecție în plan.

Punct început	X / Y	Punct sfârșit	X / Y	Lungime segment (** (m)
1	368.994,853 332.412,991	2	369.022,469 332.442,653	40.527
2	369.022,469 332.442,653	3	369.017,556 332.783,863	341.245
3	369.017,556 332.783,863	4	368.989,496 332.784,96	28.081
4	368.989,496 332.784,96	1	368.994,853 332.412,991	372.008

**** Lungimile segmentelor sunt determinate în planul de proiecție Stereo 70 și sunt rotunjite la 1 milimetru.**

***** Distanța dintre puncte este formată din segmente cumulate ce sunt mai mici decât valoarea 1 milimetru.**

**DATE DESPRE IMOBILUL NR. 298**

Oficiul de Cadastru și Publicitate Imobiliară DOLJ
Biroul de Cadastru și Publicitate Imobiliară Craiova

A. Partea I. Descrierea imobilului

TEREN Extravilan

Adresa: Jud. Dolj, T47, P4

Nr. Crt	Nr cadastral Nr. topografic	Suprafața* (mp)	Observații / Referințe
A1		5.000	Sector cadastral:11 Teren neimprejmuit;

B. Partea II. Proprietari și acte

Inscrieri privitoare la dreptul de proprietate și alte drepturi reale	Referințe
/	
Act Administrativ nr. TDP NR. 65-9588, din 21/06/1995 emis de CJSIPT DOLJ;	
B1	A1
Intabulare, drept de PROPRIETATE, dobândit prin Reconstituire, cota actuala 1/1, cota initiala 1/1	
1) GODEANU ANCU, LIPSĂ CNP	
2) MUSTAȚĂ GHEORGHÎȚA, LIPSĂ CNP	

C. Partea III. SARCINI .

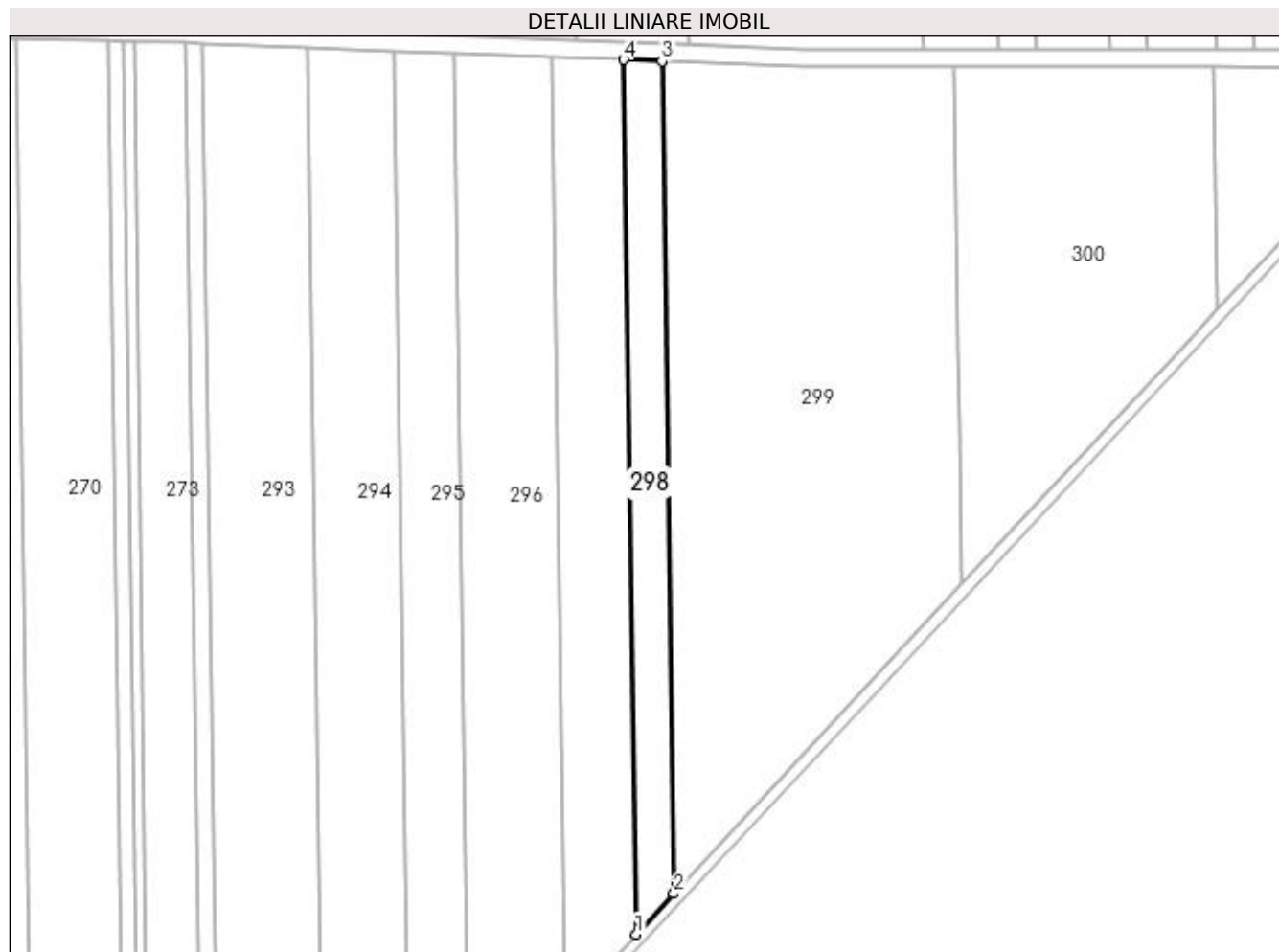
Inscrieri privind dezmembramentele dreptului de proprietate, drepturi reale de garanție și sarcini	Referințe
NU SUNT	

Anexa Nr. 1 La Partea I

Teren

Nr cadastral	Suprafața (mp)*	Observații / Referințe
	5.000	

* Suprafața este determinată în planul de proiecție Stereo 70.



Date referitoare la teren

Crt	Categorie folosință	Intravilan	Suprafața (mp)	Tarla	Parcelă	Nr. topo	Observații / Referințe
1	arabil	NU	5.000	47	4	-	

Lungime Segmente

1) Valorile lungimilor segmentelor sunt obținute din proiecție în plan.

Punct început	X / Y	Punct sfârșit	X / Y	Lungime segment (** (m)
1	369.022,469 332.442,653	2	369.037,257 332.458,536	21.701
2	369.037,257 332.458,536	3	369.032,58 332.783,275	324.773
3	369.032,58 332.783,275	4	369.017,556 332.783,863	15.036
4	369.017,556 332.783,863	1	369.022,469 332.442,653	341.245

**** Lungimile segmentelor sunt determinate în planul de proiecție Stereo 70 și sunt rotunjite la 1 milimetru.**

***** Distanța dintre puncte este formată din segmente cumulate ce sunt mai mici decât valoarea 1 milimetru.**

**DATE DESPRE IMOBILUL NR. 299**

Oficiul de Cadastru și Publicitate Imobiliară DOLJ
Biroul de Cadastru și Publicitate Imobiliară Craiova

A. Partea I. Descrierea imobilului

TEREN Extravilan

Adresa: Jud. Dolj, T47, P5

Nr. Crt	Nr cadastral Nr. topografic	Suprafața* (mp)	Observații / Referințe
A1		30.000	Sector cadastral:11 Teren neimprejmuit;

B. Partea II. Proprietari și acte

Inscrieri privitoare la dreptul de proprietate și alte drepturi reale	Referințe
/	
Act Administrativ nr. TDP NR. 423-59436., din 06/10/1998 emis de CJSIPT DOLJ;	
B1	A1
Intabulare, drept de PROPRIETATE, dobândit prin Reconstituire, cota actuala 1/1, cota initiala 1/1 1) BUȚĂ ION, LIPSĂ CNP	

C. Partea III. SARCINI .

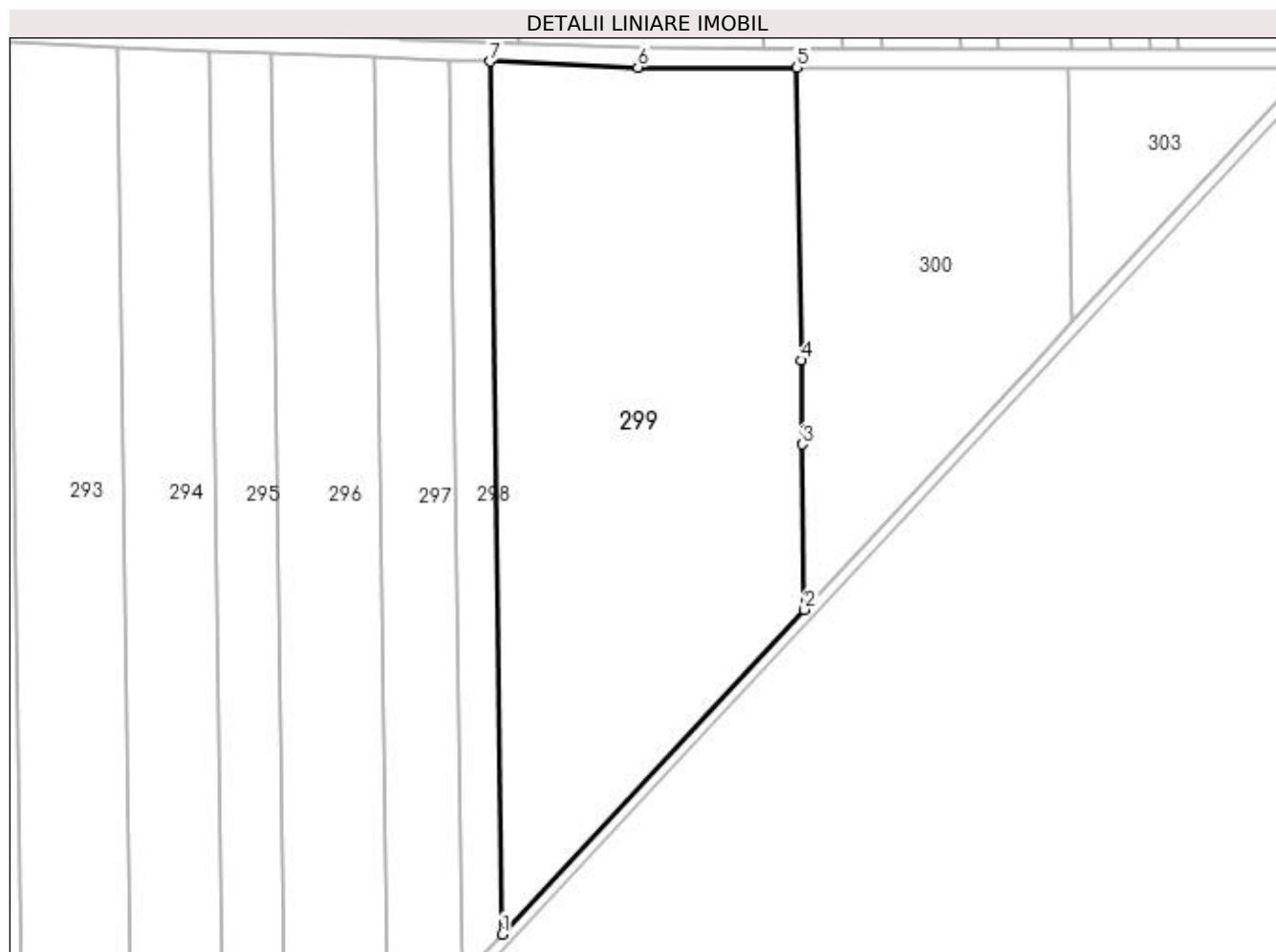
Inscrieri privind dezmembramintele dreptului de proprietate, drepturi reale de garanție și sarcini	Referințe
NU SUNT	

Anexa Nr. 1 La Partea I

Teren

Nr cadastral	Suprafața (mp)*	Observații / Referințe
	30.000	

* Suprafața este determinată în planul de proiecție Stereo 70.



Date referitoare la teren

Crt	Categorie folosință	Intra vilan	Suprafața (mp)	Tarla	Parcelă	Nr. topo	Observații / Referințe
1	arabil	NU	30.000	47	5	-	

Lungime Segmente

1) Valorile lungimilor segmentelor sunt obținute din proiecție în plan.

Punct început	X / Y	Punct sfârșit	X / Y	Lungime segment (** (m)
1	369.037,257 332.458,536	2	369.149,722 332.579,332	165.046
2	369.149,722 332.579,332	3	369.148,836 332.640,842	61.516
3	369.148,836 332.640,842	4	369.148,387 332.672,004	31.165
4	369.148,387 332.672,004	5	369.146,817 332.781,044	109.051
5	369.146,817 332.781,044	6	369.087,662 332.781,122	59.155

Punct început	X / Y	Punct sfârșit	X / Y	Lungime segment (** (m)
6	369.087,662 332.781,122	7	369.032,58 332.783,275	55.124
7	369.032,58 332.783,275	1	369.037,257 332.458,536	324.773

** Lungimile segmentelor sunt determinate în planul de proiecție Stereo 70 și sunt rotunjite la 1 milimetru.

*** Distanța dintre puncte este formată din segmente cumulate ce sunt mai mici decât valoarea 1 milimetru.

**DATE DESPRE IMOBILUL NR. 300**

Oficiul de Cadastru și Publicitate Imobiliară DOLJ
Biroul de Cadastru și Publicitate Imobiliară Craiova

A. Partea I. Descrierea imobilului

TEREN Extravilan

Adresa: Jud. Dolj, T47, P6,P7,P8

Nr. Crt	Nr cadastral Nr. topografic	Suprafața* (mp)	Observații / Referințe
A1		15.000	Sector cadastral:11 Teren neimprejmuit;

B. Partea II. Proprietari și acte

Inscrieri privitoare la dreptul de proprietate și alte drepturi reale	Referințe
/	
Act Administrativ nr. TDP NR. 500-59436, din 02/06/2001 emis de CJSIPT DOLJ;	
B1	A1
Intabulare, drept de PROPRIETATE, dobandit prin Reconstituire, cota actuala 1/1, cota initiala 1/1 1) PLESOIANU ANA, LIPSĂ CNP	

C. Partea III. SARCINI .

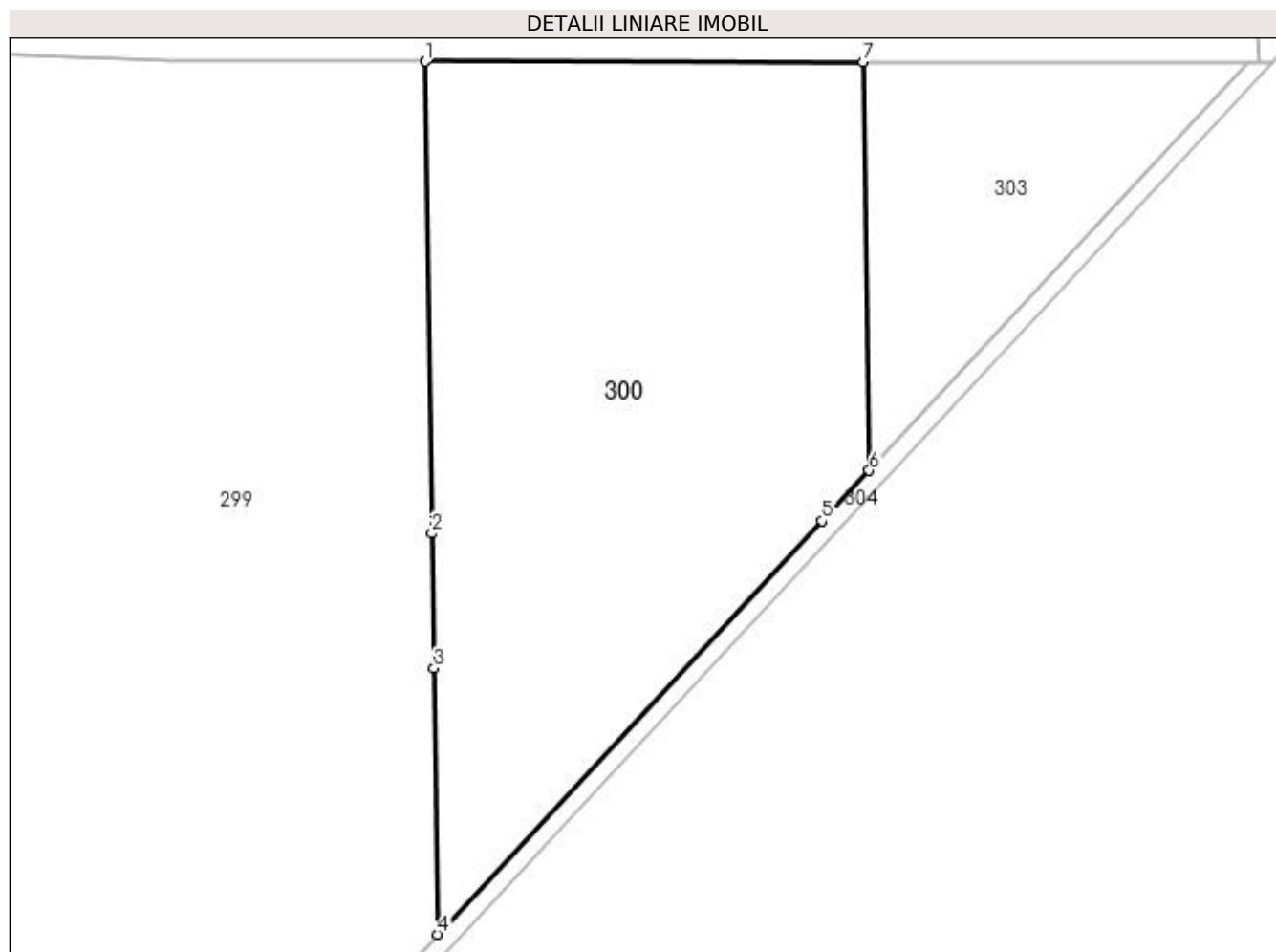
Inscrieri privind dezmembramintele dreptului de proprietate, drepturi reale de garanție și sarcini	Referințe
NU SUNT	

Anexa Nr. 1 La Partea I

Teren

Nr cadastral	Suprafața (mp)*	Observații / Referințe
	15.000	

* Suprafața este determinată în planul de proiecție Stereo 70.



Date referitoare la teren

Crt	Categorie folosință	Intravilan	Suprafața (mp)	Tarla	Parcelă	Nr. topo	Observații / Referințe
1	vie	NU	835	47	6	-	
2	arabil	NU	10.815	47	7	-	
3	pasune	NU	3.350	47	8	-	

Lungime Segmente

1) Valorile lungimilor segmentelor sunt obținute din proiecție în plan.

Punct început	X / Y	Punct sfârșit	X / Y	Lungime segment (** (m)
1	369.146,817 332.781,044	2	369.148,387 332.672,004	109.052
2	369.148,387 332.672,004	3	369.148,836 332.640,842	31.165
3	369.148,836 332.640,842	4	369.149,722 332.579,332	61.516
4	369.149,722 332.579,332	5	369.238,662 332.674,86	130.522

Punct început	X / Y	Punct sfârșit	X / Y	Lungime segment (** (m)
5	369.238,662 332.674,86	6	369.249,482 332.686,481	15.879
6	369.249,482 332.686,481	7	369.248,122 332.780,911	94.439
7	369.248,122 332.780,911	1	369.146,817 332.781,044	101.305

** Lungimile segmentelor sunt determinate în planul de proiecție Stereo 70 și sunt rotunjite la 1 milimetru.

*** Distanța dintre puncte este formată din segmente cumulate ce sunt mai mici decât valoarea 1 milimetru.

**DATE DESPRE IMOBILUL NR. 303**

Oficiul de Cadastru și Publicitate Imobiliară DOLJ
Biroul de Cadastru și Publicitate Imobiliară Craiova

A. Partea I. Descrierea imobilului

TEREN Extravilan

Adresa: Jud. Dolj, T47, P9

Nr. Crt	Nr cadastral Nr. topografic	Suprafața* (mp)	Observații / Referințe
A1		4.210	Sector cadastral:11 Teren neimprejmuit;

B. Partea II. Proprietari și acte

Inscrieri privitoare la dreptul de proprietate și alte drepturi reale		Referințe
/		
Act Normativ nr. LEGEA 7, din 13/03/1996 emis de PARLAMENTUL ROMANIEI;		
B1	Inscrierea provizorie, drept de PROPRIETATE, dobandit prin Lege, cota actuala 1/1, cota initiala 1/1 1) NEIDENTIFICAT NEIDENTIFICAT, LIPSĂ CNP	A1

C. Partea III. SARCINI .

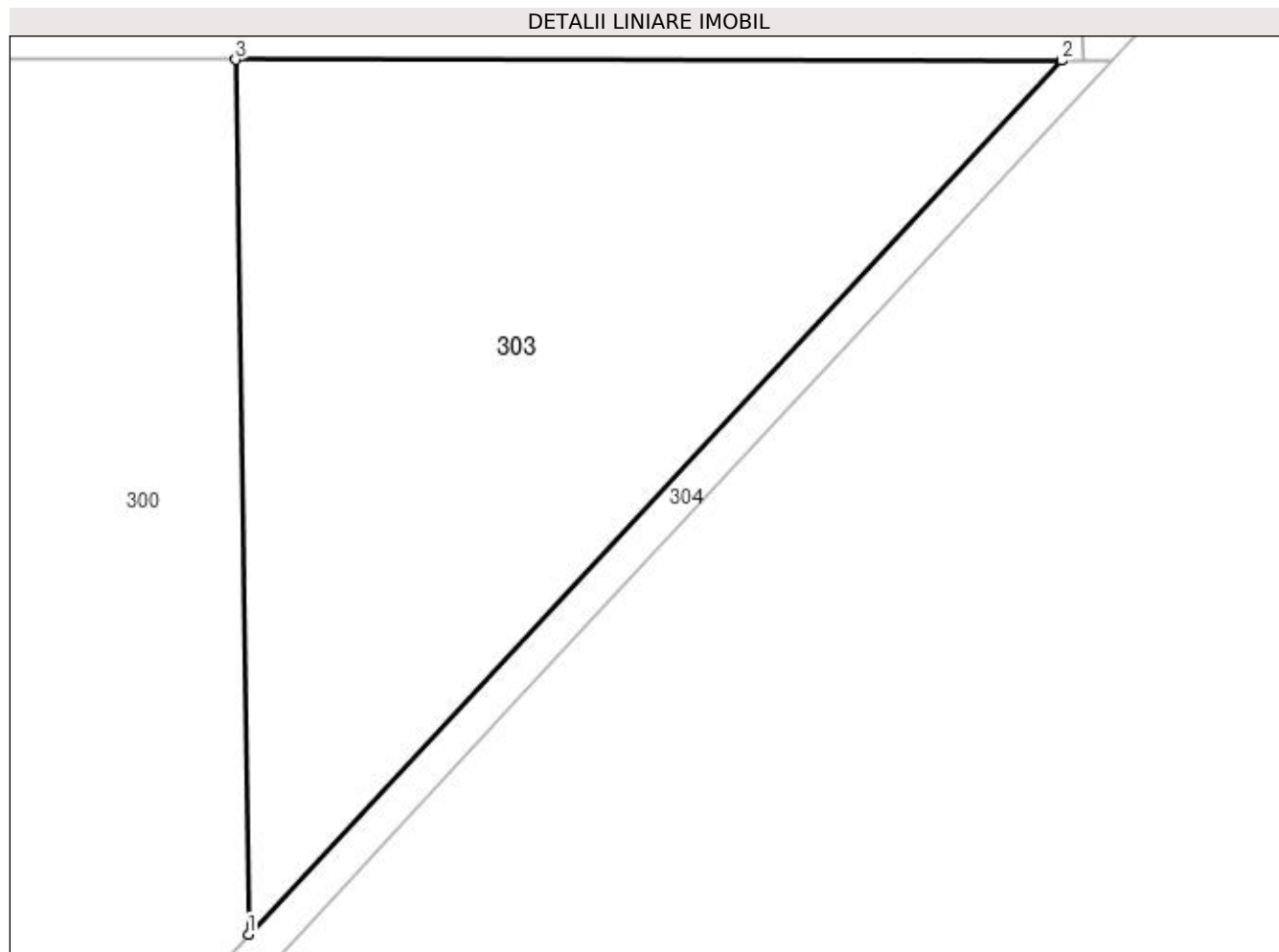
Inscrieri privind dezmembramintele dreptului de proprietate, drepturi reale de garanție și sarcini	Referințe
NU SUNT	

Anexa Nr. 1 La Partea I

Teren

Nr cadastral	Suprafața (mp)*	Observații / Referințe
	4.210	

* Suprafața este determinată în planul de proiecție Stereo 70.



Date referitoare la teren

Crt	Categorie folosință	Intra vilan	Suprafața (mp)	Tarla	Parcelă	Nr. topo	Observații / Referințe
1	arabil	NU	4.210	47	9	-	

Lungime Segmente

1) Valorile lungimilor segmentelor sunt obținute din proiecție în plan.

Punct început	X / Y	Punct sfârșit	X / Y	Lungime segment (** (m)
1	369.249,482 332.686,481	2	369.337,29 332.780,794	128.861
2	369.337,29 332.780,794	3	369.248,122 332.780,911	89.168
3	369.248,122 332.780,911	1	369.249,482 332.686,481	94.44

** Lungimile segmentelor sunt determinate în planul de proiecție Stereo 70 și sunt rotunjite la 1 milimetru.

*** Distanța dintre puncte este formată din segmente cumulate ce sunt mai mici decât valoarea 1 milimetru.

**DATE DESPRE IMOBILUL NR. 304**

Oficiul de Cadastru și Publicitate Imobiliară DOLJ
Biroul de Cadastru și Publicitate Imobiliară Craiova

A. Partea I. Descrierea imobilului

TEREN Extravilan

Adresa: Jud. Dolj, T47, DE 10

Nr. Crt	Nr cadastral Nr. topografic	Suprafața* (mp)	Observații / Referințe
A1		2.683	Sector cadastral:11 Teren neimprejmuit;

B. Partea II. Proprietari și acte

Inscrieri privitoare la dreptul de proprietate și alte drepturi reale		Referințe
/		
Act Normativ nr. LEGEA 7, din 13/03/1996 emis de PARLAMENTUL ROMANIEI;		
B1	Inscrierea provizorie, drept de PROPRIETATE, dobandit prin Lege, cota actuala 1/1, cota initiala 1/1 1) NEIDENTIFICAT NEIDENTIFICAT, LIPSĂ CNP	A1

C. Partea III. SARCINI .

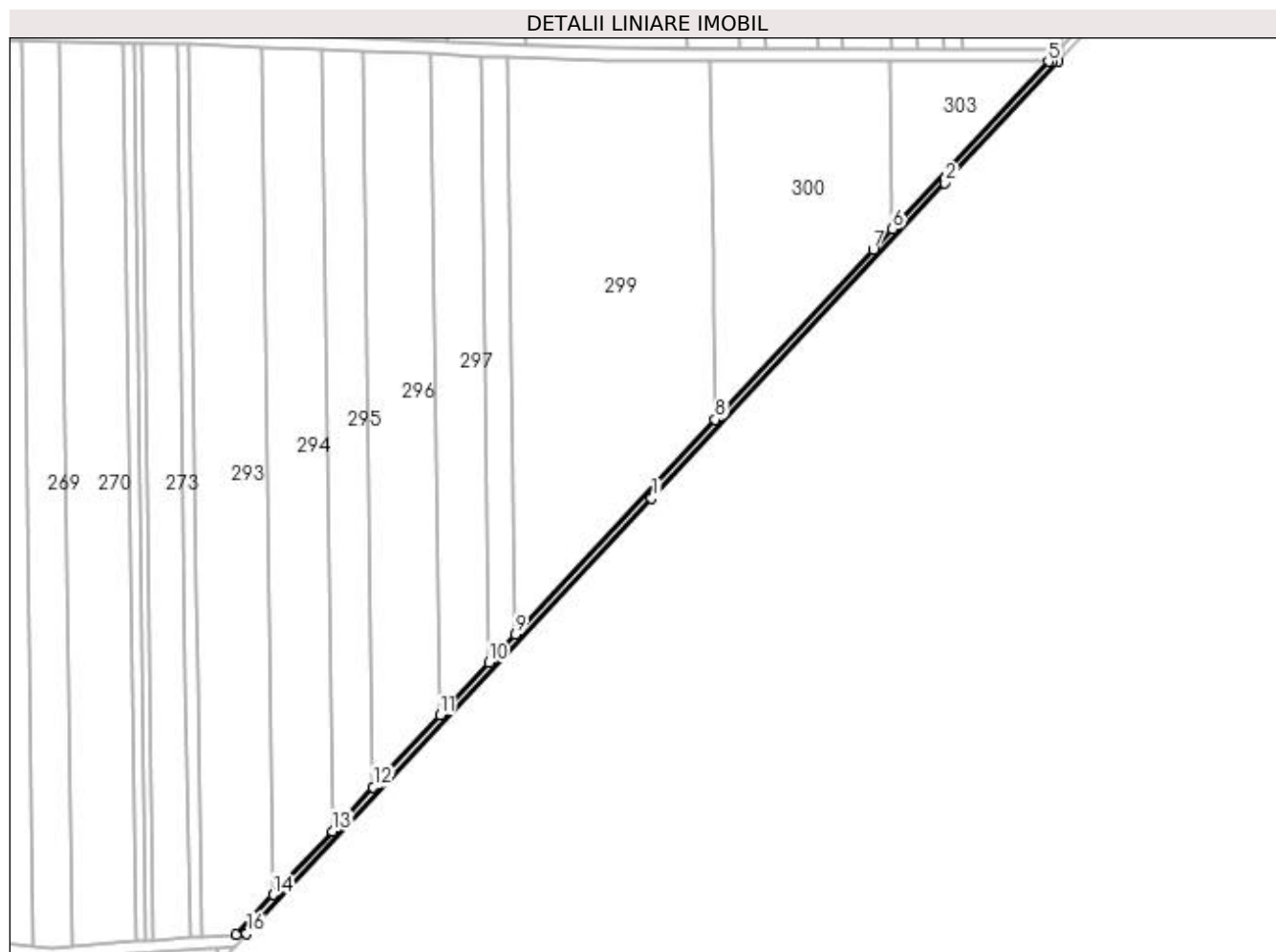
Inscrieri privind dezmembramintele dreptului de proprietate, drepturi reale de garanție și sarcini	Referințe
NU SUNT	

Anexa Nr. 1 La Partea I

Teren

Nr cadastral	Suprafața (mp)*	Observații / Referințe
	2.683	

* Suprafața este determinată în planul de proiecție Stereo 70.



Date referitoare la teren

Crt	Categorie folosință	Intra vilan	Suprafața (mp)	Tarla	Parcelă	Nr. topo	Observații / Referințe
1	drum	NU	2.683	47	DE 10	-	

Lungime Segmente

1) Valorile lungimilor segmentelor sunt obținute din proiecție în plan.

Punct început	X / Y	Punct sfârșit	X / Y	Lungime segment (** (m)
1	369.113,957 332.535,048	2	369.279,082 332.712,404	242.325
2	369.279,082 332.712,404	3	369.342,749 332.780,787	93.433
3	369.342,749 332.780,787	4	369.339,763 332.780,791	2.986
4	369.339,763 332.780,791	5	369.337,29 332.780,794	2.473
5	369.337,29 332.780,794	6	369.249,482 332.686,481	128.861

Punct început	X / Y	Punct sfârșit	X / Y	Lungime segment (** (m)
6	369.249,482 332.686,481	7	369.238,662 332.674,86	15.878
7	369.238,662 332.674,86	8	369.149,722 332.579,332	130.522
8	369.149,722 332.579,332	9	369.037,257 332.458,536	165.046
9	369.037,257 332.458,536	10	369.022,469 332.442,653	21.701
10	369.022,469 332.442,653	11	368.994,853 332.412,991	40.527
11	368.994,853 332.412,991	12	368.957,257 332.372,611	55.172
12	368.957,257 332.372,611	13	368.934,178 332.347,822	33.869
13	368.934,178 332.347,822	14	368.900,879 332.312,057	48.867
14	368.900,879 332.312,057	15	368.880,056 332.289,691	30.559
15	368.880,056 332.289,691	16	368.885,827 332.290,019	5.78
16	368.885,827 332.290,019	1	369.113,957 332.535,048	334.787

** Lungimile segmentelor sunt determinate în planul de proiecție Stereo 70 și sunt rotunjite la 1 milimetru.

*** Distanța dintre puncte este formată din segmente cumulate ce sunt mai mici decât valoarea 1 milimetru.

**DATE DESPRE IMOBILUL NR. 305**

Oficiul de Cadastru și Publicitate Imobiliară DOLJ
Biroul de Cadastru și Publicitate Imobiliară Craiova

A. Partea I. Descrierea imobilului

TEREN Extravilan

Adresa: Jud. Dolj, T46

Nr. Crt	Nr cadastral Nr. topografic	Suprafața* (mp)	Observații / Referințe
A1		1.010	Sector cadastral:11 Teren neimprejmuit;

B. Partea II. Proprietari și acte

Inscrieri privitoare la dreptul de proprietate și alte drepturi reale	Referințe
/	
Act Normativ nr. LEGEA 7, din 13/03/1996 emis de PARLAMENTUL ROMANIEI;	
B1	A1
Inscrierea provizorie, drept de PROPRIETATE, dobandit prin Lege, cota actuala 1/1, cota initiala 1/1 1) NEIDENTIFICAT NEIDENTIFICAT, LIPSĂ CNP	

C. Partea III. SARCINI .

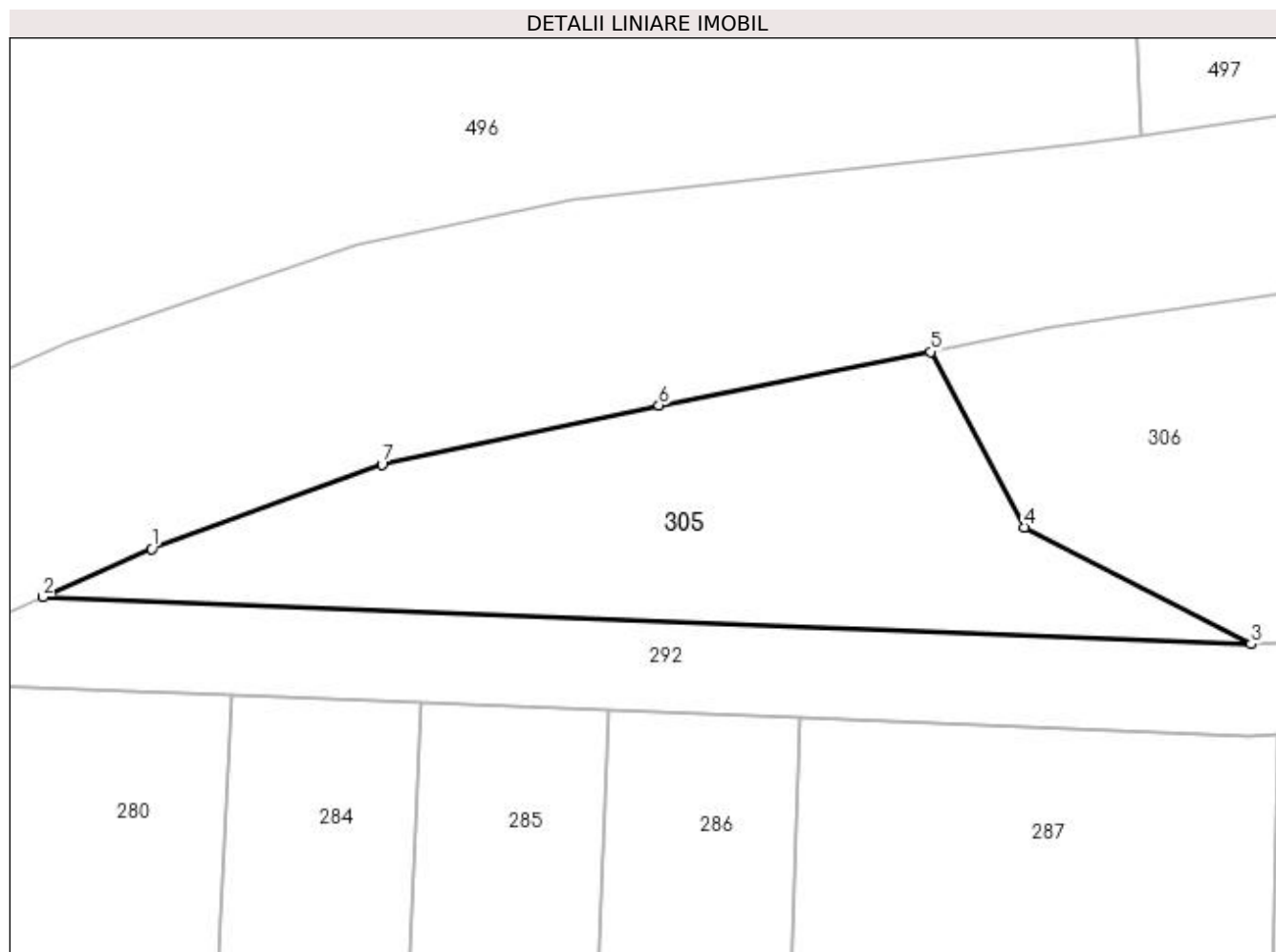
Inscrieri privind dezmembramintele dreptului de proprietate, drepturi reale de garanție și sarcini	Referințe
NU SUNT	

Anexa Nr. 1 La Partea I

Teren

Nr cadastral	Suprafața (mp)*	Observații / Referințe
	1.010	

* Suprafața este determinată în planul de proiecție Stereo 70.



Date referitoare la teren

Crt	Categorie folosință	Intra vilan	Suprafața (mp)	Tarla	Parcelă	Nr. topo	Observații / Referințe
1	pasune	NU	1.010	46	-	-	

Lungime Segmente

1) Valorile lungimilor segmentelor sunt obținute din proiecție în plan.

Punct început	X / Y	Punct sfârșit	X / Y	Lungime segment (** (m)
1	368.519,738 333.133,996	2	368.511,441 333.130,335	9.069
2	368.511,441 333.130,335	3	368.603,655 333.126,716	92.285
3	368.603,655 333.126,716	4	368.586,385 333.135,643	19.441
4	368.586,385 333.135,643	5	368.579,182 333.149,025	15.197
5	368.579,182 333.149,025	6	368.558,438 333.144,922	21.146

Punct început	X / Y	Punct sfârșit	X / Y	Lungime segment (** (m)
6	368.558,438 333.144,922	7	368.537,305 333.140,435	21.604
7	368.537,305 333.140,435	1	368.519,738 333.133,996	18.71

** Lungimile segmentelor sunt determinate în planul de proiecție Stereo 70 și sunt rotunjite la 1 milimetru.

*** Distanța dintre puncte este formată din segmente cumulate ce sunt mai mici decât valoarea 1 milimetru.

**DATE DESPRE IMOBILUL NR. 306**

Oficiul de Cadastru și Publicitate Imobiliară DOLJ
Biroul de Cadastru și Publicitate Imobiliară Craiova

A. Partea I. Descrierea imobilului

TEREN Extravilan

Adresa: Jud. Dolj, T46, UA 199

Nr. Crt	Nr cadastral Nr. topografic	Suprafața* (mp)	Observații / Referințe
A1		22.100	Sector cadastral:11 Teren neimprejmuit;

B. Partea II. Proprietari și acte

Inscrieri privitoare la dreptul de proprietate și alte drepturi reale		Referințe
/		
Act Normativ nr. LEGEA 7, din 13/03/1996 emis de PARLAMENTUL ROMANIEI;		
B1	Inscrierea provizorie, drept de PROPRIETATE, dobandit prin Lege, cota actuala 1/1, cota initiala 1/1 1) NEIDENTIFICAT NEIDENTIFICAT, LIPSĂ CNP	A1

C. Partea III. SARCINI .

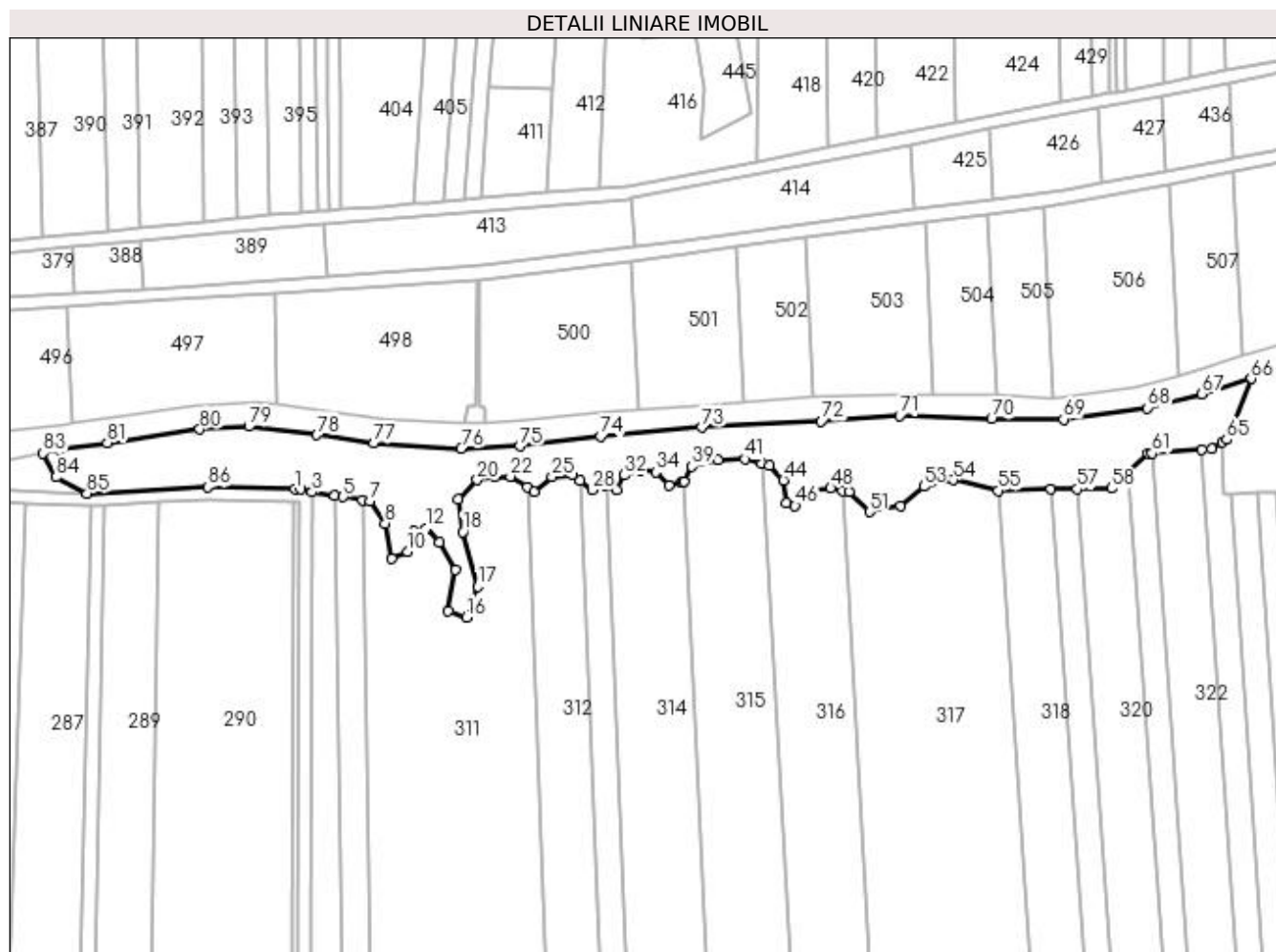
Inscrieri privind dezmembramintele dreptului de proprietate, drepturi reale de garanție și sarcini	Referințe
NU SUNT	

Anexa Nr. 1 La Partea I

Teren

Nr cadastral	Suprafața (mp)*	Observații / Referințe
	22.100	

* Suprafața este determinată în planul de proiecție Stereo 70.



Date referitoare la teren

Crt	Categorie folosință	Intra vilan	Suprafața (mp)	Tarla	Parcelă	Nr. topo	Observații / Referințe
1	padure	NU	22.100	46	UA 199	-	

Lungime Segmente

1) Valorile lungimilor segmentelor sunt obținute din proiecție în plan.

Punct început	X / Y	Punct sfârșit	X / Y	Lungime segment
1	368.719,181 333.128,922	2	368.722,487 333.128,834	3.307
4	368.741,581 333.125,409	5	368.746,203 333.124,696	4.677
7	368.761,046 333.122,408	8	368.769,546 333.109,807	15.2
10	368.781,889 333.094,312	11	368.785,492 333.105,585	11.835
13	368.799,583 333.099,508	14	368.808,91 333.084,19	17.934
16	368.814,767 333.057,785	17	368.821,104 333.074,778	18.136
2	368.722,487 333.128,834	3	368.728,876 333.127,371	6.554
5	368.746,203 333.124,696	6	368.757,02 333.123,025	10.945
8	368.769,546 333.109,807	9	368.773,165 333.090,474	19.669
11	368.785,492 333.105,585	12	368.792,42 333.107,128	7.098
14	368.808,91 333.084,19	15	368.804,767 333.061,151	23.409
17	368.821,104 333.074,778	18	368.812,762 333.105,309	31.65
3	368.728,876 333.127,371	4	368.741,581 333.125,409	12.856
6	368.757,02 333.123,025	7	368.761,046 333.122,408	4.073
9	368.773,165 333.090,474	10	368.781,889 333.094,312	9.531
12	368.792,42 333.107,128	13	368.799,583 333.099,508	10.458
15	368.804,767 333.061,151	16	368.814,767 333.057,785	10.551
18	368.812,762 333.105,309	19	368.810,526 333.123,319	18.148

Punct început	X / Y	Punct sfârșit	X / Y	Lungime segment	Punct început	X / Y	Punct sfârșit	X / Y	Lungime segment	Punct început	X / Y	Punct sfârșit	X / Y	Lungime segment
19	368.810,526 333.123,319	20	368.820,872 333.134,195	15.011	20	368.820,872 333.134,195	21	368.830,649 333.135,614	9.879	21	368.830,649 333.135,614	22	368.839,343 333.136,109	8.708
22	368.839,343 333.136,109	23	368.848,654 333.130,148	11.056	23	368.848,654 333.130,148	24	368.852,546 333.127,657	4.621	24	368.852,546 333.127,657	25	368.862,506 333.135,93	12.948
25	368.862,506 333.135,93	26	368.874,114 333.137,011	11.658	26	368.874,114 333.137,011	27	368.878,147 333.133,821	5.142	27	368.878,147 333.133,821	28	368.884,892 333.128,486	8.6
28	368.884,892 333.128,486	29	368.891,993 333.131,011	7.537	29	368.891,993 333.131,011	30	368.893,198 333.130,612	1.269	30	368.893,198 333.130,612	31	368.898,691 333.128,794	5.786
31	368.898,691 333.128,794	32	368.902,84 333.136,862	9.072	32	368.902,84 333.136,862	33	368.911,464 333.139,31	8.965	33	368.911,464 333.139,31	34	368.920,401 333.138,567	8.968
34	368.920,401 333.138,567	35	368.927,559 333.131,007	10.411	35	368.927,559 333.131,007	36	368.934,533 333.132,685	7.173	36	368.934,533 333.132,685	37	368.935,695 333.132,965	1.195
37	368.935,695 333.132,965	38	368.936,025 333.133,044	0.339	38	368.936,025 333.133,044	39	368.940,471 333.141,613	9.654	39	368.940,471 333.141,613	40	368.954,802 333.145,117	14.753
40	368.954,802 333.145,117	41	368.969,988 333.145,709	15.198	41	368.969,988 333.145,709	42	368.979,209 333.143,365	9.514	42	368.979,209 333.143,365	43	368.983,535 333.142,265	4.464
43	368.983,535 333.142,265	44	368.991,419 333.133,979	11.437	44	368.991,419 333.133,979	45	368.992,744 333.121,406	12.643	45	368.992,744 333.121,406	46	368.997,894 333.119,842	5.382
46	368.997,894 333.119,842	47	369.005,483 333.127,887	11.06	47	369.005,483 333.127,887	48	369.017,611 333.129,577	12.245	48	369.017,611 333.129,577	49	369.024,303 333.128,085	6.856
49	369.024,303 333.128,085	50	369.027,828 333.127,299	3.612	50	369.027,828 333.127,299	51	369.039,183 333.116,336	15.784	51	369.039,183 333.116,336	52	369.056,438 333.119,719	17.584
52	369.056,438 333.119,719	53	369.069,617 333.130,515	17.036	53	369.069,617 333.130,515	54	369.086,105 333.134,055	16.864	54	369.086,105 333.134,055	55	369.110,827 333.128,133	25.421
55	369.110,827 333.128,133	56	369.140,119 333.129,127	29.309	56	369.140,119 333.129,127	57	369.154,783 333.129,065	14.664	57	369.154,783 333.129,065	58	369.173,983 333.129,454	19.204
58	369.173,983 333.129,454	59	369.183,309 333.138,265	12.83	59	369.183,309 333.138,265	60	369.194,482 333.148,821	15.371	60	369.194,482 333.148,821	61	369.196,59 333.148,975	2.114
61	369.196,59 333.148,975	62	369.224,071 333.150,979	27.554	62	369.224,071 333.150,979	63	369.229,831 333.151,399	5.775	63	369.229,831 333.151,399	64	369.235,722 333.155,081	6.947
64	369.235,722 333.155,081	65	369.238,043 333.156,532	2.737	65	369.238,043 333.156,532	66	369.251,704 333.190,449	36.565	66	369.251,704 333.190,449	67	369.224,185 333.181,845	28.833
67	369.224,185 333.181,845	68	369.194,078 333.174,089	31.09	68	369.194,078 333.174,089	69	369.147,263 333.167,917	47.22	69	369.147,263 333.167,917	70	369.107,248 333.168,019	40.015
70	369.107,248 333.168,019	71	369.056,084 333.169,774	51.194	71	369.056,084 333.169,774	72	369.012,472 333.166,906	43.706	72	369.012,472 333.166,906	73	368.945,722 333.163,312	66.847
73	368.945,722 333.163,312	74	368.889,659 333.158,301	56.287	74	368.889,659 333.158,301	75	368.844,508 333.152,936	45.469	75	368.844,508 333.152,936	76	368.811,919 333.151,618	32.616
76	368.811,919 333.151,618	77	368.763,239 333.154,546	48.768	77	368.763,239 333.154,546	78	368.731,699 333.159,226	31.885	78	368.731,699 333.159,226	79	368.693,727 333.163,913	38.26
79	368.693,727 333.163,913	80	368.666,382 333.162,39	27.387	80	368.666,382 333.162,39	81	368.614,975 333.154,724	51.975	81	368.614,975 333.154,724	82	368.588,459 333.150,861	26.796
82	368.588,459 333.150,861	83	368.579,182 333.149,025	9.457	83	368.579,182 333.149,025	84	368.586,385 333.135,643	15.197	84	368.586,385 333.135,643	85	368.603,655 333.126,716	19.441
85	368.603,655 333.126,716	86	368.670,702 333.130,221	67.139	86	368.670,702 333.130,221	1	368.719,181 333.128,922	48.496					

** Lungimile segmentelor sunt determinate în planul de proiecție Stereo 70 și sunt rotunjite la 1 milimetru.

*** Distanța dintre puncte este formată din segmente cumulate ce sunt mai mici decât valoarea 1 milimetru.

**DATE DESPRE IMOBILUL NR. 307**

Oficiul de Cadastru și Publicitate Imobiliară DOLJ
Biroul de Cadastru și Publicitate Imobiliară Craiova

A. Partea I. Descrierea imobilului

TEREN Extravilan

Adresa: Jud. Dolj, T46, P1

Nr. Crt	Nr cadastral Nr. topografic	Suprafața* (mp)	Observații / Referințe
A1		5.100	Sector cadastral:11 Teren neimprejmuit;

B. Partea II. Proprietari și acte

Inscrieri privitoare la dreptul de proprietate și alte drepturi reale	Referințe
/	
Act Administrativ nr. TDP NR. 830, din 15/12/2003 emis de CJSIPT DOLJ;	
B1	A1
Intabulare, drept de PROPRIETATE, dobândit prin Reconstituire, cota actuala 1/1, cota initiala 1/1 1) DINUICĂ CONSTANTIN, LIPSĂ CNP	

C. Partea III. SARCINI .

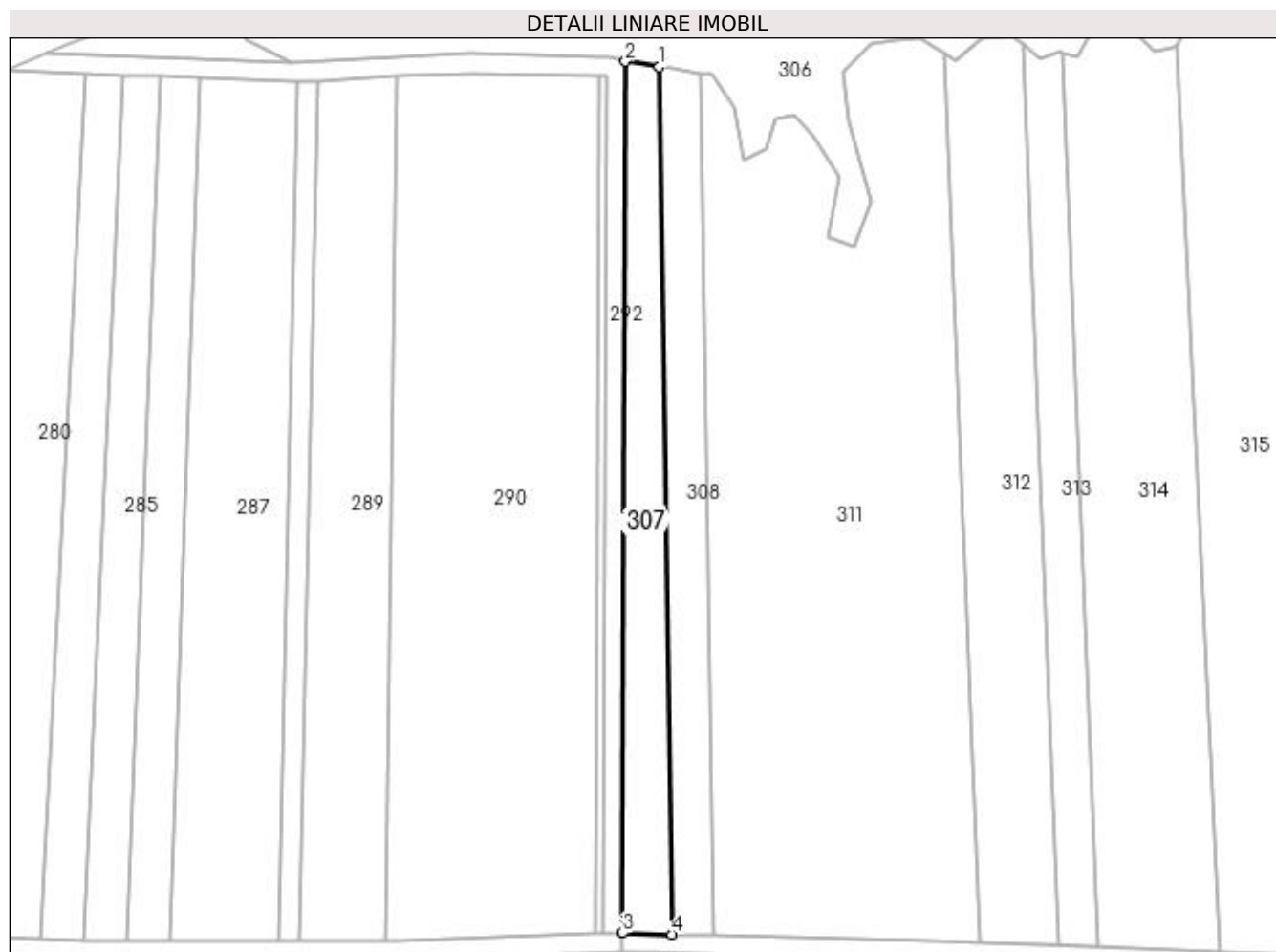
Inscrieri privind dezmembramintele dreptului de proprietate, drepturi reale de garanție și sarcini	Referințe
NU SUNT	

Anexa Nr. 1 La Partea I

Teren

Nr cadastral	Suprafața (mp)*	Observații / Referințe
	5.100	

* Suprafața este determinată în planul de proiecție Stereo 70.



Date referitoare la teren

Crt	Categorie folosință	Intra vilan	Suprafața (mp)	Tarla	Parcelă	Nr. topo	Observații / Referințe
1	pasune	NU	5.100	46	1	-	

Lungime Segmente

1) Valorile lungimilor segmentelor sunt obținute din proiecție în plan.

Punct început	X / Y	Punct sfârșit	X / Y	Lungime segment (** (m)
1	368.741,581 333.125,409	2	368.728,876 333.127,371	12.856
2	368.728,876 333.127,371	3	368.727,768 332.800,238	327.135
3	368.727,768 332.800,238	4	368.746,329 332.799,805	18.566
4	368.746,329 332.799,805	1	368.741,581 333.125,409	325.639

**** Lungimile segmentelor sunt determinate în planul de proiecție Stereo 70 și sunt rotunjite la 1 milimetru.**

***** Distanța dintre puncte este formată din segmente cumulate ce sunt mai mici decât valoarea 1 milimetru.**

**DATE DESPRE IMOBILUL NR. 308**

Oficiul de Cadastru și Publicitate Imobiliară DOLJ
Biroul de Cadastru și Publicitate Imobiliară Craiova

A. Partea I. Descrierea imobilului

TEREN Extravilan

Adresa: Jud. Dolj, T46, P3,4

Nr. Crt	Nr cadastral Nr. topografic	Suprafața* (mp)	Observații / Referințe
A1		5.000	Sector cadastral:11 Teren neimprejmuit;

B. Partea II. Proprietari și acte

Inscrieri privitoare la dreptul de proprietate și alte drepturi reale	Referințe
/	
Act Administrativ nr. TDP NR. 94-9588, din 21/06/1995 emis de CJSIPT DOLJ;	
B1	A1
Intabulare, drept de PROPRIETATE, dobândit prin Reconstituire, cota actuala 1/1, cota initiala 1/1 1) CIMPOIERU PANTILIMON, LIPSĂ CNP	

C. Partea III. SARCINI .

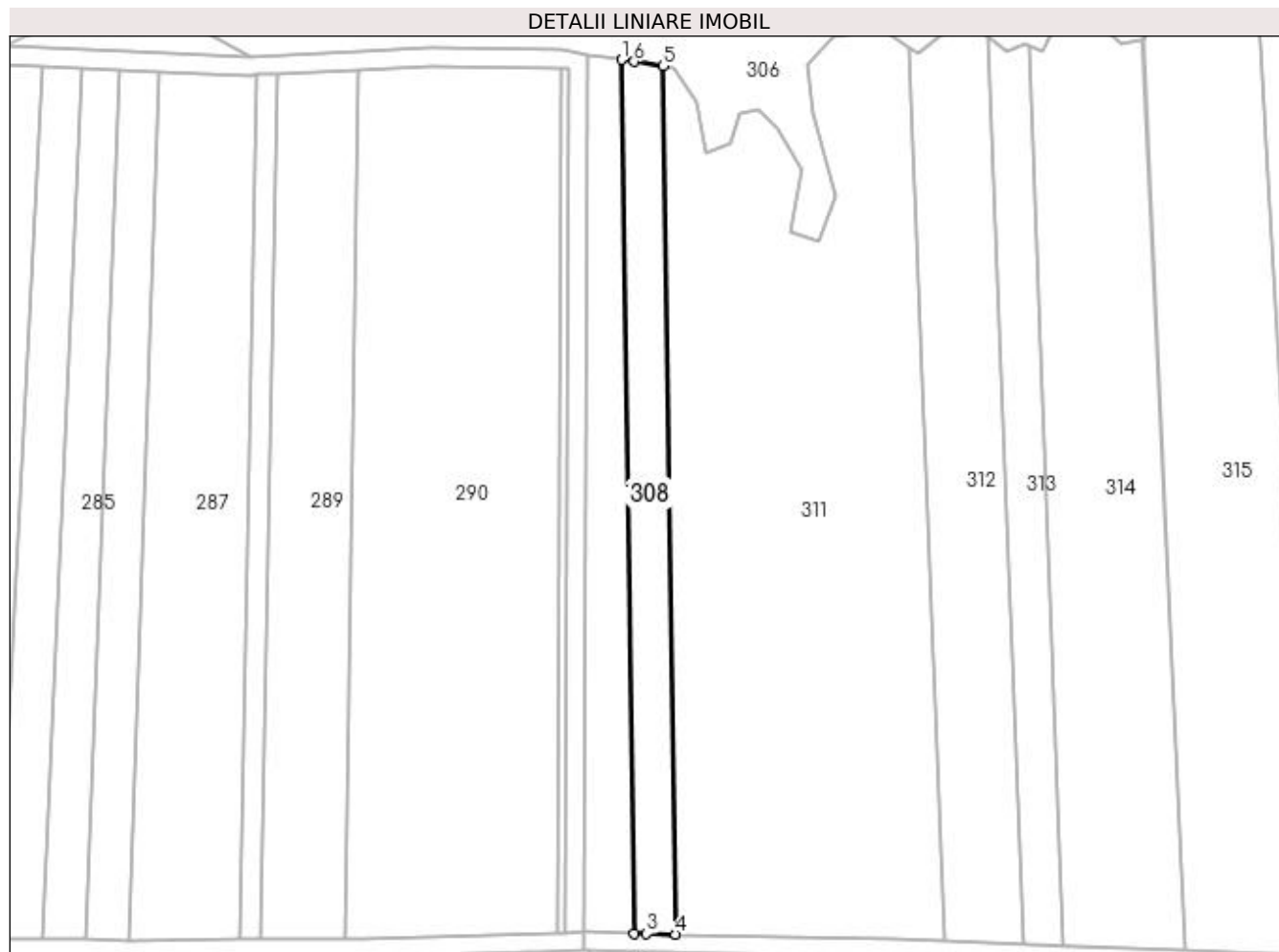
Inscrieri privind dezmembramintele dreptului de proprietate, drepturi reale de garanție și sarcini	Referințe
NU SUNT	

Anexa Nr. 1 La Partea I

Teren

Nr cadastral	Suprafața (mp)*	Observații / Referințe
	5.000	

* Suprafața este determinată în planul de proiecție Stereo 70.



Date referitoare la teren

Crt	Categorie folosință	Intra vilan	Suprafața (mp)	Tarla	Parcelă	Nr. topo	Observații / Referințe
1	pasune	NU	1.500	46	3	-	
2	arabil	NU	3.500	46	4	-	

Lungime Segmente

1) Valorile lungimilor segmentelor sunt obținute din proiecție în plan.

Punct început	X / Y	Punct sfârșit	X / Y	Lungime segment (** (m)
1	368.741,581 333.125,409	2	368.746,329 332.799,805	325.639
2	368.746,329 332.799,805	3	368.750,942 332.799,695	4.614
3	368.750,942 332.799,695	4	368.761,738 332.799,438	10.8
4	368.761,738 332.799,438	5	368.757,02 333.123,025	323.622

Punct început	X / Y	Punct sfârșit	X / Y	Lungime segment (** (m)
5	368.757,02 333.123,025	6	368.746,203 333.124,696	10.945
6	368.746,203 333.124,696	1	368.741,581 333.125,409	4.676

** Lungimile segmentelor sunt determinate în planul de proiecție Stereo 70 și sunt rotunjite la 1 milimetru.

*** Distanța dintre puncte este formată din segmente cumulate ce sunt mai mici decât valoarea 1 milimetru.

**DATE DESPRE IMOBILUL NR. 311**

Oficiul de Cadastru și Publicitate Imobiliară DOLJ
Biroul de Cadastru și Publicitate Imobiliară Craiova

A. Partea I. Descrierea imobilului

TEREN Extravilan

Adresa: Jud. Dolj, T46, P5,P6

Nr. Crt	Nr cadastral Nr. topografic	Suprafața* (mp)	Observații / Referințe
A1		30.000	Sector cadastral:11 Teren neimprejmuit;

B. Partea II. Proprietari și acte

Inscrieri privitoare la dreptul de proprietate și alte drepturi reale	Referințe
/	
Act Administrativ nr. TDP NR. 43-9588, din 21/06/1995 emis de CJSIPT DOLJ;	
B1	A1
Intabulare, drept de PROPRIETATE, dobândit prin Reconstituire, cota actuala 1/1, cota initiala 1/1 1) VULPE RUXANDRA, LIPSĂ CNP	

C. Partea III. SARCINI .

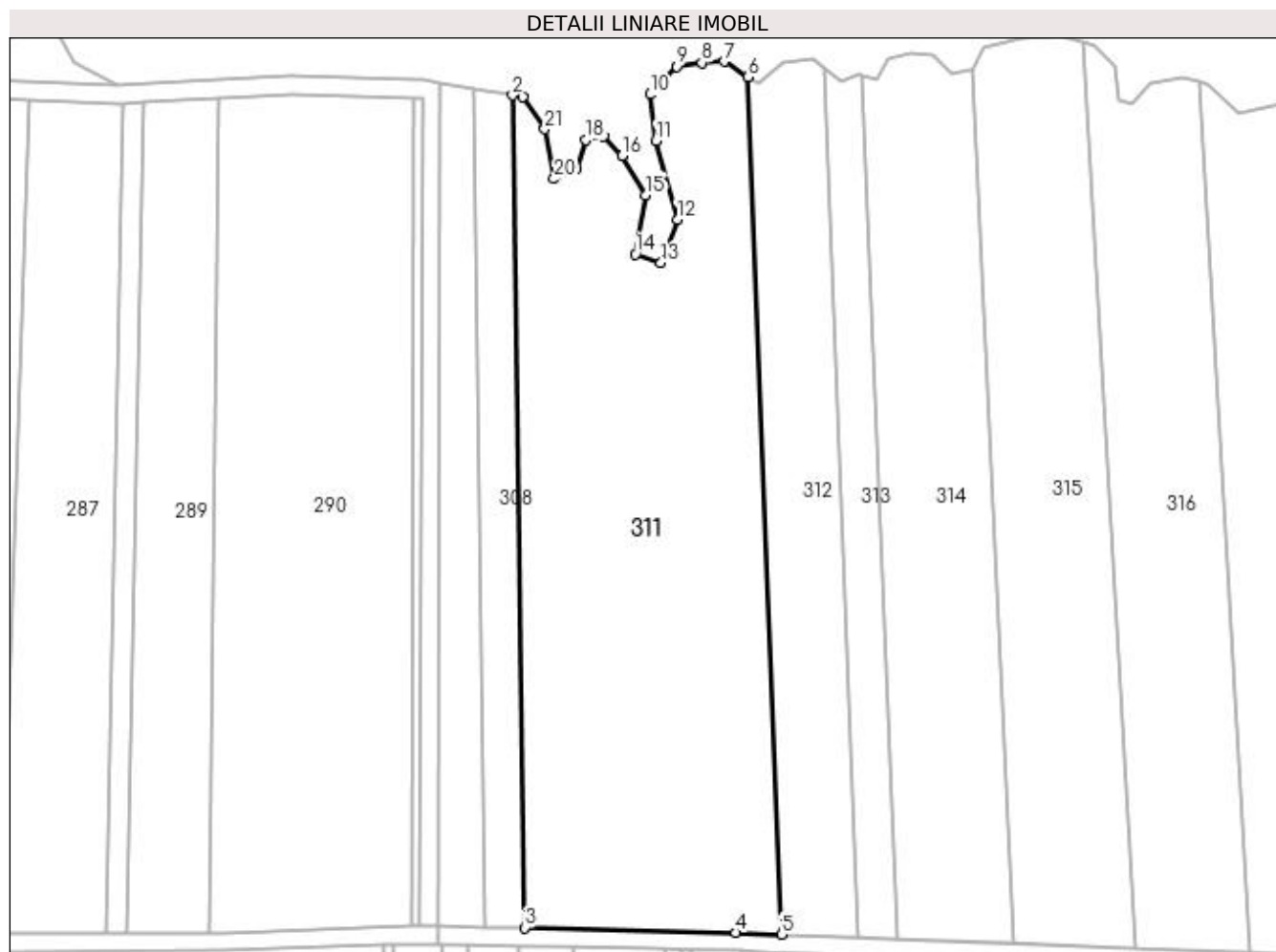
Inscrieri privind dezmembramintele dreptului de proprietate, drepturi reale de garanție și sarcini	Referințe
NU SUNT	

Anexa Nr. 1 La Partea I

Teren

Nr cadastral	Suprafața (mp)*	Observații / Referințe
	30.000	

* Suprafața este determinată în planul de proiecție Stereo 70.



Date referitoare la teren

Crt	Categorie folosință	Intravilan	Suprafața (mp)	Tarla	Parcelă	Nr. topo	Observații / Referințe
1	arabil	NU	24.000	46	5	-	
2	pasune	NU	6.000	46	6	-	

Lungime Segmente

1) Valorile lungimilor segmentelor sunt obținute din proiecție în plan.

Punct început	X / Y	Punct sfârșit	X / Y	Lungime segment (** (m)
1	368.761,046 333.122,408	2	368.757,02 333.123,025	4.073
3	368.761,738 332.799,438	4	368.843,899 332.797,49	82.184
5	368.861,713 332.796,893	6	368.848,654 333.130,148	333.511
7	368.839,343 333.136,109	8	368.830,649 333.135,614	8.708

Punct început	X / Y	Punct sfârșit	X / Y	Lungime segment (** (m)
2	368.757,02 333.123,025	3	368.761,738 332.799,438	323.621
4	368.843,899 332.797,49	5	368.861,713 332.796,893	17.824
6	368.848,654 333.130,148	7	368.839,343 333.136,109	11.056
8	368.830,649 333.135,614	9	368.820,872 333.134,195	9.879

Punct început	X / Y	Punct sfârșit	X / Y	Lungime segment (** (m)
9	368.820,872 333.134,195	10	368.810,526 333.123,319	15.011
11	368.812,762 333.105,309	12	368.821,104 333.074,778	31.65
13	368.814,767 333.057,785	14	368.804,767 333.061,151	10.551
15	368.808,91 333.084,19	16	368.799,583 333.099,508	17.934
17	368.792,42 333.107,128	18	368.785,492 333.105,585	7.098
19	368.781,889 333.094,312	20	368.773,165 333.090,474	9.531
21	368.769,546 333.109,807	1	368.761,046 333.122,408	15.2

Punct început	X / Y	Punct sfârșit	X / Y	Lungime segment (** (m)
10	368.810,526 333.123,319	11	368.812,762 333.105,309	18.148
12	368.821,104 333.074,778	13	368.814,767 333.057,785	18.136
14	368.804,767 333.061,151	15	368.808,91 333.084,19	23.409
16	368.799,583 333.099,508	17	368.792,42 333.107,128	10.458
18	368.785,492 333.105,585	19	368.781,889 333.094,312	11.835
20	368.773,165 333.090,474	21	368.769,546 333.109,807	19.669

** Lungimile segmentelor sunt determinate în planul de proiecție Stereo 70 și sunt rotunjite la 1 milimetru.

*** Distanța dintre puncte este formată din segmente cumulate ce sunt mai mici decât valoarea 1 milimetru.

**DATE DESPRE IMOBILUL NR. 312**

Oficiul de Cadastru și Publicitate Imobiliară DOLJ
Biroul de Cadastru și Publicitate Imobiliară Craiova

A. Partea I. Descrierea imobilului

TEREN Extravilan

Adresa: Jud. Dolj, T46, P9

Nr. Crt	Nr cadastral Nr. topografic	Suprafața* (mp)	Observații / Referințe
A1		10.000	Sector cadastral:11 Teren neimprejmuit;

B. Partea II. Proprietari și acte

Inscrieri privitoare la dreptul de proprietate și alte drepturi reale	Referințe
/	
Act Administrativ nr. TDP NR. 172-59532, din 26/04/1996 emis de CJSIPT DOLJ;	
B1	A1
Intabulare, drept de PROPRIETATE, dobândit prin Reconstituire, cota actuala 1/1, cota initiala 1/1 1) FRANȚUZU NICOLAE, LIPSĂ CNP	

C. Partea III. SARCINI .

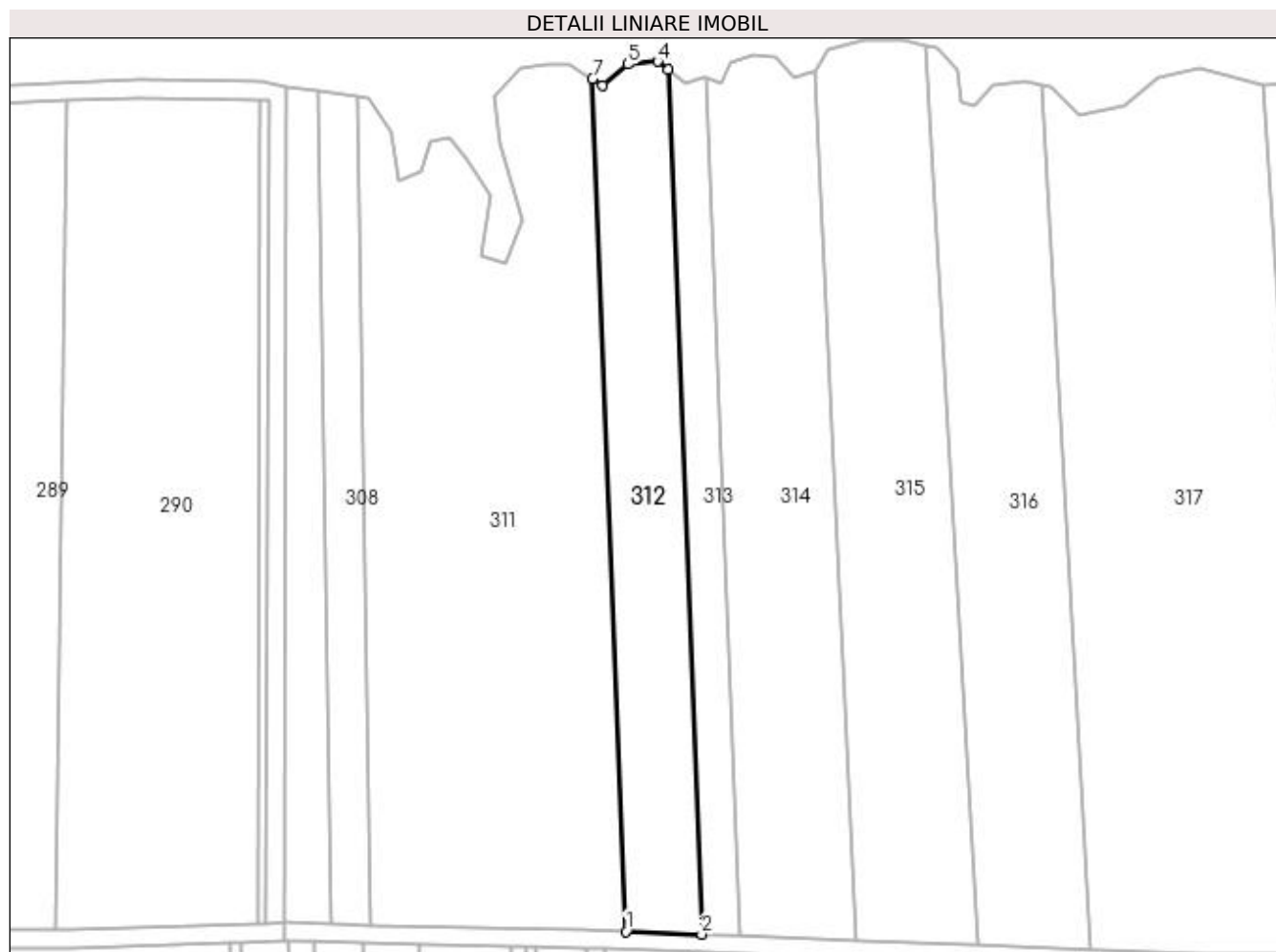
Inscrieri privind dezmembramintele dreptului de proprietate, drepturi reale de garanție și sarcini	Referințe
NU SUNT	

Anexa Nr. 1 La Partea I

Teren

Nr cadastral	Suprafața (mp)*	Observații / Referințe
	10.000	

* Suprafața este determinată în planul de proiecție Stereo 70.



Date referitoare la teren

Crt	Categorie folosință	Intra vilan	Suprafața (mp)	Tarla	Parcelă	Nr. topo	Observații / Referințe
1	arabil	NU	10.000	46	9	-	

Lungime Segmente

1) Valorile lungimilor segmentelor sunt obținute din proiecție în plan.

Punct început	X / Y	Punct sfârșit	X / Y	Lungime segment (** (m)
1	368.861,713 332.796,893	2	368.891,395 332.795,741	29.704
2	368.891,395 332.795,741	3	368.878,147 333.133,821	338.339
3	368.878,147 333.133,821	4	368.874,114 333.137,011	5.142
4	368.874,114 333.137,011	5	368.862,506 333.135,93	11.658
5	368.862,506 333.135,93	6	368.852,546 333.127,657	12.948

Punct început	X / Y	Punct sfârșit	X / Y	Lungime segment (** (m)
6	368.852,546 333.127,657	7	368.848,654 333.130,148	4.621
7	368.848,654 333.130,148	1	368.861,713 332.796,893	333.511

** Lungimile segmentelor sunt determinate în planul de proiecție Stereo 70 și sunt rotunjite la 1 milimetru.

*** Distanța dintre puncte este formată din segmente cumulate ce sunt mai mici decât valoarea 1 milimetru.

**DATE DESPRE IMOBILUL NR. 313**

Oficiul de Cadastru și Publicitate Imobiliară DOLJ
Biroul de Cadastru și Publicitate Imobiliară Craiova

A. Partea I. Descrierea imobilului

TEREN Extravilan

Adresa: Jud. Dolj, T46, P9/1

Nr. Crt	Nr cadastral Nr. topografic	Suprafața* (mp)	Observații / Referințe
A1		5.000	Sector cadastral:11 Teren neimprejmuit;

B. Partea II. Proprietari și acte

Inscrieri privitoare la dreptul de proprietate și alte drepturi reale	Referințe
/	
Act Administrativ nr. TDP NR. 101-59532., din 03/01/1996 emis de CJSIPT DOLJ;	
B1	A1
Intabulare, drept de PROPRIETATE, dobândit prin Reconstituire, cota actuala 1/1, cota initiala 1/1 1) STĂNCESCU NICOLAE, LIPSĂ CNP	

C. Partea III. SARCINI .

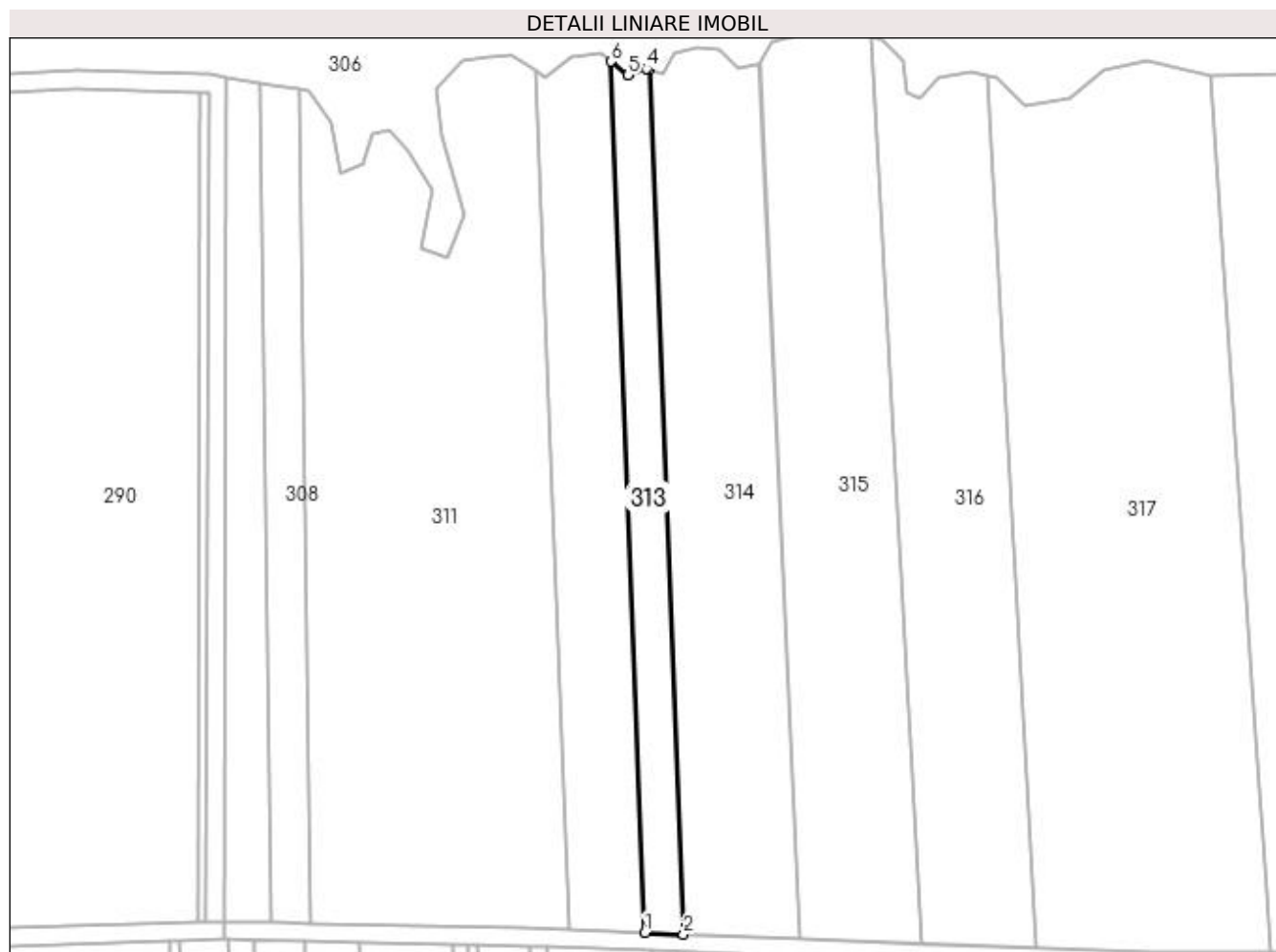
Inscrieri privind dezmembramintele dreptului de proprietate, drepturi reale de garanție și sarcini	Referințe
NU SUNT	

Anexa Nr. 1 La Partea I

Teren

Nr cadastral	Suprafața (mp)*	Observații / Referințe
	5.000	

* Suprafața este determinată în planul de proiecție Stereo 70.



Date referitoare la teren

Crt	Categorie folosință	Intra vilan	Suprafața (mp)	Tarla	Parcelă	Nr. topo	Observații / Referințe
1	arabil	NU	5.000	46	9/1	-	

Lungime Segmente

1) Valorile lungimilor segmentelor sunt obținute din proiecție în plan.

Punct început	X / Y	Punct sfârșit	X / Y	Lungime segment (** (m)
1	368.891,395 332.795,741	2	368.906,343 332.795,161	14.959
2	368.906,343 332.795,161	3	368.893,198 333.130,612	335.708
3	368.893,198 333.130,612	4	368.891,993 333.131,011	1.269
4	368.891,993 333.131,011	5	368.884,892 333.128,486	7.537
5	368.884,892 333.128,486	6	368.878,147 333.133,821	8.6

Punct început	X / Y	Punct sfârşit	X / Y	Lungime segment (** (m)
6	368.878,147 333.133,821	1	368.891,395 332.795,741	338.339

** Lungimile segmentelor sunt determinate în planul de proiecţie Stereo 70 şi sunt rotunjite la 1 milimetru.

*** Distanţa dintre puncte este formată din segmente cumulate ce sunt mai mici decât valoarea 1 milimetru.

**DATE DESPRE IMOBILUL NR. 314**

Oficiul de Cadastru și Publicitate Imobiliară DOLJ
Biroul de Cadastru și Publicitate Imobiliară Craiova

A. Partea I. Descrierea imobilului

TEREN Extravilan

Adresa: Jud. Dolj, T46, P10

Nr. Crt	Nr cadastral Nr. topografic	Suprafața* (mp)	Observații / Referințe
A1		15.000	Sector cadastral:11 Teren neimprejmuit;

B. Partea II. Proprietari și acte

Inscrieri privitoare la dreptul de proprietate și alte drepturi reale	Referințe
/	
Act Administrativ nr. TDP NR. 123-59532, din 12/01/1996 emis de CJSIPT DOLJ;	
B1	A1
Intabulare, drept de PROPRIETATE, dobandit prin Reconstituire, cota actuala 1/1, cota initiala 1/1 1) TIPSIE POLINA, LIPSĂ CNP	

C. Partea III. SARCINI .

Inscrieri privind dezmembramintele dreptului de proprietate, drepturi reale de garanție și sarcini	Referințe
NU SUNT	

Anexa Nr. 1 La Partea I

Teren

Nr cadastral	Suprafața (mp)*	Observații / Referințe
	15.000	

* Suprafața este determinată în planul de proiecție Stereo 70.



Date referitoare la teren

Crt	Categorie folosință	Intra vilan	Suprafața (mp)	Tarla	Parcelă	Nr. topo	Observații / Referințe
1	arabil	NU	15.000	46	10	-	

Lungime Segmente

1) Valorile lungimilor segmentelor sunt obținute din proiecție în plan.

Punct început	X / Y	Punct sfârșit	X / Y	Lungime segment (** (m)
1	368.935,695 333.132,965	2	368.934,533 333.132,685	1.195
2	368.934,533 333.132,685	3	368.927,559 333.131,007	7.173
3	368.927,559 333.131,007	4	368.920,401 333.138,567	10.411
4	368.920,401 333.138,567	5	368.911,464 333.139,31	8.968
5	368.911,464 333.139,31	6	368.902,84 333.136,862	8.965

Punct început	X / Y	Punct sfârșit	X / Y	Lungime segment (** (m)
6	368.902,84 333.136,862	7	368.898,691 333.128,794	9.072
7	368.898,691 333.128,794	8	368.893,198 333.130,612	5.786
8	368.893,198 333.130,612	9	368.906,343 332.795,161	335.708
9	368.906,343 332.795,161	10	368.951,912 332.793,392	45.603
10	368.951,912 332.793,392	1	368.935,695 333.132,965	339.96

** Lungimile segmentelor sunt determinate în planul de proiecție Stereo 70 și sunt rotunjite la 1 milimetru.

*** Distanța dintre puncte este formată din segmente cumulate ce sunt mai mici decât valoarea 1 milimetru.

**DATE DESPRE IMOBILUL NR. 315**

Oficiul de Cadastru și Publicitate Imobiliară DOLJ
Biroul de Cadastru și Publicitate Imobiliară Craiova

A. Partea I. Descrierea imobilului

TEREN Extravilan

Adresa: Jud. Dolj, T46, P11

Nr. Crt	Nr cadastral Nr. topografic	Suprafața* (mp)	Observații / Referințe
A1		16.000	Sector cadastral:11 Teren neimprejmuit;

B. Partea II. Proprietari și acte

Inscrieri privitoare la dreptul de proprietate și alte drepturi reale	Referințe
/	
Act Administrativ nr. TDP NR. 632, din 12/12/2002 emis de CJSIPT DOLJ;	
B1	A1
Intabulare, drept de PROPRIETATE, dobândit prin Reconstituire, cota actuala 1/1, cota initiala 1/1	
1) BUȚĂ NICOLAE, LIPSĂ CNP	
2) BUȚĂ ION, LIPSĂ CNP	

C. Partea III. SARCINI .

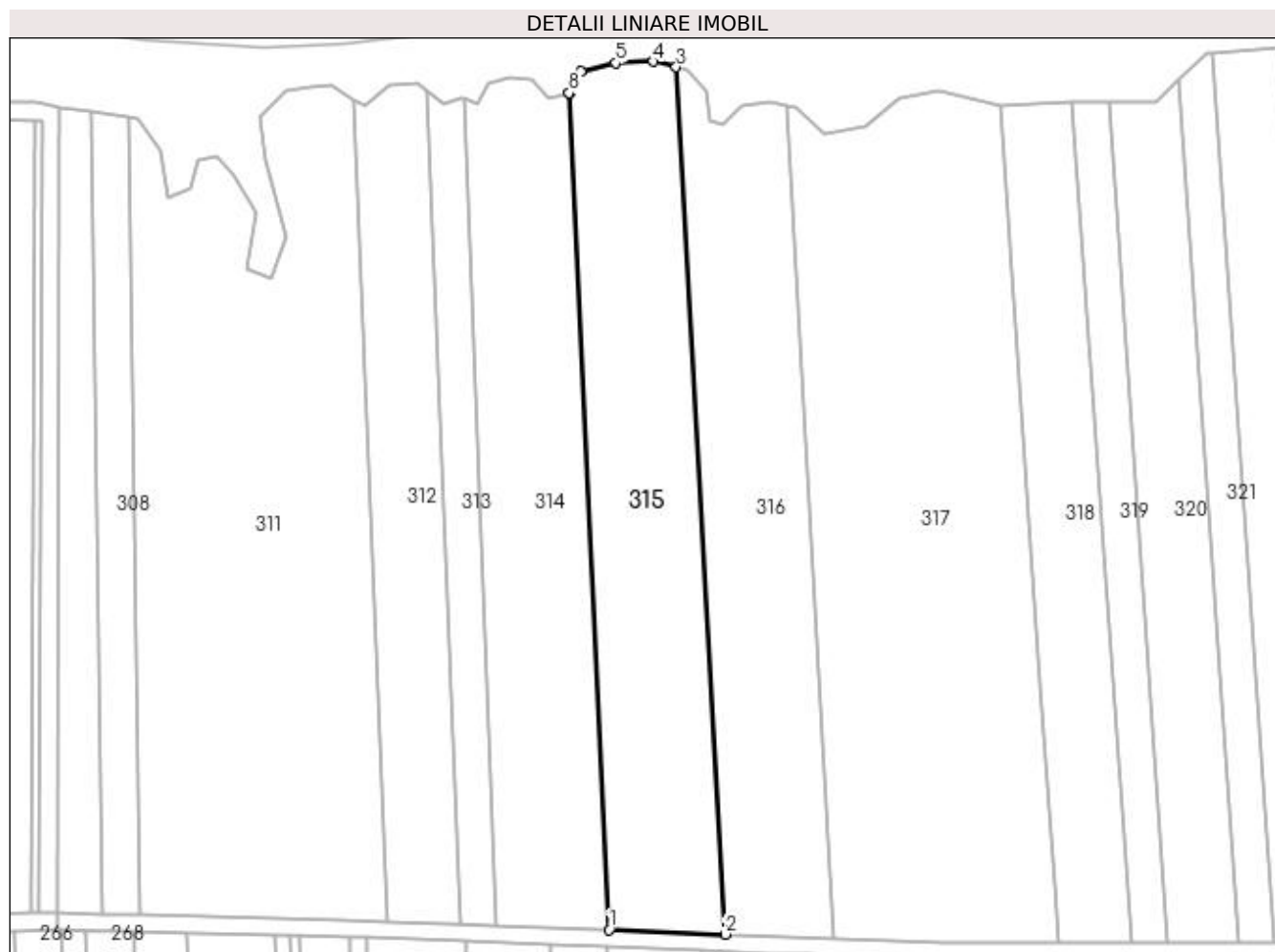
Inscrieri privind dezmembramintele dreptului de proprietate, drepturi reale de garanție și sarcini	Referințe
NU SUNT	

Anexa Nr. 1 La Partea I

Teren

Nr cadastral	Suprafața (mp)*	Observații / Referințe
	16.000	

* Suprafața este determinată în planul de proiecție Stereo 70.



Date referitoare la teren

Crt	Categorie folosință	Intra vilan	Suprafața (mp)	Tarla	Parcelă	Nr. topo	Observații / Referințe
1	arabil	NU	16.000	46	11	-	

Lungime Segmente

1) Valorile lungimilor segmentelor sunt obținute din proiecție în plan.

Punct început	X / Y	Punct sfârșit	X / Y	Lungime segment (** (m)
1	368.951,912 332.793,392	2	368.999,142 332.791,559	47.266
2	368.999,142 332.791,559	3	368.979,209 333.143,365	352.37
3	368.979,209 333.143,365	4	368.969,988 333.145,709	9.514
4	368.969,988 333.145,709	5	368.954,802 333.145,117	15.198
5	368.954,802 333.145,117	6	368.940,471 333.141,613	14.753

Punct început	X / Y	Punct sfârșit	X / Y	Lungime segment (** (m)
6	368.940,471 333.141,613	7	368.936,025 333.133,044	9.654
7	368.936,025 333.133,044	8	368.935,695 333.132,965	0.339
8	368.935,695 333.132,965	1	368.951,912 332.793,392	339.96

** Lungimile segmentelor sunt determinate în planul de proiecție Stereo 70 și sunt rotunjite la 1 milimetru.

*** Distanța dintre puncte este formată din segmente cumulate ce sunt mai mici decât valoarea 1 milimetru.

**DATE DESPRE IMOBILUL NR. 316**

Oficiul de Cadastru și Publicitate Imobiliară DOLJ
Biroul de Cadastru și Publicitate Imobiliară Craiova

A. Partea I. Descrierea imobilului

TEREN Extravilan

Adresa: Jud. Dolj, T46, P12

Nr. Crt	Nr cadastral Nr. topografic	Suprafața* (mp)	Observații / Referințe
A1		15.000	Sector cadastral:11 Teren neimprejmuit;

B. Partea II. Proprietari și acte

Inscrieri privitoare la dreptul de proprietate și alte drepturi reale	Referințe
/	
Act Administrativ nr. TDP NR. 597, din 22/11/2002 emis de CJSIPT DOLJ;	
B1	A1
Intabulare, drept de PROPRIETATE, dobandit prin Reconstituire, cota actuala 1/1, cota initiala 1/1 1) BUȚĂ NICOLAE, LIPSĂ CNP	

C. Partea III. SARCINI .

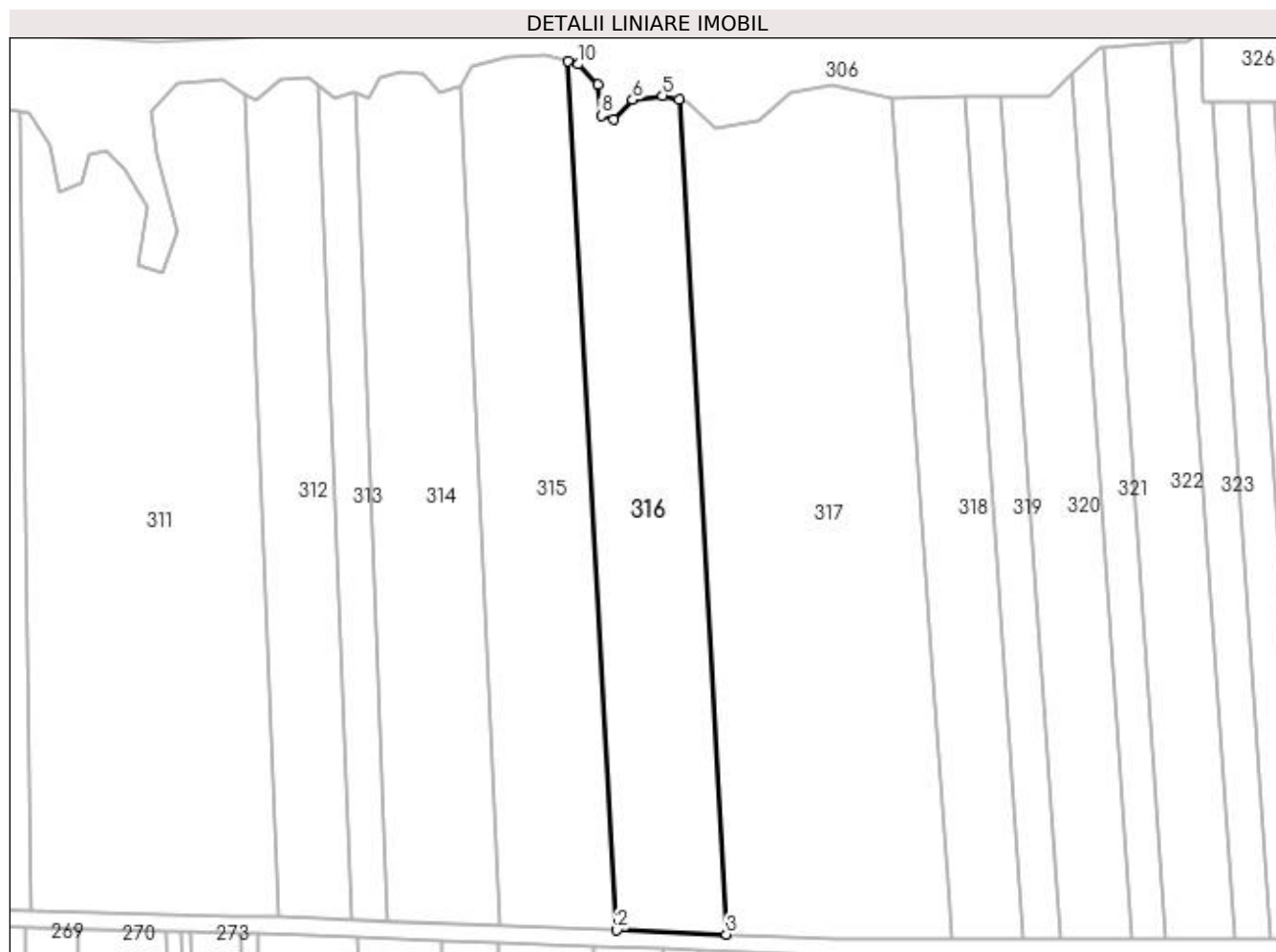
Inscrieri privind dezmembramintele dreptului de proprietate, drepturi reale de garanție și sarcini	Referințe
NU SUNT	

Anexa Nr. 1 La Partea I

Teren

Nr cadastral	Suprafața (mp)*	Observații / Referințe
	15.000	

* Suprafața este determinată în planul de proiecție Stereo 70.



Date referitoare la teren

Crt	Categorie folosință	Intra vilan	Suprafața (mp)	Tarla	Parcelă	Nr. topo	Observații / Referințe
1	arabil	NU	15.000	46	12	-	

Lungime Segmente

1) Valorile lungimilor segmentelor sunt obținute din proiecție în plan.

Punct început	X / Y	Punct sfârșit	X / Y	Lungime segment (** (m)
1	368.979,209 333.143,365	2	368.999,142 332.791,559	352.37
2	368.999,142 332.791,559	3	369.043,468 332.789,839	44.359
3	369.043,468 332.789,839	4	369.024,303 333.128,085	338.789
4	369.024,303 333.128,085	5	369.017,611 333.129,577	6.856
5	369.017,611 333.129,577	6	369.005,483 333.127,887	12.245

Punct început	X / Y	Punct sfârșit	X / Y	Lungime segment (** (m)
6	369.005,483 333.127,887	7	368.997,894 333.119,842	11.06
7	368.997,894 333.119,842	8	368.992,744 333.121,406	5.382
8	368.992,744 333.121,406	9	368.991,419 333.133,979	12.643
9	368.991,419 333.133,979	10	368.983,535 333.142,265	11.437
10	368.983,535 333.142,265	1	368.979,209 333.143,365	4.464

** Lungimile segmentelor sunt determinate în planul de proiecție Stereo 70 și sunt rotunjite la 1 milimetru.

*** Distanța dintre puncte este formată din segmente cumulate ce sunt mai mici decât valoarea 1 milimetru.

**DATE DESPRE IMOBILUL NR. 317**

Oficiul de Cadastru și Publicitate Imobiliară DOLJ
Biroul de Cadastru și Publicitate Imobiliară Craiova

A. Partea I. Descrierea imobilului

TEREN Extravilan

Adresa: Jud. Dolj, T46, P13

Nr. Crt	Nr cadastral Nr. topografic	Suprafața* (mp)	Observații / Referințe
A1		30.000	Sector cadastral:11 Teren neimprejmuit;

B. Partea II. Proprietari și acte

Inscrieri privitoare la dreptul de proprietate și alte drepturi reale	Referințe
/	
Act Administrativ nr. TDP NR. 49-9588, din 21/06/1995 emis de CJSIPT DOLJ;	
B1	A1
Intabulare, drept de PROPRIETATE, dobândit prin Reconstituire, cota actuala 1/1, cota initiala 1/1 1) PANDURU IANCU, LIPSĂ CNP	

C. Partea III. SARCINI .

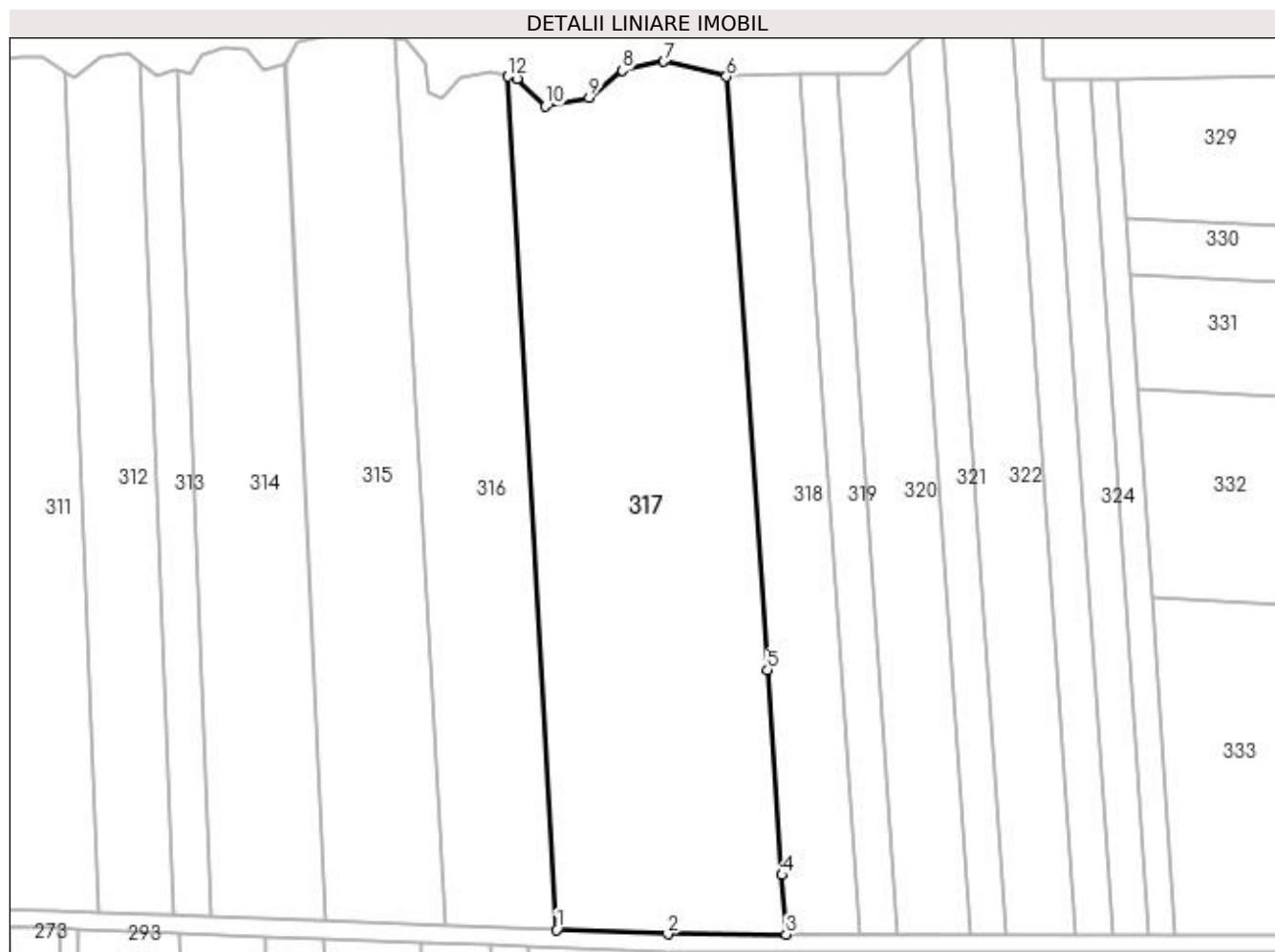
Inscrieri privind dezmembramintele dreptului de proprietate, drepturi reale de garanție și sarcini	Referințe
NU SUNT	

Anexa Nr. 1 La Partea I

Teren

Nr cadastral	Suprafața (mp)*	Observații / Referințe
	30.000	

* Suprafața este determinată în planul de proiecție Stereo 70.



Date referitoare la teren

Crt	Categorie folosință	Intra vilan	Suprafața (mp)	Tarla	Parcelă	Nr. topo	Observații / Referințe
1	arabil	NU	30.000	46	13	-	

Lungime Segmente

1) Valorile lungimilor segmentelor sunt obținute din proiecție în plan.

Punct început	X / Y	Punct sfârșit	X / Y	Lungime segment (** (m)
1	369.043,468 332.789,839	2	369.087,696 332.788,122	44.261
2	369.087,696 332.788,122	3	369.134,578 332.788,063	46.882
3	369.134,578 332.788,063	4	369.132,938 332.811,558	23.552
4	369.132,938 332.811,558	5	369.127,257 332.892,886	81.526
5	369.127,257 332.892,886	6	369.110,827 333.128,133	235.82

Punct început	X / Y	Punct sfârșit	X / Y	Lungime segment (** (m)
6	369.110,827 333.128,133	7	369.086,105 333.134,055	25.421
7	369.086,105 333.134,055	8	369.069,617 333.130,515	16.864
8	369.069,617 333.130,515	9	369.056,438 333.119,719	17.036
9	369.056,438 333.119,719	10	369.039,183 333.116,336	17.584
10	369.039,183 333.116,336	11	369.027,828 333.127,299	15.784
11	369.027,828 333.127,299	12	369.024,303 333.128,085	3.612
12	369.024,303 333.128,085	1	369.043,468 332.789,839	338.789

** Lungimile segmentelor sunt determinate în planul de proiecție Stereo 70 și sunt rotunjite la 1 milimetru.

*** Distanța dintre puncte este formată din segmente cumulate ce sunt mai mici decât valoarea 1 milimetru.

**DATE DESPRE IMOBILUL NR. 318**

Oficiul de Cadastru și Publicitate Imobiliară DOLJ
Biroul de Cadastru și Publicitate Imobiliară Craiova

A. Partea I. Descrierea imobilului

TEREN Extravilan

Adresa: Jud. Dolj, T46, P14

Nr. Crt	Nr cadastral Nr. topografic	Suprafața* (mp)	Observații / Referințe
A1		10.000	Sector cadastral:11 Teren neimprejmuit;

B. Partea II. Proprietari și acte

Inscrieri privitoare la dreptul de proprietate și alte drepturi reale	Referințe
/	
Act Administrativ nr. TDP NR. 599, din 22/10/2002 emis de CJSIPT DOLJ;	
B1	A1
Intabulare, drept de PROPRIETATE, dobandit prin Reconstituire, cota actuala 1/1, cota initiala 1/1 1) NENIU MARIN , LIPSĂ CNP	

C. Partea III. SARCINI .

Inscrieri privind dezmembramintele dreptului de proprietate, drepturi reale de garanție și sarcini	Referințe
NU SUNT	

Anexa Nr. 1 La Partea I

Teren

Nr cadastral	Suprafața (mp)*	Observații / Referințe
	10.000	

* Suprafața este determinată în planul de proiecție Stereo 70.



Date referitoare la teren

Crt	Categorie folosință	Intra vilan	Suprafața (mp)	Tarla	Parcelă	Nr. topo	Observații / Referințe
1	arabil	NU	10.000	46	14	-	

Lungime Segmente

1) Valorile lungimilor segmentelor sunt obținute din proiecție în plan.

Punct început	X / Y	Punct sfârșit	X / Y	Lungime segment (** (m)
1	369.132,938 332.811,558	2	369.134,578 332.788,063	23.552
2	369.134,578 332.788,063	3	369.163,942 332.788,025	29.364
3	369.163,942 332.788,025	4	369.140,119 333.129,127	341.933
4	369.140,119 333.129,127	5	369.110,827 333.128,133	29.309
5	369.110,827 333.128,133	6	369.127,257 332.892,886	235.82

Punct început	X / Y	Punct sfârşit	X / Y	Lungime segment (** (m)
6	369.127,257 332.892,886	1	369.132,938 332.811,558	81.526

** Lungimile segmentelor sunt determinate în planul de proiecţie Stereo 70 şi sunt rotunjite la 1 milimetru.

*** Distanţa dintre puncte este formată din segmente cumulate ce sunt mai mici decât valoarea 1 milimetru.

**DATE DESPRE IMOBILUL NR. 319**

Oficiul de Cadastru și Publicitate Imobiliară DOLJ
Biroul de Cadastru și Publicitate Imobiliară Craiova

A. Partea I. Descrierea imobilului

TEREN Extravilan

Adresa: Jud. Dolj, T46, P14/1

Nr. Crt	Nr cadastral Nr. topografic	Suprafața* (mp)	Observații / Referințe
A1		5.000	Sector cadastral:11 Teren neimprejmuit;

B. Partea II. Proprietari și acte

Inscrieri privitoare la dreptul de proprietate și alte drepturi reale	Referințe
/	
Act Administrativ nr. TDP NR. 796, din 09/03/2004 emis de CJSIPT DOLJ;	
B1	A1
Intabulare, drept de PROPRIETATE, dobândit prin Reconstituire, cota actuala 1/1, cota initiala 1/1 1) NENIU IULIAN, LIPSĂ CNP	

C. Partea III. SARCINI .

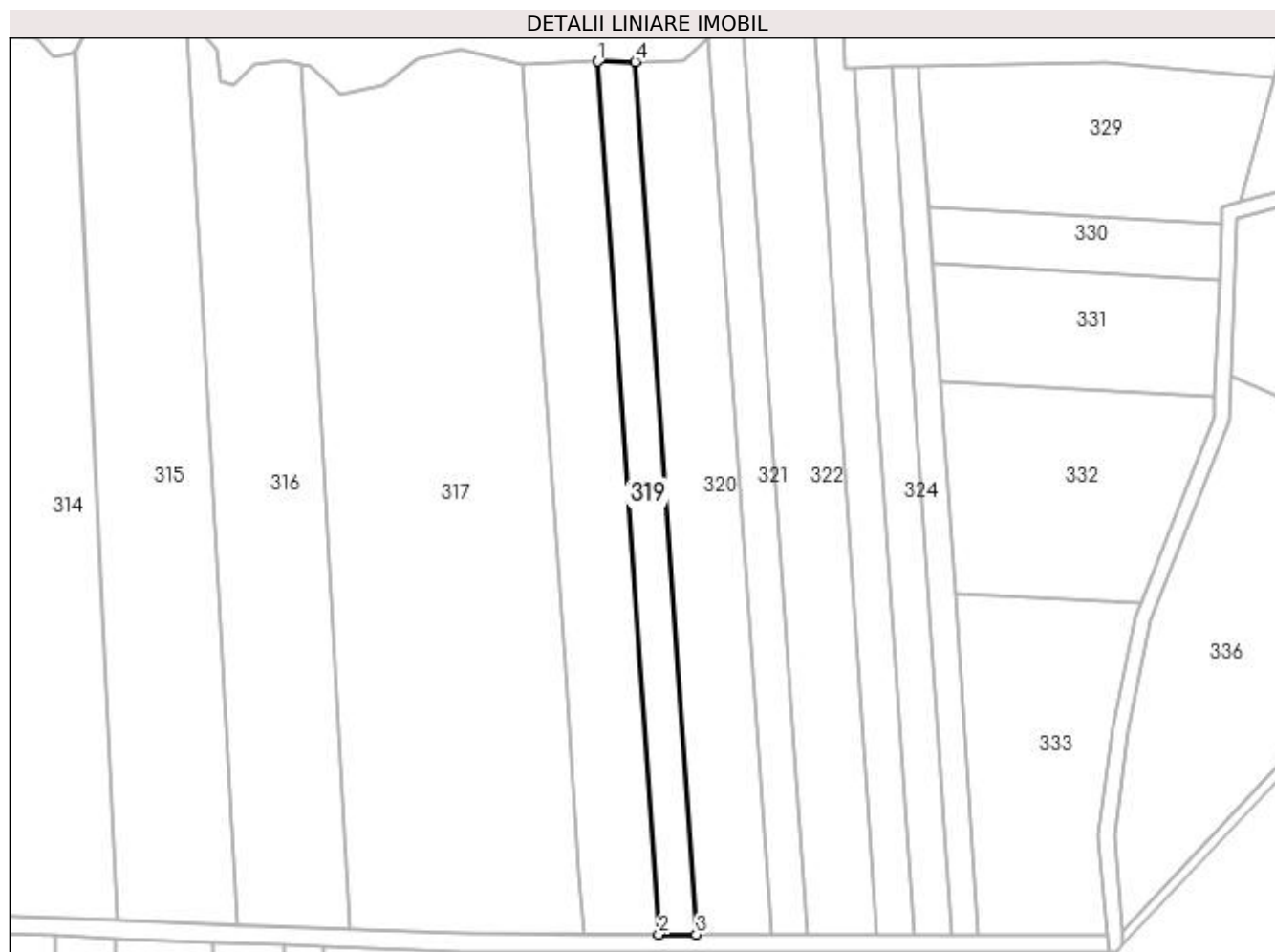
Inscrieri privind dezmembramintele dreptului de proprietate, drepturi reale de garanție și sarcini	Referințe
NU SUNT	

Anexa Nr. 1 La Partea I

Teren

Nr cadastral	Suprafața (mp)*	Observații / Referințe
	5.000	

* Suprafața este determinată în planul de proiecție Stereo 70.



Date referitoare la teren

Crt	Categorie folosință	Intra vilan	Suprafața (mp)	Tarla	Parcelă	Nr. topo	Observații / Referințe
1	arabil	NU	5.000	46	14/1	-	

Lungime Segmente

1) Valorile lungimilor segmentelor sunt obținute din proiecție în plan.

Punct început	X / Y	Punct sfârșit	X / Y	Lungime segment (** (m)
1	369.140,119 333.129,127	2	369.163,942 332.788,025	341.933
2	369.163,942 332.788,025	3	369.178,603 332.788,007	14.661
3	369.178,603 332.788,007	4	369.154,783 333.129,065	341.889
4	369.154,783 333.129,065	1	369.140,119 333.129,127	14.664

**** Lungimile segmentelor sunt determinate în planul de proiecție Stereo 70 și sunt rotunjite la 1 milimetru.**

***** Distanța dintre puncte este formată din segmente cumulate ce sunt mai mici decât valoarea 1 milimetru.**

**DATE DESPRE IMOBILUL NR. 320**

Oficiul de Cadastru și Publicitate Imobiliară DOLJ
Biroul de Cadastru și Publicitate Imobiliară Craiova

A. Partea I. Descrierea imobilului

TEREN Extravilan

Adresa: Jud. Dolj, T46, P15/1

Nr. Crt	Nr cadastral Nr. topografic	Suprafața* (mp)	Observații / Referințe
A1		10.000	Sector cadastral:11 Teren neimpregmuit;

B. Partea II. Proprietari și acte

Inscrieri privitoare la dreptul de proprietate și alte drepturi reale		Referințe
/		
Act Administrativ nr. TDP NR. 431-59436, din 07/10/1998 emis de CJSIPT DOLJ;		
B1	Intabulare, drept de PROPRIETATE, dobândit prin Reconstituire, cota actuala 1/1, cota initiala 1/1 1) TIPSIE IANCU, LIPSĂ CNP 2) OLARU DORA, LIPSĂ CNP 3) RARICI MARIA, LIPSĂ CNP 4) TIPSIE CONSTANTIN, LIPSĂ CNP 5) STANCU FILOFTEEA, LIPSĂ CNP 6) TIPSIE GHEORGHE, LIPSĂ CNP 7) TIPSIE VASILE, LIPSĂ CNP	A1

C. Partea III. SARCINI .

Inscrieri privind dezmembramintele dreptului de proprietate, drepturi reale de garanție și sarcini	Referințe
NU SUNT	

Anexa Nr. 1 La Partea I

Teren

Nr cadastral	Suprafața (mp)*	Observații / Referințe
	10.000	

* Suprafața este determinată în planul de proiecție Stereo 70.



Date referitoare la teren

Crt	Categorie folosință	Intra vilan	Suprafața (mp)	Tarla	Parcelă	Nr. topo	Observații / Referințe
1	arabil	NU	10.000	46	15/1	-	

Lungime Segmente

1) Valorile lungimilor segmentelor sunt obținute din proiecție în plan.

Punct început	X / Y	Punct sfârșit	X / Y	Lungime segment (** (m)
1	369.154,783 333.129,065	2	369.178,603 332.788,007	341.889
2	369.178,603 332.788,007	3	369.207,774 332.787,97	29.171
3	369.207,774 332.787,97	4	369.183,309 333.138,265	351.148
4	369.183,309 333.138,265	5	369.173,983 333.129,454	12.83
5	369.173,983 333.129,454	1	369.154,783 333.129,065	19.204

**** Lungimile segmentelor sunt determinate în planul de proiecție Stereo 70 și sunt rotunjite la 1 milimetru.**

***** Distanța dintre puncte este formată din segmente cumulate ce sunt mai mici decât valoarea 1 milimetru.**

**DATE DESPRE IMOBILUL NR. 321**

Oficiul de Cadastru și Publicitate Imobiliară DOLJ
Biroul de Cadastru și Publicitate Imobiliară Craiova

A. Partea I. Descrierea imobilului

TEREN Extravilan

Adresa: Jud. Dolj, T46, P16

Nr. Crt	Nr cadastral Nr. topografic	Suprafața* (mp)	Observații / Referințe
A1		5.000	Sector cadastral:11 Teren neimprejmuit;

B. Partea II. Proprietari și acte

Inscrieri privitoare la dreptul de proprietate și alte drepturi reale	Referințe
/	
Act Administrativ nr. TDP NR. 343-19527, din 04/08/1997 emis de CJSIPT DOLJ;	
B1	A1
Intabulare, drept de PROPRIETATE, dobândit prin Reconstituire, cota actuala 1/1, cota initiala 1/1 1) STANCU NICOLAE, LIPSĂ CNP	

C. Partea III. SARCINI .

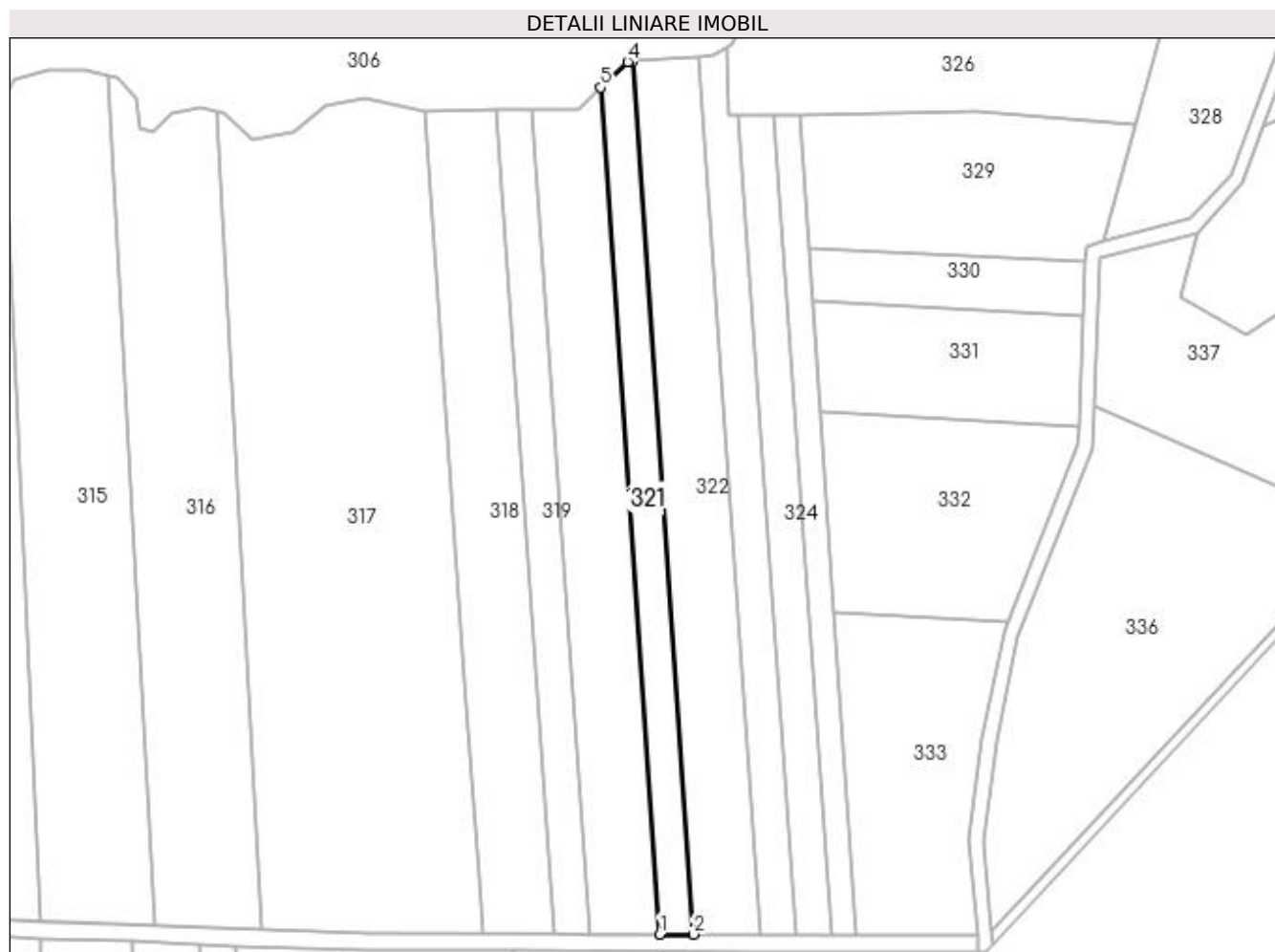
Inscrieri privind dezmembramintele dreptului de proprietate, drepturi reale de garanție și sarcini	Referințe
NU SUNT	

Anexa Nr. 1 La Partea I

Teren

Nr cadastral	Suprafața (mp)*	Observații / Referințe
	5.000	

* Suprafața este determinată în planul de proiecție Stereo 70.



Date referitoare la teren

Crt	Categorie folosință	Intra vilan	Suprafața (mp)	Tarla	Parcelă	Nr. topo	Observații / Referințe
1	arabil	NU	5.000	46	16	-	

Lungime Segmente

1) Valorile lungimilor segmentelor sunt obținute din proiecție în plan.

Punct început	X / Y	Punct sfârșit	X / Y	Lungime segment (** (m)
1	369.207,774 332.787,97	2	369.221,805 332.787,952	14.031
2	369.221,805 332.787,952	3	369.196,59 333.148,975	361.902
3	369.196,59 333.148,975	4	369.194,482 333.148,821	2.114
4	369.194,482 333.148,821	5	369.183,309 333.138,265	15.371
5	369.183,309 333.138,265	1	369.207,774 332.787,97	351.148

**** Lungimile segmentelor sunt determinate în planul de proiecție Stereo 70 și sunt rotunjite la 1 milimetru.**

***** Distanța dintre puncte este formată din segmente cumulate ce sunt mai mici decât valoarea 1 milimetru.**

**DATE DESPRE IMOBILUL NR. 322**

Oficiul de Cadastru și Publicitate Imobiliară DOLJ
Biroul de Cadastru și Publicitate Imobiliară Craiova

A. Partea I. Descrierea imobilului

TEREN Extravilan

Adresa: Jud. Dolj, T46, P17

Nr. Crt	Nr cadastral Nr. topografic	Suprafața* (mp)	Observații / Referințe
A1		10.000	Sector cadastral:11 Teren neimprejmuit;

B. Partea II. Proprietari și acte

Inscrieri privitoare la dreptul de proprietate și alte drepturi reale	Referințe
/	
Act Administrativ nr. TDP NR. 45-9588, din 21/06/1995 emis de CJSIPT DOLJ;	
B1	A1
Intabulare, drept de PROPRIETATE, dobândit prin Reconstituire, cota actuala 1/1, cota initiala 1/1	
1) PLEȘOIANU GHEORGHE, LIPSĂ CNP	

C. Partea III. SARCINI .

Inscrieri privind dezmembramintele dreptului de proprietate, drepturi reale de garanție și sarcini	Referințe
NU SUNT	

Anexa Nr. 1 La Partea I

Teren

Nr cadastral	Suprafața (mp)*	Observații / Referințe
	10.000	

* Suprafața este determinată în planul de proiecție Stereo 70.



Date referitoare la teren

Crt	Categorie folosință	Intra vilan	Suprafața (mp)	Tarla	Parcelă	Nr. topo	Observații / Referințe
1	arabil	NU	10.000	46	17	-	

Lungime Segmente

1) Valorile lungimilor segmentelor sunt obținute din proiecție în plan.

Punct început	X / Y	Punct sfârșit	X / Y	Lungime segment (** (m)
1	369.221,805 332.787,952	2	369.249,428 332.787,917	27.623
2	369.249,428 332.787,917	3	369.224,071 333.150,979	363.946
3	369.224,071 333.150,979	4	369.196,59 333.148,975	27.554
4	369.196,59 333.148,975	1	369.221,805 332.787,952	361.902

**** Lungimile segmentelor sunt determinate în planul de proiecție Stereo 70 și sunt rotunjite la 1 milimetru.**

***** Distanța dintre puncte este formată din segmente cumulate ce sunt mai mici decât valoarea 1 milimetru.**

**DATE DESPRE IMOBILUL NR. 323**

Oficiul de Cadastru și Publicitate Imobiliară DOLJ
Biroul de Cadastru și Publicitate Imobiliară Craiova

A. Partea I. Descrierea imobilului

TEREN Extravilan

Adresa: Jud. Dolj, T46, P18

Nr. Crt	Nr cadastral Nr. topografic	Suprafața* (mp)	Observații / Referințe
A1		5.200	Sector cadastral:11 Teren neimprejmuit;

B. Partea II. Proprietari și acte

Inscrieri privitoare la dreptul de proprietate și alte drepturi reale	Referințe
/	
Act Administrativ nr. TDP NR. 144-59532, din 23/03/1996 emis de CJSIPT DOLJ;	
B1	A1
Intabulare, drept de PROPRIETATE, dobândit prin Reconstituire, cota actuala 1/1, cota initiala 1/1 1) DOBRICĂ GHEORGHÎȚA, LIPSĂ CNP	

C. Partea III. SARCINI .

Inscrieri privind dezmembramintele dreptului de proprietate, drepturi reale de garanție și sarcini	Referințe
NU SUNT	

Anexa Nr. 1 La Partea I

Teren

Nr cadastral	Suprafața (mp)*	Observații / Referințe
	5.200	

* Suprafața este determinată în planul de proiecție Stereo 70.



Date referitoare la teren

Crt	Categorie folosință	Intra vilan	Suprafața (mp)	Tarla	Parcelă	Nr. topo	Observații / Referințe
1	arabil	NU	5.200	46	18	-	

Lungime Segmente

1) Valorile lungimilor segmentelor sunt obținute din proiecție în plan.

Punct început	X / Y	Punct sfârșit	X / Y	Lungime segment (** (m)
1	369.224,071 333.150,979	2	369.249,428 332.787,917	363.946
2	369.249,428 332.787,917	3	369.263,934 332.787,898	14.506
3	369.263,934 332.787,898	4	369.240,271 333.126,713	339.64
4	369.240,271 333.126,713	5	369.236,364 333.126,645	3.908
5	369.236,364 333.126,645	6	369.235,722 333.155,081	28.443

Punct început	X / Y	Punct sfârșit	X / Y	Lungime segment (** (m)
6	369.235,722 333.155,081	7	369.229,831 333.151,399	6.947
7	369.229,831 333.151,399	1	369.224,071 333.150,979	5.775

** Lungimile segmentelor sunt determinate în planul de proiecție Stereo 70 și sunt rotunjite la 1 milimetru.

*** Distanța dintre puncte este formată din segmente cumulate ce sunt mai mici decât valoarea 1 milimetru.

**DATE DESPRE IMOBILUL NR. 324**

Oficiul de Cadastru și Publicitate Imobiliară DOLJ
Biroul de Cadastru și Publicitate Imobiliară Craiova

A. Partea I. Descrierea imobilului

TEREN Extravilan

Adresa: Jud. Dolj, T46, P18/1

Nr. Crt	Nr cadastral Nr. topografic	Suprafața* (mp)	Observații / Referințe
A1		5.000	Sector cadastral:11 Teren neimprejmuit;

B. Partea II. Proprietari și acte

Inscrieri privitoare la dreptul de proprietate și alte drepturi reale	Referințe
/	
Act Administrativ nr. TDP NR. 58-9588, din 21/06/1995 emis de CJSIPT DOLJ;	
B1	A1
Intabulare, drept de PROPRIETATE, dobândit prin Reconstituire, cota actuala 1/1, cota initiala 1/1 1) MUSTAȚĂ ION, LIPSĂ CNP	

C. Partea III. SARCINI .

Inscrieri privind dezmembramentele dreptului de proprietate, drepturi reale de garanție și sarcini	Referințe
NU SUNT	

Anexa Nr. 1 La Partea I

Teren

Nr cadastral	Suprafața (mp)*	Observații / Referințe
	5.000	

* Suprafața este determinată în planul de proiecție Stereo 70.



Date referitoare la teren

Crt	Categorie folosință	Intra vilan	Suprafața (mp)	Tarla	Parcelă	Nr. topo	Observații / Referințe
1	arabil	NU	5.000	46	18/1	-	

Lungime Segmente

1) Valorile lungimilor segmentelor sunt obținute din proiecție în plan.

Punct început	X / Y	Punct sfârșit	X / Y	Lungime segment (** (m)
1	369.263,934 332.787,898	2	369.278,687 332.787,879	14.753
2	369.278,687 332.787,879	3	369.255,004 333.126,969	339.916
3	369.255,004 333.126,969	4	369.240,271 333.126,713	14.735
4	369.240,271 333.126,713	1	369.263,934 332.787,898	339.64

**** Lungimile segmentelor sunt determinate în planul de proiecție Stereo 70 și sunt rotunjite la 1 milimetru.**

***** Distanța dintre puncte este formată din segmente cumulate ce sunt mai mici decât valoarea 1 milimetru.**

**DATE DESPRE IMOBILUL NR. 325**

Oficiul de Cadastru și Publicitate Imobiliară DOLJ
Biroul de Cadastru și Publicitate Imobiliară Craiova

A. Partea I. Descrierea imobilului

TEREN Extravilan

Adresa: Jud. Dolj, T46, P18/2

Nr. Crt	Nr cadastral Nr. topografic	Suprafața* (mp)	Observații / Referințe
A1		3.540	Sector cadastral:11 Teren neimprejmuit;

B. Partea II. Proprietari și acte

Inscrieri privitoare la dreptul de proprietate și alte drepturi reale		Referințe
/		
Act Normativ nr. LEGEA 7, din 13/03/1996 emis de PARLAMENTUL ROMANIEI;		
B1	Inscrierea provizorie, drept de PROPRIETATE, dobandit prin Lege, cota actuala 1/1, cota initiala 1/1 1) NEIDENTIFICAT NEIDENTIFICAT, LIPSĂ CNP	A1

C. Partea III. SARCINI .

Inscrieri privind dezmembramintele dreptului de proprietate, drepturi reale de garanție și sarcini	Referințe
NU SUNT	

Anexa Nr. 1 La Partea I

Teren

Nr cadastral	Suprafața (mp)*	Observații / Referințe
	3.540	

* Suprafața este determinată în planul de proiecție Stereo 70.



Date referitoare la teren

Crt	Categorie folosință	Intra vilan	Suprafața (mp)	Tarla	Parcelă	Nr. topo	Observații / Referințe
1	arabil	NU	3.540	46	18/2	-	

Lungime Segmente

1) Valorile lungimilor segmentelor sunt obținute din proiecție în plan.

Punct început	X / Y	Punct sfârșit	X / Y	Lungime segment (** (m)
1	369.278,687 332.787,879	2	369.288,885 332.787,866	10.198
2	369.288,885 332.787,866	3	369.279,746 332.921,447	133.893
3	369.279,746 332.921,447	4	369.265,668 333.127,154	206.188
4	369.265,668 333.127,154	5	369.255,004 333.126,969	10.666
5	369.255,004 333.126,969	1	369.278,687 332.787,879	339.916

**** Lungimile segmentelor sunt determinate în planul de proiecție Stereo 70 și sunt rotunjite la 1 milimetru.**

***** Distanța dintre puncte este formată din segmente cumulate ce sunt mai mici decât valoarea 1 milimetru.**

**DATE DESPRE IMOBILUL NR. 326**

Oficiul de Cadastru și Publicitate Imobiliară DOLJ
Biroul de Cadastru și Publicitate Imobiliară Craiova

A. Partea I. Descrierea imobilului

TEREN Extravilan

Adresa: Jud. Dolj, T46, P19,P20

Nr. Crt	Nr cadastral Nr. topografic	Suprafața* (mp)	Observații / Referințe
A1		12.700	Sector cadastral:11 Teren neimprejmuit;

B. Partea II. Proprietari și acte

Inscrieri privitoare la dreptul de proprietate și alte drepturi reale	Referințe
/	
Act Administrativ nr. TDP NR. 416-59436., din 05/10/1998 emis de CJSIPT DOLJ;	
B1	A1
Intabulare, drept de PROPRIETATE, dobândit prin Reconstituire, cota actuala 1/1, cota initiala 1/1 1) POPA ALEXANDRINA, LIPSĂ CNP	

C. Partea III. SARCINI .

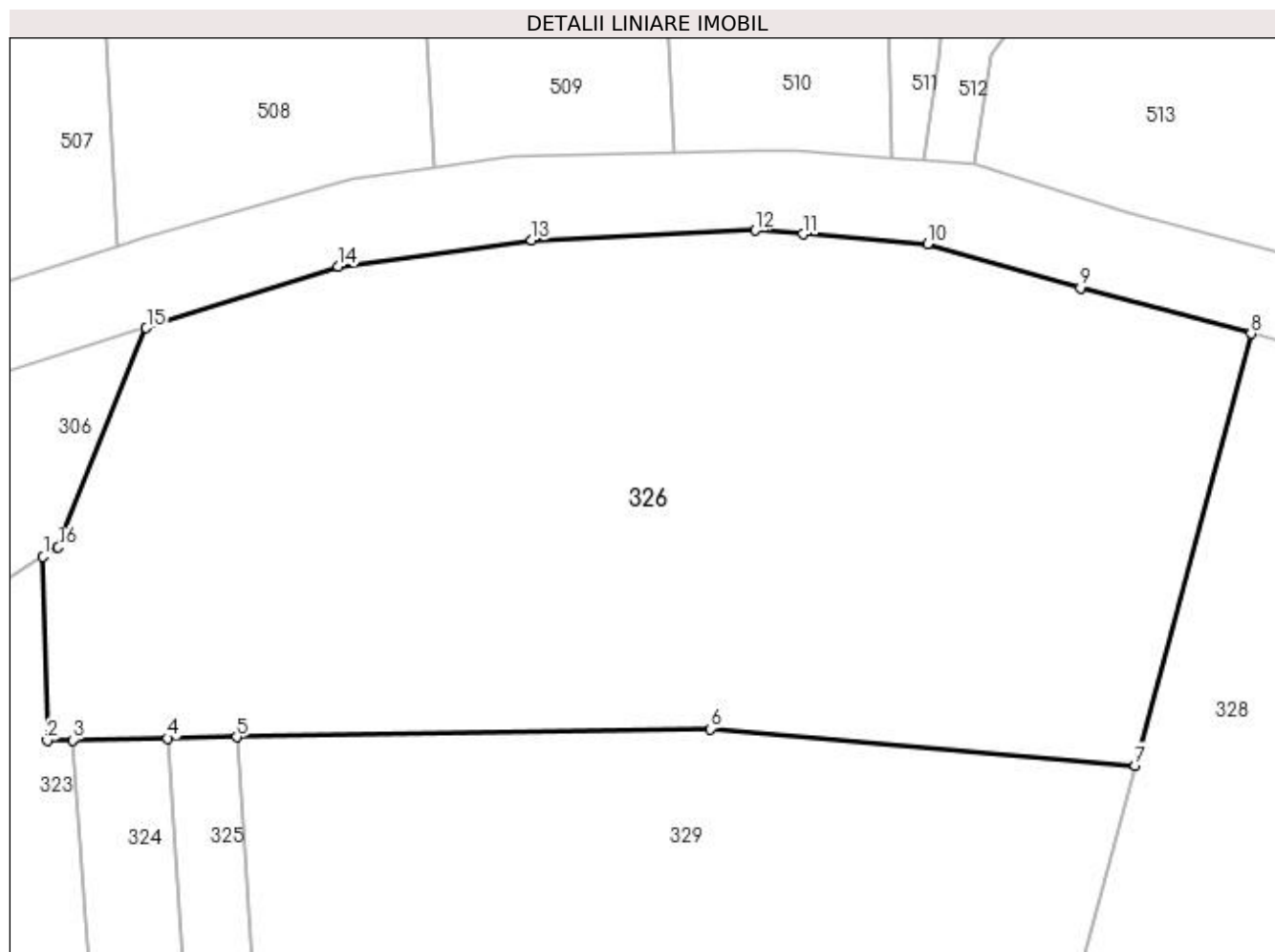
Inscrieri privind dezmembramintele dreptului de proprietate, drepturi reale de garanție și sarcini	Referințe
NU SUNT	

Anexa Nr. 1 La Partea I

Teren

Nr cadastral	Suprafața (mp)*	Observații / Referințe
	12.700	

* Suprafața este determinată în planul de proiecție Stereo 70.



Date referitoare la teren

Crt	Categorie folosință	Intra vilan	Suprafața (mp)	Tarla	Parcelă	Nr. topo	Observații / Referințe
1	livada	NU	7.600	46	19	-	
2	arabil	NU	5.100	46	20	-	

Lungime Segmente

1) Valorile lungimilor segmentelor sunt obținute din proiecție în plan.

Punct început	X / Y	Punct sfârșit	X / Y	Lungime segment (** (m)
1	369.235,722 333.155,081	2	369.236,364 333.126,645	28.444
2	369.236,364 333.126,645	3	369.240,271 333.126,713	3.908
3	369.240,271 333.126,713	4	369.255,004 333.126,969	14.736
4	369.255,004 333.126,969	5	369.265,668 333.127,154	10.665

Punct început	X / Y	Punct sfârșit	X / Y	Lungime segment (** (m)
5	369.265,668 333.127,154	6	369.338,934 333.128,431	73.277
6	369.338,934 333.128,431	7	369.404,709 333.122,798	66.016
7	369.404,709 333.122,798	8	369.422,623 333.189,589	69.152
8	369.422,623 333.189,589	9	369.396,207 333.196,618	27.335
9	369.396,207 333.196,618	10	369.372,59 333.203,464	24.589
10	369.372,59 333.203,464	11	369.353,263 333.204,94	19.383
11	369.353,263 333.204,94	12	369.345,863 333.205,506	7.422
12	369.345,863 333.205,506	13	369.311,329 333.203,983	34.567
13	369.311,329 333.203,983	14	369.281,416 333.199,897	30.191
14	369.281,416 333.199,897	15	369.251,704 333.190,449	31.178
15	369.251,704 333.190,449	16	369.238,043 333.156,532	36.565
16	369.238,043 333.156,532	1	369.235,722 333.155,081	2.737

** Lungimile segmentelor sunt determinate în planul de proiecție Stereo 70 și sunt rotunjite la 1 milimetru.

*** Distanța dintre puncte este formată din segmente cumulate ce sunt mai mici decât valoarea 1 milimetru.

**DATE DESPRE IMOBILUL NR. 328**

Oficiul de Cadastru și Publicitate Imobiliară DOLJ
Biroul de Cadastru și Publicitate Imobiliară Craiova

A. Partea I. Descrierea imobilului

TEREN Extravilan

Adresa: Jud. Dolj, T46, P21

Nr. Crt	Nr cadastral Nr. topografic	Suprafața* (mp)	Observații / Referințe
A1		5.000	Sector cadastral:11 Teren neimprejmit;

B. Partea II. Proprietari și acte

Inscrieri privitoare la dreptul de proprietate și alte drepturi reale		Referințe
/		
Act Administrativ nr. TDP NR. 64-9588, din 21/06/1995 emis de CJSIPT DOLJ;		
B1	Intabulare, drept de PROPRIETATE, dobândit prin Reconstituire, cota actuala 1/1, cota initiala 1/1 1) ANDREI CONSTANȚA , LIPSĂ CNP 2) ANDREI ANA , LIPSĂ CNP 3) TIPSIE NICULINA , LIPSĂ CNP	A1

C. Partea III. SARCINI .

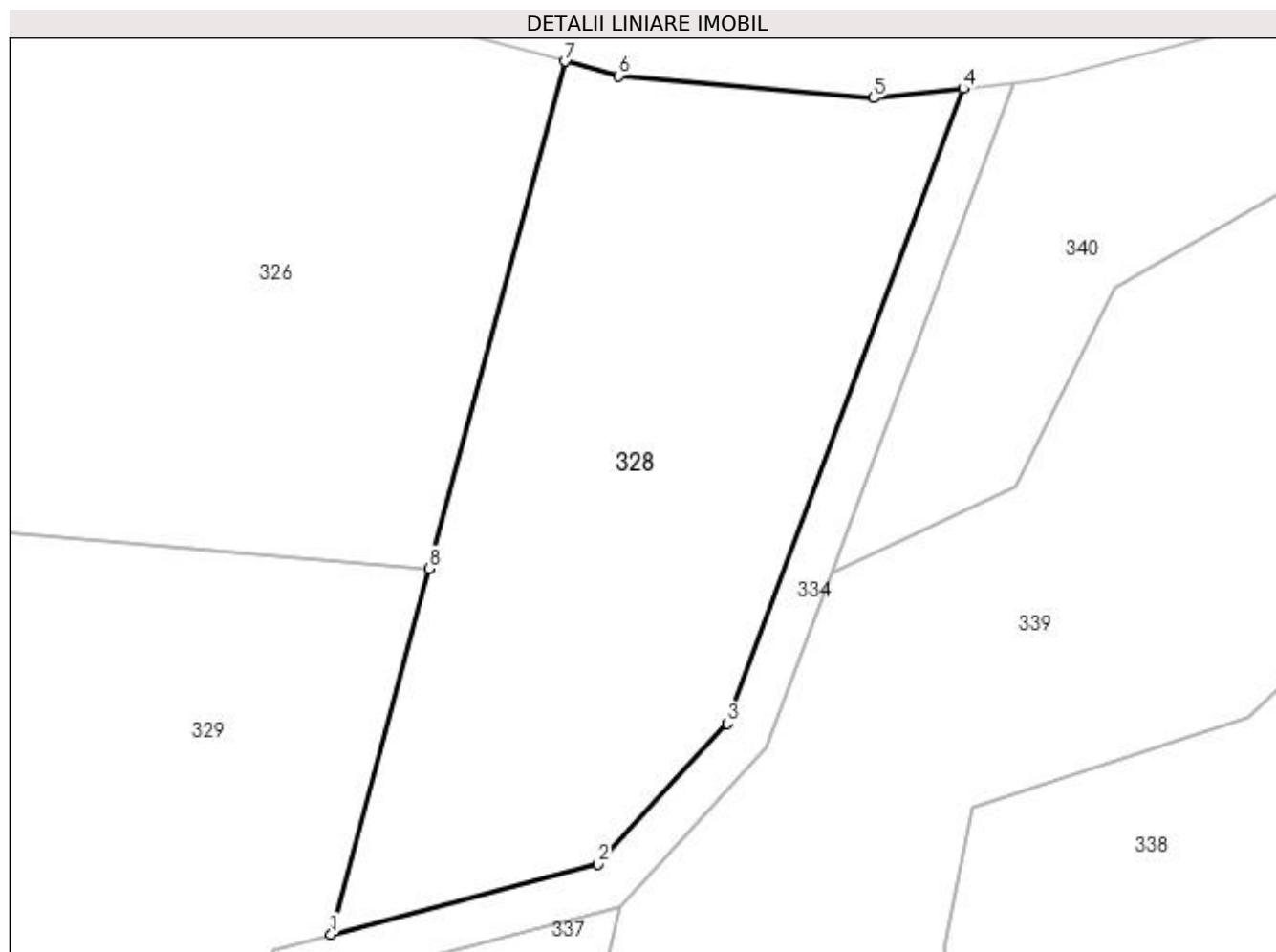
Inscrieri privind dezmembramintele dreptului de proprietate, drepturi reale de garanție și sarcini	Referințe
NU SUNT	

Anexa Nr. 1 La Partea I

Teren

Nr cadastral	Suprafața (mp)*	Observații / Referințe
	5.000	

* Suprafața este determinată în planul de proiecție Stereo 70.



Date referitoare la teren

Crt	Categorie folosință	Intra vilan	Suprafața (mp)	Tarla	Parcelă	Nr. topo	Observații / Referințe
1	arabil	NU	5.000	46	21	-	

Lungime Segmente

1) Valorile lungimilor segmentelor sunt obținute din proiecție în plan.

Punct început	X / Y	Punct sfârșit	X / Y	Lungime segment (** (m)
1	369.391,772 333.074,563	2	369.426,95 333.083,785	36.367
2	369.426,95 333.083,785	3	369.444,028 333.102,324	25.206
3	369.444,028 333.102,324	4	369.475,097 333.186,022	89.278
4	369.475,097 333.186,022	5	369.463,263 333.184,757	11.901
5	369.463,263 333.184,757	6	369.429,716 333.187,702	33.676

Punct început	X / Y	Punct sfârșit	X / Y	Lungime segment (** (m)
6	369.429,716 333.187,702	7	369.422,623 333.189,589	7.34
7	369.422,623 333.189,589	8	369.404,709 333.122,798	69.152
8	369.404,709 333.122,798	1	369.391,772 333.074,563	49.94

** Lungimile segmentelor sunt determinate în planul de proiecție Stereo 70 și sunt rotunjite la 1 milimetru.

*** Distanța dintre puncte este formată din segmente cumulate ce sunt mai mici decât valoarea 1 milimetru.

**DATE DESPRE IMOBILUL NR. 329**

Oficiul de Cadastru și Publicitate Imobiliară DOLJ
Biroul de Cadastru și Publicitate Imobiliară Craiova

A. Partea I. Descrierea imobilului

TEREN Extravilan

Adresa: Jud. Dolj, T46, P22

Nr. Crt	Nr cadastral Nr. topografic	Suprafața* (mp)	Observații / Referințe
A1		7.500	Sector cadastral:11 Teren neimprejmuit;

B. Partea II. Proprietari și acte

Inscrieri privitoare la dreptul de proprietate și alte drepturi reale	Referințe
/	
Act Administrativ nr. TDP NR. 96-9588, din 21/06/1995 emis de CJSIPT DOLJ;	
B1	A1
Intabulare, drept de PROPRIETATE, dobândit prin Reconstituire, cota actuala 1/1, cota initiala 1/1 1) NENIU ION , LIPSĂ CNP	

C. Partea III. SARCINI .

Inscrieri privind dezmembramintele dreptului de proprietate, drepturi reale de garanție și sarcini	Referințe
NU SUNT	

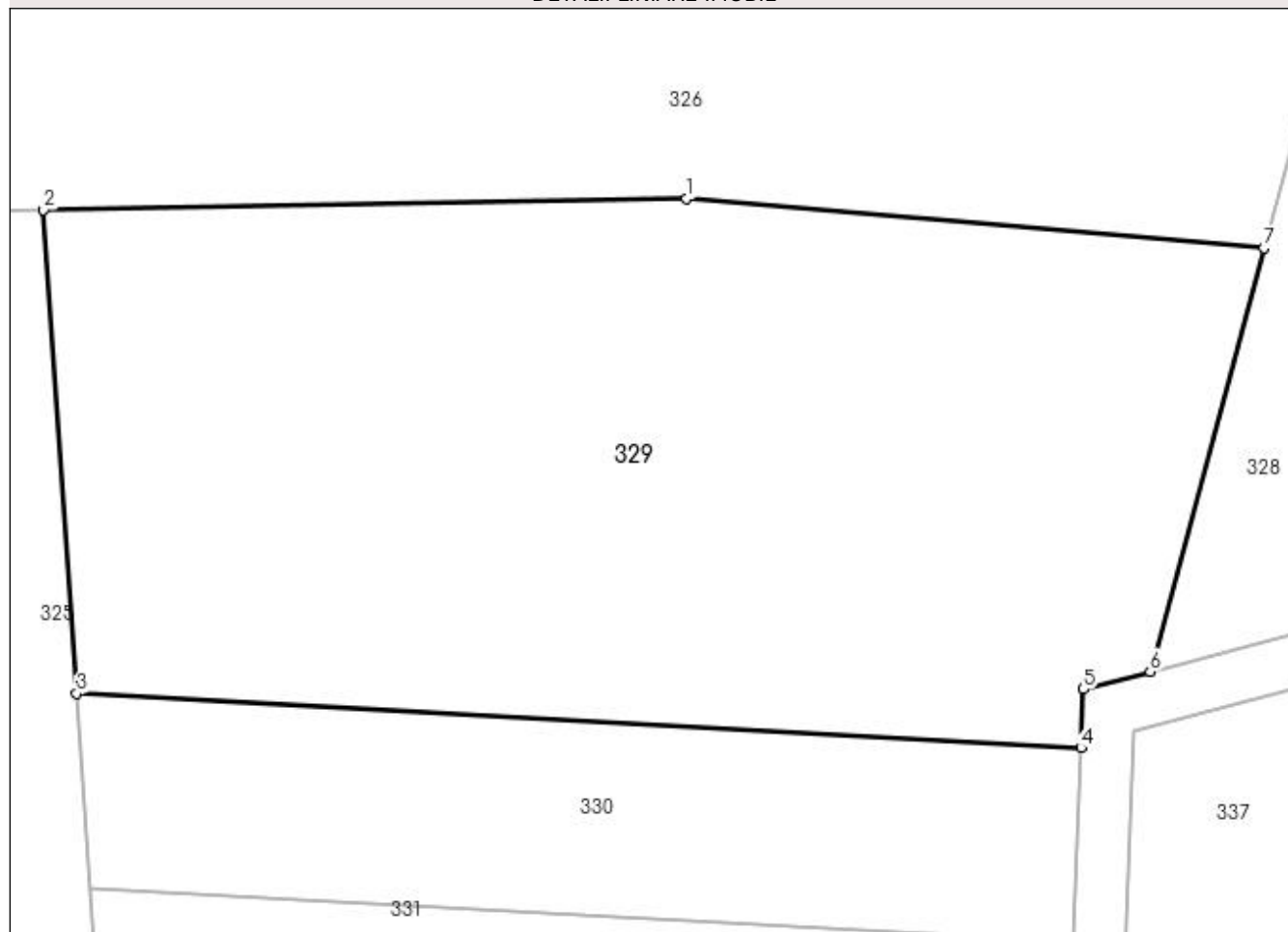
Anexa Nr. 1 La Partea I

Teren

Nr cadastral	Suprafața (mp)*	Observații / Referințe
	7.500	

* Suprafața este determinată în planul de proiecție Stereo 70.

DETALII LINIARE IMOBIL



Date referitoare la teren

Crt	Categorie folosință	Intravilan	Suprafața (mp)	Tarla	Parcelă	Nr. topo	Observații / Referințe
1	arabil	NU	7.500	46	22	-	

Lungime Segmente

1) Valorile lungimilor segmentelor sunt obținute din proiecție în plan.

Punct început	X / Y	Punct sfârșit	X / Y	Lungime segment (** (m)
1	369.338,933 333.128,427	2	369.265,668 333.127,154	73.276
2	369.265,668 333.127,154	3	369.269,442 333.072,062	55.221
3	369.269,442 333.072,062	4	369.383,908 333.065,88	114.633
4	369.383,908 333.065,88	5	369.384,182 333.072,573	6.699
5	369.384,182 333.072,573	6	369.391,772 333.074,563	7.847

Punct început	X / Y	Punct sfârșit	X / Y	Lungime segment (** (m)
6	369.391,772 333.074,563	7	369.404,709 333.122,798	49.94
7	369.404,709 333.122,798	1	369.338,933 333.128,427	66.016

** Lungimile segmentelor sunt determinate în planul de proiecție Stereo 70 și sunt rotunjite la 1 milimetru.

*** Distanța dintre puncte este formată din segmente cumulate ce sunt mai mici decât valoarea 1 milimetru.

**DATE DESPRE IMOBILUL NR. 330**

Oficiul de Cadastru și Publicitate Imobiliară DOLJ
Biroul de Cadastru și Publicitate Imobiliară Craiova

A. Partea I. Descrierea imobilului

TEREN Extravilan

Adresa: Jud. Dolj, T46, P23

Nr. Crt	Nr cadastral Nr. topografic	Suprafața* (mp)	Observații / Referințe
A1		2.500	Sector cadastral:11 Teren neimprejmuit;

B. Partea II. Proprietari și acte

Inscrieri privitoare la dreptul de proprietate și alte drepturi reale	Referințe
/	
Act Administrativ nr. TDP NR. 409-59436, din 10/08/1998 emis de CJSIPT DOLJ;	
B1	A1
Intabulare, drept de PROPRIETATE, dobândit prin Reconstituire, cota actuala 1/1, cota initiala 1/1	
1) SĂLCEANU GHEORGHE, LIPSĂ CNP	
2) SALCEANU CONSTANTIN, LIPSĂ CNP	

C. Partea III. SARCINI .

Inscrieri privind dezmembramentele dreptului de proprietate, drepturi reale de garanție și sarcini	Referințe
NU SUNT	

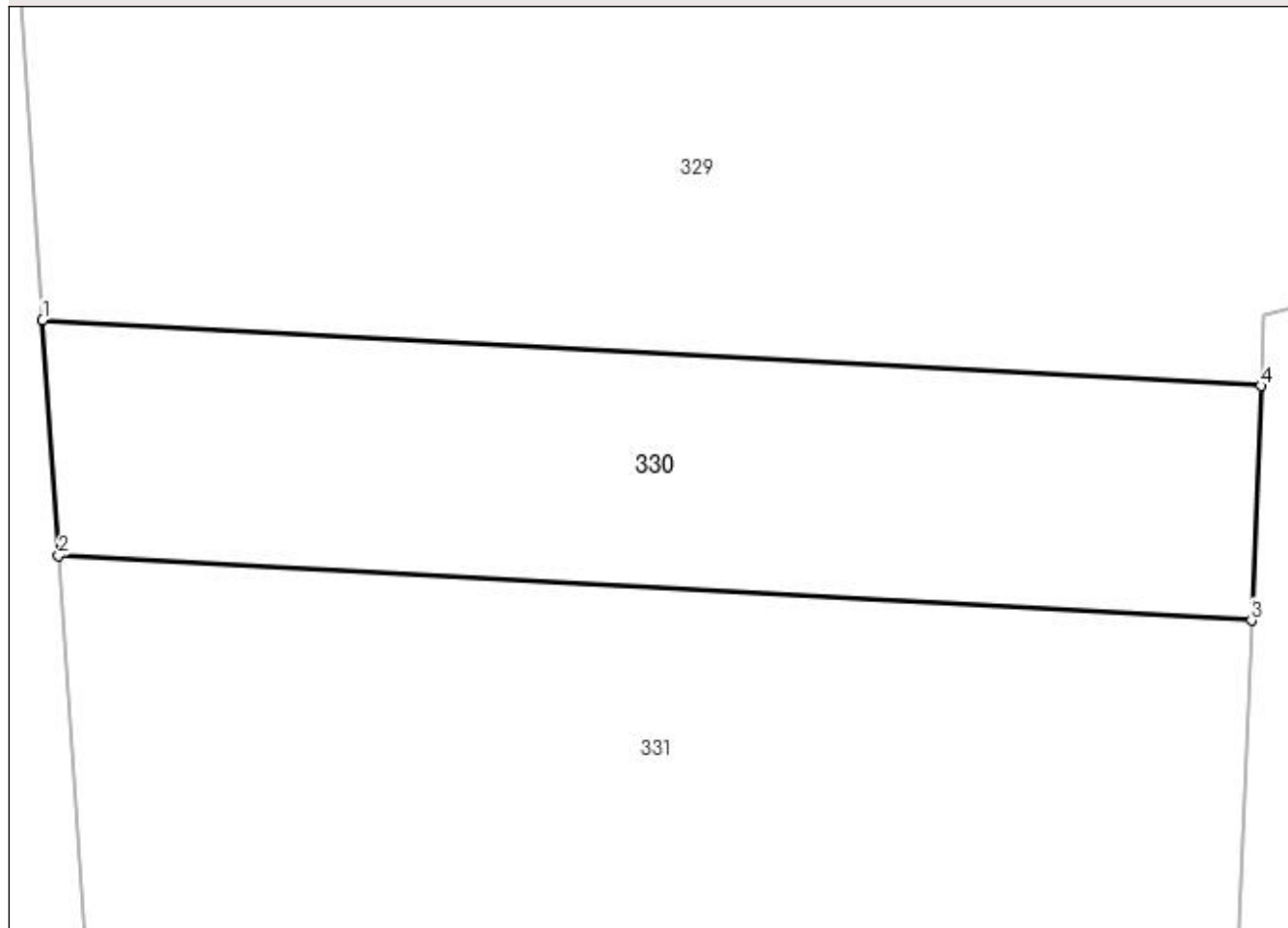
Anexa Nr. 1 La Partea I

Teren

Nr cadastral	Suprafața (mp)*	Observații / Referințe
	2.500	

* Suprafața este determinată în planul de proiecție Stereo 70.

DETALII LINIARE IMOBIL



Date referitoare la teren

Crt	Categorie folosință	Intra vilan	Suprafața (mp)	Tarla	Parcelă	Nr. topo	Observații / Referințe
1	arabil	NU	2.500	46	23	-	

Lungime Segmente

1) Valorile lungimilor segmentelor sunt obținute din proiecție în plan.

Punct început	X / Y	Punct sfârșit	X / Y	Lungime segment (** (m)
1	369.269,442 333.072,062	2	369.270,958 333.049,907	22.207
2	369.270,958 333.049,907	3	369.383,009 333.043,856	112.214
3	369.383,009 333.043,856	4	369.383,908 333.065,88	22.042
4	369.383,908 333.065,88	1	369.269,442 333.072,062	114.633

**** Lungimile segmentelor sunt determinate în planul de proiecție Stereo 70 și sunt rotunjite la 1 milimetru.**

***** Distanța dintre puncte este formată din segmente cumulate ce sunt mai mici decât valoarea 1 milimetru.**

**DATE DESPRE IMOBILUL NR. 331**

Oficiul de Cadastru și Publicitate Imobiliară DOLJ
Biroul de Cadastru și Publicitate Imobiliară Craiova

A. Partea I. Descrierea imobilului

TEREN Extravilan

Adresa: Jud. Dolj, T46, P23/1

Nr. Crt	Nr cadastral Nr. topografic	Suprafața* (mp)	Observații / Referințe
A1		5.000	Sector cadastral:11 Teren neimprejmuit;

B. Partea II. Proprietari și acte

Inscrieri privitoare la dreptul de proprietate și alte drepturi reale	Referințe
/	
Act Administrativ nr. TDP NR. 447-59436, din 28/10/1998 emis de CJSIPT DOLJ;	
B1	A1
Intabulare, drept de PROPRIETATE, dobândit prin Reconstituire, cota actuala 1/1, cota initiala 1/1	
1) SĂLCEANU CONSTANTIN, LIPSĂ CNP	
2) SĂLCEANU ELEONORA, LIPSĂ CNP	
3) SĂLCEANU ION, LIPSĂ CNP	

C. Partea III. SARCINI .

Inscrieri privind dezmembramintele dreptului de proprietate, drepturi reale de garanție și sarcini	Referințe
NU SUNT	

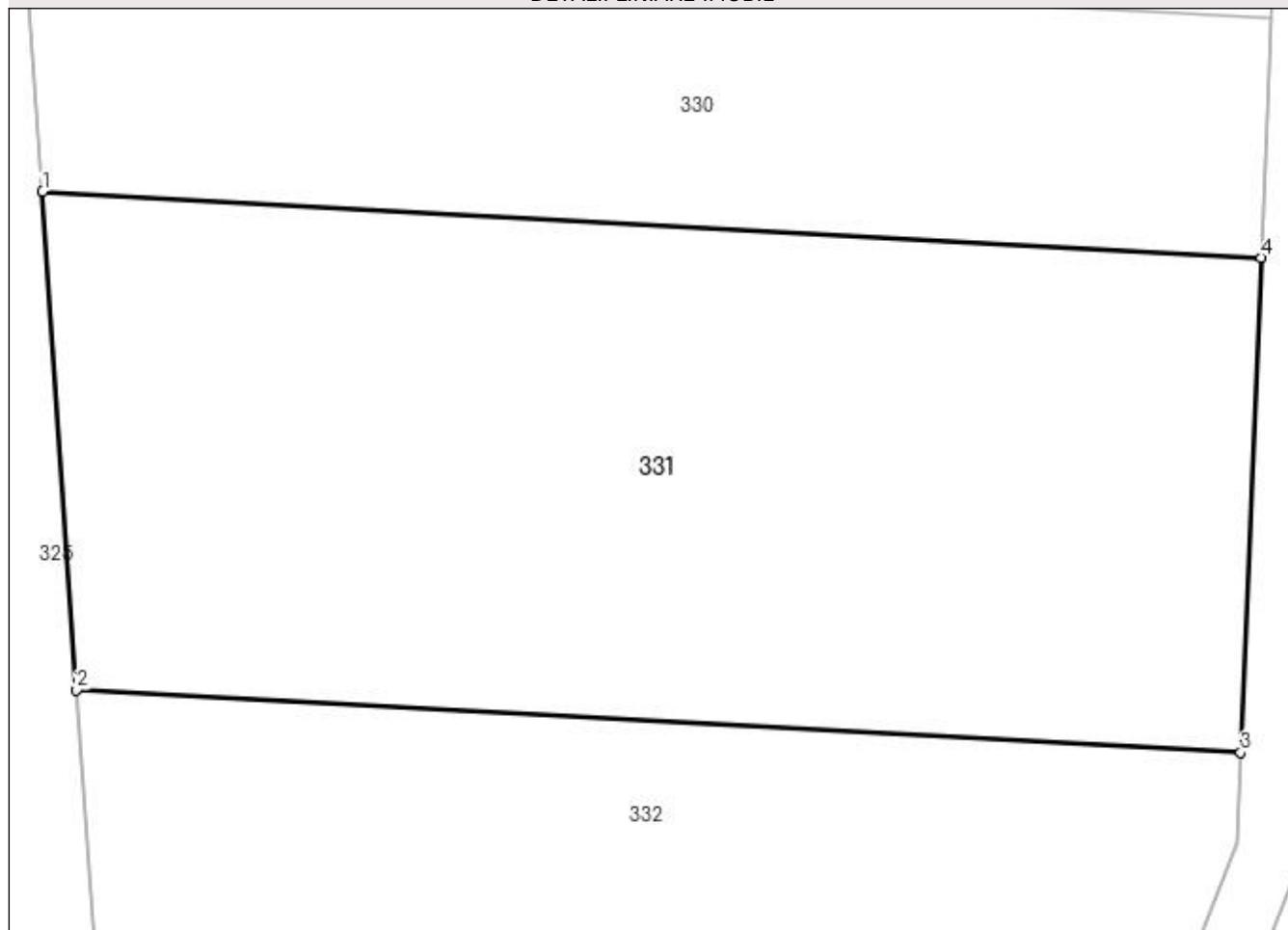
Anexa Nr. 1 La Partea I

Teren

Nr cadastral	Suprafața (mp)*	Observații / Referințe
	5.000	

* Suprafața este determinată în planul de proiecție Stereo 70.

DETALII LINIARE IMOBIL



Date referitoare la teren

Crt	Categorie folosință	Intravilan	Suprafața (mp)	Tarla	Parcelă	Nr. topo	Observații / Referințe
1	arabil	NU	5.000	46	23/1	-	

Lungime Segmente

1) Valorile lungimilor segmentelor sunt obținute din proiecție în plan.

Punct început	X / Y	Punct sfârșit	X / Y	Lungime segment (** (m)
1	369.270,958 333.049,907	2	369.274,092 333.004,098	45.916
2	369.274,092 333.004,098	3	369.381,149 332.998,316	107.213
3	369.381,149 332.998,316	4	369.383,009 333.043,856	45.578
4	369.383,009 333.043,856	1	369.270,958 333.049,907	112.214

**** Lungimile segmentelor sunt determinate în planul de proiecție Stereo 70 și sunt rotunjite la 1 milimetru.**

***** Distanța dintre puncte este formată din segmente cumulate ce sunt mai mici decât valoarea 1 milimetru.**

**DATE DESPRE IMOBILUL NR. 332**

Oficiul de Cadastru și Publicitate Imobiliară DOLJ
Biroul de Cadastru și Publicitate Imobiliară Craiova

A. Partea I. Descrierea imobilului

TEREN Extravilan

Adresa: Jud. Dolj, T46, P24

Nr. Crt	Nr cadastral Nr. topografic	Suprafața* (mp)	Observații / Referințe
A1		7.500	Sector cadastral:11 Teren neimprejmuit;

B. Partea II. Proprietari și acte

Inscrieri privitoare la dreptul de proprietate și alte drepturi reale	Referințe
/	
Act Administrativ nr. TDP NR. 496-59436, din 27/05/2001 emis de CJSIPT DOLJ;	
B1	A1
Intabulare, drept de PROPRIETATE, dobândit prin Reconstituire, cota actuala 1/1, cota initiala 1/1 1) TIPSIE ION, LIPSĂ CNP	

C. Partea III. SARCINI .

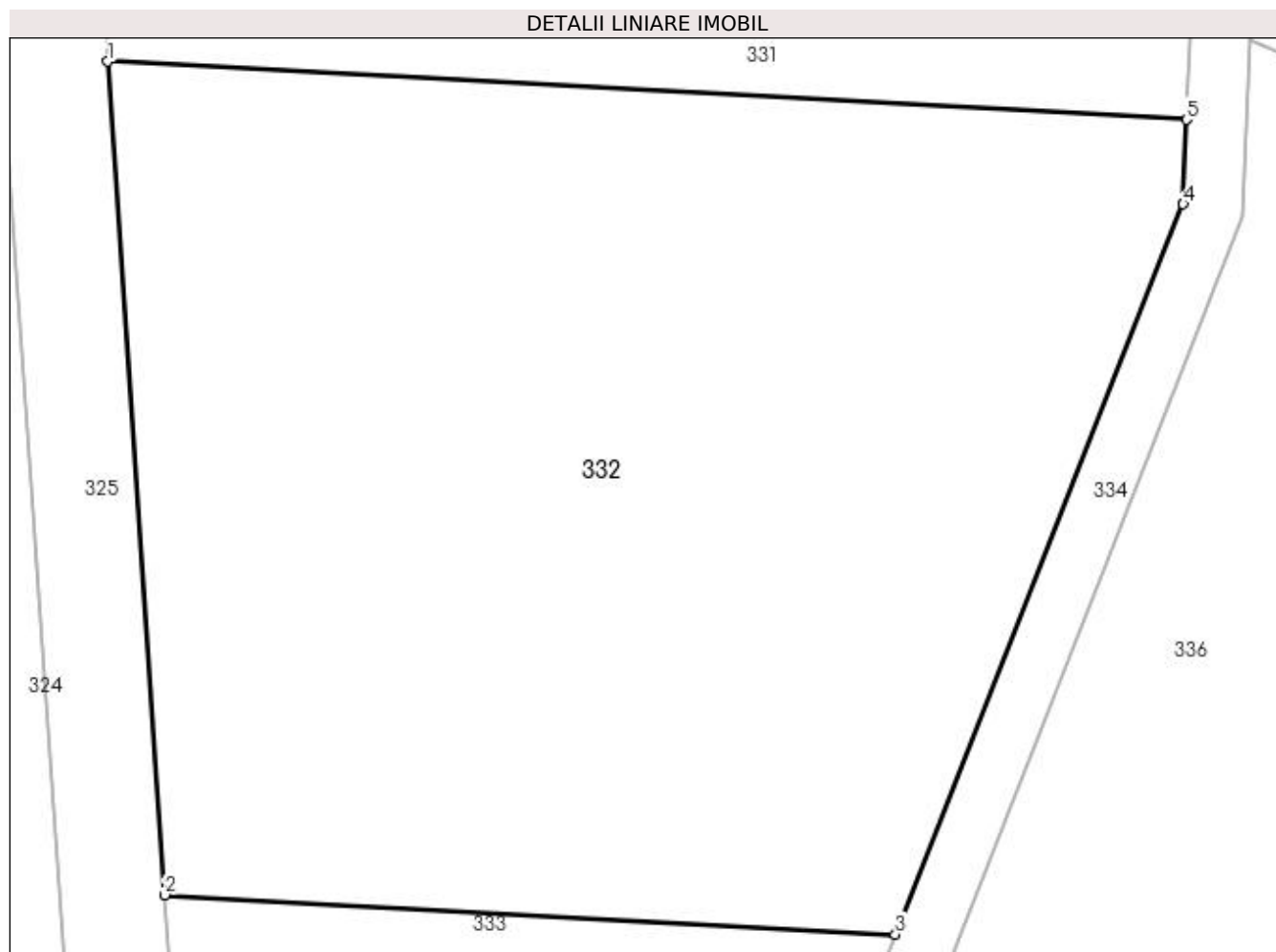
Inscrieri privind dezmembramintele dreptului de proprietate, drepturi reale de garanție și sarcini	Referințe
NU SUNT	

Anexa Nr. 1 La Partea I

Teren

Nr cadastral	Suprafața (mp)*	Observații / Referințe
	7.500	

* Suprafața este determinată în planul de proiecție Stereo 70.



Date referitoare la teren

Crt	Categorie folosință	Intravilan	Suprafața (mp)	Tarla	Parcelă	Nr. topo	Observații / Referințe
1	arabil	NU	7.500	46	24	-	

Lungime Segmente

1) Valorile lungimilor segmentelor sunt obținute din proiecție în plan.

Punct început	X / Y	Punct sfârșit	X / Y	Lungime segment (** (m)
1	369.274,092 333.004,098	2	369.279,746 332.921,447	82.844
2	369.279,746 332.921,447	3	369.352,247 332.917,532	72.607
3	369.352,247 332.917,532	4	369.380,816 332.989,947	77.847
4	369.380,816 332.989,947	5	369.381,149 332.998,316	8.376
5	369.381,149 332.998,316	1	369.274,092 333.004,098	107.213

**** Lungimile segmentelor sunt determinate în planul de proiecție Stereo 70 și sunt rotunjite la 1 milimetru.**

***** Distanța dintre puncte este formată din segmente cumulate ce sunt mai mici decât valoarea 1 milimetru.**

**DATE DESPRE IMOBILUL NR. 333**

Oficiul de Cadastru și Publicitate Imobiliară DOLJ
 Biroul de Cadastru și Publicitate Imobiliară Craiova

A. Partea I. Descrierea imobilului

TEREN Extravilan

Adresa: Jud. Dolj, T46, P25

Nr. Crt	Nr cadastral Nr. topografic	Suprafața* (mp)	Observații / Referințe
A1	30776	7.500	Sector cadastral:11 Teren imprejmuit;

B. Partea II. Proprietari și acte

Inscrieri privitoare la dreptul de proprietate și alte drepturi reale		Referințe
242991 / 07/12/2022		
Act Notarial nr. ACT PARTAJ VOLUNTAR NR. 3412, din 21/08/2013 emis de NP Jianu Georgeta Efrosina (act administrativ nr TDP NR. 47-9588 din 21.06.1995, emis de Comisia Judeteana Dolj);		
B1	Intabulare, drept de PROPRIETATE, dobandit prin lesire Din Indiviziune, cota actuala 1/1, cota initiala 1/1 1) GODEANU EFROSINA	A1

C. Partea III. SARCINI .

Inscrieri privind dezmembramintele dreptului de proprietate, drepturi reale de garanție și sarcini	Referințe
NU SUNT	

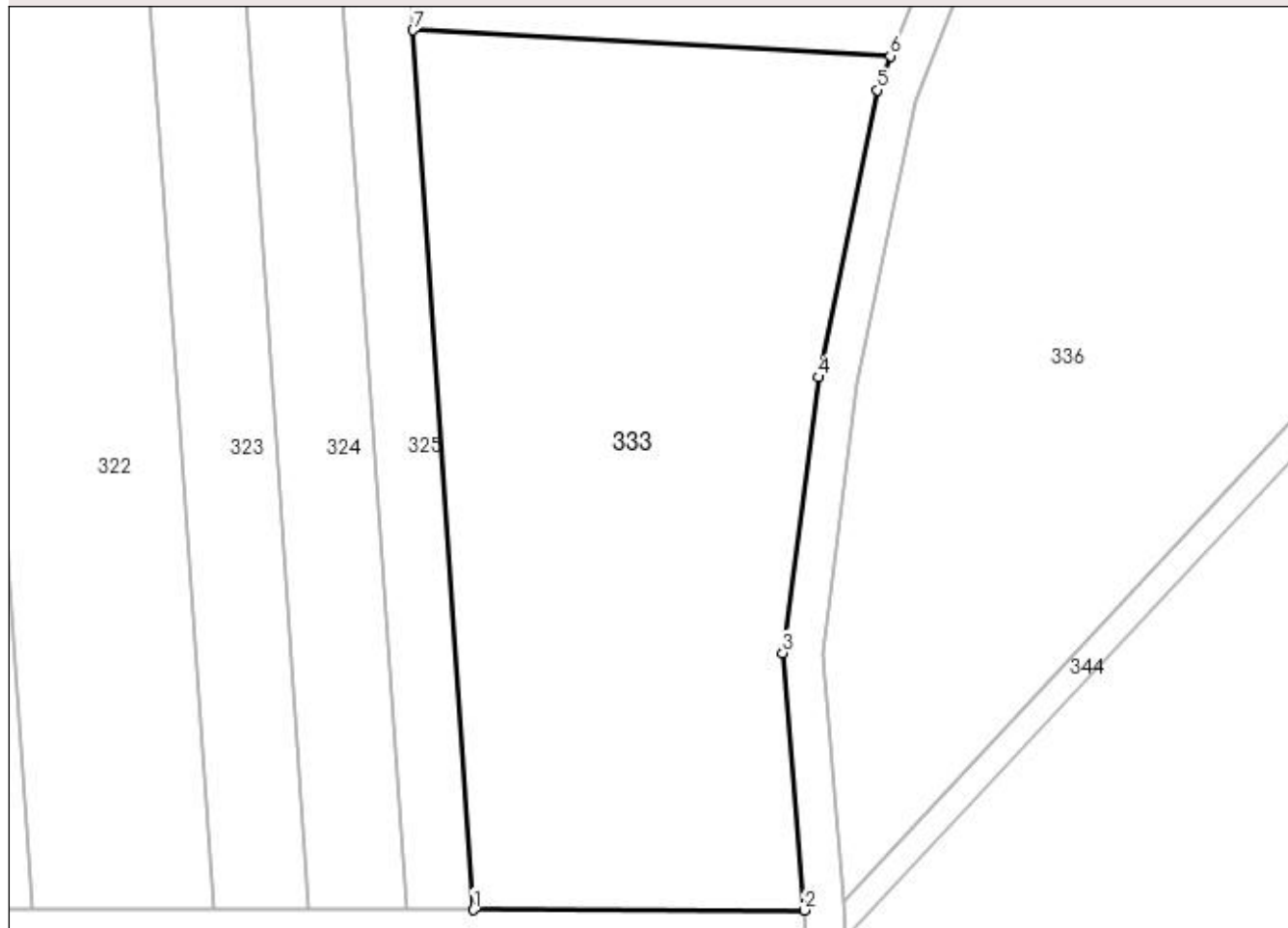
Anexa Nr. 1 La Partea I

Teren

Nr cadastral	Suprafața (mp)*	Observații / Referințe
30776	7.500	

* Suprafața este determinată în planul de proiecție Stereo 70.

DETALII LINIARE IMOBIL



Date referitoare la teren

Crt	Categorie folosință	Intravilan	Suprafața (mp)	Tarla	Parcelă	Nr. topo	Observații / Referințe
1	arabil	NU	7.500	46	25	-	

Lungime Segmente

1) Valorile lungimilor segmentelor sunt obținute din proiecție în plan.

Punct început	X / Y	Punct sfârșit	X / Y	Lungime segment (** (m)
1	369.288,885 332.787,866	2	369.339,177 332.787,802	50.292
2	369.339,177 332.787,802	3	369.335,913 332.826,888	39.222
3	369.335,913 332.826,888	4	369.341,295 332.868,75	42.207
4	369.341,295 332.868,75	5	369.350,199 332.912,369	44.519
5	369.350,199 332.912,369	6	369.352,247 332.917,532	5.554

Punct început	X / Y	Punct sfârșit	X / Y	Lungime segment (** (m)
6	369.352,247 332.917,532	7	369.279,746 332.921,447	72.607
7	369.279,746 332.921,447	1	369.288,885 332.787,866	133.893

** Lungimile segmentelor sunt determinate în planul de proiecție Stereo 70 și sunt rotunjite la 1 milimetru.

*** Distanța dintre puncte este formată din segmente cumulate ce sunt mai mici decât valoarea 1 milimetru.

**DATE DESPRE IMOBILUL NR. 334**

Oficiul de Cadastru și Publicitate Imobiliară DOLJ
Biroul de Cadastru și Publicitate Imobiliară Craiova

A. Partea I. Descrierea imobilului

TEREN Extravilan

Adresa: Jud. Dolj, T46, PR. 26

Nr. Crt	Nr cadastral Nr. topografic	Suprafața* (mp)	Observații / Referințe
A1		2.740	Sector cadastral:11 Teren neimprejmuit;

B. Partea II. Proprietari și acte

Inscrieri privitoare la dreptul de proprietate și alte drepturi reale		Referințe
/		
Act Normativ nr. LEGEA 7, din 13/03/1996 emis de PARLAMENTUL ROMANIEI;		
B1	Inscrierea provizorie, drept de PROPRIETATE, dobandit prin Lege, cota actuala 1/1, cota initiala 1/1 1) NEIDENTIFICAT NEIDENTIFICAT, LIPSĂ CNP	A1

C. Partea III. SARCINI .

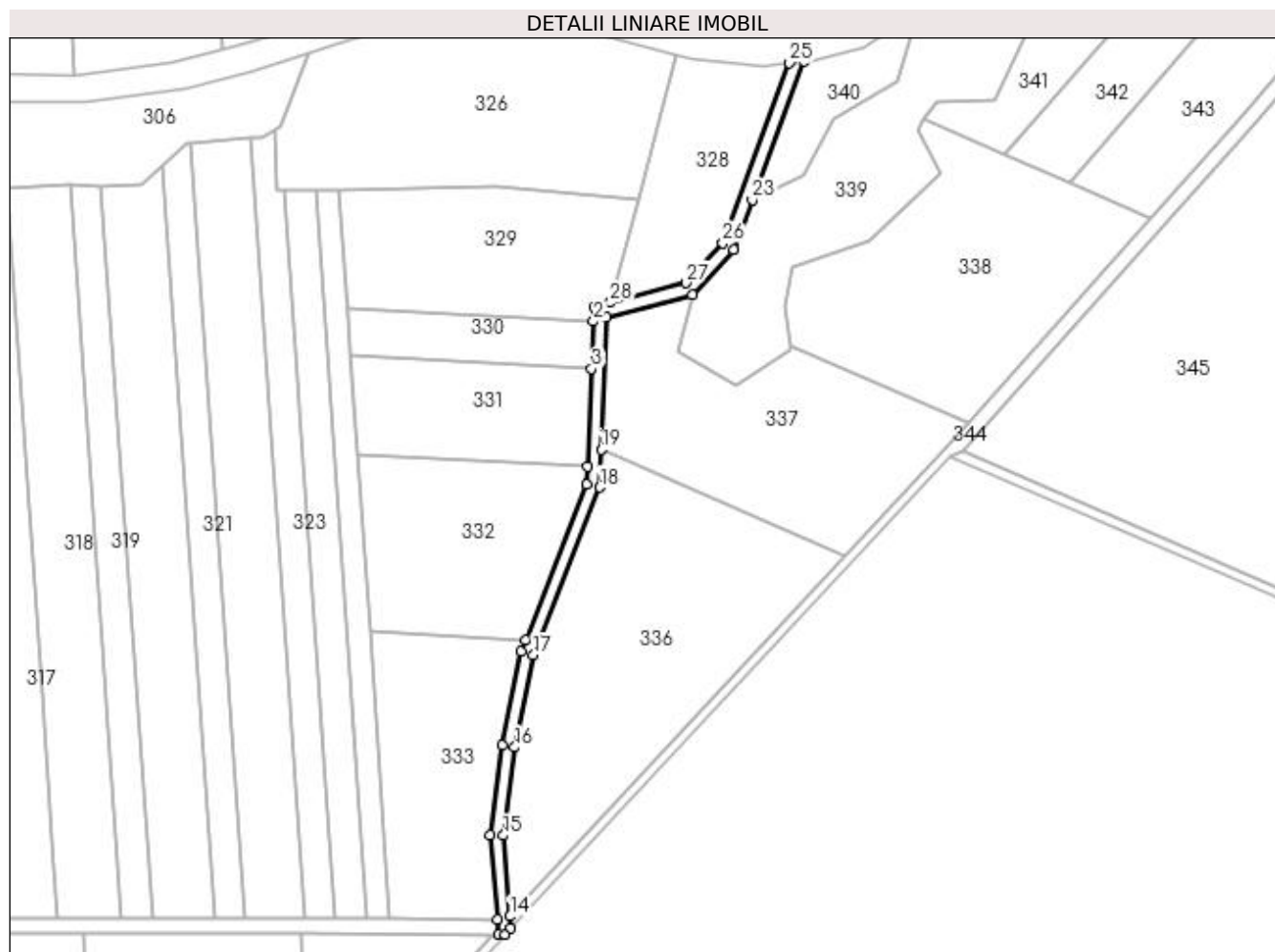
Inscrieri privind dezmembramintele dreptului de proprietate, drepturi reale de garanție și sarcini	Referințe
NU SUNT	

Anexa Nr. 1 La Partea I

Teren

Nr cadastral	Suprafața (mp)*	Observații / Referințe
	2.740	

* Suprafața este determinată în planul de proiecție Stereo 70.



Date referitoare la teren

Crt	Categorie folosință	Intravilan	Suprafața (mp)	Tarla	Parcelă	Nr. topo	Observații / Referințe
1	arabil	NU	2.740	46	PR. 26	-	

Lungime Segmente

1) Valorile lungimilor segmentelor sunt obținute din proiecție în plan.

Punct început	X / Y	Punct sfârșit	X / Y	Lungime segment (** (m)
1	369.384,182 333.072,573	2	369.383,908 333.065,88	6.699
3	369.383,009 333.043,856	4	369.381,149 332.998,316	45.578
5	369.380,816 332.989,947	6	369.352,247 332.917,532	77.847
7	369.350,199 332.912,369	8	369.341,295 332.868,75	44.519
9	369.335,913 332.826,888	10	369.339,177 332.787,802	39.222

Punct început	X / Y	Punct sfârșit	X / Y	Lungime segment (** (m)
2	369.383,908 333.065,88	3	369.383,009 333.043,856	22.042
4	369.381,149 332.998,316	5	369.380,816 332.989,947	8.376
6	369.352,247 332.917,532	7	369.350,199 332.912,369	5.554
8	369.341,295 332.868,75	9	369.335,913 332.826,888	42.207
10	369.339,177 332.787,802	11	369.339,763 332.780,791	7.035

Punct început	X / Y	Punct sfârșit	X / Y	Lungime segment (** (m))
11	369.339,763 332.780,791	12	369.342,749 332.780,787	2.986
13	369.345,534 332.783,778	14	369.345,084 332.789,165	5.406
15	369.341,939 332.826,755	16	369.347,218 332.867,765	41.348
17	369.355,997 332.910,718	18	369.386,761 332.988,691	83.823
19	369.387,477 333.006,227	20	369.389,996 333.067,894	61.718
21	369.429,971 333.078,248	22	369.449,147 333.099,181	28.389
23	369.457,834 333.122,264	24	369.481,773 333.186,738	68.775
25	369.475,097 333.186,022	26	369.444,028 333.102,324	89.278
27	369.426,95 333.083,785	28	369.391,772 333.074,563	36.367

Punct început	X / Y	Punct sfârșit	X / Y	Lungime segment (** (m))
12	369.342,749 332.780,787	13	369.345,534 332.783,778	4.087
14	369.345,084 332.789,165	15	369.341,939 332.826,755	37.721
16	369.347,218 332.867,765	17	369.355,997 332.910,718	43.841
18	369.386,761 332.988,691	19	369.387,477 333.006,227	17.551
20	369.389,996 333.067,894	21	369.429,971 333.078,248	41.294
22	369.449,147 333.099,181	23	369.457,834 333.122,264	24.664
24	369.481,773 333.186,738	25	369.475,097 333.186,022	6.714
26	369.444,028 333.102,324	27	369.426,95 333.083,785	25.206
28	369.391,772 333.074,563	1	369.384,182 333.072,573	7.847

** Lungimile segmentelor sunt determinate în planul de proiecție Stereo 70 și sunt rotunjite la 1 milimetru.

*** Distanța dintre puncte este formată din segmente cumulate ce sunt mai mici decât valoarea 1 milimetru.

**DATE DESPRE IMOBILUL NR. 335**

Oficiul de Cadastru și Publicitate Imobiliară DOLJ
Biroul de Cadastru și Publicitate Imobiliară Craiova

A. Partea I. Descrierea imobilului

TEREN Extravilan

Adresa: Jud. Dolj, T46, DE 27

Nr. Crt	Nr cadastral Nr. topografic	Suprafața* (mp)	Observații / Referințe
A1		4.274	Sector cadastral:11 Teren neimprejmuit;

B. Partea II. Proprietari și acte

Inscrieri privitoare la dreptul de proprietate și alte drepturi reale		Referințe
/		
Act Normativ nr. LEGEA 7, din 13/03/1996 emis de PARLAMENTUL ROMANIEI;		
B1	Inscrierea provizorie, drept de PROPRIETATE, dobandit prin Lege, cota actuala 1/1, cota initiala 1/1 1) NEIDENTIFICAT NEIDENTIFICAT, LIPSĂ CNP	A1

C. Partea III. SARCINI .

Inscrieri privind dezmembramintele dreptului de proprietate, drepturi reale de garanție și sarcini	Referințe
NU SUNT	

Anexa Nr. 1 La Partea I

Teren

Nr cadastral	Suprafața (mp)*	Observații / Referințe
	4.274	

* Suprafața este determinată în planul de proiecție Stereo 70.

DETALII LINIARE IMOBIL



Date referitoare la teren

Crt	Categorie folosință	Intra vilan	Suprafața (mp)	Tarla	Parcelă	Nr. topo	Observații / Referințe
1	drum	NU	4.274	46	DE 27	-	

Lungime Segmente

1) Valorile lungimilor segmentelor sunt obținute din proiecție în plan.

Punct început	X / Y	Punct sfârșit	X / Y	Lungime segment (** (m)
1	368.846,51 332.790,443	2	368.853,511 332.790,277	7.003
3	368.894,015 332.788,693	4	368.927,848 332.787,37	33.859
5	368.951,297 332.786,454	6	368.989,496 332.784,96	38.228
7	369.017,556 332.783,863	8	369.032,58 332.783,275	15.036
9	369.087,662 332.781,122	10	369.146,817 332.781,044	59.155

Punct început	X / Y	Punct sfârșit	X / Y	Lungime segment (** (m)
2	368.853,511 332.790,277	3	368.894,015 332.788,693	40.535
4	368.927,848 332.787,37	5	368.951,297 332.786,454	23.467
6	368.989,496 332.784,96	7	369.017,556 332.783,863	28.081
8	369.032,58 332.783,275	9	369.087,662 332.781,122	55.124
10	369.146,817 332.781,044	11	369.248,122 332.780,911	101.305

Punct început	X / Y	Punct sfârșit	X / Y	Lungime segment (** (m)
11	369.248,122 332.780,911	12	369.337,29 332.780,794	89.168
13	369.339,763 332.780,791	14	369.339,177 332.787,802	7.035
15	369.291,988 332.787,862	16	369.087,696 332.788,122	204.292
17	368.861,713 332.796,893	18	368.843,899 332.797,49	17.824
19	368.761,738 332.799,438	20	368.746,329 332.799,805	15.413
21	368.727,768 332.800,238	22	368.727,744 332.793,255	6.983

Punct început	X / Y	Punct sfârșit	X / Y	Lungime segment (** (m)
12	369.337,29 332.780,794	13	369.339,763 332.780,791	2.473
14	369.339,177 332.787,802	15	369.291,988 332.787,862	47.189
16	369.087,696 332.788,122	17	368.861,713 332.796,893	226.153
18	368.843,899 332.797,49	19	368.761,738 332.799,438	82.184
20	368.746,329 332.799,805	21	368.727,768 332.800,238	18.566
22	368.727,744 332.793,255	1	368.846,51 332.790,443	118.799

** Lungimile segmentelor sunt determinate în planul de proiecție Stereo 70 și sunt rotunjite la 1 milimetru.

*** Distanța dintre puncte este formată din segmente cumulate ce sunt mai mici decât valoarea 1 milimetru.

**DATE DESPRE IMOBILUL NR. 336**

Oficiul de Cadastru și Publicitate Imobiliară DOLJ
Biroul de Cadastru și Publicitate Imobiliară Craiova

A. Partea I. Descrierea imobilului

TEREN Extravilan

Adresa: Jud. Dolj, T45, P1

Nr. Crt	Nr cadastral Nr. topografic	Suprafața* (mp)	Observații / Referințe
A1	30062	15.000	Sector cadastral:11 Teren neimprejmuit;

B. Partea II. Proprietari și acte

Inscrieri privitoare la dreptul de proprietate și alte drepturi reale	Referințe
25513 / 10/03/2015	
Act Notarial nr. Contract de vanzare aut nr. 551, din 05/03/2015 emis de BNP Stefanescu Floriana;	
B1	A1
Intabulare, drept de PROPRIETATE, dobandit prin Conventie, cota actuala 1/1, cota initiala 1/1	
1) GEORGIEV VENELIN STOYANOV	
2) GEORGIEV AIDA	

C. Partea III. SARCINI .

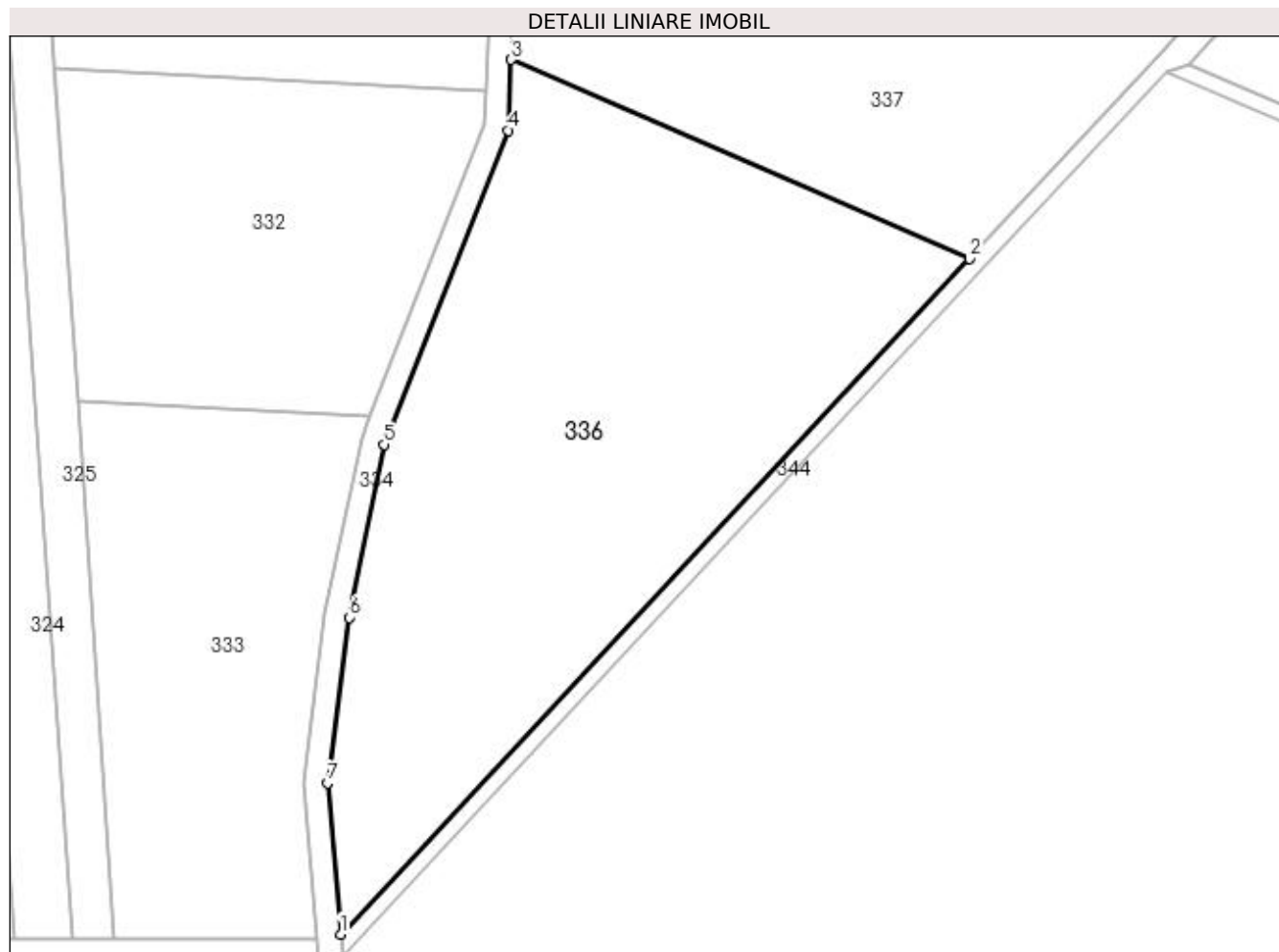
Inscrieri privind dezmembramintele dreptului de proprietate, drepturi reale de garanție și sarcini	Referințe
NU SUNT	

Anexa Nr. 1 La Partea I

Teren

Nr cadastral	Suprafața (mp)*	Observații / Referințe
30062	15.000	

* Suprafața este determinată în planul de proiecție Stereo 70.



Date referitoare la teren

Crt	Categorie folosință	Intra vilan	Suprafața (mp)	Tarla	Parcelă	Nr. topo	Observații / Referințe
1	arabil	NU	15.000	45	1	-	

Lungime Segmente

1) Valorile lungimilor segmentelor sunt obținute din proiecție în plan.

Punct început	X / Y	Punct sfârșit	X / Y	Lungime segment (** (m)
1	369.345,084 332.789,165	2	369.501,175 332.956,818	229.068
2	369.501,175 332.956,818	3	369.387,477 333.006,227	123.97
3	369.387,477 333.006,227	4	369.386,761 332.988,691	17.551
4	369.386,761 332.988,691	5	369.355,997 332.910,718	83.823
5	369.355,997 332.910,718	6	369.347,218 332.867,765	43.841

Punct început	X / Y	Punct sfârșit	X / Y	Lungime segment (** (m)
6	369.347,218 332.867,765	7	369.341,939 332.826,755	41.348
7	369.341,939 332.826,755	1	369.345,084 332.789,165	37.721

** Lungimile segmentelor sunt determinate în planul de proiecție Stereo 70 și sunt rotunjite la 1 milimetru.

*** Distanța dintre puncte este formată din segmente cumulate ce sunt mai mici decât valoarea 1 milimetru.

**DATE DESPRE IMOBILUL NR. 337**

Oficiul de Cadastru și Publicitate Imobiliară DOLJ
Biroul de Cadastru și Publicitate Imobiliară Craiova

A. Partea I. Descrierea imobilului

TEREN Extravilan

Adresa: Jud. Dolj, T45, P2

Nr. Crt	Nr cadastral Nr. topografic	Suprafața* (mp)	Observații / Referințe
A1		10.700	Sector cadastral:11 Teren neimprejmuit;

B. Partea II. Proprietari și acte

Inscrieri privitoare la dreptul de proprietate și alte drepturi reale	Referințe
/	
Act Administrativ nr. TDP NR. 112-59532, din 09/01/1996 emis de CJSIPT DOLJ;	
B1	A1
Intabulare, drept de PROPRIETATE, dobandit prin Reconstituire, cota actuala 1/1, cota initiala 1/1 1) TIPSIE GHEORGHE, LIPSĂ CNP	

C. Partea III. SARCINI .

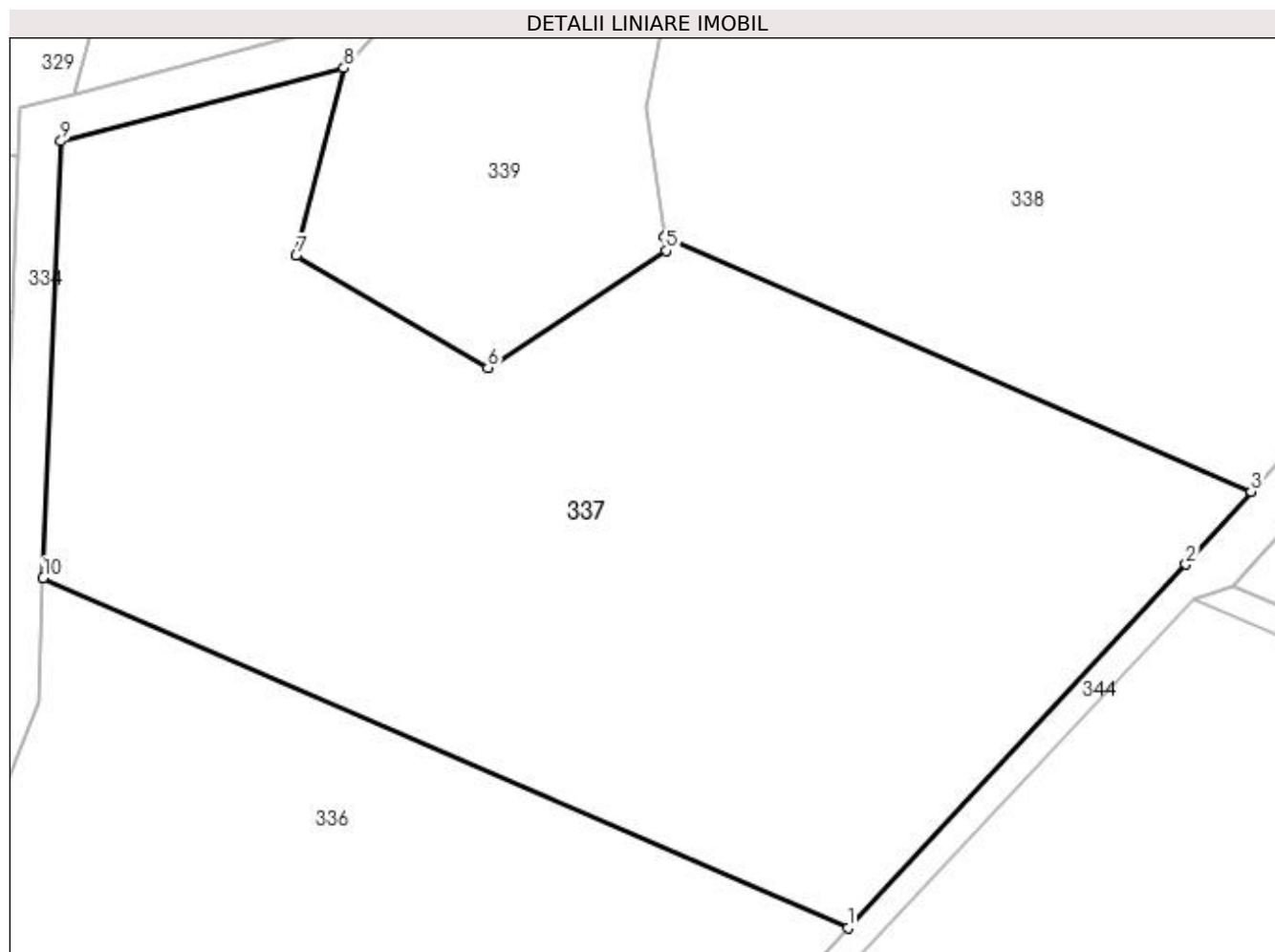
Inscrieri privind dezmembramintele dreptului de proprietate, drepturi reale de garanție și sarcini	Referințe
NU SUNT	

Anexa Nr. 1 La Partea I

Teren

Nr cadastral	Suprafața (mp)*	Observații / Referințe
	10.700	

* Suprafața este determinată în planul de proiecție Stereo 70.



Date referitoare la teren

Crt	Categorie folosință	Intra vilan	Suprafața (mp)	Tarla	Parcelă	Nr. topo	Observații / Referințe
1	arabil	NU	10.700	45	2	-	

Lungime Segmente

1) Valorile lungimilor segmentelor sunt obținute din proiecție în plan.

Punct început	X / Y	Punct sfârșit	X / Y	Lungime segment (** (m)
1	369.501,175 332.956,818	2	369.548,959 333.008,141	70.124
2	369.548,959 333.008,141	3	369.558,153 333.018,452	13.815
3	369.558,153 333.018,452	4	369.475,215 333.054,434	90.407
4	369.475,215 333.054,434	5	369.475,498 333.052,458	1.996
5	369.475,498 333.052,458	6	369.450,325 333.035,917	30.121

Punct început	X / Y	Punct sfârșit	X / Y	Lungime segment (** (m)
6	369.450,325 333.035,917	7	369.423,243 333.051,749	31.37
7	369.423,243 333.051,749	8	369.429,971 333.078,248	27.34
8	369.429,971 333.078,248	9	369.389,996 333.067,894	41.294
9	369.389,996 333.067,894	10	369.387,477 333.006,227	61.718
10	369.387,477 333.006,227	1	369.501,175 332.956,818	123.97

** Lungimile segmentelor sunt determinate în planul de proiecție Stereo 70 și sunt rotunjite la 1 milimetru.

*** Distanța dintre puncte este formată din segmente cumulate ce sunt mai mici decât valoarea 1 milimetru.

**DATE DESPRE IMOBILUL NR. 338**

Oficiul de Cadastru și Publicitate Imobiliară DOLJ
Biroul de Cadastru și Publicitate Imobiliară Craiova

A. Partea I. Descrierea imobilului

TEREN Extravilan

Adresa: Jud. Dolj, T45, P3

Nr. Crt	Nr cadastral Nr. topografic	Suprafața* (mp)	Observații / Referințe
A1		12.300	Sector cadastral:11 Teren neimprejmuit;

B. Partea II. Proprietari și acte

Inscrieri privitoare la dreptul de proprietate și alte drepturi reale		Referințe
/		
Act Normativ nr. LEGEA 7, din 13/03/1996 emis de PARLAMENTUL ROMANIEI;		
B1	Inscrierea provizorie, drept de PROPRIETATE, dobandit prin Lege, cota actuala 1/1, cota initiala 1/1 1) NEIDENTIFICAT NEIDENTIFICAT, LIPSĂ CNP	A1

C. Partea III. SARCINI .

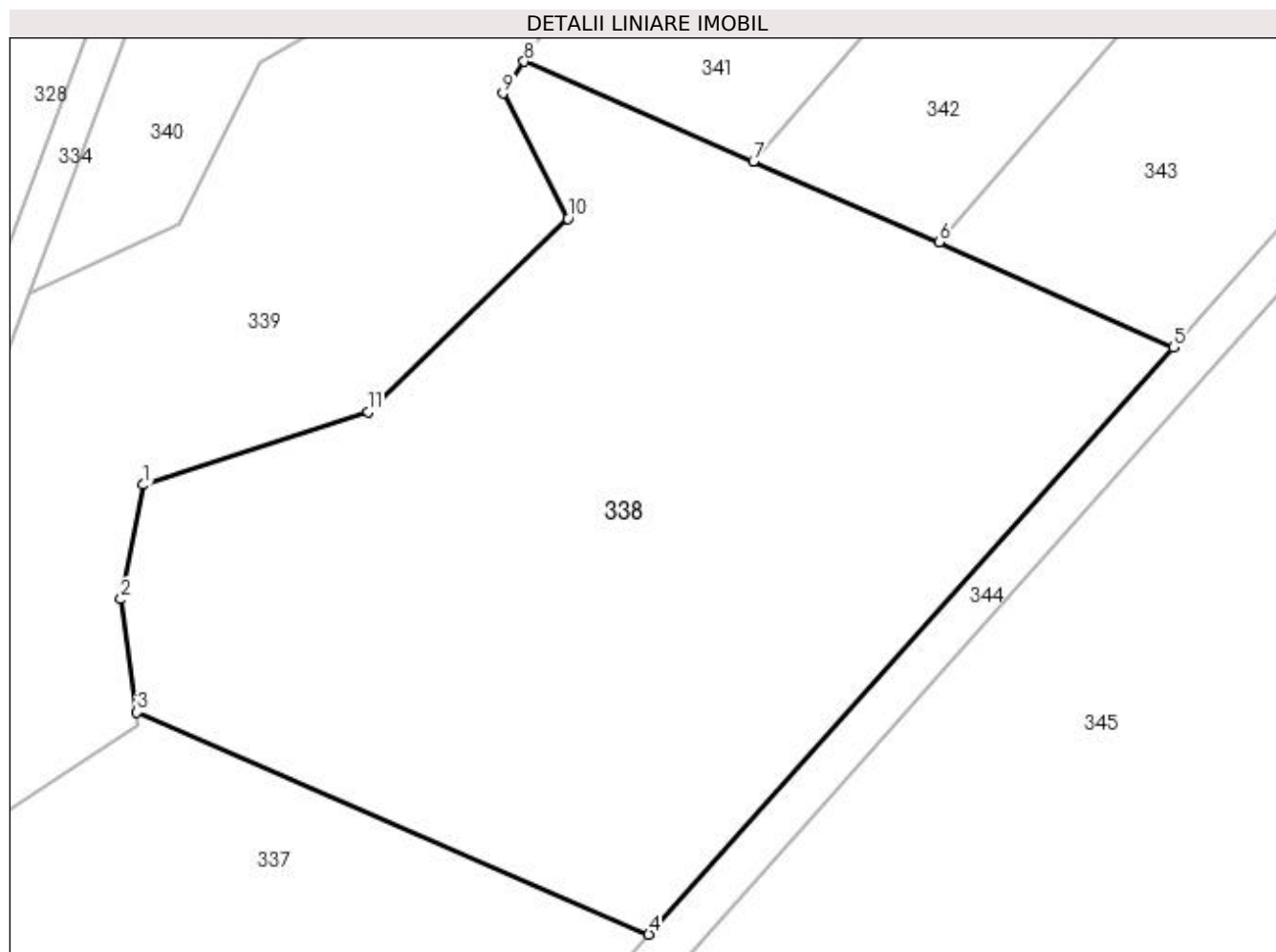
Inscrieri privind dezmembramintele dreptului de proprietate, drepturi reale de garanție și sarcini	Referințe
NU SUNT	

Anexa Nr. 1 La Partea I

Teren

Nr cadastral	Suprafața (mp)*	Observații / Referințe
	12.300	

* Suprafața este determinată în planul de proiecție Stereo 70.



Date referitoare la teren

Crt	Categorie folosință	Intravilan	Suprafața (mp)	Tarla	Parcelă	Nr. topo	Observații / Referințe
1	arabil	NU	12.300	45	3	-	

Lungime Segmente

1) Valorile lungimilor segmentelor sunt obținute din proiecție în plan.

Punct început	X / Y	Punct sfârșit	X / Y	Lungime segment (** (m)
1	369.476,265 333.091,26	2	369.472,597 333.072,726	18.893
2	369.472,597 333.072,726	3	369.475,215 333.054,434	18.478
3	369.475,215 333.054,434	4	369.558,153 333.018,452	90.407
4	369.558,153 333.018,452	5	369.643,155 333.113,52	127.528
5	369.643,155 333.113,52	6	369.605,21 333.130,587	41.607

Punct început	X / Y	Punct sfârșit	X / Y	Lungime segment (** (m)
6	369.605,21 333.130,587	7	369.575,101 333.143,671	32.829
7	369.575,101 333.143,671	8	369.537,956 333.159,813	40.501
8	369.537,956 333.159,813	9	369.534,498 333.154,662	6.204
9	369.534,498 333.154,662	10	369.545,009 333.134,359	22.862
10	369.545,009 333.134,359	11	369.512,652 333.103,041	45.031
11	369.512,652 333.103,041	1	369.476,265 333.091,26	38.247

** Lungimile segmentelor sunt determinate în planul de proiecție Stereo 70 și sunt rotunjite la 1 milimetru.

*** Distanța dintre puncte este formată din segmente cumulate ce sunt mai mici decât valoarea 1 milimetru.

**DATE DESPRE IMOBILUL NR. 339**

Oficiul de Cadastru și Publicitate Imobiliară DOLJ
Biroul de Cadastru și Publicitate Imobiliară Craiova

A. Partea I. Descrierea imobilului

TEREN Extravilan

Adresa: Jud. Dolj, T45, UA 198

Nr. Crt	Nr cadastral Nr. topografic	Suprafața* (mp)	Observații / Referințe
A1		9.000	Sector cadastral:11 Teren neimprejmuit;

B. Partea II. Proprietari și acte

Inscrieri privitoare la dreptul de proprietate și alte drepturi reale		Referințe
/		
Act Normativ nr. LEGEA 7, din 13/03/1996 emis de PARLAMENTUL ROMANIEI;		
B1	Inscrierea provizorie, drept de PROPRIETATE, dobandit prin Lege, cota actuala 1/1, cota initiala 1/1 1) NEIDENTIFICAT NEIDENTIFICAT, LIPSĂ CNP	A1

C. Partea III. SARCINI .

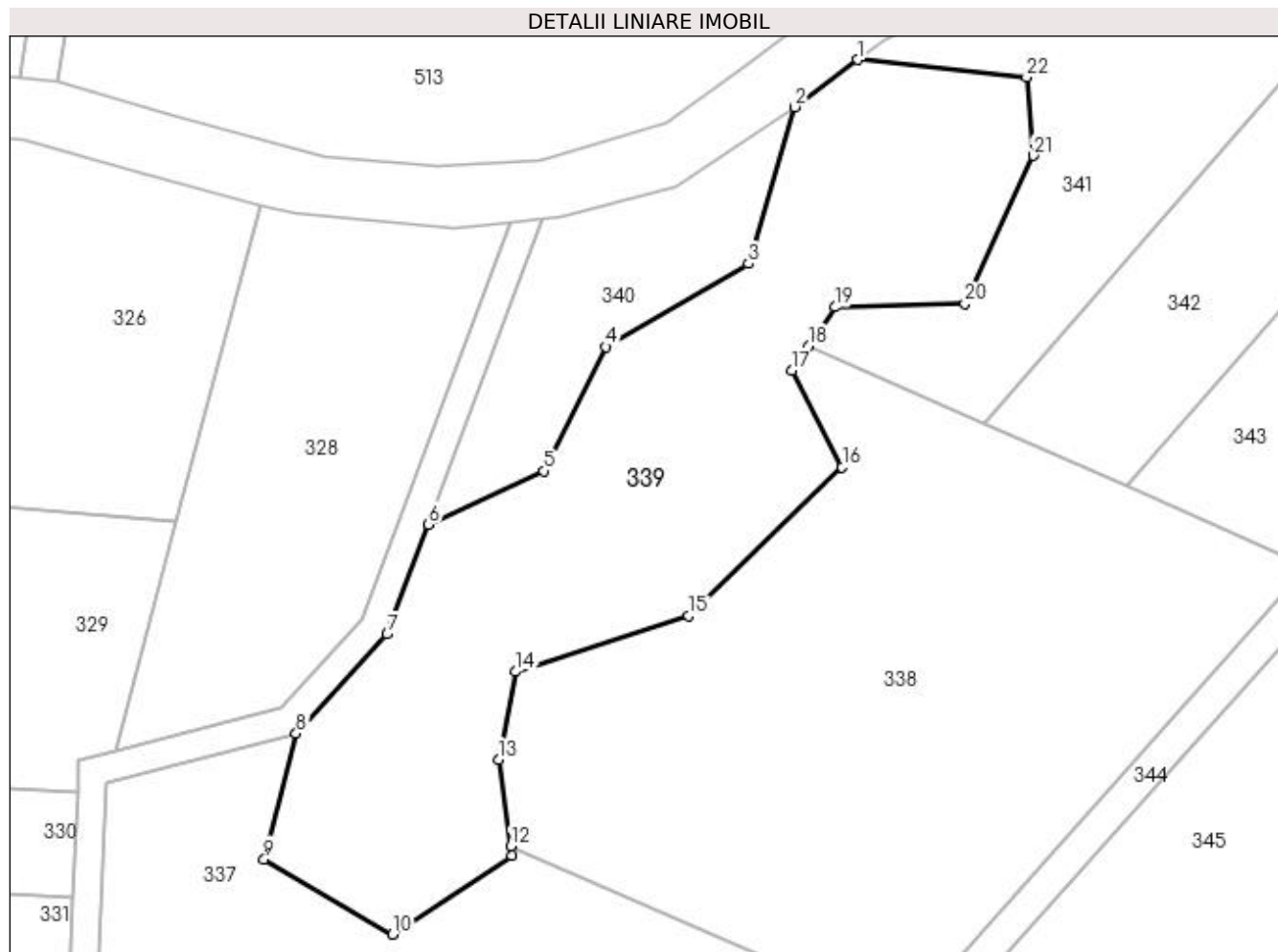
Inscrieri privind dezmembramintele dreptului de proprietate, drepturi reale de garanție și sarcini	Referințe
NU SUNT	

Anexa Nr. 1 La Partea I

Teren

Nr cadastral	Suprafața (mp)*	Observații / Referințe
	9.000	

* Suprafața este determinată în planul de proiecție Stereo 70.



Date referitoare la teren

Crt	Categorie folosință	Intravilan	Suprafața (mp)	Tarla	Parcelă	Nr. topo	Observații / Referințe
1	padure	NU	9.000	45	UA 198	-	

Lungime Segmente

1) Valorile lungimilor segmentelor sunt obținute din proiecție în plan.

Punct început	X / Y	Punct sfârșit	X / Y	Lungime segment (** (m)
1	369.548,264 333.220,189	2	369.535,05 333.210,231	16.546
3	369.525,229 333.177,246	4	369.495,235 333.159,667	34.766
5	369.482,116 333.133,54	6	369.457,834 333.122,264	26.772
7	369.449,147 333.099,181	8	369.429,971 333.078,248	28.389
9	369.423,243 333.051,749	10	369.450,325 333.035,917	31.37

Punct început	X / Y	Punct sfârșit	X / Y	Lungime segment (** (m)
2	369.535,05 333.210,231	3	369.525,229 333.177,246	34.416
4	369.495,235 333.159,667	5	369.482,116 333.133,54	29.236
6	369.457,834 333.122,264	7	369.449,147 333.099,181	24.664
8	369.429,971 333.078,248	9	369.423,243 333.051,749	27.34
10	369.450,325 333.035,917	11	369.475,498 333.052,458	30.121

Punct început	X / Y	Punct sfârșit	X / Y	Lungime segment (** (m)
11	369.475,498 333.052,458	12	369.475,215 333.054,434	1.996
13	369.472,597 333.072,726	14	369.476,265 333.091,26	18.893
15	369.512,652 333.103,041	16	369.545,009 333.134,359	45.031
17	369.534,498 333.154,662	18	369.537,956 333.159,813	6.204
19	369.543,503 333.168,072	20	369.570,855 333.168,773	27.361
21	369.585,232 333.199,958	22	369.583,851 333.216,48	16.58

Punct început	X / Y	Punct sfârșit	X / Y	Lungime segment (** (m)
12	369.475,215 333.054,434	13	369.472,597 333.072,726	18.478
14	369.476,265 333.091,26	15	369.512,652 333.103,041	38.247
16	369.545,009 333.134,359	17	369.534,498 333.154,662	22.862
18	369.537,956 333.159,813	19	369.543,503 333.168,072	9.949
20	369.570,855 333.168,773	21	369.585,232 333.199,958	34.34
22	369.583,851 333.216,48	1	369.548,264 333.220,189	35.78

** Lungimile segmentelor sunt determinate în planul de proiecție Stereo 70 și sunt rotunjite la 1 milimetru.

*** Distanța dintre puncte este formată din segmente cumulate ce sunt mai mici decât valoarea 1 milimetru.

**DATE DESPRE IMOBILUL NR. 340**

Oficiul de Cadastru și Publicitate Imobiliară DOLJ
Biroul de Cadastru și Publicitate Imobiliară Craiova

A. Partea I. Descrierea imobilului

TEREN Extravilan

Adresa: Jud. Dolj, T45, P4

Nr. Crt	Nr cadastral Nr. topografic	Suprafața* (mp)	Observații / Referințe
A1		2.130	Sector cadastral:11 Teren neimprejmuit;

B. Partea II. Proprietari și acte

Inscrieri privitoare la dreptul de proprietate și alte drepturi reale		Referințe
/		
Act Normativ nr. LEGEA 7, din 13/03/1996 emis de PARLAMENTUL ROMANIEI;		
B1	Inscrierea provizorie, drept de PROPRIETATE, dobandit prin Lege, cota actuala 1/1, cota initiala 1/1 1) NEIDENTIFICAT NEIDENTIFICAT, LIPSĂ CNP	A1

C. Partea III. SARCINI .

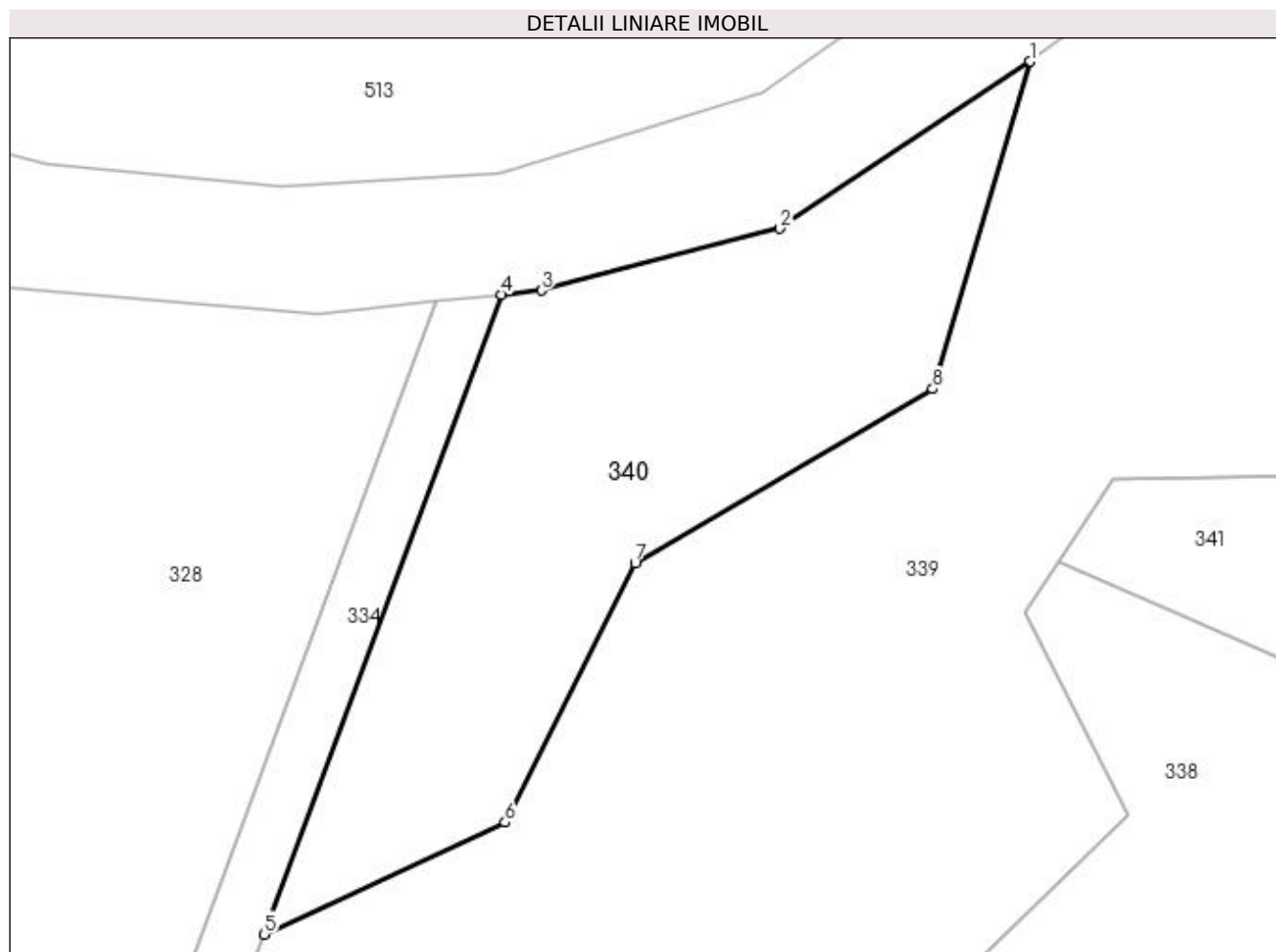
Inscrieri privind dezmembramintele dreptului de proprietate, drepturi reale de garanție și sarcini	Referințe
NU SUNT	

Anexa Nr. 1 La Partea I

Teren

Nr cadastral	Suprafața (mp)*	Observații / Referințe
	2.130	

* Suprafața este determinată în planul de proiecție Stereo 70.



Date referitoare la teren

Crt	Categorie folosință	Intravilan	Suprafața (mp)	Tarla	Parcelă	Nr. topo	Observații / Referințe
1	pasune	NU	2.130	45	4	-	

Lungime Segmente

1) Valorile lungimilor segmentelor sunt obținute din proiecție în plan.

Punct început	X / Y	Punct sfârșit	X / Y	Lungime segment (** (m)
1	369.535,05 333.210,231	2	369.509,831 333.193,415	30.311
2	369.509,831 333.193,415	3	369.485,802 333.187,169	24.828
3	369.485,802 333.187,169	4	369.481,773 333.186,738	4.052
4	369.481,773 333.186,738	5	369.457,834 333.122,264	68.775
5	369.457,834 333.122,264	6	369.482,116 333.133,54	26.772

Punct început	X / Y	Punct sfârșit	X / Y	Lungime segment (** (m)
6	369.482,116 333.133,54	7	369.495,235 333.159,667	29.236
7	369.495,235 333.159,667	8	369.525,229 333.177,246	34.766
8	369.525,229 333.177,246	1	369.535,05 333.210,231	34.416

** Lungimile segmentelor sunt determinate în planul de proiecție Stereo 70 și sunt rotunjite la 1 milimetru.

*** Distanța dintre puncte este formată din segmente cumulate ce sunt mai mici decât valoarea 1 milimetru.

**DATE DESPRE IMOBILUL NR. 341**

Oficiul de Cadastru și Publicitate Imobiliară DOLJ
 Biroul de Cadastru și Publicitate Imobiliară Craiova

A. Partea I. Descrierea imobilului

TEREN Extravilan

Adresa: Jud. Dolj, T45, P5

Nr. Crt	Nr cadastral Nr. topografic	Suprafața* (mp)	Observații / Referințe
A1		5.000	Sector cadastral:11 Teren neimprejmuit;

B. Partea II. Proprietari și acte

Inscrieri privitoare la dreptul de proprietate și alte drepturi reale		Referințe
/		
Act Administrativ nr. TDP NR. 383-19527, din 21/07/1998 emis de CJSIPT DOLJ;		
B1	Intabulare, drept de PROPRIETATE, dobândit prin Reconstituire, cota actuala 1/1, cota initiala 1/1 1) MINEA MARIAN, LIPSĂ CNP 2) MINEA VICTOR, LIPSĂ CNP	A1

C. Partea III. SARCINI .

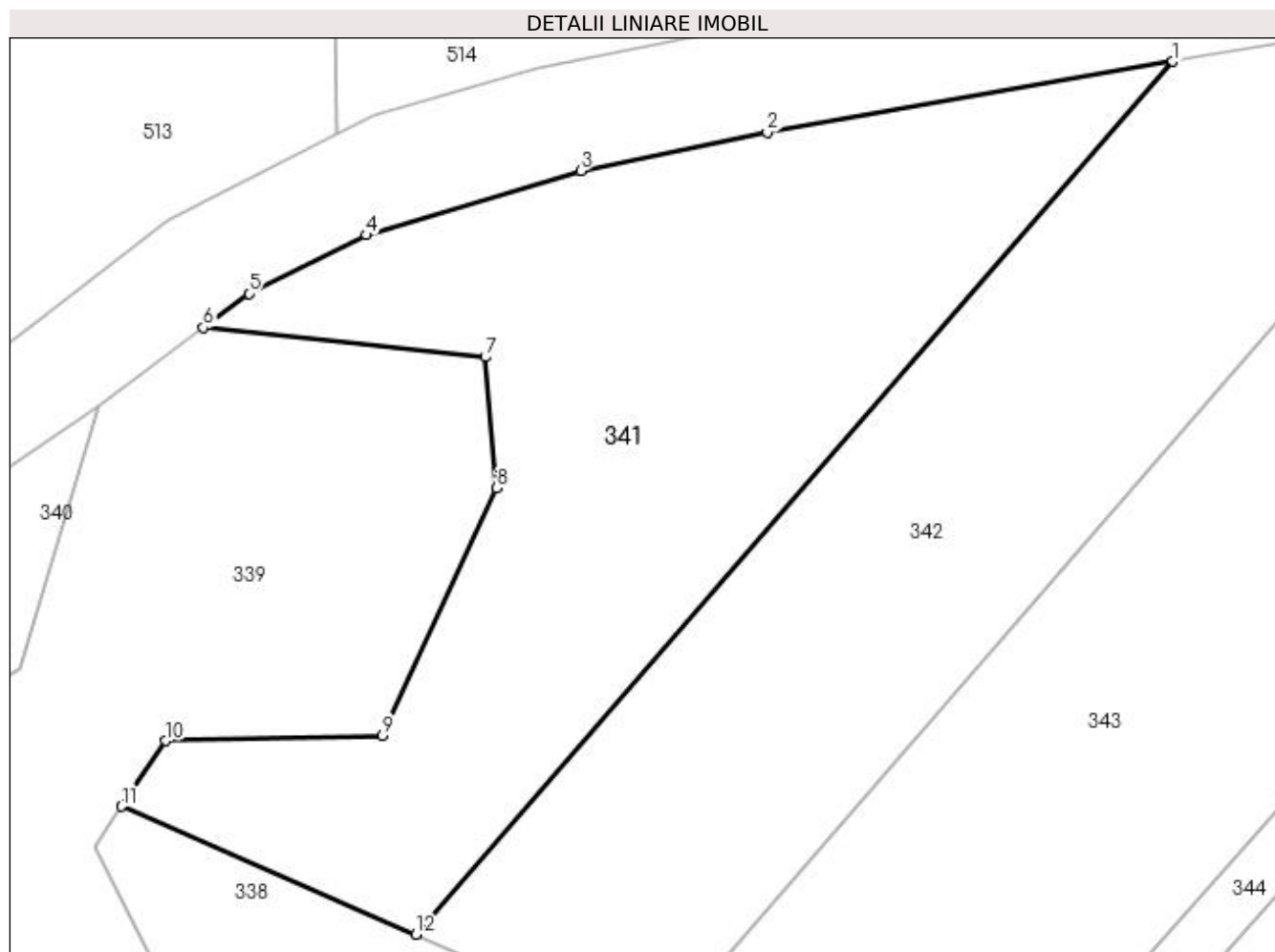
Inscrieri privind dezmembramintele dreptului de proprietate, drepturi reale de garanție și sarcini	Referințe
NU SUNT	

Anexa Nr. 1 La Partea I

Teren

Nr cadastral	Suprafața (mp)*	Observații / Referințe
	5.000	

* Suprafața este determinată în planul de proiecție Stereo 70.



Date referitoare la teren

Crt	Categorie folosință	Intravilan	Suprafața (mp)	Tarla	Parcelă	Nr. topo	Observații / Referințe
1	pasune	NU	5.000	45	5	-	

Lungime Segmente

1) Valorile lungimilor segmentelor sunt obținute din proiecție în plan.

Punct început	X / Y	Punct sfârșit	X / Y	Lungime segment (** (m)
1	369.670,602 333.253,768	2	369.619,442 333.244,803	51.94
2	369.619,442 333.244,803	3	369.595,923 333.239,966	24.011
3	369.595,923 333.239,966	4	369.568,881 333.231,879	28.225
4	369.568,881 333.231,879	5	369.553,996 333.224,509	16.61
5	369.553,996 333.224,509	6	369.548,264 333.220,189	7.178

Punct început	X / Y	Punct sfârșit	X / Y	Lungime segment (** (m)
6	369.548,264 333.220,189	7	369.583,851 333.216,48	35.78
7	369.583,851 333.216,48	8	369.585,232 333.199,958	16.58
8	369.585,232 333.199,958	9	369.570,855 333.168,773	34.34
9	369.570,855 333.168,773	10	369.543,503 333.168,072	27.361
10	369.543,503 333.168,072	11	369.537,956 333.159,813	9.949
11	369.537,956 333.159,813	12	369.575,101 333.143,671	40.501
12	369.575,101 333.143,671	1	369.670,602 333.253,768	145.746

** Lungimile segmentelor sunt determinate în planul de proiecție Stereo 70 și sunt rotunjite la 1 milimetru.

*** Distanța dintre puncte este formată din segmente cumulate ce sunt mai mici decât valoarea 1 milimetru.

**DATE DESPRE IMOBILUL NR. 342**

Oficiul de Cadastru și Publicitate Imobiliară DOLJ
Biroul de Cadastru și Publicitate Imobiliară Craiova

A. Partea I. Descrierea imobilului

TEREN Extravilan

Adresa: Jud. Dolj, T45, P6

Nr. Crt	Nr cadastral Nr. topografic	Suprafața* (mp)	Observații / Referințe
A1		5.000	Sector cadastral:11 Teren neimprejmuit;

B. Partea II. Proprietari și acte

Inscrieri privitoare la dreptul de proprietate și alte drepturi reale	Referințe
/	
Act Administrativ nr. TDP NR. 119-59532, din 10/01/1996 emis de CJSIPT DOLJ;	
B1	A1
Intabulare, drept de PROPRIETATE, dobandit prin Reconstituire, cota actuala 1/1, cota initiala 1/1 1) SĂLCEANU EMIL, LIPSĂ CNP	

C. Partea III. SARCINI .

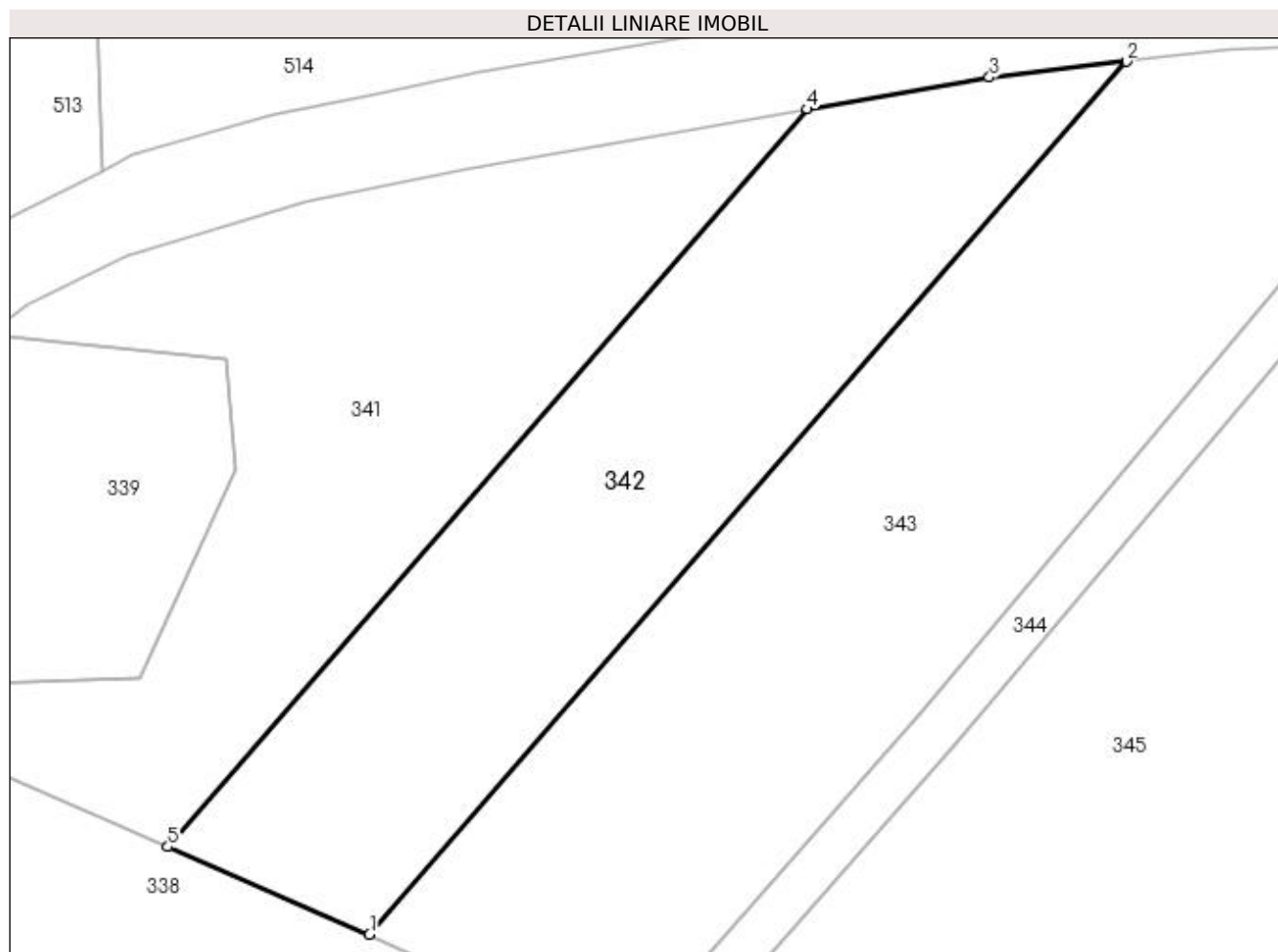
Inscrieri privind dezmembramintele dreptului de proprietate, drepturi reale de garanție și sarcini	Referințe
NU SUNT	

Anexa Nr. 1 La Partea I

Teren

Nr cadastral	Suprafața (mp)*	Observații / Referințe
	5.000	

* Suprafața este determinată în planul de proiecție Stereo 70.



Date referitoare la teren

Crt	Categorie folosință	Intravilan	Suprafața (mp)	Tarla	Parcelă	Nr. topo	Observații / Referințe
1	pasune	NU	5.000	45	6	-	

Lungime Segmente

1) Valorile lungimilor segmentelor sunt obținute din proiecție în plan.

Punct început	X / Y	Punct sfârșit	X / Y	Lungime segment (** (m)
1	369.605,21 333.130,587	2	369.718,237 333.260,888	172.492
2	369.718,237 333.260,888	3	369.697,779 333.258,53	20.593
3	369.697,779 333.258,53	4	369.670,602 333.253,768	27.591
4	369.670,602 333.253,768	5	369.575,101 333.143,671	145.746
5	369.575,101 333.143,671	1	369.605,21 333.130,587	32.829

**** Lungimile segmentelor sunt determinate în planul de proiecție Stereo 70 și sunt rotunjite la 1 milimetru.**

***** Distanța dintre puncte este formată din segmente cumulate ce sunt mai mici decât valoarea 1 milimetru.**

**DATE DESPRE IMOBILUL NR. 343**

Oficiul de Cadastru și Publicitate Imobiliară DOLJ
Biroul de Cadastru și Publicitate Imobiliară Craiova

A. Partea I. Descrierea imobilului

TEREN Extravilan

Adresa: Jud. Dolj, T45, P7

Nr. Crt	Nr cadastral Nr. topografic	Suprafața* (mp)	Observații / Referințe
A1		7.400	Sector cadastral:11 Teren neimprejmuit;

B. Partea II. Proprietari și acte

Inscrieri privitoare la dreptul de proprietate și alte drepturi reale	Referințe
/	
Act Administrativ nr. TDP NR. 827, din 15/12/2003 emis de CJSIPT DOLJ;	
B1	A1
Intabulare, drept de PROPRIETATE, dobândit prin Reconstituire, cota actuala 1/1, cota initiala 1/1 1) PURCARU MIRCEA, LIPSĂ CNP	

C. Partea III. SARCINI .

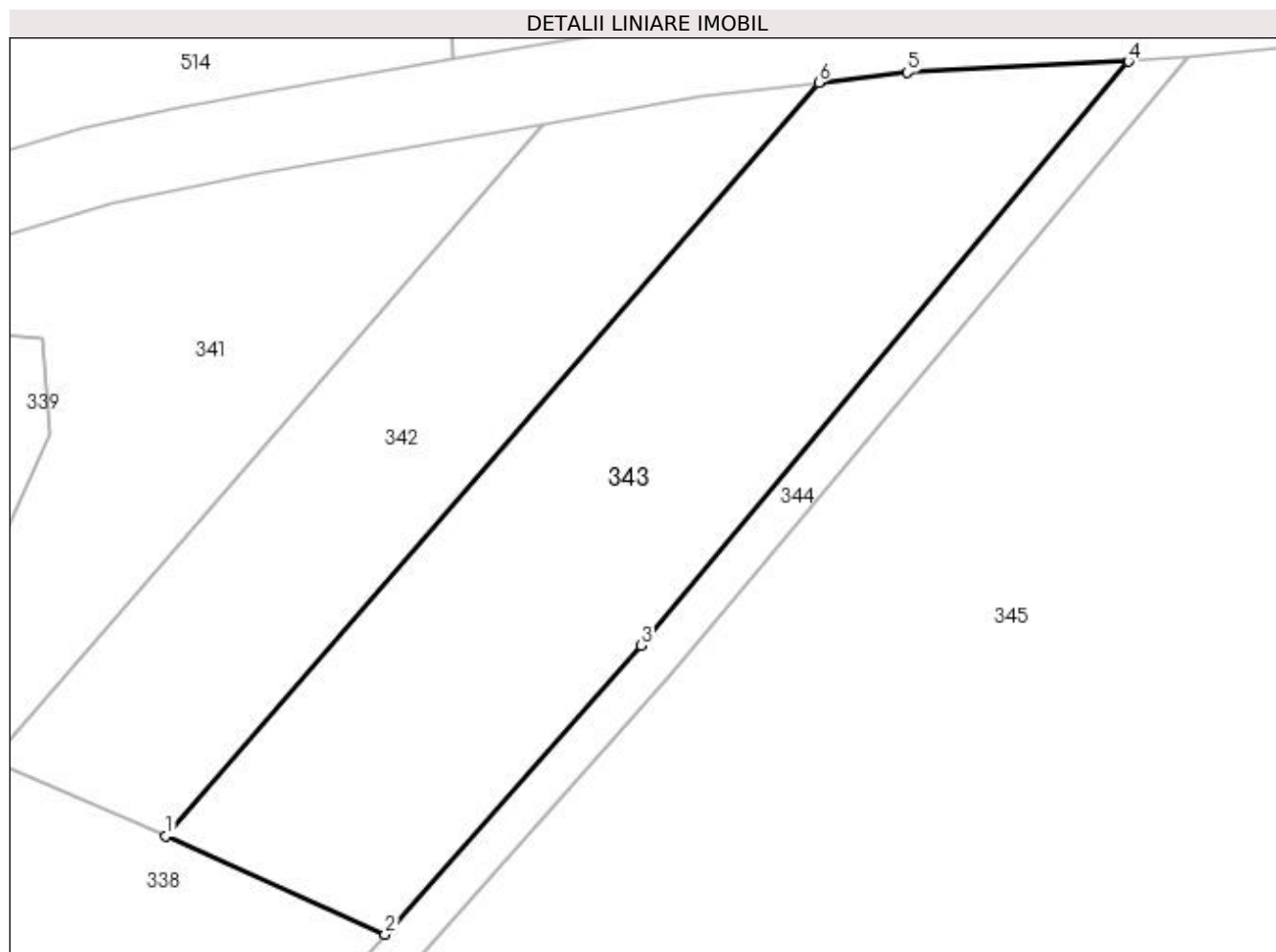
Inscrieri privind dezmembramintele dreptului de proprietate, drepturi reale de garanție și sarcini	Referințe
NU SUNT	

Anexa Nr. 1 La Partea I

Teren

Nr cadastral	Suprafața (mp)*	Observații / Referințe
	7.400	

* Suprafața este determinată în planul de proiecție Stereo 70.



Date referitoare la teren

Crt	Categorie folosință	Intravilan	Suprafața (mp)	Tarla	Parcelă	Nr. topo	Observații / Referințe
1	arabil	NU	7.400	45	7	-	

Lungime Segmente

1) Valorile lungimilor segmentelor sunt obținute din proiecție în plan.

Punct început	X / Y	Punct sfârșit	X / Y	Lungime segment (** (m)
1	369.605,21 333.130,587	2	369.643,155 333.113,52	41.607
2	369.643,155 333.113,52	3	369.687,514 333.163,533	66.851
3	369.687,514 333.163,533	4	369.771,841 333.264,559	131.595
4	369.771,841 333.264,559	5	369.733,544 333.262,652	38.344
5	369.733,544 333.262,652	6	369.718,237 333.260,888	15.408

Punct început	X / Y	Punct sfârșit	X / Y	Lungime segment (** (m)
6	369.718,237 333.260,888	1	369.605,21 333.130,587	172.492

** Lungimile segmentelor sunt determinate în planul de proiecție Stereo 70 și sunt rotunjite la 1 milimetru.

*** Distanța dintre puncte este formată din segmente cumulate ce sunt mai mici decât valoarea 1 milimetru.

**DATE DESPRE IMOBILUL NR. 344**

Oficiul de Cadastru și Publicitate Imobiliară DOLJ
Biroul de Cadastru și Publicitate Imobiliară Craiova

A. Partea I. Descrierea imobilului

TEREN Extravilan

Adresa: Jud. Dolj, T45, DE 8

Nr. Crt	Nr cadastral Nr. topografic	Suprafața* (mp)	Observații / Referințe
A1		3.630	Sector cadastral:11 Teren neimprejmuit;

B. Partea II. Proprietari și acte

Inscrieri privitoare la dreptul de proprietate și alte drepturi reale		Referințe
/		
Act Normativ nr. LEGEA 7, din 13/03/1996 emis de PARLAMENTUL ROMANIEI;		
B1	Inscrierea provizorie, drept de PROPRIETATE, dobandit prin Lege, cota actuala 1/1, cota initiala 1/1 1) NEIDENTIFICAT NEIDENTIFICAT, LIPSĂ CNP	A1

C. Partea III. SARCINI .

Inscrieri privind dezmembramintele dreptului de proprietate, drepturi reale de garanție și sarcini	Referințe
NU SUNT	

Anexa Nr. 1 La Partea I**Teren**

Nr cadastral	Suprafața (mp)*	Observații / Referințe
	3.630	

* Suprafața este determinată în planul de proiecție Stereo 70.

**Date referitoare la teren**

Crt	Categorie folosință	Intra vilan	Suprafața (mp)	Tarla	Parcelă	Nr. topo	Observații / Referințe
1	drum	NU	3.630	45	DE 8	-	

Lungime Segmente

1) Valorile lungimilor segmentelor sunt obținute din proiecție în plan.

Punct început	X / Y	Punct sfârșit	X / Y	Lungime segment (** (m)
1	369.345,534 332.783,778	2	369.501,911 332.951,738	229.487
2	369.501,911 332.951,738	3	369.549,959 333.003,345	70.512
3	369.549,959 333.003,345	4	369.555,718 333.005,204	6.052
4	369.555,718 333.005,204	5	369.648,608 333.109,094	139.362
5	369.648,608 333.109,094	6	369.692,812 333.158,954	66.633

Punct început	X / Y	Punct sfârșit	X / Y	Lungime segment (** (m)
6	369.692,812 333.158,954	7	369.782,086 333.265,488	138.994
7	369.782,086 333.265,488	8	369.771,841 333.264,559	10.287
8	369.771,841 333.264,559	9	369.687,514 333.163,533	131.595
9	369.687,514 333.163,533	10	369.643,155 333.113,52	66.851
10	369.643,155 333.113,52	11	369.558,153 333.018,452	127.528
11	369.558,153 333.018,452	12	369.548,959 333.008,141	13.815
12	369.548,959 333.008,141	13	369.501,175 332.956,818	70.124
13	369.501,175 332.956,818	14	369.345,084 332.789,165	229.068
14	369.345,084 332.789,165	1	369.345,534 332.783,778	5.406

** Lungimile segmentelor sunt determinate în planul de proiecție Stereo 70 și sunt rotunjite la 1 milimetru.

*** Distanța dintre puncte este formată din segmente cumulate ce sunt mai mici decât valoarea 1 milimetru.

**DATE DESPRE IMOBILUL NR. 345**

Oficiul de Cadastru și Publicitate Imobiliară DOLJ
Biroul de Cadastru și Publicitate Imobiliară Craiova

A. Partea I. Descrierea imobilului

TEREN Extravilan

Adresa: Jud. Dolj, T45, P9

Nr. Crt	Nr cadastral Nr. topografic	Suprafața* (mp)	Observații / Referințe
A1		50.810	Sector cadastral:11 Teren neimprejmuit;

B. Partea II. Proprietari și acte

Inscrieri privitoare la dreptul de proprietate și alte drepturi reale		Referințe
/		
Act Normativ nr. LEGEA 7, din 13/03/1996 emis de PARLAMENTUL ROMANIEI;		
B1	Inscrierea provizorie, drept de PROPRIETATE, dobandit prin Lege, cota actuala 1/1, cota initiala 1/1 1) NEIDENTIFICAT NEIDENTIFICAT, LIPSĂ CNP	A1

C. Partea III. SARCINI .

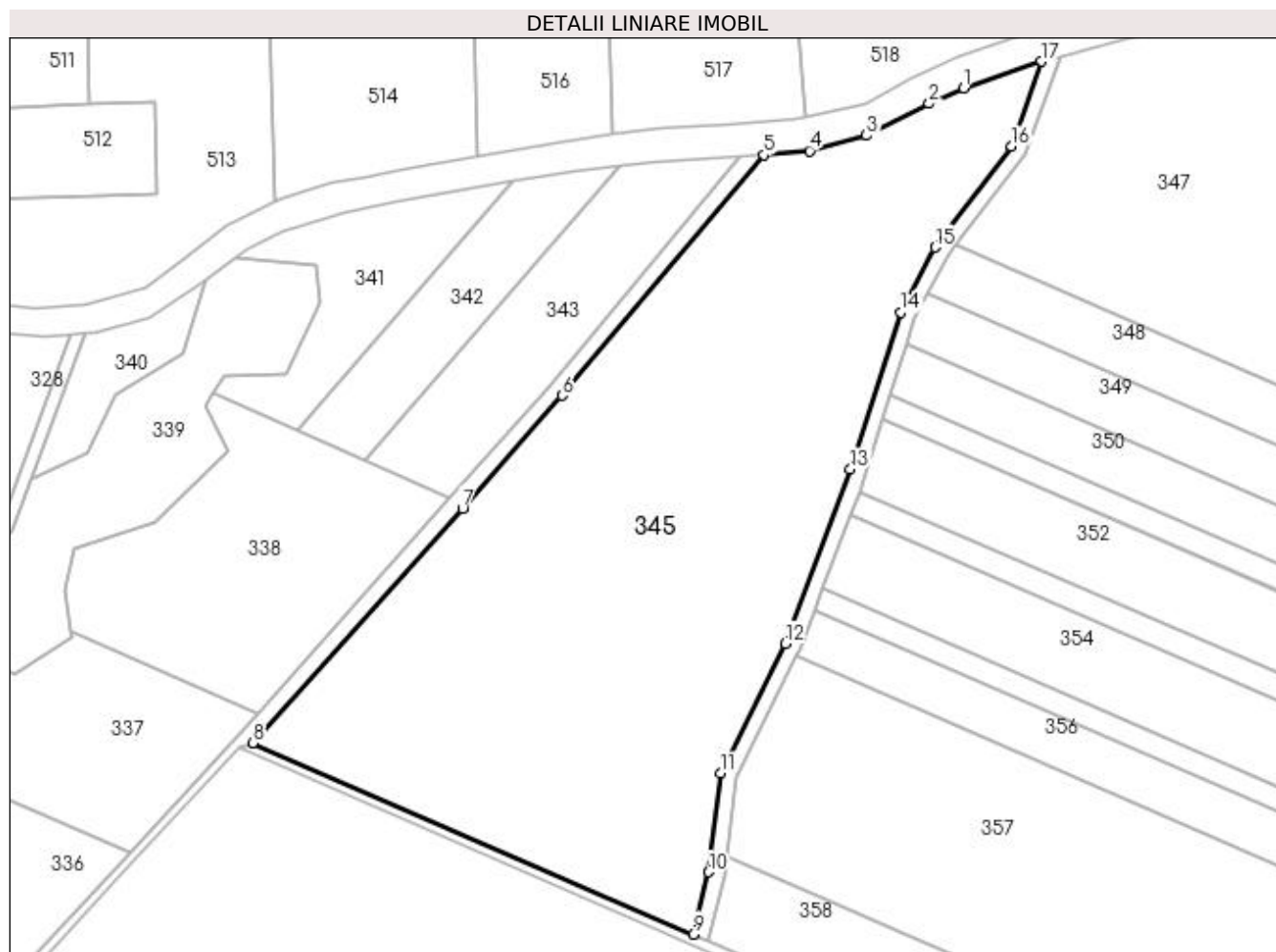
Inscrieri privind dezmembramintele dreptului de proprietate, drepturi reale de garanție și sarcini	Referințe
NU SUNT	

Anexa Nr. 1 La Partea I

Teren

Nr cadastral	Suprafața (mp)*	Observații / Referințe
	50.810	

* Suprafața este determinată în planul de proiecție Stereo 70.



Date referitoare la teren

Crt	Categorie folosință	Intravilan	Suprafața (mp)	Tarla	Parcelă	Nr. topo	Observații / Referințe
1	pașune	NU	50.810	45	9	-	

Lungime Segmente

1) Valorile lungimilor segmentelor sunt obținute din proiecție în plan.

Punct început	X / Y	Punct sfârșit	X / Y	Lungime segment (** (m)
1	369.870,571 333.295,157	2	369.855,255 333.288,213	16.817
2	369.855,255 333.288,213	3	369.827,569 333.274,083	31.083
3	369.827,569 333.274,083	4	369.802,385 333.267,331	26.073
4	369.802,385 333.267,331	5	369.782,086 333.265,488	20.382
5	369.782,086 333.265,488	6	369.692,812 333.158,954	138.994

Punct început	X / Y	Punct sfârșit	X / Y	Lungime segment (** (m)
6	369.692,812 333.158,954	7	369.648,608 333.109,094	66.633
7	369.648,608 333.109,094	8	369.555,718 333.005,204	139.362
8	369.555,718 333.005,204	9	369.750,769 332.920,442	212.672
9	369.750,769 332.920,442	10	369.757,653 332.948,022	28.426
10	369.757,653 332.948,022	11	369.762,982 332.991,758	44.059
11	369.762,982 332.991,758	12	369.791,684 333.049,229	64.24
12	369.791,684 333.049,229	13	369.820,489 333.126,376	82.349
13	369.820,489 333.126,376	14	369.842,685 333.195,913	72.994
14	369.842,685 333.195,913	15	369.857,907 333.224,6	32.475
15	369.857,907 333.224,6	16	369.891,693 333.269,424	56.131
16	369.891,693 333.269,424	17	369.905,066 333.306,897	39.788
17	369.905,066 333.306,897	1	369.870,571 333.295,157	36.438

** Lungimile segmentelor sunt determinate în planul de proiecție Stereo 70 și sunt rotunjite la 1 milimetru.

*** Distanța dintre puncte este formată din segmente cumulate ce sunt mai mici decât valoarea 1 milimetru.

**DATE DESPRE IMOBILUL NR. 346**

Oficiul de Cadastru și Publicitate Imobiliară DOLJ
Biroul de Cadastru și Publicitate Imobiliară Craiova

A. Partea I. Descrierea imobilului

TEREN Extravilan

Adresa: Jud. Dolj, T45, DE 11

Nr. Crt	Nr cadastral Nr. topografic	Suprafața* (mp)	Observații / Referințe
A1		2.973	Sector cadastral:11 Teren neimprejmuit;

B. Partea II. Proprietari și acte

Inscrieri privitoare la dreptul de proprietate și alte drepturi reale		Referințe
/		
Act Normativ nr. LEGEA 7, din 13/03/1996 emis de PARLAMENTUL ROMANIEI;		
B1	Inscrierea provizorie, drept de PROPRIETATE, dobandit prin Lege, cota actuala 1/1, cota initiala 1/1 1) NEIDENTIFICAT NEIDENTIFICAT, LIPSĂ CNP	A1

C. Partea III. SARCINI .

Inscrieri privind dezmembramintele dreptului de proprietate, drepturi reale de garanție și sarcini	Referințe
NU SUNT	

Anexa Nr. 1 La Partea I

Teren

Nr cadastral	Suprafața (mp)*	Observații / Referințe
	2.973	

* Suprafața este determinată în planul de proiecție Stereo 70.



Date referitoare la teren

Crt	Categorie folosință	Intravilan	Suprafața (mp)	Tarla	Parcelă	Nr. topo	Observații / Referințe
1	drum	NU	2.973	45	DE 11	-	

Lungime Segmente

1) Valorile lungimilor segmentelor sunt obținute din proiecție în plan.

Punct început	X / Y	Punct sfârșit	X / Y	Lungime segment (** (m)
1	369.906,64 333.307,433	2	369.905,066 333.306,897	1.663
3	369.891,693 333.269,424	4	369.857,907 333.224,6	56.131
5	369.842,685 333.195,913	6	369.820,489 333.126,376	72.994
7	369.791,684 333.049,229	8	369.762,982 332.991,758	64.24
9	369.757,653 332.948,022	10	369.750,769 332.920,442	28.426

Punct început	X / Y	Punct sfârșit	X / Y	Lungime segment (** (m)
2	369.905,066 333.306,897	3	369.891,693 333.269,424	39.788
4	369.857,907 333.224,6	5	369.842,685 333.195,913	32.475
6	369.820,489 333.126,376	7	369.791,684 333.049,229	82.349
8	369.762,982 332.991,758	9	369.757,653 332.948,022	44.059
10	369.750,769 332.920,442	11	369.757,278 332.917,613	7.097

Punct început	X / Y	Punct sfârșit	X / Y	Lungime segment (** (m)
11	369.757,278 332.917,613	12	369.764,549 332.946,745	30.026
13	369.765,602 332.955,35	14	369.769,805 332.989,703	34.609
15	369.796,731 333.043,554	16	369.798,159 333.046,411	3.194
17	369.804,627 333.063,739	18	369.808,228 333.073,385	10.296
19	369.820,416 333.106,038	20	369.824,331 333.116,528	11.197
21	369.827,146 333.124,069	22	369.834,922 333.148,478	25.618
23	369.838,355 333.159,257	24	369.845,434 333.181,481	23.324
25	369.849,167 333.193,199	26	369.854,843 333.203,858	12.076
27	369.863,871 333.220,811	28	369.867,342 333.225,423	5.772
29	369.897,924 333.266,059	30	369.913,222 333.308,924	45.513
31	369.913,34 333.309,253	1	369.906,64 333.307,433	6.943

Punct început	X / Y	Punct sfârșit	X / Y	Lungime segment (** (m)
12	369.764,549 332.946,745	13	369.765,602 332.955,35	8.669
14	369.769,805 332.989,703	15	369.796,731 333.043,554	60.207
16	369.798,159 333.046,411	17	369.804,627 333.063,739	18.496
18	369.808,228 333.073,385	19	369.820,416 333.106,038	34.853
20	369.824,331 333.116,528	21	369.827,146 333.124,069	8.049
22	369.834,922 333.148,478	23	369.838,355 333.159,257	11.312
24	369.845,434 333.181,481	25	369.849,167 333.193,199	12.298
26	369.854,843 333.203,858	27	369.863,871 333.220,811	19.207
28	369.867,342 333.225,423	29	369.897,924 333.266,059	50.858
30	369.913,222 333.308,924	31	369.913,34 333.309,253	0.35

** Lungimile segmentelor sunt determinate în planul de proiecție Stereo 70 și sunt rotunjite la 1 milimetru.

*** Distanța dintre puncte este formată din segmente cumulate ce sunt mai mici decât valoarea 1 milimetru.

**DATE DESPRE IMOBILUL NR. 347**

Oficiul de Cadastru și Publicitate Imobiliară DOLJ
Biroul de Cadastru și Publicitate Imobiliară Craiova

A. Partea I. Descrierea imobilului

TEREN Extravilan

Adresa: Jud. Dolj, T45, P12

Nr. Crt	Nr cadastral Nr. topografic	Suprafața* (mp)	Observații / Referințe
A1		35.900	Sector cadastral:11 Teren neimprejmuit;

B. Partea II. Proprietari și acte

Inscrieri privitoare la dreptul de proprietate și alte drepturi reale		Referințe
/		
Act Normativ nr. LEGEA 7, din 13/03/1996 emis de PARLAMENTUL ROMANIEI;		
B1	Inscrierea provizorie, drept de PROPRIETATE, dobandit prin Lege, cota actuala 1/1, cota initiala 1/1 1) NEIDENTIFICAT NEIDENTIFICAT, LIPSĂ CNP	A1

C. Partea III. SARCINI .

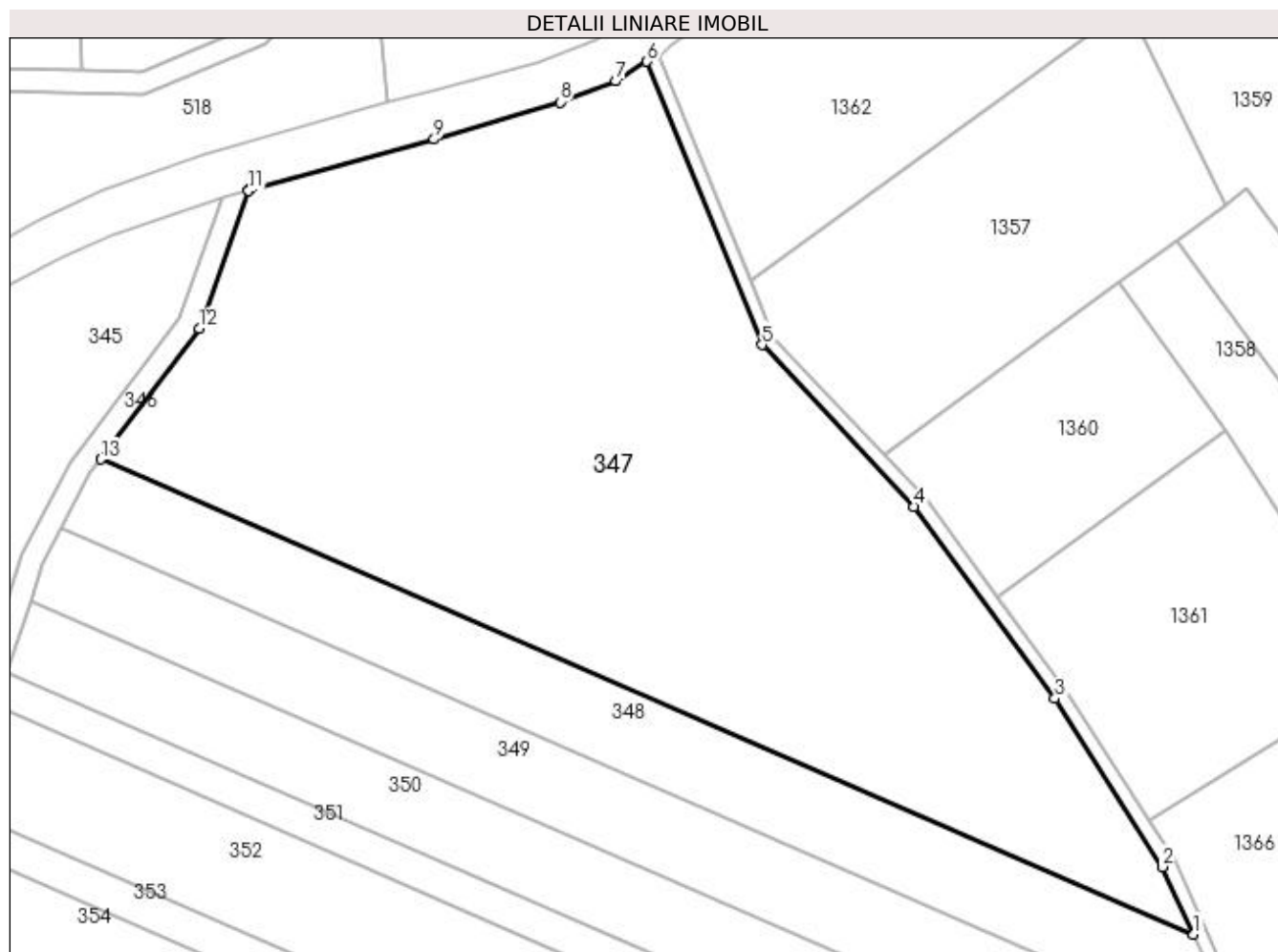
Inscrieri privind dezmembramintele dreptului de proprietate, drepturi reale de garanție și sarcini	Referințe
NU SUNT	

Anexa Nr. 1 La Partea I

Teren

Nr cadastral	Suprafața (mp)*	Observații / Referințe
	35.900	

* Suprafața este determinată în planul de proiecție Stereo 70.



Date referitoare la teren

Crt	Categorie folosință	Intra vilan	Suprafața (mp)	Tarla	Parcelă	Nr. topo	Observații / Referințe
1	pasune	NU	35.900	45	12	-	

Lungime Segmente

1) Valorile lungimilor segmentelor sunt obținute din proiecție în plan.

Punct început	X / Y	Punct sfârșit	X / Y	Lungime segment (** (m)
1	370.206,9 333.077,863	2	370.197,297 333.098,849	23.079
2	370.197,297 333.098,849	3	370.163,862 333.151,125	62.054
3	370.163,862 333.151,125	4	370.120,102 333.210,81	74.008
4	370.120,102 333.210,81	5	370.072,862 333.261,025	68.943
5	370.072,862 333.261,025	6	370.037,024 333.349,06	95.05

Punct început	X / Y	Punct sfârșit	X / Y	Lungime segment (** (m)
6	370.037,024 333.349,06	7	370.027,498 333.342,908	11.34
7	370.027,498 333.342,908	8	370.010,068 333.336,428	18.596
8	370.010,068 333.336,428	9	369.970,865 333.324,883	40.868
9	369.970,865 333.324,883	10	369.913,34 333.309,253	59.611
10	369.913,34 333.309,253	11	369.913,222 333.308,924	0.35
11	369.913,222 333.308,924	12	369.897,924 333.266,059	45.513
12	369.897,924 333.266,059	13	369.867,342 333.225,423	50.858
13	369.867,342 333.225,423	1	370.206,9 333.077,863	370.235

** Lungimile segmentelor sunt determinate în planul de proiecție Stereo 70 și sunt rotunjite la 1 milimetru.

*** Distanța dintre puncte este formată din segmente cumulate ce sunt mai mici decât valoarea 1 milimetru.

**DATE DESPRE IMOBILUL NR. 348**

Oficiul de Cadastru și Publicitate Imobiliară DOLJ
Biroul de Cadastru și Publicitate Imobiliară Craiova

A. Partea I. Descrierea imobilului

TEREN Extravilan

Adresa: Jud. Dolj, T45, P13

Nr. Crt	Nr cadastral Nr. topografic	Suprafața* (mp)	Observații / Referințe
A1		9.550	Sector cadastral:11 Teren neimprejmuit;

B. Partea II. Proprietari și acte

Inscrieri privitoare la dreptul de proprietate și alte drepturi reale	Referințe
/	
Act Administrativ nr. TDP NR. 65-9588, din 21/06/1995 emis de CJSIPT DOLJ;	
B1	A1
Intabulare, drept de PROPRIETATE, dobândit prin Reconstituire, cota actuala 1/1, cota initiala 1/1	
1) MUSTAȚĂ GHEORGHÎȚA, LIPSĂ CNP	
2) GODEANU ANCU, LIPSĂ CNP	

C. Partea III. SARCINI .

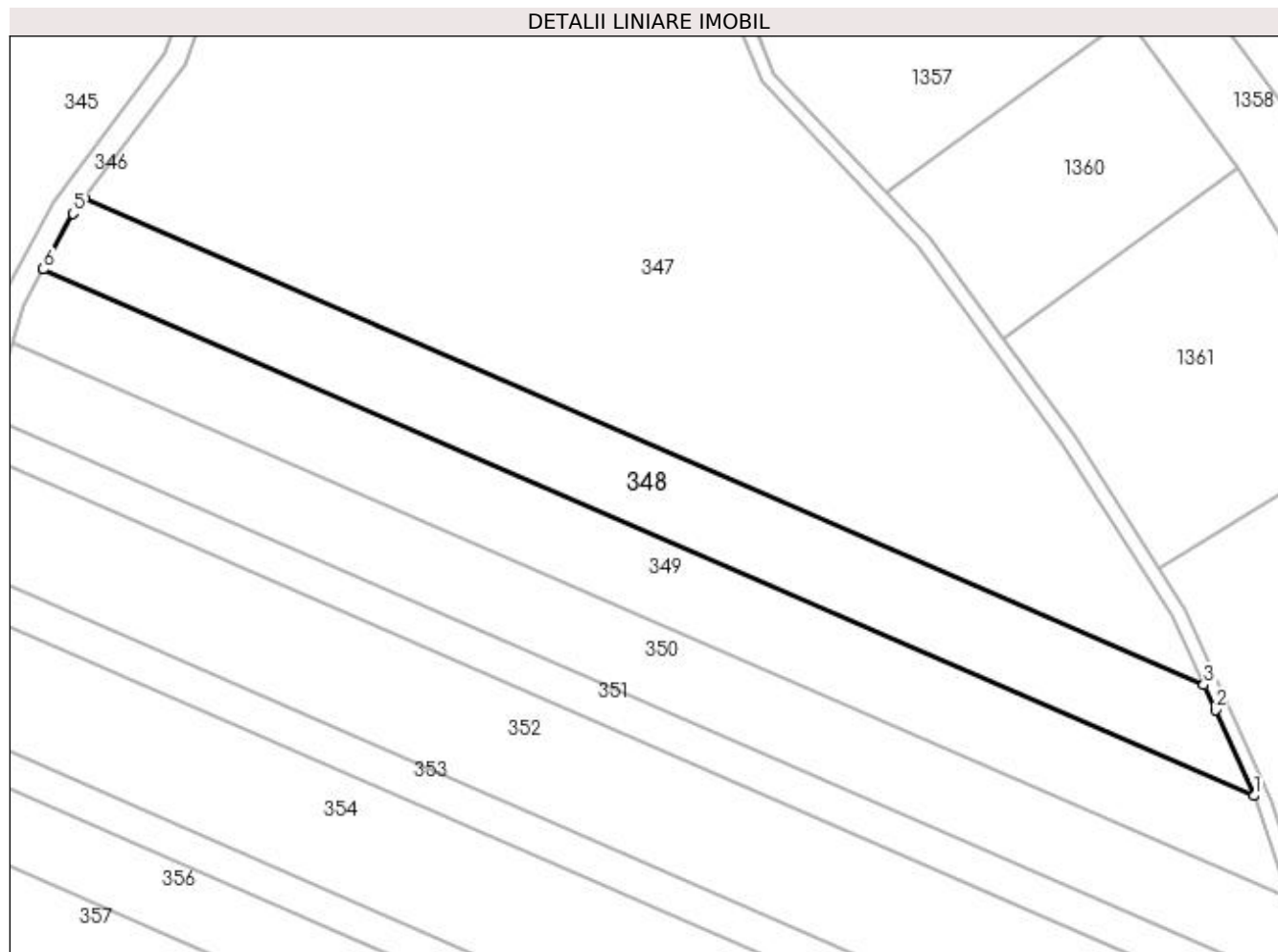
Inscrieri privind dezmembramintele dreptului de proprietate, drepturi reale de garanție și sarcini	Referințe
NU SUNT	

Anexa Nr. 1 La Partea I

Teren

Nr cadastral	Suprafața (mp)*	Observații / Referințe
	9.550	

* Suprafața este determinată în planul de proiecție Stereo 70.



Date referitoare la teren

Crt	Categorie folosință	Intra vilan	Suprafața (mp)	Tarla	Parcelă	Nr. topo	Observații / Referințe
1	arabil	NU	9.550	45	13	-	

Lungime Segmente

1) Valorile lungimilor segmentelor sunt obținute din proiecție în plan.

Punct început	X / Y	Punct sfârșit	X / Y	Lungime segment (** (m)
1	370.222,081 333.044,269	2	370.210,391 333.070,234	28.475
2	370.210,391 333.070,234	3	370.206,9 333.077,863	8.39
3	370.206,9 333.077,863	4	369.867,342 333.225,423	370.235
4	369.867,342 333.225,423	5	369.863,871 333.220,811	5.772
5	369.863,871 333.220,811	6	369.854,843 333.203,858	19.207

Punct început	X / Y	Punct sfârșit	X / Y	Lungime segment (** (m)
6	369.854,843 333.203,858	1	370.222,081 333.044,269	400.415

** Lungimile segmentelor sunt determinate în planul de proiecție Stereo 70 și sunt rotunjite la 1 milimetru.

*** Distanța dintre puncte este formată din segmente cumulate ce sunt mai mici decât valoarea 1 milimetru.

**DATE DESPRE IMOBILUL NR. 349**

Oficiul de Cadastru și Publicitate Imobiliară DOLJ
Biroul de Cadastru și Publicitate Imobiliară Craiova

A. Partea I. Descrierea imobilului

TEREN Extravilan

Adresa: Jud. Dolj, T45, P14

Nr. Crt	Nr cadastral Nr. topografic	Suprafața* (mp)	Observații / Referințe
A1		10.000	Sector cadastral:11 Teren neimprejmuit;

B. Partea II. Proprietari și acte

Inscrieri privitoare la dreptul de proprietate și alte drepturi reale	Referințe
/	
Act Administrativ nr. TDP NR. 751, din 22/09/2003 emis de CJSIPT DOLJ;	
B1	A1
Intabulare, drept de PROPRIETATE, dobândit prin Reconstituire, cota actuala 1/1, cota initiala 1/1 1) VULPE ION, LIPSĂ CNP	

C. Partea III. SARCINI .

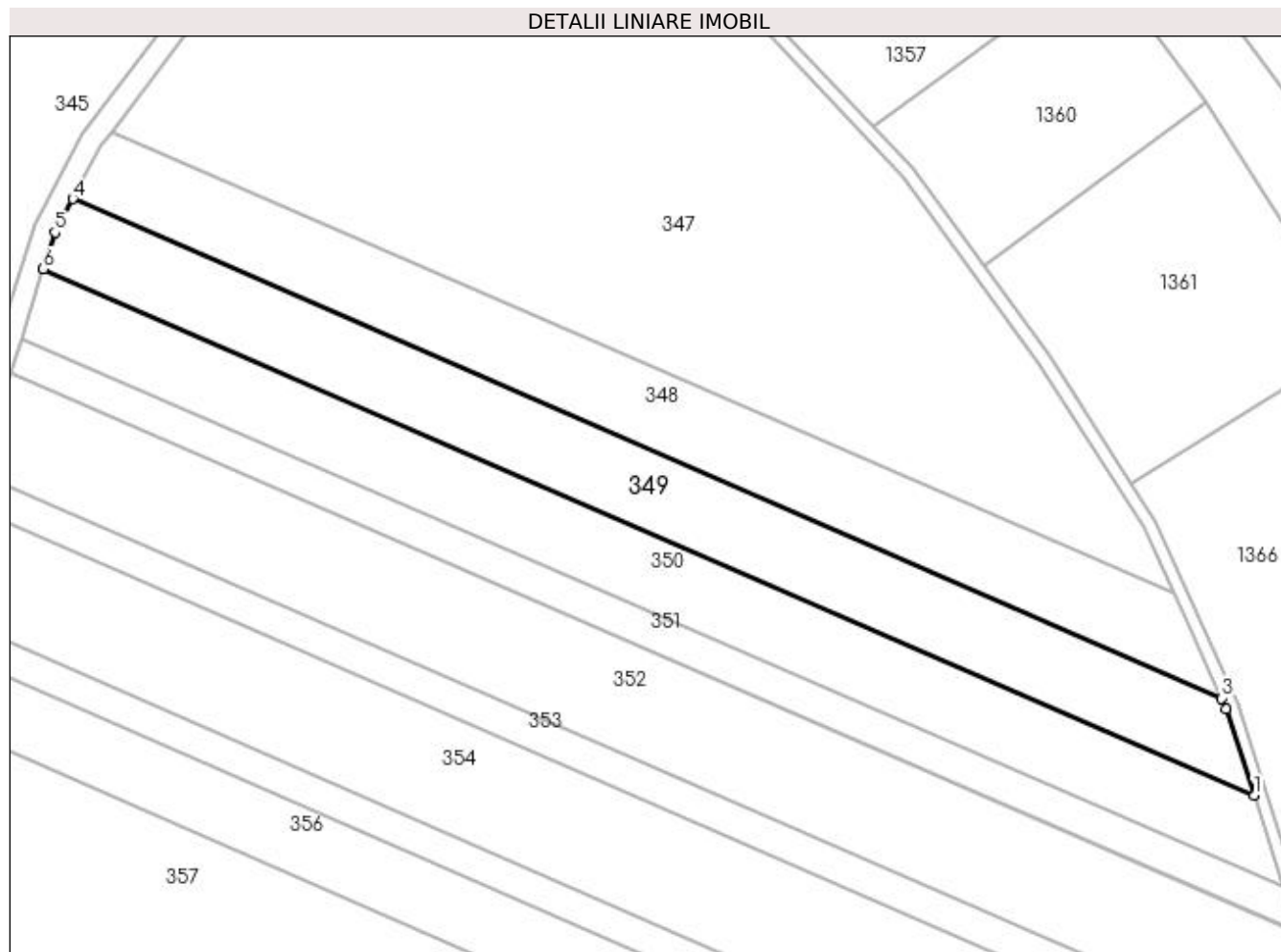
Inscrieri privind dezmembramintele dreptului de proprietate, drepturi reale de garanție și sarcini	Referințe
NU SUNT	

Anexa Nr. 1 La Partea I

Teren

Nr cadastral	Suprafața (mp)*	Observații / Referințe
	10.000	

* Suprafața este determinată în planul de proiecție Stereo 70.



Date referitoare la teren

Crt	Categorie folosință	Intra vilan	Suprafața (mp)	Tarla	Parcelă	Nr. topo	Observații / Referințe
1	arabil	NU	10.000	45	14	-	

Lungime Segmente

1) Valorile lungimilor segmentelor sunt obținute din proiecție în plan.

Punct început	X / Y	Punct sfârșit	X / Y	Lungime segment (** (m)
1	370.232,435 333.013,304	2	370.223,606 333.040,883	28.958
2	370.223,606 333.040,883	3	370.222,081 333.044,269	3.714
3	370.222,081 333.044,269	4	369.854,843 333.203,858	400.415
4	369.854,843 333.203,858	5	369.849,167 333.193,199	12.076
5	369.849,167 333.193,199	6	369.845,434 333.181,481	12.298

Punct început	X / Y	Punct sfârşit	X / Y	Lungime segment (** (m)
6	369.845,434 333.181,481	1	370.232,435 333.013,304	421.964

** Lungimile segmentelor sunt determinate în planul de proiecţie Stereo 70 şi sunt rotunjite la 1 milimetru.

*** Distanţa dintre puncte este formată din segmente cumulate ce sunt mai mici decât valoarea 1 milimetru.

**DATE DESPRE IMOBILUL NR. 350**

Oficiul de Cadastru și Publicitate Imobiliară DOLJ
Biroul de Cadastru și Publicitate Imobiliară Craiova

A. Partea I. Descrierea imobilului

TEREN Extravilan

Adresa: Jud. Dolj, T45, P16

Nr. Crt	Nr cadastral Nr. topografic	Suprafața* (mp)	Observații / Referințe
A1	30345	10.000	Sector cadastral:11 Teren neimprejmuit;

B. Partea II. Proprietari și acte

Inscrieri privitoare la dreptul de proprietate și alte drepturi reale	Referințe
71728 / 18/03/2020	
Act Notarial nr. Contract Vanzare - Cumparare nr. 656, din 16/03/2020 emis de NP Papa Andreea Diana;	
B1	A1
Intabulare, drept de PROPRIETATE, dobandit prin Conventie, cota actuala 1/1, cota initiala 1/1	
1) MAVROMMATIS GEORGIOS, cetatean cipriot	

C. Partea III. SARCINI .

Inscrieri privind dezmembramintele dreptului de proprietate, drepturi reale de garanție și sarcini	Referințe
NU SUNT	

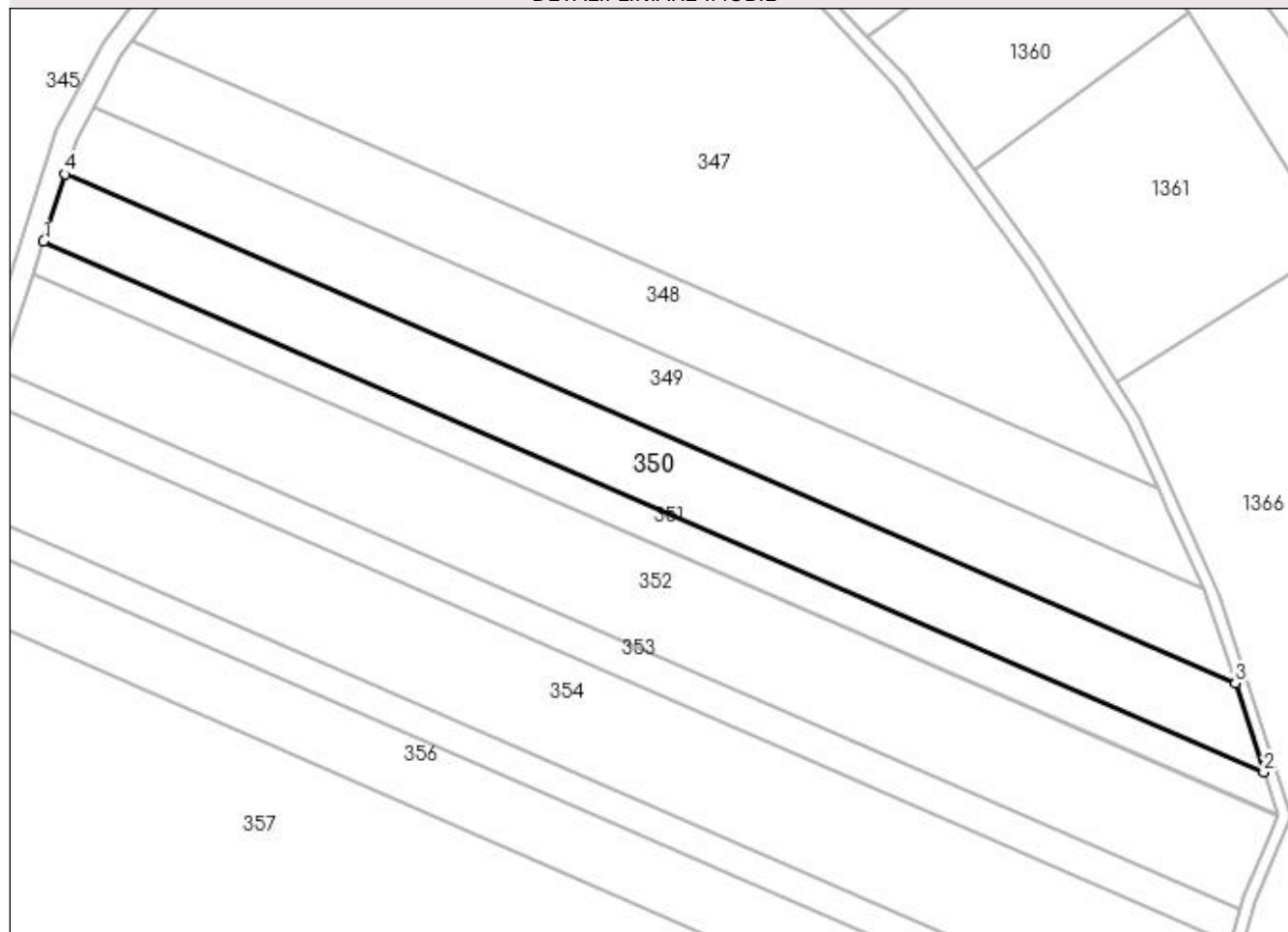
Anexa Nr. 1 La Partea I

Teren

Nr cadastral	Suprafața (mp)*	Observații / Referințe
30345	10.000	

* Suprafața este determinată în planul de proiecție Stereo 70.

DETALII LINIARE IMOBIL



Date referitoare la teren

Crt	Categorie folosință	Intra vilan	Suprafața (mp)	Tarla	Parcelă	Nr. topo	Observații / Referințe
1	arabil	NU	10.000	45	16	-	

Lungime Segmente

1) Valorile lungimilor segmentelor sunt obținute din proiecție în plan.

Punct început	X / Y	Punct sfârșit	X / Y	Lungime segment (** (m)
1	369.838,355 333.159,257	2	370.241,844 332.983,915	439.941
2	370.241,844 332.983,915	3	370.232,435 333.013,304	30.858
3	370.232,435 333.013,304	4	369.845,434 333.181,481	421.964
4	369.845,434 333.181,481	1	369.838,355 333.159,257	23.324

**** Lungimile segmentelor sunt determinate în planul de proiecție Stereo 70 și sunt rotunjite la 1 milimetru.**

***** Distanța dintre puncte este formată din segmente cumulate ce sunt mai mici decât valoarea 1 milimetru.**

**DATE DESPRE IMOBILUL NR. 351**

Oficiul de Cadastru și Publicitate Imobiliară DOLJ
Biroul de Cadastru și Publicitate Imobiliară Craiova

A. Partea I. Descrierea imobilului

TEREN Extravilan

Adresa: Jud. Dolj, T45, P17

Nr. Crt	Nr cadastral Nr. topografic	Suprafața* (mp)	Observații / Referințe
A1		5.000	Sector cadastral:11 Teren neimprejmuit;

B. Partea II. Proprietari și acte

Inscrieri privitoare la dreptul de proprietate și alte drepturi reale	Referințe
/	
Act Administrativ nr. TDP NR. 49-9588, din 21/06/1995 emis de CJSIPT DOLJ;	
B1	A1
Intabulare, drept de PROPRIETATE, dobândit prin Reconstituire, cota actuala 1/1, cota initiala 1/1 1) PANDURU IANCU, LIPSĂ CNP	

C. Partea III. SARCINI .

Inscrieri privind dezmembramintele dreptului de proprietate, drepturi reale de garanție și sarcini	Referințe
NU SUNT	

Anexa Nr. 1 La Partea I

Teren

Nr cadastral	Suprafața (mp)*	Observații / Referințe
	5.000	

* Suprafața este determinată în planul de proiecție Stereo 70.

DETALII LINIARE IMOBIL



Date referitoare la teren

Crt	Categorie folosință	Intra vilan	Suprafața (mp)	Tarla	Parcelă	Nr. topo	Observații / Referințe
1	arabil	NU	5.000	45	17	-	

Lungime Segmente

1) Valorile lungimilor segmentelor sunt obținute din proiecție în plan.

Punct început	X / Y	Punct sfârșit	X / Y	Lungime segment (** (m)
1	369.834,922 333.148,478	2	370.246,407 332.969,661	448.66
2	370.246,407 332.969,661	3	370.241,844 332.983,915	14.967
3	370.241,844 332.983,915	4	369.838,355 333.159,257	439.941
4	369.838,355 333.159,257	1	369.834,922 333.148,478	11.312

**** Lungimile segmentelor sunt determinate în planul de proiecție Stereo 70 și sunt rotunjite la 1 milimetru.**

***** Distanța dintre puncte este formată din segmente cumulate ce sunt mai mici decât valoarea 1 milimetru.**

**DATE DESPRE IMOBILUL NR. 352**

Oficiul de Cadastru și Publicitate Imobiliară DOLJ
Biroul de Cadastru și Publicitate Imobiliară Craiova

A. Partea I. Descrierea imobilului

TEREN Extravilan

Adresa: Jud. Dolj, T45, P18

Nr. Crt	Nr cadastral Nr. topografic	Suprafața* (mp)	Observații / Referințe
A1		15.000	Sector cadastral:11 Teren neimprejmuit;

B. Partea II. Proprietari și acte

Inscrieri privitoare la dreptul de proprietate și alte drepturi reale	Referințe
/	
Act Administrativ nr. TDP NR. 146-59532, din 23/03/1996 emis de CJSIPT DOLJ;	
B1	A1
Intabulare, drept de PROPRIETATE, dobândit prin Reconstituire, cota actuala 1/1, cota inițiala 1/1 1) ROȘCA ION, LIPSĂ CNP	

C. Partea III. SARCINI .

Inscrieri privind dezmembramintele dreptului de proprietate, drepturi reale de garanție și sarcini	Referințe
NU SUNT	

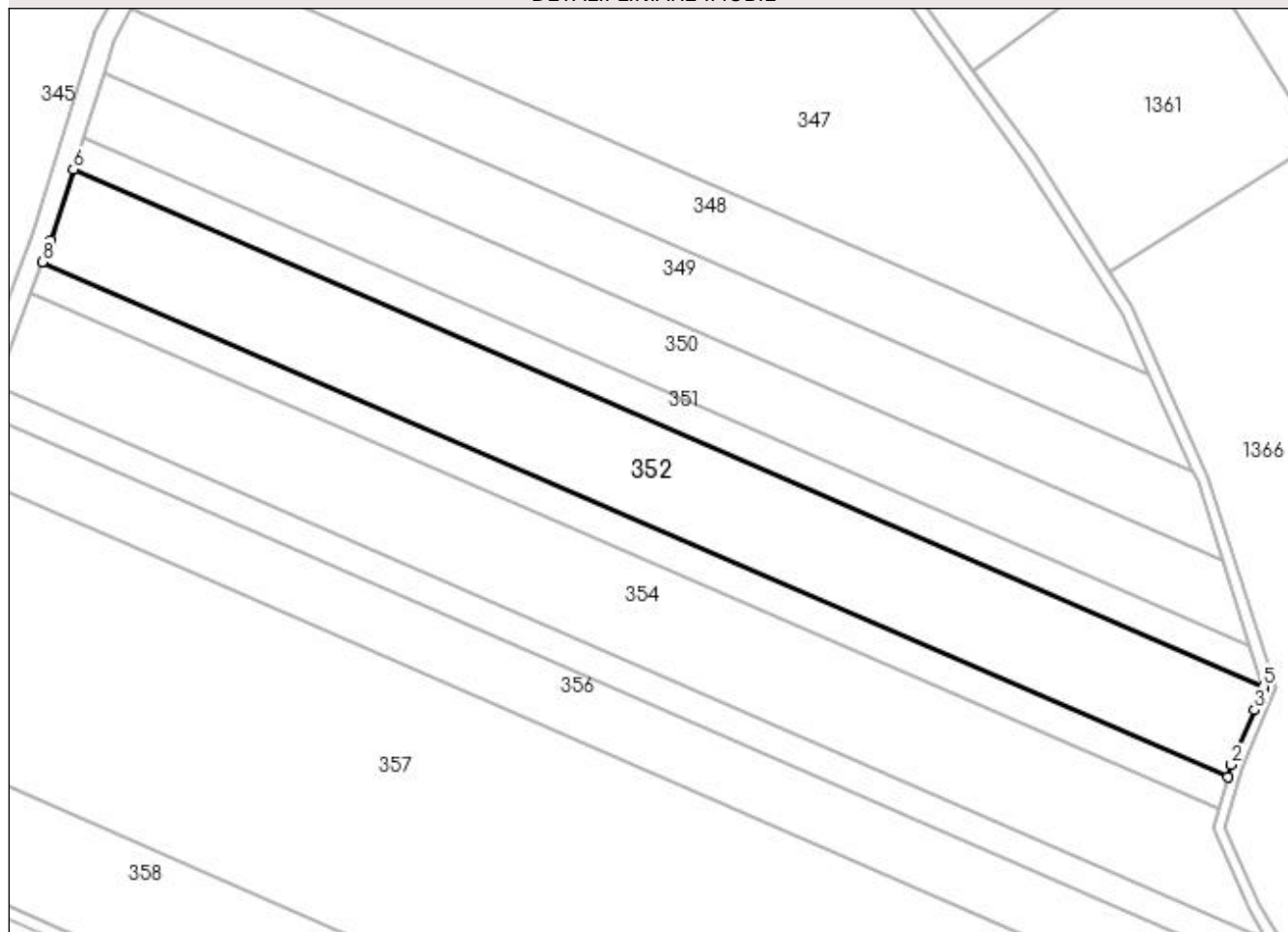
Anexa Nr. 1 La Partea I

Teren

Nr cadastral	Suprafața (mp)*	Observații / Referințe
	15.000	

* Suprafața este determinată în planul de proiecție Stereo 70.

DETALII LINIARE IMOBIL



Date referitoare la teren

Crt	Categorie folosință	Intra vilan	Suprafața (mp)	Tarla	Parcelă	Nr. topo	Observații / Referințe
1	arabil	NU	15.000	45	18	-	

Lungime Segmente

1) Valorile lungimilor segmentelor sunt obținute din proiecție în plan.

Punct început	X / Y	Punct sfârșit	X / Y	Lungime segment (** (m)
1	370.234,071 332.938,469	2	370.235,277 332.942,689	4.389
2	370.235,277 332.942,689	3	370.243,25 332.961,614	20.536
3	370.243,25 332.961,614	4	370.246,507 332.969,348	8.392
4	370.246,507 332.969,348	5	370.246,407 332.969,661	0.329
5	370.246,407 332.969,661	6	369.834,922 333.148,478	448.66

Punct început	X / Y	Punct sfârșit	X / Y	Lungime segment (** (m)
6	369.834,922 333.148,478	7	369.827,146 333.124,069	25.618
7	369.827,146 333.124,069	8	369.824,331 333.116,528	8.049
8	369.824,331 333.116,528	1	370.234,071 332.938,469	446.757

** Lungimile segmentelor sunt determinate în planul de proiecție Stereo 70 și sunt rotunjite la 1 milimetru.

*** Distanța dintre puncte este formată din segmente cumulate ce sunt mai mici decât valoarea 1 milimetru.

**DATE DESPRE IMOBILUL NR. 353**

Oficiul de Cadastru și Publicitate Imobiliară DOLJ
Biroul de Cadastru și Publicitate Imobiliară Craiova

A. Partea I. Descrierea imobilului

TEREN Extravilan

Adresa: Jud. Dolj, T45, P19

Nr. Crt	Nr cadastral Nr. topografic	Suprafața* (mp)	Observații / Referințe
A1		5.000	Sector cadastral:11 Teren neimprejmuit;

B. Partea II. Proprietari și acte

Inscrieri privitoare la dreptul de proprietate și alte drepturi reale	Referințe
/	
Act Administrativ nr. TDP NR. 123-59532, din 12/01/1996 emis de CJSIPT DOLJ;	
B1	A1
Intabulare, drept de PROPRIETATE, dobândit prin Reconstituire, cota actuala 1/1, cota initiala 1/1 1) TIPSIE POLINA, LIPSĂ CNP	

C. Partea III. SARCINI .

Inscrieri privind dezmembramintele dreptului de proprietate, drepturi reale de garanție și sarcini	Referințe
NU SUNT	

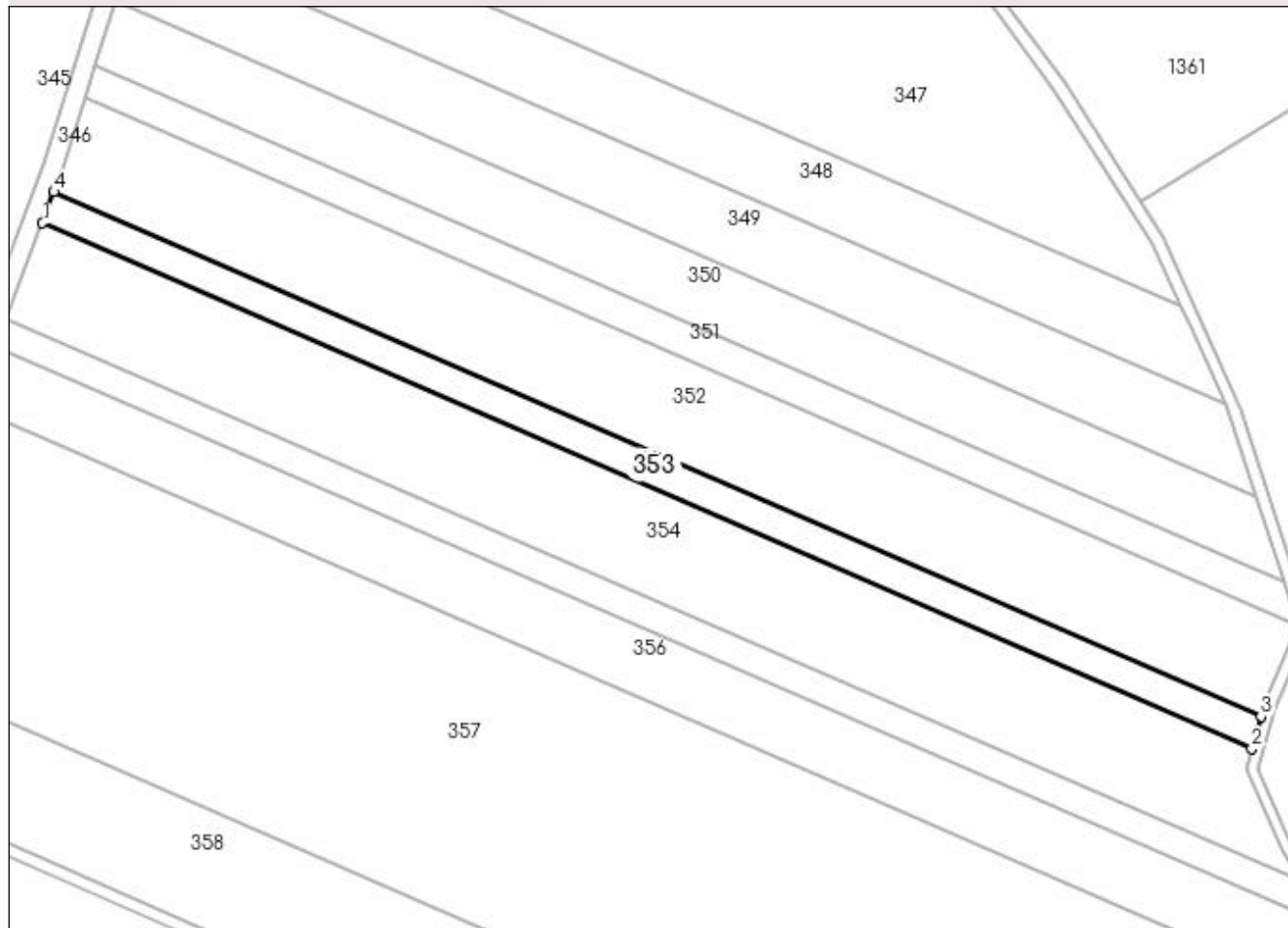
Anexa Nr. 1 La Partea I

Teren

Nr cadastral	Suprafața (mp)*	Observații / Referințe
	5.000	

* Suprafața este determinată în planul de proiecție Stereo 70.

DETALII LINIARE IMOBIL



Date referitoare la teren

Crt	Categorie folosință	Intra vilan	Suprafața (mp)	Tarla	Parcelă	Nr. topo	Observații / Referințe
1	arabil	NU	5.000	45	19	-	

Lungime Segmente

1) Valorile lungimilor segmentelor sunt obținute din proiecție în plan.

Punct început	X / Y	Punct sfârșit	X / Y	Lungime segment (** (m)
1	369.820,416 333.106,038	2	370.230,972 332.927,625	447.647
2	370.230,972 332.927,625	3	370.234,071 332.938,469	11.278
3	370.234,071 332.938,469	4	369.824,331 333.116,528	446.757
4	369.824,331 333.116,528	1	369.820,416 333.106,038	11.197

**** Lungimile segmentelor sunt determinate în planul de proiecție Stereo 70 și sunt rotunjite la 1 milimetru.**

***** Distanța dintre puncte este formată din segmente cumulate ce sunt mai mici decât valoarea 1 milimetru.**

**DATE DESPRE IMOBILUL NR. 354**

Oficiul de Cadastru și Publicitate Imobiliară DOLJ
Biroul de Cadastru și Publicitate Imobiliară Craiova

A. Partea I. Descrierea imobilului

TEREN Extravilan

Adresa: Jud. Dolj, T45, P20

Nr. Crt	Nr cadastral Nr. topografic	Suprafața* (mp)	Observații / Referințe
A1		16.000	Sector cadastral:11 Teren neimprejmuit;

B. Partea II. Proprietari și acte

Inscrieri privitoare la dreptul de proprietate și alte drepturi reale		Referințe
/		
Act Administrativ nr. TDP NR. 127-59532, din 15/01/1996 emis de CJSIPT DOLJ;		
B1	Intabulare, drept de PROPRIETATE, dobândit prin Reconstituire, cota actuala 1/1, cota initiala 1/1 1) GIOADĂ FINETA, LIPSĂ CNP	A1

C. Partea III. SARCINI .

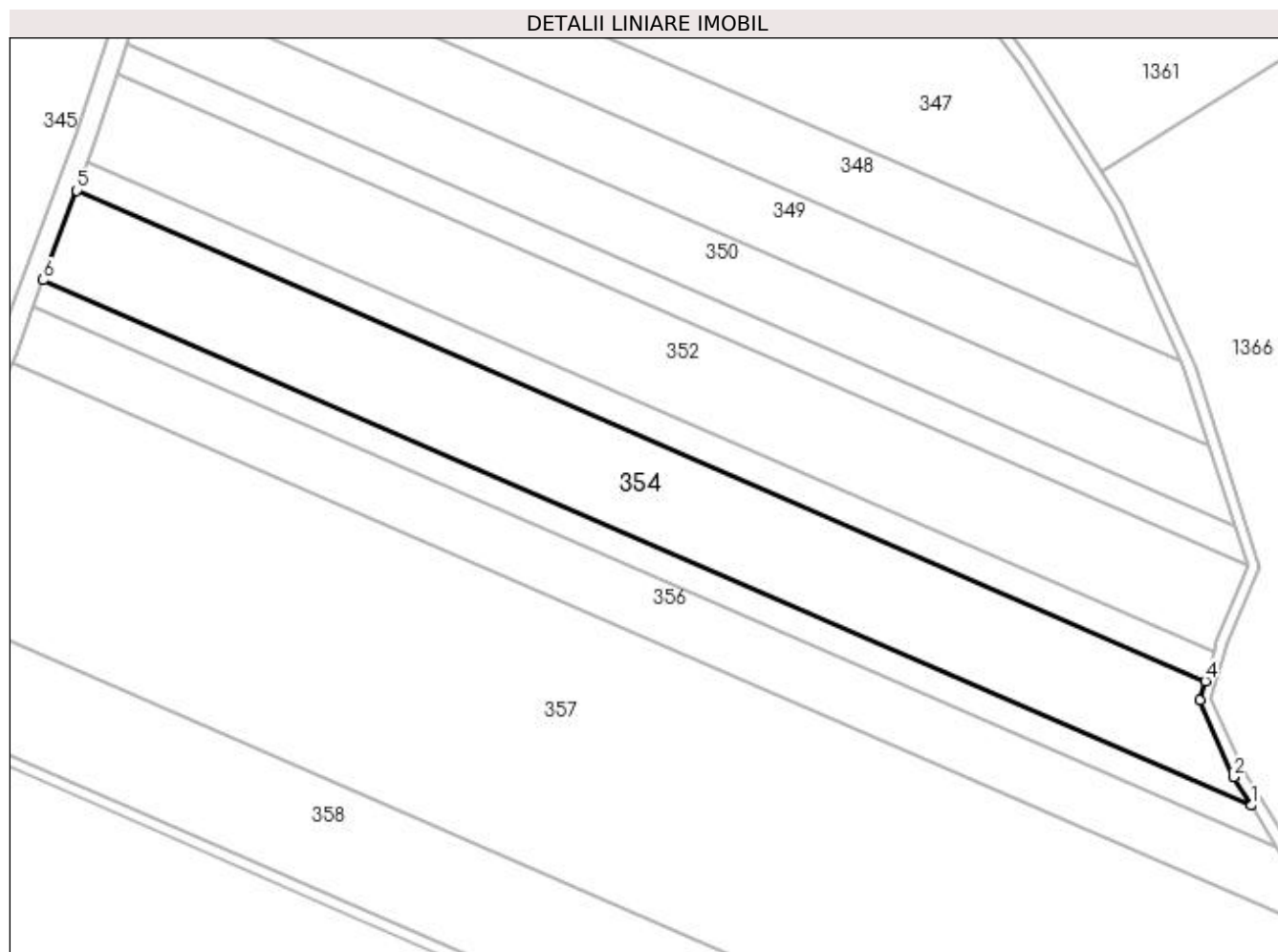
Inscrieri privind dezmembramintele dreptului de proprietate, drepturi reale de garanție și sarcini	Referințe
NU SUNT	

Anexa Nr. 1 La Partea I

Teren

Nr cadastral	Suprafața (mp)*	Observații / Referințe
	16.000	

* Suprafața este determinată în planul de proiecție Stereo 70.



Date referitoare la teren

Crt	Categorie folosință	Intra vilan	Suprafața (mp)	Tarla	Parcelă	Nr. topo	Observații / Referințe
1	arabil	NU	16.000	45	20	-	

Lungime Segmente

1) Valorile lungimilor segmentelor sunt obținute din proiecție în plan.

Punct început	X / Y	Punct sfârșit	X / Y	Lungime segment (** (m)
1	370.247,708 332.882,402	2	370.241,368 332.892,663	12.062
2	370.241,368 332.892,663	3	370.228,956 332.920,575	30.547
3	370.228,956 332.920,575	4	370.230,972 332.927,625	7.333
4	370.230,972 332.927,625	5	369.820,416 333.106,038	447.647
5	369.820,416 333.106,038	6	369.808,228 333.073,385	34.853

Punct început	X / Y	Punct sfârşit	X / Y	Lungime segment (** (m)
6	369.808,228 333.073,385	1	370.247,708 332.882,402	479.184

** Lungimile segmentelor sunt determinate în planul de proiecţie Stereo 70 şi sunt rotunjite la 1 milimetru.

*** Distanţa dintre puncte este formată din segmente cumulate ce sunt mai mici decât valoarea 1 milimetru.

**DATE DESPRE IMOBILUL NR. 355**

Oficiul de Cadastru și Publicitate Imobiliară DOLJ
 Biroul de Cadastru și Publicitate Imobiliară Craiova

A. Partea I. Descrierea imobilului

TEREN Extravilan

Adresa: Jud. Dolj, T45, P2

Nr. Crt	Nr cadastral Nr. topografic	Suprafața* (mp)	Observații / Referințe
A1		5.000	Sector cadastral:11 Teren neimprejmuit;

B. Partea II. Proprietari și acte

Inscrieri privitoare la dreptul de proprietate și alte drepturi reale	Referințe
/	
Act Administrativ nr. TDP NR. 60-9588, din 21/06/1995 emis de CJSIPT DOLJ;	
B1	A1
Intabulare, drept de PROPRIETATE, dobândit prin Reconstituire, cota actuala 1/1, cota initiala 1/1 1) TIPSIE C.V. NICOLIȚA, LIPSĂ CNP	

C. Partea III. SARCINI .

Inscrieri privind dezmembramintele dreptului de proprietate, drepturi reale de garanție și sarcini	Referințe
NU SUNT	

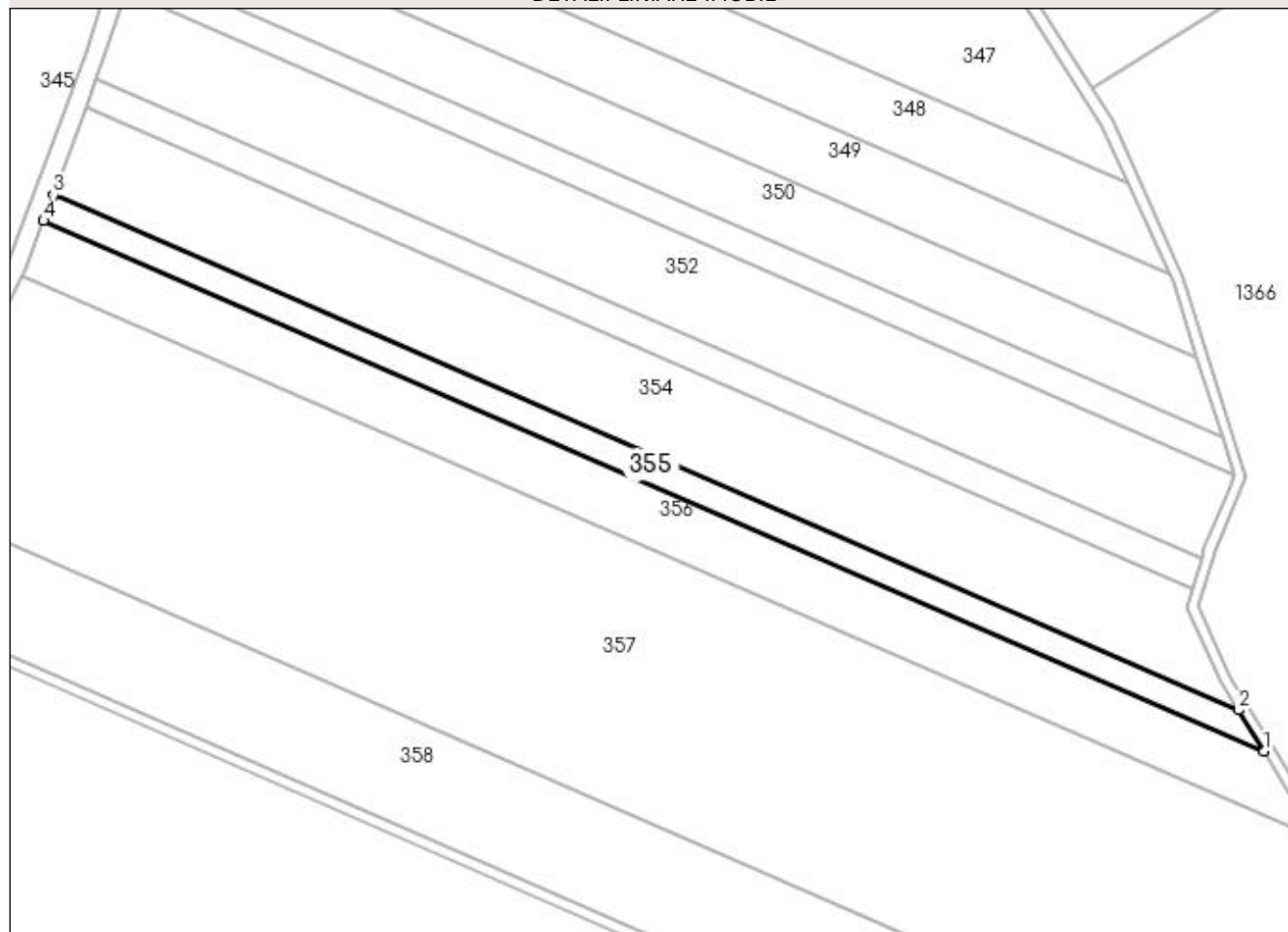
Anexa Nr. 1 La Partea I

Teren

Nr cadastral	Suprafața (mp)*	Observații / Referințe
	5.000	

* Suprafața este determinată în planul de proiecție Stereo 70.

DETALII LINIARE IMOBIL



Date referitoare la teren

Crt	Categorie folosință	Intra vilan	Suprafața (mp)	Tarla	Parcelă	Nr. topo	Observații / Referințe
1	arabil	NU	5.000	45	2	-	

Lungime Segmente

1) Valorile lungimilor segmentelor sunt obținute din proiecție în plan.

Punct început	X / Y	Punct sfârșit	X / Y	Lungime segment (** (m)
1	370.257,179 332.867,076	2	370.247,708 332.882,402	18.016
2	370.247,708 332.882,402	3	369.808,228 333.073,385	479.184
3	369.808,228 333.073,385	4	369.804,627 333.063,739	10.296
4	369.804,627 333.063,739	1	370.257,179 332.867,076	493.437

**** Lungimile segmentelor sunt determinate în planul de proiecție Stereo 70 și sunt rotunjite la 1 milimetru.**

***** Distanța dintre puncte este formată din segmente cumulate ce sunt mai mici decât valoarea 1 milimetru.**

**DATE DESPRE IMOBILUL NR. 356**

Oficiul de Cadastru și Publicitate Imobiliară DOLJ
Biroul de Cadastru și Publicitate Imobiliară Craiova

A. Partea I. Descrierea imobilului

TEREN Extravilan

Adresa: Jud. Dolj, T45, P22

Nr. Crt	Nr cadastral Nr. topografic	Suprafața* (mp)	Observații / Referințe
A1		11.000	Sector cadastral:11 Teren neimprejmuit;

B. Partea II. Proprietari și acte

Inscrieri privitoare la dreptul de proprietate și alte drepturi reale	Referințe
/	
Act Administrativ nr. TDP NR. 95-9588, din 21/06/1995 emis de CJSIPT DOLJ;	
B1	A1
Intabulare, drept de PROPRIETATE, dobandit prin Reconstituire, cota actuala 1/1, cota initiala 1/1 1) TIPSIE C. V. NICOLAE, LIPSĂ CNP	

C. Partea III. SARCINI .

Inscrieri privind dezmembramintele dreptului de proprietate, drepturi reale de garanție și sarcini	Referințe
NU SUNT	

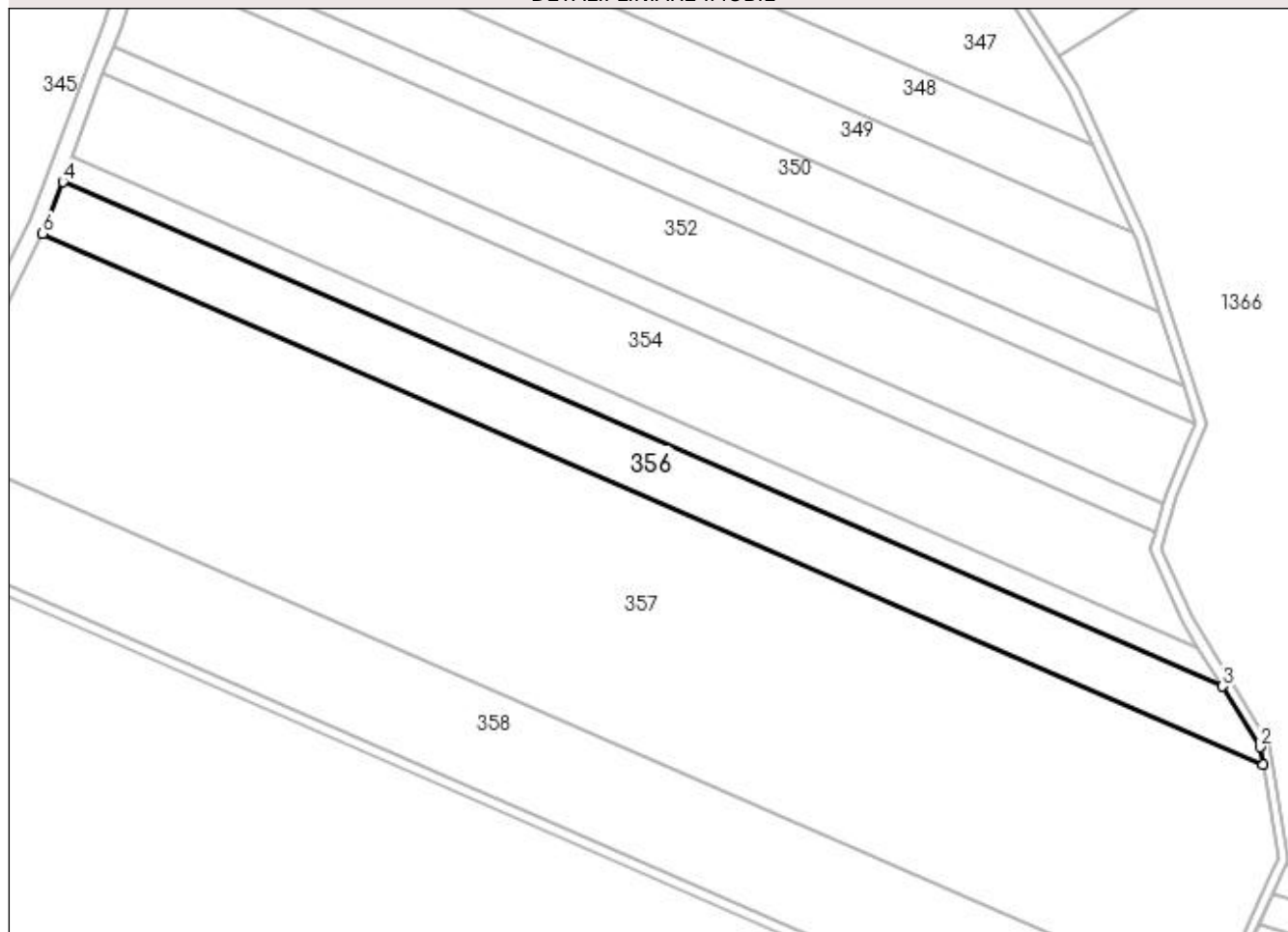
Anexa Nr. 1 La Partea I

Teren

Nr cadastral	Suprafața (mp)*	Observații / Referințe
	11.000	

* Suprafața este determinată în planul de proiecție Stereo 70.

DETALII LINIARE IMOBIL



Date referitoare la teren

Crt	Categorie folosință	Intravilan	Suprafața (mp)	Tarla	Parcelă	Nr. topo	Observații / Referințe
1	arabil	NU	11.000	45	22	-	

Lungime Segmente

1) Valorile lungimilor segmentelor sunt obținute din proiecție în plan.

Punct început	X / Y	Punct sfârșit	X / Y	Lungime segment (** (m)
1	370.272,921 332.836,619	2	370.271,832 332.843,363	6.831
2	370.271,832 332.843,363	3	370.257,179 332.867,076	27.875
3	370.257,179 332.867,076	4	369.804,627 333.063,739	493.437
4	369.804,627 333.063,739	5	369.798,159 333.046,411	18.496
5	369.798,159 333.046,411	6	369.796,731 333.043,554	3.194

Punct început	X / Y	Punct sfârșit	X / Y	Lungime segment (** (m)
6	369.796,731 333.043,554	1	370.272,921 332.836,619	519.21

** Lungimile segmentelor sunt determinate în planul de proiecție Stereo 70 și sunt rotunjite la 1 milimetru.

*** Distanța dintre puncte este formată din segmente cumulate ce sunt mai mici decât valoarea 1 milimetru.

**DATE DESPRE IMOBILUL NR. 357**

Oficiul de Cadastru și Publicitate Imobiliară DOLJ
Biroul de Cadastru și Publicitate Imobiliară Craiova

A. Partea I. Descrierea imobilului

TEREN Extravilan

Adresa: Jud. Dolj, T45, P24

Nr. Crt	Nr cadastral Nr. topografic	Suprafața* (mp)	Observații / Referințe
A1	30109	50.000	Sector cadastral:11 Teren neimprejmuit;

B. Partea II. Proprietari și acte

Inscrieri privitoare la dreptul de proprietate și alte drepturi reale	Referințe
78743 / 10/06/2016	
Act Notarial nr. Contract de vanzare - cumparare nr. 779, din 08/06/2016 emis de NP DRAGHICI FLOREA;	
B1	A1
Intabulare, drept de PROPRIETATE, dobandit prin Conventie, cota actuala 1/1, cota initiala 1/1	
1) SANDULESCU DAN EUGENIU	
2) SANDULESCU ELISABETA IOANA	

C. Partea III. SARCINI .

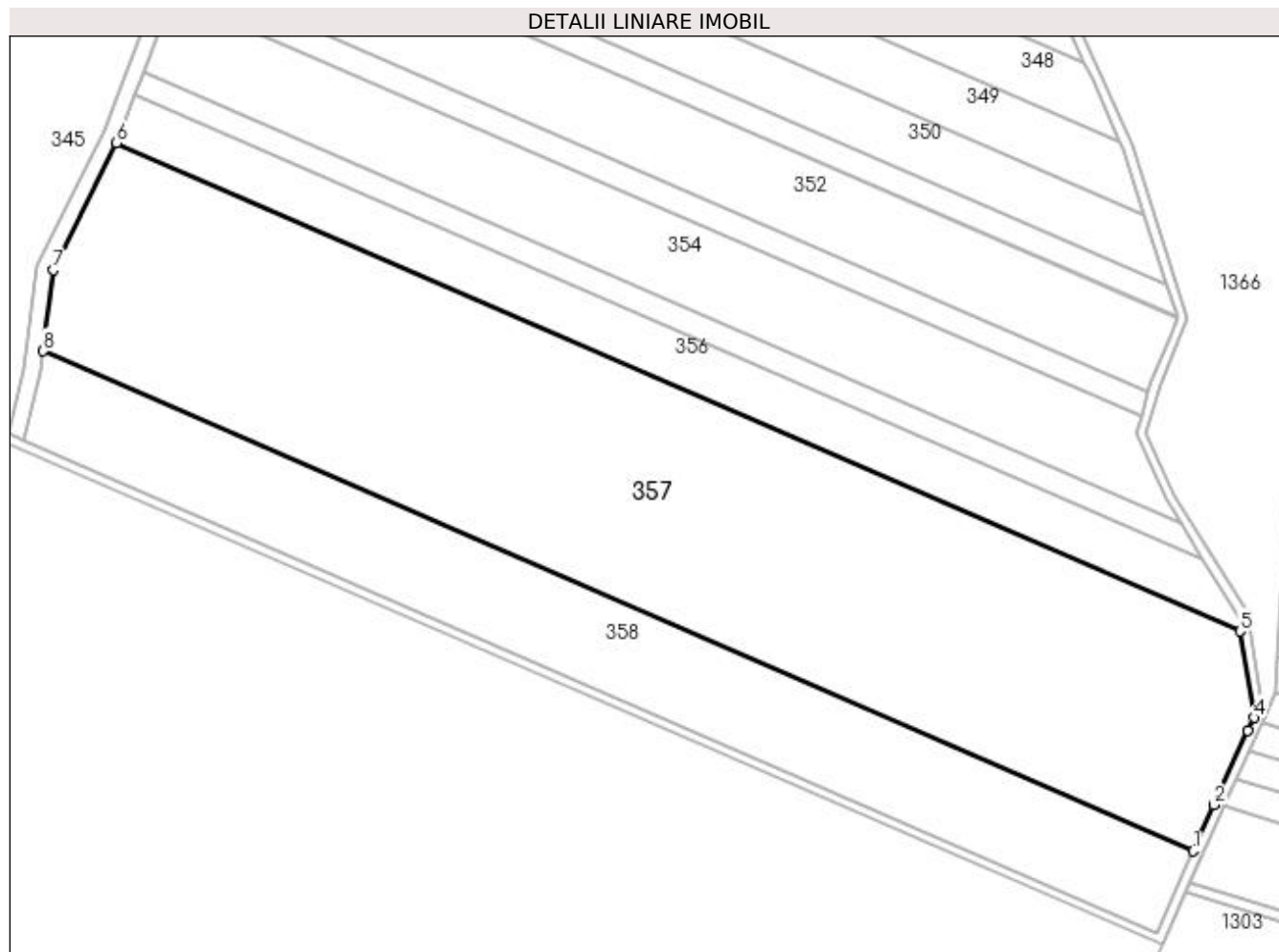
Inscrieri privind dezmembramintele dreptului de proprietate, drepturi reale de garanție și sarcini	Referințe
NU SUNT	

Anexa Nr. 1 La Partea I

Teren

Nr cadastral	Suprafața (mp)*	Observații / Referințe
30109	50.000	

* Suprafața este determinată în planul de proiecție Stereo 70.



Date referitoare la teren

Crt	Categorie folosință	Intra vilan	Suprafața (mp)	Tarla	Parcelă	Nr. topo	Observații / Referințe
1	arabil	NU	50.000	45	24	-	

Lungime Segmente

1) Valorile lungimilor segmentelor sunt obținute din proiecție în plan.

Punct început	X / Y	Punct sfârșit	X / Y	Lungime segment (** (m)
1	370.253,12 332.743,492	2	370.261,762 332.763,034	21.368
2	370.261,762 332.763,034	3	370.276,301 332.794,519	34.68
3	370.276,301 332.794,519	4	370.278,83 332.799,998	6.035
4	370.278,83 332.799,998	5	370.272,921 332.836,619	37.095
5	370.272,921 332.836,619	6	369.796,731 333.043,554	519.21

Punct început	X / Y	Punct sfârșit	X / Y	Lungime segment (** (m)
6	369.796,731 333.043,554	7	369.769,805 332.989,703	60.207
7	369.769,805 332.989,703	8	369.765,602 332.955,35	34.609
8	369.765,602 332.955,35	1	370.253,12 332.743,492	531.561

** Lungimile segmentelor sunt determinate în planul de proiecție Stereo 70 și sunt rotunjite la 1 milimetru.

*** Distanța dintre puncte este formată din segmente cumulate ce sunt mai mici decât valoarea 1 milimetru.

**DATE DESPRE IMOBILUL NR. 358**

Oficiul de Cadastru și Publicitate Imobiliară DOLJ
Biroul de Cadastru și Publicitate Imobiliară Craiova

A. Partea I. Descrierea imobilului

TEREN Extravilan

Adresa: Jud. Dolj, T45, P25

Nr. Crt	Nr cadastral Nr. topografic	Suprafața* (mp)	Observații / Referințe
A1		20.000	Sector cadastral:11 Teren neimprejmuit;

B. Partea II. Proprietari și acte

Inscrieri privitoare la dreptul de proprietate și alte drepturi reale	Referințe
/	
Act Administrativ nr. TDP NR. 601, din 22/10/2002 emis de CJSIPT DOLJ;	
B1	A1
Intabulare, drept de PROPRIETATE, dobândit prin Reconstituire, cota actuala 1/1, cota initiala 1/1 1) ILIUȚĂ ANETA, LIPSĂ CNP	

C. Partea III. SARCINI .

Inscrieri privind dezmembramintele dreptului de proprietate, drepturi reale de garanție și sarcini	Referințe
NU SUNT	

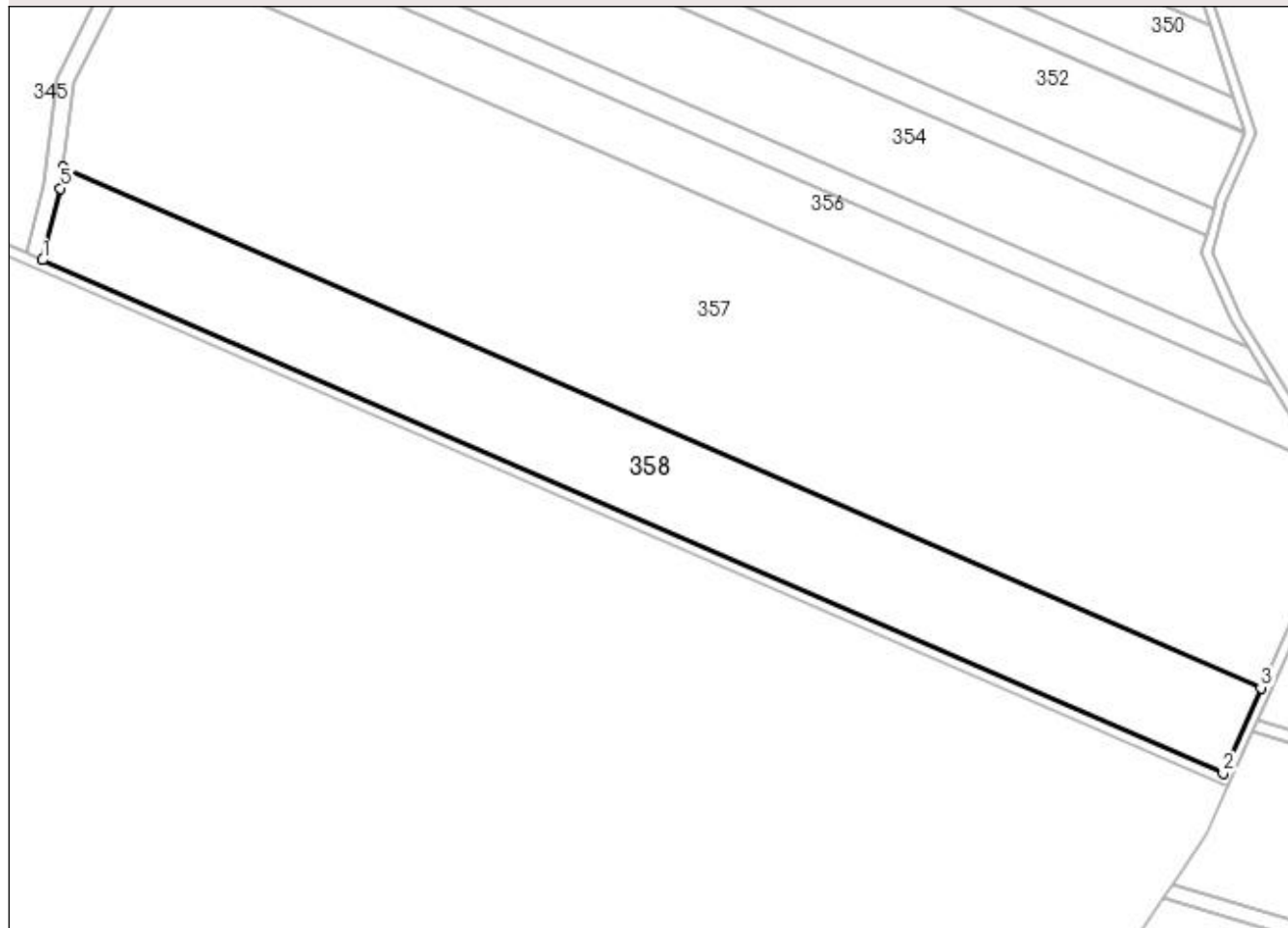
Anexa Nr. 1 La Partea I

Teren

Nr cadastral	Suprafața (mp)*	Observații / Referințe
	20.000	

* Suprafața este determinată în planul de proiecție Stereo 70.

DETALII LINIARE IMOBIL



Date referitoare la teren

Crt	Categorie folosință	Intra vilan	Suprafața (mp)	Tarla	Parcelă	Nr. topo	Observații / Referințe
1	arabil	NU	20.000	45	25	-	

Lungime Segmente

1) Valorile lungimilor segmentelor sunt obținute din proiecție în plan.

Punct început	X / Y	Punct sfârșit	X / Y	Lungime segment (** (m)
1	369.757,278 332.917,613	2	370.237,78 332.708,804	523.912
2	370.237,78 332.708,804	3	370.253,12 332.743,492	37.929
3	370.253,12 332.743,492	4	369.765,602 332.955,35	531.561
4	369.765,602 332.955,35	5	369.764,549 332.946,745	8.669
5	369.764,549 332.946,745	1	369.757,278 332.917,613	30.026

**** Lungimile segmentelor sunt determinate în planul de proiecție Stereo 70 și sunt rotunjite la 1 milimetru.**

***** Distanța dintre puncte este formată din segmente cumulate ce sunt mai mici decât valoarea 1 milimetru.**

**DATE DESPRE IMOBILUL NR. 359**

Oficiul de Cadastru și Publicitate Imobiliară DOLJ
Biroul de Cadastru și Publicitate Imobiliară Craiova

A. Partea I. Descrierea imobilului

TEREN Extravilan

Adresa: Jud. Dolj, T45, DE 26

Nr. Crt	Nr cadastral Nr. topografic	Suprafața* (mp)	Observații / Referințe
A1		5.976	Sector cadastral:11 Teren neimprejmuit;

B. Partea II. Proprietari și acte

Inscrieri privitoare la dreptul de proprietate și alte drepturi reale		Referințe
/		
Act Normativ nr. LEGEA 7, din 13/03/1996 emis de PARLAMENTUL ROMANIEI;		
B1	Inscrierea provizorie, drept de PROPRIETATE, dobandit prin Lege, cota actuala 1/1, cota initiala 1/1 1) NEIDENTIFICAT NEIDENTIFICAT, LIPSĂ CNP	A1

C. Partea III. SARCINI .

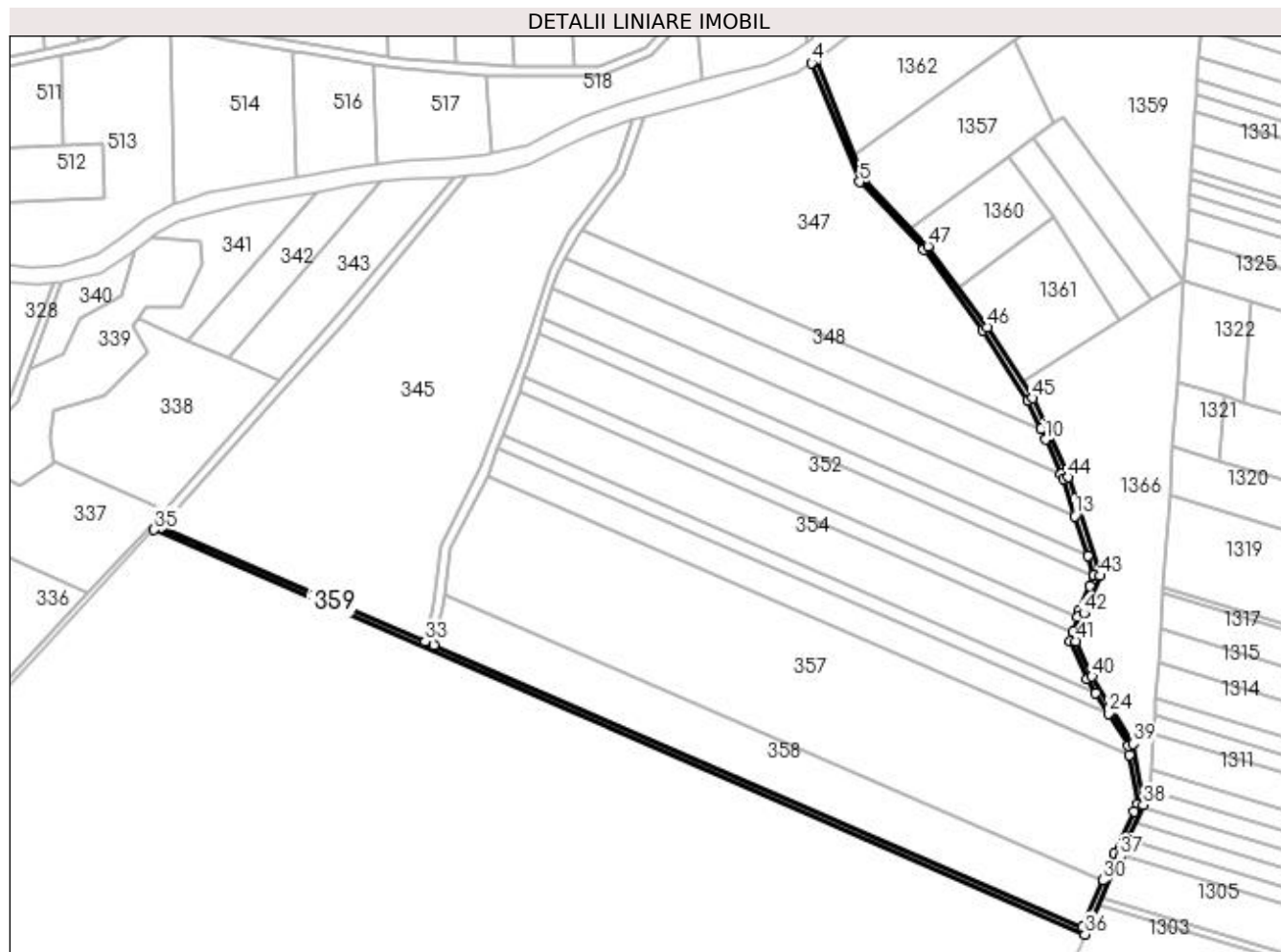
Inscrieri privind dezmembramintele dreptului de proprietate, drepturi reale de garanție și sarcini	Referințe
NU SUNT	

Anexa Nr. 1 La Partea I

Teren

Nr cadastral	Suprafața (mp)*	Observații / Referințe
	5.976	

* Suprafața este determinată în planul de proiecție Stereo 70.



Date referitoare la teren

Crt	Categorie folosință	Intravilan	Suprafața (mp)	Tarla	Parcelă	Nr. topo	Observații / Referințe
1	drum	NU	5.976	45	DE 26	-	

Lungime Segmente

1) Valorile lungimilor segmentelor sunt obținute din proiecție în plan.

Punct început	X / Y	Punct sfârșit	X / Y	Lungime segment	Punct început	X / Y	Punct sfârșit	X / Y	Lungime segment	Punct început	X / Y	Punct sfârșit	X / Y	Lungime segment
1	370.076,565 333.263,259	2	370.041,075 333.350,402	94.093	2	370.041,075 333.350,402	3	370.040,869 333.351,542	1.158	3	370.040,869 333.351,542	4	370.037,024 333.349,06	4.576
4	370.037,024 333.349,06	5	370.072,862 333.261,025	95.05	5	370.072,862 333.261,025	6	370.120,102 333.210,81	68.943	6	370.120,102 333.210,81	7	370.163,862 333.151,125	74.008
7	370.163,862 333.151,125	8	370.197,297 333.098,849	62.054	8	370.197,297 333.098,849	9	370.206,9 333.077,863	23.079	9	370.206,9 333.077,863	10	370.210,391 333.070,234	8.39
10	370.210,391 333.070,234	11	370.222,081 333.044,269	28.475	11	370.222,081 333.044,269	12	370.223,606 333.040,883	3.714	12	370.223,606 333.040,883	13	370.232,435 333.013,304	28.958
13	370.232,435 333.013,304	14	370.241,844 332.983,915	30.858	14	370.241,844 332.983,915	15	370.246,407 332.969,661	14.967	15	370.246,407 332.969,661	16	370.246,507 332.969,348	0.329
16	370.246,507 332.969,348	17	370.243,25 332.961,614	8.392	17	370.243,25 332.961,614	18	370.235,277 332.942,689	20.536	18	370.235,277 332.942,689	19	370.234,071 332.938,469	4.389

Punct început	X / Y	Punct sfârșit	X / Y	Lungime segment	Punct început	X / Y	Punct sfârșit	X / Y	Lungime segment	Punct început	X / Y	Punct sfârșit	X / Y	Lungime segment
19	370.234,071 332.938,469	20	370.230,972 332.927,625	11.278	20	370.230,972 332.927,625	21	370.228,956 332.920,575	7.333	21	370.228,956 332.920,575	22	370.241,368 332.892,663	30.547
22	370.241,368 332.892,663	23	370.247,708 332.882,402	12.062	23	370.247,708 332.882,402	24	370.257,179 332.867,076	18.016	24	370.257,179 332.867,076	25	370.271,832 332.843,363	27.875
25	370.271,832 332.843,363	26	370.272,921 332.836,619	6.831	26	370.272,921 332.836,619	27	370.278,83 332.799,998	37.095	27	370.278,83 332.799,998	28	370.276,301 332.794,519	6.035
28	370.276,301 332.794,519	29	370.261,762 332.763,034	34.68	29	370.261,762 332.763,034	30	370.253,12 332.743,492	21.368	30	370.253,12 332.743,492	31	370.237,78 332.708,804	37.929
31	370.237,78 332.708,804	32	369.757,278 332.917,613	523.912	32	369.757,278 332.917,613	33	369.750,769 332.920,442	7.097	33	369.750,769 332.920,442	34	369.555,718 333.005,204	212.672
34	369.555,718 333.005,204	35	369.549,959 333.003,345	6.052	35	369.549,959 333.003,345	36	370.239,831 332.703,551	752.197	36	370.239,831 332.703,551	37	370.265,407 332.761,386	63.238
37	370.265,407 332.761,386	38	370.282,974 332.799,429	41.903	38	370.282,974 332.799,429	39	370.275,654 332.844,788	45.946	39	370.275,654 332.844,788	40	370.244,913 332.894,536	58.48
40	370.244,913 332.894,536	41	370.233,201 332.920,874	28.825	41	370.233,201 332.920,874	42	370.239,057 332.941,358	21.305	42	370.239,057 332.941,358	43	370.250,768 332.969,159	30.167
43	370.250,768 332.969,159	44	370.227,346 333.042,318	76.817	44	370.227,346 333.042,318	45	370.200,996 333.100,845	64.185	45	370.200,996 333.100,845	46	370.167,326 333.153,521	62.517
46	370.167,326 333.153,521	47	370.123,409 333.213,511	74.347	47	370.123,409 333.213,511	1	370.076,565 333.263,259	68.332					

** Lungimile segmentelor sunt determinate în planul de proiecție Stereo 70 și sunt rotunjite la 1 milimetru.

*** Distanța dintre puncte este formată din segmente cumulate ce sunt mai mici decât valoarea 1 milimetru.

**DATE DESPRE IMOBILUL NR. 360**

Oficiul de Cadastru și Publicitate Imobiliară DOLJ
Biroul de Cadastru și Publicitate Imobiliară Craiova

A. Partea I. Descrierea imobilului

TEREN Extravilan

Adresa: Jud. Dolj, T49

Nr. Crt	Nr cadastral Nr. topografic	Suprafața* (mp)	Observații / Referințe
A1		1.250	Sector cadastral:11 Teren neimprejmuit;

B. Partea II. Proprietari și acte

Inscrieri privitoare la dreptul de proprietate și alte drepturi reale		Referințe
/		
Act Normativ nr. LEGEA 7, din 13/03/1996 emis de PARLAMENTUL ROMANIEI;		
B1	Inscrierea provizorie, drept de PROPRIETATE, dobandit prin Lege, cota actuala 1/1, cota initiala 1/1 1) NEIDENTIFICAT NEIDENTIFICAT, LIPSĂ CNP	A1

C. Partea III. SARCINI .

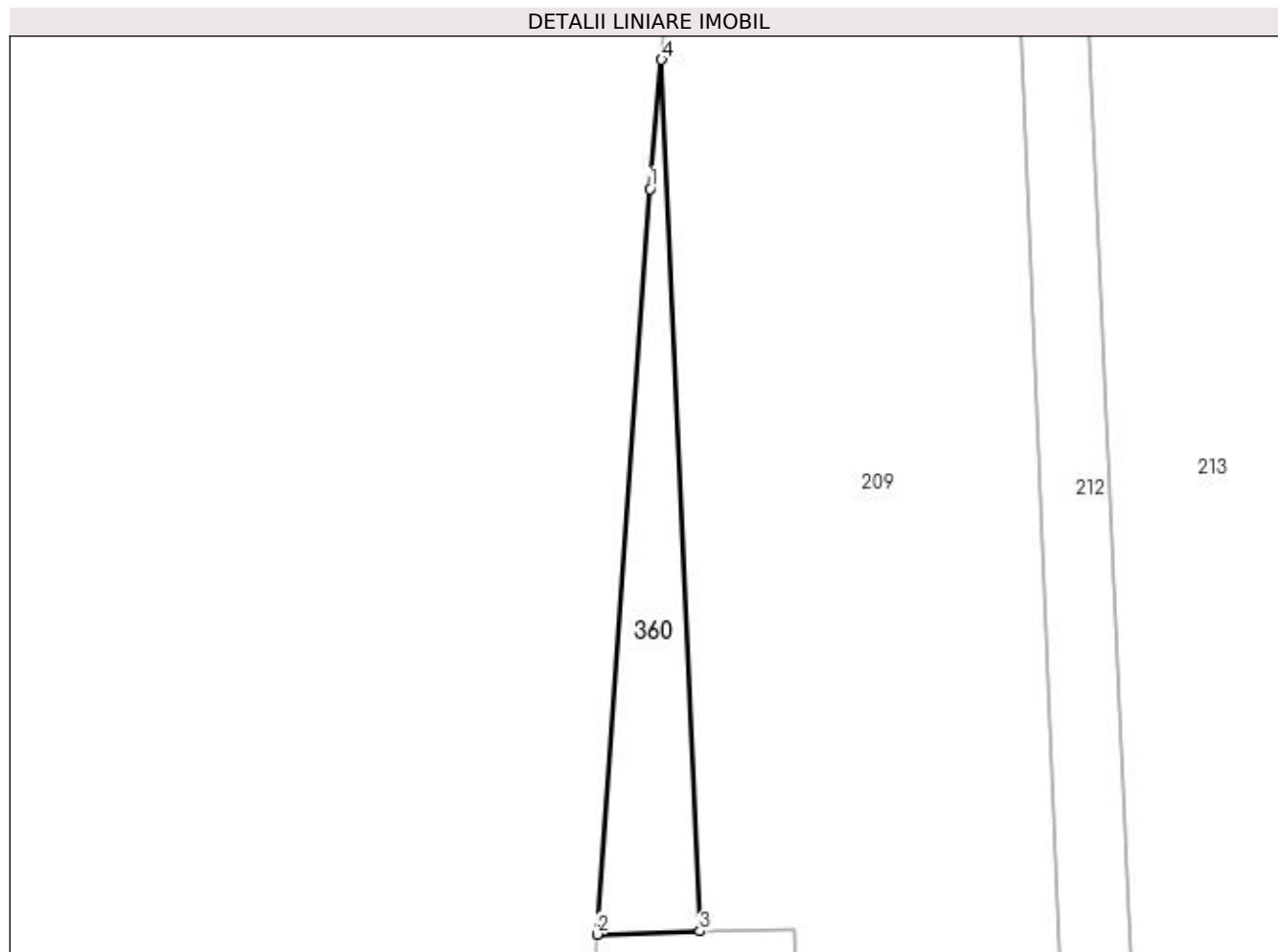
Inscrieri privind dezmembramintele dreptului de proprietate, drepturi reale de garanție și sarcini	Referințe
NU SUNT	

Anexa Nr. 1 La Partea I

Teren

Nr cadastral	Suprafața (mp)*	Observații / Referințe
	1.250	

* Suprafața este determinată în planul de proiecție Stereo 70.



Date referitoare la teren

Crt	Categorie folosință	Intra vilan	Suprafața (mp)	Tarla	Parcelă	Nr. topo	Observații / Referințe
1	arabil	NU	1.250	49	-	-	

Lungime Segmente

1) Valorile lungimilor segmentelor sunt obținute din proiecție în plan.

Punct început	X / Y	Punct sfârșit	X / Y	Lungime segment (** (m)
1	368.064,939 332.830,295	2	368.056,251 332.707,314	123.288
2	368.056,251 332.707,314	3	368.073,226 332.707,813	16.982
3	368.073,226 332.707,813	4	368.066,906 332.851,625	143.951
4	368.066,906 332.851,625	1	368.064,939 332.830,295	21.421

**** Lungimile segmentelor sunt determinate în planul de proiecție Stereo 70 și sunt rotunjite la 1 milimetru.**

***** Distanța dintre puncte este formată din segmente cumulate ce sunt mai mici decât valoarea 1 milimetru.**

