

PLAN CADASTRAL AL INTRAVILANULUI

Comuna Rast, jud. Dolj, sat Rast

Sector cadastral nr. 13

Scara 1:1000

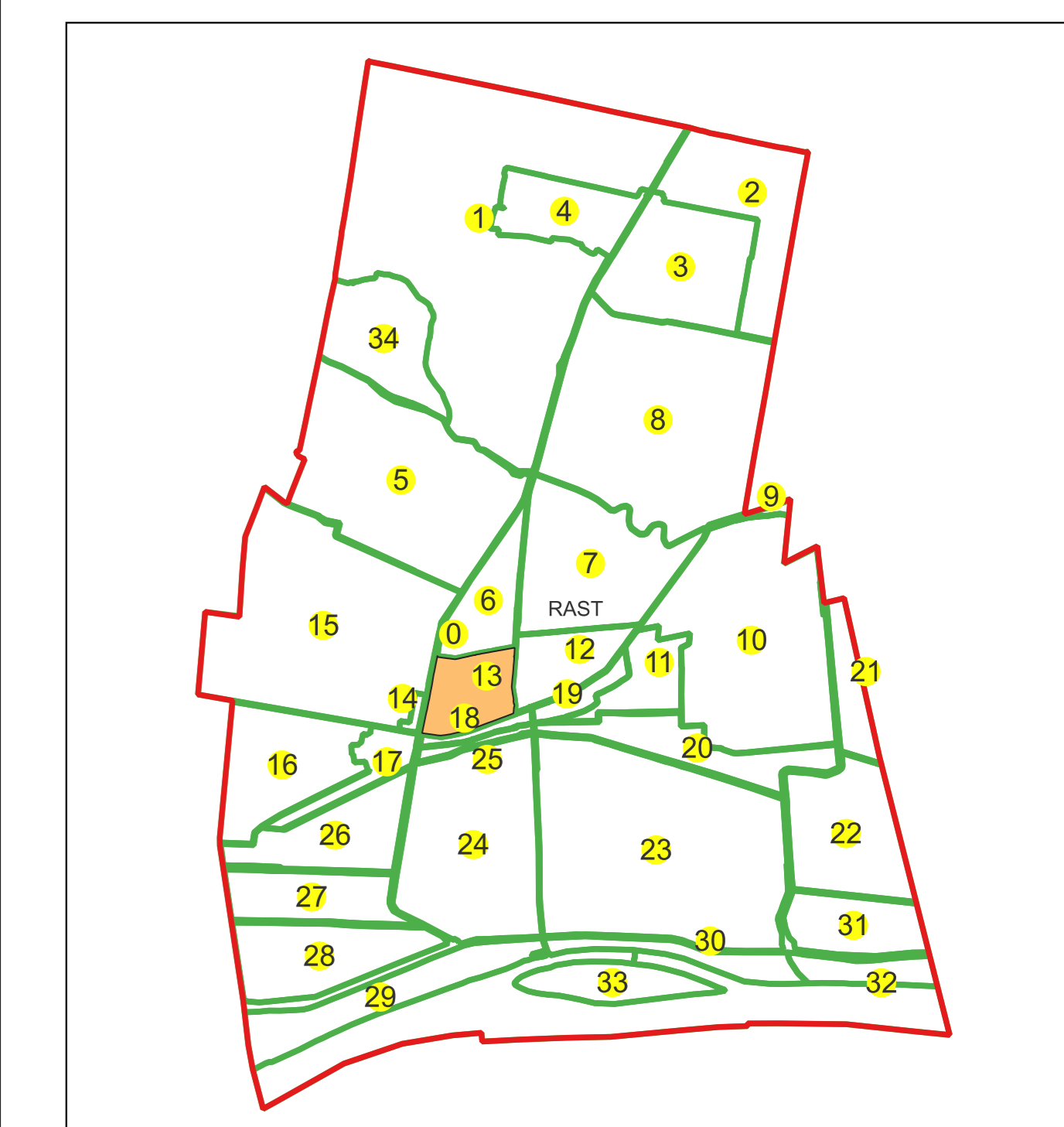
Sistem de proiectie: Stereografic 1970

Planşa nr. 2/4


spre publicare



Schema dispunerii sectoarelor cadastrale



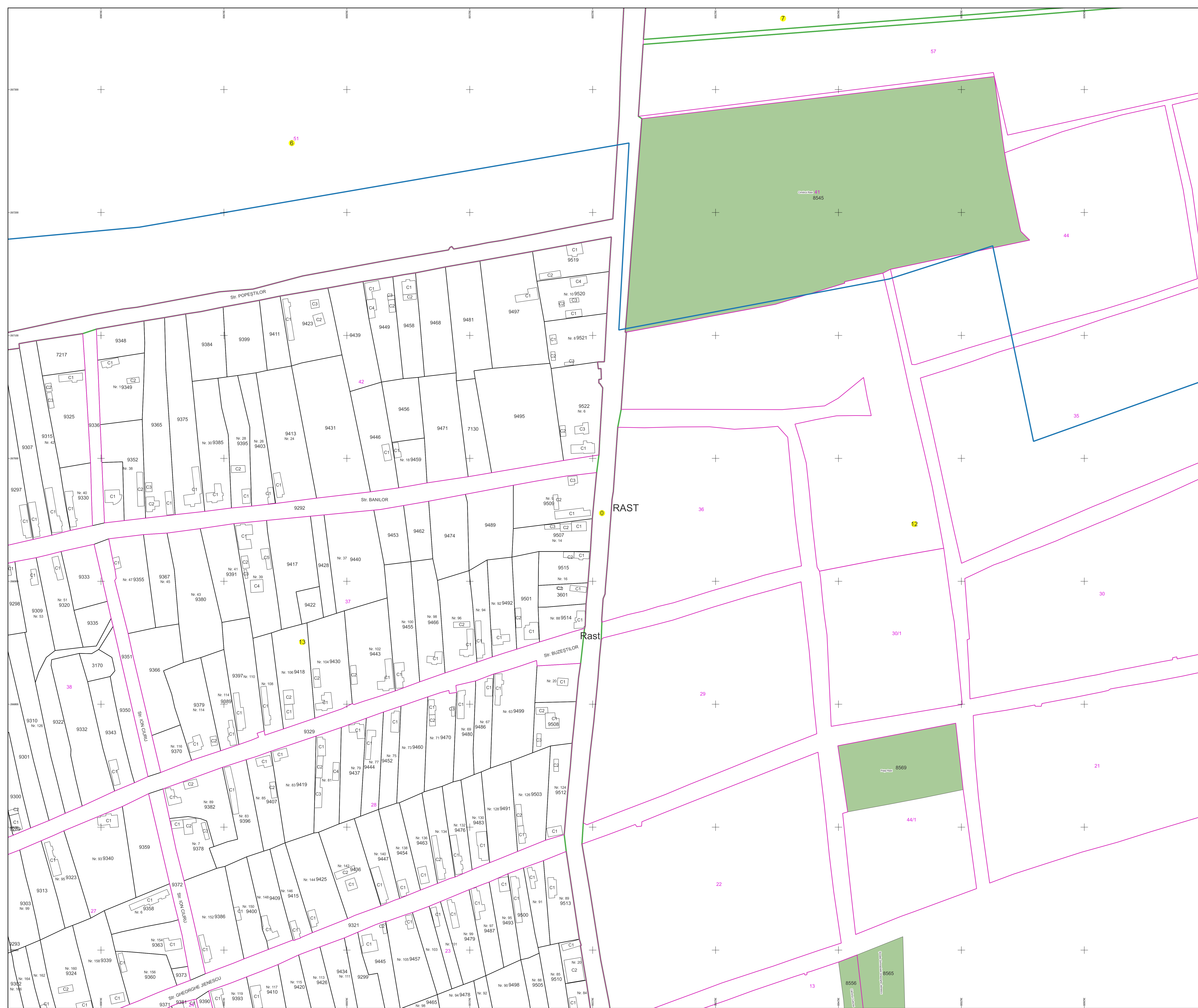
Schema dispunerii planşelor



Legenda	
	LIMITĂ UAT
	DENUMIRE UAT
	LIMITĂ INTRAVILAN
	NUME INTRAVILAN
	LIMITĂ TARLA
	NUMĂR TARLA
	LIMITĂ SECTOR
	NUMĂR SECTOR
	LIMITA CONSTRUCŢIE
	COD CONSTRUCŢIE
	CONTUR IMOBIL
	INSTITUŢII PUBLICE
	ID IMOBIL
	NUMĂR POŞTAL
	DENUMIRE INSTITUŢIE
	DENUMIRE STRADĂ

Semnat electronic de către Ing. Mihai-Alexandru Hruza conform înputernicirii nr. 141/05.07.2021

Data 19.09.2022



# PLAN CADASTRAL AL INTRAVILANULUI

Comuna Rast, jud. Dolj, sat Rast

Sector cadastral nr. 13

Scara 1:1000

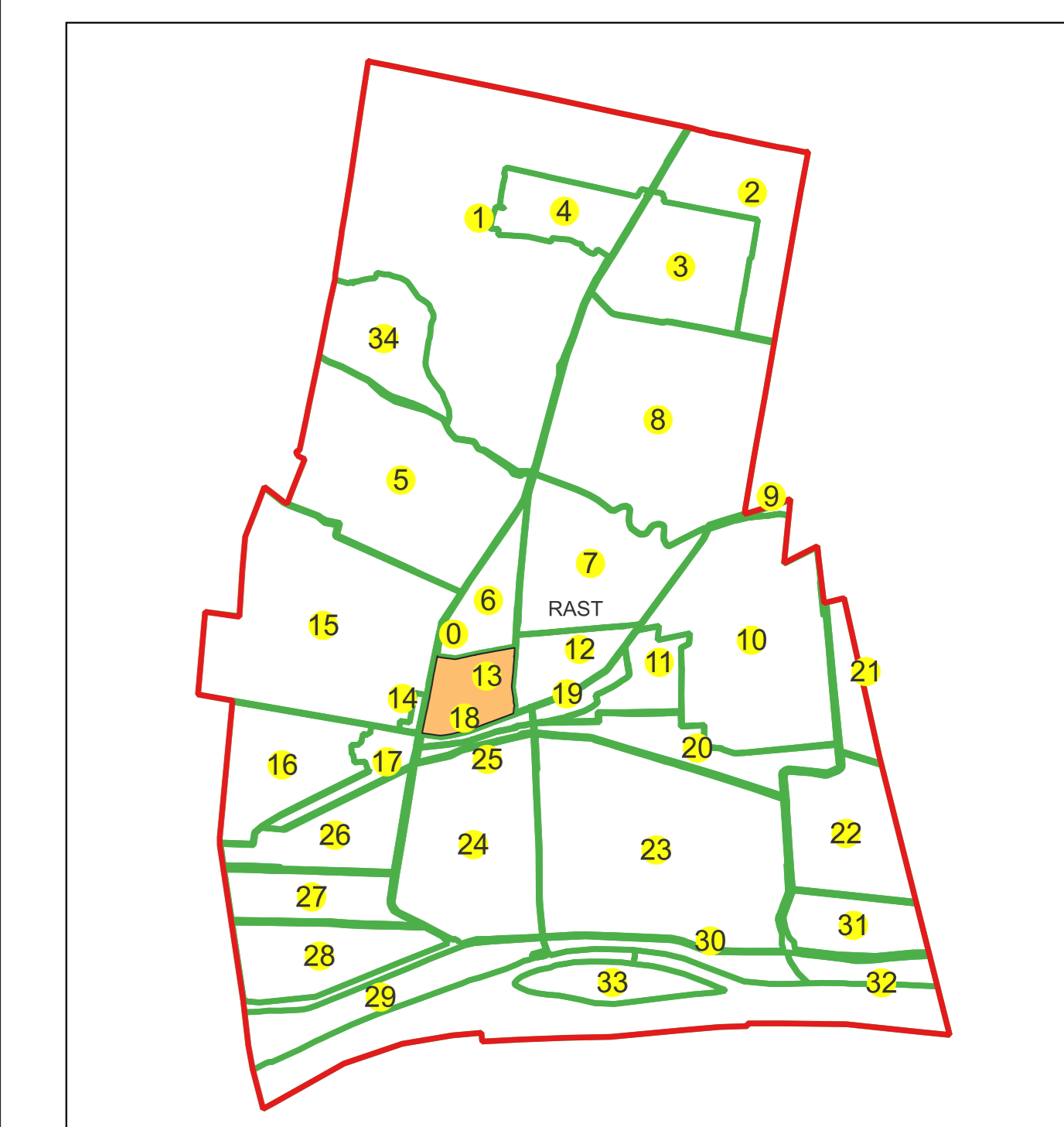
Sistem de proiectie: Stereografic 1970

Planşa nr. 4/4


spre publicare



Schema dispunerii sectoarelor cadastrale



Schema dispunerii planşelor



Legenda	
	LIMITĂ UAT
	DENUMIRE UAT
	LIMITĂ INTRAVILAN
	NUME INTRAVILAN
	LIMITĂ TARLA
	NUMĂR TARLA
	LIMITĂ SECTOR
	NUMĂR SECTOR
	LIMITA CONSTRUCTIE
	COD CONSTRUCTIE
	CONTUR IMOBIL
	INSTITUTII PUBLICE
	ID IMOBIL
	NUMĂR POŞTAL
	DENUMIRE INSTITUŢIE
	DENUMIRE STRADĂ

Semnat electronic de către Ing. Mihai-Alexandru Hruza conform înregistrării nr. 141/05.07.2021

Data 19.09.2022



PLAN CADASTRAL AL INTRAVILANULUI

Comuna Rast, jud. Dolj, sat Rast

Sector cadastral nr. 13

Scara 1:1000

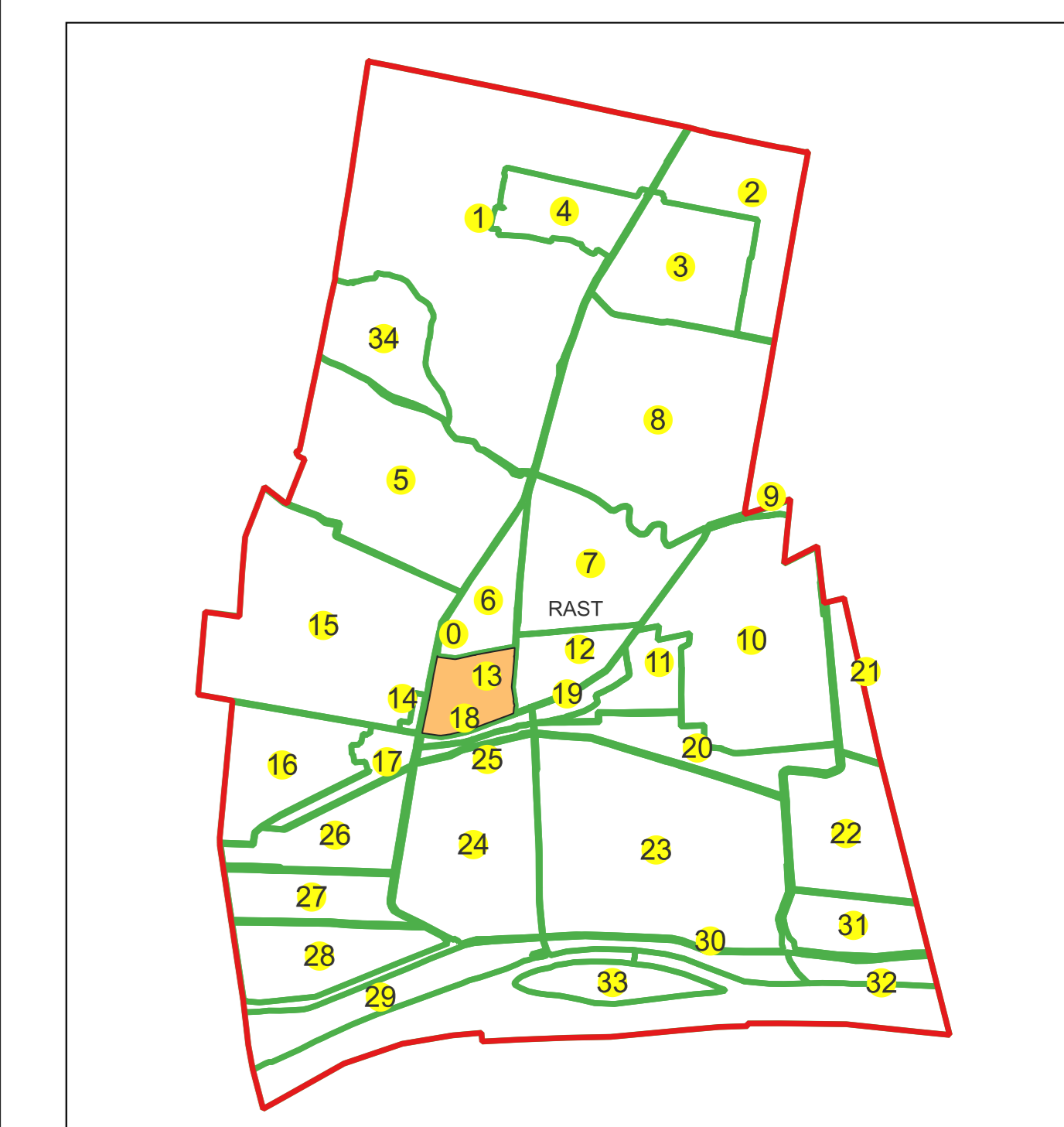
Sistem de proiectie: Stereografic 1970

Planşa nr. 1/4


spre publicare



Schema dispunerii sectoarelor cadastrale



Schema dispunerii planşelor



Legenda	
	LIMITĂ UAT
	DENUMIRE UAT
	LIMITĂ INTRAVILAN
	NUME INTRAVILAN
	LIMITĂ TARLA
	NUMĂR TARLA
	LIMITĂ SECTOR
	NUMĂR SECTOR
	LIMITA CONSTRUCTIE
	COD CONSTRUCTIE
	CONTUR IMOBIL
	INSTITUTII PUBLICE
	ID IMOBIL
	NUMĂR POŞTAL
	DENUMIRE INSTITUŢIE
	DENUMIRE STRADĂ

Semnat electronic de către Ing. Mihai-Alexandru Hruza conform înmănturii nr. 141/05.07.2021

Data 19.09.2022



# PLAN CADASTRAL AL INTRAVILANULUI

Comuna Rast, jud. Dolj, sat Rast

Sector cadastral nr. 13

Scara 1:1000

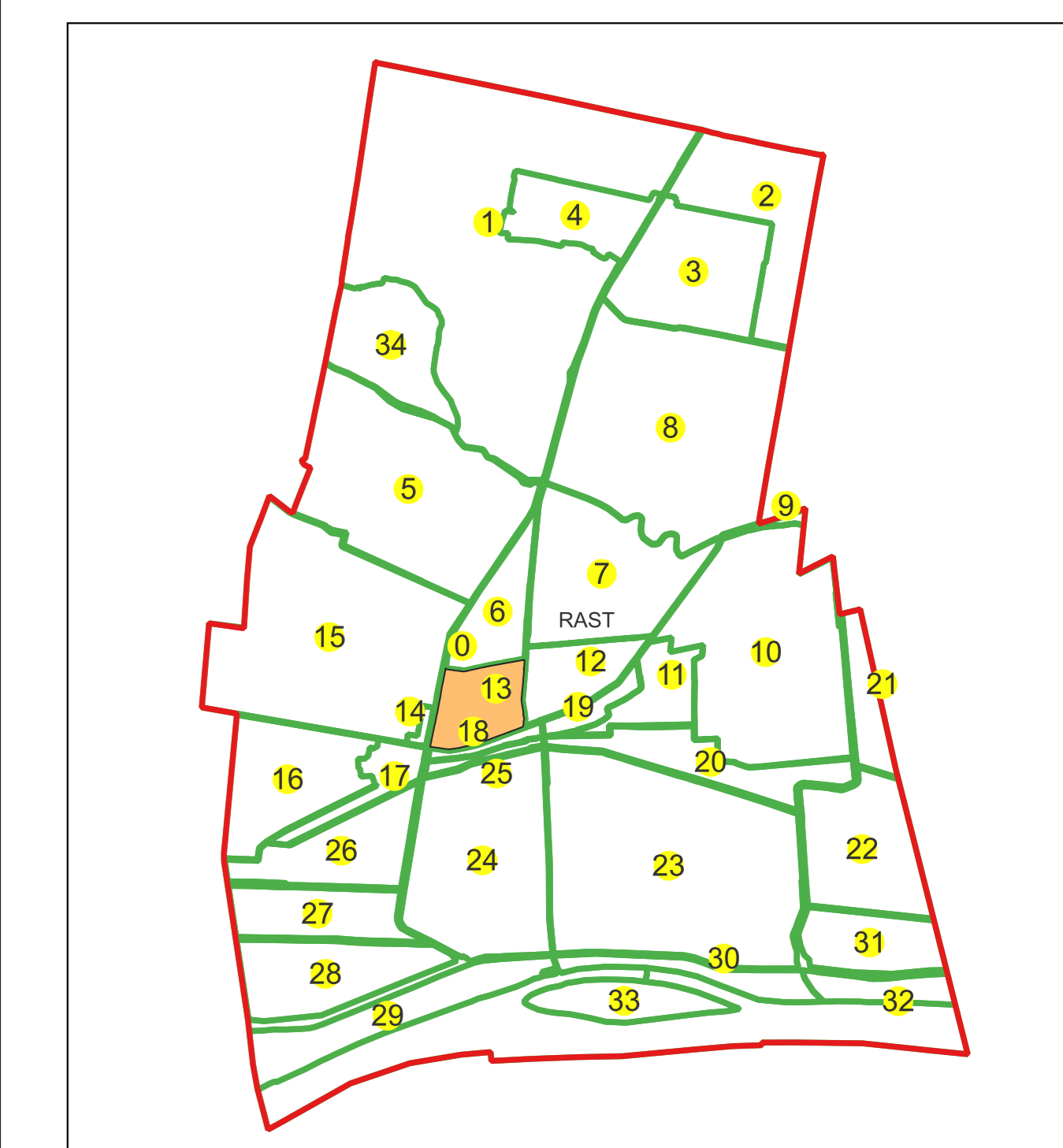
Sistem de proiectie: Stereografic 1970

Planşa nr. 3/4


spre publicare



Schema dispunerii sectoarelor cadastrale



Schema dispunerii planşelor



Legenda	
	LIMITĂ UAT
<b>RAST</b>	DENUMIRE UAT
	LIMITĂ INTRAVILAN
<b>Rast</b>	NUME INTRAVILAN
	LIMITĂ TARLA
<b>5</b>	NUMĂR TARLA
	LIMITĂ SECTOR
<b>7</b>	NUMĂR SECTOR
	LIMITA CONSTRUCTIE
<b>C1</b>	COD CONSTRUCTIE
	CONTUR IMOBIL
	INSTITUTII PUBLICE
<b>1</b>	ID IMOBIL
<b>Nr. 7</b>	NUMĂR POŞTAL
<b>Preşcu</b>	DENUMIRE INSTITUŢIE
<b>Str. DUNĂRII</b>	DENUMIRE STRADĂ

Semnat electronic de către Ing. Mihai-Alexandru Hruza conform înputernicirii nr. 141/05.07.2021

Data 19.09.2022

