

PLAN CADASTRAL

JUDEȚ DOLJ, UAT RADOVAN

Sectorul Cadastral 9

Spre publicare

Scara 1:1000

Sistem de proiecție "STEREO '70"

- Plansa 12 -

Schița de racordare a planșelor

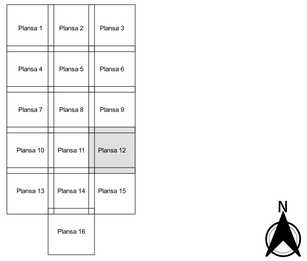

Legendă

- Limită sector
- Limită UAT
- Limită intravilan
- Limită imobil
- Limită construcții
- Limită tarla
- 9 Număr sector
- 3 Numar_administrativ
- 5614 Număr imobil
- 5128-C1 Număr construcții
- 12 Număr tarla
- T 59 Toponimie

Schița dispunerii sectorului cadastral

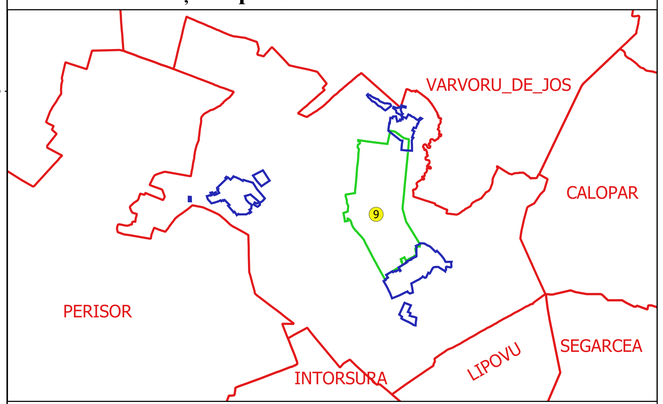

Executant
SC GEOAGRICADASTRU SRL
Ing. FILIP-CONSTANTIN VULTURU
Data.....

FILIP-CONSTANTIN VULTURU
geoagricadastru@gmail.com

OFICIU: R. C. Nr. 206
Semnătura digitală