

PLAN CADASTRAL

JUDEȚ DOLJ, UAT RADOVAN

Sectorul Cadastral 9

Spre publicare

Scara 1:1000

Sistem de proiecție "STEREO '70"

- Plansa 10 -

Schița de racordare a planșelor

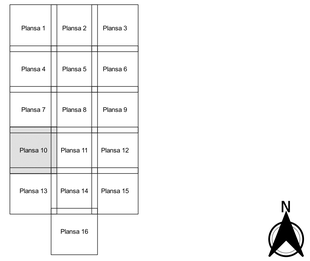

Legendă

- Limită sector
- Limită UAT
- Limită intravilan
- Limită imobil
- Limită construcții
- Limită tarla
- 9 Număr sector
- 3 Numar_administrativ
- 5614 Număr imobil
- 5128-C1 Număr construcții
- 12 Număr tarla
- T 59 Toponimie

Schița dispunerii sectorului cadastral

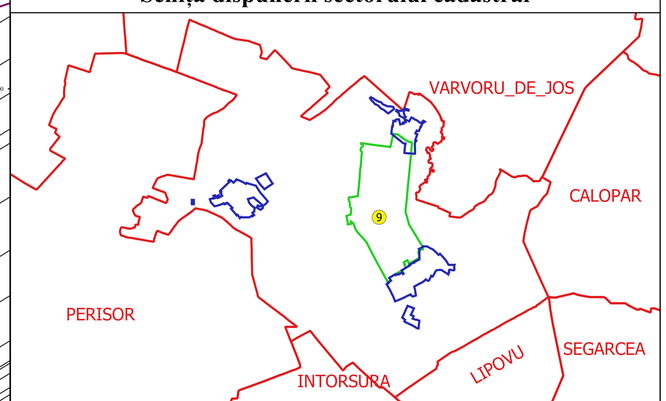

Executant
SC GEOGRIC CADASTRU SRL
ing. FILIP-CONSTANTIN VULTURU
Data.....

FILIP-CONSTANTIN VULTURU
VULTURUFILIP@YAHOO.COM

SRTU - A - U - 2004
Versiunea 10.2014