DATE DESPRE IMOBILUL NR. 3777

Oficiul de Cadastru şi Publicitate Imobiliară DOLJ
Biroul de Cadastru şi Publicitate Imobiliară Craiova

A. Partea I. Descrierea imobilului

TEREN Intravilan

Adresa: Loc. Fântânele, Str Barajului, Nr. 15, Jud. Dolj, T5, P299/5,299/6

Nr. Crt	Nr cadastral Nr. topografic	Suprafaţa* (mp)	Observaţii / Referinţe
A1		1.089	Sector cadastral:7 Teren imprejmuit;

Construcţii

Crt	Nr cadastral Nr. topografic	Adresa	Observaţii / Referinţe
A1.1		Loc. Fântânele, Str Barajului, Nr. 15, Jud. Dolj, T 5, P 299/5,299/6	Nr. niveluri:1; S. construita la sol:41 mp;
A1.2		Loc. Fântânele, Str Barajului, Nr. 15, Jud. Dolj, T 5, P 299/5,299/6	Nr. niveluri:1; S. construita la sol:25 mp;
A1.3		Loc. Fântânele, Str Barajului, Nr. 15, Jud. Dolj, T 5, P 299/5,299/6	Nr. niveluri:1; S. construita la sol:26 mp;

B. Partea II. Proprietari şi acte

Inscrieri privitoare la dreptul de proprietate şi alte drepturi reale		Referinţe
/		
Act Administrativ nr. TDP 23-59455, din 08/11/1993 emis de CJSDPAT DOLJ (Defunct conform certificatului de deces seria DA nr. 978814 din data de 29.11.1997);		
B1	Intabulare, drept de PROPRIETATE, dobandit prin Reconstituire, cota actuala 1/1, cota initiala 1/1	A1
	1) **CIOBANU MARIN** DEFUNCT:Da	
Act Normativ nr. Legea 7, din 13/03/1996 emis de Parlamentul Romaniei;		
B2	Intabulare, drept de PROPRIETATE, dobandit prin Lege, cota actuala 1/1, cota initiala 1/1	A1.1, A1.2, A1.3
	1) **CIOBANU MARIN** DEFUNCT:Da	

C. Partea III. SARCINI .

Inscrieri privind dezmembramintele dreptului de proprietate, drepturi reale de garanţie şi sarcini	Referinţe
NU SUNT	

Document care conține date cu caracter personal, protejat de prevederile Regulamentului (UE) nr. 679/2016 și Legii 190/2018

Anexa Nr. 1 La Partea I

Teren

Nr cadastral	Suprafaţa (mp)*	Observaţii / Referinţe
	1.089	

* Suprafaţa este determinată in planul de proiecţie Stereo 70.

DETALII LINIARE IMOBIL

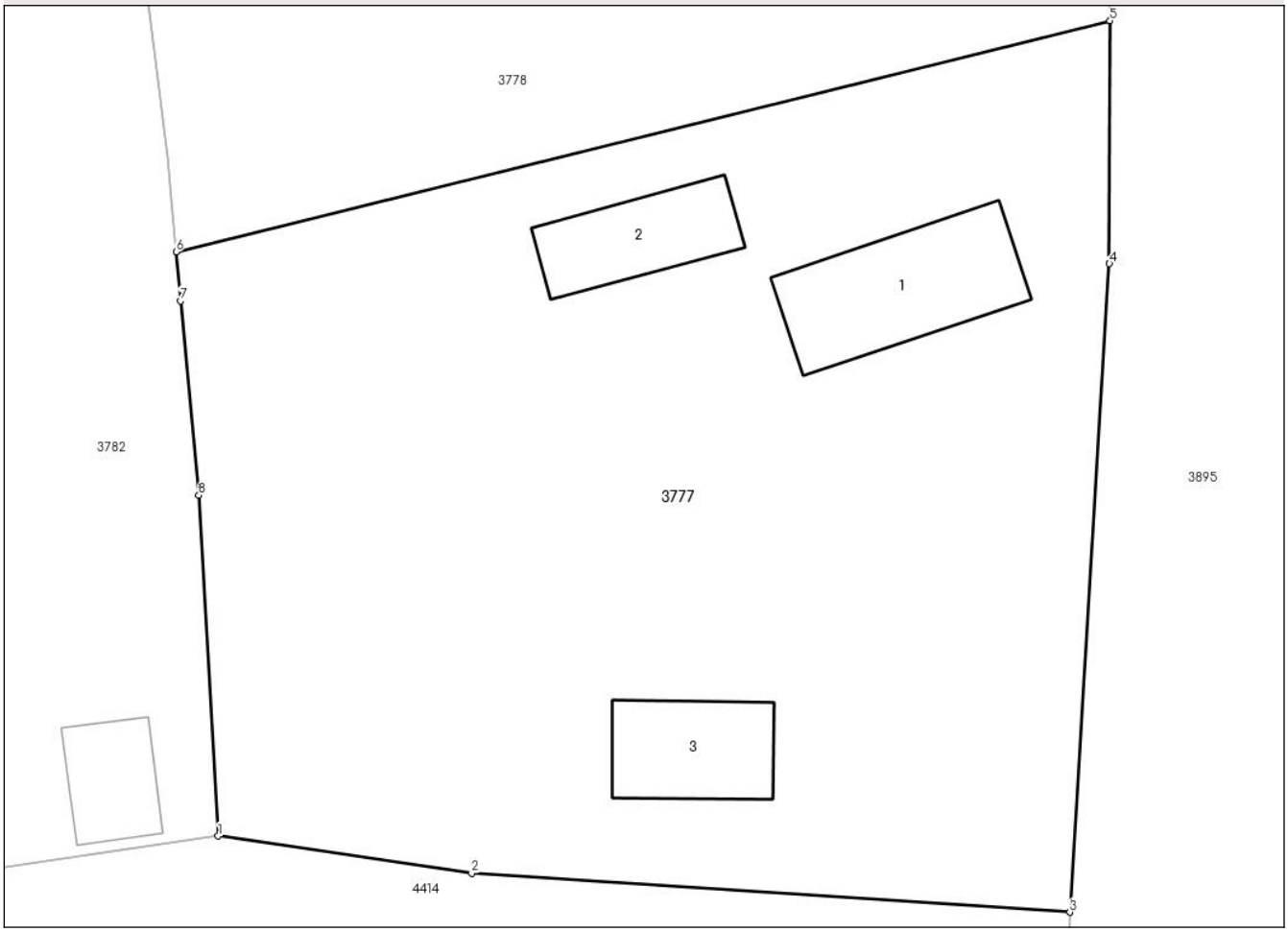

Date referitoare la teren

Crt	Categorie folosință	Intra vilan	Suprafaţa (mp)	Tarla	Parcelă	Nr. topo	Observaţii / Referinţe
1	curti constructii	DA	785	5	299/5,299/6	-	
2	arabil	DA	304	5	299/5,299/6	-	

Date referitoare la construcţii

Crt	Număr	Destinaţie construcţie	Supraf. (mp)	Situaţie juridică	Observaţii / Referinţe
A1.1		constructii de locuinte	41	Cu acte	Nr. niveluri:1; S. construita la sol:41 mp;
A1.2		constructii anexa	25	Cu acte	Nr. niveluri:1; S. construita la sol:25 mp;
A1.3		constructii anexa	26	Cu acte	Nr. niveluri:1; S. construita la sol:26 mp;

Lungime Segmente

1) Valorile lungimilor segmentelor sunt obţinute din proiecţie în plan.

Punct început	X / Y	Punct sfârşit	X / Y	Lungime segment (** (m)
1	388.187,03 300.181,054	2	388.197,261 300.179,55	10.341

Document care conține date cu caracter personal, protejat de prevederile Regulamentului (UE) nr. 679/2016 și Legii 190/2018

Punct început	X / Y	Punct sfârşit	X / Y	Lungime segment (** (m)
2	388.197,261 300.179,55	3	388.221,435 300.177,978	24.225
3	388.221,435 300.177,978	4	388.223,035 300.204,151	26.222
4	388.223,035 300.204,151	5	388.223,057 300.213,956	9.805
5	388.223,057 300.213,956	6	388.185,325 300.204,63	38.867
6	388.185,325 300.204,63	7	388.185,511 300.202,647	1.992
7	388.185,511 300.202,647	8	388.186,243 300.194,806	7.875
8	388.186,243 300.194,806	1	388.187,03 300.181,054	13.775

** Lungimile segmentelor sunt determinate în planul de proiecţie Stereo 70 şi sunt rotunjite la 1 milimetru.
*** Distanţa dintre puncte este formată din segmente cumulate ce sunt mai mici decât valoarea 1 milimetru.

Document care conține date cu caracter personal, protejat de prevederile Regulamentului (UE) nr. 679/2016 și Legii 190/2018

DATE DESPRE IMOBILUL NR. 3778

Oficiul de Cadastru şi Publicitate Imobiliară DOLJ
Biroul de Cadastru şi Publicitate Imobiliară Craiova

A. Partea I. Descrierea imobilului

TEREN Intravilan

Adresa: Loc. Fântânele, Str Barajului, Nr. 17, Jud. Dolj, T5, P299/7

Nr. Crt	Nr cadastral Nr. topografic	Suprafaţa* (mp)	Observaţii / Referinţe
A1		483	Sector cadastral:7 Teren imprejmuit;

B. Partea II. Proprietari şi acte

Inscrieri privitoare la dreptul de proprietate şi alte drepturi reale		Referinţe
/		
Act Administrativ nr. Adeverinta de insusire nr. 2040, din 31/07/2024 emis de PRIMARIA RADOVAN;		
B1	Inscrierea posesiei, drept de PROPRIETATE, dobandit prin Lege, cota actuala 1/1, cota initiala 1/1	A1, A1.1, A1.2
	1) **NEIDENTIFICAT NEIDENTIFICAT**, CIF:0000000000000	
Act Normativ nr. Legea 7, din 13/03/1996 emis de PARLAMENTUL ROMANIEI (art.13);		
B2	Se noteaza mentiunea de proprietar neidentificat	A1, A1.1, A1.2

C. Partea III. SARCINI .

Inscrieri privind dezmembramintele dreptului de proprietate, drepturi reale de garanţie şi sarcini	Referinţe
NU SUNT	

Anexa Nr. 1 La Partea I

Teren

Nr cadastral	Suprafaţa (mp)*	Observaţii / Referinţe
	483	

* Suprafaţa este determinată in planul de proiecţie Stereo 70.

DETALII LINIARE IMOBIL

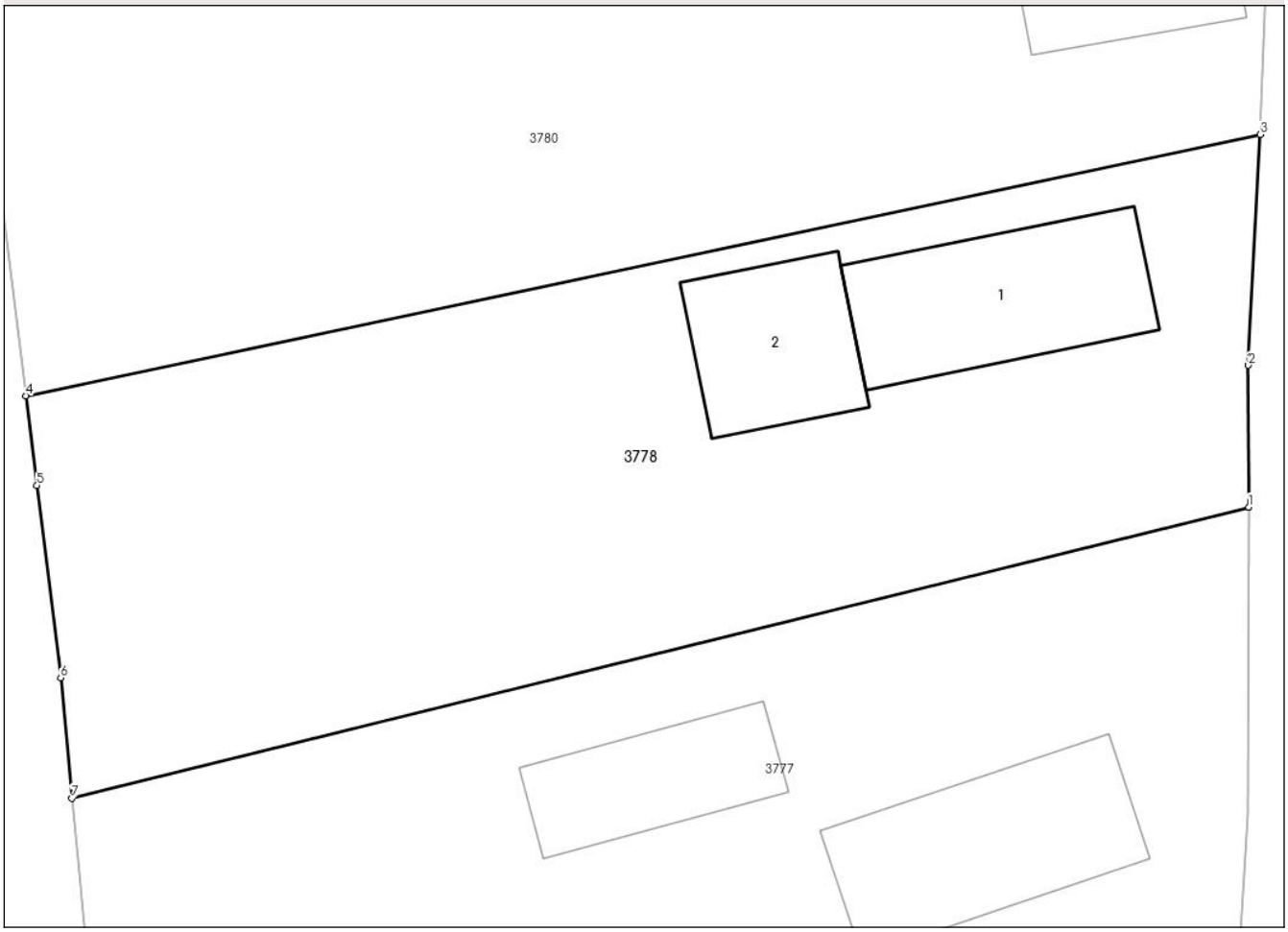

Date referitoare la teren

Crt	Categorie folosință	Intra vilan	Suprafaţa (mp)	Tarla	Parcelă	Nr. topo	Observaţii / Referinţe
1	curti constructii	DA	483	5	299/7	-	

Date referitoare la construcţii

Crt	Număr	Destinaţie construcţie	Supraf. (mp)	Situaţie juridică	Observaţii / Referinţe
A1.1		constructii de locuinte	39	Fara acte	Nr. niveluri:1; S. construita la sol:39 mp;
A1.2		constructii anexa	26	Fara acte	Nr. niveluri:1; S. construita la sol:26 mp;

Lungime Segmente
1) Valorile lungimilor segmentelor sunt obţinute din proiecţie în plan.

Punct început	X / Y	Punct sfârşit	X / Y	Lungime segment (** (m)
1	388.223,057 300.213,956	2	388.223,048 300.218,499	4.543
2	388.223,048 300.218,499	3	388.223,427 300.225,89	7.401
3	388.223,427 300.225,89	4	388.183,849 300.217,523	40.453

Document care conține date cu caracter personal, protejat de prevederile Regulamentului (UE) nr. 679/2016 și Legii 190/2018

Punct început	X / Y	Punct sfârşit	X / Y	Lungime segment (** (m)
4	388.183,849 300.217,523	5	388.184,204 300.214,648	2.897
5	388.184,204 300.214,648	6	388.184,964 300.208,491	6.204
6	388.184,964 300.208,491	7	388.185,325 300.204,63	3.878
7	388.185,325 300.204,63	1	388.223,057 300.213,956	38.867

** Lungimile segmentelor sunt determinate în planul de proiecţie Stereo 70 şi sunt rotunjite la 1 milimetru.
*** Distanţa dintre puncte este formată din segmente cumulate ce sunt mai mici decât valoarea 1 milimetru.

Document care conține date cu caracter personal, protejat de prevederile Regulamentului (UE) nr. 679/2016 și Legii 190/2018

DATE DESPRE IMOBILUL NR. 3779

Oficiul de Cadastru şi Publicitate Imobiliară DOLJ
Biroul de Cadastru şi Publicitate Imobiliară Craiova

A. Partea I. Descrierea imobilului

Nr. CF vechi:219
Nr. cadastral vechi:402

TEREN Intravilan

Adresa: Loc. Fântânele, Str Barajului, Nr. 25, Jud. Dolj, T5, P299/9,299/10,299/8

Nr. Crt	Nr cadastral Nr. topografic	Suprafaţa* (mp)	Observaţii / Referinţe
A1	30640	407	Sector cadastral:7 Teren imprejmuit;

Construcţii

Crt	Nr cadastral Nr. topografic	Adresa	Observaţii / Referinţe
A1.1		Loc. Fântânele, Str Barajului, Nr. 25, Jud. Dolj	Nr. niveluri:1; S. construita la sol:38 mp;

B. Partea II. Proprietari şi acte

Inscrieri privitoare la dreptul de proprietate şi alte drepturi reale		Referinţe
39292 / 09/02/2023		
Act Notarial nr. Contract de donatie aut. nr. 124, din 08/02/2023 emis de NP Tomita Dana Eugenia;		
B1	Intabulare, drept de PROPRIETATE, dobandit prin Conventie, cota actuala 1/1, cota initiala 1/1	A1
	1) **RADULESCU ANA-VERONICA**	
/		
Act Normativ nr. Legea 7, din 13/03/1996 emis de PARLAMENTUL ROMANIEI;		
B2	Intabulare, drept de PROPRIETATE, dobandit prin Lege, cota actuala 1/1, cota initiala 1/1	A1.1
	1) **RADULESCU ANA-VERONICA**	

C. Partea III. SARCINI .

Inscrieri privind dezmembramintele dreptului de proprietate, drepturi reale de garanţie şi sarcini	Referinţe
NU SUNT	

Document care conține date cu caracter personal, protejat de prevederile Regulamentului (UE) nr. 679/2016 și Legii 190/2018

Anexa Nr. 1 La Partea I

Teren

Nr cadastral	Suprafaţa (mp)*	Observaţii / Referinţe
30640	407	

* Suprafaţa este determinată in planul de proiecţie Stereo 70.

DETALII LINIARE IMOBIL

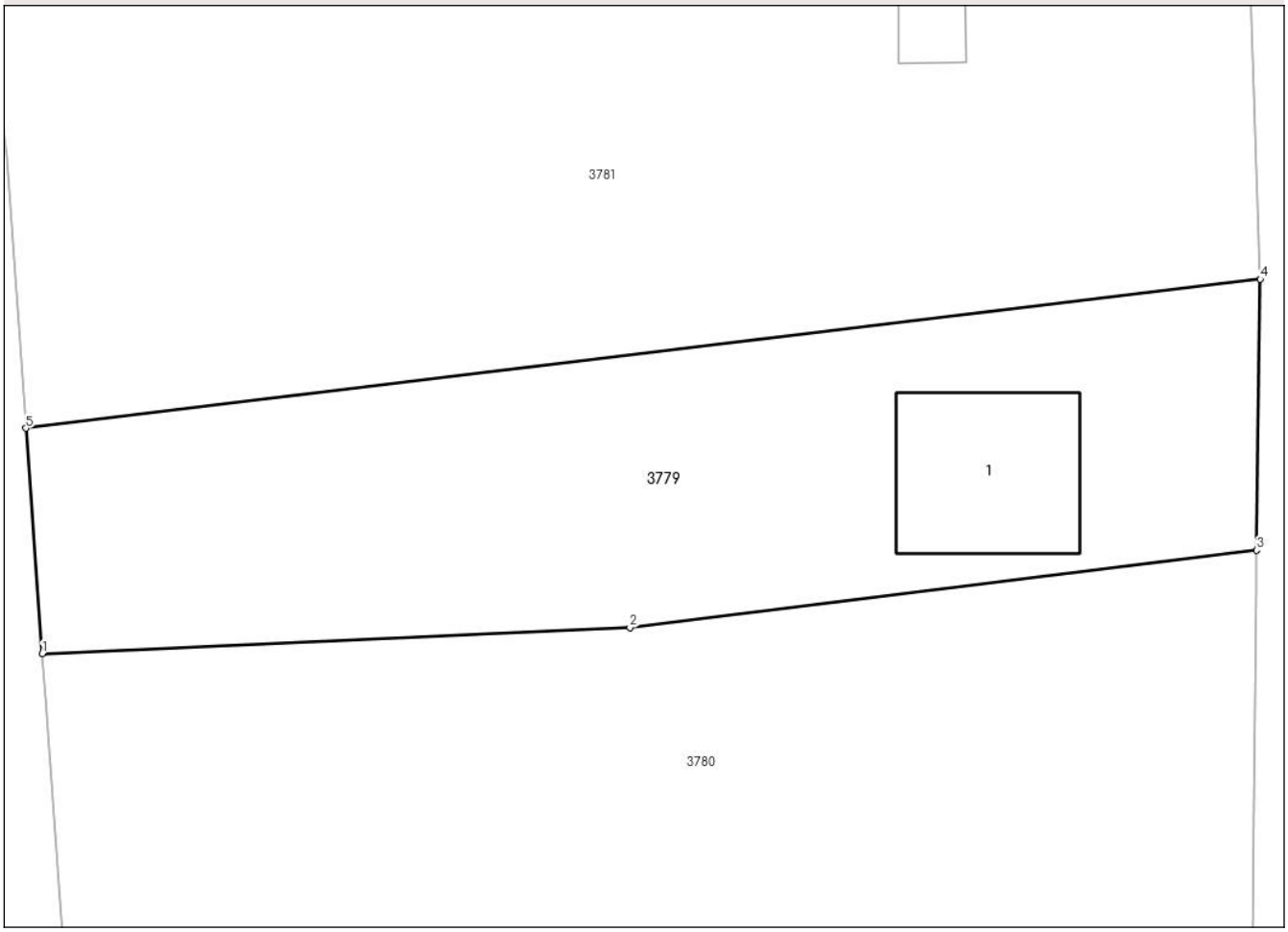

Date referitoare la teren

Crt	Categorie folosință	Intra vilan	Suprafaţa (mp)	Tarla	Parcelă	Nr. topo	Observaţii / Referinţe
1	curti constructii	DA	407	5	299/9, 299/10,299/8	-	

Date referitoare la construcţii

Crt	Număr	Destinaţie construcţie	Supraf. (mp)	Situaţie juridică	Observaţii / Referinţe
A1.1		constructii de locuinte	38	Cu acte	Nr. niveluri:1; S. construita la sol:38 mp;

Lungime Segmente
1) Valorile lungimilor segmentelor sunt obţinute din proiecţie în plan.

Punct început	X / Y	Punct sfârşit	X / Y	Lungime segment (** (m)
1	388.180,535 300.249,326	2	388.201,539 300.250,263	21.025
2	388.201,539 300.250,263	3	388.223,921 300.253,024	22.552
3	388.223,921 300.253,024	4	388.224,06 300.262,694	9.671
4	388.224,06 300.262,694	5	388.179,953 300.257,374	44.427

Document care conține date cu caracter personal, protejat de prevederile Regulamentului (UE) nr. 679/2016 și Legii 190/2018

Punct început	X / Y	Punct sfârşit	X / Y	Lungime segment (** (m)
5	388.179,953 300.257,374	1	388.180,535 300.249,326	8.069

** Lungimile segmentelor sunt determinate în planul de proiecţie Stereo 70 şi sunt rotunjite la 1 milimetru.
*** Distanţa dintre puncte este formată din segmente cumulate ce sunt mai mici decât valoarea 1 milimetru.

Document care conține date cu caracter personal, protejat de prevederile Regulamentului (UE) nr. 679/2016 și Legii 190/2018

DATE DESPRE IMOBILUL NR. 3780

Oficiul de Cadastru şi Publicitate Imobiliară DOLJ
Biroul de Cadastru şi Publicitate Imobiliară Craiova

A. Partea I. Descrierea imobilului

TEREN Intravilan

Adresa: Loc. Fântânele, Str Barajului, Nr. 23,21, Jud. Dolj, T5, P299/9,299/10,299/8

Nr. Crt	Nr cadastral Nr. topografic	Suprafaţa* (mp)	Observaţii / Referinţe
A1		1.221	Sector cadastral:7 Teren imprejmuit; Diferenta de 411 mp a fost instrainata conform CF 30640

Construcţii

Crt	Nr cadastral Nr. topografic	Adresa	Observaţii / Referinţe
A1.1		Loc. Fântânele, Str Barajului, Nr. 23,21, Jud. Dolj	Nr. niveluri:1; S. construita la sol:42 mp;
A1.2		Loc. Fântânele, Str Barajului, Nr. 23,21, Jud. Dolj	Nr. niveluri:1; S. construita la sol:35 mp;

B. Partea II. Proprietari şi acte

Inscrieri privitoare la dreptul de proprietate şi alte drepturi reale		Referinţe
/		
Act Administrativ nr. TDP 131-15002, din 09/02/1994 emis de CJSDPAT DOLJ;		
B1	Intabulare, drept de PROPRIETATE, dobandit prin Reconstituire, cota actuala 1/1, cota initiala 1/1	A1
	1) **MIREA S. IOANA**, LIPSA CNP 2) **TECU S. MARIA**, LIPSA CNP 3) **GHILUS S. CONSTANTINA**, LIPSA CNP	
Act Normativ nr. Legea 7, din 13/03/1996 emis de PARLAMENTUL ROMÂNIEI;		
B2	Intabulare, drept de PROPRIETATE, dobandit prin Lege, cota actuala 1/1, cota initiala 1/1	A1.1, A1.2
	1) **MIREA S. IOANA**, LIPSA CNP 2) **TECU S. MARIA**, LIPSA CNP 3) **GHILUS S. CONSTANTINA**, LIPSA CNP	

C. Partea III. SARCINI .

Inscrieri privind dezmembramintele dreptului de proprietate, drepturi reale de garanţie şi sarcini	Referinţe
NU SUNT	

Document care conține date cu caracter personal, protejat de prevederile Regulamentului (UE) nr. 679/2016 și Legii 190/2018

Anexa Nr. 1 La Partea I

Teren

Nr cadastral	Suprafaţa (mp)*	Observaţii / Referinţe
	1.221	Diferenta de 411 mp a fost instrainata conform CF 30640

* Suprafaţa este determinată in planul de proiecţie Stereo 70.

DETALII LINIARE IMOBIL

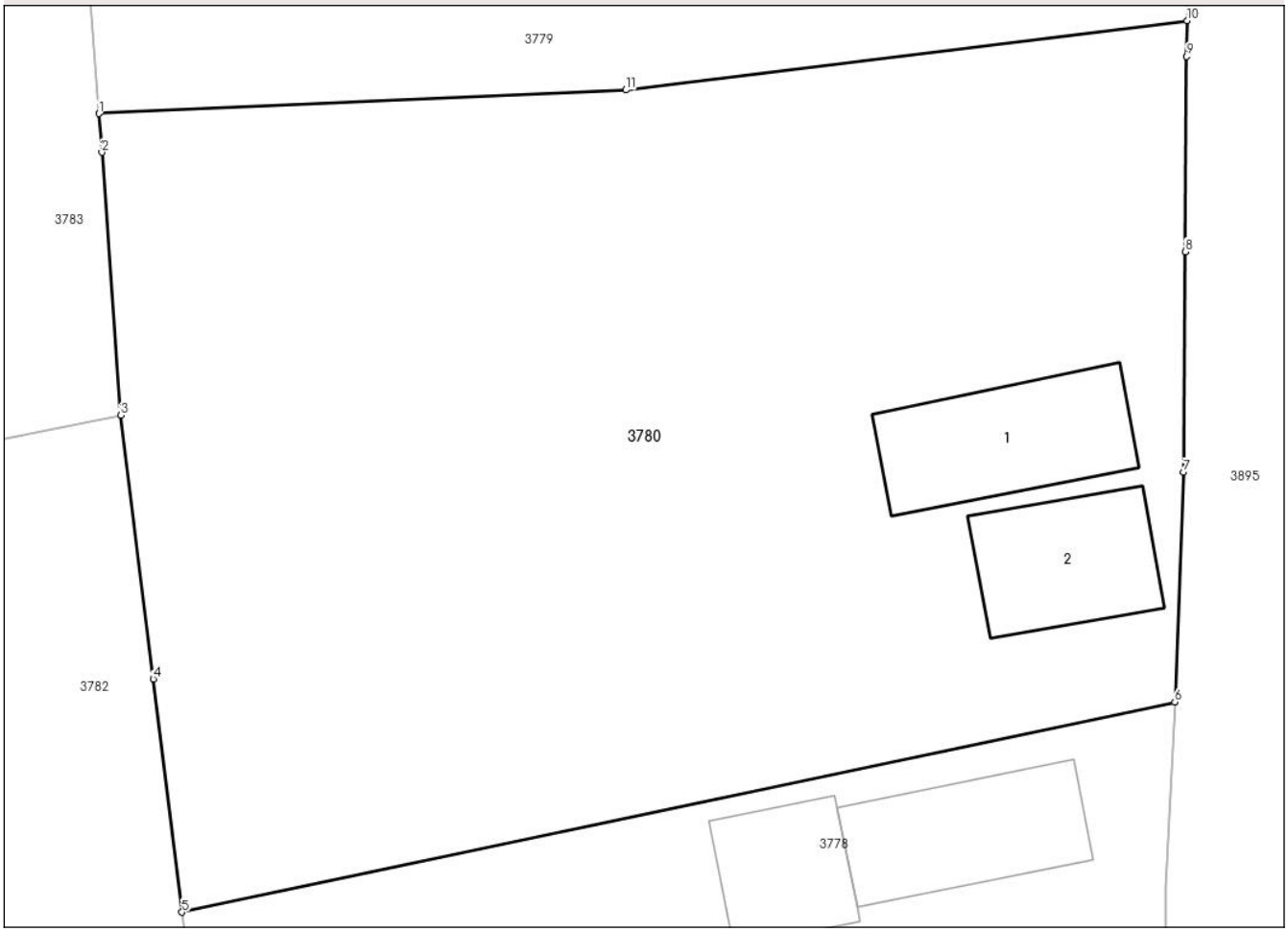

Date referitoare la teren

Crt	Categorie folosință	Intra vilan	Suprafaţa (mp)	Tarla	Parcelă	Nr. topo	Observaţii / Referinţe
1	curti constructii	DA	915	5	299/9, 299/10,299/8	-	
2	vie	DA	174	5	299/9, 299/10,299/8	-	
3	arabil	DA	132	5	299/9, 299/10,299/8	-	

Date referitoare la construcţii

Crt	Număr	Destinaţie construcţie	Supraf. (mp)	Situaţie juridică	Observaţii / Referinţe
A1.1		constructii de locuinte	42	Cu acte	Nr. niveluri:1; S. construita la sol:42 mp;
A1.2		constructii de locuinte	35	Cu acte	Nr. niveluri:1; S. construita la sol:35 mp;

Lungime Segmente

1) Valorile lungimilor segmentelor sunt obţinute din proiecţie în plan.

Punct început	X / Y	Punct sfârşit	X / Y	Lungime segment (** (m)
1	388.180,535 300.249,326	2	388.180,647 300.247,78	1.55

Document care conține date cu caracter personal, protejat de prevederile Regulamentului (UE) nr. 679/2016 și Legii 190/2018

Punct început	X / Y	Punct sfârşit	X / Y	Lungime segment (** (m)
2	388.180,647 300.247,78	3	388.181,405 300.237,309	10.498
3	388.181,405 300.237,309	4	388.182,701 300.226,812	10.577
4	388.182,701 300.226,812	5	388.183,849 300.217,523	9.36
5	388.183,849 300.217,523	6	388.223,427 300.225,89	40.453
6	388.223,427 300.225,89	7	388.223,771 300.235,042	9.158
7	388.223,771 300.235,042	8	388.223,84 300.243,824	8.782
8	388.223,84 300.243,824	9	388.223,901 300.251,606	7.782
9	388.223,901 300.251,606	10	388.223,921 300.253,024	1.418
10	388.223,921 300.253,024	11	388.201,539 300.250,263	22.552
11	388.201,539 300.250,263	1	388.180,535 300.249,326	21.025

** Lungimile segmentelor sunt determinate în planul de proiecţie Stereo 70 şi sunt rotunjite la 1 milimetru.
*** Distanţa dintre puncte este formată din segmente cumulate ce sunt mai mici decât valoarea 1 milimetru.

Document care conține date cu caracter personal, protejat de prevederile Regulamentului (UE) nr. 679/2016 și Legii 190/2018

DATE DESPRE IMOBILUL NR. 3781

Oficiul de Cadastru şi Publicitate Imobiliară DOLJ
Biroul de Cadastru şi Publicitate Imobiliară Craiova

A. Partea I. Descrierea imobilului

TEREN Intravilan

Adresa: Loc. Fântânele, Str Barajului, Nr. 27, Jud. Dolj, T5, P217,218

Nr. Crt	Nr cadastral Nr. topografic	Suprafaţa* (mp)	Observaţii / Referinţe
A1		856	Sector cadastral:7 Teren imprejmuit;

B. Partea II. Proprietari şi acte

Inscrieri privitoare la dreptul de proprietate şi alte drepturi reale		Referinţe
/		
Act Administrativ nr. Adeverinta de insusire nr. 2040, din 31/07/2024 emis de PRIMARIA RADOVAN;		
B1	Inscrierea posesiei, drept de PROPRIETATE, dobandit prin Lege, cota actuala 1/1, cota initiala 1/1	A1, A1.1
	1) **NEIDENTIFICAT NEIDENTIFICAT**, CIF:0000000000000	
Act Normativ nr. Legea 7, din 13/03/1996 emis de PARLAMENTUL ROMANIEI (art.13);		
B2	Se noteaza mentiunea de proprietar neidentificat	A1, A1.1

C. Partea III. SARCINI .

Inscrieri privind dezmembramintele dreptului de proprietate, drepturi reale de garanţie şi sarcini	Referinţe
NU SUNT	

Document care conține date cu caracter personal, protejat de prevederile Regulamentului (UE) nr. 679/2016 și Legii 190/2018

Anexa Nr. 1 La Partea I

Teren

Nr cadastral	Suprafaţa (mp)*	Observaţii / Referinţe
	856	

* Suprafaţa este determinată in planul de proiecţie Stereo 70.

DETALII LINIARE IMOBIL

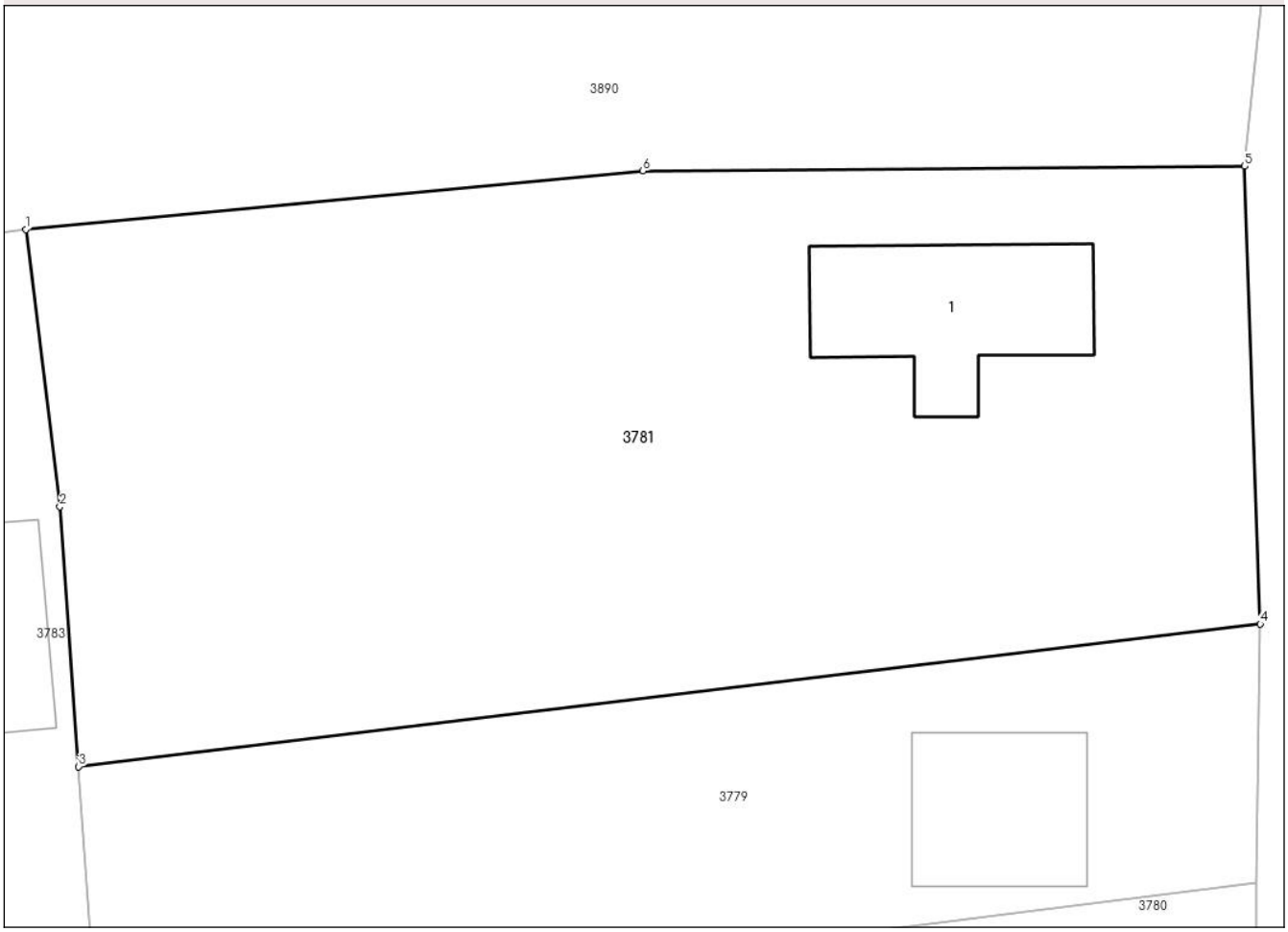

Date referitoare la teren

Crt	Categorie folosință	Intra vilan	Suprafaţa (mp)	Tarla	Parcelă	Nr. topo	Observaţii / Referinţe
1	curti constructii	DA	856	5	217,218	-	

Date referitoare la construcţii

Crt	Număr	Destinaţie construcţie	Supraf. (mp)	Situaţie juridică	Observaţii / Referinţe
A1.1		constructii de locuinte	49	Fara acte	Nr. niveluri:1; S. construita la sol:49 mp;

Lungime Segmente
1) Valorile lungimilor segmentelor sunt obţinute din proiecţie în plan.

Punct început	X / Y	Punct sfârşit	X / Y	Lungime segment (** (m)
1	388.177,984 300.277,4	2	388.179,252 300.267,064	10.413
2	388.179,252 300.267,064	3	388.179,953 300.257,374	9.715
3	388.179,953 300.257,374	4	388.224,06 300.262,694	44.427
4	388.224,06 300.262,694	5	388.223,477 300.279,759	17.075

Document care conține date cu caracter personal, protejat de prevederile Regulamentului (UE) nr. 679/2016 și Legii 190/2018

Punct început	X / Y	Punct sfârşit	X / Y	Lungime segment (** (m)
5	388.223,477 300.279,759	6	388.201,018 300.279,585	22.46
6	388.201,018 300.279,585	1	388.177,984 300.277,4	23.137

** Lungimile segmentelor sunt determinate în planul de proiecţie Stereo 70 şi sunt rotunjite la 1 milimetru.
*** Distanţa dintre puncte este formată din segmente cumulate ce sunt mai mici decât valoarea 1 milimetru.

Document care conține date cu caracter personal, protejat de prevederile Regulamentului (UE) nr. 679/2016 și Legii 190/2018

DATE DESPRE IMOBILUL NR. 3782

Oficiul de Cadastru şi Publicitate Imobiliară DOLJ
Biroul de Cadastru şi Publicitate Imobiliară Craiova

A. Partea I. Descrierea imobilului

TEREN Intravilan

Adresa: Loc. Fântânele, Str Caprioarelor, Nr. 2, Jud. Dolj, T5, P299/3,299/4

Nr. Crt	Nr cadastral Nr. topografic	Suprafaţa* (mp)	Observaţii / Referinţe
A1		936	Sector cadastral:7 Teren imprejmuit;

Construcţii

Crt	Nr cadastral Nr. topografic	Adresa	Observaţii / Referinţe
A1.1		Loc. Fântânele, Str Caprioarelor, Nr. 2, Jud. Dolj, T 5, P 299/3,299/4	Nr. niveluri:1; S. construita la sol:36 mp;
A1.2		Loc. Fântânele, Str Caprioarelor, Nr. 2, Jud. Dolj, T 5, P 299/3,299/4	Nr. niveluri:1; S. construita la sol:35 mp;
A1.3		Loc. Fântânele, Str Caprioarelor, Nr. 2, Jud. Dolj, T 5, P 299/3,299/4	Nr. niveluri:1; S. construita la sol:17 mp;

B. Partea II. Proprietari şi acte

Inscrieri privitoare la dreptul de proprietate şi alte drepturi reale		Referinţe
/		
Act Administrativ nr. TDP 108-15002, din 08/02/1994 emis de CJSDPAT DOLJ;		
B1	Intabulare, drept de PROPRIETATE, dobandit prin Reconstituire, cota actuala 1/1, cota initiala 1/1	A1
	1) **VLĂDULESCU C. IOANA**, LIPSA CNP	
Act Normativ nr. Legea 7, din 13/03/1996 emis de PARLAMENTUL ROMÂNIEI;		
B2	Intabulare, drept de PROPRIETATE, dobandit prin Lege, cota actuala 1/1, cota initiala 1/1	A1.1, A1.2, A1.3
	1) **VLĂDULESCU C. IOANA**, LIPSA CNP	

C. Partea III. SARCINI .

Inscrieri privind dezmembramintele dreptului de proprietate, drepturi reale de garanţie şi sarcini	Referinţe
NU SUNT	

Document care conține date cu caracter personal, protejat de prevederile Regulamentului (UE) nr. 679/2016 și Legii 190/2018

Anexa Nr. 1 La Partea I

Teren

Nr cadastral	Suprafaţa (mp)*	Observaţii / Referinţe
	936	

* Suprafaţa este determinată in planul de proiecţie Stereo 70.

DETALII LINIARE IMOBIL

Date referitoare la teren

Crt	Categorie folosință	Intra vilan	Suprafaţa (mp)	Tarla	Parcelă	Nr. topo	Observaţii / Referinţe
1	curti constructii	DA	187	5	299/3,299/4	-	
2	arabil	DA	749	5	299/3,299/4	-	

Date referitoare la construcţii

Crt	Număr	Destinaţie construcţie	Supraf. (mp)	Situaţie juridică	Observaţii / Referinţe
A1.1		constructii de locuinte	36	Cu acte	Nr. niveluri:1; S. construita la sol:36 mp;
A1.2		constructii anexa	35	Cu acte	Nr. niveluri:1; S. construita la sol:35 mp;
A1.3		constructii anexa	17	Cu acte	Nr. niveluri:1; S. construita la sol:17 mp;

Lungime Segmente

1) Valorile lungimilor segmentelor sunt obţinute din proiecţie în plan.

Punct început	X / Y	Punct sfârşit	X / Y	Lungime segment (** (m)
1	388.185,325 300.204,63	2	388.184,964 300.208,491	3.878

Document care conține date cu caracter personal, protejat de prevederile Regulamentului (UE) nr. 679/2016 și Legii 190/2018

Punct început	X / Y	Punct sfârşit	X / Y	Lungime segment (** (m)
2	388.184,964 300.208,491	3	388.184,204 300.214,648	6.204
3	388.184,204 300.214,648	4	388.183,849 300.217,523	2.897
4	388.183,849 300.217,523	5	388.182,701 300.226,812	9.36
5	388.182,701 300.226,812	6	388.181,405 300.237,309	10.577
6	388.181,405 300.237,309	7	388.163,372 300.233,728	18.385
7	388.163,372 300.233,728	8	388.165,163 300.222,75	11.123
8	388.165,163 300.222,75	9	388.168,616 300.203,162	19.89
9	388.168,616 300.203,162	10	388.171,152 300.189,819	13.582
10	388.171,152 300.189,819	11	388.173,291 300.179,045	10.984
11	388.173,291 300.179,045	12	388.173,43 300.179,068	0.141
12	388.173,43 300.179,068	13	388.187,03 300.181,054	13.744
13	388.187,03 300.181,054	14	388.186,243 300.194,806	13.775
14	388.186,243 300.194,806	15	388.185,511 300.202,647	7.875
15	388.185,511 300.202,647	1	388.185,325 300.204,63	1.992

** Lungimile segmentelor sunt determinate în planul de proiecţie Stereo 70 şi sunt rotunjite la 1 milimetru.
*** Distanţa dintre puncte este formată din segmente cumulate ce sunt mai mici decât valoarea 1 milimetru.

Document care conține date cu caracter personal, protejat de prevederile Regulamentului (UE) nr. 679/2016 și Legii 190/2018

DATE DESPRE IMOBILUL NR. 3783

Oficiul de Cadastru şi Publicitate Imobiliară DOLJ
Biroul de Cadastru şi Publicitate Imobiliară Craiova

A. Partea I. Descrierea imobilului

TEREN Intravilan Nr. cadastral vechi:142

Adresa: Loc. Fântânele, Str Viilor, Nr. 11, Jud. Dolj, T5, P219,220,221,222

Nr. Crt	Nr cadastral Nr. topografic	Suprafaţa* (mp)	Observaţii / Referinţe
A1	30378	816	Sector cadastral:7 Teren imprejmuit;

Construcţii

Crt	Nr cadastral Nr. topografic	Adresa	Observaţii / Referinţe
A1.1	30378-C1	Loc. Fântânele, Str Viilor, Nr. 11, Jud. Dolj	Nr. niveluri:1; S. construita la sol:68 mp; S. construita desfasurata:68 mp;
A1.2	30378-C2	Loc. Fântânele, Str Viilor, Nr. 11, Jud. Dolj	Nr. niveluri:1; S. construita la sol:36 mp; S. construita desfasurata:36 mp;
A1.3		Loc. Fântânele, Str Viilor, Nr. 11, Jud. Dolj	Nr. niveluri:1; S. construita la sol:37 mp;

B. Partea II. Proprietari şi acte

Inscrieri privitoare la dreptul de proprietate şi alte drepturi reale		Referinţe
220050 / 27/10/2020		
Act Notarial nr. CONTRACT DE DONATIE AUT NR 1708, din 23/10/2020 emis de GHIGIU IRINA NICOLETA;		
B1	Intabulare, drept de PROPRIETATE, dobandit prin Conventie, cota actuala 1/1, cota initiala 1/1	A1, A1.1, A1.2
	1) **MIREA GEORGETA-OANA**	
/		
Act Normativ nr. Legea 7, din 13/03/1996 emis de Parlamentul Romaniei;		
B2	Intabulare, drept de PROPRIETATE, dobandit prin Lege, cota actuala 1/1, cota initiala 1/1	A1.3
	1) **MIREA GEORGETA-OANA**	

C. Partea III. SARCINI .

Inscrieri privind dezmembramintele dreptului de proprietate, drepturi reale de garanţie şi sarcini	Referinţe
NU SUNT	

Document care conține date cu caracter personal, protejat de prevederile Regulamentului (UE) nr. 679/2016 și Legii 190/2018

Anexa Nr. 1 La Partea I

Teren

Nr cadastral	Suprafaţa (mp)*	Observaţii / Referinţe
30378	816	

* Suprafaţa este determinată in planul de proiecţie Stereo 70.

DETALII LINIARE IMOBIL

Date referitoare la teren

Crt	Categorie folosință	Intra vilan	Suprafaţa (mp)	Tarla	Parcelă	Nr. topo	Observaţii / Referinţe
1	curti constructii	DA	816	5	219,220,221, 222	-	

Date referitoare la construcţii

Crt	Număr	Destinaţie construcţie	Supraf. (mp)	Situaţie juridică	Observaţii / Referinţe
A1.1	30378-C1	constructii de locuinte	Din acte: 84 Masurata: 68	Cu acte	Nr. niveluri:1; S. construita la sol:68 mp; S. construita desfasurata:68 mp;
A1.2	30378-C2	constructii de locuinte	Din acte: 34 Masurata: 36	Cu acte	Nr. niveluri:1; S. construita la sol:36 mp; S. construita desfasurata:36 mp;
A1.3		constructii anexa	37	Cu acte	Nr. niveluri:1; S. construita la sol:37 mp;

Lungime Segmente

1) Valorile lungimilor segmentelor sunt obţinute din proiecţie în plan.

Punct început	X / Y	Punct sfârşit	X / Y	Lungime segment (** (m)
1	388.158,43 300.275,676	2	388.159,149 300.263,531	12.166
2	388.159,149 300.263,531	3	388.162,412 300.233,679	30.03

Document care conține date cu caracter personal, protejat de prevederile Regulamentului (UE) nr. 679/2016 și Legii 190/2018

Punct început	X / Y	Punct sfârşit	X / Y	Lungime segment (** (m)
3	388.162,412 300.233,679	4	388.163,372 300.233,728	0.961
4	388.163,372 300.233,728	5	388.181,405 300.237,309	18.385
5	388.181,405 300.237,309	6	388.180,647 300.247,78	10.498
6	388.180,647 300.247,78	7	388.180,535 300.249,326	1.55
7	388.180,535 300.249,326	8	388.179,953 300.257,374	8.069
8	388.179,953 300.257,374	9	388.179,252 300.267,064	9.715
9	388.179,252 300.267,064	10	388.177,984 300.277,4	10.413
10	388.177,984 300.277,4	11	388.174,657 300.276,93	3.36
11	388.174,657 300.276,93	12	388.167,48 300.276,237	7.21
12	388.167,48 300.276,237	1	388.158,43 300.275,676	9.067

** Lungimile segmentelor sunt determinate în planul de proiecţie Stereo 70 şi sunt rotunjite la 1 milimetru.
*** Distanţa dintre puncte este formată din segmente cumulate ce sunt mai mici decât valoarea 1 milimetru.

Document care conține date cu caracter personal, protejat de prevederile Regulamentului (UE) nr. 679/2016 și Legii 190/2018

DATE DESPRE IMOBILUL NR. 3784

Oficiul de Cadastru şi Publicitate Imobiliară DOLJ
Biroul de Cadastru şi Publicitate Imobiliară Craiova

A. Partea I. Descrierea imobilului

Nr. CF vechi:252
Nr. cadastral vechi:435

TEREN Intravilan

Adresa: Loc. Fântânele, Str Caprioarelor, Nr. 4, Jud. Dolj, T5, P299/1,299/2

Nr. Crt	Nr cadastral Nr. topografic	Suprafaţa* (mp)	Observaţii / Referinţe
A1	32997	787	Sector cadastral:7 Teren imprejmuit;

Construcţii

Crt	Nr cadastral Nr. topografic	Adresa	Observaţii / Referinţe
A1.1	32997-C1	Loc. Fântânele, Str Caprioarelor, Nr. 4, Jud. Dolj	Nr. niveluri:1; S. construita la sol:120 mp;

B. Partea II. Proprietari şi acte

Inscrieri privitoare la dreptul de proprietate şi alte drepturi reale		Referinţe
7655 / 04/02/2010		
Act Notarial nr. 4575, din 02/03/1992 emis de Notariatul de Stat (autorizatie de construire nr. 1/02.04.1992 Prim Radovan);		
B1	Intabulare, drept de PROPRIETATE, dobandit prin Conventie, cota actuala 1/1, cota initiala 1/1	A1, A1.1
	1) **VLADULESCU TRAIAN** 2) **Vladulescu Rodica**	

C. Partea III. SARCINI .

Inscrieri privind dezmembramintele dreptului de proprietate, drepturi reale de garanţie şi sarcini	Referinţe
NU SUNT	

Document care conține date cu caracter personal, protejat de prevederile Regulamentului (UE) nr. 679/2016 și Legii 190/2018

Anexa Nr. 1 La Partea I

Teren

Nr cadastral	Suprafaţa (mp)*	Observaţii / Referinţe
32997	787	

* Suprafaţa este determinată in planul de proiecţie Stereo 70.

DETALII LINIARE IMOBIL

Date referitoare la teren

Crt	Categorie folosință	Intra vilan	Suprafaţa (mp)	Tarla	Parcelă	Nr. topo	Observaţii / Referinţe
1	curti constructii	DA	175	5	299/1,299/2	-	
2	arabil	DA	612	5	299/1,299/2	-	

Date referitoare la construcţii

Crt	Număr	Destinaţie construcţie	Supraf. (mp)	Situaţie juridică	Observaţii / Referinţe
A1.1	32997-C1	constructii de locuinte	120	Cu acte	Nr. niveluri:1; S. construita la sol:120 mp;

Lungime Segmente
1) Valorile lungimilor segmentelor sunt obţinute din proiecţie în plan.

Punct început	X / Y	Punct sfârşit	X / Y	Lungime segment (** (m)
1	388.163,372 300.233,728	2	388.162,412 300.233,679	0.961
2	388.162,412 300.233,679	3	388.151,052 300.233,109	11.374
3	388.151,052 300.233,109	4	388.157,331 300.176,747	56.711

Document care conține date cu caracter personal, protejat de prevederile Regulamentului (UE) nr. 679/2016 și Legii 190/2018

Punct început	X / Y	Punct sfârşit	X / Y	Lungime segment (** (m)
4	388.157,331 300.176,747	5	388.162,048 300.177,382	4.76
5	388.162,048 300.177,382	6	388.173,291 300.179,045	11.365
6	388.173,291 300.179,045	7	388.171,152 300.189,819	10.984
7	388.171,152 300.189,819	8	388.168,616 300.203,162	13.582
8	388.168,616 300.203,162	9	388.165,163 300.222,75	19.89
9	388.165,163 300.222,75	1	388.163,372 300.233,728	11.123

** Lungimile segmentelor sunt determinate în planul de proiecţie Stereo 70 şi sunt rotunjite la 1 milimetru.
*** Distanţa dintre puncte este formată din segmente cumulate ce sunt mai mici decât valoarea 1 milimetru.

Document care conține date cu caracter personal, protejat de prevederile Regulamentului (UE) nr. 679/2016 și Legii 190/2018

DATE DESPRE IMOBILUL NR. 3786

Oficiul de Cadastru şi Publicitate Imobiliară DOLJ
Biroul de Cadastru şi Publicitate Imobiliară Craiova

A. Partea I. Descrierea imobilului

Nr. CF vechi:251
Nr. cadastral vechi:436

TEREN Intravilan

Adresa: Loc. Fântânele, Str Caprioarelor, Nr. 6, Jud. Dolj, T5, P290

Nr. Crt	Nr cadastral Nr. topografic	Suprafaţa* (mp)	Observaţii / Referinţe
A1	32992	2.875	Sector cadastral:7 Teren imprejmuit;

B. Partea II. Proprietari şi acte

Inscrieri privitoare la dreptul de proprietate şi alte drepturi reale		Referinţe
7663 / 04/02/2010		
Act Notarial nr. 1190, din 15/12/2003 emis de Np Radovici Lucretia (Adeverinta nr 3453/29.12.2009 Primaria Radovan);		
B1	Intabulare, drept de PROPRIETATE, dobandit prin Conventie, cota actuala 1/1, cota initiala 1/1	A1
	1) **IVANCU JENEL SANDU**, casatorit cu 2) **IVANCU CORINA**, LIPSA CNP	

C. Partea III. SARCINI .

Inscrieri privind dezmembramintele dreptului de proprietate, drepturi reale de garanţie şi sarcini	Referinţe
NU SUNT	

Document care conține date cu caracter personal, protejat de prevederile Regulamentului (UE) nr. 679/2016 și Legii 190/2018

Anexa Nr. 1 La Partea I

Teren

Nr cadastral	Suprafaţa (mp)*	Observaţii / Referinţe
32992	2.875	

* Suprafaţa este determinată in planul de proiecţie Stereo 70.

DETALII LINIARE IMOBIL

Date referitoare la teren

Crt	Categorie folosință	Intra vilan	Suprafaţa (mp)	Tarla	Parcelă	Nr. topo	Observaţii / Referinţe
1	arabil	DA	2.875	5	290	-	

Lungime Segmente
1) Valorile lungimilor segmentelor sunt obţinute din proiecţie în plan.

Punct început	X / Y	Punct sfârşit	X / Y	Lungime segment (** (m)
1	388.120,029 300.141,443	2	388.140,828 300.161,124	28.635
2	388.140,828 300.161,124	3	388.157,331 300.176,747	22.725
3	388.157,331 300.176,747	4	388.151,052 300.233,109	56.711
4	388.151,052 300.233,109	5	388.149,816 300.234,815	2.107
5	388.149,816 300.234,815	6	388.138,668 300.236,008	11.212

Document care conține date cu caracter personal, protejat de prevederile Regulamentului (UE) nr. 679/2016 și Legii 190/2018

Punct început	X / Y	Punct sfârşit	X / Y	Lungime segment (** (m)
6	388.138,668 300.236,008	7	388.119,689 300.235,639	18.983
7	388.119,689 300.235,639	8	388.125,322 300.191,242	44.753
8	388.125,322 300.191,242	9	388.107,799 300.189,088	17.655
9	388.107,799 300.189,088	10	388.108,784 300.181,167	7.982
10	388.108,784 300.181,167	11	388.112,454 300.168,227	13.45
11	388.112,454 300.168,227	12	388.114,488 300.161,03	7.479
12	388.114,488 300.161,03	13	388.117,396 300.150,738	10.695
13	388.117,396 300.150,738	1	388.120,029 300.141,443	9.661

** Lungimile segmentelor sunt determinate în planul de proiecţie Stereo 70 şi sunt rotunjite la 1 milimetru.
*** Distanţa dintre puncte este formată din segmente cumulate ce sunt mai mici decât valoarea 1 milimetru.

Document care conține date cu caracter personal, protejat de prevederile Regulamentului (UE) nr. 679/2016 și Legii 190/2018

DATE DESPRE IMOBILUL NR. 3787

Oficiul de Cadastru şi Publicitate Imobiliară DOLJ
Biroul de Cadastru şi Publicitate Imobiliară Craiova

A. Partea I. Descrierea imobilului

TEREN Intravilan

Adresa: Loc. Fântânele, Str Viilor, Nr. 15, Jud. Dolj, T5, P225, 226, 227

Nr. Crt	Nr cadastral Nr. topografic	Suprafaţa* (mp)	Observaţii / Referinţe
A1	30408	1.361	Sector cadastral:7 Teren imprejmuit;

Construcţii

Crt	Nr cadastral Nr. topografic	Adresa	Observaţii / Referinţe
A1.1		Loc. Fântânele, Str Viilor, Nr. 15, Jud. Dolj	Nr. niveluri:1; S. construita la sol:34 mp;

B. Partea II. Proprietari şi acte

Inscrieri privitoare la dreptul de proprietate şi alte drepturi reale		Referinţe
24705 / 09/03/2015		
Act Notarial nr. contract de vanzare aut nr 564, din 05/03/2015 emis de NP Stefanescu Floriana;		
B1	Intabulare, drept de PROPRIETATE, dobandit prin Conventie, cota actuala 1/1, cota initiala 1/1	A1
	1) **LUPU ALICE-MIRABELA**	
/		
Act Normativ nr. Legea 7, din 13/03/1996 emis de PARLAMENTUL ROMÂNIEI;		
B2	Intabulare, drept de PROPRIETATE, dobandit prin Lege, cota actuala 1/1, cota initiala 1/1	A1.1
	1) **LUPU ALICE-MIRABELA**	

C. Partea III. SARCINI .

Inscrieri privind dezmembramintele dreptului de proprietate, drepturi reale de garanţie şi sarcini	Referinţe
NU SUNT	

Document care conține date cu caracter personal, protejat de prevederile Regulamentului (UE) nr. 679/2016 și Legii 190/2018

Anexa Nr. 1 La Partea I

Teren

Nr cadastral	Suprafaţa (mp)*	Observaţii / Referinţe
30408	1.361	

* Suprafaţa este determinată in planul de proiecţie Stereo 70.

DETALII LINIARE IMOBIL

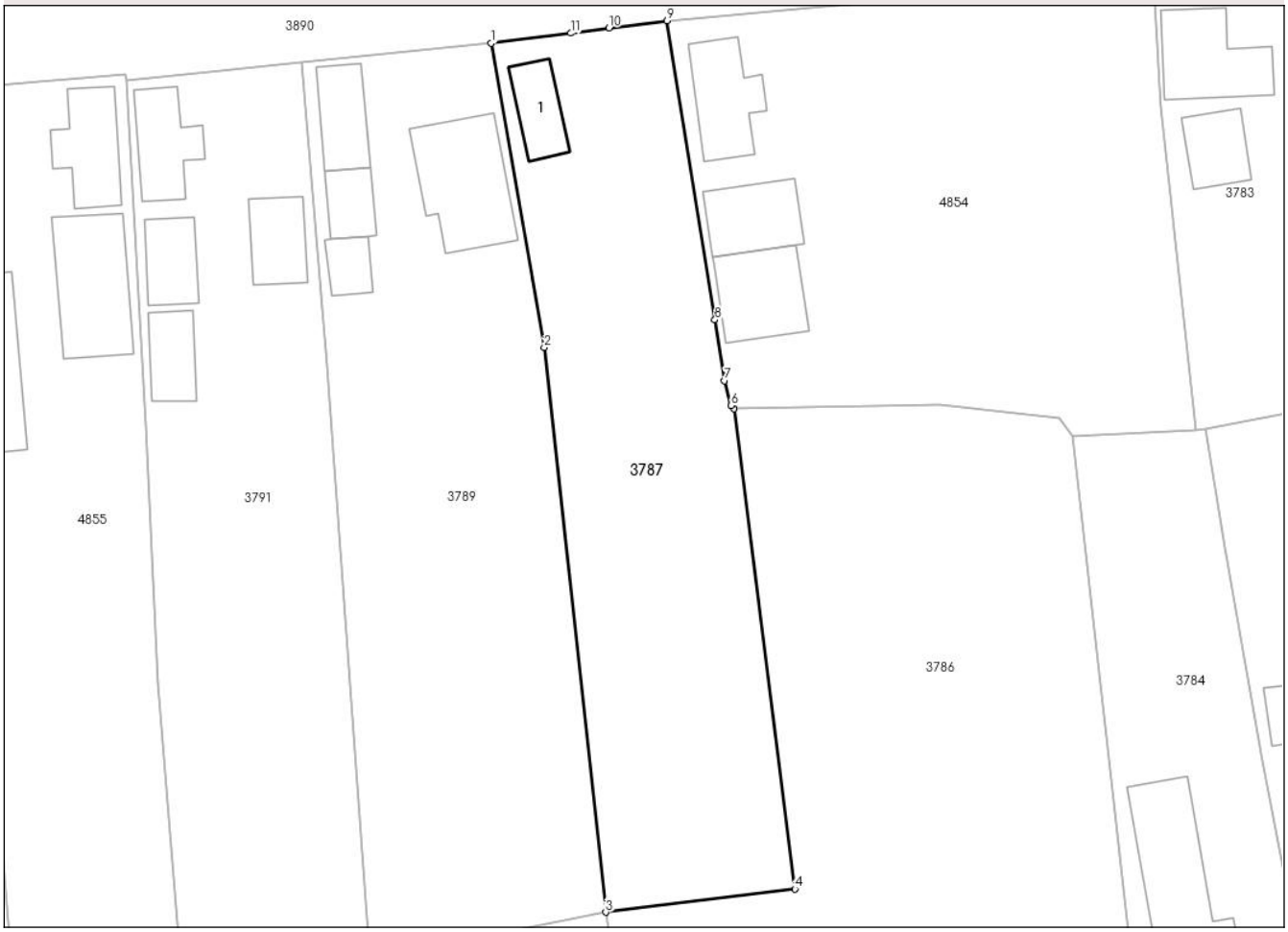

Date referitoare la teren

Crt	Categorie folosință	Intra vilan	Suprafaţa (mp)	Tarla	Parcelă	Nr. topo	Observaţii / Referinţe
1	curti constructii	DA	458	5	225, 226, 227	-	
2	arabil	DA	903	5	225, 226, 227	-	

Date referitoare la construcţii

Crt	Număr	Destinaţie construcţie	Supraf. (mp)	Situaţie juridică	Observaţii / Referinţe
A1.1		constructii de locuinte	34	Cu acte	Nr. niveluri:1; S. construita la sol:34 mp;

Lungime Segmente
1) Valorile lungimilor segmentelor sunt obţinute din proiecţie în plan.

Punct început	X / Y	Punct sfârşit	X / Y	Lungime segment (** (m)
1	388.097,209 300.269,418	2	388.102,121 300.241,305	28.539
2	388.102,121 300.241,305	3	388.107,799 300.189,088	52.525
3	388.107,799 300.189,088	4	388.125,322 300.191,242	17.655

Document care conține date cu caracter personal, protejat de prevederile Regulamentului (UE) nr. 679/2016 și Legii 190/2018

Punct început	X / Y	Punct sfârşit	X / Y	Lungime segment (** (m)
4	388.125,322 300.191,242	5	388.119,689 300.235,639	44.753
5	388.119,689 300.235,639	6	388.119,398 300.235,915	0.401
6	388.119,398 300.235,915	7	388.118,813 300.238,231	2.389
7	388.118,813 300.238,231	8	388.117,91 300.243,844	5.685
8	388.117,91 300.243,844	9	388.113,462 300.271,505	28.016
9	388.113,462 300.271,505	10	388.108,117 300.270,838	5.386
10	388.108,117 300.270,838	11	388.104,566 300.270,352	3.584
11	388.104,566 300.270,352	1	388.097,209 300.269,418	7.416

** Lungimile segmentelor sunt determinate în planul de proiecţie Stereo 70 şi sunt rotunjite la 1 milimetru.
*** Distanţa dintre puncte este formată din segmente cumulate ce sunt mai mici decât valoarea 1 milimetru.

Document care conține date cu caracter personal, protejat de prevederile Regulamentului (UE) nr. 679/2016 și Legii 190/2018

DATE DESPRE IMOBILUL NR. 3788

Oficiul de Cadastru şi Publicitate Imobiliară DOLJ
Biroul de Cadastru şi Publicitate Imobiliară Craiova

A. Partea I. Descrierea imobilului

TEREN Intravilan

Adresa: Loc. Fântânele, Str Caprioarelor, Nr. 8, Jud. Dolj, T5, P293, 295

Nr. Crt	Nr cadastral Nr. topografic	Suprafaţa* (mp)	Observaţii / Referinţe
A1	33211	650	Sector cadastral:7 Teren imprejmuit;

Construcţii

Crt	Nr cadastral Nr. topografic	Adresa	Observaţii / Referinţe
A1.1		Loc. Fântânele, Str Caprioarelor, Nr. 8, Jud. Dolj	Nr. niveluri:1; S. construita la sol:37 mp; C1 - Locuinta, regim parter, edificata in anul 1998, Sc=37mp, Sd=37mp
A1.2		Loc. Fântânele, Str Caprioarelor, Nr. 8, Jud. Dolj	Nr. niveluri:1; S. construita la sol:17 mp; C2 - Anexa , regim parter, edificata in anul 1998, Sc=17mp, Sd=17mp

B. Partea II. Proprietari şi acte

Inscrieri privitoare la dreptul de proprietate şi alte drepturi reale		Referinţe
212417 / 01/09/2021		
Act Notarial nr. CVC aut 574, din 23/08/2021 emis de Tarbujaru Maria Monica;		
B1	Intabulare, drept de PROPRIETATE, dobandit prin Conventie, cota actuala 1/1, cota initiala 1/1	A1, A1.1, A1.2
	1) **OLARU FLORIAN-CRISTIAN**	

C. Partea III. SARCINI .

Inscrieri privind dezmembramintele dreptului de proprietate, drepturi reale de garanţie şi sarcini	Referinţe
NU SUNT	

Document care conține date cu caracter personal, protejat de prevederile Regulamentului (UE) nr. 679/2016 și Legii 190/2018

Anexa Nr. 1 La Partea I

Teren

Nr cadastral	Suprafaţa (mp)*	Observaţii / Referinţe
33211	650	

* Suprafaţa este determinată in planul de proiecţie Stereo 70.

DETALII LINIARE IMOBIL

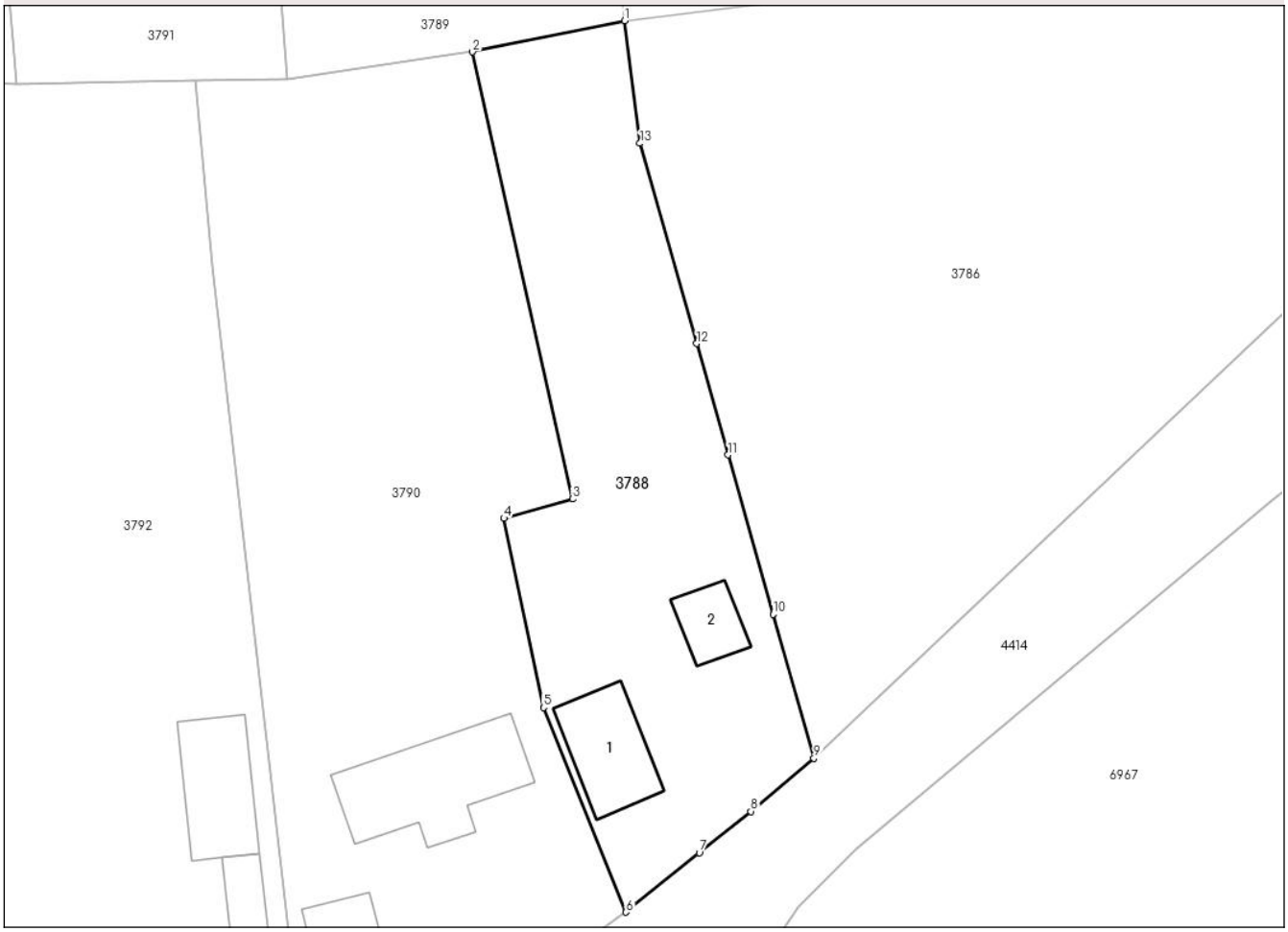

Date referitoare la teren

Crt	Categorie folosință	Intra vilan	Suprafaţa (mp)	Tarla	Parcelă	Nr. topo	Observaţii / Referinţe
1	curti constructii	DA	363	5	293, 295	-	
2	arabil	DA	287	5	293, 295	-	

Date referitoare la construcţii

Crt	Număr	Destinaţie construcţie	Supraf. (mp)	Situaţie juridică	Observaţii / Referinţe
A1.1		constructii de locuinte	37	Cu acte	Nr. niveluri:1; S. construita la sol:37 mp; C1 - Locuinta, regim parter, edificata in anul 1998, Sc=37mp, Sd=37mp
A1.2		constructii anexa	17	Cu acte	Nr. niveluri:1; S. construita la sol:17 mp; C2 - Anexa , regim parter, edificata in anul 1998, Sc=17mp, Sd=17mp

Lungime Segmente

1) Valorile lungimilor segmentelor sunt obţinute din proiecţie în plan.

Punct început	X / Y	Punct sfârşit	X / Y	Lungime segment (** (m)
1	388.107,799 300.189,088	2	388.097,943 300.187,068	10.061

Document care conține date cu caracter personal, protejat de prevederile Regulamentului (UE) nr. 679/2016 și Legii 190/2018

Punct început	X / Y	Punct sfârşit	X / Y	Lungime segment (** (m)
2	388.097,943 300.187,068	3	388.104,417 300.158,184	29.601
3	388.104,417 300.158,184	4	388.099,985 300.156,932	4.605
4	388.099,985 300.156,932	5	388.102,559 300.144,709	12.491
5	388.102,559 300.144,709	6	388.107,89 300.131,486	14.257
6	388.107,89 300.131,486	7	388.112,622 300.135,32	6.09
7	388.112,622 300.135,32	8	388.115,956 300.137,996	4.275
8	388.115,956 300.137,996	9	388.120,029 300.141,443	5.336
9	388.120,029 300.141,443	10	388.117,396 300.150,738	9.661
10	388.117,396 300.150,738	11	388.114,488 300.161,03	10.695
11	388.114,488 300.161,03	12	388.112,454 300.168,227	7.479
12	388.112,454 300.168,227	13	388.108,784 300.181,167	13.45
13	388.108,784 300.181,167	1	388.107,799 300.189,088	7.982

** Lungimile segmentelor sunt determinate în planul de proiecţie Stereo 70 şi sunt rotunjite la 1 milimetru.
*** Distanţa dintre puncte este formată din segmente cumulate ce sunt mai mici decât valoarea 1 milimetru.

Document care conține date cu caracter personal, protejat de prevederile Regulamentului (UE) nr. 679/2016 și Legii 190/2018

DATE DESPRE IMOBILUL NR. 3789

Oficiul de Cadastru şi Publicitate Imobiliară DOLJ
Biroul de Cadastru şi Publicitate Imobiliară Craiova

A. Partea I. Descrierea imobilului

TEREN Intravilan

Adresa: Loc. Fântânele, Str Viilor, Nr. 17, Jud. Dolj, T5, P228,229,230,231

Nr. Crt	Nr cadastral Nr. topografic	Suprafaţa* (mp)	Observaţii / Referinţe
A1		1.666	Sector cadastral:7 Teren imprejmuit;

Construcţii

Crt	Nr cadastral Nr. topografic	Adresa	Observaţii / Referinţe
A1.1		Loc. Fântânele, Str Viilor, Nr. 17, Jud. Dolj, T 5, P 228,229,230,231	Nr. niveluri:2; S. construita la sol:91 mp;
A1.2		Loc. Fântânele, Str Viilor, Nr. 17, Jud. Dolj, T 5, P 228,229,230,231	Nr. niveluri:1; S. construita la sol:41 mp;
A1.3		Loc. Fântânele, Str Viilor, Nr. 17, Jud. Dolj, T 5, P 228,229,230,231	Nr. niveluri:1; S. construita la sol:26 mp;
A1.4		Loc. Fântânele, Str Viilor, Nr. 17, Jud. Dolj, T 5, P 228,229,230,231	Nr. niveluri:1; S. construita la sol:20 mp;

B. Partea II. Proprietari şi acte

Inscrieri privitoare la dreptul de proprietate şi alte drepturi reale		Referinţe
/		
Act Administrativ nr. TDP 88-59455, din 06/01/1994 emis de CJSDPAT DOLJ;		
B1	Intabulare, drept de PROPRIETATE, dobandit prin Reconstituire, cota actuala 1/1, cota initiala 1/1	A1
	1) **LUPU I. STAN**, LIPSA CNP 2) **LUPU I. ION**, LIPSA CNP	
Act Normativ nr. Legea 7, din 13/03/1996 emis de PARLAMENTUL ROMÂNIEI;		
B2	Intabulare, drept de PROPRIETATE, dobandit prin Lege, cota actuala 1/1, cota initiala 1/1	A1.1, A1.2, A1.3, A1.4
	1) **LUPU I. STAN**, LIPSA CNP 2) **LUPU I. ION**, LIPSA CNP	

C. Partea III. SARCINI .

Inscrieri privind dezmembramintele dreptului de proprietate, drepturi reale de garanţie şi sarcini	Referinţe
NU SUNT	

Document care conține date cu caracter personal, protejat de prevederile Regulamentului (UE) nr. 679/2016 și Legii 190/2018

Anexa Nr. 1 La Partea I

Teren

Nr cadastral	Suprafaţa (mp)*	Observaţii / Referinţe
	1.666	

* Suprafaţa este determinată in planul de proiecţie Stereo 70.

DETALII LINIARE IMOBIL

Date referitoare la teren

Crt	Categorie folosință	Intra vilan	Suprafaţa (mp)	Tarla	Parcelă	Nr. topo	Observaţii / Referinţe
1	curti constructii	DA	509	5	228,229,230, 231	-	
2	arabil	DA	284	5	228,229,230, 231	-	
3	vie	DA	531	5	228,229,230, 231	-	
4	livada	DA	342	5	228,229,230, 231	-	

Date referitoare la construcţii

Crt	Număr	Destinaţie construcţie	Supraf. (mp)	Situaţie juridică	Observaţii / Referinţe
A1.1		constructii de locuinte	91	Cu acte	Nr. niveluri:2; S. construita la sol:91 mp;
A1.2		constructii anexa	41	Cu acte	Nr. niveluri:1; S. construita la sol:41 mp;
A1.3		constructii anexa	26	Cu acte	Nr. niveluri:1; S. construita la sol:26 mp;
A1.4		constructii anexa	20	Cu acte	Nr. niveluri:1; S. construita la sol:20 mp;

Document care conține date cu caracter personal, protejat de prevederile Regulamentului (UE) nr. 679/2016 și Legii 190/2018

Lungime Segmente
1) Valorile lungimilor segmentelor sunt obţinute din proiecţie în plan.

Punct început	X / Y	Punct sfârşit	X / Y	Lungime segment (** (m)
1	388.079,716 300.267,637	2	388.082,013 300.239,627	28.104
2	388.082,013 300.239,627	3	388.085,993 300.185,342	54.431
3	388.085,993 300.185,342	4	388.097,943 300.187,068	12.074
4	388.097,943 300.187,068	5	388.107,799 300.189,088	10.061
5	388.107,799 300.189,088	6	388.102,121 300.241,305	52.525
6	388.102,121 300.241,305	7	388.097,209 300.269,418	28.539
7	388.097,209 300.269,418	1	388.079,716 300.267,637	17.583

** Lungimile segmentelor sunt determinate în planul de proiecţie Stereo 70 şi sunt rotunjite la 1 milimetru.
*** Distanţa dintre puncte este formată din segmente cumulate ce sunt mai mici decât valoarea 1 milimetru.

Document care conține date cu caracter personal, protejat de prevederile Regulamentului (UE) nr. 679/2016 și Legii 190/2018

DATE DESPRE IMOBILUL NR. 3790

Oficiul de Cadastru şi Publicitate Imobiliară DOLJ
Biroul de Cadastru şi Publicitate Imobiliară Craiova

A. Partea I. Descrierea imobilului

TEREN Intravilan

Adresa: Loc. Fântânele, Str Caprioarelor, Nr. 10, Jud. Dolj, T5, P294,296,297

Nr. Crt	Nr cadastral Nr. topografic	Suprafaţa* (mp)	Observaţii / Referinţe
A1		1.194	Sector cadastral:7 Teren imprejmuit;

Construcţii

Crt	Nr cadastral Nr. topografic	Adresa	Observaţii / Referinţe
A1.1		Loc. Fântânele, Str Caprioarelor, Nr. 10, Jud. Dolj, T 5, P 294,296,297	Nr. niveluri:1; S. construita la sol:64 mp;
A1.2		Loc. Fântânele, Str Caprioarelor, Nr. 10, Jud. Dolj, T 5, P 294,296,297	Nr. niveluri:1; S. construita la sol:28 mp;

B. Partea II. Proprietari şi acte

Inscrieri privitoare la dreptul de proprietate şi alte drepturi reale		Referinţe
/		
Act Administrativ nr. TDP 117/15002, din 09/02/1994 emis de CJSDPAT DOLJ;		
B1	Intabulare, drept de PROPRIETATE, dobandit prin Reconstituire, cota actuala 1/1, cota initiala 1/1	A1
	1) **CATRINOIU C. FLOAREA**, LIPSA CNP	
Act Normativ nr. Legea 7, din 13/03/1996 emis de PARLAMENTUL ROMÂNIEI;		
B2	Intabulare, drept de PROPRIETATE, dobandit prin Lege, cota actuala 1/1, cota initiala 1/1	A1.1, A1.2
	1) **CATRINOIU C. FLOAREA**, LIPSA CNP	

C. Partea III. SARCINI .

Inscrieri privind dezmembramintele dreptului de proprietate, drepturi reale de garanţie şi sarcini	Referinţe
NU SUNT	

Document care conține date cu caracter personal, protejat de prevederile Regulamentului (UE) nr. 679/2016 și Legii 190/2018

Anexa Nr. 1 La Partea I

Teren

Nr cadastral	Suprafaţa (mp)*	Observaţii / Referinţe
	1.194	

* Suprafaţa este determinată in planul de proiecţie Stereo 70.

DETALII LINIARE IMOBIL

Date referitoare la teren

Crt	Categorie folosință	Intra vilan	Suprafaţa (mp)	Tarla	Parcelă	Nr. topo	Observaţii / Referinţe
1	curti constructii	DA	101	5	294,296,297	-	
2	arabil	DA	543	5	294,296,297	-	
3	vie	DA	370	5	294,296,297	-	
4	livada	DA	180	5	294,296,297	-	

Date referitoare la construcţii

Crt	Număr	Destinaţie construcţie	Supraf. (mp)	Situaţie juridică	Observaţii / Referinţe
A1.1		constructii de locuinte	64	Cu acte	Nr. niveluri:1; S. construita la sol:64 mp;
A1.2		constructii anexa	28	Cu acte	Nr. niveluri:1; S. construita la sol:28 mp;

Lungime Segmente

1) Valorile lungimilor segmentelor sunt obţinute din proiecţie în plan.

Punct început	X / Y	Punct sfârşit	X / Y	Lungime segment (** (m)
1	388.087,249 300.119,933	2	388.089,453 300.120,963	2.433

Document care conține date cu caracter personal, protejat de prevederile Regulamentului (UE) nr. 679/2016 și Legii 190/2018

Punct început	X / Y	Punct sfârşit	X / Y	Lungime segment (** (m)
2	388.089,453 300.120,963	3	388.102,269 300.127,546	14.408
3	388.102,269 300.127,546	4	388.107,89 300.131,486	6.864
4	388.107,89 300.131,486	5	388.102,559 300.144,709	14.257
5	388.102,559 300.144,709	6	388.099,985 300.156,932	12.491
6	388.099,985 300.156,932	7	388.104,417 300.158,184	4.605
7	388.104,417 300.158,184	8	388.097,943 300.187,068	29.601
8	388.097,943 300.187,068	9	388.085,993 300.185,342	12.074
9	388.085,993 300.185,342	10	388.079,998 300.185,226	5.996
10	388.079,998 300.185,226	11	388.081,131 300.173,262	12.018
11	388.081,131 300.173,262	1	388.087,249 300.119,933	53.679

** Lungimile segmentelor sunt determinate în planul de proiecţie Stereo 70 şi sunt rotunjite la 1 milimetru.
*** Distanţa dintre puncte este formată din segmente cumulate ce sunt mai mici decât valoarea 1 milimetru.

Document care conține date cu caracter personal, protejat de prevederile Regulamentului (UE) nr. 679/2016 și Legii 190/2018

DATE DESPRE IMOBILUL NR. 3791

Oficiul de Cadastru şi Publicitate Imobiliară DOLJ
Biroul de Cadastru şi Publicitate Imobiliară Craiova

A. Partea I. Descrierea imobilului

TEREN Intravilan

Adresa: Loc. Fântânele, Str Viilor, Nr. 19, Jud. Dolj, T5, P232,233,234

Nr. Crt	Nr cadastral Nr. topografic	Suprafaţa* (mp)	Observaţii / Referinţe
A1		1.410	Sector cadastral:7 Teren imprejmuit;

Construcţii

Crt	Nr cadastral Nr. topografic	Adresa	Observaţii / Referinţe
A1.1		Loc. Fântânele, Str Viilor, Nr. 19, Jud. Dolj, T 5, P 232,233,234	Nr. niveluri:1; S. construita la sol:48 mp;
A1.2		Loc. Fântânele, Str Viilor, Nr. 19, Jud. Dolj, T 5, P 232,233,234	Nr. niveluri:1; S. construita la sol:37 mp;
A1.3		Loc. Fântânele, Str Viilor, Nr. 19, Jud. Dolj, T 5, P 232,233,234	Nr. niveluri:1; S. construita la sol:34 mp;
A1.4		Loc. Fântânele, Str Viilor, Nr. 19, Jud. Dolj, T 5, P 232,233,234	Nr. niveluri:1; S. construita la sol:40 mp;

B. Partea II. Proprietari şi acte

Inscrieri privitoare la dreptul de proprietate şi alte drepturi reale		Referinţe
/		
Act Administrativ nr. TDP 138-15002, din 09/02/1994 emis de CJSDPAT DOLJ;		
B1	Intabulare, drept de PROPRIETATE, dobandit prin Reconstituire, cota actuala 1/1, cota initiala 1/1	A1
	1) **LUPU I. AURICA**, LIPSA CNP	
Act Normativ nr. Legea 7, din 13/03/1996 emis de PARLAMENTUL ROMÂNIEI;		
B2	Intabulare, drept de PROPRIETATE, dobandit prin Lege, cota actuala 1/1, cota initiala 1/1	A1.1, A1.2, A1.3, A1.4
	1) **LUPU I. AURICA**, LIPSA CNP	

C. Partea III. SARCINI .

Inscrieri privind dezmembramintele dreptului de proprietate, drepturi reale de garanţie şi sarcini	Referinţe
NU SUNT	

Document care conține date cu caracter personal, protejat de prevederile Regulamentului (UE) nr. 679/2016 și Legii 190/2018

Anexa Nr. 1 La Partea I

Teren

Nr cadastral	Suprafaţa (mp)*	Observaţii / Referinţe
	1.410	

* Suprafaţa este determinată in planul de proiecţie Stereo 70.

DETALII LINIARE IMOBIL

Date referitoare la teren

Crt	Categorie folosință	Intra vilan	Suprafaţa (mp)	Tarla	Parcelă	Nr. topo	Observaţii / Referinţe
1	curti constructii	DA	659	5	232,233,234	-	
2	vie	DA	474	5	232,233,234	-	
3	livada	DA	277	5	232,233,234	-	

Date referitoare la construcţii

Crt	Număr	Destinaţie construcţie	Supraf. (mp)	Situaţie juridică	Observaţii / Referinţe
A1.1		constructii de locuinte	48	Cu acte	Nr. niveluri:1; S. construita la sol:48 mp;
A1.2		constructii anexa	37	Cu acte	Nr. niveluri:1; S. construita la sol:37 mp;
A1.3		constructii anexa	34	Cu acte	Nr. niveluri:1; S. construita la sol:34 mp;
A1.4		constructii de locuinte	40	Cu acte	Nr. niveluri:1; S. construita la sol:40 mp;

Document care conține date cu caracter personal, protejat de prevederile Regulamentului (UE) nr. 679/2016 și Legii 190/2018

Lungime Segmente
1) Valorile lungimilor segmentelor sunt obţinute din proiecţie în plan.

Punct început	X / Y	Punct sfârşit	X / Y	Lungime segment (** (m)
1	388.063,412 300.266,039	2	388.065,259 300.234,101	31.991
2	388.065,259 300.234,101	3	388.066,389 300.210,281	23.847
3	388.066,389 300.210,281	4	388.068,43 300.185,001	25.362
4	388.068,43 300.185,001	5	388.079,998 300.185,226	11.57
5	388.079,998 300.185,226	6	388.085,993 300.185,342	5.996
6	388.085,993 300.185,342	7	388.082,013 300.239,627	54.431
7	388.082,013 300.239,627	8	388.079,716 300.267,637	28.104
8	388.079,716 300.267,637	9	388.072,223 300.266,9	7.529
9	388.072,223 300.266,9	1	388.063,412 300.266,039	8.853

** Lungimile segmentelor sunt determinate în planul de proiecţie Stereo 70 şi sunt rotunjite la 1 milimetru.
*** Distanţa dintre puncte este formată din segmente cumulate ce sunt mai mici decât valoarea 1 milimetru.

Document care conține date cu caracter personal, protejat de prevederile Regulamentului (UE) nr. 679/2016 și Legii 190/2018

DATE DESPRE IMOBILUL NR. 3792

Oficiul de Cadastru şi Publicitate Imobiliară DOLJ
Biroul de Cadastru şi Publicitate Imobiliară Craiova

A. Partea I. Descrierea imobilului

TEREN Intravilan

Adresa: Loc. Fântânele, Str Caprioarelor, Nr. 12, Jud. Dolj, T5, P287,288,289,290,291,292

Nr. Crt	Nr cadastral Nr. topografic	Suprafaţa* (mp)	Observaţii / Referinţe
A1		3.301	Sector cadastral:7 Teren imprejmuit;

Construcţii

Crt	Nr cadastral Nr. topografic	Adresa	Observaţii / Referinţe
A1.1		Loc. Fântânele, Str Caprioarelor, Nr. 12, Jud. Dolj	Nr. niveluri:1; S. construita la sol:62 mp;
A1.2		Loc. Fântânele, Str Caprioarelor, Nr. 12, Jud. Dolj	Nr. niveluri:1; S. construita la sol:42 mp;
A1.3		Loc. Fântânele, Str Caprioarelor, Nr. 12, Jud. Dolj	Nr. niveluri:1; S. construita la sol:12 mp;
A1.4		Loc. Fântânele, Str Caprioarelor, Nr. 12, Jud. Dolj	Nr. niveluri:1; S. construita la sol:40 mp;

B. Partea II. Proprietari şi acte

Inscrieri privitoare la dreptul de proprietate şi alte drepturi reale		Referinţe
/		
Act Administrativ nr. TDP 86-59455, din 06/01/1994 emis de CJSDPAT DOLJ;		
B1	Intabulare, drept de PROPRIETATE, dobandit prin Reconstituire, cota actuala 1/1, cota initiala 1/1	A1
	1) **DUŢĂ GHE. FLOREA**, LIPSA CNP	
Act Normativ nr. Legea 7, din 13/03/1996 emis de PARLAMENTUL ROMÂNIEI;		
B2	Intabulare, drept de PROPRIETATE, dobandit prin Lege, cota actuala 1/1, cota initiala 1/1	A1.1, A1.2, A1.3, A1.4
	1) **DUŢĂ GHE. FLOREA**, LIPSA CNP	

C. Partea III. SARCINI .

Inscrieri privind dezmembramintele dreptului de proprietate, drepturi reale de garanţie şi sarcini	Referinţe
NU SUNT	

Document care conține date cu caracter personal, protejat de prevederile Regulamentului (UE) nr. 679/2016 și Legii 190/2018

Anexa Nr. 1 La Partea I

Teren

Nr cadastral	Suprafaţa (mp)*	Observaţii / Referinţe
	3.301	

* Suprafaţa este determinată in planul de proiecţie Stereo 70.

DETALII LINIARE IMOBIL

Date referitoare la teren

Crt	Categorie folosință	Intra vilan	Suprafaţa (mp)	Tarla	Parcelă	Nr. topo	Observaţii / Referinţe
1	curti constructii	DA	1.136	5	287,288,289, 290,291,292	-	
2	arabil	DA	388	5	287,288,289, 290,291,292	-	
3	vie	DA	1.492	5	287,288,289, 290,291,292	-	
4	livada	DA	285	5	287,288,289, 290,291,292	-	

Date referitoare la construcţii

Crt	Număr	Destinaţie construcţie	Supraf. (mp)	Situaţie juridică	Observaţii / Referinţe
A1.1		constructii de locuinte	62	Cu acte	Nr. niveluri:1; S. construita la sol:62 mp;
A1.2		constructii anexa	42	Cu acte	Nr. niveluri:1; S. construita la sol:42 mp;
A1.3		constructii anexa	12	Cu acte	Nr. niveluri:1; S. construita la sol:12 mp;
A1.4		constructii anexa	40	Cu acte	Nr. niveluri:1; S. construita la sol:40 mp;

Document care conține date cu caracter personal, protejat de prevederile Regulamentului (UE) nr. 679/2016 și Legii 190/2018

Lungime Segmente
1) Valorile lungimilor segmentelor sunt obţinute din proiecţie în plan.

Punct început	X / Y	Punct sfârşit	X / Y	Lungime segment (** (m)
1	388.038,474 300.107,853	2	388.055,28 300.111,255	17.147
2	388.055,28 300.111,255	3	388.087,249 300.119,933	33.126
3	388.087,249 300.119,933	4	388.081,131 300.173,262	53.679
4	388.081,131 300.173,262	5	388.079,998 300.185,226	12.018
5	388.079,998 300.185,226	6	388.068,43 300.185,001	11.57
6	388.068,43 300.185,001	7	388.052,768 300.185,277	15.664
7	388.052,768 300.185,277	8	388.044,391 300.185,721	8.389
8	388.044,391 300.185,721	9	388.037,237 300.186,419	7.188
9	388.037,237 300.186,419	10	388.037,763 300.165,189	21.237
10	388.037,763 300.165,189	11	388.038,051 300.139,579	25.612
11	388.038,051 300.139,579	1	388.038,474 300.107,853	31.729

** Lungimile segmentelor sunt determinate în planul de proiecţie Stereo 70 şi sunt rotunjite la 1 milimetru.
*** Distanţa dintre puncte este formată din segmente cumulate ce sunt mai mici decât valoarea 1 milimetru.

Document care conține date cu caracter personal, protejat de prevederile Regulamentului (UE) nr. 679/2016 și Legii 190/2018

DATE DESPRE IMOBILUL NR. 3794

Oficiul de Cadastru şi Publicitate Imobiliară DOLJ
Biroul de Cadastru şi Publicitate Imobiliară Craiova

A. Partea I. Descrierea imobilului

TEREN Intravilan

Adresa: Loc. Fântânele, Str Viilor, Nr. 23, Jud. Dolj, T5, P239,240,241

Nr. Crt	Nr cadastral Nr. topografic	Suprafaţa* (mp)	Observaţii / Referinţe
A1	31676	644	Sector cadastral:7 Teren imprejmuit;

Construcţii

Crt	Nr cadastral Nr. topografic	Adresa	Observaţii / Referinţe
A1.1		Loc. Fântânele, Str Viilor, Nr. 23, Jud. Dolj	Nr. niveluri:1; S. construita la sol:47 mp; Casa de locuit, regim de inaltime P, edificata in anul 1965
A1.2		Loc. Fântânele, Str Viilor, Nr. 23, Jud. Dolj	Nr. niveluri:1; S. construita la sol:19 mp; Constructie Anexa, regim de inaltime P, edificata in anul 1965.

B. Partea II. Proprietari şi acte

Inscrieri privitoare la dreptul de proprietate şi alte drepturi reale		Referinţe
144954 / 09/07/2019		
Act Notarial nr. CONTRACT DE VANZARE AUT NR 1150, din 05/07/2019 emis de NP Diaconu Laura;		
B1	Intabulare, drept de PROPRIETATE, dobandit prin Conventie, cota actuala 1/1, cota initiala 1/1	A1
	1) **CATRINOIU FELIX EUGEN**	
/		
Act Normativ nr. Legea 7, din 13/03/1996 emis de PARLAMENTUL ROMÂNIEI;		
B2	Intabulare, drept de PROPRIETATE, dobandit prin Lege, cota actuala 1/1, cota initiala 1/1	A1.1, A1.2
	1) **CATRINOIU FELIX EUGEN**	

C. Partea III. SARCINI .

Inscrieri privind dezmembramintele dreptului de proprietate, drepturi reale de garanţie şi sarcini	Referinţe
NU SUNT	

Document care conține date cu caracter personal, protejat de prevederile Regulamentului (UE) nr. 679/2016 și Legii 190/2018

Anexa Nr. 1 La Partea I

Teren

Nr cadastral	Suprafaţa (mp)*	Observaţii / Referinţe
31676	644	

* Suprafaţa este determinată in planul de proiecţie Stereo 70.

DETALII LINIARE IMOBIL

Date referitoare la teren

Crt	Categorie folosință	Intra vilan	Suprafaţa (mp)	Tarla	Parcelă	Nr. topo	Observaţii / Referinţe
1	curti constructii	DA	238	5	239,240,241	-	
2	arabil	DA	212	5	239,240,241	-	
3	livada	DA	194	5	239,240,241	-	

Date referitoare la construcţii

Crt	Număr	Destinaţie construcţie	Supraf. (mp)	Situaţie juridică	Observaţii / Referinţe
A1.1		constructii de locuinte	47	Cu acte	Nr. niveluri:1; S. construita la sol:47 mp; Casa de locuit, regim de inaltime P, edificata in anul 1965
A1.2		constructii anexa	19	Cu acte	Nr. niveluri:1; S. construita la sol:19 mp; Constructie Anexa, regim de inaltime P, edificata in anul 1965.

Lungime Segmente

1) Valorile lungimilor segmentelor sunt obţinute din proiecţie în plan.

Punct început	X / Y	Punct sfârşit	X / Y	Lungime segment (** (m)

Punct început	X / Y	Punct sfârşit	X / Y	Lungime segment (** (m)
1	388.044,391 300.185,721	2	388.052,768 300.185,277	8.389
2	388.052,768 300.185,277	3	388.051,295 300.203,73	18.512
3	388.051,295 300.203,73	4	388.050,862 300.209,233	5.52
4	388.050,862 300.209,233	5	388.049,846 300.222,14	12.947
5	388.049,846 300.222,14	6	388.048,989 300.232,624	10.519
6	388.048,989 300.232,624	7	388.048,909 300.233,612	0.991
7	388.048,909 300.233,612	8	388.048,019 300.247,095	13.512
8	388.048,019 300.247,095	9	388.047,08 300.258,611	11.554
9	388.047,08 300.258,611	10	388.046,642 300.265,109	6.513
10	388.046,642 300.265,109	11	388.039,22 300.264,469	7.45
11	388.039,22 300.264,469	12	388.039,79 300.254,6	9.885
12	388.039,79 300.254,6	13	388.039,65 300.246,101	8.5
13	388.039,65 300.246,101	14	388.040,776 300.235,347	10.813
14	388.040,776 300.235,347	15	388.040,832 300.232,831	2.517
15	388.040,832 300.232,831	16	388.042,099 300.216,068	16.811
16	388.042,099 300.216,068	17	388.042,675 300.208,441	7.649
17	388.042,675 300.208,441	1	388.044,391 300.185,721	22.785

** Lungimile segmentelor sunt determinate în planul de proiecţie Stereo 70 şi sunt rotunjite la 1 milimetru.
*** Distanţa dintre puncte este formată din segmente cumulate ce sunt mai mici decât valoarea 1 milimetru.

Document care conține date cu caracter personal, protejat de prevederile Regulamentului (UE) nr. 679/2016 și Legii 190/2018

DATE DESPRE IMOBILUL NR. 3795

Oficiul de Cadastru şi Publicitate Imobiliară DOLJ
Biroul de Cadastru şi Publicitate Imobiliară Craiova

A. Partea I. Descrierea imobilului

TEREN Intravilan

Adresa: Loc. Fântânele, Str Viilor, Nr. 23, Jud. Dolj, T5, P239,240,241

Nr. Crt	Nr cadastral Nr. topografic	Suprafaţa* (mp)	Observaţii / Referinţe
A1	30000	617	Sector cadastral:7 Teren imprejmuit;

Construcţii

Crt	Nr cadastral Nr. topografic	Adresa	Observaţii / Referinţe
A1.1		Loc. Fântânele, Str Viilor, Nr. 23, Jud. Dolj	Nr. niveluri:1; S. construita la sol:49 mp; Construita in 1965 din caramida, acoperita cu tigla.Nu detine certificat de atestare energetica si lift. S+P, Sdesf=65.46 mp
A1.2		Loc. Fântânele, Str Viilor, Nr. 23, Jud. Dolj	Nr. niveluri:1; S. construita la sol:20 mp;

B. Partea II. Proprietari şi acte

Inscrieri privitoare la dreptul de proprietate şi alte drepturi reale		Referinţe
14972 / 12/02/2014		
Act Notarial nr. Contract de Vanzare aut. nr. 117, din 11/02/2014 emis de NP Diaconu Laura;		
B1	Intabulare, drept de PROPRIETATE, dobandit prin Conventie, cota actuala 1/1, cota initiala 1/1	A1
	1) **CATRINOIU FELIX EUGEN**, necasatorit	
/		
Act Normativ nr. Legea 7, din 13/03/1996 emis de PARLAMENTUL ROMÂNIEI;		
B2	Intabulare, drept de PROPRIETATE, dobandit prin Lege, cota actuala 1/1, cota initiala 1/1	A1.1, A1.2
	1) **CATRINOIU FELIX EUGEN**, necasatorit	

C. Partea III. SARCINI .

Inscrieri privind dezmembramintele dreptului de proprietate, drepturi reale de garanţie şi sarcini	Referinţe
NU SUNT	

Document care conține date cu caracter personal, protejat de prevederile Regulamentului (UE) nr. 679/2016 și Legii 190/2018

Anexa Nr. 1 La Partea I

Teren

Nr cadastral	Suprafaţa (mp)*	Observaţii / Referinţe
30000	617	

* Suprafaţa este determinată in planul de proiecţie Stereo 70.

DETALII LINIARE IMOBIL

Date referitoare la teren

Crt	Categorie folosință	Intra vilan	Suprafaţa (mp)	Tarla	Parcelă	Nr. topo	Observaţii / Referinţe
1	curti constructii	DA	617	5	239,240,241	-	

Date referitoare la construcţii

Crt	Număr	Destinaţie construcţie	Supraf. (mp)	Situaţie juridică	Observaţii / Referinţe
A1.1		constructii de locuinte	49	Cu acte	Nr. niveluri:1; S. construita la sol:49 mp; Construita in 1965 din caramida, acoperita cu tigla.Nu detine certificat de atestare energetica si lift. S+P, Sdesf=65.46 mp
A1.2		constructii anexa	20	Cu acte	Nr. niveluri:1; S. construita la sol:20 mp;

Lungime Segmente

1) Valorile lungimilor segmentelor sunt obţinute din proiecţie în plan.

Punct început	X / Y	Punct sfârşit	X / Y	Lungime segment (** (m)
1	388.030,916 300.263,866	2	388.031,358 300.248,663	15.209
2	388.031,358 300.248,663	3	388.032,086 300.239,725	8.968

Document care conține date cu caracter personal, protejat de prevederile Regulamentului (UE) nr. 679/2016 și Legii 190/2018

Punct început	X / Y	Punct sfârşit	X / Y	Lungime segment (** (m)
3	388.032,086 300.239,725	4	388.034,44 300.215,504	24.335
4	388.034,44 300.215,504	5	388.037,154 300.186,427	29.203
5	388.037,154 300.186,427	6	388.037,237 300.186,419	0.083
6	388.037,237 300.186,419	7	388.044,391 300.185,721	7.188
7	388.044,391 300.185,721	8	388.042,675 300.208,441	22.785
8	388.042,675 300.208,441	9	388.042,099 300.216,068	7.649
9	388.042,099 300.216,068	10	388.040,832 300.232,831	16.811
10	388.040,832 300.232,831	11	388.040,776 300.235,347	2.517
11	388.040,776 300.235,347	12	388.039,65 300.246,101	10.813
12	388.039,65 300.246,101	13	388.039,79 300.254,6	8.5
13	388.039,79 300.254,6	14	388.039,22 300.264,469	9.885
14	388.039,22 300.264,469	15	388.035,609 300.264,214	3.62
15	388.035,609 300.264,214	1	388.030,916 300.263,866	4.706

** Lungimile segmentelor sunt determinate în planul de proiecţie Stereo 70 şi sunt rotunjite la 1 milimetru.
*** Distanţa dintre puncte este formată din segmente cumulate ce sunt mai mici decât valoarea 1 milimetru.

Document care conține date cu caracter personal, protejat de prevederile Regulamentului (UE) nr. 679/2016 și Legii 190/2018

DATE DESPRE IMOBILUL NR. 3796

Oficiul de Cadastru şi Publicitate Imobiliară DOLJ
Biroul de Cadastru şi Publicitate Imobiliară Craiova

A. Partea I. Descrierea imobilului

TEREN Intravilan

Adresa: Loc. Fântânele, Str Caprioarelor, Nr. 14, Jud. Dolj, T5, P285,286,286/1

Nr. Crt	Nr cadastral Nr. topografic	Suprafaţa* (mp)	Observaţii / Referinţe
A1		1.367	Sector cadastral:7 Teren imprejmuit;

Construcţii

Crt	Nr cadastral Nr. topografic	Adresa	Observaţii / Referinţe
A1.1		Loc. Fântânele, Str Caprioarelor, Nr. 14, Jud. Dolj, T 5, P 285,286,286/1	Nr. niveluri:1; S. construita la sol:45 mp;
A1.2		Loc. Fântânele, Str Caprioarelor, Nr. 14, Jud. Dolj, T 5, P 285,286,286/1	Nr. niveluri:1; S. construita la sol:41 mp;
A1.3		Loc. Fântânele, Str Caprioarelor, Nr. 14, Jud. Dolj, T 5, P 285,286,286/1	Nr. niveluri:1; S. construita la sol:34 mp;

B. Partea II. Proprietari şi acte

Inscrieri privitoare la dreptul de proprietate şi alte drepturi reale		Referinţe
/		
Act Administrativ nr. TDP 21-59455, din 08/11/1993 emis de CJSDPAT DOLJ;		
B1	Intabulare, drept de PROPRIETATE, dobandit prin Reconstituire, cota actuala 1/1, cota initiala 1/1	A1
	1) **CHIREA R. FLOREA**, LIPSA CNP	
Act Normativ nr. Legea 7, din 13/03/1996 emis de PARLAMENTUL ROMÂNIEI;		
B2	Intabulare, drept de PROPRIETATE, dobandit prin Lege, cota actuala 1/1, cota initiala 1/1	A1.1, A1.2, A1.3
	1) **CHIREA R. FLOREA**, LIPSA CNP	

C. Partea III. SARCINI .

Inscrieri privind dezmembramintele dreptului de proprietate, drepturi reale de garanţie şi sarcini	Referinţe
NU SUNT	

Document care conține date cu caracter personal, protejat de prevederile Regulamentului (UE) nr. 679/2016 și Legii 190/2018

Anexa Nr. 1 La Partea I

Teren

Nr cadastral	Suprafaţa (mp)*	Observaţii / Referinţe
	1.367	

* Suprafaţa este determinată in planul de proiecţie Stereo 70.

DETALII LINIARE IMOBIL

Date referitoare la teren

Crt	Categorie folosință	Intra vilan	Suprafaţa (mp)	Tarla	Parcelă	Nr. topo	Observaţii / Referinţe
1	curti constructii	DA	909	5	285,286,286 /1	-	
2	arabil	DA	33	5	285,286,286 /1	-	
3	vie	DA	425	5	285,286,286 /1	-	

Date referitoare la construcţii

Crt	Număr	Destinaţie construcţie	Supraf. (mp)	Situaţie juridică	Observaţii / Referinţe
A1.1		constructii de locuinte	45	Cu acte	Nr. niveluri:1; S. construita la sol:45 mp;
A1.2		constructii anexa	41	Cu acte	Nr. niveluri:1; S. construita la sol:41 mp;
A1.3		constructii anexa	34	Cu acte	Nr. niveluri:1; S. construita la sol:34 mp;

Lungime Segmente

1) Valorile lungimilor segmentelor sunt obţinute din proiecţie în plan.

Punct început	X / Y	Punct sfârşit	X / Y	Lungime segment (** (m)

Document care conține date cu caracter personal, protejat de prevederile Regulamentului (UE) nr. 679/2016 și Legii 190/2018

Punct început	X / Y	Punct sfârşit	X / Y	Lungime segment (** (m)
1	388.020,043 300.103,882	2	388.038,474 300.107,853	18.854
2	388.038,474 300.107,853	3	388.038,051 300.139,579	31.729
3	388.038,051 300.139,579	4	388.037,763 300.165,189	25.612
4	388.037,763 300.165,189	5	388.037,237 300.186,419	21.237
5	388.037,237 300.186,419	6	388.037,154 300.186,427	0.083
6	388.037,154 300.186,427	7	388.020,907 300.187,934	16.317
7	388.020,907 300.187,934	8	388.021,052 300.176,411	11.524
8	388.021,052 300.176,411	9	388.021,265 300.160,447	15.965
9	388.021,265 300.160,447	10	388.021,393 300.138,833	21.614
10	388.021,393 300.138,833	11	388.021,308 300.123,891	14.942
11	388.021,308 300.123,891	12	388.020,796 300.114,172	9.732
12	388.020,796 300.114,172	1	388.020,043 300.103,882	10.318

** Lungimile segmentelor sunt determinate în planul de proiecţie Stereo 70 şi sunt rotunjite la 1 milimetru.
*** Distanţa dintre puncte este formată din segmente cumulate ce sunt mai mici decât valoarea 1 milimetru.

Document care conține date cu caracter personal, protejat de prevederile Regulamentului (UE) nr. 679/2016 și Legii 190/2018

DATE DESPRE IMOBILUL NR. 3797

Oficiul de Cadastru şi Publicitate Imobiliară DOLJ
Biroul de Cadastru şi Publicitate Imobiliară Craiova

A. Partea I. Descrierea imobilului

TEREN Intravilan

Adresa: Loc. Fântânele, Str Caprioarelor, Nr. 16, Jud. Dolj, T5, P282,283,284

Nr. Crt	Nr cadastral Nr. topografic	Suprafaţa* (mp)	Observaţii / Referinţe
A1		1.667	Sector cadastral:7 Teren imprejmuit;

Construcţii

Crt	Nr cadastral Nr. topografic	Adresa	Observaţii / Referinţe
A1.1		Loc. Fântânele, Str Caprioarelor, Nr. 16, Jud. Dolj, T 5, P 282,283,284	Nr. niveluri:1; S. construita la sol:60 mp;
A1.2		Loc. Fântânele, Str Caprioarelor, Nr. 16, Jud. Dolj, T 5, P 282,283,284	Nr. niveluri:1; S. construita la sol:42 mp;
A1.3		Loc. Fântânele, Str Caprioarelor, Nr. 16, Jud. Dolj, T 5, P 282,283,284	Nr. niveluri:1; S. construita la sol:39 mp;

B. Partea II. Proprietari şi acte

Inscrieri privitoare la dreptul de proprietate şi alte drepturi reale		Referinţe
/		
Act Administrativ nr. TDP 678-2171, din 22/02/1995 emis de CJSDPAT DOLJ;		
B1	Intabulare, drept de PROPRIETATE, dobandit prin Reconstituire, cota actuala 1/1, cota initiala 1/1	A1
	1) **PRIVANTU I. FLOREA**, LIPSA CNP	
Act Normativ nr. Legea 7, din 13/03/1996 emis de PARLAMENTUL ROMÂNIEI;		
B2	Intabulare, drept de PROPRIETATE, dobandit prin Lege, cota actuala 1/1, cota initiala 1/1	A1.1, A1.2, A1.3
	1) **PRIVANTU I. FLOREA**, LIPSA CNP	

C. Partea III. SARCINI .

Inscrieri privind dezmembramintele dreptului de proprietate, drepturi reale de garanţie şi sarcini	Referinţe
NU SUNT	

Document care conține date cu caracter personal, protejat de prevederile Regulamentului (UE) nr. 679/2016 și Legii 190/2018

Anexa Nr. 1 La Partea I

Teren

Nr cadastral	Suprafaţa (mp)*	Observaţii / Referinţe
	1.667	

* Suprafaţa este determinată in planul de proiecţie Stereo 70.

DETALII LINIARE IMOBIL

Date referitoare la teren

Crt	Categorie folosință	Intra vilan	Suprafaţa (mp)	Tarla	Parcelă	Nr. topo	Observaţii / Referinţe
1	curti constructii	DA	976	5	282,283,284	-	
2	arabil	DA	298	5	282,283,284	-	
3	vie	DA	393	5	282,283,284	-	

Date referitoare la construcţii

Crt	Număr	Destinaţie construcţie	Supraf. (mp)	Situaţie juridică	Observaţii / Referinţe
A1.1		constructii de locuinte	60	Cu acte	Nr. niveluri:1; S. construita la sol:60 mp;
A1.2		constructii de locuinte	42	Cu acte	Nr. niveluri:1; S. construita la sol:42 mp;
A1.3		constructii anexa	39	Cu acte	Nr. niveluri:1; S. construita la sol:39 mp;

Lungime Segmente

1) Valorile lungimilor segmentelor sunt obţinute din proiecţie în plan.

Punct început	X / Y	Punct sfârşit	X / Y	Lungime segment (** (m)

Document care conține date cu caracter personal, protejat de prevederile Regulamentului (UE) nr. 679/2016 și Legii 190/2018

Punct început	X / Y	Punct sfârşit	X / Y	Lungime segment (** (m)
1	388.003,458 300.189,037	2	388.003,083 300.171,658	17.383
2	388.003,083 300.171,658	3	388.001,293 300.121,696	49.994
3	388.001,293 300.121,696	4	388.000,255 300.097,481	24.237
4	388.000,255 300.097,481	5	388.020,043 300.103,882	20.798
5	388.020,043 300.103,882	6	388.020,796 300.114,172	10.318
6	388.020,796 300.114,172	7	388.021,308 300.123,891	9.732
7	388.021,308 300.123,891	8	388.021,393 300.138,833	14.942
8	388.021,393 300.138,833	9	388.021,265 300.160,447	21.614
9	388.021,265 300.160,447	10	388.021,052 300.176,411	15.965
10	388.021,052 300.176,411	11	388.020,907 300.187,934	11.524
11	388.020,907 300.187,934	12	388.008,279 300.188,689	12.651
12	388.008,279 300.188,689	1	388.003,458 300.189,037	4.834

** Lungimile segmentelor sunt determinate în planul de proiecţie Stereo 70 şi sunt rotunjite la 1 milimetru.
*** Distanţa dintre puncte este formată din segmente cumulate ce sunt mai mici decât valoarea 1 milimetru.

Document care conține date cu caracter personal, protejat de prevederile Regulamentului (UE) nr. 679/2016 și Legii 190/2018

DATE DESPRE IMOBILUL NR. 3798

Oficiul de Cadastru şi Publicitate Imobiliară DOLJ
Biroul de Cadastru şi Publicitate Imobiliară Craiova

A. Partea I. Descrierea imobilului

TEREN Intravilan

Adresa: Loc. Fântânele, Str Viilor, Nr. 25, Jud. Dolj, T5, P242,243,244,245

Nr. Crt	Nr cadastral Nr. topografic	Suprafaţa* (mp)	Observaţii / Referinţe
A1		3.347	Sector cadastral:7 Teren imprejmuit;

Construcţii

Crt	Nr cadastral Nr. topografic	Adresa	Observaţii / Referinţe
A1.1		Loc. Fântânele, Str Viilor, Nr. 25, Jud. Dolj, T 5, P 242,243,244,245	Nr. niveluri:1; S. construita la sol:50 mp;
A1.2		Loc. Fântânele, Str Viilor, Nr. 25, Jud. Dolj, T 5, P 242,243,244,245	Nr. niveluri:1; S. construita la sol:47 mp;
A1.3		Loc. Fântânele, Str Viilor, Nr. 25, Jud. Dolj, T 5, P 242,243,244,245	Nr. niveluri:1; S. construita la sol:39 mp;
A1.4		Loc. Fântânele, Str Viilor, Nr. 25, Jud. Dolj, T 5, P 242,243,244,245	Nr. niveluri:1; S. construita la sol:13 mp;

B. Partea II. Proprietari şi acte

Inscrieri privitoare la dreptul de proprietate şi alte drepturi reale		Referinţe
/		
Act Administrativ nr. TDP 141-15002, din 10/02/1994 emis de CJSDPAT DOLJ;		
B1	Intabulare, drept de PROPRIETATE, dobandit prin Reconstituire, cota actuala 1/1, cota initiala 1/1	A1
	1) **CATRINOIU G. GRIGORIE**, LIPSA CNP	
Act Normativ nr. Legea 7, din 13/03/1996 emis de PARLAMENTUL ROMÂNIEI;		
B2	Intabulare, drept de PROPRIETATE, dobandit prin Lege, cota actuala 1/1, cota initiala 1/1	A1.1, A1.2, A1.3, A1.4
	1) **CATRINOIU G. GRIGORIE**, LIPSA CNP	

C. Partea III. SARCINI .

Inscrieri privind dezmembramintele dreptului de proprietate, drepturi reale de garanţie şi sarcini	Referinţe
NU SUNT	

Document care conține date cu caracter personal, protejat de prevederile Regulamentului (UE) nr. 679/2016 și Legii 190/2018

Anexa Nr. 1 La Partea I

Teren

Nr cadastral	Suprafaţa (mp)*	Observaţii / Referinţe
	3.347	

* Suprafaţa este determinată in planul de proiecţie Stereo 70.

DETALII LINIARE IMOBIL

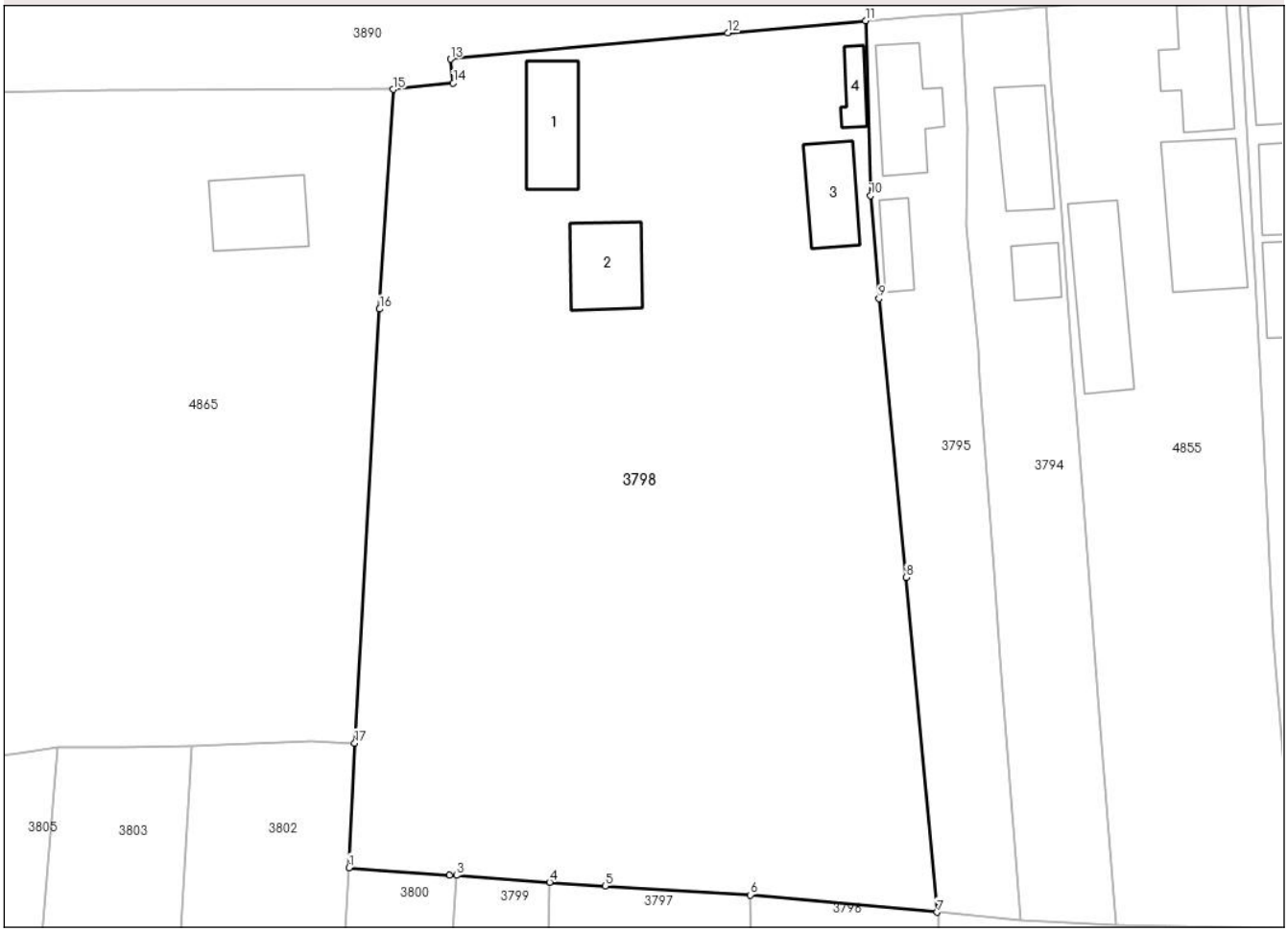

Date referitoare la teren

Crt	Categorie folosință	Intra vilan	Suprafaţa (mp)	Tarla	Parcelă	Nr. topo	Observaţii / Referinţe
1	curti constructii	DA	874	5	242,243,244, 245	-	
2	arabil	DA	1.482	5	242,243,244, 245	-	
3	vie	DA	991	5	242,243,244, 245	-	

Date referitoare la construcţii

Crt	Număr	Destinaţie construcţie	Supraf. (mp)	Situaţie juridică	Observaţii / Referinţe
A1.1		constructii de locuinte	50	Cu acte	Nr. niveluri:1; S. construita la sol:50 mp;
A1.2		constructii de locuinte	47	Cu acte	Nr. niveluri:1; S. construita la sol:47 mp;
A1.3		constructii de locuinte	39	Cu acte	Nr. niveluri:1; S. construita la sol:39 mp;
A1.4		constructii de locuinte	13	Cu acte	Nr. niveluri:1; S. construita la sol:13 mp;

Document care conține date cu caracter personal, protejat de prevederile Regulamentului (UE) nr. 679/2016 și Legii 190/2018

Lungime Segmente
1) Valorile lungimilor segmentelor sunt obţinute din proiecţie în plan.

Punct început	X / Y	Punct sfârşit	X / Y	Lungime segment (** (m)
1	387.986,003 300.190,295	2	387.994,763 300.189,663	8.783
2	387.994,763 300.189,663	3	387.995,346 300.189,621	0.585
3	387.995,346 300.189,621	4	388.003,458 300.189,037	8.133
4	388.003,458 300.189,037	5	388.008,279 300.188,689	4.834
5	388.008,279 300.188,689	6	388.020,907 300.187,934	12.651
6	388.020,907 300.187,934	7	388.037,154 300.186,427	16.317
7	388.037,154 300.186,427	8	388.034,44 300.215,504	29.203
8	388.034,44 300.215,504	9	388.032,086 300.239,725	24.335
9	388.032,086 300.239,725	10	388.031,358 300.248,663	8.968
10	388.031,358 300.248,663	11	388.030,916 300.263,866	15.209
11	388.030,916 300.263,866	12	388.018,939 300.262,797	12.025
12	388.018,939 300.262,797	13	387.994,842 300.260,524	24.204
13	387.994,842 300.260,524	14	387.995,072 300.258,46	2.077
14	387.995,072 300.258,46	15	387.989,872 300.257,901	5.23
15	387.989,872 300.257,901	16	387.988,664 300.238,817	19.122
16	387.988,664 300.238,817	17	387.986,515 300.201,124	37.754
17	387.986,515 300.201,124	1	387.986,003 300.190,295	10.841

** Lungimile segmentelor sunt determinate în planul de proiecţie Stereo 70 şi sunt rotunjite la 1 milimetru.
*** Distanţa dintre puncte este formată din segmente cumulate ce sunt mai mici decât valoarea 1 milimetru.

Document care conține date cu caracter personal, protejat de prevederile Regulamentului (UE) nr. 679/2016 și Legii 190/2018

DATE DESPRE IMOBILUL NR. 3799

Oficiul de Cadastru şi Publicitate Imobiliară DOLJ
Biroul de Cadastru şi Publicitate Imobiliară Craiova

A. Partea I. Descrierea imobilului

Nr. CF vechi:201
Nr. cadastral vechi:100/1

TEREN Intravilan

Adresa: Loc. Fântânele, Jud. Dolj, T5, P279,280,281

Nr. Crt	Nr cadastral Nr. topografic	Suprafaţa* (mp)	Observaţii / Referinţe
A1	31516	904	Sector cadastral:7 Teren imprejmuit;

Construcţii

Crt	Nr cadastral Nr. topografic	Adresa	Observaţii / Referinţe
A1.4		Loc. Fântânele, Jud. Dolj	Nr. niveluri:1; S. construita la sol:54 mp;
A1.5		Loc. Fântânele, Jud. Dolj	Nr. niveluri:1; S. construita la sol:19 mp;
A1.6		Loc. Fântânele, Jud. Dolj	Nr. niveluri:1; S. construita la sol:31 mp;

B. Partea II. Proprietari şi acte

Inscrieri privitoare la dreptul de proprietate şi alte drepturi reale		Referinţe
192195 / 12/12/2017		
Act Notarial nr. ACT DE PARTAJ VOLUNTAR AUT NR 2223, din 11/12/2017 emis de NP Ionica Vergica;		
B1	Intabulare, drept de PROPRIETATE, dobandit prin Conventie, cota actuala 1/1, cota initiala 1/1	A1
	1) **DACHE MARIA**	
/		
Act Normativ nr. Legea 7, din 13/03/1996 emis de Parlamentul Romaniei;		
B2	Intabulare, drept de PROPRIETATE, dobandit prin Lege, cota actuala 1/1, cota initiala 1/1	A1.4, A1.5, A1.6
	1) **DACHE MARIA**	

C. Partea III. SARCINI .

Inscrieri privind dezmembramintele dreptului de proprietate, drepturi reale de garanţie şi sarcini	Referinţe
NU SUNT	

Document care conține date cu caracter personal, protejat de prevederile Regulamentului (UE) nr. 679/2016 și Legii 190/2018

Anexa Nr. 1 La Partea I

Teren

Nr cadastral	Suprafaţa (mp)*	Observaţii / Referinţe
31516	904	

* Suprafaţa este determinată in planul de proiecţie Stereo 70.

DETALII LINIARE IMOBIL

Date referitoare la teren

Crt	Categorie folosință	Intra vilan	Suprafaţa (mp)	Tarla	Parcelă	Nr. topo	Observaţii / Referinţe
1	curti constructii	DA	495	5	279,280,281	-	
2	arabil	DA	409	5	279,280,281	-	

Date referitoare la construcţii

Crt	Număr	Destinaţie construcţie	Supraf. (mp)	Situaţie juridică	Observaţii / Referinţe
A1.4		constructii de locuinte	54	Cu acte	Nr. niveluri:1; S. construita la sol:54 mp;
A1.5		constructii anexa	19	Cu acte	Nr. niveluri:1; S. construita la sol:19 mp;
A1.6		constructii anexa	31	Cu acte	Nr. niveluri:1; S. construita la sol:31 mp;

Lungime Segmente

1) Valorile lungimilor segmentelor sunt obţinute din proiecţie în plan.

Punct început	X / Y	Punct sfârşit	X / Y	Lungime segment (** (m)
1	387.995,346 300.189,621	2	387.989,2 300.094,552	95.267

Document care conține date cu caracter personal, protejat de prevederile Regulamentului (UE) nr. 679/2016 și Legii 190/2018

Punct început	X / Y	Punct sfârşit	X / Y	Lungime segment (** (m)
2	387.989,2 300.094,552	3	387.989,966 300.094,753	0.792
3	387.989,966 300.094,753	4	387.996,264 300.096,368	6.502
4	387.996,264 300.096,368	5	388.000,255 300.097,481	4.143
5	388.000,255 300.097,481	6	388.001,293 300.121,696	24.237
6	388.001,293 300.121,696	7	388.003,083 300.171,658	49.994
7	388.003,083 300.171,658	8	388.003,458 300.189,037	17.383
8	388.003,458 300.189,037	1	387.995,346 300.189,621	8.133

** Lungimile segmentelor sunt determinate în planul de proiecţie Stereo 70 şi sunt rotunjite la 1 milimetru.
*** Distanţa dintre puncte este formată din segmente cumulate ce sunt mai mici decât valoarea 1 milimetru.

Document care conține date cu caracter personal, protejat de prevederile Regulamentului (UE) nr. 679/2016 și Legii 190/2018

DATE DESPRE IMOBILUL NR. 3800

Oficiul de Cadastru şi Publicitate Imobiliară DOLJ
Biroul de Cadastru şi Publicitate Imobiliară Craiova

A. Partea I. Descrierea imobilului

Nr. CF vechi:202
Nr. cadastral vechi:100/2

TEREN Intravilan

Adresa: Loc. Fântânele, Jud. Dolj, T5, P279, 280, 281

Nr. Crt	Nr cadastral Nr. topografic	Suprafaţa* (mp)	Observaţii / Referinţe
A1	33012	905	Sector cadastral:7 Teren imprejmuit;

Construcţii

Crt	Nr cadastral Nr. topografic	Adresa	Observaţii / Referinţe
A1.1	33012-C1	Loc. Fântânele, Jud. Dolj, T 5, P 279, 280, 281	Nr. niveluri:1; S. construita la sol:46 mp;
A1.2	33012-C2	Loc. Fântânele, Jud. Dolj, T 5, P 279, 280, 281	Nr. niveluri:1; S. construita la sol:42 mp;
A1.3		Loc. Fântânele, Jud. Dolj	Nr. niveluri:1; S. construita la sol:26 mp;

B. Partea II. Proprietari şi acte

Inscrieri privitoare la dreptul de proprietate şi alte drepturi reale		Referinţe
82339 / 27/10/2008		
Act Notarial nr. 5241, din 24/10/2008 emis de NP Cernobai C. E.;		
B1	Intabulare, drept de PROPRIETATE, dobandit prin Conventie, cota actuala 1/1, cota initiala 1/1	A1
	1) **PRIVANTU IOANA**, necasatorita, LIPSA CNP	
Act Normativ nr. Legea 7, din 13/03/1996 emis de PARLAMENTUL ROMANIEI;		
B2	Intabulare, drept de PROPRIETATE, dobandit prin Lege, cota actuala 1/1, cota initiala 1/1	A1.1, A1.2, A1.3
	1) **PRIVANTU IOANA**, necasatorita, LIPSA CNP	

C. Partea III. SARCINI .

Inscrieri privind dezmembramintele dreptului de proprietate, drepturi reale de garanţie şi sarcini	Referinţe
NU SUNT	

Document care conține date cu caracter personal, protejat de prevederile Regulamentului (UE) nr. 679/2016 și Legii 190/2018

Anexa Nr. 1 La Partea I

Teren

Nr cadastral	Suprafaţa (mp)*	Observaţii / Referinţe
33012	905	

* Suprafaţa este determinată in planul de proiecţie Stereo 70.

DETALII LINIARE IMOBIL

Date referitoare la teren

Crt	Categorie folosință	Intra vilan	Suprafaţa (mp)	Tarla	Parcelă	Nr. topo	Observaţii / Referinţe
1	curti constructii	DA	487	5	279, 280, 281	-	
2	arabil	DA	418	5	279, 280, 281	-	

Date referitoare la construcţii

Crt	Număr	Destinaţie construcţie	Supraf. (mp)	Situaţie juridică	Observaţii / Referinţe
A1.1	33012-C1	constructii de locuinte	46	Cu acte	Nr. niveluri:1; S. construita la sol:46 mp;
A1.2	33012-C2	constructii anexa	42	Cu acte	Nr. niveluri:1; S. construita la sol:42 mp;
A1.3		constructii anexa	26	Cu acte	Nr. niveluri:1; S. construita la sol:26 mp;

Lungime Segmente

1) Valorile lungimilor segmentelor sunt obţinute din proiecţie în plan.

Punct început	X / Y	Punct sfârşit	X / Y	Lungime segment (** (m)
1	387.995,346 300.189,621	2	387.994,763 300.189,663	0.585

Document care conține date cu caracter personal, protejat de prevederile Regulamentului (UE) nr. 679/2016 și Legii 190/2018

Punct început	X / Y	Punct sfârşit	X / Y	Lungime segment (** (m)
2	387.994,763 300.189,663	3	387.986,003 300.190,295	8.783
3	387.986,003 300.190,295	4	387.984,931 300.173,615	16.714
4	387.984,931 300.173,615	5	387.984,18 300.161,921	11.718
5	387.984,18 300.161,921	6	387.983,186 300.146,626	15.327
6	387.983,186 300.146,626	7	387.982,823 300.141,046	5.592
7	387.982,823 300.141,046	8	387.981,955 300.126,833	14.239
8	387.981,955 300.126,833	9	387.981,605 300.121,108	5.736
9	387.981,605 300.121,108	10	387.980,567 300.107,16	13.987
10	387.980,567 300.107,16	11	387.979,859 300.092,316	14.861
11	387.979,859 300.092,316	12	387.981,805 300.092,615	1.969
12	387.981,805 300.092,615	13	387.989,2 300.094,552	7.644
13	387.989,2 300.094,552	1	387.995,346 300.189,621	95.267

** Lungimile segmentelor sunt determinate în planul de proiecţie Stereo 70 şi sunt rotunjite la 1 milimetru.
*** Distanţa dintre puncte este formată din segmente cumulate ce sunt mai mici decât valoarea 1 milimetru.

Document care conține date cu caracter personal, protejat de prevederile Regulamentului (UE) nr. 679/2016 și Legii 190/2018

DATE DESPRE IMOBILUL NR. 3802

Oficiul de Cadastru şi Publicitate Imobiliară DOLJ
Biroul de Cadastru şi Publicitate Imobiliară Craiova

A. Partea I. Descrierea imobilului

TEREN Intravilan

Adresa: Loc. Fântânele, Str Caprioarelor, Nr. 20, Jud. Dolj, T5, P275,276,277,278

Nr. Crt	Nr cadastral Nr. topografic	Suprafaţa* (mp)	Observaţii / Referinţe
A1	33125	1.496	Sector cadastral:7 Teren imprejmuit; IMOBIL IMPREJMUIT CU GARD DE BETON,GARD PLASA SARMA SI GARD DE LEMN

Construcţii

Crt	Nr cadastral Nr. topografic	Adresa	Observaţii / Referinţe
A1.1		Loc. Fântânele, Str Caprioarelor, Nr. 20, Jud. Dolj	Nr. niveluri:1; S. construita la sol:50 mp; Casa de locuit construita din chirpici,acoperita cu tigla cu Scd=50 mp,tip parter,edificata in anul 1954
A1.3		Loc. Fântânele, Str Caprioarelor, Nr. 20, Jud. Dolj	Nr. niveluri:1; S. construita la sol:15 mp; Anexa gospodareasca- Patul, cu Scd=15 mp, edificat in anul 1954
A1.4		Loc. Fântânele, Str Caprioarelor, Nr. 20, Jud. Dolj	Nr. niveluri:1; S. construita la sol:42 mp;

B. Partea II. Proprietari şi acte

Inscrieri privitoare la dreptul de proprietate şi alte drepturi reale		Referinţe
257744 / 17/12/2020		
Act Notarial nr. contract de donatie aut. 2188, din 16/12/2020 emis de Stefanescu Floriana;		
B1	Intabulare, drept de PROPRIETATE, dobandit prin Conventie, cota actuala 1/1, cota initiala 1/1	A1, A1.1, A1.3
	1) **RAICEA NELU-ALIN**	
/		
Act Normativ nr. Legea 7, din 13/03/1996 emis de PARLAMENTUL ROMÂNIEI;		
B2	Intabulare, drept de PROPRIETATE, dobandit prin Lege, cota actuala 1/1, cota initiala 1/1	A1.4
	1) **RAICEA NELU-ALIN**	

C. Partea III. SARCINI

Inscrieri privind dezmembramintele dreptului de proprietate, drepturi reale de garanţie şi sarcini		Referinţe
257744 / 17/12/2020		
Act Notarial nr. contract de donatie aut. 2188, din 16/12/2020 emis de Stefanescu Floriana;		
C1	Intabulare, drept de UZUFRUCT VIAGER, dobandit prin Conventie, cota actuala 1/1, cota initiala 1/1	A1, A1.1, A1.3
	1) **RAICEA IVENA**	

Document care conține date cu caracter personal, protejat de prevederile Regulamentului (UE) nr. 679/2016 și Legii 190/2018

Anexa Nr. 1 La Partea I

Teren

Nr cadastral	Suprafaţa (mp)*	Observaţii / Referinţe
33125	1.496	IMOBIL IMPREJMUIT CU GARD DE BETON,GARD PLASA SARMA SI GARD DE LEMN

* Suprafaţa este determinată in planul de proiecţie Stereo 70.

DETALII LINIARE IMOBIL

Date referitoare la teren

Crt	Categorie folosință	Intra vilan	Suprafaţa (mp)	Tarla	Parcelă	Nr. topo	Observaţii / Referinţe
1	curti constructii	DA	455	5	275,276,277, 278	-	imobil imprejmuit cu gard de beton, gard plasa sarma si gard de lemn
2	arabil	DA	271	5	275,276,277, 278	-	Imobil imprejmuit cu gard de lemn si gard plasa sarma
3	vie	DA	379	5	275,276,277, 278	-	IMOBIL IMPREJMUIT CU GARD PLASA SARMA
4	livada	DA	391	5	275,276,277, 278	-	IMOBIL IMPREJMUIT CU GARD PLASA SARMA

Date referitoare la construcţii

Crt	Număr	Destinaţie construcţie	Supraf. (mp)	Situaţie juridică	Observaţii / Referinţe
A1.1		constructii de locuinte	50	Cu acte	Nr. niveluri:1; S. construita la sol:50 mp; Casa de locuit construita din chirpici,acoperita cu tigla cu Scd=50 mp,tip parter,edificata in anul 1954
A1.3		constructii anexa	15	Cu acte	Nr. niveluri:1; S. construita la sol:15 mp; Anexa gospodareasca- Patul, cu Scd=15 mp, edificat in anul 1954
A1.4		constructii anexa	42	Cu acte	Nr. niveluri:1; S. construita la sol:42 mp;

Document care conține date cu caracter personal, protejat de prevederile Regulamentului (UE) nr. 679/2016 și Legii 190/2018

Lungime Segmente
1) Valorile lungimilor segmentelor sunt obţinute din proiecţie în plan.

Punct început	X / Y	Punct sfârşit	X / Y	Lungime segment (** (m)
1	387.986,515 300.201,124	2	387.982,691 300.201,255	3.826
3	387.972,306 300.200,825	4	387.970,765 300.173,665	27.204
5	387.970,443 300.167,985	6	387.969,29 300.146,675	21.341
7	387.969,015 300.141,604	8	387.968,539 300.126,881	14.731
9	387.968,49 300.125,357	10	387.968,492 300.119,925	5.432
11	387.968,133 300.113,689	12	387.967,791 300.107,591	6.108
13	387.967,4 300.099,333	14	387.967,036 300.090,906	8.435
15	387.975,481 300.091,893	16	387.979,859 300.092,316	4.398
17	387.980,567 300.107,16	18	387.981,605 300.121,108	13.987
19	387.981,955 300.126,833	20	387.982,823 300.141,046	14.239
21	387.983,186 300.146,626	22	387.984,18 300.161,921	15.327
23	387.984,931 300.173,615	24	387.986,003 300.190,295	16.714

Punct început	X / Y	Punct sfârşit	X / Y	Lungime segment (** (m)
2	387.982,691 300.201,255	3	387.972,306 300.200,825	10.394
4	387.970,765 300.173,665	5	387.970,443 300.167,985	5.689
6	387.969,29 300.146,675	7	387.969,015 300.141,604	5.078
8	387.968,539 300.126,881	9	387.968,49 300.125,357	1.525
10	387.968,492 300.119,925	11	387.968,133 300.113,689	6.246
12	387.967,791 300.107,591	13	387.967,4 300.099,333	8.267
14	387.967,036 300.090,906	15	387.975,481 300.091,893	8.502
16	387.979,859 300.092,316	17	387.980,567 300.107,16	14.861
18	387.981,605 300.121,108	19	387.981,955 300.126,833	5.736
20	387.982,823 300.141,046	21	387.983,186 300.146,626	5.592
22	387.984,18 300.161,921	23	387.984,931 300.173,615	11.718
24	387.986,003 300.190,295	1	387.986,515 300.201,124	10.841

** Lungimile segmentelor sunt determinate în planul de proiecţie Stereo 70 şi sunt rotunjite la 1 milimetru.
*** Distanţa dintre puncte este formată din segmente cumulate ce sunt mai mici decât valoarea 1 milimetru.

Document care conține date cu caracter personal, protejat de prevederile Regulamentului (UE) nr. 679/2016 și Legii 190/2018

DATE DESPRE IMOBILUL NR. 3803

Oficiul de Cadastru şi Publicitate Imobiliară DOLJ
Biroul de Cadastru şi Publicitate Imobiliară Craiova

A. Partea I. Descrierea imobilului

TEREN Intravilan

Adresa: Loc. Fântânele, Str Caprioarelor, Nr. 22, Jud. Dolj, T5, P271,270,272,273,274

Nr. Crt	Nr cadastral Nr. topografic	Suprafaţa* (mp)	Observaţii / Referinţe
A1		1.451	Sector cadastral:7 Teren imprejmuit;

Construcţii

Crt	Nr cadastral Nr. topografic	Adresa	Observaţii / Referinţe
A1.1		Loc. Fântânele, Str Caprioarelor, Nr. 22, Jud. Dolj	Nr. niveluri:1; S. construita la sol:74 mp;
A1.2		Loc. Fântânele, Str Caprioarelor, Nr. 22, Jud. Dolj	Nr. niveluri:1; S. construita la sol:37 mp;

B. Partea II. Proprietari şi acte

Inscrieri privitoare la dreptul de proprietate şi alte drepturi reale		Referinţe
/		
Act Administrativ nr. TDP 20-59455, din 08/11/1993 emis de CJSDPAT DOLJ;		
B1	Intabulare, drept de PROPRIETATE, dobandit prin Reconstituire, cota actuala 1/1, cota initiala 1/1	A1
	1) **POENARU C CONSTANTIN**, LIPSA CNP	
Act Normativ nr. Legea 7, din 13/03/1996 emis de PARLAMENTUL ROMÂNIEI;		
B2	Intabulare, drept de PROPRIETATE, dobandit prin Lege, cota actuala 1/1, cota initiala 1/1	A1.1, A1.2
	1) **POENARU C CONSTANTIN**, LIPSA CNP	

C. Partea III. SARCINI .

Inscrieri privind dezmembramintele dreptului de proprietate, drepturi reale de garanţie şi sarcini	Referinţe
NU SUNT	

Document care conține date cu caracter personal, protejat de prevederile Regulamentului (UE) nr. 679/2016 și Legii 190/2018

Anexa Nr. 1 La Partea I

Teren

Nr cadastral	Suprafaţa (mp)*	Observaţii / Referinţe
	1.451	

* Suprafaţa este determinată in planul de proiecţie Stereo 70.

DETALII LINIARE IMOBIL

Date referitoare la teren

Crt	Categorie folosință	Intra vilan	Suprafaţa (mp)	Tarla	Parcelă	Nr. topo	Observaţii / Referinţe
1	curti constructii	DA	550	5	271,270,272, 273,274	-	
2	arabil	DA	191	5	271,270,272, 273,274	-	
3	vie	DA	452	5	271,270,272, 273,274	-	
4	livada	DA	258	5	271,270,272, 273,274	-	

Date referitoare la construcţii

Crt	Număr	Destinaţie construcţie	Supraf. (mp)	Situaţie juridică	Observaţii / Referinţe
A1.1		constructii de locuinte	74	Cu acte	Nr. niveluri:1; S. construita la sol:74 mp;
A1.2		constructii anexa	37	Cu acte	Nr. niveluri:1; S. construita la sol:37 mp;

Lungime Segmente

1) Valorile lungimilor segmentelor sunt obţinute din proiecţie în plan.

Punct început	X / Y	Punct sfârşit	X / Y	Lungime segment (** (m)

Punct început	X / Y	Punct sfârşit	X / Y	Lungime segment (** (m)
1	387.972,306 300.200,825	2	387.966,311 300.200,796	5.995
2	387.966,311 300.200,796	3	387.960,713 300.200,768	5.598
3	387.960,713 300.200,768	4	387.954,65 300.128,44	72.582
4	387.954,65 300.128,44	5	387.953,82 300.120,256	8.226
5	387.953,82 300.120,256	6	387.953,414 300.109,587	10.677
6	387.953,414 300.109,587	7	387.952,337 300.097,117	12.516
7	387.952,337 300.097,117	8	387.950,92 300.092,95	4.401
8	387.950,92 300.092,95	9	387.967,036 300.090,906	16.245
9	387.967,036 300.090,906	10	387.967,4 300.099,333	8.435
10	387.967,4 300.099,333	11	387.967,791 300.107,591	8.267
11	387.967,791 300.107,591	12	387.968,133 300.113,689	6.108
12	387.968,133 300.113,689	13	387.968,492 300.119,925	6.246
13	387.968,492 300.119,925	14	387.968,49 300.125,357	5.432
14	387.968,49 300.125,357	15	387.968,539 300.126,881	1.525
15	387.968,539 300.126,881	16	387.969,015 300.141,604	14.731
16	387.969,015 300.141,604	17	387.969,29 300.146,675	5.078
17	387.969,29 300.146,675	18	387.970,443 300.167,985	21.341
18	387.970,443 300.167,985	19	387.970,765 300.173,665	5.689
19	387.970,765 300.173,665	1	387.972,306 300.200,825	27.204

** Lungimile segmentelor sunt determinate în planul de proiecţie Stereo 70 şi sunt rotunjite la 1 milimetru.
*** Distanţa dintre puncte este formată din segmente cumulate ce sunt mai mici decât valoarea 1 milimetru.

Document care conține date cu caracter personal, protejat de prevederile Regulamentului (UE) nr. 679/2016 și Legii 190/2018

DATE DESPRE IMOBILUL NR. 3805

Oficiul de Cadastru şi Publicitate Imobiliară DOLJ
Biroul de Cadastru şi Publicitate Imobiliară Craiova

A. Partea I. Descrierea imobilului

Nr. CF vechi:211
Nr. cadastral vechi:401

TEREN Intravilan

Adresa: Loc. Fântânele, Str Caprioarelor, Nr. 24, Jud. Dolj, T5, P268, 269

Nr. Crt	Nr cadastral Nr. topografic	Suprafaţa* (mp)	Observaţii / Referinţe
A1	32987	1.803	Sector cadastral:7 Teren imprejmuit;

Construcţii

Crt	Nr cadastral Nr. topografic	Adresa	Observaţii / Referinţe
A1.1		Loc. Fântânele, Str Caprioarelor, Nr. 24, Jud. Dolj	Nr. niveluri:1; S. construita la sol:22 mp;

B. Partea II. Proprietari şi acte

Inscrieri privitoare la dreptul de proprietate şi alte drepturi reale		Referinţe
15916 / 26/03/2009		
Act Notarial nr. 329, din 25/03/2009 emis de Np Rusescu Alina;		
B1	Intabulare, drept de PROPRIETATE, dobandit prin Conventie, cota actuala 1/1, cota initiala 1/1	A1
	1) **POENARU SILVIU**, lipsa cnp 2) **POENARU TATIANA**, lipsa cnp	
/		
Act Normativ nr. Legea 7, din 13/03/1996 emis de PARLAMENTUL ROMÂNIEI;		
B2	Intabulare, drept de PROPRIETATE, dobandit prin Lege, cota actuala 1/1, cota initiala 1/1	A1.1
	1) **POENARU SILVIU**, lipsa cnp 2) **POENARU TATIANA**, lipsa cnp	

C. Partea III. SARCINI .

Inscrieri privind dezmembramintele dreptului de proprietate, drepturi reale de garanţie şi sarcini	Referinţe
NU SUNT	

Document care conține date cu caracter personal, protejat de prevederile Regulamentului (UE) nr. 679/2016 și Legii 190/2018

Anexa Nr. 1 La Partea I

Teren

Nr cadastral	Suprafaţa (mp)*	Observaţii / Referinţe
32987	1.803	

* Suprafaţa este determinată in planul de proiecţie Stereo 70.

DETALII LINIARE IMOBIL

Date referitoare la teren

Crt	Categorie folosință	Intra vilan	Suprafaţa (mp)	Tarla	Parcelă	Nr. topo	Observaţii / Referinţe
1	curti constructii	DA	24	5	268, 269	-	
2	arabil	DA	1.779	5	268, 269	-	

Date referitoare la construcţii

Crt	Număr	Destinaţie construcţie	Supraf. (mp)	Situaţie juridică	Observaţii / Referinţe
A1.1		constructii anexa	22	Cu acte	Nr. niveluri:1; S. construita la sol:22 mp;

Lungime Segmente
1) Valorile lungimilor segmentelor sunt obţinute din proiecţie în plan.

Punct început	X / Y	Punct sfârşit	X / Y	Lungime segment (** (m)
1	387.935,73 300.197,1	2	387.936,92 300.179,75	17.391
2	387.936,92 300.179,75	3	387.938,13 300.161,85	17.941
3	387.938,13 300.161,85	4	387.938,888 300.146,952	14.917

Document care conține date cu caracter personal, protejat de prevederile Regulamentului (UE) nr. 679/2016 și Legii 190/2018

Punct început	X / Y	Punct sfârşit	X / Y	Lungime segment (** (m)
4	387.938,888 300.146,952	5	387.939,35 300.137,87	9.094
5	387.939,35 300.137,87	6	387.939,73 300.126,71	11.166
6	387.939,73 300.126,71	7	387.939,816 300.124,68	2.032
7	387.939,816 300.124,68	8	387.940,23 300.114,93	9.759
8	387.940,23 300.114,93	9	387.940,593 300.102,488	12.447
9	387.940,593 300.102,488	10	387.947,14 300.096,52	8.859
10	387.947,14 300.096,52	11	387.950,92 300.092,95	5.199
11	387.950,92 300.092,95	12	387.952,337 300.097,117	4.401
12	387.952,337 300.097,117	13	387.953,414 300.109,587	12.516
13	387.953,414 300.109,587	14	387.953,82 300.120,256	10.677
14	387.953,82 300.120,256	15	387.954,65 300.128,44	8.226
15	387.954,65 300.128,44	16	387.960,713 300.200,768	72.582
16	387.960,713 300.200,768	17	387.957,32 300.200,27	3.429
17	387.957,32 300.200,27	1	387.935,73 300.197,1	21.821

** Lungimile segmentelor sunt determinate în planul de proiecţie Stereo 70 şi sunt rotunjite la 1 milimetru.
*** Distanţa dintre puncte este formată din segmente cumulate ce sunt mai mici decât valoarea 1 milimetru.

Document care conține date cu caracter personal, protejat de prevederile Regulamentului (UE) nr. 679/2016 și Legii 190/2018

DATE DESPRE IMOBILUL NR. 3806

Oficiul de Cadastru şi Publicitate Imobiliară DOLJ
Biroul de Cadastru şi Publicitate Imobiliară Craiova

A. Partea I. Descrierea imobilului

TEREN Intravilan

Adresa: Loc. Fântânele, Str Caprioarelor, Nr. 26, Jud. Dolj, T5, P264,265,266,267

Nr. Crt	Nr cadastral Nr. topografic	Suprafaţa* (mp)	Observaţii / Referinţe
A1	32954	1.744	Sector cadastral:7 Teren imprejmuit;

Construcţii

Crt	Nr cadastral Nr. topografic	Adresa	Observaţii / Referinţe
A1.3		Loc. Fântânele, Str Caprioarelor, Nr. 26, Jud. Dolj	Nr. niveluri:1; S. construita la sol:60 mp;
A1.4		Loc. Fântânele, Str Caprioarelor, Nr. 26, Jud. Dolj	Nr. niveluri:1; S. construita la sol:60 mp;
A1.5		Loc. Fântânele, Str Caprioarelor, Nr. 26, Jud. Dolj	Nr. niveluri:1; S. construita la sol:60 mp;
A1.6		Loc. Fântânele, Str Caprioarelor, Nr. 26, Jud. Dolj	Nr. niveluri:1; S. construita la sol:60 mp;

B. Partea II. Proprietari şi acte

Inscrieri privitoare la dreptul de proprietate şi alte drepturi reale		Referinţe
3269 / 13/01/2020		
Act Notarial nr. CONTRACT DE VANZARE AUTENTIC NR.19, din 13/01/2020 emis de Notar Public Diaconu Cristian;		
B5	Intabulare, drept de PROPRIETATE, dobandit prin Conventie, cota actuala 1/1, cota initiala 1/1	A1
	1) **ILINOIU ION** 2) **ILINOIU VIORICA**	
164087 / 11/07/2024		
Act Administrativ nr. Certificat de atestare a edificarii constructiei nr. 1623, din 20/06/2024 emis de PRIMARIA RADOVAN;		
B7	Intabulare, drept de PROPRIETATE, dobandit prin Construire, cota actuala 1/1, cota initiala 1/1	A1.3, A1.4, A1.5, A1.6
	1) **ILINOIU VIORICA** 2) **ILINOIU ION**	

C. Partea III. SARCINI .

Inscrieri privind dezmembramintele dreptului de proprietate, drepturi reale de garanţie şi sarcini	Referinţe
NU SUNT	

Document care conține date cu caracter personal, protejat de prevederile Regulamentului (UE) nr. 679/2016 și Legii 190/2018

Anexa Nr. 1 La Partea I

Teren

Nr cadastral	Suprafaţa (mp)*	Observaţii / Referinţe
32954	1.744	

* Suprafaţa este determinată in planul de proiecţie Stereo 70.

DETALII LINIARE IMOBIL

Date referitoare la teren

Crt	Categorie folosință	Intra vilan	Suprafaţa (mp)	Tarla	Parcelă	Nr. topo	Observaţii / Referinţe
1	curti constructii	DA	1.744	5	264,265,266, 267	-	

Date referitoare la construcţii

Crt	Număr	Destinaţie construcţie	Supraf. (mp)	Situaţie juridică	Observaţii / Referinţe
A1.3		constructii de locuinte	60	Cu acte	Nr. niveluri:1; S. construita la sol:60 mp;
A1.4		constructii de locuinte	60	Cu acte	Nr. niveluri:1; S. construita la sol:60 mp;
A1.5		constructii de locuinte	60	Cu acte	Nr. niveluri:1; S. construita la sol:60 mp;
A1.6		constructii de locuinte	60	Cu acte	Nr. niveluri:1; S. construita la sol:60 mp;

Lungime Segmente

1) Valorile lungimilor segmentelor sunt obţinute din proiecţie în plan.

Punct început	X / Y	Punct sfârşit	X / Y	Lungime segment (** (m)
1	387.923,672 300.114,586	2	387.926,397 300.112,652	3.342

Document care conține date cu caracter personal, protejat de prevederile Regulamentului (UE) nr. 679/2016 și Legii 190/2018

Punct început	X / Y	Punct sfârşit	X / Y	Lungime segment (** (m)
2	387.926,397 300.112,652	3	387.940,593 300.102,488	17.459
3	387.940,593 300.102,488	4	387.940,23 300.114,93	12.447
4	387.940,23 300.114,93	5	387.939,816 300.124,68	9.759
5	387.939,816 300.124,68	6	387.939,73 300.126,71	2.032
6	387.939,73 300.126,71	7	387.939,35 300.137,87	11.166
7	387.939,35 300.137,87	8	387.938,888 300.146,952	9.094
8	387.938,888 300.146,952	9	387.938,13 300.161,85	14.917
9	387.938,13 300.161,85	10	387.936,92 300.179,75	17.941
10	387.936,92 300.179,75	11	387.935,73 300.197,1	17.391
11	387.935,73 300.197,1	12	387.927,294 300.196,089	8.496
12	387.927,294 300.196,089	13	387.919,829 300.195,194	7.518
13	387.919,829 300.195,194	14	387.911,675 300.194,216	8.212
14	387.911,675 300.194,216	15	387.919,391 300.147,247	47.599
15	387.919,391 300.147,247	16	387.919,651 300.145,699	1.57
16	387.919,651 300.145,699	17	387.922,732 300.127,321	18.634
17	387.922,732 300.127,321	1	387.923,672 300.114,586	12.77

** Lungimile segmentelor sunt determinate în planul de proiecţie Stereo 70 şi sunt rotunjite la 1 milimetru.
*** Distanţa dintre puncte este formată din segmente cumulate ce sunt mai mici decât valoarea 1 milimetru.

Document care conține date cu caracter personal, protejat de prevederile Regulamentului (UE) nr. 679/2016 și Legii 190/2018

DATE DESPRE IMOBILUL NR. 3807

Oficiul de Cadastru şi Publicitate Imobiliară DOLJ
Biroul de Cadastru şi Publicitate Imobiliară Craiova

A. Partea I. Descrierea imobilului

TEREN Intravilan

Adresa: Loc. Fântânele, Str Viilor, Nr. 29, Jud. Dolj, T5, P250,251

Nr. Crt	Nr cadastral Nr. topografic	Suprafaţa* (mp)	Observaţii / Referinţe
A1		1.774	Sector cadastral:7 Teren imprejmuit;

Construcţii

Crt	Nr cadastral Nr. topografic	Adresa	Observaţii / Referinţe
A1.1		Loc. Fântânele, Str Viilor, Nr. 29, Jud. Dolj, T 5, P 250,251	Nr. niveluri:1; S. construita la sol:44 mp;
A1.2		Loc. Fântânele, Str Viilor, Nr. 29, Jud. Dolj, T 5, P 250,251	Nr. niveluri:1; S. construita la sol:20 mp;

B. Partea II. Proprietari şi acte

Inscrieri privitoare la dreptul de proprietate şi alte drepturi reale		Referinţe
/		
Act Administrativ nr. TDP 95-59455, din 06/01/1994 emis de CJSDPAT DOLJ;		
B1	Intabulare, drept de PROPRIETATE, dobandit prin Reconstituire, cota actuala 1/1, cota initiala 1/1	A1
	1) **DUŢĂ T. IOANA**, LIPSA CNP	
Act Normativ nr. Legea 7, din 13/03/1996 emis de PARLAMENTUL ROMÂNIEI;		
B2	Intabulare, drept de PROPRIETATE, dobandit prin Lege, cota actuala 1/1, cota initiala 1/1	A1.1, A1.2
	1) **DUŢĂ T. IOANA**, LIPSA CNP	

C. Partea III. SARCINI .

Inscrieri privind dezmembramintele dreptului de proprietate, drepturi reale de garanţie şi sarcini	Referinţe
NU SUNT	

Document care conține date cu caracter personal, protejat de prevederile Regulamentului (UE) nr. 679/2016 și Legii 190/2018

Anexa Nr. 1 La Partea I

Teren

Nr cadastral	Suprafaţa (mp)*	Observaţii / Referinţe
	1.774	

* Suprafaţa este determinată in planul de proiecţie Stereo 70.

DETALII LINIARE IMOBIL

Date referitoare la teren

Crt	Categorie folosință	Intra vilan	Suprafaţa (mp)	Tarla	Parcelă	Nr. topo	Observaţii / Referinţe
1	curti constructii	DA	441	5	250,251	-	
2	arabil	DA	1.333	5	250,251	-	

Date referitoare la construcţii

Crt	Număr	Destinaţie construcţie	Supraf. (mp)	Situaţie juridică	Observaţii / Referinţe
A1.1		constructii de locuinte	44	Cu acte	Nr. niveluri:1; S. construita la sol:44 mp;
A1.2		constructii anexa	20	Cu acte	Nr. niveluri:1; S. construita la sol:20 mp;

Lungime Segmente
1) Valorile lungimilor segmentelor sunt obţinute din proiecţie în plan.

Punct început	X / Y	Punct sfârşit	X / Y	Lungime segment (** (m)
1	387.935,73 300.197,1	2	387.932,93 300.228,25	31.276
2	387.932,93 300.228,25	3	387.928,72 300.258,764	30.803

Document care conține date cu caracter personal, protejat de prevederile Regulamentului (UE) nr. 679/2016 și Legii 190/2018

Punct început	X / Y	Punct sfârşit	X / Y	Lungime segment (** (m)
3	387.928,72 300.258,764	4	387.900,094 300.265,988	29.523
4	387.900,094 300.265,988	5	387.902,866 300.249,765	16.458
5	387.902,866 300.249,765	6	387.903,248 300.246,054	3.731
6	387.903,248 300.246,054	7	387.905,1 300.233,951	12.244
7	387.905,1 300.233,951	8	387.906,68 300.222,81	11.252
8	387.906,68 300.222,81	9	387.910,469 300.198,463	24.64
9	387.910,469 300.198,463	10	387.910,966 300.198,53	0.501
10	387.910,966 300.198,53	11	387.911,675 300.194,216	4.372
11	387.911,675 300.194,216	12	387.919,829 300.195,194	8.212
12	387.919,829 300.195,194	13	387.927,294 300.196,089	7.518
13	387.927,294 300.196,089	1	387.935,73 300.197,1	8.496

** Lungimile segmentelor sunt determinate în planul de proiecţie Stereo 70 şi sunt rotunjite la 1 milimetru.
*** Distanţa dintre puncte este formată din segmente cumulate ce sunt mai mici decât valoarea 1 milimetru.

Document care conține date cu caracter personal, protejat de prevederile Regulamentului (UE) nr. 679/2016 și Legii 190/2018

DATE DESPRE IMOBILUL NR. 3808

Oficiul de Cadastru şi Publicitate Imobiliară DOLJ
Biroul de Cadastru şi Publicitate Imobiliară Craiova

A. Partea I. Descrierea imobilului

Nr. CF vechi:50
Nr. cadastral vechi:97

TEREN Intravilan

Adresa: Loc. Fântânele, Str Caprioarelor, Nr. 28, Jud. Dolj, T5, P260, 261, 262, 263

Nr. Crt	Nr cadastral Nr. topografic	Suprafaţa* (mp)	Observaţii / Referinţe
A1	31362	1.554	Sector cadastral:7 Teren imprejmuit;

Construcţii

Crt	Nr cadastral Nr. topografic	Adresa	Observaţii / Referinţe
A1.3		Loc. Fântânele, Str Caprioarelor, Nr. 28, Jud. Dolj	Nr. niveluri:2; S. construita la sol:101 mp; Casa de locuit din BCA, acoperita cu tigla ceramica, edificata in 2016; Suprafata construita desfasurata = 210 mp; Regim inaltime: P+M; Constructia are certificat de performanta energetica.
A1.4		Loc. Fântânele, Str Caprioarelor, Nr. 28, Jud. Dolj	Nr. niveluri:1; S. construita la sol:23 mp;

B. Partea II. Proprietari şi acte

Inscrieri privitoare la dreptul de proprietate şi alte drepturi reale		Referinţe
13884 / 24/06/2005		
Act Notarial nr. 1545, din 20/06/2005 emis de BNP Doina Faurar;		
B1	Intabulare, drept de PROPRIETATE, dobandit prin Conventie, cota actuala 1/1, cota initiala 1/1	A1
	1) **ILINOIU VIORICA**, lipsa cnp	
	OBSERVATII: (provenita din conversia CF 50)	
126456 / 22/08/2017		
Act Administrativ nr. Certificat de atestare a edificarii constructiei nr. 1496, din 12/07/2017 emis de PRIMARIA RADOVAN (act administrativ nr Certificat de nomenclatura stradala nr. 1029 din 09.05.2017, emis de PRIMARIA RADOVAN;act administrativ nr Proces verbal de receptie nr. 2240 din 14.10.2016, emis de PRIMARIA RADOVAN;act notarial nr Declaratie notariala nr. 2033 din 12.05.2017, emis de BIN FLORICEL MIHAI-MARIAN;act administrativ nr Autorizatie de construire nr. 9 din 01.09.2016, emis de PRIMARIA RADOVAN;act administrativ nr Adeverinta primarie nr. 202 din 30.01.2017, emis de PRIMARIA RADOVAN);		
B2	Intabulare, drept de PROPRIETATE, dobandit prin Construire, cota actuala 1/1, cota initiala 1/1	A1.3
	1) **ILINOIU VIORICA** 2) **ILINOIU ION**	
/		
Act Normativ nr. Legea 7, din 13/03/1996 emis de PARLAMENTUL ROMÂNIEI;		
B3	Intabulare, drept de PROPRIETATE, dobandit prin Lege, cota actuala 1/1, cota initiala 1/1	A1.4
	1) **ILINOIU VIORICA**, lipsa cnp	

C. Partea III. SARCINI .

Inscrieri privind dezmembramintele dreptului de proprietate, drepturi reale de garanţie şi sarcini	Referinţe
NU SUNT	

Document care conține date cu caracter personal, protejat de prevederile Regulamentului (UE) nr. 679/2016 și Legii 190/2018

Anexa Nr. 1 La Partea I

Teren

Nr cadastral	Suprafaţa (mp)*	Observaţii / Referinţe
31362	1.554	

* Suprafaţa este determinată in planul de proiecţie Stereo 70.

DETALII LINIARE IMOBIL

Date referitoare la teren

Crt	Categorie folosință	Intra vilan	Suprafaţa (mp)	Tarla	Parcelă	Nr. topo	Observaţii / Referinţe
1	curti constructii	DA	633	5	260, 261, 262, 263	-	
2	arabil	DA	921	5	260, 261, 262, 263	-	

Date referitoare la construcţii

Crt	Număr	Destinaţie construcţie	Supraf. (mp)	Situaţie juridică	Observaţii / Referinţe
A1.3		constructii de locuinte	101	Cu acte	Nr. niveluri:2; S. construita la sol:101 mp; Casa de locuit din BCA, acoperita cu tigla ceramica, edificata in 2016; Suprafata construita desfasurata = 210 mp; Regim inaltime: P+M; Constructia are certificat de performanta energetica.
A1.4		constructii anexa	23	Cu acte	Nr. niveluri:1; S. construita la sol:23 mp;

Lungime Segmente

1) Valorile lungimilor segmentelor sunt obţinute din proiecţie în plan.

Punct început	X / Y	Punct sfârşit	X / Y	Lungime segment (** (m)

Punct început	X / Y	Punct sfârşit	X / Y	Lungime segment (** (m)
1	387.894,375 300.134,03	2	387.903,331 300.127,851	10.881
2	387.903,331 300.127,851	3	387.906,354 300.125,891	3.603
3	387.906,354 300.125,891	4	387.923,672 300.114,586	20.681
4	387.923,672 300.114,586	5	387.922,732 300.127,321	12.77
5	387.922,732 300.127,321	6	387.919,651 300.145,699	18.634
6	387.919,651 300.145,699	7	387.919,391 300.147,247	1.57
7	387.919,391 300.147,247	8	387.911,675 300.194,216	47.599
8	387.911,675 300.194,216	9	387.910,966 300.198,53	4.372
9	387.910,966 300.198,53	10	387.910,469 300.198,463	0.501
10	387.910,469 300.198,463	11	387.896,67 300.196,718	13.909
11	387.896,67 300.196,718	12	387.896,672 300.196,614	0.104
12	387.896,672 300.196,614	13	387.896,462 300.163,398	33.217
13	387.896,462 300.163,398	14	387.896,431 300.158,443	4.955
14	387.896,431 300.158,443	15	387.896,225 300.151,895	6.551
15	387.896,225 300.151,895	1	387.894,375 300.134,03	17.961

** Lungimile segmentelor sunt determinate în planul de proiecţie Stereo 70 şi sunt rotunjite la 1 milimetru.
*** Distanţa dintre puncte este formată din segmente cumulate ce sunt mai mici decât valoarea 1 milimetru.

Document care conține date cu caracter personal, protejat de prevederile Regulamentului (UE) nr. 679/2016 și Legii 190/2018

DATE DESPRE IMOBILUL NR. 3809

Oficiul de Cadastru şi Publicitate Imobiliară DOLJ
Biroul de Cadastru şi Publicitate Imobiliară Craiova

A. Partea I. Descrierea imobilului

TEREN Intravilan

Adresa: Loc. Fântânele, Str Caprioarelor, Nr. 30, Jud. Dolj, T5, P257,258,259

Nr. Crt	Nr cadastral Nr. topografic	Suprafaţa* (mp)	Observaţii / Referinţe
A1	30426	151	Sector cadastral:7 Teren imprejmuit;

B. Partea II. Proprietari şi acte

Inscrieri privitoare la dreptul de proprietate şi alte drepturi reale		Referinţe
96799 / 03/10/2013		
Act Notarial nr. CVC aut. nr. 1372, din 02/10/2013 emis de NP Balaci Eugen;		
B1	Intabulare, drept de PROPRIETATE, dobandit prin Conventie, cota actuala 1/1, cota initiala 1/1	A1
	1) **ILINOIU VIORICA**	

C. Partea III. SARCINI .

Inscrieri privind dezmembramintele dreptului de proprietate, drepturi reale de garanţie şi sarcini	Referinţe
NU SUNT	

Document care conține date cu caracter personal, protejat de prevederile Regulamentului (UE) nr. 679/2016 și Legii 190/2018

Anexa Nr. 1 La Partea I

Teren

Nr cadastral	Suprafaţa (mp)*	Observaţii / Referinţe
30426	151	

* Suprafaţa este determinată in planul de proiecţie Stereo 70.

DETALII LINIARE IMOBIL

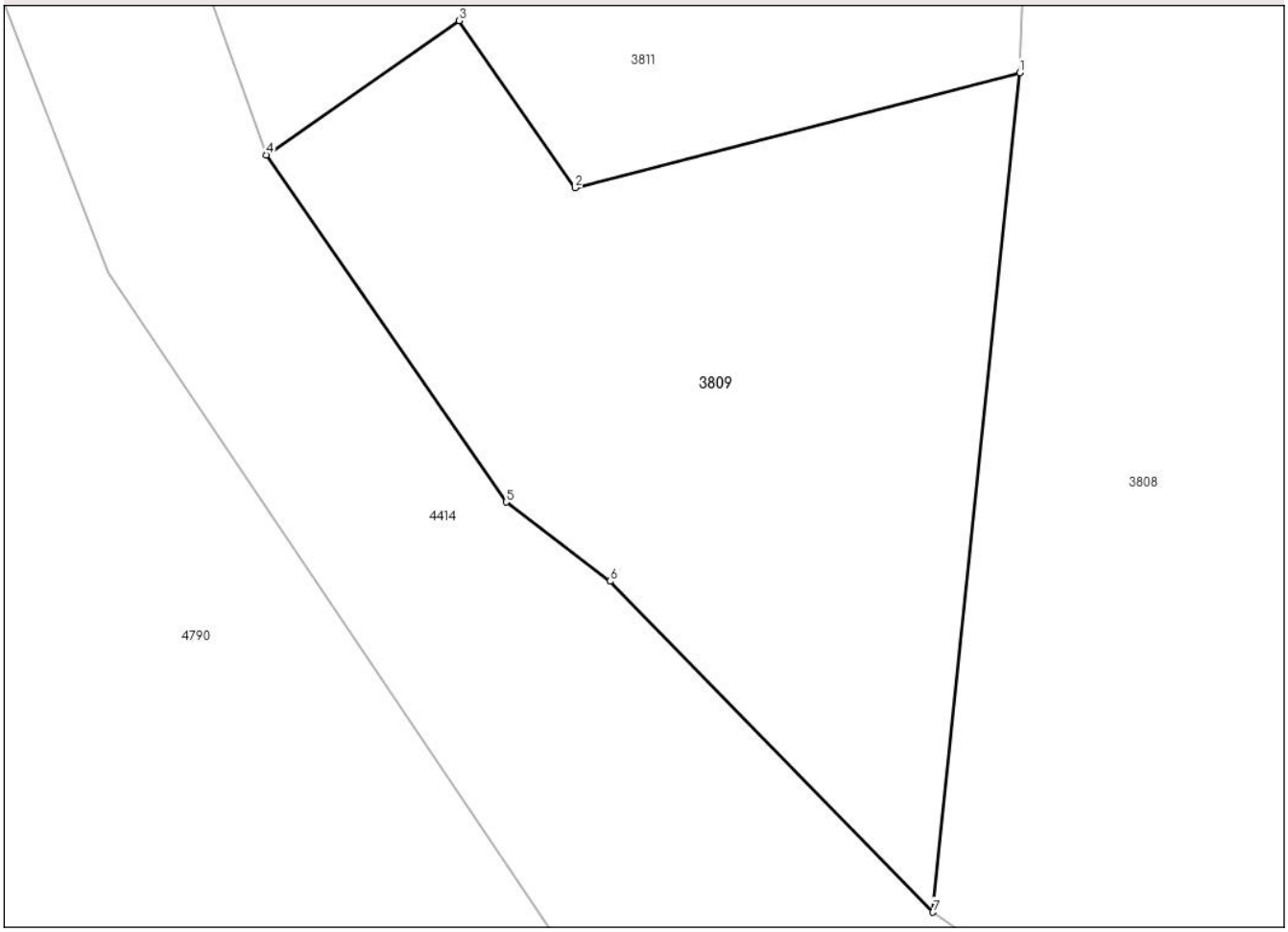

Date referitoare la teren

Crt	Categorie folosință	Intra vilan	Suprafaţa (mp)	Tarla	Parcelă	Nr. topo	Observaţii / Referinţe
1	arabil	DA	151	5	257,258,259	-	Lot 2

Lungime Segmente
1) Valorile lungimilor segmentelor sunt obţinute din proiecţie în plan.

Punct început	X / Y	Punct sfârşit	X / Y	Lungime segment (** (m)
1	387.896,225 300.151,895	2	387.886,756 300.149,447	9.78
2	387.886,756 300.149,447	3	387.884,279 300.153,001	4.332
3	387.884,279 300.153,001	4	387.880,177 300.150,142	5.0
4	387.880,177 300.150,142	5	387.885,287 300.142,756	8.981
5	387.885,287 300.142,756	6	387.887,494 300.141,072	2.776

Document care conține date cu caracter personal, protejat de prevederile Regulamentului (UE) nr. 679/2016 și Legii 190/2018

Punct început	X / Y	Punct sfârşit	X / Y	Lungime segment (** (m)
6	387.887,494 300.141,072	7	387.894,375 300.134,03	9.846
7	387.894,375 300.134,03	1	387.896,225 300.151,895	17.961

** Lungimile segmentelor sunt determinate în planul de proiecţie Stereo 70 şi sunt rotunjite la 1 milimetru.
*** Distanţa dintre puncte este formată din segmente cumulate ce sunt mai mici decât valoarea 1 milimetru.

Document care conține date cu caracter personal, protejat de prevederile Regulamentului (UE) nr. 679/2016 și Legii 190/2018

DATE DESPRE IMOBILUL NR. 3810

Oficiul de Cadastru şi Publicitate Imobiliară DOLJ
Biroul de Cadastru şi Publicitate Imobiliară Craiova

A. Partea I. Descrierea imobilului

Nr. CF vechi:158
Nr. cadastral vechi:331

TEREN Intravilan

Adresa: Loc. Fântânele, Str Caprioarelor, Nr. FN, Jud. Dolj, T5, P255,256

Nr. Crt	Nr cadastral Nr. topografic	Suprafaţa* (mp)	Observaţii / Referinţe
A1	31363	1.139	Sector cadastral:7 Teren imprejmuit;

B. Partea II. Proprietari şi acte

Inscrieri privitoare la dreptul de proprietate şi alte drepturi reale		Referinţe
11192 / 20/02/2008		
Act Notarial nr. aut nr 210/2008, din 04/11/1111 emis de NP Marinescu MD;		
B1	Intabulare, drept de PROPRIETATE, dobandit prin Conventie, cota actuala 1/1, cota initiala 1/1	A1
	1) **ILINOIU ION**, lipsa cnp 2) **ILINOIU VIORICA**, lipsa cnp	
	OBSERVATII: (provenita din conversia CF 158)	

C. Partea III. SARCINI .

Inscrieri privind dezmembramintele dreptului de proprietate, drepturi reale de garanţie şi sarcini	Referinţe
NU SUNT	

Anexa Nr. 1 La Partea I

Teren

Nr cadastral	Suprafaţa (mp)*	Observaţii / Referinţe
31363	1.139	

* Suprafaţa este determinată in planul de proiecţie Stereo 70.

DETALII LINIARE IMOBIL

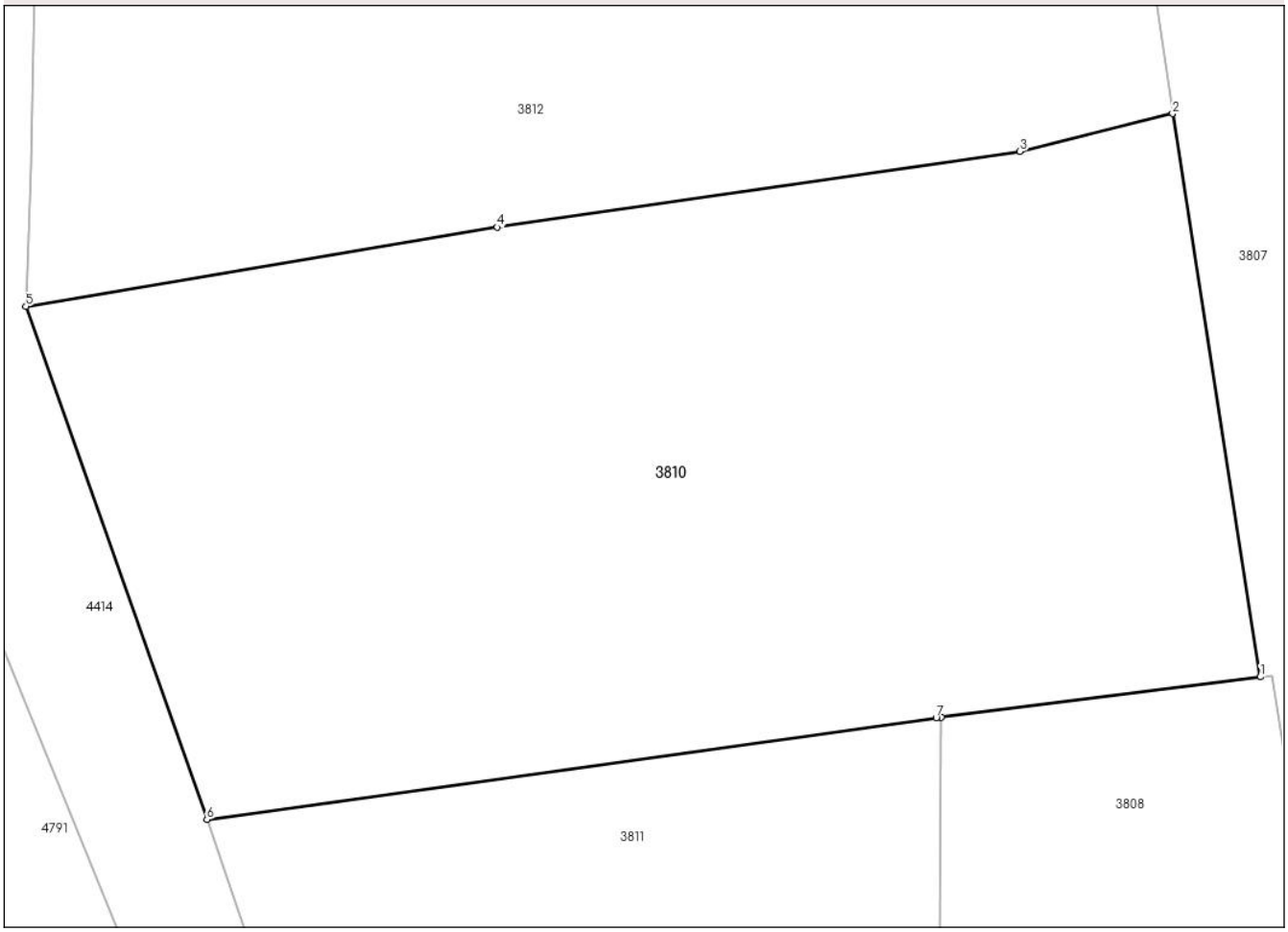

Date referitoare la teren

Crt	Categorie folosință	Intra vilan	Suprafaţa (mp)	Tarla	Parcelă	Nr. topo	Observaţii / Referinţe
1	arabil	DA	1.139	5	255,256	-	

Lungime Segmente
1) Valorile lungimilor segmentelor sunt obţinute din proiecţie în plan.

Punct început	X / Y	Punct sfârşit	X / Y	Lungime segment (** (m)
1	387.910,469 300.198,463	2	387.906,68 300.222,81	24.64
2	387.906,68 300.222,81	3	387.900,07 300.221,17	6.81
3	387.900,07 300.221,17	4	387.877,46 300.217,9	22.845
4	387.877,46 300.217,9	5	387.857,057 300.214,472	20.689
5	387.857,057 300.214,472	6	387.864,888 300.192,303	23.511

Document care conține date cu caracter personal, protejat de prevederile Regulamentului (UE) nr. 679/2016 și Legii 190/2018

Punct început	X / Y	Punct sfârşit	X / Y	Lungime segment (** (m)
6	387.864,888 300.192,303	7	387.896,45 300.196,69	31.865
7	387.896,45 300.196,69	8	387.896,67 300.196,718	0.222
8	387.896,67 300.196,718	1	387.910,469 300.198,463	13.909

** Lungimile segmentelor sunt determinate în planul de proiecţie Stereo 70 şi sunt rotunjite la 1 milimetru.
*** Distanţa dintre puncte este formată din segmente cumulate ce sunt mai mici decât valoarea 1 milimetru.

Document care conține date cu caracter personal, protejat de prevederile Regulamentului (UE) nr. 679/2016 și Legii 190/2018

DATE DESPRE IMOBILUL NR. 3811

Oficiul de Cadastru şi Publicitate Imobiliară DOLJ
Biroul de Cadastru şi Publicitate Imobiliară Craiova

A. Partea I. Descrierea imobilului

TEREN Intravilan

Adresa: Loc. Fântânele, Str Caprioarelor, Nr. 30, Jud. Dolj, T5, P257, 258, 259

Nr. Crt	Nr cadastral Nr. topografic	Suprafaţa* (mp)	Observaţii / Referinţe
A1	30425	1.069	Sector cadastral:7 Teren imprejmuit;

Construcţii

Crt	Nr cadastral Nr. topografic	Adresa	Observaţii / Referinţe
A1.1		Loc. Fântânele, Str Caprioarelor, Nr. 30, Jud. Dolj	Nr. niveluri:1; S. construita la sol:69 mp; Constructie anexa, garaj din izopan acoperit cu izopan, edificat in 2016; Suprafata construita desfasurata = 69 mp; Regim inaltime: P.

B. Partea II. Proprietari şi acte

Inscrieri privitoare la dreptul de proprietate şi alte drepturi reale		Referinţe
96796 / 03/10/2013		
Act Notarial nr. CVC 1373, din 02/10/2013 emis de BNP Balaci Eugen;		
B1	Intabulare, drept de PROPRIETATE, dobandit prin Conventie, cota actuala 1/1, cota initiala 1/1	A1
	1) **ILINOIU ION**	
82439 / 30/05/2017		
Act Administrativ nr. Certificat de atestare a edificarii constructiei nr. 1050, din 09/05/2017 emis de PRIMARIA RADOVAN (act administrativ nr Autorizatie de construire nr. 4 din 18.07.2016, emis de PRIMARIA RADOVAN;act administrativ nr Proces verbal de receptie nr. 2239 din 14.10.2016, emis de PRIMARIA RADOVAN);		
B2	Intabulare, drept de PROPRIETATE, dobandit prin Construire, cota actuala 1/1, cota initiala 1/1	A1.1
	1) **ILINOIU VIORICA** 2) **ILINOIU ION**	

C. Partea III. SARCINI .

Inscrieri privind dezmembramintele dreptului de proprietate, drepturi reale de garanţie şi sarcini	Referinţe
NU SUNT	

Document care conține date cu caracter personal, protejat de prevederile Regulamentului (UE) nr. 679/2016 și Legii 190/2018

Anexa Nr. 1 La Partea I

Teren

Nr cadastral	Suprafaţa (mp)*	Observaţii / Referinţe
30425	1.069	

* Suprafaţa este determinată in planul de proiecţie Stereo 70.

DETALII LINIARE IMOBIL

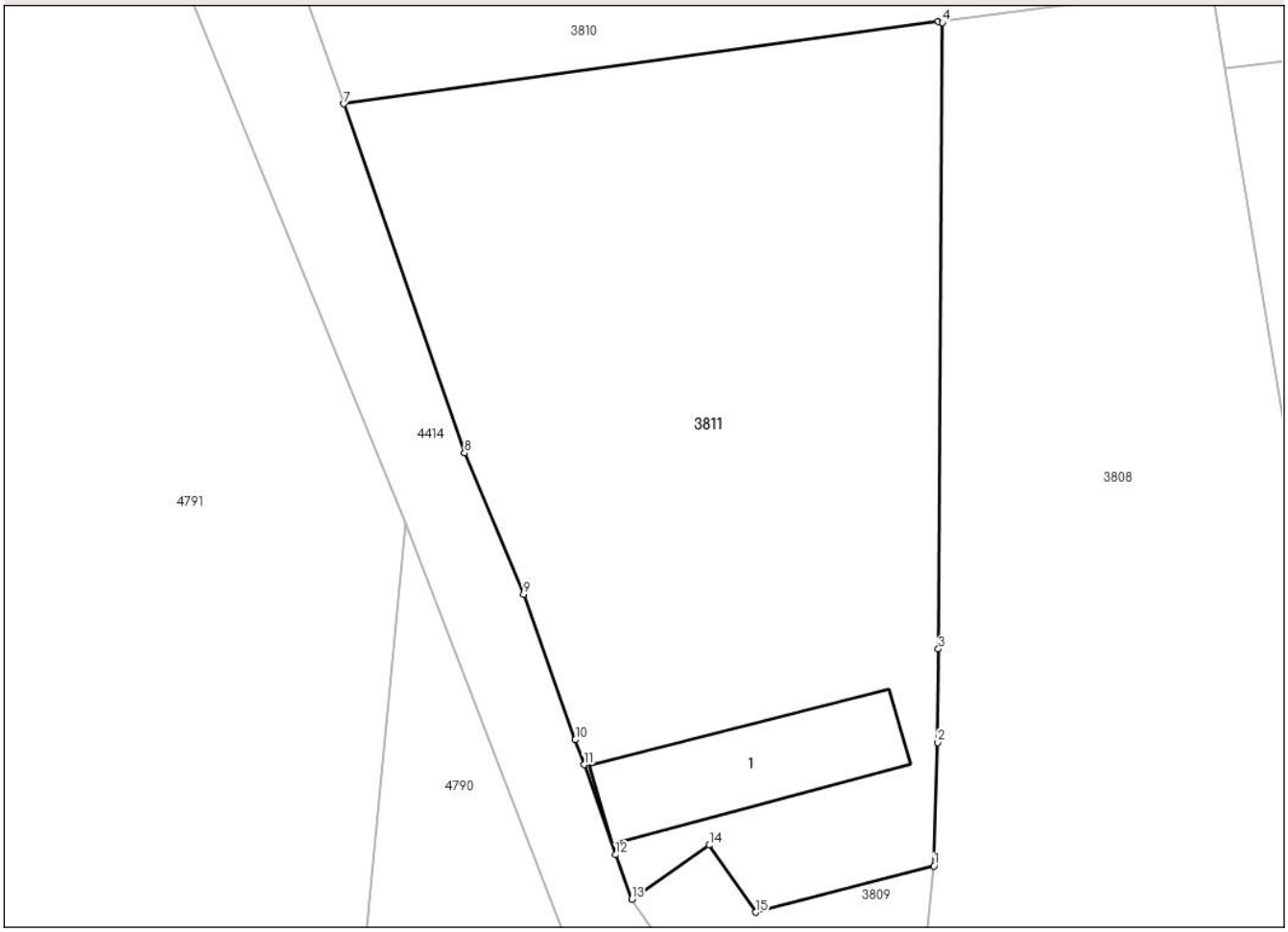

Date referitoare la teren

Crt	Categorie folosință	Intra vilan	Suprafaţa (mp)	Tarla	Parcelă	Nr. topo	Observaţii / Referinţe
1	curti constructii	DA	175	5	257, 258, 259	-	
2	arabil	DA	894	5	257, 258, 259	-	

Date referitoare la construcţii

Crt	Număr	Destinaţie construcţie	Supraf. (mp)	Situaţie juridică	Observaţii / Referinţe
A1.1		constructii anexa	69	Cu acte	Nr. niveluri:1; S. construita la sol:69 mp; Constructie anexa, garaj din izopan acoperit cu izopan, edificat in 2016; Suprafata construita desfasurata = 69 mp; Regim inaltime: P.

Lungime Segmente

1) Valorile lungimilor segmentelor sunt obţinute din proiecţie în plan.

Punct început	X / Y	Punct sfârşit	X / Y	Lungime segment (** (m)
1	387.896,225 300.151,895	2	387.896,431 300.158,443	6.551
2	387.896,431 300.158,443	3	387.896,462 300.163,398	4.955

Document care conține date cu caracter personal, protejat de prevederile Regulamentului (UE) nr. 679/2016 și Legii 190/2018

Punct început	X / Y	Punct sfârşit	X / Y	Lungime segment (** (m)
3	387.896,462 300.163,398	4	387.896,672 300.196,614	33.217
4	387.896,672 300.196,614	5	387.896,67 300.196,718	0.104
5	387.896,67 300.196,718	6	387.896,45 300.196,69	0.222
6	387.896,45 300.196,69	7	387.864,888 300.192,303	31.865
7	387.864,888 300.192,303	8	387.871,305 300.173,789	19.595
8	387.871,305 300.173,789	9	387.874,439 300.166,297	8.121
9	387.874,439 300.166,297	10	387.877,182 300.158,585	8.185
10	387.877,182 300.158,585	11	387.877,651 300.157,267	1.399
11	387.877,651 300.157,267	12	387.879,333 300.152,494	5.061
12	387.879,333 300.152,494	13	387.880,177 300.150,142	2.499
13	387.880,177 300.150,142	14	387.884,279 300.153,001	5.0
14	387.884,279 300.153,001	15	387.886,756 300.149,447	4.332
15	387.886,756 300.149,447	1	387.896,225 300.151,895	9.78

** Lungimile segmentelor sunt determinate în planul de proiecţie Stereo 70 şi sunt rotunjite la 1 milimetru.
*** Distanţa dintre puncte este formată din segmente cumulate ce sunt mai mici decât valoarea 1 milimetru.

Document care conține date cu caracter personal, protejat de prevederile Regulamentului (UE) nr. 679/2016 și Legii 190/2018

DATE DESPRE IMOBILUL NR. 3812

Oficiul de Cadastru şi Publicitate Imobiliară DOLJ
Biroul de Cadastru şi Publicitate Imobiliară Craiova

A. Partea I. Descrierea imobilului

TEREN Intravilan

Adresa: Loc. Fântânele, Str Viilor, Nr. 31, Jud. Dolj, T5, P252,253,254

Nr. Crt	Nr cadastral Nr. topografic	Suprafaţa* (mp)	Observaţii / Referinţe
A1	33167	2.463	Sector cadastral:7 Teren imprejmuit;

Construcţii

Crt	Nr cadastral Nr. topografic	Adresa	Observaţii / Referinţe
A1.1		Loc. Fântânele, Str Viilor, Nr. 31, Jud. Dolj	Nr. niveluri:1; S. construita la sol:86 mp; casa de locuit P, anul 1975, supr desf 86mp
A1.2		Loc. Fântânele, Str Viilor, Nr. 31, Jud. Dolj	Nr. niveluri:1; S. construita la sol:45 mp; anexa P, anul 1975, supr desf 45mp

B. Partea II. Proprietari şi acte

Inscrieri privitoare la dreptul de proprietate şi alte drepturi reale		Referinţe
15786 / 22/01/2021		
Act Administrativ nr. TDP NR 119-15002, din 09/02/1994 emis de CJSDPAT DOLJ (act administrativ nr CNS NR 2780 din 21.12.2020, emis de PRIMARIA RADOVAN);		
B1	Intabulare, drept de PROPRIETATE, dobandit prin Reconstituire, cota actuala 1/1, cota initiala 1/1	A1
	1) **PRIVANTU ELENA**	
Act Administrativ nr. CERTIFICAT FISCAL NR 435, din 24/02/2021 emis de PRIMARIA RADOVAN;		
B2	Intabulare, drept de PROPRIETATE, dobandit prin Construire, cota actuala 1/1, cota initiala 1/1	A1.1, A1.2
	1) **PRIVANTU ELENA**	

C. Partea III. SARCINI .

Inscrieri privind dezmembramintele dreptului de proprietate, drepturi reale de garanţie şi sarcini	Referinţe
NU SUNT	

Document care conține date cu caracter personal, protejat de prevederile Regulamentului (UE) nr. 679/2016 și Legii 190/2018

Anexa Nr. 1 La Partea I

Teren

Nr cadastral	Suprafaţa (mp)*	Observaţii / Referinţe
33167	2.463	

* Suprafaţa este determinată in planul de proiecţie Stereo 70.

DETALII LINIARE IMOBIL

Date referitoare la teren

Crt	Categorie folosință	Intra vilan	Suprafaţa (mp)	Tarla	Parcelă	Nr. topo	Observaţii / Referinţe
1	curti constructii	DA	641	5	252,253,254	-	
2	arabil	DA	1.822	5	252,253,254	-	

Date referitoare la construcţii

Crt	Număr	Destinaţie construcţie	Supraf. (mp)	Situaţie juridică	Observaţii / Referinţe
A1.1		constructii de locuinte	86	Cu acte	Nr. niveluri:1; S. construita la sol:86 mp; casa de locuit P, anul 1975, supr desf 86mp
A1.2		constructii de locuinte	45	Cu acte	Nr. niveluri:1; S. construita la sol:45 mp; anexa P, anul 1975, supr desf 45mp

Lungime Segmente

1) Valorile lungimilor segmentelor sunt obţinute din proiecţie în plan.

Punct început	X / Y	Punct sfârşit	X / Y	Lungime segment (** (m)
1	387.858,214 300.278,758	2	387.857,946 300.255,483	23.277
2	387.857,946 300.255,483	3	387.857,29 300.220,522	34.967

Document care conține date cu caracter personal, protejat de prevederile Regulamentului (UE) nr. 679/2016 și Legii 190/2018

Punct început	X / Y	Punct sfârşit	X / Y	Lungime segment (** (m)
3	387.857,29 300.220,522	4	387.857,057 300.214,472	6.054
4	387.857,057 300.214,472	5	387.877,46 300.217,9	20.689
5	387.877,46 300.217,9	6	387.900,07 300.221,17	22.845
6	387.900,07 300.221,17	7	387.906,68 300.222,81	6.81
7	387.906,68 300.222,81	8	387.905,1 300.233,951	11.252
8	387.905,1 300.233,951	9	387.903,248 300.246,054	12.244
9	387.903,248 300.246,054	10	387.902,866 300.249,765	3.731
10	387.902,866 300.249,765	11	387.900,094 300.265,988	16.458
11	387.900,094 300.265,988	12	387.894,475 300.267,891	5.933
12	387.894,475 300.267,891	13	387.890,334 300.269,12	4.32
13	387.890,334 300.269,12	14	387.881,363 300.271,859	9.38
14	387.881,363 300.271,859	1	387.858,214 300.278,758	24.155

** Lungimile segmentelor sunt determinate în planul de proiecţie Stereo 70 şi sunt rotunjite la 1 milimetru.
*** Distanţa dintre puncte este formată din segmente cumulate ce sunt mai mici decât valoarea 1 milimetru.

Document care conține date cu caracter personal, protejat de prevederile Regulamentului (UE) nr. 679/2016 și Legii 190/2018

DATE DESPRE IMOBILUL NR. 3814

Oficiul de Cadastru şi Publicitate Imobiliară DOLJ
Biroul de Cadastru şi Publicitate Imobiliară Craiova

A. Partea I. Descrierea imobilului

TEREN Intravilan

Adresa: Loc. Fântânele, Str Marginei, Nr. 1, Jud. Dolj, T6, P300,301

Nr. Crt	Nr cadastral Nr. topografic	Suprafaţa* (mp)	Observaţii / Referinţe
A1	30008	1.142	Sector cadastral:7 Teren imprejmuit;

Construcţii

Crt	Nr cadastral Nr. topografic	Adresa	Observaţii / Referinţe
A1.2		Loc. Fântânele, Str Marginei, Nr. 1, Jud. Dolj	Nr. niveluri:1; S. construita la sol:45 mp; None
A1.3		Loc. Fântânele, Str Marginei, Nr. 1, Jud. Dolj	Nr. niveluri:2; S. construita la sol:134 mp;

B. Partea II. Proprietari şi acte

Inscrieri privitoare la dreptul de proprietate şi alte drepturi reale		Referinţe
102320 / 25/04/2023		
Act Notarial nr. CONTRACT DE DONATIE AUT NR 1100, din 21/04/2023 emis de NP Sorop Alexandru Oliviu;		
B1	Intabulare, drept de PROPRIETATE, dobandit prin Conventie, cota actuala 1/1, cota initiala 1/1	A1, A1.2
	1) **CIOACĂ ALEXANDRU**	
/		
Act Normativ nr. Legea 7, din 13/03/1996 emis de PARLAMENTUL ROMÂNIEI;		
B2	Intabulare, drept de PROPRIETATE, dobandit prin Lege, cota actuala 1/1, cota initiala 1/1	A1.3
	1) **CIOACĂ ALEXANDRU**	

C. Partea III. SARCINI .

Inscrieri privind dezmembramintele dreptului de proprietate, drepturi reale de garanţie şi sarcini	Referinţe
NU SUNT	

Document care conține date cu caracter personal, protejat de prevederile Regulamentului (UE) nr. 679/2016 și Legii 190/2018

Anexa Nr. 1 La Partea I

Teren

Nr cadastral	Suprafaţa (mp)*	Observaţii / Referinţe
30008	1.142	

* Suprafaţa este determinată in planul de proiecţie Stereo 70.

DETALII LINIARE IMOBIL

Date referitoare la teren

Crt	Categorie folosință	Intra vilan	Suprafaţa (mp)	Tarla	Parcelă	Nr. topo	Observaţii / Referinţe
1	curti constructii	DA	1.142	6	300,301	-	

Date referitoare la construcţii

Crt	Număr	Destinaţie construcţie	Supraf. (mp)	Situaţie juridică	Observaţii / Referinţe
A1.2		constructii de locuinte	45	Cu acte	Nr. niveluri:1; S. construita la sol:45 mp; None
A1.3		constructii de locuinte	134	Cu acte	Nr. niveluri:2; S. construita la sol:134 mp;

Lungime Segmente

1) Valorile lungimilor segmentelor sunt obţinute din proiecţie în plan.

Punct început	X / Y	Punct sfârşit	X / Y	Lungime segment (** (m)
1	388.302,71 299.903,101	2	388.296,135 299.920,09	18.217
2	388.296,135 299.920,09	3	388.293,868 299.926,285	6.597
3	388.293,868 299.926,285	4	388.290,553 299.934,739	9.081

Document care conține date cu caracter personal, protejat de prevederile Regulamentului (UE) nr. 679/2016 și Legii 190/2018

Punct început	X / Y	Punct sfârşit	X / Y	Lungime segment (** (m)
4	388.290,553 299.934,739	5	388.288,399 299.940,503	6.153
5	388.288,399 299.940,503	6	388.281,059 299.954,39	15.707
6	388.281,059 299.954,39	7	388.276,545 299.964,014	10.63
7	388.276,545 299.964,014	8	388.273,869 299.969,075	5.725
8	388.273,869 299.969,075	9	388.269,09 299.967,654	4.986
9	388.269,09 299.967,654	10	388.269,488 299.959,05	8.613
10	388.269,488 299.959,05	11	388.269,471 299.948,454	10.596
11	388.269,471 299.948,454	12	388.270,148 299.937,606	10.869
12	388.270,148 299.937,606	13	388.270,99 299.925,064	12.57
13	388.270,99 299.925,064	14	388.271,547 299.919,834	5.26
14	388.271,547 299.919,834	15	388.272,892 299.908,877	11.039
15	388.272,892 299.908,877	16	388.285,545 299.906,346	12.904
16	388.285,545 299.906,346	1	388.302,71 299.903,101	17.469

** Lungimile segmentelor sunt determinate în planul de proiecţie Stereo 70 şi sunt rotunjite la 1 milimetru.
*** Distanţa dintre puncte este formată din segmente cumulate ce sunt mai mici decât valoarea 1 milimetru.

Document care conține date cu caracter personal, protejat de prevederile Regulamentului (UE) nr. 679/2016 și Legii 190/2018

DATE DESPRE IMOBILUL NR. 3815

Oficiul de Cadastru şi Publicitate Imobiliară DOLJ
Biroul de Cadastru şi Publicitate Imobiliară Craiova

A. Partea I. Descrierea imobilului

TEREN Intravilan

Adresa: Loc. Fântânele, Str Marginei, Nr. 4, Jud. Dolj, T6, P302,303

Nr. Crt	Nr cadastral Nr. topografic	Suprafaţa* (mp)	Observaţii / Referinţe
A1		916	Sector cadastral:7 Teren imprejmuit;

B. Partea II. Proprietari şi acte

Inscrieri privitoare la dreptul de proprietate şi alte drepturi reale		Referinţe
/		
Act Administrativ nr. TDP 1682-48445, din 04/04/2000 emis de CJSDPAT DOLJ;		
B1	Intabulare, drept de PROPRIETATE, dobandit prin Reconstituire, cota actuala 1/1, cota initiala 1/1	A1
	1) **PRIVANTU D MARIA**, LIPSA CNP	

C. Partea III. SARCINI .

Inscrieri privind dezmembramintele dreptului de proprietate, drepturi reale de garanţie şi sarcini	Referinţe
NU SUNT	

Document care conține date cu caracter personal, protejat de prevederile Regulamentului (UE) nr. 679/2016 și Legii 190/2018

Anexa Nr. 1 La Partea I

Teren

Nr cadastral	Suprafaţa (mp)*	Observaţii / Referinţe
	916	

* Suprafaţa este determinată in planul de proiecţie Stereo 70.

DETALII LINIARE IMOBIL

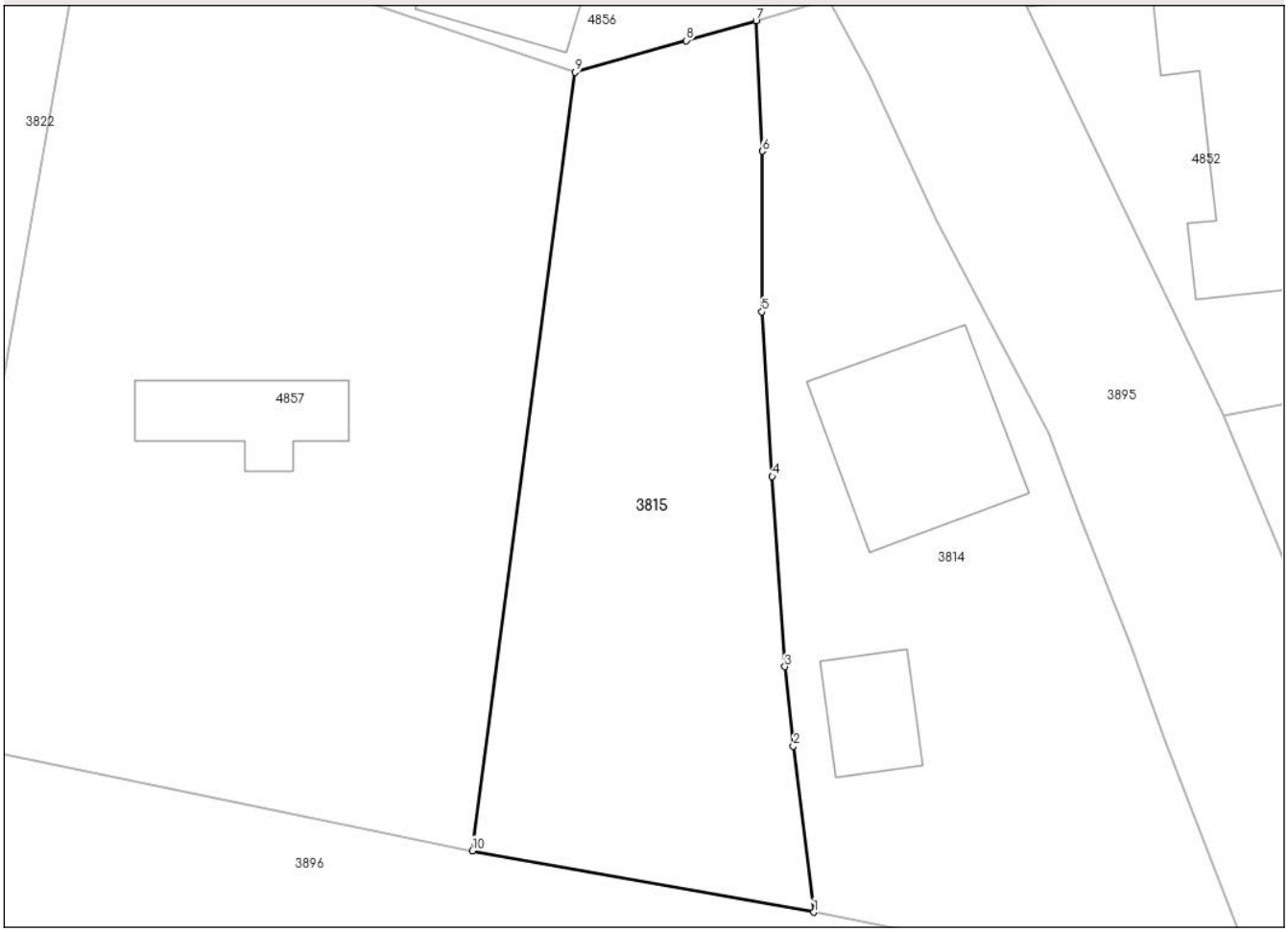

Date referitoare la teren

Crt	Categorie folosință	Intra vilan	Suprafaţa (mp)	Tarla	Parcelă	Nr. topo	Observaţii / Referinţe
1	arabil	DA	201	6	302,303	-	
2	vie	DA	715	6	302,303	-	

Lungime Segmente
1) Valorile lungimilor segmentelor sunt obţinute din proiecţie în plan.

Punct început	X / Y	Punct sfârşit	X / Y	Lungime segment (** (m)
1	388.272,892 299.908,877	2	388.271,547 299.919,834	11.039
2	388.271,547 299.919,834	3	388.270,99 299.925,064	5.26
3	388.270,99 299.925,064	4	388.270,148 299.937,606	12.57
4	388.270,148 299.937,606	5	388.269,471 299.948,454	10.869

Document care conține date cu caracter personal, protejat de prevederile Regulamentului (UE) nr. 679/2016 și Legii 190/2018

Punct început	X / Y	Punct sfârşit	X / Y	Lungime segment (** (m)
5	388.269,471 299.948,454	6	388.269,488 299.959,05	10.596
6	388.269,488 299.959,05	7	388.269,09 299.967,654	8.613
7	388.269,09 299.967,654	8	388.264,479 299.966,344	4.793
8	388.264,479 299.966,344	9	388.257,134 299.964,258	7.635
9	388.257,134 299.964,258	10	388.250,357 299.912,926	51.777
10	388.250,357 299.912,926	1	388.272,892 299.908,877	22.896

** Lungimile segmentelor sunt determinate în planul de proiecţie Stereo 70 şi sunt rotunjite la 1 milimetru.
*** Distanţa dintre puncte este formată din segmente cumulate ce sunt mai mici decât valoarea 1 milimetru.

Document care conține date cu caracter personal, protejat de prevederile Regulamentului (UE) nr. 679/2016 și Legii 190/2018

DATE DESPRE IMOBILUL NR. 3818

Oficiul de Cadastru şi Publicitate Imobiliară DOLJ
Biroul de Cadastru şi Publicitate Imobiliară Craiova

A. Partea I. Descrierea imobilului

Nr. CF vechi:149
Nr. cadastral vechi:320/1/3

TEREN Intravilan

Adresa: Loc. Fântânele, Str Barajului, Nr. 5B, Jud. Dolj, T6, P358,359, 360, 361, 362, 363, 364

Nr. Crt	Nr cadastral Nr. topografic	Suprafaţa* (mp)	Observaţii / Referinţe
A1	31378	582	Sector cadastral:7 Teren imprejmuit;

B. Partea II. Proprietari şi acte

Inscrieri privitoare la dreptul de proprietate şi alte drepturi reale		Referinţe
45155 / 30/06/2011		
Act Notarial nr. 365/2011, din 04/11/1111 emis de BNP Vladoianu Teodora;		
B1	Intabulare, drept de PROPRIETATE, dobandit prin Conventie, cota actuala 1/2, cota initiala 1/1	A1
	1) **MAGLA LORETA CAMELIA**, lipsa cnp	
	OBSERVATII: (provenita din conversia CF 149)	
176465 / 21/09/2018		
Act Notarial nr. ACT DE PARTAJ VOLUNTAR AUT. NR. 756, din 21/09/2018 emis de Cernobai Emil;		
B2	Intabulare, drept de PROPRIETATE, dobandit prin Iesire Din Indiviziune, cota actuala 1/2, cota initiala 1/2	A1
	1) **MAGLA LORETA- CAMELIA**	

C. Partea III. SARCINI .

Inscrieri privind dezmembramintele dreptului de proprietate, drepturi reale de garanţie şi sarcini	Referinţe
NU SUNT	

Anexa Nr. 1 La Partea I

Teren

Nr cadastral	Suprafaţa (mp)*	Observaţii / Referinţe
31378	582	

* Suprafaţa este determinată in planul de proiecţie Stereo 70.

DETALII LINIARE IMOBIL

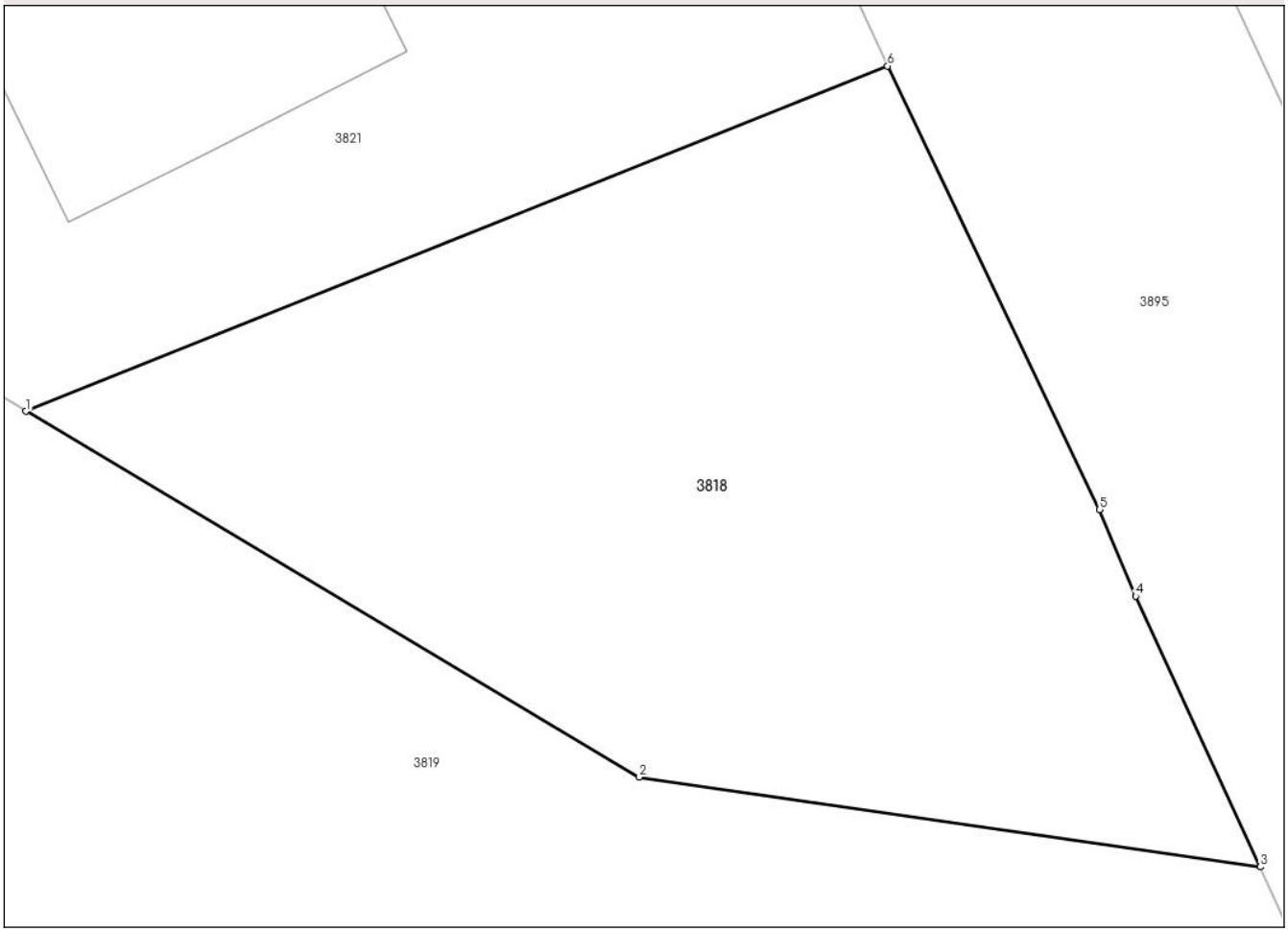

Date referitoare la teren

Crt	Categorie folosință	Intra vilan	Suprafaţa (mp)	Tarla	Parcelă	Nr. topo	Observaţii / Referinţe
1	curti constructii	DA	582	6	358,359, 360, 361, 362, 363, 364	-	1CC

Lungime Segmente
1) Valorile lungimilor segmentelor sunt obţinute din proiecţie în plan.

Punct început	X / Y	Punct sfârşit	X / Y	Lungime segment (** (m)
1	388.212,252 300.022,777	2	388.233,248 300.010,269	24.439
2	388.233,248 300.010,269	3	388.254,497 300.007,204	21.469
3	388.254,497 300.007,204	4	388.250,234 300.016,456	10.187
4	388.250,234 300.016,456	5	388.248,994 300.019,422	3.215

Document care conține date cu caracter personal, protejat de prevederile Regulamentului (UE) nr. 679/2016 și Legii 190/2018

Punct început	X / Y	Punct sfârşit	X / Y	Lungime segment (** (m)
5	388.248,994 300.019,422	6	388.241,738 300.034,58	16.805
6	388.241,738 300.034,58	1	388.212,252 300.022,777	31.761

** Lungimile segmentelor sunt determinate în planul de proiecţie Stereo 70 şi sunt rotunjite la 1 milimetru.
*** Distanţa dintre puncte este formată din segmente cumulate ce sunt mai mici decât valoarea 1 milimetru.

Document care conține date cu caracter personal, protejat de prevederile Regulamentului (UE) nr. 679/2016 și Legii 190/2018

DATE DESPRE IMOBILUL NR. 3819

Oficiul de Cadastru şi Publicitate Imobiliară DOLJ
Biroul de Cadastru şi Publicitate Imobiliară Craiova

A. Partea I. Descrierea imobilului

Nr. CF vechi:143
Nr. cadastral vechi:320/2

TEREN Intravilan

Adresa: Loc. Fântânele, Str Barajului, Nr. 5A, Jud. Dolj, T6, P358, 359, 360, 361, 362, 363, 364

Nr. Crt	Nr cadastral Nr. topografic	Suprafaţa* (mp)	Observaţii / Referinţe
A1	31484	1.187	Sector cadastral:7 Teren imprejmuit;

Construcţii

Crt	Nr cadastral Nr. topografic	Adresa	Observaţii / Referinţe
A1.1		Loc. Fântânele, Str Barajului, Nr. 5A, Jud. Dolj	Nr. niveluri:1; S. construita la sol:19 mp; C1-FOISOR
A1.2		Loc. Fântânele, Str Barajului, Nr. 5A, Jud. Dolj	Nr. niveluri:1; S. construita la sol:12 mp; C2-MAGAZIE
A1.3		Loc. Fântânele, Str Barajului, Nr. 5A, Jud. Dolj	Nr. niveluri:1; S. construita la sol:15 mp; C3-BECI

B. Partea II. Proprietari şi acte

Inscrieri privitoare la dreptul de proprietate şi alte drepturi reale		Referinţe
13927 / 15/03/2007		
Act Administrativ nr. CNS nr 1884, din 18/09/2017 emis de PRIMARIA COMUNEI RADOVAN, (certificat de casatorie nr 787158/10.10.2008 SPCEP CRAIOVA; act notarial nr declaratia aut nr 4116 din 03.10.2017, emis de NP GUNESCU-TUDOR MARINELA-DANIELA);		
B1	Intabulare, drept de PROPRIETATE, dobandit prin Conventie, cota actuala 1/1, cota initiala 1/1	A1
	1) **MAGLA LORETA- CAMELIA**	
/		
Act Normativ nr. Legea 7, din 13/03/1996 emis de PARLAMENTUL ROMÂNIEI;		
B3	Intabulare, drept de PROPRIETATE, dobandit prin Lege, cota actuala 1/1, cota initiala 1/1	A1.1, A1.2, A1.3
	1) **MAGLA LORETA- CAMELIA**	

C. Partea III. SARCINI .

Inscrieri privind dezmembramintele dreptului de proprietate, drepturi reale de garanţie şi sarcini	Referinţe
NU SUNT	

Document care conține date cu caracter personal, protejat de prevederile Regulamentului (UE) nr. 679/2016 și Legii 190/2018

Anexa Nr. 1 La Partea I

Teren

Nr cadastral	Suprafaţa (mp)*	Observaţii / Referinţe
31484	1.187	

* Suprafaţa este determinată in planul de proiecţie Stereo 70.

DETALII LINIARE IMOBIL

Date referitoare la teren

Crt	Categorie folosință	Intra vilan	Suprafaţa (mp)	Tarla	Parcelă	Nr. topo	Observaţii / Referinţe
1	curti constructii	DA	52	6	358, 359, 360, 361, 362, 363, 364	-	1A
2	arabil	DA	1.135	6	358, 359, 360, 361, 362, 363, 364	-	1A

Date referitoare la construcţii

Crt	Număr	Destinaţie construcţie	Supraf. (mp)	Situaţie juridică	Observaţii / Referinţe
A1.1		constructii anexa	19	Cu acte	Nr. niveluri:1; S. construita la sol:19 mp; C1-FOISOR
A1.2		constructii anexa	12	Cu acte	Nr. niveluri:1; S. construita la sol:12 mp; C2-MAGAZIE
A1.3		constructii anexa	15	Cu acte	Nr. niveluri:1; S. construita la sol:15 mp; C3-BECI

Document care conține date cu caracter personal, protejat de prevederile Regulamentului (UE) nr. 679/2016 și Legii 190/2018

Lungime Segmente
1) Valorile lungimilor segmentelor sunt obţinute din proiecţie în plan.

Punct început	X / Y	Punct sfârşit	X / Y	Lungime segment (** (m)
1	388.196,403 300.032,218	2	388.195,356 300.026,915	5.405
2	388.195,356 300.026,915	3	388.192,685 300.015,063	12.149
3	388.192,685 300.015,063	4	388.191,48 300.008,372	6.799
4	388.191,48 300.008,372	5	388.206,904 300.004,161	15.989
5	388.206,904 300.004,161	6	388.206,662 300.003,145	1.044
6	388.206,662 300.003,145	7	388.263,047 299.988,65	58.218
7	388.263,047 299.988,65	8	388.254,497 300.007,204	20.429
8	388.254,497 300.007,204	9	388.233,248 300.010,269	21.469
9	388.233,248 300.010,269	10	388.212,252 300.022,777	24.439
10	388.212,252 300.022,777	1	388.196,403 300.032,218	18.448

** Lungimile segmentelor sunt determinate în planul de proiecţie Stereo 70 şi sunt rotunjite la 1 milimetru.
*** Distanţa dintre puncte este formată din segmente cumulate ce sunt mai mici decât valoarea 1 milimetru.

Document care conține date cu caracter personal, protejat de prevederile Regulamentului (UE) nr. 679/2016 și Legii 190/2018

DATE DESPRE IMOBILUL NR. 3820

Oficiul de Cadastru şi Publicitate Imobiliară DOLJ
Biroul de Cadastru şi Publicitate Imobiliară Craiova

A. Partea I. Descrierea imobilului

Nr. CF vechi:147

TEREN Intravilan

Nr. cadastral vechi:320/1/1

Adresa: Loc. Fântânele, Str Barajului, Nr. 7, Jud. Dolj, T6, P358, 359, 360, 361, 362, 363, 364

Nr. Crt	Nr cadastral Nr. topografic	Suprafaţa* (mp)	Observaţii / Referinţe
A1	31519	345	Sector cadastral:7 Teren imprejmuit;

Construcţii

Crt	Nr cadastral Nr. topografic	Adresa	Observaţii / Referinţe
A1.1		Loc. Fântânele, Str Barajului, Nr. 7, Jud. Dolj	Nr. niveluri:2; S. construita la sol:96 mp;

B. Partea II. Proprietari şi acte

Inscrieri privitoare la dreptul de proprietate şi alte drepturi reale		Referinţe
32187 / 28/05/2010		
Act Notarial nr. 270, din 27/05/2010 emis de NP Vladoianu Teodora;		
B1	Intabulare, drept de PROPRIETATE, dobandit prin Conventie, cota actuala 1/2, cota initiala 1/2	A1
	1) **DANACU IONUT DANIEL**, lipsa cnp	
B2	Intabulare, drept de PROPRIETATE, dobandit prin Conventie, cota actuala 1/2, cota initiala 1/2	A1
	1) **BILDESCU GABRIELA ALINA**, lipsa cnp	
/		
Act Normativ nr. Legea 7, din 13/03/1996 emis de PARLAMENTUL ROMÂNIEI;		
B3	Intabulare, drept de PROPRIETATE, dobandit prin Lege, cota actuala 1/2, cota initiala 1/2	A1.1
	1) **DANACU IONUT DANIEL**, lipsa cnp 2) **BILDESCU GABRIELA ALINA**, lipsa cnp	

C. Partea III. SARCINI .

Inscrieri privind dezmembramintele dreptului de proprietate, drepturi reale de garanţie şi sarcini	Referinţe
NU SUNT	

Document care conține date cu caracter personal, protejat de prevederile Regulamentului (UE) nr. 679/2016 și Legii 190/2018

Anexa Nr. 1 La Partea I

Teren

Nr cadastral	Suprafaţa (mp)*	Observaţii / Referinţe
31519	345	

* Suprafaţa este determinată in planul de proiecţie Stereo 70.

DETALII LINIARE IMOBIL

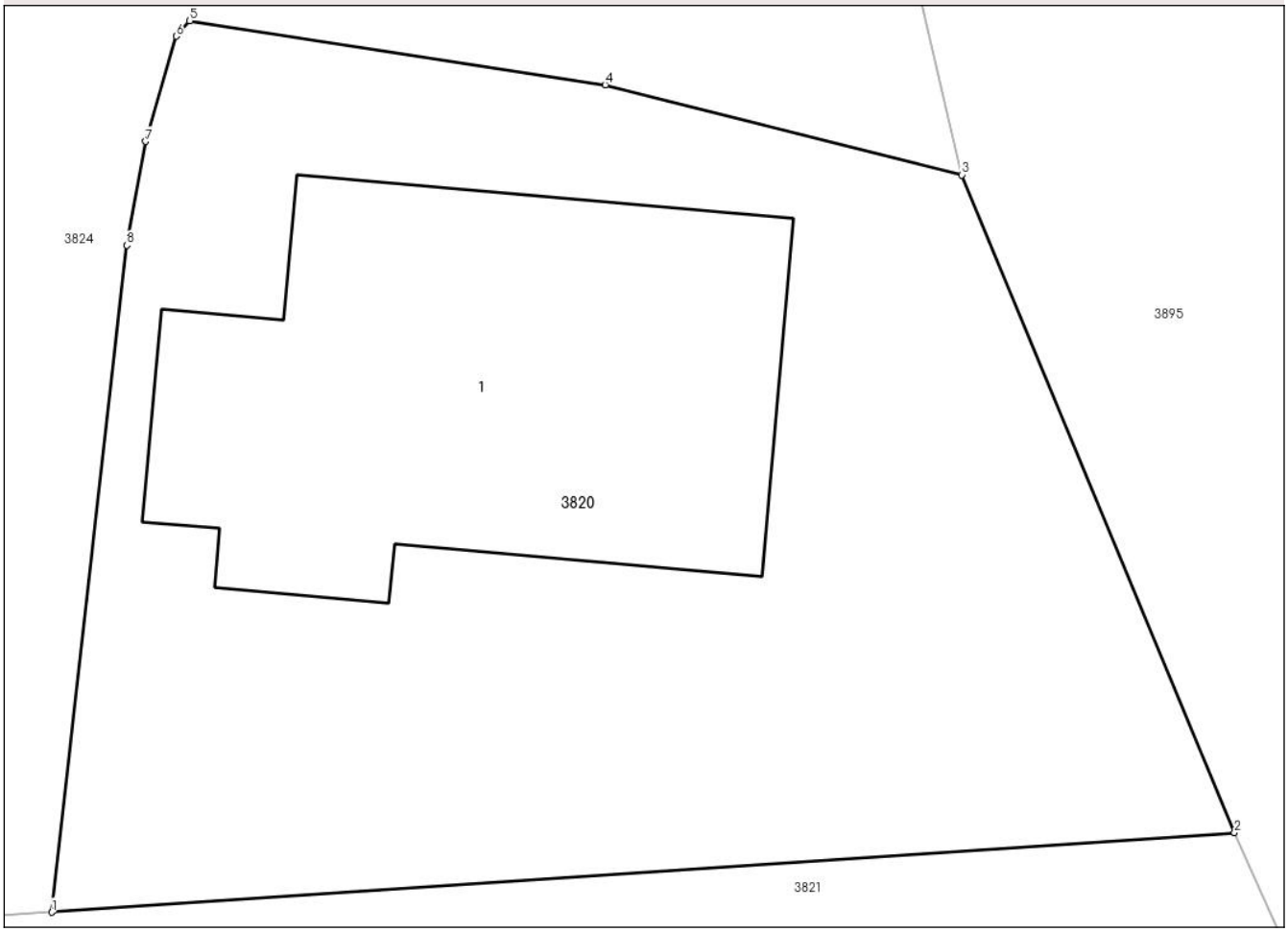

Date referitoare la teren

Crt	Categorie folosință	Intra vilan	Suprafaţa (mp)	Tarla	Parcelă	Nr. topo	Observaţii / Referinţe
1	curti constructii	DA	106	6	358, 359, 360, 361, 362, 363, 364	-	
2	arabil	DA	239	6	358, 359, 360, 361, 362, 363, 364	-	

Date referitoare la construcţii

Crt	Număr	Destinaţie construcţie	Supraf. (mp)	Situaţie juridică	Observaţii / Referinţe
A1.1		constructii de locuinte	96	Cu acte	Nr. niveluri:2; S. construita la sol:96 mp;

Lungime Segmente

1) Valorile lungimilor segmentelor sunt obţinute din proiecţie în plan.

Punct început	X / Y	Punct sfârşit	X / Y	Lungime segment (** (m)
1	388.207,484 300.053,4	2	388.232,438 300.055,079	25.01

Document care conține date cu caracter personal, protejat de prevederile Regulamentului (UE) nr. 679/2016 și Legii 190/2018

Punct început	X / Y	Punct sfârşit	X / Y	Lungime segment (** (m)
2	388.232,438 300.055,079	3	388.226,686 300.068,937	15.004
3	388.226,686 300.068,937	4	388.219,16 300.070,833	7.761
4	388.219,16 300.070,833	5	388.210,399 300.072,186	8.865
5	388.210,399 300.072,186	6	388.210,112 300.071,86	0.434
6	388.210,112 300.071,86	7	388.209,466 300.069,641	2.311
7	388.209,466 300.069,641	8	388.209,069 300.067,455	2.222
8	388.209,069 300.067,455	1	388.207,484 300.053,4	14.144

** Lungimile segmentelor sunt determinate în planul de proiecţie Stereo 70 şi sunt rotunjite la 1 milimetru.
*** Distanţa dintre puncte este formată din segmente cumulate ce sunt mai mici decât valoarea 1 milimetru.

Document care conține date cu caracter personal, protejat de prevederile Regulamentului (UE) nr. 679/2016 și Legii 190/2018

DATE DESPRE IMOBILUL NR. 3821

Oficiul de Cadastru şi Publicitate Imobiliară DOLJ
Biroul de Cadastru şi Publicitate Imobiliară Craiova

A. Partea I. Descrierea imobilului

Nr. CF vechi:148

TEREN Intravilan

Nr. cadastral vechi:320/1/2

Adresa: Loc. Fântânele, Str Barajului, Nr. 5, Jud. Dolj, T6, P358,359,360,361,362,363,364

Nr. Crt	Nr cadastral Nr. topografic	Suprafaţa* (mp)	Observaţii / Referinţe
A1	31485	1.035	Sector cadastral:7 Teren imprejmuit;

Construcţii

Crt	Nr cadastral Nr. topografic	Adresa	Observaţii / Referinţe
A1.1		Loc. Fântânele, Str Barajului, Nr. 5, Jud. Dolj	Nr. niveluri:1; S. construita la sol:172 mp; C1-LOCUINTA, PARTER, Scd=172mp

B. Partea II. Proprietari şi acte

Inscrieri privitoare la dreptul de proprietate şi alte drepturi reale		Referinţe
38174 / 27/06/2007		
Act Notarial nr. 869 din 2007, din 26/06/2007 emis de NP Vladoianu T;		
B1	Intabulare, drept de PROPRIETATE, dobandit prin Conventie, cota actuala 1/1, cota initiala 1/1	A1
	1) **MAGLA LORETA- CAMELIA**	
154817 / 12/10/2017		
Act Administrativ nr. autorizatie de construire nr 5, din 08/10/2007 emis de PRIMARIA COMUNEI RADOVAN (act administrativ nr Certificat nr 1894 din 18.09.2017, emis de PRIMARIA COMUNEI RADOVAN;act administrativ nr PV de receptie la terminarea lucrarilor nr 139 din 01.08.2008, emis de PRIMARIA COMUNEI RADOVAN);		
B2	Intabulare, drept de PROPRIETATE, dobandit prin Construire, cota actuala 1/1, cota initiala 1/1	A1.1
	1) **MAGLA LORETA- CAMELIA**	

C. Partea III. SARCINI .

Inscrieri privind dezmembramintele dreptului de proprietate, drepturi reale de garanţie şi sarcini	Referinţe
NU SUNT	

Document care conține date cu caracter personal, protejat de prevederile Regulamentului (UE) nr. 679/2016 și Legii 190/2018

Anexa Nr. 1 La Partea I

Teren

Nr cadastral	Suprafaţa (mp)*	Observaţii / Referinţe
31485	1.035	

* Suprafaţa este determinată in planul de proiecţie Stereo 70.

DETALII LINIARE IMOBIL

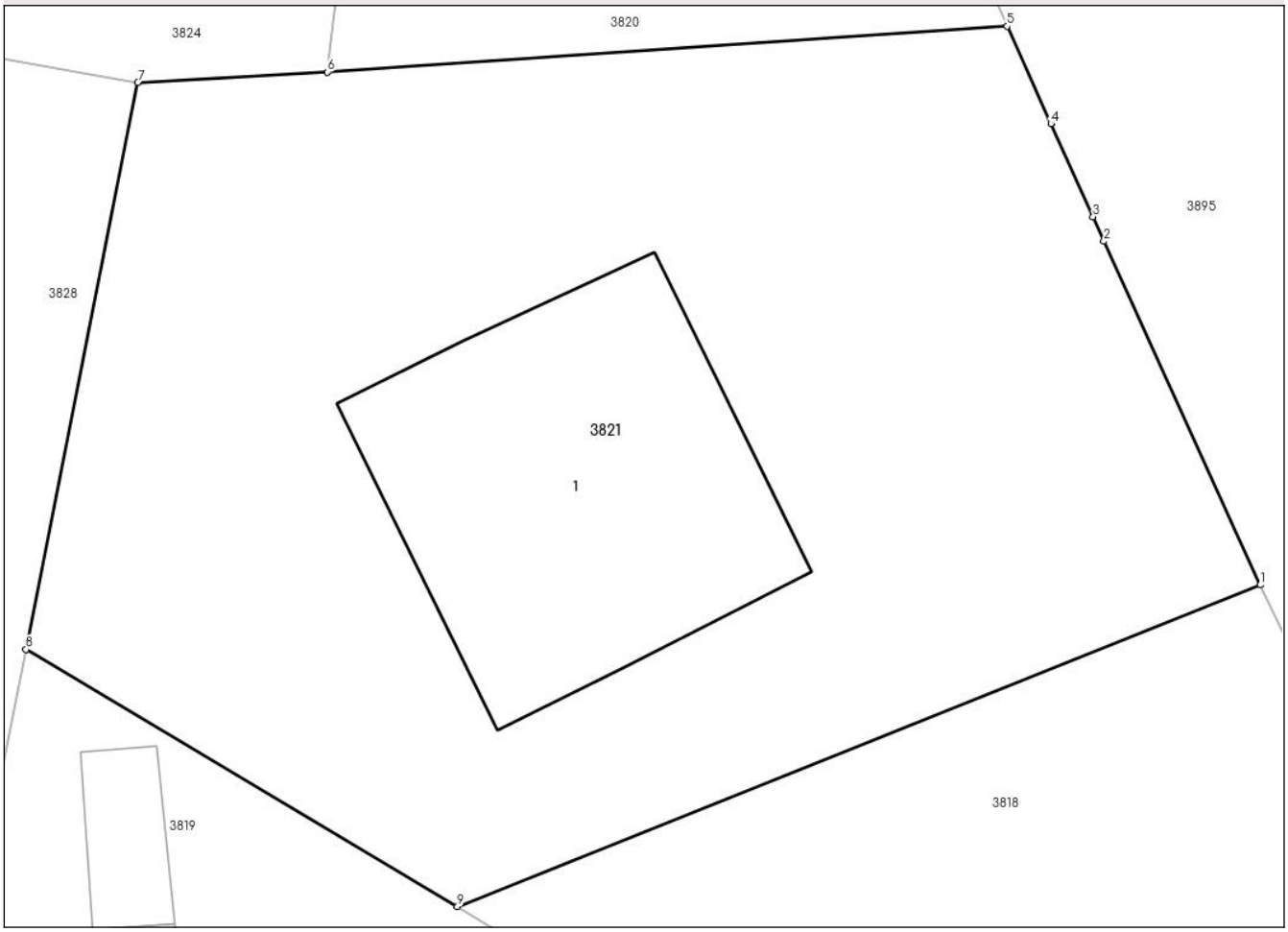

Date referitoare la teren

Crt	Categorie folosință	Intra vilan	Suprafaţa (mp)	Tarla	Parcelă	Nr. topo	Observaţii / Referinţe
1	curti constructii	DA	1.035	6	358,359,360, 361,362,363, 364	-	1CC

Date referitoare la construcţii

Crt	Număr	Destinaţie construcţie	Supraf. (mp)	Situaţie juridică	Observaţii / Referinţe
A1.1		constructii de locuinte	172	Cu acte	Nr. niveluri:1; S. construita la sol:172 mp; C1-LOCUINTA, PARTER, Scd=172mp

Lungime Segmente
1) Valorile lungimilor segmentelor sunt obţinute din proiecţie în plan.

Punct început	X / Y	Punct sfârşit	X / Y	Lungime segment (** (m)
1	388.241,738 300.034,58	2	388.236,001 300.047,189	13.853
2	388.236,001 300.047,189	3	388.235,599 300.048,089	0.986
3	388.235,599 300.048,089	4	388.234,05 300.051,496	3.743

Document care conține date cu caracter personal, protejat de prevederile Regulamentului (UE) nr. 679/2016 și Legii 190/2018

Punct început	X / Y	Punct sfârşit	X / Y	Lungime segment (** (m)
4	388.234,05 300.051,496	5	388.232,438 300.055,079	3.929
5	388.232,438 300.055,079	6	388.207,484 300.053,4	25.01
6	388.207,484 300.053,4	7	388.200,511 300.053,012	6.984
7	388.200,511 300.053,012	8	388.196,403 300.032,218	21.196
8	388.196,403 300.032,218	9	388.212,252 300.022,777	18.448
9	388.212,252 300.022,777	1	388.241,738 300.034,58	31.761

** Lungimile segmentelor sunt determinate în planul de proiecţie Stereo 70 şi sunt rotunjite la 1 milimetru.
*** Distanţa dintre puncte este formată din segmente cumulate ce sunt mai mici decât valoarea 1 milimetru.

Document care conține date cu caracter personal, protejat de prevederile Regulamentului (UE) nr. 679/2016 și Legii 190/2018

DATE DESPRE IMOBILUL NR. 3822

Oficiul de Cadastru şi Publicitate Imobiliară DOLJ
Biroul de Cadastru şi Publicitate Imobiliară Craiova

A. Partea I. Descrierea imobilului

TEREN Intravilan

Adresa: Loc. Fântânele, Str Marginei, Nr. 8, Jud. Dolj, T6, P309,6

Nr. Crt	Nr cadastral Nr. topografic	Suprafaţa* (mp)	Observaţii / Referinţe
A1	31664	898	Sector cadastral:7 Teren imprejmuit;

Construcţii

Crt	Nr cadastral Nr. topografic	Adresa	Observaţii / Referinţe
A1.1		Loc. Fântânele, Str Marginei, Nr. 8, Jud. Dolj	Nr. niveluri:1; S. construita la sol:56 mp;

B. Partea II. Proprietari şi acte

Inscrieri privitoare la dreptul de proprietate şi alte drepturi reale		Referinţe
111010 / 28/05/2019		
Act Notarial nr. aut nr 1139, din 27/05/2019 emis de NP Belu Aurel;		
B1	Intabulare, drept de PROPRIETATE, dobandit prin Conventie, cota actuala 1/1, cota initiala 1/1	A1
	1) **TECU FLORIAN** 2) **TECU FICUTA**	
/		
Act Normativ nr. Legea 7, din 13/03/1996 emis de PARLAMENTUL ROMÂNIEI;		
B2	Intabulare, drept de PROPRIETATE, dobandit prin Lege, cota actuala 1/1, cota initiala 1/1	A1.1
	1) **TECU FLORIAN** 2) **TECU FICUTA**	

C. Partea III. SARCINI .

Inscrieri privind dezmembramintele dreptului de proprietate, drepturi reale de garanţie şi sarcini	Referinţe
NU SUNT	

Document care conține date cu caracter personal, protejat de prevederile Regulamentului (UE) nr. 679/2016 și Legii 190/2018

Anexa Nr. 1 La Partea I

Teren

Nr cadastral	Suprafaţa (mp)*	Observaţii / Referinţe
31664	898	

* Suprafaţa este determinată in planul de proiecţie Stereo 70.

DETALII LINIARE IMOBIL

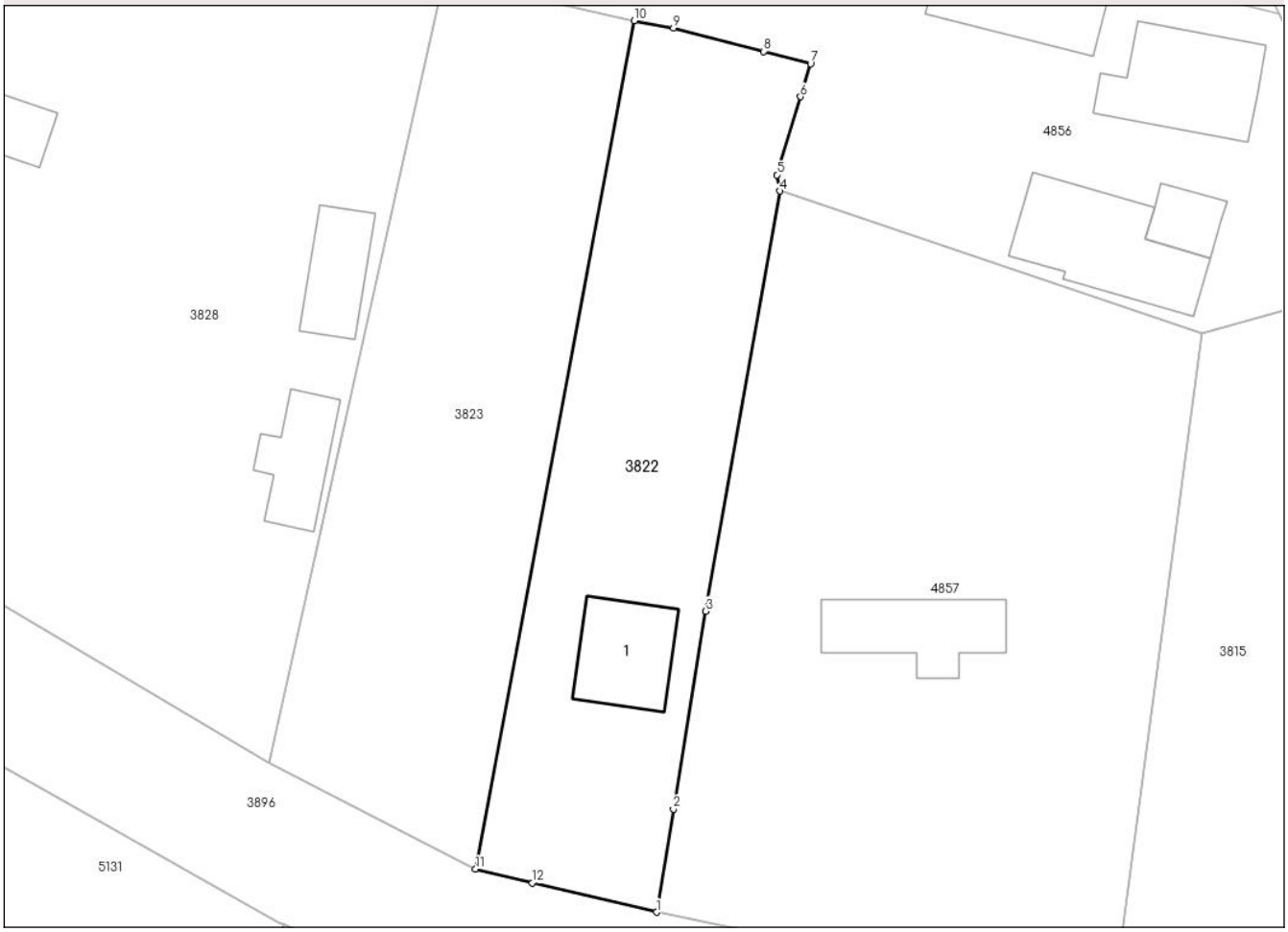

Date referitoare la teren

Crt	Categorie folosință	Intra vilan	Suprafaţa (mp)	Tarla	Parcelă	Nr. topo	Observaţii / Referinţe
1	curti constructii	DA	62	6	309,6	-	
2	arabil	DA	336	6	309,6	-	
3	vie	DA	500	6	309,6	-	

Date referitoare la construcţii

Crt	Număr	Destinaţie construcţie	Supraf. (mp)	Situaţie juridică	Observaţii / Referinţe
A1.1		constructii de locuinte	56	Cu acte	Nr. niveluri:1; S. construita la sol:56 mp;

Lungime Segmente
1) Valorile lungimilor segmentelor sunt obţinute din proiecţie în plan.

Punct început	X / Y	Punct sfârşit	X / Y	Lungime segment (** (m)
1	388.215,498 299.920,093	2	388.216,789 299.927,957	7.969
2	388.216,789 299.927,957	3	388.219,248 299.943,07	15.312

Document care conține date cu caracter personal, protejat de prevederile Regulamentului (UE) nr. 679/2016 și Legii 190/2018

Punct început	X / Y	Punct sfârşit	X / Y	Lungime segment (** (m)
3	388.219,248 299.943,07	4	388.224,916 299.975,137	32.564
4	388.224,916 299.975,137	5	388.224,7 299.976,362	1.244
5	388.224,7 299.976,362	6	388.226,498 299.982,327	6.23
6	388.226,498 299.982,327	7	388.227,262 299.984,862	2.648
7	388.227,262 299.984,862	8	388.223,682 299.985,789	3.698
8	388.223,682 299.985,789	9	388.216,801 299.987,57	7.108
9	388.216,801 299.987,57	10	388.213,788 299.988,13	3.065
10	388.213,788 299.988,13	11	388.201,683 299.923,375	65.877
11	388.201,683 299.923,375	12	388.206,007 299.922,322	4.45
12	388.206,007 299.922,322	1	388.215,498 299.920,093	9.749

** Lungimile segmentelor sunt determinate în planul de proiecţie Stereo 70 şi sunt rotunjite la 1 milimetru.
*** Distanţa dintre puncte este formată din segmente cumulate ce sunt mai mici decât valoarea 1 milimetru.

Document care conține date cu caracter personal, protejat de prevederile Regulamentului (UE) nr. 679/2016 și Legii 190/2018

DATE DESPRE IMOBILUL NR. 3823

Oficiul de Cadastru şi Publicitate Imobiliară DOLJ
Biroul de Cadastru şi Publicitate Imobiliară Craiova

A. Partea I. Descrierea imobilului

TEREN Intravilan

Adresa: Loc. Fântânele, Jud. Dolj, T6, P310/1

Nr. Crt	Nr cadastral Nr. topografic	Suprafaţa* (mp)	Observaţii / Referinţe
A1		1.017	Sector cadastral:7 Teren imprejmuit;

B. Partea II. Proprietari şi acte

Inscrieri privitoare la dreptul de proprietate şi alte drepturi reale		Referinţe
/		
Act Administrativ nr. Adeverinta de insusire nr. 2040, din 31/07/2024 emis de PRIMARIA RADOVAN;		
B1	Inscrierea posesiei, drept de PROPRIETATE, dobandit prin Lege, cota actuala 1/1, cota initiala 1/1	A1
	1) **NEIDENTIFICAT NEIDENTIFICAT**, CIF:0000000000000	
Act Normativ nr. LEGEA 7, din 13/03/1996 emis de PARLAMENTUL ROMANIEI (ART. 13);		
B2	Se notează mențiunea de proprietar neidentificat.	A1

C. Partea III. SARCINI .

Inscrieri privind dezmembramintele dreptului de proprietate, drepturi reale de garanţie şi sarcini	Referinţe
NU SUNT	

Document care conține date cu caracter personal, protejat de prevederile Regulamentului (UE) nr. 679/2016 și Legii 190/2018

Anexa Nr. 1 La Partea I

Teren

Nr cadastral	Suprafaţa (mp)*	Observaţii / Referinţe
	1.017	

* Suprafaţa este determinată in planul de proiecţie Stereo 70.

DETALII LINIARE IMOBIL

Date referitoare la teren

Crt	Categorie folosință	Intra vilan	Suprafaţa (mp)	Tarla	Parcelă	Nr. topo	Observaţii / Referinţe
1	arabil	DA	1.017	6	310/1	-	

Lungime Segmente
1) Valorile lungimilor segmentelor sunt obţinute din proiecţie în plan.

Punct început	X / Y	Punct sfârşit	X / Y	Lungime segment (** (m)
1	388.213,788 299.988,13	2	388.204,075 299.990,299	9.952
2	388.204,075 299.990,299	3	388.199,247 299.991,258	4.922
3	388.199,247 299.991,258	4	388.195,251 299.973,322	18.376
4	388.195,251 299.973,322	5	388.185,853 299.931,483	42.882
5	388.185,853 299.931,483	6	388.201,683 299.923,375	17.786

Document care conține date cu caracter personal, protejat de prevederile Regulamentului (UE) nr. 679/2016 și Legii 190/2018

Punct început	X / Y	Punct sfârşit	X / Y	Lungime segment (** (m)
6	388.201,683 299.923,375	1	388.213,788 299.988,13	65.877

** Lungimile segmentelor sunt determinate în planul de proiecţie Stereo 70 şi sunt rotunjite la 1 milimetru.
*** Distanţa dintre puncte este formată din segmente cumulate ce sunt mai mici decât valoarea 1 milimetru.

Document care conține date cu caracter personal, protejat de prevederile Regulamentului (UE) nr. 679/2016 și Legii 190/2018

DATE DESPRE IMOBILUL NR. 3824

Oficiul de Cadastru şi Publicitate Imobiliară DOLJ
Biroul de Cadastru şi Publicitate Imobiliară Craiova

A. Partea I. Descrierea imobilului

TEREN Intravilan

Adresa: Loc. Fântânele, Str Barajului, Nr. 9, Jud. Dolj, T6, P365,366,368,367

Nr. Crt	Nr cadastral Nr. topografic	Suprafaţa* (mp)	Observaţii / Referinţe
A1	31522	1.958	Sector cadastral:7 Teren imprejmuit;

Construcţii

Crt	Nr cadastral Nr. topografic	Adresa	Observaţii / Referinţe
A1.1		Loc. Fântânele, Str Barajului, Nr. 9, Jud. Dolj	Nr. niveluri:2; S. construita la sol:90 mp; C1 - LOCUINTA CU SC=90MP SI SU=73.66MP, REGIM DE INALTIME , CONSTRUITA IN ANUL1998 DIN BOLTARI SI BCA, ACOPERITA CU TABLA
A1.2		Loc. Fântânele, Str Barajului, Nr. 9, Jud. Dolj	Nr. niveluri:1; S. construita la sol:29 mp; C2 - LOCUINTA CU SC=29MP SI SU=21.36MP, REGIM DE INALTIME P, CONSTRUITA IN ANUL 1950 DIN CRANTURI SI ACOPERITA CU TIGLA
A1.3		Loc. Fântânele, Str Barajului, Nr. 9, Jud. Dolj	Nr. niveluri:1; S. construita la sol:43 mp; C3 - ANEXA CU SC=43MP, REGIM DE INALTIME P, CONSTRUITA IN ANUL 1950 DIN LEMN

B. Partea II. Proprietari şi acte

Inscrieri privitoare la dreptul de proprietate şi alte drepturi reale		Referinţe
173192 / 13/11/2017		
Act Notarial nr. Contract de vanzare aut. nr. 2514, din 10/11/2017 emis de NP Tone Florian;		
B1	Intabulare, drept de PROPRIETATE, dobandit prin Conventie, cota actuala 1/1, cota initiala 1/1	A1, A1.1, A1.2, A1.3
	1) **CHIREA DUMITRU** 2) **CHIREA IONELA-EMILIA**	

C. Partea III. SARCINI .

Inscrieri privind dezmembramintele dreptului de proprietate, drepturi reale de garanţie şi sarcini	Referinţe
NU SUNT	

Document care conține date cu caracter personal, protejat de prevederile Regulamentului (UE) nr. 679/2016 și Legii 190/2018

Anexa Nr. 1 La Partea I

Teren

Nr cadastral	Suprafaţa (mp)*	Observaţii / Referinţe
31522	1.958	

* Suprafaţa este determinată in planul de proiecţie Stereo 70.

DETALII LINIARE IMOBIL

Date referitoare la teren

Crt	Categorie folosință	Intra vilan	Suprafaţa (mp)	Tarla	Parcelă	Nr. topo	Observaţii / Referinţe
1	curti constructii	DA	588	6	365,366,368, 367	-	
2	arabil	DA	940	6	365,366,368, 367	-	
3	vie	DA	430	6	365,366,368, 367	-	

Date referitoare la construcţii

Crt	Număr	Destinaţie construcţie	Supraf. (mp)	Situaţie juridică	Observaţii / Referinţe
A1.1		constructii de locuinte	90	Cu acte	Nr. niveluri:2; S. construita la sol:90 mp; C1 - LOCUINTA CU SC=90MP SI SU=73.66MP, REGIM DE INALTIME , CONSTRUITA IN ANUL1998 DIN BOLTARI SI BCA, ACOPERITA CU TABLA
A1.2		constructii de locuinte	29	Cu acte	Nr. niveluri:1; S. construita la sol:29 mp; C2 - LOCUINTA CU SC=29MP SI SU=21.36MP, REGIM DE INALTIME P, CONSTRUITA IN ANUL 1950 DIN CRANTURI SI ACOPERITA CU TIGLA
A1.3		constructii anexa	43	Cu acte	Nr. niveluri:1; S. construita la sol:43 mp; C3 - ANEXA CU SC=43MP, REGIM DE INALTIME P, CONSTRUITA IN ANUL 1950 DIN LEMN

Document care conține date cu caracter personal, protejat de prevederile Regulamentului (UE) nr. 679/2016 și Legii 190/2018

Lungime Segmente
1) Valorile lungimilor segmentelor sunt obţinute din proiecţie în plan.

Punct început	X / Y	Punct sfârşit	X / Y	Lungime segment (** (m)
1	388.226,686 300.068,937	2	388.221,079 300.092,852	24.564
3	388.220,336 300.097,251	4	388.219,697 300.103,801	6.581
5	388.203,552 300.104,23	6	388.192,965 300.104,517	10.591
7	388.168,465 300.104,717	8	388.149,531 300.105,625	18.956
9	388.149,506 300.105,263	10	388.147,379 300.098,713	6.887
11	388.147,316 300.096,272	12	388.152,481 300.095,516	5.22
13	388.165,707 300.094,11	14	388.189,878 300.092,535	24.222
15	388.185,96 300.064,281	16	388.184,667 300.055,819	8.56
17	388.200,511 300.053,012	18	388.207,484 300.053,4	6.984
19	388.209,069 300.067,455	20	388.209,466 300.069,641	2.222
21	388.210,112 300.071,86	22	388.210,399 300.072,186	0.434
23	388.219,16 300.070,833	1	388.226,686 300.068,937	7.761

Punct început	X / Y	Punct sfârşit	X / Y	Lungime segment (** (m)
2	388.221,079 300.092,852	3	388.220,336 300.097,251	4.461
4	388.219,697 300.103,801	5	388.203,552 300.104,23	16.151
6	388.192,965 300.104,517	7	388.168,465 300.104,717	24.501
8	388.149,531 300.105,625	9	388.149,506 300.105,263	0.363
10	388.147,379 300.098,713	11	388.147,316 300.096,272	2.442
12	388.152,481 300.095,516	13	388.165,707 300.094,11	13.301
14	388.189,878 300.092,535	15	388.185,96 300.064,281	28.524
16	388.184,667 300.055,819	17	388.200,511 300.053,012	16.091
18	388.207,484 300.053,4	19	388.209,069 300.067,455	14.144
20	388.209,466 300.069,641	21	388.210,112 300.071,86	2.311
22	388.210,399 300.072,186	23	388.219,16 300.070,833	8.865

** Lungimile segmentelor sunt determinate în planul de proiecţie Stereo 70 şi sunt rotunjite la 1 milimetru.
*** Distanţa dintre puncte este formată din segmente cumulate ce sunt mai mici decât valoarea 1 milimetru.

Document care conține date cu caracter personal, protejat de prevederile Regulamentului (UE) nr. 679/2016 și Legii 190/2018

DATE DESPRE IMOBILUL NR. 3825

Oficiul de Cadastru şi Publicitate Imobiliară DOLJ
Biroul de Cadastru şi Publicitate Imobiliară Craiova

A. Partea I. Descrierea imobilului

TEREN Intravilan

Adresa: Loc. Fântânele, Str Barajului, Nr. 13, Jud. Dolj, T6, P375,376,377

Nr. Crt	Nr cadastral Nr. topografic	Suprafaţa* (mp)	Observaţii / Referinţe
A1		1.734	Sector cadastral:7 Teren neimprejmuit;

Construcţii

Crt	Nr cadastral Nr. topografic	Adresa	Observaţii / Referinţe
A1.1		Loc. Fântânele, Str Barajului, Nr. 13, Jud. Dolj, T 6, P 375,376,377	Nr. niveluri:1; S. construita la sol:54 mp;

B. Partea II. Proprietari şi acte

Inscrieri privitoare la dreptul de proprietate şi alte drepturi reale		Referinţe
/		
Act Administrativ nr. TDP 24-59455, din 08/11/1993 emis de CJSDPAT DOLJ;		
B1	Intabulare, drept de PROPRIETATE, dobandit prin Reconstituire, cota actuala 1/1, cota initiala 1/1	A1
	1) **BURLAN N TUDOR**, LIPSA CNP	
Act Normativ nr. Legea 7, din 13/03/1996 emis de PARLAMENTUL ROMÂNIEI;		
B2	Intabulare, drept de PROPRIETATE, dobandit prin Lege, cota actuala 1/1, cota initiala 1/1	A1.1
	1) **BURLAN N TUDOR**, LIPSA CNP	

C. Partea III. SARCINI .

Inscrieri privind dezmembramintele dreptului de proprietate, drepturi reale de garanţie şi sarcini	Referinţe
NU SUNT	

Document care conține date cu caracter personal, protejat de prevederile Regulamentului (UE) nr. 679/2016 și Legii 190/2018

Anexa Nr. 1 La Partea I

Teren

Nr cadastral	Suprafaţa (mp)*	Observaţii / Referinţe
	1.734	

* Suprafaţa este determinată in planul de proiecţie Stereo 70.

DETALII LINIARE IMOBIL

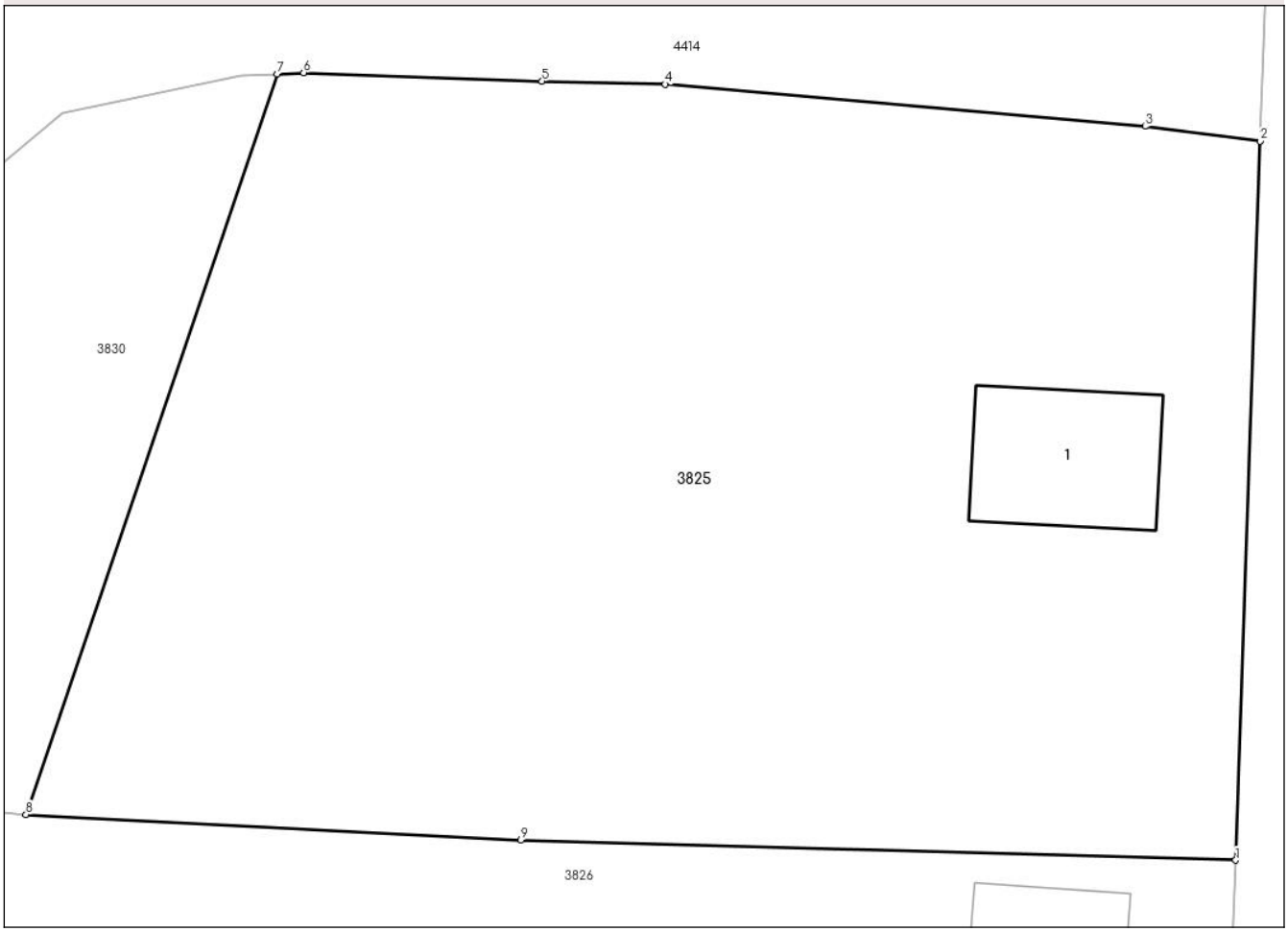

Date referitoare la teren

Crt	Categorie folosință	Intra vilan	Suprafaţa (mp)	Tarla	Parcelă	Nr. topo	Observaţii / Referinţe
1	curti constructii	DA	751	6	375,376,377	-	
2	arabil	DA	704	6	375,376,377	-	
3	vie	DA	279	6	375,376,377	-	

Date referitoare la construcţii

Crt	Număr	Destinaţie construcţie	Supraf. (mp)	Situaţie juridică	Observaţii / Referinţe
A1.1		constructii de locuinte	54	Cu acte	Nr. niveluri:1; S. construita la sol:54 mp;

Lungime Segmente
1) Valorile lungimilor segmentelor sunt obţinute din proiecţie în plan.

Punct început	X / Y	Punct sfârşit	X / Y	Lungime segment (** (m)
1	388.220,057 300.137,387	2	388.221,185 300.170,412	33.044
2	388.221,185 300.170,412	3	388.215,894 300.171,092	5.335

Document care conține date cu caracter personal, protejat de prevederile Regulamentului (UE) nr. 679/2016 și Legii 190/2018

Punct început	X / Y	Punct sfârşit	X / Y	Lungime segment (** (m)
3	388.215,894 300.171,092	4	388.193,839 300.173,023	22.139
4	388.193,839 300.173,023	5	388.188,173 300.173,167	5.668
5	388.188,173 300.173,167	6	388.177,208 300.173,561	10.972
6	388.177,208 300.173,561	7	388.175,986 300.173,504	1.223
7	388.175,986 300.173,504	8	388.164,442 300.139,496	35.914
8	388.164,442 300.139,496	9	388.187,194 300.138,316	22.783
9	388.187,194 300.138,316	1	388.220,057 300.137,387	32.876

** Lungimile segmentelor sunt determinate în planul de proiecţie Stereo 70 şi sunt rotunjite la 1 milimetru.
*** Distanţa dintre puncte este formată din segmente cumulate ce sunt mai mici decât valoarea 1 milimetru.

Document care conține date cu caracter personal, protejat de prevederile Regulamentului (UE) nr. 679/2016 și Legii 190/2018

DATE DESPRE IMOBILUL NR. 3826

Oficiul de Cadastru şi Publicitate Imobiliară DOLJ
Biroul de Cadastru şi Publicitate Imobiliară Craiova

A. Partea I. Descrierea imobilului

Nr. CF vechi:232
Nr. cadastral vechi:416

TEREN Intravilan

Adresa: Loc. Fântânele, Str Barajului, Jud. Dolj, T6, P372,373,374

Nr. Crt	Nr cadastral Nr. topografic	Suprafaţa* (mp)	Observaţii / Referinţe
A1	33000	1.207	Sector cadastral:7 Teren imprejmuit;

Construcţii

Crt	Nr cadastral Nr. topografic	Adresa	Observaţii / Referinţe
A1.1	33000-C1	Loc. Fântânele, Str Barajului, Jud. Dolj, (fost T 6, P 372, 373, 374)	Nr. niveluri:1; S. construita la sol:38 mp;
A1.2	33000-C2	Loc. Fântânele, Str Barajului, Jud. Dolj, (fost T 6, P 372, 373, 374)	Nr. niveluri:1; S. construita la sol:24 mp;

B. Partea II. Proprietari şi acte

Inscrieri privitoare la dreptul de proprietate şi alte drepturi reale		Referinţe
65247 / 11/11/2009		
Act Notarial nr. 3980, din 01/01/2009 emis de NP Defta E;		
B1	Intabulare, drept de PROPRIETATE, dobandit prin Conventie, cota actuala 1/1, cota initiala 1/1	A1, A1.1, A1.2
	1) **Tugui Ion Marian** 2) **ŢUGUI ALINA-NADIA**	

C. Partea III. SARCINI .

Inscrieri privind dezmembramintele dreptului de proprietate, drepturi reale de garanţie şi sarcini	Referinţe
NU SUNT	

Document care conține date cu caracter personal, protejat de prevederile Regulamentului (UE) nr. 679/2016 și Legii 190/2018

Anexa Nr. 1 La Partea I

Teren

Nr cadastral	Suprafaţa (mp)*	Observaţii / Referinţe
33000	1.207	

* Suprafaţa este determinată in planul de proiecţie Stereo 70.

DETALII LINIARE IMOBIL

Date referitoare la teren

Crt	Categorie folosință	Intra vilan	Suprafaţa (mp)	Tarla	Parcelă	Nr. topo	Observaţii / Referinţe
1	curti constructii	DA	539	6	372,373,374	-	
2	arabil	DA	540	6	372,373,374	-	
3	vie	DA	128	6	372,373,374	-	

Date referitoare la construcţii

Crt	Număr	Destinaţie construcţie	Supraf. (mp)	Situaţie juridică	Observaţii / Referinţe
A1.1	33000-C1	constructii de locuinte	38	Cu acte	Nr. niveluri:1; S. construita la sol:38 mp;
A1.2	33000-C2	constructii anexa	24	Cu acte	Nr. niveluri:1; S. construita la sol:24 mp;

Lungime Segmente

1) Valorile lungimilor segmentelor sunt obţinute din proiecţie în plan.

Punct început	X / Y	Punct sfârşit	X / Y	Lungime segment (** (m)
1	388.164,442 300.139,496	2	388.158,924 300.139,963	5.538

Document care conține date cu caracter personal, protejat de prevederile Regulamentului (UE) nr. 679/2016 și Legii 190/2018

Punct început	X / Y	Punct sfârşit	X / Y	Lungime segment (** (m)
2	388.158,924 300.139,963	3	388.153,473 300.120,658	20.06
3	388.153,473 300.120,658	4	388.168,688 300.119,967	15.231
4	388.168,688 300.119,967	5	388.188,725 300.119,514	20.042
5	388.188,725 300.119,514	6	388.205,458 300.119,035	16.74
6	388.205,458 300.119,035	7	388.212,849 300.118,649	7.401
7	388.212,849 300.118,649	8	388.219,404 300.118,525	6.556
8	388.219,404 300.118,525	9	388.220,057 300.137,387	18.873
9	388.220,057 300.137,387	10	388.187,194 300.138,316	32.876
10	388.187,194 300.138,316	1	388.164,442 300.139,496	22.783

** Lungimile segmentelor sunt determinate în planul de proiecţie Stereo 70 şi sunt rotunjite la 1 milimetru.
*** Distanţa dintre puncte este formată din segmente cumulate ce sunt mai mici decât valoarea 1 milimetru.

Document care conține date cu caracter personal, protejat de prevederile Regulamentului (UE) nr. 679/2016 și Legii 190/2018

DATE DESPRE IMOBILUL NR. 3827

Oficiul de Cadastru şi Publicitate Imobiliară DOLJ
Biroul de Cadastru şi Publicitate Imobiliară Craiova

A. Partea I. Descrierea imobilului

TEREN Intravilan

Adresa: Loc. Fântânele, Str Barajului, Nr. 9, Jud. Dolj, T6, P369,370,371

Nr. Crt	Nr cadastral Nr. topografic	Suprafaţa* (mp)	Observaţii / Referinţe
A1	33097	1.021	Sector cadastral:7 Teren imprejmuit;

Construcţii

Crt	Nr cadastral Nr. topografic	Adresa	Observaţii / Referinţe
A1.1		Loc. Fântânele, Str Barajului, Nr. 9, Jud. Dolj	Nr. niveluri:1; S. construita la sol:89 mp;
A1.2		Loc. Fântânele, Str Barajului, Nr. 9, Jud. Dolj	Nr. niveluri:1; S. construita la sol:21 mp;
A1.3		Loc. Fântânele, Str Barajului, Nr. 9, Jud. Dolj	Nr. niveluri:1; S. construita la sol:22 mp;
A1.4		Loc. Fântânele, Str Barajului, Nr. 9, Jud. Dolj	Nr. niveluri:1; S. construita la sol:28 mp;
A1.5		Loc. Fântânele, Str Barajului, Nr. 9, Jud. Dolj	Nr. niveluri:1; S. construita la sol:30 mp;

B. Partea II. Proprietari şi acte

Inscrieri privitoare la dreptul de proprietate şi alte drepturi reale		Referinţe
183320 / 16/09/2020		
Act Notarial nr. 1702, din 15/09/2020 emis de Diaconescu Gelu Emilian;		
B1	Intabulare, drept de PROPRIETATE, dobandit prin Conventie, cota actuala 1/1, cota initiala 1/1	A1
	1) **MIHĂESCU NICUŞOR-MARIAN** 2) **MIHĂESCU SIMONA-PAULA**	
/		
Act Normativ nr. Legea 7, din 13/03/1996 emis de PARLAMENTUL ROMANIEI;		
B2	Intabulare, drept de PROPRIETATE, dobandit prin Lege, cota actuala 1/1, cota initiala 1/1	A1.1, A1.2, A1.3, A1.4, A1.5
	1) **MIHĂESCU NICUŞOR-MARIAN** 2) **MIHĂESCU SIMONA-PAULA**	

C. Partea III. SARCINI .

Inscrieri privind dezmembramintele dreptului de proprietate, drepturi reale de garanţie şi sarcini	Referinţe
NU SUNT	

Document care conține date cu caracter personal, protejat de prevederile Regulamentului (UE) nr. 679/2016 și Legii 190/2018

Anexa Nr. 1 La Partea I

Teren

Nr cadastral	Suprafaţa (mp)*	Observaţii / Referinţe
33097	1.021	

* Suprafaţa este determinată in planul de proiecţie Stereo 70.

DETALII LINIARE IMOBIL

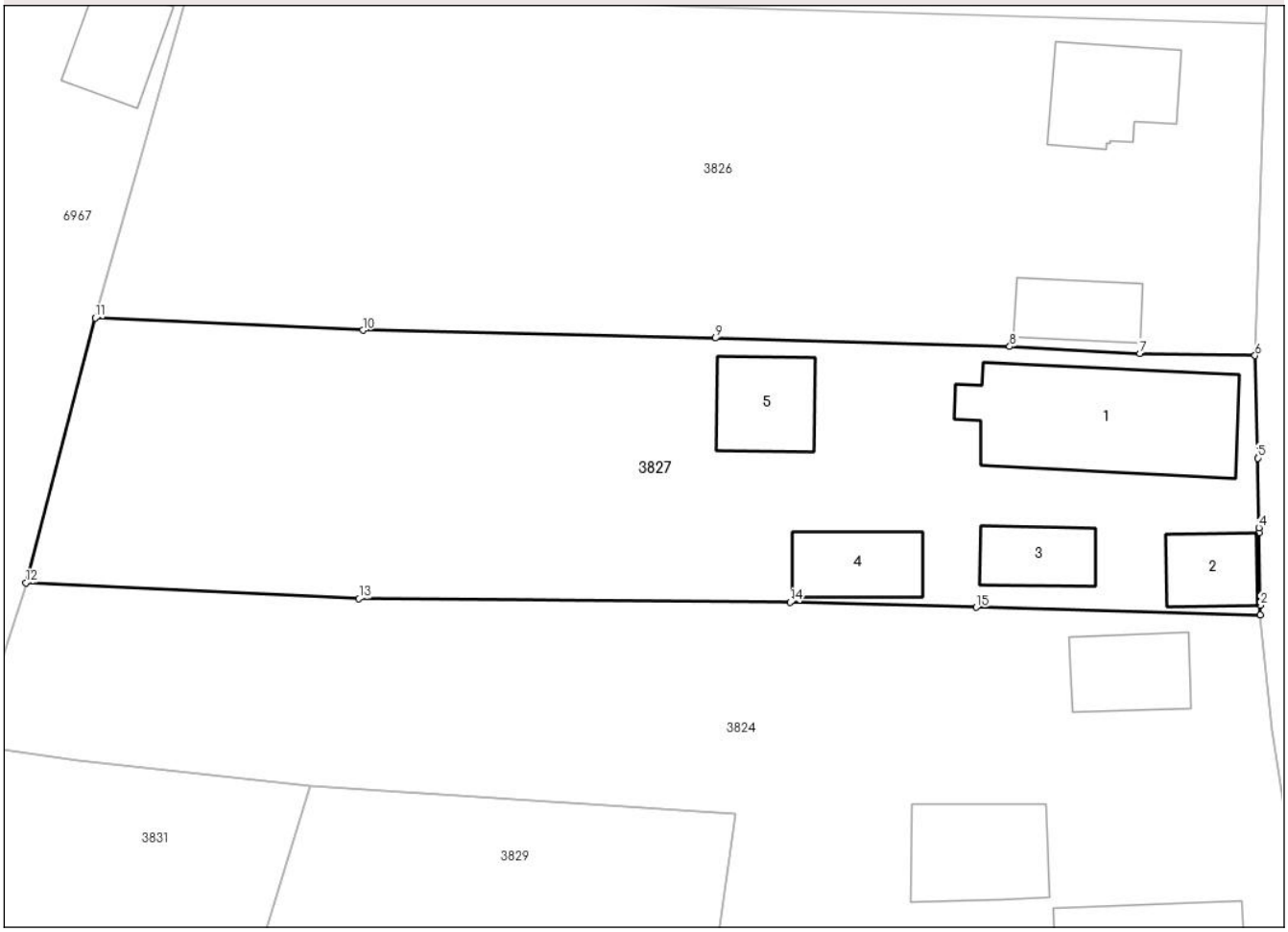

Date referitoare la teren

Crt	Categorie folosință	Intra vilan	Suprafaţa (mp)	Tarla	Parcelă	Nr. topo	Observaţii / Referinţe
1	curti constructii	DA	485	6	369,370,371	-	
2	arabil	DA	245	6	369,370,371	-	
3	vie	DA	291	6	369,370,371	-	

Date referitoare la construcţii

Crt	Număr	Destinaţie construcţie	Supraf. (mp)	Situaţie juridică	Observaţii / Referinţe
A1.1		constructii de locuinte	89	Cu acte	Nr. niveluri:1; S. construita la sol:89 mp;
A1.2		constructii anexa	21	Cu acte	Nr. niveluri:1; S. construita la sol:21 mp;
A1.3		constructii anexa	22	Cu acte	Nr. niveluri:1; S. construita la sol:22 mp;
A1.4		constructii anexa	28	Cu acte	Nr. niveluri:1; S. construita la sol:28 mp;
A1.5		constructii anexa	30	Cu acte	Nr. niveluri:1; S. construita la sol:30 mp;

Document care conține date cu caracter personal, protejat de prevederile Regulamentului (UE) nr. 679/2016 și Legii 190/2018

Lungime Segmente
1) Valorile lungimilor segmentelor sunt obţinute din proiecţie în plan.

Punct început	X / Y	Punct sfârşit	X / Y	Lungime segment (** (m)
1	388.219,697 300.103,801	2	388.219,689 300.104,34	0.539
2	388.219,689 300.104,34	3	388.219,631 300.108,475	4.135
3	388.219,631 300.108,475	4	388.219,627 300.108,758	0.283
4	388.219,627 300.108,758	5	388.219,555 300.112,705	3.948
5	388.219,555 300.112,705	6	388.219,404 300.118,525	5.822
6	388.219,404 300.118,525	7	388.212,849 300.118,649	6.556
7	388.212,849 300.118,649	8	388.205,458 300.119,035	7.401
8	388.205,458 300.119,035	9	388.188,725 300.119,514	16.74
9	388.188,725 300.119,514	10	388.168,688 300.119,967	20.042
10	388.168,688 300.119,967	11	388.153,473 300.120,658	15.231
11	388.153,473 300.120,658	12	388.149,531 300.105,625	15.541
12	388.149,531 300.105,625	13	388.168,465 300.104,717	18.956
13	388.168,465 300.104,717	14	388.192,965 300.104,517	24.501
14	388.192,965 300.104,517	15	388.203,552 300.104,23	10.591
15	388.203,552 300.104,23	1	388.219,697 300.103,801	16.151

** Lungimile segmentelor sunt determinate în planul de proiecţie Stereo 70 şi sunt rotunjite la 1 milimetru.
*** Distanţa dintre puncte este formată din segmente cumulate ce sunt mai mici decât valoarea 1 milimetru.

Document care conține date cu caracter personal, protejat de prevederile Regulamentului (UE) nr. 679/2016 și Legii 190/2018

DATE DESPRE IMOBILUL NR. 3828

Oficiul de Cadastru şi Publicitate Imobiliară DOLJ
Biroul de Cadastru şi Publicitate Imobiliară Craiova

A. Partea I. Descrierea imobilului

TEREN Intravilan

Adresa: Loc. Fântânele, Str Marginei, Nr. 12, Jud. Dolj, T6, P312,313,314,315,316,317,318

Nr. Crt	Nr cadastral Nr. topografic	Suprafaţa* (mp)	Observaţii / Referinţe
A1		4.610	Sector cadastral:7 Teren imprejmuit;

Construcţii

Crt	Nr cadastral Nr. topografic	Adresa	Observaţii / Referinţe
A1.1		Loc. Fântânele, Str Marginei, Nr. 12, Jud. Dolj	Nr. niveluri:1; S. construita la sol:59 mp;
A1.2		Loc. Fântânele, Str Marginei, Nr. 12, Jud. Dolj	Nr. niveluri:1; S. construita la sol:23 mp;
A1.3		Loc. Fântânele, Str Marginei, Nr. 12, Jud. Dolj	Nr. niveluri:1; S. construita la sol:44 mp;
A1.4		Loc. Fântânele, Str Marginei, Nr. 12, Jud. Dolj	Nr. niveluri:1; S. construita la sol:42 mp;
A1.5		Loc. Fântânele, Str Marginei, Nr. 12, Jud. Dolj	Nr. niveluri:1; S. construita la sol:45 mp;

B. Partea II. Proprietari şi acte

Inscrieri privitoare la dreptul de proprietate şi alte drepturi reale		Referinţe
/		
Act Administrativ nr. TDP 19087, din 08/07/2015 emis de CJSDPAT DOLJ;		
B1	Intabulare, drept de PROPRIETATE, dobandit prin Reconstituire, cota actuala 1/1, cota initiala 1/1	A1
	1) **GHILUŞ A. IVENA**	
Act Normativ nr. Legea 7, din 13/03/1996 emis de PARLAMENTUL ROMÂNIEI;		
B2	Intabulare, drept de PROPRIETATE, dobandit prin Lege, cota actuala 1/1, cota initiala 1/1	A1.1, A1.2, A1.3, A1.4, A1.5
	1) **GHILUŞ A. IVENA**	

C. Partea III. SARCINI .

Inscrieri privind dezmembramintele dreptului de proprietate, drepturi reale de garanţie şi sarcini	Referinţe
NU SUNT	

Document care conține date cu caracter personal, protejat de prevederile Regulamentului (UE) nr. 679/2016 și Legii 190/2018

Anexa Nr. 1 La Partea I

Teren

Nr cadastral	Suprafaţa (mp)*	Observaţii / Referinţe
	4.610	

* Suprafaţa este determinată in planul de proiecţie Stereo 70.

DETALII LINIARE IMOBIL

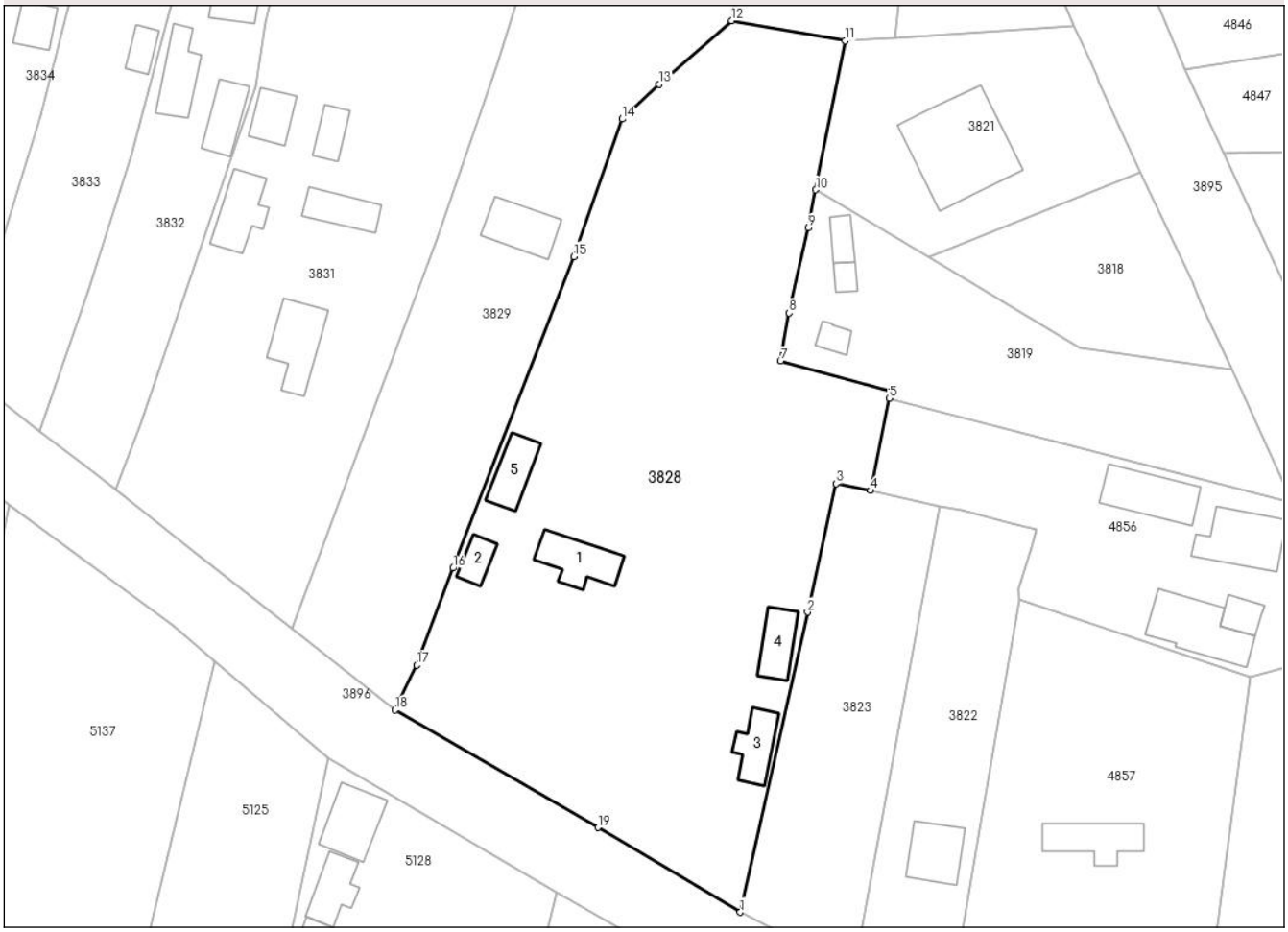

Date referitoare la teren

Crt	Categorie folosință	Intra vilan	Suprafaţa (mp)	Tarla	Parcelă	Nr. topo	Observaţii / Referinţe
1	curti constructii	DA	1.488	6	312,313,314, 315,316,317, 318	-	
2	arabil	DA	2.547	6	312,313,314, 315,316,317, 318	-	
3	vie	DA	575	6	312,313,314, 315,316,317, 318	-	

Date referitoare la construcţii

Crt	Număr	Destinaţie construcţie	Supraf. (mp)	Situaţie juridică	Observaţii / Referinţe
A1.1		constructii de locuinte	59	Cu acte	Nr. niveluri:1; S. construita la sol:59 mp;
A1.2		constructii anexa	23	Cu acte	Nr. niveluri:1; S. construita la sol:23 mp;
A1.3		constructii de locuinte	44	Cu acte	Nr. niveluri:1; S. construita la sol:44 mp;
A1.4		constructii anexa	42	Cu acte	Nr. niveluri:1; S. construita la sol:42 mp;
A1.5		constructii anexa	45	Cu acte	Nr. niveluri:1; S. construita la sol:45 mp;

Document care conține date cu caracter personal, protejat de prevederile Regulamentului (UE) nr. 679/2016 și Legii 190/2018

Lungime Segmente
1) Valorile lungimilor segmentelor sunt obţinute din proiecţie în plan.

Punct început	X / Y	Punct sfârşit	X / Y	Lungime segment (** (m)
1	388.185,853 299.931,483	2	388.195,251 299.973,322	42.882
2	388.195,251 299.973,322	3	388.199,247 299.991,258	18.376
3	388.199,247 299.991,258	4	388.204,075 299.990,299	4.922
4	388.204,075 299.990,299	5	388.206,662 300.003,145	13.104
5	388.206,662 300.003,145	6	388.206,904 300.004,161	1.044
6	388.206,904 300.004,161	7	388.191,48 300.008,372	15.989
7	388.191,48 300.008,372	8	388.192,685 300.015,063	6.799
8	388.192,685 300.015,063	9	388.195,356 300.026,915	12.149
9	388.195,356 300.026,915	10	388.196,403 300.032,218	5.405
10	388.196,403 300.032,218	11	388.200,511 300.053,012	21.196
11	388.200,511 300.053,012	12	388.184,667 300.055,819	16.091
12	388.184,667 300.055,819	13	388.174,501 300.046,971	13.477
13	388.174,501 300.046,971	14	388.169,385 300.042,111	7.056
14	388.169,385 300.042,111	15	388.162,639 300.022,927	20.336
15	388.162,639 300.022,927	16	388.145,757 299.979,477	46.614
16	388.145,757 299.979,477	17	388.140,668 299.965,92	14.481
17	388.140,668 299.965,92	18	388.137,678 299.959,678	6.921
18	388.137,678 299.959,678	19	388.165,969 299.943,28	32.7
19	388.165,969 299.943,28	1	388.185,853 299.931,483	23.12

** Lungimile segmentelor sunt determinate în planul de proiecţie Stereo 70 şi sunt rotunjite la 1 milimetru.
*** Distanţa dintre puncte este formată din segmente cumulate ce sunt mai mici decât valoarea 1 milimetru.

Document care conține date cu caracter personal, protejat de prevederile Regulamentului (UE) nr. 679/2016 și Legii 190/2018

DATE DESPRE IMOBILUL NR. 3829

Oficiul de Cadastru şi Publicitate Imobiliară DOLJ
Biroul de Cadastru şi Publicitate Imobiliară Craiova

A. Partea I. Descrierea imobilului

TEREN Intravilan

Adresa: Loc. Fântânele, Str Marginei, Nr. 14, Jud. Dolj, T6, P319,320,321

Nr. Crt	Nr cadastral Nr. topografic	Suprafaţa* (mp)	Observaţii / Referinţe
A1		2.898	Sector cadastral:7 Teren imprejmuit;

Construcţii

Crt	Nr cadastral Nr. topografic	Adresa	Observaţii / Referinţe
A1.1		Loc. Fântânele, Str Marginei, Nr. 14, Jud. Dolj, T 6, P 319,320,321	Nr. niveluri:1; S. construita la sol:59 mp;

B. Partea II. Proprietari şi acte

Inscrieri privitoare la dreptul de proprietate şi alte drepturi reale		Referinţe
/		
Act Administrativ nr. TDP 382-46171, din 04/11/1994 emis de CJSDPAT DOLJ;		
B1	Intabulare, drept de PROPRIETATE, dobandit prin Reconstituire, cota actuala 1/1, cota initiala 1/1	A1
	1) **STEFAN I. GHEORGHE**, LIPSA CNP	
Act Normativ nr. Legea 7, din 13/03/1996 emis de PARLAMENTUL ROMÂNIEI;		
B2	Intabulare, drept de PROPRIETATE, dobandit prin Lege, cota actuala 1/1, cota initiala 1/1	A1.1
	1) **STEFAN I. GHEORGHE**, LIPSA CNP	

C. Partea III. SARCINI .

Inscrieri privind dezmembramintele dreptului de proprietate, drepturi reale de garanţie şi sarcini	Referinţe
NU SUNT	

Anexa Nr. 1 La Partea I

Teren

Nr cadastral	Suprafaţa (mp)*	Observaţii / Referinţe
	2.898	

* Suprafaţa este determinată in planul de proiecţie Stereo 70.

DETALII LINIARE IMOBIL

Date referitoare la teren

Crt	Categorie folosință	Intra vilan	Suprafaţa (mp)	Tarla	Parcelă	Nr. topo	Observaţii / Referinţe
1	curti constructii	DA	501	6	319,320,321	-	
2	arabil	DA	2.397	6	319,320,321	-	

Date referitoare la construcţii

Crt	Număr	Destinaţie construcţie	Supraf. (mp)	Situaţie juridică	Observaţii / Referinţe
A1.1		constructii de locuinte	59	Cu acte	Nr. niveluri:1; S. construita la sol:59 mp;

Lungime Segmente
1) Valorile lungimilor segmentelor sunt obţinute din proiecţie în plan.

Punct început	X / Y	Punct sfârşit	X / Y	Lungime segment (** (m)
1	388.137,678 299.959,678	2	388.140,668 299.965,92	6.921
2	388.140,668 299.965,92	3	388.145,757 299.979,477	14.481
3	388.145,757 299.979,477	4	388.162,639 300.022,927	46.614

Document care conține date cu caracter personal, protejat de prevederile Regulamentului (UE) nr. 679/2016 și Legii 190/2018

Punct început	X / Y	Punct sfârşit	X / Y	Lungime segment (** (m)
4	388.162,639 300.022,927	5	388.169,385 300.042,111	20.336
5	388.169,385 300.042,111	6	388.174,501 300.046,971	7.056
6	388.174,501 300.046,971	7	388.184,667 300.055,819	13.477
7	388.184,667 300.055,819	8	388.185,96 300.064,281	8.56
8	388.185,96 300.064,281	9	388.189,878 300.092,535	28.524
9	388.189,878 300.092,535	10	388.165,707 300.094,11	24.222
10	388.165,707 300.094,11	11	388.151,96 300.049,832	46.363
11	388.151,96 300.049,832	12	388.143,599 300.025,437	25.788
12	388.143,599 300.025,437	13	388.123,279 299.971,101	58.011
13	388.123,279 299.971,101	1	388.137,678 299.959,678	18.38

** Lungimile segmentelor sunt determinate în planul de proiecţie Stereo 70 şi sunt rotunjite la 1 milimetru.
*** Distanţa dintre puncte este formată din segmente cumulate ce sunt mai mici decât valoarea 1 milimetru.

Document care conține date cu caracter personal, protejat de prevederile Regulamentului (UE) nr. 679/2016 și Legii 190/2018

DATE DESPRE IMOBILUL NR. 3830

Oficiul de Cadastru şi Publicitate Imobiliară DOLJ
Biroul de Cadastru şi Publicitate Imobiliară Craiova

A. Partea I. Descrierea imobilului

TEREN Intravilan

Adresa: Loc. Fântânele, Str Caprioarelor, Nr. FN, Jud. Dolj, T6, P381/2

Nr. Crt	Nr cadastral Nr. topografic	Suprafaţa* (mp)	Observaţii / Referinţe
A1		349	Sector cadastral:7 Teren imprejmuit;

B. Partea II. Proprietari şi acte

Inscrieri privitoare la dreptul de proprietate şi alte drepturi reale		Referinţe
/		
Act Administrativ nr. Adeverinta de insusire nr. 2040, din 31/07/2024 emis de PRIMARIA RADOVAN;		
B1	Inscrierea posesiei, drept de PROPRIETATE, dobandit prin Lege, cota actuala 1/1, cota initiala 1/1	A1
	1) **NEIDENTIFICAT NEIDENTIFICAT**, CIF:0000000000000	
Act Normativ nr. Legea 7, din 13/03/1996 emis de PARLAMENTUL ROMANIEI (art.13);		
B2	Se noteaza mentiunea de proprietar neidentificat	A1

C. Partea III. SARCINI .

Inscrieri privind dezmembramintele dreptului de proprietate, drepturi reale de garanţie şi sarcini	Referinţe
NU SUNT	

Document care conține date cu caracter personal, protejat de prevederile Regulamentului (UE) nr. 679/2016 și Legii 190/2018

Anexa Nr. 1 La Partea I

Teren

Nr cadastral	Suprafaţa (mp)*	Observaţii / Referinţe
	349	

* Suprafaţa este determinată in planul de proiecţie Stereo 70.

DETALII LINIARE IMOBIL

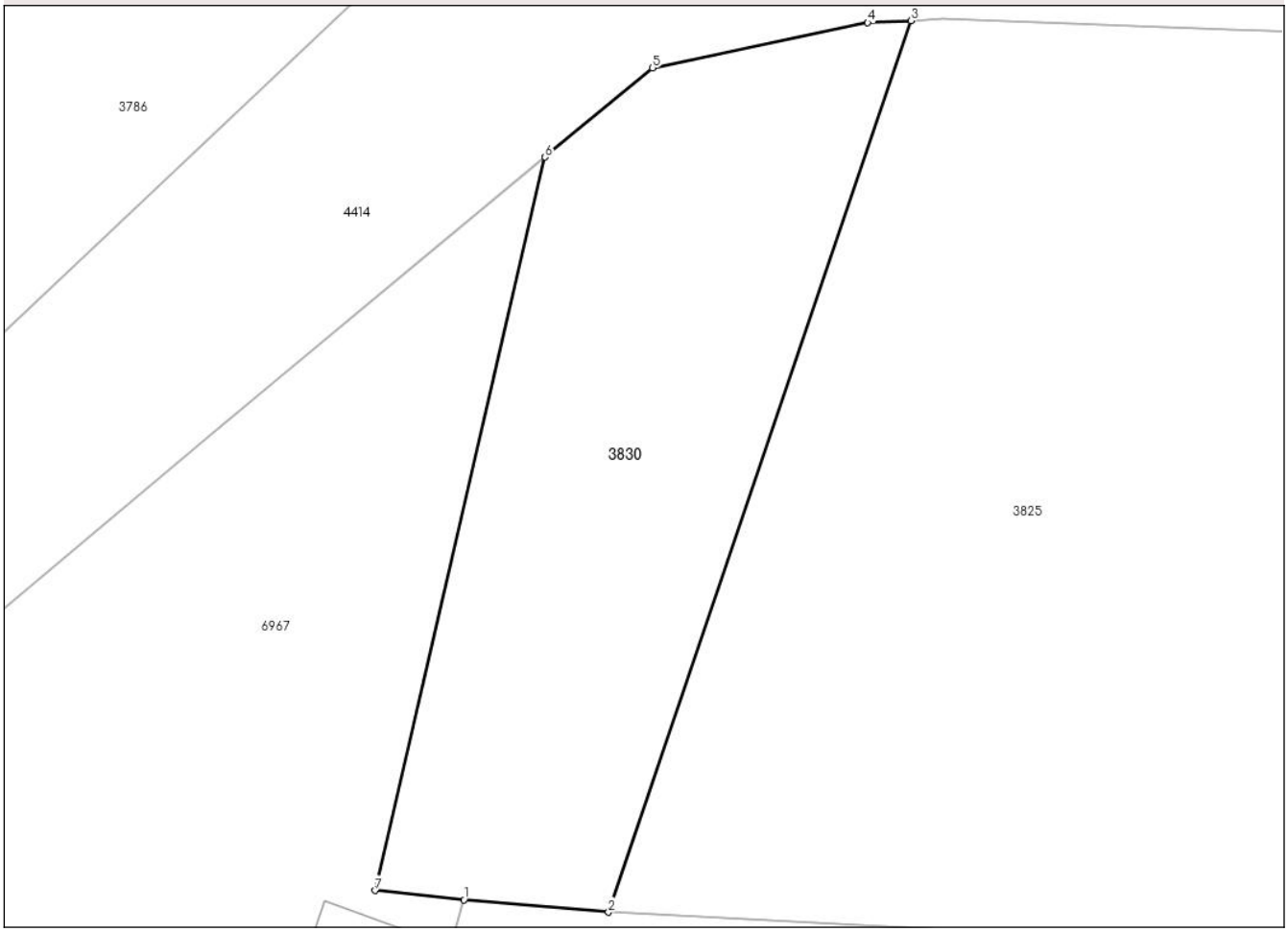

Date referitoare la teren

Crt	Categorie folosință	Intra vilan	Suprafaţa (mp)	Tarla	Parcelă	Nr. topo	Observaţii / Referinţe
1	arabil	DA	349	6	381/2	-	

Lungime Segmente
1) Valorile lungimilor segmentelor sunt obţinute din proiecţie în plan.

Punct început	X / Y	Punct sfârşit	X / Y	Lungime segment (** (m)
1	388.158,924 300.139,963	2	388.164,442 300.139,496	5.538
2	388.164,442 300.139,496	3	388.175,986 300.173,504	35.914
3	388.175,986 300.173,504	4	388.174,344 300.173,427	1.644
4	388.174,344 300.173,427	5	388.166,125 300.171,699	8.399
5	388.166,125 300.171,699	6	388.162,025 300.168,298	5.327

Document care conține date cu caracter personal, protejat de prevederile Regulamentului (UE) nr. 679/2016 și Legii 190/2018

Punct început	X / Y	Punct sfârşit	X / Y	Lungime segment (** (m)
6	388.162,025 300.168,298	7	388.155,542 300.140,324	28.715
7	388.155,542 300.140,324	1	388.158,924 300.139,963	3.401

** Lungimile segmentelor sunt determinate în planul de proiecţie Stereo 70 şi sunt rotunjite la 1 milimetru.
*** Distanţa dintre puncte este formată din segmente cumulate ce sunt mai mici decât valoarea 1 milimetru.

Document care conține date cu caracter personal, protejat de prevederile Regulamentului (UE) nr. 679/2016 și Legii 190/2018

DATE DESPRE IMOBILUL NR. 3831

Oficiul de Cadastru şi Publicitate Imobiliară DOLJ
Biroul de Cadastru şi Publicitate Imobiliară Craiova

A. Partea I. Descrierea imobilului

TEREN Intravilan

Adresa: Loc. Fântânele, Str Marginei, Nr. 16, Jud. Dolj, T6, P322,323,324,325

Nr. Crt	Nr cadastral Nr. topografic	Suprafaţa* (mp)	Observaţii / Referinţe
A1		3.930	Sector cadastral:7 Teren imprejmuit;

Construcţii

Crt	Nr cadastral Nr. topografic	Adresa	Observaţii / Referinţe
A1.1		Loc. Fântânele, Str Marginei, Nr. 16, Jud. Dolj, T 6, P 322,323,324,325	Nr. niveluri:1; S. construita la sol:69 mp;
A1.2		Loc. Fântânele, Str Marginei, Nr. 16, Jud. Dolj, T 6, P 322,323,324,325	Nr. niveluri:1; S. construita la sol:57 mp;
A1.3		Loc. Fântânele, Str Marginei, Nr. 16, Jud. Dolj, T 6, P 322,323,324,325	Nr. niveluri:1; S. construita la sol:42 mp;
A1.4		Loc. Fântânele, Str Marginei, Nr. 16, Jud. Dolj, T 6, P 322,323,324,325	Nr. niveluri:1; S. construita la sol:37 mp;
A1.5		Loc. Fântânele, Str Marginei, Nr. 16, Jud. Dolj, T 6, P 322,323,324,325	Nr. niveluri:1; S. construita la sol:27 mp;

B. Partea II. Proprietari şi acte

Inscrieri privitoare la dreptul de proprietate şi alte drepturi reale		Referinţe
/		
Act Administrativ nr. TDP 111-15002, din 08/02/1994 emis de CJSDPAT DOLJ;		
B1	Intabulare, drept de PROPRIETATE, dobandit prin Reconstituire, cota actuala 1/1, cota initiala 1/1	A1
	1) **RADU S. MARIA**, LIPSA CNP 2) **DICOIU S. IOANA**, LIPSA CNP 3) **MIREA S. ION**, LIPSA CNP	
Act Normativ nr. Legea 7, din 13/03/1996 emis de PARLAMENTUL ROMÂNIEI;		
B2	Intabulare, drept de PROPRIETATE, dobandit prin Lege, cota actuala 1/1, cota initiala 1/1	A1.1, A1.2, A1.3, A1.4, A1.5
	1) **RADU S. MARIA**, LIPSA CNP 2) **DICOIU S. IOANA**, LIPSA CNP 3) **MIREA S. ION**, LIPSA CNP	

C. Partea III. SARCINI .

Inscrieri privind dezmembramintele dreptului de proprietate, drepturi reale de garanţie şi sarcini	Referinţe
NU SUNT	

Document care conține date cu caracter personal, protejat de prevederile Regulamentului (UE) nr. 679/2016 și Legii 190/2018

Anexa Nr. 1 La Partea I

Teren

Nr cadastral	Suprafaţa (mp)*	Observaţii / Referinţe
	3.930	

* Suprafaţa este determinată in planul de proiecţie Stereo 70.

DETALII LINIARE IMOBIL

Date referitoare la teren

Crt	Categorie folosință	Intra vilan	Suprafaţa (mp)	Tarla	Parcelă	Nr. topo	Observaţii / Referinţe
1	curti constructii	DA	499	6	322,323,324, 325	-	
2	arabil	DA	2.597	6	322,323,324, 325	-	
3	vie	DA	834	6	322,323,324, 325	-	

Date referitoare la construcţii

Crt	Număr	Destinaţie construcţie	Supraf. (mp)	Situaţie juridică	Observaţii / Referinţe
A1.1		constructii de locuinte	69	Cu acte	Nr. niveluri:1; S. construita la sol:69 mp;
A1.2		constructii de locuinte	57	Cu acte	Nr. niveluri:1; S. construita la sol:57 mp;
A1.3		constructii de locuinte	42	Cu acte	Nr. niveluri:1; S. construita la sol:42 mp;
A1.4		constructii anexa	37	Cu acte	Nr. niveluri:1; S. construita la sol:37 mp;
A1.5		constructii anexa	27	Cu acte	Nr. niveluri:1; S. construita la sol:27 mp;

Document care conține date cu caracter personal, protejat de prevederile Regulamentului (UE) nr. 679/2016 și Legii 190/2018

Lungime Segmente
1) Valorile lungimilor segmentelor sunt obţinute din proiecţie în plan.

Punct început	X / Y	Punct sfârşit	X / Y	Lungime segment (** (m)
1	388.165,707 300.094,11	2	388.152,481 300.095,516	13.301
2	388.152,481 300.095,516	3	388.147,316 300.096,272	5.22
3	388.147,316 300.096,272	4	388.147,379 300.098,713	2.442
4	388.147,379 300.098,713	5	388.130,154 300.101,557	17.458
5	388.130,154 300.101,557	6	388.128,544 300.094,232	7.5
6	388.128,544 300.094,232	7	388.127,39 300.088,96	5.397
7	388.127,39 300.088,96	8	388.125,09 300.079,54	9.697
8	388.125,09 300.079,54	9	388.121,56 300.064,12	15.819
9	388.121,56 300.064,12	10	388.119,61 300.055,6	8.74
10	388.119,61 300.055,6	11	388.118,19 300.046,67	9.042
11	388.118,19 300.046,67	12	388.114,76 300.036,86	10.392
12	388.114,76 300.036,86	13	388.104,61 300.006,73	31.794
13	388.104,61 300.006,73	14	388.102,11 299.999,8	7.367
14	388.102,11 299.999,8	15	388.098,565 299.990,491	9.961
15	388.098,565 299.990,491	16	388.110,153 299.981,362	14.752
16	388.110,153 299.981,362	17	388.123,279 299.971,101	16.661
17	388.123,279 299.971,101	18	388.143,599 300.025,437	58.011
18	388.143,599 300.025,437	19	388.151,96 300.049,832	25.788
19	388.151,96 300.049,832	1	388.165,707 300.094,11	46.363

** Lungimile segmentelor sunt determinate în planul de proiecţie Stereo 70 şi sunt rotunjite la 1 milimetru.
*** Distanţa dintre puncte este formată din segmente cumulate ce sunt mai mici decât valoarea 1 milimetru.

Document care conține date cu caracter personal, protejat de prevederile Regulamentului (UE) nr. 679/2016 și Legii 190/2018

DATE DESPRE IMOBILUL NR. 3832

Oficiul de Cadastru şi Publicitate Imobiliară DOLJ
Biroul de Cadastru şi Publicitate Imobiliară Craiova

A. Partea I. Descrierea imobilului

TEREN Intravilan

Adresa: Loc. Fântânele, Str Marginei, Nr. 18, Jud. Dolj, T6, P330,331,332,333,334

Nr. Crt	Nr cadastral Nr. topografic	Suprafaţa* (mp)	Observaţii / Referinţe
A1	32955	1.517	Sector cadastral:7 Teren imprejmuit;

Construcţii

Crt	Nr cadastral Nr. topografic	Adresa	Observaţii / Referinţe
A1.2		Loc. Fântânele, Str Marginei, Nr. 18, Jud. Dolj	Nr. niveluri:1; S. construita la sol:53 mp; None
A1.3		Loc. Fântânele, Str Marginei, Nr. 18, Jud. Dolj	Nr. niveluri:1; S. construita la sol:19 mp; None
A1.4		Loc. Fântânele, Str Marginei, Nr. 18, Jud. Dolj	Nr. niveluri:1; S. construita la sol:44 mp;

B. Partea II. Proprietari şi acte

Inscrieri privitoare la dreptul de proprietate şi alte drepturi reale		Referinţe
51291 / 04/03/2021		
Act Notarial nr. CM NR 15, din 01/03/2021 emis de NP.Floricel MIHAI-MARIAN;		
B1	Intabulare, drept de PROPRIETATE, dobandit prin Succesiune, cota actuala 1/3, cota initiala 1/3	A1
	1) **MITRAN MIRCEA**	
B2	Intabulare, drept de PROPRIETATE, dobandit prin Succesiune, cota actuala 1/3, cota initiala 1/3	A1
	1) **MITRAN CONSTANTIN**	
B3	Intabulare, drept de PROPRIETATE, dobandit prin Succesiune, cota actuala 1/3, cota initiala 1/3	A1
	1) **AFREM VERGICA**	
/		
Act Normativ nr. Legea 7, din 13/03/1996 emis de PARLAMENTUL ROMÂNIEI;		
B4	Intabulare, drept de PROPRIETATE, dobandit prin Lege, cota actuala 1/1, cota initiala 1/1	A1.2, A1.3, A1.4
	1) **MITRAN MIRCEA** 2) **MITRAN CONSTANTIN** 3) **AFREM VERGICA**	

C. Partea III. SARCINI .

Inscrieri privind dezmembramintele dreptului de proprietate, drepturi reale de garanţie şi sarcini	Referinţe
NU SUNT	

Document care conține date cu caracter personal, protejat de prevederile Regulamentului (UE) nr. 679/2016 și Legii 190/2018

Anexa Nr. 1 La Partea I

Teren

Nr cadastral	Suprafaţa (mp)*	Observaţii / Referinţe
32955	1.517	

* Suprafaţa este determinată in planul de proiecţie Stereo 70.

DETALII LINIARE IMOBIL

Date referitoare la teren

Crt	Categorie folosință	Intra vilan	Suprafaţa (mp)	Tarla	Parcelă	Nr. topo	Observaţii / Referinţe
1	curti constructii	DA	820	6	330,331,332, 333,334	-	
2	arabil	DA	297	6	330,331,332, 333,334	-	
3	vie	DA	400	6	330,331,332, 333,334	-	

Date referitoare la construcţii

Crt	Număr	Destinaţie construcţie	Supraf. (mp)	Situaţie juridică	Observaţii / Referinţe
A1.2		constructii anexa	53	Cu acte	Nr. niveluri:1; S. construita la sol:53 mp; None
A1.3		constructii anexa	19	Cu acte	Nr. niveluri:1; S. construita la sol:19 mp; None
A1.4		constructii de locuinte	44	Cu acte	Nr. niveluri:1; S. construita la sol:44 mp;

Lungime Segmente

1) Valorile lungimilor segmentelor sunt obţinute din proiecţie în plan.

Punct început	X / Y	Punct sfârşit	X / Y	Lungime segment (** (m)

Punct început	X / Y	Punct sfârşit	X / Y	Lungime segment (** (m)

Document care conține date cu caracter personal, protejat de prevederile Regulamentului (UE) nr. 679/2016 și Legii 190/2018

Punct început	X / Y	Punct sfârşit	X / Y	Lungime segment (** (m)
1	388.098,565 299.990,491	2	388.102,11 299.999,8	9.961
3	388.104,61 300.006,73	4	388.114,76 300.036,86	31.794
5	388.118,19 300.046,67	6	388.119,61 300.055,6	9.042
7	388.121,56 300.064,12	8	388.125,09 300.079,54	15.819
9	388.127,39 300.088,96	10	388.128,544 300.094,232	5.397
11	388.130,154 300.101,557	12	388.121,51 300.103,84	8.94
13	388.121,274 300.114,544	14	388.118,913 300.114,617	2.362
15	388.118,775 300.112,331	16	388.117,67 300.103,54	8.86
17	388.115,978 300.096,794	18	388.114,748 300.091,89	5.056
19	388.111,04 300.075,88	20	388.108,635 300.066,755	9.437
21	388.100,78 300.036,95	22	388.094,913 300.018,41	19.446
23	388.089,41 300.002,48	24	388.088,057 299.998,563	4.144
25	388.094,046 299.993,962	1	388.098,565 299.990,491	5.698

Punct început	X / Y	Punct sfârşit	X / Y	Lungime segment (** (m)
2	388.102,11 299.999,8	3	388.104,61 300.006,73	7.367
4	388.114,76 300.036,86	5	388.118,19 300.046,67	10.392
6	388.119,61 300.055,6	7	388.121,56 300.064,12	8.74
8	388.125,09 300.079,54	9	388.127,39 300.088,96	9.697
10	388.128,544 300.094,232	11	388.130,154 300.101,557	7.5
12	388.121,51 300.103,84	13	388.121,274 300.114,544	10.707
14	388.118,913 300.114,617	15	388.118,775 300.112,331	2.29
16	388.117,67 300.103,54	17	388.115,978 300.096,794	6.955
18	388.114,748 300.091,89	19	388.111,04 300.075,88	16.434
20	388.108,635 300.066,755	21	388.100,78 300.036,95	30.823
22	388.094,913 300.018,41	23	388.089,41 300.002,48	16.854
24	388.088,057 299.998,563	25	388.094,046 299.993,962	7.552

** Lungimile segmentelor sunt determinate în planul de proiecţie Stereo 70 şi sunt rotunjite la 1 milimetru.
*** Distanţa dintre puncte este formată din segmente cumulate ce sunt mai mici decât valoarea 1 milimetru.

Document care conține date cu caracter personal, protejat de prevederile Regulamentului (UE) nr. 679/2016 și Legii 190/2018

DATE DESPRE IMOBILUL NR. 3833

Oficiul de Cadastru şi Publicitate Imobiliară DOLJ
Biroul de Cadastru şi Publicitate Imobiliară Craiova

A. Partea I. Descrierea imobilului

TEREN Intravilan

Adresa: Loc. Fântânele, Str Marginei, Nr. 20, Jud. Dolj, T6, P330,331,332,333,334

Nr. Crt	Nr cadastral Nr. topografic	Suprafaţa* (mp)	Observaţii / Referinţe
A1		1.621	Sector cadastral:7 Teren imprejmuit;

Construcţii

Crt	Nr cadastral Nr. topografic	Adresa	Observaţii / Referinţe
A1.1		Loc. Fântânele, Str Marginei, Nr. 20, Jud. Dolj	Nr. niveluri:1; S. construita la sol:54 mp;
A1.2		Loc. Fântânele, Str Marginei, Nr. 20, Jud. Dolj	Nr. niveluri:1; S. construita la sol:21 mp;

B. Partea II. Proprietari şi acte

Inscrieri privitoare la dreptul de proprietate şi alte drepturi reale		Referinţe
/		
Act Administrativ nr. TDP 122-15002, din 10/02/1994 emis de CJSDPAT DOLJ;		
B1	Intabulare, drept de PROPRIETATE, dobandit prin Reconstituire, cota actuala 1/1, cota initiala 1/1	A1
	1) **MITRAN T. SIMION**, LIPSA CNP	
Act Normativ nr. Legea 7, din 13/03/1996 emis de PARLAMENTUL ROMÂNIEI;		
B2	Intabulare, drept de PROPRIETATE, dobandit prin Lege, cota actuala 1/1, cota initiala 1/1	A1.1, A1.2
	1) **MITRAN T. SIMION**, LIPSA CNP	

C. Partea III. SARCINI .

Inscrieri privind dezmembramintele dreptului de proprietate, drepturi reale de garanţie şi sarcini	Referinţe
NU SUNT	

Document care conține date cu caracter personal, protejat de prevederile Regulamentului (UE) nr. 679/2016 și Legii 190/2018

Anexa Nr. 1 La Partea I

Teren

Nr cadastral	Suprafaţa (mp)*	Observaţii / Referinţe
	1.621	

* Suprafaţa este determinată in planul de proiecţie Stereo 70.

DETALII LINIARE IMOBIL

Date referitoare la teren

Crt	Categorie folosință	Intra vilan	Suprafaţa (mp)	Tarla	Parcelă	Nr. topo	Observaţii / Referinţe
1	curti constructii	DA	829	6	330,331,332, 333,334	-	
2	arabil	DA	76	6	330,331,332, 333,334	-	
3	vie	DA	485	6	330,331,332, 333,334	-	
4	livada	DA	231	6	330,331,332, 333,334	-	

Date referitoare la construcţii

Crt	Număr	Destinaţie construcţie	Supraf. (mp)	Situaţie juridică	Observaţii / Referinţe
A1.1		constructii de locuinte	54	Cu acte	Nr. niveluri:1; S. construita la sol:54 mp;
A1.2		constructii de locuinte	21	Cu acte	Nr. niveluri:1; S. construita la sol:21 mp;

Document care conține date cu caracter personal, protejat de prevederile Regulamentului (UE) nr. 679/2016 și Legii 190/2018

Lungime Segmente
1) Valorile lungimilor segmentelor sunt obţinute din proiecţie în plan.

Punct început	X / Y	Punct sfârşit	X / Y	Lungime segment (** (m)
1	388.118,913 300.114,617	2	388.118,656 300.114,851	0.348
2	388.118,656 300.114,851	3	388.116,81 300.116,398	2.409
3	388.116,81 300.116,398	4	388.112,832 300.117,868	4.241
4	388.112,832 300.117,868	5	388.109,614 300.118,252	3.241
5	388.109,614 300.118,252	6	388.105,3 300.116,879	4.527
6	388.105,3 300.116,879	7	388.104,708 300.110,601	6.306
7	388.104,708 300.110,601	8	388.099,887 300.088,114	22.998
8	388.099,887 300.088,114	9	388.088,164 300.042,628	46.972
9	388.088,164 300.042,628	10	388.077,135 300.006,95	37.344
10	388.077,135 300.006,95	11	388.088,057 299.998,563	13.771
11	388.088,057 299.998,563	12	388.089,41 300.002,48	4.144
12	388.089,41 300.002,48	13	388.094,913 300.018,41	16.854
13	388.094,913 300.018,41	14	388.100,78 300.036,95	19.446
14	388.100,78 300.036,95	15	388.108,635 300.066,755	30.823
15	388.108,635 300.066,755	16	388.111,04 300.075,88	9.437
16	388.111,04 300.075,88	17	388.114,748 300.091,89	16.434
17	388.114,748 300.091,89	18	388.115,978 300.096,794	5.056
18	388.115,978 300.096,794	19	388.117,67 300.103,54	6.955
19	388.117,67 300.103,54	20	388.118,775 300.112,331	8.86
20	388.118,775 300.112,331	1	388.118,913 300.114,617	2.29

** Lungimile segmentelor sunt determinate în planul de proiecţie Stereo 70 şi sunt rotunjite la 1 milimetru.
*** Distanţa dintre puncte este formată din segmente cumulate ce sunt mai mici decât valoarea 1 milimetru.

Document care conține date cu caracter personal, protejat de prevederile Regulamentului (UE) nr. 679/2016 și Legii 190/2018

DATE DESPRE IMOBILUL NR. 3834

Oficiul de Cadastru şi Publicitate Imobiliară DOLJ
Biroul de Cadastru şi Publicitate Imobiliară Craiova

A. Partea I. Descrierea imobilului

TEREN Intravilan

Adresa: Loc. Fântânele, Str Marginei, Nr. 22, Jud. Dolj, T6, P339,340,341,342,343,344

Nr. Crt	Nr cadastral Nr. topografic	Suprafaţa* (mp)	Observaţii / Referinţe
A1		3.092	Sector cadastral:7 Teren imprejmuit;

Construcţii

Crt	Nr cadastral Nr. topografic	Adresa	Observaţii / Referinţe
A1.1		Loc. Fântânele, Str Marginei, Nr. 22, Jud. Dolj	Nr. niveluri:1; S. construita la sol:43 mp;
A1.2		Loc. Fântânele, Str Marginei, Nr. 22, Jud. Dolj	Nr. niveluri:1; S. construita la sol:30 mp;

B. Partea II. Proprietari şi acte

Inscrieri privitoare la dreptul de proprietate şi alte drepturi reale		Referinţe
/		
Act Administrativ nr. TDP 46-59455, din 10/11/1993 emis de CJSDPAT DOLJ;		
B1	Intabulare, drept de PROPRIETATE, dobandit prin Reconstituire, cota actuala 1/1, cota initiala 1/1	A1
	1) **DINU C. ANICA**, LIPSA CNP	
Act Normativ nr. Legea 7, din 13/03/1996 emis de PARLAMENTUL ROMÂNIEI;		
B2	Intabulare, drept de PROPRIETATE, dobandit prin Lege, cota actuala 1/1, cota initiala 1/1	A1.1, A1.2
	1) **DINU C. ANICA**, LIPSA CNP	

C. Partea III. SARCINI .

Inscrieri privind dezmembramintele dreptului de proprietate, drepturi reale de garanţie şi sarcini	Referinţe
NU SUNT	

Document care conține date cu caracter personal, protejat de prevederile Regulamentului (UE) nr. 679/2016 și Legii 190/2018

Anexa Nr. 1 La Partea I

Teren

Nr cadastral	Suprafaţa (mp)*	Observaţii / Referinţe
	3.092	

* Suprafaţa este determinată in planul de proiecţie Stereo 70.

DETALII LINIARE IMOBIL

Date referitoare la teren

Crt	Categorie folosință	Intra vilan	Suprafaţa (mp)	Tarla	Parcelă	Nr. topo	Observaţii / Referinţe
1	curti constructii	DA	1.100	6	339,340,341, 342,343,344	-	
2	arabil	DA	1.389	6	339,340,341, 342,343,344	-	
3	vie	DA	603	6	339,340,341, 342,343,344	-	

Date referitoare la construcţii

Crt	Număr	Destinaţie construcţie	Supraf. (mp)	Situaţie juridică	Observaţii / Referinţe
A1.1		constructii de locuinte	43	Cu acte	Nr. niveluri:1; S. construita la sol:43 mp;
A1.2		constructii anexa	30	Cu acte	Nr. niveluri:1; S. construita la sol:30 mp;

Lungime Segmente

1) Valorile lungimilor segmentelor sunt obţinute din proiecţie în plan.

Punct început	X / Y	Punct sfârşit	X / Y	Lungime segment (** (m)
1	388.077,135 300.006,95	2	388.088,164 300.042,628	37.344

Document care conține date cu caracter personal, protejat de prevederile Regulamentului (UE) nr. 679/2016 și Legii 190/2018

Punct început	X / Y	Punct sfârşit	X / Y	Lungime segment (** (m)
2	388.088,164 300.042,628	3	388.099,887 300.088,114	46.972
3	388.099,887 300.088,114	4	388.104,708 300.110,601	22.998
4	388.104,708 300.110,601	5	388.105,3 300.116,879	6.306
5	388.105,3 300.116,879	6	388.092,586 300.112,835	13.342
6	388.092,586 300.112,835	7	388.071,641 300.106,133	21.991
7	388.071,641 300.106,133	8	388.062,394 300.066,223	40.967
8	388.062,394 300.066,223	9	388.049,943 300.025,697	42.396
9	388.049,943 300.025,697	10	388.076,984 300.007,068	32.837
10	388.076,984 300.007,068	1	388.077,135 300.006,95	0.192

** Lungimile segmentelor sunt determinate în planul de proiecţie Stereo 70 şi sunt rotunjite la 1 milimetru.
*** Distanţa dintre puncte este formată din segmente cumulate ce sunt mai mici decât valoarea 1 milimetru.

Document care conține date cu caracter personal, protejat de prevederile Regulamentului (UE) nr. 679/2016 și Legii 190/2018

DATE DESPRE IMOBILUL NR. 3835

Oficiul de Cadastru şi Publicitate Imobiliară DOLJ
Biroul de Cadastru şi Publicitate Imobiliară Craiova

A. Partea I. Descrierea imobilului

Nr. CF vechi:91
Nr. cadastral vechi:159

TEREN Intravilan

Adresa: Loc. Fântânele, Jud. Dolj, T6, P345,346,347

Nr. Crt	Nr cadastral Nr. topografic	Suprafaţa* (mp)	Observaţii / Referinţe
A1	33029	1.195	Sector cadastral:7 Teren imprejmuit;

Construcţii

Crt	Nr cadastral Nr. topografic	Adresa	Observaţii / Referinţe
A1.1	33029-C1	Loc. Fântânele, Jud. Dolj, T 6, P 345, 346, 347	Nr. niveluri:1; S. construita la sol:61 mp;
A1.2		Loc. Fântânele, Jud. Dolj	Nr. niveluri:1; S. construita la sol:41 mp;
A1.3		Loc. Fântânele, Jud. Dolj	Nr. niveluri:1; S. construita la sol:29 mp;
A1.4		Loc. Fântânele, Jud. Dolj	Nr. niveluri:1; S. construita la sol:20 mp;

B. Partea II. Proprietari şi acte

Inscrieri privitoare la dreptul de proprietate şi alte drepturi reale		Referinţe
115829 / 25/11/2013		
Act Notarial nr. 1185, din 22/11/2013 emis de Np Marta Elena Daniela;		
B1	Intabulare, drept de PROPRIETATE, dobandit prin Conventie, cota actuala 1/1, cota initiala 1/1	A1, A1.1
	1) **IVANCU CORINA** 2) **IVANCU JENEL SANDU**	
/		
Act Normativ nr. Legea 7, din 13/03/1996 emis de PARLAMENTUL ROMANIEI;		
B2	Intabulare, drept de PROPRIETATE, dobandit prin Lege, cota actuala 1/1, cota initiala 1/1	A1.2, A1.3, A1.4
	1) **IVANCU CORINA** 2) **IVANCU JENEL SANDU**	

C. Partea III. SARCINI .

Inscrieri privind dezmembramintele dreptului de proprietate, drepturi reale de garanţie şi sarcini	Referinţe
NU SUNT	

Document care conține date cu caracter personal, protejat de prevederile Regulamentului (UE) nr. 679/2016 și Legii 190/2018

Anexa Nr. 1 La Partea I

Teren

Nr cadastral	Suprafaţa (mp)*	Observaţii / Referinţe
33029	1.195	

* Suprafaţa este determinată in planul de proiecţie Stereo 70.

DETALII LINIARE IMOBIL

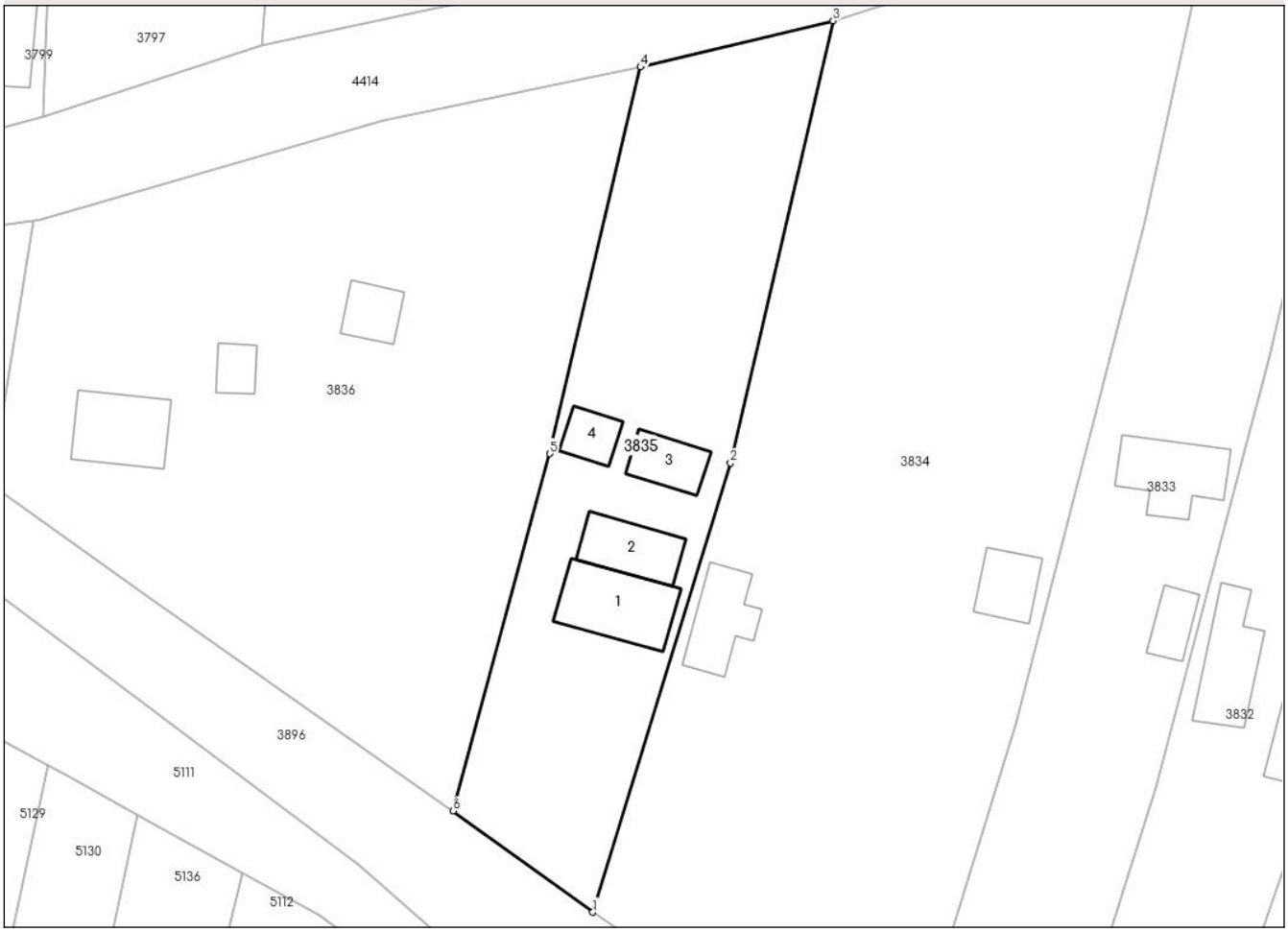

Date referitoare la teren

Crt	Categorie folosință	Intra vilan	Suprafaţa (mp)	Tarla	Parcelă	Nr. topo	Observaţii / Referinţe
1	curti constructii	DA	441	6	345,346,347	-	
2	arabil	DA	480	6	345,346,347	-	
3	vie	DA	274	6	345,346,347	-	

Date referitoare la construcţii

Crt	Număr	Destinaţie construcţie	Supraf. (mp)	Situaţie juridică	Observaţii / Referinţe
A1.1	33029-C1	constructii de locuinte	61	Cu acte	Nr. niveluri:1; S. construita la sol:61 mp;
A1.2		constructii de locuinte	41	Cu acte	Nr. niveluri:1; S. construita la sol:41 mp;
A1.3		constructii de locuinte	29	Cu acte	Nr. niveluri:1; S. construita la sol:29 mp;
A1.4		constructii anexa	20	Cu acte	Nr. niveluri:1; S. construita la sol:20 mp;

Document care conține date cu caracter personal, protejat de prevederile Regulamentului (UE) nr. 679/2016 și Legii 190/2018

Lungime Segmente
1) Valorile lungimilor segmentelor sunt obţinute din proiecţie în plan.

Punct început	X / Y	Punct sfârşit	X / Y	Lungime segment (** (m)
1	388.049,943 300.025,697	2	388.062,394 300.066,223	42.396
2	388.062,394 300.066,223	3	388.071,641 300.106,133	40.967
3	388.071,641 300.106,133	4	388.054,255 300.101,949	17.882
4	388.054,255 300.101,949	5	388.046,067 300.067,076	35.821
5	388.046,067 300.067,076	6	388.037,334 300.034,828	33.41
6	388.037,334 300.034,828	1	388.049,943 300.025,697	15.568

** Lungimile segmentelor sunt determinate în planul de proiecţie Stereo 70 şi sunt rotunjite la 1 milimetru.
*** Distanţa dintre puncte este formată din segmente cumulate ce sunt mai mici decât valoarea 1 milimetru.

Document care conține date cu caracter personal, protejat de prevederile Regulamentului (UE) nr. 679/2016 și Legii 190/2018

DATE DESPRE IMOBILUL NR. 3836

Oficiul de Cadastru şi Publicitate Imobiliară DOLJ
Biroul de Cadastru şi Publicitate Imobiliară Craiova

A. Partea I. Descrierea imobilului

TEREN Intravilan

Adresa: Loc. Fântânele, Str Marginei, Nr. 26, Jud. Dolj, T6, P348,349,350,351,352,353,354

Nr. Crt	Nr cadastral Nr. topografic	Suprafaţa* (mp)	Observaţii / Referinţe
A1		2.325	Sector cadastral:7 Teren imprejmuit;

Construcţii

Crt	Nr cadastral Nr. topografic	Adresa	Observaţii / Referinţe
A1.1		Loc. Fântânele, Str Marginei, Nr. 26, Jud. Dolj	Nr. niveluri:1; S. construita la sol:52 mp;
A1.2		Loc. Fântânele, Str Marginei, Nr. 26, Jud. Dolj	Nr. niveluri:1; S. construita la sol:15 mp;
A1.3		Loc. Fântânele, Str Marginei, Nr. 26, Jud. Dolj	Nr. niveluri:1; S. construita la sol:24 mp;

B. Partea II. Proprietari şi acte

Inscrieri privitoare la dreptul de proprietate şi alte drepturi reale		Referinţe
/		
Act Administrativ nr. TDP 132-15002, din 09/02/1994 emis de CJSDPAT DOLJ;		
B1	Intabulare, drept de PROPRIETATE, dobandit prin Reconstituire, cota actuala 1/1, cota initiala 1/1	A1
	1) **DUNĂ D. ELENA**, LIPSA CNP	
Act Normativ nr. Legea 7, din 13/03/1996 emis de PARLAMENTUL ROMÂNIEI;		
B2	Intabulare, drept de PROPRIETATE, dobandit prin Lege, cota actuala 1/1, cota initiala 1/1	A1.1, A1.2, A1.3
	1) **DUNĂ D. ELENA**, LIPSA CNP	

C. Partea III. SARCINI .

Inscrieri privind dezmembramintele dreptului de proprietate, drepturi reale de garanţie şi sarcini	Referinţe
NU SUNT	

Document care conține date cu caracter personal, protejat de prevederile Regulamentului (UE) nr. 679/2016 și Legii 190/2018

Anexa Nr. 1 La Partea I

Teren

Nr cadastral	Suprafaţa (mp)*	Observaţii / Referinţe
	2.325	

* Suprafaţa este determinată in planul de proiecţie Stereo 70.

DETALII LINIARE IMOBIL

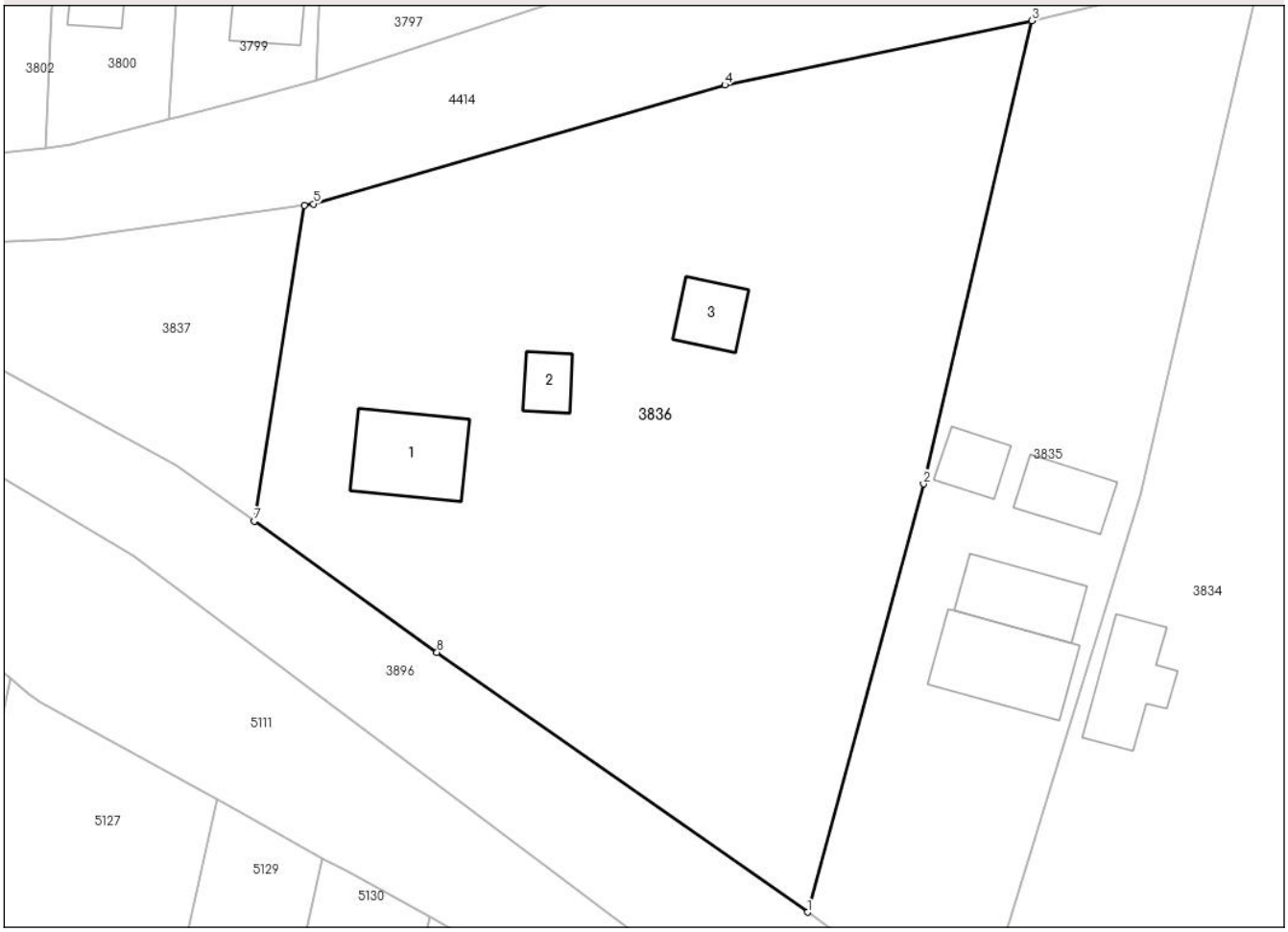

Date referitoare la teren

Crt	Categorie folosință	Intra vilan	Suprafaţa (mp)	Tarla	Parcelă	Nr. topo	Observaţii / Referinţe
1	curti constructii	DA	1.254	6	348,349,350, 351,352,353, 354	-	
2	arabil	DA	416	6	348,349,350, 351,352,353, 354	-	
3	vie	DA	151	6	348,349,350, 351,352,353, 354	-	
4	livada	DA	504	6	348,349,350, 351,352,353, 354	-	

Date referitoare la construcţii

Crt	Număr	Destinaţie construcţie	Supraf. (mp)	Situaţie juridică	Observaţii / Referinţe
A1.1		constructii de locuinte	52	Cu acte	Nr. niveluri:1; S. construita la sol:52 mp;
A1.2		constructii anexa	15	Cu acte	Nr. niveluri:1; S. construita la sol:15 mp;
A1.3		constructii de locuinte	24	Cu acte	Nr. niveluri:1; S. construita la sol:24 mp;

Document care conține date cu caracter personal, protejat de prevederile Regulamentului (UE) nr. 679/2016 și Legii 190/2018

Lungime Segmente
1) Valorile lungimilor segmentelor sunt obţinute din proiecţie în plan.

Punct început	X / Y	Punct sfârşit	X / Y	Lungime segment (** (m)
1	388.037,334 300.034,828	2	388.046,067 300.067,076	33.41
2	388.046,067 300.067,076	3	388.054,255 300.101,949	35.821
3	388.054,255 300.101,949	4	388.031,102 300.097,112	23.653
4	388.031,102 300.097,112	5	388.000,081 300.088,156	32.288
5	388.000,081 300.088,156	6	387.999,403 300.088,061	0.685
6	387.999,403 300.088,061	7	387.995,616 300.064,271	24.09
7	387.995,616 300.064,271	8	388.009,403 300.054,398	16.958
8	388.009,403 300.054,398	1	388.037,334 300.034,828	34.105

** Lungimile segmentelor sunt determinate în planul de proiecţie Stereo 70 şi sunt rotunjite la 1 milimetru.
*** Distanţa dintre puncte este formată din segmente cumulate ce sunt mai mici decât valoarea 1 milimetru.

Document care conține date cu caracter personal, protejat de prevederile Regulamentului (UE) nr. 679/2016 și Legii 190/2018

DATE DESPRE IMOBILUL NR. 3837

Oficiul de Cadastru şi Publicitate Imobiliară DOLJ
Biroul de Cadastru şi Publicitate Imobiliară Craiova

A. Partea I. Descrierea imobilului

TEREN Intravilan

Adresa: Loc. Fântânele, Str Marginei, Nr. FN, Jud. Dolj, T6, P353/1

Nr. Crt	Nr cadastral Nr. topografic	Suprafaţa* (mp)	Observaţii / Referinţe
A1		427	Sector cadastral:7 Teren neimprejmuit;

B. Partea II. Proprietari şi acte

Inscrieri privitoare la dreptul de proprietate şi alte drepturi reale		Referinţe
/		
Act Administrativ nr. Adeverinta de insusire nr. 2040, din 31/07/2024 emis de PRIMARIA RADOVAN;		
B1	Inscrierea posesiei, drept de PROPRIETATE, dobandit prin Lege, cota actuala 1/1, cota initiala 1/1	A1
	1) **NEIDENTIFICAT NEIDENTIFICAT**, CIF:0000000000000	
Act Normativ nr. Legea 7, din 13/03/1996 emis de PARLAMENTUL ROMANIEI (art.13);		
B2	Se noteaza mentiunea de proprietar neidentificat	A1

C. Partea III. SARCINI .

Inscrieri privind dezmembramintele dreptului de proprietate, drepturi reale de garanţie şi sarcini	Referinţe
NU SUNT	

Document care conține date cu caracter personal, protejat de prevederile Regulamentului (UE) nr. 679/2016 și Legii 190/2018

Anexa Nr. 1 La Partea I

Teren

Nr cadastral	Suprafaţa (mp)*	Observaţii / Referinţe
	427	

* Suprafaţa este determinată in planul de proiecţie Stereo 70.

DETALII LINIARE IMOBIL

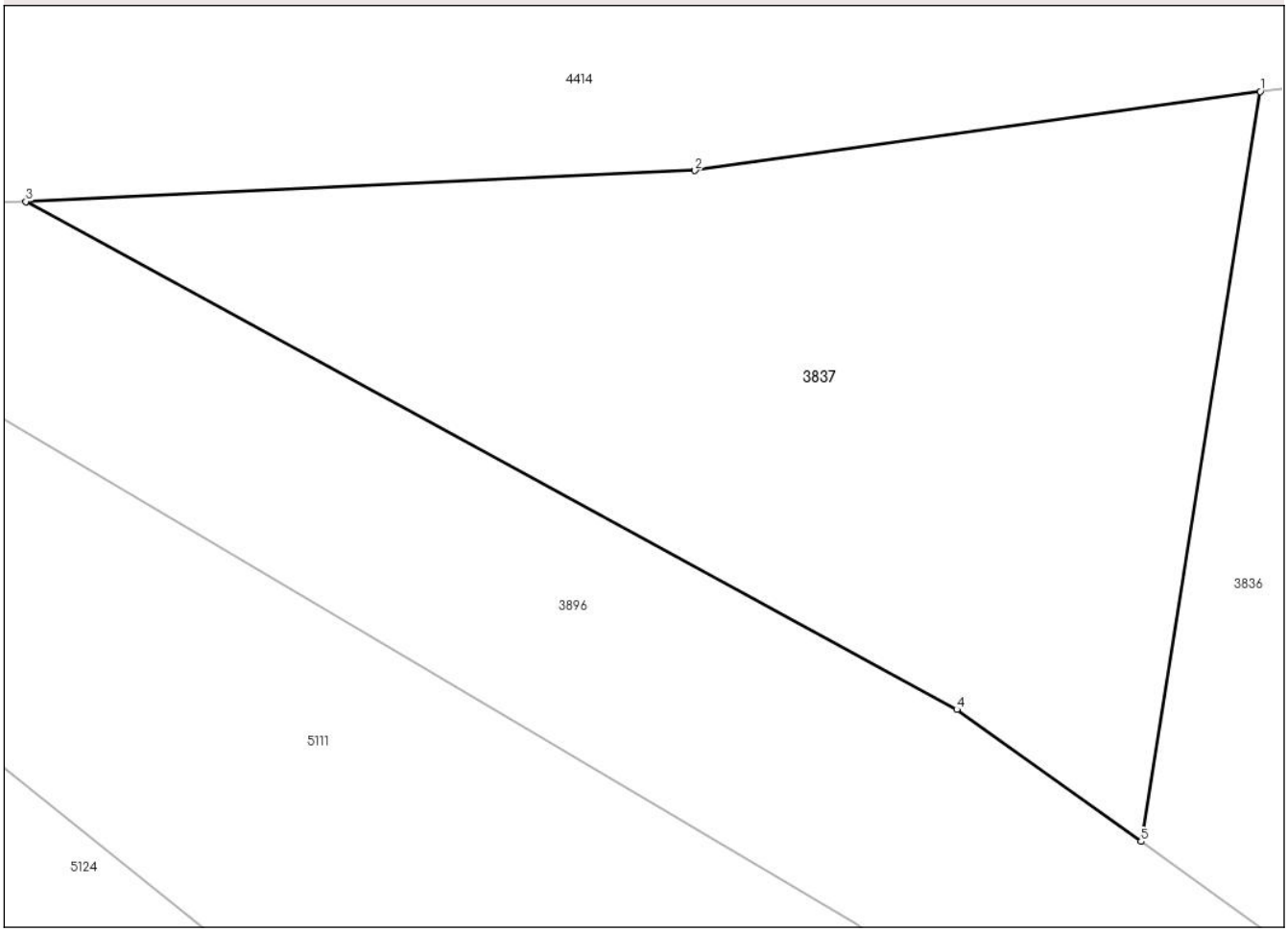

Date referitoare la teren

Crt	Categorie folosință	Intra vilan	Suprafaţa (mp)	Tarla	Parcelă	Nr. topo	Observaţii / Referinţe
1	neproductiv	DA	427	6	353/1	-	

Lungime Segmente
1) Valorile lungimilor segmentelor sunt obţinute din proiecţie în plan.

Punct început	X / Y	Punct sfârşit	X / Y	Lungime segment (** (m)
1	387.999,403 300.088,061	2	387.981,456 300.085,553	18.121
2	387.981,456 300.085,553	3	387.960,211 300.084,571	21.268
3	387.960,211 300.084,571	4	387.989,767 300.068,455	33.664
4	387.989,767 300.068,455	5	387.995,616 300.064,271	7.191
5	387.995,616 300.064,271	1	387.999,403 300.088,061	24.09

Document care conține date cu caracter personal, protejat de prevederile Regulamentului (UE) nr. 679/2016 și Legii 190/2018

** Lungimile segmentelor sunt determinate în planul de proiecţie Stereo 70 şi sunt rotunjite la 1 milimetru.
*** Distanţa dintre puncte este formată din segmente cumulate ce sunt mai mici decât valoarea 1 milimetru.

Document care conține date cu caracter personal, protejat de prevederile Regulamentului (UE) nr. 679/2016 și Legii 190/2018

DATE DESPRE IMOBILUL NR. 3841

Oficiul de Cadastru şi Publicitate Imobiliară DOLJ
Biroul de Cadastru şi Publicitate Imobiliară Craiova

A. Partea I. Descrierea imobilului

TEREN Extravilan

Adresa: Jud. Dolj, De 175/4

Nr. Crt	Nr cadastral Nr. topografic	Suprafaţa* (mp)	Observaţii / Referinţe
A1		1.429	Sector cadastral:7 Teren neimprejmuit;

B. Partea II. Proprietari şi acte

Inscrieri privitoare la dreptul de proprietate şi alte drepturi reale		Referinţe
/		
Act Administrativ nr. Adeverinta de insusire nr. 2040, din 31/07/2024 emis de PRIMARIA RADOVAN;		
B1	Inscrierea posesiei, drept de PROPRIETATE, dobandit prin Lege, cota actuala 1/1, cota initiala 1/1	A1
	1) **NEIDENTIFICAT NEIDENTIFICAT**, CIF:0000000000000	
Act Normativ nr. Legea 7, din 13/03/1996 emis de PARLAMENTUL ROMANIEI (art.13);		
B2	Se noteaza mentiunea de proprietar neidentificat	A1

C. Partea III. SARCINI .

Inscrieri privind dezmembramintele dreptului de proprietate, drepturi reale de garanţie şi sarcini	Referinţe
NU SUNT	

Document care conține date cu caracter personal, protejat de prevederile Regulamentului (UE) nr. 679/2016 și Legii 190/2018

Anexa Nr. 1 La Partea I

Teren

Nr cadastral	Suprafaţa (mp)*	Observaţii / Referinţe
	1.429	

* Suprafaţa este determinată in planul de proiecţie Stereo 70.

DETALII LINIARE IMOBIL

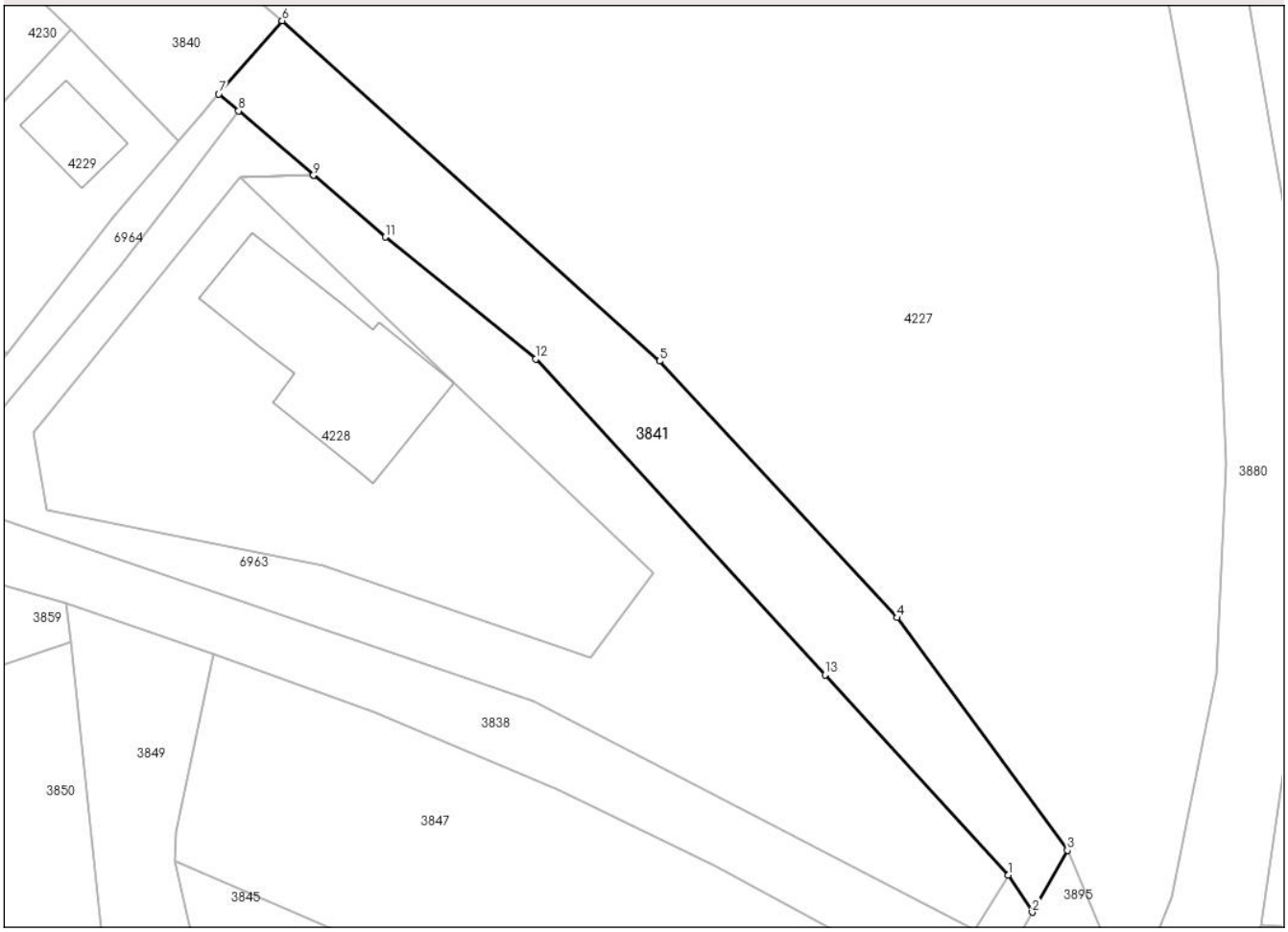

Date referitoare la teren

Crt	Categorie folosință	Intra vilan	Suprafaţa (mp)	Tarla	Parcelă	Nr. topo	Observaţii / Referinţe
1	drum	NU	1.429	De 175/4	-	-	

Lungime Segmente
1) Valorile lungimilor segmentelor sunt obţinute din proiecţie în plan.

Punct început	X / Y	Punct sfârşit	X / Y	Lungime segment (** (m)
1	388.238,688 300.433,973	2	388.241,577 300.429,52	5.308
2	388.241,577 300.429,52	3	388.245,783 300.436,944	8.533
3	388.245,783 300.436,944	4	388.225,358 300.464,806	34.547
4	388.225,358 300.464,806	5	388.196,852 300.495,555	41.93
5	388.196,852 300.495,555	6	388.151,586 300.536,335	60.926

Document care conține date cu caracter personal, protejat de prevederile Regulamentului (UE) nr. 679/2016 și Legii 190/2018

Punct început	X / Y	Punct sfârşit	X / Y	Lungime segment (** (m)
6	388.151,586 300.536,335	7	388.143,981 300.527,575	11.601
7	388.143,981 300.527,575	8	388.146,371 300.525,524	3.149
8	388.146,371 300.525,524	9	388.155,354 300.517,816	11.837
9	388.155,354 300.517,816	10	388.155,36 300.517,811	0.008
10	388.155,36 300.517,811	11	388.163,975 300.510,419	11.352
11	388.163,975 300.510,419	12	388.182,002 300.495,813	23.201
12	388.182,002 300.495,813	13	388.216,698 300.457,96	51.348
13	388.216,698 300.457,96	1	388.238,688 300.433,973	32.541

** Lungimile segmentelor sunt determinate în planul de proiecţie Stereo 70 şi sunt rotunjite la 1 milimetru.
*** Distanţa dintre puncte este formată din segmente cumulate ce sunt mai mici decât valoarea 1 milimetru.

Document care conține date cu caracter personal, protejat de prevederile Regulamentului (UE) nr. 679/2016 și Legii 190/2018

DATE DESPRE IMOBILUL NR. 3842

Oficiul de Cadastru şi Publicitate Imobiliară DOLJ
Biroul de Cadastru şi Publicitate Imobiliară Craiova

A. Partea I. Descrierea imobilului

TEREN Intravilan

Adresa: Loc. Fântânele, Str Barajului, Nr. 31, Jud. Dolj, T1, P56,55

Nr. Crt	Nr cadastral Nr. topografic	Suprafaţa* (mp)	Observaţii / Referinţe
A1	30719	759	Sector cadastral:7 Teren imprejmuit;

Construcţii

Crt	Nr cadastral Nr. topografic	Adresa	Observaţii / Referinţe
A1.1		Loc. Fântânele, Str Barajului, Nr. 31, Jud. Dolj	Nr. niveluri:1; S. construita la sol:39 mp; CASA DE LOCUIT COMPUSA DIN DOUA CAMERE SI DOUA HOLURI AVAND SUPRAFATA UTILA=29.85mp
A1.2		Loc. Fântânele, Str Barajului, Nr. 31, Jud. Dolj	Nr. niveluri:1; S. construita la sol:34 mp; ANEXA

B. Partea II. Proprietari şi acte

Inscrieri privitoare la dreptul de proprietate şi alte drepturi reale		Referinţe
120893 / 05/10/2015		
Act Notarial nr. Contract de vanzare cu clauza de intretinere si stipulatie pentru altul aut nr 702, din 02/10/2015 emis de NP Telea Constantina Diana;		
B1	Intabulare, drept de PROPRIETATE, dobandit prin Conventie, cota actuala 1/1, cota initiala 1/1	A1, A1.1, A1.2
	1) **MITRAN ION NELU** 2) **MITRAN GEORGETA**	

C. Partea III. SARCINI

Inscrieri privind dezmembramintele dreptului de proprietate, drepturi reale de garanţie şi sarcini		Referinţe
120893 / 05/10/2015		
Act Notarial nr. Contract de vanzare cu clauza de intretinere si stipulatie pentru altul aut nr 702, din 02/10/2015 emis de NP Telea Constantina Diana;		
C1	Intabulare, drept de UZUFRUCT	A1, A1.1, A1.2
	1) **MITRAN FLOREA** 2) **MITRAN MARIA**	
C2	Intabulare, drept de IPOTECA LEGALA, Valoare:0 ce are ca obiect plata rentei în bani corespunzătoare întreţinerii neexecutate	A1, A1.1, A1.2
	1) **MITRAN FLOREA** 2) **MITRAN MARIA**	

Document care conține date cu caracter personal, protejat de prevederile Regulamentului (UE) nr. 679/2016 și Legii 190/2018

Anexa Nr. 1 La Partea I

Teren

Nr cadastral	Suprafaţa (mp)*	Observaţii / Referinţe
30719	759	

* Suprafaţa este determinată in planul de proiecţie Stereo 70.

DETALII LINIARE IMOBIL

Date referitoare la teren

Crt	Categorie folosință	Intra vilan	Suprafaţa (mp)	Tarla	Parcelă	Nr. topo	Observaţii / Referinţe
1	curti constructii	DA	573	1	56,55	-	TEREN IMPREJMUIT CU GARD DIN METAL, SCANDURA SI PLASA DE SARMA.
2	vie	DA	186	1	56,55	-	TEREN IMPREJMUIT CU GARD DIN METAL, SCANDURA SI PLASA DE SARMA.

Date referitoare la construcţii

Crt	Număr	Destinaţie construcţie	Supraf. (mp)	Situaţie juridică	Observaţii / Referinţe
A1.1		constructii de locuinte	39	Cu acte	Nr. niveluri:1; S. construita la sol:39 mp; CASA DE LOCUIT COMPUSA DIN DOUA CAMERE SI DOUA HOLURI AVAND SUPRAFATA UTILA=29. 85mp
A1.2		constructii anexa	34	Cu acte	Nr. niveluri:1; S. construita la sol:34 mp; ANEXA

Lungime Segmente

1) Valorile lungimilor segmentelor sunt obţinute din proiecţie în plan.

Punct început	X / Y	Punct sfârşit	X / Y	Lungime segment (** (m)

Document care conține date cu caracter personal, protejat de prevederile Regulamentului (UE) nr. 679/2016 și Legii 190/2018

Punct început	X / Y	Punct sfârşit	X / Y	Lungime segment (** (m)
1	388.202,09 300.321,23	2	388.212,632 300.318,65	10.853
2	388.212,632 300.318,65	3	388.227,987 300.315,17	15.744
3	388.227,987 300.315,17	4	388.229,565 300.325,106	10.061
4	388.229,565 300.325,106	5	388.232,042 300.339,152	14.263
5	388.232,042 300.339,152	6	388.205,85 300.352,58	29.434
6	388.205,85 300.352,58	1	388.202,09 300.321,23	31.575

** Lungimile segmentelor sunt determinate în planul de proiecţie Stereo 70 şi sunt rotunjite la 1 milimetru.
*** Distanţa dintre puncte este formată din segmente cumulate ce sunt mai mici decât valoarea 1 milimetru.

Document care conține date cu caracter personal, protejat de prevederile Regulamentului (UE) nr. 679/2016 și Legii 190/2018

DATE DESPRE IMOBILUL NR. 3843

Oficiul de Cadastru şi Publicitate Imobiliară DOLJ
Biroul de Cadastru şi Publicitate Imobiliară Craiova

A. Partea I. Descrierea imobilului

TEREN Intravilan

Adresa: Loc. Fântânele, Str Barajului, Nr. 29, Jud. Dolj, T1, P53,54

Nr. Crt	Nr cadastral Nr. topografic	Suprafaţa* (mp)	Observaţii / Referinţe
A1		714	Sector cadastral:7 Teren imprejmuit;

Construcţii

Crt	Nr cadastral Nr. topografic	Adresa	Observaţii / Referinţe
A1.1		Loc. Fântânele, Str Barajului, Nr. 29, Jud. Dolj, T 1, P 53,54	Nr. niveluri:1; S. construita la sol:43 mp;

B. Partea II. Proprietari şi acte

Inscrieri privitoare la dreptul de proprietate şi alte drepturi reale		Referinţe
/		
Act Administrativ nr. TDP 14176, din 05/11/2009 emis de CJSDPAT DOLJ;		
B1	Intabulare, drept de PROPRIETATE, dobandit prin Reconstituire, cota actuala 1/1, cota initiala 1/1	A1
	1) **MÎNDRECI F MARIA**, LIPSA CNP	
Act Normativ nr. Legea 7, din 13/03/1996 emis de PARLAMENTUL ROMÂNIEI;		
B2	Intabulare, drept de PROPRIETATE, dobandit prin Lege, cota actuala 1/1, cota initiala 1/1	A1.1
	1) **MÎNDRECI F MARIA**, LIPSA CNP	

C. Partea III. SARCINI .

Inscrieri privind dezmembramintele dreptului de proprietate, drepturi reale de garanţie şi sarcini	Referinţe
NU SUNT	

Document care conține date cu caracter personal, protejat de prevederile Regulamentului (UE) nr. 679/2016 și Legii 190/2018

Anexa Nr. 1 La Partea I

Teren

Nr cadastral	Suprafaţa (mp)*	Observaţii / Referinţe
	714	

* Suprafaţa este determinată in planul de proiecţie Stereo 70.

DETALII LINIARE IMOBIL

Date referitoare la teren

Crt	Categorie folosință	Intra vilan	Suprafaţa (mp)	Tarla	Parcelă	Nr. topo	Observaţii / Referinţe
1	curti constructii	DA	167	1	53,54	-	
2	vie	DA	547	1	53,54	-	

Date referitoare la construcţii

Crt	Număr	Destinaţie construcţie	Supraf. (mp)	Situaţie juridică	Observaţii / Referinţe
A1.1		constructii de locuinte	43	Cu acte	Nr. niveluri:1; S. construita la sol:43 mp;

Lungime Segmente
1) Valorile lungimilor segmentelor sunt obţinute din proiecţie în plan.

Punct început	X / Y	Punct sfârşit	X / Y	Lungime segment (** (m)
1	388.202,09 300.321,23	2	388.200,19 300.305,39	15.954
2	388.200,19 300.305,39	3	388.199,18 300.289,91	15.513
3	388.199,18 300.289,91	4	388.224,716 300.291,874	25.611

Document care conține date cu caracter personal, protejat de prevederile Regulamentului (UE) nr. 679/2016 și Legii 190/2018

Punct început	X / Y	Punct sfârşit	X / Y	Lungime segment (** (m)
4	388.224,716 300.291,874	5	388.227,987 300.315,17	23.525
5	388.227,987 300.315,17	6	388.212,632 300.318,65	15.744
6	388.212,632 300.318,65	1	388.202,09 300.321,23	10.853

** Lungimile segmentelor sunt determinate în planul de proiecţie Stereo 70 şi sunt rotunjite la 1 milimetru.
*** Distanţa dintre puncte este formată din segmente cumulate ce sunt mai mici decât valoarea 1 milimetru.

DATE DESPRE IMOBILUL NR. 3844

Oficiul de Cadastru şi Publicitate Imobiliară DOLJ
Biroul de Cadastru şi Publicitate Imobiliară Craiova

A. Partea I. Descrierea imobilului

TEREN Intravilan

Adresa: Loc. Fântânele, Str Barajului, Nr. 35, Jud. Dolj, T1, P57

Nr. Crt	Nr cadastral Nr. topografic	Suprafaţa* (mp)	Observaţii / Referinţe
A1		2.526	Sector cadastral:7 Teren imprejmuit;

B. Partea II. Proprietari şi acte

Inscrieri privitoare la dreptul de proprietate şi alte drepturi reale		Referinţe
/		
Act Administrativ nr. TDP 97-59455, din 06/01/1994 emis de CJSDPAT DOLJ;		
B1	Intabulare, drept de PROPRIETATE, dobandit prin Reconstituire, cota actuala 1/1, cota initiala 1/1	A1
	1) **MIREA I. ANICA**, LIPSA CNP 2) **GHENEA A. ECATERINA**, LIPSA CNP	

C. Partea III. SARCINI .

Inscrieri privind dezmembramintele dreptului de proprietate, drepturi reale de garanţie şi sarcini	Referinţe
NU SUNT	

Document care conține date cu caracter personal, protejat de prevederile Regulamentului (UE) nr. 679/2016 și Legii 190/2018

Anexa Nr. 1 La Partea I

Teren

Nr cadastral	Suprafaţa (mp)*	Observaţii / Referinţe
	2.526	

* Suprafaţa este determinată in planul de proiecţie Stereo 70.

DETALII LINIARE IMOBIL

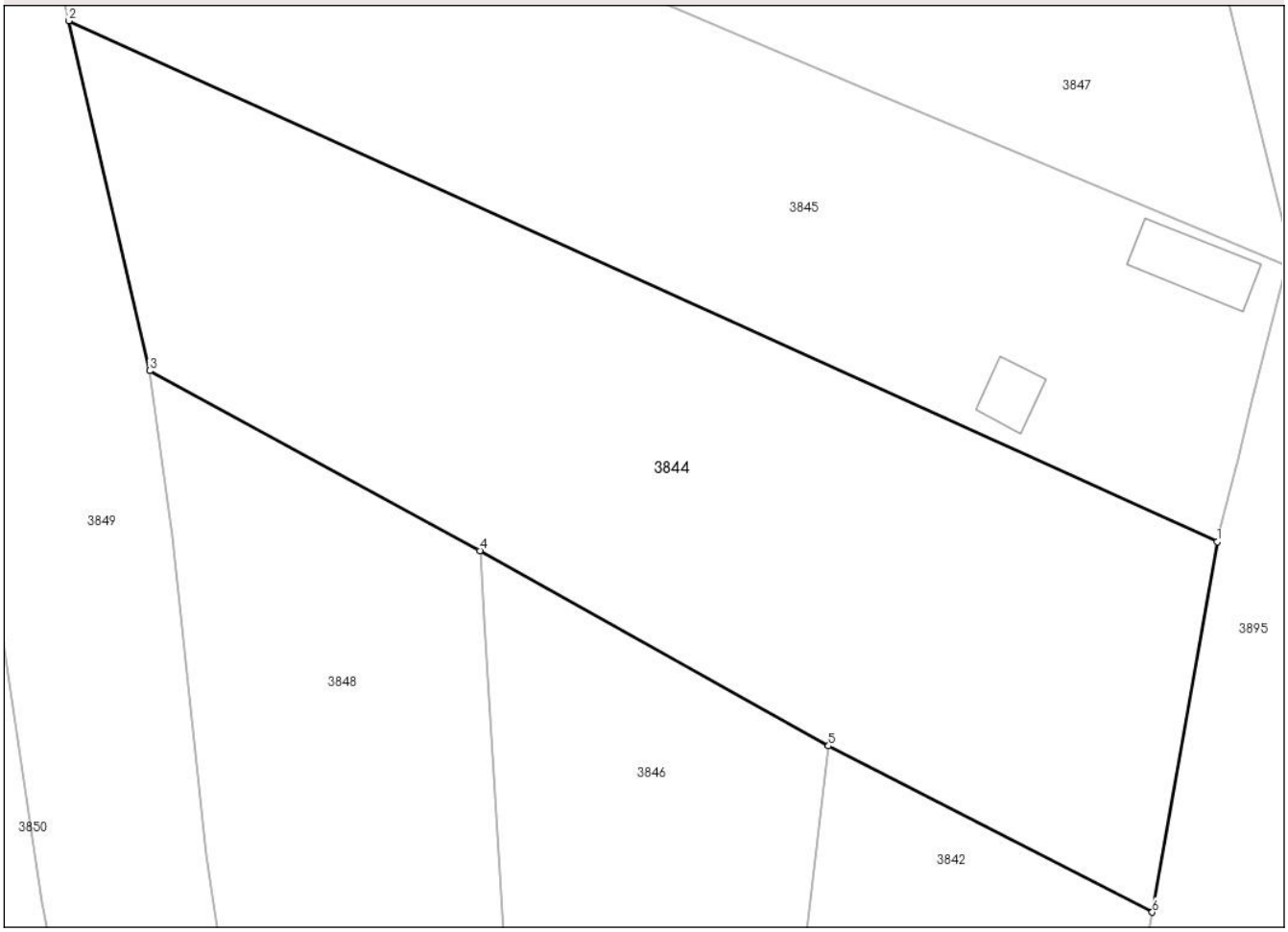

Date referitoare la teren

Crt	Categorie folosință	Intra vilan	Suprafaţa (mp)	Tarla	Parcelă	Nr. topo	Observaţii / Referinţe
1	arabil	DA	2.526	1	57	-	

Lungime Segmente
1) Valorile lungimilor segmentelor sunt obţinute din proiecţie în plan.

Punct început	X / Y	Punct sfârşit	X / Y	Lungime segment (** (m)
1	388.237,291 300.369,072	2	388.144,412 300.411,176	101.977
2	388.144,412 300.411,176	3	388.150,941 300.382,902	29.018
3	388.150,941 300.382,902	4	388.177,658 300.368,369	30.414
4	388.177,658 300.368,369	5	388.205,85 300.352,58	32.312
5	388.205,85 300.352,58	6	388.232,042 300.339,152	29.434

Document care conține date cu caracter personal, protejat de prevederile Regulamentului (UE) nr. 679/2016 și Legii 190/2018

Punct început	X / Y	Punct sfârşit	X / Y	Lungime segment (** (m)
6	388.232,042 300.339,152	1	388.237,291 300.369,072	30.377

** Lungimile segmentelor sunt determinate în planul de proiecţie Stereo 70 şi sunt rotunjite la 1 milimetru.
*** Distanţa dintre puncte este formată din segmente cumulate ce sunt mai mici decât valoarea 1 milimetru.

Document care conține date cu caracter personal, protejat de prevederile Regulamentului (UE) nr. 679/2016 și Legii 190/2018

DATE DESPRE IMOBILUL NR. 3845

Oficiul de Cadastru şi Publicitate Imobiliară DOLJ
Biroul de Cadastru şi Publicitate Imobiliară Craiova

A. Partea I. Descrierea imobilului

TEREN Intravilan

Adresa: Loc. Fântânele, Str Barajului, Nr. 35, Jud. Dolj, T1, P58,59

Nr. Crt	Nr cadastral Nr. topografic	Suprafaţa* (mp)	Observaţii / Referinţe
A1		2.292	Sector cadastral:7 Teren imprejmuit;

Construcţii

Crt	Nr cadastral Nr. topografic	Adresa	Observaţii / Referinţe
A1.1		Loc. Fântânele, Str Barajului, Nr. 35, Jud. Dolj, T 2, P 58,59	Nr. niveluri:1; S. construita la sol:41 mp;
A1.2		Loc. Fântânele, Str Barajului, Nr. 35, Jud. Dolj, T 2, P 58,59	Nr. niveluri:1; S. construita la sol:20 mp;

B. Partea II. Proprietari şi acte

Inscrieri privitoare la dreptul de proprietate şi alte drepturi reale		Referinţe
/		
Act Administrativ nr. TDP 15-59455, din 04/11/1993 emis de CJSDPAT DOLJ;		
B1	Intabulare, drept de PROPRIETATE, dobandit prin Reconstituire, cota actuala 1/1, cota initiala 1/1	A1
	1) **GHILUŞ I. GHEORGHIŢA**, LIPSA CNP	
Act Normativ nr. Legea 7, din 13/03/1996 emis de PARLAMENTUL ROMÂNIEI;		
B2	Intabulare, drept de PROPRIETATE, dobandit prin Lege, cota actuala 1/1, cota initiala 1/1	A1.1, A1.2
	1) **GHILUŞ I. GHEORGHIŢA**, LIPSA CNP	

C. Partea III. SARCINI .

Inscrieri privind dezmembramintele dreptului de proprietate, drepturi reale de garanţie şi sarcini	Referinţe
NU SUNT	

Document care conține date cu caracter personal, protejat de prevederile Regulamentului (UE) nr. 679/2016 și Legii 190/2018

Anexa Nr. 1 La Partea I

Teren

Nr cadastral	Suprafaţa (mp)*	Observaţii / Referinţe
	2.292	

* Suprafaţa este determinată in planul de proiecţie Stereo 70.

DETALII LINIARE IMOBIL

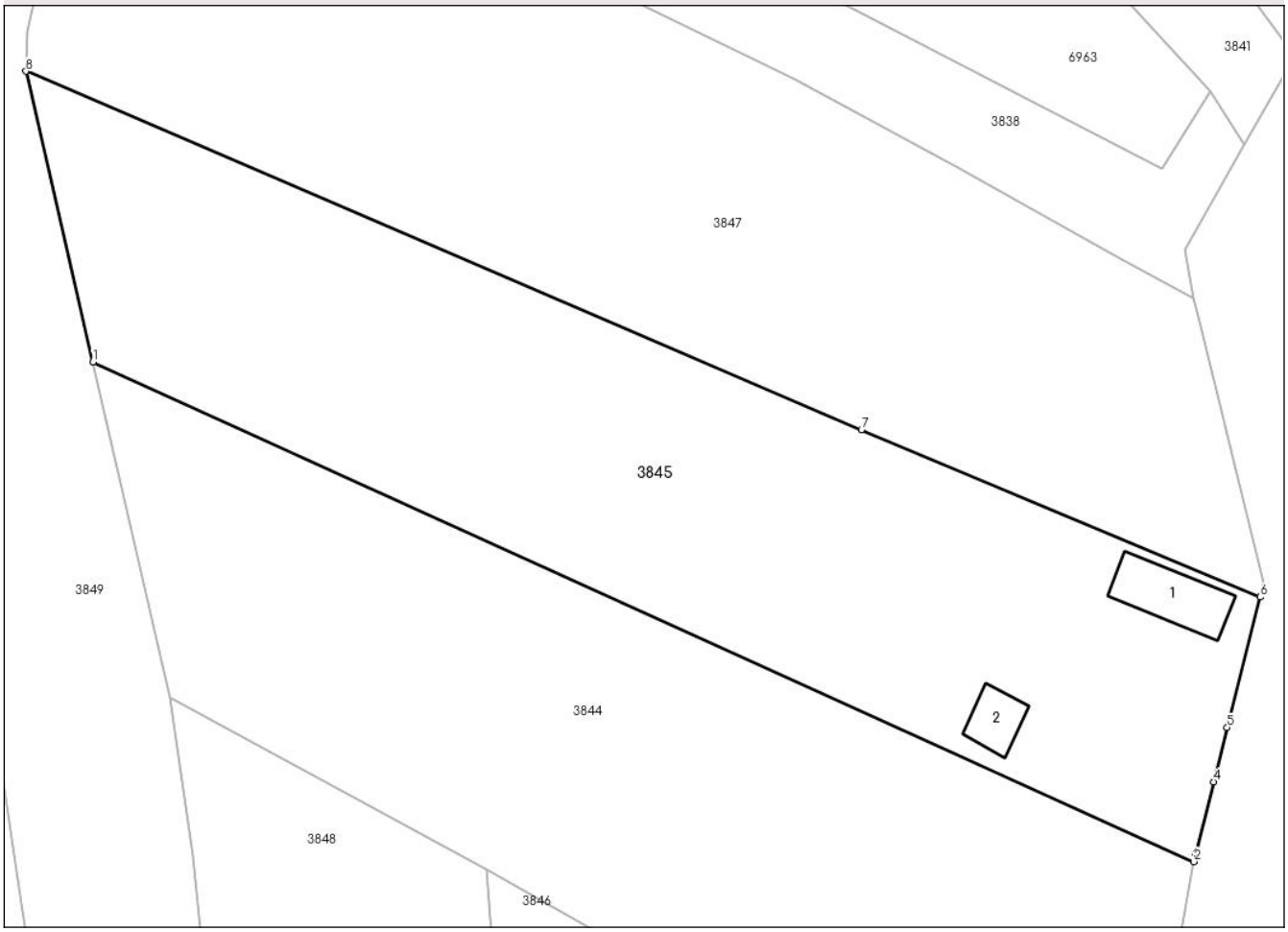

Date referitoare la teren

Crt	Categorie folosință	Intra vilan	Suprafaţa (mp)	Tarla	Parcelă	Nr. topo	Observaţii / Referinţe
1	curti constructii	DA	507	1	58,59	-	
2	arabil	DA	1.785	1	58,59	-	

Date referitoare la construcţii

Crt	Număr	Destinaţie construcţie	Supraf. (mp)	Situaţie juridică	Observaţii / Referinţe
A1.1		constructii de locuinte	41	Cu acte	Nr. niveluri:1; S. construita la sol:41 mp;
A1.2		constructii anexa	20	Cu acte	Nr. niveluri:1; S. construita la sol:20 mp;

Lungime Segmente
1) Valorile lungimilor segmentelor sunt obţinute din proiecţie în plan.

Punct început	X / Y	Punct sfârşit	X / Y	Lungime segment (** (m)
1	388.144,412 300.411,176	2	388.237,291 300.369,072	101.977
2	388.237,291 300.369,072	3	388.237,415 300.369,781	0.72

Document care conține date cu caracter personal, protejat de prevederile Regulamentului (UE) nr. 679/2016 și Legii 190/2018

Punct început	X / Y	Punct sfârşit	X / Y	Lungime segment (** (m)
3	388.237,415 300.369,781	4	388.238,939 300.375,794	6.203
4	388.238,939 300.375,794	5	388.240,101 300.380,378	4.729
5	388.240,101 300.380,378	6	388.242,889 300.391,375	11.345
6	388.242,889 300.391,375	7	388.209,247 300.405,468	36.475
7	388.209,247 300.405,468	8	388.138,754 300.435,681	76.695
8	388.138,754 300.435,681	1	388.144,412 300.411,176	25.15

** Lungimile segmentelor sunt determinate în planul de proiecţie Stereo 70 şi sunt rotunjite la 1 milimetru.
*** Distanţa dintre puncte este formată din segmente cumulate ce sunt mai mici decât valoarea 1 milimetru.

Document care conține date cu caracter personal, protejat de prevederile Regulamentului (UE) nr. 679/2016 și Legii 190/2018

DATE DESPRE IMOBILUL NR. 3846

Oficiul de Cadastru şi Publicitate Imobiliară DOLJ
Biroul de Cadastru şi Publicitate Imobiliară Craiova

A. Partea I. Descrierea imobilului

TEREN Intravilan

Adresa: Loc. Fântânele, Str Viilor, Nr. 12, Jud. Dolj, T1, P51,52

Nr. Crt	Nr cadastral Nr. topografic	Suprafaţa* (mp)	Observaţii / Referinţe
A1	30336	1.582	Sector cadastral:7 Teren imprejmuit;

Construcţii

Crt	Nr cadastral Nr. topografic	Adresa	Observaţii / Referinţe
A1.1		Loc. Fântânele, Str Viilor, Nr. 12, Jud. Dolj	Nr. niveluri:1; S. construita la sol:22 mp; LOCUINTA CU 2 CAMERE

B. Partea II. Proprietari şi acte

Inscrieri privitoare la dreptul de proprietate şi alte drepturi reale		Referinţe
63329 / 13/09/2011		
Act Notarial nr. CVC aut nr 3800, din 12/09/2011 emis de NP FLORICEL MIHAI;		
B1	Intabulare, drept de PROPRIETATEcumparare, dobandit prin Conventie, cota actuala 1/1, cota initiala 1/1	A1, A1.1
	1) **BULIGAN EMILIA**	

C. Partea III. SARCINI .

Inscrieri privind dezmembramintele dreptului de proprietate, drepturi reale de garanţie şi sarcini	Referinţe
NU SUNT	

Document care conține date cu caracter personal, protejat de prevederile Regulamentului (UE) nr. 679/2016 și Legii 190/2018

Anexa Nr. 1 La Partea I

Teren

Nr cadastral	Suprafaţa (mp)*	Observaţii / Referinţe
30336	1.582	

* Suprafaţa este determinată in planul de proiecţie Stereo 70.

DETALII LINIARE IMOBIL

Date referitoare la teren

Crt	Categorie folosință	Intra vilan	Suprafaţa (mp)	Tarla	Parcelă	Nr. topo	Observaţii / Referinţe
1	curti constructii	DA	281	1	51,52	-	
2	arabil	DA	1.301	1	51,52	-	

Date referitoare la construcţii

Crt	Număr	Destinaţie construcţie	Supraf. (mp)	Situaţie juridică	Observaţii / Referinţe
A1.1		constructii de locuinte	22	Cu acte	Nr. niveluri:1; S. construita la sol:22 mp; LOCUINTA CU 2 CAMERE

Lungime Segmente

1) Valorile lungimilor segmentelor sunt obţinute din proiecţie în plan.

Punct început	X / Y	Punct sfârşit	X / Y	Lungime segment (** (m)
1	388.182,59 300.287,82	2	388.199,18 300.289,91	16.721
2	388.199,18 300.289,91	3	388.200,19 300.305,39	15.513
3	388.200,19 300.305,39	4	388.202,09 300.321,23	15.954

Document care conține date cu caracter personal, protejat de prevederile Regulamentului (UE) nr. 679/2016 și Legii 190/2018

Punct început	X / Y	Punct sfârşit	X / Y	Lungime segment (** (m)
4	388.202,09 300.321,23	5	388.205,85 300.352,58	31.575
5	388.205,85 300.352,58	6	388.177,658 300.368,369	32.312
6	388.177,658 300.368,369	7	388.178,0 300.362,89	5.49
7	388.178,0 300.362,89	8	388.179,84 300.333,45	29.497
8	388.179,84 300.333,45	9	388.181,1 300.316,3	17.196
9	388.181,1 300.316,3	1	388.182,59 300.287,82	28.519

** Lungimile segmentelor sunt determinate în planul de proiecţie Stereo 70 şi sunt rotunjite la 1 milimetru.
*** Distanţa dintre puncte este formată din segmente cumulate ce sunt mai mici decât valoarea 1 milimetru.

Document care conține date cu caracter personal, protejat de prevederile Regulamentului (UE) nr. 679/2016 și Legii 190/2018

DATE DESPRE IMOBILUL NR. 3847

Oficiul de Cadastru şi Publicitate Imobiliară DOLJ
Biroul de Cadastru şi Publicitate Imobiliară Craiova

A. Partea I. Descrierea imobilului

TEREN Intravilan

Adresa: Loc. Fântânele, Str Barajului, Nr. 37, Jud. Dolj, T1, P60

Nr. Crt	Nr cadastral Nr. topografic	Suprafaţa* (mp)	Observaţii / Referinţe
A1	31474	2.653	Sector cadastral:7 Teren imprejmuit;

B. Partea II. Proprietari şi acte

Inscrieri privitoare la dreptul de proprietate şi alte drepturi reale		Referinţe
36668 / 13/02/2018		
Act Notarial nr. CONTRACT DE SCHIMB AUT 292, din 12/02/2018 emis de NP Diaconescu Gelu Emilian;		
B1	Intabulare, drept de PROPRIETATE, dobandit prin Conventie, cota actuala 1/2, cota initiala 1/1	A1
	1) **TULITU NICOLAE**	
206598 / 08/10/2020		
Act Notarial nr. act de partaj 1733, din 05/10/2020 emis de Stefanescu Floriana;		
B2	Intabulare, drept de PROPRIETATE, dobandit prin Iesire Din Indiviziune, cota actuala 1/2, cota initiala 1/2	A1
	1) **TULITU NICOLAE**	

C. Partea III. SARCINI .

Inscrieri privind dezmembramintele dreptului de proprietate, drepturi reale de garanţie şi sarcini	Referinţe
NU SUNT	

Document care conține date cu caracter personal, protejat de prevederile Regulamentului (UE) nr. 679/2016 și Legii 190/2018

Anexa Nr. 1 La Partea I

Teren

Nr cadastral	Suprafaţa (mp)*	Observaţii / Referinţe
31474	2.653	

* Suprafaţa este determinată in planul de proiecţie Stereo 70.

DETALII LINIARE IMOBIL

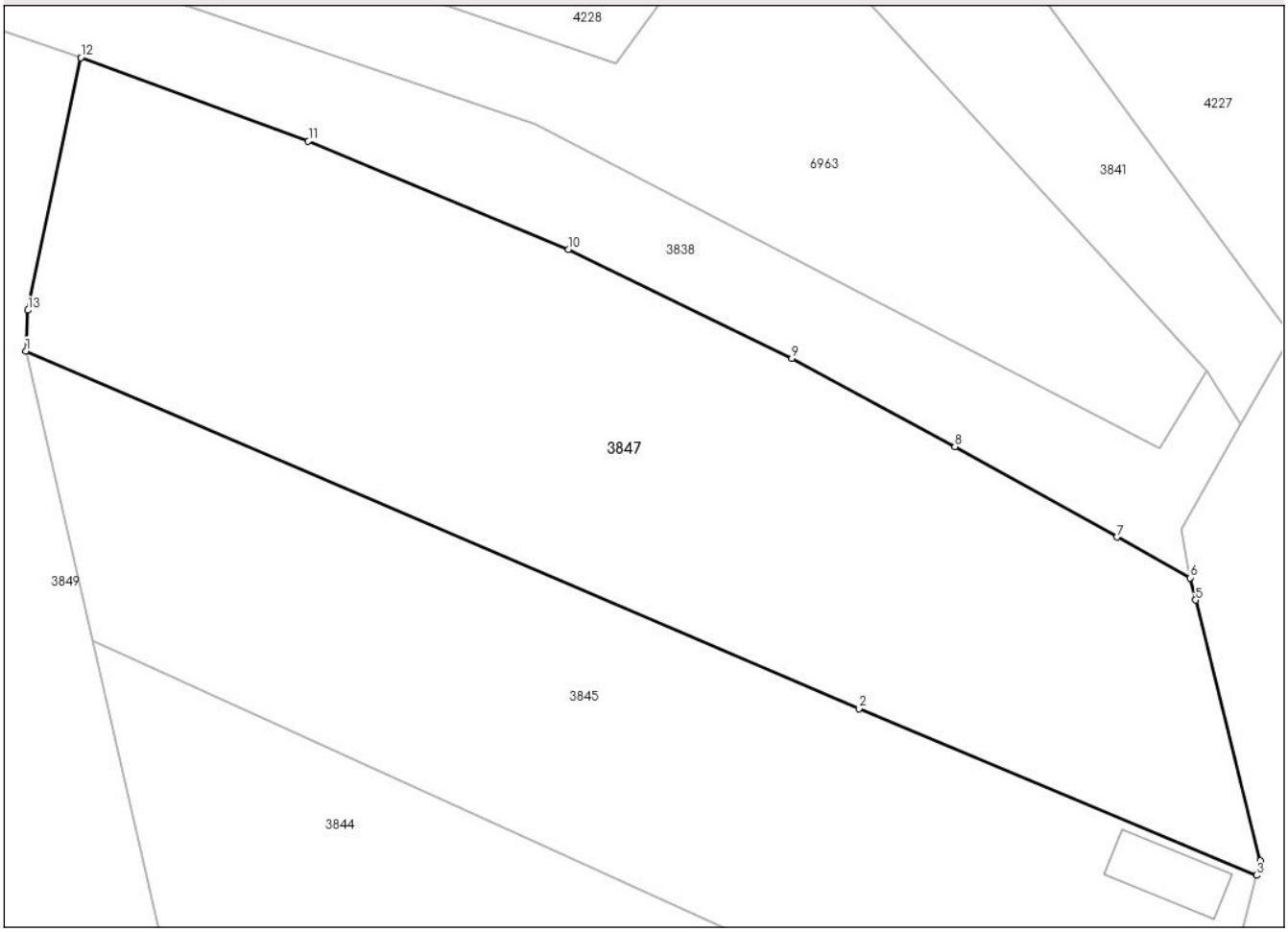

Date referitoare la teren

Crt	Categorie folosință	Intra vilan	Suprafaţa (mp)	Tarla	Parcelă	Nr. topo	Observaţii / Referinţe
1	arabil	DA	2.653	1	60	-	

Lungime Segmente
1) Valorile lungimilor segmentelor sunt obţinute din proiecţie în plan.

Punct început	X / Y	Punct sfârşit	X / Y	Lungime segment (** (m)
1	388.138,754 300.435,681	2	388.209,247 300.405,468	76.695
2	388.209,247 300.405,468	3	388.242,889 300.391,375	36.475
3	388.242,889 300.391,375	4	388.243,195 300.392,583	1.246
4	388.243,195 300.392,583	5	388.237,719 300.414,638	22.725
5	388.237,719 300.414,638	6	388.237,254 300.416,509	1.928

Document care conține date cu caracter personal, protejat de prevederile Regulamentului (UE) nr. 679/2016 și Legii 190/2018

Punct început	X / Y	Punct sfârşit	X / Y	Lungime segment (** (m)
6	388.237,254 300.416,509	7	388.231,077 300.419,953	7.072
7	388.231,077 300.419,953	8	388.217,358 300.427,603	15.708
8	388.217,358 300.427,603	9	388.203,569 300.435,05	15.671
9	388.203,569 300.435,05	10	388.184,638 300.444,258	21.052
10	388.184,638 300.444,258	11	388.162,65 300.453,427	23.823
11	388.162,65 300.453,427	12	388.143,405 300.460,474	20.495
12	388.143,405 300.460,474	13	388.138,932 300.439,128	21.81
13	388.138,932 300.439,128	1	388.138,754 300.435,681	3.452

** Lungimile segmentelor sunt determinate în planul de proiecţie Stereo 70 şi sunt rotunjite la 1 milimetru.
*** Distanţa dintre puncte este formată din segmente cumulate ce sunt mai mici decât valoarea 1 milimetru.

Document care conține date cu caracter personal, protejat de prevederile Regulamentului (UE) nr. 679/2016 și Legii 190/2018

DATE DESPRE IMOBILUL NR. 3848

Oficiul de Cadastru şi Publicitate Imobiliară DOLJ
Biroul de Cadastru şi Publicitate Imobiliară Craiova

A. Partea I. Descrierea imobilului

TEREN Intravilan

Adresa: Loc. Fântânele, Str Viilor, Nr. 14, Jud. Dolj, T1, P46,47, 48, 49, 50

Nr. Crt	Nr cadastral Nr. topografic	Suprafaţa* (mp)	Observaţii / Referinţe
A1	30326	1.937	Sector cadastral:7 Teren neimprejmuit; In TDP a fost inscris in mod eronat T2, corect fiind T1

Construcţii

Crt	Nr cadastral Nr. topografic	Adresa	Observaţii / Referinţe
A1.1		Loc. Fântânele, Str Viilor, Nr. 14, Jud. Dolj	Nr. niveluri:1; S. construita la sol:56 mp; CASA CU 3 CAMERE SI SALA

B. Partea II. Proprietari şi acte

Inscrieri privitoare la dreptul de proprietate şi alte drepturi reale		Referinţe
51521 / 22/07/2011		
Act Notarial nr. Contract de Vanzare Cumparare aut. nr. 2268, din 20/07/2011 emis de NP Marinescu MD;		
B1	Intabulare, drept de PROPRIETATE, dobandit prin Conventie, cota actuala 1/1, cota initiala 1/1	A1, A1.1
	1) **DUNA NICU** 2) **DUNA VASILICA**, lipsa cnp	

C. Partea III. SARCINI .

Inscrieri privind dezmembramintele dreptului de proprietate, drepturi reale de garanţie şi sarcini	Referinţe
NU SUNT	

Document care conține date cu caracter personal, protejat de prevederile Regulamentului (UE) nr. 679/2016 și Legii 190/2018

Anexa Nr. 1 La Partea I

Teren

Nr cadastral	Suprafaţa (mp)*	Observaţii / Referinţe
30326	1.937	In TDP a fost inscris in mod eronat T2, corect fiind T1

* Suprafaţa este determinată in planul de proiecţie Stereo 70.

DETALII LINIARE IMOBIL

Date referitoare la teren

Crt	Categorie folosință	Intra vilan	Suprafaţa (mp)	Tarla	Parcelă	Nr. topo	Observaţii / Referinţe
1	curti constructii	DA	745	1	46,47, 48, 49, 50	-	
2	arabil	DA	1.192	1	46,47, 48, 49, 50	-	

Date referitoare la construcţii

Crt	Număr	Destinaţie construcţie	Supraf. (mp)	Situaţie juridică	Observaţii / Referinţe
A1.1		constructii de locuinte	56	Cu acte	Nr. niveluri:1; S. construita la sol:56 mp; CASA CU 3 CAMERE SI SALA

Lungime Segmente

1) Valorile lungimilor segmentelor sunt obţinute din proiecţie în plan.

Punct început	X / Y	Punct sfârşit	X / Y	Lungime segment (** (m)
1	388.177,658 300.368,369	2	388.150,941 300.382,902	30.414
2	388.150,941 300.382,902	3	388.152,8 300.369,51	13.52
3	388.152,8 300.369,51	4	388.155,48 300.343,81	25.839

Document care conține date cu caracter personal, protejat de prevederile Regulamentului (UE) nr. 679/2016 și Legii 190/2018

Punct început	X / Y	Punct sfârşit	X / Y	Lungime segment (** (m)
4	388.155,48 300.343,81	5	388.158,37 300.324,78	19.248
5	388.158,37 300.324,78	6	388.161,34 300.313,27	11.887
6	388.161,34 300.313,27	7	388.165,79 300.286,15	27.483
7	388.165,79 300.286,15	8	388.182,59 300.287,82	16.883
8	388.182,59 300.287,82	9	388.181,1 300.316,3	28.519
9	388.181,1 300.316,3	10	388.179,84 300.333,45	17.196
10	388.179,84 300.333,45	11	388.178,0 300.362,89	29.497
11	388.178,0 300.362,89	1	388.177,658 300.368,369	5.49

** Lungimile segmentelor sunt determinate în planul de proiecţie Stereo 70 şi sunt rotunjite la 1 milimetru.
*** Distanţa dintre puncte este formată din segmente cumulate ce sunt mai mici decât valoarea 1 milimetru.

Document care conține date cu caracter personal, protejat de prevederile Regulamentului (UE) nr. 679/2016 și Legii 190/2018

DATE DESPRE IMOBILUL NR. 3849

Oficiul de Cadastru şi Publicitate Imobiliară DOLJ
Biroul de Cadastru şi Publicitate Imobiliară Craiova

A. Partea I. Descrierea imobilului

TEREN Intravilan

Adresa: Loc. Fântânele, Str Viilor, Nr. 16, Jud. Dolj, T1, P42,43,44,45

Nr. Crt	Nr cadastral Nr. topografic	Suprafaţa* (mp)	Observaţii / Referinţe
A1		2.403	Sector cadastral:7 Teren neimprejmuit;

Construcţii

Crt	Nr cadastral Nr. topografic	Adresa	Observaţii / Referinţe
A1.1		Loc. Fântânele, Str Viilor, Nr. 16, Jud. Dolj, T 1, P 42,43,44,45	Nr. niveluri:1; S. construita la sol:48 mp;
A1.2		Loc. Fântânele, Str Viilor, Nr. 16, Jud. Dolj, T 1, P 42,43,44,45	Nr. niveluri:1; S. construita la sol:23 mp;
A1.3		Loc. Fântânele, Str Viilor, Nr. 16, Jud. Dolj, T 1, P 42,43,44,45	Nr. niveluri:1; S. construita la sol:20 mp;
A1.4		Loc. Fântânele, Str Viilor, Nr. 16, Jud. Dolj, T 1, P 42,43,44,45	Nr. niveluri:1; S. construita la sol:8 mp;

B. Partea II. Proprietari şi acte

Inscrieri privitoare la dreptul de proprietate şi alte drepturi reale		Referinţe
/		
Act Administrativ nr. TDP 1302-48305, din 07/05/1997 emis de CJSDPAT DOLJ;		
B1	Intabulare, drept de PROPRIETATE, dobandit prin Reconstituire, cota actuala 1/1, cota initiala 1/1	A1
	1) **DUNĂ ST. ANGELICA**, LIPSA CNP	
Act Normativ nr. Legea 7, din 13/03/1996 emis de PARLAMENTUL ROMÂNIEI;		
B2	Intabulare, drept de PROPRIETATE, dobandit prin Lege, cota actuala 1/1, cota initiala 1/1	A1.1, A1.2, A1.3, A1.4
	1) **DUNĂ ST. ANGELICA**, LIPSA CNP	

C. Partea III. SARCINI .

Inscrieri privind dezmembramintele dreptului de proprietate, drepturi reale de garanţie şi sarcini	Referinţe
NU SUNT	

Document care conține date cu caracter personal, protejat de prevederile Regulamentului (UE) nr. 679/2016 și Legii 190/2018

Anexa Nr. 1 La Partea I

Teren

Nr cadastral	Suprafaţa (mp)*	Observaţii / Referinţe
	2.403	

* Suprafaţa este determinată in planul de proiecţie Stereo 70.

DETALII LINIARE IMOBIL

Date referitoare la teren

Crt	Categorie folosință	Intra vilan	Suprafaţa (mp)	Tarla	Parcelă	Nr. topo	Observaţii / Referinţe
1	curti constructii	DA	414	1	42,43,44,45	-	
2	arabil	DA	1.240	1	42,43,44,45	-	
3	vie	DA	749	1	42,43,44,45	-	

Date referitoare la construcţii

Crt	Număr	Destinaţie construcţie	Supraf. (mp)	Situaţie juridică	Observaţii / Referinţe
A1.1		constructii de locuinte	48	Cu acte	Nr. niveluri:1; S. construita la sol:48 mp;
A1.2		constructii anexa	23	Cu acte	Nr. niveluri:1; S. construita la sol:23 mp;
A1.3		constructii anexa	20	Cu acte	Nr. niveluri:1; S. construita la sol:20 mp;
A1.4		constructii anexa	8	Cu acte	Nr. niveluri:1; S. construita la sol:8 mp;

Lungime Segmente
1) Valorile lungimilor segmentelor sunt obţinute din proiecţie în plan.

Punct început	X / Y	Punct sfârşit	X / Y	Lungime segment (** (m)

Punct început	X / Y	Punct sfârşit	X / Y	Lungime segment (** (m)
1	388.125,709 300.466,484	2	388.126,204 300.461,888	4.623
2	388.126,204 300.461,888	3	388.128,716 300.438,552	23.471
3	388.128,716 300.438,552	4	388.130,693 300.420,714	17.947
4	388.130,693 300.420,714	5	388.131,432 300.413,886	6.868
5	388.131,432 300.413,886	6	388.136,333 300.379,235	34.996
6	388.136,333 300.379,235	7	388.142,244 300.340,016	39.662
7	388.142,244 300.340,016	8	388.148,61 300.307,2	33.428
8	388.148,61 300.307,2	9	388.152,226 300.285,744	21.759
9	388.152,226 300.285,744	10	388.159,07 300.286,084	6.852
10	388.159,07 300.286,084	11	388.165,79 300.286,15	6.72
11	388.165,79 300.286,15	12	388.161,34 300.313,27	27.483
12	388.161,34 300.313,27	13	388.158,37 300.324,78	11.887
13	388.158,37 300.324,78	14	388.155,48 300.343,81	19.248
14	388.155,48 300.343,81	15	388.152,8 300.369,51	25.839
15	388.152,8 300.369,51	16	388.150,941 300.382,902	13.52
16	388.150,941 300.382,902	17	388.144,412 300.411,176	29.018
17	388.144,412 300.411,176	18	388.138,754 300.435,681	25.15
18	388.138,754 300.435,681	19	388.138,932 300.439,128	3.452
19	388.138,932 300.439,128	20	388.143,405 300.460,474	21.81
20	388.143,405 300.460,474	1	388.125,709 300.466,484	18.689

** Lungimile segmentelor sunt determinate în planul de proiecţie Stereo 70 şi sunt rotunjite la 1 milimetru.
*** Distanţa dintre puncte este formată din segmente cumulate ce sunt mai mici decât valoarea 1 milimetru.

Document care conține date cu caracter personal, protejat de prevederile Regulamentului (UE) nr. 679/2016 și Legii 190/2018

DATE DESPRE IMOBILUL NR. 3850

Oficiul de Cadastru şi Publicitate Imobiliară DOLJ
Biroul de Cadastru şi Publicitate Imobiliară Craiova

A. Partea I. Descrierea imobilului

Nr. CF vechi:187
Nr. cadastral vechi:384

TEREN Necunoscut

Adresa: Loc. Fântânele, Jud. Dolj, T1, P39,40,41,45/1

Nr. Crt	Nr cadastral Nr. topografic	Suprafaţa* (mp)	Observaţii / Referinţe
A1	33008	3.024	Sector cadastral:7 Teren imprejmuit;

Construcţii

Crt	Nr cadastral Nr. topografic	Adresa	Observaţii / Referinţe
A1.1	33008-C1	Loc. Fântânele, Jud. Dolj, T 1, P 39, 40, 41, 45/1	Nr. niveluri:1; S. construita la sol:65 mp;
A1.2		Loc. Fântânele, Jud. Dolj	Nr. niveluri:1; S. construita la sol:20 mp;
A1.3		Loc. Fântânele, Jud. Dolj	Nr. niveluri:1; S. construita la sol:58 mp;

B. Partea II. Proprietari şi acte

Inscrieri privitoare la dreptul de proprietate şi alte drepturi reale		Referinţe
69457 / 10/09/2008		
Act Notarial nr. 1823, din 01/01/2008 emis de NP Marinescu MD;		
B1	Intabulare, drept de PROPRIETATE, dobandit prin Conventie, cota actuala 1/1, cota initiala 1/1	A1, A1.1
	1) **DUNA NICU**, LIPSA CNP, casatorit cu 2) **DUNA VASILICA**, LIPSA CNP	
/		
Act Normativ nr. Legea 7, din 13/03/1996 emis de PARLAMENTUL ROMÂNIEI;		
B3	Intabulare, drept de PROPRIETATE, dobandit prin Lege, cota actuala 1/1, cota initiala 1/1	A1.2, A1.3
	1) **DUNA NICU**, LIPSA CNP, casatorit cu 2) **DUNA VASILICA**, LIPSA CNP	

C. Partea III. SARCINI

Inscrieri privind dezmembramintele dreptului de proprietate, drepturi reale de garanţie şi sarcini		Referinţe
69457 / 10/09/2008		
Act Notarial nr. 1823, din 01/01/2008 emis de NP Marinescu NM;		
C1	Intabulare, drept de UZUFRUCT	A1, A1.1
	1) **DUNA CONSTANTIN**, LIPSA CNP 2) **DUNA MARIA**, LIPSA CNP	

Document care conține date cu caracter personal, protejat de prevederile Regulamentului (UE) nr. 679/2016 și Legii 190/2018

Anexa Nr. 1 La Partea I

Teren

Nr cadastral	Suprafaţa (mp)*	Observaţii / Referinţe
33008	3.024	

* Suprafaţa este determinată in planul de proiecţie Stereo 70.

DETALII LINIARE IMOBIL

Date referitoare la teren

Crt	Categorie folosință	Intra vilan	Suprafaţa (mp)	Tarla	Parcelă	Nr. topo	Observaţii / Referinţe
1	curti constructii	DA	588	1	39,40,41,45 /1	-	
2	arabil	NU	770	1	39,40,41,45 /1	-	
3	arabil	DA	412	1	39,40,41,45 /1	-	
4	vie	DA	709	1	39,40,41,45 /1	-	
5	pasune	NU	545	1	39,40,41,45 /1	-	

Date referitoare la construcţii

Crt	Număr	Destinaţie construcţie	Supraf. (mp)	Situaţie juridică	Observaţii / Referinţe
A1.1	33008-C1	constructii de locuinte	65	Cu acte	Nr. niveluri:1; S. construita la sol:65 mp;
A1.2		constructii anexa	20	Cu acte	Nr. niveluri:1; S. construita la sol:20 mp;
A1.3		constructii anexa	58	Cu acte	Nr. niveluri:1; S. construita la sol:58 mp;

Document care conține date cu caracter personal, protejat de prevederile Regulamentului (UE) nr. 679/2016 și Legii 190/2018

Lungime Segmente
1) Valorile lungimilor segmentelor sunt obţinute din proiecţie în plan.

Punct început	X / Y	Punct sfârşit	X / Y	Lungime segment (** (m)
1	388.103,791 300.454,367	2	388.108,24 300.432,565	22.251
2	388.108,24 300.432,565	3	388.118,01 300.384,612	48.938
3	388.118,01 300.384,612	4	388.122,995 300.358,688	26.399
4	388.122,995 300.358,688	5	388.130,1 300.329,017	30.51
5	388.130,1 300.329,017	6	388.132,43 300.313,917	15.279
6	388.132,43 300.313,917	7	388.136,03 300.296,429	17.855
7	388.136,03 300.296,429	8	388.137,301 300.284,519	11.978
8	388.137,301 300.284,519	9	388.146,733 300.285,409	9.474
9	388.146,733 300.285,409	10	388.152,226 300.285,744	5.503
10	388.152,226 300.285,744	11	388.148,61 300.307,2	21.759
11	388.148,61 300.307,2	12	388.142,244 300.340,016	33.428
12	388.142,244 300.340,016	13	388.136,333 300.379,235	39.662
13	388.136,333 300.379,235	14	388.131,432 300.413,886	34.996
14	388.131,432 300.413,886	15	388.130,693 300.420,714	6.868
15	388.130,693 300.420,714	16	388.128,716 300.438,552	17.947
16	388.128,716 300.438,552	17	388.126,204 300.461,888	23.471
17	388.126,204 300.461,888	1	388.103,791 300.454,367	23.641

** Lungimile segmentelor sunt determinate în planul de proiecţie Stereo 70 şi sunt rotunjite la 1 milimetru.
*** Distanţa dintre puncte este formată din segmente cumulate ce sunt mai mici decât valoarea 1 milimetru.

Document care conține date cu caracter personal, protejat de prevederile Regulamentului (UE) nr. 679/2016 și Legii 190/2018

DATE DESPRE IMOBILUL NR. 3853

Oficiul de Cadastru şi Publicitate Imobiliară DOLJ
Biroul de Cadastru şi Publicitate Imobiliară Craiova

A. Partea I. Descrierea imobilului

TEREN Necunoscut

Adresa: Loc. Fântânele, Str Viilor, Nr. 22, Jud. Dolj, T1, P33,34

Nr. Crt	Nr cadastral Nr. topografic	Suprafaţa* (mp)	Observaţii / Referinţe
A1		2.829	Sector cadastral:7 Teren imprejmuit;

Construcţii

Crt	Nr cadastral Nr. topografic	Adresa	Observaţii / Referinţe
A1.1		Loc. Fântânele, Str Viilor, Nr. 22, Jud. Dolj, T 1, P 33,34	Nr. niveluri:1; S. construita la sol:50 mp;

B. Partea II. Proprietari şi acte

Inscrieri privitoare la dreptul de proprietate şi alte drepturi reale		Referinţe
/		
Act Administrativ nr. TDP 24-59455, din 08/11/1993 emis de CJSDPAT DOLJ;		
B1	Intabulare, drept de PROPRIETATE, dobandit prin Reconstituire, cota actuala 1/1, cota initiala 1/1	A1
	1) **BURLAN N. TUDOR**, LIPSA CNP	
Act Normativ nr. Legea 7, din 13/03/1996 emis de PARLAMENTUL ROMÂNIEI;		
B2	Intabulare, drept de PROPRIETATE, dobandit prin Lege, cota actuala 1/1, cota initiala 1/1	A1.1
	1) **BURLAN N. TUDOR**, LIPSA CNP	

C. Partea III. SARCINI .

Inscrieri privind dezmembramintele dreptului de proprietate, drepturi reale de garanţie şi sarcini	Referinţe
NU SUNT	

Document care conține date cu caracter personal, protejat de prevederile Regulamentului (UE) nr. 679/2016 și Legii 190/2018

Anexa Nr. 1 La Partea I

Teren

Nr cadastral	Suprafaţa (mp)*	Observaţii / Referinţe
	2.829	

* Suprafaţa este determinată in planul de proiecţie Stereo 70.

DETALII LINIARE IMOBIL

Date referitoare la teren

Crt	Categorie folosință	Intra vilan	Suprafaţa (mp)	Tarla	Parcelă	Nr. topo	Observaţii / Referinţe
1	curti constructii	DA	342	1	33,34	-	
2	arabil	DA	1.481	1	33,34	-	
3	arabil	NU	1.006	1	33,34	-	

Date referitoare la construcţii

Crt	Număr	Destinaţie construcţie	Supraf. (mp)	Situaţie juridică	Observaţii / Referinţe
A1.1		constructii de locuinte	50	Cu acte	Nr. niveluri:1; S. construita la sol:50 mp;

Lungime Segmente
1) Valorile lungimilor segmentelor sunt obţinute din proiecţie în plan.

Punct început	X / Y	Punct sfârşit	X / Y	Lungime segment (** (m)
1	388.124,492 300.282,747	2	388.114,885 300.331,3	49.494
2	388.114,885 300.331,3	3	388.102,743 300.381,438	51.587

Document care conține date cu caracter personal, protejat de prevederile Regulamentului (UE) nr. 679/2016 și Legii 190/2018

Punct început	X / Y	Punct sfârşit	X / Y	Lungime segment (** (m)
3	388.102,743 300.381,438	4	388.087,018 300.456,802	76.987
4	388.087,018 300.456,802	5	388.084,222 300.456,383	2.827
5	388.084,222 300.456,383	6	388.071,378 300.454,457	12.988
6	388.071,378 300.454,457	7	388.072,908 300.447,826	6.805
7	388.072,908 300.447,826	8	388.097,606 300.332,02	118.41
8	388.097,606 300.332,02	9	388.107,985 300.281,725	51.355
9	388.107,985 300.281,725	1	388.124,492 300.282,747	16.539

** Lungimile segmentelor sunt determinate în planul de proiecţie Stereo 70 şi sunt rotunjite la 1 milimetru.
*** Distanţa dintre puncte este formată din segmente cumulate ce sunt mai mici decât valoarea 1 milimetru.

Document care conține date cu caracter personal, protejat de prevederile Regulamentului (UE) nr. 679/2016 și Legii 190/2018

DATE DESPRE IMOBILUL NR. 3854

Oficiul de Cadastru şi Publicitate Imobiliară DOLJ
Biroul de Cadastru şi Publicitate Imobiliară Craiova

A. Partea I. Descrierea imobilului

TEREN Necunoscut

Adresa: Loc. Fântânele, Str Viilor, Nr. 24, Jud. Dolj, T1, P29,30,31,32

Nr. Crt	Nr cadastral Nr. topografic	Suprafaţa* (mp)	Observaţii / Referinţe
A1		1.619	Sector cadastral:7 Teren neimprejmuit;

B. Partea II. Proprietari şi acte

Inscrieri privitoare la dreptul de proprietate şi alte drepturi reale		Referinţe
/		
Act Administrativ nr. TDP 123-15002, din 10/02/1994 emis de CJSDPAT DOLJ;		
B1	Intabulare, drept de PROPRIETATE, dobandit prin Reconstituire, cota actuala 1/1, cota initiala 1/1	A1
	1) **CHIREA S. VIRGINIA**, LIPSA CNP	

C. Partea III. SARCINI .

Inscrieri privind dezmembramintele dreptului de proprietate, drepturi reale de garanţie şi sarcini	Referinţe
NU SUNT	

Document care conține date cu caracter personal, protejat de prevederile Regulamentului (UE) nr. 679/2016 și Legii 190/2018

Anexa Nr. 1 La Partea I

Teren

Nr cadastral	Suprafaţa (mp)*	Observaţii / Referinţe
	1.619	

* Suprafaţa este determinată in planul de proiecţie Stereo 70.

DETALII LINIARE IMOBIL

Date referitoare la teren

Crt	Categorie folosință	Intra vilan	Suprafaţa (mp)	Tarla	Parcelă	Nr. topo	Observaţii / Referinţe
1	curti constructii	DA	456	1	29,30,31,32	-	
2	arabil	DA	300	1	29,30,31,32	-	
3	arabil	NU	587	1	29,30,31,32	-	
4	vie	NU	276	1	29,30,31,32	-	

Lungime Segmente
1) Valorile lungimilor segmentelor sunt obţinute din proiecţie în plan.

Punct început	X / Y	Punct sfârşit	X / Y	Lungime segment (** (m)
1	388.071,378 300.454,457	2	388.070,869 300.465,529	11.084
2	388.070,869 300.465,529	3	388.062,677 300.464,904	8.216
3	388.062,677 300.464,904	4	388.062,97 300.458,145	6.765

Document care conține date cu caracter personal, protejat de prevederile Regulamentului (UE) nr. 679/2016 și Legii 190/2018

Punct început	X / Y	Punct sfârşit	X / Y	Lungime segment (** (m)
4	388.062,97 300.458,145	5	388.064,388 300.446,808	11.425
5	388.064,388 300.446,808	6	388.064,89 300.442,8	4.039
6	388.064,89 300.442,8	7	388.067,86 300.428,746	14.364
7	388.067,86 300.428,746	8	388.092,529 300.317,288	114.155
8	388.092,529 300.317,288	9	388.093,718 300.312,007	5.413
9	388.093,718 300.312,007	10	388.094,679 300.305,408	6.669
10	388.094,679 300.305,408	11	388.097,229 300.293,199	12.472
11	388.097,229 300.293,199	12	388.093,957 300.292,358	3.378
12	388.093,957 300.292,358	13	388.096,311 300.280,979	11.62
13	388.096,311 300.280,979	14	388.107,985 300.281,725	11.698
14	388.107,985 300.281,725	15	388.097,606 300.332,02	51.355
15	388.097,606 300.332,02	16	388.072,908 300.447,826	118.41
16	388.072,908 300.447,826	1	388.071,378 300.454,457	6.805

** Lungimile segmentelor sunt determinate în planul de proiecţie Stereo 70 şi sunt rotunjite la 1 milimetru.
*** Distanţa dintre puncte este formată din segmente cumulate ce sunt mai mici decât valoarea 1 milimetru.

Document care conține date cu caracter personal, protejat de prevederile Regulamentului (UE) nr. 679/2016 și Legii 190/2018

DATE DESPRE IMOBILUL NR. 3855

Oficiul de Cadastru şi Publicitate Imobiliară DOLJ
Biroul de Cadastru şi Publicitate Imobiliară Craiova

A. Partea I. Descrierea imobilului

TEREN Necunoscut

Adresa: Loc. Fântânele, Str Viilor, Nr. 26, Jud. Dolj, T1, P26,27,28

Nr. Crt	Nr cadastral Nr. topografic	Suprafaţa* (mp)	Observaţii / Referinţe
A1	30393	3.285	Sector cadastral:7 Teren imprejmuit;

Construcţii

Crt	Nr cadastral Nr. topografic	Adresa	Observaţii / Referinţe
A1.3		Loc. Fântânele, Str Viilor, Nr. 26, Jud. Dolj	Nr. niveluri:1; S. construita la sol:148 mp;
A1.4		Loc. Fântânele, Str Viilor, Nr. 26, Jud. Dolj	Nr. niveluri:1; S. construita la sol:30 mp; Anexa din boltari cu acoperis de tigla

B. Partea II. Proprietari şi acte

Inscrieri privitoare la dreptul de proprietate şi alte drepturi reale		Referinţe
24885 / 09/03/2015		
Act Notarial nr. Contract de intretinere aut nr 1219, din 26/04/2013 emis de NP Stefanescu Floriana (Act aditional aut nr 565/05.03.2015 NP Stefanescu Floriana);		
B1	Intabulare, drept de PROPRIETATE, dobandit prin Conventie, cota actuala 1/1, cota initiala 1/1	A1, A1.2
	1) **LUPU CONSTANTIN**	
/		
Act Normativ nr. Legea 7, din 13/03/1996 emis de PARLAMENTUL ROMÂNIEI;		
B2	Intabulare, drept de PROPRIETATE, dobandit prin Lege, cota actuala 1/1, cota initiala 1/1	A1.3
	1) **LUPU CONSTANTIN**	

C. Partea III. SARCINI .

Inscrieri privind dezmembramintele dreptului de proprietate, drepturi reale de garanţie şi sarcini	Referinţe
NU SUNT	

Anexa Nr. 1 La Partea I

Teren

Nr cadastral	Suprafaţa (mp)*	Observaţii / Referinţe
30393	3.285	

* Suprafaţa este determinată in planul de proiecţie Stereo 70.

DETALII LINIARE IMOBIL

Date referitoare la teren

Crt	Categorie folosință	Intra vilan	Suprafaţa (mp)	Tarla	Parcelă	Nr. topo	Observaţii / Referinţe
1	curti constructii	DA	692	1	26,27,28	-	
2	arabil	DA	1.028	1	26,27,28	-	
3	arabil	NU	608	1	26,27,28	-	
4	vie	NU	957	1	26,27,28	-	

Date referitoare la construcţii

Crt	Număr	Destinaţie construcţie	Supraf. (mp)	Situaţie juridică	Observaţii / Referinţe
A1.3		constructii de locuinte	148	Cu acte	Nr. niveluri:1; S. construita la sol:148 mp;
A1.4		constructii anexa	30	Cu acte	Nr. niveluri:1; S. construita la sol:30 mp; Anexa din boltari cu acoperis de tigla

Lungime Segmente

1) Valorile lungimilor segmentelor sunt obţinute din proiecţie în plan.

Punct început	X / Y	Punct sfârşit	X / Y	Lungime segment (** (m)

Document care conține date cu caracter personal, protejat de prevederile Regulamentului (UE) nr. 679/2016 și Legii 190/2018

Punct început	X / Y	Punct sfârşit	X / Y	Lungime segment (** (m)
1	388.043,996 300.423,987	2	388.053,091 300.387,671	37.438
2	388.053,091 300.387,671	3	388.061,058 300.356,798	31.884
3	388.061,058 300.356,798	4	388.069,427 300.321,569	36.209
4	388.069,427 300.321,569	5	388.071,957 300.312,141	9.762
5	388.071,957 300.312,141	6	388.078,564 300.284,583	28.339
6	388.078,564 300.284,583	7	388.079,684 300.279,383	5.319
7	388.079,684 300.279,383	8	388.096,311 300.280,979	16.703
8	388.096,311 300.280,979	9	388.093,957 300.292,358	11.62
9	388.093,957 300.292,358	10	388.097,229 300.293,199	3.378
10	388.097,229 300.293,199	11	388.094,679 300.305,408	12.472
11	388.094,679 300.305,408	12	388.093,718 300.312,007	6.669
12	388.093,718 300.312,007	13	388.092,529 300.317,288	5.413
13	388.092,529 300.317,288	14	388.067,86 300.428,746	114.155
14	388.067,86 300.428,746	1	388.043,996 300.423,987	24.334

**** Lungimile segmentelor sunt determinate în planul de proiecţie Stereo 70 şi sunt rotunjite la 1 milimetru.**
***** Distanţa dintre puncte este formată din segmente cumulate ce sunt mai mici decât valoarea 1 milimetru.**

Document care conține date cu caracter personal, protejat de prevederile Regulamentului (UE) nr. 679/2016 și Legii 190/2018

DATE DESPRE IMOBILUL NR. 3856

Oficiul de Cadastru şi Publicitate Imobiliară DOLJ
Biroul de Cadastru şi Publicitate Imobiliară Craiova

A. Partea I. Descrierea imobilului

TEREN Necunoscut

Adresa: Loc. Fântânele, Str Viilor, Nr. 28, Jud. Dolj, T1, P24,25

Nr. Crt	Nr cadastral Nr. topografic	Suprafaţa* (mp)	Observaţii / Referinţe
A1		3.067	Sector cadastral:7 Teren imprejmuit;

B. Partea II. Proprietari şi acte

Inscrieri privitoare la dreptul de proprietate şi alte drepturi reale		Referinţe
/		
Act Administrativ nr. TDP 1681-48445, din 23/03/2000 emis de CJSDPAT DOLJ;		
B1	Intabulare, drept de PROPRIETATE, dobandit prin Reconstituire, cota actuala 1/1, cota initiala 1/1	A1
	1) **IACOB C. CONSTANTIN**, LIPSA CNP	

C. Partea III. SARCINI .

Inscrieri privind dezmembramintele dreptului de proprietate, drepturi reale de garanţie şi sarcini	Referinţe
NU SUNT	

Anexa Nr. 1 La Partea I

Teren

Nr cadastral	Suprafaţa (mp)*	Observaţii / Referinţe
	3.067	

* Suprafaţa este determinată in planul de proiecţie Stereo 70.

DETALII LINIARE IMOBIL

Date referitoare la teren

Crt	Categorie folosință	Intra vilan	Suprafaţa (mp)	Tarla	Parcelă	Nr. topo	Observaţii / Referinţe
1	arabil	DA	1.197	1	24,25	-	
2	arabil	NU	488	1	24,25	-	
3	vie	NU	1.382	1	24,25	-	

Lungime Segmente
1) Valorile lungimilor segmentelor sunt obţinute din proiecţie în plan.

Punct început	X / Y	Punct sfârşit	X / Y	Lungime segment (** (m)
1	388.079,684 300.279,383	2	388.078,564 300.284,583	5.319
2	388.078,564 300.284,583	3	388.071,957 300.312,141	28.339
3	388.071,957 300.312,141	4	388.069,427 300.321,569	9.762
4	388.069,427 300.321,569	5	388.061,058 300.356,798	36.209

Document care conține date cu caracter personal, protejat de prevederile Regulamentului (UE) nr. 679/2016 și Legii 190/2018

Punct început	X / Y	Punct sfârşit	X / Y	Lungime segment (** (m)
5	388.061,058 300.356,798	6	388.053,091 300.387,671	31.884
6	388.053,091 300.387,671	7	388.043,996 300.423,987	37.438
7	388.043,996 300.423,987	8	388.038,729 300.441,324	18.119
8	388.038,729 300.441,324	9	388.031,285 300.465,828	25.61
9	388.031,285 300.465,828	10	388.015,375 300.462,009	16.362
10	388.015,375 300.462,009	11	388.019,638 300.446,831	15.765
11	388.019,638 300.446,831	12	388.037,691 300.382,114	67.188
12	388.037,691 300.382,114	13	388.038,208 300.380,182	2.0
13	388.038,208 300.380,182	14	388.058,981 300.302,543	80.37
14	388.058,981 300.302,543	15	388.063,142 300.286,989	16.101
15	388.063,142 300.286,989	16	388.065,561 300.277,95	9.357
16	388.065,561 300.277,95	1	388.079,684 300.279,383	14.196

** Lungimile segmentelor sunt determinate în planul de proiecţie Stereo 70 şi sunt rotunjite la 1 milimetru.
*** Distanţa dintre puncte este formată din segmente cumulate ce sunt mai mici decât valoarea 1 milimetru.

Document care conține date cu caracter personal, protejat de prevederile Regulamentului (UE) nr. 679/2016 și Legii 190/2018

DATE DESPRE IMOBILUL NR. 3857

Oficiul de Cadastru şi Publicitate Imobiliară DOLJ
Biroul de Cadastru şi Publicitate Imobiliară Craiova

A. Partea I. Descrierea imobilului

TEREN Necunoscut

Adresa: Loc. Fântânele, Str Viilor, Nr. 30, Jud. Dolj, T1, P21, 22, 23

Nr. Crt	Nr cadastral Nr. topografic	Suprafaţa* (mp)	Observaţii / Referinţe
A1	30439	2.432	Sector cadastral:7 Teren imprejmuit;

B. Partea II. Proprietari şi acte

Inscrieri privitoare la dreptul de proprietate şi alte drepturi reale		Referinţe
14977 / 12/02/2014		
Act Notarial nr. CONTRACT DE VANZARE NR. 117, din 11/02/2014 emis de NP Diaconu Laura;		
B1	Intabulare, drept de PROPRIETATE, dobandit prin Conventie, cota actuala 1/1, cota initiala 1/1	A1
	1) **CATRINOIU FELIX EUGEN**, necasatorit	

C. Partea III. SARCINI .

Inscrieri privind dezmembramintele dreptului de proprietate, drepturi reale de garanţie şi sarcini	Referinţe
NU SUNT	

Document care conține date cu caracter personal, protejat de prevederile Regulamentului (UE) nr. 679/2016 și Legii 190/2018

Anexa Nr. 1 La Partea I

Teren

Nr cadastral	Suprafaţa (mp)*	Observaţii / Referinţe
30439	2.432	

* Suprafaţa este determinată in planul de proiecţie Stereo 70.

DETALII LINIARE IMOBIL

Date referitoare la teren

Crt	Categorie folosință	Intra vilan	Suprafaţa (mp)	Tarla	Parcelă	Nr. topo	Observaţii / Referinţe
1	arabil	DA	74	1	21, 22, 23	-	teren intravilan partial imprejmuit
2	arabil	NU	1.019	1	21, 22, 23	-	teren intravilan partial imprejmuit
3	vie	DA	984	1	21, 22, 23	-	teren intravilan partial imprejmuit
4	livada	NU	355	1	21, 22, 23	-	teren intravilan partial imprejmuit

Lungime Segmente

1) Valorile lungimilor segmentelor sunt obţinute din proiecţie în plan.

Punct început	X / Y	Punct sfârşit	X / Y	Lungime segment (** (m)
1	388.051,242 300.276,229	2	388.065,561 300.277,95	14.422
2	388.065,561 300.277,95	3	388.063,142 300.286,989	9.357
3	388.063,142 300.286,989	4	388.058,981 300.302,543	16.101

Document care conține date cu caracter personal, protejat de prevederile Regulamentului (UE) nr. 679/2016 și Legii 190/2018

Punct început	X / Y	Punct sfârşit	X / Y	Lungime segment (** (m)
4	388.058,981 300.302,543	5	388.038,208 300.380,182	80.37
5	388.038,208 300.380,182	6	388.037,691 300.382,114	2.0
6	388.037,691 300.382,114	7	388.019,638 300.446,831	67.188
7	388.019,638 300.446,831	8	388.006,23 300.442,1	14.218
8	388.006,23 300.442,1	9	388.008,922 300.432,379	10.087
9	388.008,922 300.432,379	10	388.014,374 300.412,709	20.412
10	388.014,374 300.412,709	11	388.020,353 300.391,138	22.384
11	388.020,353 300.391,138	12	388.026,06 300.370,552	21.362
12	388.026,06 300.370,552	13	388.027,824 300.364,231	6.563
13	388.027,824 300.364,231	14	388.031,006 300.352,869	11.799
14	388.031,006 300.352,869	15	388.036,096 300.334,693	18.875
15	388.036,096 300.334,693	16	388.044,071 300.306,214	29.575
16	388.044,071 300.306,214	1	388.051,242 300.276,229	30.831

** Lungimile segmentelor sunt determinate în planul de proiecţie Stereo 70 şi sunt rotunjite la 1 milimetru.
*** Distanţa dintre puncte este formată din segmente cumulate ce sunt mai mici decât valoarea 1 milimetru.

Document care conține date cu caracter personal, protejat de prevederile Regulamentului (UE) nr. 679/2016 și Legii 190/2018

DATE DESPRE IMOBILUL NR. 3858

Oficiul de Cadastru şi Publicitate Imobiliară DOLJ
Biroul de Cadastru şi Publicitate Imobiliară Craiova

A. Partea I. Descrierea imobilului

TEREN Necunoscut

Adresa: Loc. Fântânele, Str Viilor, Nr. 32, Jud. Dolj, T1, P17,18, 20,19

Nr. Crt	Nr cadastral Nr. topografic	Suprafaţa* (mp)	Observaţii / Referinţe
A1	30675	3.610	Sector cadastral:7 Teren imprejmuit;

Construcţii

Crt	Nr cadastral Nr. topografic	Adresa	Observaţii / Referinţe
A1.1		Loc. Fântânele, Str Viilor, Nr. 32, Jud. Dolj	Nr. niveluri:1; S. construita la sol:58 mp; Casa de locuit-P. Construita in anul 1954.
A1.2		Loc. Fântânele, Str Viilor, Nr. 32, Jud. Dolj	Nr. niveluri:1; S. construita la sol:29 mp; Anexa - P. Construita in anul 1961.

B. Partea II. Proprietari şi acte

Inscrieri privitoare la dreptul de proprietate şi alte drepturi reale		Referinţe
73649 / 16/05/2017		
Act Notarial nr. CONTRACT DE INTRETINERE aut. sub nr.920, din 15/05/2017 emis de Ghizdavu Stela;		
B1	Intabulare, drept de PROPRIETATE, dobandit prin Conventie, cota actuala 1/1, cota initiala 1/1	A1, A1.1, A1.2
	1) **AMZA ELENA-MĂDĂLINA**	

C. Partea III. SARCINI .

Inscrieri privind dezmembramintele dreptului de proprietate, drepturi reale de garanţie şi sarcini	Referinţe
NU SUNT	

Document care conține date cu caracter personal, protejat de prevederile Regulamentului (UE) nr. 679/2016 și Legii 190/2018

Anexa Nr. 1 La Partea I

Teren

Nr cadastral	Suprafaţa (mp)*	Observaţii / Referinţe
30675	3.610	

* Suprafaţa este determinată in planul de proiecţie Stereo 70.

DETALII LINIARE IMOBIL

Date referitoare la teren

Crt	Categorie folosință	Intra vilan	Suprafaţa (mp)	Tarla	Parcelă	Nr. topo	Observaţii / Referinţe
1	curti constructii	DA	753	1	17,18, 20,19	-	
2	arabil	DA	1.049	1	17,18, 20,19	-	
3	arabil	NU	396	1	17,18, 20,19	-	
4	vie	NU	1.412	1	17,18, 20,19	-	

Date referitoare la construcţii

Crt	Număr	Destinaţie construcţie	Supraf. (mp)	Situaţie juridică	Observaţii / Referinţe
A1.1		constructii de locuinte	58	Cu acte	Nr. niveluri:1; S. construita la sol:58 mp; Casa de locuit-P. Construita in anul 1954.
A1.2		constructii de locuinte	29	Cu acte	Nr. niveluri:1; S. construita la sol:29 mp; Anexa - P. Construita in anul 1961.

Lungime Segmente

1) Valorile lungimilor segmentelor sunt obţinute din proiecţie în plan.

Punct început	X / Y	Punct sfârşit	X / Y	Lungime segment (** (m)

Punct început	X / Y	Punct sfârşit	X / Y	Lungime segment (** (m)
1	388.051,242 300.276,229	2	388.044,071 300.306,214	30.831
2	388.044,071 300.306,214	3	388.036,096 300.334,693	29.575
3	388.036,096 300.334,693	4	388.031,006 300.352,869	18.875
4	388.031,006 300.352,869	5	388.027,824 300.364,231	11.799
5	388.027,824 300.364,231	6	388.026,06 300.370,552	6.563
6	388.026,06 300.370,552	7	388.020,353 300.391,138	21.362
7	388.020,353 300.391,138	8	388.014,374 300.412,709	22.384
8	388.014,374 300.412,709	9	388.008,922 300.432,379	20.412
9	388.008,922 300.432,379	10	387.990,879 300.426,548	18.962
10	387.990,879 300.426,548	11	387.998,651 300.391,661	35.742
11	387.998,651 300.391,661	12	388.005,945 300.361,272	31.252
12	388.005,945 300.361,272	13	388.009,141 300.347,814	13.832
13	388.009,141 300.347,814	14	388.012,01 300.333,982	14.126
14	388.012,01 300.333,982	15	388.015,716 300.317,241	17.146
15	388.015,716 300.317,241	16	388.016,842 300.312,157	5.207
16	388.016,842 300.312,157	17	388.019,515 300.300,684	11.78
17	388.019,515 300.300,684	18	388.021,537 300.291,031	9.862
18	388.021,537 300.291,031	19	388.023,15 300.282,624	8.56
19	388.023,15 300.282,624	20	388.024,579 300.273,345	9.388
20	388.024,579 300.273,345	1	388.051,242 300.276,229	26.819

** Lungimile segmentelor sunt determinate în planul de proiecţie Stereo 70 şi sunt rotunjite la 1 milimetru.
*** Distanţa dintre puncte este formată din segmente cumulate ce sunt mai mici decât valoarea 1 milimetru.

Document care conține date cu caracter personal, protejat de prevederile Regulamentului (UE) nr. 679/2016 și Legii 190/2018

DATE DESPRE IMOBILUL NR. 3859

Oficiul de Cadastru şi Publicitate Imobiliară DOLJ
Biroul de Cadastru şi Publicitate Imobiliară Craiova

A. Partea I. Descrierea imobilului

TEREN Necunoscut

Adresa: Loc. Fântânele, Str Strada, Nr. FN, Jud. Dolj, T1, P181/2

Nr. Crt	Nr cadastral Nr. topografic	Suprafaţa* (mp)	Observaţii / Referinţe
A1		4.430	Sector cadastral:7 Teren imprejmuit;

B. Partea II. Proprietari şi acte

Inscrieri privitoare la dreptul de proprietate şi alte drepturi reale		Referinţe
/		
Act Administrativ nr. Adeverinta de insusire nr. 2040, din 31/07/2024 emis de PRIMARIA RADOVAN;		
B1	Inscrierea posesiei, drept de PROPRIETATE, dobandit prin Lege, cota actuala 1/1, cota initiala 1/1	A1
	1) **NEIDENTIFICAT NEIDENTIFICAT**, CIF:0000000000000	
Act Normativ nr. Legea 7, din 13/03/1996 emis de PARLAMENTUL ROMANIEI (art.13);		
B2	Se noteaza mentiunea de proprietar neidentificat	A1

C. Partea III. SARCINI .

Inscrieri privind dezmembramintele dreptului de proprietate, drepturi reale de garanţie şi sarcini	Referinţe
NU SUNT	

Document care conține date cu caracter personal, protejat de prevederile Regulamentului (UE) nr. 679/2016 și Legii 190/2018

Anexa Nr. 1 La Partea I

Teren

Nr cadastral	Suprafaţa (mp)*	Observaţii / Referinţe
	4.430	

* Suprafaţa este determinată in planul de proiecţie Stereo 70.

DETALII LINIARE IMOBIL

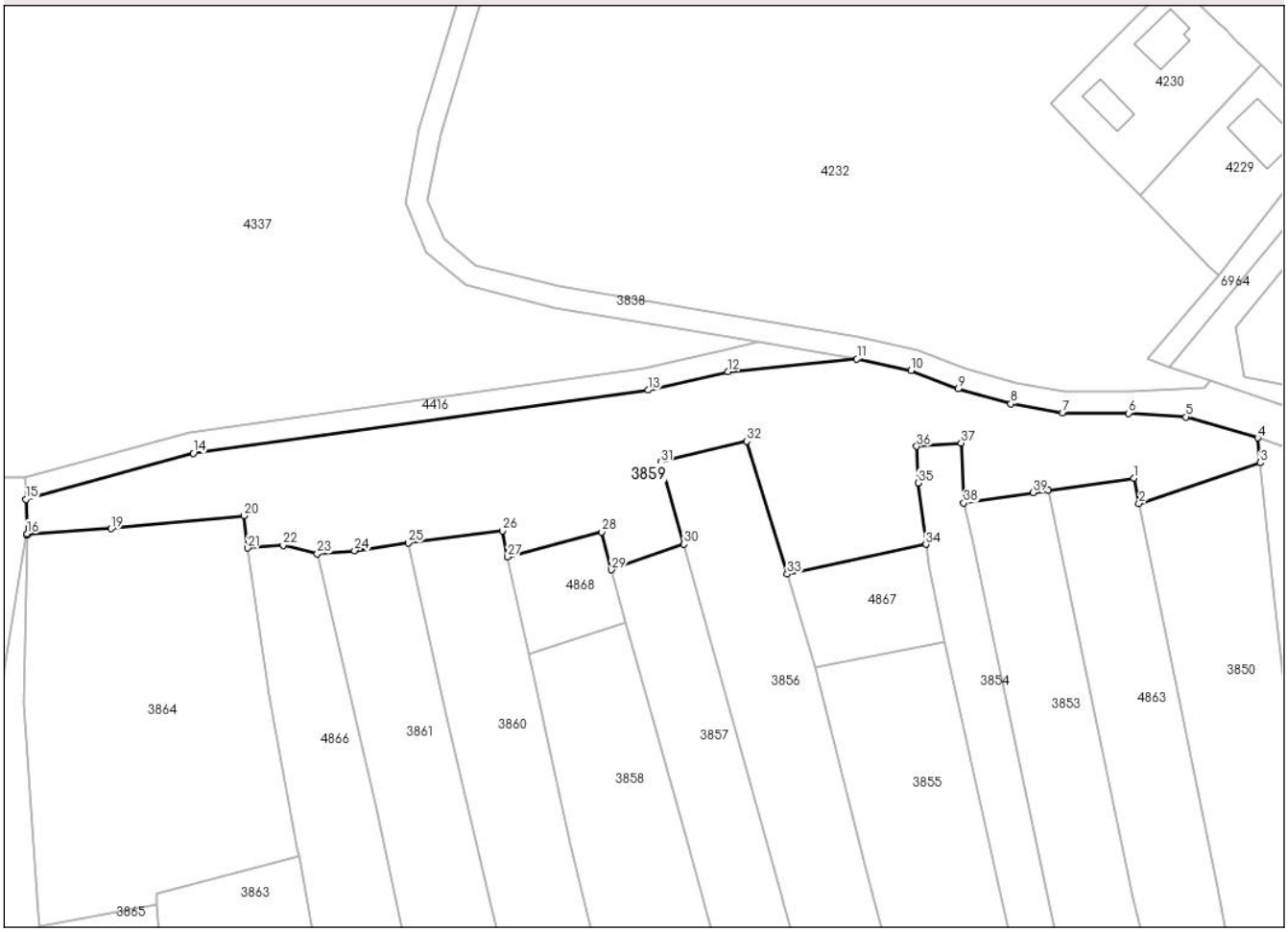

Date referitoare la teren

Crt	Categorie folosință	Intra vilan	Suprafaţa (mp)	Tarla	Parcelă	Nr. topo	Observaţii / Referinţe
1	pasune	DA	1.360	1	181/2	-	
2	pasune	NU	3.070	1	181/2	-	

Lungime Segmente

1) Valorile lungimilor segmentelor sunt obţinute din proiecţie în plan.

Punct început	X / Y	Punct sfârşit	X / Y	Lungime segment (** (m)
1	388.102,845 300.459,004	2	388.103,791 300.454,367	4.733
3	388.126,204 300.461,888	4	388.125,709 300.466,484	4.623
5	388.112,497 300.470,34	6	388.101,867 300.471,022	10.652
7	388.089,637 300.471,105	8	388.080,076 300.472,756	9.703

Punct început	X / Y	Punct sfârşit	X / Y	Lungime segment (** (m)
2	388.103,791 300.454,367	3	388.126,204 300.461,888	23.641
4	388.125,709 300.466,484	5	388.112,497 300.470,34	13.763
6	388.101,867 300.471,022	7	388.089,637 300.471,105	12.23
8	388.080,076 300.472,756	9	388.070,307 300.475,535	10.157

Document care conține date cu caracter personal, protejat de prevederile Regulamentului (UE) nr. 679/2016 și Legii 190/2018

Punct început	X / Y	Punct sfârşit	X / Y	Lungime segment (** (m)
9	388.070,307 300.475,535	10	388.061,643 300.478,905	9.296
11	388.051,604 300.481,074	12	388.027,735 300.478,728	23.984
13	388.012,972 300.475,304	14	387.928,912 300.463,632	84.866
15	387.897,932 300.455,141	16	387.898,118 300.448,756	6.388
17	387.898,09 300.448,591	18	387.898,322 300.448,608	0.233
19	387.913,675 300.449,698	20	387.938,25 300.452,093	24.691
21	387.938,965 300.446,144	22	387.945,496 300.446,662	6.552
23	387.951,825 300.445,095	24	387.958,708 300.445,646	6.905
25	387.968,629 300.447,112	26	387.986,051 300.449,294	17.558
27	387.987,034 300.444,495	28	388.004,42 300.449,098	17.985
29	388.006,23 300.442,1	30	388.019,638 300.446,831	14.218
31	388.015,375 300.462,009	32	388.031,285 300.465,828	16.362
33	388.038,729 300.441,324	34	388.064,388 300.446,808	26.238
35	388.062,97 300.458,145	36	388.062,677 300.464,904	6.765
37	388.070,869 300.465,529	38	388.071,378 300.454,457	11.084
39	388.084,222 300.456,383	40	388.087,018 300.456,802	2.827

Punct început	X / Y	Punct sfârşit	X / Y	Lungime segment (** (m)
10	388.061,643 300.478,905	11	388.051,604 300.481,074	10.271
12	388.027,735 300.478,728	13	388.012,972 300.475,304	15.155
14	387.928,912 300.463,632	15	387.897,932 300.455,141	32.123
16	387.898,118 300.448,756	17	387.898,09 300.448,591	0.167
18	387.898,322 300.448,608	19	387.913,675 300.449,698	15.392
20	387.938,25 300.452,093	21	387.938,965 300.446,144	5.992
22	387.945,496 300.446,662	23	387.951,825 300.445,095	6.52
24	387.958,708 300.445,646	25	387.968,629 300.447,112	10.029
26	387.986,051 300.449,294	27	387.987,034 300.444,495	4.899
28	388.004,42 300.449,098	29	388.006,23 300.442,1	7.228
30	388.019,638 300.446,831	31	388.015,375 300.462,009	15.765
32	388.031,285 300.465,828	33	388.038,729 300.441,324	25.61
34	388.064,388 300.446,808	35	388.062,97 300.458,145	11.425
36	388.062,677 300.464,904	37	388.070,869 300.465,529	8.216
38	388.071,378 300.454,457	39	388.084,222 300.456,383	12.988
40	388.087,018 300.456,802	1	388.102,845 300.459,004	15.979

** Lungimile segmentelor sunt determinate în planul de proiecţie Stereo 70 şi sunt rotunjite la 1 milimetru.
*** Distanţa dintre puncte este formată din segmente cumulate ce sunt mai mici decât valoarea 1 milimetru.

Document care conține date cu caracter personal, protejat de prevederile Regulamentului (UE) nr. 679/2016 și Legii 190/2018

DATE DESPRE IMOBILUL NR. 3860

Oficiul de Cadastru şi Publicitate Imobiliară DOLJ
Biroul de Cadastru şi Publicitate Imobiliară Craiova

A. Partea I. Descrierea imobilului

TEREN Intravilan

Adresa: Loc. Fântânele, Str Viilor, Nr. 34, Jud. Dolj, T1, P13,14,15,16,118/5

Nr. Crt	Nr cadastral Nr. topografic	Suprafaţa* (mp)	Observaţii / Referinţe
A1		3.127	Sector cadastral:7 Teren imprejmuit;

Construcţii

Crt	Nr cadastral Nr. topografic	Adresa	Observaţii / Referinţe
A1.1		Loc. Fântânele, Str Viilor, Nr. 34, Jud. Dolj, T 1, P 13,14,15,16	Nr. niveluri:1; S. construita la sol:88 mp;
A1.2		Loc. Fântânele, Str Viilor, Nr. 34, Jud. Dolj, T 1, P 13,14,15,16	Nr. niveluri:1; S. construita la sol:17 mp;
A1.3		Loc. Fântânele, Str Viilor, Nr. 34, Jud. Dolj, T 1, P 13,14,15,16	Nr. niveluri:1; S. construita la sol:27 mp;
A1.4		Loc. Fântânele, Str Viilor, Nr. 34, Jud. Dolj, T 1, P 13,14,15,16	Nr. niveluri:1; S. construita la sol:17 mp;

B. Partea II. Proprietari şi acte

Inscrieri privitoare la dreptul de proprietate şi alte drepturi reale		Referinţe
/		
Act Administrativ nr. TDP 139-15002, din 09/02/1994 emis de CJSDPAT DOLJ;		
B1	Intabulare, drept de PROPRIETATE, dobandit prin Reconstituire, cota actuala 1/1, cota initiala 1/1	A1
	1) **DRAGOMIR I. ION**, LIPSA CNP 2) **CIUCA I. GEORGETA**, LIPSA CNP	
Act Normativ nr. Legea 7, din 13/03/1996 emis de PARLAMENTUL ROMÂNIEI;		
B2	Intabulare, drept de PROPRIETATE, dobandit prin Lege, cota actuala 1/1, cota initiala 1/1	A1.1, A1.2, A1.3, A1.4
	1) **DRAGOMIR I. ION**, LIPSA CNP 2) **CIUCA I. GEORGETA**, LIPSA CNP	

C. Partea III. SARCINI .

Inscrieri privind dezmembramintele dreptului de proprietate, drepturi reale de garanţie şi sarcini	Referinţe
NU SUNT	

Document care conține date cu caracter personal, protejat de prevederile Regulamentului (UE) nr. 679/2016 și Legii 190/2018

Anexa Nr. 1 La Partea I

Teren

Nr cadastral	Suprafaţa (mp)*	Observaţii / Referinţe
	3.127	

* Suprafaţa este determinată in planul de proiecţie Stereo 70.

DETALII LINIARE IMOBIL

Date referitoare la teren

Crt	Categorie folosință	Intra vilan	Suprafaţa (mp)	Tarla	Parcelă	Nr. topo	Observaţii / Referinţe
1	curti constructii	DA	525	1	13,14,15,16, 118/5	-	
2	arabil	DA	875	1	13,14,15,16, 118/5	-	
3	vie	DA	847	1	13,14,15,16, 118/5	-	
4	livada	DA	150	1	13,14,15,16, 118/5	-	
5	pasune	DA	730	1	13,14,15,16, 118/5	-	

Date referitoare la construcţii

Crt	Număr	Destinaţie construcţie	Supraf. (mp)	Situaţie juridică	Observaţii / Referinţe
A1.1		constructii de locuinte	88	Cu acte	Nr. niveluri:1; S. construita la sol:88 mp;
A1.2		constructii anexa	17	Cu acte	Nr. niveluri:1; S. construita la sol:17 mp;
A1.3		constructii anexa	27	Cu acte	Nr. niveluri:1; S. construita la sol:27 mp;
A1.4		constructii anexa	17	Cu acte	Nr. niveluri:1; S. construita la sol:17 mp;

Document care conține date cu caracter personal, protejat de prevederile Regulamentului (UE) nr. 679/2016 și Legii 190/2018

Lungime Segmente
1) Valorile lungimilor segmentelor sunt obţinute din proiecţie în plan.

Punct început	X / Y	Punct sfârşit	X / Y	Lungime segment (** (m)
1	387.990,879 300.426,548	2	387.987,034 300.444,495	18.354
2	387.987,034 300.444,495	3	387.986,051 300.449,294	4.899
3	387.986,051 300.449,294	4	387.968,629 300.447,112	17.558
4	387.968,629 300.447,112	5	387.975,55 300.415,891	31.979
5	387.975,55 300.415,891	6	387.983,894 300.380,753	36.115
6	387.983,894 300.380,753	7	387.998,824 300.314,111	68.294
7	387.998,824 300.314,111	8	388.002,614 300.293,118	21.332
8	388.002,614 300.293,118	9	388.006,56 300.271,437	22.037
9	388.006,56 300.271,437	10	388.024,579 300.273,345	18.12
10	388.024,579 300.273,345	11	388.023,15 300.282,624	9.388
11	388.023,15 300.282,624	12	388.021,537 300.291,031	8.56
12	388.021,537 300.291,031	13	388.019,515 300.300,684	9.862
13	388.019,515 300.300,684	14	388.016,842 300.312,157	11.78
14	388.016,842 300.312,157	15	388.015,716 300.317,241	5.207
15	388.015,716 300.317,241	16	388.012,01 300.333,982	17.146
16	388.012,01 300.333,982	17	388.009,141 300.347,814	14.126
17	388.009,141 300.347,814	18	388.005,945 300.361,272	13.832
18	388.005,945 300.361,272	19	387.998,651 300.391,661	31.252
19	387.998,651 300.391,661	1	387.990,879 300.426,548	35.742

** Lungimile segmentelor sunt determinate în planul de proiecţie Stereo 70 şi sunt rotunjite la 1 milimetru.
*** Distanţa dintre puncte este formată din segmente cumulate ce sunt mai mici decât valoarea 1 milimetru.

Document care conține date cu caracter personal, protejat de prevederile Regulamentului (UE) nr. 679/2016 și Legii 190/2018

DATE DESPRE IMOBILUL NR. 3861

Oficiul de Cadastru şi Publicitate Imobiliară DOLJ
Biroul de Cadastru şi Publicitate Imobiliară Craiova

A. Partea I. Descrierea imobilului

TEREN Intravilan

Adresa: Loc. Fântânele, Str Viilor, Nr. 36, Jud. Dolj, T1, P8,9,181/1

Nr. Crt	Nr cadastral Nr. topografic	Suprafaţa* (mp)	Observaţii / Referinţe
A1		3.048	Sector cadastral:7 Teren imprejmuit;

Construcţii

Crt	Nr cadastral Nr. topografic	Adresa	Observaţii / Referinţe
A1.1		Loc. Fântânele, Str Viilor, Nr. 36, Jud. Dolj, T 1, P 8,9	Nr. niveluri:1; S. construita la sol:129 mp;

B. Partea II. Proprietari şi acte

Inscrieri privitoare la dreptul de proprietate şi alte drepturi reale		Referinţe
/		
Act Administrativ nr. TDP 60-59455, din 15/11/1993 emis de CJSDPAT DOLJ;		
B1	Intabulare, drept de PROPRIETATE, dobandit prin Constituire, cota actuala 1/1, cota initiala 1/1	A1
	1) **STRECHE D. MARIN**, LIPSA CNP	
Act Normativ nr. Legea 7, din 13/03/1996 emis de PARLAMENTUL ROMÂNIEI;		
B2	Intabulare, drept de PROPRIETATE, dobandit prin Lege, cota actuala 1/1, cota initiala 1/1	A1.1
	1) **STRECHE D. MARIN**, LIPSA CNP	

C. Partea III. SARCINI .

Inscrieri privind dezmembramintele dreptului de proprietate, drepturi reale de garanţie şi sarcini	Referinţe
NU SUNT	

Document care conține date cu caracter personal, protejat de prevederile Regulamentului (UE) nr. 679/2016 și Legii 190/2018

Anexa Nr. 1 La Partea I

Teren

Nr cadastral	Suprafaţa (mp)*	Observaţii / Referinţe
	3.048	

* Suprafaţa este determinată in planul de proiecţie Stereo 70.

DETALII LINIARE IMOBIL

Date referitoare la teren

Crt	Categorie folosință	Intra vilan	Suprafaţa (mp)	Tarla	Parcelă	Nr. topo	Observaţii / Referinţe
1	curti constructii	DA	538	1	8,9,181/1	-	
2	arabil	DA	1.717	1	8,9,181/1	-	
3	pasune	DA	793	1	8,9,181/1	-	

Date referitoare la construcţii

Crt	Număr	Destinaţie construcţie	Supraf. (mp)	Situaţie juridică	Observaţii / Referinţe
A1.1		constructii de locuinte	129	Cu acte	Nr. niveluri:1; S. construita la sol:129 mp;

Lungime Segmente
1) Valorile lungimilor segmentelor sunt obţinute din proiecţie în plan.

Punct început	X / Y	Punct sfârşit	X / Y	Lungime segment (** (m)
1	388.006,56 300.271,437	2	388.002,614 300.293,118	22.037
2	388.002,614 300.293,118	3	387.998,824 300.314,111	21.332

Document care conține date cu caracter personal, protejat de prevederile Regulamentului (UE) nr. 679/2016 și Legii 190/2018

Punct început	X / Y	Punct sfârşit	X / Y	Lungime segment (** (m)
3	387.998,824 300.314,111	4	387.983,894 300.380,753	68.294
4	387.983,894 300.380,753	5	387.975,55 300.415,891	36.115
5	387.975,55 300.415,891	6	387.968,629 300.447,112	31.979
6	387.968,629 300.447,112	7	387.958,708 300.445,646	10.029
7	387.958,708 300.445,646	8	387.951,825 300.445,095	6.905
8	387.951,825 300.445,095	9	387.956,976 300.423,044	22.645
9	387.956,976 300.423,044	10	387.959,704 300.411,364	11.994
10	387.959,704 300.411,364	11	387.962,851 300.397,893	13.834
11	387.962,851 300.397,893	12	387.970,152 300.363,461	35.198
12	387.970,152 300.363,461	13	387.977,983 300.331,024	33.369
13	387.977,983 300.331,024	14	387.984,778 300.294,823	36.833
14	387.984,778 300.294,823	15	387.988,811 300.269,043	26.094
15	387.988,811 300.269,043	16	388.001,28 300.270,892	12.605
16	388.001,28 300.270,892	1	388.006,56 300.271,437	5.308

** Lungimile segmentelor sunt determinate în planul de proiecţie Stereo 70 şi sunt rotunjite la 1 milimetru.
*** Distanţa dintre puncte este formată din segmente cumulate ce sunt mai mici decât valoarea 1 milimetru.

Document care conține date cu caracter personal, protejat de prevederile Regulamentului (UE) nr. 679/2016 și Legii 190/2018

DATE DESPRE IMOBILUL NR. 3863

Oficiul de Cadastru şi Publicitate Imobiliară DOLJ
Biroul de Cadastru şi Publicitate Imobiliară Craiova

A. Partea I. Descrierea imobilului

TEREN Intravilan

Adresa: Loc. Fântânele, Str Viilor, Nr. 40, Jud. Dolj, T1, P4,5

Nr. Crt	Nr cadastral Nr. topografic	Suprafaţa* (mp)	Observaţii / Referinţe
A1		3.813	Sector cadastral:7 Teren imprejmuit;

Construcţii

Crt	Nr cadastral Nr. topografic	Adresa	Observaţii / Referinţe
A1.1		Loc. Fântânele, Str Viilor, Nr. 40, Jud. Dolj, T 1, P 4,5	Nr. niveluri:1; S. construita la sol:160 mp;
A1.2		Loc. Fântânele, Str Viilor, Nr. 40, Jud. Dolj, T 1, P 4,5	Nr. niveluri:1; S. construita la sol:45 mp;

B. Partea II. Proprietari şi acte

Inscrieri privitoare la dreptul de proprietate şi alte drepturi reale		Referinţe
/		
Act Administrativ nr. TDP 105-15002, din 08/02/1994 emis de CJSDPAT DOLJ;		
B1	Intabulare, drept de PROPRIETATE, dobandit prin Reconstituire, cota actuala 1/1, cota initiala 1/1	A1
	1) **ILIESCU I. JANA**, LIPSA CNP 2) **ILIESCU I. MARIA**, LIPSA CNP	
Act Normativ nr. Legea 7, din 13/03/1996 emis de PARLAMENTUL ROMÂNIEI;		
B2	Intabulare, drept de PROPRIETATE, dobandit prin Lege, cota actuala 1/1, cota initiala 1/1	A1.1, A1.2
	1) **ILIESCU I. JANA**, LIPSA CNP 2) **ILIESCU I. MARIA**, LIPSA CNP	

C. Partea III. SARCINI .

Inscrieri privind dezmembramintele dreptului de proprietate, drepturi reale de garanţie şi sarcini	Referinţe
NU SUNT	

Document care conține date cu caracter personal, protejat de prevederile Regulamentului (UE) nr. 679/2016 și Legii 190/2018

Anexa Nr. 1 La Partea I

Teren

Nr cadastral	Suprafaţa (mp)*	Observaţii / Referinţe
	3.813	

* Suprafaţa este determinată in planul de proiecţie Stereo 70.

DETALII LINIARE IMOBIL

Date referitoare la teren

Crt	Categorie folosință	Intra vilan	Suprafaţa (mp)	Tarla	Parcelă	Nr. topo	Observaţii / Referinţe
1	curti constructii	DA	253	1	4,5	-	
2	arabil	DA	3.560	1	4,5	-	

Date referitoare la construcţii

Crt	Număr	Destinaţie construcţie	Supraf. (mp)	Situaţie juridică	Observaţii / Referinţe
A1.1		constructii de locuinte	160	Cu acte	Nr. niveluri:1; S. construita la sol:160 mp;
A1.2		constructii anexa	45	Cu acte	Nr. niveluri:1; S. construita la sol:45 mp;

Lungime Segmente
1) Valorile lungimilor segmentelor sunt obţinute din proiecţie în plan.

Punct început	X / Y	Punct sfârşit	X / Y	Lungime segment (** (m)
1	387.964,077 300.268,619	2	387.963,436 300.303,732	35.119
2	387.963,436 300.303,732	3	387.961,855 300.314,655	11.037

Document care conține date cu caracter personal, protejat de prevederile Regulamentului (UE) nr. 679/2016 și Legii 190/2018

Punct început	X / Y	Punct sfârşit	X / Y	Lungime segment (** (m)
3	387.961,855 300.314,655	4	387.958,622 300.338,703	24.264
4	387.958,622 300.338,703	5	387.953,64 300.361,158	23.001
5	387.953,64 300.361,158	6	387.948,396 300.389,198	28.526
6	387.948,396 300.389,198	7	387.922,036 300.382,313	27.244
7	387.922,036 300.382,313	8	387.922,184 300.380,328	1.991
8	387.922,184 300.380,328	9	387.926,485 300.322,573	57.915
9	387.926,485 300.322,573	10	387.928,565 300.301,998	20.68
10	387.928,565 300.301,998	11	387.930,472 300.268,949	33.104
11	387.930,472 300.268,949	1	387.964,077 300.268,619	33.607

** Lungimile segmentelor sunt determinate în planul de proiecţie Stereo 70 şi sunt rotunjite la 1 milimetru.
*** Distanţa dintre puncte este formată din segmente cumulate ce sunt mai mici decât valoarea 1 milimetru.

Document care conține date cu caracter personal, protejat de prevederile Regulamentului (UE) nr. 679/2016 și Legii 190/2018

DATE DESPRE IMOBILUL NR. 3864

Oficiul de Cadastru şi Publicitate Imobiliară DOLJ
Biroul de Cadastru şi Publicitate Imobiliară Craiova

A. Partea I. Descrierea imobilului

TEREN Intravilan

Adresa: Loc. Fântânele, Str Viilor, Nr. 40, Jud. Dolj, T1, P5/1

Nr. Crt	Nr cadastral Nr. topografic	Suprafaţa* (mp)	Observaţii / Referinţe
A1		3.075	Sector cadastral:7 Teren imprejmuit;

B. Partea II. Proprietari şi acte

Inscrieri privitoare la dreptul de proprietate şi alte drepturi reale		Referinţe
/		
Act Administrativ nr. Adeverinta de insusire nr. 2040, din 31/07/2024 emis de PRIMARIA RADOVAN;		
B1	Inscrierea posesiei, drept de PROPRIETATE, dobandit prin Lege, cota actuala 1/1, cota initiala 1/1	A1
	1) **NEIDENTIFICAT NEIDENTIFICAT**, CIF:0000000000000	
Act Normativ nr. Legea 7, din 13/03/1996 emis de PARLAMENTUL ROMANIEI (art.13);		
B2	Se noteaza mentiunea de proprietar neidentificat	A1

C. Partea III. SARCINI .

Inscrieri privind dezmembramintele dreptului de proprietate, drepturi reale de garanţie şi sarcini	Referinţe
NU SUNT	

Document care conține date cu caracter personal, protejat de prevederile Regulamentului (UE) nr. 679/2016 și Legii 190/2018

Anexa Nr. 1 La Partea I

Teren

Nr cadastral	Suprafaţa (mp)*	Observaţii / Referinţe
	3.075	

* Suprafaţa este determinată in planul de proiecţie Stereo 70.

DETALII LINIARE IMOBIL

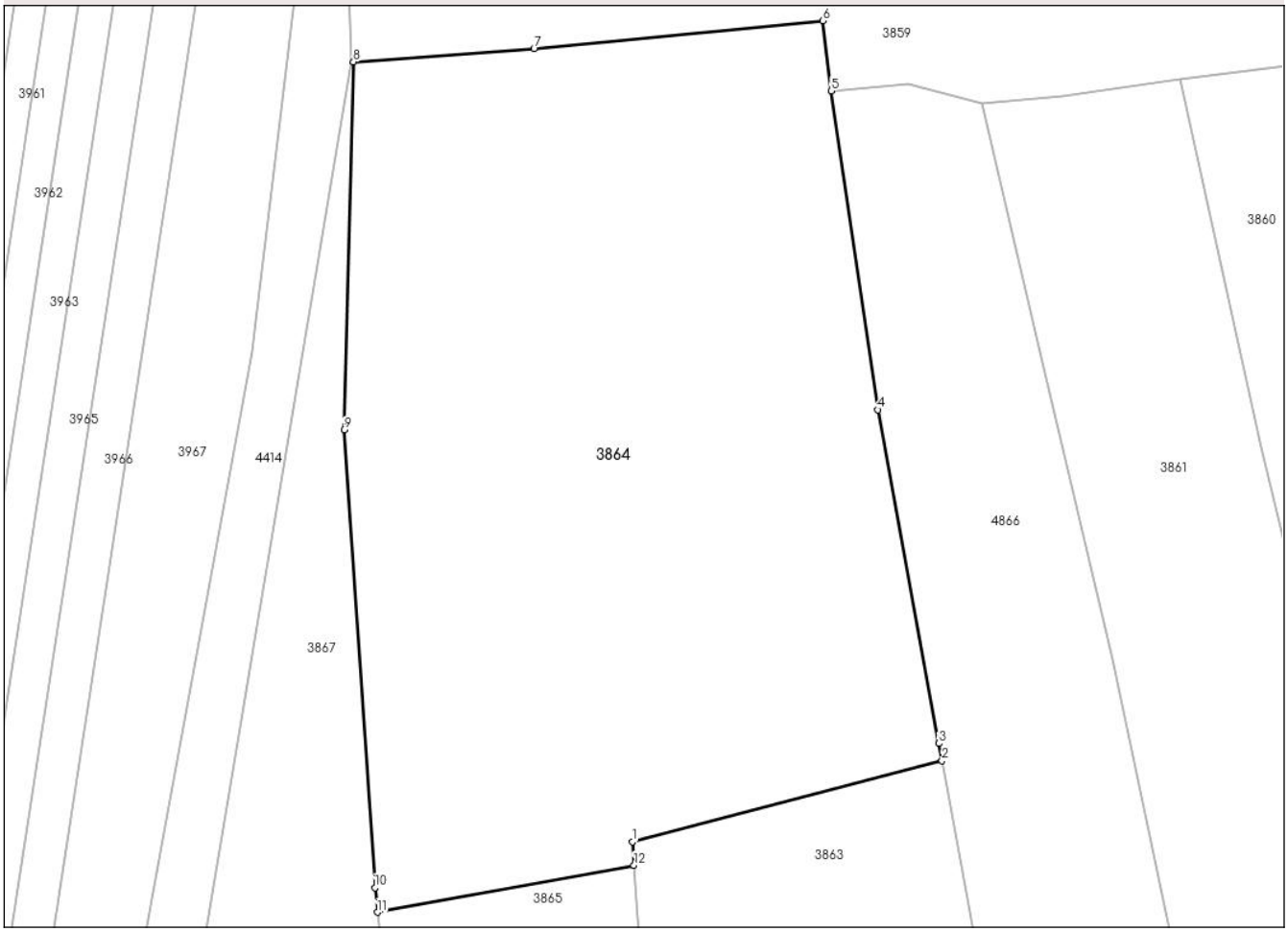

Date referitoare la teren

Crt	Categorie folosință	Intra vilan	Suprafaţa (mp)	Tarla	Parcelă	Nr. topo	Observaţii / Referinţe
1	arabil	DA	3.075	1	5/1	-	

Lungime Segmente
1) Valorile lungimilor segmentelor sunt obţinute din proiecţie în plan.

Punct început	X / Y	Punct sfârşit	X / Y	Lungime segment (** (m)
1	387.922,036 300.382,313	2	387.948,396 300.389,198	27.244
2	387.948,396 300.389,198	3	387.948,119 300.390,679	1.507
3	387.948,119 300.390,679	4	387.942,945 300.419,039	28.828
4	387.942,945 300.419,039	5	387.938,965 300.446,144	27.396
5	387.938,965 300.446,144	6	387.938,25 300.452,093	5.992

Document care conține date cu caracter personal, protejat de prevederile Regulamentului (UE) nr. 679/2016 și Legii 190/2018

Punct început	X / Y	Punct sfârşit	X / Y	Lungime segment (** (m)
6	387.938,25 300.452,093	7	387.913,675 300.449,698	24.691
7	387.913,675 300.449,698	8	387.898,322 300.448,608	15.392
8	387.898,322 300.448,608	9	387.897,519 300.417,326	31.292
9	387.897,519 300.417,326	10	387.900,154 300.378,428	38.987
10	387.900,154 300.378,428	11	387.900,353 300.376,342	2.095
11	387.900,353 300.376,342	12	387.922,184 300.380,328	22.192
12	387.922,184 300.380,328	1	387.922,036 300.382,313	1.991

** Lungimile segmentelor sunt determinate în planul de proiecţie Stereo 70 şi sunt rotunjite la 1 milimetru.
*** Distanţa dintre puncte este formată din segmente cumulate ce sunt mai mici decât valoarea 1 milimetru.

Document care conține date cu caracter personal, protejat de prevederile Regulamentului (UE) nr. 679/2016 și Legii 190/2018

DATE DESPRE IMOBILUL NR. 3865

Oficiul de Cadastru şi Publicitate Imobiliară DOLJ
Biroul de Cadastru şi Publicitate Imobiliară Craiova

A. Partea I. Descrierea imobilului

Nr. CF vechi:85
Nr. cadastral vechi:154

TEREN Intravilan

Adresa: Loc. Fântânele, Str Viilor, Nr. 29, Jud. Dolj, T1, P2,3

Nr. Crt	Nr cadastral Nr. topografic	Suprafaţa* (mp)	Observaţii / Referinţe
A1	30370	2.262	Sector cadastral:7 Teren imprejmuit;

Construcţii

Crt	Nr cadastral Nr. topografic	Adresa	Observaţii / Referinţe
A1.1		Loc. Fântânele, Str Viilor, Nr. 29, Jud. Dolj	Nr. niveluri:1; S. construita la sol:45 mp;
A1.2		Loc. Fântânele, Str Viilor, Nr. 29, Jud. Dolj	Nr. niveluri:1; S. construita la sol:35 mp;

B. Partea II. Proprietari şi acte

Inscrieri privitoare la dreptul de proprietate şi alte drepturi reale		Referinţe
39373 / 16/05/2012		
Act Notarial nr. 1167, din 14/05/2012 emis de MARINESCU MARIA DANIELA;		
B1	Intabulare, drept de PROPRIETATE, dobandit prin Conventie, cota actuala 1/1, cota initiala 1/1	A1
	1) **POENARU FLORIN**, necasatorit	
/		
Act Normativ nr. Legea 7, din 13/03/1996 emis de PARLAMENTUL ROMÂNIEI;		
B2	Intabulare, drept de PROPRIETATE, dobandit prin Lege, cota actuala 1/1, cota initiala 1/1	A1.1, A1.2
	1) **POENARU FLORIN**, necasatorit	

C. Partea III. SARCINI .

Inscrieri privind dezmembramintele dreptului de proprietate, drepturi reale de garanţie şi sarcini	Referinţe
NU SUNT	

Document care conține date cu caracter personal, protejat de prevederile Regulamentului (UE) nr. 679/2016 și Legii 190/2018

Anexa Nr. 1 La Partea I

Teren

Nr cadastral	Suprafaţa (mp)*	Observaţii / Referinţe
30370	2.262	

* Suprafaţa este determinată in planul de proiecţie Stereo 70.

DETALII LINIARE IMOBIL

Date referitoare la teren

Crt	Categorie folosință	Intra vilan	Suprafaţa (mp)	Tarla	Parcelă	Nr. topo	Observaţii / Referinţe
1	curti constructii	DA	88	1	2,3	-	
2	arabil	DA	2.174	1	2,3	-	

Date referitoare la construcţii

Crt	Număr	Destinaţie construcţie	Supraf. (mp)	Situaţie juridică	Observaţii / Referinţe
A1.1		constructii de locuinte	45	Cu acte	Nr. niveluri:1; S. construita la sol:45 mp;
A1.2		constructii anexa	35	Cu acte	Nr. niveluri:1; S. construita la sol:35 mp;

Lungime Segmente

1) Valorile lungimilor segmentelor sunt obţinute din proiecţie în plan.

Punct început	X / Y	Punct sfârşit	X / Y	Lungime segment (** (m)
1	387.930,472 300.268,949	2	387.928,565 300.301,998	33.104
2	387.928,565 300.301,998	3	387.926,485 300.322,573	20.68

Document care conține date cu caracter personal, protejat de prevederile Regulamentului (UE) nr. 679/2016 și Legii 190/2018

Punct început	X / Y	Punct sfârşit	X / Y	Lungime segment (** (m)
3	387.926,485 300.322,573	4	387.922,184 300.380,328	57.915
4	387.922,184 300.380,328	5	387.900,353 300.376,342	22.192
5	387.900,353 300.376,342	6	387.904,322 300.334,715	41.816
6	387.904,322 300.334,715	7	387.910,714 300.272,642	62.401
7	387.910,714 300.272,642	1	387.930,472 300.268,949	20.1

** Lungimile segmentelor sunt determinate în planul de proiecţie Stereo 70 şi sunt rotunjite la 1 milimetru.
*** Distanţa dintre puncte este formată din segmente cumulate ce sunt mai mici decât valoarea 1 milimetru.

Document care conține date cu caracter personal, protejat de prevederile Regulamentului (UE) nr. 679/2016 și Legii 190/2018

DATE DESPRE IMOBILUL NR. 3867

Oficiul de Cadastru şi Publicitate Imobiliară DOLJ
Biroul de Cadastru şi Publicitate Imobiliară Craiova

A. Partea I. Descrierea imobilului

TEREN Intravilan

Adresa: Loc. Fântânele, Str Viilor, Nr. FN, Jud. Dolj, T1, P1

Nr. Crt	Nr cadastral Nr. topografic	Suprafaţa* (mp)	Observaţii / Referinţe
A1		3.682	Sector cadastral:7 Teren imprejmuit;

B. Partea II. Proprietari şi acte

Inscrieri privitoare la dreptul de proprietate şi alte drepturi reale		Referinţe
/		
Act Administrativ nr. TDP 130-15002, din 10/02/1994 emis de CJSDPAT DOLJ;		
B1	Intabulare, drept de PROPRIETATE, dobandit prin Reconstituire, cota actuala 1/1, cota initiala 1/1	A1
	1) **IACOB I. IVENA**, LIPSA CNP	

C. Partea III. SARCINI .

Inscrieri privind dezmembramintele dreptului de proprietate, drepturi reale de garanţie şi sarcini	Referinţe
NU SUNT	

Document care conține date cu caracter personal, protejat de prevederile Regulamentului (UE) nr. 679/2016 și Legii 190/2018

Anexa Nr. 1 La Partea I

Teren

Nr cadastral	Suprafaţa (mp)*	Observaţii / Referinţe
	3.682	

* Suprafaţa este determinată in planul de proiecţie Stereo 70.

DETALII LINIARE IMOBIL

Date referitoare la teren

Crt	Categorie folosință	Intra vilan	Suprafaţa (mp)	Tarla	Parcelă	Nr. topo	Observaţii / Referinţe
1	arabil	DA	3.682	1	1	-	

Lungime Segmente
1) Valorile lungimilor segmentelor sunt obţinute din proiecţie în plan.

Punct început	X / Y	Punct sfârşit	X / Y	Lungime segment (** (m)
1	387.900,353 300.376,342	2	387.900,154 300.378,428	2.095
2	387.900,154 300.378,428	3	387.897,519 300.417,326	38.987
3	387.897,519 300.417,326	4	387.898,322 300.448,608	31.292
4	387.898,322 300.448,608	5	387.898,09 300.448,591	0.233
5	387.898,09 300.448,591	6	387.880,658 300.344,038	105.996

Document care conține date cu caracter personal, protejat de prevederile Regulamentului (UE) nr. 679/2016 și Legii 190/2018

Punct început	X / Y	Punct sfârşit	X / Y	Lungime segment (** (m)
6	387.880,658 300.344,038	7	387.864,913 300.317,599	30.772
7	387.864,913 300.317,599	8	387.862,841 300.303,585	14.166
8	387.862,841 300.303,585	9	387.863,593 300.282,949	20.65
9	387.863,593 300.282,949	10	387.910,714 300.272,642	48.235
10	387.910,714 300.272,642	11	387.904,322 300.334,715	62.401
11	387.904,322 300.334,715	1	387.900,353 300.376,342	41.816

** Lungimile segmentelor sunt determinate în planul de proiecţie Stereo 70 şi sunt rotunjite la 1 milimetru.
*** Distanţa dintre puncte este formată din segmente cumulate ce sunt mai mici decât valoarea 1 milimetru.

Document care conține date cu caracter personal, protejat de prevederile Regulamentului (UE) nr. 679/2016 și Legii 190/2018

DATE DESPRE IMOBILUL NR. 3868

Oficiul de Cadastru şi Publicitate Imobiliară DOLJ
Biroul de Cadastru şi Publicitate Imobiliară Craiova

A. Partea I. Descrierea imobilului

TEREN Intravilan

Adresa: Loc. Fântânele, Str Bisericii, Nr. 33, Jud. Dolj, T2, P97

Nr. Crt	Nr cadastral Nr. topografic	Suprafaţa* (mp)	Observaţii / Referinţe
A1	31470	1.723	Sector cadastral:7 Teren imprejmuit; In act a fost inscris in mod eronat T1, corect fiind T2

Construcţii

Crt	Nr cadastral Nr. topografic	Adresa	Observaţii / Referinţe
A1.3		Loc. Fântânele, Str Bisericii, Nr. 33, Jud. Dolj	Nr. niveluri:1; S. construita la sol:7 mp; Clopotnita, Scd=7mp.
A1.4		Loc. Fântânele, Str Bisericii, Nr. 33, Jud. Dolj	Nr. niveluri:1; S. construita la sol:94 mp;
A1.5		Loc. Fântânele, Str Bisericii, Nr. 33, Jud. Dolj	Nr. niveluri:1; S. construita la sol:46 mp; Sopron, construit din lemn, acoperita cu tabla, Scd=38mp

B. Partea II. Proprietari şi acte

Inscrieri privitoare la dreptul de proprietate şi alte drepturi reale		Referinţe
59559 / 19/04/2017		
Act Administrativ nr. TDP nr. 1985, din 11/11/2002 emis de CJSDPAT DOLJ (act administrativ nr Certificat fiscal nr. 820 din 05.04.2017, emis de Primaria Radovan);		
B1	Intabulare, drept de PROPRIETATE, dobandit prin Lege, cota actuala 1/1, cota initiala 1/1	A1, A1.3
	1) **PAROHIA RADOVAN**, CIF:5046807	
/		
Act Normativ nr. Legea 7, din 13/03/1996 emis de PARLAMENTUL ROMÂNIEI;		
B2	Intabulare, drept de PROPRIETATE, dobandit prin Lege, cota actuala 1/1, cota initiala 1/1	A1.4, A1.5
	1) **PAROHIA RADOVAN**, CIF:5046807	

C. Partea III. SARCINI .

Inscrieri privind dezmembramintele dreptului de proprietate, drepturi reale de garanţie şi sarcini	Referinţe
NU SUNT	

Document care conține date cu caracter personal, protejat de prevederile Regulamentului (UE) nr. 679/2016 și Legii 190/2018

Anexa Nr. 1 La Partea I

Teren

Nr cadastral	Suprafaţa (mp)*	Observaţii / Referinţe
31470	1.723	In act a fost inscris in mod eronat T1, corect fiind T2

* Suprafaţa este determinată in planul de proiecţie Stereo 70.

DETALII LINIARE IMOBIL

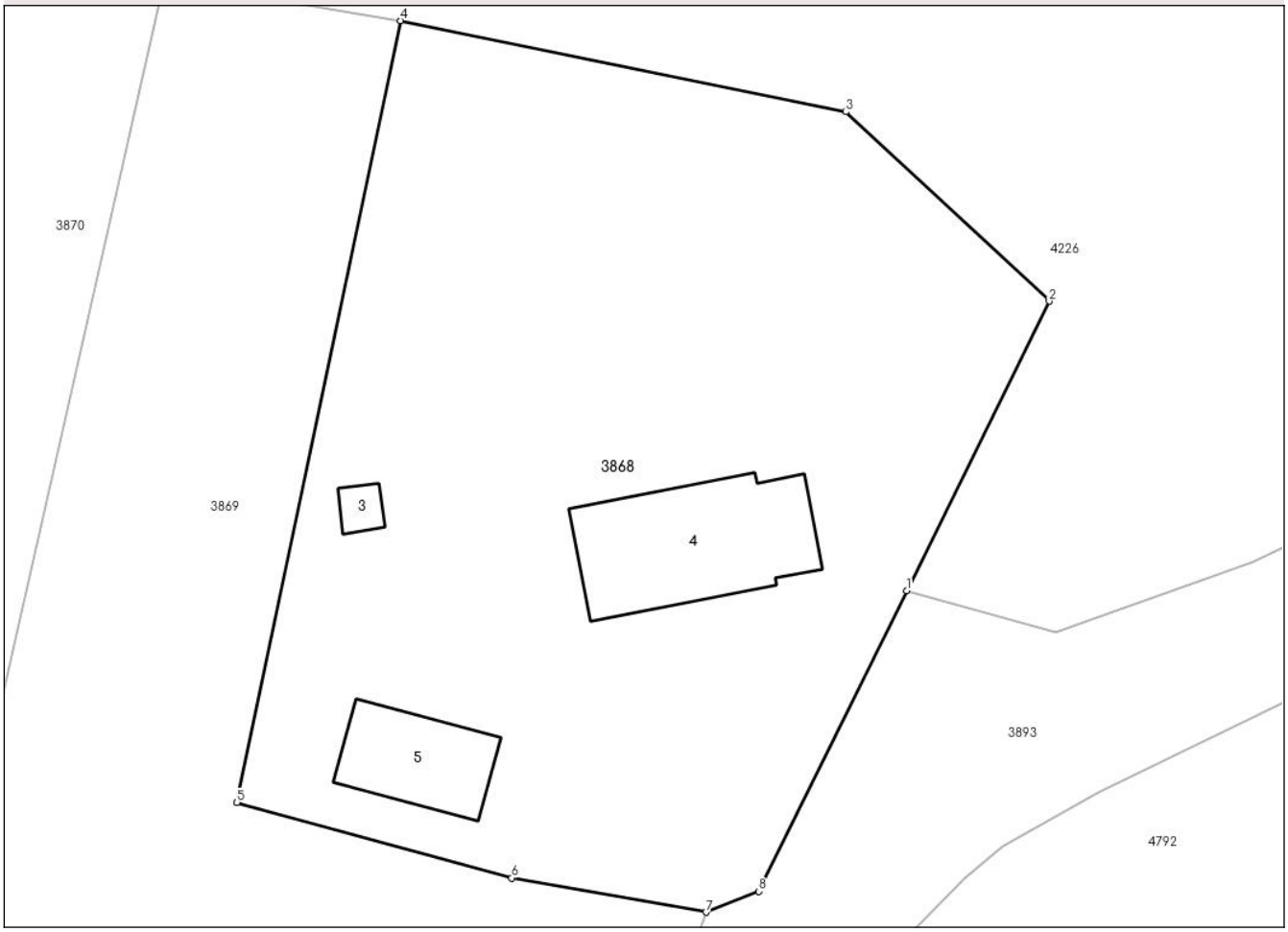

Date referitoare la teren

Crt	Categorie folosință	Intra vilan	Suprafaţa (mp)	Tarla	Parcelă	Nr. topo	Observaţii / Referinţe
1	curti constructii	DA	1.723	2	97	-	

Date referitoare la construcţii

Crt	Număr	Destinaţie construcţie	Supraf. (mp)	Situaţie juridică	Observaţii / Referinţe
A1.3		constructii anexa	7	Cu acte	Nr. niveluri:1; S. construita la sol:7 mp; Clopotnita, Scd=7mp.
A1.4		constructii administrative si social culturale	94	Cu acte	Nr. niveluri:1; S. construita la sol:94 mp;
A1.5		constructii anexa	46	Cu acte	Nr. niveluri:1; S. construita la sol:46 mp; Sopron, construit din lemn, acoperita cu tabla, Scd=38mp

Lungime Segmente

1) Valorile lungimilor segmentelor sunt obţinute din proiecţie în plan.

Punct început	X / Y	Punct sfârşit	X / Y	Lungime segment (** (m)
1	388.459,804 300.372,957	2	388.468,297 300.390,17	19.194

Document care conține date cu caracter personal, protejat de prevederile Regulamentului (UE) nr. 679/2016 și Legii 190/2018

Punct început	X / Y	Punct sfârşit	X / Y	Lungime segment (** (m)
2	388.468,297 300.390,17	3	388.456,185 300.401,435	16.541
3	388.456,185 300.401,435	4	388.429,68 300.406,853	27.053
4	388.429,68 300.406,853	5	388.419,929 300.360,357	47.507
5	388.419,929 300.360,357	6	388.436,299 300.355,872	16.973
6	388.436,299 300.355,872	7	388.447,855 300.353,836	11.734
7	388.447,855 300.353,836	8	388.451,002 300.355,079	3.384
8	388.451,002 300.355,079	1	388.459,804 300.372,957	19.927

** Lungimile segmentelor sunt determinate în planul de proiecţie Stereo 70 şi sunt rotunjite la 1 milimetru.
*** Distanţa dintre puncte este formată din segmente cumulate ce sunt mai mici decât valoarea 1 milimetru.

Document care conține date cu caracter personal, protejat de prevederile Regulamentului (UE) nr. 679/2016 și Legii 190/2018

DATE DESPRE IMOBILUL NR. 3869

Oficiul de Cadastru şi Publicitate Imobiliară DOLJ
Biroul de Cadastru şi Publicitate Imobiliară Craiova

A. Partea I. Descrierea imobilului

TEREN Intravilan

Adresa: Loc. Fântânele, Str Viilor, Nr. FN, Jud. Dolj, T2, P90,91,92

Nr. Crt	Nr cadastral Nr. topografic	Suprafaţa* (mp)	Observaţii / Referinţe
A1		2.575	Sector cadastral:7 Teren neimprejmuit;

B. Partea II. Proprietari şi acte

Inscrieri privitoare la dreptul de proprietate şi alte drepturi reale		Referinţe
/		
Act Administrativ nr. Adeverinta de insusire nr. 2040, din 31/07/2024 emis de PRIMARIA RADOVAN;		
B1	Inscrierea posesiei, drept de PROPRIETATE, dobandit prin Lege, cota actuala 1/1, cota initiala 1/1	A1
	1) **NEIDENTIFICAT NEIDENTIFICAT**, CIF:0000000000000	
Act Normativ nr. Legea 7, din 13/03/1996 emis de PARLAMENTUL ROMANIEI (art.13);		
B2	Se noteaza mentiunea de proprietar neidentificat	A1

C. Partea III. SARCINI .

Inscrieri privind dezmembramintele dreptului de proprietate, drepturi reale de garanţie şi sarcini	Referinţe
NU SUNT	

Document care conține date cu caracter personal, protejat de prevederile Regulamentului (UE) nr. 679/2016 și Legii 190/2018

Anexa Nr. 1 La Partea I

Teren

Nr cadastral	Suprafaţa (mp)*	Observaţii / Referinţe
	2.575	

* Suprafaţa este determinată in planul de proiecţie Stereo 70.

DETALII LINIARE IMOBIL

Date referitoare la teren

Crt	Categorie folosință	Intra vilan	Suprafaţa (mp)	Tarla	Parcelă	Nr. topo	Observaţii / Referinţe
1	curti constructii	DA	1.370	2	90,91,92	-	
2	vie	DA	1.205	2	90,91,92	-	

Lungime Segmente
1) Valorile lungimilor segmentelor sunt obţinute din proiecţie în plan.

Punct început	X / Y	Punct sfârşit	X / Y	Lungime segment (** (m)
1	388.394,492 300.309,289	2	388.398,035 300.310,463	3.732
2	388.398,035 300.310,463	3	388.421,748 300.313,562	23.915
3	388.421,748 300.313,562	4	388.432,079 300.315,9	10.592
4	388.432,079 300.315,9	5	388.443,244 300.340,828	27.314

Document care conține date cu caracter personal, protejat de prevederile Regulamentului (UE) nr. 679/2016 și Legii 190/2018

Punct început	X / Y	Punct sfârşit	X / Y	Lungime segment (** (m)
5	388.443,244 300.340,828	6	388.447,855 300.353,836	13.801
6	388.447,855 300.353,836	7	388.436,299 300.355,872	11.734
7	388.436,299 300.355,872	8	388.419,929 300.360,357	16.973
8	388.419,929 300.360,357	9	388.429,68 300.406,853	47.507
9	388.429,68 300.406,853	10	388.415,63 300.409,238	14.251
10	388.415,63 300.409,238	11	388.403,951 300.357,916	52.634
11	388.403,951 300.357,916	1	388.394,492 300.309,289	49.538

** Lungimile segmentelor sunt determinate în planul de proiecţie Stereo 70 şi sunt rotunjite la 1 milimetru.
*** Distanţa dintre puncte este formată din segmente cumulate ce sunt mai mici decât valoarea 1 milimetru.

Document care conține date cu caracter personal, protejat de prevederile Regulamentului (UE) nr. 679/2016 și Legii 190/2018

DATE DESPRE IMOBILUL NR. 3870

Oficiul de Cadastru şi Publicitate Imobiliară DOLJ
Biroul de Cadastru şi Publicitate Imobiliară Craiova

A. Partea I. Descrierea imobilului

TEREN Intravilan

Adresa: Loc. Fântânele, Str Viilor, Nr. 4, Jud. Dolj, T2, P85,86,87,88,89

Nr. Crt	Nr cadastral Nr. topografic	Suprafaţa* (mp)	Observaţii / Referinţe
A1		2.737	Sector cadastral:7 Teren neimprejmuit;

Construcţii

Crt	Nr cadastral Nr. topografic	Adresa	Observaţii / Referinţe
A1.1		Loc. Fântânele, Str Viilor, Nr. 4, Jud. Dolj	Nr. niveluri:1; S. construita la sol:44 mp;

B. Partea II. Proprietari şi acte

Inscrieri privitoare la dreptul de proprietate şi alte drepturi reale		Referinţe
/		
Act Administrativ nr. TDP 113-15002, din 08/02/1994 emis de CJSDPAT DOLJ;		
B1	Intabulare, drept de PROPRIETATE, dobandit prin Reconstituire, cota actuala 1/1, cota initiala 1/1	A1
	1) **ANGHELUŞ C. ION**, LIPSA CNP	
Act Normativ nr. Legea 7, din 13/03/1996 emis de PARLAMENTUL ROMÂNIEI;		
B2	Intabulare, drept de PROPRIETATE, dobandit prin Lege, cota actuala 1/1, cota initiala 1/1	A1.1
	1) **ANGHELUŞ C. ION**, LIPSA CNP	

C. Partea III. SARCINI .

Inscrieri privind dezmembramintele dreptului de proprietate, drepturi reale de garanţie şi sarcini	Referinţe
NU SUNT	

Anexa Nr. 1 La Partea I

Teren

Nr cadastral	Suprafaţa (mp)*	Observaţii / Referinţe
	2.737	

* Suprafaţa este determinată in planul de proiecţie Stereo 70.

DETALII LINIARE IMOBIL

Date referitoare la teren

Crt	Categorie folosință	Intra vilan	Suprafaţa (mp)	Tarla	Parcelă	Nr. topo	Observaţii / Referinţe
1	curti constructii	DA	777	2	85,86,87,88, 89	-	
2	arabil	DA	914	2	85,86,87,88, 89	-	
3	vie	DA	1.046	2	85,86,87,88, 89	-	

Date referitoare la construcţii

Crt	Număr	Destinaţie construcţie	Supraf. (mp)	Situaţie juridică	Observaţii / Referinţe
A1.1		constructii de locuinte	44	Cu acte	Nr. niveluri:1; S. construita la sol:44 mp;

Lungime Segmente
1) Valorile lungimilor segmentelor sunt obţinute din proiecţie în plan.

Punct început	X / Y	Punct sfârşit	X / Y	Lungime segment (** (m)
1	388.394,492 300.309,289	2	388.403,951 300.357,916	49.538
2	388.403,951 300.357,916	3	388.415,63 300.409,238	52.634

Document care conține date cu caracter personal, protejat de prevederile Regulamentului (UE) nr. 679/2016 și Legii 190/2018

Punct început	X / Y	Punct sfârşit	X / Y	Lungime segment (** (m)
3	388.415,63 300.409,238	4	388.388,11 300.412,826	27.753
4	388.388,11 300.412,826	5	388.378,222 300.358,773	54.95
5	388.378,222 300.358,773	6	388.368,978 300.304,893	54.667
6	388.368,978 300.304,893	7	388.387,79 300.307,069	18.937
7	388.387,79 300.307,069	1	388.394,492 300.309,289	7.06

** Lungimile segmentelor sunt determinate în planul de proiecţie Stereo 70 şi sunt rotunjite la 1 milimetru.
*** Distanţa dintre puncte este formată din segmente cumulate ce sunt mai mici decât valoarea 1 milimetru.

Document care conține date cu caracter personal, protejat de prevederile Regulamentului (UE) nr. 679/2016 și Legii 190/2018

DATE DESPRE IMOBILUL NR. 3871

Oficiul de Cadastru şi Publicitate Imobiliară DOLJ
Biroul de Cadastru şi Publicitate Imobiliară Craiova

A. Partea I. Descrierea imobilului

TEREN Intravilan

Adresa: Loc. Fântânele, Str Viilor, Nr. 8, Jud. Dolj, T2, P81,82,83,84

Nr. Crt	Nr cadastral Nr. topografic	Suprafaţa* (mp)	Observaţii / Referinţe
A1		1.714	Sector cadastral:7 Teren neimprejmuit;

Construcţii

Crt	Nr cadastral Nr. topografic	Adresa	Observaţii / Referinţe
A1.1		Loc. Fântânele, Str Viilor, Nr. 8, Jud. Dolj, T 2, P 81,82,83,84	Nr. niveluri:1; S. construita la sol:92 mp;

B. Partea II. Proprietari şi acte

Inscrieri privitoare la dreptul de proprietate şi alte drepturi reale		Referinţe
/		
Act Administrativ nr. TDP 128-15002, din 10/02/1994 emis de CJSDPAT DOLJ;		
B1	Intabulare, drept de PROPRIETATE, dobandit prin Reconstituire, cota actuala 1/1, cota initiala 1/1	A1
	1) **DICOIU G. FLOAREA**, LIPSA CNP	
Act Normativ nr. Legea 7, din 13/03/1996 emis de PARLAMENTUL ROMÂNIEI;		
B2	Intabulare, drept de PROPRIETATE, dobandit prin Lege, cota actuala 1/1, cota initiala 1/1	A1.1
	1) **DICOIU G. FLOAREA**, LIPSA CNP	

C. Partea III. SARCINI .

Inscrieri privind dezmembramintele dreptului de proprietate, drepturi reale de garanţie şi sarcini	Referinţe
NU SUNT	

Anexa Nr. 1 La Partea I

Teren

Nr cadastral	Suprafaţa (mp)*	Observaţii / Referinţe
	1.714	

* Suprafaţa este determinată in planul de proiecţie Stereo 70.

DETALII LINIARE IMOBIL

Date referitoare la teren

Crt	Categorie folosință	Intra vilan	Suprafaţa (mp)	Tarla	Parcelă	Nr. topo	Observaţii / Referinţe
1	curti constructii	DA	743	2	81,82,83,84	-	
2	arabil	DA	408	2	81,82,83,84	-	
3	vie	DA	563	2	81,82,83,84	-	

Date referitoare la construcţii

Crt	Număr	Destinaţie construcţie	Supraf. (mp)	Situaţie juridică	Observaţii / Referinţe
A1.1		constructii de locuinte	92	Cu acte	Nr. niveluri:1; S. construita la sol:92 mp;

Lungime Segmente
1) Valorile lungimilor segmentelor sunt obţinute din proiecţie în plan.

Punct început	X / Y	Punct sfârşit	X / Y	Lungime segment (** (m)
1	388.388,11 300.412,826	2	388.370,129 300.414,855	18.095
2	388.370,129 300.414,855	3	388.359,529 300.335,117	80.439

Document care conține date cu caracter personal, protejat de prevederile Regulamentului (UE) nr. 679/2016 și Legii 190/2018

Punct început	X / Y	Punct sfârşit	X / Y	Lungime segment (** (m)
3	388.359,529 300.335,117	4	388.358,733 300.327,504	7.655
4	388.358,733 300.327,504	5	388.356,16 300.302,598	25.039
5	388.356,16 300.302,598	6	388.367,45 300.304,716	11.487
6	388.367,45 300.304,716	7	388.368,978 300.304,893	1.538
7	388.368,978 300.304,893	8	388.378,222 300.358,773	54.667
8	388.378,222 300.358,773	1	388.388,11 300.412,826	54.95

** Lungimile segmentelor sunt determinate în planul de proiecţie Stereo 70 şi sunt rotunjite la 1 milimetru.
*** Distanţa dintre puncte este formată din segmente cumulate ce sunt mai mici decât valoarea 1 milimetru.

Document care conține date cu caracter personal, protejat de prevederile Regulamentului (UE) nr. 679/2016 și Legii 190/2018

DATE DESPRE IMOBILUL NR. 3872

Oficiul de Cadastru şi Publicitate Imobiliară DOLJ
Biroul de Cadastru şi Publicitate Imobiliară Craiova

A. Partea I. Descrierea imobilului

TEREN Intravilan

Adresa: Loc. Fântânele, Str Viilor, Nr. 10, Jud. Dolj, T2, P80

Nr. Crt	Nr cadastral Nr. topografic	Suprafaţa* (mp)	Observaţii / Referinţe
A1		1.790	Sector cadastral:7 Teren imprejmuit;

B. Partea II. Proprietari şi acte

Inscrieri privitoare la dreptul de proprietate şi alte drepturi reale		Referinţe
/		
Act Administrativ nr. TDP 55-59455, din 15/11/1993 emis de CJSDPAT DOLJ;		
B1	Intabulare, drept de PROPRIETATE, dobandit prin Constituire, cota actuala 1/1, cota initiala 1/1	A1
	1) **ŢOLEA F. MARIN**, LIPSA CNP	

C. Partea III. SARCINI .

Inscrieri privind dezmembramintele dreptului de proprietate, drepturi reale de garanţie şi sarcini	Referinţe
NU SUNT	

Document care conține date cu caracter personal, protejat de prevederile Regulamentului (UE) nr. 679/2016 și Legii 190/2018

Anexa Nr. 1 La Partea I

Teren

Nr cadastral	Suprafaţa (mp)*	Observaţii / Referinţe
	1.790	

* Suprafaţa este determinată in planul de proiecţie Stereo 70.

DETALII LINIARE IMOBIL

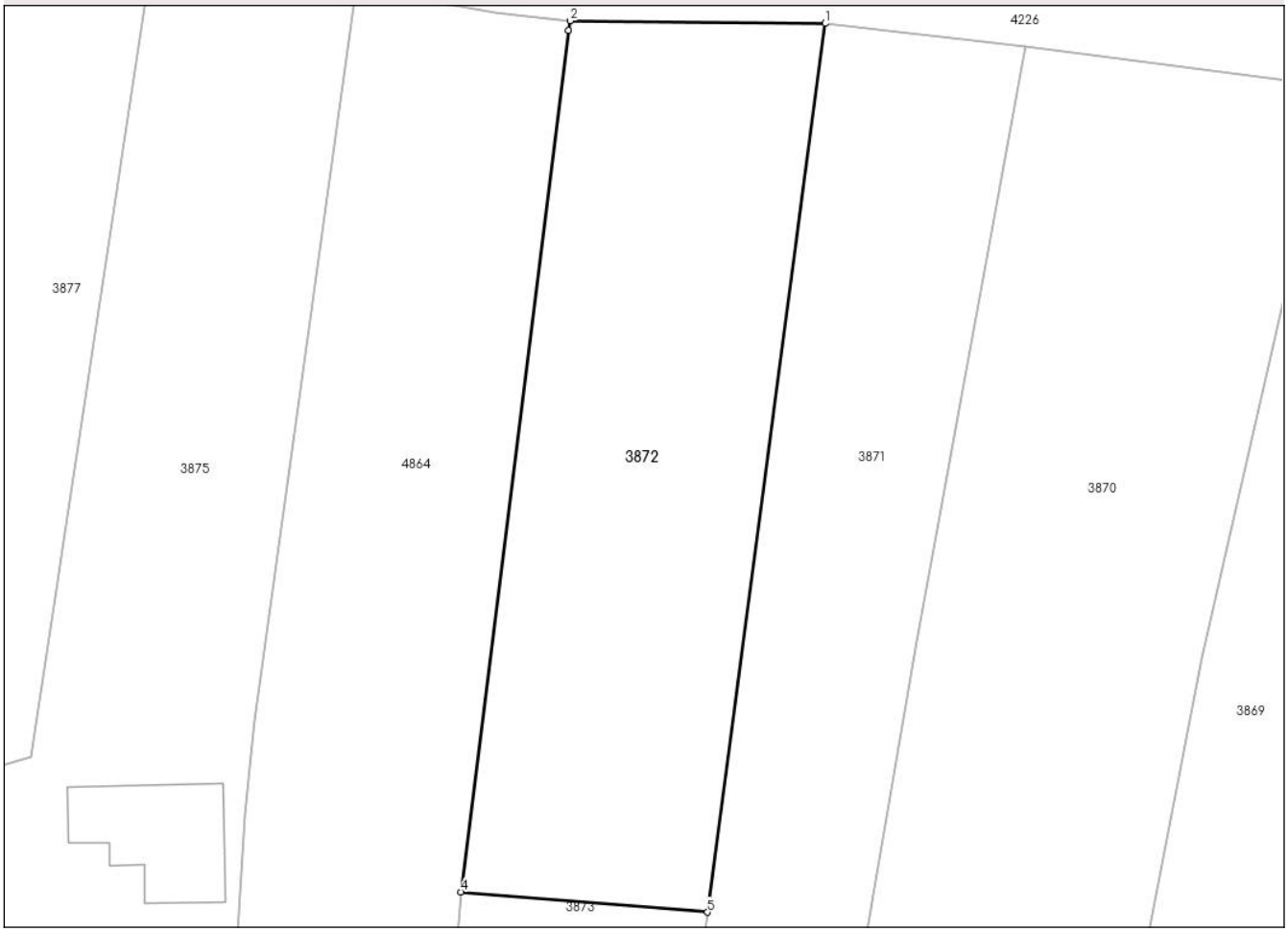

Date referitoare la teren

Crt	Categorie folosință	Intra vilan	Suprafaţa (mp)	Tarla	Parcelă	Nr. topo	Observaţii / Referinţe
1	arabil	DA	1.790	2	80	-	

Lungime Segmente
1) Valorile lungimilor segmentelor sunt obţinute din proiecţie în plan.

Punct început	X / Y	Punct sfârşit	X / Y	Lungime segment (** (m)
1	388.370,129 300.414,855	2	388.347,21 300.415,099	22.92
2	388.347,21 300.415,099	3	388.347,077 300.414,214	0.895
3	388.347,077 300.414,214	4	388.337,396 300.336,93	77.888
4	388.337,396 300.336,93	5	388.359,529 300.335,117	22.207
5	388.359,529 300.335,117	1	388.370,129 300.414,855	80.439

Document care conține date cu caracter personal, protejat de prevederile Regulamentului (UE) nr. 679/2016 și Legii 190/2018

** Lungimile segmentelor sunt determinate în planul de proiecţie Stereo 70 şi sunt rotunjite la 1 milimetru.
*** Distanţa dintre puncte este formată din segmente cumulate ce sunt mai mici decât valoarea 1 milimetru.

Document care conține date cu caracter personal, protejat de prevederile Regulamentului (UE) nr. 679/2016 și Legii 190/2018

DATE DESPRE IMOBILUL NR. 3873

Oficiul de Cadastru şi Publicitate Imobiliară DOLJ
Biroul de Cadastru şi Publicitate Imobiliară Craiova

A. Partea I. Descrierea imobilului

Nr. CF vechi:26
Nr. cadastral vechi:26

TEREN Intravilan

Adresa: Loc. Fântânele, Str Viilor, Nr. 10, Jud. Dolj, T2, P80/1

Nr. Crt	Nr cadastral Nr. topografic	Suprafaţa* (mp)	Observaţii / Referinţe
A1	31501	780	Sector cadastral:7 Teren imprejmuit; In act a fost inscris in mod eronat T8, corect fiind T2. 820,10.mp din mas

Construcţii

Crt	Nr cadastral Nr. topografic	Adresa	Observaţii / Referinţe
A1.1		Loc. Fântânele, Str Viilor, Nr. 10, Jud. Dolj	Nr. niveluri:1; S. construita la sol:33 mp; locuinta - Sc=32,52.mp
A1.3		Loc. Fântânele, Str Viilor, Nr. 10, Jud. Dolj	Nr. niveluri:1; S. construita la sol:117 mp;

B. Partea II. Proprietari şi acte

Inscrieri privitoare la dreptul de proprietate şi alte drepturi reale		Referinţe
25790 / 26/01/2018		
Act Notarial nr. CONTRACT DE VANZARE AUT NR 248, din 26/01/2018 emis de NP Sorop Alexandru Oliviu;		
B1	Intabulare, drept de PROPRIETATE, dobandit prin Conventie, cota actuala 1/1, cota initiala 1/1	A1, A1.1
	1) **BURLAN EMIL** 2) **BURLAN MARIA**	
/		
Act Normativ nr. Legea 7, din 13/03/1996 emis de PARLAMENTUL ROMÂNIEI;		
B2	Intabulare, drept de PROPRIETATE, dobandit prin Lege, cota actuala 1/1, cota initiala 1/1	A1.3
	1) **BURLAN EMIL** 2) **BURLAN MARIA**	

C. Partea III. SARCINI .

Inscrieri privind dezmembramintele dreptului de proprietate, drepturi reale de garanţie şi sarcini	Referinţe
NU SUNT	

Document care conține date cu caracter personal, protejat de prevederile Regulamentului (UE) nr. 679/2016 și Legii 190/2018

Anexa Nr. 1 La Partea I

Teren

Nr cadastral	Suprafaţa (mp)*	Observaţii / Referinţe
31501	780	In act a fost inscris in mod eronat T8, corect fiind T2. 820,10.mp din mas

* Suprafaţa este determinată in planul de proiecţie Stereo 70.

DETALII LINIARE IMOBIL

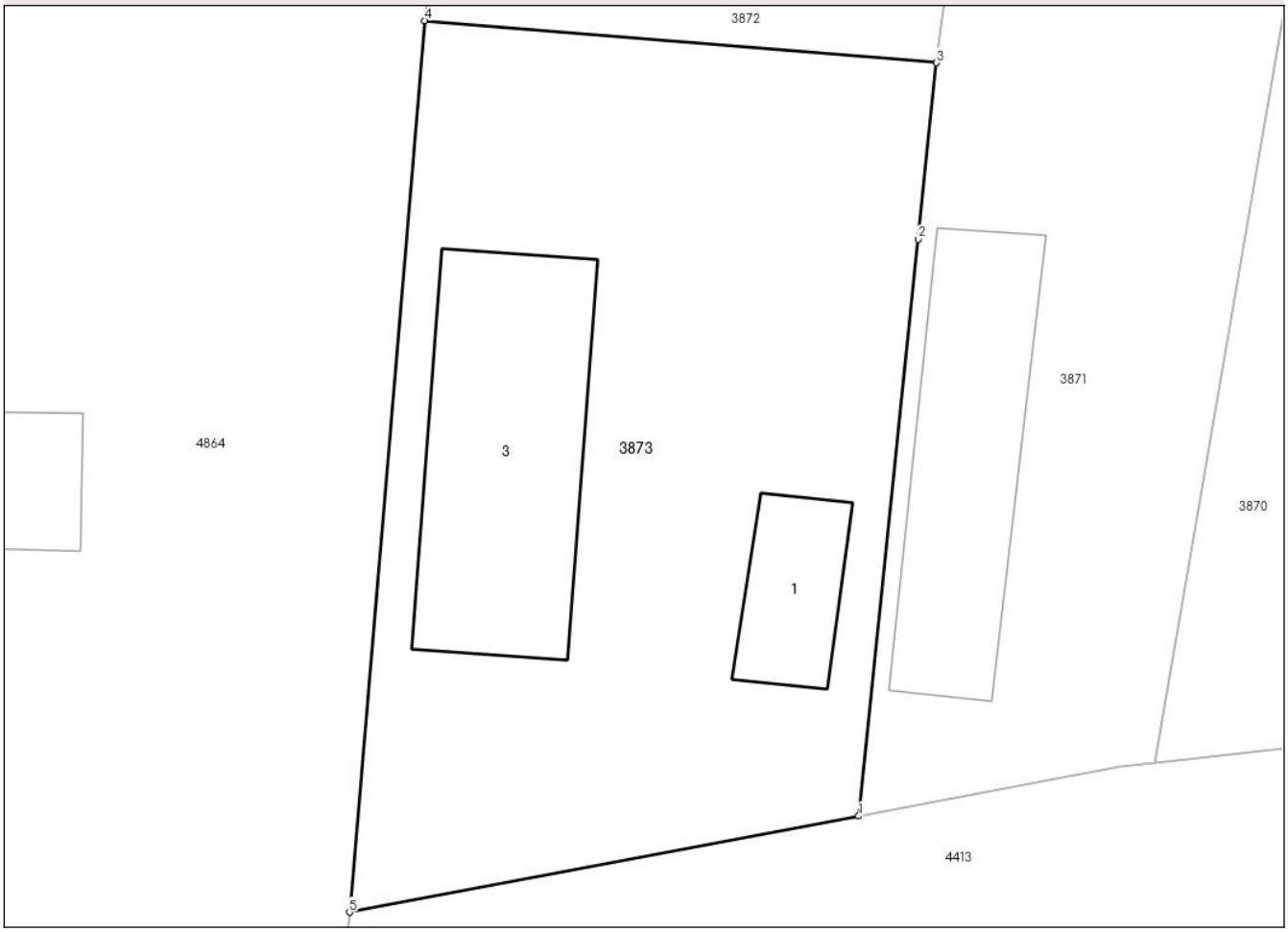

Date referitoare la teren

Crt	Categorie folosință	Intra vilan	Suprafaţa (mp)	Tarla	Parcelă	Nr. topo	Observaţii / Referinţe
1	curti constructii	DA	780	2	80/1	-	Teren intravilan imprejmuit cu gard plasa sarma si gard de beton.

Date referitoare la construcţii

Crt	Număr	Destinaţie construcţie	Supraf. (mp)	Situaţie juridică	Observaţii / Referinţe
A1.1		constructii anexa	33	Cu acte	Nr. niveluri:1; S. construita la sol:33 mp; locuinta - Sc=32,52.mp
A1.3		constructii de locuinte	117	Cu acte	Nr. niveluri:1; S. construita la sol:117 mp;

Lungime Segmente
1) Valorile lungimilor segmentelor sunt obţinute din proiecţie în plan.

Punct început	X / Y	Punct sfârşit	X / Y	Lungime segment (** (m)
1	388.356,16 300.302,598	2	388.358,733 300.327,504	25.039
2	388.358,733 300.327,504	3	388.359,529 300.335,117	7.655
3	388.359,529 300.335,117	4	388.337,396 300.336,93	22.207

Document care conține date cu caracter personal, protejat de prevederile Regulamentului (UE) nr. 679/2016 și Legii 190/2018

Punct început	X / Y	Punct sfârşit	X / Y	Lungime segment (** (m)
4	388.337,396 300.336,93	5	388.334,152 300.298,449	38.617
5	388.334,152 300.298,449	1	388.356,16 300.302,598	22.396

** Lungimile segmentelor sunt determinate în planul de proiecţie Stereo 70 şi sunt rotunjite la 1 milimetru.
*** Distanţa dintre puncte este formată din segmente cumulate ce sunt mai mici decât valoarea 1 milimetru.

Document care conține date cu caracter personal, protejat de prevederile Regulamentului (UE) nr. 679/2016 și Legii 190/2018

DATE DESPRE IMOBILUL NR. 3875

Oficiul de Cadastru şi Publicitate Imobiliară DOLJ
Biroul de Cadastru şi Publicitate Imobiliară Craiova

A. Partea I. Descrierea imobilului

TEREN Intravilan

Adresa: Loc. Fântânele, Str Barajului, Nr. 24, Jud. Dolj, T2, P69, 70, 71, 72

Nr. Crt	Nr cadastral Nr. topografic	Suprafaţa* (mp)	Observaţii / Referinţe
A1	30382	2.131	Sector cadastral:7 Teren imprejmuit;

Construcţii

Crt	Nr cadastral Nr. topografic	Adresa	Observaţii / Referinţe
A1.3		Loc. Fântânele, Str Barajului, Nr. 24, Jud. Dolj	Nr. niveluri:1; S. construita la sol:59 mp;
A1.4		Loc. Fântânele, Str Barajului, Nr. 24, Jud. Dolj	Nr. niveluri:2; S. construita la sol:117 mp;

B. Partea II. Proprietari şi acte

Inscrieri privitoare la dreptul de proprietate şi alte drepturi reale		Referinţe
72104 / 29/08/2012		
Act Notarial nr. CONTRACT DE INTRETINERE AUT NR.305, din 07/02/2003 emis de BNP FLORIAN TONE (CERTIFICAT DE DECES SERIA DS NR.969200/2009 PRIM. COM. RADOVAN);		
B1	Intabulare, drept de PROPRIETATE, dobandit prin Conventie, cota actuala 1/1, cota initiala 1/1	A1
	1) **DINCA SILVIA**	
/		
Act Normativ nr. Legea 7, din 13/03/1996 emis de PARLAMENTUL ROMÂNIEI;		
B2	Intabulare, drept de PROPRIETATE, dobandit prin Lege, cota actuala 1/1, cota initiala 1/1	A1.3, A1.4
	1) **DINCA SILVIA**	

C. Partea III. SARCINI .

Inscrieri privind dezmembramintele dreptului de proprietate, drepturi reale de garanţie şi sarcini	Referinţe
NU SUNT	

Document care conține date cu caracter personal, protejat de prevederile Regulamentului (UE) nr. 679/2016 și Legii 190/2018

Anexa Nr. 1 La Partea I

Teren

Nr cadastral	Suprafaţa (mp)*	Observaţii / Referinţe
30382	2.131	

* Suprafaţa este determinată in planul de proiecţie Stereo 70.

DETALII LINIARE IMOBIL

Date referitoare la teren

Crt	Categorie folosință	Intra vilan	Suprafaţa (mp)	Tarla	Parcelă	Nr. topo	Observaţii / Referinţe
1	curti constructii	DA	455	2	69, 70, 71, 72	-	
2	arabil	DA	1.676	2	69, 70, 71, 72	-	

Date referitoare la construcţii

Crt	Număr	Destinaţie construcţie	Supraf. (mp)	Situaţie juridică	Observaţii / Referinţe
A1.3		constructii de locuinte	59	Cu acte	Nr. niveluri:1; S. construita la sol:59 mp;
A1.4		constructii de locuinte	117	Cu acte	Nr. niveluri:2; S. construita la sol:117 mp;

Lungime Segmente

1) Valorile lungimilor segmentelor sunt obţinute din proiecţie în plan.

Punct început	X / Y	Punct sfârşit	X / Y	Lungime segment (** (m)
1	388.278,473 300.322,1	2	388.297,465 300.328,494	20.039
2	388.297,465 300.328,494	3	388.310,521 300.330,434	13.199

Document care conține date cu caracter personal, protejat de prevederile Regulamentului (UE) nr. 679/2016 și Legii 190/2018

Punct început	X / Y	Punct sfârşit	X / Y	Lungime segment (** (m)
3	388.310,521 300.330,434	4	388.317,267 300.331,382	6.812
4	388.317,267 300.331,382	5	388.317,985 300.343,878	12.517
5	388.317,985 300.343,878	6	388.318,908 300.352,289	8.461
6	388.318,908 300.352,289	7	388.328,005 300.417,998	66.336
7	388.328,005 300.417,998	8	388.310,353 300.425,524	19.189
8	388.310,353 300.425,524	9	388.298,739 300.349,104	77.297
9	388.298,739 300.349,104	10	388.282,226 300.344,241	17.214
10	388.282,226 300.344,241	11	388.282,083 300.332,22	12.022
11	388.282,083 300.332,22	12	388.282,086 300.330,977	1.243
12	388.282,086 300.330,977	13	388.278,314 300.327,524	5.114
13	388.278,314 300.327,524	14	388.276,459 300.327,215	1.881
14	388.276,459 300.327,215	1	388.278,473 300.322,1	5.497

** Lungimile segmentelor sunt determinate în planul de proiecţie Stereo 70 şi sunt rotunjite la 1 milimetru.
*** Distanţa dintre puncte este formată din segmente cumulate ce sunt mai mici decât valoarea 1 milimetru.

Document care conține date cu caracter personal, protejat de prevederile Regulamentului (UE) nr. 679/2016 și Legii 190/2018

DATE DESPRE IMOBILUL NR. 3877

Oficiul de Cadastru şi Publicitate Imobiliară DOLJ
Biroul de Cadastru şi Publicitate Imobiliară Craiova

A. Partea I. Descrierea imobilului

TEREN Intravilan

Adresa: Loc. Fântânele, Str Barajului, Nr. 22, Jud. Dolj, T2, P65,66,67,68

Nr. Crt	Nr cadastral Nr. topografic	Suprafaţa* (mp)	Observaţii / Referinţe
A1		2.769	Sector cadastral:7 Teren imprejmuit;

Construcţii

Crt	Nr cadastral Nr. topografic	Adresa	Observaţii / Referinţe
A1.1		Loc. Fântânele, Str Barajului, Nr. 22, Jud. Dolj, T 2, P 65,66,67,68	Nr. niveluri:1; S. construita la sol:67 mp;
A1.2		Loc. Fântânele, Str Barajului, Nr. 22, Jud. Dolj, T 2, P 65,66,67,68	Nr. niveluri:1; S. construita la sol:35 mp;
A1.3		Loc. Fântânele, Str Barajului, Nr. 22, Jud. Dolj, T 2, P 65,66,67,68	Nr. niveluri:1; S. construita la sol:35 mp;
A1.4		Loc. Fântânele, Str Barajului, Nr. 22, Jud. Dolj, T 2, P 65,66,67,68	Nr. niveluri:1; S. construita la sol:30 mp;

B. Partea II. Proprietari şi acte

Inscrieri privitoare la dreptul de proprietate şi alte drepturi reale		Referinţe
/		
Act Administrativ nr. TDP 717-9664, din 10/03/1995 emis de CJSDPAT DOLJ;		
B1	Intabulare, drept de PROPRIETATE, dobandit prin Reconstituire, cota actuala 1/1, cota initiala 1/1	A1
	1) **PUŞCAŞU M. NASTASIE**, LIPSA CNP	
Act Normativ nr. Legea 7, din 13/03/1996 emis de PARLAMENTUL ROMÂNIEI;		
B2	Intabulare, drept de PROPRIETATE, dobandit prin Lege, cota actuala 1/1, cota initiala 1/1	A1.1, A1.2, A1.3, A1.4
	1) **PUŞCAŞU M. NASTASIE**, LIPSA CNP	

C. Partea III. SARCINI .

Inscrieri privind dezmembramintele dreptului de proprietate, drepturi reale de garanţie şi sarcini	Referinţe
NU SUNT	

Document care conține date cu caracter personal, protejat de prevederile Regulamentului (UE) nr. 679/2016 și Legii 190/2018

Anexa Nr. 1 La Partea I

Teren

Nr cadastral	Suprafaţa (mp)*	Observaţii / Referinţe
	2.769	

* Suprafaţa este determinată in planul de proiecţie Stereo 70.

DETALII LINIARE IMOBIL

Date referitoare la teren

Crt	Categorie folosință	Intra vilan	Suprafaţa (mp)	Tarla	Parcelă	Nr. topo	Observaţii / Referinţe
1	curti constructii	DA	831	2	65,66,67,68	-	
2	arabil	DA	650	2	65,66,67,68	-	
3	vie	DA	1.288	2	65,66,67,68	-	

Date referitoare la construcţii

Crt	Număr	Destinaţie construcţie	Supraf. (mp)	Situaţie juridică	Observaţii / Referinţe
A1.1		constructii de locuinte	67	Cu acte	Nr. niveluri:1; S. construita la sol:67 mp;
A1.2		constructii anexa	35	Cu acte	Nr. niveluri:1; S. construita la sol:35 mp;
A1.3		constructii anexa	35	Cu acte	Nr. niveluri:1; S. construita la sol:35 mp;
A1.4		constructii anexa	30	Cu acte	Nr. niveluri:1; S. construita la sol:30 mp;

Lungime Segmente

1) Valorile lungimilor segmentelor sunt obţinute din proiecţie în plan.

Punct început	X / Y	Punct sfârşit	X / Y	Lungime segment (** (m)

Document care conține date cu caracter personal, protejat de prevederile Regulamentului (UE) nr. 679/2016 și Legii 190/2018

Punct început	X / Y	Punct sfârşit	X / Y	Lungime segment (** (m)
1	388.310,353 300.425,524	2	388.287,643 300.427,108	22.765
2	388.287,643 300.427,108	3	388.278,06 300.357,838	69.93
3	388.278,06 300.357,838	4	388.266,479 300.351,687	13.113
4	388.266,479 300.351,687	5	388.245,23 300.352,436	21.262
5	388.245,23 300.352,436	6	388.242,562 300.325,142	27.424
6	388.242,562 300.325,142	7	388.253,022 300.325,539	10.468
7	388.253,022 300.325,539	8	388.265,69 300.326,04	12.678
8	388.265,69 300.326,04	9	388.270,211 300.326,494	4.544
9	388.270,211 300.326,494	10	388.276,459 300.327,215	6.289
10	388.276,459 300.327,215	11	388.278,314 300.327,524	1.881
11	388.278,314 300.327,524	12	388.282,086 300.330,977	5.114
12	388.282,086 300.330,977	13	388.282,083 300.332,22	1.243
13	388.282,083 300.332,22	14	388.282,226 300.344,241	12.022
14	388.282,226 300.344,241	15	388.298,739 300.349,104	17.214
15	388.298,739 300.349,104	1	388.310,353 300.425,524	77.297

** Lungimile segmentelor sunt determinate în planul de proiecţie Stereo 70 şi sunt rotunjite la 1 milimetru.
*** Distanţa dintre puncte este formată din segmente cumulate ce sunt mai mici decât valoarea 1 milimetru.

Document care conține date cu caracter personal, protejat de prevederile Regulamentului (UE) nr. 679/2016 și Legii 190/2018

DATE DESPRE IMOBILUL NR. 3878

Oficiul de Cadastru şi Publicitate Imobiliară DOLJ
Biroul de Cadastru şi Publicitate Imobiliară Craiova

A. Partea I. Descrierea imobilului

TEREN Intravilan

Adresa: Loc. Fântânele, Str Barajului, Nr. 26, Jud. Dolj, T2, P61,62,63,64

Nr. Crt	Nr cadastral Nr. topografic	Suprafaţa* (mp)	Observaţii / Referinţe
A1		2.127	Sector cadastral:7 Teren neimprejmuit;

Construcţii

Crt	Nr cadastral Nr. topografic	Adresa	Observaţii / Referinţe
A1.1		Loc. Fântânele, Str Barajului, Nr. 26, Jud. Dolj, T 2, P 61,62,63,64	Nr. niveluri:1; S. construita la sol:49 mp;
A1.2		Loc. Fântânele, Str Barajului, Nr. 26, Jud. Dolj, T 2, P 61,62,63,64	Nr. niveluri:1; S. construita la sol:27 mp;

B. Partea II. Proprietari şi acte

Inscrieri privitoare la dreptul de proprietate şi alte drepturi reale		Referinţe
/		
Act Administrativ nr. TDP 40-59455, din 09/11/1993 emis de CJSDPAT DOLJ;		
B1	Intabulare, drept de PROPRIETATE, dobandit prin Reconstituire, cota actuala 1/1, cota initiala 1/1	A1
	1) **CHIREA I. PAUNA**, LIPSA CNP 2) **PRIVANTU I. TANASIE**, LIPSA CNP	
Act Normativ nr. Legea 7, din 13/03/1996 emis de PARLAMENTUL ROMÂNIEI;		
B2	Intabulare, drept de PROPRIETATE, dobandit prin Lege, cota actuala 1/1, cota initiala 1/1	A1.1, A1.2
	1) **CHIREA I. PAUNA**, LIPSA CNP 2) **PRIVANTU I. TANASIE**, LIPSA CNP	

C. Partea III. SARCINI .

Inscrieri privind dezmembramintele dreptului de proprietate, drepturi reale de garanţie şi sarcini	Referinţe
NU SUNT	

Document care conține date cu caracter personal, protejat de prevederile Regulamentului (UE) nr. 679/2016 și Legii 190/2018

Anexa Nr. 1 La Partea I

Teren

Nr cadastral	Suprafaţa (mp)*	Observaţii / Referinţe
	2.127	

* Suprafaţa este determinată in planul de proiecţie Stereo 70.

DETALII LINIARE IMOBIL

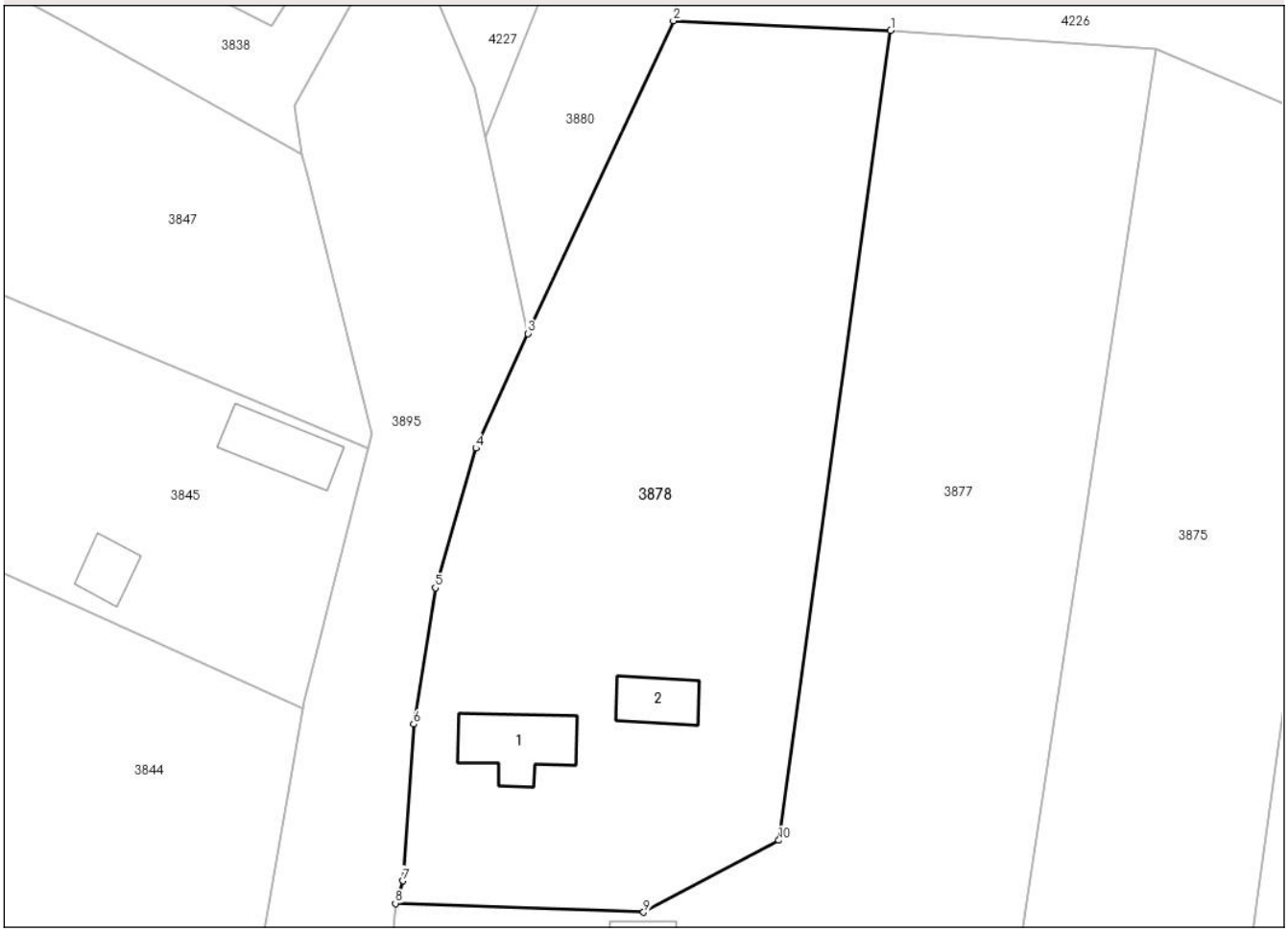

Date referitoare la teren

Crt	Categorie folosință	Intra vilan	Suprafaţa (mp)	Tarla	Parcelă	Nr. topo	Observaţii / Referinţe
1	curti constructii	DA	596	2	61,62,63,64	-	
2	arabil	DA	548	2	61,62,63,64	-	
3	vie	DA	799	2	61,62,63,64	-	
4	livada	DA	184	2	61,62,63,64	-	

Date referitoare la construcţii

Crt	Număr	Destinaţie construcţie	Supraf. (mp)	Situaţie juridică	Observaţii / Referinţe
A1.1		constructii de locuinte	49	Cu acte	Nr. niveluri:1; S. construita la sol:49 mp;
A1.2		constructii anexa	27	Cu acte	Nr. niveluri:1; S. construita la sol:27 mp;

Lungime Segmente

1) Valorile lungimilor segmentelor sunt obţinute din proiecţie în plan.

Punct început	X / Y	Punct sfârşit	X / Y	Lungime segment (** (m)
1	388.287,643 300.427,108	2	388.269,04 300.427,942	18.622

Document care conține date cu caracter personal, protejat de prevederile Regulamentului (UE) nr. 679/2016 și Legii 190/2018

Punct început	X / Y	Punct sfârşit	X / Y	Lungime segment (** (m)
2	388.269,04 300.427,942	3	388.256,556 300.401,192	29.52
3	388.256,556 300.401,192	4	388.252,126 300.391,373	10.772
4	388.252,126 300.391,373	5	388.248,643 300.379,44	12.431
5	388.248,643 300.379,44	6	388.246,79 300.367,771	11.815
6	388.246,79 300.367,771	7	388.245,846 300.354,374	13.43
7	388.245,846 300.354,374	8	388.245,23 300.352,436	2.034
8	388.245,23 300.352,436	9	388.266,479 300.351,687	21.262
9	388.266,479 300.351,687	10	388.278,06 300.357,838	13.113
10	388.278,06 300.357,838	1	388.287,643 300.427,108	69.93

** Lungimile segmentelor sunt determinate în planul de proiecţie Stereo 70 şi sunt rotunjite la 1 milimetru.
*** Distanţa dintre puncte este formată din segmente cumulate ce sunt mai mici decât valoarea 1 milimetru.

Document care conține date cu caracter personal, protejat de prevederile Regulamentului (UE) nr. 679/2016 și Legii 190/2018

DATE DESPRE IMOBILUL NR. 3879

Oficiul de Cadastru şi Publicitate Imobiliară DOLJ
Biroul de Cadastru şi Publicitate Imobiliară Craiova

A. Partea I. Descrierea imobilului

TEREN Intravilan

Adresa: Loc. Fântânele, Str Barajului, Nr. 20, Jud. Dolj, T2, P65/1

Nr. Crt	Nr cadastral Nr. topografic	Suprafaţa* (mp)	Observaţii / Referinţe
A1	33374	1.274	Sector cadastral:7 Teren imprejmuit;

Construcţii

Crt	Nr cadastral Nr. topografic	Adresa	Observaţii / Referinţe
A1.1		Loc. Fântânele, Str Barajului, Nr. 20, Jud. Dolj	Nr. niveluri:1; S. construita la sol:37 mp;

B. Partea II. Proprietari şi acte

Inscrieri privitoare la dreptul de proprietate şi alte drepturi reale		Referinţe
41766 / 13/02/2023		
Act Administrativ nr. HCL NR.2, din 31/01/2007 emis de CONSILIUL LPCAL AL PRIMARIEI RADOVAN (act administrativ nr ADEVERINTA NR.424 din 13.02.2023, emis de PRIMARIA COMUNEI RADOVAN;act administrativ nr REFERAT DE LEGALITATE NR.6358/6655/7127 din 16.08.2006, emis de INSTITUTIA PREFECTULUI JUDETULUI DOLJULUI;act administrativ nr HCL NR.9 din 28.04.2006, emis de CONSILIUL LOCAL AL PRIMARIEI RADOVAN;act administrativ nr REFERAT DE LEGALITATE NR.713/3540/2100 din 28.03.2007, emis de INSTITUTIA PREFECTULUI JUDETULUI DOLJ);		
B1	Intabulare, drept de PROPRIETATE, dobandit prin Lege, cota actuala 1/1, cota initiala 1/1	A1
	1) **COMUNA RADOVAN**, CIF:5077617, domeniul public	
/		
Act Normativ nr. Legea 7, din 13/03/1996 emis de PARLAMENTUL ROMÂNIEI;		
B2	Intabulare, drept de PROPRIETATE, dobandit prin Lege, cota actuala 1/1, cota initiala 1/1	A1.1
	1) **COMUNA RADOVAN**, CIF:5077617, domeniul public	

C. Partea III. SARCINI .

Inscrieri privind dezmembramintele dreptului de proprietate, drepturi reale de garanţie şi sarcini	Referinţe
NU SUNT	

Anexa Nr. 1 La Partea I

Teren

Nr cadastral	Suprafaţa (mp)*	Observaţii / Referinţe
33374	1.274	

* Suprafaţa este determinată in planul de proiecţie Stereo 70.

DETALII LINIARE IMOBIL

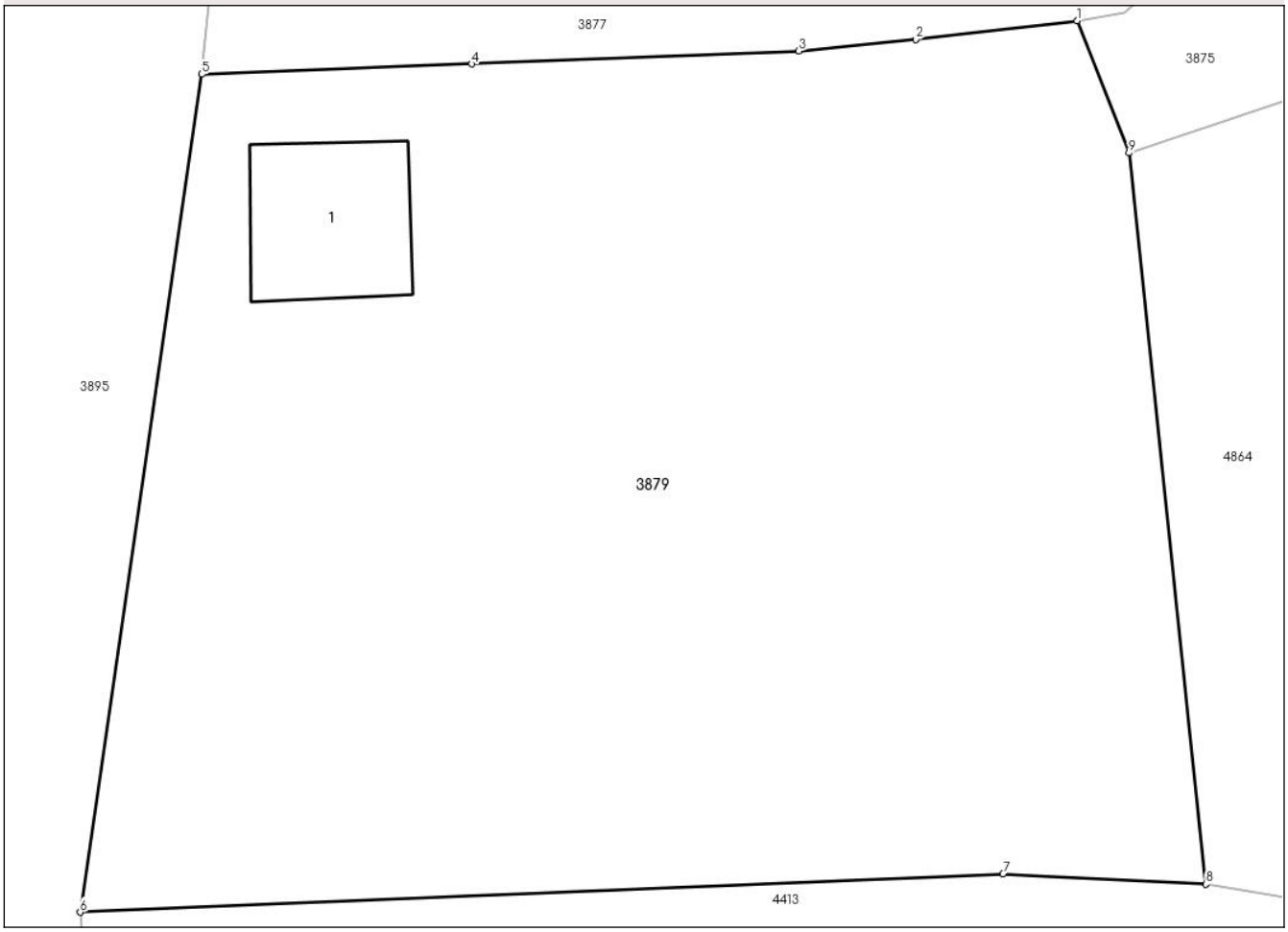

Date referitoare la teren

Crt	Categorie folosință	Intra vilan	Suprafaţa (mp)	Tarla	Parcelă	Nr. topo	Observaţii / Referinţe
1	curti constructii	DA	1.274	2	65/1	-	

Date referitoare la construcţii

Crt	Număr	Destinaţie construcţie	Supraf. (mp)	Situaţie juridică	Observaţii / Referinţe
A1.1		constructii anexa	37	Cu acte	Nr. niveluri:1; S. construita la sol:37 mp;

Lungime Segmente
1) Valorile lungimilor segmentelor sunt obţinute din proiecţie în plan.

Punct început	X / Y	Punct sfârşit	X / Y	Lungime segment (** (m)
1	388.276,459 300.327,215	2	388.270,211 300.326,494	6.289
2	388.270,211 300.326,494	3	388.265,69 300.326,04	4.544
3	388.265,69 300.326,04	4	388.253,022 300.325,539	12.678
4	388.253,022 300.325,539	5	388.242,562 300.325,142	10.468

Document care conține date cu caracter personal, protejat de prevederile Regulamentului (UE) nr. 679/2016 și Legii 190/2018

Punct început	X / Y	Punct sfârşit	X / Y	Lungime segment (** (m)
5	388.242,562 300.325,142	6	388.237,856 300.292,728	32.754
6	388.237,856 300.292,728	7	388.273,593 300.294,215	35.768
7	388.273,593 300.294,215	8	388.281,454 300.293,808	7.872
8	388.281,454 300.293,808	9	388.278,473 300.322,1	28.449
9	388.278,473 300.322,1	1	388.276,459 300.327,215	5.497

** Lungimile segmentelor sunt determinate în planul de proiecţie Stereo 70 şi sunt rotunjite la 1 milimetru.
*** Distanţa dintre puncte este formată din segmente cumulate ce sunt mai mici decât valoarea 1 milimetru.

Document care conține date cu caracter personal, protejat de prevederile Regulamentului (UE) nr. 679/2016 și Legii 190/2018

DATE DESPRE IMOBILUL NR. 3890

Oficiul de Cadastru şi Publicitate Imobiliară DOLJ
Biroul de Cadastru şi Publicitate Imobiliară Craiova

A. Partea I. Descrierea imobilului

TEREN Intravilan

Adresa: Loc. Fântânele, Str Viilor, Jud. Dolj, De 172/1

Nr. Crt	Nr cadastral Nr. topografic	Suprafaţa* (mp)	Observaţii / Referinţe
A1	33519	3.725	Sector cadastral:7 Teren imprejmuit;

B. Partea II. Proprietari şi acte

Inscrieri privitoare la dreptul de proprietate şi alte drepturi reale		Referinţe
133860 / 11/06/2024		
Act Normativ nr. HG 965- Anexa 78- Inventarul bunurilor care apartin domeniului public al comunei RADOVAN, din 05/09/2002 emis de GUVERNUL ROMANIEI (MO,- ; act administrativ nr ADEVERINTA 1492 din 31.05.2024, emis de PRIMARIA COMUNEI RADOVAN);		
B1	Intabulare, drept de PROPRIETATE, dobandit prin Lege, cota actuala 1/1, cota initiala 1/1	A1
	1) **COMUNA RADOVAN**, CIF:5077617, DOMENIUL PUBLIC	

C. Partea III. SARCINI .

Inscrieri privind dezmembramintele dreptului de proprietate, drepturi reale de garanţie şi sarcini	Referinţe
NU SUNT	

Document care conține date cu caracter personal, protejat de prevederile Regulamentului (UE) nr. 679/2016 și Legii 190/2018

Anexa Nr. 1 La Partea I

Teren

Nr cadastral	Suprafaţa (mp)*	Observaţii / Referinţe
33519	3.725	

* Suprafaţa este determinată in planul de proiecţie Stereo 70.

DETALII LINIARE IMOBIL

Date referitoare la teren

Crt	Categorie folosință	Intra vilan	Suprafaţa (mp)	Tarla	Parcelă	Nr. topo	Observaţii / Referinţe
1	drum	DA	3.725	De 172/1	-	-	

Lungime Segmente

1) Valorile lungimilor segmentelor sunt obţinute din proiecţie în plan.

Punct început	X / Y	Punct sfârşit	X / Y	Lungime segment
1	388.165,79 300.286,15	2	388.159,07 300.286,084	6.72
4	388.146,733 300.285,409	5	388.137,301 300.284,519	9.474
7	388.124,492 300.282,747	8	388.107,985 300.281,725	16.539
10	388.079,684 300.279,383	11	388.065,561 300.277,95	14.196
13	388.024,579 300.273,345	14	388.006,56 300.271,437	18.12
16	387.988,811 300.269,043	17	387.970,848 300.268,59	17.969

Punct început	X / Y	Punct sfârşit	X / Y	Lungime segment
2	388.159,07 300.286,084	3	388.152,226 300.285,744	6.852
5	388.137,301 300.284,519	6	388.134,301 300.284,154	3.022
8	388.107,985 300.281,725	9	388.096,311 300.280,979	11.698
11	388.065,561 300.277,95	12	388.051,242 300.276,229	14.422
14	388.006,56 300.271,437	15	388.001,28 300.270,892	5.308
17	387.970,848 300.268,59	18	387.964,077 300.268,619	6.771

Punct început	X / Y	Punct sfârşit	X / Y	Lungime segment
3	388.152,226 300.285,744	4	388.146,733 300.285,409	5.503
6	388.134,301 300.284,154	7	388.124,492 300.282,747	9.909
9	388.096,311 300.280,979	10	388.079,684 300.279,383	16.703
12	388.051,242 300.276,229	13	388.024,579 300.273,345	26.819
15	388.001,28 300.270,892	16	387.988,811 300.269,043	12.605
18	387.964,077 300.268,619	19	387.930,472 300.268,949	33.607

Document care conține date cu caracter personal, protejat de prevederile Regulamentului (UE) nr. 679/2016 și Legii 190/2018

Punct început	X / Y	Punct sfârşit	X / Y	Lungime segment
19	387.930,472 300.268,949	20	387.910,714 300.272,642	20.1
22	387.858,214 300.278,758	23	387.881,363 300.271,859	24.155
25	387.894,475 300.267,891	26	387.900,094 300.265,988	5.933
28	387.949,205 300.257,511	29	387.951,834 300.257,641	2.632
31	387.989,872 300.257,901	32	387.995,072 300.258,46	5.23
34	388.018,939 300.262,797	35	388.030,916 300.263,866	12.025
37	388.039,22 300.264,469	38	388.046,642 300.265,109	7.45
40	388.063,412 300.266,039	41	388.072,223 300.266,9	8.853
43	388.097,209 300.269,418	44	388.104,566 300.270,352	7.416
46	388.113,462 300.271,505	47	388.158,43 300.275,676	45.161
49	388.174,657 300.276,93	50	388.177,984 300.277,4	3.36
52	388.223,477 300.279,759	53	388.224,716 300.291,874	12.178
55	388.182,59 300.287,82	1	388.165,79 300.286,15	16.883

Punct început	X / Y	Punct sfârşit	X / Y	Lungime segment
20	387.910,714 300.272,642	21	387.863,593 300.282,949	48.235
23	387.881,363 300.271,859	24	387.890,334 300.269,12	9.38
26	387.900,094 300.265,988	27	387.928,72 300.258,764	29.523
29	387.951,834 300.257,641	30	387.965,233 300.257,867	13.401
32	387.995,072 300.258,46	33	387.994,842 300.260,524	2.077
35	388.030,916 300.263,866	36	388.035,609 300.264,214	4.706
38	388.046,642 300.265,109	39	388.063,347 300.266,558	16.768
41	388.072,223 300.266,9	42	388.079,716 300.267,637	7.529
44	388.104,566 300.270,352	45	388.108,117 300.270,838	3.584
47	388.158,43 300.275,676	48	388.167,48 300.276,237	9.067
50	388.177,984 300.277,4	51	388.201,018 300.279,585	23.137
53	388.224,716 300.291,874	54	388.199,18 300.289,91	25.611

Punct început	X / Y	Punct sfârşit	X / Y	Lungime segment
21	387.863,593 300.282,949	22	387.858,214 300.278,758	6.819
24	387.890,334 300.269,12	25	387.894,475 300.267,891	4.32
27	387.928,72 300.258,764	28	387.949,205 300.257,511	20.523
30	387.965,233 300.257,867	31	387.989,872 300.257,901	24.639
33	387.994,842 300.260,524	34	388.018,939 300.262,797	24.204
36	388.035,609 300.264,214	37	388.039,22 300.264,469	3.62
39	388.063,347 300.266,558	40	388.063,412 300.266,039	0.523
42	388.079,716 300.267,637	43	388.097,209 300.269,418	17.583
45	388.108,117 300.270,838	46	388.113,462 300.271,505	5.386
48	388.167,48 300.276,237	49	388.174,657 300.276,93	7.21
51	388.201,018 300.279,585	52	388.223,477 300.279,759	22.46
54	388.199,18 300.289,91	55	388.182,59 300.287,82	16.721

** Lungimile segmentelor sunt determinate în planul de proiecţie Stereo 70 şi sunt rotunjite la 1 milimetru.
*** Distanţa dintre puncte este formată din segmente cumulate ce sunt mai mici decât valoarea 1 milimetru.

Document care conține date cu caracter personal, protejat de prevederile Regulamentului (UE) nr. 679/2016 și Legii 190/2018

DATE DESPRE IMOBILUL NR. 3891

Oficiul de Cadastru şi Publicitate Imobiliară DOLJ
Biroul de Cadastru şi Publicitate Imobiliară Craiova

A. Partea I. Descrierea imobilului

TEREN Intravilan

Adresa: Loc. Fântânele, Jud. Dolj, De 197/1

Nr. Crt	Nr cadastral Nr. topografic	Suprafaţa* (mp)	Observaţii / Referinţe
A1		892	Sector cadastral:7 Teren neimprejmuit;

B. Partea II. Proprietari şi acte

Inscrieri privitoare la dreptul de proprietate şi alte drepturi reale		Referinţe
/		
Act Administrativ nr. Adeverinta de insusire nr. 2040, din 31/07/2024 emis de PRIMARIA RADOVAN;		
B1	Inscrierea posesiei, drept de PROPRIETATE, dobandit prin Lege, cota actuala 1/1, cota initiala 1/1	A1
	1) **NEIDENTIFICAT NEIDENTIFICAT**, CIF:0000000000000	
Act Normativ nr. Legea 7, din 13/03/1996 emis de PARLAMENTUL ROMANIEI (art.13);		
B2	Se noteaza mentiunea de proprietar neidentificat	A1

C. Partea III. SARCINI .

Inscrieri privind dezmembramintele dreptului de proprietate, drepturi reale de garanţie şi sarcini	Referinţe
NU SUNT	

Document care conține date cu caracter personal, protejat de prevederile Regulamentului (UE) nr. 679/2016 și Legii 190/2018

Anexa Nr. 1 La Partea I

Teren

Nr cadastral	Suprafaţa (mp)*	Observaţii / Referinţe
	892	

* Suprafaţa este determinată in planul de proiecţie Stereo 70.

DETALII LINIARE IMOBIL

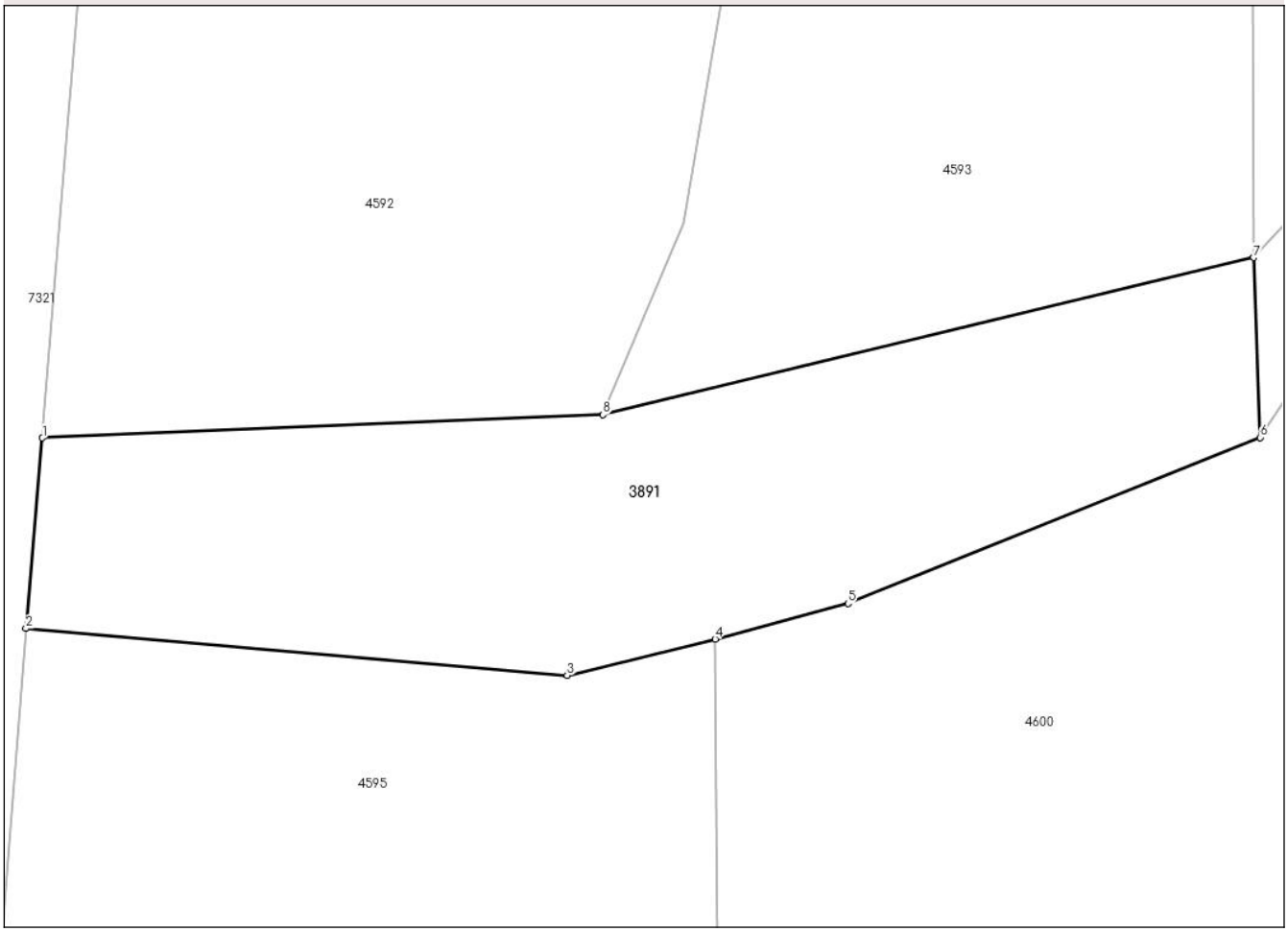

Date referitoare la teren

Crt	Categorie folosință	Intra vilan	Suprafaţa (mp)	Tarla	Parcelă	Nr. topo	Observaţii / Referinţe
1	drum	DA	892	De 197/1	-	-	

Lungime Segmente
1) Valorile lungimilor segmentelor sunt obţinute din proiecţie în plan.

Punct început	X / Y	Punct sfârşit	X / Y	Lungime segment (** (m)
1	388.314,679 299.742,892	2	388.313,742 299.732,11	10.823
2	388.313,742 299.732,11	3	388.344,393 299.729,466	30.765
3	388.344,393 299.729,466	4	388.352,772 299.731,509	8.624
4	388.352,772 299.731,509	5	388.360,285 299.733,522	7.778
5	388.360,285 299.733,522	6	388.383,632 299.742,917	25.166

Document care conține date cu caracter personal, protejat de prevederile Regulamentului (UE) nr. 679/2016 și Legii 190/2018

Punct început	X / Y	Punct sfârşit	X / Y	Lungime segment (** (m)
6	388.383,632 299.742,917	7	388.383,266 299.753,087	10.177
7	388.383,266 299.753,087	8	388.346,417 299.744,207	37.904
8	388.346,417 299.744,207	1	388.314,679 299.742,892	31.765

** Lungimile segmentelor sunt determinate în planul de proiecţie Stereo 70 şi sunt rotunjite la 1 milimetru.
*** Distanţa dintre puncte este formată din segmente cumulate ce sunt mai mici decât valoarea 1 milimetru.

Document care conține date cu caracter personal, protejat de prevederile Regulamentului (UE) nr. 679/2016 și Legii 190/2018

DATE DESPRE IMOBILUL NR. 3893

Oficiul de Cadastru şi Publicitate Imobiliară DOLJ
Biroul de Cadastru şi Publicitate Imobiliară Craiova

A. Partea I. Descrierea imobilului

TEREN Intravilan

Adresa: Loc. Fântânele, Str Bisericii, Jud. Dolj, De 207/1

Nr. Crt	Nr cadastral Nr. topografic	Suprafaţa* (mp)	Observaţii / Referinţe
A1	33516	6.107	Sector cadastral:7 Teren imprejmuit;

B. Partea II. Proprietari şi acte

Inscrieri privitoare la dreptul de proprietate şi alte drepturi reale		Referinţe
134541 / 11/06/2024		
Act Normativ nr. HG 965, din 05/09/2002 emis de GUVERNUL ROMANIEI, (Anexa 78- Inventarul bunurilor care apartin domeniului public al comunei RADOVAN; act administrativ nr ADEVERINTA nr 1487/1 din 31.05.2024, emis de PRIMARIA COMUNEI RADOVAN);		
B1	Intabulare, drept de PROPRIETATE, dobandit prin Lege, cota actuala 1/1, cota initiala 1/1	A1
	1) **COMUNA RADOVAN**, CIF:5077617, domeniul public	

C. Partea III. SARCINI .

Inscrieri privind dezmembramintele dreptului de proprietate, drepturi reale de garanţie şi sarcini	Referinţe
NU SUNT	

Document care conține date cu caracter personal, protejat de prevederile Regulamentului (UE) nr. 679/2016 și Legii 190/2018

Anexa Nr. 1 La Partea I

Teren

Nr cadastral	Suprafaţa (mp)*	Observaţii / Referinţe
33516	6.107	

* Suprafaţa este determinată in planul de proiecţie Stereo 70.

DETALII LINIARE IMOBIL

Date referitoare la teren

Crt	Categorie folosință	Intra vilan	Suprafaţa (mp)	Tarla	Parcelă	Nr. topo	Observaţii / Referinţe
1	drum	DA	6.107	De 207/1	-	-	

Lungime Segmente

1) Valorile lungimilor segmentelor sunt obţinute din proiecţie în plan.

Punct început	X / Y	Punct sfârşit	X / Y	Lungime segment
1	388.376,393 300.197,438	2	388.370,179 300.180,963	17.608
4	388.365,874 300.168,868	5	388.365,617 300.168,034	0.873
7	388.365,169 300.162,945	8	388.363,795 300.163,073	1.38
10	388.360,39 300.152,077	11	388.358,736 300.145,998	6.3
13	388.350,939 300.117,801	14	388.349,568 300.113,251	4.752
16	388.339,006 300.072,259	17	388.336,598 300.061,08	11.435

Punct început	X / Y	Punct sfârşit	X / Y	Lungime segment
2	388.370,179 300.180,963	3	388.367,063 300.172,172	9.327
5	388.365,617 300.168,034	6	388.366,73 300.167,481	1.243
8	388.363,795 300.163,073	9	388.361,905 300.157,425	5.956
11	388.358,736 300.145,998	12	388.357,504 300.141,289	4.867
14	388.349,568 300.113,251	15	388.341,226 300.083,584	30.818
17	388.336,598 300.061,08	18	388.333,348 300.048,258	13.227

Punct început	X / Y	Punct sfârşit	X / Y	Lungime segment
3	388.367,063 300.172,172	4	388.365,874 300.168,868	3.511
6	388.366,73 300.167,481	7	388.365,169 300.162,945	4.797
9	388.361,905 300.157,425	10	388.360,39 300.152,077	5.558
12	388.357,504 300.141,289	13	388.350,939 300.117,801	24.388
15	388.341,226 300.083,584	16	388.339,006 300.072,259	11.541
18	388.333,348 300.048,258	19	388.333,069 300.046,985	1.303

Document care conține date cu caracter personal, protejat de prevederile Regulamentului (UE) nr. 679/2016 și Legii 190/2018

Punct început	X / Y	Punct sfârşit	X / Y	Lungime segment
19	388.333,069 300.046,985	20	388.330,421 300.034,947	12.326
22	388.322,426 300.002,802	23	388.319,789 299.991,642	11.467
25	388.314,236 299.971,631	26	388.313,213 299.968,793	3.017
28	388.310,469 299.943,623	29	388.299,928 299.941,633	10.727
31	388.320,331 299.920,037	32	388.321,552 299.944,725	24.718
34	388.322,955 299.957,986	35	388.325,282 299.968,599	10.865
37	388.328,544 299.980,725	38	388.329,12 299.982,936	2.285
40	388.330,967 299.990,022	41	388.331,37 299.991,569	1.599
43	388.333,934 300.004,151	44	388.335,456 300.011,044	7.059
46	388.341,714 300.034,515	47	388.342,37 300.036,285	1.888
49	388.353,016 300.081,837	50	388.353,314 300.083,57	1.758
52	388.357,2 300.098,278	53	388.359,81 300.107,539	9.622
55	388.364,767 300.125,153	56	388.367,517 300.135,073	10.294
58	388.370,477 300.145,723	59	388.371,785 300.149,908	4.385
61	388.379,478 300.171,218	62	388.380,778 300.174,248	3.297
64	388.385,439 300.186,909	65	388.387,114 300.191,808	5.177
67	388.390,998 300.201,697	68	388.395,376 300.212,802	11.937
70	388.409,67 300.243,445	71	388.411,034 300.246,122	3.004
73	388.429,97 300.284,834	74	388.441,812 300.311,53	29.205
76	388.458,382 300.350,924	77	388.463,257 300.355,898	6.965
79	388.471,262 300.360,991	80	388.483,023 300.366,652	13.053
82	388.510,506 300.388,983	83	388.480,43 300.374,669	33.309
85	388.459,804 300.372,957	86	388.451,002 300.355,079	19.927
88	388.443,244 300.340,828	89	388.432,079 300.315,9	27.314
91	388.417,17 300.284,33	92	388.407,45 300.262,8	23.622
94	388.401,24 300.254,12	95	388.391,073 300.233,685	22.824
97	388.386,023 300.223,261	98	388.381,598 300.211,347	12.709

Punct început	X / Y	Punct sfârşit	X / Y	Lungime segment
20	388.330,421 300.034,947	21	388.325,853 300.017,308	18.221
23	388.319,789 299.991,642	24	388.315,402 299.978,161	14.177
26	388.313,213 299.968,793	27	388.311,471 299.956,222	12.691
29	388.299,928 299.941,633	30	388.319,334 299.894,823	50.673
32	388.321,552 299.944,725	33	388.321,899 299.948,745	4.035
35	388.325,282 299.968,599	36	388.328,142 299.979,089	10.873
38	388.329,12 299.982,936	39	388.329,75 299.985,354	2.499
41	388.331,37 299.991,569	42	388.332,506 299.999,599	8.11
44	388.335,456 300.011,044	45	388.338,92 300.023,362	12.796
47	388.342,37 300.036,285	48	388.352,378 300.078,133	43.028
50	388.353,314 300.083,57	51	388.355,947 300.093,495	10.268
53	388.359,81 300.107,539	54	388.364,411 300.123,899	16.995
56	388.367,517 300.135,073	57	388.370,152 300.144,555	9.841
59	388.371,785 300.149,908	60	388.376,508 300.163,577	14.462
62	388.380,778 300.174,248	63	388.384,069 300.182,903	9.26
65	388.387,114 300.191,808	66	388.388,421 300.195,281	3.711
68	388.395,376 300.212,802	69	388.400,277 300.224,915	13.067
71	388.411,034 300.246,122	72	388.417,831 300.259,461	14.971
74	388.441,812 300.311,53	75	388.440,172 300.313,372	2.466
77	388.463,257 300.355,898	78	388.465,504 300.357,781	2.932
80	388.483,023 300.366,652	81	388.519,754 300.384,799	40.969
83	388.480,43 300.374,669	84	388.468,645 300.370,52	12.494
86	388.451,002 300.355,079	87	388.447,855 300.353,836	3.384
89	388.432,079 300.315,9	90	388.425,31 300.302,34	15.156
92	388.407,45 300.262,8	93	388.405,67 300.259,14	4.07
95	388.391,073 300.233,685	96	388.389,21 300.229,847	4.266
98	388.381,598 300.211,347	99	388.380,02 300.207,292	4.351

Punct început	X / Y	Punct sfârşit	X / Y	Lungime segment
21	388.325,853 300.017,308	22	388.322,426 300.002,802	14.905
24	388.315,402 299.978,161	25	388.314,236 299.971,631	6.633
27	388.311,471 299.956,222	28	388.310,469 299.943,623	12.639
30	388.319,334 299.894,823	31	388.320,331 299.920,037	25.234
33	388.321,899 299.948,745	34	388.322,955 299.957,986	9.301
36	388.328,142 299.979,089	37	388.328,544 299.980,725	1.685
39	388.329,75 299.985,354	40	388.330,967 299.990,022	4.824
42	388.332,506 299.999,599	43	388.333,934 300.004,151	4.771
45	388.338,92 300.023,362	46	388.341,714 300.034,515	11.498
48	388.352,378 300.078,133	49	388.353,016 300.081,837	3.759
51	388.355,947 300.093,495	52	388.357,2 300.098,278	4.944
54	388.364,411 300.123,899	55	388.364,767 300.125,153	1.304
57	388.370,152 300.144,555	58	388.370,477 300.145,723	1.212
60	388.376,508 300.163,577	61	388.379,478 300.171,218	8.198
63	388.384,069 300.182,903	64	388.385,439 300.186,909	4.234
66	388.388,421 300.195,281	67	388.390,998 300.201,697	6.914
69	388.400,277 300.224,915	70	388.409,67 300.243,445	20.775
72	388.417,831 300.259,461	73	388.429,97 300.284,834	28.127
75	388.440,172 300.313,372	76	388.458,382 300.350,924	41.734
78	388.465,504 300.357,781	79	388.471,262 300.360,991	6.592
81	388.519,754 300.384,799	82	388.510,506 300.388,983	10.15
84	388.468,645 300.370,52	85	388.459,804 300.372,957	9.171
87	388.447,855 300.353,836	88	388.443,244 300.340,828	13.801
90	388.425,31 300.302,34	91	388.417,17 300.284,33	19.764
93	388.405,67 300.259,14	94	388.401,24 300.254,12	6.695
96	388.389,21 300.229,847	97	388.386,023 300.223,261	7.317
99	388.380,02 300.207,292	1	388.376,393 300.197,438	10.5

**** Lungimile segmentelor sunt determinate în planul de proiecţie Stereo 70 şi sunt rotunjite la 1 milimetru.**
***** Distanţa dintre puncte este formată din segmente cumulate ce sunt mai mici decât valoarea 1 milimetru.**

Document care conține date cu caracter personal, protejat de prevederile Regulamentului (UE) nr. 679/2016 și Legii 190/2018

DATE DESPRE IMOBILUL NR. 3895

Oficiul de Cadastru şi Publicitate Imobiliară DOLJ
Biroul de Cadastru şi Publicitate Imobiliară Craiova

A. Partea I. Descrierea imobilului

TEREN Intravilan

Adresa: Loc. Fântânele, Jud. Dolj, De 207/2

Nr. Crt	Nr cadastral Nr. topografic	Suprafaţa* (mp)	Observaţii / Referinţe
A1	33522	7.026	Sector cadastral:7 Teren imprejmuit;

B. Partea II. Proprietari şi acte

Inscrieri privitoare la dreptul de proprietate şi alte drepturi reale		Referinţe
136308 / 13/06/2024		
Act Normativ nr. HGR 965, din 05/09/2002 emis de GUVERNUL ROMANIEI (MO -- Anexa 78- Inventarul bunurilor care apartin domeniului public al comunei RADOVAN ; act administrativ nr ADEVERINTA 1576 din 13.06.2024, emis de PRIMARIA COMUNEI RADOVAN);		
B1	Intabulare, drept de PROPRIETATE, dobandit prin Lege, cota actuala 1/1, cota initiala 1/1	A1
	1) **COMUNA RADOVAN**, CIF:5077617, DOMENIUL PUBLIC	

C. Partea III. SARCINI .

Inscrieri privind dezmembramintele dreptului de proprietate, drepturi reale de garanţie şi sarcini	Referinţe
NU SUNT	

Document care conține date cu caracter personal, protejat de prevederile Regulamentului (UE) nr. 679/2016 și Legii 190/2018

Anexa Nr. 1 La Partea I

Teren

Nr cadastral	Suprafaţa (mp)*	Observaţii / Referinţe
33522	7.026	

* Suprafaţa este determinată in planul de proiecţie Stereo 70.

DETALII LINIARE IMOBIL

Date referitoare la teren

Crt	Categorie folosință	Intra vilan	Suprafaţa (mp)	Tarla	Parcelă	Nr. topo	Observaţii / Referinţe
1	drum	DA	7.026	De 207/2	-	-	

Lungime Segmente

1) Valorile lungimilor segmentelor sunt obţinute din proiecţie în plan.

Punct început	X / Y	Punct sfârşit	X / Y	Lungime segment
1	388.318,903 299.885,119	2	388.319,334 299.894,823	9.714
4	388.286,914 299.968,559	5	388.273,765 299.994,583	29.157
7	388.261,601 300.019,39	8	388.253,375 300.037,331	19.737
10	388.243,261 300.060,37	11	388.242,98 300.061,13	0.81
13	388.237,284 300.077,288	14	388.232,686 300.105,444	28.529
16	388.232,062 300.130,856	17	388.232,117 300.131,892	1.037

Punct început	X / Y	Punct sfârşit	X / Y	Lungime segment
2	388.319,334 299.894,823	3	388.299,928 299.941,633	50.673
5	388.273,765 299.994,583	6	388.265,269 300.011,393	18.835
8	388.253,375 300.037,331	9	388.248,026 300.049,052	12.884
11	388.242,98 300.061,13	12	388.237,508 300.075,919	15.769
14	388.232,686 300.105,444	15	388.232,32 300.120,362	14.922
17	388.232,117 300.131,892	18	388.232,757 300.144,05	12.175

Punct început	X / Y	Punct sfârşit	X / Y	Lungime segment
3	388.299,928 299.941,633	4	388.286,914 299.968,559	29.906
6	388.265,269 300.011,393	7	388.261,601 300.019,39	8.798
9	388.248,026 300.049,052	10	388.243,261 300.060,37	12.28
12	388.237,508 300.075,919	13	388.237,284 300.077,288	1.387
15	388.232,32 300.120,362	16	388.232,062 300.130,856	10.497
18	388.232,757 300.144,05	19	388.233,877 300.165,344	21.323

Document care conține date cu caracter personal, protejat de prevederile Regulamentului (UE) nr. 679/2016 și Legii 190/2018

Punct început	X / Y	Punct sfârşit	X / Y	Lungime segment
19	388.233,877 300.165,344	20	388.235,063 300.189,335	24.02
22	388.236,724 300.226,104	23	388.237,113 300.243,294	17.194
25	388.238,721 300.282,423	26	388.237,856 300.292,728	10.341
28	388.245,23 300.352,436	29	388.245,846 300.354,374	2.034
31	388.248,643 300.379,44	32	388.252,126 300.391,373	12.431
34	388.252,889 300.418,019	35	388.251,983 300.422,178	4.257
37	388.241,577 300.429,52	38	388.236,54 300.420,63	10.218
40	388.237,719 300.414,638	41	388.243,195 300.392,583	22.725
43	388.240,101 300.380,378	44	388.238,939 300.375,794	4.729
46	388.237,291 300.369,072	47	388.232,042 300.339,152	30.377
49	388.227,987 300.315,17	50	388.224,716 300.291,874	23.525
52	388.224,06 300.262,694	53	388.223,921 300.253,024	9.671
55	388.223,84 300.243,824	56	388.223,771 300.235,042	8.782
58	388.223,048 300.218,499	59	388.223,057 300.213,956	4.543
61	388.221,435 300.177,978	62	388.221,185 300.170,412	7.57
64	388.219,404 300.118,525	65	388.219,555 300.112,705	5.822
67	388.219,631 300.108,475	68	388.219,689 300.104,34	4.135
70	388.220,336 300.097,251	71	388.221,079 300.092,852	4.461
73	388.232,438 300.055,079	74	388.234,05 300.051,496	3.929
76	388.236,001 300.047,189	77	388.241,738 300.034,58	13.853
79	388.250,234 300.016,456	80	388.254,497 300.007,204	10.187
82	388.270,386 299.973,669	83	388.273,869 299.969,075	5.765
85	388.281,059 299.954,39	86	388.288,399 299.940,503	15.707
88	388.293,868 299.926,285	89	388.296,135 299.920,09	6.597
91	388.302,019 299.889,348	1	388.318,903 299.885,119	17.406

Punct început	X / Y	Punct sfârşit	X / Y	Lungime segment
20	388.235,063 300.189,335	21	388.236,081 300.214,828	25.513
23	388.237,113 300.243,294	24	388.237,122 300.243,755	0.461
26	388.237,856 300.292,728	27	388.242,562 300.325,142	32.754
29	388.245,846 300.354,374	30	388.246,79 300.367,771	13.43
32	388.252,126 300.391,373	33	388.256,556 300.401,192	10.772
35	388.251,983 300.422,178	36	388.245,783 300.436,944	16.015
38	388.236,54 300.420,63	39	388.237,254 300.416,509	4.182
41	388.243,195 300.392,583	42	388.242,889 300.391,375	1.246
44	388.238,939 300.375,794	45	388.237,415 300.369,781	6.203
47	388.232,042 300.339,152	48	388.229,565 300.325,106	14.263
50	388.224,716 300.291,874	51	388.223,477 300.279,759	12.178
53	388.223,921 300.253,024	54	388.223,901 300.251,606	1.418
56	388.223,771 300.235,042	57	388.223,427 300.225,89	9.158
59	388.223,057 300.213,956	60	388.223,035 300.204,151	9.805
62	388.221,185 300.170,412	63	388.220,057 300.137,387	33.044
65	388.219,555 300.112,705	66	388.219,627 300.108,758	3.948
68	388.219,689 300.104,34	69	388.219,697 300.103,801	0.539
71	388.221,079 300.092,852	72	388.226,686 300.068,937	24.564
74	388.234,05 300.051,496	75	388.235,599 300.048,089	3.743
77	388.241,738 300.034,58	78	388.248,994 300.019,422	16.805
80	388.254,497 300.007,204	81	388.263,047 299.988,65	20.429
83	388.273,869 299.969,075	84	388.276,545 299.964,014	5.725
86	388.288,399 299.940,503	87	388.290,553 299.934,739	6.153
89	388.296,135 299.920,09	90	388.302,71 299.903,101	18.217

Punct început	X / Y	Punct sfârşit	X / Y	Lungime segment
21	388.236,081 300.214,828	22	388.236,724 300.226,104	11.294
24	388.237,122 300.243,755	25	388.238,721 300.282,423	38.701
27	388.242,562 300.325,142	28	388.245,23 300.352,436	27.424
30	388.246,79 300.367,771	31	388.248,643 300.379,44	11.815
33	388.256,556 300.401,192	34	388.252,889 300.418,019	17.222
36	388.245,783 300.436,944	37	388.241,577 300.429,52	8.533
39	388.237,254 300.416,509	40	388.237,719 300.414,638	1.928
42	388.242,889 300.391,375	43	388.240,101 300.380,378	11.345
45	388.237,415 300.369,781	46	388.237,291 300.369,072	0.72
48	388.229,565 300.325,106	49	388.227,987 300.315,17	10.061
51	388.223,477 300.279,759	52	388.224,06 300.262,694	17.075
54	388.223,901 300.251,606	55	388.223,84 300.243,824	7.782
57	388.223,427 300.225,89	58	388.223,048 300.218,499	7.401
60	388.223,035 300.204,151	61	388.221,435 300.177,978	26.222
63	388.220,057 300.137,387	64	388.219,404 300.118,525	18.873
66	388.219,627 300.108,758	67	388.219,631 300.108,475	0.283
69	388.219,697 300.103,801	70	388.220,336 300.097,251	6.581
72	388.226,686 300.068,937	73	388.232,438 300.055,079	15.004
75	388.235,599 300.048,089	76	388.236,001 300.047,189	0.986
78	388.248,994 300.019,422	79	388.250,234 300.016,456	3.215
81	388.263,047 299.988,65	82	388.270,386 299.973,669	16.682
84	388.276,545 299.964,014	85	388.281,059 299.954,39	10.63
87	388.290,553 299.934,739	88	388.293,868 299.926,285	9.081
90	388.302,71 299.903,101	91	388.302,019 299.889,348	13.77

**** Lungimile segmentelor sunt determinate în planul de proiecţie Stereo 70 şi sunt rotunjite la 1 milimetru.**
***** Distanţa dintre puncte este formată din segmente cumulate ce sunt mai mici decât valoarea 1 milimetru.**

Document care conține date cu caracter personal, protejat de prevederile Regulamentului (UE) nr. 679/2016 și Legii 190/2018

DATE DESPRE IMOBILUL NR. 3896

Oficiul de Cadastru şi Publicitate Imobiliară DOLJ
Biroul de Cadastru şi Publicitate Imobiliară Craiova

A. Partea I. Descrierea imobilului

TEREN Intravilan

Adresa: Loc. Fântânele, Str Marginei, Jud. Dolj, De 207/3

Nr. Crt	Nr cadastral Nr. topografic	Suprafaţa* (mp)	Observaţii / Referinţe
A1	33523	4.152	Sector cadastral:7 Teren imprejmuit;

B. Partea II. Proprietari şi acte

Inscrieri privitoare la dreptul de proprietate şi alte drepturi reale		Referinţe
136987 / 14/06/2024		
Act Normativ nr. Legea nr. 965, din 05/09/2002 emis de GUVERNUL ROMANIEI si Anexa 78 (act administrativ nr Adeverinta nr. 1577 din 13.06.2024, emis de PRIMARIA COMUNEI RADOVAN);		
B1	Intabulare, drept de PROPRIETATE, dobandit prin Lege, cota actuala 1/1, cota initiala 1/1	A1
	1) **COMUNA RADOVAN**, CIF:5077617, - domeniul public	

C. Partea III. SARCINI .

Inscrieri privind dezmembramintele dreptului de proprietate, drepturi reale de garanţie şi sarcini	Referinţe
NU SUNT	

Anexa Nr. 1 La Partea I

Teren

Nr cadastral	Suprafaţa (mp)*	Observaţii / Referinţe
33523	4.152	

* Suprafaţa este determinată in planul de proiecţie Stereo 70.

DETALII LINIARE IMOBIL

Date referitoare la teren

Crt	Categorie folosință	Intra vilan	Suprafaţa (mp)	Tarla	Parcelă	Nr. topo	Observaţii / Referinţe
1	drum	DA	4.152	De 207/3	-	-	

Lungime Segmente

1) Valorile lungimilor segmentelor sunt obţinute din proiecţie în plan.

Punct început	X / Y	Punct sfârşit	X / Y	Lungime segment
1	388.201,683 299.923,375	2	388.185,853 299.931,483	17.786
4	388.137,678 299.959,678	5	388.123,279 299.971,101	18.38
7	388.098,565 299.990,491	8	388.094,046 299.993,962	5.698
10	388.077,135 300.006,95	11	388.076,984 300.007,068	0.192
13	388.037,334 300.034,828	14	388.009,403 300.054,398	34.105
16	387.989,767 300.068,455	17	387.960,211 300.084,571	33.664

Punct început	X / Y	Punct sfârşit	X / Y	Lungime segment
2	388.185,853 299.931,483	3	388.165,969 299.943,28	23.12
5	388.123,279 299.971,101	6	388.110,153 299.981,362	16.661
8	388.094,046 299.993,962	9	388.088,057 299.998,563	7.552
11	388.076,984 300.007,068	12	388.049,943 300.025,697	32.837
14	388.009,403 300.054,398	15	387.995,616 300.064,271	16.958
17	387.960,211 300.084,571	18	387.948,376 300.084,254	11.839

Punct început	X / Y	Punct sfârşit	X / Y	Lungime segment
3	388.165,969 299.943,28	4	388.137,678 299.959,678	32.7
6	388.110,153 299.981,362	7	388.098,565 299.990,491	14.752
9	388.088,057 299.998,563	10	388.077,135 300.006,95	13.771
12	388.049,943 300.025,697	13	388.037,334 300.034,828	15.568
15	387.995,616 300.064,271	16	387.989,767 300.068,455	7.191
18	387.948,376 300.084,254	19	387.986,562 300.061,655	44.372

Document care conține date cu caracter personal, protejat de prevederile Regulamentului (UE) nr. 679/2016 și Legii 190/2018

Punct început	X / Y	Punct sfârşit	X / Y	Lungime segment
19	387.986,562 300.061,655	20	388.028,759 300.029,949	52.781
22	388.044,865 300.020,418	23	388.047,205 300.019,032	2.72
25	388.048,819 300.012,569	26	388.060,115 300.005,032	13.58
28	388.082,991 299.988,884	29	388.106,581 299.971,459	29.328
31	388.128,308 299.953,009	32	388.160,156 299.934,239	36.968
34	388.192,291 299.916,792	35	388.196,278 299.915,355	4.238
37	388.218,968 299.907,113	38	388.234,638 299.903,542	16.072
40	388.266,595 299.896,933	41	388.302,019 299.889,348	36.227
43	388.285,545 299.906,346	44	388.272,892 299.908,877	12.904
46	388.215,498 299.920,093	47	388.206,007 299.922,322	9.749

Punct început	X / Y	Punct sfârşit	X / Y	Lungime segment
20	388.028,759 300.029,949	21	388.043,017 300.017,596	18.865
23	388.047,205 300.019,032	24	388.044,737 300.016,106	3.828
26	388.060,115 300.005,032	27	388.075,29 299.994,572	18.431
29	388.106,581 299.971,459	30	388.112,542 299.966,397	7.82
32	388.160,156 299.934,239	33	388.186,642 299.919,318	30.4
35	388.196,278 299.915,355	36	388.203,475 299.912,423	7.771
38	388.234,638 299.903,542	39	388.250,393 299.899,991	16.15
41	388.302,019 299.889,348	42	388.302,71 299.903,101	13.77
44	388.272,892 299.908,877	45	388.250,357 299.912,926	22.896
47	388.206,007 299.922,322	1	388.201,683 299.923,375	4.45

Punct început	X / Y	Punct sfârşit	X / Y	Lungime segment
21	388.043,017 300.017,596	22	388.044,865 300.020,418	3.373
24	388.044,737 300.016,106	25	388.048,819 300.012,569	5.401
27	388.075,29 299.994,572	28	388.082,991 299.988,884	9.574
30	388.112,542 299.966,397	31	388.128,308 299.953,009	20.683
33	388.186,642 299.919,318	34	388.192,291 299.916,792	6.188
36	388.203,475 299.912,423	37	388.218,968 299.907,113	16.378
39	388.250,393 299.899,991	40	388.266,595 299.896,933	16.488
42	388.302,71 299.903,101	43	388.285,545 299.906,346	17.469
45	388.250,357 299.912,926	46	388.215,498 299.920,093	35.588

** Lungimile segmentelor sunt determinate în planul de proiecţie Stereo 70 şi sunt rotunjite la 1 milimetru.
*** Distanţa dintre puncte este formată din segmente cumulate ce sunt mai mici decât valoarea 1 milimetru.

Document care conține date cu caracter personal, protejat de prevederile Regulamentului (UE) nr. 679/2016 și Legii 190/2018

DATE DESPRE IMOBILUL NR. 4225

Oficiul de Cadastru şi Publicitate Imobiliară DOLJ
Biroul de Cadastru şi Publicitate Imobiliară Craiova

A. Partea I. Descrierea imobilului

TEREN Necunoscut

Adresa: Loc. Fântânele, Nr. FN, Jud. Dolj, De 207/8

Nr. Crt	Nr cadastral Nr. topografic	Suprafaţa* (mp)	Observaţii / Referinţe
A1		6.323	Sector cadastral:7 Teren neimprejmuit;

B. Partea II. Proprietari şi acte

Inscrieri privitoare la dreptul de proprietate şi alte drepturi reale		Referinţe
/		
Act Administrativ nr. Adeverinta de insusire nr. 2040, din 31/07/2024 emis de PRIMARIA RADOVAN;		
B1	Inscrierea posesiei, drept de PROPRIETATE, dobandit prin Lege, cota actuala 1/1, cota initiala 1/1	A1
	1) **NEIDENTIFICAT NEIDENTIFICAT**, CIF:0000000000000	
Act Normativ nr. Legea 7, din 13/03/1996 emis de PARLAMENTUL ROMANIEI (art.13);		
B2	Se noteaza mentiunea de proprietar neidentificat	A1

C. Partea III. SARCINI .

Inscrieri privind dezmembramintele dreptului de proprietate, drepturi reale de garanţie şi sarcini	Referinţe
NU SUNT	

Document care conține date cu caracter personal, protejat de prevederile Regulamentului (UE) nr. 679/2016 și Legii 190/2018

Anexa Nr. 1 La Partea I

Teren

Nr cadastral	Suprafaţa (mp)*	Observaţii / Referinţe
	6.323	

* Suprafaţa este determinată in planul de proiecţie Stereo 70.

DETALII LINIARE IMOBIL

Date referitoare la teren

Crt	Categorie folosință	Intra vilan	Suprafaţa (mp)	Tarla	Parcelă	Nr. topo	Observaţii / Referinţe
1	drum	DA	1.646	De 207/8	-	-	
2	drum	NU	4.677	De 207/8	-	-	

Lungime Segmente

1) Valorile lungimilor segmentelor sunt obţinute din proiecţie în plan.

Punct început	X / Y	Punct sfârşit	X / Y	Lungime segment
1	388.370,839 299.866,333	2	388.382,902 299.863,707	12.346
4	388.396,384 299.847,662	5	388.401,361 299.839,767	9.333
7	388.411,112 299.829,727	8	388.417,609 299.827,561	6.849
10	388.434,942 299.831,518	11	388.456,774 299.847,493	27.052
13	388.464,814 299.869,621	14	388.465,665 299.880,191	10.604

Punct început	X / Y	Punct sfârşit	X / Y	Lungime segment
2	388.382,902 299.863,707	3	388.389,525 299.858,1	8.678
5	388.401,361 299.839,767	6	388.405,906 299.834,131	7.24
8	388.417,609 299.827,561	9	388.425,073 299.828,166	7.488
11	388.456,774 299.847,493	12	388.460,79 299.856,672	10.019
14	388.465,665 299.880,191	15	388.464,715 299.892,807	12.652

Punct început	X / Y	Punct sfârşit	X / Y	Lungime segment
3	388.389,525 299.858,1	4	388.396,384 299.847,662	12.49
6	388.405,906 299.834,131	7	388.411,112 299.829,727	6.819
9	388.425,073 299.828,166	10	388.434,942 299.831,518	10.423
12	388.460,79 299.856,672	13	388.464,814 299.869,621	13.56
15	388.464,715 299.892,807	16	388.463,518 299.900,504	7.79

Document care conține date cu caracter personal, protejat de prevederile Regulamentului (UE) nr. 679/2016 și Legii 190/2018

Punct început	X / Y	Punct sfârşit	X / Y	Lungime segment
16	388.463,518 299.900,504	17	388.462,201 299.907,707	7.322
19	388.463,824 299.919,791	20	388.465,53 299.925,862	6.306
22	388.465,736 299.939,242	23	388.465,243 299.943,994	4.778
25	388.464,304 299.955,45	26	388.460,499 299.965,94	11.159
28	388.455,299 299.979,321	29	388.454,365 299.981,685	2.542
31	388.447,879 299.995,086	32	388.445,207 300.000,581	6.11
34	388.437,385 300.018,181	35	388.436,229 300.022,348	4.324
37	388.434,226 300.030,433	38	388.432,17 300.040,716	10.487
40	388.431,604 300.043,545	41	388.431,868 300.044,481	0.973
43	388.433,735 300.051,102	44	388.436,212 300.057,735	7.08
46	388.438,81 300.064,692	47	388.438,817 300.064,712	0.021
49	388.443,164 300.070,81	50	388.446,348 300.078,615	8.429
52	388.449,957 300.087,467	53	388.453,826 300.096,954	10.246
55	388.458,783 300.109,11	56	388.459,023 300.109,697	0.634
58	388.460,482 300.113,521	59	388.462,142 300.117,373	4.194
61	388.469,848 300.136,202	62	388.470,92 300.139,37	3.344
64	388.472,726 300.144,851	65	388.474,153 300.149,194	4.571
67	388.476,107 300.153,805	68	388.477,376 300.156,36	2.853
70	388.479,654 300.160,989	71	388.479,759 300.161,255	0.286
73	388.483,117 300.169,794	74	388.483,191 300.170,142	0.356
76	388.485,448 300.180,798	77	388.485,555 300.181,303	0.516
79	388.486,86 300.187,465	80	388.488,061 300.190,249	3.032
82	388.489,737 300.194,134	83	388.491,735 300.198,764	5.043
85	388.496,861 300.210,644	86	388.498,515 300.214,48	4.177
88	388.500,183 300.219,482	89	388.501,894 300.224,615	5.411
91	388.505,154 300.234,392	92	388.505,792 300.236,304	2.016
94	388.511,562 300.243,363	95	388.513,853 300.246,166	3.62
97	388.522,691 300.256,977	98	388.523,108 300.257,487	0.659
100	388.529,793 300.265,664	101	388.533,192 300.269,822	5.37
103	388.538,172 300.275,913	104	388.540,891 300.281,828	6.51
106	388.545,302 300.291,425	107	388.546,777 300.294,632	3.53
109	388.551,809 300.308,185	110	388.552,784 300.311,237	3.204
112	388.555,095 300.318,473	113	388.556,172 300.321,843	3.538

Punct început	X / Y	Punct sfârşit	X / Y	Lungime segment
17	388.462,201 299.907,707	18	388.462,873 299.913,533	5.865
20	388.465,53 299.925,862	21	388.466,694 299.930,006	4.304
23	388.465,243 299.943,994	24	388.464,445 299.953,728	9.767
26	388.460,499 299.965,94	27	388.459,499 299.968,696	2.932
29	388.454,365 299.981,685	30	388.454,237 299.982,01	0.349
32	388.445,207 300.000,581	33	388.440,074 300.008,484	9.424
35	388.436,229 300.022,348	36	388.434,847 300.027,332	5.172
38	388.432,17 300.040,716	39	388.431,734 300.042,894	2.221
41	388.431,868 300.044,481	42	388.433,581 300.050,554	6.31
44	388.436,212 300.057,735	45	388.436,498 300.058,5	0.817
47	388.438,817 300.064,712	48	388.441,56 300.066,876	3.494
50	388.446,348 300.078,615	51	388.447,96 300.082,57	4.271
53	388.453,826 300.096,954	54	388.456,143 300.102,636	6.136
56	388.459,023 300.109,697	57	388.459,849 300.111,862	2.317
59	388.462,142 300.117,373	60	388.468,349 300.131,776	15.684
62	388.470,92 300.139,37	63	388.471,023 300.139,673	0.32
65	388.474,153 300.149,194	66	388.474,814 300.151,203	2.115
68	388.477,376 300.156,36	69	388.477,932 300.157,49	1.259
71	388.479,759 300.161,255	72	388.481,052 300.164,542	3.532
74	388.483,191 300.170,142	75	388.484,523 300.176,43	6.428
77	388.485,555 300.181,303	78	388.486,773 300.187,051	5.876
80	388.488,061 300.190,249	81	388.489,066 300.192,576	2.535
83	388.491,735 300.198,764	84	388.493,923 300.203,835	5.523
86	388.498,515 300.214,48	87	388.498,891 300.215,608	1.189
89	388.501,894 300.224,615	90	388.503,399 300.229,127	4.756
92	388.505,792 300.236,304	93	388.507,585 300.238,498	2.833
95	388.513,853 300.246,166	96	388.515,709 300.248,436	2.932
98	388.523,108 300.257,487	99	388.527,099 300.262,369	6.306
101	388.533,192 300.269,822	102	388.537,978 300.275,676	7.561
104	388.540,891 300.281,828	105	388.542,981 300.286,375	5.004
107	388.546,777 300.294,632	108	388.549,083 300.299,65	5.522
110	388.552,784 300.311,237	111	388.553,519 300.313,536	2.414
113	388.556,172 300.321,843	114	388.558,085 300.327,834	6.289

Punct început	X / Y	Punct sfârşit	X / Y	Lungime segment
18	388.462,873 299.913,533	19	388.463,824 299.919,791	6.33
21	388.466,694 299.930,006	22	388.465,736 299.939,242	9.286
24	388.464,445 299.953,728	25	388.464,304 299.955,45	1.728
27	388.459,499 299.968,696	28	388.455,299 299.979,321	11.425
30	388.454,237 299.982,01	31	388.447,879 299.995,086	14.54
33	388.440,074 300.008,484	34	388.437,385 300.018,181	10.063
36	388.434,847 300.027,332	37	388.434,226 300.030,433	3.163
39	388.431,734 300.042,894	40	388.431,604 300.043,545	0.664
42	388.433,581 300.050,554	43	388.433,735 300.051,102	0.569
45	388.436,498 300.058,5	46	388.438,81 300.064,692	6.61
48	388.441,56 300.066,876	49	388.443,164 300.070,81	4.248
51	388.447,96 300.082,57	52	388.449,957 300.087,467	5.289
54	388.456,143 300.102,636	55	388.458,783 300.109,11	6.992
57	388.459,849 300.111,862	58	388.460,482 300.113,521	1.776
60	388.468,349 300.131,776	61	388.469,848 300.136,202	4.673
63	388.471,023 300.139,673	64	388.472,726 300.144,851	5.451
66	388.474,814 300.151,203	67	388.476,107 300.153,805	2.906
69	388.477,932 300.157,49	70	388.479,654 300.160,989	3.9
72	388.481,052 300.164,542	73	388.483,117 300.169,794	5.643
75	388.484,523 300.176,43	76	388.485,448 300.180,798	4.465
78	388.486,773 300.187,051	79	388.486,86 300.187,465	0.423
81	388.489,066 300.192,576	82	388.489,737 300.194,134	1.696
84	388.493,923 300.203,835	85	388.496,861 300.210,644	7.416
87	388.498,891 300.215,608	88	388.500,183 300.219,482	4.084
90	388.503,399 300.229,127	91	388.505,154 300.234,392	5.55
93	388.507,585 300.238,498	94	388.511,562 300.243,363	6.284
96	388.515,709 300.248,436	97	388.522,691 300.256,977	11.032
99	388.527,099 300.262,369	100	388.529,793 300.265,664	4.256
102	388.537,978 300.275,676	103	388.538,172 300.275,913	0.306
105	388.542,981 300.286,375	106	388.545,302 300.291,425	5.558
108	388.549,083 300.299,65	109	388.551,809 300.308,185	8.96
111	388.553,519 300.313,536	112	388.555,095 300.318,473	5.182
114	388.558,085 300.327,834	115	388.559,02 300.330,76	3.072

Document care conține date cu caracter personal, protejat de prevederile Regulamentului (UE) nr. 679/2016 și Legii 190/2018

Punct început	X / Y	Punct sfârşit	X / Y	Lungime segment
115	388.559,02 300.330,76	116	388.560,964 300.336,849	6.392
118	388.565,825 300.353,585	119	388.566,103 300.356,028	2.459
121	388.559,276 300.371,55	122	388.521,591 300.388,359	41.264
124	388.492,181 300.408,072	125	388.477,892 300.420,895	19.199
127	388.449,301 300.444,658	128	388.438,083 300.452,448	13.658
130	388.412,606 300.464,16	131	388.397,097 300.468,316	16.056
133	388.374,568 300.477,209	134	388.364,224 300.484,849	12.86
136	388.329,296 300.504,592	137	388.314,166 300.511,418	16.599
139	388.269,704 300.550,973	140	388.256,798 300.562,432	17.259
142	388.226,844 300.602,88	143	388.223,056 300.612,151	10.015
145	388.196,528 300.635,421	146	388.164,76 300.666,468	44.42
148	388.105,055 300.662,552	149	388.104,35 300.658,455	4.157
151	388.162,844 300.662,747	152	388.193,921 300.632,375	43.454
154	388.219,511 300.610,251	155	388.223,287 300.601,01	9.983
157	388.253,868 300.559,684	158	388.265,683 300.549,178	15.81
160	388.311,964 300.508,024	161	388.327,01 300.501,235	16.507
163	388.361,662 300.481,718	164	388.372,189 300.473,94	13.089
166	388.395,823 300.464,701	167	388.410,471 300.460,806	15.157
169	388.435,735 300.449,189	170	388.446,382 300.441,836	12.939
172	388.474,77 300.418,344	173	388.489,795 300.404,883	20.173
175	388.519,754 300.384,799	176	388.557,266 300.367,774	41.195
178	388.561,513 300.355,621	179	388.561,595 300.354,513	1.111
181	388.545,069 300.300,54	182	388.534,667 300.277,961	24.86
184	388.499,104 300.229,117	185	388.494,755 300.215,849	13.963
187	388.481,266 300.189,596	188	388.474,337 300.173,021	17.965
190	388.479,171 300.170,714	191	388.475,041 300.161,671	9.941
193	388.472,908 300.156,765	194	388.470,997 300.152,412	4.754
196	388.464,511 300.132,939	197	388.456,675 300.114,751	19.804
199	388.437,871 300.068,355	200	388.437,827 300.068,322	0.055
202	388.429,851 300.052,225	203	388.427,602 300.043,802	8.718
205	388.436,179 300.007,267	206	388.441,498 299.999,081	9.762
208	388.455,71 299.967,418	209	388.460,381 299.954,638	13.607
211	388.462,735 299.930,703	212	388.459,906 299.920,636	10.457

Punct început	X / Y	Punct sfârşit	X / Y	Lungime segment
116	388.560,964 300.336,849	117	388.562,221 300.340,783	4.13
119	388.566,103 300.356,028	120	388.565,375 300.368,065	12.059
122	388.521,591 300.388,359	123	388.512,744 300.392,282	9.678
125	388.477,892 300.420,895	126	388.461,089 300.435,161	22.042
128	388.438,083 300.452,448	129	388.426,948 300.458,863	12.851
131	388.397,097 300.468,316	132	388.384,818 300.471,209	12.615
134	388.364,224 300.484,849	135	388.352,236 300.494,242	15.23
137	388.314,166 300.511,418	138	388.293,862 300.525,913	24.947
140	388.256,798 300.562,432	141	388.235,25 300.590,056	35.034
143	388.223,056 300.612,151	144	388.218,312 300.619,139	8.446
146	388.164,76 300.666,468	147	388.141,986 300.666,475	22.774
149	388.104,35 300.658,455	150	388.140,834 300.662,33	36.689
152	388.193,921 300.632,375	153	388.215,379 300.616,337	26.789
155	388.223,287 300.601,01	156	388.231,995 300.587,726	15.884
158	388.265,683 300.549,178	159	388.291,09 300.523,026	36.462
161	388.327,01 300.501,235	162	388.350,172 300.490,786	25.41
164	388.372,189 300.473,94	165	388.382,454 300.467,912	11.904
167	388.410,471 300.460,806	168	388.424,676 300.455,542	15.149
170	388.446,382 300.441,836	171	388.458,852 300.431,836	15.984
173	388.489,795 300.404,883	174	388.510,506 300.388,983	26.11
176	388.557,266 300.367,774	177	388.560,165 300.365,886	3.46
179	388.561,595 300.354,513	180	388.558,017 300.341,585	13.414
182	388.534,667 300.277,961	183	388.503,357 300.239,701	49.438
185	388.494,755 300.215,849	186	388.483,403 300.188,63	29.491
188	388.474,337 300.173,021	189	388.479,385 300.171,142	5.386
191	388.475,041 300.161,671	192	388.474,538 300.160,476	1.297
194	388.470,997 300.152,412	195	388.467,297 300.141,117	11.886
197	388.456,675 300.114,751	198	388.454,723 300.109,759	5.36
200	388.437,827 300.068,322	201	388.435,143 300.066,268	3.38
203	388.427,602 300.043,802	204	388.430,85 300.026,804	17.306
206	388.441,498 299.999,081	207	388.450,578 299.980,391	20.779
209	388.460,381 299.954,638	210	388.461,221 299.943,845	10.826
212	388.459,906 299.920,636	213	388.458,908 299.914,063	6.648

Punct început	X / Y	Punct sfârşit	X / Y	Lungime segment
117	388.562,221 300.340,783	118	388.565,825 300.353,585	13.3
120	388.565,375 300.368,065	121	388.559,276 300.371,55	7.024
123	388.512,744 300.392,282	124	388.492,181 300.408,072	25.926
126	388.461,089 300.435,161	127	388.449,301 300.444,658	15.138
129	388.426,948 300.458,863	130	388.412,606 300.464,16	15.289
132	388.384,818 300.471,209	133	388.374,568 300.477,209	11.877
135	388.352,236 300.494,242	136	388.329,296 300.504,592	25.167
138	388.293,862 300.525,913	139	388.269,704 300.550,973	34.808
141	388.235,25 300.590,056	142	388.226,844 300.602,88	15.333
144	388.218,312 300.619,139	145	388.196,528 300.635,421	27.196
147	388.141,986 300.666,475	148	388.105,055 300.662,552	37.139
150	388.140,834 300.662,33	151	388.162,844 300.662,747	22.014
153	388.215,379 300.616,337	154	388.219,511 300.610,251	7.356
156	388.231,995 300.587,726	157	388.253,868 300.559,684	35.564
159	388.291,09 300.523,026	160	388.311,964 300.508,024	25.706
162	388.350,172 300.490,786	163	388.361,662 300.481,718	14.637
165	388.382,454 300.467,912	166	388.395,823 300.464,701	13.749
168	388.424,676 300.455,542	169	388.435,735 300.449,189	12.754
171	388.458,852 300.431,836	172	388.474,77 300.418,344	20.867
174	388.510,506 300.388,983	175	388.519,754 300.384,799	10.15
177	388.560,165 300.365,886	178	388.561,513 300.355,621	10.353
180	388.558,017 300.341,585	181	388.545,069 300.300,54	43.039
183	388.503,357 300.239,701	184	388.499,104 300.229,117	11.407
186	388.483,403 300.188,63	187	388.481,266 300.189,596	2.345
189	388.479,385 300.171,142	190	388.479,171 300.170,714	0.479
192	388.474,538 300.160,476	193	388.472,908 300.156,765	4.053
195	388.467,297 300.141,117	196	388.464,511 300.132,939	8.64
198	388.454,723 300.109,759	199	388.437,871 300.068,355	44.702
201	388.435,143 300.066,268	202	388.429,851 300.052,225	15.007
204	388.430,85 300.026,804	205	388.436,179 300.007,267	20.251
207	388.450,578 299.980,391	208	388.455,71 299.967,418	13.951
210	388.461,221 299.943,845	211	388.462,735 299.930,703	13.229
213	388.458,908 299.914,063	214	388.458,159 299.907,574	6.532

Document care conține date cu caracter personal, protejat de prevederile Regulamentului (UE) nr. 679/2016 și Legii 190/2018

Punct început	X / Y	Punct sfârşit	X / Y	Lungime segment
214	388.458,159 299.907,574	215	388.459,573 299.899,836	7.866
217	388.461,653 299.880,202	218	388.460,863 299.870,384	9.85
220	388.453,541 299.850,084	221	388.433,075 299.835,108	25.36
223	388.418,176 299.831,89	224	388.413,23 299.833,531	5.211
226	388.406,169 299.843,941	227	388.403,201 299.851,541	8.159
229	388.384,253 299.884,004	230	388.342,51 299.888,385	41.972
232	388.319,334 299.894,823	233	388.318,903 299.885,119	9.714
235	388.349,414 299.871,267	1	388.370,839 299.866,333	21.986

Punct început	X / Y	Punct sfârşit	X / Y	Lungime segment
215	388.459,573 299.899,836	216	388.460,738 299.892,349	7.577
218	388.460,863 299.870,384	219	388.457,036 299.858,071	12.894
221	388.433,075 299.835,108	222	388.424,256 299.832,113	9.314
224	388.413,23 299.833,531	225	388.409,879 299.837,668	5.324
227	388.403,201 299.851,541	228	388.395,534 299.869,979	19.969
230	388.342,51 299.888,385	231	388.329,265 299.890,216	13.371
233	388.318,903 299.885,119	234	388.323,307 299.877,626	8.691

Punct început	X / Y	Punct sfârşit	X / Y	Lungime segment
216	388.460,738 299.892,349	217	388.461,653 299.880,202	12.181
219	388.457,036 299.858,071	220	388.453,541 299.850,084	8.718
222	388.424,256 299.832,113	223	388.418,176 299.831,89	6.084
225	388.409,879 299.837,668	226	388.406,169 299.843,941	7.288
228	388.395,534 299.869,979	229	388.384,253 299.884,004	17.999
231	388.329,265 299.890,216	232	388.319,334 299.894,823	10.948
234	388.323,307 299.877,626	235	388.349,414 299.871,267	26.87

**** Lungimile segmentelor sunt determinate în planul de proiecţie Stereo 70 şi sunt rotunjite la 1 milimetru.**
***** Distanţa dintre puncte este formată din segmente cumulate ce sunt mai mici decât valoarea 1 milimetru.**

Document care conține date cu caracter personal, protejat de prevederile Regulamentului (UE) nr. 679/2016 și Legii 190/2018

DATE DESPRE IMOBILUL NR. 4228

Oficiul de Cadastru şi Publicitate Imobiliară DOLJ
Biroul de Cadastru şi Publicitate Imobiliară Craiova

A. Partea I. Descrierea imobilului

Nr. CF vechi:97
Nr. cadastral vechi:164/1

TEREN Intravilan

Adresa: Loc. Fântânele, Str Barajului, Nr. 39, Jud. Dolj, (fost T 9, P 180)

Nr. Crt	Nr cadastral Nr. topografic	Suprafaţa* (mp)	Observaţii / Referinţe
A1	31459	2.000	Sector cadastral:7 Teren imprejmuit; In act a fost inscris in mod eronat T9, corect fiind T8,9

Construcţii

Crt	Nr cadastral Nr. topografic	Adresa	Observaţii / Referinţe
A1.1		Loc. Fântânele, Str Barajului, Nr. 39, Jud. Dolj, (fost T 9, P 180)	Nr. niveluri:3; S. construita la sol:384 mp;

B. Partea II. Proprietari şi acte

Inscrieri privitoare la dreptul de proprietate şi alte drepturi reale		Referinţe
129105 / 21/10/2015		
Act Notarial nr. 1386, din 20/10/2015 emis de BNP Diaconescu Gelu Emilian;		
B1	Intabulare, drept de PROPRIETATE, dobandit prin Conventie, cota actuala 1/1, cota initiala 1/1	A1
	1) **SC FANTANELE SANTOUR SPORT SRL**, CIF:14092578	
/		
Act Normativ nr. Legea 7, din 13/03/1996 emis de PARLAMENTUL ROMÂNIEI;		
B2	Intabulare, drept de PROPRIETATE, dobandit prin Lege, cota actuala 1/1, cota initiala 1/1	A1.1
	1) **SC FANTANELE SANTOUR SPORT SRL**, CIF:14092578	

C. Partea III. SARCINI

Inscrieri privind dezmembramintele dreptului de proprietate, drepturi reale de garanţie şi sarcini		Referinţe
4138 / 08/02/2006		
Act Administrativ nr. 1002, din 14/07/2005 emis de Consiliul Local al comunei Radovan (Incheierea nr 13293/2009 Tribunalul Dolj, Certificat de inregistrare mentiuni nr 62632/2009 ORC de pe langa Tribunalul Dolj, Hotararea nr 1/2009 AGA, act constitutiv din data de 20.10.2009);		
C1	Intabulare, drept de CONCESIUNEpe o perioada de 49 de ani inceopand cu data de 01.02.2006	A1
	1) **SC FANTANELE SANTOUR SPORT SRL**, CIF:14092578	

Document care conține date cu caracter personal, protejat de prevederile Regulamentului (UE) nr. 679/2016 și Legii 190/2018

Anexa Nr. 1 La Partea I

Teren

Nr cadastral	Suprafaţa (mp)*	Observaţii / Referinţe
31459	2.000	In act a fost inscris in mod eronat T9, corect fiind T8,9

* Suprafaţa este determinată in planul de proiecţie Stereo 70.

DETALII LINIARE IMOBIL

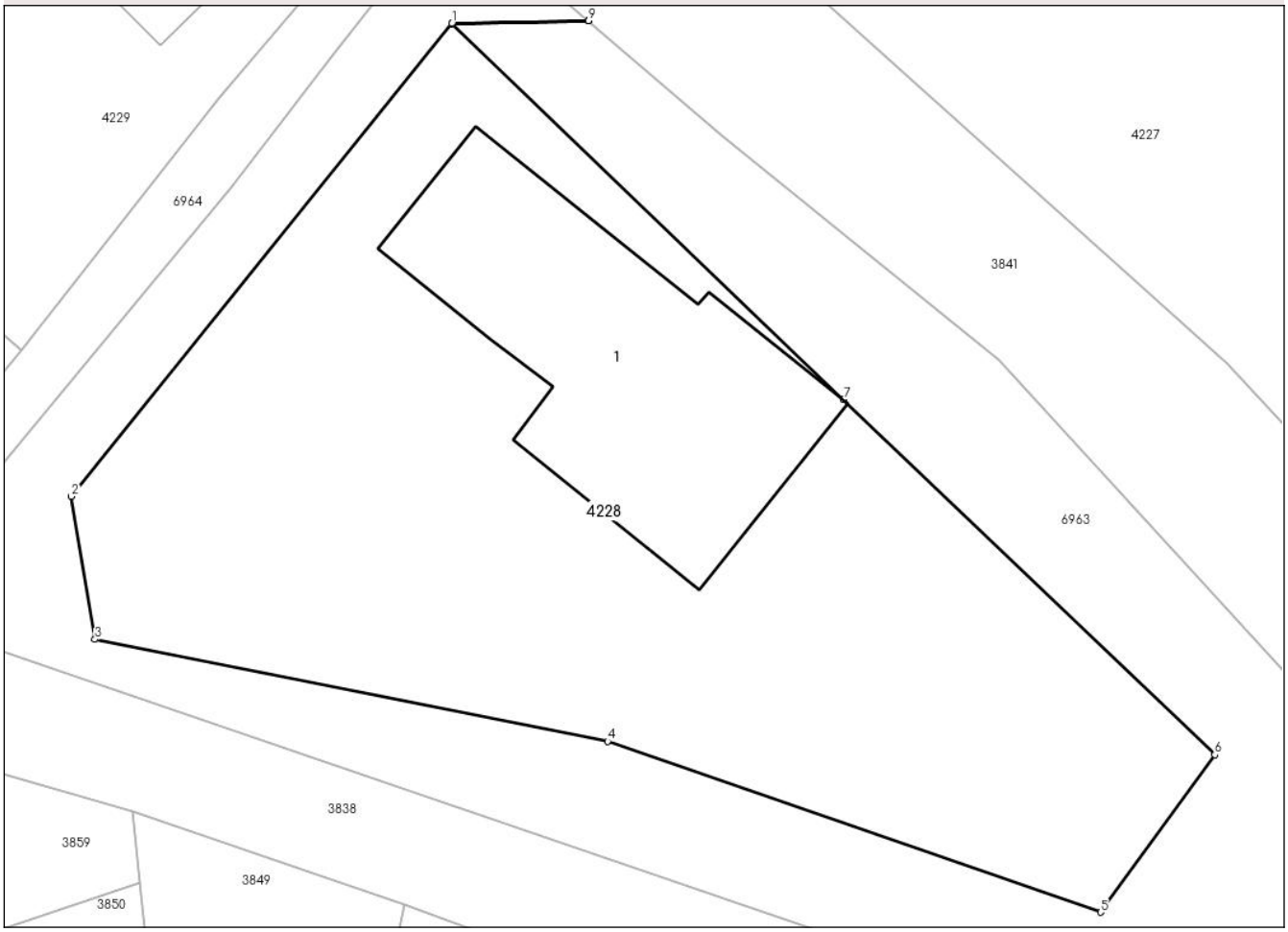

Date referitoare la teren

Crt	Categorie folosință	Intra vilan	Suprafaţa (mp)	Tarla	Parcelă	Nr. topo	Observaţii / Referinţe
1	curti constructii	DA	2.000	8,9	180	-	

Date referitoare la construcţii

Crt	Număr	Destinaţie construcţie	Supraf. (mp)	Situaţie juridică	Observaţii / Referinţe
A1.1		constructii administrative si social culturale	384	Cu acte	Nr. niveluri:3; S. construita la sol:384 mp;

Lungime Segmente
1) Valorile lungimilor segmentelor sunt obţinute din proiecţie în plan.

Punct început	X / Y	Punct sfârşit	X / Y	Lungime segment (** (m)
1	388.146,479 300.517,633	2	388.121,766 300.486,939	39.406
2	388.121,766 300.486,939	3	388.123,293 300.477,664	9.4
3	388.123,293 300.477,664	4	388.156,611 300.471,042	33.97

Document care conține date cu caracter personal, protejat de prevederile Regulamentului (UE) nr. 679/2016 și Legii 190/2018

Punct început	X / Y	Punct sfârşit	X / Y	Lungime segment (** (m)
4	388.156,611 300.471,042	5	388.188,645 300.459,951	33.9
5	388.188,645 300.459,951	6	388.196,061 300.470,176	12.631
6	388.196,061 300.470,176	7	388.171,947 300.493,232	33.363
7	388.171,947 300.493,232	8	388.146,484 300.517,628	35.264
8	388.146,484 300.517,628	9	388.155,36 300.517,811	8.878
9	388.155,36 300.517,811	10	388.155,354 300.517,816	0.008
10	388.155,354 300.517,816	1	388.146,479 300.517,633	8.877

** Lungimile segmentelor sunt determinate în planul de proiecţie Stereo 70 şi sunt rotunjite la 1 milimetru.
*** Distanţa dintre puncte este formată din segmente cumulate ce sunt mai mici decât valoarea 1 milimetru.

Document care conține date cu caracter personal, protejat de prevederile Regulamentului (UE) nr. 679/2016 și Legii 190/2018

DATE DESPRE IMOBILUL NR. 4413

Oficiul de Cadastru şi Publicitate Imobiliară DOLJ
Biroul de Cadastru şi Publicitate Imobiliară Craiova

A. Partea I. Descrierea imobilului

TEREN Intravilan

Adresa: Loc. Fântânele, Str Viilor, Jud. Dolj, De 207/4

Nr. Crt	Nr cadastral Nr. topografic	Suprafaţa* (mp)	Observaţii / Referinţe
A1	33517	1.855	Sector cadastral:7 Teren imprejmuit;

B. Partea II. Proprietari şi acte

Inscrieri privitoare la dreptul de proprietate şi alte drepturi reale		Referinţe
133863 / 11/06/2024		
Act Normativ nr. HG nr. 965, din 05/09/2002 emis de GUVERNUL ROMANIEI- (Anexa 78- Inventarul bunurilor care apartin domeniului public al comunei RADOVAN; MO sl - Anexa 78- Inventarul bunurilor care apartin domeniului public al comunei RADOVAN ; act administrativ nr Adeverinta nr. 1492 din 31.05.2024, emis de PRIMARIA COMUNEI RADOVAN);		
B1	Intabulare, drept de PROPRIETATE, dobandit prin Lege, cota actuala 1/1, cota initiala 1/1	A1
	1) **COMUNA RADOVAN**, CIF:5077617, DOMENIUL PUBLIC	

C. Partea III. SARCINI .

Inscrieri privind dezmembramintele dreptului de proprietate, drepturi reale de garanţie şi sarcini	Referinţe
NU SUNT	

Document care conține date cu caracter personal, protejat de prevederile Regulamentului (UE) nr. 679/2016 și Legii 190/2018

Anexa Nr. 1 La Partea I

Teren

Nr cadastral	Suprafaţa (mp)*	Observaţii / Referinţe
33517	1.855	

* Suprafaţa este determinată in planul de proiecţie Stereo 70.

DETALII LINIARE IMOBIL

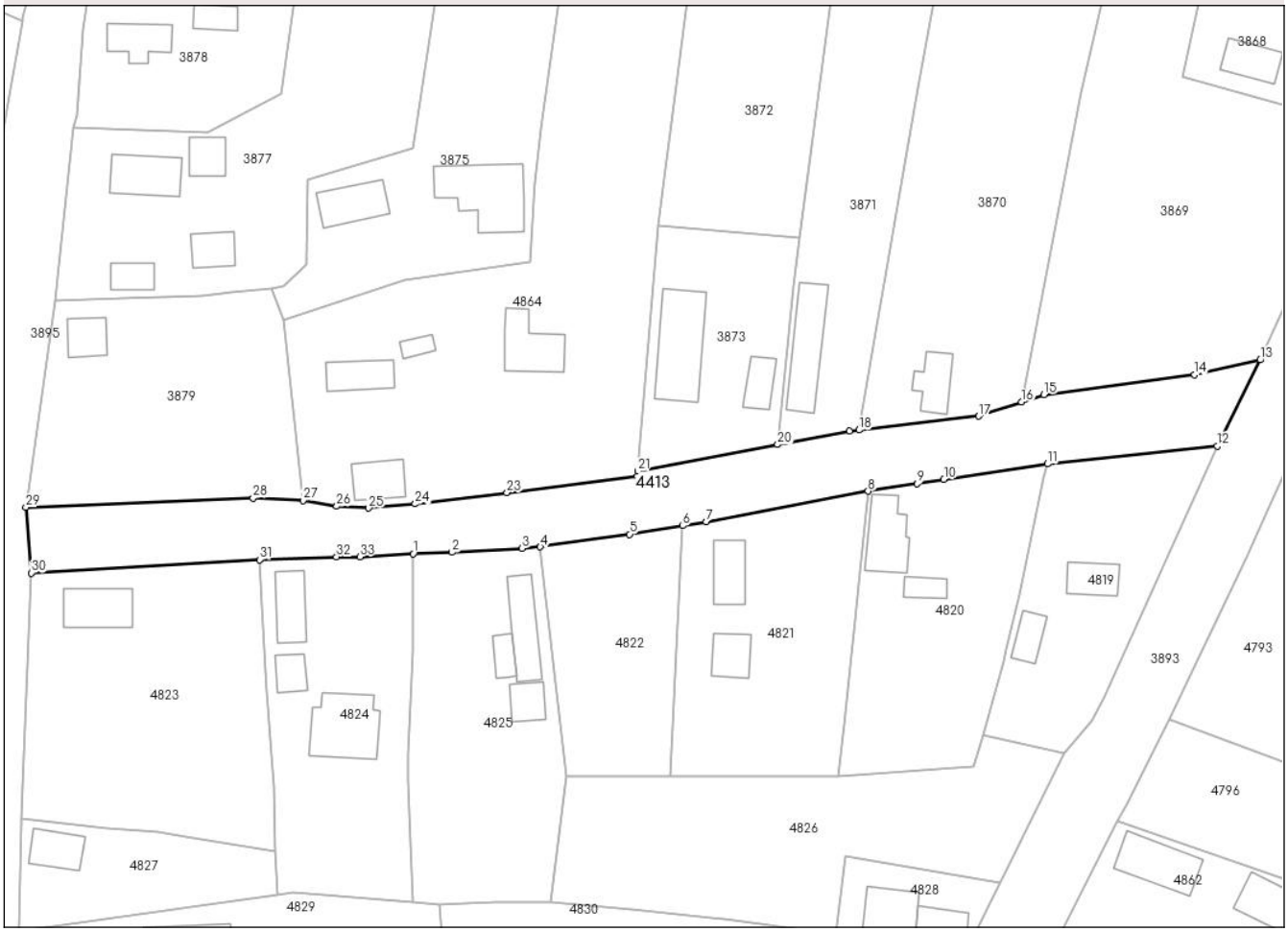

Date referitoare la teren

Crt	Categorie folosință	Intra vilan	Suprafaţa (mp)	Tarla	Parcelă	Nr. topo	Observaţii / Referinţe
1	drum	DA	1.855	De 207/4	-	-	

Lungime Segmente

1) Valorile lungimilor segmentelor sunt obţinute din proiecţie în plan.

Punct început	X / Y	Punct sfârşit	X / Y	Lungime segment (** (m)
1	388.298,771 300.285,453	2	388.304,923 300.285,682	6.156
3	388.315,928 300.286,278	4	388.318,8 300.286,516	2.882
5	388.332,871 300.288,506	6	388.341,226 300.289,843	8.461
7	388.344,9 300.290,475	8	388.370,382 300.295,268	25.929
9	388.378,091 300.296,483	10	388.382,307 300.297,117	4.263

Punct început	X / Y	Punct sfârşit	X / Y	Lungime segment (** (m)
2	388.304,923 300.285,682	3	388.315,928 300.286,278	11.021
4	388.318,8 300.286,516	5	388.332,871 300.288,506	14.211
6	388.341,226 300.289,843	7	388.344,9 300.290,475	3.728
8	388.370,382 300.295,268	9	388.378,091 300.296,483	7.804
10	388.382,307 300.297,117	11	388.398,633 300.299,572	16.51

Document care conține date cu caracter personal, protejat de prevederile Regulamentului (UE) nr. 679/2016 și Legii 190/2018

Punct început	X / Y	Punct sfârşit	X / Y	Lungime segment (** (m)
11	388.398,633 300.299,572	12	388.425,31 300.302,34	26.82
13	388.432,079 300.315,9	14	388.421,748 300.313,562	10.592
15	388.398,035 300.310,463	16	388.394,492 300.309,289	3.732
17	388.387,79 300.307,069	18	388.368,978 300.304,893	18.937
19	388.367,45 300.304,716	20	388.356,16 300.302,598	11.487
21	388.334,152 300.298,449	22	388.334,075 300.297,599	0.853
23	388.313,562 300.295,058	24	388.299,127 300.293,27	14.545
25	388.291,804 300.292,61	26	388.286,762 300.292,898	5.05
27	388.281,454 300.293,808	28	388.273,593 300.294,215	7.872
29	388.237,856 300.292,728	30	388.238,721 300.282,423	10.341
31	388.274,639 300.284,512	32	388.286,732 300.284,957	12.101
33	388.290,402 300.284,976	1	388.298,771 300.285,453	8.383

Punct început	X / Y	Punct sfârşit	X / Y	Lungime segment (** (m)
12	388.425,31 300.302,34	13	388.432,079 300.315,9	15.156
14	388.421,748 300.313,562	15	388.398,035 300.310,463	23.915
16	388.394,492 300.309,289	17	388.387,79 300.307,069	7.06
18	388.368,978 300.304,893	19	388.367,45 300.304,716	1.538
20	388.356,16 300.302,598	21	388.334,152 300.298,449	22.396
22	388.334,075 300.297,599	23	388.313,562 300.295,058	20.67
24	388.299,127 300.293,27	25	388.291,804 300.292,61	7.353
26	388.286,762 300.292,898	27	388.281,454 300.293,808	5.385
28	388.273,593 300.294,215	29	388.237,856 300.292,728	35.768
30	388.238,721 300.282,423	31	388.274,639 300.284,512	35.979
32	388.286,732 300.284,957	33	388.290,402 300.284,976	3.67

**** Lungimile segmentelor sunt determinate în planul de proiecţie Stereo 70 şi sunt rotunjite la 1 milimetru.**
***** Distanţa dintre puncte este formată din segmente cumulate ce sunt mai mici decât valoarea 1 milimetru.**

Document care conține date cu caracter personal, protejat de prevederile Regulamentului (UE) nr. 679/2016 și Legii 190/2018

DATE DESPRE IMOBILUL NR. 4414

Oficiul de Cadastru şi Publicitate Imobiliară DOLJ
Biroul de Cadastru şi Publicitate Imobiliară Craiova

A. Partea I. Descrierea imobilului

TEREN Intravilan

Adresa: Loc. Fântânele, Str Caprioarelor, Nr. FN, Jud. Dolj, De 207/5

Nr. Crt	Nr cadastral Nr. topografic	Suprafaţa* (mp)	Observaţii / Referinţe
A1	33524	5.155	Sector cadastral:7 Teren imprejmuit;

B. Partea II. Proprietari şi acte

Inscrieri privitoare la dreptul de proprietate şi alte drepturi reale		Referinţe
137959 / 17/06/2024		
Act Normativ nr. HG 965, din 05/09/2002 emis de GUVERNUL ROMANIEI - (Anexa 78- Inventarul bunurilor care apartin domeniului public al comunei RADOVAN; act administrativ nr Adeverinta 1577 din 13.06.2024, emis de Primaria Comunei Radovan);		
B1	Intabulare, drept de PROPRIETATE, dobandit prin Lege, cota actuala 1/1, cota initiala 1/1	A1
	1) **COMUNA RADOVAN**, CIF:5077617, DOMENIUL PUBLIC	

C. Partea III. SARCINI .

Inscrieri privind dezmembramintele dreptului de proprietate, drepturi reale de garanţie şi sarcini	Referinţe
NU SUNT	

Document care conține date cu caracter personal, protejat de prevederile Regulamentului (UE) nr. 679/2016 și Legii 190/2018

Anexa Nr. 1 La Partea I

Teren

Nr cadastral	Suprafaţa (mp)*	Observaţii / Referinţe
33524	5.155	

* Suprafaţa este determinată in planul de proiecţie Stereo 70.

DETALII LINIARE IMOBIL

Date referitoare la teren

Crt	Categorie folosință	Intra vilan	Suprafaţa (mp)	Tarla	Parcelă	Nr. topo	Observaţii / Referinţe
1	drum	DA	5.155	De 207/5	-	-	

Lungime Segmente

1) Valorile lungimilor segmentelor sunt obţinute din proiecţie în plan.

Punct început	X / Y	Punct sfârşit	X / Y	Lungime segment
1	387.897,812 300.459,254	2	387.892,974 300.459,187	4.838
4	387.892,811 300.449,638	5	387.889,715 300.423,998	25.826
7	387.870,155 300.336,232	8	387.865,997 300.330,115	7.396
10	387.859,603 300.320,708	11	387.856,202 300.311,92	9.423
13	387.853,241 300.301,881	14	387.850,657 300.287,792	14.324
16	387.849,615 300.282,823	17	387.847,317 300.257,182	25.744

Punct început	X / Y	Punct sfârşit	X / Y	Lungime segment
2	387.892,974 300.459,187	3	387.893,322 300.453,876	5.322
5	387.889,715 300.423,998	6	387.877,156 300.355,665	69.478
8	387.865,997 300.330,115	9	387.861,312 300.323,223	8.334
11	387.856,202 300.311,92	12	387.854,073 300.306,419	5.899
14	387.850,657 300.287,792	15	387.850,317 300.285,937	1.886
17	387.847,317 300.257,182	18	387.844,376 300.217,198	40.092

Punct început	X / Y	Punct sfârşit	X / Y	Lungime segment
3	387.893,322 300.453,876	4	387.892,811 300.449,638	4.269
6	387.877,156 300.355,665	7	387.870,155 300.336,232	20.656
9	387.861,312 300.323,223	10	387.859,603 300.320,708	3.041
12	387.854,073 300.306,419	13	387.853,241 300.301,881	4.614
15	387.850,317 300.285,937	16	387.849,615 300.282,823	3.192
18	387.844,376 300.217,198	19	387.849,252 300.216,392	4.942

Document care conține date cu caracter personal, protejat de prevederile Regulamentului (UE) nr. 679/2016 și Legii 190/2018

Punct început	X / Y	Punct sfârşit	X / Y	Lungime segment
19	387.849,252 300.216,392	20	387.868,153 300.170,037	50.06
22	387.886,688 300.132,972	23	387.911,921 300.114,889	31.044
25	387.945,706 300.090,647	26	387.948,376 300.084,254	6.928
28	387.981,456 300.085,553	29	387.999,403 300.088,061	18.121
31	388.031,102 300.097,112	32	388.054,255 300.101,949	23.653
34	388.092,586 300.112,835	35	388.105,3 300.116,879	13.342
37	388.119,041 300.131,85	38	388.122,764 300.135,596	5.281
40	388.166,125 300.171,699	41	388.174,344 300.173,427	8.399
43	388.177,208 300.173,561	44	388.188,173 300.173,167	10.972
46	388.215,894 300.171,092	47	388.221,185 300.170,412	5.335
49	388.197,261 300.179,55	50	388.187,03 300.181,054	10.341
52	388.173,291 300.179,045	53	388.162,048 300.177,382	11.365
55	388.140,828 300.161,124	56	388.120,029 300.141,443	28.635
58	388.112,622 300.135,32	59	388.107,89 300.131,486	6.09
61	388.089,453 300.120,963	62	388.087,249 300.119,933	2.433
64	388.038,474 300.107,853	65	388.020,043 300.103,882	18.854
67	387.996,264 300.096,368	68	387.989,966 300.094,753	6.502
70	387.981,805 300.092,615	71	387.979,859 300.092,316	1.969
73	387.967,036 300.090,906	74	387.950,92 300.092,95	16.245
76	387.940,593 300.102,488	77	387.926,397 300.112,652	17.459
79	387.906,354 300.125,891	80	387.903,331 300.127,851	3.603
82	387.887,494 300.141,072	83	387.885,287 300.142,756	2.776
85	387.879,333 300.152,494	86	387.877,651 300.157,267	5.061
88	387.874,439 300.166,297	89	387.871,305 300.173,789	8.121
91	387.857,057 300.214,472	92	387.857,29 300.220,522	6.054
94	387.858,214 300.278,758	95	387.863,593 300.282,949	6.819
97	387.864,913 300.317,599	98	387.880,658 300.344,038	30.772
100	387.898,118 300.448,756	101	387.897,932 300.455,141	6.388

Punct început	X / Y	Punct sfârşit	X / Y	Lungime segment
20	387.868,153 300.170,037	21	387.876,814 300.147,639	24.014
23	387.911,921 300.114,889	24	387.933,833 300.099,699	26.662
26	387.948,376 300.084,254	27	387.960,211 300.084,571	11.839
29	387.999,403 300.088,061	30	388.000,081 300.088,156	0.685
32	388.054,255 300.101,949	33	388.071,641 300.106,133	17.882
35	388.105,3 300.116,879	36	388.109,614 300.118,252	4.527
38	388.122,764 300.135,596	39	388.149,683 300.158,061	35.062
41	388.174,344 300.173,427	42	388.175,986 300.173,504	1.644
44	388.188,173 300.173,167	45	388.193,839 300.173,023	5.668
47	388.221,185 300.170,412	48	388.221,435 300.177,978	7.57
50	388.187,03 300.181,054	51	388.173,43 300.179,068	13.744
53	388.162,048 300.177,382	54	388.157,331 300.176,747	4.76
56	388.120,029 300.141,443	57	388.115,956 300.137,996	5.336
59	388.107,89 300.131,486	60	388.102,269 300.127,546	6.864
62	388.087,249 300.119,933	63	388.055,28 300.111,255	33.126
65	388.020,043 300.103,882	66	388.000,255 300.097,481	20.798
68	387.989,966 300.094,753	69	387.989,2 300.094,552	0.792
71	387.979,859 300.092,316	72	387.975,481 300.091,893	4.398
74	387.950,92 300.092,95	75	387.947,14 300.096,52	5.199
77	387.926,397 300.112,652	78	387.923,672 300.114,586	3.342
80	387.903,331 300.127,851	81	387.894,375 300.134,03	10.881
83	387.885,287 300.142,756	84	387.880,177 300.150,142	8.981
86	387.877,651 300.157,267	87	387.877,182 300.158,585	1.399
89	387.871,305 300.173,789	90	387.864,888 300.192,303	19.595
92	387.857,29 300.220,522	93	387.857,946 300.255,483	34.967
95	387.863,593 300.282,949	96	387.862,841 300.303,585	20.65
98	387.880,658 300.344,038	99	387.898,09 300.448,591	105.996
101	387.897,932 300.455,141	1	387.897,812 300.459,254	4.115

Punct început	X / Y	Punct sfârşit	X / Y	Lungime segment
21	387.876,814 300.147,639	22	387.886,688 300.132,972	17.681
24	387.933,833 300.099,699	25	387.945,706 300.090,647	14.93
27	387.960,211 300.084,571	28	387.981,456 300.085,553	21.268
30	388.000,081 300.088,156	31	388.031,102 300.097,112	32.288
33	388.071,641 300.106,133	34	388.092,586 300.112,835	21.991
36	388.109,614 300.118,252	37	388.119,041 300.131,85	16.546
39	388.149,683 300.158,061	40	388.166,125 300.171,699	21.362
42	388.175,986 300.173,504	43	388.177,208 300.173,561	1.223
45	388.193,839 300.173,023	46	388.215,894 300.171,092	22.139
48	388.221,435 300.177,978	49	388.197,261 300.179,55	24.225
51	388.173,43 300.179,068	52	388.173,291 300.179,045	0.141
54	388.157,331 300.176,747	55	388.140,828 300.161,124	22.725
57	388.115,956 300.137,996	58	388.112,622 300.135,32	4.275
60	388.102,269 300.127,546	61	388.089,453 300.120,963	14.408
63	388.055,28 300.111,255	64	388.038,474 300.107,853	17.147
66	388.000,255 300.097,481	67	387.996,264 300.096,368	4.143
69	387.989,2 300.094,552	70	387.981,805 300.092,615	7.644
72	387.975,481 300.091,893	73	387.967,036 300.090,906	8.502
75	387.947,14 300.096,52	76	387.940,593 300.102,488	8.859
78	387.923,672 300.114,586	79	387.906,354 300.125,891	20.681
81	387.894,375 300.134,03	82	387.887,494 300.141,072	9.846
84	387.880,177 300.150,142	85	387.879,333 300.152,494	2.499
87	387.877,182 300.158,585	88	387.874,439 300.166,297	8.185
90	387.864,888 300.192,303	91	387.857,057 300.214,472	23.511
93	387.857,946 300.255,483	94	387.858,214 300.278,758	23.277
96	387.862,841 300.303,585	97	387.864,913 300.317,599	14.166
99	387.898,09 300.448,591	100	387.898,118 300.448,756	0.167

**** Lungimile segmentelor sunt determinate în planul de proiecţie Stereo 70 şi sunt rotunjite la 1 milimetru.**
***** Distanţa dintre puncte este formată din segmente cumulate ce sunt mai mici decât valoarea 1 milimetru.**

Document care conține date cu caracter personal, protejat de prevederile Regulamentului (UE) nr. 679/2016 și Legii 190/2018

DATE DESPRE IMOBILUL NR. 4416

Oficiul de Cadastru şi Publicitate Imobiliară DOLJ
Biroul de Cadastru şi Publicitate Imobiliară Craiova

A. Partea I. Descrierea imobilului

TEREN Necunoscut

Adresa: Loc. Fântânele, Str Caprioarelor, Nr. FN, Jud. Dolj, De 207/6

Nr. Crt	Nr cadastral Nr. topografic	Suprafaţa* (mp)	Observaţii / Referinţe
A1		599	Sector cadastral:7 Teren neimprejmuit;

B. Partea II. Proprietari şi acte

Inscrieri privitoare la dreptul de proprietate şi alte drepturi reale		Referinţe
/		
Act Administrativ nr. Adeverinta de insusire nr. 2040, din 31/07/2024 emis de PRIMARIA RADOVAN;		
B1	Inscrierea posesiei, drept de PROPRIETATE, dobandit prin Lege, cota actuala 1/1, cota initiala 1/1	A1
	1) **NEIDENTIFICAT NEIDENTIFICAT**, CIF:0000000000000	
Act Normativ nr. Legea 7, din 13/03/1996 emis de PARLAMENTUL ROMANIEI (art.13);		
B2	Se noteaza mentiunea de proprietar neidentificat	A1

C. Partea III. SARCINI .

Inscrieri privind dezmembramintele dreptului de proprietate, drepturi reale de garanţie şi sarcini	Referinţe
NU SUNT	

Document care conține date cu caracter personal, protejat de prevederile Regulamentului (UE) nr. 679/2016 și Legii 190/2018

Anexa Nr. 1 La Partea I

Teren

Nr cadastral	Suprafaţa (mp)*	Observaţii / Referinţe
	599	

* Suprafaţa este determinată in planul de proiecţie Stereo 70.

DETALII LINIARE IMOBIL

Date referitoare la teren

Crt	Categorie folosință	Intra vilan	Suprafaţa (mp)	Tarla	Parcelă	Nr. topo	Observaţii / Referinţe
1	drum	DA	276	De 207/6	-	-	
2	drum	NU	323	De 207/6	-	-	

Lungime Segmente
1) Valorile lungimilor segmentelor sunt obţinute din proiecţie în plan.

Punct început	X / Y	Punct sfârşit	X / Y	Lungime segment (** (m)
1	388.051,604 300.481,074	2	388.033,438 300.484,157	18.426
2	388.033,438 300.484,157	3	388.026,832 300.482,624	6.782
3	388.026,832 300.482,624	4	388.012,243 300.479,241	14.976
4	388.012,243 300.479,241	5	387.928,104 300.467,558	84.946

Document care conține date cu caracter personal, protejat de prevederile Regulamentului (UE) nr. 679/2016 și Legii 190/2018

Punct început	X / Y	Punct sfârşit	X / Y	Lungime segment (** (m)
5	387.928,104 300.467,558	6	387.897,812 300.459,254	31.41
6	387.897,812 300.459,254	7	387.897,932 300.455,141	4.115
7	387.897,932 300.455,141	8	387.928,912 300.463,632	32.123
8	387.928,912 300.463,632	9	388.012,972 300.475,304	84.866
9	388.012,972 300.475,304	10	388.027,735 300.478,728	15.155
10	388.027,735 300.478,728	1	388.051,604 300.481,074	23.984

** Lungimile segmentelor sunt determinate în planul de proiecţie Stereo 70 şi sunt rotunjite la 1 milimetru.
*** Distanţa dintre puncte este formată din segmente cumulate ce sunt mai mici decât valoarea 1 milimetru.

Document care conține date cu caracter personal, protejat de prevederile Regulamentului (UE) nr. 679/2016 și Legii 190/2018

DATE DESPRE IMOBILUL NR. 4417

Oficiul de Cadastru şi Publicitate Imobiliară DOLJ
Biroul de Cadastru şi Publicitate Imobiliară Craiova

A. Partea I. Descrierea imobilului

TEREN Necunoscut

Adresa: Loc. Fântânele, Jud. Dolj, De 207/7

Nr. Crt	Nr cadastral Nr. topografic	Suprafaţa* (mp)	Observaţii / Referinţe
A1		239	Sector cadastral:7 Teren neimprejmuit;

B. Partea II. Proprietari şi acte

Inscrieri privitoare la dreptul de proprietate şi alte drepturi reale		Referinţe
/		
Act Administrativ nr. Adeverinta de insusire nr. 2040, din 31/07/2024 emis de PRIMARIA RADOVAN;		
B1	Inscrierea posesiei, drept de PROPRIETATE, dobandit prin Lege, cota actuala 1/1, cota initiala 1/1	A1
	1) **NEIDENTIFICAT NEIDENTIFICAT**, CIF:0000000000000	
Act Normativ nr. Legea 7, din 13/03/1996 emis de PARLAMENTUL ROMANIEI (art.13);		
B2	Se noteaza mentiunea de proprietar neidentificat	A1

C. Partea III. SARCINI .

Inscrieri privind dezmembramintele dreptului de proprietate, drepturi reale de garanţie şi sarcini	Referinţe
NU SUNT	

Document care conține date cu caracter personal, protejat de prevederile Regulamentului (UE) nr. 679/2016 și Legii 190/2018

Anexa Nr. 1 La Partea I

Teren

Nr cadastral	Suprafaţa (mp)*	Observaţii / Referinţe
	239	

* Suprafaţa este determinată in planul de proiecţie Stereo 70.

DETALII LINIARE IMOBIL

Date referitoare la teren

Crt	Categorie folosință	Intra vilan	Suprafaţa (mp)	Tarla	Parcelă	Nr. topo	Observaţii / Referinţe
1	drum	DA	156	De 207/7	-	-	
2	drum	NU	83	De 207/7	-	-	

Lungime Segmente
1) Valorile lungimilor segmentelor sunt obţinute din proiecţie în plan.

Punct început	X / Y	Punct sfârşit	X / Y	Lungime segment (** (m)
1	388.341,714 300.034,515	2	388.362,953 300.028,829	21.987
2	388.362,953 300.028,829	3	388.393,803 300.020,139	32.051
3	388.393,803 300.020,139	4	388.404,239 300.018,095	10.634
4	388.404,239 300.018,095	5	388.434,975 300.001,889	34.747

Document care conține date cu caracter personal, protejat de prevederile Regulamentului (UE) nr. 679/2016 și Legii 190/2018

Punct început	X / Y	Punct sfârşit	X / Y	Lungime segment (** (m)
5	388.434,975 300.001,889	6	388.441,498 299.999,081	7.102
6	388.441,498 299.999,081	7	388.436,179 300.007,267	9.762
7	388.436,179 300.007,267	8	388.435,342 300.005,113	2.311
8	388.435,342 300.005,113	9	388.406,421 300.019,463	32.285
9	388.406,421 300.019,463	10	388.404,914 300.020,211	1.682
10	388.404,914 300.020,211	11	388.394,454 300.022,197	10.647
11	388.394,454 300.022,197	12	388.363,435 300.030,629	32.145
12	388.363,435 300.030,629	13	388.342,37 300.036,285	21.811
13	388.342,37 300.036,285	1	388.341,714 300.034,515	1.888

** Lungimile segmentelor sunt determinate în planul de proiecţie Stereo 70 şi sunt rotunjite la 1 milimetru.
*** Distanţa dintre puncte este formată din segmente cumulate ce sunt mai mici decât valoarea 1 milimetru.

DATE DESPRE IMOBILUL NR. 4585

Oficiul de Cadastru şi Publicitate Imobiliară DOLJ
Biroul de Cadastru şi Publicitate Imobiliară Craiova

A. Partea I. Descrierea imobilului

TEREN Extravilan

Adresa: Jud. Dolj, T11, P196/2

Nr. Crt	Nr cadastral Nr. topografic	Suprafaţa* (mp)	Observaţii / Referinţe
A1		6.611	Sector cadastral:7 Teren neimprejmuit;

B. Partea II. Proprietari şi acte

Inscrieri privitoare la dreptul de proprietate şi alte drepturi reale		Referinţe
/		
Act Administrativ nr. Adeverinta de insusire nr. 2040, din 31/07/2024 emis de PRIMARIA RADOVAN;		
B1	Inscrierea posesiei, drept de PROPRIETATE, dobandit prin Lege, cota actuala 1/1, cota initiala 1/1	A1
	1) **NEIDENTIFICAT NEIDENTIFICAT**, CIF:0000000000000	
Act Normativ nr. Legea 7, din 13/03/1996 emis de PARLAMENTUL ROMANIEI (art.13);		
B2	Se noteaza mentiunea de proprietar neidentificat	A1

C. Partea III. SARCINI .

Inscrieri privind dezmembramintele dreptului de proprietate, drepturi reale de garanţie şi sarcini	Referinţe
NU SUNT	

Document care conține date cu caracter personal, protejat de prevederile Regulamentului (UE) nr. 679/2016 și Legii 190/2018

Anexa Nr. 1 La Partea I

Teren

Nr cadastral	Suprafaţa (mp)*	Observaţii / Referinţe
	6.611	

* Suprafaţa este determinată in planul de proiecţie Stereo 70.

DETALII LINIARE IMOBIL

Date referitoare la teren

Crt	Categorie folosință	Intra vilan	Suprafaţa (mp)	Tarla	Parcelă	Nr. topo	Observaţii / Referinţe
1	pasune	NU	6.611	11	196/2	-	

Lungime Segmente

1) Valorile lungimilor segmentelor sunt obţinute din proiecţie în plan.

Punct început	X / Y	Punct sfârşit	X / Y	Lungime segment (** (m)
1	388.384,253 299.884,004	2	388.395,534 299.869,979	17.999
3	388.403,201 299.851,541	4	388.406,169 299.843,941	8.159
5	388.409,879 299.837,668	6	388.413,23 299.833,531	5.324
7	388.418,176 299.831,89	8	388.424,256 299.832,113	6.084
9	388.433,075 299.835,108	10	388.453,541 299.850,084	25.36

Punct început	X / Y	Punct sfârşit	X / Y	Lungime segment (** (m)
2	388.395,534 299.869,979	3	388.403,201 299.851,541	19.969
4	388.406,169 299.843,941	5	388.409,879 299.837,668	7.288
6	388.413,23 299.833,531	7	388.418,176 299.831,89	5.211
8	388.424,256 299.832,113	9	388.433,075 299.835,108	9.314
10	388.453,541 299.850,084	11	388.457,036 299.858,071	8.718

Document care conține date cu caracter personal, protejat de prevederile Regulamentului (UE) nr. 679/2016 și Legii 190/2018

Punct început	X / Y	Punct sfârşit	X / Y	Lungime segment (** (m)
11	388.457,036 299.858,071	12	388.460,863 299.870,384	12.894
13	388.461,653 299.880,202	14	388.460,738 299.892,349	12.181
15	388.459,573 299.899,836	16	388.458,159 299.907,574	7.866
17	388.458,908 299.914,063	18	388.459,906 299.920,636	6.648
19	388.462,735 299.930,703	20	388.461,221 299.943,845	13.229
21	388.424,156 299.957,366	22	388.415,528 299.962,473	10.026
23	388.406,181 299.968,006	24	388.401,632 299.958,014	10.979
25	388.406,635 299.956,158	26	388.422,512 299.950,544	16.84
27	388.416,932 299.932,506	28	388.409,12 299.934,77	8.133
29	388.402,847 299.921,328	30	388.408,039 299.918,342	5.989
31	388.409,205 299.916,535	32	388.408,701 299.914,246	2.344

Punct început	X / Y	Punct sfârşit	X / Y	Lungime segment (** (m)
12	388.460,863 299.870,384	13	388.461,653 299.880,202	9.85
14	388.460,738 299.892,349	15	388.459,573 299.899,836	7.577
16	388.458,159 299.907,574	17	388.458,908 299.914,063	6.532
18	388.459,906 299.920,636	19	388.462,735 299.930,703	10.457
20	388.461,221 299.943,845	21	388.424,156 299.957,366	39.454
22	388.415,528 299.962,473	23	388.406,181 299.968,006	10.862
24	388.401,632 299.958,014	25	388.406,635 299.956,158	5.336
26	388.422,512 299.950,544	27	388.416,932 299.932,506	18.881
28	388.409,12 299.934,77	29	388.402,847 299.921,328	14.834
30	388.408,039 299.918,342	31	388.409,205 299.916,535	2.151
32	388.408,701 299.914,246	1	388.384,253 299.884,004	38.888

** Lungimile segmentelor sunt determinate în planul de proiecţie Stereo 70 şi sunt rotunjite la 1 milimetru.
*** Distanţa dintre puncte este formată din segmente cumulate ce sunt mai mici decât valoarea 1 milimetru.

Document care conține date cu caracter personal, protejat de prevederile Regulamentului (UE) nr. 679/2016 și Legii 190/2018

DATE DESPRE IMOBILUL NR. 4592

Oficiul de Cadastru şi Publicitate Imobiliară DOLJ
Biroul de Cadastru şi Publicitate Imobiliară Craiova

A. Partea I. Descrierea imobilului

TEREN Intravilan

Adresa: Loc. Fântânele, Str Bisericii, Nr. 2, Jud. Dolj, T11, P194

Nr. Crt	Nr cadastral Nr. topografic	Suprafaţa* (mp)	Observaţii / Referinţe
A1	30387	5.175	Sector cadastral:7 Teren imprejmuit; Teren partial imprejmuit in pct. 6,7,8,9,10,11,12,13,14,15,16,17.

Construcţii

Crt	Nr cadastral Nr. topografic	Adresa	Observaţii / Referinţe
A1.1		Loc. Fântânele, Str Bisericii, Nr. 2, Jud. Dolj	Nr. niveluri:2; S. construita la sol:138 mp; LOCUINTA - Sp+P+Mp, anul construirii 2016, sup. constr. desfas.= 282,1mp.
A1.2		Loc. Fântânele, Str Bisericii, Nr. 2, Jud. Dolj	Nr. niveluri:1; S. construita la sol:27 mp; ANEXA - CAMERA TEHNICA, parter, anul construirii 2017 - sup. constr. desfas.= 27,1mp.
A1.4		Loc. Fântânele, Str Bisericii, Nr. 2, Jud. Dolj	Nr. niveluri:2; S. construita la sol:88 mp; LOCUINTA - parter, anul construirii 1999, sup. constr. desfas.= 87,8 mp.
A1.5		Loc. Fântânele, Str Bisericii, Nr. 2, Jud. Dolj	Nr. niveluri:1; S. construita la sol:56 mp; ANEXA - parter, anul construirii 1999, sup. constr. desfas.= 56,2mp.
A1.6		Loc. Fântânele, Str Bisericii, Nr. 2, Jud. Dolj	Nr. niveluri:1; S. construita la sol:34 mp; ANEXA - parter, anul construirii 1999, sup. constr. desfas.= 33,8mp.
A1.7		Loc. Fântânele, Str Bisericii, Nr. 2, Jud. Dolj	Nr. niveluri:1; S. construita la sol:184 mp;

B. Partea II. Proprietari şi acte

Inscrieri privitoare la dreptul de proprietate şi alte drepturi reale		Referinţe
79896 / 21/09/2012		
Act Notarial nr. contract intretinere aut. nr. 1309, din 02/07/1997 emis de BNP BELU AUREL;		
B1	Intabulare, drept de PROPRIETATE, dobandit prin Conventie, cota actuala 1/1, cota initiala 1/1	A1
	1) **GHILUS STANCU** 2) **GHILUS IOANA**	
99166 / 10/05/2024		
Act Administrativ nr. CERTIFICAT nr. 835, din 23/03/2024 emis de Primaria Com. Radovan;		
B2	Intabulare, drept de PROPRIETATE, dobandit prin Construire, cota actuala 1/1, cota initiala 1/1	A1.1, A1.2
	1) **GHILUS STANCU** 2) **GHILUS IOANA**	
Act Administrativ nr. CERTIFICAT FISCAL NR. 1277, din 09/05/2024 emis de Primaria Com. Radovan;		
B3	Intabulare, drept de PROPRIETATE, dobandit prin Lege, cota actuala 1/1, cota initiala 1/1	A1.4, A1.5, A1.6
	1) **GHILUS STANCU** 2) **GHILUS IOANA**	
/		
Act Normativ nr. Legea 7, din 13/03/1996 emis de PARLAMENTUL ROMÂNIEI;		
B4	Intabulare, drept de PROPRIETATE, dobandit prin Lege, cota actuala 1/1, cota initiala 1/1	A1.7
	1) **GHILUS STANCU** 2) **GHILUS IOANA**	

C. Partea III. SARCINI .

Inscrieri privind dezmembramintele dreptului de proprietate, drepturi reale de garanţie şi sarcini	Referinţe
NU SUNT	

Document care conține date cu caracter personal, protejat de prevederile Regulamentului (UE) nr. 679/2016 și Legii 190/2018

Anexa Nr. 1 La Partea I

Teren

Nr cadastral	Suprafaţa (mp)*	Observaţii / Referinţe
30387	5.175	Teren partial imprejmuit in pct. 6,7,8,9,10,11,12,13,14,15,16,17.

* Suprafaţa este determinată in planul de proiecţie Stereo 70.

DETALII LINIARE IMOBIL

Date referitoare la teren

Crt	Categorie folosință	Intra vilan	Suprafaţa (mp)	Tarla	Parcelă	Nr. topo	Observaţii / Referinţe
1	curti constructii	DA	5.175	11	194	-	

Date referitoare la construcţii

Crt	Număr	Destinaţie construcţie	Supraf. (mp)	Situaţie juridică	Observaţii / Referinţe
A1.1		constructii de locuinte	138	Cu acte	Nr. niveluri:2; S. construita la sol:138 mp; LOCUINTA - Sp+P+Mp, anul construirii 2016, sup. constr. desfas.= 282,1mp.
A1.2		constructii anexa	27	Cu acte	Nr. niveluri:1; S. construita la sol:27 mp; ANEXA - CAMERA TEHNICA, parter, anul construirii 2017 - sup. constr. desfas.= 27,1mp.
A1.4		constructii de locuinte	88	Cu acte	Nr. niveluri:2; S. construita la sol:88 mp; LOCUINTA - parter, anul construirii 1999, sup. constr. desfas.= 87,8mp.
A1.5		constructii anexa	56	Cu acte	Nr. niveluri:1; S. construita la sol:56 mp; ANEXA - parter, anul construirii 1999, sup. constr. desfas.= 56,2mp.
A1.6		constructii anexa	34	Cu acte	Nr. niveluri:1; S. construita la sol:34 mp; ANEXA - parter, anul construirii 1999, sup. constr. desfas.= 33,8mp.
A1.7		constructii de locuinte	184	Cu acte	Nr. niveluri:1; S. construita la sol:184 mp;

Document care conține date cu caracter personal, protejat de prevederile Regulamentului (UE) nr. 679/2016 și Legii 190/2018

Lungime Segmente
1) Valorile lungimilor segmentelor sunt obţinute din proiecţie în plan.

Punct început	X / Y	Punct sfârşit	X / Y	Lungime segment (** (m)
1	388.314,679 299.742,892	2	388.346,417 299.744,207	31.765
2	388.346,417 299.744,207	3	388.350,983 299.755,035	11.751
3	388.350,983 299.755,035	4	388.364,976 299.837,928	84.066
4	388.364,976 299.837,928	5	388.366,608 299.846,621	8.845
5	388.366,608 299.846,621	6	388.370,636 299.865,421	19.227
6	388.370,636 299.865,421	7	388.370,839 299.866,333	0.934
7	388.370,839 299.866,333	8	388.349,414 299.871,267	21.986
8	388.349,414 299.871,267	9	388.323,307 299.877,626	26.87
9	388.323,307 299.877,626	10	388.322,798 299.864,796	12.84
10	388.322,798 299.864,796	11	388.322,623 299.860,206	4.593
11	388.322,623 299.860,206	12	388.321,746 299.838,26	21.964
12	388.321,746 299.838,26	13	388.321,572 299.833,483	4.78
13	388.321,572 299.833,483	14	388.320,249 299.808,422	25.096
14	388.320,249 299.808,422	15	388.318,625 299.791,603	16.897
15	388.318,625 299.791,603	16	388.317,351 299.775,503	16.15
16	388.317,351 299.775,503	1	388.314,679 299.742,892	32.72

** Lungimile segmentelor sunt determinate în planul de proiecţie Stereo 70 şi sunt rotunjite la 1 milimetru.
*** Distanţa dintre puncte este formată din segmente cumulate ce sunt mai mici decât valoarea 1 milimetru.

Document care conține date cu caracter personal, protejat de prevederile Regulamentului (UE) nr. 679/2016 și Legii 190/2018

DATE DESPRE IMOBILUL NR. 4593

Oficiul de Cadastru şi Publicitate Imobiliară DOLJ
Biroul de Cadastru şi Publicitate Imobiliară Craiova

A. Partea I. Descrierea imobilului

TEREN Intravilan

Adresa: Loc. Fântânele, Str Strada, Nr. 2, Jud. Dolj, T11, P194/1

Nr. Crt	Nr cadastral Nr. topografic	Suprafaţa* (mp)	Observaţii / Referinţe
A1		2.708	Sector cadastral:7 Teren imprejmuit;

B. Partea II. Proprietari şi acte

Inscrieri privitoare la dreptul de proprietate şi alte drepturi reale		Referinţe
/		
Act Administrativ nr. Adeverinta de insusire nr. 2040, din 31/07/2024 emis de PRIMARIA RADOVAN;		
B1	Inscrierea posesiei, drept de PROPRIETATE, dobandit prin Lege, cota actuala 1/1, cota initiala 1/1	A1
	1) **NEIDENTIFICAT NEIDENTIFICAT**, CIF:0000000000000	
Act Normativ nr. Legea 7, din 13/03/1996 emis de PARLAMENTUL ROMANIEI (art.13);		
B2	Se noteaza mentiunea de proprietar neidentificat	A1

C. Partea III. SARCINI .

Inscrieri privind dezmembramintele dreptului de proprietate, drepturi reale de garanţie şi sarcini	Referinţe
NU SUNT	

Document care conține date cu caracter personal, protejat de prevederile Regulamentului (UE) nr. 679/2016 și Legii 190/2018

Anexa Nr. 1 La Partea I

Teren

Nr cadastral	Suprafaţa (mp)*	Observaţii / Referinţe
	2.708	

* Suprafaţa este determinată in planul de proiecţie Stereo 70.

DETALII LINIARE IMOBIL

Date referitoare la teren

Crt	Categorie folosință	Intra vilan	Suprafaţa (mp)	Tarla	Parcelă	Nr. topo	Observaţii / Referinţe
1	arabil	DA	2.708	11	194/1	-	

Lungime Segmente
1) Valorile lungimilor segmentelor sunt obţinute din proiecţie în plan.

Punct început	X / Y	Punct sfârşit	X / Y	Lungime segment (** (m)
1	388.383,266 299.753,087	2	388.382,902 299.863,707	110.621
2	388.382,902 299.863,707	3	388.370,839 299.866,333	12.346
3	388.370,839 299.866,333	4	388.370,636 299.865,421	0.934
4	388.370,636 299.865,421	5	388.366,608 299.846,621	19.227
5	388.366,608 299.846,621	6	388.364,976 299.837,928	8.845

Document care conține date cu caracter personal, protejat de prevederile Regulamentului (UE) nr. 679/2016 și Legii 190/2018

Punct început	X / Y	Punct sfârşit	X / Y	Lungime segment (** (m)
6	388.364,976 299.837,928	7	388.350,983 299.755,035	84.066
7	388.350,983 299.755,035	8	388.346,417 299.744,207	11.751
8	388.346,417 299.744,207	1	388.383,266 299.753,087	37.904

** Lungimile segmentelor sunt determinate în planul de proiecţie Stereo 70 şi sunt rotunjite la 1 milimetru.
*** Distanţa dintre puncte este formată din segmente cumulate ce sunt mai mici decât valoarea 1 milimetru.

Document care conține date cu caracter personal, protejat de prevederile Regulamentului (UE) nr. 679/2016 și Legii 190/2018

DATE DESPRE IMOBILUL NR. 4790

Oficiul de Cadastru şi Publicitate Imobiliară DOLJ
Biroul de Cadastru şi Publicitate Imobiliară Craiova

A. Partea I. Descrierea imobilului

TEREN Intravilan

Adresa: Loc. Fântânele, Str Caprioarelor, Nr. FN, Jud. Dolj, T12, P1/2

Nr. Crt	Nr cadastral Nr. topografic	Suprafaţa* (mp)	Observaţii / Referinţe
A1	33189	2.076	Sector cadastral:7 Teren neimprejmuit;

B. Partea II. Proprietari şi acte

Inscrieri privitoare la dreptul de proprietate şi alte drepturi reale		Referinţe
190735 / 11/08/2021		
Act Notarial nr. Contract de vânzare aut. 1775, din 10/08/2021 emis de Balaci Eugen;		
B1	Intabulare, drept de PROPRIETATE, dobandit prin Conventie, cota actuala 1/1, cota initiala 1/1	A1
	1) **TOMESCU OCTAVIAN COSMIN** 2) **TOMESCU GABRIELA ELENA**	

C. Partea III. SARCINI .

Inscrieri privind dezmembramintele dreptului de proprietate, drepturi reale de garanţie şi sarcini	Referinţe
NU SUNT	

Anexa Nr. 1 La Partea I

Teren

Nr cadastral	Suprafaţa (mp)*	Observaţii / Referinţe
33189	2.076	

* Suprafaţa este determinată in planul de proiecţie Stereo 70.

DETALII LINIARE IMOBIL

Date referitoare la teren

Crt	Categorie folosință	Intra vilan	Suprafaţa (mp)	Tarla	Parcelă	Nr. topo	Observaţii / Referinţe
1	arabil	DA	2.076	12	1/2	-	

Lungime Segmente
1) Valorile lungimilor segmentelor sunt obţinute din proiecţie în plan.

Punct început	X / Y	Punct sfârşit	X / Y	Lungime segment (** (m)
1	387.861,795 300.102,925	2	387.906,262 300.097,357	44.814
2	387.906,262 300.097,357	3	387.945,706 300.090,647	40.011
3	387.945,706 300.090,647	4	387.933,833 300.099,699	14.93
4	387.933,833 300.099,699	5	387.911,921 300.114,889	26.662
5	387.911,921 300.114,889	6	387.886,688 300.132,972	31.044

Document care conține date cu caracter personal, protejat de prevederile Regulamentului (UE) nr. 679/2016 și Legii 190/2018

Punct început	X / Y	Punct sfârşit	X / Y	Lungime segment (** (m)
6	387.886,688 300.132,972	7	387.876,814 300.147,639	17.681
7	387.876,814 300.147,639	8	387.868,153 300.170,037	24.014
8	387.868,153 300.170,037	1	387.861,795 300.102,925	67.412

** Lungimile segmentelor sunt determinate în planul de proiecţie Stereo 70 şi sunt rotunjite la 1 milimetru.
*** Distanţa dintre puncte este formată din segmente cumulate ce sunt mai mici decât valoarea 1 milimetru.

DATE DESPRE IMOBILUL NR. 4791

Oficiul de Cadastru şi Publicitate Imobiliară DOLJ
Biroul de Cadastru şi Publicitate Imobiliară Craiova

A. Partea I. Descrierea imobilului

TEREN Intravilan

Adresa: Loc. Fântânele, Str Caprioarelor, Nr. FN, Jud. Dolj, T12, P1/1

Nr. Crt	Nr cadastral Nr. topografic	Suprafaţa* (mp)	Observaţii / Referinţe
A1		2.963	Sector cadastral:7 Teren neimprejmuit;

B. Partea II. Proprietari şi acte

Inscrieri privitoare la dreptul de proprietate şi alte drepturi reale		Referinţe
/		
Act Notarial nr. CM 345, din 19/11/2015 emis de BIN BELU AUREL;		
B1	Intabulare, drept de PROPRIETATE, dobandit prin Succesiune, cota actuala 1/2, cota initiala 1/2	A1
	1) **DINCĂ MARIA**	
B2	Intabulare, drept de PROPRIETATE, dobandit prin Succesiune, cota actuala 1/2, cota initiala 1/2	A1
	1) **ADAM FLOAREA**	

C. Partea III. SARCINI .

Inscrieri privind dezmembramintele dreptului de proprietate, drepturi reale de garanţie şi sarcini	Referinţe
NU SUNT	

Document care conține date cu caracter personal, protejat de prevederile Regulamentului (UE) nr. 679/2016 și Legii 190/2018

Anexa Nr. 1 La Partea I

Teren

Nr cadastral	Suprafaţa (mp)*	Observaţii / Referinţe
	2.963	

* Suprafaţa este determinată in planul de proiecţie Stereo 70.

DETALII LINIARE IMOBIL

Date referitoare la teren

Crt	Categorie folosință	Intra vilan	Suprafaţa (mp)	Tarla	Parcelă	Nr. topo	Observaţii / Referinţe
1	arabil	DA	2.963	12	1/1	-	

Lungime Segmente
1) Valorile lungimilor segmentelor sunt obţinute din proiecţie în plan.

Punct început	X / Y	Punct sfârşit	X / Y	Lungime segment (** (m)
1	387.868,153 300.170,037	2	387.849,252 300.216,392	50.06
2	387.849,252 300.216,392	3	387.844,376 300.217,198	4.942
3	387.844,376 300.217,198	4	387.839,526 300.180,632	36.886
4	387.839,526 300.180,632	5	387.826,614 300.108,1	73.672
5	387.826,614 300.108,1	6	387.833,663 300.107,202	7.106

Document care conține date cu caracter personal, protejat de prevederile Regulamentului (UE) nr. 679/2016 și Legii 190/2018

Punct început	X / Y	Punct sfârşit	X / Y	Lungime segment (** (m)
6	387.833,663 300.107,202	7	387.851,586 300.103,944	18.217
7	387.851,586 300.103,944	8	387.861,795 300.102,925	10.26
8	387.861,795 300.102,925	1	387.868,153 300.170,037	67.412

** Lungimile segmentelor sunt determinate în planul de proiecţie Stereo 70 şi sunt rotunjite la 1 milimetru.
*** Distanţa dintre puncte este formată din segmente cumulate ce sunt mai mici decât valoarea 1 milimetru.

Document care conține date cu caracter personal, protejat de prevederile Regulamentului (UE) nr. 679/2016 și Legii 190/2018

DATE DESPRE IMOBILUL NR. 4792

Oficiul de Cadastru şi Publicitate Imobiliară DOLJ
Biroul de Cadastru şi Publicitate Imobiliară Craiova

A. Partea I. Descrierea imobilului

TEREN Intravilan

Adresa: Loc. Fântânele, Str Bisericii, Nr. FN, Jud. Dolj, T3, P98/1

Nr. Crt	Nr cadastral Nr. topografic	Suprafaţa* (mp)	Observaţii / Referinţe
A1		8.106	Sector cadastral:7 Teren imprejmuit;

B. Partea II. Proprietari şi acte

Inscrieri privitoare la dreptul de proprietate şi alte drepturi reale		Referinţe
/		
Act Administrativ nr. Adeverinta de insusire nr. 2040, din 31/07/2024 emis de PRIMARIA RADOVAN;		
B1	Inscrierea posesiei, drept de PROPRIETATE, dobandit prin Lege, cota actuala 1/1, cota initiala 1/1	A1
	1) **NEIDENTIFICAT NEIDENTIFICAT**, CIF:0000000000000	
Act Normativ nr. Legea 7, din 13/03/1996 emis de PARLAMENTUL ROMANIEI (art.13);		
B2	Se noteaza mentiunea de proprietar neidentificat	A1

C. Partea III. SARCINI .

Inscrieri privind dezmembramintele dreptului de proprietate, drepturi reale de garanţie şi sarcini	Referinţe
NU SUNT	

Document care conține date cu caracter personal, protejat de prevederile Regulamentului (UE) nr. 679/2016 și Legii 190/2018

Anexa Nr. 1 La Partea I

Teren

Nr cadastral	Suprafaţa (mp)*	Observaţii / Referinţe
	8.106	

* Suprafaţa este determinată in planul de proiecţie Stereo 70.

DETALII LINIARE IMOBIL

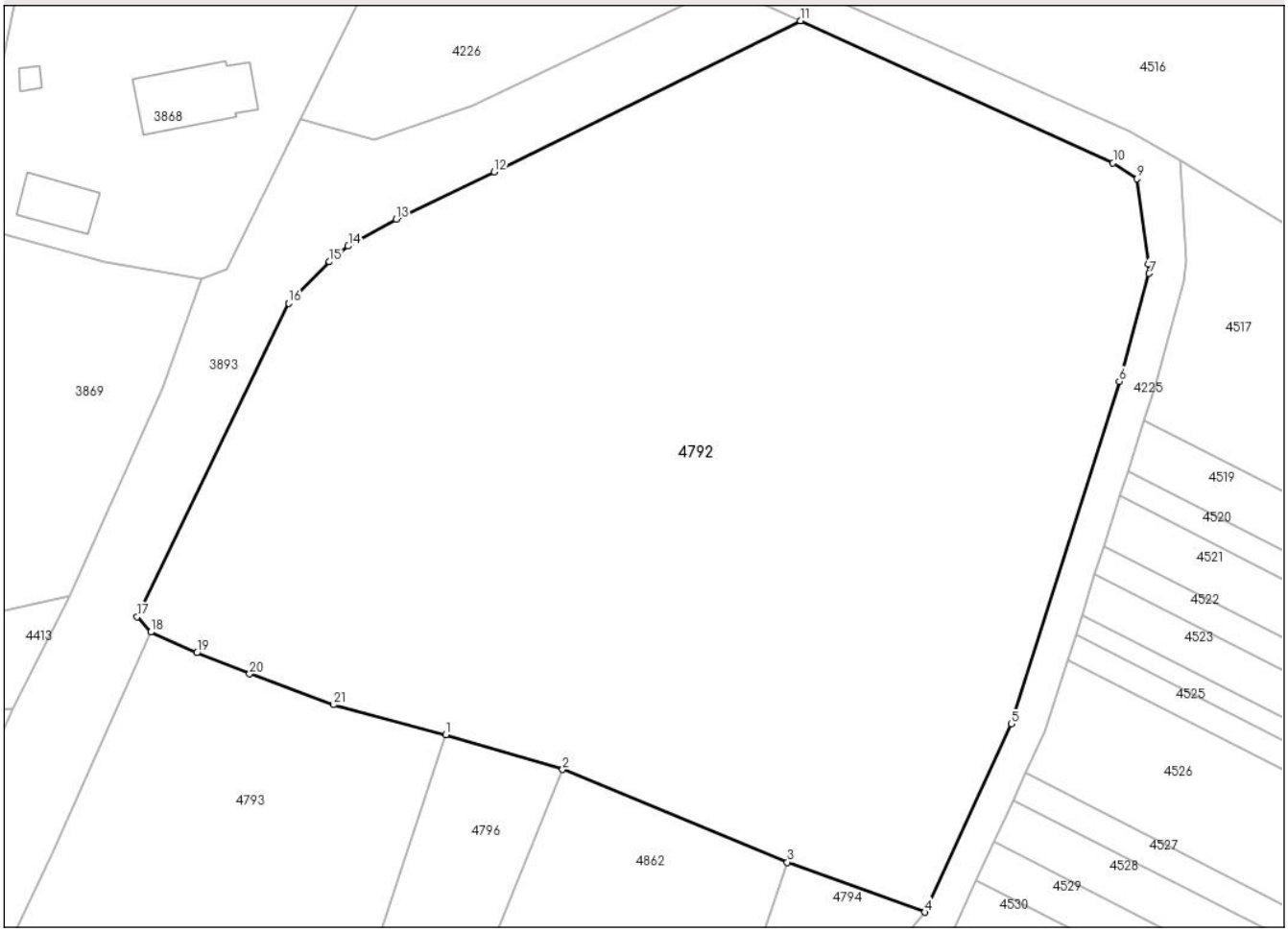

Date referitoare la teren

Crt	Categorie folosință	Intra vilan	Suprafaţa (mp)	Tarla	Parcelă	Nr. topo	Observaţii / Referinţe
1	curti constructii	DA	8.106	3	98/1	-	

Lungime Segmente

1) Valorile lungimilor segmentelor sunt obţinute din proiecţie în plan.

Punct început	X / Y	Punct sfârşit	X / Y	Lungime segment (** (m)
1	388.477,194 300.299,208	2	388.491,234 300.295,052	14.642
3	388.518,191 300.283,956	4	388.534,667 300.277,961	17.533
5	388.545,069 300.300,54	6	388.558,017 300.341,585	43.039
7	388.561,595 300.354,513	8	388.561,513 300.355,621	1.111
9	388.560,165 300.365,886	10	388.557,266 300.367,774	3.46

Punct început	X / Y	Punct sfârşit	X / Y	Lungime segment (** (m)
2	388.491,234 300.295,052	3	388.518,191 300.283,956	29.151
4	388.534,667 300.277,961	5	388.545,069 300.300,54	24.86
6	388.558,017 300.341,585	7	388.561,595 300.354,513	13.414
8	388.561,513 300.355,621	9	388.560,165 300.365,886	10.353
10	388.557,266 300.367,774	11	388.519,754 300.384,799	41.195

Document care conține date cu caracter personal, protejat de prevederile Regulamentului (UE) nr. 679/2016 și Legii 190/2018

Punct început	X / Y	Punct sfârşit	X / Y	Lungime segment (** (m)
11	388.519,754 300.384,799	12	388.483,023 300.366,652	40.969
13	388.471,262 300.360,991	14	388.465,504 300.357,781	6.592
15	388.463,257 300.355,898	16	388.458,382 300.350,924	6.965
17	388.440,172 300.313,372	18	388.441,812 300.311,53	2.466
19	388.447,344 300.309,047	20	388.453,674 300.306,521	6.815
21	388.463,745 300.302,827	1	388.477,194 300.299,208	13.927

Punct început	X / Y	Punct sfârşit	X / Y	Lungime segment (** (m)
12	388.483,023 300.366,652	13	388.471,262 300.360,991	13.053
14	388.465,504 300.357,781	15	388.463,257 300.355,898	2.932
16	388.458,382 300.350,924	17	388.440,172 300.313,372	41.734
18	388.441,812 300.311,53	19	388.447,344 300.309,047	6.064
20	388.453,674 300.306,521	21	388.463,745 300.302,827	10.727

** Lungimile segmentelor sunt determinate în planul de proiecţie Stereo 70 şi sunt rotunjite la 1 milimetru.
*** Distanţa dintre puncte este formată din segmente cumulate ce sunt mai mici decât valoarea 1 milimetru.

Document care conține date cu caracter personal, protejat de prevederile Regulamentului (UE) nr. 679/2016 și Legii 190/2018

DATE DESPRE IMOBILUL NR. 4793

Oficiul de Cadastru şi Publicitate Imobiliară DOLJ
Biroul de Cadastru şi Publicitate Imobiliară Craiova

A. Partea I. Descrierea imobilului

TEREN Intravilan

Adresa: Loc. Fântânele, Str Bisericii, Nr. 40, Jud. Dolj, T3, P98

Nr. Crt	Nr cadastral Nr. topografic	Suprafaţa* (mp)	Observaţii / Referinţe
A1		2.308	Sector cadastral:7 Teren imprejmuit;

B. Partea II. Proprietari şi acte

Inscrieri privitoare la dreptul de proprietate şi alte drepturi reale		Referinţe
/		
Act Administrativ nr. TDP 141-15002, din 10/02/1994 emis de CJSDPAT DOLJ;		
B1	Intabulare, drept de PROPRIETATE, dobandit prin Reconstituire, cota actuala 1/1, cota initiala 1/1	A1
	1) **CATRINOIU G. GRIGORIE**, LIPSA CNP	

C. Partea III. SARCINI .

Inscrieri privind dezmembramintele dreptului de proprietate, drepturi reale de garanţie şi sarcini	Referinţe
NU SUNT	

Document care conține date cu caracter personal, protejat de prevederile Regulamentului (UE) nr. 679/2016 și Legii 190/2018

Anexa Nr. 1 La Partea I

Teren

Nr cadastral	Suprafaţa (mp)*	Observaţii / Referinţe
	2.308	

* Suprafaţa este determinată in planul de proiecţie Stereo 70.

DETALII LINIARE IMOBIL

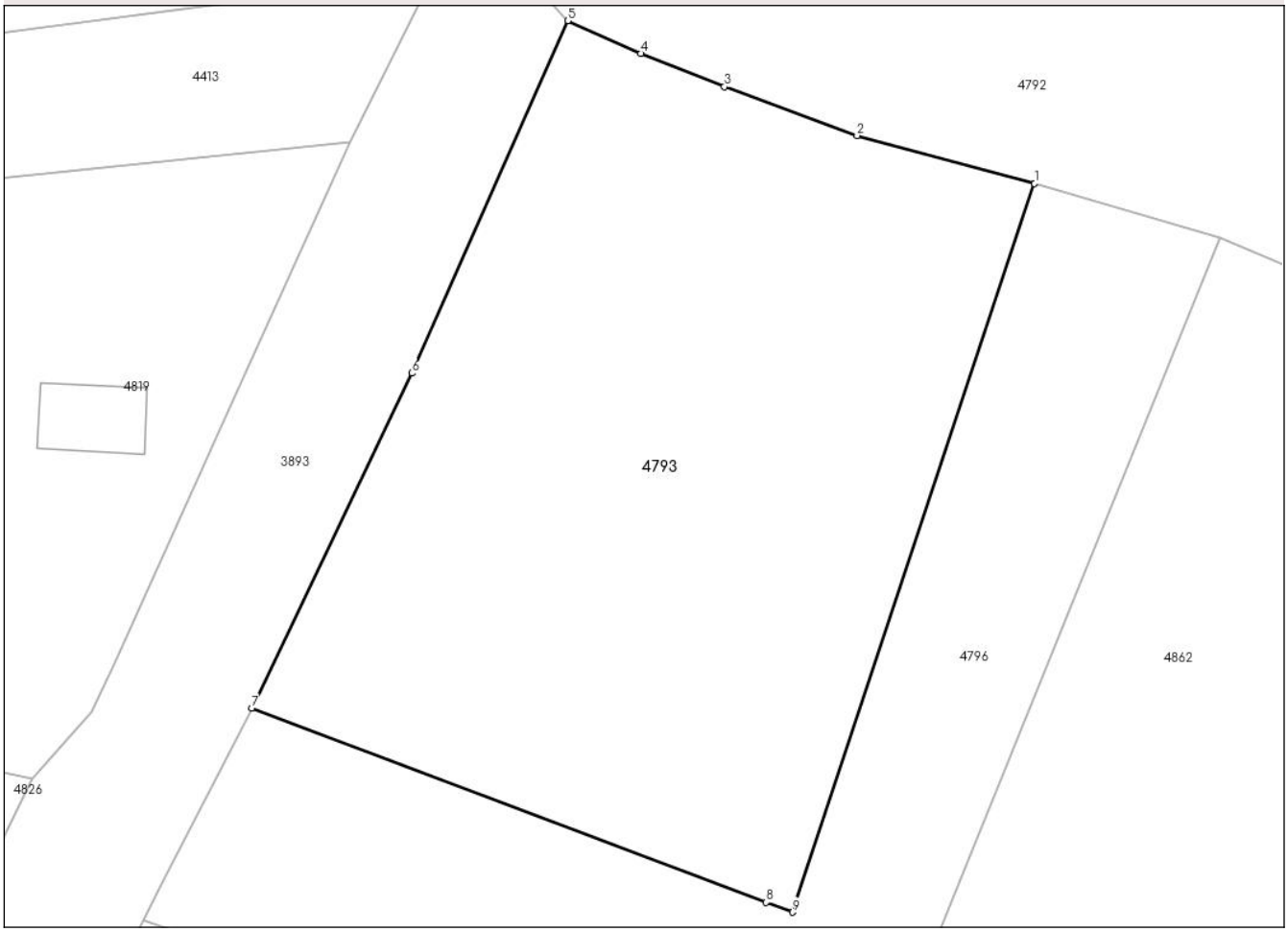

Date referitoare la teren

Crt	Categorie folosință	Intra vilan	Suprafaţa (mp)	Tarla	Parcelă	Nr. topo	Observaţii / Referinţe
1	arabil	DA	2.308	3	98	-	

Lungime Segmente
1) Valorile lungimilor segmentelor sunt obţinute din proiecţie în plan.

Punct început	X / Y	Punct sfârşit	X / Y	Lungime segment (** (m)
1	388.477,194 300.299,208	2	388.463,745 300.302,827	13.927
2	388.463,745 300.302,827	3	388.453,674 300.306,521	10.727
3	388.453,674 300.306,521	4	388.447,344 300.309,047	6.815
4	388.447,344 300.309,047	5	388.441,812 300.311,53	6.064
5	388.441,812 300.311,53	6	388.429,97 300.284,834	29.205

Document care conține date cu caracter personal, protejat de prevederile Regulamentului (UE) nr. 679/2016 și Legii 190/2018

Punct început	X / Y	Punct sfârşit	X / Y	Lungime segment (** (m)
6	388.429,97 300.284,834	7	388.417,831 300.259,461	28.127
7	388.417,831 300.259,461	8	388.456,851 300.244,754	41.7
8	388.456,851 300.244,754	9	388.458,854 300.244,01	2.137
9	388.458,854 300.244,01	1	388.477,194 300.299,208	58.165

** Lungimile segmentelor sunt determinate în planul de proiecţie Stereo 70 şi sunt rotunjite la 1 milimetru.
*** Distanţa dintre puncte este formată din segmente cumulate ce sunt mai mici decât valoarea 1 milimetru.

Document care conține date cu caracter personal, protejat de prevederile Regulamentului (UE) nr. 679/2016 și Legii 190/2018

DATE DESPRE IMOBILUL NR. 4794

Oficiul de Cadastru şi Publicitate Imobiliară DOLJ
Biroul de Cadastru şi Publicitate Imobiliară Craiova

A. Partea I. Descrierea imobilului

TEREN Necunoscut

Adresa: Loc. Fântânele, Str Drum, Nr. FN, Jud. Dolj, T3, P104/1

Nr. Crt	Nr cadastral Nr. topografic	Suprafaţa* (mp)	Observaţii / Referinţe
A1		409	Sector cadastral:7 Teren neimprejmuit;

B. Partea II. Proprietari şi acte

Inscrieri privitoare la dreptul de proprietate şi alte drepturi reale		Referinţe
/		
Act Administrativ nr. Adeverinta de insusire nr. 2040, din 31/07/2024 emis de PRIMARIA RADOVAN;		
B1	Inscrierea posesiei, drept de PROPRIETATE, dobandit prin Lege, cota actuala 1/1, cota initiala 1/1	A1
	1) **NEIDENTIFICAT NEIDENTIFICAT**, CIF:0000000000000	
Act Normativ nr. Legea 7, din 13/03/1996 emis de PARLAMENTUL ROMANIEI (art.13);		
B2	Se noteaza mentiunea de proprietar neidentificat	A1

C. Partea III. SARCINI .

Inscrieri privind dezmembramintele dreptului de proprietate, drepturi reale de garanţie şi sarcini	Referinţe
NU SUNT	

Document care conține date cu caracter personal, protejat de prevederile Regulamentului (UE) nr. 679/2016 și Legii 190/2018

Anexa Nr. 1 La Partea I

Teren

Nr cadastral	Suprafaţa (mp)*	Observaţii / Referinţe
	409	

* Suprafaţa este determinată in planul de proiecţie Stereo 70.

DETALII LINIARE IMOBIL

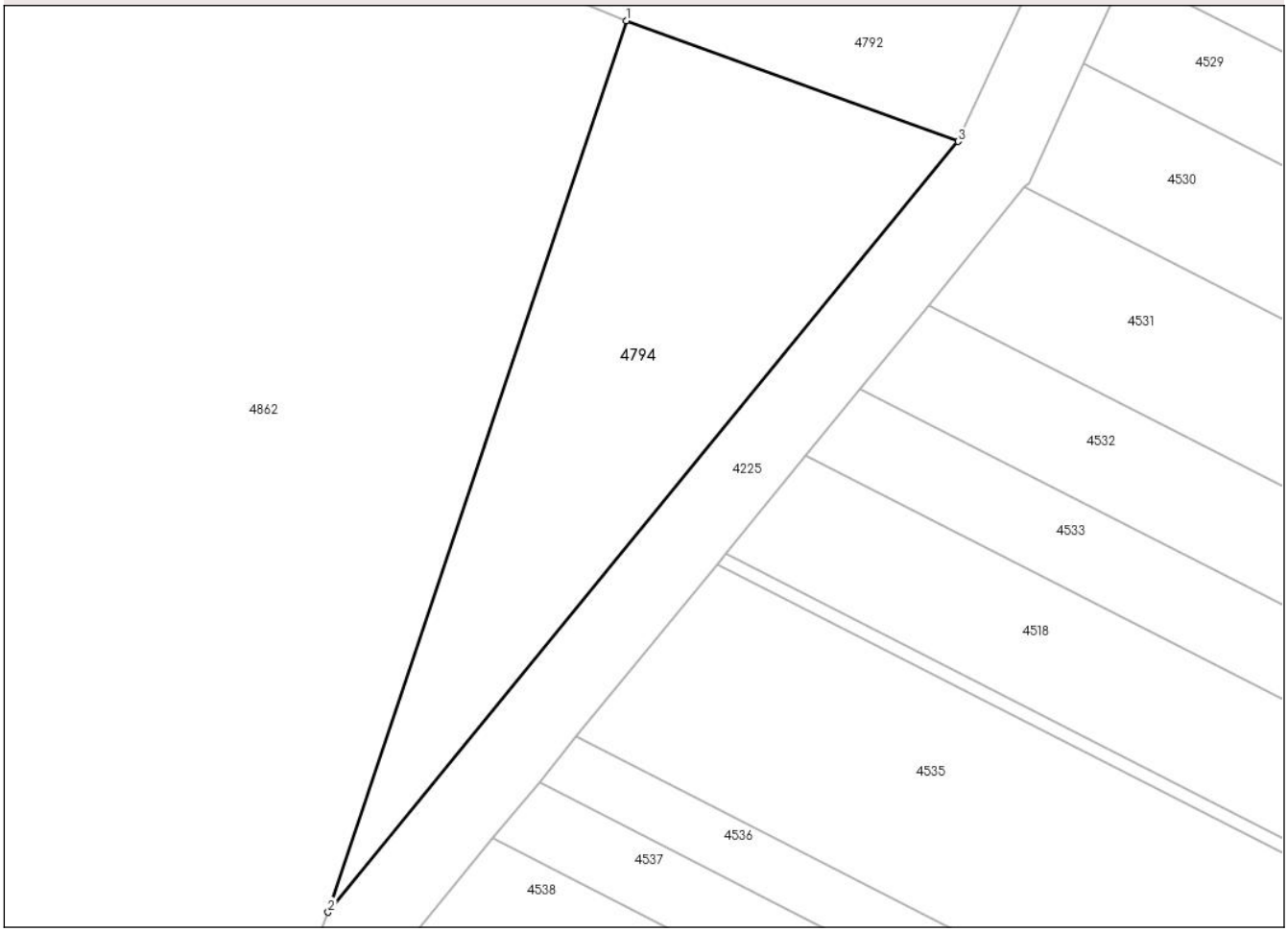

Date referitoare la teren

Crt	Categorie folosință	Intra vilan	Suprafaţa (mp)	Tarla	Parcelă	Nr. topo	Observaţii / Referinţe
1	neproductiv	DA	292	3	104/1	-	
2	neproductiv	NU	117	3	104/1	-	

Lungime Segmente
1) Valorile lungimilor segmentelor sunt obţinute din proiecţie în plan.

Punct început	X / Y	Punct sfârşit	X / Y	Lungime segment (** (m)
1	388.518,191 300.283,956	2	388.503,357 300.239,701	46.675
2	388.503,357 300.239,701	3	388.534,667 300.277,961	49.438
3	388.534,667 300.277,961	1	388.518,191 300.283,956	17.533

**** Lungimile segmentelor sunt determinate în planul de proiecţie Stereo 70 şi sunt rotunjite la 1 milimetru.**
***** Distanţa dintre puncte este formată din segmente cumulate ce sunt mai mici decât valoarea 1 milimetru.**

Document care conține date cu caracter personal, protejat de prevederile Regulamentului (UE) nr. 679/2016 și Legii 190/2018

DATE DESPRE IMOBILUL NR. 4796

Oficiul de Cadastru şi Publicitate Imobiliară DOLJ
Biroul de Cadastru şi Publicitate Imobiliară Craiova

A. Partea I. Descrierea imobilului

TEREN Intravilan

Adresa: Loc. Fântânele, Str Bisericii, Nr. 40, Jud. Dolj, T3, P99

Nr. Crt	Nr cadastral Nr. topografic	Suprafaţa* (mp)	Observaţii / Referinţe
A1	30449	1.729	Sector cadastral:7 Teren imprejmuit;

B. Partea II. Proprietari şi acte

Inscrieri privitoare la dreptul de proprietate şi alte drepturi reale		Referinţe
37920 / 31/03/2014		
Act Notarial nr. C.V. aut. nr. 99, din 28/03/2014 emis de NP. PETRESCU FLORINA ELENA;		
B1	Intabulare, drept de PROPRIETATE, dobandit prin Conventie, cota actuala 1/2, cota initiala 1/2	A1
	1) **CATRINOIU NICU** 2) **CATRINOIU TANTA**	
B2	Intabulare, drept de PROPRIETATE, dobandit prin Conventie, cota actuala 1/2, cota initiala 1/2	A1
	1) **CIUCA ELIAN DORU** 2) **CIUCA VERONICA**	

C. Partea III. SARCINI .

Inscrieri privind dezmembramintele dreptului de proprietate, drepturi reale de garanţie şi sarcini	Referinţe
NU SUNT	

Anexa Nr. 1 La Partea I

Teren

Nr cadastral	Suprafaţa (mp)*	Observaţii / Referinţe
30449	1.729	

* Suprafaţa este determinată in planul de proiecţie Stereo 70.

DETALII LINIARE IMOBIL

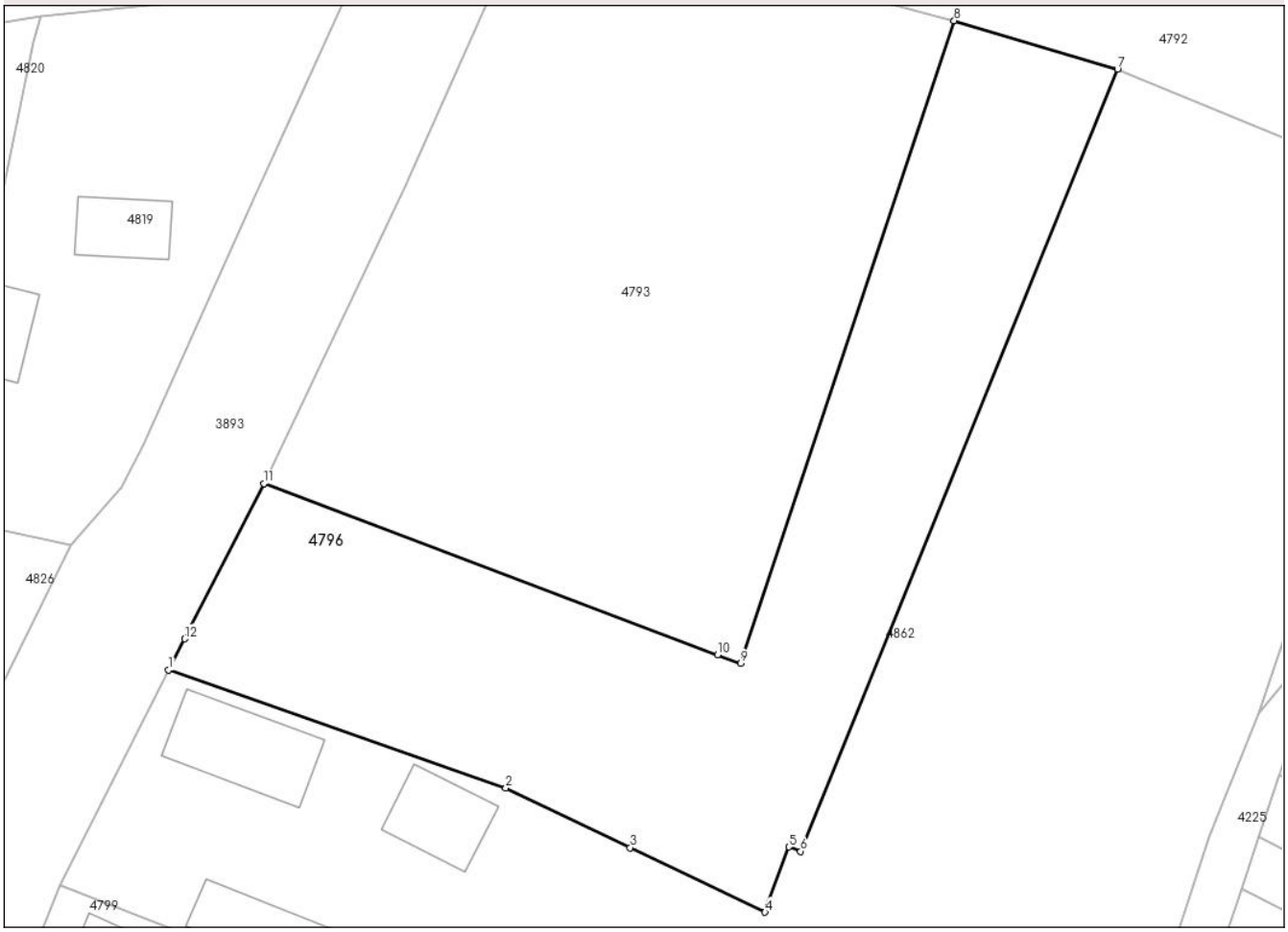

Date referitoare la teren

Crt	Categorie folosință	Intra vilan	Suprafaţa (mp)	Tarla	Parcelă	Nr. topo	Observaţii / Referinţe
1	arabil	DA	1.729	3	99	-	

Lungime Segmente
1) Valorile lungimilor segmentelor sunt obţinute din proiecţie în plan.

Punct început	X / Y	Punct sfârşit	X / Y	Lungime segment (** (m)
1	388.409,67 300.243,445	2	388.438,64 300.233,301	30.695
2	388.438,64 300.233,301	3	388.449,34 300.228,186	11.86
3	388.449,34 300.228,186	4	388.460,935 300.222,644	12.851
4	388.460,935 300.222,644	5	388.463,003 300.228,256	5.981
5	388.463,003 300.228,256	6	388.463,994 300.227,869	1.064

Document care conține date cu caracter personal, protejat de prevederile Regulamentului (UE) nr. 679/2016 și Legii 190/2018

Punct început	X / Y	Punct sfârşit	X / Y	Lungime segment (** (m)
6	388.463,994 300.227,869	7	388.491,234 300.295,052	72.495
7	388.491,234 300.295,052	8	388.477,194 300.299,208	14.642
8	388.477,194 300.299,208	9	388.458,854 300.244,01	58.165
9	388.458,854 300.244,01	10	388.456,851 300.244,754	2.137
10	388.456,851 300.244,754	11	388.417,831 300.259,461	41.7
11	388.417,831 300.259,461	12	388.411,034 300.246,122	14.971
12	388.411,034 300.246,122	1	388.409,67 300.243,445	3.004

** Lungimile segmentelor sunt determinate în planul de proiecţie Stereo 70 şi sunt rotunjite la 1 milimetru.
*** Distanţa dintre puncte este formată din segmente cumulate ce sunt mai mici decât valoarea 1 milimetru.

Document care conține date cu caracter personal, protejat de prevederile Regulamentului (UE) nr. 679/2016 și Legii 190/2018

DATE DESPRE IMOBILUL NR. 4799

Oficiul de Cadastru şi Publicitate Imobiliară DOLJ
Biroul de Cadastru şi Publicitate Imobiliară Craiova

A. Partea I. Descrierea imobilului

TEREN Intravilan

Adresa: Loc. Fântânele, Str Bisericii, Nr. 36, Jud. Dolj, T3, P105

Nr. Crt	Nr cadastral Nr. topografic	Suprafaţa* (mp)	Observaţii / Referinţe
A1		1.913	Sector cadastral:7 Teren imprejmuit;

Construcţii

Crt	Nr cadastral Nr. topografic	Adresa	Observaţii / Referinţe
A1.1		Loc. Fântânele, Str Bisericii, Nr. 36, Jud. Dolj, P 105	Nr. niveluri:1; S. construita la sol:162 mp;
A1.2		Loc. Fântânele, Str Bisericii, Nr. 36, Jud. Dolj, P 105	Nr. niveluri:1; S. construita la sol:115 mp;

B. Partea II. Proprietari şi acte

Inscrieri privitoare la dreptul de proprietate şi alte drepturi reale		Referinţe
/		
Act Administrativ nr. TDP 161-15002, din 07/04/1994 emis de CJSDPAT DOLJ;		
B1	Intabulare, drept de PROPRIETATE, dobandit prin Constituire, cota actuala 1/1, cota initiala 1/1	A1
	1) **BOJENOIU F. DUMITRU**, LIPSA CNP	
Act Normativ nr. Legea 7, din 13/03/1996 emis de PARLAMENTUL ROMÂNIEI;		
B2	Intabulare, drept de PROPRIETATE, dobandit prin Lege, cota actuala 1/1, cota initiala 1/1	A1.1, A1.2
	1) **BOJENOIU F. DUMITRU**, LIPSA CNP	

C. Partea III. SARCINI .

Inscrieri privind dezmembramintele dreptului de proprietate, drepturi reale de garanţie şi sarcini	Referinţe
NU SUNT	

Document care conține date cu caracter personal, protejat de prevederile Regulamentului (UE) nr. 679/2016 și Legii 190/2018

Anexa Nr. 1 La Partea I

Teren

Nr cadastral	Suprafaţa (mp)*	Observaţii / Referinţe
	1.913	

* Suprafaţa este determinată in planul de proiecţie Stereo 70.

DETALII LINIARE IMOBIL

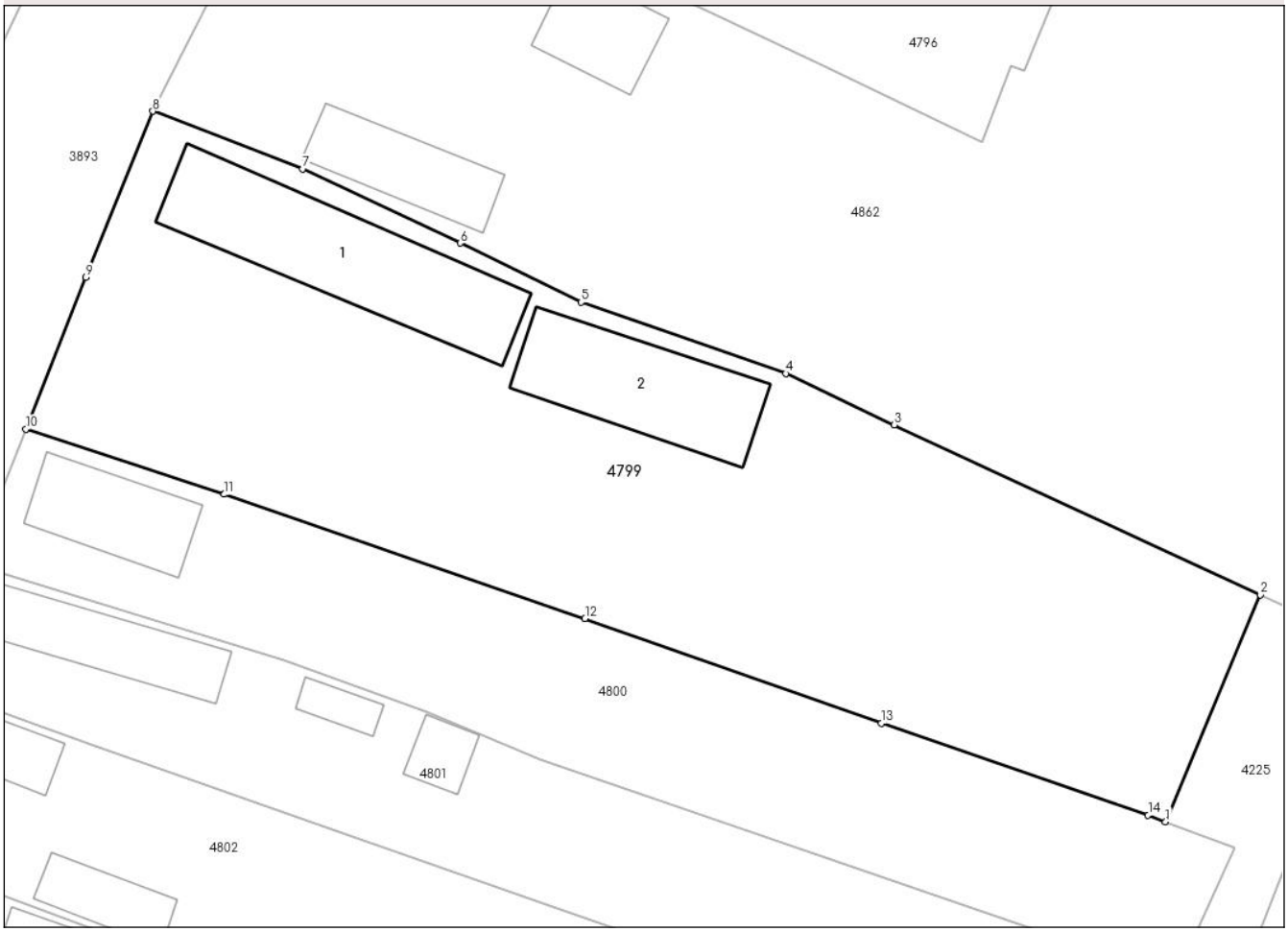

Date referitoare la teren

Crt	Categorie folosință	Intra vilan	Suprafaţa (mp)	Tarla	Parcelă	Nr. topo	Observaţii / Referinţe
1	curti constructii	DA	305	3	105	-	
2	arabil	DA	1.608	3	105	-	

Date referitoare la construcţii

Crt	Număr	Destinaţie construcţie	Supraf. (mp)	Situaţie juridică	Observaţii / Referinţe
A1.1		constructii de locuinte	162	Cu acte	Nr. niveluri:1; S. construita la sol:162 mp;
A1.2		constructii anexa	115	Cu acte	Nr. niveluri:1; S. construita la sol:115 mp;

Lungime Segmente

1) Valorile lungimilor segmentelor sunt obţinute din proiecţie în plan.

Punct început	X / Y	Punct sfârşit	X / Y	Lungime segment (** (m)
1	388.474,337 300.173,021	2	388.481,266 300.189,596	17.965
2	388.481,266 300.189,596	3	388.454,505 300.202,01	29.5

Document care conține date cu caracter personal, protejat de prevederile Regulamentului (UE) nr. 679/2016 și Legii 190/2018

Punct început	X / Y	Punct sfârşit	X / Y	Lungime segment (** (m)
3	388.454,505 300.202,01	4	388.446,569 300.205,762	8.778
4	388.446,569 300.205,762	5	388.431,606 300.210,963	15.841
5	388.431,606 300.210,963	6	388.422,782 300.215,29	9.828
6	388.422,782 300.215,29	7	388.411,25 300.220,704	12.74
7	388.411,25 300.220,704	8	388.400,277 300.224,915	11.753
8	388.400,277 300.224,915	9	388.395,376 300.212,802	13.067
9	388.395,376 300.212,802	10	388.390,998 300.201,697	11.937
10	388.390,998 300.201,697	11	388.405,512 300.196,935	15.275
11	388.405,512 300.196,935	12	388.431,887 300.187,868	27.89
12	388.431,887 300.187,868	13	388.453,543 300.180,205	22.972
13	388.453,543 300.180,205	14	388.473,069 300.173,492	20.648
14	388.473,069 300.173,492	1	388.474,337 300.173,021	1.353

** Lungimile segmentelor sunt determinate în planul de proiecţie Stereo 70 şi sunt rotunjite la 1 milimetru.
*** Distanţa dintre puncte este formată din segmente cumulate ce sunt mai mici decât valoarea 1 milimetru.

Document care conține date cu caracter personal, protejat de prevederile Regulamentului (UE) nr. 679/2016 și Legii 190/2018

DATE DESPRE IMOBILUL NR. 4800

Oficiul de Cadastru şi Publicitate Imobiliară DOLJ
Biroul de Cadastru şi Publicitate Imobiliară Craiova

A. Partea I. Descrierea imobilului

TEREN Necunoscut

Adresa: Loc. Fântânele, Str Bisericii, Nr. 34, Jud. Dolj, T3, P106,107

Nr. Crt	Nr cadastral Nr. topografic	Suprafaţa* (mp)	Observaţii / Referinţe
A1	33142	977	Sector cadastral:7 Teren imprejmuit;

Construcţii

Crt	Nr cadastral Nr. topografic	Adresa	Observaţii / Referinţe
A1.1		Loc. Fântânele, Str Bisericii, Nr. 34, Jud. Dolj	Nr. niveluri:1; S. construita la sol:66 mp; C1 - CASA DE LOCUIT P, ANUL 1955, SUPRAFATA DESFASURATA 66MP

B. Partea II. Proprietari şi acte

Inscrieri privitoare la dreptul de proprietate şi alte drepturi reale		Referinţe
67298 / 18/03/2021		
Act Notarial nr. CONTRACT DE VANZARE AUT NR 888, din 17/03/2021 emis de NP Sorop Alexandru Oliviu;		
B1	Intabulare, drept de PROPRIETATE, dobandit prin Conventie, cota actuala 1/1, cota initiala 1/1	A1, A1.1
	1) **SCHIMBRESCU DUMITRU** 2) **SCHIMBRESCU MIHAELA**	

C. Partea III. SARCINI .

Inscrieri privind dezmembramintele dreptului de proprietate, drepturi reale de garanţie şi sarcini	Referinţe
NU SUNT	

Document care conține date cu caracter personal, protejat de prevederile Regulamentului (UE) nr. 679/2016 și Legii 190/2018

Anexa Nr. 1 La Partea I

Teren

Nr cadastral	Suprafaţa (mp)*	Observaţii / Referinţe
33142	977	

* Suprafaţa este determinată in planul de proiecţie Stereo 70.

DETALII LINIARE IMOBIL

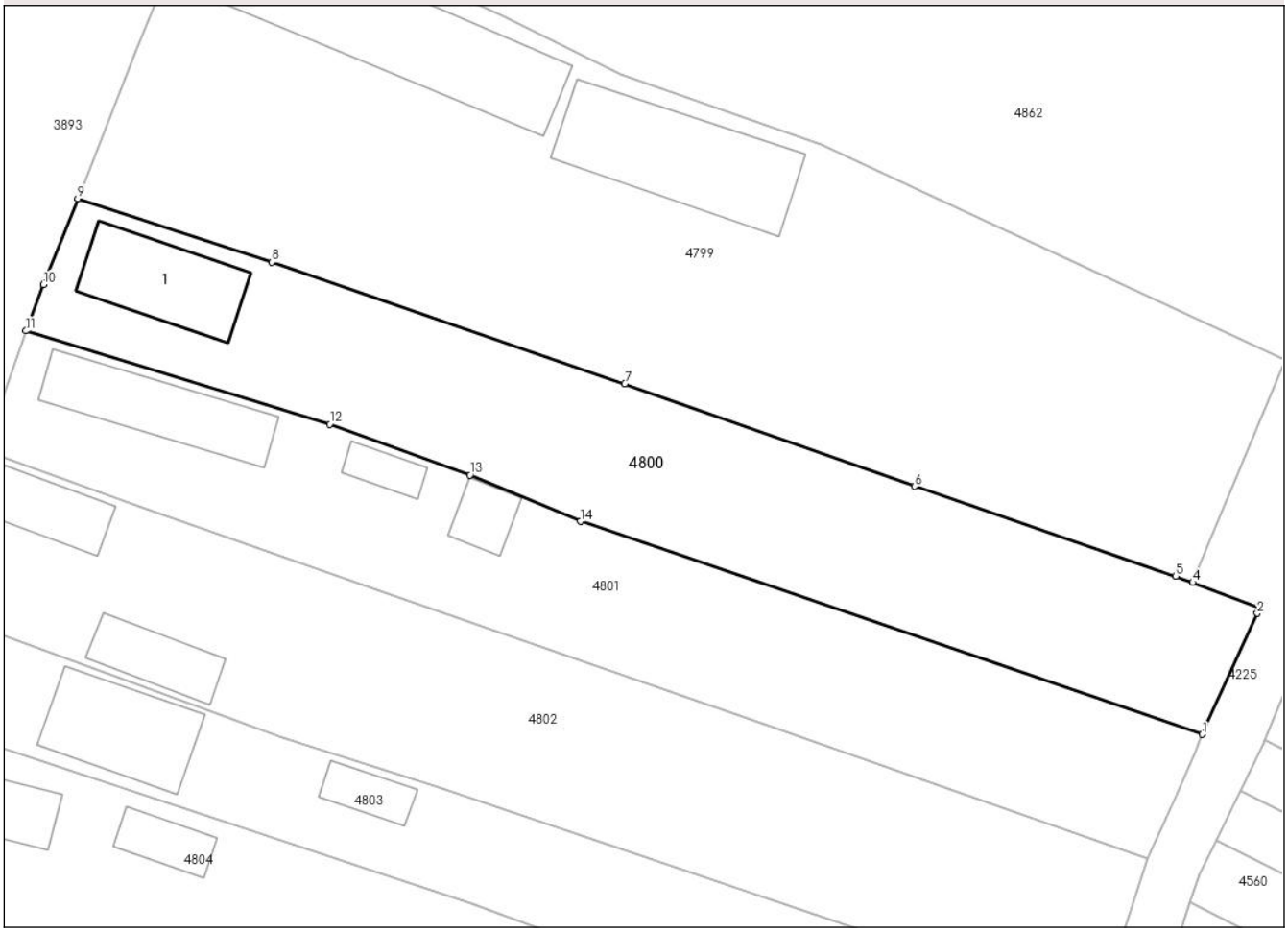

Date referitoare la teren

Crt	Categorie folosință	Intra vilan	Suprafaţa (mp)	Tarla	Parcelă	Nr. topo	Observaţii / Referinţe
1	curti constructii	DA	403	3	106,107	-	
2	arabil	DA	44	3	106,107	-	
3	arabil	NU	530	3	106,107	-	

Date referitoare la construcţii

Crt	Număr	Destinaţie construcţie	Supraf. (mp)	Situaţie juridică	Observaţii / Referinţe
A1.1		constructii de locuinte	66	Cu acte	Nr. niveluri:1; S. construita la sol:66 mp; C1 - CASA DE LOCUIT P, ANUL 1955, SUPRAFATA DESFASURATA 66MP

Lungime Segmente
1) Valorile lungimilor segmentelor sunt obţinute din proiecţie în plan.

Punct început	X / Y	Punct sfârşit	X / Y	Lungime segment (** (m)
1	388.475,041 300.161,671	2	388.479,171 300.170,714	9.941
2	388.479,171 300.170,714	3	388.479,385 300.171,142	0.479

Document care conține date cu caracter personal, protejat de prevederile Regulamentului (UE) nr. 679/2016 și Legii 190/2018

Punct început	X / Y	Punct sfârşit	X / Y	Lungime segment (** (m)
3	388.479,385 300.171,142	4	388.474,337 300.173,021	5.386
4	388.474,337 300.173,021	5	388.473,069 300.173,492	1.353
5	388.473,069 300.173,492	6	388.453,543 300.180,205	20.648
6	388.453,543 300.180,205	7	388.431,887 300.187,868	22.972
7	388.431,887 300.187,868	8	388.405,512 300.196,935	27.89
8	388.405,512 300.196,935	9	388.390,998 300.201,697	15.275
9	388.390,998 300.201,697	10	388.388,421 300.195,281	6.914
10	388.388,421 300.195,281	11	388.387,114 300.191,808	3.711
11	388.387,114 300.191,808	12	388.409,843 300.184,842	23.773
12	388.409,843 300.184,842	13	388.420,32 300.181,037	11.147
13	388.420,32 300.181,037	14	388.428,565 300.177,576	8.942
14	388.428,565 300.177,576	1	388.475,041 300.161,671	49.122

** Lungimile segmentelor sunt determinate în planul de proiecţie Stereo 70 şi sunt rotunjite la 1 milimetru.
*** Distanţa dintre puncte este formată din segmente cumulate ce sunt mai mici decât valoarea 1 milimetru.

Document care conține date cu caracter personal, protejat de prevederile Regulamentului (UE) nr. 679/2016 și Legii 190/2018

DATE DESPRE IMOBILUL NR. 4801

Oficiul de Cadastru şi Publicitate Imobiliară DOLJ
Biroul de Cadastru şi Publicitate Imobiliară Craiova

A. Partea I. Descrierea imobilului

TEREN Intravilan

Adresa: Loc. Fântânele, Str Bisericii, Nr. 32, Jud. Dolj, T3, P108,109

Nr. Crt	Nr cadastral Nr. topografic	Suprafaţa* (mp)	Observaţii / Referinţe
A1	33307	929	Sector cadastral:7 Teren imprejmuit;

Construcţii

Crt	Nr cadastral Nr. topografic	Adresa	Observaţii / Referinţe
A1.1		Loc. Fântânele, Str Bisericii, Nr. 32, Jud. Dolj	Nr. niveluri:1; S. construita la sol:70 mp; CASA DE LOCUIT P+PIVNITA ANUL CONSTRUIRII 1955, SUPR. DESF. 76MP
A1.2		Loc. Fântânele, Str Bisericii, Nr. 32, Jud. Dolj	Nr. niveluri:1; S. construita la sol:15 mp; ANEXA P, ANUL CONSTRUIRII 1955, SUPR. DESF. 15MP
A1.3		Loc. Fântânele, Str Bisericii, Nr. 32, Jud. Dolj	Nr. niveluri:1; S. construita la sol:20 mp; ANEXA P, ANUL CONSTRURII 1955, SUPR. DESF. 20MP

B. Partea II. Proprietari şi acte

Inscrieri privitoare la dreptul de proprietate şi alte drepturi reale		Referinţe
89384 / 13/05/2022		
Act Notarial nr. CONTRACT DE DONATIE AUT NR 1629, din 12/05/2022 emis de NP Sorop Alexandru Oliviu;		
B1	Intabulare, drept de PROPRIETATE, dobandit prin Conventie, cota actuala 1/1, cota initiala 1/1	A1, A1.1, A1.2, A1.3
	1) **SCHIMBRESCU LUCIAN**	

C. Partea III. SARCINI

Inscrieri privind dezmembramintele dreptului de proprietate, drepturi reale de garanţie şi sarcini		Referinţe
89384 / 13/05/2022		
Act Notarial nr. CONTRACT DE DONATIE AUT NR 1629, din 12/05/2022 emis de NP Sorop Alexandru Oliviu;		
C1	Intabulare, drept de UZUFRUCT VIAGER, cota actuala 1/1, cota initiala 1/1	A1, A1.1, A1.2, A1.3
	1) **SCHIMBRESCU CONSTANTINA**	

Document care conține date cu caracter personal, protejat de prevederile Regulamentului (UE) nr. 679/2016 și Legii 190/2018

Anexa Nr. 1 La Partea I

Teren

Nr cadastral	Suprafaţa (mp)*	Observaţii / Referinţe
33307	929	

* Suprafaţa este determinată in planul de proiecţie Stereo 70.

DETALII LINIARE IMOBIL

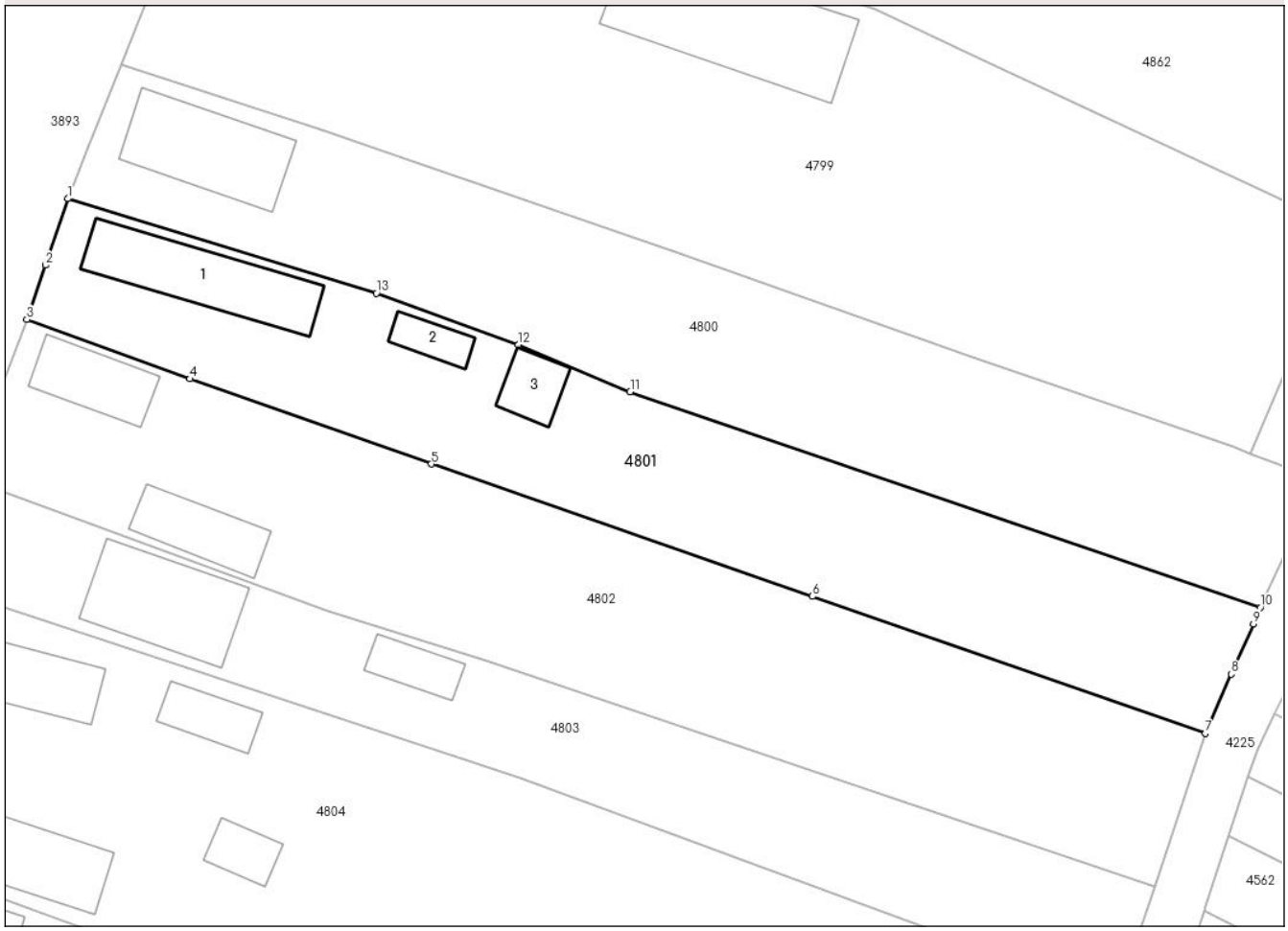

Date referitoare la teren

Crt	Categorie folosință	Intra vilan	Suprafaţa (mp)	Tarla	Parcelă	Nr. topo	Observaţii / Referinţe
1	curti constructii	DA	482	3	108,109	-	
2	arabil	DA	447	3	108,109	-	

Date referitoare la construcţii

Crt	Număr	Destinaţie construcţie	Supraf. (mp)	Situaţie juridică	Observaţii / Referinţe
A1.1		constructii de locuinte	70	Cu acte	Nr. niveluri:1; S. construita la sol:70 mp; CASA DE LOCUIT P+PIVNITA ANUL CONSTRUIRII 1955, SUPR. DESF. 76MP
A1.2		constructii anexa	15	Cu acte	Nr. niveluri:1; S. construita la sol:15 mp; ANEXA P, ANUL CONSTRUIRII 1955, SUPR. DESF. 15MP
A1.3		constructii anexa	20	Cu acte	Nr. niveluri:1; S. construita la sol:20 mp; ANEXA P, ANUL CONSTRURII 1955, SUPR. DESF. 20MP

Lungime Segmente

1) Valorile lungimilor segmentelor sunt obţinute din proiecţie în plan.

Punct început	X / Y	Punct sfârşit	X / Y	Lungime segment (** (m)

Punct început	X / Y	Punct sfârşit	X / Y	Lungime segment (** (m)
1	388.387,114 300.191,808	2	388.385,439 300.186,909	5.177
2	388.385,439 300.186,909	3	388.384,069 300.182,903	4.234
3	388.384,069 300.182,903	4	388.396,096 300.178,525	12.799
4	388.396,096 300.178,525	5	388.413,898 300.172,25	18.876
5	388.413,898 300.172,25	6	388.442,018 300.162,5	29.762
6	388.442,018 300.162,5	7	388.470,997 300.152,412	30.685
7	388.470,997 300.152,412	8	388.472,908 300.156,765	4.754
8	388.472,908 300.156,765	9	388.474,538 300.160,476	4.053
9	388.474,538 300.160,476	10	388.475,041 300.161,671	1.297
10	388.475,041 300.161,671	11	388.428,565 300.177,576	49.122
11	388.428,565 300.177,576	12	388.420,32 300.181,037	8.942
12	388.420,32 300.181,037	13	388.409,843 300.184,842	11.147
13	388.409,843 300.184,842	1	388.387,114 300.191,808	23.773

** Lungimile segmentelor sunt determinate în planul de proiecţie Stereo 70 şi sunt rotunjite la 1 milimetru.
*** Distanţa dintre puncte este formată din segmente cumulate ce sunt mai mici decât valoarea 1 milimetru.

Document care conține date cu caracter personal, protejat de prevederile Regulamentului (UE) nr. 679/2016 și Legii 190/2018

DATE DESPRE IMOBILUL NR. 4802

Oficiul de Cadastru şi Publicitate Imobiliară DOLJ
Biroul de Cadastru şi Publicitate Imobiliară Craiova

A. Partea I. Descrierea imobilului

Nr. CF vechi:254
Nr. cadastral vechi:18

TEREN Necunoscut

Adresa: Loc. Fântânele, Jud. Dolj, T3, P110,111

Nr. Crt	Nr cadastral Nr. topografic	Suprafaţa* (mp)	Observaţii / Referinţe
A1	32996	1.140	Sector cadastral:7 Teren imprejmuit;

Construcţii

Crt	Nr cadastral Nr. topografic	Adresa	Observaţii / Referinţe
A1.1	32996-C1	Loc. Fântânele, Jud. Dolj, Cv 3, P 110, 111	Nr. niveluri:1; S. construita la sol:36 mp;
A1.2	32996-C2	Loc. Fântânele, Jud. Dolj, Cv 3, P 110, 111	Nr. niveluri:1; S. construita la sol:36 mp;

B. Partea II. Proprietari şi acte

Inscrieri privitoare la dreptul de proprietate şi alte drepturi reale		Referinţe
102945 / 03/12/2012		
Act Notarial nr. 37, din 01/01/2000 emis de Np Fl. Grigorie;		
B1	Intabulare, drept de PROPRIETATE, dobandit prin Conventie, cota actuala 1/1, cota initiala 1/1	A1, A1.1, A1.2
	1) **CHIUJDEA GEORGICA**, LIPSA CNP 2) **CHIUJDEA ILIANA**	

C. Partea III. SARCINI .

Inscrieri privind dezmembramintele dreptului de proprietate, drepturi reale de garanţie şi sarcini	Referinţe
NU SUNT	

Document care conține date cu caracter personal, protejat de prevederile Regulamentului (UE) nr. 679/2016 și Legii 190/2018

Anexa Nr. 1 La Partea I

Teren

Nr cadastral	Suprafaţa (mp)*	Observaţii / Referinţe
32996	1.140	

* Suprafaţa este determinată in planul de proiecţie Stereo 70.

DETALII LINIARE IMOBIL

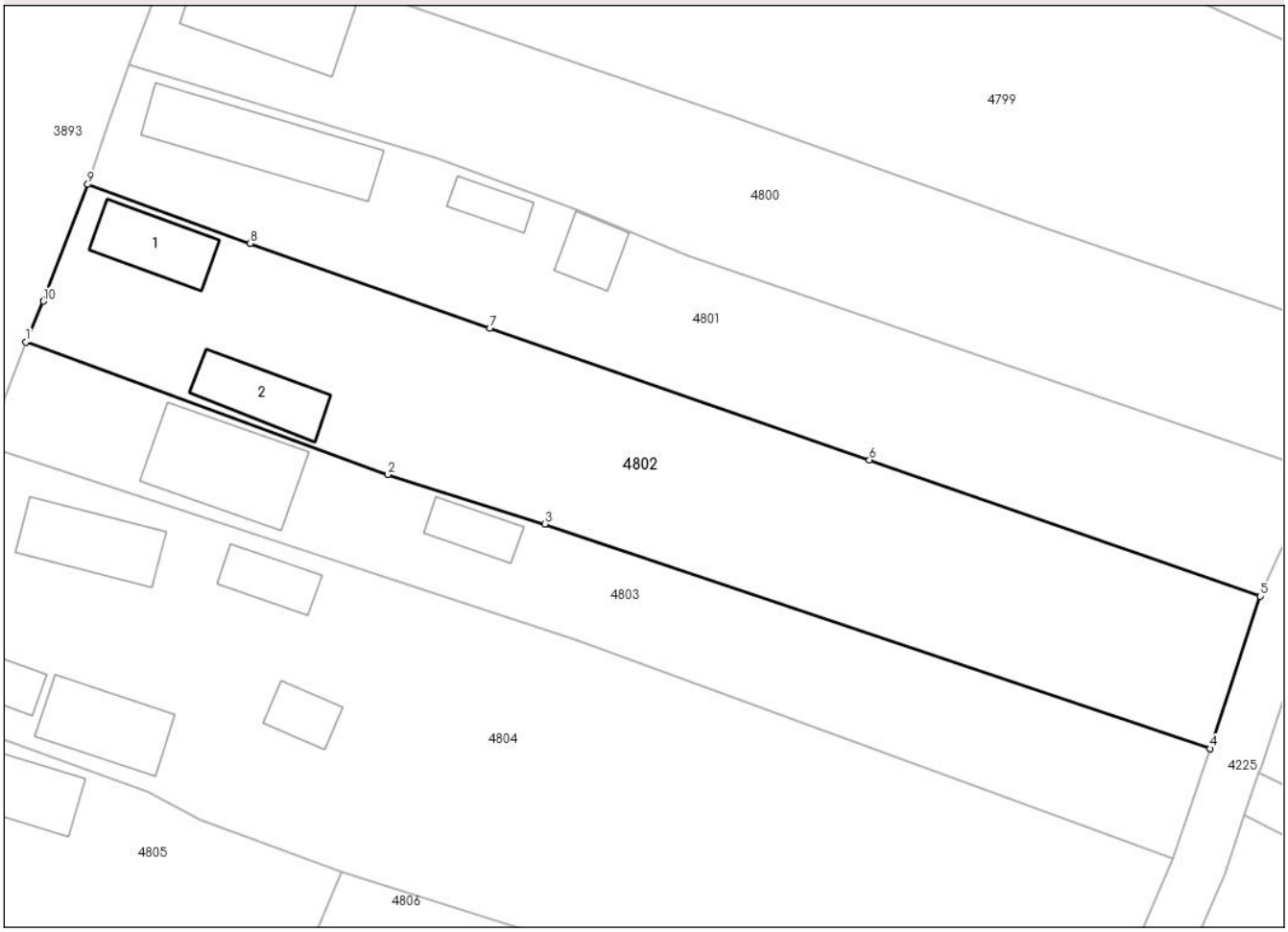

Date referitoare la teren

Crt	Categorie folosință	Intra vilan	Suprafaţa (mp)	Tarla	Parcelă	Nr. topo	Observaţii / Referinţe
1	curti constructii	DA	499	3	110,111	-	
2	curti constructii	NU	1	3	110,111	-	
3	arabil	NU	640	3	110,111	-	

Date referitoare la construcţii

Crt	Număr	Destinaţie construcţie	Supraf. (mp)	Situaţie juridică	Observaţii / Referinţe
A1.1	32996-C1	constructii de locuinte	36	Cu acte	Nr. niveluri:1; S. construita la sol:36 mp;
A1.2	32996-C2	constructii anexa	36	Cu acte	Nr. niveluri:1; S. construita la sol:36 mp;

Lungime Segmente
1) Valorile lungimilor segmentelor sunt obţinute din proiecţie în plan.

Punct început	X / Y	Punct sfârşit	X / Y	Lungime segment (** (m)
1	388.379,478 300.171,218	2	388.406,301 300.161,411	28.56

Document care conține date cu caracter personal, protejat de prevederile Regulamentului (UE) nr. 679/2016 și Legii 190/2018

Punct început	X / Y	Punct sfârşit	X / Y	Lungime segment (** (m)
2	388.406,301 300.161,411	3	388.417,942 300.157,752	12.203
3	388.417,942 300.157,752	4	388.467,297 300.141,117	52.083
4	388.467,297 300.141,117	5	388.470,997 300.152,412	11.886
5	388.470,997 300.152,412	6	388.442,018 300.162,5	30.685
6	388.442,018 300.162,5	7	388.413,898 300.172,25	29.762
7	388.413,898 300.172,25	8	388.396,096 300.178,525	18.876
8	388.396,096 300.178,525	9	388.384,069 300.182,903	12.799
9	388.384,069 300.182,903	10	388.380,778 300.174,248	9.26
10	388.380,778 300.174,248	1	388.379,478 300.171,218	3.297

** Lungimile segmentelor sunt determinate în planul de proiecţie Stereo 70 şi sunt rotunjite la 1 milimetru.
*** Distanţa dintre puncte este formată din segmente cumulate ce sunt mai mici decât valoarea 1 milimetru.

Document care conține date cu caracter personal, protejat de prevederile Regulamentului (UE) nr. 679/2016 și Legii 190/2018

DATE DESPRE IMOBILUL NR. 4803

Oficiul de Cadastru şi Publicitate Imobiliară DOLJ
Biroul de Cadastru şi Publicitate Imobiliară Craiova

A. Partea I. Descrierea imobilului

Nr. CF vechi:162
Nr. cadastral vechi:336

TEREN Necunoscut

Adresa: Loc. Fântânele, Str Bisericii, Nr. 28, Jud. Dolj, T3, P112,113

Nr. Crt	Nr cadastral Nr. topografic	Suprafaţa* (mp)	Observaţii / Referinţe
A1	30391	727	Sector cadastral:7 Teren imprejmuit;

Construcţii

Crt	Nr cadastral Nr. topografic	Adresa	Observaţii / Referinţe
A1.1	30391-C1	Loc. Fântânele, Str Bisericii, Nr. 28, Jud. Dolj, (T 3, P 112, P 113)	Nr. niveluri:1; S. construita la sol:70 mp;
A1.2		Loc. Fântânele, Str Bisericii, Nr. 28, Jud. Dolj	Nr. niveluri:1; S. construita la sol:20 mp;

B. Partea II. Proprietari şi acte

Inscrieri privitoare la dreptul de proprietate şi alte drepturi reale		Referinţe
168785 / 17/07/2023		
Act Notarial nr. Contract de vânzare aut nr 1484, din 07/07/2023 emis de Tone Gabriela;		
B1	Intabulare, drept de PROPRIETATE, dobandit prin Conventie, cota actuala 1/1, cota initiala 1/1	A1, A1.1
	1) **ILIE CRISTINA-SABINA**	
/		
Act Normativ nr. Legea 7, din 13/03/1996 emis de PARLAMENTUL ROMANIEI;		
B5	Intabulare, drept de PROPRIETATE, dobandit prin Lege, cota actuala 1/1, cota initiala 1/1	A1.2
	1) **ILIE CRISTINA-SABINA**	

C. Partea III. SARCINI .

Inscrieri privind dezmembramintele dreptului de proprietate, drepturi reale de garanţie şi sarcini	Referinţe
NU SUNT	

Document care conține date cu caracter personal, protejat de prevederile Regulamentului (UE) nr. 679/2016 și Legii 190/2018

Anexa Nr. 1 La Partea I

Teren

Nr cadastral	Suprafaţa (mp)*	Observaţii / Referinţe
30391	727	

* Suprafaţa este determinată in planul de proiecţie Stereo 70.

DETALII LINIARE IMOBIL

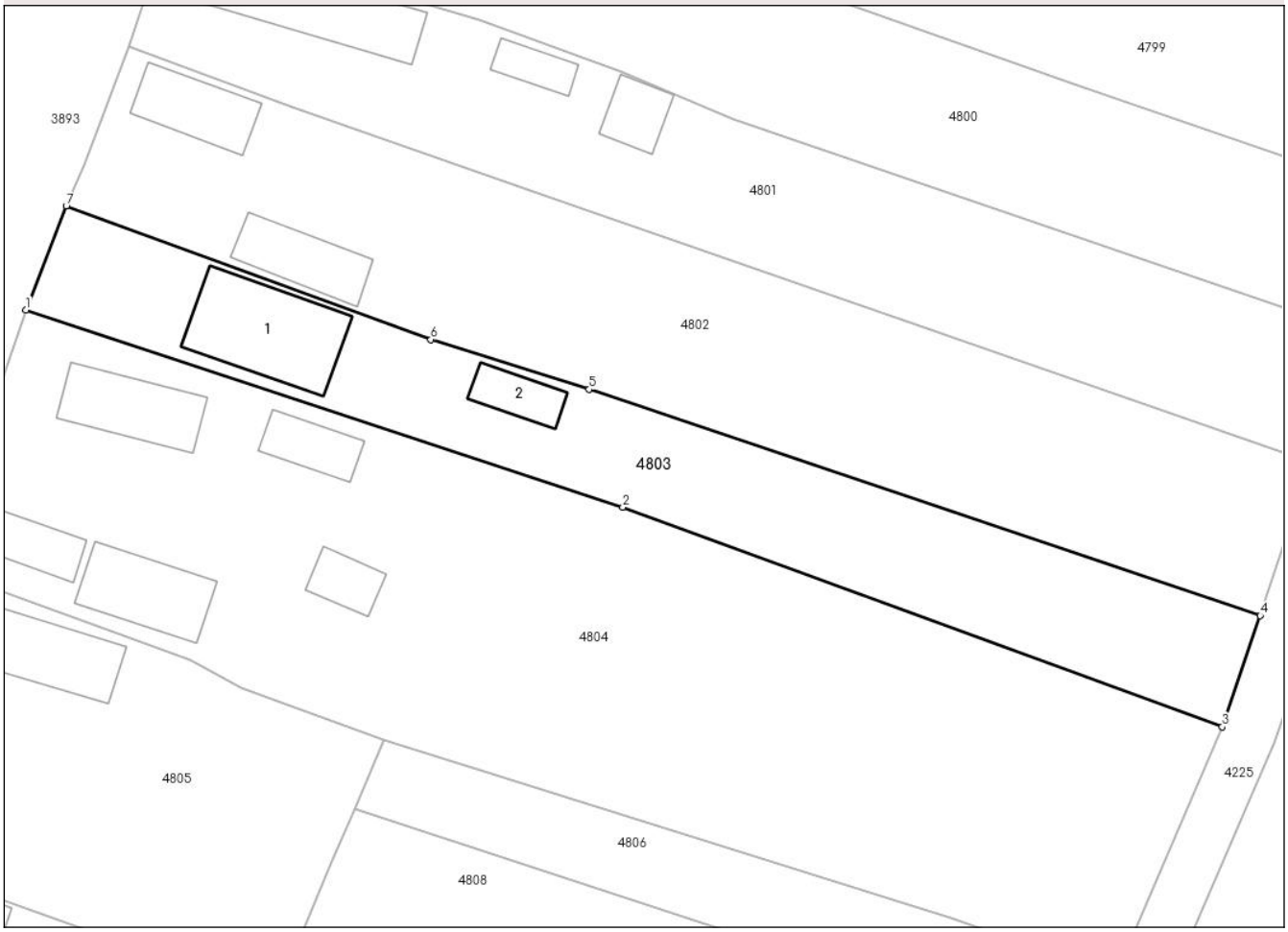

Date referitoare la teren

Crt	Categorie folosință	Intra vilan	Suprafaţa (mp)	Tarla	Parcelă	Nr. topo	Observaţii / Referinţe
1	curti constructii	DA	164	3	112,113	-	
2	arabil	DA	135	3	112,113	-	
3	arabil	NU	428	3	112,113	-	

Date referitoare la construcţii

Crt	Număr	Destinaţie construcţie	Supraf. (mp)	Situaţie juridică	Observaţii / Referinţe
A1.1	30391-C1	constructii de locuinte	70	Cu acte	Nr. niveluri:1; S. construita la sol:70 mp;
A1.2		constructii anexa	20	Cu acte	Nr. niveluri:1; S. construita la sol:20 mp;

Lungime Segmente

1) Valorile lungimilor segmentelor sunt obţinute din proiecţie în plan.

Punct început	X / Y	Punct sfârşit	X / Y	Lungime segment (** (m)
1	388.376,508 300.163,577	2	388.420,416 300.149,1	46.233

Document care conține date cu caracter personal, protejat de prevederile Regulamentului (UE) nr. 679/2016 și Legii 190/2018

Punct început	X / Y	Punct sfârşit	X / Y	Lungime segment (** (m)
2	388.420,416 300.149,1	3	388.464,511 300.132,939	46.963
3	388.464,511 300.132,939	4	388.467,297 300.141,117	8.64
4	388.467,297 300.141,117	5	388.417,942 300.157,752	52.083
5	388.417,942 300.157,752	6	388.406,301 300.161,411	12.203
6	388.406,301 300.161,411	7	388.379,478 300.171,218	28.56
7	388.379,478 300.171,218	1	388.376,508 300.163,577	8.198

** Lungimile segmentelor sunt determinate în planul de proiecţie Stereo 70 şi sunt rotunjite la 1 milimetru.
*** Distanţa dintre puncte este formată din segmente cumulate ce sunt mai mici decât valoarea 1 milimetru.

Document care conține date cu caracter personal, protejat de prevederile Regulamentului (UE) nr. 679/2016 și Legii 190/2018

DATE DESPRE IMOBILUL NR. 4804

Oficiul de Cadastru şi Publicitate Imobiliară DOLJ
Biroul de Cadastru şi Publicitate Imobiliară Craiova

A. Partea I. Descrierea imobilului

TEREN Necunoscut

Adresa: Loc. Fântânele, Str Bisericii, Nr. 26, Jud. Dolj, T3, P114,115,116

Nr. Crt	Nr cadastral Nr. topografic	Suprafaţa* (mp)	Observaţii / Referinţe
A1		1.920	Sector cadastral:7 Teren imprejmuit;

Construcţii

Crt	Nr cadastral Nr. topografic	Adresa	Observaţii / Referinţe
A1.1		Loc. Fântânele, Str Bisericii, Nr. 26, Jud. Dolj, T 3, P 114,115,116	Nr. niveluri:1; S. construita la sol:44 mp;
A1.2		Loc. Fântânele, Str Bisericii, Nr. 26, Jud. Dolj, T 3, P 114,115,116	Nr. niveluri:1; S. construita la sol:23 mp;
A1.3		Loc. Fântânele, Str Bisericii, Nr. 26, Jud. Dolj, T 3, P 114,115,116	Nr. niveluri:1; S. construita la sol:29 mp;
A1.4		Loc. Fântânele, Str Bisericii, Nr. 26, Jud. Dolj, T 3, P 114,115,116	Nr. niveluri:1; S. construita la sol:45 mp;
A1.5		Loc. Fântânele, Str Bisericii, Nr. 26, Jud. Dolj, T 3, P 114,115,116	Nr. niveluri:1; S. construita la sol:17 mp;

B. Partea II. Proprietari şi acte

Inscrieri privitoare la dreptul de proprietate şi alte drepturi reale		Referinţe
/		
Act Administrativ nr. TDP 79-59455, din 17/12/1993 emis de CJSDPAT DOLJ;		
B1	Intabulare, drept de PROPRIETATE, dobandit prin Reconstituire, cota actuala 1/1, cota initiala 1/1	A1
	1) **CHIREA R. MARIN**, LIPSA CNP	
Act Normativ nr. Legea 7, din 13/03/1996 emis de PARLAMENTUL ROMÂNIEI;		
B2	Intabulare, drept de PROPRIETATE, dobandit prin Lege, cota actuala 1/1, cota initiala 1/1	A1.1, A1.2, A1.3, A1.4, A1.5
	1) **CHIREA R. MARIN**, LIPSA CNP	

C. Partea III. SARCINI .

Inscrieri privind dezmembramintele dreptului de proprietate, drepturi reale de garanţie şi sarcini	Referinţe
NU SUNT	

Document care conține date cu caracter personal, protejat de prevederile Regulamentului (UE) nr. 679/2016 și Legii 190/2018

Anexa Nr. 1 La Partea I

Teren

Nr cadastral	Suprafaţa (mp)*	Observaţii / Referinţe
	1.920	

* Suprafaţa este determinată in planul de proiecţie Stereo 70.

DETALII LINIARE IMOBIL

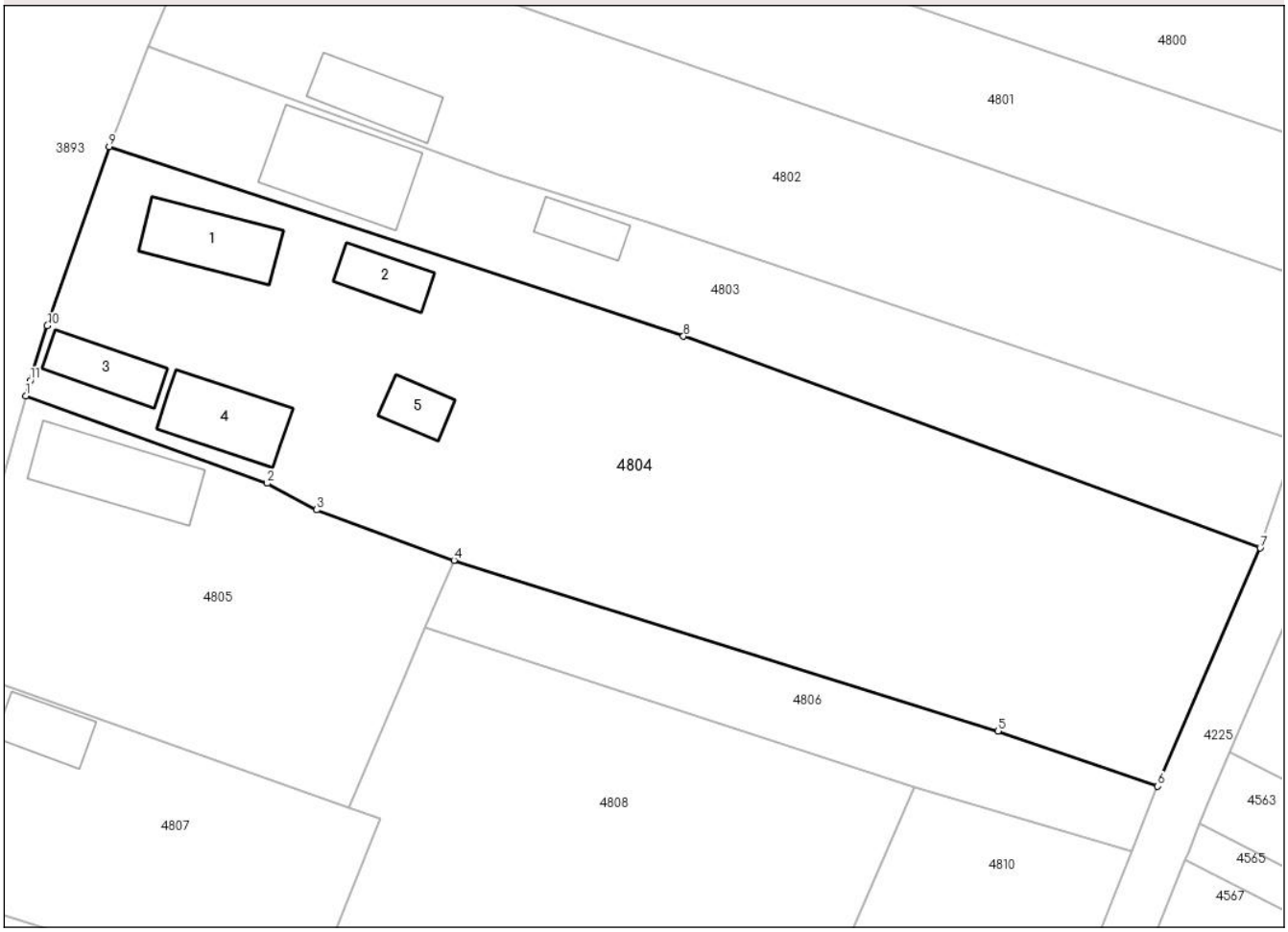

Date referitoare la teren

Crt	Categorie folosință	Intra vilan	Suprafaţa (mp)	Tarla	Parcelă	Nr. topo	Observaţii / Referinţe
1	curti constructii	DA	803	3	114,115,116	-	
2	curti constructii	NU	214	3	114,115,116	-	
3	arabil	NU	667	3	114,115,116	-	
4	vie	NU	236	3	114,115,116	-	

Date referitoare la construcţii

Crt	Număr	Destinaţie construcţie	Supraf. (mp)	Situaţie juridică	Observaţii / Referinţe
A1.1		constructii de locuinte	44	Cu acte	Nr. niveluri:1; S. construita la sol:44 mp;
A1.2		constructii anexa	23	Cu acte	Nr. niveluri:1; S. construita la sol:23 mp;
A1.3		constructii de locuinte	29	Cu acte	Nr. niveluri:1; S. construita la sol:29 mp;
A1.4		constructii anexa	45	Cu acte	Nr. niveluri:1; S. construita la sol:45 mp;
A1.5		constructii anexa	17	Cu acte	Nr. niveluri:1; S. construita la sol:17 mp;

Document care conține date cu caracter personal, protejat de prevederile Regulamentului (UE) nr. 679/2016 și Legii 190/2018

Lungime Segmente
1) Valorile lungimilor segmentelor sunt obţinute din proiecţie în plan.

Punct început	X / Y	Punct sfârşit	X / Y	Lungime segment (** (m)
1	388.370,152 300.144,555	2	388.388,59 300.137,873	19.611
2	388.388,59 300.137,873	3	388.392,374 300.135,844	4.294
3	388.392,374 300.135,844	4	388.402,879 300.131,999	11.187
4	388.402,879 300.131,999	5	388.444,48 300.118,946	43.601
5	388.444,48 300.118,946	6	388.456,675 300.114,751	12.896
6	388.456,675 300.114,751	7	388.464,511 300.132,939	19.804
7	388.464,511 300.132,939	8	388.420,416 300.149,1	46.963
8	388.420,416 300.149,1	9	388.376,508 300.163,577	46.233
9	388.376,508 300.163,577	10	388.371,785 300.149,908	14.462
10	388.371,785 300.149,908	11	388.370,477 300.145,723	4.385
11	388.370,477 300.145,723	1	388.370,152 300.144,555	1.212

** Lungimile segmentelor sunt determinate în planul de proiecţie Stereo 70 şi sunt rotunjite la 1 milimetru.
*** Distanţa dintre puncte este formată din segmente cumulate ce sunt mai mici decât valoarea 1 milimetru.

Document care conține date cu caracter personal, protejat de prevederile Regulamentului (UE) nr. 679/2016 și Legii 190/2018

DATE DESPRE IMOBILUL NR. 4805

Oficiul de Cadastru şi Publicitate Imobiliară DOLJ
Biroul de Cadastru şi Publicitate Imobiliară Craiova

A. Partea I. Descrierea imobilului

Nr. CF vechi:69
Nr. cadastral vechi:102

TEREN Intravilan

Adresa: Loc. Fântânele, Jud. Dolj, T3, P117,118

Nr. Crt	Nr cadastral Nr. topografic	Suprafaţa* (mp)	Observaţii / Referinţe
A1	33038	707	Sector cadastral:7 Teren imprejmuit;

Construcţii

Crt	Nr cadastral Nr. topografic	Adresa	Observaţii / Referinţe
A1.1	33038-C1	Loc. Fântânele, Jud. Dolj	Nr. niveluri:1; S. construita la sol:58 mp;

B. Partea II. Proprietari şi acte

Inscrieri privitoare la dreptul de proprietate şi alte drepturi reale		Referinţe
563 / 03/11/2003		
Act Notarial nr. 86, din 31/10/2003 emis de Np Gabriela Giurcan;		
B1	Intabulare, drept de PROPRIETATE, dobandit prin Conventie, cota actuala 1/1, cota initiala 1/1	A1, A1.1
	1) **FLOREA AURICA**, casatorita	

C. Partea III. SARCINI .

Inscrieri privind dezmembramintele dreptului de proprietate, drepturi reale de garanţie şi sarcini	Referinţe
NU SUNT	

Document care conține date cu caracter personal, protejat de prevederile Regulamentului (UE) nr. 679/2016 și Legii 190/2018

Anexa Nr. 1 La Partea I

Teren

Nr cadastral	Suprafaţa (mp)*	Observaţii / Referinţe
33038	707	

* Suprafaţa este determinată in planul de proiecţie Stereo 70.

DETALII LINIARE IMOBIL

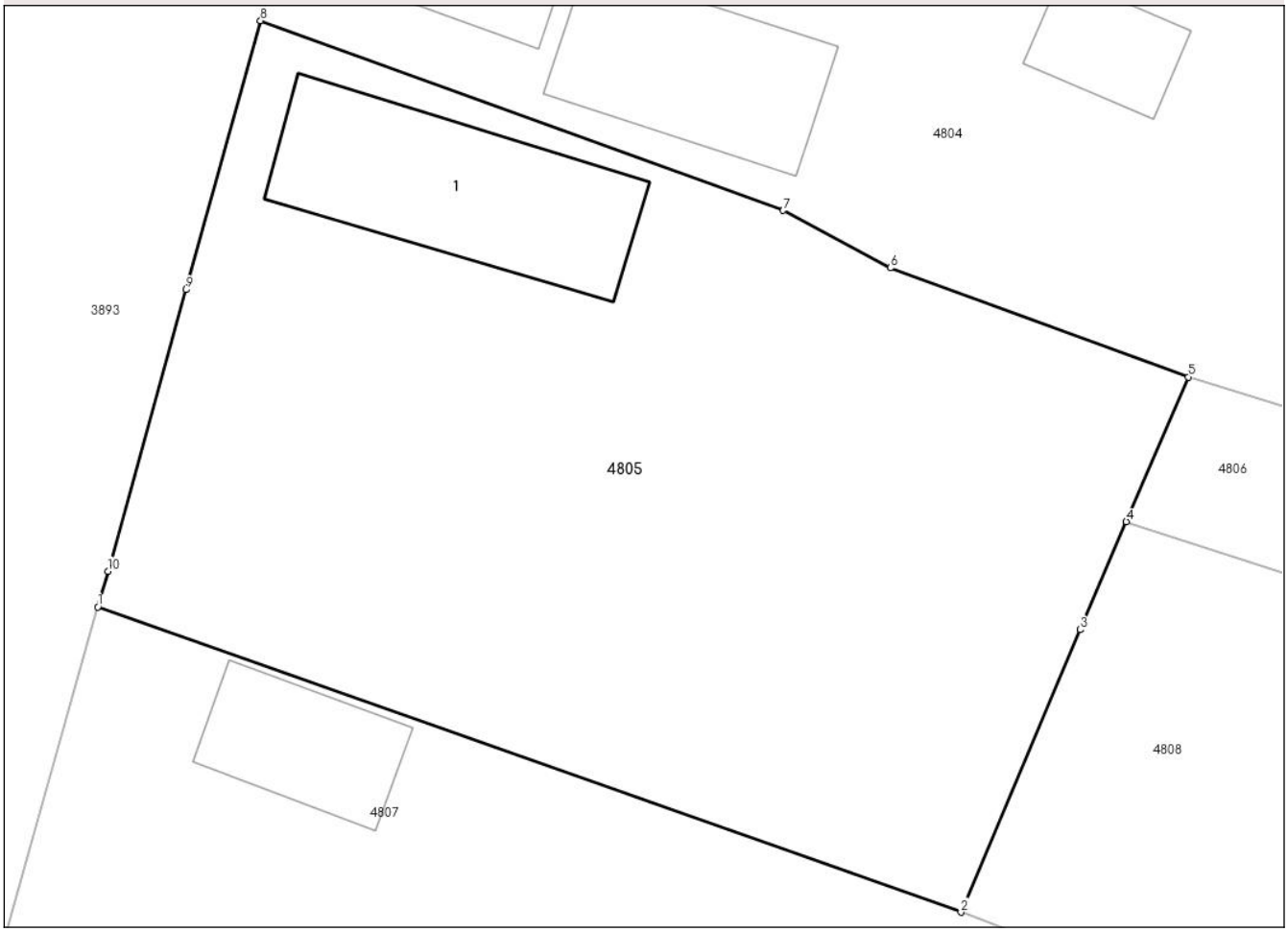

Date referitoare la teren

Crt	Categorie folosință	Intra vilan	Suprafaţa (mp)	Tarla	Parcelă	Nr. topo	Observaţii / Referinţe
1	curti constructii	DA	453	3	117,118	-	
2	arabil	DA	254	3	117,118	-	

Date referitoare la construcţii

Crt	Număr	Destinaţie construcţie	Supraf. (mp)	Situaţie juridică	Observaţii / Referinţe
A1.1	33038-C1	constructii de locuinte	58	Cu acte	Nr. niveluri:1; S. construita la sol:58 mp;

Lungime Segmente
1) Valorile lungimilor segmentelor sunt obţinute din proiecţie în plan.

Punct început	X / Y	Punct sfârşit	X / Y	Lungime segment (** (m)
1	388.364,411 300.123,899	2	388.394,864 300.113,138	32.298
2	388.394,864 300.113,138	3	388.399,061 300.123,094	10.804
3	388.399,061 300.123,094	4	388.400,696 300.126,906	4.148

Document care conține date cu caracter personal, protejat de prevederile Regulamentului (UE) nr. 679/2016 și Legii 190/2018

Punct început	X / Y	Punct sfârşit	X / Y	Lungime segment (** (m)
4	388.400,696 300.126,906	5	388.402,879 300.131,999	5.541
5	388.402,879 300.131,999	6	388.392,374 300.135,844	11.187
6	388.392,374 300.135,844	7	388.388,59 300.137,873	4.294
7	388.388,59 300.137,873	8	388.370,152 300.144,555	19.611
8	388.370,152 300.144,555	9	388.367,517 300.135,073	9.841
9	388.367,517 300.135,073	10	388.364,767 300.125,153	10.294
10	388.364,767 300.125,153	1	388.364,411 300.123,899	1.304

** Lungimile segmentelor sunt determinate în planul de proiecţie Stereo 70 şi sunt rotunjite la 1 milimetru.
*** Distanţa dintre puncte este formată din segmente cumulate ce sunt mai mici decât valoarea 1 milimetru.

Document care conține date cu caracter personal, protejat de prevederile Regulamentului (UE) nr. 679/2016 și Legii 190/2018

DATE DESPRE IMOBILUL NR. 4806

Oficiul de Cadastru şi Publicitate Imobiliară DOLJ
Biroul de Cadastru şi Publicitate Imobiliară Craiova

A. Partea I. Descrierea imobilului

TEREN Intravilan

Adresa: Loc. Fântânele, Jud. Dolj, T3, P118

Nr. Crt	Nr cadastral Nr. topografic	Suprafaţa* (mp)	Observaţii / Referinţe
A1		324	Sector cadastral:7 Teren neimprejmuit;

B. Partea II. Proprietari şi acte

Inscrieri privitoare la dreptul de proprietate şi alte drepturi reale		Referinţe
/		
Act Administrativ nr. Adeverinta de insusire nr. 2040, din 31/07/2024 emis de PRIMARIA RADOVAN;		
B1	Inscrierea posesiei, drept de PROPRIETATE, dobandit prin Lege, cota actuala 1/1, cota initiala 1/1	A1
	1) **NEIDENTIFICAT NEIDENTIFICAT**, CIF:0000000000000	
Act Normativ nr. Legea 7, din 13/03/1996 emis de PARLAMENTUL ROMANIEI (art.13);		
B2	Se noteaza mentiunea de proprietar neidentificat	A1

C. Partea III. SARCINI .

Inscrieri privind dezmembramintele dreptului de proprietate, drepturi reale de garanţie şi sarcini	Referinţe
NU SUNT	

Document care conține date cu caracter personal, protejat de prevederile Regulamentului (UE) nr. 679/2016 și Legii 190/2018

Anexa Nr. 1 La Partea I

Teren

Nr cadastral	Suprafaţa (mp)*	Observaţii / Referinţe
	324	

* Suprafaţa este determinată in planul de proiecţie Stereo 70.

DETALII LINIARE IMOBIL

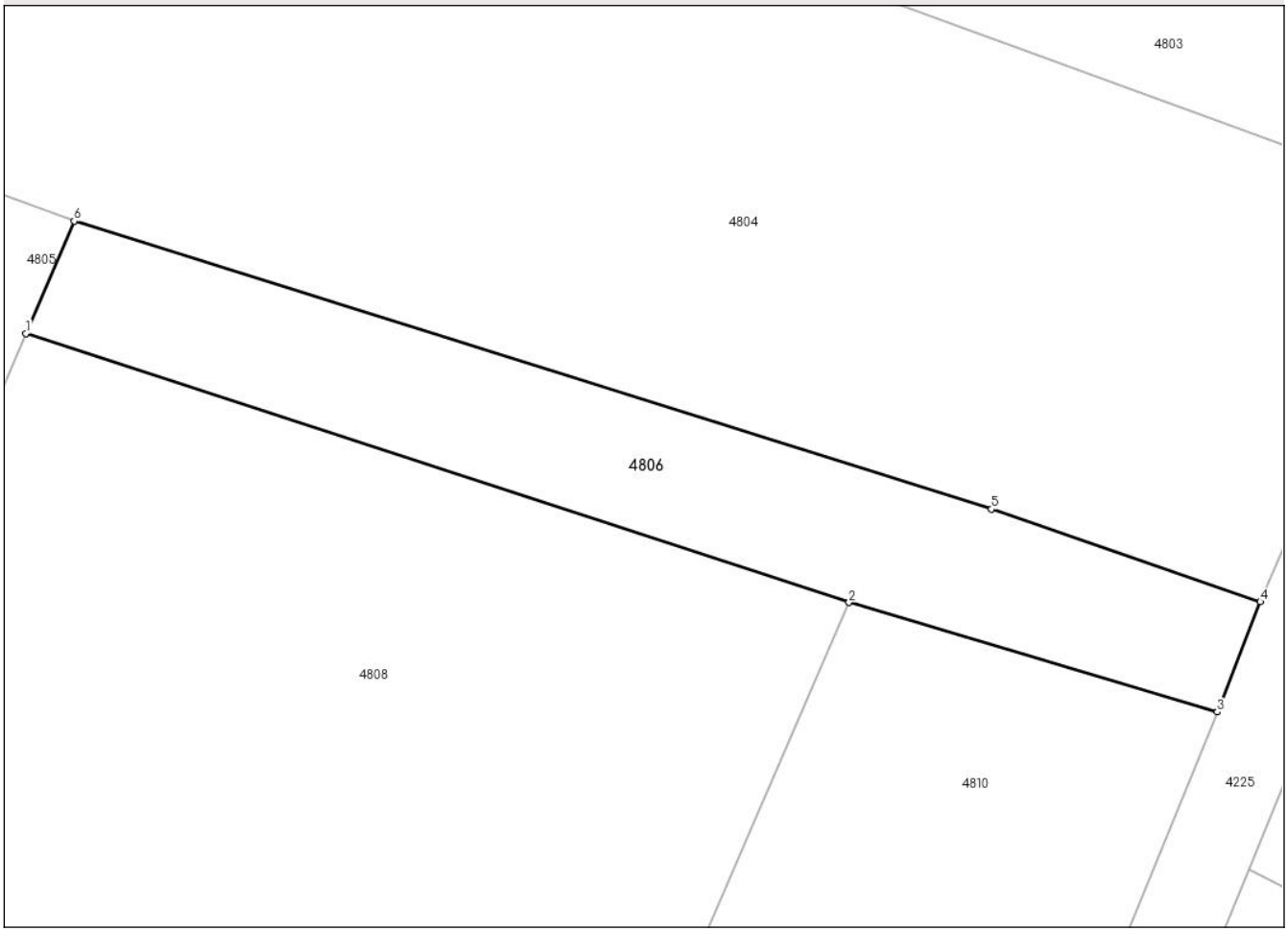

Date referitoare la teren

Crt	Categorie folosință	Intra vilan	Suprafaţa (mp)	Tarla	Parcelă	Nr. topo	Observaţii / Referinţe
1	arabil	DA	324	3	118	-	

Lungime Segmente
1) Valorile lungimilor segmentelor sunt obţinute din proiecţie în plan.

Punct început	X / Y	Punct sfârşit	X / Y	Lungime segment (** (m)
1	388.400,696 300.126,906	2	388.438,026 300.114,72	39.269
2	388.438,026 300.114,72	3	388.454,723 300.109,759	17.418
3	388.454,723 300.109,759	4	388.456,675 300.114,751	5.36
4	388.456,675 300.114,751	5	388.444,48 300.118,946	12.896
5	388.444,48 300.118,946	6	388.402,879 300.131,999	43.601

Document care conține date cu caracter personal, protejat de prevederile Regulamentului (UE) nr. 679/2016 și Legii 190/2018

Punct început	X / Y	Punct sfârşit	X / Y	Lungime segment (** (m)
6	388.402,879 300.131,999	1	388.400,696 300.126,906	5.541

** Lungimile segmentelor sunt determinate în planul de proiecţie Stereo 70 şi sunt rotunjite la 1 milimetru.
*** Distanţa dintre puncte este formată din segmente cumulate ce sunt mai mici decât valoarea 1 milimetru.

Document care conține date cu caracter personal, protejat de prevederile Regulamentului (UE) nr. 679/2016 și Legii 190/2018

DATE DESPRE IMOBILUL NR. 4807

Oficiul de Cadastru şi Publicitate Imobiliară DOLJ
Biroul de Cadastru şi Publicitate Imobiliară Craiova

A. Partea I. Descrierea imobilului

TEREN Intravilan

Adresa: Loc. Fântânele, Str Bisericii, Nr. 20, Jud. Dolj, T3, P119,120

Nr. Crt	Nr cadastral Nr. topografic	Suprafaţa* (mp)	Observaţii / Referinţe
A1		552	Sector cadastral:7 Teren imprejmuit;

Construcţii

Crt	Nr cadastral Nr. topografic	Adresa	Observaţii / Referinţe
A1.1		Loc. Fântânele, Str Bisericii, Nr. 20, Jud. Dolj, T 3, P 119,120	Nr. niveluri:1; S. construita la sol:26 mp;

B. Partea II. Proprietari şi acte

Inscrieri privitoare la dreptul de proprietate şi alte drepturi reale		Referinţe
/		
Act Administrativ nr. TDP 25-59455, din 08/11/1993 emis de CJSDPAT DOLJ;		
B1	Intabulare, drept de PROPRIETATE, dobandit prin Reconstituire, cota actuala 1/1, cota initiala 1/1	A1
	1) **SAVU M. MITRA**, LIPSA CNP	
Act Normativ nr. Legea 7, din 13/03/1996 emis de PARLAMENTUL ROMÂNIEI;		
B2	Intabulare, drept de PROPRIETATE, dobandit prin Lege, cota actuala 1/1, cota initiala 1/1	A1.1
	1) **SAVU M. MITRA**, LIPSA CNP	

C. Partea III. SARCINI .

Inscrieri privind dezmembramintele dreptului de proprietate, drepturi reale de garanţie şi sarcini	Referinţe
NU SUNT	

Document care conține date cu caracter personal, protejat de prevederile Regulamentului (UE) nr. 679/2016 și Legii 190/2018

Anexa Nr. 1 La Partea I

Teren

Nr cadastral	Suprafaţa (mp)*	Observaţii / Referinţe
	552	

* Suprafaţa este determinată in planul de proiecţie Stereo 70.

DETALII LINIARE IMOBIL

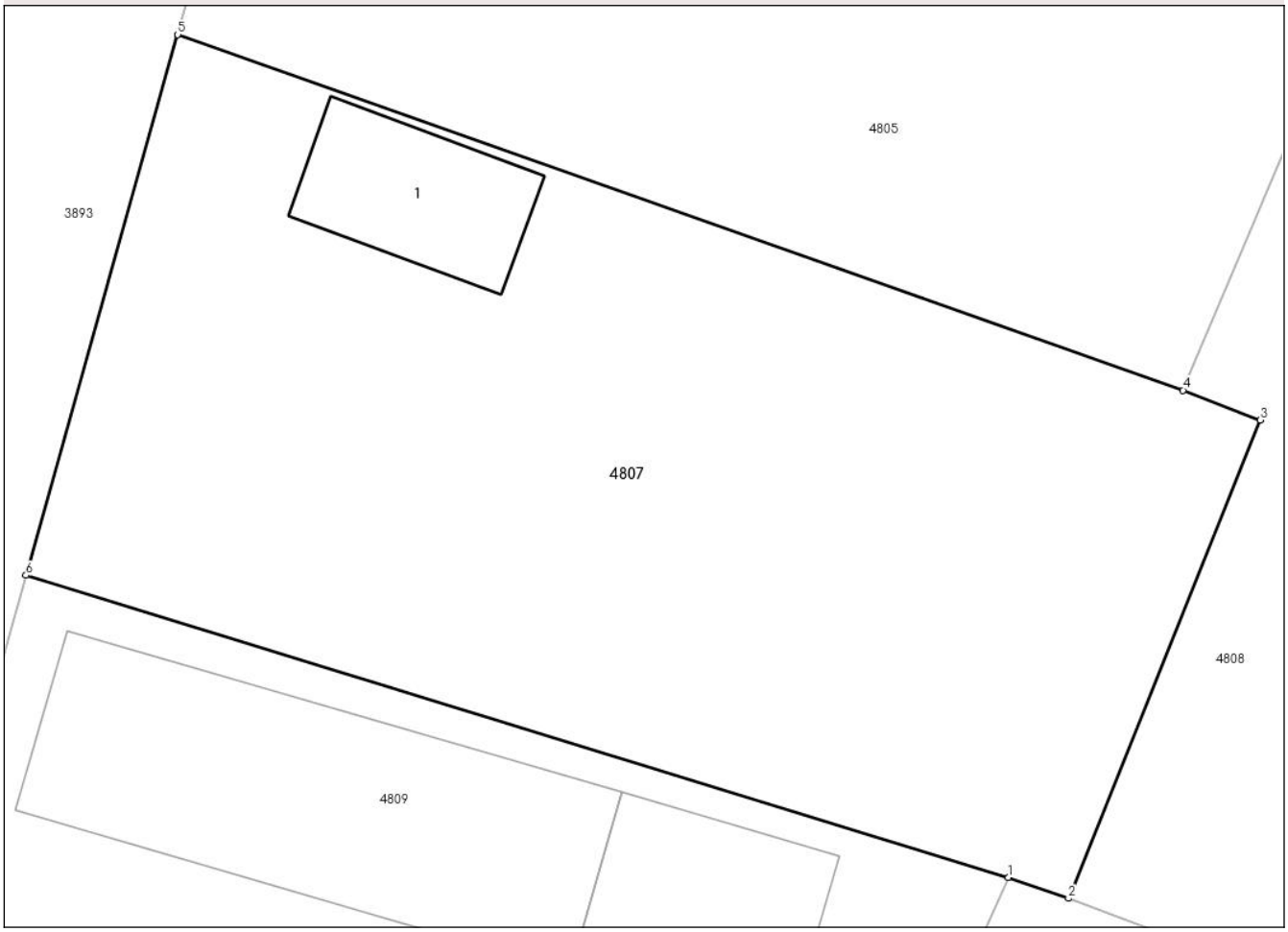

Date referitoare la teren

Crt	Categorie folosință	Intra vilan	Suprafaţa (mp)	Tarla	Parcelă	Nr. topo	Observaţii / Referinţe
1	curti constructii	DA	339	3	119,120	-	
2	arabil	DA	213	3	119,120	-	

Date referitoare la construcţii

Crt	Număr	Destinaţie construcţie	Supraf. (mp)	Situaţie juridică	Observaţii / Referinţe
A1.1		constructii de locuinte	26	Cu acte	Nr. niveluri:1; S. construita la sol:26 mp;

Lungime Segmente
1) Valorile lungimilor segmentelor sunt obţinute din proiecţie în plan.

Punct început	X / Y	Punct sfârşit	X / Y	Lungime segment (** (m)
1	388.389,564 300.098,394	2	388.391,39 300.097,764	1.932
2	388.391,39 300.097,764	3	388.397,2 300.112,236	15.595
3	388.397,2 300.112,236	4	388.394,864 300.113,138	2.504

Document care conține date cu caracter personal, protejat de prevederile Regulamentului (UE) nr. 679/2016 și Legii 190/2018

Punct început	X / Y	Punct sfârşit	X / Y	Lungime segment (** (m)
4	388.394,864 300.113,138	5	388.364,411 300.123,899	32.298
5	388.364,411 300.123,899	6	388.359,81 300.107,539	16.995
6	388.359,81 300.107,539	1	388.389,564 300.098,394	31.128

** Lungimile segmentelor sunt determinate în planul de proiecţie Stereo 70 şi sunt rotunjite la 1 milimetru.
*** Distanţa dintre puncte este formată din segmente cumulate ce sunt mai mici decât valoarea 1 milimetru.

Document care conține date cu caracter personal, protejat de prevederile Regulamentului (UE) nr. 679/2016 și Legii 190/2018

DATE DESPRE IMOBILUL NR. 4808

Oficiul de Cadastru şi Publicitate Imobiliară DOLJ
Biroul de Cadastru şi Publicitate Imobiliară Craiova

A. Partea I. Descrierea imobilului

TEREN Necunoscut

Adresa: Loc. Fântânele, Str Bisericii, Nr. FN, Jud. Dolj, T3, P125

Nr. Crt	Nr cadastral Nr. topografic	Suprafaţa* (mp)	Observaţii / Referinţe
A1		1.184	Sector cadastral:7 Teren neimprejmuit;

B. Partea II. Proprietari şi acte

Inscrieri privitoare la dreptul de proprietate şi alte drepturi reale		Referinţe
/		
Act Administrativ nr. TDP 30-59455, din 09/11/1993 emis de CJSDPAT DOLJ;		
B1	Intabulare, drept de PROPRIETATE, dobandit prin Reconstituire, cota actuala 1/1, cota initiala 1/1	A1
	1) **SÎRBU I. DUMITRU**, LIPSA CNP	

C. Partea III. SARCINI .

Inscrieri privind dezmembramintele dreptului de proprietate, drepturi reale de garanţie şi sarcini	Referinţe
NU SUNT	

Anexa Nr. 1 La Partea I

Teren

Nr cadastral	Suprafaţa (mp)*	Observaţii / Referinţe
	1.184	

* Suprafaţa este determinată in planul de proiecţie Stereo 70.

DETALII LINIARE IMOBIL

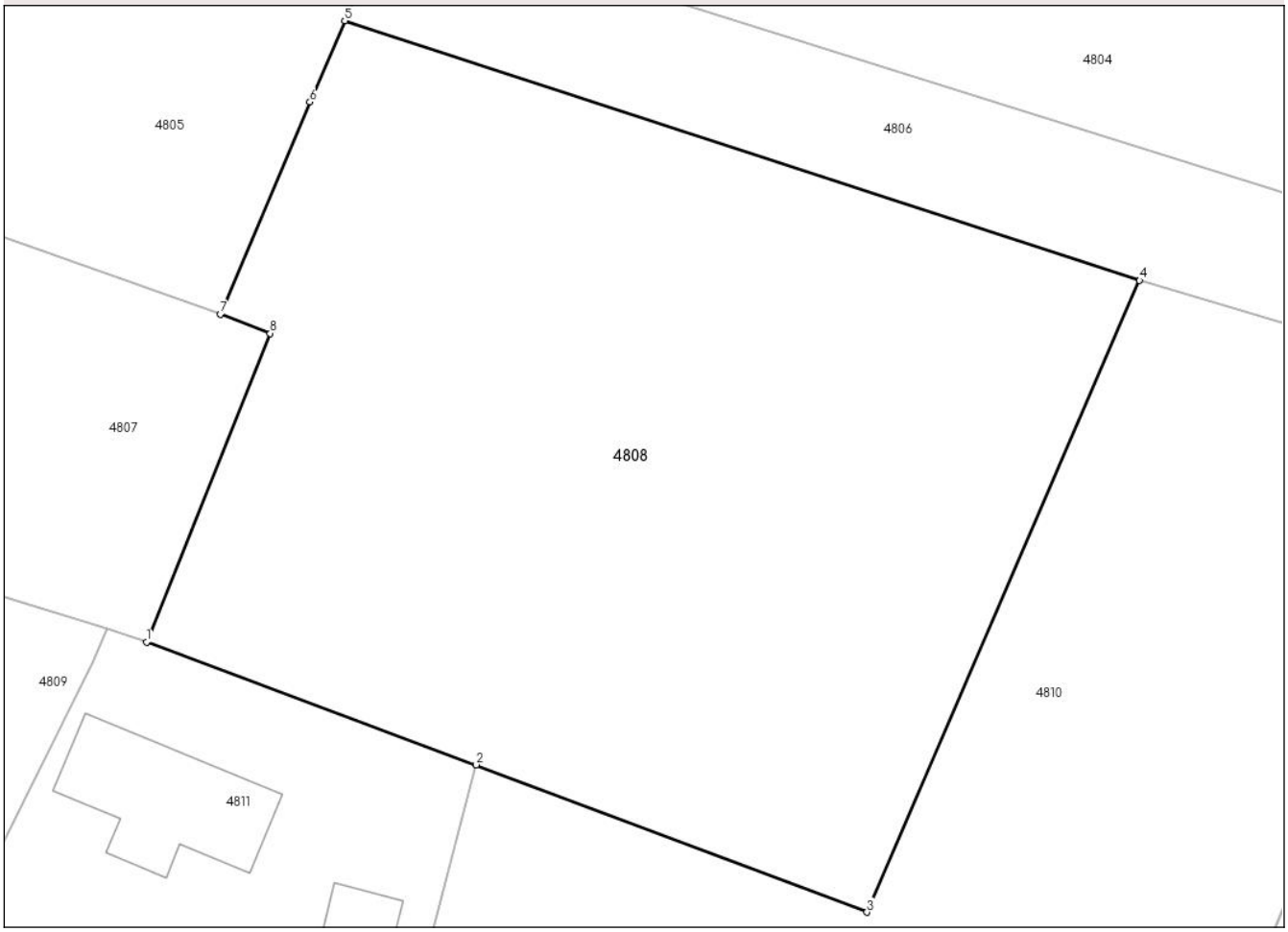

Date referitoare la teren

Crt	Categorie folosință	Intra vilan	Suprafaţa (mp)	Tarla	Parcelă	Nr. topo	Observaţii / Referinţe
1	vie	DA	528	3	125	-	
2	vie	NU	656	3	125	-	

Lungime Segmente
1) Valorile lungimilor segmentelor sunt obţinute din proiecţie în plan.

Punct început	X / Y	Punct sfârşit	X / Y	Lungime segment (** (m)
1	388.391,39 300.097,764	2	388.406,876 300.091,997	16.525
2	388.406,876 300.091,997	3	388.425,223 300.085,087	19.605
3	388.425,223 300.085,087	4	388.438,026 300.114,72	32.281
4	388.438,026 300.114,72	5	388.400,696 300.126,906	39.269

Document care conține date cu caracter personal, protejat de prevederile Regulamentului (UE) nr. 679/2016 și Legii 190/2018

Punct început	X / Y	Punct sfârşit	X / Y	Lungime segment (** (m)
5	388.400,696 300.126,906	6	388.399,061 300.123,094	4.148
6	388.399,061 300.123,094	7	388.394,864 300.113,138	10.804
7	388.394,864 300.113,138	8	388.397,2 300.112,236	2.504
8	388.397,2 300.112,236	1	388.391,39 300.097,764	15.595

** Lungimile segmentelor sunt determinate în planul de proiecţie Stereo 70 şi sunt rotunjite la 1 milimetru.
*** Distanţa dintre puncte este formată din segmente cumulate ce sunt mai mici decât valoarea 1 milimetru.

Document care conține date cu caracter personal, protejat de prevederile Regulamentului (UE) nr. 679/2016 și Legii 190/2018

DATE DESPRE IMOBILUL NR. 4809

Oficiul de Cadastru şi Publicitate Imobiliară DOLJ
Biroul de Cadastru şi Publicitate Imobiliară Craiova

A. Partea I. Descrierea imobilului

TEREN Intravilan

Adresa: Loc. Fântânele, Str Bisericii, Nr. 20, Jud. Dolj, T3, P121,122

Nr. Crt	Nr cadastral Nr. topografic	Suprafaţa* (mp)	Observaţii / Referinţe
A1	31578	745	Sector cadastral:7 Teren imprejmuit;

Construcţii

Crt	Nr cadastral Nr. topografic	Adresa	Observaţii / Referinţe
A1.5		Loc. Fântânele, Str Bisericii, Nr. 20, Jud. Dolj	Nr. niveluri:1; S. construita la sol:99 mp;
A1.6		Loc. Fântânele, Str Bisericii, Nr. 20, Jud. Dolj	Nr. niveluri:1; S. construita la sol:39 mp;
A1.7		Loc. Fântânele, Str Bisericii, Nr. 20, Jud. Dolj	Nr. niveluri:1; S. construita la sol:32 mp;

B. Partea II. Proprietari şi acte

Inscrieri privitoare la dreptul de proprietate şi alte drepturi reale		Referinţe
113333 / 11/06/2018		
Act Normativ nr. CONTRACT DE VANZARE AUT NR 1774, din 08/06/2018 emis de NP Sorop Alexandru Oliviu;		
B1	Intabulare, drept de PROPRIETATE, dobandit prin Conventie, cota actuala 1/2, cota initiala 1/1	A1
	1) **SCHIMBRESCU PAUL**, necasatorit	
255345 / 21/12/2022		
Act Notarial nr. CONTRACT DE DONAȚIE aut nr 5271, din 19/12/2022 emis de NP Floricel MIHAI-MARIAN;		
B2	Intabulare, drept de PROPRIETATE, dobandit prin Conventie, cota actuala 1/2, cota initiala 1/2	A1
	1) **SCHIMBRESCU MARIA**	
/		
Act Normativ nr. Legea 7, din 13/03/1996 emis de PARLAMENTUL ROMÂNIEI;		
B3	Intabulare, drept de PROPRIETATE, dobandit prin Lege, cota actuala 1/1, cota initiala 1/1	A1.5, A1.6, A1.7
	1) **SCHIMBRESCU PAUL**, necasatorit 2) **SCHIMBRESCU MARIA**	

C. Partea III. SARCINI .

Inscrieri privind dezmembramintele dreptului de proprietate, drepturi reale de garanţie şi sarcini	Referinţe
NU SUNT	

Document care conține date cu caracter personal, protejat de prevederile Regulamentului (UE) nr. 679/2016 și Legii 190/2018

Anexa Nr. 1 La Partea I

Teren

Nr cadastral	Suprafaţa (mp)*	Observaţii / Referinţe
31578	745	

* Suprafaţa este determinată in planul de proiecţie Stereo 70.

DETALII LINIARE IMOBIL

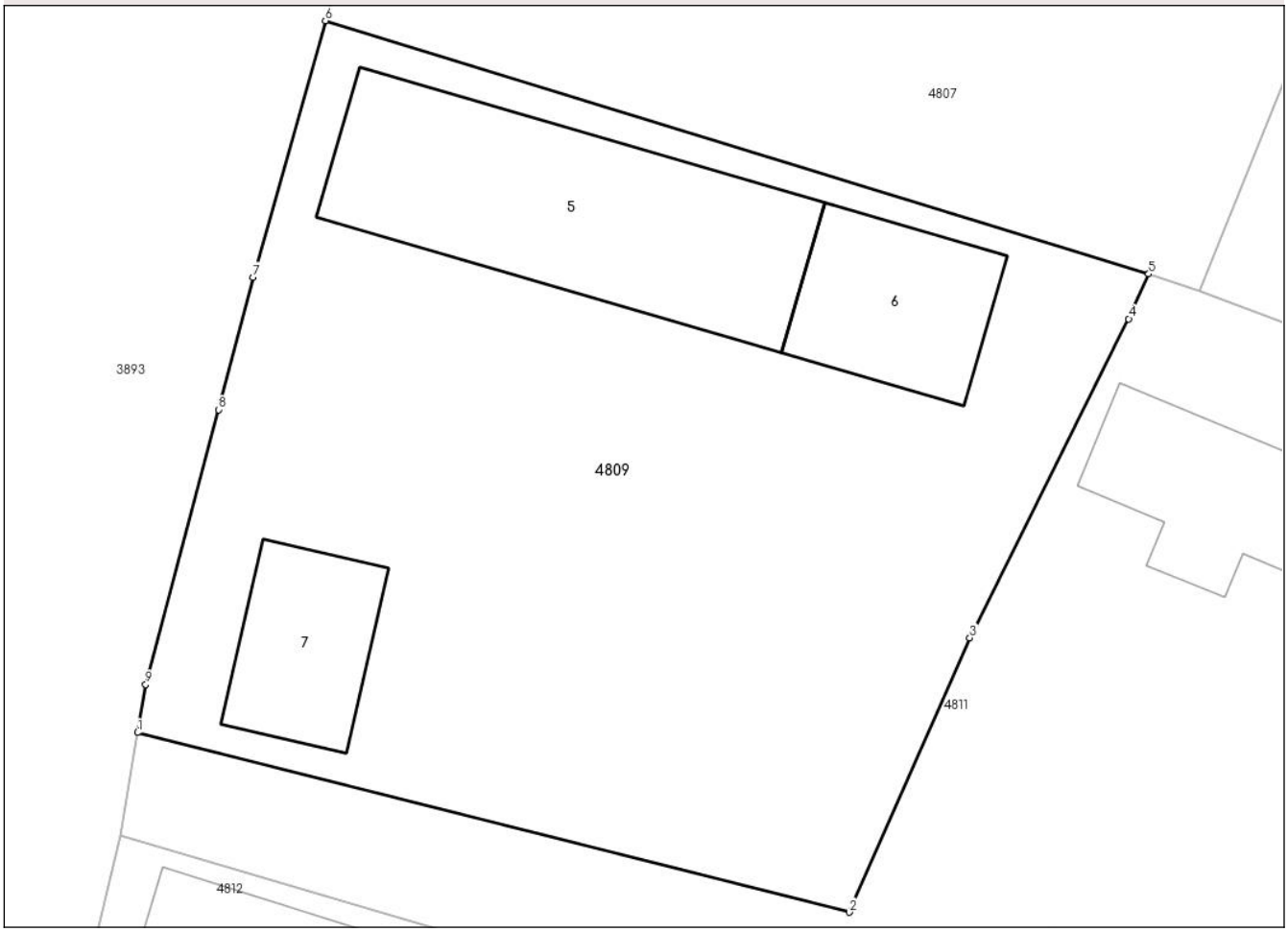

Date referitoare la teren

Crt	Categorie folosință	Intra vilan	Suprafaţa (mp)	Tarla	Parcelă	Nr. topo	Observaţii / Referinţe
1	curti constructii	DA	558	3	121,122	-	TEREN INTRAVILAN IMPREJMUIT CU GARD DE LEMN , DE BETON SI DE SARMA
2	arabil	DA	187	3	121,122	-	TEREN INTRAVILAN IMPREJMUIT CU GARD DE LEMN , DE BETON SI DE SARMA

Date referitoare la construcţii

Crt	Număr	Destinaţie construcţie	Supraf. (mp)	Situaţie juridică	Observaţii / Referinţe
A1.5		constructii de locuinte	99	Cu acte	Nr. niveluri:1; S. construita la sol:99 mp;
A1.6		constructii anexa	39	Cu acte	Nr. niveluri:1; S. construita la sol:39 mp;
A1.7		constructii anexa	32	Cu acte	Nr. niveluri:1; S. construita la sol:32 mp;

Lungime Segmente

1) Valorile lungimilor segmentelor sunt obţinute din proiecţie în plan.

Punct început	X / Y	Punct sfârşit	X / Y	Lungime segment (** (m)

Document care conține date cu caracter personal, protejat de prevederile Regulamentului (UE) nr. 679/2016 și Legii 190/2018

Punct început	X / Y	Punct sfârşit	X / Y	Lungime segment (** (m)
1	388.353,016 300.081,837	2	388.378,75 300.075,351	26.539
2	388.378,75 300.075,351	3	388.383,098 300.085,254	10.815
3	388.383,098 300.085,254	4	388.388,848 300.096,775	12.876
4	388.388,848 300.096,775	5	388.389,564 300.098,394	1.77
5	388.389,564 300.098,394	6	388.359,81 300.107,539	31.128
6	388.359,81 300.107,539	7	388.357,2 300.098,278	9.622
7	388.357,2 300.098,278	8	388.355,947 300.093,495	4.944
8	388.355,947 300.093,495	9	388.353,314 300.083,57	10.268
9	388.353,314 300.083,57	1	388.353,016 300.081,837	1.758

** Lungimile segmentelor sunt determinate în planul de proiecţie Stereo 70 şi sunt rotunjite la 1 milimetru.
*** Distanţa dintre puncte este formată din segmente cumulate ce sunt mai mici decât valoarea 1 milimetru.

Document care conține date cu caracter personal, protejat de prevederile Regulamentului (UE) nr. 679/2016 și Legii 190/2018

DATE DESPRE IMOBILUL NR. 4810

Oficiul de Cadastru şi Publicitate Imobiliară DOLJ
Biroul de Cadastru şi Publicitate Imobiliară Craiova

A. Partea I. Descrierea imobilului

TEREN Necunoscut

Adresa: Loc. Fântânele, Str Bisericii, Nr. 2, Jud. Dolj, T3, P126

Nr. Crt	Nr cadastral Nr. topografic	Suprafaţa* (mp)	Observaţii / Referinţe
A1		1.140	Sector cadastral:7 Teren neimprejmuit;

B. Partea II. Proprietari şi acte

Inscrieri privitoare la dreptul de proprietate şi alte drepturi reale		Referinţe
/		
Act Administrativ nr. TDP 30-59455, din 09/11/1993 emis de CJSDPAT DOLJ;		
B1	Intabulare, drept de PROPRIETATE, dobandit prin Reconstituire, cota actuala 1/1, cota initiala 1/1	A1
	1) **SÎRBU I. DUMITRU**, LIPSA CNP	

C. Partea III. SARCINI .

Inscrieri privind dezmembramintele dreptului de proprietate, drepturi reale de garanţie şi sarcini	Referinţe
NU SUNT	

Document care conține date cu caracter personal, protejat de prevederile Regulamentului (UE) nr. 679/2016 și Legii 190/2018

Anexa Nr. 1 La Partea I

Teren

Nr cadastral	Suprafaţa (mp)*	Observaţii / Referinţe
	1.140	

* Suprafaţa este determinată in planul de proiecţie Stereo 70.

DETALII LINIARE IMOBIL

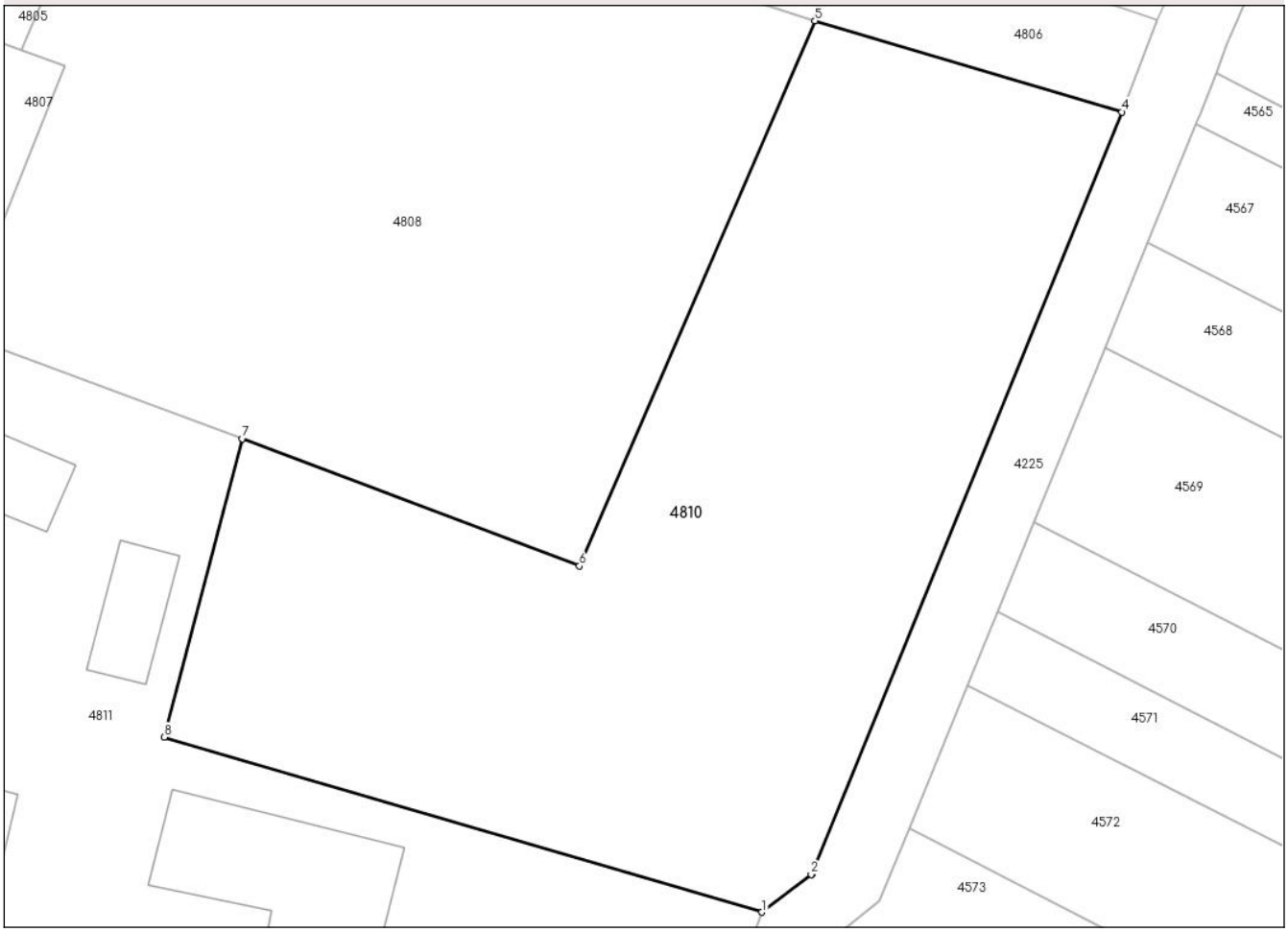

Date referitoare la teren

Crt	Categorie folosință	Intra vilan	Suprafaţa (mp)	Tarla	Parcelă	Nr. topo	Observaţii / Referinţe
1	arabil	DA	752	3	126	-	
2	arabil	NU	388	3	126	-	

Lungime Segmente
1) Valorile lungimilor segmentelor sunt obţinute din proiecţie în plan.

Punct început	X / Y	Punct sfârşit	X / Y	Lungime segment (** (m)
1	388.435,143 300.066,268	2	388.437,827 300.068,322	3.38
2	388.437,827 300.068,322	3	388.437,871 300.068,355	0.055
3	388.437,871 300.068,355	4	388.454,723 300.109,759	44.702
4	388.454,723 300.109,759	5	388.438,026 300.114,72	17.418

Document care conține date cu caracter personal, protejat de prevederile Regulamentului (UE) nr. 679/2016 și Legii 190/2018

Punct început	X / Y	Punct sfârşit	X / Y	Lungime segment (** (m)
5	388.438,026 300.114,72	6	388.425,223 300.085,087	32.281
6	388.425,223 300.085,087	7	388.406,876 300.091,997	19.605
7	388.406,876 300.091,997	8	388.402,635 300.075,784	16.759
8	388.402,635 300.075,784	1	388.435,143 300.066,268	33.872

** Lungimile segmentelor sunt determinate în planul de proiecţie Stereo 70 şi sunt rotunjite la 1 milimetru.
*** Distanţa dintre puncte este formată din segmente cumulate ce sunt mai mici decât valoarea 1 milimetru.

Document care conține date cu caracter personal, protejat de prevederile Regulamentului (UE) nr. 679/2016 și Legii 190/2018

DATE DESPRE IMOBILUL NR. 4811

Oficiul de Cadastru şi Publicitate Imobiliară DOLJ
Biroul de Cadastru şi Publicitate Imobiliară Craiova

A. Partea I. Descrierea imobilului

TEREN Intravilan

Adresa: Loc. Fântânele, Str Bisericii, Nr. 18, Jud. Dolj, T3, P124

Nr. Crt	Nr cadastral Nr. topografic	Suprafaţa* (mp)	Observaţii / Referinţe
A1		1.229	Sector cadastral:7 Teren imprejmuit;

Construcţii

Crt	Nr cadastral Nr. topografic	Adresa	Observaţii / Referinţe
A1.1		Loc. Fântânele, Str Bisericii, Nr. 18, Jud. Dolj, T 3, P 124	Nr. niveluri:1; S. construita la sol:45 mp;
A1.2		Loc. Fântânele, Str Bisericii, Nr. 18, Jud. Dolj, T 3, P 124	Nr. niveluri:1; S. construita la sol:24 mp;
A1.3		Loc. Fântânele, Str Bisericii, Nr. 18, Jud. Dolj, T 3, P 124	Nr. niveluri:1; S. construita la sol:31 mp;
A1.4		Loc. Fântânele, Str Bisericii, Nr. 18, Jud. Dolj, T 3, P 124	Nr. niveluri:1; S. construita la sol:87 mp;

B. Partea II. Proprietari şi acte

Inscrieri privitoare la dreptul de proprietate şi alte drepturi reale		Referinţe
/		
Act Administrativ nr. TDP 30-59455, din 09/11/1993 emis de CJSDPAT DOLJ;		
B1	Intabulare, drept de PROPRIETATE, dobandit prin Reconstituire, cota actuala 1/1, cota initiala 1/1	A1
	1) **SÎRBU I DUMITRU**, LIPSA CNP	
Act Normativ nr. Legea 7, din 13/03/1996 emis de PARLAMENTUL ROMÂNIEI;		
B2	Intabulare, drept de PROPRIETATE, dobandit prin Lege, cota actuala 1/1, cota initiala 1/1	A1.1, A1.2, A1.3, A1.4
	1) **SÎRBU I DUMITRU**, LIPSA CNP	

C. Partea III. SARCINI .

Inscrieri privind dezmembramintele dreptului de proprietate, drepturi reale de garanţie şi sarcini	Referinţe
NU SUNT	

Document care conține date cu caracter personal, protejat de prevederile Regulamentului (UE) nr. 679/2016 și Legii 190/2018

Anexa Nr. 1 La Partea I

Teren

Nr cadastral	Suprafaţa (mp)*	Observaţii / Referinţe
	1.229	

* Suprafaţa este determinată in planul de proiecţie Stereo 70.

DETALII LINIARE IMOBIL

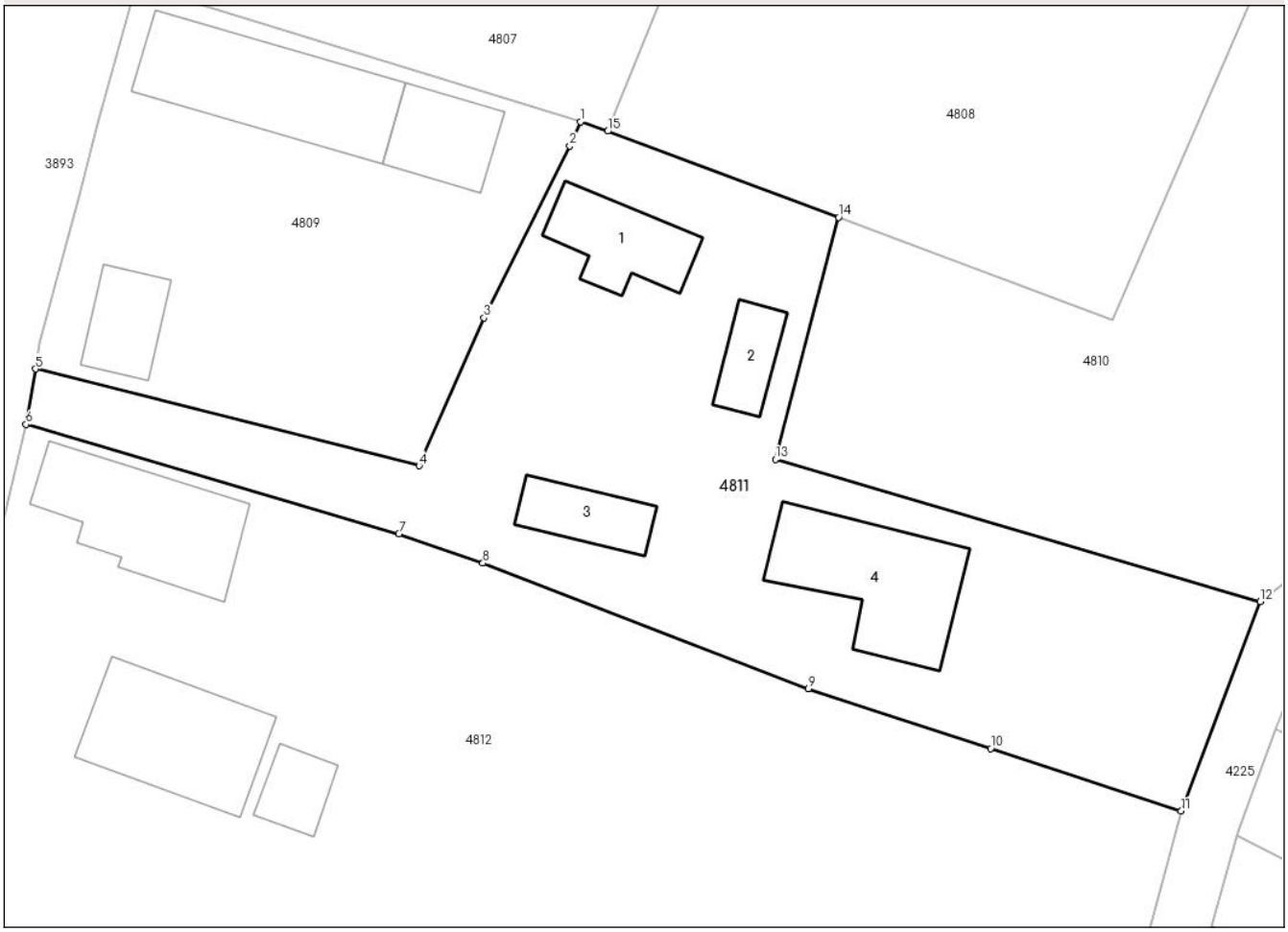

Date referitoare la teren

Crt	Categorie folosință	Intra vilan	Suprafaţa (mp)	Tarla	Parcelă	Nr. topo	Observaţii / Referinţe
1	curti constructii	DA	1.229	3	124	-	

Date referitoare la construcţii

Crt	Număr	Destinaţie construcţie	Supraf. (mp)	Situaţie juridică	Observaţii / Referinţe
A1.1		constructii de locuinte	45	Cu acte	Nr. niveluri:1; S. construita la sol:45 mp;
A1.2		constructii anexa	24	Cu acte	Nr. niveluri:1; S. construita la sol:24 mp;
A1.3		constructii anexa	31	Cu acte	Nr. niveluri:1; S. construita la sol:31 mp;
A1.4		constructii de locuinte	87	Cu acte	Nr. niveluri:1; S. construita la sol:87 mp;

Lungime Segmente

1) Valorile lungimilor segmentelor sunt obţinute din proiecţie în plan.

Punct început	X / Y	Punct sfârşit	X / Y	Lungime segment (** (m)
1	388.389,564 300.098,394	2	388.388,848 300.096,775	1.77

Document care conține date cu caracter personal, protejat de prevederile Regulamentului (UE) nr. 679/2016 și Legii 190/2018

Punct început	X / Y	Punct sfârşit	X / Y	Lungime segment (** (m)
2	388.388,848 300.096,775	3	388.383,098 300.085,254	12.876
3	388.383,098 300.085,254	4	388.378,75 300.075,351	10.815
4	388.378,75 300.075,351	5	388.353,016 300.081,837	26.539
5	388.353,016 300.081,837	6	388.352,378 300.078,133	3.759
6	388.352,378 300.078,133	7	388.377,386 300.070,795	26.062
7	388.377,386 300.070,795	8	388.383,016 300.068,842	5.959
8	388.383,016 300.068,842	9	388.404,849 300.060,435	23.396
9	388.404,849 300.060,435	10	388.417,067 300.056,423	12.86
10	388.417,067 300.056,423	11	388.429,851 300.052,225	13.456
11	388.429,851 300.052,225	12	388.435,143 300.066,268	15.007
12	388.435,143 300.066,268	13	388.402,635 300.075,784	33.872
13	388.402,635 300.075,784	14	388.406,876 300.091,997	16.759
14	388.406,876 300.091,997	15	388.391,39 300.097,764	16.525
15	388.391,39 300.097,764	1	388.389,564 300.098,394	1.932

**** Lungimile segmentelor sunt determinate în planul de proiecţie Stereo 70 şi sunt rotunjite la 1 milimetru.**
***** Distanţa dintre puncte este formată din segmente cumulate ce sunt mai mici decât valoarea 1 milimetru.**

Document care conține date cu caracter personal, protejat de prevederile Regulamentului (UE) nr. 679/2016 și Legii 190/2018

DATE DESPRE IMOBILUL NR. 4812

Oficiul de Cadastru şi Publicitate Imobiliară DOLJ
Biroul de Cadastru şi Publicitate Imobiliară Craiova

A. Partea I. Descrierea imobilului

TEREN Intravilan

Adresa: Loc. Fântânele, Str Bisericii, Nr. 16, Jud. Dolj, T3, P127,128,129

Nr. Crt	Nr cadastral Nr. topografic	Suprafaţa* (mp)	Observaţii / Referinţe
A1	33087	3.609	Sector cadastral:7 Teren imprejmuit;

Construcţii

Crt	Nr cadastral Nr. topografic	Adresa	Observaţii / Referinţe
A1.1		Loc. Fântânele, Str Bisericii, Nr. 16, Jud. Dolj	Nr. niveluri:2; S. construita la sol:85 mp; Constructia C1-Locuinta , are destinatia de CL, a fost edificata in anul 1948, are regim de inaltime Subsol partial + Parter cu suprafata construita de 85 mp si suprafata construita desfasurata de 100 mp. Nu detine Certificat de performanta energeti
A1.2		Loc. Fântânele, Str Bisericii, Nr. 16, Jud. Dolj	Nr. niveluri:1; S. construita la sol:85 mp; Constructia C2 - Anexa , are destinatia de CA, a fost edificata in anul 1948, are regim de inaltime Parter cu suprafata construita de 85 mp si suprafata construita desfasurata de 85 mp.
A1.3		Loc. Fântânele, Str Bisericii, Nr. 16, Jud. Dolj	Nr. niveluri:2; S. construita la sol:21 mp; Constructia C3 - Anexa , are destinatia de CA, a fost edificata in anul 1948, are regim de inaltime Subsol partial+ Parter cu suprafata construita de 21 mp si suprafata construita desfasurata de 39 mp

B. Partea II. Proprietari şi acte

Inscrieri privitoare la dreptul de proprietate şi alte drepturi reale		Referinţe
61535 / 04/03/2020		
Act Notarial nr. Contract de Intretinere 1847, din 30/10/2000 emis de BNP Doina Faurar (act administrativ nr CERTIFICAT DE DECES 913193 din 12.01.2004, emis de Primaria Com. Radovan;act administrativ nr TDP 14-59455 din 04.11.1993, emis de Comisia Judeteana);		
B1	Intabulare, drept de PROPRIETATE, dobandit prin Conventie, cota actuala 1/1, cota initiala 1/1	A1, A1.1, A1.2, A1.3
	1) **SANDU CONSTANTIN** 2) **SANDU TITA**	

C. Partea III. SARCINI

Inscrieri privind dezmembramintele dreptului de proprietate, drepturi reale de garanţie şi sarcini		Referinţe
61535 / 04/03/2020		
Act Notarial nr. Contract de Intretinere 1847, din 30/10/2000 emis de BNP Doina Faurar (act administrativ nr CERTIFICAT DE DECES 913193 din 12.01.2004, emis de Primaria Com. Radovan;act administrativ nr TDP 14-59455 din 04.11.1993, emis de Comisia Judeteana);		
C1	Intabulare, drept de UZUFRUCT VIAGER, cota actuala 1/1, cota initiala 1/1	A1, A1.1, A1.2, A1.3
	1) **SANDU FLOAREA**, LIPSA CNP	

Document care conține date cu caracter personal, protejat de prevederile Regulamentului (UE) nr. 679/2016 și Legii 190/2018

Anexa Nr. 1 La Partea I

Teren

Nr cadastral	Suprafaţa (mp)*	Observaţii / Referinţe
33087	3.609	

* Suprafaţa este determinată in planul de proiecţie Stereo 70.

DETALII LINIARE IMOBIL

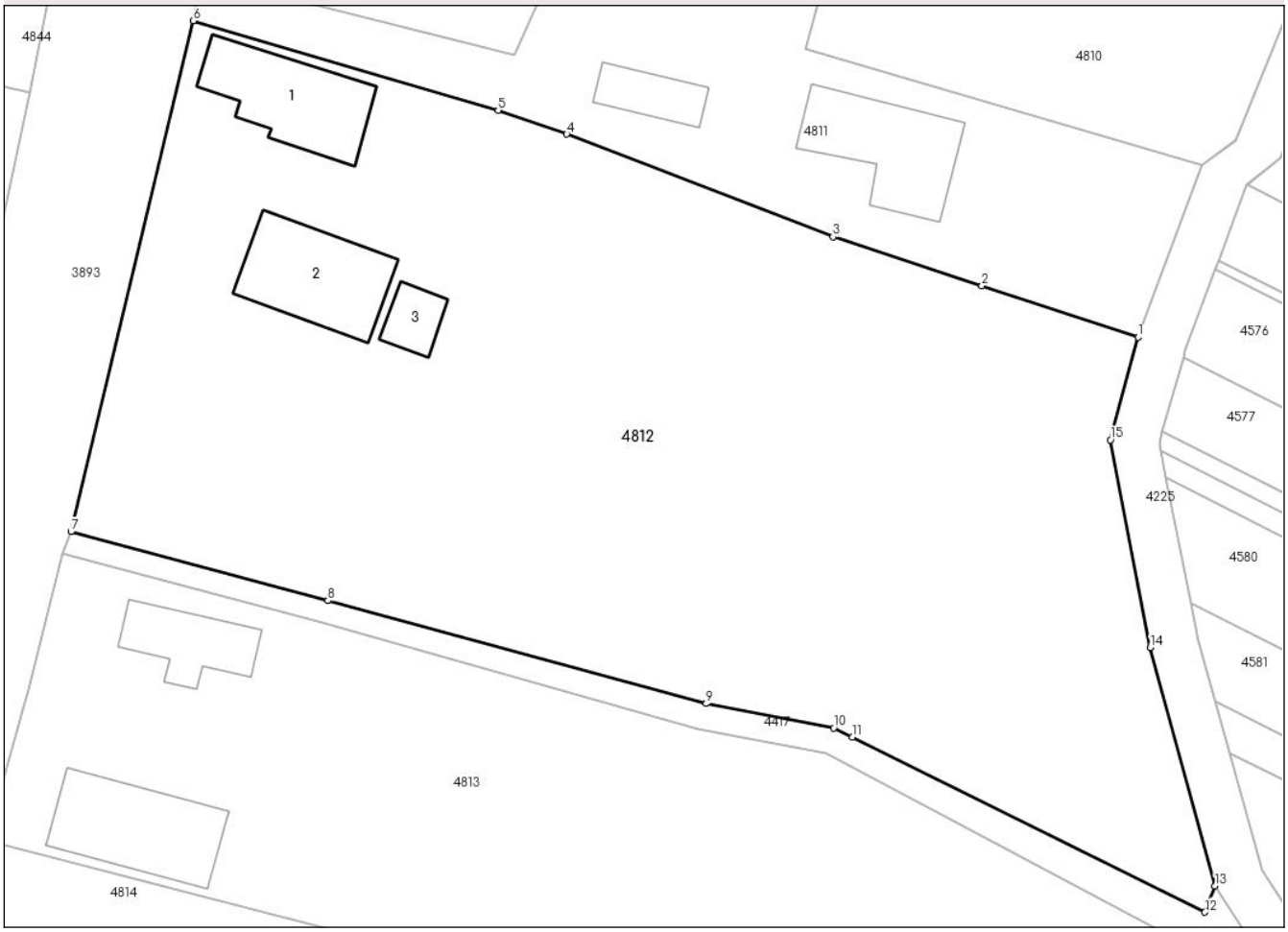

Date referitoare la teren

Crt	Categorie folosință	Intra vilan	Suprafaţa (mp)	Tarla	Parcelă	Nr. topo	Observaţii / Referinţe
1	curti constructii	DA	590	3	127,128,129	-	
2	arabil	DA	2.765	3	127,128,129	-	
3	vie	DA	254	3	127,128,129	-	

Date referitoare la construcţii

Crt	Număr	Destinaţie construcţie	Supraf. (mp)	Situaţie juridică	Observaţii / Referinţe
A1.1		constructii de locuinte	85	Cu acte	Nr. niveluri:2; S. construita la sol:85 mp; Constructia C1- Locuinta , are destinatia de CL, a fost edificata in anul 1948, are regim de inaltime Subsol partial + Parter cu suprafata construita de 85 mp si suprafata construita desfasurata de 100 mp. Nu detine Certificat de performanta energeti
A1.2		constructii anexa	85	Cu acte	Nr. niveluri:1; S. construita la sol:85 mp; Constructia C2 - Anexa , are destinatia de CA, a fost edificata in anul 1948, are regim de inaltime Parter cu suprafata construita de 85 mp si suprafata construita desfasurata de 85 mp.

Document care conține date cu caracter personal, protejat de prevederile Regulamentului (UE) nr. 679/2016 și Legii 190/2018

Crt	Număr	Destinaţie construcţie	Supraf. (mp)	Situaţie juridică	Observaţii / Referinţe
A1.3		constructii anexa	21	Cu acte	Nr. niveluri:2; S. construita la sol:21 mp; Constructia C3 - Anexa , are destinatia de CA, a fost edificata in anul 1948, are regim de inaltime Subsol partial+ Parter cu suprafata construita de 21 mp si suprafata construita desfasurata de 39 mp

Lungime Segmente
1) Valorile lungimilor segmentelor sunt obţinute din proiecţie în plan.

Punct început	X / Y	Punct sfârşit	X / Y	Lungime segment (** (m)
1	388.429,851 300.052,225	2	388.417,067 300.056,423	13.456
2	388.417,067 300.056,423	3	388.404,849 300.060,435	12.86
3	388.404,849 300.060,435	4	388.383,016 300.068,842	23.396
4	388.383,016 300.068,842	5	388.377,386 300.070,795	5.959
5	388.377,386 300.070,795	6	388.352,378 300.078,133	26.062
6	388.352,378 300.078,133	7	388.342,37 300.036,285	43.028
7	388.342,37 300.036,285	8	388.363,435 300.030,629	21.811
8	388.363,435 300.030,629	9	388.394,454 300.022,197	32.145
9	388.394,454 300.022,197	10	388.404,914 300.020,211	10.647
10	388.404,914 300.020,211	11	388.406,421 300.019,463	1.682
11	388.406,421 300.019,463	12	388.435,342 300.005,113	32.285
12	388.435,342 300.005,113	13	388.436,179 300.007,267	2.311
13	388.436,179 300.007,267	14	388.430,85 300.026,804	20.251
14	388.430,85 300.026,804	15	388.427,602 300.043,802	17.306
15	388.427,602 300.043,802	1	388.429,851 300.052,225	8.718

**** Lungimile segmentelor sunt determinate în planul de proiecţie Stereo 70 şi sunt rotunjite la 1 milimetru.**
***** Distanţa dintre puncte este formată din segmente cumulate ce sunt mai mici decât valoarea 1 milimetru.**

Document care conține date cu caracter personal, protejat de prevederile Regulamentului (UE) nr. 679/2016 și Legii 190/2018

DATE DESPRE IMOBILUL NR. 4813

Oficiul de Cadastru şi Publicitate Imobiliară DOLJ
Biroul de Cadastru şi Publicitate Imobiliară Craiova

A. Partea I. Descrierea imobilului

TEREN Necunoscut

Adresa: Loc. Fântânele, Str Bisericii, Nr. 14, Jud. Dolj, T3, P130,131,132

Nr. Crt	Nr cadastral Nr. topografic	Suprafaţa* (mp)	Observaţii / Referinţe
A1		3.073	Sector cadastral:7 Teren imprejmuit;

Construcţii

Crt	Nr cadastral Nr. topografic	Adresa	Observaţii / Referinţe
A1.1		Loc. Fântânele, Str Bisericii, Nr. 14, Jud. Dolj, T 3, P 130,131,132	Nr. niveluri:1; S. construita la sol:50 mp;
A1.2		Loc. Fântânele, Str Bisericii, Nr. 14, Jud. Dolj, T 3, P 130,131,132	Nr. niveluri:2; S. construita la sol:91 mp;

B. Partea II. Proprietari şi acte

Inscrieri privitoare la dreptul de proprietate şi alte drepturi reale		Referinţe
/		
Act Administrativ nr. TDP 1-59455, din 04/11/1993 emis de CJSDPAT DOLJ;		
B1	Intabulare, drept de PROPRIETATE, dobandit prin Reconstituire, cota actuala 1/1, cota initiala 1/1	A1
	1) **ANGHELUŞ T ION**, LIPSA CNP	
Act Normativ nr. Legea 7, din 13/03/1996 emis de PARLAMENTUL ROMÂNIEI;		
B2	Intabulare, drept de PROPRIETATE, dobandit prin Lege, cota actuala 1/1, cota initiala 1/1	A1.1, A1.2
	1) **ANGHELUŞ T ION**, LIPSA CNP	

C. Partea III. SARCINI .

Inscrieri privind dezmembramintele dreptului de proprietate, drepturi reale de garanţie şi sarcini	Referinţe
NU SUNT	

Document care conține date cu caracter personal, protejat de prevederile Regulamentului (UE) nr. 679/2016 și Legii 190/2018

Anexa Nr. 1 La Partea I

Teren

Nr cadastral	Suprafaţa (mp)*	Observaţii / Referinţe
	3.073	

* Suprafaţa este determinată in planul de proiecţie Stereo 70.

DETALII LINIARE IMOBIL

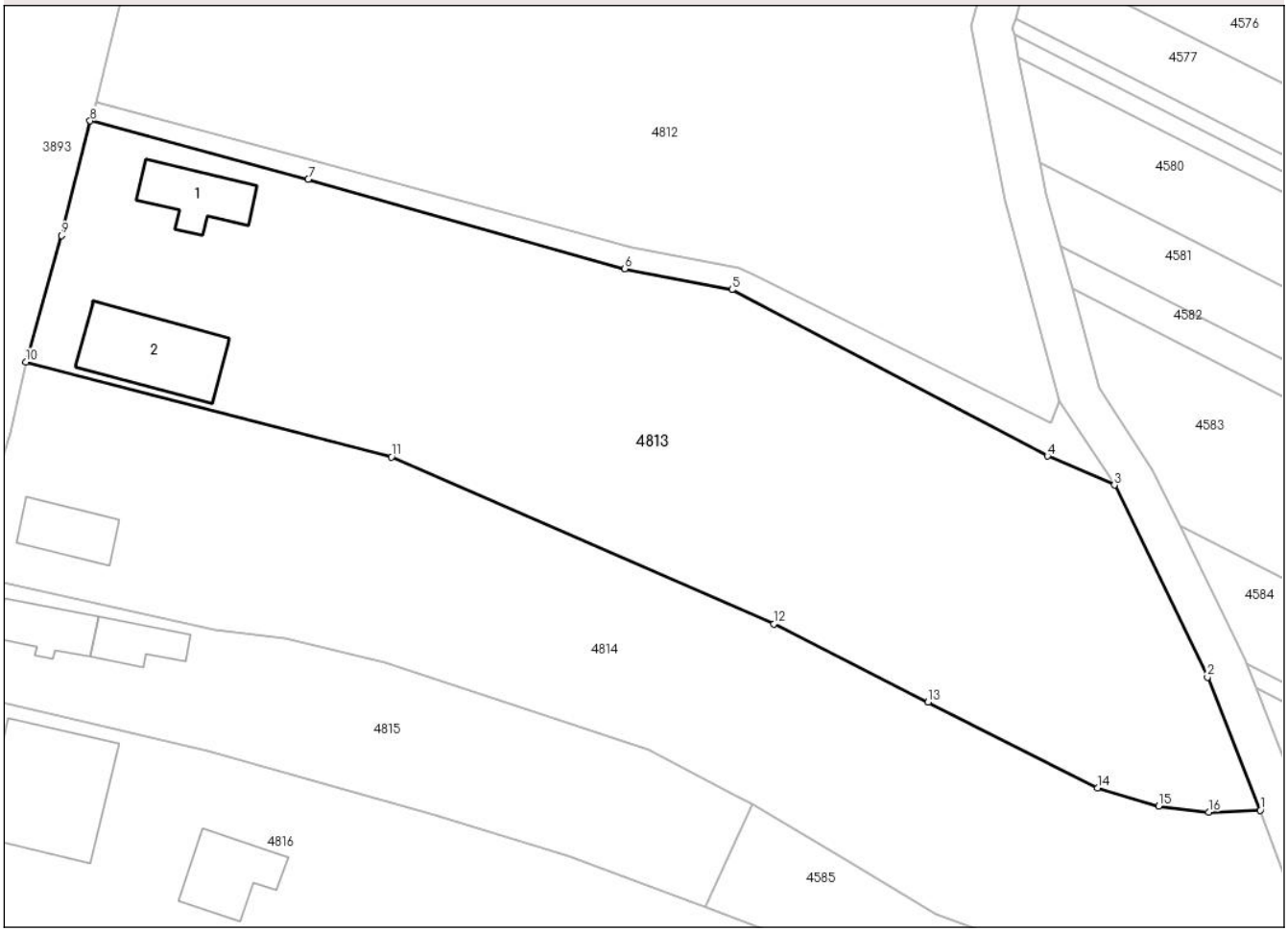

Date referitoare la teren

Crt	Categorie folosință	Intra vilan	Suprafaţa (mp)	Tarla	Parcelă	Nr. topo	Observaţii / Referinţe
1	curti constructii	DA	839	3	130,131,132	-	
2	arabil	DA	1.051	3	130,131,132	-	
3	arabil	NU	678	3	130,131,132	-	
4	vie	NU	505	3	130,131,132	-	

Date referitoare la construcţii

Crt	Număr	Destinaţie construcţie	Supraf. (mp)	Situaţie juridică	Observaţii / Referinţe
A1.1		constructii de locuinte	50	Cu acte	Nr. niveluri:1; S. construita la sol:50 mp;
A1.2		constructii de locuinte	91	Cu acte	Nr. niveluri:2; S. construita la sol:91 mp;

Lungime Segmente

1) Valorile lungimilor segmentelor sunt obţinute din proiecţie în plan.

Punct început	X / Y	Punct sfârşit	X / Y	Lungime segment (** (m)

Punct început	X / Y	Punct sfârşit	X / Y	Lungime segment (** (m)
1	388.455,71 299.967,418	2	388.450,578 299.980,391	13.951
2	388.450,578 299.980,391	3	388.441,498 299.999,081	20.779
3	388.441,498 299.999,081	4	388.434,975 300.001,889	7.102
4	388.434,975 300.001,889	5	388.404,239 300.018,095	34.747
5	388.404,239 300.018,095	6	388.393,803 300.020,139	10.634
6	388.393,803 300.020,139	7	388.362,953 300.028,829	32.051
7	388.362,953 300.028,829	8	388.341,714 300.034,515	21.987
8	388.341,714 300.034,515	9	388.338,92 300.023,362	11.498
9	388.338,92 300.023,362	10	388.335,456 300.011,044	12.796
10	388.335,456 300.011,044	11	388.371,08 300.001,823	36.798
11	388.371,08 300.001,823	12	388.408,332 299.985,553	40.65
12	388.408,332 299.985,553	13	388.423,342 299.977,951	16.825
13	388.423,342 299.977,951	14	388.439,85 299.969,591	18.504
14	388.439,85 299.969,591	15	388.445,821 299.967,831	6.225
15	388.445,821 299.967,831	16	388.450,697 299.967,26	4.909
16	388.450,697 299.967,26	1	388.455,71 299.967,418	5.015

** Lungimile segmentelor sunt determinate în planul de proiecţie Stereo 70 şi sunt rotunjite la 1 milimetru.
*** Distanţa dintre puncte este formată din segmente cumulate ce sunt mai mici decât valoarea 1 milimetru.

Document care conține date cu caracter personal, protejat de prevederile Regulamentului (UE) nr. 679/2016 și Legii 190/2018

DATE DESPRE IMOBILUL NR. 4814

Oficiul de Cadastru şi Publicitate Imobiliară DOLJ
Biroul de Cadastru şi Publicitate Imobiliară Craiova

A. Partea I. Descrierea imobilului

TEREN Necunoscut

Adresa: Loc. Fântânele, Str Bisericii, Nr. 12, Jud. Dolj, T3, P133,134,135,136,137,138

Nr. Crt	Nr cadastral Nr. topografic	Suprafaţa* (mp)	Observaţii / Referinţe
A1	33492	2.491	Sector cadastral:7 Teren imprejmuit;

Construcţii

Crt	Nr cadastral Nr. topografic	Adresa	Observaţii / Referinţe
A1.1		Loc. Fântânele, Str Bisericii, Nr. 12, Jud. Dolj, T3, P133,134,135,136,137,138	Nr. niveluri:1; S. construita la sol:42 mp; an construire 1950

B. Partea II. Proprietari şi acte

Inscrieri privitoare la dreptul de proprietate şi alte drepturi reale		Referinţe
93701 / 29/04/2024		
Act Notarial nr. CM nr. 160, din 20/10/2010 emis de BNP BELU AUREL (act administrativ nr TDP nr. 110-15002 din 08.02.1994, emis de CJ DOLJ;act administrativ nr Adeverinta nr. 883 din 27.03.2024, emis de Primaria Comunei Radovan;act administrativ nr Certificat de atestare fiscala nr. 886 din 27.03.2024, emis de PRIMARIA COMUNEI RADOVAN;act notarial nr CM nr. 161 din 20.10.2010, emis de BNP BELU AUREL;act notarial nr CM nr. 112 din 25.11.2022, emis de BNP BAJENARU ANAMARIA);		
B1	Intabulare, drept de PROPRIETATE, dobandit prin Succesiune, cota actuala 1/3, cota initiala 1/3	A1
	1) **MINCIUNA VALI**	
	OBSERVATII: def. Minciuna Dumitru	
B2	Intabulare, drept de PROPRIETATE, dobandit prin Succesiune, cota actuala 1/2, cota initiala 1/2	A1
	1) **DOANA SORIN-LAURENTIU**	
	OBSERVATII: def. Tencu Floarea si Doana Nicolae	
B3	Intabulare, drept de PROPRIETATE, dobandit prin Succesiune, cota actuala 1/6, cota initiala 1/6	A1
	1) **PISOI MARLYN-CAMELIA**	
/		
Act Normativ nr. Legea 7, din 13/03/1996 emis de PARLAMENTUL ROMÂNIEI;		
B4	Intabulare, drept de PROPRIETATE, dobandit prin Lege, cota actuala 1/1, cota initiala 1/1	A1.1
	1) **MINCIUNA VALI** 2) **DOANA SORIN-LAURENTIU** 3) **PISOI MARLYN-CAMELIA**	

C. Partea III. SARCINI .

Inscrieri privind dezmembramintele dreptului de proprietate, drepturi reale de garanţie şi sarcini	Referinţe
NU SUNT	

Document care conține date cu caracter personal, protejat de prevederile Regulamentului (UE) nr. 679/2016 și Legii 190/2018

Anexa Nr. 1 La Partea I

Teren

Nr cadastral	Suprafaţa (mp)*	Observaţii / Referinţe
33492	2.491	

* Suprafaţa este determinată in planul de proiecţie Stereo 70.

DETALII LINIARE IMOBIL

Date referitoare la teren

Crt	Categorie folosință	Intra vilan	Suprafaţa (mp)	Tarla	Parcelă	Nr. topo	Observaţii / Referinţe
1	curti constructii	DA	773	3	133,134,135, 136,137,138	-	
2	arabil	DA	524	3	133,134,135, 136,137,138	-	
3	arabil	NU	1.194	3	133,134,135, 136,137,138	-	

Date referitoare la construcţii

Crt	Număr	Destinaţie construcţie	Supraf. (mp)	Situaţie juridică	Observaţii / Referinţe
A1.1		constructii de locuinte	42	Cu acte	Nr. niveluri:1; S. construita la sol:42 mp; an construire 1950

Lungime Segmente

1) Valorile lungimilor segmentelor sunt obţinute din proiecţie în plan.

Punct început	X / Y	Punct sfârşit	X / Y	Lungime segment (** (m)
1	388.406,181 299.968,006	2	388.415,528 299.962,473	10.862
3	388.424,156 299.957,366	4	388.461,221 299.943,845	39.454

Punct început	X / Y	Punct sfârşit	X / Y	Lungime segment (** (m)
2	388.415,528 299.962,473	3	388.424,156 299.957,366	10.026
4	388.461,221 299.943,845	5	388.460,381 299.954,638	10.826

Document care conține date cu caracter personal, protejat de prevederile Regulamentului (UE) nr. 679/2016 și Legii 190/2018

Punct început	X / Y	Punct sfârşit	X / Y	Lungime segment (** (m)
5	388.460,381 299.954,638	6	388.455,71 299.967,418	13.607
7	388.450,697 299.967,26	8	388.445,821 299.967,831	4.909
9	388.439,85 299.969,591	10	388.423,342 299.977,951	18.504
11	388.408,332 299.985,553	12	388.371,08 300.001,823	40.65
13	388.335,456 300.011,044	14	388.333,934 300.004,151	7.059
15	388.332,506 299.999,599	16	388.331,37 299.991,569	8.11
17	388.330,967 299.990,022	18	388.353,817 299.984,976	23.401
19	388.360,723 299.984,201	20	388.370,457 299.981,757	10.036
21	388.396,1 299.973,291	22	388.404,573 299.968,879	9.553

Punct început	X / Y	Punct sfârşit	X / Y	Lungime segment (** (m)
6	388.455,71 299.967,418	7	388.450,697 299.967,26	5.015
8	388.445,821 299.967,831	9	388.439,85 299.969,591	6.225
10	388.423,342 299.977,951	11	388.408,332 299.985,553	16.825
12	388.371,08 300.001,823	13	388.335,456 300.011,044	36.798
14	388.333,934 300.004,151	15	388.332,506 299.999,599	4.771
16	388.331,37 299.991,569	17	388.330,967 299.990,022	1.599
18	388.353,817 299.984,976	19	388.360,723 299.984,201	6.949
20	388.370,457 299.981,757	21	388.396,1 299.973,291	27.004
22	388.404,573 299.968,879	1	388.406,181 299.968,006	1.83

** Lungimile segmentelor sunt determinate în planul de proiecţie Stereo 70 şi sunt rotunjite la 1 milimetru.
*** Distanţa dintre puncte este formată din segmente cumulate ce sunt mai mici decât valoarea 1 milimetru.

Document care conține date cu caracter personal, protejat de prevederile Regulamentului (UE) nr. 679/2016 și Legii 190/2018

DATE DESPRE IMOBILUL NR. 4815

Oficiul de Cadastru şi Publicitate Imobiliară DOLJ
Biroul de Cadastru şi Publicitate Imobiliară Craiova

A. Partea I. Descrierea imobilului

TEREN Necunoscut

Adresa: Loc. Fântânele, Str Bisericii, Nr. 10, Jud. Dolj, T3, P139,40

Nr. Crt	Nr cadastral Nr. topografic	Suprafaţa* (mp)	Observaţii / Referinţe
A1	30259	936	Sector cadastral:7 Teren neimprejmuit;

Construcţii

Crt	Nr cadastral Nr. topografic	Adresa	Observaţii / Referinţe
A1.1		Loc. Fântânele, Str Bisericii, Nr. 10, Jud. Dolj	Nr. niveluri:1; S. construita la sol:39 mp; CASA DE LOCUIT PARTER COMPUSA DIN DOUA INCAPERI UN HOL UN PRIDVOR SI O SCARA EXTERIOARA, CONSTRUITA DIN CHIRPICI SI ACOPERITA CU TIGLA. EDIFICATA IN ANUL 1950
A1.2		Loc. Fântânele, Str Bisericii, Nr. 10, Jud. Dolj	Nr. niveluri:1; S. construita la sol:31 mp; MAGAZIE SI PATUL, CONSTRUITE DIN LEMN SI ACOPERITE CU TIGLA

B. Partea II. Proprietari şi acte

Inscrieri privitoare la dreptul de proprietate şi alte drepturi reale		Referinţe
84510 / 23/04/2018		
Act Notarial nr. CONTRACT DE VANZARE AUT NR.1091, din 19/04/2018 emis de Marinescu Maria Daniela;		
B1	Intabulare, drept de PROPRIETATE, dobandit prin Conventie, cota actuala 1/1, cota initiala 1/1	A1, A1.1
	1) **PRIVANTU CONSTANTIN**, Necasatorit	
/		
Act Normativ nr. Legea 7, din 13/03/1996 emis de PARLAMENTUL ROMÂNIEI;		
B2	Intabulare, drept de PROPRIETATE, dobandit prin Lege, cota actuala 1/1, cota initiala 1/1	A1.2
	1) **PRIVANTU CONSTANTIN**, Necasatorit	

C. Partea III. SARCINI .

Inscrieri privind dezmembramintele dreptului de proprietate, drepturi reale de garanţie şi sarcini	Referinţe
NU SUNT	

Document care conține date cu caracter personal, protejat de prevederile Regulamentului (UE) nr. 679/2016 și Legii 190/2018

Anexa Nr. 1 La Partea I

Teren

Nr cadastral	Suprafaţa (mp)*	Observaţii / Referinţe
30259	936	

* Suprafaţa este determinată in planul de proiecţie Stereo 70.

DETALII LINIARE IMOBIL

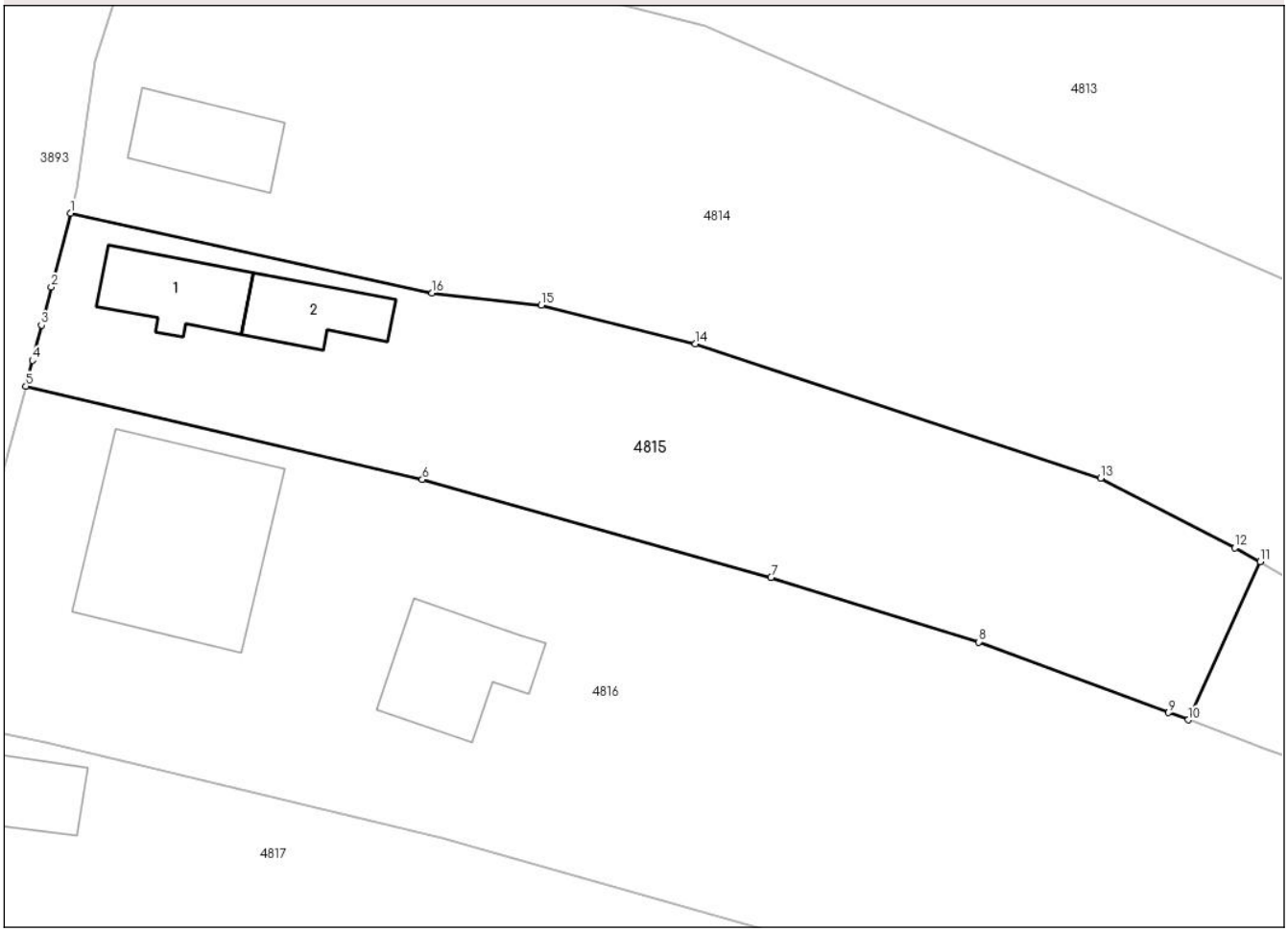

Date referitoare la teren

Crt	Categorie folosință	Intra vilan	Suprafaţa (mp)	Tarla	Parcelă	Nr. topo	Observaţii / Referinţe
1	curti constructii	DA	343	3	139,40	-	ACTUAL STRADA BISERICI NR.10
2	arabil	DA	516	3	139,40	-	ACTUAL STRADA BISERICI NR.10
3	arabil	NU	77	3	139,40	-	ACTUAL STRADA BISERICI NR.10

Date referitoare la construcţii

Crt	Număr	Destinaţie construcţie	Supraf. (mp)	Situaţie juridică	Observaţii / Referinţe
A1.1		constructii de locuinte	39	Cu acte	Nr. niveluri:1; S. construita la sol:39 mp; CASA DE LOCUIT PARTER COMPUSA DIN DOUA INCAPERI UN HOL UN PRIDVOR SI O SCARA EXTERIOARA, CONSTRUITA DIN CHIRPICI SI ACOPERITA CU TIGLA. EDIFICATA IN ANUL 1950
A1.2		constructii anexa	31	Cu acte	Nr. niveluri:1; S. construita la sol:31 mp; MAGAZIE SI PATUL, CONSTRUITE DIN LEMN SI ACOPERITE CU TIGLA

Document care conține date cu caracter personal, protejat de prevederile Regulamentului (UE) nr. 679/2016 și Legii 190/2018

Lungime Segmente
1) Valorile lungimilor segmentelor sunt obţinute din proiecţie în plan.

Punct început	X / Y	Punct sfârşit	X / Y	Lungime segment (** (m)
1	388.330,967 299.990,022	2	388.329,75 299.985,354	4.824
2	388.329,75 299.985,354	3	388.329,12 299.982,936	2.499
3	388.329,12 299.982,936	4	388.328,544 299.980,725	2.285
4	388.328,544 299.980,725	5	388.328,142 299.979,089	1.685
5	388.328,142 299.979,089	6	388.353,199 299.973,194	25.741
6	388.353,199 299.973,194	7	388.375,249 299.967,002	22.903
7	388.375,249 299.967,002	8	388.388,379 299.962,931	13.747
8	388.388,379 299.962,931	9	388.400,386 299.958,476	12.807
9	388.400,386 299.958,476	10	388.401,632 299.958,014	1.329
10	388.401,632 299.958,014	11	388.406,181 299.968,006	10.979
11	388.406,181 299.968,006	12	388.404,573 299.968,879	1.83
12	388.404,573 299.968,879	13	388.396,1 299.973,291	9.553
13	388.396,1 299.973,291	14	388.370,457 299.981,757	27.004
14	388.370,457 299.981,757	15	388.360,723 299.984,201	10.036
15	388.360,723 299.984,201	16	388.353,817 299.984,976	6.949
16	388.353,817 299.984,976	1	388.330,967 299.990,022	23.401

** Lungimile segmentelor sunt determinate în planul de proiecţie Stereo 70 şi sunt rotunjite la 1 milimetru.
*** Distanţa dintre puncte este formată din segmente cumulate ce sunt mai mici decât valoarea 1 milimetru.

Document care conține date cu caracter personal, protejat de prevederile Regulamentului (UE) nr. 679/2016 și Legii 190/2018

DATE DESPRE IMOBILUL NR. 4816

Oficiul de Cadastru şi Publicitate Imobiliară DOLJ
Biroul de Cadastru şi Publicitate Imobiliară Craiova

A. Partea I. Descrierea imobilului

TEREN Necunoscut

Adresa: Loc. Fântânele, Str Bisericii, Nr. 8, Jud. Dolj, T3, P142,143,144

Nr. Crt	Nr cadastral Nr. topografic	Suprafaţa* (mp)	Observaţii / Referinţe
A1		2.059	Sector cadastral:7 Teren imprejmuit;

Construcţii

Crt	Nr cadastral Nr. topografic	Adresa	Observaţii / Referinţe
A1.1		Loc. Fântânele, Str Bisericii, Nr. 8, Jud. Dolj, T 3, P 142,143,144	Nr. niveluri:1; S. construita la sol:132 mp;
A1.2		Loc. Fântânele, Str Bisericii, Nr. 8, Jud. Dolj, T 3, P 142,143,144	Nr. niveluri:1; S. construita la sol:55 mp;

B. Partea II. Proprietari şi acte

Inscrieri privitoare la dreptul de proprietate şi alte drepturi reale		Referinţe
/		
Act Administrativ nr. TDP 104-15002, din 08/02/1994 emis de CJSDPAT DOLJ;		
B1	Intabulare, drept de PROPRIETATE, dobandit prin Reconstituire, cota actuala 1/1, cota initiala 1/1	A1
	1) **CIUCA M. IVENA**, LIPSA CNP	
Act Normativ nr. Legea 7, din 13/03/1996 emis de PARLAMENTUL ROMÂNIEI;		
B2	Intabulare, drept de PROPRIETATE, dobandit prin Lege, cota actuala 1/1, cota initiala 1/1	A1.1, A1.2
	1) **CIUCA M. IVENA**, LIPSA CNP	

C. Partea III. SARCINI .

Inscrieri privind dezmembramintele dreptului de proprietate, drepturi reale de garanţie şi sarcini	Referinţe
NU SUNT	

Document care conține date cu caracter personal, protejat de prevederile Regulamentului (UE) nr. 679/2016 și Legii 190/2018

Anexa Nr. 1 La Partea I

Teren

Nr cadastral	Suprafaţa (mp)*	Observaţii / Referinţe
	2.059	

* Suprafaţa este determinată in planul de proiecţie Stereo 70.

DETALII LINIARE IMOBIL

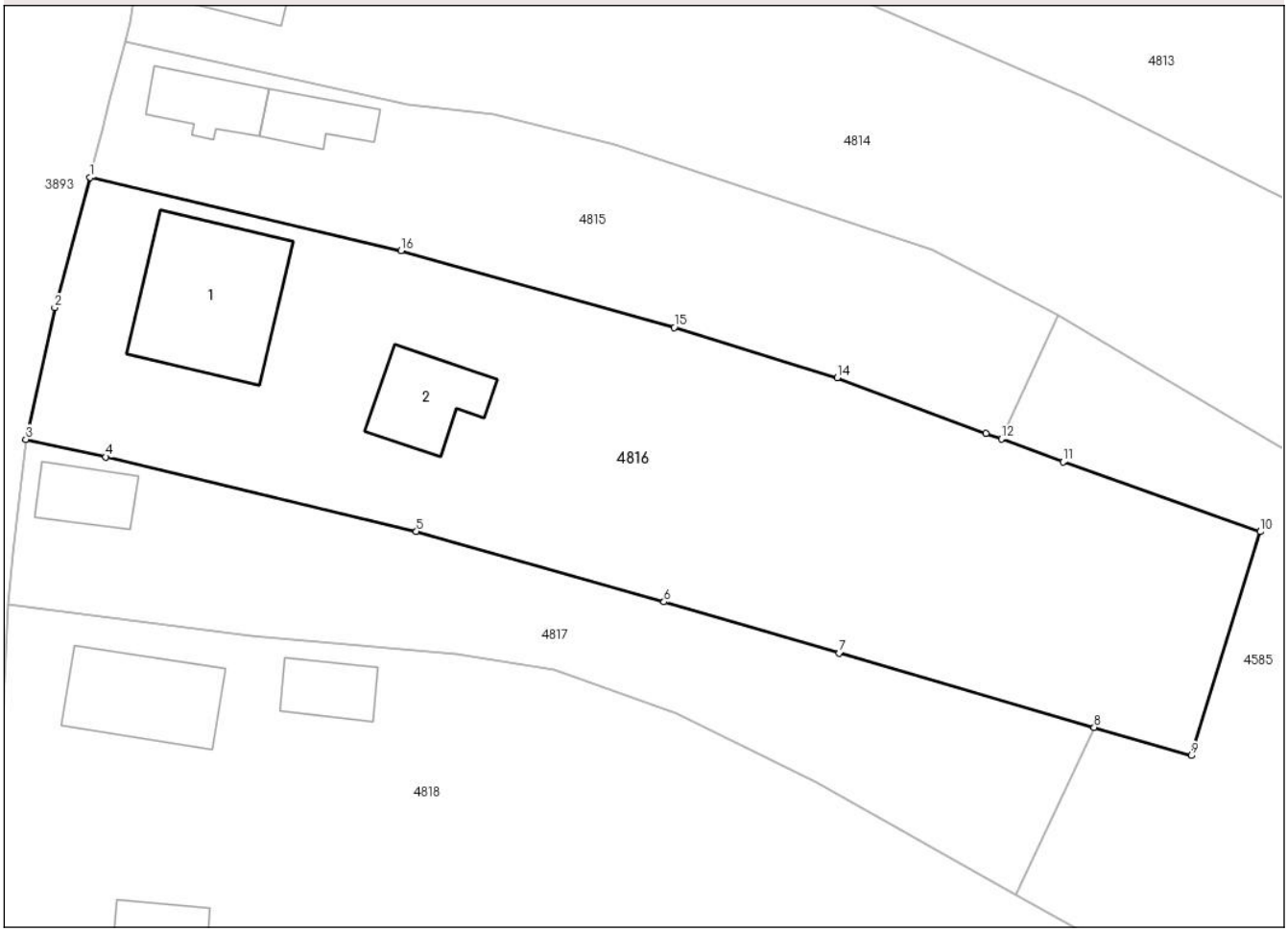

Date referitoare la teren

Crt	Categorie folosință	Intra vilan	Suprafaţa (mp)	Tarla	Parcelă	Nr. topo	Observaţii / Referinţe
1	curti constructii	DA	485	3	142,143,144	-	
2	arabil	DA	636	3	142,143,144	-	
3	vie	DA	368	3	142,143,144	-	
4	vie	NU	570	3	142,143,144	-	

Date referitoare la construcţii

Crt	Număr	Destinaţie construcţie	Supraf. (mp)	Situaţie juridică	Observaţii / Referinţe
A1.1		constructii de locuinte	132	Cu acte	Nr. niveluri:1; S. construita la sol:132 mp;
A1.2		constructii anexa	55	Cu acte	Nr. niveluri:1; S. construita la sol:55 mp;

Lungime Segmente

1) Valorile lungimilor segmentelor sunt obţinute din proiecţie în plan.

Punct început	X / Y	Punct sfârşit	X / Y	Lungime segment (** (m)
1	388.328,142 299.979,089	2	388.325,282 299.968,599	10.873

Document care conține date cu caracter personal, protejat de prevederile Regulamentului (UE) nr. 679/2016 și Legii 190/2018

Punct început	X / Y	Punct sfârşit	X / Y	Lungime segment (** (m)
2	388.325,282 299.968,599	3	388.322,955 299.957,986	10.865
3	388.322,955 299.957,986	4	388.329,403 299.956,558	6.604
4	388.329,403 299.956,558	5	388.354,448 299.950,567	25.752
5	388.354,448 299.950,567	6	388.374,417 299.944,882	20.762
6	388.374,417 299.944,882	7	388.388,566 299.940,754	14.739
7	388.388,566 299.940,754	8	388.409,12 299.934,77	21.407
8	388.409,12 299.934,77	9	388.416,932 299.932,506	8.133
9	388.416,932 299.932,506	10	388.422,512 299.950,544	18.881
10	388.422,512 299.950,544	11	388.406,635 299.956,158	16.84
11	388.406,635 299.956,158	12	388.401,632 299.958,014	5.336
12	388.401,632 299.958,014	13	388.400,386 299.958,476	1.329
13	388.400,386 299.958,476	14	388.388,379 299.962,931	12.807
14	388.388,379 299.962,931	15	388.375,249 299.967,002	13.747
15	388.375,249 299.967,002	16	388.353,199 299.973,194	22.903
16	388.353,199 299.973,194	1	388.328,142 299.979,089	25.741

** Lungimile segmentelor sunt determinate în planul de proiecţie Stereo 70 şi sunt rotunjite la 1 milimetru.
*** Distanţa dintre puncte este formată din segmente cumulate ce sunt mai mici decât valoarea 1 milimetru.

Document care conține date cu caracter personal, protejat de prevederile Regulamentului (UE) nr. 679/2016 și Legii 190/2018

DATE DESPRE IMOBILUL NR. 4817

Oficiul de Cadastru şi Publicitate Imobiliară DOLJ
Biroul de Cadastru şi Publicitate Imobiliară Craiova

A. Partea I. Descrierea imobilului

TEREN Intravilan

Adresa: Loc. Fântânele, Str Bisericii, Nr. 6, Jud. Dolj, T3, P145,146

Nr. Crt	Nr cadastral Nr. topografic	Suprafaţa* (mp)	Observaţii / Referinţe
A1	33170	929	Sector cadastral:7 Teren neimprejmuit;

Construcţii

Crt	Nr cadastral Nr. topografic	Adresa	Observaţii / Referinţe
A1.1		Loc. Fântânele, Str Bisericii, Nr. 6, Jud. Dolj	Nr. niveluri:1; S. construita la sol:35 mp;

B. Partea II. Proprietari şi acte

Inscrieri privitoare la dreptul de proprietate şi alte drepturi reale		Referinţe
45348 / 24/02/2021		
Act Notarial nr. Certificat de mostenitor nr 20, din 26/01/2021 emis de BIN Belu Aurel (act administrativ nr TDP nr. 1302-48305 din 07.05.1997, emis de Comisia Jud. Dolj;act administrativ nr Certificat de nomenclatura stradala nr 277 din 03.02.2021, emis de Primaria Com. Radovan);		
B1	Intabulare, drept de PROPRIETATE, dobandit prin Succesiune, cota actuala 1/2, cota initiala 1/2	A1
	1) **ZORZON MIRCEA**	
	OBSERVATII: def Duna Angelica	
B2	Intabulare, drept de PROPRIETATE, dobandit prin Succesiune, cota actuala 1/2, cota initiala 1/2	A1
	1) **ŢIPIŞTE IOANA**	
	OBSERVATII: def Duna Angelica	
/		
Act Normativ nr. Legea 7, din 13/03/1996 emis de PARLAMENTUL ROMÂNIEI;		
B3	Intabulare, drept de PROPRIETATE, dobandit prin Lege, cota actuala 1/1, cota initiala 1/1	A1.1
	1) **ZORZON MIRCEA** 2) **ŢIPIŞTE IOANA**	

C. Partea III. SARCINI .

Inscrieri privind dezmembramintele dreptului de proprietate, drepturi reale de garanţie şi sarcini	Referinţe
NU SUNT	

Document care conține date cu caracter personal, protejat de prevederile Regulamentului (UE) nr. 679/2016 și Legii 190/2018

Anexa Nr. 1 La Partea I

Teren

Nr cadastral	Suprafaţa (mp)*	Observaţii / Referinţe
33170	929	

* Suprafaţa este determinată in planul de proiecţie Stereo 70.

DETALII LINIARE IMOBIL

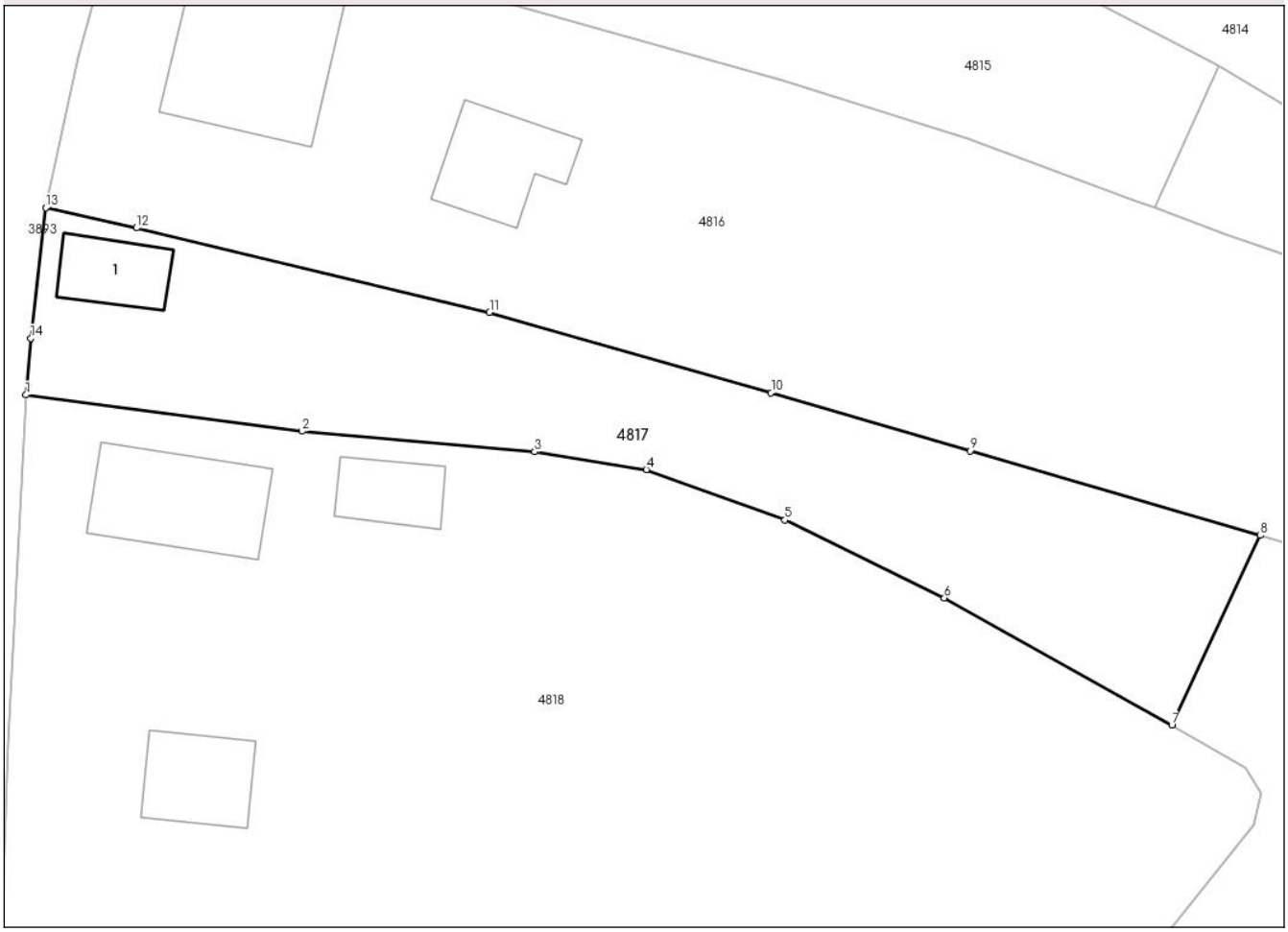

Date referitoare la teren

Crt	Categorie folosință	Intra vilan	Suprafaţa (mp)	Tarla	Parcelă	Nr. topo	Observaţii / Referinţe
1	curti constructii	DA	733	3	145,146	-	
2	arabil	DA	196	3	145,146	-	

Date referitoare la construcţii

Crt	Număr	Destinaţie construcţie	Supraf. (mp)	Situaţie juridică	Observaţii / Referinţe
A1.1		constructii de locuinte	35	Cu acte	Nr. niveluri:1; S. construita la sol:35 mp;

Lungime Segmente
1) Valorile lungimilor segmentelor sunt obţinute din proiecţie în plan.

Punct început	X / Y	Punct sfârşit	X / Y	Lungime segment (** (m)
1	388.321,552 299.944,725	2	388.341,137 299.942,146	19.754
2	388.341,137 299.942,146	3	388.357,643 299.940,699	16.569
3	388.357,643 299.940,699	4	388.365,572 299.939,442	8.028

Document care conține date cu caracter personal, protejat de prevederile Regulamentului (UE) nr. 679/2016 și Legii 190/2018

Punct început	X / Y	Punct sfârşit	X / Y	Lungime segment (** (m)
4	388.365,572 299.939,442	5	388.375,398 299.935,861	10.458
5	388.375,398 299.935,861	6	388.386,704 299.930,338	12.583
6	388.386,704 299.930,338	7	388.402,847 299.921,328	18.487
7	388.402,847 299.921,328	8	388.409,12 299.934,77	14.834
8	388.409,12 299.934,77	9	388.388,566 299.940,754	21.407
9	388.388,566 299.940,754	10	388.374,417 299.944,882	14.739
10	388.374,417 299.944,882	11	388.354,448 299.950,567	20.762
11	388.354,448 299.950,567	12	388.329,403 299.956,558	25.752
12	388.329,403 299.956,558	13	388.322,955 299.957,986	6.604
13	388.322,955 299.957,986	14	388.321,899 299.948,745	9.301
14	388.321,899 299.948,745	1	388.321,552 299.944,725	4.035

** Lungimile segmentelor sunt determinate în planul de proiecţie Stereo 70 şi sunt rotunjite la 1 milimetru.
*** Distanţa dintre puncte este formată din segmente cumulate ce sunt mai mici decât valoarea 1 milimetru.

Document care conține date cu caracter personal, protejat de prevederile Regulamentului (UE) nr. 679/2016 și Legii 190/2018

DATE DESPRE IMOBILUL NR. 4818

Oficiul de Cadastru şi Publicitate Imobiliară DOLJ
Biroul de Cadastru şi Publicitate Imobiliară Craiova

A. Partea I. Descrierea imobilului

TEREN Intravilan

Adresa: Loc. Fântânele, Str Bisericii, Nr. 4, Jud. Dolj, T3, P147,148,149,150

Nr. Crt	Nr cadastral Nr. topografic	Suprafaţa* (mp)	Observaţii / Referinţe
A1		3.990	Sector cadastral:7 Teren imprejmuit;

Construcţii

Crt	Nr cadastral Nr. topografic	Adresa	Observaţii / Referinţe
A1.1		Loc. Fântânele, Str Bisericii, Nr. 4, Jud. Dolj, T 3, P 147,148,149,150	Nr. niveluri:1; S. construita la sol:81 mp;
A1.2		Loc. Fântânele, Str Bisericii, Nr. 4, Jud. Dolj, T 3, P 147,148,149,150	Nr. niveluri:1; S. construita la sol:33 mp;
A1.3		Loc. Fântânele, Str Bisericii, Nr. 4, Jud. Dolj, T 3, P 147,148,149,150	Nr. niveluri:1; S. construita la sol:47 mp;

B. Partea II. Proprietari şi acte

Inscrieri privitoare la dreptul de proprietate şi alte drepturi reale		Referinţe
/		
Act Administrativ nr. TDP 1198-45208, din 19/06/1997 emis de CJSDPAT DOLJ;		
B1	Intabulare, drept de PROPRIETATE, dobandit prin Reconstituire, cota actuala 1/1, cota initiala 1/1	A1
	1) **CHIREA F. DUMITRU**, LIPSA CNP	
Act Normativ nr. Legea 7, din 13/03/1996 emis de PARLAMENTUL ROMÂNIEI;		
B2	Intabulare, drept de PROPRIETATE, dobandit prin Lege, cota actuala 1/1, cota initiala 1/1	A1.1, A1.2, A1.3
	1) **CHIREA F. DUMITRU**, LIPSA CNP	

C. Partea III. SARCINI .

Inscrieri privind dezmembramintele dreptului de proprietate, drepturi reale de garanţie şi sarcini	Referinţe
NU SUNT	

Document care conține date cu caracter personal, protejat de prevederile Regulamentului (UE) nr. 679/2016 și Legii 190/2018

Anexa Nr. 1 La Partea I

Teren

Nr cadastral	Suprafaţa (mp)*	Observaţii / Referinţe
	3.990	

* Suprafaţa este determinată in planul de proiecţie Stereo 70.

DETALII LINIARE IMOBIL

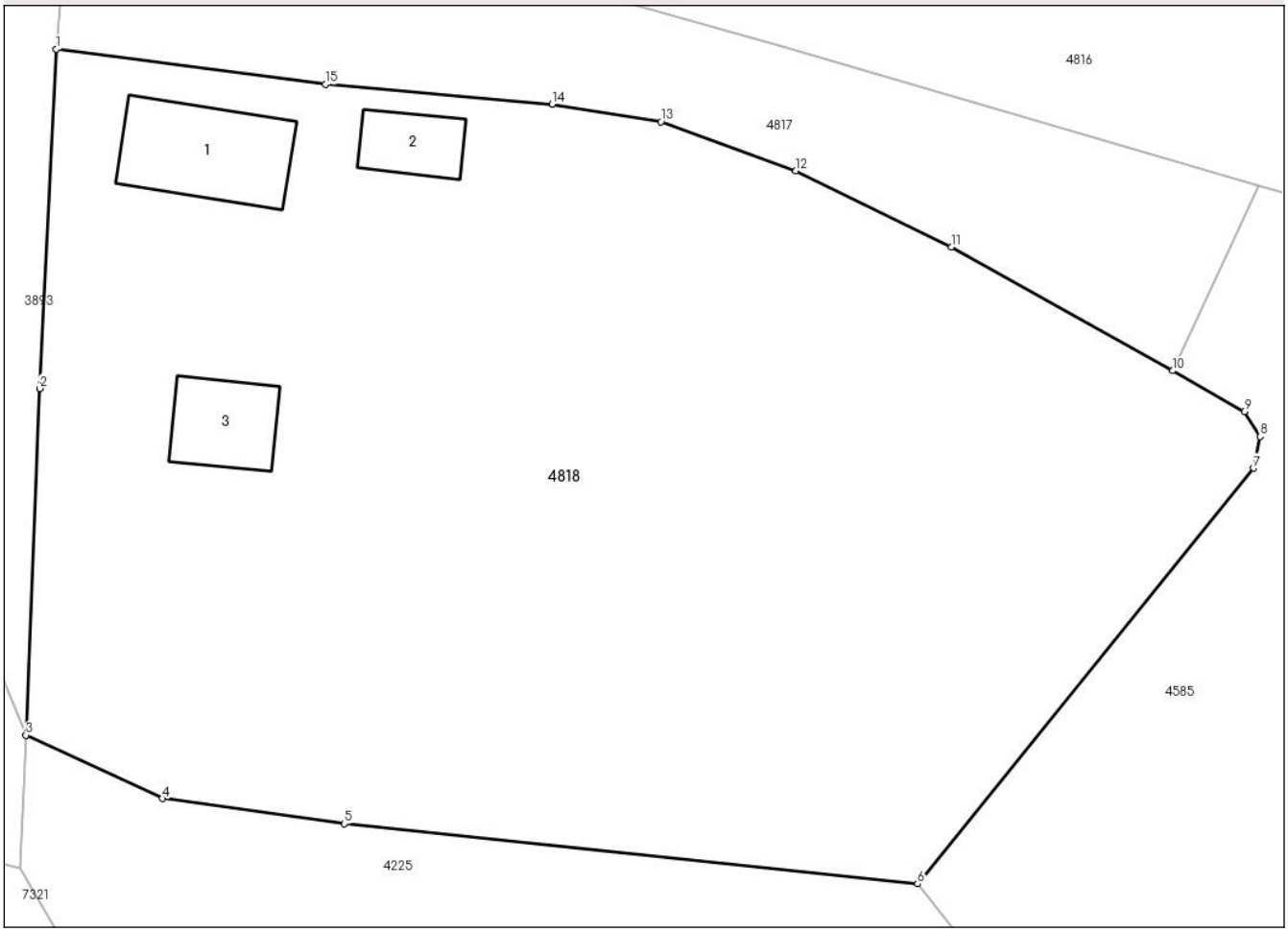

Date referitoare la teren

Crt	Categorie folosință	Intra vilan	Suprafaţa (mp)	Tarla	Parcelă	Nr. topo	Observaţii / Referinţe
1	curti constructii	DA	859	3	147,148,149, 150	-	
2	arabil	DA	1.668	3	147,148,149, 150	-	
3	vie	DA	1.174	3	147,148,149, 150	-	
4	pasune	DA	289	3	147,148,149, 150	-	

Date referitoare la construcţii

Crt	Număr	Destinaţie construcţie	Supraf. (mp)	Situaţie juridică	Observaţii / Referinţe
A1.1		constructii de locuinte	81	Cu acte	Nr. niveluri:1; S. construita la sol:81 mp;
A1.2		constructii anexa	33	Cu acte	Nr. niveluri:1; S. construita la sol:33 mp;
A1.3		constructii anexa	47	Cu acte	Nr. niveluri:1; S. construita la sol:47 mp;

Document care conține date cu caracter personal, protejat de prevederile Regulamentului (UE) nr. 679/2016 și Legii 190/2018

Lungime Segmente
1) Valorile lungimilor segmentelor sunt obţinute din proiecţie în plan.

Punct început	X / Y	Punct sfârşit	X / Y	Lungime segment (** (m)
1	388.321,552 299.944,725	2	388.320,331 299.920,037	24.718
2	388.320,331 299.920,037	3	388.319,334 299.894,823	25.234
3	388.319,334 299.894,823	4	388.329,265 299.890,216	10.948
4	388.329,265 299.890,216	5	388.342,51 299.888,385	13.371
5	388.342,51 299.888,385	6	388.384,253 299.884,004	41.972
6	388.384,253 299.884,004	7	388.408,701 299.914,246	38.888
7	388.408,701 299.914,246	8	388.409,205 299.916,535	2.344
8	388.409,205 299.916,535	9	388.408,039 299.918,342	2.151
9	388.408,039 299.918,342	10	388.402,847 299.921,328	5.989
10	388.402,847 299.921,328	11	388.386,704 299.930,338	18.487
11	388.386,704 299.930,338	12	388.375,398 299.935,861	12.583
12	388.375,398 299.935,861	13	388.365,572 299.939,442	10.458
13	388.365,572 299.939,442	14	388.357,643 299.940,699	8.028
14	388.357,643 299.940,699	15	388.341,137 299.942,146	16.569
15	388.341,137 299.942,146	1	388.321,552 299.944,725	19.754

** Lungimile segmentelor sunt determinate în planul de proiecţie Stereo 70 şi sunt rotunjite la 1 milimetru.
*** Distanţa dintre puncte este formată din segmente cumulate ce sunt mai mici decât valoarea 1 milimetru.

Document care conține date cu caracter personal, protejat de prevederile Regulamentului (UE) nr. 679/2016 și Legii 190/2018

DATE DESPRE IMOBILUL NR. 4819

Oficiul de Cadastru şi Publicitate Imobiliară DOLJ
Biroul de Cadastru şi Publicitate Imobiliară Craiova

A. Partea I. Descrierea imobilului

TEREN Intravilan

Adresa: Loc. Fântânele, Str Bisericii, Nr. 31, Jud. Dolj, T4, P167,168

Nr. Crt	Nr cadastral Nr. topografic	Suprafaţa* (mp)	Observaţii / Referinţe
A1	33428	933	Sector cadastral:7 Teren imprejmuit;

Construcţii

Crt	Nr cadastral Nr. topografic	Adresa	Observaţii / Referinţe
A1.1		Loc. Fântânele, Str Bisericii, Nr. 31, Jud. Dolj	Nr. niveluri:1; S. construita la sol:40 mp; Casa de locuit P, Anul edificarii 1970, Supr. Desf. 34mp
A1.2		Loc. Fântânele, Str Bisericii, Nr. 31, Jud. Dolj	Nr. niveluri:1; S. construita la sol:30 mp; Anexa P, Anul edificarii 1970, Supr. Desf. 31mp

B. Partea II. Proprietari şi acte

Inscrieri privitoare la dreptul de proprietate şi alte drepturi reale		Referinţe
7060 / 16/01/2024		
Act Notarial nr. CONTRACT DE VANZARE AUT NR 104, din 15/01/2024 emis de NP Sorop Alexandru Oliviu;		
B1	Intabulare, drept de PROPRIETATE, dobandit prin Conventie, cota actuala 1/1, cota initiala 1/1	A1, A1.1, A1.2
	1) **ZORZON GEORGE-CRISTIAN**	

C. Partea III. SARCINI .

Inscrieri privind dezmembramintele dreptului de proprietate, drepturi reale de garanţie şi sarcini	Referinţe
NU SUNT	

Document care conține date cu caracter personal, protejat de prevederile Regulamentului (UE) nr. 679/2016 și Legii 190/2018

Anexa Nr. 1 La Partea I

Teren

Nr cadastral	Suprafaţa (mp)*	Observaţii / Referinţe
33428	933	

* Suprafaţa este determinată in planul de proiecţie Stereo 70.

DETALII LINIARE IMOBIL

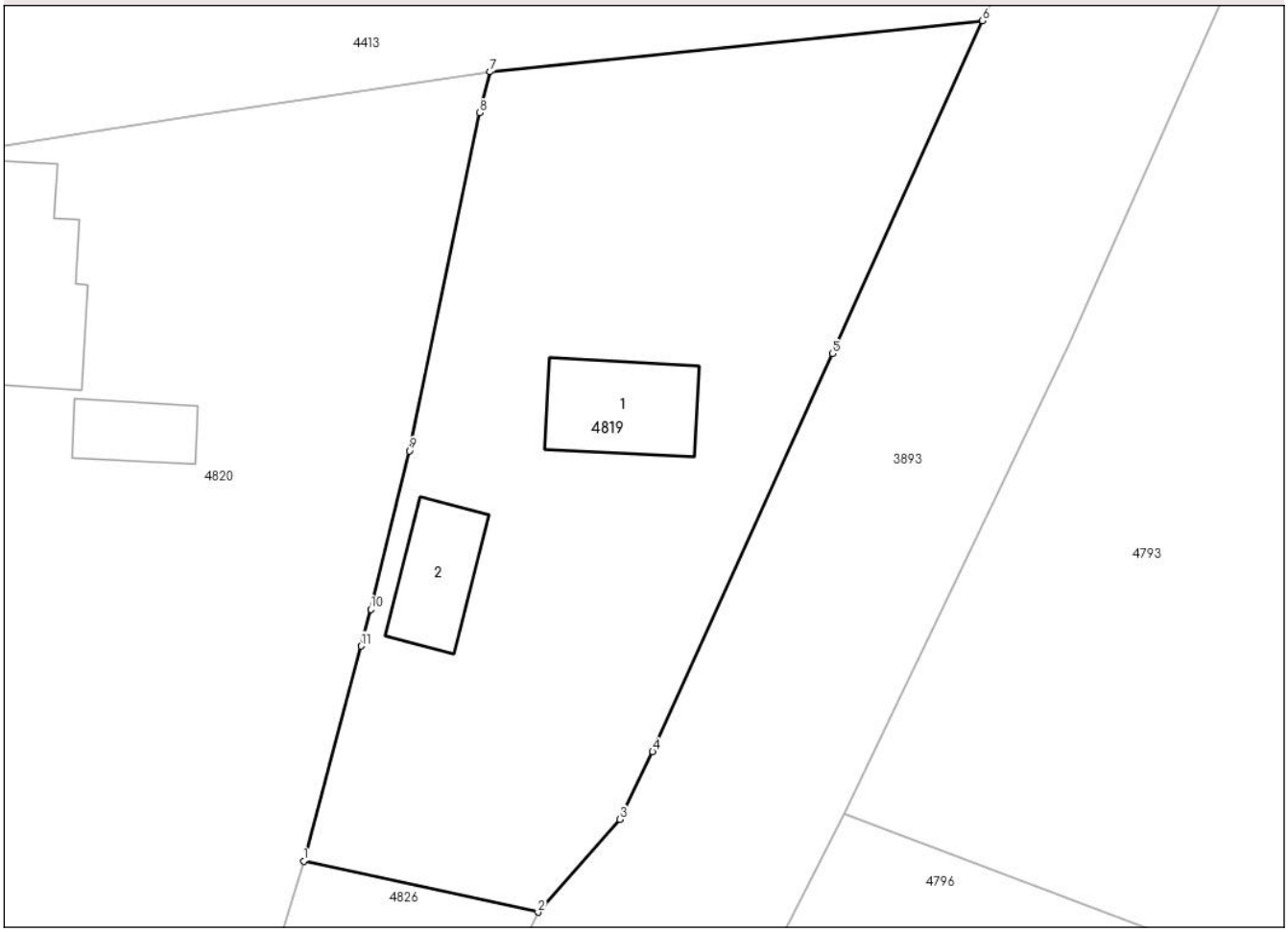

Date referitoare la teren

Crt	Categorie folosință	Intra vilan	Suprafaţa (mp)	Tarla	Parcelă	Nr. topo	Observaţii / Referinţe
1	curti constructii	DA	555	4	167,168	-	
2	arabil	DA	378	4	167,168	-	

Date referitoare la construcţii

Crt	Număr	Destinaţie construcţie	Supraf. (mp)	Situaţie juridică	Observaţii / Referinţe
A1.1		constructii de locuinte	40	Cu acte	Nr. niveluri:1; S. construita la sol:40 mp; Casa de locuit P,Anul edificarii 1970, Supr. Desf. 34mp
A1.2		constructii de locuinte	30	Cu acte	Nr. niveluri:1; S. construita la sol:30 mp; Anexa P, Anul edificarii 1970, Supr. Desf. 31mp

Lungime Segmente

1) Valorile lungimilor segmentelor sunt obţinute din proiecţie în plan.

Punct început	X / Y	Punct sfârşit	X / Y	Lungime segment (** (m)
1	388.388,546 300.256,89	2	388.401,24 300.254,12	12.993

Document care conține date cu caracter personal, protejat de prevederile Regulamentului (UE) nr. 679/2016 și Legii 190/2018

Punct început	X / Y	Punct sfârşit	X / Y	Lungime segment (** (m)
2	388.401,24 300.254,12	3	388.405,67 300.259,14	6.695
3	388.405,67 300.259,14	4	388.407,45 300.262,8	4.07
4	388.407,45 300.262,8	5	388.417,17 300.284,33	23.622
5	388.417,17 300.284,33	6	388.425,31 300.302,34	19.764
6	388.425,31 300.302,34	7	388.398,633 300.299,572	26.82
7	388.398,633 300.299,572	8	388.398,074 300.297,358	2.283
8	388.398,074 300.297,358	9	388.394,268 300.279,079	18.671
9	388.394,268 300.279,079	10	388.392,18 300.270,503	8.827
10	388.392,18 300.270,503	11	388.391,654 300.268,515	2.056
11	388.391,654 300.268,515	1	388.388,546 300.256,89	12.033

** Lungimile segmentelor sunt determinate în planul de proiecţie Stereo 70 şi sunt rotunjite la 1 milimetru.
*** Distanţa dintre puncte este formată din segmente cumulate ce sunt mai mici decât valoarea 1 milimetru.

Document care conține date cu caracter personal, protejat de prevederile Regulamentului (UE) nr. 679/2016 și Legii 190/2018

DATE DESPRE IMOBILUL NR. 4820

Oficiul de Cadastru şi Publicitate Imobiliară DOLJ
Biroul de Cadastru şi Publicitate Imobiliară Craiova

A. Partea I. Descrierea imobilului

TEREN Intravilan

Adresa: Loc. Fântânele, Str Viilor, Nr. 1, Jud. Dolj, T4, P164,165,166

Nr. Crt	Nr cadastral Nr. topografic	Suprafaţa* (mp)	Observaţii / Referinţe
A1	33281	1.140	Sector cadastral:7 Teren imprejmuit;

Construcţii

Crt	Nr cadastral Nr. topografic	Adresa	Observaţii / Referinţe
A1.1		Loc. Fântânele, Str Viilor, Nr. 1, Jud. Dolj	Nr. niveluri:1; S. construita la sol:70 mp; CASA DE LOCUIT P, ANUL 1948, SUPR. DESF 70MP
A1.2		Loc. Fântânele, Str Viilor, Nr. 1, Jud. Dolj	Nr. niveluri:1; S. construita la sol:21 mp; ANEXE P, ANUL 1948, SUPR. DESF 21MP

B. Partea II. Proprietari şi acte

Inscrieri privitoare la dreptul de proprietate şi alte drepturi reale		Referinţe
23339 / 09/02/2022		
Hotarare Judecatoreasca nr. S.C. NR 1795, din 21/08/1996 emis de JUDECATORIA BAILESTI, DOSAR NR 1669/1996 (act administrativ nr TDP NR 39-59455 din 09.11.1993, emis de CJ DOLJ;act administrativ nr CNS nr 316 din 03.02.2022, emis de PRIMARIA RADOVAN);		
B1	Intabulare, drept de PROPRIETATE, dobandit prin Hotarare Judecatoreasca, cota actuala 1/1, cota initiala 1/1	A1
	1) **DINA MIOARA-MARIA**	
	OBSERVATII: def/copartaj: Vacarus Dumitru si Mirea C-tin	
Act Administrativ nr. CERTIFICAT FISCAL NR 332, din 04/02/2022 emis de PRIMARIA RADOVAN;		
B2	Intabulare, drept de PROPRIETATE, dobandit prin Construire, cota actuala 1/1, cota initiala 1/1	A1.1, A1.2
	1) **DINA MIOARA-MARIA**	

C. Partea III. SARCINI .

Inscrieri privind dezmembramintele dreptului de proprietate, drepturi reale de garanţie şi sarcini	Referinţe
NU SUNT	

Document care conține date cu caracter personal, protejat de prevederile Regulamentului (UE) nr. 679/2016 și Legii 190/2018

Anexa Nr. 1 La Partea I

Teren

Nr cadastral	Suprafaţa (mp)*	Observaţii / Referinţe
33281	1.140	

* Suprafaţa este determinată in planul de proiecţie Stereo 70.

DETALII LINIARE IMOBIL

Date referitoare la teren

Crt	Categorie folosință	Intra vilan	Suprafaţa (mp)	Tarla	Parcelă	Nr. topo	Observaţii / Referinţe
1	curti constructii	DA	539	4	164,165,166	-	
2	arabil	DA	601	4	164,165,166	-	

Date referitoare la construcţii

Crt	Număr	Destinaţie construcţie	Supraf. (mp)	Situaţie juridică	Observaţii / Referinţe
A1.1		constructii de locuinte	70	Cu acte	Nr. niveluri:1; S. construita la sol:70 mp; CASA DE LOCUIT P, ANUL 1948, SUPR. DESF 70MP
A1.2		constructii anexa	21	Cu acte	Nr. niveluri:1; S. construita la sol:21 mp; ANEXE P, ANUL 1948, SUPR. DESF 21MP

Lungime Segmente

1) Valorile lungimilor segmentelor sunt obţinute din proiecţie în plan.

Punct început	X / Y	Punct sfârşit	X / Y	Lungime segment (** (m)
1	388.398,633 300.299,572	2	388.382,307 300.297,117	16.51
2	388.382,307 300.297,117	3	388.378,091 300.296,483	4.263

Document care conține date cu caracter personal, protejat de prevederile Regulamentului (UE) nr. 679/2016 și Legii 190/2018

Punct început	X / Y	Punct sfârşit	X / Y	Lungime segment (** (m)
3	388.378,091 300.296,483	4	388.370,382 300.295,268	7.804
4	388.370,382 300.295,268	5	388.369,023 300.282,597	12.744
5	388.369,023 300.282,597	6	388.368,301 300.275,05	7.581
6	388.368,301 300.275,05	7	388.366,6 300.258,62	16.518
7	388.366,6 300.258,62	8	388.365,726 300.250,504	8.163
8	388.365,726 300.250,504	9	388.373,73 300.251,038	8.022
9	388.373,73 300.251,038	10	388.384,179 300.251,734	10.472
10	388.384,179 300.251,734	11	388.387,059 300.251,926	2.886
11	388.387,059 300.251,926	12	388.388,546 300.256,89	5.182
12	388.388,546 300.256,89	13	388.391,654 300.268,515	12.033
13	388.391,654 300.268,515	14	388.392,18 300.270,503	2.056
14	388.392,18 300.270,503	15	388.394,268 300.279,079	8.827
15	388.394,268 300.279,079	16	388.398,074 300.297,358	18.671
16	388.398,074 300.297,358	1	388.398,633 300.299,572	2.283

** Lungimile segmentelor sunt determinate în planul de proiecţie Stereo 70 şi sunt rotunjite la 1 milimetru.
*** Distanţa dintre puncte este formată din segmente cumulate ce sunt mai mici decât valoarea 1 milimetru.

Document care conține date cu caracter personal, protejat de prevederile Regulamentului (UE) nr. 679/2016 și Legii 190/2018

DATE DESPRE IMOBILUL NR. 4821

Oficiul de Cadastru şi Publicitate Imobiliară DOLJ
Biroul de Cadastru şi Publicitate Imobiliară Craiova

A. Partea I. Descrierea imobilului

TEREN Intravilan

Adresa: Loc. Fântânele, Str Viilor, Nr. 3, Jud. Dolj, T4, P162,163

Nr. Crt	Nr cadastral Nr. topografic	Suprafaţa* (mp)	Observaţii / Referinţe
A1		1.160	Sector cadastral:7 Teren neimprejmuit;

Construcţii

Crt	Nr cadastral Nr. topografic	Adresa	Observaţii / Referinţe
A1.1		Loc. Fântânele, Str Viilor, Nr. 3, Jud. Dolj, T 4, P 162,163	Nr. niveluri:1; S. construita la sol:50 mp;
A1.2		Loc. Fântânele, Str Viilor, Nr. 3, Jud. Dolj, T 4, P 162,163	Nr. niveluri:1; S. construita la sol:40 mp;

B. Partea II. Proprietari şi acte

Inscrieri privitoare la dreptul de proprietate şi alte drepturi reale		Referinţe
/		
Act Administrativ nr. TDP 55-59455, din 15/11/1993 emis de CJSDPAT DOLJ;		
B1	Intabulare, drept de PROPRIETATE, dobandit prin Constituire, cota actuala 1/1, cota initiala 1/1	A1
	1) **ŢOLEA F. MARIN**, LIPSA CNP	
Act Normativ nr. Legea 7, din 13/03/1996 emis de PARLAMENTUL ROMÂNIEI;		
B2	Intabulare, drept de PROPRIETATE, dobandit prin Lege, cota actuala 1/1, cota initiala 1/1	A1.1, A1.2
	1) **ŢOLEA F. MARIN**, LIPSA CNP	

C. Partea III. SARCINI .

Inscrieri privind dezmembramintele dreptului de proprietate, drepturi reale de garanţie şi sarcini	Referinţe
NU SUNT	

Document care conține date cu caracter personal, protejat de prevederile Regulamentului (UE) nr. 679/2016 și Legii 190/2018

Anexa Nr. 1 La Partea I

Teren

Nr cadastral	Suprafaţa (mp)*	Observaţii / Referinţe
	1.160	

* Suprafaţa este determinată in planul de proiecţie Stereo 70.

DETALII LINIARE IMOBIL

Date referitoare la teren

Crt	Categorie folosință	Intra vilan	Suprafaţa (mp)	Tarla	Parcelă	Nr. topo	Observaţii / Referinţe
1	curti constructii	DA	825	4	162,163	-	
2	arabil	DA	335	4	162,163	-	

Date referitoare la construcţii

Crt	Număr	Destinaţie construcţie	Supraf. (mp)	Situaţie juridică	Observaţii / Referinţe
A1.1		constructii de locuinte	50	Cu acte	Nr. niveluri:1; S. construita la sol:50 mp;
A1.2		constructii anexa	40	Cu acte	Nr. niveluri:1; S. construita la sol:40 mp;

Lungime Segmente
1) Valorile lungimilor segmentelor sunt obţinute din proiecţie în plan.

Punct început	X / Y	Punct sfârşit	X / Y	Lungime segment (** (m)
1	388.341,226 300.289,843	2	388.339,317 300.250,406	39.483
2	388.339,317 300.250,406	3	388.365,726 300.250,504	26.409

Document care conține date cu caracter personal, protejat de prevederile Regulamentului (UE) nr. 679/2016 și Legii 190/2018

Punct început	X / Y	Punct sfârşit	X / Y	Lungime segment (** (m)
3	388.365,726 300.250,504	4	388.366,6 300.258,62	8.163
4	388.366,6 300.258,62	5	388.368,301 300.275,05	16.518
5	388.368,301 300.275,05	6	388.369,023 300.282,597	7.581
6	388.369,023 300.282,597	7	388.370,382 300.295,268	12.744
7	388.370,382 300.295,268	8	388.344,9 300.290,475	25.929
8	388.344,9 300.290,475	1	388.341,226 300.289,843	3.728

** Lungimile segmentelor sunt determinate în planul de proiecţie Stereo 70 şi sunt rotunjite la 1 milimetru.
*** Distanţa dintre puncte este formată din segmente cumulate ce sunt mai mici decât valoarea 1 milimetru.

Document care conține date cu caracter personal, protejat de prevederile Regulamentului (UE) nr. 679/2016 și Legii 190/2018

DATE DESPRE IMOBILUL NR. 4822

Oficiul de Cadastru şi Publicitate Imobiliară DOLJ
Biroul de Cadastru şi Publicitate Imobiliară Craiova

A. Partea I. Descrierea imobilului

TEREN Intravilan

Adresa: Loc. Fântânele, Str Viilor, Nr. 5, Jud. Dolj, T4, P161

Nr. Crt	Nr cadastral Nr. topografic	Suprafaţa* (mp)	Observaţii / Referinţe
A1		735	Sector cadastral:7 Teren imprejmuit;

B. Partea II. Proprietari şi acte

Inscrieri privitoare la dreptul de proprietate şi alte drepturi reale		Referinţe
/		
Act Administrativ nr. TDP 825-9689, din 23/03/1995 emis de CJSDPAT DOLJ;		
B1	Intabulare, drept de PROPRIETATE, dobandit prin Reconstituire, cota actuala 1/1, cota initiala 1/1	A1
	1) **CHIREA D. NICU**, LIPSA CNP	

C. Partea III. SARCINI .

Inscrieri privind dezmembramintele dreptului de proprietate, drepturi reale de garanţie şi sarcini	Referinţe
NU SUNT	

Document care conține date cu caracter personal, protejat de prevederile Regulamentului (UE) nr. 679/2016 și Legii 190/2018

Anexa Nr. 1 La Partea I

Teren

Nr cadastral	Suprafaţa (mp)*	Observaţii / Referinţe
	735	

* Suprafaţa este determinată in planul de proiecţie Stereo 70.

DETALII LINIARE IMOBIL

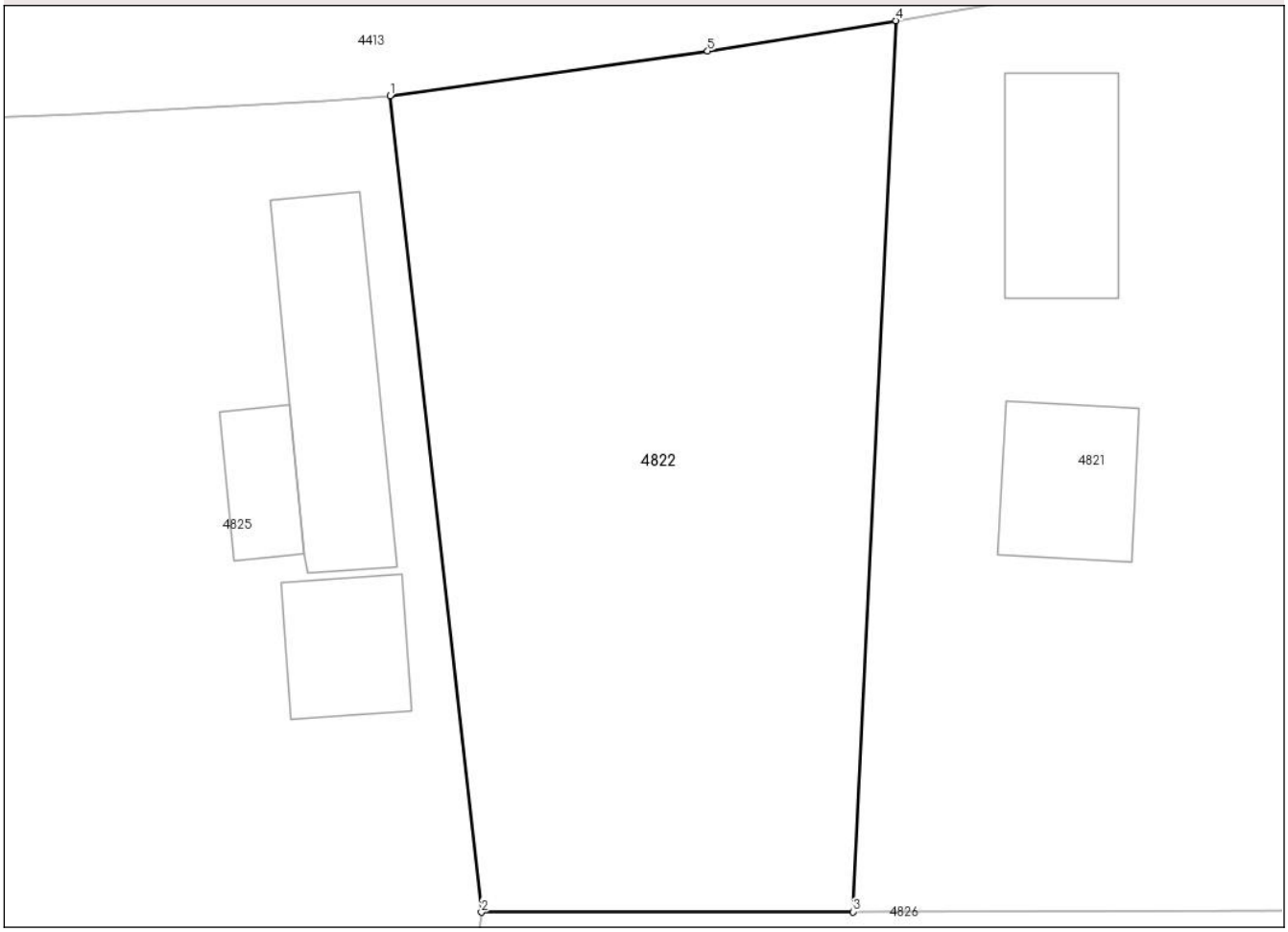

Date referitoare la teren

Crt	Categorie folosință	Intra vilan	Suprafaţa (mp)	Tarla	Parcelă	Nr. topo	Observaţii / Referinţe
1	arabil	DA	735	4	161	-	

Lungime Segmente
1) Valorile lungimilor segmentelor sunt obţinute din proiecţie în plan.

Punct început	X / Y	Punct sfârşit	X / Y	Lungime segment (** (m)
1	388.318,8 300.286,516	2	388.322,85 300.250,39	36.352
2	388.322,85 300.250,39	3	388.339,317 300.250,406	16.467
3	388.339,317 300.250,406	4	388.341,226 300.289,843	39.483
4	388.341,226 300.289,843	5	388.332,871 300.288,506	8.461
5	388.332,871 300.288,506	1	388.318,8 300.286,516	14.211

Document care conține date cu caracter personal, protejat de prevederile Regulamentului (UE) nr. 679/2016 și Legii 190/2018

** Lungimile segmentelor sunt determinate în planul de proiecţie Stereo 70 şi sunt rotunjite la 1 milimetru.
*** Distanţa dintre puncte este formată din segmente cumulate ce sunt mai mici decât valoarea 1 milimetru.

Document care conține date cu caracter personal, protejat de prevederile Regulamentului (UE) nr. 679/2016 și Legii 190/2018

DATE DESPRE IMOBILUL NR. 4823

Oficiul de Cadastru şi Publicitate Imobiliară DOLJ
Biroul de Cadastru şi Publicitate Imobiliară Craiova

A. Partea I. Descrierea imobilului

Nr. CF vechi:94
Nr. cadastral vechi:162

TEREN Intravilan

Adresa: Loc. Fântânele, Jud. Dolj, T4, P151,152,153

Nr. Crt	Nr cadastral Nr. topografic	Suprafaţa* (mp)	Observaţii / Referinţe
A1	31435	1.594	Sector cadastral:7 Teren imprejmuit;

Construcţii

Crt	Nr cadastral Nr. topografic	Adresa	Observaţii / Referinţe
A1.1	31435-C1	Loc. Fântânele, Jud. Dolj, T 5, P 151, 152, 153	Nr. niveluri:1; S. construita la sol:65 mp; S. construita desfasurata:65 mp;

B. Partea II. Proprietari şi acte

Inscrieri privitoare la dreptul de proprietate şi alte drepturi reale		Referinţe
123 / 04/01/2006		
Act Administrativ nr. 106-15002, din 27/03/1994 emis de CJSDPAT Dolj;		
B1	Intabulare, drept de PROPRIETATE, dobandit prin Lege, cota actuala 1/1, cota initiala 1/1	A1
	1) **IACOB ION** 2) **SOLEA ANGELA** 3) **PĂTRU MARGARETA** 4) **STATIE NICOLINA**	
Act Notarial nr. 1677, din 06/08/1985 emis de Notariatul de Stat Dolj;		
B2	Intabulare, drept de PROPRIETATE, dobandit prin Conventie, cota actuala 1/1, cota initiala 1/1	A1.1
	1) **IACOB PETRU**	

C. Partea III. SARCINI .

Inscrieri privind dezmembramintele dreptului de proprietate, drepturi reale de garanţie şi sarcini	Referinţe
NU SUNT	

Document care conține date cu caracter personal, protejat de prevederile Regulamentului (UE) nr. 679/2016 și Legii 190/2018

Anexa Nr. 1 La Partea I

Teren

Nr cadastral	Suprafaţa (mp)*	Observaţii / Referinţe
31435	1.594	

* Suprafaţa este determinată in planul de proiecţie Stereo 70.

DETALII LINIARE IMOBIL

Date referitoare la teren

Crt	Categorie folosință	Intra vilan	Suprafaţa (mp)	Tarla	Parcelă	Nr. topo	Observaţii / Referinţe
1	curti constructii	DA	163	4	151,152,153	-	
2	arabil	DA	1.431	4	151,152,153	-	

Date referitoare la construcţii

Crt	Număr	Destinaţie construcţie	Supraf. (mp)	Situaţie juridică	Observaţii / Referinţe
A1.1	31435-C1	constructii de locuinte	65	Cu acte	Nr. niveluri:1; S. construita la sol:65 mp; S. construita desfasurata:65 mp;

Lungime Segmente
1) Valorile lungimilor segmentelor sunt obţinute din proiecţie în plan.

Punct început	X / Y	Punct sfârşit	X / Y	Lungime segment (** (m)
1	388.238,721 300.282,423	2	388.237,122 300.243,755	38.701
2	388.237,122 300.243,755	3	388.250,732 300.242,34	13.683
3	388.250,732 300.242,34	4	388.258,605 300.241,726	7.897

Document care conține date cu caracter personal, protejat de prevederile Regulamentului (UE) nr. 679/2016 și Legii 190/2018

Punct început	X / Y	Punct sfârşit	X / Y	Lungime segment (** (m)
4	388.258,605 300.241,726	5	388.262,972 300.240,944	4.436
5	388.262,972 300.240,944	6	388.277,109 300.238,707	14.313
6	388.277,109 300.238,707	7	388.276,919 300.248,894	10.189
7	388.276,919 300.248,894	8	388.275,697 300.263,836	14.992
8	388.275,697 300.263,836	9	388.275,01 300.277,315	13.496
9	388.275,01 300.277,315	10	388.274,639 300.284,512	7.207
10	388.274,639 300.284,512	1	388.238,721 300.282,423	35.979

** Lungimile segmentelor sunt determinate în planul de proiecţie Stereo 70 şi sunt rotunjite la 1 milimetru.
*** Distanţa dintre puncte este formată din segmente cumulate ce sunt mai mici decât valoarea 1 milimetru.

Document care conține date cu caracter personal, protejat de prevederile Regulamentului (UE) nr. 679/2016 și Legii 190/2018

DATE DESPRE IMOBILUL NR. 4824

Oficiul de Cadastru şi Publicitate Imobiliară DOLJ
Biroul de Cadastru şi Publicitate Imobiliară Craiova

A. Partea I. Descrierea imobilului

TEREN Intravilan

Adresa: Loc. Fântânele, Str Viilor, Nr. 9, Jud. Dolj, T4, P154,155,156,157

Nr. Crt	Nr cadastral Nr. topografic	Suprafaţa* (mp)	Observaţii / Referinţe
A1	30346	1.190	Sector cadastral:7 Teren imprejmuit;

Construcţii

Crt	Nr cadastral Nr. topografic	Adresa	Observaţii / Referinţe
A1.1		Loc. Fântânele, Str Viilor, Nr. 9, Jud. Dolj	Nr. niveluri:1; S. construita la sol:51 mp; None
A1.2		Loc. Fântânele, Str Viilor, Nr. 9, Jud. Dolj	Nr. niveluri:1; S. construita la sol:27 mp; None
A1.3		Loc. Fântânele, Str Viilor, Nr. 9, Jud. Dolj	Nr. niveluri:1; S. construita la sol:102 mp;

B. Partea II. Proprietari şi acte

Inscrieri privitoare la dreptul de proprietate şi alte drepturi reale		Referinţe
15273 / 12/02/2015		
Act Notarial nr. contract de vanzare - cumparare aut nr 304, din 11/02/2015 emis de NP Dragancea Ofelia;		
B1	Intabulare, drept de PROPRIETATE, dobandit prin Conventie, cota actuala 1/1, cota initiala 1/1	A1, A1.1, A1.2
	1) **VIRTOSU ANA** 2) **VIRTOSU VASILE**	
/		
Act Normativ nr. Legea 7, din 13/03/1996 emis de PARLAMENTUL ROMÂNIEI;		
B2	Intabulare, drept de PROPRIETATE, dobandit prin Lege, cota actuala 1/1, cota initiala 1/1	A1.3
	1) **VIRTOSU ANA** 2) **VIRTOSU VASILE**	

C. Partea III. SARCINI .

Inscrieri privind dezmembramintele dreptului de proprietate, drepturi reale de garanţie şi sarcini	Referinţe
NU SUNT	

Document care conține date cu caracter personal, protejat de prevederile Regulamentului (UE) nr. 679/2016 și Legii 190/2018

Anexa Nr. 1 La Partea I

Teren

Nr cadastral	Suprafaţa (mp)*	Observaţii / Referinţe
30346	1.190	

* Suprafaţa este determinată in planul de proiecţie Stereo 70.

DETALII LINIARE IMOBIL

Date referitoare la teren

Crt	Categorie folosință	Intra vilan	Suprafaţa (mp)	Tarla	Parcelă	Nr. topo	Observaţii / Referinţe
1	curti constructii	DA	752	4	154,155,156, 157	-	
2	arabil	DA	438	4	154,155,156, 157	-	

Date referitoare la construcţii

Crt	Număr	Destinaţie construcţie	Supraf. (mp)	Situaţie juridică	Observaţii / Referinţe
A1.1		constructii de locuinte	51	Cu acte	Nr. niveluri:1; S. construita la sol:51 mp; None
A1.2		constructii anexa	27	Cu acte	Nr. niveluri:1; S. construita la sol:27 mp; None
A1.3		constructii de locuinte	102	Cu acte	Nr. niveluri:1; S. construita la sol:102 mp;

Lungime Segmente

1) Valorile lungimilor segmentelor sunt obţinute din proiecţie în plan.

Punct început	X / Y	Punct sfârşit	X / Y	Lungime segment (** (m)
1	388.298,68 300.230,745	2	388.298,029 300.249,8	19.066

Document care conține date cu caracter personal, protejat de prevederile Regulamentului (UE) nr. 679/2016 și Legii 190/2018

Punct început	X / Y	Punct sfârşit	X / Y	Lungime segment (** (m)
2	388.298,029 300.249,8	3	388.297,944 300.253,81	4.011
3	388.297,944 300.253,81	4	388.298,693 300.270,303	16.51
4	388.298,693 300.270,303	5	388.298,771 300.285,453	15.15
5	388.298,771 300.285,453	6	388.290,402 300.284,976	8.383
6	388.290,402 300.284,976	7	388.286,732 300.284,957	3.67
7	388.286,732 300.284,957	8	388.274,639 300.284,512	12.101
8	388.274,639 300.284,512	9	388.275,01 300.277,315	7.207
9	388.275,01 300.277,315	10	388.275,697 300.263,836	13.496
10	388.275,697 300.263,836	11	388.276,919 300.248,894	14.992
11	388.276,919 300.248,894	12	388.277,109 300.238,707	10.189
12	388.277,109 300.238,707	13	388.277,425 300.231,92	6.794
13	388.277,425 300.231,92	14	388.279,971 300.232,284	2.572
14	388.279,971 300.232,284	1	388.298,68 300.230,745	18.772

** Lungimile segmentelor sunt determinate în planul de proiecţie Stereo 70 şi sunt rotunjite la 1 milimetru.
*** Distanţa dintre puncte este formată din segmente cumulate ce sunt mai mici decât valoarea 1 milimetru.

Document care conține date cu caracter personal, protejat de prevederile Regulamentului (UE) nr. 679/2016 și Legii 190/2018

DATE DESPRE IMOBILUL NR. 4825

Oficiul de Cadastru şi Publicitate Imobiliară DOLJ
Biroul de Cadastru şi Publicitate Imobiliară Craiova

A. Partea I. Descrierea imobilului

TEREN Intravilan

Adresa: Loc. Fântânele, Str Viilor, Nr. 7, Jud. Dolj, T4, P158,159,160

Nr. Crt	Nr cadastral Nr. topografic	Suprafaţa* (mp)	Observaţii / Referinţe
A1		1.257	Sector cadastral:7 Teren imprejmuit;

Construcţii

Crt	Nr cadastral Nr. topografic	Adresa	Observaţii / Referinţe
A1.1		Loc. Fântânele, Str Viilor, Nr. 7, Jud. Dolj, T 4, P 158,159,160	Nr. niveluri:1; S. construita la sol:67 mp;
A1.2		Loc. Fântânele, Str Viilor, Nr. 7, Jud. Dolj, T 4, P 158,159,160	Nr. niveluri:1; S. construita la sol:21 mp;
A1.3		Loc. Fântânele, Str Viilor, Nr. 7, Jud. Dolj, T 4, P 158,159,160	Nr. niveluri:1; S. construita la sol:33 mp;

B. Partea II. Proprietari şi acte

Inscrieri privitoare la dreptul de proprietate şi alte drepturi reale		Referinţe
/		
Act Administrativ nr. TDP 56-59455, din 15/11/1993 emis de CJSDPAT DOLJ;		
B1	Intabulare, drept de PROPRIETATE, dobandit prin Constituire, cota actuala 1/1, cota initiala 1/1	A1
	1) **ANGHELUŞ R. FLOREA**, LIPSA CNP	
Act Normativ nr. Legea 7, din 13/03/1996 emis de PARLAMENTUL ROMÂNIEI;		
B2	Intabulare, drept de PROPRIETATE, dobandit prin Lege, cota actuala 1/1, cota initiala 1/1	A1.1, A1.2, A1.3
	1) **ANGHELUŞ R. FLOREA**, LIPSA CNP	

C. Partea III. SARCINI .

Inscrieri privind dezmembramintele dreptului de proprietate, drepturi reale de garanţie şi sarcini	Referinţe
NU SUNT	

Document care conține date cu caracter personal, protejat de prevederile Regulamentului (UE) nr. 679/2016 și Legii 190/2018

Anexa Nr. 1 La Partea I

Teren

Nr cadastral	Suprafaţa (mp)*	Observaţii / Referinţe
	1.257	

* Suprafaţa este determinată in planul de proiecţie Stereo 70.

DETALII LINIARE IMOBIL

Date referitoare la teren

Crt	Categorie folosință	Intra vilan	Suprafaţa (mp)	Tarla	Parcelă	Nr. topo	Observaţii / Referinţe
1	curti constructii	DA	734	4	158,159,160	-	
2	arabil	DA	169	4	158,159,160	-	
3	vie	DA	354	4	158,159,160	-	

Date referitoare la construcţii

Crt	Număr	Destinaţie construcţie	Supraf. (mp)	Situaţie juridică	Observaţii / Referinţe
A1.1		constructii de locuinte	67	Cu acte	Nr. niveluri:1; S. construita la sol:67 mp;
A1.2		constructii anexa	21	Cu acte	Nr. niveluri:1; S. construita la sol:21 mp;
A1.3		constructii anexa	33	Cu acte	Nr. niveluri:1; S. construita la sol:33 mp;

Lungime Segmente

1) Valorile lungimilor segmentelor sunt obţinute din proiecţie în plan.

Punct început	X / Y	Punct sfârşit	X / Y	Lungime segment (** (m)
1	388.298,68 300.230,745	2	388.302,916 300.230,397	4.25

Document care conține date cu caracter personal, protejat de prevederile Regulamentului (UE) nr. 679/2016 și Legii 190/2018

Punct început	X / Y	Punct sfârşit	X / Y	Lungime segment (** (m)
2	388.302,916 300.230,397	3	388.311,666 300.230,664	8.754
3	388.311,666 300.230,664	4	388.320,491 300.230,611	8.825
4	388.320,491 300.230,611	5	388.322,85 300.250,39	19.919
5	388.322,85 300.250,39	6	388.318,8 300.286,516	36.352
6	388.318,8 300.286,516	7	388.315,928 300.286,278	2.882
7	388.315,928 300.286,278	8	388.304,923 300.285,682	11.021
8	388.304,923 300.285,682	9	388.298,771 300.285,453	6.156
9	388.298,771 300.285,453	10	388.298,693 300.270,303	15.15
10	388.298,693 300.270,303	11	388.297,944 300.253,81	16.51
11	388.297,944 300.253,81	12	388.298,029 300.249,8	4.011
12	388.298,029 300.249,8	1	388.298,68 300.230,745	19.066

** Lungimile segmentelor sunt determinate în planul de proiecţie Stereo 70 şi sunt rotunjite la 1 milimetru.
*** Distanţa dintre puncte este formată din segmente cumulate ce sunt mai mici decât valoarea 1 milimetru.

Document care conține date cu caracter personal, protejat de prevederile Regulamentului (UE) nr. 679/2016 și Legii 190/2018

DATE DESPRE IMOBILUL NR. 4826

Oficiul de Cadastru şi Publicitate Imobiliară DOLJ
Biroul de Cadastru şi Publicitate Imobiliară Craiova

A. Partea I. Descrierea imobilului

TEREN Intravilan

Adresa: Loc. Fântânele, Str Bisericii, Nr. 29, Jud. Dolj, T4, P171,172

Nr. Crt	Nr cadastral Nr. topografic	Suprafaţa* (mp)	Observaţii / Referinţe
A1	33304	1.500	Sector cadastral:7 Teren imprejmuit; 1521 mp din acte

B. Partea II. Proprietari şi acte

Inscrieri privitoare la dreptul de proprietate şi alte drepturi reale		Referinţe
70752 / 18/04/2022		
Act Notarial nr. CONTRACT DE VANZARE AUT NR 1393, din 15/04/2022 emis de NP Sorop Alexandru Oliviu;		
B1	Intabulare, drept de PROPRIETATE, dobandit prin Conventie, cota actuala 1/1, cota initiala 1/1	A1
	1) **SCHIMBRESCU MIHAELA** 2) **SCHIMBRESCU DUMITRU**	

C. Partea III. SARCINI .

Inscrieri privind dezmembramintele dreptului de proprietate, drepturi reale de garanţie şi sarcini	Referinţe
NU SUNT	

Document care conține date cu caracter personal, protejat de prevederile Regulamentului (UE) nr. 679/2016 și Legii 190/2018

Anexa Nr. 1 La Partea I

Teren

Nr cadastral	Suprafaţa (mp)*	Observaţii / Referinţe
33304	1.500	1521 mp din acte

* Suprafaţa este determinată in planul de proiecţie Stereo 70.

DETALII LINIARE IMOBIL

Date referitoare la teren

Crt	Categorie folosință	Intra vilan	Suprafaţa (mp)	Tarla	Parcelă	Nr. topo	Observaţii / Referinţe
1	curti constructii	DA	532	4	171,172	-	
2	arabil	DA	968	4	171,172	-	

Lungime Segmente
1) Valorile lungimilor segmentelor sunt obţinute din proiecţie în plan.

Punct început	X / Y	Punct sfârşit	X / Y	Lungime segment (** (m)
1	388.391,073 300.233,685	2	388.401,24 300.254,12	22.824
2	388.401,24 300.254,12	3	388.388,546 300.256,89	12.993
3	388.388,546 300.256,89	4	388.387,059 300.251,926	5.182
4	388.387,059 300.251,926	5	388.384,179 300.251,734	2.886

Document care conține date cu caracter personal, protejat de prevederile Regulamentului (UE) nr. 679/2016 și Legii 190/2018

Punct început	X / Y	Punct sfârşit	X / Y	Lungime segment (** (m)
5	388.384,179 300.251,734	6	388.373,73 300.251,038	10.472
6	388.373,73 300.251,038	7	388.365,726 300.250,504	8.022
7	388.365,726 300.250,504	8	388.339,317 300.250,406	26.409
8	388.339,317 300.250,406	9	388.322,85 300.250,39	16.467
9	388.322,85 300.250,39	10	388.320,491 300.230,611	19.919
10	388.320,491 300.230,611	11	388.333,185 300.229,62	12.733
11	388.333,185 300.229,62	12	388.345,673 300.228,308	12.557
12	388.345,673 300.228,308	13	388.347,853 300.228,007	2.201
13	388.347,853 300.228,007	14	388.353,475 300.227,247	5.673
14	388.353,475 300.227,247	15	388.365,31 300.225,592	11.95
15	388.365,31 300.225,592	16	388.366,803 300.237,879	12.377
16	388.366,803 300.237,879	1	388.391,073 300.233,685	24.63

** Lungimile segmentelor sunt determinate în planul de proiecţie Stereo 70 şi sunt rotunjite la 1 milimetru.
*** Distanţa dintre puncte este formată din segmente cumulate ce sunt mai mici decât valoarea 1 milimetru.

Document care conține date cu caracter personal, protejat de prevederile Regulamentului (UE) nr. 679/2016 și Legii 190/2018

DATE DESPRE IMOBILUL NR. 4827

Oficiul de Cadastru şi Publicitate Imobiliară DOLJ
Biroul de Cadastru şi Publicitate Imobiliară Craiova

A. Partea I. Descrierea imobilului

Nr. CF vechi:200
Nr. cadastral vechi:392/1

TEREN Intravilan

Adresa: Loc. Fântânele, Str Barajului, Nr. 18, Jud. Dolj, T4, P169, 170

Nr. Crt	Nr cadastral Nr. topografic	Suprafaţa* (mp)	Observaţii / Referinţe
A1	32940	505	Sector cadastral:7 Teren imprejmuit;

Construcţii

Crt	Nr cadastral Nr. topografic	Adresa	Observaţii / Referinţe
A1.2		Loc. Fântânele, Str Barajului, Nr. 18, Jud. Dolj	Nr. niveluri:1; S. construita la sol:46 mp;

B. Partea II. Proprietari şi acte

Inscrieri privitoare la dreptul de proprietate şi alte drepturi reale		Referinţe
258388 / 18/11/2019		
Act Notarial nr. CERTIFICAT DE MOSTENITOR NR 154, din 18/11/2019 emis de N.P. Zavoi Aurelian Paul;		
B1	Intabulare, drept de PROPRIETATE, dobandit prin Succesiune, cota actuala 1/1, cota initiala 1/1	A1
	1) **PUNCEA VALI**	
/		
Act Normativ nr. Legea 7, din 13/03/1996 emis de PARLAMENTUL ROMÂNIEI;		
B2	Intabulare, drept de PROPRIETATE, dobandit prin Lege, cota actuala 1/1, cota initiala 1/1	A1.2
	1) **PUNCEA VALI**	

C. Partea III. SARCINI .

Inscrieri privind dezmembramintele dreptului de proprietate, drepturi reale de garanţie şi sarcini	Referinţe
NU SUNT	

Anexa Nr. 1 La Partea I

Teren

Nr cadastral	Suprafaţa (mp)*	Observaţii / Referinţe
32940	505	

* Suprafaţa este determinată in planul de proiecţie Stereo 70.

DETALII LINIARE IMOBIL

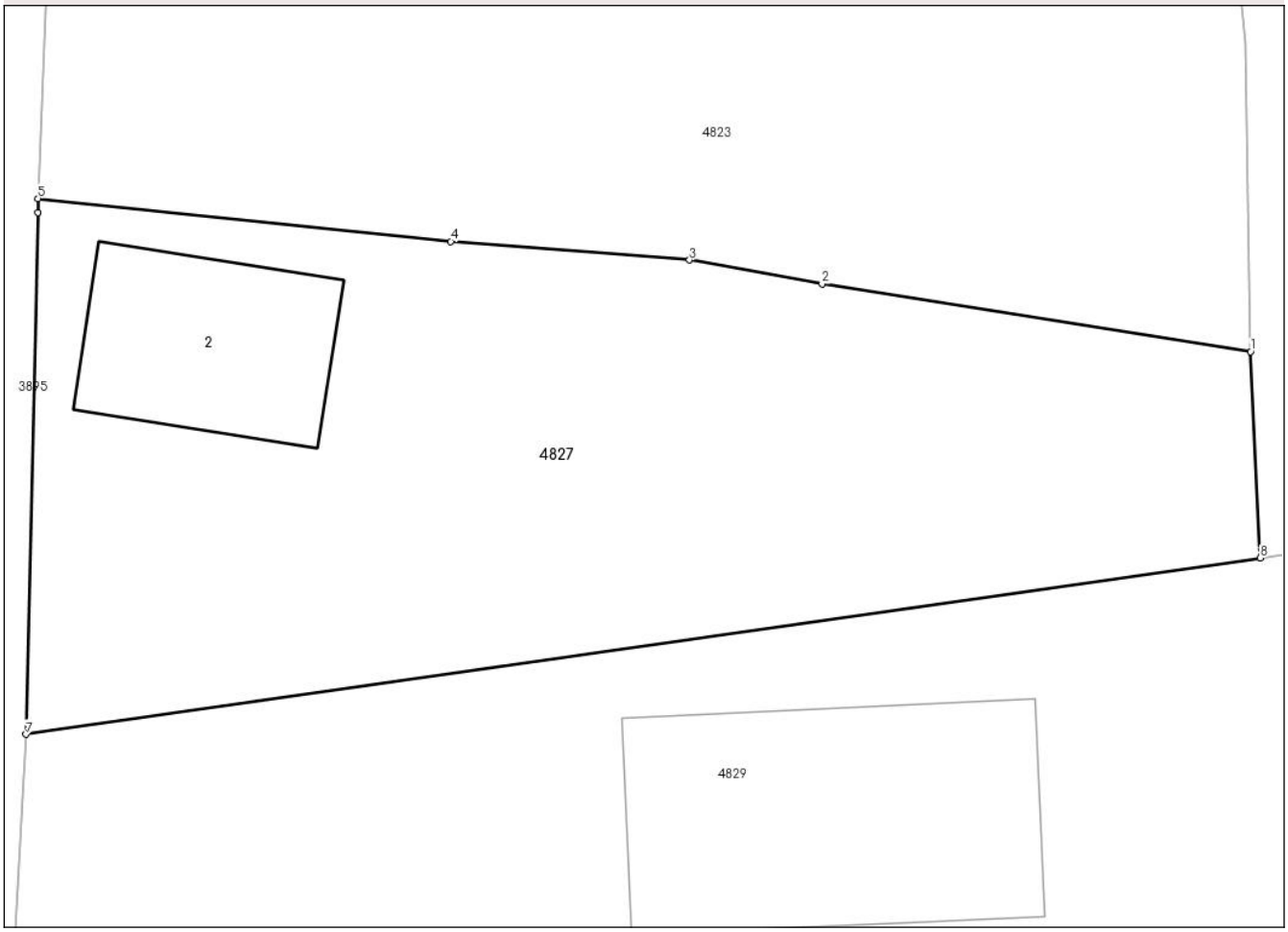

Date referitoare la teren

Crt	Categorie folosință	Intra vilan	Suprafaţa (mp)	Tarla	Parcelă	Nr. topo	Observaţii / Referinţe
1	curti constructii	DA	505	4	169, 170	-	

Date referitoare la construcţii

Crt	Număr	Destinaţie construcţie	Supraf. (mp)	Situaţie juridică	Observaţii / Referinţe
A1.2		constructii de locuinte	46	Cu acte	Nr. niveluri:1; S. construita la sol:46 mp;

Lungime Segmente
1) Valorile lungimilor segmentelor sunt obţinute din proiecţie în plan.

Punct început	X / Y	Punct sfârşit	X / Y	Lungime segment (** (m)
1	388.277,109 300.238,707	2	388.262,972 300.240,944	14.313
2	388.262,972 300.240,944	3	388.258,605 300.241,726	4.436
3	388.258,605 300.241,726	4	388.250,732 300.242,34	7.897
4	388.250,732 300.242,34	5	388.237,122 300.243,755	13.683

Document care conține date cu caracter personal, protejat de prevederile Regulamentului (UE) nr. 679/2016 și Legii 190/2018

Punct început	X / Y	Punct sfârşit	X / Y	Lungime segment (** (m)
5	388.237,122 300.243,755	6	388.237,113 300.243,294	0.461
6	388.237,113 300.243,294	7	388.236,724 300.226,104	17.194
7	388.236,724 300.226,104	8	388.277,425 300.231,92	41.114
8	388.277,425 300.231,92	1	388.277,109 300.238,707	6.794

** Lungimile segmentelor sunt determinate în planul de proiecţie Stereo 70 şi sunt rotunjite la 1 milimetru.
*** Distanţa dintre puncte este formată din segmente cumulate ce sunt mai mici decât valoarea 1 milimetru.

Document care conține date cu caracter personal, protejat de prevederile Regulamentului (UE) nr. 679/2016 și Legii 190/2018

DATE DESPRE IMOBILUL NR. 4828

Oficiul de Cadastru şi Publicitate Imobiliară DOLJ
Biroul de Cadastru şi Publicitate Imobiliară Craiova

A. Partea I. Descrierea imobilului

TEREN Intravilan

Adresa: Loc. Fântânele, Str Bisericii, Nr. 29, Jud. Dolj, T4, P171

Nr. Crt	Nr cadastral Nr. topografic	Suprafaţa* (mp)	Observaţii / Referinţe
A1	33303	267	Sector cadastral:7 Teren imprejmuit; 271 mp din acte

Construcţii

Crt	Nr cadastral Nr. topografic	Adresa	Observaţii / Referinţe
A1.1		Loc. Fântânele, Str Bisericii, Nr. 29, Jud. Dolj	Nr. niveluri:1; S. construita la sol:39 mp; CASA DE LOCUIT P, ANUL 1947
A1.2		Loc. Fântânele, Str Bisericii, Nr. 29, Jud. Dolj	Nr. niveluri:1; S. construita la sol:58 mp; ANEXA P, ANUL 1947

B. Partea II. Proprietari şi acte

Inscrieri privitoare la dreptul de proprietate şi alte drepturi reale		Referinţe
70752 / 18/04/2022		
Act Notarial nr. CM nr.97, din 08/12/2021 emis de BNP SOROP ALEXANDRU OLIVIU (act notarial nr CM nr.328 din 17.12.2008, emis de BNP BELU AUREL;act administrativ nr TDP nr.109-15002 din 08.02.1994, emis de CJ DOLJ);		
B1	Intabulare, drept de PROPRIETATE, dobandit prin Succesiune, cota actuala 1/1, cota initiala 1/1	A1
	1) **VOETIŞ COSTIN**	
	OBSERVATII: pozitie transcrisa din CF 33289/Radovan, inscrisa prin incheierea nr. 31882 din 22/02/2022;	
/		
Act Normativ nr. Legea 7, din 13/03/1996 emis de PARLAMENTUL ROMÂNIEI;		
B2	Intabulare, drept de PROPRIETATE, dobandit prin Lege, cota actuala 1/1, cota initiala 1/1	A1.1, A1.2
	1) **VOETIŞ COSTIN**	

C. Partea III. SARCINI

Inscrieri privind dezmembramintele dreptului de proprietate, drepturi reale de garanţie şi sarcini		Referinţe
227827 / 06/10/2023		
Somatie nr. 165010018118549, din 23/09/2009 emis de ANAF-NR.DJ 244356/2023;		
C1	Se notează începerea urmării silite în condiţiile Codului de Procedura Fiscala asupra imobilului de sub A1, pentru suma de 1100 Lei	A1
	1) **ANAF - DGRFP - CRAIOVA - AJFP - DOLJ**, CIF:9999999999999, lipsa cui	

Document care conține date cu caracter personal, protejat de prevederile Regulamentului (UE) nr. 679/2016 și Legii 190/2018

Anexa Nr. 1 La Partea I

Teren

Nr cadastral	Suprafaţa (mp)*	Observaţii / Referinţe
33303	267	271 mp din acte

* Suprafaţa este determinată in planul de proiecţie Stereo 70.

DETALII LINIARE IMOBIL

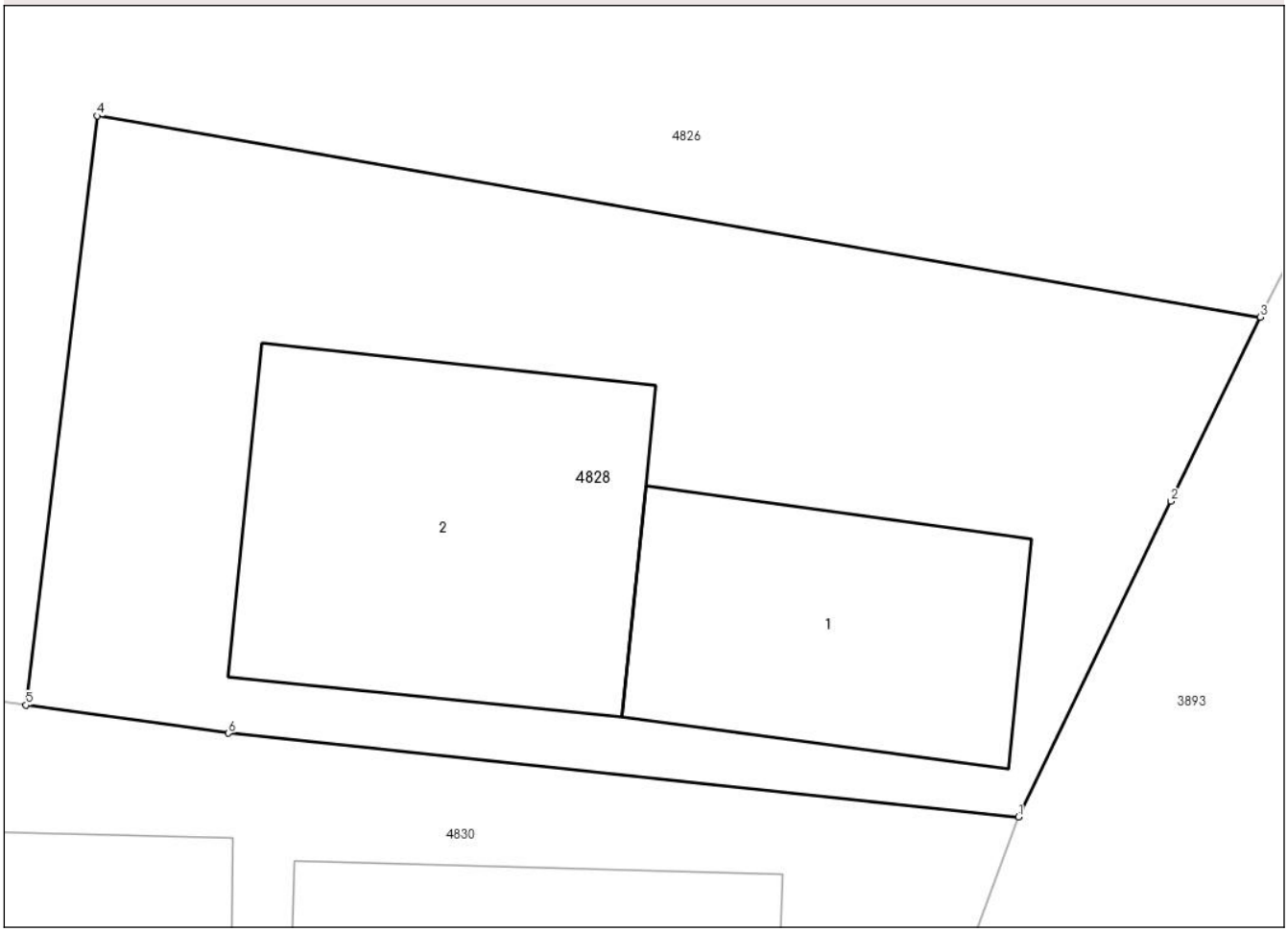

Date referitoare la teren

Crt	Categorie folosință	Intra vilan	Suprafaţa (mp)	Tarla	Parcelă	Nr. topo	Observaţii / Referinţe
1	curti constructii	DA	267	4	171	-	271 mp din acte

Date referitoare la construcţii

Crt	Număr	Destinaţie construcţie	Supraf. (mp)	Situaţie juridică	Observaţii / Referinţe
A1.1		constructii de locuinte	39	Cu acte	Nr. niveluri:1; S. construita la sol:39 mp; CASA DE LOCUIT P, ANUL 1947
A1.2		constructii anexa	58	Cu acte	Nr. niveluri:1; S. construita la sol:58 mp; ANEXA P, ANUL 1947

Lungime Segmente

1) Valorile lungimilor segmentelor sunt obţinute din proiecţie în plan.

Punct început	X / Y	Punct sfârşit	X / Y	Lungime segment (** (m)
1	388.386,023 300.223,261	2	388.389,21 300.229,847	7.317
2	388.389,21 300.229,847	3	388.391,073 300.233,685	4.266
3	388.391,073 300.233,685	4	388.366,803 300.237,879	24.63

Document care conține date cu caracter personal, protejat de prevederile Regulamentului (UE) nr. 679/2016 și Legii 190/2018

Punct început	X / Y	Punct sfârşit	X / Y	Lungime segment (** (m)
4	388.366,803 300.237,879	5	388.365,31 300.225,592	12.377
5	388.365,31 300.225,592	6	388.369,537 300.225,008	4.267
6	388.369,537 300.225,008	1	388.386,023 300.223,261	16.578

** Lungimile segmentelor sunt determinate în planul de proiecţie Stereo 70 şi sunt rotunjite la 1 milimetru.
*** Distanţa dintre puncte este formată din segmente cumulate ce sunt mai mici decât valoarea 1 milimetru.

Document care conține date cu caracter personal, protejat de prevederile Regulamentului (UE) nr. 679/2016 și Legii 190/2018

DATE DESPRE IMOBILUL NR. 4829

Oficiul de Cadastru şi Publicitate Imobiliară DOLJ
Biroul de Cadastru şi Publicitate Imobiliară Craiova

A. Partea I. Descrierea imobilului

Nr. CF vechi:203
Nr. cadastral vechi:392/2

TEREN Intravilan

Adresa: Loc. Fântânele, Str Barajului, Nr. 18, Jud. Dolj, T4, P169,170

Nr. Crt	Nr cadastral Nr. topografic	Suprafaţa* (mp)	Observaţii / Referinţe
A1	30349	1.102	Sector cadastral:7 Teren imprejmuit;

Construcţii

Crt	Nr cadastral Nr. topografic	Adresa	Observaţii / Referinţe
A1.1		Loc. Fântânele, Str Barajului, Nr. 18, Jud. Dolj	Nr. niveluri:2; S. construita la sol:98 mp; Locuinta cu Sc=98 mp realizata in anul 2011 din cadre de beton cu zidarie din BCA, acoperita cu tabla, este compusa din 2 dormitoare, living, baie, hol si bucatarie cu Su= 74.56mp, dispune de veranda cu S=2.99mp

B. Partea II. Proprietari şi acte

Inscrieri privitoare la dreptul de proprietate şi alte drepturi reale		Referinţe
91342 / 04/12/2008		
Act Notarial nr. CVC 2092, din 01/01/2008 emis de NP PATRAU GHEORGHE;		
B1	Intabulare, drept de PROPRIETATE, dobandit prin Conventie, cota actuala 1/1, cota initiala 1/1	A1
	1) **BALTEANU MIHNEA SORIN**, lipsa cnp	
	OBSERVATII: (provenita din conversia CF 203)	
94534 / 22/12/2011		
Act Administrativ nr. Autorizatia de construire nr. 2, din 11/05/2009 emis de Primaria Radovan (PV de receptie la terminarea lucrarii nr. 3153/19.12.2011- Primaria Radovan);		
B2	Intabulare, drept de PROPRIETATE, dobandit prin Construire, cota actuala 1/1, cota initiala 1/1	A1.1
	1) **BALTEANU MIHNEA SORIN**	

C. Partea III. SARCINI .

Inscrieri privind dezmembramintele dreptului de proprietate, drepturi reale de garanţie şi sarcini	Referinţe
NU SUNT	

Document care conține date cu caracter personal, protejat de prevederile Regulamentului (UE) nr. 679/2016 și Legii 190/2018

Anexa Nr. 1 La Partea I

Teren

Nr cadastral	Suprafaţa (mp)*	Observaţii / Referinţe
30349	1.102	

* Suprafaţa este determinată in planul de proiecţie Stereo 70.

DETALII LINIARE IMOBIL

Date referitoare la teren

Crt	Categorie folosință	Intra vilan	Suprafaţa (mp)	Tarla	Parcelă	Nr. topo	Observaţii / Referinţe
1	curti constructii	DA	1.102	4	169,170	-	

Date referitoare la construcţii

Crt	Număr	Destinaţie construcţie	Supraf. (mp)	Situaţie juridică	Observaţii / Referinţe
A1.1		constructii de locuinte	98	Cu acte	Nr. niveluri:2; S. construita la sol:98 mp; Locuinta cu Sc=98 mp realizata in anul 2011 din cadre de beton cu zidarie din BCA, acoperita cu tabla, este compusa din 2 dormitoare, living, baie, hol si bucatarie cu Su= 74.56mp, dispune de veranda cu S=2.99mp

Lungime Segmente
1) Valorile lungimilor segmentelor sunt obţinute din proiecţie în plan.

Punct început	X / Y	Punct sfârşit	X / Y	Lungime segment (** (m)
1	388.302,916 300.230,397	2	388.298,68 300.230,745	4.25
2	388.298,68 300.230,745	3	388.279,971 300.232,284	18.772

Document care conține date cu caracter personal, protejat de prevederile Regulamentului (UE) nr. 679/2016 și Legii 190/2018

Punct început	X / Y	Punct sfârşit	X / Y	Lungime segment (** (m)
3	388.279,971 300.232,284	4	388.277,425 300.231,92	2.572
4	388.277,425 300.231,92	5	388.236,724 300.226,104	41.114
5	388.236,724 300.226,104	6	388.236,081 300.214,828	11.294
6	388.236,081 300.214,828	7	388.261,581 300.214,4	25.504
7	388.261,581 300.214,4	8	388.266,889 300.214,017	5.322
8	388.266,889 300.214,017	9	388.286,456 300.212,716	19.61
9	388.286,456 300.212,716	10	388.304,312 300.211,035	17.935
10	388.304,312 300.211,035	11	388.303,801 300.218,127	7.11
11	388.303,801 300.218,127	1	388.302,916 300.230,397	12.302

** Lungimile segmentelor sunt determinate în planul de proiecţie Stereo 70 şi sunt rotunjite la 1 milimetru.
*** Distanţa dintre puncte este formată din segmente cumulate ce sunt mai mici decât valoarea 1 milimetru.

Document care conține date cu caracter personal, protejat de prevederile Regulamentului (UE) nr. 679/2016 și Legii 190/2018

DATE DESPRE IMOBILUL NR. 4830

Oficiul de Cadastru şi Publicitate Imobiliară DOLJ
Biroul de Cadastru şi Publicitate Imobiliară Craiova

A. Partea I. Descrierea imobilului

TEREN Intravilan

Adresa: Loc. Fântânele, Str Bisericii, Nr. 27, Jud. Dolj, T4, P173,174

Nr. Crt	Nr cadastral Nr. topografic	Suprafaţa* (mp)	Observaţii / Referinţe
A1	32926	1.604	Sector cadastral:7 Teren imprejmuit;

Construcţii

Crt	Nr cadastral Nr. topografic	Adresa	Observaţii / Referinţe
A1.1		Loc. Fântânele, Str Bisericii, Nr. 27, Jud. Dolj	Nr. niveluri:1; S. construita la sol:46 mp; casa de locuit P, anul constructiei 1974
A1.2		Loc. Fântânele, Str Bisericii, Nr. 27, Jud. Dolj	Nr. niveluri:1; S. construita la sol:34 mp; anexa gospodareasca P, anul constructiei 1974
A1.3		Loc. Fântânele, Str Bisericii, Nr. 27, Jud. Dolj	Nr. niveluri:1; S. construita la sol:35 mp; anexa gospodareasca P, anul constructiei 1974

B. Partea II. Proprietari şi acte

Inscrieri privitoare la dreptul de proprietate şi alte drepturi reale		Referinţe
350 / 06/01/2020		
Act Notarial nr. contract de intretinere aut. 2473, din 30/12/2019 emis de Belu Aurel;		
B1	Intabulare, drept de PROPRIETATE, dobandit prin Conventie, cota actuala 1/1, cota initiala 1/1	A1, A1.1, A1.2, A1.3
	1) **TIGOIANU NICOLETA** 2) **TIGOIANU DĂNUŢ-CORNEL**	

C. Partea III. SARCINI

Inscrieri privind dezmembramintele dreptului de proprietate, drepturi reale de garanţie şi sarcini		Referinţe
350 / 06/01/2020		
Act Notarial nr. contract de intretinere aut. 2473, din 30/12/2019 emis de Belu Aurel;		
C1	Intabulare, drept de IPOTECA LEGALA, Valoare:0 ce are ca obiect plata rentei în bani corespunzătoare întreţinerii neexecutate	A1, A1.1, A1.2, A1.3
	1) **PUSCASU DUMITRU**	

Document care conține date cu caracter personal, protejat de prevederile Regulamentului (UE) nr. 679/2016 și Legii 190/2018

Anexa Nr. 1 La Partea I

Teren

Nr cadastral	Suprafaţa (mp)*	Observaţii / Referinţe
32926	1.604	

* Suprafaţa este determinată in planul de proiecţie Stereo 70.

DETALII LINIARE IMOBIL

Date referitoare la teren

Crt	Categorie folosință	Intra vilan	Suprafaţa (mp)	Tarla	Parcelă	Nr. topo	Observaţii / Referinţe
1	curti constructii	DA	902	4	173,174	-	teren intravilan imprejmuit cu gard de lemn, beton , sarma si metalic
2	arabil	DA	702	4	173,174	-	teren intravilan imprejmuit cu gard de lemn, beton , sarma si metalic

Date referitoare la construcţii

Crt	Număr	Destinaţie construcţie	Supraf. (mp)	Situaţie juridică	Observaţii / Referinţe
A1.1		constructii de locuinte	46	Cu acte	Nr. niveluri:1; S. construita la sol:46 mp; casa de locuit P, anul constructiei 1974
A1.2		constructii anexa	34	Cu acte	Nr. niveluri:1; S. construita la sol:34 mp; anexa gospodareasca P, anul constructiei 1974
A1.3		constructii de locuinte	35	Cu acte	Nr. niveluri:1; S. construita la sol:35 mp; anexa gospodareasca P, anul constructiei 1974

Lungime Segmente

1) Valorile lungimilor segmentelor sunt obţinute din proiecţie în plan.

Punct început	X / Y	Punct sfârşit	X / Y	Lungime segment (** (m)
1	388.365,31 300.225,592	2	388.353,475 300.227,247	11.95

Document care conține date cu caracter personal, protejat de prevederile Regulamentului (UE) nr. 679/2016 și Legii 190/2018

Punct început	X / Y	Punct sfârşit	X / Y	Lungime segment (** (m)
2	388.353,475 300.227,247	3	388.347,853 300.228,007	5.673
3	388.347,853 300.228,007	4	388.345,673 300.228,308	2.201
4	388.345,673 300.228,308	5	388.333,185 300.229,62	12.557
5	388.333,185 300.229,62	6	388.320,491 300.230,611	12.733
6	388.320,491 300.230,611	7	388.311,666 300.230,664	8.825
7	388.311,666 300.230,664	8	388.302,916 300.230,397	8.754
8	388.302,916 300.230,397	9	388.303,801 300.218,127	12.302
9	388.303,801 300.218,127	10	388.333,621 300.210,223	30.85
10	388.333,621 300.210,223	11	388.346,446 300.206,476	13.361
11	388.346,446 300.206,476	12	388.358,228 300.203,033	12.275
12	388.358,228 300.203,033	13	388.376,393 300.197,438	19.007
13	388.376,393 300.197,438	14	388.380,02 300.207,292	10.5
14	388.380,02 300.207,292	15	388.381,598 300.211,347	4.351
15	388.381,598 300.211,347	16	388.386,023 300.223,261	12.709
16	388.386,023 300.223,261	17	388.369,537 300.225,008	16.578
17	388.369,537 300.225,008	1	388.365,31 300.225,592	4.267

** Lungimile segmentelor sunt determinate în planul de proiecţie Stereo 70 şi sunt rotunjite la 1 milimetru.
*** Distanţa dintre puncte este formată din segmente cumulate ce sunt mai mici decât valoarea 1 milimetru.

Document care conține date cu caracter personal, protejat de prevederile Regulamentului (UE) nr. 679/2016 și Legii 190/2018

DATE DESPRE IMOBILUL NR. 4831

Oficiul de Cadastru şi Publicitate Imobiliară DOLJ
Biroul de Cadastru şi Publicitate Imobiliară Craiova

A. Partea I. Descrierea imobilului

TEREN Intravilan

Adresa: Loc. Fântânele, Str Barajului, Nr. 16, Jud. Dolj, T4, P175,176

Nr. Crt	Nr cadastral Nr. topografic	Suprafaţa* (mp)	Observaţii / Referinţe
A1		1.904	Sector cadastral:7 Teren imprejmuit;

Construcţii

Crt	Nr cadastral Nr. topografic	Adresa	Observaţii / Referinţe
A1.1		Loc. Fântânele, Str Barajului, Nr. 16, Jud. Dolj, T 4, P 175,176	Nr. niveluri:1; S. construita la sol:62 mp;

B. Partea II. Proprietari şi acte

Inscrieri privitoare la dreptul de proprietate şi alte drepturi reale		Referinţe
/		
Act Administrativ nr. TDP 27-59455, din 09/11/1993 emis de CJSDPAT DOLJ;		
B1	Intabulare, drept de PROPRIETATE, dobandit prin Reconstituire, cota actuala 1/1, cota initiala 1/1	A1
	1) **LUPU I. STAN**, LIPSA CNP	
Act Normativ nr. Legea 7, din 13/03/1996 emis de PARLAMENTUL ROMÂNIEI;		
B2	Intabulare, drept de PROPRIETATE, dobandit prin Lege, cota actuala 1/1, cota initiala 1/1	A1.1
	1) **LUPU I. STAN**, LIPSA CNP	

C. Partea III. SARCINI .

Inscrieri privind dezmembramintele dreptului de proprietate, drepturi reale de garanţie şi sarcini	Referinţe
NU SUNT	

Document care conține date cu caracter personal, protejat de prevederile Regulamentului (UE) nr. 679/2016 și Legii 190/2018

Anexa Nr. 1 La Partea I

Teren

Nr cadastral	Suprafaţa (mp)*	Observaţii / Referinţe
	1.904	

* Suprafaţa este determinată in planul de proiecţie Stereo 70.

DETALII LINIARE IMOBIL

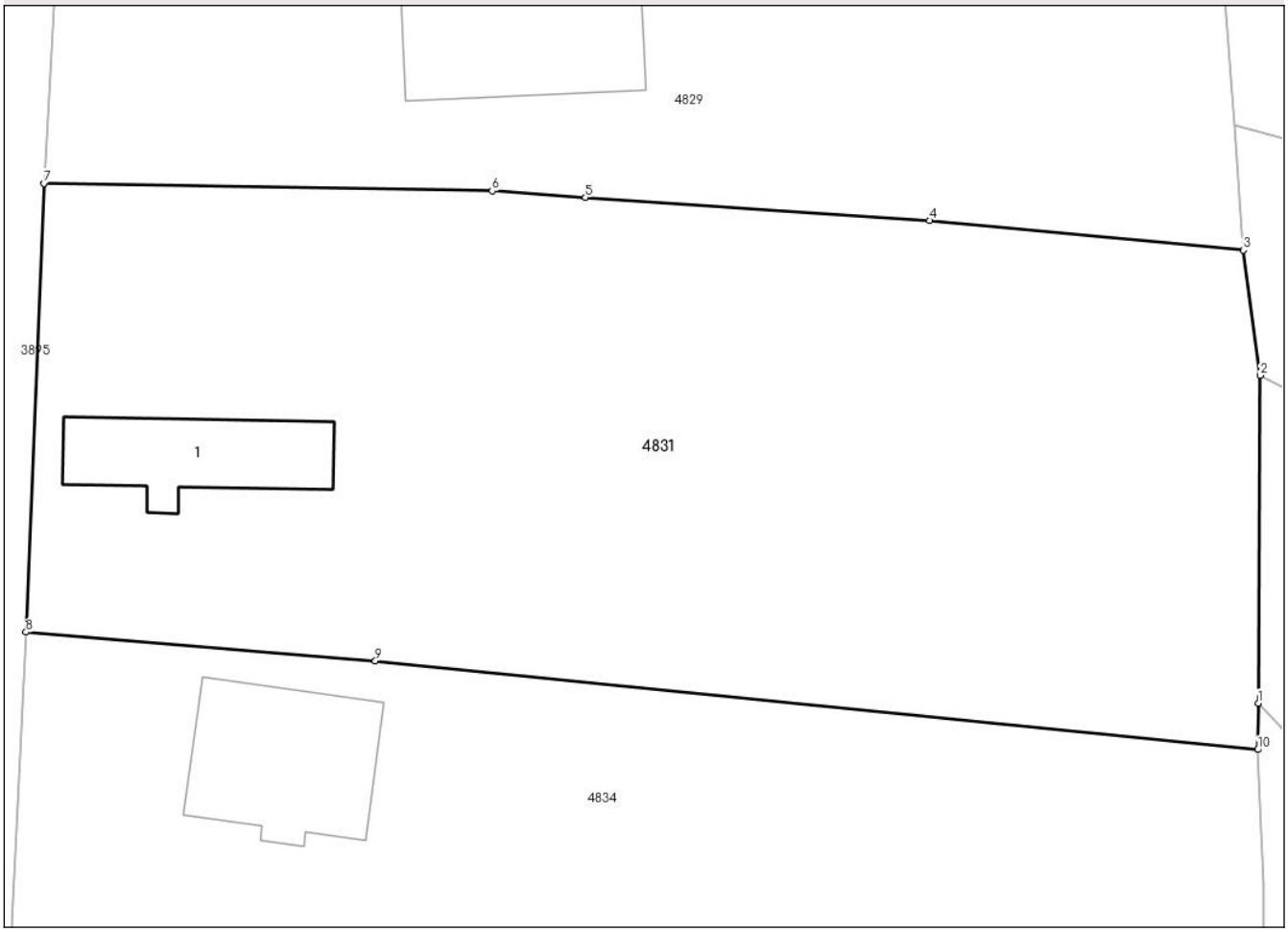

Date referitoare la teren

Crt	Categorie folosință	Intra vilan	Suprafaţa (mp)	Tarla	Parcelă	Nr. topo	Observaţii / Referinţe
1	curti constructii	DA	128	4	175,176	-	
2	arabil	DA	1.776	4	175,176	-	

Date referitoare la construcţii

Crt	Număr	Destinaţie construcţie	Supraf. (mp)	Situaţie juridică	Observaţii / Referinţe
A1.1		constructii de locuinte	62	Cu acte	Nr. niveluri:1; S. construita la sol:62 mp;

Lungime Segmente
1) Valorile lungimilor segmentelor sunt obţinute din proiecţie în plan.

Punct început	X / Y	Punct sfârşit	X / Y	Lungime segment (** (m)
1	388.305,151 300.185,299	2	388.305,267 300.203,917	18.618
2	388.305,267 300.203,917	3	388.304,312 300.211,035	7.182
3	388.304,312 300.211,035	4	388.286,456 300.212,716	17.935

Document care conține date cu caracter personal, protejat de prevederile Regulamentului (UE) nr. 679/2016 și Legii 190/2018

Punct început	X / Y	Punct sfârşit	X / Y	Lungime segment (** (m)
4	388.286,456 300.212,716	5	388.266,889 300.214,017	19.61
5	388.266,889 300.214,017	6	388.261,581 300.214,4	5.322
6	388.261,581 300.214,4	7	388.236,081 300.214,828	25.504
7	388.236,081 300.214,828	8	388.235,063 300.189,335	25.513
8	388.235,063 300.189,335	9	388.254,938 300.187,689	19.943
9	388.254,938 300.187,689	10	388.305,131 300.182,656	50.445
10	388.305,131 300.182,656	1	388.305,151 300.185,299	2.643

** Lungimile segmentelor sunt determinate în planul de proiecţie Stereo 70 şi sunt rotunjite la 1 milimetru.
*** Distanţa dintre puncte este formată din segmente cumulate ce sunt mai mici decât valoarea 1 milimetru.

Document care conține date cu caracter personal, protejat de prevederile Regulamentului (UE) nr. 679/2016 și Legii 190/2018

DATE DESPRE IMOBILUL NR. 4832

Oficiul de Cadastru şi Publicitate Imobiliară DOLJ
Biroul de Cadastru şi Publicitate Imobiliară Craiova

A. Partea I. Descrierea imobilului

TEREN Intravilan

Adresa: Loc. Fântânele, Str Bisericii, Nr. 25, Jud. Dolj, T4, P215,216

Nr. Crt	Nr cadastral Nr. topografic	Suprafaţa* (mp)	Observaţii / Referinţe
A1		1.463	Sector cadastral:7 Teren imprejmuit;

Construcţii

Crt	Nr cadastral Nr. topografic	Adresa	Observaţii / Referinţe
A1.1		Loc. Fântânele, Str Bisericii, Nr. 25, Jud. Dolj, T 4, P 215,216	Nr. niveluri:1; S. construita la sol:149 mp;
A1.2		Loc. Fântânele, Str Bisericii, Nr. 25, Jud. Dolj, T 4, P 215,216	Nr. niveluri:1; S. construita la sol:69 mp;

B. Partea II. Proprietari şi acte

Inscrieri privitoare la dreptul de proprietate şi alte drepturi reale		Referinţe
/		
Act Administrativ nr. TDP 12-59455, din 04/11/1993 emis de CJSDPAT DOLJ;		
B1	Intabulare, drept de PROPRIETATE, dobandit prin Reconstituire, cota actuala 1/1, cota initiala 1/1	A1
	1) **ANGHELUŞ A. ION**, LIPSA CNP	
Act Normativ nr. Legea 7, din 13/03/1996 emis de PARLAMENTUL ROMÂNIEI;		
B2	Intabulare, drept de PROPRIETATE, dobandit prin Lege, cota actuala 1/1, cota initiala 1/1	A1.1, A1.2
	1) **ANGHELUŞ A. ION**, LIPSA CNP	

C. Partea III. SARCINI .

Inscrieri privind dezmembramintele dreptului de proprietate, drepturi reale de garanţie şi sarcini	Referinţe
NU SUNT	

Document care conține date cu caracter personal, protejat de prevederile Regulamentului (UE) nr. 679/2016 și Legii 190/2018

Anexa Nr. 1 La Partea I

Teren

Nr cadastral	Suprafaţa (mp)*	Observaţii / Referinţe
	1.463	

* Suprafaţa este determinată in planul de proiecţie Stereo 70.

DETALII LINIARE IMOBIL

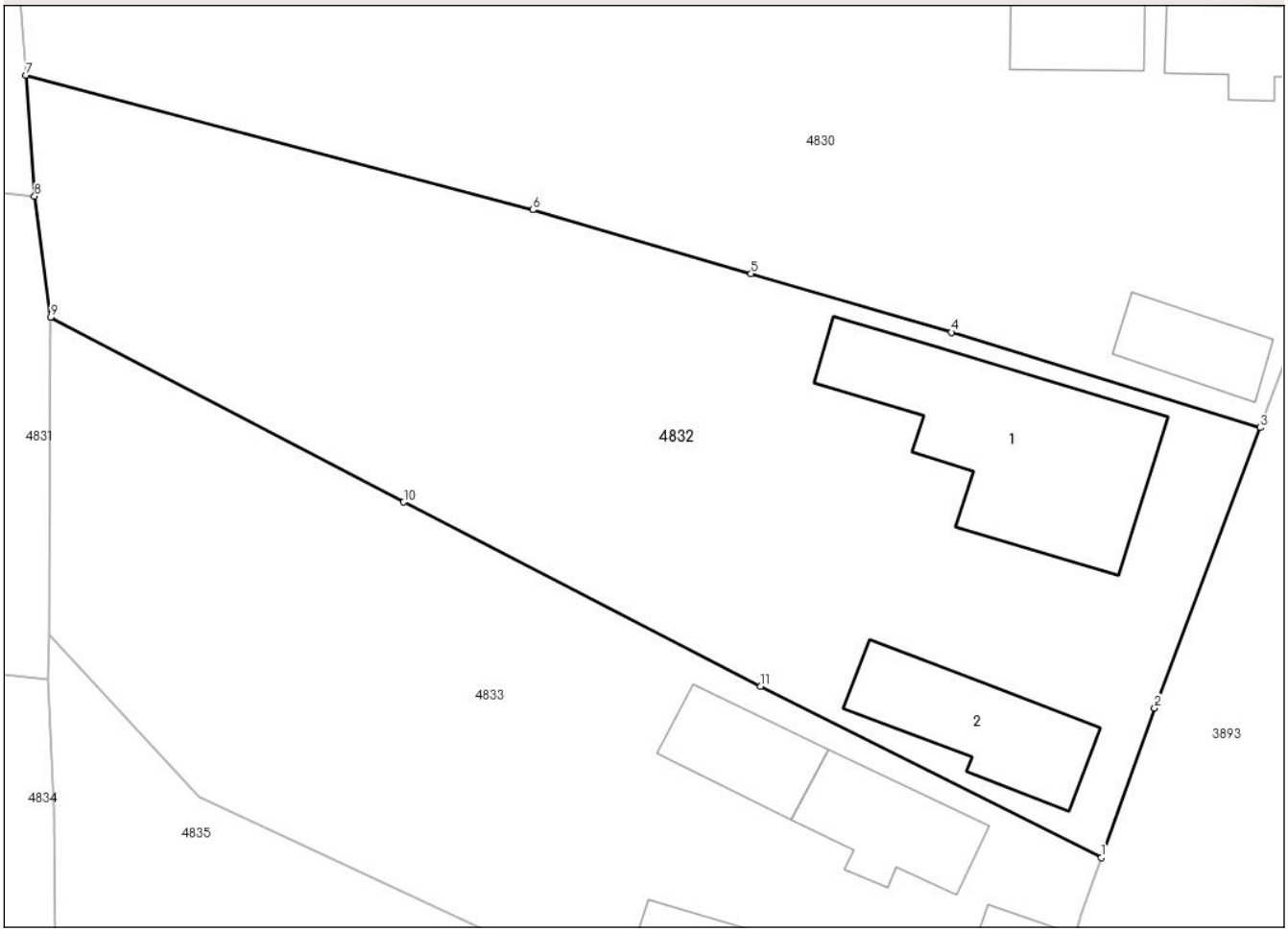

Date referitoare la teren

Crt	Categorie folosință	Intra vilan	Suprafaţa (mp)	Tarla	Parcelă	Nr. topo	Observaţii / Referinţe
1	curti constructii	DA	686	4	215,216	-	
2	arabil	DA	777	4	215,216	-	

Date referitoare la construcţii

Crt	Număr	Destinaţie construcţie	Supraf. (mp)	Situaţie juridică	Observaţii / Referinţe
A1.1		constructii de locuinte	149	Cu acte	Nr. niveluri:1; S. construita la sol:149 mp;
A1.2		constructii anexa	69	Cu acte	Nr. niveluri:1; S. construita la sol:69 mp;

Lungime Segmente
1) Valorile lungimilor segmentelor sunt obţinute din proiecţie în plan.

Punct început	X / Y	Punct sfârşit	X / Y	Lungime segment (** (m)
1	388.367,063 300.172,172	2	388.370,179 300.180,963	9.327
2	388.370,179 300.180,963	3	388.376,393 300.197,438	17.608

Document care conține date cu caracter personal, protejat de prevederile Regulamentului (UE) nr. 679/2016 și Legii 190/2018

Punct început	X / Y	Punct sfârşit	X / Y	Lungime segment (** (m)
3	388.376,393 300.197,438	4	388.358,228 300.203,033	19.007
4	388.358,228 300.203,033	5	388.346,446 300.206,476	12.275
5	388.346,446 300.206,476	6	388.333,621 300.210,223	13.361
6	388.333,621 300.210,223	7	388.303,801 300.218,127	30.85
7	388.303,801 300.218,127	8	388.304,312 300.211,035	7.11
8	388.304,312 300.211,035	9	388.305,267 300.203,917	7.182
9	388.305,267 300.203,917	10	388.326,024 300.193,054	23.428
10	388.326,024 300.193,054	11	388.347,021 300.182,244	23.616
11	388.347,021 300.182,244	1	388.367,063 300.172,172	22.43

** Lungimile segmentelor sunt determinate în planul de proiecţie Stereo 70 şi sunt rotunjite la 1 milimetru.
*** Distanţa dintre puncte este formată din segmente cumulate ce sunt mai mici decât valoarea 1 milimetru.

Document care conține date cu caracter personal, protejat de prevederile Regulamentului (UE) nr. 679/2016 și Legii 190/2018

DATE DESPRE IMOBILUL NR. 4833

Oficiul de Cadastru şi Publicitate Imobiliară DOLJ
Biroul de Cadastru şi Publicitate Imobiliară Craiova

A. Partea I. Descrierea imobilului

TEREN Intravilan

Adresa: Loc. Fântânele, Str Bisericii, Nr. 23, Jud. Dolj, T4, P211,212,213,214

Nr. Crt	Nr cadastral Nr. topografic	Suprafaţa* (mp)	Observaţii / Referinţe
A1		1.264	Sector cadastral:7 Teren imprejmuit;

Construcţii

Crt	Nr cadastral Nr. topografic	Adresa	Observaţii / Referinţe
A1.1		Loc. Fântânele, Str Bisericii, Nr. 23, Jud. Dolj, T 4, P 211,212,213,214	Nr. niveluri:1; S. construita la sol:52 mp;
A1.2		Loc. Fântânele, Str Bisericii, Nr. 23, Jud. Dolj, T 4, P 211,212,213,214	Nr. niveluri:1; S. construita la sol:28 mp;
A1.3		Loc. Fântânele, Str Bisericii, Nr. 23, Jud. Dolj, T 4, P 211,212,213,214	Nr. niveluri:1; S. construita la sol:41 mp;
A1.4		Loc. Fântânele, Str Bisericii, Nr. 23, Jud. Dolj, T 4, P 211,212,213,214	Nr. niveluri:1; S. construita la sol:31 mp;
A1.5		Loc. Fântânele, Str Bisericii, Nr. 23, Jud. Dolj, T 4, P 211,212,213,214	Nr. niveluri:1; S. construita la sol:29 mp;

B. Partea II. Proprietari şi acte

Inscrieri privitoare la dreptul de proprietate şi alte drepturi reale		Referinţe
/		
Act Administrativ nr. TDP 47-59455, din 10/11/1993 emis de CJSDPAT DOLJ;		
B1	Intabulare, drept de PROPRIETATE, dobandit prin Reconstituire, cota actuala 1/1, cota initiala 1/1	A1
	1) **PĂTRU R. ŞTEFAN**, LIPSA CNP	
Act Normativ nr. Legea 7, din 13/03/1996 emis de PARLAMENTUL ROMÂNIEI;		
B2	Intabulare, drept de PROPRIETATE, dobandit prin Lege, cota actuala 1/1, cota initiala 1/1	A1.1, A1.2, A1.3, A1.4, A1.5
	1) **PĂTRU R. ŞTEFAN**, LIPSA CNP	

C. Partea III. SARCINI .

Inscrieri privind dezmembramintele dreptului de proprietate, drepturi reale de garanţie şi sarcini	Referinţe
NU SUNT	

Document care conține date cu caracter personal, protejat de prevederile Regulamentului (UE) nr. 679/2016 și Legii 190/2018

Anexa Nr. 1 La Partea I

Teren

Nr cadastral	Suprafaţa (mp)*	Observaţii / Referinţe
	1.264	

* Suprafaţa este determinată in planul de proiecţie Stereo 70.

DETALII LINIARE IMOBIL

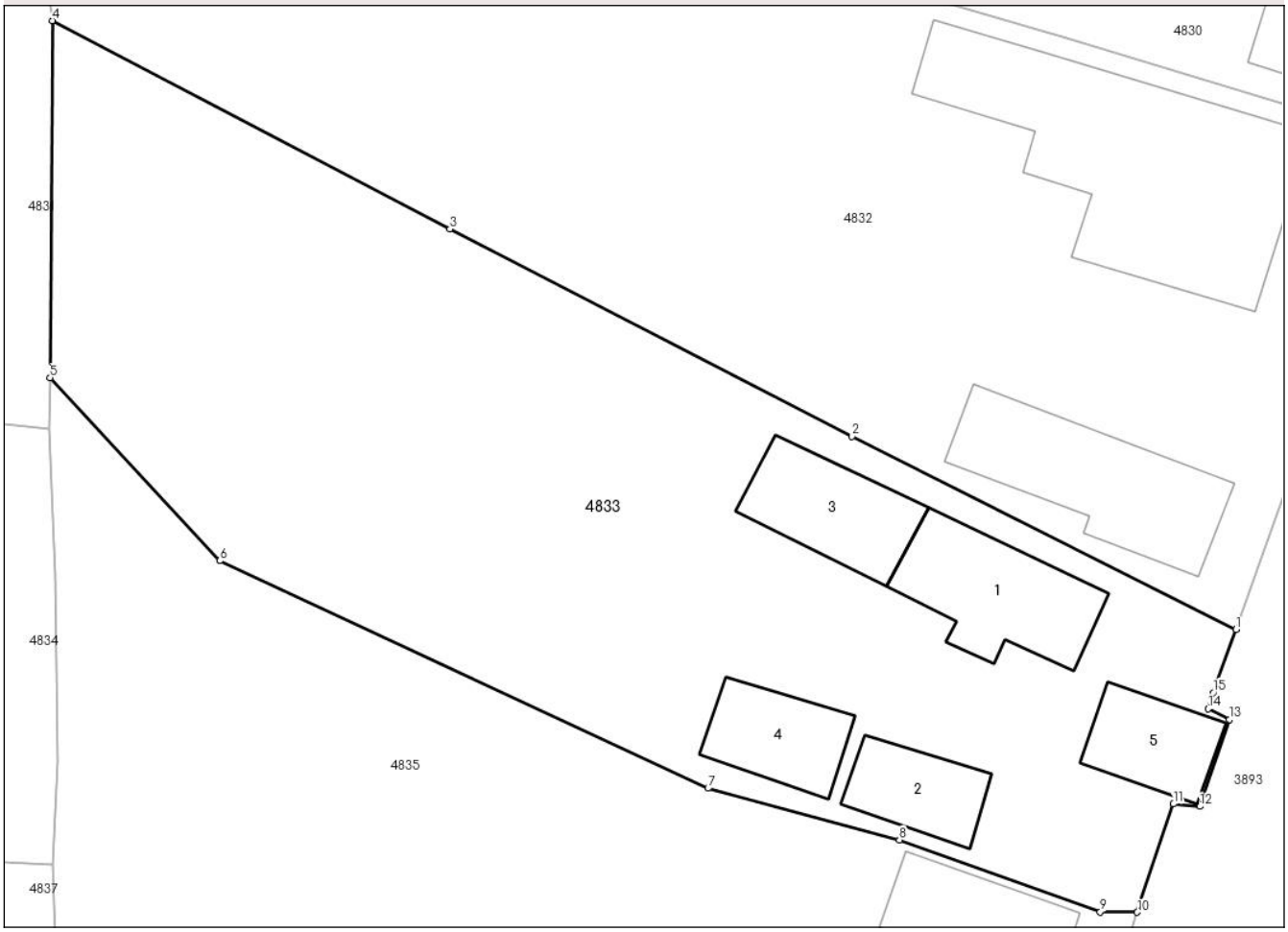

Date referitoare la teren

Crt	Categorie folosință	Intra vilan	Suprafaţa (mp)	Tarla	Parcelă	Nr. topo	Observaţii / Referinţe
1	curti constructii	DA	681	4	211,212,213, 214	-	
2	arabil	DA	279	4	211,212,213, 214	-	
3	livada	DA	304	4	211,212,213, 214	-	

Date referitoare la construcţii

Crt	Număr	Destinaţie construcţie	Supraf. (mp)	Situaţie juridică	Observaţii / Referinţe
A1.1		constructii de locuinte	52	Cu acte	Nr. niveluri:1; S. construita la sol:52 mp;
A1.2		constructii anexa	28	Cu acte	Nr. niveluri:1; S. construita la sol:28 mp;
A1.3		constructii de locuinte	41	Cu acte	Nr. niveluri:1; S. construita la sol:41 mp;
A1.4		constructii anexa	31	Cu acte	Nr. niveluri:1; S. construita la sol:31 mp;
A1.5		constructii anexa	29	Cu acte	Nr. niveluri:1; S. construita la sol:29 mp;

Document care conține date cu caracter personal, protejat de prevederile Regulamentului (UE) nr. 679/2016 și Legii 190/2018

Lungime Segmente
1) Valorile lungimilor segmentelor sunt obţinute din proiecţie în plan.

Punct început	X / Y	Punct sfârşit	X / Y	Lungime segment (** (m)
1	388.367,063 300.172,172	2	388.347,021 300.182,244	22.43
2	388.347,021 300.182,244	3	388.326,024 300.193,054	23.616
3	388.326,024 300.193,054	4	388.305,267 300.203,917	23.428
4	388.305,267 300.203,917	5	388.305,151 300.185,299	18.618
5	388.305,151 300.185,299	6	388.314,012 300.175,756	13.023
6	388.314,012 300.175,756	7	388.339,497 300.163,884	28.115
7	388.339,497 300.163,884	8	388.349,486 300.161,193	10.345
8	388.349,486 300.161,193	9	388.359,976 300.157,444	11.14
9	388.359,976 300.157,444	10	388.361,905 300.157,425	1.929
10	388.361,905 300.157,425	11	388.363,795 300.163,073	5.956
11	388.363,795 300.163,073	12	388.365,169 300.162,945	1.38
12	388.365,169 300.162,945	13	388.366,73 300.167,481	4.797
13	388.366,73 300.167,481	14	388.365,617 300.168,034	1.243
14	388.365,617 300.168,034	15	388.365,874 300.168,868	0.873
15	388.365,874 300.168,868	1	388.367,063 300.172,172	3.511

** Lungimile segmentelor sunt determinate în planul de proiecţie Stereo 70 şi sunt rotunjite la 1 milimetru.
*** Distanţa dintre puncte este formată din segmente cumulate ce sunt mai mici decât valoarea 1 milimetru.

Document care conține date cu caracter personal, protejat de prevederile Regulamentului (UE) nr. 679/2016 și Legii 190/2018

DATE DESPRE IMOBILUL NR. 4834

Oficiul de Cadastru şi Publicitate Imobiliară DOLJ
Biroul de Cadastru şi Publicitate Imobiliară Craiova

A. Partea I. Descrierea imobilului

TEREN Intravilan

Adresa: Loc. Fântânele, Str Barajului, Nr. 14, Jud. Dolj, T4, P177,178,179,180

Nr. Crt	Nr cadastral Nr. topografic	Suprafaţa* (mp)	Observaţii / Referinţe
A1		1.709	Sector cadastral:7 Teren imprejmuit;

Construcţii

Crt	Nr cadastral Nr. topografic	Adresa	Observaţii / Referinţe
A1.1		Loc. Fântânele, Str Barajului, Nr. 14, Jud. Dolj, T 4, P 177,178,179,180	Nr. niveluri:2; S. construita la sol:84 mp;

B. Partea II. Proprietari şi acte

Inscrieri privitoare la dreptul de proprietate şi alte drepturi reale		Referinţe
/		
Act Administrativ nr. TDP 121-15002, din 09/02/1994 emis de CJSDPAT DOLJ;		
B1	Intabulare, drept de PROPRIETATE, dobandit prin Reconstituire, cota actuala 1/1, cota initiala 1/1	A1
	1) **NOAŢĂ C. ION**, LIPSA CNP	
Act Normativ nr. Legea 7, din 13/03/1996 emis de PARLAMENTUL ROMÂNIEI;		
B2	Intabulare, drept de PROPRIETATE, dobandit prin Lege, cota actuala 1/1, cota initiala 1/1	A1.1
	1) **NOAŢĂ C. ION**, LIPSA CNP	

C. Partea III. SARCINI .

Inscrieri privind dezmembramintele dreptului de proprietate, drepturi reale de garanţie şi sarcini	Referinţe
NU SUNT	

Document care conține date cu caracter personal, protejat de prevederile Regulamentului (UE) nr. 679/2016 și Legii 190/2018

Anexa Nr. 1 La Partea I

Teren

Nr cadastral	Suprafaţa (mp)*	Observaţii / Referinţe
	1.709	

* Suprafaţa este determinată in planul de proiecţie Stereo 70.

DETALII LINIARE IMOBIL

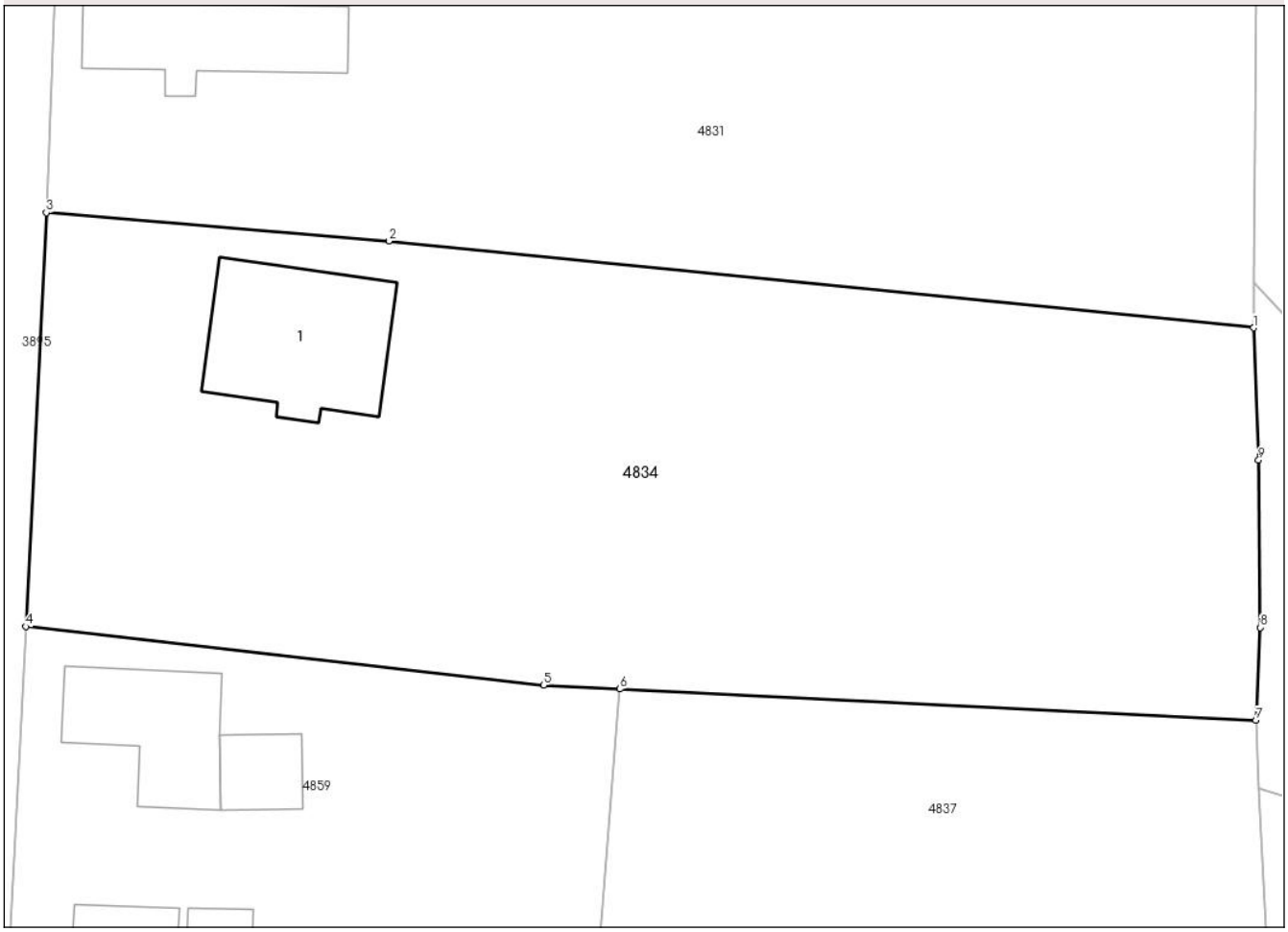

Date referitoare la teren

Crt	Categorie folosință	Intra vilan	Suprafaţa (mp)	Tarla	Parcelă	Nr. topo	Observaţii / Referinţe
1	curti constructii	DA	714	4	177,178,179, 180	-	
2	arabil	DA	580	4	177,178,179, 180	-	
3	vie	DA	415	4	177,178,179, 180	-	

Date referitoare la construcţii

Crt	Număr	Destinaţie construcţie	Supraf. (mp)	Situaţie juridică	Observaţii / Referinţe
A1.1		constructii de locuinte	84	Cu acte	Nr. niveluri:2; S. construita la sol:84 mp;

Lungime Segmente

1) Valorile lungimilor segmentelor sunt obţinute din proiecţie în plan.

Punct început	X / Y	Punct sfârşit	X / Y	Lungime segment (** (m)
1	388.305,131 300.182,656	2	388.254,938 300.187,689	50.445
2	388.254,938 300.187,689	3	388.235,063 300.189,335	19.943

Document care conține date cu caracter personal, protejat de prevederile Regulamentului (UE) nr. 679/2016 și Legii 190/2018

Punct început	X / Y	Punct sfârşit	X / Y	Lungime segment (** (m)
3	388.235,063 300.189,335	4	388.233,877 300.165,344	24.02
4	388.233,877 300.165,344	5	388.263,931 300.161,939	30.246
5	388.263,931 300.161,939	6	388.268,362 300.161,721	4.436
6	388.268,362 300.161,721	7	388.305,277 300.159,908	36.959
7	388.305,277 300.159,908	8	388.305,52 300.165,285	5.382
8	388.305,52 300.165,285	9	388.305,427 300.174,998	9.713
9	388.305,427 300.174,998	1	388.305,131 300.182,656	7.664

** Lungimile segmentelor sunt determinate în planul de proiecţie Stereo 70 şi sunt rotunjite la 1 milimetru.
*** Distanţa dintre puncte este formată din segmente cumulate ce sunt mai mici decât valoarea 1 milimetru.

Document care conține date cu caracter personal, protejat de prevederile Regulamentului (UE) nr. 679/2016 și Legii 190/2018

DATE DESPRE IMOBILUL NR. 4835

Oficiul de Cadastru şi Publicitate Imobiliară DOLJ
Biroul de Cadastru şi Publicitate Imobiliară Craiova

A. Partea I. Descrierea imobilului

TEREN Intravilan

Adresa: Loc. Fântânele, Str Bisericii, Nr. 21A, Jud. Dolj, T4, P208,209,210

Nr. Crt	Nr cadastral Nr. topografic	Suprafaţa* (mp)	Observaţii / Referinţe
A1		1.114	Sector cadastral:7 Teren imprejmuit;

Construcţii

Crt	Nr cadastral Nr. topografic	Adresa	Observaţii / Referinţe
A1.1		Loc. Fântânele, Str Bisericii, Nr. 21A, Jud. Dolj, T 4, P 208,209,210	Nr. niveluri:1; S. construita la sol:44 mp;
A1.2		Loc. Fântânele, Str Bisericii, Nr. 21A, Jud. Dolj, T 4, P 208,209,210	Nr. niveluri:1; S. construita la sol:30 mp;

B. Partea II. Proprietari şi acte

Inscrieri privitoare la dreptul de proprietate şi alte drepturi reale		Referinţe
/		
Act Administrativ nr. TDP 18-59455, din 05/11/1993 emis de CJSDPAT DOLJ;		
B1	Intabulare, drept de PROPRIETATE, dobandit prin Reconstituire, cota actuala 1/1, cota initiala 1/1	A1
	1) **PĂTRU R. ION**, LIPSA CNP	
Act Normativ nr. Legea 7, din 13/03/1996 emis de PARLAMENTUL ROMÂNIEI;		
B2	Intabulare, drept de PROPRIETATE, dobandit prin Lege, cota actuala 1/1, cota initiala 1/1	A1.1, A1.2
	1) **PĂTRU R. ION**, LIPSA CNP	

C. Partea III. SARCINI .

Inscrieri privind dezmembramintele dreptului de proprietate, drepturi reale de garanţie şi sarcini	Referinţe
NU SUNT	

Document care conține date cu caracter personal, protejat de prevederile Regulamentului (UE) nr. 679/2016 și Legii 190/2018

Anexa Nr. 1 La Partea I

Teren

Nr cadastral	Suprafaţa (mp)*	Observaţii / Referinţe
	1.114	

* Suprafaţa este determinată in planul de proiecţie Stereo 70.

DETALII LINIARE IMOBIL

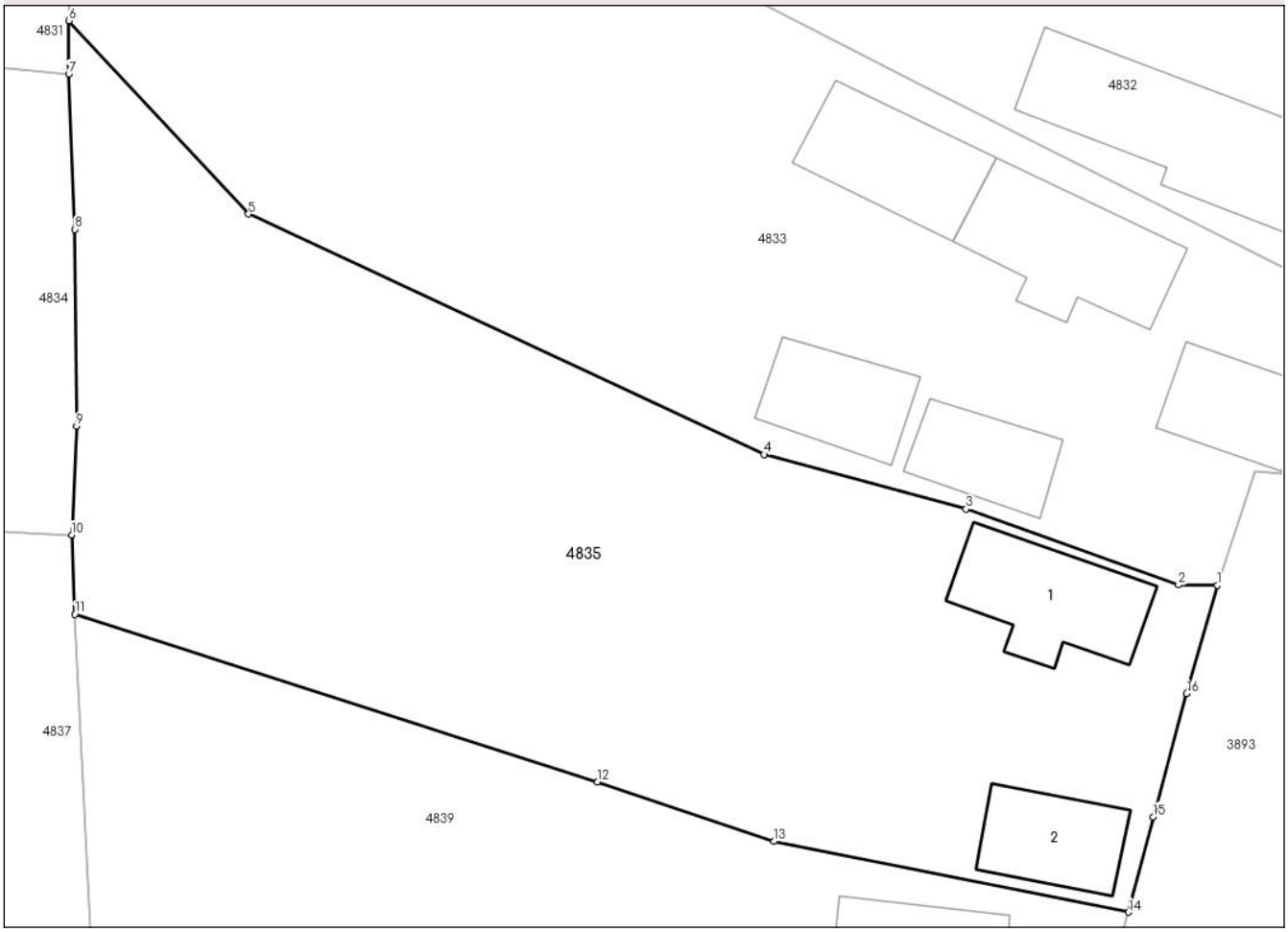

Date referitoare la teren

Crt	Categorie folosință	Intra vilan	Suprafaţa (mp)	Tarla	Parcelă	Nr. topo	Observaţii / Referinţe
1	curti constructii	DA	726	4	208,209,210	-	
2	arabil	DA	114	4	208,209,210	-	
3	vie	DA	274	4	208,209,210	-	

Date referitoare la construcţii

Crt	Număr	Destinaţie construcţie	Supraf. (mp)	Situaţie juridică	Observaţii / Referinţe
A1.1		constructii de locuinte	44	Cu acte	Nr. niveluri:1; S. construita la sol:44 mp;
A1.2		constructii anexa	30	Cu acte	Nr. niveluri:1; S. construita la sol:30 mp;

Lungime Segmente

1) Valorile lungimilor segmentelor sunt obţinute din proiecţie în plan.

Punct început	X / Y	Punct sfârşit	X / Y	Lungime segment (** (m)
1	388.361,905 300.157,425	2	388.359,976 300.157,444	1.929

Document care conține date cu caracter personal, protejat de prevederile Regulamentului (UE) nr. 679/2016 și Legii 190/2018

Punct început	X / Y	Punct sfârşit	X / Y	Lungime segment (** (m)
2	388.359,976 300.157,444	3	388.349,486 300.161,193	11.14
3	388.349,486 300.161,193	4	388.339,497 300.163,884	10.345
4	388.339,497 300.163,884	5	388.314,012 300.175,756	28.115
5	388.314,012 300.175,756	6	388.305,151 300.185,299	13.023
6	388.305,151 300.185,299	7	388.305,131 300.182,656	2.643
7	388.305,131 300.182,656	8	388.305,427 300.174,998	7.664
8	388.305,427 300.174,998	9	388.305,52 300.165,285	9.713
9	388.305,52 300.165,285	10	388.305,277 300.159,908	5.382
10	388.305,277 300.159,908	11	388.305,442 300.155,994	3.917
11	388.305,442 300.155,994	12	388.331,251 300.147,714	27.105
12	388.331,251 300.147,714	13	388.339,985 300.144,781	9.213
13	388.339,985 300.144,781	14	388.357,504 300.141,289	17.864
14	388.357,504 300.141,289	15	388.358,736 300.145,998	4.867
15	388.358,736 300.145,998	16	388.360,39 300.152,077	6.3
16	388.360,39 300.152,077	1	388.361,905 300.157,425	5.558

**** Lungimile segmentelor sunt determinate în planul de proiecţie Stereo 70 şi sunt rotunjite la 1 milimetru.**
***** Distanţa dintre puncte este formată din segmente cumulate ce sunt mai mici decât valoarea 1 milimetru.**

Document care conține date cu caracter personal, protejat de prevederile Regulamentului (UE) nr. 679/2016 și Legii 190/2018

DATE DESPRE IMOBILUL NR. 4837

Oficiul de Cadastru şi Publicitate Imobiliară DOLJ
Biroul de Cadastru şi Publicitate Imobiliară Craiova

A. Partea I. Descrierea imobilului

TEREN Intravilan

Adresa: Loc. Fântânele, Str Bisericii, Nr. 19, Jud. Dolj, T4, P183,184

Nr. Crt	Nr cadastral Nr. topografic	Suprafaţa* (mp)	Observaţii / Referinţe
A1		1.442	Sector cadastral:7 Teren imprejmuit;

Construcţii

Crt	Nr cadastral Nr. topografic	Adresa	Observaţii / Referinţe
A1.1		Loc. Fântânele, Str Bisericii, Nr. 19, Jud. Dolj, T 4, P 183,184	Nr. niveluri:1; S. construita la sol:46 mp;
A1.2		Loc. Fântânele, Str Bisericii, Nr. 19, Jud. Dolj, T 4, P 183,184	Nr. niveluri:1; S. construita la sol:27 mp;
A1.3		Loc. Fântânele, Str Bisericii, Nr. 19, Jud. Dolj, T 4, P 183,184	Nr. niveluri:1; S. construita la sol:14 mp;
A1.4		Loc. Fântânele, Str Bisericii, Nr. 19, Jud. Dolj, T 4, P 183,184	Nr. niveluri:1; S. construita la sol:54 mp;

B. Partea II. Proprietari şi acte

Inscrieri privitoare la dreptul de proprietate şi alte drepturi reale		Referinţe
/		
Act Administrativ nr. TDP 825-9689, din 23/03/1995 emis de CJSDPAT DOLJ;		
B1	Intabulare, drept de PROPRIETATE, dobandit prin Reconstituire, cota actuala 1/1, cota initiala 1/1	A1
	1) **CHIREA D. NICU**, LIPSA CNP	
Act Normativ nr. Legea 7, din 13/03/1996 emis de PARLAMENTUL ROMÂNIEI;		
B2	Intabulare, drept de PROPRIETATE, dobandit prin Lege, cota actuala 1/1, cota initiala 1/1	A1.1, A1.2, A1.3, A1.4
	1) **CHIREA D. NICU**, LIPSA CNP	

C. Partea III. SARCINI .

Inscrieri privind dezmembramintele dreptului de proprietate, drepturi reale de garanţie şi sarcini	Referinţe
NU SUNT	

Document care conține date cu caracter personal, protejat de prevederile Regulamentului (UE) nr. 679/2016 și Legii 190/2018

Anexa Nr. 1 La Partea I

Teren

Nr cadastral	Suprafaţa (mp)*	Observaţii / Referinţe
	1.442	

* Suprafaţa este determinată in planul de proiecţie Stereo 70.

DETALII LINIARE IMOBIL

Date referitoare la teren

Crt	Categorie folosință	Intra vilan	Suprafaţa (mp)	Tarla	Parcelă	Nr. topo	Observaţii / Referinţe
1	curti constructii	DA	1.033	4	183,184	-	
2	arabil	DA	409	4	183,184	-	

Date referitoare la construcţii

Crt	Număr	Destinaţie construcţie	Supraf. (mp)	Situaţie juridică	Observaţii / Referinţe
A1.1		constructii de locuinte	46	Cu acte	Nr. niveluri:1; S. construita la sol:46 mp;
A1.2		constructii anexa	27	Cu acte	Nr. niveluri:1; S. construita la sol:27 mp;
A1.3		constructii anexa	14	Cu acte	Nr. niveluri:1; S. construita la sol:14 mp;
A1.4		constructii anexa	54	Cu acte	Nr. niveluri:1; S. construita la sol:54 mp;

Lungime Segmente

1) Valorile lungimilor segmentelor sunt obţinute din proiecţie în plan.

Punct început	X / Y	Punct sfârşit	X / Y	Lungime segment (** (m)
1	388.264,708 300.126,978	2	388.274,898 300.125,756	10.263

Document care conține date cu caracter personal, protejat de prevederile Regulamentului (UE) nr. 679/2016 și Legii 190/2018

Punct început	X / Y	Punct sfârşit	X / Y	Lungime segment (** (m)
2	388.274,898 300.125,756	3	388.304,286 300.121,362	29.715
3	388.304,286 300.121,362	4	388.306,449 300.124,849	4.103
4	388.306,449 300.124,849	5	388.306,279 300.138,381	13.533
5	388.306,279 300.138,381	6	388.305,442 300.155,994	17.633
6	388.305,442 300.155,994	7	388.305,277 300.159,908	3.917
7	388.305,277 300.159,908	8	388.268,362 300.161,721	36.959
8	388.268,362 300.161,721	9	388.266,818 300.142,526	19.257
9	388.266,818 300.142,526	1	388.264,708 300.126,978	15.691

** Lungimile segmentelor sunt determinate în planul de proiecţie Stereo 70 şi sunt rotunjite la 1 milimetru.
*** Distanţa dintre puncte este formată din segmente cumulate ce sunt mai mici decât valoarea 1 milimetru.

Document care conține date cu caracter personal, protejat de prevederile Regulamentului (UE) nr. 679/2016 și Legii 190/2018

DATE DESPRE IMOBILUL NR. 4838

Oficiul de Cadastru şi Publicitate Imobiliară DOLJ
Biroul de Cadastru şi Publicitate Imobiliară Craiova

A. Partea I. Descrierea imobilului

TEREN Intravilan

Adresa: Loc. Fântânele, Str Barajului, Nr. 10, Jud. Dolj, T4, P185

Nr. Crt	Nr cadastral Nr. topografic	Suprafaţa* (mp)	Observaţii / Referinţe
A1		419	Sector cadastral:7 Teren imprejmuit;

Construcţii

Crt	Nr cadastral Nr. topografic	Adresa	Observaţii / Referinţe
A1.1		Loc. Fântânele, Str Barajului, Nr. 10, Jud. Dolj, T 4, P 185	Nr. niveluri:1; S. construita la sol:45 mp;
A1.2		Loc. Fântânele, Str Barajului, Nr. 10, Jud. Dolj, T 4, P 185	Nr. niveluri:1; S. construita la sol:23 mp;
A1.3		Loc. Fântânele, Str Barajului, Nr. 10, Jud. Dolj, T 4, P 185	Nr. niveluri:1; S. construita la sol:25 mp;
A1.4		Loc. Fântânele, Str Barajului, Nr. 10, Jud. Dolj, T 4, P 185	Nr. niveluri:1; S. construita la sol:11 mp;

B. Partea II. Proprietari şi acte

Inscrieri privitoare la dreptul de proprietate şi alte drepturi reale		Referinţe
/		
Act Administrativ nr. TDP 123-15002, din 10/02/1994 emis de CJSDPAT DOLJ;		
B1	Intabulare, drept de PROPRIETATE, dobandit prin Reconstituire, cota actuala 1/1, cota initiala 1/1	A1
	1) **CHIREA S. VIRGINIA**, LIPSA CNP	
Act Normativ nr. Legea 7, din 13/03/1996 emis de PARLAMENTUL ROMÂNIEI;		
B2	Intabulare, drept de PROPRIETATE, dobandit prin Lege, cota actuala 1/1, cota initiala 1/1	A1.1, A1.2, A1.3, A1.4
	1) **CHIREA S. VIRGINIA**, LIPSA CNP	

C. Partea III. SARCINI .

Inscrieri privind dezmembramintele dreptului de proprietate, drepturi reale de garanţie şi sarcini	Referinţe
NU SUNT	

Anexa Nr. 1 La Partea I

Teren

Nr cadastral	Suprafaţa (mp)*	Observaţii / Referinţe
	419	

* Suprafaţa este determinată in planul de proiecţie Stereo 70.

DETALII LINIARE IMOBIL

Date referitoare la teren

Crt	Categorie folosință	Intra vilan	Suprafaţa (mp)	Tarla	Parcelă	Nr. topo	Observaţii / Referinţe
1	curti constructii	DA	419	4	185	-	

Date referitoare la construcţii

Crt	Număr	Destinaţie construcţie	Supraf. (mp)	Situaţie juridică	Observaţii / Referinţe
A1.1		constructii de locuinte	45	Cu acte	Nr. niveluri:1; S. construita la sol:45 mp;
A1.2		constructii anexa	23	Cu acte	Nr. niveluri:1; S. construita la sol:23 mp;
A1.3		constructii anexa	25	Cu acte	Nr. niveluri:1; S. construita la sol:25 mp;
A1.4		constructii anexa	11	Cu acte	Nr. niveluri:1; S. construita la sol:11 mp;

Lungime Segmente

1) Valorile lungimilor segmentelor sunt obţinute din proiecţie în plan.

Punct început	X / Y	Punct sfârşit	X / Y	Lungime segment (** (m)
1	388.266,818 300.142,526	2	388.232,757 300.144,05	34.095

Document care conține date cu caracter personal, protejat de prevederile Regulamentului (UE) nr. 679/2016 și Legii 190/2018

Punct început	X / Y	Punct sfârşit	X / Y	Lungime segment (** (m)
2	388.232,757 300.144,05	3	388.232,117 300.131,892	12.175
3	388.232,117 300.131,892	4	388.261,341 300.130,403	29.262
4	388.261,341 300.130,403	5	388.264,708 300.126,978	4.803
5	388.264,708 300.126,978	1	388.266,818 300.142,526	15.691

** Lungimile segmentelor sunt determinate în planul de proiecţie Stereo 70 şi sunt rotunjite la 1 milimetru.
*** Distanţa dintre puncte este formată din segmente cumulate ce sunt mai mici decât valoarea 1 milimetru.

Document care conține date cu caracter personal, protejat de prevederile Regulamentului (UE) nr. 679/2016 și Legii 190/2018

DATE DESPRE IMOBILUL NR. 4839

Oficiul de Cadastru şi Publicitate Imobiliară DOLJ
Biroul de Cadastru şi Publicitate Imobiliară Craiova

A. Partea I. Descrierea imobilului

TEREN Intravilan

Adresa: Loc. Fântânele, Str Bisericii, Nr. 21, Jud. Dolj, T4, P206,207

Nr. Crt	Nr cadastral Nr. topografic	Suprafaţa* (mp)	Observaţii / Referinţe
A1		1.345	Sector cadastral:7 Teren imprejmuit;

Construcţii

Crt	Nr cadastral Nr. topografic	Adresa	Observaţii / Referinţe
A1.1		Loc. Fântânele, Str Bisericii, Nr. 21, Jud. Dolj, T 4, P 206,207	Nr. niveluri:1; S. construita la sol:53 mp;
A1.2		Loc. Fântânele, Str Bisericii, Nr. 21, Jud. Dolj, T 4, P 206,207	Nr. niveluri:1; S. construita la sol:30 mp;

B. Partea II. Proprietari şi acte

Inscrieri privitoare la dreptul de proprietate şi alte drepturi reale		Referinţe
/		
Act Administrativ nr. TDP 6-59455, din 08/11/1993 emis de CJSDPAT DOLJ;		
B1	Intabulare, drept de PROPRIETATE, dobandit prin Reconstituire, cota actuala 1/1, cota initiala 1/1	A1
	1) **SANDU I. MARIN**, LIPSA CNP	
Act Normativ nr. Legea 7, din 13/03/1996 emis de PARLAMENTUL ROMÂNIEI;		
B2	Intabulare, drept de PROPRIETATE, dobandit prin Lege, cota actuala 1/1, cota initiala 1/1	A1.1, A1.2
	1) **SANDU I. MARIN**, LIPSA CNP	

C. Partea III. SARCINI .

Inscrieri privind dezmembramintele dreptului de proprietate, drepturi reale de garanţie şi sarcini	Referinţe
NU SUNT	

Document care conține date cu caracter personal, protejat de prevederile Regulamentului (UE) nr. 679/2016 și Legii 190/2018

Anexa Nr. 1 La Partea I

Teren

Nr cadastral	Suprafaţa (mp)*	Observaţii / Referinţe
	1.345	

* Suprafaţa este determinată in planul de proiecţie Stereo 70.

DETALII LINIARE IMOBIL

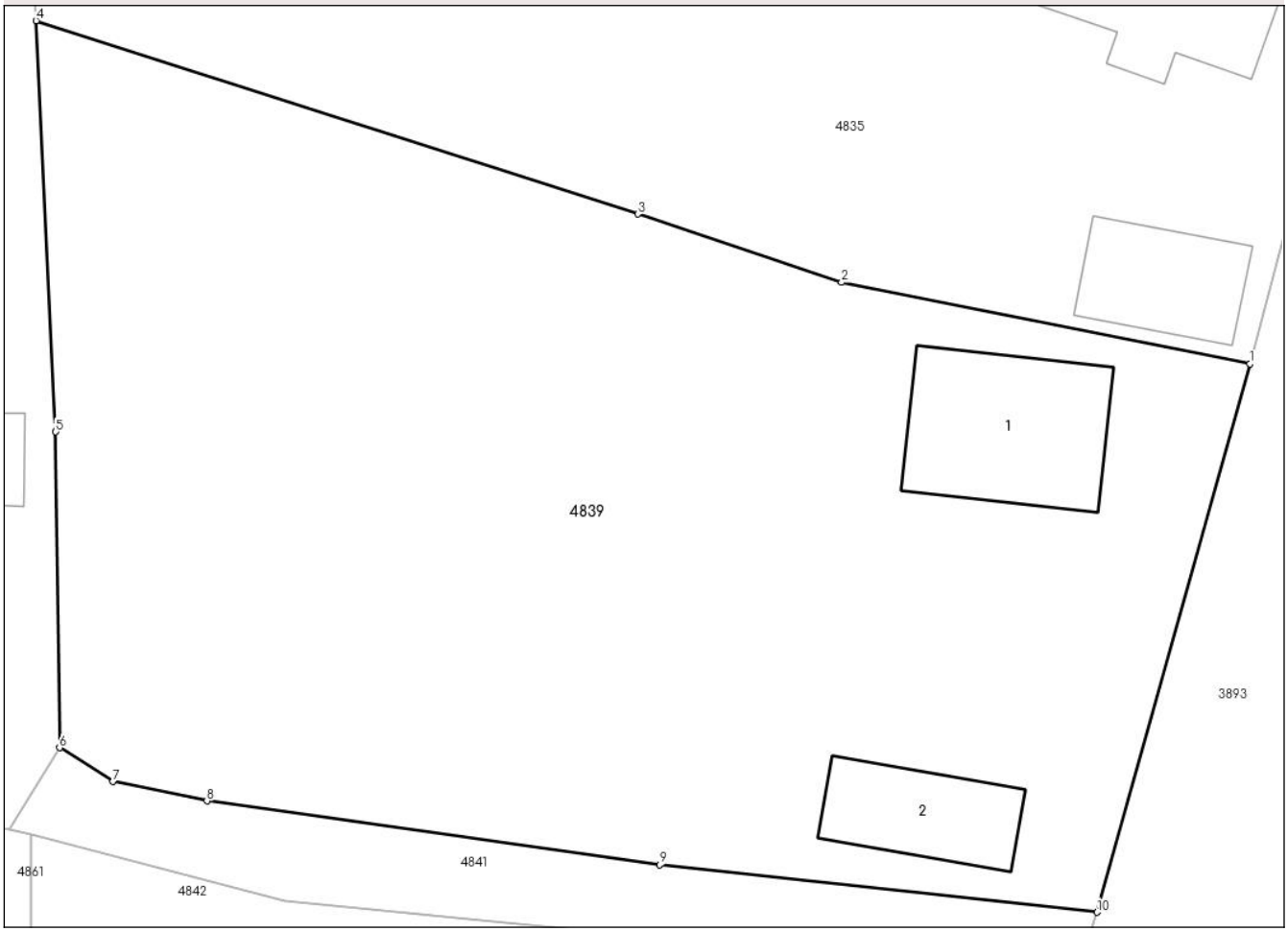

Date referitoare la teren

Crt	Categorie folosință	Intra vilan	Suprafaţa (mp)	Tarla	Parcelă	Nr. topo	Observaţii / Referinţe
1	curti constructii	DA	526	4	206,207	-	
2	arabil	DA	819	4	206,207	-	

Date referitoare la construcţii

Crt	Număr	Destinaţie construcţie	Supraf. (mp)	Situaţie juridică	Observaţii / Referinţe
A1.1		constructii de locuinte	53	Cu acte	Nr. niveluri:1; S. construita la sol:53 mp;
A1.2		constructii de locuinte	30	Cu acte	Nr. niveluri:1; S. construita la sol:30 mp;

Lungime Segmente

1) Valorile lungimilor segmentelor sunt obţinute din proiecţie în plan.

Punct început	X / Y	Punct sfârşit	X / Y	Lungime segment (** (m)
1	388.357,504 300.141,289	2	388.339,985 300.144,781	17.864
2	388.339,985 300.144,781	3	388.331,251 300.147,714	9.213

Document care conține date cu caracter personal, protejat de prevederile Regulamentului (UE) nr. 679/2016 și Legii 190/2018

Punct început	X / Y	Punct sfârşit	X / Y	Lungime segment (** (m)
3	388.331,251 300.147,714	4	388.305,442 300.155,994	27.105
4	388.305,442 300.155,994	5	388.306,279 300.138,381	17.633
5	388.306,279 300.138,381	6	388.306,449 300.124,849	13.533
6	388.306,449 300.124,849	7	388.308,735 300.123,394	2.71
7	388.308,735 300.123,394	8	388.312,767 300.122,568	4.116
8	388.312,767 300.122,568	9	388.332,188 300.119,831	19.613
9	388.332,188 300.119,831	10	388.350,939 300.117,801	18.861
10	388.350,939 300.117,801	1	388.357,504 300.141,289	24.388

** Lungimile segmentelor sunt determinate în planul de proiecţie Stereo 70 şi sunt rotunjite la 1 milimetru.
*** Distanţa dintre puncte este formată din segmente cumulate ce sunt mai mici decât valoarea 1 milimetru.

Document care conține date cu caracter personal, protejat de prevederile Regulamentului (UE) nr. 679/2016 și Legii 190/2018

DATE DESPRE IMOBILUL NR. 4841

Oficiul de Cadastru şi Publicitate Imobiliară DOLJ
Biroul de Cadastru şi Publicitate Imobiliară Craiova

A. Partea I. Descrierea imobilului

TEREN Intravilan

Adresa: Loc. Fântânele, Str Bisericii, Nr. FN, Jud. Dolj, T4, P205

Nr. Crt	Nr cadastral Nr. topografic	Suprafaţa* (mp)	Observaţii / Referinţe
A1		165	Sector cadastral:7 Teren imprejmuit;

B. Partea II. Proprietari şi acte

Inscrieri privitoare la dreptul de proprietate şi alte drepturi reale		Referinţe
/		
Act Administrativ nr. Adeverinta de insusire nr. 2040, din 31/07/2024 emis de PRIMARIA RADOVAN;		
B1	Inscrierea posesiei, drept de PROPRIETATE, dobandit prin Lege, cota actuala 1/1, cota initiala 1/1	A1
	1) **NEIDENTIFICAT NEIDENTIFICAT**, CIF:0000000000000	
Act Normativ nr. Legea 7, din 13/03/1996 emis de PARLAMENTUL ROMANIEI (art.13);		
B2	Se noteaza mentiunea de proprietar neidentificat	A1

C. Partea III. SARCINI .

Inscrieri privind dezmembramintele dreptului de proprietate, drepturi reale de garanţie şi sarcini	Referinţe
NU SUNT	

Document care conține date cu caracter personal, protejat de prevederile Regulamentului (UE) nr. 679/2016 și Legii 190/2018

Anexa Nr. 1 La Partea I

Teren

Nr cadastral	Suprafaţa (mp)*	Observaţii / Referinţe
	165	

* Suprafaţa este determinată in planul de proiecţie Stereo 70.

DETALII LINIARE IMOBIL

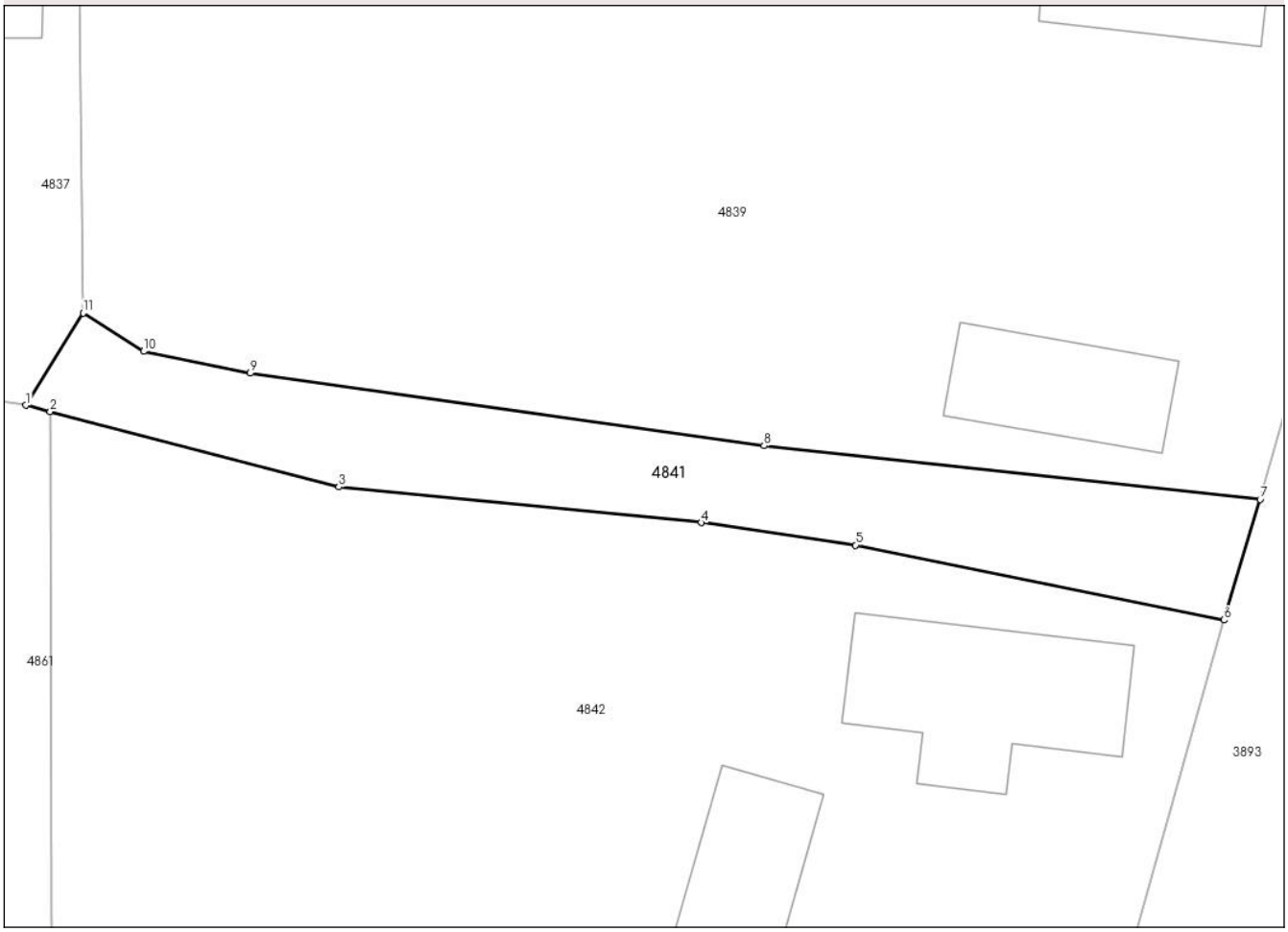

Date referitoare la teren

Crt	Categorie folosință	Intra vilan	Suprafaţa (mp)	Tarla	Parcelă	Nr. topo	Observaţii / Referinţe
1	drum	DA	165	4	205	-	

Lungime Segmente
1) Valorile lungimilor segmentelor sunt obţinute din proiecţie în plan.

Punct început	X / Y	Punct sfârşit	X / Y	Lungime segment (** (m)
1	388.304,286 300.121,362	2	388.305,21 300.121,121	0.955
2	388.305,21 300.121,121	3	388.316,121 300.118,275	11.276
3	388.316,121 300.118,275	4	388.329,805 300.116,932	13.75
4	388.329,805 300.116,932	5	388.335,646 300.116,079	5.903
5	388.335,646 300.116,079	6	388.349,568 300.113,251	14.206

Document care conține date cu caracter personal, protejat de prevederile Regulamentului (UE) nr. 679/2016 și Legii 190/2018

Punct început	X / Y	Punct sfârşit	X / Y	Lungime segment (** (m)
6	388.349,568 300.113,251	7	388.350,939 300.117,801	4.752
7	388.350,939 300.117,801	8	388.332,188 300.119,831	18.861
8	388.332,188 300.119,831	9	388.312,767 300.122,568	19.613
9	388.312,767 300.122,568	10	388.308,735 300.123,394	4.116
10	388.308,735 300.123,394	11	388.306,449 300.124,849	2.71
11	388.306,449 300.124,849	1	388.304,286 300.121,362	4.103

** Lungimile segmentelor sunt determinate în planul de proiecţie Stereo 70 şi sunt rotunjite la 1 milimetru.
*** Distanţa dintre puncte este formată din segmente cumulate ce sunt mai mici decât valoarea 1 milimetru.

Document care conține date cu caracter personal, protejat de prevederile Regulamentului (UE) nr. 679/2016 și Legii 190/2018

DATE DESPRE IMOBILUL NR. 4842

Oficiul de Cadastru şi Publicitate Imobiliară DOLJ
Biroul de Cadastru şi Publicitate Imobiliară Craiova

A. Partea I. Descrierea imobilului

TEREN Intravilan

Adresa: Loc. Fântânele, Str Bisericii, Nr. 17, Jud. Dolj, T4, P203

Nr. Crt	Nr cadastral Nr. topografic	Suprafaţa* (mp)	Observaţii / Referinţe
A1		1.123	Sector cadastral:7 Teren imprejmuit;

Construcţii

Crt	Nr cadastral Nr. topografic	Adresa	Observaţii / Referinţe
A1.1		Loc. Fântânele, Str Bisericii, Nr. 17, Jud. Dolj, T 4, P 203	Nr. niveluri:1; S. construita la sol:51 mp;
A1.2		Loc. Fântânele, Str Bisericii, Nr. 17, Jud. Dolj, T 4, P 203	Nr. niveluri:1; S. construita la sol:26 mp;
A1.3		Loc. Fântânele, Str Bisericii, Nr. 17, Jud. Dolj, T 4, P 203	Nr. niveluri:1; S. construita la sol:32 mp;

B. Partea II. Proprietari şi acte

Inscrieri privitoare la dreptul de proprietate şi alte drepturi reale		Referinţe
/		
Act Administrativ nr. TDP 129-15002, din 10/02/1994 emis de CJSDPAT DOLJ;		
B1	Intabulare, drept de PROPRIETATE, dobandit prin Reconstituire, cota actuala 1/1, cota initiala 1/1	A1
	1) **SANDU T. SIMION**, LIPSA CNP 2) **SANDU T. GHEORGHE**, LIPSA CNP	
Act Normativ nr. Legea 7, din 13/03/1996 emis de PARLAMENTUL ROMÂNIEI;		
B2	Intabulare, drept de PROPRIETATE, dobandit prin Lege, cota actuala 1/1, cota initiala 1/1	A1.1, A1.2, A1.3
	1) **SANDU T. SIMION**, LIPSA CNP 2) **SANDU T. GHEORGHE**, LIPSA CNP	

C. Partea III. SARCINI .

Inscrieri privind dezmembramintele dreptului de proprietate, drepturi reale de garanţie şi sarcini	Referinţe
NU SUNT	

Document care conține date cu caracter personal, protejat de prevederile Regulamentului (UE) nr. 679/2016 și Legii 190/2018

Anexa Nr. 1 La Partea I

Teren

Nr cadastral	Suprafaţa (mp)*	Observaţii / Referinţe
	1.123	

* Suprafaţa este determinată in planul de proiecţie Stereo 70.

DETALII LINIARE IMOBIL

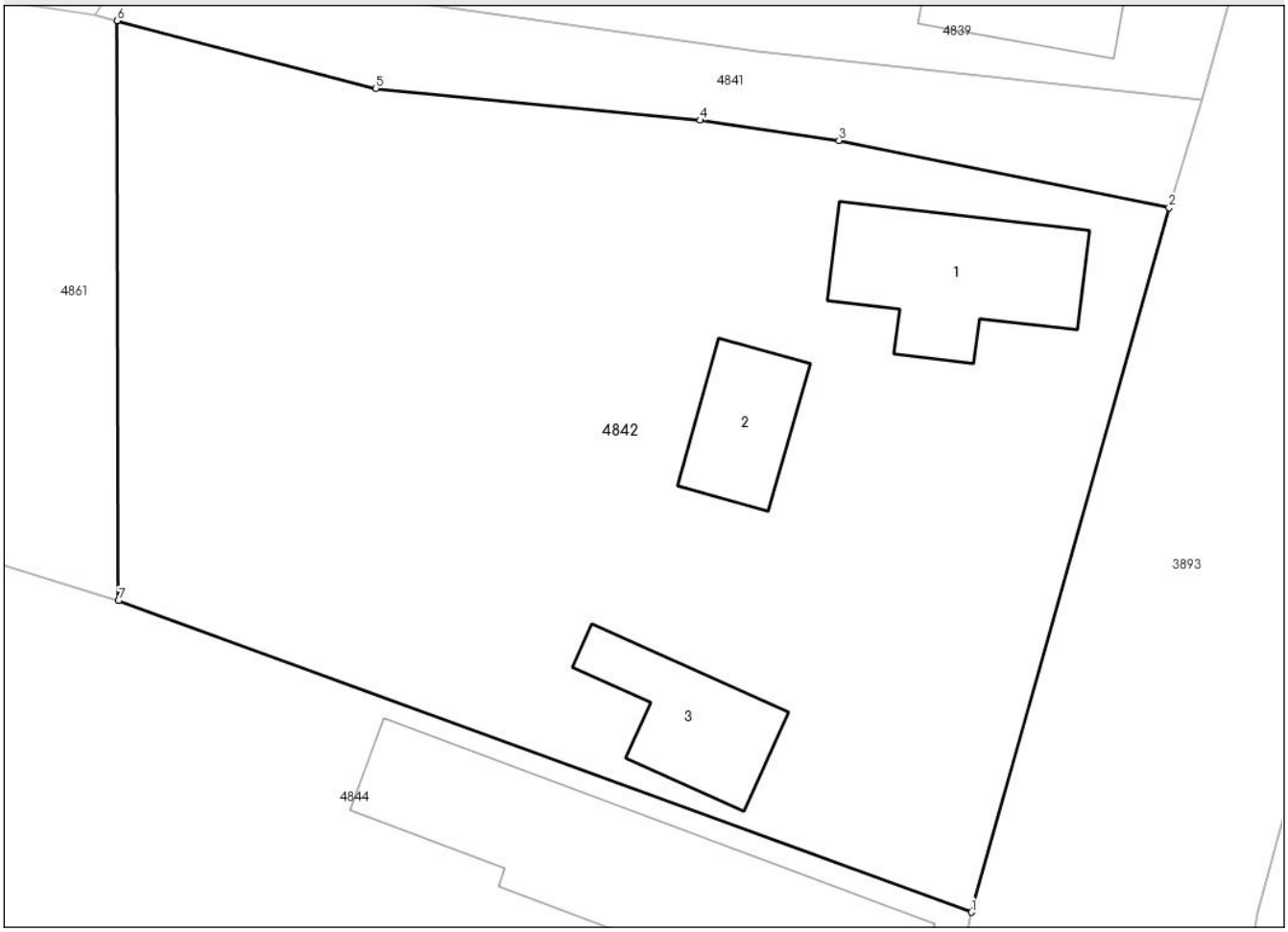

Date referitoare la teren

Crt	Categorie folosință	Intra vilan	Suprafaţa (mp)	Tarla	Parcelă	Nr. topo	Observaţii / Referinţe
1	curti constructii	DA	1.123	4	203	-	

Date referitoare la construcţii

Crt	Număr	Destinaţie construcţie	Supraf. (mp)	Situaţie juridică	Observaţii / Referinţe
A1.1		constructii de locuinte	51	Cu acte	Nr. niveluri:1; S. construita la sol:51 mp;
A1.2		constructii de locuinte	26	Cu acte	Nr. niveluri:1; S. construita la sol:26 mp;
A1.3		constructii de locuinte	32	Cu acte	Nr. niveluri:1; S. construita la sol:32 mp;

Lungime Segmente

1) Valorile lungimilor segmentelor sunt obţinute din proiecţie în plan.

Punct început	X / Y	Punct sfârşit	X / Y	Lungime segment (** (m)
1	388.341,226 300.083,584	2	388.349,568 300.113,251	30.818
2	388.349,568 300.113,251	3	388.335,646 300.116,079	14.206

Document care conține date cu caracter personal, protejat de prevederile Regulamentului (UE) nr. 679/2016 și Legii 190/2018

Punct început	X / Y	Punct sfârşit	X / Y	Lungime segment (** (m)
3	388.335,646 300.116,079	4	388.329,805 300.116,932	5.903
4	388.329,805 300.116,932	5	388.316,121 300.118,275	13.75
5	388.316,121 300.118,275	6	388.305,21 300.121,121	11.276
6	388.305,21 300.121,121	7	388.305,282 300.096,704	24.417
7	388.305,282 300.096,704	1	388.341,226 300.083,584	38.264

** Lungimile segmentelor sunt determinate în planul de proiecţie Stereo 70 şi sunt rotunjite la 1 milimetru.
*** Distanţa dintre puncte este formată din segmente cumulate ce sunt mai mici decât valoarea 1 milimetru.

Document care conține date cu caracter personal, protejat de prevederile Regulamentului (UE) nr. 679/2016 și Legii 190/2018

DATE DESPRE IMOBILUL NR. 4844

Oficiul de Cadastru şi Publicitate Imobiliară DOLJ
Biroul de Cadastru şi Publicitate Imobiliară Craiova

A. Partea I. Descrierea imobilului

TEREN Intravilan

Adresa: Loc. Fântânele, Str Bisericii, Nr. 15, Jud. Dolj, T4, P201,202

Nr. Crt	Nr cadastral Nr. topografic	Suprafaţa* (mp)	Observaţii / Referinţe
A1		717	Sector cadastral:7 Teren imprejmuit;

Construcţii

Crt	Nr cadastral Nr. topografic	Adresa	Observaţii / Referinţe
A1.1		Loc. Fântânele, Str Bisericii, Nr. 15, Jud. Dolj, T 4, P 201,202	Nr. niveluri:1; S. construita la sol:109 mp;

B. Partea II. Proprietari şi acte

Inscrieri privitoare la dreptul de proprietate şi alte drepturi reale		Referinţe
/		
Act Administrativ nr. TDP 99-59455, din 06/01/1994 emis de CJSDPAT DOLJ;		
B1	Intabulare, drept de PROPRIETATE, dobandit prin Reconstituire, cota actuala 1/1, cota initiala 1/1	A1
	1) **PĂTRU N. LĂPĂDUŞCĂ**, LIPSA CNP	
Act Normativ nr. Legea 7, din 13/03/1996 emis de PARLAMENTUL ROMÂNIEI;		
B2	Intabulare, drept de PROPRIETATE, dobandit prin Lege, cota actuala 1/1, cota initiala 1/1	A1.1
	1) **PĂTRU N. LĂPĂDUŞCĂ**, LIPSA CNP	

C. Partea III. SARCINI .

Inscrieri privind dezmembramintele dreptului de proprietate, drepturi reale de garanţie şi sarcini	Referinţe
NU SUNT	

Document care conține date cu caracter personal, protejat de prevederile Regulamentului (UE) nr. 679/2016 și Legii 190/2018

Anexa Nr. 1 La Partea I

Teren

Nr cadastral	Suprafaţa (mp)*	Observaţii / Referinţe
	717	

* Suprafaţa este determinată in planul de proiecţie Stereo 70.

DETALII LINIARE IMOBIL

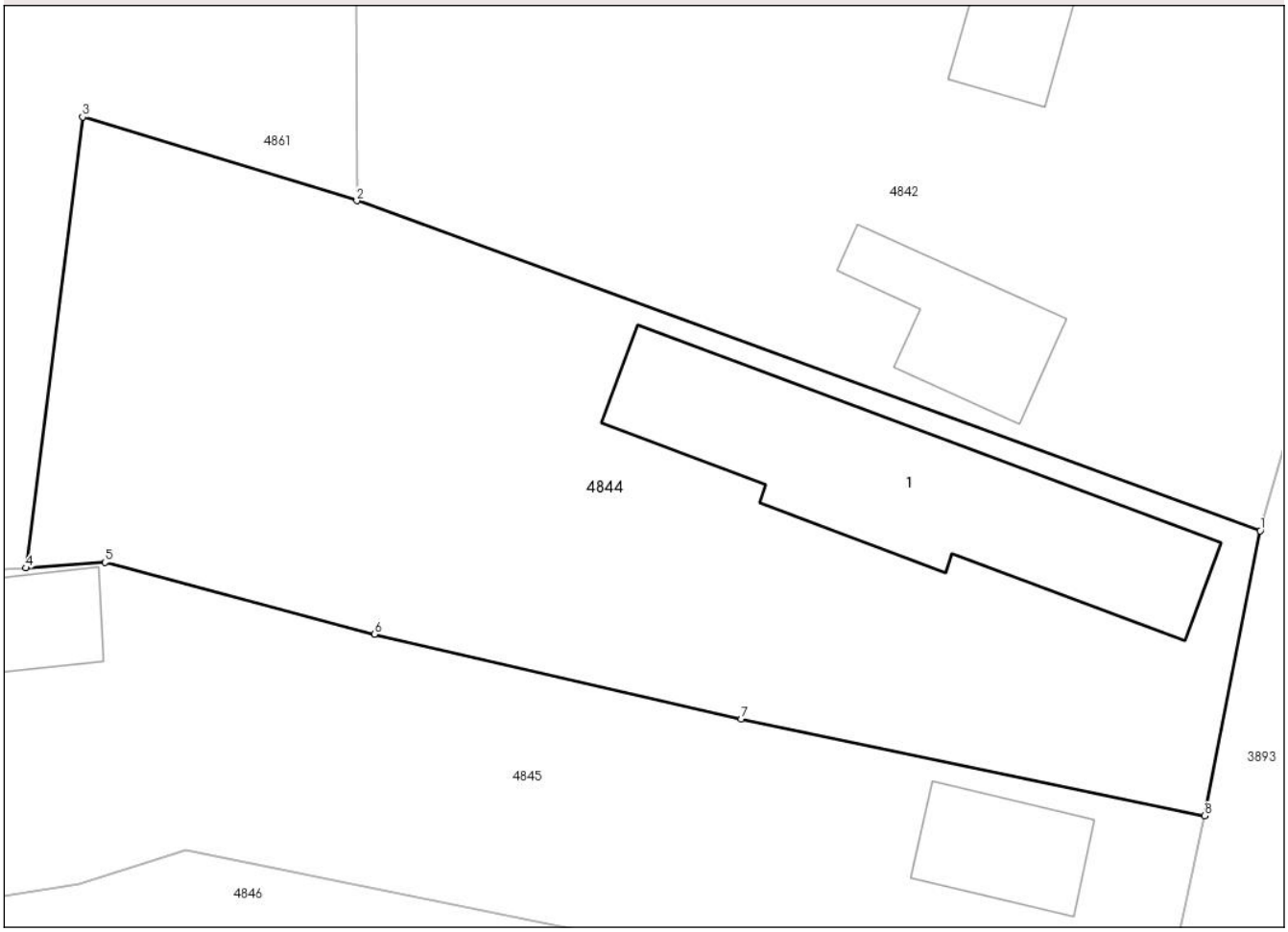

Date referitoare la teren

Crt	Categorie folosință	Intra vilan	Suprafaţa (mp)	Tarla	Parcelă	Nr. topo	Observaţii / Referinţe
1	curti constructii	DA	554	4	201,202	-	
2	arabil	DA	163	4	201,202	-	

Date referitoare la construcţii

Crt	Număr	Destinaţie construcţie	Supraf. (mp)	Situaţie juridică	Observaţii / Referinţe
A1.1		constructii de locuinte	109	Cu acte	Nr. niveluri:1; S. construita la sol:109 mp;

Lungime Segmente
1) Valorile lungimilor segmentelor sunt obţinute din proiecţie în plan.

Punct început	X / Y	Punct sfârşit	X / Y	Lungime segment (** (m)
1	388.341,226 300.083,584	2	388.305,282 300.096,704	38.264
2	388.305,282 300.096,704	3	388.294,375 300.100,028	11.402
3	388.294,375 300.100,028	4	388.292,119 300.082,111	18.058

Document care conține date cu caracter personal, protejat de prevederile Regulamentului (UE) nr. 679/2016 și Legii 190/2018

Punct început	X / Y	Punct sfârşit	X / Y	Lungime segment (** (m)
4	388.292,119 300.082,111	5	388.295,259 300.082,332	3.148
5	388.295,259 300.082,332	6	388.305,98 300.079,476	11.095
6	388.305,98 300.079,476	7	388.320,581 300.076,108	14.984
7	388.320,581 300.076,108	8	388.339,006 300.072,259	18.823
8	388.339,006 300.072,259	1	388.341,226 300.083,584	11.541

** Lungimile segmentelor sunt determinate în planul de proiecţie Stereo 70 şi sunt rotunjite la 1 milimetru.
*** Distanţa dintre puncte este formată din segmente cumulate ce sunt mai mici decât valoarea 1 milimetru.

Document care conține date cu caracter personal, protejat de prevederile Regulamentului (UE) nr. 679/2016 și Legii 190/2018

DATE DESPRE IMOBILUL NR. 4845

Oficiul de Cadastru şi Publicitate Imobiliară DOLJ
Biroul de Cadastru şi Publicitate Imobiliară Craiova

A. Partea I. Descrierea imobilului

TEREN Intravilan

Adresa: Loc. Fântânele, Str Bisericii, Nr. 13, Jud. Dolj, T4, P191,191/1,192

Nr. Crt	Nr cadastral Nr. topografic	Suprafaţa* (mp)	Observaţii / Referinţe
A1	33491	1.308	Sector cadastral:7 Teren imprejmuit;

Construcţii

Crt	Nr cadastral Nr. topografic	Adresa	Observaţii / Referinţe
A1.1		Loc. Fântânele, Str Bisericii, Nr. 13, Jud. Dolj	Nr. niveluri:1; S. construita la sol:46 mp; Casa de locuit,S. construita desfasurata =46 mp,construita in anul 1950, regim de inaltime P.
A1.2		Loc. Fântânele, Str Bisericii, Nr. 13, Jud. Dolj	Nr. niveluri:1; S. construita la sol:41 mp; Casa de locuit,S. construita desfasurata = 41 mp,construita in anul 1950, regim de inaltime P.
A1.5		Loc. Fântânele, Str Bisericii, Nr. 13, Jud. Dolj	Nr. niveluri:1; S. construita la sol:19 mp; Anexa gospodareasca,S.construita desfasurata = 19 mp, construita in anul 1950,regim de inaltime P.
A1.6		Loc. Fântânele, Str Bisericii, Nr. 13, Jud. Dolj	Nr. niveluri:1; S. construita la sol:7 mp; Anexa gospodareasca,S.construita desfasurata =7 mp,construita in anul 1950,regim de inaltime P.
A1.7		Loc. Fântânele, Str Bisericii, Nr. 13, Jud. Dolj	Nr. niveluri:1; S. construita la sol:26 mp; Anexa gospodareasca,S.construita desfasurata =26 mp, construita in anul 1950,regim de inaltime P.
A1.8		Loc. Fântânele, Str Bisericii, Nr. 13, Jud. Dolj	Nr. niveluri:1; S. construita la sol:103 mp;
A1.9		Loc. Fântânele, Str Bisericii, Nr. 13, Jud. Dolj	Nr. niveluri:1; S. construita la sol:31 mp;

B. Partea II. Proprietari şi acte

Inscrieri privitoare la dreptul de proprietate şi alte drepturi reale		Referinţe
89793 / 23/04/2024		
Act Notarial nr. CM nr. 454, din 12/12/2017 emis de NP AUREL BELU (act administrativ nr CERTIFICAT FISCAL NR.1256 din 07.05.2024, emis de PRIMARIA COMUNEI RADOVAN;act administrativ nr TDP nr.140_15002 din 09.02.1994, emis de CJ DOLJ;act administrativ nr ADEVERINTA NR.1261 din 07.05.2024, emis de PRIMARIA COMUNEI RADOVAN;act notarial nr CM nr.21 din 29.01.2007, emis de NP AUREL BELU;act notarial nr CERTIFICAT DE MOSTENITOR NR.827 din 16.10.1989, emis de Not de Stat);		
B1	Intabulare, drept de PROPRIETATE, dobandit prin Succesiune, cota actuala 1/2, cota initiala 1/2	A1, A1.1, A1.2, A1.5, A1.6, A1.7
	1) **VELIŞCU ION**	
B2	Intabulare, drept de PROPRIETATE, dobandit prin Succesiune, cota actuala 1/2, cota initiala 1/2	A1, A1.1, A1.2, A1.5, A1.6, A1.7
	1) **RUSU VERONICA**	
/		
Act Normativ nr. Legea 7, din 13/03/1996 emis de PARLAMENTUL ROMÂNIEI;		
B3	Intabulare, drept de PROPRIETATE, dobandit prin Lege, cota actuala 1/1, cota initiala 1/1	A1.8, A1.9
	1) **VELIŞCU ION** 2) **RUSU VERONICA**	

C. Partea III. SARCINI .

Inscrieri privind dezmembramintele dreptului de proprietate, drepturi reale de garanţie şi sarcini	Referinţe
NU SUNT	

Document care conține date cu caracter personal, protejat de prevederile Regulamentului (UE) nr. 679/2016 și Legii 190/2018

Anexa Nr. 1 La Partea I

Teren

Nr cadastral	Suprafaţa (mp)*	Observaţii / Referinţe
33491	1.308	

* Suprafaţa este determinată in planul de proiecţie Stereo 70.

DETALII LINIARE IMOBIL

Date referitoare la teren

Crt	Categorie folosință	Intra vilan	Suprafaţa (mp)	Tarla	Parcelă	Nr. topo	Observaţii / Referinţe
1	curti constructii	DA	914	4	191,191/1, 192	-	
2	arabil	DA	394	4	191,191/1, 192	-	

Date referitoare la construcţii

Crt	Număr	Destinaţie construcţie	Supraf. (mp)	Situaţie juridică	Observaţii / Referinţe
A1.1		constructii de locuinte	46	Cu acte	Nr. niveluri:1; S. construita la sol:46 mp; Casa de locuit,S.construita desfasurata =46 mp, construita in anul 1950,regim de inaltime P.
A1.2		constructii de locuinte	41	Cu acte	Nr. niveluri:1; S. construita la sol:41 mp; Casa de locuit,S.construita desfasurata = 41 mp, construita in anul 1950,regim de inaltime P.
A1.5		constructii anexa	19	Cu acte	Nr. niveluri:1; S. construita la sol:19 mp; Anexa gospodareasca,S.construita desfasurata = 19 mp,construita in anul 1950,regim de inaltime P.
A1.6		constructii anexa	7	Cu acte	Nr. niveluri:1; S. construita la sol:7 mp; Anexa gospodareasca,S.construita desfasurata =7 mp,construita in anul 1950,regim de inaltime P.
A1.7		constructii anexa	26	Cu acte	Nr. niveluri:1; S. construita la sol:26 mp; Anexa gospodareasca,S.construita desfasurata =26 mp,construita in anul 1950,regim de inaltime P.

Document care conține date cu caracter personal, protejat de prevederile Regulamentului (UE) nr. 679/2016 și Legii 190/2018

Crt	Număr	Destinaţie construcţie	Supraf. (mp)	Situaţie juridică	Observaţii / Referinţe
A1.8		constructii anexa	103	Cu acte	Nr. niveluri:1; S. construita la sol:103 mp;
A1.9		constructii anexa	31	Cu acte	Nr. niveluri:1; S. construita la sol:31 mp;

Lungime Segmente
1) Valorile lungimilor segmentelor sunt obţinute din proiecţie în plan.

Punct început	X / Y	Punct sfârşit	X / Y	Lungime segment (** (m)
1	388.339,006 300.072,259	2	388.320,581 300.076,108	18.823
2	388.320,581 300.076,108	3	388.305,98 300.079,476	14.984
3	388.305,98 300.079,476	4	388.295,259 300.082,332	11.095
4	388.295,259 300.082,332	5	388.292,119 300.082,111	3.148
5	388.292,119 300.082,111	6	388.285,582 300.081,65	6.553
6	388.285,582 300.081,65	7	388.260,771 300.079,753	24.883
7	388.260,771 300.079,753	8	388.237,284 300.077,288	23.616
8	388.237,284 300.077,288	9	388.237,508 300.075,919	1.387
9	388.237,508 300.075,919	10	388.242,98 300.061,13	15.769
10	388.242,98 300.061,13	11	388.294,24 300.069,572	51.951
11	388.294,24 300.069,572	12	388.298,496 300.070,879	4.452
12	388.298,496 300.070,879	13	388.318,824 300.066,782	20.737
13	388.318,824 300.066,782	14	388.318,052 300.063,124	3.739
14	388.318,052 300.063,124	15	388.336,598 300.061,08	18.658
15	388.336,598 300.061,08	1	388.339,006 300.072,259	11.435

**** Lungimile segmentelor sunt determinate în planul de proiecţie Stereo 70 şi sunt rotunjite la 1 milimetru.**
***** Distanţa dintre puncte este formată din segmente cumulate ce sunt mai mici decât valoarea 1 milimetru.**

Document care conține date cu caracter personal, protejat de prevederile Regulamentului (UE) nr. 679/2016 și Legii 190/2018

DATE DESPRE IMOBILUL NR. 4846

Oficiul de Cadastru şi Publicitate Imobiliară DOLJ
Biroul de Cadastru şi Publicitate Imobiliară Craiova

A. Partea I. Descrierea imobilului

TEREN Intravilan

Adresa: Loc. Fântânele, Str Barajului, Nr. 9, Jud. Dolj, T4, P197,200,199

Nr. Crt	Nr cadastral Nr. topografic	Suprafaţa* (mp)	Observaţii / Referinţe
A1	33117	1.142	Sector cadastral:7 Teren imprejmuit;

Construcţii

Crt	Nr cadastral Nr. topografic	Adresa	Observaţii / Referinţe
A1.1		Loc. Fântânele, Str Barajului, Nr. 9, Jud. Dolj	Nr. niveluri:1; S. construita la sol:76 mp; CASA DE LOCUIT EDIFICATA IN ANUL 1940

B. Partea II. Proprietari şi acte

Inscrieri privitoare la dreptul de proprietate şi alte drepturi reale		Referinţe
259754 / 21/12/2020		
Act Notarial nr. Contract de donatie 1032, din 21/12/2020 emis de OLTEANU IOANA;		
B1	Intabulare, drept de PROPRIETATE, dobandit prin Conventie, cota actuala 1/1, cota initiala 1/1	A1, A1.1
	1) **MĂRCULESCU DOINA-IULIANA**	

C. Partea III. SARCINI .

Inscrieri privind dezmembramintele dreptului de proprietate, drepturi reale de garanţie şi sarcini	Referinţe
NU SUNT	

Document care conține date cu caracter personal, protejat de prevederile Regulamentului (UE) nr. 679/2016 și Legii 190/2018

Anexa Nr. 1 La Partea I

Teren

Nr cadastral	Suprafaţa (mp)*	Observaţii / Referinţe
33117	1.142	

* Suprafaţa este determinată in planul de proiecţie Stereo 70.

DETALII LINIARE IMOBIL

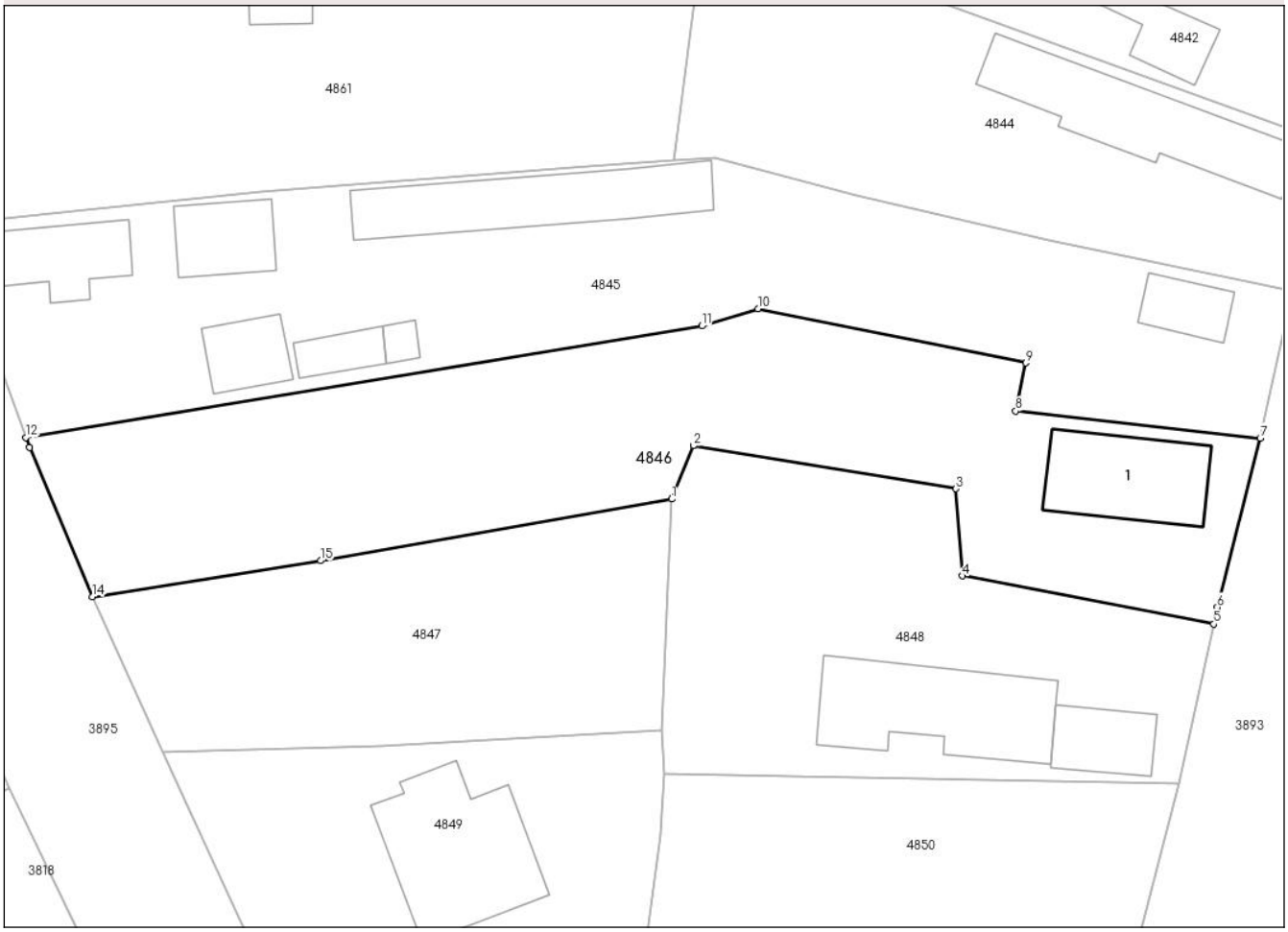

Date referitoare la teren

Crt	Categorie folosință	Intra vilan	Suprafaţa (mp)	Tarla	Parcelă	Nr. topo	Observaţii / Referinţe
1	curti constructii	DA	628	4	197,200,199	-	
2	arabil	DA	311	4	197,200,199	-	
3	vie	DA	203	4	197,200,199	-	

Date referitoare la construcţii

Crt	Număr	Destinaţie construcţie	Supraf. (mp)	Situaţie juridică	Observaţii / Referinţe
A1.1		constructii de locuinte	76	Cu acte	Nr. niveluri:1; S. construita la sol:76 mp; CASA DE LOCUIT EDIFICATA IN ANUL 1940

Lungime Segmente

1) Valorile lungimilor segmentelor sunt obţinute din proiecţie în plan.

Punct început	X / Y	Punct sfârşit	X / Y	Lungime segment (** (m)
1	388.291,97 300.056,47	2	388.293,595 300.060,501	4.346
2	388.293,595 300.060,501	3	388.313,511 300.057,247	20.18

Document care conține date cu caracter personal, protejat de prevederile Regulamentului (UE) nr. 679/2016 și Legii 190/2018

Punct început	X / Y	Punct sfârşit	X / Y	Lungime segment (** (m)
3	388.313,511 300.057,247	4	388.313,992 300.050,641	6.623
4	388.313,992 300.050,641	5	388.333,069 300.046,985	19.424
5	388.333,069 300.046,985	6	388.333,348 300.048,258	1.303
6	388.333,348 300.048,258	7	388.336,598 300.061,08	13.227
7	388.336,598 300.061,08	8	388.318,052 300.063,124	18.658
8	388.318,052 300.063,124	9	388.318,824 300.066,782	3.739
9	388.318,824 300.066,782	10	388.298,496 300.070,879	20.737
10	388.298,496 300.070,879	11	388.294,24 300.069,572	4.452
11	388.294,24 300.069,572	12	388.242,98 300.061,13	51.951
12	388.242,98 300.061,13	13	388.243,261 300.060,37	0.81
13	388.243,261 300.060,37	14	388.248,026 300.049,052	12.28
14	388.248,026 300.049,052	15	388.265,338 300.051,793	17.528
15	388.265,338 300.051,793	1	388.291,97 300.056,47	27.04

** Lungimile segmentelor sunt determinate în planul de proiecţie Stereo 70 şi sunt rotunjite la 1 milimetru.
*** Distanţa dintre puncte este formată din segmente cumulate ce sunt mai mici decât valoarea 1 milimetru.

Document care conține date cu caracter personal, protejat de prevederile Regulamentului (UE) nr. 679/2016 și Legii 190/2018

DATE DESPRE IMOBILUL NR. 4847

Oficiul de Cadastru şi Publicitate Imobiliară DOLJ
Biroul de Cadastru şi Publicitate Imobiliară Craiova

A. Partea I. Descrierea imobilului

TEREN Intravilan

Adresa: Loc. Fântânele, Str Barajului, Nr. 9, Jud. Dolj, T4, P200,199

Nr. Crt	Nr cadastral Nr. topografic	Suprafaţa* (mp)	Observaţii / Referinţe
A1	31353	610	Sector cadastral:7 Teren imprejmuit;

B. Partea II. Proprietari şi acte

Inscrieri privitoare la dreptul de proprietate şi alte drepturi reale		Referinţe
111117 / 04/05/2023		
Act Notarial nr. contract de vanzare aut. nr.645, din 03/05/2023 emis de Marta Elena Daniela;		
B1	Intabulare, drept de PROPRIETATE, dobandit prin Conventie, cota actuala 1/1, cota initiala 1/1	A1
	1) **DANACU IONUT - DANIEL** 2) **DANACU GABRIELA ALINA**	

C. Partea III. SARCINI .

Inscrieri privind dezmembramintele dreptului de proprietate, drepturi reale de garanţie şi sarcini	Referinţe
NU SUNT	

Anexa Nr. 1 La Partea I

Teren

Nr cadastral	Suprafaţa (mp)*	Observaţii / Referinţe
31353	610	

* Suprafaţa este determinată in planul de proiecţie Stereo 70.

DETALII LINIARE IMOBIL

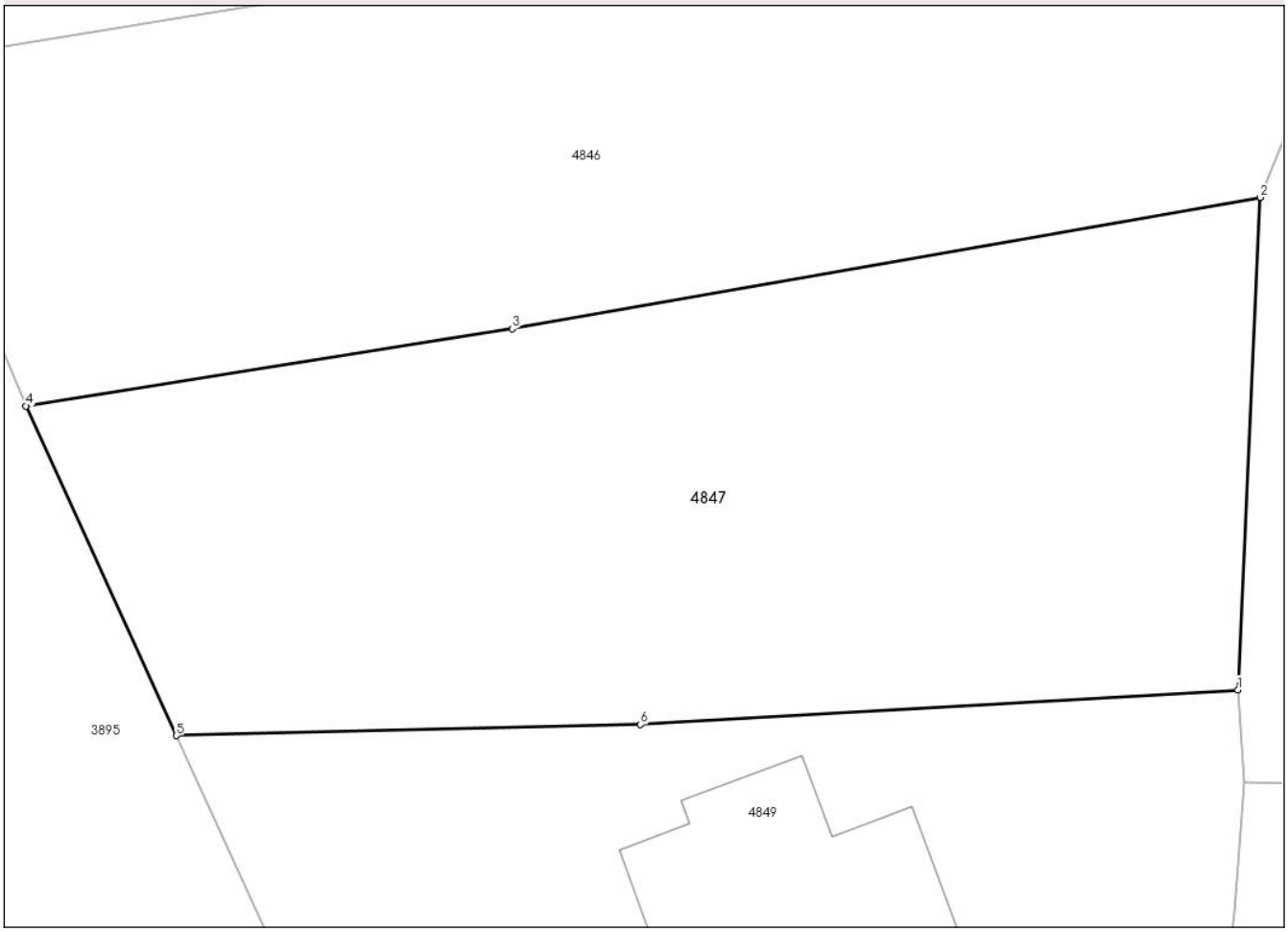

Date referitoare la teren

Crt	Categorie folosință	Intra vilan	Suprafaţa (mp)	Tarla	Parcelă	Nr. topo	Observaţii / Referinţe
1	arabil	DA	396	4	200,199	-	LOT 2
2	vie	DA	214	4	200,199	-	LOT 2

Lungime Segmente
1) Valorile lungimilor segmentelor sunt obţinute din proiecţie în plan.

Punct început	X / Y	Punct sfârşit	X / Y	Lungime segment (** (m)
1	388.291,175 300.038,952	2	388.291,97 300.056,47	17.536
2	388.291,97 300.056,47	3	388.265,338 300.051,793	27.04
3	388.265,338 300.051,793	4	388.248,026 300.049,052	17.528
4	388.248,026 300.049,052	5	388.253,375 300.037,331	12.884

Document care conține date cu caracter personal, protejat de prevederile Regulamentului (UE) nr. 679/2016 și Legii 190/2018

Punct început	X / Y	Punct sfârşit	X / Y	Lungime segment (** (m)
5	388.253,375 300.037,331	6	388.269,907 300.037,728	16.537
6	388.269,907 300.037,728	1	388.291,175 300.038,952	21.303

** Lungimile segmentelor sunt determinate în planul de proiecţie Stereo 70 şi sunt rotunjite la 1 milimetru.
*** Distanţa dintre puncte este formată din segmente cumulate ce sunt mai mici decât valoarea 1 milimetru.

Document care conține date cu caracter personal, protejat de prevederile Regulamentului (UE) nr. 679/2016 și Legii 190/2018

DATE DESPRE IMOBILUL NR. 4848

Oficiul de Cadastru şi Publicitate Imobiliară DOLJ
Biroul de Cadastru şi Publicitate Imobiliară Craiova

A. Partea I. Descrierea imobilului

TEREN Intravilan

Adresa: Loc. Fântânele, Str Bisericii, Nr. 9, Jud. Dolj, T4, P197

Nr. Crt	Nr cadastral Nr. topografic	Suprafaţa* (mp)	Observaţii / Referinţe
A1	33118	768	Sector cadastral:7 Teren imprejmuit;

Construcţii

Crt	Nr cadastral Nr. topografic	Adresa	Observaţii / Referinţe
A1.2		Loc. Fântânele, Str Bisericii, Nr. 9, Jud. Dolj	Nr. niveluri:1; S. construita la sol:36 mp; CONSTRUCTIE ANEXA, EDIFICATA IN ANUL 1940
A1.3		Loc. Fântânele, Str Bisericii, Nr. 9, Jud. Dolj	Nr. niveluri:1; S. construita la sol:111 mp;

B. Partea II. Proprietari şi acte

Inscrieri privitoare la dreptul de proprietate şi alte drepturi reale		Referinţe
259754 / 21/12/2020		
Hotarare Judecatoreasca nr. 799/2005, din 04/11/1111 emis de Judecatoria Bailesti (act de dezmembrare nr. 1712/2008 BNP Floricel MM);		
B1	Intabulare, drept de PROPRIETATE, dobandit prin Hotarare Judecatoreasca, cota actuala 1/1, cota initiala 1/1	A1
	1) **CATRINOIU DUMITRU**, lipsa cnp 2) **CATRINOIU FLOAREA**, lipsa cnp	
	OBSERVATII: pozitie transcrisa din CF 31352/Radovan, inscrisa prin incheierea nr. 158065 din 18/12/2015;	
/		
Act Normativ nr. Legea 7, din 13/03/1996 emis de PARLAMENTUL ROMÂNIEI;		
B2	Intabulare, drept de PROPRIETATE, dobandit prin Lege, cota actuala 1/1, cota initiala 1/1	A1.2, A1.3
	1) **CATRINOIU DUMITRU**, lipsa cnp 2) **CATRINOIU FLOAREA**, lipsa cnp	

C. Partea III. SARCINI .

Inscrieri privind dezmembramintele dreptului de proprietate, drepturi reale de garanţie şi sarcini	Referinţe
NU SUNT	

Document care conține date cu caracter personal, protejat de prevederile Regulamentului (UE) nr. 679/2016 și Legii 190/2018

Anexa Nr. 1 La Partea I

Teren

Nr cadastral	Suprafaţa (mp)*	Observaţii / Referinţe
33118	768	

* Suprafaţa este determinată in planul de proiecţie Stereo 70.

DETALII LINIARE IMOBIL

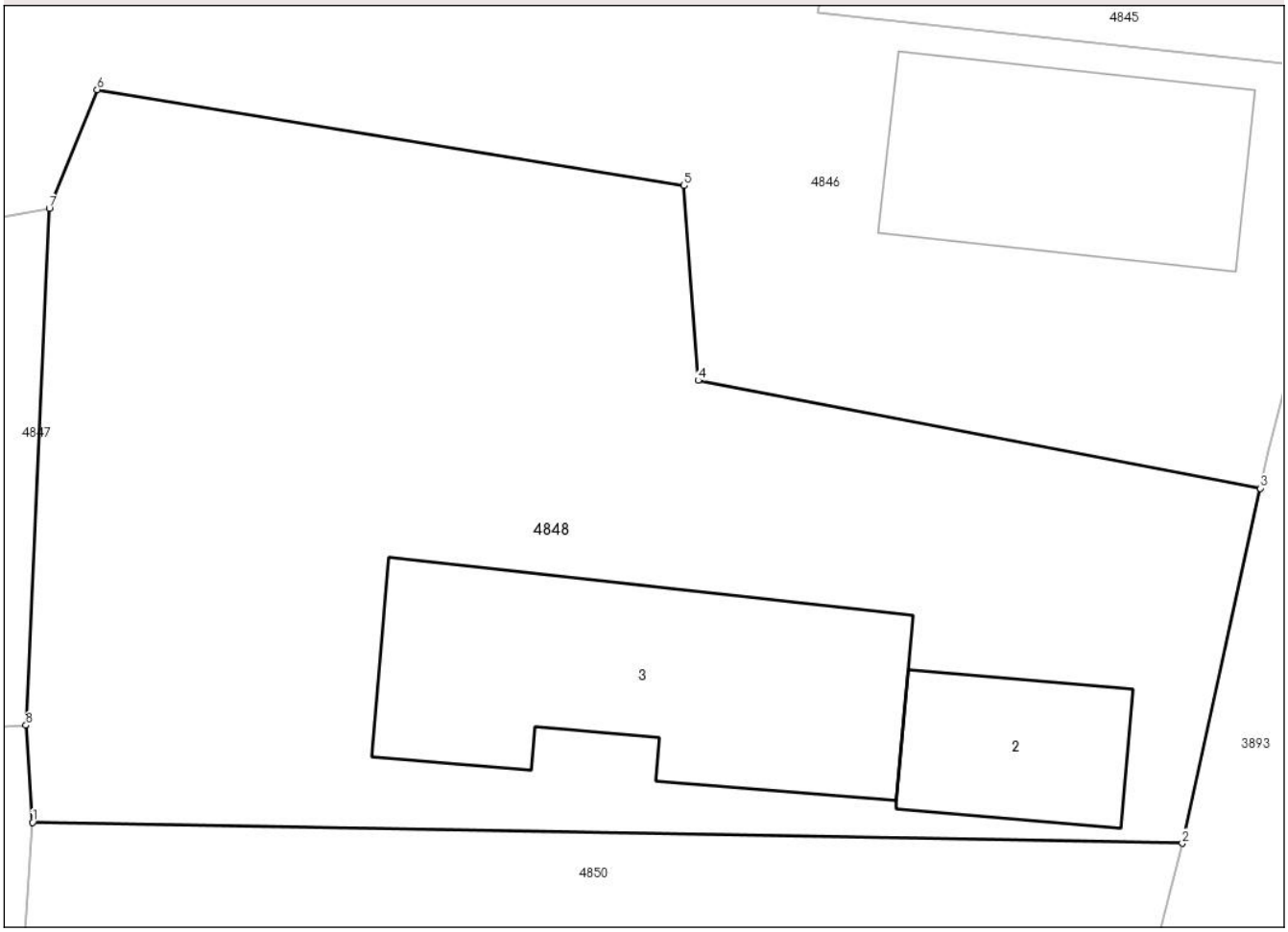

Date referitoare la teren

Crt	Categorie folosință	Intra vilan	Suprafaţa (mp)	Tarla	Parcelă	Nr. topo	Observaţii / Referinţe
1	curti constructii	DA	629	4	197	-	
2	arabil	DA	139	4	197	-	

Date referitoare la construcţii

Crt	Număr	Destinaţie construcţie	Supraf. (mp)	Situaţie juridică	Observaţii / Referinţe
A1.2		constructii anexa	36	Cu acte	Nr. niveluri:1; S. construita la sol:36 mp; CONSTRUCTIE ANEXA, EDIFICATA IN ANUL 1940
A1.3		constructii anexa	111	Cu acte	Nr. niveluri:1; S. construita la sol:111 mp;

Lungime Segmente
1) Valorile lungimilor segmentelor sunt obţinute din proiecţie în plan.

Punct început	X / Y	Punct sfârşit	X / Y	Lungime segment (** (m)
1	388.291,402 300.035,658	2	388.330,421 300.034,947	39.025
2	388.330,421 300.034,947	3	388.333,069 300.046,985	12.326

Document care conține date cu caracter personal, protejat de prevederile Regulamentului (UE) nr. 679/2016 și Legii 190/2018

Punct început	X / Y	Punct sfârşit	X / Y	Lungime segment (** (m)
3	388.333,069 300.046,985	4	388.313,992 300.050,641	19.424
4	388.313,992 300.050,641	5	388.313,511 300.057,247	6.623
5	388.313,511 300.057,247	6	388.293,595 300.060,501	20.18
6	388.293,595 300.060,501	7	388.291,97 300.056,47	4.346
7	388.291,97 300.056,47	8	388.291,175 300.038,952	17.536
8	388.291,175 300.038,952	1	388.291,402 300.035,658	3.302

** Lungimile segmentelor sunt determinate în planul de proiecţie Stereo 70 şi sunt rotunjite la 1 milimetru.
*** Distanţa dintre puncte este formată din segmente cumulate ce sunt mai mici decât valoarea 1 milimetru.

Document care conține date cu caracter personal, protejat de prevederile Regulamentului (UE) nr. 679/2016 și Legii 190/2018

DATE DESPRE IMOBILUL NR. 4849

Oficiul de Cadastru şi Publicitate Imobiliară DOLJ
Biroul de Cadastru şi Publicitate Imobiliară Craiova

A. Partea I. Descrierea imobilului

Nr. CF vechi:164
Nr. cadastral vechi:330/2

TEREN Intravilan

Adresa: Loc. Fântânele, Str Barajului, Nr. 2, Jud. Dolj, T4, P197,198,199,200.

Nr. Crt	Nr cadastral Nr. topografic	Suprafaţa* (mp)	Observaţii / Referinţe
A1	30614	811	Sector cadastral:7 Teren imprejmuit;

Construcţii

Crt	Nr cadastral Nr. topografic	Adresa	Observaţii / Referinţe
A1.1		Loc. Fântânele, Str Barajului, Nr. 2, Jud. Dolj	Nr. niveluri:2; S. construita la sol:112 mp; Casa de locuit constr din BCA in anul 2008 Nu detine certificat de performanta eneregetica si nu este dotata cu lift. Compusa din 2 camere, baie, hol, camara si bucatarie avand o suprafata utila=60.73mp si terasa

B. Partea II. Proprietari şi acte

Inscrieri privitoare la dreptul de proprietate şi alte drepturi reale		Referinţe
96163 / 24/05/2022		
Act Notarial nr. CVC. AUT. 1143, din 23/05/2022 emis de UNGUREANU-DUVAL ANAMARIA ANDRA;		
B1	Intabulare, drept de PROPRIETATE, dobandit prin Conventie, cota actuala 1/1, cota initiala 1/1	A1, A1.1
	1) **BRÎNDUŞOIU FLORENTIN** 2) **BRÎNDUŞOIU SILVIA-RAMONA**	

C. Partea III. SARCINI .

Inscrieri privind dezmembramintele dreptului de proprietate, drepturi reale de garanţie şi sarcini	Referinţe
NU SUNT	

Document care conține date cu caracter personal, protejat de prevederile Regulamentului (UE) nr. 679/2016 și Legii 190/2018

Anexa Nr. 1 La Partea I

Teren

Nr cadastral	Suprafaţa (mp)*	Observaţii / Referinţe
30614	811	

* Suprafaţa este determinată in planul de proiecţie Stereo 70.

DETALII LINIARE IMOBIL

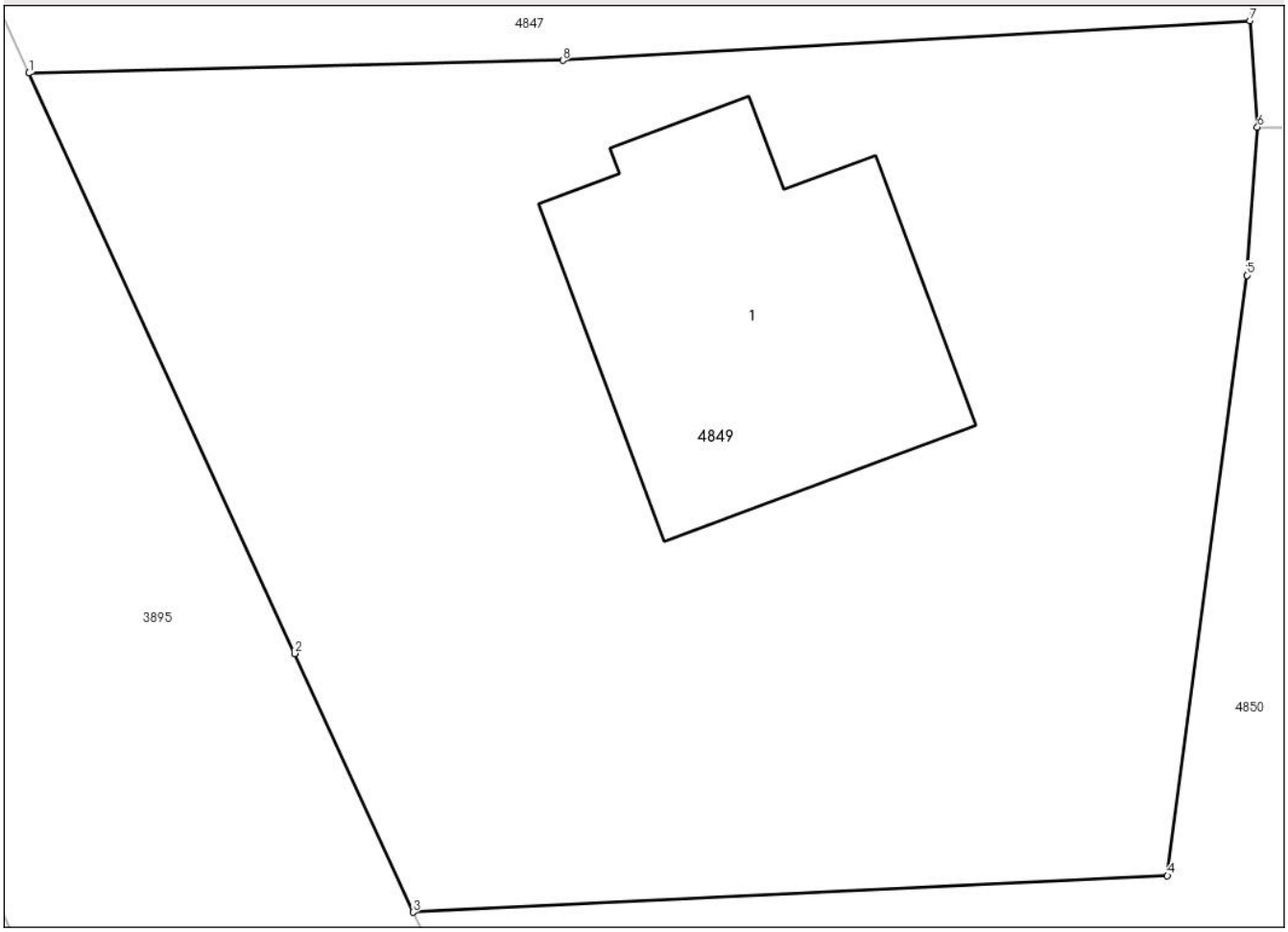

Date referitoare la teren

Crt	Categorie folosință	Intra vilan	Suprafaţa (mp)	Tarla	Parcelă	Nr. topo	Observaţii / Referinţe
1	curti constructii	DA	811	4	197,198,199, 200.	-	Teren imprejmuit cu gard din beton si plasa de sarma.

Date referitoare la construcţii

Crt	Număr	Destinaţie construcţie	Supraf. (mp)	Situaţie juridică	Observaţii / Referinţe
A1.1		constructii de locuinte	112	Cu acte	Nr. niveluri:2; S. construita la sol:112 mp; Casa de locuit constr din BCA in anul 2008 Nu detine certificat de performanta eneregetica si nu este dotata cu lift. Compusa din 2 camere, baie, hol, camara si bucatarie avand o suprafata utila=60.73mp si terasa

Lungime Segmente
1) Valorile lungimilor segmentelor sunt obţinute din proiecţie în plan.

Punct început	X / Y	Punct sfârşit	X / Y	Lungime segment (** (m)
1	388.253,375 300.037,331	2	388.261,601 300.019,39	19.737

Document care conține date cu caracter personal, protejat de prevederile Regulamentului (UE) nr. 679/2016 și Legii 190/2018

Punct început	X / Y	Punct sfârşit	X / Y	Lungime segment (** (m)
2	388.261,601 300.019,39	3	388.265,269 300.011,393	8.798
3	388.265,269 300.011,393	4	388.288,618 300.012,521	23.376
4	388.288,618 300.012,521	5	388.291,075 300.031,082	18.723
5	388.291,075 300.031,082	6	388.291,402 300.035,658	4.588
6	388.291,402 300.035,658	7	388.291,175 300.038,952	3.302
7	388.291,175 300.038,952	8	388.269,907 300.037,728	21.303
8	388.269,907 300.037,728	1	388.253,375 300.037,331	16.537

** Lungimile segmentelor sunt determinate în planul de proiecţie Stereo 70 şi sunt rotunjite la 1 milimetru.
*** Distanţa dintre puncte este formată din segmente cumulate ce sunt mai mici decât valoarea 1 milimetru.

Document care conține date cu caracter personal, protejat de prevederile Regulamentului (UE) nr. 679/2016 și Legii 190/2018

DATE DESPRE IMOBILUL NR. 4850

Oficiul de Cadastru şi Publicitate Imobiliară DOLJ
Biroul de Cadastru şi Publicitate Imobiliară Craiova

A. Partea I. Descrierea imobilului

TEREN Intravilan

Adresa: Loc. Fântânele, Str Bisericii, Nr. 7, Jud. Dolj, T4, P196

Nr. Crt	Nr cadastral Nr. topografic	Suprafaţa* (mp)	Observaţii / Referinţe
A1		1.573	Sector cadastral:7 Teren neimprejmuit;

B. Partea II. Proprietari şi acte

Inscrieri privitoare la dreptul de proprietate şi alte drepturi reale		Referinţe
/		
Act Administrativ nr. Adeverinta de insusire nr. 2040, din 31/07/2024 emis de PRIMARIA RADOVAN;		
B1	Inscrierea posesiei, drept de PROPRIETATE, dobandit prin Lege, cota actuala 1/1, cota initiala 1/1	A1
	1) **NEIDENTIFICAT NEIDENTIFICAT**, CIF:0000000000000	
Act Normativ nr. Legea 7, din 13/03/1996 emis de PARLAMENTUL ROMANIEI (art.13);		
B2	Se noteaza mentiunea de proprietar neidentificat	A1

C. Partea III. SARCINI .

Inscrieri privind dezmembramintele dreptului de proprietate, drepturi reale de garanţie şi sarcini	Referinţe
NU SUNT	

Document care conține date cu caracter personal, protejat de prevederile Regulamentului (UE) nr. 679/2016 și Legii 190/2018

Anexa Nr. 1 La Partea I

Teren

Nr cadastral	Suprafaţa (mp)*	Observaţii / Referinţe
	1.573	

* Suprafaţa este determinată in planul de proiecţie Stereo 70.

DETALII LINIARE IMOBIL

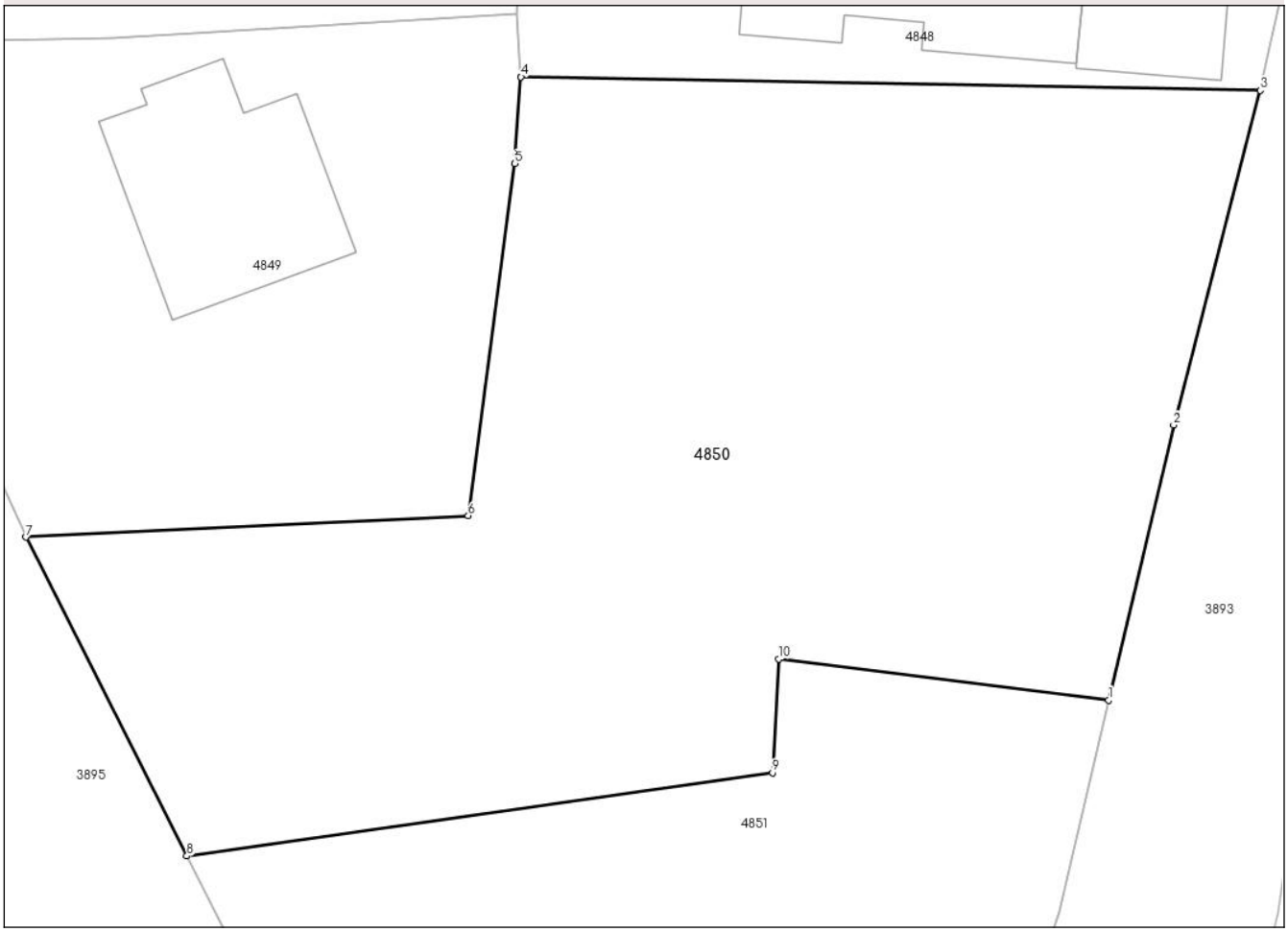

Date referitoare la teren

Crt	Categorie folosință	Intra vilan	Suprafaţa (mp)	Tarla	Parcelă	Nr. topo	Observaţii / Referinţe
1	arabil	DA	1.573	4	196	-	

Lungime Segmente
1) Valorile lungimilor segmentelor sunt obţinute din proiecţie în plan.

Punct început	X / Y	Punct sfârşit	X / Y	Lungime segment (** (m)
1	388.322,426 300.002,802	2	388.325,853 300.017,308	14.905
2	388.325,853 300.017,308	3	388.330,421 300.034,947	18.221
3	388.330,421 300.034,947	4	388.291,402 300.035,658	39.025
4	388.291,402 300.035,658	5	388.291,075 300.031,082	4.588
5	388.291,075 300.031,082	6	388.288,618 300.012,521	18.723

Document care conține date cu caracter personal, protejat de prevederile Regulamentului (UE) nr. 679/2016 și Legii 190/2018

Punct început	X / Y	Punct sfârşit	X / Y	Lungime segment (** (m)
6	388.288,618 300.012,521	7	388.265,269 300.011,393	23.376
7	388.265,269 300.011,393	8	388.273,765 299.994,583	18.835
8	388.273,765 299.994,583	9	388.304,677 299.998,973	31.222
9	388.304,677 299.998,973	10	388.305,013 300.004,974	6.01
10	388.305,013 300.004,974	1	388.322,426 300.002,802	17.548

** Lungimile segmentelor sunt determinate în planul de proiecţie Stereo 70 şi sunt rotunjite la 1 milimetru.
*** Distanţa dintre puncte este formată din segmente cumulate ce sunt mai mici decât valoarea 1 milimetru.

Document care conține date cu caracter personal, protejat de prevederile Regulamentului (UE) nr. 679/2016 și Legii 190/2018

DATE DESPRE IMOBILUL NR. 4851

Oficiul de Cadastru şi Publicitate Imobiliară DOLJ
Biroul de Cadastru şi Publicitate Imobiliară Craiova

A. Partea I. Descrierea imobilului

TEREN Intravilan

Adresa: Loc. Fântânele, Str Bisericii, Nr. 7, Jud. Dolj, T4, P194,195

Nr. Crt	Nr cadastral Nr. topografic	Suprafaţa* (mp)	Observaţii / Referinţe
A1		1.131	Sector cadastral:7 Teren imprejmuit;

Construcţii

Crt	Nr cadastral Nr. topografic	Adresa	Observaţii / Referinţe
A1.1		Loc. Fântânele, Str Bisericii, Nr. 7, Jud. Dolj, T 4, P 194,195	Nr. niveluri:1; S. construita la sol:47 mp;

B. Partea II. Proprietari şi acte

Inscrieri privitoare la dreptul de proprietate şi alte drepturi reale		Referinţe
/		
Act Administrativ nr. TDP 7-59455, din 08/11/1993 emis de CJSDPAT DOLJ;		
B1	Intabulare, drept de PROPRIETATE, dobandit prin Reconstituire, cota actuala 1/1, cota initiala 1/1	A1
	1) **PÎRVANESCU D. PENA**, LIPSA CNP	
Act Normativ nr. Legea 7, din 13/03/1996 emis de PARLAMENTUL ROMÂNIEI;		
B2	Intabulare, drept de PROPRIETATE, dobandit prin Lege, cota actuala 1/1, cota initiala 1/1	A1.1
	1) **PÎRVANESCU D. PENA**, LIPSA CNP	

C. Partea III. SARCINI .

Inscrieri privind dezmembramintele dreptului de proprietate, drepturi reale de garanţie şi sarcini	Referinţe
NU SUNT	

Anexa Nr. 1 La Partea I

Teren

Nr cadastral	Suprafaţa (mp)*	Observaţii / Referinţe
	1.131	

* Suprafaţa este determinată in planul de proiecţie Stereo 70.

DETALII LINIARE IMOBIL

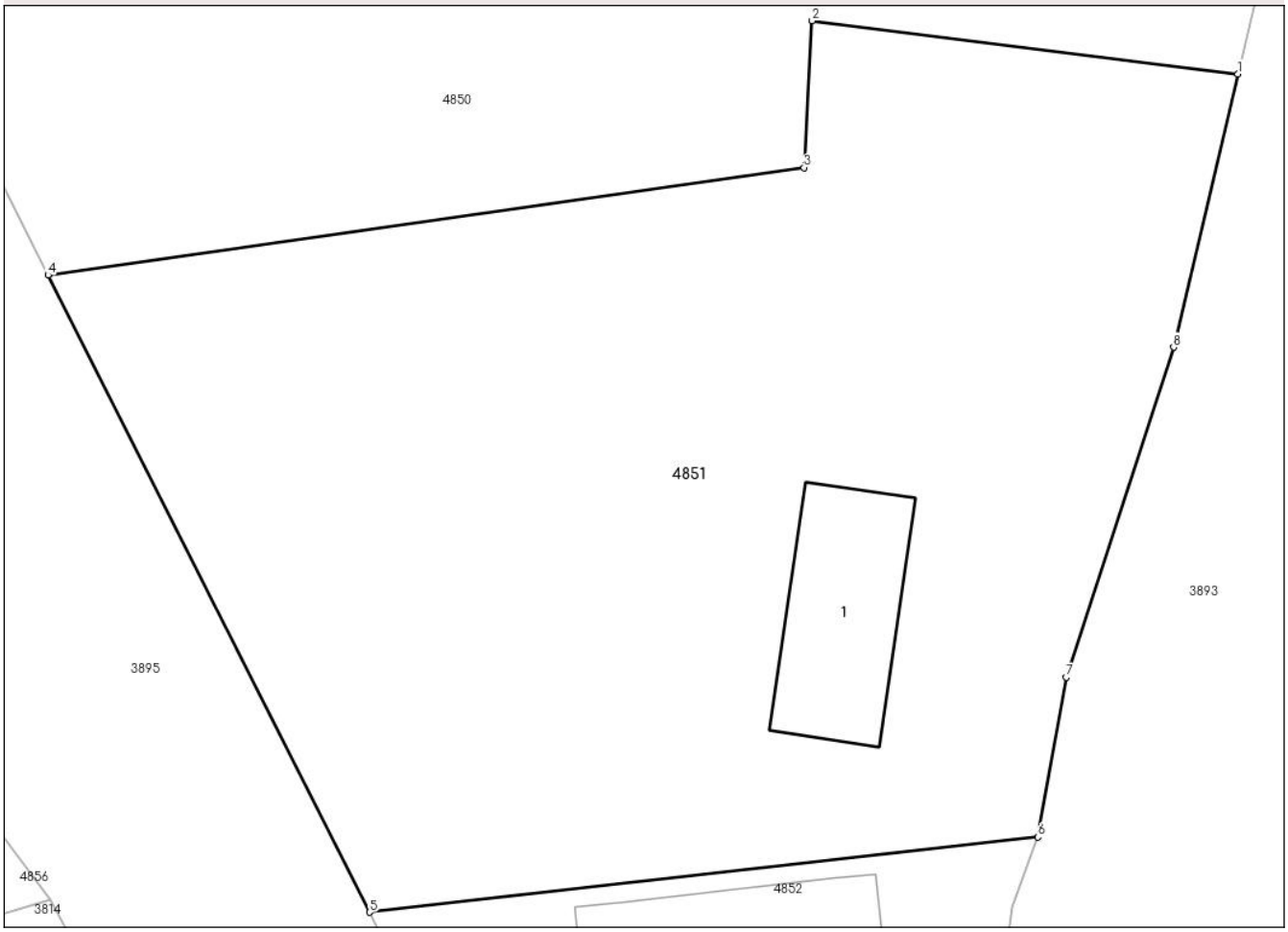

Date referitoare la teren

Crt	Categorie folosință	Intra vilan	Suprafaţa (mp)	Tarla	Parcelă	Nr. topo	Observaţii / Referinţe
1	curti constructii	DA	918	4	194,195	-	
2	arabil	DA	213	4	194,195	-	

Date referitoare la construcţii

Crt	Număr	Destinaţie construcţie	Supraf. (mp)	Situaţie juridică	Observaţii / Referinţe
A1.1		constructii de locuinte	47	Cu acte	Nr. niveluri:1; S. construita la sol:47 mp;

Lungime Segmente
1) Valorile lungimilor segmentelor sunt obţinute din proiecţie în plan.

Punct început	X / Y	Punct sfârşit	X / Y	Lungime segment (** (m)
1	388.322,426 300.002,802	2	388.305,013 300.004,974	17.548
2	388.305,013 300.004,974	3	388.304,677 299.998,973	6.01
3	388.304,677 299.998,973	4	388.273,765 299.994,583	31.222

Document care conține date cu caracter personal, protejat de prevederile Regulamentului (UE) nr. 679/2016 și Legii 190/2018

Punct început	X / Y	Punct sfârşit	X / Y	Lungime segment (** (m)
4	388.273,765 299.994,583	5	388.286,914 299.968,559	29.157
5	388.286,914 299.968,559	6	388.314,236 299.971,631	27.494
6	388.314,236 299.971,631	7	388.315,402 299.978,161	6.633
7	388.315,402 299.978,161	8	388.319,789 299.991,642	14.177
8	388.319,789 299.991,642	1	388.322,426 300.002,802	11.467

** Lungimile segmentelor sunt determinate în planul de proiecţie Stereo 70 şi sunt rotunjite la 1 milimetru.
*** Distanţa dintre puncte este formată din segmente cumulate ce sunt mai mici decât valoarea 1 milimetru.

Document care conține date cu caracter personal, protejat de prevederile Regulamentului (UE) nr. 679/2016 și Legii 190/2018

DATE DESPRE IMOBILUL NR. 4852

Oficiul de Cadastru şi Publicitate Imobiliară DOLJ
Biroul de Cadastru şi Publicitate Imobiliară Craiova

A. Partea I. Descrierea imobilului

TEREN Intravilan

Adresa: Loc. Fântânele, Str Bisericii, Nr. 7, Jud. Dolj, T4, P196

Nr. Crt	Nr cadastral Nr. topografic	Suprafaţa* (mp)	Observaţii / Referinţe
A1		518	Sector cadastral:7 Teren imprejmuit;

B. Partea II. Proprietari şi acte

Inscrieri privitoare la dreptul de proprietate şi alte drepturi reale		Referinţe
/		
Act Administrativ nr. Adeverinta de insusire nr. 2040, din 31/07/2024 emis de PRIMARIA RADOVAN;		
B1	Inscrierea posesiei, drept de PROPRIETATE, dobandit prin Lege, cota actuala 1/1, cota initiala 1/1	A1, A1.1
	1) **NEIDENTIFICAT NEIDENTIFICAT**, CIF:0000000000000	
Act Normativ nr. Legea 7, din 13/03/1996 emis de PARLAMENTUL ROMANIEI (art.13);		
B2	Se noteaza mentiunea de proprietar neidentificat	A1, A1.1

C. Partea III. SARCINI .

Inscrieri privind dezmembramintele dreptului de proprietate, drepturi reale de garanţie şi sarcini	Referinţe
NU SUNT	

Document care conține date cu caracter personal, protejat de prevederile Regulamentului (UE) nr. 679/2016 și Legii 190/2018

Anexa Nr. 1 La Partea I

Teren

Nr cadastral	Suprafaţa (mp)*	Observaţii / Referinţe
	518	

* Suprafaţa este determinată in planul de proiecţie Stereo 70.

DETALII LINIARE IMOBIL

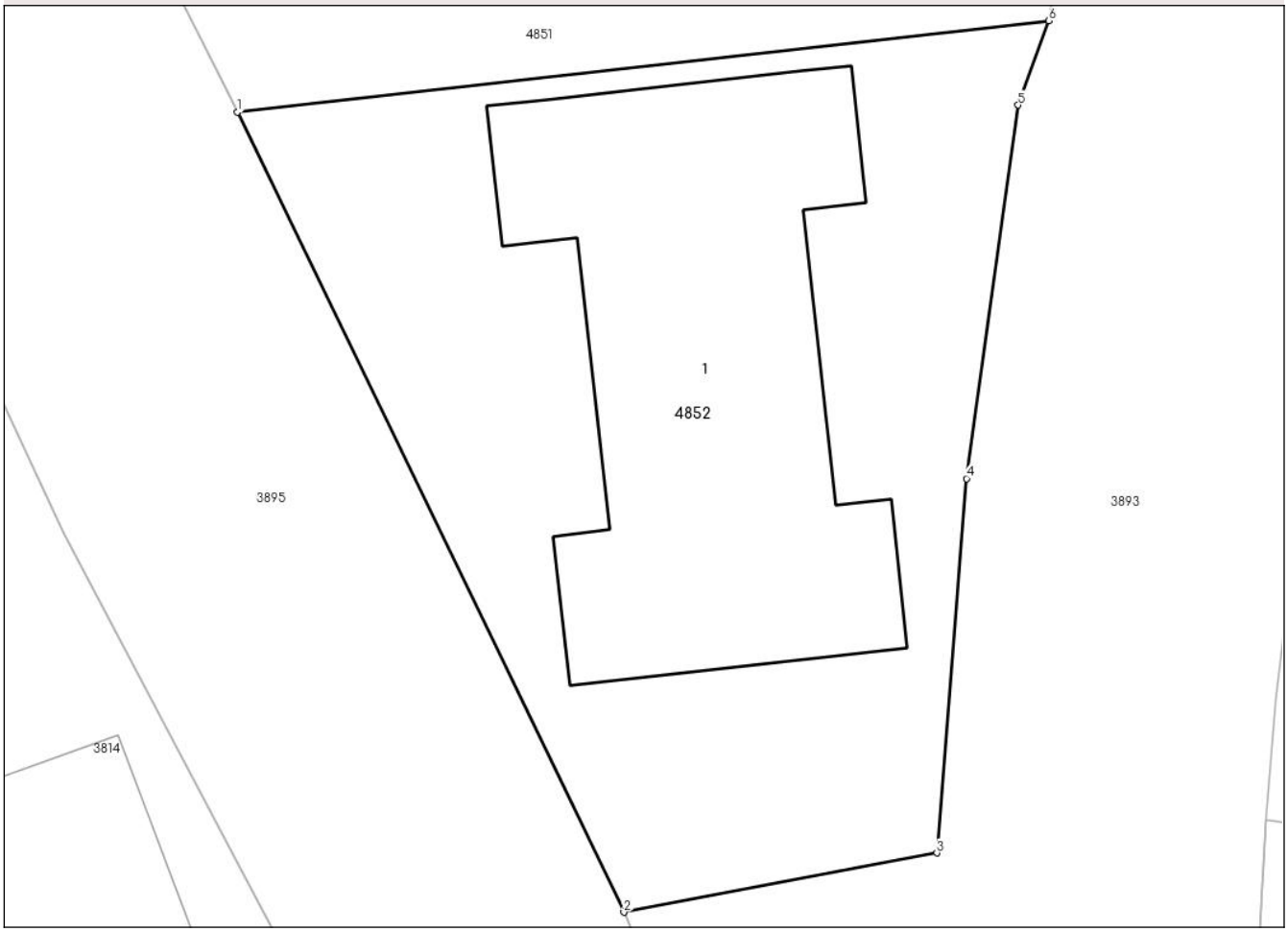

Date referitoare la teren

Crt	Categorie folosință	Intra vilan	Suprafaţa (mp)	Tarla	Parcelă	Nr. topo	Observaţii / Referinţe
1	curti constructii	DA	518	4	196	-	

Date referitoare la construcţii

Crt	Număr	Destinaţie construcţie	Supraf. (mp)	Situaţie juridică	Observaţii / Referinţe
A1.1		constructii administrative si social culturale	192	Fara acte	Nr. niveluri:1; S. construita la sol:192 mp;

Lungime Segmente
1) Valorile lungimilor segmentelor sunt obţinute din proiecţie în plan.

Punct început	X / Y	Punct sfârşit	X / Y	Lungime segment (** (m)
1	388.286,914 299.968,559	2	388.299,928 299.941,633	29.906
2	388.299,928 299.941,633	3	388.310,469 299.943,623	10.727
3	388.310,469 299.943,623	4	388.311,471 299.956,222	12.639

Document care conține date cu caracter personal, protejat de prevederile Regulamentului (UE) nr. 679/2016 și Legii 190/2018

Punct început	X / Y	Punct sfârşit	X / Y	Lungime segment (** (m)
4	388.311,471 299.956,222	5	388.313,213 299.968,793	12.691
5	388.313,213 299.968,793	6	388.314,236 299.971,631	3.017
6	388.314,236 299.971,631	1	388.286,914 299.968,559	27.494

** Lungimile segmentelor sunt determinate în planul de proiecţie Stereo 70 şi sunt rotunjite la 1 milimetru.
*** Distanţa dintre puncte este formată din segmente cumulate ce sunt mai mici decât valoarea 1 milimetru.

Document care conține date cu caracter personal, protejat de prevederile Regulamentului (UE) nr. 679/2016 și Legii 190/2018

DATE DESPRE IMOBILUL NR. 4854

Oficiul de Cadastru şi Publicitate Imobiliară DOLJ
Biroul de Cadastru şi Publicitate Imobiliară Craiova

A. Partea I. Descrierea imobilului

TEREN Intravilan

Adresa: Loc. Fântânele, Jud. Dolj, T5, P223,224

Nr. Crt	Nr cadastral Nr. topografic	Suprafaţa* (mp)	Observaţii / Referinţe
A1		1.696	Sector cadastral:7 Teren imprejmuit; In TDP a fost inscris in mod eronat T4, corect fiind T5

Construcţii

Crt	Nr cadastral Nr. topografic	Adresa	Observaţii / Referinţe
A1.1		Loc. Fântânele, Jud. Dolj	Nr. niveluri:1; S. construita la sol:57 mp;
A1.2		Loc. Fântânele, Jud. Dolj	Nr. niveluri:3; S. construita la sol:53 mp;
A1.3		Loc. Fântânele, Jud. Dolj	Nr. niveluri:1; S. construita la sol:62 mp;

B. Partea II. Proprietari şi acte

Inscrieri privitoare la dreptul de proprietate şi alte drepturi reale		Referinţe
/		
Act Administrativ nr. TDP26-59455, din 08/11/1993 emis de CJSDPAT DOLJ;		
B1	Intabulare, drept de PROPRIETATE, dobandit prin Reconstituire, cota actuala 1/1, cota initiala 1/1	A1
	1) **VĂCĂRUŞ I. PETRE**	
Act Normativ nr. Legea 7, din 13/03/1996 emis de PARLAMENTUL ROMANIEI;		
B2	Intabulare, drept de PROPRIETATE, dobandit prin Lege, cota actuala 1/1, cota initiala 1/1	A1.1, A1.2, A1.3
	1) **VĂCĂRUŞ I. PETRE**	

C. Partea III. SARCINI .

Inscrieri privind dezmembramintele dreptului de proprietate, drepturi reale de garanţie şi sarcini	Referinţe
NU SUNT	

Document care conține date cu caracter personal, protejat de prevederile Regulamentului (UE) nr. 679/2016 și Legii 190/2018

Anexa Nr. 1 La Partea I

Teren

Nr cadastral	Suprafaţa (mp)*	Observaţii / Referinţe
	1.696	In TDP a fost inscris in mod eronat T4, corect fiind T5

* Suprafaţa este determinată in planul de proiecţie Stereo 70.

DETALII LINIARE IMOBIL

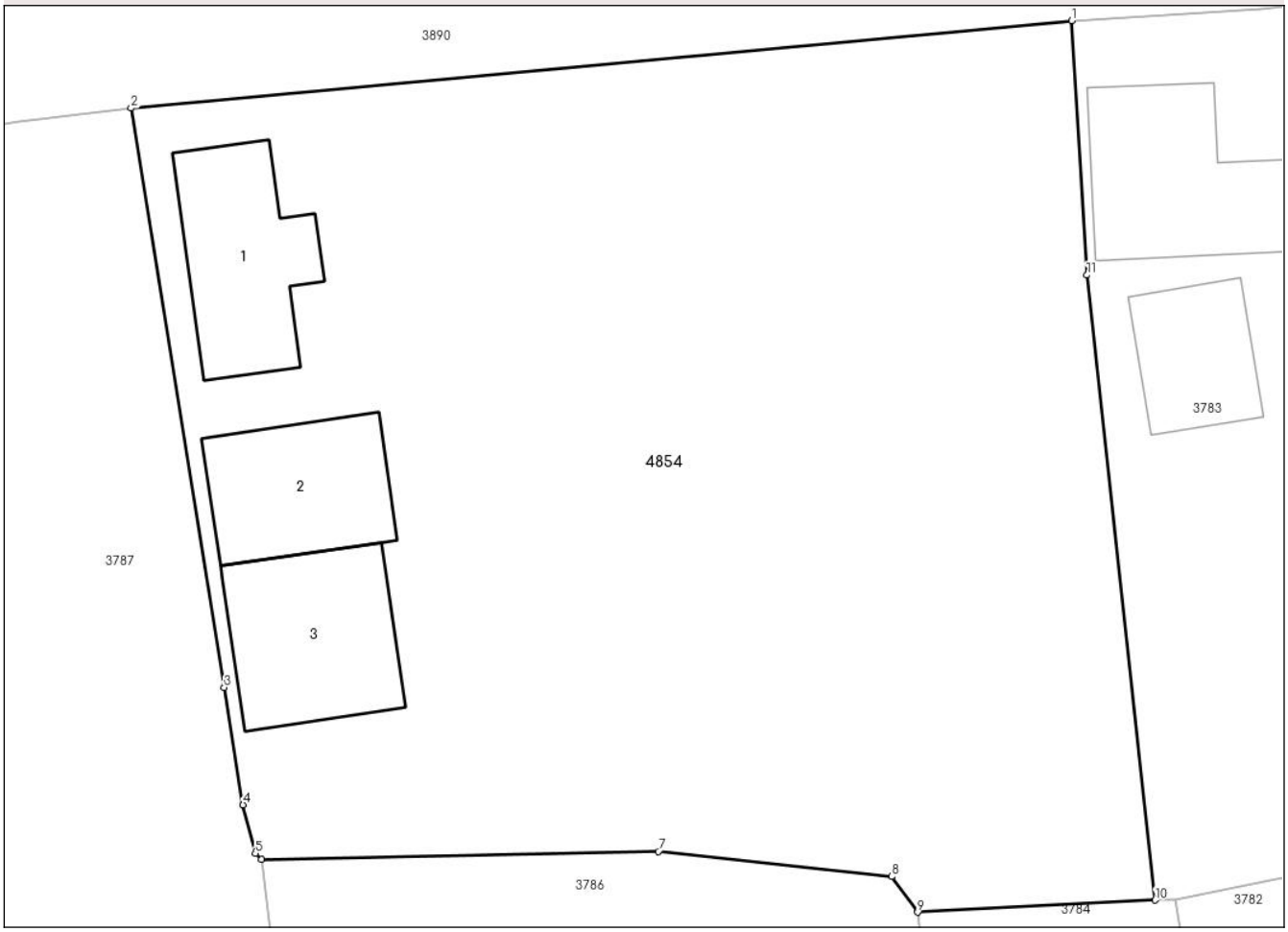

Date referitoare la teren

Crt	Categorie folosință	Intra vilan	Suprafaţa (mp)	Tarla	Parcelă	Nr. topo	Observaţii / Referinţe
1	curti constructii	DA	896	5	223,224	-	
2	arabil	DA	800	5	223,224	-	

Date referitoare la construcţii

Crt	Număr	Destinaţie construcţie	Supraf. (mp)	Situaţie juridică	Observaţii / Referinţe
A1.1		constructii de locuinte	57	Cu acte	Nr. niveluri:1; S. construita la sol:57 mp;
A1.2		constructii anexa	53	Cu acte	Nr. niveluri:3; S. construita la sol:53 mp;
A1.3		constructii anexa	62	Cu acte	Nr. niveluri:1; S. construita la sol:62 mp;

Lungime Segmente

1) Valorile lungimilor segmentelor sunt obţinute din proiecţie în plan.

Punct început	X / Y	Punct sfârşit	X / Y	Lungime segment (** (m)
1	388.158,43 300.275,676	2	388.113,462 300.271,505	45.161

Document care conține date cu caracter personal, protejat de prevederile Regulamentului (UE) nr. 679/2016 și Legii 190/2018

Punct început	X / Y	Punct sfârşit	X / Y	Lungime segment (** (m)
2	388.113,462 300.271,505	3	388.117,91 300.243,844	28.016
3	388.117,91 300.243,844	4	388.118,813 300.238,231	5.685
4	388.118,813 300.238,231	5	388.119,398 300.235,915	2.389
5	388.119,398 300.235,915	6	388.119,689 300.235,639	0.401
6	388.119,689 300.235,639	7	388.138,668 300.236,008	18.983
7	388.138,668 300.236,008	8	388.149,816 300.234,815	11.212
8	388.149,816 300.234,815	9	388.151,052 300.233,109	2.107
9	388.151,052 300.233,109	10	388.162,412 300.233,679	11.374
10	388.162,412 300.233,679	11	388.159,149 300.263,531	30.03
11	388.159,149 300.263,531	1	388.158,43 300.275,676	12.166

** Lungimile segmentelor sunt determinate în planul de proiecţie Stereo 70 şi sunt rotunjite la 1 milimetru.
*** Distanţa dintre puncte este formată din segmente cumulate ce sunt mai mici decât valoarea 1 milimetru.

Document care conține date cu caracter personal, protejat de prevederile Regulamentului (UE) nr. 679/2016 și Legii 190/2018

DATE DESPRE IMOBILUL NR. 4855

Oficiul de Cadastru şi Publicitate Imobiliară DOLJ
Biroul de Cadastru şi Publicitate Imobiliară Craiova

A. Partea I. Descrierea imobilului

TEREN Intravilan

Adresa: Loc. Fântânele, Jud. Dolj, T5, P235,236,237,238

Nr. Crt	Nr cadastral Nr. topografic	Suprafaţa* (mp)	Observaţii / Referinţe
A1		1.300	Sector cadastral:7 Teren imprejmuit; In TDP a fost inscris in mod eronat T4, corect fiind T5

Construcţii

Crt	Nr cadastral Nr. topografic	Adresa	Observaţii / Referinţe
A1.1		Loc. Fântânele, Jud. Dolj	Nr. niveluri:1; S. construita la sol:54 mp;
A1.2		Loc. Fântânele, Jud. Dolj	Nr. niveluri:1; S. construita la sol:85 mp;
A1.3		Loc. Fântânele, Jud. Dolj	Nr. niveluri:1; S. construita la sol:72 mp;

B. Partea II. Proprietari şi acte

Inscrieri privitoare la dreptul de proprietate şi alte drepturi reale		Referinţe
/		
Act Administrativ nr. TDP3-59455, din 04/11/1993 emis de CJSDPAT DOLJ;		
B1	Intabulare, drept de PROPRIETATE, dobandit prin Reconstituire, cota actuala 1/1, cota initiala 1/1	A1
	1) **CATRINOIU A. GHEORGHE**	
Act Normativ nr. Legea 7, din 13/03/1996 emis de PARLAMENTUL ROMANIEI;		
B2	Intabulare, drept de PROPRIETATE, dobandit prin Lege, cota actuala 1/1, cota initiala 1/1	A1.1, A1.2, A1.3
	1) **CATRINOIU A. GHEORGHE**	

C. Partea III. SARCINI .

Inscrieri privind dezmembramintele dreptului de proprietate, drepturi reale de garanţie şi sarcini	Referinţe
NU SUNT	

Document care conține date cu caracter personal, protejat de prevederile Regulamentului (UE) nr. 679/2016 și Legii 190/2018

Anexa Nr. 1 La Partea I

Teren

Nr cadastral	Suprafaţa (mp)*	Observaţii / Referinţe
	1.300	In TDP a fost inscris in mod eronat T4, corect fiind T5

* Suprafaţa este determinată in planul de proiecţie Stereo 70.

DETALII LINIARE IMOBIL

Date referitoare la teren

Crt	Categorie folosință	Intra vilan	Suprafaţa (mp)	Tarla	Parcelă	Nr. topo	Observaţii / Referinţe
1	curti constructii	DA	636	5	235,236,237, 238	-	
2	vie	DA	183	5	235,236,237, 238	-	
3	livada	DA	332	5	235,236,237, 238	-	
4	arabil	DA	149	5	235,236,237, 238	-	

Date referitoare la construcţii

Crt	Număr	Destinaţie construcţie	Supraf. (mp)	Situaţie juridică	Observaţii / Referinţe
A1.1		constructii de locuinte	54	Cu acte	Nr. niveluri:1; S. construita la sol:54 mp;
A1.2		constructii anexa	85	Cu acte	Nr. niveluri:1; S. construita la sol:85 mp;
A1.3		constructii de locuinte	72	Cu acte	Nr. niveluri:1; S. construita la sol:72 mp;

Document care conține date cu caracter personal, protejat de prevederile Regulamentului (UE) nr. 679/2016 și Legii 190/2018

Lungime Segmente
1) Valorile lungimilor segmentelor sunt obţinute din proiecţie în plan.

Punct început	X / Y	Punct sfârşit	X / Y	Lungime segment (** (m)
1	388.052,768 300.185,277	2	388.068,43 300.185,001	15.664
2	388.068,43 300.185,001	3	388.066,389 300.210,281	25.362
3	388.066,389 300.210,281	4	388.065,259 300.234,101	23.847
4	388.065,259 300.234,101	5	388.063,412 300.266,039	31.991
5	388.063,412 300.266,039	6	388.063,347 300.266,558	0.523
6	388.063,347 300.266,558	7	388.046,642 300.265,109	16.768
7	388.046,642 300.265,109	8	388.047,08 300.258,611	6.513
8	388.047,08 300.258,611	9	388.048,019 300.247,095	11.554
9	388.048,019 300.247,095	10	388.048,909 300.233,612	13.512
10	388.048,909 300.233,612	11	388.048,989 300.232,624	0.991
11	388.048,989 300.232,624	12	388.049,846 300.222,14	10.519
12	388.049,846 300.222,14	13	388.050,862 300.209,233	12.947
13	388.050,862 300.209,233	14	388.051,295 300.203,73	5.52
14	388.051,295 300.203,73	1	388.052,768 300.185,277	18.512

** Lungimile segmentelor sunt determinate în planul de proiecţie Stereo 70 şi sunt rotunjite la 1 milimetru.
*** Distanţa dintre puncte este formată din segmente cumulate ce sunt mai mici decât valoarea 1 milimetru.

Document care conține date cu caracter personal, protejat de prevederile Regulamentului (UE) nr. 679/2016 și Legii 190/2018

DATE DESPRE IMOBILUL NR. 4856

Oficiul de Cadastru şi Publicitate Imobiliară DOLJ
Biroul de Cadastru şi Publicitate Imobiliară Craiova

A. Partea I. Descrierea imobilului

TEREN Intravilan

Adresa: Loc. Fântânele, Jud. Dolj, T6, P355, 356, 357

Nr. Crt	Nr cadastral Nr. topografic	Suprafaţa* (mp)	Observaţii / Referinţe
A1		1.298	Sector cadastral:7 Teren imprejmuit; In TDP a fost inscris in mod eronat T5, corect fiind T6

Construcţii

Crt	Nr cadastral Nr. topografic	Adresa	Observaţii / Referinţe
A1.1		Loc. Fântânele, Jud. Dolj	Nr. niveluri:1; S. construita la sol:81 mp;
A1.2		Loc. Fântânele, Jud. Dolj	Nr. niveluri:1; S. construita la sol:73 mp;
A1.3		Loc. Fântânele, Jud. Dolj	Nr. niveluri:1; S. construita la sol:90 mp;
A1.4		Loc. Fântânele, Jud. Dolj	Nr. niveluri:1; S. construita la sol:23 mp;

B. Partea II. Proprietari şi acte

Inscrieri privitoare la dreptul de proprietate şi alte drepturi reale		Referinţe
/		
Act Administrativ nr. TDP9-59455, din 08/11/1993 emis de CJSDPAT DOLJ;		
B1	Intabulare, drept de PROPRIETATE, dobandit prin Reconstituire, cota actuala 1/1, cota initiala 1/1	A1
	1) **TIPISTE M. ION**	
Act Normativ nr. Legea 7, din 13/03/1996 emis de PARLAMENTUL ROMANIEI;		
B2	Intabulare, drept de PROPRIETATE, dobandit prin Lege, cota actuala 1/1, cota initiala 1/1	A1.1, A1.2, A1.3, A1.4
	1) **TIPISTE M. ION**	

C. Partea III. SARCINI .

Inscrieri privind dezmembramintele dreptului de proprietate, drepturi reale de garanţie şi sarcini	Referinţe
NU SUNT	

Document care conține date cu caracter personal, protejat de prevederile Regulamentului (UE) nr. 679/2016 și Legii 190/2018

Anexa Nr. 1 La Partea I

Teren

Nr cadastral	Suprafaţa (mp)*	Observaţii / Referinţe
	1.298	In TDP a fost inscris in mod eronat T5, corect fiind T6

* Suprafaţa este determinată in planul de proiecţie Stereo 70.

DETALII LINIARE IMOBIL

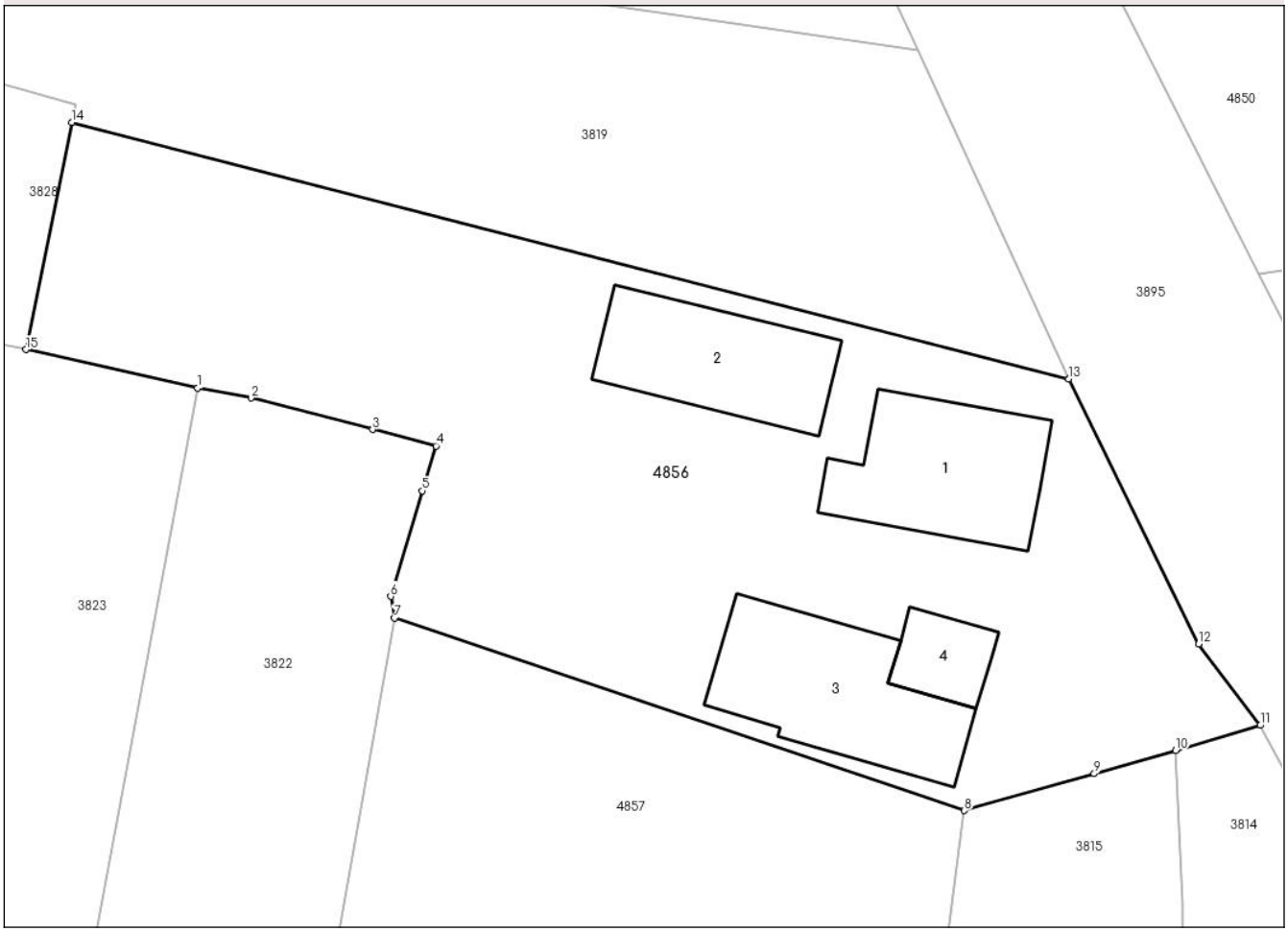

Date referitoare la teren

Crt	Categorie folosință	Intra vilan	Suprafaţa (mp)	Tarla	Parcelă	Nr. topo	Observaţii / Referinţe
1	curti constructii	DA	731	6	355, 356, 357	-	
2	vie	DA	71	6	355, 356, 357	-	
3	arabil	DA	496	6	355, 356, 357	-	

Date referitoare la construcţii

Crt	Număr	Destinaţie construcţie	Supraf. (mp)	Situaţie juridică	Observaţii / Referinţe
A1.1		constructii de locuinte	81	Cu acte	Nr. niveluri:1; S. construita la sol:81 mp;
A1.2		constructii anexa	73	Cu acte	Nr. niveluri:1; S. construita la sol:73 mp;
A1.3		constructii de locuinte	90	Cu acte	Nr. niveluri:1; S. construita la sol:90 mp;
A1.4		constructii anexa	23	Cu acte	Nr. niveluri:1; S. construita la sol:23 mp;

Document care conține date cu caracter personal, protejat de prevederile Regulamentului (UE) nr. 679/2016 și Legii 190/2018

Lungime Segmente
1) Valorile lungimilor segmentelor sunt obţinute din proiecţie în plan.

Punct început	X / Y	Punct sfârşit	X / Y	Lungime segment (** (m)
1	388.213,788 299.988,13	2	388.216,801 299.987,57	3.065
2	388.216,801 299.987,57	3	388.223,682 299.985,789	7.108
3	388.223,682 299.985,789	4	388.227,262 299.984,862	3.698
4	388.227,262 299.984,862	5	388.226,498 299.982,327	2.648
5	388.226,498 299.982,327	6	388.224,7 299.976,362	6.23
6	388.224,7 299.976,362	7	388.224,916 299.975,137	1.244
7	388.224,916 299.975,137	8	388.257,134 299.964,258	34.005
8	388.257,134 299.964,258	9	388.264,479 299.966,344	7.635
9	388.264,479 299.966,344	10	388.269,09 299.967,654	4.793
10	388.269,09 299.967,654	11	388.273,869 299.969,075	4.986
11	388.273,869 299.969,075	12	388.270,386 299.973,669	5.765
12	388.270,386 299.973,669	13	388.263,047 299.988,65	16.682
13	388.263,047 299.988,65	14	388.206,662 300.003,145	58.218
14	388.206,662 300.003,145	15	388.204,075 299.990,299	13.104
15	388.204,075 299.990,299	1	388.213,788 299.988,13	9.952

** Lungimile segmentelor sunt determinate în planul de proiecţie Stereo 70 şi sunt rotunjite la 1 milimetru.
*** Distanţa dintre puncte este formată din segmente cumulate ce sunt mai mici decât valoarea 1 milimetru.

Document care conține date cu caracter personal, protejat de prevederile Regulamentului (UE) nr. 679/2016 și Legii 190/2018

DATE DESPRE IMOBILUL NR. 4857

Oficiul de Cadastru şi Publicitate Imobiliară DOLJ
Biroul de Cadastru şi Publicitate Imobiliară Craiova

A. Partea I. Descrierea imobilului

TEREN Intravilan

Adresa: Loc. Radovan, Jud. Dolj, T6, P305,307,304,308

Nr. Crt	Nr cadastral Nr. topografic	Suprafaţa* (mp)	Observaţii / Referinţe
A1		1.862	Sector cadastral:7 Teren imprejmuit;

Construcţii

Crt	Nr cadastral Nr. topografic	Adresa	Observaţii / Referinţe
A1.1		Loc. Radovan, Jud. Dolj	Nr. niveluri:1; S. construita la sol:63 mp;

B. Partea II. Proprietari şi acte

Inscrieri privitoare la dreptul de proprietate şi alte drepturi reale		Referinţe
/		
Act Administrativ nr. TDP78-59455, din 17/12/1993 emis de CJSDPAT DOLJ;		
B1	Intabulare, drept de PROPRIETATE, dobandit prin Reconstituire, cota actuala 1/1, cota initiala 1/1	A1
	1) **ŢENCU N. CONSTANTIN**	
Act Normativ nr. Legea 7, din 13/03/1996 emis de PARLAMENTUL ROMANIEI;		
B2	Intabulare, drept de PROPRIETATE, dobandit prin Lege, cota actuala 1/1, cota initiala 1/1	A1.1
	1) **ŢENCU N. CONSTANTIN**	

C. Partea III. SARCINI .

Inscrieri privind dezmembramintele dreptului de proprietate, drepturi reale de garanţie şi sarcini	Referinţe
NU SUNT	

Document care conține date cu caracter personal, protejat de prevederile Regulamentului (UE) nr. 679/2016 și Legii 190/2018

Anexa Nr. 1 La Partea I

Teren

Nr cadastral	Suprafaţa (mp)*	Observaţii / Referinţe
	1.862	

* Suprafaţa este determinată in planul de proiecţie Stereo 70.

DETALII LINIARE IMOBIL

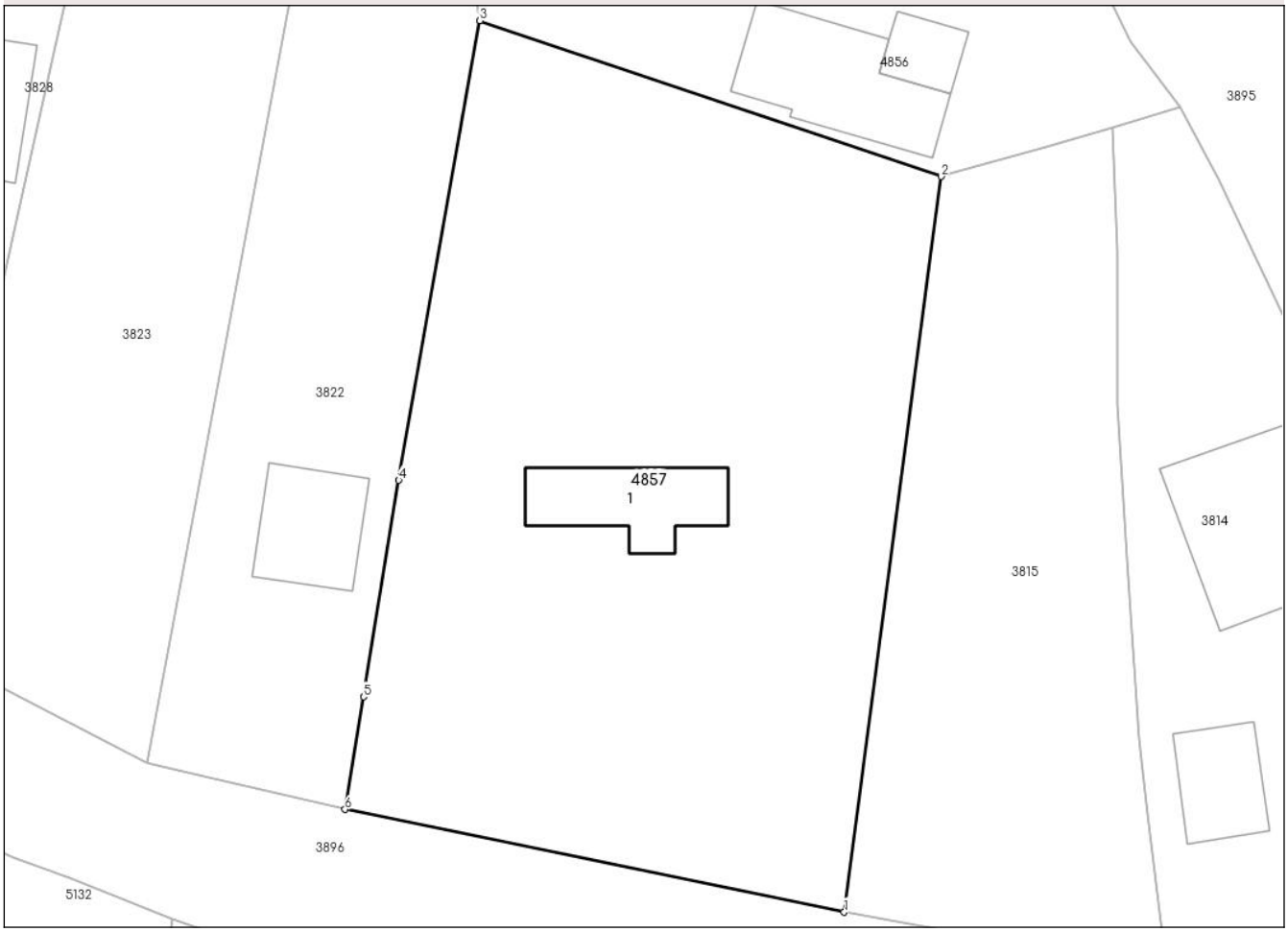

Date referitoare la teren

Crt	Categorie folosință	Intra vilan	Suprafaţa (mp)	Tarla	Parcelă	Nr. topo	Observaţii / Referinţe
1	curti constructii	DA	587	6	305,307,304, 308	-	
2	arabil	DA	736	6	305,307,304, 308	-	
3	vie	DA	539	6	305,307,304, 308	-	

Date referitoare la construcţii

Crt	Număr	Destinaţie construcţie	Supraf. (mp)	Situaţie juridică	Observaţii / Referinţe
A1.1		constructii de locuinte	63	Cu acte	Nr. niveluri:1; S. construita la sol:63 mp;

Lungime Segmente
1) Valorile lungimilor segmentelor sunt obţinute din proiecţie în plan.

Punct început	X / Y	Punct sfârşit	X / Y	Lungime segment (** (m)
1	388.250,357 299.912,926	2	388.257,134 299.964,258	51.777
2	388.257,134 299.964,258	3	388.224,916 299.975,137	34.005

Document care conține date cu caracter personal, protejat de prevederile Regulamentului (UE) nr. 679/2016 și Legii 190/2018

Punct început	X / Y	Punct sfârşit	X / Y	Lungime segment (** (m)
3	388.224,916 299.975,137	4	388.219,248 299.943,07	32.564
4	388.219,248 299.943,07	5	388.216,789 299.927,957	15.312
5	388.216,789 299.927,957	6	388.215,498 299.920,093	7.969
6	388.215,498 299.920,093	1	388.250,357 299.912,926	35.588

** Lungimile segmentelor sunt determinate în planul de proiecţie Stereo 70 şi sunt rotunjite la 1 milimetru.
*** Distanţa dintre puncte este formată din segmente cumulate ce sunt mai mici decât valoarea 1 milimetru.

Document care conține date cu caracter personal, protejat de prevederile Regulamentului (UE) nr. 679/2016 și Legii 190/2018

DATE DESPRE IMOBILUL NR. 4859

Oficiul de Cadastru şi Publicitate Imobiliară DOLJ
Biroul de Cadastru şi Publicitate Imobiliară Craiova

A. Partea I. Descrierea imobilului

TEREN Intravilan

Adresa: Loc. Fântânele, Jud. Dolj, T4, P181,182

Nr. Crt	Nr cadastral Nr. topografic	Suprafaţa* (mp)	Observaţii / Referinţe
A1		693	Sector cadastral:7 Teren imprejmuit;

Construcţii

Crt	Nr cadastral Nr. topografic	Adresa	Observaţii / Referinţe
A1.1		Loc. Fântânele, Jud. Dolj	Nr. niveluri:1; S. construita la sol:57 mp;
A1.2		Loc. Fântânele, Jud. Dolj	Nr. niveluri:1; S. construita la sol:21 mp;
A1.3		Loc. Fântânele, Jud. Dolj	Nr. niveluri:1; S. construita la sol:25 mp;
A1.4		Loc. Fântânele, Jud. Dolj	Nr. niveluri:1; S. construita la sol:14 mp;

B. Partea II. Proprietari şi acte

Inscrieri privitoare la dreptul de proprietate şi alte drepturi reale		Referinţe
/		
Act Administrativ nr. TDP45-59455, din 10/11/1993 emis de CJSDPAT DOLJ;		
B1	Intabulare, drept de PROPRIETATE, dobandit prin Reconstituire, cota actuala 1/1, cota initiala 1/1	A1
	1) **ŞOLEA C. TRANDAFIR**	
Act Normativ nr. Legea 7, din 13/03/1996 emis de PARLAMENTUL ROMANIEI;		
B2	Intabulare, drept de PROPRIETATE, dobandit prin Lege, cota actuala 1/1, cota initiala 1/1	A1.1, A1.2, A1.3, A1.4
	1) **ŞOLEA C. TRANDAFIR**	

C. Partea III. SARCINI .

Inscrieri privind dezmembramintele dreptului de proprietate, drepturi reale de garanţie şi sarcini	Referinţe
NU SUNT	

Document care conține date cu caracter personal, protejat de prevederile Regulamentului (UE) nr. 679/2016 și Legii 190/2018

Anexa Nr. 1 La Partea I

Teren

Nr cadastral	Suprafaţa (mp)*	Observaţii / Referinţe
	693	

* Suprafaţa este determinată in planul de proiecţie Stereo 70.

DETALII LINIARE IMOBIL

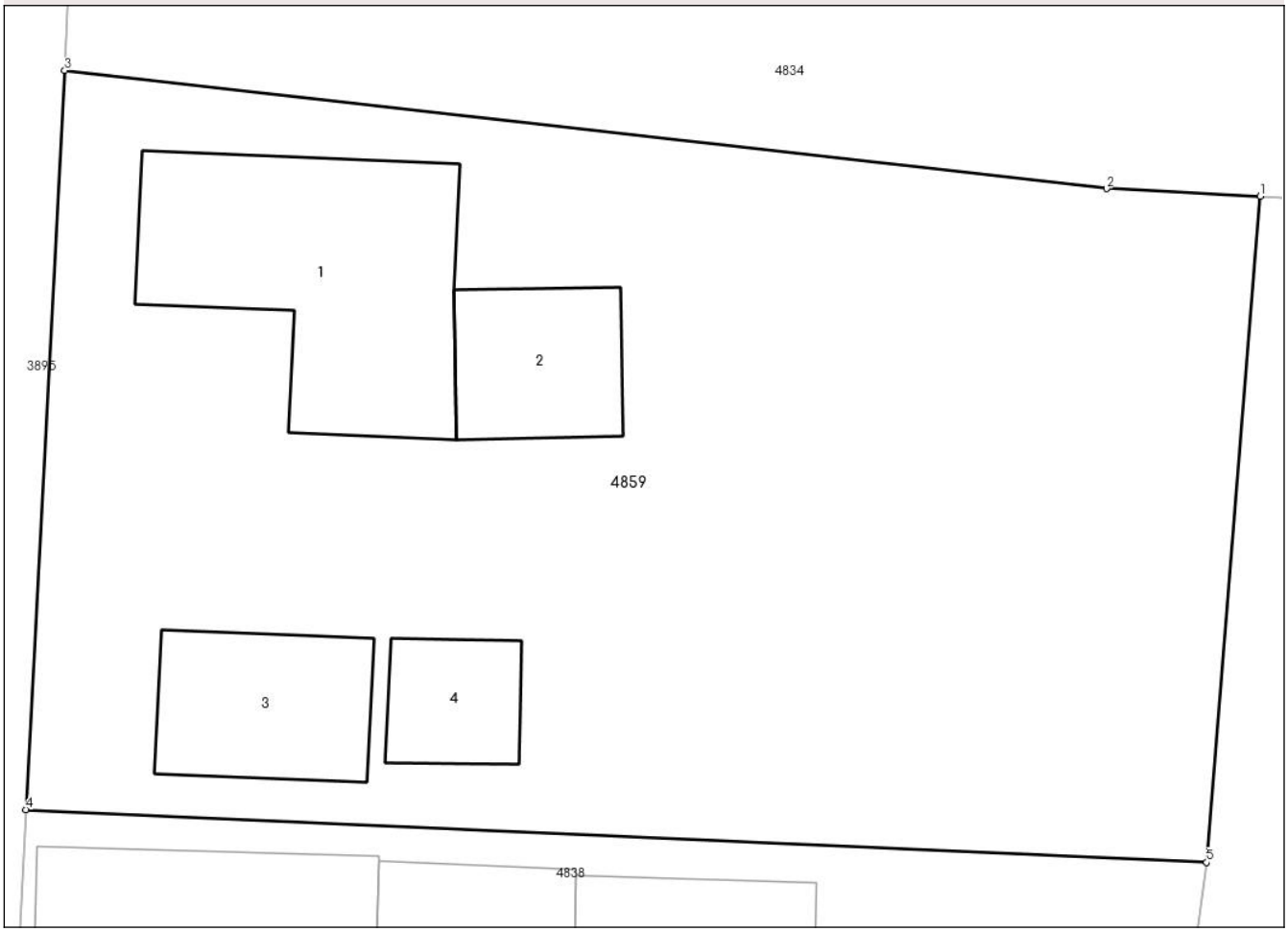

Date referitoare la teren

Crt	Categorie folosință	Intra vilan	Suprafaţa (mp)	Tarla	Parcelă	Nr. topo	Observaţii / Referinţe
1	curti constructii	DA	693	4	181,182	-	

Date referitoare la construcţii

Crt	Număr	Destinaţie construcţie	Supraf. (mp)	Situaţie juridică	Observaţii / Referinţe
A1.1		constructii de locuinte	57	Cu acte	Nr. niveluri:1; S. construita la sol:57 mp;
A1.2		constructii anexa	21	Cu acte	Nr. niveluri:1; S. construita la sol:21 mp;
A1.3		constructii de locuinte	25	Cu acte	Nr. niveluri:1; S. construita la sol:25 mp;
A1.4		constructii anexa	14	Cu acte	Nr. niveluri:1; S. construita la sol:14 mp;

Lungime Segmente

1) Valorile lungimilor segmentelor sunt obţinute din proiecţie în plan.

Punct început	X / Y	Punct sfârşit	X / Y	Lungime segment (** (m)
1	388.268,362 300.161,721	2	388.263,931 300.161,939	4.436

Document care conține date cu caracter personal, protejat de prevederile Regulamentului (UE) nr. 679/2016 și Legii 190/2018

Punct început	X / Y	Punct sfârşit	X / Y	Lungime segment (** (m)
2	388.263,931 300.161,939	3	388.233,877 300.165,344	30.246
3	388.233,877 300.165,344	4	388.232,757 300.144,05	21.323
4	388.232,757 300.144,05	5	388.266,818 300.142,526	34.095
5	388.266,818 300.142,526	1	388.268,362 300.161,721	19.257

** Lungimile segmentelor sunt determinate în planul de proiecţie Stereo 70 şi sunt rotunjite la 1 milimetru.
*** Distanţa dintre puncte este formată din segmente cumulate ce sunt mai mici decât valoarea 1 milimetru.

Document care conține date cu caracter personal, protejat de prevederile Regulamentului (UE) nr. 679/2016 și Legii 190/2018

DATE DESPRE IMOBILUL NR. 4860

Oficiul de Cadastru şi Publicitate Imobiliară DOLJ
Biroul de Cadastru şi Publicitate Imobiliară Craiova

A. Partea I. Descrierea imobilului

TEREN Intravilan

Adresa: Loc. Fântânele, Jud. Dolj, T4, P186

Nr. Crt	Nr cadastral Nr. topografic	Suprafaţa* (mp)	Observaţii / Referinţe
A1		412	Sector cadastral:7 Teren imprejmuit; In TDP a fost inscris in mod eronat T3, corect fiind T4

Construcţii

Crt	Nr cadastral Nr. topografic	Adresa	Observaţii / Referinţe
A1.1		Loc. Fântânele, Jud. Dolj	Nr. niveluri:1; S. construita la sol:47 mp;
A1.2		Loc. Fântânele, Jud. Dolj	Nr. niveluri:1; S. construita la sol:19 mp;

B. Partea II. Proprietari şi acte

Inscrieri privitoare la dreptul de proprietate şi alte drepturi reale		Referinţe
/		
Act Administrativ nr. TDP77-59455, din 17/12/1993 emis de CJSDPAT DOLJ;		
B1	Intabulare, drept de PROPRIETATE, dobandit prin Reconstituire, cota actuala 1/1, cota initiala 1/1	A1
	1) **CHIREA I. FIRA**	
Act Normativ nr. Legea 7, din 13/03/1996 emis de PARLAMENTUL ROMANIEI;		
B2	Intabulare, drept de PROPRIETATE, dobandit prin Lege, cota actuala 1/1, cota initiala 1/1	A1.1, A1.2
	1) **CHIREA I. FIRA**	

C. Partea III. SARCINI .

Inscrieri privind dezmembramintele dreptului de proprietate, drepturi reale de garanţie şi sarcini	Referinţe
NU SUNT	

Document care conține date cu caracter personal, protejat de prevederile Regulamentului (UE) nr. 679/2016 și Legii 190/2018

Anexa Nr. 1 La Partea I

Teren

Nr cadastral	Suprafaţa (mp)*	Observaţii / Referinţe
	412	In TDP a fost inscris in mod eronat T3, corect fiind T4

* Suprafaţa este determinată in planul de proiecţie Stereo 70.

DETALII LINIARE IMOBIL

Date referitoare la teren

Crt	Categorie folosință	Intra vilan	Suprafaţa (mp)	Tarla	Parcelă	Nr. topo	Observaţii / Referinţe
1	curti constructii	DA	412	4	186	-	

Date referitoare la construcţii

Crt	Număr	Destinaţie construcţie	Supraf. (mp)	Situaţie juridică	Observaţii / Referinţe
A1.1		constructii de locuinte	47	Cu acte	Nr. niveluri:1; S. construita la sol:47 mp;
A1.2		constructii de locuinte	19	Cu acte	Nr. niveluri:1; S. construita la sol:19 mp;

Lungime Segmente

1) Valorile lungimilor segmentelor sunt obţinute din proiecţie în plan.

Punct început	X / Y	Punct sfârşit	X / Y	Lungime segment (** (m)
1	388.232,117 300.131,892	2	388.232,062 300.130,856	1.037
2	388.232,062 300.130,856	3	388.232,32 300.120,362	10.497
3	388.232,32 300.120,362	4	388.249,171 300.120,321	16.851

Document care conține date cu caracter personal, protejat de prevederile Regulamentului (UE) nr. 679/2016 și Legii 190/2018

Punct început	X / Y	Punct sfârşit	X / Y	Lungime segment (** (m)
4	388.249,171 300.120,321	5	388.264,709 300.119,98	15.542
5	388.264,709 300.119,98	6	388.274,472 300.119,532	9.773
6	388.274,472 300.119,532	7	388.274,898 300.125,756	6.239
7	388.274,898 300.125,756	8	388.264,708 300.126,978	10.263
8	388.264,708 300.126,978	9	388.261,341 300.130,403	4.803
9	388.261,341 300.130,403	1	388.232,117 300.131,892	29.262

** Lungimile segmentelor sunt determinate în planul de proiecţie Stereo 70 şi sunt rotunjite la 1 milimetru.
*** Distanţa dintre puncte este formată din segmente cumulate ce sunt mai mici decât valoarea 1 milimetru.

Document care conține date cu caracter personal, protejat de prevederile Regulamentului (UE) nr. 679/2016 și Legii 190/2018

DATE DESPRE IMOBILUL NR. 4861

Oficiul de Cadastru şi Publicitate Imobiliară DOLJ
Biroul de Cadastru şi Publicitate Imobiliară Craiova

A. Partea I. Descrierea imobilului

TEREN Intravilan

Adresa: Loc. Fântânele, Jud. Dolj, T4, P187,188,189,190

Nr. Crt	Nr cadastral Nr. topografic	Suprafaţa* (mp)	Observaţii / Referinţe
A1		2.746	Sector cadastral:7 Teren imprejmuit; In TDP a fost inscris in mod eronat T5, corect fiind T4

Construcţii

Crt	Nr cadastral Nr. topografic	Adresa	Observaţii / Referinţe
A1.1		Loc. Fântânele, Jud. Dolj	Nr. niveluri:1; S. construita la sol:52 mp;
A1.2		Loc. Fântânele, Jud. Dolj	Nr. niveluri:1; S. construita la sol:35 mp;
A1.3		Loc. Fântânele, Jud. Dolj	Nr. niveluri:1; S. construita la sol:37 mp;
A1.4		Loc. Fântânele, Jud. Dolj	Nr. niveluri:1; S. construita la sol:18 mp;

B. Partea II. Proprietari şi acte

Inscrieri privitoare la dreptul de proprietate şi alte drepturi reale		Referinţe
/		
Act Administrativ nr. TDP91-59455, din 06/01/1994 emis de CJSDPAT DOLJ;		
B1	Intabulare, drept de PROPRIETATE, dobandit prin Reconstituire, cota actuala 1/1, cota initiala 1/1	A1
	1) **CHIREA D. GHEORGHE** 2) **CATRINOIU D. CONSTANTINA**	
Act Normativ nr. Legea 7, din 13/03/1996 emis de PARLAMENTUL ROMANIEI;		
B2	Intabulare, drept de PROPRIETATE, dobandit prin Lege, cota actuala 1/1, cota initiala 1/1	A1.1, A1.2, A1.3, A1.4
	1) **CHIREA D. GHEORGHE** 2) **CATRINOIU D. CONSTANTINA**	

C. Partea III. SARCINI .

Inscrieri privind dezmembramintele dreptului de proprietate, drepturi reale de garanţie şi sarcini	Referinţe
NU SUNT	

Document care conține date cu caracter personal, protejat de prevederile Regulamentului (UE) nr. 679/2016 și Legii 190/2018

Anexa Nr. 1 La Partea I

Teren

Nr cadastral	Suprafaţa (mp)*	Observaţii / Referinţe
	2.746	In TDP a fost inscris in mod eronat T5, corect fiind T4

* Suprafaţa este determinată in planul de proiecţie Stereo 70.

DETALII LINIARE IMOBIL

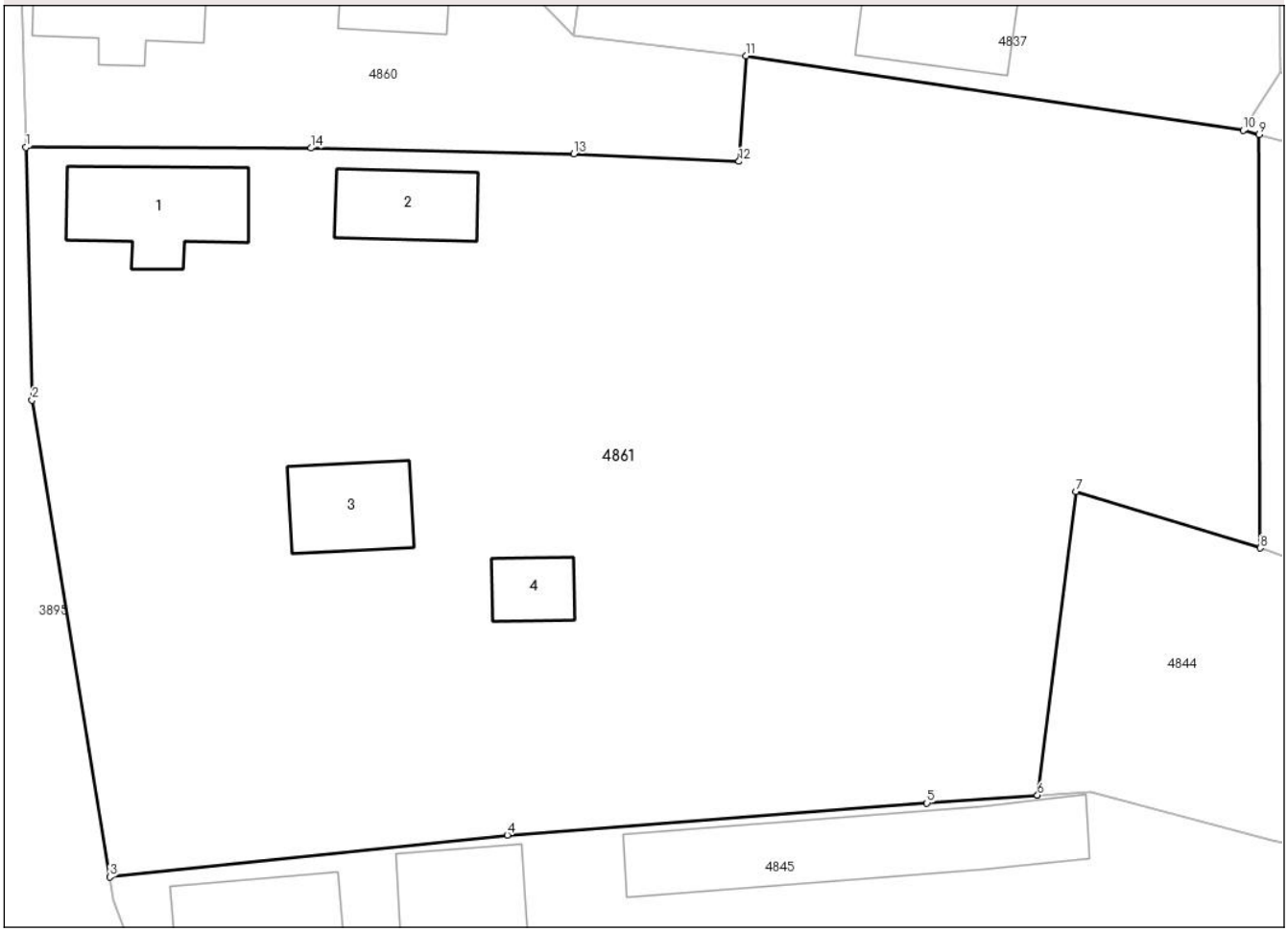

Date referitoare la teren

Crt	Categorie folosință	Intra vilan	Suprafaţa (mp)	Tarla	Parcelă	Nr. topo	Observaţii / Referinţe
1	curti constructii	DA	772	4	187,188,189, 190	-	
2	vie	DA	613	4	187,188,189, 190	-	
3	arabil	DA	1.361	4	187,188,189, 190	-	

Date referitoare la construcţii

Crt	Număr	Destinaţie construcţie	Supraf. (mp)	Situaţie juridică	Observaţii / Referinţe
A1.1		constructii de locuinte	52	Cu acte	Nr. niveluri:1; S. construita la sol:52 mp;
A1.2		constructii anexa	35	Cu acte	Nr. niveluri:1; S. construita la sol:35 mp;
A1.3		constructii anexa	37	Cu acte	Nr. niveluri:1; S. construita la sol:37 mp;
A1.4		constructii anexa	18	Cu acte	Nr. niveluri:1; S. construita la sol:18 mp;

Document care conține date cu caracter personal, protejat de prevederile Regulamentului (UE) nr. 679/2016 și Legii 190/2018

Lungime Segmente
1) Valorile lungimilor segmentelor sunt obţinute din proiecţie în plan.

Punct început	X / Y	Punct sfârşit	X / Y	Lungime segment (** (m)
1	388.232,32 300.120,362	2	388.232,686 300.105,444	14.922
2	388.232,686 300.105,444	3	388.237,284 300.077,288	28.529
3	388.237,284 300.077,288	4	388.260,771 300.079,753	23.616
4	388.260,771 300.079,753	5	388.285,582 300.081,65	24.883
5	388.285,582 300.081,65	6	388.292,119 300.082,111	6.553
6	388.292,119 300.082,111	7	388.294,375 300.100,028	18.058
7	388.294,375 300.100,028	8	388.305,282 300.096,704	11.402
8	388.305,282 300.096,704	9	388.305,21 300.121,121	24.417
9	388.305,21 300.121,121	10	388.304,286 300.121,362	0.955
10	388.304,286 300.121,362	11	388.274,898 300.125,756	29.715
11	388.274,898 300.125,756	12	388.274,472 300.119,532	6.239
12	388.274,472 300.119,532	13	388.264,709 300.119,98	9.773
13	388.264,709 300.119,98	14	388.249,171 300.120,321	15.542
14	388.249,171 300.120,321	1	388.232,32 300.120,362	16.851

** Lungimile segmentelor sunt determinate în planul de proiecţie Stereo 70 şi sunt rotunjite la 1 milimetru.
*** Distanţa dintre puncte este formată din segmente cumulate ce sunt mai mici decât valoarea 1 milimetru.

Document care conține date cu caracter personal, protejat de prevederile Regulamentului (UE) nr. 679/2016 și Legii 190/2018

DATE DESPRE IMOBILUL NR. 4862

Oficiul de Cadastru şi Publicitate Imobiliară DOLJ
Biroul de Cadastru şi Publicitate Imobiliară Craiova

A. Partea I. Descrierea imobilului

TEREN Intravilan

Adresa: Loc. Fântânele, Jud. Dolj, T3, P100,101,103,104

Nr. Crt	Nr cadastral Nr. topografic	Suprafaţa* (mp)	Observaţii / Referinţe
A1		4.443	Sector cadastral:7 Teren imprejmuit;

Construcţii

Crt	Nr cadastral Nr. topografic	Adresa	Observaţii / Referinţe
A1.1		Loc. Fântânele, Jud. Dolj	Nr. niveluri:1; S. construita la sol:78 mp;
A1.2		Loc. Fântânele, Jud. Dolj	Nr. niveluri:1; S. construita la sol:51 mp;
A1.3		Loc. Fântânele, Jud. Dolj	Nr. niveluri:1; S. construita la sol:64 mp;

B. Partea II. Proprietari şi acte

Inscrieri privitoare la dreptul de proprietate şi alte drepturi reale		Referinţe
/		
Act Administrativ nr. TDP151-15002, din 06/04/1994 emis de CJSDPAT DOLJ;		
B1	Intabulare, drept de PROPRIETATE, dobandit prin Reconstituire, cota actuala 1/1, cota initiala 1/1	A1
	1) **TÎNJALĂ I. IOANA** 2) **CATRINOIU I. MITRA** 3) **VELIŞCU I. MARIA** 4) **CATRINOIU I. FICA**	
Act Normativ nr. Legea 7, din 13/03/1996 emis de PARLAMENTUL ROMANIEI;		
B2	Intabulare, drept de PROPRIETATE, dobandit prin Lege, cota actuala 1/1, cota initiala 1/1	A1.1, A1.2, A1.3
	1) **TÎNJALĂ I. IOANA** 2) **CATRINOIU I. MITRA** 3) **VELIŞCU I. MARIA** 4) **CATRINOIU I. FICA**	

C. Partea III. SARCINI .

Inscrieri privind dezmembramintele dreptului de proprietate, drepturi reale de garanţie şi sarcini	Referinţe
NU SUNT	

Document care conține date cu caracter personal, protejat de prevederile Regulamentului (UE) nr. 679/2016 și Legii 190/2018

Anexa Nr. 1 La Partea I

Teren

Nr cadastral	Suprafaţa (mp)*	Observaţii / Referinţe
	4.443	

* Suprafaţa este determinată in planul de proiecţie Stereo 70.

DETALII LINIARE IMOBIL

Date referitoare la teren

Crt	Categorie folosință	Intra vilan	Suprafaţa (mp)	Tarla	Parcelă	Nr. topo	Observaţii / Referinţe
1	curti constructii	DA	929	3	100,101,103, 104	-	
2	arabil	DA	3.514	3	100,101,103, 104	-	

Date referitoare la construcţii

Crt	Număr	Destinaţie construcţie	Supraf. (mp)	Situaţie juridică	Observaţii / Referinţe
A1.1		constructii de locuinte	78	Cu acte	Nr. niveluri:1; S. construita la sol:78 mp;
A1.2		constructii anexa	51	Cu acte	Nr. niveluri:1; S. construita la sol:51 mp;
A1.3		constructii de locuinte	64	Cu acte	Nr. niveluri:1; S. construita la sol:64 mp;

Lungime Segmente

1) Valorile lungimilor segmentelor sunt obţinute din proiecţie în plan.

Punct început	X / Y	Punct sfârşit	X / Y	Lungime segment (** (m)
1	388.483,403 300.188,63	2	388.494,755 300.215,849	29.491

Document care conține date cu caracter personal, protejat de prevederile Regulamentului (UE) nr. 679/2016 și Legii 190/2018

Punct început	X / Y	Punct sfârşit	X / Y	Lungime segment (** (m)
2	388.494,755 300.215,849	3	388.499,104 300.229,117	13.963
3	388.499,104 300.229,117	4	388.503,357 300.239,701	11.407
4	388.503,357 300.239,701	5	388.518,191 300.283,956	46.675
5	388.518,191 300.283,956	6	388.491,234 300.295,052	29.151
6	388.491,234 300.295,052	7	388.463,994 300.227,869	72.495
7	388.463,994 300.227,869	8	388.463,003 300.228,256	1.064
8	388.463,003 300.228,256	9	388.460,935 300.222,644	5.981
9	388.460,935 300.222,644	10	388.449,34 300.228,186	12.851
10	388.449,34 300.228,186	11	388.438,64 300.233,301	11.86
11	388.438,64 300.233,301	12	388.409,67 300.243,445	30.695
12	388.409,67 300.243,445	13	388.400,277 300.224,915	20.775
13	388.400,277 300.224,915	14	388.411,25 300.220,704	11.753
14	388.411,25 300.220,704	15	388.422,782 300.215,29	12.74
15	388.422,782 300.215,29	16	388.431,606 300.210,963	9.828
16	388.431,606 300.210,963	17	388.446,569 300.205,762	15.841
17	388.446,569 300.205,762	18	388.454,505 300.202,01	8.778
18	388.454,505 300.202,01	19	388.481,266 300.189,596	29.5
19	388.481,266 300.189,596	1	388.483,403 300.188,63	2.345

**** Lungimile segmentelor sunt determinate în planul de proiecţie Stereo 70 şi sunt rotunjite la 1 milimetru.**
***** Distanţa dintre puncte este formată din segmente cumulate ce sunt mai mici decât valoarea 1 milimetru.**

Document care conține date cu caracter personal, protejat de prevederile Regulamentului (UE) nr. 679/2016 și Legii 190/2018

DATE DESPRE IMOBILUL NR. 4863

Oficiul de Cadastru şi Publicitate Imobiliară DOLJ
Biroul de Cadastru şi Publicitate Imobiliară Craiova

A. Partea I. Descrierea imobilului

TEREN Necunoscut

Adresa: Loc. Fântânele, Jud. Dolj, T1, P35,36,37,38

Nr. Crt	Nr cadastral Nr. topografic	Suprafaţa* (mp)	Observaţii / Referinţe
A1		2.656	Sector cadastral:7 Teren imprejmuit;

Construcţii

Crt	Nr cadastral Nr. topografic	Adresa	Observaţii / Referinţe
A1.1		Loc. Fântânele, Jud. Dolj	Nr. niveluri:1; S. construita la sol:56 mp;
A1.2		Loc. Fântânele, Jud. Dolj	Nr. niveluri:1; S. construita la sol:72 mp;

B. Partea II. Proprietari şi acte

Inscrieri privitoare la dreptul de proprietate şi alte drepturi reale		Referinţe
/		
Act Administrativ nr. TDP130-15002, din 10/02/1994 emis de CJSDPAT DOLJ;		
B1	Intabulare, drept de PROPRIETATE, dobandit prin Reconstituire, cota actuala 1/1, cota initiala 1/1	A1
	1) **IACOB I. IVENA**	
Act Normativ nr. Legea 7, din 13/03/1996 emis de PARLAMENTUL ROMANIEI;		
B2	Intabulare, drept de PROPRIETATE, dobandit prin Lege, cota actuala 1/1, cota initiala 1/1	A1.1, A1.2
	1) **IACOB I. IVENA**	

C. Partea III. SARCINI .

Inscrieri privind dezmembramintele dreptului de proprietate, drepturi reale de garanţie şi sarcini	Referinţe
NU SUNT	

Document care conține date cu caracter personal, protejat de prevederile Regulamentului (UE) nr. 679/2016 și Legii 190/2018

Anexa Nr. 1 La Partea I

Teren

Nr cadastral	Suprafaţa (mp)*	Observaţii / Referinţe
	2.656	

* Suprafaţa este determinată in planul de proiecţie Stereo 70.

DETALII LINIARE IMOBIL

Date referitoare la teren

Crt	Categorie folosință	Intra vilan	Suprafaţa (mp)	Tarla	Parcelă	Nr. topo	Observaţii / Referinţe
1	curti constructii	DA	492	1	35,36,37,38	-	
2	arabil	DA	550	1	35,36,37,38	-	
3	vie	NU	800	1	35,36,37,38	-	
4	arabil	NU	814	1	35,36,37,38	-	

Date referitoare la construcţii

Crt	Număr	Destinaţie construcţie	Supraf. (mp)	Situaţie juridică	Observaţii / Referinţe
A1.1		constructii de locuinte	56	Cu acte	Nr. niveluri:1; S. construita la sol:56 mp;
A1.2		constructii anexa	72	Cu acte	Nr. niveluri:1; S. construita la sol:72 mp;

Lungime Segmente

1) Valorile lungimilor segmentelor sunt obţinute din proiecţie în plan.

Punct început	X / Y	Punct sfârşit	X / Y	Lungime segment (** (m)
1	388.122,995 300.358,688	2	388.118,01 300.384,612	26.399

Document care conține date cu caracter personal, protejat de prevederile Regulamentului (UE) nr. 679/2016 și Legii 190/2018

Punct început	X / Y	Punct sfârşit	X / Y	Lungime segment (** (m)
2	388.118,01 300.384,612	3	388.108,24 300.432,565	48.938
3	388.108,24 300.432,565	4	388.103,791 300.454,367	22.251
4	388.103,791 300.454,367	5	388.102,845 300.459,004	4.733
5	388.102,845 300.459,004	6	388.087,018 300.456,802	15.979
6	388.087,018 300.456,802	7	388.102,743 300.381,438	76.987
7	388.102,743 300.381,438	8	388.114,885 300.331,3	51.587
8	388.114,885 300.331,3	9	388.124,492 300.282,747	49.494
9	388.124,492 300.282,747	10	388.134,301 300.284,154	9.909
10	388.134,301 300.284,154	11	388.137,301 300.284,519	3.022
11	388.137,301 300.284,519	12	388.136,03 300.296,429	11.978
12	388.136,03 300.296,429	13	388.132,43 300.313,917	17.855
13	388.132,43 300.313,917	14	388.130,1 300.329,017	15.279
14	388.130,1 300.329,017	1	388.122,995 300.358,688	30.51

** Lungimile segmentelor sunt determinate în planul de proiecţie Stereo 70 şi sunt rotunjite la 1 milimetru.
*** Distanţa dintre puncte este formată din segmente cumulate ce sunt mai mici decât valoarea 1 milimetru.

Document care conține date cu caracter personal, protejat de prevederile Regulamentului (UE) nr. 679/2016 și Legii 190/2018

DATE DESPRE IMOBILUL NR. 4864

Oficiul de Cadastru şi Publicitate Imobiliară DOLJ
Biroul de Cadastru şi Publicitate Imobiliară Craiova

A. Partea I. Descrierea imobilului

TEREN Intravilan

Adresa: Loc. Fântânele, Jud. Dolj, T2, P73,74,75,76,77,78

Nr. Crt	Nr cadastral Nr. topografic	Suprafaţa* (mp)	Observaţii / Referinţe
A1		3.611	Sector cadastral:7 Teren imprejmuit;

Construcţii

Crt	Nr cadastral Nr. topografic	Adresa	Observaţii / Referinţe
A1.1		Loc. Fântânele, Jud. Dolj	Nr. niveluri:1; S. construita la sol:47 mp;
A1.2		Loc. Fântânele, Jud. Dolj	Nr. niveluri:1; S. construita la sol:48 mp;
A1.3		Loc. Fântânele, Jud. Dolj	Nr. niveluri:1; S. construita la sol:13 mp;
A1.4		Loc. Fântânele, Jud. Dolj	Nr. niveluri:1; S. construita la sol:70 mp;

B. Partea II. Proprietari şi acte

Inscrieri privitoare la dreptul de proprietate şi alte drepturi reale		Referinţe
/		
Act Administrativ nr. TDP266-14977, din 12/07/1994 emis de CJSDPAT DOLJ;		
B1	Intabulare, drept de PROPRIETATE, dobandit prin Reconstituire, cota actuala 1/1, cota initiala 1/1	A1
	1) **DICOIU I. STAN**	
Act Normativ nr. Legea 7, din 13/03/1996 emis de Parlamentul Romaniei;		
B2	Intabulare, drept de PROPRIETATE, dobandit prin Lege, cota actuala 1/1, cota initiala 1/1	A1.1, A1.2, A1.3, A1.4
	1) **DICOIU I. STAN**	

C. Partea III. SARCINI .

Inscrieri privind dezmembramintele dreptului de proprietate, drepturi reale de garanţie şi sarcini	Referinţe
NU SUNT	

Document care conține date cu caracter personal, protejat de prevederile Regulamentului (UE) nr. 679/2016 și Legii 190/2018

Anexa Nr. 1 La Partea I

Teren

Nr cadastral	Suprafaţa (mp)*	Observaţii / Referinţe
	3.611	

* Suprafaţa este determinată in planul de proiecţie Stereo 70.

DETALII LINIARE IMOBIL

Date referitoare la teren

Crt	Categorie folosință	Intra vilan	Suprafaţa (mp)	Tarla	Parcelă	Nr. topo	Observaţii / Referinţe
1	curti constructii	DA	560	2	73,74,75,76, 77,78	-	
2	arabil	DA	1.390	2	73,74,75,76, 77,78	-	
3	vie	DA	1.059	2	73,74,75,76, 77,78	-	
4	livada	DA	602	2	73,74,75,76, 77,78	-	

Date referitoare la construcţii

Crt	Număr	Destinaţie construcţie	Supraf. (mp)	Situaţie juridică	Observaţii / Referinţe
A1.1		constructii de locuinte	47	Cu acte	Nr. niveluri:1; S. construita la sol:47 mp;
A1.2		constructii de locuinte	48	Cu acte	Nr. niveluri:1; S. construita la sol:48 mp;
A1.3		constructii anexa	13	Cu acte	Nr. niveluri:1; S. construita la sol:13 mp;
A1.4		constructii de locuinte	70	Cu acte	Nr. niveluri:1; S. construita la sol:70 mp;

Document care conține date cu caracter personal, protejat de prevederile Regulamentului (UE) nr. 679/2016 și Legii 190/2018

Lungime Segmente
1) Valorile lungimilor segmentelor sunt obţinute din proiecţie în plan.

Punct început	X / Y	Punct sfârşit	X / Y	Lungime segment (** (m)
1	388.334,152 300.298,449	2	388.337,396 300.336,93	38.617
2	388.337,396 300.336,93	3	388.347,077 300.414,214	77.888
3	388.347,077 300.414,214	4	388.347,21 300.415,099	0.895
4	388.347,21 300.415,099	5	388.340,501 300.415,864	6.752
5	388.340,501 300.415,864	6	388.334,979 300.416,783	5.598
6	388.334,979 300.416,783	7	388.328,005 300.417,998	7.079
7	388.328,005 300.417,998	8	388.318,908 300.352,289	66.336
8	388.318,908 300.352,289	9	388.317,985 300.343,878	8.461
9	388.317,985 300.343,878	10	388.317,267 300.331,382	12.517
10	388.317,267 300.331,382	11	388.310,521 300.330,434	6.812
11	388.310,521 300.330,434	12	388.297,465 300.328,494	13.199
12	388.297,465 300.328,494	13	388.278,473 300.322,1	20.039
13	388.278,473 300.322,1	14	388.281,454 300.293,808	28.449
14	388.281,454 300.293,808	15	388.286,762 300.292,898	5.385
15	388.286,762 300.292,898	16	388.291,804 300.292,61	5.05
16	388.291,804 300.292,61	17	388.299,127 300.293,27	7.353
17	388.299,127 300.293,27	18	388.313,562 300.295,058	14.545
18	388.313,562 300.295,058	19	388.334,075 300.297,599	20.67
19	388.334,075 300.297,599	1	388.334,152 300.298,449	0.853

** Lungimile segmentelor sunt determinate în planul de proiecţie Stereo 70 şi sunt rotunjite la 1 milimetru.
*** Distanţa dintre puncte este formată din segmente cumulate ce sunt mai mici decât valoarea 1 milimetru.

Document care conține date cu caracter personal, protejat de prevederile Regulamentului (UE) nr. 679/2016 și Legii 190/2018

DATE DESPRE IMOBILUL NR. 4865

Oficiul de Cadastru şi Publicitate Imobiliară DOLJ
Biroul de Cadastru şi Publicitate Imobiliară Craiova

A. Partea I. Descrierea imobilului

TEREN Intravilan

Adresa: Loc. Fântânele, Jud. Dolj, T5, P246,247,248,249

Nr. Crt	Nr cadastral Nr. topografic	Suprafaţa* (mp)	Observaţii / Referinţe
A1		3.224	Sector cadastral:7 Teren imprejmuit;

Construcţii

Crt	Nr cadastral Nr. topografic	Adresa	Observaţii / Referinţe
A1.1		Loc. Fântânele, Jud. Dolj	Nr. niveluri:1; S. construita la sol:47 mp;
A1.2		Loc. Fântânele, Jud. Dolj	Nr. niveluri:1; S. construita la sol:30 mp;
A1.3		Loc. Fântânele, Jud. Dolj	Nr. niveluri:1; S. construita la sol:51 mp;

B. Partea II. Proprietari şi acte

Inscrieri privitoare la dreptul de proprietate şi alte drepturi reale		Referinţe
/		
Act Administrativ nr. TDP34-59455, din 09/11/1993 emis de CJSDPAT DOLJ;		
B1	Intabulare, drept de PROPRIETATE, dobandit prin Constituire, cota actuala 1/1, cota initiala 1/1	A1
	1) **BĂLOI D. ION**	
Act Normativ nr. Legea 7, din 13/03/1996 emis de PARLAMENTUL ROMANIEI;		
B2	Intabulare, drept de PROPRIETATE, dobandit prin Lege, cota actuala 1/1, cota initiala 1/1	A1.1, A1.2, A1.3
	1) **BĂLOI D. ION**	

C. Partea III. SARCINI .

Inscrieri privind dezmembramintele dreptului de proprietate, drepturi reale de garanţie şi sarcini	Referinţe
NU SUNT	

Document care conține date cu caracter personal, protejat de prevederile Regulamentului (UE) nr. 679/2016 și Legii 190/2018

Anexa Nr. 1 La Partea I

Teren

Nr cadastral	Suprafaţa (mp)*	Observaţii / Referinţe
	3.224	

* Suprafaţa este determinată in planul de proiecţie Stereo 70.

DETALII LINIARE IMOBIL

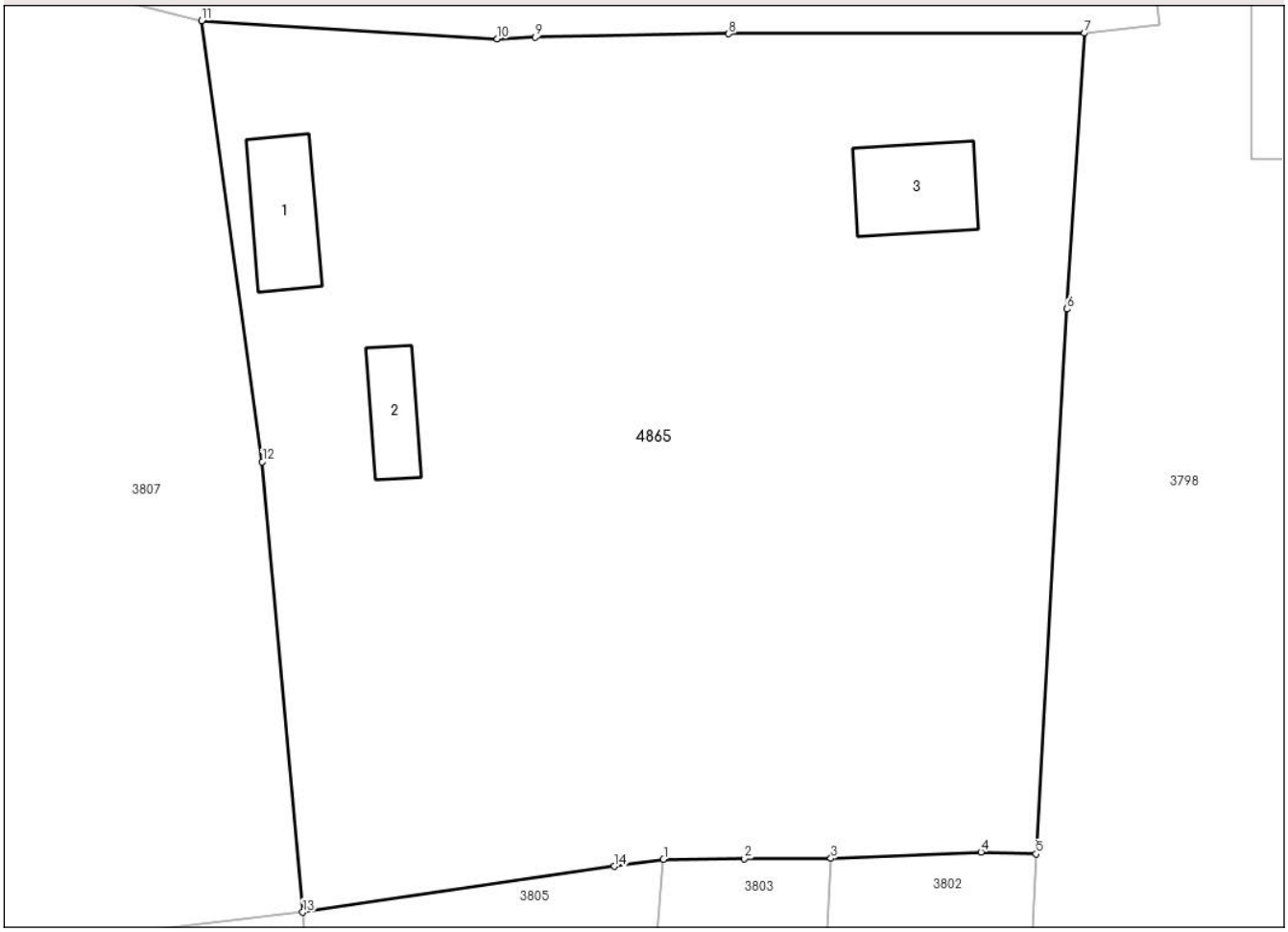

Date referitoare la teren

Crt	Categorie folosință	Intra vilan	Suprafaţa (mp)	Tarla	Parcelă	Nr. topo	Observaţii / Referinţe
1	curti constructii	DA	911	5	246,247,248, 249	-	
2	vie	DA	265	5	246,247,248, 249	-	
3	livada	DA	463	5	246,247,248, 249	-	
4	arabil	DA	1.585	5	246,247,248, 249	-	

Date referitoare la construcţii

Crt	Număr	Destinaţie construcţie	Supraf. (mp)	Situaţie juridică	Observaţii / Referinţe
A1.1		constructii de locuinte	47	Cu acte	Nr. niveluri:1; S. construita la sol:47 mp;
A1.2		constructii anexa	30	Cu acte	Nr. niveluri:1; S. construita la sol:30 mp;
A1.3		constructii de locuinte	51	Cu acte	Nr. niveluri:1; S. construita la sol:51 mp;

Document care conține date cu caracter personal, protejat de prevederile Regulamentului (UE) nr. 679/2016 și Legii 190/2018

Lungime Segmente
1) Valorile lungimilor segmentelor sunt obţinute din proiecţie în plan.

Punct început	X / Y	Punct sfârşit	X / Y	Lungime segment (** (m)
1	387.960,713 300.200,768	2	387.966,311 300.200,796	5.598
2	387.966,311 300.200,796	3	387.972,306 300.200,825	5.995
3	387.972,306 300.200,825	4	387.982,691 300.201,255	10.394
4	387.982,691 300.201,255	5	387.986,515 300.201,124	3.826
5	387.986,515 300.201,124	6	387.988,664 300.238,817	37.754
6	387.988,664 300.238,817	7	387.989,872 300.257,901	19.122
7	387.989,872 300.257,901	8	387.965,233 300.257,867	24.639
8	387.965,233 300.257,867	9	387.951,834 300.257,641	13.401
9	387.951,834 300.257,641	10	387.949,205 300.257,511	2.632
10	387.949,205 300.257,511	11	387.928,72 300.258,764	20.523
11	387.928,72 300.258,764	12	387.932,93 300.228,25	30.803
12	387.932,93 300.228,25	13	387.935,73 300.197,1	31.276
13	387.935,73 300.197,1	14	387.957,32 300.200,27	21.821
14	387.957,32 300.200,27	1	387.960,713 300.200,768	3.429

** Lungimile segmentelor sunt determinate în planul de proiecţie Stereo 70 şi sunt rotunjite la 1 milimetru.
*** Distanţa dintre puncte este formată din segmente cumulate ce sunt mai mici decât valoarea 1 milimetru.

Document care conține date cu caracter personal, protejat de prevederile Regulamentului (UE) nr. 679/2016 și Legii 190/2018

DATE DESPRE IMOBILUL NR. 4866

Oficiul de Cadastru şi Publicitate Imobiliară DOLJ
Biroul de Cadastru şi Publicitate Imobiliară Craiova

A. Partea I. Descrierea imobilului

TEREN Intravilan

Adresa: Loc. Fântânele, Jud. Dolj, T1, P6,7,118/4

Nr. Crt	Nr cadastral Nr. topografic	Suprafaţa* (mp)	Observaţii / Referinţe
A1		3.136	Sector cadastral:7 Teren imprejmuit; In TDP a fost inscris in mod eronat T10, corect fiind T1

Construcţii

Crt	Nr cadastral Nr. topografic	Adresa	Observaţii / Referinţe
A1.1		Loc. Fântânele, Jud. Dolj	Nr. niveluri:1; S. construita la sol:53 mp;
A1.2		Loc. Fântânele, Jud. Dolj	Nr. niveluri:1; S. construita la sol:43 mp;

B. Partea II. Proprietari şi acte

Inscrieri privitoare la dreptul de proprietate şi alte drepturi reale		Referinţe
/		
Act Administrativ nr. TDP1681-48445, din 23/03/2000 emis de CJSDPAT DOLJ;		
B1	Intabulare, drept de PROPRIETATE, dobandit prin Reconstituire, cota actuala 1/1, cota initiala 1/1	A1
	1) **IACOB C. CONSTANTIN**	
Act Normativ nr. Legea 7, din 13/03/1996 emis de PARLAMENTUL ROMANIEI;		
B2	Intabulare, drept de PROPRIETATE, dobandit prin Lege, cota actuala 1/1, cota initiala 1/1	A1.1, A1.2
	1) **IACOB C. CONSTANTIN**	

C. Partea III. SARCINI .

Inscrieri privind dezmembramintele dreptului de proprietate, drepturi reale de garanţie şi sarcini	Referinţe
NU SUNT	

Document care conține date cu caracter personal, protejat de prevederile Regulamentului (UE) nr. 679/2016 și Legii 190/2018

Anexa Nr. 1 La Partea I

Teren

Nr cadastral	Suprafaţa (mp)*	Observaţii / Referinţe
	3.136	In TDP a fost inscris in mod eronat T10, corect fiind T1

* Suprafaţa este determinată in planul de proiecţie Stereo 70.

DETALII LINIARE IMOBIL

Date referitoare la teren

Crt	Categorie folosință	Intra vilan	Suprafaţa (mp)	Tarla	Parcelă	Nr. topo	Observaţii / Referinţe
1	curti constructii	DA	823	1	6,7,118/4	-	
2	arabil	DA	1.480	1	6,7,118/4	-	
3	pasune	DA	833	1	6,7,118/4	-	

Date referitoare la construcţii

Crt	Număr	Destinaţie construcţie	Supraf. (mp)	Situaţie juridică	Observaţii / Referinţe
A1.1		constructii de locuinte	53	Cu acte	Nr. niveluri:1; S. construita la sol:53 mp;
A1.2		constructii de locuinte	43	Cu acte	Nr. niveluri:1; S. construita la sol:43 mp;

Lungime Segmente

1) Valorile lungimilor segmentelor sunt obţinute din proiecţie în plan.

Punct început	X / Y	Punct sfârşit	X / Y	Lungime segment (** (m)
1	387.988,811 300.269,043	2	387.984,778 300.294,823	26.094

Document care conține date cu caracter personal, protejat de prevederile Regulamentului (UE) nr. 679/2016 și Legii 190/2018

Punct început	X / Y	Punct sfârşit	X / Y	Lungime segment (** (m)
2	387.984,778 300.294,823	3	387.977,983 300.331,024	36.833
3	387.977,983 300.331,024	4	387.970,152 300.363,461	33.369
4	387.970,152 300.363,461	5	387.962,851 300.397,893	35.198
5	387.962,851 300.397,893	6	387.959,704 300.411,364	13.834
6	387.959,704 300.411,364	7	387.956,976 300.423,044	11.994
7	387.956,976 300.423,044	8	387.951,825 300.445,095	22.645
8	387.951,825 300.445,095	9	387.945,496 300.446,662	6.52
9	387.945,496 300.446,662	10	387.938,965 300.446,144	6.552
10	387.938,965 300.446,144	11	387.942,945 300.419,039	27.396
11	387.942,945 300.419,039	12	387.948,119 300.390,679	28.828
12	387.948,119 300.390,679	13	387.948,396 300.389,198	1.507
13	387.948,396 300.389,198	14	387.953,64 300.361,158	28.526
14	387.953,64 300.361,158	15	387.958,622 300.338,703	23.001
15	387.958,622 300.338,703	16	387.961,855 300.314,655	24.264
16	387.961,855 300.314,655	17	387.963,436 300.303,732	11.037
17	387.963,436 300.303,732	18	387.964,077 300.268,619	35.119
18	387.964,077 300.268,619	19	387.970,848 300.268,59	6.771
19	387.970,848 300.268,59	1	387.988,811 300.269,043	17.969

** Lungimile segmentelor sunt determinate în planul de proiecţie Stereo 70 şi sunt rotunjite la 1 milimetru.
*** Distanţa dintre puncte este formată din segmente cumulate ce sunt mai mici decât valoarea 1 milimetru.

Document care conține date cu caracter personal, protejat de prevederile Regulamentului (UE) nr. 679/2016 și Legii 190/2018

DATE DESPRE IMOBILUL NR. 4867

Oficiul de Cadastru şi Publicitate Imobiliară DOLJ
Biroul de Cadastru şi Publicitate Imobiliară Craiova

A. Partea I. Descrierea imobilului

TEREN Extravilan

Adresa: Jud. Dolj, T1, P118/2

Nr. Crt	Nr cadastral Nr. topografic	Suprafaţa* (mp)	Observaţii / Referinţe
A1		458	Sector cadastral:7 Teren imprejmuit; In TDP a fost inscris in mod eronat T10, corect fiind T1

B. Partea II. Proprietari şi acte

Inscrieri privitoare la dreptul de proprietate şi alte drepturi reale		Referinţe
/		
Act Administrativ nr. TDP61-59455, din 15/11/1993 emis de CJSDPAT DOLJ;		
B1	Intabulare, drept de PROPRIETATE, dobandit prin Constituire, cota actuala 1/1, cota initiala 1/1	A1
	1) **LUPU M. GHEORGHE**	

C. Partea III. SARCINI .

Inscrieri privind dezmembramintele dreptului de proprietate, drepturi reale de garanţie şi sarcini	Referinţe
NU SUNT	

Document care conține date cu caracter personal, protejat de prevederile Regulamentului (UE) nr. 679/2016 și Legii 190/2018

Anexa Nr. 1 La Partea I

Teren

Nr cadastral	Suprafaţa (mp)*	Observaţii / Referinţe
	458	In TDP a fost inscris in mod eronat T10, corect fiind T1

* Suprafaţa este determinată in planul de proiecţie Stereo 70.

DETALII LINIARE IMOBIL

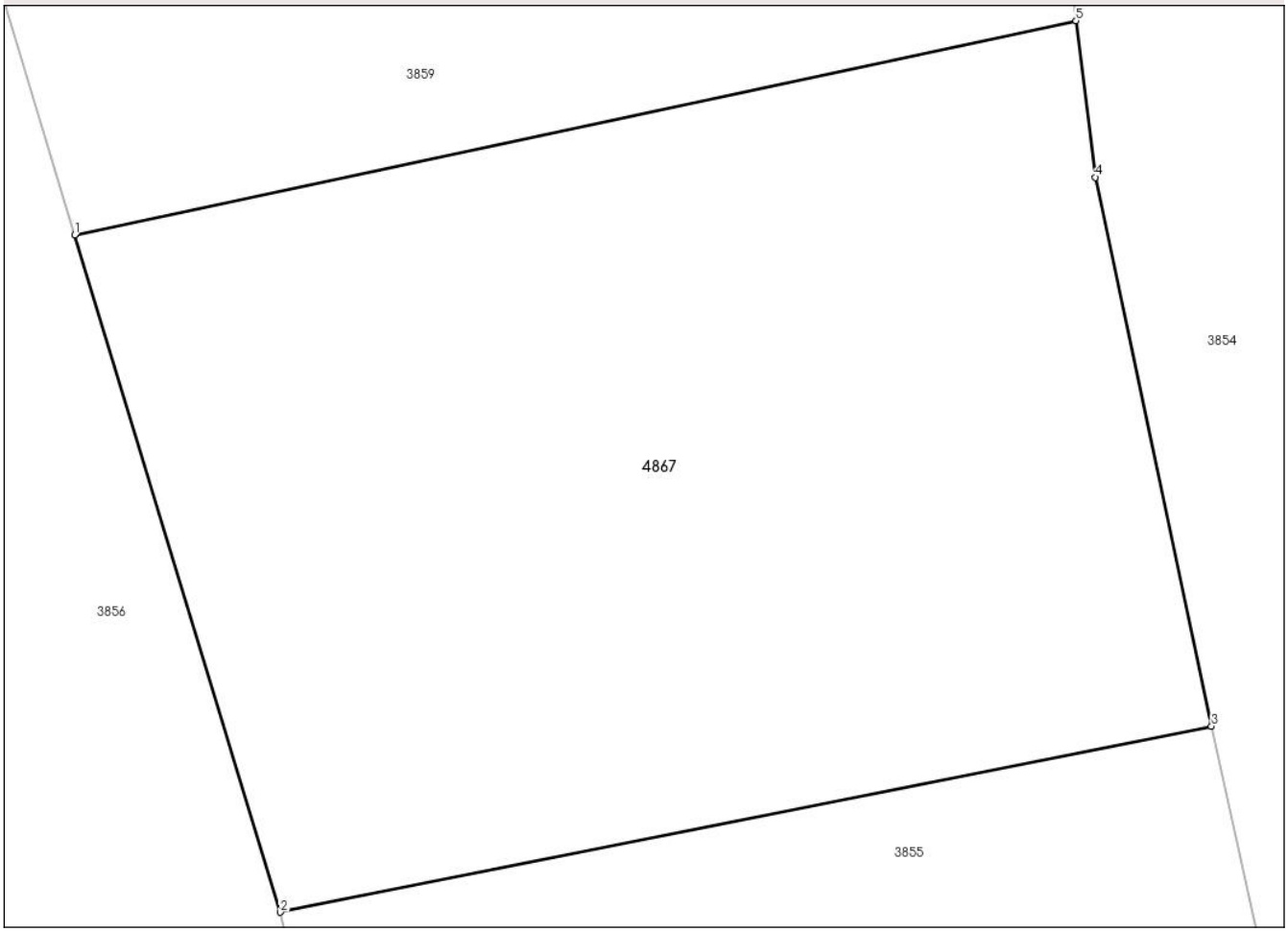

Date referitoare la teren

Crt	Categorie folosință	Intra vilan	Suprafaţa (mp)	Tarla	Parcelă	Nr. topo	Observaţii / Referinţe
1	pasune	NU	458	1	118/2	-	

Lungime Segmente
1) Valorile lungimilor segmentelor sunt obţinute din proiecţie în plan.

Punct început	X / Y	Punct sfârşit	X / Y	Lungime segment (** (m)
1	388.038,729 300.441,324	2	388.043,996 300.423,987	18.119
2	388.043,996 300.423,987	3	388.067,86 300.428,746	24.334
3	388.067,86 300.428,746	4	388.064,89 300.442,8	14.364
4	388.064,89 300.442,8	5	388.064,388 300.446,808	4.039
5	388.064,388 300.446,808	1	388.038,729 300.441,324	26.238

Document care conține date cu caracter personal, protejat de prevederile Regulamentului (UE) nr. 679/2016 și Legii 190/2018

** Lungimile segmentelor sunt determinate în planul de proiecţie Stereo 70 şi sunt rotunjite la 1 milimetru.
*** Distanţa dintre puncte este formată din segmente cumulate ce sunt mai mici decât valoarea 1 milimetru.

Document care conține date cu caracter personal, protejat de prevederile Regulamentului (UE) nr. 679/2016 și Legii 190/2018

DATE DESPRE IMOBILUL NR. 4868

Oficiul de Cadastru şi Publicitate Imobiliară DOLJ
Biroul de Cadastru şi Publicitate Imobiliară Craiova

A. Partea I. Descrierea imobilului

TEREN Extravilan

Adresa: Jud. Dolj, T1, P118/3

Nr. Crt	Nr cadastral Nr. topografic	Suprafaţa* (mp)	Observaţii / Referinţe
A1		328	Sector cadastral:7 Teren neimprejmuit; In TDP a fost inscris in mod eronat T10, corect fiind T1

B. Partea II. Proprietari şi acte

Inscrieri privitoare la dreptul de proprietate şi alte drepturi reale		Referinţe
/		
Act Administrativ nr. TDP58-59455, din 15/11/1993 emis de CJSDPAT DOLJ;		
B1	Intabulare, drept de PROPRIETATE, dobandit prin Constituire, cota actuala 1/1, cota initiala 1/1	A1
	1) **CATRINOIU I. FLOREA**	

C. Partea III. SARCINI .

Inscrieri privind dezmembramintele dreptului de proprietate, drepturi reale de garanţie şi sarcini	Referinţe
NU SUNT	

Document care conține date cu caracter personal, protejat de prevederile Regulamentului (UE) nr. 679/2016 și Legii 190/2018

Anexa Nr. 1 La Partea I

Teren

Nr cadastral	Suprafaţa (mp)*	Observaţii / Referinţe
	328	In TDP a fost inscris in mod eronat T10, corect fiind T1

* Suprafaţa este determinată in planul de proiecţie Stereo 70.

DETALII LINIARE IMOBIL

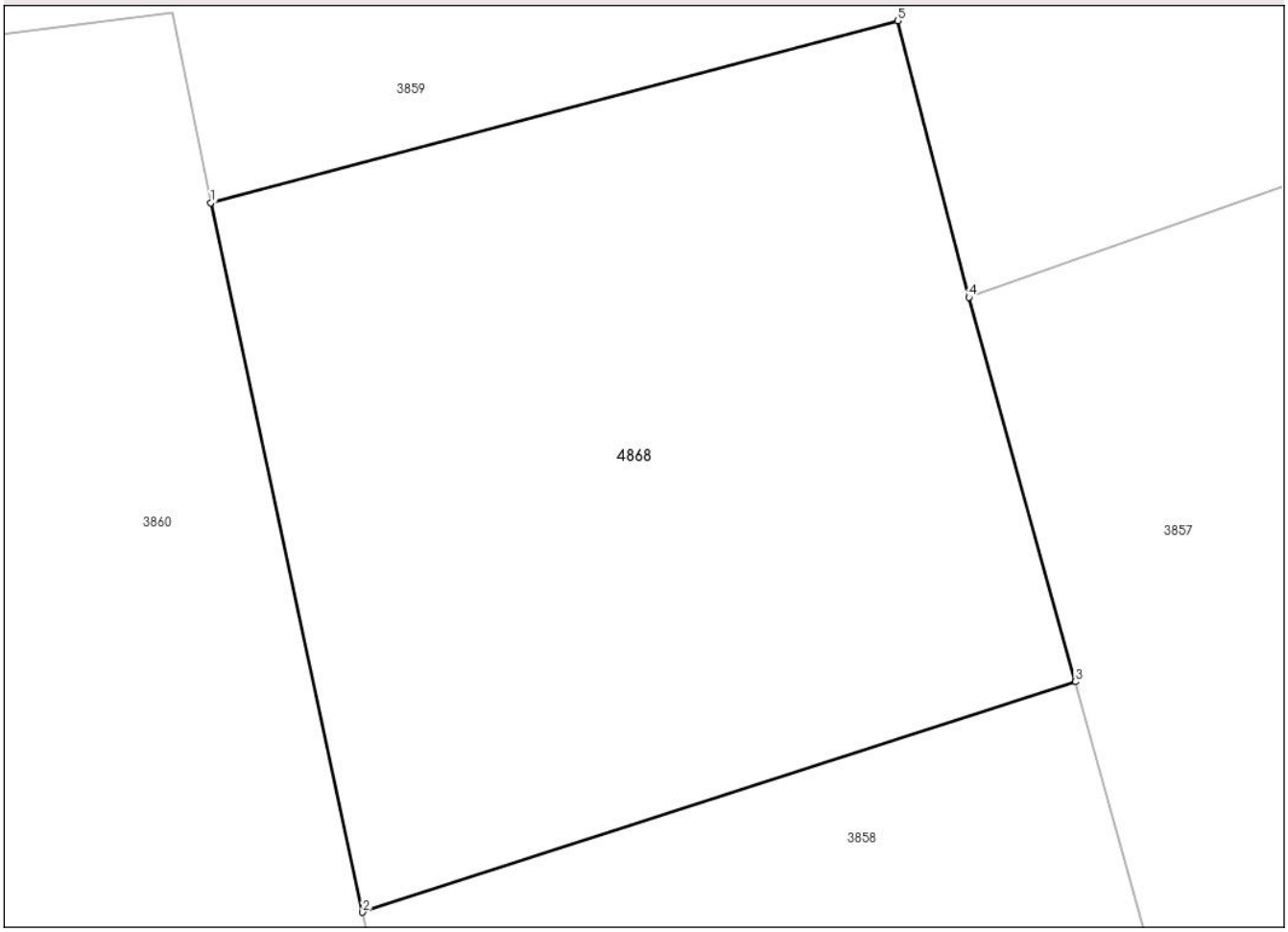

Date referitoare la teren

Crt	Categorie folosință	Intra vilan	Suprafaţa (mp)	Tarla	Parcelă	Nr. topo	Observaţii / Referinţe
1	pasune	NU	328	1	118/3	-	

Lungime Segmente
1) Valorile lungimilor segmentelor sunt obţinute din proiecţie în plan.

Punct început	X / Y	Punct sfârşit	X / Y	Lungime segment (** (m)
1	387.987,034 300.444,495	2	387.990,879 300.426,548	18.354
2	387.990,879 300.426,548	3	388.008,922 300.432,379	18.962
3	388.008,922 300.432,379	4	388.006,23 300.442,1	10.087
4	388.006,23 300.442,1	5	388.004,42 300.449,098	7.228
5	388.004,42 300.449,098	1	387.987,034 300.444,495	17.985

Document care conține date cu caracter personal, protejat de prevederile Regulamentului (UE) nr. 679/2016 și Legii 190/2018

** Lungimile segmentelor sunt determinate în planul de proiecţie Stereo 70 şi sunt rotunjite la 1 milimetru.
*** Distanţa dintre puncte este formată din segmente cumulate ce sunt mai mici decât valoarea 1 milimetru.

Document care conține date cu caracter personal, protejat de prevederile Regulamentului (UE) nr. 679/2016 și Legii 190/2018

DATE DESPRE IMOBILUL NR. 6963

Oficiul de Cadastru şi Publicitate Imobiliară DOLJ
Biroul de Cadastru şi Publicitate Imobiliară Craiova

A. Partea I. Descrierea imobilului

TEREN Intravilan

Adresa: Loc. Fântânele, Str Barajului, Nr. 39, Jud. Dolj

Nr. Crt	Nr cadastral Nr. topografic	Suprafaţa* (mp)	Observaţii / Referinţe
A1	31458	2.227	Sector cadastral:7 Teren imprejmuit; In act a fost inscris in mod eronat T9, corect fiind T8,9

B. Partea II. Proprietari şi acte

Inscrieri privitoare la dreptul de proprietate şi alte drepturi reale		Referinţe
129105 / 21/10/2015		
Act Notarial nr. aut nr 1386, din 20/10/2015 emis de NP Diaconescu GE;		
B1	Intabulare, drept de PROPRIETATE, dobandit prin Conventie, cota actuala 1/1, cota initiala 1/1	A1
	1) **SC FANTANELE SANTOUR SPORT SRL**, CIF:9999999999999, LIPSA CUI	

C. Partea III. SARCINI .

Inscrieri privind dezmembramintele dreptului de proprietate, drepturi reale de garanţie şi sarcini	Referinţe
NU SUNT	

Anexa Nr. 1 La Partea I

Teren

Nr cadastral	Suprafaţa (mp)*	Observaţii / Referinţe
31458	2.227	In act a fost inscris in mod eronat T9, corect fiind T8,9

* Suprafaţa este determinată in planul de proiecţie Stereo 70.

DETALII LINIARE IMOBIL

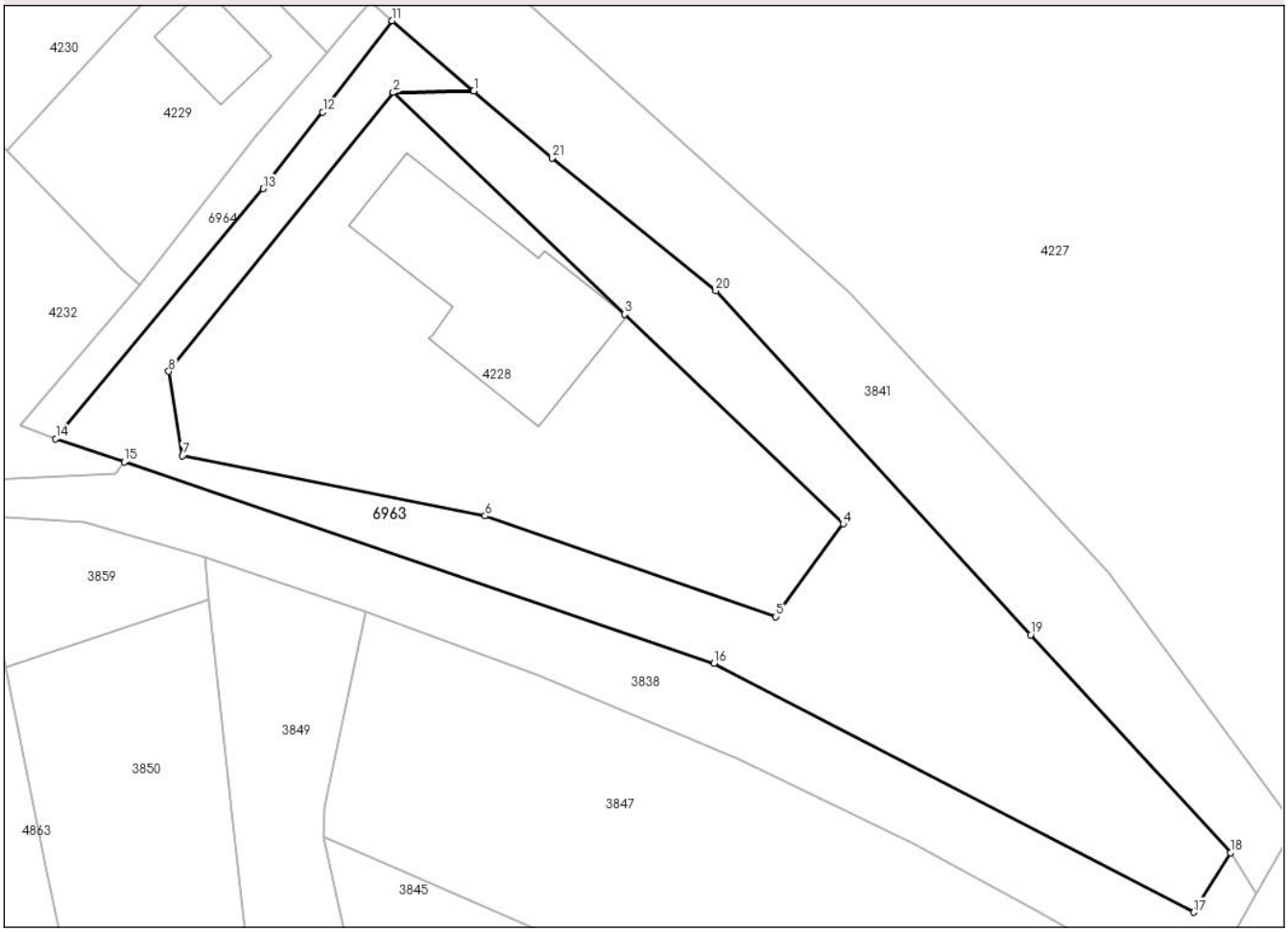

Date referitoare la teren

Crt	Categorie folosință	Intra vilan	Suprafaţa (mp)	Tarla	Parcelă	Nr. topo	Observaţii / Referinţe
1	curti constructii	DA	2.227	8,9	180	-	

Lungime Segmente

1) Valorile lungimilor segmentelor sunt obţinute din proiecţie în plan.

Punct început	X / Y	Punct sfârşit	X / Y	Lungime segment (** (m)
1	388.155,36 300.517,811	2	388.146,484 300.517,628	8.878
3	388.171,947 300.493,232	4	388.196,061 300.470,176	33.363
5	388.188,645 300.459,951	6	388.156,611 300.471,042	33.9
7	388.123,293 300.477,664	8	388.121,766 300.486,939	9.4
9	388.146,479 300.517,633	10	388.155,354 300.517,816	8.877

Punct început	X / Y	Punct sfârşit	X / Y	Lungime segment (** (m)
2	388.146,484 300.517,628	3	388.171,947 300.493,232	35.264
4	388.196,061 300.470,176	5	388.188,645 300.459,951	12.631
6	388.156,611 300.471,042	7	388.123,293 300.477,664	33.97
8	388.121,766 300.486,939	9	388.146,479 300.517,633	39.406
10	388.155,354 300.517,816	11	388.146,371 300.525,524	11.837

Document care conține date cu caracter personal, protejat de prevederile Regulamentului (UE) nr. 679/2016 și Legii 190/2018

Punct început	X / Y	Punct sfârşit	X / Y	Lungime segment (** (m)
11	388.146,371 300.525,524	12	388.138,73 300.515,476	12.623
13	388.132,158 300.507,047	14	388.109,326 300.479,519	35.764
15	388.116,895 300.476,986	16	388.181,822 300.454,838	68.601
17	388.234,633 300.427,445	18	388.238,688 300.433,973	7.685
19	388.216,698 300.457,96	20	388.182,002 300.495,813	51.348
21	388.163,975 300.510,419	1	388.155,36 300.517,811	11.352

Punct început	X / Y	Punct sfârşit	X / Y	Lungime segment (** (m)
12	388.138,73 300.515,476	13	388.132,158 300.507,047	10.688
14	388.109,326 300.479,519	15	388.116,895 300.476,986	7.982
16	388.181,822 300.454,838	17	388.234,633 300.427,445	59.493
18	388.238,688 300.433,973	19	388.216,698 300.457,96	32.541
20	388.182,002 300.495,813	21	388.163,975 300.510,419	23.201

** Lungimile segmentelor sunt determinate în planul de proiecţie Stereo 70 şi sunt rotunjite la 1 milimetru.
*** Distanţa dintre puncte este formată din segmente cumulate ce sunt mai mici decât valoarea 1 milimetru.

Document care conține date cu caracter personal, protejat de prevederile Regulamentului (UE) nr. 679/2016 și Legii 190/2018

DATE DESPRE IMOBILUL NR. 6964

Oficiul de Cadastru şi Publicitate Imobiliară DOLJ
Biroul de Cadastru şi Publicitate Imobiliară Craiova

A. Partea I. Descrierea imobilului

TEREN Intravilan

Adresa: Loc. Fântânele, Str Barajului, Jud. Dolj

Nr. Crt	Nr cadastral Nr. topografic	Suprafaţa* (mp)	Observaţii / Referinţe
A1		230	Sector cadastral:7 Teren neimprejmuit;

B. Partea II. Proprietari şi acte

Inscrieri privitoare la dreptul de proprietate şi alte drepturi reale		Referinţe
/		
Act Administrativ nr. Adeverinta de insusire nr. 2040, din 31/07/2024 emis de PRIMARIA RADOVAN;		
B1	Inscrierea posesiei, drept de PROPRIETATE, dobandit prin Lege, cota actuala 1/1, cota initiala 1/1	A1
	1) **NEIDENTIFICAT NEIDENTIFICAT**, CIF:0000000000000	
Act Normativ nr. Legea 7, din 13/03/1996 emis de PARLAMENTUL ROMANIEI (art.13);		
B2	Se noteaza mentiunea de proprietar neidentificat	A1

C. Partea III. SARCINI .

Inscrieri privind dezmembramintele dreptului de proprietate, drepturi reale de garanţie şi sarcini	Referinţe
NU SUNT	

Document care conține date cu caracter personal, protejat de prevederile Regulamentului (UE) nr. 679/2016 și Legii 190/2018

Anexa Nr. 1 La Partea I

Teren

Nr cadastral	Suprafaţa (mp)*	Observaţii / Referinţe
	230	

* Suprafaţa este determinată in planul de proiecţie Stereo 70.

DETALII LINIARE IMOBIL

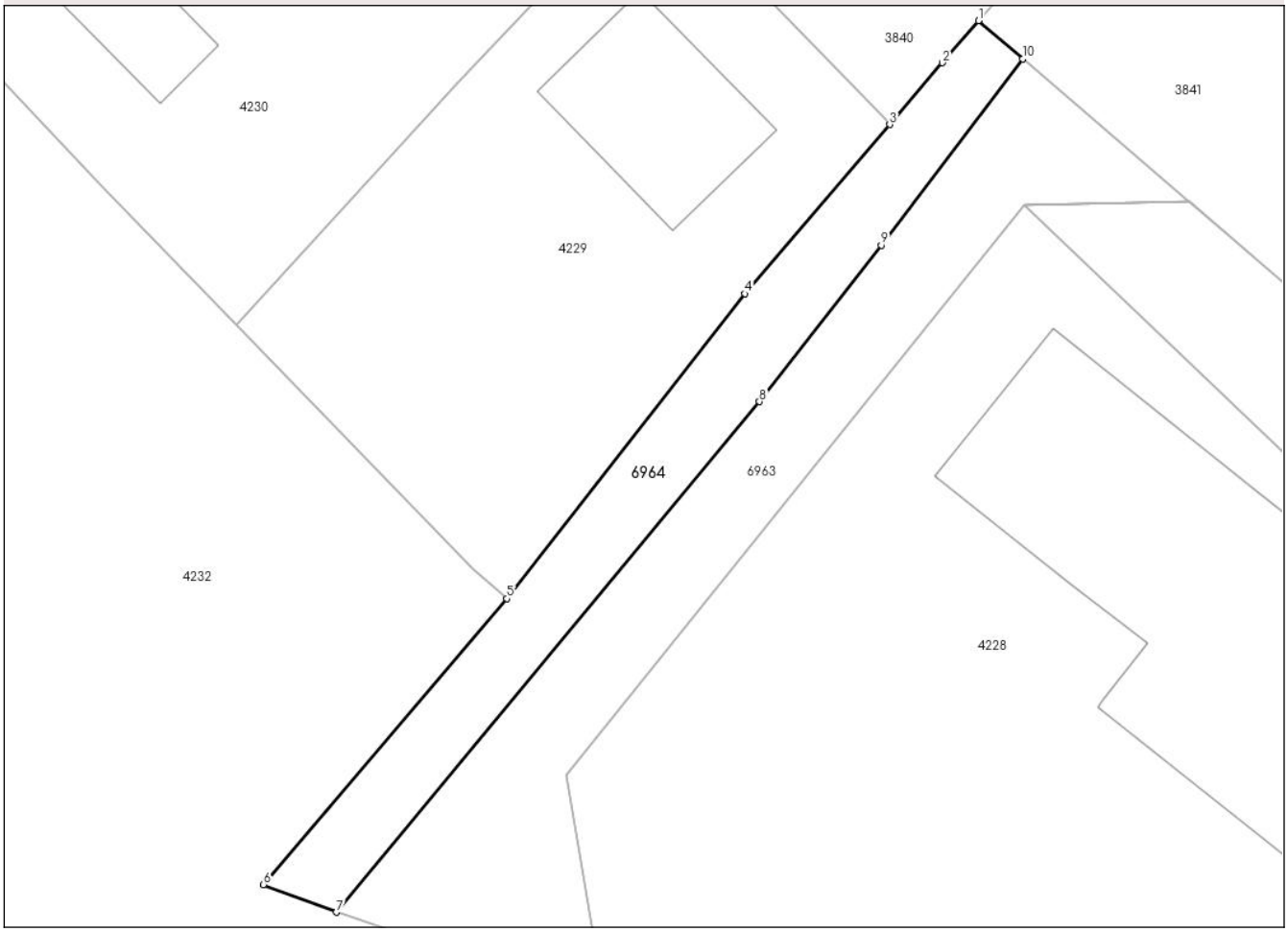

Date referitoare la teren

Crt	Categorie folosință	Intra vilan	Suprafaţa (mp)	Tarla	Parcelă	Nr. topo	Observaţii / Referinţe
1	curti constructii	DA	230	Hc 176/1	-	-	

Lungime Segmente
1) Valorile lungimilor segmentelor sunt obţinute din proiecţie în plan.

Punct început	X / Y	Punct sfârşit	X / Y	Lungime segment (** (m)
1	388.143,981 300.527,575	2	388.142,034 300.525,302	2.993
2	388.142,034 300.525,302	3	388.139,187 300.521,978	4.377
3	388.139,187 300.521,978	4	388.131,377 300.512,86	12.006
4	388.131,377 300.512,86	5	388.118,534 300.496,418	20.863
5	388.118,534 300.496,418	6	388.105,395 300.481,008	20.251

Document care conține date cu caracter personal, protejat de prevederile Regulamentului (UE) nr. 679/2016 și Legii 190/2018

Punct început	X / Y	Punct sfârşit	X / Y	Lungime segment (** (m)
6	388.105,395 300.481,008	7	388.109,326 300.479,519	4.204
7	388.109,326 300.479,519	8	388.132,158 300.507,047	35.764
8	388.132,158 300.507,047	9	388.138,73 300.515,476	10.688
9	388.138,73 300.515,476	10	388.146,371 300.525,524	12.623
10	388.146,371 300.525,524	1	388.143,981 300.527,575	3.149

** Lungimile segmentelor sunt determinate în planul de proiecţie Stereo 70 şi sunt rotunjite la 1 milimetru.
*** Distanţa dintre puncte este formată din segmente cumulate ce sunt mai mici decât valoarea 1 milimetru.

Document care conține date cu caracter personal, protejat de prevederile Regulamentului (UE) nr. 679/2016 și Legii 190/2018

DATE DESPRE IMOBILUL NR. 6967

Oficiul de Cadastru şi Publicitate Imobiliară DOLJ
Biroul de Cadastru şi Publicitate Imobiliară Craiova

A. Partea I. Descrierea imobilului

TEREN Intravilan

Adresa: Loc. Fântânele, Str Caprioarelor, Nr. FN, Jud. Dolj

Nr. Crt	Nr cadastral Nr. topografic	Suprafaţa* (mp)	Observaţii / Referinţe
A1		1.743	Sector cadastral:7 Teren imprejmuit;

Construcţii

Crt	Nr cadastral Nr. topografic	Adresa	Observaţii / Referinţe
A1.1		Loc. Fântânele, Str Caprioarelor, Nr. FN, Jud. Dolj	Nr. niveluri:1; S. construita la sol:28 mp;

B. Partea II. Proprietari şi acte

Inscrieri privitoare la dreptul de proprietate şi alte drepturi reale		Referinţe
/		
Act Administrativ nr. TDP 31-59455, din 09/11/1993 emis de CJSDPAT DOLJ;		
B1	Intabulare, drept de PROPRIETATE, dobandit prin Reconstituire, cota actuala 1/1, cota initiala 1/1	A1
	1) **STANCU CONSTANTIN**, LIPSA CNP	
Act Normativ nr. Legea 7, din 13/03/1996 emis de PARLAMENTUL ROMANIEI;		
B2	Intabulare, drept de PROPRIETATE, dobandit prin Lege, cota actuala 1/1, cota initiala 1/1	A1.1
	1) **STANCU CONSTANTIN**, LIPSA CNP	

C. Partea III. SARCINI .

Inscrieri privind dezmembramintele dreptului de proprietate, drepturi reale de garanţie şi sarcini	Referinţe
NU SUNT	

Anexa Nr. 1 La Partea I

Teren

Nr cadastral	Suprafaţa (mp)*	Observaţii / Referinţe
	1.743	

* Suprafaţa este determinată in planul de proiecţie Stereo 70.

DETALII LINIARE IMOBIL

Date referitoare la teren

Crt	Categorie folosință	Intra vilan	Suprafaţa (mp)	Tarla	Parcelă	Nr. topo	Observaţii / Referinţe
1	curti constructii	DA	715	6	378,379,380, 381,381/1	-	
2	arabil	DA	310	6	378,379,380, 381,381/1	-	
3	vie	DA	183	6	378,379,380, 381,381/1	-	
4	livada	DA	154	6	378,379,380, 381,381/1	-	
5	pasune	DA	381	6	378,379,380, 381,381/1	-	

Date referitoare la construcţii

Crt	Număr	Destinaţie construcţie	Supraf. (mp)	Situaţie juridică	Observaţii / Referinţe
A1.1		constructii anexa	28	Cu acte	Nr. niveluri:1; S. construita la sol:28 mp;

Lungime Segmente

1) Valorile lungimilor segmentelor sunt obţinute din proiecţie în plan.

Punct început	X / Y	Punct sfârşit	X / Y	Lungime segment (** (m)

Document care conține date cu caracter personal, protejat de prevederile Regulamentului (UE) nr. 679/2016 și Legii 190/2018

Punct început	X / Y	Punct sfârşit	X / Y	Lungime segment (** (m)
1	388.162,025 300.168,298	2	388.149,683 300.158,061	16.035
2	388.149,683 300.158,061	3	388.122,764 300.135,596	35.062
3	388.122,764 300.135,596	4	388.119,041 300.131,85	5.281
4	388.119,041 300.131,85	5	388.109,614 300.118,252	16.546
5	388.109,614 300.118,252	6	388.112,832 300.117,868	3.241
6	388.112,832 300.117,868	7	388.116,81 300.116,398	4.241
7	388.116,81 300.116,398	8	388.118,656 300.114,851	2.409
8	388.118,656 300.114,851	9	388.118,913 300.114,617	0.348
9	388.118,913 300.114,617	10	388.121,274 300.114,544	2.362
10	388.121,274 300.114,544	11	388.121,51 300.103,84	10.707
11	388.121,51 300.103,84	12	388.130,154 300.101,557	8.94
12	388.130,154 300.101,557	13	388.147,379 300.098,713	17.458
13	388.147,379 300.098,713	14	388.149,506 300.105,263	6.887
14	388.149,506 300.105,263	15	388.149,531 300.105,625	0.363
15	388.149,531 300.105,625	16	388.153,473 300.120,658	15.541
16	388.153,473 300.120,658	17	388.158,924 300.139,963	20.06
17	388.158,924 300.139,963	18	388.155,542 300.140,324	3.401
18	388.155,542 300.140,324	1	388.162,025 300.168,298	28.715

** Lungimile segmentelor sunt determinate în planul de proiecţie Stereo 70 şi sunt rotunjite la 1 milimetru.
*** Distanţa dintre puncte este formată din segmente cumulate ce sunt mai mici decât valoarea 1 milimetru.

Document care conține date cu caracter personal, protejat de prevederile Regulamentului (UE) nr. 679/2016 și Legii 190/2018