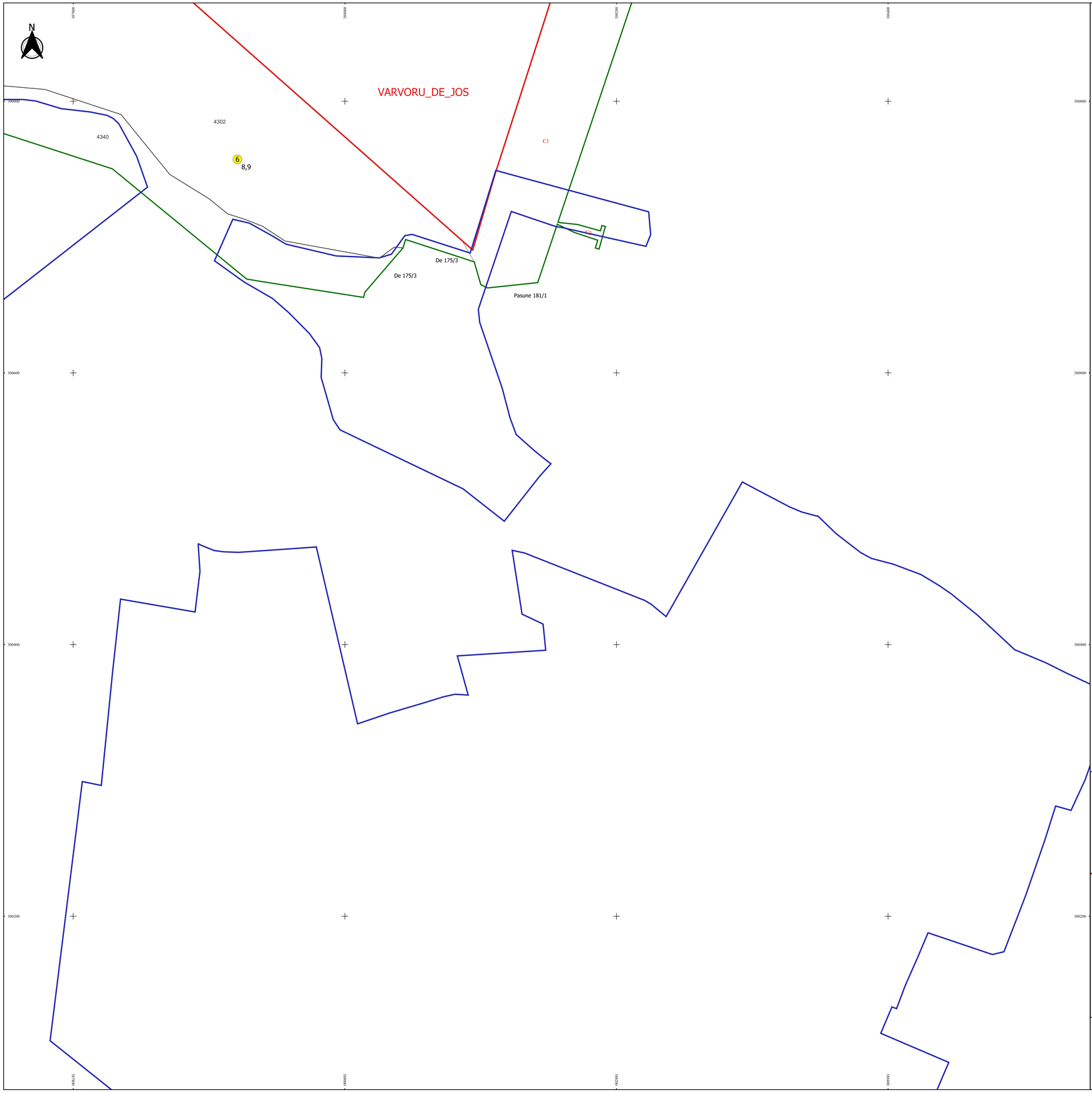

PLAN CADASTRAL

JUDEȚ DOLJ, UAT RADOVAN

Sectorul Cadastral 6

Spre publicare

Scara 1:1000

Sistem de proiecție "STEREO '70"

- Plansa 3 -

Schița de racordare a planșelor

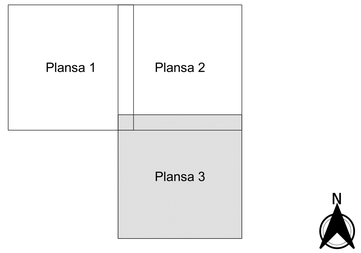

Legendă

- Limită sector
- Limită UAT
- Limită intravilan
- Limită imobil
- Limită construcții
- Limită tarla
- 6 Număr sector
- 4340 Număr imobil
- 4302-C1 Număr construcții
- 8,9 Număr tarla
- NC 33430 Toponimie

Schița dispunerii sectorului cadastral

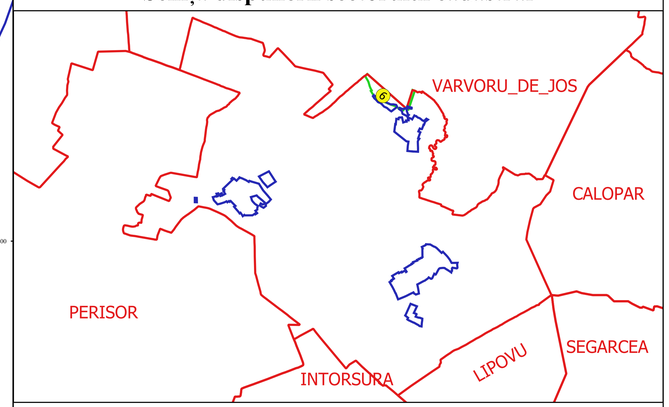

Executant
SC GEOAGRICADASTRU SRL
Ing. FILIP-CONSTANTIN
VULTURC
Data.....

FILIP-CONSTANTIN VULTURC
GEOAGRICADASTRU.COM

ANCPI - R. G. DJ. 2016
Sistem: Stereo'70