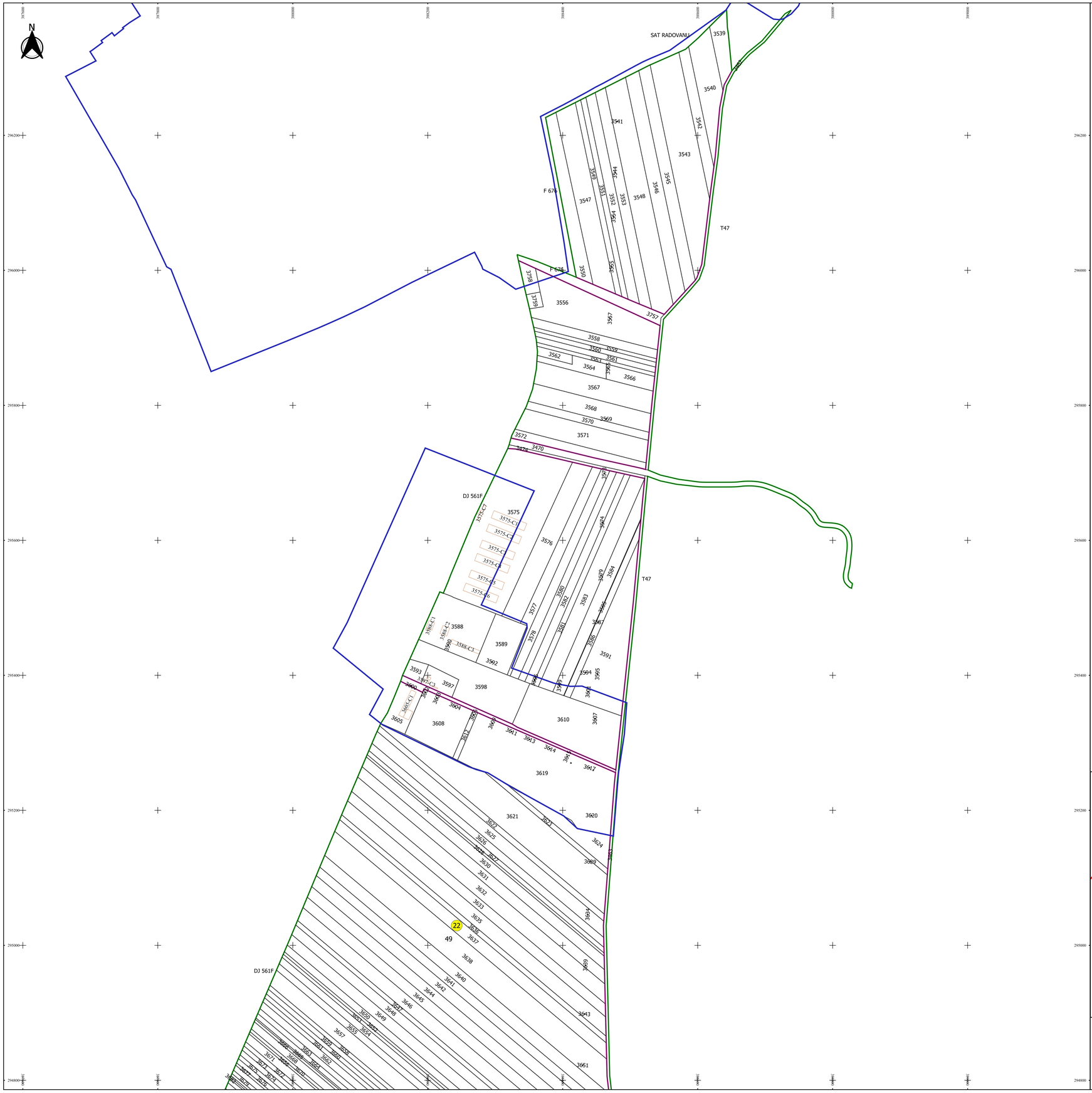

PLAN CADASTRAL

JUDEȚ DOLJ, UAT RADOVAN

Spre publicare

Scara 1:2000
Sistem de proiecție "STEREO '70"
- Plansa 1 -

Schița de racordare a planșelor

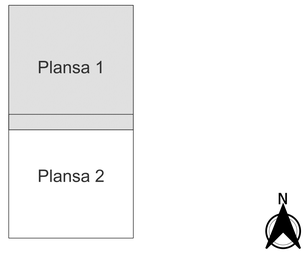

Legendă

- Limită sector
- Limită UAT
- Limită intravilan
- Limită imobil
- Limită construcții
- Limită tarla
- 22 Număr sector
- 3576 Număr imobil
- 3738-C1 Număr construcții
- 49 Număr tarla
- F 676 Toponimie

Schița dispunerii sectorului cadastral

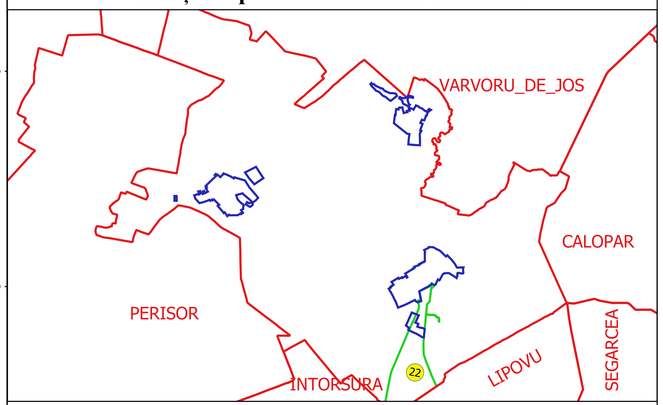

Executant
SC GEOAGRICADASTRE SRL
Ing. FILIP-CONSTANTIN VULTURU
Data.....

FILIP-CONSTANTIN VULTURU
OFICIUL DE CADASTRU

ANCPI - R. C. 327. 2014
Semnat digital
20110429094501356e34