PLAN CADASTRAL

JUDEȚ DOLJ, UAT RADOVAN
Spre publicare

Scara 1:2000
Sistem de proiecție "STEREO '70"
- Plansa 1 -

Schița de racordare a planșelor

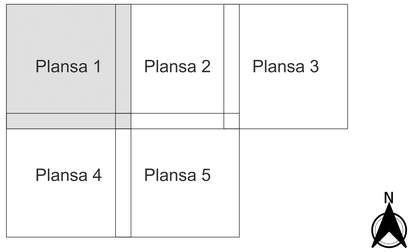

Legendă

- Limită sector
- Limită UAT
- Limită intravilan
- Limită imobil
- Limită construcții
- Limită tarla
- 19 Număr sector
- 3517 Număr imobil
- 3526-C1 Număr construcții
- 41 Număr tarla
- DN56 Toponimie

Schița dispunerii sectorului cadastral

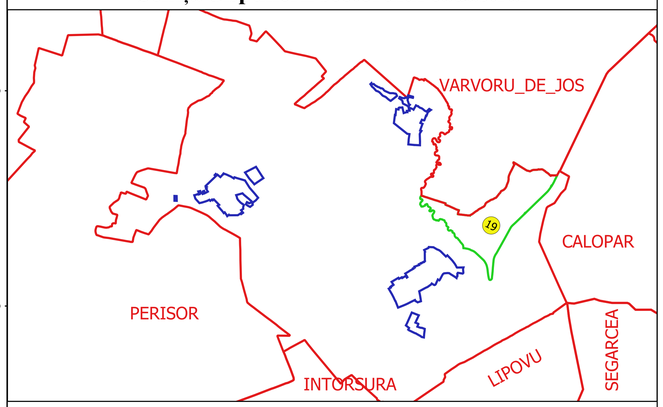

Executant:
S.C. GEOAGRICADASTRU SRL
Ing. FILIP CONSTANTIN VULTURU
Data.....

FILIP-CONSTANTIN VULTURU
OFICIUL DE CADASTRU
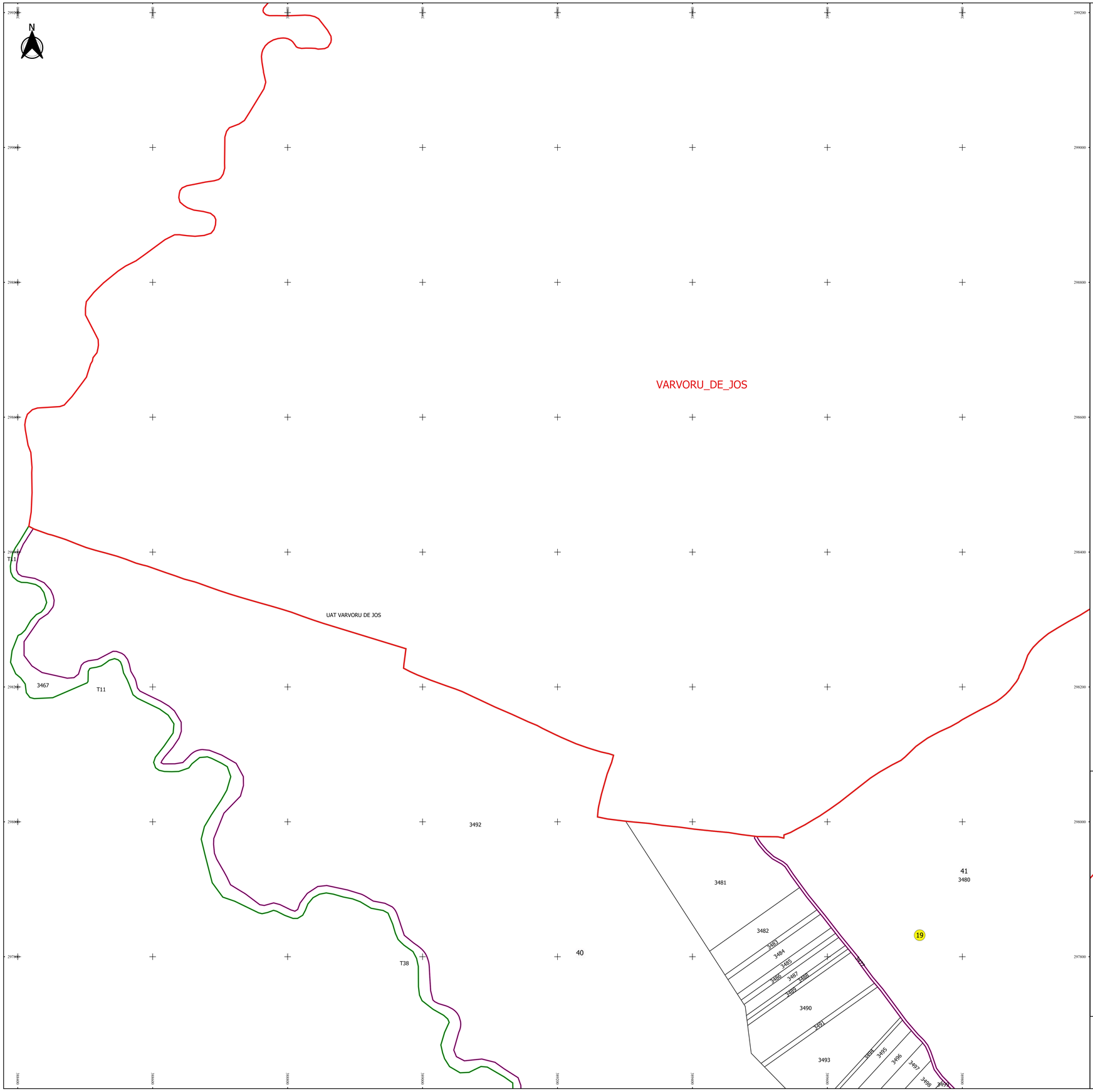
ANCPI: R. O. RO / 004
Semnat digital
20110429094503356e36