DATE DESPRE IMOBILUL NR. 3467

Oficiul de Cadastru şi Publicitate Imobiliară DOLJ
Biroul de Cadastru şi Publicitate Imobiliară Craiova

A. Partea I. Descrierea imobilului

TEREN Extravilan

Adresa: Jud. Dolj

Nr. Crt	Nr cadastral Nr. topografic	Suprafaţa* (mp)	Observaţii / Referinţe
A1		30.972	Sector cadastral:19 Teren neimprejmuit; Parau Desnatui nr. M.F. 14041*partial

B. Partea II. Proprietari şi acte

Inscrieri privitoare la dreptul de proprietate şi alte drepturi reale		Referinţe
/		
Act Normativ nr. HG. nr. 1705, din 29/11/2006 emis de GUVERNUL ROMANIEI;		
B1	Intabulare, drept de PROPRIETATE, dobandit prin Lege, cota actuala 1/1, cota initiala 1/1	A1
	1) **STATUL ROMAN**, CIF:9999999999999, LIPSA CUI	
Act Normativ nr. Legea nr. 107, din 25/09/1996 emis de PARLAMENTUL ROMANIEI (Adeverinta nr.7897/08.05.2024 emisa de Administratia Bazinala de Apa Jiu);		
B2	Intabulare, drept de ADMINISTRARE, dobandit prin Lege, cota actuala 1/1, cota initiala 1/1	A1
	1) **ADMINISTRATIA BAZINALA DE APA JIU**, CIF:23886365	

C. Partea III. SARCINI .

Inscrieri privind dezmembramintele dreptului de proprietate, drepturi reale de garanţie şi sarcini	Referinţe
NU SUNT	

Anexa Nr. 1 La Partea I

Teren

Nr cadastral	Suprafaţa (mp)*	Observaţii / Referinţe
	30.972	Parau Desnatui nr. M.F. 14041*partial

* Suprafaţa este determinată in planul de proiecţie Stereo 70.

DETALII LINIARE IMOBIL

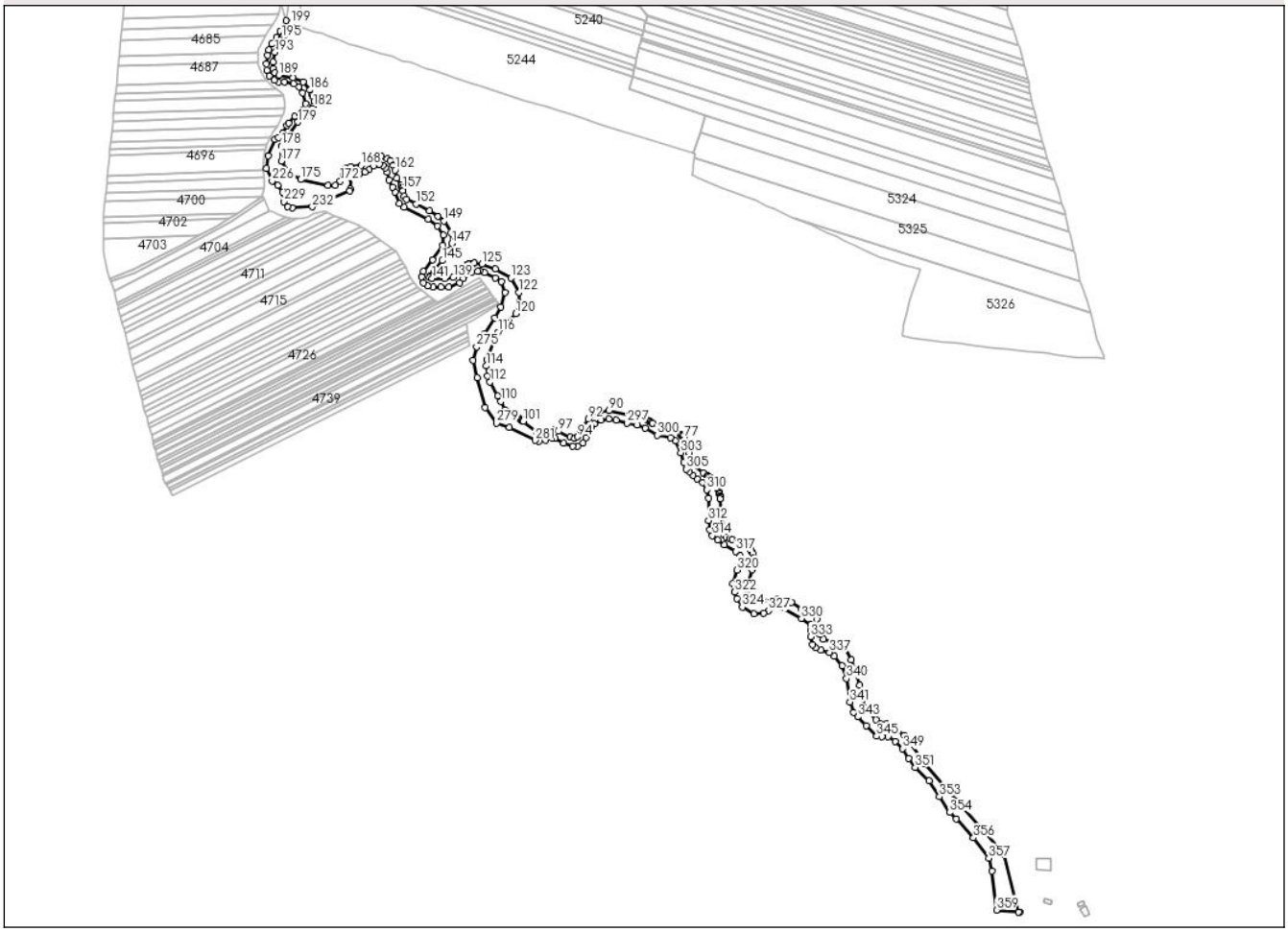

Date referitoare la teren

Crt	Categorie folosință	Intra vilan	Suprafaţa (mp)	Tarla	Parcelă	Nr. topo	Observaţii / Referinţe
1	ape curgatoare	NU	30.972	-	-	-	

Lungime Segmente

1) Valorile lungimilor segmentelor sunt obţinute din proiecţie în plan.

Punct început	X / Y	Punct sfârşit	X / Y	Lungime segment
1	389.418,297 297.220,433	2	389.419,586 297.220,31	1.295
4	389.333,754 297.372,61	5	389.289,881 297.423,336	67.067
7	389.236,73 297.477,733	8	389.223,137 297.483,294	14.687
10	389.200,973 297.530,381	11	389.189,404 297.564,975	36.477
13	389.151,198 297.593,146	14	389.145,903 297.600,07	8.717

Punct început	X / Y	Punct sfârşit	X / Y	Lungime segment
2	389.419,586 297.220,31	3	389.398,153 297.299,502	82.041
5	389.289,881 297.423,336	6	389.261,845 297.461,906	47.683
8	389.223,137 297.483,294	9	389.207,449 297.499,427	22.503
11	389.189,404 297.564,975	12	389.177,199 297.586,396	24.654
14	389.145,903 297.600,07	15	389.145,616 297.609,315	9.249

Punct început	X / Y	Punct sfârşit	X / Y	Lungime segment
3	389.398,153 297.299,502	4	389.333,754 297.372,61	97.427
6	389.261,845 297.461,906	7	389.236,73 297.477,733	29.686
9	389.207,449 297.499,427	10	389.200,973 297.530,381	31.624
12	389.177,199 297.586,396	13	389.151,198 297.593,146	26.863
15	389.145,616 297.609,315	16	389.141,618 297.620,582	11.955

Document care conține date cu caracter personal, protejat de prevederile Regulamentului (UE) nr. 679/2016 și Legii 190/2018

Punct început	X / Y	Punct sfârşit	X / Y	Lungime segment
16	389.141,618 297.620,582	17	389.121,015 297.633,688	24.418
19	389.087,806 297.648,298	20	389.062,015 297.645,624	25.929
22	389.046,229 297.661,61	23	389.053,715 297.688,003	27.434
25	389.055,417 297.692,377	26	389.055,995 297.694,635	2.331
28	389.056,561 297.699,399	29	389.056,479 297.701,84	2.442
31	389.054,266 297.710,746	32	389.053,311 297.712,786	2.252
34	389.050,769 297.716,756	35	389.049,161 297.718,567	2.422
37	389.045,684 297.721,561	38	389.043,847 297.722,819	2.226
40	389.036,258 297.726,559	41	389.034,473 297.727,192	1.894
43	389.026,254 297.729,653	44	389.023,276 297.730,649	3.14
46	389.015,327 297.735,801	47	389.011,969 297.749,679	14.278
49	389.009,921 297.785,457	50	389.009,738 297.787,385	1.937
52	389.009,119 297.791,422	53	389.008,645 297.793,424	2.057
55	389.007,505 297.797,137	56	389.006,874 297.798,895	1.868
58	389.005,259 297.802,682	59	389.004,105 297.804,706	2.33
61	389.001,44 297.808,328	62	388.999,973 297.809,961	2.195
64	388.996,953 297.812,824	65	388.995,411 297.814,116	2.012
67	388.992,242 297.816,537	68	388.986,73 297.820,405	6.734
70	388.967,445 297.847,889	71	388.967,256 297.848,519	0.658
73	388.963,37 297.860,041	74	388.962,678 297.861,975	2.054
76	388.960,995 297.866,023	77	388.959,876 297.868,152	2.405
79	388.956,772 297.872,276	80	388.954,936 297.873,981	2.506
82	388.926,791 297.882,546	83	388.917,074 297.888,592	11.444
85	388.913,639 297.890,592	86	388.911,861 297.891,514	2.003
88	388.909,52 297.892,625	89	388.888,704 297.898,999	21.77
91	388.844,628 297.904,109	92	388.829,117 297.893,896	18.571
94	388.814,928 297.870,092	95	388.810,865 297.867,507	4.816
97	388.788,553 297.877,337	98	388.779,282 297.879,803	9.593
100	388.758,712 297.877,131	101	388.740,468 297.890,915	22.866
103	388.739,196 297.891,877	104	388.738,495 297.892,401	0.875
106	388.734,833 297.894,839	107	388.733,495 297.895,591	1.535
109	388.715,359 297.906,676	110	388.709,915 297.918,246	12.787
112	388.694,892 297.944,698	113	388.691,546 297.953,342	9.269

Punct început	X / Y	Punct sfârşit	X / Y	Lungime segment
17	389.121,015 297.633,688	18	389.107,255 297.643,468	16.882
20	389.062,015 297.645,624	21	389.050,153 297.651,807	13.377
23	389.053,715 297.688,003	24	389.054,662 297.690,181	2.375
26	389.055,995 297.694,635	27	389.056,386 297.696,971	2.368
29	389.056,479 297.701,84	30	389.056,18 297.704,185	2.364
32	389.053,311 297.712,786	33	389.052,159 297.714,795	2.316
35	389.049,161 297.718,567	36	389.047,456 297.720,156	2.331
38	389.043,847 297.722,819	39	389.038,193 297.725,778	6.381
41	389.034,473 297.727,192	42	389.032,725 297.727,752	1.836
44	389.023,276 297.730,649	45	389.018,068 297.733,306	5.847
47	389.011,969 297.749,679	48	389.010,682 297.770,751	21.111
50	389.009,738 297.787,385	51	389.009,481 297.789,375	2.007
53	389.008,645 297.793,424	54	389.008,098 297.795,327	1.98
56	389.006,874 297.798,895	57	389.006,159 297.800,721	1.961
59	389.004,105 297.804,706	60	389.002,819 297.806,585	2.277
62	388.999,973 297.809,961	63	388.998,475 297.811,447	2.11
65	388.995,411 297.814,116	66	388.993,851 297.815,342	1.984
68	388.986,73 297.820,405	69	388.972,857 297.831,752	17.922
71	388.967,256 297.848,519	72	388.966,204 297.851,716	3.366
74	388.962,678 297.861,975	75	388.961,904 297.863,966	2.136
77	388.959,876 297.868,152	78	388.958,457 297.870,307	2.58
80	388.954,936 297.873,981	81	388.944,103 297.879,254	12.048
83	388.917,074 297.888,592	84	388.915,4 297.889,605	1.957
86	388.911,861 297.891,514	87	388.910,07 297.892,378	1.989
89	388.888,704 297.898,999	90	388.857,938 297.905,568	31.459
92	388.829,117 297.893,896	93	388.818,465 297.879,601	17.827
95	388.810,865 297.867,507	96	388.804,95 297.869,346	6.194
98	388.779,282 297.879,803	99	388.765,355 297.875,972	14.444
101	388.740,468 297.890,915	102	388.740,174 297.891,146	0.374
104	388.738,495 297.892,401	105	388.736,719 297.893,642	2.167
107	388.733,495 297.895,591	108	388.726,93 297.899,558	7.67
110	388.709,915 297.918,246	111	388.705,787 297.925,847	8.65
113	388.691,546 297.953,342	114	388.690,241 297.966,765	13.486

Punct început	X / Y	Punct sfârşit	X / Y	Lungime segment
18	389.107,255 297.643,468	19	389.087,806 297.648,298	20.04
21	389.050,153 297.651,807	22	389.046,229 297.661,61	10.559
24	389.054,662 297.690,181	25	389.055,417 297.692,377	2.322
27	389.056,386 297.696,971	28	389.056,561 297.699,399	2.434
30	389.056,18 297.704,185	31	389.054,266 297.710,746	6.834
33	389.052,159 297.714,795	34	389.050,769 297.716,756	2.404
36	389.047,456 297.720,156	37	389.045,684 297.721,561	2.261
39	389.038,193 297.725,778	40	389.036,258 297.726,559	2.087
42	389.032,725 297.727,752	43	389.026,254 297.729,653	6.744
45	389.018,068 297.733,306	46	389.015,327 297.735,801	3.706
48	389.010,682 297.770,751	49	389.009,921 297.785,457	14.726
51	389.009,481 297.789,375	52	389.009,119 297.791,422	2.079
54	389.008,098 297.795,327	55	389.007,505 297.797,137	1.905
57	389.006,159 297.800,721	58	389.005,259 297.802,682	2.158
60	389.002,819 297.806,585	61	389.001,44 297.808,328	2.223
63	388.998,475 297.811,447	64	388.996,953 297.812,824	2.052
66	388.993,851 297.815,342	67	388.992,242 297.816,537	2.004
69	388.972,857 297.831,752	70	388.967,445 297.847,889	17.02
72	388.966,204 297.851,716	73	388.963,37 297.860,041	8.794
75	388.961,904 297.863,966	76	388.960,995 297.866,023	2.249
78	388.958,457 297.870,307	79	388.956,772 297.872,276	2.592
81	388.944,103 297.879,254	82	388.926,791 297.882,546	17.622
84	388.915,4 297.889,605	85	388.913,639 297.890,592	2.019
87	388.910,07 297.892,378	88	388.909,52 297.892,625	0.603
90	388.857,938 297.905,568	91	388.844,628 297.904,109	13.39
93	388.818,465 297.879,601	94	388.814,928 297.870,092	10.146
96	388.804,95 297.869,346	97	388.788,553 297.877,337	18.241
99	388.765,355 297.875,972	100	388.758,712 297.877,131	6.743
102	388.740,174 297.891,146	103	388.739,196 297.891,877	1.221
105	388.736,719 297.893,642	106	388.734,833 297.894,839	2.234
108	388.726,93 297.899,558	109	388.715,359 297.906,676	13.585
111	388.705,787 297.925,847	112	388.694,892 297.944,698	21.773
114	388.690,241 297.966,765	115	388.690,541 297.975,277	8.517

Document care conține date cu caracter personal, protejat de prevederile Regulamentului (UE) nr. 679/2016 și Legii 190/2018

Punct început	X / Y	Punct sfârşit	X / Y	Lungime segment
115	388.690,541 297.975,277	116	388.705,559 298.012,77	40.389
118	388.711,638 298.019,033	119	388.711,977 298.019,39	0.492
121	388.734,537 298.053,823	122	388.734,374 298.067,082	13.26
124	388.702,187 298.099,041	125	388.683,92 298.106,156	19.604
127	388.672,314 298.107,117	128	388.670,237 298.106,83	2.097
130	388.666,241 298.105,832	131	388.664,268 298.105,102	2.104
133	388.660,176 298.102,914	134	388.658,232 298.101,493	2.408
136	388.654,812 298.098,305	137	388.653,486 298.096,777	2.023
139	388.644,677 298.087,912	140	388.632,853 298.086,076	11.966
142	388.612,468 298.087,662	143	388.613,452 298.090,235	2.755
145	388.629,9 298.110,528	146	388.638,961 298.123,996	16.232
148	388.642,23 298.147,875	149	388.632,219 298.164,512	19.417
151	388.612,157 298.178,798	152	388.593,832 298.187,614	20.335
154	388.577,482 298.198,508	155	388.575,861 298.205,537	7.213
157	388.575,092 298.208,868	158	388.574,387 298.211,016	2.261
160	388.573,325 298.213,394	161	388.567,657 298.223,175	11.305
163	388.562,764 298.240,889	164	388.558,044 298.247,177	7.862
166	388.546,113 298.252,786	167	388.541,241 298.252,89	4.873
169	388.504,345 298.238,72	170	388.498,181 298.236,165	6.673
172	388.490,017 298.219,053	173	388.483,412 298.213,786	8.448
175	388.436,093 298.221,37	176	388.421,109 298.231,102	17.867
178	388.409,376 298.267,251	179	388.431,943 298.299,962	39.74
181	388.451,952 298.318,17	182	388.453,152 298.321,304	3.356
184	388.452,488 298.335,316	185	388.452,08 298.336,261	1.029
187	388.439,132 298.354,551	188	388.425,411 298.360,925	15.129
190	388.400,917 298.367,502	191	388.398,271 298.373,297	6.371
193	388.400,928 298.395,237	194	388.408,356 298.412,018	18.351
196	388.412,611 298.418,403	197	388.413,682 298.420,175	2.071
199	388.423,082 298.434,788	200	388.416,282 298.438,402	7.701
202	388.402,693 298.415,813	203	388.396,506 298.406,45	11.223
205	388.390,989 298.391,234	206	388.389,037 298.379,2	12.191
208	388.392,846 298.363,149	209	388.399,516 298.357,458	8.768
211	388.413,896 298.354,783	212	388.426,451 298.351,952	12.87

Punct început	X / Y	Punct sfârşit	X / Y	Lungime segment
116	388.705,559 298.012,77	117	388.711,446 298.018,843	8.458
119	388.711,977 298.019,39	120	388.730,082 298.038,065	26.011
122	388.734,374 298.067,082	123	388.723,724 298.086,752	22.368
125	388.683,92 298.106,156	126	388.673,707 298.107,197	10.266
128	388.670,237 298.106,83	129	388.668,224 298.106,402	2.058
131	388.664,268 298.105,102	132	388.662,289 298.104,173	2.186
134	388.658,232 298.101,493	135	388.656,447 298.099,951	2.359
137	388.653,486 298.096,777	138	388.653,329 298.096,581	0.251
140	388.632,853 298.086,076	141	388.615,779 298.085,953	17.074
143	388.613,452 298.090,235	144	388.617,539 298.096,124	7.168
146	388.638,961 298.123,996	147	388.642,436 298.134,287	10.862
149	388.632,219 298.164,512	150	388.624,131 298.171,572	10.736
152	388.593,832 298.187,614	153	388.581,119 298.193,946	14.203
155	388.575,861 298.205,537	156	388.575,609 298.206,809	1.297
158	388.574,387 298.211,016	159	388.573,484 298.213,092	2.264
161	388.567,657 298.223,175	162	388.565,186 298.234,236	11.334
164	388.558,044 298.247,177	165	388.554,11 298.249,896	4.782
167	388.541,241 298.252,89	168	388.518,373 298.240,89	25.825
170	388.498,181 298.236,165	171	388.494,251 298.232,22	5.568
173	388.483,412 298.213,786	174	388.473,379 298.213,034	10.061
176	388.421,109 298.231,102	177	388.409,369 298.246,704	19.526
179	388.431,943 298.299,962	180	388.444,668 298.308,656	15.411
182	388.453,152 298.321,304	183	388.453,959 298.328,408	7.15
185	388.452,08 298.336,261	186	388.448,825 298.343,794	8.206
188	388.425,411 298.360,925	189	388.406,264 298.364,214	19.427
191	388.398,271 298.373,297	192	388.398,375 298.382,137	8.841
194	388.408,356 298.412,018	195	388.410,442 298.415,063	3.691
197	388.413,682 298.420,175	198	388.414,69 298.421,958	2.048
200	388.416,282 298.438,402	201	388.407,709 298.424,174	16.611
203	388.396,506 298.406,45	204	388.392,482 298.398,366	9.03
206	388.389,037 298.379,2	207	388.389,633 298.370,546	8.674
209	388.399,516 298.357,458	210	388.405,368 298.355,117	6.303
212	388.426,451 298.351,952	213	388.433,33 298.347,782	8.044

Punct început	X / Y	Punct sfârşit	X / Y	Lungime segment
117	388.711,446 298.018,843	118	388.711,638 298.019,033	0.27
120	388.730,082 298.038,065	121	388.734,537 298.053,823	16.376
123	388.723,724 298.086,752	124	388.702,187 298.099,041	24.796
126	388.673,707 298.107,197	127	388.672,314 298.107,117	1.395
129	388.668,224 298.106,402	130	388.666,241 298.105,832	2.063
132	388.662,289 298.104,173	133	388.660,176 298.102,914	2.46
135	388.656,447 298.099,951	136	388.654,812 298.098,305	2.32
138	388.653,329 298.096,581	139	388.644,677 298.087,912	12.248
141	388.615,779 298.085,953	142	388.612,468 298.087,662	3.726
144	388.617,539 298.096,124	145	388.629,9 298.110,528	18.981
147	388.642,436 298.134,287	148	388.642,23 298.147,875	13.59
150	388.624,131 298.171,572	151	388.612,157 298.178,798	13.985
153	388.581,119 298.193,946	154	388.577,482 298.198,508	5.834
156	388.575,609 298.206,809	157	388.575,092 298.208,868	2.123
159	388.573,484 298.213,092	160	388.573,325 298.213,394	0.341
162	388.565,186 298.234,236	163	388.562,764 298.240,889	7.08
165	388.554,11 298.249,896	166	388.546,113 298.252,786	8.503
168	388.518,373 298.240,89	169	388.504,345 298.238,72	14.195
171	388.494,251 298.232,22	172	388.490,017 298.219,053	13.831
174	388.473,379 298.213,034	175	388.436,093 298.221,37	38.206
177	388.409,369 298.246,704	178	388.409,376 298.267,251	20.547
180	388.444,668 298.308,656	181	388.451,952 298.318,17	11.982
183	388.453,959 298.328,408	184	388.452,488 298.335,316	7.063
186	388.448,825 298.343,794	187	388.439,132 298.354,551	14.48
189	388.406,264 298.364,214	190	388.400,917 298.367,502	6.277
192	388.398,375 298.382,137	193	388.400,928 298.395,237	13.346
195	388.410,442 298.415,063	196	388.412,611 298.418,403	3.982
198	388.414,69 298.421,958	199	388.423,082 298.434,788	15.331
201	388.407,709 298.424,174	202	388.402,693 298.415,813	9.75
204	388.392,482 298.398,366	205	388.390,989 298.391,234	7.287
207	388.389,633 298.370,546	208	388.392,846 298.363,149	8.065
210	388.405,368 298.355,117	211	388.413,896 298.354,783	8.535
213	388.433,33 298.347,782	214	388.438,743 298.340,116	9.384

Document care conține date cu caracter personal, protejat de prevederile Regulamentului (UE) nr. 679/2016 și Legii 190/2018

Punct început	X / Y	Punct sfârşit	X / Y	Lungime segment
214	388.438,743 298.340,116	215	388.442,881 298.325,239	15.442
217	388.434,982 298.311,182	218	388.427,679 298.307,436	8.208
220	388.417,407 298.295,425	221	388.411,053 298.284,389	12.734
223	388.400,512 298.276,397	224	388.391,615 298.253,86	24.23
226	388.396,969 298.219,522	227	388.404,367 298.213,378	9.617
229	388.412,725 298.191,422	230	388.418,076 298.184,4	8.828
232	388.451,852 298.184,065	233	388.502,85 298.206,136	55.569
235	388.504,524 298.223,301	236	388.506,863 298.227,372	4.695
238	388.516,369 298.229,187	239	388.523,957 298.231,332	7.885
241	388.535,602 298.239,597	242	388.543,5 298.241,987	8.252
244	388.552,248 298.237,175	245	388.554,596 298.231,251	6.372
247	388.562,107 298.210,925	248	388.564,872 298.204,401	7.086
250	388.577,351 298.183,31	251	388.610,172 298.167,37	36.487
253	388.631,52 298.145,313	254	388.630,314 298.131,739	13.627
256	388.603,957 298.095,803	257	388.601,436 298.088,168	8.04
259	388.609,504 298.076,435	260	388.617,412 298.074,642	8.109
262	388.638,621 298.074,712	263	388.653,503 298.079,896	15.759
265	388.669,675 298.095,374	266	388.678,095 298.096,079	8.449
268	388.687,445 298.094,108	269	388.702,119 298.086,849	16.371
271	388.715,736 298.066,99	272	388.709,836 298.046,921	20.918
274	388.686,84 298.010,09	275	388.676,681 297.993,016	19.868
277	388.677,664 297.950,729	278	388.688,198 297.909,763	42.299
280	388.721,472 297.882,341	281	388.756,92 297.865,119	39.41
283	388.770,463 297.865,621	284	388.779,111 297.868,772	9.204
286	388.795,879 297.861,273	287	388.808,104 297.856,77	13.028
289	388.822,378 297.861,482	290	388.826,237 297.868,684	8.171
292	388.833,835 297.882,843	293	388.837,68 297.887,525	6.058
295	388.857,208 297.894,59	296	388.867,675 297.892,807	10.618
298	388.896,184 297.885,819	299	388.907,573 297.881,505	12.179
301	388.941,628 297.868,53	302	388.948,824 297.864,644	8.178
304	388.959,699 297.834,797	305	388.963,69 297.825,656	9.974
307	388.972,447 297.817,09	308	388.978,652 297.812,635	7.639
310	388.991,127 297.797,495	311	388.993,692 297.785,663	12.107

Punct început	X / Y	Punct sfârşit	X / Y	Lungime segment
215	388.442,881 298.325,239	216	388.439,483 298.316,373	9.495
218	388.427,679 298.307,436	219	388.419,474 298.298,755	11.945
221	388.411,053 298.284,389	222	388.405,395 298.278,789	7.961
224	388.391,615 298.253,86	225	388.389,343 298.236,59	17.419
227	388.404,367 298.213,378	228	388.411,053 298.204,464	11.143
230	388.418,076 298.184,4	231	388.424,43 298.182,728	6.57
233	388.502,85 298.206,136	234	388.504,187 298.208,31	2.552
236	388.506,863 298.227,372	237	388.509,872 298.228,208	3.123
239	388.523,957 298.231,332	240	388.529,404 298.234,958	6.544
242	388.543,5 298.241,987	243	388.548,735 298.240,288	5.504
245	388.554,596 298.231,251	246	388.556,792 298.220,864	10.617
248	388.564,872 298.204,401	249	388.570,822 298.188,507	16.971
251	388.610,172 298.167,37	252	388.622,98 298.158,234	15.732
254	388.630,314 298.131,739	255	388.616,588 298.111,96	24.075
257	388.601,436 298.088,168	258	388.604,293 298.080,117	8.543
260	388.617,412 298.074,642	261	388.628,087 298.074,378	10.678
263	388.653,503 298.079,896	264	388.658,184 298.086,082	7.757
266	388.678,095 298.096,079	267	388.680,924 298.096,449	2.853
269	388.702,119 298.086,849	270	388.710,582 298.081,783	9.863
272	388.709,836 298.046,921	273	388.701,677 298.032,63	16.456
275	388.676,681 297.993,016	276	388.671,935 297.974,405	19.207
278	388.688,198 297.909,763	279	388.703,915 297.888,361	26.553
281	388.756,92 297.865,119	282	388.762,103 297.863,782	5.353
284	388.779,111 297.868,772	285	388.783,652 297.867,482	4.721
287	388.808,104 297.856,77	288	388.814,691 297.856,823	6.587
290	388.826,237 297.868,684	291	388.830,009 297.878,227	10.261
293	388.837,68 297.887,525	294	388.847,211 297.892,708	10.849
296	388.867,675 297.892,807	297	388.882,492 297.888,528	15.422
299	388.907,573 297.881,505	300	388.923,792 297.871,829	18.886
302	388.948,824 297.864,644	303	388.955,773 297.848,225	17.829
305	388.963,69 297.825,656	306	388.967,265 297.821,98	5.128
308	388.978,652 297.812,635	309	388.985,802 297.807,618	8.735
311	388.993,692 297.785,663	312	388.993,889 297.755,689	29.975

Punct început	X / Y	Punct sfârşit	X / Y	Lungime segment
216	388.439,483 298.316,373	217	388.434,982 298.311,182	6.871
219	388.419,474 298.298,755	220	388.417,407 298.295,425	3.919
222	388.405,395 298.278,789	223	388.400,512 298.276,397	5.437
225	388.389,343 298.236,59	226	388.396,969 298.219,522	18.694
228	388.411,053 298.204,464	229	388.412,725 298.191,422	13.149
231	388.424,43 298.182,728	232	388.451,852 298.184,065	27.455
234	388.504,187 298.208,31	235	388.504,524 298.223,301	14.995
237	388.509,872 298.228,208	238	388.516,369 298.229,187	6.57
240	388.529,404 298.234,958	241	388.535,602 298.239,597	7.742
243	388.548,735 298.240,288	244	388.552,248 298.237,175	4.694
246	388.556,792 298.220,864	247	388.562,107 298.210,925	11.271
249	388.570,822 298.188,507	250	388.577,351 298.183,31	8.345
252	388.622,98 298.158,234	253	388.631,52 298.145,313	15.488
255	388.616,588 298.111,96	256	388.603,957 298.095,803	20.508
258	388.604,293 298.080,117	259	388.609,504 298.076,435	6.381
261	388.628,087 298.074,378	262	388.638,621 298.074,712	10.539
264	388.658,184 298.086,082	265	388.669,675 298.095,374	14.778
267	388.680,924 298.096,449	268	388.687,445 298.094,108	6.928
270	388.710,582 298.081,783	271	388.715,736 298.066,99	15.665
273	388.701,677 298.032,63	274	388.686,84 298.010,09	26.985
276	388.671,935 297.974,405	277	388.677,664 297.950,729	24.359
279	388.703,915 297.888,361	280	388.721,472 297.882,341	18.56
282	388.762,103 297.863,782	283	388.770,463 297.865,621	8.56
285	388.783,652 297.867,482	286	388.795,879 297.861,273	13.713
288	388.814,691 297.856,823	289	388.822,378 297.861,482	8.989
291	388.830,009 297.878,227	292	388.833,835 297.882,843	5.995
294	388.847,211 297.892,708	295	388.857,208 297.894,59	10.173
297	388.882,492 297.888,528	298	388.896,184 297.885,819	13.957
300	388.923,792 297.871,829	301	388.941,628 297.868,53	18.139
303	388.955,773 297.848,225	304	388.959,699 297.834,797	13.99
306	388.967,265 297.821,98	307	388.972,447 297.817,09	7.125
309	388.985,802 297.807,618	310	388.991,127 297.797,495	11.438
312	388.993,889 297.755,689	313	388.995,468 297.743,069	12.718

Document care conține date cu caracter personal, protejat de prevederile Regulamentului (UE) nr. 679/2016 și Legii 190/2018

Punct început	X / Y	Punct sfârşit	X / Y	Lungime segment
313	388.995,468 297.743,069	314	388.999,216 297.734,786	9.092
316	389.015,586 297.722,013	317	389.031,239 297.713,127	17.999
319	389.039,448 297.702,773	320	389.032,607 297.687,729	16.526
322	389.029,675 297.657,642	323	389.032,643 297.648,754	9.37
325	389.055,717 297.627,853	326	389.068,927 297.628,522	13.227
328	389.086,65 297.637,192	329	389.095,96 297.636,338	9.349
331	389.133,656 297.612,808	332	389.133,803 297.605,782	7.028
334	389.136,144 297.585,55	335	389.140,324 297.581,704	5.68
337	389.159,385 297.575,183	338	389.165,906 297.570,0	8.33
340	389.182,46 297.539,568	341	389.187,142 297.507,632	32.277
343	389.197,843 297.487,233	344	389.209,547 297.475,027	16.911
346	389.230,782 297.459,811	347	389.239,644 297.459,811	8.862
349	389.259,542 297.443,592	350	389.267,735 297.430,048	15.829
352	389.295,324 297.399,951	353	389.309,704 297.378,047	26.202
355	389.333,113 297.348,117	356	389.356,293 297.321,946	34.96
358	389.381,859 297.276,454	359	389.387,827 297.223,348	53.44

Punct început	X / Y	Punct sfârşit	X / Y	Lungime segment
314	388.999,216 297.734,786	315	389.006,754 297.728,883	9.574
317	389.031,239 297.713,127	318	389.037,298 297.707,657	8.163
320	389.032,607 297.687,729	321	389.027,134 297.669,169	19.35
323	389.032,643 297.648,754	324	389.040,0 297.637,05	13.824
326	389.068,927 297.628,522	327	389.075,999 297.632,049	7.903
329	389.095,96 297.636,338	330	389.120,914 297.621,825	28.867
332	389.133,803 297.605,782	333	389.133,468 297.596,753	9.035
335	389.140,324 297.581,704	336	389.148,015 297.578,36	8.387
338	389.165,906 297.570,0	339	389.176,273 297.557,292	16.4
341	389.187,142 297.507,632	342	389.192,659 297.493,419	15.246
344	389.209,547 297.475,027	345	389.223,927 297.460,647	20.336
347	389.239,644 297.459,811	348	389.249,175 297.453,959	11.184
350	389.267,735 297.430,048	351	389.276,597 297.418,344	14.681
353	389.309,704 297.378,047	354	389.323,916 297.356,478	25.83
356	389.356,293 297.321,946	357	389.377,07 297.294,296	34.586
359	389.387,827 297.223,348	1	389.418,297 297.220,433	30.609

Punct început	X / Y	Punct sfârşit	X / Y	Lungime segment
315	389.006,754 297.728,883	316	389.015,586 297.722,013	11.189
318	389.037,298 297.707,657	319	389.039,448 297.702,773	5.336
321	389.027,134 297.669,169	322	389.029,675 297.657,642	11.804
324	389.040,0 297.637,05	325	389.055,717 297.627,853	18.21
327	389.075,999 297.632,049	328	389.086,65 297.637,192	11.828
330	389.120,914 297.621,825	331	389.133,656 297.612,808	15.61
333	389.133,468 297.596,753	334	389.136,144 297.585,55	11.518
336	389.148,015 297.578,36	337	389.159,385 297.575,183	11.806
339	389.176,273 297.557,292	340	389.182,46 297.539,568	18.773
342	389.192,659 297.493,419	343	389.197,843 297.487,233	8.071
345	389.223,927 297.460,647	346	389.230,782 297.459,811	6.906
348	389.249,175 297.453,959	349	389.259,542 297.443,592	14.661
351	389.276,597 297.418,344	352	389.295,324 297.399,951	26.249
354	389.323,916 297.356,478	355	389.333,113 297.348,117	12.429
357	389.377,07 297.294,296	358	389.381,859 297.276,454	18.474

**** Lungimile segmentelor sunt determinate în planul de proiecţie Stereo 70 şi sunt rotunjite la 1 milimetru.**
***** Distanţa dintre puncte este formată din segmente cumulate ce sunt mai mici decât valoarea 1 milimetru.**

Document care conține date cu caracter personal, protejat de prevederile Regulamentului (UE) nr. 679/2016 și Legii 190/2018

DATE DESPRE IMOBILUL NR. 3477

Oficiul de Cadastru şi Publicitate Imobiliară DOLJ
Biroul de Cadastru şi Publicitate Imobiliară Craiova

A. Partea I. Descrierea imobilului

TEREN Extravilan

Adresa: Jud. Dolj, De 209

Nr. Crt	Nr cadastral Nr. topografic	Suprafaţa* (mp)	Observaţii / Referinţe
A1		4.264	Sector cadastral:19 Teren neimprejmuit;

B. Partea II. Proprietari şi acte

Inscrieri privitoare la dreptul de proprietate şi alte drepturi reale		Referinţe
/		
Act Administrativ nr. Adeverinta de insusire nr.1115, din 17/04/2024 emis de PRIMARIA RADOVAN;		
B1	Inscrierea posesiei, drept de PROPRIETATE, dobandit prin Lege, cota actuala 1/1, cota initiala 1/1	A1
	1) **NEIDENTIFICAT NEIDENTIFICAT**	
Act Normativ nr. 7, din 13/03/1996 emis de PARLAMENTUL ROMÂNIEI (,art.13);		
B2	Se noteaza mentiunea de proprietar neidentificat	A1

C. Partea III. SARCINI .

Inscrieri privind dezmembramintele dreptului de proprietate, drepturi reale de garanţie şi sarcini	Referinţe
NU SUNT	

Document care conține date cu caracter personal, protejat de prevederile Regulamentului (UE) nr. 679/2016 și Legii 190/2018

Anexa Nr. 1 La Partea I

Teren

Nr cadastral	Suprafaţa (mp)*	Observaţii / Referinţe
	4.264	

* Suprafaţa este determinată in planul de proiecţie Stereo 70.

DETALII LINIARE IMOBIL

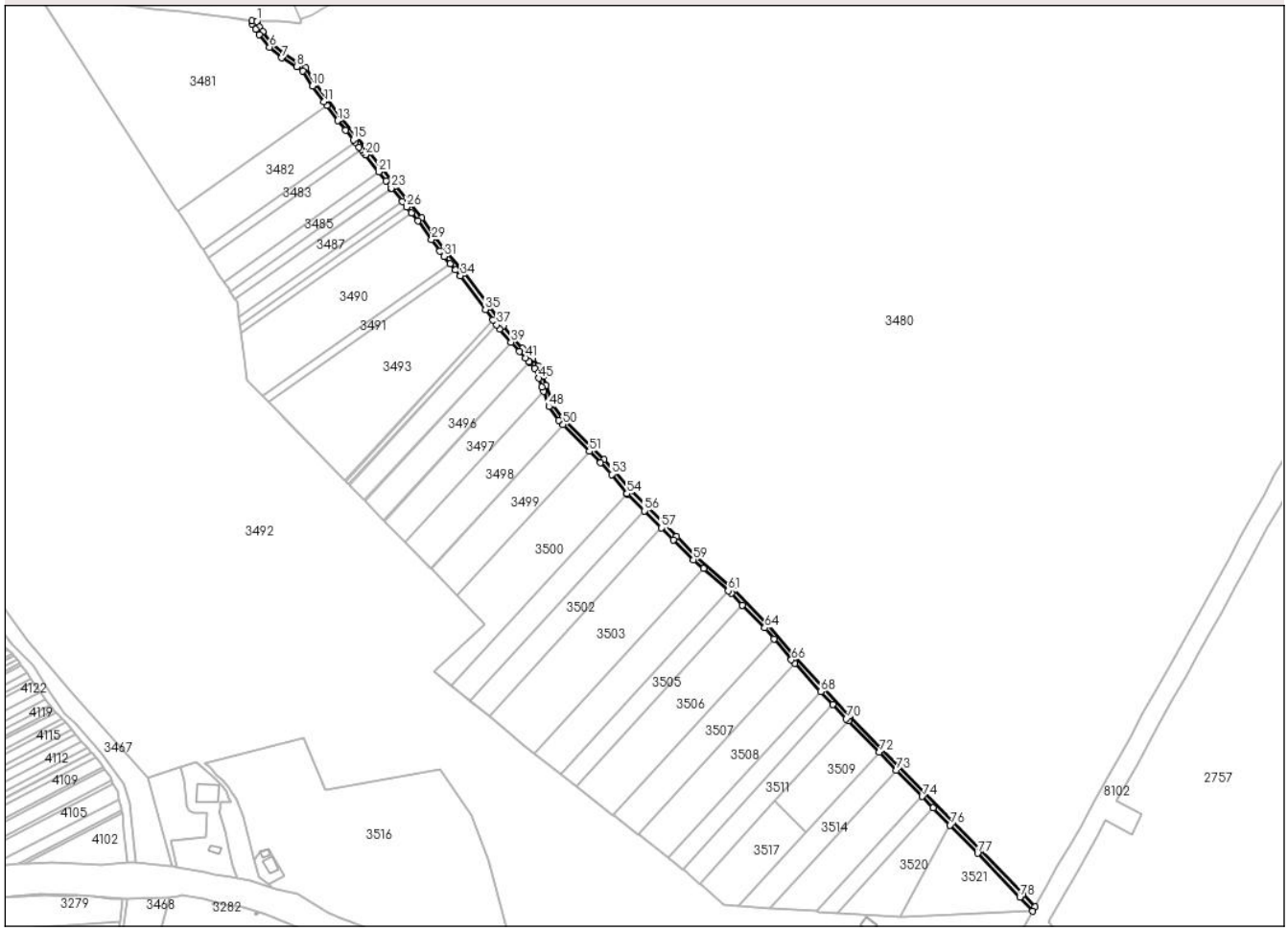

Date referitoare la teren

Crt	Categorie folosință	Intra vilan	Suprafaţa (mp)	Tarla	Parcelă	Nr. topo	Observaţii / Referinţe
1	drum	NU	4.264	De 209	-	-	

Lungime Segmente

1) Valorile lungimilor segmentelor sunt obţinute din proiecţie în plan.

Punct început	X / Y	Punct sfârşit	X / Y	Lungime segment
1	389.496,039 297.978,17	2	389.492,039 297.978,671	4.031
4	389.494,92 297.971,065	5	389.498,092 297.966,223	5.788
7	389.518,304 297.945,243	8	389.532,071 297.937,51	15.79
10	389.546,152 297.919,979	11	389.556,414 297.905,939	17.391
13	389.568,822 297.888,935	14	389.575,849 297.880,299	11.134
16	389.584,562 297.869,59	17	389.587,994 297.865,372	5.438

Punct început	X / Y	Punct sfârşit	X / Y	Lungime segment
2	389.492,039 297.978,671	3	389.492,039 297.975,755	2.916
5	389.498,092 297.966,223	6	389.507,546 297.954,951	14.712
8	389.532,071 297.937,51	9	389.537,11 297.933,509	6.434
11	389.556,414 297.905,939	12	389.558,866 297.902,58	4.159
14	389.575,849 297.880,299	15	389.582,7 297.871,878	10.856
17	389.587,994 297.865,372	18	389.589,846 297.863,097	2.934

Punct început	X / Y	Punct sfârşit	X / Y	Lungime segment
3	389.492,039 297.975,755	4	389.494,92 297.971,065	5.504
6	389.507,546 297.954,951	7	389.518,304 297.945,243	14.491
9	389.537,11 297.933,509	10	389.546,152 297.919,979	16.273
12	389.558,866 297.902,58	13	389.568,822 297.888,935	16.891
15	389.582,7 297.871,878	16	389.584,562 297.869,59	2.95
18	389.589,846 297.863,097	19	389.591,813 297.860,679	3.117

Document care conține date cu caracter personal, protejat de prevederile Regulamentului (UE) nr. 679/2016 și Legii 190/2018

Punct început	X / Y	Punct sfârşit	X / Y	Lungime segment
19	389.591,813 297.860,679	20	389.593,624 297.858,453	2.87
22	389.612,052 297.834,726	23	389.616,834 297.828,569	7.796
25	389.626,613 297.816,608	26	389.630,731 297.811,583	6.497
28	389.640,811 297.799,279	29	389.652,98 297.782,337	20.859
31	389.664,191 297.767,202	32	389.669,668 297.760,736	8.474
34	389.678,846 297.749,9	35	389.701,329 297.719,647	37.693
37	389.711,401 297.705,955	38	389.714,091 297.702,298	4.54
40	389.731,757 297.681,804	41	389.737,573 297.676,17	8.097
43	389.741,325 297.672,043	44	389.745,34 297.666,814	6.593
46	389.752,192 297.650,136	47	389.753,522 297.646,271	4.087
49	389.767,276 297.620,404	50	389.771,118 297.616,467	5.501
52	389.804,662 297.582,096	53	389.814,663 297.571,621	14.483
55	389.828,596 297.554,206	56	389.843,895 297.539,036	21.545
58	389.870,065 297.513,088	59	389.888,087 297.495,166	25.416
61	389.919,331 297.467,244	62	389.921,958 297.464,896	3.523
64	389.952,194 297.433,985	65	389.960,374 297.424,163	12.782
67	389.978,945 297.402,241	68	390.002,505 297.376,965	34.554
70	390.025,332 297.352,475	71	390.027,162 297.350,601	2.619
73	390.070,223 297.306,494	74	390.093,397 297.282,757	33.173
76	390.118,491 297.257,054	77	390.143,096 297.231,852	35.221
79	390.192,479 297.179,875	80	390.194,53 297.183,583	4.237
82	390.145,964 297.234,64	83	390.028,226 297.355,236	168.54
85	389.955,165 297.436,668	86	389.924,723 297.467,789	43.534
88	389.872,884 297.515,926	89	389.831,378 297.557,08	58.45
91	389.807,54 297.584,874	92	389.770,358 297.622,964	53.229
94	389.755,973 297.651,44	95	389.753,117 297.659,557	8.605
97	389.743,661 297.675,569	98	389.740,416 297.678,986	4.712
100	389.717,222 297.704,793	101	389.704,546 297.722,025	21.392
103	389.667,327 297.769,688	104	389.656,212 297.784,695	18.675
106	389.620,321 297.830,601	107	389.596,755 297.860,942	38.418
109	389.559,645 297.908,298	110	389.549,431 297.922,271	17.308
112	389.534,309 297.940,841	113	389.520,652 297.948,512	15.664
115	389.501,309 297.968,612	116	389.498,298 297.973,208	5.494

Punct început	X / Y	Punct sfârşit	X / Y	Lungime segment
20	389.593,624 297.858,453	21	389.605,635 297.842,988	19.581
23	389.616,834 297.828,569	24	389.617,194 297.828,106	0.586
26	389.630,731 297.811,583	27	389.634,979 297.806,397	6.704
29	389.652,98 297.782,337	30	389.660,571 297.772,089	12.753
32	389.669,668 297.760,736	33	389.674,402 297.755,147	7.324
35	389.701,329 297.719,647	36	389.708,314 297.710,152	11.788
38	389.714,091 297.702,298	39	389.724,357 297.690,389	15.723
41	389.737,573 297.676,17	42	389.740,617 297.672,966	4.419
44	389.745,34 297.666,814	45	389.749,408 297.658,048	9.664
47	389.753,522 297.646,271	48	389.758,24 297.632,565	14.495
50	389.771,118 297.616,467	51	389.794,608 297.592,398	33.632
53	389.814,663 297.571,621	54	389.828,396 297.554,404	22.023
56	389.843,895 297.539,036	57	389.859,345 297.523,717	21.757
59	389.888,087 297.495,166	60	389.897,034 297.487,17	11.999
62	389.921,958 297.464,896	63	389.932,111 297.454,516	14.52
65	389.960,374 297.424,163	66	389.976,006 297.405,393	24.427
68	390.002,505 297.376,965	69	390.013,386 297.365,291	15.959
71	390.027,162 297.350,601	72	390.054,699 297.322,395	39.419
74	390.093,397 297.282,757	75	390.103,345 297.272,567	14.241
77	390.143,096 297.231,852	78	390.181,109 297.192,607	54.637
80	390.194,53 297.183,583	81	390.184,039 297.195,332	15.751
83	390.028,226 297.355,236	84	389.979,008 297.408,039	72.184
86	389.924,723 297.467,789	87	389.890,926 297.497,984	45.321
89	389.831,378 297.557,08	90	389.817,679 297.574,255	21.969
92	389.770,358 297.622,964	93	389.761,622 297.634,72	14.647
95	389.753,117 297.659,557	96	389.748,783 297.668,899	10.298
98	389.740,416 297.678,986	99	389.734,67 297.684,552	8.0
101	389.704,546 297.722,025	102	389.681,981 297.752,388	37.83
104	389.656,212 297.784,695	105	389.643,986 297.801,716	20.957
107	389.596,755 297.860,942	108	389.571,992 297.891,378	39.237
110	389.549,431 297.922,271	111	389.540,088 297.936,253	16.816
113	389.520,652 297.948,512	114	389.510,432 297.957,734	13.766
116	389.498,298 297.973,208	117	389.496,039 297.976,885	4.315

Punct început	X / Y	Punct sfârşit	X / Y	Lungime segment
21	389.605,635 297.842,988	22	389.612,052 297.834,726	10.461
24	389.617,194 297.828,106	25	389.626,613 297.816,608	14.863
27	389.634,979 297.806,397	28	389.640,811 297.799,279	9.202
30	389.660,571 297.772,089	31	389.664,191 297.767,202	6.082
33	389.674,402 297.755,147	34	389.678,846 297.749,9	6.876
36	389.708,314 297.710,152	37	389.711,401 297.705,955	5.21
39	389.724,357 297.690,389	40	389.731,757 297.681,804	11.334
42	389.740,617 297.672,966	43	389.741,325 297.672,043	1.163
45	389.749,408 297.658,048	46	389.752,192 297.650,136	8.388
48	389.758,24 297.632,565	49	389.767,276 297.620,404	15.151
51	389.794,608 297.592,398	52	389.804,662 297.582,096	14.395
54	389.828,396 297.554,404	55	389.828,596 297.554,206	0.281
57	389.859,345 297.523,717	58	389.870,065 297.513,088	15.096
60	389.897,034 297.487,17	61	389.919,331 297.467,244	29.903
63	389.932,111 297.454,516	64	389.952,194 297.433,985	28.72
66	389.976,006 297.405,393	67	389.978,945 297.402,241	4.31
69	390.013,386 297.365,291	70	390.025,332 297.352,475	17.52
72	390.054,699 297.322,395	73	390.070,223 297.306,494	22.222
75	390.103,345 297.272,567	76	390.118,491 297.257,054	21.681
78	390.181,109 297.192,607	79	390.192,479 297.179,875	17.07
81	390.184,039 297.195,332	82	390.145,964 297.234,64	54.725
84	389.979,008 297.408,039	85	389.955,165 297.436,668	37.257
87	389.890,926 297.497,984	88	389.872,884 297.515,926	25.445
90	389.817,679 297.574,255	91	389.807,54 297.584,874	14.682
93	389.761,622 297.634,72	94	389.755,973 297.651,44	17.649
96	389.748,783 297.668,899	97	389.743,661 297.675,569	8.41
99	389.734,67 297.684,552	100	389.717,222 297.704,793	26.723
102	389.681,981 297.752,388	103	389.667,327 297.769,688	22.672
105	389.643,986 297.801,716	106	389.620,321 297.830,601	37.341
108	389.571,992 297.891,378	109	389.559,645 297.908,298	20.946
111	389.540,088 297.936,253	112	389.534,309 297.940,841	7.379
114	389.510,432 297.957,734	115	389.501,309 297.968,612	14.197
117	389.496,039 297.976,885	1	389.496,039 297.978,17	1.285

Document care conține date cu caracter personal, protejat de prevederile Regulamentului (UE) nr. 679/2016 și Legii 190/2018

** Lungimile segmentelor sunt determinate în planul de proiecţie Stereo 70 şi sunt rotunjite la 1 milimetru.
*** Distanţa dintre puncte este formată din segmente cumulate ce sunt mai mici decât valoarea 1 milimetru.

Document care conține date cu caracter personal, protejat de prevederile Regulamentului (UE) nr. 679/2016 și Legii 190/2018

DATE DESPRE IMOBILUL NR. 3480

Oficiul de Cadastru şi Publicitate Imobiliară DOLJ
Biroul de Cadastru şi Publicitate Imobiliară Craiova

A. Partea I. Descrierea imobilului

TEREN Extravilan

Adresa: Jud. Dolj, T41, P508

Nr. Crt	Nr cadastral Nr. topografic	Suprafaţa* (mp)	Observaţii / Referinţe
A1	33437	1.628.817	Sector cadastral:19 Teren neimprejmuit;

B. Partea II. Proprietari şi acte

Inscrieri privitoare la dreptul de proprietate şi alte drepturi reale		Referinţe
199399 / 07/09/2023		
Act Normativ nr. HG NR 1705, din 21/12/2006 emis de GUVERNUL ROMANIEI (HG 1705 ; inscris sub semnatura privata nr DECLARATIE NR 7986 din 31.08.2023, emis de REGIA NATIONALA A PADURILOR ROMSILVA;act normativ nr ORDIN NR 31 din 14.01.2019, emis de MINISTERUL APELOR SI PADURILOR);		
B1	Inscrierea provizorie, drept de PROPRIETATE, dobandit prin Lege, cota actuala 1/1, cota initiala 1/1	A1
	1) **STATUL ROMÂN DOMENIUL PUBLIC**, CIF:9999999999999, LIPSĂ CNP	
B2	Inscrierea provizorie, drept de ADMINISTRARE	A1
	1) **REGIA NATIONALA A PADURILOR - ROMSILVA RA**, CIF:9999999999999, LIPSĂ CNP	

C. Partea III. SARCINI .

Inscrieri privind dezmembramintele dreptului de proprietate, drepturi reale de garanţie şi sarcini	Referinţe
NU SUNT	

Document care conține date cu caracter personal, protejat de prevederile Regulamentului (UE) nr. 679/2016 și Legii 190/2018

Anexa Nr. 1 La Partea I

Teren

Nr cadastral	Suprafaţa (mp)*	Observaţii / Referinţe
33437	1.628.817	

* Suprafaţa este determinată in planul de proiecţie Stereo 70.

DETALII LINIARE IMOBIL

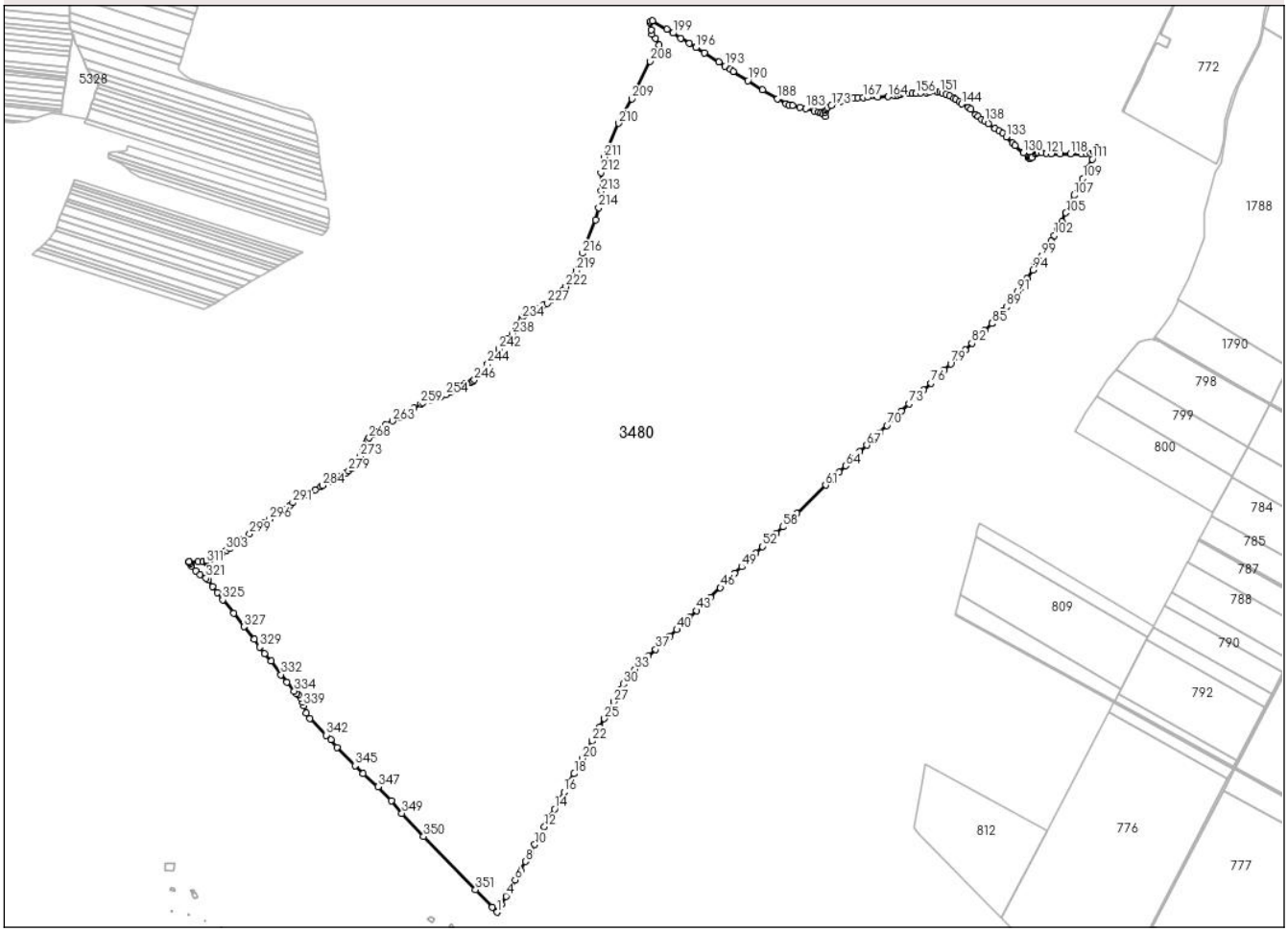

Date referitoare la teren

Crt	Categorie folosință	Intra vilan	Suprafaţa (mp)	Tarla	Parcelă	Nr. topo	Observaţii / Referinţe
1	padure	NU	1.628.817	41	508	-	U.A. 185A%, 188A%, 188B%, 188C, 188D, 188E, 189A%, 189B%, 190A%, 190C%, 191A%, 191B%, 191C, 191NN, 192A%, 192B, 192C, 192VV, 193A%, 193VV%, 204A, 204B, 204C, 204D, 204E, 204F, 205A, 205B, 205C, 205D, 205NN1, 205NN2, 206A, 206B, 206C, 207A, 207B, 207C, 208A, 208B, 208C, 208D, 208E, 208F, 208G, 208H, 208NN1, 208NN2, 208VV, 209A%, 209B, 209C%, 209D, 209E%, 209F%, 209G%, 209H%, 209NN, 209VV%

Lungime Segmente

1) Valorile lungimilor segmentelor sunt obţinute din proiecţie în plan.

Punct început	X / Y	Punct sfârşit	X / Y	Lungime segment
1	390.194,53 297.183,583	2	390.196,087 297.186,388	3.208
2	390.196,087 297.186,388	3	390.204,773 297.202,048	17.908
3	390.204,773 297.202,048	4	390.215,032 297.220,055	20.724

Punct început	X / Y	Punct sfârşit	X / Y	Lungime segment
4	390.215,032 297.220,055	5	390.225,071 297.237,392	20.034
7	390.248,181 297.279,075	8	390.258,833 297.298,647	22.283
10	390.280,352 297.336,91	11	390.290,703 297.355,876	21.607
13	390.314,839 297.398,909	14	390.325,339 297.417,114	21.016
16	390.346,67 297.455,745	17	390.358,657 297.477,714	25.026
19	390.378,701 297.514,089	20	390.388,43 297.531,913	20.306
22	390.409,995 297.571,446	23	390.418,337 297.586,285	17.023
25	390.438,12 297.622,219	26	390.448,025 297.640,635	20.911
28	390.469,907 297.680,227	29	390.474,358 297.688,424	9.327
31	390.490,334 297.714,066	32	390.498,557 297.724,079	12.957
34	390.518,362 297.745,571	35	390.530,393 297.756,962	16.568
37	390.554,834 297.779,365	38	390.571,084 297.794,427	22.157
40	390.602,771 297.823,902	41	390.617,185 297.837,929	20.113
43	390.647,451 297.866,981	44	390.663,582 297.882,339	22.273
46	390.701,423 297.919,259	47	390.717,576 297.934,991	22.548
49	390.749,888 297.966,353	50	390.766,848 297.983,041	23.794
52	390.797,122 298.012,04	53	390.811,843 298.026,723	20.792
55	390.809,613 298.034,344	56	390.814,961 298.029,783	7.029
58	390.842,883 298.057,063	59	390.859,407 298.072,776	22.802
61	390.940,305 298.151,704	62	390.955,498 298.166,249	21.033
64	390.985,65 298.195,764	65	391.002,805 298.212,557	24.006
67	391.033,521 298.242,206	68	391.046,882 298.255,382	18.765
70	391.079,334 298.286,899	71	391.096,523 298.303,474	23.879
73	391.129,802 298.335,701	74	391.145,584 298.350,796	21.839
76	391.179,06 298.382,989	77	391.194,114 298.397,575	20.961
79	391.224,28 298.426,596	80	391.240,596 298.442,328	22.665
82	391.272,407 298.473,187	83	391.287,168 298.487,6	20.631
85	391.317,77 298.517,793	86	391.317,871 298.517,893	0.142
88	391.343,174 298.546,016	89	391.350,566 298.555,323	11.885
91	391.375,449 298.589,175	92	391.383,196 298.599,155	12.634
94	391.410,491 298.639,484	95	391.420,443 298.654,954	18.395
97	391.417,003 298.662,535	98	391.422,932 298.658,814	7.0
100	391.444,019 298.690,918	101	391.452,429 298.704,417	15.904

Punct început	X / Y	Punct sfârşit	X / Y	Lungime segment
5	390.225,071 297.237,392	6	390.235,955 297.256,692	22.157
8	390.258,833 297.298,647	9	390.270,408 297.318,968	23.386
11	390.290,703 297.355,876	12	390.302,525 297.377,015	24.22
14	390.325,339 297.417,114	15	390.336,013 297.436,361	22.009
17	390.358,657 297.477,714	18	390.369,622 297.497,369	22.507
20	390.388,43 297.531,913	21	390.399,587 297.552,101	23.066
23	390.418,337 297.586,285	24	390.427,935 297.603,626	19.82
26	390.448,025 297.640,635	27	390.459,177 297.660,824	23.064
29	390.474,358 297.688,424	30	390.481,663 297.700,716	14.299
32	390.498,557 297.724,079	33	390.507,28 297.734,089	13.277
35	390.530,393 297.756,962	36	390.537,828 297.764,011	10.245
38	390.571,084 297.794,427	39	390.586,881 297.809,009	21.498
41	390.617,185 297.837,929	42	390.631,636 297.851,967	20.147
44	390.663,582 297.882,339	45	390.678,987 297.897,406	21.548
47	390.717,576 297.934,991	48	390.734,49 297.951,468	23.613
50	390.766,848 297.983,041	51	390.781,86 297.997,39	20.767
53	390.811,843 298.026,723	54	390.807,251 298.031,686	6.761
56	390.814,961 298.029,783	57	390.828,372 298.042,76	18.662
59	390.859,407 298.072,776	60	390.875,103 298.088,111	21.944
62	390.955,498 298.166,249	63	390.971,064 298.181,492	21.786
65	391.002,805 298.212,557	66	391.017,913 298.227,101	20.971
68	391.046,882 298.255,382	69	391.062,361 298.270,601	21.708
71	391.096,523 298.303,474	72	391.112,466 298.319,006	22.258
74	391.145,584 298.350,796	75	391.162,561 298.366,984	23.458
77	391.194,114 298.397,575	78	391.209,707 298.412,545	21.616
80	391.240,596 298.442,328	81	391.257,056 298.458,275	22.918
83	391.287,168 298.487,6	84	391.301,763 298.501,988	20.495
86	391.317,871 298.517,893	87	391.328,682 298.529,126	15.59
89	391.350,566 298.555,323	90	391.364,006 298.573,087	22.275
92	391.383,196 298.599,155	93	391.397,417 298.620,455	25.611
95	391.420,443 298.654,954	96	391.414,67 298.658,668	6.864
98	391.422,932 298.658,814	99	391.431,55 298.672,145	15.874
101	391.452,429 298.704,417	102	391.459,478 298.717,346	14.726

Punct început	X / Y	Punct sfârşit	X / Y	Lungime segment
6	390.235,955 297.256,692	7	390.248,181 297.279,075	25.504
9	390.270,408 297.318,968	10	390.280,352 297.336,91	20.513
12	390.302,525 297.377,015	13	390.314,839 297.398,909	25.119
15	390.336,013 297.436,361	16	390.346,67 297.455,745	22.12
18	390.369,622 297.497,369	19	390.378,701 297.514,089	19.026
21	390.399,587 297.552,101	22	390.409,995 297.571,446	21.967
24	390.427,935 297.603,626	25	390.438,12 297.622,219	21.2
27	390.459,177 297.660,824	28	390.469,907 297.680,227	22.172
30	390.481,663 297.700,716	31	390.490,334 297.714,066	15.919
33	390.507,28 297.734,089	34	390.518,362 297.745,571	15.958
36	390.537,828 297.764,011	37	390.554,834 297.779,365	22.912
39	390.586,881 297.809,009	40	390.602,771 297.823,902	21.778
42	390.631,636 297.851,967	43	390.647,451 297.866,981	21.807
45	390.678,987 297.897,406	46	390.701,423 297.919,259	31.32
48	390.734,49 297.951,468	49	390.749,888 297.966,353	21.416
51	390.781,86 297.997,39	52	390.797,122 298.012,04	21.155
54	390.807,251 298.031,686	55	390.809,613 298.034,344	3.556
57	390.828,372 298.042,76	58	390.842,883 298.057,063	20.375
60	390.875,103 298.088,111	61	390.940,305 298.151,704	91.079
63	390.971,064 298.181,492	64	390.985,65 298.195,764	20.407
66	391.017,913 298.227,101	67	391.033,521 298.242,206	21.72
69	391.062,361 298.270,601	70	391.079,334 298.286,899	23.531
72	391.112,466 298.319,006	73	391.129,802 298.335,701	24.068
75	391.162,561 298.366,984	76	391.179,06 298.382,989	22.986
78	391.209,707 298.412,545	79	391.224,28 298.426,596	20.244
81	391.257,056 298.458,275	82	391.272,407 298.473,187	21.401
84	391.301,763 298.501,988	85	391.317,77 298.517,793	22.495
87	391.328,682 298.529,126	88	391.343,174 298.546,016	22.255
90	391.364,006 298.573,087	91	391.375,449 298.589,175	19.742
93	391.397,417 298.620,455	94	391.410,491 298.639,484	23.087
96	391.414,67 298.658,668	97	391.417,003 298.662,535	4.516
99	391.431,55 298.672,145	100	391.444,019 298.690,918	22.537
102	391.459,478 298.717,346	103	391.467,163 298.731,509	16.114

Document care conține date cu caracter personal, protejat de prevederile Regulamentului (UE) nr. 679/2016 și Legii 190/2018

Punct început	X / Y	Punct sfârşit	X / Y	Lungime segment
103	391.467,163 298.731,509	104	391.476,375 298.748,611	19.425
106	391.495,212 298.788,746	107	391.504,675 298.808,752	22.131
109	391.524,082 298.846,772	110	391.534,609 298.868,873	24.48
112	391.556,192 298.912,723	113	391.556,116 298.915,854	3.132
115	391.541,586 298.903,935	116	391.531,626 298.903,501	9.969
118	391.496,489 298.902,264	119	391.472,83 298.902,373	23.659
121	391.441,418 298.903,438	122	391.430,764 298.904,761	10.736
124	391.419,197 298.905,412	125	391.416,385 298.902,662	3.933
127	391.405,052 298.893,066	128	391.402,66 298.893,006	2.393
130	391.389,234 298.905,113	131	391.370,426 298.921,584	25.001
133	391.350,601 298.941,404	134	391.342,288 298.949,116	11.339
136	391.324,376 298.960,147	137	391.309,754 298.970,58	17.962
139	391.294,444 298.980,086	140	391.286,939 298.987,529	10.57
142	391.269,745 299.003,463	143	391.264,183 299.007,707	6.996
145	391.243,401 299.020,054	146	391.235,925 299.026,331	9.762
148	391.222,2 299.034,193	149	391.213,918 299.037,99	9.111
151	391.200,282 299.042,952	152	391.194,81 299.042,743	5.476
154	391.169,902 299.041,218	155	391.156,117 299.040,232	13.82
157	391.136,291 299.039,066	158	391.127,62 299.041,517	9.011
160	391.114,792 299.041,188	161	391.109,35 299.037,422	6.618
163	391.097,658 299.033,506	164	391.081,9 299.032,28	15.806
166	391.035,252 299.030,606	167	391.026,043 299.030,486	9.21
169	391.004,005 299.029,274	170	390.993,09 299.027,318	11.089
172	390.975,059 299.021,967	173	390.953,56 299.012,012	23.692
175	390.942,257 299.004,659	176	390.939,685 299.000,773	4.66
178	390.939,324 298.986,979	179	390.933,604 298.992,698	8.089
181	390.924,198 298.997,152	182	390.914,517 298.999,902	10.064
184	390.882,227 299.007,876	185	390.864,9 299.011,89	17.786
187	390.850,378 299.016,289	188	390.831,071 299.027,453	22.302
190	390.764,292 299.068,806	191	390.730,682 299.089,538	39.49
193	390.712,09 299.101,307	194	390.697,513 299.110,161	17.055
196	390.645,641 299.143,21	197	390.630,845 299.152,724	17.591
199	390.593,66 299.176,041	200	390.579,97 299.184,366	16.023

Punct început	X / Y	Punct sfârşit	X / Y	Lungime segment
104	391.476,375 298.748,611	105	391.485,737 298.768,75	22.209
107	391.504,675 298.808,752	108	391.514,329 298.826,944	20.595
110	391.534,609 298.868,873	111	391.545,369 298.890,267	23.947
113	391.556,116 298.915,854	114	391.548,208 298.907,299	11.65
116	391.531,626 298.903,501	117	391.520,884 298.902,373	10.801
119	391.472,83 298.902,373	120	391.451,851 298.902,484	20.979
122	391.430,764 298.904,761	123	391.422,314 298.906,156	8.564
125	391.416,385 298.902,662	126	391.407,833 298.894,352	11.924
128	391.402,66 298.893,006	129	391.399,849 298.894,68	3.272
131	391.370,426 298.921,584	132	391.365,163 298.927,444	7.876
134	391.342,288 298.949,116	135	391.333,765 298.954,766	10.226
137	391.309,754 298.970,58	138	391.301,262 298.976,319	10.249
140	391.286,939 298.987,529	141	391.281,377 298.992,192	7.258
143	391.264,183 299.007,707	144	391.249,621 299.015,868	16.693
146	391.235,925 299.026,331	147	391.231,769 299.028,753	4.81
149	391.213,918 299.037,99	150	391.205,425 299.041,338	9.129
152	391.194,81 299.042,743	153	391.175,463 299.041,577	19.382
155	391.156,117 299.040,232	156	391.145,412 299.039,155	10.759
158	391.127,62 299.041,517	159	391.120,743 299.042,892	7.013
161	391.109,35 299.037,422	162	391.104,685 299.035,808	4.936
164	391.081,9 299.032,28	165	391.058,247 299.031,532	23.665
167	391.026,043 299.030,486	168	391.013,633 299.029,619	12.44
170	390.993,09 299.027,318	171	390.986,572 299.026,003	6.649
173	390.953,56 299.012,012	174	390.945,486 299.007,589	9.206
176	390.939,685 299.000,773	177	390.939,105 298.996,987	3.83
179	390.933,604 298.992,698	180	390.929,644 298.995,447	4.821
182	390.914,517 298.999,902	183	390.895,649 299.005,016	19.549
185	390.864,9 299.011,89	186	390.856,649 299.013,54	8.414
188	390.831,071 299.027,453	189	390.797,461 299.048,075	39.432
191	390.730,682 299.089,538	192	390.724,082 299.093,718	7.812
194	390.697,513 299.110,161	195	390.665,114 299.131,222	38.643
197	390.630,845 299.152,724	198	390.611,593 299.164,823	22.738
200	390.579,97 299.184,366	201	390.547,391 299.204,361	38.226

Punct început	X / Y	Punct sfârşit	X / Y	Lungime segment
105	391.485,737 298.768,75	106	391.495,212 298.788,746	22.127
108	391.514,329 298.826,944	109	391.524,082 298.846,772	22.097
111	391.545,369 298.890,267	112	391.556,192 298.912,723	24.928
114	391.548,208 298.907,299	115	391.541,586 298.903,935	7.427
117	391.520,884 298.902,373	118	391.496,489 298.902,264	24.395
120	391.451,851 298.902,484	121	391.441,418 298.903,438	10.477
123	391.422,314 298.906,156	124	391.419,197 298.905,412	3.205
126	391.407,833 298.894,352	127	391.405,052 298.893,066	3.064
129	391.399,849 298.894,68	130	391.389,234 298.905,113	14.884
132	391.365,163 298.927,444	133	391.350,601 298.941,404	20.173
135	391.333,765 298.954,766	136	391.324,376 298.960,147	10.822
138	391.301,262 298.976,319	139	391.294,444 298.980,086	7.789
141	391.281,377 298.992,192	142	391.269,745 299.003,463	16.197
144	391.249,621 299.015,868	145	391.243,401 299.020,054	7.497
147	391.231,769 299.028,753	148	391.222,2 299.034,193	11.007
150	391.205,425 299.041,338	151	391.200,282 299.042,952	5.39
153	391.175,463 299.041,577	154	391.169,902 299.041,218	5.573
156	391.145,412 299.039,155	157	391.136,291 299.039,066	9.121
159	391.120,743 299.042,892	160	391.114,792 299.041,188	6.19
162	391.104,685 299.035,808	163	391.097,658 299.033,506	7.394
165	391.058,247 299.031,532	166	391.035,252 299.030,606	23.014
168	391.013,633 299.029,619	169	391.004,005 299.029,274	9.634
171	390.986,572 299.026,003	172	390.975,059 299.021,967	12.2
174	390.945,486 299.007,589	175	390.942,257 299.004,659	4.36
177	390.939,105 298.996,987	178	390.939,324 298.986,979	10.01
180	390.929,644 298.995,447	181	390.924,198 298.997,152	5.707
183	390.895,649 299.005,016	184	390.882,227 299.007,876	13.723
186	390.856,649 299.013,54	187	390.850,378 299.016,289	6.847
189	390.797,461 299.048,075	190	390.764,292 299.068,806	39.115
192	390.724,082 299.093,718	193	390.712,09 299.101,307	14.192
195	390.665,114 299.131,222	196	390.645,641 299.143,21	22.867
198	390.611,593 299.164,823	199	390.593,66 299.176,041	21.153
201	390.547,391 299.204,361	202	390.543,52 299.203,393	3.99

Document care conține date cu caracter personal, protejat de prevederile Regulamentului (UE) nr. 679/2016 și Legii 190/2018

Punct început	X / Y	Punct sfârşit	X / Y	Lungime segment
202	390.543,52 299.203,393	203	390.542,23 299.200,491	3.176
205	390.546,101 299.174,369	206	390.554,165 299.163,727	13.352
208	390.542,218 299.112,362	209	390.500,333 299.027,193	94.911
211	390.437,826 298.894,799	212	390.430,509 298.860,195	35.369
214	390.425,173 298.780,421	215	390.418,701 298.752,851	28.319
217	390.384,148 298.661,96	218	390.380,425 298.651,302	11.29
220	390.367,162 298.626,048	221	390.359,934 298.613,692	14.315
223	390.344,213 298.594,218	224	390.337,274 298.585,909	10.825
226	390.317,578 298.569,903	227	390.308,435 298.563,87	10.954
229	390.284,475 298.551,477	230	390.278,042 298.548,876	6.939
232	390.260,804 298.540,53	233	390.254,587 298.534,894	8.391
235	390.246,889 298.520,839	236	390.239,372 298.505,521	17.063
238	390.229,0 298.494,212	239	390.218,448 298.483,663	14.921
241	390.205,618 298.468,813	242	390.199,402 298.460,431	10.435
244	390.173,385 298.426,725	245	390.156,946 298.406,181	26.312
247	390.139,772 298.386,665	248	390.135,848 298.385,863	4.005
250	390.109,534 298.376,038	251	390.104,296 298.372,913	6.099
253	390.089,17 298.363,434	254	390.079,12 298.356,756	12.066
256	390.056,337 298.347,559	257	390.045,033 298.343,53	12.001
259	390.021,757 298.336,1	260	390.006,082 298.326,718	18.268
262	389.974,316 298.306,291	263	389.957,705 298.297,274	18.901
265	389.927,499 298.279,134	266	389.921,364 298.274,197	7.875
268	389.905,013 298.258,838	269	389.901,608 298.254,291	5.681
271	389.892,796 298.235,189	272	389.889,884 298.227,289	8.42
274	389.883,307 298.213,126	275	389.880,291 298.207,98	5.965
277	389.870,44 298.195,532	278	389.864,357 298.189,295	8.712
280	389.850,398 298.178,406	281	389.841,326 298.173,391	10.366
283	389.812,992 298.158,682	284	389.799,136 298.151,067	15.811
286	389.782,629 298.141,218	287	389.766,278 298.133,76	17.972
289	389.748,368 298.124,118	290	389.743,065 298.120,376	6.49
292	389.724,842 298.105,641	293	389.715,302 298.096,363	13.308
295	389.695,884 298.084,434	296	389.677,453 298.073,858	21.25
298	389.648,391 298.052,859	299	389.633,08 298.040,879	19.441

Punct început	X / Y	Punct sfârşit	X / Y	Lungime segment
203	390.542,23 299.200,491	204	390.544,138 299.183,934	16.667
206	390.554,165 299.163,727	207	390.563,028 299.148,775	17.381
209	390.500,333 299.027,193	210	390.470,506 298.971,771	62.938
212	390.430,509 298.860,195	213	390.431,072 298.818,278	41.921
215	390.418,701 298.752,851	216	390.387,689 298.677,135	81.821
218	390.380,425 298.651,302	219	390.374,281 298.637,429	15.173
221	390.359,934 298.613,692	222	390.350,646 298.601,661	15.199
224	390.337,274 298.585,909	225	390.327,119 298.577,779	13.008
227	390.308,435 298.563,87	228	390.299,834 298.559,895	9.475
230	390.278,042 298.548,876	231	390.268,862 298.544,974	9.975
233	390.254,587 298.534,894	234	390.251,323 298.530,337	5.605
236	390.239,372 298.505,521	237	390.235,072 298.501,511	5.88
239	390.218,448 298.483,663	240	390.212,846 298.478,207	7.82
242	390.199,402 298.460,431	243	390.190,558 298.448,589	14.78
245	390.156,946 298.406,181	246	390.143,295 298.390,334	20.916
248	390.135,848 298.385,863	249	390.122,63 298.381,174	14.025
251	390.104,296 298.372,913	252	390.094,652 298.366,966	11.33
254	390.079,12 298.356,756	255	390.068,095 298.351,904	12.045
257	390.045,033 298.343,53	258	390.025,812 298.338,828	19.788
260	390.006,082 298.326,718	261	389.990,147 298.316,141	19.126
263	389.957,705 298.297,274	264	389.941,042 298.287,477	19.33
266	389.921,364 298.274,197	267	389.913,8 298.267,726	9.954
269	389.901,608 298.254,291	270	389.896,929 298.247,013	8.652
272	389.889,884 298.227,289	273	389.884,347 298.216,66	11.985
275	389.880,291 298.207,98	276	389.874,079 298.200,21	9.948
278	389.864,357 298.189,295	279	389.857,676 298.183,656	8.743
281	389.841,326 298.173,391	282	389.827,107 298.166,244	15.914
284	389.799,136 298.151,067	285	389.794,405 298.147,741	5.783
287	389.766,278 298.133,76	288	389.757,596 298.129,185	9.814
290	389.743,065 298.120,376	291	389.731,289 298.111,929	14.492
293	389.715,302 298.096,363	294	389.709,063 298.091,165	8.121
296	389.677,453 298.073,858	297	389.664,014 298.065,099	16.041
299	389.633,08 298.040,879	300	389.618,237 298.029,21	18.881

Punct început	X / Y	Punct sfârşit	X / Y	Lungime segment
204	390.544,138 299.183,934	205	390.546,101 299.174,369	9.764
207	390.563,028 299.148,775	208	390.542,218 299.112,362	41.94
210	390.470,506 298.971,771	211	390.437,826 298.894,799	83.622
213	390.431,072 298.818,278	214	390.425,173 298.780,421	38.314
216	390.387,689 298.677,135	217	390.384,148 298.661,96	15.583
219	390.374,281 298.637,429	220	390.367,162 298.626,048	13.424
222	390.350,646 298.601,661	223	390.344,213 298.594,218	9.838
225	390.327,119 298.577,779	226	390.317,578 298.569,903	12.372
228	390.299,834 298.559,895	229	390.284,475 298.551,477	17.515
231	390.268,862 298.544,974	232	390.260,804 298.540,53	9.202
234	390.251,323 298.530,337	235	390.246,889 298.520,839	10.482
237	390.235,072 298.501,511	238	390.229,0 298.494,212	9.494
240	390.212,846 298.478,207	241	390.205,618 298.468,813	11.853
243	390.190,558 298.448,589	244	390.173,385 298.426,725	27.802
246	390.143,295 298.390,334	247	390.139,772 298.386,665	5.087
249	390.122,63 298.381,174	250	390.109,534 298.376,038	14.067
252	390.094,652 298.366,966	253	390.089,17 298.363,434	6.521
255	390.068,095 298.351,904	256	390.056,337 298.347,559	12.535
258	390.025,812 298.338,828	259	390.021,757 298.336,1	4.887
261	389.990,147 298.316,141	262	389.974,316 298.306,291	18.645
264	389.941,042 298.287,477	265	389.927,499 298.279,134	15.907
267	389.913,8 298.267,726	268	389.905,013 298.258,838	12.498
270	389.896,929 298.247,013	271	389.892,796 298.235,189	12.526
273	389.884,347 298.216,66	274	389.883,307 298.213,126	3.684
276	389.874,079 298.200,21	277	389.870,44 298.195,532	5.927
279	389.857,676 298.183,656	280	389.850,398 298.178,406	8.974
282	389.827,107 298.166,244	283	389.812,992 298.158,682	16.013
285	389.794,405 298.147,741	286	389.782,629 298.141,218	13.462
288	389.757,596 298.129,185	289	389.748,368 298.124,118	10.528
291	389.731,289 298.111,929	292	389.724,842 298.105,641	9.006
294	389.709,063 298.091,165	295	389.695,884 298.084,434	14.798
297	389.664,014 298.065,099	298	389.648,391 298.052,859	19.847
300	389.618,237 298.029,21	301	389.603,238 298.018,581	18.383

Document care conține date cu caracter personal, protejat de prevederile Regulamentului (UE) nr. 679/2016 și Legii 190/2018

Punct început	X / Y	Punct sfârşit	X / Y	Lungime segment
301	389.603,238 298.018,581	302	389.588,447 298.008,576	17.857
304	389.571,732 297.998,675	305	389.566,793 297.995,66	5.787
307	389.545,347 297.984,2	308	389.535,625 297.980,561	10.381
310	389.535,548 297.977,684	311	389.535,425 297.975,869	1.819
313	389.516,43 297.977,981	314	389.496,227 297.978,147	20.204
316	389.496,039 297.976,885	317	389.498,298 297.973,208	4.315
319	389.510,432 297.957,734	320	389.520,652 297.948,512	13.766
322	389.540,088 297.936,253	323	389.549,431 297.922,271	16.816
325	389.571,992 297.891,378	326	389.596,755 297.860,942	39.237
328	389.643,986 297.801,716	329	389.656,212 297.784,695	20.957
331	389.681,981 297.752,388	332	389.704,546 297.722,025	37.83
334	389.734,67 297.684,552	335	389.740,416 297.678,986	8.0
337	389.748,783 297.668,899	338	389.753,117 297.659,557	10.298
340	389.761,622 297.634,72	341	389.770,358 297.622,964	14.647
343	389.817,679 297.574,255	344	389.831,378 297.557,08	21.969
346	389.890,926 297.497,984	347	389.924,723 297.467,789	45.321
349	389.979,008 297.408,039	350	390.028,226 297.355,236	72.184
352	390.184,039 297.195,332	1	390.194,53 297.183,583	15.751

Punct început	X / Y	Punct sfârşit	X / Y	Lungime segment
302	389.588,447 298.008,576	303	389.580,44 298.003,95	9.247
305	389.566,793 297.995,66	306	389.554,653 297.989,345	13.684
308	389.535,625 297.980,561	309	389.535,677 297.979,574	0.988
311	389.535,425 297.975,869	312	389.526,98 297.977,748	8.652
314	389.496,227 297.978,147	315	389.496,039 297.978,17	0.189
317	389.498,298 297.973,208	318	389.501,309 297.968,612	5.494
320	389.520,652 297.948,512	321	389.534,309 297.940,841	15.664
323	389.549,431 297.922,271	324	389.559,645 297.908,298	17.308
326	389.596,755 297.860,942	327	389.620,321 297.830,601	38.418
329	389.656,212 297.784,695	330	389.667,327 297.769,688	18.675
332	389.704,546 297.722,025	333	389.717,222 297.704,793	21.392
335	389.740,416 297.678,986	336	389.743,661 297.675,569	4.712
338	389.753,117 297.659,557	339	389.755,973 297.651,44	8.605
341	389.770,358 297.622,964	342	389.807,54 297.584,874	53.229
344	389.831,378 297.557,08	345	389.872,884 297.515,926	58.45
347	389.924,723 297.467,789	348	389.955,165 297.436,668	43.534
350	390.028,226 297.355,236	351	390.145,964 297.234,64	168.54

Punct început	X / Y	Punct sfârşit	X / Y	Lungime segment
303	389.580,44 298.003,95	304	389.571,732 297.998,675	10.181
306	389.554,653 297.989,345	307	389.545,347 297.984,2	10.634
309	389.535,677 297.979,574	310	389.535,548 297.977,684	1.894
312	389.526,98 297.977,748	313	389.516,43 297.977,981	10.553
315	389.496,039 297.978,17	316	389.496,039 297.976,885	1.285
318	389.501,309 297.968,612	319	389.510,432 297.957,734	14.197
321	389.534,309 297.940,841	322	389.540,088 297.936,253	7.379
324	389.559,645 297.908,298	325	389.571,992 297.891,378	20.946
327	389.620,321 297.830,601	328	389.643,986 297.801,716	37.341
330	389.667,327 297.769,688	331	389.681,981 297.752,388	22.672
333	389.717,222 297.704,793	334	389.734,67 297.684,552	26.723
336	389.743,661 297.675,569	337	389.748,783 297.668,899	8.41
339	389.755,973 297.651,44	340	389.761,622 297.634,72	17.649
342	389.807,54 297.584,874	343	389.817,679 297.574,255	14.682
345	389.872,884 297.515,926	346	389.890,926 297.497,984	25.445
348	389.955,165 297.436,668	349	389.979,008 297.408,039	37.257
351	390.145,964 297.234,64	352	390.184,039 297.195,332	54.725

**** Lungimile segmentelor sunt determinate în planul de proiecţie Stereo 70 şi sunt rotunjite la 1 milimetru.**
***** Distanţa dintre puncte este formată din segmente cumulate ce sunt mai mici decât valoarea 1 milimetru.**

Document care conține date cu caracter personal, protejat de prevederile Regulamentului (UE) nr. 679/2016 și Legii 190/2018

DATE DESPRE IMOBILUL NR. 3481

Oficiul de Cadastru şi Publicitate Imobiliară DOLJ
Biroul de Cadastru şi Publicitate Imobiliară Craiova

A. Partea I. Descrierea imobilului

TEREN Extravilan

Adresa: Jud. Dolj, T40, P1/1

Nr. Crt	Nr cadastral Nr. topografic	Suprafaţa* (mp)	Observaţii / Referinţe
A1		25.298	Sector cadastral:19 Teren neimprejmuit;

B. Partea II. Proprietari şi acte

Inscrieri privitoare la dreptul de proprietate şi alte drepturi reale		Referinţe
/		
Act Administrativ nr. Adeverinta de insusire nr.1115, din 17/04/2024 emis de PRIMARIA RADOVAN;		
B1	Inscrierea posesiei, drept de PROPRIETATE, dobandit prin Lege, cota actuala 1/1, cota initiala 1/1	A1
	1) **NEIDENTIFICAT NEIDENTIFICAT**	
Act Normativ nr. 7, din 13/03/1996 emis de PARLAMENTUL ROMÂNIEI (,art.13);		
B2	Se noteaza mentiunea de proprietar neidentificat	A1

C. Partea III. SARCINI .

Inscrieri privind dezmembramintele dreptului de proprietate, drepturi reale de garanţie şi sarcini	Referinţe
NU SUNT	

Document care conține date cu caracter personal, protejat de prevederile Regulamentului (UE) nr. 679/2016 și Legii 190/2018

Anexa Nr. 1 La Partea I

Teren

Nr cadastral	Suprafaţa (mp)*	Observaţii / Referinţe
	25.298	

* Suprafaţa este determinată in planul de proiecţie Stereo 70.

DETALII LINIARE IMOBIL

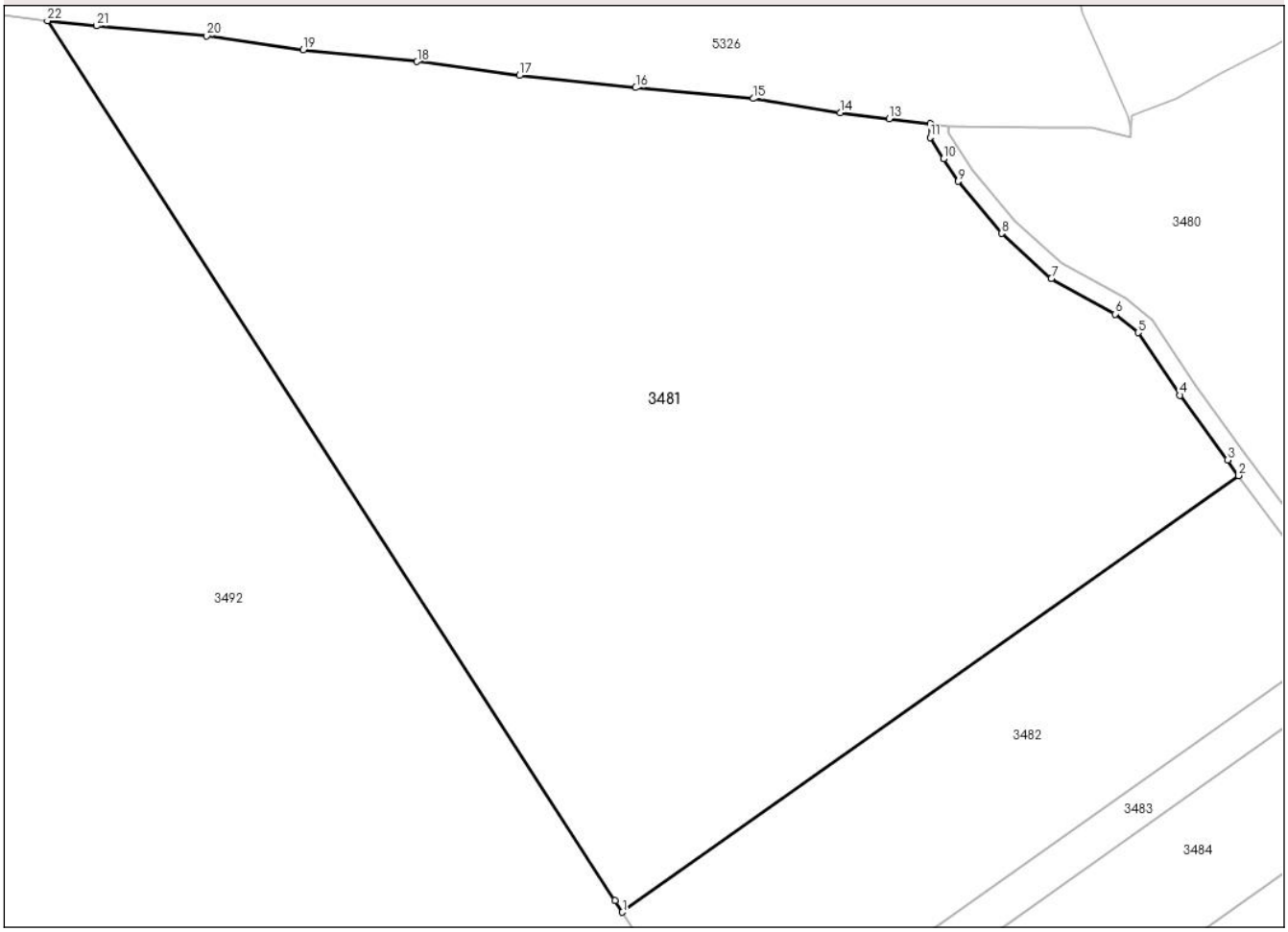

Date referitoare la teren

Crt	Categorie folosință	Intra vilan	Suprafaţa (mp)	Tarla	Parcelă	Nr. topo	Observaţii / Referinţe
1	arabil	NU	25.298	40	1/1	-	

Lungime Segmente

1) Valorile lungimilor segmentelor sunt obţinute din proiecţie în plan.

Punct început	X / Y	Punct sfârşit	X / Y	Lungime segment (** (m)
1	389.425,434 297.808,164	2	389.558,866 297.902,58	163.458
3	389.556,414 297.905,939	4	389.546,152 297.919,979	17.391
5	389.537,11 297.933,509	6	389.532,071 297.937,51	6.434
7	389.518,304 297.945,243	8	389.507,546 297.954,951	14.491
9	389.498,092 297.966,223	10	389.494,92 297.971,065	5.788

Punct început	X / Y	Punct sfârşit	X / Y	Lungime segment (** (m)
2	389.558,866 297.902,58	3	389.556,414 297.905,939	4.159
4	389.546,152 297.919,979	5	389.537,11 297.933,509	16.273
6	389.532,071 297.937,51	7	389.518,304 297.945,243	15.79
8	389.507,546 297.954,951	9	389.498,092 297.966,223	14.712
10	389.494,92 297.971,065	11	389.492,039 297.975,755	5.504

Document care conține date cu caracter personal, protejat de prevederile Regulamentului (UE) nr. 679/2016 și Legii 190/2018

Punct început	X / Y	Punct sfârşit	X / Y	Lungime segment (** (m)
11	389.492,039 297.975,755	12	389.492,039 297.978,671	2.916
13	389.483,172 297.979,78	14	389.472,563 297.981,108	10.692
15	389.453,759 297.984,136	16	389.428,298 297.986,498	25.57
17	389.403,103 297.989,127	18	389.380,97 297.992,155	22.339
19	389.356,307 297.994,65	20	389.335,439 297.997,678	21.087
21	389.311,575 297.999,841	22	389.300,925 298.000,972	10.71
23	389.423,801 297.810,693	1	389.425,434 297.808,164	3.01

Punct început	X / Y	Punct sfârşit	X / Y	Lungime segment (** (m)
12	389.492,039 297.978,671	13	389.483,172 297.979,78	8.936
14	389.472,563 297.981,108	15	389.453,759 297.984,136	19.046
16	389.428,298 297.986,498	17	389.403,103 297.989,127	25.332
18	389.380,97 297.992,155	19	389.356,307 297.994,65	24.789
20	389.335,439 297.997,678	21	389.311,575 297.999,841	23.962
22	389.300,925 298.000,972	23	389.423,801 297.810,693	226.505

** Lungimile segmentelor sunt determinate în planul de proiecţie Stereo 70 şi sunt rotunjite la 1 milimetru.
*** Distanţa dintre puncte este formată din segmente cumulate ce sunt mai mici decât valoarea 1 milimetru.

Document care conține date cu caracter personal, protejat de prevederile Regulamentului (UE) nr. 679/2016 și Legii 190/2018

DATE DESPRE IMOBILUL NR. 3482

Oficiul de Cadastru şi Publicitate Imobiliară DOLJ
Biroul de Cadastru şi Publicitate Imobiliară Craiova

A. Partea I. Descrierea imobilului

TEREN Extravilan

Adresa: Jud. Dolj, T40, P1

Nr. Crt	Nr cadastral Nr. topografic	Suprafaţa* (mp)	Observaţii / Referinţe
A1		6.894	Sector cadastral:19 Teren neimprejmuit;

B. Partea II. Proprietari şi acte

Inscrieri privitoare la dreptul de proprietate şi alte drepturi reale		Referinţe
/		
Act Administrativ nr. TDP 774-9664, din 24/05/1995 emis de CJSDPAT DOLJ;		
B1	Intabulare, drept de PROPRIETATE, dobandit prin Constituire, cota actuala 1/1, cota initiala 1/1	A1
	1) **TĂNĂSIE I. ŞTEFAN**, LIPSĂ CNP	

C. Partea III. SARCINI .

Inscrieri privind dezmembramintele dreptului de proprietate, drepturi reale de garanţie şi sarcini	Referinţe
NU SUNT	

Document care conține date cu caracter personal, protejat de prevederile Regulamentului (UE) nr. 679/2016 și Legii 190/2018

Anexa Nr. 1 La Partea I

Teren

Nr cadastral	Suprafaţa (mp)*	Observaţii / Referinţe
	6.894	

* Suprafaţa este determinată in planul de proiecţie Stereo 70.

DETALII LINIARE IMOBIL

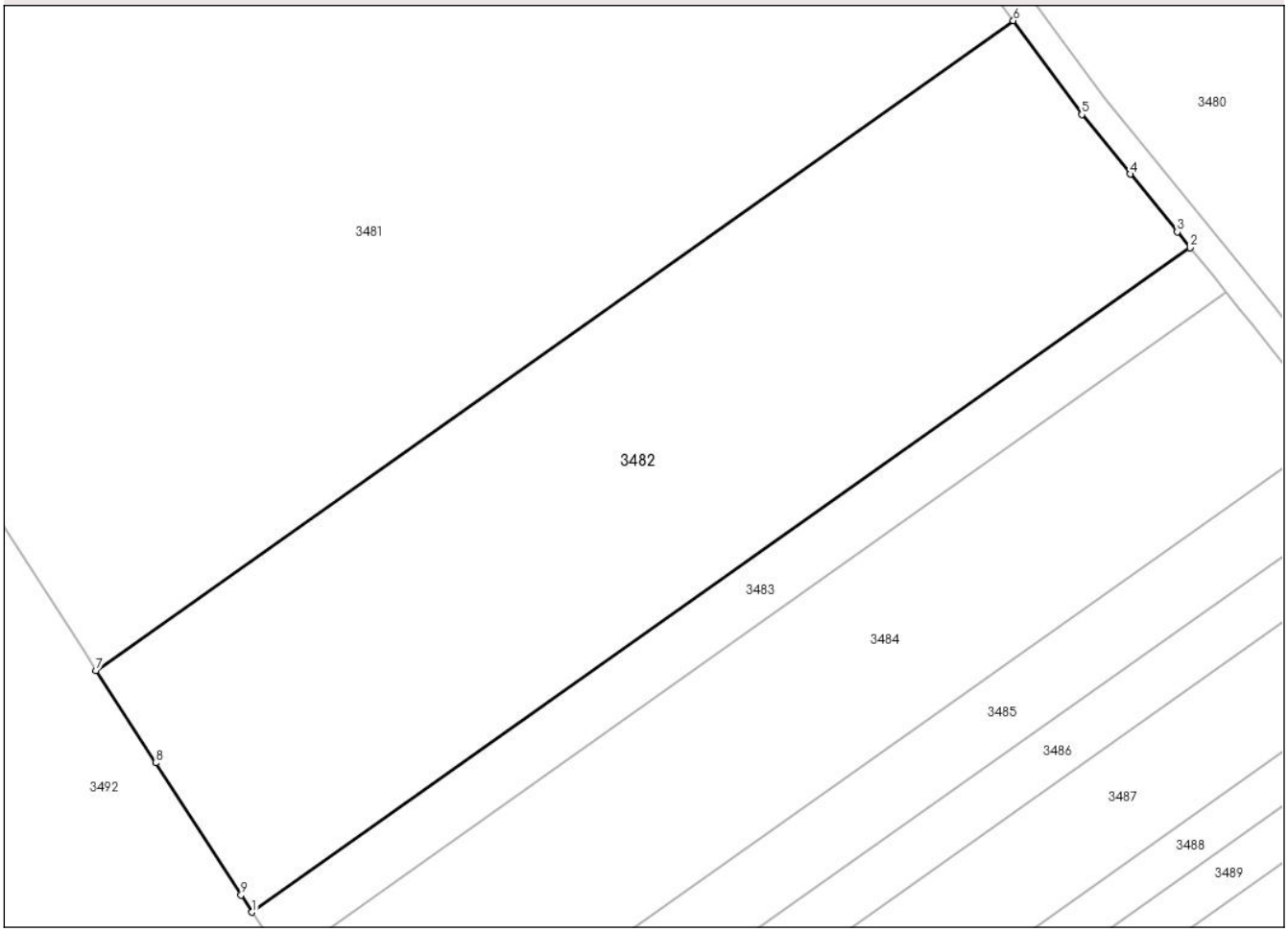

Date referitoare la teren

Crt	Categorie folosință	Intra vilan	Suprafaţa (mp)	Tarla	Parcelă	Nr. topo	Observaţii / Referinţe
1	arabil	NU	6.894	40	1	-	

Lungime Segmente
1) Valorile lungimilor segmentelor sunt obţinute din proiecţie în plan.

Punct început	X / Y	Punct sfârşit	X / Y	Lungime segment (** (m)
1	389.448,115 297.773,041	2	389.584,562 297.869,59	167.151
2	389.584,562 297.869,59	3	389.582,7 297.871,878	2.95
3	389.582,7 297.871,878	4	389.575,849 297.880,299	10.856
4	389.575,849 297.880,299	5	389.568,822 297.888,935	11.134
5	389.568,822 297.888,935	6	389.558,866 297.902,58	16.891

Document care conține date cu caracter personal, protejat de prevederile Regulamentului (UE) nr. 679/2016 și Legii 190/2018

Punct început	X / Y	Punct sfârşit	X / Y	Lungime segment (** (m)
6	389.558,866 297.902,58	7	389.425,434 297.808,164	163.458
7	389.425,434 297.808,164	8	389.434,108 297.794,732	15.989
8	389.434,108 297.794,732	9	389.446,517 297.775,516	22.874
9	389.446,517 297.775,516	1	389.448,115 297.773,041	2.946

** Lungimile segmentelor sunt determinate în planul de proiecţie Stereo 70 şi sunt rotunjite la 1 milimetru.
*** Distanţa dintre puncte este formată din segmente cumulate ce sunt mai mici decât valoarea 1 milimetru.

Document care conține date cu caracter personal, protejat de prevederile Regulamentului (UE) nr. 679/2016 și Legii 190/2018

DATE DESPRE IMOBILUL NR. 3483

Oficiul de Cadastru şi Publicitate Imobiliară DOLJ
Biroul de Cadastru şi Publicitate Imobiliară Craiova

A. Partea I. Descrierea imobilului

TEREN Extravilan

Adresa: Jud. Dolj, T40, P2

Nr. Crt	Nr cadastral Nr. topografic	Suprafaţa* (mp)	Observaţii / Referinţe
A1		1.400	Sector cadastral:19 Teren neimprejmuit;

B. Partea II. Proprietari şi acte

Inscrieri privitoare la dreptul de proprietate şi alte drepturi reale		Referinţe
/		
Act Administrativ nr. TDP 942-9651, din 11/01/1996 emis de CJSDPAT DOLJ;		
B1	Intabulare, drept de PROPRIETATE, dobandit prin Reconstituire, cota actuala 1/1, cota initiala 1/1	A1
	1) **CÎRJALIU C. ANA**, LIPSĂ CNP	

C. Partea III. SARCINI .

Inscrieri privind dezmembramintele dreptului de proprietate, drepturi reale de garanţie şi sarcini	Referinţe
NU SUNT	

Document care conține date cu caracter personal, protejat de prevederile Regulamentului (UE) nr. 679/2016 și Legii 190/2018

Anexa Nr. 1 La Partea I

Teren

Nr cadastral	Suprafaţa (mp)*	Observaţii / Referinţe
	1.400	

* Suprafaţa este determinată in planul de proiecţie Stereo 70.

DETALII LINIARE IMOBIL

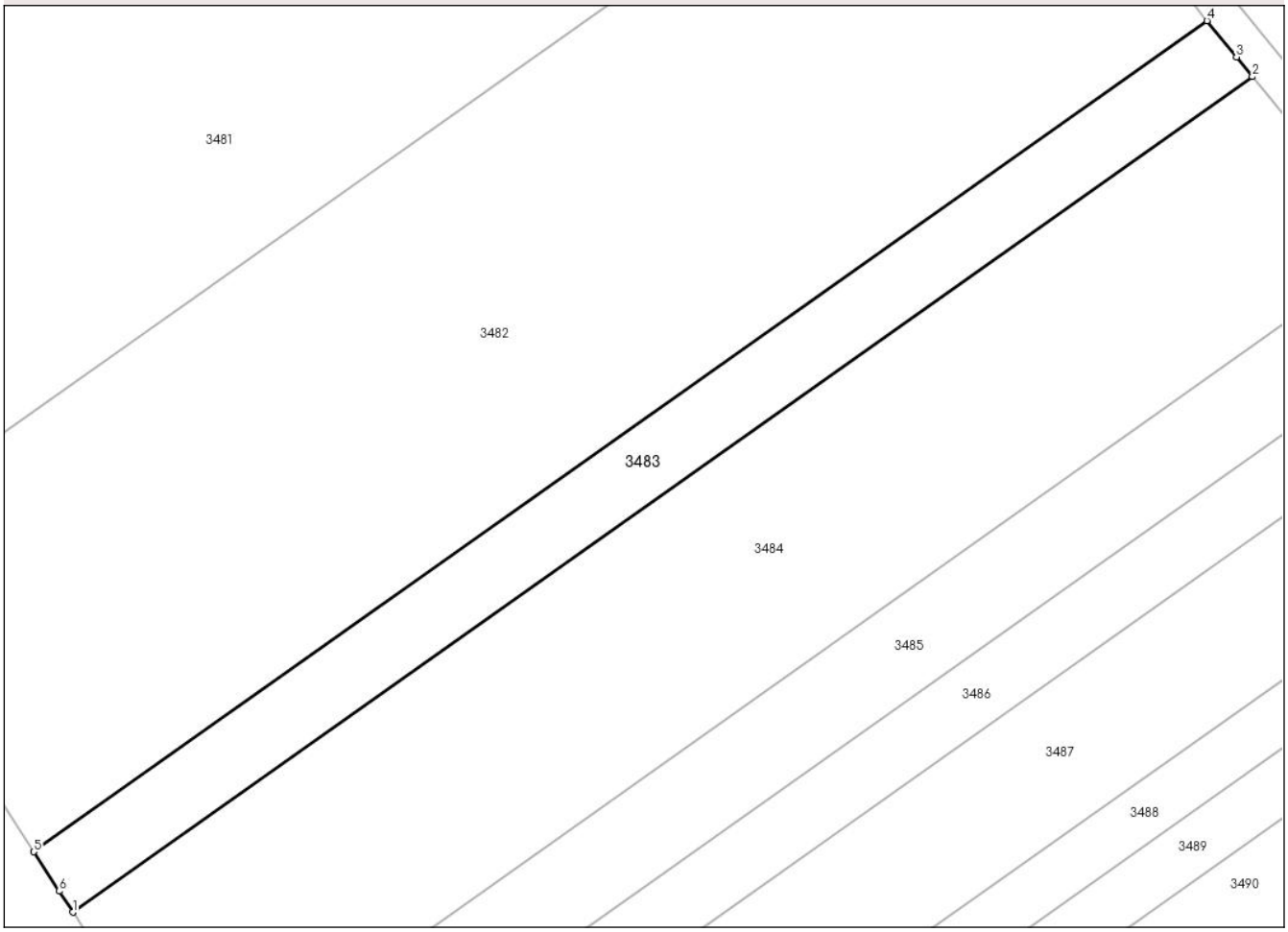

Date referitoare la teren

Crt	Categorie folosință	Intra vilan	Suprafaţa (mp)	Tarla	Parcelă	Nr. topo	Observaţii / Referinţe
1	arabil	NU	1.400	40	2	-	

Lungime Segmente
1) Valorile lungimilor segmentelor sunt obţinute din proiecţie în plan.

Punct început	X / Y	Punct sfârşit	X / Y	Lungime segment (** (m)
1	389.452,65 297.766,018	2	389.589,846 297.863,097	168.069
2	389.589,846 297.863,097	3	389.587,994 297.865,372	2.934
3	389.587,994 297.865,372	4	389.584,562 297.869,59	5.438
4	389.584,562 297.869,59	5	389.448,115 297.773,041	167.151
5	389.448,115 297.773,041	6	389.451,061 297.768,479	5.431

Document care conține date cu caracter personal, protejat de prevederile Regulamentului (UE) nr. 679/2016 și Legii 190/2018

Punct început	X / Y	Punct sfârşit	X / Y	Lungime segment (** (m)
6	389.451,061 297.768,479	1	389.452,65 297.766,018	2.929

** Lungimile segmentelor sunt determinate în planul de proiecţie Stereo 70 şi sunt rotunjite la 1 milimetru.
*** Distanţa dintre puncte este formată din segmente cumulate ce sunt mai mici decât valoarea 1 milimetru.

Document care conține date cu caracter personal, protejat de prevederile Regulamentului (UE) nr. 679/2016 și Legii 190/2018

DATE DESPRE IMOBILUL NR. 3484

Oficiul de Cadastru şi Publicitate Imobiliară DOLJ
Biroul de Cadastru şi Publicitate Imobiliară Craiova

A. Partea I. Descrierea imobilului

TEREN Extravilan

Adresa: Jud. Dolj, T40, P3

Nr. Crt	Nr cadastral Nr. topografic	Suprafaţa* (mp)	Observaţii / Referinţe
A1		4.323	Sector cadastral:19 Teren neimprejmuit;

B. Partea II. Proprietari şi acte

Inscrieri privitoare la dreptul de proprietate şi alte drepturi reale		Referinţe
/		
Act Administrativ nr. TDP 763-9664, din 26/05/1995 emis de CJSDPAT DOLJ;		
B1	Intabulare, drept de PROPRIETATE, dobandit prin Reconstituire, cota actuala 1/1, cota initiala 1/1	A1
	1) **BUSU C. ILIE**, LIPSĂ CNP	

C. Partea III. SARCINI .

Inscrieri privind dezmembramintele dreptului de proprietate, drepturi reale de garanţie şi sarcini	Referinţe
NU SUNT	

Document care conține date cu caracter personal, protejat de prevederile Regulamentului (UE) nr. 679/2016 și Legii 190/2018

Anexa Nr. 1 La Partea I

Teren

Nr cadastral	Suprafaţa (mp)*	Observaţii / Referinţe
	4.323	

* Suprafaţa este determinată in planul de proiecţie Stereo 70.

DETALII LINIARE IMOBIL

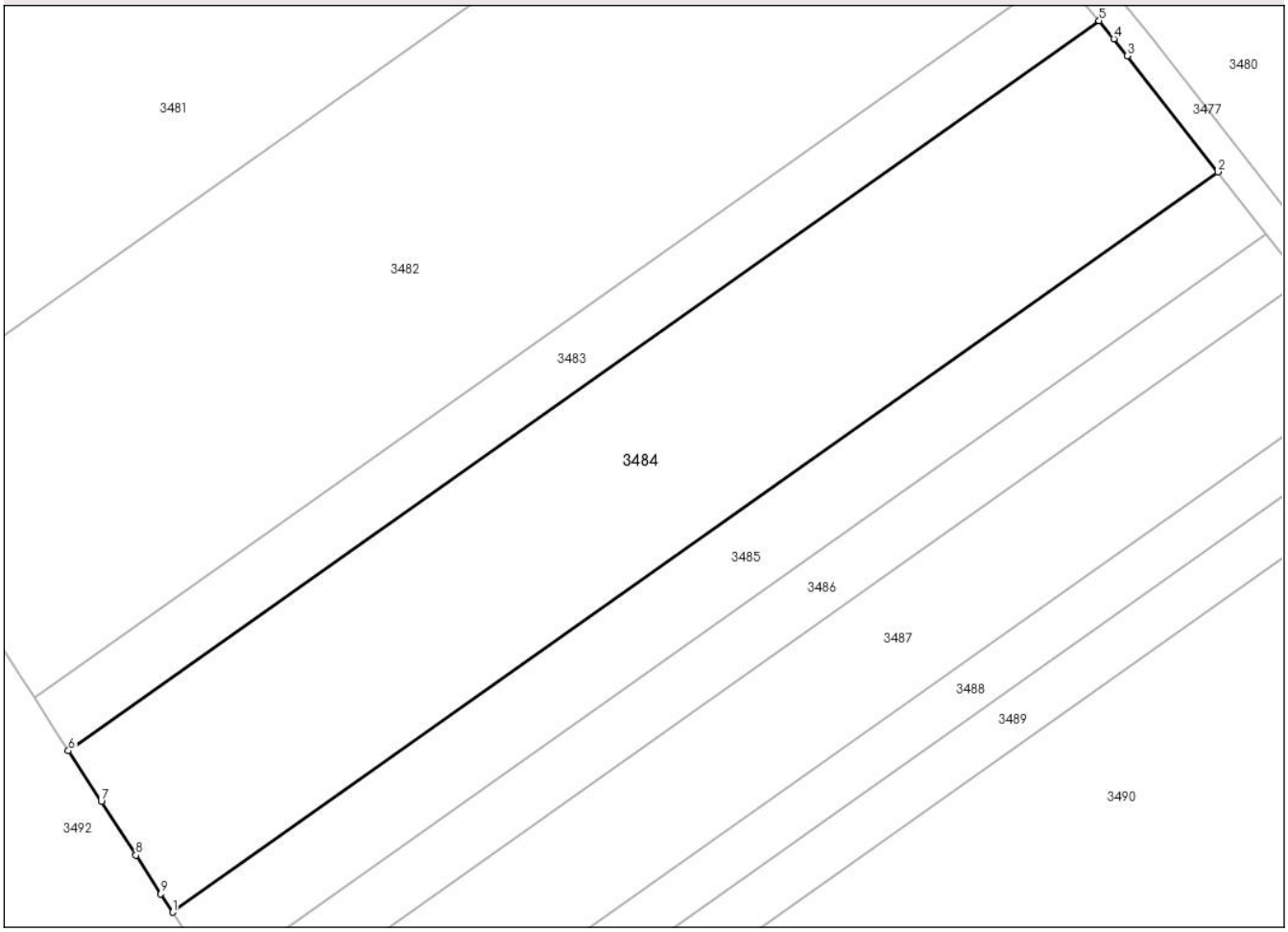

Date referitoare la teren

Crt	Categorie folosință	Intra vilan	Suprafaţa (mp)	Tarla	Parcelă	Nr. topo	Observaţii / Referinţe
1	arabil	NU	4.323	40	3	-	

Lungime Segmente
1) Valorile lungimilor segmentelor sunt obţinute din proiecţie în plan.

Punct început	X / Y	Punct sfârşit	X / Y	Lungime segment (** (m)
1	389.466,515 297.744,548	2	389.605,635 297.842,988	170.425
2	389.605,635 297.842,988	3	389.593,624 297.858,453	19.581
3	389.593,624 297.858,453	4	389.591,813 297.860,679	2.87
4	389.591,813 297.860,679	5	389.589,846 297.863,097	3.117
5	389.589,846 297.863,097	6	389.452,65 297.766,018	168.069

Document care conține date cu caracter personal, protejat de prevederile Regulamentului (UE) nr. 679/2016 și Legii 190/2018

Punct început	X / Y	Punct sfârşit	X / Y	Lungime segment (** (m)
6	389.452,65 297.766,018	7	389.457,017 297.759,256	8.05
7	389.457,017 297.759,256	8	389.461,618 297.752,13	8.482
8	389.461,618 297.752,13	9	389.464,948 297.746,974	6.138
9	389.464,948 297.746,974	1	389.466,515 297.744,548	2.888

** Lungimile segmentelor sunt determinate în planul de proiecţie Stereo 70 şi sunt rotunjite la 1 milimetru.
*** Distanţa dintre puncte este formată din segmente cumulate ce sunt mai mici decât valoarea 1 milimetru.

Document care conține date cu caracter personal, protejat de prevederile Regulamentului (UE) nr. 679/2016 și Legii 190/2018

DATE DESPRE IMOBILUL NR. 3485

Oficiul de Cadastru şi Publicitate Imobiliară DOLJ
Biroul de Cadastru şi Publicitate Imobiliară Craiova

A. Partea I. Descrierea imobilului

TEREN Extravilan

Adresa: Jud. Dolj, T40, P4

Nr. Crt	Nr cadastral Nr. topografic	Suprafaţa* (mp)	Observaţii / Referinţe
A1		1.786	Sector cadastral:19 Teren neimprejmuit;

B. Partea II. Proprietari şi acte

Inscrieri privitoare la dreptul de proprietate şi alte drepturi reale		Referinţe
/		
Act Administrativ nr. TDP 1547-59367, din 22/12/1998 emis de CJSDPAT DOLJ;		
B1	Intabulare, drept de PROPRIETATE, dobandit prin Constituire, cota actuala 1/1, cota initiala 1/1	A1
	1) **BUŞU D. ION**, LIPSĂ CNP	

C. Partea III. SARCINI .

Inscrieri privind dezmembramintele dreptului de proprietate, drepturi reale de garanţie şi sarcini	Referinţe
NU SUNT	

Document care conține date cu caracter personal, protejat de prevederile Regulamentului (UE) nr. 679/2016 și Legii 190/2018

Anexa Nr. 1 La Partea I

Teren

Nr cadastral	Suprafaţa (mp)*	Observaţii / Referinţe
	1.786	

* Suprafaţa este determinată in planul de proiecţie Stereo 70.

DETALII LINIARE IMOBIL

Date referitoare la teren

Crt	Categorie folosință	Intra vilan	Suprafaţa (mp)	Tarla	Parcelă	Nr. topo	Observaţii / Referinţe
1	arabil	NU	1.786	40	4	-	

Lungime Segmente
1) Valorile lungimilor segmentelor sunt obţinute din proiecţie în plan.

Punct început	X / Y	Punct sfârşit	X / Y	Lungime segment (** (m)
1	389.472,19 297.735,76	2	389.612,052 297.834,726	171.335
2	389.612,052 297.834,726	3	389.605,635 297.842,988	10.461
3	389.605,635 297.842,988	4	389.466,515 297.744,548	170.425
4	389.466,515 297.744,548	5	389.470,631 297.738,173	7.588
5	389.470,631 297.738,173	1	389.472,19 297.735,76	2.873

Document care conține date cu caracter personal, protejat de prevederile Regulamentului (UE) nr. 679/2016 și Legii 190/2018

** Lungimile segmentelor sunt determinate în planul de proiecţie Stereo 70 şi sunt rotunjite la 1 milimetru.
*** Distanţa dintre puncte este formată din segmente cumulate ce sunt mai mici decât valoarea 1 milimetru.

Document care conține date cu caracter personal, protejat de prevederile Regulamentului (UE) nr. 679/2016 și Legii 190/2018

DATE DESPRE IMOBILUL NR. 3486

Oficiul de Cadastru şi Publicitate Imobiliară DOLJ
Biroul de Cadastru şi Publicitate Imobiliară Craiova

A. Partea I. Descrierea imobilului

TEREN Extravilan

Adresa: Jud. Dolj, T40, P4/1

Nr. Crt	Nr cadastral Nr. topografic	Suprafaţa* (mp)	Observaţii / Referinţe
A1		1.337	Sector cadastral:19 Teren neimprejmuit;

B. Partea II. Proprietari şi acte

Inscrieri privitoare la dreptul de proprietate şi alte drepturi reale		Referinţe
/		
Act Administrativ nr. TDP 1183-45208, din 11/06/1997 emis de CJSDPAT DOLJ;		
B1	Intabulare, drept de PROPRIETATE, dobandit prin Reconstituire, cota actuala 1/1, cota initiala 1/1	A1
	1) **IACOB D. FLOREA**, LIPSĂ CNP	

C. Partea III. SARCINI .

Inscrieri privind dezmembramintele dreptului de proprietate, drepturi reale de garanţie şi sarcini	Referinţe
NU SUNT	

Document care conține date cu caracter personal, protejat de prevederile Regulamentului (UE) nr. 679/2016 și Legii 190/2018

Anexa Nr. 1 La Partea I

Teren

Nr cadastral	Suprafaţa (mp)*	Observaţii / Referinţe
	1.337	

* Suprafaţa este determinată in planul de proiecţie Stereo 70.

DETALII LINIARE IMOBIL



Date referitoare la teren

Crt	Categorie folosință	Intra vilan	Suprafaţa (mp)	Tarla	Parcelă	Nr. topo	Observaţii / Referinţe
1	arabil	NU	1.337	40	4/1	-	

Lungime Segmente
1) Valorile lungimilor segmentelor sunt obţinute din proiecţie în plan.

Punct început	X / Y	Punct sfârşit	X / Y	Lungime segment (** (m)
1	389.476,419 297.729,211	2	389.616,834 297.828,569	172.013
2	389.616,834 297.828,569	3	389.612,052 297.834,726	7.796
3	389.612,052 297.834,726	4	389.472,19 297.735,76	171.335
4	389.472,19 297.735,76	5	389.474,866 297.731,615	4.934
5	389.474,866 297.731,615	6	389.475,672 297.730,368	1.485

Document care conține date cu caracter personal, protejat de prevederile Regulamentului (UE) nr. 679/2016 și Legii 190/2018

Punct început	X / Y	Punct sfârşit	X / Y	Lungime segment (** (m)
6	389.475,672 297.730,368	1	389.476,419 297.729,211	1.377

** Lungimile segmentelor sunt determinate în planul de proiecţie Stereo 70 şi sunt rotunjite la 1 milimetru.
*** Distanţa dintre puncte este formată din segmente cumulate ce sunt mai mici decât valoarea 1 milimetru.

Document care conține date cu caracter personal, protejat de prevederile Regulamentului (UE) nr. 679/2016 și Legii 190/2018

DATE DESPRE IMOBILUL NR. 3487

Oficiul de Cadastru şi Publicitate Imobiliară DOLJ
Biroul de Cadastru şi Publicitate Imobiliară Craiova

A. Partea I. Descrierea imobilului

TEREN Extravilan

Adresa: Jud. Dolj, T40, P4/1

Nr. Crt	Nr cadastral Nr. topografic	Suprafaţa* (mp)	Observaţii / Referinţe
A1		2.700	Sector cadastral:19 Teren neimprejmuit;

B. Partea II. Proprietari şi acte

Inscrieri privitoare la dreptul de proprietate şi alte drepturi reale		Referinţe
/		
Act Administrativ nr. TDP 1546-59367, din 22/12/1998 emis de CJSDPAT DOLJ;		
B1	Intabulare, drept de PROPRIETATE, dobandit prin Reconstituire, cota actuala 1/1, cota initiala 1/1	A1
	1) **BUŞU D. ION**, LIPSĂ CNP	

C. Partea III. SARCINI .

Inscrieri privind dezmembramintele dreptului de proprietate, drepturi reale de garanţie şi sarcini	Referinţe
NU SUNT	

Document care conține date cu caracter personal, protejat de prevederile Regulamentului (UE) nr. 679/2016 și Legii 190/2018

Anexa Nr. 1 La Partea I

Teren

Nr cadastral	Suprafaţa (mp)*	Observaţii / Referinţe
	2.700	

* Suprafaţa este determinată in planul de proiecţie Stereo 70.

DETALII LINIARE IMOBIL

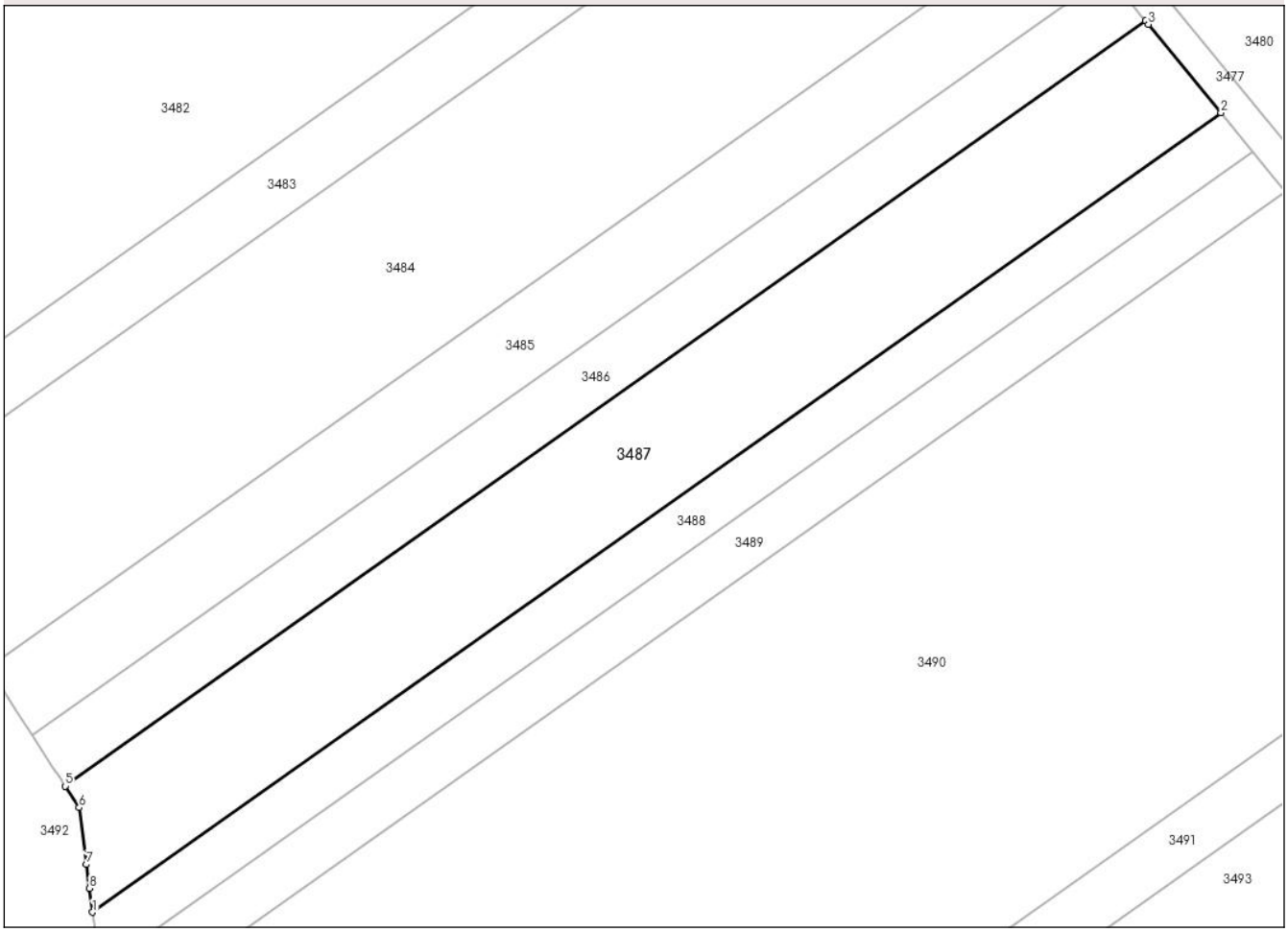

Date referitoare la teren

Crt	Categorie folosință	Intra vilan	Suprafaţa (mp)	Tarla	Parcelă	Nr. topo	Observaţii / Referinţe
1	arabil	NU	2.700	40	4/1	-	

Lungime Segmente
1) Valorile lungimilor segmentelor sunt obţinute din proiecţie în plan.

Punct început	X / Y	Punct sfârşit	X / Y	Lungime segment (** (m)
1	389.479,958 297.712,835	2	389.626,613 297.816,608	179.657
2	389.626,613 297.816,608	3	389.617,194 297.828,106	14.863
3	389.617,194 297.828,106	4	389.616,834 297.828,569	0.586
4	389.616,834 297.828,569	5	389.476,419 297.729,211	172.013
5	389.476,419 297.729,211	6	389.478,229 297.726,408	3.337

Document care conține date cu caracter personal, protejat de prevederile Regulamentului (UE) nr. 679/2016 și Legii 190/2018

Punct început	X / Y	Punct sfârşit	X / Y	Lungime segment (** (m)
6	389.478,229 297.726,408	7	389.479,168 297.719,038	7.43
7	389.479,168 297.719,038	8	389.479,564 297.715,924	3.139
8	389.479,564 297.715,924	1	389.479,958 297.712,835	3.114

** Lungimile segmentelor sunt determinate în planul de proiecţie Stereo 70 şi sunt rotunjite la 1 milimetru.
*** Distanţa dintre puncte este formată din segmente cumulate ce sunt mai mici decât valoarea 1 milimetru.

Document care conține date cu caracter personal, protejat de prevederile Regulamentului (UE) nr. 679/2016 și Legii 190/2018

DATE DESPRE IMOBILUL NR. 3488

Oficiul de Cadastru şi Publicitate Imobiliară DOLJ
Biroul de Cadastru şi Publicitate Imobiliară Craiova

A. Partea I. Descrierea imobilului

TEREN Extravilan

Adresa: Jud. Dolj, T40, P4/2

Nr. Crt	Nr cadastral Nr. topografic	Suprafaţa* (mp)	Observaţii / Referinţe
A1		1.177	Sector cadastral:19 Teren neimprejmuit;

B. Partea II. Proprietari şi acte

Inscrieri privitoare la dreptul de proprietate şi alte drepturi reale		Referinţe
/		
Act Administrativ nr. TDP 17958, din 30/10/2013 emis de CJSDPAT DOLJ;		
B1	Intabulare, drept de PROPRIETATE, dobandit prin Reconstituire, cota actuala 1/1, cota initiala 1/1	A1
	1) **SANIA F STEFAN**, LIPSĂ CNP	

C. Partea III. SARCINI .

Inscrieri privind dezmembramintele dreptului de proprietate, drepturi reale de garanţie şi sarcini	Referinţe
NU SUNT	

Document care conține date cu caracter personal, protejat de prevederile Regulamentului (UE) nr. 679/2016 și Legii 190/2018

Anexa Nr. 1 La Partea I

Teren

Nr cadastral	Suprafaţa (mp)*	Observaţii / Referinţe
	1.177	

* Suprafaţa este determinată in planul de proiecţie Stereo 70.

DETALII LINIARE IMOBIL

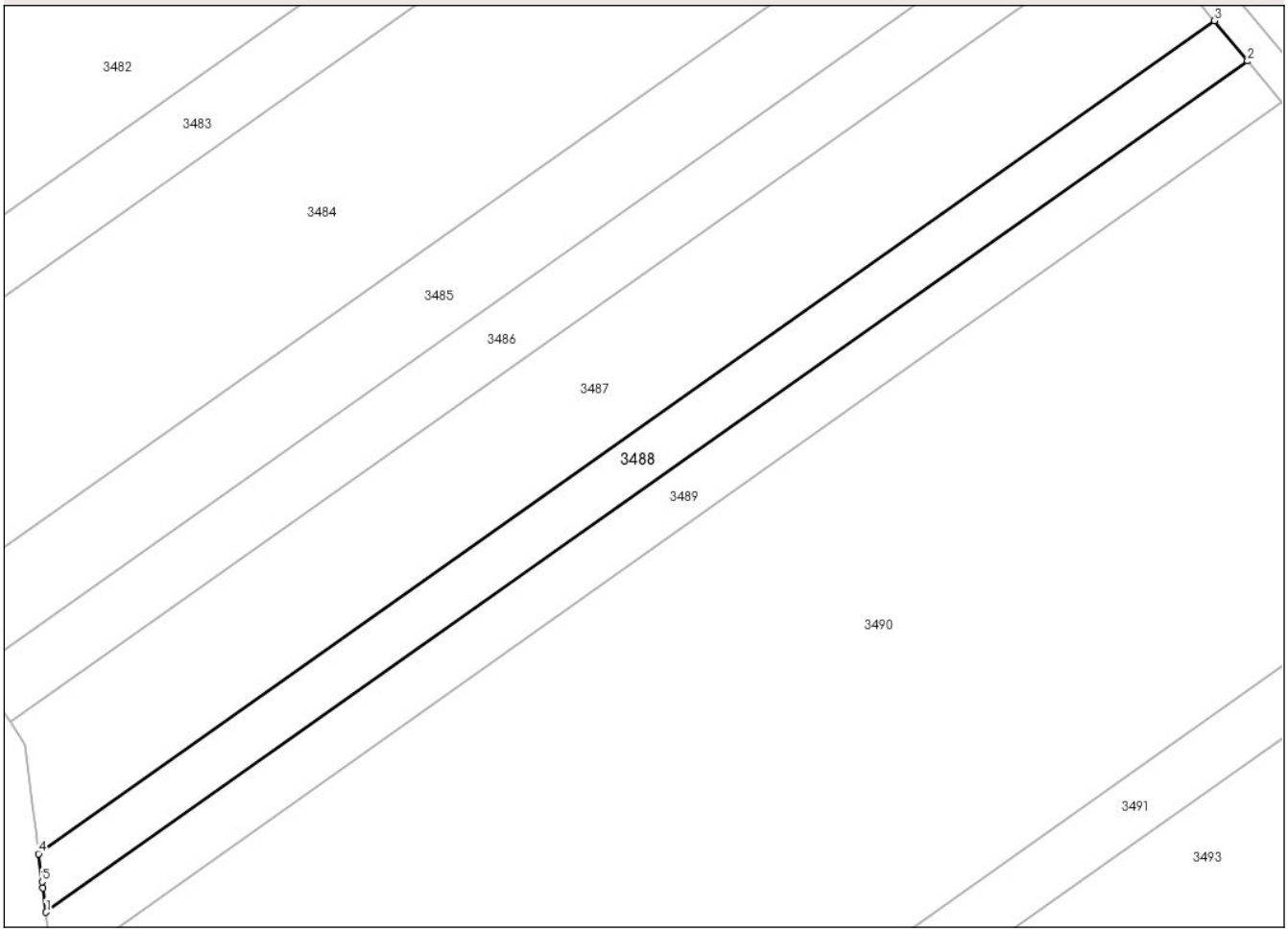

Date referitoare la teren

Crt	Categorie folosință	Intra vilan	Suprafaţa (mp)	Tarla	Parcelă	Nr. topo	Observaţii / Referinţe
1	arabil	NU	1.177	40	4/2	-	

Lungime Segmente
1) Valorile lungimilor segmentelor sunt obţinute din proiecţie în plan.

Punct început	X / Y	Punct sfârşit	X / Y	Lungime segment (** (m)
1	389.480,885 297.705,552	2	389.630,731 297.811,583	183.566
2	389.630,731 297.811,583	3	389.626,613 297.816,608	6.497
3	389.626,613 297.816,608	4	389.479,958 297.712,835	179.657
4	389.479,958 297.712,835	5	389.480,402 297.709,346	3.517
5	389.480,402 297.709,346	6	389.480,5 297.708,574	0.778

Document care conține date cu caracter personal, protejat de prevederile Regulamentului (UE) nr. 679/2016 și Legii 190/2018

Punct început	X / Y	Punct sfârşit	X / Y	Lungime segment (** (m)
6	389.480,5 297.708,574	1	389.480,885 297.705,552	3.046

** Lungimile segmentelor sunt determinate în planul de proiecţie Stereo 70 şi sunt rotunjite la 1 milimetru.
*** Distanţa dintre puncte este formată din segmente cumulate ce sunt mai mici decât valoarea 1 milimetru.

Document care conține date cu caracter personal, protejat de prevederile Regulamentului (UE) nr. 679/2016 și Legii 190/2018

DATE DESPRE IMOBILUL NR. 3489

Oficiul de Cadastru şi Publicitate Imobiliară DOLJ
Biroul de Cadastru şi Publicitate Imobiliară Craiova

A. Partea I. Descrierea imobilului

TEREN Extravilan

Adresa: Jud. Dolj, T40, P4/4

Nr. Crt	Nr cadastral Nr. topografic	Suprafaţa* (mp)	Observaţii / Referinţe
A1		1.241	Sector cadastral:19 Teren neimprejmuit;

B. Partea II. Proprietari şi acte

Inscrieri privitoare la dreptul de proprietate şi alte drepturi reale		Referinţe
/		
Act Administrativ nr. TDP 1381-48305, din 12/08/1997 emis de CJSDPAT DOLJ;		
B1	Intabulare, drept de PROPRIETATE, dobandit prin Reconstituire, cota actuala 1/1, cota initiala 1/1	A1
	1) **MATEI I. DUMITRU**, LIPSĂ CNP 2) **MATEI I. GRIGORIE**, LIPSĂ CNP	

C. Partea III. SARCINI .

Inscrieri privind dezmembramintele dreptului de proprietate, drepturi reale de garanţie şi sarcini	Referinţe
NU SUNT	

Anexa Nr. 1 La Partea I

Teren

Nr cadastral	Suprafaţa (mp)*	Observaţii / Referinţe
	1.241	

* Suprafaţa este determinată in planul de proiecţie Stereo 70.

DETALII LINIARE IMOBIL

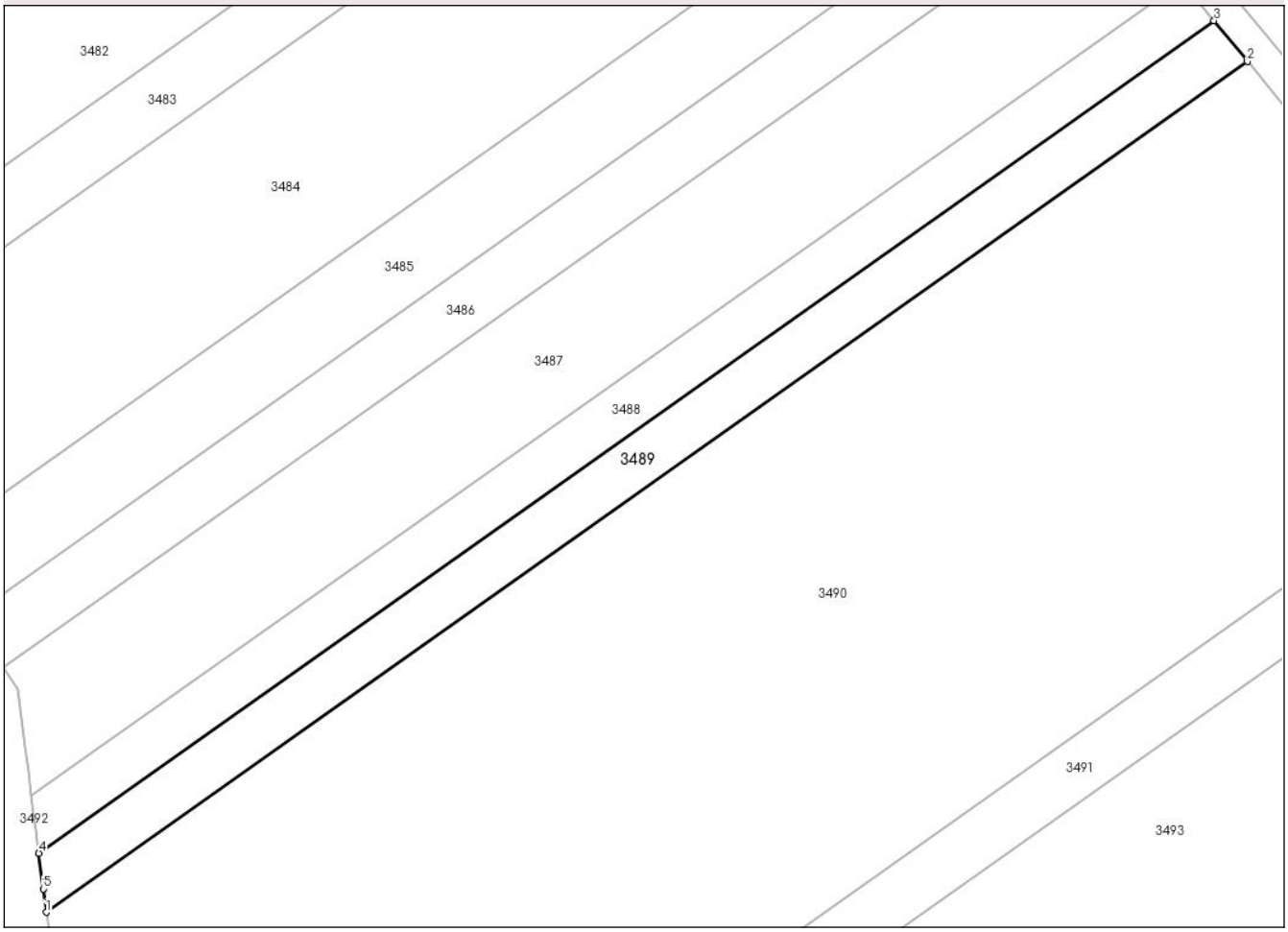

Date referitoare la teren

Crt	Categorie folosință	Intra vilan	Suprafaţa (mp)	Tarla	Parcelă	Nr. topo	Observaţii / Referinţe
1	arabil	NU	1.241	40	4/4	-	

Lungime Segmente
1) Valorile lungimilor segmentelor sunt obţinute din proiecţie în plan.

Punct început	X / Y	Punct sfârşit	X / Y	Lungime segment (** (m)
1	389.481,842 297.698,038	2	389.634,979 297.806,397	187.597
2	389.634,979 297.806,397	3	389.630,731 297.811,583	6.704
3	389.630,731 297.811,583	4	389.480,885 297.705,552	183.566
4	389.480,885 297.705,552	5	389.481,466 297.700,994	4.595
5	389.481,466 297.700,994	1	389.481,842 297.698,038	2.98

Document care conține date cu caracter personal, protejat de prevederile Regulamentului (UE) nr. 679/2016 și Legii 190/2018

** Lungimile segmentelor sunt determinate în planul de proiecţie Stereo 70 şi sunt rotunjite la 1 milimetru.
*** Distanţa dintre puncte este formată din segmente cumulate ce sunt mai mici decât valoarea 1 milimetru.

Document care conține date cu caracter personal, protejat de prevederile Regulamentului (UE) nr. 679/2016 și Legii 190/2018

DATE DESPRE IMOBILUL NR. 3490

Oficiul de Cadastru şi Publicitate Imobiliară DOLJ
Biroul de Cadastru şi Publicitate Imobiliară Craiova

A. Partea I. Descrierea imobilului

TEREN Extravilan

Adresa: Jud. Dolj, T40, P5

Nr. Crt	Nr cadastral Nr. topografic	Suprafaţa* (mp)	Observaţii / Referinţe
A1	31560	11.529	Sector cadastral:19 Teren neimprejmuit;

B. Partea II. Proprietari şi acte

Inscrieri privitoare la dreptul de proprietate şi alte drepturi reale		Referinţe
131643 / 16/07/2018		
Act Notarial nr. CONTRACT DE DONATIE AUT NR 2201, din 11/07/2018 emis de NP Sorop Alexandru Oliviu;		
B1	Intabulare, drept de PROPRIETATE, dobandit prin Conventie, cota actuala 1/1, cota initiala 1/1	A1
	1) **PETRESCU FLORIAN** 2) **PETRESCU ILEANA FIGELA**	

C. Partea III. SARCINI .

Inscrieri privind dezmembramintele dreptului de proprietate, drepturi reale de garanţie şi sarcini	Referinţe
NU SUNT	

Anexa Nr. 1 La Partea I

Teren

Nr cadastral	Suprafaţa (mp)*	Observaţii / Referinţe
31560	11.529	

* Suprafaţa este determinată in planul de proiecţie Stereo 70.

DETALII LINIARE IMOBIL

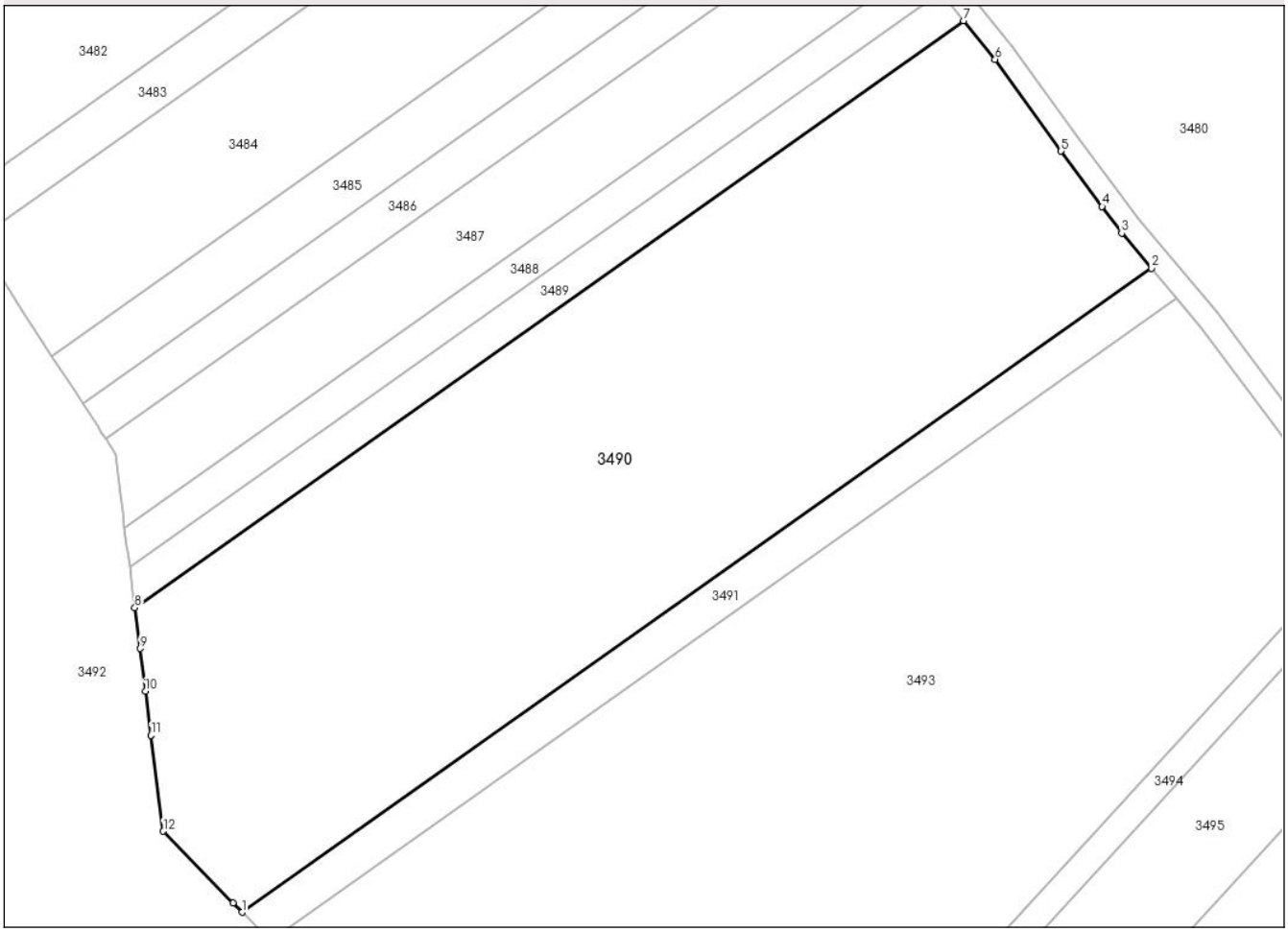

Date referitoare la teren

Crt	Categorie folosință	Intra vilan	Suprafaţa (mp)	Tarla	Parcelă	Nr. topo	Observaţii / Referinţe
1	arabil	NU	11.529	40	5	-	

Lungime Segmente
1) Valorile lungimilor segmentelor sunt obţinute din proiecţie în plan.

Punct început	X / Y	Punct sfârşit	X / Y	Lungime segment (** (m)
1	389.501,652 297.641,849	2	389.669,668 297.760,736	205.824
2	389.669,668 297.760,736	3	389.664,191 297.767,202	8.474
3	389.664,191 297.767,202	4	389.660,571 297.772,089	6.082
4	389.660,571 297.772,089	5	389.652,98 297.782,337	12.753
5	389.652,98 297.782,337	6	389.640,811 297.799,279	20.859

Document care conține date cu caracter personal, protejat de prevederile Regulamentului (UE) nr. 679/2016 și Legii 190/2018

Punct început	X / Y	Punct sfârşit	X / Y	Lungime segment (** (m)
6	389.640,811 297.799,279	7	389.634,979 297.806,397	9.202
7	389.634,979 297.806,397	8	389.481,842 297.698,038	187.597
8	389.481,842 297.698,038	9	389.482,797 297.690,543	7.556
9	389.482,797 297.690,543	10	389.483,803 297.682,638	7.969
10	389.483,803 297.682,638	11	389.484,843 297.674,479	8.225
11	389.484,843 297.674,479	12	389.487,096 297.656,785	17.837
12	389.487,096 297.656,785	13	389.499,966 297.643,58	18.439
13	389.499,966 297.643,58	1	389.501,652 297.641,849	2.416

** Lungimile segmentelor sunt determinate în planul de proiecţie Stereo 70 şi sunt rotunjite la 1 milimetru.
*** Distanţa dintre puncte este formată din segmente cumulate ce sunt mai mici decât valoarea 1 milimetru.

Document care conține date cu caracter personal, protejat de prevederile Regulamentului (UE) nr. 679/2016 și Legii 190/2018

DATE DESPRE IMOBILUL NR. 3491

Oficiul de Cadastru şi Publicitate Imobiliară DOLJ
Biroul de Cadastru şi Publicitate Imobiliară Craiova

A. Partea I. Descrierea imobilului

TEREN Extravilan

Adresa: Jud. Dolj, T40, P511

Nr. Crt	Nr cadastral Nr. topografic	Suprafaţa* (mp)	Observaţii / Referinţe
A1		1.500	Sector cadastral:19 Teren neimprejmuit;

B. Partea II. Proprietari şi acte

Inscrieri privitoare la dreptul de proprietate şi alte drepturi reale		Referinţe
/		
Act Administrativ nr. TDP 941-9651, din 11/01/1996 emis de CJSDPAT DOLJ;		
B1	Intabulare, drept de PROPRIETATE, dobandit prin Reconstituire, cota actuala 1/1, cota initiala 1/1	A1
	1) **BARBU P. FLOREA**, LIPSĂ CNP	

C. Partea III. SARCINI .

Inscrieri privind dezmembramintele dreptului de proprietate, drepturi reale de garanţie şi sarcini	Referinţe
NU SUNT	

Document care conține date cu caracter personal, protejat de prevederile Regulamentului (UE) nr. 679/2016 și Legii 190/2018

Anexa Nr. 1 La Partea I

Teren

Nr cadastral	Suprafaţa (mp)*	Observaţii / Referinţe
	1.500	

* Suprafaţa este determinată in planul de proiecţie Stereo 70.

DETALII LINIARE IMOBIL

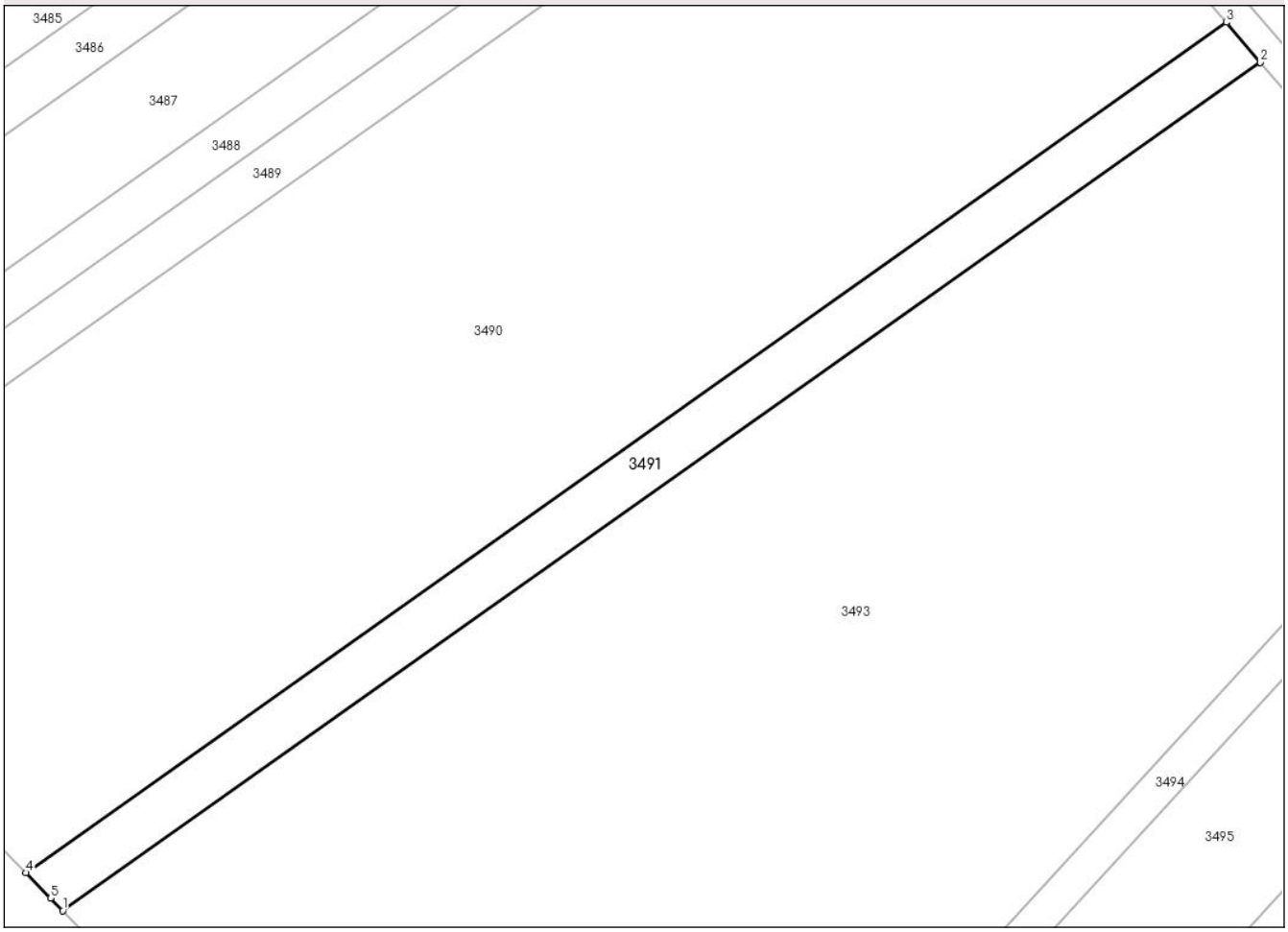

Date referitoare la teren

Crt	Categorie folosință	Intra vilan	Suprafaţa (mp)	Tarla	Parcelă	Nr. topo	Observaţii / Referinţe
1	arabil	NU	1.500	40	511	-	

Lungime Segmente
1) Valorile lungimilor segmentelor sunt obţinute din proiecţie în plan.

Punct început	X / Y	Punct sfârşit	X / Y	Lungime segment (** (m)
1	389.506,808 297.636,559	2	389.674,402 297.755,147	205.307
2	389.674,402 297.755,147	3	389.669,668 297.760,736	7.324
3	389.669,668 297.760,736	4	389.501,652 297.641,849	205.824
4	389.501,652 297.641,849	5	389.505,117 297.638,293	4.965
5	389.505,117 297.638,293	1	389.506,808 297.636,559	2.422

Document care conține date cu caracter personal, protejat de prevederile Regulamentului (UE) nr. 679/2016 și Legii 190/2018

** Lungimile segmentelor sunt determinate în planul de proiecţie Stereo 70 şi sunt rotunjite la 1 milimetru.
*** Distanţa dintre puncte este formată din segmente cumulate ce sunt mai mici decât valoarea 1 milimetru.

Document care conține date cu caracter personal, protejat de prevederile Regulamentului (UE) nr. 679/2016 și Legii 190/2018

DATE DESPRE IMOBILUL NR. 3492

Oficiul de Cadastru şi Publicitate Imobiliară DOLJ
Biroul de Cadastru şi Publicitate Imobiliară Craiova

A. Partea I. Descrierea imobilului

TEREN Extravilan

Adresa: Jud. Dolj, T40, P504

Nr. Crt	Nr cadastral Nr. topografic	Suprafaţa* (mp)	Observaţii / Referinţe
A1		633.219	Sector cadastral:19 Teren neimprejmuit;

B. Partea II. Proprietari şi acte

Inscrieri privitoare la dreptul de proprietate şi alte drepturi reale		Referinţe
/		
Act Administrativ nr. Adeverinta de insusire nr.1115, din 17/04/2024 emis de PRIMARIA RADOVAN;		
B1	Inscrierea posesiei, drept de PROPRIETATE, dobandit prin Lege, cota actuala 1/1, cota initiala 1/1	A1
	1) **NEIDENTIFICAT NEIDENTIFICAT**	
Act Normativ nr. 7, din 13/03/1996 emis de PARLAMENTUL ROMÂNIEI (,art.13);		
B2	Se noteaza mentiunea de proprietar neidentificat	A1

C. Partea III. SARCINI .

Inscrieri privind dezmembramintele dreptului de proprietate, drepturi reale de garanţie şi sarcini	Referinţe
NU SUNT	

Document care conține date cu caracter personal, protejat de prevederile Regulamentului (UE) nr. 679/2016 și Legii 190/2018

Anexa Nr. 1 La Partea I

Teren

Nr cadastral	Suprafaţa (mp)*	Observaţii / Referinţe
	633.219	

* Suprafaţa este determinată in planul de proiecţie Stereo 70.

DETALII LINIARE IMOBIL

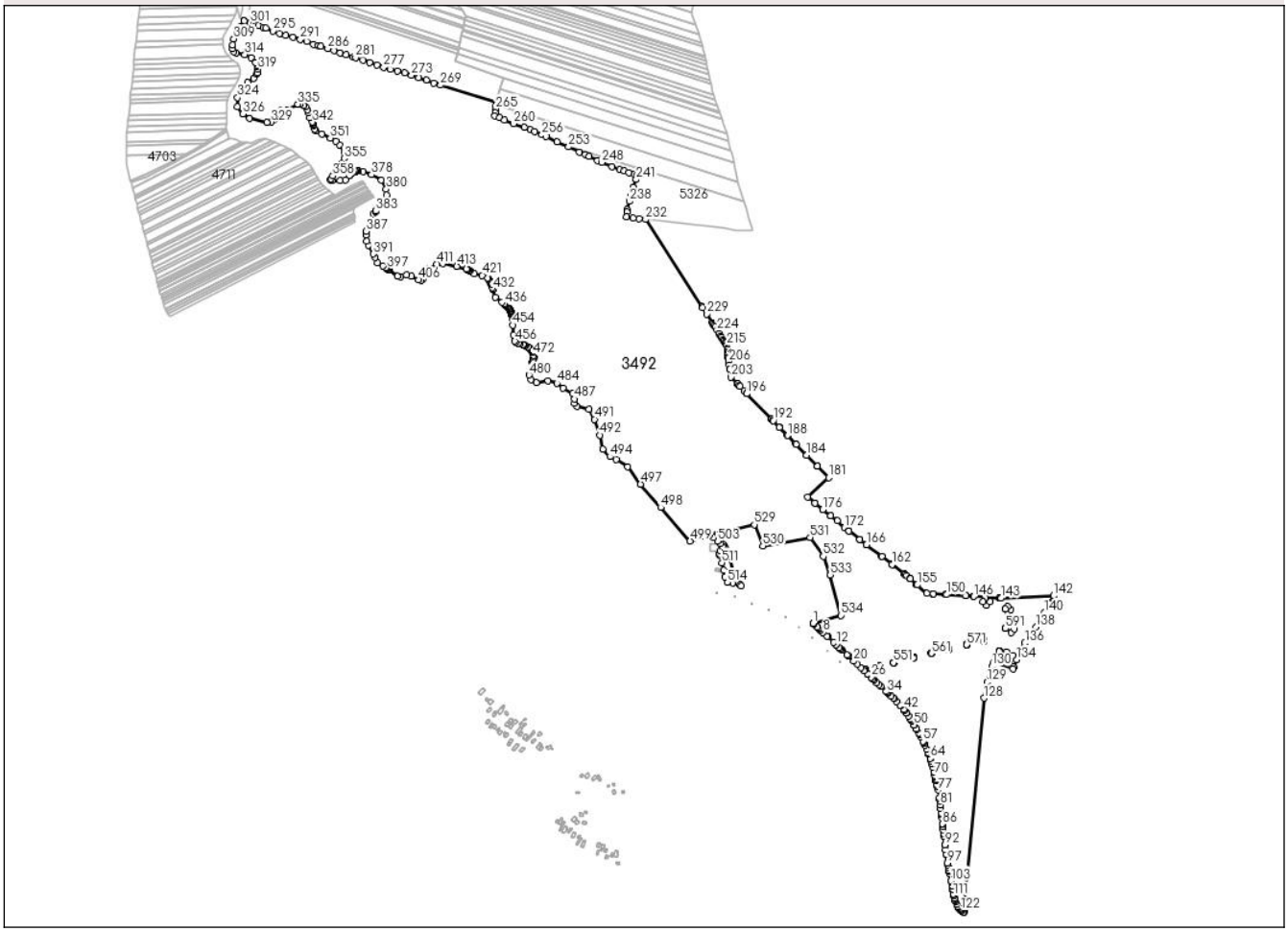

Date referitoare la teren

Crt	Categorie folosință	Intra vilan	Suprafaţa (mp)	Tarla	Parcelă	Nr. topo	Observaţii / Referinţe
1	arabil	NU	633.219	40	504	-	

Lungime Segmente

1) Valorile lungimilor segmentelor sunt obţinute din proiecţie în plan.

Punct început	X / Y	Punct sfârşit	X / Y	Lungime segment
1	389.666,77 297.120,12	2	389.667,929 297.119,109	1.538
4	389.675,861 297.111,897	5	389.678,71 297.109,269	3.876
7	389.682,78 297.105,501	8	389.688,656 297.100,028	8.03
10	389.699,611 297.089,824	11	389.712,052 297.078,239	17.0
13	389.717,483 297.073,179	14	389.724,295 297.066,834	9.309
16	389.729,126 297.062,372	17	389.730,109 297.061,459	1.342

Punct început	X / Y	Punct sfârşit	X / Y	Lungime segment
2	389.667,929 297.119,109	3	389.668,707 297.118,413	1.044
5	389.678,71 297.109,269	6	389.680,379 297.107,737	2.266
8	389.688,656 297.100,028	9	389.697,416 297.091,87	11.97
11	389.712,052 297.078,239	12	389.717,334 297.073,319	7.218
14	389.724,295 297.066,834	15	389.726,689 297.064,624	3.258
17	389.730,109 297.061,459	18	389.741,373 297.050,919	15.426

Punct început	X / Y	Punct sfârşit	X / Y	Lungime segment
3	389.668,707 297.118,413	4	389.675,861 297.111,897	9.677
6	389.680,379 297.107,737	7	389.682,78 297.105,501	3.281
9	389.697,416 297.091,87	10	389.699,611 297.089,824	3.001
12	389.717,334 297.073,319	13	389.717,483 297.073,179	0.204
15	389.726,689 297.064,624	16	389.729,126 297.062,372	3.318
18	389.741,373 297.050,919	19	389.742,956 297.049,438	2.168

Document care conține date cu caracter personal, protejat de prevederile Regulamentului (UE) nr. 679/2016 și Legii 190/2018

Punct început	X / Y	Punct sfârşit	X / Y	Lungime segment
19	389.742,956 297.049,438	20	389.755,95 297.037,28	17.795
22	389.770,552 297.023,615	23	389.778,337 297.016,33	10.662
25	389.786,252 297.008,924	26	389.793,536 297.002,108	9.976
28	389.798,173 296.997,78	29	389.799,76 296.996,299	2.171
31	389.811,035 296.985,776	32	389.814,382 296.982,654	4.577
34	389.829,003 296.969,008	35	389.831,064 296.967,083	2.82
37	389.841,926 296.956,824	38	389.843,665 296.955,129	2.428
40	389.856,468 296.941,714	41	389.857,814 296.940,182	2.039
43	389.866,399 296.929,775	44	389.870,699 296.924,097	7.122
46	389.875,293 296.917,63	47	389.879,675 296.911,027	7.925
49	389.882,204 296.906,997	50	389.887,423 296.898,251	10.185
52	389.892,434 296.889,512	53	389.892,808 296.888,856	0.755
55	389.900,091 296.875,934	56	389.902,289 296.871,91	4.585
58	389.907,876 296.861,139	59	389.909,165 296.858,493	2.943
61	389.915,571 296.844,181	62	389.918,0 296.838,125	6.525
64	389.922,742 296.824,934	65	389.924,342 296.819,96	5.225
67	389.926,268 296.813,504	68	389.928,661 296.804,638	9.183
70	389.932,496 296.788,66	71	389.933,478 296.784,382	4.389
73	389.935,124 296.777,183	74	389.935,432 296.775,833	1.385
76	389.937,97 296.764,08	77	389.939,571 296.756,011	8.226
79	389.943,05 296.736,064	80	389.943,861 296.730,737	5.388
82	389.945,86 296.716,011	83	389.947,016 296.705,938	10.139
85	389.948,071 296.696,008	86	389.949,574 296.681,857	14.231
88	389.950,19 296.676,142	89	389.950,892 296.669,81	6.371
91	389.952,452 296.656,348	92	389.954,913 296.636,573	19.928
94	389.956,396 296.625,359	95	389.957,568 296.616,826	8.613
97	389.960,424 296.597,107	98	389.961,112 296.592,556	4.603
100	389.962,974 296.580,471	101	389.963,641 296.577,593	2.954
103	389.968,168 296.558,055	104	389.968,626 296.556,07	2.037
106	389.970,042 296.547,115	107	389.971,31 296.539,718	7.505
109	389.973,503 296.529,065	110	389.974,06 296.526,755	2.376
112	389.975,914 296.519,974	113	389.976,46 296.518,215	1.842
115	389.978,492 296.512,343	116	389.980,839 296.506,553	6.248

Punct început	X / Y	Punct sfârşit	X / Y	Lungime segment
20	389.755,95 297.037,28	21	389.763,271 297.030,427	10.028
23	389.778,337 297.016,33	24	389.785,156 297.009,949	9.339
26	389.793,536 297.002,108	27	389.793,721 297.001,936	0.253
29	389.799,76 296.996,299	30	389.806,154 296.990,332	8.746
32	389.814,382 296.982,654	33	389.826,037 296.971,776	15.943
35	389.831,064 296.967,083	36	389.837,368 296.961,176	8.639
38	389.843,665 296.955,129	39	389.849,321 296.949,438	8.024
41	389.857,814 296.940,182	42	389.864,421 296.932,277	10.302
44	389.870,699 296.924,097	45	389.871,038 296.923,636	0.572
47	389.879,675 296.911,027	48	389.880,308 296.910,03	1.181
50	389.887,423 296.898,251	51	389.887,972 296.897,309	1.09
53	389.892,808 296.888,856	54	389.897,575 296.880,446	9.667
56	389.902,289 296.871,91	57	389.907,365 296.862,166	10.987
59	389.909,165 296.858,493	60	389.911,466 296.853,594	5.412
62	389.918,0 296.838,125	63	389.919,332 296.834,618	3.751
65	389.924,342 296.819,96	66	389.925,799 296.815,126	5.049
68	389.928,661 296.804,638	69	389.930,928 296.795,401	9.511
71	389.933,478 296.784,382	72	389.934,304 296.780,774	3.701
74	389.935,432 296.775,833	75	389.937,45 296.766,581	9.47
77	389.939,571 296.756,011	78	389.942,461 296.739,736	16.53
80	389.943,861 296.730,737	81	389.944,89 296.723,503	7.307
83	389.947,016 296.705,938	84	389.947,367 296.702,639	3.318
86	389.949,574 296.681,857	87	389.949,632 296.681,309	0.551
89	389.950,892 296.669,81	90	389.951,879 296.661,193	8.673
92	389.954,913 296.636,573	93	389.954,956 296.636,233	0.343
95	389.957,568 296.616,826	96	389.957,775 296.615,341	1.499
98	389.961,112 296.592,556	99	389.961,937 296.587,167	5.452
101	389.963,641 296.577,593	102	389.964,84 296.572,41	5.32
104	389.968,626 296.556,07	105	389.969,869 296.548,167	8.0
107	389.971,31 296.539,718	108	389.971,545 296.538,459	1.281
110	389.974,06 296.526,755	111	389.974,436 296.525,277	1.525
113	389.976,46 296.518,215	114	389.977,713 296.514,481	3.939
116	389.980,839 296.506,553	117	389.982,657 296.502,377	4.555

Punct început	X / Y	Punct sfârşit	X / Y	Lungime segment
21	389.763,271 297.030,427	22	389.770,552 297.023,615	9.971
24	389.785,156 297.009,949	25	389.786,252 297.008,924	1.501
27	389.793,721 297.001,936	28	389.798,173 296.997,78	6.09
30	389.806,154 296.990,332	31	389.811,035 296.985,776	6.677
33	389.826,037 296.971,776	34	389.829,003 296.969,008	4.057
36	389.837,368 296.961,176	37	389.841,926 296.956,824	6.302
39	389.849,321 296.949,438	40	389.856,468 296.941,714	10.523
42	389.864,421 296.932,277	43	389.866,399 296.929,775	3.189
45	389.871,038 296.923,636	46	389.875,293 296.917,63	7.361
48	389.880,308 296.910,03	49	389.882,204 296.906,997	3.577
51	389.887,972 296.897,309	52	389.892,434 296.889,512	8.983
54	389.897,575 296.880,446	55	389.900,091 296.875,934	5.166
57	389.907,365 296.862,166	58	389.907,876 296.861,139	1.147
60	389.911,466 296.853,594	61	389.915,571 296.844,181	10.269
63	389.919,332 296.834,618	64	389.922,742 296.824,934	10.267
66	389.925,799 296.815,126	67	389.926,268 296.813,504	1.688
69	389.930,928 296.795,401	70	389.932,496 296.788,66	6.921
72	389.934,304 296.780,774	73	389.935,124 296.777,183	3.683
75	389.937,45 296.766,581	76	389.937,97 296.764,08	2.554
78	389.942,461 296.739,736	79	389.943,05 296.736,064	3.719
81	389.944,89 296.723,503	82	389.945,86 296.716,011	7.555
84	389.947,367 296.702,639	85	389.948,071 296.696,008	6.668
87	389.949,632 296.681,309	88	389.950,19 296.676,142	5.197
90	389.951,879 296.661,193	91	389.952,452 296.656,348	4.879
93	389.954,956 296.636,233	94	389.956,396 296.625,359	10.969
96	389.957,775 296.615,341	97	389.960,424 296.597,107	18.425
99	389.961,937 296.587,167	100	389.962,974 296.580,471	6.776
102	389.964,84 296.572,41	103	389.968,168 296.558,055	14.736
105	389.969,869 296.548,167	106	389.970,042 296.547,115	1.066
108	389.971,545 296.538,459	109	389.973,503 296.529,065	9.596
111	389.974,436 296.525,277	112	389.975,914 296.519,974	5.505
114	389.977,713 296.514,481	115	389.978,492 296.512,343	2.275
117	389.982,657 296.502,377	118	389.983,322 296.500,979	1.548

Document care conține date cu caracter personal, protejat de prevederile Regulamentului (UE) nr. 679/2016 și Legii 190/2018

Punct început	X / Y	Punct sfârşit	X / Y	Lungime segment
118	389.983,322 296.500,979	119	389.984,34 296.499,197	2.052
121	389.988,392 296.494,354	122	389.989,012 296.493,806	0.827
124	389.995,112 296.490,04	125	389.995,643 296.489,823	0.574
127	389.997,211 296.492,577	128	390.040,202 296.956,478	465.889
130	390.057,177 297.026,227	131	390.061,389 297.034,975	9.709
133	390.104,942 297.024,898	134	390.111,575 297.040,501	16.954
136	390.129,343 297.076,666	137	390.142,617 297.092,294	20.504
139	390.163,943 297.128,777	140	390.172,2 297.143,233	16.648
142	390.192,479 297.179,875	143	390.077,299 297.174,623	115.3
145	390.074,097 297.174,863	146	390.018,314 297.178,473	55.9
148	390.000,216 297.179,644	149	389.998,998 297.179,723	1.221
151	389.956,59 297.182,467	152	389.929,814 297.184,199	26.832
154	389.915,439 297.185,129	155	389.894,292 297.203,563	28.054
157	389.879,16 297.216,753	158	389.878,124 297.217,656	1.374
160	389.866,956 297.226,963	161	389.865,853 297.227,814	1.393
163	389.838,489 297.248,938	164	389.816,912 297.265,593	27.257
166	389.783,673 297.291,252	167	389.783,003 297.291,769	0.846
169	389.768,687 297.302,82	170	389.745,274 297.320,893	29.577
172	389.735,573 297.328,382	173	389.719,288 297.343,302	22.086
175	389.704,748 297.354,978	176	389.688,141 297.368,314	21.299
178	389.671,341 297.381,805	179	389.670,939 297.382,128	0.516
181	389.700,737 297.437,571	182	389.676,006 297.462,947	35.434
184	389.652,532 297.487,033	185	389.652,057 297.487,521	0.681
187	389.628,925 297.511,256	188	389.610,93 297.529,72	25.783
190	389.593,52 297.547,584	191	389.592,678 297.548,448	1.206
193	389.578,673 297.562,818	194	389.575,918 297.565,646	3.948
196	389.522,06 297.620,909	197	389.521,372 297.621,614	0.985
199	389.506,808 297.636,559	200	389.505,117 297.638,293	2.422
202	389.499,966 297.643,58	203	389.487,096 297.656,785	18.439
205	389.483,803 297.682,638	206	389.482,797 297.690,543	7.969
208	389.481,466 297.700,994	209	389.480,885 297.705,552	4.595
211	389.480,402 297.709,346	212	389.479,958 297.712,835	3.517
214	389.479,168 297.719,038	215	389.478,229 297.726,408	7.43

Punct început	X / Y	Punct sfârşit	X / Y	Lungime segment
119	389.984,34 296.499,197	120	389.986,482 296.496,313	3.592
122	389.989,012 296.493,806	123	389.991,919 296.491,692	3.594
125	389.995,643 296.489,823	126	389.996,919 296.489,41	1.341
128	390.040,202 296.956,478	129	390.046,599 296.991,171	35.278
131	390.061,389 297.034,975	132	390.103,399 297.020,5	44.434
134	390.111,575 297.040,501	135	390.120,979 297.056,959	18.955
137	390.142,617 297.092,294	138	390.153,882 297.111,788	22.515
140	390.172,2 297.143,233	141	390.181,817 297.160,531	19.792
143	390.077,299 297.174,623	144	390.075,46 297.174,775	1.845
146	390.018,314 297.178,473	147	390.017,202 297.178,545	1.114
149	389.998,998 297.179,723	150	389.958,057 297.182,372	41.027
152	389.929,814 297.184,199	153	389.928,181 297.184,305	1.636
155	389.894,292 297.203,563	156	389.893,266 297.204,457	1.361
158	389.878,124 297.217,656	159	389.871,247 297.223,651	9.123
161	389.865,853 297.227,814	162	389.839,622 297.248,063	33.137
164	389.816,912 297.265,593	165	389.815,847 297.266,416	1.346
167	389.783,003 297.291,769	168	389.769,182 297.302,438	17.46
170	389.745,274 297.320,893	171	389.744,934 297.321,156	0.43
173	389.719,288 297.343,302	174	389.705,107 297.354,689	18.187
176	389.688,141 297.368,314	177	389.687,761 297.368,62	0.488
179	389.670,939 297.382,128	180	389.654,981 297.394,943	20.467
182	389.676,006 297.462,947	183	389.675,598 297.463,365	0.584
185	389.652,057 297.487,521	186	389.629,387 297.510,781	32.48
188	389.610,93 297.529,72	189	389.610,14 297.530,531	1.132
191	389.592,678 297.548,448	192	389.579,491 297.561,979	18.894
194	389.575,918 297.565,646	195	389.575,11 297.566,475	1.158
197	389.521,372 297.621,614	198	389.516,284 297.626,836	7.291
200	389.505,117 297.638,293	201	389.501,652 297.641,849	4.965
203	389.487,096 297.656,785	204	389.484,843 297.674,479	17.837
206	389.482,797 297.690,543	207	389.481,842 297.698,038	7.556
209	389.480,885 297.705,552	210	389.480,5 297.708,574	3.046
212	389.479,958 297.712,835	213	389.479,564 297.715,924	3.114
215	389.478,229 297.726,408	216	389.476,419 297.729,211	3.337

Punct început	X / Y	Punct sfârşit	X / Y	Lungime segment
120	389.986,482 296.496,313	121	389.988,392 296.494,354	2.736
123	389.991,919 296.491,692	124	389.995,112 296.490,04	3.595
126	389.996,919 296.489,41	127	389.997,211 296.492,577	3.18
129	390.046,599 296.991,171	130	390.057,177 297.026,227	36.617
132	390.103,399 297.020,5	133	390.104,942 297.024,898	4.661
135	390.120,979 297.056,959	136	390.129,343 297.076,666	21.408
138	390.153,882 297.111,788	139	390.163,943 297.128,777	19.745
141	390.181,817 297.160,531	142	390.192,479 297.179,875	22.088
144	390.075,46 297.174,775	145	390.074,097 297.174,863	1.366
147	390.017,202 297.178,545	148	390.000,216 297.179,644	17.022
150	389.958,057 297.182,372	151	389.956,59 297.182,467	1.47
153	389.928,181 297.184,305	154	389.915,439 297.185,129	12.769
156	389.893,266 297.204,457	157	389.879,16 297.216,753	18.713
159	389.871,247 297.223,651	160	389.866,956 297.226,963	5.421
162	389.839,622 297.248,063	163	389.838,489 297.248,938	1.432
165	389.815,847 297.266,416	166	389.783,673 297.291,252	40.645
168	389.769,182 297.302,438	169	389.768,687 297.302,82	0.625
171	389.744,934 297.321,156	172	389.735,573 297.328,382	11.826
174	389.705,107 297.354,689	175	389.704,748 297.354,978	0.461
177	389.687,761 297.368,62	178	389.671,341 297.381,805	21.059
180	389.654,981 297.394,943	181	389.700,737 297.437,571	62.536
183	389.675,598 297.463,365	184	389.652,532 297.487,033	33.049
186	389.629,387 297.510,781	187	389.628,925 297.511,256	0.663
189	389.610,14 297.530,531	190	389.593,52 297.547,584	23.812
192	389.579,491 297.561,979	193	389.578,673 297.562,818	1.172
195	389.575,11 297.566,475	196	389.522,06 297.620,909	76.009
198	389.516,284 297.626,836	199	389.506,808 297.636,559	13.577
201	389.501,652 297.641,849	202	389.499,966 297.643,58	2.416
204	389.484,843 297.674,479	205	389.483,803 297.682,638	8.225
207	389.481,842 297.698,038	208	389.481,466 297.700,994	2.98
210	389.480,5 297.708,574	211	389.480,402 297.709,346	0.778
213	389.479,564 297.715,924	214	389.479,168 297.719,038	3.139
216	389.476,419 297.729,211	217	389.475,672 297.730,368	1.377

Document care conține date cu caracter personal, protejat de prevederile Regulamentului (UE) nr. 679/2016 și Legii 190/2018

Punct început	X / Y	Punct sfârşit	X / Y	Lungime segment
217	389.475,672 297.730,368	218	389.474,866 297.731,615	1.485
220	389.470,631 297.738,173	221	389.466,515 297.744,548	7.588
223	389.461,618 297.752,13	224	389.457,017 297.759,256	8.482
226	389.451,061 297.768,479	227	389.448,115 297.773,041	5.431
229	389.434,108 297.794,732	230	389.425,434 297.808,164	15.989
232	389.300,925 298.000,972	233	389.287,379 298.002,602	13.644
235	389.259,29 298.007,276	236	389.260,168 298.017,749	10.51
238	389.265,034 298.040,587	239	389.269,157 298.055,25	15.232
241	389.280,241 298.088,223	242	389.283,04 298.098,782	10.924
244	389.264,396 298.103,679	245	389.254,41 298.106,678	10.427
247	389.227,337 298.115,827	248	389.205,199 298.125,431	24.131
250	389.177,519 298.138,679	251	389.169,772 298.142,93	8.837
253	389.132,56 298.159,405	254	389.107,613 298.170,147	27.161
256	389.074,465 298.185,673	257	389.058,783 298.193,151	17.374
259	389.035,431 298.201,616	260	389.012,458 298.209,93	24.431
262	388.981,284 298.222,874	263	388.971,867 298.227,808	10.631
265	388.973,499 298.242,12	266	388.974,501 298.250,133	8.075
268	388.975,415 298.256,695	269	388.853,21 298.294,209	127.833
271	388.821,59 298.304,994	272	388.805,681 298.310,855	16.954
274	388.774,159 298.320,354	275	388.758,547 298.324,731	16.214
277	388.728,659 298.333,389	278	388.714,086 298.337,866	15.245
280	388.683,059 298.348,452	281	388.667,15 298.354,216	16.921
283	388.646,688 298.359,979	284	388.634,045 298.364,604	13.462
286	388.606,631 298.374,053	287	388.591,662 298.379,322	15.869
289	388.575,209 298.383,65	290	388.560,982 298.389,166	15.259
292	388.530,994 298.398,417	293	388.515,283 298.402,597	16.258
295	388.486,384 298.412,491	296	388.471,613 298.418,403	15.91
298	388.455,358 298.423,77	299	388.450,657 298.425,255	4.93
301	388.437,184 298.429,462	302	388.424,22 298.434,183	13.797
304	388.414,69 298.421,958	305	388.413,682 298.420,175	2.048
307	388.410,442 298.415,063	308	388.408,356 298.412,018	3.691
310	388.398,375 298.382,137	311	388.398,271 298.373,297	8.841
313	388.406,264 298.364,214	314	388.425,411 298.360,925	19.427

Punct început	X / Y	Punct sfârşit	X / Y	Lungime segment
218	389.474,866 297.731,615	219	389.472,19 297.735,76	4.934
221	389.466,515 297.744,548	222	389.464,948 297.746,974	2.888
224	389.457,017 297.759,256	225	389.452,65 297.766,018	8.05
227	389.448,115 297.773,041	228	389.446,517 297.775,516	2.946
230	389.425,434 297.808,164	231	389.423,801 297.810,693	3.01
233	389.287,379 298.002,602	234	389.273,888 298.004,303	13.598
236	389.260,168 298.017,749	237	389.260,979 298.022,749	5.065
239	389.269,157 298.055,25	240	389.273,618 298.071,06	16.427
242	389.283,04 298.098,782	243	389.276,547 298.100,946	6.844
245	389.254,41 298.106,678	246	389.244,006 298.109,943	10.904
248	389.205,199 298.125,431	249	389.196,086 298.129,682	10.056
251	389.169,772 298.142,93	252	389.156,444 298.148,434	14.42
254	389.107,613 298.170,147	255	389.083,046 298.181,725	27.159
257	389.058,783 298.193,151	258	389.048,683 298.197,023	10.817
260	389.012,458 298.209,93	261	388.992,447 298.217,787	21.498
263	388.971,867 298.227,808	264	388.972,399 298.233,958	6.173
266	388.974,501 298.250,133	267	388.975,018 298.254,267	4.166
269	388.853,21 298.294,209	270	388.838,439 298.299,082	15.554
272	388.805,681 298.310,855	273	388.789,821 298.315,778	16.606
275	388.758,547 298.324,731	276	388.743,331 298.329,109	15.833
278	388.714,086 298.337,866	279	388.698,523 298.342,986	16.384
281	388.667,15 298.354,216	282	388.661,905 298.355,947	5.523
284	388.634,045 298.364,604	285	388.619,868 298.369,378	14.959
287	388.591,662 298.379,322	288	388.585,476 298.380,806	6.362
290	388.560,982 298.389,166	291	388.546,755 298.393,989	15.022
293	388.515,283 298.402,597	294	388.501,353 298.406,777	14.544
296	388.471,613 298.418,403	297	388.465,527 298.420,481	6.431
299	388.450,657 298.425,255	300	388.445,016 298.426,639	5.808
302	388.424,22 298.434,183	303	388.423,082 298.434,788	1.289
305	388.413,682 298.420,175	306	388.412,611 298.418,403	2.071
308	388.408,356 298.412,018	309	388.400,928 298.395,237	18.351
311	388.398,271 298.373,297	312	388.400,917 298.367,502	6.371
314	388.425,411 298.360,925	315	388.439,132 298.354,551	15.129

Punct început	X / Y	Punct sfârşit	X / Y	Lungime segment
219	389.472,19 297.735,76	220	389.470,631 297.738,173	2.873
222	389.464,948 297.746,974	223	389.461,618 297.752,13	6.138
225	389.452,65 297.766,018	226	389.451,061 297.768,479	2.929
228	389.446,517 297.775,516	229	389.434,108 297.794,732	22.874
231	389.423,801 297.810,693	232	389.300,925 298.000,972	226.505
234	389.273,888 298.004,303	235	389.259,29 298.007,276	14.898
237	389.260,979 298.022,749	238	389.265,034 298.040,587	18.293
240	389.273,618 298.071,06	241	389.280,241 298.088,223	18.397
243	389.276,547 298.100,946	244	389.264,396 298.103,679	12.455
246	389.244,006 298.109,943	247	389.227,337 298.115,827	17.677
249	389.196,086 298.129,682	250	389.177,519 298.138,679	20.632
252	389.156,444 298.148,434	253	389.132,56 298.159,405	26.283
255	389.083,046 298.181,725	256	389.074,465 298.185,673	9.446
258	389.048,683 298.197,023	259	389.035,431 298.201,616	14.025
261	388.992,447 298.217,787	262	388.981,284 298.222,874	12.267
264	388.972,399 298.233,958	265	388.973,499 298.242,12	8.236
267	388.975,018 298.254,267	268	388.975,415 298.256,695	2.46
270	388.838,439 298.299,082	271	388.821,59 298.304,994	17.856
273	388.789,821 298.315,778	274	388.774,159 298.320,354	16.317
276	388.743,331 298.329,109	277	388.728,659 298.333,389	15.284
279	388.698,523 298.342,986	280	388.683,059 298.348,452	16.402
282	388.661,905 298.355,947	283	388.646,688 298.359,979	15.742
285	388.619,868 298.369,378	286	388.606,631 298.374,053	14.038
288	388.585,476 298.380,806	289	388.575,209 298.383,65	10.654
291	388.546,755 298.393,989	292	388.530,994 298.398,417	16.371
294	388.501,353 298.406,777	295	388.486,384 298.412,491	16.023
297	388.465,527 298.420,481	298	388.455,358 298.423,77	10.688
300	388.445,016 298.426,639	301	388.437,184 298.429,462	8.325
303	388.423,082 298.434,788	304	388.414,69 298.421,958	15.331
306	388.412,611 298.418,403	307	388.410,442 298.415,063	3.982
309	388.400,928 298.395,237	310	388.398,375 298.382,137	13.346
312	388.400,917 298.367,502	313	388.406,264 298.364,214	6.277
315	388.439,132 298.354,551	316	388.448,825 298.343,794	14.48

Document care conține date cu caracter personal, protejat de prevederile Regulamentului (UE) nr. 679/2016 și Legii 190/2018

Punct început	X / Y	Punct sfârşit	X / Y	Lungime segment
316	388.448,825 298.343,794	317	388.452,08 298.336,261	8.206
319	388.453,959 298.328,408	320	388.453,152 298.321,304	7.15
322	388.444,668 298.308,656	323	388.431,943 298.299,962	15.411
325	388.409,369 298.246,704	326	388.421,109 298.231,102	19.526
328	388.473,379 298.213,034	329	388.483,412 298.213,786	10.061
331	388.494,251 298.232,22	332	388.498,181 298.236,165	5.568
334	388.518,373 298.240,89	335	388.541,241 298.252,89	25.825
337	388.554,11 298.249,896	338	388.558,044 298.247,177	4.782
340	388.565,186 298.234,236	341	388.567,657 298.223,175	11.334
343	388.573,484 298.213,092	344	388.574,387 298.211,016	2.264
346	388.575,609 298.206,809	347	388.575,861 298.205,537	1.297
349	388.581,119 298.193,946	350	388.593,832 298.187,614	14.203
352	388.624,131 298.171,572	353	388.632,219 298.164,512	10.736
355	388.642,436 298.134,287	356	388.638,961 298.123,996	10.862
358	388.617,539 298.096,124	359	388.613,452 298.090,235	7.168
361	388.615,779 298.085,953	362	388.632,853 298.086,076	17.074
364	388.653,329 298.096,581	365	388.653,486 298.096,777	0.251
367	388.656,447 298.099,951	368	388.658,232 298.101,493	2.359
370	388.662,289 298.104,173	371	388.664,268 298.105,102	2.186
373	388.668,224 298.106,402	374	388.670,237 298.106,83	2.058
376	388.673,707 298.107,197	377	388.683,92 298.106,156	10.266
379	388.723,724 298.086,752	380	388.734,374 298.067,082	22.368
382	388.730,082 298.038,065	383	388.711,977 298.019,39	26.011
385	388.711,446 298.018,843	386	388.705,559 298.012,77	8.458
388	388.690,241 297.966,765	389	388.691,546 297.953,342	13.486
391	388.705,787 297.925,847	392	388.709,915 297.918,246	8.65
394	388.726,93 297.899,558	395	388.733,495 297.895,591	7.67
397	388.736,719 297.893,642	398	388.738,495 297.892,401	2.167
400	388.740,174 297.891,146	401	388.740,468 297.890,915	0.374
403	388.765,355 297.875,972	404	388.779,282 297.879,803	14.444
406	388.804,95 297.869,346	407	388.810,865 297.867,507	6.194
409	388.818,465 297.879,601	410	388.829,117 297.893,896	17.827
412	388.857,938 297.905,568	413	388.888,704 297.898,999	31.459

Punct început	X / Y	Punct sfârşit	X / Y	Lungime segment
317	388.452,08 298.336,261	318	388.452,488 298.335,316	1.029
320	388.453,152 298.321,304	321	388.451,952 298.318,17	3.356
323	388.431,943 298.299,962	324	388.409,376 298.267,251	39.74
326	388.421,109 298.231,102	327	388.436,093 298.221,37	17.867
329	388.483,412 298.213,786	330	388.490,017 298.219,053	8.448
332	388.498,181 298.236,165	333	388.504,345 298.238,72	6.673
335	388.541,241 298.252,89	336	388.546,113 298.252,786	4.873
338	388.558,044 298.247,177	339	388.562,764 298.240,889	7.862
341	388.567,657 298.223,175	342	388.573,325 298.213,394	11.305
344	388.574,387 298.211,016	345	388.575,092 298.208,868	2.261
347	388.575,861 298.205,537	348	388.577,482 298.198,508	7.213
350	388.593,832 298.187,614	351	388.612,157 298.178,798	20.335
353	388.632,219 298.164,512	354	388.642,23 298.147,875	19.417
356	388.638,961 298.123,996	357	388.629,9 298.110,528	16.232
359	388.613,452 298.090,235	360	388.612,468 298.087,662	2.755
362	388.632,853 298.086,076	363	388.644,677 298.087,912	11.966
365	388.653,486 298.096,777	366	388.654,812 298.098,305	2.023
368	388.658,232 298.101,493	369	388.660,176 298.102,914	2.408
371	388.664,268 298.105,102	372	388.666,241 298.105,832	2.104
374	388.670,237 298.106,83	375	388.672,314 298.107,117	2.097
377	388.683,92 298.106,156	378	388.702,187 298.099,041	19.604
380	388.734,374 298.067,082	381	388.734,537 298.053,823	13.26
383	388.711,977 298.019,39	384	388.711,638 298.019,033	0.492
386	388.705,559 298.012,77	387	388.690,541 297.975,277	40.389
389	388.691,546 297.953,342	390	388.694,892 297.944,698	9.269
392	388.709,915 297.918,246	393	388.715,359 297.906,676	12.787
395	388.733,495 297.895,591	396	388.734,833 297.894,839	1.535
398	388.738,495 297.892,401	399	388.739,196 297.891,877	0.875
401	388.740,468 297.890,915	402	388.758,712 297.877,131	22.866
404	388.779,282 297.879,803	405	388.788,553 297.877,337	9.593
407	388.810,865 297.867,507	408	388.814,928 297.870,092	4.816
410	388.829,117 297.893,896	411	388.844,628 297.904,109	18.571
413	388.888,704 297.898,999	414	388.909,52 297.892,625	21.77

Punct început	X / Y	Punct sfârşit	X / Y	Lungime segment
318	388.452,488 298.335,316	319	388.453,959 298.328,408	7.063
321	388.451,952 298.318,17	322	388.444,668 298.308,656	11.982
324	388.409,376 298.267,251	325	388.409,369 298.246,704	20.547
327	388.436,093 298.221,37	328	388.473,379 298.213,034	38.206
330	388.490,017 298.219,053	331	388.494,251 298.232,22	13.831
333	388.504,345 298.238,72	334	388.518,373 298.240,89	14.195
336	388.546,113 298.252,786	337	388.554,11 298.249,896	8.503
339	388.562,764 298.240,889	340	388.565,186 298.234,236	7.08
342	388.573,325 298.213,394	343	388.573,484 298.213,092	0.341
345	388.575,092 298.208,868	346	388.575,609 298.206,809	2.123
348	388.577,482 298.198,508	349	388.581,119 298.193,946	5.834
351	388.612,157 298.178,798	352	388.624,131 298.171,572	13.985
354	388.642,23 298.147,875	355	388.642,436 298.134,287	13.59
357	388.629,9 298.110,528	358	388.617,539 298.096,124	18.981
360	388.612,468 298.087,662	361	388.615,779 298.085,953	3.726
363	388.644,677 298.087,912	364	388.653,329 298.096,581	12.248
366	388.654,812 298.098,305	367	388.656,447 298.099,951	2.32
369	388.660,176 298.102,914	370	388.662,289 298.104,173	2.46
372	388.666,241 298.105,832	373	388.668,224 298.106,402	2.063
375	388.672,314 298.107,117	376	388.673,707 298.107,197	1.395
378	388.702,187 298.099,041	379	388.723,724 298.086,752	24.796
381	388.734,537 298.053,823	382	388.730,082 298.038,065	16.376
384	388.711,638 298.019,033	385	388.711,446 298.018,843	0.27
387	388.690,541 297.975,277	388	388.690,241 297.966,765	8.517
390	388.694,892 297.944,698	391	388.705,787 297.925,847	21.773
393	388.715,359 297.906,676	394	388.726,93 297.899,558	13.585
396	388.734,833 297.894,839	397	388.736,719 297.893,642	2.234
399	388.739,196 297.891,877	400	388.740,174 297.891,146	1.221
402	388.758,712 297.877,131	403	388.765,355 297.875,972	6.743
405	388.788,553 297.877,337	406	388.804,95 297.869,346	18.241
408	388.814,928 297.870,092	409	388.818,465 297.879,601	10.146
411	388.844,628 297.904,109	412	388.857,938 297.905,568	13.39
414	388.909,52 297.892,625	415	388.910,07 297.892,378	0.603

Document care conține date cu caracter personal, protejat de prevederile Regulamentului (UE) nr. 679/2016 și Legii 190/2018

Punct început	X / Y	Punct sfârşit	X / Y	Lungime segment
415	388.910,07 297.892,378	416	388.911,861 297.891,514	1.989
418	388.915,4 297.889,605	419	388.917,074 297.888,592	1.957
421	388.944,103 297.879,254	422	388.954,936 297.873,981	12.048
424	388.958,457 297.870,307	425	388.959,876 297.868,152	2.58
427	388.961,904 297.863,966	428	388.962,678 297.861,975	2.136
430	388.966,204 297.851,716	431	388.967,256 297.848,519	3.366
433	388.972,857 297.831,752	434	388.986,73 297.820,405	17.922
436	388.993,851 297.815,342	437	388.995,411 297.814,116	1.984
439	388.998,475 297.811,447	440	388.999,973 297.809,961	2.11
442	389.002,819 297.806,585	443	389.004,105 297.804,706	2.277
445	389.006,159 297.800,721	446	389.006,874 297.798,895	1.961
448	389.008,098 297.795,327	449	389.008,645 297.793,424	1.98
451	389.009,481 297.789,375	452	389.009,738 297.787,385	2.007
454	389.010,682 297.770,751	455	389.011,969 297.749,679	21.111
457	389.018,068 297.733,306	458	389.023,276 297.730,649	5.847
460	389.032,725 297.727,752	461	389.034,473 297.727,192	1.836
463	389.038,193 297.725,778	464	389.043,847 297.722,819	6.381
466	389.047,456 297.720,156	467	389.049,161 297.718,567	2.331
469	389.052,159 297.714,795	470	389.053,311 297.712,786	2.316
472	389.056,18 297.704,185	473	389.056,479 297.701,84	2.364
475	389.056,386 297.696,971	476	389.055,995 297.694,635	2.368
478	389.054,662 297.690,181	479	389.053,715 297.688,003	2.375
481	389.050,153 297.651,807	482	389.062,015 297.645,624	13.377
484	389.107,255 297.643,468	485	389.121,015 297.633,688	16.882
487	389.145,616 297.609,315	488	389.145,903 297.600,07	9.249
490	389.177,199 297.586,396	491	389.189,404 297.564,975	24.654
493	389.207,449 297.499,427	494	389.223,137 297.483,294	22.503
496	389.261,845 297.461,906	497	389.289,881 297.423,336	47.683
499	389.398,153 297.299,502	500	389.428,055 297.309,053	31.39
502	389.449,306 297.307,122	503	389.458,472 297.299,052	12.212
505	389.469,265 297.287,222	506	389.471,279 297.281,36	6.198
508	389.463,876 297.277,363	509	389.462,855 297.270,996	6.448
511	389.467,372 297.251,855	512	389.470,94 297.235,748	16.497

Punct început	X / Y	Punct sfârşit	X / Y	Lungime segment
416	388.911,861 297.891,514	417	388.913,639 297.890,592	2.003
419	388.917,074 297.888,592	420	388.926,791 297.882,546	11.444
422	388.954,936 297.873,981	423	388.956,772 297.872,276	2.506
425	388.959,876 297.868,152	426	388.960,995 297.866,023	2.405
428	388.962,678 297.861,975	429	388.963,37 297.860,041	2.054
431	388.967,256 297.848,519	432	388.967,445 297.847,889	0.658
434	388.986,73 297.820,405	435	388.992,242 297.816,537	6.734
437	388.995,411 297.814,116	438	388.996,953 297.812,824	2.012
440	388.999,973 297.809,961	441	389.001,44 297.808,328	2.195
443	389.004,105 297.804,706	444	389.005,259 297.802,682	2.33
446	389.006,874 297.798,895	447	389.007,505 297.797,137	1.868
449	389.008,645 297.793,424	450	389.009,119 297.791,422	2.057
452	389.009,738 297.787,385	453	389.009,921 297.785,457	1.937
455	389.011,969 297.749,679	456	389.015,327 297.735,801	14.278
458	389.023,276 297.730,649	459	389.026,254 297.729,653	3.14
461	389.034,473 297.727,192	462	389.036,258 297.726,559	1.894
464	389.043,847 297.722,819	465	389.045,684 297.721,561	2.226
467	389.049,161 297.718,567	468	389.050,769 297.716,756	2.422
470	389.053,311 297.712,786	471	389.054,266 297.710,746	2.252
473	389.056,479 297.701,84	474	389.056,561 297.699,399	2.442
476	389.055,995 297.694,635	477	389.055,417 297.692,377	2.331
479	389.053,715 297.688,003	480	389.046,229 297.661,61	27.434
482	389.062,015 297.645,624	483	389.087,806 297.648,298	25.929
485	389.121,015 297.633,688	486	389.141,618 297.620,582	24.418
488	389.145,903 297.600,07	489	389.151,198 297.593,146	8.717
491	389.189,404 297.564,975	492	389.200,973 297.530,381	36.477
494	389.223,137 297.483,294	495	389.236,73 297.477,733	14.687
497	389.289,881 297.423,336	498	389.333,754 297.372,61	67.067
500	389.428,055 297.309,053	501	389.441,761 297.314,081	14.599
503	389.458,472 297.299,052	504	389.464,187 297.293,462	7.994
506	389.471,279 297.281,36	507	389.472,623 297.277,815	3.791
509	389.462,855 297.270,996	510	389.462,604 297.268,99	2.022
512	389.470,94 297.235,748	513	389.474,738 297.220,969	15.259

Punct început	X / Y	Punct sfârşit	X / Y	Lungime segment
417	388.913,639 297.890,592	418	388.915,4 297.889,605	2.019
420	388.926,791 297.882,546	421	388.944,103 297.879,254	17.622
423	388.956,772 297.872,276	424	388.958,457 297.870,307	2.592
426	388.960,995 297.866,023	427	388.961,904 297.863,966	2.249
429	388.963,37 297.860,041	430	388.966,204 297.851,716	8.794
432	388.967,445 297.847,889	433	388.972,857 297.831,752	17.02
435	388.992,242 297.816,537	436	388.993,851 297.815,342	2.004
438	388.996,953 297.812,824	439	388.998,475 297.811,447	2.052
441	389.001,44 297.808,328	442	389.002,819 297.806,585	2.223
444	389.005,259 297.802,682	445	389.006,159 297.800,721	2.158
447	389.007,505 297.797,137	448	389.008,098 297.795,327	1.905
450	389.009,119 297.791,422	451	389.009,481 297.789,375	2.079
453	389.009,921 297.785,457	454	389.010,682 297.770,751	14.726
456	389.015,327 297.735,801	457	389.018,068 297.733,306	3.706
459	389.026,254 297.729,653	460	389.032,725 297.727,752	6.744
462	389.036,258 297.726,559	463	389.038,193 297.725,778	2.087
465	389.045,684 297.721,561	466	389.047,456 297.720,156	2.261
468	389.050,769 297.716,756	469	389.052,159 297.714,795	2.404
471	389.054,266 297.710,746	472	389.056,18 297.704,185	6.834
474	389.056,561 297.699,399	475	389.056,386 297.696,971	2.434
477	389.055,417 297.692,377	478	389.054,662 297.690,181	2.322
480	389.046,229 297.661,61	481	389.050,153 297.651,807	10.559
483	389.087,806 297.648,298	484	389.107,255 297.643,468	20.04
486	389.141,618 297.620,582	487	389.145,616 297.609,315	11.955
489	389.151,198 297.593,146	490	389.177,199 297.586,396	26.863
492	389.200,973 297.530,381	493	389.207,449 297.499,427	31.624
495	389.236,73 297.477,733	496	389.261,845 297.461,906	29.686
498	389.333,754 297.372,61	499	389.398,153 297.299,502	97.427
501	389.441,761 297.314,081	502	389.449,306 297.307,122	10.264
504	389.464,187 297.293,462	505	389.469,265 297.287,222	8.045
507	389.472,623 297.277,815	508	389.463,876 297.277,363	8.759
510	389.462,604 297.268,99	511	389.467,372 297.251,855	17.786
513	389.474,738 297.220,969	514	389.478,966 297.209,268	12.441

Document care conține date cu caracter personal, protejat de prevederile Regulamentului (UE) nr. 679/2016 și Legii 190/2018

Punct început	X / Y	Punct sfârşit	X / Y	Lungime segment
514	389.478,966 297.209,268	515	389.490,718 297.207,307	11.914
517	389.506,76 297.203,625	518	389.497,784 297.210,147	11.095
520	389.483,424 297.265,144	521	389.477,44 297.280,687	16.655
523	389.470,96 297.290,849	524	389.465,071 297.297,615	8.97
526	389.455,354 297.306,735	527	389.452,134 297.309,957	4.555
529	389.538,31 297.335,096	530	389.557,179 297.288,348	50.412
532	389.688,874 297.265,84	533	389.704,465 297.225,341	43.396
535	389.666,77 297.120,12	536	389.791,137 297.007,981	167.458
538	389.792,83 297.007,854	539	389.791,92 297.007,071	1.2
541	389.779,62 297.018,636	542	389.779,335 297.019,802	1.2
544	389.780,786 297.018,921	545	389.779,62 297.018,636	1.2
547	389.813,71 297.027,941	548	389.814,876 297.028,227	1.201
550	389.813,996 297.026,776	551	389.842,309 297.033,765	29.163
553	389.843,189 297.035,216	554	389.843,474 297.034,051	1.199
556	389.886,179 297.044,653	557	389.885,88 297.045,815	1.2
559	389.887,341 297.044,952	560	389.886,179 297.044,653	1.2
562	389.924,729 297.055,306	563	389.925,895 297.055,591	1.2
565	389.925,014 297.054,14	566	389.962,68 297.063,204	38.741
568	389.963,561 297.064,655	569	389.963,846 297.063,49	1.199
571	390.002,574 297.072,771	572	390.002,289 297.073,937	1.2
574	390.003,74 297.073,057	575	390.002,574 297.072,771	1.201
577	390.039,552 297.082,955	578	390.040,717 297.083,24	1.199
580	390.039,837 297.081,789	581	390.073,326 297.058,152	40.99
583	390.074,95 297.058,645	584	390.074,385 297.057,587	1.199
586	390.081,604 297.042,984	587	390.088,892 297.057,172	15.95
589	390.095,9 297.035,348	590	390.081,604 297.042,984	16.208
592	390.092,447 297.116,696	593	390.106,222 297.108,008	16.286
595	390.087,151 297.108,544	596	390.087,068 297.151,106	42.562
598	390.098,1 297.149,929	599	390.093,674 297.145,078	6.567
601	390.037,317 297.167,066	602	390.043,654 297.174,355	9.659
604	390.046,331 297.159,449	1	390.037,317 297.167,066	11.801

Punct început	X / Y	Punct sfârşit	X / Y	Lungime segment
515	389.490,718 297.207,307	516	389.509,881 297.201,357	20.065
518	389.497,784 297.210,147	519	389.493,832 297.225,283	15.643
521	389.477,44 297.280,687	522	389.474,494 297.285,553	5.688
524	389.465,071 297.297,615	525	389.460,654 297.302,028	6.244
527	389.452,134 297.309,957	528	389.449,114 297.312,903	4.219
530	389.557,179 297.288,348	531	389.660,446 297.307,228	104.979
533	389.704,465 297.225,341	534	389.727,481 297.136,875	91.411
536	389.791,137 297.007,981	537	389.792,047 297.008,764	1.2
539	389.791,92 297.007,071	540	389.791,137 297.007,981	1.2
542	389.779,335 297.019,802	543	389.780,501 297.020,087	1.2
545	389.779,62 297.018,636	546	389.813,996 297.026,776	35.327
548	389.814,876 297.028,227	549	389.815,161 297.027,061	1.2
551	389.842,309 297.033,765	552	389.842,023 297.034,931	1.201
554	389.843,474 297.034,051	555	389.842,309 297.033,765	1.2
557	389.885,88 297.045,815	558	389.887,042 297.046,114	1.2
560	389.886,179 297.044,653	561	389.925,014 297.054,14	39.977
563	389.925,895 297.055,591	564	389.926,18 297.054,425	1.2
566	389.962,68 297.063,204	567	389.962,395 297.064,37	1.2
569	389.963,846 297.063,49	570	389.962,68 297.063,204	1.201
572	390.002,289 297.073,937	573	390.003,455 297.074,222	1.2
575	390.002,574 297.072,771	576	390.039,837 297.081,789	38.339
578	390.040,717 297.083,24	579	390.041,002 297.082,075	1.199
581	390.073,326 297.058,152	582	390.073,892 297.059,211	1.201
584	390.074,385 297.057,587	585	390.073,326 297.058,152	1.2
587	390.088,892 297.057,172	588	390.103,306 297.049,792	16.193
590	390.081,604 297.042,984	591	390.087,151 297.108,544	65.794
593	390.106,222 297.108,008	594	390.100,48 297.099,916	9.922
596	390.087,068 297.151,106	597	390.091,643 297.155,82	6.569
599	390.093,674 297.145,078	600	390.087,068 297.151,106	8.943
602	390.043,654 297.174,355	603	390.052,996 297.166,917	11.941

Punct început	X / Y	Punct sfârşit	X / Y	Lungime segment
516	389.509,881 297.201,357	517	389.506,76 297.203,625	3.858
519	389.493,832 297.225,283	520	389.483,424 297.265,144	41.197
522	389.474,494 297.285,553	523	389.470,96 297.290,849	6.367
525	389.460,654 297.302,028	526	389.455,354 297.306,735	7.088
528	389.449,114 297.312,903	529	389.538,31 297.335,096	91.915
531	389.660,446 297.307,228	532	389.688,874 297.265,84	50.211
534	389.727,481 297.136,875	535	389.666,77 297.120,12	62.981
537	389.792,047 297.008,764	538	389.792,83 297.007,854	1.2
540	389.791,137 297.007,981	541	389.779,62 297.018,636	15.69
543	389.780,501 297.020,087	544	389.780,786 297.018,921	1.2
546	389.813,996 297.026,776	547	389.813,71 297.027,941	1.2
549	389.815,161 297.027,061	550	389.813,996 297.026,776	1.199
552	389.842,023 297.034,931	553	389.843,189 297.035,216	1.2
555	389.842,309 297.033,765	556	389.886,179 297.044,653	45.201
558	389.887,042 297.046,114	559	389.887,341 297.044,952	1.2
561	389.925,014 297.054,14	562	389.924,729 297.055,306	1.2
564	389.926,18 297.054,425	565	389.925,014 297.054,14	1.2
567	389.962,395 297.064,37	568	389.963,561 297.064,655	1.2
570	389.962,68 297.063,204	571	390.002,574 297.072,771	41.025
573	390.003,455 297.074,222	574	390.003,74 297.073,057	1.199
576	390.039,837 297.081,789	577	390.039,552 297.082,955	1.2
579	390.041,002 297.082,075	580	390.039,837 297.081,789	1.2
582	390.073,892 297.059,211	583	390.074,95 297.058,645	1.2
585	390.073,326 297.058,152	586	390.081,604 297.042,984	17.28
588	390.103,306 297.049,792	589	390.095,9 297.035,348	16.232
591	390.087,151 297.108,544	592	390.092,447 297.116,696	9.721
594	390.100,48 297.099,916	595	390.087,151 297.108,544	15.878
597	390.091,643 297.155,82	598	390.098,1 297.149,929	8.741
600	390.087,068 297.151,106	601	390.037,317 297.167,066	52.248
603	390.052,996 297.166,917	604	390.046,331 297.159,449	10.01

**** Lungimile segmentelor sunt determinate în planul de proiecţie Stereo 70 şi sunt rotunjite la 1 milimetru.**
***** Distanţa dintre puncte este formată din segmente cumulate ce sunt mai mici decât valoarea 1 milimetru.**

Document care conține date cu caracter personal, protejat de prevederile Regulamentului (UE) nr. 679/2016 și Legii 190/2018

DATE DESPRE IMOBILUL NR. 3493

Oficiul de Cadastru şi Publicitate Imobiliară DOLJ
Biroul de Cadastru şi Publicitate Imobiliară Craiova

A. Partea I. Descrierea imobilului

TEREN Extravilan

Adresa: Jud. Dolj, T40, P6

Nr. Crt	Nr cadastral Nr. topografic	Suprafaţa* (mp)	Observaţii / Referinţe
A1		15.481	Sector cadastral:19 Teren neimprejmuit;

B. Partea II. Proprietari şi acte

Inscrieri privitoare la dreptul de proprietate şi alte drepturi reale		Referinţe
/		
Act Administrativ nr. TDP 1839-2026, din 31/05/2002 emis de CJSDPAT DOLJ;		
B1	Intabulare, drept de PROPRIETATE, dobandit prin Reconstituire, cota actuala 1/1, cota initiala 1/1	A1
	1) **TEREANU M. IOANA**, LIPSĂ CNP	

C. Partea III. SARCINI .

Inscrieri privind dezmembramintele dreptului de proprietate, drepturi reale de garanţie şi sarcini	Referinţe
NU SUNT	

Document care conține date cu caracter personal, protejat de prevederile Regulamentului (UE) nr. 679/2016 și Legii 190/2018

Anexa Nr. 1 La Partea I

Teren

Nr cadastral	Suprafaţa (mp)*	Observaţii / Referinţe
	15.481	

* Suprafaţa este determinată in planul de proiecţie Stereo 70.

DETALII LINIARE IMOBIL

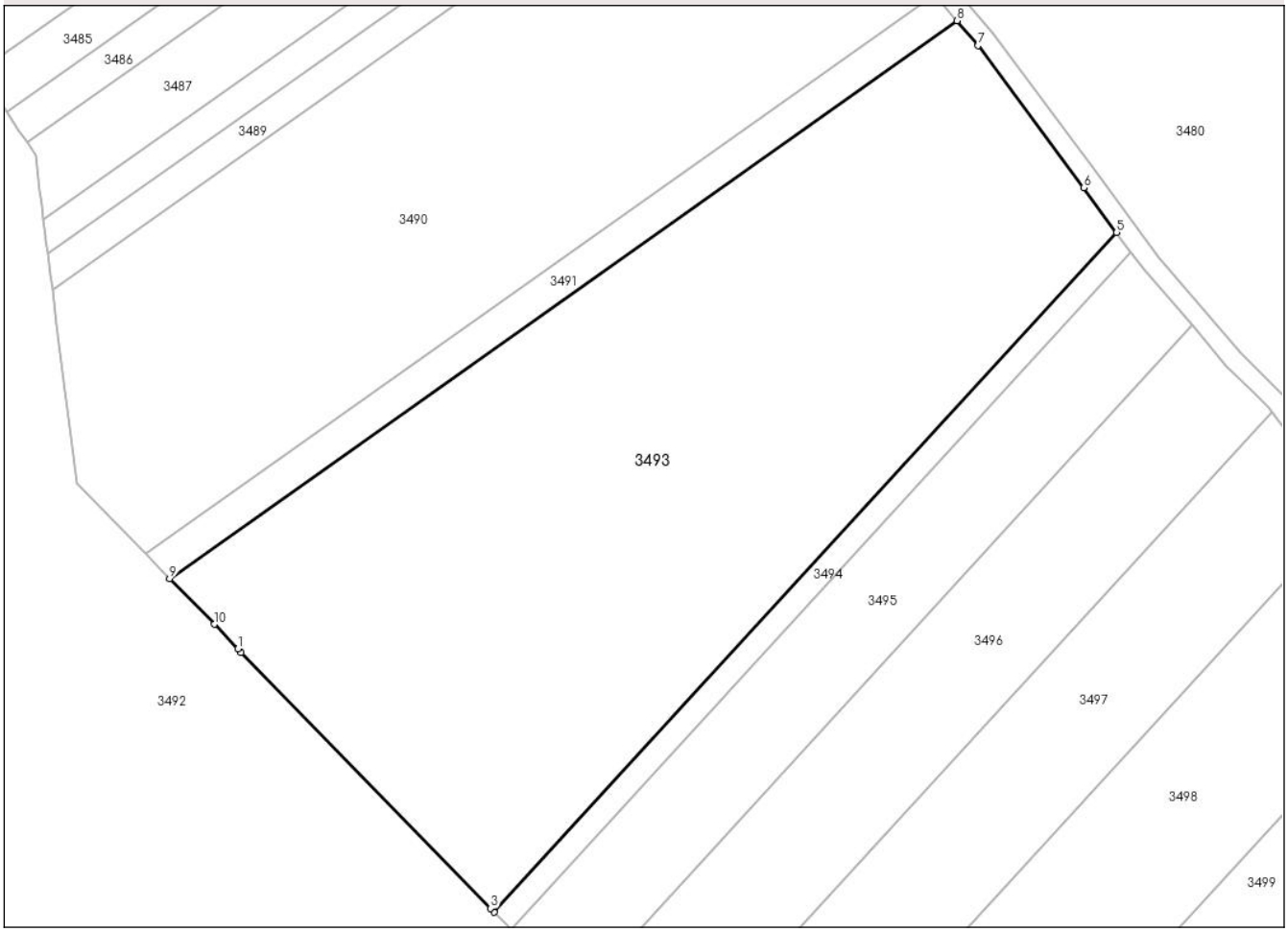

Date referitoare la teren

Crt	Categorie folosință	Intra vilan	Suprafaţa (mp)	Tarla	Parcelă	Nr. topo	Observaţii / Referinţe
1	arabil	NU	15.481	40	6	-	

Lungime Segmente
1) Valorile lungimilor segmentelor sunt obţinute din proiecţie în plan.

Punct început	X / Y	Punct sfârşit	X / Y	Lungime segment (** (m)
1	389.521,372 297.621,614	2	389.522,06 297.620,909	0.985
2	389.522,06 297.620,909	3	389.575,11 297.566,475	76.009
3	389.575,11 297.566,475	4	389.575,918 297.565,646	1.158
4	389.575,918 297.565,646	5	389.708,314 297.710,152	195.986
5	389.708,314 297.710,152	6	389.701,329 297.719,647	11.788

Document care conține date cu caracter personal, protejat de prevederile Regulamentului (UE) nr. 679/2016 și Legii 190/2018

Punct început	X / Y	Punct sfârşit	X / Y	Lungime segment (** (m)
6	389.701,329 297.719,647	7	389.678,846 297.749,9	37.693
7	389.678,846 297.749,9	8	389.674,402 297.755,147	6.876
8	389.674,402 297.755,147	9	389.506,808 297.636,559	205.307
9	389.506,808 297.636,559	10	389.516,284 297.626,836	13.577
10	389.516,284 297.626,836	1	389.521,372 297.621,614	7.291

** Lungimile segmentelor sunt determinate în planul de proiecţie Stereo 70 şi sunt rotunjite la 1 milimetru.
*** Distanţa dintre puncte este formată din segmente cumulate ce sunt mai mici decât valoarea 1 milimetru.

Document care conține date cu caracter personal, protejat de prevederile Regulamentului (UE) nr. 679/2016 și Legii 190/2018

DATE DESPRE IMOBILUL NR. 3494

Oficiul de Cadastru şi Publicitate Imobiliară DOLJ
Biroul de Cadastru şi Publicitate Imobiliară Craiova

A. Partea I. Descrierea imobilului

TEREN Extravilan

Adresa: Jud. Dolj, T40, P7

Nr. Crt	Nr cadastral Nr. topografic	Suprafaţa* (mp)	Observaţii / Referinţe
A1		1.000	Sector cadastral:19 Teren neimprejmuit;

B. Partea II. Proprietari şi acte

Inscrieri privitoare la dreptul de proprietate şi alte drepturi reale		Referinţe
/		
Act Administrativ nr. Adeverinta de insusire nr.1115, din 17/04/2024 emis de PRIMARIA RADOVAN;		
B1	Inscrierea posesiei, drept de PROPRIETATE, dobandit prin Lege, cota actuala 1/1, cota initiala 1/1	A1
	1) **NEIDENTIFICAT NEIDENTIFICAT**	
Act Normativ nr. 7, din 13/03/1996 emis de PARLAMENTUL ROMÂNIEI (,art.13);		
B2	Se noteaza mentiunea de proprietar neidentificat	A1

C. Partea III. SARCINI .

Inscrieri privind dezmembramintele dreptului de proprietate, drepturi reale de garanţie şi sarcini	Referinţe
NU SUNT	

Document care conține date cu caracter personal, protejat de prevederile Regulamentului (UE) nr. 679/2016 și Legii 190/2018

Anexa Nr. 1 La Partea I

Teren

Nr cadastral	Suprafaţa (mp)*	Observaţii / Referinţe
	1.000	

* Suprafaţa este determinată in planul de proiecţie Stereo 70.

DETALII LINIARE IMOBIL

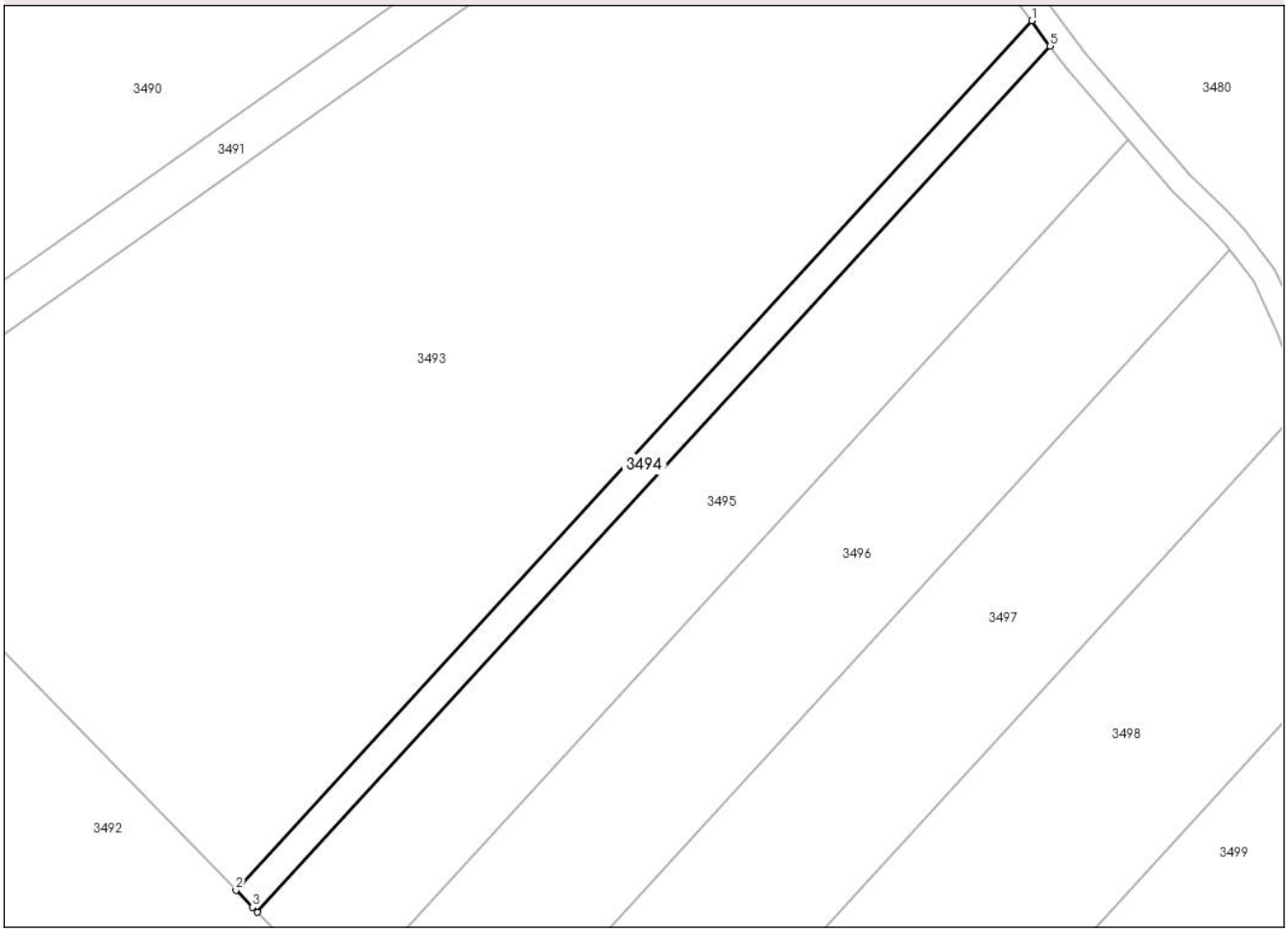

Date referitoare la teren

Crt	Categorie folosință	Intra vilan	Suprafaţa (mp)	Tarla	Parcelă	Nr. topo	Observaţii / Referinţe
1	arabil	NU	1.000	40	7	-	

Lungime Segmente
1) Valorile lungimilor segmentelor sunt obţinute din proiecţie în plan.

Punct început	X / Y	Punct sfârşit	X / Y	Lungime segment (** (m)
1	389.708,314 297.710,152	2	389.575,918 297.565,646	195.986
2	389.575,918 297.565,646	3	389.578,673 297.562,818	3.948
3	389.578,673 297.562,818	4	389.579,491 297.561,979	1.172
4	389.579,491 297.561,979	5	389.711,401 297.705,955	195.267
5	389.711,401 297.705,955	1	389.708,314 297.710,152	5.21

Document care conține date cu caracter personal, protejat de prevederile Regulamentului (UE) nr. 679/2016 și Legii 190/2018

** Lungimile segmentelor sunt determinate în planul de proiecţie Stereo 70 şi sunt rotunjite la 1 milimetru.
*** Distanţa dintre puncte este formată din segmente cumulate ce sunt mai mici decât valoarea 1 milimetru.

Document care conține date cu caracter personal, protejat de prevederile Regulamentului (UE) nr. 679/2016 și Legii 190/2018

DATE DESPRE IMOBILUL NR. 3495

Oficiul de Cadastru şi Publicitate Imobiliară DOLJ
Biroul de Cadastru şi Publicitate Imobiliară Craiova

A. Partea I. Descrierea imobilului

TEREN Extravilan

Adresa: Jud. Dolj, T40, P8

Nr. Crt	Nr cadastral Nr. topografic	Suprafaţa* (mp)	Observaţii / Referinţe
A1		3.900	Sector cadastral:19 Teren neimprejmuit;

B. Partea II. Proprietari şi acte

Inscrieri privitoare la dreptul de proprietate şi alte drepturi reale		Referinţe
/		
Act Administrativ nr. TDP 1301-48305, din 07/05/1997 emis de CJSDPAT DOLJ;		
B1	Intabulare, drept de PROPRIETATE, dobandit prin Constituire, cota actuala 1/1, cota initiala 1/1	A1
	1) **TIPIŞTE N. VIRGIL**, LIPSĂ CNP	

C. Partea III. SARCINI .

Inscrieri privind dezmembramintele dreptului de proprietate, drepturi reale de garanţie şi sarcini	Referinţe
NU SUNT	

Anexa Nr. 1 La Partea I

Teren

Nr cadastral	Suprafaţa (mp)*	Observaţii / Referinţe
	3.900	

* Suprafaţa este determinată in planul de proiecţie Stereo 70.

DETALII LINIARE IMOBIL

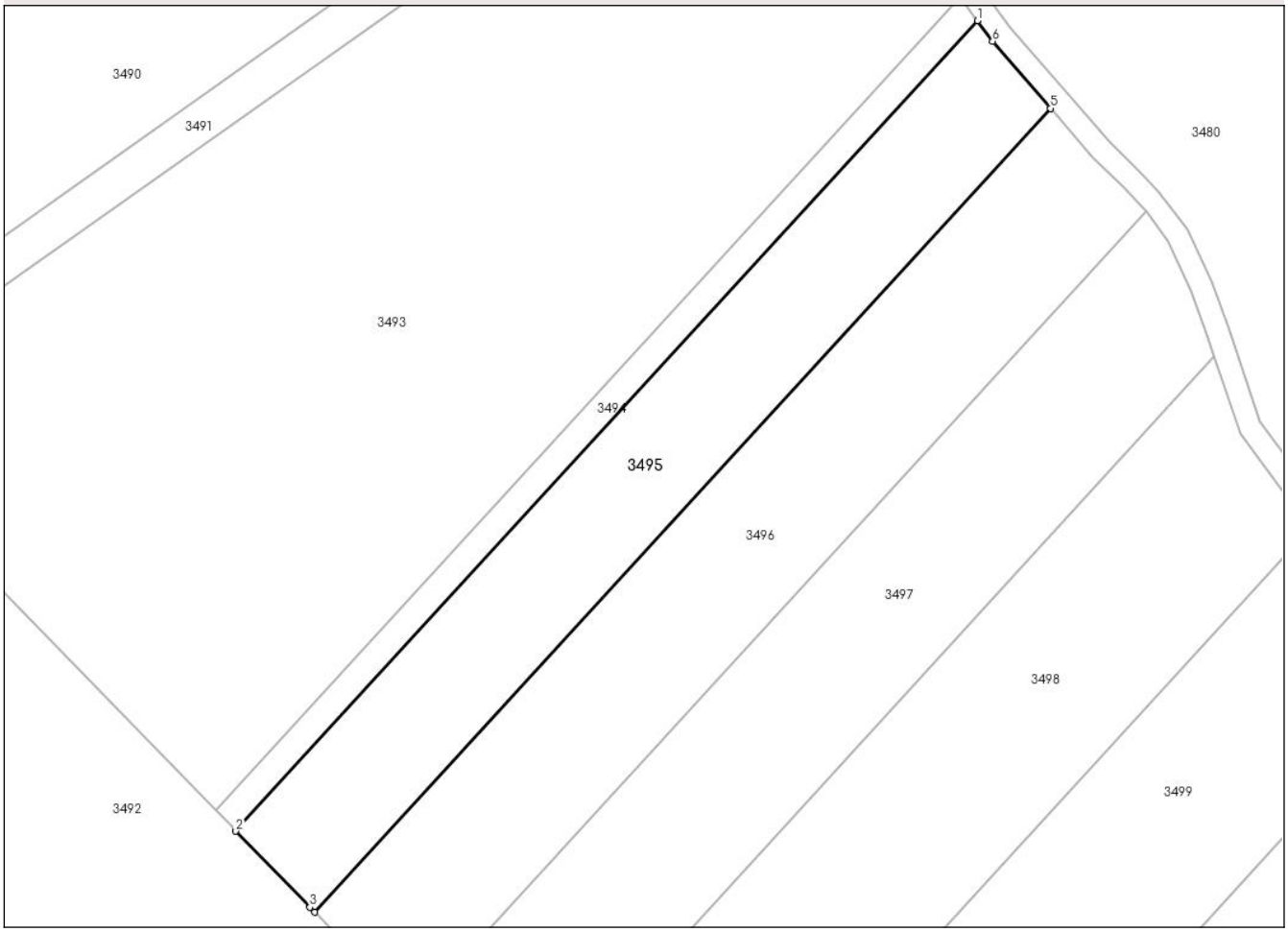

Date referitoare la teren

Crt	Categorie folosință	Intra vilan	Suprafaţa (mp)	Tarla	Parcelă	Nr. topo	Observaţii / Referinţe
1	arabil	NU	3.900	40	8	-	

Lungime Segmente
1) Valorile lungimilor segmentelor sunt obţinute din proiecţie în plan.

Punct început	X / Y	Punct sfârşit	X / Y	Lungime segment (** (m)
1	389.711,401 297.705,955	2	389.579,491 297.561,979	195.267
2	389.579,491 297.561,979	3	389.592,678 297.548,448	18.894
3	389.592,678 297.548,448	4	389.593,52 297.547,584	1.206
4	389.593,52 297.547,584	5	389.724,357 297.690,389	193.679
5	389.724,357 297.690,389	6	389.714,091 297.702,298	15.723

Document care conține date cu caracter personal, protejat de prevederile Regulamentului (UE) nr. 679/2016 și Legii 190/2018

Punct început	X / Y	Punct sfârşit	X / Y	Lungime segment (** (m)
6	389.714,091 297.702,298	1	389.711,401 297.705,955	4.54

** Lungimile segmentelor sunt determinate în planul de proiecţie Stereo 70 şi sunt rotunjite la 1 milimetru.
*** Distanţa dintre puncte este formată din segmente cumulate ce sunt mai mici decât valoarea 1 milimetru.

Document care conține date cu caracter personal, protejat de prevederile Regulamentului (UE) nr. 679/2016 și Legii 190/2018

DATE DESPRE IMOBILUL NR. 3496

Oficiul de Cadastru şi Publicitate Imobiliară DOLJ
Biroul de Cadastru şi Publicitate Imobiliară Craiova

A. Partea I. Descrierea imobilului

TEREN Extravilan

Adresa: Jud. Dolj, T40, P9

Nr. Crt	Nr cadastral Nr. topografic	Suprafaţa* (mp)	Observaţii / Referinţe
A1		4.812	Sector cadastral:19 Teren neimprejmuit;

B. Partea II. Proprietari şi acte

Inscrieri privitoare la dreptul de proprietate şi alte drepturi reale		Referinţe
/		
Act Administrativ nr. TDP 1168-45208, din 11/06/1997 emis de CJSDPAT DOLJ;		
B1	Intabulare, drept de PROPRIETATE, dobandit prin Reconstituire, cota actuala 1/1, cota initiala 1/1	A1
	1) **BARBU O. CONSTANTIN**, LIPSĂ CNP 2) **BARBU P. GEORGETA**, LIPSĂ CNP 3) **BARBU P. FLOREA**, LIPSĂ CNP 4) **PIPI P. FLOAREA**, LIPSĂ CNP 5) **BARBU P. MARIN**, LIPSĂ CNP	

C. Partea III. SARCINI .

Inscrieri privind dezmembramintele dreptului de proprietate, drepturi reale de garanţie şi sarcini	Referinţe
NU SUNT	

Document care conține date cu caracter personal, protejat de prevederile Regulamentului (UE) nr. 679/2016 și Legii 190/2018

Anexa Nr. 1 La Partea I

Teren

Nr cadastral	Suprafaţa (mp)*	Observaţii / Referinţe
	4.812	

* Suprafaţa este determinată in planul de proiecţie Stereo 70.

DETALII LINIARE IMOBIL

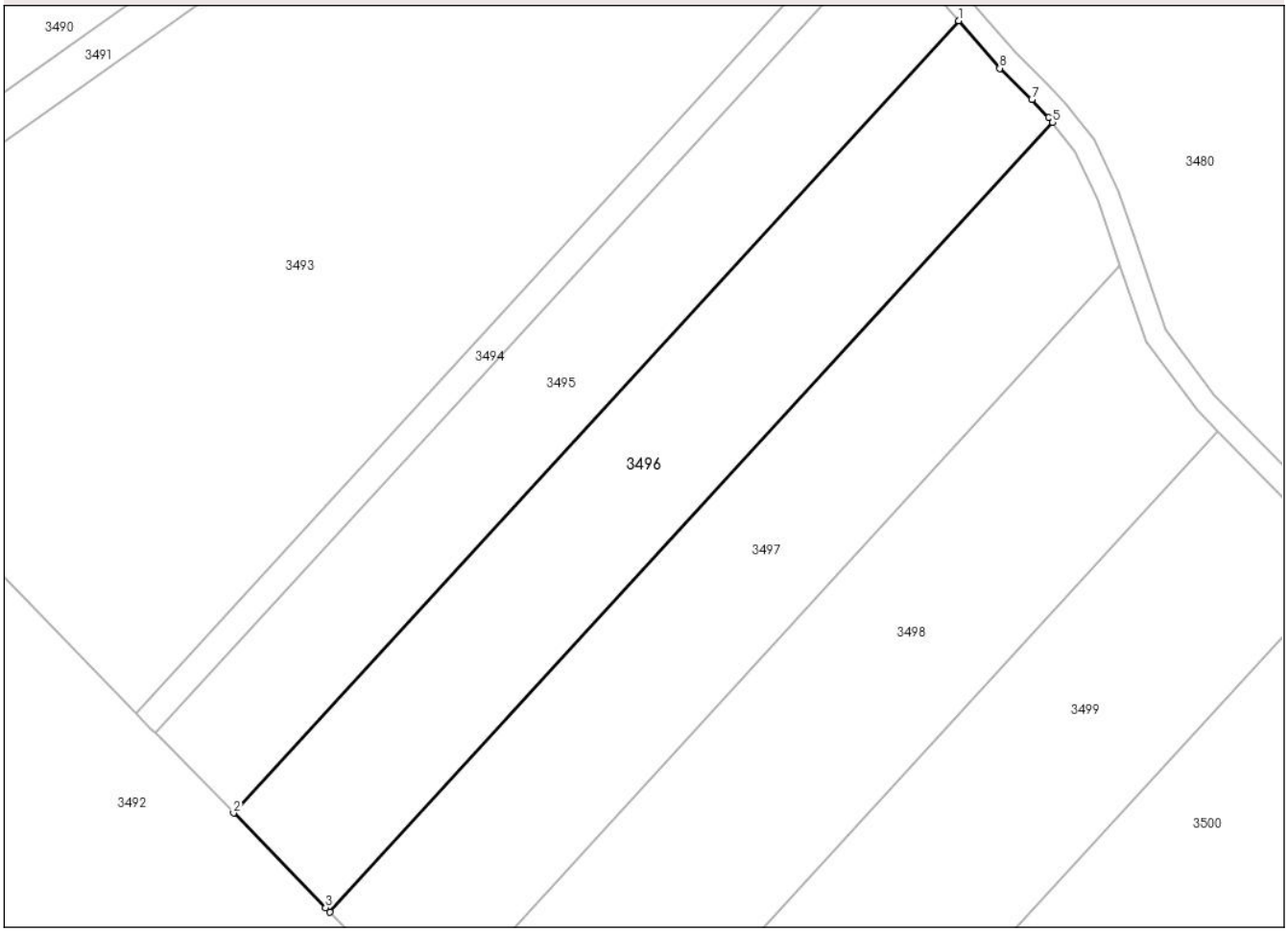

Date referitoare la teren

Crt	Categorie folosință	Intra vilan	Suprafaţa (mp)	Tarla	Parcelă	Nr. topo	Observaţii / Referinţe
1	arabil	NU	4.812	40	9	-	

Lungime Segmente
1) Valorile lungimilor segmentelor sunt obţinute din proiecţie în plan.

Punct început	X / Y	Punct sfârşit	X / Y	Lungime segment (** (m)
1	389.724,357 297.690,389	2	389.593,52 297.547,584	193.679
2	389.593,52 297.547,584	3	389.610,14 297.530,531	23.812
3	389.610,14 297.530,531	4	389.610,93 297.529,72	1.132
4	389.610,93 297.529,72	5	389.741,325 297.672,043	193.025
5	389.741,325 297.672,043	6	389.740,617 297.672,966	1.163

Document care conține date cu caracter personal, protejat de prevederile Regulamentului (UE) nr. 679/2016 și Legii 190/2018

Punct început	X / Y	Punct sfârşit	X / Y	Lungime segment (** (m)
6	389.740,617 297.672,966	7	389.737,573 297.676,17	4.419
7	389.737,573 297.676,17	8	389.731,757 297.681,804	8.097
8	389.731,757 297.681,804	1	389.724,357 297.690,389	11.334

** Lungimile segmentelor sunt determinate în planul de proiecţie Stereo 70 şi sunt rotunjite la 1 milimetru.
*** Distanţa dintre puncte este formată din segmente cumulate ce sunt mai mici decât valoarea 1 milimetru.

Document care conține date cu caracter personal, protejat de prevederile Regulamentului (UE) nr. 679/2016 și Legii 190/2018

DATE DESPRE IMOBILUL NR. 3497

Oficiul de Cadastru şi Publicitate Imobiliară DOLJ
Biroul de Cadastru şi Publicitate Imobiliară Craiova

A. Partea I. Descrierea imobilului

TEREN Extravilan

Adresa: Jud. Dolj, T40, P12

Nr. Crt	Nr cadastral Nr. topografic	Suprafaţa* (mp)	Observaţii / Referinţe
A1		5.000	Sector cadastral:19 Teren neimprejmuit;

B. Partea II. Proprietari şi acte

Inscrieri privitoare la dreptul de proprietate şi alte drepturi reale		Referinţe
/		
Act Administrativ nr. TDP 1044-44332, din 16/07/1996 emis de CJSDPAT DOLJ;		
B1	Intabulare, drept de PROPRIETATE, dobandit prin Reconstituire, cota actuala 1/1, cota initiala 1/1	A1
	1) **DOCHIA DUMITRU**	

C. Partea III. SARCINI .

Inscrieri privind dezmembramintele dreptului de proprietate, drepturi reale de garanţie şi sarcini	Referinţe
NU SUNT	

Document care conține date cu caracter personal, protejat de prevederile Regulamentului (UE) nr. 679/2016 și Legii 190/2018

Anexa Nr. 1 La Partea I

Teren

Nr cadastral	Suprafaţa (mp)*	Observaţii / Referinţe
	5.000	

* Suprafaţa este determinată in planul de proiecţie Stereo 70.

DETALII LINIARE IMOBIL

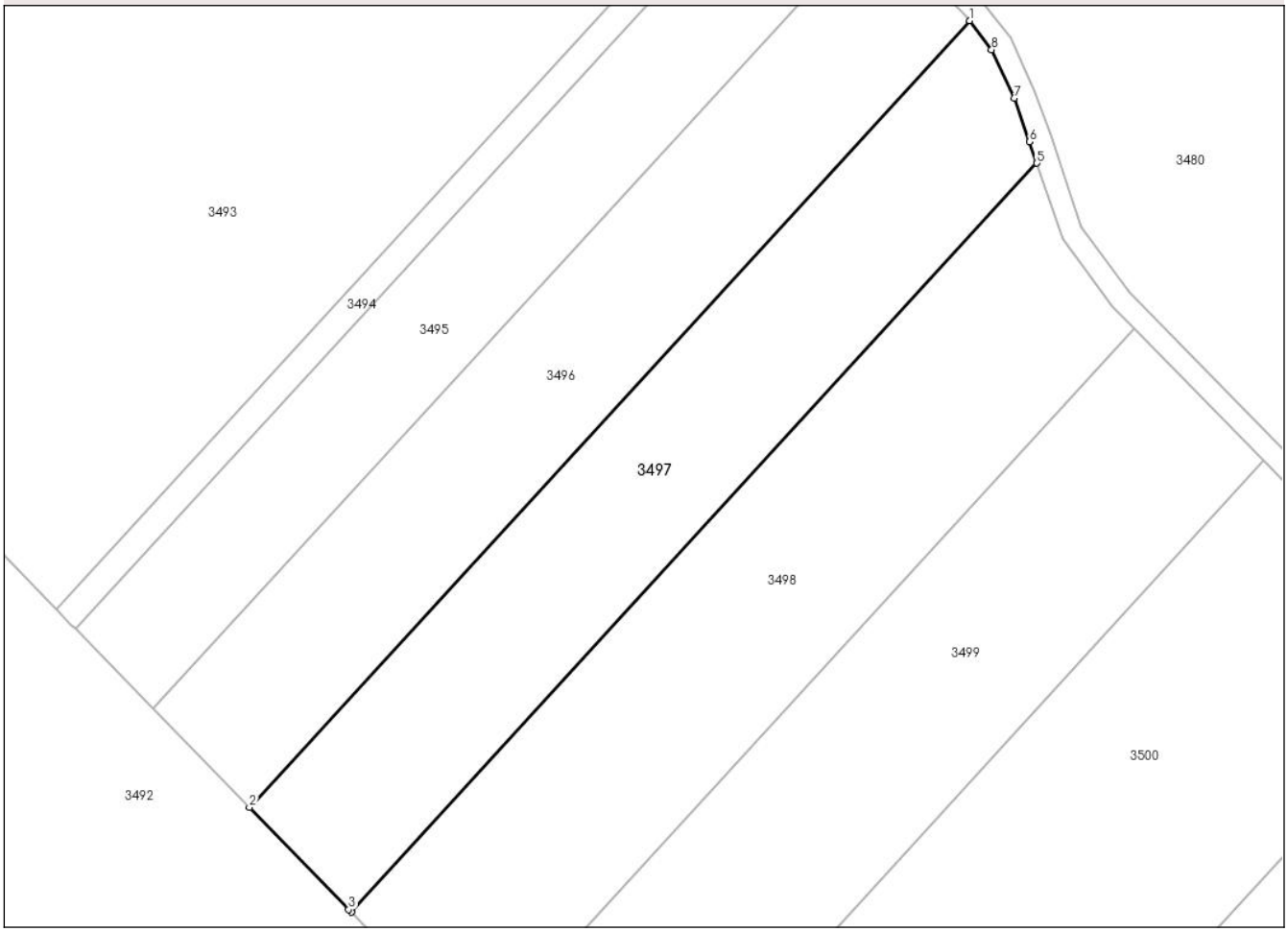

Date referitoare la teren

Crt	Categorie folosință	Intra vilan	Suprafaţa (mp)	Tarla	Parcelă	Nr. topo	Observaţii / Referinţe
1	arabil	NU	5.000	40	12	-	

Lungime Segmente
1) Valorile lungimilor segmentelor sunt obţinute din proiecţie în plan.

Punct început	X / Y	Punct sfârşit	X / Y	Lungime segment (** (m)
1	389.741,325 297.672,043	2	389.610,93 297.529,72	193.025
2	389.610,93 297.529,72	3	389.628,925 297.511,256	25.783
3	389.628,925 297.511,256	4	389.629,387 297.510,781	0.663
4	389.629,387 297.510,781	5	389.753,522 297.646,271	183.758
5	389.753,522 297.646,271	6	389.752,192 297.650,136	4.087

Document care conține date cu caracter personal, protejat de prevederile Regulamentului (UE) nr. 679/2016 și Legii 190/2018

Punct început	X / Y	Punct sfârşit	X / Y	Lungime segment (** (m)
6	389.752,192 297.650,136	7	389.749,408 297.658,048	8.388
7	389.749,408 297.658,048	8	389.745,34 297.666,814	9.664
8	389.745,34 297.666,814	1	389.741,325 297.672,043	6.593

** Lungimile segmentelor sunt determinate în planul de proiecţie Stereo 70 şi sunt rotunjite la 1 milimetru.
*** Distanţa dintre puncte este formată din segmente cumulate ce sunt mai mici decât valoarea 1 milimetru.

Document care conține date cu caracter personal, protejat de prevederile Regulamentului (UE) nr. 679/2016 și Legii 190/2018

DATE DESPRE IMOBILUL NR. 3498

Oficiul de Cadastru şi Publicitate Imobiliară DOLJ
Biroul de Cadastru şi Publicitate Imobiliară Craiova

A. Partea I. Descrierea imobilului

TEREN Extravilan

Adresa: Jud. Dolj, T40, P11

Nr. Crt	Nr cadastral Nr. topografic	Suprafaţa* (mp)	Observaţii / Referinţe
A1		5.892	Sector cadastral:19 Teren neimprejmuit;

B. Partea II. Proprietari şi acte

Inscrieri privitoare la dreptul de proprietate şi alte drepturi reale		Referinţe
/		
Act Administrativ nr. TDP 1039-44332, din 15/07/1996 emis de CJSDPAT DOLJ;		
B1	Intabulare, drept de PROPRIETATE, dobandit prin Reconstituire, cota actuala 1/1, cota initiala 1/1	A1
	1) **MOANDĂ F. CONSTANTINA**, LIPSĂ CNP	

C. Partea III. SARCINI .

Inscrieri privind dezmembramintele dreptului de proprietate, drepturi reale de garanţie şi sarcini	Referinţe
NU SUNT	

Document care conține date cu caracter personal, protejat de prevederile Regulamentului (UE) nr. 679/2016 și Legii 190/2018

Anexa Nr. 1 La Partea I

Teren

Nr cadastral	Suprafaţa (mp)*	Observaţii / Referinţe
	5.892	

* Suprafaţa este determinată in planul de proiecţie Stereo 70.

DETALII LINIARE IMOBIL

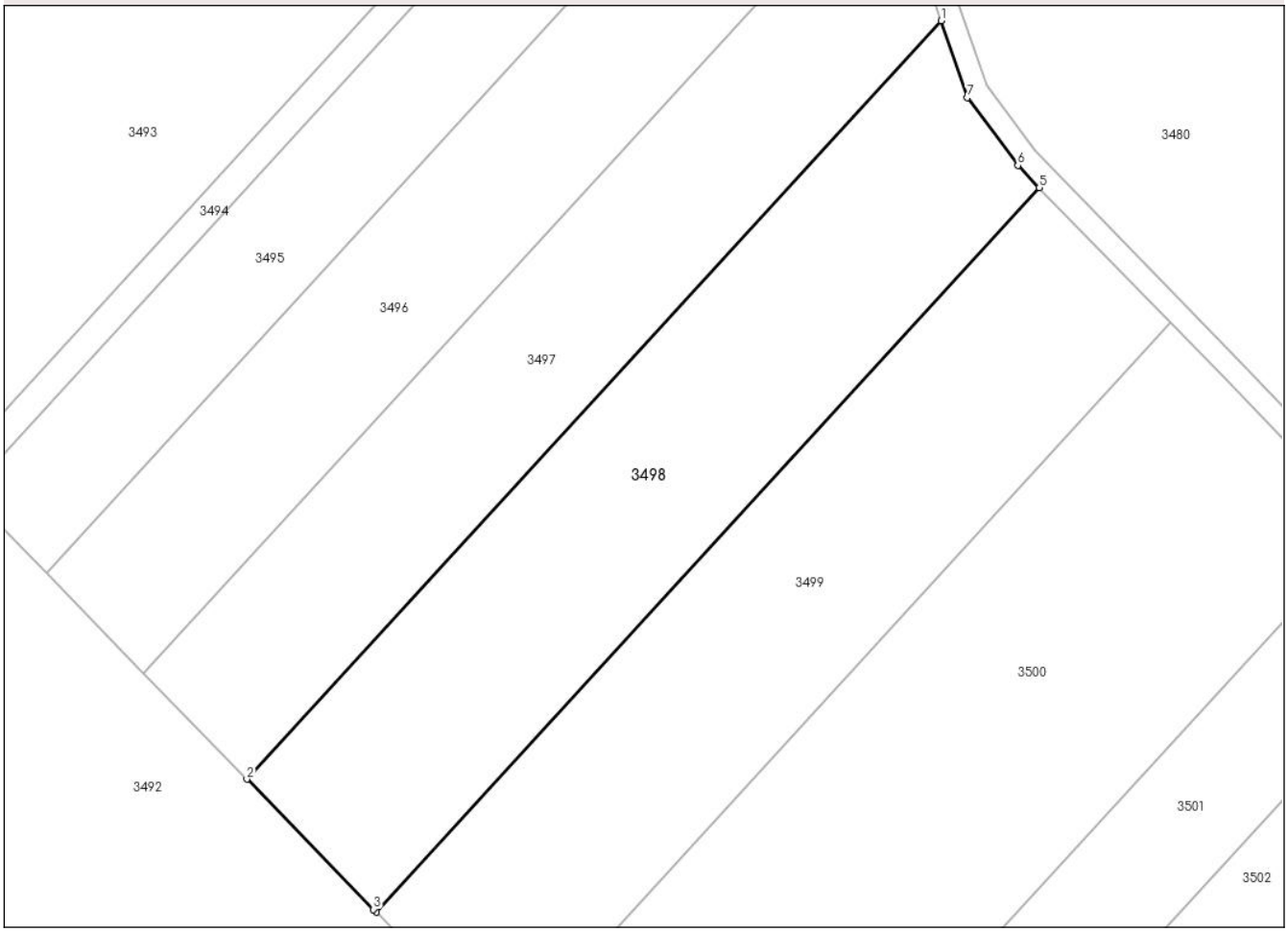

Date referitoare la teren

Crt	Categorie folosință	Intra vilan	Suprafaţa (mp)	Tarla	Parcelă	Nr. topo	Observaţii / Referinţe
1	arabil	NU	5.892	40	11	-	

Lungime Segmente
1) Valorile lungimilor segmentelor sunt obţinute din proiecţie în plan.

Punct început	X / Y	Punct sfârşit	X / Y	Lungime segment (** (m)
1	389.753,522 297.646,271	2	389.629,387 297.510,781	183.758
2	389.629,387 297.510,781	3	389.652,057 297.487,521	32.48
3	389.652,057 297.487,521	4	389.652,532 297.487,033	0.681
4	389.652,532 297.487,033	5	389.771,118 297.616,467	175.544
5	389.771,118 297.616,467	6	389.767,276 297.620,404	5.501

Document care conține date cu caracter personal, protejat de prevederile Regulamentului (UE) nr. 679/2016 și Legii 190/2018

Punct început	X / Y	Punct sfârşit	X / Y	Lungime segment (** (m)
6	389.767,276 297.620,404	7	389.758,24 297.632,565	15.151
7	389.758,24 297.632,565	1	389.753,522 297.646,271	14.495

** Lungimile segmentelor sunt determinate în planul de proiecţie Stereo 70 şi sunt rotunjite la 1 milimetru.
*** Distanţa dintre puncte este formată din segmente cumulate ce sunt mai mici decât valoarea 1 milimetru.

Document care conține date cu caracter personal, protejat de prevederile Regulamentului (UE) nr. 679/2016 și Legii 190/2018

DATE DESPRE IMOBILUL NR. 3499

Oficiul de Cadastru şi Publicitate Imobiliară DOLJ
Biroul de Cadastru şi Publicitate Imobiliară Craiova

A. Partea I. Descrierea imobilului

TEREN Extravilan

Adresa: Jud. Dolj, T40, P12

Nr. Crt	Nr cadastral Nr. topografic	Suprafaţa* (mp)	Observaţii / Referinţe
A1		5.895	Sector cadastral:19 Teren neimprejmuit;

B. Partea II. Proprietari şi acte

Inscrieri privitoare la dreptul de proprietate şi alte drepturi reale		Referinţe
/		
Act Administrativ nr. TDP 1161-45208, din 11/06/1997 emis de CJSDPAT DOLJ;		
B1	Intabulare, drept de PROPRIETATE, dobandit prin Reconstituire, cota actuala 1/1, cota initiala 1/1	A1
	1) **BARBU N. FLOREA**, LIPSĂ CNP	

C. Partea III. SARCINI .

Inscrieri privind dezmembramintele dreptului de proprietate, drepturi reale de garanţie şi sarcini	Referinţe
NU SUNT	

Document care conține date cu caracter personal, protejat de prevederile Regulamentului (UE) nr. 679/2016 și Legii 190/2018

Anexa Nr. 1 La Partea I

Teren

Nr cadastral	Suprafaţa (mp)*	Observaţii / Referinţe
	5.895	

* Suprafaţa este determinată in planul de proiecţie Stereo 70.

DETALII LINIARE IMOBIL

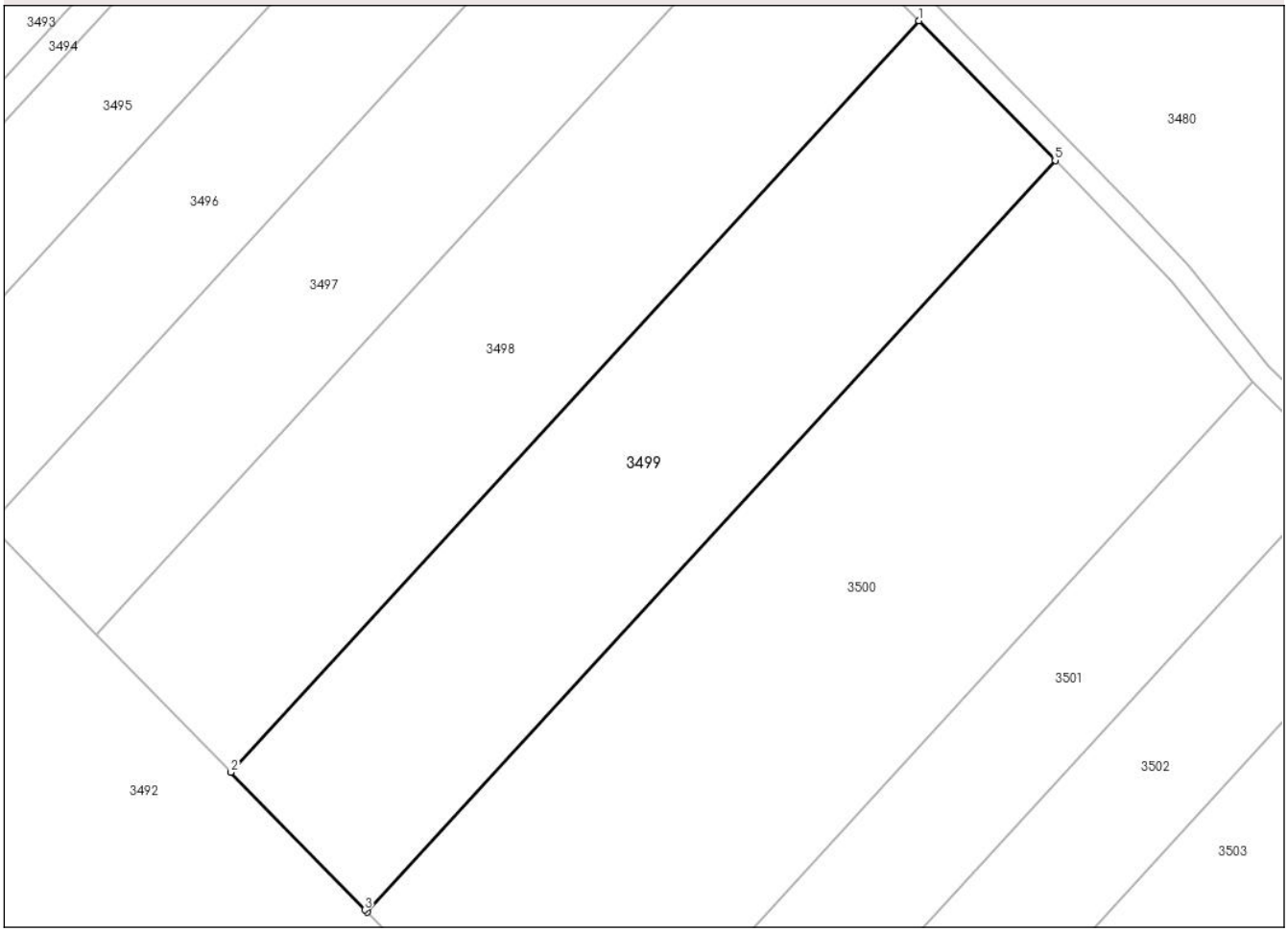

Date referitoare la teren

Crt	Categorie folosință	Intra vilan	Suprafaţa (mp)	Tarla	Parcelă	Nr. topo	Observaţii / Referinţe
1	arabil	NU	5.895	40	12	-	

Lungime Segmente
1) Valorile lungimilor segmentelor sunt obţinute din proiecţie în plan.

Punct început	X / Y	Punct sfârşit	X / Y	Lungime segment (** (m)
1	389.771,118 297.616,467	2	389.652,532 297.487,033	175.544
2	389.652,532 297.487,033	3	389.675,598 297.463,365	33.049
3	389.675,598 297.463,365	4	389.676,006 297.462,947	0.584
4	389.676,006 297.462,947	5	389.794,608 297.592,398	175.568
5	389.794,608 297.592,398	1	389.771,118 297.616,467	33.632

Document care conține date cu caracter personal, protejat de prevederile Regulamentului (UE) nr. 679/2016 și Legii 190/2018

** Lungimile segmentelor sunt determinate în planul de proiecţie Stereo 70 şi sunt rotunjite la 1 milimetru.
*** Distanţa dintre puncte este formată din segmente cumulate ce sunt mai mici decât valoarea 1 milimetru.

Document care conține date cu caracter personal, protejat de prevederile Regulamentului (UE) nr. 679/2016 și Legii 190/2018

DATE DESPRE IMOBILUL NR. 3500

Oficiul de Cadastru şi Publicitate Imobiliară DOLJ
Biroul de Cadastru şi Publicitate Imobiliară Craiova

A. Partea I. Descrierea imobilului

TEREN Extravilan

Adresa: Jud. Dolj, T40, P13

Nr. Crt	Nr cadastral Nr. topografic	Suprafaţa* (mp)	Observaţii / Referinţe
A1		10.000	Sector cadastral:19 Teren neimprejmuit;

B. Partea II. Proprietari şi acte

Inscrieri privitoare la dreptul de proprietate şi alte drepturi reale		Referinţe
/		
Act Administrativ nr. TDP 877-9689, din 22/03/1995 emis de CJSDPAT DOLJ;		
B1	Intabulare, drept de PROPRIETATE, dobandit prin Reconstituire, cota actuala 1/1, cota initiala 1/1	A1
	1) **VOICU C. LEONICA**, LIPSĂ CNP	

C. Partea III. SARCINI .

Inscrieri privind dezmembramintele dreptului de proprietate, drepturi reale de garanţie şi sarcini	Referinţe
NU SUNT	

Document care conține date cu caracter personal, protejat de prevederile Regulamentului (UE) nr. 679/2016 și Legii 190/2018

Anexa Nr. 1 La Partea I

Teren

Nr cadastral	Suprafaţa (mp)*	Observaţii / Referinţe
	10.000	

* Suprafaţa este determinată in planul de proiecţie Stereo 70.

DETALII LINIARE IMOBIL

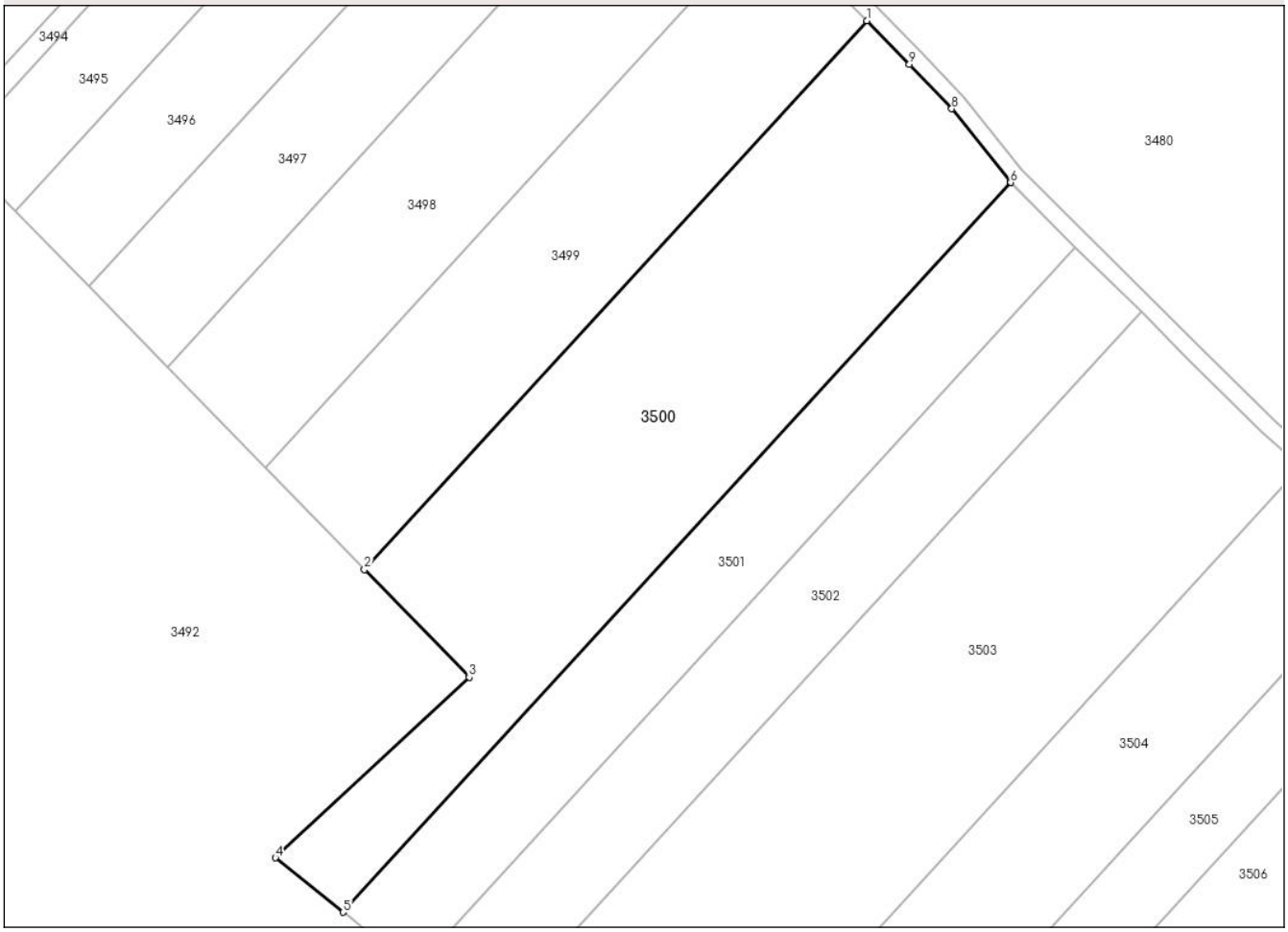

Date referitoare la teren

Crt	Categorie folosință	Intra vilan	Suprafaţa (mp)	Tarla	Parcelă	Nr. topo	Observaţii / Referinţe
1	arabil	NU	10.000	40	13	-	

Lungime Segmente
1) Valorile lungimilor segmentelor sunt obţinute din proiecţie în plan.

Punct început	X / Y	Punct sfârşit	X / Y	Lungime segment (** (m)
1	389.794,608 297.592,398	2	389.676,006 297.462,947	175.568
2	389.676,006 297.462,947	3	389.700,737 297.437,571	35.434
3	389.700,737 297.437,571	4	389.654,981 297.394,943	62.536
4	389.654,981 297.394,943	5	389.670,939 297.382,128	20.467
5	389.670,939 297.382,128	6	389.828,596 297.554,206	233.381

Document care conține date cu caracter personal, protejat de prevederile Regulamentului (UE) nr. 679/2016 și Legii 190/2018

Punct început	X / Y	Punct sfârşit	X / Y	Lungime segment (** (m)
6	389.828,596 297.554,206	7	389.828,396 297.554,404	0.281
7	389.828,396 297.554,404	8	389.814,663 297.571,621	22.023
8	389.814,663 297.571,621	9	389.804,662 297.582,096	14.483
9	389.804,662 297.582,096	1	389.794,608 297.592,398	14.395

** Lungimile segmentelor sunt determinate în planul de proiecţie Stereo 70 şi sunt rotunjite la 1 milimetru.
*** Distanţa dintre puncte este formată din segmente cumulate ce sunt mai mici decât valoarea 1 milimetru.

Document care conține date cu caracter personal, protejat de prevederile Regulamentului (UE) nr. 679/2016 și Legii 190/2018

DATE DESPRE IMOBILUL NR. 3501

Oficiul de Cadastru şi Publicitate Imobiliară DOLJ
Biroul de Cadastru şi Publicitate Imobiliară Craiova

A. Partea I. Descrierea imobilului

TEREN Extravilan

Adresa: Jud. Dolj, T40, P14

Nr. Crt	Nr cadastral Nr. topografic	Suprafaţa* (mp)	Observaţii / Referinţe
A1		5.000	Sector cadastral:19 Teren neimprejmuit;

B. Partea II. Proprietari şi acte

Inscrieri privitoare la dreptul de proprietate şi alte drepturi reale		Referinţe
/		
Act Administrativ nr. TDP 1050-44332, din 17/07/1996 emis de CJSDPAT DOLJ;		
B1	Intabulare, drept de PROPRIETATE, dobandit prin Reconstituire, cota actuala 1/1, cota initiala 1/1	A1
	1) **GHIMIŞ G. IOANA**, LIPSĂ CNP	

C. Partea III. SARCINI .

Inscrieri privind dezmembramintele dreptului de proprietate, drepturi reale de garanţie şi sarcini	Referinţe
NU SUNT	

Document care conține date cu caracter personal, protejat de prevederile Regulamentului (UE) nr. 679/2016 și Legii 190/2018

Anexa Nr. 1 La Partea I

Teren

Nr cadastral	Suprafaţa (mp)*	Observaţii / Referinţe
	5.000	

* Suprafaţa este determinată in planul de proiecţie Stereo 70.

DETALII LINIARE IMOBIL

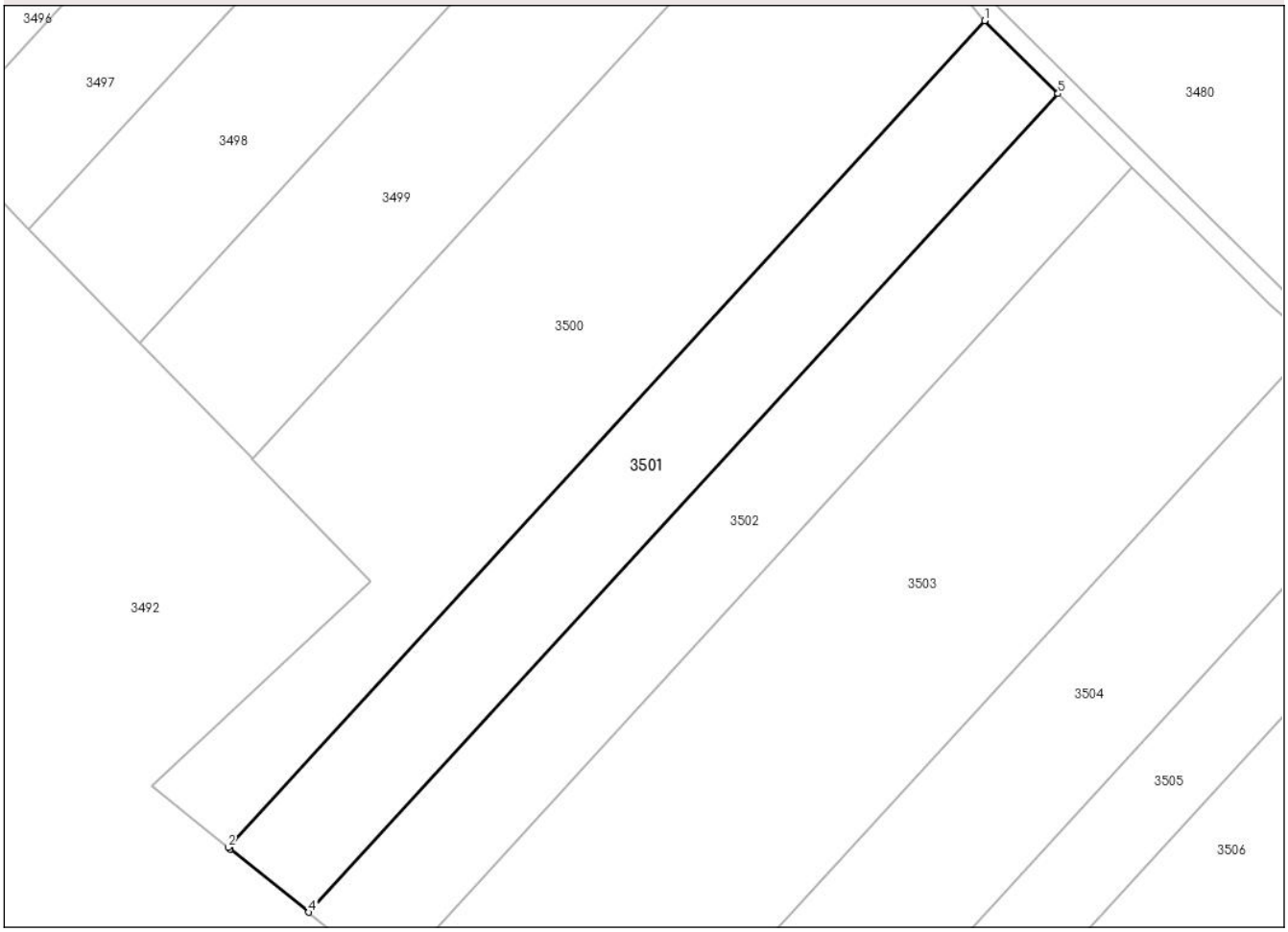

Date referitoare la teren

Crt	Categorie folosință	Intra vilan	Suprafaţa (mp)	Tarla	Parcelă	Nr. topo	Observaţii / Referinţe
1	arabil	NU	5.000	40	14	-	

Lungime Segmente
1) Valorile lungimilor segmentelor sunt obţinute din proiecţie în plan.

Punct început	X / Y	Punct sfârşit	X / Y	Lungime segment (** (m)
1	389.828,596 297.554,206	2	389.670,939 297.382,128	233.381
2	389.670,939 297.382,128	3	389.671,341 297.381,805	0.516
3	389.671,341 297.381,805	4	389.687,761 297.368,62	21.059
4	389.687,761 297.368,62	5	389.843,895 297.539,036	231.126
5	389.843,895 297.539,036	1	389.828,596 297.554,206	21.545

Document care conține date cu caracter personal, protejat de prevederile Regulamentului (UE) nr. 679/2016 și Legii 190/2018

** Lungimile segmentelor sunt determinate în planul de proiecţie Stereo 70 şi sunt rotunjite la 1 milimetru.
*** Distanţa dintre puncte este formată din segmente cumulate ce sunt mai mici decât valoarea 1 milimetru.

Document care conține date cu caracter personal, protejat de prevederile Regulamentului (UE) nr. 679/2016 și Legii 190/2018

DATE DESPRE IMOBILUL NR. 3502

Oficiul de Cadastru şi Publicitate Imobiliară DOLJ
Biroul de Cadastru şi Publicitate Imobiliară Craiova

A. Partea I. Descrierea imobilului

TEREN Extravilan

Adresa: Jud. Dolj, T40, P15

Nr. Crt	Nr cadastral Nr. topografic	Suprafaţa* (mp)	Observaţii / Referinţe
A1	33474	5.000	Sector cadastral:19 Teren neimprejmuit;

B. Partea II. Proprietari şi acte

Inscrieri privitoare la dreptul de proprietate şi alte drepturi reale		Referinţe
322552 / 05/12/2023		
Act Administrativ nr. TDP NR 1052-44332, din 17/07/1996 emis de CJSDPAT DOLJ;		
B1	Intabulare, drept de PROPRIETATE, dobandit prin Reconstituire, cota actuala 1/1, cota initiala 1/1	A1
	1) **LUŢĂ GHEORGHE**, LIPSĂ CNP	

C. Partea III. SARCINI .

Inscrieri privind dezmembramintele dreptului de proprietate, drepturi reale de garanţie şi sarcini	Referinţe
NU SUNT	

Document care conține date cu caracter personal, protejat de prevederile Regulamentului (UE) nr. 679/2016 și Legii 190/2018

Anexa Nr. 1 La Partea I

Teren

Nr cadastral	Suprafaţa (mp)*	Observaţii / Referinţe
33474	5.000	

* Suprafaţa este determinată in planul de proiecţie Stereo 70.

DETALII LINIARE IMOBIL

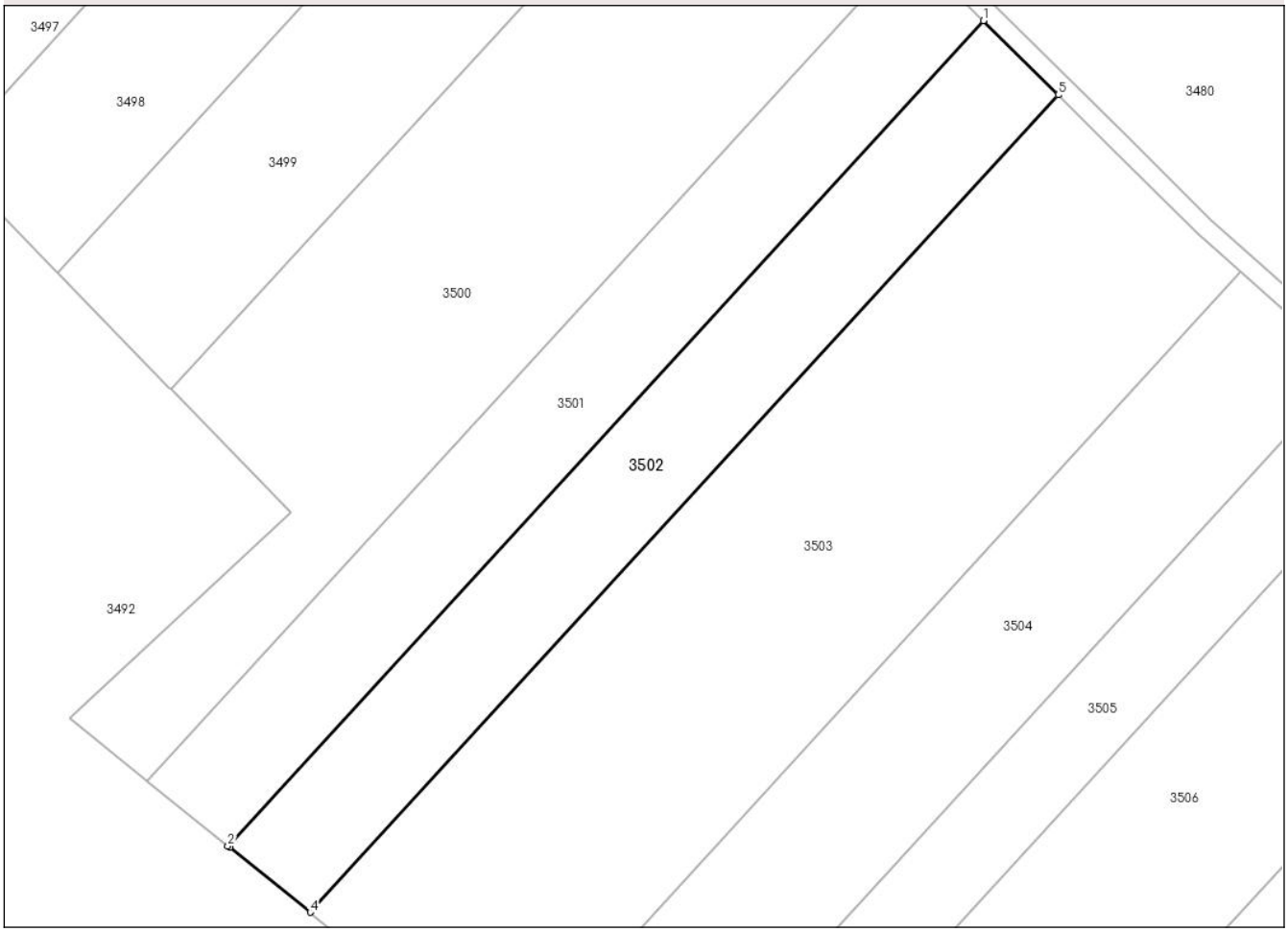

Date referitoare la teren

Crt	Categorie folosință	Intra vilan	Suprafaţa (mp)	Tarla	Parcelă	Nr. topo	Observaţii / Referinţe
1	arabil	NU	5.000	40	15	-	

Lungime Segmente
1) Valorile lungimilor segmentelor sunt obţinute din proiecţie în plan.

Punct început	X / Y	Punct sfârşit	X / Y	Lungime segment (** (m)
1	389.843,895 297.539,036	2	389.687,761 297.368,62	231.126
2	389.687,761 297.368,62	3	389.688,141 297.368,314	0.488
3	389.688,141 297.368,314	4	389.704,748 297.354,978	21.299
4	389.704,748 297.354,978	5	389.859,345 297.523,717	228.852
5	389.859,345 297.523,717	1	389.843,895 297.539,036	21.757

Document care conține date cu caracter personal, protejat de prevederile Regulamentului (UE) nr. 679/2016 și Legii 190/2018

** Lungimile segmentelor sunt determinate în planul de proiecţie Stereo 70 şi sunt rotunjite la 1 milimetru.
*** Distanţa dintre puncte este formată din segmente cumulate ce sunt mai mici decât valoarea 1 milimetru.

Document care conține date cu caracter personal, protejat de prevederile Regulamentului (UE) nr. 679/2016 și Legii 190/2018

DATE DESPRE IMOBILUL NR. 3503

Oficiul de Cadastru şi Publicitate Imobiliară DOLJ
Biroul de Cadastru şi Publicitate Imobiliară Craiova

A. Partea I. Descrierea imobilului

TEREN Extravilan

Adresa: Jud. Dolj, T40, P16

Nr. Crt	Nr cadastral Nr. topografic	Suprafaţa* (mp)	Observaţii / Referinţe
A1		11.900	Sector cadastral:19 Teren neimprejmuit;

B. Partea II. Proprietari şi acte

Inscrieri privitoare la dreptul de proprietate şi alte drepturi reale		Referinţe
/		
Act Administrativ nr. TDP 953-9651, din 11/01/1996 emis de CJSDPAT DOLJ;		
B1	Intabulare, drept de PROPRIETATE, dobandit prin Reconstituire, cota actuala 1/1, cota initiala 1/1	A1
	1) **ENE C. NICOLAE**, LIPSĂ CNP 2) **ENE C. ION**, LIPSĂ CNP 3) **ENE C. AUREL**, LIPSĂ CNP	

C. Partea III. SARCINI .

Inscrieri privind dezmembramintele dreptului de proprietate, drepturi reale de garanţie şi sarcini	Referinţe
NU SUNT	

Anexa Nr. 1 La Partea I

Teren

Nr cadastral	Suprafaţa (mp)*	Observaţii / Referinţe
	11.900	

* Suprafaţa este determinată in planul de proiecţie Stereo 70.

DETALII LINIARE IMOBIL

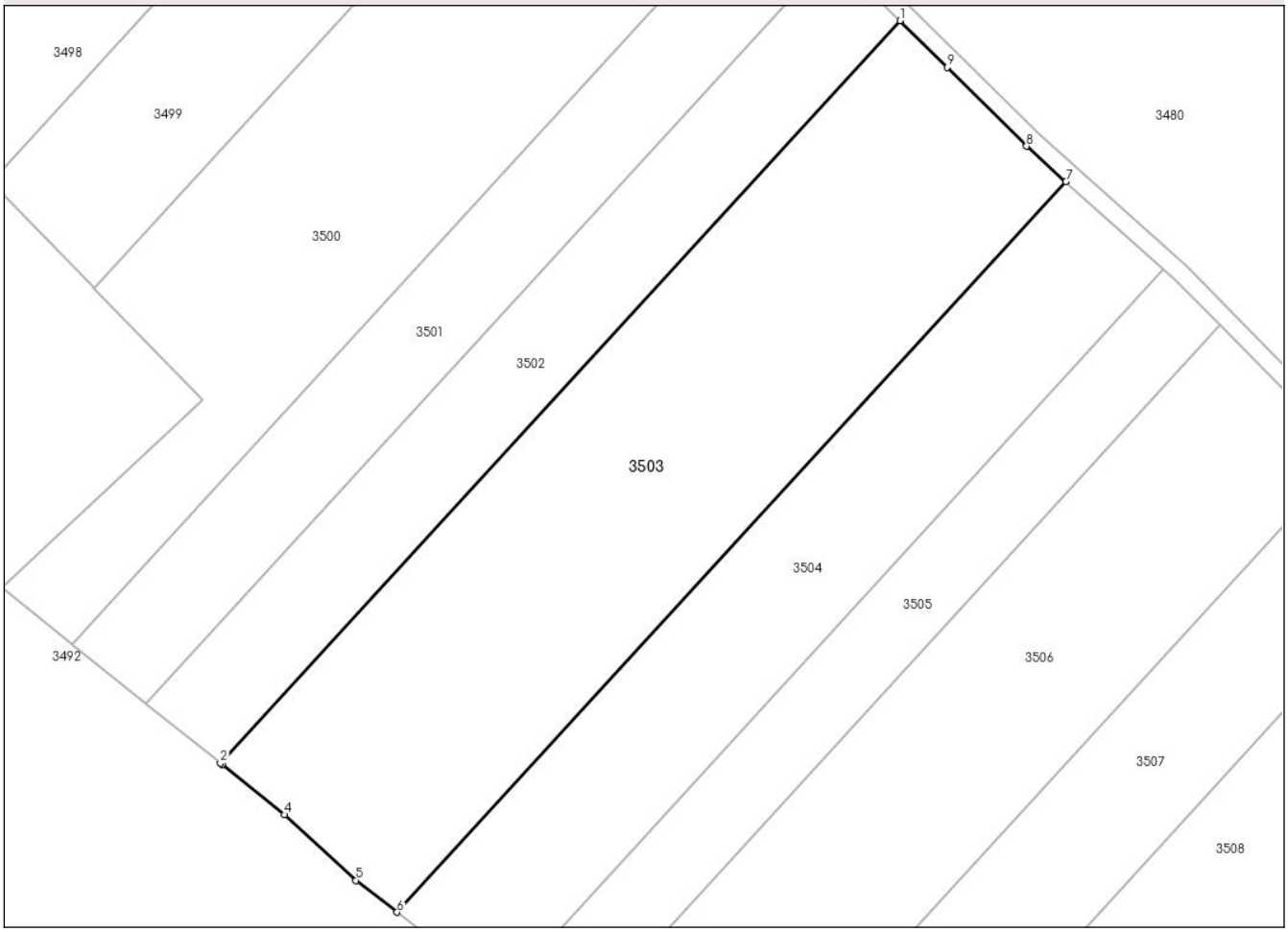

Date referitoare la teren

Crt	Categorie folosință	Intra vilan	Suprafaţa (mp)	Tarla	Parcelă	Nr. topo	Observaţii / Referinţe
1	arabil	NU	11.900	40	16	-	

Lungime Segmente
1) Valorile lungimilor segmentelor sunt obţinute din proiecţie în plan.

Punct început	X / Y	Punct sfârşit	X / Y	Lungime segment (** (m)
1	389.859,345 297.523,717	2	389.704,748 297.354,978	228.852
2	389.704,748 297.354,978	3	389.705,107 297.354,689	0.461
3	389.705,107 297.354,689	4	389.719,288 297.343,302	18.187
4	389.719,288 297.343,302	5	389.735,573 297.328,382	22.086
5	389.735,573 297.328,382	6	389.744,934 297.321,156	11.826

Document care conține date cu caracter personal, protejat de prevederile Regulamentului (UE) nr. 679/2016 și Legii 190/2018

Punct început	X / Y	Punct sfârşit	X / Y	Lungime segment (** (m)
6	389.744,934 297.321,156	7	389.897,034 297.487,17	225.156
7	389.897,034 297.487,17	8	389.888,087 297.495,166	11.999
8	389.888,087 297.495,166	9	389.870,065 297.513,088	25.416
9	389.870,065 297.513,088	1	389.859,345 297.523,717	15.096

** Lungimile segmentelor sunt determinate în planul de proiecţie Stereo 70 şi sunt rotunjite la 1 milimetru.
*** Distanţa dintre puncte este formată din segmente cumulate ce sunt mai mici decât valoarea 1 milimetru.

Document care conține date cu caracter personal, protejat de prevederile Regulamentului (UE) nr. 679/2016 și Legii 190/2018

DATE DESPRE IMOBILUL NR. 3504

Oficiul de Cadastru şi Publicitate Imobiliară DOLJ
Biroul de Cadastru şi Publicitate Imobiliară Craiova

A. Partea I. Descrierea imobilului

TEREN Extravilan

Adresa: Jud. Dolj, T40, P17

Nr. Crt	Nr cadastral Nr. topografic	Suprafaţa* (mp)	Observaţii / Referinţe
A1		6.700	Sector cadastral:19 Teren neimprejmuit; In TDP a fost inscris in mod eronat T 46, corect fiind T 40

B. Partea II. Proprietari şi acte

Inscrieri privitoare la dreptul de proprietate şi alte drepturi reale		Referinţe
/		
Act Administrativ nr. TDP 945-9651, din 11/01/1996 emis de CJSDPAT DOLJ;		
B1	Intabulare, drept de PROPRIETATE, dobandit prin Reconstituire, cota actuala 1/1, cota initiala 1/1	A1
	1) **ENE C. AUREL**, LIPSĂ CNP	

C. Partea III. SARCINI .

Inscrieri privind dezmembramintele dreptului de proprietate, drepturi reale de garanţie şi sarcini	Referinţe
NU SUNT	

Document care conține date cu caracter personal, protejat de prevederile Regulamentului (UE) nr. 679/2016 și Legii 190/2018

Anexa Nr. 1 La Partea I

Teren

Nr cadastral	Suprafaţa (mp)*	Observaţii / Referinţe
	6.700	In TDP a fost inscris in mod eronat T 46, corect fiind T 40

* Suprafaţa este determinată in planul de proiecţie Stereo 70.

DETALII LINIARE IMOBIL

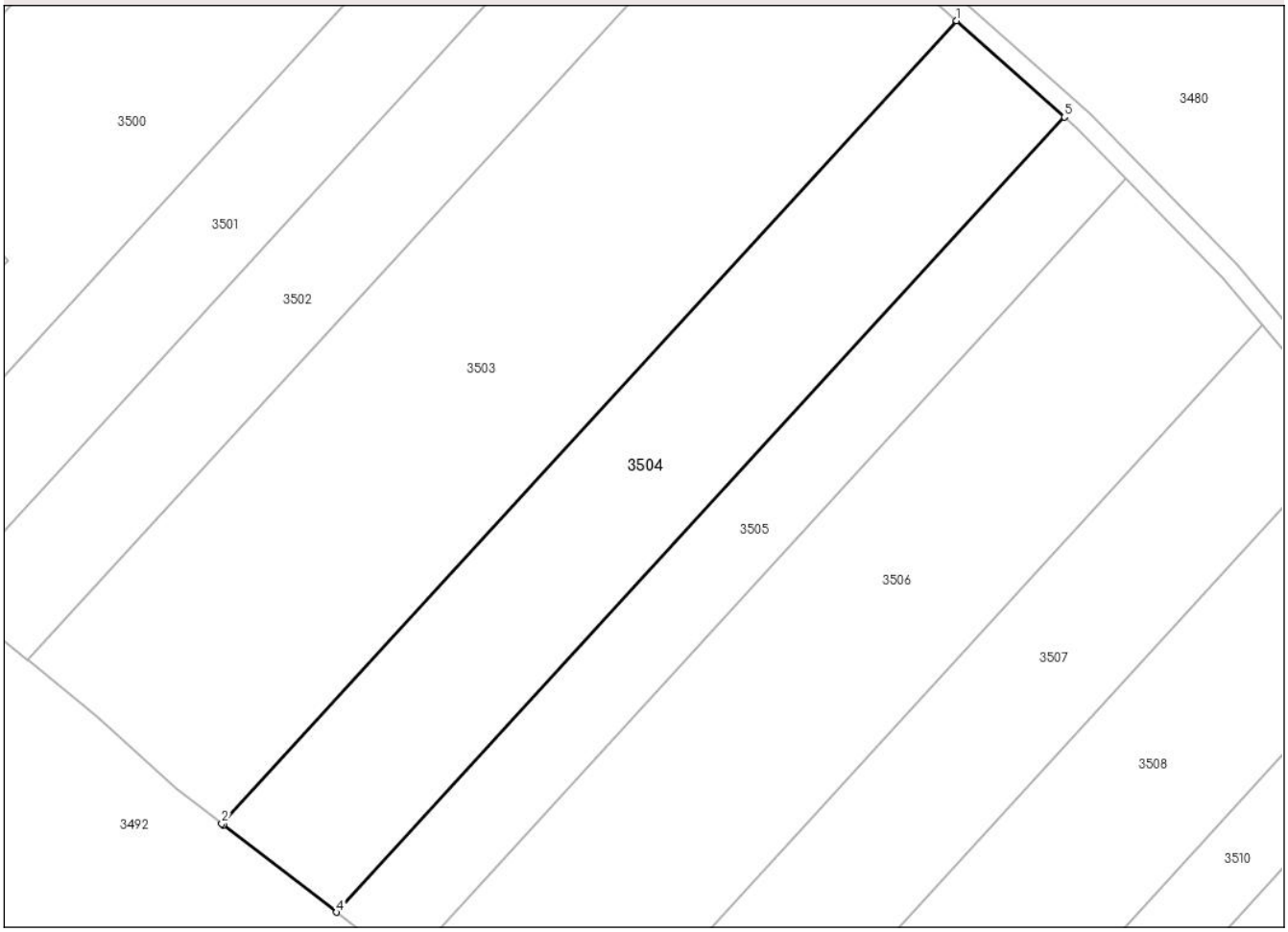

Date referitoare la teren

Crt	Categorie folosință	Intra vilan	Suprafaţa (mp)	Tarla	Parcelă	Nr. topo	Observaţii / Referinţe
1	arabil	NU	6.700	40	17	-	

Lungime Segmente
1) Valorile lungimilor segmentelor sunt obţinute din proiecţie în plan.

Punct început	X / Y	Punct sfârşit	X / Y	Lungime segment (** (m)
1	389.897,034 297.487,17	2	389.744,934 297.321,156	225.156
2	389.744,934 297.321,156	3	389.745,274 297.320,893	0.43
3	389.745,274 297.320,893	4	389.768,687 297.302,82	29.577
4	389.768,687 297.302,82	5	389.919,331 297.467,244	223.0
5	389.919,331 297.467,244	1	389.897,034 297.487,17	29.903

Document care conține date cu caracter personal, protejat de prevederile Regulamentului (UE) nr. 679/2016 și Legii 190/2018

** Lungimile segmentelor sunt determinate în planul de proiecţie Stereo 70 şi sunt rotunjite la 1 milimetru.
*** Distanţa dintre puncte este formată din segmente cumulate ce sunt mai mici decât valoarea 1 milimetru.

Document care conține date cu caracter personal, protejat de prevederile Regulamentului (UE) nr. 679/2016 și Legii 190/2018

DATE DESPRE IMOBILUL NR. 3505

Oficiul de Cadastru şi Publicitate Imobiliară DOLJ
Biroul de Cadastru şi Publicitate Imobiliară Craiova

A. Partea I. Descrierea imobilului

TEREN Extravilan

Adresa: Jud. Dolj, T40, P18

Nr. Crt	Nr cadastral Nr. topografic	Suprafaţa* (mp)	Observaţii / Referinţe
A1		4.000	Sector cadastral:19 Teren neimprejmuit;

B. Partea II. Proprietari şi acte

Inscrieri privitoare la dreptul de proprietate şi alte drepturi reale		Referinţe
/		
Act Administrativ nr. TDP 21066, din 13/08/2019 emis de CJSDPAT DOLJ;		
B1	Intabulare, drept de PROPRIETATE, dobandit prin Reconstituire, cota actuala 1/1, cota initiala 1/1	A1
	1) **ŢEREANU G. FLOREA**, LIPSĂ CNP	

C. Partea III. SARCINI .

Inscrieri privind dezmembramintele dreptului de proprietate, drepturi reale de garanţie şi sarcini	Referinţe
NU SUNT	

Document care conține date cu caracter personal, protejat de prevederile Regulamentului (UE) nr. 679/2016 și Legii 190/2018

Anexa Nr. 1 La Partea I

Teren

Nr cadastral	Suprafaţa (mp)*	Observaţii / Referinţe
	4.000	

* Suprafaţa este determinată in planul de proiecţie Stereo 70.

DETALII LINIARE IMOBIL

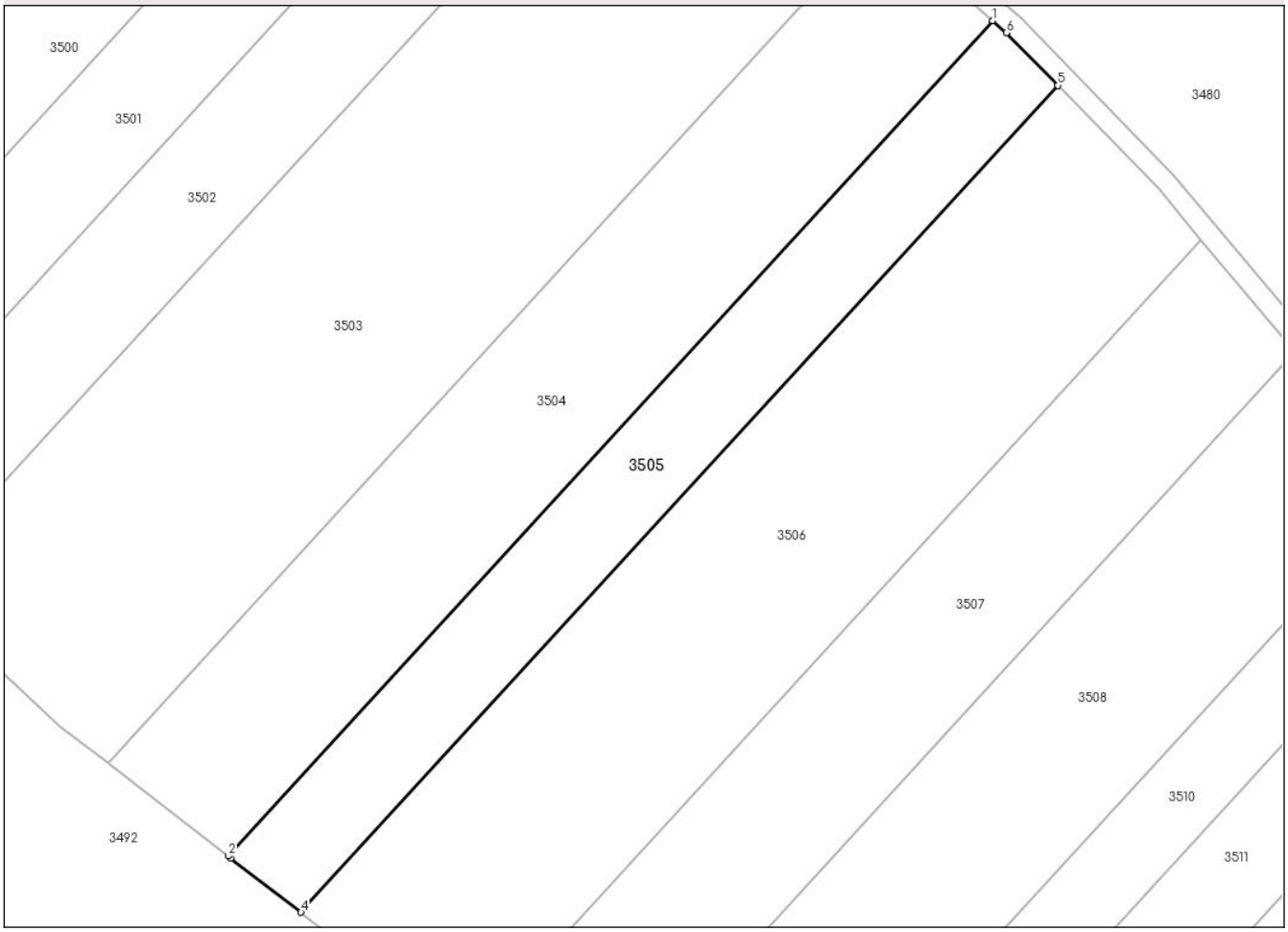

Date referitoare la teren

Crt	Categorie folosință	Intra vilan	Suprafaţa (mp)	Tarla	Parcelă	Nr. topo	Observaţii / Referinţe
1	arabil	NU	4.000	40	18	-	

Lungime Segmente
1) Valorile lungimilor segmentelor sunt obţinute din proiecţie în plan.

Punct început	X / Y	Punct sfârşit	X / Y	Lungime segment (** (m)
1	389.919,331 297.467,244	2	389.768,687 297.302,82	223.0
2	389.768,687 297.302,82	3	389.769,182 297.302,438	0.625
3	389.769,182 297.302,438	4	389.783,003 297.291,769	17.46
4	389.783,003 297.291,769	5	389.932,111 297.454,516	220.726
5	389.932,111 297.454,516	6	389.921,958 297.464,896	14.52

Document care conține date cu caracter personal, protejat de prevederile Regulamentului (UE) nr. 679/2016 și Legii 190/2018

Punct început	X / Y	Punct sfârşit	X / Y	Lungime segment (** (m)
6	389.921,958 297.464,896	1	389.919,331 297.467,244	3.523

** Lungimile segmentelor sunt determinate în planul de proiecţie Stereo 70 şi sunt rotunjite la 1 milimetru.
*** Distanţa dintre puncte este formată din segmente cumulate ce sunt mai mici decât valoarea 1 milimetru.

DATE DESPRE IMOBILUL NR. 3506

Oficiul de Cadastru şi Publicitate Imobiliară DOLJ
Biroul de Cadastru şi Publicitate Imobiliară Craiova

A. Partea I. Descrierea imobilului

TEREN Extravilan

Adresa: Jud. Dolj, T40, P19

Nr. Crt	Nr cadastral Nr. topografic	Suprafaţa* (mp)	Observaţii / Referinţe
A1		9.000	Sector cadastral:19 Teren neimprejmuit;

B. Partea II. Proprietari şi acte

Inscrieri privitoare la dreptul de proprietate şi alte drepturi reale		Referinţe
/		
Act Administrativ nr. TDP 922-9651, din 09/01/1996 emis de CJSDPAT DOLJ;		
B1	Intabulare, drept de PROPRIETATE, dobandit prin Reconstituire, cota actuala 1/1, cota initiala 1/1	A1
	1) **ŢEREANU G. ELENA**, LIPSĂ CNP 2) **ŢEREANU G. VASILICĂ**, LIPSĂ CNP	

C. Partea III. SARCINI .

Inscrieri privind dezmembramintele dreptului de proprietate, drepturi reale de garanţie şi sarcini	Referinţe
NU SUNT	

Anexa Nr. 1 La Partea I

Teren

Nr cadastral	Suprafaţa (mp)*	Observaţii / Referinţe
	9.000	

* Suprafaţa este determinată in planul de proiecţie Stereo 70.

DETALII LINIARE IMOBIL

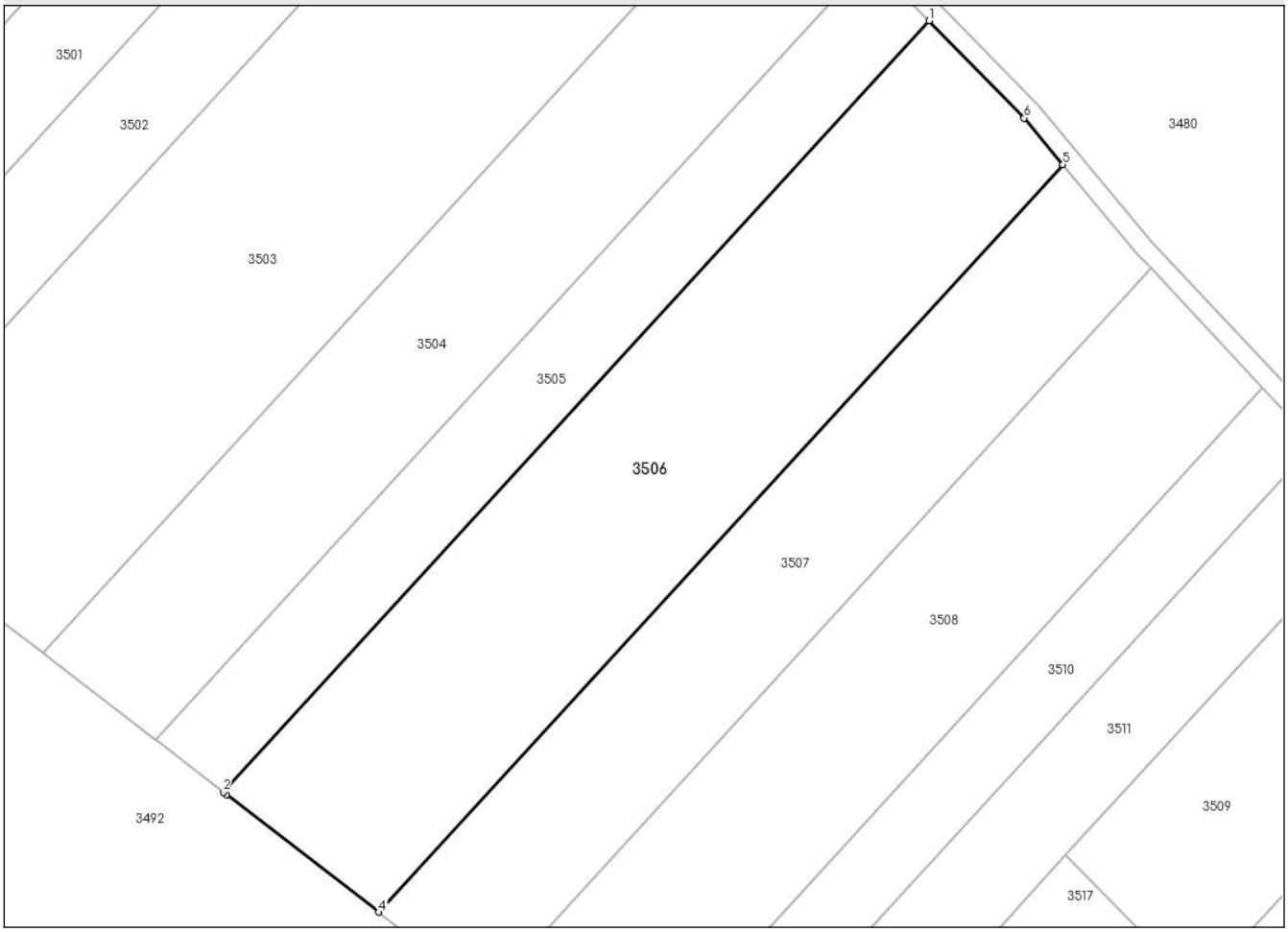

Date referitoare la teren

Crt	Categorie folosință	Intra vilan	Suprafaţa (mp)	Tarla	Parcelă	Nr. topo	Observaţii / Referinţe
1	arabil	NU	9.000	40	19	-	

Lungime Segmente
1) Valorile lungimilor segmentelor sunt obţinute din proiecţie în plan.

Punct început	X / Y	Punct sfârşit	X / Y	Lungime segment (** (m)
1	389.932,111 297.454,516	2	389.783,003 297.291,769	220.726
2	389.783,003 297.291,769	3	389.783,673 297.291,252	0.846
3	389.783,673 297.291,252	4	389.815,847 297.266,416	40.645
4	389.815,847 297.266,416	5	389.960,374 297.424,163	213.944
5	389.960,374 297.424,163	6	389.952,194 297.433,985	12.782

Document care conține date cu caracter personal, protejat de prevederile Regulamentului (UE) nr. 679/2016 și Legii 190/2018

Punct început	X / Y	Punct sfârşit	X / Y	Lungime segment (** (m)
6	389.952,194 297.433,985	1	389.932,111 297.454,516	28.72

** Lungimile segmentelor sunt determinate în planul de proiecţie Stereo 70 şi sunt rotunjite la 1 milimetru.
*** Distanţa dintre puncte este formată din segmente cumulate ce sunt mai mici decât valoarea 1 milimetru.

Document care conține date cu caracter personal, protejat de prevederile Regulamentului (UE) nr. 679/2016 și Legii 190/2018

DATE DESPRE IMOBILUL NR. 3507

Oficiul de Cadastru şi Publicitate Imobiliară DOLJ
Biroul de Cadastru şi Publicitate Imobiliară Craiova

A. Partea I. Descrierea imobilului

TEREN Extravilan

Adresa: Jud. Dolj, T40, P20

Nr. Crt	Nr cadastral Nr. topografic	Suprafaţa* (mp)	Observaţii / Referinţe
A1		6.009	Sector cadastral:19 Teren neimprejmuit;

B. Partea II. Proprietari şi acte

Inscrieri privitoare la dreptul de proprietate şi alte drepturi reale		Referinţe
/		
Act Administrativ nr. TDP 923-9651, din 09/01/1996 emis de CJSDPAT DOLJ;		
B1	Intabulare, drept de PROPRIETATE, dobandit prin Reconstituire, cota actuala 1/1, cota initiala 1/1	A1
	1) **DOCHIA M. CONSTANTIN**, LIPSĂ CNP	

C. Partea III. SARCINI .

Inscrieri privind dezmembramintele dreptului de proprietate, drepturi reale de garanţie şi sarcini	Referinţe
NU SUNT	

Document care conține date cu caracter personal, protejat de prevederile Regulamentului (UE) nr. 679/2016 și Legii 190/2018

Anexa Nr. 1 La Partea I

Teren

Nr cadastral	Suprafaţa (mp)*	Observaţii / Referinţe
	6.009	

* Suprafaţa este determinată in planul de proiecţie Stereo 70.

DETALII LINIARE IMOBIL

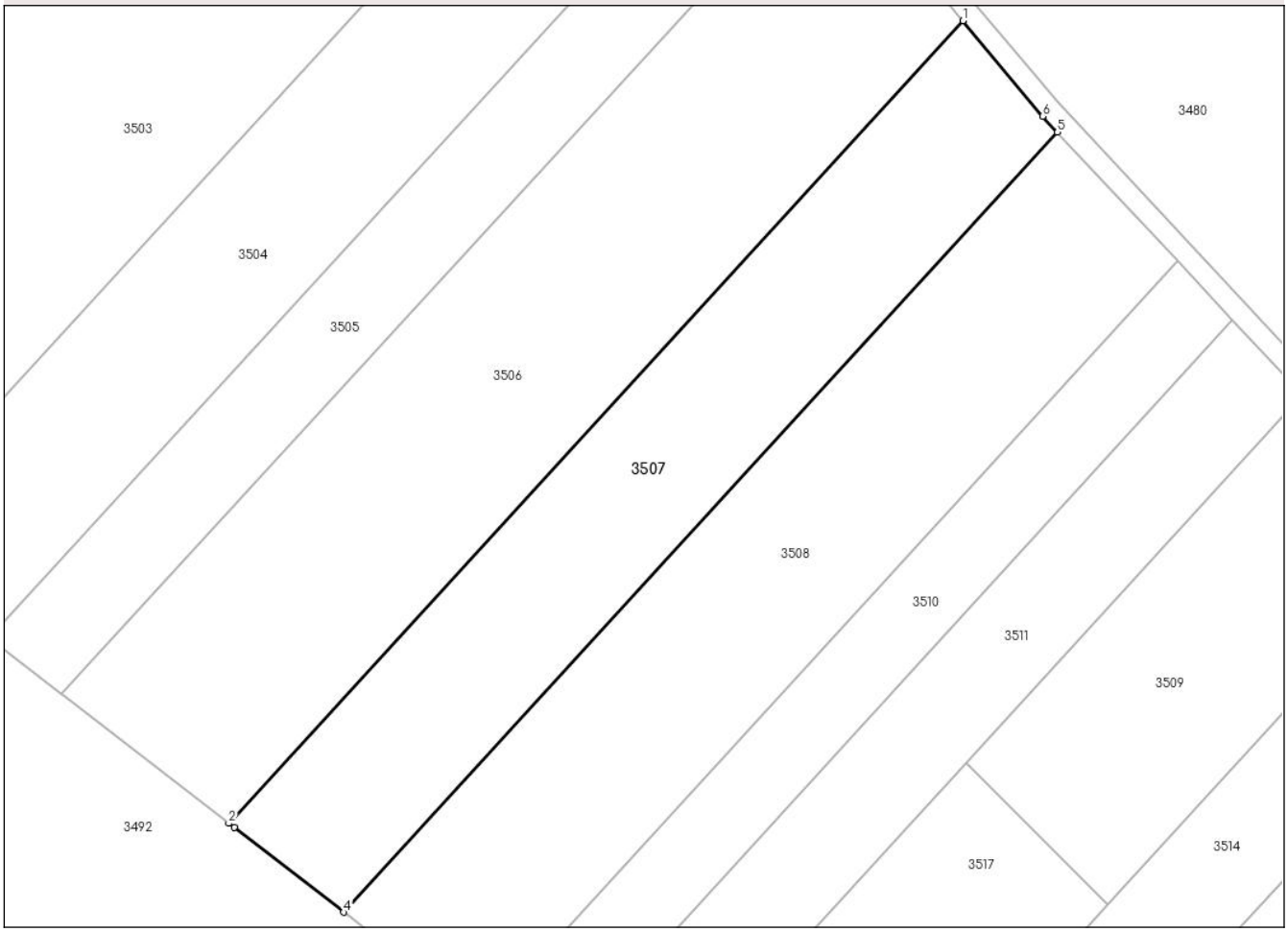

Date referitoare la teren

Crt	Categorie folosință	Intra vilan	Suprafaţa (mp)	Tarla	Parcelă	Nr. topo	Observaţii / Referinţe
1	arabil	NU	6.009	40	20	-	

Lungime Segmente
1) Valorile lungimilor segmentelor sunt obţinute din proiecţie în plan.

Punct început	X / Y	Punct sfârşit	X / Y	Lungime segment (** (m)
1	389.960,374 297.424,163	2	389.815,847 297.266,416	213.944
2	389.815,847 297.266,416	3	389.816,912 297.265,593	1.346
3	389.816,912 297.265,593	4	389.838,489 297.248,938	27.257
4	389.838,489 297.248,938	5	389.978,945 297.402,241	207.918
5	389.978,945 297.402,241	6	389.976,006 297.405,393	4.31

Document care conține date cu caracter personal, protejat de prevederile Regulamentului (UE) nr. 679/2016 și Legii 190/2018

Punct început	X / Y	Punct sfârşit	X / Y	Lungime segment (** (m)
6	389.976,006 297.405,393	1	389.960,374 297.424,163	24.427

** Lungimile segmentelor sunt determinate în planul de proiecţie Stereo 70 şi sunt rotunjite la 1 milimetru.
*** Distanţa dintre puncte este formată din segmente cumulate ce sunt mai mici decât valoarea 1 milimetru.

Document care conține date cu caracter personal, protejat de prevederile Regulamentului (UE) nr. 679/2016 și Legii 190/2018

DATE DESPRE IMOBILUL NR. 3508

Oficiul de Cadastru şi Publicitate Imobiliară DOLJ
Biroul de Cadastru şi Publicitate Imobiliară Craiova

A. Partea I. Descrierea imobilului

TEREN Extravilan

Adresa: Jud. Dolj, T40, P21

Nr. Crt	Nr cadastral Nr. topografic	Suprafaţa* (mp)	Observaţii / Referinţe
A1		7.065	Sector cadastral:19 Teren neimprejmuit;

B. Partea II. Proprietari şi acte

Inscrieri privitoare la dreptul de proprietate şi alte drepturi reale		Referinţe
/		
Act Administrativ nr. TDP 1030-44332, din 07/07/1996 emis de CJSDPAT DOLJ;		
B1	Intabulare, drept de PROPRIETATE, dobandit prin Reconstituire, cota actuala 1/1, cota initiala 1/1	A1
	1) **DOCHIA S. ELENA**, LIPSĂ CNP	

C. Partea III. SARCINI .

Inscrieri privind dezmembramintele dreptului de proprietate, drepturi reale de garanţie şi sarcini	Referinţe
NU SUNT	

Document care conține date cu caracter personal, protejat de prevederile Regulamentului (UE) nr. 679/2016 și Legii 190/2018

Anexa Nr. 1 La Partea I

Teren

Nr cadastral	Suprafaţa (mp)*	Observaţii / Referinţe
	7.065	

* Suprafaţa este determinată in planul de proiecţie Stereo 70.

DETALII LINIARE IMOBIL

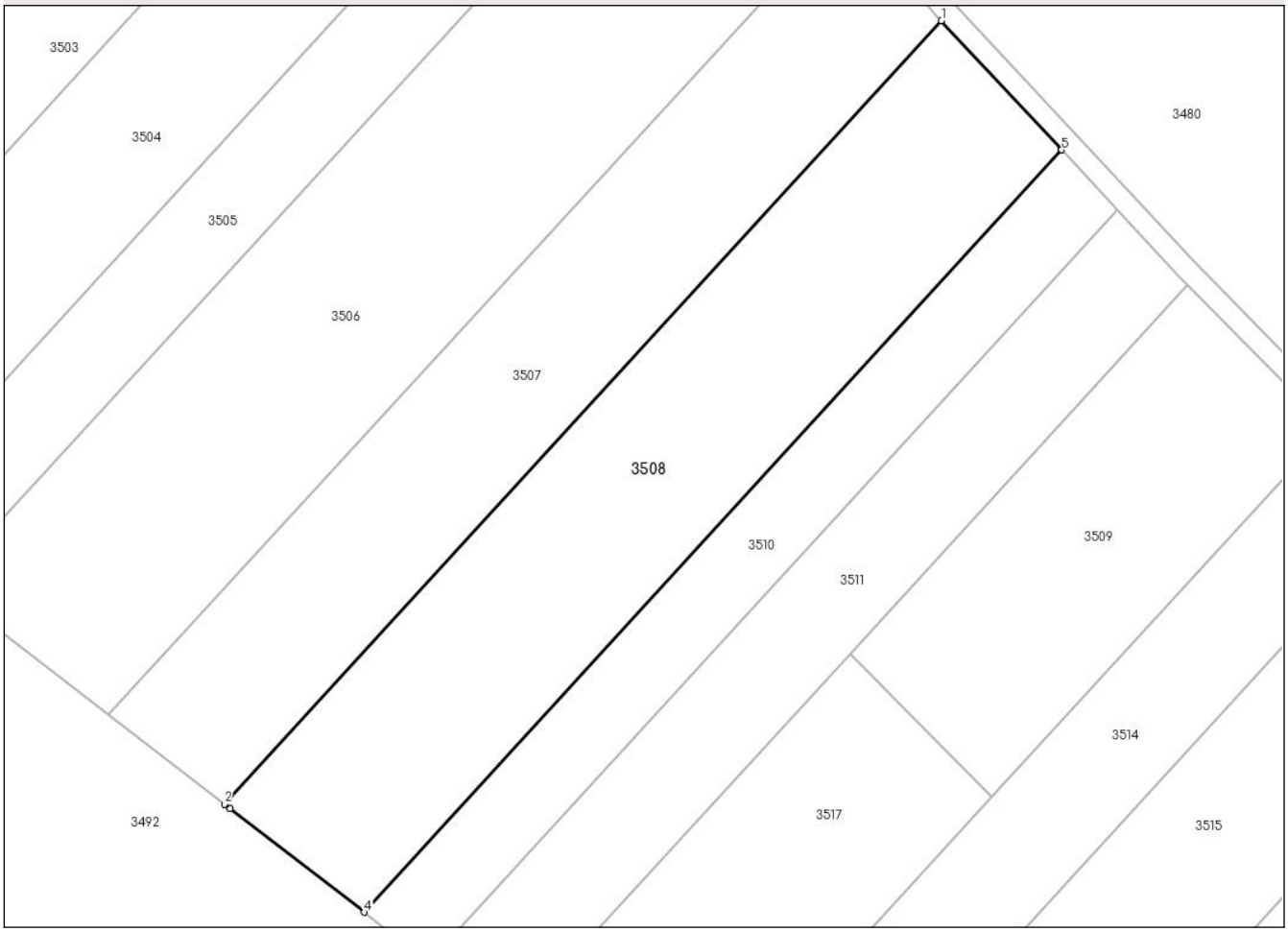

Date referitoare la teren

Crt	Categorie folosință	Intra vilan	Suprafaţa (mp)	Tarla	Parcelă	Nr. topo	Observaţii / Referinţe
1	arabil	NU	7.065	40	21	-	

Lungime Segmente
1) Valorile lungimilor segmentelor sunt obţinute din proiecţie în plan.

Punct început	X / Y	Punct sfârşit	X / Y	Lungime segment (** (m)
1	389.978,945 297.402,241	2	389.838,489 297.248,938	207.918
2	389.838,489 297.248,938	3	389.839,622 297.248,063	1.432
3	389.839,622 297.248,063	4	389.865,853 297.227,814	33.137
4	389.865,853 297.227,814	5	390.002,505 297.376,965	202.286
5	390.002,505 297.376,965	1	389.978,945 297.402,241	34.554

Document care conține date cu caracter personal, protejat de prevederile Regulamentului (UE) nr. 679/2016 și Legii 190/2018

** Lungimile segmentelor sunt determinate în planul de proiecţie Stereo 70 şi sunt rotunjite la 1 milimetru.
*** Distanţa dintre puncte este formată din segmente cumulate ce sunt mai mici decât valoarea 1 milimetru.

Document care conține date cu caracter personal, protejat de prevederile Regulamentului (UE) nr. 679/2016 și Legii 190/2018

DATE DESPRE IMOBILUL NR. 3509

Oficiul de Cadastru şi Publicitate Imobiliară DOLJ
Biroul de Cadastru şi Publicitate Imobiliară Craiova

A. Partea I. Descrierea imobilului

TEREN Extravilan

Adresa: Jud. Dolj, T40, P24

Nr. Crt	Nr cadastral Nr. topografic	Suprafaţa* (mp)	Observaţii / Referinţe
A1	33233	3.850	Sector cadastral:19 Teren neimprejmuit;

B. Partea II. Proprietari şi acte

Inscrieri privitoare la dreptul de proprietate şi alte drepturi reale		Referinţe
39113 / 04/03/2022		
Act Notarial nr. CONTRACT DE VANZARE AUT NR 423, din 24/02/2022 emis de NP Zavoi Aurelian Paul;		
B1	Intabulare, drept de PROPRIETATE, dobandit prin Conventie, cota actuala 1/1, cota initiala 1/1	A1
	1) **SC QUATO SRL**, CIF:17553358, LIPSĂ CNP	

C. Partea III. SARCINI .

Inscrieri privind dezmembramintele dreptului de proprietate, drepturi reale de garanţie şi sarcini	Referinţe
NU SUNT	

Document care conține date cu caracter personal, protejat de prevederile Regulamentului (UE) nr. 679/2016 și Legii 190/2018

Anexa Nr. 1 La Partea I

Teren

Nr cadastral	Suprafaţa (mp)*	Observaţii / Referinţe
33233	3.850	

* Suprafaţa este determinată in planul de proiecţie Stereo 70.

DETALII LINIARE IMOBIL

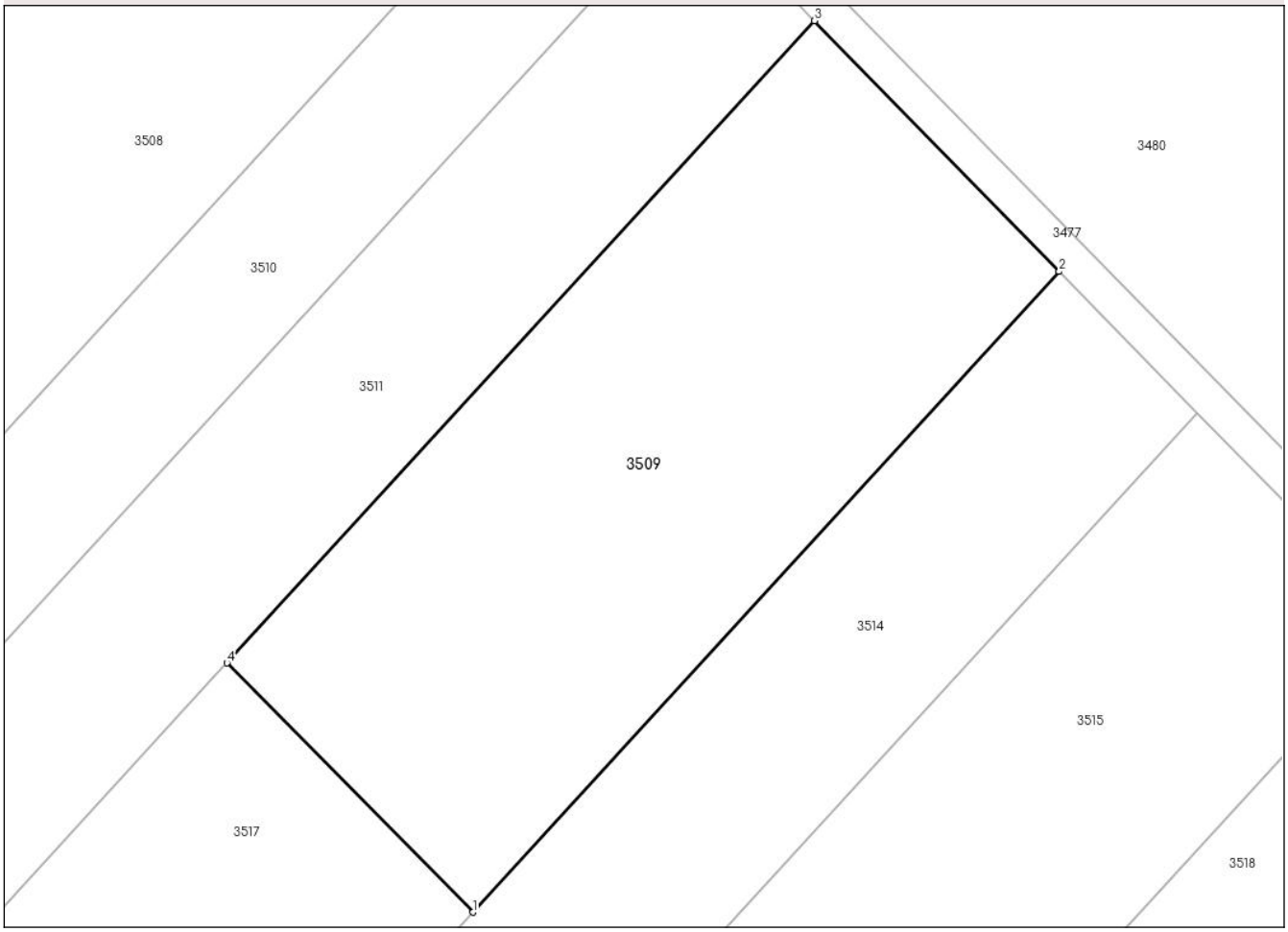

Date referitoare la teren

Crt	Categorie folosință	Intra vilan	Suprafaţa (mp)	Tarla	Parcelă	Nr. topo	Observaţii / Referinţe
1	arabil	NU	3.850	40	24	-	

Lungime Segmente
1) Valorile lungimilor segmentelor sunt obţinute din proiecţie în plan.

Punct început	X / Y	Punct sfârşit	X / Y	Lungime segment (** (m)
1	389.988,7 297.250,36	2	390.054,699 297.322,395	97.698
2	390.054,699 297.322,395	3	390.027,162 297.350,601	39.419
3	390.027,162 297.350,601	4	389.961,0 297.278,387	97.94
4	389.961,0 297.278,387	1	389.988,7 297.250,36	39.406

**** Lungimile segmentelor sunt determinate în planul de proiecţie Stereo 70 şi sunt rotunjite la 1 milimetru.**

Document care conține date cu caracter personal, protejat de prevederile Regulamentului (UE) nr. 679/2016 și Legii 190/2018

***** Distanţa dintre puncte este formată din segmente cumulate ce sunt mai mici decât valoarea 1 milimetru.**

DATE DESPRE IMOBILUL NR. 3510

Oficiul de Cadastru şi Publicitate Imobiliară DOLJ
Biroul de Cadastru şi Publicitate Imobiliară Craiova

A. Partea I. Descrierea imobilului

TEREN Extravilan

Adresa: Jud. Dolj, T40, P22

Nr. Crt	Nr cadastral Nr. topografic	Suprafaţa* (mp)	Observaţii / Referinţe
A1		3.200	Sector cadastral:19 Teren neimprejmuit; In TDP a fost inscris in mod eronat T 45, corect fiind T 40

B. Partea II. Proprietari şi acte

Inscrieri privitoare la dreptul de proprietate şi alte drepturi reale		Referinţe
/		
Act Administrativ nr. TDP 952-9651, din 18/12/1995 emis de CJSDPAT DOLJ;		
B1	Intabulare, drept de PROPRIETATE, dobandit prin Reconstituire, cota actuala 1/1, cota initiala 1/1	A1
	1) **ŢEREANU C. GHIORGHIŢA**, LIPSĂ CNP	

C. Partea III. SARCINI .

Inscrieri privind dezmembramintele dreptului de proprietate, drepturi reale de garanţie şi sarcini	Referinţe
NU SUNT	

Document care conține date cu caracter personal, protejat de prevederile Regulamentului (UE) nr. 679/2016 și Legii 190/2018

Anexa Nr. 1 La Partea I

Teren

Nr cadastral	Suprafaţa (mp)*	Observaţii / Referinţe
	3.200	In TDP a fost inscris in mod eronat T 45, corect fiind T 40

* Suprafaţa este determinată in planul de proiecţie Stereo 70.

DETALII LINIARE IMOBIL

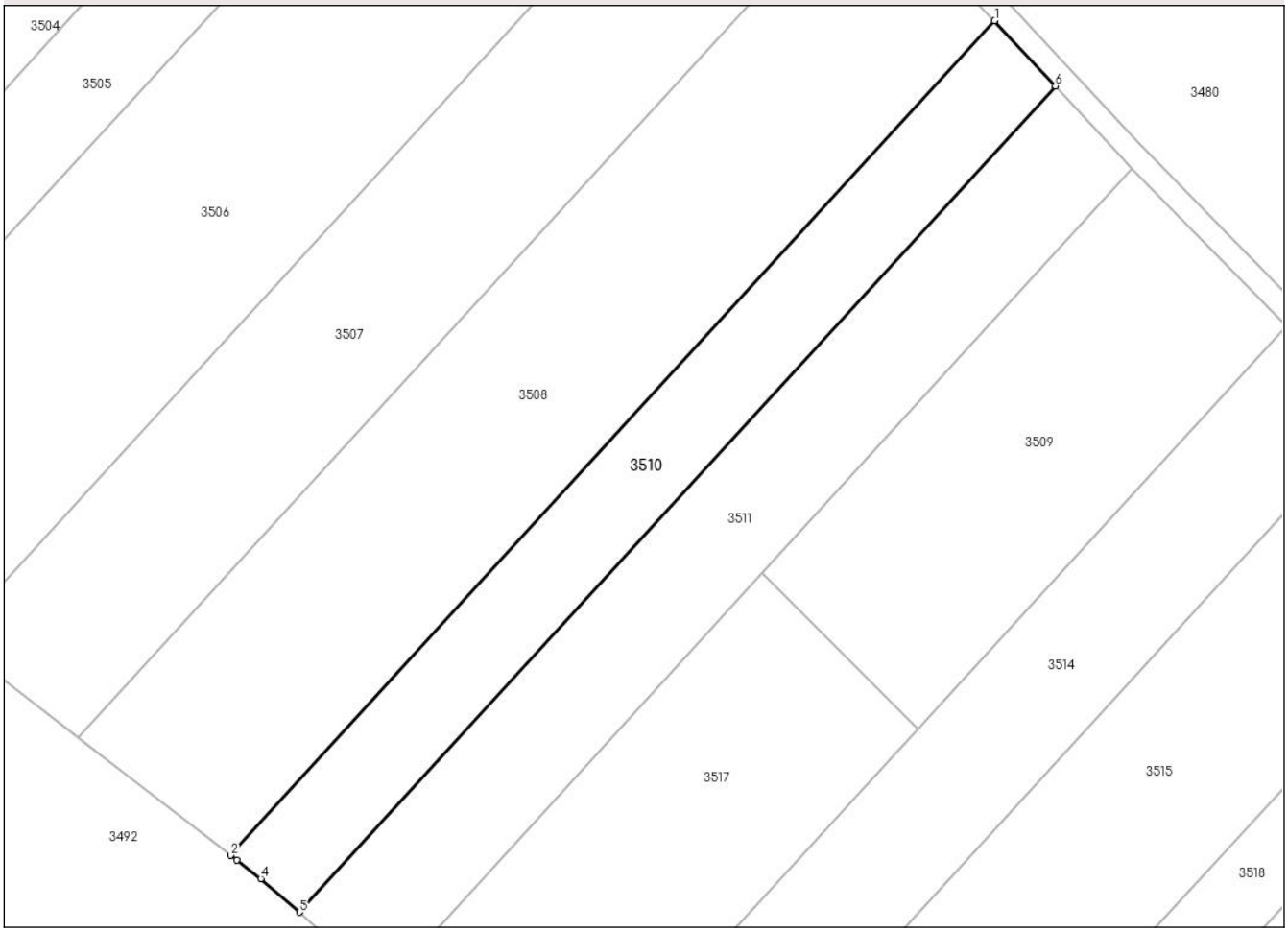

Date referitoare la teren

Crt	Categorie folosință	Intra vilan	Suprafaţa (mp)	Tarla	Parcelă	Nr. topo	Observaţii / Referinţe
1	arabil	NU	3.200	40	22	-	

Lungime Segmente
1) Valorile lungimilor segmentelor sunt obţinute din proiecţie în plan.

Punct început	X / Y	Punct sfârşit	X / Y	Lungime segment (** (m)
1	390.002,505 297.376,965	2	389.865,853 297.227,814	202.286
2	389.865,853 297.227,814	3	389.866,956 297.226,963	1.393
3	389.866,956 297.226,963	4	389.871,247 297.223,651	5.421
4	389.871,247 297.223,651	5	389.878,124 297.217,656	9.123
5	389.878,124 297.217,656	6	390.013,386 297.365,291	200.23

Document care conține date cu caracter personal, protejat de prevederile Regulamentului (UE) nr. 679/2016 și Legii 190/2018

Punct început	X / Y	Punct sfârşit	X / Y	Lungime segment (** (m)
6	390.013,386 297.365,291	1	390.002,505 297.376,965	15.959

** Lungimile segmentelor sunt determinate în planul de proiecţie Stereo 70 şi sunt rotunjite la 1 milimetru.
*** Distanţa dintre puncte este formată din segmente cumulate ce sunt mai mici decât valoarea 1 milimetru.

Document care conține date cu caracter personal, protejat de prevederile Regulamentului (UE) nr. 679/2016 și Legii 190/2018

DATE DESPRE IMOBILUL NR. 3511

Oficiul de Cadastru şi Publicitate Imobiliară DOLJ
Biroul de Cadastru şi Publicitate Imobiliară Craiova

A. Partea I. Descrierea imobilului

TEREN Extravilan

Adresa: Jud. Dolj, T40, P23

Nr. Crt	Nr cadastral Nr. topografic	Suprafaţa* (mp)	Observaţii / Referinţe
A1		4.000	Sector cadastral:19 Teren neimprejmuit;

B. Partea II. Proprietari şi acte

Inscrieri privitoare la dreptul de proprietate şi alte drepturi reale		Referinţe
/		
Act Administrativ nr. TDP 1034-44332, din 07/07/1996 emis de CJSDPAT DOLJ;		
B1	Intabulare, drept de PROPRIETATE, dobandit prin Reconstituire, cota actuala 1/1, cota initiala 1/1	A1
	1) **DINIŞOARĂ I. GHEORGHE**, LIPSĂ CNP	

C. Partea III. SARCINI .

Inscrieri privind dezmembramintele dreptului de proprietate, drepturi reale de garanţie şi sarcini	Referinţe
NU SUNT	

Document care conține date cu caracter personal, protejat de prevederile Regulamentului (UE) nr. 679/2016 și Legii 190/2018

Anexa Nr. 1 La Partea I

Teren

Nr cadastral	Suprafaţa (mp)*	Observaţii / Referinţe
	4.000	

* Suprafaţa este determinată in planul de proiecţie Stereo 70.

DETALII LINIARE IMOBIL

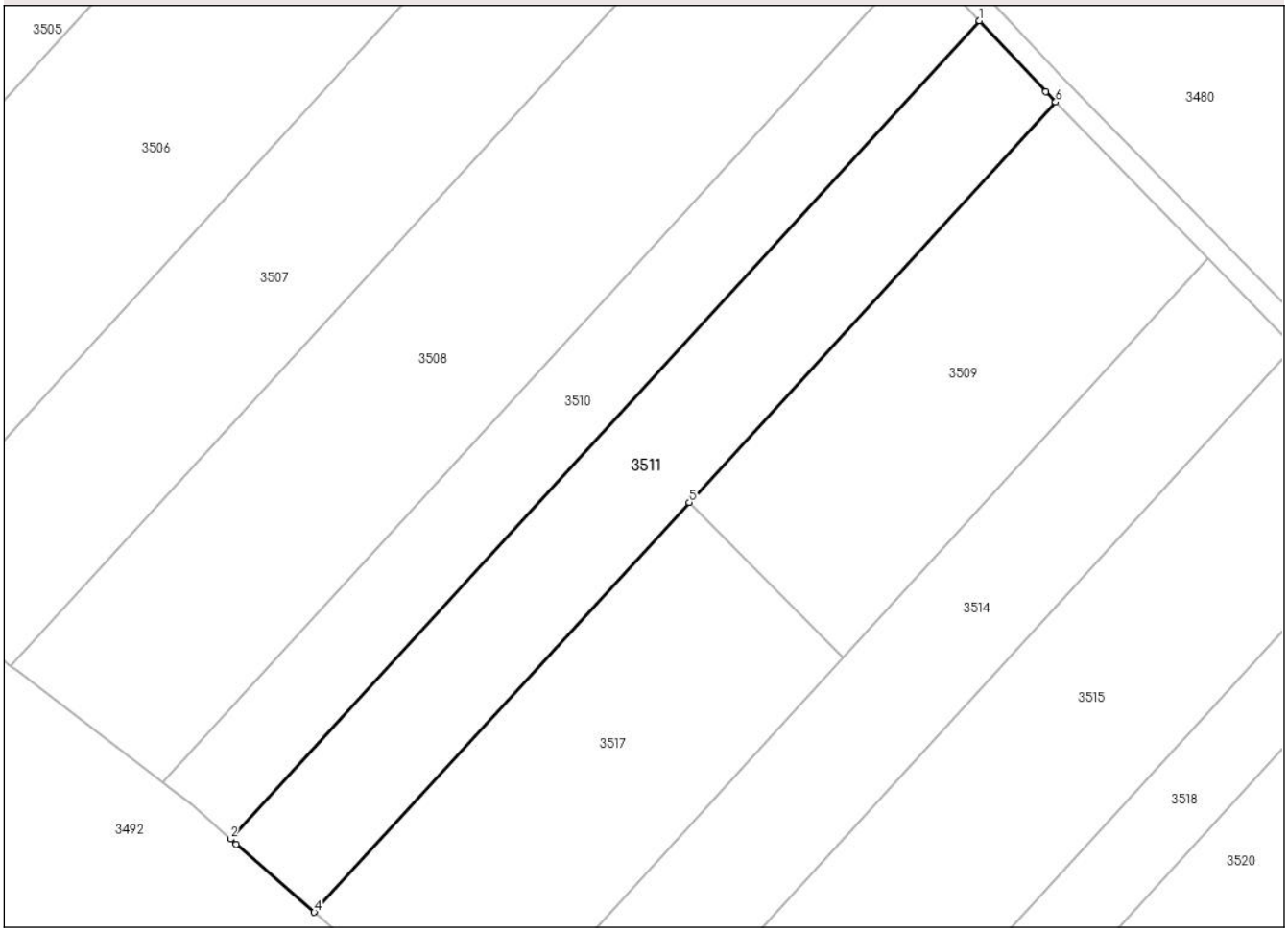

Date referitoare la teren

Crt	Categorie folosință	Intra vilan	Suprafaţa (mp)	Tarla	Parcelă	Nr. topo	Observaţii / Referinţe
1	arabil	NU	4.000	40	23	-	

Lungime Segmente
1) Valorile lungimilor segmentelor sunt obţinute din proiecţie în plan.

Punct început	X / Y	Punct sfârşit	X / Y	Lungime segment (** (m)
1	390.013,386 297.365,291	2	389.878,124 297.217,656	200.23
2	389.878,124 297.217,656	3	389.879,16 297.216,753	1.374
3	389.879,16 297.216,753	4	389.893,266 297.204,457	18.713
4	389.893,266 297.204,457	5	389.961,0 297.278,387	100.267
5	389.961,0 297.278,387	6	390.027,162 297.350,601	97.94

Document care conține date cu caracter personal, protejat de prevederile Regulamentului (UE) nr. 679/2016 și Legii 190/2018

Punct început	X / Y	Punct sfârşit	X / Y	Lungime segment (** (m)
6	390.027,162 297.350,601	7	390.025,332 297.352,475	2.619
7	390.025,332 297.352,475	1	390.013,386 297.365,291	17.52

**** Lungimile segmentelor sunt determinate în planul de proiecţie Stereo 70 şi sunt rotunjite la 1 milimetru.**
***** Distanţa dintre puncte este formată din segmente cumulate ce sunt mai mici decât valoarea 1 milimetru.**

Document care conține date cu caracter personal, protejat de prevederile Regulamentului (UE) nr. 679/2016 și Legii 190/2018

DATE DESPRE IMOBILUL NR. 3512

Oficiul de Cadastru şi Publicitate Imobiliară DOLJ
Biroul de Cadastru şi Publicitate Imobiliară Craiova

A. Partea I. Descrierea imobilului

TEREN Intravilan

Adresa: Loc. Radovan, Jud. Dolj, T40, P491

Nr. Crt	Nr cadastral Nr. topografic	Suprafaţa* (mp)	Observaţii / Referinţe
A1	30680	2.200	Sector cadastral:19 Teren neimprejmuit;

B. Partea II. Proprietari şi acte

Inscrieri privitoare la dreptul de proprietate şi alte drepturi reale		Referinţe
108630 / 31/05/2018		
Act Administrativ nr. HCL nr 3, din 26/01/2009 emis de CONSILIUL LOCAL AL COMUNEI RADOVAN (referat de legalitate nr. 1106/27-01-2009 emis de INSTITUTIA PREFECTULUI JUDETULUI DOLJ;);		
B1	Intabulare, drept de PROPRIETATE, dobandit prin Lege, cota actuala 1/1, cota initiala 1/1	A1
	1) **COMUNA RADOVAN**, CIF:9999999999999, domeniul privat	
	OBSERVATII: pozitie transcrisa din CF 30672/Radovan, inscrisa prin incheierea nr. 16354 din 16/02/2015;	

C. Partea III. SARCINI .

Inscrieri privind dezmembramintele dreptului de proprietate, drepturi reale de garanţie şi sarcini	Referinţe
NU SUNT	

Document care conține date cu caracter personal, protejat de prevederile Regulamentului (UE) nr. 679/2016 și Legii 190/2018

Anexa Nr. 1 La Partea I

Teren

Nr cadastral	Suprafaţa (mp)*	Observaţii / Referinţe
30680	2.200	

* Suprafaţa este determinată in planul de proiecţie Stereo 70.

DETALII LINIARE IMOBIL

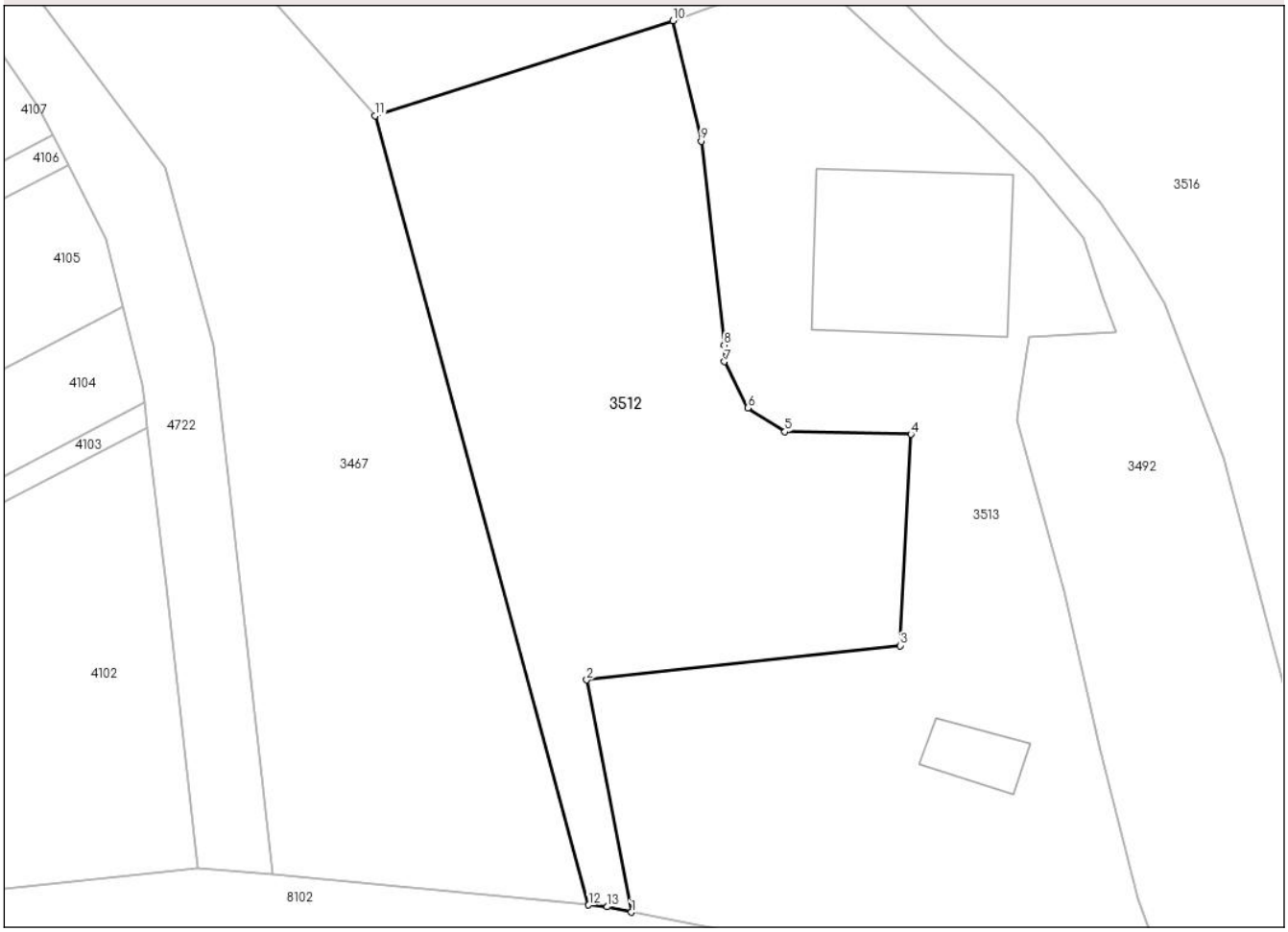

Date referitoare la teren

Crt	Categorie folosință	Intra vilan	Suprafaţa (mp)	Tarla	Parcelă	Nr. topo	Observaţii / Referinţe
1	curti constructii	DA	2.200	40	491	-	

Lungime Segmente
1) Valorile lungimilor segmentelor sunt obţinute din proiecţie în plan.

Punct început	X / Y	Punct sfârşit	X / Y	Lungime segment (** (m)
1	389.423,866 297.219,597	2	389.419,392 297.242,901	23.73
2	389.419,392 297.242,901	3	389.450,879 297.246,348	31.675
3	389.450,879 297.246,348	4	389.451,945 297.267,554	21.233
4	389.451,945 297.267,554	5	389.439,308 297.267,811	12.64
5	389.439,308 297.267,811	6	389.435,571 297.270,192	4.431

Document care conține date cu caracter personal, protejat de prevederile Regulamentului (UE) nr. 679/2016 și Legii 190/2018

Punct început	X / Y	Punct sfârşit	X / Y	Lungime segment (** (m)
6	389.435,571 297.270,192	7	389.433,204 297.274,842	5.218
7	389.433,204 297.274,842	8	389.433,19 297.276,502	1.66
8	389.433,19 297.276,502	9	389.430,885 297.296,967	20.594
9	389.430,885 297.296,967	10	389.428,055 297.309,053	12.413
10	389.428,055 297.309,053	11	389.398,153 297.299,502	31.39
11	389.398,153 297.299,502	12	389.419,586 297.220,31	82.041
12	389.419,586 297.220,31	13	389.421,46 297.220,131	1.883
13	389.421,46 297.220,131	1	389.423,866 297.219,597	2.465

** Lungimile segmentelor sunt determinate în planul de proiecţie Stereo 70 şi sunt rotunjite la 1 milimetru.
*** Distanţa dintre puncte este formată din segmente cumulate ce sunt mai mici decât valoarea 1 milimetru.

Document care conține date cu caracter personal, protejat de prevederile Regulamentului (UE) nr. 679/2016 și Legii 190/2018

DATE DESPRE IMOBILUL NR. 3513

Oficiul de Cadastru şi Publicitate Imobiliară DOLJ
Biroul de Cadastru şi Publicitate Imobiliară Craiova

A. Partea I. Descrierea imobilului

TEREN Intravilan

Adresa: Loc. Radovan, Jud. Dolj, T40, P491

Nr. Crt	Nr cadastral Nr. topografic	Suprafaţa* (mp)	Observaţii / Referinţe
A1	30679	3.200	Sector cadastral:19 Teren neimprejmuit;

Construcţii

Crt	Nr cadastral Nr. topografic	Adresa	Observaţii / Referinţe
A1.1		Loc. Radovan, Jud. Dolj, T40, P491	Nr. niveluri:1; S. construita la sol:321 mp;
A1.2		Loc. Radovan, Jud. Dolj, T40, P491	Nr. niveluri:1; S. construita la sol:51 mp;

B. Partea II. Proprietari şi acte

Inscrieri privitoare la dreptul de proprietate şi alte drepturi reale		Referinţe
70173 / 15/04/2022		
Act Notarial nr. CONTRACT DE VANZARE AUT NR 1381, din 15/04/2022 emis de NP Sorop Alexandru Oliviu;		
B1	Intabulare, drept de PROPRIETATE, dobandit prin Conventie, cota actuala 1/1, cota initiala 1/1	A1
	1) **DOBRICA PETRISOR** 2) **DOBRICA ANA**	
B2	se notează faptul că, urmare a transferului intrapatrimonial, imobilul face parte din patrimoniul de afectaţiune al lui: DOBRICA PETRISOR INTREPRINDERE INDIVIDUALA	A1
/		
Act Normativ nr. 7, din 13/03/1996 emis de PARLAMENTUL ROMANIEI;		
B3	Intabulare, drept de PROPRIETATE, dobandit prin Lege, cota actuala 1/1, cota initiala 1/1	A1.1, A1.2
	1) **DOBRICA PETRISOR** 2) **DOBRICA ANA**	

C. Partea III. SARCINI .

Inscrieri privind dezmembramintele dreptului de proprietate, drepturi reale de garanţie şi sarcini	Referinţe
NU SUNT	

Document care conține date cu caracter personal, protejat de prevederile Regulamentului (UE) nr. 679/2016 și Legii 190/2018

Anexa Nr. 1 La Partea I

Teren

Nr cadastral	Suprafaţa (mp)*	Observaţii / Referinţe
30679	3.200	

* Suprafaţa este determinată in planul de proiecţie Stereo 70.

DETALII LINIARE IMOBIL

Date referitoare la teren

Crt	Categorie folosință	Intra vilan	Suprafaţa (mp)	Tarla	Parcelă	Nr. topo	Observaţii / Referinţe
1	curti constructii	DA	3.200	40	491	-	

Date referitoare la construcţii

Crt	Număr	Destinaţie construcţie	Supraf. (mp)	Situaţie juridică	Observaţii / Referinţe
A1.1		constructii de locuinte	321	Cu acte	Nr. niveluri:1; S. construita la sol:321 mp;
A1.2		constructii administrative si social culturale	51	Cu acte	Nr. niveluri:1; S. construita la sol:51 mp;

Lungime Segmente

1) Valorile lungimilor segmentelor sunt obţinute din proiecţie în plan.

Punct început	X / Y	Punct sfârşit	X / Y	Lungime segment (** (m)
1	389.470,94 297.235,748	2	389.467,372 297.251,855	16.497
3	389.462,604 297.268,99	4	389.462,855 297.270,996	2.022

Punct început	X / Y	Punct sfârşit	X / Y	Lungime segment (** (m)
2	389.467,372 297.251,855	3	389.462,604 297.268,99	17.786
4	389.462,855 297.270,996	5	389.463,876 297.277,363	6.448

Document care conține date cu caracter personal, protejat de prevederile Regulamentului (UE) nr. 679/2016 și Legii 190/2018

Punct început	X / Y	Punct sfârşit	X / Y	Lungime segment (** (m)
5	389.463,876 297.277,363	6	389.472,623 297.277,815	8.759
7	389.471,279 297.281,36	8	389.469,265 297.287,222	6.198
9	389.464,187 297.293,462	10	389.458,472 297.299,052	7.994
11	389.449,306 297.307,122	12	389.441,761 297.314,081	10.264
13	389.428,055 297.309,053	14	389.430,885 297.296,967	12.413
15	389.433,19 297.276,502	16	389.433,204 297.274,842	1.66
17	389.435,571 297.270,192	18	389.439,308 297.267,811	4.431
19	389.451,945 297.267,554	20	389.450,879 297.246,348	21.233
21	389.419,392 297.242,901	22	389.423,866 297.219,597	23.73
23	389.449,533 297.214,598	24	389.457,999 297.212,949	8.625
25	389.465,908 297.211,409	26	389.472,734 297.210,308	6.914
27	389.478,966 297.209,268	28	389.474,738 297.220,969	12.441

Punct început	X / Y	Punct sfârşit	X / Y	Lungime segment (** (m)
6	389.472,623 297.277,815	7	389.471,279 297.281,36	3.791
8	389.469,265 297.287,222	9	389.464,187 297.293,462	8.045
10	389.458,472 297.299,052	11	389.449,306 297.307,122	12.212
12	389.441,761 297.314,081	13	389.428,055 297.309,053	14.599
14	389.430,885 297.296,967	15	389.433,19 297.276,502	20.594
16	389.433,204 297.274,842	17	389.435,571 297.270,192	5.218
18	389.439,308 297.267,811	19	389.451,945 297.267,554	12.64
20	389.450,879 297.246,348	21	389.419,392 297.242,901	31.675
22	389.423,866 297.219,597	23	389.449,533 297.214,598	26.149
24	389.457,999 297.212,949	25	389.465,908 297.211,409	8.058
26	389.472,734 297.210,308	27	389.478,966 297.209,268	6.318
28	389.474,738 297.220,969	1	389.470,94 297.235,748	15.259

** Lungimile segmentelor sunt determinate în planul de proiecţie Stereo 70 şi sunt rotunjite la 1 milimetru.
*** Distanţa dintre puncte este formată din segmente cumulate ce sunt mai mici decât valoarea 1 milimetru.

Document care conține date cu caracter personal, protejat de prevederile Regulamentului (UE) nr. 679/2016 și Legii 190/2018

DATE DESPRE IMOBILUL NR. 3514

Oficiul de Cadastru şi Publicitate Imobiliară DOLJ
Biroul de Cadastru şi Publicitate Imobiliară Craiova

A. Partea I. Descrierea imobilului

TEREN Extravilan

Adresa: Jud. Dolj, T40, P25

Nr. Crt	Nr cadastral Nr. topografic	Suprafaţa* (mp)	Observaţii / Referinţe
A1		3.944	Sector cadastral:19 Teren neimprejmuit;

B. Partea II. Proprietari şi acte

Inscrieri privitoare la dreptul de proprietate şi alte drepturi reale		Referinţe
/		
Act Administrativ nr. TDP 899-9689, din 23/03/1995 emis de CJSDPAT DOLJ;		
B1	Intabulare, drept de PROPRIETATE, dobandit prin Reconstituire, cota actuala 1/1, cota initiala 1/1	A1
	1) **RUSU N. ILIE**, LIPSĂ CNP	

C. Partea III. SARCINI .

Inscrieri privind dezmembramintele dreptului de proprietate, drepturi reale de garanţie şi sarcini	Referinţe
NU SUNT	

Document care conține date cu caracter personal, protejat de prevederile Regulamentului (UE) nr. 679/2016 și Legii 190/2018

Anexa Nr. 1 La Partea I

Teren

Nr cadastral	Suprafaţa (mp)*	Observaţii / Referinţe
	3.944	

* Suprafaţa este determinată in planul de proiecţie Stereo 70.

DETALII LINIARE IMOBIL

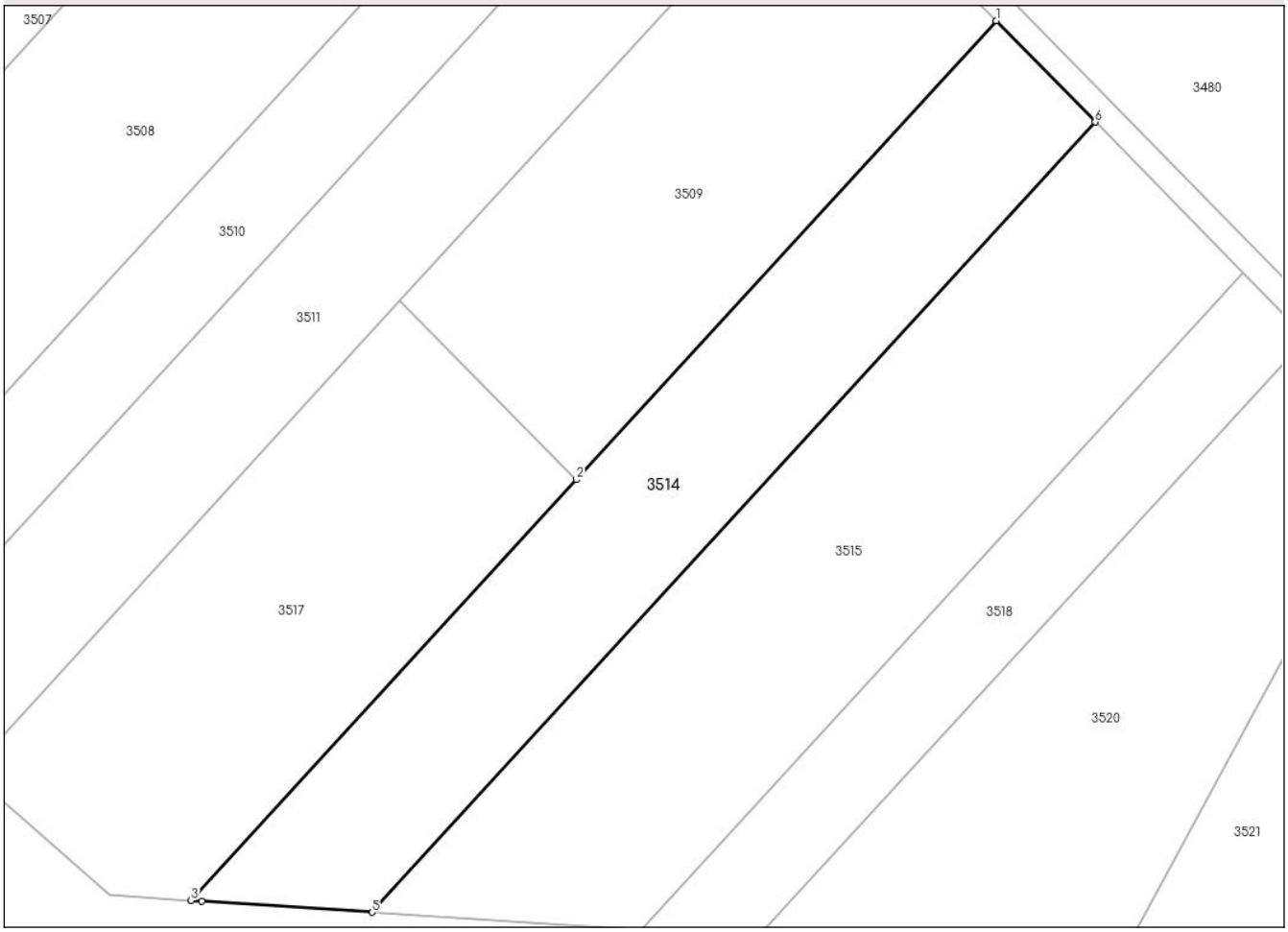

Date referitoare la teren

Crt	Categorie folosință	Intra vilan	Suprafaţa (mp)	Tarla	Parcelă	Nr. topo	Observaţii / Referinţe
1	arabil	NU	3.944	40	25	-	

Lungime Segmente
1) Valorile lungimilor segmentelor sunt obţinute din proiecţie în plan.

Punct început	X / Y	Punct sfârşit	X / Y	Lungime segment (** (m)
1	390.054,699 297.322,395	2	389.988,7 297.250,36	97.698
2	389.988,7 297.250,36	3	389.928,181 297.184,305	89.587
3	389.928,181 297.184,305	4	389.929,814 297.184,199	1.636
4	389.929,814 297.184,199	5	389.956,59 297.182,467	26.832
5	389.956,59 297.182,467	6	390.070,223 297.306,494	168.212

Document care conține date cu caracter personal, protejat de prevederile Regulamentului (UE) nr. 679/2016 și Legii 190/2018

Punct început	X / Y	Punct sfârşit	X / Y	Lungime segment (** (m)
6	390.070,223 297.306,494	1	390.054,699 297.322,395	22.222

** Lungimile segmentelor sunt determinate în planul de proiecţie Stereo 70 şi sunt rotunjite la 1 milimetru.
*** Distanţa dintre puncte este formată din segmente cumulate ce sunt mai mici decât valoarea 1 milimetru.

Document care conține date cu caracter personal, protejat de prevederile Regulamentului (UE) nr. 679/2016 și Legii 190/2018

DATE DESPRE IMOBILUL NR. 3515

Oficiul de Cadastru şi Publicitate Imobiliară DOLJ
Biroul de Cadastru şi Publicitate Imobiliară Craiova

A. Partea I. Descrierea imobilului

TEREN Extravilan

Adresa: Jud. Dolj, T40, P26

Nr. Crt	Nr cadastral Nr. topografic	Suprafaţa* (mp)	Observaţii / Referinţe
A1		5.100	Sector cadastral:19 Teren neimprejmuit;

B. Partea II. Proprietari şi acte

Inscrieri privitoare la dreptul de proprietate şi alte drepturi reale		Referinţe
/		
Act Administrativ nr. TDP 770-9664, din 29/05/1995 emis de CJSDPAT DOLJ;		
B1	Intabulare, drept de PROPRIETATE, dobandit prin Reconstituire, cota actuala 1/1, cota initiala 1/1	A1
	1) **PITIGA V. ECATERINA**, LIPSĂ CNP	

C. Partea III. SARCINI .

Inscrieri privind dezmembramintele dreptului de proprietate, drepturi reale de garanţie şi sarcini	Referinţe
NU SUNT	

Document care conține date cu caracter personal, protejat de prevederile Regulamentului (UE) nr. 679/2016 și Legii 190/2018

Anexa Nr. 1 La Partea I

Teren

Nr cadastral	Suprafaţa (mp)*	Observaţii / Referinţe
	5.100	

* Suprafaţa este determinată in planul de proiecţie Stereo 70.

DETALII LINIARE IMOBIL

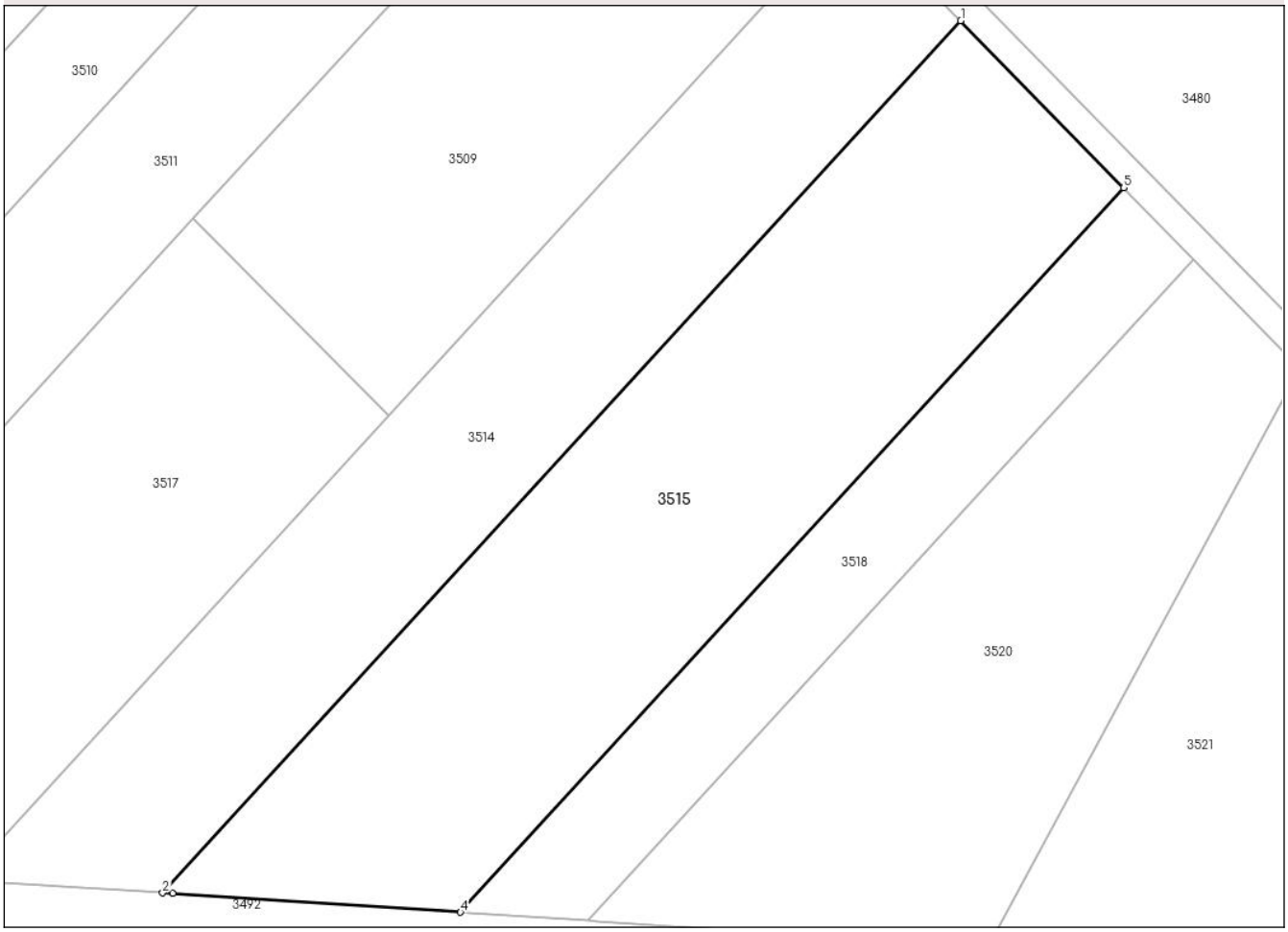

Date referitoare la teren

Crt	Categorie folosință	Intra vilan	Suprafaţa (mp)	Tarla	Parcelă	Nr. topo	Observaţii / Referinţe
1	arabil	NU	5.100	40	26	-	

Lungime Segmente
1) Valorile lungimilor segmentelor sunt obţinute din proiecţie în plan.

Punct început	X / Y	Punct sfârşit	X / Y	Lungime segment (** (m)
1	390.070,223 297.306,494	2	389.956,59 297.182,467	168.212
2	389.956,59 297.182,467	3	389.958,057 297.182,372	1.47
3	389.958,057 297.182,372	4	389.998,998 297.179,723	41.027
4	389.998,998 297.179,723	5	390.093,397 297.282,757	139.74
5	390.093,397 297.282,757	1	390.070,223 297.306,494	33.173

Document care conține date cu caracter personal, protejat de prevederile Regulamentului (UE) nr. 679/2016 și Legii 190/2018

** Lungimile segmentelor sunt determinate în planul de proiecţie Stereo 70 şi sunt rotunjite la 1 milimetru.
*** Distanţa dintre puncte este formată din segmente cumulate ce sunt mai mici decât valoarea 1 milimetru.

Document care conține date cu caracter personal, protejat de prevederile Regulamentului (UE) nr. 679/2016 și Legii 190/2018

DATE DESPRE IMOBILUL NR. 3516

Oficiul de Cadastru şi Publicitate Imobiliară DOLJ
Biroul de Cadastru şi Publicitate Imobiliară Craiova

A. Partea I. Descrierea imobilului

TEREN Extravilan

Adresa: Jud. Dolj, T40, P503

Nr. Crt	Nr cadastral Nr. topografic	Suprafaţa* (mp)	Observaţii / Referinţe
A1	30475	31.311	Sector cadastral:19 Teren neimprejmuit;

B. Partea II. Proprietari şi acte

Inscrieri privitoare la dreptul de proprietate şi alte drepturi reale		Referinţe
91620 / 05/12/2008		
Act Notarial nr. 2842/2008, din 01/01/2008 emis de NP Gageatu Ilie (Hotararea nr 12/2008 Consiliul Local Radovan, referat nr 6344-6345/2008 Guvernul Romaniei Prefetul Judetului Dolj);		
B1	Intabulare, drept de PROPRIETATE, dobandit prin Lege, cota actuala 1/1, cota initiala 1/1	A1
	1) **COMUNA RADOVAN**, CIF:9999999999999, domeniul privat	
	OBSERVATII: (provenita din conversia CF 205)	

C. Partea III. SARCINI .

Inscrieri privind dezmembramintele dreptului de proprietate, drepturi reale de garanţie şi sarcini	Referinţe
NU SUNT	

Document care conține date cu caracter personal, protejat de prevederile Regulamentului (UE) nr. 679/2016 și Legii 190/2018

Anexa Nr. 1 La Partea I

Teren

Nr cadastral	Suprafaţa (mp)*	Observaţii / Referinţe
30475	31.311	

* Suprafaţa este determinată in planul de proiecţie Stereo 70.

DETALII LINIARE IMOBIL

Date referitoare la teren

Crt	Categorie folosință	Intra vilan	Suprafaţa (mp)	Tarla	Parcelă	Nr. topo	Observaţii / Referinţe
1	arabil	NU	31.311	40	503	-	

Lungime Segmente

1) Valorile lungimilor segmentelor sunt obţinute din proiecţie în plan.

Punct început	X / Y	Punct sfârşit	X / Y	Lungime segment
1	389.493,832 297.225,283	2	389.499,034 297.233,148	9.43
4	389.520,291 297.211,662	5	389.506,76 297.203,625	15.738
7	389.513,616 297.200,197	8	389.532,48 297.194,911	19.591
10	389.566,582 297.175,89	11	389.568,914 297.174,999	2.496
13	389.579,911 297.170,796	14	389.587,902 297.167,71	8.566
16	389.596,144 297.164,41	17	389.598,73 297.163,335	2.801

Punct început	X / Y	Punct sfârşit	X / Y	Lungime segment
2	389.499,034 297.233,148	3	389.506,29 297.235,902	7.761
5	389.506,76 297.203,625	6	389.509,881 297.201,357	3.858
8	389.532,48 297.194,911	9	389.561,221 297.177,938	33.379
11	389.568,914 297.174,999	12	389.576,9 297.171,947	8.549
14	389.587,902 297.167,71	15	389.589,308 297.167,156	1.511
17	389.598,73 297.163,335	18	389.604,554 297.160,829	6.34

Punct început	X / Y	Punct sfârşit	X / Y	Lungime segment
3	389.506,29 297.235,902	4	389.520,291 297.211,662	27.993
6	389.509,881 297.201,357	7	389.513,616 297.200,197	3.911
9	389.561,221 297.177,938	10	389.566,582 297.175,89	5.739
12	389.576,9 297.171,947	13	389.579,911 297.170,796	3.223
15	389.589,308 297.167,156	16	389.596,144 297.164,41	7.367
18	389.604,554 297.160,829	19	389.606,618 297.159,905	2.261

Document care conține date cu caracter personal, protejat de prevederile Regulamentului (UE) nr. 679/2016 și Legii 190/2018

Punct început	X / Y	Punct sfârşit	X / Y	Lungime segment
19	389.606,618 297.159,905	20	389.610,436 297.158,142	4.205
22	389.617,433 297.154,695	23	389.624,07 297.151,13	7.534
25	389.635,385 297.144,34	26	389.640,598 297.140,886	6.253
28	389.649,592 297.134,396	29	389.652,27 297.132,326	3.385
31	389.660,24 297.125,813	32	389.666,77 297.120,12	8.663
34	389.704,465 297.225,341	35	389.688,874 297.265,84	43.396
37	389.557,179 297.288,348	38	389.538,31 297.335,096	50.412
40	389.452,134 297.309,957	41	389.455,354 297.306,735	4.555
43	389.465,071 297.297,615	44	389.470,96 297.290,849	8.97
46	389.477,44 297.280,687	47	389.483,424 297.265,144	16.655

Punct început	X / Y	Punct sfârşit	X / Y	Lungime segment
20	389.610,436 297.158,142	21	389.614,453 297.156,2	4.462
23	389.624,07 297.151,13	24	389.626,536 297.149,729	2.836
26	389.640,598 297.140,886	27	389.642,594 297.139,505	2.427
29	389.652,27 297.132,326	30	389.652,708 297.131,983	0.556
32	389.666,77 297.120,12	33	389.727,481 297.136,875	62.981
35	389.688,874 297.265,84	36	389.660,446 297.307,228	50.211
38	389.538,31 297.335,096	39	389.449,114 297.312,903	91.915
41	389.455,354 297.306,735	42	389.460,654 297.302,028	7.088
44	389.470,96 297.290,849	45	389.474,494 297.285,553	6.367
47	389.483,424 297.265,144	1	389.493,832 297.225,283	41.197

Punct început	X / Y	Punct sfârşit	X / Y	Lungime segment
21	389.614,453 297.156,2	22	389.617,433 297.154,695	3.338
24	389.626,536 297.149,729	25	389.635,385 297.144,34	10.361
27	389.642,594 297.139,505	28	389.649,592 297.134,396	8.665
30	389.652,708 297.131,983	31	389.660,24 297.125,813	9.737
33	389.727,481 297.136,875	34	389.704,465 297.225,341	91.411
36	389.660,446 297.307,228	37	389.557,179 297.288,348	104.979
39	389.449,114 297.312,903	40	389.452,134 297.309,957	4.219
42	389.460,654 297.302,028	43	389.465,071 297.297,615	6.244
45	389.474,494 297.285,553	46	389.477,44 297.280,687	5.688

** Lungimile segmentelor sunt determinate în planul de proiecţie Stereo 70 şi sunt rotunjite la 1 milimetru.
*** Distanţa dintre puncte este formată din segmente cumulate ce sunt mai mici decât valoarea 1 milimetru.

Document care conține date cu caracter personal, protejat de prevederile Regulamentului (UE) nr. 679/2016 și Legii 190/2018

DATE DESPRE IMOBILUL NR. 3517

Oficiul de Cadastru şi Publicitate Imobiliară DOLJ
Biroul de Cadastru şi Publicitate Imobiliară Craiova

A. Partea I. Descrierea imobilului

TEREN Extravilan

Adresa: Jud. Dolj, T40, P24

Nr. Crt	Nr cadastral Nr. topografic	Suprafaţa* (mp)	Observaţii / Referinţe
A1		3.850	Sector cadastral:19 Teren neimprejmuit; Diferenta de 3850 mp a fost instrainata conform CF 33233

B. Partea II. Proprietari şi acte

Inscrieri privitoare la dreptul de proprietate şi alte drepturi reale		Referinţe
/		
Act Administrativ nr. TDP 879-9689, din 22/03/1995 emis de CJSDPAT DOLJ;		
B1	Intabulare, drept de PROPRIETATE, dobandit prin Reconstituire, cota actuala 1/1, cota initiala 1/1	A1
	1) **PATRA A. TUDORA**, LIPSĂ CNP	

C. Partea III. SARCINI .

Inscrieri privind dezmembramintele dreptului de proprietate, drepturi reale de garanţie şi sarcini	Referinţe
NU SUNT	

Document care conține date cu caracter personal, protejat de prevederile Regulamentului (UE) nr. 679/2016 și Legii 190/2018

Anexa Nr. 1 La Partea I

Teren

Nr cadastral	Suprafaţa (mp)*	Observaţii / Referinţe
	3.850	Diferenta de 3850 mp a fost instrainata conform CF 33233

* Suprafaţa este determinată in planul de proiecţie Stereo 70.

DETALII LINIARE IMOBIL

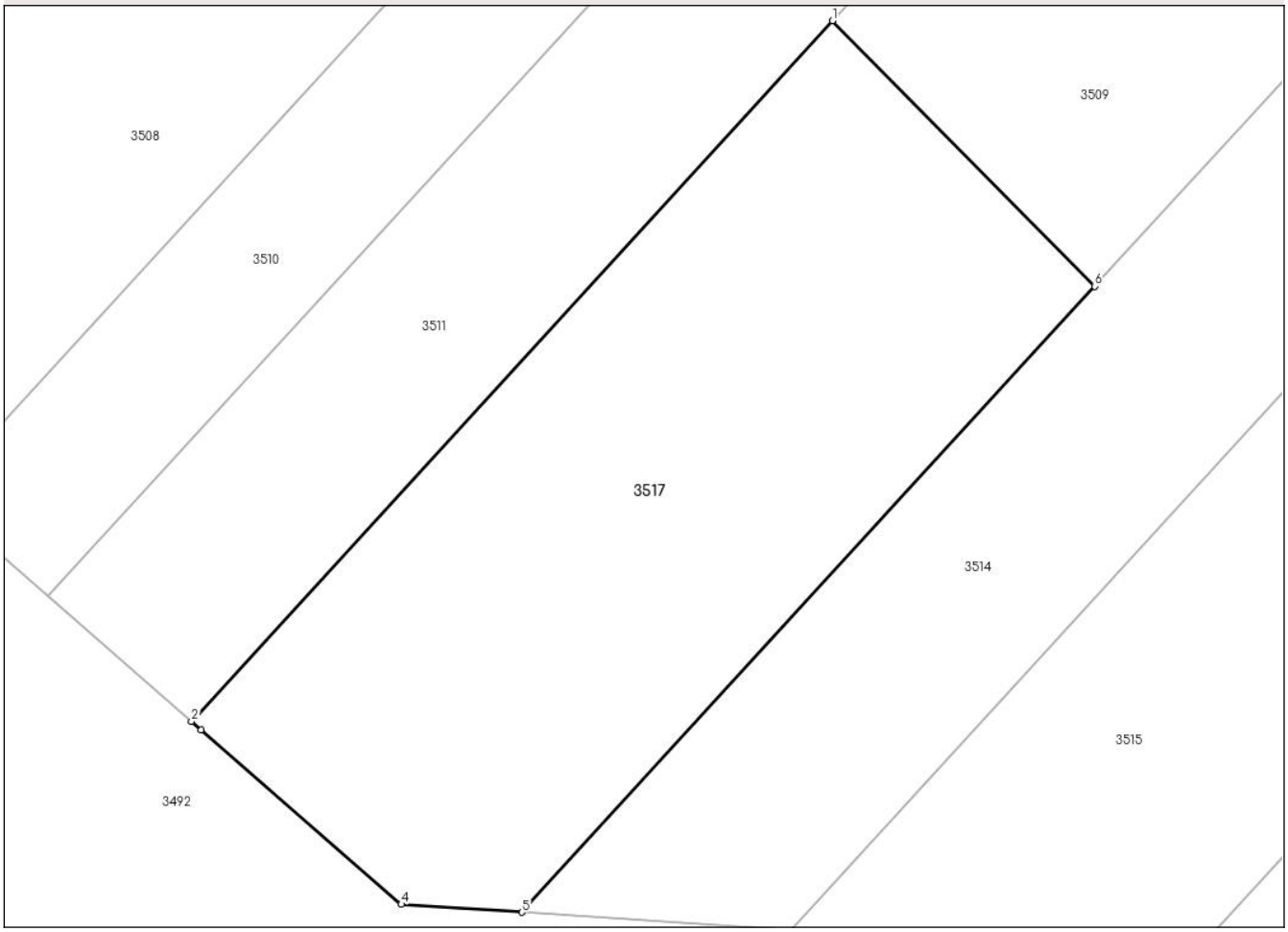

Date referitoare la teren

Crt	Categorie folosință	Intra vilan	Suprafaţa (mp)	Tarla	Parcelă	Nr. topo	Observaţii / Referinţe
1	arabil	NU	3.850	40	24	-	

Lungime Segmente
1) Valorile lungimilor segmentelor sunt obţinute din proiecţie în plan.

Punct început	X / Y	Punct sfârşit	X / Y	Lungime segment (** (m)
1	389.961,0 297.278,387	2	389.893,266 297.204,457	100.267
2	389.893,266 297.204,457	3	389.894,292 297.203,563	1.361
3	389.894,292 297.203,563	4	389.915,439 297.185,129	28.054
4	389.915,439 297.185,129	5	389.928,181 297.184,305	12.769
5	389.928,181 297.184,305	6	389.988,7 297.250,36	89.587

Document care conține date cu caracter personal, protejat de prevederile Regulamentului (UE) nr. 679/2016 și Legii 190/2018

Punct început	X / Y	Punct sfârşit	X / Y	Lungime segment (** (m)
6	389.988,7 297.250,36	1	389.961,0 297.278,387	39.406

** Lungimile segmentelor sunt determinate în planul de proiecţie Stereo 70 şi sunt rotunjite la 1 milimetru.
*** Distanţa dintre puncte este formată din segmente cumulate ce sunt mai mici decât valoarea 1 milimetru.

Document care conține date cu caracter personal, protejat de prevederile Regulamentului (UE) nr. 679/2016 și Legii 190/2018

DATE DESPRE IMOBILUL NR. 3518

Oficiul de Cadastru şi Publicitate Imobiliară DOLJ
Biroul de Cadastru şi Publicitate Imobiliară Craiova

A. Partea I. Descrierea imobilului

TEREN Extravilan

Adresa: Jud. Dolj, T40, P27

Nr. Crt	Nr cadastral Nr. topografic	Suprafaţa* (mp)	Observaţii / Referinţe
A1		1.900	Sector cadastral:19 Teren neimprejmuit;

B. Partea II. Proprietari şi acte

Inscrieri privitoare la dreptul de proprietate şi alte drepturi reale		Referinţe
/		
Act Administrativ nr. TDP 13083, din 27/04/2009 emis de CJSDPAT DOLJ;		
B1	Intabulare, drept de PROPRIETATE, dobandit prin Reconstituire, cota actuala 1/1, cota initiala 1/1	A1
	1) **DINU GH DUMITRU**, LIPSĂ CNP	

C. Partea III. SARCINI .

Inscrieri privind dezmembramintele dreptului de proprietate, drepturi reale de garanţie şi sarcini	Referinţe
NU SUNT	

Document care conține date cu caracter personal, protejat de prevederile Regulamentului (UE) nr. 679/2016 și Legii 190/2018

Anexa Nr. 1 La Partea I

Teren

Nr cadastral	Suprafaţa (mp)*	Observaţii / Referinţe
	1.900	

* Suprafaţa este determinată in planul de proiecţie Stereo 70.

DETALII LINIARE IMOBIL

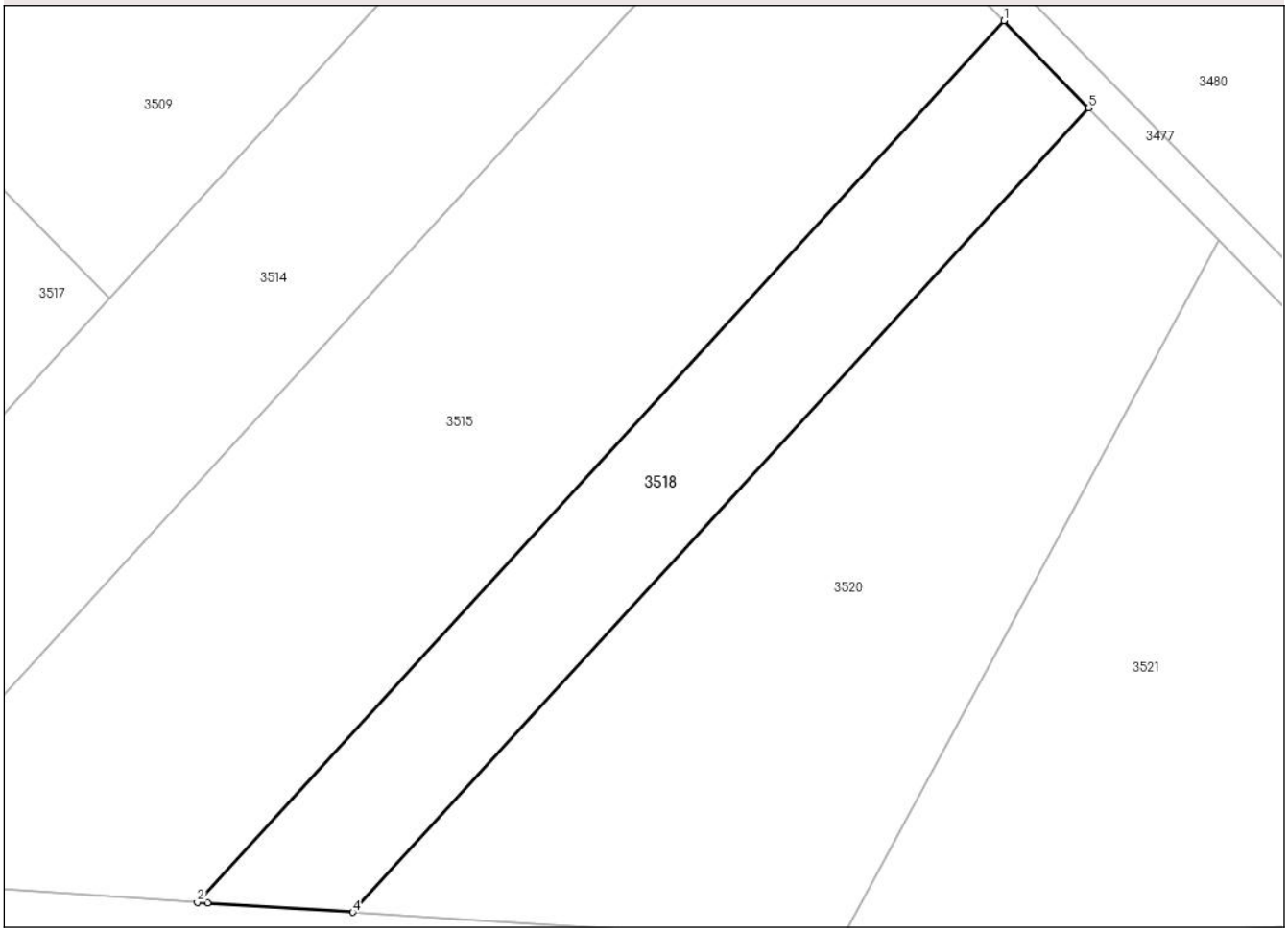

Date referitoare la teren

Crt	Categorie folosință	Intra vilan	Suprafaţa (mp)	Tarla	Parcelă	Nr. topo	Observaţii / Referinţe
1	arabil	NU	1.900	40	27	-	

Lungime Segmente
1) Valorile lungimilor segmentelor sunt obţinute din proiecţie în plan.

Punct început	X / Y	Punct sfârşit	X / Y	Lungime segment (** (m)
1	390.093,397 297.282,757	2	389.998,998 297.179,723	139.74
2	389.998,998 297.179,723	3	390.000,216 297.179,644	1.221
3	390.000,216 297.179,644	4	390.017,202 297.178,545	17.022
4	390.017,202 297.178,545	5	390.103,345 297.272,567	127.518
5	390.103,345 297.272,567	1	390.093,397 297.282,757	14.241

Document care conține date cu caracter personal, protejat de prevederile Regulamentului (UE) nr. 679/2016 și Legii 190/2018

** Lungimile segmentelor sunt determinate în planul de proiecţie Stereo 70 şi sunt rotunjite la 1 milimetru.
*** Distanţa dintre puncte este formată din segmente cumulate ce sunt mai mici decât valoarea 1 milimetru.

Document care conține date cu caracter personal, protejat de prevederile Regulamentului (UE) nr. 679/2016 și Legii 190/2018

DATE DESPRE IMOBILUL NR. 3519

Oficiul de Cadastru şi Publicitate Imobiliară DOLJ
Biroul de Cadastru şi Publicitate Imobiliară Craiova

A. Partea I. Descrierea imobilului

TEREN Extravilan

Adresa: Jud. Dolj, T40, P503

Nr. Crt	Nr cadastral Nr. topografic	Suprafaţa* (mp)	Observaţii / Referinţe
A1	31469	500	Sector cadastral:19 Teren neimprejmuit;

Construcţii

Crt	Nr cadastral Nr. topografic	Adresa	Observaţii / Referinţe
A1.1		Jud. Dolj	Nr. niveluri:1; S. construita la sol:40 mp;
A1.2		Jud. Dolj	Nr. niveluri:1; S. construita la sol:114 mp;

B. Partea II. Proprietari şi acte

Inscrieri privitoare la dreptul de proprietate şi alte drepturi reale		Referinţe
133898 / 06/09/2017		
Act Notarial nr. CONTRACT DE VANZARE AUT. NR. 3948, din 04/09/2017 emis de NP CANTAR ELENA;		
B1	Intabulare, drept de PROPRIETATE, dobandit prin Conventie, cota actuala 1/1, cota initiala 1/1	A1
	1) **DOBRICA PETRISOR**	
38912 / 21/02/2024		
Act Notarial nr. Promisiune Bilaterală de Vânzare Cupărare aut 359, din 20/02/2024 emis de Diaconescu Gelu Emilian;		
B2	se noteaza promisiunea de vanzare cumparare intre promitentul vanzator de sub B2 si promitenta cumparatoare TUDOR ILEANA, pentru suma de 8.800 EUR, pret achitat, incheierea cv. in forma autentica se va realiza pana la data de 20.05.2024 .	A1
/		
Act Normativ nr. 7, din 13/03/1996 emis de PARLAMENTUL ROMANIEI;		
B3	Intabulare, drept de PROPRIETATE, dobandit prin Lege, cota actuala 1/1, cota initiala 1/1	A1.1, A1.2
	1) **DOBRICA PETRISOR**	

C. Partea III. SARCINI .

Inscrieri privind dezmembramintele dreptului de proprietate, drepturi reale de garanţie şi sarcini	Referinţe
NU SUNT	

Document care conține date cu caracter personal, protejat de prevederile Regulamentului (UE) nr. 679/2016 și Legii 190/2018

Anexa Nr. 1 La Partea I

Teren

Nr cadastral	Suprafaţa (mp)*	Observaţii / Referinţe
31469	500	

* Suprafaţa este determinată in planul de proiecţie Stereo 70.

DETALII LINIARE IMOBIL

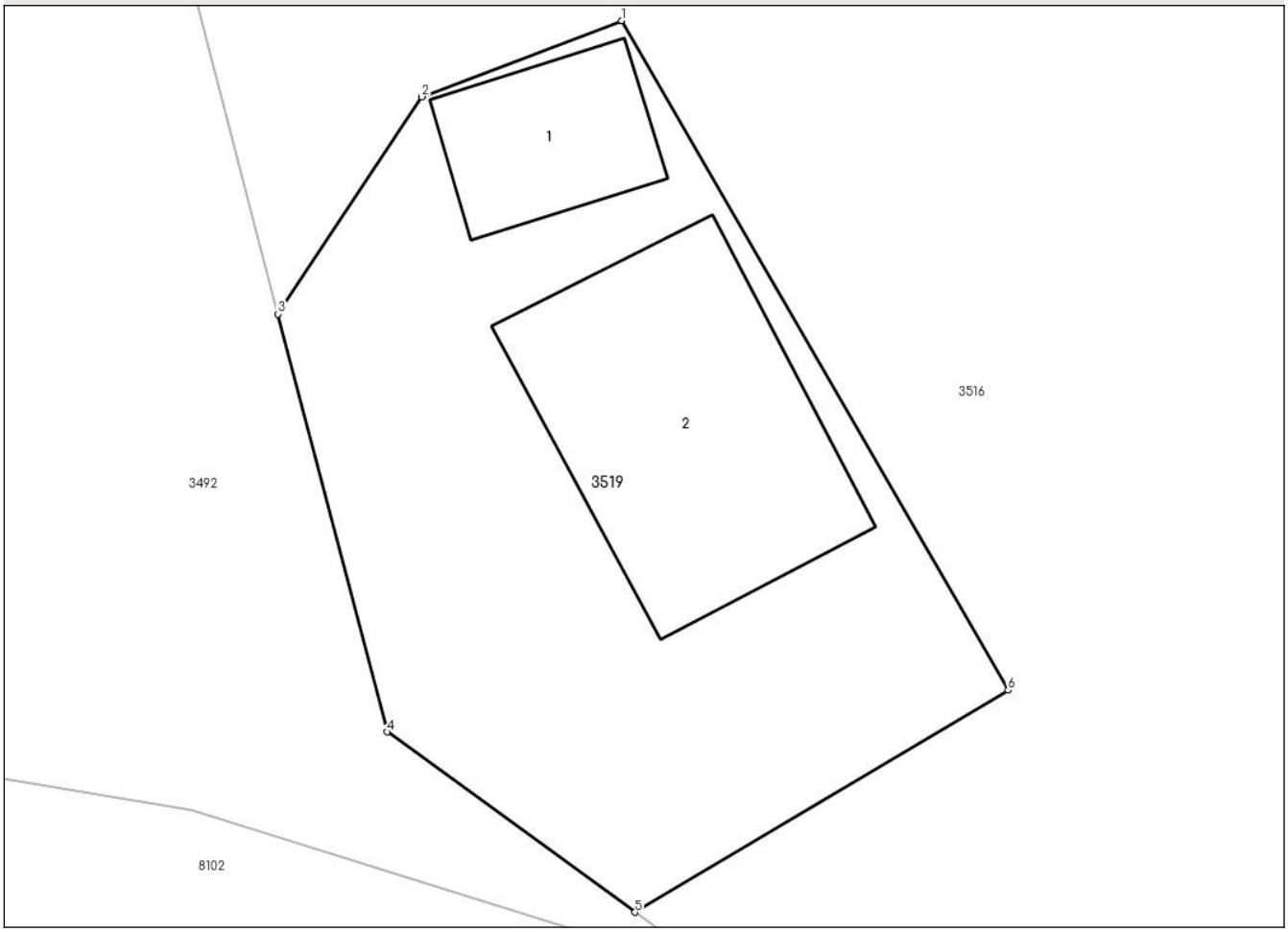

Date referitoare la teren

Crt	Categorie folosință	Intra vilan	Suprafaţa (mp)	Tarla	Parcelă	Nr. topo	Observaţii / Referinţe
1	arabil	NU	500	40	503	-	

Date referitoare la construcţii

Crt	Număr	Destinaţie construcţie	Supraf. (mp)	Situaţie juridică	Observaţii / Referinţe
A1.1		constructii anexa	40	Cu acte	Nr. niveluri:1; S. construita la sol:40 mp;
A1.2		constructii administrative si social culturale	114	Cu acte	Nr. niveluri:1; S. construita la sol:114 mp;

Lungime Segmente
1) Valorile lungimilor segmentelor sunt obţinute din proiecţie în plan.

Punct început	X / Y	Punct sfârşit	X / Y	Lungime segment (** (m)
1	389.506,29 297.235,902	2	389.499,034 297.233,148	7.761
2	389.499,034 297.233,148	3	389.493,832 297.225,283	9.43
3	389.493,832 297.225,283	4	389.497,784 297.210,147	15.643

Document care conține date cu caracter personal, protejat de prevederile Regulamentului (UE) nr. 679/2016 și Legii 190/2018

Punct început	X / Y	Punct sfârşit	X / Y	Lungime segment (** (m)
4	389.497,784 297.210,147	5	389.506,76 297.203,625	11.095
5	389.506,76 297.203,625	6	389.520,291 297.211,662	15.738
6	389.520,291 297.211,662	1	389.506,29 297.235,902	27.993

** Lungimile segmentelor sunt determinate în planul de proiecţie Stereo 70 şi sunt rotunjite la 1 milimetru.
*** Distanţa dintre puncte este formată din segmente cumulate ce sunt mai mici decât valoarea 1 milimetru.

Document care conține date cu caracter personal, protejat de prevederile Regulamentului (UE) nr. 679/2016 și Legii 190/2018

DATE DESPRE IMOBILUL NR. 3520

Oficiul de Cadastru şi Publicitate Imobiliară DOLJ
Biroul de Cadastru şi Publicitate Imobiliară Craiova

A. Partea I. Descrierea imobilului

TEREN Extravilan

Adresa: Jud. Dolj, T40, P28

Nr. Crt	Nr cadastral Nr. topografic	Suprafaţa* (mp)	Observaţii / Referinţe
A1		3.800	Sector cadastral:19 Teren neimprejmuit;

B. Partea II. Proprietari şi acte

Inscrieri privitoare la dreptul de proprietate şi alte drepturi reale		Referinţe
/		
Act Administrativ nr. TDP 1538-59367, din 13/08/1998 emis de CJSDPAT DOLJ;		
B1	Intabulare, drept de PROPRIETATE, dobandit prin Reconstituire, cota actuala 1/1, cota initiala 1/1	A1
	1) **DOCHIA C. ANA**, LIPSĂ CNP	

C. Partea III. SARCINI .

Inscrieri privind dezmembramintele dreptului de proprietate, drepturi reale de garanţie şi sarcini	Referinţe
NU SUNT	

Document care conține date cu caracter personal, protejat de prevederile Regulamentului (UE) nr. 679/2016 și Legii 190/2018

Anexa Nr. 1 La Partea I

Teren

Nr cadastral	Suprafaţa (mp)*	Observaţii / Referinţe
	3.800	

* Suprafaţa este determinată in planul de proiecţie Stereo 70.

DETALII LINIARE IMOBIL

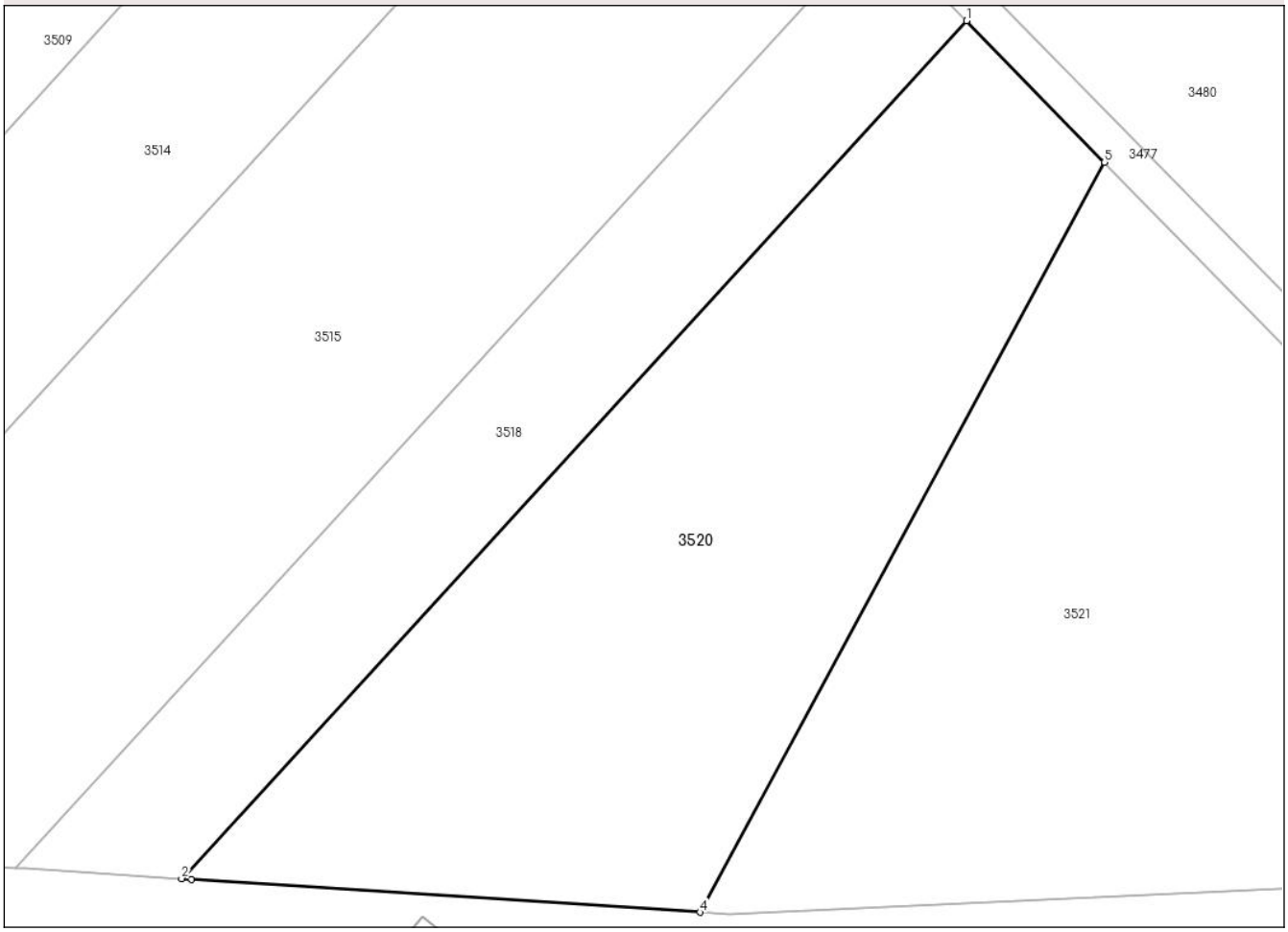

Date referitoare la teren

Crt	Categorie folosință	Intra vilan	Suprafaţa (mp)	Tarla	Parcelă	Nr. topo	Observaţii / Referinţe
1	arabil	NU	3.800	40	28	-	

Lungime Segmente
1) Valorile lungimilor segmentelor sunt obţinute din proiecţie în plan.

Punct început	X / Y	Punct sfârşit	X / Y	Lungime segment (** (m)
1	390.103,345 297.272,567	2	390.017,202 297.178,545	127.518
2	390.017,202 297.178,545	3	390.018,314 297.178,473	1.114
3	390.018,314 297.178,473	4	390.074,097 297.174,863	55.9
4	390.074,097 297.174,863	5	390.118,491 297.257,054	93.414
5	390.118,491 297.257,054	1	390.103,345 297.272,567	21.681

Document care conține date cu caracter personal, protejat de prevederile Regulamentului (UE) nr. 679/2016 și Legii 190/2018

** Lungimile segmentelor sunt determinate în planul de proiecţie Stereo 70 şi sunt rotunjite la 1 milimetru.
*** Distanţa dintre puncte este formată din segmente cumulate ce sunt mai mici decât valoarea 1 milimetru.

Document care conține date cu caracter personal, protejat de prevederile Regulamentului (UE) nr. 679/2016 și Legii 190/2018

DATE DESPRE IMOBILUL NR. 3521

Oficiul de Cadastru şi Publicitate Imobiliară DOLJ
Biroul de Cadastru şi Publicitate Imobiliară Craiova

A. Partea I. Descrierea imobilului

TEREN Extravilan

Adresa: Jud. Dolj, T40, P29

Nr. Crt	Nr cadastral Nr. topografic	Suprafaţa* (mp)	Observaţii / Referinţe
A1	30479	4.812	Sector cadastral:19 Teren neimprejmuit;

B. Partea II. Proprietari şi acte

Inscrieri privitoare la dreptul de proprietate şi alte drepturi reale		Referinţe
32301 / 18/03/2014		
Act Notarial nr. contract de vanzare cumparare aut nr 389, din 17/03/2014 emis de NP Balaci Eugen;		
B1	Intabulare, drept de PROPRIETATE, dobandit prin Conventie, cota actuala 1/1, cota initiala 1/1	A1
	1) **MOANDA MARIUS ALEXANDRU**, necasatorit	

C. Partea III. SARCINI .

Inscrieri privind dezmembramintele dreptului de proprietate, drepturi reale de garanţie şi sarcini	Referinţe
NU SUNT	

Document care conține date cu caracter personal, protejat de prevederile Regulamentului (UE) nr. 679/2016 și Legii 190/2018

Anexa Nr. 1 La Partea I

Teren

Nr cadastral	Suprafaţa (mp)*	Observaţii / Referinţe
30479	4.812	

* Suprafaţa este determinată in planul de proiecţie Stereo 70.

DETALII LINIARE IMOBIL

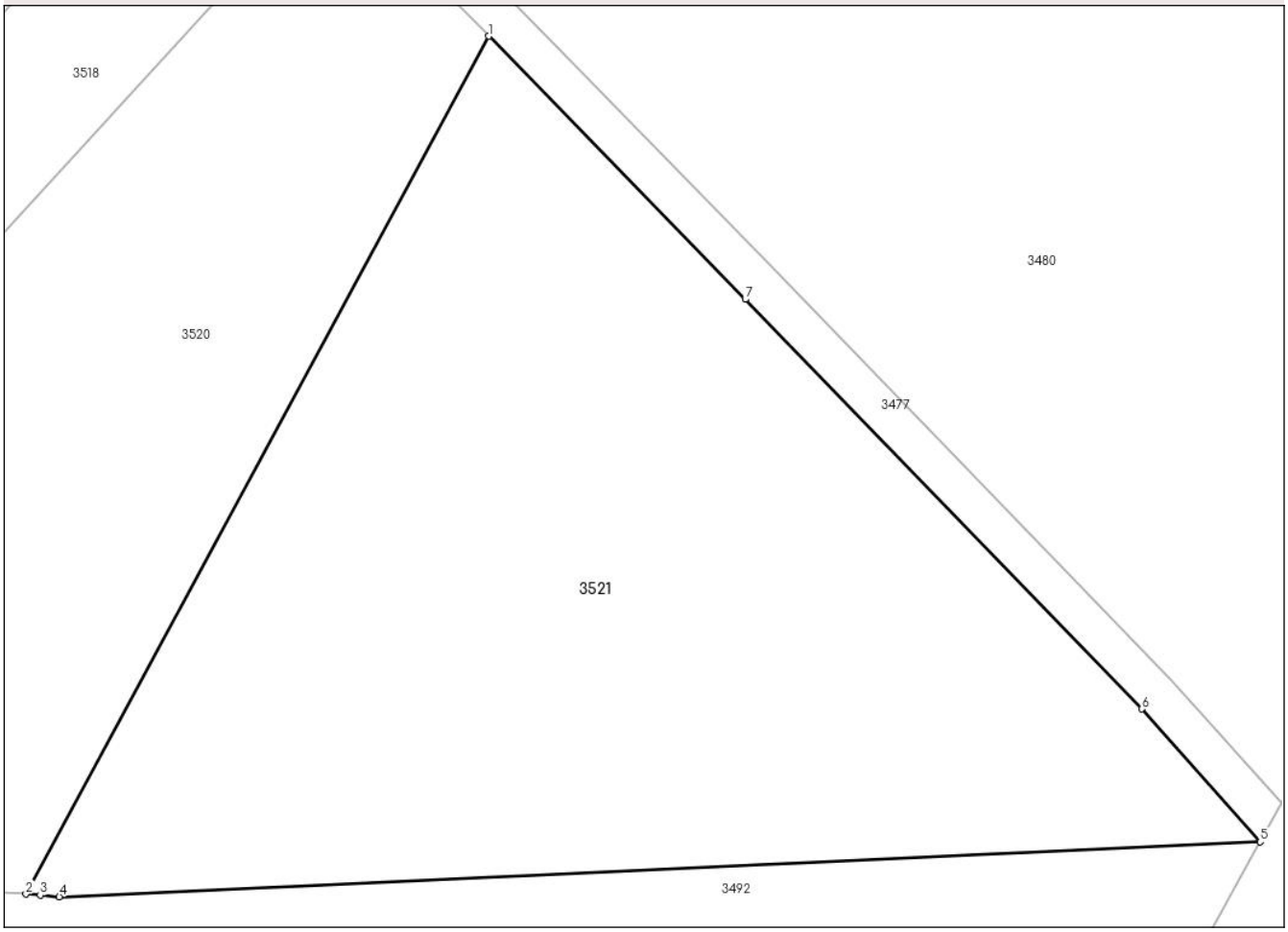

Date referitoare la teren

Crt	Categorie folosință	Intra vilan	Suprafaţa (mp)	Tarla	Parcelă	Nr. topo	Observaţii / Referinţe
1	arabil	NU	4.812	40	29	-	

Lungime Segmente
1) Valorile lungimilor segmentelor sunt obţinute din proiecţie în plan.

Punct început	X / Y	Punct sfârşit	X / Y	Lungime segment (** (m)
1	390.118,491 297.257,054	2	390.074,097 297.174,863	93.414
2	390.074,097 297.174,863	3	390.075,46 297.174,775	1.366
3	390.075,46 297.174,775	4	390.077,299 297.174,623	1.845
4	390.077,299 297.174,623	5	390.192,479 297.179,875	115.3
5	390.192,479 297.179,875	6	390.181,109 297.192,607	17.07

Document care conține date cu caracter personal, protejat de prevederile Regulamentului (UE) nr. 679/2016 și Legii 190/2018

Punct început	X / Y	Punct sfârşit	X / Y	Lungime segment (** (m)
6	390.181,109 297.192,607	7	390.143,096 297.231,852	54.637
7	390.143,096 297.231,852	1	390.118,491 297.257,054	35.221

** Lungimile segmentelor sunt determinate în planul de proiecţie Stereo 70 şi sunt rotunjite la 1 milimetru.
*** Distanţa dintre puncte este formată din segmente cumulate ce sunt mai mici decât valoarea 1 milimetru.

Document care conține date cu caracter personal, protejat de prevederile Regulamentului (UE) nr. 679/2016 și Legii 190/2018

DATE DESPRE IMOBILUL NR. 3522

Oficiul de Cadastru şi Publicitate Imobiliară DOLJ
Biroul de Cadastru şi Publicitate Imobiliară Craiova

A. Partea I. Descrierea imobilului

TEREN Extravilan

Adresa: Jud. Dolj, T40, P504/1

Nr. Crt	Nr cadastral Nr. topografic	Suprafaţa* (mp)	Observaţii / Referinţe
A1		117	Sector cadastral:19 Teren neimprejmuit;

Construcţii

Crt	Nr cadastral Nr. topografic	Adresa	Observaţii / Referinţe
A1.1		Jud. Dolj	Nr. niveluri:1; S. construita la sol:116 mp; Stalp telecomunicatii

B. Partea II. Proprietari şi acte

Inscrieri privitoare la dreptul de proprietate şi alte drepturi reale		Referinţe
/		
Act Administrativ nr. Adeverinta de insusire nr.1115, din 17/04/2024 emis de PRIMARIA RADOVAN;		
B1	Inscrierea posesiei, drept de PROPRIETATE, dobandit prin Lege, cota actuala 1/1, cota initiala 1/1	A1, A1.1
	1) **NEIDENTIFICAT NEIDENTIFICAT**	
Act Normativ nr. 7, din 13/03/1996 emis de PARLAMENTUL ROMANIEI (,art.13);		
B2	Se notează mențiunea de proprietar neidentificat.	A1, A1.1

C. Partea III. SARCINI .

Inscrieri privind dezmembramintele dreptului de proprietate, drepturi reale de garanţie şi sarcini	Referinţe
NU SUNT	

Document care conține date cu caracter personal, protejat de prevederile Regulamentului (UE) nr. 679/2016 și Legii 190/2018

Anexa Nr. 1 La Partea I

Teren

Nr cadastral	Suprafaţa (mp)*	Observaţii / Referinţe
	117	

* Suprafaţa este determinată in planul de proiecţie Stereo 70.

DETALII LINIARE IMOBIL

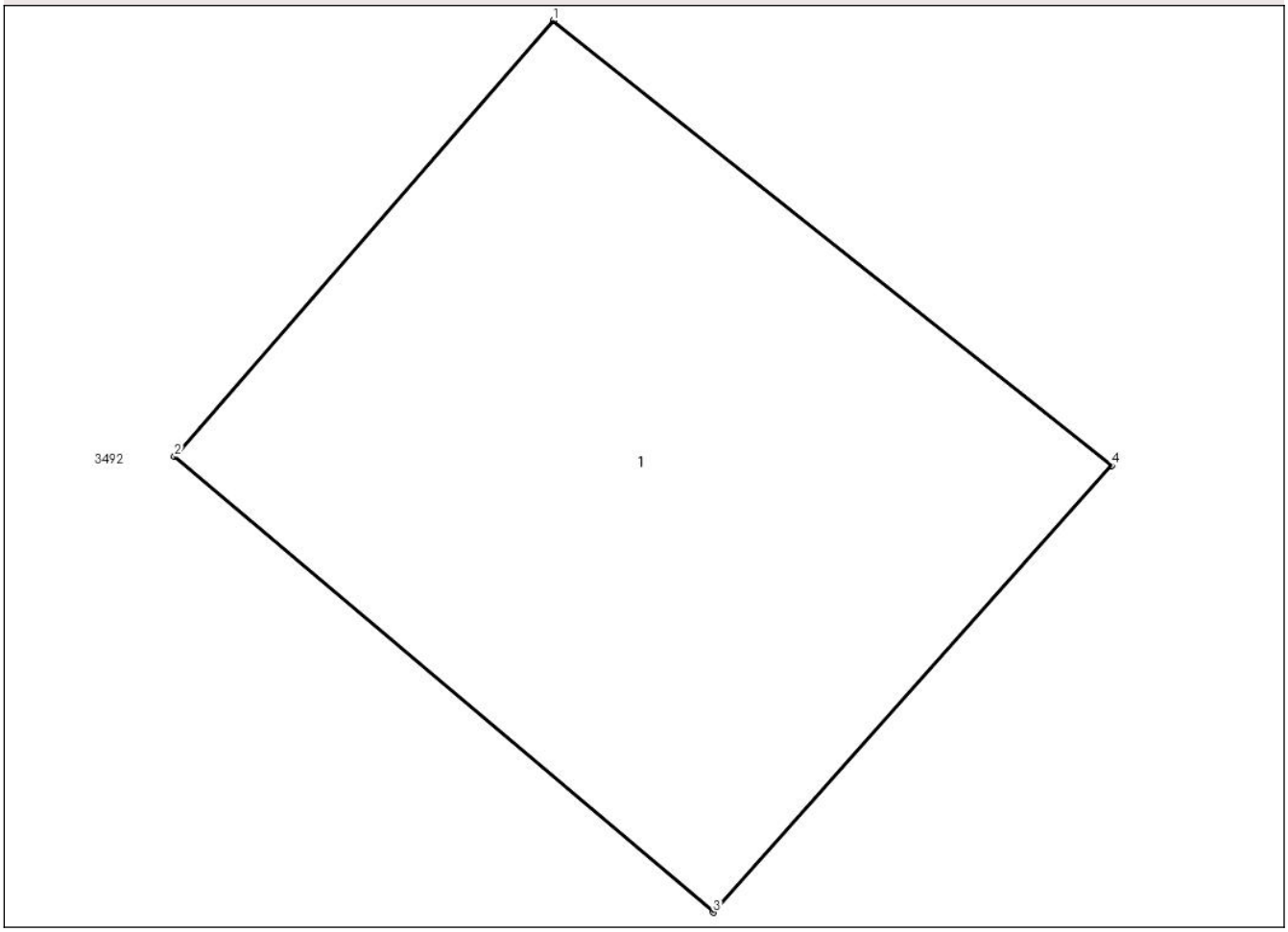

Date referitoare la teren

Crt	Categorie folosință	Intra vilan	Suprafaţa (mp)	Tarla	Parcelă	Nr. topo	Observaţii / Referinţe
1	curti constructii	NU	117	40	504/1	-	

Date referitoare la construcţii

Crt	Număr	Destinaţie construcţie	Supraf. (mp)	Situaţie juridică	Observaţii / Referinţe
A1.1		constructii industriale si edilitare	116	Cu acte	Nr. niveluri:1; S. construita la sol:116 mp; Stalp telecomunicatii

Lungime Segmente
1) Valorile lungimilor segmentelor sunt obţinute din proiecţie în plan.

Punct început	X / Y	Punct sfârşit	X / Y	Lungime segment (** (m)
1	390.043,654 297.174,355	2	390.037,317 297.167,066	9.659
2	390.037,317 297.167,066	3	390.046,331 297.159,449	11.801
3	390.046,331 297.159,449	4	390.052,996 297.166,917	10.01

Document care conține date cu caracter personal, protejat de prevederile Regulamentului (UE) nr. 679/2016 și Legii 190/2018

Punct început	X / Y	Punct sfârşit	X / Y	Lungime segment (** (m)
4	390.052,996 297.166,917	1	390.043,654 297.174,355	11.941

** Lungimile segmentelor sunt determinate în planul de proiecţie Stereo 70 şi sunt rotunjite la 1 milimetru.
*** Distanţa dintre puncte este formată din segmente cumulate ce sunt mai mici decât valoarea 1 milimetru.

Document care conține date cu caracter personal, protejat de prevederile Regulamentului (UE) nr. 679/2016 și Legii 190/2018

DATE DESPRE IMOBILUL NR. 3523

Oficiul de Cadastru şi Publicitate Imobiliară DOLJ
Biroul de Cadastru şi Publicitate Imobiliară Craiova

A. Partea I. Descrierea imobilului

TEREN Extravilan

Adresa: Jud. Dolj, T40, P504/3

Nr. Crt	Nr cadastral Nr. topografic	Suprafaţa* (mp)	Observaţii / Referinţe
A1		58	Sector cadastral:19 Teren neimprejmuit;

Construcţii

Crt	Nr cadastral Nr. topografic	Adresa	Observaţii / Referinţe
A1.1		Jud. Dolj	Nr. niveluri:1; S. construita la sol:58 mp; Stalp telecomunicatii

B. Partea II. Proprietari şi acte

Inscrieri privitoare la dreptul de proprietate şi alte drepturi reale		Referinţe
/		
Act Administrativ nr. Adeverinta de insusire nr.1115, din 17/04/2024 emis de PRIMARIA RADOVAN;		
B1	Inscrierea posesiei, drept de PROPRIETATE, dobandit prin Lege, cota actuala 1/1, cota initiala 1/1	A1, A1.1
	1) **NEIDENTIFICAT NEIDENTIFICAT**	
Act Normativ nr. 7, din 13/03/1996 emis de PARLAMENTUL ROMANIEI (,art.13);		
B2	Se notează mențiunea de proprietar neidentificat.	A1, A1.1

C. Partea III. SARCINI .

Inscrieri privind dezmembramintele dreptului de proprietate, drepturi reale de garanţie şi sarcini	Referinţe
NU SUNT	

Document care conține date cu caracter personal, protejat de prevederile Regulamentului (UE) nr. 679/2016 și Legii 190/2018

Anexa Nr. 1 La Partea I

Teren

Nr cadastral	Suprafaţa (mp)*	Observaţii / Referinţe
	58	

* Suprafaţa este determinată in planul de proiecţie Stereo 70.

DETALII LINIARE IMOBIL



Date referitoare la teren

Crt	Categorie folosință	Intra vilan	Suprafaţa (mp)	Tarla	Parcelă	Nr. topo	Observaţii / Referinţe
1	curti constructii	NU	58	40	504/3	-	

Date referitoare la construcţii

Crt	Număr	Destinaţie construcţie	Supraf. (mp)	Situaţie juridică	Observaţii / Referinţe
A1.1		constructii industriale si edilitare	58	Cu acte	Nr. niveluri:1; S. construita la sol:58 mp; Stalp telecomunicatii

Lungime Segmente
1) Valorile lungimilor segmentelor sunt obţinute din proiecţie în plan.

Punct început	X / Y	Punct sfârşit	X / Y	Lungime segment (** (m)
1	390.091,643 297.155,82	2	390.087,068 297.151,106	6.569
2	390.087,068 297.151,106	3	390.093,674 297.145,078	8.943
3	390.093,674 297.145,078	4	390.098,1 297.149,929	6.567

Document care conține date cu caracter personal, protejat de prevederile Regulamentului (UE) nr. 679/2016 și Legii 190/2018

Punct început	X / Y	Punct sfârşit	X / Y	Lungime segment (** (m)
4	390.098,1 297.149,929	1	390.091,643 297.155,82	8.741

** Lungimile segmentelor sunt determinate în planul de proiecţie Stereo 70 şi sunt rotunjite la 1 milimetru.
*** Distanţa dintre puncte este formată din segmente cumulate ce sunt mai mici decât valoarea 1 milimetru.

Document care conține date cu caracter personal, protejat de prevederile Regulamentului (UE) nr. 679/2016 și Legii 190/2018

DATE DESPRE IMOBILUL NR. 3524

Oficiul de Cadastru şi Publicitate Imobiliară DOLJ
Biroul de Cadastru şi Publicitate Imobiliară Craiova

A. Partea I. Descrierea imobilului

TEREN Extravilan

Adresa: Jud. Dolj, T40, P504/12

Nr. Crt	Nr cadastral Nr. topografic	Suprafaţa* (mp)	Observaţii / Referinţe
A1		158	Sector cadastral:19 Teren neimprejmuit;

Construcţii

Crt	Nr cadastral Nr. topografic	Adresa	Observaţii / Referinţe
A1.1		Jud. Dolj	Nr. niveluri:1; S. construita la sol:158 mp; Stalp telecomunicatii

B. Partea II. Proprietari şi acte

Inscrieri privitoare la dreptul de proprietate şi alte drepturi reale		Referinţe
/		
Act Administrativ nr. Adeverinta de insusire nr.1115, din 17/04/2024 emis de PRIMARIA RADOVAN;		
B1	Inscrierea posesiei, drept de PROPRIETATE, dobandit prin Lege, cota actuala 1/1, cota initiala 1/1	A1, A1.1
	1) **NEIDENTIFICAT NEIDENTIFICAT**	
Act Normativ nr. 7, din 13/03/1996 emis de PARLAMENTUL ROMANIEI (,art.13);		
B2	Se notează mențiunea de proprietar neidentificat.	A1, A1.1

C. Partea III. SARCINI .

Inscrieri privind dezmembramintele dreptului de proprietate, drepturi reale de garanţie şi sarcini	Referinţe
NU SUNT	

Document care conține date cu caracter personal, protejat de prevederile Regulamentului (UE) nr. 679/2016 și Legii 190/2018

Anexa Nr. 1 La Partea I

Teren

Nr cadastral	Suprafaţa (mp)*	Observaţii / Referinţe
	158	

* Suprafaţa este determinată in planul de proiecţie Stereo 70.

DETALII LINIARE IMOBIL

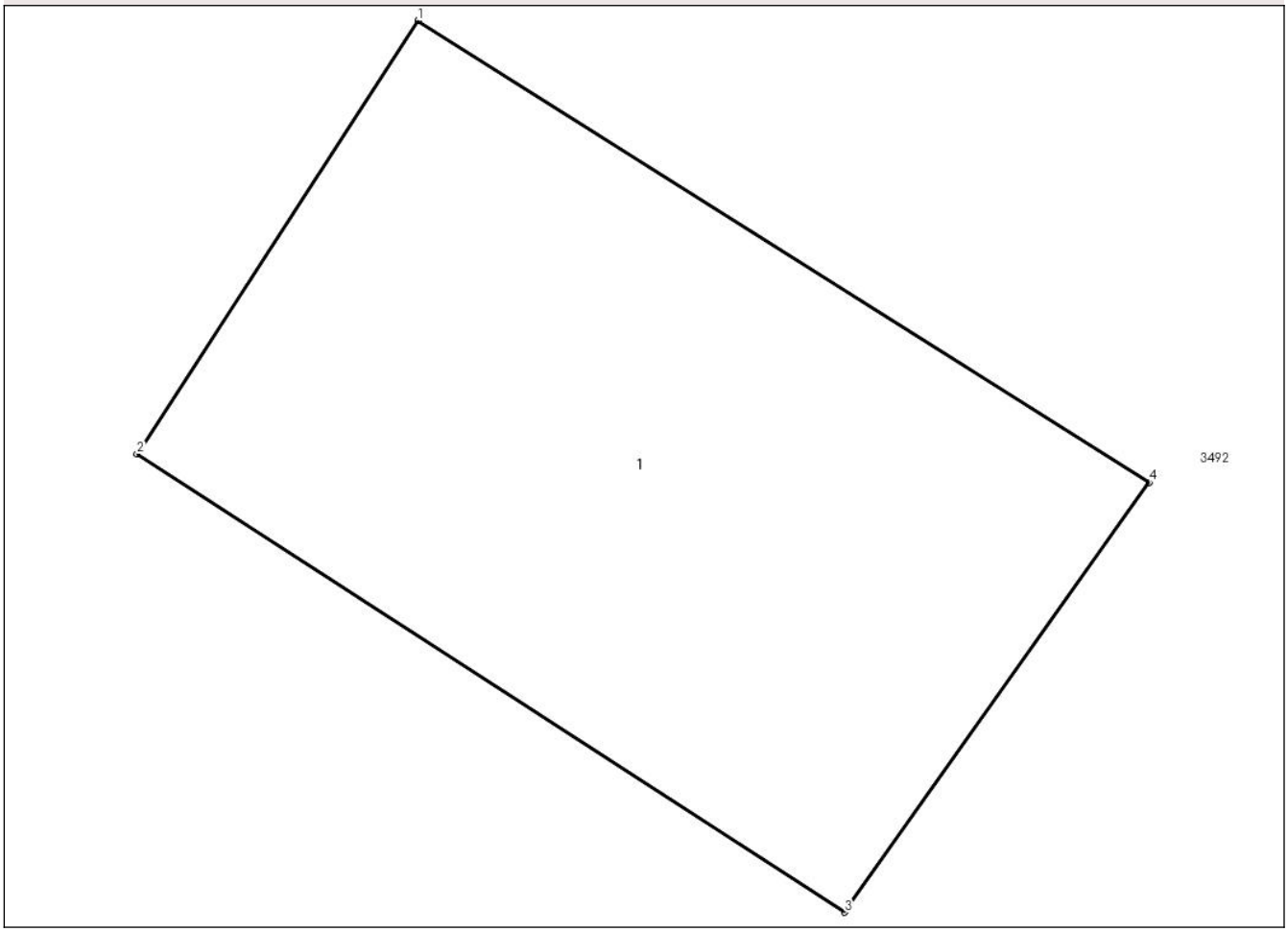

Date referitoare la teren

Crt	Categorie folosință	Intra vilan	Suprafaţa (mp)	Tarla	Parcelă	Nr. topo	Observaţii / Referinţe
1	curti constructii	NU	158	40	504/12	-	

Date referitoare la construcţii

Crt	Număr	Destinaţie construcţie	Supraf. (mp)	Situaţie juridică	Observaţii / Referinţe
A1.1		constructii industriale si edilitare	158	Cu acte	Nr. niveluri:1; S. construita la sol:158 mp; Stalp telecomunicatii

Lungime Segmente
1) Valorile lungimilor segmentelor sunt obţinute din proiecţie în plan.

Punct început	X / Y	Punct sfârşit	X / Y	Lungime segment (** (m)
1	390.092,447 297.116,696	2	390.087,151 297.108,544	9.721
2	390.087,151 297.108,544	3	390.100,48 297.099,916	15.878
3	390.100,48 297.099,916	4	390.106,222 297.108,008	9.922

Document care conține date cu caracter personal, protejat de prevederile Regulamentului (UE) nr. 679/2016 și Legii 190/2018

Punct început	X / Y	Punct sfârşit	X / Y	Lungime segment (** (m)
4	390.106,222 297.108,008	1	390.092,447 297.116,696	16.286

** Lungimile segmentelor sunt determinate în planul de proiecţie Stereo 70 şi sunt rotunjite la 1 milimetru.
*** Distanţa dintre puncte este formată din segmente cumulate ce sunt mai mici decât valoarea 1 milimetru.

Document care conține date cu caracter personal, protejat de prevederile Regulamentului (UE) nr. 679/2016 și Legii 190/2018

DATE DESPRE IMOBILUL NR. 3525

Oficiul de Cadastru şi Publicitate Imobiliară DOLJ
Biroul de Cadastru şi Publicitate Imobiliară Craiova

A. Partea I. Descrierea imobilului

TEREN Extravilan

Adresa: Jud. Dolj, T40, P504/9

Nr. Crt	Nr cadastral Nr. topografic	Suprafaţa* (mp)	Observaţii / Referinţe
A1		1	Sector cadastral:19 Teren neimprejmuit;

Construcţii

Crt	Nr cadastral Nr. topografic	Adresa	Observaţii / Referinţe
A1.1		Jud. Dolj	Nr. niveluri:1; S. construita la sol:1 mp; Stalp electric

B. Partea II. Proprietari şi acte

Inscrieri privitoare la dreptul de proprietate şi alte drepturi reale		Referinţe
/		
Act Administrativ nr. Adeverinta de insusire nr.1115, din 17/04/2024 emis de PRIMARIA RADOVAN;		
B1	Inscrierea posesiei, drept de PROPRIETATE, dobandit prin Lege, cota actuala 1/1, cota initiala 1/1	A1, A1.1
	1) **NEIDENTIFICAT NEIDENTIFICAT**	
Act Normativ nr. 7, din 13/03/1996 emis de PARLAMENTUL ROMANIEI (,art.13);		
B2	Se notează mențiunea de proprietar neidentificat.	A1, A1.1

C. Partea III. SARCINI .

Inscrieri privind dezmembramintele dreptului de proprietate, drepturi reale de garanţie şi sarcini	Referinţe
NU SUNT	

Document care conține date cu caracter personal, protejat de prevederile Regulamentului (UE) nr. 679/2016 și Legii 190/2018

Anexa Nr. 1 La Partea I

Teren

Nr cadastral	Suprafaţa (mp)*	Observaţii / Referinţe
	1	

* Suprafaţa este determinată in planul de proiecţie Stereo 70.

DETALII LINIARE IMOBIL



Date referitoare la teren

Crt	Categorie folosință	Intra vilan	Suprafaţa (mp)	Tarla	Parcelă	Nr. topo	Observaţii / Referinţe
1	curti constructii	NU	1	40	504/9	-	

Date referitoare la construcţii

Crt	Număr	Destinaţie construcţie	Supraf. (mp)	Situaţie juridică	Observaţii / Referinţe
A1.1		constructii industriale si edilitare	1	Cu acte	Nr. niveluri:1; S. construita la sol:1 mp; Stalp electric

Lungime Segmente
1) Valorile lungimilor segmentelor sunt obţinute din proiecţie în plan.

Punct început	X / Y	Punct sfârşit	X / Y	Lungime segment (** (m)
1	390.040,717 297.083,24	2	390.039,552 297.082,955	1.199
2	390.039,552 297.082,955	3	390.039,837 297.081,789	1.2
3	390.039,837 297.081,789	4	390.041,002 297.082,075	1.2

Document care conține date cu caracter personal, protejat de prevederile Regulamentului (UE) nr. 679/2016 și Legii 190/2018

Punct început	X / Y	Punct sfârşit	X / Y	Lungime segment (** (m)
4	390.041,002 297.082,075	1	390.040,717 297.083,24	1.199

** Lungimile segmentelor sunt determinate în planul de proiecţie Stereo 70 şi sunt rotunjite la 1 milimetru.
*** Distanţa dintre puncte este formată din segmente cumulate ce sunt mai mici decât valoarea 1 milimetru.

Document care conține date cu caracter personal, protejat de prevederile Regulamentului (UE) nr. 679/2016 și Legii 190/2018

DATE DESPRE IMOBILUL NR. 3526

Oficiul de Cadastru şi Publicitate Imobiliară DOLJ
Biroul de Cadastru şi Publicitate Imobiliară Craiova

A. Partea I. Descrierea imobilului

TEREN Extravilan

Adresa: Jud. Dolj, T40, P504/10

Nr. Crt	Nr cadastral Nr. topografic	Suprafaţa* (mp)	Observaţii / Referinţe
A1		1	Sector cadastral:19 Teren neimprejmuit;

Construcţii

Crt	Nr cadastral Nr. topografic	Adresa	Observaţii / Referinţe
A1.1		Jud. Dolj	Nr. niveluri:1; S. construita la sol:1 mp; Stalp electric

B. Partea II. Proprietari şi acte

Inscrieri privitoare la dreptul de proprietate şi alte drepturi reale		Referinţe
/		
Act Administrativ nr. Adeverinta de insusire nr.1115, din 17/04/2024 emis de PRIMARIA RADOVAN;		
B1	Inscrierea posesiei, drept de PROPRIETATE, dobandit prin Lege, cota actuala 1/1, cota initiala 1/1	A1, A1.1
	1) **NEIDENTIFICAT NEIDENTIFICAT**	
Act Normativ nr. 7, din 13/03/1996 emis de PARLAMENTUL ROMANIEI (,art.13);		
B2	Se notează mențiunea de proprietar neidentificat.	A1, A1.1

C. Partea III. SARCINI .

Inscrieri privind dezmembramintele dreptului de proprietate, drepturi reale de garanţie şi sarcini	Referinţe
NU SUNT	

Document care conține date cu caracter personal, protejat de prevederile Regulamentului (UE) nr. 679/2016 și Legii 190/2018

Anexa Nr. 1 La Partea I

Teren

Nr cadastral	Suprafaţa (mp)*	Observaţii / Referinţe
	1	

* Suprafaţa este determinată in planul de proiecţie Stereo 70.

DETALII LINIARE IMOBIL



Date referitoare la teren

Crt	Categorie folosință	Intra vilan	Suprafaţa (mp)	Tarla	Parcelă	Nr. topo	Observaţii / Referinţe
1	curti constructii	NU	1	40	504/10	-	

Date referitoare la construcţii

Crt	Număr	Destinaţie construcţie	Supraf. (mp)	Situaţie juridică	Observaţii / Referinţe
A1.1		constructii industriale si edilitare	1	Cu acte	Nr. niveluri:1; S. construita la sol:1 mp; Stalp electric

Lungime Segmente
1) Valorile lungimilor segmentelor sunt obţinute din proiecţie în plan.

Punct început	X / Y	Punct sfârşit	X / Y	Lungime segment (** (m)
1	390.003,455 297.074,222	2	390.002,289 297.073,937	1.2
2	390.002,289 297.073,937	3	390.002,574 297.072,771	1.2
3	390.002,574 297.072,771	4	390.003,74 297.073,057	1.201

Document care conține date cu caracter personal, protejat de prevederile Regulamentului (UE) nr. 679/2016 și Legii 190/2018

Punct început	X / Y	Punct sfârşit	X / Y	Lungime segment (** (m)
4	390.003,74 297.073,057	1	390.003,455 297.074,222	1.199

** Lungimile segmentelor sunt determinate în planul de proiecţie Stereo 70 şi sunt rotunjite la 1 milimetru.
*** Distanţa dintre puncte este formată din segmente cumulate ce sunt mai mici decât valoarea 1 milimetru.

Document care conține date cu caracter personal, protejat de prevederile Regulamentului (UE) nr. 679/2016 și Legii 190/2018

DATE DESPRE IMOBILUL NR. 3527

Oficiul de Cadastru şi Publicitate Imobiliară DOLJ
Biroul de Cadastru şi Publicitate Imobiliară Craiova

A. Partea I. Descrierea imobilului

TEREN Extravilan

Adresa: Jud. Dolj, T40, P504/5

Nr. Crt	Nr cadastral Nr. topografic	Suprafaţa* (mp)	Observaţii / Referinţe
A1		1	Sector cadastral:19 Teren neimprejmuit;

Construcţii

Crt	Nr cadastral Nr. topografic	Adresa	Observaţii / Referinţe
A1.1		Jud. Dolj	Nr. niveluri:1; S. construita la sol:1 mp; Stalp electric

B. Partea II. Proprietari şi acte

Inscrieri privitoare la dreptul de proprietate şi alte drepturi reale		Referinţe
/		
Act Administrativ nr. Adeverinta de insusire nr.1115, din 17/04/2024 emis de PRIMARIA RADOVAN;		
B1	Inscrierea posesiei, drept de PROPRIETATE, dobandit prin Lege, cota actuala 1/1, cota initiala 1/1	A1, A1.1
	1) **NEIDENTIFICAT NEIDENTIFICAT**	
Act Normativ nr. 7, din 13/03/1996 emis de PARLAMENTUL ROMANIEI (,art.13);		
B2	Se notează mențiunea de proprietar neidentificat.	A1, A1.1

C. Partea III. SARCINI .

Inscrieri privind dezmembramintele dreptului de proprietate, drepturi reale de garanţie şi sarcini	Referinţe
NU SUNT	

Document care conține date cu caracter personal, protejat de prevederile Regulamentului (UE) nr. 679/2016 și Legii 190/2018

Anexa Nr. 1 La Partea I

Teren

Nr cadastral	Suprafaţa (mp)*	Observaţii / Referinţe
	1	

* Suprafaţa este determinată in planul de proiecţie Stereo 70.

DETALII LINIARE IMOBIL



Date referitoare la teren

Crt	Categorie folosință	Intra vilan	Suprafaţa (mp)	Tarla	Parcelă	Nr. topo	Observaţii / Referinţe
1	curti constructii	NU	1	40	504/5	-	

Date referitoare la construcţii

Crt	Număr	Destinaţie construcţie	Supraf. (mp)	Situaţie juridică	Observaţii / Referinţe
A1.1		constructii industriale si edilitare	1	Cu acte	Nr. niveluri:1; S. construita la sol:1 mp; Stalp electric

Lungime Segmente
1) Valorile lungimilor segmentelor sunt obţinute din proiecţie în plan.

Punct început	X / Y	Punct sfârşit	X / Y	Lungime segment (** (m)
1	389.963,561 297.064,655	2	389.962,395 297.064,37	1.2
2	389.962,395 297.064,37	3	389.962,68 297.063,204	1.2
3	389.962,68 297.063,204	4	389.963,846 297.063,49	1.201

Document care conține date cu caracter personal, protejat de prevederile Regulamentului (UE) nr. 679/2016 și Legii 190/2018

Punct început	X / Y	Punct sfârşit	X / Y	Lungime segment (** (m)
4	389.963,846 297.063,49	1	389.963,561 297.064,655	1.199

** Lungimile segmentelor sunt determinate în planul de proiecţie Stereo 70 şi sunt rotunjite la 1 milimetru.
*** Distanţa dintre puncte este formată din segmente cumulate ce sunt mai mici decât valoarea 1 milimetru.

Document care conține date cu caracter personal, protejat de prevederile Regulamentului (UE) nr. 679/2016 și Legii 190/2018

DATE DESPRE IMOBILUL NR. 3528

Oficiul de Cadastru şi Publicitate Imobiliară DOLJ
Biroul de Cadastru şi Publicitate Imobiliară Craiova

A. Partea I. Descrierea imobilului

TEREN Extravilan

Adresa: Jud. Dolj, T40, P504/11

Nr. Crt	Nr cadastral Nr. topografic	Suprafaţa* (mp)	Observaţii / Referinţe
A1		1	Sector cadastral:19 Teren neimprejmuit;

Construcţii

Crt	Nr cadastral Nr. topografic	Adresa	Observaţii / Referinţe
A1.1		Jud. Dolj	Nr. niveluri:1; S. construita la sol:1 mp; Stalp electric

B. Partea II. Proprietari şi acte

Inscrieri privitoare la dreptul de proprietate şi alte drepturi reale		Referinţe
/		
Act Administrativ nr. Adeverinta de insusire nr.1115, din 17/04/2024 emis de PRIMARIA RADOVAN;		
B1	Inscrierea posesiei, drept de PROPRIETATE, dobandit prin Lege, cota actuala 1/1, cota initiala 1/1	A1, A1.1
	1) **NEIDENTIFICAT NEIDENTIFICAT**	
Act Normativ nr. 7, din 13/03/1996 emis de PARLAMENTUL ROMANIEI (,art.13);		
B2	Se notează mențiunea de proprietar neidentificat.	A1, A1.1

C. Partea III. SARCINI .

Inscrieri privind dezmembramintele dreptului de proprietate, drepturi reale de garanţie şi sarcini	Referinţe
NU SUNT	

Document care conține date cu caracter personal, protejat de prevederile Regulamentului (UE) nr. 679/2016 și Legii 190/2018

Anexa Nr. 1 La Partea I

Teren

Nr cadastral	Suprafaţa (mp)*	Observaţii / Referinţe
	1	

* Suprafaţa este determinată in planul de proiecţie Stereo 70.

DETALII LINIARE IMOBIL

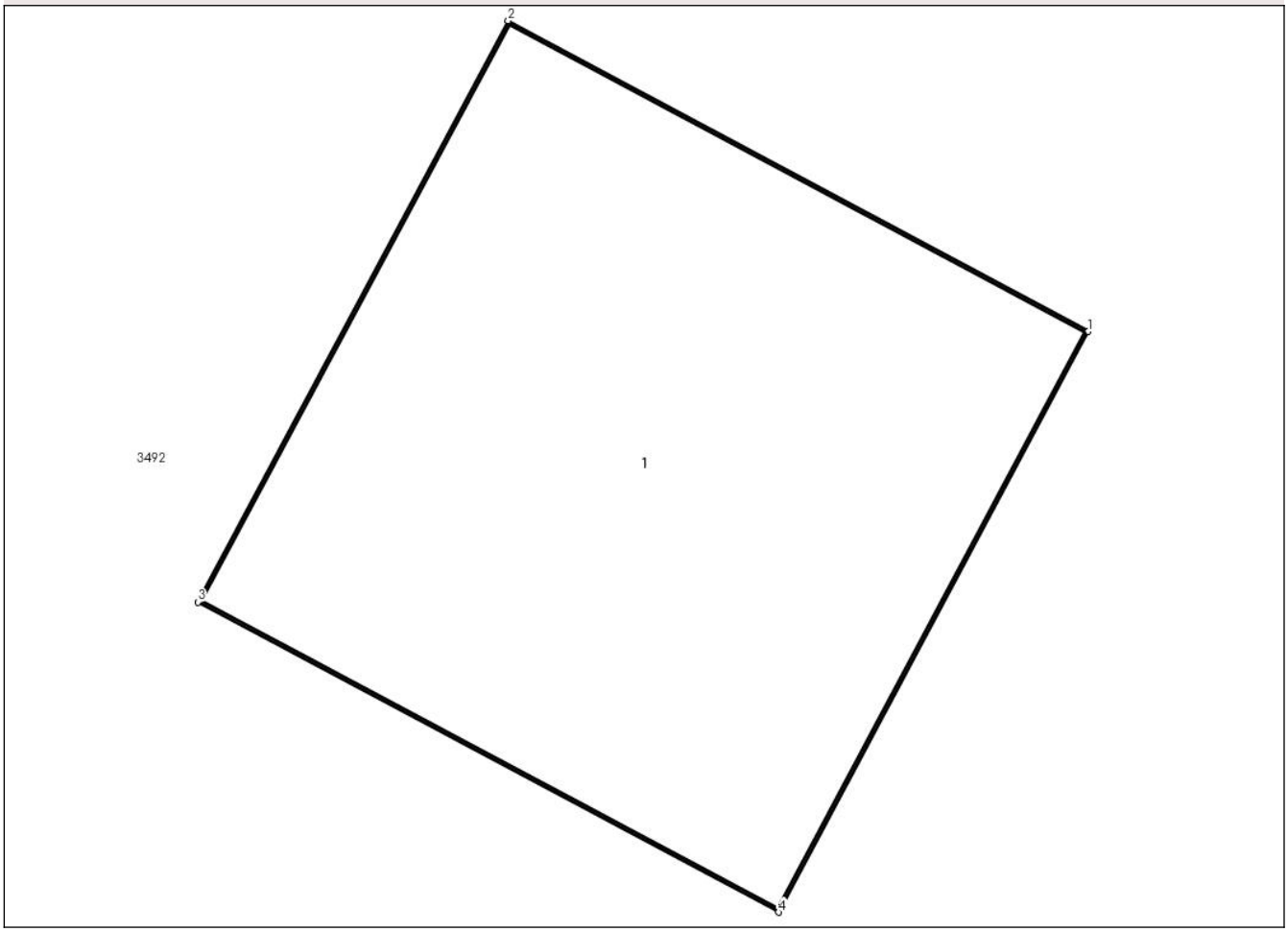

Date referitoare la teren

Crt	Categorie folosință	Intra vilan	Suprafaţa (mp)	Tarla	Parcelă	Nr. topo	Observaţii / Referinţe
1	curti constructii	NU	1	40	504/11	-	

Date referitoare la construcţii

Crt	Număr	Destinaţie construcţie	Supraf. (mp)	Situaţie juridică	Observaţii / Referinţe
A1.1		constructii industriale si edilitare	1	Cu acte	Nr. niveluri:1; S. construita la sol:1 mp; Stalp electric

Lungime Segmente
1) Valorile lungimilor segmentelor sunt obţinute din proiecţie în plan.

Punct început	X / Y	Punct sfârşit	X / Y	Lungime segment (** (m)
1	390.074,95 297.058,645	2	390.073,892 297.059,211	1.2
2	390.073,892 297.059,211	3	390.073,326 297.058,152	1.201
3	390.073,326 297.058,152	4	390.074,385 297.057,587	1.2

Document care conține date cu caracter personal, protejat de prevederile Regulamentului (UE) nr. 679/2016 și Legii 190/2018

Punct început	X / Y	Punct sfârşit	X / Y	Lungime segment (** (m)
4	390.074,385 297.057,587	1	390.074,95 297.058,645	1.199

** Lungimile segmentelor sunt determinate în planul de proiecţie Stereo 70 şi sunt rotunjite la 1 milimetru.
*** Distanţa dintre puncte este formată din segmente cumulate ce sunt mai mici decât valoarea 1 milimetru.

Document care conține date cu caracter personal, protejat de prevederile Regulamentului (UE) nr. 679/2016 și Legii 190/2018

DATE DESPRE IMOBILUL NR. 3529

Oficiul de Cadastru şi Publicitate Imobiliară DOLJ
Biroul de Cadastru şi Publicitate Imobiliară Craiova

A. Partea I. Descrierea imobilului

TEREN Extravilan

Adresa: Jud. Dolj, T40, P504/4

Nr. Crt	Nr cadastral Nr. topografic	Suprafaţa* (mp)	Observaţii / Referinţe
A1		1	Sector cadastral:19 Teren neimprejmuit;

Construcţii

Crt	Nr cadastral Nr. topografic	Adresa	Observaţii / Referinţe
A1.1		Jud. Dolj	Nr. niveluri:1; S. construita la sol:1 mp; Stalp electric

B. Partea II. Proprietari şi acte

Inscrieri privitoare la dreptul de proprietate şi alte drepturi reale		Referinţe
/		
Act Administrativ nr. Adeverinta de insusire nr.1115, din 17/04/2024 emis de PRIMARIA RADOVAN;		
B1	Inscrierea posesiei, drept de PROPRIETATE, dobandit prin Lege, cota actuala 1/1, cota initiala 1/1	A1, A1.1
	1) **NEIDENTIFICAT NEIDENTIFICAT**	
Act Normativ nr. 7, din 13/03/1996 emis de PARLAMENTUL ROMANIEI (,art.13);		
B2	Se notează mențiunea de proprietar neidentificat.	A1, A1.1

C. Partea III. SARCINI .

Inscrieri privind dezmembramintele dreptului de proprietate, drepturi reale de garanţie şi sarcini	Referinţe
NU SUNT	

Document care conține date cu caracter personal, protejat de prevederile Regulamentului (UE) nr. 679/2016 și Legii 190/2018

Anexa Nr. 1 La Partea I

Teren

Nr cadastral	Suprafaţa (mp)*	Observaţii / Referinţe
	1	

* Suprafaţa este determinată in planul de proiecţie Stereo 70.

DETALII LINIARE IMOBIL



Date referitoare la teren

Crt	Categorie folosință	Intra vilan	Suprafaţa (mp)	Tarla	Parcelă	Nr. topo	Observaţii / Referinţe
1	curti constructii	NU	1	40	504/4	-	

Date referitoare la construcţii

Crt	Număr	Destinaţie construcţie	Supraf. (mp)	Situaţie juridică	Observaţii / Referinţe
A1.1		constructii industriale si edilitare	1	Cu acte	Nr. niveluri:1; S. construita la sol:1 mp; Stalp electric

Lungime Segmente
1) Valorile lungimilor segmentelor sunt obţinute din proiecţie în plan.

Punct început	X / Y	Punct sfârşit	X / Y	Lungime segment (** (m)
1	389.925,895 297.055,591	2	389.924,729 297.055,306	1.2
2	389.924,729 297.055,306	3	389.925,014 297.054,14	1.2
3	389.925,014 297.054,14	4	389.926,18 297.054,425	1.2

Document care conține date cu caracter personal, protejat de prevederile Regulamentului (UE) nr. 679/2016 și Legii 190/2018

Punct început	X / Y	Punct sfârşit	X / Y	Lungime segment (** (m)
4	389.926,18 297.054,425	1	389.925,895 297.055,591	1.2

** Lungimile segmentelor sunt determinate în planul de proiecţie Stereo 70 şi sunt rotunjite la 1 milimetru.
*** Distanţa dintre puncte este formată din segmente cumulate ce sunt mai mici decât valoarea 1 milimetru.

Document care conține date cu caracter personal, protejat de prevederile Regulamentului (UE) nr. 679/2016 și Legii 190/2018

DATE DESPRE IMOBILUL NR. 3530

Oficiul de Cadastru şi Publicitate Imobiliară DOLJ
Biroul de Cadastru şi Publicitate Imobiliară Craiova

A. Partea I. Descrierea imobilului

TEREN Extravilan

Adresa: Jud. Dolj, T40, P504/13

Nr. Crt	Nr cadastral Nr. topografic	Suprafaţa* (mp)	Observaţii / Referinţe
A1		261	Sector cadastral:19 Teren neimprejmuit;

Construcţii

Crt	Nr cadastral Nr. topografic	Adresa	Observaţii / Referinţe
A1.1		Jud. Dolj, T40, P504/13	Nr. niveluri:1; S. construita la sol:19 mp; Stalp telecomunicatii

B. Partea II. Proprietari şi acte

Inscrieri privitoare la dreptul de proprietate şi alte drepturi reale		Referinţe
/		
Act Administrativ nr. Adeverinta de insusire nr.1115, din 17/04/2024 emis de PRIMARIA RADOVAN;		
B1	Inscrierea posesiei, drept de PROPRIETATE, dobandit prin Lege, cota actuala 1/1, cota initiala 1/1	A1, A1.1
	1) **NEIDENTIFICAT NEIDENTIFICAT**	
Act Normativ nr. 7, din 13/03/1996 emis de PARLAMENTUL ROMANIEI (,art.13);		
B2	Se notează mențiunea de proprietar neidentificat.	A1, A1.1

C. Partea III. SARCINI .

Inscrieri privind dezmembramintele dreptului de proprietate, drepturi reale de garanţie şi sarcini	Referinţe
NU SUNT	

Document care conține date cu caracter personal, protejat de prevederile Regulamentului (UE) nr. 679/2016 și Legii 190/2018

Anexa Nr. 1 La Partea I

Teren

Nr cadastral	Suprafaţa (mp)*	Observaţii / Referinţe
	261	

* Suprafaţa este determinată in planul de proiecţie Stereo 70.

DETALII LINIARE IMOBIL

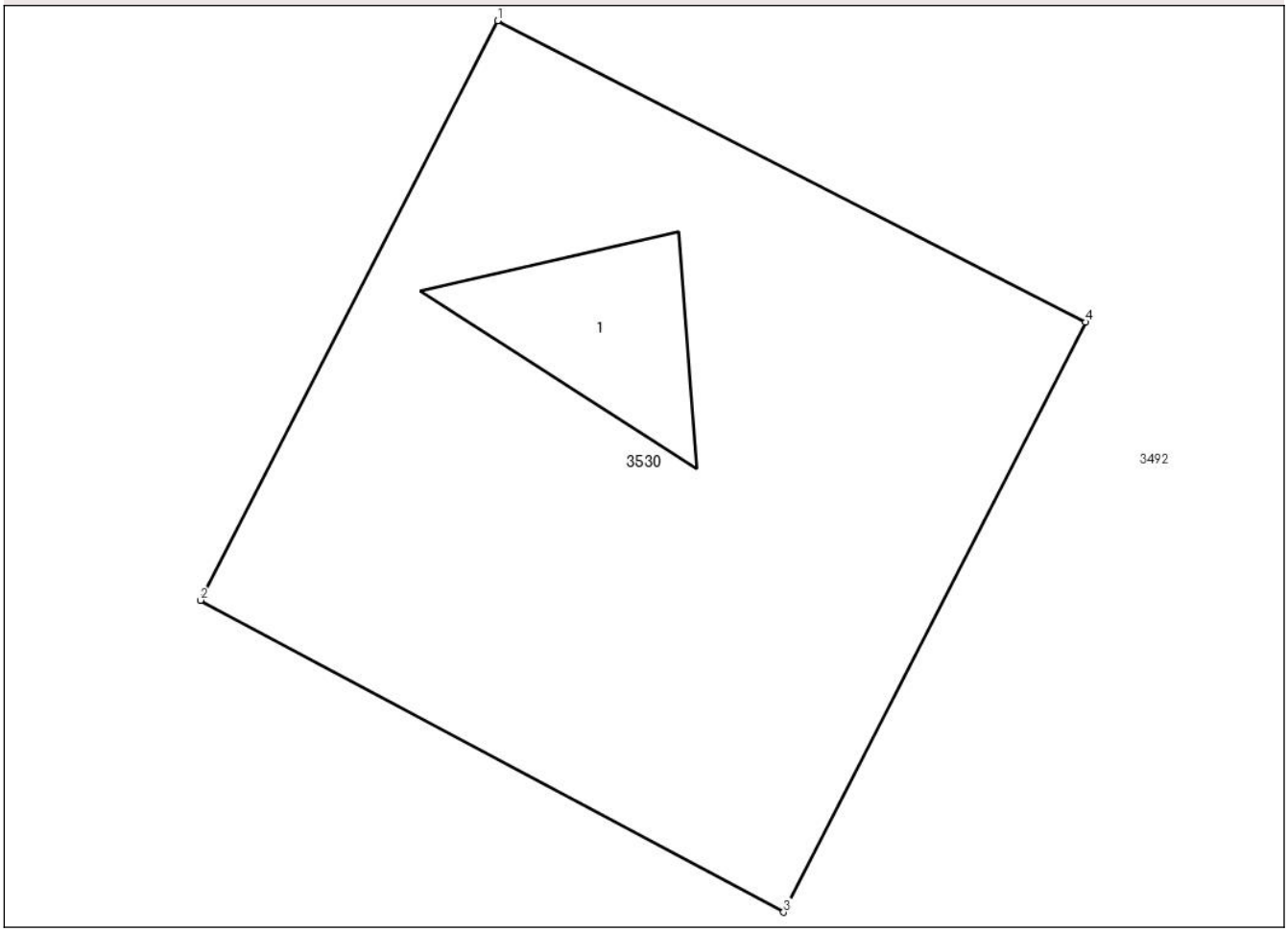

Date referitoare la teren

Crt	Categorie folosință	Intra vilan	Suprafaţa (mp)	Tarla	Parcelă	Nr. topo	Observaţii / Referinţe
1	curti constructii	NU	261	40	504/13	-	

Date referitoare la construcţii

Crt	Număr	Destinaţie construcţie	Supraf. (mp)	Situaţie juridică	Observaţii / Referinţe
A1.1		constructii industriale si edilitare	19	Cu acte	Nr. niveluri:1; S. construita la sol:19 mp; Stalp telecomunicatii

Lungime Segmente
1) Valorile lungimilor segmentelor sunt obţinute din proiecţie în plan.

Punct început	X / Y	Punct sfârşit	X / Y	Lungime segment (** (m)
1	390.088,892 297.057,172	2	390.081,604 297.042,984	15.95
2	390.081,604 297.042,984	3	390.095,9 297.035,348	16.208
3	390.095,9 297.035,348	4	390.103,306 297.049,792	16.232

Document care conține date cu caracter personal, protejat de prevederile Regulamentului (UE) nr. 679/2016 și Legii 190/2018

Punct început	X / Y	Punct sfârşit	X / Y	Lungime segment (** (m)
4	390.103,306 297.049,792	1	390.088,892 297.057,172	16.193

** Lungimile segmentelor sunt determinate în planul de proiecţie Stereo 70 şi sunt rotunjite la 1 milimetru.
*** Distanţa dintre puncte este formată din segmente cumulate ce sunt mai mici decât valoarea 1 milimetru.

Document care conține date cu caracter personal, protejat de prevederile Regulamentului (UE) nr. 679/2016 și Legii 190/2018

DATE DESPRE IMOBILUL NR. 3531

Oficiul de Cadastru şi Publicitate Imobiliară DOLJ
Biroul de Cadastru şi Publicitate Imobiliară Craiova

A. Partea I. Descrierea imobilului

TEREN Extravilan

Adresa: Jud. Dolj, T40, P504/6

Nr. Crt	Nr cadastral Nr. topografic	Suprafaţa* (mp)	Observaţii / Referinţe
A1		1	Sector cadastral:19 Teren neimprejmuit;

Construcţii

Crt	Nr cadastral Nr. topografic	Adresa	Observaţii / Referinţe
A1.1		Jud. Dolj	Nr. niveluri:1; S. construita la sol:1 mp; Stalp electric

B. Partea II. Proprietari şi acte

Inscrieri privitoare la dreptul de proprietate şi alte drepturi reale		Referinţe
/		
Act Administrativ nr. Adeverinta de insusire nr.1115, din 17/04/2024 emis de PRIMARIA RADOVAN;		
B1	Inscrierea posesiei, drept de PROPRIETATE, dobandit prin Lege, cota actuala 1/1, cota initiala 1/1	A1, A1.1
	1) **NEIDENTIFICAT NEIDENTIFICAT**	
Act Normativ nr. 7, din 13/03/1996 emis de PARLAMENTUL ROMANIEI (,art.13);		
B2	Se notează mențiunea de proprietar neidentificat.	A1, A1.1

C. Partea III. SARCINI .

Inscrieri privind dezmembramintele dreptului de proprietate, drepturi reale de garanţie şi sarcini	Referinţe
NU SUNT	

Document care conține date cu caracter personal, protejat de prevederile Regulamentului (UE) nr. 679/2016 și Legii 190/2018

Anexa Nr. 1 La Partea I

Teren

Nr cadastral	Suprafaţa (mp)*	Observaţii / Referinţe
	1	

* Suprafaţa este determinată in planul de proiecţie Stereo 70.

DETALII LINIARE IMOBIL



Date referitoare la teren

Crt	Categorie folosință	Intra vilan	Suprafaţa (mp)	Tarla	Parcelă	Nr. topo	Observaţii / Referinţe
1	curti constructii	NU	1	40	504/6	-	

Date referitoare la construcţii

Crt	Număr	Destinaţie construcţie	Supraf. (mp)	Situaţie juridică	Observaţii / Referinţe
A1.1		constructii industriale si edilitare	1	Cu acte	Nr. niveluri:1; S. construita la sol:1 mp; Stalp electric

Lungime Segmente
1) Valorile lungimilor segmentelor sunt obţinute din proiecţie în plan.

Punct început	X / Y	Punct sfârşit	X / Y	Lungime segment (** (m)
1	389.887,042 297.046,114	2	389.885,88 297.045,815	1.2
2	389.885,88 297.045,815	3	389.886,179 297.044,653	1.2
3	389.886,179 297.044,653	4	389.887,341 297.044,952	1.2

Document care conține date cu caracter personal, protejat de prevederile Regulamentului (UE) nr. 679/2016 și Legii 190/2018

Punct început	X / Y	Punct sfârşit	X / Y	Lungime segment (** (m)
4	389.887,341 297.044,952	1	389.887,042 297.046,114	1.2

** Lungimile segmentelor sunt determinate în planul de proiecţie Stereo 70 şi sunt rotunjite la 1 milimetru.
*** Distanţa dintre puncte este formată din segmente cumulate ce sunt mai mici decât valoarea 1 milimetru.

Document care conține date cu caracter personal, protejat de prevederile Regulamentului (UE) nr. 679/2016 și Legii 190/2018

DATE DESPRE IMOBILUL NR. 3532

Oficiul de Cadastru şi Publicitate Imobiliară DOLJ
Biroul de Cadastru şi Publicitate Imobiliară Craiova

A. Partea I. Descrierea imobilului

TEREN Extravilan

Adresa: Jud. Dolj, T40, P504/2

Nr. Crt	Nr cadastral Nr. topografic	Suprafaţa* (mp)	Observaţii / Referinţe
A1		1	Sector cadastral:19 Teren neimprejmuit;

Construcţii

Crt	Nr cadastral Nr. topografic	Adresa	Observaţii / Referinţe
A1.1		Jud. Dolj	Nr. niveluri:1; S. construita la sol:1 mp; Stalp electric

B. Partea II. Proprietari şi acte

Inscrieri privitoare la dreptul de proprietate şi alte drepturi reale		Referinţe
/		
Act Administrativ nr. Adeverinta de insusire nr.1115, din 17/04/2024 emis de PRIMARIA RADOVAN;		
B1	Inscrierea posesiei, drept de PROPRIETATE, dobandit prin Lege, cota actuala 1/1, cota initiala 1/1	A1, A1.1
	1) **NEIDENTIFICAT NEIDENTIFICAT**	
Act Normativ nr. 7, din 13/03/1996 emis de PARLAMENTUL ROMANIEI (,art.13);		
B2	Se notează mențiunea de proprietar neidentificat.	A1, A1.1

C. Partea III. SARCINI .

Inscrieri privind dezmembramintele dreptului de proprietate, drepturi reale de garanţie şi sarcini	Referinţe
NU SUNT	

Document care conține date cu caracter personal, protejat de prevederile Regulamentului (UE) nr. 679/2016 și Legii 190/2018

Anexa Nr. 1 La Partea I

Teren

Nr cadastral	Suprafaţa (mp)*	Observaţii / Referinţe
	1	

* Suprafaţa este determinată in planul de proiecţie Stereo 70.

DETALII LINIARE IMOBIL



Date referitoare la teren

Crt	Categorie folosință	Intra vilan	Suprafaţa (mp)	Tarla	Parcelă	Nr. topo	Observaţii / Referinţe
1	curti constructii	NU	1	40	504/2	-	

Date referitoare la construcţii

Crt	Număr	Destinaţie construcţie	Supraf. (mp)	Situaţie juridică	Observaţii / Referinţe
A1.1		constructii industriale si edilitare	1	Cu acte	Nr. niveluri:1; S. construita la sol:1 mp; Stalp electric

Lungime Segmente
1) Valorile lungimilor segmentelor sunt obţinute din proiecţie în plan.

Punct început	X / Y	Punct sfârşit	X / Y	Lungime segment (** (m)
1	389.843,189 297.035,216	2	389.842,023 297.034,931	1.2
2	389.842,023 297.034,931	3	389.842,309 297.033,765	1.201
3	389.842,309 297.033,765	4	389.843,474 297.034,051	1.2

Document care conține date cu caracter personal, protejat de prevederile Regulamentului (UE) nr. 679/2016 și Legii 190/2018

Punct început	X / Y	Punct sfârşit	X / Y	Lungime segment (** (m)
4	389.843,474 297.034,051	1	389.843,189 297.035,216	1.199

** Lungimile segmentelor sunt determinate în planul de proiecţie Stereo 70 şi sunt rotunjite la 1 milimetru.
*** Distanţa dintre puncte este formată din segmente cumulate ce sunt mai mici decât valoarea 1 milimetru.

Document care conține date cu caracter personal, protejat de prevederile Regulamentului (UE) nr. 679/2016 și Legii 190/2018

DATE DESPRE IMOBILUL NR. 3533

Oficiul de Cadastru şi Publicitate Imobiliară DOLJ
Biroul de Cadastru şi Publicitate Imobiliară Craiova

A. Partea I. Descrierea imobilului

TEREN Extravilan

Adresa: Jud. Dolj, T40, P504/7

Nr. Crt	Nr cadastral Nr. topografic	Suprafaţa* (mp)	Observaţii / Referinţe
A1		1	Sector cadastral:19 Teren neimprejmuit;

Construcţii

Crt	Nr cadastral Nr. topografic	Adresa	Observaţii / Referinţe
A1.1		Jud. Dolj	Nr. niveluri:1; S. construita la sol:1 mp; Stalp electric

B. Partea II. Proprietari şi acte

Inscrieri privitoare la dreptul de proprietate şi alte drepturi reale		Referinţe
/		
Act Administrativ nr. Adeverinta de insusire nr.1115, din 17/04/2024 emis de PRIMARIA RADOVAN;		
B1	Inscrierea posesiei, drept de PROPRIETATE, dobandit prin Lege, cota actuala 1/1, cota initiala 1/1	A1, A1.1
	1) **NEIDENTIFICAT NEIDENTIFICAT**	
Act Normativ nr. 7, din 13/03/1996 emis de PARLAMENTUL ROMANIEI (,art.13);		
B2	Se notează mențiunea de proprietar neidentificat.	A1, A1.1

C. Partea III. SARCINI .

Inscrieri privind dezmembramintele dreptului de proprietate, drepturi reale de garanţie şi sarcini	Referinţe
NU SUNT	

Document care conține date cu caracter personal, protejat de prevederile Regulamentului (UE) nr. 679/2016 și Legii 190/2018

Anexa Nr. 1 La Partea I

Teren

Nr cadastral	Suprafaţa (mp)*	Observaţii / Referinţe
	1	

* Suprafaţa este determinată in planul de proiecţie Stereo 70.

DETALII LINIARE IMOBIL



Date referitoare la teren

Crt	Categorie folosință	Intra vilan	Suprafaţa (mp)	Tarla	Parcelă	Nr. topo	Observaţii / Referinţe
1	curti constructii	NU	1	40	504/7	-	

Date referitoare la construcţii

Crt	Număr	Destinaţie construcţie	Supraf. (mp)	Situaţie juridică	Observaţii / Referinţe
A1.1		constructii industriale si edilitare	1	Cu acte	Nr. niveluri:1; S. construita la sol:1 mp; Stalp electric

Lungime Segmente
1) Valorile lungimilor segmentelor sunt obţinute din proiecţie în plan.

Punct început	X / Y	Punct sfârşit	X / Y	Lungime segment (** (m)
1	389.814,876 297.028,227	2	389.813,71 297.027,941	1.201
2	389.813,71 297.027,941	3	389.813,996 297.026,776	1.2
3	389.813,996 297.026,776	4	389.815,161 297.027,061	1.199

Document care conține date cu caracter personal, protejat de prevederile Regulamentului (UE) nr. 679/2016 și Legii 190/2018

Punct început	X / Y	Punct sfârşit	X / Y	Lungime segment (** (m)
4	389.815,161 297.027,061	1	389.814,876 297.028,227	1.2

** Lungimile segmentelor sunt determinate în planul de proiecţie Stereo 70 şi sunt rotunjite la 1 milimetru.
*** Distanţa dintre puncte este formată din segmente cumulate ce sunt mai mici decât valoarea 1 milimetru.

Document care conține date cu caracter personal, protejat de prevederile Regulamentului (UE) nr. 679/2016 și Legii 190/2018

DATE DESPRE IMOBILUL NR. 3534

Oficiul de Cadastru şi Publicitate Imobiliară DOLJ
Biroul de Cadastru şi Publicitate Imobiliară Craiova

A. Partea I. Descrierea imobilului

TEREN Extravilan

Adresa: Jud. Dolj, T40, P504/8

Nr. Crt	Nr cadastral Nr. topografic	Suprafaţa* (mp)	Observaţii / Referinţe
A1		1	Sector cadastral:19 Teren neimprejmuit;

Construcţii

Crt	Nr cadastral Nr. topografic	Adresa	Observaţii / Referinţe
A1.1		Jud. Dolj	Nr. niveluri:1; S. construita la sol:1 mp; Stalp electric

B. Partea II. Proprietari şi acte

Inscrieri privitoare la dreptul de proprietate şi alte drepturi reale		Referinţe
/		
Act Administrativ nr. Adeverinta de insusire nr.1115, din 17/04/2024 emis de PRIMARIA RADOVAN;		
B1	Inscrierea posesiei, drept de PROPRIETATE, dobandit prin Lege, cota actuala 1/1, cota initiala 1/1	A1, A1.1
	1) **NEIDENTIFICAT NEIDENTIFICAT**	
Act Normativ nr. 7, din 13/03/1996 emis de PARLAMENTUL ROMANIEI (,art.13);		
B2	Se notează mențiunea de proprietar neidentificat.	A1, A1.1

C. Partea III. SARCINI .

Inscrieri privind dezmembramintele dreptului de proprietate, drepturi reale de garanţie şi sarcini	Referinţe
NU SUNT	

Document care conține date cu caracter personal, protejat de prevederile Regulamentului (UE) nr. 679/2016 și Legii 190/2018

Anexa Nr. 1 La Partea I

Teren

Nr cadastral	Suprafaţa (mp)*	Observaţii / Referinţe
	1	

* Suprafaţa este determinată in planul de proiecţie Stereo 70.

DETALII LINIARE IMOBIL



Date referitoare la teren

Crt	Categorie folosință	Intra vilan	Suprafaţa (mp)	Tarla	Parcelă	Nr. topo	Observaţii / Referinţe
1	curti constructii	NU	1	40	504/8	-	

Date referitoare la construcţii

Crt	Număr	Destinaţie construcţie	Supraf. (mp)	Situaţie juridică	Observaţii / Referinţe
A1.1		constructii industriale si edilitare	1	Cu acte	Nr. niveluri:1; S. construita la sol:1 mp; Stalp electric

Lungime Segmente
1) Valorile lungimilor segmentelor sunt obţinute din proiecţie în plan.

Punct început	X / Y	Punct sfârşit	X / Y	Lungime segment (** (m)
1	389.780,501 297.020,087	2	389.779,335 297.019,802	1.2
2	389.779,335 297.019,802	3	389.779,62 297.018,636	1.2
3	389.779,62 297.018,636	4	389.780,786 297.018,921	1.2

Document care conține date cu caracter personal, protejat de prevederile Regulamentului (UE) nr. 679/2016 și Legii 190/2018

Punct început	X / Y	Punct sfârşit	X / Y	Lungime segment (** (m)
4	389.780,786 297.018,921	1	389.780,501 297.020,087	1.2

** Lungimile segmentelor sunt determinate în planul de proiecţie Stereo 70 şi sunt rotunjite la 1 milimetru.
*** Distanţa dintre puncte este formată din segmente cumulate ce sunt mai mici decât valoarea 1 milimetru.

Document care conține date cu caracter personal, protejat de prevederile Regulamentului (UE) nr. 679/2016 și Legii 190/2018

DATE DESPRE IMOBILUL NR. 3535

Oficiul de Cadastru şi Publicitate Imobiliară DOLJ
Biroul de Cadastru şi Publicitate Imobiliară Craiova

A. Partea I. Descrierea imobilului

TEREN Extravilan

Adresa: Jud. Dolj, T40, P504/14

Nr. Crt	Nr cadastral Nr. topografic	Suprafaţa* (mp)	Observaţii / Referinţe
A1		1	Sector cadastral:19 Teren neimprejmuit;

Construcţii

Crt	Nr cadastral Nr. topografic	Adresa	Observaţii / Referinţe
A1.1		Jud. Dolj	Nr. niveluri:1; S. construita la sol:1 mp; Stalp electric

B. Partea II. Proprietari şi acte

Inscrieri privitoare la dreptul de proprietate şi alte drepturi reale		Referinţe
/		
Act Administrativ nr. Adeverinta de insusire nr.1115, din 17/04/2024 emis de PRIMARIA RADOVAN;		
B1	Inscrierea posesiei, drept de PROPRIETATE, dobandit prin Lege, cota actuala 1/1, cota initiala 1/1	A1, A1.1
	1) **NEIDENTIFICAT NEIDENTIFICAT**	
Act Normativ nr. 7, din 13/03/1996 emis de PARLAMENTUL ROMANIEI (,art.13);		
B2	Se notează mențiunea de proprietar neidentificat.	A1, A1.1

C. Partea III. SARCINI .

Inscrieri privind dezmembramintele dreptului de proprietate, drepturi reale de garanţie şi sarcini	Referinţe
NU SUNT	

Document care conține date cu caracter personal, protejat de prevederile Regulamentului (UE) nr. 679/2016 și Legii 190/2018

Anexa Nr. 1 La Partea I

Teren

Nr cadastral	Suprafaţa (mp)*	Observaţii / Referinţe
	1	

* Suprafaţa este determinată in planul de proiecţie Stereo 70.

DETALII LINIARE IMOBIL



Date referitoare la teren

Crt	Categorie folosință	Intra vilan	Suprafaţa (mp)	Tarla	Parcelă	Nr. topo	Observaţii / Referinţe
1	curti constructii	NU	1	40	504/14	-	

Date referitoare la construcţii

Crt	Număr	Destinaţie construcţie	Supraf. (mp)	Situaţie juridică	Observaţii / Referinţe
A1.1		constructii industriale si edilitare	1	Cu acte	Nr. niveluri:1; S. construita la sol:1 mp; Stalp electric

Lungime Segmente
1) Valorile lungimilor segmentelor sunt obţinute din proiecţie în plan.

Punct început	X / Y	Punct sfârşit	X / Y	Lungime segment (** (m)
1	389.792,047 297.008,764	2	389.791,137 297.007,981	1.2
2	389.791,137 297.007,981	3	389.791,92 297.007,071	1.2
3	389.791,92 297.007,071	4	389.792,83 297.007,854	1.2

Document care conține date cu caracter personal, protejat de prevederile Regulamentului (UE) nr. 679/2016 și Legii 190/2018

Punct început	X / Y	Punct sfârşit	X / Y	Lungime segment (** (m)
4	389.792,83 297.007,854	1	389.792,047 297.008,764	1.2

** Lungimile segmentelor sunt determinate în planul de proiecţie Stereo 70 şi sunt rotunjite la 1 milimetru.
*** Distanţa dintre puncte este formată din segmente cumulate ce sunt mai mici decât valoarea 1 milimetru.

Document care conține date cu caracter personal, protejat de prevederile Regulamentului (UE) nr. 679/2016 și Legii 190/2018

DATE DESPRE IMOBILUL NR. 3536

Oficiul de Cadastru şi Publicitate Imobiliară DOLJ
Biroul de Cadastru şi Publicitate Imobiliară Craiova

A. Partea I. Descrierea imobilului

TEREN Extravilan

Adresa: Jud. Dolj, T40, P505/1

Nr. Crt	Nr cadastral Nr. topografic	Suprafaţa* (mp)	Observaţii / Referinţe
A1	30476	24.079	Sector cadastral:19 Teren neimprejmuit;

B. Partea II. Proprietari şi acte

Inscrieri privitoare la dreptul de proprietate şi alte drepturi reale		Referinţe
244774 / 09/12/2022		
Act Notarial nr. Conventie dde Dare in Plata 3339, din 08/12/2022 emis de Papa Andreea Diana (dare in plata);		
B1	Intabulare, drept de PROPRIETATE, dobandit prin Conventie, cota actuala 1/1, cota initiala 1/1	A1
	1) **BELU CRISTINA-ANDREEA**	

C. Partea III. SARCINI .

Inscrieri privind dezmembramintele dreptului de proprietate, drepturi reale de garanţie şi sarcini	Referinţe
NU SUNT	

Anexa Nr. 1 La Partea I

Teren

Nr cadastral	Suprafaţa (mp)*	Observaţii / Referinţe
30476	24.079	

* Suprafaţa este determinată in planul de proiecţie Stereo 70.

DETALII LINIARE IMOBIL

Date referitoare la teren

Crt	Categorie folosință	Intra vilan	Suprafaţa (mp)	Tarla	Parcelă	Nr. topo	Observaţii / Referinţe
1	arabil	NU	24.079	40	505/1	-	

Lungime Segmente

1) Valorile lungimilor segmentelor sunt obţinute din proiecţie în plan.

Punct început	X / Y	Punct sfârşit	X / Y	Lungime segment
1	390.073,01 296.827,642	2	390.074,749 296.850,685	23.109
4	390.078,665 296.891,166	5	390.081,147 296.912,613	21.59
7	390.088,748 296.974,165	8	390.093,062 296.989,573	16.001
10	390.103,399 297.020,5	11	390.061,389 297.034,975	44.434
13	390.046,599 296.991,171	14	390.040,202 296.956,478	35.278
16	389.996,919 296.489,41	17	389.998,508 296.488,896	1.67

Punct început	X / Y	Punct sfârşit	X / Y	Lungime segment
2	390.074,749 296.850,685	3	390.076,526 296.871,507	20.898
5	390.081,147 296.912,613	6	390.082,344 296.932,059	19.483
8	390.093,062 296.989,573	9	390.100,615 297.012,555	24.191
11	390.061,389 297.034,975	12	390.057,177 297.026,227	9.709
14	390.040,202 296.956,478	15	389.997,211 296.492,577	465.889
17	389.998,508 296.488,896	18	390.002,023 296.488,279	3.569

Punct început	X / Y	Punct sfârşit	X / Y	Lungime segment
3	390.076,526 296.871,507	4	390.078,665 296.891,166	19.775
6	390.082,344 296.932,059	7	390.088,748 296.974,165	42.59
9	390.100,615 297.012,555	10	390.103,399 297.020,5	8.419
12	390.057,177 297.026,227	13	390.046,599 296.991,171	36.617
15	389.997,211 296.492,577	16	389.996,919 296.489,41	3.18
18	390.002,023 296.488,279	19	390.003,921 296.488,169	1.901

Document care conține date cu caracter personal, protejat de prevederile Regulamentului (UE) nr. 679/2016 și Legii 190/2018

Punct început	X / Y	Punct sfârşit	X / Y	Lungime segment
19	390.003,921 296.488,169	20	390.005,584 296.488,198	1.663
22	390.012,441 296.489,596	23	390.013,388 296.489,963	1.016
25	390.021,145 296.494,024	26	390.022,441 296.494,752	1.486
28	390.029,892 296.500,093	29	390.031,674 296.501,723	2.415
31	390.033,7 296.503,79	32	390.037,024 296.507,803	5.211
34	390.039,888 296.512,127	35	390.042,29 296.516,762	5.22
37	390.044,324 296.522,008	38	390.044,708 296.523,198	1.25
40	390.046,235 296.544,883	41	390.048,928 296.568,448	23.718
43	390.054,707 296.614,527	44	390.056,543 296.638,082	23.626
46	390.061,633 296.685,646	47	390.063,062 296.707,17	21.571
49	390.065,142 296.735,152	50	390.066,782 296.756,364	21.275
52	390.070,046 296.796,574	1	390.073,01 296.827,642	31.209

Punct început	X / Y	Punct sfârşit	X / Y	Lungime segment
20	390.005,584 296.488,198	21	390.009,063 296.488,642	3.507
23	390.013,388 296.489,963	24	390.015,691 296.491,064	2.553
26	390.022,441 296.494,752	27	390.025,683 296.496,817	3.844
29	390.031,674 296.501,723	30	390.032,841 296.502,883	1.645
32	390.037,024 296.507,803	33	390.039,342 296.511,218	4.127
35	390.042,29 296.516,762	36	390.042,754 296.517,822	1.157
38	390.044,708 296.523,198	39	390.046,207 296.528,914	5.909
41	390.048,928 296.568,448	42	390.051,377 296.590,381	22.069
44	390.056,543 296.638,082	45	390.058,994 296.661,901	23.945
47	390.063,062 296.707,17	48	390.063,418 296.714,887	7.725
50	390.066,782 296.756,364	51	390.067,793 296.776,894	20.555

Punct început	X / Y	Punct sfârşit	X / Y	Lungime segment
21	390.009,063 296.488,642	22	390.012,441 296.489,596	3.51
24	390.015,691 296.491,064	25	390.021,145 296.494,024	6.205
27	390.025,683 296.496,817	28	390.029,892 296.500,093	5.334
30	390.032,841 296.502,883	31	390.033,7 296.503,79	1.249
33	390.039,342 296.511,218	34	390.039,888 296.512,127	1.06
36	390.042,754 296.517,822	37	390.044,324 296.522,008	4.471
39	390.046,207 296.528,914	40	390.046,235 296.544,883	15.969
42	390.051,377 296.590,381	43	390.054,707 296.614,527	24.375
45	390.058,994 296.661,901	46	390.061,633 296.685,646	23.891
48	390.063,418 296.714,887	49	390.065,142 296.735,152	20.338
51	390.067,793 296.776,894	52	390.070,046 296.796,574	19.809

**** Lungimile segmentelor sunt determinate în planul de proiecţie Stereo 70 şi sunt rotunjite la 1 milimetru.**
***** Distanţa dintre puncte este formată din segmente cumulate ce sunt mai mici decât valoarea 1 milimetru.**

Document care conține date cu caracter personal, protejat de prevederile Regulamentului (UE) nr. 679/2016 și Legii 190/2018