PLAN CADASTRAL

JUDEȚ DOLJ, UAT RADOVAN

Sectorul Cadastral 17

Spre publicare

Scara 1:1000

Sistem de proiecție "STEREO '70"

- Plansa 1 -

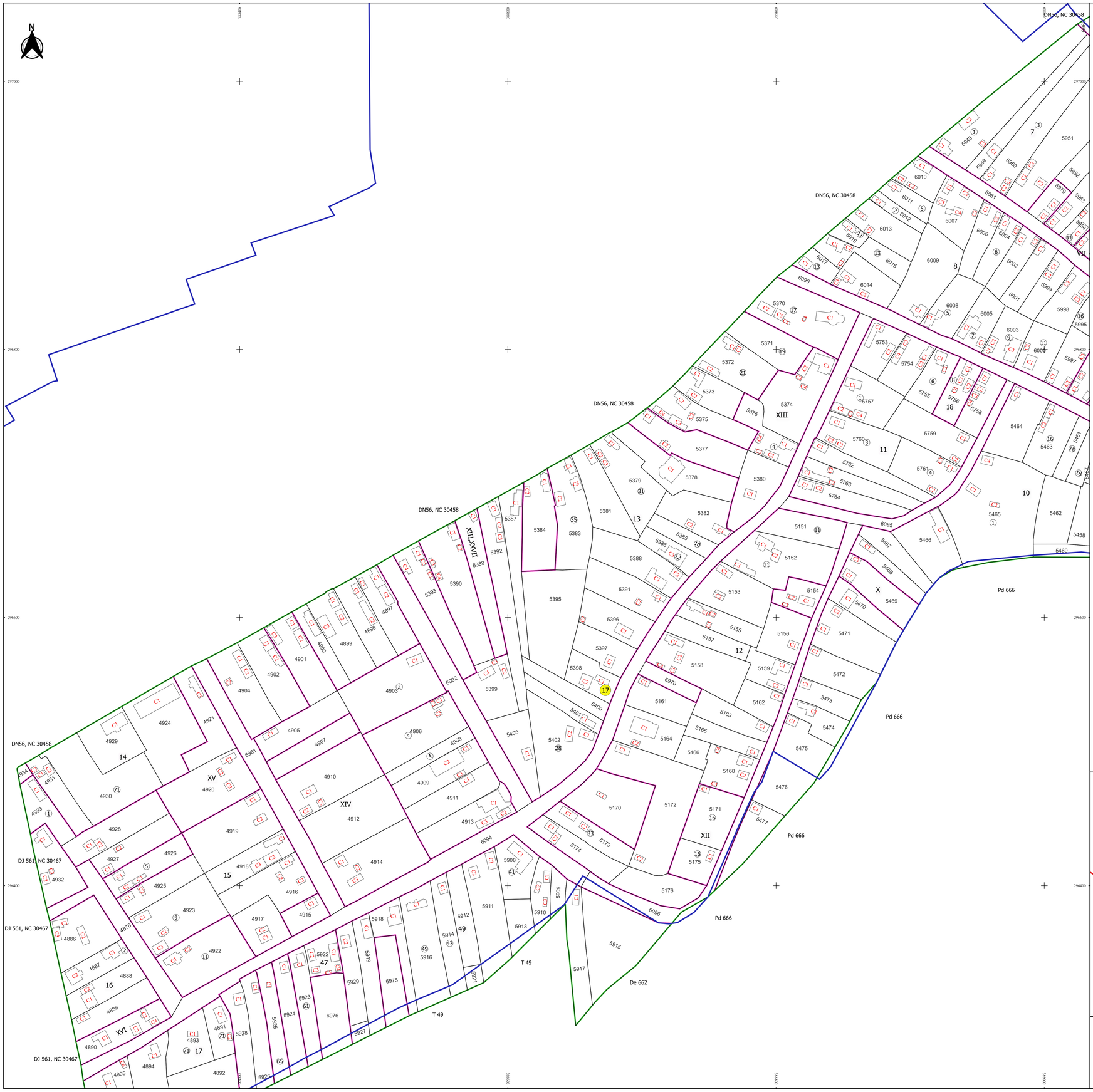

Schița de racordare a planșelor

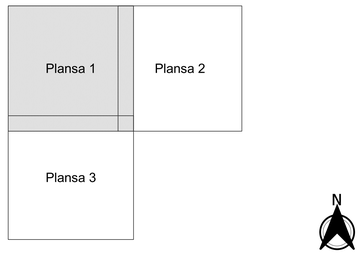

Legendă

- Limită sector
- Limită UAT
- Limită intravilan
- Limită imobil
- Limită construcții
- Limită tarla
- 17 Număr sector
- 11 Numar_administrativ
- 5952 Număr imobil
- 6979-C1 Număr construcții
- 9 Număr tarla
- Toponimie

Schița dispunerii sectorului cadastral

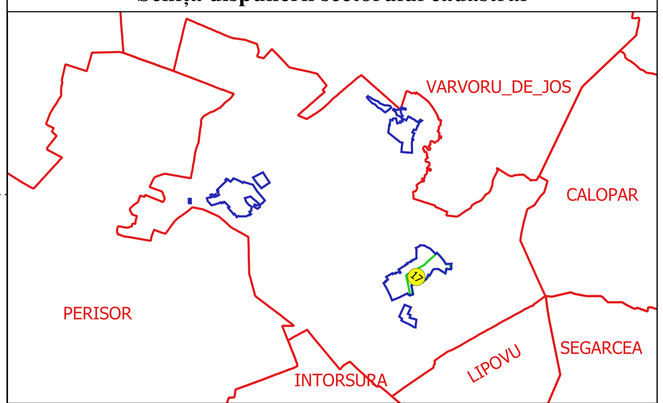

Executant
SC GEOGRIG CADASTRU SRL
ing. FILIP-CONSTANTIN VULTURU
Data.....

FILIP-CONSTANTIN VULTURU
VULTURUFILIP@YAHOO.COM

RMTU: A. U. AL. 104
Data: 01.07.2021