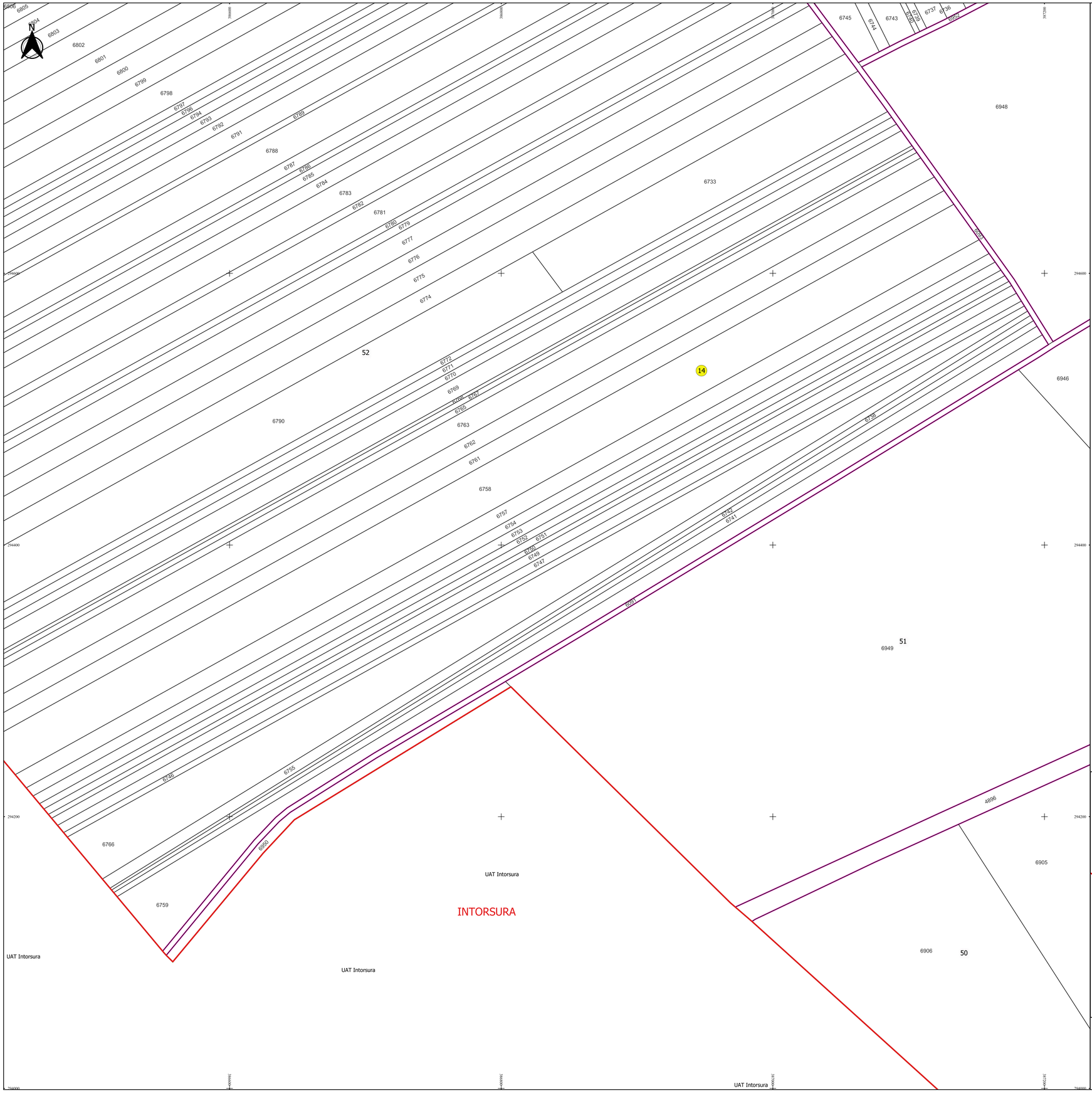

PLAN CADASTRAL

JUDEȚ DOLJ, UAT RADOVAN

Sectorul Cadastral 14

Spre publicare

Scara 1:2000

Sistem de proiecție "STEREO '70"

- Plansa 9 -

Schița de racordare a planșelor

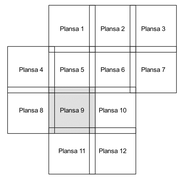

N

Legendă

- Limită sector
- Limită UAT
- Limită intravilan
- Limită imobil
- Limită construcții
- Limită tarla
- 14 Număr sector
- 6639 Număr imobil
- 6636-C1 Număr construcții
- 51 Număr tarla
- T 18 Toponimie

Schița dispunerii sectorului cadastral

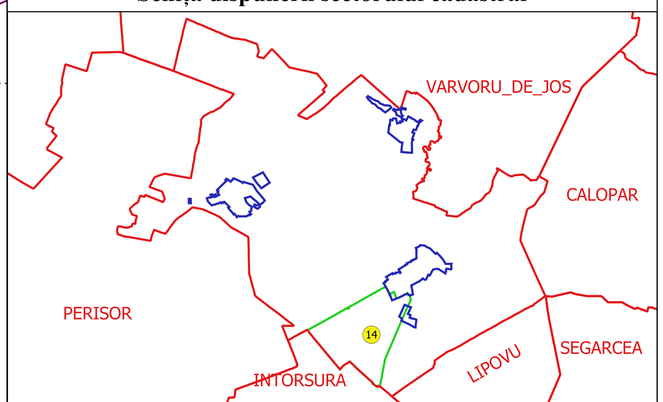

Executant
SC GEOAGRI CADASTRU SRL
ing. FILIP-CONSTANTIN
VULTURU
Data.....

FILIP-CONSTANTIN VULTURU
SEMNĂTURA CERTIFICATĂ - CSF

DOTEC - S. G. SRL 2008
Versiunea: 10.2011.1