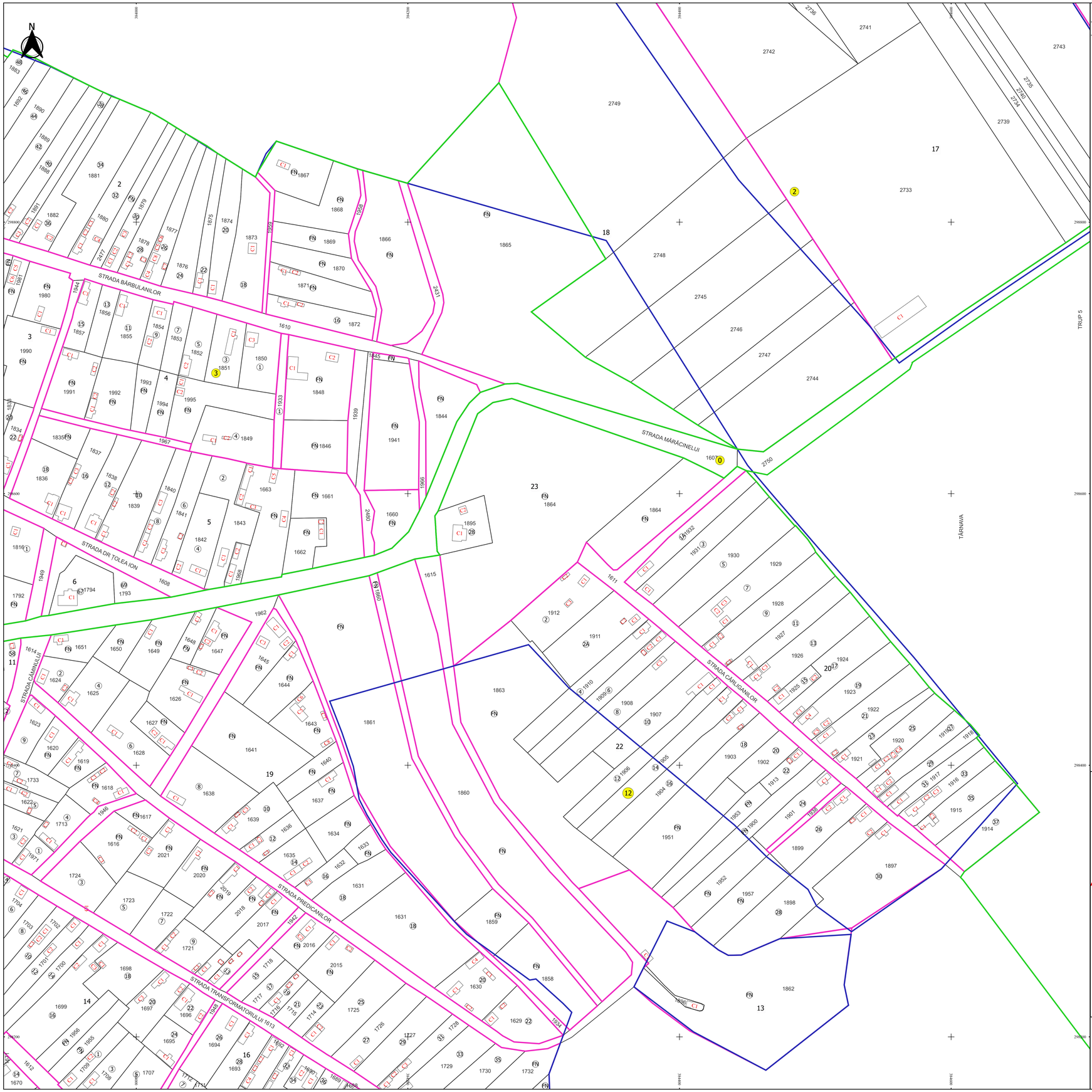

PLAN CADASTRAL AL INTRAVILANULUI

JUDEȚ DOLJ, UAT RAVODAN,
LOC. TÂRNAVA
Sectorul Cadastral 0, 3, 12
Spre publicare
Scara 1:1000

Sistem de proiecție "STEREO '70"
- Planșa 2 -
Schita de racordare a planselor

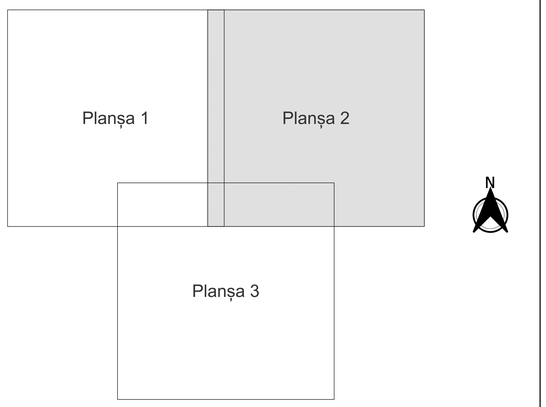

Legendă

- Limită sector
- Limită UAT
- Limită intravilan
- Limită imobil
- Limită construcții
- Limită cvartal
- 3 Număr sector
- 35 Număr administrativ
- 1621 Număr imobil
- C1 Număr construcții
- 11 Număr cvartal
- TÂRNAVA Toponimie

Schița dispunerii sectorului cadastral

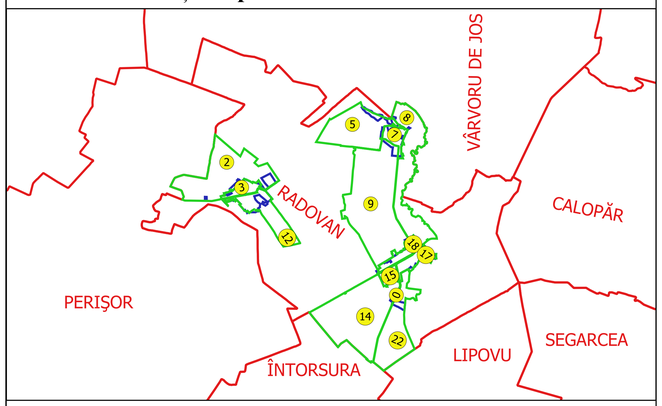

Executant
SC GEOAGRI CADASTRE SRL
SL FILIP-CONSTANTIN
VALTER SRL
Data.....

FILIȘ-CONSTANTIN VOLTERU
Specialist cadastru - geodezie
Mob: 0 - 31 - 291
Email: CONSTANTIN.FILIS@GMAIL.COM