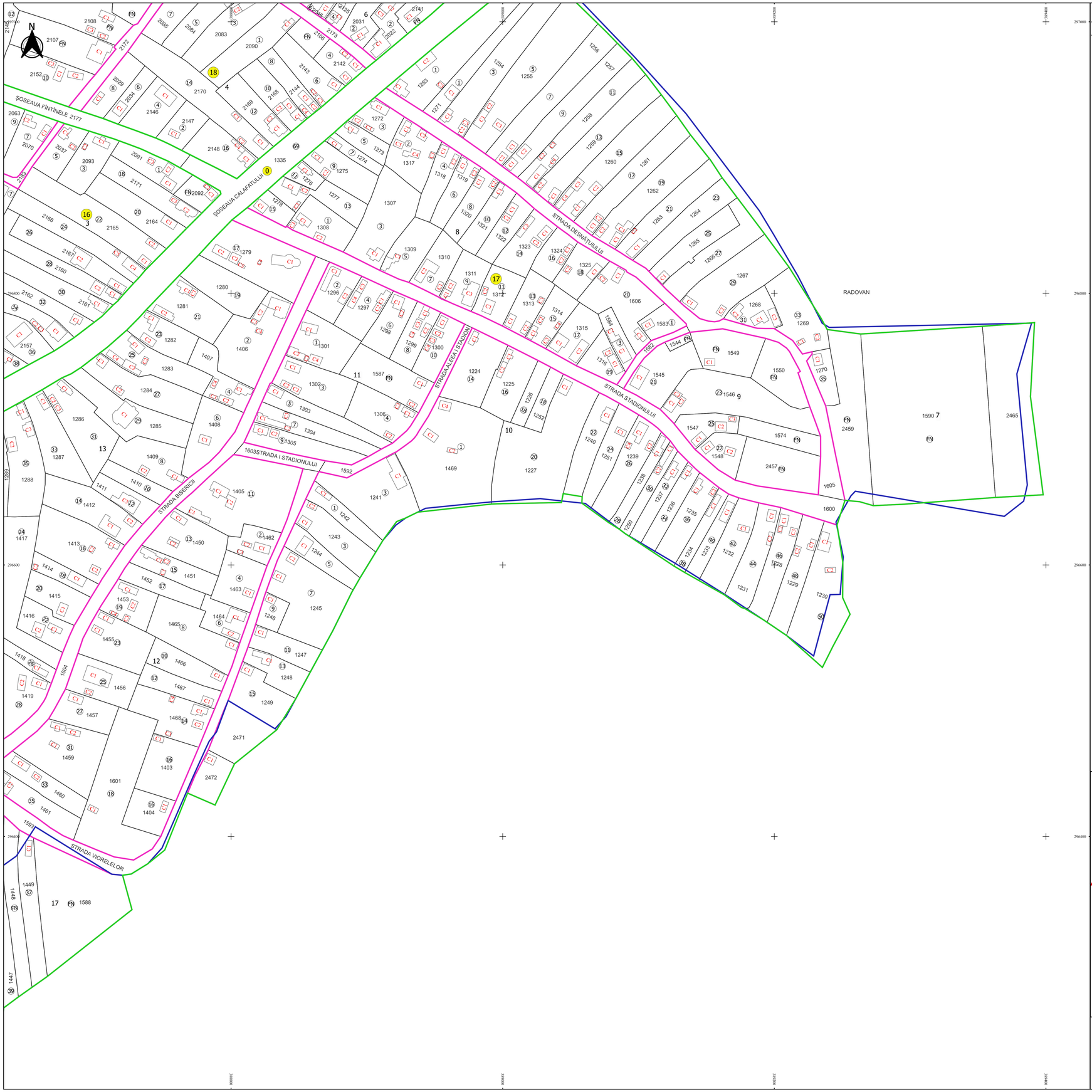

PLAN CADASTRAL AL INTRAVILANULUI

JUDEȚ DOLJ, UAT RAVODAN,
LOC. RADOVAN
Sectorul Cadastral 0, 16, 17, 18, 22
Spre publicare
Scara 1:1000

Sistem de proiecție "STEREO '70"
- Planșa 3 -
Schita de racordare a planselor

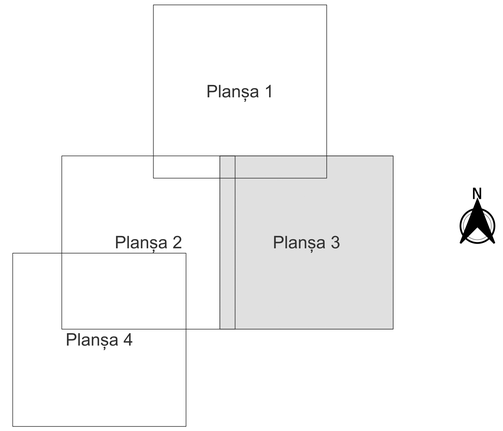

Legendă

- Limită sector
- Limită UAT
- Limită intravilan
- Limită imobil
- Limită construcții
- Limită cvartal
- 16 Număr sector
- 58 Număr administrativ
- 1293 Număr imobil
- C1 Număr construcții
- 13 Număr cvartal
- RADOVAN Toponimie

Schița dispunerii sectorului cadastral

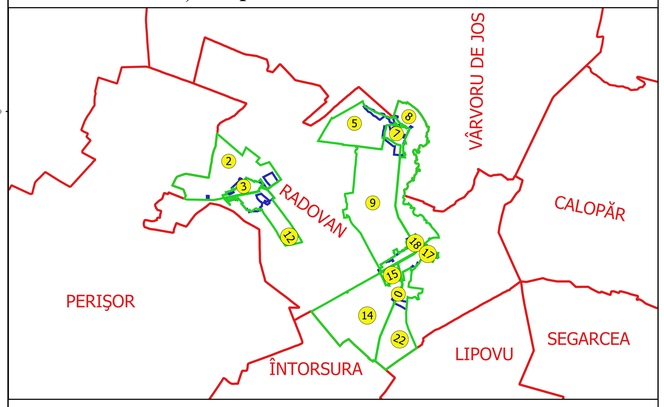

Executant
SC GEOAGRICADASTRU SRL
Ing. FILIP CONSTANTIN VULTURU
Data.....

FILIP-COSTAFIRTE VULTURU
geoagricadastru@yahoo.com

MEDIA 21 SRL-PFA
Str. Ion Ionescu de la Brad nr. 1
0722.229.000;0745.111.000