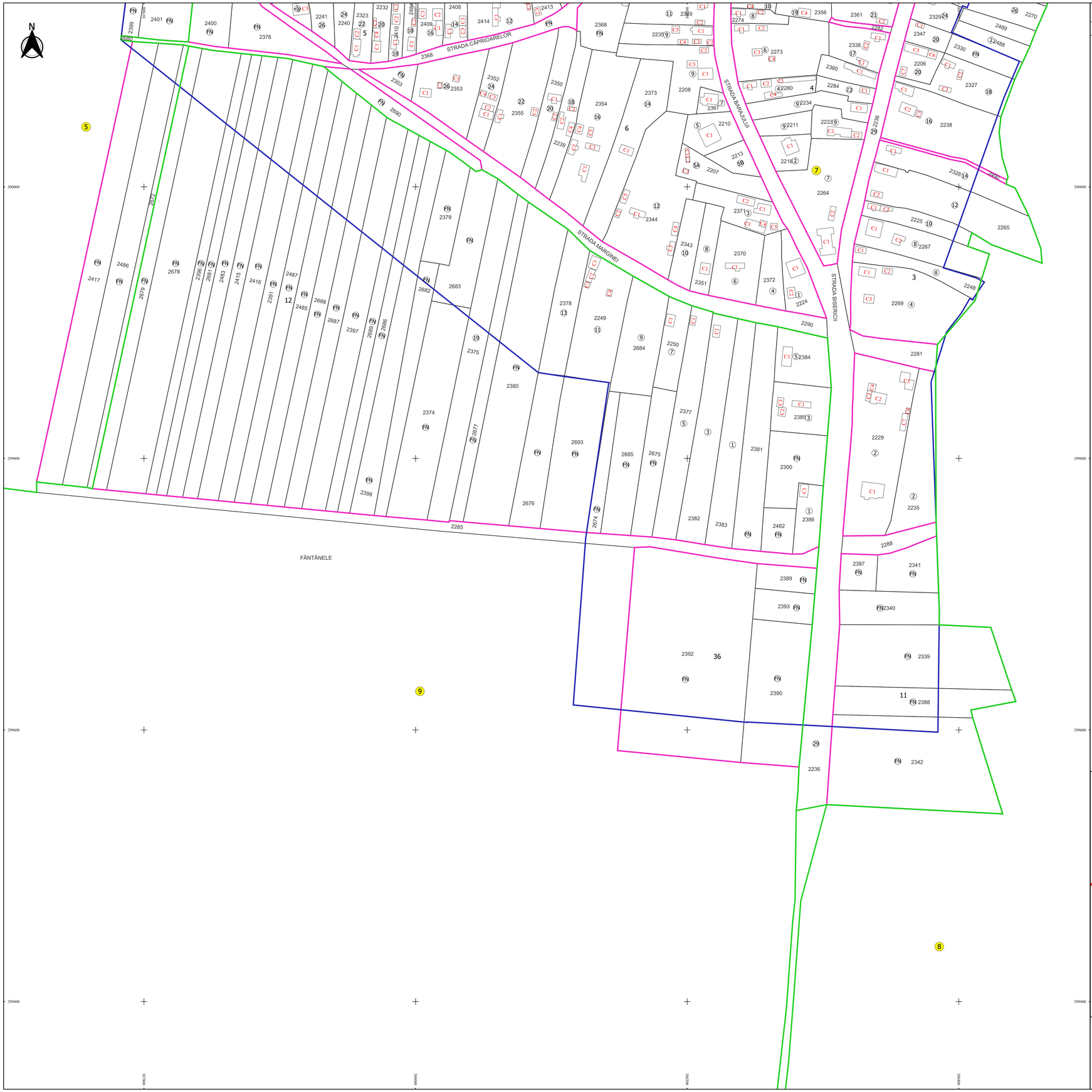

PLAN CADASTRAL AL INTRAVILANULUI

JUDEȚ DOLJ, UAT RAVODAN,
LOC. FÂNTÂNELE
Sectorul Cadastral 5, 7, 9
Spre publicare
Scara 1:1000
Sistem de proiecție "STEREO '70"
- Planșa 2 -
Schița de racordare a planșelor

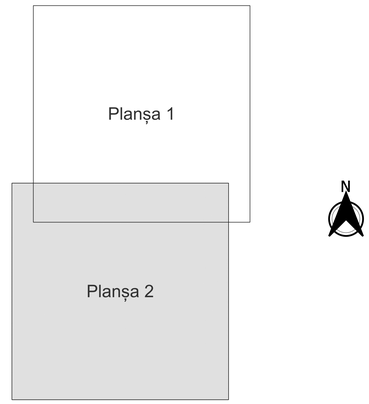

Legendă

- Limită sector
- Limită UAT
- Limită intravilan
- Limită imobil
- Limită construcții
- Limită cvartal
- 7 Număr sector
- 10 Număr administrativ
- 2279 Număr imobil
- C1 Număr construcții
- 4 Număr cvartal
- FÂTNÂNELE Toponimie

Schița dispunerii sectorului cadastral

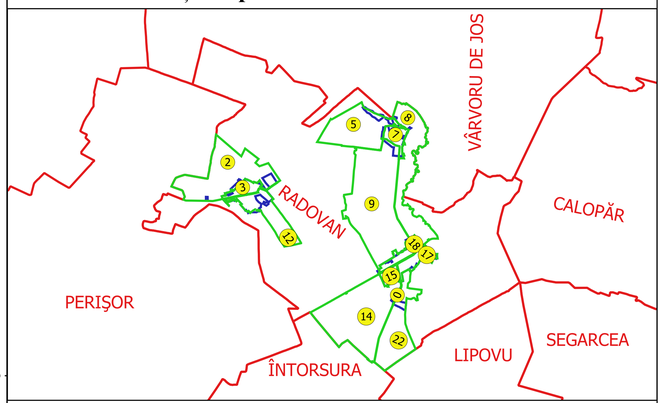

Executant
SC GEOAGRICADASTRU SRL
Ing. FILIP CONSTANTIN VULTURU
Data.....

FILIP-COSTAFIT DE VULTURU
geoagricadastru.ro
0723 . 6 . 70 . 70
0351.130.000/0744.