PLAN CADASTRAL AL INTRAVILANULUI

JUDEȚ DOLJ, UAT RAVODAN,
LOC. FÂNTÂNELE
Sectorul Cadastral 5, 7, 9
Spre publicare
Scara 1:1000
Sistem de proiecție "STEREO '70"
- Planșa 1 -
Schița de racordare a planșelor

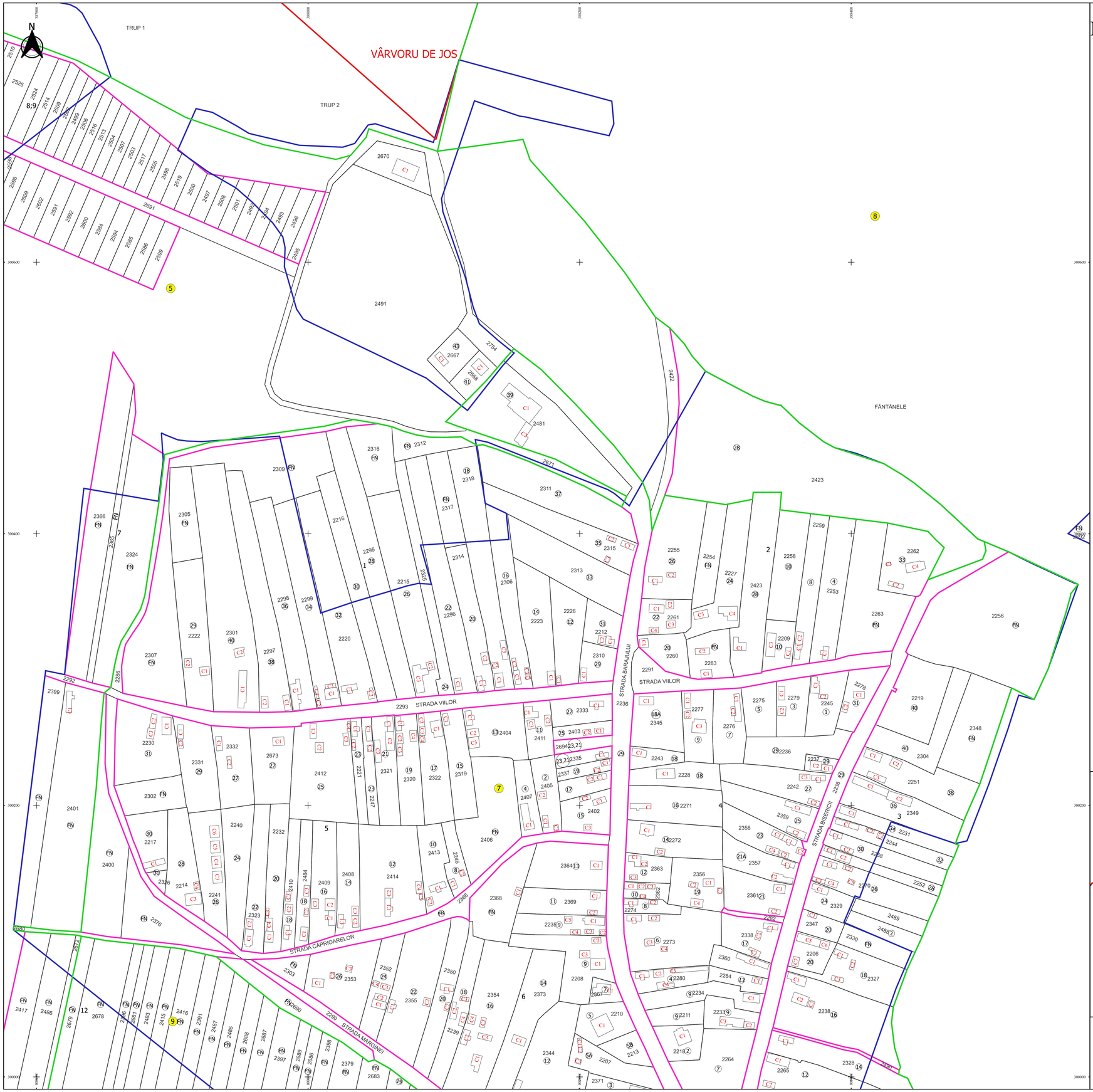

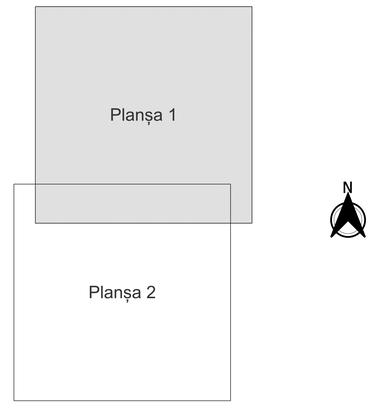

Legendă

- Limită sector
- Limită UAT
- Limită intravilan
- Limită imobil
- Limită construcții
- Limită cvartal
- 7 Număr sector
- 10 Număr administrativ
- 2279 Număr imobil
- C1 Număr construcții
- 4 Number cvartal
- FÂNTÂNELE Toponimie

Schița dispunerii sectorului cadastral

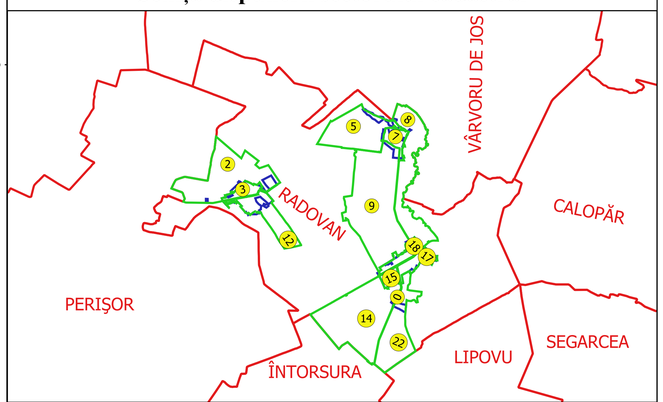

Executant
SC GEOAGRICADASTRE SRL
MARIN CONSTANTIN
VLĂTUIU
Data.....

* FILIP-CONSTANȚE VIOLETORU *
GEODEZ, G. - II. - 299
CMDG: 0000-0000
OFFICE@GEOAGRICADASTRE.RO