

**DATE DESPRE IMOBILUL NR. 8603**

Oficiul de Cadastru și Publicitate Imobiliară DOLJ
 Biroul de Cadastru și Publicitate Imobiliară Craiova

A. Partea I. Descrierea imobilului

TEREN Extravilan

Adresa: Jud. Dolj, T122, Pd879

Nr. Crt	Nr cadastral Nr. topografic	Suprafața* (mp)	Observații / Referințe
A1		8.708	Sector cadastral:26 Teren neimprejmuit;

B. Partea II. Proprietari și acte

Inscrieri privitoare la dreptul de proprietate și alte drepturi reale		Referințe
/		
Act Normativ nr. LEGEA NR.7, din 13/03/1996 emis de PARLAMENT;		
B1	Inscrierea provizorie, drept de PROPRIETATE, dobandit prin Lege, cota actuala 1/1, cota initiala 1/1 1) UAT PISCU VECHI, CIF:5002088	A1

C. Partea III. SARCINI .

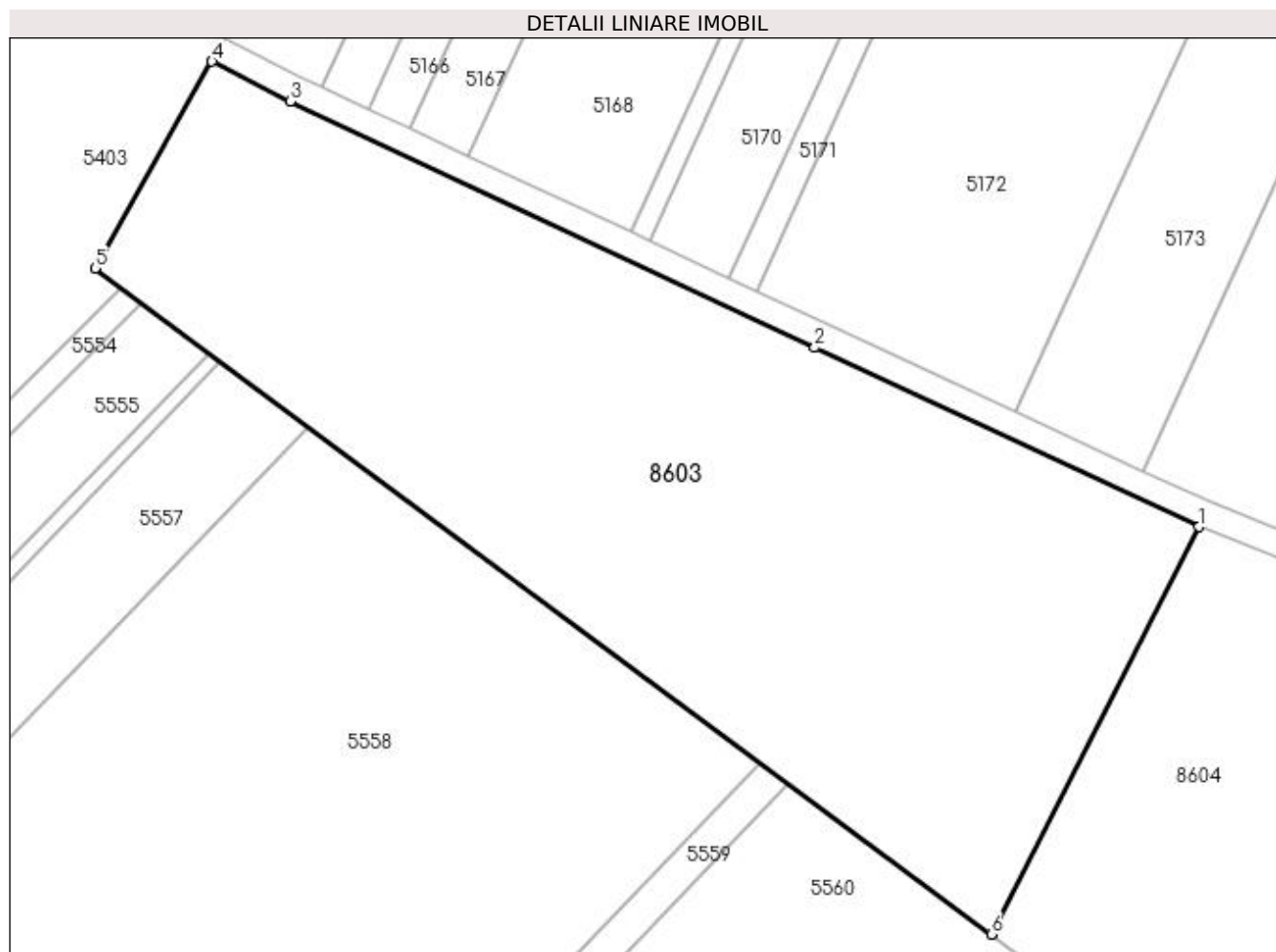
Inscrieri privind dezmembramintele dreptului de proprietate, drepturi reale de garanție și sarcini	Referințe
NU SUNT	

Anexa Nr. 1 La Partea I

Teren

Nr cadastral	Suprafața (mp)*	Observații / Referințe
	8.708	

* Suprafața este determinată în planul de proiecție Stereo 70.



Date referitoare la teren

Crt	Categorie folosință	Intravilan	Suprafața (mp)	Tarla	Parcelă	Nr. topo	Observații / Referințe
1	padure	NU	8.708	122	Pd879	-	

Lungime Segmente

1) Valorile lungimilor segmentelor sunt obținute din proiecție în plan.

Punct început	X / Y	Punct sfârșit	X / Y	Lungime segment (** (m)
1	349.162,774 263.614,082	2	349.104,515 263.641,233	64.276
2	349.104,515 263.641,233	3	349.025,0 263.678,508	87.819
3	349.025,0 263.678,508	4	349.013,144 263.684,566	13.314
4	349.013,144 263.684,566	5	348.995,424 263.653,261	35.972
5	348.995,424 263.653,261	6	349.131,257 263.552,342	169.22

Punct început	X / Y	Punct sfârşit	X / Y	Lungime segment (** (m)
6	349.131,257 263.552,342	1	349.162,774 263.614,082	69.319

** Lungimile segmentelor sunt determinate în planul de proiecţie Stereo 70 şi sunt rotunjite la 1 milimetru.

*** Distanţa dintre puncte este formată din segmente cumulate ce sunt mai mici decât valoarea 1 milimetru.

**DATE DESPRE IMOBILUL NR. 8604**

Oficiul de Cadastru și Publicitate Imobiliară DOLJ
Biroul de Cadastru și Publicitate Imobiliară Craiova

A. Partea I. Descrierea imobilului

TEREN Extravilan

Adresa: Jud. Dolj, T122, P1/1

Nr. Crt	Nr cadastral Nr. topografic	Suprafața* (mp)	Observații / Referințe
A1		5.000	Sector cadastral:26 Teren neimprejmuit;

B. Partea II. Proprietari și acte

Inscrieri privitoare la dreptul de proprietate și alte drepturi reale	Referințe
/	
Act Administrativ nr. TDP NR.3064, din 09/09/2003 emis de CJ DOLJ;	
B1	A1
Intabulare, drept de PROPRIETATE, dobândit prin Reconstituire, cota actuala 1/1, cota initiala 1/1 1) ARSENIE FLOAREA, LIPSĂ CNP	

C. Partea III. SARCINI .

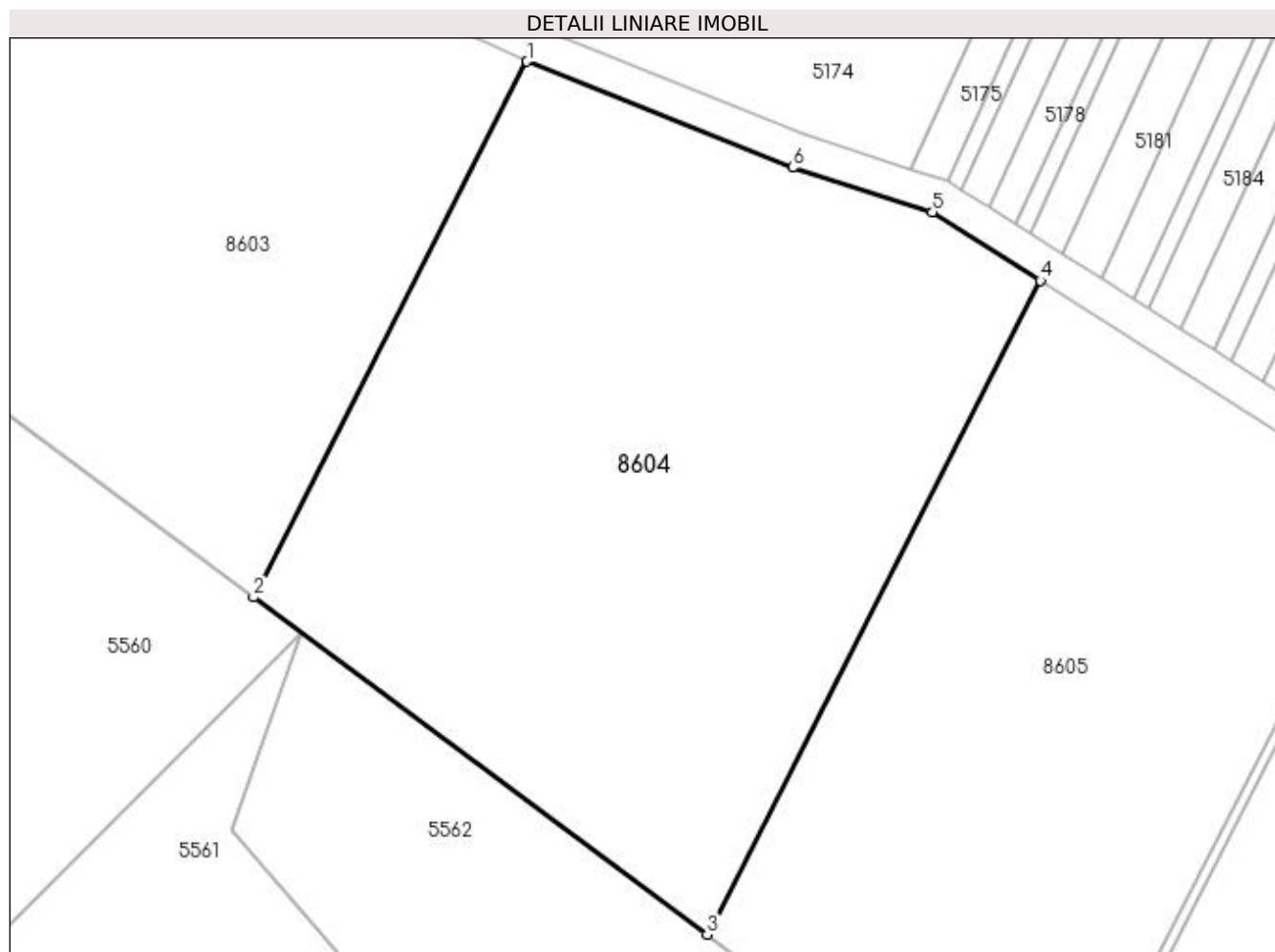
Inscrieri privind dezmembramintele dreptului de proprietate, drepturi reale de garanție și sarcini	Referințe
NU SUNT	

Anexa Nr. 1 La Partea I

Teren

Nr cadastral	Suprafața (mp)*	Observații / Referințe
	5.000	

* Suprafața este determinată în planul de proiecție Stereo 70.



Date referitoare la teren

Crt	Categorie folosință	Intra vilan	Suprafața (mp)	Tarla	Parcelă	Nr. topo	Observații / Referințe
1	arabil	NU	5.000	122	1/1	-	

Lungime Segmente

1) Valorile lungimilor segmentelor sunt obținute din proiecție în plan.

Punct început	X / Y	Punct sfârșit	X / Y	Lungime segment (** (m)
1	349.162,774 263.614,082	2	349.131,257 263.552,342	69.319
2	349.131,257 263.552,342	3	349.183,552 263.513,489	65.148
3	349.183,552 263.513,489	4	349.222,0 263.588,807	84.564
4	349.222,0 263.588,807	5	349.209,545 263.596,708	14.75
5	349.209,545 263.596,708	6	349.193,413 263.601,869	16.938

Punct început	X / Y	Punct sfârşit	X / Y	Lungime segment (** (m)
6	349.193,413 263.601,869	1	349.162,774 263.614,082	32.983

** Lungimile segmentelor sunt determinate în planul de proiecţie Stereo 70 şi sunt rotunjite la 1 milimetru.

*** Distanţa dintre puncte este formată din segmente cumulate ce sunt mai mici decât valoarea 1 milimetru.

**DATE DESPRE IMOBILUL NR. 8605**

Oficiul de Cadastru și Publicitate Imobiliară DOLJ
Biroul de Cadastru și Publicitate Imobiliară Craiova

A. Partea I. Descrierea imobilului

TEREN Extravilan

Adresa: Jud. Dolj, T122, P1

Nr. Crt	Nr cadastral Nr. topografic	Suprafața* (mp)	Observații / Referințe
A1		4.100	Sector cadastral:26 Teren neimprejmuit;

B. Partea II. Proprietari și acte

Inscrieri privitoare la dreptul de proprietate și alte drepturi reale	Referințe
/	
Act Administrativ nr. TDP NR.1679-44907, din 14/02/1997 emis de CJ DOLJ;	
B1	A1
Intabulare, drept de PROPRIETATE, dobandit prin Reconstituire, cota actuala 1/1, cota initiala 1/1 1) STĂNESCU FLOREA, LIPSĂ CNP	

C. Partea III. SARCINI .

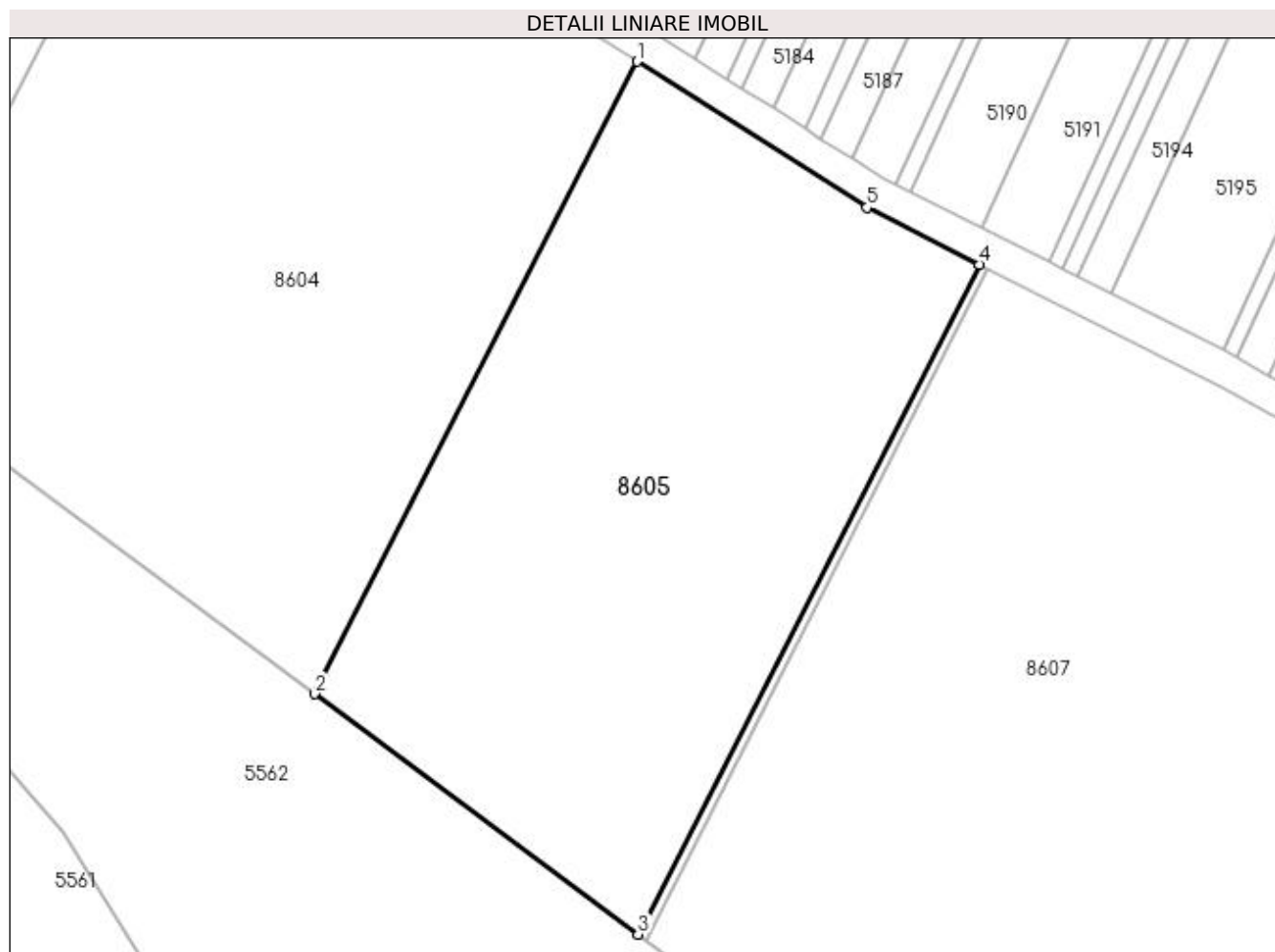
Inscrieri privind dezmembramintele dreptului de proprietate, drepturi reale de garanție și sarcini	Referințe
NU SUNT	

Anexa Nr. 1 La Partea I

Teren

Nr cadastral	Suprafața (mp)*	Observații / Referințe
	4.100	

* Suprafața este determinată în planul de proiecție Stereo 70.



Date referitoare la teren

Crt	Categorie folosință	Intra vilan	Suprafața (mp)	Tarla	Parcelă	Nr. topo	Observații / Referințe
1	padure	NU	4.100	122	1	-	

Lungime Segmente

1) Valorile lungimilor segmentelor sunt obținute din proiecție în plan.

Punct început	X / Y	Punct sfârșit	X / Y	Lungime segment (** (m)
1	349.222,0 263.588,807	2	349.183,552 263.513,489	84.564
2	349.183,552 263.513,489	3	349.222,105 263.484,845	48.029
3	349.222,105 263.484,845	4	349.262,826 263.564,616	89.564
4	349.262,826 263.564,616	5	349.249,394 263.571,427	15.06
5	349.249,394 263.571,427	1	349.222,0 263.588,807	32.441

**** Lungimile segmentelor sunt determinate în planul de proiecție Stereo 70 și sunt rotunjite la 1 milimetru.**

***** Distanța dintre puncte este formată din segmente cumulate ce sunt mai mici decât valoarea 1 milimetru.**

**DATE DESPRE IMOBILUL NR. 8606**

Oficiul de Cadastru și Publicitate Imobiliară DOLJ
Biroul de Cadastru și Publicitate Imobiliară Craiova

A. Partea I. Descrierea imobilului

TEREN Extravilan

Adresa: Jud. Dolj, T122, P2

Nr. Crt	Nr cadastral Nr. topografic	Suprafața* (mp)	Observații / Referințe
A1		100	Sector cadastral:26 Teren neimprejmuit;

B. Partea II. Proprietari și acte

Inscrieri privitoare la dreptul de proprietate și alte drepturi reale	Referințe
/	
Act Administrativ nr. TDP NR.2149-45099, din 14/02/1997 emis de CJ DOLJ;	
B1	A1
Intabulare, drept de PROPRIETATE, dobandit prin Reconstituire, cota actuala 1/1, cota initiala 1/1 1) PUNCIOIU ȘTEFAN, LIPSĂ CNP	

C. Partea III. SARCINI .

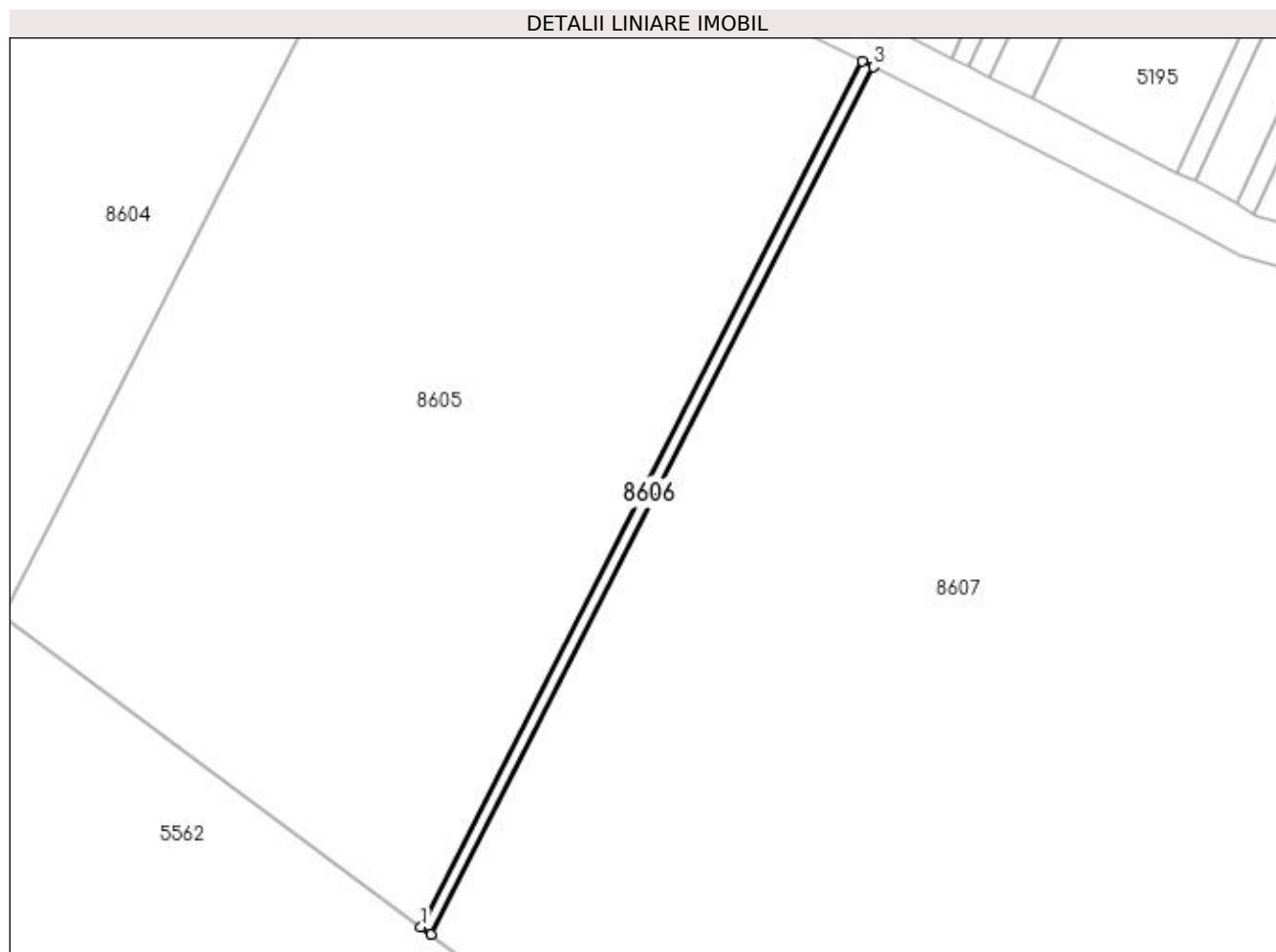
Inscrieri privind dezmembramintele dreptului de proprietate, drepturi reale de garanție și sarcini	Referințe
NU SUNT	

Anexa Nr. 1 La Partea I

Teren

Nr cadastral	Suprafața (mp)*	Observații / Referințe
	100	

* Suprafața este determinată în planul de proiecție Stereo 70.



Date referitoare la teren

Crt	Categorie folosință	Intra vilan	Suprafața (mp)	Tarla	Parcelă	Nr. topo	Observații / Referințe
1	padure	NU	100	122	2	-	

Lungime Segmente

1) Valorile lungimilor segmentelor sunt obținute din proiecție în plan.

Punct început	X / Y	Punct sfârșit	X / Y	Lungime segment (** (m)
1	349.222,105 263.484,845	2	349.223,012 263.484,171	1.131
2	349.223,012 263.484,171	3	349.263,821 263.564,112	89.754
3	349.263,821 263.564,112	4	349.262,826 263.564,616	1.115
4	349.262,826 263.564,616	1	349.222,105 263.484,845	89.564

**** Lungimile segmentelor sunt determinate în planul de proiecție Stereo 70 și sunt rotunjite la 1 milimetru.**

***** Distanța dintre puncte este formată din segmente cumulate ce sunt mai mici decât valoarea 1 milimetru.**

**DATE DESPRE IMOBILUL NR. 8607**

Oficiul de Cadastru și Publicitate Imobiliară DOLJ
Biroul de Cadastru și Publicitate Imobiliară Craiova

A. Partea I. Descrierea imobilului

TEREN Extravilan

Adresa: Jud. Dolj, T122, P3

Nr. Crt	Nr cadastral Nr. topografic	Suprafața* (mp)	Observații / Referințe
A1		10.000	Sector cadastral:26 Teren neimprejmuit;

B. Partea II. Proprietari și acte

Inscrieri privitoare la dreptul de proprietate și alte drepturi reale	Referințe
/	
Act Administrativ nr. TDP NR.1416-44699, din 05/11/1996 emis de CJ DOLJ;	
B1	A1
Intabulare, drept de PROPRIETATE, dobandit prin Reconstituire, cota actuala 1/1, cota initiala 1/1 1) FLORESCU ȘTEFAN, LIPSĂ CNP	

C. Partea III. SARCINI .

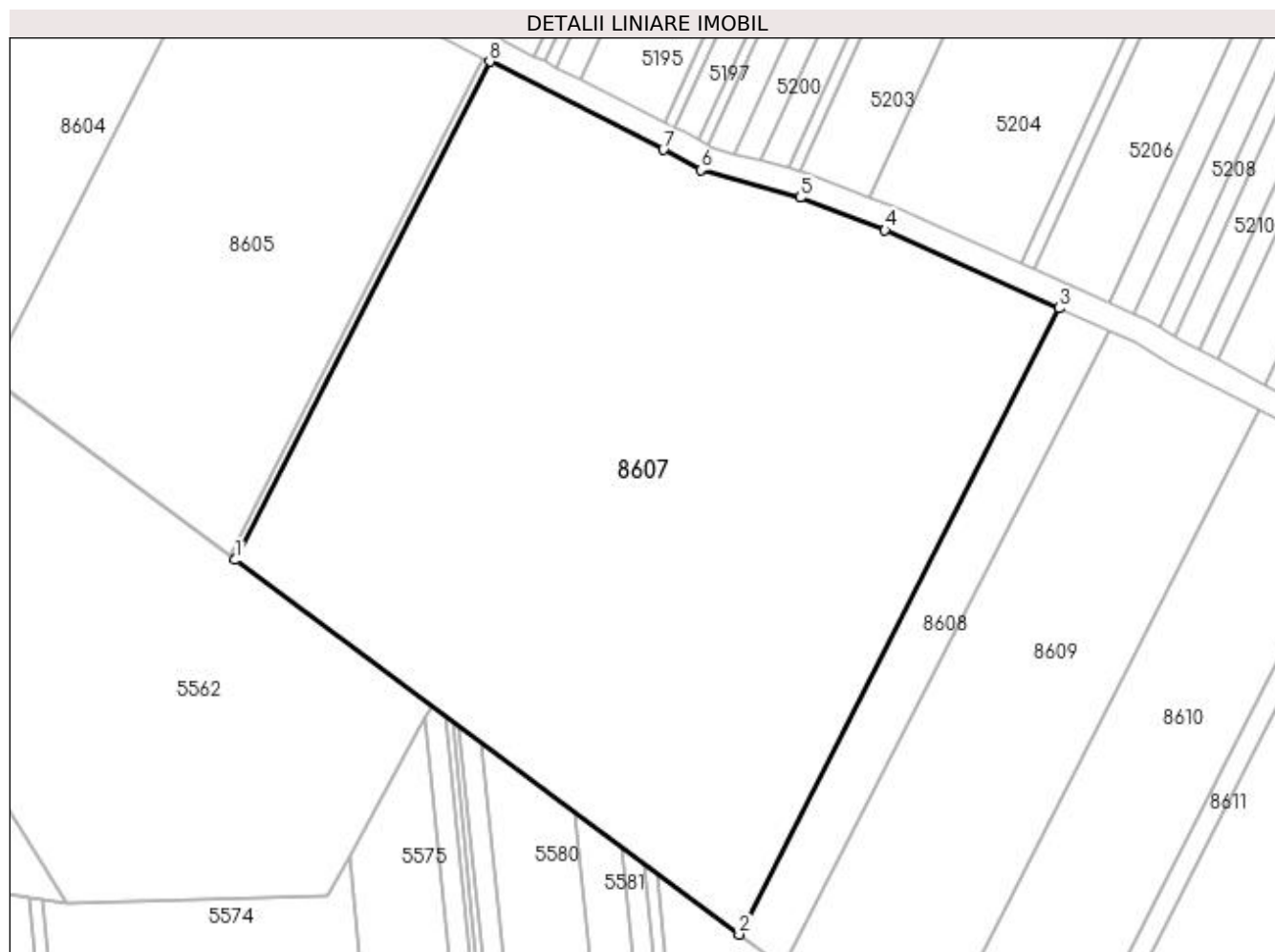
Inscrieri privind dezmembramintele dreptului de proprietate, drepturi reale de garanție și sarcini	Referințe
NU SUNT	

Anexa Nr. 1 La Partea I

Teren

Nr cadastral	Suprafața (mp)*	Observații / Referințe
	10.000	

* Suprafața este determinată în planul de proiecție Stereo 70.



Date referitoare la teren

Crt	Categorie folosință	Intra vilan	Suprafața (mp)	Tarla	Parcelă	Nr. topo	Observații / Referințe
1	padure	NU	10.000	122	3	-	

Lungime Segmente

1) Valorile lungimilor segmentelor sunt obținute din proiecție în plan.

Punct început	X / Y	Punct sfârșit	X / Y	Lungime segment (** (m)
1	349.223,012 263.484,171	2	349.303,875 263.424,093	100.739
2	349.303,875 263.424,093	3	349.355,149 263.524,534	112.772
3	349.355,149 263.524,534	4	349.327,292 263.537,047	30.538
4	349.327,292 263.537,047	5	349.313,673 263.542,281	14.59
5	349.313,673 263.542,281	6	349.297,669 263.546,692	16.601

Punct început	X / Y	Punct sfârșit	X / Y	Lungime segment (** (m)
6	349.297,669 263.546,692	7	349.291,691 263.549,979	6.822
7	349.291,691 263.549,979	8	349.263,821 263.564,112	31.249
8	349.263,821 263.564,112	1	349.223,012 263.484,171	89.754

** Lungimile segmentelor sunt determinate în planul de proiecție Stereo 70 și sunt rotunjite la 1 milimetru.

*** Distanța dintre puncte este formată din segmente cumulate ce sunt mai mici decât valoarea 1 milimetru.

**DATE DESPRE IMOBILUL NR. 8608**

Oficiul de Cadastru și Publicitate Imobiliară DOLJ
Biroul de Cadastru și Publicitate Imobiliară Craiova

A. Partea I. Descrierea imobilului

TEREN Extravilan

Adresa: Jud. Dolj, T122, P4

Nr. Crt	Nr cadastral Nr. topografic	Suprafața* (mp)	Observații / Referințe
A1		1.000	Sector cadastral:26 Teren neimprejmuit;

B. Partea II. Proprietari și acte

Inscrieri privitoare la dreptul de proprietate și alte drepturi reale	Referințe
/	
Act Administrativ nr. TDP NR.2345-44798, din 16/03/1998 emis de CJ DOLJ;	
B1	A1
Intabulare, drept de PROPRIETATE, dobândit prin Reconstituire, cota actuala 1/1, cota initiala 1/1 1) POPESCU STERIE, LIPSĂ CNP	

C. Partea III. SARCINI .

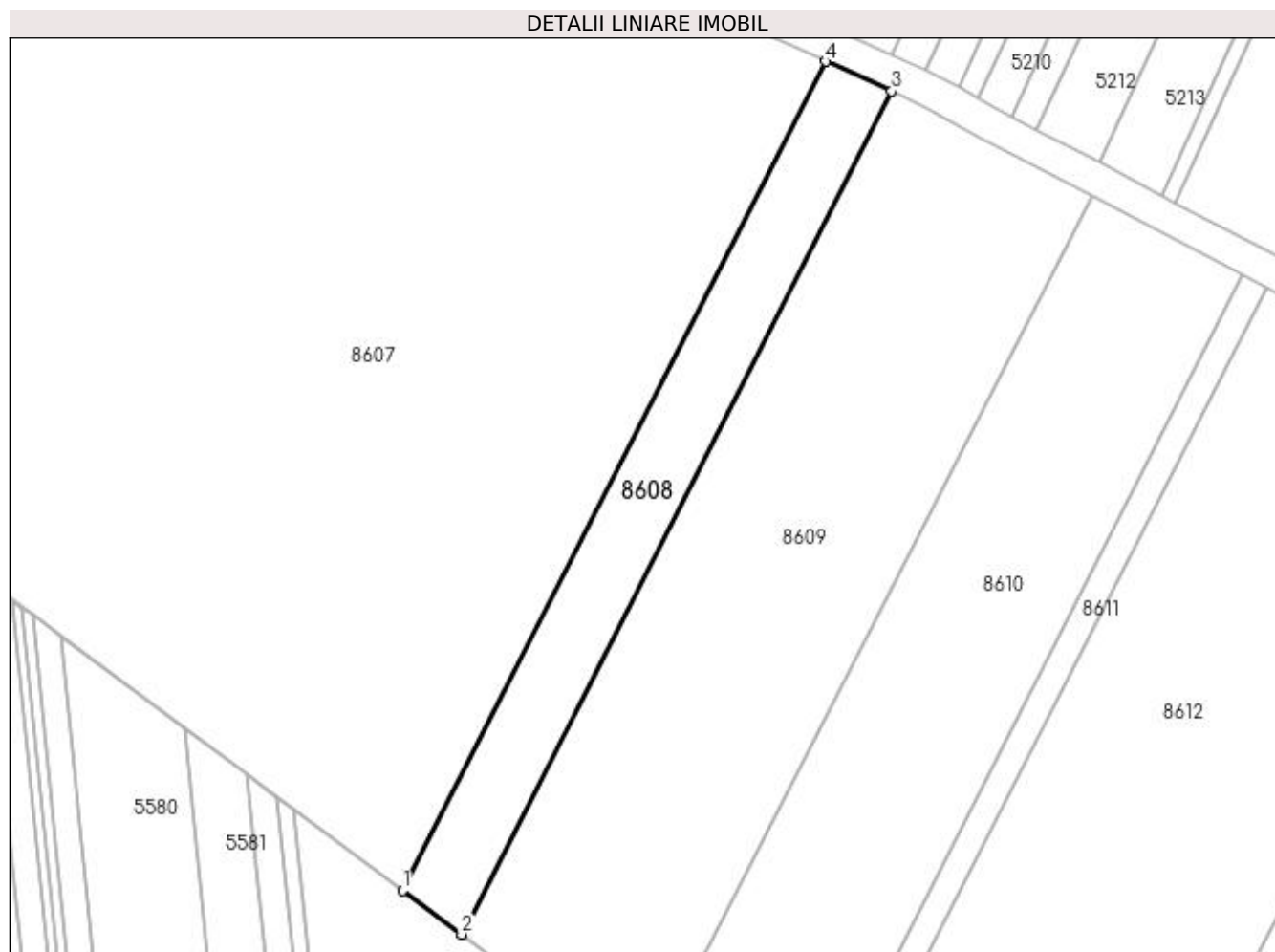
Inscrieri privind dezmembramintele dreptului de proprietate, drepturi reale de garanție și sarcini	Referințe
NU SUNT	

Anexa Nr. 1 La Partea I

Teren

Nr cadastral	Suprafața (mp)*	Observații / Referințe
	1.000	

* Suprafața este determinată în planul de proiecție Stereo 70.



Date referitoare la teren

Crt	Categorie folosință	Intra vilan	Suprafața (mp)	Tarla	Parcelă	Nr. topo	Observații / Referințe
1	padure	NU	1.000	122	4	-	

Lungime Segmente

1) Valorile lungimilor segmentelor sunt obținute din proiecție în plan.

Punct început	X / Y	Punct sfârșit	X / Y	Lungime segment (** (m)
1	349.303,875 263.424,093	2	349.311,032 263.418,775	8.916
2	349.311,032 263.418,775	3	349.363,179 263.520,927	114.692
3	349.363,179 263.520,927	4	349.355,149 263.524,534	8.803
4	349.355,149 263.524,534	1	349.303,875 263.424,093	112.772

**** Lungimile segmentelor sunt determinate în planul de proiecție Stereo 70 și sunt rotunjite la 1 milimetru.**

***** Distanța dintre puncte este formată din segmente cumulate ce sunt mai mici decât valoarea 1 milimetru.**

**DATE DESPRE IMOBILUL NR. 8609**

Oficiul de Cadastru și Publicitate Imobiliară DOLJ
Biroul de Cadastru și Publicitate Imobiliară Craiova

A. Partea I. Descrierea imobilului

TEREN Extravilan

Adresa: Jud. Dolj, T122, P5

Nr. Crt	Nr cadastral Nr. topografic	Suprafața* (mp)	Observații / Referințe
A1		3.200	Sector cadastral:26 Teren neimprejmuit;

B. Partea II. Proprietari și acte

Inscrieri privitoare la dreptul de proprietate și alte drepturi reale	Referințe
/	
Act Administrativ nr. TDP NR.2117-45099, din 20/02/1997 emis de CJ DOLJ;	
B1	A1
Intabulare, drept de PROPRIETATE, dobândit prin Reconstituire, cota actuala 1/1, cota initiala 1/1 1) CÎRSTEA ELENA, LIPSĂ CNP	

C. Partea III. SARCINI .

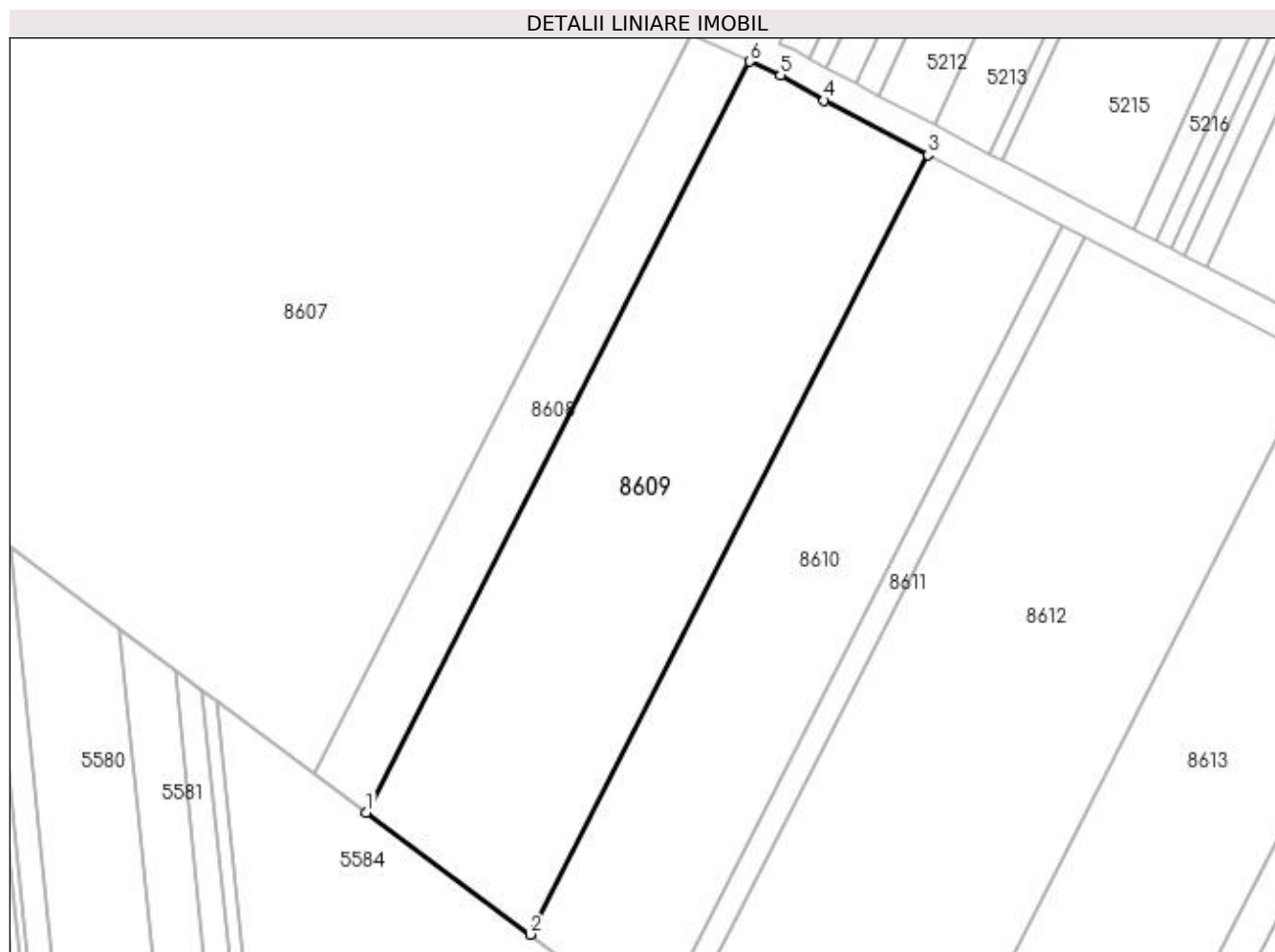
Inscrieri privind dezmembramintele dreptului de proprietate, drepturi reale de garanție și sarcini	Referințe
NU SUNT	

Anexa Nr. 1 La Partea I

Teren

Nr cadastral	Suprafața (mp)*	Observații / Referințe
	3.200	

* Suprafața este determinată în planul de proiecție Stereo 70.



Date referitoare la teren

Crt	Categorie folosință	Intra vilan	Suprafața (mp)	Tarla	Parcelă	Nr. topo	Observații / Referințe
1	padure	NU	3.200	122	5	-	

Lungime Segmente

1) Valorile lungimilor segmentelor sunt obținute din proiecție în plan.

Punct început	X / Y	Punct sfârșit	X / Y	Lungime segment (** (m)
1	349.311,032 263.418,775	2	349.333,312 263.402,223	27.755
2	349.333,312 263.402,223	3	349.387,436 263.508,248	119.041
3	349.387,436 263.508,248	4	349.373,307 263.515,62	15.936
4	349.373,307 263.515,62	5	349.367,374 263.519,043	6.849
5	349.367,374 263.519,043	6	349.363,179 263.520,927	4.599

Punct început	X / Y	Punct sfârșit	X / Y	Lungime segment (** (m)
6	349.363,179 263.520,927	1	349.311,032 263.418,775	114.692

** Lungimile segmentelor sunt determinate în planul de proiecție Stereo 70 și sunt rotunjite la 1 milimetru.

*** Distanța dintre puncte este formată din segmente cumulate ce sunt mai mici decât valoarea 1 milimetru.

**DATE DESPRE IMOBILUL NR. 8610**

Oficiul de Cadastru și Publicitate Imobiliară DOLJ
Biroul de Cadastru și Publicitate Imobiliară Craiova

A. Partea I. Descrierea imobilului

TEREN Extravilan

Adresa: Jud. Dolj, T122, P6

Nr. Crt	Nr cadastral Nr. topografic	Suprafața* (mp)	Observații / Referințe
A1		2.500	Sector cadastral:26 Teren neimprejmuit;

B. Partea II. Proprietari și acte

Inscrieri privitoare la dreptul de proprietate și alte drepturi reale		Referințe
/		
Act Notarial nr. CM NR.300, din 16/06/2017 emis de NP STOENESCU FLOREA;		
B1	Intabulare, drept de PROPRIETATE, dobandit prin Succesiune, cota actuala 1/1, cota initiala 1/1 1) POENARU SILVIA-ILEANA	A1

C. Partea III. SARCINI .

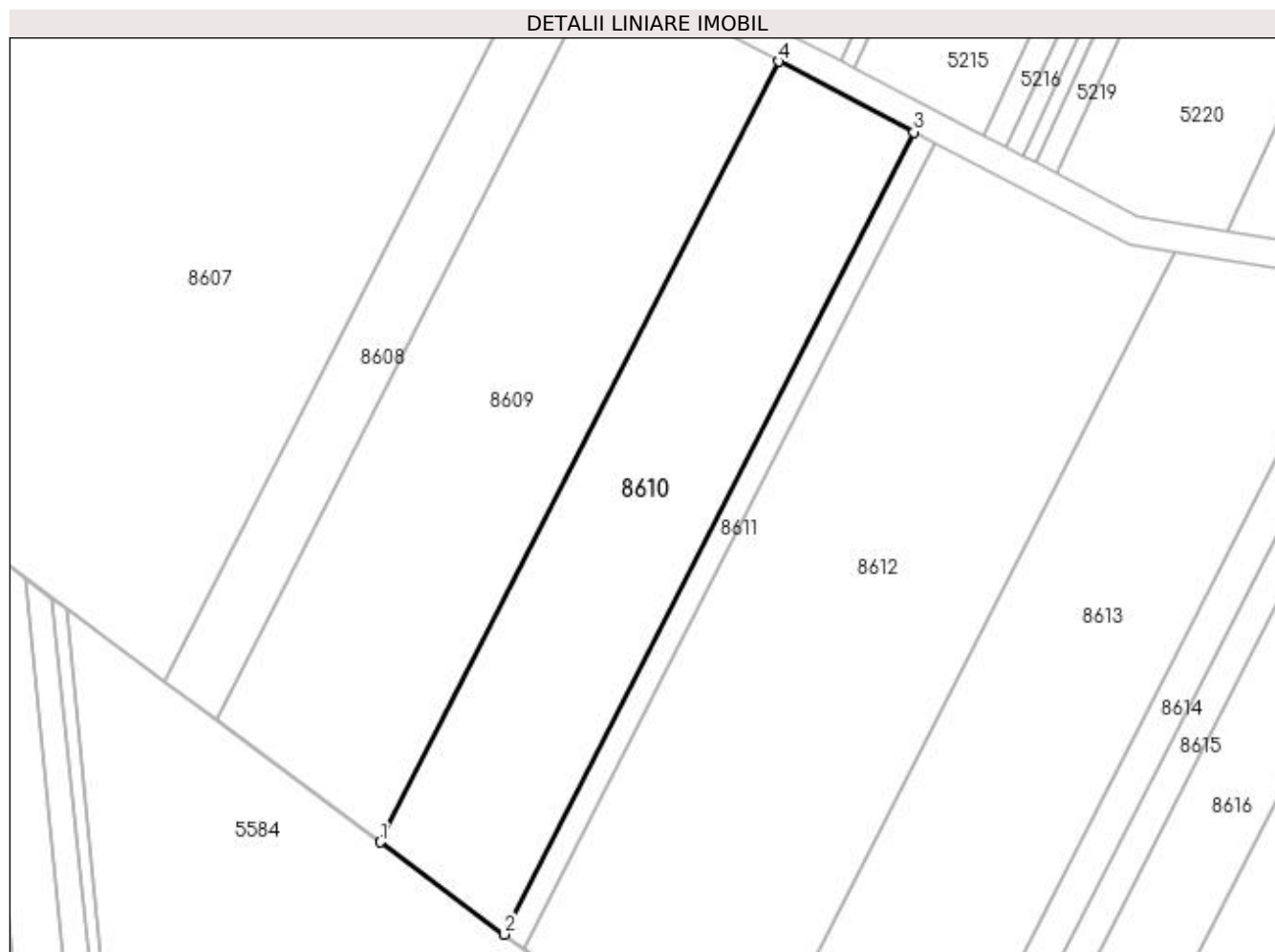
Inscrieri privind dezmembramintele dreptului de proprietate, drepturi reale de garanție și sarcini	Referințe
NU SUNT	

Anexa Nr. 1 La Partea I

Teren

Nr cadastral	Suprafața (mp)*	Observații / Referințe
	2.500	

* Suprafața este determinată în planul de proiecție Stereo 70.



Date referitoare la teren

Crt	Categorie folosință	Intra vilan	Suprafața (mp)	Tarla	Parcelă	Nr. topo	Observații / Referințe
1	padure	NU	2.500	122	6	-	

Lungime Segmente

1) Valorile lungimilor segmentelor sunt obținute din proiecție în plan.

Punct început	X / Y	Punct sfârșit	X / Y	Lungime segment (** (m)
1	349.333,312 263.402,223	2	349.350,173 263.389,695	21.006
2	349.350,173 263.389,695	3	349.405,8 263.498,666	122.348
3	349.405,8 263.498,666	4	349.387,436 263.508,248	20.714
4	349.387,436 263.508,248	1	349.333,312 263.402,223	119.041

**** Lungimile segmentelor sunt determinate în planul de proiecție Stereo 70 și sunt rotunjite la 1 milimetru.**

***** Distanța dintre puncte este formată din segmente cumulate ce sunt mai mici decât valoarea 1 milimetru.**

**DATE DESPRE IMOBILUL NR. 8611**

Oficiul de Cadastru și Publicitate Imobiliară DOLJ
Biroul de Cadastru și Publicitate Imobiliară Craiova

A. Partea I. Descrierea imobilului

TEREN Extravilan

Adresa: Jud. Dolj, T122, P7

Nr. Crt	Nr cadastral Nr. topografic	Suprafața* (mp)	Observații / Referințe
A1		400	Sector cadastral:26 Teren neimprejmuit;

B. Partea II. Proprietari și acte

Inscrieri privitoare la dreptul de proprietate și alte drepturi reale	Referințe
/	
Act Administrativ nr. TDP NR.1644-44907, din 13/02/1997 emis de CJ DOLJ;	
B1	A1
Intabulare, drept de PROPRIETATE, dobândit prin Reconstituire, cota actuala 1/1, cota initiala 1/1 1) SCRIECIU CONSTANTIN, LIPSĂ CNP	

C. Partea III. SARCINI .

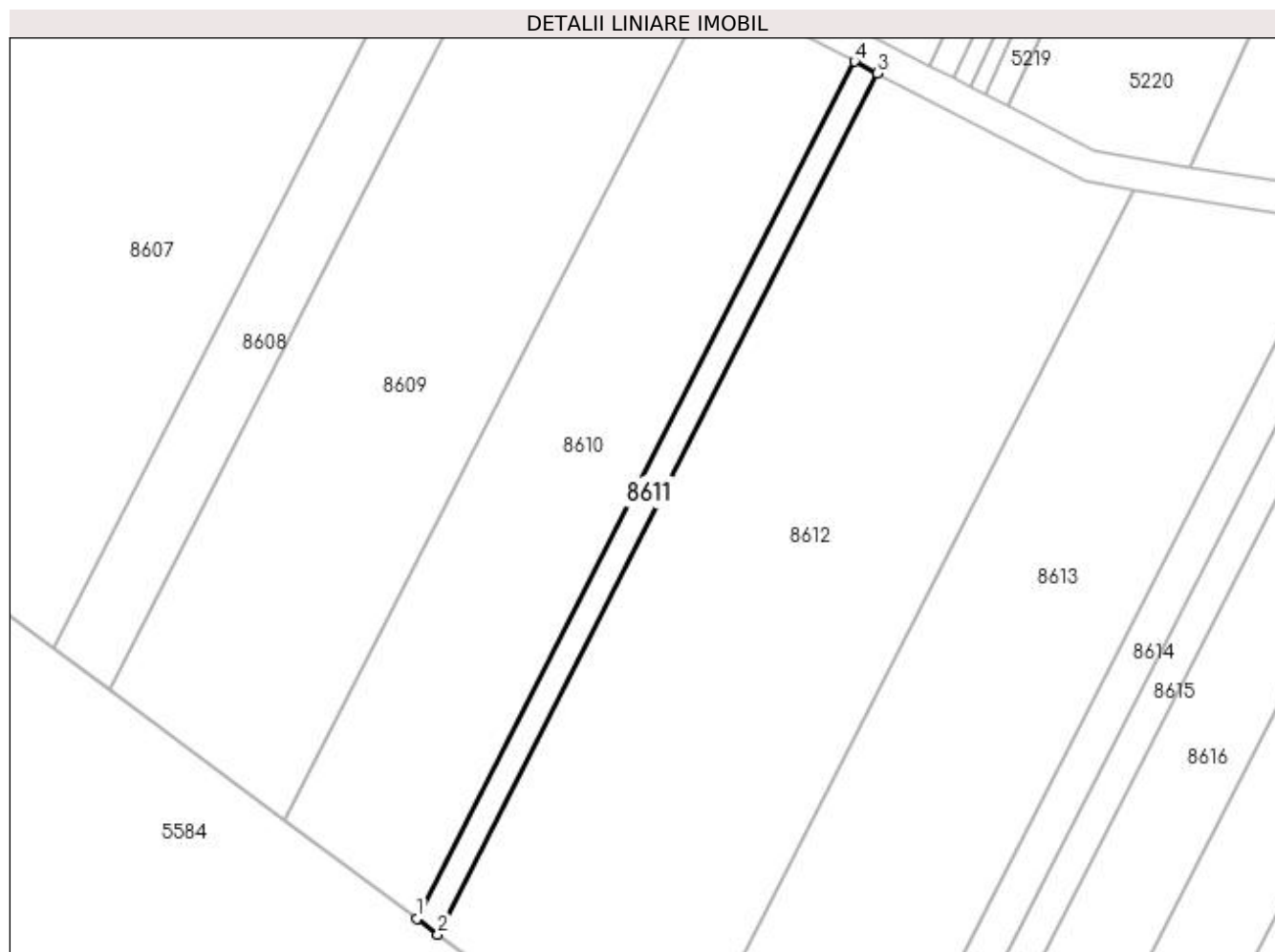
Inscrieri privind dezmembramintele dreptului de proprietate, drepturi reale de garanție și sarcini	Referințe
NU SUNT	

Anexa Nr. 1 La Partea I

Teren

Nr cadastral	Suprafața (mp)*	Observații / Referințe
	400	

* Suprafața este determinată în planul de proiecție Stereo 70.



Date referitoare la teren

Crt	Categorie folosință	Intra vilan	Suprafața (mp)	Tarla	Parcelă	Nr. topo	Observații / Referințe
1	padure	NU	400	122	7	-	

Lungime Segmente

1) Valorile lungimilor segmentelor sunt obținute din proiecție în plan.

Punct început	X / Y	Punct sfârșit	X / Y	Lungime segment (** (m)
1	349.350,173 263.389,695	2	349.352,829 263.387,722	3.309
2	349.352,829 263.387,722	3	349.408,693 263.497,157	122.869
3	349.408,693 263.497,157	4	349.405,8 263.498,666	3.263
4	349.405,8 263.498,666	1	349.350,173 263.389,695	122.348

**** Lungimile segmentelor sunt determinate în planul de proiecție Stereo 70 și sunt rotunjite la 1 milimetru.**

***** Distanța dintre puncte este formată din segmente cumulate ce sunt mai mici decât valoarea 1 milimetru.**

**DATE DESPRE IMOBILUL NR. 8612**

Oficiul de Cadastru și Publicitate Imobiliară DOLJ
Biroul de Cadastru și Publicitate Imobiliară Craiova

A. Partea I. Descrierea imobilului

TEREN Extravilan

Adresa: Jud. Dolj, T122, P8

Nr. Crt	Nr cadastral Nr. topografic	Suprafața* (mp)	Observații / Referințe
A1		4.500	Sector cadastral:26 Teren neimprejmuit; T112 GRESITA IN TDP

B. Partea II. Proprietari și acte

Inscrieri privitoare la dreptul de proprietate și alte drepturi reale		Referințe
/		
Act Notarial nr. CM NR.321, din 22/06/2018 emis de NP STOENESCU FLOREA;		
B1	Intabulare, drept de PROPRIETATE, dobandit prin Succesiune, cota actuala 1/1, cota initiala 1/1 1) MITROI IONEL	A1

C. Partea III. SARCINI .

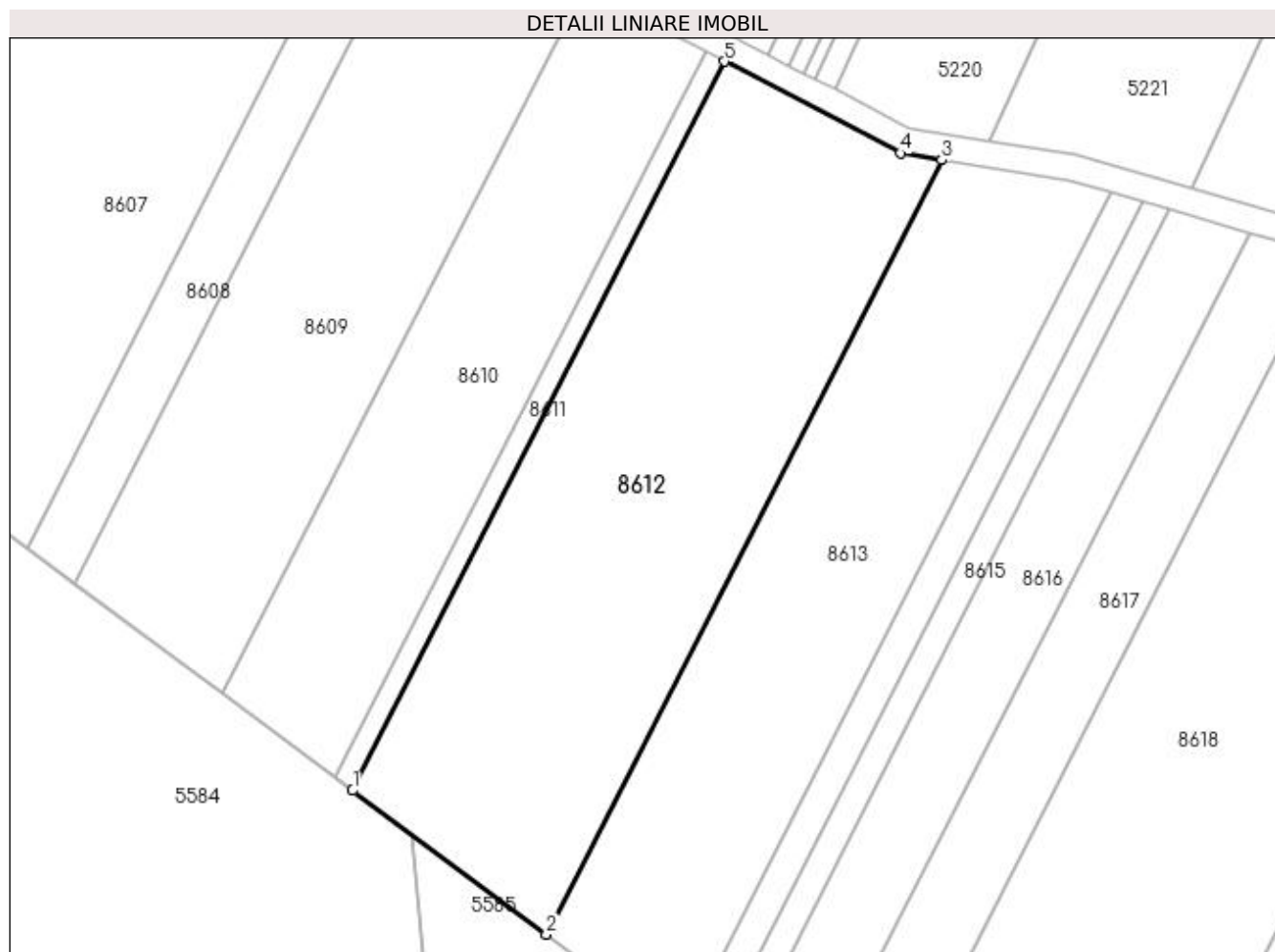
Inscrieri privind dezmembramintele dreptului de proprietate, drepturi reale de garanție și sarcini	Referințe
NU SUNT	

Anexa Nr. 1 La Partea I

Teren

Nr cadastral	Suprafața (mp)*	Observații / Referințe
	4.500	T112 GRESITA IN TDP

* Suprafața este determinată în planul de proiecție Stereo 70.



Date referitoare la teren

Crt	Categorie folosință	Intravilan	Suprafața (mp)	Tarla	Parcelă	Nr. topo	Observații / Referințe
1	padure	NU	4.500	122	8	-	IDENTIC CU T112

Lungime Segmente

1) Valorile lungimilor segmentelor sunt obținute din proiecție în plan.

Punct început	X / Y	Punct sfârșit	X / Y	Lungime segment (** (m)
1	349.352,829 263.387,722	2	349.381,927 263.366,103	36.251
2	349.381,927 263.366,103	3	349.441,284 263.482,379	130.55
3	349.441,284 263.482,379	4	349.435,089 263.483,384	6.276
4	349.435,089 263.483,384	5	349.408,693 263.497,157	29.773
5	349.408,693 263.497,157	1	349.352,829 263.387,722	122.869

**** Lungimile segmentelor sunt determinate în planul de proiecție Stereo 70 și sunt rotunjite la 1 milimetru.**

***** Distanța dintre puncte este formată din segmente cumulate ce sunt mai mici decât valoarea 1 milimetru.**

**DATE DESPRE IMOBILUL NR. 8613**

Oficiul de Cadastru și Publicitate Imobiliară DOLJ
Biroul de Cadastru și Publicitate Imobiliară Craiova

A. Partea I. Descrierea imobilului

TEREN Extravilan

Adresa: Jud. Dolj, T122, P9

Nr. Crt	Nr cadastral Nr. topografic	Suprafața* (mp)	Observații / Referințe
A1		3.400	Sector cadastral:26 Teren neimprejmuit;

B. Partea II. Proprietari și acte

Inscrieri privitoare la dreptul de proprietate și alte drepturi reale		Referințe
/		
Act Administrativ nr. TDP NR.1467-44699, din 06/11/1996 emis de CJ DOLJ;		
B1	Intabulare, drept de PROPRIETATE, dobândit prin Reconstituire, cota actuala 1/1, cota initiala 1/1 1) DECĂ ȘTEFAN , LIPSĂ CNP 2) DECĂ ION , LIPSĂ CNP 3) DECĂ EMIL , LIPSĂ CNP	A1

C. Partea III. SARCINI .

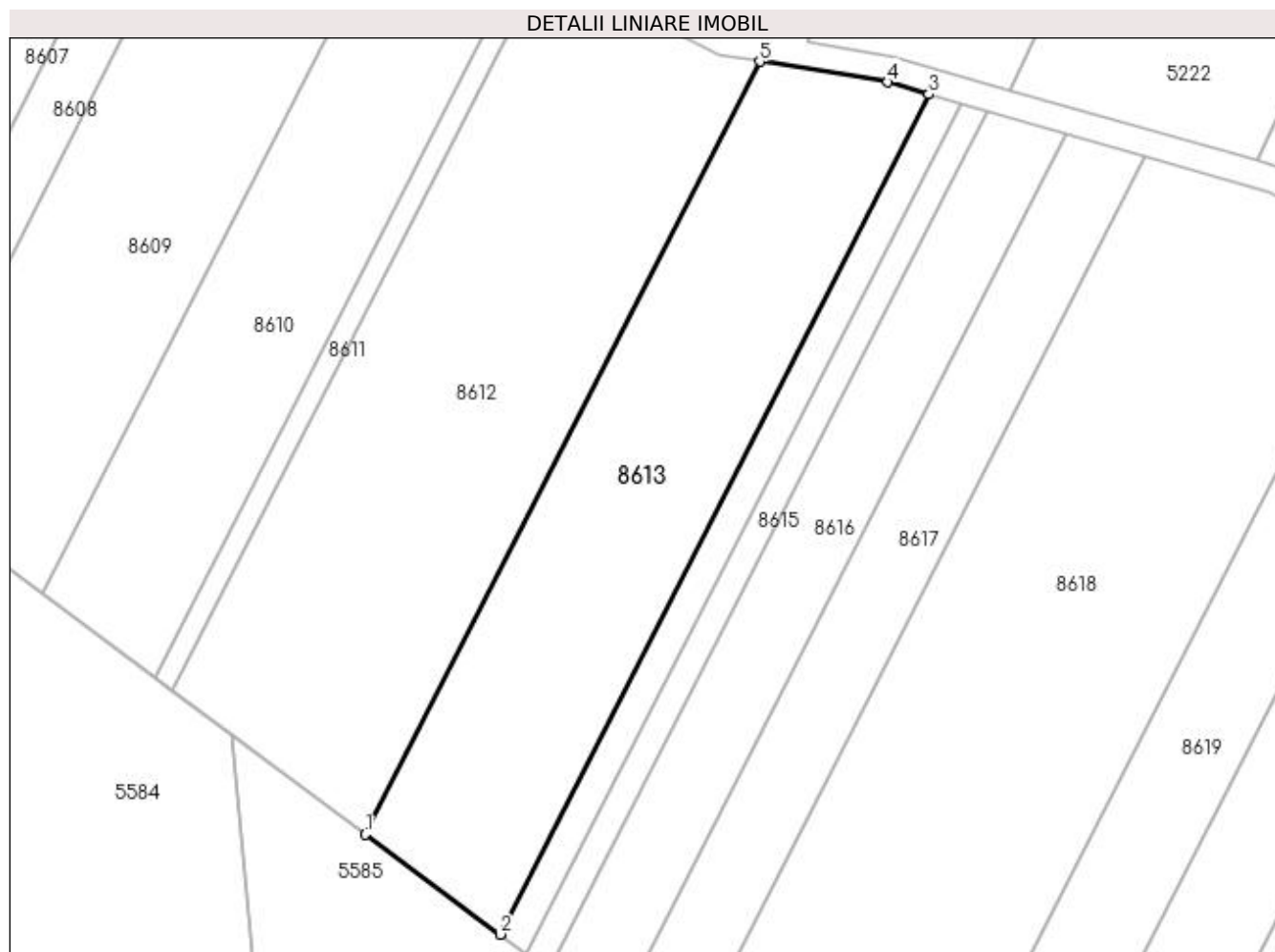
Inscrieri privind dezmembramintele dreptului de proprietate, drepturi reale de garanție și sarcini	Referințe
NU SUNT	

Anexa Nr. 1 La Partea I

Teren

Nr cadastral	Suprafața (mp)*	Observații / Referințe
	3.400	

* Suprafața este determinată în planul de proiecție Stereo 70.



Date referitoare la teren

Crt	Categorie folosință	Intra vilan	Suprafața (mp)	Tarla	Parcelă	Nr. topo	Observații / Referințe
1	padure	NU	3.400	122	9	-	

Lungime Segmente

1) Valorile lungimilor segmentelor sunt obținute din proiecție în plan.

Punct început	X / Y	Punct sfârșit	X / Y	Lungime segment (** (m)
1	349.381,927 263.366,103	2	349.402,195 263.351,044	25.25
2	349.402,195 263.351,044	3	349.466,736 263.477,474	141.95
3	349.466,736 263.477,474	4	349.460,552 263.479,253	6.434
4	349.460,552 263.479,253	5	349.441,284 263.482,379	19.521
5	349.441,284 263.482,379	1	349.381,927 263.366,103	130.55

**** Lungimile segmentelor sunt determinate în planul de proiecție Stereo 70 și sunt rotunjite la 1 milimetru.**

***** Distanța dintre puncte este formată din segmente cumulate ce sunt mai mici decât valoarea 1 milimetru.**

**DATE DESPRE IMOBILUL NR. 8614**

Oficiul de Cadastru și Publicitate Imobiliară DOLJ
Biroul de Cadastru și Publicitate Imobiliară Craiova

A. Partea I. Descrierea imobilului

TEREN Extravilan

Adresa: Jud. Dolj, T122, P10

Nr. Crt	Nr cadastral Nr. topografic	Suprafața* (mp)	Observații / Referințe
A1		700	Sector cadastral:26 Teren neimprejmuit;

B. Partea II. Proprietari și acte

Inscrieri privitoare la dreptul de proprietate și alte drepturi reale	Referințe
/	
Act Administrativ nr. TDP NR.1615-44907, din 13/02/1997 emis de CJ DOLJ;	
B1	A1
Intabulare, drept de PROPRIETATE, dobândit prin Reconstituire, cota actuala 1/1, cota initiala 1/1	
1) PĂDUREANU ALEXANDRU, LIPSĂ CNP	
2) PĂDUREANU PĂTRU, LIPSĂ CNP	

C. Partea III. SARCINI .

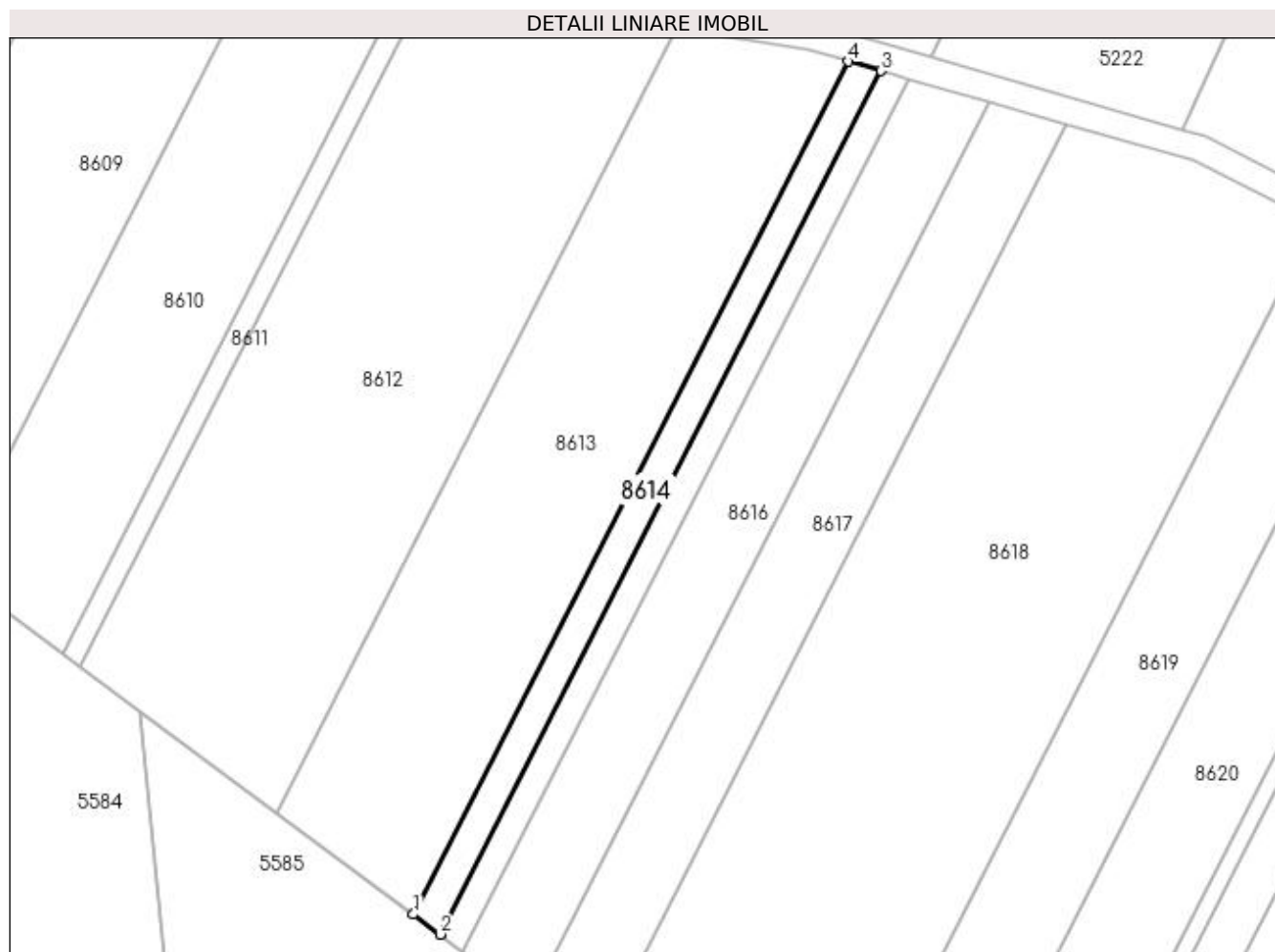
Inscrieri privind dezmembramintele dreptului de proprietate, drepturi reale de garanție și sarcini	Referințe
NU SUNT	

Anexa Nr. 1 La Partea I

Teren

Nr cadastral	Suprafața (mp)*	Observații / Referințe
	700	

* Suprafața este determinată în planul de proiecție Stereo 70.



Date referitoare la teren

Crt	Categorie folosință	Intravilan	Suprafața (mp)	Tarla	Parcelă	Nr. topo	Observații / Referințe
1	padure	NU	700	122	10	-	

Lungime Segmente

1) Valorile lungimilor segmentelor sunt obținute din proiecție în plan.

Punct început	X / Y	Punct sfârșit	X / Y	Lungime segment (** (m)
1	349.402,195 263.351,044	2	349.406,185 263.348,08	4.97
2	349.406,185 263.348,08	3	349.471,533 263.476,093	143.728
3	349.471,533 263.476,093	4	349.466,736 263.477,474	4.992
4	349.466,736 263.477,474	1	349.402,195 263.351,044	141.95

**** Lungimile segmentelor sunt determinate în planul de proiecție Stereo 70 și sunt rotunjite la 1 milimetru.**

***** Distanța dintre puncte este formată din segmente cumulate ce sunt mai mici decât valoarea 1 milimetru.**

**DATE DESPRE IMOBILUL NR. 8615**

Oficiul de Cadastru și Publicitate Imobiliară DOLJ
Biroul de Cadastru și Publicitate Imobiliară Craiova

A. Partea I. Descrierea imobilului

TEREN Extravilan

Adresa: Jud. Dolj, T122, P11

Nr. Crt	Nr cadastral Nr. topografic	Suprafața* (mp)	Observații / Referințe
A1		600	Sector cadastral:26 Teren neimprejmuit;

B. Partea II. Proprietari și acte

Inscrieri privitoare la dreptul de proprietate și alte drepturi reale	Referințe
/	
Act Administrativ nr. TDP NR.1284-45522, din 31/01/1997 emis de CJ DOLJ;	
B1	A1
Intabulare, drept de PROPRIETATE, dobandit prin Reconstituire, cota actuala 1/1, cota initiala 1/1 1) BOBOCICĂ ELENA, LIPSĂ CNP	

C. Partea III. SARCINI .

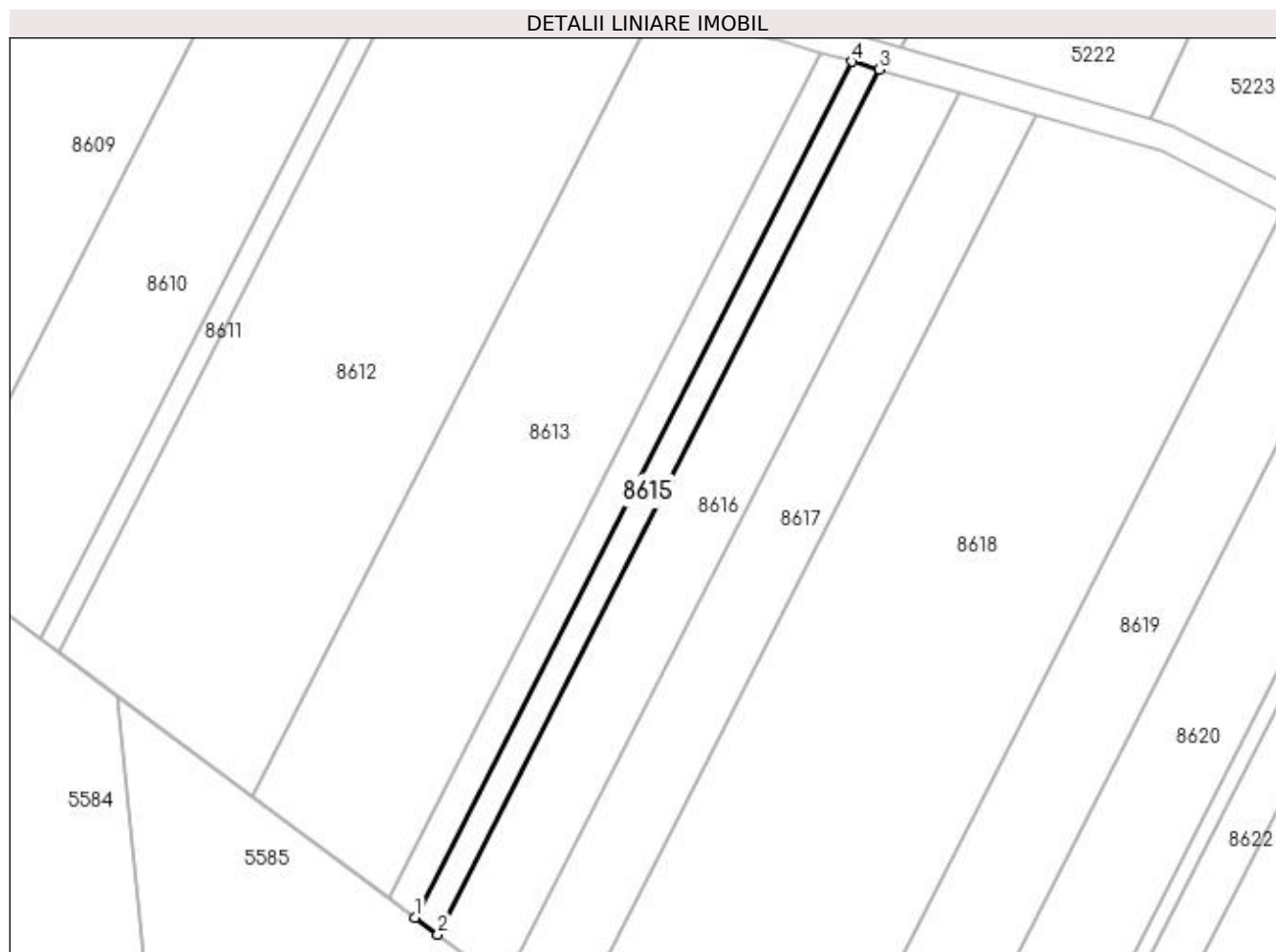
Inscrieri privind dezmembramintele dreptului de proprietate, drepturi reale de garanție și sarcini	Referințe
NU SUNT	

Anexa Nr. 1 La Partea I

Teren

Nr cadastral	Suprafața (mp)*	Observații / Referințe
	600	

* Suprafața este determinată în planul de proiecție Stereo 70.



Date referitoare la teren

Crt	Categorie folosință	Intravilan	Suprafața (mp)	Tarla	Parcelă	Nr. topo	Observații / Referințe
1	padure	NU	600	122	11	-	

Lungime Segmente

1) Valorile lungimilor segmentelor sunt obținute din proiecție în plan.

Punct început	X / Y	Punct sfârșit	X / Y	Lungime segment (** (m)
1	349.406,185 263.348,08	2	349.409,565 263.345,569	4.211
2	349.409,565 263.345,569	3	349.475,599 263.474,923	145.234
3	349.475,599 263.474,923	4	349.471,533 263.476,093	4.23
4	349.471,533 263.476,093	1	349.406,185 263.348,08	143.728

**** Lungimile segmentelor sunt determinate în planul de proiecție Stereo 70 și sunt rotunjite la 1 milimetru.**

***** Distanța dintre puncte este formată din segmente cumulate ce sunt mai mici decât valoarea 1 milimetru.**

**DATE DESPRE IMOBILUL NR. 8616**

Oficiul de Cadastru și Publicitate Imobiliară DOLJ
Biroul de Cadastru și Publicitate Imobiliară Craiova

A. Partea I. Descrierea imobilului

TEREN Extravilan

Adresa: Jud. Dolj, T122, P12

Nr. Crt	Nr cadastral Nr. topografic	Suprafața* (mp)	Observații / Referințe
A1		1.800	Sector cadastral:26 Teren neimprejmuit;

B. Partea II. Proprietari și acte

Inscrieri privitoare la dreptul de proprietate și alte drepturi reale		Referințe
/		
Act Administrativ nr. TDP NR.2206-48340, din 08/07/1997 emis de CJ DOLJ;		
B1	Intabulare, drept de PROPRIETATE, dobândit prin Reconstituire, cota actuala 1/1, cota initiala 1/1 1) DITA OCTAVIAN, LIPSĂ CNP 2) DITA MARIN, LIPSĂ CNP 3) DITA MARGARETA, LIPSĂ CNP	A1

C. Partea III. SARCINI .

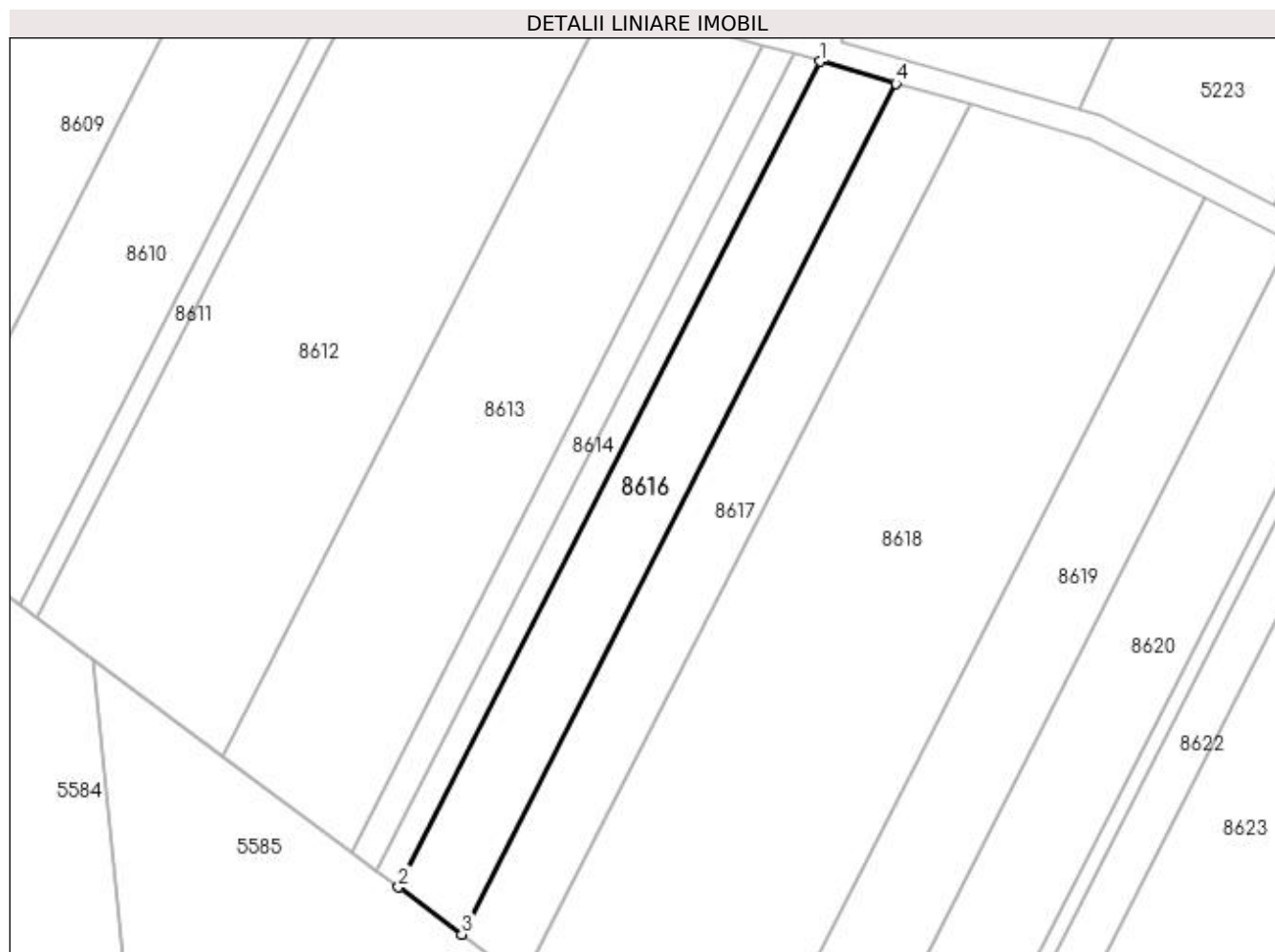
Inscrieri privind dezmembramintele dreptului de proprietate, drepturi reale de garanție și sarcini	Referințe
NU SUNT	

Anexa Nr. 1 La Partea I

Teren

Nr cadastral	Suprafața (mp)*	Observații / Referințe
	1.800	

* Suprafața este determinată în planul de proiecție Stereo 70.



Date referitoare la teren

Crt	Categorie folosință	Intravilan	Suprafața (mp)	Tarla	Parcelă	Nr. topo	Observații / Referințe
1	padure	NU	1.800	122	12	-	

Lungime Segmente

1) Valorile lungimilor segmentelor sunt obținute din proiecție în plan.

Punct început	X / Y	Punct sfârșit	X / Y	Lungime segment (** (m)
1	349.475,599 263.474,923	2	349.409,565 263.345,569	145.234
2	349.409,565 263.345,569	3	349.419,503 263.338,185	12.38
3	349.419,503 263.338,185	4	349.487,549 263.471,484	149.662
4	349.487,549 263.471,484	1	349.475,599 263.474,923	12.436

**** Lungimile segmentelor sunt determinate în planul de proiecție Stereo 70 și sunt rotunjite la 1 milimetru.**

***** Distanța dintre puncte este formată din segmente cumulate ce sunt mai mici decât valoarea 1 milimetru.**

**DATE DESPRE IMOBILUL NR. 8617**

Oficiul de Cadastru și Publicitate Imobiliară DOLJ
Biroul de Cadastru și Publicitate Imobiliară Craiova

A. Partea I. Descrierea imobilului

TEREN Extravilan

Adresa: Jud. Dolj, T122, P13

Nr. Crt	Nr cadastral Nr. topografic	Suprafața* (mp)	Observații / Referințe
A1		1.800	Sector cadastral:26 Teren neimprejmuit;

B. Partea II. Proprietari și acte

Inscrieri privitoare la dreptul de proprietate și alte drepturi reale	Referințe
/	
Act Administrativ nr. TDP NR.2194-45099, din 06/08/1997 emis de CJ DOLJ;	
B1	A1
Intabulare, drept de PROPRIETATE, dobandit prin Reconstituire, cota actuala 1/1, cota initiala 1/1	
1) DITA STEFAN, LIPSĂ CNP	
2) DITA MIHAIL, LIPSĂ CNP	

C. Partea III. SARCINI .

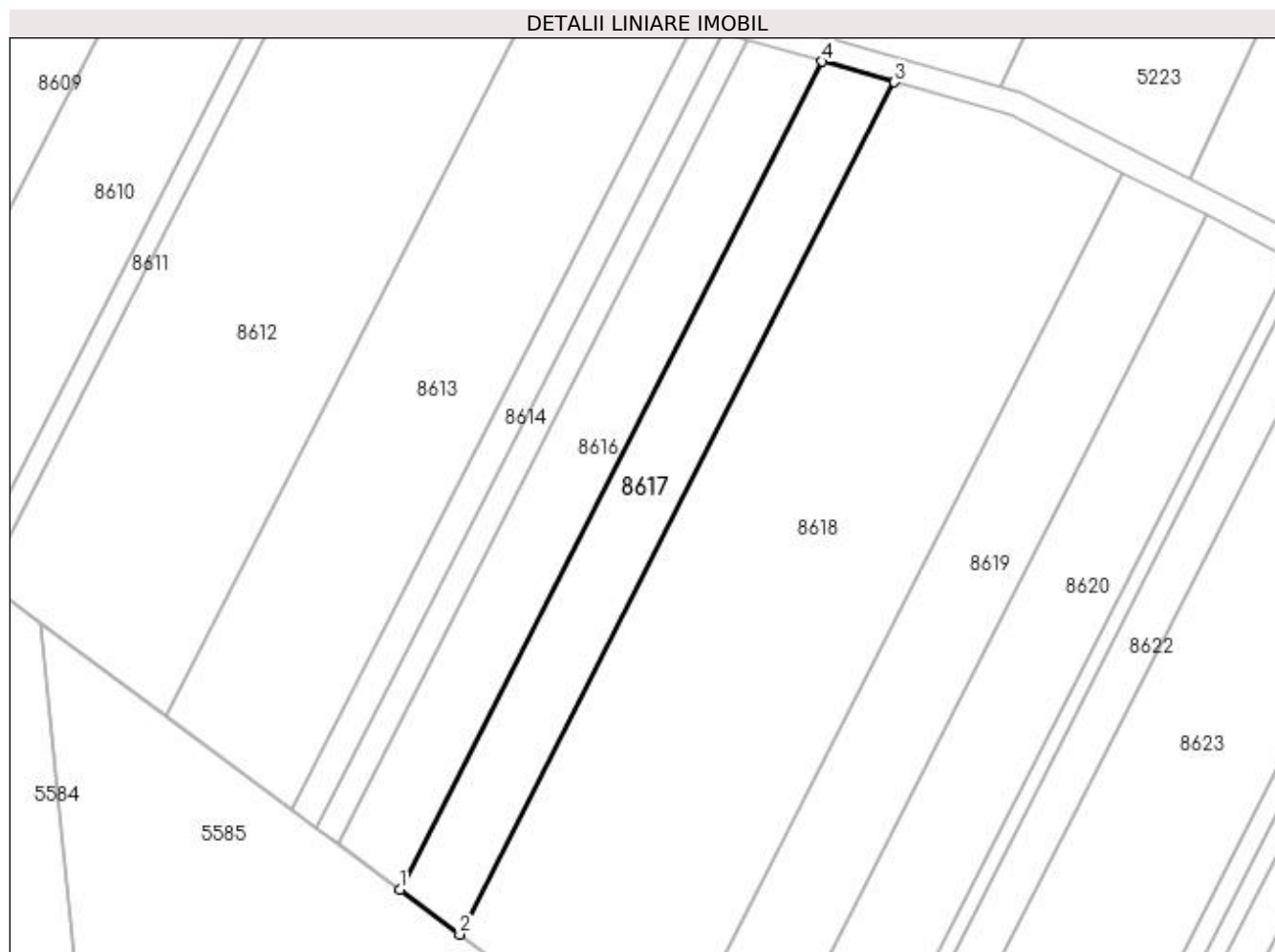
Inscrieri privind dezmembramintele dreptului de proprietate, drepturi reale de garanție și sarcini	Referințe
NU SUNT	

Anexa Nr. 1 La Partea I

Teren

Nr cadastral	Suprafața (mp)*	Observații / Referințe
	1.800	

* Suprafața este determinată în planul de proiecție Stereo 70.



Date referitoare la teren

Crt	Categorie folosință	Intra vilan	Suprafața (mp)	Tarla	Parcelă	Nr. topo	Observații / Referințe
1	padure	NU	1.800	122	13	-	

Lungime Segmente

1) Valorile lungimilor segmentelor sunt obținute din proiecție în plan.

Punct început	X / Y	Punct sfârșit	X / Y	Lungime segment (** (m)
1	349.419,503 263.338,185	2	349.429,154 263.331,015	12.024
2	349.429,154 263.331,015	3	349.499,157 263.468,144	153.963
3	349.499,157 263.468,144	4	349.487,549 263.471,484	12.078
4	349.487,549 263.471,484	1	349.419,503 263.338,185	149.662

**** Lungimile segmentelor sunt determinate în planul de proiecție Stereo 70 și sunt rotunjite la 1 milimetru.**

***** Distanța dintre puncte este formată din segmente cumulate ce sunt mai mici decât valoarea 1 milimetru.**

**DATE DESPRE IMOBILUL NR. 8618**

Oficiul de Cadastru și Publicitate Imobiliară DOLJ
Biroul de Cadastru și Publicitate Imobiliară Craiova

A. Partea I. Descrierea imobilului

TEREN Extravilan

Adresa: Jud. Dolj, T122, P14

Nr. Crt	Nr cadastral Nr. topografic	Suprafața* (mp)	Observații / Referințe
A1		6.300	Sector cadastral:26 Teren neimprejmuit;

B. Partea II. Proprietari și acte

Inscrieri privitoare la dreptul de proprietate și alte drepturi reale	Referințe
/	
Act Administrativ nr. TDP NR.756-48497, din 27/11/1995 emis de CJ DOLJ;	
B1	A1
Intabulare, drept de PROPRIETATE, dobândit prin Reconstituire, cota actuala 1/1, cota initiala 1/1	
1) CÎRSTEA AUREL, LIPSĂ CNP	
2) ZGLIMBEA ELEONORA, LIPSĂ CNP	
3) CALIȚOIU GHEORGHE, LIPSĂ CNP	

C. Partea III. SARCINI .

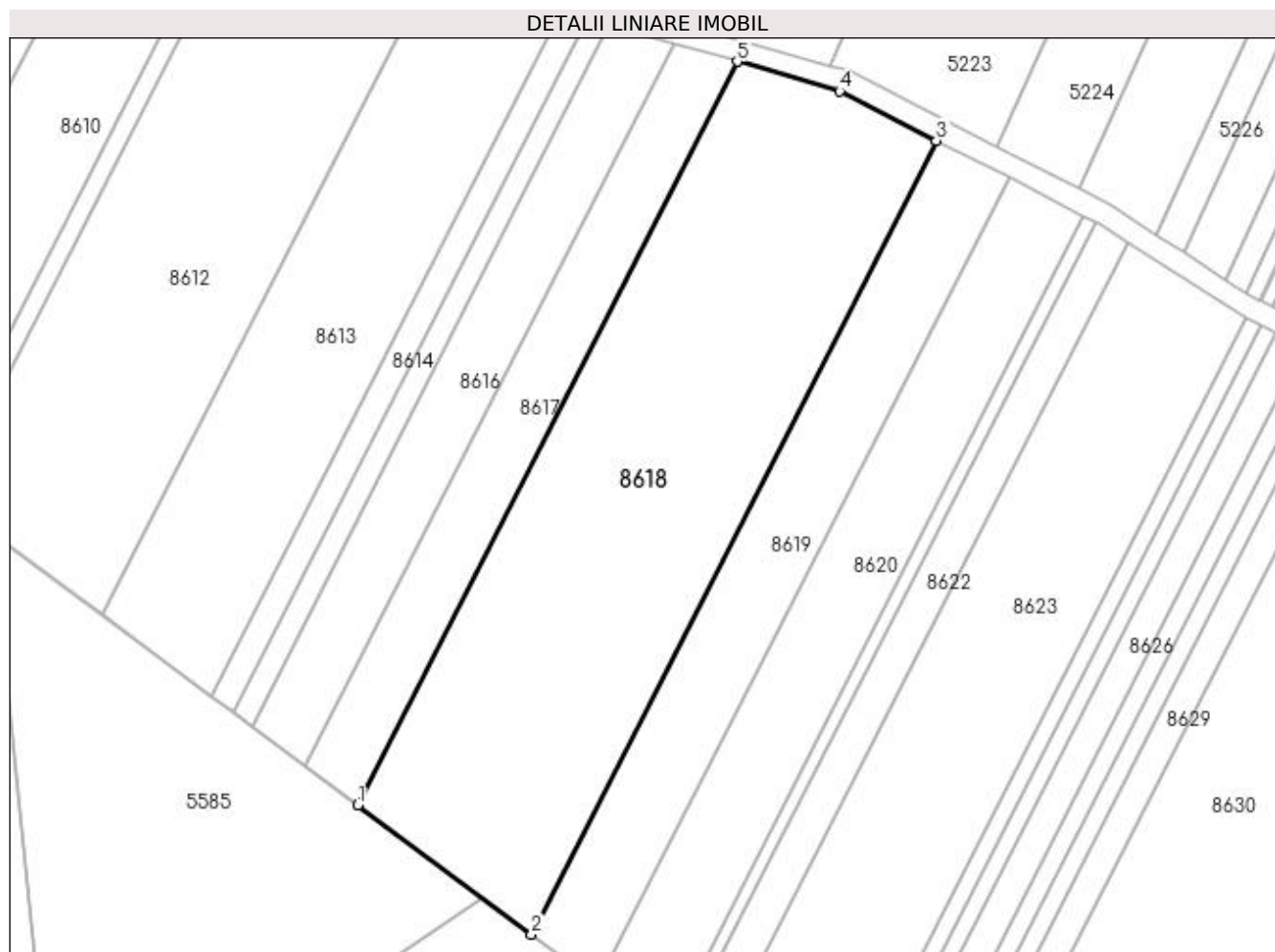
Inscrieri privind dezmembramintele dreptului de proprietate, drepturi reale de garanție și sarcini	Referințe
NU SUNT	

Anexa Nr. 1 La Partea I

Teren

Nr cadastral	Suprafața (mp)*	Observații / Referințe
	6.300	

* Suprafața este determinată în planul de proiecție Stereo 70.



Date referitoare la teren

Crt	Categorie folosință	Intra vilan	Suprafața (mp)	Tarla	Parcelă	Nr. topo	Observații / Referințe
1	padure	NU	6.300	122	14	-	

Lungime Segmente

1) Valorile lungimilor segmentelor sunt obținute din proiecție în plan.

Punct început	X / Y	Punct sfârșit	X / Y	Lungime segment (** (m)
1	349.429,154 263.331,015	2	349.461,186 263.307,216	39.905
2	349.461,186 263.307,216	3	349.535,9 263.453,576	164.327
3	349.535,9 263.453,576	4	349.518,025 263.462,714	20.076
4	349.518,025 263.462,714	5	349.499,157 263.468,144	19.634
5	349.499,157 263.468,144	1	349.429,154 263.331,015	153.963

**** Lungimile segmentelor sunt determinate în planul de proiecție Stereo 70 și sunt rotunjite la 1 milimetru.**

***** Distanța dintre puncte este formată din segmente cumulate ce sunt mai mici decât valoarea 1 milimetru.**

**DATE DESPRE IMOBILUL NR. 8619**

Oficiul de Cadastru și Publicitate Imobiliară DOLJ
Biroul de Cadastru și Publicitate Imobiliară Craiova

A. Partea I. Descrierea imobilului

TEREN Extravilan

Adresa: Jud. Dolj, T122, P15

Nr. Crt	Nr cadastral Nr. topografic	Suprafața* (mp)	Observații / Referințe
A1		2.500	Sector cadastral:26 Teren neimprejmuit;

B. Partea II. Proprietari și acte

Inscrieri privitoare la dreptul de proprietate și alte drepturi reale		Referințe
/		
Act Notarial nr. CM NR.518, din 19/10/2017 emis de NP STOENESCU FLOREA;		
B1	Intabulare, drept de PROPRIETATE, dobândit prin Succesiune, cota actuala 1/1, cota initiala 1/1 1) SCRIECIU TRAIAN	A1

C. Partea III. SARCINI .

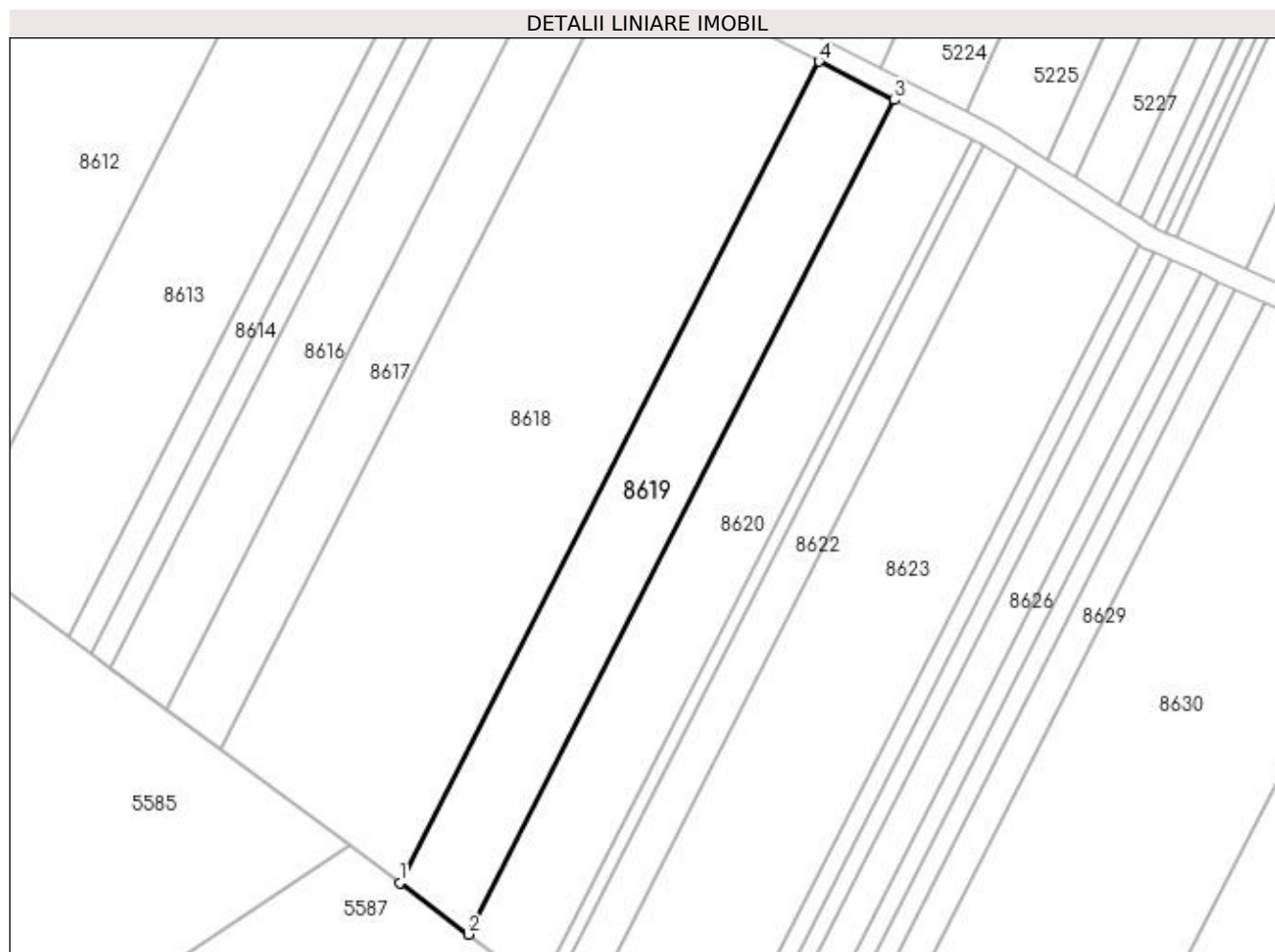
Inscrieri privind dezmembramintele dreptului de proprietate, drepturi reale de garanție și sarcini	Referințe
NU SUNT	

Anexa Nr. 1 La Partea I

Teren

Nr cadastral	Suprafața (mp)*	Observații / Referințe
	2.500	

* Suprafața este determinată în planul de proiecție Stereo 70.



Date referitoare la teren

Crt	Categorie folosință	Intra vilan	Suprafața (mp)	Tarla	Parcelă	Nr. topo	Observații / Referințe
1	padure	NU	2.500	122	15	-	

Lungime Segmente

1) Valorile lungimilor segmentelor sunt obținute din proiecție în plan.

Punct început	X / Y	Punct sfârșit	X / Y	Lungime segment (** (m)
1	349.461,186 263.307,216	2	349.473,475 263.298,086	15.31
2	349.473,475 263.298,086	3	349.549,343 263.446,704	166.863
3	349.549,343 263.446,704	4	349.535,9 263.453,576	15.097
4	349.535,9 263.453,576	1	349.461,186 263.307,216	164.327

**** Lungimile segmentelor sunt determinate în planul de proiecție Stereo 70 și sunt rotunjite la 1 milimetru.**

***** Distanța dintre puncte este formată din segmente cumulate ce sunt mai mici decât valoarea 1 milimetru.**

**DATE DESPRE IMOBILUL NR. 8620**

Oficiul de Cadastru și Publicitate Imobiliară DOLJ
Biroul de Cadastru și Publicitate Imobiliară Craiova

A. Partea I. Descrierea imobilului

TEREN Extravilan

Adresa: Jud. Dolj, T122, P16

Nr. Crt	Nr cadastral Nr. topografic	Suprafața* (mp)	Observații / Referințe
A1		2.600	Sector cadastral:26 Teren neimprejmuț;

B. Partea II. Proprietari și acte

Inscrieri privitoare la dreptul de proprietate și alte drepturi reale	Referințe
/	
Act Administrativ nr. TDP NR.2220-48340, din 08/07/1997 emis de CJ DOLJ;	
B1	A1
Intabulare, drept de PROPRIETATE, dobandit prin Reconstituire, cota actuala 1/1, cota initiala 1/1	
1) VOICU CONSTANTA, LIPSĂ CNP	
2) MITROI LUCRETIA, LIPSĂ CNP	
3) CALIN MARIA, LIPSĂ CNP	

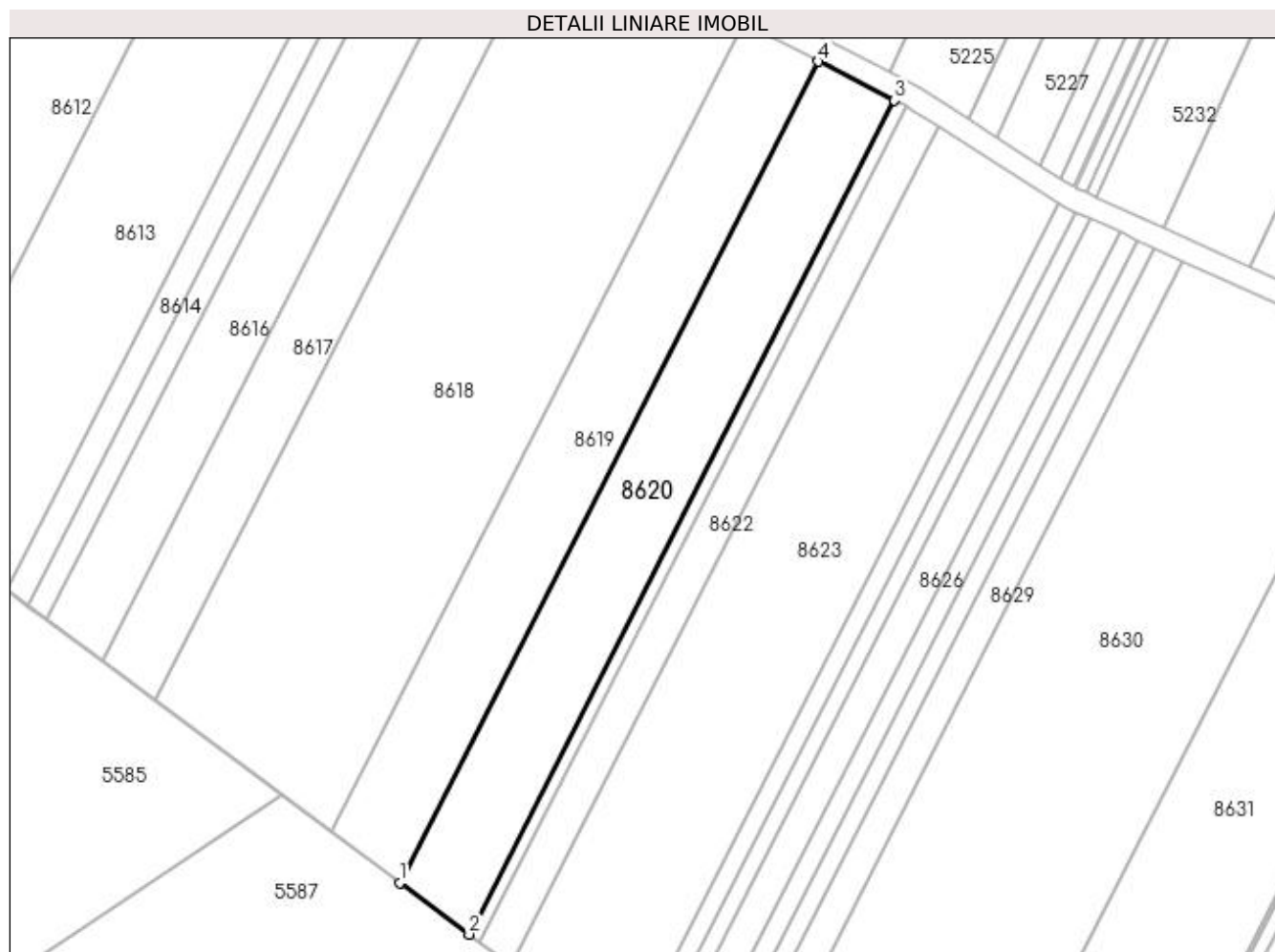
C. Partea III. SARCINI .

Inscrieri privind dezmembramintele dreptului de proprietate, drepturi reale de garanție și sarcini	Referințe
NU SUNT	

Anexa Nr. 1 La Partea I**Teren**

Nr cadastral	Suprafața (mp)*	Observații / Referințe
	2.600	

* Suprafața este determinată în planul de proiecție Stereo 70.

**Date referitoare la teren**

Crt	Categorie folosință	Intravilan	Suprafața (mp)	Tarla	Parcelă	Nr. topo	Observații / Referințe
1	padure	NU	2.600	122	16	-	

Lungime Segmente

1) Valorile lungimilor segmentelor sunt obținute din proiecție în plan.

Punct început	X / Y	Punct sfârșit	X / Y	Lungime segment (** (m)
1	349.473,475 263.298,086	2	349.486,061 263.288,735	15.679
2	349.486,061 263.288,735	3	349.563,109 263.439,667	169.46
3	349.563,109 263.439,667	4	349.549,343 263.446,704	15.461
4	349.549,343 263.446,704	1	349.473,475 263.298,086	166.863

**** Lungimile segmentelor sunt determinate în planul de proiecție Stereo 70 și sunt rotunjite la 1 milimetru.**

***** Distanța dintre puncte este formată din segmente cumulate ce sunt mai mici decât valoarea 1 milimetru.**

**DATE DESPRE IMOBILUL NR. 8621**

Oficiul de Cadastru și Publicitate Imobiliară DOLJ
Biroul de Cadastru și Publicitate Imobiliară Craiova

A. Partea I. Descrierea imobilului

TEREN Extravilan

Adresa: Jud. Dolj, T122, P17

Nr. Crt	Nr cadastral Nr. topografic	Suprafața* (mp)	Observații / Referințe
A1		400	Sector cadastral:26 Teren neimprejmuit;

B. Partea II. Proprietari și acte

Inscrieri privitoare la dreptul de proprietate și alte drepturi reale	Referințe
/	
Act Administrativ nr. TDP NR.1676-44907, din 14/02/1997 emis de CJ DOLJ;	
B1	A1
Intabulare, drept de PROPRIETATE, dobandit prin Reconstituire, cota actuala 1/1, cota initiala 1/1 1) CALIN CONSTANTIN, LIPSĂ CNP	

C. Partea III. SARCINI .

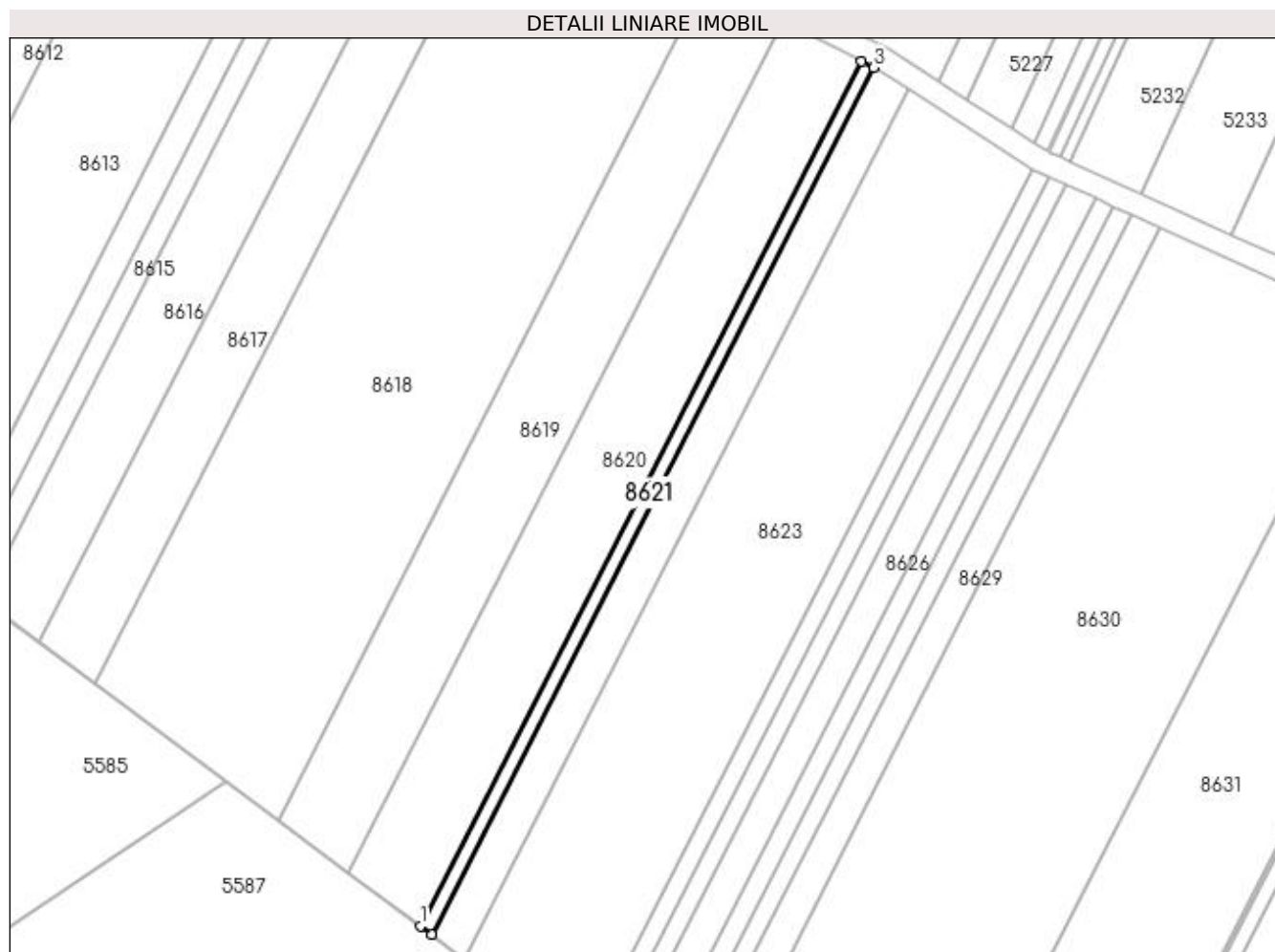
Inscrieri privind dezmembramintele dreptului de proprietate, drepturi reale de garanție și sarcini	Referințe
NU SUNT	

Anexa Nr. 1 La Partea I

Teren

Nr cadastral	Suprafața (mp)*	Observații / Referințe
	400	

* Suprafața este determinată în planul de proiecție Stereo 70.



Date referitoare la teren

Crt	Categorie folosință	Intra vilan	Suprafața (mp)	Tarla	Parcelă	Nr. topo	Observații / Referințe
1	padure	NU	400	122	17	-	

Lungime Segmente

1) Valorile lungimilor segmentelor sunt obținute din proiecție în plan.

Punct început	X / Y	Punct sfârșit	X / Y	Lungime segment (** (m)
1	349.486,061 263.288,735	2	349.487,98 263.287,309	2.391
2	349.487,98 263.287,309	3	349.565,208 263.438,593	169.856
3	349.565,208 263.438,593	4	349.563,109 263.439,667	2.358
4	349.563,109 263.439,667	1	349.486,061 263.288,735	169.46

**** Lungimile segmentelor sunt determinate în planul de proiecție Stereo 70 și sunt rotunjite la 1 milimetru.**

***** Distanța dintre puncte este formată din segmente cumulate ce sunt mai mici decât valoarea 1 milimetru.**

**DATE DESPRE IMOBILUL NR. 8622**

Oficiul de Cadastru și Publicitate Imobiliară DOLJ
Biroul de Cadastru și Publicitate Imobiliară Craiova

A. Partea I. Descrierea imobilului

TEREN Extravilan

Adresa: Jud. Dolj, T122, P18

Nr. Crt	Nr cadastral Nr. topografic	Suprafața* (mp)	Observații / Referințe
A1		1.200	Sector cadastral:26 Teren neimprejmuit;

B. Partea II. Proprietari și acte

Inscrieri privitoare la dreptul de proprietate și alte drepturi reale	Referințe
/	
Act Administrativ nr. TDP NR.1449-44699, din 06/11/1996 emis de CJ DOLJ;	
B1	A1
Intabulare, drept de PROPRIETATE, dobandit prin Reconstituire, cota actuala 1/1, cota initiala 1/1 1) IVANCU MIHAIL, LIPSĂ CNP	

C. Partea III. SARCINI .

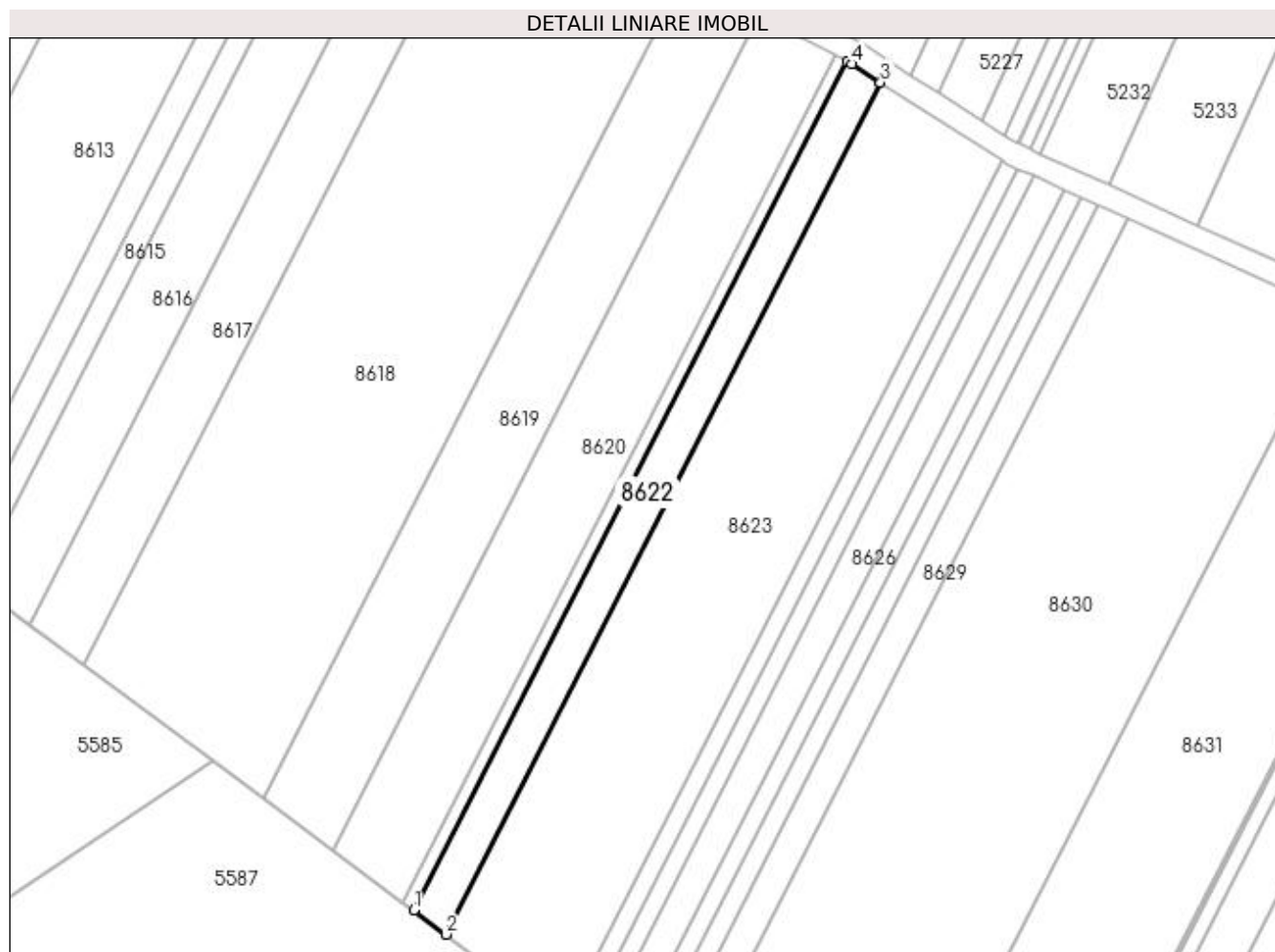
Inscrieri privind dezmembramintele dreptului de proprietate, drepturi reale de garanție și sarcini	Referințe
NU SUNT	

Anexa Nr. 1 La Partea I

Teren

Nr cadastral	Suprafața (mp)*	Observații / Referințe
	1.200	

* Suprafața este determinată în planul de proiecție Stereo 70.



Date referitoare la teren

Crt	Categorie folosință	Intra vilan	Suprafața (mp)	Tarla	Parcelă	Nr. topo	Observații / Referințe
1	padure	NU	1.200	122	18	-	

Lungime Segmente

1) Valorile lungimilor segmentelor sunt obținute din proiecție în plan.

Punct început	X / Y	Punct sfârșit	X / Y	Lungime segment (** (m)
1	349.487,98 263.287,309	2	349.493,72 263.283,045	7.15
2	349.493,72 263.283,045	3	349.571,216 263.434,853	170.445
3	349.571,216 263.434,853	4	349.566,092 263.438,142	6.088
4	349.566,092 263.438,142	5	349.565,208 263.438,593	0.993
5	349.565,208 263.438,593	1	349.487,98 263.287,309	169.856

**** Lungimile segmentelor sunt determinate în planul de proiecție Stereo 70 și sunt rotunjite la 1 milimetru.**

***** Distanța dintre puncte este formată din segmente cumulate ce sunt mai mici decât valoarea 1 milimetru.**

**DATE DESPRE IMOBILUL NR. 8623**

Oficiul de Cadastru și Publicitate Imobiliară DOLJ
Biroul de Cadastru și Publicitate Imobiliară Craiova

A. Partea I. Descrierea imobilului

TEREN Extravilan

Adresa: Jud. Dolj, T122, P19

Nr. Crt	Nr cadastral Nr. topografic	Suprafața* (mp)	Observații / Referințe
A1		4.400	Sector cadastral:26 Teren neimprejmuit;

B. Partea II. Proprietari și acte

Inscrieri privitoare la dreptul de proprietate și alte drepturi reale	Referințe
/	
Act Administrativ nr. TDP NR.855-59041, din 16/05/1996 emis de CJ DOLJ;	
B1	A1
Intabulare, drept de PROPRIETATE, dobândit prin Reconstituire, cota actuala 1/1, cota initiala 1/1 1) DECA CONSTANTIN, LIPSĂ CNP	

C. Partea III. SARCINI .

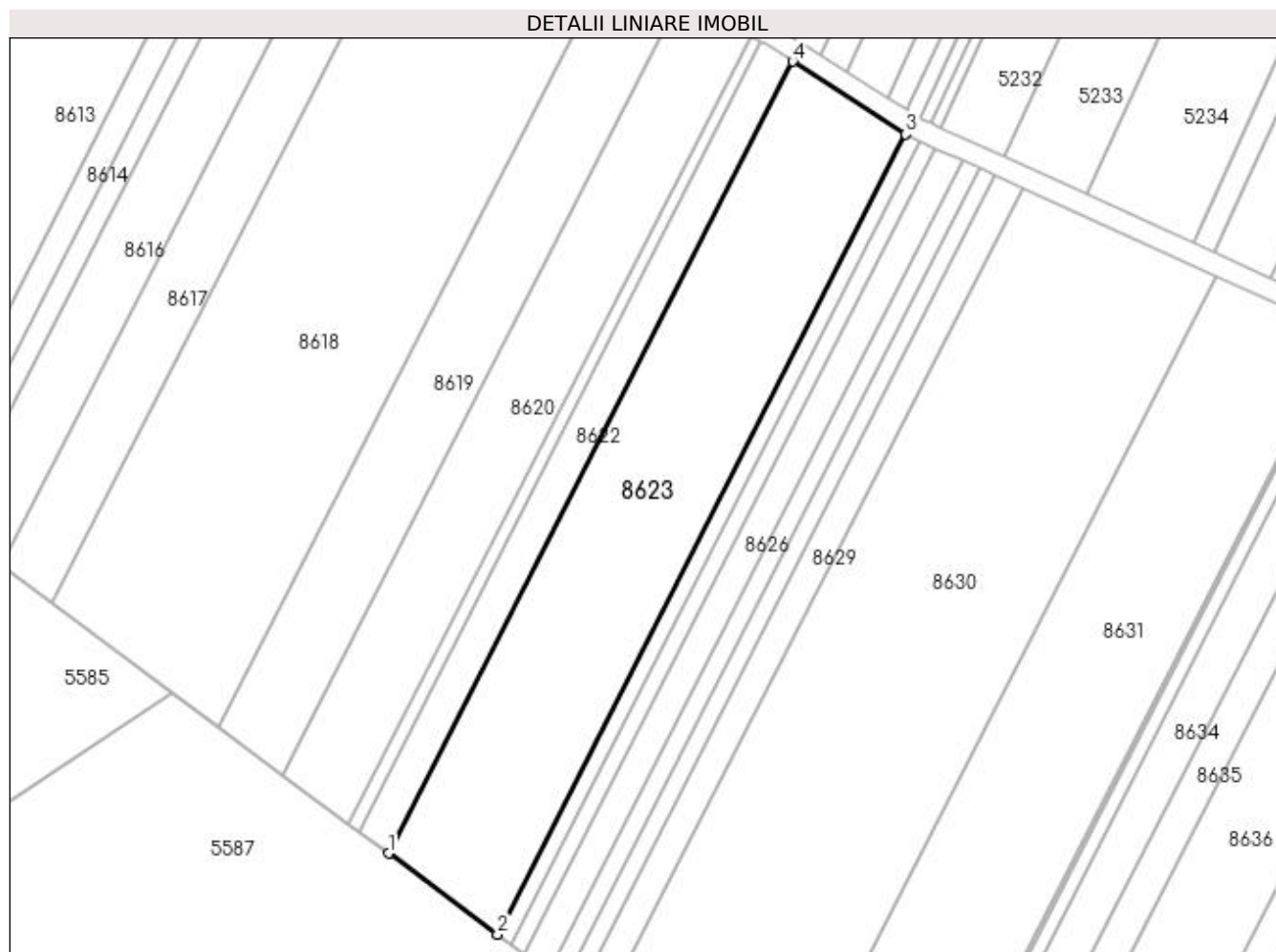
Inscrieri privind dezmembramintele dreptului de proprietate, drepturi reale de garanție și sarcini	Referințe
NU SUNT	

Anexa Nr. 1 La Partea I

Teren

Nr cadastral	Suprafața (mp)*	Observații / Referințe
	4.400	

* Suprafața este determinată în planul de proiecție Stereo 70.



Date referitoare la teren

Crt	Categorie folosință	Intra vilan	Suprafața (mp)	Tarla	Parcelă	Nr. topo	Observații / Referințe
1	padure	NU	4.400	122	19	-	

Lungime Segmente

1) Valorile lungimilor segmentelor sunt obținute din proiecție în plan.

Punct început	X / Y	Punct sfârșit	X / Y	Lungime segment (** (m)
1	349.493,72 263.283,045	2	349.514,624 263.267,513	26.042
2	349.514,624 263.267,513	3	349.592,933 263.420,916	172.234
3	349.592,933 263.420,916	4	349.571,216 263.434,853	25.805
4	349.571,216 263.434,853	1	349.493,72 263.283,045	170.445

**** Lungimile segmentelor sunt determinate în planul de proiecție Stereo 70 și sunt rotunjite la 1 milimetru.**

***** Distanța dintre puncte este formată din segmente cumulate ce sunt mai mici decât valoarea 1 milimetru.**

**DATE DESPRE IMOBILUL NR. 8624**

Oficiul de Cadastru și Publicitate Imobiliară DOLJ
Biroul de Cadastru și Publicitate Imobiliară Craiova

A. Partea I. Descrierea imobilului

TEREN Extravilan

Adresa: Jud. Dolj, T122, P20

Nr. Crt	Nr cadastral Nr. topografic	Suprafața* (mp)	Observații / Referințe
A1		Din acte: 1.100 Masurata: 550	Sector cadastral:26 Teren neimprejmuit; Restul de suprafata se gaseste la id-ul 8625

B. Partea II. Proprietari și acte

Inscrieri privitoare la dreptul de proprietate și alte drepturi reale	Referințe
/	
Act Administrativ nr. TDP NR.1207-45522, din 14/11/1996 emis de CJ DOLJ;	
B1	A1
Intabulare, drept de PROPRIETATE, dobandit prin Reconstituire, cota actuala 1/1, cota initiala 1/1 1) CALIȚOIU FLOAREA, LIPSĂ CNP	

C. Partea III. SARCINI .

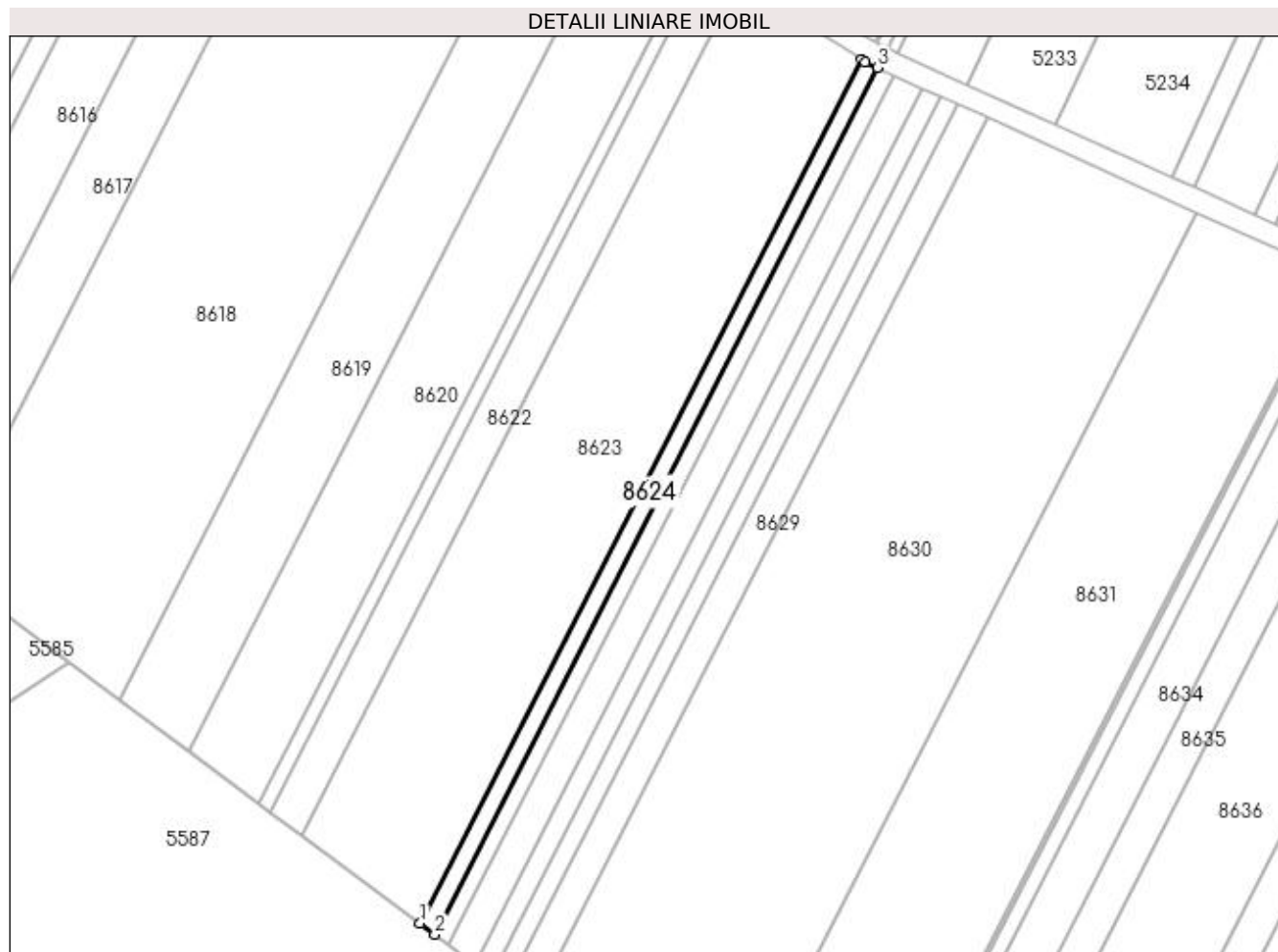
Inscrieri privind dezmembramintele dreptului de proprietate, drepturi reale de garanție și sarcini	Referințe
NU SUNT	

Anexa Nr. 1 La Partea I

Teren

Nr cadastral	Suprafața (mp)*	Observații / Referințe
	Din acte: 1.100 Masurata: 550	Restul de suprafata se gaseste la id-ul 8625

* Suprafața este determinată în planul de proiecție Stereo 70.



Date referitoare la teren

Crt	Categorie folosință	Intra vilan	Suprafața (mp)	Tarla	Parcelă	Nr. topo	Observații / Referințe
1	padure	NU	550	122	20	-	

Lungime Segmente

1) Valorile lungimilor segmentelor sunt obținute din proiecție în plan.

Punct început	X / Y	Punct sfârșit	X / Y	Lungime segment (** (m)
1	349.514,624 263.267,513	2	349.517,22 263.265,585	3.234
2	349.517,22 263.265,585	3	349.595,783 263.419,484	172.792
3	349.595,783 263.419,484	4	349.593,669 263.420,444	2.322
4	349.593,669 263.420,444	5	349.592,933 263.420,916	0.874
5	349.592,933 263.420,916	1	349.514,624 263.267,513	172.234

**** Lungimile segmentelor sunt determinate în planul de proiecție Stereo 70 și sunt rotunjite la 1 milimetru.**

***** Distanța dintre puncte este formată din segmente cumulate ce sunt mai mici decât valoarea 1 milimetru.**

**DATE DESPRE IMOBILUL NR. 8625**

Oficiul de Cadastru și Publicitate Imobiliară DOLJ
Biroul de Cadastru și Publicitate Imobiliară Craiova

A. Partea I. Descrierea imobilului

TEREN Extravilan

Adresa: Jud. Dolj, T122, P20

Nr. Crt	Nr cadastral Nr. topografic	Suprafața* (mp)	Observații / Referințe
A1		550	Sector cadastral:26 Teren neimprejmuit;

B. Partea II. Proprietari și acte

Inscrieri privitoare la dreptul de proprietate și alte drepturi reale		Referințe
/		
Act Notarial nr. CM NR.422, din 01/09/2017 emis de NP STOENESCU FLOREA;		
B1	Intabulare, drept de PROPRIETATE, dobandit prin Succesiune, cota actuala 1/1, cota initiala 1/1 1) NITULEAC-CALIȚOIU MARIA	A1

C. Partea III. SARCINI .

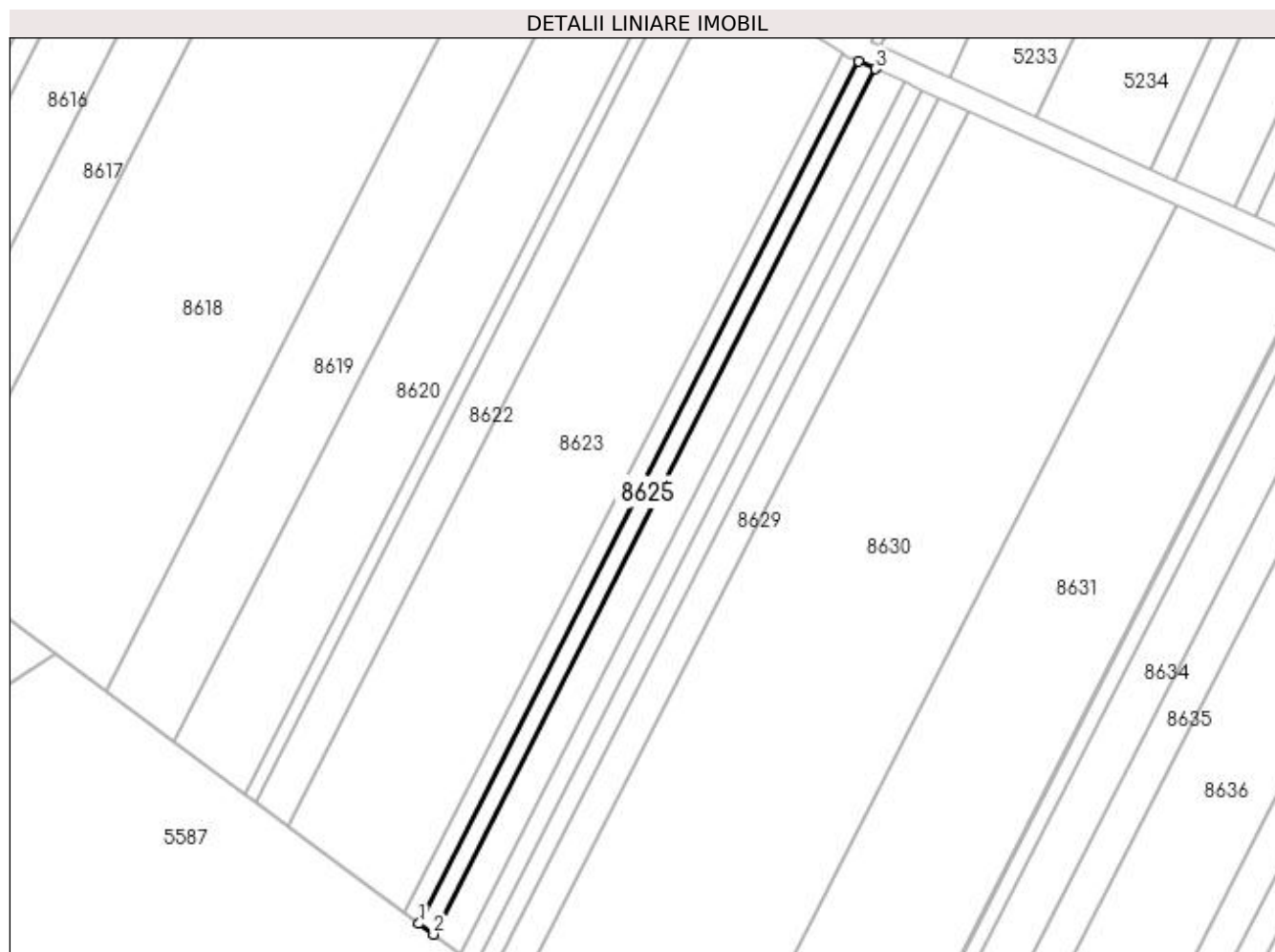
Inscrieri privind dezmembramintele dreptului de proprietate, drepturi reale de garanție și sarcini	Referințe
NU SUNT	

Anexa Nr. 1 La Partea I

Teren

Nr cadastral	Suprafața (mp)*	Observații / Referințe
	550	

* Suprafața este determinată în planul de proiecție Stereo 70.



Date referitoare la teren

Crt	Categorie folosință	Intravilan	Suprafața (mp)	Tarla	Parcelă	Nr. topo	Observații / Referințe
1	padure	NU	550	122	20	-	

Lungime Segmente

1) Valorile lungimilor segmentelor sunt obținute din proiecție în plan.

Punct început	X / Y	Punct sfârșit	X / Y	Lungime segment (** (m)
1	349.517,22 263.265,585	2	349.519,806 263.263,663	3.222
2	349.519,806 263.263,663	3	349.598,679 263.418,169	173.473
3	349.598,679 263.418,169	4	349.595,783 263.419,484	3.18
4	349.595,783 263.419,484	1	349.517,22 263.265,585	172.792

**** Lungimile segmentelor sunt determinate în planul de proiecție Stereo 70 și sunt rotunjite la 1 milimetru.**

***** Distanța dintre puncte este formată din segmente cumulate ce sunt mai mici decât valoarea 1 milimetru.**

**DATE DESPRE IMOBILUL NR. 8626**

Oficiul de Cadastru și Publicitate Imobiliară DOLJ
Biroul de Cadastru și Publicitate Imobiliară Craiova

A. Partea I. Descrierea imobilului

TEREN Extravilan

Adresa: Jud. Dolj, T122, P21

Nr. Crt	Nr cadastral Nr. topografic	Suprafața* (mp)	Observații / Referințe
A1		1.000	Sector cadastral:26 Teren neimprejmuit;

B. Partea II. Proprietari și acte

Inscrieri privitoare la dreptul de proprietate și alte drepturi reale	Referințe
/	
Act Administrativ nr. TDP NR.780-48497, din 06/05/1996 emis de CJ DOLJ;	
B1	A1
Intabulare, drept de PROPRIETATE, dobândit prin Reconstituire, cota actuala 1/1, cota initiala 1/1	
1) RUDĂREANU MARIA, LIPSĂ CNP	
2) CALIȚOIU MARIN, LIPSĂ CNP	

C. Partea III. SARCINI .

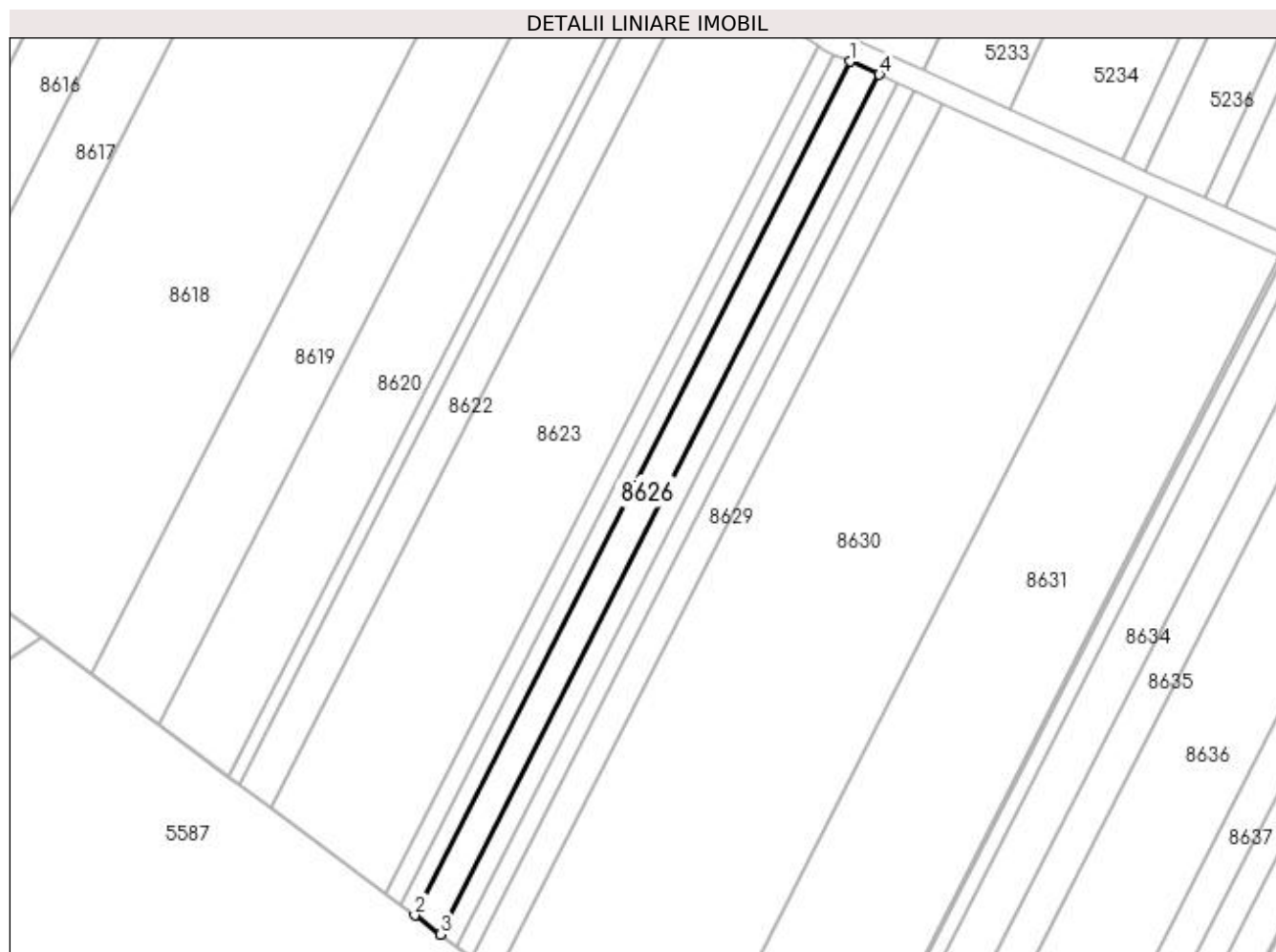
Inscrieri privind dezmembramintele dreptului de proprietate, drepturi reale de garanție și sarcini	Referințe
NU SUNT	

Anexa Nr. 1 La Partea I

Teren

Nr cadastral	Suprafața (mp)*	Observații / Referințe
	1.000	

* Suprafața este determinată în planul de proiecție Stereo 70.



Date referitoare la teren

Crt	Categorie folosință	Intravilan	Suprafața (mp)	Tarla	Parcelă	Nr. topo	Observații / Referințe
1	padure	NU	1.000	122	21	-	

Lungime Segmente

1) Valorile lungimilor segmentelor sunt obținute din proiecție în plan.

Punct început	X / Y	Punct sfârșit	X / Y	Lungime segment (** (m)
1	349.598,679 263.418,169	2	349.519,806 263.263,663	173.473
2	349.519,806 263.263,663	3	349.524,482 263.260,189	5.825
3	349.524,482 263.260,189	4	349.603,915 263.415,793	174.706
4	349.603,915 263.415,793	1	349.598,679 263.418,169	5.75

**** Lungimile segmentelor sunt determinate în planul de proiecție Stereo 70 și sunt rotunjite la 1 milimetru.**

***** Distanța dintre puncte este formată din segmente cumulate ce sunt mai mici decât valoarea 1 milimetru.**

**DATE DESPRE IMOBILUL NR. 8627**

Oficiul de Cadastru și Publicitate Imobiliară DOLJ
Biroul de Cadastru și Publicitate Imobiliară Craiova

A. Partea I. Descrierea imobilului

TEREN Extravilan

Adresa: Jud. Dolj, T122, P22

Nr. Crt	Nr cadastral Nr. topografic	Suprafața* (mp)	Observații / Referințe
A1		600	Sector cadastral:26 Teren neimprejmuit;

B. Partea II. Proprietari și acte

Inscrieri privitoare la dreptul de proprietate și alte drepturi reale	Referințe
/	
Act Administrativ nr. TDP NR.1923-47920, din 07/02/1997 emis de CJ DOLJ;	
B1	A1
Intabulare, drept de PROPRIETATE, dobândit prin Reconstituire, cota actuala 1/1, cota initiala 1/1 1) BĂRBUȚ ȘTEFAN , LIPSĂ CNP	

C. Partea III. SARCINI .

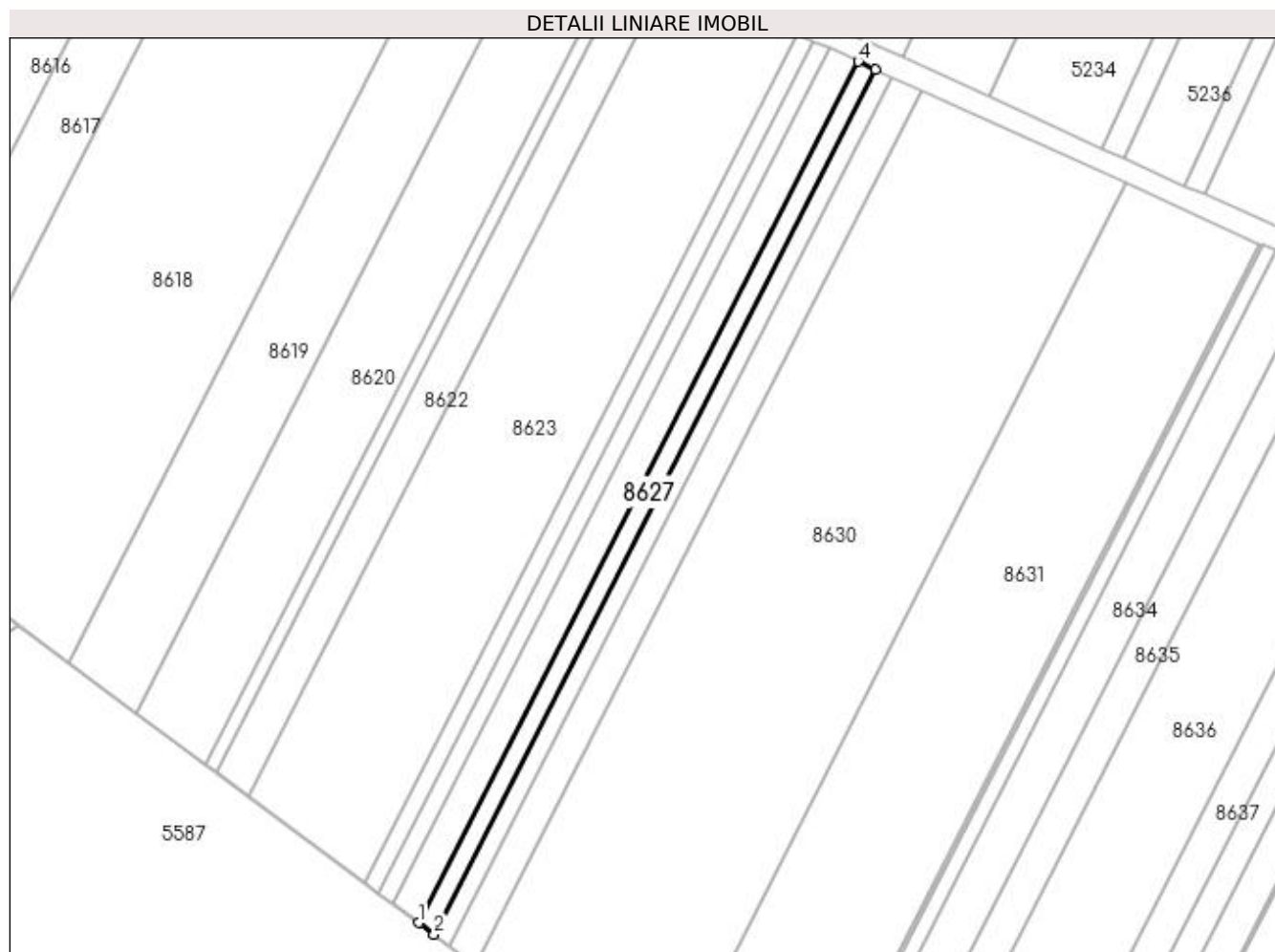
Inscrieri privind dezmembramintele dreptului de proprietate, drepturi reale de garanție și sarcini	Referințe
NU SUNT	

Anexa Nr. 1 La Partea I

Teren

Nr cadastral	Suprafața (mp)*	Observații / Referințe
	600	

* Suprafața este determinată în planul de proiecție Stereo 70.



Date referitoare la teren

Crt	Categorie folosință	Intra vilan	Suprafața (mp)	Tarla	Parcelă	Nr. topo	Observații / Referințe
1	padure	NU	600	122	22	-	

Lungime Segmente

1) Valorile lungimilor segmentelor sunt obținute din proiecție în plan.

Punct început	X / Y	Punct sfârșit	X / Y	Lungime segment (** (m)
1	349.524,482 263.260,189	2	349.527,272 263.258,117	3.475
2	349.527,272 263.258,117	3	349.607,04 263.414,376	175.442
3	349.607,04 263.414,376	4	349.603,915 263.415,793	3.431
4	349.603,915 263.415,793	1	349.524,482 263.260,189	174.706

**** Lungimile segmentelor sunt determinate în planul de proiecție Stereo 70 și sunt rotunjite la 1 milimetru.**

***** Distanța dintre puncte este formată din segmente cumulate ce sunt mai mici decât valoarea 1 milimetru.**

**DATE DESPRE IMOBILUL NR. 8628**

Oficiul de Cadastru și Publicitate Imobiliară DOLJ
Biroul de Cadastru și Publicitate Imobiliară Craiova

A. Partea I. Descrierea imobilului

TEREN Extravilan

Adresa: Jud. Dolj, T122, P23

Nr. Crt	Nr cadastral Nr. topografic	Suprafața* (mp)	Observații / Referințe
A1		600	Sector cadastral:26 Teren neimprejmuit;

B. Partea II. Proprietari și acte

Inscrieri privitoare la dreptul de proprietate și alte drepturi reale		Referințe
/		
Act Notarial nr. CVC NR.193, din 27/11/2003 emis de NP GABRIELA GIURCAN;		
B1	Intabulare, drept de PROPRIETATE, dobandit prin Conventie, cota actuala 1/2, cota initiala 1/2 1) SCRECIU MINEL	A1
B2	Intabulare, drept de PROPRIETATE, dobandit prin Conventie, cota actuala 1/2, cota initiala 1/2 1) SCRECIU FLORENTINA-CORNELIA	A1

C. Partea III. SARCINI .

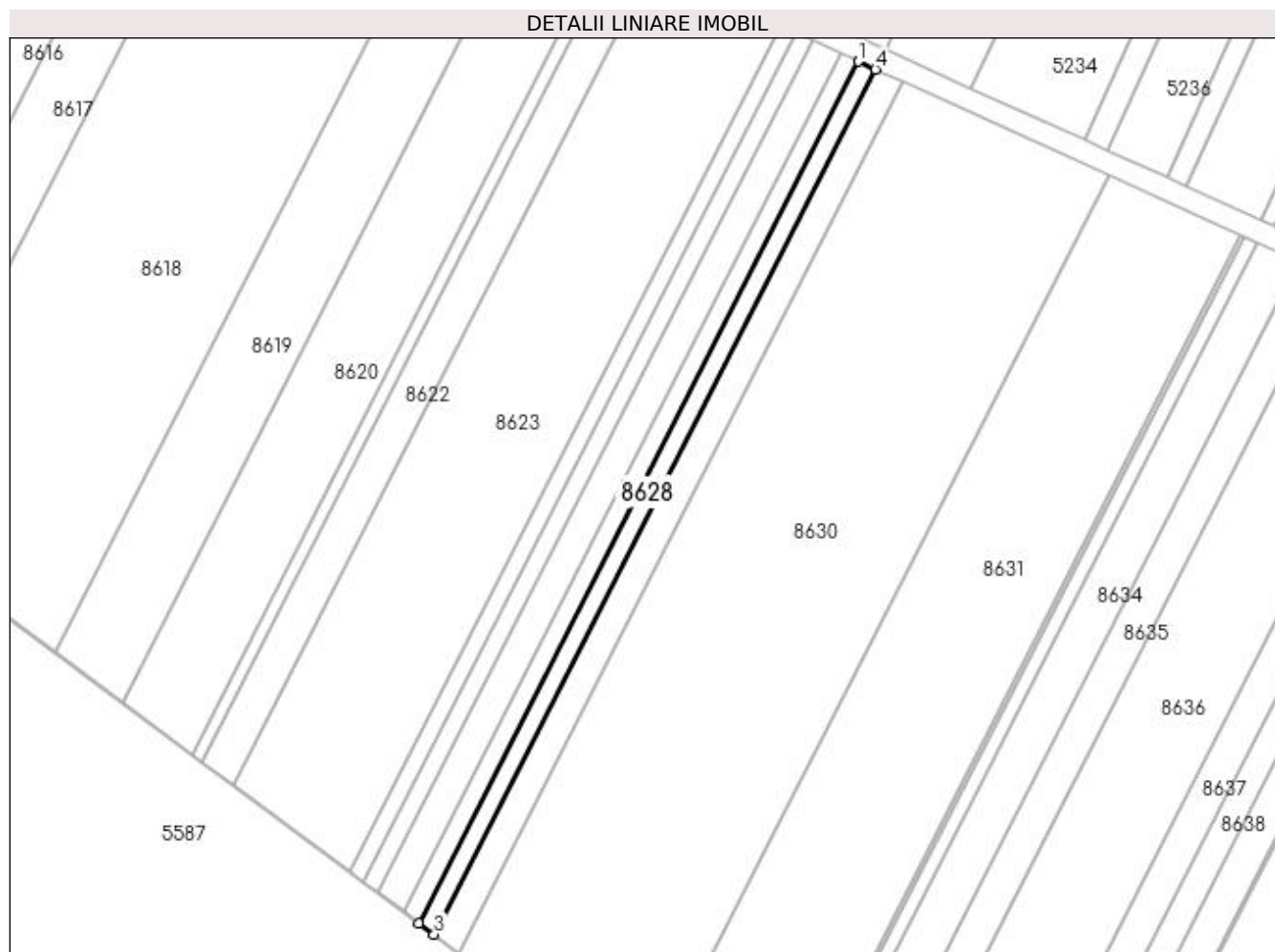
Inscrieri privind dezmembramintele dreptului de proprietate, drepturi reale de garanție și sarcini	Referințe
NU SUNT	

Anexa Nr. 1 La Partea I

Teren

Nr cadastral	Suprafața (mp)*	Observații / Referințe
	600	

* Suprafața este determinată în planul de proiecție Stereo 70.



Date referitoare la teren

Crt	Categorie folosință	Intra vilan	Suprafața (mp)	Tarla	Parcelă	Nr. topo	Observații / Referințe
1	padure	NU	600	122	23	-	

Lungime Segmente

1) Valorile lungimilor segmentelor sunt obținute din proiecție în plan.

Punct început	X / Y	Punct sfârșit	X / Y	Lungime segment (** (m)
1	349.607,04 263.414,376	2	349.527,272 263.258,117	175.442
2	349.527,272 263.258,117	3	349.530,05 263.256,053	3.461
3	349.530,05 263.256,053	4	349.610,151 263.412,965	176.175
4	349.610,151 263.412,965	1	349.607,04 263.414,376	3.417

**** Lungimile segmentelor sunt determinate în planul de proiecție Stereo 70 și sunt rotunjite la 1 milimetru.**

***** Distanța dintre puncte este formată din segmente cumulate ce sunt mai mici decât valoarea 1 milimetru.**

**DATE DESPRE IMOBILUL NR. 8629**

Oficiul de Cadastru și Publicitate Imobiliară DOLJ
Biroul de Cadastru și Publicitate Imobiliară Craiova

A. Partea I. Descrierea imobilului

TEREN Extravilan

Adresa: Jud. Dolj, T122, P24

Nr. Crt	Nr cadastral Nr. topografic	Suprafața* (mp)	Observații / Referințe
A1		1.000	Sector cadastral:26 Teren neimprejmuit;

B. Partea II. Proprietari și acte

Inscrieri privitoare la dreptul de proprietate și alte drepturi reale		Referințe
/		
Act Normativ nr. LEGEA NR.7, din 13/03/1996 emis de PARLAMENT;		
B1	Inscrierea provizorie, drept de PROPRIETATE, dobandit prin Lege, cota actuala 1/1, cota initiala 1/1 1) UAT PISCU VECHI, CIF:5002088	A1

C. Partea III. SARCINI .

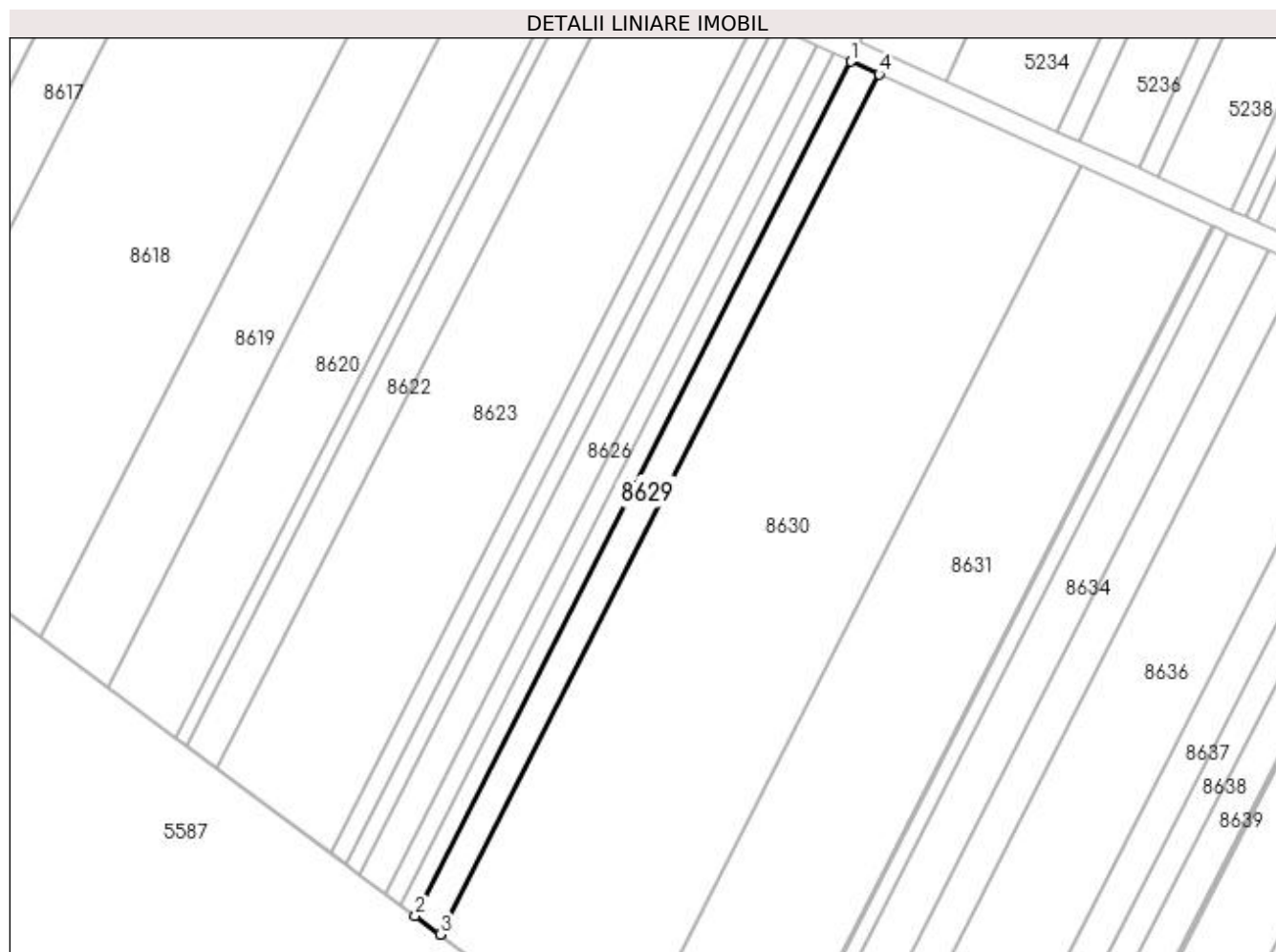
Inscrieri privind dezmembramintele dreptului de proprietate, drepturi reale de garanție și sarcini	Referințe
NU SUNT	

Anexa Nr. 1 La Partea I

Teren

Nr cadastral	Suprafața (mp)*	Observații / Referințe
	1.000	

* Suprafața este determinată în planul de proiecție Stereo 70.



Date referitoare la teren

Crt	Categorie folosință	Intra vilan	Suprafața (mp)	Tarla	Parcelă	Nr. topo	Observații / Referințe
1	padure	NU	1.000	122	24	-	

Lungime Segmente

1) Valorile lungimilor segmentelor sunt obținute din proiecție în plan.

Punct început	X / Y	Punct sfârșit	X / Y	Lungime segment (** (m)
1	349.610,151 263.412,965	2	349.530,05 263.256,053	176.175
2	349.530,05 263.256,053	3	349.534,655 263.252,631	5.737
3	349.534,655 263.252,631	4	349.615,308 263.410,626	177.39
4	349.615,308 263.410,626	1	349.610,151 263.412,965	5.663

**** Lungimile segmentelor sunt determinate în planul de proiecție Stereo 70 și sunt rotunjite la 1 milimetru.**

***** Distanța dintre puncte este formată din segmente cumulate ce sunt mai mici decât valoarea 1 milimetru.**

**DATE DESPRE IMOBILUL NR. 8630**

Oficiul de Cadastru și Publicitate Imobiliară DOLJ
Biroul de Cadastru și Publicitate Imobiliară Craiova

A. Partea I. Descrierea imobilului

TEREN Extravilan

Adresa: Jud. Dolj, T122, P25

Nr. Crt	Nr cadastral Nr. topografic	Suprafața* (mp)	Observații / Referințe
A1		7.400	Sector cadastral:26 Teren neimprejmuit;

B. Partea II. Proprietari și acte

Inscrieri privitoare la dreptul de proprietate și alte drepturi reale	Referințe
/	
Act Administrativ nr. TDP NR.2110-45099, din 21/02/1997 emis de CJ DOLJ;	
B1	A1
Intabulare, drept de PROPRIETATE, dobandit prin Reconstituire, cota actuala 1/1, cota initiala 1/1	
1) ILIESCU ECATERINA, LIPSĂ CNP	
2) PÎRVULESCU GEORGETA, LIPSĂ CNP	
3) CISMARU VICTORIA, LIPSĂ CNP	

C. Partea III. SARCINI .

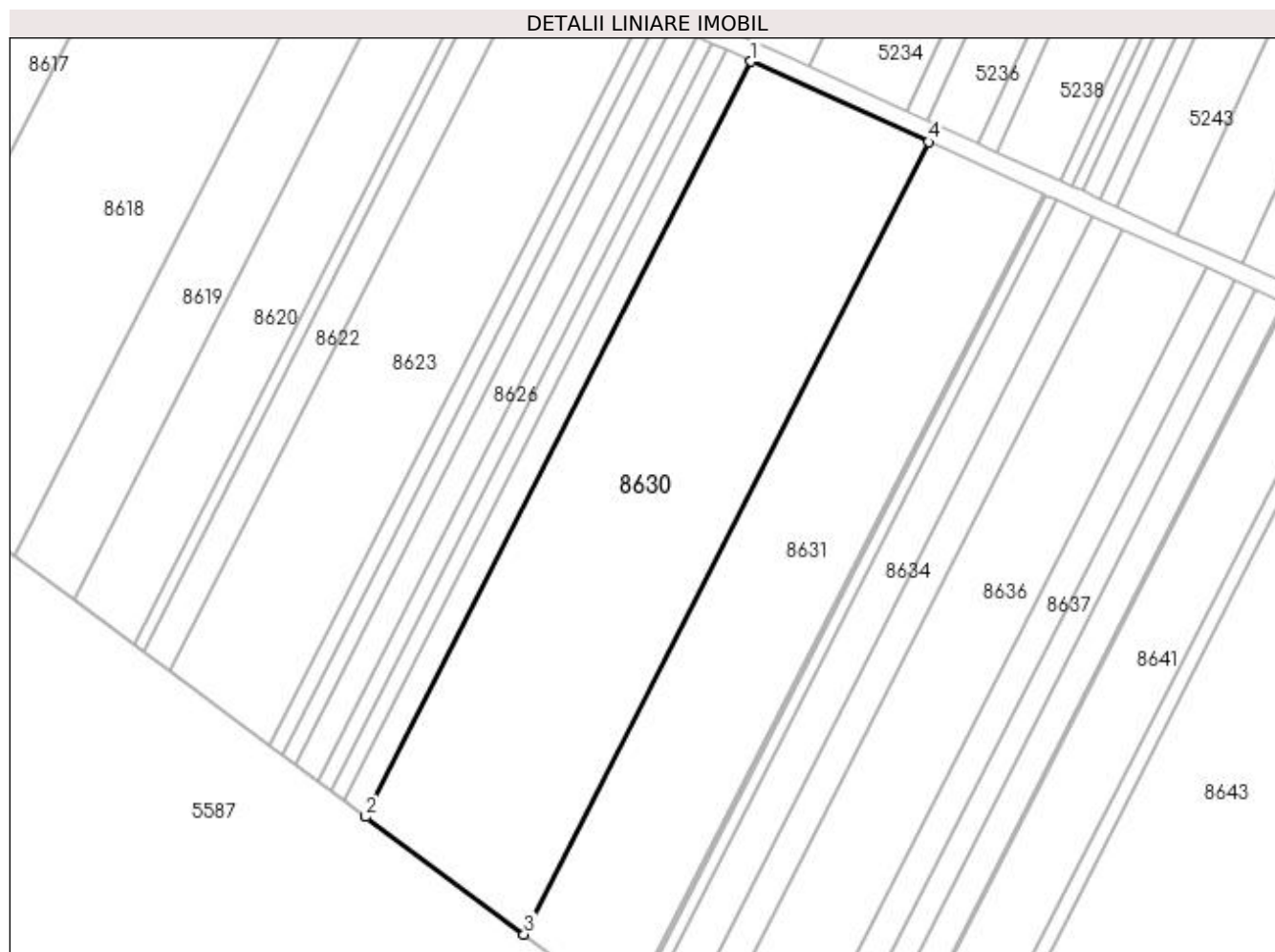
Inscrieri privind dezmembramintele dreptului de proprietate, drepturi reale de garanție și sarcini	Referințe
NU SUNT	

Anexa Nr. 1 La Partea I

Teren

Nr cadastral	Suprafața (mp)*	Observații / Referințe
	7.400	

* Suprafața este determinată în planul de proiecție Stereo 70.



Date referitoare la teren

Crt	Categorie folosință	Intravilan	Suprafața (mp)	Tarla	Parcelă	Nr. topo	Observații / Referințe
1	padure	NU	7.400	122	25	-	

Lungime Segmente

1) Valorile lungimilor segmentelor sunt obținute din proiecție în plan.

Punct început	X / Y	Punct sfârșit	X / Y	Lungime segment (** (m)
1	349.615,308 263.410,626	2	349.534,655 263.252,631	177.39
2	349.534,655 263.252,631	3	349.567,796 263.228,009	41.287
3	349.567,796 263.228,009	4	349.652,424 263.393,789	186.132
4	349.652,424 263.393,789	1	349.615,308 263.410,626	40.756

**** Lungimile segmentelor sunt determinate în planul de proiecție Stereo 70 și sunt rotunjite la 1 milimetru.**

***** Distanța dintre puncte este formată din segmente cumulate ce sunt mai mici decât valoarea 1 milimetru.**

**DATE DESPRE IMOBILUL NR. 8631**

Oficiul de Cadastru și Publicitate Imobiliară DOLJ
Biroul de Cadastru și Publicitate Imobiliară Craiova

A. Partea I. Descrierea imobilului

TEREN Extravilan

Adresa: Jud. Dolj, T122, P26

Nr. Crt	Nr cadastral Nr. topografic	Suprafața* (mp)	Observații / Referințe
A1		5.000	Sector cadastral:26 Teren neimprejmuit;

B. Partea II. Proprietari și acte

Inscrieri privitoare la dreptul de proprietate și alte drepturi reale	Referințe
/	
Act Administrativ nr. TDP NR.1243-45522, din 15/11/1996 emis de CJ DOLJ;	
B1	A1
Intabulare, drept de PROPRIETATE, dobândit prin Reconstituire, cota actuala 1/1, cota initiala 1/1 1) PÎRVULESCU PETRE, LIPSĂ CNP	

C. Partea III. SARCINI .

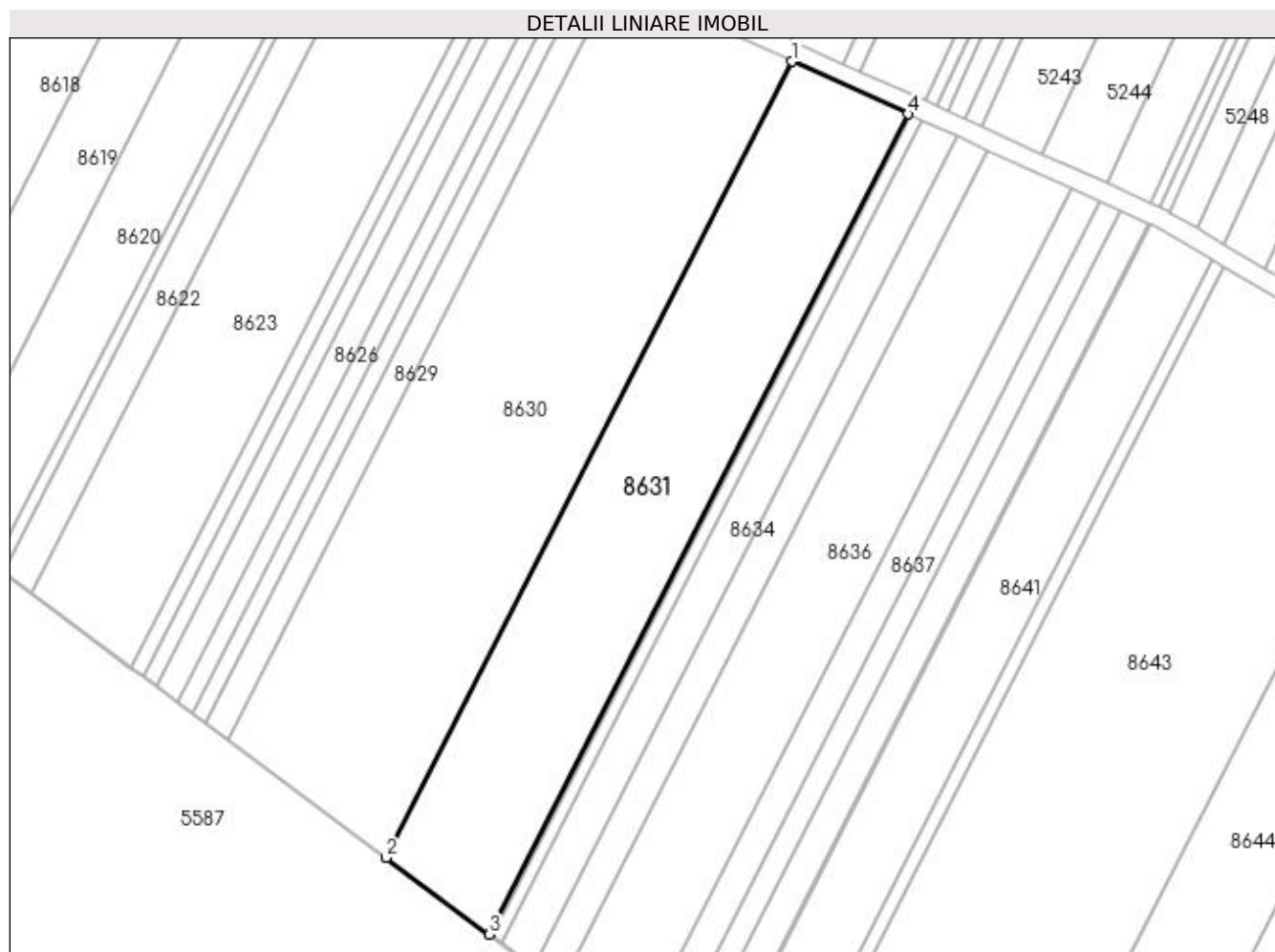
Inscrieri privind dezmembramintele dreptului de proprietate, drepturi reale de garanție și sarcini	Referințe
NU SUNT	

Anexa Nr. 1 La Partea I

Teren

Nr cadastral	Suprafața (mp)*	Observații / Referințe
	5.000	

* Suprafața este determinată în planul de proiecție Stereo 70.



Date referitoare la teren

Crt	Categorie folosință	Intravilan	Suprafața (mp)	Tarla	Parcelă	Nr. topo	Observații / Referințe
1	padure	NU	5.000	122	26	-	

Lungime Segmente

1) Valorile lungimilor segmentelor sunt obținute din proiecție în plan.

Punct început	X / Y	Punct sfârșit	X / Y	Lungime segment (** (m)
1	349.652,424 263.393,789	2	349.567,796 263.228,009	186.132
2	349.567,796 263.228,009	3	349.589,334 263.212,006	26.832
3	349.589,334 263.212,006	4	349.676,545 263.382,847	191.813
4	349.676,545 263.382,847	1	349.652,424 263.393,789	26.487

**** Lungimile segmentelor sunt determinate în planul de proiecție Stereo 70 și sunt rotunjite la 1 milimetru.**

***** Distanța dintre puncte este formată din segmente cumulate ce sunt mai mici decât valoarea 1 milimetru.**

**DATE DESPRE IMOBILUL NR. 8632**

Oficiul de Cadastru și Publicitate Imobiliară DOLJ
Biroul de Cadastru și Publicitate Imobiliară Craiova

A. Partea I. Descrierea imobilului

TEREN Extravilan

Adresa: Jud. Dolj, T122, P27

Nr. Crt	Nr cadastral Nr. topografic	Suprafața* (mp)	Observații / Referințe
A1		100	Sector cadastral:26 Teren neimprejmuit;

B. Partea II. Proprietari și acte

Inscrieri privitoare la dreptul de proprietate și alte drepturi reale	Referințe
/	
Hotarare Judecatoreasca nr. SC NR.488, din 31/05/2019 emis de JUDECATORIA CALAFAT;	
B1	Intabulare, drept de PROPRIETATE, dobandit prin Hotarare Judecatoreasca, cota actuala 1/1, cota initiala 1/1 1) OPREA MARIN

C. Partea III. SARCINI .

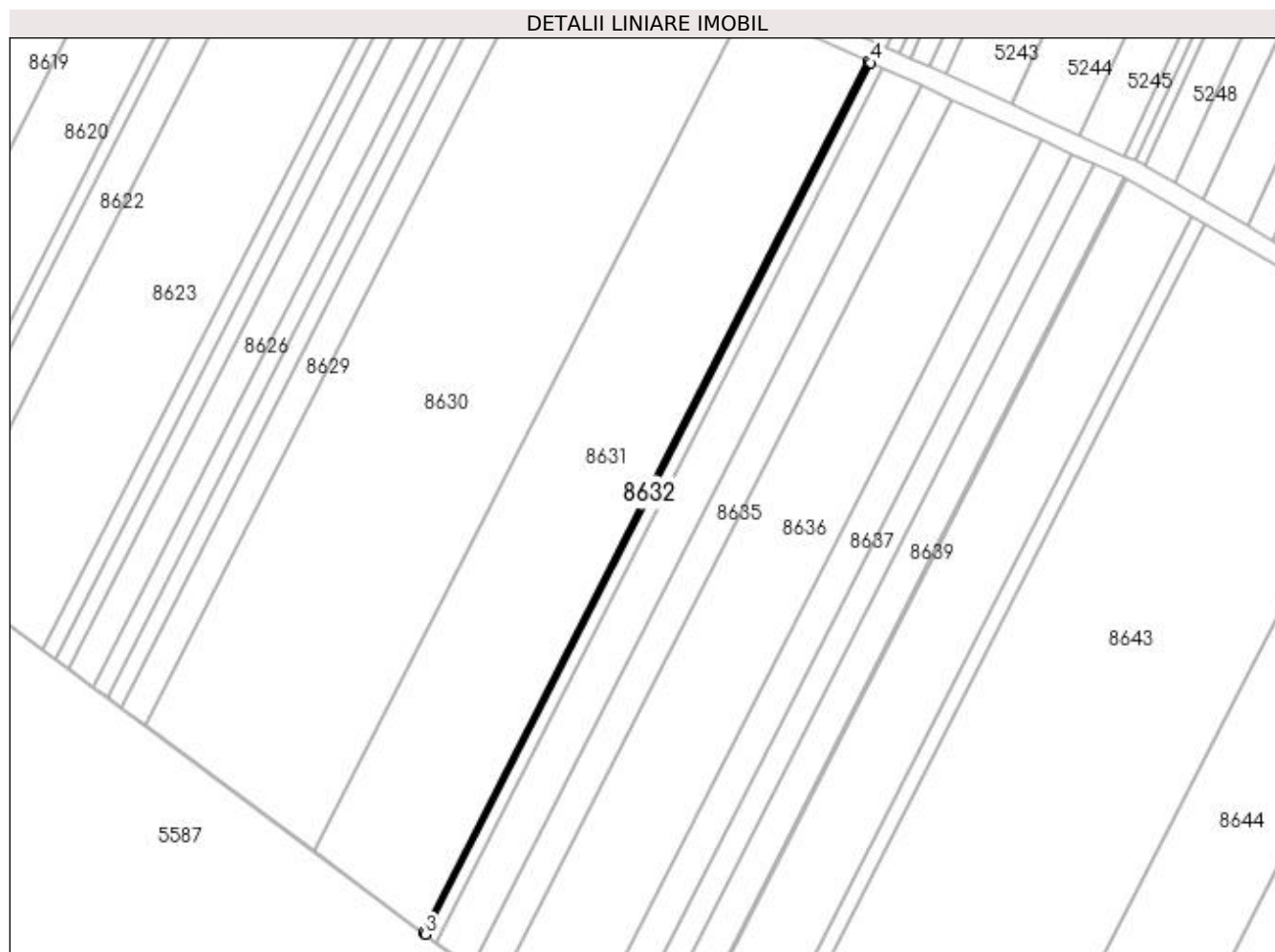
Inscrieri privind dezmembramintele dreptului de proprietate, drepturi reale de garanție și sarcini	Referințe
NU SUNT	

Anexa Nr. 1 La Partea I

Teren

Nr cadastral	Suprafața (mp)*	Observații / Referințe
	100	

* Suprafața este determinată în planul de proiecție Stereo 70.



Date referitoare la teren

Crt	Categorie folosință	Intra vilan	Suprafața (mp)	Tarla	Parcelă	Nr. topo	Observații / Referințe
1	padure	NU	100	122	27	-	

Lungime Segmente

1) Valorile lungimilor segmentelor sunt obținute din proiecție în plan.

Punct început	X / Y	Punct sfârșit	X / Y	Lungime segment (** (m)
1	349.676,545 263.382,847	2	349.589,334 263.212,006	191.813
2	349.589,334 263.212,006	3	349.589,759 263.211,691	0.529
3	349.589,759 263.211,691	4	349.677,021 263.382,631	191.925
4	349.677,021 263.382,631	1	349.676,545 263.382,847	0.522

**** Lungimile segmentelor sunt determinate în planul de proiecție Stereo 70 și sunt rotunjite la 1 milimetru.**

***** Distanța dintre puncte este formată din segmente cumulate ce sunt mai mici decât valoarea 1 milimetru.**

**DATE DESPRE IMOBILUL NR. 8633**

Oficiul de Cadastru și Publicitate Imobiliară DOLJ
Biroul de Cadastru și Publicitate Imobiliară Craiova

A. Partea I. Descrierea imobilului

TEREN Extravilan

Adresa: Jud. Dolj, T122, P28

Nr. Crt	Nr cadastral Nr. topografic	Suprafața* (mp)	Observații / Referințe
A1		500	Sector cadastral:26 Teren neimprejmuit;

B. Partea II. Proprietari și acte

Inscrieri privitoare la dreptul de proprietate și alte drepturi reale	Referințe
/	
Act Administrativ nr. TDP NR.1135-44778, din 28/10/1998 emis de CJ DOLJ;	
B1	A1
Intabulare, drept de PROPRIETATE, dobândit prin Reconstituire, cota actuala 1/1, cota initiala 1/1 1) CĂLIN ION, LIPSĂ CNP	

C. Partea III. SARCINI .

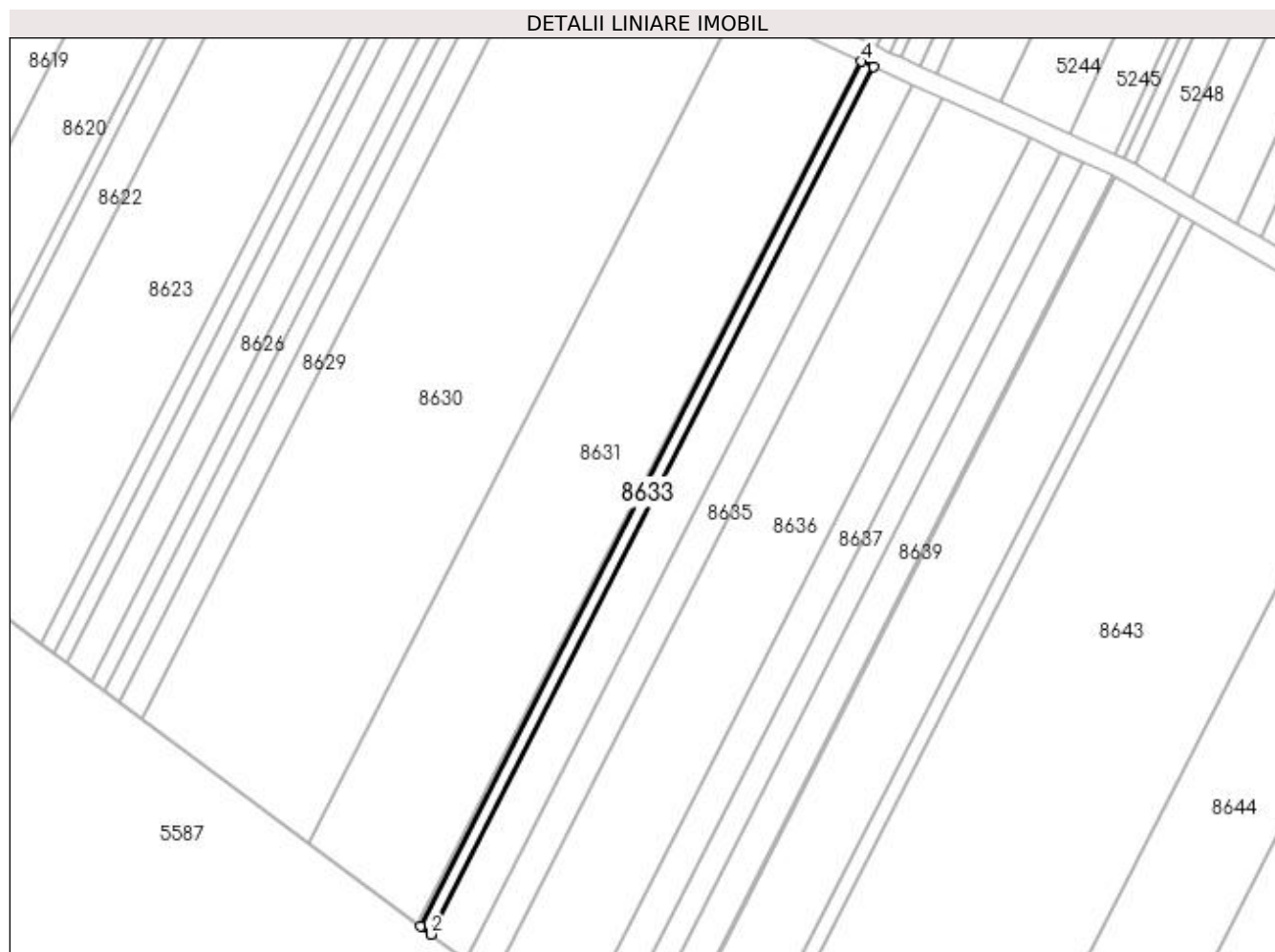
Inscrieri privind dezmembramintele dreptului de proprietate, drepturi reale de garanție și sarcini	Referințe
NU SUNT	

Anexa Nr. 1 La Partea I

Teren

Nr cadastral	Suprafața (mp)*	Observații / Referințe
	500	

* Suprafața este determinată în planul de proiecție Stereo 70.



Date referitoare la teren

Crt	Categorie folosință	Intra vilan	Suprafața (mp)	Tarla	Parcelă	Nr. topo	Observații / Referințe
1	padure	NU	500	122	28	-	

Lungime Segmente

1) Valorile lungimilor segmentelor sunt obținute din proiecție în plan.

Punct început	X / Y	Punct sfârșit	X / Y	Lungime segment (** (m)
1	349.589,759 263.211,691	2	349.591,876 263.210,118	2.638
2	349.591,876 263.210,118	3	349.679,392 263.381,556	192.484
3	349.679,392 263.381,556	4	349.677,021 263.382,631	2.604
4	349.677,021 263.382,631	1	349.589,759 263.211,691	191.925

**** Lungimile segmentelor sunt determinate în planul de proiecție Stereo 70 și sunt rotunjite la 1 milimetru.**

***** Distanța dintre puncte este formată din segmente cumulate ce sunt mai mici decât valoarea 1 milimetru.**

**DATE DESPRE IMOBILUL NR. 8634**

Oficiul de Cadastru și Publicitate Imobiliară DOLJ
Biroul de Cadastru și Publicitate Imobiliară Craiova

A. Partea I. Descrierea imobilului

TEREN Extravilan

Adresa: Jud. Dolj, T122, P29

Nr. Crt	Nr cadastral Nr. topografic	Suprafața* (mp)	Observații / Referințe
A1	37464	1.600	Sector cadastral:26 Teren neimprejmit;

B. Partea II. Proprietari și acte

Inscrieri privitoare la dreptul de proprietate și alte drepturi reale		Referințe
3463 / 11/01/2022		
Act Notarial nr. CM NR 187, din 19/09/2011 emis de BNP Stoenescu Florea (act administrativ nr TDP NR 2187-45099 din 06.08.1997, emis de CJ DOIJ);		
B1	Intabulare, drept de PROPRIETATE, dobandit prin Succesiune, cota actuala 1/2, cota initiala 1/2 1) CENUSA ELENA, LIPSĂ CNP <i>OBSERVATII: def Tudor Ion</i>	A1
Act Notarial nr. CM NR 90, din 13/10/2021 emis de BNP Alexandru Mariana Lavinia (act notarial nr CM NR 187 din 19.09.2011, emis de BNP Stoenescu Florea;act administrativ nr TDP NR 2187-45099 din 06.08.1997, emis de CJ DOIJ);		
B2	Intabulare, drept de PROPRIETATE, dobandit prin Succesiune, cota actuala 1/2, cota initiala 1/2 1) ȘUTEU JEANA-ANCA <i>OBSERVATII: def Tudor Emil</i>	A1

C. Partea III. SARCINI .

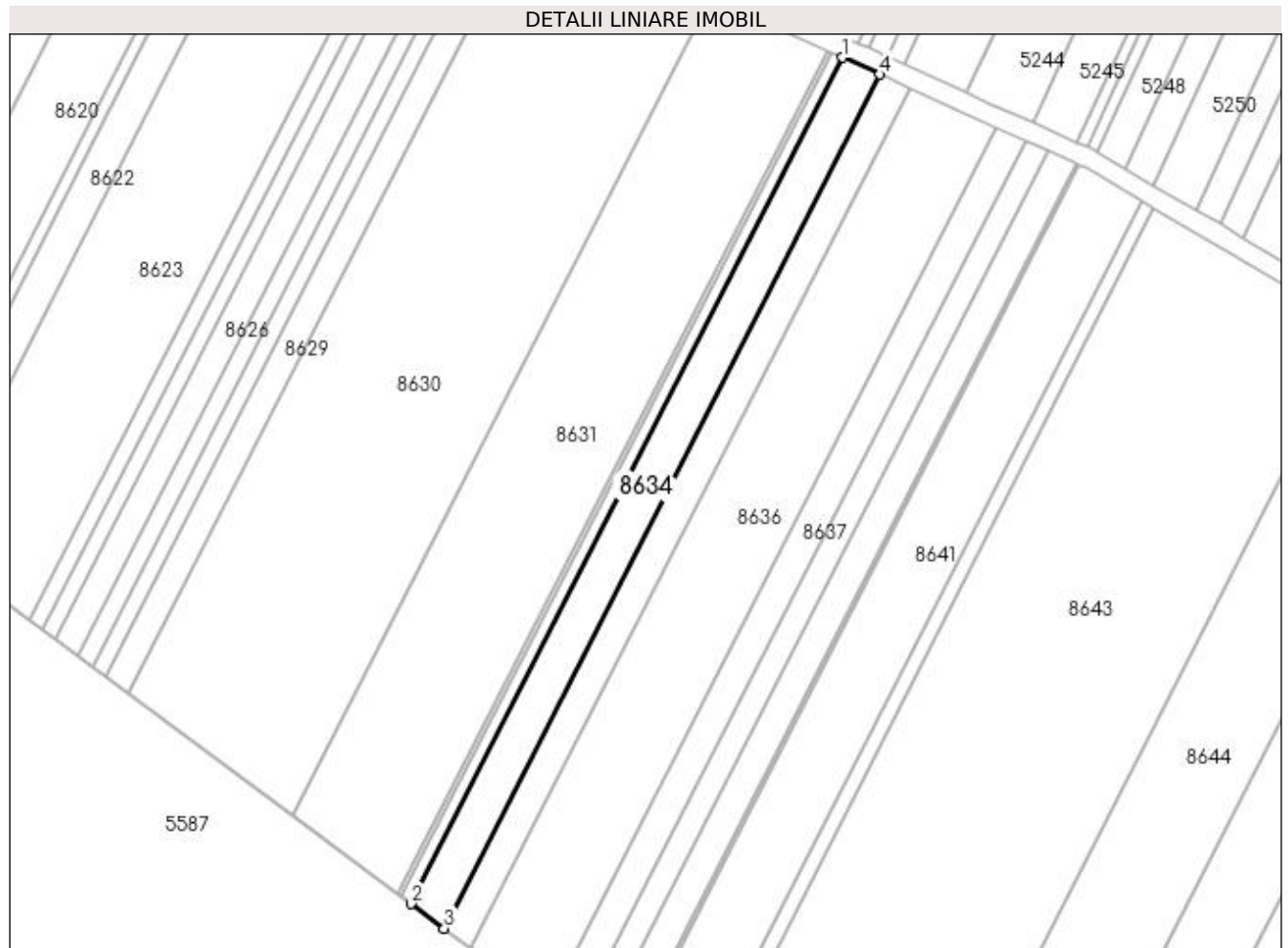
Inscrieri privind dezmembramintele dreptului de proprietate, drepturi reale de garanție și sarcini	Referințe
NU SUNT	

Anexa Nr. 1 La Partea I

Teren

Nr cadastral	Suprafața (mp)*	Observații / Referințe
37464	1.600	

* Suprafața este determinată în planul de proiecție Stereo 70.



Date referitoare la teren

Crt	Categorie folosință	Intravilan	Suprafața (mp)	Tarla	Parcelă	Nr. topo	Observații / Referințe
1	padure	NU	1.600	122	29	-	

Lungime Segmente

1) Valorile lungimilor segmentelor sunt obținute din proiecție în plan.

Punct început	X / Y	Punct sfârșit	X / Y	Lungime segment (** (m)
1	349.679,392 263.381,556	2	349.591,876 263.210,118	192.484
2	349.591,876 263.210,118	3	349.598,612 263.205,114	8.391
3	349.598,612 263.205,114	4	349.686,935 263.378,134	194.26
4	349.686,935 263.378,134	1	349.679,392 263.381,556	8.283

**** Lungimile segmentelor sunt determinate în planul de proiecție Stereo 70 și sunt rotunjite la 1 milimetru.**

***** Distanța dintre puncte este formată din segmente cumulate ce sunt mai mici decât valoarea 1 milimetru.**

**DATE DESPRE IMOBILUL NR. 8635**

Oficiul de Cadastru și Publicitate Imobiliară DOLJ
Biroul de Cadastru și Publicitate Imobiliară Craiova

A. Partea I. Descrierea imobilului

TEREN Extravilan

Adresa: Jud. Dolj, T122, P30

Nr. Crt	Nr cadastral Nr. topografic	Suprafața* (mp)	Observații / Referințe
A1		1.300	Sector cadastral:26 Teren neimprejmuit;

B. Partea II. Proprietari și acte

Inscrieri privitoare la dreptul de proprietate și alte drepturi reale	Referințe
/	
Act Administrativ nr. TDP NR.1677-44907, din 14/02/1997 emis de CJ DOLJ;	
B1	A1
Intabulare, drept de PROPRIETATE, dobandit prin Reconstituire, cota actuala 1/1, cota initiala 1/1 1) CĂLIN DUMITRU, LIPSĂ CNP	

C. Partea III. SARCINI .

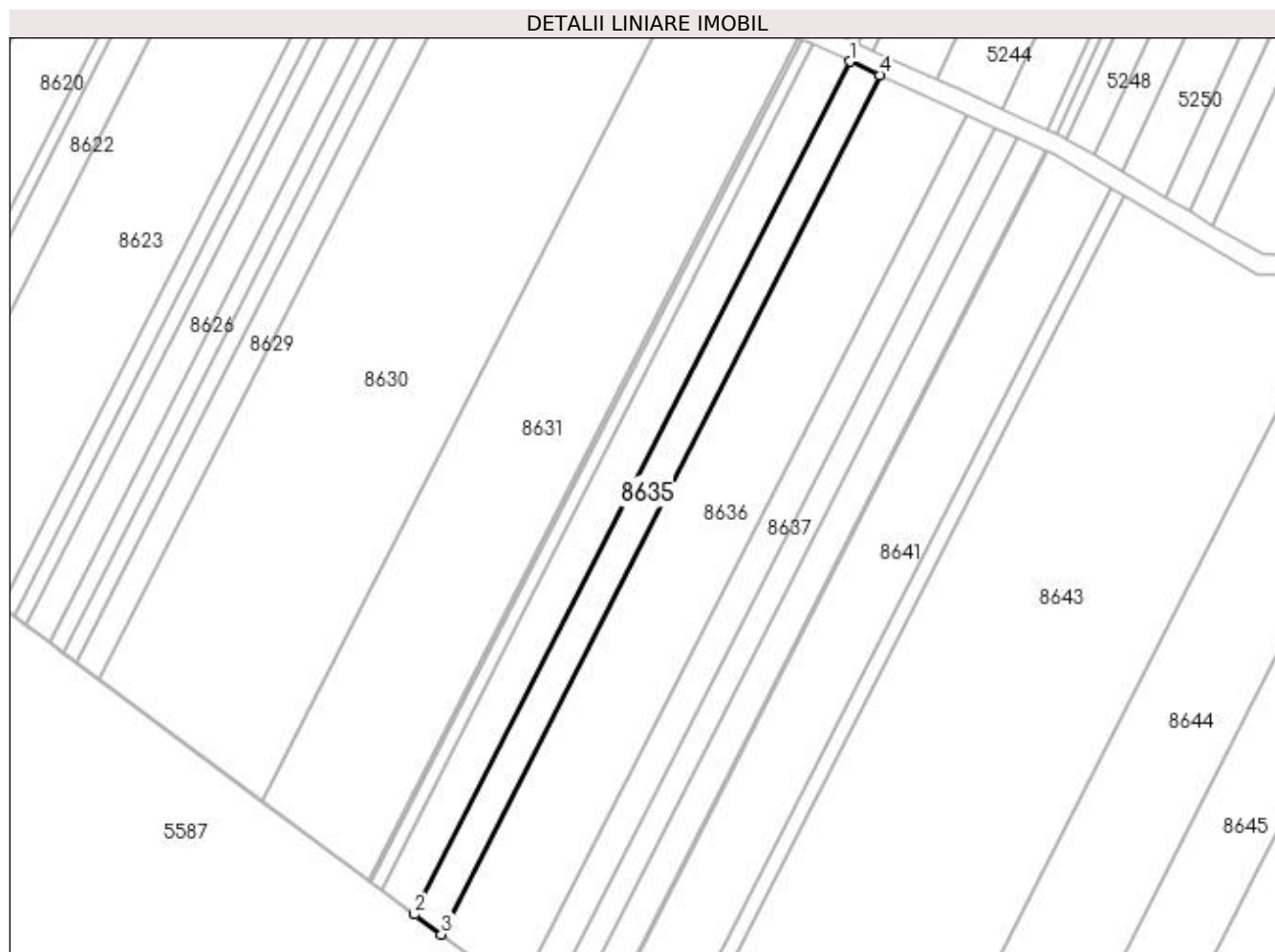
Inscrieri privind dezmembramintele dreptului de proprietate, drepturi reale de garanție și sarcini	Referințe
NU SUNT	

Anexa Nr. 1 La Partea I

Teren

Nr cadastral	Suprafața (mp)*	Observații / Referințe
	1.300	

* Suprafața este determinată în planul de proiecție Stereo 70.



Date referitoare la teren

Crt	Categorie folosință	Intravilan	Suprafața (mp)	Tarla	Parcelă	Nr. topo	Observații / Referințe
1	padure	NU	1.300	122	30	-	

Lungime Segmente

1) Valorile lungimilor segmentelor sunt obținute din proiecție în plan.

Punct început	X / Y	Punct sfârșit	X / Y	Lungime segment (** (m)
1	349.686,935 263.378,134	2	349.598,612 263.205,114	194.26
2	349.598,612 263.205,114	3	349.604,039 263.201,081	6.762
3	349.604,039 263.201,081	4	349.693,014 263.375,376	195.692
4	349.693,014 263.375,376	1	349.686,935 263.378,134	6.675

**** Lungimile segmentelor sunt determinate în planul de proiecție Stereo 70 și sunt rotunjite la 1 milimetru.**

***** Distanța dintre puncte este formată din segmente cumulate ce sunt mai mici decât valoarea 1 milimetru.**

**DATE DESPRE IMOBILUL NR. 8636**

Oficiul de Cadastru și Publicitate Imobiliară DOLJ
Biroul de Cadastru și Publicitate Imobiliară Craiova

A. Partea I. Descrierea imobilului

TEREN Extravilan

Adresa: Jud. Dolj, T122, P31

Nr. Crt	Nr cadastral Nr. topografic	Suprafața* (mp)	Observații / Referințe
A1		3.800	Sector cadastral:26 Teren neimprejmuit;

B. Partea II. Proprietari și acte

Inscrieri privitoare la dreptul de proprietate și alte drepturi reale	Referințe
/	
Act Notarial nr. CM NR.74, din 23/03/2020 emis de NP BUDIANA IONUT RAZVAN;	
B1	A1
Intabulare, drept de PROPRIETATE, dobandit prin Succesiune, cota actuala 1/1, cota initiala 1/1 1) BARBU DOREL-ROMEO	

C. Partea III. SARCINI .

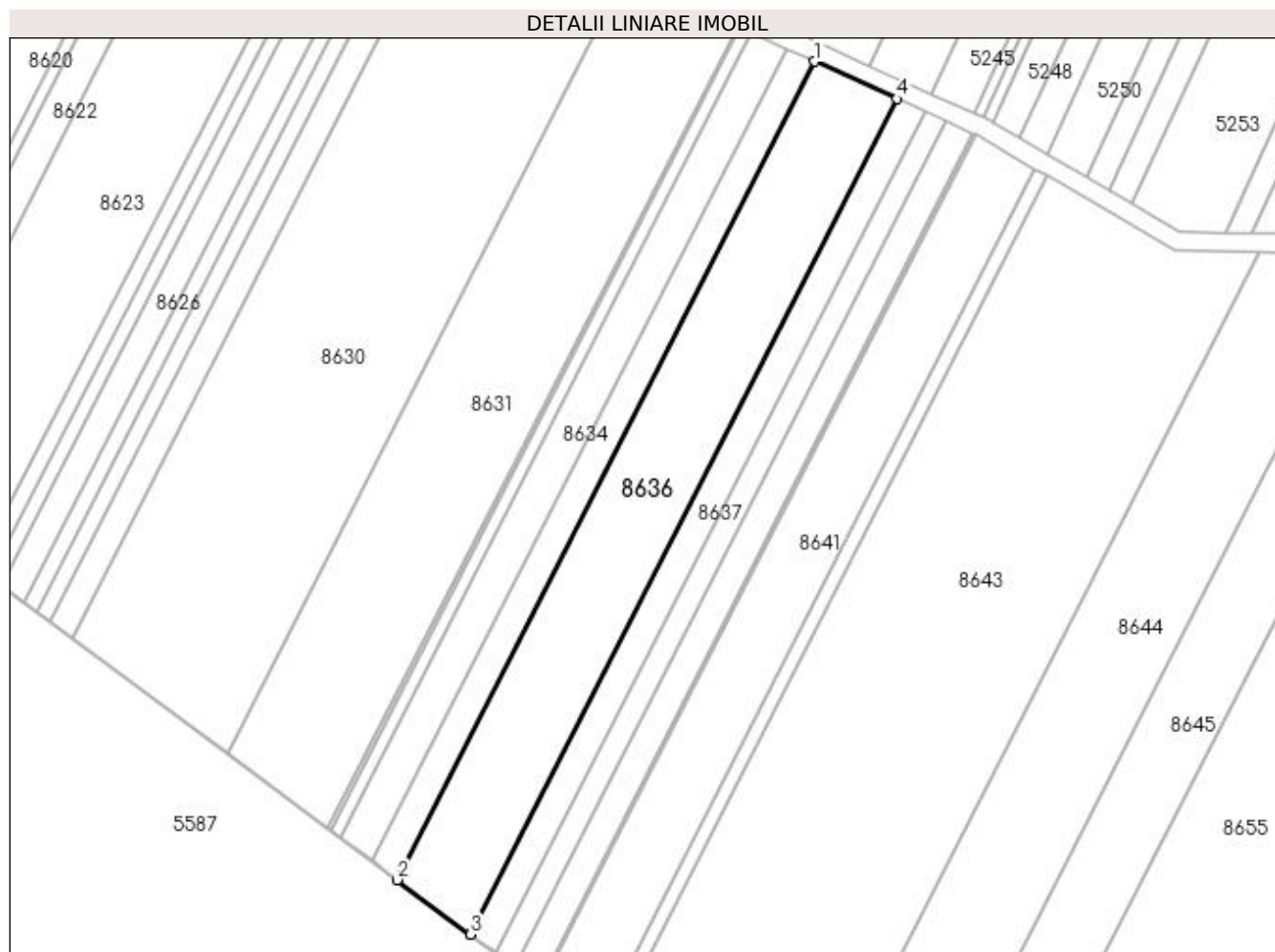
Inscrieri privind dezmembramintele dreptului de proprietate, drepturi reale de garanție și sarcini	Referințe
NU SUNT	

Anexa Nr. 1 La Partea I

Teren

Nr cadastral	Suprafața (mp)*	Observații / Referințe
	3.800	

* Suprafața este determinată în planul de proiecție Stereo 70.



Date referitoare la teren

Crt	Categorie folosință	Intra vilan	Suprafața (mp)	Tarla	Parcelă	Nr. topo	Observații / Referințe
1	padure	NU	3.800	122	31	-	

Lungime Segmente

1) Valorile lungimilor segmentelor sunt obținute din proiecție în plan.

Punct început	X / Y	Punct sfârșit	X / Y	Lungime segment (** (m)
1	349.693,014 263.375,376	2	349.604,039 263.201,081	195.692
2	349.604,039 263.201,081	3	349.619,681 263.189,46	19.487
3	349.619,681 263.189,46	4	349.710,532 263.367,43	199.818
4	349.710,532 263.367,43	1	349.693,014 263.375,376	19.236

**** Lungimile segmentelor sunt determinate în planul de proiecție Stereo 70 și sunt rotunjite la 1 milimetru.**

***** Distanța dintre puncte este formată din segmente cumulate ce sunt mai mici decât valoarea 1 milimetru.**

**DATE DESPRE IMOBILUL NR. 8637**

Oficiul de Cadastru și Publicitate Imobiliară DOLJ
Biroul de Cadastru și Publicitate Imobiliară Craiova

A. Partea I. Descrierea imobilului

TEREN Extravilan

Adresa: Jud. Dolj, T122, P32

Nr. Crt	Nr cadastral Nr. topografic	Suprafața* (mp)	Observații / Referințe
A1		1.300	Sector cadastral:26 Teren neimprejmuit;

B. Partea II. Proprietari și acte

Inscrieri privitoare la dreptul de proprietate și alte drepturi reale	Referințe
/	
Act Administrativ nr. TDP NR.769-48497, din 22/11/1995 emis de CJ DOLJ;	
B1	A1
Intabulare, drept de PROPRIETATE, dobândit prin Reconstituire, cota actuala 1/1, cota initiala 1/1 1) CHIRIȚĂ ARISTIDE, LIPSĂ CNP	

C. Partea III. SARCINI .

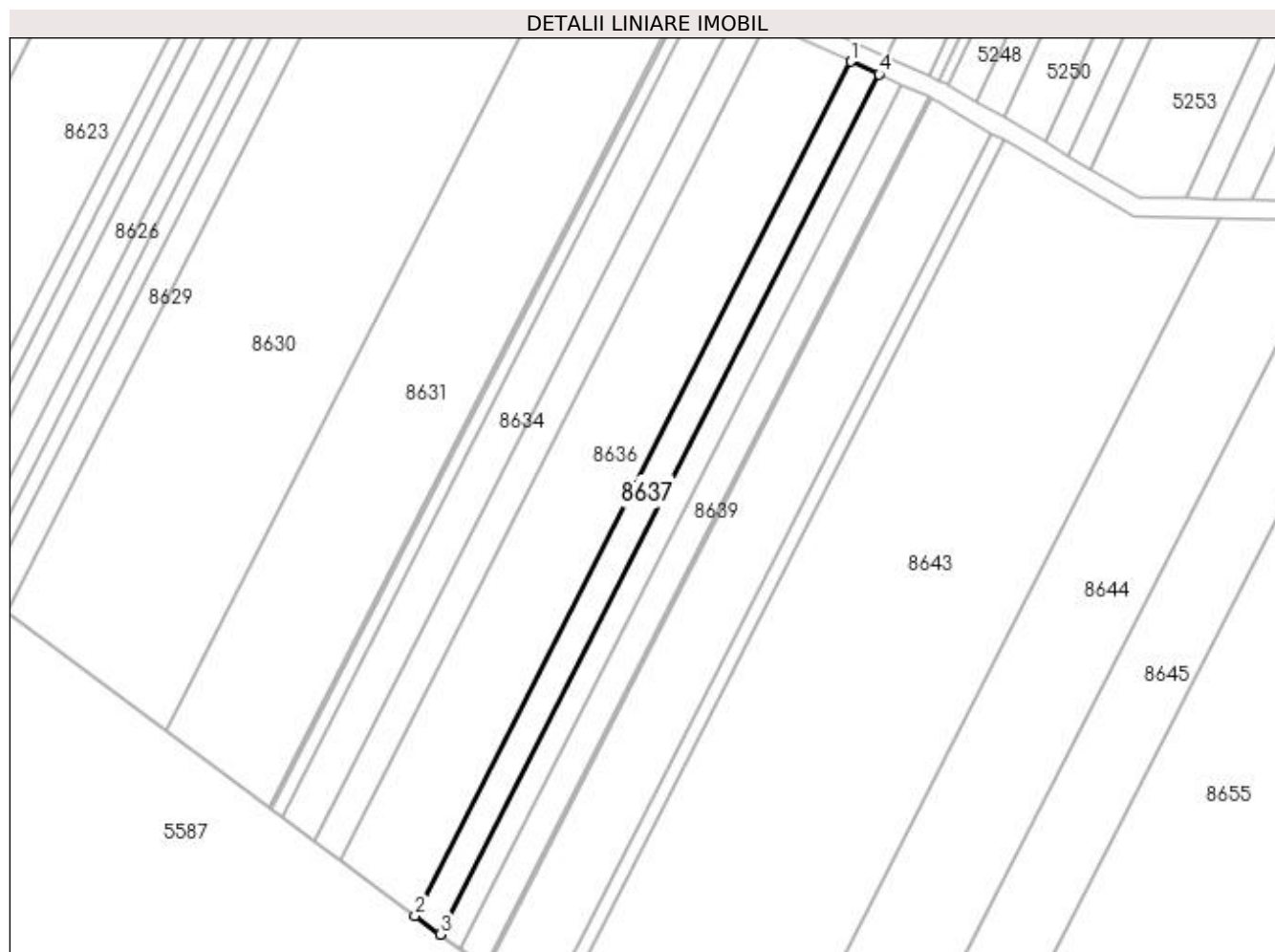
Inscrieri privind dezmembramintele dreptului de proprietate, drepturi reale de garanție și sarcini	Referințe
NU SUNT	

Anexa Nr. 1 La Partea I

Teren

Nr cadastral	Suprafața (mp)*	Observații / Referințe
	1.300	

* Suprafața este determinată în planul de proiecție Stereo 70.



Date referitoare la teren

Crt	Categorie folosință	Intra vilan	Suprafața (mp)	Tarla	Parcelă	Nr. topo	Observații / Referințe
1	padure	NU	1.300	122	32	-	

Lungime Segmente

1) Valorile lungimilor segmentelor sunt obținute din proiecție în plan.

Punct început	X / Y	Punct sfârșit	X / Y	Lungime segment (** (m)
1	349.710,532 263.367,43	2	349.619,681 263.189,46	199.818
2	349.619,681 263.189,46	3	349.624,959 263.185,539	6.575
3	349.624,959 263.185,539	4	349.716,442 263.364,749	201.21
4	349.716,442 263.364,749	1	349.710,532 263.367,43	6.49

**** Lungimile segmentelor sunt determinate în planul de proiecție Stereo 70 și sunt rotunjite la 1 milimetru.**

***** Distanța dintre puncte este formată din segmente cumulate ce sunt mai mici decât valoarea 1 milimetru.**

**DATE DESPRE IMOBILUL NR. 8638**

Oficiul de Cadastru și Publicitate Imobiliară DOLJ
Biroul de Cadastru și Publicitate Imobiliară Craiova

A. Partea I. Descrierea imobilului

TEREN Extravilan

Adresa: Jud. Dolj, T122, P33

Nr. Crt	Nr cadastral Nr. topografic	Suprafața* (mp)	Observații / Referințe
A1		1.000	Sector cadastral:26 Teren neimprejmuit;

B. Partea II. Proprietari și acte

Inscrieri privitoare la dreptul de proprietate și alte drepturi reale		Referințe
/		
Act Administrativ nr. TDP NR.740-48497, din 20/11/1995 emis de CJ DOLJ;		
B1	Intabulare, drept de PROPRIETATE, dobândit prin Reconstituire, cota actuala 1/1, cota initiala 1/1 1) BOBOCICĂ MARIA, LIPSĂ CNP 2) CHIRIȚĂ FLOREA, LIPSĂ CNP 3) CHIRIȚĂ ION, LIPSĂ CNP	A1

C. Partea III. SARCINI .

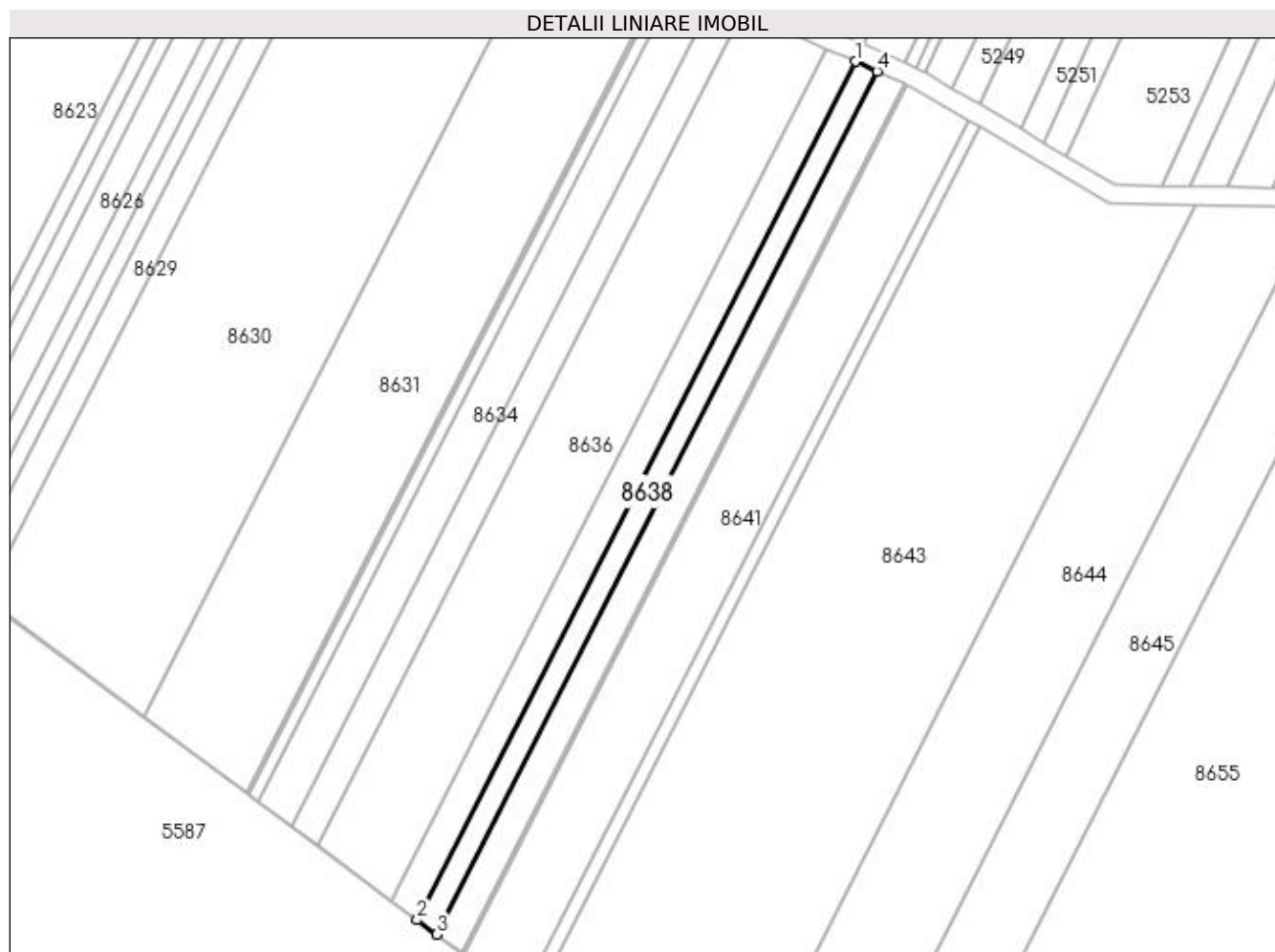
Inscrieri privind dezmembramintele dreptului de proprietate, drepturi reale de garanție și sarcini	Referințe
NU SUNT	

Anexa Nr. 1 La Partea I

Teren

Nr cadastral	Suprafața (mp)*	Observații / Referințe
	1.000	

* Suprafața este determinată în planul de proiecție Stereo 70.



Date referitoare la teren

Crt	Categorie folosință	Intra vilan	Suprafața (mp)	Tarla	Parcelă	Nr. topo	Observații / Referințe
1	padure	NU	1.000	122	33	-	

Lungime Segmente

1) Valorile lungimilor segmentelor sunt obținute din proiecție în plan.

Punct început	X / Y	Punct sfârșit	X / Y	Lungime segment (** (m)
1	349.716,442 263.364,749	2	349.624,959 263.185,539	201.21
2	349.624,959 263.185,539	3	349.628,994 263.182,541	5.027
3	349.628,994 263.182,541	4	349.720,961 263.362,699	202.274
4	349.720,961 263.362,699	1	349.716,442 263.364,749	4.962

**** Lungimile segmentelor sunt determinate în planul de proiecție Stereo 70 și sunt rotunjite la 1 milimetru.**

***** Distanța dintre puncte este formată din segmente cumulate ce sunt mai mici decât valoarea 1 milimetru.**

**DATE DESPRE IMOBILUL NR. 8639**

Oficiul de Cadastru și Publicitate Imobiliară DOLJ
Biroul de Cadastru și Publicitate Imobiliară Craiova

A. Partea I. Descrierea imobilului

TEREN Extravilan

Adresa: Jud. Dolj, T122, P34

Nr. Crt	Nr cadastral Nr. topografic	Suprafața* (mp)	Observații / Referințe
A1		1.300	Sector cadastral:26 Teren neimprejmuit;

B. Partea II. Proprietari și acte

Inscrieri privitoare la dreptul de proprietate și alte drepturi reale	Referințe
/	
Act Administrativ nr. TDP NR.1288-45522, din 30/01/1997 emis de CJ DOLJ;	
B1	A1
Intabulare, drept de PROPRIETATE, dobândit prin Reconstituire, cota actuala 1/1, cota initiala 1/1 1) CHIRIȚĂ CORNEL, LIPSĂ CNP	

C. Partea III. SARCINI .

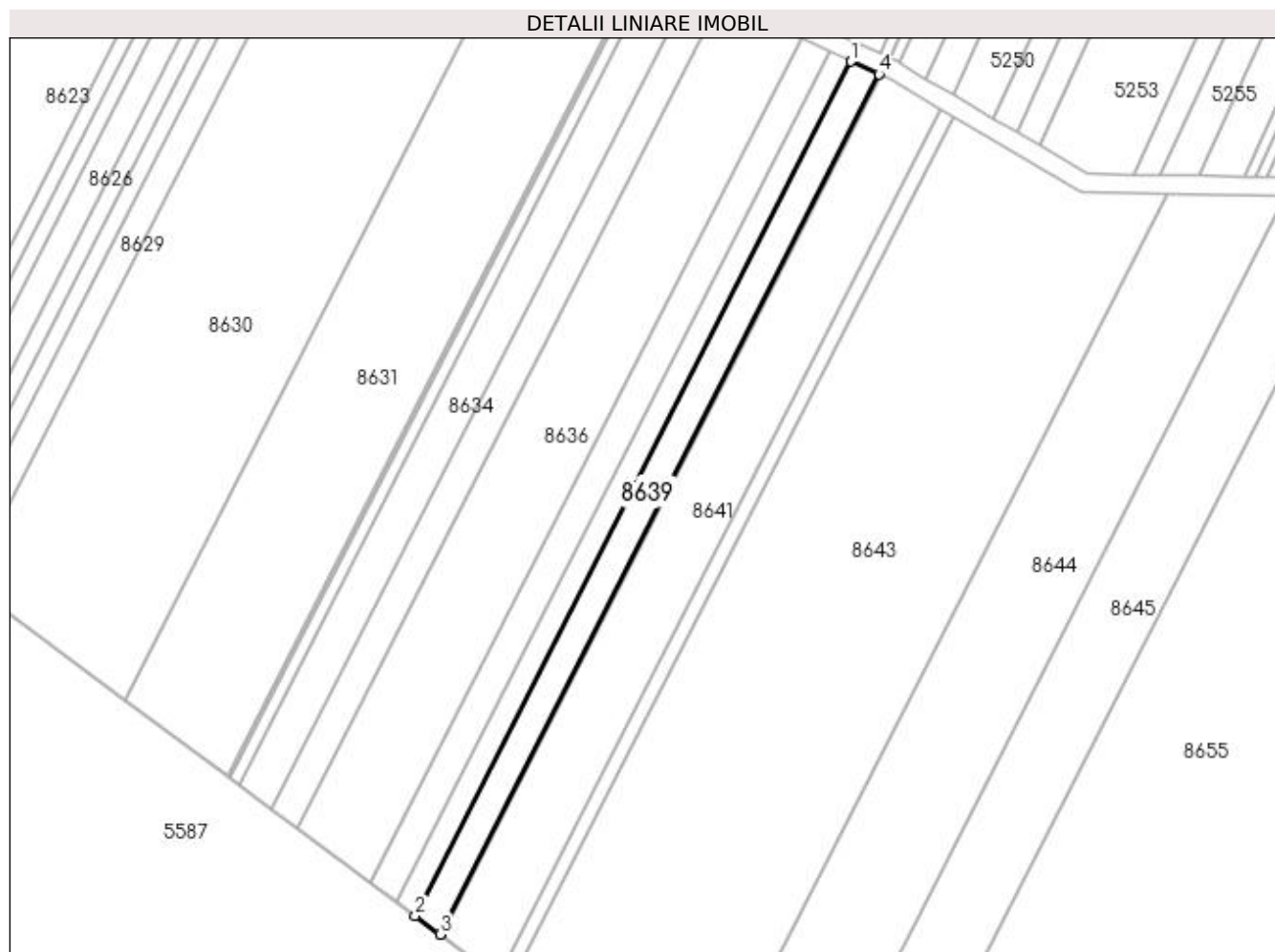
Inscrieri privind dezmembramintele dreptului de proprietate, drepturi reale de garanție și sarcini	Referințe
NU SUNT	

Anexa Nr. 1 La Partea I

Teren

Nr cadastral	Suprafața (mp)*	Observații / Referințe
	1.300	

* Suprafața este determinată în planul de proiecție Stereo 70.



Date referitoare la teren

Crt	Categorie folosință	Intra vilan	Suprafața (mp)	Tarla	Parcelă	Nr. topo	Observații / Referințe
1	padure	NU	1.300	122	34	-	

Lungime Segmente

1) Valorile lungimilor segmentelor sunt obținute din proiecție în plan.

Punct început	X / Y	Punct sfârșit	X / Y	Lungime segment (** (m)
1	349.720,961 263.362,699	2	349.628,994 263.182,541	202.274
2	349.628,994 263.182,541	3	349.634,207 263.178,667	6.495
3	349.634,207 263.178,667	4	349.726,8 263.360,05	203.65
4	349.726,8 263.360,05	1	349.720,961 263.362,699	6.412

**** Lungimile segmentelor sunt determinate în planul de proiecție Stereo 70 și sunt rotunjite la 1 milimetru.**

***** Distanța dintre puncte este formată din segmente cumulate ce sunt mai mici decât valoarea 1 milimetru.**

**DATE DESPRE IMOBILUL NR. 8640**

Oficiul de Cadastru și Publicitate Imobiliară DOLJ
Biroul de Cadastru și Publicitate Imobiliară Craiova

A. Partea I. Descrierea imobilului

TEREN Extravilan

Adresa: Jud. Dolj, T122, P34

Nr. Crt	Nr cadastral Nr. topografic	Suprafața* (mp)	Observații / Referințe
A1		100	Sector cadastral:26 Teren neimprejmuit;

B. Partea II. Proprietari și acte

Inscrieri privitoare la dreptul de proprietate și alte drepturi reale	Referințe
/	
Act Administrativ nr. TDP NR.2113-45099, din 21/02/1997 emis de CJ DOLJ;	
B1	A1
Intabulare, drept de PROPRIETATE, dobândit prin Reconstituire, cota actuala 1/1, cota initiala 1/1 1) CHIRIȚĂ CONSTANTIN, LIPSĂ CNP	

C. Partea III. SARCINI .

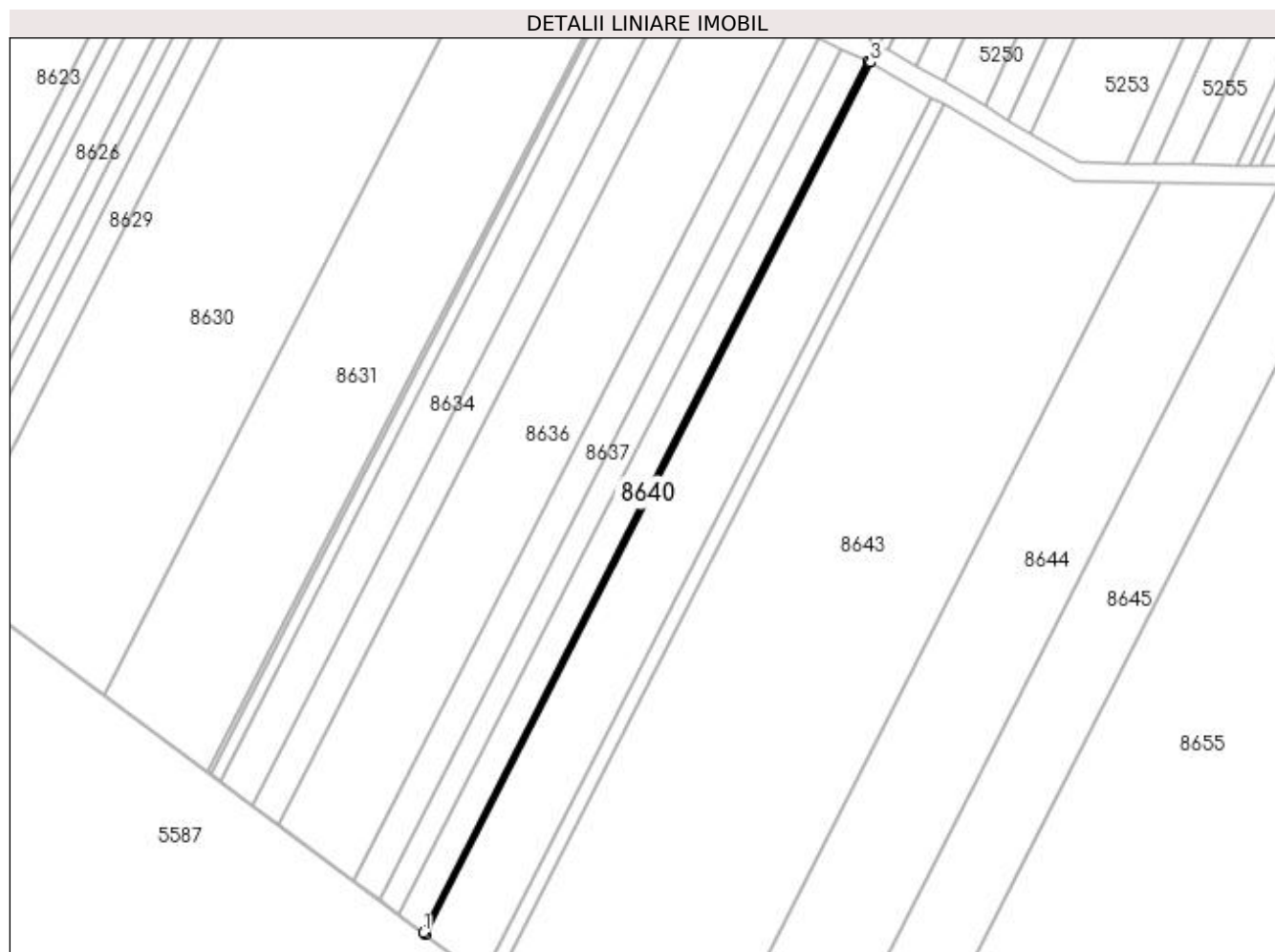
Inscrieri privind dezmembramintele dreptului de proprietate, drepturi reale de garanție și sarcini	Referințe
NU SUNT	

Anexa Nr. 1 La Partea I

Teren

Nr cadastral	Suprafața (mp)*	Observații / Referințe
	100	

* Suprafața este determinată în planul de proiecție Stereo 70.



Date referitoare la teren

Crt	Categorie folosință	Intra vilan	Suprafața (mp)	Tarla	Parcelă	Nr. topo	Observații / Referințe
1	padure	NU	100	122	34	-	

Lungime Segmente

1) Valorile lungimilor segmentelor sunt obținute din proiecție în plan.

Punct început	X / Y	Punct sfârșit	X / Y	Lungime segment (** (m)
1	349.634,207 263.178,667	2	349.634,607 263.178,37	0.498
2	349.634,607 263.178,37	3	349.727,248 263.359,847	203.755
3	349.727,248 263.359,847	4	349.726,8 263.360,05	0.491
4	349.726,8 263.360,05	1	349.634,207 263.178,667	203.65

**** Lungimile segmentelor sunt determinate în planul de proiecție Stereo 70 și sunt rotunjite la 1 milimetru.**

***** Distanța dintre puncte este formată din segmente cumulate ce sunt mai mici decât valoarea 1 milimetru.**

**DATE DESPRE IMOBILUL NR. 8641**

Oficiul de Cadastru și Publicitate Imobiliară DOLJ
Biroul de Cadastru și Publicitate Imobiliară Craiova

A. Partea I. Descrierea imobilului

TEREN Extravilan

Adresa: Jud. Dolj, T122, P35

Nr. Crt	Nr cadastral Nr. topografic	Suprafața* (mp)	Observații / Referințe
A1		3.000	Sector cadastral:26 Teren neimprejmuit;

B. Partea II. Proprietari și acte

Inscrieri privitoare la dreptul de proprietate și alte drepturi reale	Referințe
/	
Act Administrativ nr. TDP NR.765-48497, din 23/11/1995 emis de CJ DOLJ;	
B1	A1
Intabulare, drept de PROPRIETATE, dobândit prin Reconstituire, cota actuala 1/1, cota initiala 1/1	
1) CHIRIȚĂ FLOREA, LIPSĂ CNP	
2) CHIRIȚĂ DUMITRU, LIPSĂ CNP	

C. Partea III. SARCINI .

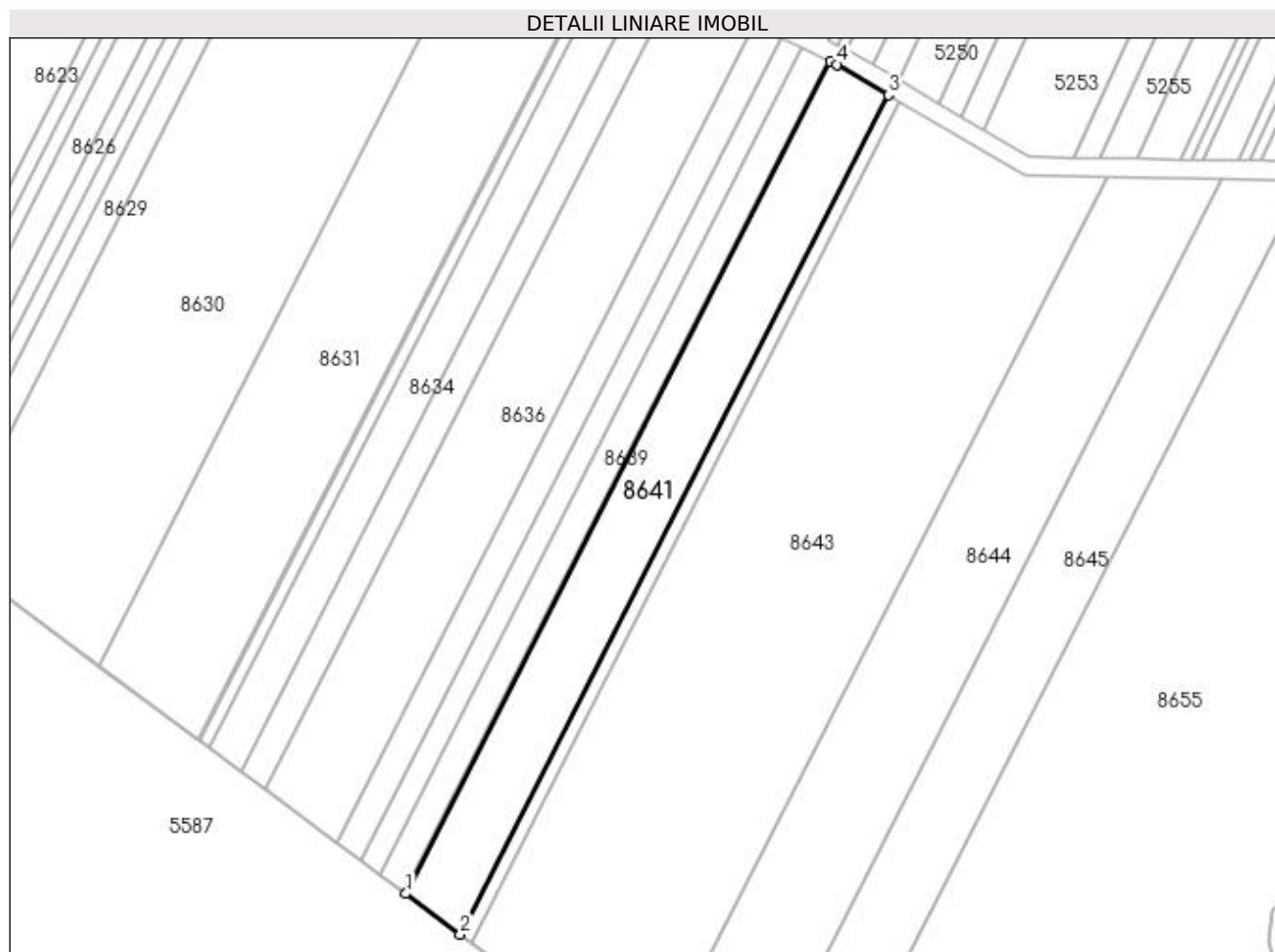
Inscrieri privind dezmembramentele dreptului de proprietate, drepturi reale de garanție și sarcini	Referințe
NU SUNT	

Anexa Nr. 1 La Partea I

Teren

Nr cadastral	Suprafața (mp)*	Observații / Referințe
	3.000	

* Suprafața este determinată în planul de proiecție Stereo 70.



Date referitoare la teren

Crt	Categorie folosință	Intra vilan	Suprafața (mp)	Tarla	Parcelă	Nr. topo	Observații / Referințe
1	padure	NU	3.000	122	35	-	

Lungime Segmente

1) Valorile lungimilor segmentelor sunt obținute din proiecție în plan.

Punct început	X / Y	Punct sfârșit	X / Y	Lungime segment (** (m)
1	349.634,607 263.178,37	2	349.646,537 263.169,507	14.862
2	349.646,537 263.169,507	3	349.739,97 263.352,537	205.499
3	349.739,97 263.352,537	4	349.728,73 263.359,175	13.054
4	349.728,73 263.359,175	5	349.727,248 263.359,847	1.628
5	349.727,248 263.359,847	1	349.634,607 263.178,37	203.755

**** Lungimile segmentelor sunt determinate în planul de proiecție Stereo 70 și sunt rotunjite la 1 milimetru.**

***** Distanța dintre puncte este formată din segmente cumulate ce sunt mai mici decât valoarea 1 milimetru.**

**DATE DESPRE IMOBILUL NR. 8642**

Oficiul de Cadastru și Publicitate Imobiliară DOLJ
Biroul de Cadastru și Publicitate Imobiliară Craiova

A. Partea I. Descrierea imobilului

TEREN Extravilan

Adresa: Jud. Dolj, T122, P136

Nr. Crt	Nr cadastral Nr. topografic	Suprafața* (mp)	Observații / Referințe
A1		600	Sector cadastral:26 Teren neimprejmut;

B. Partea II. Proprietari și acte

Inscrieri privitoare la dreptul de proprietate și alte drepturi reale		Referințe
/		
Act Administrativ nr. TDP NR.2907-1355, din 22/06/2002 emis de CJ DOLJ;		
B1	Intabulare, drept de PROPRIETATE, dobândit prin Reconstituire, cota actuala 1/1, cota initiala 1/1 1) IOVAN ELISABETA, LIPSĂ CNP 2) CHIRITA STEFAN, LIPSĂ CNP 3) CHIRITA MIRELA, LIPSĂ CNP	A1

C. Partea III. SARCINI .

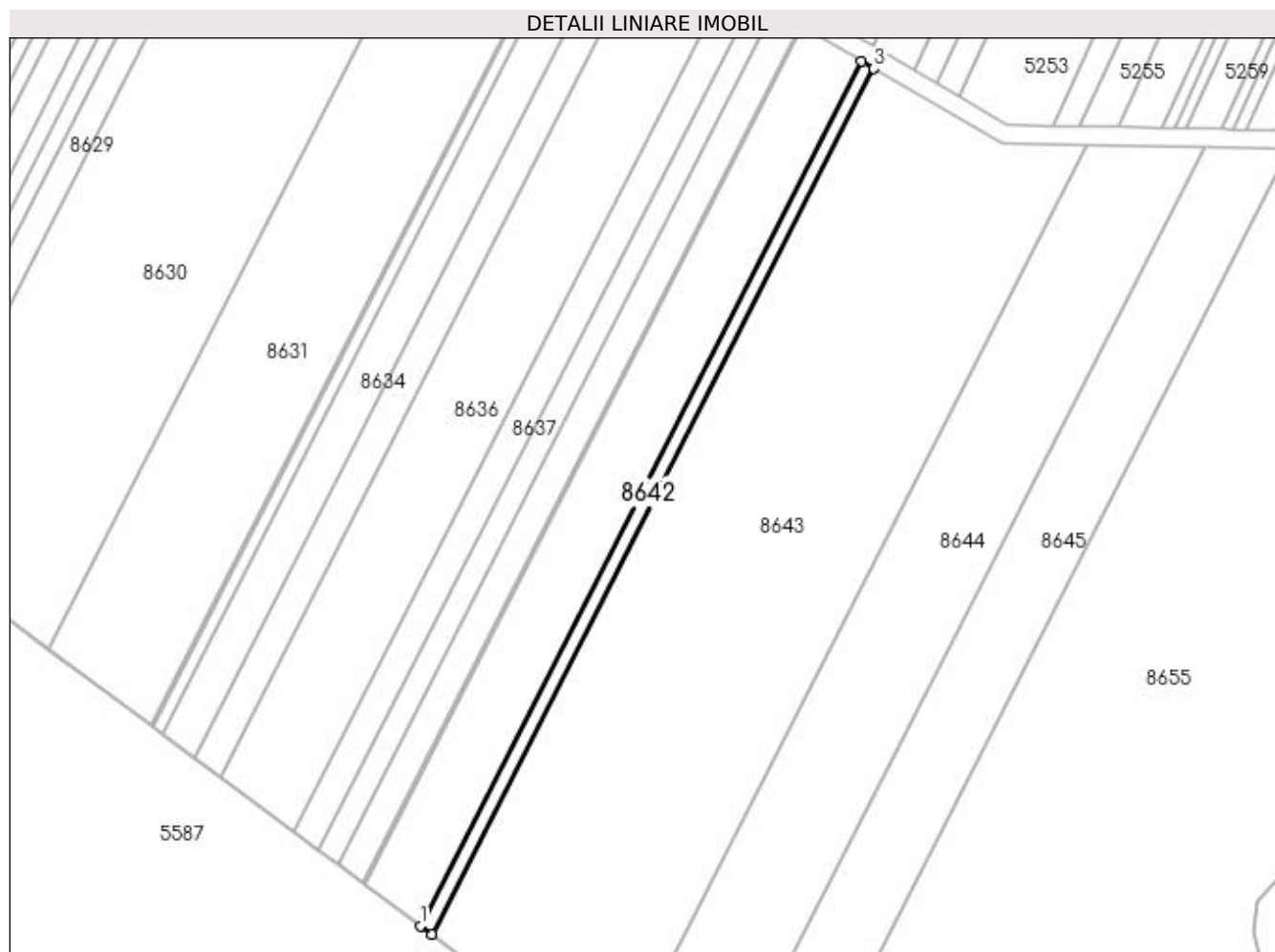
Inscrieri privind dezmembramintele dreptului de proprietate, drepturi reale de garanție și sarcini	Referințe
NU SUNT	

Anexa Nr. 1 La Partea I

Teren

Nr cadastral	Suprafața (mp)*	Observații / Referințe
	600	

* Suprafața este determinată în planul de proiecție Stereo 70.



Date referitoare la teren

Crt	Categorie folosință	Intra vilan	Suprafața (mp)	Tarla	Parcelă	Nr. topo	Observații / Referințe
1	padure	NU	600	122	136	-	

Lungime Segmente

1) Valorile lungimilor segmentelor sunt obținute din proiecție în plan.

Punct început	X / Y	Punct sfârșit	X / Y	Lungime segment (** (m)
1	349.646,537 263.169,507	2	349.648,912 263.167,742	2.959
2	349.648,912 263.167,742	3	349.742,487 263.351,051	205.811
3	349.742,487 263.351,051	4	349.739,97 263.352,537	2.923
4	349.739,97 263.352,537	1	349.646,537 263.169,507	205.499

**** Lungimile segmentelor sunt determinate în planul de proiecție Stereo 70 și sunt rotunjite la 1 milimetru.**

***** Distanța dintre puncte este formată din segmente cumulate ce sunt mai mici decât valoarea 1 milimetru.**

**DATE DESPRE IMOBILUL NR. 8643**

Oficiul de Cadastru și Publicitate Imobiliară DOLJ
Biroul de Cadastru și Publicitate Imobiliară Craiova

A. Partea I. Descrierea imobilului

TEREN Extravilan

Adresa: Jud. Dolj, T122, P37

Nr. Crt	Nr cadastral Nr. topografic	Suprafața* (mp)	Observații / Referințe
A1		10.000	Sector cadastral:26 Teren neimprejmuit;

B. Partea II. Proprietari și acte

Inscrieri privitoare la dreptul de proprietate și alte drepturi reale	Referințe
/	
Act Notarial nr. ACT DE PARTAJ NR.154, din 28/01/2019 emis de NP STOENESCU FLOREA;	
B1	A1
Intabulare, drept de PROPRIETATE, dobandit prin lesire Din Indiviziune, cota actuala 1/1, cota initiala 1/1 1) SPRINCENATU DOREL	

C. Partea III. SARCINI .

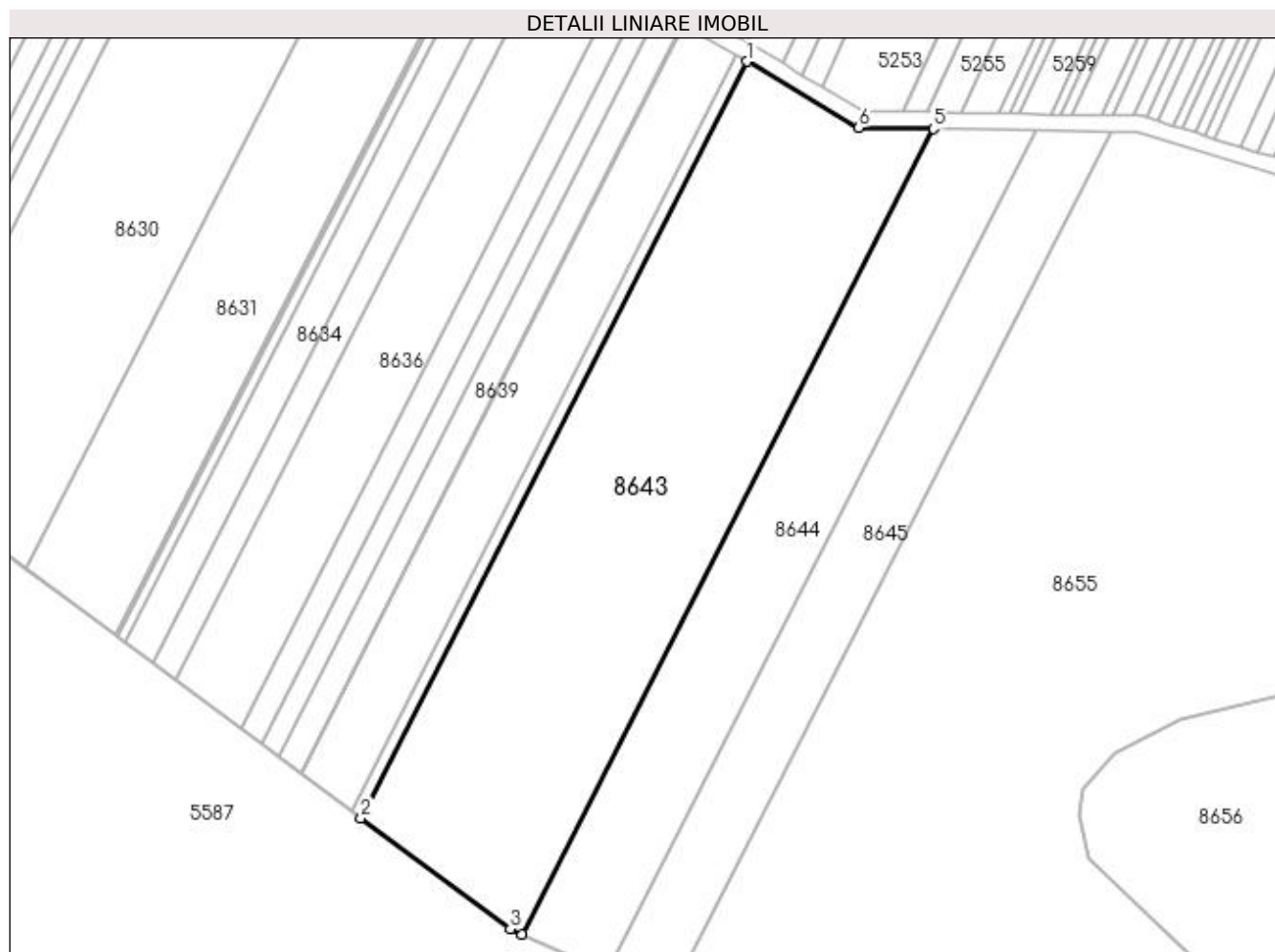
Inscrieri privind dezmembramintele dreptului de proprietate, drepturi reale de garanție și sarcini	Referințe
NU SUNT	

Anexa Nr. 1 La Partea I

Teren

Nr cadastral	Suprafața (mp)*	Observații / Referințe
	10.000	

* Suprafața este determinată în planul de proiecție Stereo 70.



Date referitoare la teren

Crt	Categorie folosință	Intravilan	Suprafața (mp)	Tarla	Parcelă	Nr. topo	Observații / Referințe
1	padure	NU	10.000	122	37	-	

Lungime Segmente

1) Valorile lungimilor segmentelor sunt obținute din proiecție în plan.

Punct început	X / Y	Punct sfârșit	X / Y	Lungime segment (** (m)
1	349.742,487 263.351,051	2	349.648,912 263.167,742	205.811
2	349.648,912 263.167,742	3	349.685,107 263.140,851	45.092
3	349.685,107 263.140,851	4	349.688,022 263.139,553	3.191
4	349.688,022 263.139,553	5	349.787,658 263.334,734	219.142
5	349.787,658 263.334,734	6	349.769,59 263.335,045	18.071

Punct început	X / Y	Punct sfârşit	X / Y	Lungime segment (** (m)
6	349.769,59 263.335,045	1	349.742,487 263.351,051	31.476

** Lungimile segmentelor sunt determinate în planul de proiecţie Stereo 70 şi sunt rotunjite la 1 milimetru.

*** Distanţa dintre puncte este formată din segmente cumulate ce sunt mai mici decât valoarea 1 milimetru.

**DATE DESPRE IMOBILUL NR. 8644**

Oficiul de Cadastru și Publicitate Imobiliară DOLJ
Biroul de Cadastru și Publicitate Imobiliară Craiova

A. Partea I. Descrierea imobilului

TEREN Extravilan

Adresa: Jud. Dolj, T122, P38

Nr. Crt	Nr cadastral Nr. topografic	Suprafața* (mp)	Observații / Referințe
A1		5.000	Sector cadastral:26 Teren neimprejmuit;

B. Partea II. Proprietari și acte

Inscrieri privitoare la dreptul de proprietate și alte drepturi reale	Referințe
/	
Act Notarial nr. ACT DE PARTAJ NR.1975, din 17/09/1997 emis de NP STOENESCU FLOREA;	
B1	A1
Intabulare, drept de PROPRIETATE, dobandit prin lesire Din Indiviziune, cota actuala 1/1, cota initiala 1/1 1) IORDACHE MIHAIL, LIPSĂ CNP	

C. Partea III. SARCINI .

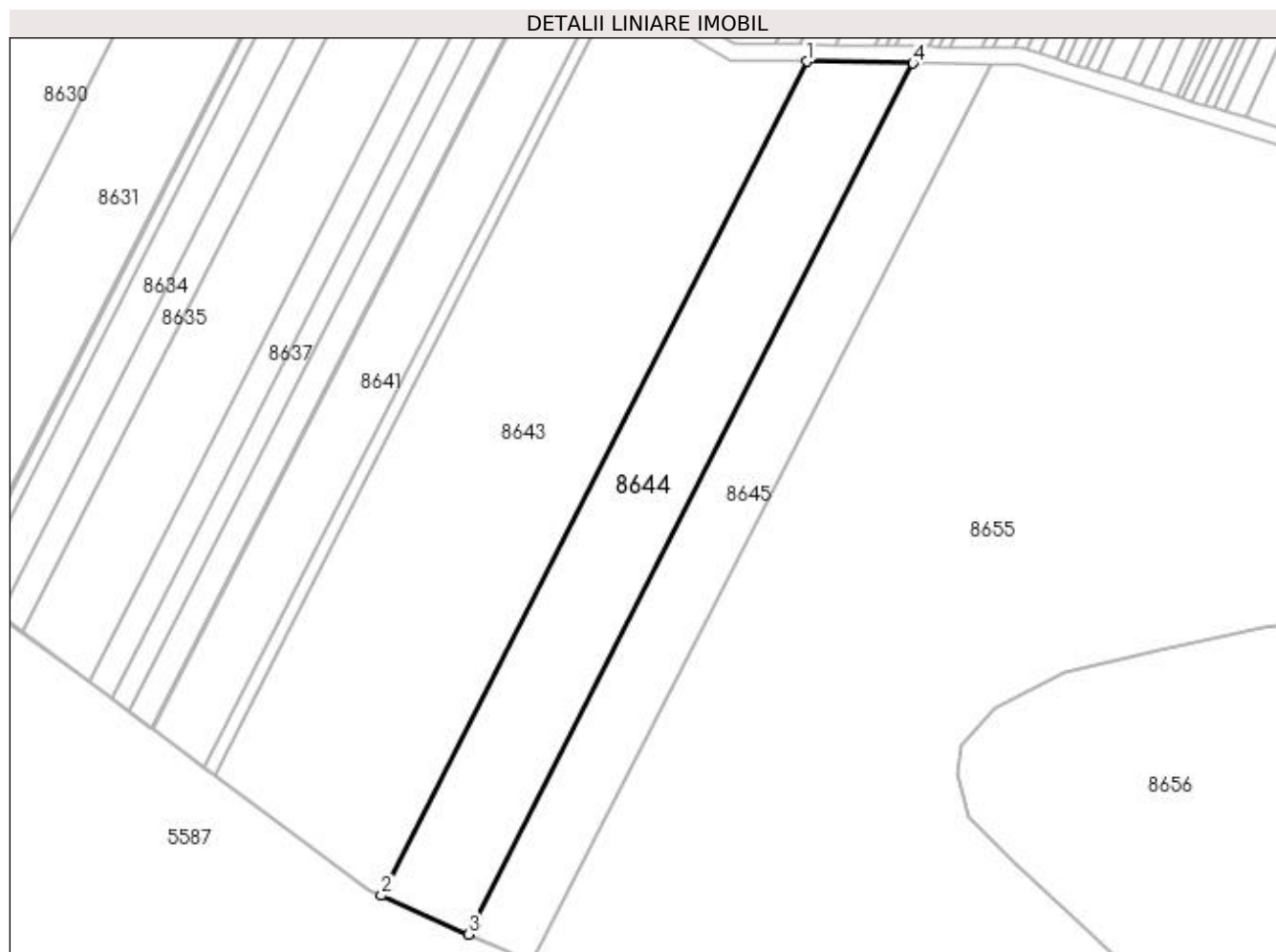
Inscrieri privind dezmembramintele dreptului de proprietate, drepturi reale de garanție și sarcini	Referințe
NU SUNT	

Anexa Nr. 1 La Partea I

Teren

Nr cadastral	Suprafața (mp)*	Observații / Referințe
	5.000	

* Suprafața este determinată în planul de proiecție Stereo 70.



Date referitoare la teren

Crt	Categorie folosință	Intravilan	Suprafața (mp)	Tarla	Parcelă	Nr. topo	Observații / Referințe
1	padure	NU	5.000	122	38	-	

Lungime Segmente

1) Valorile lungimilor segmentelor sunt obținute din proiecție în plan.

Punct început	X / Y	Punct sfârșit	X / Y	Lungime segment (** (m)
1	349.787,658 263.334,734	2	349.688,022 263.139,553	219.142
2	349.688,022 263.139,553	3	349.708,441 263.130,46	22.352
3	349.708,441 263.130,46	4	349.812,501 263.334,307	228.871
4	349.812,501 263.334,307	1	349.787,658 263.334,734	24.846

**** Lungimile segmentelor sunt determinate în planul de proiecție Stereo 70 și sunt rotunjite la 1 milimetru.**

***** Distanța dintre puncte este formată din segmente cumulate ce sunt mai mici decât valoarea 1 milimetru.**

**DATE DESPRE IMOBILUL NR. 8645**

Oficiul de Cadastru și Publicitate Imobiliară DOLJ
Biroul de Cadastru și Publicitate Imobiliară Craiova

A. Partea I. Descrierea imobilului

TEREN Extravilan

Adresa: Jud. Dolj, T122, P39

Nr. Crt	Nr cadastral Nr. topografic	Suprafața* (mp)	Observații / Referințe
A1		3.800	Sector cadastral:26 Teren neimprejmuit;

B. Partea II. Proprietari și acte

Inscrieri privitoare la dreptul de proprietate și alte drepturi reale	Referințe
/	
Act Administrativ nr. TDP NR.2205-48340, din 08/07/1997 emis de CJ DOLJ;	
B1	A1
Intabulare, drept de PROPRIETATE, dobândit prin Reconstituire, cota actuala 1/1, cota initiala 1/1 1) BALU ANICA , LIPSĂ CNP	

C. Partea III. SARCINI .

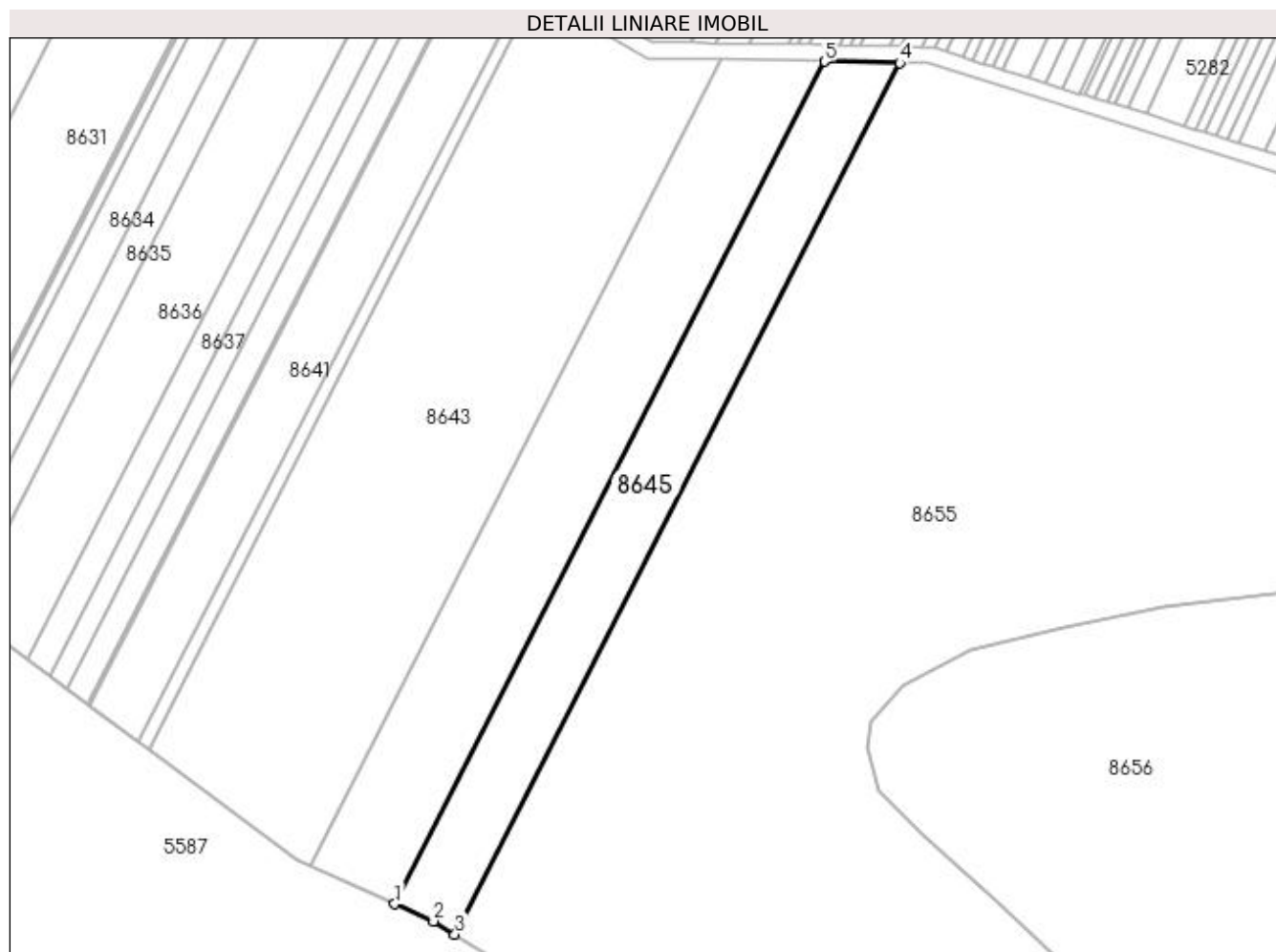
Inscrieri privind dezmembramintele dreptului de proprietate, drepturi reale de garanție și sarcini	Referințe
NU SUNT	

Anexa Nr. 1 La Partea I

Teren

Nr cadastral	Suprafața (mp)*	Observații / Referințe
	3.800	

* Suprafața este determinată în planul de proiecție Stereo 70.



Date referitoare la teren

Crt	Categorie folosință	Intra vilan	Suprafața (mp)	Tarla	Parcelă	Nr. topo	Observații / Referințe
1	padure	NU	3.800	122	39	-	

Lungime Segmente

1) Valorile lungimilor segmentelor sunt obținute din proiecție în plan.

Punct început	X / Y	Punct sfârșit	X / Y	Lungime segment (** (m)
1	349.708,441 263.130,46	2	349.717,857 263.126,267	10.308
2	349.717,857 263.126,267	3	349.723,031 263.123,106	6.063
3	349.723,031 263.123,106	4	349.830,686 263.333,994	236.777
4	349.830,686 263.333,994	5	349.812,501 263.334,307	18.187
5	349.812,501 263.334,307	1	349.708,441 263.130,46	228.871

**** Lungimile segmentelor sunt determinate în planul de proiecție Stereo 70 și sunt rotunjite la 1 milimetru.**

***** Distanța dintre puncte este formată din segmente cumulate ce sunt mai mici decât valoarea 1 milimetru.**

**DATE DESPRE IMOBILUL NR. 8646**

Oficiul de Cadastru și Publicitate Imobiliară DOLJ
Biroul de Cadastru și Publicitate Imobiliară Craiova

A. Partea I. Descrierea imobilului

TEREN Extravilan

Adresa: Jud. Dolj, T122, P877

Nr. Crt	Nr cadastral Nr. topografic	Suprafața* (mp)	Observații / Referințe
A1		Din acte: 68.100 Masurata: 1.680	Sector cadastral:26 Teren neimprejmuit; PASARICA PISCULET

B. Partea II. Proprietari și acte

Inscrieri privitoare la dreptul de proprietate și alte drepturi reale		Referințe
/		
Act Administrativ nr. HCL NR 19, din 11/08/2004 emis de CONSILIUL LOCAL PISCU VECHI (M.O. NR 334 BIS/30.04.2008 EMIS DE GUVERNUL ROMANIEI);		
B1	Intabulare, drept de PROPRIETATE, dobandit prin Lege, cota actuala 1/1, cota initiala 1/1 1) UAT PISCU VECHI - DOMENIUL PUBLIC, CIF:5002088	A1

C. Partea III. SARCINI .

Inscrieri privind dezmembramintele dreptului de proprietate, drepturi reale de garanție și sarcini	Referințe
NU SUNT	

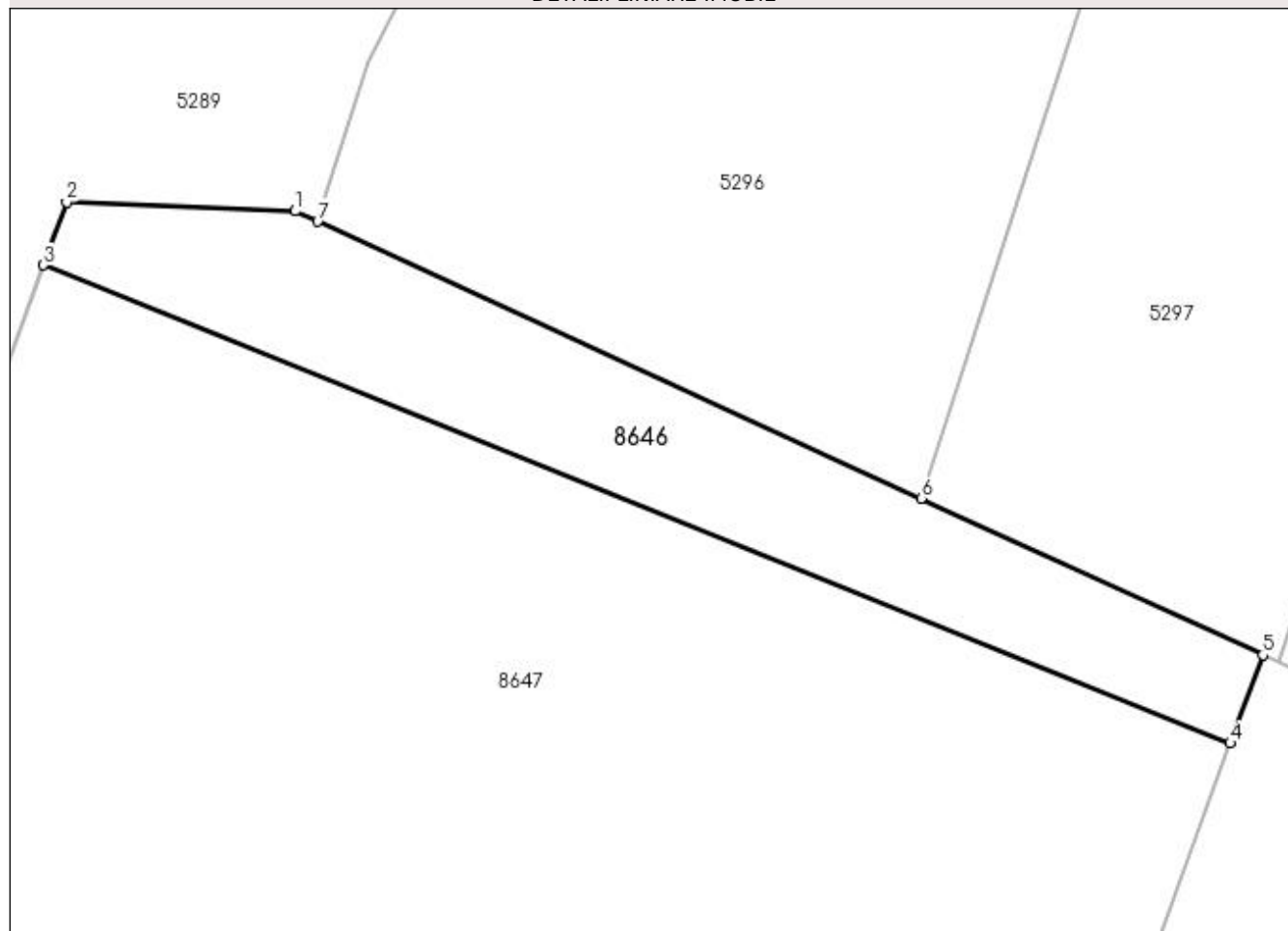
Anexa Nr. 1 La Partea I

Teren

Nr cadastral	Suprafața (mp)*	Observații / Referințe
	Din acte: 68.100 Masurata: 1.680	PASARICA PISCULET

* Suprafața este determinată în planul de proiecție Stereo 70.

DETALII LINIARE IMOBIL



Date referitoare la teren

Crt	Categorie folosință	Intra vilan	Suprafața (mp)	Tarla	Parcelă	Nr. topo	Observații / Referințe
1	pasune	NU	1.680	122	877	-	

Lungime Segmente

1) Valorile lungimilor segmentelor sunt obținute din proiecție în plan.

Punct început	X / Y	Punct sfârșit	X / Y	Lungime segment (** (m)
1	350.022,245 263.390,038	2	349.998,012 263.391,0	24.252
2	349.998,012 263.391,0	3	349.995,558 263.384,308	7.127
3	349.995,558 263.384,308	4	350.121,417 263.333,648	135.672
4	350.121,417 263.333,648	5	350.124,851 263.343,013	9.975
5	350.124,851 263.343,013	6	350.088,63 263.359,613	39.844

Punct început	X / Y	Punct sfârșit	X / Y	Lungime segment (** (m)
6	350.088,63 263.359,613	7	350.024,614 263.388,952	70.418
7	350.024,614 263.388,952	1	350.022,245 263.390,038	2.606

** Lungimile segmentelor sunt determinate în planul de proiecție Stereo 70 și sunt rotunjite la 1 milimetru.

*** Distanța dintre puncte este formată din segmente cumulate ce sunt mai mici decât valoarea 1 milimetru.

**DATE DESPRE IMOBILUL NR. 8647**

Oficiul de Cadastru și Publicitate Imobiliară DOLJ
Biroul de Cadastru și Publicitate Imobiliară Craiova

A. Partea I. Descrierea imobilului

TEREN Intravilan

Adresa: Loc. Pisculet, Jud. Dolj, T122, P879

Nr. Crt	Nr cadastral Nr. topografic	Suprafața* (mp)	Observații / Referințe
A1		Din acte: 6.500 Masurata: 9.454	Sector cadastral:26 Teren imprejmuit;

B. Partea II. Proprietari și acte

Inscrieri privitoare la dreptul de proprietate și alte drepturi reale	Referințe
/	
Act Administrativ nr. HCL NR 36, din 12/08/1999 emis de CONSILIUL LOCAL PISCU VECHI (M.O. NR 687 BIS/18.09.2002 EMIS DE GUVERNUL ROMANIEI);	
B1	A1
Intabulare, drept de PROPRIETATE, dobandit prin Lege, cota actuala 1/1, cota initiala 1/1 1) UAT PISCU VECHI -DOMENIUL PUBLIC, CIF:5002088	

C. Partea III. SARCINI .

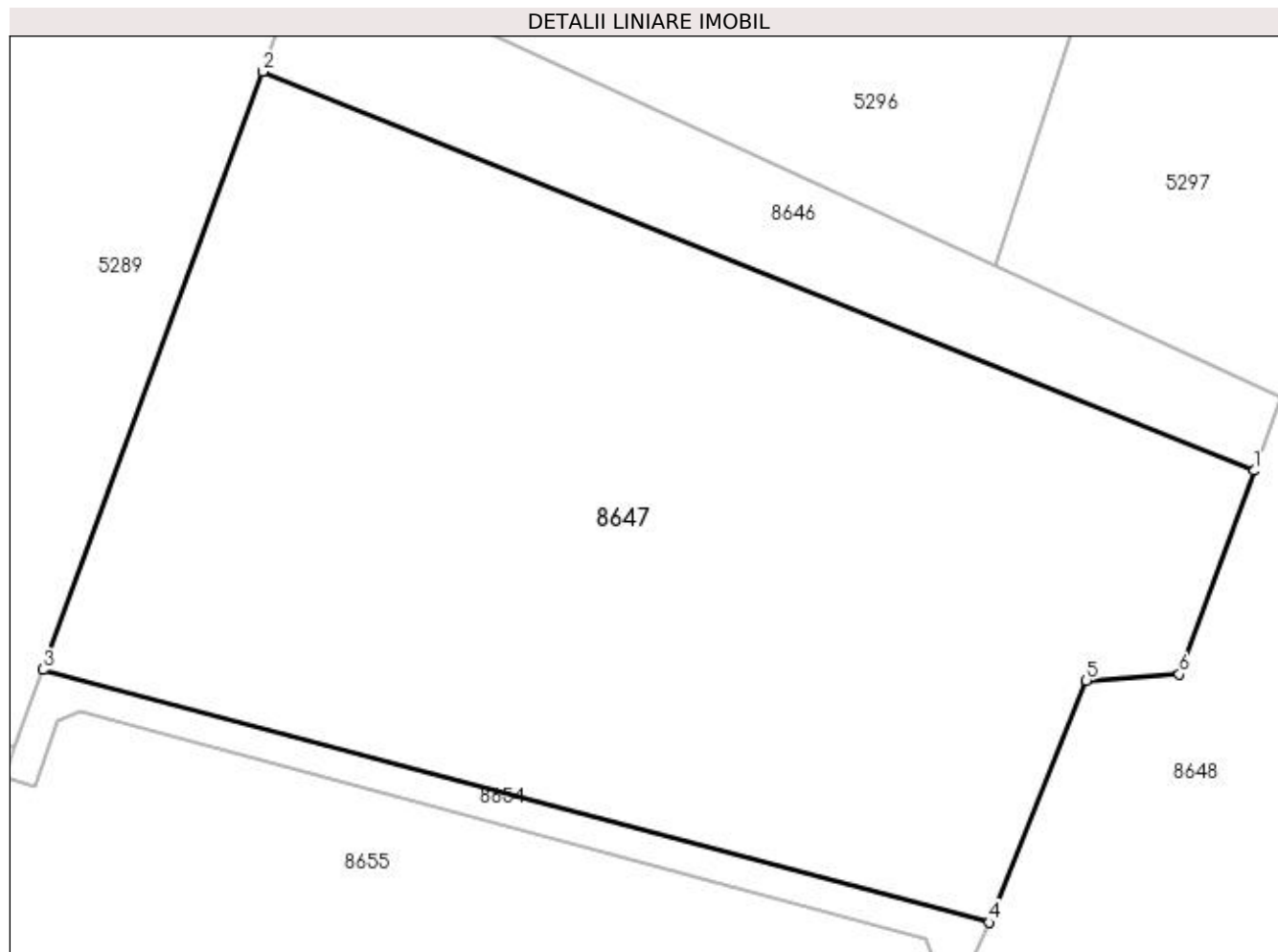
Inscrieri privind dezmembramintele dreptului de proprietate, drepturi reale de garanție și sarcini	Referințe
NU SUNT	

Anexa Nr. 1 La Partea I

Teren

Nr cadastral	Suprafața (mp)*	Observații / Referințe
	Din acte: 6.500 Masurata: 9.454	

* Suprafața este determinată în planul de proiecție Stereo 70.



Date referitoare la teren

Crt	Categorie folosință	Intra vilan	Suprafața (mp)	Tarla	Parcelă	Nr. topo	Observații / Referințe
1	curți constructii	DA	9.454	122	879	-	CIMITIR

Lungime Segmente

1) Valorile lungimilor segmentelor sunt obținute din proiecție în plan.

Punct început	X / Y	Punct sfârșit	X / Y	Lungime segment (** (m)
1	350.121,417 263.333,648	2	349.995,558 263.384,308	135.672
2	349.995,558 263.384,308	3	349.967,711 263.308,364	80.889
3	349.967,711 263.308,364	4	350.087,843 263.276,29	124.34
4	350.087,843 263.276,29	5	350.100,145 263.307,017	33.098
5	350.100,145 263.307,017	6	350.111,934 263.307,786	11.814

Punct început	X / Y	Punct sfârşit	X / Y	Lungime segment (** (m)
6	350.111,934 263.307,786	1	350.121,417 263.333,648	27.546

** Lungimile segmentelor sunt determinate în planul de proiecţie Stereo 70 şi sunt rotunjite la 1 milimetru.

*** Distanţa dintre puncte este formată din segmente cumulate ce sunt mai mici decât valoarea 1 milimetru.

**DATE DESPRE IMOBILUL NR. 8648**

Oficiul de Cadastru și Publicitate Imobiliară DOLJ
Biroul de Cadastru și Publicitate Imobiliară Craiova

A. Partea I. Descrierea imobilului

TEREN Extravilan

Adresa: Jud. Dolj, T122, P40

Nr. Crt	Nr cadastral Nr. topografic	Suprafața* (mp)	Observații / Referințe
A1		5.000	Sector cadastral:26 Teren neimprejmuit;

B. Partea II. Proprietari și acte

Inscrieri privitoare la dreptul de proprietate și alte drepturi reale	Referințe
/	
Act Administrativ nr. TDP NR.3072, din 09/09/2003 emis de CJ DOLJ;	
B1	A1
Intabulare, drept de PROPRIETATE, dobândit prin Reconstituire, cota actuala 1/1, cota inițiala 1/1 1) DITA EMELIA, LIPSĂ CNP	

C. Partea III. SARCINI .

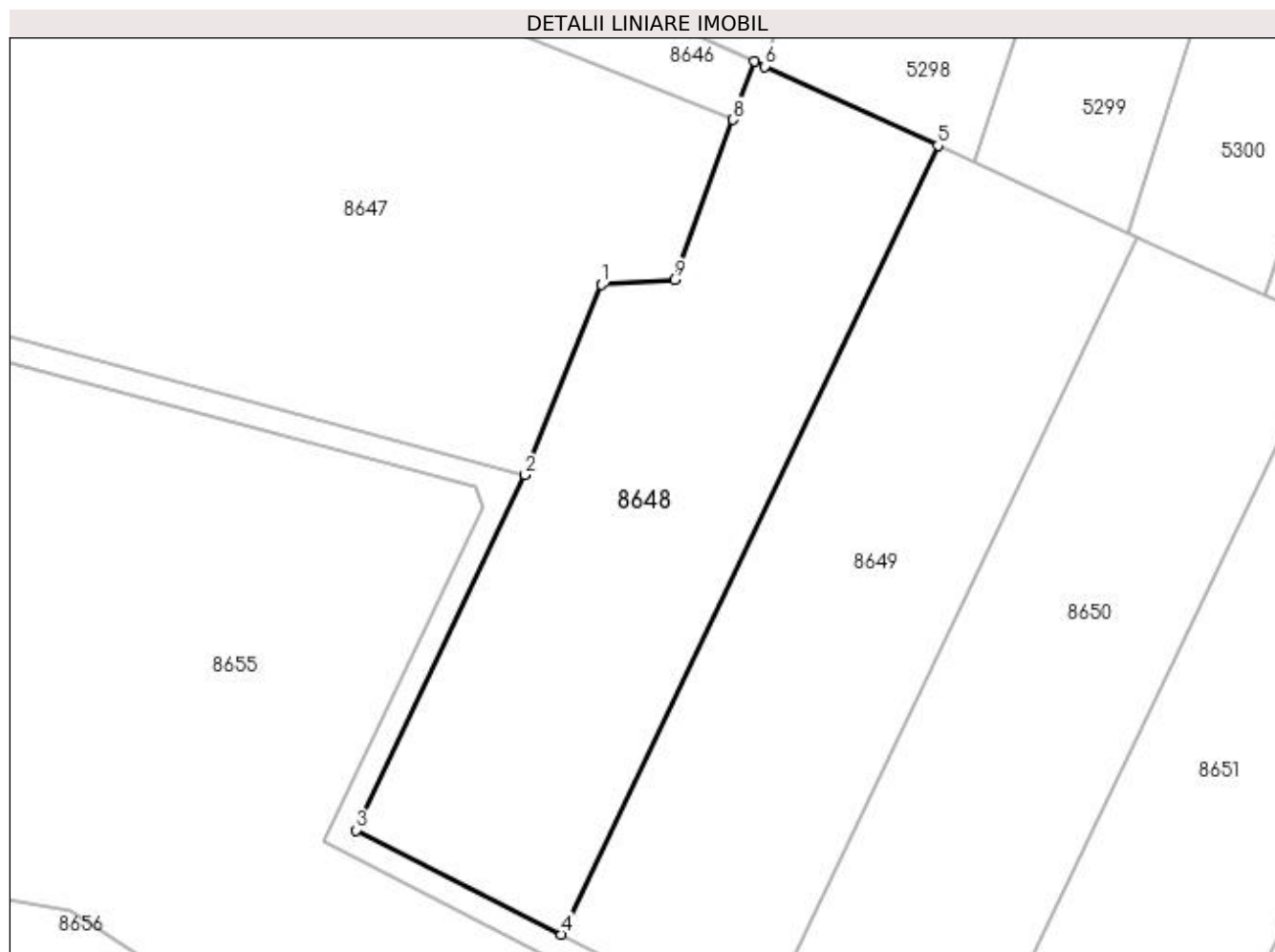
Inscrieri privind dezmembramintele dreptului de proprietate, drepturi reale de garanție și sarcini	Referințe
NU SUNT	

Anexa Nr. 1 La Partea I

Teren

Nr cadastral	Suprafața (mp)*	Observații / Referințe
	5.000	

* Suprafața este determinată în planul de proiecție Stereo 70.



Date referitoare la teren

Crt	Categorie folosință	Intra vilan	Suprafața (mp)	Tarla	Parcelă	Nr. topo	Observații / Referințe
1	pasune	NU	5.000	122	40	-	

Lungime Segmente

1) Valorile lungimilor segmentelor sunt obținute din proiecție în plan.

Punct început	X / Y	Punct sfârșit	X / Y	Lungime segment (** (m)
1	350.100,145 263.307,017	2	350.087,843 263.276,29	33.098
2	350.087,843 263.276,29	3	350.060,596 263.218,992	63.446
3	350.060,596 263.218,992	4	350.093,73 263.202,183	37.154
4	350.093,73 263.202,183	5	350.154,492 263.329,428	141.008
5	350.154,492 263.329,428	6	350.126,568 263.342,226	30.717

Punct început	X / Y	Punct sfârșit	X / Y	Lungime segment (** (m)
6	350.126,568 263.342,226	7	350.124,851 263.343,013	1.889
7	350.124,851 263.343,013	8	350.121,417 263.333,648	9.975
8	350.121,417 263.333,648	9	350.111,934 263.307,786	27.546
9	350.111,934 263.307,786	1	350.100,145 263.307,017	11.814

** Lungimile segmentelor sunt determinate în planul de proiecție Stereo 70 și sunt rotunjite la 1 milimetru.

*** Distanța dintre puncte este formată din segmente cumulate ce sunt mai mici decât valoarea 1 milimetru.

**DATE DESPRE IMOBILUL NR. 8649**

Oficiul de Cadastru și Publicitate Imobiliară DOLJ
Biroul de Cadastru și Publicitate Imobiliară Craiova

A. Partea I. Descrierea imobilului

TEREN Extravilan

Adresa: Jud. Dolj, T122, P41

Nr. Crt	Nr cadastral Nr. topografic	Suprafața* (mp)	Observații / Referințe
A1		5.000	Sector cadastral:26 Teren neimprejmuit;

B. Partea II. Proprietari și acte

Inscrieri privitoare la dreptul de proprietate și alte drepturi reale	Referințe
/	
Act Administrativ nr. TDP NR.3073, din 09/09/2003 emis de CJ DOLJ;	
B1	A1
Intabulare, drept de PROPRIETATE, dobandit prin Reconstituire, cota actuala 1/1, cota initiala 1/1 1) TUNEA AURICA, LIPSĂ CNP	

C. Partea III. SARCINI .

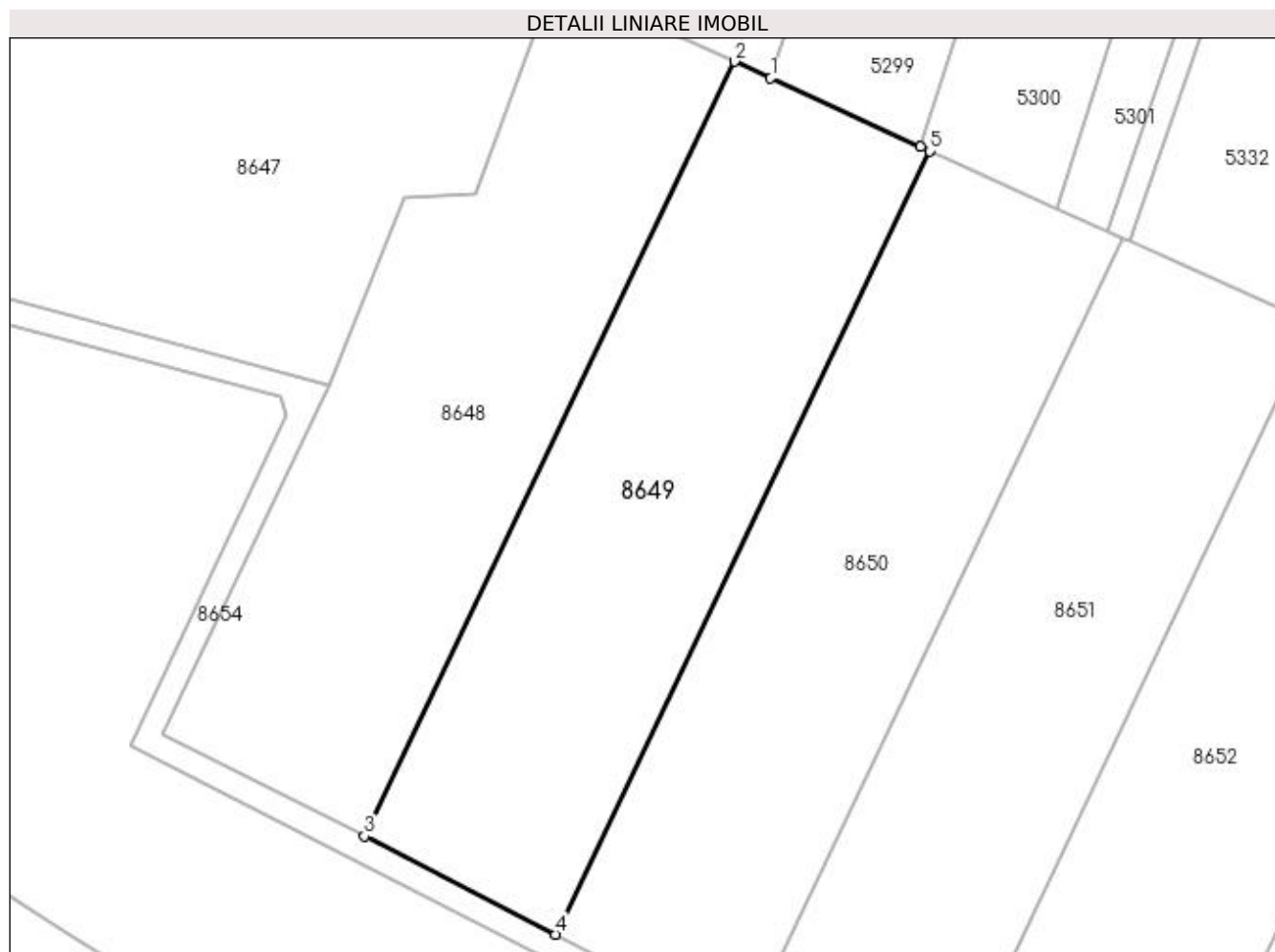
Inscrieri privind dezmembramintele dreptului de proprietate, drepturi reale de garanție și sarcini	Referințe
NU SUNT	

Anexa Nr. 1 La Partea I

Teren

Nr cadastral	Suprafața (mp)*	Observații / Referințe
	5.000	

* Suprafața este determinată în planul de proiecție Stereo 70.



Date referitoare la teren

Crt	Categorie folosință	Intra vilan	Suprafața (mp)	Tarla	Parcelă	Nr. topo	Observații / Referințe
1	pasune	NU	5.000	122	41	-	

Lungime Segmente

1) Valorile lungimilor segmentelor sunt obținute din proiecție în plan.

Punct început	X / Y	Punct sfârșit	X / Y	Lungime segment (** (m)
1	350.160,44 263.326,703	2	350.154,492 263.329,428	6.543
2	350.154,492 263.329,428	3	350.093,73 263.202,183	141.008
3	350.093,73 263.202,183	4	350.125,123 263.186,084	35.28
4	350.125,123 263.186,084	5	350.186,554 263.314,734	142.564
5	350.186,554 263.314,734	6	350.185,113 263.315,395	1.585

Punct început	X / Y	Punct sfârşit	X / Y	Lungime segment (** (m)
6	350.185,113 263.315,395	1	350.160,44 263.326,703	27.141

** Lungimile segmentelor sunt determinate în planul de proiecţie Stereo 70 şi sunt rotunjite la 1 milimetru.

*** Distanţa dintre puncte este formată din segmente cumulate ce sunt mai mici decât valoarea 1 milimetru.

**DATE DESPRE IMOBILUL NR. 8650**

Oficiul de Cadastru și Publicitate Imobiliară DOLJ
Biroul de Cadastru și Publicitate Imobiliară Craiova

A. Partea I. Descrierea imobilului

TEREN Extravilan

Adresa: Jud. Dolj, T122, P48

Nr. Crt	Nr cadastral Nr. topografic	Suprafața* (mp)	Observații / Referințe
A1		5.000	Sector cadastral:26 Teren neimprejmuit;

B. Partea II. Proprietari și acte

Inscrieri privitoare la dreptul de proprietate și alte drepturi reale	Referințe
/	
Act Administrativ nr. TDP NR.3068, din 09/09/2003 emis de CJ DOLJ;	
B1	A1
Intabulare, drept de PROPRIETATE, dobândit prin Reconstituire, cota actuala 1/1, cota initiala 1/1 1) PLAVICHEANU DORICA, LIPSĂ CNP	

C. Partea III. SARCINI .

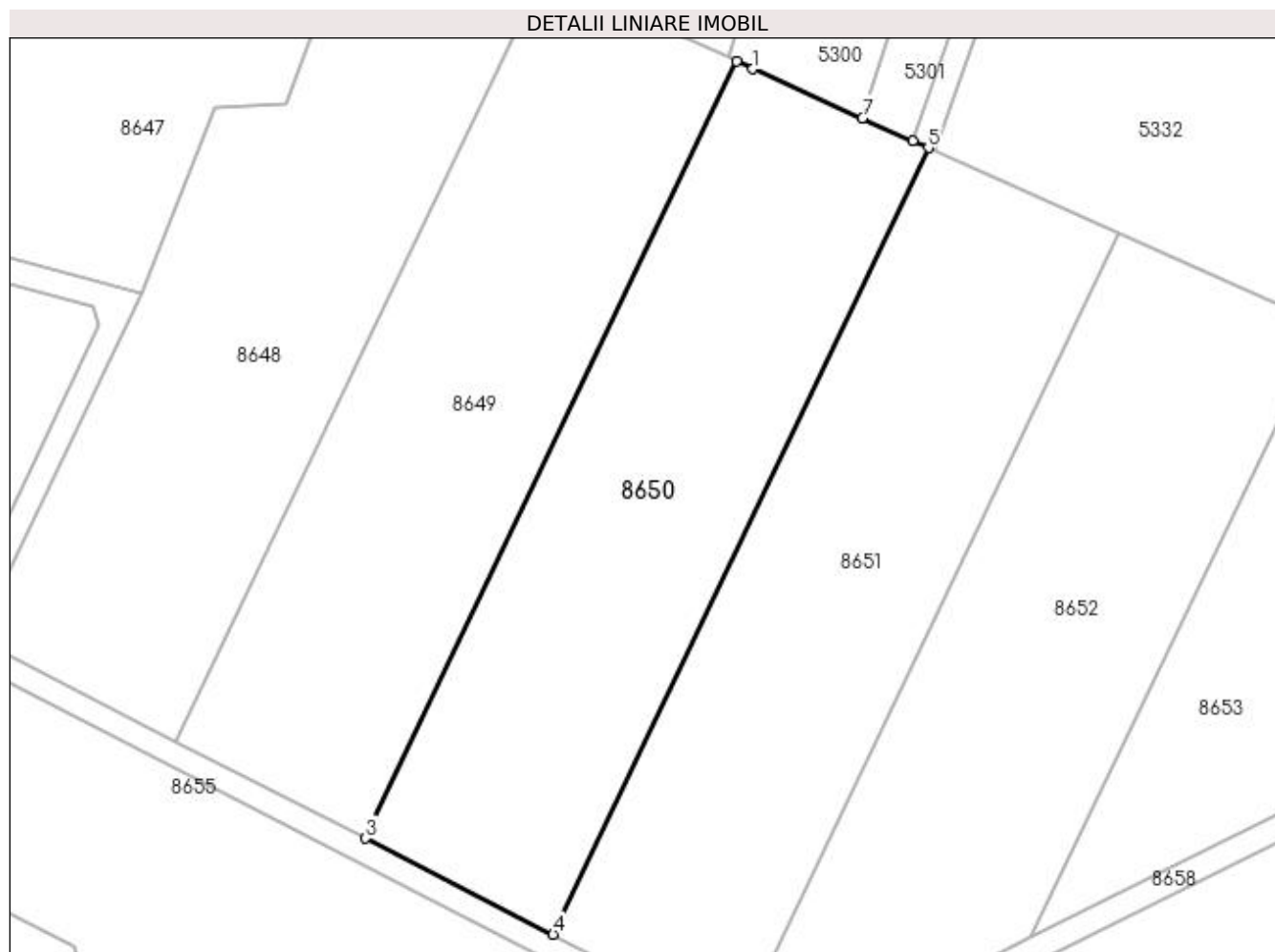
Inscrieri privind dezmembramintele dreptului de proprietate, drepturi reale de garanție și sarcini	Referințe
NU SUNT	

Anexa Nr. 1 La Partea I

Teren

Nr cadastral	Suprafața (mp)*	Observații / Referințe
	5.000	

* Suprafața este determinată în planul de proiecție Stereo 70.



Date referitoare la teren

Crt	Categorie folosință	Intra vilan	Suprafața (mp)	Tarla	Parcelă	Nr. topo	Observații / Referințe
1	pasune	NU	5.000	122	48	-	

Lungime Segmente

1) Valorile lungimilor segmentelor sunt obținute din proiecție în plan.

Punct început	X / Y	Punct sfârșit	X / Y	Lungime segment (** (m)
1	350.189,235 263.313,505	2	350.186,554 263.314,734	2.949
2	350.186,554 263.314,734	3	350.125,123 263.186,084	142.564
3	350.125,123 263.186,084	4	350.156,155 263.170,17	34.875
4	350.156,155 263.170,17	5	350.218,345 263.300,42	144.335
5	350.218,345 263.300,42	6	350.215,728 263.301,596	2.869

Punct început	X / Y	Punct sfârșit	X / Y	Lungime segment (** (m)
6	350.215,728 263.301,596	7	350.207,398 263.305,341	9.133
7	350.207,398 263.305,341	1	350.189,235 263.313,505	19.913

** Lungimile segmentelor sunt determinate în planul de proiecție Stereo 70 și sunt rotunjite la 1 milimetru.

*** Distanța dintre puncte este formată din segmente cumulate ce sunt mai mici decât valoarea 1 milimetru.

**DATE DESPRE IMOBILUL NR. 8651**

Oficiul de Cadastru și Publicitate Imobiliară DOLJ
Biroul de Cadastru și Publicitate Imobiliară Craiova

A. Partea I. Descrierea imobilului

TEREN Extravilan

Adresa: Jud. Dolj, T122, P43

Nr. Crt	Nr cadastral Nr. topografic	Suprafața* (mp)	Observații / Referințe
A1		5.000	Sector cadastral:26 Teren neimprejmuit;

B. Partea II. Proprietari și acte

Inscrieri privitoare la dreptul de proprietate și alte drepturi reale	Referințe
/	
Act Administrativ nr. TDP NR.3071, din 09/09/2003 emis de CJ DOLJ;	
B1	A1
Intabulare, drept de PROPRIETATE, dobândit prin Reconstituire, cota actuala 1/1, cota initiala 1/1 1) CÎRSTEA CONSTANTIN, LIPSĂ CNP	

C. Partea III. SARCINI .

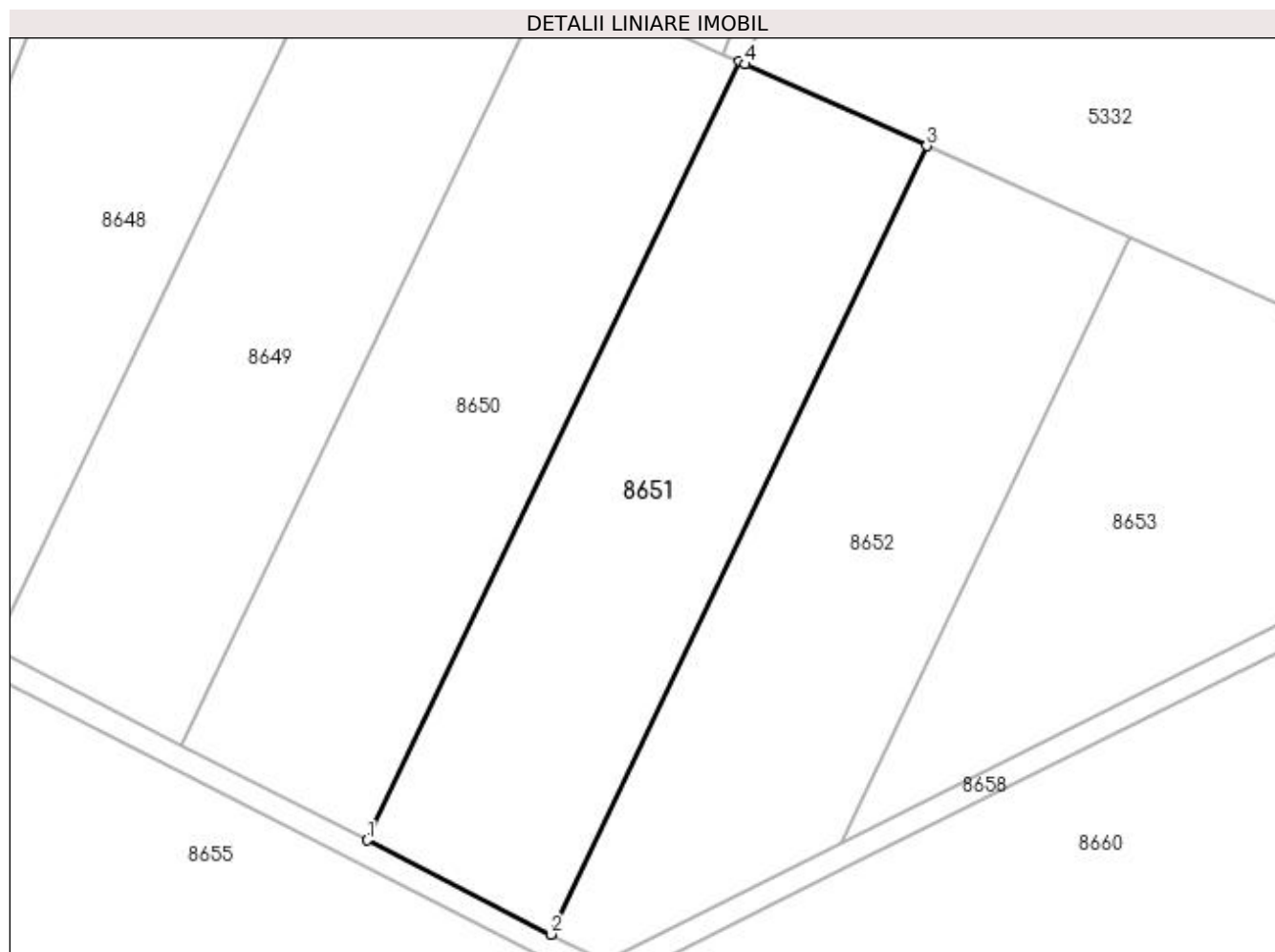
Inscrieri privind dezmembramintele dreptului de proprietate, drepturi reale de garanție și sarcini	Referințe
NU SUNT	

Anexa Nr. 1 La Partea I

Teren

Nr cadastral	Suprafața (mp)*	Observații / Referințe
	5.000	

* Suprafața este determinată în planul de proiecție Stereo 70.



Date referitoare la teren

Crt	Categorie folosință	Intra vilan	Suprafața (mp)	Tarla	Parcelă	Nr. topo	Observații / Referințe
1	pasune	NU	5.000	122	43	-	

Lungime Segmente

1) Valorile lungimilor segmentelor sunt obținute din proiecție în plan.

Punct început	X / Y	Punct sfârșit	X / Y	Lungime segment (** (m)
1	350.156,155 263.170,17	2	350.186,801 263.154,454	34.441
2	350.186,801 263.154,454	3	350.249,761 263.286,298	146.105
3	350.249,761 263.286,298	4	350.219,391 263.299,95	33.297
4	350.219,391 263.299,95	5	350.218,345 263.300,42	1.146
5	350.218,345 263.300,42	1	350.156,155 263.170,17	144.335

**** Lungimile segmentelor sunt determinate în planul de proiecție Stereo 70 și sunt rotunjite la 1 milimetru.**

***** Distanța dintre puncte este formată din segmente cumulate ce sunt mai mici decât valoarea 1 milimetru.**

**DATE DESPRE IMOBILUL NR. 8652**

Oficiul de Cadastru și Publicitate Imobiliară DOLJ
Biroul de Cadastru și Publicitate Imobiliară Craiova

A. Partea I. Descrierea imobilului

TEREN Extravilan

Adresa: Jud. Dolj, T122, P44

Nr. Crt	Nr cadastral Nr. topografic	Suprafața* (mp)	Observații / Referințe
A1	30184	5.000	Sector cadastral:26 Teren neimprejmuit;

B. Partea II. Proprietari și acte

Inscrieri privitoare la dreptul de proprietate și alte drepturi reale	Referințe
102466 / 27/08/2015	
Act Notarial nr. CVC aut nr. 1731, din 26/08/2015 emis de NP Sorop Alexandru Oliviu;	
B1	A1
Intabulare, drept de PROPRIETATE, dobandit prin Conventie, cota actuala 1/1, cota initiala 1/1 1) SC AGRI TERENURI SA, CIF:24816228	

C. Partea III. SARCINI .

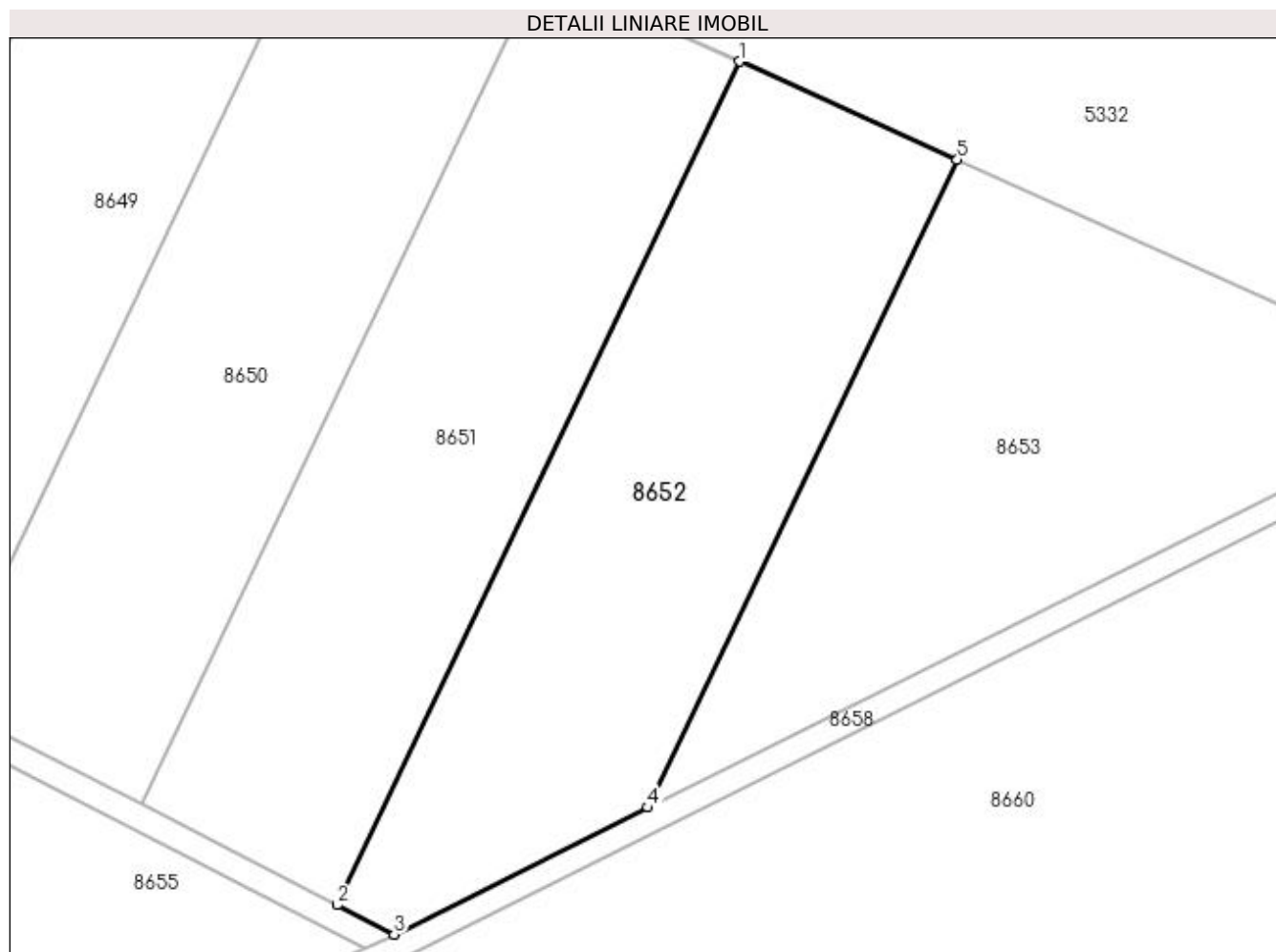
Inscrieri privind dezmembramintele dreptului de proprietate, drepturi reale de garanție și sarcini	Referințe
NU SUNT	

Anexa Nr. 1 La Partea I

Teren

Nr cadastral	Suprafața (mp)*	Observații / Referințe
30184	5.000	

* Suprafața este determinată în planul de proiecție Stereo 70.



Date referitoare la teren

Crt	Categorie folosință	Intra vilan	Suprafața (mp)	Tarla	Parcelă	Nr. topo	Observații / Referințe
1	pasune	NU	5.000	122	44	-	

Lungime Segmente

1) Valorile lungimilor segmentelor sunt obținute din proiecție în plan.

Punct început	X / Y	Punct sfârșit	X / Y	Lungime segment (** (m)
1	350.249,761 263.286,298	2	350.186,801 263.154,454	146.105
2	350.186,801 263.154,454	3	350.195,742 263.149,869	10.049
3	350.195,742 263.149,869	4	350.235,429 263.169,693	44.363
4	350.235,429 263.169,693	5	350.283,802 263.270,985	112.25
5	350.283,802 263.270,985	1	350.249,761 263.286,298	37.327

**** Lungimile segmentelor sunt determinate în planul de proiecție Stereo 70 și sunt rotunjite la 1 milimetru.**

***** Distanța dintre puncte este formată din segmente cumulate ce sunt mai mici decât valoarea 1 milimetru.**

**DATE DESPRE IMOBILUL NR. 8653**

Oficiul de Cadastru și Publicitate Imobiliară DOLJ
Biroul de Cadastru și Publicitate Imobiliară Craiova

A. Partea I. Descrierea imobilului

TEREN Extravilan

Adresa: Jud. Dolj, T122, P45

Nr. Crt	Nr cadastral Nr. topografic	Suprafața* (mp)	Observații / Referințe
A1		5.000	Sector cadastral:26 Teren neimprejmuit;

B. Partea II. Proprietari și acte

Inscrieri privitoare la dreptul de proprietate și alte drepturi reale	Referințe
/	
Act Administrativ nr. TDP NR.3069, din 09/09/2003 emis de CJ DOLJ;	
B1	A1
Intabulare, drept de PROPRIETATE, dobândit prin Reconstituire, cota actuala 1/1, cota inițiala 1/1 1) LUCAN ION, LIPSĂ CNP	

C. Partea III. SARCINI .

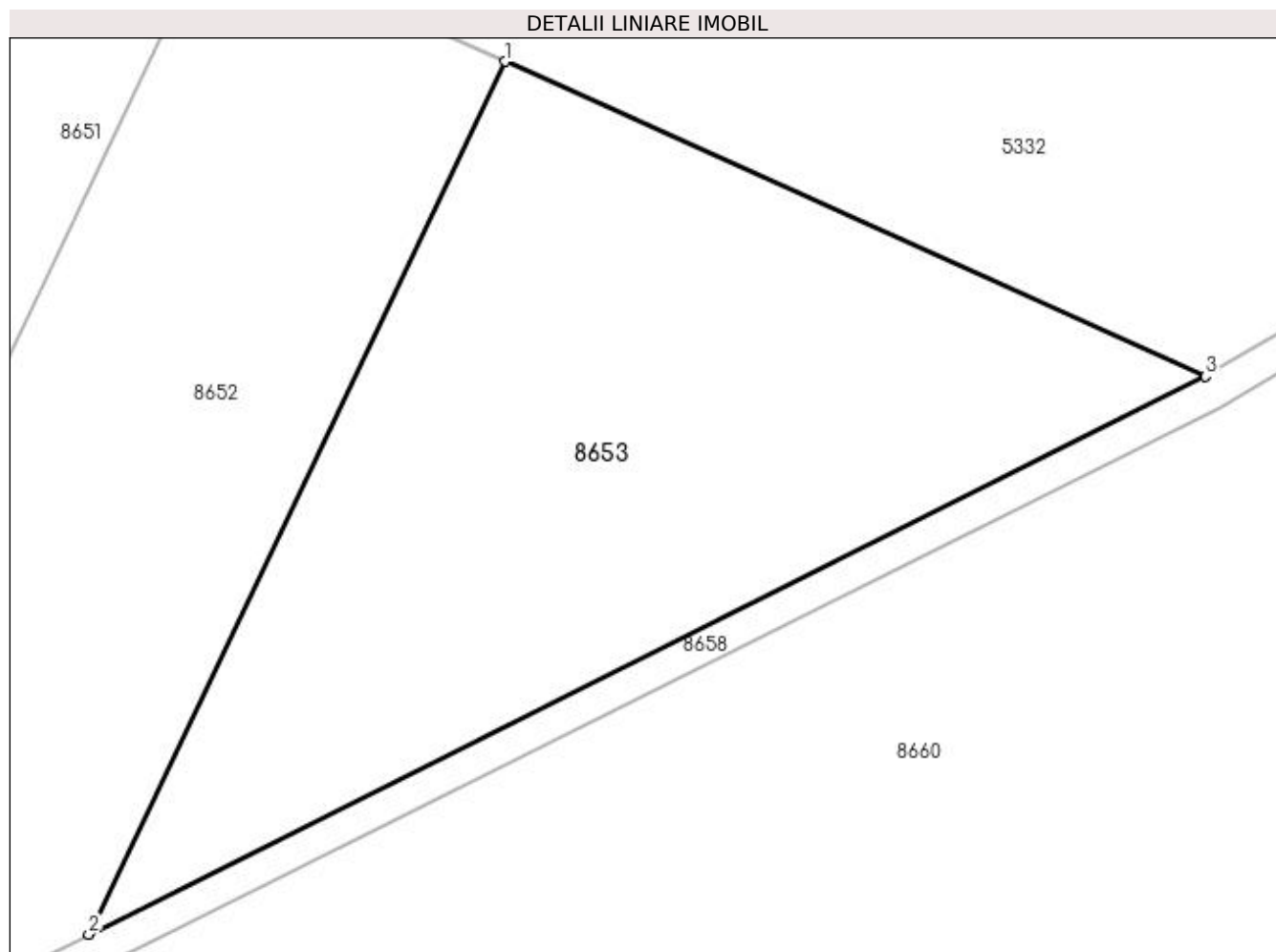
Inscrieri privind dezmembramintele dreptului de proprietate, drepturi reale de garanție și sarcini	Referințe
NU SUNT	

Anexa Nr. 1 La Partea I

Teren

Nr cadastral	Suprafața (mp)*	Observații / Referințe
	5.000	

* Suprafața este determinată în planul de proiecție Stereo 70.



Date referitoare la teren

Crt	Categorie folosință	Intravilan	Suprafața (mp)	Tarla	Parcelă	Nr. topo	Observații / Referințe
1	pasune	NU	5.000	122	45	-	

Lungime Segmente

1) Valorile lungimilor segmentelor sunt obținute din proiecție în plan.

Punct început	X / Y	Punct sfârșit	X / Y	Lungime segment (** (m)
1	350.283,802 263.270,985	2	350.235,429 263.169,693	112.25
2	350.235,429 263.169,693	3	350.365,084 263.234,458	144.931
3	350.365,084 263.234,458	1	350.283,802 263.270,985	89.112

** Lungimile segmentelor sunt determinate în planul de proiecție Stereo 70 și sunt rotunjite la 1 milimetru.

*** Distanța dintre puncte este formată din segmente cumulate ce sunt mai mici decât valoarea 1 milimetru.

**DATE DESPRE IMOBILUL NR. 8654**

Oficiul de Cadastru și Publicitate Imobiliară DOLJ
Biroul de Cadastru și Publicitate Imobiliară Craiova

A. Partea I. Descrierea imobilului

TEREN Extravilan

Adresa: Jud. Dolj, De existent

Nr. Crt	Nr cadastral Nr. topografic	Suprafața* (mp)	Observații / Referințe
A1		1.408	Sector cadastral:26 Teren neimprejmuit;

B. Partea II. Proprietari și acte

Inscrieri privitoare la dreptul de proprietate și alte drepturi reale		Referințe
/		
Act Normativ nr. LEGEA NR.7, din 13/03/1996 emis de PARLAMENT;		
B1	Inscrierea provizorie, drept de PROPRIETATE, dobandit prin Lege, cota actuala 1/1, cota initiala 1/1 1) UAT PISCU VECHI, CIF:5002088	A1

C. Partea III. SARCINI .

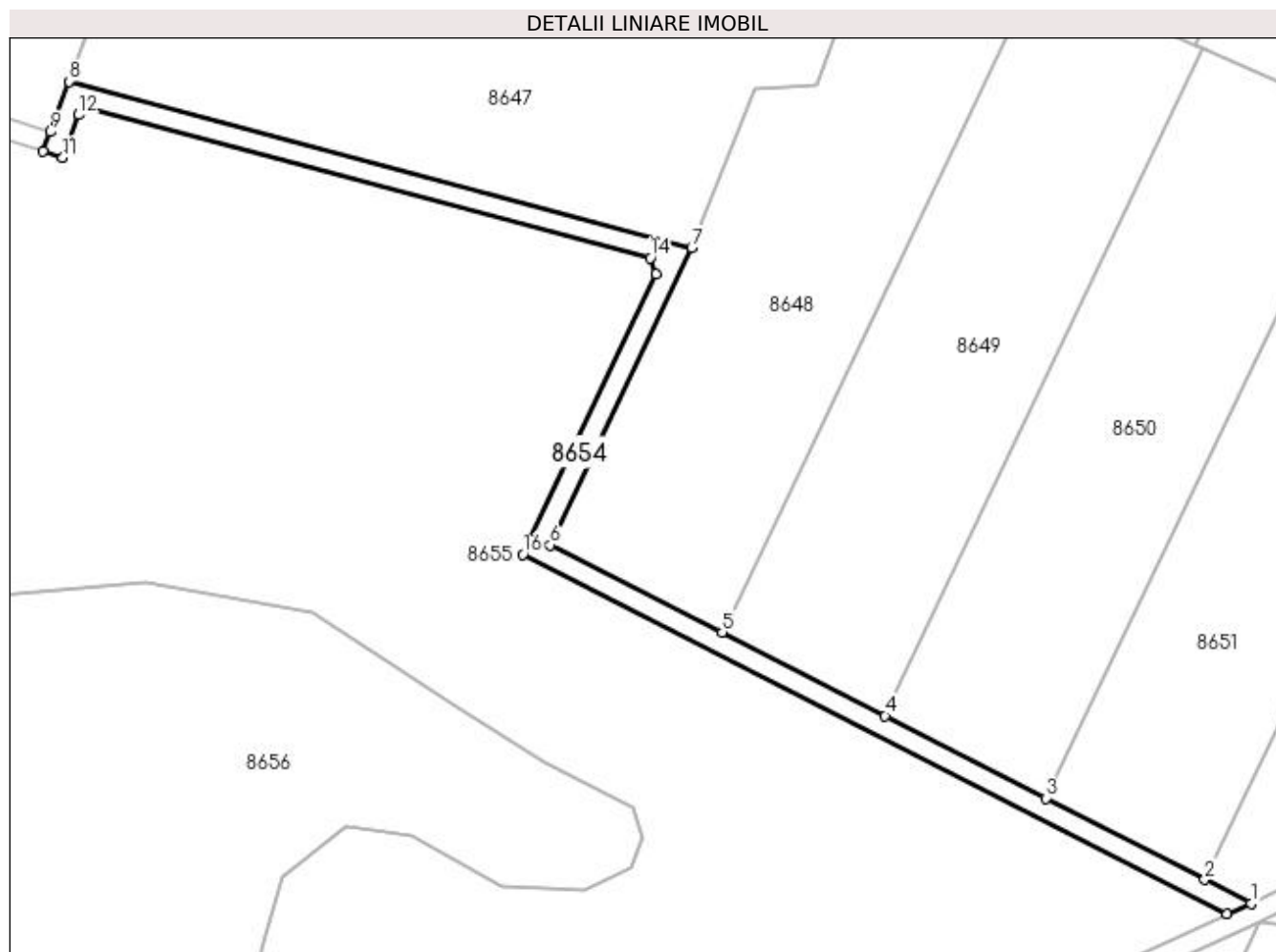
Inscrieri privind dezmembramintele dreptului de proprietate, drepturi reale de garanție și sarcini	Referințe
NU SUNT	

Anexa Nr. 1 La Partea I

Teren

Nr cadastral	Suprafața (mp)*	Observații / Referințe
	1.408	

* Suprafața este determinată în planul de proiecție Stereo 70.



Date referitoare la teren

Crt	Categorie folosință	Intra vilan	Suprafața (mp)	Tarla	Parcelă	Nr. topo	Observații / Referințe
1	drum	NU	1.408	-	De existent	-	

Lungime Segmente

1) Valorile lungimilor segmentelor sunt obținute din proiecție în plan.

Punct început	X / Y	Punct sfârșit	X / Y	Lungime segment (** (m)
1	350.195,742 263.149,869	2	350.186,801 263.154,454	10.049
2	350.186,801 263.154,454	3	350.156,155 263.170,17	34.441
3	350.156,155 263.170,17	4	350.125,123 263.186,084	34.875
4	350.125,123 263.186,084	5	350.093,73 263.202,183	35.28
5	350.093,73 263.202,183	6	350.060,596 263.218,992	37.154

Punct început	X / Y	Punct sfârşit	X / Y	Lungime segment (** (m)
6	350.060,596 263.218,992	7	350.087,843 263.276,29	63.446
7	350.087,843 263.276,29	8	349.967,711 263.308,364	124.34
8	349.967,711 263.308,364	9	349.964,134 263.298,607	10.393
9	349.964,134 263.298,607	10	349.962,755 263.294,847	4.005
10	349.962,755 263.294,847	11	349.966,579 263.293,656	4.005
11	349.966,579 263.293,656	12	349.969,601 263.301,897	8.777
12	349.969,601 263.301,897	13	349.972,292 263.303,001	2.909
13	349.972,292 263.303,001	14	350.079,842 263.274,286	111.318
14	350.079,842 263.274,286	15	350.080,94 263.271,196	3.279
15	350.080,94 263.271,196	16	350.055,287 263.217,199	59.781
16	350.055,287 263.217,199	17	350.191,083 263.147,763	152.519
17	350.191,083 263.147,763	1	350.195,742 263.149,869	5.113

** Lungimile segmentelor sunt determinate în planul de proiecţie Stereo 70 şi sunt rotunjite la 1 milimetru.

*** Distanţa dintre puncte este formată din segmente cumulate ce sunt mai mici decât valoarea 1 milimetru.

**DATE DESPRE IMOBILUL NR. 8655**

Oficiul de Cadastru și Publicitate Imobiliară DOLJ
Biroul de Cadastru și Publicitate Imobiliară Craiova

A. Partea I. Descrierea imobilului

TEREN Extravilan

Adresa: Jud. Dolj, T122, P877

Nr. Crt	Nr cadastral Nr. topografic	Suprafața* (mp)	Observații / Referințe
A1		Din acte: 68.100 Masurata: 61.297	Sector cadastral:26 Teren neimprejmuit;

B. Partea II. Proprietari și acte

Inscrieri privitoare la dreptul de proprietate și alte drepturi reale	Referințe
/	
Act Administrativ nr. HCL NR 19, din 11/08/2004 emis de CONSILIUL LOCAL PISCU VECHI (M.O. NR 334 BIS/30.04.2008 EMIS DE GUVERNUL ROMANIEI);	
B1	A1
Intabulare, drept de PROPRIETATE, dobandit prin Lege, cota actuala 1/1, cota initiala 1/1 1) UAT PISCU VECHI - DOMENIUL PUBLIC, CIF:5002088	

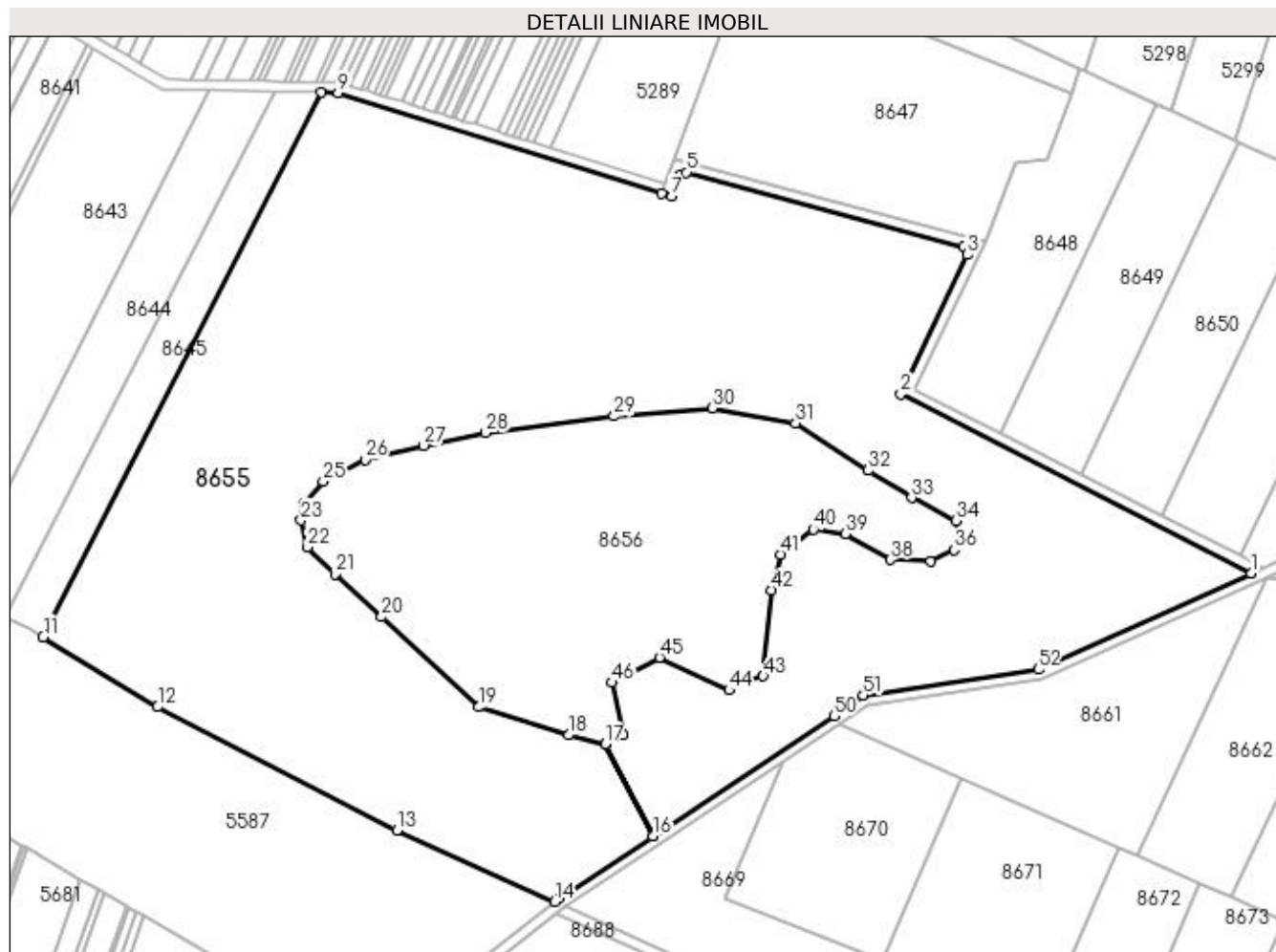
C. Partea III. SARCINI .

Inscrieri privind dezmembramintele dreptului de proprietate, drepturi reale de garanție și sarcini	Referințe
NU SUNT	

Anexa Nr. 1 La Partea I**Teren**

Nr cadastral	Suprafața (mp)*	Observații / Referințe
	Din acte: 68.100 Masurata: 61.297	

* Suprafața este determinată în planul de proiecție Stereo 70.

**Date referitoare la teren**

Crt	Categorie folosință	Intravilan	Suprafața (mp)	Tarla	Parcelă	Nr. topo	Observații / Referințe
1	pasune	NU	61.297	122	877	-	PASARICA PISCULET

Lungime Segmente

1) Valorile lungimilor segmentelor sunt obținute din proiecție în plan.

Punct început	X / Y	Punct sfârșit	X / Y	Lungime segment	Punct început	X / Y	Punct sfârșit	X / Y	Lungime segment	Punct început	X / Y	Punct sfârșit	X / Y	Lungime segment
1	350.191,083 263.147,763	2	350.055,287 263.217,199	152.5 19	2	350.055,287 263.217,199	3	350.080,94 263.271,196	59.78 1	3	350.080,94 263.271,196	4	350.079,842 263.274,286	3.279
4	350.079,842 263.274,286	5	349.972,292 263.303,001	111.3 18	5	349.972,292 263.303,001	6	349.969,601 263.301,897	2.909	6	349.969,601 263.301,897	7	349.966,579 263.293,656	8.777
7	349.966,579 263.293,656	8	349.962,755 263.294,847	4.005	8	349.962,755 263.294,847	9	349.837,336 263.333,879	131.3 52	9	349.837,336 263.333,879	10	349.830,686 263.333,994	6.651
10	349.830,686 263.333,994	11	349.723,031 263.123,106	236.7 77	11	349.723,031 263.123,106	12	349.767,36 263.096,02	51.94 9	12	349.767,36 263.096,02	13	349.860,076 263.048,126	104.3 55
13	349.860,076 263.048,126	14	349.921,277 263.020,648	67.08 7	14	349.921,277 263.020,648	15	349.923,253 263.021,959	2.371	15	349.923,253 263.021,959	16	349.959,397 263.045,935	43.37 4

Punct început	X / Y	Punct sfârșit	X / Y	Lungime segment	Punct început	X / Y	Punct sfârșit	X / Y	Lungime segment	Punct început	X / Y	Punct sfârșit	X / Y	Lungime segment
16	349.959,397 263.045,935	17	349.940,713 263.081,583	40.248	17	349.940,713 263.081,583	18	349.926,547 263.085,131	14.604	18	349.926,547 263.085,131	19	349.891,743 263.095,947	36.446
19	349.891,743 263.095,947	20	349.854,12 263.130,886	51.344	20	349.854,12 263.130,886	21	349.836,114 263.147,495	24.496	21	349.836,114 263.147,495	22	349.825,513 263.157,939	14.883
22	349.825,513 263.157,939	23	349.822,94 263.168,245	10.621	23	349.822,94 263.168,245	24	349.823,812 263.174,673	6.487	24	349.823,812 263.174,673	25	349.831,565 263.183,301	11.6
25	349.831,565 263.183,301	26	349.847,763 263.191,813	18.298	26	349.847,763 263.191,813	27	349.870,472 263.197,223	23.344	27	349.870,472 263.197,223	28	349.894,563 263.202,207	24.601
28	349.894,563 263.202,207	29	349.944,244 263.208,576	50.088	29	349.944,244 263.208,576	30	349.982,384 263.211,727	38.27	30	349.982,384 263.211,727	31	350.014,557 263.205,885	32.699
31	350.014,557 263.205,885	32	350.042,785 263.187,623	33.62	32	350.042,785 263.187,623	33	350.059,538 263.177,018	19.827	33	350.059,538 263.177,018	34	350.076,675 263.168,234	19.258
34	350.076,675 263.168,234	35	350.078,287 263.162,598	5.862	35	350.078,287 263.162,598	36	350.076,016 263.156,888	6.144	36	350.076,016 263.156,888	37	350.067,016 263.152,311	10.097
37	350.067,016 263.152,311	38	350.051,336 263.153,041	15.698	38	350.051,336 263.153,041	39	350.034,007 263.163,121	20.047	39	350.034,007 263.163,121	40	350.021,378 263.164,748	12.733
40	350.021,378 263.164,748	41	350.008,761 263.155,094	15.887	41	350.008,761 263.155,094	42	350.005,088 263.141,233	14.339	42	350.005,088 263.141,233	43	350.002,007 263.107,938	33.438
43	350.002,007 263.107,938	44	349.988,898 263.102,502	14.191	44	349.988,898 263.102,502	45	349.961,797 263.115,146	29.905	45	349.961,797 263.115,146	46	349.943,448 263.105,415	20.769
46	349.943,448 263.105,415	47	349.947,925 263.085,16	20.744	47	349.947,925 263.085,16	48	349.940,718 263.081,585	8.045	48	349.940,718 263.081,585	49	349.959,401 263.045,937	40.247
49	349.959,401 263.045,937	50	350.029,561 263.092,477	84.192	50	350.029,561 263.092,477	51	350.040,854 263.100,454	13.827	51	350.040,854 263.100,454	52	350.108,593 263.110,472	68.475
52	350.108,593 263.110,472	1	350.191,083 263.147,763	90.528										

** Lungimile segmentelor sunt determinate în planul de proiecție Stereo 70 și sunt rotunjite la 1 milimetru.

*** Distanța dintre puncte este formată din segmente cumulate ce sunt mai mici decât valoarea 1 milimetru.

**DATE DESPRE IMOBILUL NR. 8656**

Oficiul de Cadastru și Publicitate Imobiliară DOLJ
Biroul de Cadastru și Publicitate Imobiliară Craiova

A. Partea I. Descrierea imobilului

TEREN Extravilan

Adresa: Jud. Dolj, T122, P878

Nr. Crt	Nr cadastral Nr. topografic	Suprafața* (mp)	Observații / Referințe
A1		19.000	Sector cadastral:26 Teren neimprejmuit;

B. Partea II. Proprietari și acte

Inscrieri privitoare la dreptul de proprietate și alte drepturi reale	Referințe
/	
Act Administrativ nr. HCL NR 36, din 12/08/1999 emis de CONSILIUL LOCAL PISCU VECHI (M.O. NR 687 BIS/18.09.2002 EMIS DE GUVERNUL ROMANIEI);	
B1	A1
Intabulare, drept de PROPRIETATE, dobandit prin Lege, cota actuala 1/1 1) UAT PISCU VECHI - DOMENIUL PUBLIC, CIF:5002088	

C. Partea III. SARCINI .

Inscrieri privind dezmembramintele dreptului de proprietate, drepturi reale de garanție și sarcini	Referințe
NU SUNT	

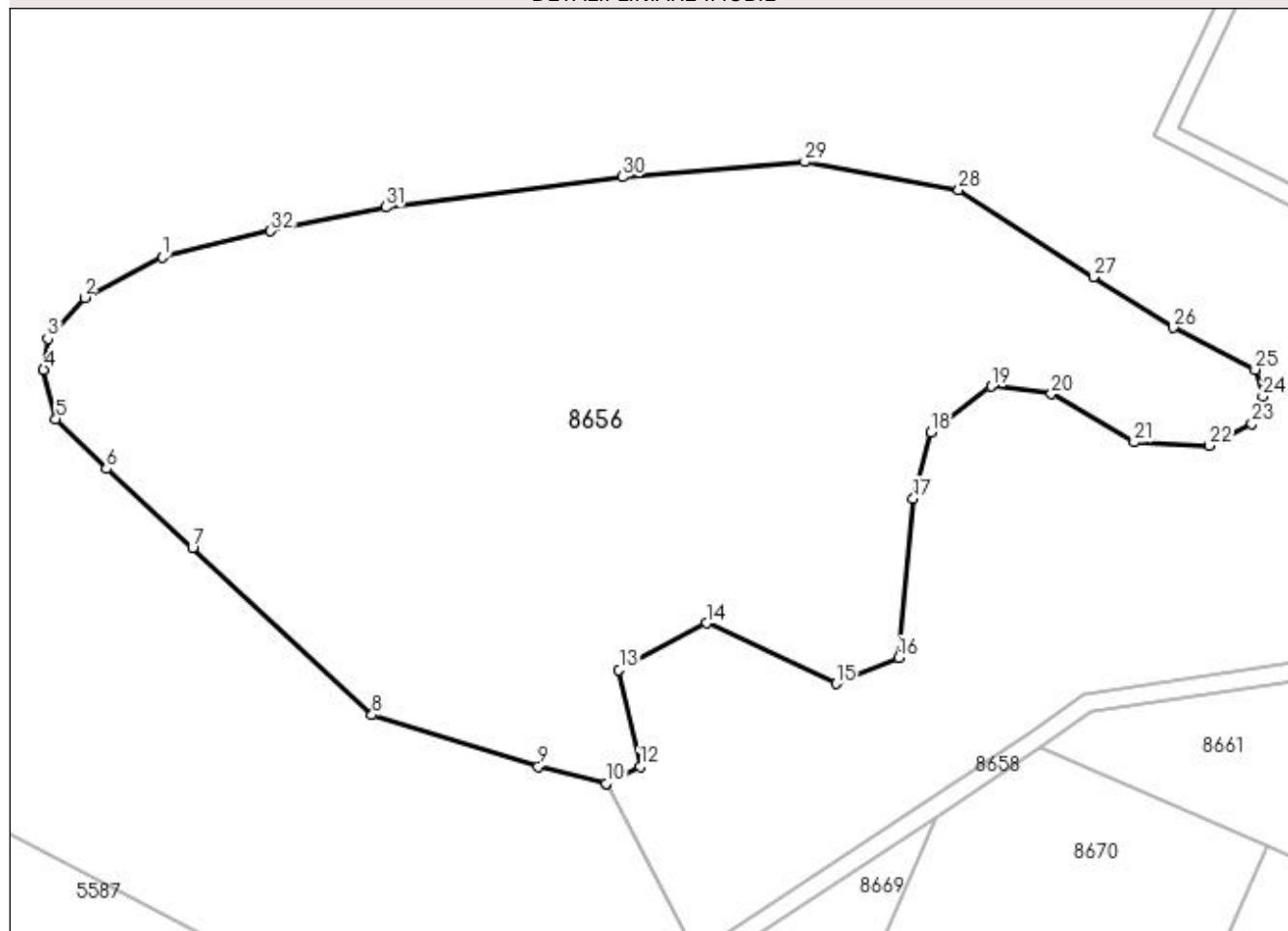
Anexa Nr. 1 La Partea I

Teren

Nr cadastral	Suprafața (mp)*	Observații / Referințe
	19.000	

* Suprafața este determinată în planul de proiecție Stereo 70.

DETALII LINIARE IMOBIL



Date referitoare la teren

Crt	Categorie folosință	Intravilan	Suprafața (mp)	Tarla	Parcelă	Nr. topo	Observații / Referințe
1	ape statatoare	NU	19.000	122	878	-	BALTA PASARICA

Lungime Segmente

1) Valorile lungimilor segmentelor sunt obținute din proiecție în plan.

Punct început	X / Y	Punct sfârșit	X / Y	Lungime segment (** (m)
1	349.847,763 263.191,813	2	349.831,565 263.183,301	18.298
3	349.823,812 263.174,673	4	349.822,94 263.168,245	6.487
5	349.825,513 263.157,939	6	349.836,114 263.147,495	14.881
7	349.854,12 263.130,886	8	349.891,743 263.095,947	51.344
9	349.926,547 263.085,131	10	349.940,713 263.081,583	14.604

Punct început	X / Y	Punct sfârșit	X / Y	Lungime segment (** (m)
2	349.831,565 263.183,301	3	349.823,812 263.174,673	11.6
4	349.822,94 263.168,245	5	349.825,513 263.157,939	10.622
6	349.836,114 263.147,495	7	349.854,12 263.130,886	24.496
8	349.891,743 263.095,947	9	349.926,547 263.085,131	36.446
10	349.940,713 263.081,583	11	349.940,718 263.081,585	0.005

Punct început	X / Y	Punct sfârșit	X / Y	Lungime segment (** (m))
11	349.940,718 263.081,585	12	349.947,925 263.085,16	8.045
13	349.943,448 263.105,415	14	349.961,797 263.115,146	20.77
15	349.988,898 263.102,502	16	350.002,007 263.107,938	14.191
17	350.005,088 263.141,233	18	350.008,761 263.155,094	14.339
19	350.021,378 263.164,748	20	350.034,007 263.163,121	12.733
21	350.051,336 263.153,041	22	350.067,016 263.152,311	15.697
23	350.076,016 263.156,888	24	350.078,287 263.162,598	6.145
25	350.076,675 263.168,234	26	350.059,538 263.177,018	19.257
27	350.042,785 263.187,623	28	350.014,557 263.205,885	33.62
29	349.982,384 263.211,727	30	349.944,244 263.208,576	38.27
31	349.894,563 263.202,207	32	349.870,472 263.197,223	24.601

Punct început	X / Y	Punct sfârșit	X / Y	Lungime segment (** (m))
12	349.947,925 263.085,16	13	349.943,448 263.105,415	20.744
14	349.961,797 263.115,146	15	349.988,898 263.102,502	29.905
16	350.002,007 263.107,938	17	350.005,088 263.141,233	33.437
18	350.008,761 263.155,094	19	350.021,378 263.164,748	15.887
20	350.034,007 263.163,121	21	350.051,336 263.153,041	20.047
22	350.067,016 263.152,311	23	350.076,016 263.156,888	10.097
24	350.078,287 263.162,598	25	350.076,675 263.168,234	5.862
26	350.059,538 263.177,018	27	350.042,785 263.187,623	19.827
28	350.014,557 263.205,885	29	349.982,384 263.211,727	32.699
30	349.944,244 263.208,576	31	349.894,563 263.202,207	50.088
32	349.870,472 263.197,223	1	349.847,763 263.191,813	23.345

** Lungimile segmentelor sunt determinate în planul de proiecție Stereo 70 și sunt rotunjite la 1 milimetru.

*** Distanța dintre puncte este formată din segmente cumulate ce sunt mai mici decât valoarea 1 milimetru.

**DATE DESPRE IMOBILUL NR. 8657**

Oficiul de Cadastru și Publicitate Imobiliară DOLJ
Biroul de Cadastru și Publicitate Imobiliară Craiova

A. Partea I. Descrierea imobilului

TEREN Extravilan

Adresa: Jud. Dolj, T121, P1/1

Nr. Crt	Nr cadastral Nr. topografic	Suprafața* (mp)	Observații / Referințe
A1		389	Sector cadastral:26 Teren neimprejmuit;

B. Partea II. Proprietari și acte

Inscrieri privitoare la dreptul de proprietate și alte drepturi reale		Referințe
/		
Act Normativ nr. LEGEA NR.7, din 13/03/1996 emis de PARLAMENT;		
B1	Inscrierea provizorie, drept de PROPRIETATE, dobandit prin Lege, cota actuala 1/1, cota initiala 1/1 1) UAT PISCU VECHI, CIF:5002088	A1

C. Partea III. SARCINI .

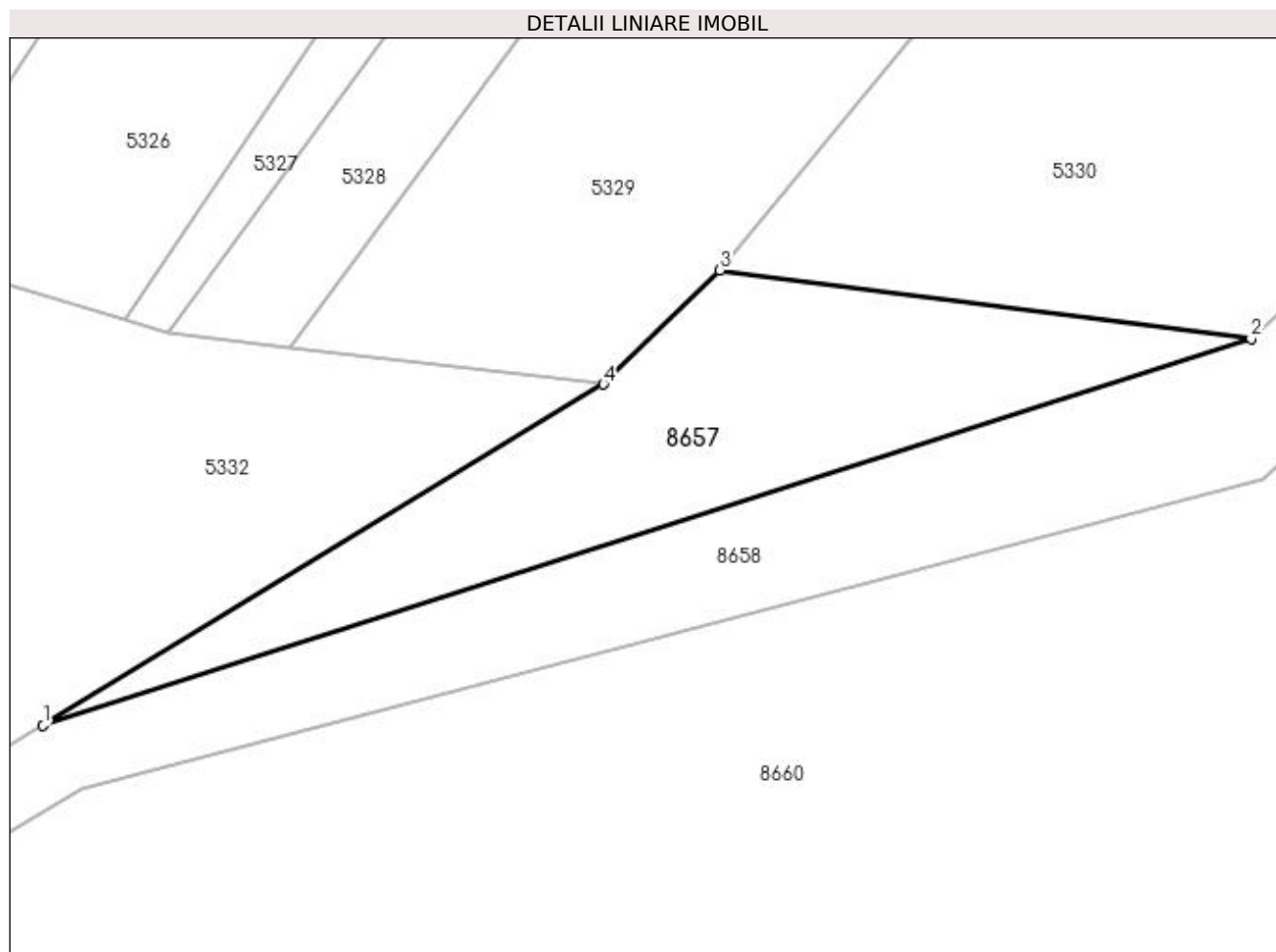
Inscrieri privind dezmembramintele dreptului de proprietate, drepturi reale de garanție și sarcini	Referințe
NU SUNT	

Anexa Nr. 1 La Partea I

Teren

Nr cadastral	Suprafața (mp)*	Observații / Referințe
	389	

* Suprafața este determinată în planul de proiecție Stereo 70.



Date referitoare la teren

Crt	Categorie folosință	Intra vilan	Suprafața (mp)	Tarla	Parcelă	Nr. topo	Observații / Referințe
1	arabil	NU	389	121	1/1	-	

Lungime Segmente

1) Valorile lungimilor segmentelor sunt obținute din proiecție în plan.

Punct început	X / Y	Punct sfârșit	X / Y	Lungime segment (** (m)
1	350.406,454 263.258,957	2	350.472,078 263.279,959	68.903
2	350.472,078 263.279,959	3	350.443,218 263.283,677	29.098
3	350.443,218 263.283,677	4	350.436,897 263.277,482	8.851
4	350.436,897 263.277,482	1	350.406,454 263.258,957	35.637

**** Lungimile segmentelor sunt determinate în planul de proiecție Stereo 70 și sunt rotunjite la 1 milimetru.**

***** Distanța dintre puncte este formată din segmente cumulate ce sunt mai mici decât valoarea 1 milimetru.**

**DATE DESPRE IMOBILUL NR. 8658**

Oficiul de Cadastru și Publicitate Imobiliară DOLJ
Biroul de Cadastru și Publicitate Imobiliară Craiova

A. Partea I. Descrierea imobilului

TEREN Extravilan

Adresa: Jud. Dolj, De887

Nr. Crt	Nr cadastral Nr. topografic	Suprafața* (mp)	Observații / Referințe
A1		4.593	Sector cadastral:26 Teren neimprejmuit;

B. Partea II. Proprietari și acte

Inscrieri privitoare la dreptul de proprietate și alte drepturi reale		Referințe
/		
Act Normativ nr. LEGEA NR.7, din 13/03/1996 emis de PARLAMENT;		
B1	Inscrierea provizorie, drept de PROPRIETATE, dobandit prin Lege, cota actuala 1/1, cota initiala 1/1 1) UAT PISCU VECHI, CIF:5002088	A1

C. Partea III. SARCINI .

Inscrieri privind dezmembramintele dreptului de proprietate, drepturi reale de garanție și sarcini	Referințe
NU SUNT	

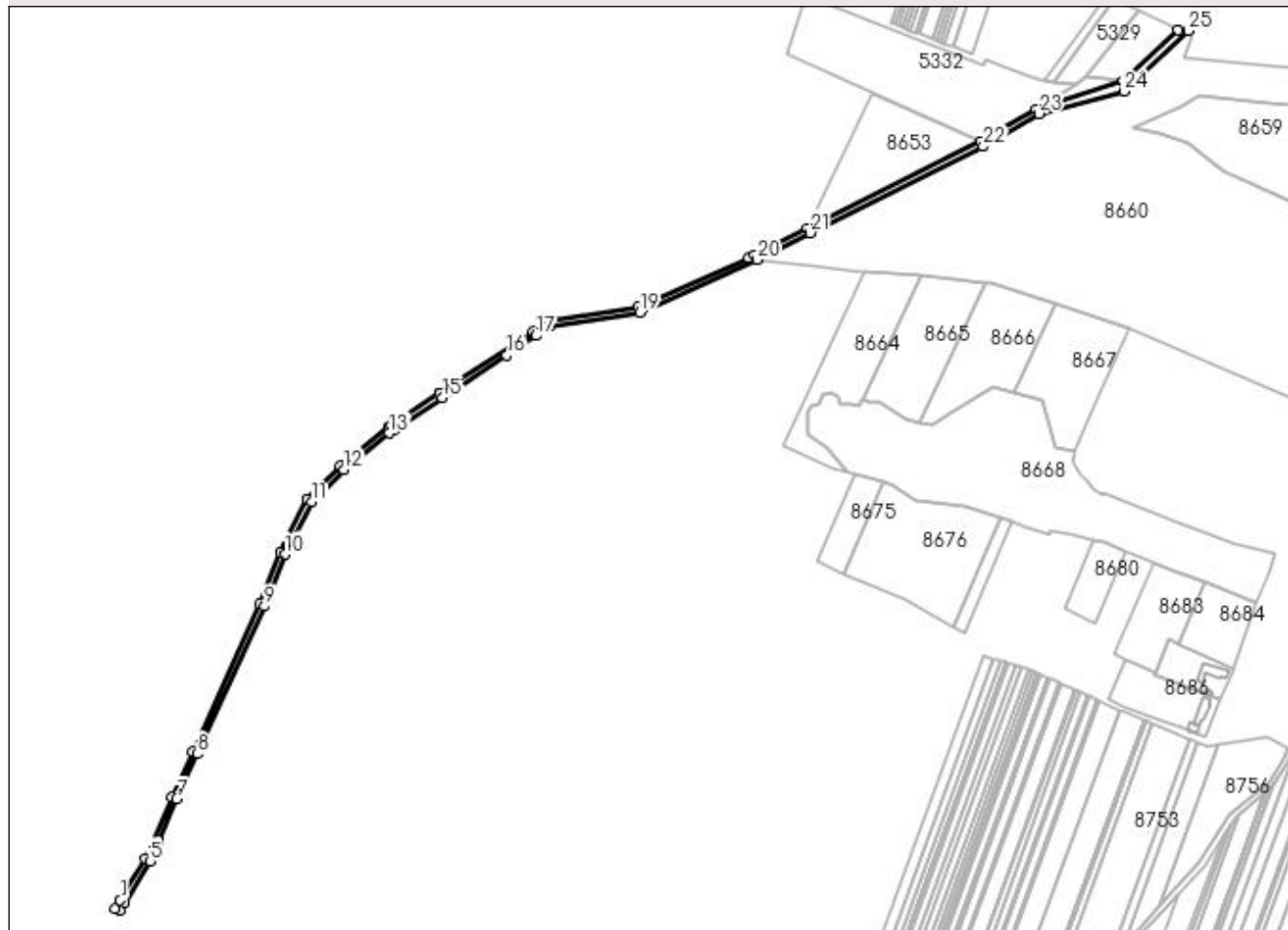
Anexa Nr. 1 La Partea I

Teren

Nr cadastral	Suprafața (mp)*	Observații / Referințe
	4.593	

* Suprafața este determinată în planul de proiecție Stereo 70.

DETALII LINIARE IMOBIL



Date referitoare la teren

Crt	Categorie folosință	Intra vilan	Suprafața (mp)	Tarla	Parcelă	Nr. topo	Observații / Referințe
1	drum	NU	4.593	-	De887	-	

Lungime Segmente

1) Valorile lungimilor segmentelor sunt obținute din proiecție în plan.

Punct început	X / Y	Punct sfârșit	X / Y	Lungime segment	Punct început	X / Y	Punct sfârșit	X / Y	Lungime segment	Punct început	X / Y	Punct sfârșit	X / Y	Lungime segment
1	349.720,127 262.666,035	2	349.716,249 262.659,832	7.315	2	349.716,249 262.659,832	3	349.720,165 262.658,55	4.121	3	349.720,165 262.658,55	4	349.723,542 262.663,952	6.371
4	349.723,542 262.663,952	5	349.742,306 262.695,48	36.689	5	349.742,306 262.695,48	6	349.748,899 262.710,608	16.502	6	349.748,899 262.710,608	7	349.762,556 262.741,942	34.181
7	349.762,556 262.741,942	8	349.778,053 262.775,773	37.211	8	349.778,053 262.775,773	9	349.828,291 262.886,317	121.424	9	349.828,291 262.886,317	10	349.843,772 262.925,366	42.006
10	349.843,772 262.925,366	11	349.863,504 262.964,475	43.805	11	349.863,504 262.964,475	12	349.887,567 262.988,878	34.271	12	349.887,567 262.988,878	13	349.921,856 263.016,006	43.723
13	349.921,856 263.016,006	14	349.925,596 263.018,713	4.617	14	349.925,596 263.018,713	15	349.961,608 263.042,601	43.215	15	349.961,608 263.042,601	16	350.009,753 263.074,537	57.774
16	350.009,753 263.074,537	17	350.031,821 263.089,176	26.482	17	350.031,821 263.089,176	18	350.042,383 263.096,637	12.931	18	350.042,383 263.096,637	19	350.109,731 263.106,597	68.081

Punct început	X / Y	Punct sfârșit	X / Y	Lungime segment	Punct început	X / Y	Punct sfârșit	X / Y	Lungime segment	Punct început	X / Y	Punct sfârșit	X / Y	Lungime segment
19	350.109,731 263.106,597	20	350.197,46 263.146,256	96.277	20	350.197,46 263.146,256	21	350.237,216 263.166,114	44.44	21	350.237,216 263.166,114	22	350.366,871 263.230,879	144.931
22	350.366,871 263.230,879	23	350.408,512 263.255,528	48.39	23	350.408,512 263.255,528	24	350.472,756 263.272,348	66.409	24	350.472,756 263.272,348	25	350.520,787 263.317,773	66.109
25	350.520,787 263.317,773	26	350.513,192 263.318,111	7.603	26	350.513,192 263.318,111	27	350.472,078 263.279,959	56.089	27	350.472,078 263.279,959	28	350.406,454 263.258,957	68.903
28	350.406,454 263.258,957	29	350.365,084 263.234,458	48.08	29	350.365,084 263.234,458	30	350.235,429 263.169,693	144.931	30	350.235,429 263.169,693	31	350.195,742 263.149,869	44.363
31	350.195,742 263.149,869	32	350.191,083 263.147,763	5.113	32	350.191,083 263.147,763	33	350.108,593 263.110,472	90.527	33	350.108,593 263.110,472	34	350.040,854 263.100,454	68.476
34	350.040,854 263.100,454	35	350.029,561 263.092,477	13.826	35	350.029,561 263.092,477	36	349.959,401 263.045,937	84.193	36	349.959,401 263.045,937	37	349.959,397 263.045,935	0.004
37	349.959,397 263.045,935	38	349.923,253 263.021,959	43.373	38	349.923,253 263.021,959	39	349.921,277 263.020,648	2.371	39	349.921,277 263.020,648	40	349.884,892 262.991,862	46.395
40	349.884,892 262.991,862	41	349.860,215 262.966,837	35.145	41	349.860,215 262.966,837	42	349.840,12 262.927,007	44.612	42	349.840,12 262.927,007	43	349.824,609 262.887,883	42.087
43	349.824,609 262.887,883	44	349.774,414 262.777,433	121.321	44	349.774,414 262.777,433	45	349.758,904 262.743,574	37.242	45	349.758,904 262.743,574	46	349.738,739 262.697,309	50.469
46	349.738,739 262.697,309	1	349.720,127 262.666,035	36.393										

** Lungimile segmentelor sunt determinate în planul de proiecție Stereo 70 și sunt rotunjite la 1 milimetru.

*** Distanța dintre puncte este formată din segmente cumulate ce sunt mai mici decât valoarea 1 milimetru.

**DATE DESPRE IMOBILUL NR. 8659**

Oficiul de Cadastru și Publicitate Imobiliară DOLJ
Biroul de Cadastru și Publicitate Imobiliară Craiova

A. Partea I. Descrierea imobilului

TEREN Extravilan

Adresa: Jud. Dolj, T122, P882

Nr. Crt	Nr cadastral Nr. topografic	Suprafața* (mp)	Observații / Referințe
A1		17.000	Sector cadastral:26 Teren neimprejmuit;

B. Partea II. Proprietari și acte

Inscrieri privitoare la dreptul de proprietate și alte drepturi reale	Referințe
/	
Act Administrativ nr. HCL NR 36, din 12/08/1999 emis de CONSILIUL LOCAL PISCU VECHI (M.O. NR 687 BIS/18.09.2002 EMIS DE GUVERNUL ROMANIEI);	
B1	A1
Intabulare, drept de PROPRIETATE, dobandit prin Lege, cota actuala 1/1, cota initiala 1/1 1) UAT PISCU VECHI -DOMENIUL PUBLIC, CIF:5002088	

C. Partea III. SARCINI .

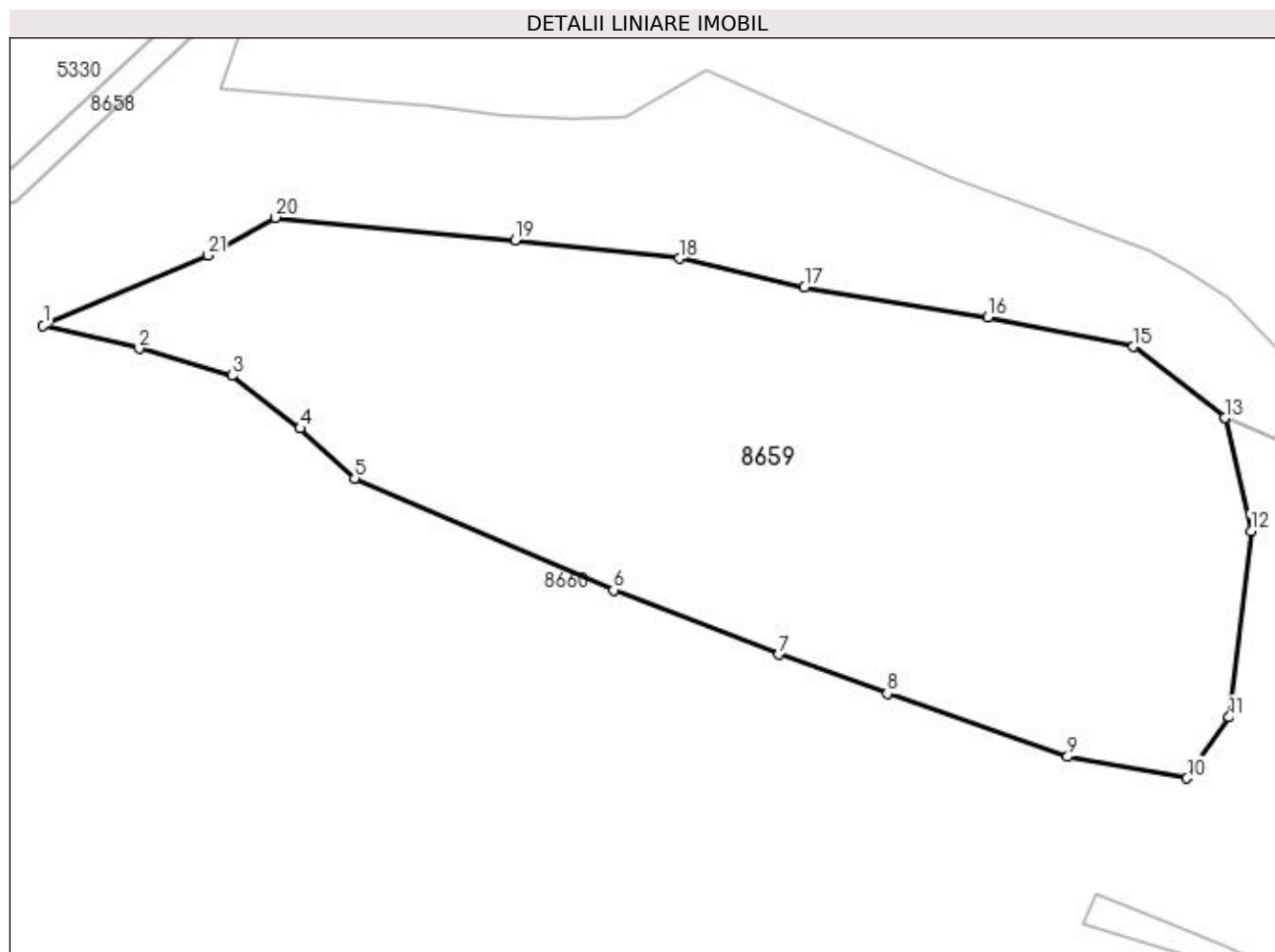
Inscrieri privind dezmembramintele dreptului de proprietate, drepturi reale de garanție și sarcini	Referințe
NU SUNT	

Anexa Nr. 1 La Partea I

Teren

Nr cadastral	Suprafața (mp)*	Observații / Referințe
	17.000	

* Suprafața este determinată în planul de proiecție Stereo 70.



Date referitoare la teren

Crt	Categorie folosință	Intravilan	Suprafața (mp)	Tarla	Parcelă	Nr. topo	Observații / Referințe
1	ape statatoare	NU	17.000	122	882	-	BALTA NEBUNITA

Lungime Segmente

1) Valorile lungimilor segmentelor sunt obținute din proiecție în plan.

Punct început	X / Y	Punct sfârșit	X / Y	Lungime segment (** (m)
1	350.478,672 263.245,244	2	350.499,682 263.240,223	21.601
3	350.519,975 263.234,335	4	350.534,944 263.222,776	18.912
5	350.546,865 263.211,856	6	350.603,519 263.187,449	61.688
7	350.639,735 263.173,319	8	350.663,454 263.164,767	25.214
9	350.702,958 263.150,97	10	350.729,072 263.146,196	26.546

Punct început	X / Y	Punct sfârșit	X / Y	Lungime segment (** (m)
2	350.499,682 263.240,223	3	350.519,975 263.234,335	21.129
4	350.534,944 263.222,776	5	350.546,865 263.211,856	16.167
6	350.603,519 263.187,449	7	350.639,735 263.173,319	38.875
8	350.663,454 263.164,767	9	350.702,958 263.150,97	41.844
10	350.729,072 263.146,196	11	350.738,307 263.159,562	16.246

Punct început	X / Y	Punct sfârșit	X / Y	Lungime segment (** (m)
11	350.738,307 263.159,562	12	350.743,084 263.200,297	41.014
13	350.737,296 263.225,05	14	350.737,295 263.225,056	0.005
15	350.717,293 263.240,625	16	350.685,444 263.247,079	32.497
17	350.645,337 263.253,639	18	350.617,95 263.259,955	28.106
19	350.581,998 263.263,982	20	350.529,47 263.268,939	52.762
21	350.514,702 263.260,654	1	350.478,672 263.245,244	39.187

Punct început	X / Y	Punct sfârșit	X / Y	Lungime segment (** (m)
12	350.743,084 263.200,297	13	350.737,296 263.225,05	25.421
14	350.737,295 263.225,056	15	350.717,293 263.240,625	25.347
16	350.685,444 263.247,079	17	350.645,337 263.253,639	40.639
18	350.617,95 263.259,955	19	350.581,998 263.263,982	36.177
20	350.529,47 263.268,939	21	350.514,702 263.260,654	16.933

** Lungimile segmentelor sunt determinate în planul de proiecție Stereo 70 și sunt rotunjite la 1 milimetru.

*** Distanța dintre puncte este formată din segmente cumulate ce sunt mai mici decât valoarea 1 milimetru.

**DATE DESPRE IMOBILUL NR. 8660**

Oficiul de Cadastru și Publicitate Imobiliară DOLJ
Biroul de Cadastru și Publicitate Imobiliară Craiova

A. Partea I. Descrierea imobilului

TEREN Extravilan

Adresa: Jud. Dolj, T123, Ps883

Nr. Crt	Nr cadastral Nr. topografic	Suprafața* (mp)	Observații / Referințe
A1		Din acte: 91.100 Masurata: 75.237	Sector cadastral:26 Teren neimprejmit;

B. Partea II. Proprietari și acte

Inscrieri privitoare la dreptul de proprietate și alte drepturi reale		Referințe
/		
Act Administrativ nr. HCL NR 19, din 11/08/2004 emis de CONSILIUL LOCAL PISCU VECHI (M.O. NR 334 BIS/30.04.2008 EMIS DE GUVERNUL ROMANIEI);		
B1	Intabulare, drept de PROPRIETATE, dobandit prin Lege, cota actuala 1/1, cota initiala 1/1 1) UAT PISCU VECHI - DOMENIUL PUBLIC, CIF:5002088	A1

C. Partea III. SARCINI .

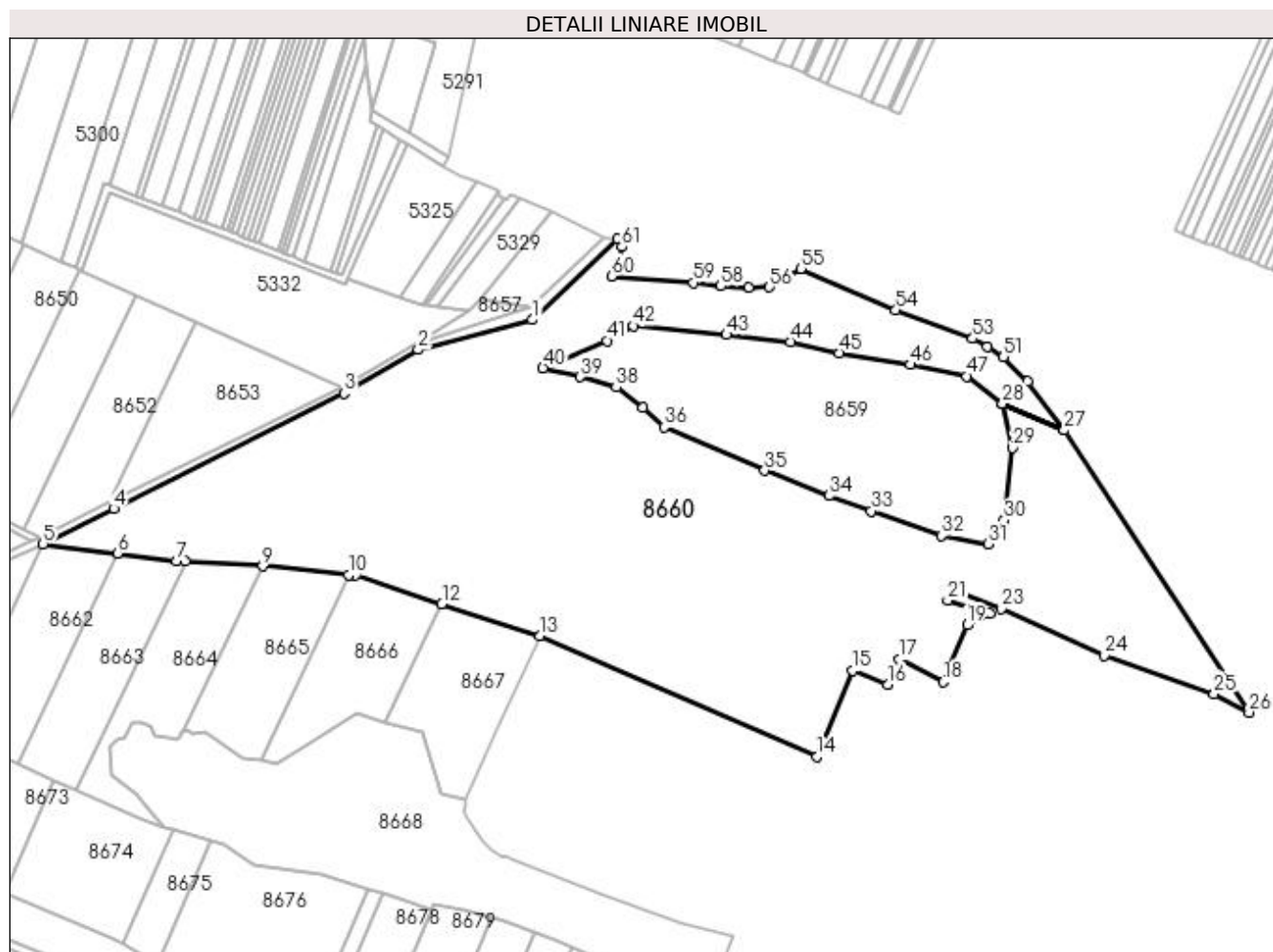
Inscrieri privind dezmembramintele dreptului de proprietate, drepturi reale de garanție și sarcini	Referințe
NU SUNT	

Anexa Nr. 1 La Partea I

Teren

Nr cadastral	Suprafața (mp)*	Observații / Referințe
	Din acte: 91.100 Masurata: 75.237	

* Suprafața este determinată în planul de proiecție Stereo 70.



Date referitoare la teren

Crt	Categorie folosință	Intravilan	Suprafața (mp)	Tarla	Parcelă	Nr. topo	Observații / Referințe
1	pasune	NU	75.237	123	Ps883	-	

Lungime Segmente

1) Valorile lungimilor segmentelor sunt obținute din proiecție în plan.

Punct început	X / Y	Punct sfârșit	X / Y	Lungime segment	Punct început	X / Y	Punct sfârșit	X / Y	Lungime segment	Punct început	X / Y	Punct sfârșit	X / Y	Lungime segment
1	350.472,756 263.272,348	2	350.408,512 263.255,528	66.409	2	350.408,512 263.255,528	3	350.366,871 263.230,879	48.389	3	350.366,871 263.230,879	4	350.237,216 263.166,114	144.931
4	350.237,216 263.166,114	5	350.197,46 263.146,256	44.44	5	350.197,46 263.146,256	6	350.239,398 263.141,066	42.257	6	350.239,398 263.141,066	7	350.272,385 263.136,808	33.261
7	350.272,385 263.136,808	8	350.277,586 263.136,529	5.209	8	350.277,586 263.136,529	9	350.321,041 263.133,814	43.539	9	350.321,041 263.133,814	10	350.369,312 263.128,885	48.522
10	350.369,312 263.128,885	11	350.373,303 263.128,552	4.005	11	350.373,303 263.128,552	12	350.421,816 263.112,61	51.065	12	350.421,816 263.112,61	13	350.477,143 263.094,429	58.238
13	350.477,143 263.094,429	14	350.632,96 263.026,536	169.965	14	350.632,96 263.026,536	15	350.653,032 263.074,983	52.44	15	350.653,032 263.074,983	16	350.672,653 263.067,278	21.08

Punct început	X / Y	Punct sfârșit	X / Y	Lungime segment	Punct început	X / Y	Punct sfârșit	X / Y	Lungime segment	Punct început	X / Y	Punct sfârșit	X / Y	Lungime segment
16	350.672,653 263.067,278	17	350.679,272 263.081,194	15.41	17	350.679,272 263.081,194	18	350.704,091 263.068,62	27.82 2	18	350.704,091 263.068,62	19	350.717,417 263.100,594	34.64
19	350.717,417 263.100,594	20	350.730,498 263.106,873	14.51	20	350.730,498 263.106,873	21	350.706,346 263.114,493	25.32 6	21	350.706,346 263.114,493	22	350.709,004 263.120,835	6.877
22	350.709,004 263.120,835	23	350.736,601 263.109,802	29.72 1	23	350.736,601 263.109,802	24	350.794,78 263.083,546	63.82 9	24	350.794,78 263.083,546	25	350.856,421 263.061,943	65.31 7
25	350.856,421 263.061,943	26	350.876,047 263.051,453	22.25 3	26	350.876,047 263.051,453	27	350.772,005 263.210,139	189.7 52	27	350.772,005 263.210,139	28	350.737,296 263.225,05	37.77 7
28	350.737,296 263.225,05	29	350.743,084 263.200,297	25.42 1	29	350.743,084 263.200,297	30	350.738,307 263.159,562	41.01 4	30	350.738,307 263.159,562	31	350.729,072 263.146,196	16.24 6
31	350.729,072 263.146,196	32	350.702,958 263.150,97	26.54 6	32	350.702,958 263.150,97	33	350.663,454 263.164,767	41.84 4	33	350.663,454 263.164,767	34	350.639,735 263.173,319	25.21 4
34	350.639,735 263.173,319	35	350.603,519 263.187,449	38.87 5	35	350.603,519 263.187,449	36	350.546,865 263.211,856	61.68 8	36	350.546,865 263.211,856	37	350.534,944 263.222,776	16.16 7
37	350.534,944 263.222,776	38	350.519,975 263.234,335	18.91 2	38	350.519,975 263.234,335	39	350.499,682 263.240,223	21.12 9	39	350.499,682 263.240,223	40	350.478,672 263.245,244	21.60 1
40	350.478,672 263.245,244	41	350.514,702 263.260,654	39.18 7	41	350.514,702 263.260,654	42	350.529,47 263.268,939	16.93 3	42	350.529,47 263.268,939	43	350.581,998 263.263,982	52.76 2
43	350.581,998 263.263,982	44	350.617,95 263.259,955	36.17 7	44	350.617,95 263.259,955	45	350.645,337 263.253,639	28.10 6	45	350.645,337 263.253,639	46	350.685,444 263.247,079	40.63 9
46	350.685,444 263.247,079	47	350.717,293 263.240,625	32.49 7	47	350.717,293 263.240,625	48	350.737,295 263.225,056	25.34 7	48	350.737,295 263.225,056	49	350.772,002 263.210,142	37.77 6
49	350.772,002 263.210,142	50	350.751,401 263.237,495	34.24 3	50	350.751,401 263.237,495	51	350.737,87 263.251,363	19.37 5	51	350.737,87 263.251,363	52	350.728,903 263.257,383	10.8
52	350.728,903 263.257,383	53	350.720,543 263.261,779	9.446	53	350.720,543 263.261,779	54	350.677,289 263.277,794	46.12 4	54	350.677,289 263.277,794	55	350.623,739 263.301,202	58.44 2
55	350.623,739 263.301,202	56	350.606,08 263.290,749	20.52 1	56	350.606,08 263.290,749	57	350.594,629 263.290,638	11.45 1	57	350.594,629 263.290,638	58	350.578,766 263.291,272	15.87 5
58	350.578,766 263.291,272	59	350.563,154 263.293,247	15.73 7	59	350.563,154 263.293,247	60	350.517,402 263.296,958	45.90 2	60	350.517,402 263.296,958	61	350.523,137 263.313,377	17.39 2
61	350.523,137 263.313,377	62	350.520,787 263.317,773	4.985	62	350.520,787 263.317,773	1	350.472,756 263.272,348	66.11					

** Lungimile segmentelor sunt determinate în planul de proiecție Stereo 70 și sunt rotunjite la 1 milimetru.

*** Distanța dintre puncte este formată din segmente cumulate ce sunt mai mici decât valoarea 1 milimetru.

**DATE DESPRE IMOBILUL NR. 8661**

Oficiul de Cadastru și Publicitate Imobiliară DOLJ
Biroul de Cadastru și Publicitate Imobiliară Craiova

A. Partea I. Descrierea imobilului

TEREN Extravilan

Adresa: Jud. Dolj, T123, Ps883

Nr. Crt	Nr cadastral Nr. topografic	Suprafața* (mp)	Observații / Referințe
A1		Din acte: 91.100 Masurata: 6.896	Sector cadastral:26 Teren neimprejmuit;

B. Partea II. Proprietari și acte

Inscrieri privitoare la dreptul de proprietate și alte drepturi reale	Referințe
/	
Act Administrativ nr. HCL NR 19, din 11/08/2004 emis de CONSILIUL LOCAL PISCU VECHI (M.O. NR 334 BIS/30.04.2008 EMIS DE GUVERNUL ROMANIEI);	
B1	A1
Intabulare, drept de PROPRIETATE, dobandit prin Lege, cota actuala 1/1, cota initiala 1/1 1) UAT PISCU VECHI - DOMENIUL PUBLIC, CIF:5002088	

C. Partea III. SARCINI .

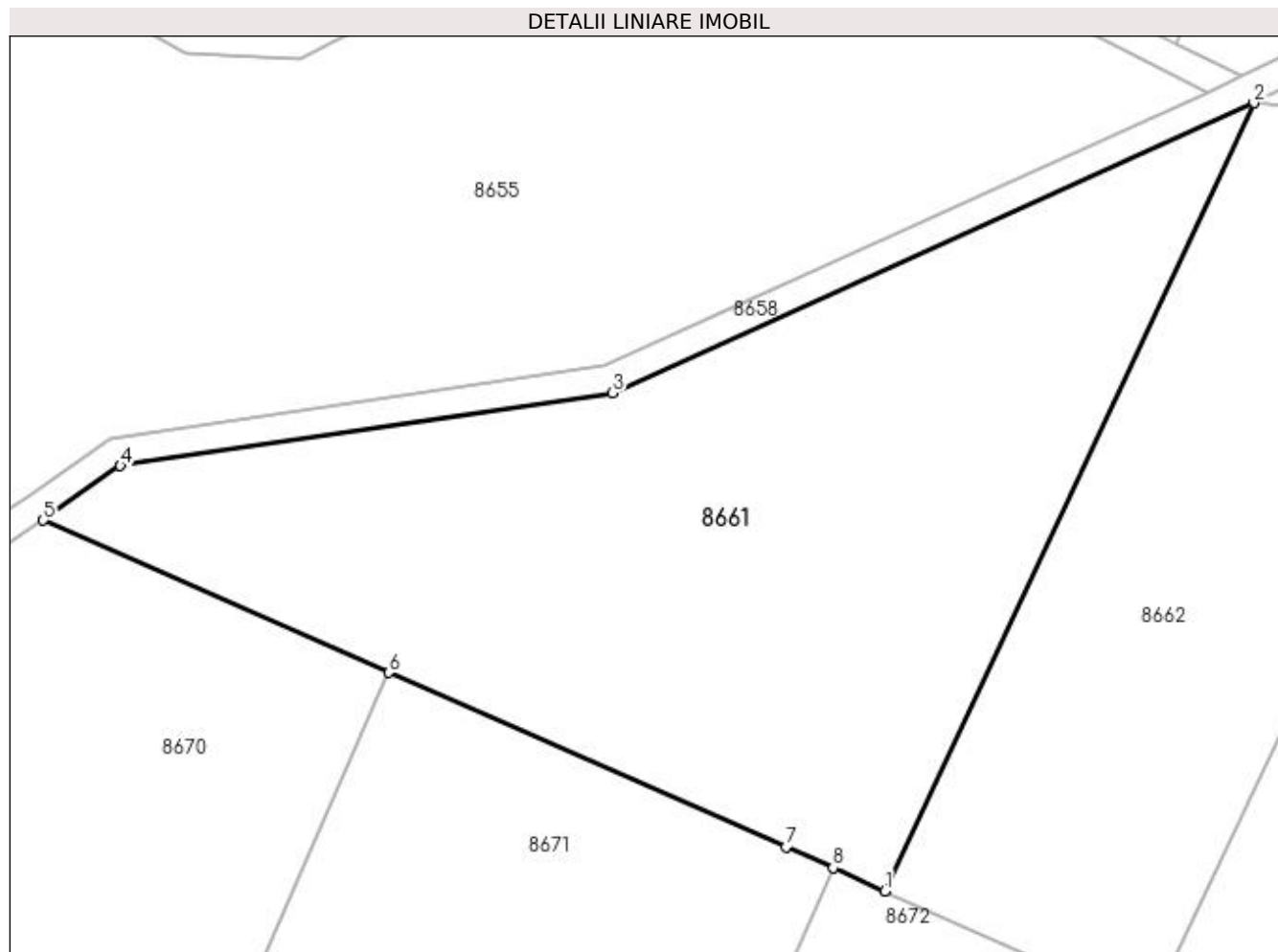
Inscrieri privind dezmembramintele dreptului de proprietate, drepturi reale de garanție și sarcini	Referințe
NU SUNT	

Anexa Nr. 1 La Partea I

Teren

Nr cadastral	Suprafața (mp)*	Observații / Referințe
	Din acte: 91.100 Masurata: 6.896	

* Suprafața este determinată în planul de proiecție Stereo 70.



Date referitoare la teren

Crt	Categorie folosință	Intra vilan	Suprafața (mp)	Tarla	Parcelă	Nr. topo	Observații / Referințe
1	pasune	NU	6.896	123	Ps883	-	

Lungime Segmente

1) Valorile lungimilor segmentelor sunt obținute din proiecție în plan.

Punct început	X / Y	Punct sfârșit	X / Y	Lungime segment (** (m)
1	350.146,916 263.038,497	2	350.197,46 263.146,256	119.024
2	350.197,46 263.146,256	3	350.109,731 263.106,597	96.277
3	350.109,731 263.106,597	4	350.042,383 263.096,637	68.08
4	350.042,383 263.096,637	5	350.031,821 263.089,176	12.932
5	350.031,821 263.089,176	6	350.079,113 263.068,366	51.668

Punct început	X / Y	Punct sfârșit	X / Y	Lungime segment (** (m)
6	350.079,113 263.068,366	7	350.133,454 263.044,52	59.343
7	350.133,454 263.044,52	8	350.139,884 263.041,655	7.039
8	350.139,884 263.041,655	1	350.146,916 263.038,497	7.709

** Lungimile segmentelor sunt determinate în planul de proiecție Stereo 70 și sunt rotunjite la 1 milimetru.

*** Distanța dintre puncte este formată din segmente cumulate ce sunt mai mici decât valoarea 1 milimetru.

**DATE DESPRE IMOBILUL NR. 8662**

Oficiul de Cadastru și Publicitate Imobiliară DOLJ
Biroul de Cadastru și Publicitate Imobiliară Craiova

A. Partea I. Descrierea imobilului

TEREN Extravilan

Adresa: Jud. Dolj, T123, P15

Nr. Crt	Nr cadastral Nr. topografic	Suprafața* (mp)	Observații / Referințe
A1		5.000	Sector cadastral:26 Teren neimprejmuit;

B. Partea II. Proprietari și acte

Inscrieri privitoare la dreptul de proprietate și alte drepturi reale	Referințe
/	
Act Administrativ nr. TDP NR.3045, din 29/08/2003 emis de CJ DOLJ;	
B1	A1
Intabulare, drept de PROPRIETATE, dobandit prin Constituire, cota actuala 1/1, cota initiala 1/1 1) BOBOCICA ȘTEFAN, LIPSĂ CNP	

C. Partea III. SARCINI .

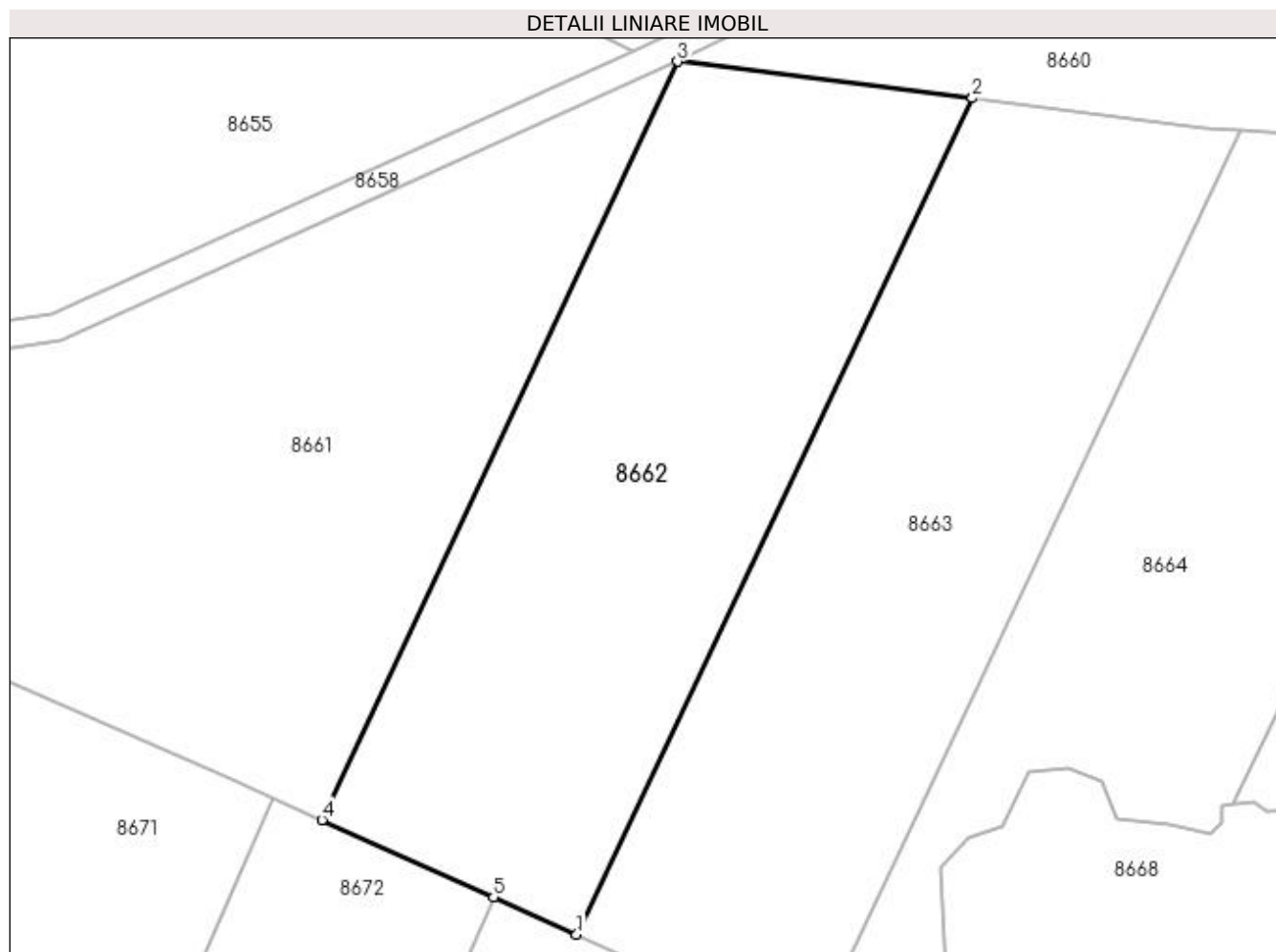
Inscrieri privind dezmembramintele dreptului de proprietate, drepturi reale de garanție și sarcini	Referințe
NU SUNT	

Anexa Nr. 1 La Partea I

Teren

Nr cadastral	Suprafața (mp)*	Observații / Referințe
	5.000	

* Suprafața este determinată în planul de proiecție Stereo 70.



Date referitoare la teren

Crt	Categorie folosință	Intra vilan	Suprafața (mp)	Tarla	Parcelă	Nr. topo	Observații / Referințe
1	pasune	NU	5.000	123	15	-	

Lungime Segmente

1) Valorile lungimilor segmentelor sunt obținute din proiecție în plan.

Punct început	X / Y	Punct sfârșit	X / Y	Lungime segment (** (m)
1	350.183,133 263.022,233	2	350.239,398 263.141,066	131.481
2	350.239,398 263.141,066	3	350.197,46 263.146,256	42.257
3	350.197,46 263.146,256	4	350.146,916 263.038,497	119.024
4	350.146,916 263.038,497	5	350.171,319 263.027,538	26.751
5	350.171,319 263.027,538	1	350.183,133 263.022,233	12.951

**** Lungimile segmentelor sunt determinate în planul de proiecție Stereo 70 și sunt rotunjite la 1 milimetru.**

***** Distanța dintre puncte este formată din segmente cumulate ce sunt mai mici decât valoarea 1 milimetru.**

**DATE DESPRE IMOBILUL NR. 8663**

Oficiul de Cadastru și Publicitate Imobiliară DOLJ
Biroul de Cadastru și Publicitate Imobiliară Craiova

A. Partea I. Descrierea imobilului

TEREN Extravilan

Adresa: Jud. Dolj, T123, P14

Nr. Crt	Nr cadastral Nr. topografic	Suprafața* (mp)	Observații / Referințe
A1		5.000	Sector cadastral:26 Teren neimprejmuit;

B. Partea II. Proprietari și acte

Inscrieri privitoare la dreptul de proprietate și alte drepturi reale	Referințe
/	
Act Administrativ nr. TDP NR.3041, din 29/08/2003 emis de CJ DOLJ;	
B1	A1
Intabulare, drept de PROPRIETATE, dobandit prin Constituire, cota actuala 1/1, cota initiala 1/1 1) ANGHEL CORNEL, LIPSĂ CNP	

C. Partea III. SARCINI .

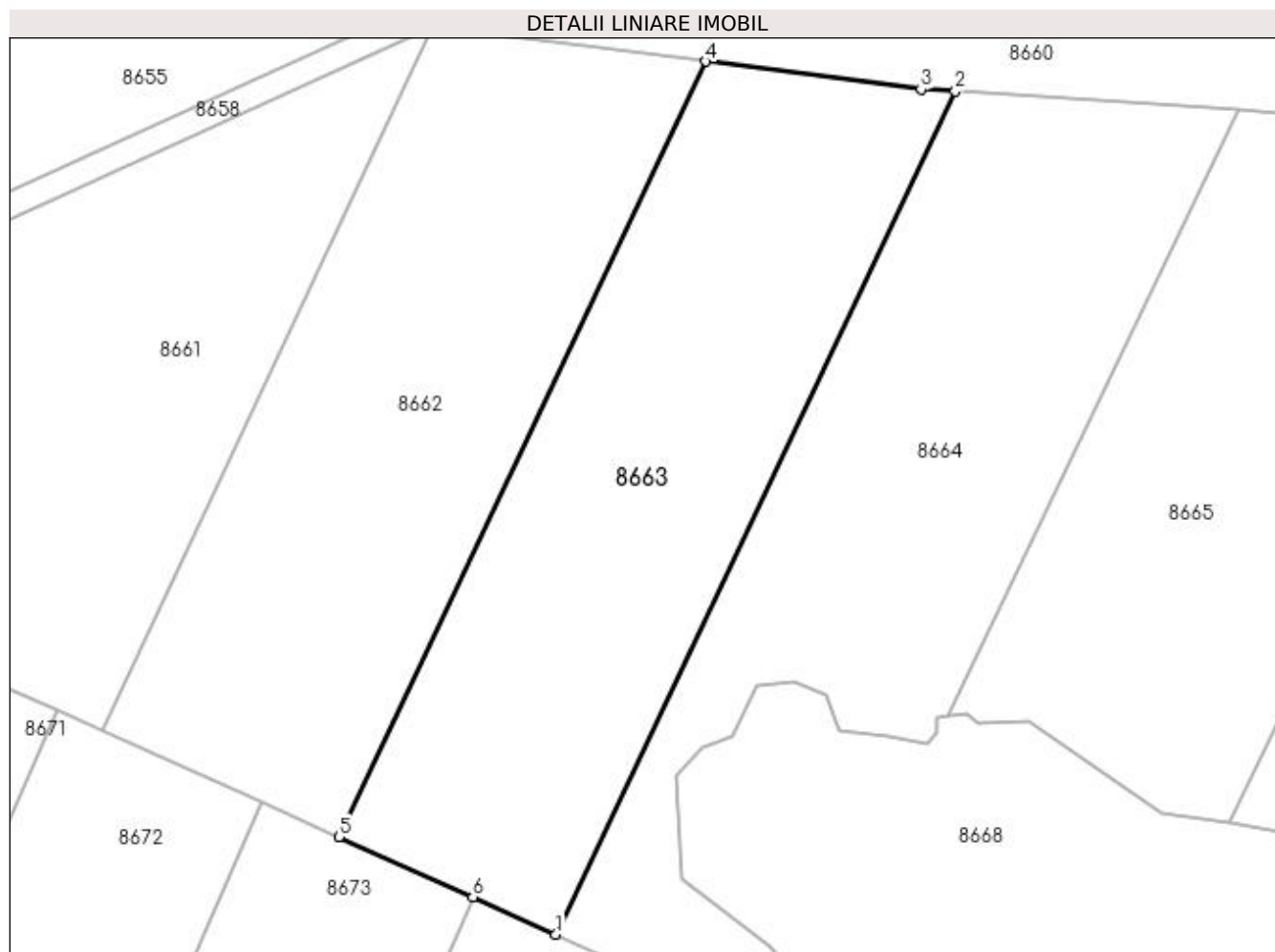
Inscrieri privind dezmembramintele dreptului de proprietate, drepturi reale de garanție și sarcini	Referințe
NU SUNT	

Anexa Nr. 1 La Partea I

Teren

Nr cadastral	Suprafața (mp)*	Observații / Referințe
	5.000	

* Suprafața este determinată în planul de proiecție Stereo 70.



Date referitoare la teren

Crt	Categorie folosință	Intra vilan	Suprafața (mp)	Tarla	Parcelă	Nr. topo	Observații / Referințe
1	pasune	NU	5.000	123	14	-	

Lungime Segmente

1) Valorile lungimilor segmentelor sunt obținute din proiecție în plan.

Punct început	X / Y	Punct sfârșit	X / Y	Lungime segment (** (m)
1	350.216,397 263.007,294	2	350.277,636 263.136,521	143.003
2	350.277,636 263.136,521	3	350.272,385 263.136,808	5.259
3	350.272,385 263.136,808	4	350.239,398 263.141,066	33.261
4	350.239,398 263.141,066	5	350.183,133 263.022,233	131.481
5	350.183,133 263.022,233	6	350.203,674 263.013,008	22.518

Punct început	X / Y	Punct sfârşit	X / Y	Lungime segment (** (m)
6	350.203,674 263.013,008	1	350.216,397 263.007,294	13.947

** Lungimile segmentelor sunt determinate în planul de proiecţie Stereo 70 şi sunt rotunjite la 1 milimetru.

*** Distanţa dintre puncte este formată din segmente cumulate ce sunt mai mici decât valoarea 1 milimetru.

**DATE DESPRE IMOBILUL NR. 8664**

Oficiul de Cadastru și Publicitate Imobiliară DOLJ
Biroul de Cadastru și Publicitate Imobiliară Craiova

A. Partea I. Descrierea imobilului

TEREN Extravilan

Adresa: Jud. Dolj, T123, P13

Nr. Crt	Nr cadastral Nr. topografic	Suprafața* (mp)	Observații / Referințe
A1		5.000	Sector cadastral:26 Teren neimprejmuit;

B. Partea II. Proprietari și acte

Inscrieri privitoare la dreptul de proprietate și alte drepturi reale	Referințe
/	
Act Administrativ nr. TDP NR.3054, din 29/08/2003 emis de CJ DOLJ;	
B1	A1
Intabulare, drept de PROPRIETATE, dobandit prin Constituire, cota actuala 1/1, cota initiala 1/1 1) PIETRARU VIRGIL, LIPSĂ CNP	

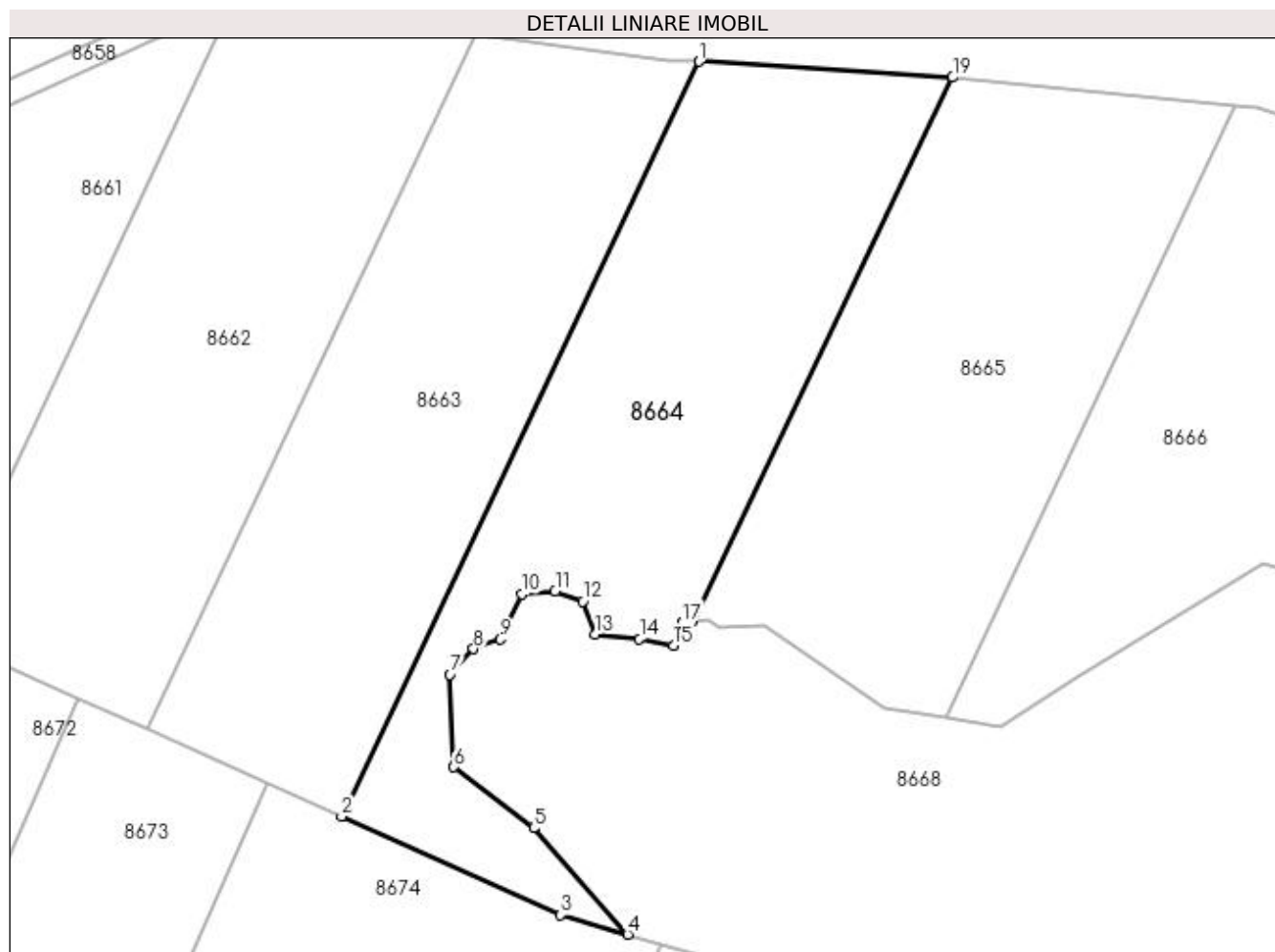
C. Partea III. SARCINI .

Inscrieri privind dezmembramintele dreptului de proprietate, drepturi reale de garanție și sarcini	Referințe
NU SUNT	

Anexa Nr. 1 La Partea I**Teren**

Nr cadastral	Suprafața (mp)*	Observații / Referințe
	5.000	

* Suprafața este determinată în planul de proiecție Stereo 70.

**Date referitoare la teren**

Crt	Categorie folosință	Intra vilan	Suprafața (mp)	Tarla	Parcelă	Nr. topo	Observații / Referințe
1	pașune	NU	5.000	123	13	-	

Lungime Segmente

1) Valorile lungimilor segmentelor sunt obținute din proiecție în plan.

Punct început	X / Y	Punct sfârșit	X / Y	Lungime segment (** (m)
1	350.277,636 263.136,521	2	350.216,397 263.007,294	143.003
2	350.216,397 263.007,294	3	350.253,923 262.990,442	41.136
3	350.253,923 262.990,442	4	350.265,404 262.987,13	11.949
4	350.265,404 262.987,13	5	350.249,296 263.005,306	24.287
5	350.249,296 263.005,306	6	350.235,592 263.015,757	17.234

Punct început	X / Y	Punct sfârșit	X / Y	Lungime segment (** (m)
6	350.235,592 263.015,757	7	350.234,969 263.031,606	15.862
7	350.234,969 263.031,606	8	350.238,989 263.036,02	5.97
8	350.238,989 263.036,02	9	350.243,592 263.037,652	4.884
9	350.243,592 263.037,652	10	350.247,29 263.045,371	8.559
10	350.247,29 263.045,371	11	350.252,976 263.045,907	5.711
11	350.252,976 263.045,907	12	350.257,706 263.044,094	5.065
12	350.257,706 263.044,094	13	350.259,844 263.038,525	5.965
13	350.259,844 263.038,525	14	350.267,432 263.037,723	7.63
14	350.267,432 263.037,723	15	350.273,25 263.036,546	5.936
15	350.273,25 263.036,546	16	350.274,727 263.038,207	2.222
16	350.274,727 263.038,207	17	350.274,78 263.040,485	2.279
17	350.274,78 263.040,485	18	350.276,471 263.040,699	1.704
18	350.276,471 263.040,699	19	350.321,041 263.133,814	103.232
19	350.321,041 263.133,814	1	350.277,636 263.136,521	43.489

** Lungimile segmentelor sunt determinate în planul de proiecție Stereo 70 și sunt rotunjite la 1 milimetru.

*** Distanța dintre puncte este formată din segmente cumulate ce sunt mai mici decât valoarea 1 milimetru.

**DATE DESPRE IMOBILUL NR. 8665**

Oficiul de Cadastru și Publicitate Imobiliară DOLJ
Biroul de Cadastru și Publicitate Imobiliară Craiova

A. Partea I. Descrierea imobilului

TEREN Extravilan

Adresa: Jud. Dolj, T123, P12

Nr. Crt	Nr cadastral Nr. topografic	Suprafața* (mp)	Observații / Referințe
A1		5.000	Sector cadastral:26 Teren neimprejmuit;

B. Partea II. Proprietari și acte

Inscrieri privitoare la dreptul de proprietate și alte drepturi reale	Referințe
/	
Act Administrativ nr. TDP NR.3039, din 29/08/2003 emis de CJ DOLJ;	
B1	A1
Intabulare, drept de PROPRIETATE, dobandit prin Constituire, cota actuala 1/1, cota initiala 1/1 1) MITROI GHEORGHE, LIPSĂ CNP	

C. Partea III. SARCINI .

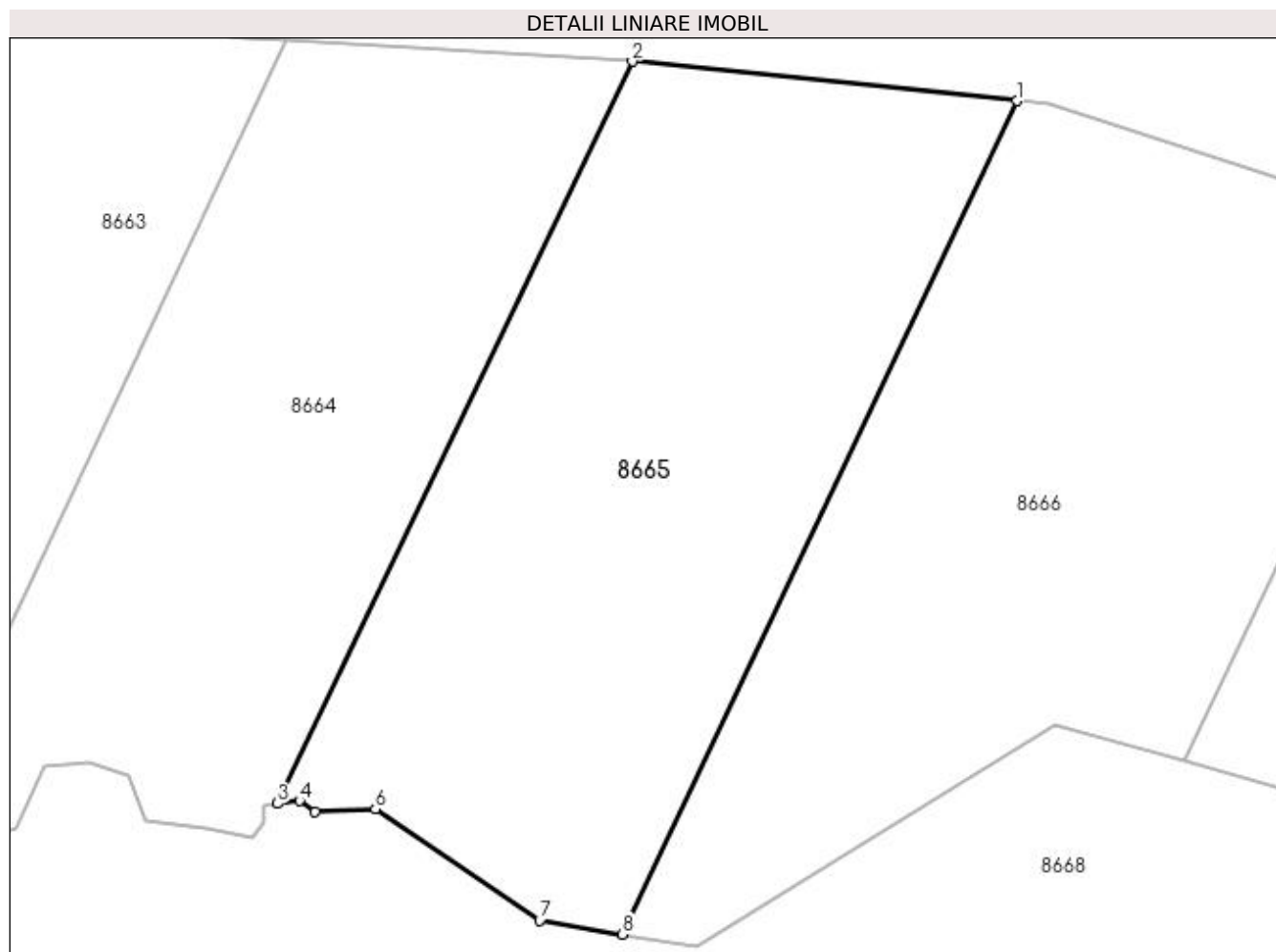
Inscrieri privind dezmembramintele dreptului de proprietate, drepturi reale de garanție și sarcini	Referințe
NU SUNT	

Anexa Nr. 1 La Partea I

Teren

Nr cadastral	Suprafața (mp)*	Observații / Referințe
	5.000	

* Suprafața este determinată în planul de proiecție Stereo 70.



Date referitoare la teren

Crt	Categorie folosință	Intra vilan	Suprafața (mp)	Tarla	Parcelă	Nr. topo	Observații / Referințe
1	pasune	NU	5.000	123	12	-	

Lungime Segmente

1) Valorile lungimilor segmentelor sunt obținute din proiecție în plan.

Punct început	X / Y	Punct sfârșit	X / Y	Lungime segment (** (m)
1	350.369,312 263.128,885	2	350.321,041 263.133,814	48.522
2	350.321,041 263.133,814	3	350.276,471 263.040,699	103.232
3	350.276,471 263.040,699	4	350.279,268 263.041,053	2.82
4	350.279,268 263.041,053	5	350.281,218 263.039,69	2.379
5	350.281,218 263.039,69	6	350.288,781 263.040,022	7.569

Punct început	X / Y	Punct sfârșit	X / Y	Lungime segment (** (m)
6	350.288,781 263.040,022	7	350.309,401 263.026,008	24.932
7	350.309,401 263.026,008	8	350.319,791 263.024,294	10.531
8	350.319,791 263.024,294	1	350.369,312 263.128,885	115.721

** Lungimile segmentelor sunt determinate în planul de proiecție Stereo 70 și sunt rotunjite la 1 milimetru.

*** Distanța dintre puncte este formată din segmente cumulate ce sunt mai mici decât valoarea 1 milimetru.

**DATE DESPRE IMOBILUL NR. 8666**

Oficiul de Cadastru și Publicitate Imobiliară DOLJ
Biroul de Cadastru și Publicitate Imobiliară Craiova

A. Partea I. Descrierea imobilului

TEREN Extravilan

Adresa: Jud. Dolj, T123, P16

Nr. Crt	Nr cadastral Nr. topografic	Suprafața* (mp)	Observații / Referințe
A1	30389	5.000	Sector cadastral:26 Teren neimpregmuit;

B. Partea II. Proprietari și acte

Inscrieri privitoare la dreptul de proprietate și alte drepturi reale	Referințe
21173 / 20/02/2017	
Act Notarial nr. CVC aut nr 351, din 17/02/2017 emis de Girleanu George Stefanita;	
B1	A1
Intabulare, drept de PROPRIETATE, dobandit prin Conventie, cota actuala 1/1, cota initiala 1/1 1) SC AGRI TERENURI SA, CIF:24816228	

C. Partea III. SARCINI .

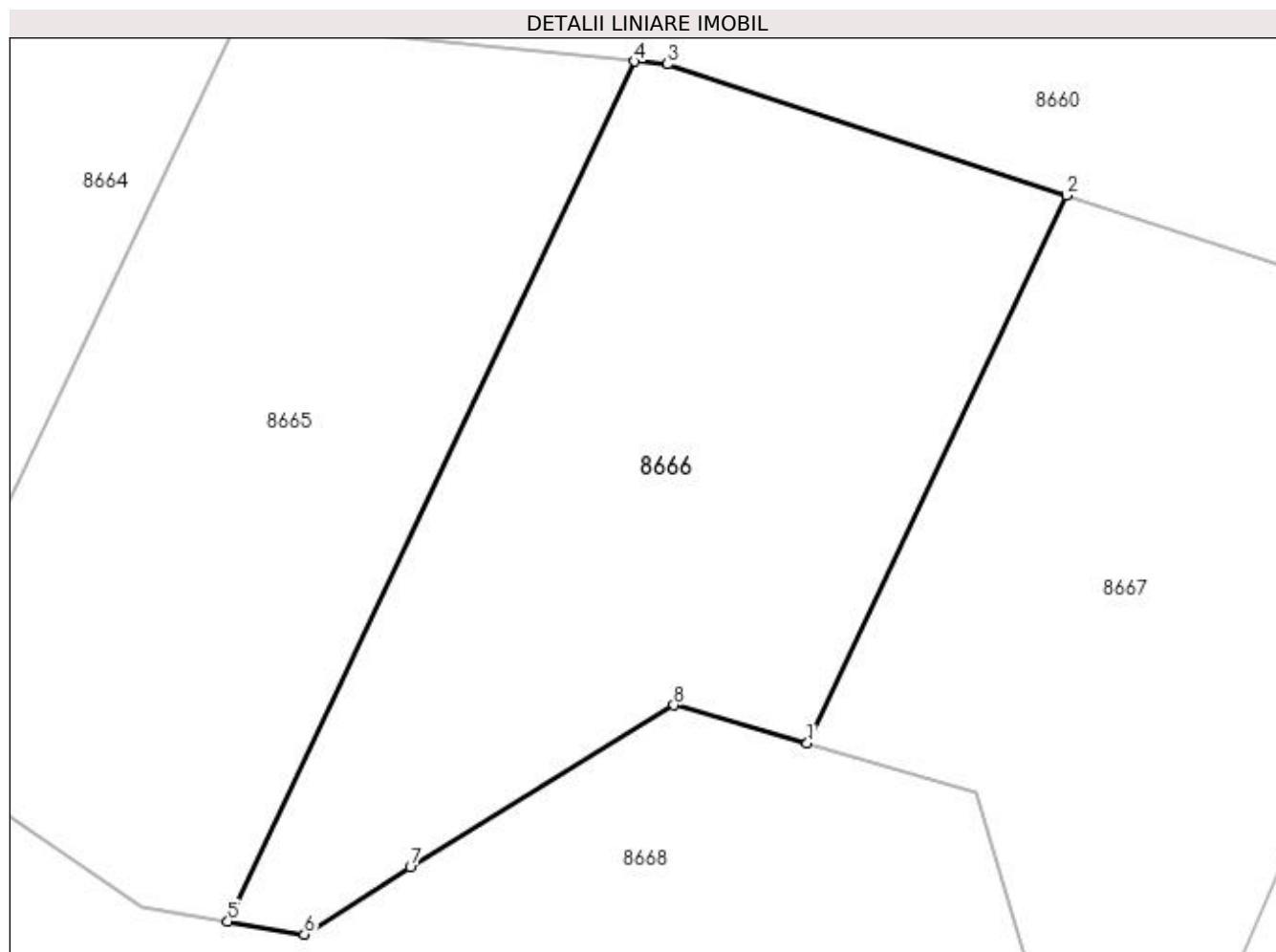
Inscrieri privind dezmembramintele dreptului de proprietate, drepturi reale de garanție și sarcini	Referințe
NU SUNT	

Anexa Nr. 1 La Partea I

Teren

Nr cadastral	Suprafața (mp)*	Observații / Referințe
30389	5.000	

* Suprafața este determinată în planul de proiecție Stereo 70.



Date referitoare la teren

Crt	Categorie folosință	Intra vilan	Suprafața (mp)	Tarla	Parcelă	Nr. topo	Observații / Referințe
1	pasune	NU	5.000	123	16	-	

Lungime Segmente

1) Valorile lungimilor segmentelor sunt obținute din proiecție în plan.

Punct început	X / Y	Punct sfârșit	X / Y	Lungime segment (** (m)
1	350.390,268 263.045,98	2	350.421,816 263.112,61	73.722
2	350.421,816 263.112,61	3	350.373,303 263.128,552	51.065
3	350.373,303 263.128,552	4	350.369,312 263.128,885	4.005
4	350.369,312 263.128,885	5	350.319,791 263.024,294	115.721
5	350.319,791 263.024,294	6	350.329,122 263.022,755	9.457

Punct început	X / Y	Punct sfârșit	X / Y	Lungime segment (** (m)
6	350.329,122 263.022,755	7	350.342,008 263.030,888	15.237
7	350.342,008 263.030,888	8	350.374,06 263.050,637	37.648
8	350.374,06 263.050,637	1	350.390,268 263.045,98	16.864

** Lungimile segmentelor sunt determinate în planul de proiecție Stereo 70 și sunt rotunjite la 1 milimetru.

*** Distanța dintre puncte este formată din segmente cumulate ce sunt mai mici decât valoarea 1 milimetru.

**DATE DESPRE IMOBILUL NR. 8667**

Oficiul de Cadastru și Publicitate Imobiliară DOLJ
Biroul de Cadastru și Publicitate Imobiliară Craiova

A. Partea I. Descrierea imobilului

TEREN Intravilan

Adresa: Loc. Pisculet, Jud. Dolj, T123, P17

Nr. Crt	Nr cadastral Nr. topografic	Suprafața* (mp)	Observații / Referințe
A1		5.000	Sector cadastral:26 Teren neimprejmuit;

B. Partea II. Proprietari și acte

Inscrieri privitoare la dreptul de proprietate și alte drepturi reale	Referințe
/	
Act Administrativ nr. TDP NR.3047, din 29/08/2003 emis de CJ DOLJ;	
B1	A1
Intabulare, drept de PROPRIETATE, dobandit prin Constituire, cota actuala 1/1, cota initiala 1/1 1) IACOB MARCELA, LIPSĂ CNP	

C. Partea III. SARCINI .

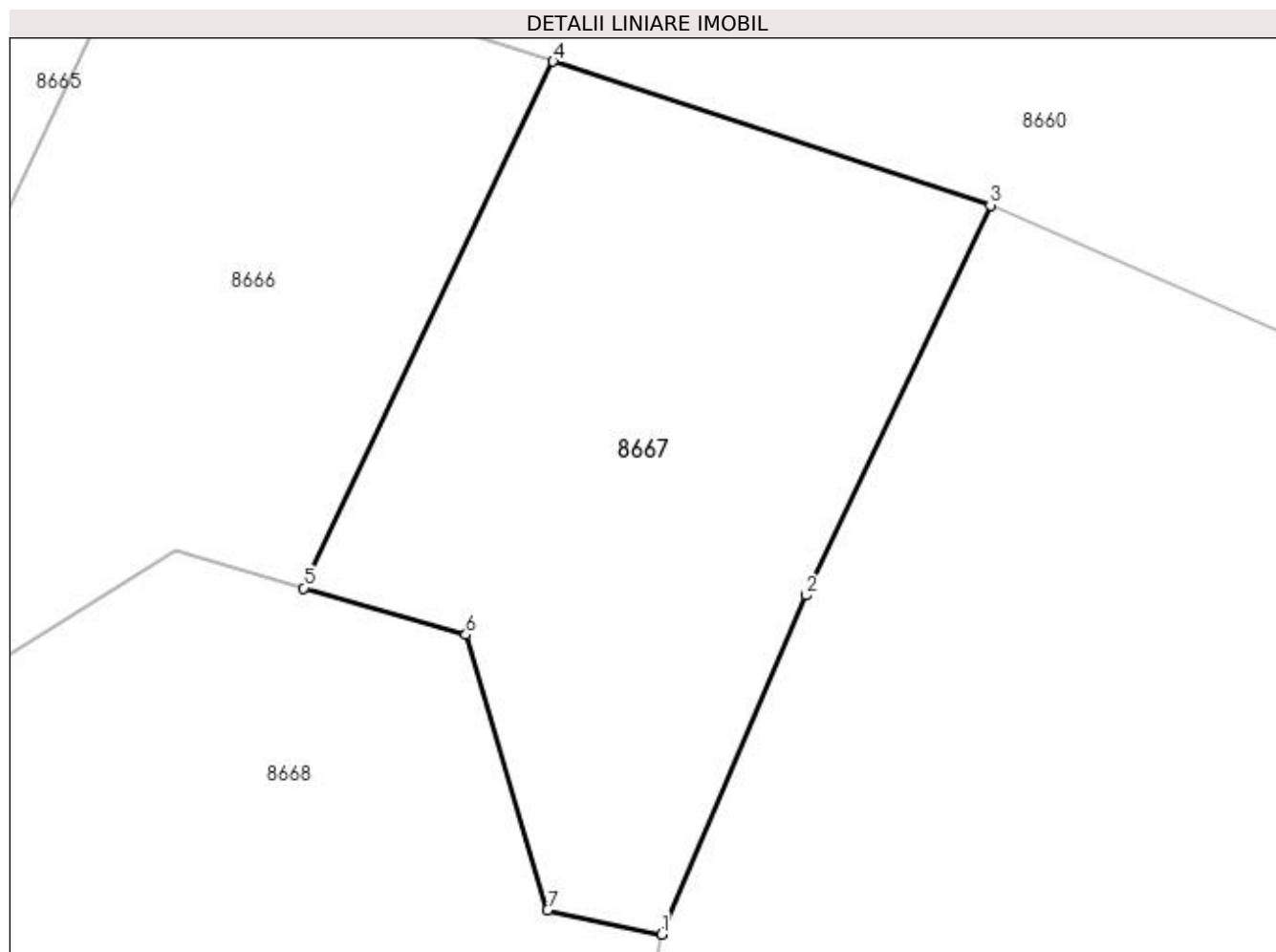
Inscrieri privind dezmembramintele dreptului de proprietate, drepturi reale de garanție și sarcini	Referințe
NU SUNT	

Anexa Nr. 1 La Partea I

Teren

Nr cadastral	Suprafața (mp)*	Observații / Referințe
	5.000	

* Suprafața este determinată în planul de proiecție Stereo 70.



Date referitoare la teren

Crt	Categorie folosință	Intra vilan	Suprafața (mp)	Tarla	Parcelă	Nr. topo	Observații / Referințe
1	pasune	DA	5.000	123	17	-	

Lungime Segmente

1) Valorile lungimilor segmentelor sunt obținute din proiecție în plan.

Punct început	X / Y	Punct sfârșit	X / Y	Lungime segment (** (m)
1	350.435,55 263.002,177	2	350.453,798 263.045,074	46.617
2	350.453,798 263.045,074	3	350.477,143 263.094,429	54.597
3	350.477,143 263.094,429	4	350.421,816 263.112,61	58.238
4	350.421,816 263.112,61	5	350.390,268 263.045,98	73.722
5	350.390,268 263.045,98	6	350.410,774 263.040,087	21.336

Punct început	X / Y	Punct sfârșit	X / Y	Lungime segment (** (m)
6	350.410,774 263.040,087	7	350.421,081 263.005,228	36.351
7	350.421,081 263.005,228	1	350.435,55 263.002,177	14.787

** Lungimile segmentelor sunt determinate în planul de proiecție Stereo 70 și sunt rotunjite la 1 milimetru.

*** Distanța dintre puncte este formată din segmente cumulate ce sunt mai mici decât valoarea 1 milimetru.

**DATE DESPRE IMOBILUL NR. 8668**

Oficiul de Cadastru și Publicitate Imobiliară DOLJ
Biroul de Cadastru și Publicitate Imobiliară Craiova

A. Partea I. Descrierea imobilului

TEREN Extravilan

Adresa: Jud. Dolj, T123, P886

Nr. Crt	Nr cadastral Nr. topografic	Suprafața* (mp)	Observații / Referințe
A1		19.000	Sector cadastral:26 Teren neimprejmuit;

B. Partea II. Proprietari și acte

Inscrieri privitoare la dreptul de proprietate și alte drepturi reale	Referințe
/	
Act Administrativ nr. HCL NR 36, din 12/08/1999 emis de CONSILIUL LOCAL PISCU VECHI (M.O. NR 687 BIS/18.09.2002 EMIS DE GUVERNUL ROMANIEI);	
B1	A1
Intabulare, drept de PROPRIETATE, dobandit prin Lege, cota actuala 1/1, cota initiala 1/1 1) UAT PISCU VECHI -DOMENIUL PUBLIC, CIF:5002088	

C. Partea III. SARCINI .

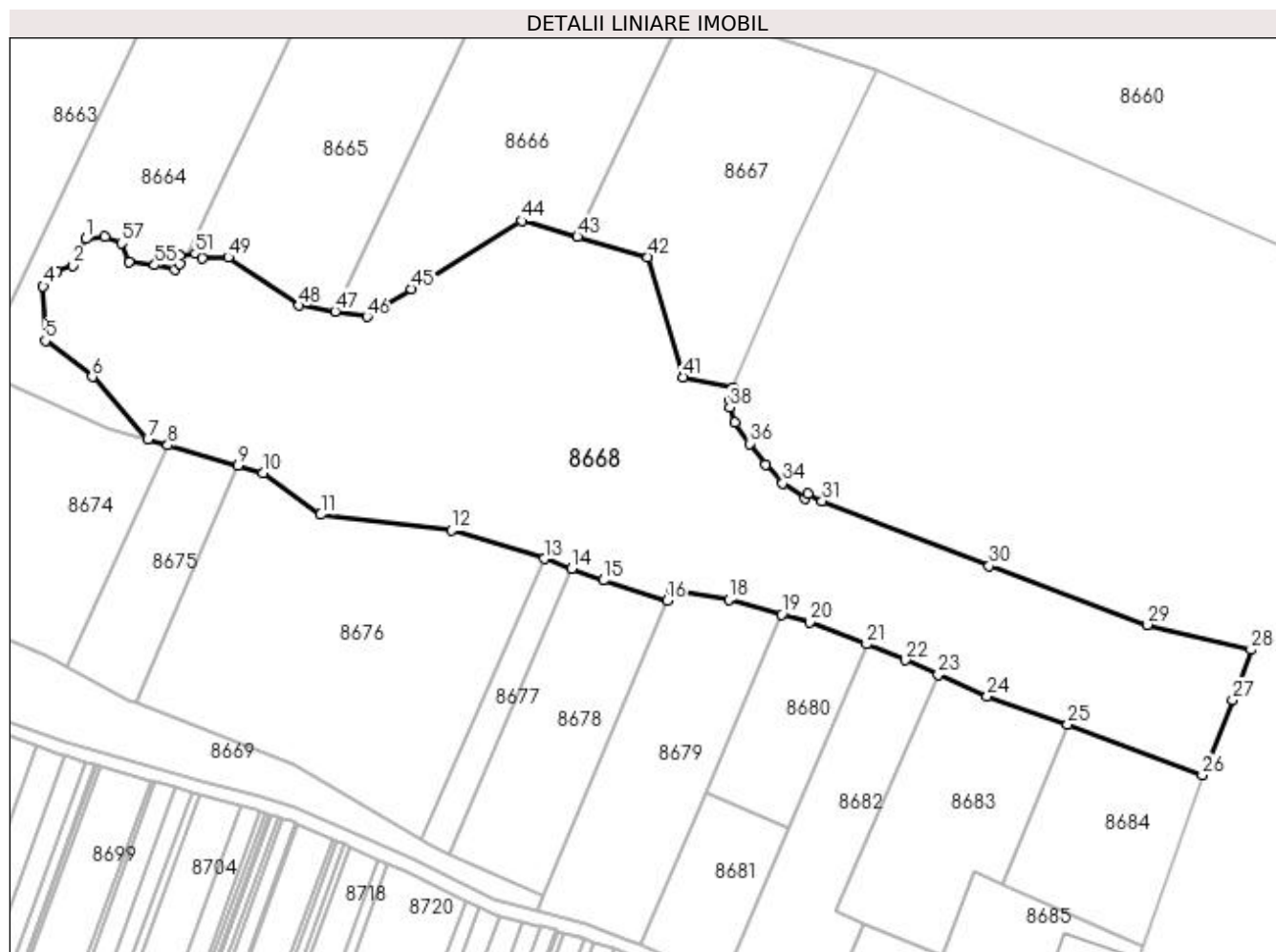
Inscrieri privind dezmembramintele dreptului de proprietate, drepturi reale de garanție și sarcini	Referințe
NU SUNT	

Anexa Nr. 1 La Partea I

Teren

Nr cadastral	Suprafața (mp)*	Observații / Referințe
	19.000	

* Suprafața este determinată în planul de proiecție Stereo 70.



Date referitoare la teren

Crt	Categorie folosință	Intra vilan	Suprafața (mp)	Tarla	Parcelă	Nr. topo	Observații / Referințe
1	ape statatoare	NU	19.000	123	886	-	BALTA GROPI

Lungime Segmente

1) Valorile lungimilor segmentelor sunt obținute din proiecție în plan.

Punct început	X / Y	Punct sfârșit	X / Y	Lungime segment	Punct început	X / Y	Punct sfârșit	X / Y	Lungime segment	Punct început	X / Y	Punct sfârșit	X / Y	Lungime segment
1	350.247,29 263.045,371	2	350.243,592 263.037,652	8.559	2	350.243,592 263.037,652	3	350.238,989 263.036,02	4.884	3	350.238,989 263.036,02	4	350.234,969 263.031,606	5.97
4	350.234,969 263.031,606	5	350.235,592 263.015,757	15.86 2	5	350.235,592 263.015,757	6	350.249,296 263.005,306	17.23 4	6	350.249,296 263.005,306	7	350.265,404 262.987,13	24.28 7
7	350.265,404 262.987,13	8	350.271,197 262.985,458	6.029	8	350.271,197 262.985,458	9	350.291,688 262.979,547	21.32 8	9	350.291,688 262.979,547	10	350.298,948 262.977,453	7.556
10	350.298,948 262.977,453	11	350.315,665 262.965,243	20.70 1	11	350.315,665 262.965,243	12	350.353,683 262.960,707	38.28 8	12	350.353,683 262.960,707	13	350.380,622 262.952,425	28.18 4
13	350.380,622 262.952,425	14	350.388,616 262.949,543	8.498	14	350.388,616 262.949,543	15	350.397,869 262.946,207	9.836	15	350.397,869 262.946,207	16	350.416,27 262.940,348	19.31 1

Punct început	X / Y	Punct sfârșit	X / Y	Lungime segment	Punct început	X / Y	Punct sfârșit	X / Y	Lungime segment	Punct început	X / Y	Punct sfârșit	X / Y	Lungime segment
16	350.416,27 262.940,348	17	350.417,525 262.943,34	3.244	17	350.417,525 262.943,34	18	350.434,243 262.940,592	16.943	18	350.434,243 262.940,592	19	350.449,636 262.936,272	15.988
19	350.449,636 262.936,272	20	350.457,74 262.933,998	8.417	20	350.457,74 262.933,998	21	350.474,319 262.927,593	17.773	21	350.474,319 262.927,593	22	350.485,561 262.923,044	12.128
22	350.485,561 262.923,044	23	350.495,152 262.918,796	10.49	23	350.495,152 262.918,796	24	350.509,426 262.912,555	15.579	24	350.509,426 262.912,555	25	350.532,708 262.904,405	24.667
25	350.532,708 262.904,405	26	350.571,917 262.889,584	41.917	26	350.571,917 262.889,584	27	350.580,715 262.911,477	23.595	27	350.580,715 262.911,477	28	350.586,063 262.925,997	15.474
28	350.586,063 262.925,997	29	350.555,971 262.933,291	30.964	29	350.555,971 262.933,291	30	350.509,951 262.950,332	49.073	30	350.509,951 262.950,332	31	350.461,396 262.969,253	52.111
31	350.461,396 262.969,253	32	350.457,264 262.971,268	4.597	32	350.457,264 262.971,268	33	350.456,438 262.969,933	1.57	33	350.456,438 262.969,933	34	350.449,962 262.974,371	7.851
34	350.449,962 262.974,371	35	350.444,872 262.979,717	7.382	35	350.444,872 262.979,717	36	350.440,233 262.985,872	7.707	36	350.440,233 262.985,872	37	350.435,977 262.991,966	7.433
37	350.435,977 262.991,966	38	350.434,505 262.996,422	4.693	38	350.434,505 262.996,422	39	350.434,668 262.998,352	1.937	39	350.434,668 262.998,352	40	350.435,55 263.002,177	3.925
40	350.435,55 263.002,177	41	350.421,081 263.005,228	14.787	41	350.421,081 263.005,228	42	350.410,774 263.040,087	36.351	42	350.410,774 263.040,087	43	350.390,268 263.045,98	21.336
43	350.390,268 263.045,98	44	350.374,06 263.050,637	16.864	44	350.374,06 263.050,637	45	350.342,008 263.030,888	37.648	45	350.342,008 263.030,888	46	350.329,122 263.022,755	15.237
46	350.329,122 263.022,755	47	350.319,791 263.024,294	9.457	47	350.319,791 263.024,294	48	350.309,401 263.026,008	10.531	48	350.309,401 263.026,008	49	350.288,781 263.040,022	24.932
49	350.288,781 263.040,022	50	350.281,218 263.039,69	7.569	50	350.281,218 263.039,69	51	350.279,268 263.041,053	2.379	51	350.279,268 263.041,053	52	350.274,78 263.040,485	4.524
52	350.274,78 263.040,485	53	350.274,727 263.038,207	2.279	53	350.274,727 263.038,207	54	350.273,25 263.036,546	2.222	54	350.273,25 263.036,546	55	350.267,432 263.037,723	5.936
55	350.267,432 263.037,723	56	350.259,844 263.038,525	7.63	56	350.259,844 263.038,525	57	350.257,706 263.044,094	5.965	57	350.257,706 263.044,094	58	350.252,976 263.045,907	5.065
58	350.252,976 263.045,907	1	350.247,29 263.045,371	5.711										

** Lungimile segmentelor sunt determinate în planul de proiecție Stereo 70 și sunt rotunjite la 1 milimetru.

*** Distanța dintre puncte este formată din segmente cumulate ce sunt mai mici decât valoarea 1 milimetru.

**DATE DESPRE IMOBILUL NR. 8669**

Oficiul de Cadastru și Publicitate Imobiliară DOLJ
Biroul de Cadastru și Publicitate Imobiliară Craiova

A. Partea I. Descrierea imobilului

TEREN Extravilan

Adresa: Jud. Dolj, T123, Ps883

Nr. Crt	Nr cadastral Nr. topografic	Suprafața* (mp)	Observații / Referințe
A1		Din acte: 91.100 Masurata: 11.172	Sector cadastral:26 Teren neimprejmut;

B. Partea II. Proprietari și acte

Inscrieri privitoare la dreptul de proprietate și alte drepturi reale	Referințe
/	
Act Administrativ nr. HCL NR 19, din 11/08/2004 emis de CONSILIUL LOCAL PISCU VECHI (M.O. NR 334 BIS/30.04.2008 EMIS DE GUVERNUL ROMANIEI);	
B1	A1
Intabulare, drept de PROPRIETATE, dobandit prin Lege, cota actuala 1/1, cota initiala 1/1 1) UAT PISCU VECHI - DOMENIUL PUBLIC, CIF:5002088	

C. Partea III. SARCINI .

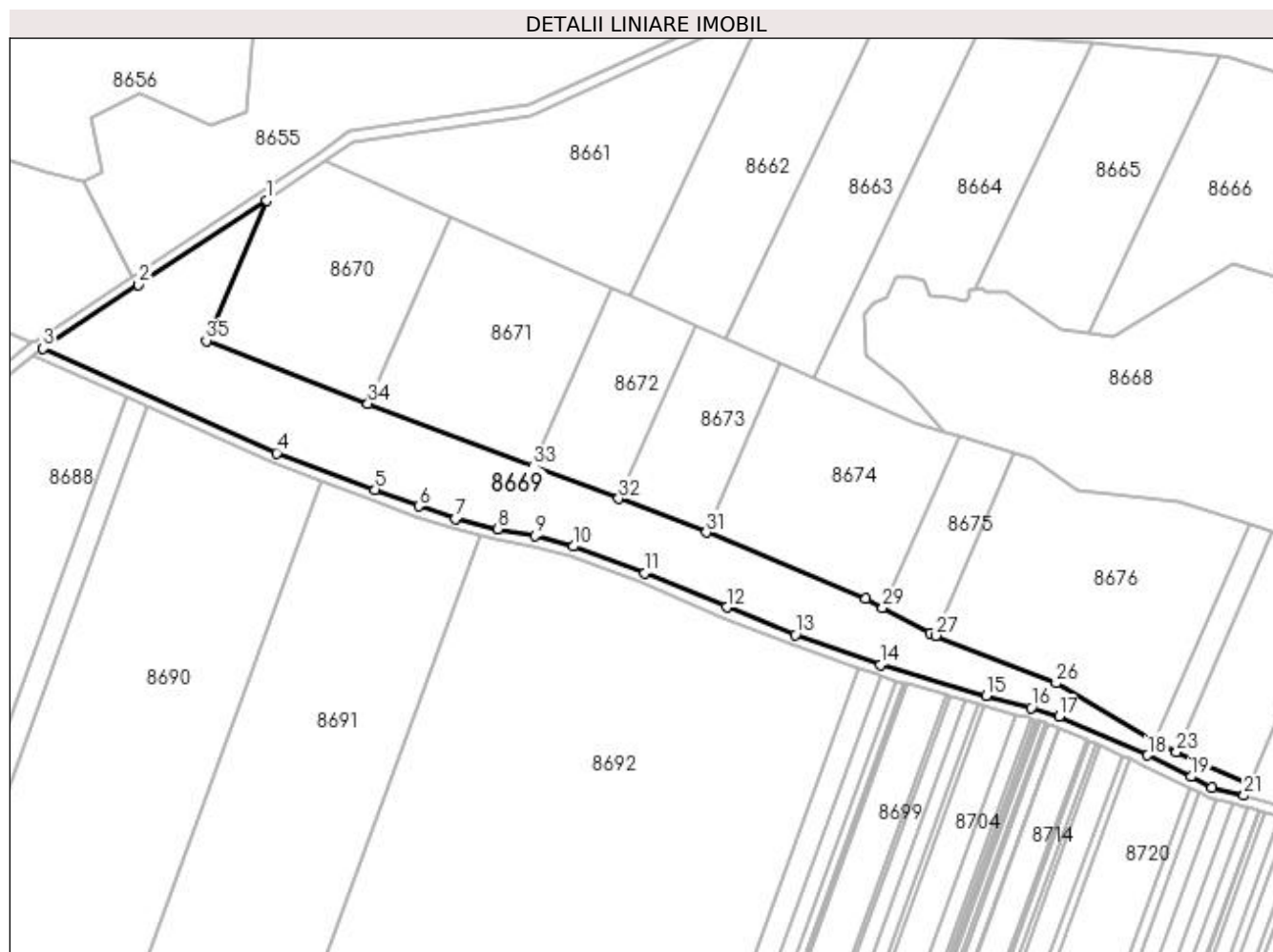
Inscrieri privind dezmembramintele dreptului de proprietate, drepturi reale de garanție și sarcini	Referințe
NU SUNT	

Anexa Nr. 1 La Partea I

Teren

Nr cadastral	Suprafața (mp)*	Observații / Referințe
	Din acte: 91.100 Masurata: 11.172	

* Suprafața este determinată în planul de proiecție Stereo 70.



Date referitoare la teren

Crt	Categorie folosință	Intra vilan	Suprafața (mp)	Tarla	Parcelă	Nr. topo	Observații / Referințe
1	pasune	NU	11.172	123	Ps883	-	

Lungime Segmente

1) Valorile lungimilor segmentelor sunt obținute din proiecție în plan.

Punct început	X / Y	Punct sfârșit	X / Y	Lungime segment (** (m)
1	350.009,753 263.074,537	2	349.961,608 263.042,601	57.774
3	349.925,596 263.018,713	4	350.013,68 262.979,258	96.517
5	350.050,667 262.965,432	6	350.067,181 262.959,259	17.63
7	350.081,113 262.954,566	8	350.097,001 262.950,579	16.381

Punct început	X / Y	Punct sfârșit	X / Y	Lungime segment (** (m)
2	349.961,608 263.042,601	3	349.925,596 263.018,713	43.214
4	350.013,68 262.979,258	5	350.050,667 262.965,432	39.486
6	350.067,181 262.959,259	7	350.081,113 262.954,566	14.701
8	350.097,001 262.950,579	9	350.111,021 262.948,004	14.255

Punct început	X / Y	Punct sfârșit	X / Y	Lungime segment (** (m)
9	350.111,021 262.948,004	10	350.125,576 262.944,09	15.072
11	350.152,432 262.934,062	12	350.183,273 262.921,13	33.443
13	350.209,202 262.910,691	14	350.241,222 262.899,46	33.933
15	350.281,093 262.887,821	16	350.298,029 262.883,268	17.537
17	350.308,596 262.879,903	18	350.341,994 262.865,341	36.435
19	350.358,397 262.857,23	20	350.366,328 262.853,27	8.865
21	350.378,366 262.850,134	22	350.380,221 262.854,413	4.664
23	350.352,93 262.866,679	24	350.347,732 262.869,015	5.699
25	350.344,571 262.870,858	26	350.307,537 262.892,455	42.872
27	350.262,231 262.910,449	28	350.260,029 262.911,324	2.369
29	350.242,09 262.920,93	30	350.235,794 262.924,302	7.142
31	350.175,637 262.949,391	32	350.142,51 262.962,082	35.475
33	350.110,242 262.974,308	34	350.048,081 262.997,861	66.473
35	349.987,076 263.021,618	1	350.009,753 263.074,537	57.573

Punct început	X / Y	Punct sfârșit	X / Y	Lungime segment (** (m)
10	350.125,576 262.944,09	11	350.152,432 262.934,062	28.667
12	350.183,273 262.921,13	13	350.209,202 262.910,691	27.951
14	350.241,222 262.899,46	15	350.281,093 262.887,821	41.535
16	350.298,029 262.883,268	17	350.308,596 262.879,903	11.09
18	350.341,994 262.865,341	19	350.358,397 262.857,23	18.299
20	350.366,328 262.853,27	21	350.378,366 262.850,134	12.44
22	350.380,221 262.854,413	23	350.352,93 262.866,679	29.921
24	350.347,732 262.869,015	25	350.344,571 262.870,858	3.659
26	350.307,537 262.892,455	27	350.262,231 262.910,449	48.749
28	350.260,029 262.911,324	29	350.242,09 262.920,93	20.349
30	350.235,794 262.924,302	31	350.175,637 262.949,391	65.179
32	350.142,51 262.962,082	33	350.110,242 262.974,308	34.507
34	350.048,081 262.997,861	35	349.987,076 263.021,618	65.468

** Lungimile segmentelor sunt determinate în planul de proiecție Stereo 70 și sunt rotunjite la 1 milimetru.

*** Distanța dintre puncte este formată din segmente cumulate ce sunt mai mici decât valoarea 1 milimetru.

**DATE DESPRE IMOBILUL NR. 8670**

Oficiul de Cadastru și Publicitate Imobiliară DOLJ
Biroul de Cadastru și Publicitate Imobiliară Craiova

A. Partea I. Descrierea imobilului

TEREN Extravilan

Adresa: Jud. Dolj, T123, P11

Nr. Crt	Nr cadastral Nr. topografic	Suprafața* (mp)	Observații / Referințe
A1		5.000	Sector cadastral:26 Teren neimprejmuit;

B. Partea II. Proprietari și acte

Inscrieri privitoare la dreptul de proprietate și alte drepturi reale	Referințe
/	
Act Administrativ nr. TDP NR.3044, din 29/08/2003 emis de CJ DOLJ;	
B1	A1
Intabulare, drept de PROPRIETATE, dobandit prin Constituire, cota actuala 1/1, cota initiala 1/1 1) SÎRBOIU ANA, LIPSĂ CNP	

C. Partea III. SARCINI .

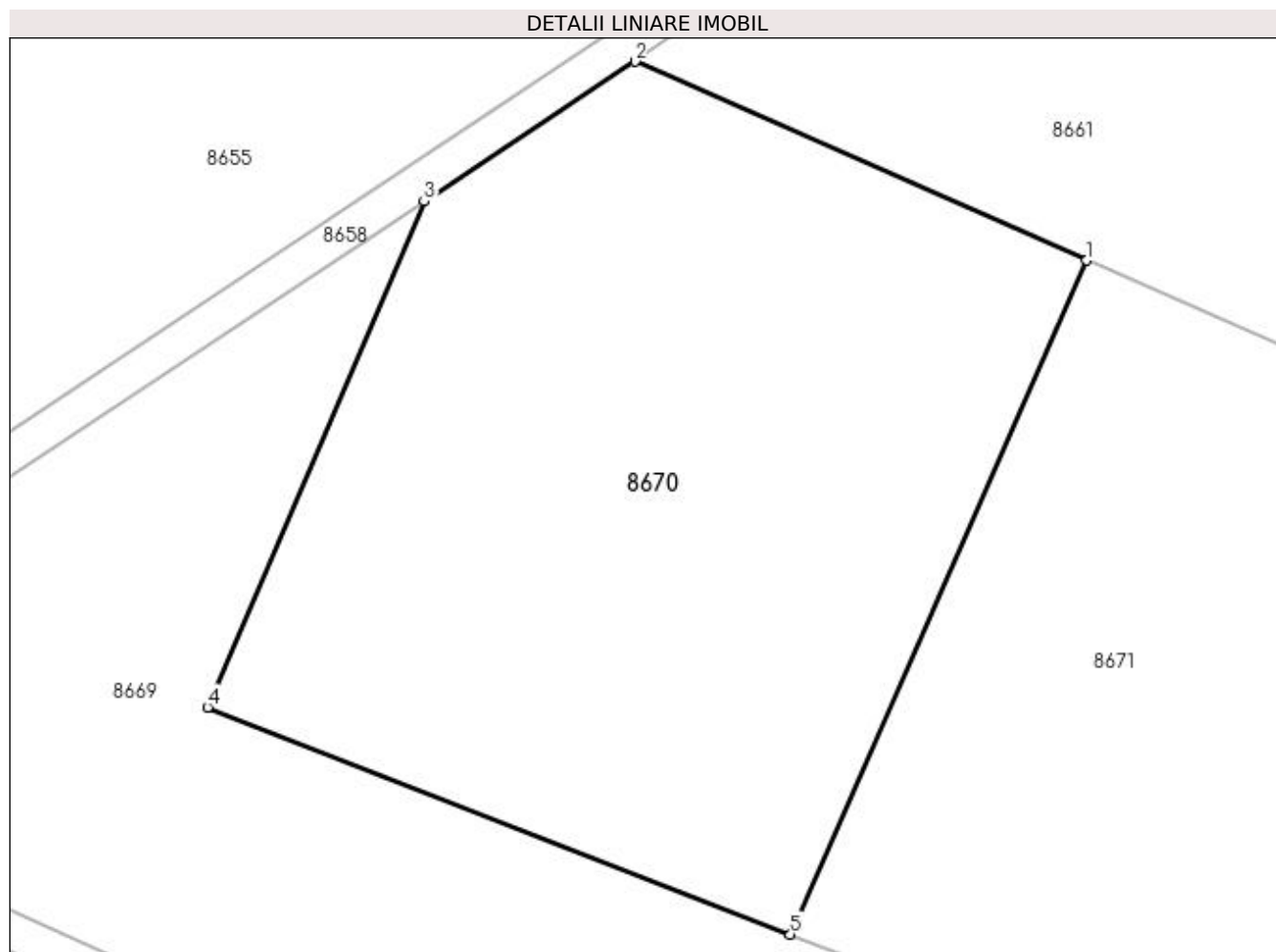
Inscrieri privind dezmembramintele dreptului de proprietate, drepturi reale de garanție și sarcini	Referințe
NU SUNT	

Anexa Nr. 1 La Partea I

Teren

Nr cadastral	Suprafața (mp)*	Observații / Referințe
	5.000	

* Suprafața este determinată în planul de proiecție Stereo 70.



Date referitoare la teren

Crt	Categorie folosință	Intra vilan	Suprafața (mp)	Tarla	Parcelă	Nr. topo	Observații / Referințe
1	pasune	NU	5.000	123	11	-	

Lungime Segmente

1) Valorile lungimilor segmentelor sunt obținute din proiecție în plan.

Punct început	X / Y	Punct sfârșit	X / Y	Lungime segment (** (m)
1	350.079,113 263.068,366	2	350.031,821 263.089,176	51.668
2	350.031,821 263.089,176	3	350.009,753 263.074,537	26.482
3	350.009,753 263.074,537	4	349.987,076 263.021,618	57.573
4	349.987,076 263.021,618	5	350.048,081 262.997,861	65.468
5	350.048,081 262.997,861	1	350.079,113 263.068,366	77.032

**** Lungimile segmentelor sunt determinate în planul de proiecție Stereo 70 și sunt rotunjite la 1 milimetru.**

***** Distanța dintre puncte este formată din segmente cumulate ce sunt mai mici decât valoarea 1 milimetru.**

**DATE DESPRE IMOBILUL NR. 8671**

Oficiul de Cadastru și Publicitate Imobiliară DOLJ
Biroul de Cadastru și Publicitate Imobiliară Craiova

A. Partea I. Descrierea imobilului

TEREN Extravilan

Adresa: Jud. Dolj, T123, P10/1

Nr. Crt	Nr cadastral Nr. topografic	Suprafața* (mp)	Observații / Referințe
A1		5.000	Sector cadastral:26 Teren neimprejmuit;

B. Partea II. Proprietari și acte

Inscrieri privitoare la dreptul de proprietate și alte drepturi reale	Referințe
/	
Act Administrativ nr. TDP NR.3040, din 29/11/2003 emis de CJ DOLJ;	
B1	A1
Intabulare, drept de PROPRIETATE, dobandit prin Constituire, cota actuala 1/1, cota initiala 1/1 1) GROSAN ION, LIPSĂ CNP	

C. Partea III. SARCINI .

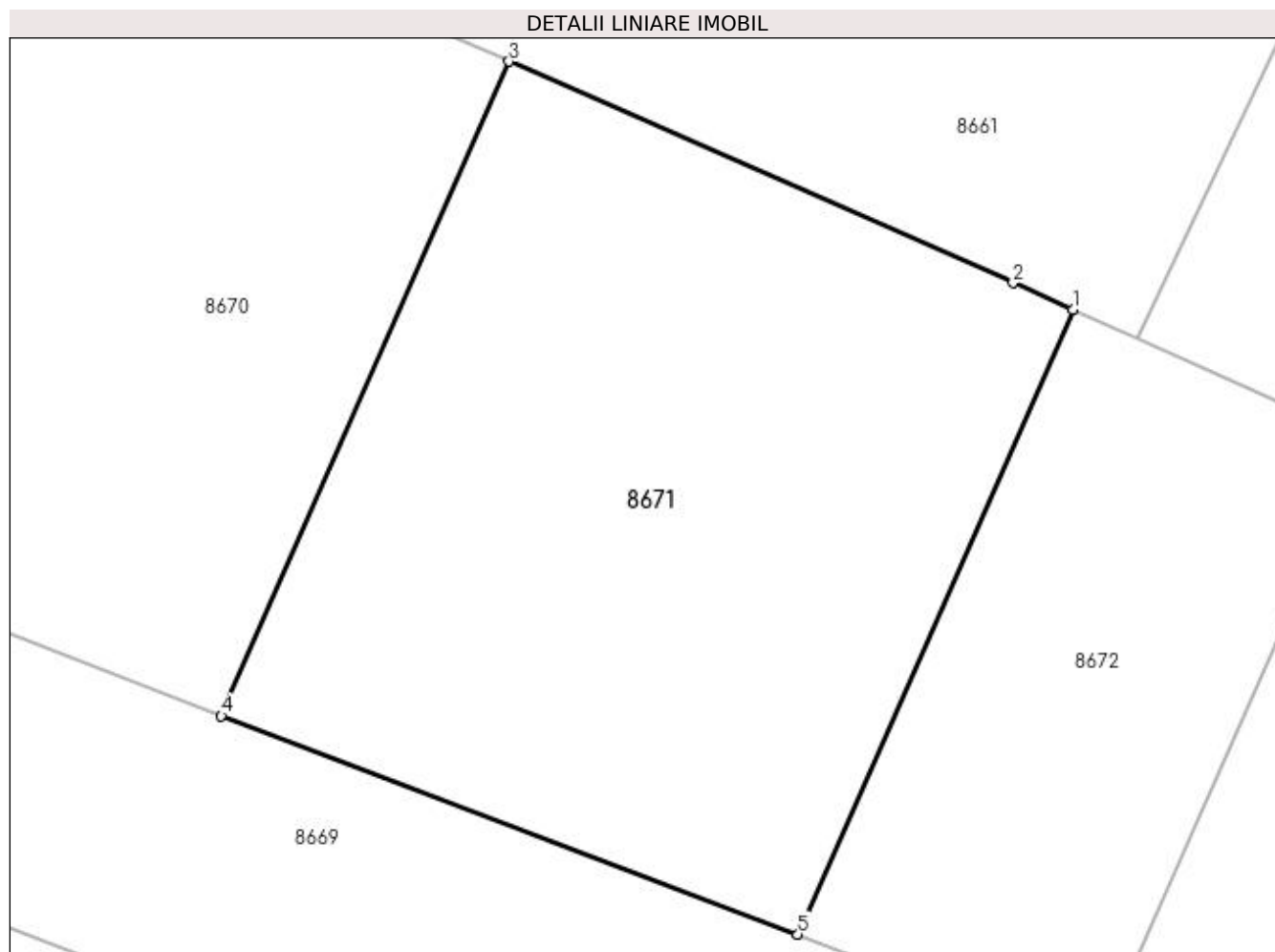
Inscrieri privind dezmembramintele dreptului de proprietate, drepturi reale de garanție și sarcini	Referințe
NU SUNT	

Anexa Nr. 1 La Partea I

Teren

Nr cadastral	Suprafața (mp)*	Observații / Referințe
	5.000	

* Suprafața este determinată în planul de proiecție Stereo 70.



Date referitoare la teren

Crt	Categorie folosință	Intra vilan	Suprafața (mp)	Tarla	Parcelă	Nr. topo	Observații / Referințe
1	pasune	NU	5.000	123	10/1	-	

Lungime Segmente

1) Valorile lungimilor segmentelor sunt obținute din proiecție în plan.

Punct început	X / Y	Punct sfârșit	X / Y	Lungime segment (** (m)
1	350.139,884 263.041,655	2	350.133,454 263.044,52	7.039
2	350.133,454 263.044,52	3	350.079,113 263.068,366	59.343
3	350.079,113 263.068,366	4	350.048,081 262.997,861	77.032
4	350.048,081 262.997,861	5	350.110,242 262.974,308	66.473
5	350.110,242 262.974,308	1	350.139,884 263.041,655	73.582

**** Lungimile segmentelor sunt determinate în planul de proiecție Stereo 70 și sunt rotunjite la 1 milimetru.**

***** Distanța dintre puncte este formată din segmente cumulate ce sunt mai mici decât valoarea 1 milimetru.**

**DATE DESPRE IMOBILUL NR. 8672**

Oficiul de Cadastru și Publicitate Imobiliară DOLJ
Biroul de Cadastru și Publicitate Imobiliară Craiova

A. Partea I. Descrierea imobilului

TEREN Extravilan

Adresa: Jud. Dolj, T123, P10

Nr. Crt	Nr cadastral Nr. topografic	Suprafața* (mp)	Observații / Referințe
A1		2.500	Sector cadastral:26 Teren neimprejmuit;

B. Partea II. Proprietari și acte

Inscrieri privitoare la dreptul de proprietate și alte drepturi reale	Referințe
/	
Act Administrativ nr. TDP NR.3056, din 29/11/2003 emis de CJ DOLJ;	
B1	A1
Intabulare, drept de PROPRIETATE, dobandit prin Constituire, cota actuala 1/1, cota initiala 1/1 1) GROSAN AURICA, LIPSĂ CNP	

C. Partea III. SARCINI .

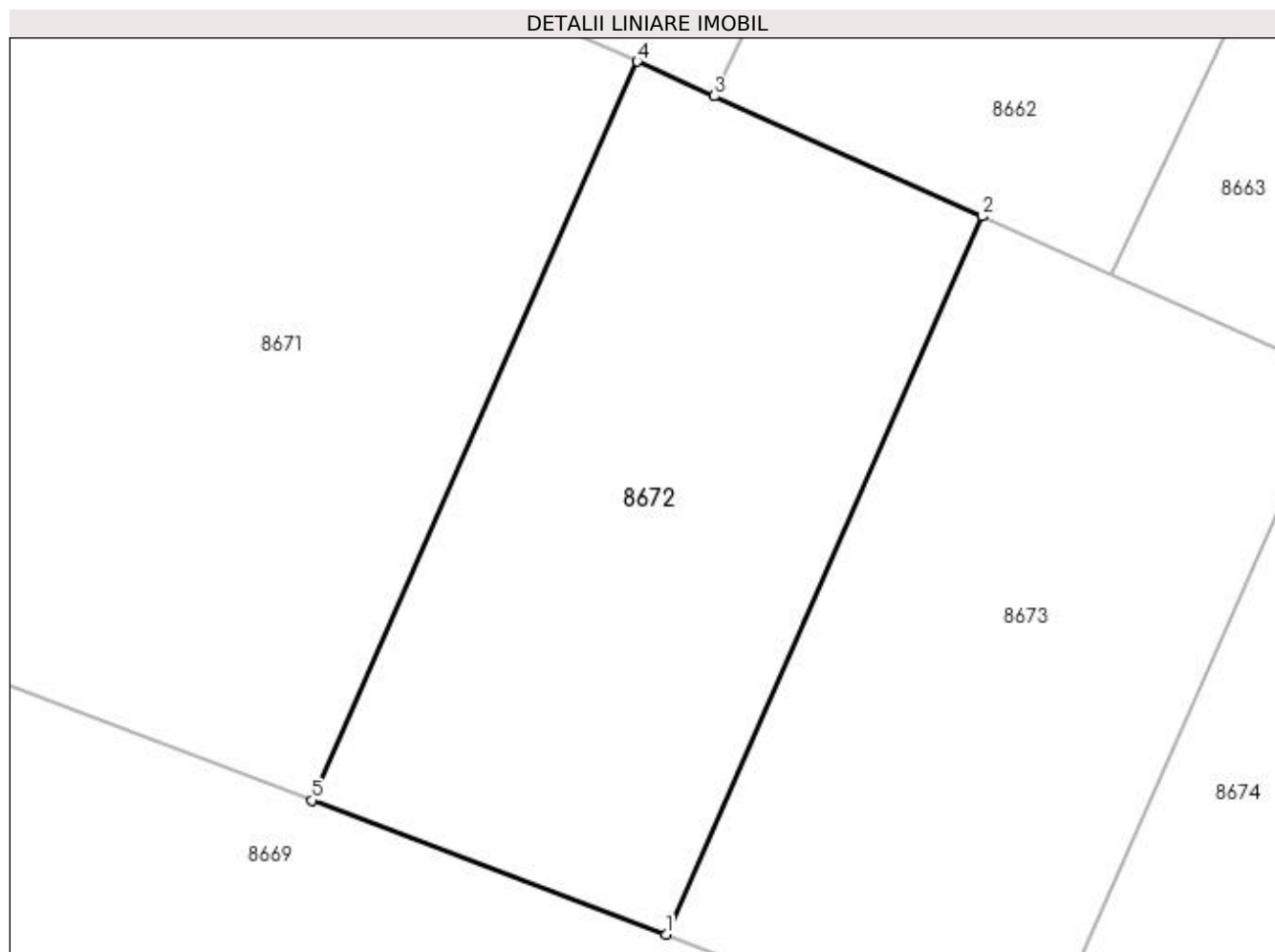
Inscrieri privind dezmembramintele dreptului de proprietate, drepturi reale de garanție și sarcini	Referințe
NU SUNT	

Anexa Nr. 1 La Partea I

Teren

Nr cadastral	Suprafața (mp)*	Observații / Referințe
	2.500	

* Suprafața este determinată în planul de proiecție Stereo 70.



Date referitoare la teren

Crt	Categorie folosință	Intra vilan	Suprafața (mp)	Tarla	Parcelă	Nr. topo	Observații / Referințe
1	pasune	NU	2.500	123	10	-	

Lungime Segmente

1) Valorile lungimilor segmentelor sunt obținute din proiecție în plan.

Punct început	X / Y	Punct sfârșit	X / Y	Lungime segment (** (m)
1	350.142,51 262.962,082	2	350.171,319 263.027,538	71.516
2	350.171,319 263.027,538	3	350.146,916 263.038,497	26.751
3	350.146,916 263.038,497	4	350.139,884 263.041,655	7.709
4	350.139,884 263.041,655	5	350.110,242 262.974,308	73.582
5	350.110,242 262.974,308	1	350.142,51 262.962,082	34.507

**** Lungimile segmentelor sunt determinate în planul de proiecție Stereo 70 și sunt rotunjite la 1 milimetru.**

***** Distanța dintre puncte este formată din segmente cumulate ce sunt mai mici decât valoarea 1 milimetru.**

**DATE DESPRE IMOBILUL NR. 8673**

Oficiul de Cadastru și Publicitate Imobiliară DOLJ
Biroul de Cadastru și Publicitate Imobiliară Craiova

A. Partea I. Descrierea imobilului

TEREN Extravilan

Adresa: Jud. Dolj, T123, P9

Nr. Crt	Nr cadastral Nr. topografic	Suprafața* (mp)	Observații / Referințe
A1		2.500	Sector cadastral:26 Teren neimprejmuit;

B. Partea II. Proprietari și acte

Inscrieri privitoare la dreptul de proprietate și alte drepturi reale	Referințe
/	
Act Administrativ nr. TDP NR.3055, din 29/08/2003 emis de CJ DOLJ;	
B1	A1
Intabulare, drept de PROPRIETATE, dobandit prin Constituire, cota actuala 1/1, cota initiala 1/1 1) BORA PETRE, LIPSĂ CNP	

C. Partea III. SARCINI .

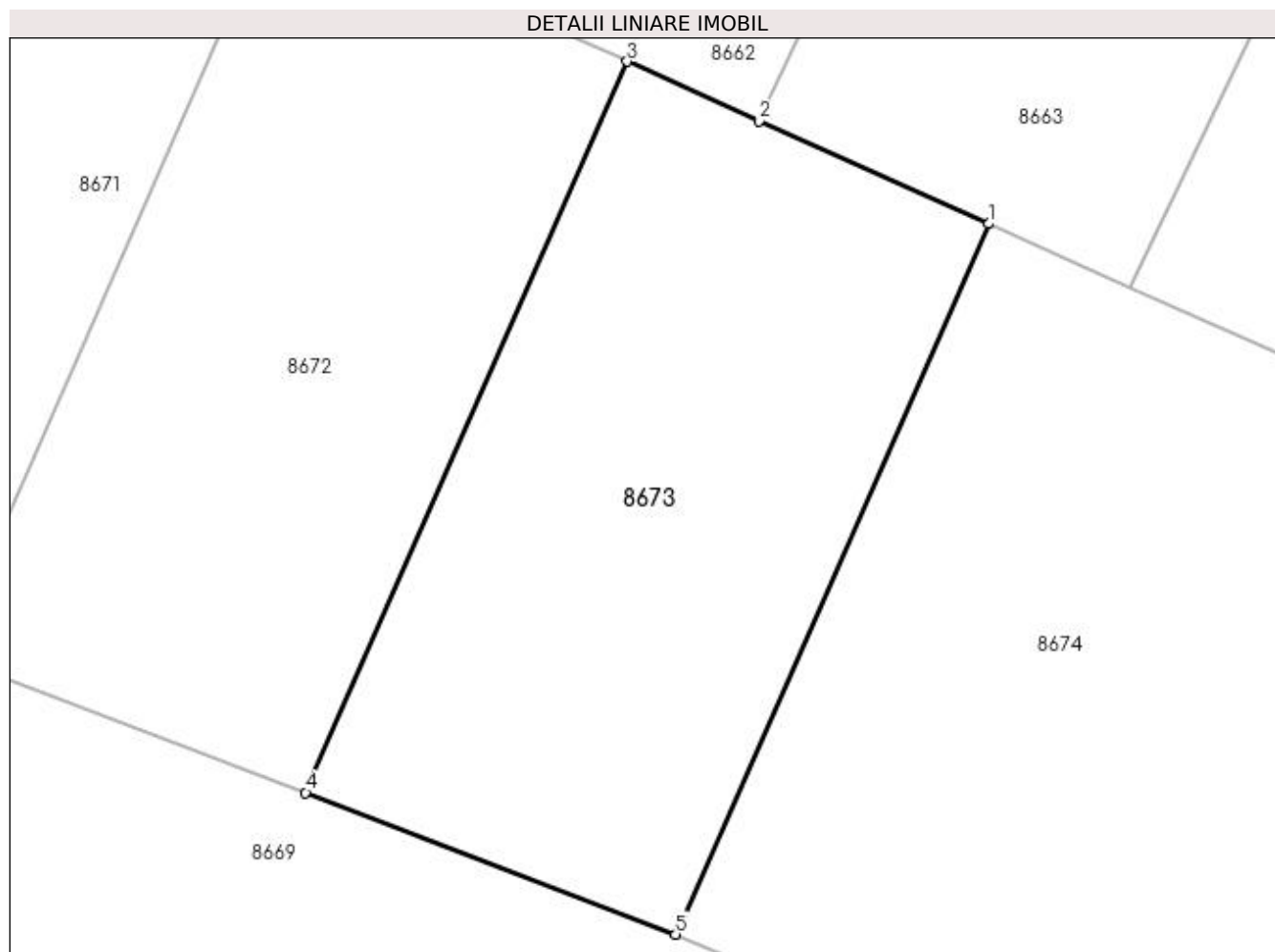
Inscrieri privind dezmembramintele dreptului de proprietate, drepturi reale de garanție și sarcini	Referințe
NU SUNT	

Anexa Nr. 1 La Partea I

Teren

Nr cadastral	Suprafața (mp)*	Observații / Referințe
	2.500	

* Suprafața este determinată în planul de proiecție Stereo 70.



Date referitoare la teren

Crt	Categorie folosință	Intra vilan	Suprafața (mp)	Tarla	Parcelă	Nr. topo	Observații / Referințe
1	pasune	NU	2.500	123	9	-	

Lungime Segmente

1) Valorile lungimilor segmentelor sunt obținute din proiecție în plan.

Punct început	X / Y	Punct sfârșit	X / Y	Lungime segment (** (m)
1	350.203,674 263.013,008	2	350.183,133 263.022,233	22.518
2	350.183,133 263.022,233	3	350.171,319 263.027,538	12.951
3	350.171,319 263.027,538	4	350.142,51 262.962,082	71.516
4	350.142,51 262.962,082	5	350.175,637 262.949,391	35.475
5	350.175,637 262.949,391	1	350.203,674 263.013,008	69.522

**** Lungimile segmentelor sunt determinate în planul de proiecție Stereo 70 și sunt rotunjite la 1 milimetru.**

***** Distanța dintre puncte este formată din segmente cumulate ce sunt mai mici decât valoarea 1 milimetru.**

**DATE DESPRE IMOBILUL NR. 8674**

Oficiul de Cadastru și Publicitate Imobiliară DOLJ
Biroul de Cadastru și Publicitate Imobiliară Craiova

A. Partea I. Descrierea imobilului

TEREN Extravilan

Adresa: Jud. Dolj, T123, P10

Nr. Crt	Nr cadastral Nr. topografic	Suprafața* (mp)	Observații / Referințe
A1		5.000	Sector cadastral:26 Teren neimprejmuit;

B. Partea II. Proprietari și acte

Inscrieri privitoare la dreptul de proprietate și alte drepturi reale		Referințe
/		
Act Normativ nr. LEGEA NR.7, din 13/03/1996 emis de PARLAMENT;		
B1	Inscrierea provizorie, drept de PROPRIETATE, dobandit prin Lege, cota actuala 1/1, cota initiala 1/1 1) UAT PISCU VECHI, CIF:5002088	A1

C. Partea III. SARCINI .

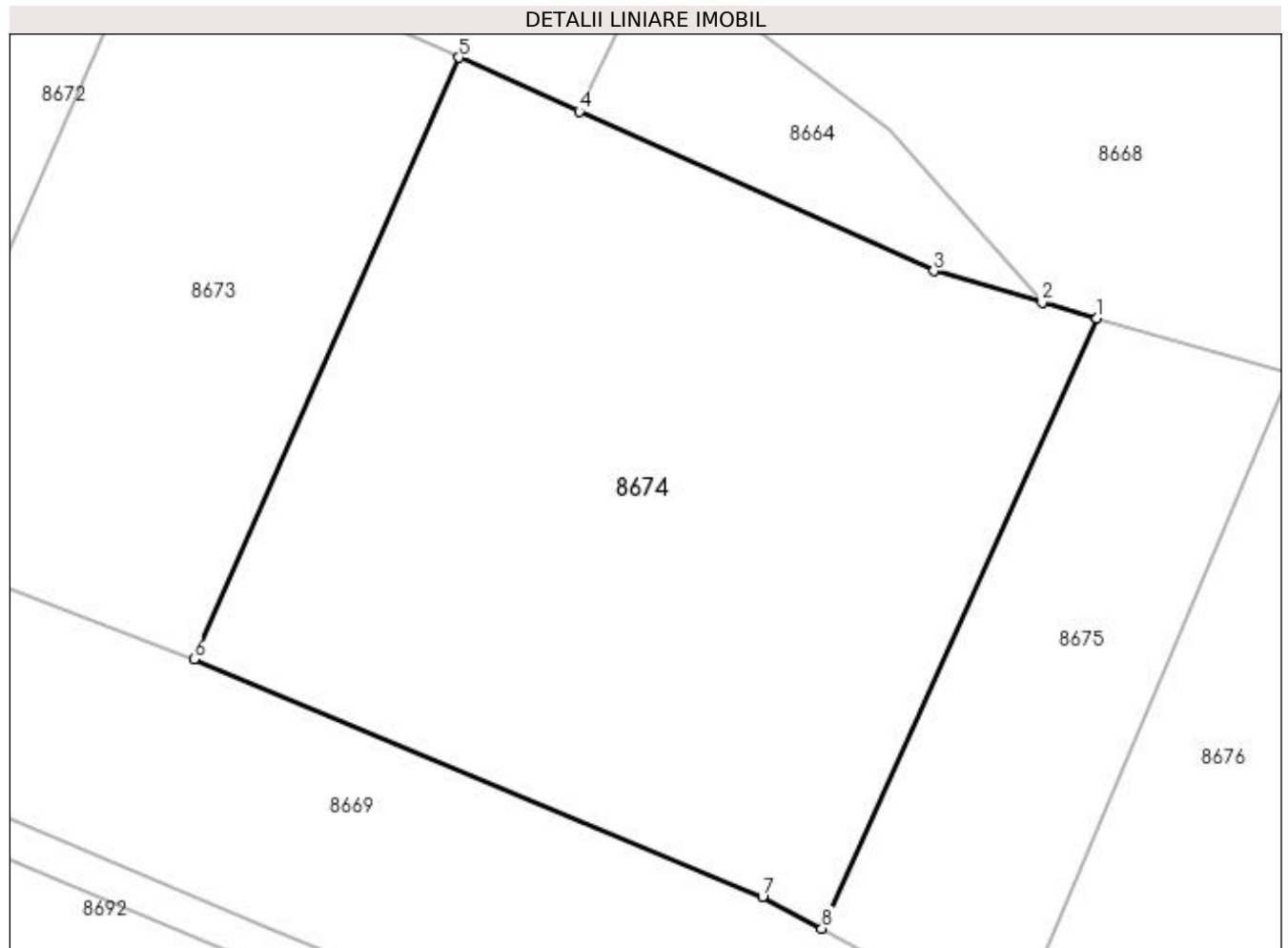
Inscrieri privind dezmembramintele dreptului de proprietate, drepturi reale de garanție și sarcini	Referințe
NU SUNT	

Anexa Nr. 1 La Partea I

Teren

Nr cadastral	Suprafața (mp)*	Observații / Referințe
	5.000	

* Suprafața este determinată în planul de proiecție Stereo 70.



Date referitoare la teren

Crt	Categorie folosință	Intravilan	Suprafața (mp)	Tarla	Parcelă	Nr. topo	Observații / Referințe
1	arabil	NU	5.000	123	10	-	

Lungime Segmente

1) Valorile lungimilor segmentelor sunt obținute din proiecție în plan.

Punct început	X / Y	Punct sfârșit	X / Y	Lungime segment (** (m)
1	350.271,197 262.985,458	2	350.265,404 262.987,13	6.029
2	350.265,404 262.987,13	3	350.253,923 262.990,442	11.949
3	350.253,923 262.990,442	4	350.216,397 263.007,294	41.136
4	350.216,397 263.007,294	5	350.203,674 263.013,008	13.947
5	350.203,674 263.013,008	6	350.175,637 262.949,391	69.522

Punct început	X / Y	Punct sfârșit	X / Y	Lungime segment (** (m)
6	350.175,637 262.949,391	7	350.235,794 262.924,302	65.179
7	350.235,794 262.924,302	8	350.242,09 262.920,93	7.142
8	350.242,09 262.920,93	1	350.271,197 262.985,458	70.789

** Lungimile segmentelor sunt determinate în planul de proiecție Stereo 70 și sunt rotunjite la 1 milimetru.

*** Distanța dintre puncte este formată din segmente cumulate ce sunt mai mici decât valoarea 1 milimetru.

**DATE DESPRE IMOBILUL NR. 8675**

Oficiul de Cadastru și Publicitate Imobiliară DOLJ
Biroul de Cadastru și Publicitate Imobiliară Craiova

A. Partea I. Descrierea imobilului

TEREN Extravilan

Adresa: Jud. Dolj, T123, P9

Nr. Crt	Nr cadastral Nr. topografic	Suprafața* (mp)	Observații / Referințe
A1		1.600	Sector cadastral:26 Teren neimprejmuit; T122 GRESITA IN TDP

B. Partea II. Proprietari și acte

Inscrieri privitoare la dreptul de proprietate și alte drepturi reale		Referințe
/		
Act Administrativ nr. TDP NR.359-14990, din 07/03/1994 emis de CJ DOLJ;		
B1	Intabulare, drept de PROPRIETATE, dobandit prin Constituire, cota actuala 1/1, cota initiala 1/1 1) GROSAN ISPAS, LIPSĂ CNP	A1

C. Partea III. SARCINI .

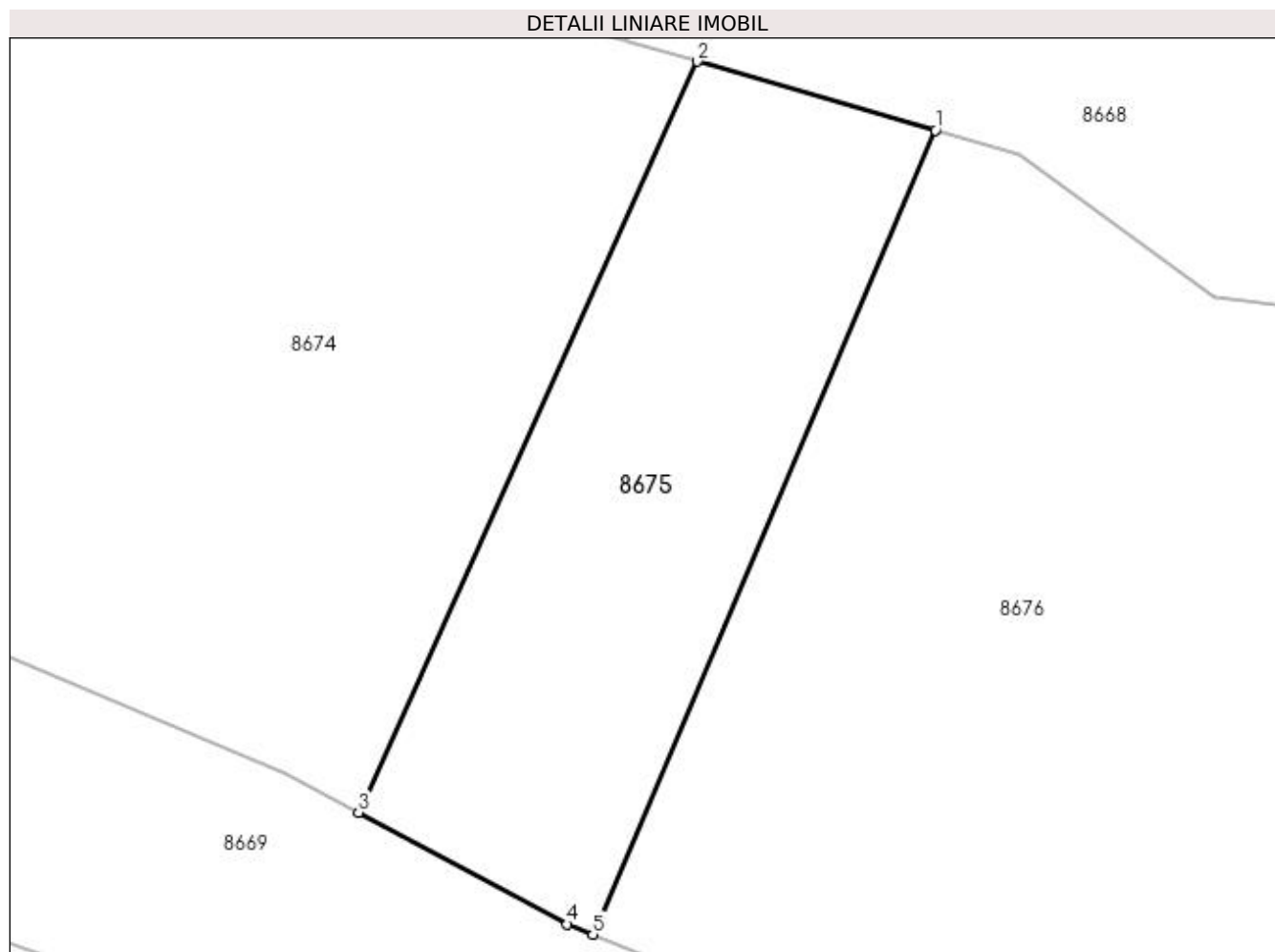
Inscrieri privind dezmembramintele dreptului de proprietate, drepturi reale de garanție și sarcini	Referințe
NU SUNT	

Anexa Nr. 1 La Partea I

Teren

Nr cadastral	Suprafața (mp)*	Observații / Referințe
	1.600	T122 GRESITA IN TDP

* Suprafața este determinată în planul de proiecție Stereo 70.



Date referitoare la teren

Crt	Categorie folosință	Intra vilan	Suprafața (mp)	Tarla	Parcelă	Nr. topo	Observații / Referințe
1	arabil	NU	1.600	123	9	-	IDENTIC CU T122

Lungime Segmente

1) Valorile lungimilor segmentelor sunt obținute din proiecție în plan.

Punct început	X / Y	Punct sfârșit	X / Y	Lungime segment (** (m)
1	350.291,688 262.979,547	2	350.271,197 262.985,458	21.328
2	350.271,197 262.985,458	3	350.242,09 262.920,93	70.789
3	350.242,09 262.920,93	4	350.260,029 262.911,324	20.349
4	350.260,029 262.911,324	5	350.262,231 262.910,449	2.369
5	350.262,231 262.910,449	1	350.291,688 262.979,547	75.115

**** Lungimile segmentelor sunt determinate în planul de proiecție Stereo 70 și sunt rotunjite la 1 milimetru.**

***** Distanța dintre puncte este formată din segmente cumulate ce sunt mai mici decât valoarea 1 milimetru.**

**DATE DESPRE IMOBILUL NR. 8676**

Oficiul de Cadastru și Publicitate Imobiliară DOLJ
Biroul de Cadastru și Publicitate Imobiliară Craiova

A. Partea I. Descrierea imobilului

TEREN Extravilan

Adresa: Jud. Dolj, T123, P8

Nr. Crt	Nr cadastral Nr. topografic	Suprafața* (mp)	Observații / Referințe
A1		7.200	Sector cadastral:26 Teren neimprejmuit;

B. Partea II. Proprietari și acte

Inscrieri privitoare la dreptul de proprietate și alte drepturi reale		Referințe
/		
Act Normativ nr. LEGEA NR.7, din 13/03/1996 emis de PARLAMENT;		
B1	Inscrierea provizorie, drept de PROPRIETATE, dobandit prin Lege, cota actuala 1/1, cota initiala 1/1 1) UAT PISCU VECHI, CIF:5002088	A1

C. Partea III. SARCINI .

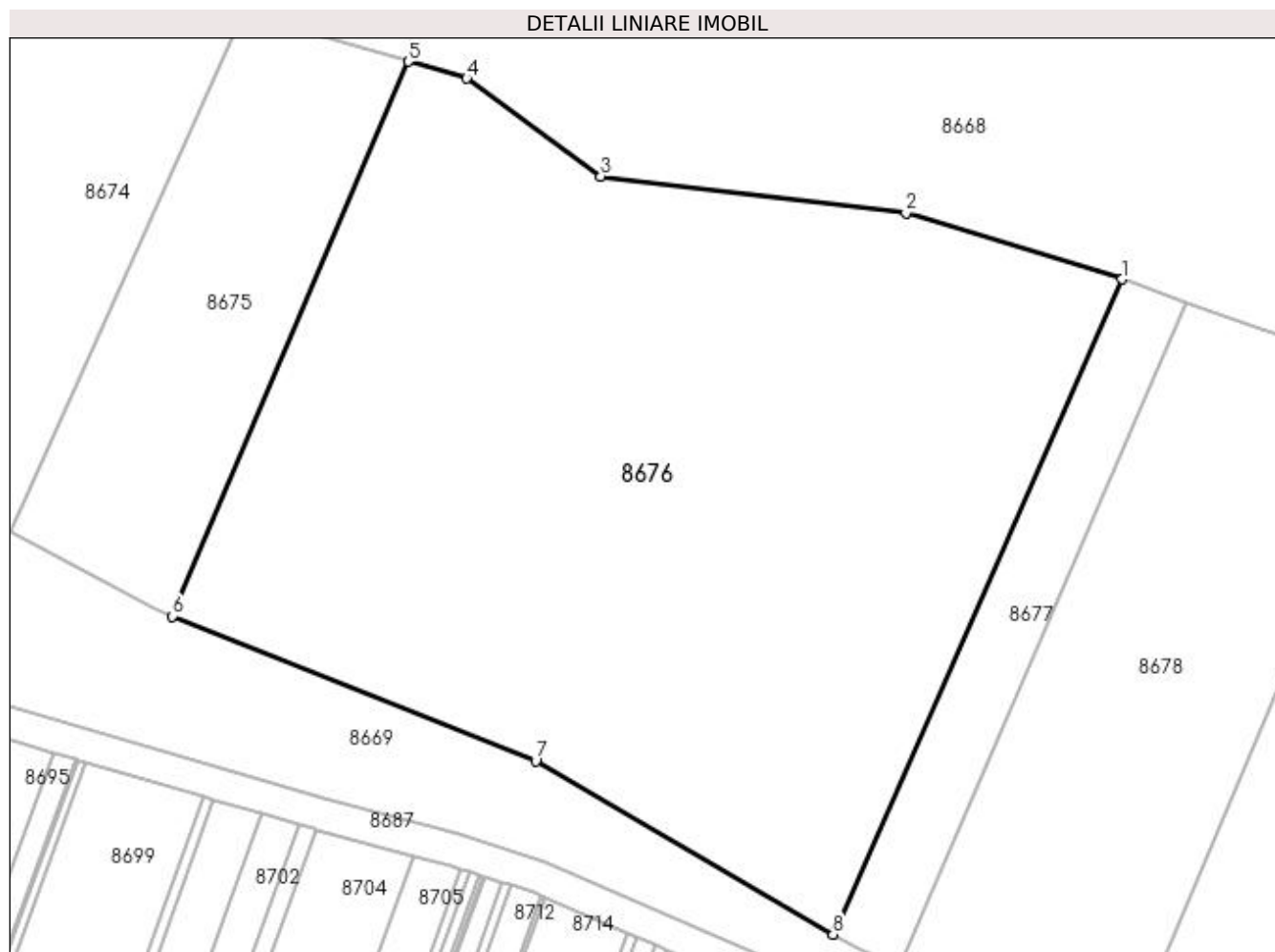
Inscrieri privind dezmembramintele dreptului de proprietate, drepturi reale de garanție și sarcini	Referințe
NU SUNT	

Anexa Nr. 1 La Partea I

Teren

Nr cadastral	Suprafața (mp)*	Observații / Referințe
	7.200	

* Suprafața este determinată în planul de proiecție Stereo 70.



Date referitoare la teren

Crt	Categorie folosință	Intravilan	Suprafața (mp)	Tarla	Parcelă	Nr. topo	Observații / Referințe
1	arabil	NU	7.200	123	8	-	

Lungime Segmente

1) Valorile lungimilor segmentelor sunt obținute din proiecție în plan.

Punct început	X / Y	Punct sfârșit	X / Y	Lungime segment (** (m)
1	350.380,622 262.952,425	2	350.353,683 262.960,707	28.184
2	350.353,683 262.960,707	3	350.315,665 262.965,243	38.288
3	350.315,665 262.965,243	4	350.298,948 262.977,453	20.701
4	350.298,948 262.977,453	5	350.291,688 262.979,547	7.556
5	350.291,688 262.979,547	6	350.262,231 262.910,449	75.115

Punct început	X / Y	Punct sfârșit	X / Y	Lungime segment (** (m)
6	350.262,231 262.910,449	7	350.307,537 262.892,455	48.749
7	350.307,537 262.892,455	8	350.344,571 262.870,858	42.872
8	350.344,571 262.870,858	1	350.380,622 262.952,425	89.178

** Lungimile segmentelor sunt determinate în planul de proiecție Stereo 70 și sunt rotunjite la 1 milimetru.

*** Distanța dintre puncte este formată din segmente cumulate ce sunt mai mici decât valoarea 1 milimetru.

**DATE DESPRE IMOBILUL NR. 8677**

Oficiul de Cadastru și Publicitate Imobiliară DOLJ
Biroul de Cadastru și Publicitate Imobiliară Craiova

A. Partea I. Descrierea imobilului

TEREN Extravilan

Adresa: Jud. Dolj, T123, P7

Nr. Crt	Nr cadastral Nr. topografic	Suprafața* (mp)	Observații / Referințe
A1		800	Sector cadastral:26 Teren neimprejmuit; T122 GRESITA IN TDP

B. Partea II. Proprietari și acte

Inscrieri privitoare la dreptul de proprietate și alte drepturi reale		Referințe
/		
Act Administrativ nr. TDP NR.434-14962, din 12/05/1994 emis de CJ DOLJ;		
B1	Intabulare, drept de PROPRIETATE, dobandit prin Constituire, cota actuala 1/1, cota initiala 1/1 1) TOBĂ ANA, LIPSĂ CNP	A1

C. Partea III. SARCINI .

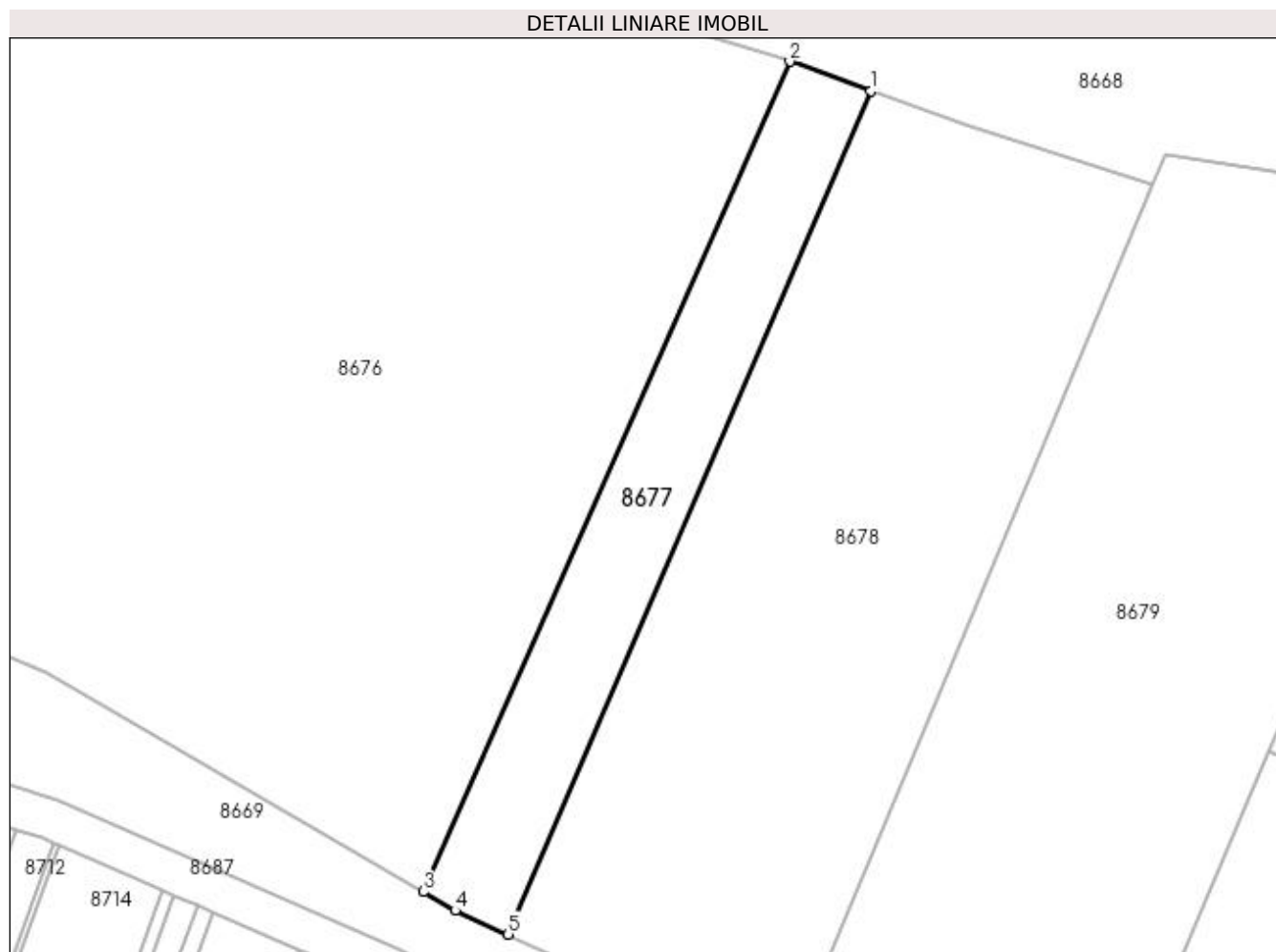
Inscrieri privind dezmembramintele dreptului de proprietate, drepturi reale de garanție și sarcini	Referințe
NU SUNT	

Anexa Nr. 1 La Partea I

Teren

Nr cadastral	Suprafața (mp)*	Observații / Referințe
	800	T122 GRESITA IN TDP

* Suprafața este determinată în planul de proiecție Stereo 70.



Date referitoare la teren

Crt	Categorie folosință	Intra vilan	Suprafața (mp)	Tarla	Parcelă	Nr. topo	Observații / Referințe
1	arabil	NU	800	123	7	-	IDENTIC CU T122

Lungime Segmente

1) Valorile lungimilor segmentelor sunt obținute din proiecție în plan.

Punct început	X / Y	Punct sfârșit	X / Y	Lungime segment (** (m)
1	350.388,616 262.949,543	2	350.380,622 262.952,425	8.498
2	350.380,622 262.952,425	3	350.344,571 262.870,858	89.178
3	350.344,571 262.870,858	4	350.347,732 262.869,015	3.659
4	350.347,732 262.869,015	5	350.352,93 262.866,679	5.699
5	350.352,93 262.866,679	1	350.388,616 262.949,543	90.222

**** Lungimile segmentelor sunt determinate în planul de proiecție Stereo 70 și sunt rotunjite la 1 milimetru.**

***** Distanța dintre puncte este formată din segmente cumulate ce sunt mai mici decât valoarea 1 milimetru.**

**DATE DESPRE IMOBILUL NR. 8678**

Oficiul de Cadastru și Publicitate Imobiliară DOLJ
Biroul de Cadastru și Publicitate Imobiliară Craiova

A. Partea I. Descrierea imobilului

TEREN Extravilan

Adresa: Jud. Dolj, T123, P6

Nr. Crt	Nr cadastral Nr. topografic	Suprafața* (mp)	Observații / Referințe
A1		2.700	Sector cadastral:26 Teren neimprejmuit; T122 GRESITA IN TDP

B. Partea II. Proprietari și acte

Inscrieri privitoare la dreptul de proprietate și alte drepturi reale		Referințe
/		
Act Administrativ nr. TDP NR.356-14990, din 07/03/1994 emis de CJ DOLJ;		
B1	Intabulare, drept de PROPRIETATE, dobandit prin Reconstituire, cota actuala 1/1, cota initiala 1/1 1) TOBĂ CONSTANTIN, LIPSĂ CNP	A1

C. Partea III. SARCINI .

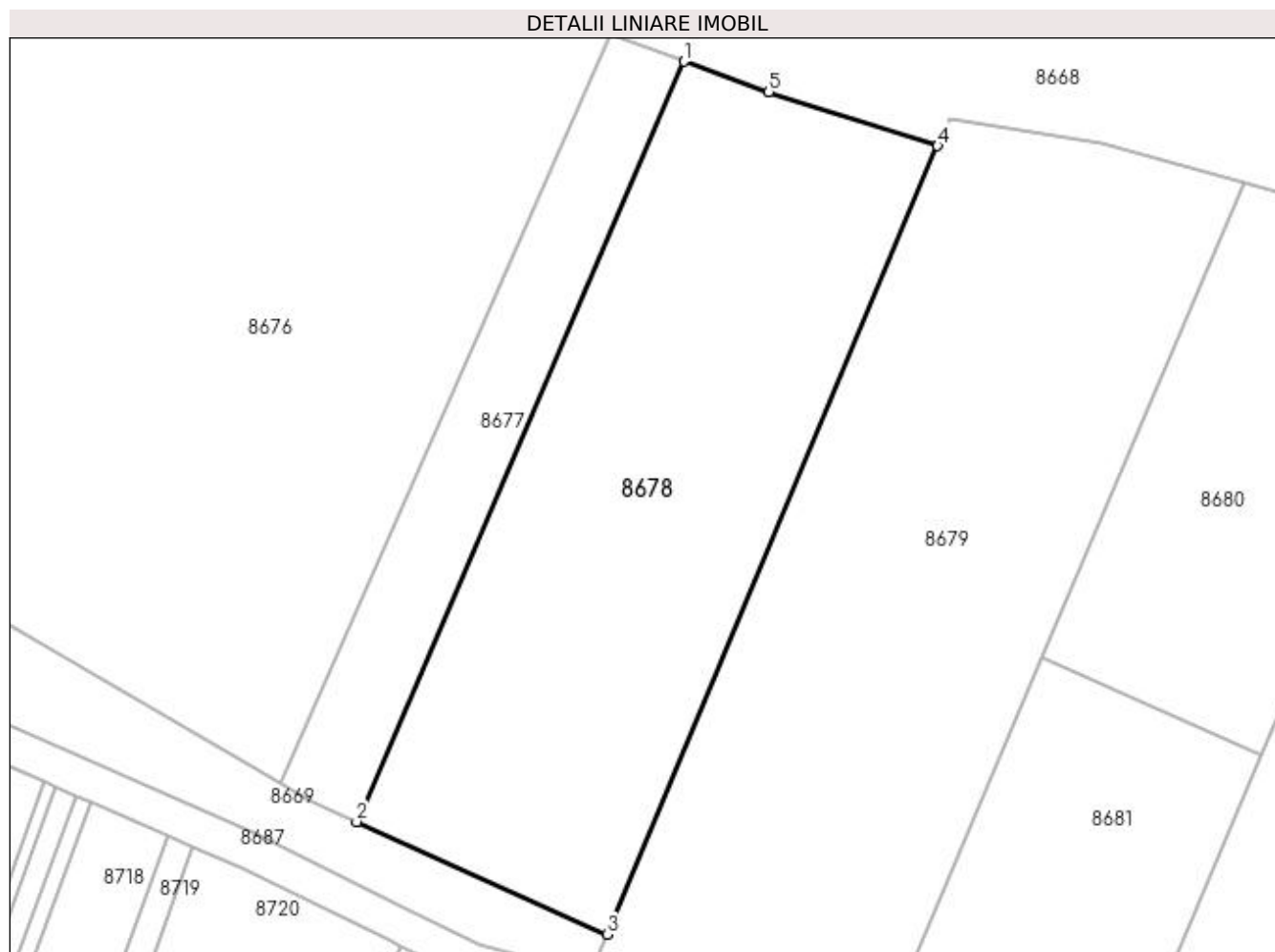
Inscrieri privind dezmembramintele dreptului de proprietate, drepturi reale de garanție și sarcini	Referințe
NU SUNT	

Anexa Nr. 1 La Partea I

Teren

Nr cadastral	Suprafața (mp)*	Observații / Referințe
	2.700	T122 GRESITA IN TDP

* Suprafața este determinată în planul de proiecție Stereo 70.



Date referitoare la teren

Crt	Categorie folosință	Intra vilan	Suprafața (mp)	Tarla	Parcelă	Nr. topo	Observații / Referințe
1	arabil	NU	2.700	123	6	-	IDENTIC CU T122

Lungime Segmente

1) Valorile lungimilor segmentelor sunt obținute din proiecție în plan.

Punct început	X / Y	Punct sfârșit	X / Y	Lungime segment (** (m)
1	350.388,616 262.949,543	2	350.352,93 262.866,679	90.222
2	350.352,93 262.866,679	3	350.380,221 262.854,413	29.921
3	350.380,221 262.854,413	4	350.416,27 262.940,348	93.19
4	350.416,27 262.940,348	5	350.397,869 262.946,207	19.311
5	350.397,869 262.946,207	1	350.388,616 262.949,543	9.836

**** Lungimile segmentelor sunt determinate în planul de proiecție Stereo 70 și sunt rotunjite la 1 milimetru.**

***** Distanța dintre puncte este formată din segmente cumulate ce sunt mai mici decât valoarea 1 milimetru.**

**DATE DESPRE IMOBILUL NR. 8679**

Oficiul de Cadastru și Publicitate Imobiliară DOLJ
Biroul de Cadastru și Publicitate Imobiliară Craiova

A. Partea I. Descrierea imobilului

TEREN Extravilan

Adresa: Jud. Dolj, T123, P5

Nr. Crt	Nr cadastral Nr. topografic	Suprafața* (mp)	Observații / Referințe
A1		3.300	Sector cadastral:26 Teren neimprejmuit; T122 GRESITA IN TDP

B. Partea II. Proprietari și acte

Inscrieri privitoare la dreptul de proprietate și alte drepturi reale		Referințe
/		
Act Administrativ nr. TDP NR.174-15060, din 16/12/1993 emis de CJ DOLJ;		
B1	Intabulare, drept de PROPRIETATE, dobandit prin Reconstituire, cota actuala 1/1, cota initiala 1/1 1) CURUCU ION, LIPSĂ CNP	A1

C. Partea III. SARCINI .

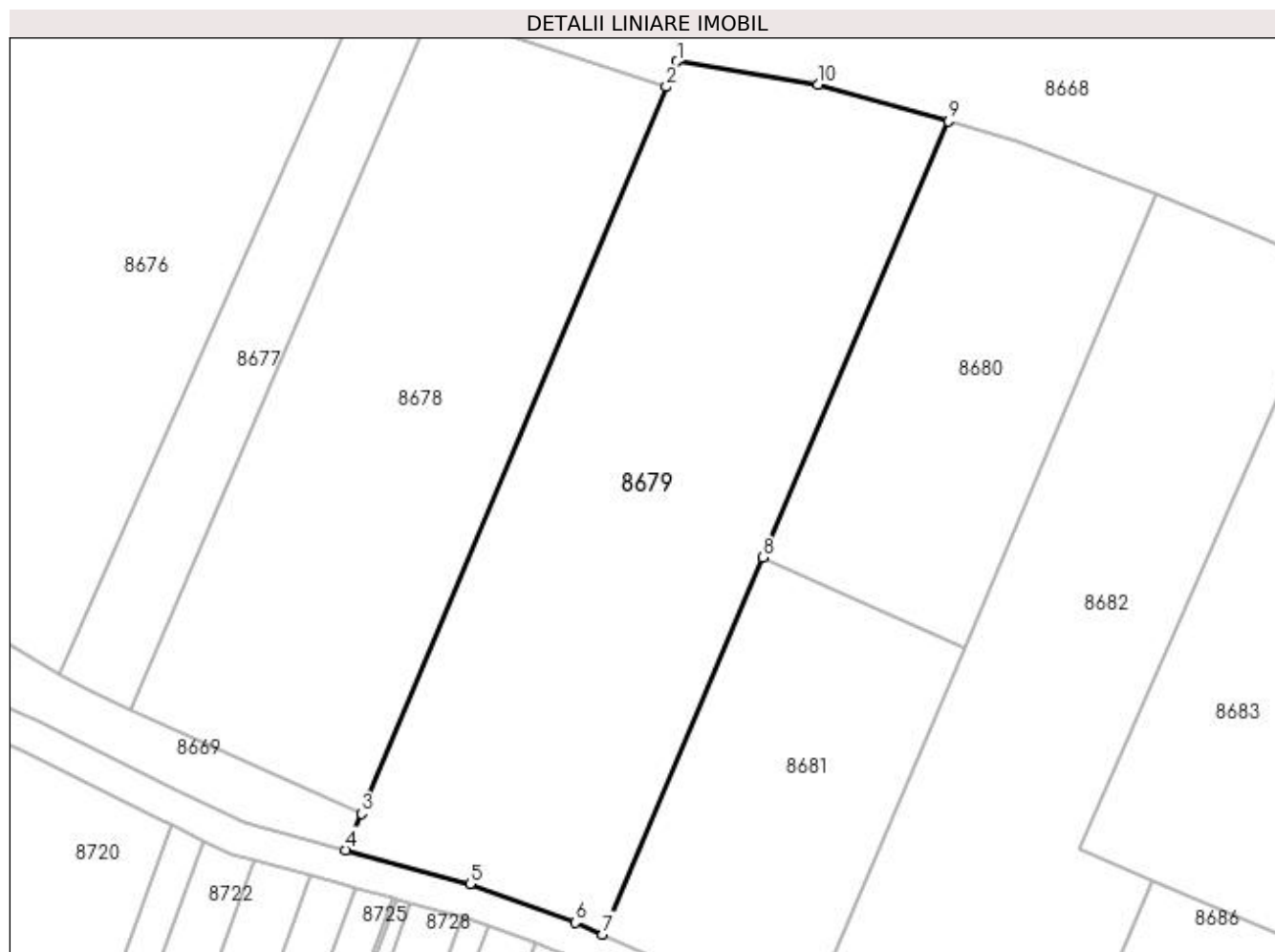
Inscrieri privind dezmembramintele dreptului de proprietate, drepturi reale de garanție și sarcini	Referințe
NU SUNT	

Anexa Nr. 1 La Partea I

Teren

Nr cadastral	Suprafața (mp)*	Observații / Referințe
	3.300	T122 GRESITA IN TDP

* Suprafața este determinată în planul de proiecție Stereo 70.



Date referitoare la teren

Crt	Categorie folosință	Intra vilan	Suprafața (mp)	Tarla	Parcelă	Nr. topo	Observații / Referințe
1	arabil	NU	3.300	123	5	-	IDENTIC CU T122

Lungime Segmente

1) Valorile lungimilor segmentelor sunt obținute din proiecție în plan.

Punct început	X / Y	Punct sfârșit	X / Y	Lungime segment (** (m)
1	350.417,525 262.943,34	2	350.416,27 262.940,348	3.244
2	350.416,27 262.940,348	3	350.380,221 262.854,413	93.19
3	350.380,221 262.854,413	4	350.378,366 262.850,134	4.664
4	350.378,366 262.850,134	5	350.393,049 262.846,097	15.227
5	350.393,049 262.846,097	6	350.405,506 262.841,564	13.256

Punct început	X / Y	Punct sfârşit	X / Y	Lungime segment (** (m)
6	350.405,506 262.841,564	7	350.408,78 262.840,139	3.571
7	350.408,78 262.840,139	8	350.427,715 262.884,692	48.41
8	350.427,715 262.884,692	9	350.449,636 262.936,272	56.045
9	350.449,636 262.936,272	10	350.434,243 262.940,592	15.988
10	350.434,243 262.940,592	1	350.417,525 262.943,34	16.943

** Lungimile segmentelor sunt determinate în planul de proiecție Stereo 70 și sunt rotunjite la 1 milimetru.

*** Distanța dintre puncte este formată din segmente cumulate ce sunt mai mici decât valoarea 1 milimetru.

**DATE DESPRE IMOBILUL NR. 8680**

Oficiul de Cadastru și Publicitate Imobiliară DOLJ
Biroul de Cadastru și Publicitate Imobiliară Craiova

A. Partea I. Descrierea imobilului

TEREN Extravilan

Adresa: Jud. Dolj, T123, P3

Nr. Crt	Nr cadastral Nr. topografic	Suprafața* (mp)	Observații / Referințe
A1		1.500	Sector cadastral:26 Teren neimprejmuit;

B. Partea II. Proprietari și acte

Inscrieri privitoare la dreptul de proprietate și alte drepturi reale		Referințe
/		
Act Normativ nr. LEGEA NR.7, din 13/03/1996 emis de PARLAMENT;		
B1	Inscrierea provizorie, drept de PROPRIETATE, dobandit prin Lege, cota actuala 1/1, cota initiala 1/1 1) UAT PISCU VECHI, CIF:5002088	A1

C. Partea III. SARCINI .

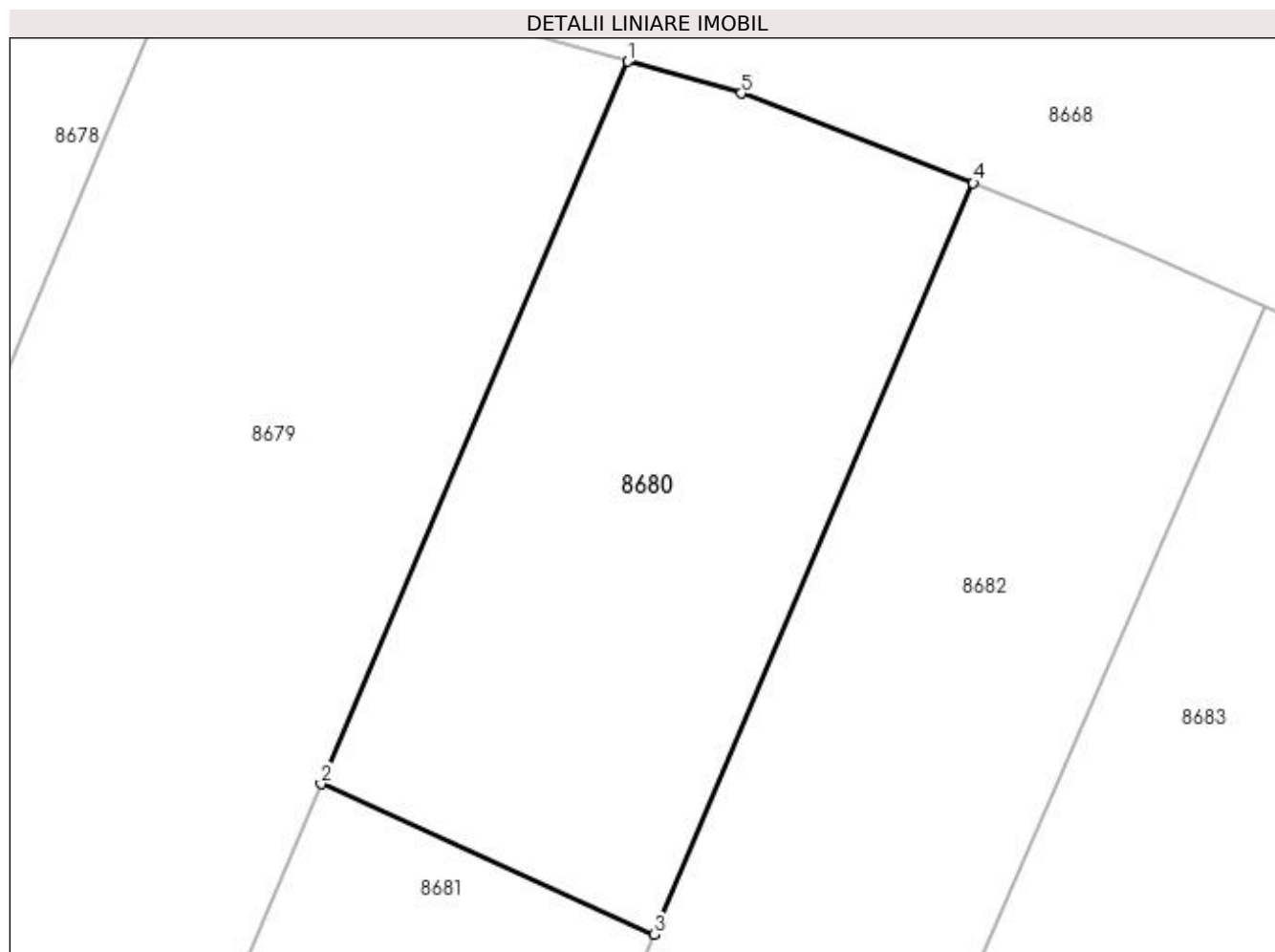
Inscrieri privind dezmembramintele dreptului de proprietate, drepturi reale de garanție și sarcini	Referințe
NU SUNT	

Anexa Nr. 1 La Partea I

Teren

Nr cadastral	Suprafața (mp)*	Observații / Referințe
	1.500	

* Suprafața este determinată în planul de proiecție Stereo 70.



Date referitoare la teren

Crt	Categorie folosință	Intra vilan	Suprafața (mp)	Tarla	Parcelă	Nr. topo	Observații / Referințe
1	arabil	NU	1.500	123	3	-	

Lungime Segmente

1) Valorile lungimilor segmentelor sunt obținute din proiecție în plan.

Punct început	X / Y	Punct sfârșit	X / Y	Lungime segment (** (m)
1	350.449,636 262.936,272	2	350.427,715 262.884,692	56.045
2	350.427,715 262.884,692	3	350.451,527 262.873,956	26.12
3	350.451,527 262.873,956	4	350.474,319 262.927,593	58.278
4	350.474,319 262.927,593	5	350.457,74 262.933,998	17.773
5	350.457,74 262.933,998	1	350.449,636 262.936,272	8.417

**** Lungimile segmentelor sunt determinate în planul de proiecție Stereo 70 și sunt rotunjite la 1 milimetru.**

***** Distanța dintre puncte este formată din segmente cumulate ce sunt mai mici decât valoarea 1 milimetru.**

**DATE DESPRE IMOBILUL NR. 8681**

Oficiul de Cadastru și Publicitate Imobiliară DOLJ
Biroul de Cadastru și Publicitate Imobiliară Craiova

A. Partea I. Descrierea imobilului

TEREN Extravilan

Adresa: Jud. Dolj, T123, P4

Nr. Crt	Nr cadastral Nr. topografic	Suprafața* (mp)	Observații / Referințe
A1		1.260	Sector cadastral:26 Teren neimprejmuit; T122 GRESITA IN TDP

B. Partea II. Proprietari și acte

Inscrieri privitoare la dreptul de proprietate și alte drepturi reale		Referințe
/		
Act Administrativ nr. TDP NR.126-15060, din 14/12/1993 emis de CJ DOLJ;		
B1	Intabulare, drept de PROPRIETATE, dobandit prin Reconstituire, cota actuala 1/1, cota initiala 1/1 1) TOBĂ FLOREA, LIPSĂ CNP	A1

C. Partea III. SARCINI .

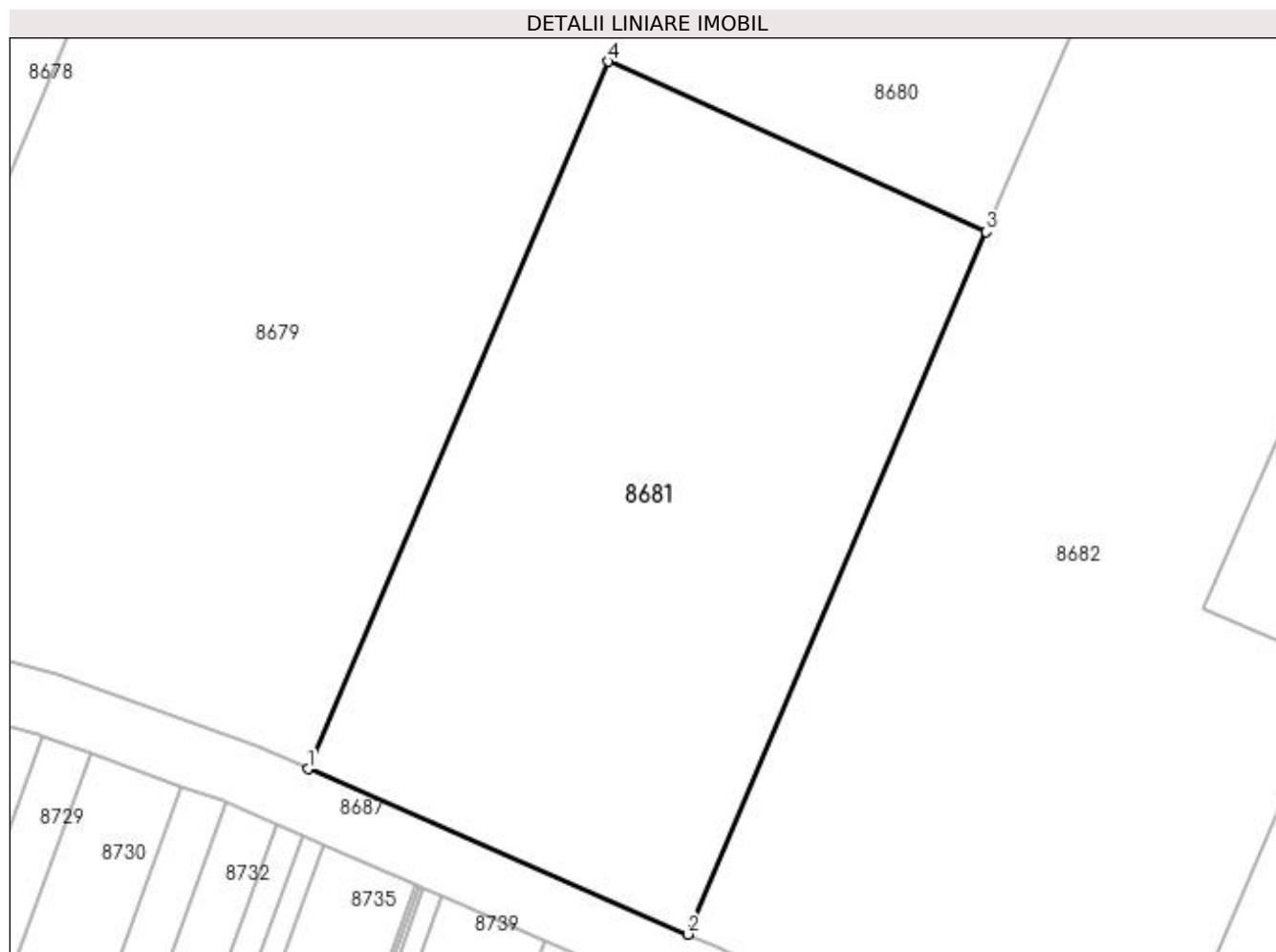
Inscrieri privind dezmembramintele dreptului de proprietate, drepturi reale de garanție și sarcini	Referințe
NU SUNT	

Anexa Nr. 1 La Partea I

Teren

Nr cadastral	Suprafața (mp)*	Observații / Referințe
	1.260	T122 GRESITA IN TDP

* Suprafața este determinată în planul de proiecție Stereo 70.



Date referitoare la teren

Crt	Categorie folosință	Intravilan	Suprafața (mp)	Tarla	Parcelă	Nr. topo	Observații / Referințe
1	arabil	NU	1.260	123	4	-	IDENTIC CU T122

Lungime Segmente

1) Valorile lungimilor segmentelor sunt obținute din proiecție în plan.

Punct început	X / Y	Punct sfârșit	X / Y	Lungime segment (** (m)
1	350.408,78 262.840,139	2	350.432,728 262.829,717	26.117
2	350.432,728 262.829,717	3	350.451,527 262.873,956	48.067
3	350.451,527 262.873,956	4	350.427,715 262.884,692	26.12
4	350.427,715 262.884,692	1	350.408,78 262.840,139	48.41

**** Lungimile segmentelor sunt determinate în planul de proiecție Stereo 70 și sunt rotunjite la 1 milimetru.**

***** Distanța dintre puncte este formată din segmente cumulate ce sunt mai mici decât valoarea 1 milimetru.**

**DATE DESPRE IMOBILUL NR. 8682**

Oficiul de Cadastru și Publicitate Imobiliară DOLJ
Biroul de Cadastru și Publicitate Imobiliară Craiova

A. Partea I. Descrierea imobilului

TEREN Extravilan

Adresa: Jud. Dolj, T123, P2

Nr. Crt	Nr cadastral Nr. topografic	Suprafața* (mp)	Observații / Referințe
A1		2.660	Sector cadastral:26 Teren imprejmuit;

B. Partea II. Proprietari și acte

Inscrieri privitoare la dreptul de proprietate și alte drepturi reale		Referințe
/		
Act Normativ nr. LEGEA NR.7, din 13/03/1996 emis de PARLAMENT;		
B1	Inscrierea provizorie, drept de PROPRIETATE, dobandit prin Lege, cota actuala 1/1, cota initiala 1/1 1) UAT PISCU VECHI, CIF:5002088	A1

C. Partea III. SARCINI .

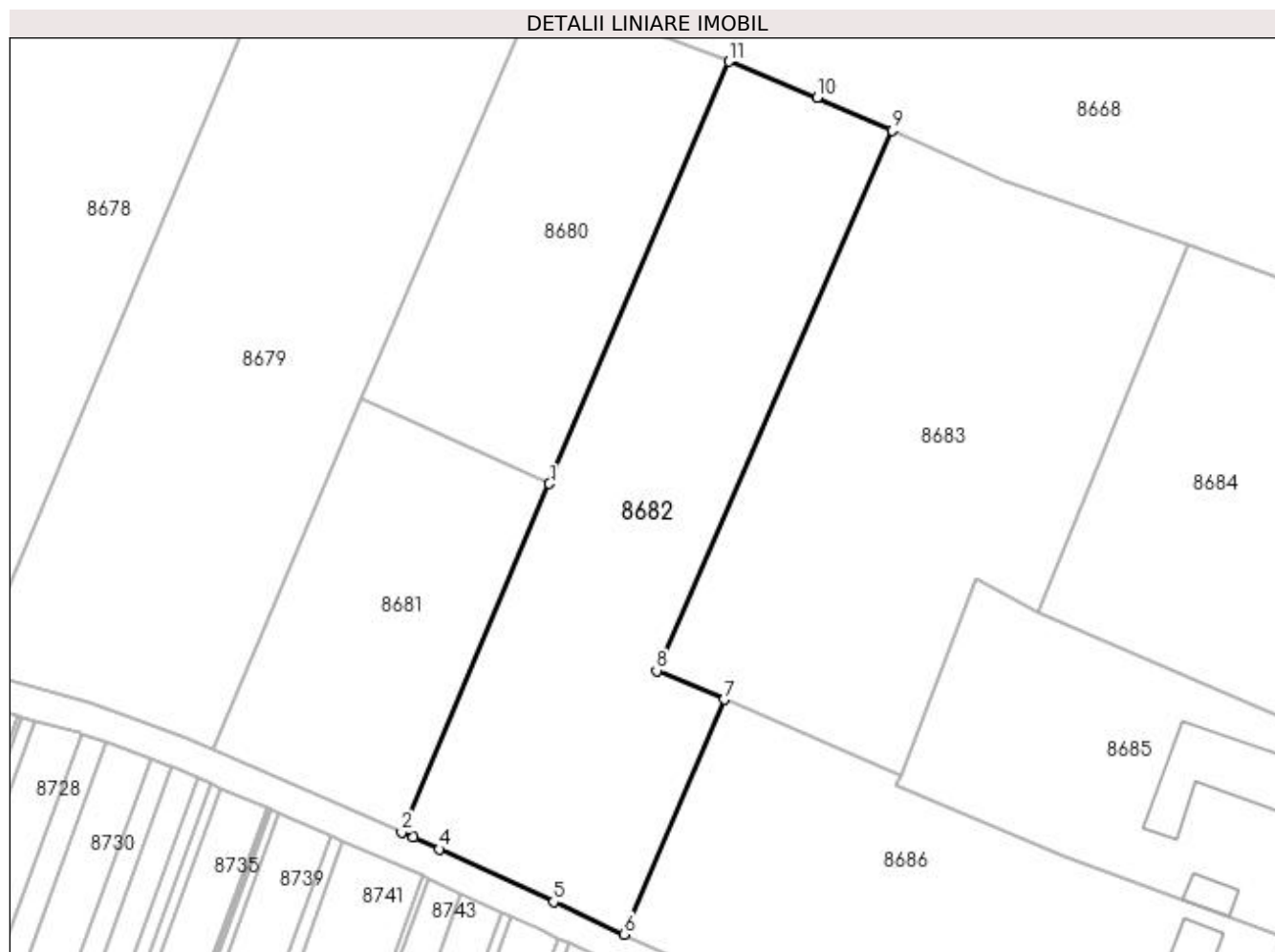
Inscrieri privind dezmembramintele dreptului de proprietate, drepturi reale de garanție și sarcini	Referințe
NU SUNT	

Anexa Nr. 1 La Partea I

Teren

Nr cadastral	Suprafața (mp)*	Observații / Referințe
	2.660	

* Suprafața este determinată în planul de proiecție Stereo 70.



Date referitoare la teren

Crt	Categorie folosință	Intra vilan	Suprafața (mp)	Tarla	Parcelă	Nr. topo	Observații / Referințe
1	arabil	NU	2.660	123	2	-	

Lungime Segmente

1) Valorile lungimilor segmentelor sunt obținute din proiecție în plan.

Punct început	X / Y	Punct sfârșit	X / Y	Lungime segment (** (m)
1	350.451,527 262.873,956	2	350.432,728 262.829,717	48.068
2	350.432,728 262.829,717	3	350.434,213 262.829,072	1.619
3	350.434,213 262.829,072	4	350.437,503 262.827,557	3.622
4	350.437,503 262.827,557	5	350.452,047 262.820,859	16.012
5	350.452,047 262.820,859	6	350.461,037 262.816,719	9.897

Punct început	X / Y	Punct sfârşit	X / Y	Lungime segment (** (m)
6	350.461,037 262.816,719	7	350.473,719 262.846,563	32.427
7	350.473,719 262.846,563	8	350.465,148 262.850,211	9.315
8	350.465,148 262.850,211	9	350.495,152 262.918,796	74.861
9	350.495,152 262.918,796	10	350.485,561 262.923,044	10.49
10	350.485,561 262.923,044	11	350.474,319 262.927,593	12.127
11	350.474,319 262.927,593	1	350.451,527 262.873,956	58.279

** Lungimile segmentelor sunt determinate în planul de proiecţie Stereo 70 şi sunt rotunjite la 1 milimetru.

*** Distanţa dintre puncte este formată din segmente cumulate ce sunt mai mici decât valoarea 1 milimetru.

**DATE DESPRE IMOBILUL NR. 8683**

Oficiul de Cadastru și Publicitate Imobiliară DOLJ
Biroul de Cadastru și Publicitate Imobiliară Craiova

A. Partea I. Descrierea imobilului

TEREN Intravilan

Adresa: Loc. Pisculet, Jud. Dolj, T123, P1

Nr. Crt	Nr cadastral Nr. topografic	Suprafața* (mp)	Observații / Referințe
A1		2.870	Sector cadastral:26 Teren imprejmuit;

B. Partea II. Proprietari și acte

Inscrieri privitoare la dreptul de proprietate și alte drepturi reale		Referințe
/		
Act Normativ nr. LEGEA NR.7, din 13/03/1996 emis de PARLAMENT;		
B1	Inscrierea provizorie, drept de PROPRIETATE, dobandit prin Lege, cota actuala 1/1, cota initiala 1/1 1) UAT PISCU VECHI, CIF:5002088	A1

C. Partea III. SARCINI .

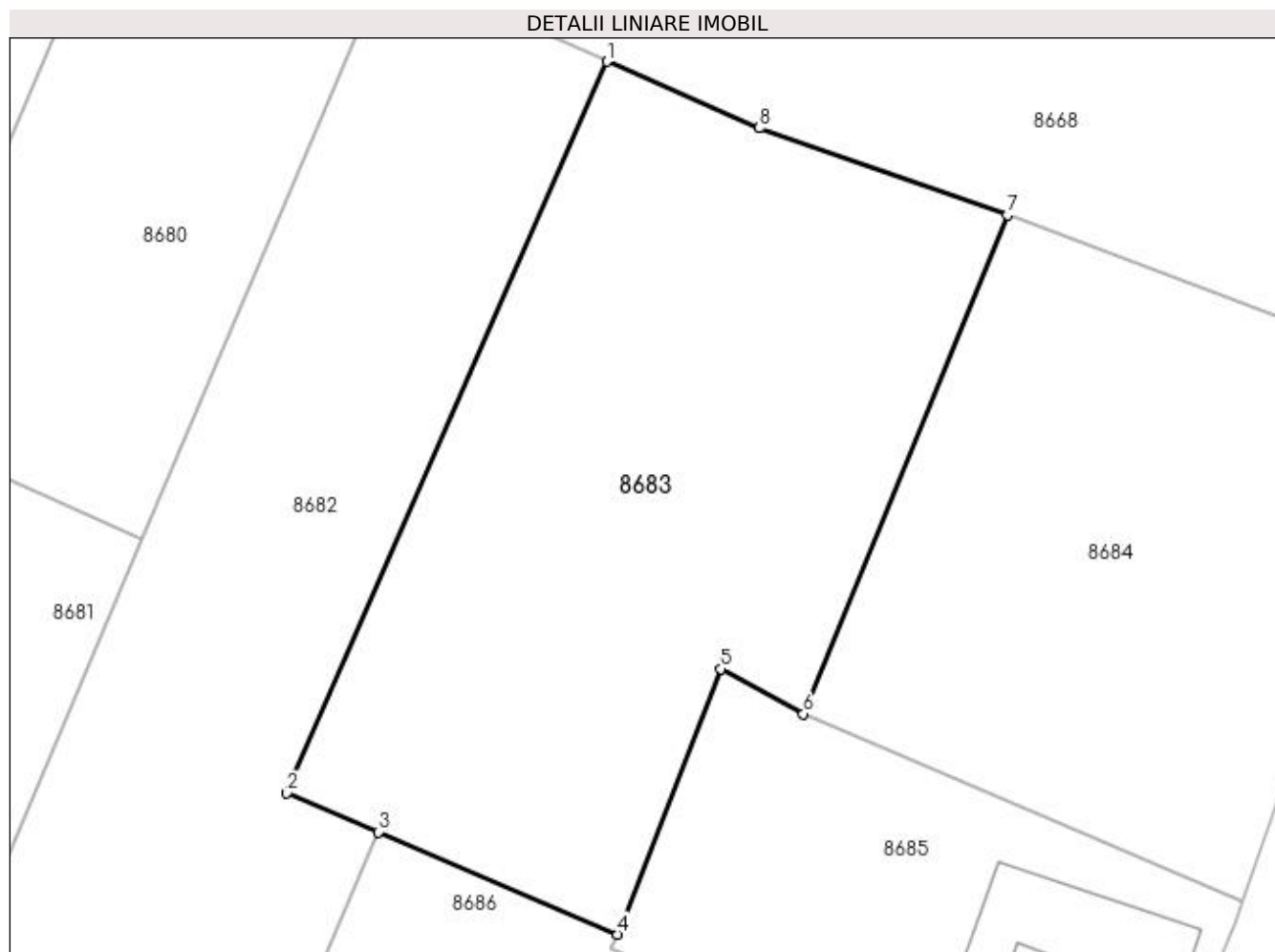
Inscrieri privind dezmembramintele dreptului de proprietate, drepturi reale de garanție și sarcini	Referințe
NU SUNT	

Anexa Nr. 1 La Partea I

Teren

Nr cadastral	Suprafața (mp)*	Observații / Referințe
	2.870	

* Suprafața este determinată în planul de proiecție Stereo 70.



Date referitoare la teren

Crt	Categorie folosință	Intravilan	Suprafața (mp)	Tarla	Parcelă	Nr. topo	Observații / Referințe
1	arabil	DA	2.870	123	1	-	

Lungime Segmente

1) Valorile lungimilor segmentelor sunt obținute din proiecție în plan.

Punct început	X / Y	Punct sfârșit	X / Y	Lungime segment (** (m)
1	350.495,152 262.918,796	2	350.465,148 262.850,211	74.861
2	350.465,148 262.850,211	3	350.473,719 262.846,563	9.315
3	350.473,719 262.846,563	4	350.496,137 262.836,963	24.387
4	350.496,137 262.836,963	5	350.505,828 262.861,841	26.699
5	350.505,828 262.861,841	6	350.513,586 262.857,633	8.825

Punct început	X / Y	Punct sfârșit	X / Y	Lungime segment (** (m)
6	350.513,586 262.857,633	7	350.532,708 262.904,405	50.53
7	350.532,708 262.904,405	8	350.509,426 262.912,555	24.667
8	350.509,426 262.912,555	1	350.495,152 262.918,796	15.579

** Lungimile segmentelor sunt determinate în planul de proiecție Stereo 70 și sunt rotunjite la 1 milimetru.

*** Distanța dintre puncte este formată din segmente cumulate ce sunt mai mici decât valoarea 1 milimetru.

**DATE DESPRE IMOBILUL NR. 8684**

Oficiul de Cadastru și Publicitate Imobiliară DOLJ
Biroul de Cadastru și Publicitate Imobiliară Craiova

A. Partea I. Descrierea imobilului

TEREN Intravilan

Adresa: Loc. Pisculet, Jud. Dolj, T20, P3

Nr. Crt	Nr cadastral Nr. topografic	Suprafața* (mp)	Observații / Referințe
A1		Din acte: 1.100 Masurata: 2.231	Sector cadastral:26 Teren imprejmuit;

B. Partea II. Proprietari și acte

Inscrieri privitoare la dreptul de proprietate și alte drepturi reale		Referințe
/		
Act Administrativ nr. TDP NR.356-14990, din 07/03/1994 emis de CJ DOLJ;		
B1	Intabulare, drept de PROPRIETATE, dobandit prin Reconstituire, cota actuala 1/1, cota initiala 1/1 1) TOBĂ CONSTANTIN, LIPSĂ CNP	A1

C. Partea III. SARCINI .

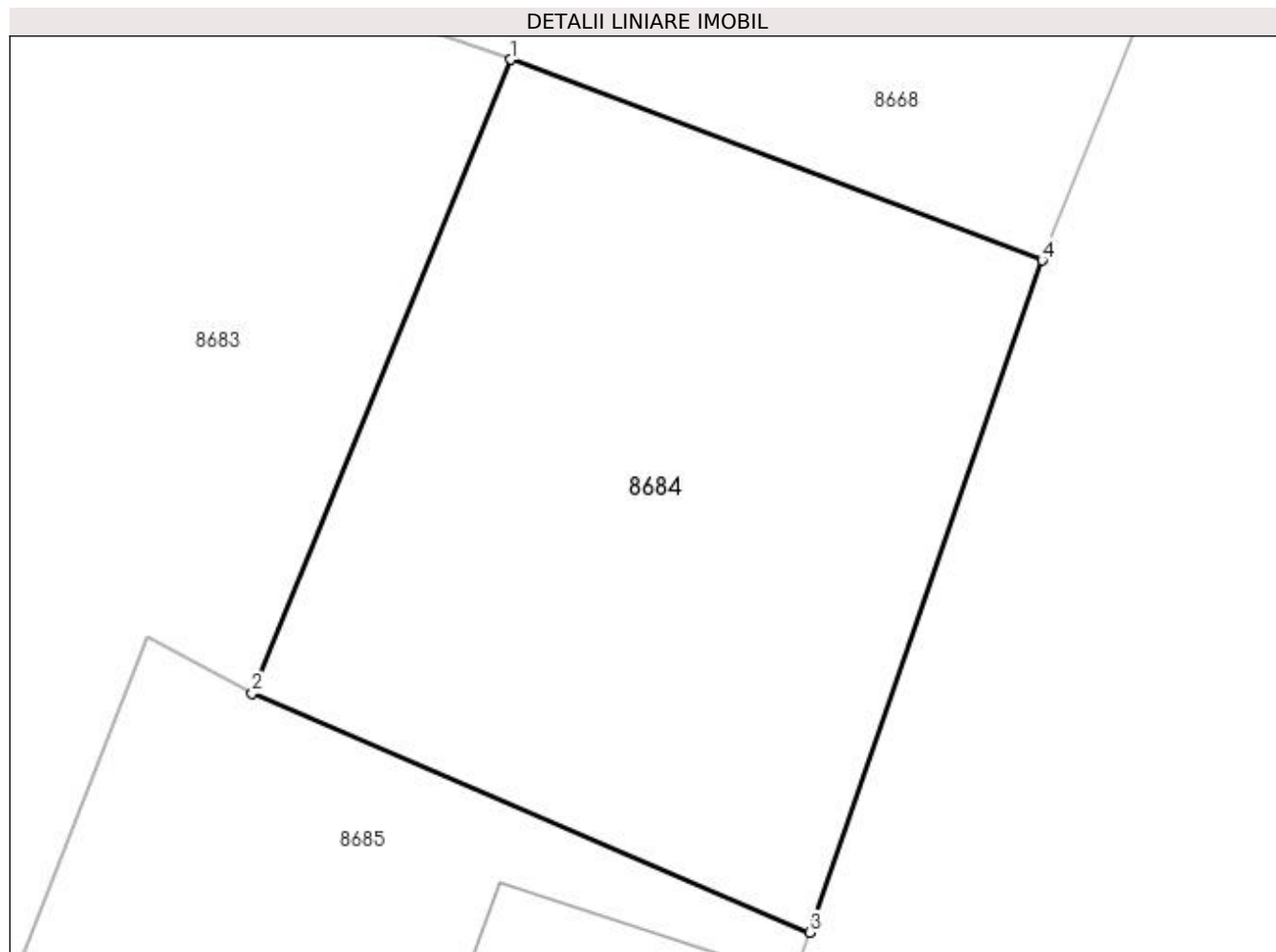
Inscrieri privind dezmembramintele dreptului de proprietate, drepturi reale de garanție și sarcini	Referințe
NU SUNT	

Anexa Nr. 1 La Partea I

Teren

Nr cadastral	Suprafața (mp)*	Observații / Referințe
	Din acte: 1.100 Masurata: 2.231	

* Suprafața este determinată în planul de proiecție Stereo 70.



Date referitoare la teren

Crt	Categorie folosință	Intra vilan	Suprafața (mp)	Tarla	Parcelă	Nr. topo	Observații / Referințe
1	arabil	DA	2.231	20	3	-	

Lungime Segmente

1) Valorile lungimilor segmentelor sunt obținute din proiecție în plan.

Punct început	X / Y	Punct sfârșit	X / Y	Lungime segment (** (m)
1	350.532,708 262.904,405	2	350.513,586 262.857,633	50.53
2	350.513,586 262.857,633	3	350.554,754 262.839,972	44.796
3	350.554,754 262.839,972	4	350.571,917 262.889,584	52.497
4	350.571,917 262.889,584	1	350.532,708 262.904,405	41.917

**** Lungimile segmentelor sunt determinate în planul de proiecție Stereo 70 și sunt rotunjite la 1 milimetru.**

***** Distanța dintre puncte este formată din segmente cumulate ce sunt mai mici decât valoarea 1 milimetru.**

**DATE DESPRE IMOBILUL NR. 8685**

Oficiul de Cadastru și Publicitate Imobiliară DOLJ
Biroul de Cadastru și Publicitate Imobiliară Craiova

A. Partea I. Descrierea imobilului

TEREN Intravilan

Adresa: Loc. Pisculet, Jud. Dolj, T20,P1

Nr. Crt	Nr cadastral Nr. topografic	Suprafața* (mp)	Observații / Referințe
A1		Din acte: 1.300 Masurata: 1.433	Sector cadastral:26 Teren imprejmuit;

Construcții

Crt	Nr cadastral Nr. topografic	Adresa	Observații / Referințe
A1.1		Loc. Pisculet, Jud. Dolj, T20,P1	Nr. niveluri:1; S. construita la sol:162 mp; CASA DE LOCUIT
A1.2		Loc. Pisculet, Jud. Dolj, T20,P1	Nr. niveluri:1; S. construita la sol:23 mp; ANEXA GOSPODAREASCA

B. Partea II. Proprietari și acte

Inscrieri privitoare la dreptul de proprietate și alte drepturi reale		Referințe
/		
Act Administrativ nr. TDP NR.126-15060, din 14/12/1993 emis de CJ DOLJ;		
B1	Intabulare, drept de PROPRIETATE, dobandit prin Reconstituire, cota actuala 1/1 1) TOBA FLOREA, LIPSA CNP	A1
Act Normativ nr. LEGEA NR.7, din 13/03/1996 emis de PARLAMENT;		
B2	Intabulare, drept de PROPRIETATE, dobandit prin Lege, cota actuala 1/1 1) TOBA FLOREA	A1.1, A1.2

C. Partea III. SARCINI .

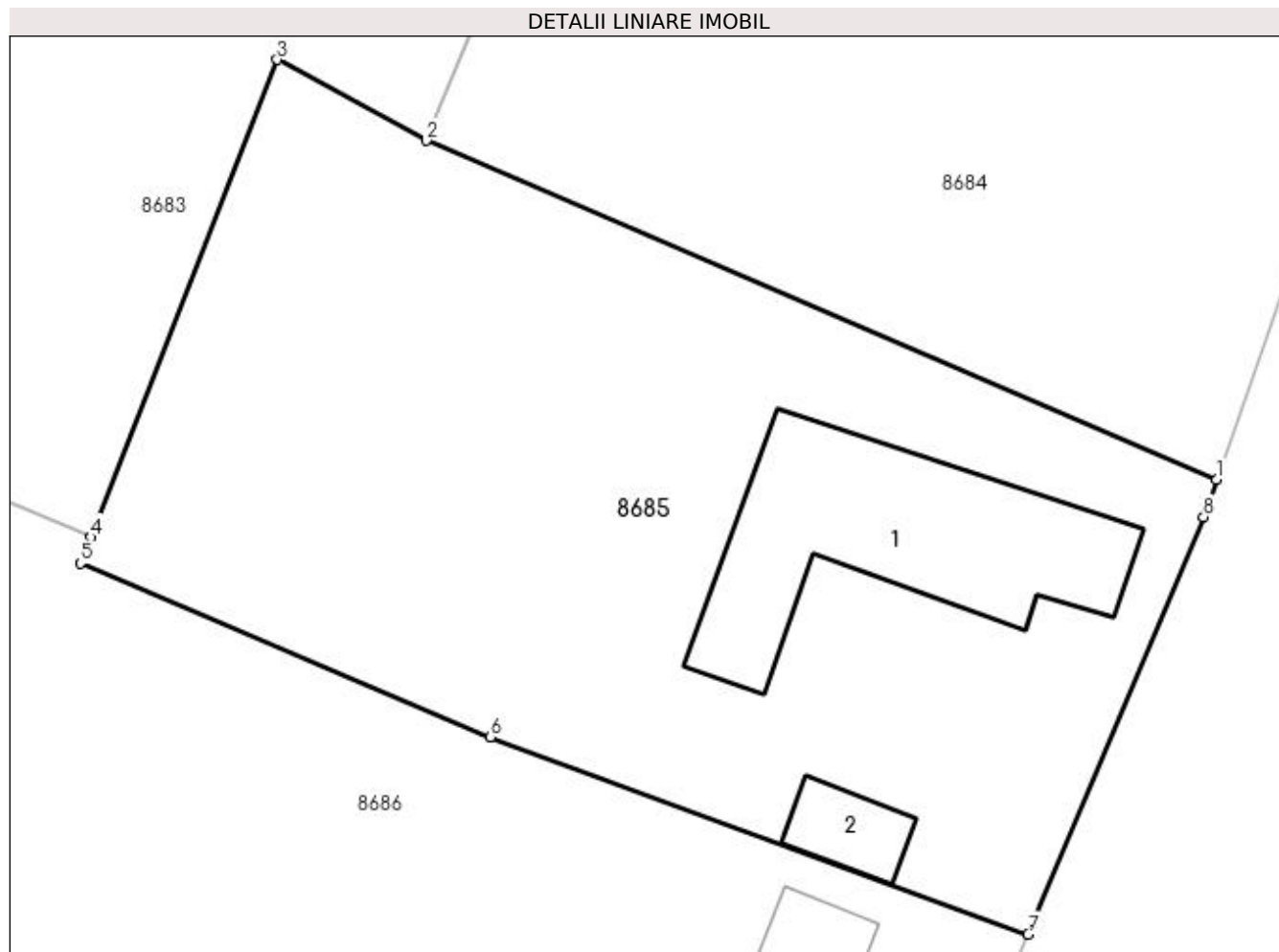
Inscrieri privind dezmembramintele dreptului de proprietate, drepturi reale de garanție și sarcini	Referințe
NU SUNT	

Anexa Nr. 1 La Partea I

Teren

Nr cadastral	Suprafața (mp)*	Observații / Referințe
	Din acte: 1.300 Masurata: 1.433	

* Suprafața este determinată în planul de proiecție Stereo 70.



Date referitoare la teren

Crt	Categorie folosință	Intravilan	Suprafața (mp)	Tarla	Parcelă	Nr. topo	Observații / Referințe
1	arabil	DA	1.000	20	1	-	
2	curți construcții	DA	433	20	1	-	

Date referitoare la construcții

Crt	Număr	Destinație construcție	Supraf. (mp)	Situație juridică	Observații / Referințe
A1.1		construcții de locuințe	162	Cu acte	Nr. niveluri:1; S. construita la sol:162 mp; CASA DE LOCUIT
A1.2		construcții anexa	23	Cu acte	Nr. niveluri:1; S. construita la sol:23 mp; ANEXA GOSPODAREASCA

Lungime Segmente

1) Valorile lungimilor segmentelor sunt obținute din proiecție în plan.

Punct început	X / Y	Punct sfârșit	X / Y	Lungime segment (** (m)
1	350.554,754 262.839,972	2	350.513,586 262.857,633	44.796
2	350.513,586 262.857,633	3	350.505,828 262.861,841	8.826

Punct început	X / Y	Punct sfârșit	X / Y	Lungime segment (** (m)
3	350.505,828 262.861,841	4	350.496,137 262.836,963	26.699
4	350.496,137 262.836,963	5	350.495,581 262.835,614	1.459
5	350.495,581 262.835,614	6	350.516,935 262.826,572	23.189
6	350.516,935 262.826,572	7	350.544,941 262.816,293	29.833
7	350.544,941 262.816,293	8	350.554,079 262.838,029	23.579
8	350.554,079 262.838,029	1	350.554,754 262.839,972	2.057

** Lungimile segmentelor sunt determinate în planul de proiecție Stereo 70 și sunt rotunjite la 1 milimetru.

*** Distanța dintre puncte este formată din segmente cumulate ce sunt mai mici decât valoarea 1 milimetru.

**DATE DESPRE IMOBILUL NR. 8686**

Oficiul de Cadastru și Publicitate Imobiliară DOLJ
Biroul de Cadastru și Publicitate Imobiliară Craiova

A. Partea I. Descrierea imobilului

TEREN Intravilan

Adresa: Loc. Pisculet, Jud. Dolj, T20,P2

Nr. Crt	Nr cadastral Nr. topografic	Suprafața* (mp)	Observații / Referințe
A1		Din acte: 2.300 Masurata: 2.414	Sector cadastral:26 Teren imprejmuit;

Construcții

Crt	Nr cadastral Nr. topografic	Adresa	Observații / Referințe
A1.1		Loc. Pisculet, Jud. Dolj, T20,P2	Nr. niveluri:1; S. construita la sol:134 mp; CASA DE LOCUIT
A1.2		Loc. Pisculet, Jud. Dolj, T20,P2	Nr. niveluri:1; S. construita la sol:34 mp; ANEXA GOSPODAREASCA

B. Partea II. Proprietari și acte

Inscrieri privitoare la dreptul de proprietate și alte drepturi reale		Referințe
/		
Act Administrativ nr. TDP NR.172-15060, din 16/12/1993 emis de CJ DOLJ;		
B1	Intabulare, drept de PROPRIETATE, dobandit prin Reconstituire, cota actuala 1/1 1) TOBA GHEORGHE, LIPSA CNP	A1
Act Normativ nr. LEGEA NR.7, din 13/03/1996 emis de PARLAMENT;		
B2	Intabulare, drept de PROPRIETATE, dobandit prin Lege, cota actuala 1/1 1) TOBA GHEORGHE	A1.1, A1.2

C. Partea III. SARCINI .

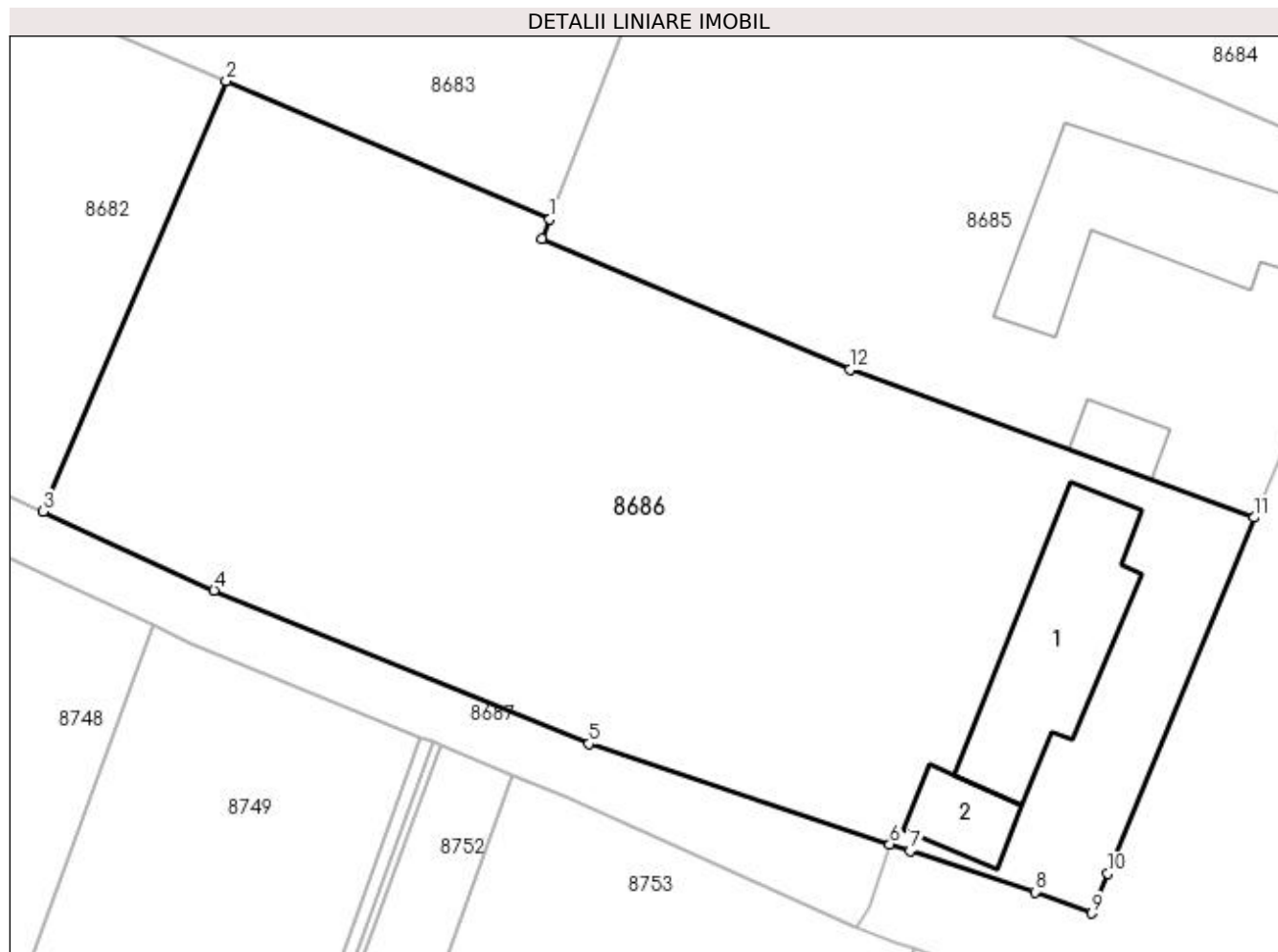
Inscrieri privind dezmembramintele dreptului de proprietate, drepturi reale de garanție și sarcini	Referințe
NU SUNT	

Anexa Nr. 1 La Partea I

Teren

Nr cadastral	Suprafața (mp)*	Observații / Referințe
	Din acte: 2.300 Masurata: 2.414	

* Suprafața este determinată în planul de proiecție Stereo 70.



Date referitoare la teren

Crt	Categorie folosință	Intra vilan	Suprafața (mp)	Tarla	Parcelă	Nr. topo	Observații / Referințe
1	arabil	DA	1.900	20	2	-	
2	curți construcții	DA	514	20	2	-	

Date referitoare la construcții

Crt	Număr	Destinație construcție	Supraf. (mp)	Situație juridică	Observații / Referințe
A1.1		construcții de locuințe	134	Cu acte	Nr. niveluri:1; S. construita la sol:134 mp; CASA DE LOCUIT
A1.2		construcții anexa	34	Cu acte	Nr. niveluri:1; S. construita la sol:34 mp; ANEXA GOSPODAREASCA

Lungime Segmente

1) Valorile lungimilor segmentelor sunt obținute din proiecție în plan.

Punct început	X / Y	Punct sfârșit	X / Y	Lungime segment (** (m)
1	350.496,137 262.836,963	2	350.473,719 262.846,563	24.387
2	350.473,719 262.846,563	3	350.461,037 262.816,719	32.427

Punct început	X / Y	Punct sfârșit	X / Y	Lungime segment (** (m)
3	350.461,037 262.816,719	4	350.472,879 262.811,265	13.038
4	350.472,879 262.811,265	5	350.498,85 262.800,61	28.072
5	350.498,85 262.800,61	6	350.519,703 262.793,651	21.984
6	350.519,703 262.793,651	7	350.521,105 262.793,191	1.476
7	350.521,105 262.793,191	8	350.529,761 262.790,353	9.109
8	350.529,761 262.790,353	9	350.533,71 262.788,866	4.22
9	350.533,71 262.788,866	10	350.534,81 262.791,631	2.976
10	350.534,81 262.791,631	11	350.544,941 262.816,293	26.662
11	350.544,941 262.816,293	12	350.516,935 262.826,572	29.833
12	350.516,935 262.826,572	13	350.495,581 262.835,614	23.189
13	350.495,581 262.835,614	1	350.496,137 262.836,963	1.459

** Lungimile segmentelor sunt determinate în planul de proiecție Stereo 70 și sunt rotunjite la 1 milimetru.

*** Distanța dintre puncte este formată din segmente cumulate ce sunt mai mici decât valoarea 1 milimetru.

**DATE DESPRE IMOBILUL NR. 8687**

Oficiul de Cadastru și Publicitate Imobiliară DOLJ
 Biroul de Cadastru și Publicitate Imobiliară Craiova

A. Partea I. Descrierea imobilului

TEREN Extravilan

Adresa: Jud. Dolj, De899

Nr. Crt	Nr cadastral Nr. topografic	Suprafața* (mp)	Observații / Referințe
A1		2.576	Sector cadastral:26 Teren neimprejmuit;

B. Partea II. Proprietari și acte

Inscrieri privitoare la dreptul de proprietate și alte drepturi reale		Referințe
/		
Act Normativ nr. LEGEA NR.7, din 13/03/1996 emis de PARLAMENT;		
B1	Inscrierea provizorie, drept de PROPRIETATE, dobandit prin Lege, cota actuala 1/1, cota initiala 1/1 1) UAT PISCU VECHI, CIF:5002088	A1

C. Partea III. SARCINI .

Inscrieri privind dezmembramintele dreptului de proprietate, drepturi reale de garanție și sarcini	Referințe
NU SUNT	

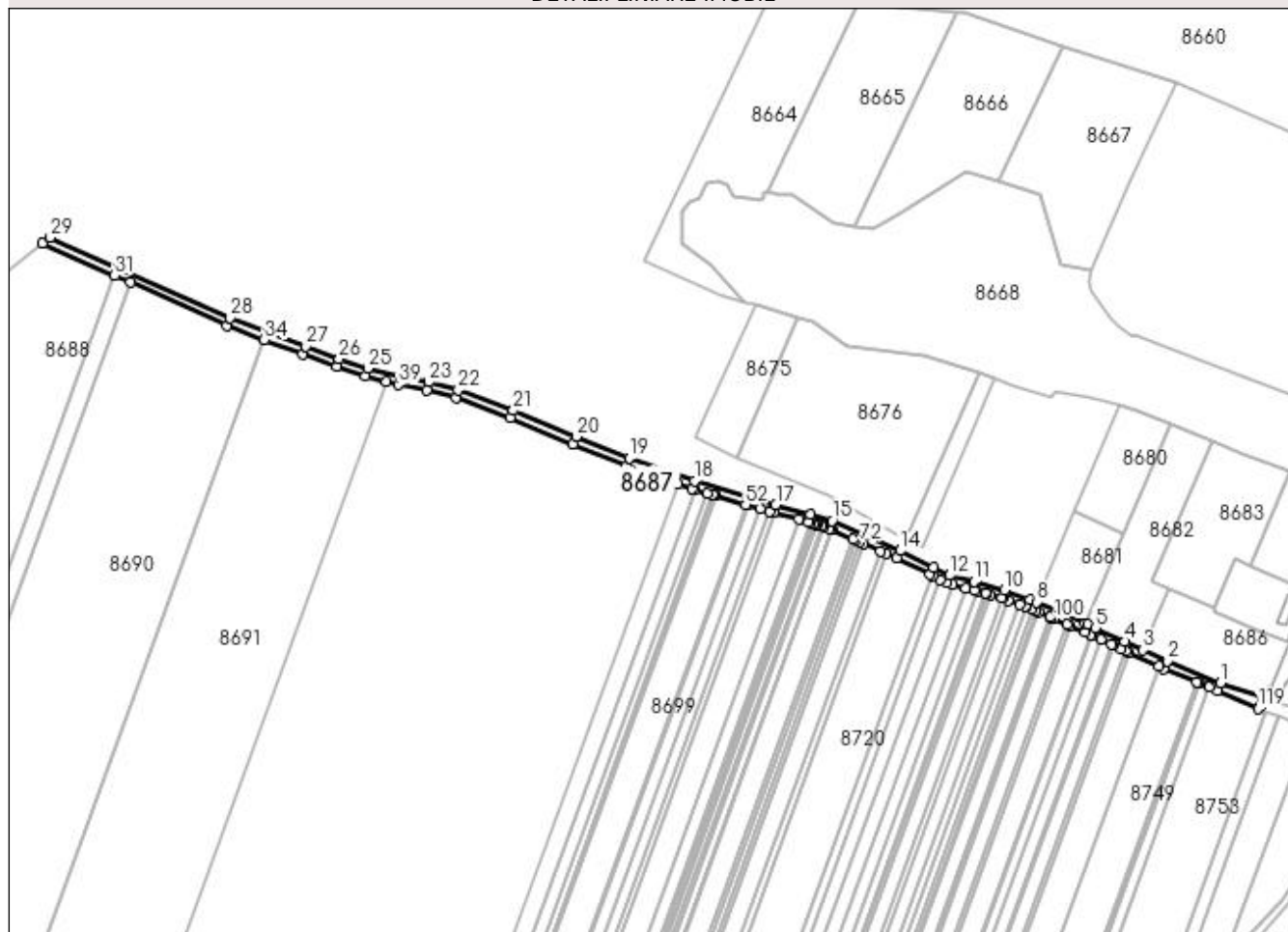
Anexa Nr. 1 La Partea I

Teren

Nr cadastral	Suprafața (mp)*	Observații / Referințe
	2.576	

* Suprafața este determinată în planul de proiecție Stereo 70.

DETALII LINIARE IMOBIL



Date referitoare la teren

Crt	Categorie folosință	Intra vilan	Suprafața (mp)	Tarla	Parcelă	Nr. topo	Observații / Referințe
1	drum	NU	2.576	-	De899	-	

Lungime Segmente

1) Valorile lungimilor segmentelor sunt obținute din proiecție în plan.

Punct început	X / Y	Punct sfârșit	X / Y	Lungime segment	Punct început	X / Y	Punct sfârșit	X / Y	Lungime segment	Punct început	X / Y	Punct sfârșit	X / Y	Lungime segment
1	350.498,85 262.800,61	2	350.472,879 262.811,265	28.072	2	350.472,879 262.811,265	3	350.461,037 262.816,719	13.038	3	350.461,037 262.816,719	4	350.452,047 262.820,859	9.897
4	350.452,047 262.820,859	5	350.437,503 262.827,557	16.012	5	350.437,503 262.827,557	6	350.434,213 262.829,072	3.622	6	350.434,213 262.829,072	7	350.432,728 262.829,717	1.619
7	350.432,728 262.829,717	8	350.408,78 262.840,139	26.118	8	350.408,78 262.840,139	9	350.405,506 262.841,564	3.571	9	350.405,506 262.841,564	10	350.393,049 262.846,097	13.256
10	350.393,049 262.846,097	11	350.378,366 262.850,134	15.228	11	350.378,366 262.850,134	12	350.366,328 262.853,27	12.44	12	350.366,328 262.853,27	13	350.358,397 262.857,23	8.865
13	350.358,397 262.857,23	14	350.341,994 262.865,341	18.299	14	350.341,994 262.865,341	15	350.308,596 262.879,903	36.435	15	350.308,596 262.879,903	16	350.298,029 262.883,268	11.09
16	350.298,029 262.883,268	17	350.281,093 262.887,821	17.537	17	350.281,093 262.887,821	18	350.241,222 262.899,46	41.535	18	350.241,222 262.899,46	19	350.209,202 262.910,691	33.933

Punct început	X / Y	Punct sfârşit	X / Y	Lungime segment
118	350.497,456 262.796,858	119	350.517,377 262.787,893	21.845
121	350.519,703 262.793,651	1	350.498,85 262.800,61	21.984

Punct început	X / Y	Punct sfârşit	X / Y	Lungime segment
119	350.517,377 262.787,893	120	350.518,27 262.789,28	1.65

Punct început	X / Y	Punct sfârşit	X / Y	Lungime segment
120	350.518,27 262.789,28	121	350.519,703 262.793,651	4.6

** Lungimile segmentelor sunt determinate în planul de proiecție Stereo 70 și sunt rotunjite la 1 milimetru.

*** Distanța dintre puncte este formată din segmente cumulate ce sunt mai mici decât valoarea 1 milimetru.

**DATE DESPRE IMOBILUL NR. 8688**

Oficiul de Cadastru și Publicitate Imobiliară DOLJ
Biroul de Cadastru și Publicitate Imobiliară Craiova

A. Partea I. Descrierea imobilului

TEREN Extravilan

Adresa: Jud. Dolj, T124, P156

Nr. Crt	Nr cadastral Nr. topografic	Suprafața* (mp)	Observații / Referințe
A1		Din acte: 29.000 Masurata: 27.857	Sector cadastral:26 Teren neimpregmuit;

B. Partea II. Proprietari și acte

Inscrieri privitoare la dreptul de proprietate și alte drepturi reale		Referințe
/		
Act Administrativ nr. TDP NR.3003, din 25/08/2003 emis de CJ DOLJ;		
B1	Intabulare, drept de PROPRIETATE, dobândit prin Lege, cota actuala 1/1, cota initiala 1/1 1) NICOLAESCU CONSTANTIN , LIPSĂ CNP 2) NICOLAESCU ILIE , LIPSĂ CNP 3) NICOLAESCU BOLDUR ȘTEFAN , LIPSĂ CNP 4) NICOLAESCU EMIL , LIPSĂ CNP	A1

C. Partea III. SARCINI .

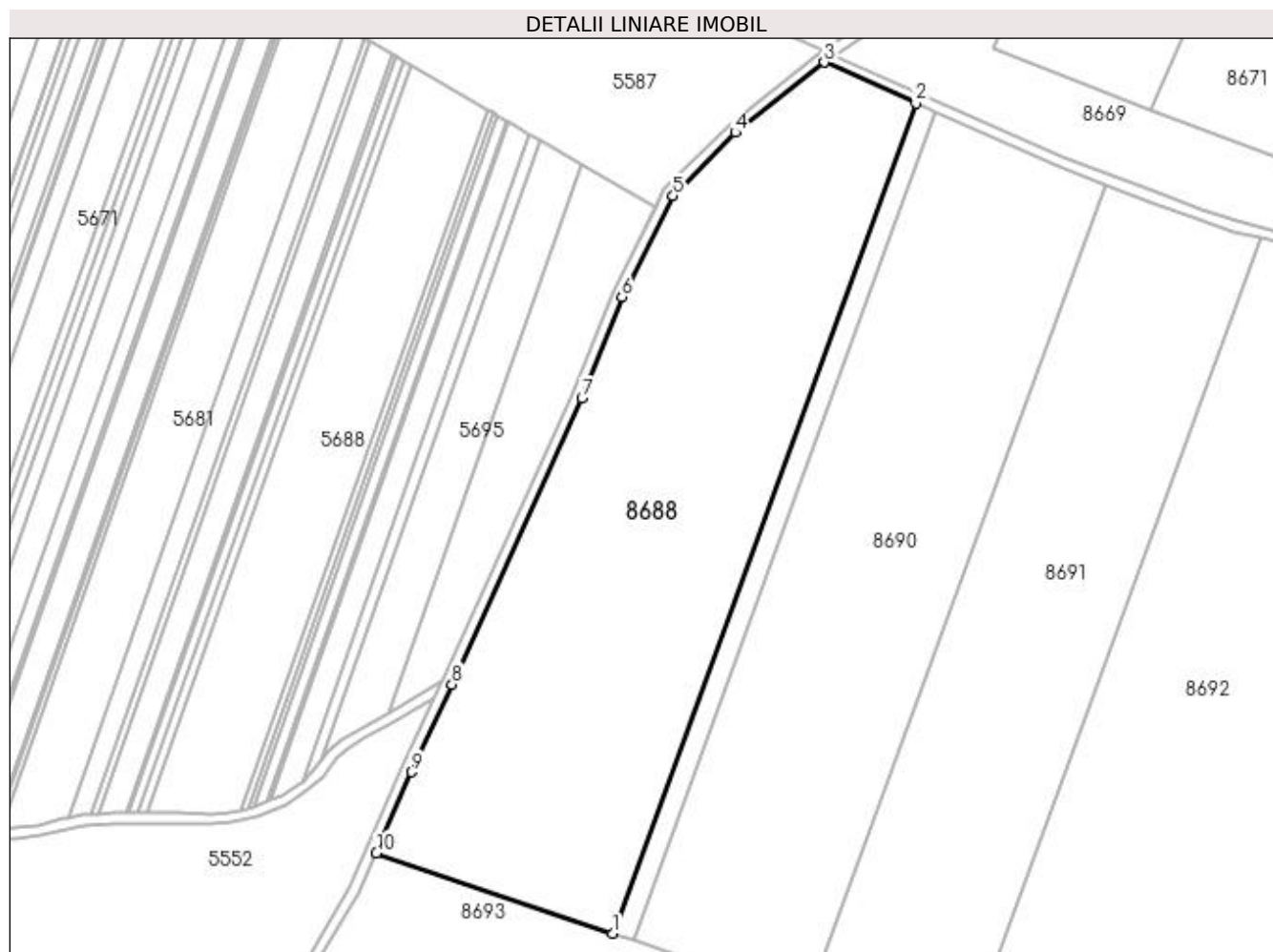
Inscrieri privind dezmembramintele dreptului de proprietate, drepturi reale de garanție și sarcini	Referințe
NU SUNT	

Anexa Nr. 1 La Partea I

Teren

Nr cadastral	Suprafața (mp)*	Observații / Referințe
	Din acte: 29.000 Masurata: 27.857	

* Suprafața este determinată în planul de proiecție Stereo 70.



Date referitoare la teren

Crt	Categorie folosință	Intra vilan	Suprafața (mp)	Tarla	Parcelă	Nr. topo	Observații / Referințe
1	padure	NU	27.857	124	156	-	PROCENT DIMINUARE 3.94%

Lungime Segmente

1) Valorile lungimilor segmentelor sunt obținute din proiecție în plan.

Punct început	X / Y	Punct sfârșit	X / Y	Lungime segment (** (m)
1	349.840,072 262.679,567	2	349.957,206 263.000,172	341.332
2	349.957,206 263.000,172	3	349.921,856 263.016,006	38.734
3	349.921,856 263.016,006	4	349.887,567 262.988,878	43.722
4	349.887,567 262.988,878	5	349.863,504 262.964,475	34.272

Punct început	X / Y	Punct sfârșit	X / Y	Lungime segment (** (m)
5	349.863,504 262.964,475	6	349.843,772 262.925,366	43.804
6	349.843,772 262.925,366	7	349.828,291 262.886,317	42.006
7	349.828,291 262.886,317	8	349.778,053 262.775,773	121.424
8	349.778,053 262.775,773	9	349.762,556 262.741,942	37.212
9	349.762,556 262.741,942	10	349.748,899 262.710,608	34.181
10	349.748,899 262.710,608	1	349.840,072 262.679,567	96.312

** Lungimile segmentelor sunt determinate în planul de proiecție Stereo 70 și sunt rotunjite la 1 milimetru.

*** Distanța dintre puncte este formată din segmente cumulate ce sunt mai mici decât valoarea 1 milimetru.

**DATE DESPRE IMOBILUL NR. 8689**

Oficiul de Cadastru și Publicitate Imobiliară DOLJ
Biroul de Cadastru și Publicitate Imobiliară Craiova

A. Partea I. Descrierea imobilului

TEREN Extravilan

Adresa: Jud. Dolj, T124, P155

Nr. Crt	Nr cadastral Nr. topografic	Suprafața* (mp)	Observații / Referințe
A1		Din acte: 3.000 Masurata: 2.882	Sector cadastral:26 Teren neimprejmit;

B. Partea II. Proprietari și acte

Inscrieri privitoare la dreptul de proprietate și alte drepturi reale		Referințe
/		
Act Administrativ nr. TDP NR.3003, din 25/08/2003 emis de CJ DOLJ;		
B1	Intabulare, drept de PROPRIETATE, dobandit prin Lege, cota actuala 1/1, cota initiala 1/1 1) NICOLAESCU CONSTANTIN , LIPSĂ CNP 2) NICOLAESCU ILIE , LIPSĂ CNP 3) NICOLAESCU BOLDUR ȘTEFAN , LIPSĂ CNP 4) NICOLAESCU EMIL , LIPSĂ CNP	A1

C. Partea III. SARCINI .

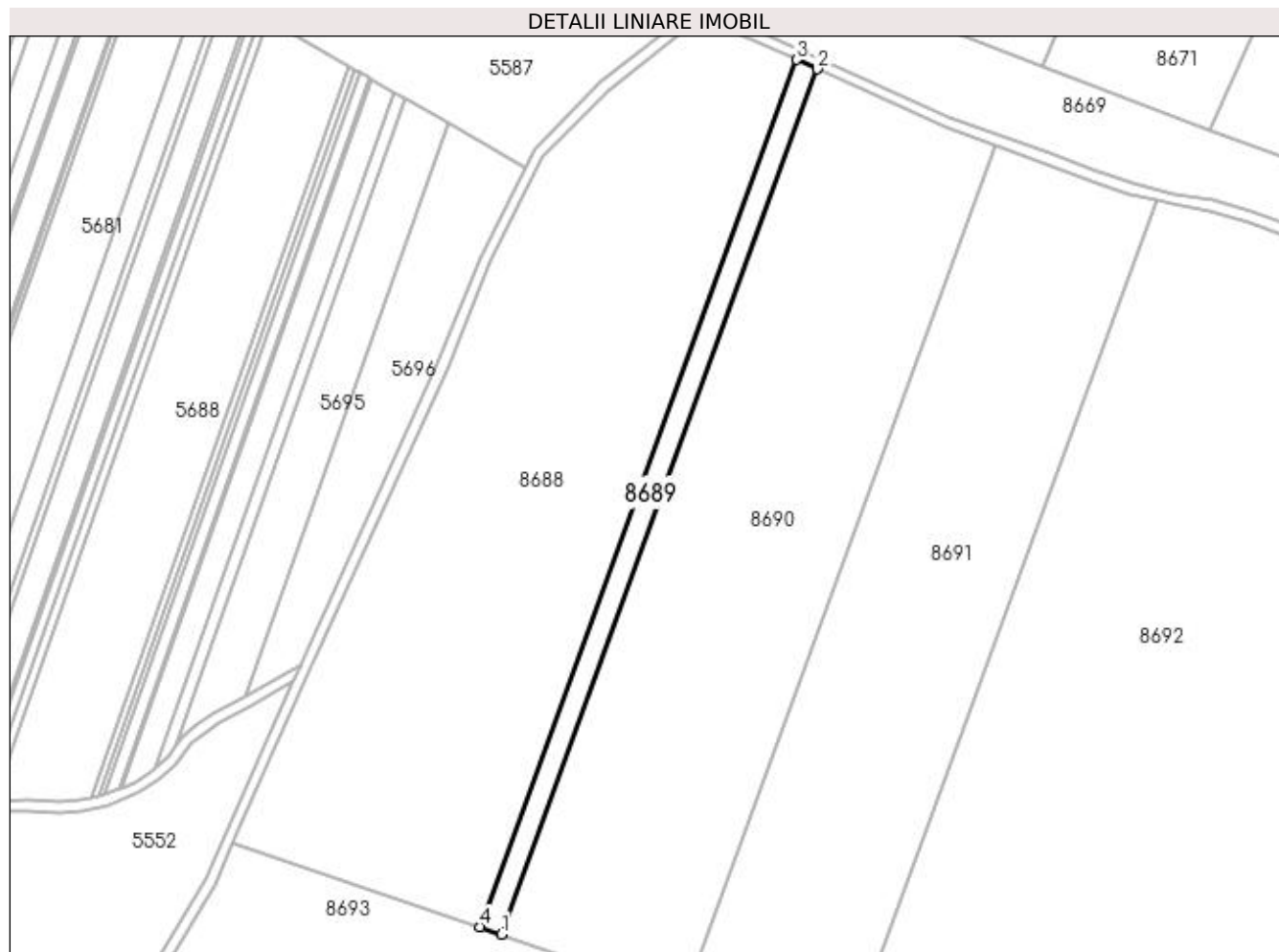
Inscrieri privind dezmembramintele dreptului de proprietate, drepturi reale de garanție și sarcini	Referințe
NU SUNT	

Anexa Nr. 1 La Partea I

Teren

Nr cadastral	Suprafața (mp)*	Observații / Referințe
	Din acte: 3.000 Masurata: 2.882	

* Suprafața este determinată în planul de proiecție Stereo 70.



Date referitoare la teren

Crt	Categorie folosință	Intra vilan	Suprafața (mp)	Tarla	Parcelă	Nr. topo	Observații / Referințe
1	padure	NU	2.882	124	155	-	PROCENT DIMINUARE 3.94%

Lungime Segmente

1) Valorile lungimilor segmentelor sunt obținute din proiecție în plan.

Punct început	X / Y	Punct sfârșit	X / Y	Lungime segment (** (m)
1	349.848,076 262.676,842	2	349.964,94 262.996,707	340.545
2	349.964,94 262.996,707	3	349.957,206 263.000,172	8.475
3	349.957,206 263.000,172	4	349.840,072 262.679,567	341.332
4	349.840,072 262.679,567	1	349.848,076 262.676,842	8.455

**** Lungimile segmentelor sunt determinate în planul de proiecție Stereo 70 și sunt rotunjite la 1 milimetru.**

***** Distanța dintre puncte este formată din segmente cumulate ce sunt mai mici decât valoarea 1 milimetru.**

**DATE DESPRE IMOBILUL NR. 8690**

Oficiul de Cadastru și Publicitate Imobiliară DOLJ
Biroul de Cadastru și Publicitate Imobiliară Craiova

A. Partea I. Descrierea imobilului

TEREN Extravilan

Adresa: Jud. Dolj, T124, P154

Nr. Crt	Nr cadastral Nr. topografic	Suprafața* (mp)	Observații / Referințe
A1		Din acte: 25.000 Masurata: 24.015	Sector cadastral:26 Teren neimprejmuit;

B. Partea II. Proprietari și acte

Inscrieri privitoare la dreptul de proprietate și alte drepturi reale	Referințe
/	
Act Administrativ nr. TDP NR.3001, din 25/08/2003 emis de CJ DOLJ;	
B1	A1
Intabulare, drept de PROPRIETATE, dobandit prin Lege, cota actuala 1/1, cota initiala 1/1	
1) DĂNCIULESCU FLORICA, LIPSĂ CNP	

C. Partea III. SARCINI .

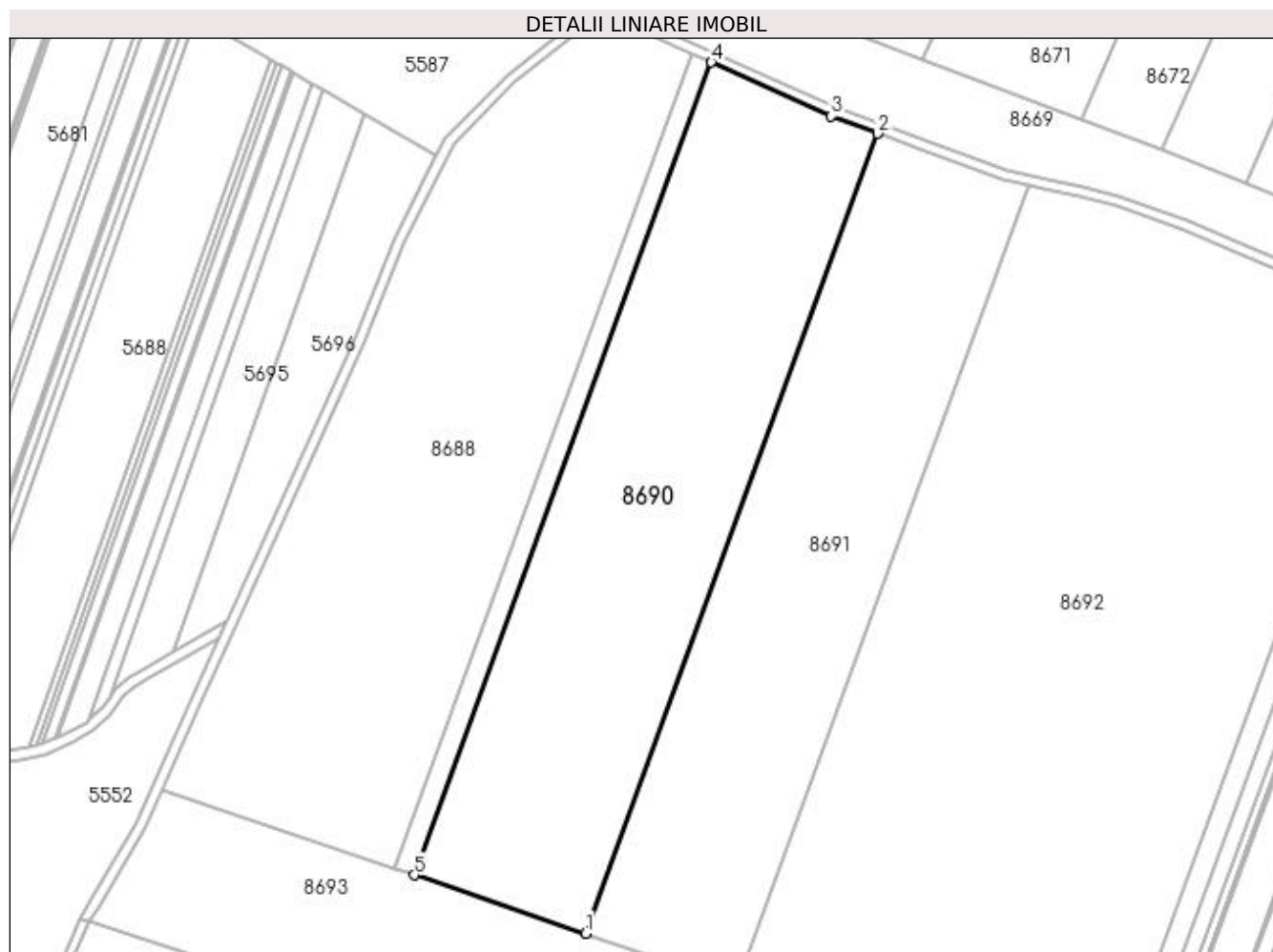
Inscrieri privind dezmembramintele dreptului de proprietate, drepturi reale de garanție și sarcini	Referințe
NU SUNT	

Anexa Nr. 1 La Partea I

Teren

Nr cadastral	Suprafața (mp)*	Observații / Referințe
	Din acte: 25.000 Masurata: 24.015	

* Suprafața este determinată în planul de proiecție Stereo 70.



Date referitoare la teren

Crt	Categorie folosință	Intra vilan	Suprafața (mp)	Tarla	Parcelă	Nr. topo	Observații / Referințe
1	padure	NU	24.015	124	154	-	PROCENT DIMINUARE 3.94%

Lungime Segmente

1) Valorile lungimilor segmentelor sunt obținute din proiecție în plan.

Punct început	X / Y	Punct sfârșit	X / Y	Lungime segment (** (m)
1	349.915,468 262.653,899	2	350.030,49 262.968,704	335.16
2	350.030,49 262.968,704	3	350.012,161 262.975,555	19.567
3	350.012,161 262.975,555	4	349.964,94 262.996,707	51.742
4	349.964,94 262.996,707	5	349.848,076 262.676,842	340.545

Punct început	X / Y	Punct sfârşit	X / Y	Lungime segment (** (m)
5	349.848,076 262.676,842	1	349.915,468 262.653,899	71.19

** Lungimile segmentelor sunt determinate în planul de proiecţie Stereo 70 şi sunt rotunjite la 1 milimetru.

*** Distanţa dintre puncte este formată din segmente cumulate ce sunt mai mici decât valoarea 1 milimetru.

**DATE DESPRE IMOBILUL NR. 8691**

Oficiul de Cadastru și Publicitate Imobiliară DOLJ
Biroul de Cadastru și Publicitate Imobiliară Craiova

A. Partea I. Descrierea imobilului

TEREN Extravilan

Adresa: Jud. Dolj, T124, P153

Nr. Crt	Nr cadastral Nr. topografic	Suprafața* (mp)	Observații / Referințe
A1		Din acte: 22.000 Masurata: 21.133	Sector cadastral:26 Teren neimprejmuit;

B. Partea II. Proprietari și acte

Inscrieri privitoare la dreptul de proprietate și alte drepturi reale	Referințe
/	
Act Administrativ nr. TDP NR.3001, din 25/08/2003 emis de CJ DOLJ;	
B1	A1
Intabulare, drept de PROPRIETATE, dobandit prin Lege, cota actuala 1/1, cota initiala 1/1	
1) DĂNCIULESCU FLORICA, LIPSĂ CNP	

C. Partea III. SARCINI .

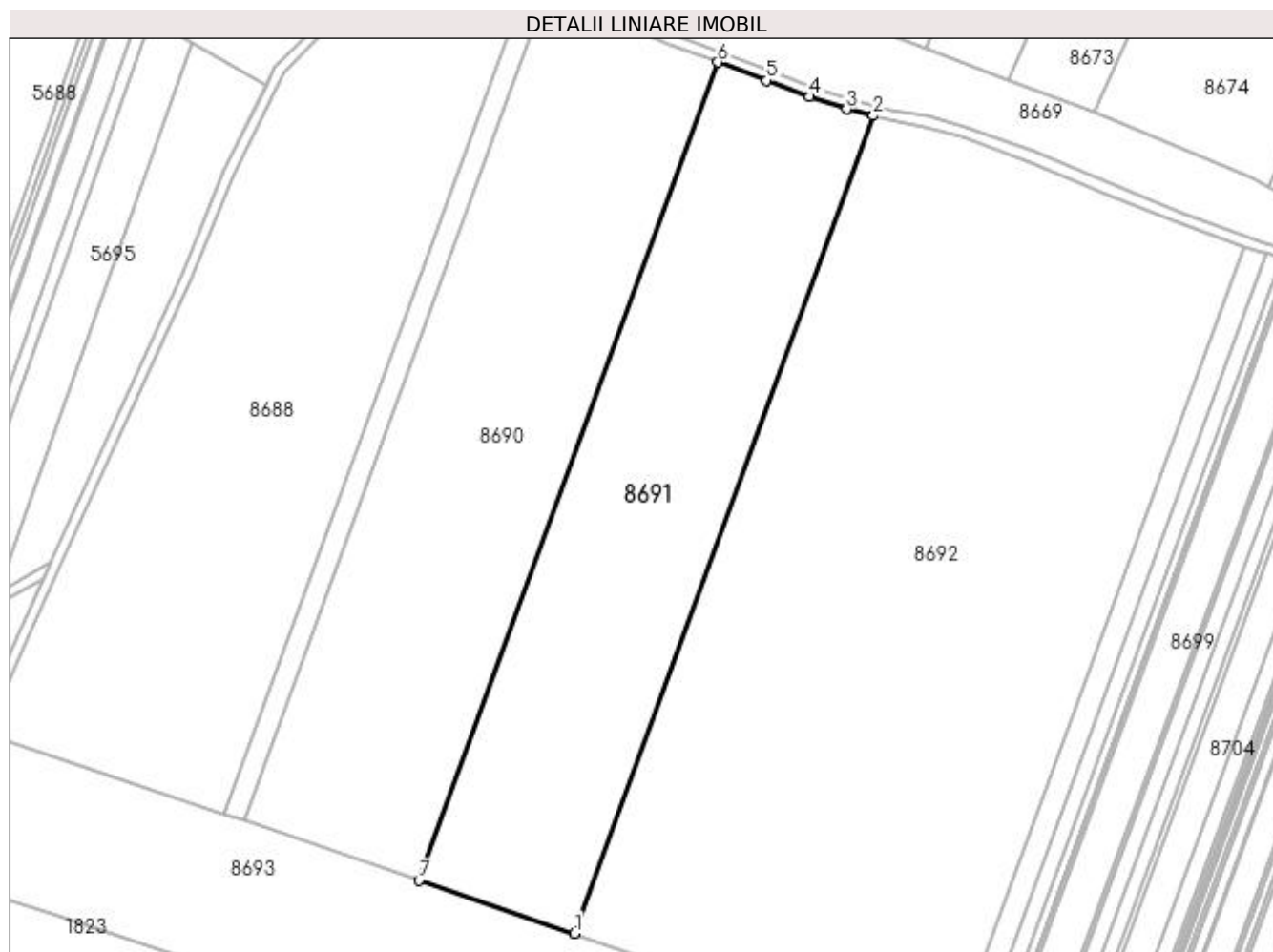
Inscrieri privind dezmembramintele dreptului de proprietate, drepturi reale de garanție și sarcini	Referințe
NU SUNT	

Anexa Nr. 1 La Partea I

Teren

Nr cadastral	Suprafața (mp)*	Observații / Referințe
	Din acte: 22.000 Masurata: 21.133	

* Suprafața este determinată în planul de proiecție Stereo 70.



Date referitoare la teren

Crt	Categorie folosință	Intra vilan	Suprafața (mp)	Tarla	Parcelă	Nr. topo	Observații / Referințe
1	padure	NU	21.133	124	153	-	PROCENT DIMINUARE 3.94%

Lungime Segmente

1) Valorile lungimilor segmentelor sunt obținute din proiecție în plan.

Punct început	X / Y	Punct sfârșit	X / Y	Lungime segment (** (m)
1	349.975,296 262.633,53	2	350.090,249 262.948,149	334.962
2	350.090,249 262.948,149	3	350.079,986 262.950,725	10.581
3	350.079,986 262.950,725	4	350.065,842 262.955,489	14.925
4	350.065,842 262.955,489	5	350.049,266 262.961,685	17.696

Punct început	X / Y	Punct sfârșit	X / Y	Lungime segment (** (m)
5	350.049,266 262.961,685	6	350.030,49 262.968,704	20.046
6	350.030,49 262.968,704	7	349.915,468 262.653,899	335.16
7	349.915,468 262.653,899	1	349.975,296 262.633,53	63.201

** Lungimile segmentelor sunt determinate în planul de proiecție Stereo 70 și sunt rotunjite la 1 milimetru.

*** Distanța dintre puncte este formată din segmente cumulate ce sunt mai mici decât valoarea 1 milimetru.

**DATE DESPRE IMOBILUL NR. 8692**

Oficiul de Cadastru și Publicitate Imobiliară DOLJ
Biroul de Cadastru și Publicitate Imobiliară Craiova

A. Partea I. Descrierea imobilului

TEREN Extravilan

Adresa: Jud. Dolj, T124, P152

Nr. Crt	Nr cadastral Nr. topografic	Suprafața* (mp)	Observații / Referințe
A1		Din acte: 53.000 Masurata: 50.912	Sector cadastral:26 Teren neimprejmuit;

B. Partea II. Proprietari și acte

Inscrieri privitoare la dreptul de proprietate și alte drepturi reale	Referințe
/	
Act Administrativ nr. TDP NR.3001, din 25/08/2003 emis de CJ DOLJ;	
B1	A1
Intabulare, drept de PROPRIETATE, dobandit prin Lege, cota actuala 1/1, cota initiala 1/1	
1) DĂNCIULESCU FLORICA, LIPSĂ CNP	

C. Partea III. SARCINI .

Inscrieri privind dezmembramintele dreptului de proprietate, drepturi reale de garanție și sarcini	Referințe
NU SUNT	

Anexa Nr. 1 La Partea I

Teren

Nr cadastral	Suprafața (mp)*	Observații / Referințe
	Din acte: 53.000 Masurata: 50.912	

* Suprafața este determinată în planul de proiecție Stereo 70.



Date referitoare la teren

Crt	Categorie folosință	Intra vilan	Suprafața (mp)	Tarla	Parcelă	Nr. topo	Observații / Referințe
1	padure	NU	50.912	124	152	-	PROCENT DIMINUARE 3.94%

Lungime Segmente

1) Valorile lungimilor segmentelor sunt obținute din proiecție în plan.

Punct început	X / Y	Punct sfârșit	X / Y	Lungime segment (** (m)
1	350.233,227 262.898,025	2	350.207,792 262.906,947	26.954
2	350.207,792 262.906,947	3	350.181,753 262.917,43	28.071
3	350.181,753 262.917,43	4	350.150,958 262.930,342	33.392
4	350.150,958 262.930,342	5	350.124,354 262.940,276	28.398

Punct început	X / Y	Punct sfârșit	X / Y	Lungime segment (** (m)
5	350.124,354 262.940,276	6	350.110,139 262.944,099	14.72
6	350.110,139 262.944,099	7	350.096,152 262.946,668	14.221
7	350.096,152 262.946,668	8	350.090,249 262.948,149	6.086
8	350.090,249 262.948,149	9	349.975,296 262.633,53	334.962
9	349.975,296 262.633,53	10	350.118,751 262.584,69	151.541
10	350.118,751 262.584,69	1	350.233,227 262.898,025	333.592

** Lungimile segmentelor sunt determinate în planul de proiecție Stereo 70 și sunt rotunjite la 1 milimetru.

*** Distanța dintre puncte este formată din segmente cumulate ce sunt mai mici decât valoarea 1 milimetru.

**DATE DESPRE IMOBILUL NR. 8693**

Oficiul de Cadastru și Publicitate Imobiliară DOLJ
Biroul de Cadastru și Publicitate Imobiliară Craiova

A. Partea I. Descrierea imobilului

TEREN Extravilan

Adresa: Jud. Dolj, T124, Pd888 (UA23)

Nr. Crt	Nr cadastral Nr. topografic	Suprafața* (mp)	Observații / Referințe
A1		Din acte: 30.900 Masurata: 22.000	Sector cadastral:26 Teren neimprejmuit; Imobilul este administrat de Ocolul Silvic Poiana Mare

B. Partea II. Proprietari și acte

Inscrieri privitoare la dreptul de proprietate și alte drepturi reale		Referințe
/		
Act Normativ nr. HG NR.1705, din 29/11/2006 emis de GUVERNUL ROMANIEI;		
B1	Intabulare, drept de PROPRIETATE, dobandit prin Lege, cota actuala 1/1, cota initiala 1/1 1) STATUL ROMAN -DOMENIUL PUBLIC, CIF:9999999999999, LIPSĂ CUI	A1
Act Normativ nr. LEGE NR.46, din 19/03/2008 emis de PARLAMENTUL ROMANIEI;		
B2	Intabulare, drept de ADMINISTRARE, dobandit prin Lege, cota actuala 1/1, cota initiala 1/1 1) ROMSILVA - REGIA NATIONALA A PADURILOR, CIF:1590120	A1

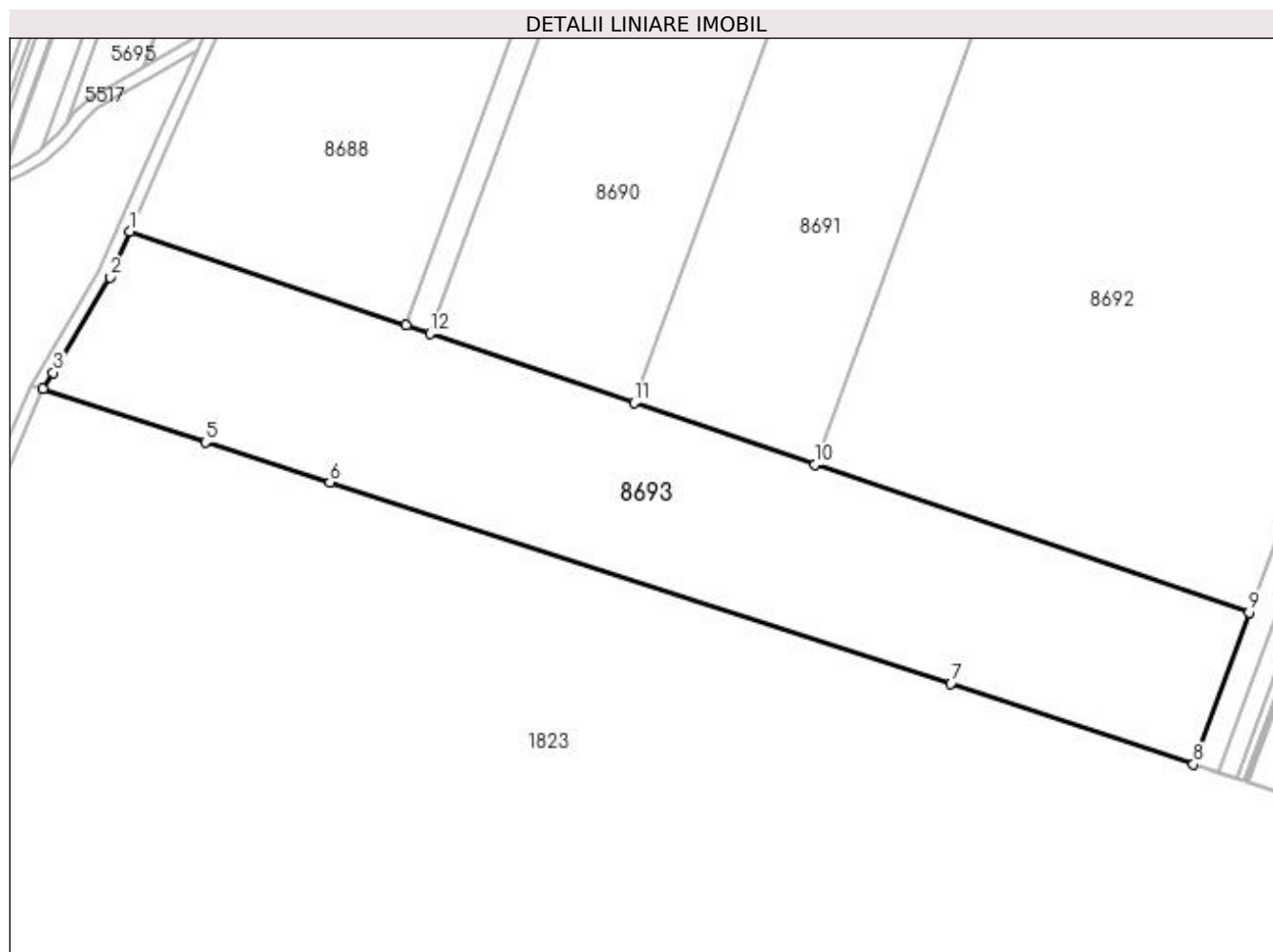
C. Partea III. SARCINI .

Inscrieri privind dezmembramintele dreptului de proprietate, drepturi reale de garanție și sarcini	Referințe
NU SUNT	

Anexa Nr. 1 La Partea I**Teren**

Nr cadastral	Suprafața (mp)*	Observații / Referințe
	Din acte: 30.900 Masurata: 22.000	Imobilul este administrat de Ocolul Silvic Poiana Mare

* Suprafața este determinată în planul de proiecție Stereo 70.

**Date referitoare la teren**

Crt	Categorie folosință	Intra vilan	Suprafața (mp)	Tarla	Parcelă	Nr. topo	Observații / Referințe
1	padure	NU	22.000	124	Pd888 (UA23)	-	

Lungime Segmente

1) Valorile lungimilor segmentelor sunt obținute din proiecție în plan.

Punct început	X / Y	Punct sfârșit	X / Y	Lungime segment (** (m)
1	349.748,899 262.710,608	2	349.742,306 262.695,48	16.502
2	349.742,306 262.695,48	3	349.723,542 262.663,952	36.689
3	349.723,542 262.663,952	4	349.720,165 262.658,55	6.37
4	349.720,165 262.658,55	5	349.773,897 262.640,964	56.537

Punct început	X / Y	Punct sfârşit	X / Y	Lungime segment (** (m)
5	349.773,897 262.640,964	6	349.814,913 262.627,645	43.124
6	349.814,913 262.627,645	7	350.020,196 262.561,169	215.778
7	350.020,196 262.561,169	8	350.100,4 262.534,459	84.535
8	350.100,4 262.534,459	9	350.118,751 262.584,69	53.479
9	350.118,751 262.584,69	10	349.975,296 262.633,53	151.541
10	349.975,296 262.633,53	11	349.915,468 262.653,899	63.201
11	349.915,468 262.653,899	12	349.848,076 262.676,842	71.19
12	349.848,076 262.676,842	13	349.840,072 262.679,567	8.455
13	349.840,072 262.679,567	1	349.748,899 262.710,608	96.312

** Lungimile segmentelor sunt determinate în planul de proiecție Stereo 70 și sunt rotunjite la 1 milimetru.

*** Distanța dintre puncte este formată din segmente cumulate ce sunt mai mici decât valoarea 1 milimetru.

**DATE DESPRE IMOBILUL NR. 8694**

Oficiul de Cadastru și Publicitate Imobiliară DOLJ
Biroul de Cadastru și Publicitate Imobiliară Craiova

A. Partea I. Descrierea imobilului

TEREN Extravilan

Adresa: Jud. Dolj, T124, P151

Nr. Crt	Nr cadastral Nr. topografic	Suprafața* (mp)	Observații / Referințe
A1		Din acte: 3.500 Masurata: 3.362	Sector cadastral:26 Teren neimprejmuit;

B. Partea II. Proprietari și acte

Inscrieri privitoare la dreptul de proprietate și alte drepturi reale		Referințe
/		
Act Administrativ nr. TDP NR.2854-48368, din 25/03/2002 emis de CJ DOLJ;		
B1	Intabulare, drept de PROPRIETATE, dobandit prin Reconstituire, cota actuala 1/1, cota initiala 1/1 1) IOVAN MARIETA, LIPSĂ CNP 2) STACU IULIANA, LIPSĂ CNP 3) CÎRCEL ANICA, LIPSĂ CNP	A1

C. Partea III. SARCINI .

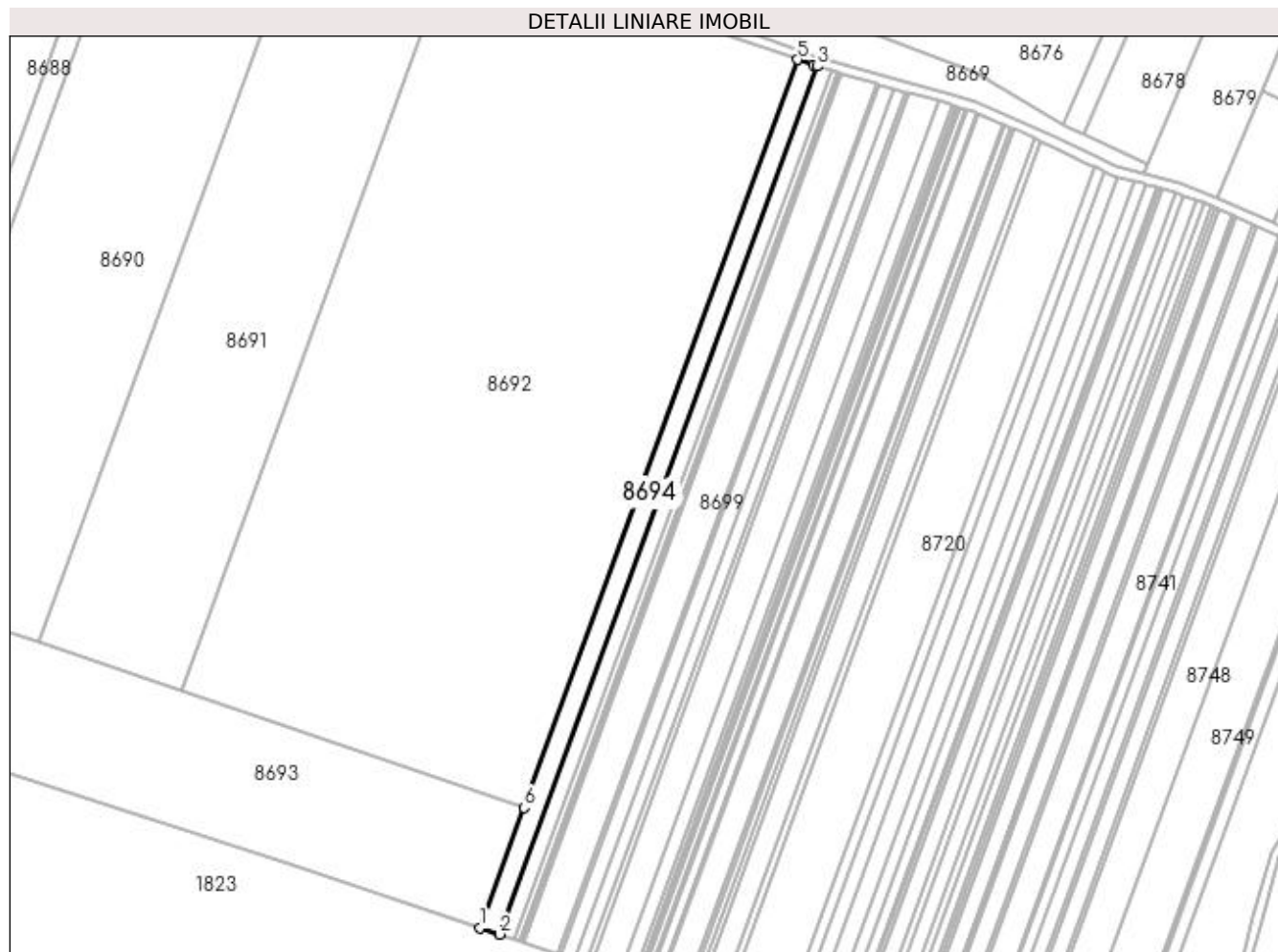
Inscrieri privind dezmembramintele dreptului de proprietate, drepturi reale de garanție și sarcini	Referințe
NU SUNT	

Anexa Nr. 1 La Partea I

Teren

Nr cadastral	Suprafața (mp)*	Observații / Referințe
	Din acte: 3.500 Masurata: 3.362	

* Suprafața este determinată în planul de proiecție Stereo 70.



Date referitoare la teren

Crt	Categorie folosință	Intra vilan	Suprafața (mp)	Tarla	Parcelă	Nr. topo	Observații / Referințe
1	padure	NU	3.362	124	151	-	PROCENT DIMINUARE 3.94%

Lungime Segmente

1) Valorile lungimilor segmentelor sunt obținute din proiecție în plan.

Punct început	X / Y	Punct sfârșit	X / Y	Lungime segment (** (m)
1	350.100,4 262.534,459	2	350.108,645 262.531,713	8.691
2	350.108,645 262.531,713	3	350.241,453 262.895,226	387.014
3	350.241,453 262.895,226	4	350.239,999 262.895,65	1.515
4	350.239,999 262.895,65	5	350.233,227 262.898,025	7.176
5	350.233,227 262.898,025	6	350.118,751 262.584,69	333.592

Punct început	X / Y	Punct sfârşit	X / Y	Lungime segment (** (m)
6	350.118,751 262.584,69	1	350.100,4 262.534,459	53.479

** Lungimile segmentelor sunt determinate în planul de proiecţie Stereo 70 şi sunt rotunjite la 1 milimetru.

*** Distanţa dintre puncte este formată din segmente cumulate ce sunt mai mici decât valoarea 1 milimetru.

**DATE DESPRE IMOBILUL NR. 8695**

Oficiul de Cadastru și Publicitate Imobiliară DOLJ
 Biroul de Cadastru și Publicitate Imobiliară Craiova

A. Partea I. Descrierea imobilului

TEREN Extravilan

Adresa: Jud. Dolj, T124, P150

Nr. Crt	Nr cadastral Nr. topografic	Suprafața* (mp)	Observații / Referințe
A1		Din acte: 2.500 Masurata: 2.402	Sector cadastral:26 Teren neimprejmuit;

B. Partea II. Proprietari și acte

Inscrieri privitoare la dreptul de proprietate și alte drepturi reale		Referințe
/		
Act Administrativ nr. TDP NR.1589-58835, din 14/11/1996 emis de CJ DOLJ;		
B1	Intabulare, drept de PROPRIETATE, dobandit prin Reconstituire, cota actuala 1/1, cota initiala 1/1 1) IONESCU GHEORGIȚA, LIPSĂ CNP	A1

C. Partea III. SARCINI .

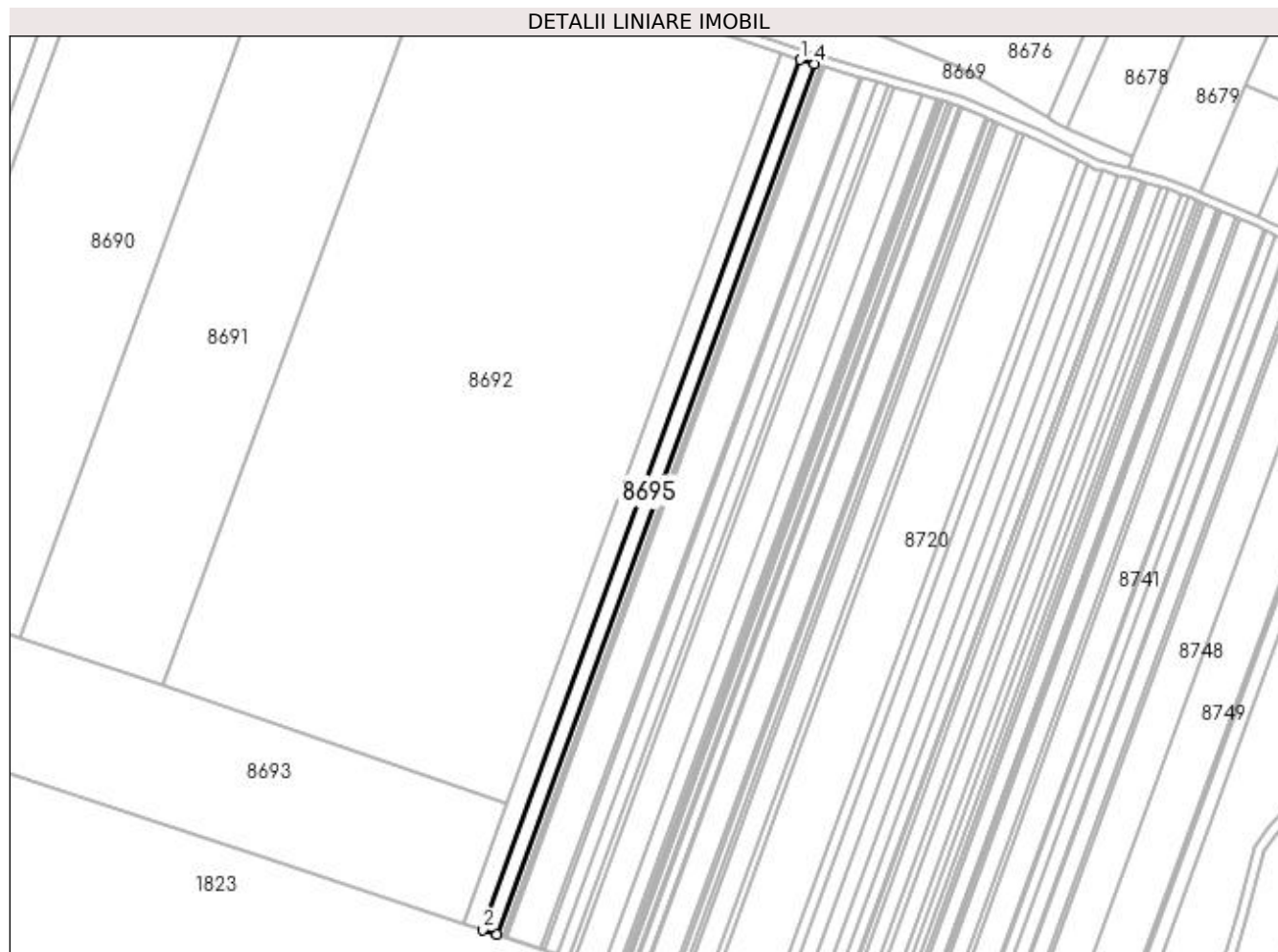
Inscrieri privind dezmembramintele dreptului de proprietate, drepturi reale de garanție și sarcini	Referințe
NU SUNT	

Anexa Nr. 1 La Partea I

Teren

Nr cadastral	Suprafața (mp)*	Observații / Referințe
	Din acte: 2.500 Masurata: 2.402	

* Suprafața este determinată în planul de proiecție Stereo 70.



Date referitoare la teren

Crt	Categorie folosință	Intra vilan	Suprafața (mp)	Tarla	Parcelă	Nr. topo	Observații / Referințe
1	padure	NU	2.402	124	150	-	PROCENT DIMINUARE 3.94%

Lungime Segmente

1) Valorile lungimilor segmentelor sunt obținute din proiecție în plan.

Punct început	X / Y	Punct sfârșit	X / Y	Lungime segment (** (m)
1	350.241,453 262.895,226	2	350.108,645 262.531,713	387.014
2	350.108,645 262.531,713	3	350.114,534 262.529,751	6.207
3	350.114,534 262.529,751	4	350.247,422 262.893,483	387.247
4	350.247,422 262.893,483	1	350.241,453 262.895,226	6.218

**** Lungimile segmentelor sunt determinate în planul de proiecție Stereo 70 și sunt rotunjite la 1 milimetru.**

***** Distanța dintre puncte este formată din segmente cumulate ce sunt mai mici decât valoarea 1 milimetru.**

**DATE DESPRE IMOBILUL NR. 8696**

Oficiul de Cadastru și Publicitate Imobiliară DOLJ
 Biroul de Cadastru și Publicitate Imobiliară Craiova

A. Partea I. Descrierea imobilului

TEREN Extravilan

Adresa: Jud. Dolj, T124, P149

Nr. Crt	Nr cadastral Nr. topografic	Suprafața* (mp)	Observații / Referințe
A1		Din acte: 1.200 Masurata: 1.153	Sector cadastral:26 Teren neimprejmuit;

B. Partea II. Proprietari și acte

Inscrieri privitoare la dreptul de proprietate și alte drepturi reale	Referințe
/	
Hotarare Judecatoreasca nr. SC NR.9021, din 29/10/2020 emis de JUDECATORIA CRAIOVA;	
B1	Intabulare, drept de PROPRIETATE, dobandit prin Hotarare Judecatoreasca, cota actuala 1/1, cota initiala 1/1 1) TUDOR CONSTANTA, LIPSĂ CNP

C. Partea III. SARCINI .

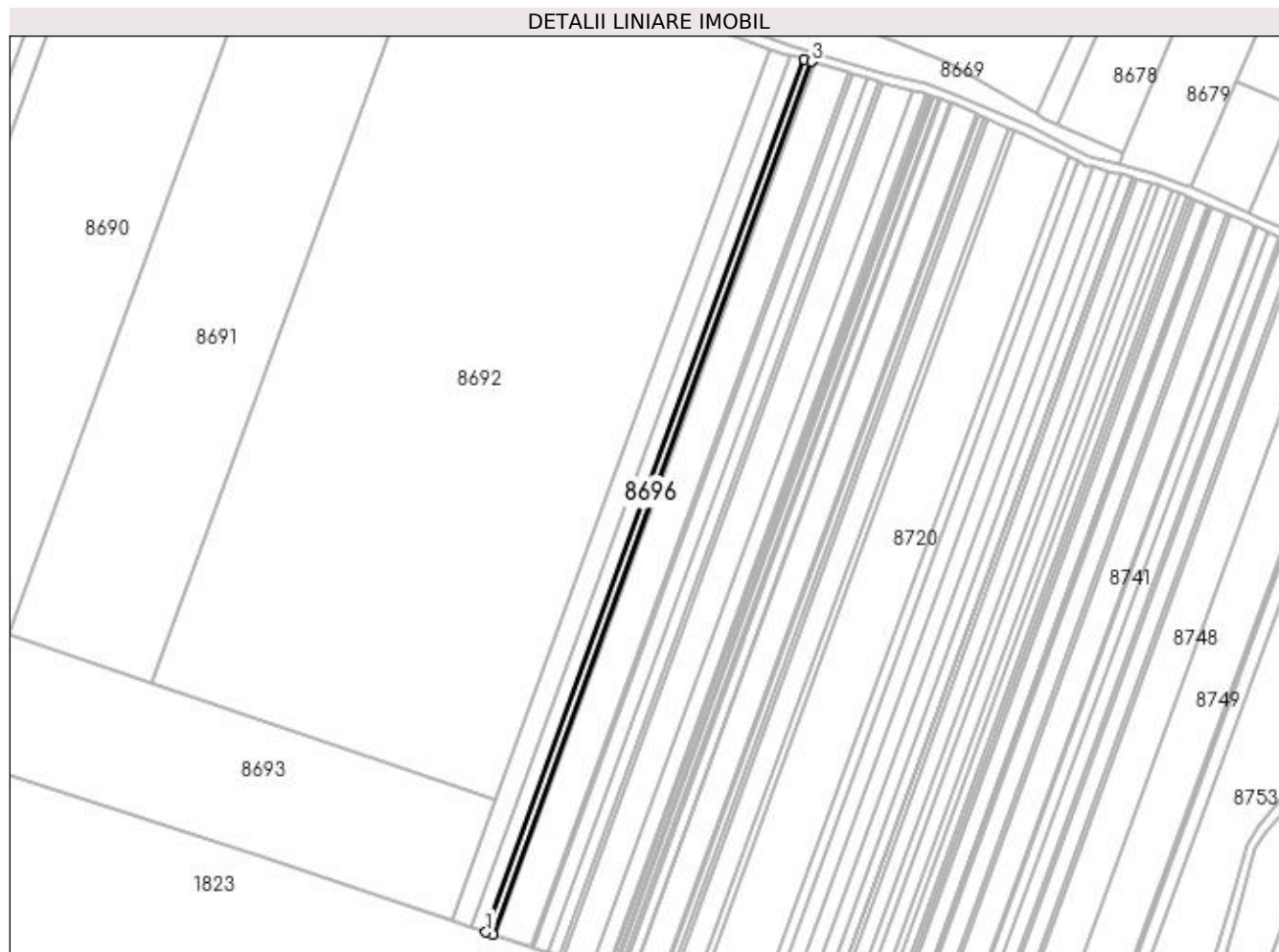
Inscrieri privind dezmembramintele dreptului de proprietate, drepturi reale de garanție și sarcini	Referințe
NU SUNT	

Anexa Nr. 1 La Partea I

Teren

Nr cadastral	Suprafața (mp)*	Observații / Referințe
	Din acte: 1.200 Masurata: 1.153	

* Suprafața este determinată în planul de proiecție Stereo 70.



Date referitoare la teren

Crt	Categorie folosință	Intravilan	Suprafața (mp)	Tarla	Parcelă	Nr. topo	Observații / Referințe
1	padure	NU	1.153	124	149	-	PROCENT DIMINUARE 3.94%

Lungime Segmente

1) Valorile lungimilor segmentelor sunt obținute din proiecție în plan.

Punct început	X / Y	Punct sfârșit	X / Y	Lungime segment (** (m)
1	350.114,534 262.529,751	2	350.117,36 262.528,81	2.978
2	350.117,36 262.528,81	3	350.250,286 262.892,647	387.359
3	350.250,286 262.892,647	4	350.247,422 262.893,483	2.984
4	350.247,422 262.893,483	1	350.114,534 262.529,751	387.247

**** Lungimile segmentelor sunt determinate în planul de proiecție Stereo 70 și sunt rotunjite la 1 milimetru.**

***** Distanța dintre puncte este formată din segmente cumulate ce sunt mai mici decât valoarea 1 milimetru.**

**DATE DESPRE IMOBILUL NR. 8697**

Oficiul de Cadastru și Publicitate Imobiliară DOLJ
Biroul de Cadastru și Publicitate Imobiliară Craiova

A. Partea I. Descrierea imobilului

TEREN Extravilan

Adresa: Jud. Dolj, T124, P48

Nr. Crt	Nr cadastral Nr. topografic	Suprafața* (mp)	Observații / Referințe
A1		Din acte: 100 Masurata: 96	Sector cadastral:26 Teren neimprejmuit;

B. Partea II. Proprietari și acte

Inscrieri privitoare la dreptul de proprietate și alte drepturi reale		Referințe
/		
Act Administrativ nr. TDP NR.1271-45522, din 31/01/1997 emis de CJ DOLJ;		
B1	Intabulare, drept de PROPRIETATE, dobandit prin Reconstituire, cota actuala 1/1, cota initiala 1/1 1) MITRAN ELENA, LIPSĂ CNP	A1

C. Partea III. SARCINI .

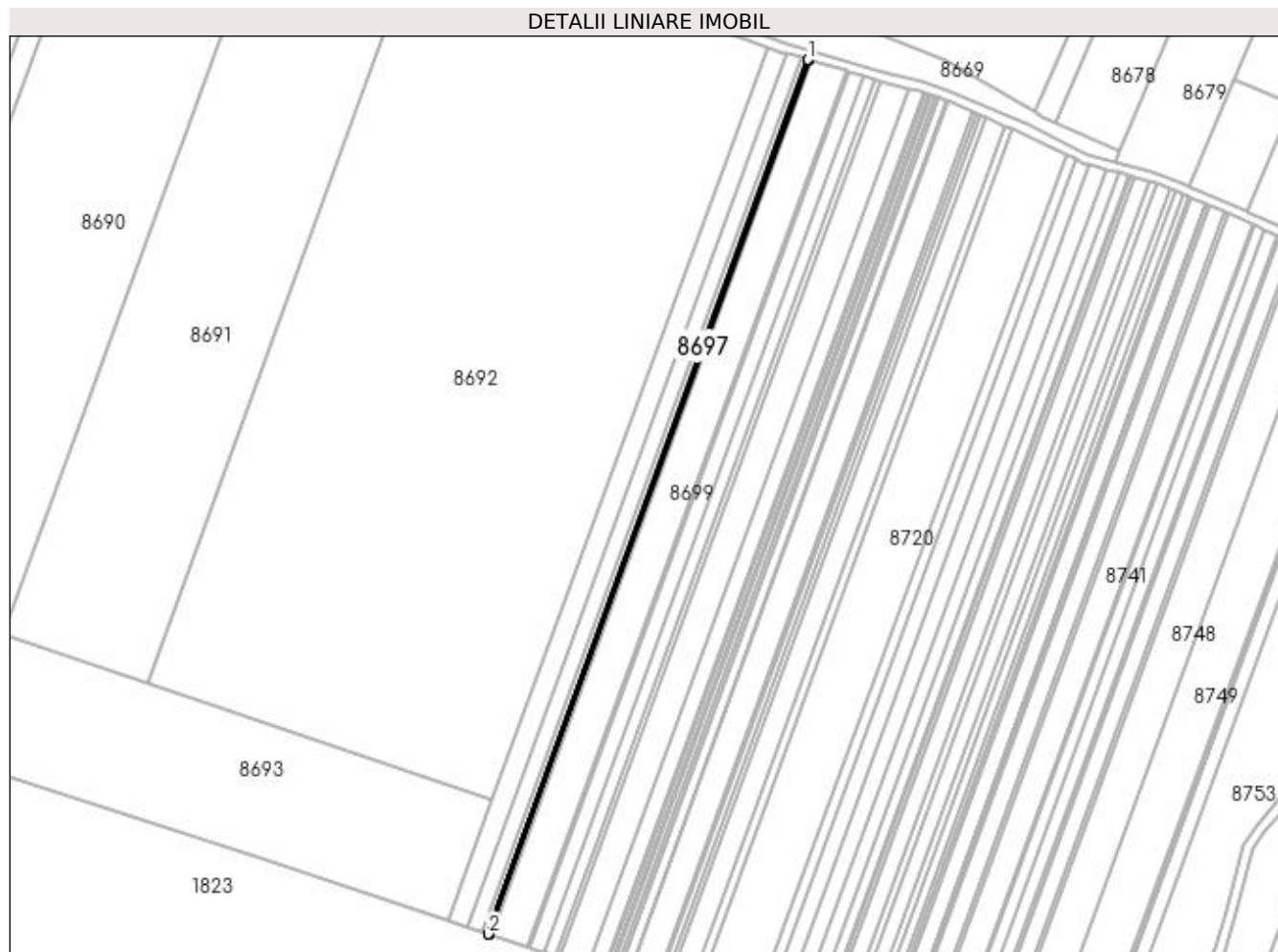
Inscrieri privind dezmembramintele dreptului de proprietate, drepturi reale de garanție și sarcini	Referințe
NU SUNT	

Anexa Nr. 1 La Partea I

Teren

Nr cadastral	Suprafața (mp)*	Observații / Referințe
	Din acte: 100 Masurata: 96	

* Suprafața este determinată în planul de proiecție Stereo 70.



Date referitoare la teren

Crt	Categorie folosință	Intravilan	Suprafața (mp)	Tarla	Parcelă	Nr. topo	Observații / Referințe
1	padure	NU	96	124	48	-	PROCENT DIMINUARE 3.94%

Lungime Segmente

1) Valorile lungimilor segmentelor sunt obținute din proiecție în plan.

Punct început	X / Y	Punct sfârșit	X / Y	Lungime segment (** (m)
1	350.250,286 262.892,647	2	350.117,36 262.528,81	387.359
2	350.117,36 262.528,81	3	350.117,595 262.528,732	0.248
3	350.117,595 262.528,732	4	350.250,524 262.892,578	387.368
4	350.250,524 262.892,578	1	350.250,286 262.892,647	0.248

**** Lungimile segmentelor sunt determinate în planul de proiecție Stereo 70 și sunt rotunjite la 1 milimetru.**

***** Distanța dintre puncte este formată din segmente cumulate ce sunt mai mici decât valoarea 1 milimetru.**

**DATE DESPRE IMOBILUL NR. 8698**

Oficiul de Cadastru și Publicitate Imobiliară DOLJ
Biroul de Cadastru și Publicitate Imobiliară Craiova

A. Partea I. Descrierea imobilului

TEREN Extravilan

Adresa: Jud. Dolj, T124, P147

Nr. Crt	Nr cadastral Nr. topografic	Suprafața* (mp)	Observații / Referințe
A1		Din acte: 400 Masurata: 384	Sector cadastral:26 Teren neimprejmit;

B. Partea II. Proprietari și acte

Inscrieri privitoare la dreptul de proprietate și alte drepturi reale		Referințe
/		
Act Administrativ nr. TDP NR.742-48497, din 20/11/1995 emis de CJ DOLJ;		
B1	Intabulare, drept de PROPRIETATE, dobandit prin Reconstituire, cota actuala 1/1, cota initiala 1/1 1) MORARU VERONICA, LIPSĂ CNP 2) CÎRȚU MARIA, LIPSĂ CNP 3) MARIN ANICA, LIPSĂ CNP 4) PĂUN ECATERINA, LIPSĂ CNP	A1

C. Partea III. SARCINI .

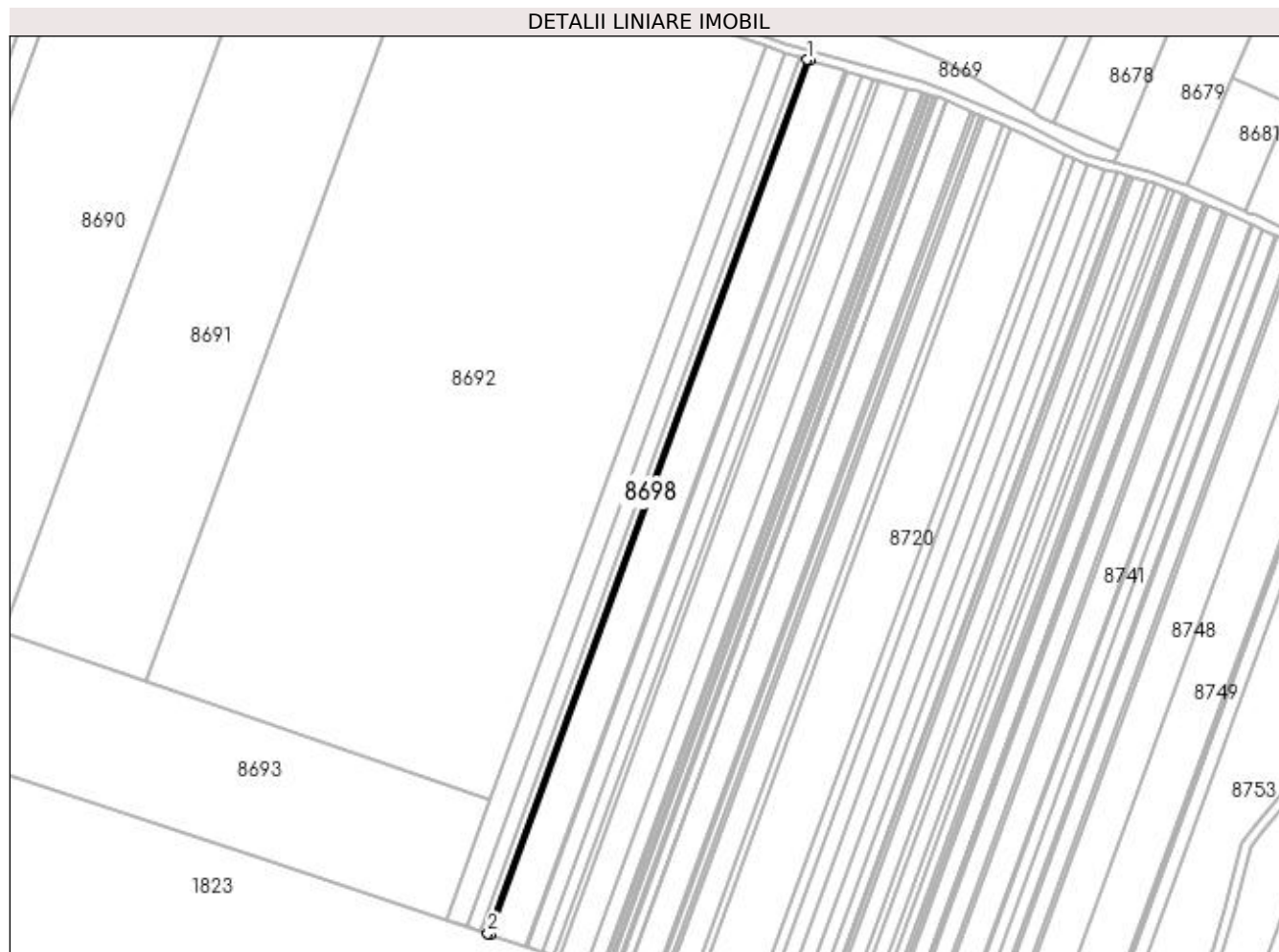
Inscrieri privind dezmembramintele dreptului de proprietate, drepturi reale de garanție și sarcini	Referințe
NU SUNT	

Anexa Nr. 1 La Partea I

Teren

Nr cadastral	Suprafața (mp)*	Observații / Referințe
	Din acte: 400 Masurata: 384	

* Suprafața este determinată în planul de proiecție Stereo 70.



Date referitoare la teren

Crt	Categorie folosință	Intravilan	Suprafața (mp)	Tarla	Parcelă	Nr. topo	Observații / Referințe
1	padure	NU	384	124	147	-	PROCENT DIMINUARE 3.94%

Lungime Segmente

1) Valorile lungimilor segmentelor sunt obținute din proiecție în plan.

Punct început	X / Y	Punct sfârșit	X / Y	Lungime segment (** (m)
1	350.250,524 262.892,578	2	350.117,595 262.528,732	387.368
2	350.117,595 262.528,732	3	350.118,536 262.528,419	0.992
3	350.118,536 262.528,419	4	350.251,478 262.892,299	387.405
4	350.251,478 262.892,299	1	350.250,524 262.892,578	0.993

**** Lungimile segmentelor sunt determinate în planul de proiecție Stereo 70 și sunt rotunjite la 1 milimetru.**

***** Distanța dintre puncte este formată din segmente cumulate ce sunt mai mici decât valoarea 1 milimetru.**

**DATE DESPRE IMOBILUL NR. 8699**

Oficiul de Cadastru și Publicitate Imobiliară DOLJ
Biroul de Cadastru și Publicitate Imobiliară Craiova

A. Partea I. Descrierea imobilului

TEREN Extravilan

Adresa: Jud. Dolj, T124, P146

Nr. Crt	Nr cadastral Nr. topografic	Suprafața* (mp)	Observații / Referințe
A1		Din acte: 6.200 Masurata: 5.956	Sector cadastral:26 Teren neimprejmuț;

B. Partea II. Proprietari și acte

Inscrieri privitoare la dreptul de proprietate și alte drepturi reale		Referințe
/		
Act Administrativ nr. TDP NR.626-1376, din 25/04/1995 emis de CJ DOLJ;		
B1	Intabulare, drept de PROPRIETATE, dobandit prin Reconstituire, cota actuala 1/1, cota initiala 1/1 1) PLĂVICHEANU VICTOR, LIPSĂ CNP 2) TRĂISTARU MARIA, LIPSĂ CNP	A1

C. Partea III. SARCINI .

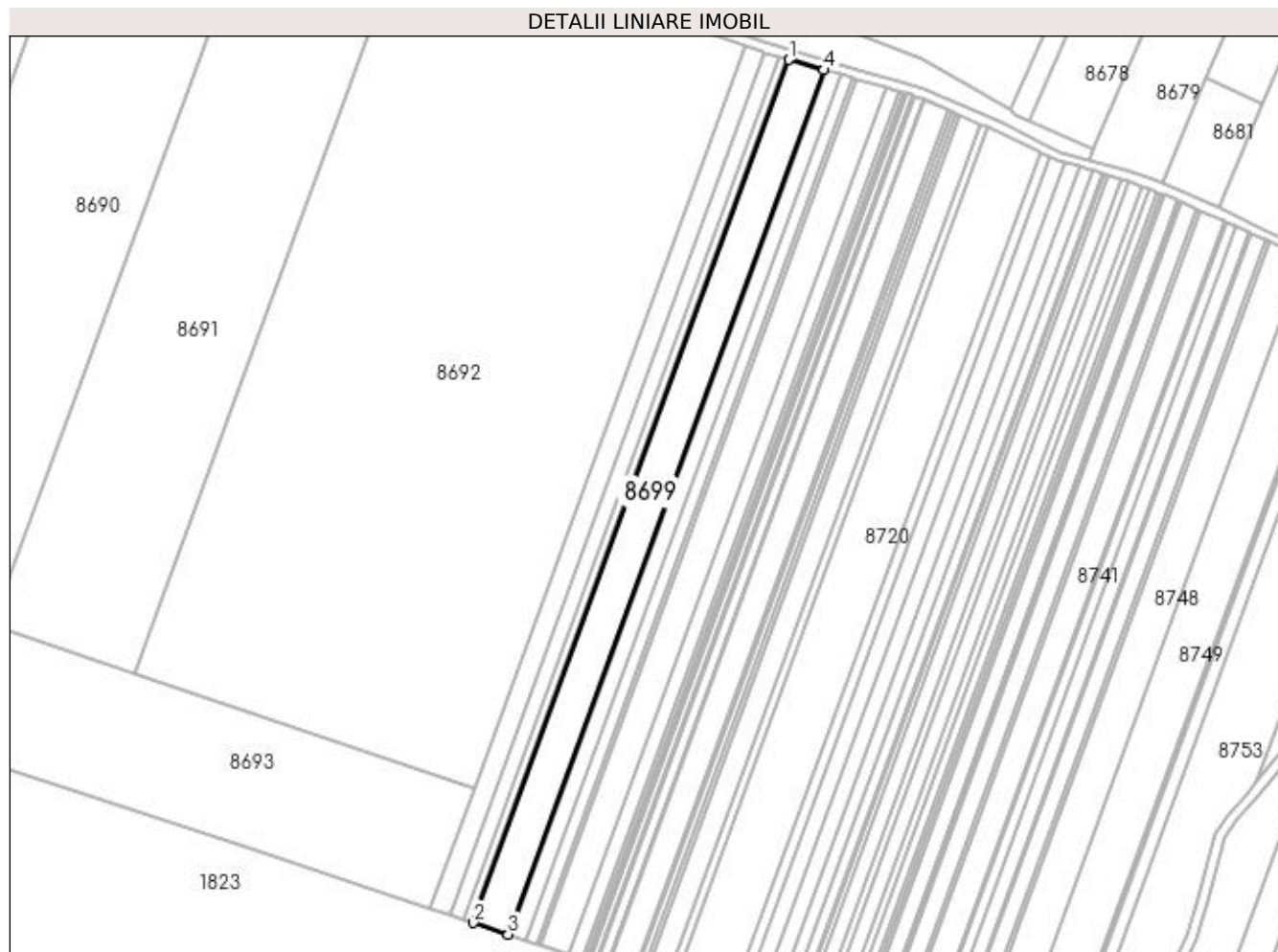
Inscrieri privind dezmembramintele dreptului de proprietate, drepturi reale de garanție și sarcini	Referințe
NU SUNT	

Anexa Nr. 1 La Partea I

Teren

Nr cadastral	Suprafața (mp)*	Observații / Referințe
	Din acte: 6.200 Masurata: 5.956	

* Suprafața este determinată în planul de proiecție Stereo 70.



Date referitoare la teren

Crt	Categorie folosință	Intravilan	Suprafața (mp)	Tarla	Parcelă	Nr. topo	Observații / Referințe
1	padure	NU	5.956	124	146	-	PROCENT DIMINUARE 3.94%

Lungime Segmente

1) Valorile lungimilor segmentelor sunt obținute din proiecție în plan.

Punct început	X / Y	Punct sfârșit	X / Y	Lungime segment (** (m)
1	350.251,478 262.892,299	2	350.118,536 262.528,419	387.405
2	350.118,536 262.528,419	3	350.133,118 262.523,562	15.369
3	350.133,118 262.523,562	4	350.266,258 262.887,985	387.982
4	350.266,258 262.887,985	1	350.251,478 262.892,299	15.397

**** Lungimile segmentelor sunt determinate în planul de proiecție Stereo 70 și sunt rotunjite la 1 milimetru.**

***** Distanța dintre puncte este formată din segmente cumulate ce sunt mai mici decât valoarea 1 milimetru.**

**DATE DESPRE IMOBILUL NR. 8700**

Oficiul de Cadastru și Publicitate Imobiliară DOLJ
Biroul de Cadastru și Publicitate Imobiliară Craiova

A. Partea I. Descrierea imobilului

TEREN Extravilan

Adresa: Jud. Dolj, T124, P145

Nr. Crt	Nr cadastral Nr. topografic	Suprafața* (mp)	Observații / Referințe
A1		Din acte: 500 Masurata: 480	Sector cadastral:26 Teren neimprejmuit;

B. Partea II. Proprietari și acte

Inscrieri privitoare la dreptul de proprietate și alte drepturi reale		Referințe
/		
Act Administrativ nr. TDP NR.1447-44699, din 06/11/1996 emis de CJ DOLJ;		
B1	Intabulare, drept de PROPRIETATE, dobandit prin Reconstituire, cota actuala 1/1, cota initiala 1/1 1) PEȚA ION, LIPSĂ CNP	A1

C. Partea III. SARCINI .

Inscrieri privind dezmembramintele dreptului de proprietate, drepturi reale de garanție și sarcini	Referințe
NU SUNT	

Anexa Nr. 1 La Partea I

Teren

Nr cadastral	Suprafața (mp)*	Observații / Referințe
	Din acte: 500 Masurata: 480	

* Suprafața este determinată în planul de proiecție Stereo 70.



Date referitoare la teren

Crt	Categorie folosință	Intra vilan	Suprafața (mp)	Tarla	Parcelă	Nr. topo	Observații / Referințe
1	padure	NU	480	124	145	-	PROCENT DIMINUARE 3.94%

Lungime Segmente

1) Valorile lungimilor segmentelor sunt obținute din proiecție în plan.

Punct început	X / Y	Punct sfârșit	X / Y	Lungime segment (** (m)
1	350.266,258 262.887,985	2	350.133,118 262.523,562	387.982
2	350.133,118 262.523,562	3	350.134,292 262.523,171	1.238
3	350.134,292 262.523,171	4	350.267,448 262.887,637	388.028
4	350.267,448 262.887,637	1	350.266,258 262.887,985	1.24

**** Lungimile segmentelor sunt determinate în planul de proiecție Stereo 70 și sunt rotunjite la 1 milimetru.**

***** Distanța dintre puncte este formată din segmente cumulate ce sunt mai mici decât valoarea 1 milimetru.**

**DATE DESPRE IMOBILUL NR. 8701**

Oficiul de Cadastru și Publicitate Imobiliară DOLJ
Biroul de Cadastru și Publicitate Imobiliară Craiova

A. Partea I. Descrierea imobilului

TEREN Extravilan

Adresa: Jud. Dolj, T124, P144

Nr. Crt	Nr cadastral Nr. topografic	Suprafața* (mp)	Observații / Referințe
A1		Din acte: 2.500 Masurata: 2.402	Sector cadastral:26 Teren neimprejmuit;

B. Partea II. Proprietari și acte

Inscrieri privitoare la dreptul de proprietate și alte drepturi reale		Referințe
/		
Act Administrativ nr. TDP NR.1509-58835, din 13/11/1996 emis de CJ DOLJ;		
B1	Intabulare, drept de PROPRIETATE, dobandit prin Reconstituire, cota actuala 1/1, cota initiala 1/1 1) ANGHEL ILIE, LIPSĂ CNP	A1

C. Partea III. SARCINI .

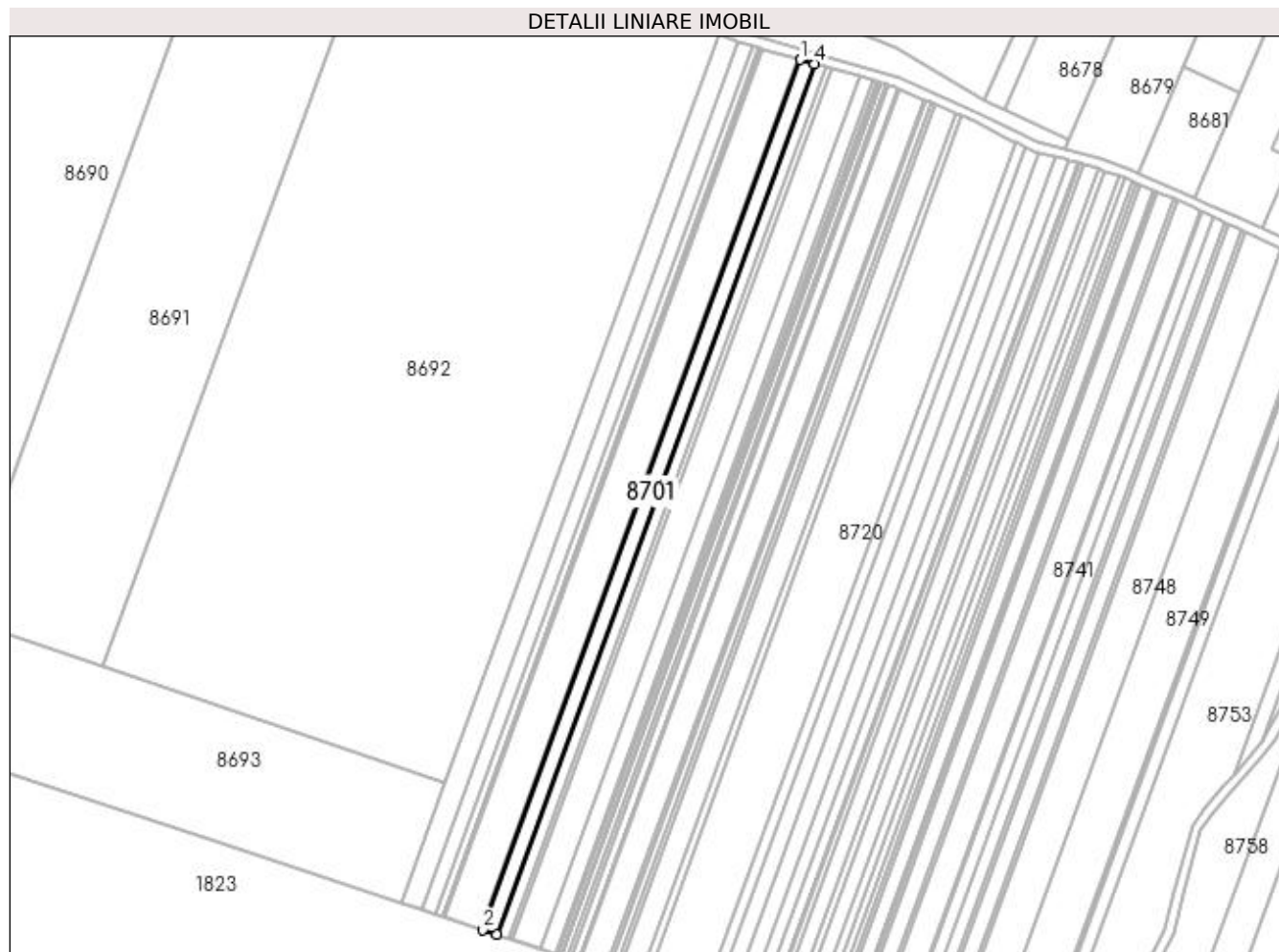
Inscrieri privind dezmembramintele dreptului de proprietate, drepturi reale de garanție și sarcini	Referințe
NU SUNT	

Anexa Nr. 1 La Partea I

Teren

Nr cadastral	Suprafața (mp)*	Observații / Referințe
	Din acte: 2.500 Masurata: 2.402	

* Suprafața este determinată în planul de proiecție Stereo 70.



Date referitoare la teren

Crt	Categorie folosință	Intra vilan	Suprafața (mp)	Tarla	Parcelă	Nr. topo	Observații / Referințe
1	padure	NU	2.402	124	144	-	PROCENT DIMINUARE 3.94%

Lungime Segmente

1) Valorile lungimilor segmentelor sunt obținute din proiecție în plan.

Punct început	X / Y	Punct sfârșit	X / Y	Lungime segment (** (m)
1	350.267,448 262.887,637	2	350.134,292 262.523,171	388.028
2	350.134,292 262.523,171	3	350.140,166 262.521,215	6.191
3	350.140,166 262.521,215	4	350.273,401 262.885,899	388.261
4	350.273,401 262.885,899	1	350.267,448 262.887,637	6.202

**** Lungimile segmentelor sunt determinate în planul de proiecție Stereo 70 și sunt rotunjite la 1 milimetru.**

***** Distanța dintre puncte este formată din segmente cumulate ce sunt mai mici decât valoarea 1 milimetru.**

**DATE DESPRE IMOBILUL NR. 8702**

Oficiul de Cadastru și Publicitate Imobiliară DOLJ
Biroul de Cadastru și Publicitate Imobiliară Craiova

A. Partea I. Descrierea imobilului

TEREN Extravilan

Adresa: Jud. Dolj, T124, P143

Nr. Crt	Nr cadastral Nr. topografic	Suprafața* (mp)	Observații / Referințe
A1		Din acte: 2.000 Masurata: 1.921	Sector cadastral:26 Teren neimprejmit;

B. Partea II. Proprietari și acte

Inscrieri privitoare la dreptul de proprietate și alte drepturi reale		Referințe
/		
Act Notarial nr. CM NR.246, din 12/11/2013 emis de NP STOENESCU FLOREA;		
B1	Intabulare, drept de PROPRIETATE, dobandit prin Succesiune, cota actuala 1/1, cota initiala 1/1 1) DAVID FLOREA	A1

C. Partea III. SARCINI .

Inscrieri privind dezmembramintele dreptului de proprietate, drepturi reale de garanție și sarcini	Referințe
NU SUNT	

Anexa Nr. 1 La Partea I

Teren

Nr cadastral	Suprafața (mp)*	Observații / Referințe
	Din acte: 2.000 Masurata: 1.921	

* Suprafața este determinată în planul de proiecție Stereo 70.



Date referitoare la teren

Crt	Categorie folosință	Intra vilan	Suprafața (mp)	Tarla	Parcelă	Nr. topo	Observații / Referințe
1	padure	NU	1.921	124	143	-	PROCENT DIMINUARE 3.94%

Lungime Segmente

1) Valorile lungimilor segmentelor sunt obținute din proiecție în plan.

Punct început	X / Y	Punct sfârșit	X / Y	Lungime segment (** (m)
1	350.273,401 262.885,899	2	350.140,166 262.521,215	388.261
2	350.140,166 262.521,215	3	350.144,861 262.519,651	4.949
3	350.144,861 262.519,651	4	350.278,16 262.884,51	388.446
4	350.278,16 262.884,51	1	350.273,401 262.885,899	4.957

**** Lungimile segmentelor sunt determinate în planul de proiecție Stereo 70 și sunt rotunjite la 1 milimetru.**

***** Distanța dintre puncte este formată din segmente cumulate ce sunt mai mici decât valoarea 1 milimetru.**

**DATE DESPRE IMOBILUL NR. 8703**

Oficiul de Cadastru și Publicitate Imobiliară DOLJ
Biroul de Cadastru și Publicitate Imobiliară Craiova

A. Partea I. Descrierea imobilului

TEREN Extravilan

Adresa: Jud. Dolj, T124, P142

Nr. Crt	Nr cadastral Nr. topografic	Suprafața* (mp)	Observații / Referințe
A1		Din acte: 900 Masurata: 865	Sector cadastral:26 Teren neimprejmuit;

B. Partea II. Proprietari și acte

Inscrieri privitoare la dreptul de proprietate și alte drepturi reale		Referințe
/		
Act Administrativ nr. TDP NR.2152-45099, din 14/02/1997 emis de CJ DOLJ;		
B1	Intabulare, drept de PROPRIETATE, dobandit prin Reconstituire, cota actuala 1/1, cota initiala 1/1 1) STAVRE CONSTANȚA, LIPSĂ CNP 2) OCNEANU PETRE, LIPSĂ CNP	A1

C. Partea III. SARCINI .

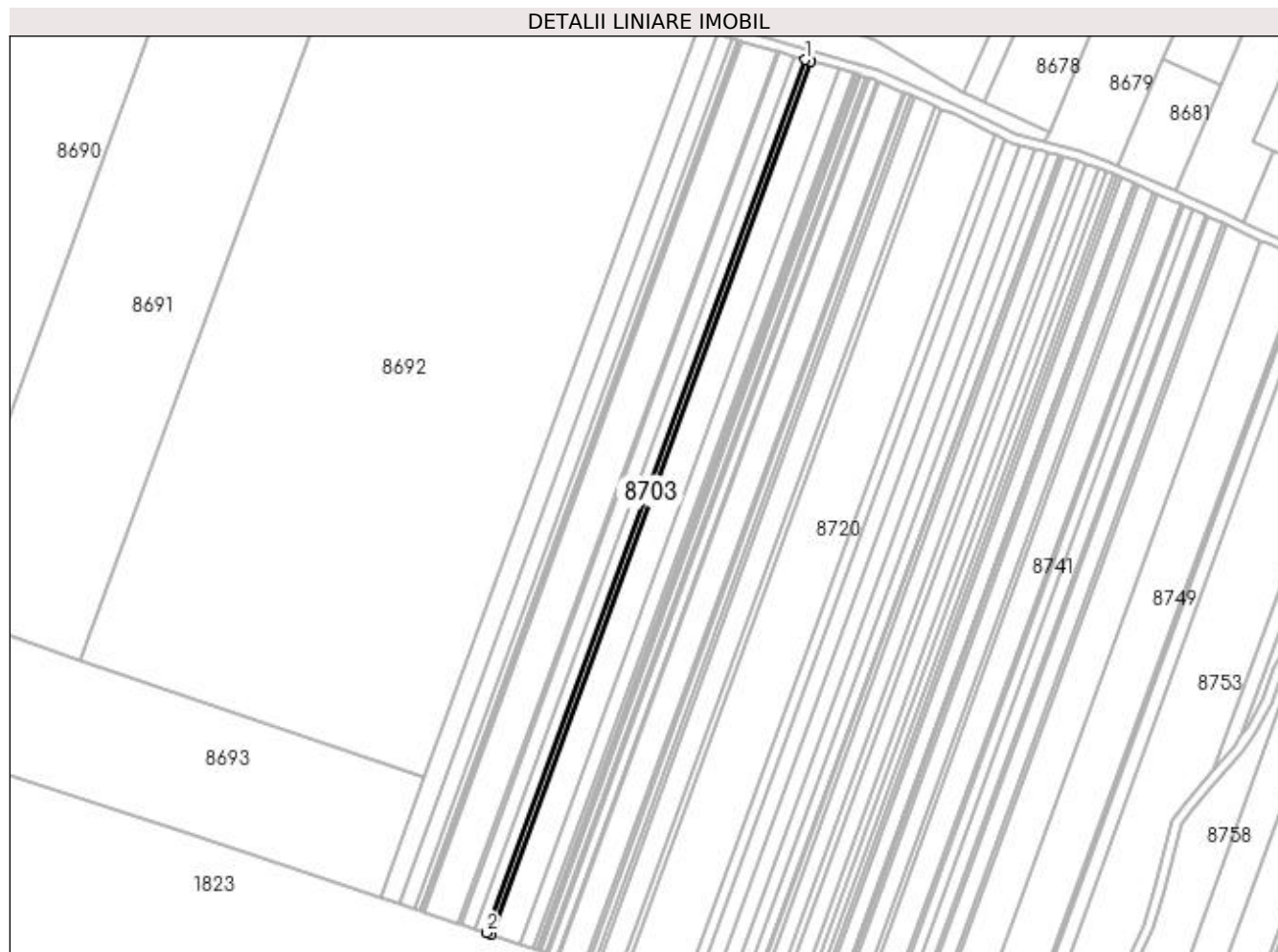
Inscrieri privind dezmembramintele dreptului de proprietate, drepturi reale de garanție și sarcini	Referințe
NU SUNT	

Anexa Nr. 1 La Partea I

Teren

Nr cadastral	Suprafața (mp)*	Observații / Referințe
	Din acte: 900 Masurata: 865	

* Suprafața este determinată în planul de proiecție Stereo 70.



Date referitoare la teren

Crt	Categorie folosință	Intra vilan	Suprafața (mp)	Tarla	Parcelă	Nr. topo	Observații / Referințe
1	padure	NU	865	124	142	-	PROCENT DIMINUARE 3.94%

Lungime Segmente

1) Valorile lungimilor segmentelor sunt obținute din proiecție în plan.

Punct început	X / Y	Punct sfârșit	X / Y	Lungime segment (** (m)
1	350.278,16 262.884,51	2	350.144,861 262.519,651	388.446
2	350.144,861 262.519,651	3	350.146,974 262.518,948	2.228
3	350.146,974 262.518,948	4	350.280,304 262.883,891	388.536
4	350.280,304 262.883,891	5	350.280,013 262.883,969	0.302
5	350.280,013 262.883,969	1	350.278,16 262.884,51	1.93

**** Lungimile segmentelor sunt determinate în planul de proiecție Stereo 70 și sunt rotunjite la 1 milimetru.**

***** Distanța dintre puncte este formată din segmente cumulate ce sunt mai mici decât valoarea 1 milimetru.**

**DATE DESPRE IMOBILUL NR. 8704**

Oficiul de Cadastru și Publicitate Imobiliară DOLJ
Biroul de Cadastru și Publicitate Imobiliară Craiova

A. Partea I. Descrierea imobilului

TEREN Extravilan

Adresa: Jud. Dolj, T124, P141

Nr. Crt	Nr cadastral Nr. topografic	Suprafața* (mp)	Observații / Referințe
A1		Din acte: 5.000 Masurata: 4.803	Sector cadastral:26 Teren neimprejmuit;

B. Partea II. Proprietari și acte

Inscrieri privitoare la dreptul de proprietate și alte drepturi reale		Referințe
/		
Act Administrativ nr. TDP NR.1480-44699, din 07/11/1996 emis de CJ DOLJ;		
B1	Intabulare, drept de PROPRIETATE, dobândit prin Reconstituire, cota actuala 1/1, cota initiala 1/1 1) BORA ELENA, LIPSĂ CNP	A1

C. Partea III. SARCINI .

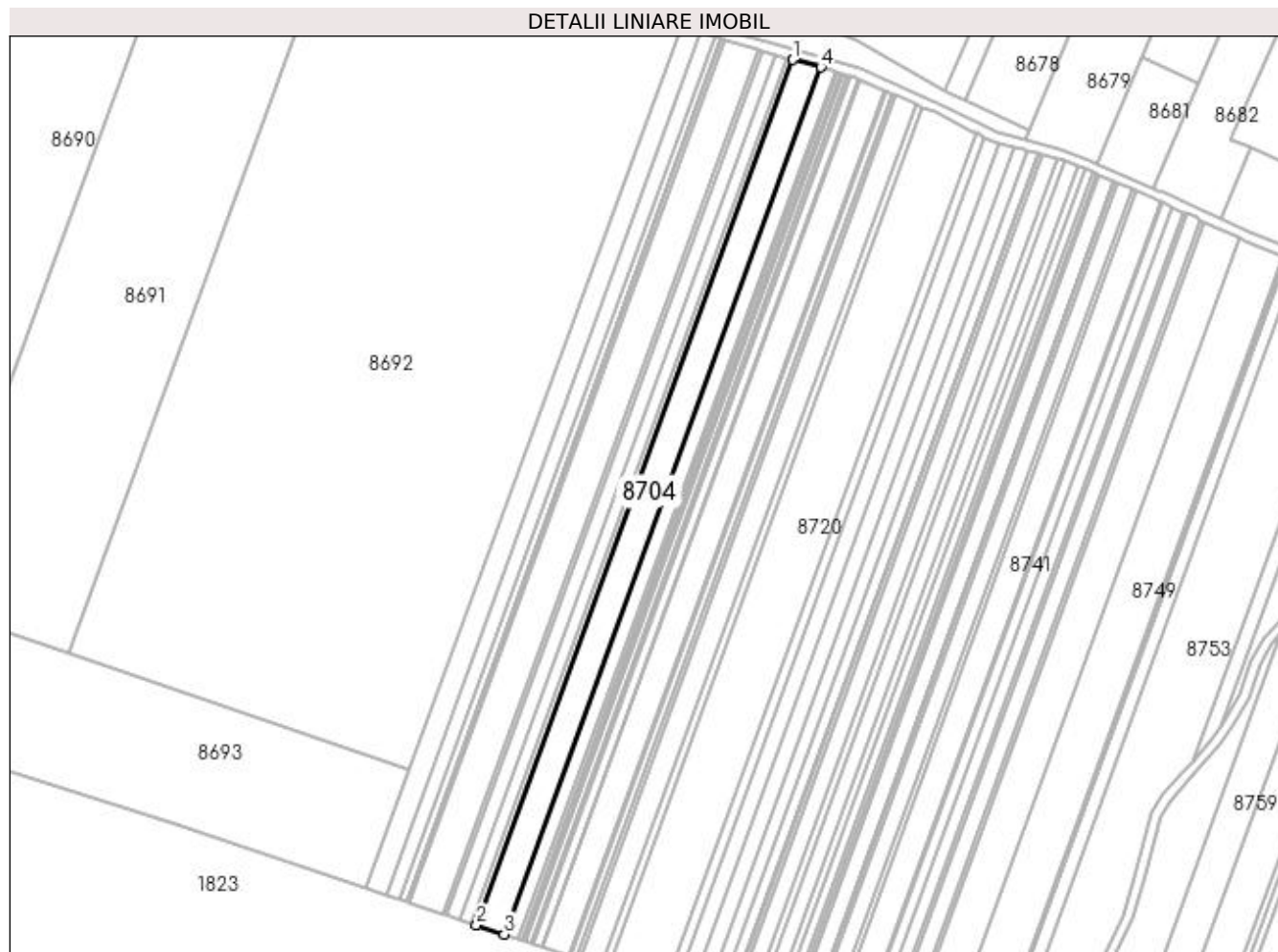
Inscrieri privind dezmembramintele dreptului de proprietate, drepturi reale de garanție și sarcini	Referințe
NU SUNT	

Anexa Nr. 1 La Partea I

Teren

Nr cadastral	Suprafața (mp)*	Observații / Referințe
	Din acte: 5.000 Masurata: 4.803	

* Suprafața este determinată în planul de proiecție Stereo 70.



Date referitoare la teren

Crt	Categorie folosință	Intra vilan	Suprafața (mp)	Tarla	Parcelă	Nr. topo	Observații / Referințe
1	padure	NU	4.803	124	141	-	PROCENT DIMINUARE 3.94%

Lungime Segmente

1) Valorile lungimilor segmentelor sunt obținute din proiecție în plan.

Punct început	X / Y	Punct sfârșit	X / Y	Lungime segment (** (m)
1	350.280,304 262.883,891	2	350.146,974 262.518,948	388.536
2	350.146,974 262.518,948	3	350.158,697 262.515,044	12.355
3	350.158,697 262.515,044	4	350.292,277 262.880,672	389.266
4	350.292,277 262.880,672	1	350.280,304 262.883,891	12.398

**** Lungimile segmentelor sunt determinate în planul de proiecție Stereo 70 și sunt rotunjite la 1 milimetru.**

***** Distanța dintre puncte este formată din segmente cumulate ce sunt mai mici decât valoarea 1 milimetru.**

**DATE DESPRE IMOBILUL NR. 8705**

Oficiul de Cadastru și Publicitate Imobiliară DOLJ
Biroul de Cadastru și Publicitate Imobiliară Craiova

A. Partea I. Descrierea imobilului

TEREN Extravilan

Adresa: Jud. Dolj, T124, P140

Nr. Crt	Nr cadastral Nr. topografic	Suprafața* (mp)	Observații / Referințe
A1		Din acte: 2.500 Masurata: 2.402	Sector cadastral:26 Teren neimprejmuit;

B. Partea II. Proprietari și acte

Inscrieri privitoare la dreptul de proprietate și alte drepturi reale		Referințe
/		
Act Administrativ nr. TDP NR.1242-45522, din 15/11/1996 emis de CJ DOLJ;		
B1	Intabulare, drept de PROPRIETATE, dobandit prin Reconstituire, cota actuala 1/1, cota initiala 1/1 1) CĂLIN OPRIȚA, LIPSĂ CNP	A1

C. Partea III. SARCINI .

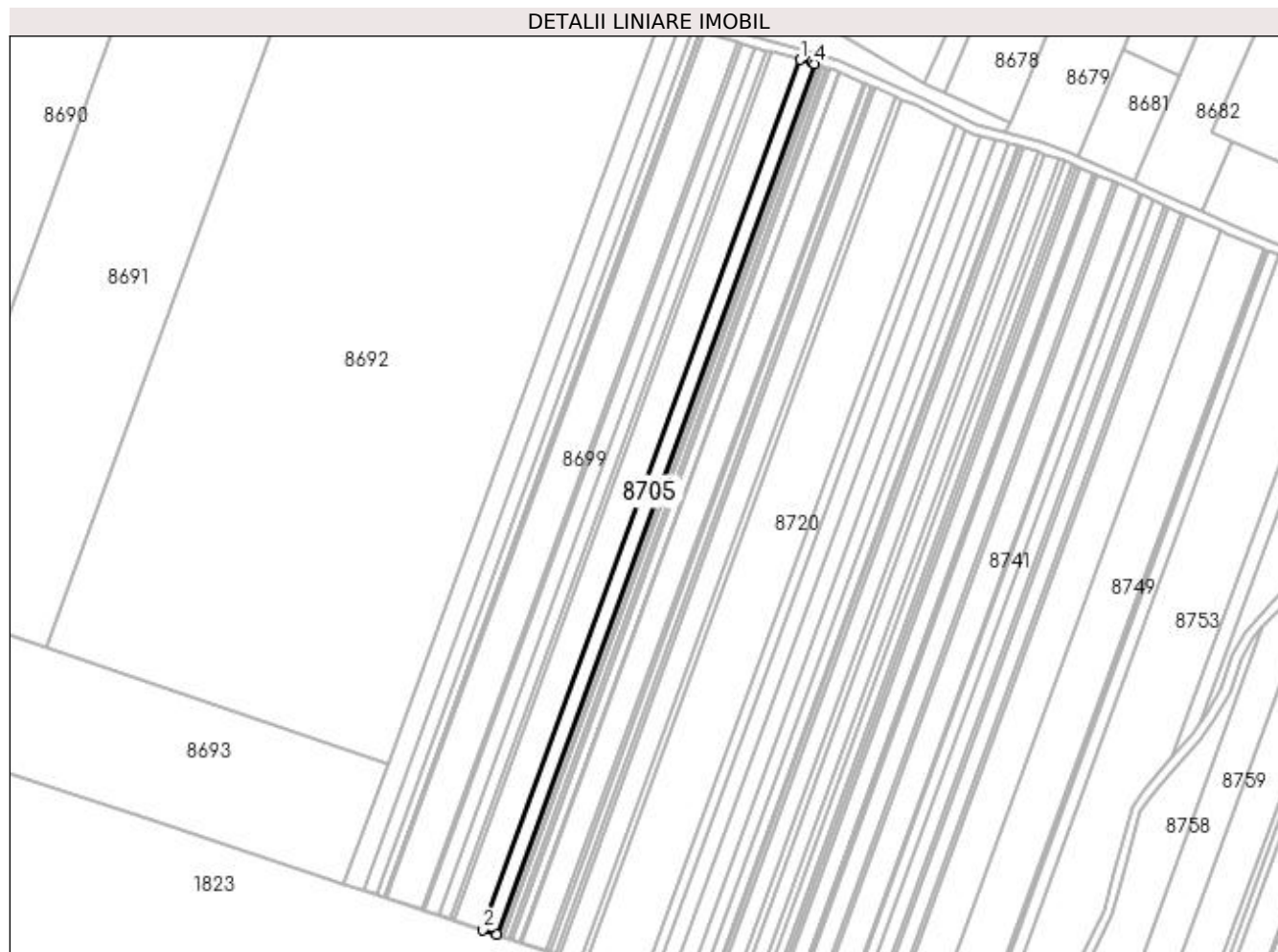
Inscrieri privind dezmembramintele dreptului de proprietate, drepturi reale de garanție și sarcini	Referințe
NU SUNT	

Anexa Nr. 1 La Partea I

Teren

Nr cadastral	Suprafața (mp)*	Observații / Referințe
	Din acte: 2.500 Masurata: 2.402	

* Suprafața este determinată în planul de proiecție Stereo 70.



Date referitoare la teren

Crt	Categorie folosință	Intra vilan	Suprafața (mp)	Tarla	Parcelă	Nr. topo	Observații / Referințe
1	padure	NU	2.402	124	140	-	PROCENT DIMINUARE 3.94%

Lungime Segmente

1) Valorile lungimilor segmentelor sunt obținute din proiecție în plan.

Punct început	X / Y	Punct sfârșit	X / Y	Lungime segment (** (m)
1	350.292,277 262.880,672	2	350.158,697 262.515,044	389.266
2	350.158,697 262.515,044	3	350.164,551 262.513,094	6.17
3	350.164,551 262.513,094	4	350.298,234 262.879,005	389.566
4	350.298,234 262.879,005	5	350.296,902 262.879,429	1.398
5	350.296,902 262.879,429	1	350.292,277 262.880,672	4.79

**** Lungimile segmentelor sunt determinate în planul de proiecție Stereo 70 și sunt rotunjite la 1 milimetru.**

***** Distanța dintre puncte este formată din segmente cumulate ce sunt mai mici decât valoarea 1 milimetru.**

**DATE DESPRE IMOBILUL NR. 8706**

Oficiul de Cadastru și Publicitate Imobiliară DOLJ
Biroul de Cadastru și Publicitate Imobiliară Craiova

A. Partea I. Descrierea imobilului

TEREN Extravilan

Adresa: Jud. Dolj, T124, P139

Nr. Crt	Nr cadastral Nr. topografic	Suprafața* (mp)	Observații / Referințe
A1		Din acte: 500 Masurata: 480	Sector cadastral:26 Teren neimprejmuit;

B. Partea II. Proprietari și acte

Inscrieri privitoare la dreptul de proprietate și alte drepturi reale		Referințe
/		
Act Administrativ nr. TDP NR.1931-47920, din 07/02/1997 emis de CJ DOLJ;		
B1	Intabulare, drept de PROPRIETATE, dobandit prin Reconstituire, cota actuala 1/1, cota initiala 1/1 1) ODINĂ CONSTANTIN, LIPSĂ CNP	A1

C. Partea III. SARCINI .

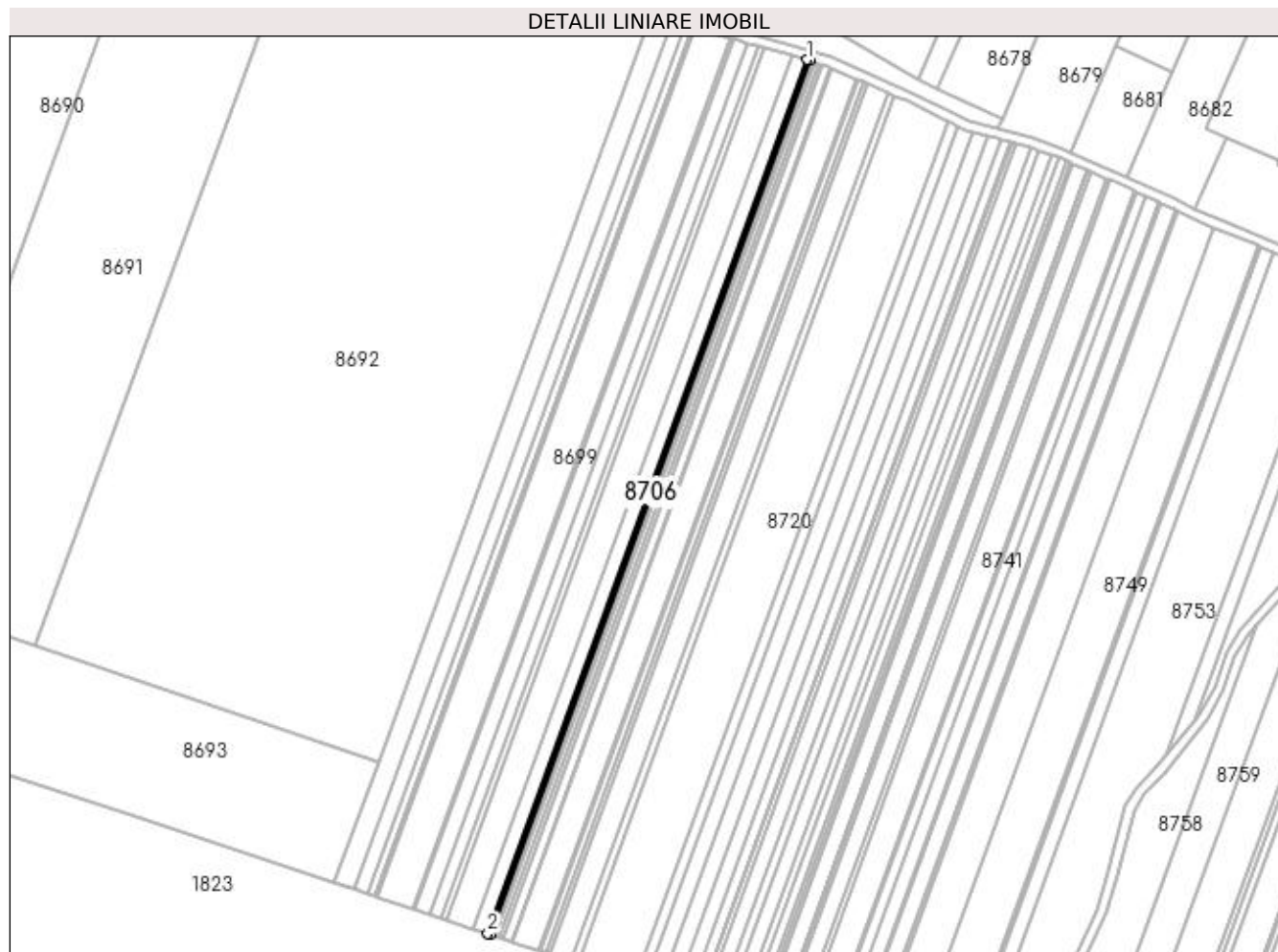
Inscrieri privind dezmembramintele dreptului de proprietate, drepturi reale de garanție și sarcini	Referințe
NU SUNT	

Anexa Nr. 1 La Partea I

Teren

Nr cadastral	Suprafața (mp)*	Observații / Referințe
	Din acte: 500 Masurata: 480	

* Suprafața este determinată în planul de proiecție Stereo 70.



Date referitoare la teren

Crt	Categorie folosință	Intra vilan	Suprafața (mp)	Tarla	Parcelă	Nr. topo	Observații / Referințe
1	padure	NU	480	124	139	-	PROCENT DIMINUARE 3.94%

Lungime Segmente

1) Valorile lungimilor segmentelor sunt obținute din proiecție în plan.

Punct început	X / Y	Punct sfârșit	X / Y	Lungime segment (** (m)
1	350.298,234 262.879,005	2	350.164,551 262.513,094	389.566
2	350.164,551 262.513,094	3	350.165,72 262.512,705	1.233
3	350.165,72 262.512,705	4	350.299,409 262.878,631	389.583
4	350.299,409 262.878,631	1	350.298,234 262.879,005	1.233

**** Lungimile segmentelor sunt determinate în planul de proiecție Stereo 70 și sunt rotunjite la 1 milimetru.**

***** Distanța dintre puncte este formată din segmente cumulate ce sunt mai mici decât valoarea 1 milimetru.**

**DATE DESPRE IMOBILUL NR. 8707**

Oficiul de Cadastru și Publicitate Imobiliară DOLJ
Biroul de Cadastru și Publicitate Imobiliară Craiova

A. Partea I. Descrierea imobilului

TEREN Extravilan

Adresa: Jud. Dolj, T124, P138

Nr. Crt	Nr cadastral Nr. topografic	Suprafața* (mp)	Observații / Referințe
A1		Din acte: 500 Masurata: 480	Sector cadastral:26 Teren neimprejmit;

B. Partea II. Proprietari și acte

Inscrieri privitoare la dreptul de proprietate și alte drepturi reale		Referințe
/		
Act Administrativ nr. TDP NR.630-1376, din 25/04/1995 emis de CJ DOLJ;		
B1	Intabulare, drept de PROPRIETATE, dobandit prin Reconstituire, cota actuala 1/1, cota initiala 1/1 1) BORA IULIAN, LIPSĂ CNP	A1

C. Partea III. SARCINI .

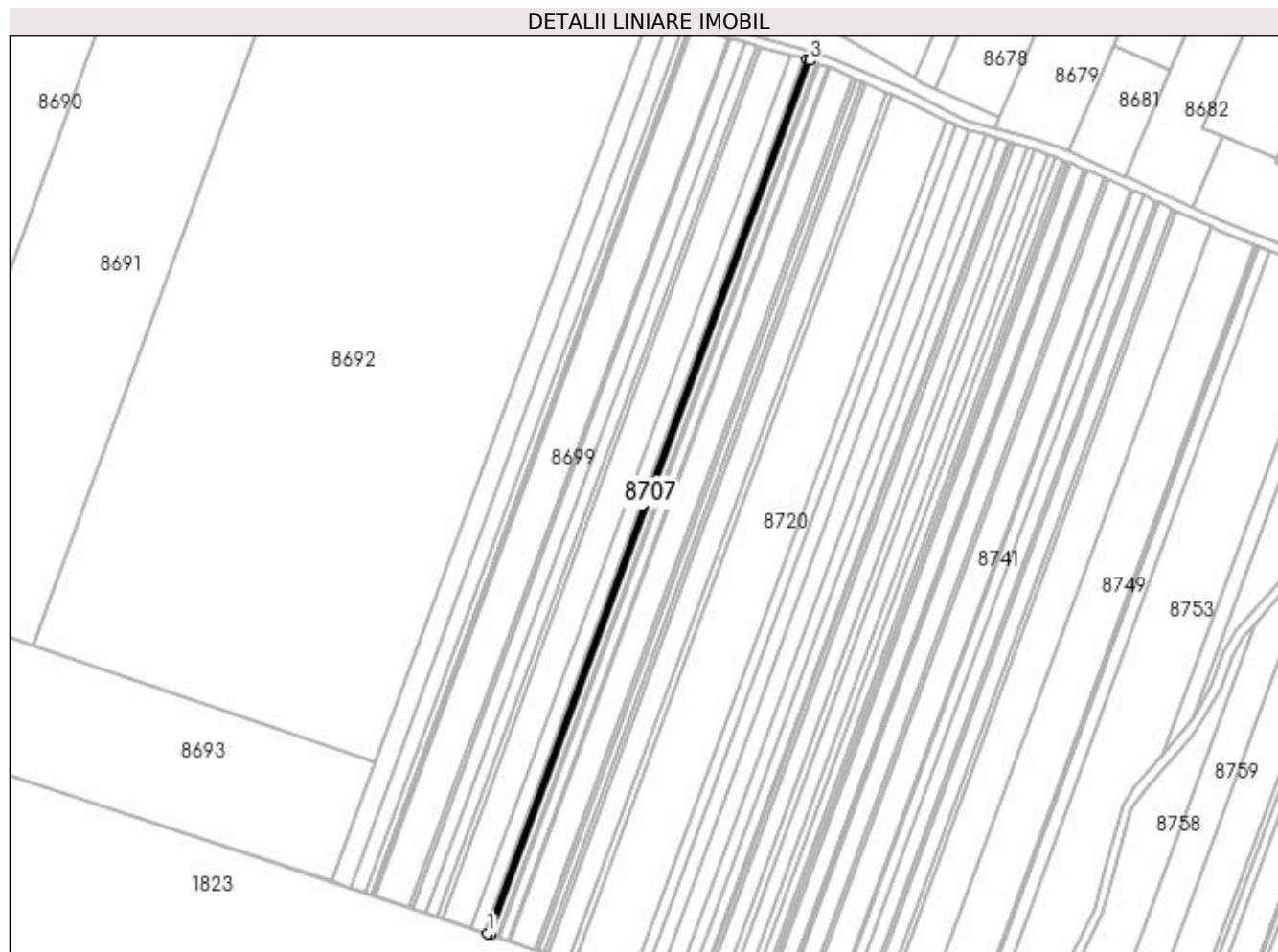
Inscrieri privind dezmembramintele dreptului de proprietate, drepturi reale de garanție și sarcini	Referințe
NU SUNT	

Anexa Nr. 1 La Partea I

Teren

Nr cadastral	Suprafața (mp)*	Observații / Referințe
	Din acte: 500 Masurata: 480	

* Suprafața este determinată în planul de proiecție Stereo 70.



Date referitoare la teren

Crt	Categorie folosință	Intra vilan	Suprafața (mp)	Tarla	Parcelă	Nr. topo	Observații / Referințe
1	padure	NU	480	124	138	-	PROCENT DIMINUARE 3.94%

Lungime Segmente

1) Valorile lungimilor segmentelor sunt obținute din proiecție în plan.

Punct început	X / Y	Punct sfârșit	X / Y	Lungime segment (** (m)
1	350.165,72 262.512,705	2	350.166,89 262.512,315	1.233
2	350.166,89 262.512,315	3	350.300,584 262.878,256	389.599
3	350.300,584 262.878,256	4	350.299,409 262.878,631	1.233
4	350.299,409 262.878,631	1	350.165,72 262.512,705	389.583

**** Lungimile segmentelor sunt determinate în planul de proiecție Stereo 70 și sunt rotunjite la 1 milimetru.**

***** Distanța dintre puncte este formată din segmente cumulate ce sunt mai mici decât valoarea 1 milimetru.**

**DATE DESPRE IMOBILUL NR. 8708**

Oficiul de Cadastru și Publicitate Imobiliară DOLJ
Biroul de Cadastru și Publicitate Imobiliară Craiova

A. Partea I. Descrierea imobilului

TEREN Extravilan

Adresa: Jud. Dolj, T124, P137

Nr. Crt	Nr cadastral Nr. topografic	Suprafața* (mp)	Observații / Referințe
A1		Din acte: 200 Masurata: 192	Sector cadastral:26 Teren neimprejmuit;

B. Partea II. Proprietari și acte

Inscrieri privitoare la dreptul de proprietate și alte drepturi reale		Referințe
/		
Act Administrativ nr. TDP NR.2112-45099, din 21/02/1997 emis de CJ DOLJ;		
B1	Intabulare, drept de PROPRIETATE, dobandit prin Reconstituire, cota actuala 1/1, cota initiala 1/1 1) SCRIECIU SOFICA, LIPSĂ CNP	A1

C. Partea III. SARCINI .

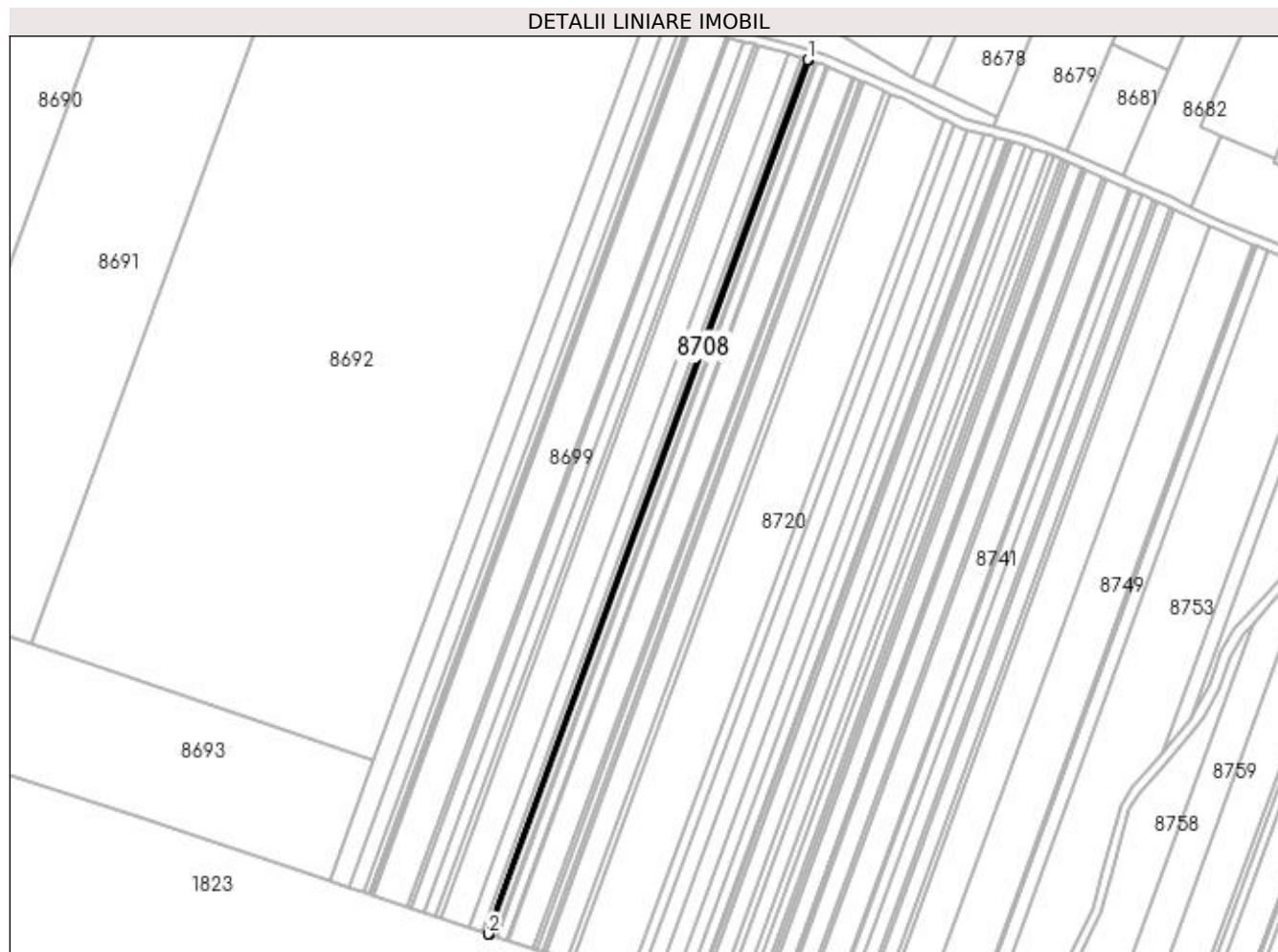
Inscrieri privind dezmembramintele dreptului de proprietate, drepturi reale de garanție și sarcini	Referințe
NU SUNT	

Anexa Nr. 1 La Partea I

Teren

Nr cadastral	Suprafața (mp)*	Observații / Referințe
	Din acte: 200 Masurata: 192	

* Suprafața este determinată în planul de proiecție Stereo 70.



Date referitoare la teren

Crt	Categorie folosință	Intra vilan	Suprafața (mp)	Tarla	Parcelă	Nr. topo	Observații / Referințe
1	padure	NU	192	124	137	-	PROCENT DIMINUARE 3.94%

Lungime Segmente

1) Valorile lungimilor segmentelor sunt obținute din proiecție în plan.

Punct început	X / Y	Punct sfârșit	X / Y	Lungime segment (** (m)
1	350.300,584 262.878,256	2	350.166,89 262.512,315	389.599
2	350.166,89 262.512,315	3	350.167,357 262.512,159	0.493
3	350.167,357 262.512,159	4	350.301,054 262.878,107	389.605
4	350.301,054 262.878,107	1	350.300,584 262.878,256	0.493

**** Lungimile segmentelor sunt determinate în planul de proiecție Stereo 70 și sunt rotunjite la 1 milimetru.**

***** Distanța dintre puncte este formată din segmente cumulate ce sunt mai mici decât valoarea 1 milimetru.**

**DATE DESPRE IMOBILUL NR. 8709**

Oficiul de Cadastru și Publicitate Imobiliară DOLJ
Biroul de Cadastru și Publicitate Imobiliară Craiova

A. Partea I. Descrierea imobilului

TEREN Extravilan

Adresa: Jud. Dolj, T124, P137

Nr. Crt	Nr cadastral Nr. topografic	Suprafața* (mp)	Observații / Referințe
A1		Din acte: 100 Masurata: 96	Sector cadastral:26 Teren neimprejmuit;

B. Partea II. Proprietari și acte

Inscrieri privitoare la dreptul de proprietate și alte drepturi reale		Referințe
/		
Act Notarial nr. CM NR.730, din 12/12/2006 emis de NP STOENESCU FLOREA;		
B1	Intabulare, drept de PROPRIETATE, dobândit prin Succesiune, cota actuala 1/1, cota initiala 1/1 1) SCRIECIU CORNEL-MARCEL, LIPSĂ CNP	A1

C. Partea III. SARCINI .

Inscrieri privind dezmembramintele dreptului de proprietate, drepturi reale de garanție și sarcini	Referințe
NU SUNT	

Anexa Nr. 1 La Partea I

Teren

Nr cadastral	Suprafața (mp)*	Observații / Referințe
	Din acte: 100 Masurata: 96	

* Suprafața este determinată în planul de proiecție Stereo 70.



Date referitoare la teren

Crt	Categorie folosință	Intra vilan	Suprafața (mp)	Tarla	Parcelă	Nr. topo	Observații / Referințe
1	padure	NU	96	124	137	-	PROCENT DIMINUARE 3.94%

Lungime Segmente

1) Valorile lungimilor segmentelor sunt obținute din proiecție în plan.

Punct început	X / Y	Punct sfârșit	X / Y	Lungime segment (** (m)
1	350.301,054 262.878,107	2	350.167,357 262.512,159	389.605
2	350.167,357 262.512,159	3	350.167,591 262.512,081	0.246
3	350.167,591 262.512,081	4	350.301,289 262.878,032	389.609
4	350.301,289 262.878,032	1	350.301,054 262.878,107	0.247

**** Lungimile segmentelor sunt determinate în planul de proiecție Stereo 70 și sunt rotunjite la 1 milimetru.**

***** Distanța dintre puncte este formată din segmente cumulate ce sunt mai mici decât valoarea 1 milimetru.**

**DATE DESPRE IMOBILUL NR. 8710**

Oficiul de Cadastru și Publicitate Imobiliară DOLJ
Biroul de Cadastru și Publicitate Imobiliară Craiova

A. Partea I. Descrierea imobilului

TEREN Extravilan

Adresa: Jud. Dolj, T124, P136

Nr. Crt	Nr cadastral Nr. topografic	Suprafața* (mp)	Observații / Referințe
A1		Din acte: 900 Masurata: 865	Sector cadastral:26 Teren neimprejmuit;

B. Partea II. Proprietari și acte

Inscrieri privitoare la dreptul de proprietate și alte drepturi reale		Referințe
/		
Act Administrativ nr. TDP NR.1996-47920, din 03/02/1997 emis de CJ DOLJ;		
B1	Intabulare, drept de PROPRIETATE, dobandit prin Reconstituire, cota actuala 1/1, cota initiala 1/1 1) PĂDUREANU ARISTICA, LIPSĂ CNP 2) MOȚĂȚĂIANU IULICA, LIPSĂ CNP	A1

C. Partea III. SARCINI .

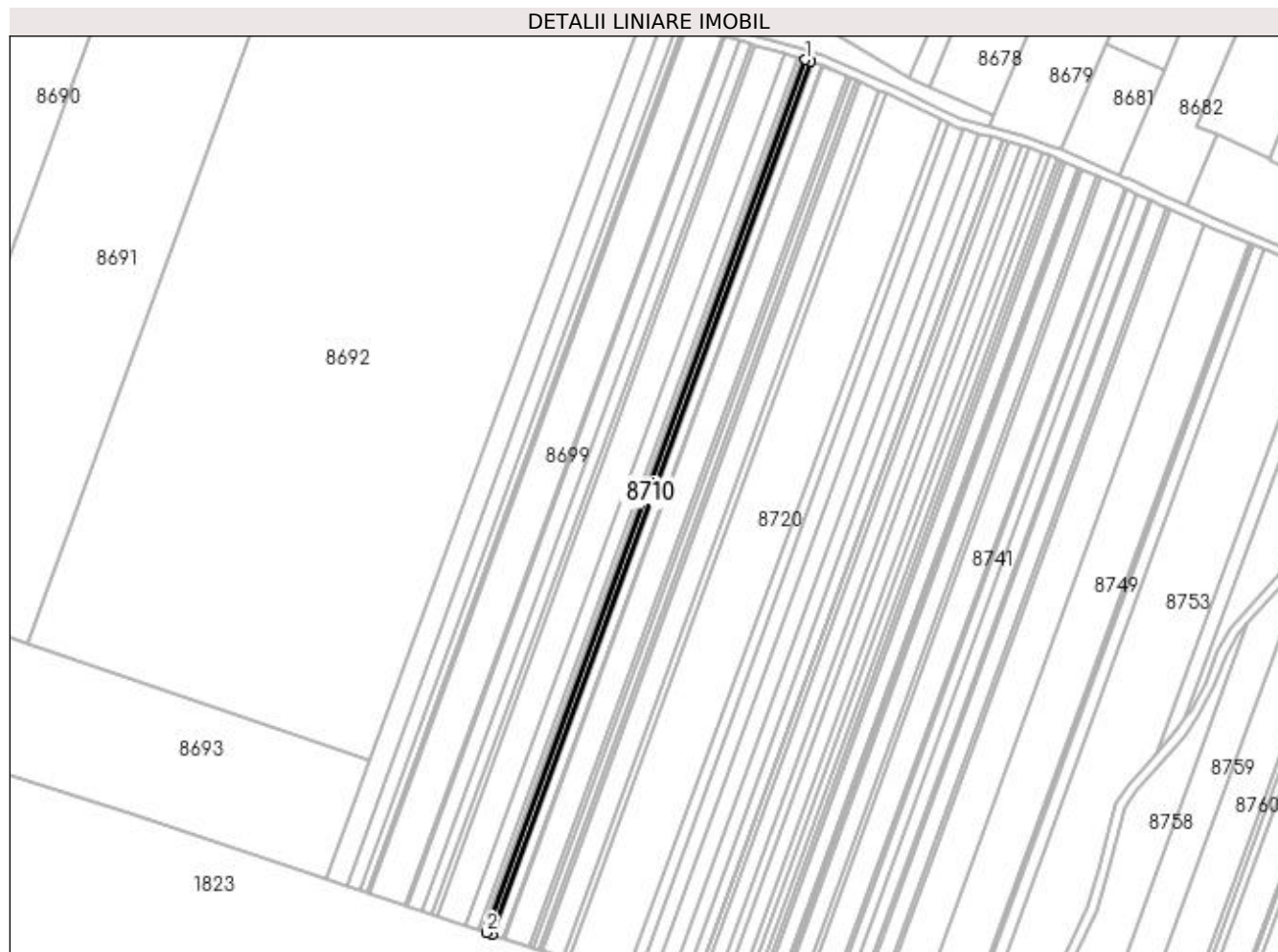
Inscrieri privind dezmembramintele dreptului de proprietate, drepturi reale de garanție și sarcini	Referințe
NU SUNT	

Anexa Nr. 1 La Partea I

Teren

Nr cadastral	Suprafața (mp)*	Observații / Referințe
	Din acte: 900 Masurata: 865	

* Suprafața este determinată în planul de proiecție Stereo 70.



Date referitoare la teren

Crt	Categorie folosință	Intra vilan	Suprafața (mp)	Tarla	Parcelă	Nr. topo	Observații / Referințe
1	padure	NU	865	124	136	-	PROCENT DIMINUARE 3.94%

Lungime Segmente

1) Valorile lungimilor segmentelor sunt obținute din proiecție în plan.

Punct început	X / Y	Punct sfârșit	X / Y	Lungime segment (** (m)
1	350.301,289 262.878,032	2	350.167,591 262.512,081	389.609
2	350.167,591 262.512,081	3	350.169,698 262.511,38	2.221
3	350.169,698 262.511,38	4	350.303,406 262.877,358	389.638
4	350.303,406 262.877,358	1	350.301,289 262.878,032	2.222

**** Lungimile segmentelor sunt determinate în planul de proiecție Stereo 70 și sunt rotunjite la 1 milimetru.**

***** Distanța dintre puncte este formată din segmente cumulate ce sunt mai mici decât valoarea 1 milimetru.**

**DATE DESPRE IMOBILUL NR. 8711**

Oficiul de Cadastru și Publicitate Imobiliară DOLJ
Biroul de Cadastru și Publicitate Imobiliară Craiova

A. Partea I. Descrierea imobilului

TEREN Extravilan

Adresa: Jud. Dolj, T124, P135

Nr. Crt	Nr cadastral Nr. topografic	Suprafața* (mp)	Observații / Referințe
A1		Din acte: 500 Masurata: 480	Sector cadastral:26 Teren neimprejmit;

B. Partea II. Proprietari și acte

Inscrieri privitoare la dreptul de proprietate și alte drepturi reale		Referințe
/		
Act Administrativ nr. TDP NR.631-1376, din 25/04/1995 emis de CJ DOLJ;		
B1	Intabulare, drept de PROPRIETATE, dobandit prin Reconstituire, cota actuala 1/1, cota initiala 1/1 1) DASCĂLU EMIL, LIPSĂ CNP	A1

C. Partea III. SARCINI .

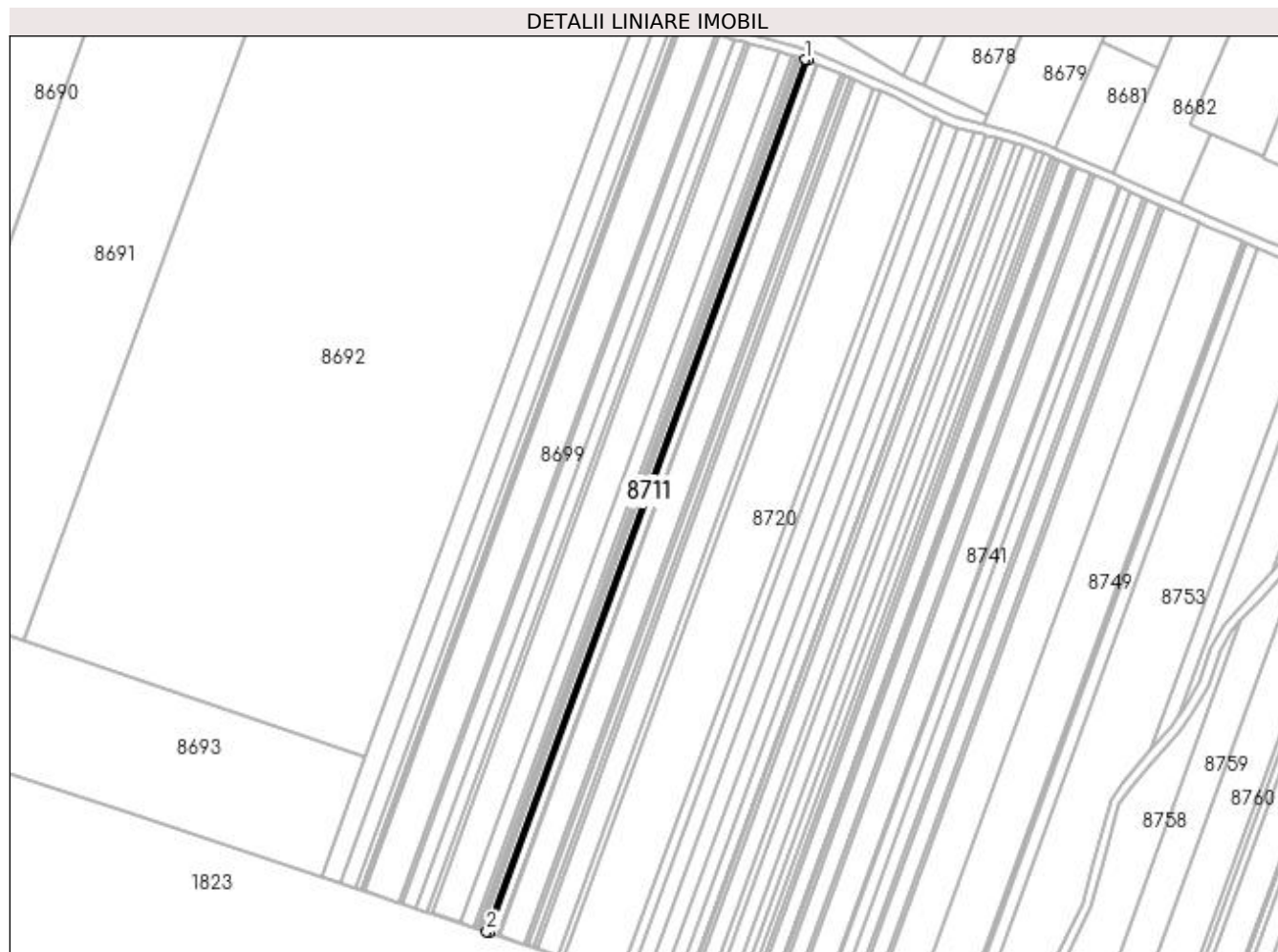
Inscrieri privind dezmembramintele dreptului de proprietate, drepturi reale de garanție și sarcini	Referințe
NU SUNT	

Anexa Nr. 1 La Partea I

Teren

Nr cadastral	Suprafața (mp)*	Observații / Referințe
	Din acte: 500 Masurata: 480	

* Suprafața este determinată în planul de proiecție Stereo 70.



Date referitoare la teren

Crt	Categorie folosință	Intra vilan	Suprafața (mp)	Tarla	Parcelă	Nr. topo	Observații / Referințe
1	padure	NU	480	124	135	-	PROCENT DIMINUARE 3.94%

Lungime Segmente

1) Valorile lungimilor segmentelor sunt obținute din proiecție în plan.

Punct început	X / Y	Punct sfârșit	X / Y	Lungime segment (** (m)
1	350.303,406 262.877,358	2	350.169,698 262.511,38	389.638
2	350.169,698 262.511,38	3	350.170,868 262.510,99	1.232
3	350.170,868 262.510,99	4	350.304,581 262.876,984	389.654
4	350.304,581 262.876,984	1	350.303,406 262.877,358	1.233

**** Lungimile segmentelor sunt determinate în planul de proiecție Stereo 70 și sunt rotunjite la 1 milimetru.**

***** Distanța dintre puncte este formată din segmente cumulate ce sunt mai mici decât valoarea 1 milimetru.**

**DATE DESPRE IMOBILUL NR. 8712**

Oficiul de Cadastru și Publicitate Imobiliară DOLJ
Biroul de Cadastru și Publicitate Imobiliară Craiova

A. Partea I. Descrierea imobilului

TEREN Extravilan

Adresa: Jud. Dolj, T124, P134

Nr. Crt	Nr cadastral Nr. topografic	Suprafața* (mp)	Observații / Referințe
A1		Din acte: 1.600 Masurata: 1.537	Sector cadastral:26 Teren neimprejmuit;

B. Partea II. Proprietari și acte

Inscrieri privitoare la dreptul de proprietate și alte drepturi reale		Referințe
/		
Act Administrativ nr. TDP NR.1908-47920, din 07/02/1997 emis de CJ DOLJ;		
B1	Intabulare, drept de PROPRIETATE, dobandit prin Reconstituire, cota actuala 1/1, cota initiala 1/1 1) ARNĂUTU ELENA, LIPSĂ CNP	A1

C. Partea III. SARCINI .

Inscrieri privind dezmembramintele dreptului de proprietate, drepturi reale de garanție și sarcini	Referințe
NU SUNT	

Anexa Nr. 1 La Partea I

Teren

Nr cadastral	Suprafața (mp)*	Observații / Referințe
	Din acte: 1.600 Masurata: 1.537	

* Suprafața este determinată în planul de proiecție Stereo 70.



Date referitoare la teren

Crt	Categorie folosință	Intra vilan	Suprafața (mp)	Tarla	Parcelă	Nr. topo	Observații / Referințe
1	padure	NU	1.537	124	134	-	PROCENT DIMINUARE 3.94%

Lungime Segmente

1) Valorile lungimilor segmentelor sunt obținute din proiecție în plan.

Punct început	X / Y	Punct sfârșit	X / Y	Lungime segment (** (m)
1	350.304,581 262.876,984	2	350.170,868 262.510,99	389.654
2	350.170,868 262.510,99	3	350.174,612 262.509,743	3.946
3	350.174,612 262.509,743	4	350.308,3 262.875,668	389.581
4	350.308,3 262.875,668	5	350.307,186 262.876,154	1.215
5	350.307,186 262.876,154	1	350.304,581 262.876,984	2.734

**** Lungimile segmentelor sunt determinate în planul de proiecție Stereo 70 și sunt rotunjite la 1 milimetru.**

***** Distanța dintre puncte este formată din segmente cumulate ce sunt mai mici decât valoarea 1 milimetru.**

**DATE DESPRE IMOBILUL NR. 8713**

Oficiul de Cadastru și Publicitate Imobiliară DOLJ
Biroul de Cadastru și Publicitate Imobiliară Craiova

A. Partea I. Descrierea imobilului

TEREN Extravilan

Adresa: Jud. Dolj, T124, P133

Nr. Crt	Nr cadastral Nr. topografic	Suprafața* (mp)	Observații / Referințe
A1		Din acte: 200 Masurata: 192	Sector cadastral:26 Teren neimprejmit;

B. Partea II. Proprietari și acte

Inscrieri privitoare la dreptul de proprietate și alte drepturi reale		Referințe
/		
Act Administrativ nr. TDP NR.2908-1355, din 22/06/2002 emis de CJ DOLJ;		
B1	Intabulare, drept de PROPRIETATE, dobandit prin Reconstituire, cota actuala 1/1, cota initiala 1/1 1) MLADEN SÎMZA , LIPSĂ CNP 2) ARNAUTU MARIN , LIPSĂ CNP 3) ARNAUTU GHEORGIȚA , LIPSĂ CNP	A1

C. Partea III. SARCINI .

Inscrieri privind dezmembramintele dreptului de proprietate, drepturi reale de garanție și sarcini	Referințe
NU SUNT	

Anexa Nr. 1 La Partea I

Teren

Nr cadastral	Suprafața (mp)*	Observații / Referințe
	Din acte: 200 Masurata: 192	

* Suprafața este determinată în planul de proiecție Stereo 70.



Date referitoare la teren

Crt	Categorie folosință	Intra vilan	Suprafața (mp)	Tarla	Parcelă	Nr. topo	Observații / Referințe
1	padure	NU	192	124	133	-	PROCENT DIMINUARE 3.94%

Lungime Segmente

1) Valorile lungimilor segmentelor sunt obținute din proiecție în plan.

Punct început	X / Y	Punct sfârșit	X / Y	Lungime segment (** (m)
1	350.308,3 262.875,668	2	350.174,612 262.509,743	389.581
2	350.174,612 262.509,743	3	350.175,079 262.509,588	0.493
3	350.175,079 262.509,588	4	350.308,753 262.875,471	389.537
4	350.308,753 262.875,471	1	350.308,3 262.875,668	0.494

**** Lungimile segmentelor sunt determinate în planul de proiecție Stereo 70 și sunt rotunjite la 1 milimetru.**

***** Distanța dintre puncte este formată din segmente cumulate ce sunt mai mici decât valoarea 1 milimetru.**

**DATE DESPRE IMOBILUL NR. 8714**

Oficiul de Cadastru și Publicitate Imobiliară DOLJ
Biroul de Cadastru și Publicitate Imobiliară Craiova

A. Partea I. Descrierea imobilului

TEREN Extravilan

Adresa: Jud. Dolj, T124, P132

Nr. Crt	Nr cadastral Nr. topografic	Suprafața* (mp)	Observații / Referințe
A1		Din acte: 4.500 Masurata: 4.323	Sector cadastral:26 Teren neimprejmut;

B. Partea II. Proprietari și acte

Inscrieri privitoare la dreptul de proprietate și alte drepturi reale		Referințe
/		
Act Administrativ nr. TDP NR.2282-48340, din 09/07/1997 emis de CJ DOLJ;		
B1	Intabulare, drept de PROPRIETATE, dobandit prin Reconstituire, cota actuala 1/1, cota initiala 1/1 1) DAVID MIHAIL, LIPSĂ CNP 2) DAVID AUREL, LIPSĂ CNP	A1

C. Partea III. SARCINI .

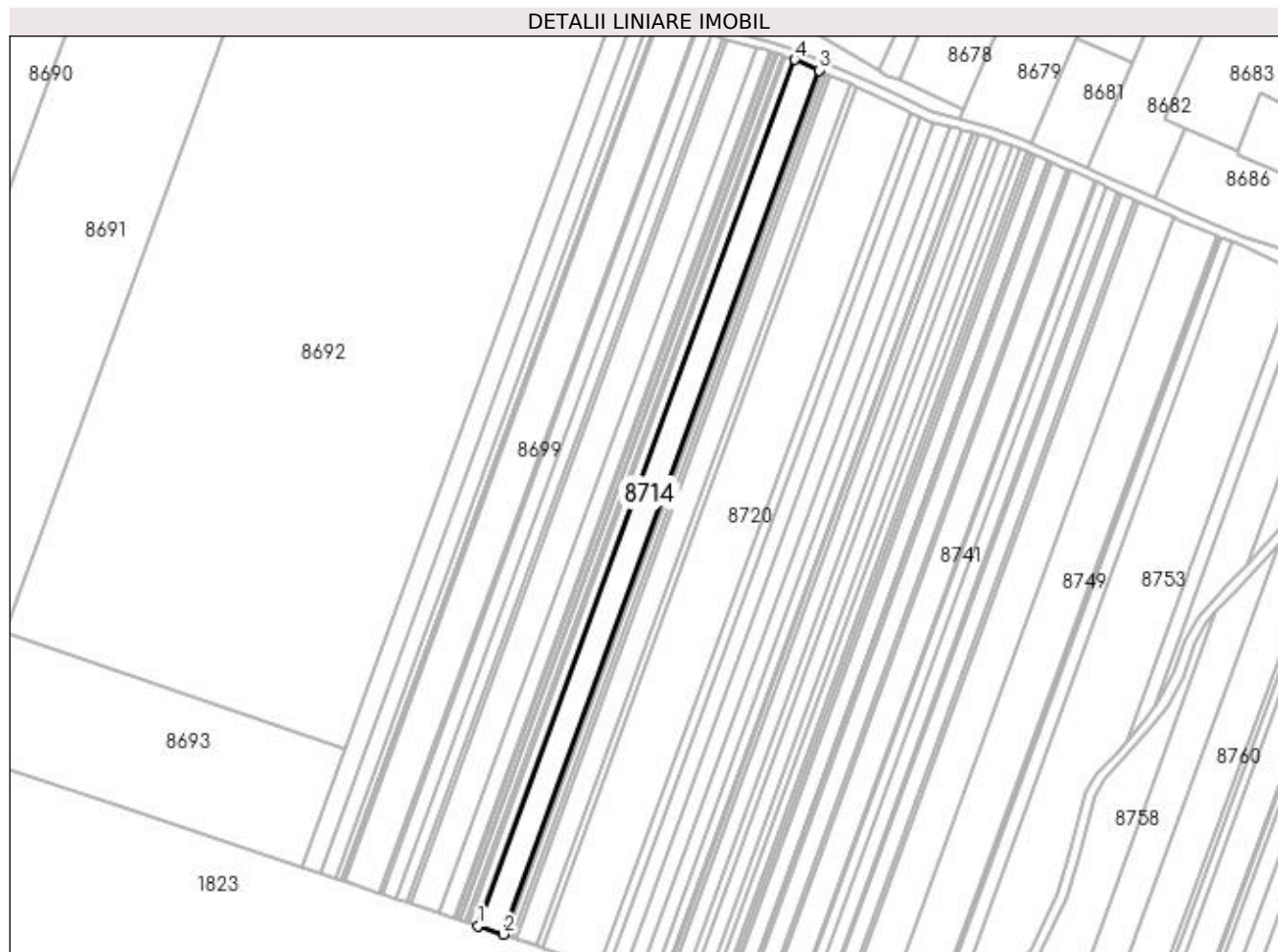
Inscrieri privind dezmembramintele dreptului de proprietate, drepturi reale de garanție și sarcini	Referințe
NU SUNT	

Anexa Nr. 1 La Partea I

Teren

Nr cadastral	Suprafața (mp)*	Observații / Referințe
	Din acte: 4.500 Masurata: 4.323	

* Suprafața este determinată în planul de proiecție Stereo 70.



Date referitoare la teren

Crt	Categorie folosință	Intra vilan	Suprafața (mp)	Tarla	Parcelă	Nr. topo	Observații / Referințe
1	padure	NU	4.323	124	132	-	PROCENT DIMINUARE 3.94%

Lungime Segmente

1) Valorile lungimilor segmentelor sunt obținute din proiecție în plan.

Punct început	X / Y	Punct sfârșit	X / Y	Lungime segment (** (m)
1	350.175,079 262.509,588	2	350.185,627 262.506,075	11.117
2	350.185,627 262.506,075	3	350.318,958 262.871,021	388.54
3	350.318,958 262.871,021	4	350.308,753 262.875,471	11.133
4	350.308,753 262.875,471	1	350.175,079 262.509,588	389.537

**** Lungimile segmentelor sunt determinate în planul de proiecție Stereo 70 și sunt rotunjite la 1 milimetru.**

***** Distanța dintre puncte este formată din segmente cumulate ce sunt mai mici decât valoarea 1 milimetru.**

**DATE DESPRE IMOBILUL NR. 8715**

Oficiul de Cadastru și Publicitate Imobiliară DOLJ
Biroul de Cadastru și Publicitate Imobiliară Craiova

A. Partea I. Descrierea imobilului

TEREN Extravilan

Adresa: Jud. Dolj, T124, P131

Nr. Crt	Nr cadastral Nr. topografic	Suprafața* (mp)	Observații / Referințe
A1		Din acte: 500 Masurata: 480	Sector cadastral:26 Teren neimprejmuit;

B. Partea II. Proprietari și acte

Inscrieri privitoare la dreptul de proprietate și alte drepturi reale		Referințe
/		
Act Administrativ nr. TDP NR.1226-45522, din 14/11/1996 emis de CJ DOLJ;		
B1	Intabulare, drept de PROPRIETATE, dobandit prin Reconstituire, cota actuala 1/1, cota initiala 1/1 1) BALACI FLOREA, LIPSĂ CNP	A1

C. Partea III. SARCINI .

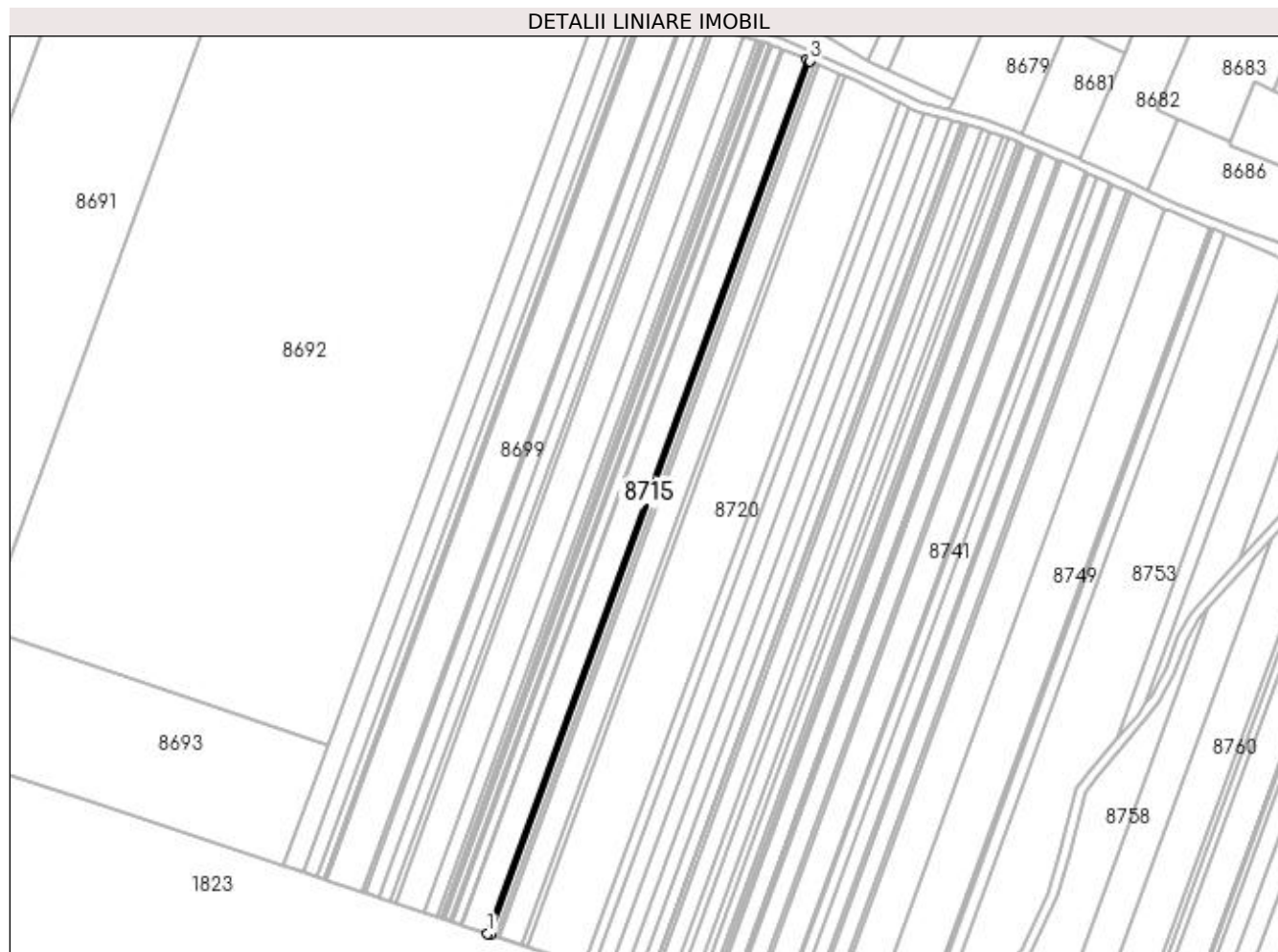
Inscrieri privind dezmembramintele dreptului de proprietate, drepturi reale de garanție și sarcini	Referințe
NU SUNT	

Anexa Nr. 1 La Partea I

Teren

Nr cadastral	Suprafața (mp)*	Observații / Referințe
	Din acte: 500 Masurata: 480	

* Suprafața este determinată în planul de proiecție Stereo 70.



Date referitoare la teren

Crt	Categorie folosință	Intra vilan	Suprafața (mp)	Tarla	Parcelă	Nr. topo	Observații / Referințe
1	padure	NU	480	124	131	-	PROCENT DIMINUARE 3.94%

Lungime Segmente

1) Valorile lungimilor segmentelor sunt obținute din proiecție în plan.

Punct început	X / Y	Punct sfârșit	X / Y	Lungime segment (** (m)
1	350.185,627 262.506,075	2	350.186,799 262.505,684	1.236
2	350.186,799 262.505,684	3	350.320,092 262.870,527	388.429
3	350.320,092 262.870,527	4	350.318,958 262.871,021	1.238
4	350.318,958 262.871,021	1	350.185,627 262.506,075	388.54

**** Lungimile segmentelor sunt determinate în planul de proiecție Stereo 70 și sunt rotunjite la 1 milimetru.**

***** Distanța dintre puncte este formată din segmente cumulate ce sunt mai mici decât valoarea 1 milimetru.**

**DATE DESPRE IMOBILUL NR. 8716**

Oficiul de Cadastru și Publicitate Imobiliară DOLJ
Biroul de Cadastru și Publicitate Imobiliară Craiova

A. Partea I. Descrierea imobilului

TEREN Extravilan

Adresa: Jud. Dolj, T124, P130

Nr. Crt	Nr cadastral Nr. topografic	Suprafața* (mp)	Observații / Referințe
A1		Din acte: 1.000 Masurata: 961	Sector cadastral:26 Teren neimprejmuit;

B. Partea II. Proprietari și acte

Inscrieri privitoare la dreptul de proprietate și alte drepturi reale		Referințe
/		
Act Administrativ nr. TDP NR.608-1376, din 19/04/1995 emis de CJ DOLJ;		
B1	Intabulare, drept de PROPRIETATE, dobandit prin Reconstituire, cota actuala 1/1, cota initiala 1/1 1) STELEA MARIN, LIPSĂ CNP	A1

C. Partea III. SARCINI .

Inscrieri privind dezmembramintele dreptului de proprietate, drepturi reale de garanție și sarcini	Referințe
NU SUNT	

Anexa Nr. 1 La Partea I

Teren

Nr cadastral	Suprafața (mp)*	Observații / Referințe
	Din acte: 1.000 Masurata: 961	

* Suprafața este determinată în planul de proiecție Stereo 70.



Date referitoare la teren

Crt	Categorie folosință	Intra vilan	Suprafața (mp)	Tarla	Parcelă	Nr. topo	Observații / Referințe
1	padure	NU	961	124	130	-	PROCENT DIMINUARE 3.94%

Lungime Segmente

1) Valorile lungimilor segmentelor sunt obținute din proiecție în plan.

Punct început	X / Y	Punct sfârșit	X / Y	Lungime segment (** (m)
1	350.186,799 262.505,684	2	350.189,148 262.504,902	2.476
2	350.189,148 262.504,902	3	350.322,365 262.869,536	388.207
3	350.322,365 262.869,536	4	350.320,092 262.870,527	2.479
4	350.320,092 262.870,527	1	350.186,799 262.505,684	388.429

**** Lungimile segmentelor sunt determinate în planul de proiecție Stereo 70 și sunt rotunjite la 1 milimetru.**

***** Distanța dintre puncte este formată din segmente cumulate ce sunt mai mici decât valoarea 1 milimetru.**

**DATE DESPRE IMOBILUL NR. 8717**

Oficiul de Cadastru și Publicitate Imobiliară DOLJ
Biroul de Cadastru și Publicitate Imobiliară Craiova

A. Partea I. Descrierea imobilului

TEREN Extravilan

Adresa: Jud. Dolj, T124, P129

Nr. Crt	Nr cadastral Nr. topografic	Suprafața* (mp)	Observații / Referințe
A1		Din acte: 700 Masurata: 673	Sector cadastral:26 Teren neimprejmuit;

B. Partea II. Proprietari și acte

Inscrieri privitoare la dreptul de proprietate și alte drepturi reale		Referințe
/		
Act Administrativ nr. TDP NR.1131-44778, din 28/10/1996 emis de CJ DOLJ;		
B1	Intabulare, drept de PROPRIETATE, dobandit prin Reconstituire, cota actuala 1/1, cota initiala 1/1 1) STELEA ION, LIPSĂ CNP	A1

C. Partea III. SARCINI .

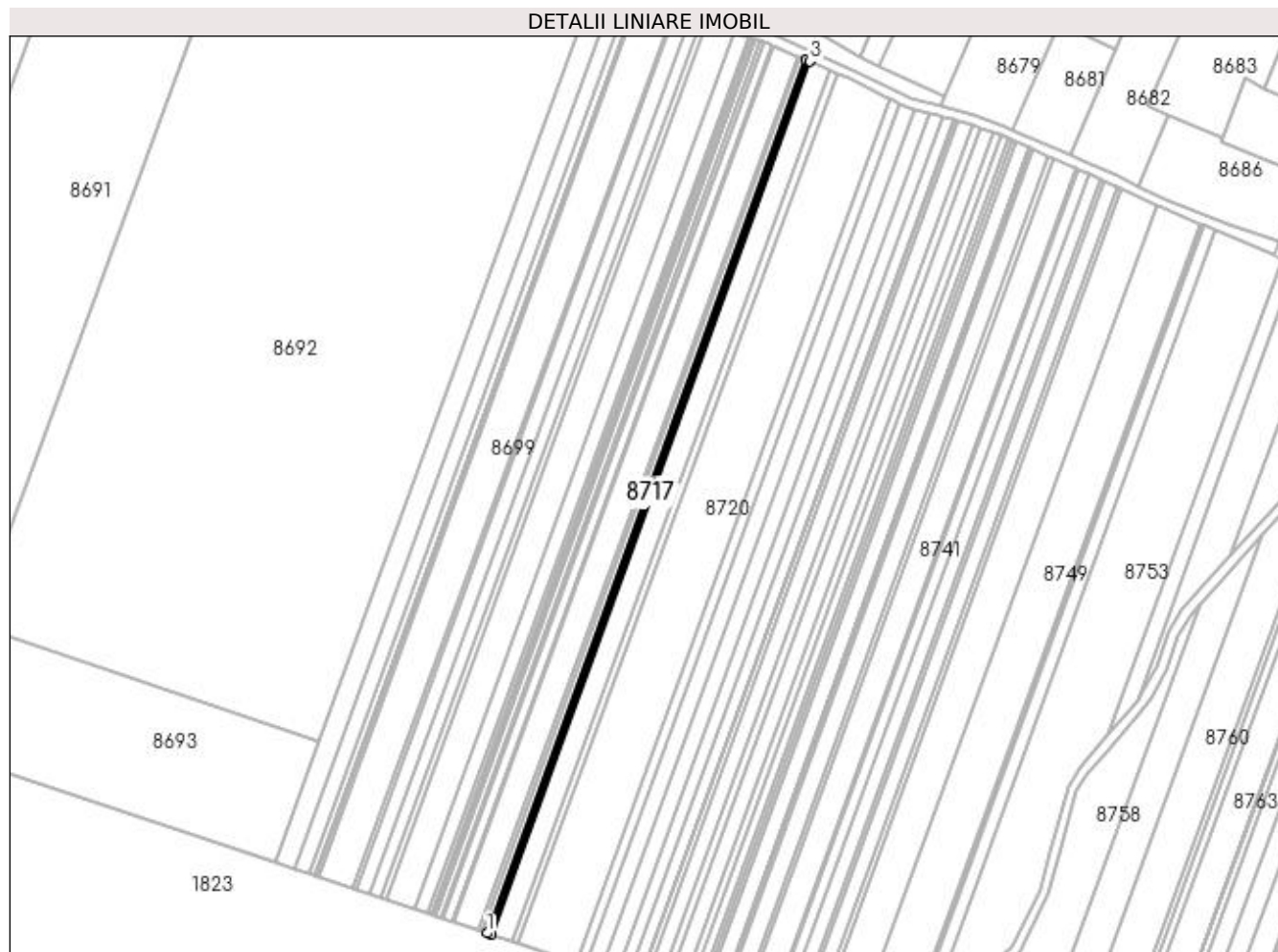
Inscrieri privind dezmembramintele dreptului de proprietate, drepturi reale de garanție și sarcini	Referințe
NU SUNT	

Anexa Nr. 1 La Partea I

Teren

Nr cadastral	Suprafața (mp)*	Observații / Referințe
	Din acte: 700 Masurata: 673	

* Suprafața este determinată în planul de proiecție Stereo 70.



Date referitoare la teren

Crt	Categorie folosință	Intra vilan	Suprafața (mp)	Tarla	Parcelă	Nr. topo	Observații / Referințe
1	padure	NU	673	124	129	-	PROCENT DIMINUARE 3.94%

Lungime Segmente

1) Valorile lungimilor segmentelor sunt obținute din proiecție în plan.

Punct început	X / Y	Punct sfârșit	X / Y	Lungime segment (** (m)
1	350.189,148 262.504,902	2	350.190,794 262.504,354	1.735
2	350.190,794 262.504,354	3	350.323,957 262.868,842	388.051
3	350.323,957 262.868,842	4	350.322,365 262.869,536	1.737
4	350.322,365 262.869,536	1	350.189,148 262.504,902	388.207

**** Lungimile segmentelor sunt determinate în planul de proiecție Stereo 70 și sunt rotunjite la 1 milimetru.**

***** Distanța dintre puncte este formată din segmente cumulate ce sunt mai mici decât valoarea 1 milimetru.**

**DATE DESPRE IMOBILUL NR. 8718**

Oficiul de Cadastru și Publicitate Imobiliară DOLJ
Biroul de Cadastru și Publicitate Imobiliară Craiova

A. Partea I. Descrierea imobilului

TEREN Extravilan

Adresa: Jud. Dolj, T124, P128

Nr. Crt	Nr cadastral Nr. topografic	Suprafața* (mp)	Observații / Referințe
A1		Din acte: 3.700 Masurata: 3.554	Sector cadastral:26 Teren neimprejmuit;

B. Partea II. Proprietari și acte

Inscrieri privitoare la dreptul de proprietate și alte drepturi reale		Referințe
/		
Act Administrativ nr. TDP NR.1424-44699, din 05/11/1996 emis de CJ DOLJ;		
B1	Intabulare, drept de PROPRIETATE, dobandit prin Reconstituire, cota actuala 1/1, cota initiala 1/1 1) OCNEANU FLOREA, LIPSĂ CNP 2) MITRICUNĂ ANA, LIPSĂ CNP 3) DAVID CONSTANȚA, LIPSĂ CNP	A1

C. Partea III. SARCINI .

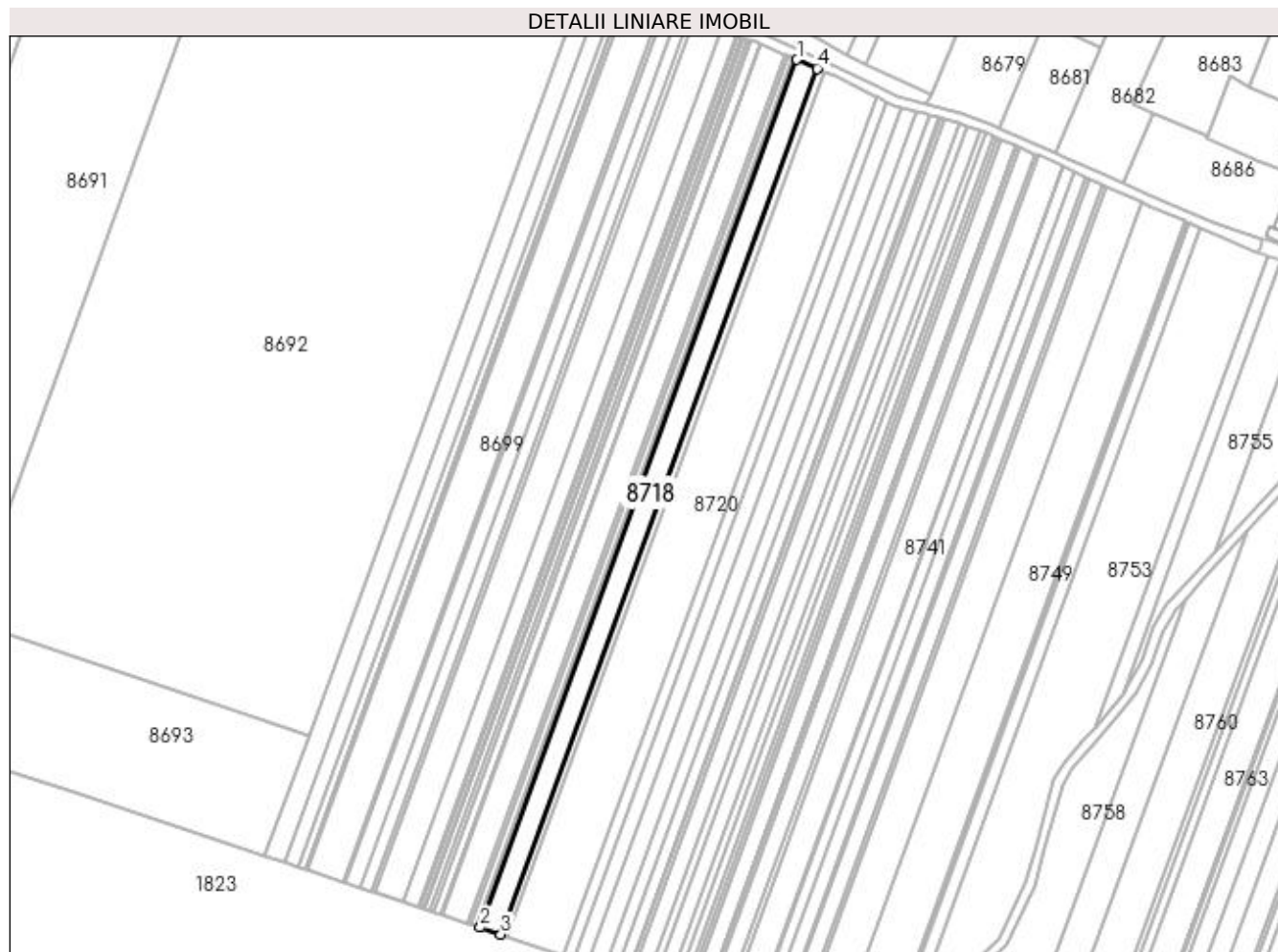
Inscrieri privind dezmembramintele dreptului de proprietate, drepturi reale de garanție și sarcini	Referințe
NU SUNT	

Anexa Nr. 1 La Partea I

Teren

Nr cadastral	Suprafața (mp)*	Observații / Referințe
	Din acte: 3.700 Masurata: 3.554	

* Suprafața este determinată în planul de proiecție Stereo 70.



Date referitoare la teren

Crt	Categorie folosință	Intra vilan	Suprafața (mp)	Tarla	Parcelă	Nr. topo	Observații / Referințe
1	padure	NU	3.554	124	128	-	PROCENT DIMINUARE 3.94%

Lungime Segmente

1) Valorile lungimilor segmentelor sunt obținute din proiecție în plan.

Punct început	X / Y	Punct sfârșit	X / Y	Lungime segment (** (m)
1	350.323,957 262.868,842	2	350.190,794 262.504,354	388.051
2	350.190,794 262.504,354	3	350.199,496 262.501,456	9.172
3	350.199,496 262.501,456	4	350.332,377 262.865,17	387.228
4	350.332,377 262.865,17	1	350.323,957 262.868,842	9.185

**** Lungimile segmentelor sunt determinate în planul de proiecție Stereo 70 și sunt rotunjite la 1 milimetru.**

***** Distanța dintre puncte este formată din segmente cumulate ce sunt mai mici decât valoarea 1 milimetru.**

**DATE DESPRE IMOBILUL NR. 8719**

Oficiul de Cadastru și Publicitate Imobiliară DOLJ
Biroul de Cadastru și Publicitate Imobiliară Craiova

A. Partea I. Descrierea imobilului

TEREN Extravilan

Adresa: Jud. Dolj, T124, P127

Nr. Crt	Nr cadastral Nr. topografic	Suprafața* (mp)	Observații / Referințe
A1		Din acte: 1.200 Masurata: 1.153	Sector cadastral:26 Teren neimprejmuit;

B. Partea II. Proprietari și acte

Inscrieri privitoare la dreptul de proprietate și alte drepturi reale		Referințe
/		
Act Administrativ nr. TDP NR.628-1376, din 25/04/1995 emis de CJ DOLJ;		
B1	Intabulare, drept de PROPRIETATE, dobandit prin Reconstituire, cota actuala 1/1, cota initiala 1/1 1) CIUCU STERIE, LIPSĂ CNP	A1

C. Partea III. SARCINI .

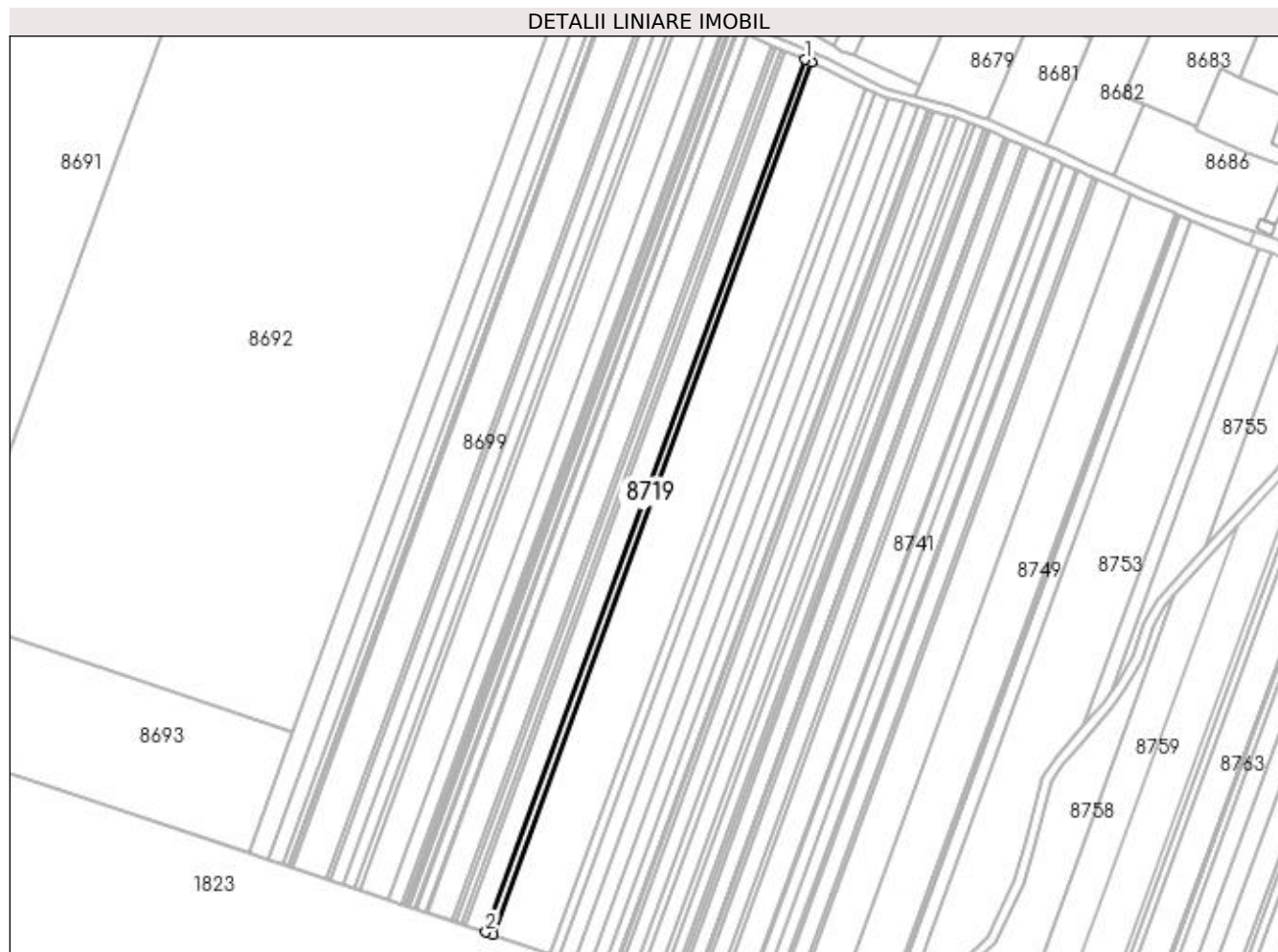
Inscrieri privind dezmembramintele dreptului de proprietate, drepturi reale de garanție și sarcini	Referințe
NU SUNT	

Anexa Nr. 1 La Partea I

Teren

Nr cadastral	Suprafața (mp)*	Observații / Referințe
	Din acte: 1.200 Masurata: 1.153	

* Suprafața este determinată în planul de proiecție Stereo 70.



Date referitoare la teren

Crt	Categorie folosință	Intra vilan	Suprafața (mp)	Tarla	Parcelă	Nr. topo	Observații / Referințe
1	padure	NU	1.153	124	127	-	PROCENT DIMINUARE 3.94%

Lungime Segmente

1) Valorile lungimilor segmentelor sunt obținute din proiecție în plan.

Punct început	X / Y	Punct sfârșit	X / Y	Lungime segment (** (m)
1	350.332,377 262.865,17	2	350.199,496 262.501,456	387.228
2	350.199,496 262.501,456	3	350.202,323 262.500,514	2.98
3	350.202,323 262.500,514	4	350.335,113 262.863,978	386.961
4	350.335,113 262.863,978	1	350.332,377 262.865,17	2.984

**** Lungimile segmentelor sunt determinate în planul de proiecție Stereo 70 și sunt rotunjite la 1 milimetru.**

***** Distanța dintre puncte este formată din segmente cumulate ce sunt mai mici decât valoarea 1 milimetru.**

**DATE DESPRE IMOBILUL NR. 8720**

Oficiul de Cadastru și Publicitate Imobiliară DOLJ
Biroul de Cadastru și Publicitate Imobiliară Craiova

A. Partea I. Descrierea imobilului

TEREN Extravilan

Adresa: Jud. Dolj, T124, P126

Nr. Crt	Nr cadastral Nr. topografic	Suprafața* (mp)	Observații / Referințe
A1		Din acte: 10.000 Masurata: 9.606	Sector cadastral:26 Teren neimprejmuit;

B. Partea II. Proprietari și acte

Inscrieri privitoare la dreptul de proprietate și alte drepturi reale		Referințe
/		
Act Notarial nr. CVC NR.1803, din 09/10/2002 emis de NP FILIPESCU GEORGETA CRISTINA;		
B1	Intabulare, drept de PROPRIETATE, dobandit prin Conventie, cota actuala 1/1, cota initiala 1/1 1) LUNGUTI CALIOP-MARIOARA, CASATORITA	A1

C. Partea III. SARCINI .

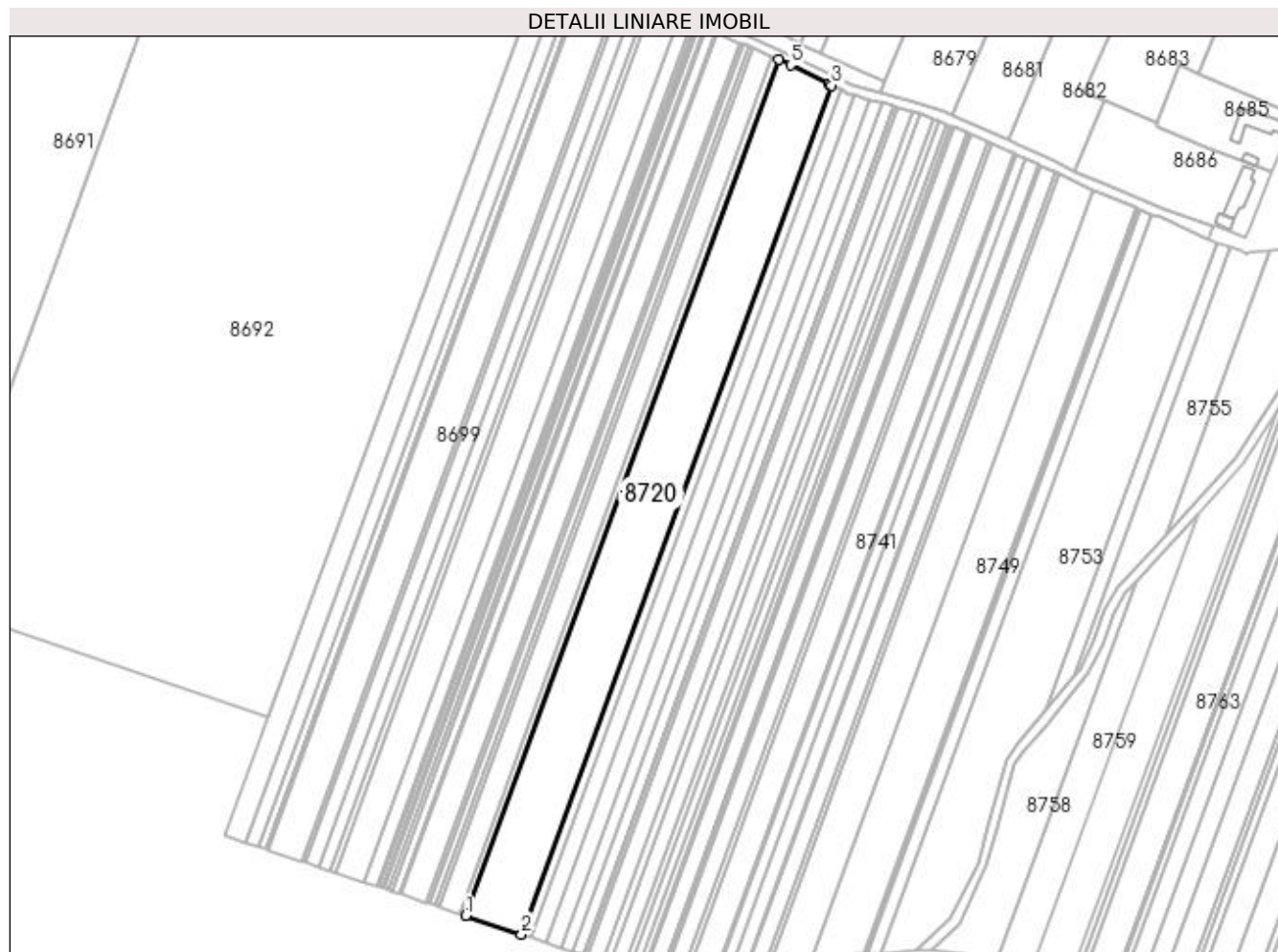
Inscrieri privind dezmembramintele dreptului de proprietate, drepturi reale de garanție și sarcini	Referințe
NU SUNT	

Anexa Nr. 1 La Partea I

Teren

Nr cadastral	Suprafața (mp)*	Observații / Referințe
	Din acte: 10.000 Masurata: 9.606	

* Suprafața este determinată în planul de proiecție Stereo 70.



Date referitoare la teren

Crt	Categorie folosință	Intra vilan	Suprafața (mp)	Tarla	Parcelă	Nr. topo	Observații / Referințe
1	padure	NU	9.606	124	126	-	PROCENT DIMINUARE 3.94%

Lungime Segmente

1) Valorile lungimilor segmentelor sunt obținute din proiecție în plan.

Punct început	X / Y	Punct sfârșit	X / Y	Lungime segment (** (m)
1	350.202,323 262.500,514	2	350.225,976 262.492,637	24.93
2	350.225,976 262.492,637	3	350.357,676 262.853,119	383.787
3	350.357,676 262.853,119	4	350.356,617 262.853,648	1.184
4	350.356,617 262.853,648	5	350.340,307 262.861,713	18.195
5	350.340,307 262.861,713	6	350.335,113 262.863,978	5.667

Punct început	X / Y	Punct sfârşit	X / Y	Lungime segment (** (m)
6	350.335,113 262.863,978	1	350.202,323 262.500,514	386.961

** Lungimile segmentelor sunt determinate în planul de proiecţie Stereo 70 şi sunt rotunjite la 1 milimetru.

*** Distanţa dintre puncte este formată din segmente cumulate ce sunt mai mici decât valoarea 1 milimetru.

**DATE DESPRE IMOBILUL NR. 8721**

Oficiul de Cadastru și Publicitate Imobiliară DOLJ
Biroul de Cadastru și Publicitate Imobiliară Craiova

A. Partea I. Descrierea imobilului

TEREN Extravilan

Adresa: Jud. Dolj, T124, P125

Nr. Crt	Nr cadastral Nr. topografic	Suprafața* (mp)	Observații / Referințe
A1		Din acte: 1.700 Masurata: 1.633	Sector cadastral:26 Teren neimprejmuit;

B. Partea II. Proprietari și acte

Inscrieri privitoare la dreptul de proprietate și alte drepturi reale		Referințe
/		
Act Administrativ nr. TDP NR.1206-45522, din 14/11/1996 emis de CJ DOLJ;		
B1	Intabulare, drept de PROPRIETATE, dobandit prin Reconstituire, cota actuala 1/1, cota initiala 1/1 1) PLĂVICHEANU ECATERINA, LIPSĂ CNP	A1

C. Partea III. SARCINI .

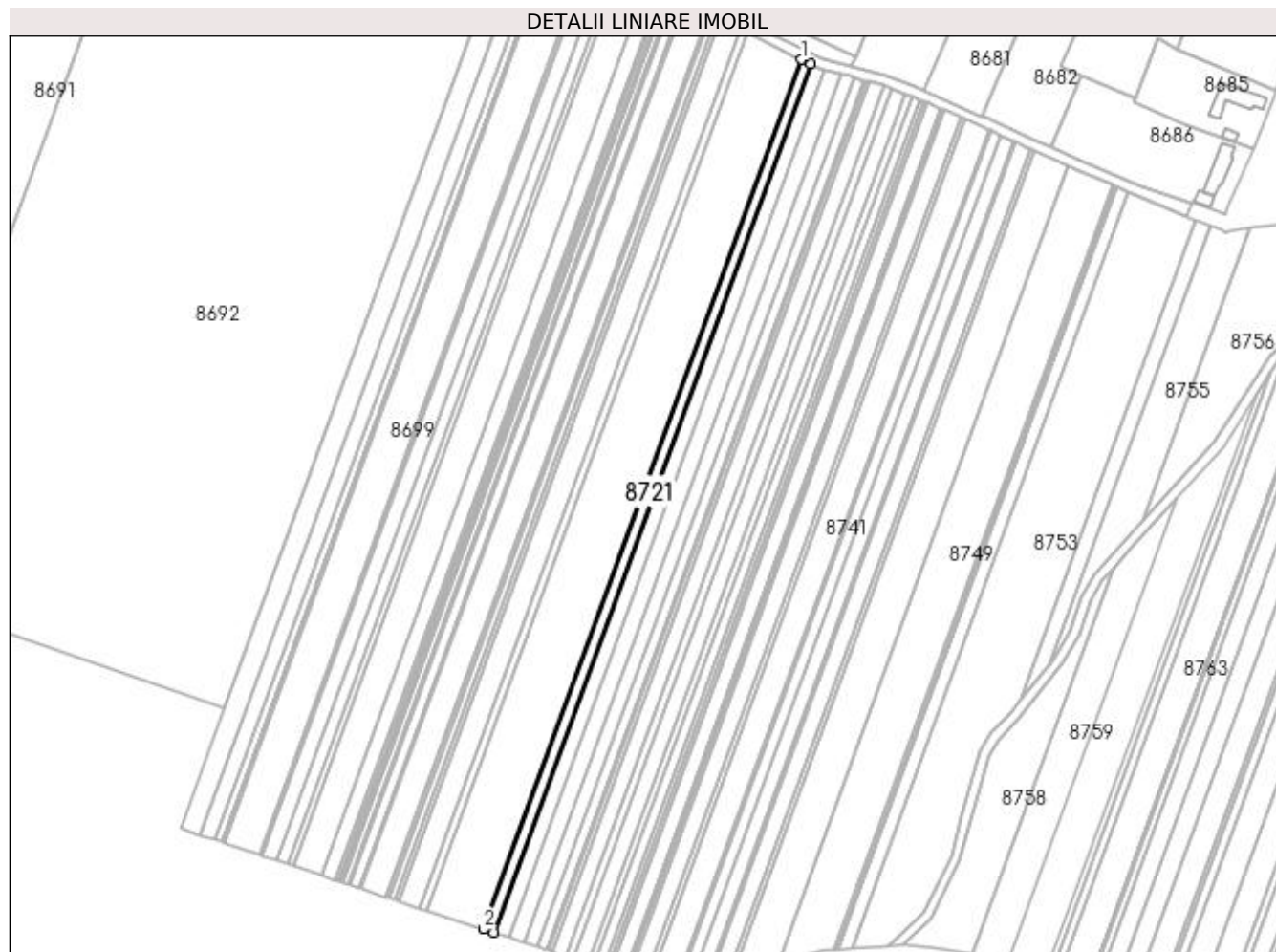
Inscrieri privind dezmembramintele dreptului de proprietate, drepturi reale de garanție și sarcini	Referințe
NU SUNT	

Anexa Nr. 1 La Partea I

Teren

Nr cadastral	Suprafața (mp)*	Observații / Referințe
	Din acte: 1.700 Masurata: 1.633	

* Suprafața este determinată în planul de proiecție Stereo 70.



Date referitoare la teren

Crt	Categorie folosință	Intravilan	Suprafața (mp)	Tarla	Parcelă	Nr. topo	Observații / Referințe
1	padure	NU	1.633	124	125	-	PROCENT DIMINUARE 3.94%

Lungime Segmente

1) Valorile lungimilor segmentelor sunt obținute din proiecție în plan.

Punct început	X / Y	Punct sfârșit	X / Y	Lungime segment (** (m)
1	350.357,676 262.853,119	2	350.225,976 262.492,637	383.787
2	350.225,976 262.492,637	3	350.230,018 262.491,291	4.26
3	350.230,018 262.491,291	4	350.361,51 262.851,205	383.181
4	350.361,51 262.851,205	1	350.357,676 262.853,119	4.286

**** Lungimile segmentelor sunt determinate în planul de proiecție Stereo 70 și sunt rotunjite la 1 milimetru.**

***** Distanța dintre puncte este formată din segmente cumulate ce sunt mai mici decât valoarea 1 milimetru.**

**DATE DESPRE IMOBILUL NR. 8722**

Oficiul de Cadastru și Publicitate Imobiliară DOLJ
Biroul de Cadastru și Publicitate Imobiliară Craiova

A. Partea I. Descrierea imobilului

TEREN Extravilan

Adresa: Jud. Dolj, T124, P124

Nr. Crt	Nr cadastral Nr. topografic	Suprafața* (mp)	Observații / Referințe
A1		Din acte: 2.600 Masurata: 2.498	Sector cadastral:26 Teren neimprejmuit;

B. Partea II. Proprietari și acte

Inscrieri privitoare la dreptul de proprietate și alte drepturi reale		Referințe
/		
Act Administrativ nr. TDP NR.2921-1355, din 15/07/2002 emis de CJ DOLJ;		
B1	Intabulare, drept de PROPRIETATE, dobandit prin Reconstituire, cota actuala 1/1, cota initiala 1/1 1) CIUCU CONSTANTIN, LIPSĂ CNP 2) CIUCU SORIN, LIPSĂ CNP	A1

C. Partea III. SARCINI .

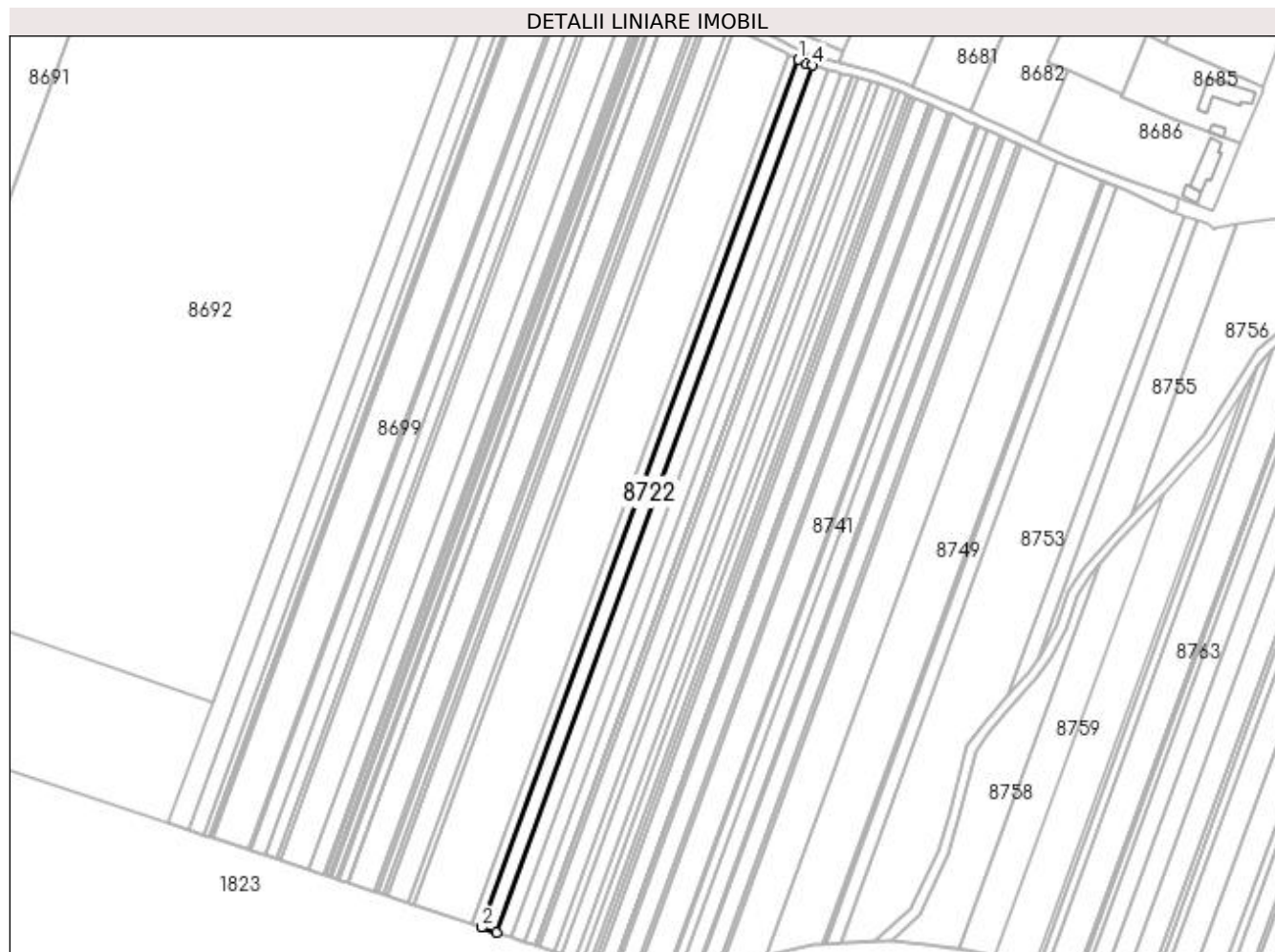
Inscrieri privind dezmembramintele dreptului de proprietate, drepturi reale de garanție și sarcini	Referințe
NU SUNT	

Anexa Nr. 1 La Partea I

Teren

Nr cadastral	Suprafața (mp)*	Observații / Referințe
	Din acte: 2.600 Masurata: 2.498	

* Suprafața este determinată în planul de proiecție Stereo 70.



Date referitoare la teren

Crt	Categorie folosință	Intra vilan	Suprafața (mp)	Tarla	Parcelă	Nr. topo	Observații / Referințe
1	padure	NU	2.498	124	124	-	PROCENT DIMINUARE 3.94%

Lungime Segmente

1) Valorile lungimilor segmentelor sunt obținute din proiecție în plan.

Punct început	X / Y	Punct sfârșit	X / Y	Lungime segment (** (m)
1	350.361,51 262.851,205	2	350.230,018 262.491,291	383.181
2	350.230,018 262.491,291	3	350.236,211 262.489,228	6.528
3	350.236,211 262.489,228	4	350.367,582 262.848,81	382.828
4	350.367,582 262.848,81	5	350.364,915 262.849,505	2.756
5	350.364,915 262.849,505	1	350.361,51 262.851,205	3.806

**** Lungimile segmentelor sunt determinate în planul de proiecție Stereo 70 și sunt rotunjite la 1 milimetru.**

***** Distanța dintre puncte este formată din segmente cumulate ce sunt mai mici decât valoarea 1 milimetru.**

**DATE DESPRE IMOBILUL NR. 8723**

Oficiul de Cadastru și Publicitate Imobiliară DOLJ
Biroul de Cadastru și Publicitate Imobiliară Craiova

A. Partea I. Descrierea imobilului

TEREN Extravilan

Adresa: Jud. Dolj, T124, P123

Nr. Crt	Nr cadastral Nr. topografic	Suprafața* (mp)	Observații / Referințe
A1		Din acte: 2.700 Masurata: 2.594	Sector cadastral:26 Teren neimprejmuit;

B. Partea II. Proprietari și acte

Inscrieri privitoare la dreptul de proprietate și alte drepturi reale		Referințe
/		
Act Administrativ nr. TDP NR.1223-45522, din 14/11/1996 emis de CJ DOLJ;		
B1	Intabulare, drept de PROPRIETATE, dobandit prin Reconstituire, cota actuala 1/1, cota initiala 1/1 1) OCNEANU VICTOR, LIPSĂ CNP	A1

C. Partea III. SARCINI .

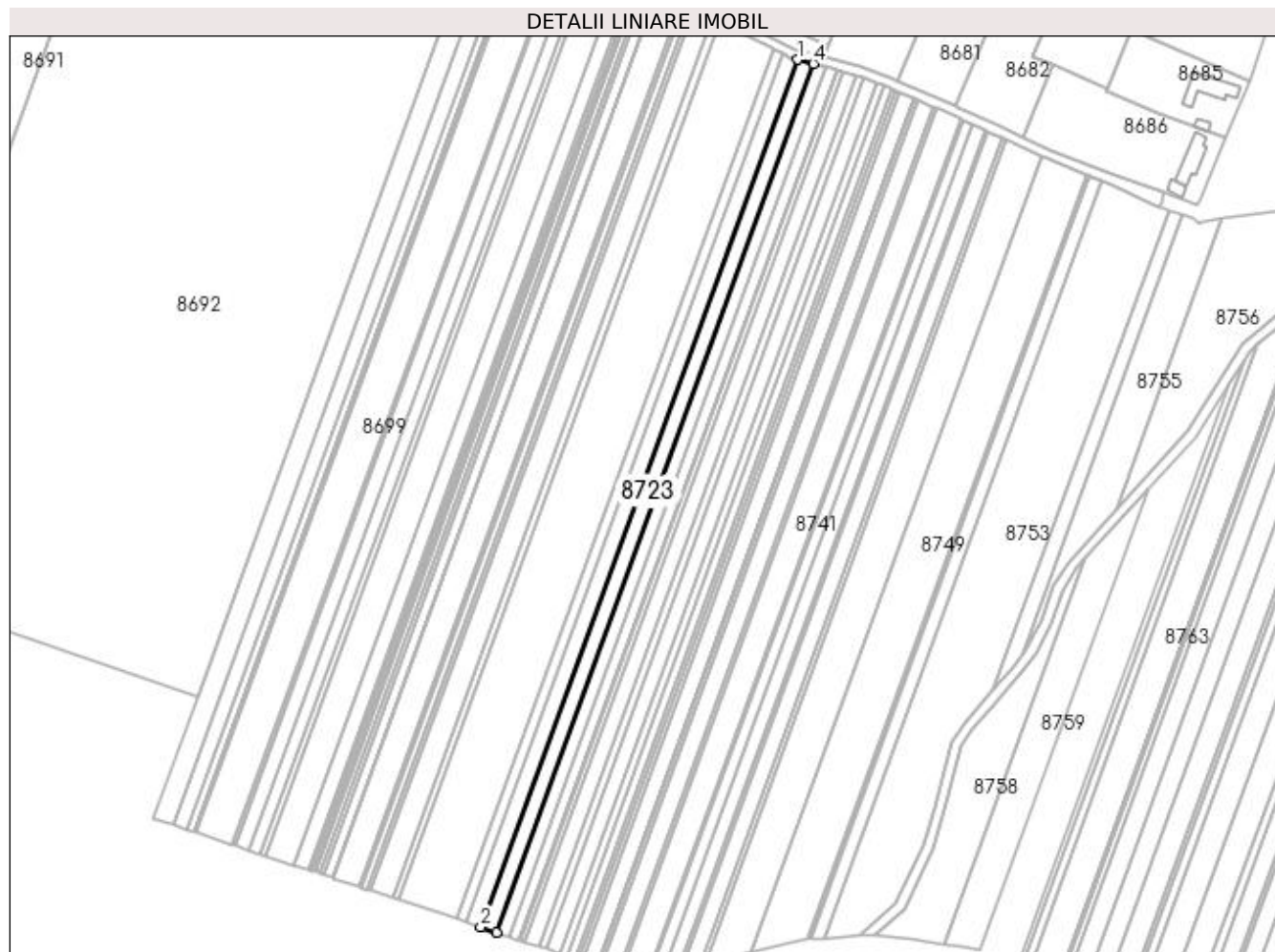
Inscrieri privind dezmembramintele dreptului de proprietate, drepturi reale de garanție și sarcini	Referințe
NU SUNT	

Anexa Nr. 1 La Partea I

Teren

Nr cadastral	Suprafața (mp)*	Observații / Referințe
	Din acte: 2.700 Masurata: 2.594	

* Suprafața este determinată în planul de proiecție Stereo 70.



Date referitoare la teren

Crt	Categorie folosință	Intravilan	Suprafața (mp)	Tarla	Parcelă	Nr. topo	Observații / Referințe
1	padure	NU	2.594	124	123	-	PROCENT DIMINUARE 3.94%

Lungime Segmente

1) Valorile lungimilor segmentelor sunt obținute din proiecție în plan.

Punct început	X / Y	Punct sfârșit	X / Y	Lungime segment (** (m)
1	350.367,582 262.848,81	2	350.236,211 262.489,228	382.828
2	350.236,211 262.489,228	3	350.242,639 262.487,088	6.775
3	350.242,639 262.487,088	4	350.374,165 262.847,095	383.281
4	350.374,165 262.847,095	1	350.367,582 262.848,81	6.803

**** Lungimile segmentelor sunt determinate în planul de proiecție Stereo 70 și sunt rotunjite la 1 milimetru.**

***** Distanța dintre puncte este formată din segmente cumulate ce sunt mai mici decât valoarea 1 milimetru.**

**DATE DESPRE IMOBILUL NR. 8724**

Oficiul de Cadastru și Publicitate Imobiliară DOLJ
Biroul de Cadastru și Publicitate Imobiliară Craiova

A. Partea I. Descrierea imobilului

TEREN Extravilan

Adresa: Jud. Dolj, T124, P122

Nr. Crt	Nr cadastral Nr. topografic	Suprafața* (mp)	Observații / Referințe
A1		Din acte: 2.200 Masurata: 2.113	Sector cadastral:26 Teren neimprejmuit;

B. Partea II. Proprietari și acte

Inscrieri privitoare la dreptul de proprietate și alte drepturi reale		Referințe
/		
Act Administrativ nr. TDP NR.1270-45522, din 31/01/1997 emis de CJ DOLJ;		
B1	Intabulare, drept de PROPRIETATE, dobandit prin Reconstituire, cota actuala 1/1, cota initiala 1/1 1) BĂLAN EMIL , LIPSĂ CNP	A1

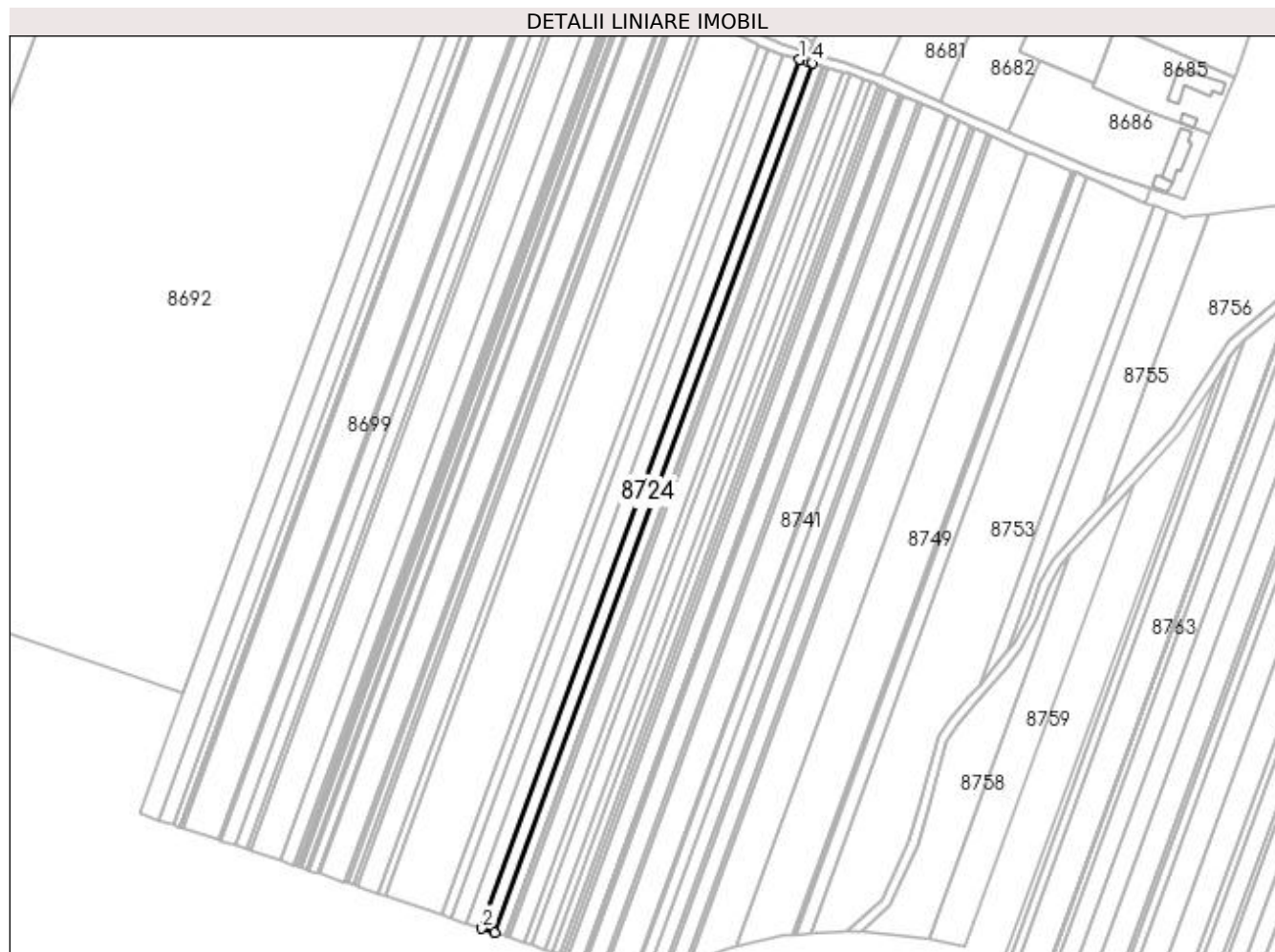
C. Partea III. SARCINI .

Inscrieri privind dezmembramintele dreptului de proprietate, drepturi reale de garanție și sarcini	Referințe
NU SUNT	

Teren

Nr cadastral	Suprafața (mp)*	Observații / Referințe
	Din acte: 2.200 Masurata: 2.113	

* Suprafața este determinată în planul de proiecție Stereo 70.



Date referitoare la teren

Crt	Categorie folosință	Intra vilan	Suprafața (mp)	Tarla	Parcelă	Nr. topo	Observații / Referințe
1	padure	NU	2.113	124	122	-	PROCENT DIMINUARE 3.94%

Lungime Segmente

1) Valorile lungimilor segmentelor sunt obținute din proiecție în plan.

Punct început	X / Y	Punct sfârșit	X / Y	Lungime segment (** (m)
1	350.374,165 262.847,095	2	350.242,639 262.487,088	383.281
2	350.242,639 262.487,088	3	350.247,869 262.485,346	5.513
3	350.247,869 262.485,346	4	350.379,515 262.845,68	383.629
4	350.379,515 262.845,68	5	350.378,101 262.846,069	1.467
5	350.378,101 262.846,069	1	350.374,165 262.847,095	4.067

**** Lungimile segmentelor sunt determinate în planul de proiecție Stereo 70 și sunt rotunjite la 1 milimetru.**

***** Distanța dintre puncte este formată din segmente cumulate ce sunt mai mici decât valoarea 1 milimetru.**

**DATE DESPRE IMOBILUL NR. 8725**

Oficiul de Cadastru și Publicitate Imobiliară DOLJ
Biroul de Cadastru și Publicitate Imobiliară Craiova

A. Partea I. Descrierea imobilului

TEREN Extravilan

Adresa: Jud. Dolj, T124, P121

Nr. Crt	Nr cadastral Nr. topografic	Suprafața* (mp)	Observații / Referințe
A1		Din acte: 1.800 Masurata: 1.729	Sector cadastral:26 Teren neimprejmuit; T129 GRESITA IN TDP

B. Partea II. Proprietari și acte

Inscrieri privitoare la dreptul de proprietate și alte drepturi reale		Referințe
/		
Act Administrativ nr. TDP NR.844-59041, din 07/05/1996 emis de CJ DOLJ;		
B1	Intabulare, drept de PROPRIETATE, dobandit prin Reconstituire, cota actuala 1/1, cota initiala 1/1 1) DAVID PETRE, LIPSĂ CNP	A1

C. Partea III. SARCINI .

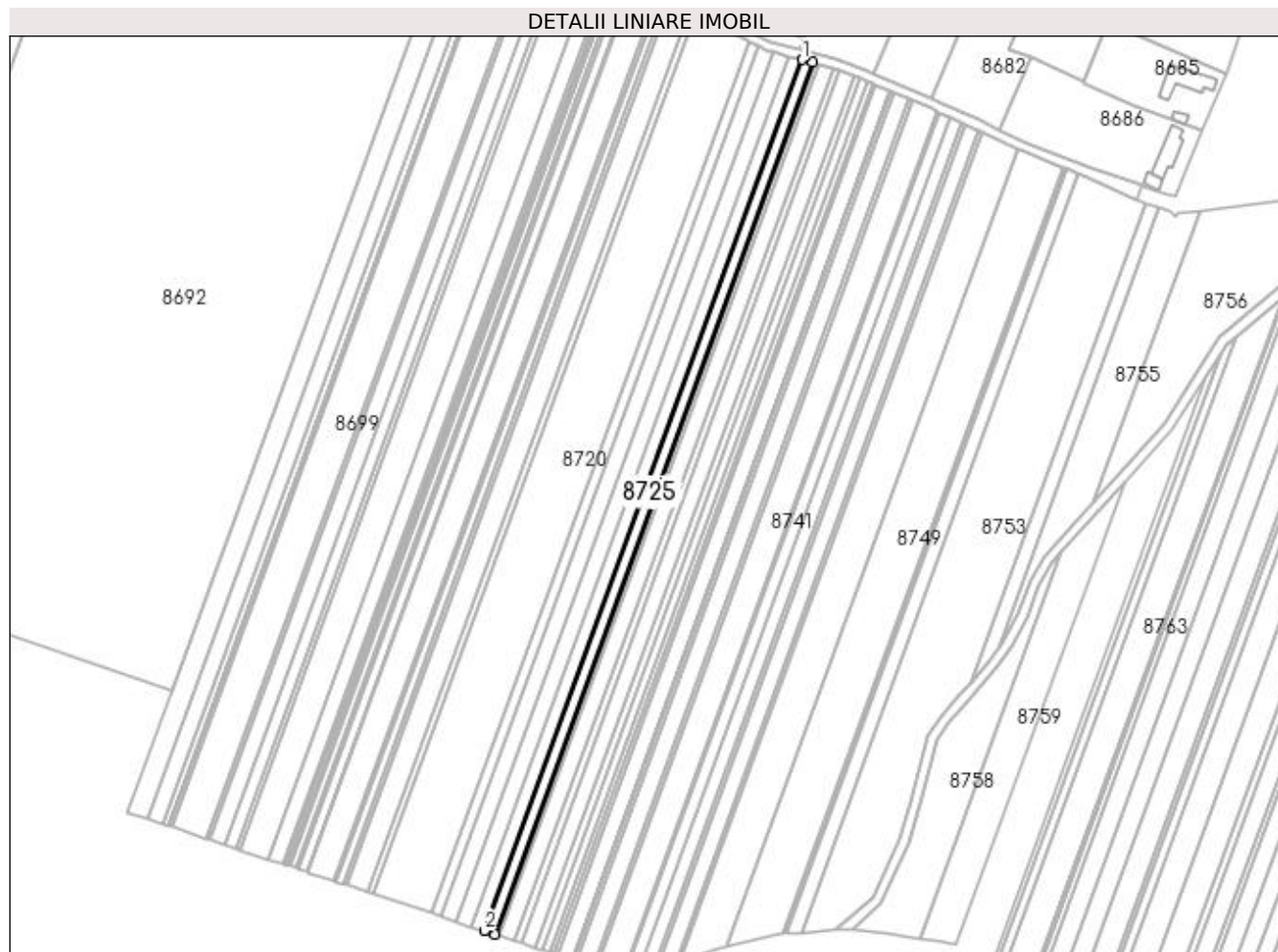
Inscrieri privind dezmembramintele dreptului de proprietate, drepturi reale de garanție și sarcini	Referințe
NU SUNT	

Anexa Nr. 1 La Partea I

Teren

Nr cadastral	Suprafața (mp)*	Observații / Referințe
	Din acte: 1.800 Masurata: 1.729	T129 GRESITA IN TDP

* Suprafața este determinată în planul de proiecție Stereo 70.



Date referitoare la teren

Crt	Categorie folosință	Intra vilan	Suprafața (mp)	Tarla	Parcelă	Nr. topo	Observații / Referințe
1	padure	NU	1.729	124	121	-	IDENTIC CU T129 PROCENT DIMINUARE 3.94%

Lungime Segmente

1) Valorile lungimilor segmentelor sunt obținute din proiecție în plan.

Punct început	X / Y	Punct sfârșit	X / Y	Lungime segment (** (m)
1	350.379,515 262.845,68	2	350.247,869 262.485,346	383.629
2	350.247,869 262.485,346	3	350.252,145 262.483,922	4.507
3	350.252,145 262.483,922	4	350.383,873 262.844,478	383.866
4	350.383,873 262.844,478	1	350.379,515 262.845,68	4.52

**** Lungimile segmentelor sunt determinate în planul de proiecție Stereo 70 și sunt rotunjite la 1 milimetru.**

***** Distanța dintre puncte este formată din segmente cumulate ce sunt mai mici decât valoarea 1 milimetru.**

**DATE DESPRE IMOBILUL NR. 8726**

Oficiul de Cadastru și Publicitate Imobiliară DOLJ
 Biroul de Cadastru și Publicitate Imobiliară Craiova

A. Partea I. Descrierea imobilului

TEREN Extravilan

Adresa: Jud. Dolj, T124, P120

Nr. Crt	Nr cadastral Nr. topografic	Suprafața* (mp)	Observații / Referințe
A1		Din acte: 200 Masurata: 192	Sector cadastral:26 Teren neimprejmuit;

B. Partea II. Proprietari și acte

Inscrieri privitoare la dreptul de proprietate și alte drepturi reale		Referințe
/		
Hotarare Judecatoreasca nr. SC NR.2304, din 04/12/2012 emis de JUDECATORIA CALAFAT (INCHEIERE/ 11-02-2013 EMISA DE JUDECATORIA CALAFAT;DOSAR NR.3700/201/2012);		
B1	Intabulare, drept de PROPRIETATE, dobandit prin Hotarare Judecatoreasca, cota actuala 1/1, cota initiala 1/1 1) AFRENIE MIHAI RINU, LIPSĂ CNP	A1

C. Partea III. SARCINI .

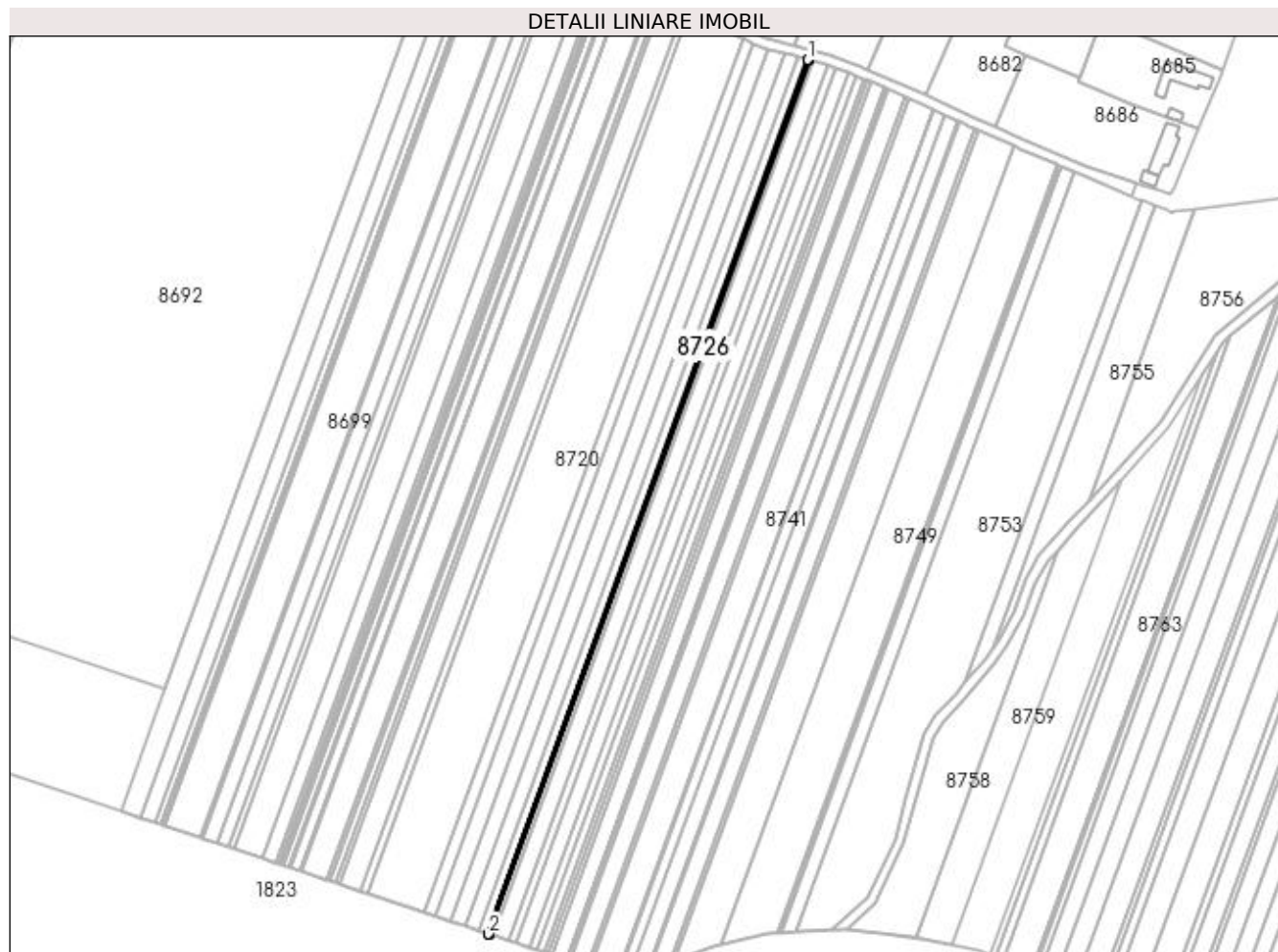
Inscrieri privind dezmembramintele dreptului de proprietate, drepturi reale de garanție și sarcini	Referințe
NU SUNT	

Anexa Nr. 1 La Partea I

Teren

Nr cadastral	Suprafața (mp)*	Observații / Referințe
	Din acte: 200 Masurata: 192	

* Suprafața este determinată în planul de proiecție Stereo 70.



Date referitoare la teren

Crt	Categorie folosință	Intra vilan	Suprafața (mp)	Tarla	Parcelă	Nr. topo	Observații / Referințe
1	padure	NU	192	124	120	-	PROCENT DIMINUARE 3.94%

Lungime Segmente

1) Valorile lungimilor segmentelor sunt obținute din proiecție în plan.

Punct început	X / Y	Punct sfârșit	X / Y	Lungime segment (** (m)
1	350.383,873 262.844,478	2	350.252,145 262.483,922	383.866
2	350.252,145 262.483,922	3	350.252,62 262.483,764	0.5
3	350.252,62 262.483,764	4	350.384,356 262.844,345	383.892
4	350.384,356 262.844,345	1	350.383,873 262.844,478	0.502

**** Lungimile segmentelor sunt determinate în planul de proiecție Stereo 70 și sunt rotunjite la 1 milimetru.**

***** Distanța dintre puncte este formată din segmente cumulate ce sunt mai mici decât valoarea 1 milimetru.**

**DATE DESPRE IMOBILUL NR. 8727**

Oficiul de Cadastru și Publicitate Imobiliară DOLJ
Biroul de Cadastru și Publicitate Imobiliară Craiova

A. Partea I. Descrierea imobilului

TEREN Extravilan

Adresa: Jud. Dolj, T124, P119

Nr. Crt	Nr cadastral Nr. topografic	Suprafața* (mp)	Observații / Referințe
A1		Din acte: 700 Masurata: 673	Sector cadastral:26 Teren neimprejmuit;

B. Partea II. Proprietari și acte

Inscrieri privitoare la dreptul de proprietate și alte drepturi reale		Referințe
/		
Act Administrativ nr. TDP NR.1234-45522, din 15/11/1996 emis de CJ DOLJ;		
B1	Intabulare, drept de PROPRIETATE, dobandit prin Reconstituire, cota actuala 1/1, cota initiala 1/1 1) BANCĂ AURICA , LIPSĂ CNP 2) STĂNUȘI IOANA , LIPSĂ CNP	A1

C. Partea III. SARCINI .

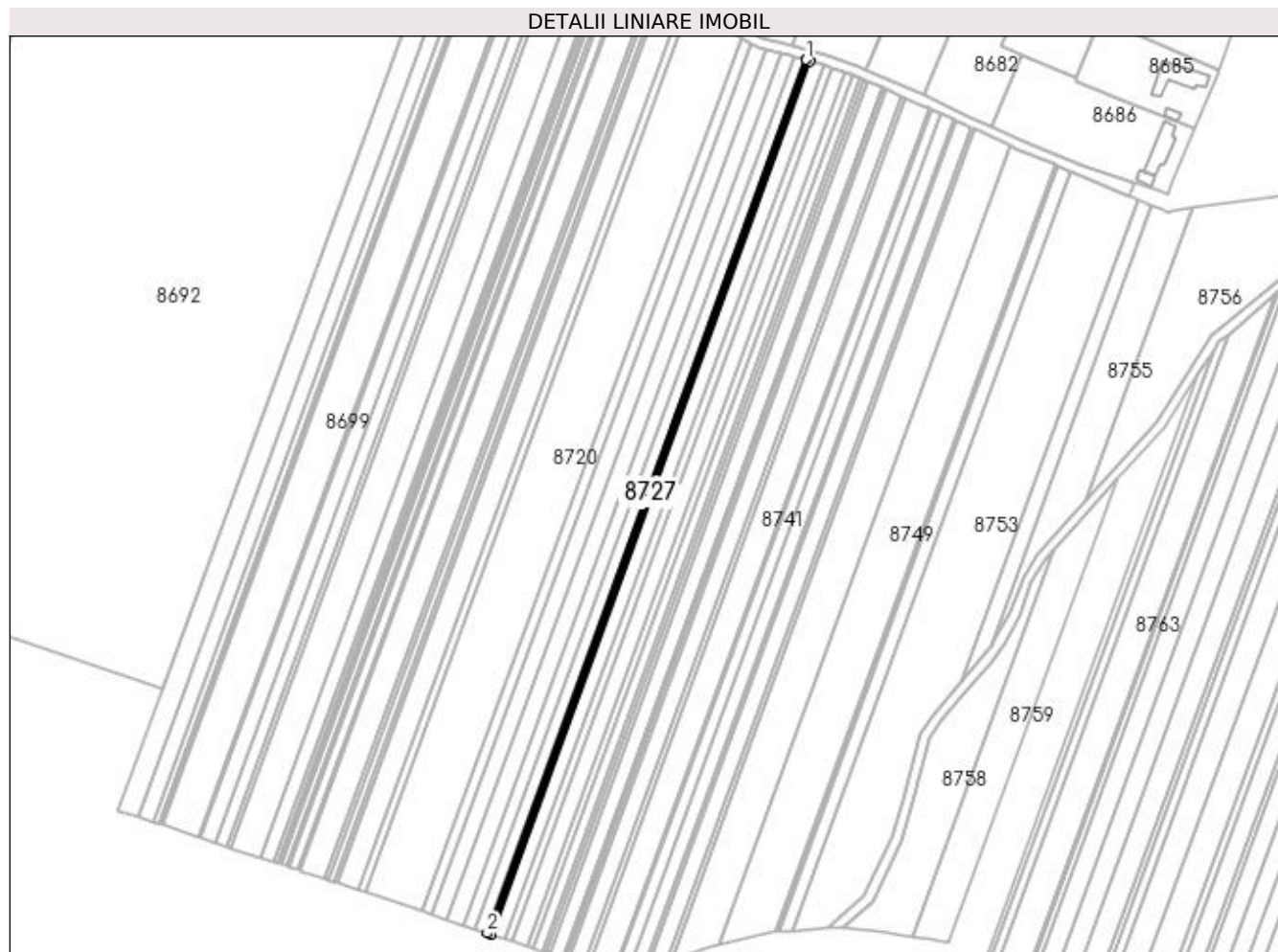
Inscrieri privind dezmembramintele dreptului de proprietate, drepturi reale de garanție și sarcini	Referințe
NU SUNT	

Anexa Nr. 1 La Partea I

Teren

Nr cadastral	Suprafața (mp)*	Observații / Referințe
	Din acte: 700 Masurata: 673	

* Suprafața este determinată în planul de proiecție Stereo 70.



Date referitoare la teren

Crt	Categorie folosință	Intra vilan	Suprafața (mp)	Tarla	Parcelă	Nr. topo	Observații / Referințe
1	padure	NU	673	124	119	-	PROCENT DIMINUARE 3.94%

Lungime Segmente

1) Valorile lungimilor segmentelor sunt obținute din proiecție în plan.

Punct început	X / Y	Punct sfârșit	X / Y	Lungime segment (** (m)
1	350.384,356 262.844,345	2	350.252,62 262.483,764	383.892
2	350.252,62 262.483,764	3	350.254,284 262.483,21	1.754
3	350.254,284 262.483,21	4	350.386,052 262.843,877	383.984
4	350.386,052 262.843,877	1	350.384,356 262.844,345	1.759

**** Lungimile segmentelor sunt determinate în planul de proiecție Stereo 70 și sunt rotunjite la 1 milimetru.**

***** Distanța dintre puncte este formată din segmente cumulate ce sunt mai mici decât valoarea 1 milimetru.**

**DATE DESPRE IMOBILUL NR. 8728**

Oficiul de Cadastru și Publicitate Imobiliară DOLJ
Biroul de Cadastru și Publicitate Imobiliară Craiova

A. Partea I. Descrierea imobilului

TEREN Extravilan

Adresa: Jud. Dolj, T124, P118

Nr. Crt	Nr cadastral Nr. topografic	Suprafața* (mp)	Observații / Referințe
A1		Din acte: 2.500 Masurata: 2.402	Sector cadastral:26 Teren neimprejmuit;

B. Partea II. Proprietari și acte

Inscrieri privitoare la dreptul de proprietate și alte drepturi reale		Referințe
/		
Act Administrativ nr. TDP NR.2131-45099, din 20/02/1997 emis de CJ DOLJ;		
B1	Intabulare, drept de PROPRIETATE, dobandit prin Reconstituire, cota actuala 1/1, cota initiala 1/1 1) DASCĂLU VICTOR, LIPSĂ CNP	A1

C. Partea III. SARCINI .

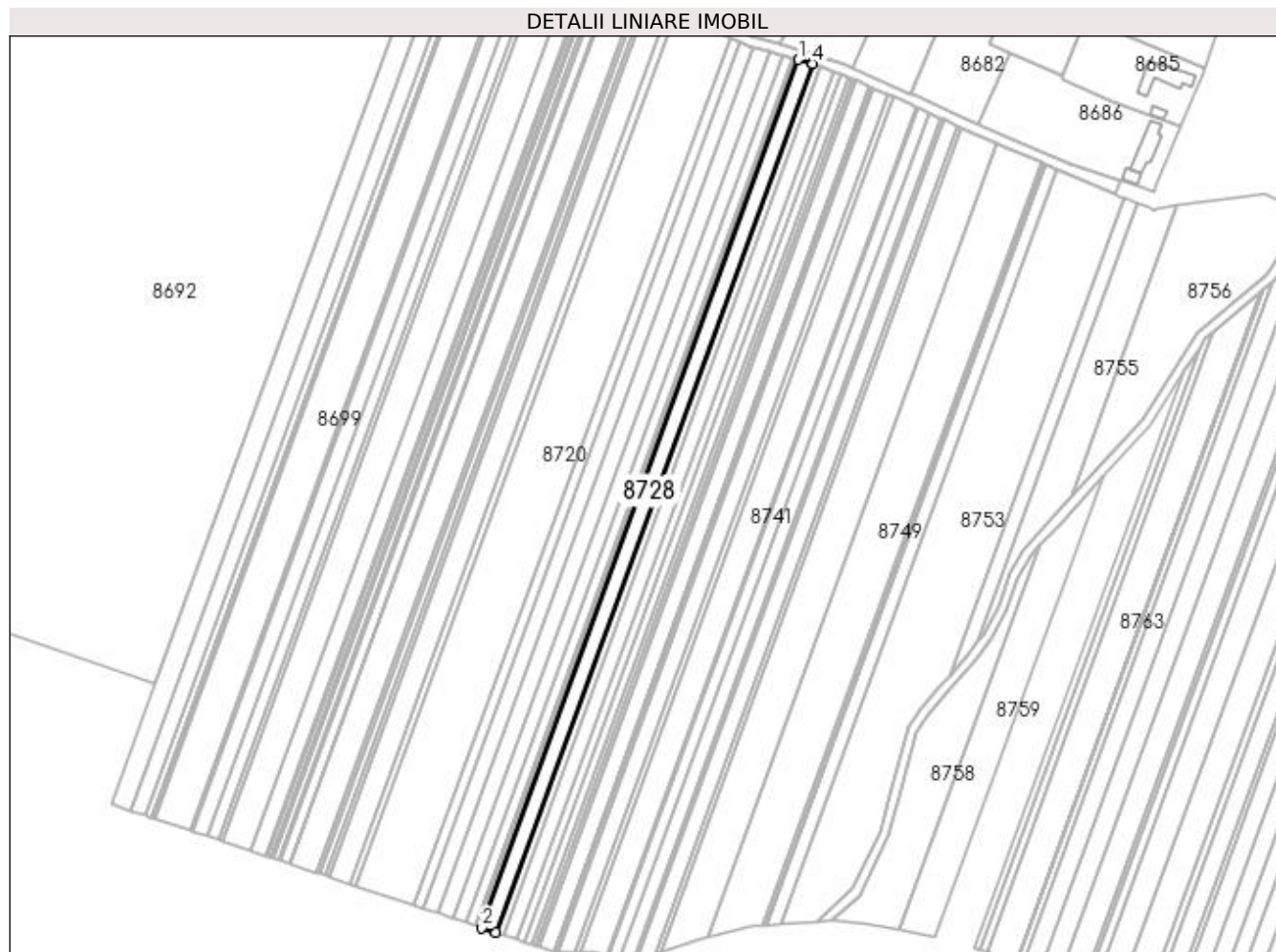
Inscrieri privind dezmembramintele dreptului de proprietate, drepturi reale de garanție și sarcini	Referințe
NU SUNT	

Anexa Nr. 1 La Partea I

Teren

Nr cadastral	Suprafața (mp)*	Observații / Referințe
	Din acte: 2.500 Masurata: 2.402	

* Suprafața este determinată în planul de proiecție Stereo 70.



Date referitoare la teren

Crt	Categorie folosință	Intra vilan	Suprafața (mp)	Tarla	Parcelă	Nr. topo	Observații / Referințe
1	padure	NU	2.402	124	118	-	PROCENT DIMINUARE 3.94%

Lungime Segmente

1) Valorile lungimilor segmentelor sunt obținute din proiecție în plan.

Punct început	X / Y	Punct sfârșit	X / Y	Lungime segment (** (m)
1	350.386,052 262.843,877	2	350.254,284 262.483,21	383.984
2	350.254,284 262.483,21	3	350.260,219 262.481,233	6.255
3	350.260,219 262.481,233	4	350.392,093 262.842,19	384.292
4	350.392,093 262.842,19	5	350.391,838 262.842,282	0.271
5	350.391,838 262.842,282	1	350.386,052 262.843,877	6.002

**** Lungimile segmentelor sunt determinate în planul de proiecție Stereo 70 și sunt rotunjite la 1 milimetru.**

***** Distanța dintre puncte este formată din segmente cumulate ce sunt mai mici decât valoarea 1 milimetru.**

**DATE DESPRE IMOBILUL NR. 8729**

Oficiul de Cadastru și Publicitate Imobiliară DOLJ
Biroul de Cadastru și Publicitate Imobiliară Craiova

A. Partea I. Descrierea imobilului

TEREN Extravilan

Adresa: Jud. Dolj, T124, P117

Nr. Crt	Nr cadastral Nr. topografic	Suprafața* (mp)	Observații / Referințe
A1		Din acte: 1.300 Masurata: 1.249	Sector cadastral:26 Teren neimprejmuit;

B. Partea II. Proprietari și acte

Inscrieri privitoare la dreptul de proprietate și alte drepturi reale		Referințe
/		
Act Administrativ nr. TDP NR.2153-45099, din 14/02/1997 emis de CJ DOLJ;		
B1	Intabulare, drept de PROPRIETATE, dobandit prin Reconstituire, cota actuala 1/1, cota initiala 1/1 1) STELEA MARIA, LIPSĂ CNP	A1

C. Partea III. SARCINI .

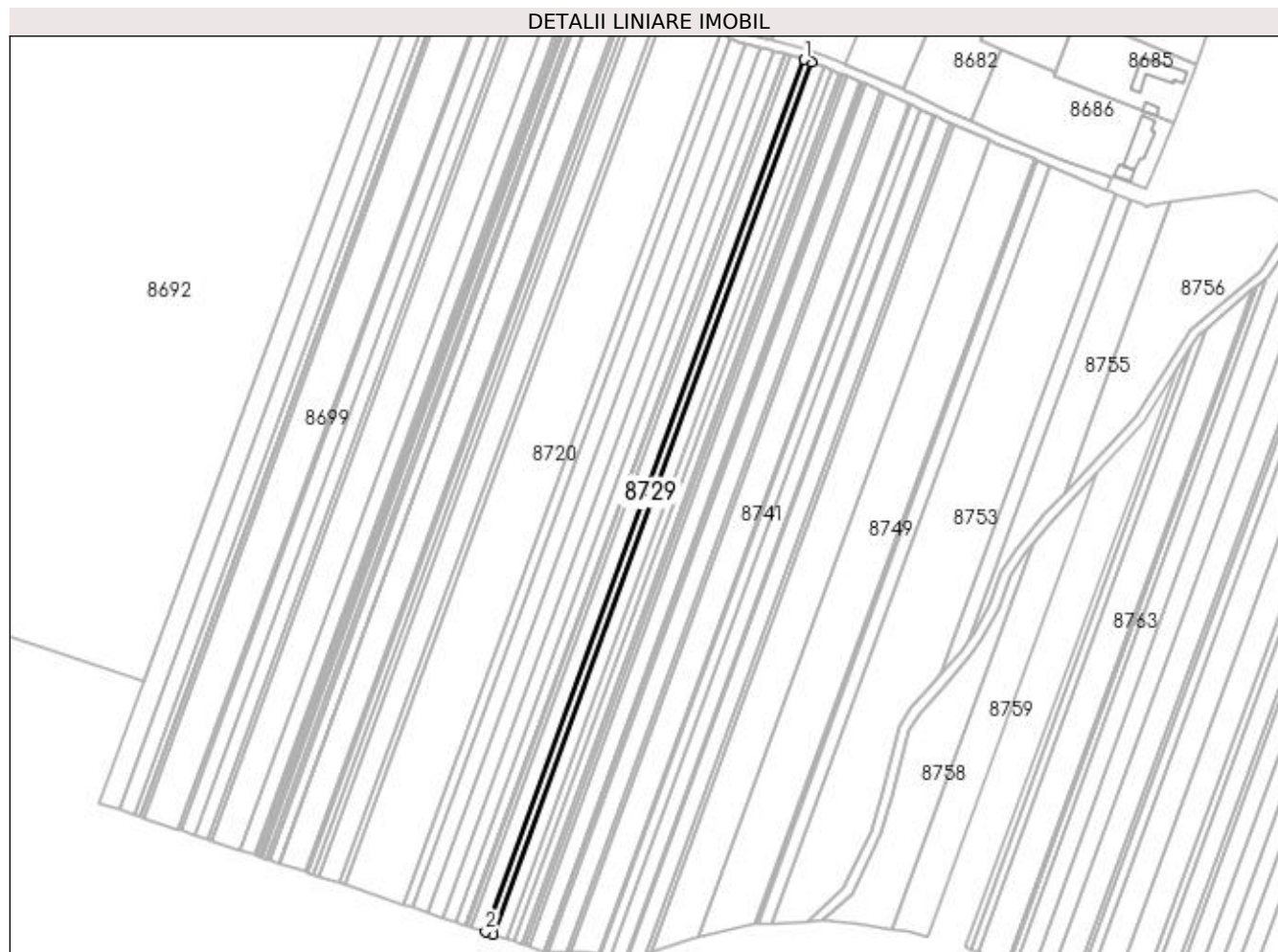
Inscrieri privind dezmembramintele dreptului de proprietate, drepturi reale de garanție și sarcini	Referințe
NU SUNT	

Anexa Nr. 1 La Partea I

Teren

Nr cadastral	Suprafața (mp)*	Observații / Referințe
	Din acte: 1.300 Masurata: 1.249	

* Suprafața este determinată în planul de proiecție Stereo 70.



Date referitoare la teren

Crt	Categorie folosință	Intravilan	Suprafața (mp)	Tarla	Parcelă	Nr. topo	Observații / Referințe
1	padure	NU	1.249	124	117	-	PROCENT DIMINUARE 3.94%

Lungime Segmente

1) Valorile lungimilor segmentelor sunt obținute din proiecție în plan.

Punct început	X / Y	Punct sfârșit	X / Y	Lungime segment (** (m)
1	350.392,093 262.842,19	2	350.260,219 262.481,233	384.292
2	350.260,219 262.481,233	3	350.263,304 262.480,206	3.252
3	350.263,304 262.480,206	4	350.395,151 262.841,089	384.214
4	350.395,151 262.841,089	1	350.392,093 262.842,19	3.25

**** Lungimile segmentelor sunt determinate în planul de proiecție Stereo 70 și sunt rotunjite la 1 milimetru.**

***** Distanța dintre puncte este formată din segmente cumulate ce sunt mai mici decât valoarea 1 milimetru.**

**DATE DESPRE IMOBILUL NR. 8730**

Oficiul de Cadastru și Publicitate Imobiliară DOLJ
Biroul de Cadastru și Publicitate Imobiliară Craiova

A. Partea I. Descrierea imobilului

TEREN Extravilan

Adresa: Jud. Dolj, T124, P116

Nr. Crt	Nr cadastral Nr. topografic	Suprafața* (mp)	Observații / Referințe
A1		Din acte: 2.400 Masurata: 2.306	Sector cadastral:26 Teren neimprejmuit;

B. Partea II. Proprietari și acte

Inscrieri privitoare la dreptul de proprietate și alte drepturi reale		Referințe
/		
Act Administrativ nr. TDP NR.1098-1390, din 30/10/1996 emis de CJ DOLJ;		
B1	Intabulare, drept de PROPRIETATE, dobandit prin Reconstituire, cota actuala 1/1, cota initiala 1/1 1) DUDOIU PĂTRU, LIPSĂ CNP 2) DUDOIU FLOREA, LIPSĂ CNP	A1

C. Partea III. SARCINI .

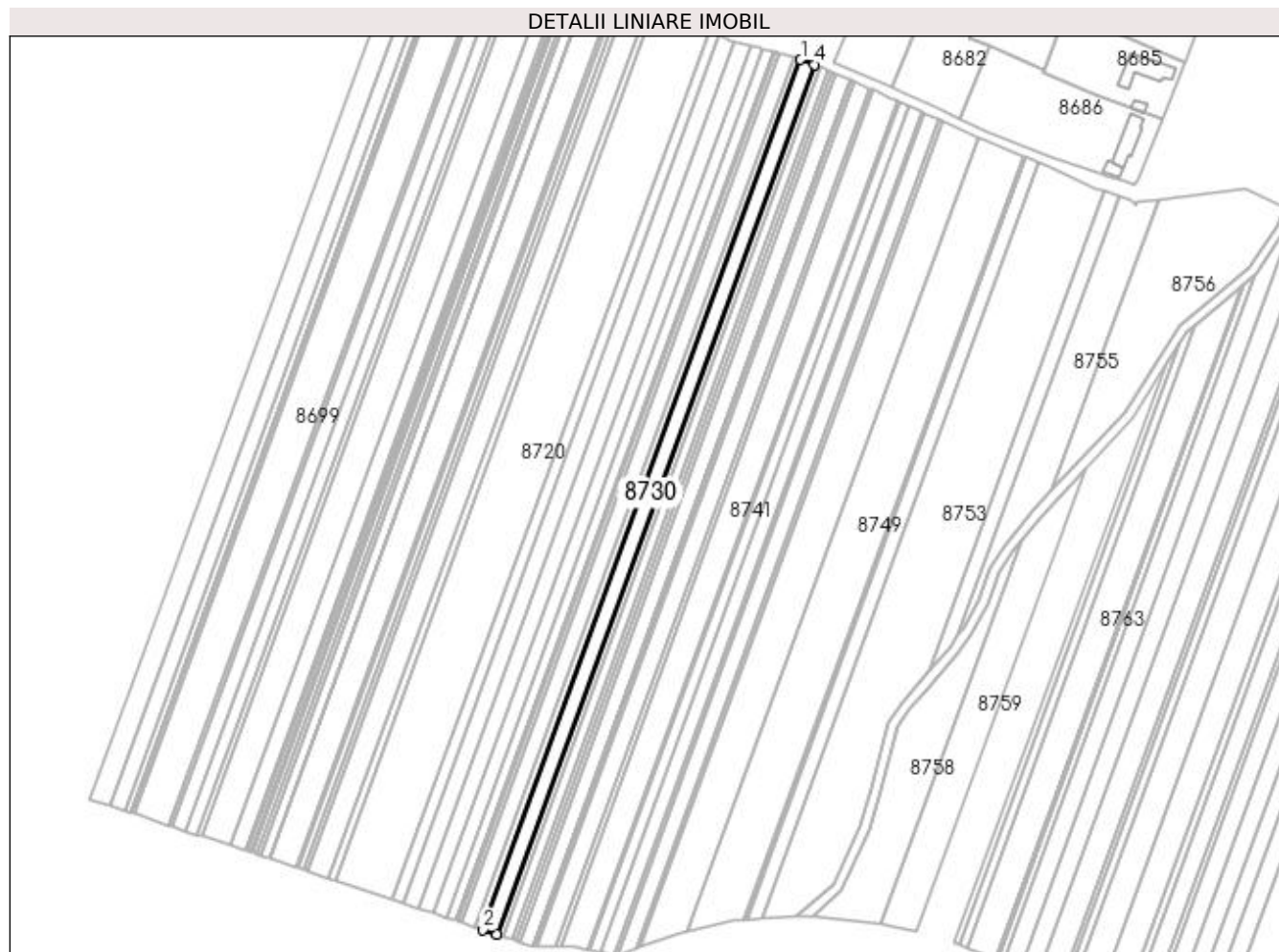
Inscrieri privind dezmembramintele dreptului de proprietate, drepturi reale de garanție și sarcini	Referințe
NU SUNT	

Anexa Nr. 1 La Partea I

Teren

Nr cadastral	Suprafața (mp)*	Observații / Referințe
	Din acte: 2.400 Masurata: 2.306	

* Suprafața este determinată în planul de proiecție Stereo 70.



Date referitoare la teren

Crt	Categorie folosință	Intra vilan	Suprafața (mp)	Tarla	Parcelă	Nr. topo	Observații / Referințe
1	padure	NU	2.306	124	116	-	PROCENT DIMINUARE 3.94%

Lungime Segmente

1) Valorile lungimilor segmentelor sunt obținute din proiecție în plan.

Punct început	X / Y	Punct sfârșit	X / Y	Lungime segment (** (m)
1	350.395,151 262.841,089	2	350.263,304 262.480,206	384.214
2	350.263,304 262.480,206	3	350.269,002 262.478,308	6.006
3	350.269,002 262.478,308	4	350.400,799 262.839,055	384.069
4	350.400,799 262.839,055	1	350.395,151 262.841,089	6.003

**** Lungimile segmentelor sunt determinate în planul de proiecție Stereo 70 și sunt rotunjite la 1 milimetru.**

***** Distanța dintre puncte este formată din segmente cumulate ce sunt mai mici decât valoarea 1 milimetru.**

**DATE DESPRE IMOBILUL NR. 8731**

Oficiul de Cadastru și Publicitate Imobiliară DOLJ
Biroul de Cadastru și Publicitate Imobiliară Craiova

A. Partea I. Descrierea imobilului

TEREN Extravilan

Adresa: Jud. Dolj, T124, P115

Nr. Crt	Nr cadastral Nr. topografic	Suprafața* (mp)	Observații / Referințe
A1		Din acte: 1.200 Masurata: 1.153	Sector cadastral:26 Teren neimprejmuit;

B. Partea II. Proprietari și acte

Inscrieri privitoare la dreptul de proprietate și alte drepturi reale		Referințe
/		
Act Administrativ nr. TDP NR.1647-44907, din 13/02/1997 emis de CJ DOLJ;		
B1	Intabulare, drept de PROPRIETATE, dobandit prin Reconstituire, cota actuala 1/1, cota initiala 1/1 1) DUDOIU ALEXANDRU, LIPSĂ CNP	A1

C. Partea III. SARCINI .

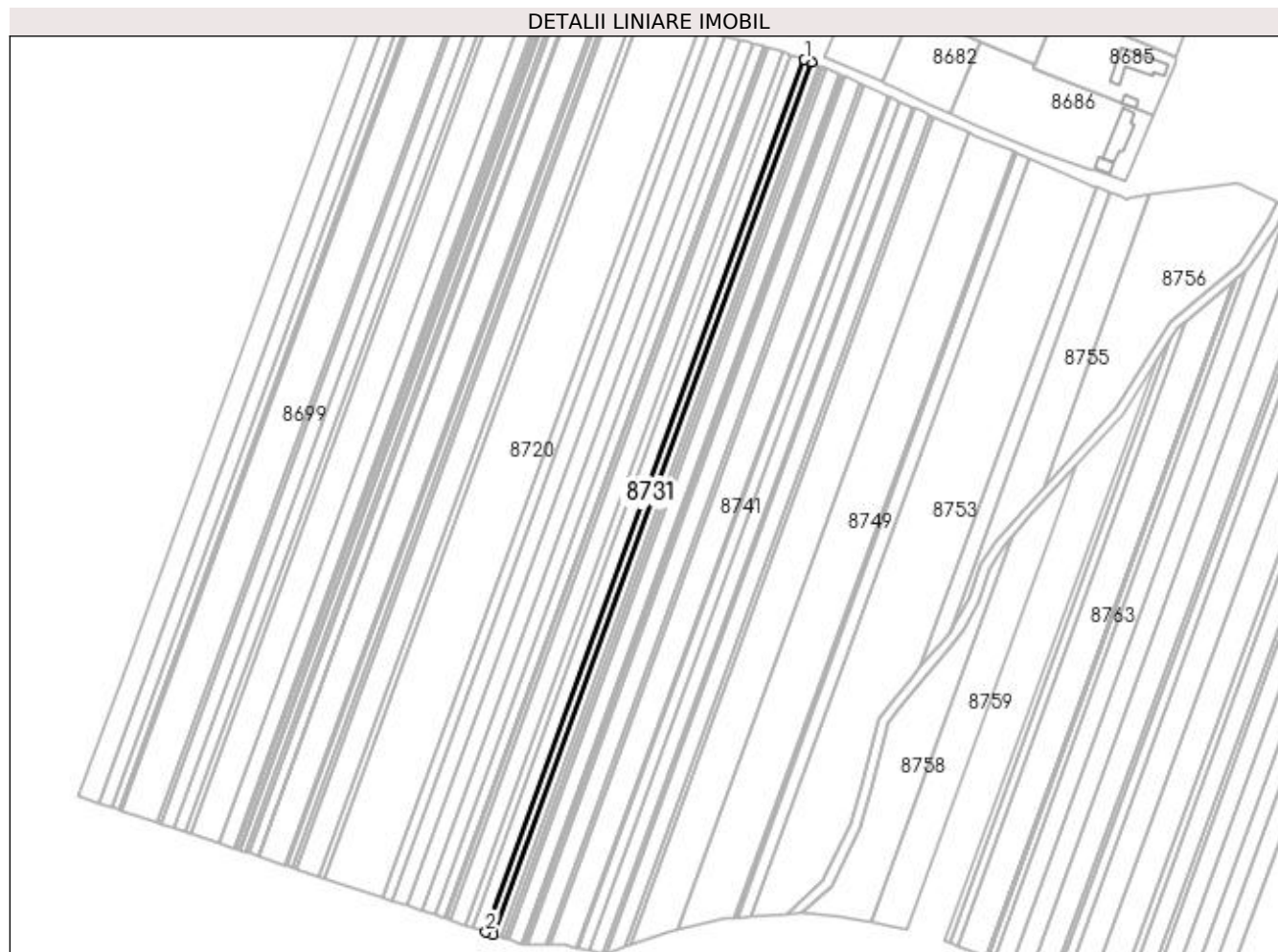
Inscrieri privind dezmembramintele dreptului de proprietate, drepturi reale de garanție și sarcini	Referințe
NU SUNT	

Anexa Nr. 1 La Partea I

Teren

Nr cadastral	Suprafața (mp)*	Observații / Referințe
	Din acte: 1.200 Masurata: 1.153	

* Suprafața este determinată în planul de proiecție Stereo 70.



Date referitoare la teren

Crt	Categorie folosință	Intra vilan	Suprafața (mp)	Tarla	Parcelă	Nr. topo	Observații / Referințe
1	padure	NU	1.153	124	115	-	PROCENT DIMINUARE 3.94%

Lungime Segmente

1) Valorile lungimilor segmentelor sunt obținute din proiecție în plan.

Punct început	X / Y	Punct sfârșit	X / Y	Lungime segment (** (m)
1	350.400,799 262.839,055	2	350.269,002 262.478,308	384.069
2	350.269,002 262.478,308	3	350.271,852 262.477,359	3.004
3	350.271,852 262.477,359	4	350.403,618 262.838,023	383.981
4	350.403,618 262.838,023	5	350.403,397 262.838,119	0.242
5	350.403,397 262.838,119	1	350.400,799 262.839,055	2.761

**** Lungimile segmentelor sunt determinate în planul de proiecție Stereo 70 și sunt rotunjite la 1 milimetru.**

***** Distanța dintre puncte este formată din segmente cumulate ce sunt mai mici decât valoarea 1 milimetru.**

**DATE DESPRE IMOBILUL NR. 8732**

Oficiul de Cadastru și Publicitate Imobiliară DOLJ
Biroul de Cadastru și Publicitate Imobiliară Craiova

A. Partea I. Descrierea imobilului

TEREN Extravilan

Adresa: Jud. Dolj, T124, P114

Nr. Crt	Nr cadastral Nr. topografic	Suprafața* (mp)	Observații / Referințe
A1		Din acte: 1.400 Masurata: 1.345	Sector cadastral:26 Teren neimprejmuit;

B. Partea II. Proprietari și acte

Inscrieri privitoare la dreptul de proprietate și alte drepturi reale		Referințe
/		
Act Administrativ nr. TDP NR.1225-45522, din 14/11/1996 emis de CJ DOLJ;		
B1	Intabulare, drept de PROPRIETATE, dobandit prin Reconstituire, cota actuala 1/1, cota initiala 1/1 1) ARNĂUTU CONSTANTIN, LIPSĂ CNP	A1

C. Partea III. SARCINI .

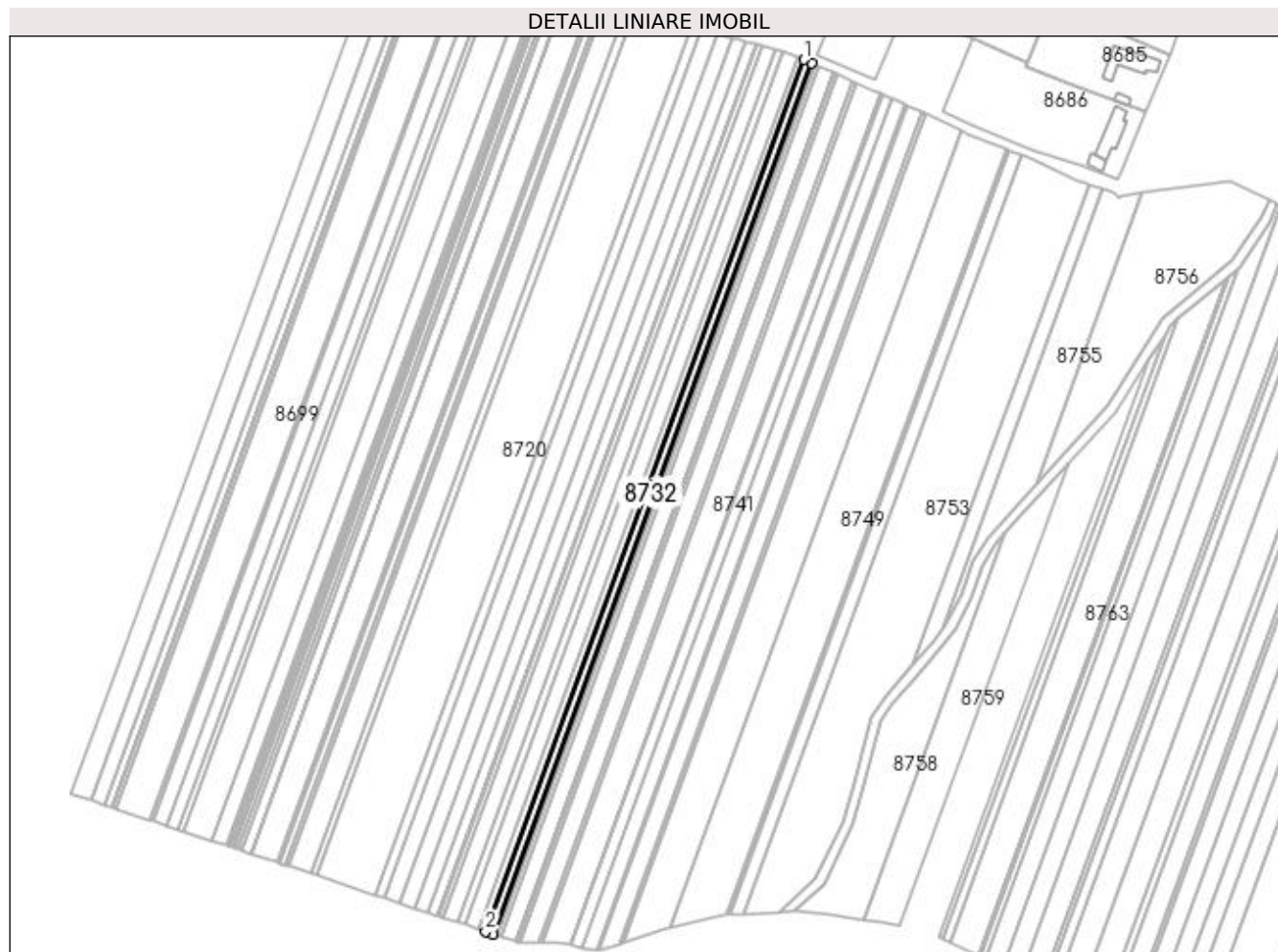
Inscrieri privind dezmembramintele dreptului de proprietate, drepturi reale de garanție și sarcini	Referințe
NU SUNT	

Anexa Nr. 1 La Partea I

Teren

Nr cadastral	Suprafața (mp)*	Observații / Referințe
	Din acte: 1.400 Masurata: 1.345	

* Suprafața este determinată în planul de proiecție Stereo 70.



Date referitoare la teren

Crt	Categorie folosință	Intra vilan	Suprafața (mp)	Tarla	Parcelă	Nr. topo	Observații / Referințe
1	padure	NU	1.345	124	114	-	PROCENT DIMINUARE 3.94%

Lungime Segmente

1) Valorile lungimilor segmentelor sunt obținute din proiecție în plan.

Punct început	X / Y	Punct sfârșit	X / Y	Lungime segment (** (m)
1	350.403,618 262.838,023	2	350.271,852 262.477,359	383.981
2	350.271,852 262.477,359	3	350.275,178 262.476,251	3.506
3	350.275,178 262.476,251	4	350.406,837 262.836,622	383.669
4	350.406,837 262.836,622	1	350.403,618 262.838,023	3.511

**** Lungimile segmentelor sunt determinate în planul de proiecție Stereo 70 și sunt rotunjite la 1 milimetru.**

***** Distanța dintre puncte este formată din segmente cumulate ce sunt mai mici decât valoarea 1 milimetru.**

**DATE DESPRE IMOBILUL NR. 8733**

Oficiul de Cadastru și Publicitate Imobiliară DOLJ
Biroul de Cadastru și Publicitate Imobiliară Craiova

A. Partea I. Descrierea imobilului

TEREN Extravilan

Adresa: Jud. Dolj, T124, P113

Nr. Crt	Nr cadastral Nr. topografic	Suprafața* (mp)	Observații / Referințe
A1		Din acte: 700 Masurata: 673	Sector cadastral:26 Teren neimprejmit;

B. Partea II. Proprietari și acte

Inscrieri privitoare la dreptul de proprietate și alte drepturi reale		Referințe
/		
Act Administrativ nr. TDP NR.1547-58835, din 14/11/1996 emis de CJ DOLJ;		
B1	Intabulare, drept de PROPRIETATE, dobandit prin Reconstituire, cota actuala 1/1, cota initiala 1/1 1) ARNĂUTU GHEORGHE , LIPSĂ CNP 2) SCRIECIU IOANA , LIPSĂ CNP	A1

C. Partea III. SARCINI .

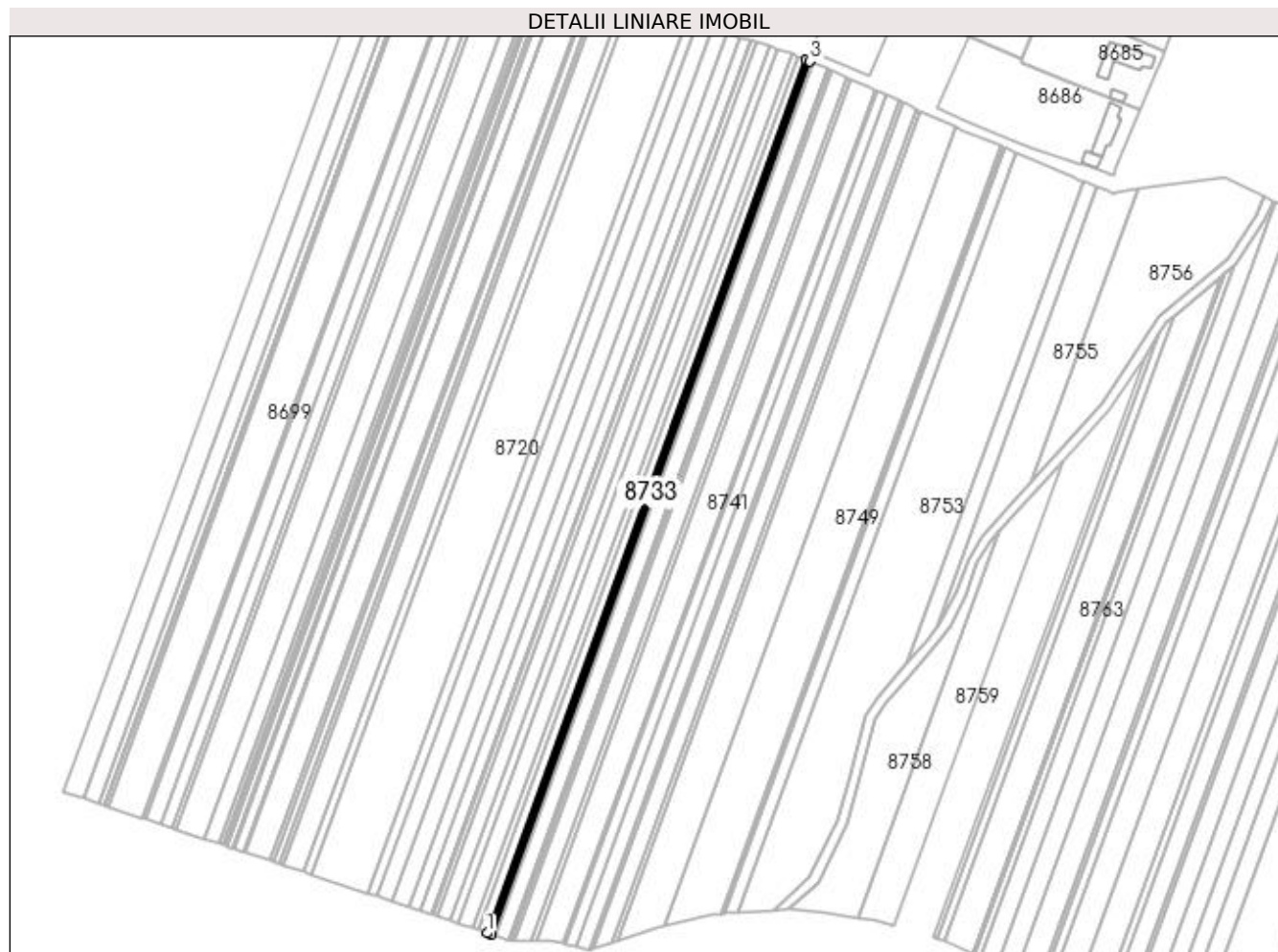
Inscrieri privind dezmembramintele dreptului de proprietate, drepturi reale de garanție și sarcini	Referințe
NU SUNT	

Anexa Nr. 1 La Partea I

Teren

Nr cadastral	Suprafața (mp)*	Observații / Referințe
	Din acte: 700 Masurata: 673	

* Suprafața este determinată în planul de proiecție Stereo 70.



Date referitoare la teren

Crt	Categorie folosință	Intra vilan	Suprafața (mp)	Tarla	Parcelă	Nr. topo	Observații / Referințe
1	padure	NU	673	124	113	-	PROCENT DIMINUARE 3.94%

Lungime Segmente

1) Valorile lungimilor segmentelor sunt obținute din proiecție în plan.

Punct început	X / Y	Punct sfârșit	X / Y	Lungime segment (** (m)
1	350.275,178 262.476,251	2	350.276,843 262.475,697	1.755
2	350.276,843 262.475,697	3	350.408,449 262.835,921	383.512
3	350.408,449 262.835,921	4	350.406,837 262.836,622	1.758
4	350.406,837 262.836,622	1	350.275,178 262.476,251	383.669

**** Lungimile segmentelor sunt determinate în planul de proiecție Stereo 70 și sunt rotunjite la 1 milimetru.**

***** Distanța dintre puncte este formată din segmente cumulate ce sunt mai mici decât valoarea 1 milimetru.**

**DATE DESPRE IMOBILUL NR. 8734**

Oficiul de Cadastru și Publicitate Imobiliară DOLJ
Biroul de Cadastru și Publicitate Imobiliară Craiova

A. Partea I. Descrierea imobilului

TEREN Extravilan

Adresa: Jud. Dolj, T124, P112

Nr. Crt	Nr cadastral Nr. topografic	Suprafața* (mp)	Observații / Referințe
A1		Din acte: 600 Masurata: 576	Sector cadastral:26 Teren neimprejmuit;

B. Partea II. Proprietari și acte

Inscrieri privitoare la dreptul de proprietate și alte drepturi reale		Referințe
/		
Act Administrativ nr. TDP NR.1674-44907, din 14/02/1997 emis de CJ DOLJ;		
B1	Intabulare, drept de PROPRIETATE, dobandit prin Reconstituire, cota actuala 1/1, cota initiala 1/1 1) CALIN ION, LIPSĂ CNP 2) CALIN CONSTANȚA, LIPSĂ CNP	A1

C. Partea III. SARCINI .

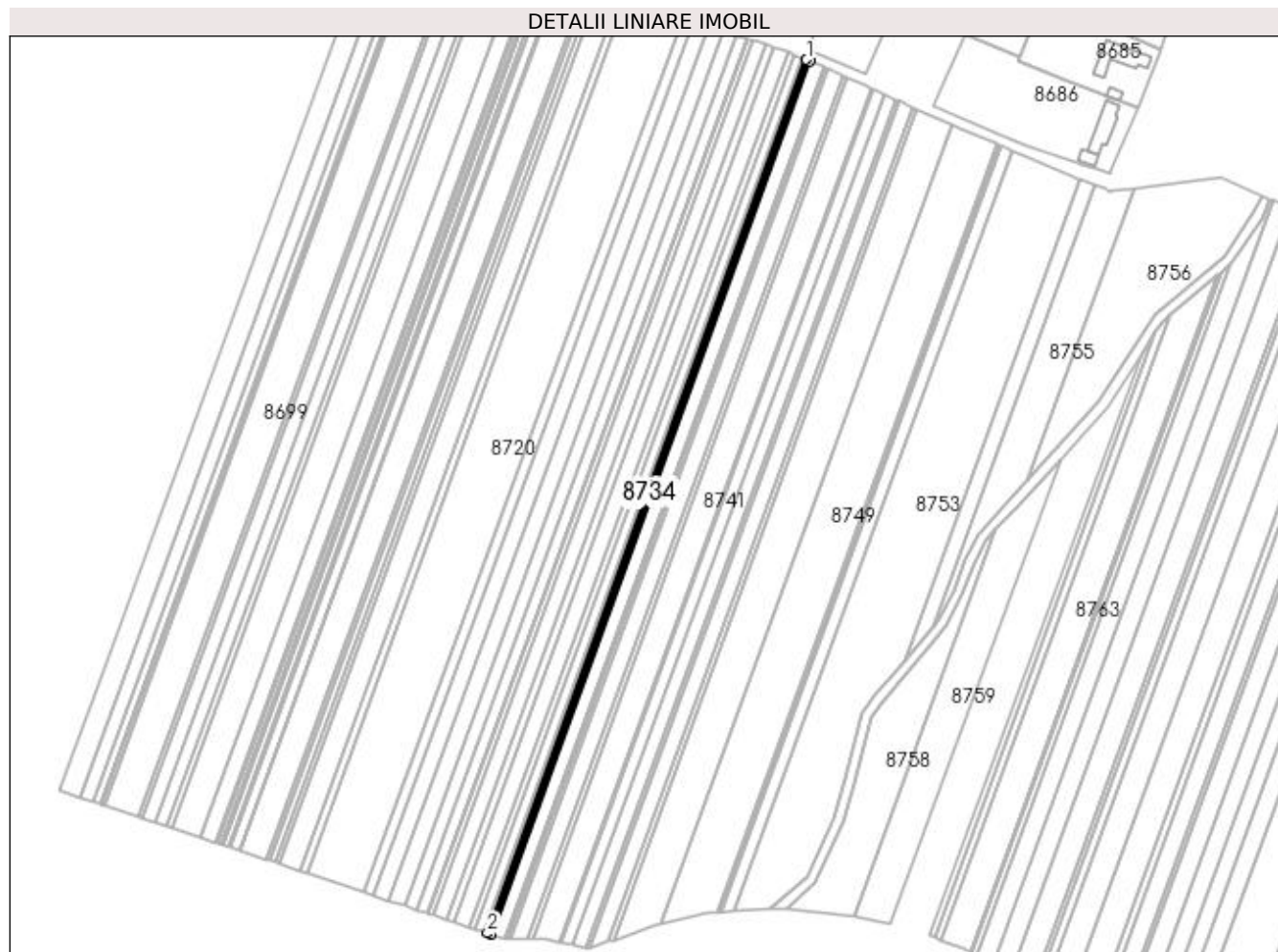
Inscrieri privind dezmembramintele dreptului de proprietate, drepturi reale de garanție și sarcini	Referințe
NU SUNT	

Anexa Nr. 1 La Partea I

Teren

Nr cadastral	Suprafața (mp)*	Observații / Referințe
	Din acte: 600 Masurata: 576	

* Suprafața este determinată în planul de proiecție Stereo 70.



Date referitoare la teren

Crt	Categorie folosință	Intra vilan	Suprafața (mp)	Tarla	Parcelă	Nr. topo	Observații / Referințe
1	padure	NU	576	124	112	-	PROCENT DIMINUARE 3.94%

Lungime Segmente

1) Valorile lungimilor segmentelor sunt obținute din proiecție în plan.

Punct început	X / Y	Punct sfârșit	X / Y	Lungime segment (** (m)
1	350.408,449 262.835,921	2	350.276,843 262.475,697	383.512
2	350.276,843 262.475,697	3	350.278,269 262.475,222	1.503
3	350.278,269 262.475,222	4	350.409,829 262.835,321	383.379
4	350.409,829 262.835,321	1	350.408,449 262.835,921	1.505

**** Lungimile segmentelor sunt determinate în planul de proiecție Stereo 70 și sunt rotunjite la 1 milimetru.**

***** Distanța dintre puncte este formată din segmente cumulate ce sunt mai mici decât valoarea 1 milimetru.**

**DATE DESPRE IMOBILUL NR. 8735**

Oficiul de Cadastru și Publicitate Imobiliară DOLJ
Biroul de Cadastru și Publicitate Imobiliară Craiova

A. Partea I. Descrierea imobilului

TEREN Extravilan

Adresa: Jud. Dolj, T124, P110

Nr. Crt	Nr cadastral Nr. topografic	Suprafața* (mp)	Observații / Referințe
A1		Din acte: 2.500 Masurata: 2.402	Sector cadastral:26 Teren neimprejmit;

B. Partea II. Proprietari și acte

Inscrieri privitoare la dreptul de proprietate și alte drepturi reale		Referințe
/		
Act Administrativ nr. TDP NR.2380-44798, din 01/07/1998 emis de CJ DOLJ (TDP NR.2204-48340/08-07-1997 EMIS DE CJ DOLJ);		
B1	Inscrierea provizorie, drept de PROPRIETATE, dobandit prin Reconstituire, cota actuala 1/1, cota initiala 1/1 1) MLADEN MIRCEA , LIPSĂ CNP 2) MLADEN GHEORGHE , LIPSĂ CNP 3) MLADEN GHEORGHE , LIPSĂ CNP	A1
Act Normativ nr. LEGEA NR.7, din 13/03/1996 emis de PARLAMENTUL ROMANIEI;		
B2	se noteaza suprapunerea reala a doua acte de proprietate asupra P110 pe suprafata de 2500mp: TP nr. 2380-44798 din 01.07.1998 emis pentru MLADEN GHEORGHE si TP nr.2204-48340 din 08.07.1997 emis pentru MLADEN GHEORGHE si MLADEN MIRCEA.	A1

C. Partea III. SARCINI .

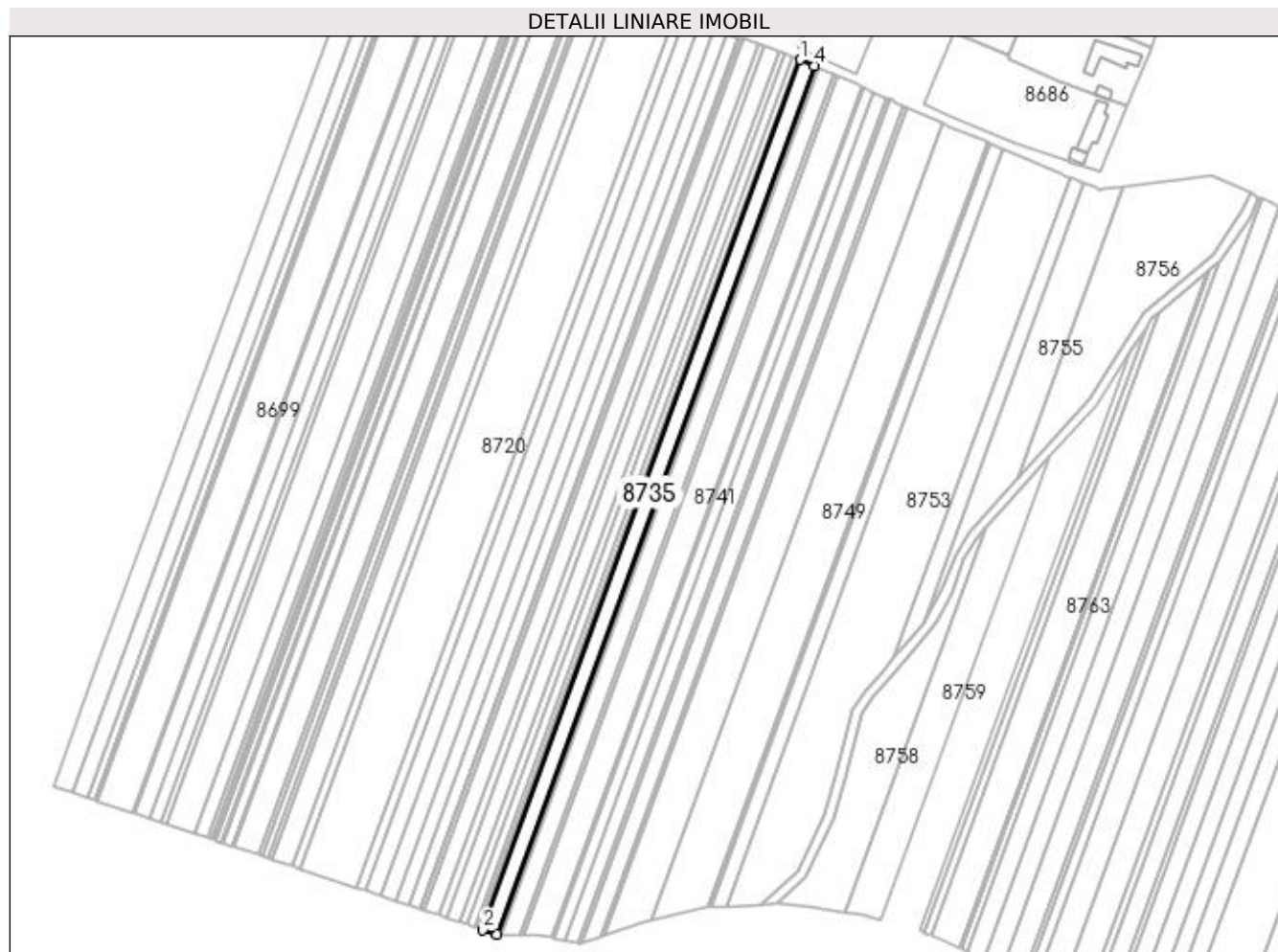
Inscrieri privind dezmembramintele dreptului de proprietate, drepturi reale de garanție și sarcini		Referințe
NU SUNT		

Anexa Nr. 1 La Partea I

Teren

Nr cadastral	Suprafața (mp)*	Observații / Referințe
	Din acte: 2.500 Masurata: 2.402	

* Suprafața este determinată în planul de proiecție Stereo 70.



Date referitoare la teren

Crt	Categorie folosință	Intra vilan	Suprafața (mp)	Tarla	Parcelă	Nr. topo	Observații / Referințe
1	padure	NU	2.402	124	110	-	PROCENT DIMINUARE 3.94%

Lungime Segmente

1) Valorile lungimilor segmentelor sunt obținute din proiecție în plan.

Punct început	X / Y	Punct sfârșit	X / Y	Lungime segment (** (m)
1	350.409,829 262.835,321	2	350.278,269 262.475,222	383.379
2	350.278,269 262.475,222	3	350.284,22 262.473,24	6.273
3	350.284,22 262.473,24	4	350.415,588 262.832,814	382.82
4	350.415,588 262.832,814	1	350.409,829 262.835,321	6.281

**** Lungimile segmentelor sunt determinate în planul de proiecție Stereo 70 și sunt rotunjite la 1 milimetru.**

***** Distanța dintre puncte este formată din segmente cumulate ce sunt mai mici decât valoarea 1 milimetru.**

**DATE DESPRE IMOBILUL NR. 8736**

Oficiul de Cadastru și Publicitate Imobiliară DOLJ
Biroul de Cadastru și Publicitate Imobiliară Craiova

A. Partea I. Descrierea imobilului

TEREN Extravilan

Adresa: Jud. Dolj, T124, P109

Nr. Crt	Nr cadastral Nr. topografic	Suprafața* (mp)	Observații / Referințe
A1		Din acte: 100 Masurata: 96	Sector cadastral:26 Teren neimprejmuit;

B. Partea II. Proprietari și acte

Inscrieri privitoare la dreptul de proprietate și alte drepturi reale		Referințe
/		
Act Administrativ nr. TDP NR.2857-48368, din 25/03/2002 emis de CJ DOLJ;		
B1	Intabulare, drept de PROPRIETATE, dobandit prin Reconstituire, cota actuala 1/1, cota initiala 1/1 1) IDITU FLOREA, LIPSĂ CNP 2) PLAVIȚ VICTORIA, LIPSĂ CNP 3) IDITU ION, LIPSĂ CNP	A1

C. Partea III. SARCINI .

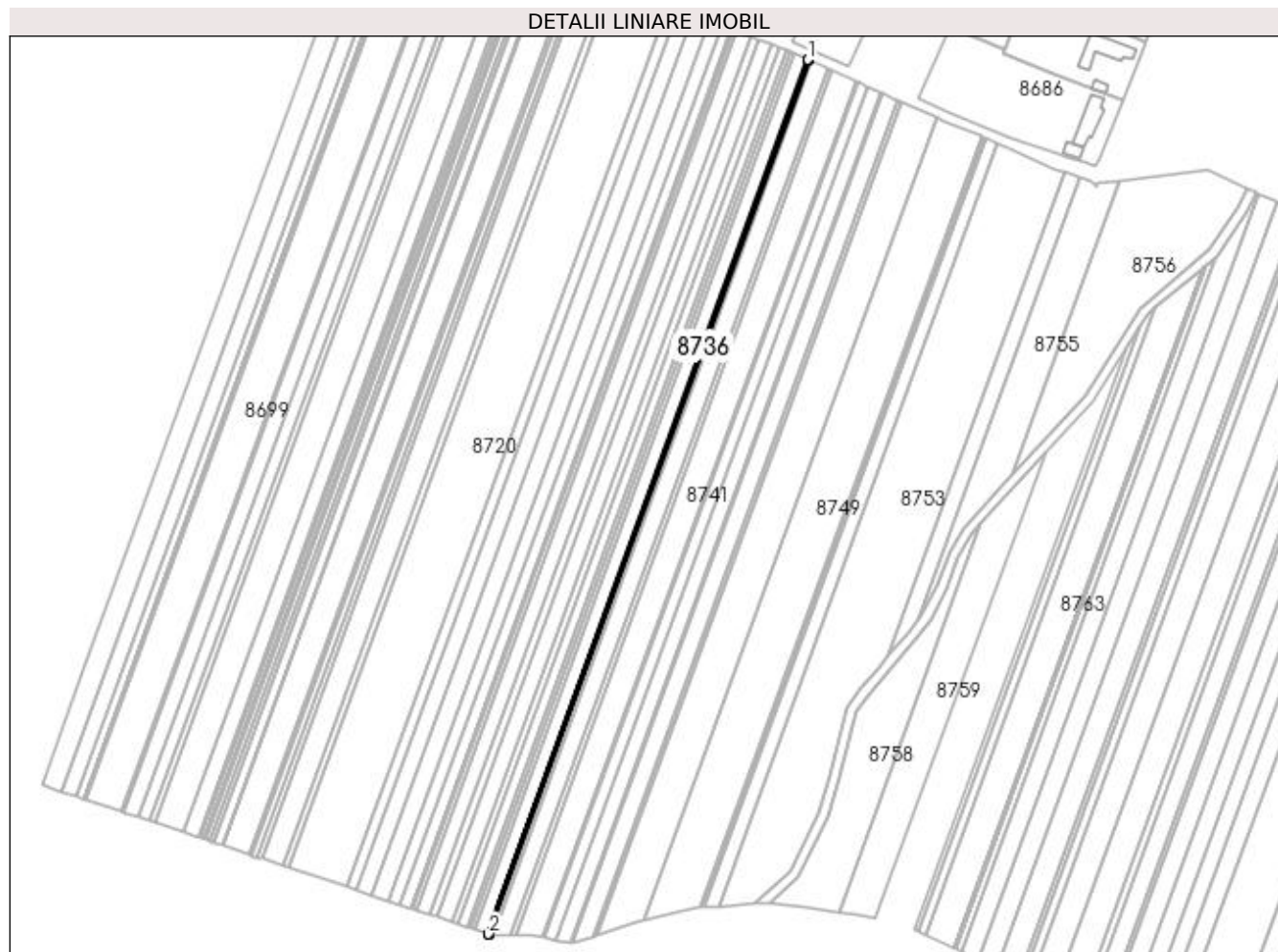
Inscrieri privind dezmembramintele dreptului de proprietate, drepturi reale de garanție și sarcini	Referințe
NU SUNT	

Anexa Nr. 1 La Partea I

Teren

Nr cadastral	Suprafața (mp)*	Observații / Referințe
	Din acte: 100 Masurata: 96	

* Suprafața este determinată în planul de proiecție Stereo 70.



Date referitoare la teren

Crt	Categorie folosință	Intra vilan	Suprafața (mp)	Tarla	Parcelă	Nr. topo	Observații / Referințe
1	padure	NU	96	124	109	-	PROCENT DIMINUARE 3.94%

Lungime Segmente

1) Valorile lungimilor segmentelor sunt obținute din proiecție în plan.

Punct început	X / Y	Punct sfârșit	X / Y	Lungime segment (** (m)
1	350.415,588 262.832,814	2	350.284,22 262.473,24	382.82
2	350.284,22 262.473,24	3	350.284,458 262.473,161	0.251
3	350.284,458 262.473,161	4	350.415,819 262.832,714	382.798
4	350.415,819 262.832,714	1	350.415,588 262.832,814	0.251

**** Lungimile segmentelor sunt determinate în planul de proiecție Stereo 70 și sunt rotunjite la 1 milimetru.**

***** Distanța dintre puncte este formată din segmente cumulate ce sunt mai mici decât valoarea 1 milimetru.**

**DATE DESPRE IMOBILUL NR. 8737**

Oficiul de Cadastru și Publicitate Imobiliară DOLJ
Biroul de Cadastru și Publicitate Imobiliară Craiova

A. Partea I. Descrierea imobilului

TEREN Extravilan

Adresa: Jud. Dolj, T124, P108

Nr. Crt	Nr cadastral Nr. topografic	Suprafața* (mp)	Observații / Referințe
A1		Din acte: 100 Masurata: 96	Sector cadastral:26 Teren neimprejmuit;

B. Partea II. Proprietari și acte

Inscrieri privitoare la dreptul de proprietate și alte drepturi reale		Referințe
/		
Act Administrativ nr. TDP NR.768-48497, din 22/11/1995 emis de CJ DOLJ;		
B1	Intabulare, drept de PROPRIETATE, dobandit prin Reconstituire, cota actuala 1/1, cota initiala 1/1 1) MÎRȘU MARIN, LIPSĂ CNP	A1

C. Partea III. SARCINI .

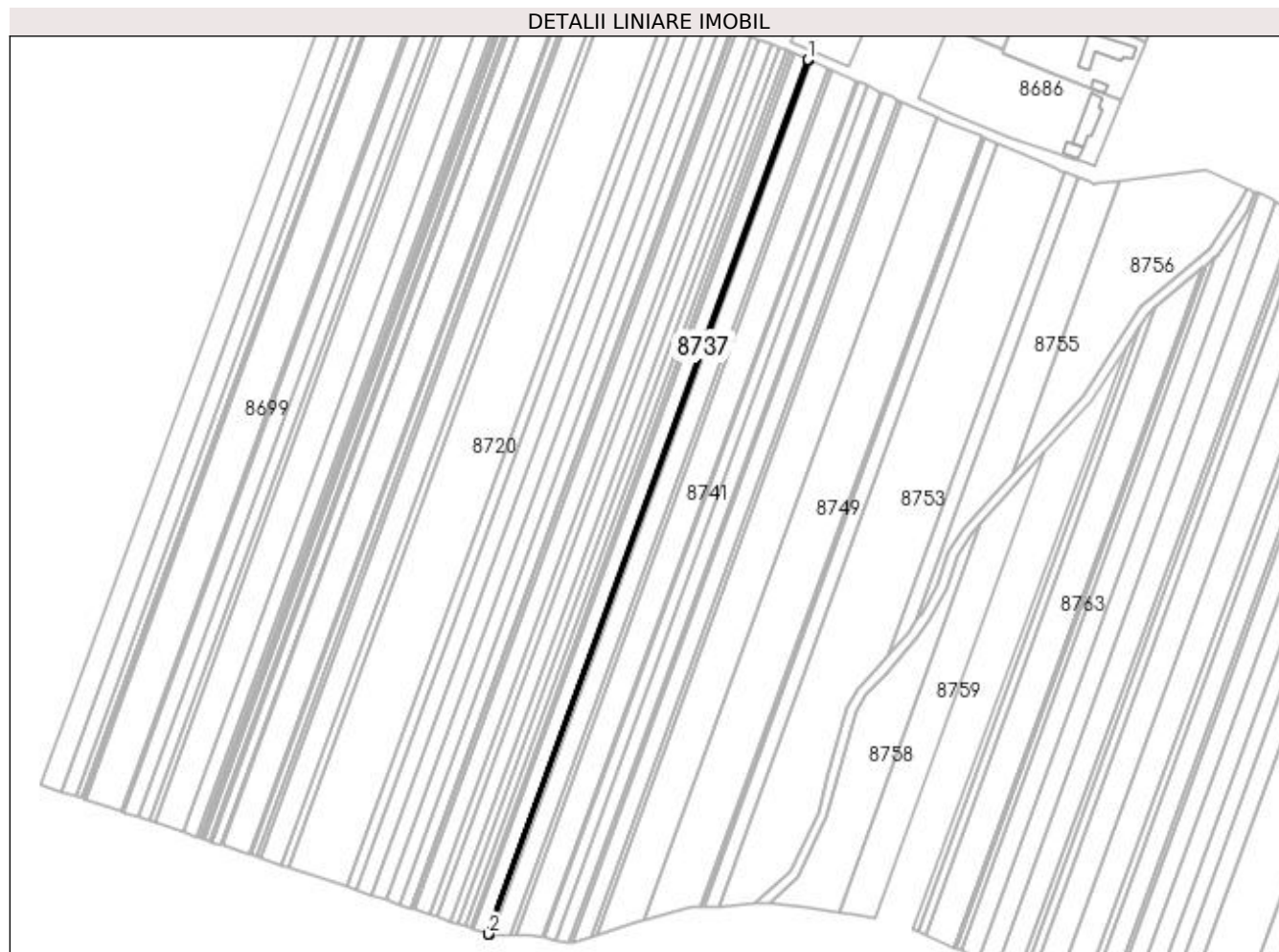
Inscrieri privind dezmembramintele dreptului de proprietate, drepturi reale de garanție și sarcini	Referințe
NU SUNT	

Anexa Nr. 1 La Partea I

Teren

Nr cadastral	Suprafața (mp)*	Observații / Referințe
	Din acte: 100 Masurata: 96	

* Suprafața este determinată în planul de proiecție Stereo 70.



Date referitoare la teren

Crt	Categorie folosință	Intra vilan	Suprafața (mp)	Tarla	Parcelă	Nr. topo	Observații / Referințe
1	padure	NU	96	124	108	-	PROCENT DIMINUARE 3.94%

Lungime Segmente

1) Valorile lungimilor segmentelor sunt obținute din proiecție în plan.

Punct început	X / Y	Punct sfârșit	X / Y	Lungime segment (** (m)
1	350.415,819 262.832,714	2	350.284,458 262.473,161	382.798
2	350.284,458 262.473,161	3	350.284,696 262.473,081	0.251
3	350.284,696 262.473,081	4	350.416,049 262.832,614	382.776
4	350.416,049 262.832,614	1	350.415,819 262.832,714	0.251

**** Lungimile segmentelor sunt determinate în planul de proiecție Stereo 70 și sunt rotunjite la 1 milimetru.**

***** Distanța dintre puncte este formată din segmente cumulate ce sunt mai mici decât valoarea 1 milimetru.**

**DATE DESPRE IMOBILUL NR. 8738**

Oficiul de Cadastru și Publicitate Imobiliară DOLJ
Biroul de Cadastru și Publicitate Imobiliară Craiova

A. Partea I. Descrierea imobilului

TEREN Extravilan

Adresa: Jud. Dolj, T124, P107

Nr. Crt	Nr cadastral Nr. topografic	Suprafața* (mp)	Observații / Referințe
A1		Din acte: 500 Masurata: 480	Sector cadastral:26 Teren neimprejmuit;

B. Partea II. Proprietari și acte

Inscrieri privitoare la dreptul de proprietate și alte drepturi reale		Referințe
/		
Act Administrativ nr. TDP NR.519-14991, din 24/02/1995 emis de CJ DOLJ;		
B1	Intabulare, drept de PROPRIETATE, dobandit prin Reconstituire, cota actuala 1/1, cota initiala 1/1 1) TICU CONSTANTIN, LIPSĂ CNP	A1

C. Partea III. SARCINI .

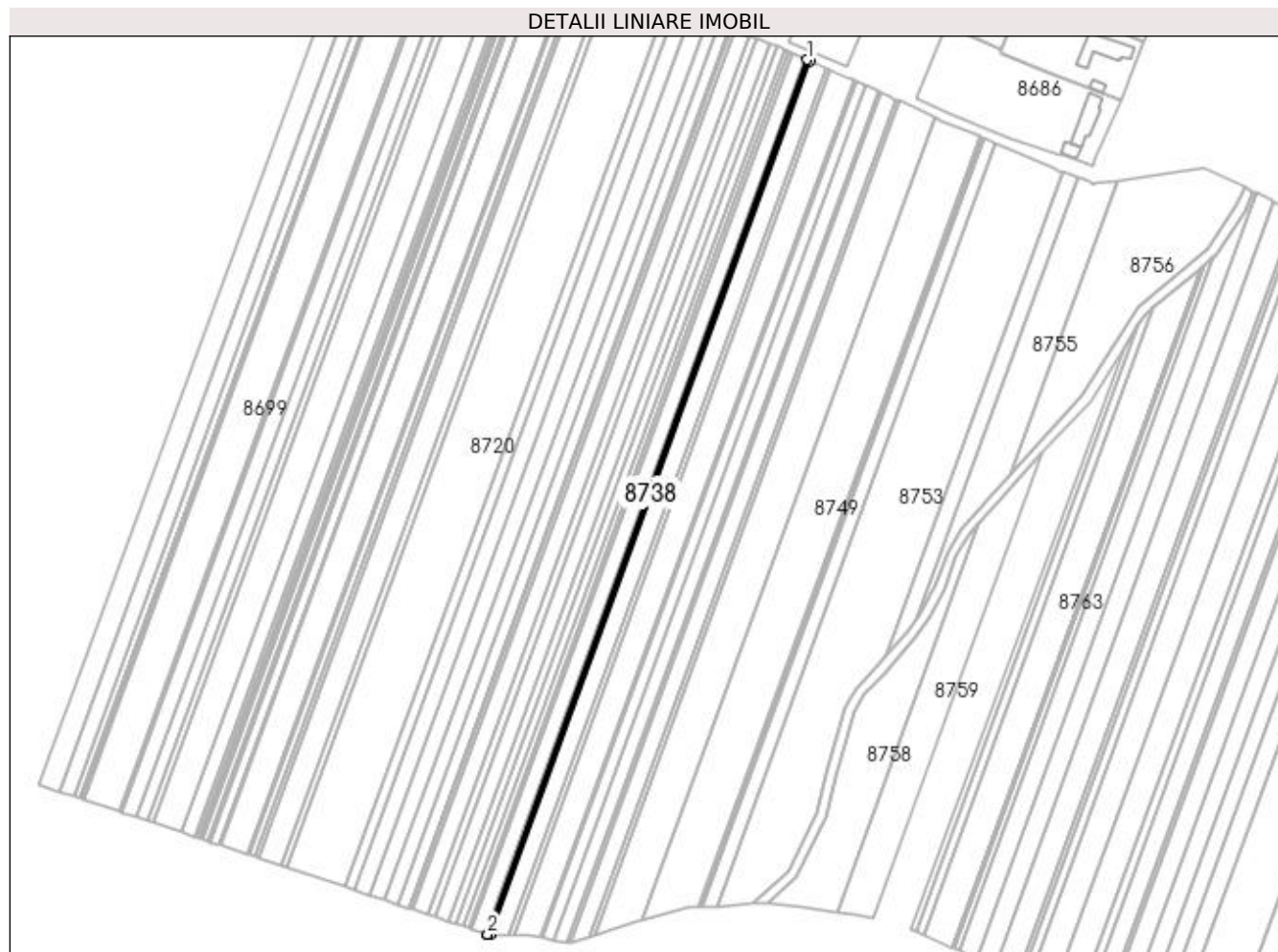
Inscrieri privind dezmembramintele dreptului de proprietate, drepturi reale de garanție și sarcini	Referințe
NU SUNT	

Anexa Nr. 1 La Partea I

Teren

Nr cadastral	Suprafața (mp)*	Observații / Referințe
	Din acte: 500 Masurata: 480	

* Suprafața este determinată în planul de proiecție Stereo 70.



Date referitoare la teren

Crt	Categorie folosință	Intra vilan	Suprafața (mp)	Tarla	Parcelă	Nr. topo	Observații / Referințe
1	padure	NU	480	124	107	-	PROCENT DIMINUARE 3.94%

Lungime Segmente

1) Valorile lungimilor segmentelor sunt obținute din proiecție în plan.

Punct început	X / Y	Punct sfârșit	X / Y	Lungime segment (** (m)
1	350.416,049 262.832,614	2	350.284,696 262.473,081	382.776
2	350.284,696 262.473,081	3	350.284,698 262.473,08	0.002
3	350.284,698 262.473,08	4	350.286,032 262.473,08	1.334
4	350.286,032 262.473,08	5	350.417,202 262.832,112	382.243
5	350.417,202 262.832,112	1	350.416,049 262.832,614	1.257

**** Lungimile segmentelor sunt determinate în planul de proiecție Stereo 70 și sunt rotunjite la 1 milimetru.**

***** Distanța dintre puncte este formată din segmente cumulate ce sunt mai mici decât valoarea 1 milimetru.**

**DATE DESPRE IMOBILUL NR. 8739**

Oficiul de Cadastru și Publicitate Imobiliară DOLJ
Biroul de Cadastru și Publicitate Imobiliară Craiova

A. Partea I. Descrierea imobilului

TEREN Extravilan

Adresa: Jud. Dolj, T124, P106

Nr. Crt	Nr cadastral Nr. topografic	Suprafața* (mp)	Observații / Referințe
A1		Din acte: 2.800 Masurata: 2.690	Sector cadastral:26 Teren neimprejmut;

B. Partea II. Proprietari și acte

Inscrieri privitoare la dreptul de proprietate și alte drepturi reale		Referințe
/		
Act Administrativ nr. TDP NR.2289-48340, din 09/07/1997 emis de CJ DOLJ;		
B1	Intabulare, drept de PROPRIETATE, dobandit prin Reconstituire, cota actuala 1/1, cota initiala 1/1 1) POPESCU ANA, LIPSĂ CNP 2) MLADEN CONSTANTIN, LIPSĂ CNP 3) MLADEN GHEORGHE, LIPSĂ CNP 4) MLADEN MIRCEA, LIPSĂ CNP	A1

C. Partea III. SARCINI .

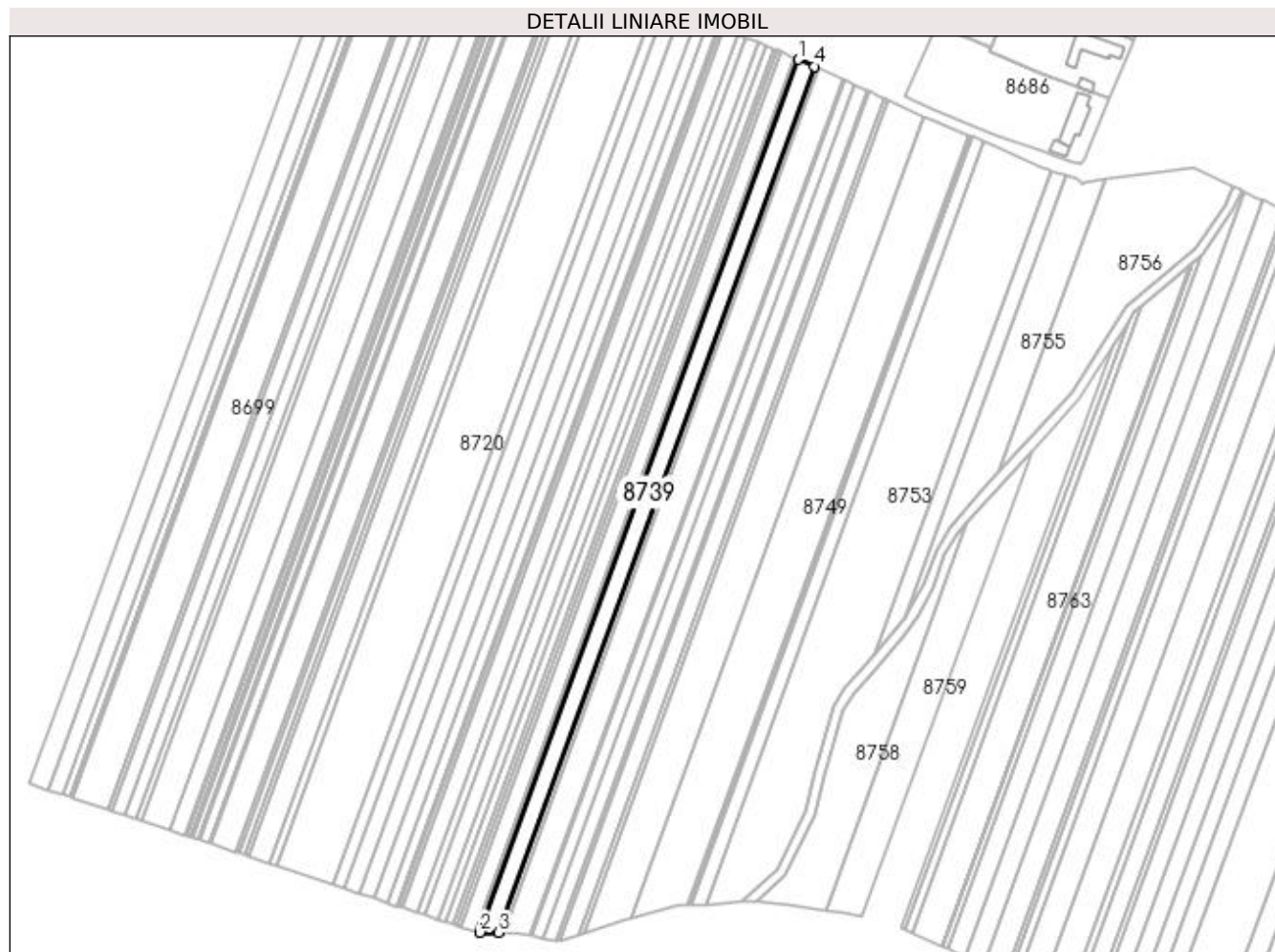
Inscrieri privind dezmembramintele dreptului de proprietate, drepturi reale de garanție și sarcini	Referințe
NU SUNT	

Anexa Nr. 1 La Partea I

Teren

Nr cadastral	Suprafața (mp)*	Observații / Referințe
	Din acte: 2.800 Masurata: 2.690	

* Suprafața este determinată în planul de proiecție Stereo 70.



Date referitoare la teren

Crt	Categorie folosință	Intra vilan	Suprafața (mp)	Tarla	Parcelă	Nr. topo	Observații / Referințe
1	padure	NU	2.690	124	106	-	PROCENT DIMINUARE 3.94%

Lungime Segmente

1) Valorile lungimilor segmentelor sunt obținute din proiecție în plan.

Punct început	X / Y	Punct sfârșit	X / Y	Lungime segment (** (m)
1	350.417,202 262.832,112	2	350.286,032 262.473,08	382.243
2	350.286,032 262.473,08	3	350.293,554 262.473,08	7.522
3	350.293,554 262.473,08	4	350.423,692 262.829,288	379.236
4	350.423,692 262.829,288	1	350.417,202 262.832,112	7.078

**** Lungimile segmentelor sunt determinate în planul de proiecție Stereo 70 și sunt rotunjite la 1 milimetru.**

***** Distanța dintre puncte este formată din segmente cumulate ce sunt mai mici decât valoarea 1 milimetru.**

**DATE DESPRE IMOBILUL NR. 8740**

Oficiul de Cadastru și Publicitate Imobiliară DOLJ
Biroul de Cadastru și Publicitate Imobiliară Craiova

A. Partea I. Descrierea imobilului

TEREN Extravilan

Adresa: Jud. Dolj, T124, P105

Nr. Crt	Nr cadastral Nr. topografic	Suprafața* (mp)	Observații / Referințe
A1		Din acte: 700 Masurata: 673	Sector cadastral:26 Teren neimprejmuit; T129 GRESITA IN TDP

B. Partea II. Proprietari și acte

Inscrieri privitoare la dreptul de proprietate și alte drepturi reale		Referințe
/		
Act Administrativ nr. TDP NR.1328-45209, din 31/10/1996 emis de CJ DOLJ;		
B1	Intabulare, drept de PROPRIETATE, dobândit prin Reconstituire, cota actuala 1/1, cota initiala 1/1 1) IOVAN MARIN, LIPSĂ CNP 2) IOVAN AUREL, LIPSĂ CNP 3) IOVAN VICTOR, LIPSĂ CNP 4) SPRINCENATU ELISABETA, LIPSĂ CNP	A1

C. Partea III. SARCINI .

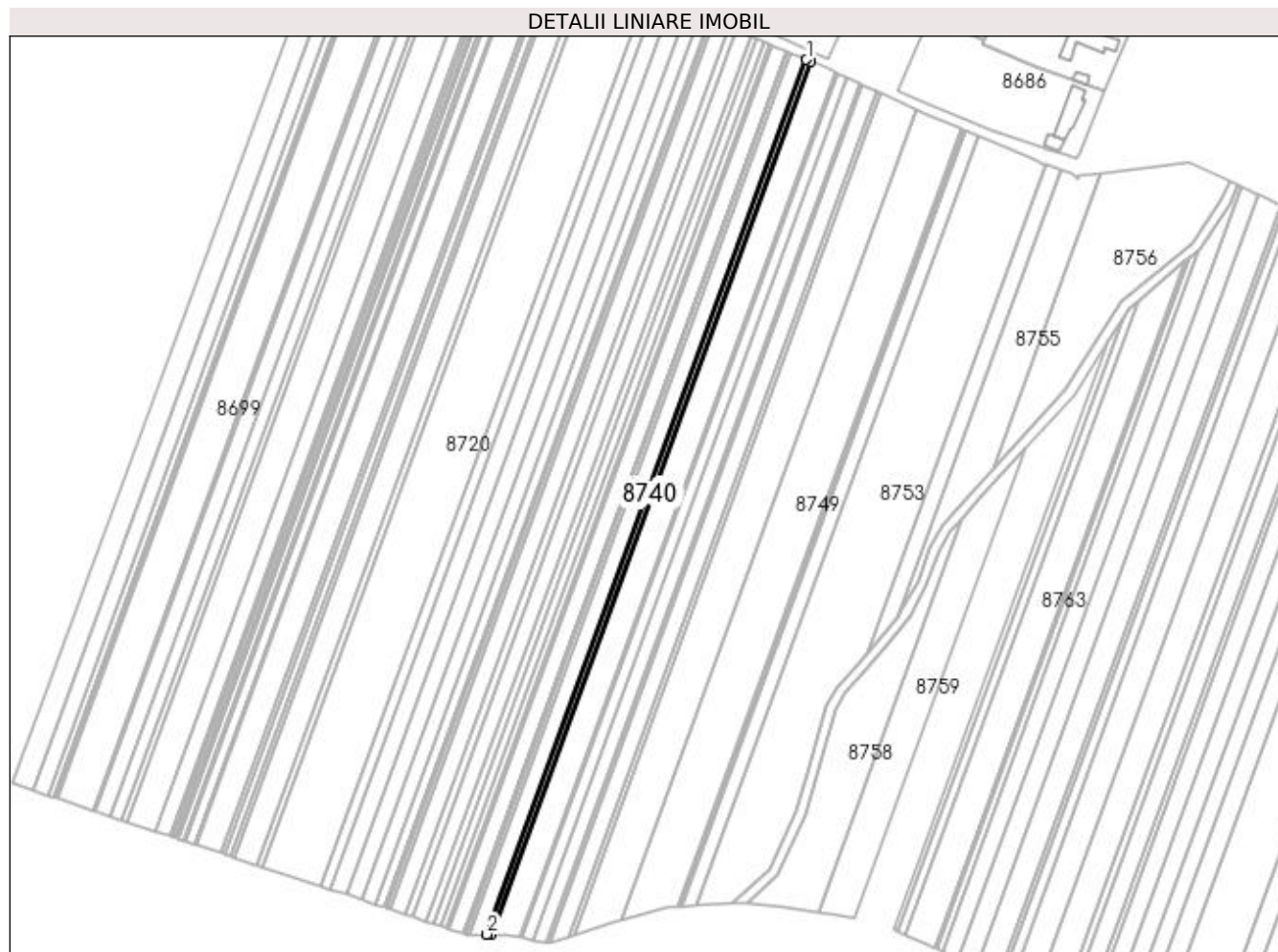
Inscrieri privind dezmembramintele dreptului de proprietate, drepturi reale de garanție și sarcini	Referințe
NU SUNT	

Anexa Nr. 1 La Partea I

Teren

Nr cadastral	Suprafața (mp)*	Observații / Referințe
	Din acte: 700 Masurata: 673	T129 GRESITA IN TDP

* Suprafața este determinată în planul de proiecție Stereo 70.



Date referitoare la teren

Crt	Categorie folosință	Intra vilan	Suprafața (mp)	Tarla	Parcelă	Nr. topo	Observații / Referințe
1	padure	NU	673	124	105	-	IDENTIC CU T129 PROCENT DIMINUARE 3.94%

Lungime Segmente

1) Valorile lungimilor segmentelor sunt obținute din proiecție în plan.

Punct început	X / Y	Punct sfârșit	X / Y	Lungime segment (** (m)
1	350.423,692 262.829,288	2	350.293,554 262.473,08	379.236
2	350.293,554 262.473,08	3	350.295,445 262.473,08	1.891
3	350.295,445 262.473,08	4	350.425,324 262.828,578	378.48
4	350.425,324 262.828,578	1	350.423,692 262.829,288	1.78

**** Lungimile segmentelor sunt determinate în planul de proiecție Stereo 70 și sunt rotunjite la 1 milimetru.**

***** Distanța dintre puncte este formată din segmente cumulate ce sunt mai mici decât valoarea 1 milimetru.**

**DATE DESPRE IMOBILUL NR. 8741**

Oficiul de Cadastru și Publicitate Imobiliară DOLJ
Biroul de Cadastru și Publicitate Imobiliară Craiova

A. Partea I. Descrierea imobilului

TEREN Extravilan

Adresa: Jud. Dolj, T124, P104

Nr. Crt	Nr cadastral Nr. topografic	Suprafața* (mp)	Observații / Referințe
A1		Din acte: 4.300 Masurata: 4.131	Sector cadastral:26 Teren neimprejmit;

B. Partea II. Proprietari și acte

Inscrieri privitoare la dreptul de proprietate și alte drepturi reale		Referințe
/		
Act Administrativ nr. TDP NR.1355-45209, din 01/11/1996 emis de CJ DOLJ;		
B1	Intabulare, drept de PROPRIETATE, dobandit prin Reconstituire, cota actuala 1/1, cota initiala 1/1 1) MORARU FLOREA, LIPSĂ CNP 2) MORARU ION, LIPSĂ CNP	A1

C. Partea III. SARCINI .

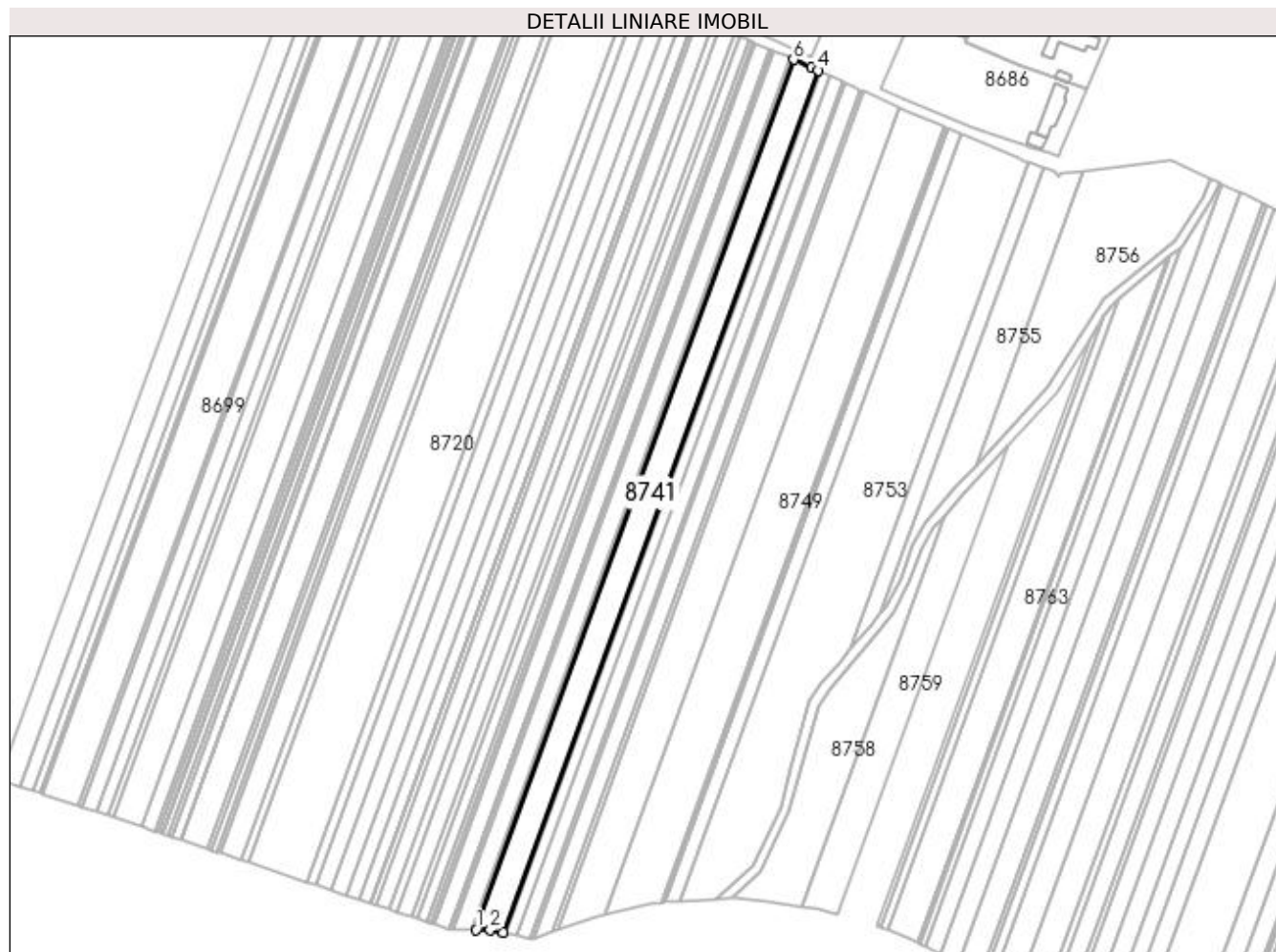
Inscrieri privind dezmembramintele dreptului de proprietate, drepturi reale de garanție și sarcini	Referințe
NU SUNT	

Anexa Nr. 1 La Partea I

Teren

Nr cadastral	Suprafața (mp)*	Observații / Referințe
	Din acte: 4.300 Masurata: 4.131	

* Suprafața este determinată în planul de proiecție Stereo 70.



Date referitoare la teren

Crt	Categorie folosință	Intra vilan	Suprafața (mp)	Tarla	Parcelă	Nr. topo	Observații / Referințe
1	padure	NU	4.131	124	104	-	PROCENT DIMINUARE 3.94%

Lungime Segmente

1) Valorile lungimilor segmentelor sunt obținute din proiecție în plan.

Punct început	X / Y	Punct sfârșit	X / Y	Lungime segment (** (m)
1	350.295,445 262.473,08	2	350.301,329 262.473,08	5.884
2	350.301,329 262.473,08	3	350.306,7 262.471,909	5.497
3	350.306,7 262.471,909	4	350.435,382 262.824,13	374.992
4	350.435,382 262.824,13	5	350.432,578 262.825,421	3.087
5	350.432,578 262.825,421	6	350.425,324 262.828,578	7.911

Punct început	X / Y	Punct sfârşit	X / Y	Lungime segment (** (m)
6	350.425,324 262.828,578	1	350.295,445 262.473,08	378.48

** Lungimile segmentelor sunt determinate în planul de proiecţie Stereo 70 şi sunt rotunjite la 1 milimetru.

*** Distanţa dintre puncte este formată din segmente cumulate ce sunt mai mici decât valoarea 1 milimetru.

**DATE DESPRE IMOBILUL NR. 8742**

Oficiul de Cadastru și Publicitate Imobiliară DOLJ
Biroul de Cadastru și Publicitate Imobiliară Craiova

A. Partea I. Descrierea imobilului

TEREN Extravilan

Adresa: Jud. Dolj, T124, P103

Nr. Crt	Nr cadastral Nr. topografic	Suprafața* (mp)	Observații / Referințe
A1		Din acte: 300 Masurata: 288	Sector cadastral:26 Teren neimprejmuit;

B. Partea II. Proprietari și acte

Inscrieri privitoare la dreptul de proprietate și alte drepturi reale		Referințe
/		
Act Administrativ nr. TDP NR.741-48497, din 20/11/1995 emis de CJ DOLJ;		
B1	Intabulare, drept de PROPRIETATE, dobandit prin Reconstituire, cota actuala 1/1, cota initiala 1/1 1) BOBOCĂ PETRE , LIPSĂ CNP	A1

C. Partea III. SARCINI .

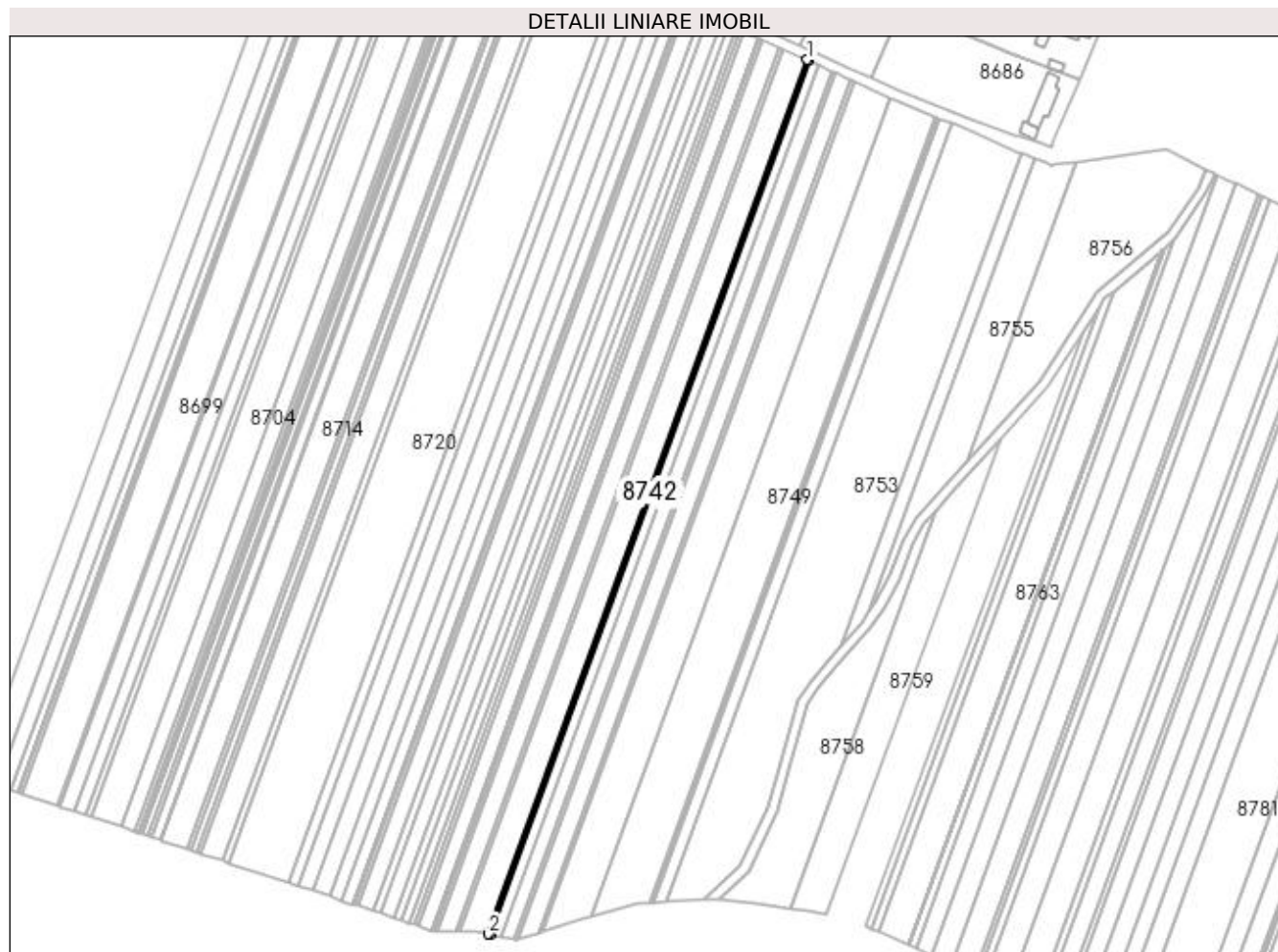
Inscrieri privind dezmembramintele dreptului de proprietate, drepturi reale de garanție și sarcini	Referințe
NU SUNT	

Anexa Nr. 1 La Partea I

Teren

Nr cadastral	Suprafața (mp)*	Observații / Referințe
	Din acte: 300 Masurata: 288	

* Suprafața este determinată în planul de proiecție Stereo 70.



Date referitoare la teren

Crt	Categorie folosință	Intra vilan	Suprafața (mp)	Tarla	Parcelă	Nr. topo	Observații / Referințe
1	padure	NU	288	124	103	-	PROCENT DIMINUARE 3.94%

Lungime Segmente

1) Valorile lungimilor segmentelor sunt obținute din proiecție în plan.

Punct început	X / Y	Punct sfârșit	X / Y	Lungime segment (** (m)
1	350.435,382 262.824,13	2	350.306,7 262.471,909	374.992
2	350.306,7 262.471,909	3	350.307,458 262.471,744	0.775
3	350.307,458 262.471,744	4	350.436,082 262.823,808	374.824
4	350.436,082 262.823,808	1	350.435,382 262.824,13	0.771

**** Lungimile segmentelor sunt determinate în planul de proiecție Stereo 70 și sunt rotunjite la 1 milimetru.**

***** Distanța dintre puncte este formată din segmente cumulate ce sunt mai mici decât valoarea 1 milimetru.**

**DATE DESPRE IMOBILUL NR. 8743**

Oficiul de Cadastru și Publicitate Imobiliară DOLJ
 Biroul de Cadastru și Publicitate Imobiliară Craiova

A. Partea I. Descrierea imobilului

TEREN Extravilan

Adresa: Jud. Dolj, T124, P102

Nr. Crt	Nr cadastral Nr. topografic	Suprafața* (mp)	Observații / Referințe
A1		Din acte: 1.800 Masurata: 1.729	Sector cadastral:26 Teren neimprejmuit;

B. Partea II. Proprietari și acte

Inscrieri privitoare la dreptul de proprietate și alte drepturi reale		Referințe
/		
Act Administrativ nr. TDP NR.753-48497, din 27/11/1995 emis de CJ DOLJ;		
B1	Intabulare, drept de PROPRIETATE, dobandit prin Reconstituire, cota actuala 1/1, cota initiala 1/1 1) DIȚA FLOREA , LIPSĂ CNP	A1

C. Partea III. SARCINI .

Inscrieri privind dezmembramintele dreptului de proprietate, drepturi reale de garanție și sarcini	Referințe
NU SUNT	

Anexa Nr. 1 La Partea I

Teren

Nr cadastral	Suprafața (mp)*	Observații / Referințe
	Din acte: 1.800 Masurata: 1.729	

* Suprafața este determinată în planul de proiecție Stereo 70.



Date referitoare la teren

Crt	Categorie folosință	Intra vilan	Suprafața (mp)	Tarla	Parcelă	Nr. topo	Observații / Referințe
1	padure	NU	1.729	124	102	-	PROCENT DIMINUARE 3.94%

Lungime Segmente

1) Valorile lungimilor segmentelor sunt obținute din proiecție în plan.

Punct început	X / Y	Punct sfârșit	X / Y	Lungime segment (** (m)
1	350.436,082 262.823,808	2	350.307,458 262.471,744	374.824
2	350.307,458 262.471,744	3	350.312,012 262.470,75	4.662
3	350.312,012 262.470,75	4	350.440,292 262.821,869	373.818
4	350.440,292 262.821,869	1	350.436,082 262.823,808	4.634

**** Lungimile segmentelor sunt determinate în planul de proiecție Stereo 70 și sunt rotunjite la 1 milimetru.**

***** Distanța dintre puncte este formată din segmente cumulate ce sunt mai mici decât valoarea 1 milimetru.**

**DATE DESPRE IMOBILUL NR. 8744**

Oficiul de Cadastru și Publicitate Imobiliară DOLJ
Biroul de Cadastru și Publicitate Imobiliară Craiova

A. Partea I. Descrierea imobilului

TEREN Extravilan

Adresa: Jud. Dolj, T124, P101

Nr. Crt	Nr cadastral Nr. topografic	Suprafața* (mp)	Observații / Referințe
A1		Din acte: 2.200 Masurata: 2.113	Sector cadastral:26 Teren neimprejmuit;

B. Partea II. Proprietari și acte

Inscrieri privitoare la dreptul de proprietate și alte drepturi reale		Referințe
/		
Act Notarial nr. ACT DE PARTAJ NR.2619, din 15/09/2009 emis de NP STOENESCU FLOREA;		
B1	Intabulare, drept de PROPRIETATE, dobandit prin lesire Din Indiviziune, cota actuala 1/1, cota initiala 1/1 1) IOVAN MARIN	A1

C. Partea III. SARCINI .

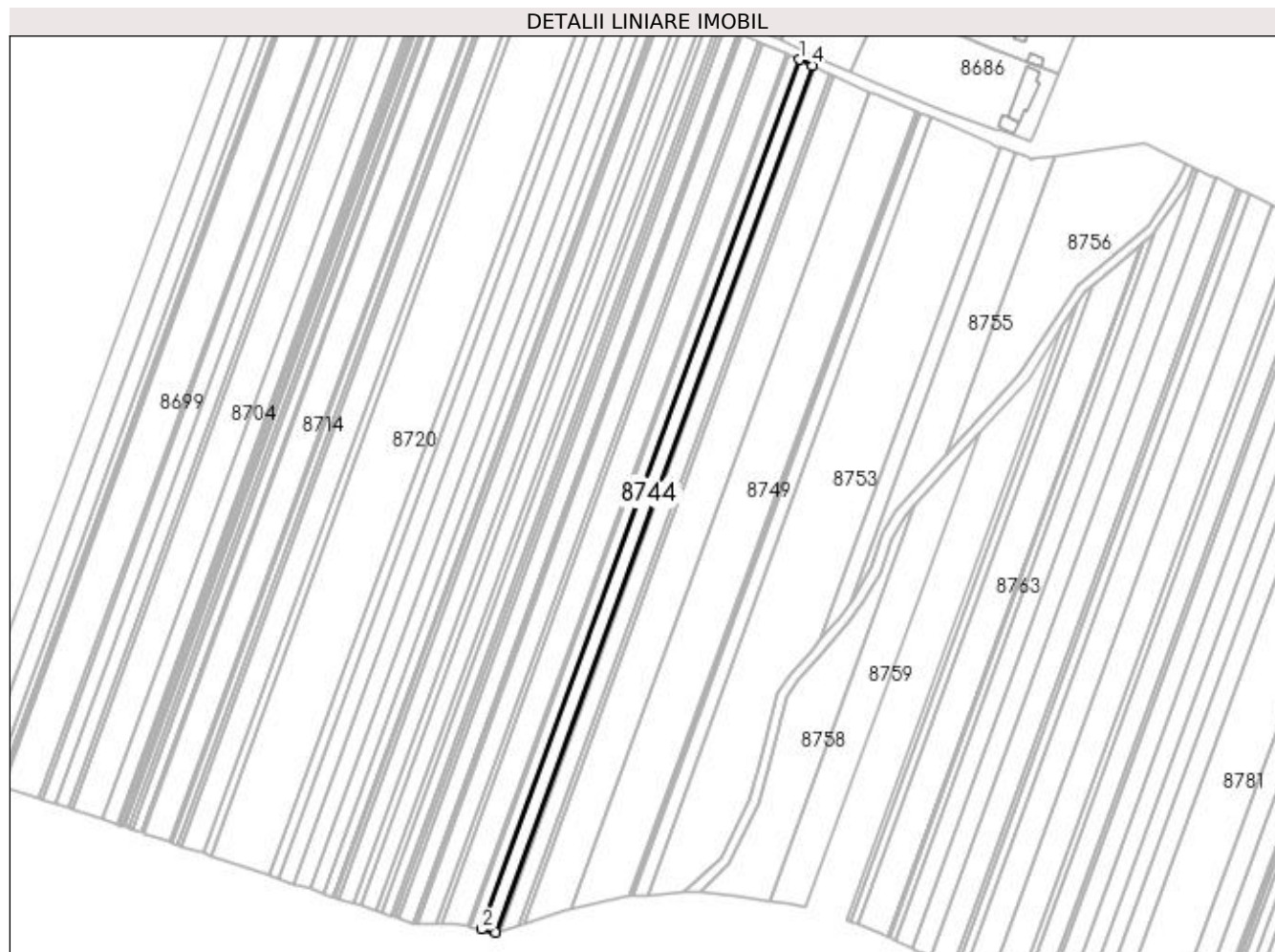
Inscrieri privind dezmembramintele dreptului de proprietate, drepturi reale de garanție și sarcini	Referințe
NU SUNT	

Anexa Nr. 1 La Partea I

Teren

Nr cadastral	Suprafața (mp)*	Observații / Referințe
	Din acte: 2.200 Masurata: 2.113	

* Suprafața este determinată în planul de proiecție Stereo 70.



Date referitoare la teren

Crt	Categorie folosință	Intra vilan	Suprafața (mp)	Tarla	Parcelă	Nr. topo	Observații / Referințe
1	padure	NU	2.113	124	101	-	PROCENT DIMINUARE 3.94%

Lungime Segmente

1) Valorile lungimilor segmentelor sunt obținute din proiecție în plan.

Punct început	X / Y	Punct sfârșit	X / Y	Lungime segment (** (m)
1	350.440,292 262.821,869	2	350.312,012 262.470,75	373.818
2	350.312,012 262.470,75	3	350.317,595 262.469,532	5.714
3	350.317,595 262.469,532	4	350.445,451 262.819,493	372.585
4	350.445,451 262.819,493	1	350.440,292 262.821,869	5.681

**** Lungimile segmentelor sunt determinate în planul de proiecție Stereo 70 și sunt rotunjite la 1 milimetru.**

***** Distanța dintre puncte este formată din segmente cumulate ce sunt mai mici decât valoarea 1 milimetru.**

**DATE DESPRE IMOBILUL NR. 8745**

Oficiul de Cadastru și Publicitate Imobiliară DOLJ
Biroul de Cadastru și Publicitate Imobiliară Craiova

A. Partea I. Descrierea imobilului

TEREN Extravilan

Adresa: Jud. Dolj, T124, P100

Nr. Crt	Nr cadastral Nr. topografic	Suprafața* (mp)	Observații / Referințe
A1		Din acte: 500 Masurata: 480	Sector cadastral:26 Teren neimprejmuit;

B. Partea II. Proprietari și acte

Inscrieri privitoare la dreptul de proprietate și alte drepturi reale		Referințe
/		
Act Administrativ nr. TDP NR.1108-44778, din 28/10/1996 emis de CJ DOLJ;		
B1	Intabulare, drept de PROPRIETATE, dobandit prin Reconstituire, cota actuala 1/1, cota initiala 1/1 1) CALIȚOIU CONSTANDA, LIPSĂ CNP 2) IOVAN FLOREA, LIPSĂ CNP	A1

C. Partea III. SARCINI .

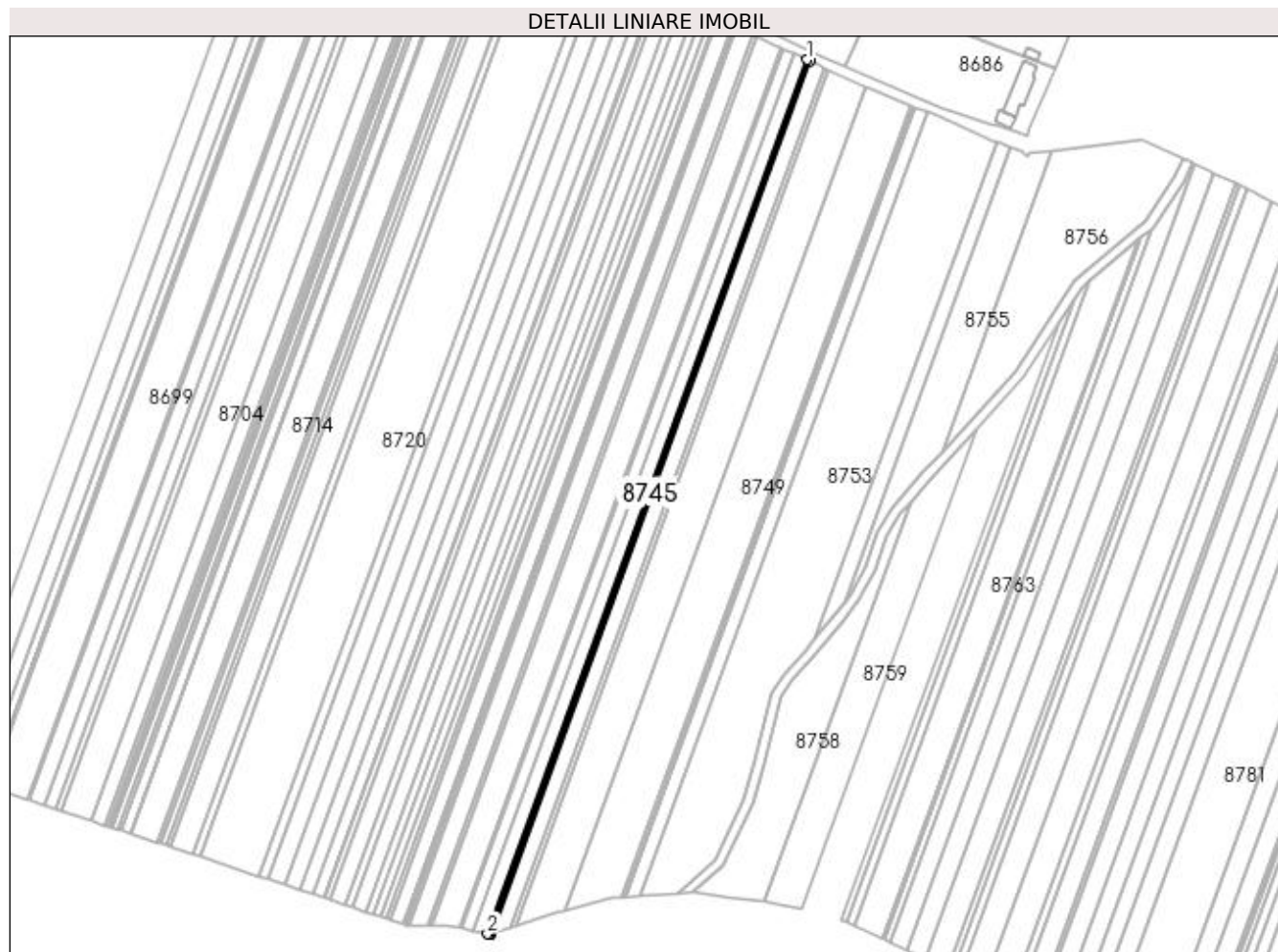
Inscrieri privind dezmembramintele dreptului de proprietate, drepturi reale de garanție și sarcini	Referințe
NU SUNT	

Anexa Nr. 1 La Partea I

Teren

Nr cadastral	Suprafața (mp)*	Observații / Referințe
	Din acte: 500 Masurata: 480	

* Suprafața este determinată în planul de proiecție Stereo 70.



Date referitoare la teren

Crt	Categorie folosință	Intra vilan	Suprafața (mp)	Tarla	Parcelă	Nr. topo	Observații / Referințe
1	padure	NU	480	124	100	-	PROCENT DIMINUARE 3.94%

Lungime Segmente

1) Valorile lungimilor segmentelor sunt obținute din proiecție în plan.

Punct început	X / Y	Punct sfârșit	X / Y	Lungime segment (** (m)
1	350.445,451 262.819,493	2	350.317,595 262.469,532	372.585
2	350.317,595 262.469,532	3	350.318,268 262.469,385	0.688
3	350.318,268 262.469,385	4	350.319,005 262.469,633	0.777
4	350.319,005 262.469,633	5	350.446,626 262.818,952	371.902
5	350.446,626 262.818,952	1	350.445,451 262.819,493	1.293

**** Lungimile segmentelor sunt determinate în planul de proiecție Stereo 70 și sunt rotunjite la 1 milimetru.**

***** Distanța dintre puncte este formată din segmente cumulate ce sunt mai mici decât valoarea 1 milimetru.**

**DATE DESPRE IMOBILUL NR. 8746**

Oficiul de Cadastru și Publicitate Imobiliară DOLJ
Biroul de Cadastru și Publicitate Imobiliară Craiova

A. Partea I. Descrierea imobilului

TEREN Extravilan

Adresa: Jud. Dolj, T124, P99

Nr. Crt	Nr cadastral Nr. topografic	Suprafața* (mp)	Observații / Referințe
A1		Din acte: 2.500 Masurata: 2.402	Sector cadastral:26 Teren neimprejmit;

B. Partea II. Proprietari și acte

Inscrieri privitoare la dreptul de proprietate și alte drepturi reale		Referințe
/		
Act Administrativ nr. TDP NR.2665-59337, din 09/08/2000 emis de CJ DOLJ;		
B1	Intabulare, drept de PROPRIETATE, dobandit prin Reconstituire, cota actuala 1/1, cota initiala 1/1 1) MIRESCU GHEORGHE, LIPSĂ CNP 2) VIASU ANA, LIPSĂ CNP 3) STEGARU MARIEA, LIPSĂ CNP	A1

C. Partea III. SARCINI .

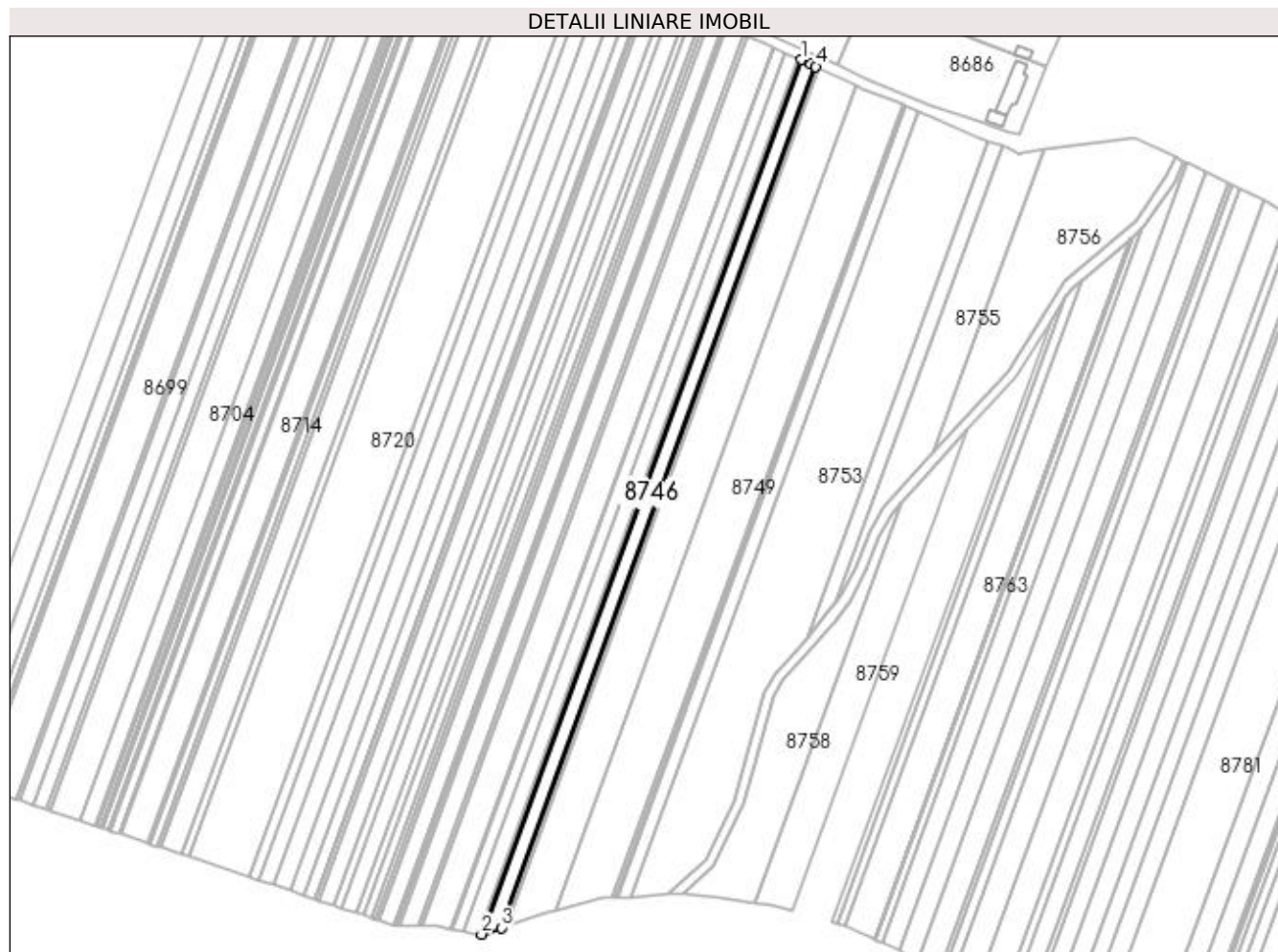
Inscrieri privind dezmembramintele dreptului de proprietate, drepturi reale de garanție și sarcini	Referințe
NU SUNT	

Anexa Nr. 1 La Partea I

Teren

Nr cadastral	Suprafața (mp)*	Observații / Referințe
	Din acte: 2.500 Masurata: 2.402	

* Suprafața este determinată în planul de proiecție Stereo 70.



Date referitoare la teren

Crt	Categorie folosință	Intra vilan	Suprafața (mp)	Tarla	Parcelă	Nr. topo	Observații / Referințe
1	padure	NU	2.402	124	99	-	PROCENT DIMINUARE 3.94%

Lungime Segmente

1) Valorile lungimilor segmentelor sunt obținute din proiecție în plan.

Punct început	X / Y	Punct sfârșit	X / Y	Lungime segment (** (m)
1	350.446,626 262.818,952	2	350.319,005 262.469,633	371.902
2	350.319,005 262.469,633	3	350.326,904 262.472,287	8.333
3	350.326,904 262.472,287	4	350.452,558 262.816,22	366.168
4	350.452,558 262.816,22	5	350.450,373 262.817,226	2.405
5	350.450,373 262.817,226	1	350.446,626 262.818,952	4.125

**** Lungimile segmentelor sunt determinate în planul de proiecție Stereo 70 și sunt rotunjite la 1 milimetru.**

***** Distanța dintre puncte este formată din segmente cumulate ce sunt mai mici decât valoarea 1 milimetru.**

**DATE DESPRE IMOBILUL NR. 8747**

Oficiul de Cadastru și Publicitate Imobiliară DOLJ
Biroul de Cadastru și Publicitate Imobiliară Craiova

A. Partea I. Descrierea imobilului

TEREN Extravilan

Adresa: Jud. Dolj, T124, P98

Nr. Crt	Nr cadastral Nr. topografic	Suprafața* (mp)	Observații / Referințe
A1		Din acte: 600 Masurata: 576	Sector cadastral:26 Teren neimprejmuit;

B. Partea II. Proprietari și acte

Inscrieri privitoare la dreptul de proprietate și alte drepturi reale		Referințe
/		
Act Administrativ nr. TDP NR.1678-44907, din 14/02/1997 emis de CJ DOLJ;		
B1	Intabulare, drept de PROPRIETATE, dobandit prin Reconstituire, cota actuala 1/1, cota initiala 1/1 1) OPRIȘAN ANA , LIPSĂ CNP	A1

C. Partea III. SARCINI .

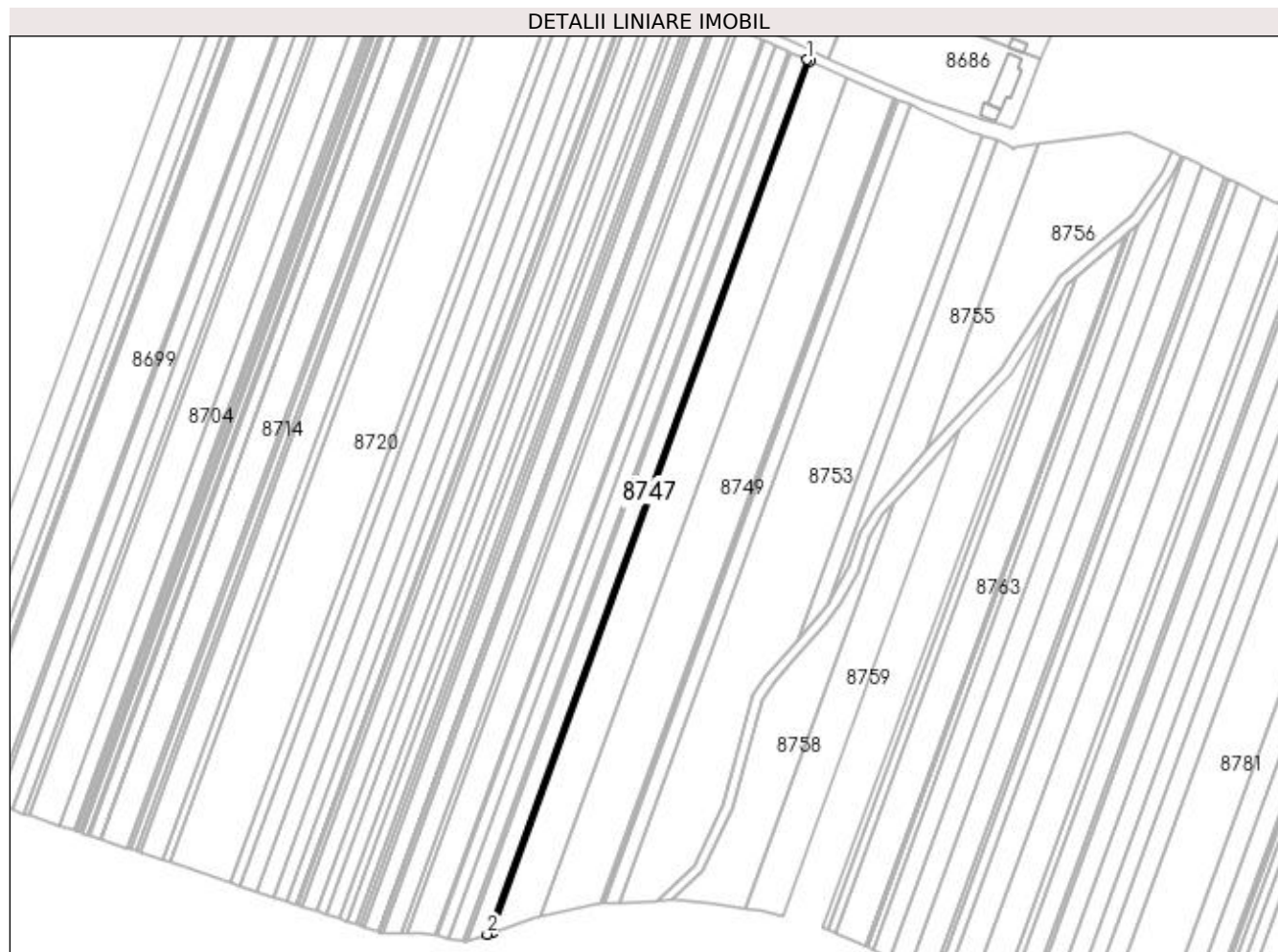
Inscrieri privind dezmembramintele dreptului de proprietate, drepturi reale de garanție și sarcini	Referințe
NU SUNT	

Anexa Nr. 1 La Partea I

Teren

Nr cadastral	Suprafața (mp)*	Observații / Referințe
	Din acte: 600 Masurata: 576	

* Suprafața este determinată în planul de proiecție Stereo 70.



Date referitoare la teren

Crt	Categorie folosință	Intra vilan	Suprafața (mp)	Tarla	Parcelă	Nr. topo	Observații / Referințe
1	padure	NU	576	124	98	-	PROCENT DIMINUARE 3.94%

Lungime Segmente

1) Valorile lungimilor segmentelor sunt obținute din proiecție în plan.

Punct început	X / Y	Punct sfârșit	X / Y	Lungime segment (** (m)
1	350.452,558 262.816,22	2	350.326,904 262.472,287	366.168
2	350.326,904 262.472,287	3	350.328,816 262.472,929	2.018
3	350.328,816 262.472,929	4	350.453,994 262.815,558	364.78
4	350.453,994 262.815,558	1	350.452,558 262.816,22	1.581

**** Lungimile segmentelor sunt determinate în planul de proiecție Stereo 70 și sunt rotunjite la 1 milimetru.**

***** Distanța dintre puncte este formată din segmente cumulate ce sunt mai mici decât valoarea 1 milimetru.**

**DATE DESPRE IMOBILUL NR. 8748**

Oficiul de Cadastru și Publicitate Imobiliară DOLJ
Biroul de Cadastru și Publicitate Imobiliară Craiova

A. Partea I. Descrierea imobilului

TEREN Extravilan

Adresa: Jud. Dolj, T124, P97

Nr. Crt	Nr cadastral Nr. topografic	Suprafața* (mp)	Observații / Referințe
A1		Din acte: 6.000 Masurata: 5.764	Sector cadastral:26 Teren neimprejmuit;

B. Partea II. Proprietari și acte

Inscrieri privitoare la dreptul de proprietate și alte drepturi reale		Referințe
/		
Act Notarial nr. CM NR.67, din 28/03/2016 emis de NP BUDIANA IONUT-RAZVAN;		
B1	Intabulare, drept de PROPRIETATE, dobandit prin Succesiune, cota actuala 1/1, cota initiala 1/1 1) MIREA FLOREA	A1

C. Partea III. SARCINI .

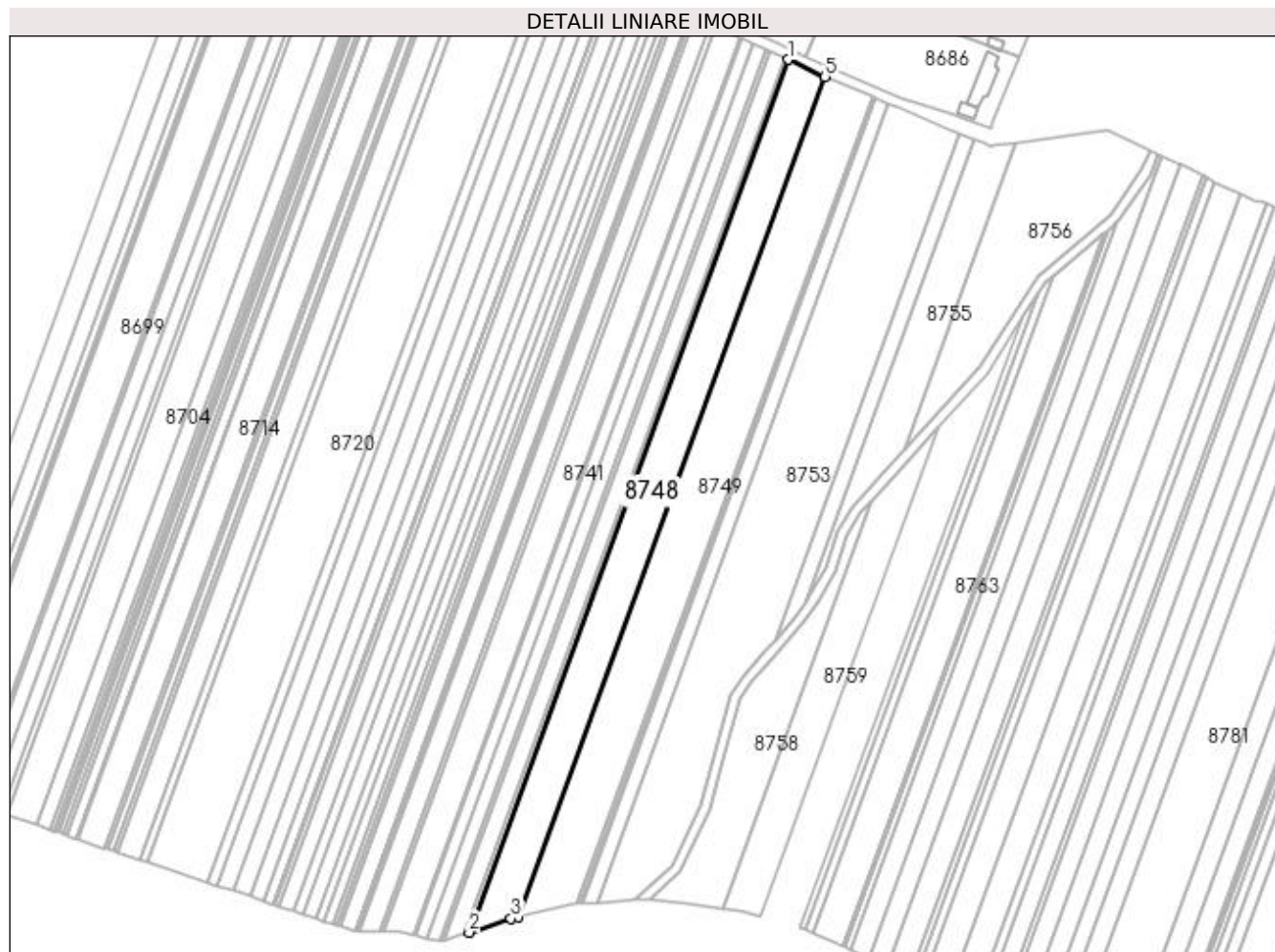
Inscrieri privind dezmembramintele dreptului de proprietate, drepturi reale de garanție și sarcini	Referințe
NU SUNT	

Anexa Nr. 1 La Partea I

Teren

Nr cadastral	Suprafața (mp)*	Observații / Referințe
	Din acte: 6.000 Masurata: 5.764	

* Suprafața este determinată în planul de proiecție Stereo 70.



Date referitoare la teren

Crt	Categorie folosință	Intra vilan	Suprafața (mp)	Tarla	Parcelă	Nr. topo	Observații / Referințe
1	padure	NU	5.764	124	97	-	PROCENT DIMINUARE 3.94%

Lungime Segmente

1) Valorile lungimilor segmentelor sunt obținute din proiecție în plan.

Punct început	X / Y	Punct sfârșit	X / Y	Lungime segment (** (m)
1	350.453,994 262.815,558	2	350.328,816 262.472,929	364.78
2	350.328,816 262.472,929	3	350.345,202 262.478,434	17.286
3	350.345,202 262.478,434	4	350.348,259 262.479,191	3.149
4	350.348,259 262.479,191	5	350.468,679 262.808,796	350.913
5	350.468,679 262.808,796	1	350.453,994 262.815,558	16.167

**** Lungimile segmentelor sunt determinate în planul de proiecție Stereo 70 și sunt rotunjite la 1 milimetru.**

***** Distanța dintre puncte este formată din segmente cumulate ce sunt mai mici decât valoarea 1 milimetru.**

**DATE DESPRE IMOBILUL NR. 8749**

Oficiul de Cadastru și Publicitate Imobiliară DOLJ
Biroul de Cadastru și Publicitate Imobiliară Craiova

A. Partea I. Descrierea imobilului

TEREN Extravilan

Adresa: Jud. Dolj, T124, P96

Nr. Crt	Nr cadastral Nr. topografic	Suprafața* (mp)	Observații / Referințe
A1	36727	6.900	Sector cadastral:26 Teren neimprejmuit;

B. Partea II. Proprietari și acte

Inscrieri privitoare la dreptul de proprietate și alte drepturi reale	Referințe
207662 / 09/10/2020	
Act Notarial nr. 2154, din 02/10/2020 emis de GHERGHE ANCA-COSTINA;	
B1	A1
Intabulare, drept de PROPRIETATE, dobândit prin Conventie, cota actuala 1/1, cota initiala 1/1	
1) MIREA ADRIAN-DAN	
2) MIREA IULICA	

C. Partea III. SARCINI .

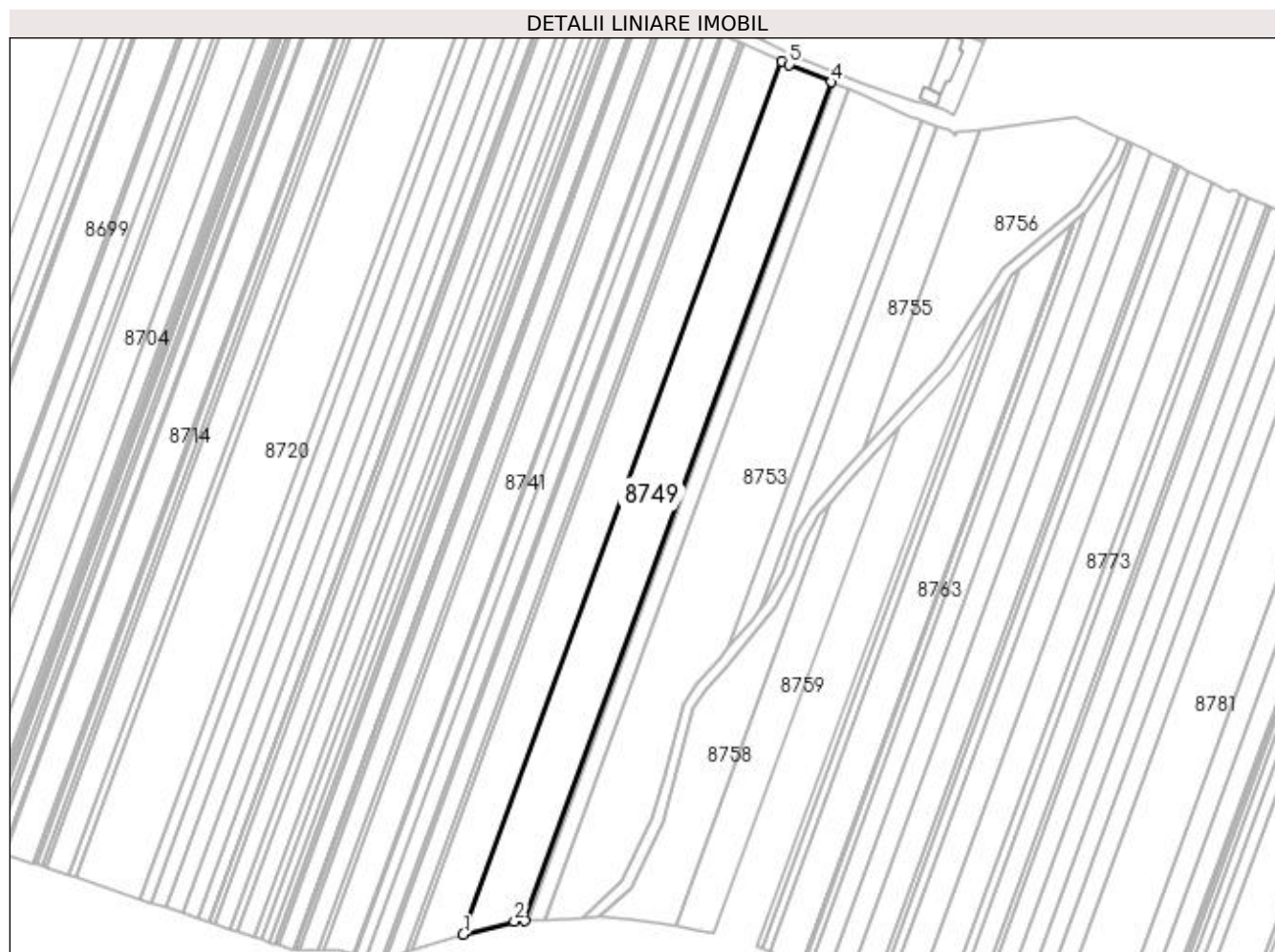
Inscrieri privind dezmembramintele dreptului de proprietate, drepturi reale de garanție și sarcini	Referințe
NU SUNT	

Anexa Nr. 1 La Partea I

Teren

Nr cadastral	Suprafața (mp)*	Observații / Referințe
36727	6.900	

* Suprafața este determinată în planul de proiecție Stereo 70.



Date referitoare la teren

Crt	Categorie folosință	Intra vilan	Suprafața (mp)	Tarla	Parcelă	Nr. topo	Observații / Referințe
1	padure	NU	6.900	124	96	-	

Lungime Segmente

1) Valorile lungimilor segmentelor sunt obținute din proiecție în plan.

Punct început	X / Y	Punct sfârșit	X / Y	Lungime segment (** (m)
1	350.348,259 262.479,191	2	350.367,59 262.483,976	19.915
2	350.367,59 262.483,976	3	350.371,469 262.484,221	3.887
3	350.371,469 262.484,221	4	350.487,223 262.801,056	337.318
4	350.487,223 262.801,056	5	350.471,283 262.807,596	17.23
5	350.471,283 262.807,596	6	350.468,679 262.808,796	2.867

Punct început	X / Y	Punct sfârşit	X / Y	Lungime segment (** (m)
6	350.468,679 262.808,796	1	350.348,259 262.479,191	350.913

** Lungimile segmentelor sunt determinate în planul de proiecţie Stereo 70 şi sunt rotunjite la 1 milimetru.

*** Distanţa dintre puncte este formată din segmente cumulate ce sunt mai mici decât valoarea 1 milimetru.

**DATE DESPRE IMOBILUL NR. 8750**

Oficiul de Cadastru și Publicitate Imobiliară DOLJ
Biroul de Cadastru și Publicitate Imobiliară Craiova

A. Partea I. Descrierea imobilului

TEREN Extravilan

Adresa: Jud. Dolj, T124, P95

Nr. Crt	Nr cadastral Nr. topografic	Suprafața* (mp)	Observații / Referințe
A1		Din acte: 300 Masurata: 288	Sector cadastral:26 Teren neimprejmuit;

B. Partea II. Proprietari și acte

Inscrieri privitoare la dreptul de proprietate și alte drepturi reale		Referințe
/		
Act Administrativ nr. TDP NR.1652-44907, din 13/02/1997 emis de CJ DOLJ;		
B1	Intabulare, drept de PROPRIETATE, dobandit prin Reconstituire, cota actuala 1/1, cota initiala 1/1 1) MLADEN FLOREA , LIPSĂ CNP	A1

C. Partea III. SARCINI .

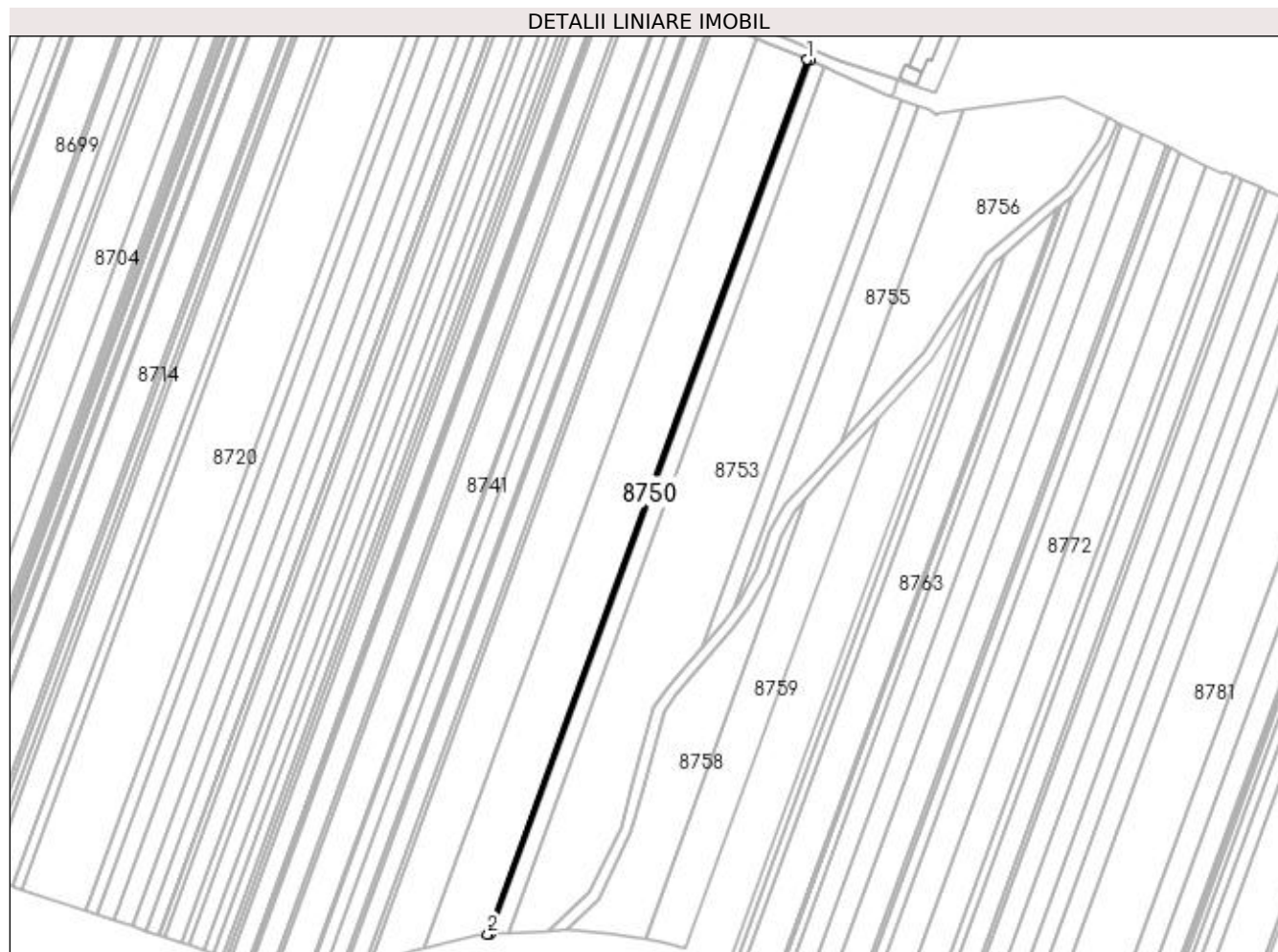
Inscrieri privind dezmembramintele dreptului de proprietate, drepturi reale de garanție și sarcini	Referințe
NU SUNT	

Anexa Nr. 1 La Partea I

Teren

Nr cadastral	Suprafața (mp)*	Observații / Referințe
	Din acte: 300 Masurata: 288	

* Suprafața este determinată în planul de proiecție Stereo 70.



Date referitoare la teren

Crt	Categorie folosință	Intra vilan	Suprafața (mp)	Tarla	Parcelă	Nr. topo	Observații / Referințe
1	padure	NU	288	124	95	-	PROCENT DIMINUARE 3.94%

Lungime Segmente

1) Valorile lungimilor segmentelor sunt obținute din proiecție în plan.

Punct început	X / Y	Punct sfârșit	X / Y	Lungime segment (** (m)
1	350.487,223 262.801,056	2	350.371,469 262.484,221	337.318
2	350.371,469 262.484,221	3	350.372,4 262.484,28	0.933
3	350.372,4 262.484,28	4	350.488,014 262.800,732	336.91
4	350.488,014 262.800,732	1	350.487,223 262.801,056	0.855

**** Lungimile segmentelor sunt determinate în planul de proiecție Stereo 70 și sunt rotunjite la 1 milimetru.**

***** Distanța dintre puncte este formată din segmente cumulate ce sunt mai mici decât valoarea 1 milimetru.**

**DATE DESPRE IMOBILUL NR. 8751**

Oficiul de Cadastru și Publicitate Imobiliară DOLJ
Biroul de Cadastru și Publicitate Imobiliară Craiova

A. Partea I. Descrierea imobilului

TEREN Extravilan

Adresa: Jud. Dolj, T124, P94

Nr. Crt	Nr cadastral Nr. topografic	Suprafața* (mp)	Observații / Referințe
A1		Din acte: 200 Masurata: 192	Sector cadastral:26 Teren neimprejmuit;

B. Partea II. Proprietari și acte

Inscrieri privitoare la dreptul de proprietate și alte drepturi reale		Referințe
/		
Act Administrativ nr. TDP NR.2108-45099, din 21/02/1997 emis de CJ DOLJ;		
B1	Intabulare, drept de PROPRIETATE, dobandit prin Reconstituire, cota actuala 1/1, cota initiala 1/1 1) IOVAN MARIA, LIPSĂ CNP	A1

C. Partea III. SARCINI .

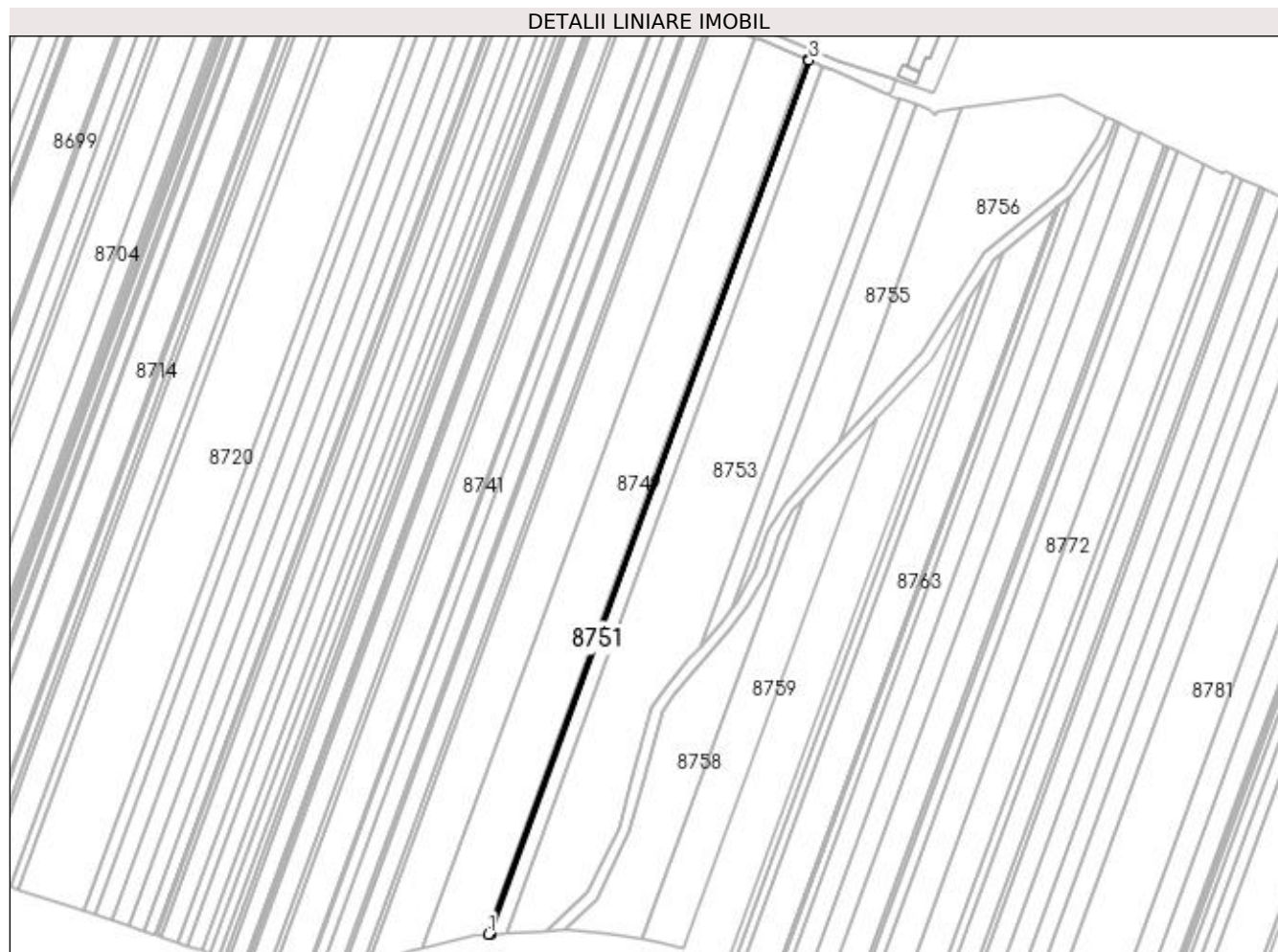
Inscrieri privind dezmembramintele dreptului de proprietate, drepturi reale de garanție și sarcini	Referințe
NU SUNT	

Anexa Nr. 1 La Partea I

Teren

Nr cadastral	Suprafața (mp)*	Observații / Referințe
	Din acte: 200 Masurata: 192	

* Suprafața este determinată în planul de proiecție Stereo 70.



Date referitoare la teren

Crt	Categorie folosință	Intra vilan	Suprafața (mp)	Tarla	Parcelă	Nr. topo	Observații / Referințe
1	padure	NU	192	124	94	-	PROCENT DIMINUARE 3.94%

Lungime Segmente

1) Valorile lungimilor segmentelor sunt obținute din proiecție în plan.

Punct început	X / Y	Punct sfârșit	X / Y	Lungime segment (** (m)
1	350.372,4 262.484,28	2	350.373,022 262.484,319	0.622
2	350.373,022 262.484,319	3	350.488,542 262.800,515	336.638
3	350.488,542 262.800,515	4	350.488,014 262.800,732	0.57
4	350.488,014 262.800,732	1	350.372,4 262.484,28	336.91

**** Lungimile segmentelor sunt determinate în planul de proiecție Stereo 70 și sunt rotunjite la 1 milimetru.**

***** Distanța dintre puncte este formată din segmente cumulate ce sunt mai mici decât valoarea 1 milimetru.**

**DATE DESPRE IMOBILUL NR. 8752**

Oficiul de Cadastru și Publicitate Imobiliară DOLJ
Biroul de Cadastru și Publicitate Imobiliară Craiova

A. Partea I. Descrierea imobilului

TEREN Extravilan

Adresa: Jud. Dolj, T124, P93

Nr. Crt	Nr cadastral Nr. topografic	Suprafața* (mp)	Observații / Referințe
A1		Din acte: 1.900 Masurata: 1.825	Sector cadastral:26 Teren neimprejmit;

B. Partea II. Proprietari și acte

Inscrieri privitoare la dreptul de proprietate și alte drepturi reale		Referințe
/		
Act Administrativ nr. TDP NR.2137-45099, din 20/02/1997 emis de CJ DOLJ;		
B1	Intabulare, drept de PROPRIETATE, dobandit prin Reconstituire, cota actuala 1/1, cota initiala 1/1 1) TUTUN MARIA, LIPSĂ CNP 2) MLADEN ANICA, LIPSĂ CNP	A1

C. Partea III. SARCINI .

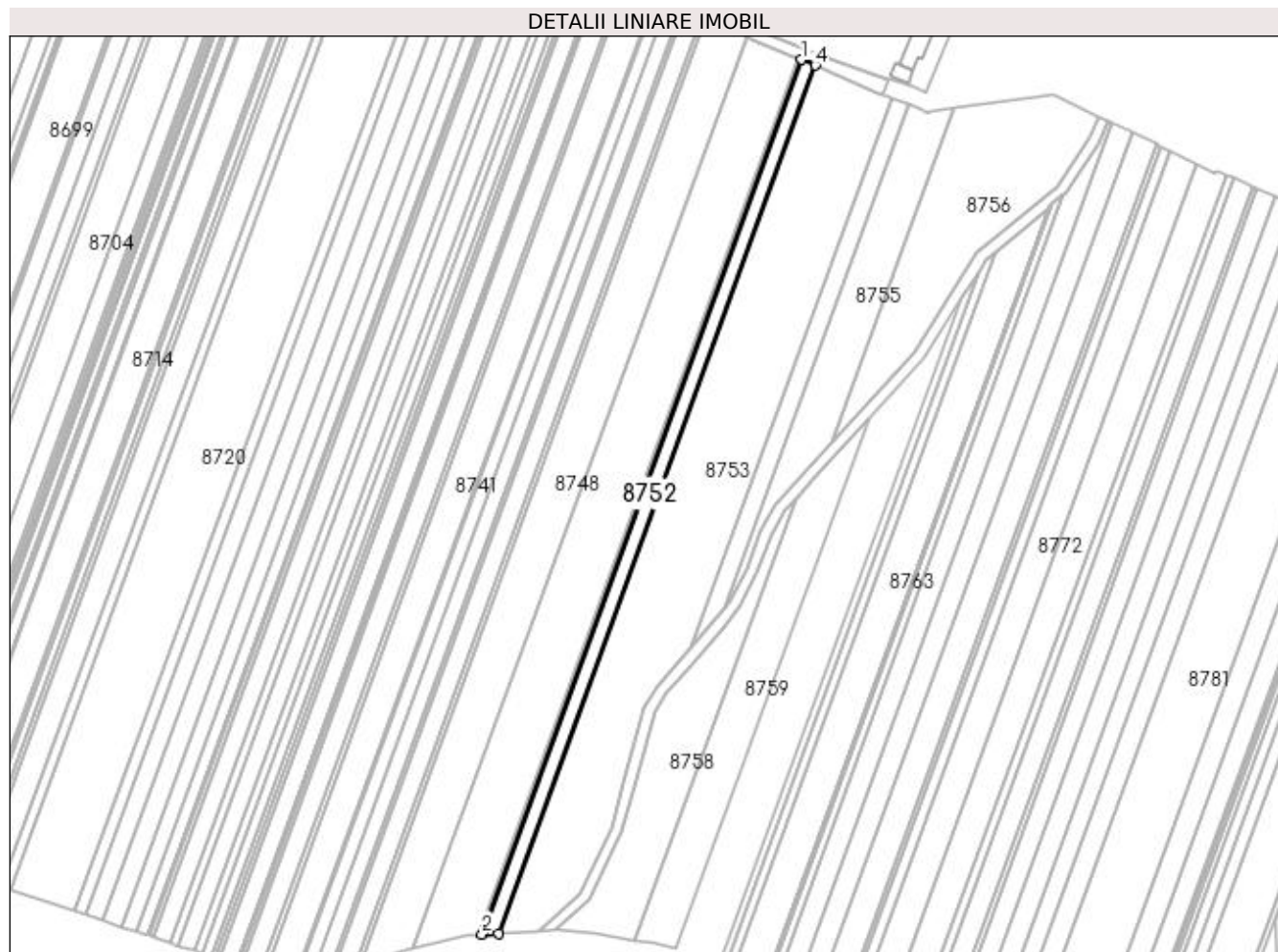
Inscrieri privind dezmembramintele dreptului de proprietate, drepturi reale de garanție și sarcini	Referințe
NU SUNT	

Anexa Nr. 1 La Partea I

Teren

Nr cadastral	Suprafața (mp)*	Observații / Referințe
	Din acte: 1.900 Masurata: 1.825	

* Suprafața este determinată în planul de proiecție Stereo 70.



Date referitoare la teren

Crt	Categorie folosință	Intra vilan	Suprafața (mp)	Tarla	Parcelă	Nr. topo	Observații / Referințe
1	padure	NU	1.825	124	93	-	PROCENT DIMINUARE 3.94%

Lungime Segmente

1) Valorile lungimilor segmentelor sunt obținute din proiecție în plan.

Punct început	X / Y	Punct sfârșit	X / Y	Lungime segment (** (m)
1	350.488,542 262.800,515	2	350.373,022 262.484,319	336.638
2	350.373,022 262.484,319	3	350.378,952 262.484,694	5.943
3	350.378,952 262.484,694	4	350.493,581 262.798,448	334.038
4	350.493,581 262.798,448	1	350.488,542 262.800,515	5.446

**** Lungimile segmentelor sunt determinate în planul de proiecție Stereo 70 și sunt rotunjite la 1 milimetru.**

***** Distanța dintre puncte este formată din segmente cumulate ce sunt mai mici decât valoarea 1 milimetru.**

**DATE DESPRE IMOBILUL NR. 8753**

Oficiul de Cadastru și Publicitate Imobiliară DOLJ
Biroul de Cadastru și Publicitate Imobiliară Craiova

A. Partea I. Descrierea imobilului

TEREN Extravilan

Adresa: Jud. Dolj, T124, P92

Nr. Crt	Nr cadastral Nr. topografic	Suprafața* (mp)	Observații / Referințe
A1		Din acte: 9.500 Masurata: 9.126	Sector cadastral:26 Teren neimprejmuit;

B. Partea II. Proprietari și acte

Inscrieri privitoare la dreptul de proprietate și alte drepturi reale		Referințe
/		
Act Administrativ nr. TDP NR.1323-45209, din 31/10/1996 emis de CJ DOLJ;		
B1	Intabulare, drept de PROPRIETATE, dobândit prin Reconstituire, cota actuala 1/1, cota initiala 1/1 1) PRICEPUTU FLOAREA, LIPSĂ CNP	A1

C. Partea III. SARCINI .

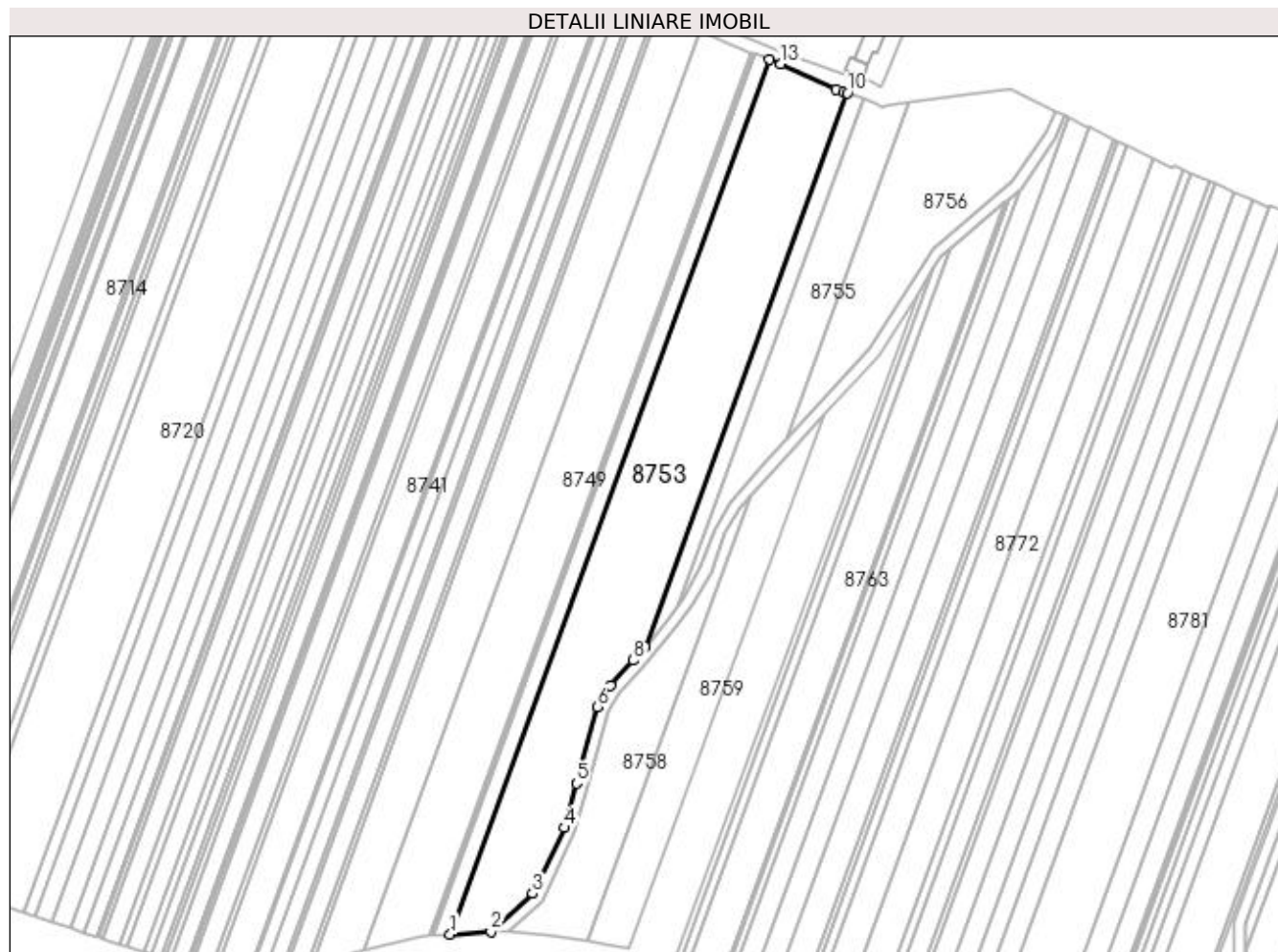
Inscrieri privind dezmembramintele dreptului de proprietate, drepturi reale de garanție și sarcini	Referințe
NU SUNT	

Anexa Nr. 1 La Partea I

Teren

Nr cadastral	Suprafața (mp)*	Observații / Referințe
	Din acte: 9.500 Masurata: 9.126	

* Suprafața este determinată în planul de proiecție Stereo 70.



Date referitoare la teren

Crt	Categorie folosință	Intra vilan	Suprafața (mp)	Tarla	Parcelă	Nr. topo	Observații / Referințe
1	padure	NU	9.126	124	92	-	PROCENT DIMINUARE 3.94%

Lungime Segmente

1) Valorile lungimilor segmentelor sunt obținute din proiecție în plan.

Punct început	X / Y	Punct sfârșit	X / Y	Lungime segment (** (m)
1	350.378,952 262.484,694	2	350.393,601 262.485,619	14.678
2	350.393,601 262.485,619	3	350.408,48 262.499,31	20.219
3	350.408,48 262.499,31	4	350.419,844 262.522,939	26.219
4	350.419,844 262.522,939	5	350.424,282 262.538,902	16.569
5	350.424,282 262.538,902	6	350.431,692 262.566,337	28.418

Punct început	X / Y	Punct sfârșit	X / Y	Lungime segment (** (m)
6	350.431,692 262.566,337	7	350.436,607 262.573,828	8.959
7	350.436,607 262.573,828	8	350.444,713 262.583,005	12.245
8	350.444,713 262.583,005	9	350.448,85 262.587,86	6.379
9	350.448,85 262.587,86	10	350.521,404 262.786,45	211.428
10	350.521,404 262.786,45	11	350.520,136 262.786,895	1.344
11	350.520,136 262.786,895	12	350.517,377 262.787,893	2.934
12	350.517,377 262.787,893	13	350.497,456 262.796,858	21.845
13	350.497,456 262.796,858	14	350.493,581 262.798,448	4.189
14	350.493,581 262.798,448	1	350.378,952 262.484,694	334.038

** Lungimile segmentelor sunt determinate în planul de proiecție Stereo 70 și sunt rotunjite la 1 milimetru.

*** Distanța dintre puncte este formată din segmente cumulate ce sunt mai mici decât valoarea 1 milimetru.

**DATE DESPRE IMOBILUL NR. 8754**

Oficiul de Cadastru și Publicitate Imobiliară DOLJ
Biroul de Cadastru și Publicitate Imobiliară Craiova

A. Partea I. Descrierea imobilului

TEREN Extravilan

Adresa: Jud. Dolj, T124, P91

Nr. Crt	Nr cadastral Nr. topografic	Suprafața* (mp)	Observații / Referințe
A1		Din acte: 1.300 Masurata: 1.249	Sector cadastral:26 Teren neimprejmuit;

B. Partea II. Proprietari și acte

Inscrieri privitoare la dreptul de proprietate și alte drepturi reale		Referințe
/		
Act Administrativ nr. TDP NR.632-1376, din 25/04/1995 emis de CJ DOLJ;		
B1	Intabulare, drept de PROPRIETATE, dobandit prin Reconstituire, cota actuala 1/1, cota initiala 1/1 1) TRĂISTARU ION, LIPSĂ CNP	A1

C. Partea III. SARCINI .

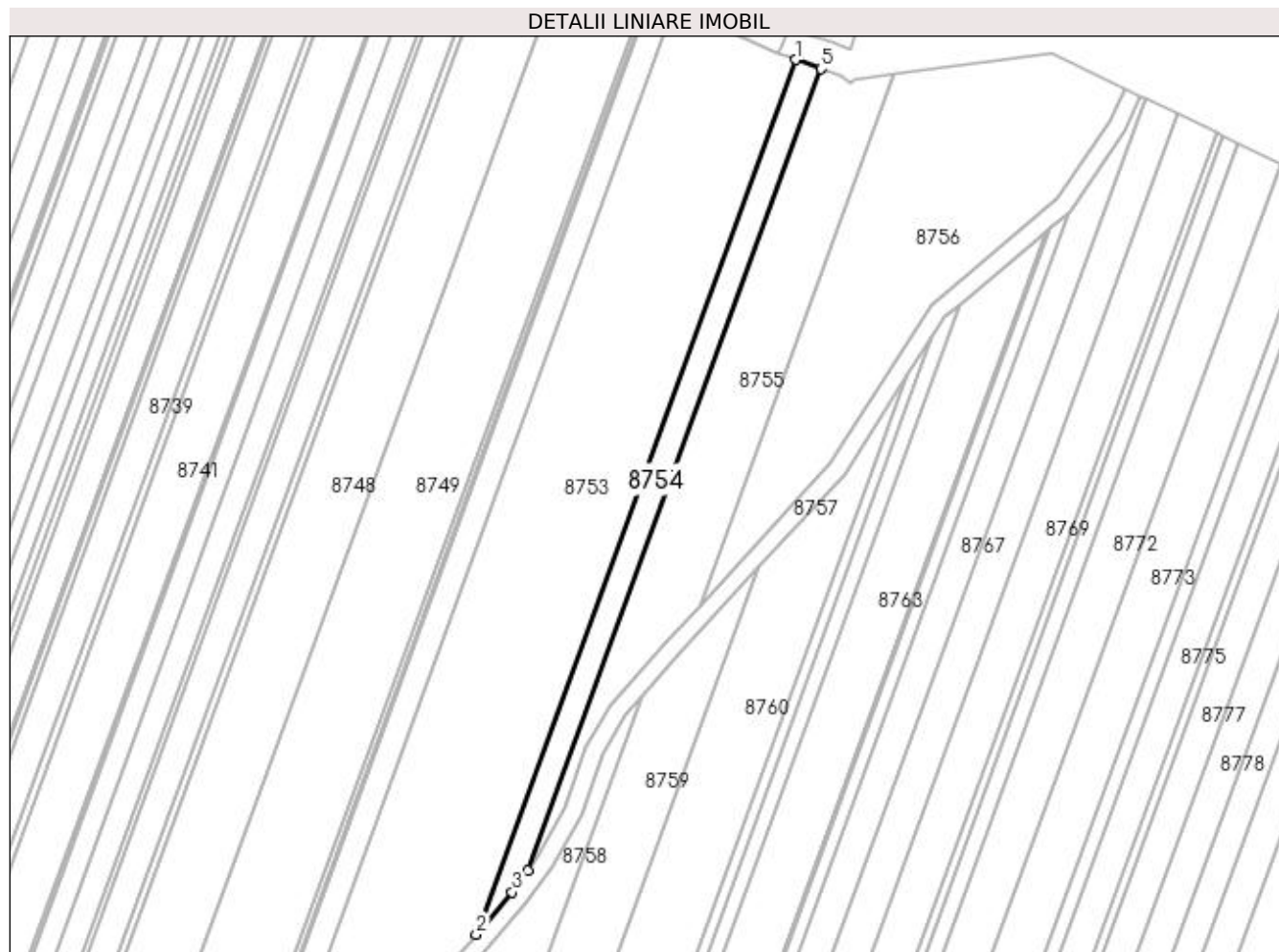
Inscrieri privind dezmembramintele dreptului de proprietate, drepturi reale de garanție și sarcini	Referințe
NU SUNT	

Anexa Nr. 1 La Partea I

Teren

Nr cadastral	Suprafața (mp)*	Observații / Referințe
	Din acte: 1.300 Masurata: 1.249	

* Suprafața este determinată în planul de proiecție Stereo 70.



Date referitoare la teren

Crt	Categorie folosință	Intra vilan	Suprafața (mp)	Tarla	Parcelă	Nr. topo	Observații / Referințe
1	padure	NU	1.249	124	91	-	PROCENT DIMINUARE 3.94%

Lungime Segmente

1) Valorile lungimilor segmentelor sunt obținute din proiecție în plan.

Punct început	X / Y	Punct sfârșit	X / Y	Lungime segment (** (m)
1	350.521,404 262.786,45	2	350.448,85 262.587,86	211.428
2	350.448,85 262.587,86	3	350.457,028 262.597,456	12.608
3	350.457,028 262.597,456	4	350.460,706 262.602,384	6.149
4	350.460,706 262.602,384	5	350.527,21 262.784,413	193.797
5	350.527,21 262.784,413	1	350.521,404 262.786,45	6.153

**** Lungimile segmentelor sunt determinate în planul de proiecție Stereo 70 și sunt rotunjite la 1 milimetru.**

***** Distanța dintre puncte este formată din segmente cumulate ce sunt mai mici decât valoarea 1 milimetru.**

**DATE DESPRE IMOBILUL NR. 8755**

Oficiul de Cadastru și Publicitate Imobiliară DOLJ
Biroul de Cadastru și Publicitate Imobiliară Craiova

A. Partea I. Descrierea imobilului

TEREN Extravilan

Adresa: Jud. Dolj, T124, P90

Nr. Crt	Nr cadastral Nr. topografic	Suprafața* (mp)	Observații / Referințe
A1		Din acte: 2.500 Masurata: 2.402	Sector cadastral:26 Teren neimprejmuit;

B. Partea II. Proprietari și acte

Inscrieri privitoare la dreptul de proprietate și alte drepturi reale		Referințe
/		
Act Administrativ nr. TDP NR.1910-47920, din 07/02/1997 emis de CJ DOLJ;		
B1	Intabulare, drept de PROPRIETATE, dobandit prin Reconstituire, cota actuala 1/1, cota initiala 1/1 1) GĂINĂ CONSTANTIN, LIPSĂ CNP	A1

C. Partea III. SARCINI .

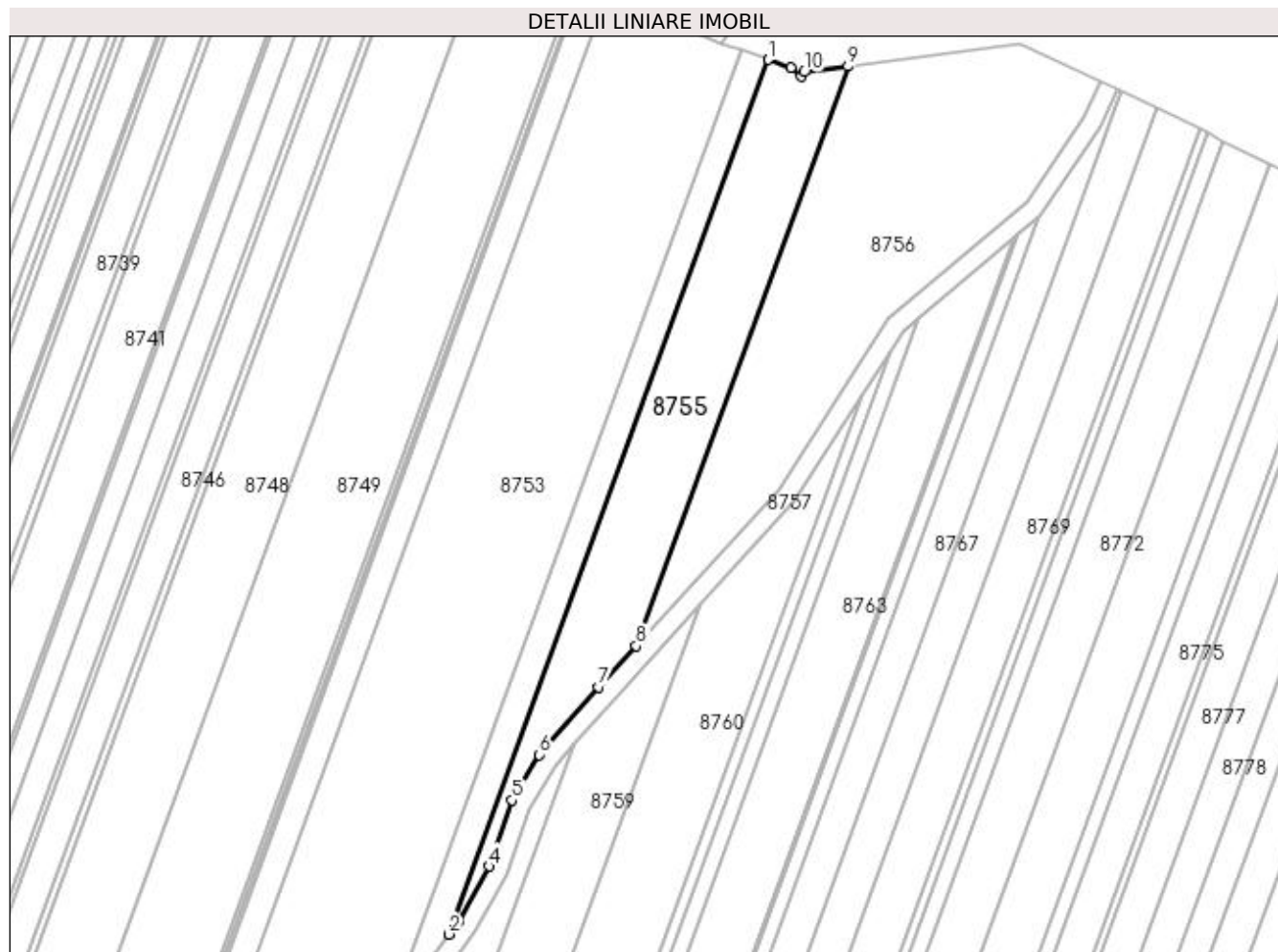
Inscrieri privind dezmembramintele dreptului de proprietate, drepturi reale de garanție și sarcini	Referințe
NU SUNT	

Anexa Nr. 1 La Partea I

Teren

Nr cadastral	Suprafața (mp)*	Observații / Referințe
	Din acte: 2.500 Masurata: 2.402	

* Suprafața este determinată în planul de proiecție Stereo 70.



Date referitoare la teren

Crt	Categorie folosință	Intravilan	Suprafața (mp)	Tarla	Parcelă	Nr. topo	Observații / Referințe
1	padure	NU	2.402	124	90	-	PROCENT DIMINUARE 3.94%

Lungime Segmente

1) Valorile lungimilor segmentelor sunt obținute din proiecție în plan.

Punct început	X / Y	Punct sfârșit	X / Y	Lungime segment (** (m)
1	350.527,21 262.784,413	2	350.460,706 262.602,384	193.797
2	350.460,706 262.602,384	3	350.462,781 262.605,162	3.468
3	350.462,781 262.605,162	4	350.469,022 262.616,538	12.976
4	350.469,022 262.616,538	5	350.473,841 262.630,32	14.6
5	350.473,841 262.630,32	6	350.479,445 262.639,785	11.0

Punct început	X / Y	Punct sfârşit	X / Y	Lungime segment (** (m)
6	350.479,445 262.639,785	7	350.491,843 262.653,863	18.759
7	350.491,843 262.653,863	8	350.499,678 262.662,429	11.608
8	350.499,678 262.662,429	9	350.543,748 262.783,056	128.425
9	350.543,748 262.783,056	10	350.534,572 262.781,853	9.255
10	350.534,572 262.781,853	11	350.534,029 262.780,931	1.07
11	350.534,029 262.780,931	12	350.531,845 262.782,786	2.865
12	350.531,845 262.782,786	1	350.527,21 262.784,413	4.912

** Lungimile segmentelor sunt determinate în planul de proiecţie Stereo 70 şi sunt rotunjite la 1 milimetru.

*** Distanţa dintre puncte este formată din segmente cumulate ce sunt mai mici decât valoarea 1 milimetru.

**DATE DESPRE IMOBILUL NR. 8756**

Oficiul de Cadastru și Publicitate Imobiliară DOLJ
Biroul de Cadastru și Publicitate Imobiliară Craiova

A. Partea I. Descrierea imobilului

TEREN Extravilan

Adresa: Jud. Dolj, T124, P89

Nr. Crt	Nr cadastral Nr. topografic	Suprafața* (mp)	Observații / Referințe
A1		Din acte: 3.700 Masurata: 3.554	Sector cadastral:26 Teren neimprejmuit;

B. Partea II. Proprietari și acte

Inscrieri privitoare la dreptul de proprietate și alte drepturi reale		Referințe
/		
Act Administrativ nr. TDP NR.843-59041, din 16/05/1996 emis de CJ DOLJ;		
B1	Intabulare, drept de PROPRIETATE, dobandit prin Reconstituire, cota actuala 1/1, cota initiala 1/1 1) FILIP CONSTANTIN, LIPSĂ CNP	A1

C. Partea III. SARCINI .

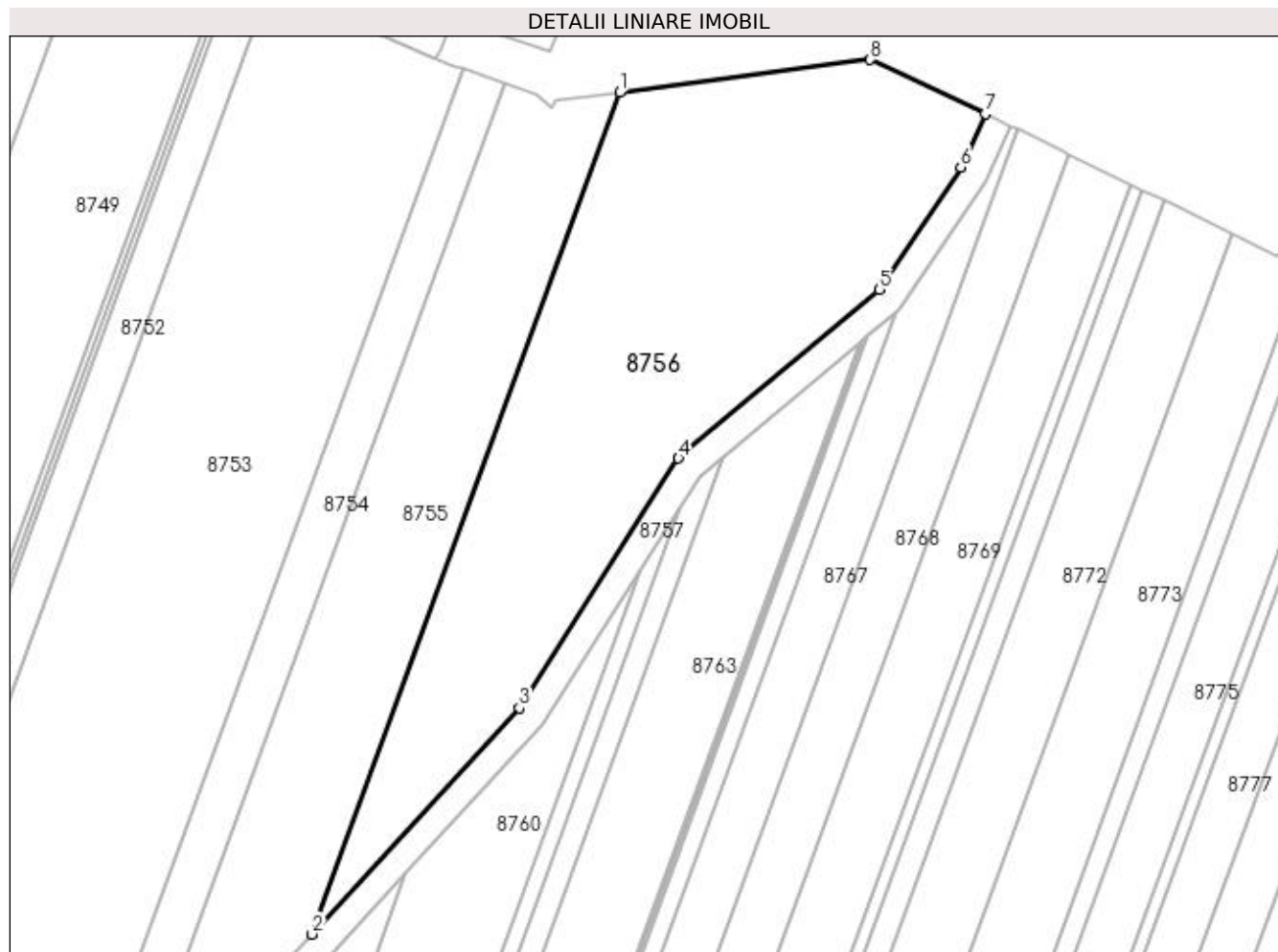
Inscrieri privind dezmembramintele dreptului de proprietate, drepturi reale de garanție și sarcini	Referințe
NU SUNT	

Anexa Nr. 1 La Partea I

Teren

Nr cadastral	Suprafața (mp)*	Observații / Referințe
	Din acte: 3.700 Masurata: 3.554	

* Suprafața este determinată în planul de proiecție Stereo 70.



Date referitoare la teren

Crt	Categorie folosință	Intra vilan	Suprafața (mp)	Tarla	Parcelă	Nr. topo	Observații / Referințe
1	padure	NU	3.554	124	89	-	PROCENT DIMINUARE 3.94%

Lungime Segmente

1) Valorile lungimilor segmentelor sunt obținute din proiecție în plan.

Punct început	X / Y	Punct sfârșit	X / Y	Lungime segment (** (m)
1	350.543,748 262.783,056	2	350.499,678 262.662,429	128.425
2	350.499,678 262.662,429	3	350.529,365 262.694,887	43.987
3	350.529,365 262.694,887	4	350.552,177 262.730,635	42.407
4	350.552,177 262.730,635	5	350.580,946 262.754,858	37.609
5	350.580,946 262.754,858	6	350.592,65 262.772,363	21.058

Punct început	X / Y	Punct sfârșit	X / Y	Lungime segment (** (m)
6	350.592,65 262.772,363	7	350.596,129 262.779,997	8.389
7	350.596,129 262.779,997	8	350.579,683 262.787,765	18.188
8	350.579,683 262.787,765	1	350.543,748 262.783,056	36.242

** Lungimile segmentelor sunt determinate în planul de proiecție Stereo 70 și sunt rotunjite la 1 milimetru.

*** Distanța dintre puncte este formată din segmente cumulate ce sunt mai mici decât valoarea 1 milimetru.

**DATE DESPRE IMOBILUL NR. 8757**

Oficiul de Cadastru și Publicitate Imobiliară DOLJ
Biroul de Cadastru și Publicitate Imobiliară Craiova

A. Partea I. Descrierea imobilului

TEREN Extravilan

Adresa: Jud. Dolj, De898

Nr. Crt	Nr cadastral Nr. topografic	Suprafața* (mp)	Observații / Referințe
A1		1.448	Sector cadastral:26 Teren neimprejmuit;

B. Partea II. Proprietari și acte

Inscrieri privitoare la dreptul de proprietate și alte drepturi reale		Referințe
/		
Act Normativ nr. LEGEA NR.7, din 13/03/1996 emis de PARLAMENT;		
B1	Inscrierea provizorie, drept de PROPRIETATE, dobandit prin Lege, cota actuala 1/1, cota initiala 1/1 1) UAT PISCU VECHI, CIF:5002088	A1

C. Partea III. SARCINI .

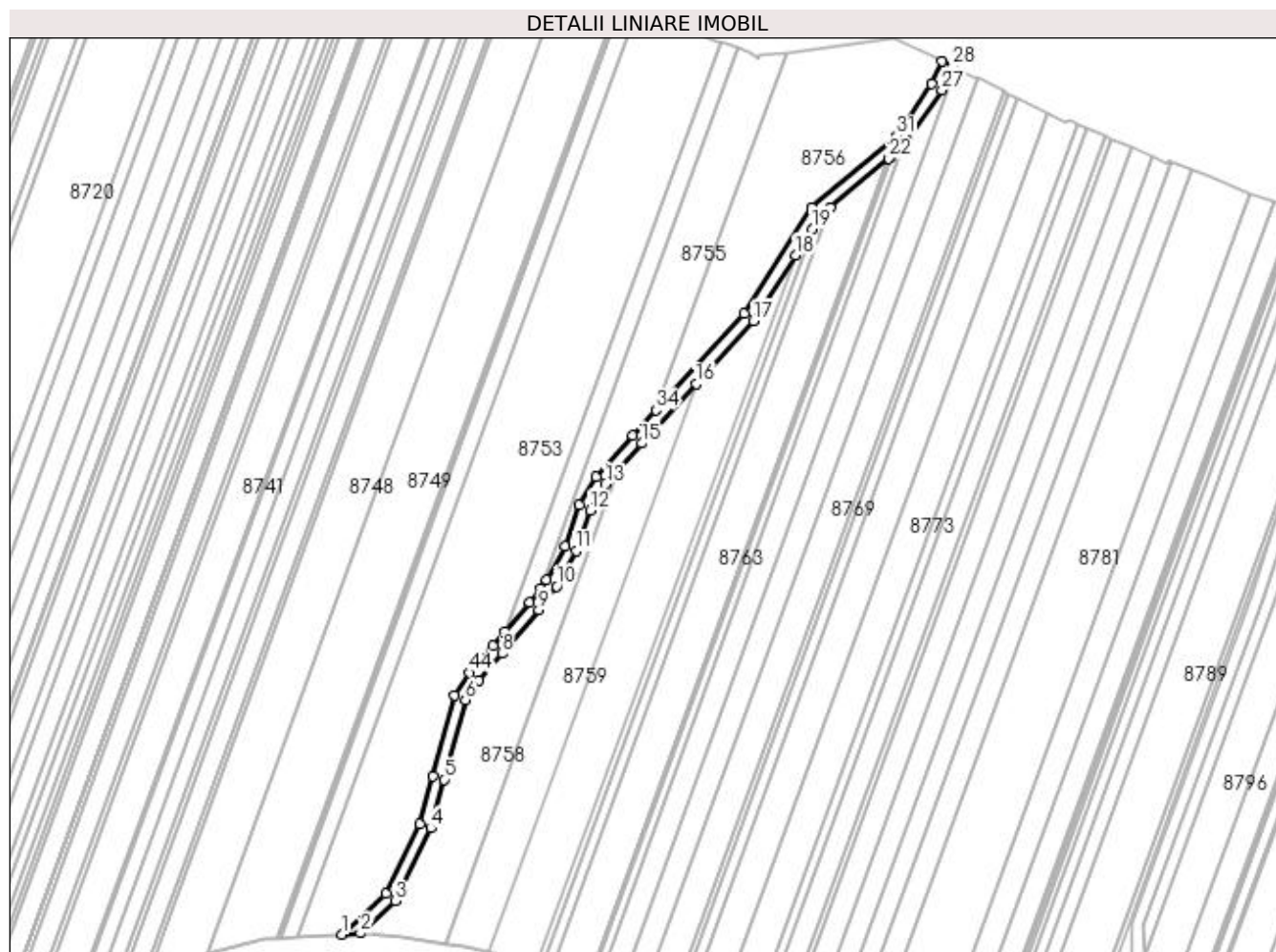
Inscrieri privind dezmembramintele dreptului de proprietate, drepturi reale de garanție și sarcini	Referințe
NU SUNT	

Anexa Nr. 1 La Partea I

Teren

Nr cadastral	Suprafața (mp)*	Observații / Referințe
	1.448	

* Suprafața este determinată în planul de proiecție Stereo 70.



Date referitoare la teren

Crt	Categorie folosință	Intra vilan	Suprafața (mp)	Tarla	Parcelă	Nr. topo	Observații / Referințe
1	drum	NU	1.448	-	De898	-	

Lungime Segmente

1) Valorile lungimilor segmentelor sunt obținute din proiecție în plan.

Punct început	X / Y	Punct sfârșit	X / Y	Lungime segment	Punct început	X / Y	Punct sfârșit	X / Y	Lungime segment	Punct început	X / Y	Punct sfârșit	X / Y	Lungime segment
1	350.393,601 262.485,619	2	350.399,944 262.486,02	6.356	2	350.399,944 262.486,02	3	350.411,753 262.496,885	16.047	3	350.411,753 262.496,885	4	350.423,603 262.521,525	27.341
4	350.423,603 262.521,525	5	350.428,139 262.537,845	16.939	5	350.428,139 262.537,845	6	350.435,387 262.564,677	27.794	6	350.435,387 262.564,677	7	350.439,794 262.571,395	8.034
7	350.439,794 262.571,395	8	350.447,734 262.580,384	11.994	8	350.447,734 262.580,384	9	350.460,157 262.594,96	19.151	9	350.460,157 262.594,96	10	350.466,153 262.602,994	10.025
10	350.466,153 262.602,994	11	350.472,689 262.614,905	13.587	11	350.472,689 262.614,905	12	350.477,486 262.628,625	14.534	12	350.477,486 262.628,625	13	350.482,696 262.637,424	10.226
13	350.482,696 262.637,424	14	350.486,727 262.642,002	6.1	14	350.486,727 262.642,002	15	350.494,82 262.651,191	12.245	15	350.494,82 262.651,191	16	350.513,142 262.671,223	27.147
16	350.513,142 262.671,223	17	350.532,55 262.692,443	28.757	17	350.532,55 262.692,443	18	350.546,752 262.714,698	26.4	18	350.546,752 262.714,698	19	350.552,421 262.723,582	10.539

Punct început	X / Y	Punct sfârșit	X / Y	Lungime segment	Punct început	X / Y	Punct sfârșit	X / Y	Lungime segment	Punct început	X / Y	Punct sfârșit	X / Y	Lungime segment
19	350.552,421 262.723,582	20	350.555,22 262.727,968	5.204	20	350.555,22 262.727,968	21	350.558,532 262.730,757	4.329	21	350.558,532 262.730,757	22	350.578,184 262.747,304	25.691
22	350.578,184 262.747,304	23	350.578,695 262.747,734	0.668	23	350.578,695 262.747,734	24	350.579,205 262.748,163	0.666	24	350.579,205 262.748,163	25	350.583,241 262.751,561	5.276
25	350.583,241 262.751,561	26	350.583,956 262.752,163	0.935	26	350.583,956 262.752,163	27	350.596,156 262.770,409	21.949	27	350.596,156 262.770,409	28	350.599,746 262.778,289	8.659
28	350.599,746 262.778,289	29	350.596,129 262.779,997	4.0	29	350.596,129 262.779,997	30	350.592,65 262.772,363	8.389	30	350.592,65 262.772,363	31	350.580,946 262.754,858	21.058
31	350.580,946 262.754,858	32	350.552,177 262.730,635	37.609	32	350.552,177 262.730,635	33	350.529,365 262.694,887	42.407	33	350.529,365 262.694,887	34	350.499,678 262.662,429	43.987
34	350.499,678 262.662,429	35	350.491,843 262.653,863	11.608	35	350.491,843 262.653,863	36	350.479,445 262.639,785	18.759	36	350.479,445 262.639,785	37	350.473,841 262.630,32	11.0
37	350.473,841 262.630,32	38	350.469,022 262.616,538	14.6	38	350.469,022 262.616,538	39	350.462,781 262.605,162	12.976	39	350.462,781 262.605,162	40	350.460,706 262.602,384	3.468
40	350.460,706 262.602,384	41	350.457,028 262.597,456	6.149	41	350.457,028 262.597,456	42	350.448,85 262.587,86	12.608	42	350.448,85 262.587,86	43	350.444,713 262.583,005	6.379
43	350.444,713 262.583,005	44	350.436,607 262.573,828	12.245	44	350.436,607 262.573,828	45	350.431,692 262.566,337	8.959	45	350.431,692 262.566,337	46	350.424,282 262.538,902	28.418
46	350.424,282 262.538,902	47	350.419,844 262.522,939	16.569	47	350.419,844 262.522,939	48	350.408,48 262.499,31	26.219	48	350.408,48 262.499,31	1	350.393,601 262.485,619	20.219

** Lungimile segmentelor sunt determinate în planul de proiecție Stereo 70 și sunt rotunjite la 1 milimetru.

*** Distanța dintre puncte este formată din segmente cumulate ce sunt mai mici decât valoarea 1 milimetru.

**DATE DESPRE IMOBILUL NR. 8758**

Oficiul de Cadastru și Publicitate Imobiliară DOLJ
Biroul de Cadastru și Publicitate Imobiliară Craiova

A. Partea I. Descrierea imobilului

TEREN Extravilan

Adresa: Jud. Dolj, T124, P88

Nr. Crt	Nr cadastral Nr. topografic	Suprafața* (mp)	Observații / Referințe
A1		Din acte: 2.500 Masurata: 2.471	Sector cadastral:26 Teren neimprejmuit;

B. Partea II. Proprietari și acte

Inscrieri privitoare la dreptul de proprietate și alte drepturi reale		Referințe
/		
Act Administrativ nr. TDP NR.1088-1390, din 30/10/1996 emis de CJ DOLJ;		
B1	Intabulare, drept de PROPRIETATE, dobandit prin Reconstituire, cota actuala 1/1, cota initiala 1/1 1) PÎRLOGEA GHEORGHÎȚA, LIPSĂ CNP	A1

C. Partea III. SARCINI .

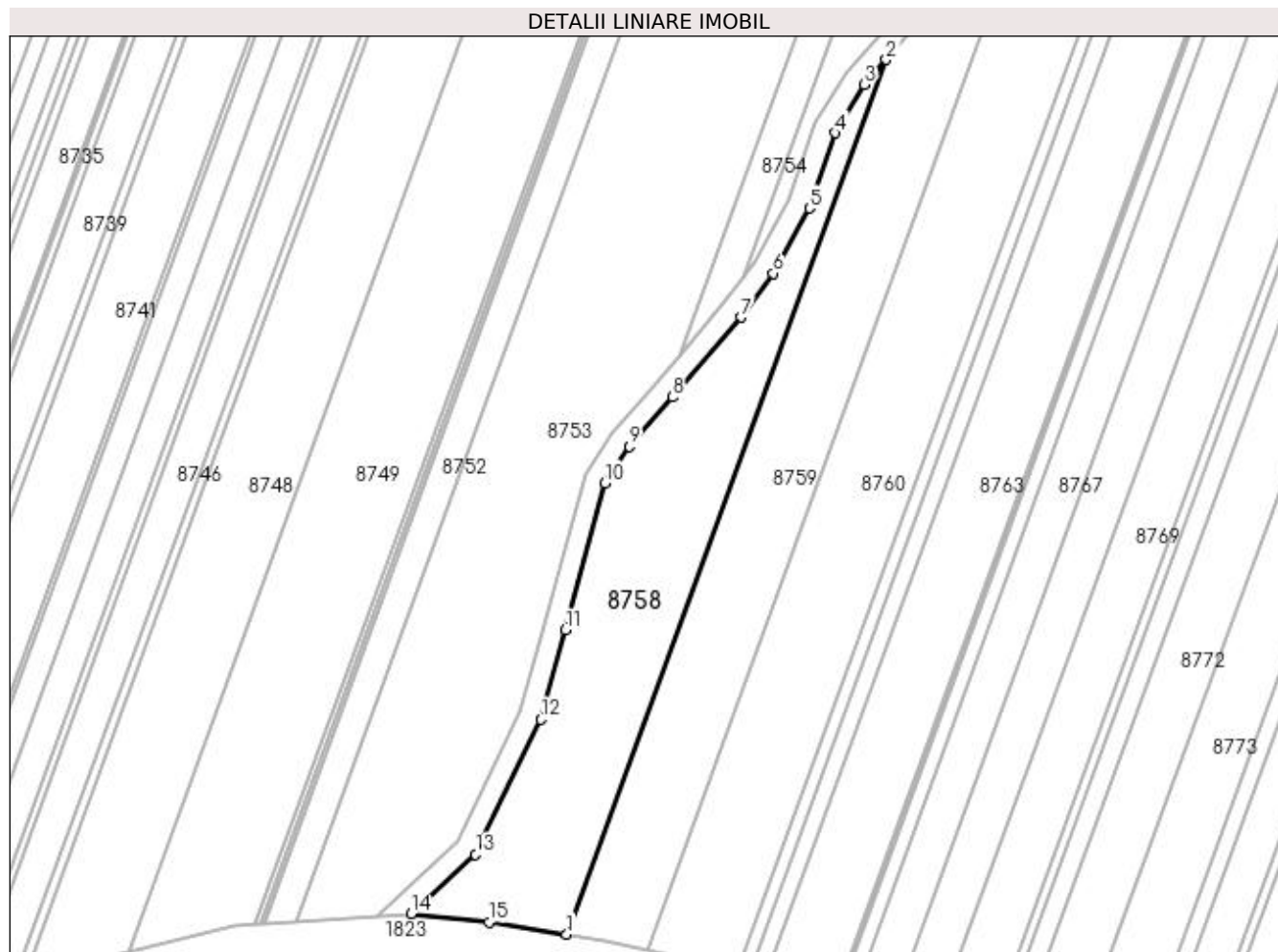
Inscrieri privind dezmembramintele dreptului de proprietate, drepturi reale de garanție și sarcini	Referințe
NU SUNT	

Anexa Nr. 1 La Partea I

Teren

Nr cadastral	Suprafața (mp)*	Observații / Referințe
	Din acte: 2.500 Masurata: 2.471	

* Suprafața este determinată în planul de proiecție Stereo 70.



Date referitoare la teren

Crt	Categorie folosință	Intra vilan	Suprafața (mp)	Tarla	Parcelă	Nr. topo	Observații / Referințe
1	padure	NU	2.471	124	88	-	PROCENT DIMINUARE 1.17%

Lungime Segmente

1) Valorile lungimilor segmentelor sunt obținute din proiecție în plan.

Punct început	X / Y	Punct sfârșit	X / Y	Lungime segment (** (m)
1	350.428,381 262.482,299	2	350.486,727 262.642,002	170.027
2	350.486,727 262.642,002	3	350.482,696 262.637,424	6.1
3	350.482,696 262.637,424	4	350.477,486 262.628,625	10.226
4	350.477,486 262.628,625	5	350.472,689 262.614,905	14.534
5	350.472,689 262.614,905	6	350.466,153 262.602,994	13.587

Punct început	X / Y	Punct sfârșit	X / Y	Lungime segment (** (m)
6	350.466,153 262.602,994	7	350.460,157 262.594,96	10.025
7	350.460,157 262.594,96	8	350.447,734 262.580,384	19.151
8	350.447,734 262.580,384	9	350.439,794 262.571,395	11.994
9	350.439,794 262.571,395	10	350.435,387 262.564,677	8.034
10	350.435,387 262.564,677	11	350.428,139 262.537,845	27.794
11	350.428,139 262.537,845	12	350.423,603 262.521,525	16.939
12	350.423,603 262.521,525	13	350.411,753 262.496,885	27.341
13	350.411,753 262.496,885	14	350.399,944 262.486,02	16.047
14	350.399,944 262.486,02	15	350.414,168 262.484,482	14.307
15	350.414,168 262.484,482	1	350.428,381 262.482,299	14.379

** Lungimile segmentelor sunt determinate în planul de proiecție Stereo 70 și sunt rotunjite la 1 milimetru.

*** Distanța dintre puncte este formată din segmente cumulate ce sunt mai mici decât valoarea 1 milimetru.

**DATE DESPRE IMOBILUL NR. 8759**

Oficiul de Cadastru și Publicitate Imobiliară DOLJ
Biroul de Cadastru și Publicitate Imobiliară Craiova

A. Partea I. Descrierea imobilului

TEREN Extravilan

Adresa: Jud. Dolj, T124, P87

Nr. Crt	Nr cadastral Nr. topografic	Suprafața* (mp)	Observații / Referințe
A1		Din acte: 2.800 Masurata: 2.767	Sector cadastral:26 Teren neimprejmuit;

B. Partea II. Proprietari și acte

Inscrieri privitoare la dreptul de proprietate și alte drepturi reale		Referințe
/		
Act Administrativ nr. TDP NR.2139-45099, din 20/02/1997 emis de CJ DOLJ;		
B1	Intabulare, drept de PROPRIETATE, dobandit prin Reconstituire, cota actuala 1/1, cota initiala 1/1 1) CĂPRARU ION, LIPSĂ CNP	A1

C. Partea III. SARCINI .

Inscrieri privind dezmembramintele dreptului de proprietate, drepturi reale de garanție și sarcini	Referințe
NU SUNT	

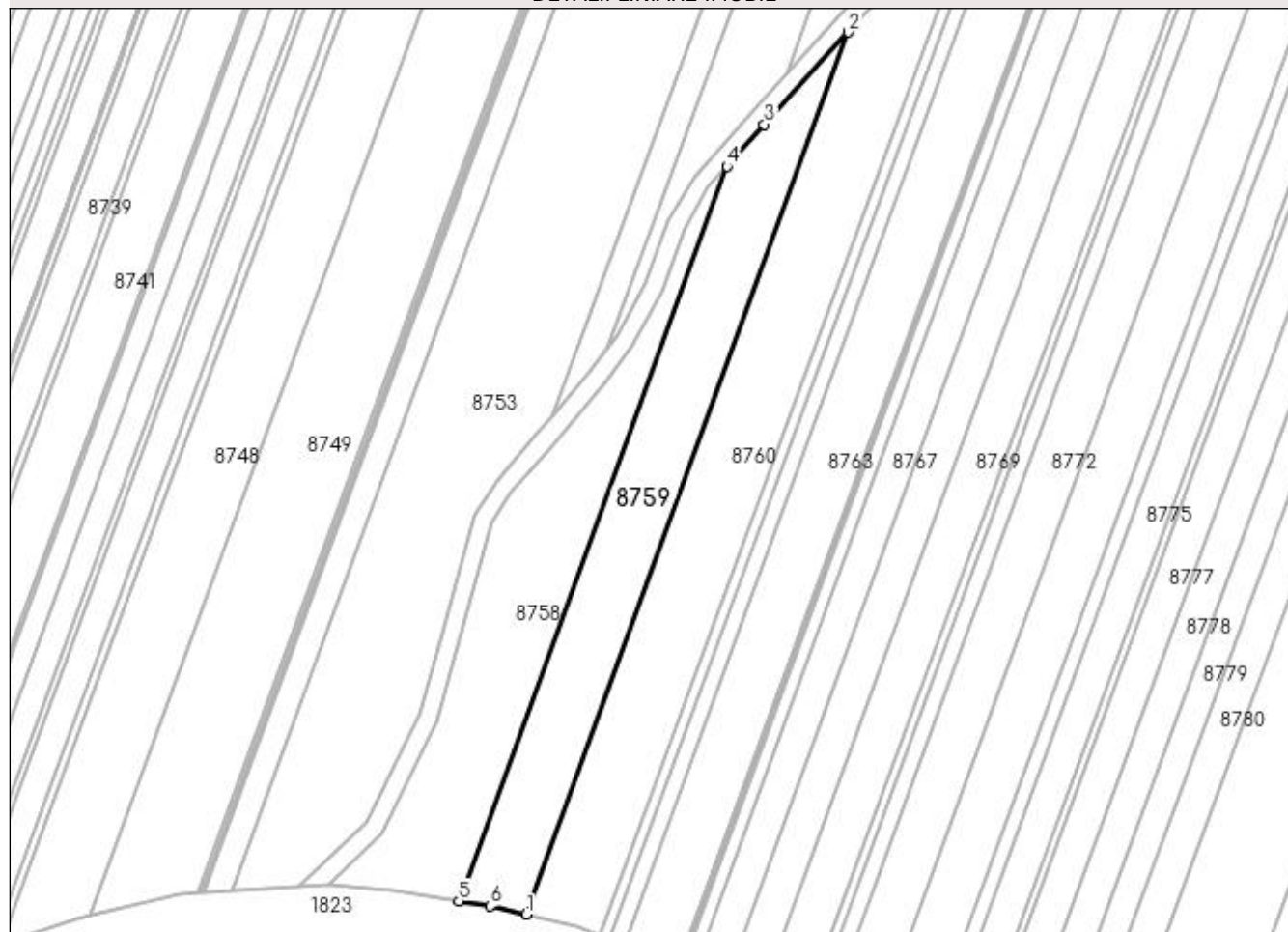
Anexa Nr. 1 La Partea I

Teren

Nr cadastral	Suprafața (mp)*	Observații / Referințe
	Din acte: 2.800 Masurata: 2.767	

* Suprafața este determinată în planul de proiecție Stereo 70.

DETALII LINIARE IMOBIL



Date referitoare la teren

Crt	Categorie folosință	Intra vilan	Suprafața (mp)	Tarla	Parcelă	Nr. topo	Observații / Referințe
1	padure	NU	2.767	124	87	-	PROCENT DIMINUARE 1.17%

Lungime Segmente

1) Valorile lungimilor segmentelor sunt obținute din proiecție în plan.

Punct început	X / Y	Punct sfârșit	X / Y	Lungime segment (** (m)
1	350.443,079 262.479,451	2	350.513,142 262.671,223	204.169
2	350.513,142 262.671,223	3	350.494,82 262.651,191	27.147
3	350.494,82 262.651,191	4	350.486,727 262.642,002	12.245
4	350.486,727 262.642,002	5	350.428,381 262.482,299	170.027
5	350.428,381 262.482,299	6	350.435,226 262.481,248	6.925

Punct început	X / Y	Punct sfârşit	X / Y	Lungime segment (** (m)
6	350.435,226 262.481,248	1	350.443,079 262.479,451	8.056

** Lungimile segmentelor sunt determinate în planul de proiecţie Stereo 70 şi sunt rotunjite la 1 milimetru.

*** Distanţa dintre puncte este formată din segmente cumulate ce sunt mai mici decât valoarea 1 milimetru.

**DATE DESPRE IMOBILUL NR. 8760**

Oficiul de Cadastru și Publicitate Imobiliară DOLJ
Biroul de Cadastru și Publicitate Imobiliară Craiova

A. Partea I. Descrierea imobilului

TEREN Extravilan

Adresa: Jud. Dolj, T124, P86

Nr. Crt	Nr cadastral Nr. topografic	Suprafața* (mp)	Observații / Referințe
A1		Din acte: 3.800 Masurata: 3.755	Sector cadastral:26 Teren neimprejmuit;

B. Partea II. Proprietari și acte

Inscrieri privitoare la dreptul de proprietate și alte drepturi reale		Referințe
/		
Act Notarial nr. CM NR.381, din 15/12/2015 emis de NP BUDIANA IONUT-RAZVAN;		
B1	Intabulare, drept de PROPRIETATE, dobandit prin Succesiune, cota actuala 1/1, cota initiala 1/1 1) CĂLIN MARIAN	A1

C. Partea III. SARCINI .

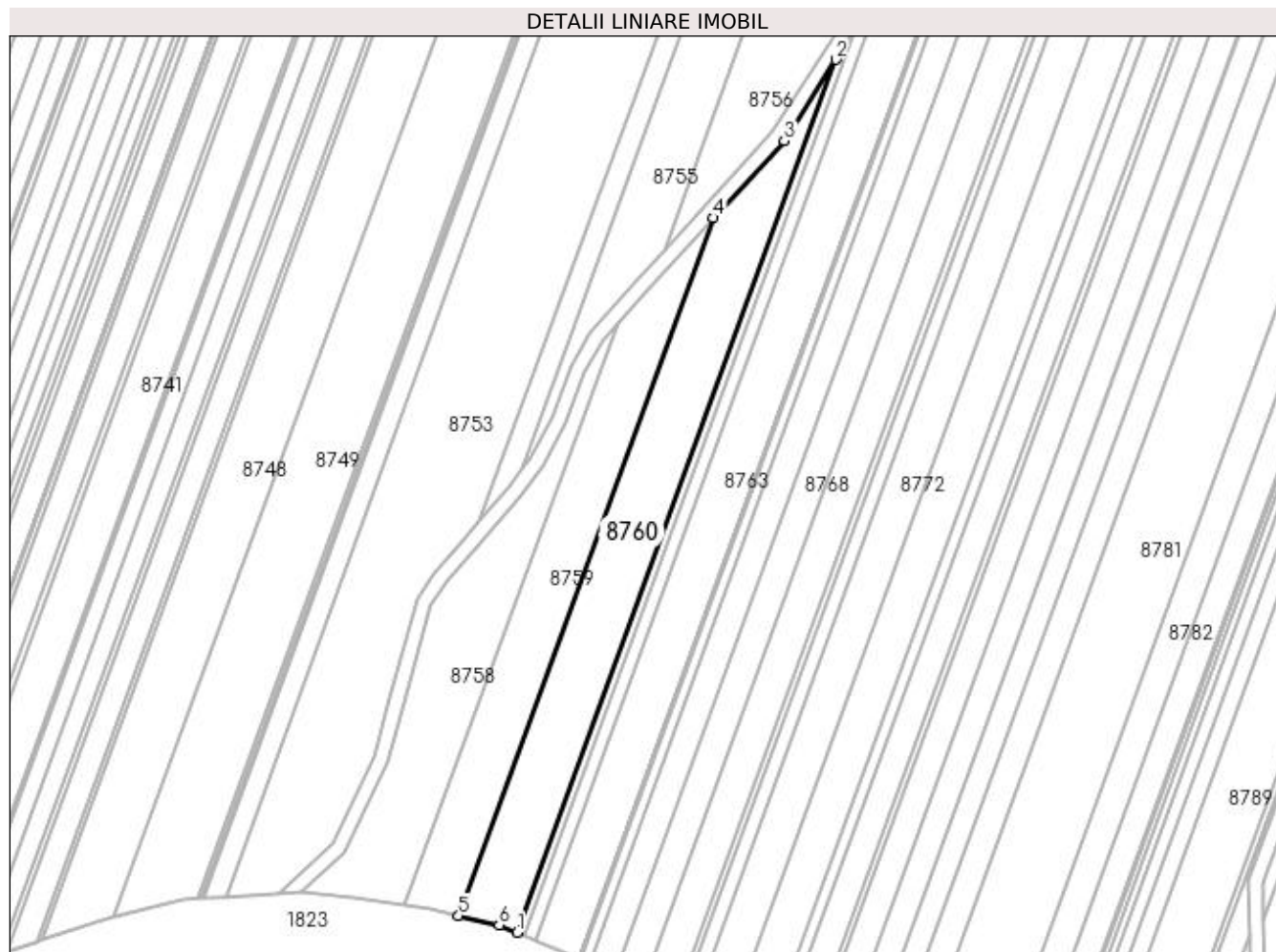
Inscrieri privind dezmembramintele dreptului de proprietate, drepturi reale de garanție și sarcini	Referințe
NU SUNT	

Anexa Nr. 1 La Partea I

Teren

Nr cadastral	Suprafața (mp)*	Observații / Referințe
	Din acte: 3.800	
	Masurata: 3.755	

* Suprafața este determinată în planul de proiecție Stereo 70.



Date referitoare la teren

Crt	Categorie folosință	Intra vilan	Suprafața (mp)	Tarla	Parcelă	Nr. topo	Observații / Referințe
1	padure	NU	3.755	124	86	-	PROCENT DIMINUARE 1.17%

Lungime Segmente

1) Valorile lungimilor segmentelor sunt obținute din proiecție în plan.

Punct început	X / Y	Punct sfârșit	X / Y	Lungime segment (** (m)
1	350.459,133 262.474,873	2	350.546,752 262.714,698	255.329
2	350.546,752 262.714,698	3	350.532,55 262.692,443	26.4
3	350.532,55 262.692,443	4	350.513,142 262.671,223	28.757
4	350.513,142 262.671,223	5	350.443,079 262.479,451	204.169
5	350.443,079 262.479,451	6	350.454,261 262.476,893	11.47

Punct început	X / Y	Punct sfârşit	X / Y	Lungime segment (** (m)
6	350.454,261 262.476,893	1	350.459,133 262.474,873	5.275

** Lungimile segmentelor sunt determinate în planul de proiecţie Stereo 70 şi sunt rotunjite la 1 milimetru.

*** Distanţa dintre puncte este formată din segmente cumulate ce sunt mai mici decât valoarea 1 milimetru.

**DATE DESPRE IMOBILUL NR. 8761**

Oficiul de Cadastru și Publicitate Imobiliară DOLJ
Biroul de Cadastru și Publicitate Imobiliară Craiova

A. Partea I. Descrierea imobilului

TEREN Extravilan

Adresa: Jud. Dolj, T124, P85

Nr. Crt	Nr cadastral Nr. topografic	Suprafața* (mp)	Observații / Referințe
A1		Din acte: 600 Masurata: 593	Sector cadastral:26 Teren neimprejmit;

B. Partea II. Proprietari și acte

Inscrieri privitoare la dreptul de proprietate și alte drepturi reale		Referințe
/		
Act Administrativ nr. TDP NR.2111-45099, din 21/02/1997 emis de CJ DOLJ;		
B1	Intabulare, drept de PROPRIETATE, dobandit prin Reconstituire, cota actuala 1/1, cota initiala 1/1 1) IOVAN CORNEL, LIPSĂ CNP	A1

C. Partea III. SARCINI .

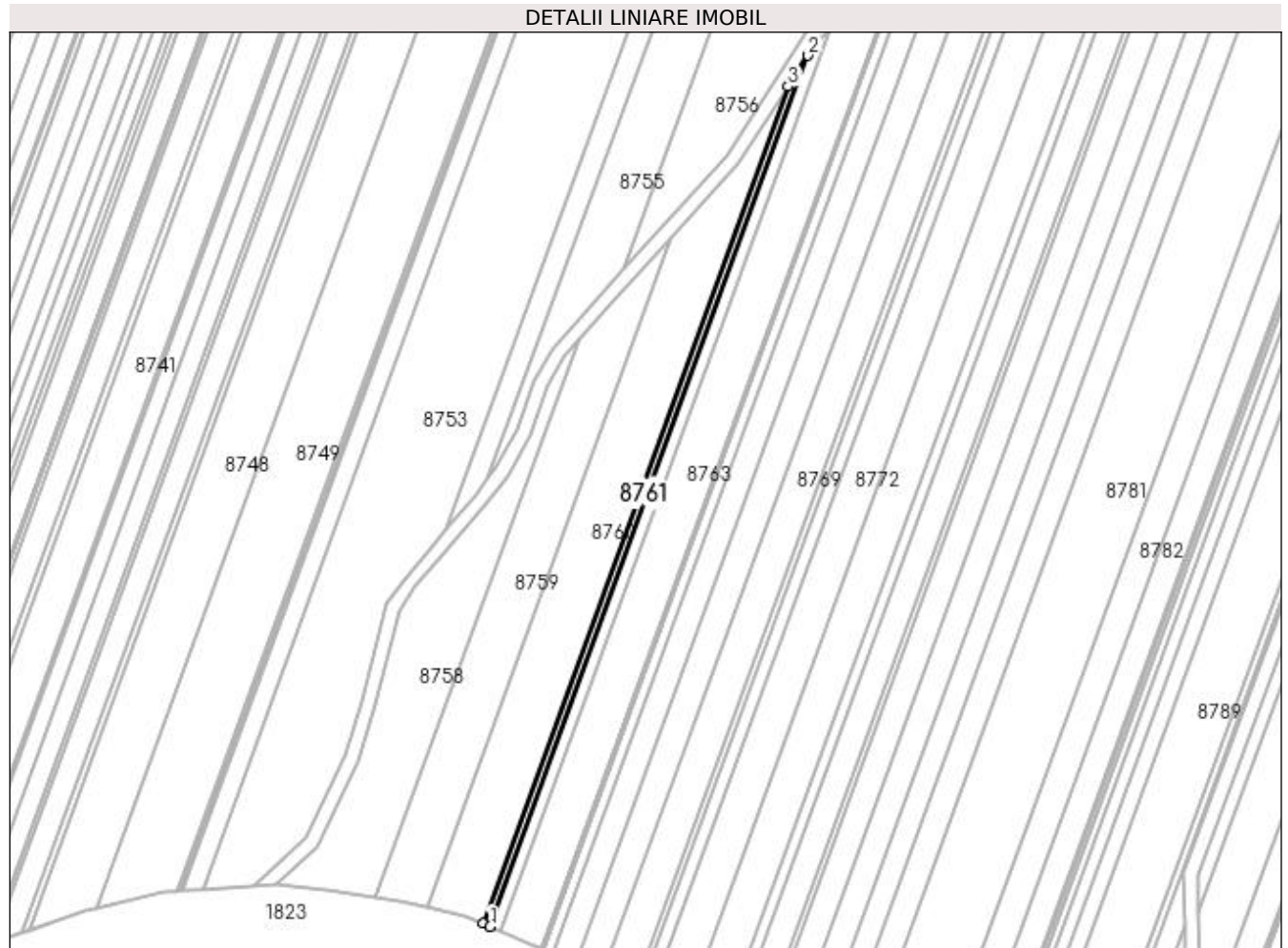
Inscrieri privind dezmembramintele dreptului de proprietate, drepturi reale de garanție și sarcini	Referințe
NU SUNT	

Anexa Nr. 1 La Partea I

Teren

Nr cadastral	Suprafața (mp)*	Observații / Referințe
	Din acte: 600 Masurata: 593	

* Suprafața este determinată în planul de proiecție Stereo 70.



Date referitoare la teren

Crt	Categorie folosință	Intra vilan	Suprafața (mp)	Tarla	Parcelă	Nr. topo	Observații / Referințe
1	padure	NU	593	124	85	-	PROCENT DIMINUARE 1.17%

Lungime Segmente

1) Valorile lungimilor segmentelor sunt obținute din proiecție în plan.

Punct început	X / Y	Punct sfârșit	X / Y	Lungime segment (** (m)
1	350.461,238 262.474,001	2	350.552,421 262.723,582	265.716
2	350.552,421 262.723,582	3	350.546,752 262.714,698	10.539
3	350.546,752 262.714,698	4	350.459,133 262.474,873	255.329
4	350.459,133 262.474,873	1	350.461,238 262.474,001	2.278

**** Lungimile segmentelor sunt determinate în planul de proiecție Stereo 70 și sunt rotunjite la 1 milimetru.**

***** Distanța dintre puncte este formată din segmente cumulate ce sunt mai mici decât valoarea 1 milimetru.**

**DATE DESPRE IMOBILUL NR. 8762**

Oficiul de Cadastru și Publicitate Imobiliară DOLJ
Biroul de Cadastru și Publicitate Imobiliară Craiova

A. Partea I. Descrierea imobilului

TEREN Extravilan

Adresa: Jud. Dolj, T124, P84

Nr. Crt	Nr cadastral Nr. topografic	Suprafața* (mp)	Observații / Referințe
A1		Din acte: 900 Masurata: 889	Sector cadastral:26 Teren neimprejmuit;

B. Partea II. Proprietari și acte

Inscrieri privitoare la dreptul de proprietate și alte drepturi reale		Referințe
/		
Act Administrativ nr. TDP NR.2924-1355, din 16/07/2002 emis de CJ DOLJ;		
B1	Intabulare, drept de PROPRIETATE, dobandit prin Reconstituire, cota actuala 1/1, cota initiala 1/1 1) IOVAN ION, LIPSĂ CNP 2) IOVAN MARIAN, LIPSĂ CNP	A1

C. Partea III. SARCINI .

Inscrieri privind dezmembramintele dreptului de proprietate, drepturi reale de garanție și sarcini	Referințe
NU SUNT	

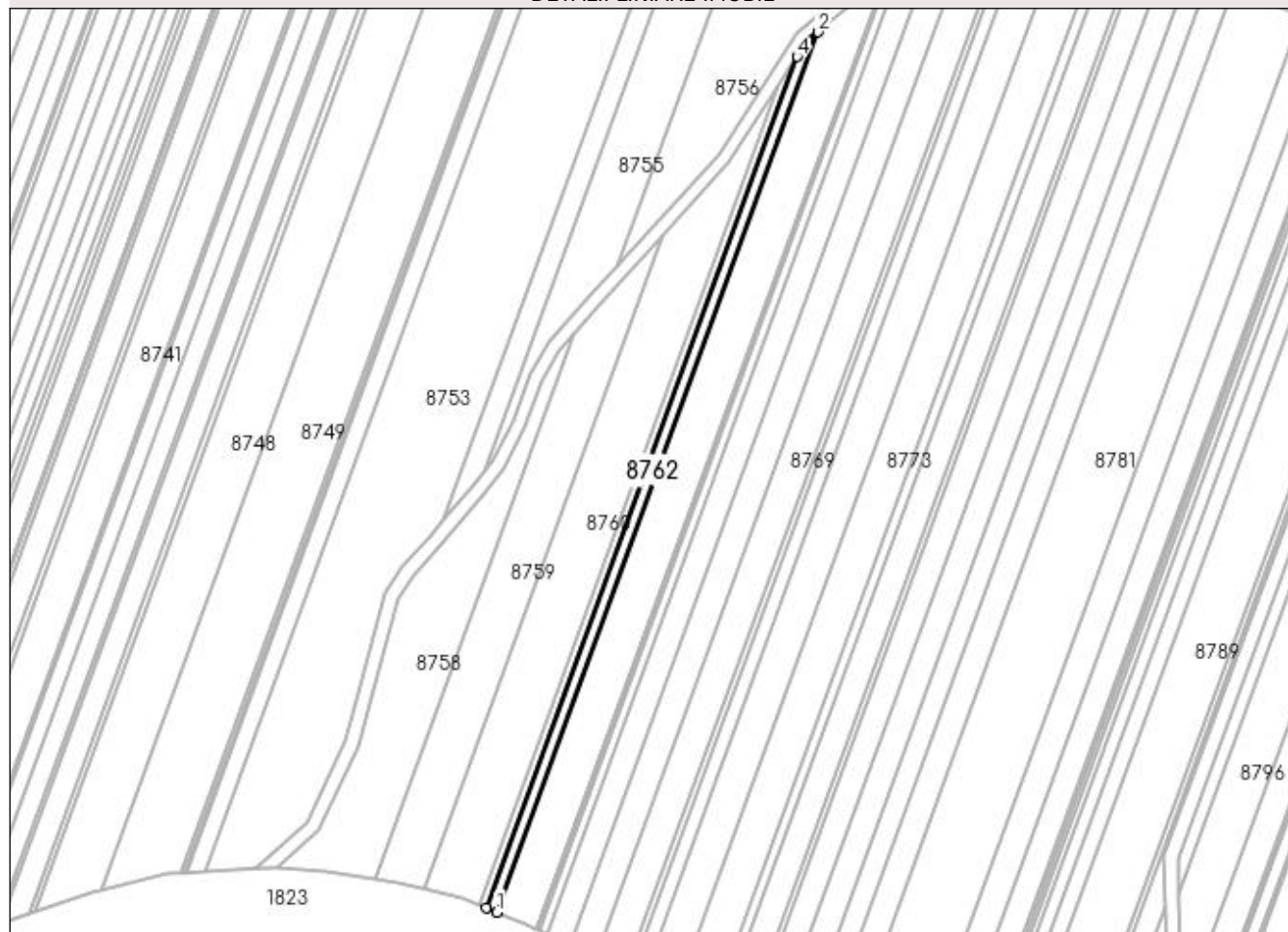
Anexa Nr. 1 La Partea I

Teren

Nr cadastral	Suprafața (mp)*	Observații / Referințe
	Din acte: 900 Masurata: 889	

* Suprafața este determinată în planul de proiecție Stereo 70.

DETALII LINIARE IMOBIL



Date referitoare la teren

Crt	Categorie folosință	Intra vilan	Suprafața (mp)	Tarla	Parcelă	Nr. topo	Observații / Referințe
1	padure	NU	889	124	84	-	PROCENT DIMINUARE 1.17%

Lungime Segmente

1) Valorile lungimilor segmentelor sunt obținute din proiecție în plan.

Punct început	X / Y	Punct sfârșit	X / Y	Lungime segment (** (m)
1	350.464,269 262.472,744	2	350.558,532 262.730,757	274.693
2	350.558,532 262.730,757	3	350.555,22 262.727,968	4.329
3	350.555,22 262.727,968	4	350.552,421 262.723,582	5.204
4	350.552,421 262.723,582	5	350.461,238 262.474,001	265.716
5	350.461,238 262.474,001	1	350.464,269 262.472,744	3.281

**** Lungimile segmentelor sunt determinate în planul de proiecție Stereo 70 și sunt rotunjite la 1 milimetru.**

***** Distanța dintre puncte este formată din segmente cumulate ce sunt mai mici decât valoarea 1 milimetru.**

**DATE DESPRE IMOBILUL NR. 8763**

Oficiul de Cadastru și Publicitate Imobiliară DOLJ
Biroul de Cadastru și Publicitate Imobiliară Craiova

A. Partea I. Descrierea imobilului

TEREN Extravilan

Adresa: Jud. Dolj, T124, P83

Nr. Crt	Nr cadastral Nr. topografic	Suprafața* (mp)	Observații / Referințe
A1		Din acte: 3.700 Masurata: 3.657	Sector cadastral:26 Teren neimprejmuit;

B. Partea II. Proprietari și acte

Inscrieri privitoare la dreptul de proprietate și alte drepturi reale		Referințe
/		
Act Administrativ nr. TDP NR.1978-47920, din 03/02/1997 emis de CJ DOLJ;		
B1	Intabulare, drept de PROPRIETATE, dobandit prin Reconstituire, cota actuala 1/1, cota initiala 1/1 1) PÎRLOGEA MIHAIL, LIPSĂ CNP	A1

C. Partea III. SARCINI .

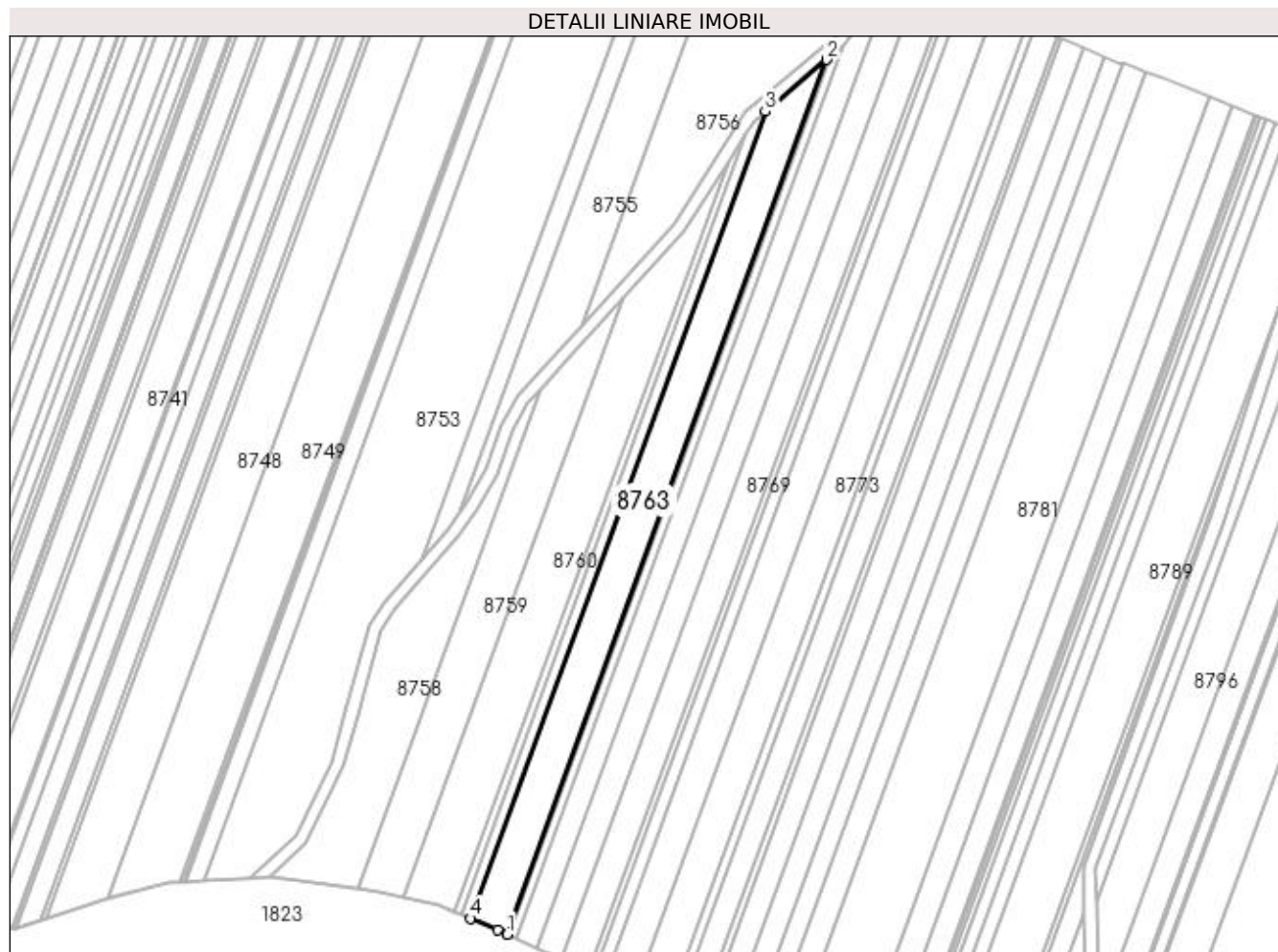
Inscrieri privind dezmembramintele dreptului de proprietate, drepturi reale de garanție și sarcini	Referințe
NU SUNT	

Anexa Nr. 1 La Partea I

Teren

Nr cadastral	Suprafața (mp)*	Observații / Referințe
	Din acte: 3.700 Masurata: 3.657	

* Suprafața este determinată în planul de proiecție Stereo 70.



Date referitoare la teren

Crt	Categorie folosință	Intra vilan	Suprafața (mp)	Tarla	Parcelă	Nr. topo	Observații / Referințe
1	padure	NU	3.657	124	83	-	PROCENT DIMINUARE 1.17%

Lungime Segmente

1) Valorile lungimilor segmentelor sunt obținute din proiecție în plan.

Punct început	X / Y	Punct sfârșit	X / Y	Lungime segment (** (m)
1	350.476,015 262.467,651	2	350.578,184 262.747,304	297.731
2	350.578,184 262.747,304	3	350.558,532 262.730,757	25.691
3	350.558,532 262.730,757	4	350.464,269 262.472,744	274.693
4	350.464,269 262.472,744	5	350.472,864 262.469,18	9.304
5	350.472,864 262.469,18	1	350.476,015 262.467,651	3.503

**** Lungimile segmentelor sunt determinate în planul de proiecție Stereo 70 și sunt rotunjite la 1 milimetru.**

***** Distanța dintre puncte este formată din segmente cumulate ce sunt mai mici decât valoarea 1 milimetru.**

**DATE DESPRE IMOBILUL NR. 8764**

Oficiul de Cadastru și Publicitate Imobiliară DOLJ
Biroul de Cadastru și Publicitate Imobiliară Craiova

A. Partea I. Descrierea imobilului

TEREN Extravilan

Adresa: Jud. Dolj, T124, P82

Nr. Crt	Nr cadastral Nr. topografic	Suprafața* (mp)	Observații / Referințe
A1		Din acte: 100 Masurata: 99	Sector cadastral:26 Teren neimprejmuit;

B. Partea II. Proprietari și acte

Inscrieri privitoare la dreptul de proprietate și alte drepturi reale		Referințe
/		
Act Administrativ nr. TDP NR.2219-48340, din 08/07/1997 emis de CJ DOLJ;		
B1	Intabulare, drept de PROPRIETATE, dobandit prin Reconstituire, cota actuala 1/1, cota initiala 1/1 1) IOVAN MARIN, LIPSĂ CNP	A1

C. Partea III. SARCINI .

Inscrieri privind dezmembramintele dreptului de proprietate, drepturi reale de garanție și sarcini	Referințe
NU SUNT	

Anexa Nr. 1 La Partea I

Teren

Nr cadastral	Suprafața (mp)*	Observații / Referințe
	Din acte: 100 Masurata: 99	

* Suprafața este determinată în planul de proiecție Stereo 70.

DETALII LINIARE IMOBIL



Date referitoare la teren

Crt	Categorie folosință	Intra vilan	Suprafața (mp)	Tarla	Parcelă	Nr. topo	Observații / Referințe
1	padure	NU	99	124	82	-	PROCENT DIMINUARE 1.17%

Lungime Segmente

1) Valorile lungimilor segmentelor sunt obținute din proiecție în plan.

Punct început	X / Y	Punct sfârșit	X / Y	Lungime segment (** (m)
1	350.578,695 262.747,734	2	350.578,184 262.747,304	0.668
2	350.578,184 262.747,304	3	350.476,015 262.467,651	297.731
3	350.476,015 262.467,651	4	350.476,315 262.467,506	0.334
4	350.476,315 262.467,506	1	350.578,695 262.747,734	298.344

**** Lungimile segmentelor sunt determinate în planul de proiecție Stereo 70 și sunt rotunjite la 1 milimetru.**

***** Distanța dintre puncte este formată din segmente cumulate ce sunt mai mici decât valoarea 1 milimetru.**

**DATE DESPRE IMOBILUL NR. 8765**

Oficiul de Cadastru și Publicitate Imobiliară DOLJ
Biroul de Cadastru și Publicitate Imobiliară Craiova

A. Partea I. Descrierea imobilului

TEREN Extravilan

Adresa: Jud. Dolj, T124, P81

Nr. Crt	Nr cadastral Nr. topografic	Suprafața* (mp)	Observații / Referințe
A1		Din acte: 100 Masurata: 99	Sector cadastral:26 Teren neimprejmuit;

B. Partea II. Proprietari și acte

Inscrieri privitoare la dreptul de proprietate și alte drepturi reale		Referințe
/		
Act Administrativ nr. TDP NR.2142-45099, din 20/02/1997 emis de CJ DOLJ;		
B1	Intabulare, drept de PROPRIETATE, dobandit prin Reconstituire, cota actuala 1/1, cota initiala 1/1 1) MORTOFLEAC GHEORGHE, LIPSĂ CNP 2) MORTOFLEAC ION, LIPSĂ CNP	A1

C. Partea III. SARCINI .

Inscrieri privind dezmembramintele dreptului de proprietate, drepturi reale de garanție și sarcini	Referințe
NU SUNT	

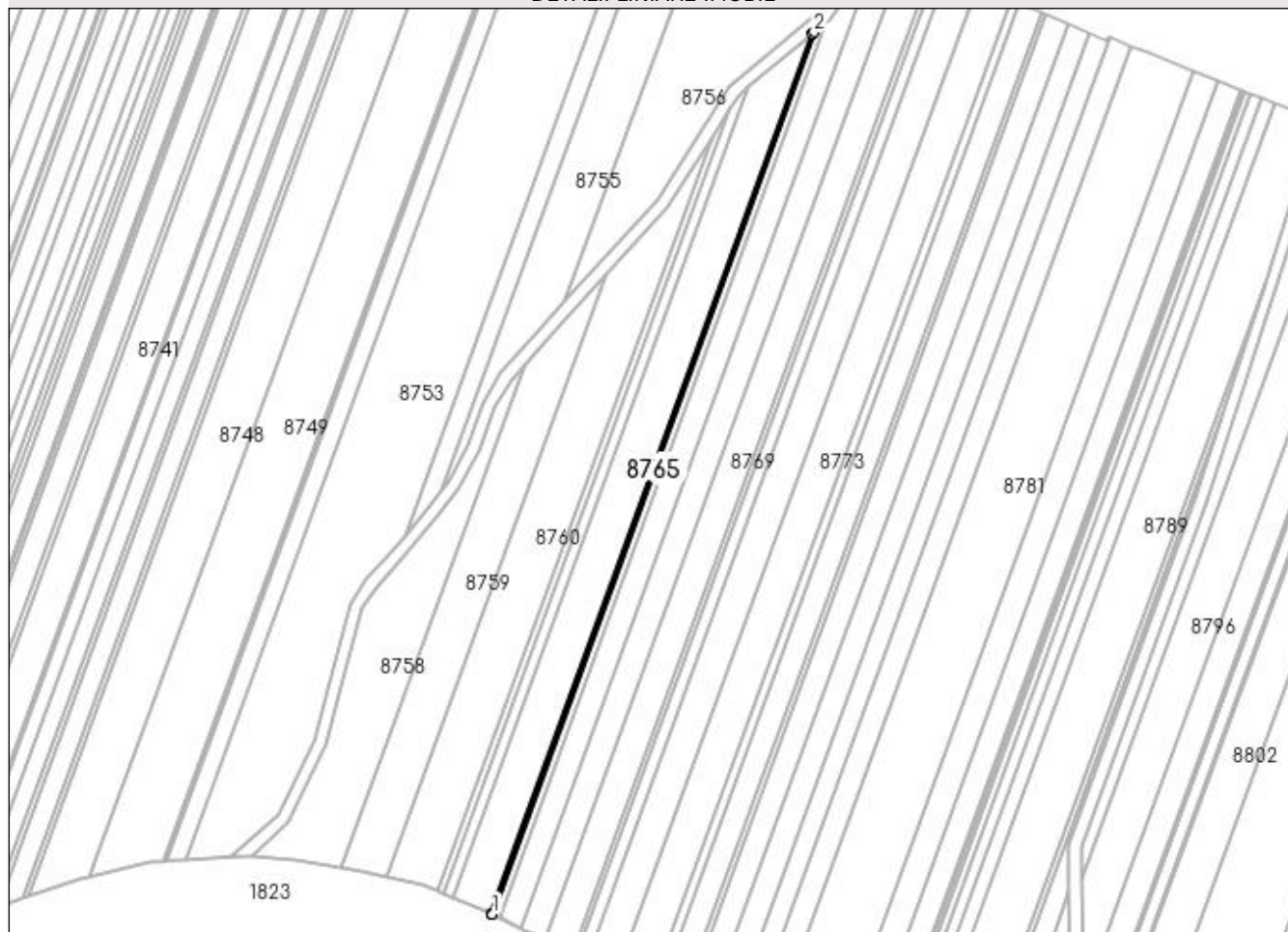
Anexa Nr. 1 La Partea I

Teren

Nr cadastral	Suprafața (mp)*	Observații / Referințe
	Din acte: 100 Masurata: 99	

* Suprafața este determinată în planul de proiecție Stereo 70.

DETALII LINIARE IMOBIL



Date referitoare la teren

Crt	Categorie folosință	Intra vilan	Suprafața (mp)	Tarla	Parcelă	Nr. topo	Observații / Referințe
1	padure	NU	99	124	81	-	PROCENT DIMINUARE 1.17%

Lungime Segmente

1) Valorile lungimilor segmentelor sunt obținute din proiecție în plan.

Punct început	X / Y	Punct sfârșit	X / Y	Lungime segment (** (m)
1	350.476,615 262.467,36	2	350.579,205 262.748,163	298.956
2	350.579,205 262.748,163	3	350.578,695 262.747,734	0.666
3	350.578,695 262.747,734	4	350.476,315 262.467,506	298.344
4	350.476,315 262.467,506	1	350.476,615 262.467,36	0.333

**** Lungimile segmentelor sunt determinate în planul de proiecție Stereo 70 și sunt rotunjite la 1 milimetru.**

***** Distanța dintre puncte este formată din segmente cumulate ce sunt mai mici decât valoarea 1 milimetru.**

**DATE DESPRE IMOBILUL NR. 8766**

Oficiul de Cadastru și Publicitate Imobiliară DOLJ
Biroul de Cadastru și Publicitate Imobiliară Craiova

A. Partea I. Descrierea imobilului

TEREN Extravilan

Adresa: Jud. Dolj, T124, P80

Nr. Crt	Nr cadastral Nr. topografic	Suprafața* (mp)	Observații / Referințe
A1		Din acte: 800 Masurata: 791	Sector cadastral:26 Teren neimprejmuit;

B. Partea II. Proprietari și acte

Inscrieri privitoare la dreptul de proprietate și alte drepturi reale		Referințe
/		
Act Administrativ nr. TDP NR.784-48497, din 02/04/1996 emis de CJ DOLJ;		
B1	Intabulare, drept de PROPRIETATE, dobandit prin Reconstituire, cota actuala 1/1, cota initiala 1/1 1) LĂZĂRESCU FLOREA, LIPSĂ CNP	A1

C. Partea III. SARCINI .

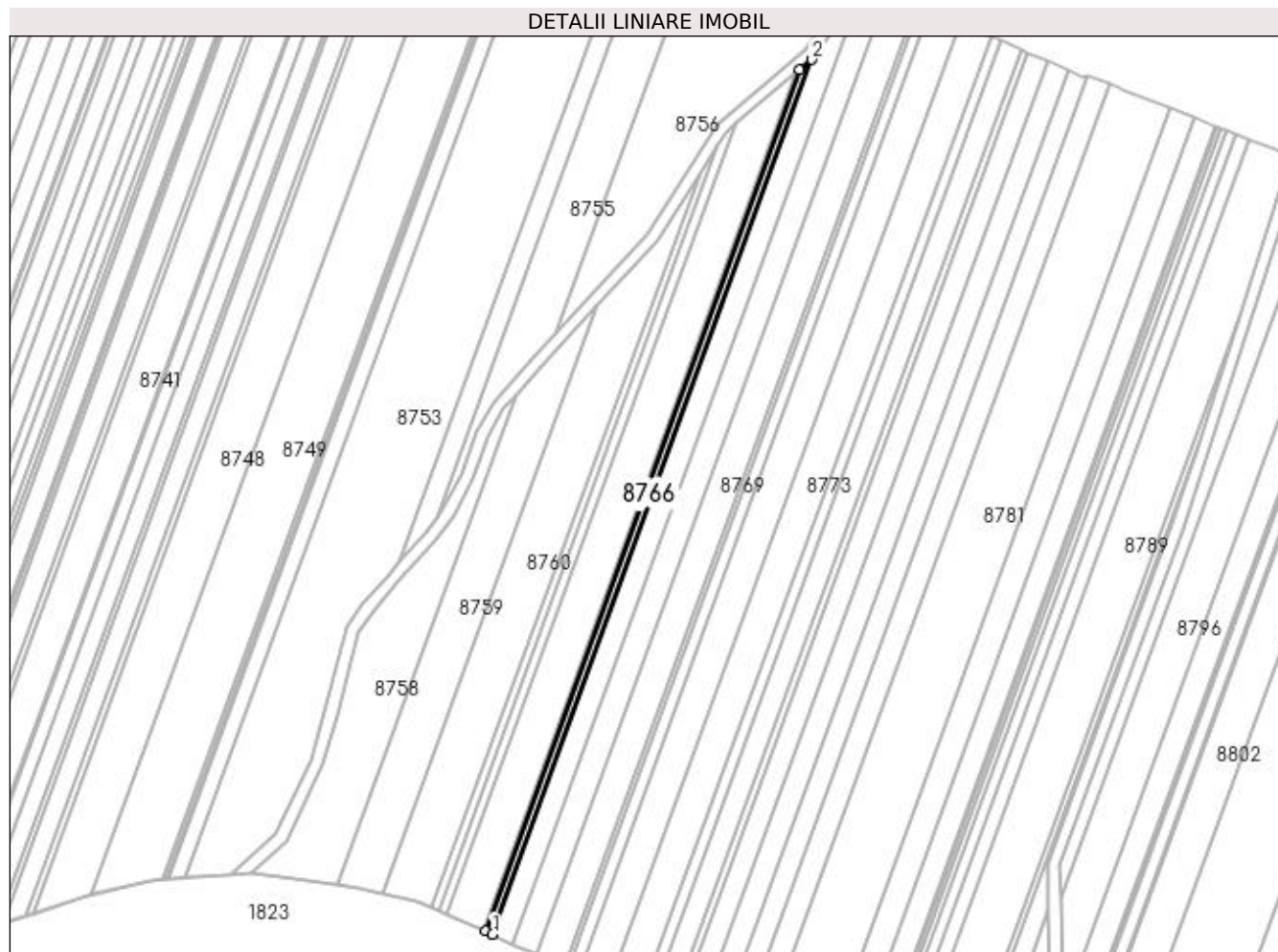
Inscrieri privind dezmembramintele dreptului de proprietate, drepturi reale de garanție și sarcini	Referințe
NU SUNT	

Anexa Nr. 1 La Partea I

Teren

Nr cadastral	Suprafața (mp)*	Observații / Referințe
	Din acte: 800 Masurata: 791	

* Suprafața este determinată în planul de proiecție Stereo 70.



Date referitoare la teren

Crt	Categorie folosință	Intra vilan	Suprafața (mp)	Tarla	Parcelă	Nr. topo	Observații / Referințe
1	padure	NU	791	124	80	-	PROCENT DIMINUARE 1.17%

Lungime Segmente

1) Valorile lungimilor segmentelor sunt obținute din proiecție în plan.

Punct început	X / Y	Punct sfârșit	X / Y	Lungime segment (** (m)
1	350.478,989 262.466,209	2	350.583,241 262.751,561	303.8
2	350.583,241 262.751,561	3	350.579,205 262.748,163	5.276
3	350.579,205 262.748,163	4	350.476,615 262.467,36	298.956
4	350.476,615 262.467,36	1	350.478,989 262.466,209	2.638

**** Lungimile segmentelor sunt determinate în planul de proiecție Stereo 70 și sunt rotunjite la 1 milimetru.**

***** Distanța dintre puncte este formată din segmente cumulate ce sunt mai mici decât valoarea 1 milimetru.**

**DATE DESPRE IMOBILUL NR. 8767**

Oficiul de Cadastru și Publicitate Imobiliară DOLJ
Biroul de Cadastru și Publicitate Imobiliară Craiova

A. Partea I. Descrierea imobilului

TEREN Extravilan

Adresa: Jud. Dolj, T124, P79

Nr. Crt	Nr cadastral Nr. topografic	Suprafața* (mp)	Observații / Referințe
A1		Din acte: 2.400 Masurata: 2.372	Sector cadastral:26 Teren neimprejmuit;

B. Partea II. Proprietari și acte

Inscrieri privitoare la dreptul de proprietate și alte drepturi reale		Referințe
/		
Act Administrativ nr. TDP NR.2126-45099, din 20/02/1997 emis de CJ DOLJ;		
B1	Intabulare, drept de PROPRIETATE, dobandit prin Reconstituire, cota actuala 1/1, cota initiala 1/1 1) TROCAN PETRE, LIPSĂ CNP	A1

C. Partea III. SARCINI .

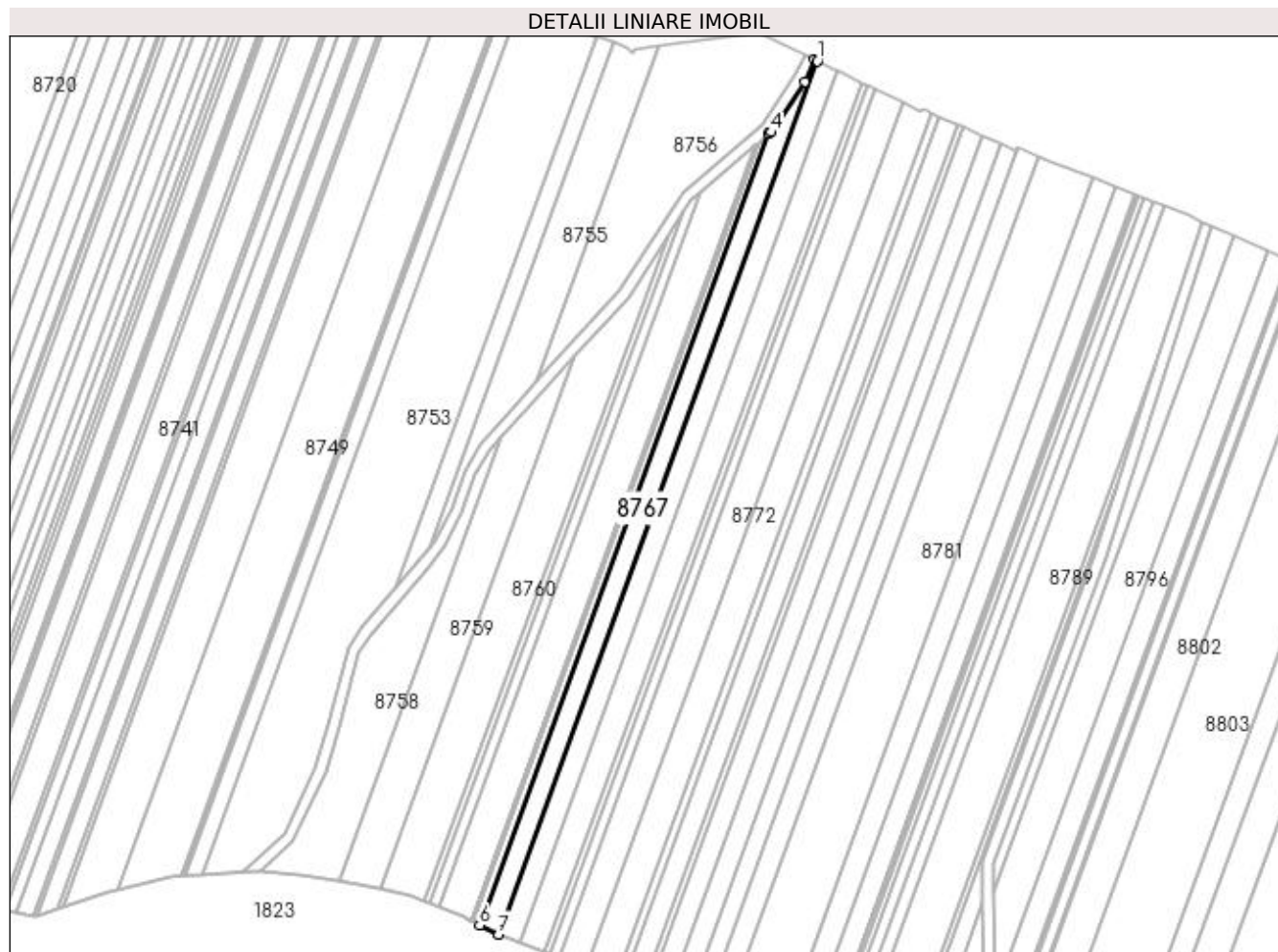
Inscrieri privind dezmembramintele dreptului de proprietate, drepturi reale de garanție și sarcini	Referințe
NU SUNT	

Anexa Nr. 1 La Partea I

Teren

Nr cadastral	Suprafața (mp)*	Observații / Referințe
	Din acte: 2.400 Masurata: 2.372	

* Suprafața este determinată în planul de proiecție Stereo 70.



Date referitoare la teren

Crt	Categorie folosință	Intra vilan	Suprafața (mp)	Tarla	Parcelă	Nr. topo	Observații / Referințe
1	padure	NU	2.372	124	79	-	PROCENT DIMINUARE 1.17%

Lungime Segmente

1) Valorile lungimilor segmentelor sunt obținute din proiecție în plan.

Punct început	X / Y	Punct sfârșit	X / Y	Lungime segment (** (m)
1	350.600,745 262.777,817	2	350.599,746 262.778,289	1.105
2	350.599,746 262.778,289	3	350.596,156 262.770,409	8.659
3	350.596,156 262.770,409	4	350.583,956 262.752,163	21.949
4	350.583,956 262.752,163	5	350.583,241 262.751,561	0.935
5	350.583,241 262.751,561	6	350.478,989 262.466,209	303.8

Punct început	X / Y	Punct sfârșit	X / Y	Lungime segment (** (m)
6	350.478,989 262.466,209	7	350.485,71 262.462,948	7.47
7	350.485,71 262.462,948	1	350.600,745 262.777,817	335.225

** Lungimile segmentelor sunt determinate în planul de proiecție Stereo 70 și sunt rotunjite la 1 milimetru.

*** Distanța dintre puncte este formată din segmente cumulate ce sunt mai mici decât valoarea 1 milimetru.

**DATE DESPRE IMOBILUL NR. 8768**

Oficiul de Cadastru și Publicitate Imobiliară DOLJ
Biroul de Cadastru și Publicitate Imobiliară Craiova

A. Partea I. Descrierea imobilului

TEREN Extravilan

Adresa: Jud. Dolj, T124, P78

Nr. Crt	Nr cadastral Nr. topografic	Suprafața* (mp)	Observații / Referințe
A1		Din acte: 2.800 Masurata: 2.767	Sector cadastral:26 Teren neimprejmuit;

B. Partea II. Proprietari și acte

Inscrieri privitoare la dreptul de proprietate și alte drepturi reale		Referințe
/		
Act Administrativ nr. TDP NR.1276-45522, din 31/01/1997 emis de CJ DOLJ;		
B1	Intabulare, drept de PROPRIETATE, dobandit prin Reconstituire, cota actuala 1/1, cota initiala 1/1 1) POPESCU ANETA, LIPSĂ CNP	A1

C. Partea III. SARCINI .

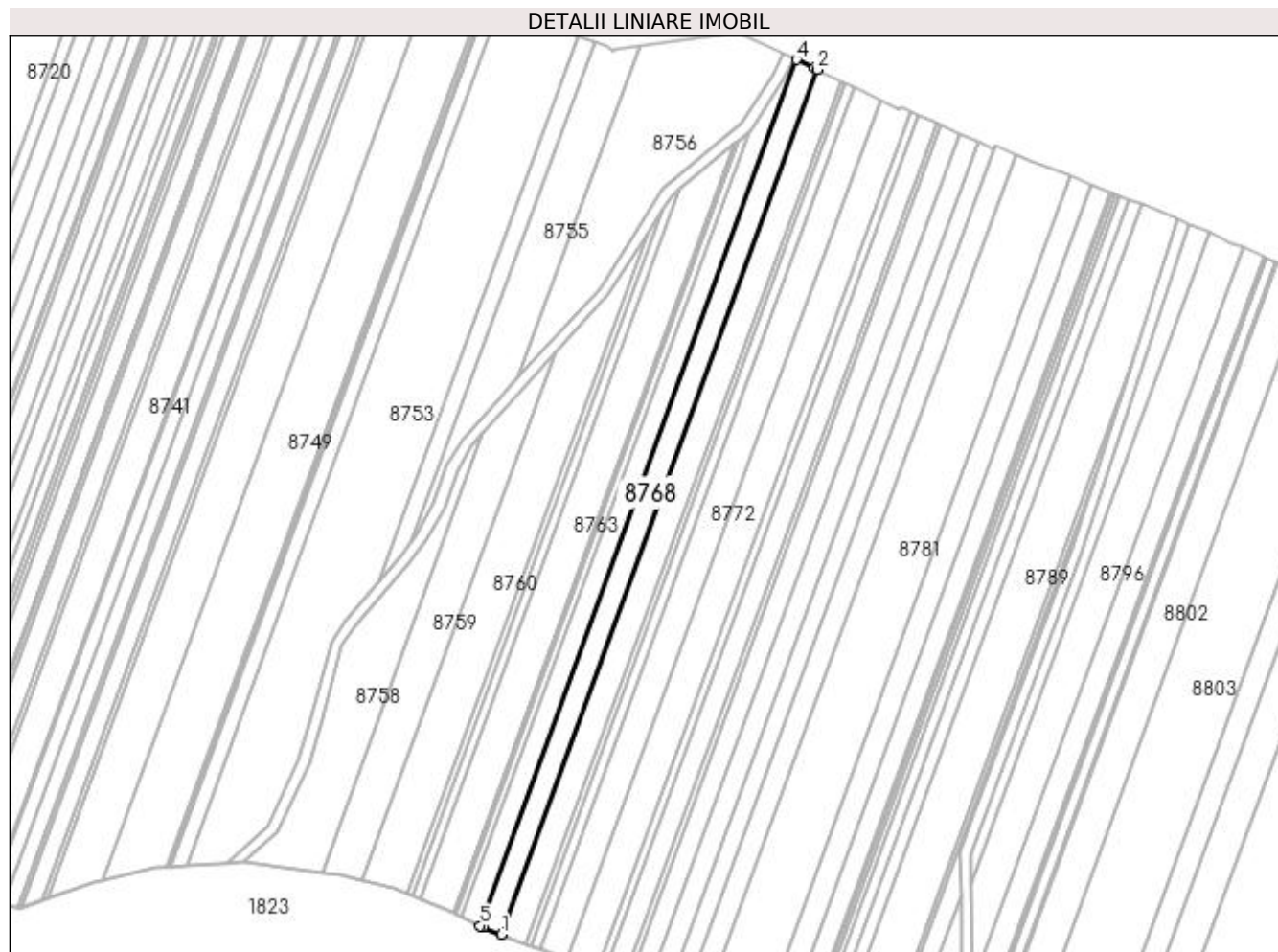
Inscrieri privind dezmembramintele dreptului de proprietate, drepturi reale de garanție și sarcini	Referințe
NU SUNT	

Anexa Nr. 1 La Partea I

Teren

Nr cadastral	Suprafața (mp)*	Observații / Referințe
	Din acte: 2.800 Masurata: 2.767	

* Suprafața este determinată în planul de proiecție Stereo 70.



Date referitoare la teren

Crt	Categorie folosință	Intra vilan	Suprafața (mp)	Tarla	Parcelă	Nr. topo	Observații / Referințe
1	padure	NU	2.767	124	78	-	PROCENT DIMINUARE 1.17%

Lungime Segmente

1) Valorile lungimilor segmentelor sunt obținute din proiecție în plan.

Punct început	X / Y	Punct sfârșit	X / Y	Lungime segment (** (m)
1	350.493,37 262.459,846	2	350.608,237 262.774,255	334.735
2	350.608,237 262.774,255	3	350.607,17 262.774,782	1.19
3	350.607,17 262.774,782	4	350.600,745 262.777,817	7.105
4	350.600,745 262.777,817	5	350.485,71 262.462,948	335.225
5	350.485,71 262.462,948	6	350.486,672 262.462,481	1.069

Punct început	X / Y	Punct sfârșit	X / Y	Lungime segment (** (m)
6	350.486,672 262.462,481	1	350.493,37 262.459,846	7.198

** Lungimile segmentelor sunt determinate în planul de proiecție Stereo 70 și sunt rotunjite la 1 milimetru.

*** Distanța dintre puncte este formată din segmente cumulate ce sunt mai mici decât valoarea 1 milimetru.

**DATE DESPRE IMOBILUL NR. 8769**

Oficiul de Cadastru și Publicitate Imobiliară DOLJ
Biroul de Cadastru și Publicitate Imobiliară Craiova

A. Partea I. Descrierea imobilului

TEREN Extravilan

Adresa: Jud. Dolj, T124, P77

Nr. Crt	Nr cadastral Nr. topografic	Suprafața* (mp)	Observații / Referințe
A1		Din acte: 3.300 Masurata: 3.261	Sector cadastral:26 Teren neimprejmuit;

B. Partea II. Proprietari și acte

Inscrieri privitoare la dreptul de proprietate și alte drepturi reale		Referințe
/		
Act Administrativ nr. TDP NR.2742-48382, din 11/12/2001 emis de CJ DOLJ;		
B1	Intabulare, drept de PROPRIETATE, dobandit prin Reconstituire, cota actuala 1/1, cota initiala 1/1 1) ANGHEL TRAIAN, LIPSĂ CNP	A1

C. Partea III. SARCINI .

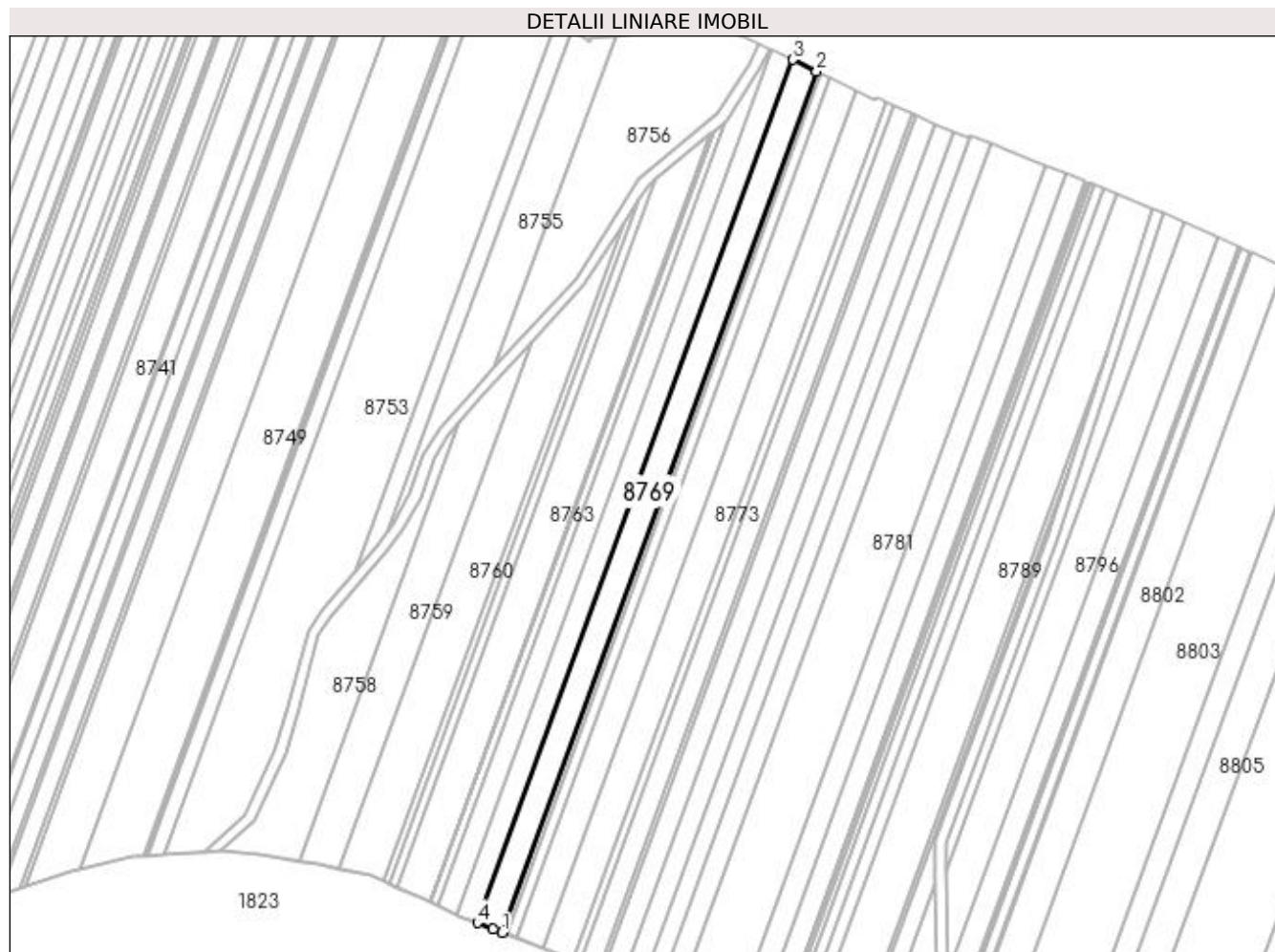
Inscrieri privind dezmembramintele dreptului de proprietate, drepturi reale de garanție și sarcini	Referințe
NU SUNT	

Anexa Nr. 1 La Partea I

Teren

Nr cadastral	Suprafața (mp)*	Observații / Referințe
	Din acte: 3.300 Masurata: 3.261	

* Suprafața este determinată în planul de proiecție Stereo 70.



Date referitoare la teren

Crt	Categorie folosință	Intra vilan	Suprafața (mp)	Tarla	Parcelă	Nr. topo	Observații / Referințe
1	padure	NU	3.261	124	77	-	PROCENT DIMINUARE 1.17%

Lungime Segmente

1) Valorile lungimilor segmentelor sunt obținute din proiecție în plan.

Punct început	X / Y	Punct sfârșit	X / Y	Lungime segment (** (m)
1	350.502,467 262.456,322	2	350.617,036 262.769,913	333.864
2	350.617,036 262.769,913	3	350.608,237 262.774,255	9.812
3	350.608,237 262.774,255	4	350.493,37 262.459,846	334.735
4	350.493,37 262.459,846	5	350.499,058 262.457,608	6.112
5	350.499,058 262.457,608	1	350.502,467 262.456,322	3.644

**** Lungimile segmentelor sunt determinate în planul de proiecție Stereo 70 și sunt rotunjite la 1 milimetru.**

***** Distanța dintre puncte este formată din segmente cumulate ce sunt mai mici decât valoarea 1 milimetru.**

**DATE DESPRE IMOBILUL NR. 8770**

Oficiul de Cadastru și Publicitate Imobiliară DOLJ
Biroul de Cadastru și Publicitate Imobiliară Craiova

A. Partea I. Descrierea imobilului

TEREN Extravilan

Adresa: Jud. Dolj, T124, P77

Nr. Crt	Nr cadastral Nr. topografic	Suprafața* (mp)	Observații / Referințe
A1		Din acte: 600 Masurata: 593	Sector cadastral:26 Teren neimprejmuit;

B. Partea II. Proprietari și acte

Inscrieri privitoare la dreptul de proprietate și alte drepturi reale		Referințe
/		
Act Administrativ nr. TDP NR.1960-47920, din 23/01/1997 emis de CJ DOLJ;		
B1	Intabulare, drept de PROPRIETATE, dobandit prin Reconstituire, cota actuala 1/1, cota initiala 1/1 1) IOVAN IOANA, LIPSĂ CNP	A1

C. Partea III. SARCINI .

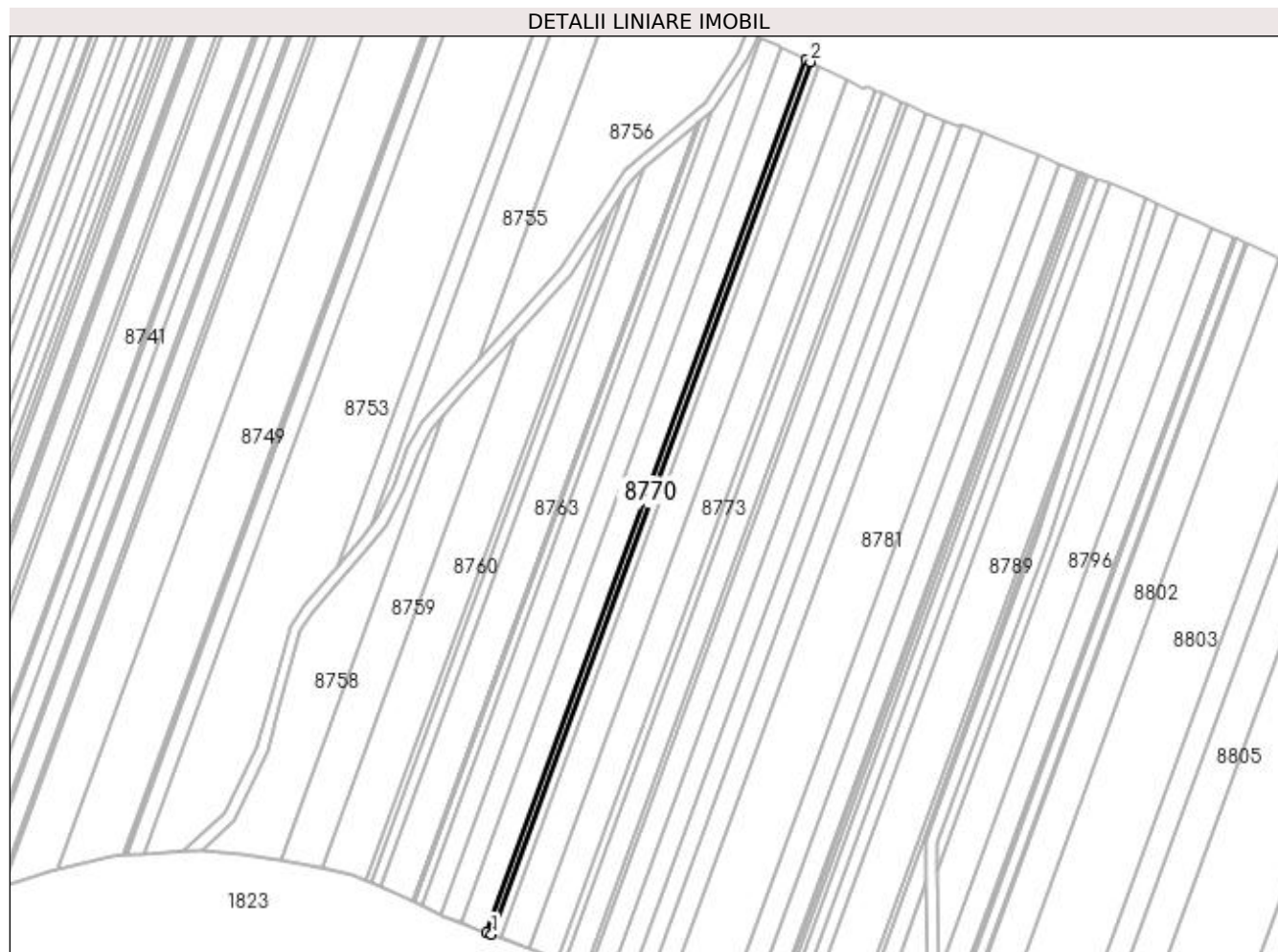
Inscrieri privind dezmembramintele dreptului de proprietate, drepturi reale de garanție și sarcini	Referințe
NU SUNT	

Anexa Nr. 1 La Partea I

Teren

Nr cadastral	Suprafața (mp)*	Observații / Referințe
	Din acte: 600 Masurata: 593	

* Suprafața este determinată în planul de proiecție Stereo 70.



Date referitoare la teren

Crt	Categorie folosință	Intra vilan	Suprafața (mp)	Tarla	Parcelă	Nr. topo	Observații / Referințe
1	padure	NU	593	124	77	-	PROCENT DIMINUARE 1.17%

Lungime Segmente

1) Valorile lungimilor segmentelor sunt obținute din proiecție în plan.

Punct început	X / Y	Punct sfârșit	X / Y	Lungime segment (** (m)
1	350.504,13 262.455,695	2	350.618,638 262.769,122	333.689
2	350.618,638 262.769,122	3	350.617,036 262.769,913	1.787
3	350.617,036 262.769,913	4	350.502,467 262.456,322	333.864
4	350.502,467 262.456,322	1	350.504,13 262.455,695	1.777

**** Lungimile segmentelor sunt determinate în planul de proiecție Stereo 70 și sunt rotunjite la 1 milimetru.**

***** Distanța dintre puncte este formată din segmente cumulate ce sunt mai mici decât valoarea 1 milimetru.**

**DATE DESPRE IMOBILUL NR. 8771**

Oficiul de Cadastru și Publicitate Imobiliară DOLJ
Biroul de Cadastru și Publicitate Imobiliară Craiova

A. Partea I. Descrierea imobilului

TEREN Extravilan

Adresa: Jud. Dolj, T124, P75

Nr. Crt	Nr cadastral Nr. topografic	Suprafața* (mp)	Observații / Referințe
A1		Din acte: 1.200 Masurata: 1.186	Sector cadastral:26 Teren neimprejmuit;

B. Partea II. Proprietari și acte

Inscrieri privitoare la dreptul de proprietate și alte drepturi reale		Referințe
/		
Act Notarial nr. CM NR.206, din 29/03/2005 emis de NP STOENESCU FLOREA;		
B1	Intabulare, drept de PROPRIETATE, dobandit prin Succesiune, cota actuala 1/4, cota initiala 1/4 1) COMAN CONSTANTIN , LIPSĂ CNP	A1
B2	Intabulare, drept de PROPRIETATE, dobandit prin Succesiune, cota actuala 3/4, cota initiala 3/4 1) MORTOFLEAC MARILENA , LIPSĂ CNP	A1

C. Partea III. SARCINI .

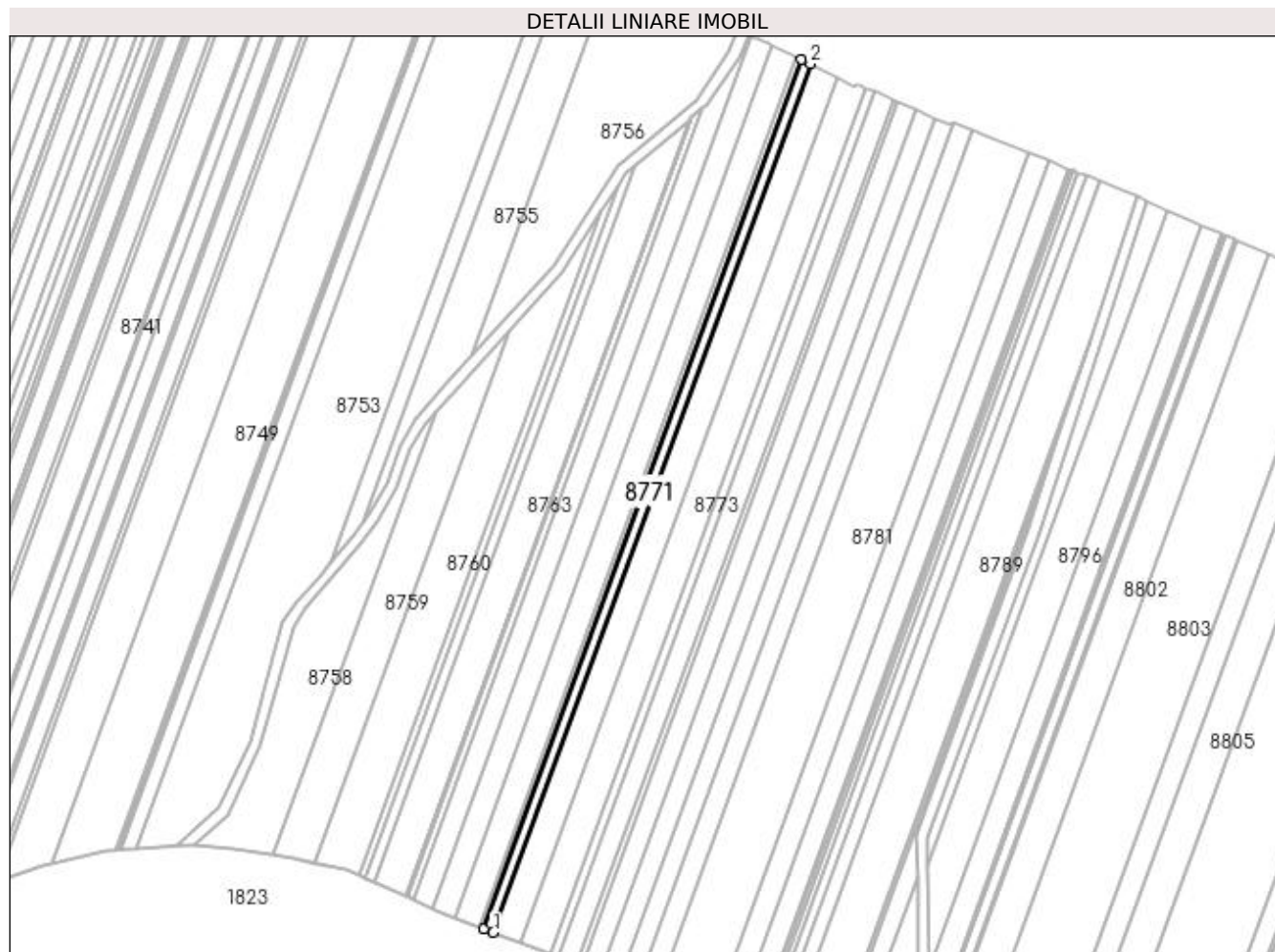
Inscrieri privind dezmembramintele dreptului de proprietate, drepturi reale de garanție și sarcini	Referințe
NU SUNT	

Anexa Nr. 1 La Partea I

Teren

Nr cadastral	Suprafața (mp)*	Observații / Referințe
	Din acte: 1.200 Masurata: 1.186	

* Suprafața este determinată în planul de proiecție Stereo 70.



Date referitoare la teren

Crt	Categorie folosință	Intra vilan	Suprafața (mp)	Tarla	Parcelă	Nr. topo	Observații / Referințe
1	padure	NU	1.186	124	75	-	PROCENT DIMINUARE 1.17%

Lungime Segmente

1) Valorile lungimilor segmentelor sunt obținute din proiecție în plan.

Punct început	X / Y	Punct sfârșit	X / Y	Lungime segment (** (m)
1	350.507,457 262.454,44	2	350.621,846 262.767,539	333.34
2	350.621,846 262.767,539	3	350.618,638 262.769,122	3.577
3	350.618,638 262.769,122	4	350.504,13 262.455,695	333.689
4	350.504,13 262.455,695	1	350.507,457 262.454,44	3.556

**** Lungimile segmentelor sunt determinate în planul de proiecție Stereo 70 și sunt rotunjite la 1 milimetru.**

***** Distanța dintre puncte este formată din segmente cumulate ce sunt mai mici decât valoarea 1 milimetru.**

**DATE DESPRE IMOBILUL NR. 8772**

Oficiul de Cadastru și Publicitate Imobiliară DOLJ
Biroul de Cadastru și Publicitate Imobiliară Craiova

A. Partea I. Descrierea imobilului

TEREN Extravilan

Adresa: Jud. Dolj, T124, P74

Nr. Crt	Nr cadastral Nr. topografic	Suprafața* (mp)	Observații / Referințe
A1		Din acte: 3.600 Masurata: 3.558	Sector cadastral:26 Teren neimprejmuit;

B. Partea II. Proprietari și acte

Inscrieri privitoare la dreptul de proprietate și alte drepturi reale		Referințe
/		
Act Administrativ nr. TDP NR.1922-47920, din 07/02/1997 emis de CJ DOLJ;		
B1	Intabulare, drept de PROPRIETATE, dobandit prin Reconstituire, cota actuala 1/1, cota initiala 1/1 1) BOLNAVU LILIAN NICU , LIPSĂ CNP	A1

C. Partea III. SARCINI .

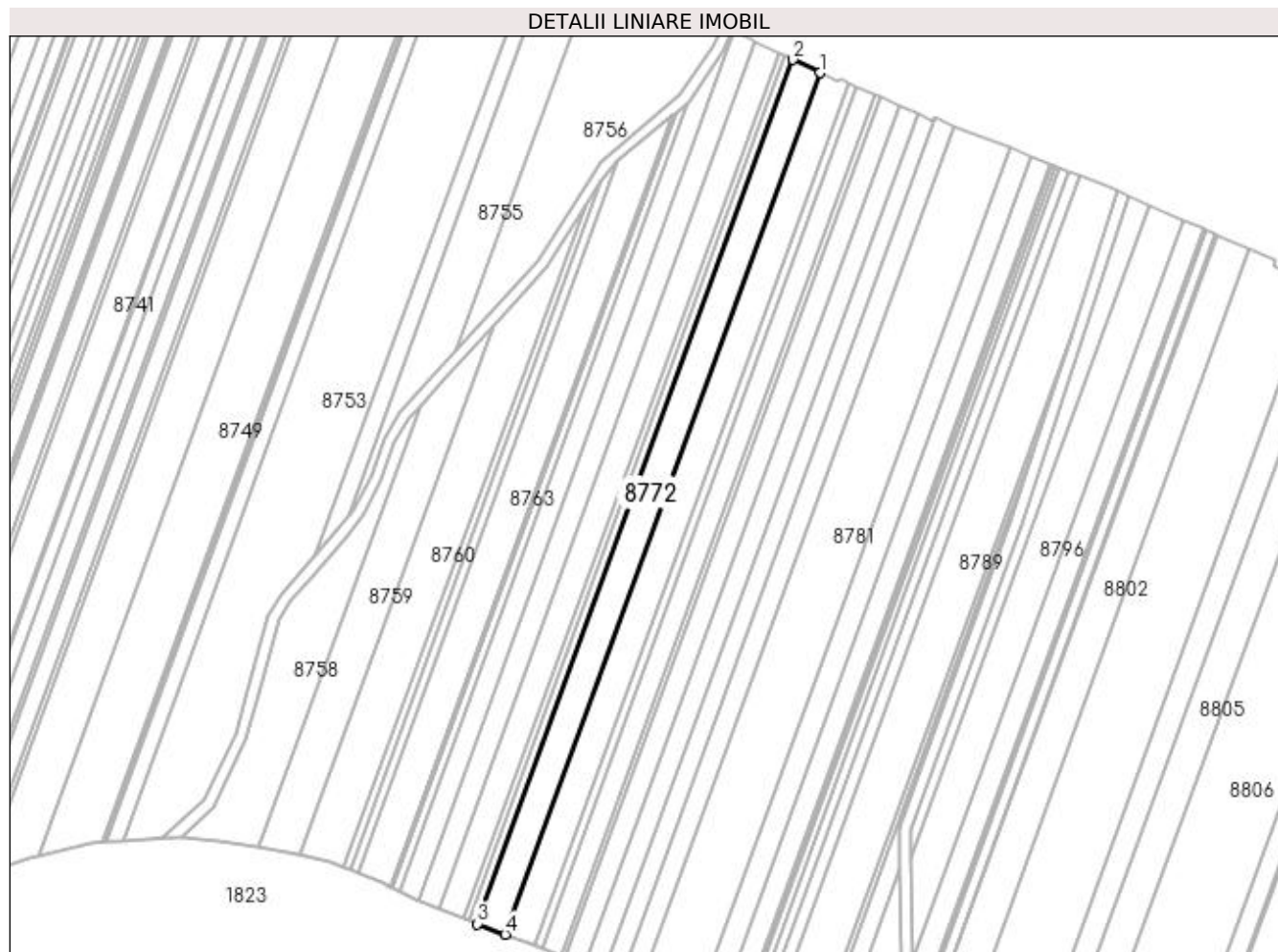
Inscrieri privind dezmembramintele dreptului de proprietate, drepturi reale de garanție și sarcini	Referințe
NU SUNT	

Anexa Nr. 1 La Partea I

Teren

Nr cadastral	Suprafața (mp)*	Observații / Referințe
	Din acte: 3.600 Masurata: 3.558	

* Suprafața este determinată în planul de proiecție Stereo 70.



Date referitoare la teren

Crt	Categorie folosință	Intra vilan	Suprafața (mp)	Tarla	Parcelă	Nr. topo	Observații / Referințe
1	padure	NU	3.558	124	74	-	PROCENT DIMINUARE 1.17%

Lungime Segmente

1) Valorile lungimilor segmentelor sunt obținute din proiecție în plan.

Punct început	X / Y	Punct sfârșit	X / Y	Lungime segment (** (m)
1	350.631,489 262.762,779	2	350.621,846 262.767,539	10.753
2	350.621,846 262.767,539	3	350.507,457 262.454,44	333.34
3	350.507,457 262.454,44	4	350.517,46 262.450,666	10.691
4	350.517,46 262.450,666	1	350.631,489 262.762,779	332.29

**** Lungimile segmentelor sunt determinate în planul de proiecție Stereo 70 și sunt rotunjite la 1 milimetru.**

***** Distanța dintre puncte este formată din segmente cumulate ce sunt mai mici decât valoarea 1 milimetru.**

**DATE DESPRE IMOBILUL NR. 8773**

Oficiul de Cadastru și Publicitate Imobiliară DOLJ
Biroul de Cadastru și Publicitate Imobiliară Craiova

A. Partea I. Descrierea imobilului

TEREN Extravilan

Adresa: Jud. Dolj, T124, P73

Nr. Crt	Nr cadastral Nr. topografic	Suprafața* (mp)	Observații / Referințe
A1		Din acte: 3.800 Masurata: 3.755	Sector cadastral:26 Teren neimprejmuit;

B. Partea II. Proprietari și acte

Inscrieri privitoare la dreptul de proprietate și alte drepturi reale		Referințe
/		
Act Administrativ nr. TDP NR.785-48497, din 02/04/1996 emis de CJ DOLJ;		
B1	Intabulare, drept de PROPRIETATE, dobandit prin Reconstituire, cota actuala 1/1, cota initiala 1/1 1) RÎȘNIȚĂ DUMITRU, LIPSĂ CNP 2) TRĂISTARU SAVASTICA, LIPSĂ CNP	A1

C. Partea III. SARCINI .

Inscrieri privind dezmembramintele dreptului de proprietate, drepturi reale de garanție și sarcini	Referințe
NU SUNT	

Anexa Nr. 1 La Partea I

Teren

Nr cadastral	Suprafața (mp)*	Observații / Referințe
	Din acte: 3.800 Masurata: 3.755	

* Suprafața este determinată în planul de proiecție Stereo 70.

DETALII LINIARE IMOBIL



Date referitoare la teren

Crt	Categorie folosință	Intra vilan	Suprafața (mp)	Tarla	Parcelă	Nr. topo	Observații / Referințe
1	padure	NU	3.755	124	73	-	PROCENT DIMINUARE 1.17%

Lungime Segmente

1) Valorile lungimilor segmentelor sunt obținute din proiecție în plan.

Punct început	X / Y	Punct sfârșit	X / Y	Lungime segment (** (m)
1	350.528,039 262.446,676	2	350.642,113 262.758,913	332.423
2	350.642,113 262.758,913	3	350.639,673 262.759,994	2.669
3	350.639,673 262.759,994	4	350.638,531 262.760,251	1.171
4	350.638,531 262.760,251	5	350.638,046 262.759,543	0.858
5	350.638,046 262.759,543	6	350.631,489 262.762,779	7.312

Punct început	X / Y	Punct sfârșit	X / Y	Lungime segment (** (m)
6	350.631,489 262.762,779	7	350.517,46 262.450,666	332.29
7	350.517,46 262.450,666	1	350.528,039 262.446,676	11.307

** Lungimile segmentelor sunt determinate în planul de proiecție Stereo 70 și sunt rotunjite la 1 milimetru.

*** Distanța dintre puncte este formată din segmente cumulate ce sunt mai mici decât valoarea 1 milimetru.

**DATE DESPRE IMOBILUL NR. 8774**

Oficiul de Cadastru și Publicitate Imobiliară DOLJ
Biroul de Cadastru și Publicitate Imobiliară Craiova

A. Partea I. Descrierea imobilului

TEREN Extravilan

Adresa: Jud. Dolj, T124, P72

Nr. Crt	Nr cadastral Nr. topografic	Suprafața* (mp)	Observații / Referințe
A1		Din acte: 1.000 Masurata: 988	Sector cadastral:26 Teren neimprejmut;

B. Partea II. Proprietari și acte

Inscrieri privitoare la dreptul de proprietate și alte drepturi reale		Referințe
/		
Act Notarial nr. CONTRACT DE PARTAJ NR.206, din 20/01/2020 emis de NP BUDIANA IONUT-RAZVAN;		
B1	Intabulare, drept de PROPRIETATE, dobandit prin lesire Din Indiviziune, cota actuala 1/1, cota initiala 1/1 1) CIRSTEA CONSTANTIN	A1

C. Partea III. SARCINI .

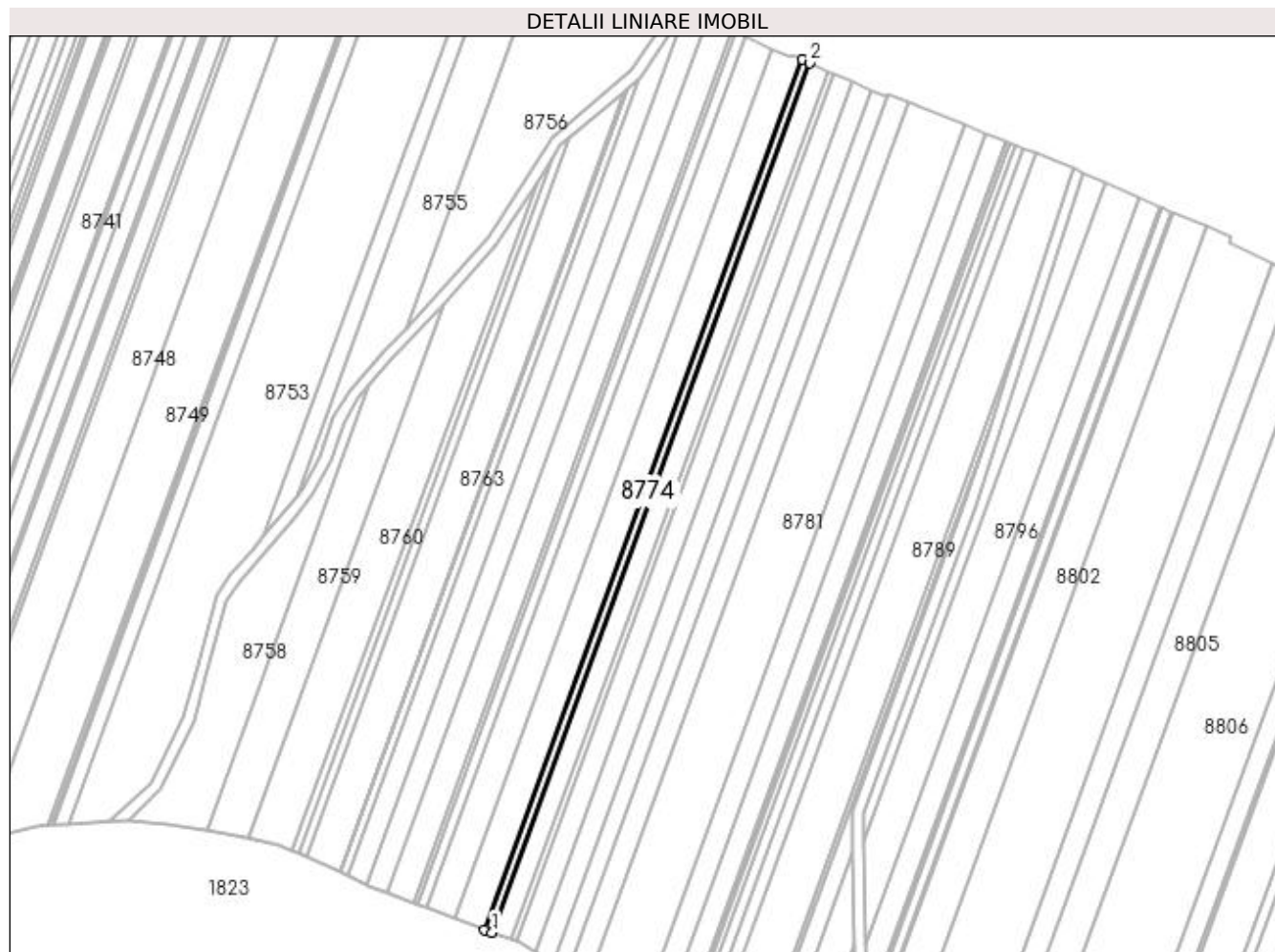
Inscrieri privind dezmembramintele dreptului de proprietate, drepturi reale de garanție și sarcini	Referințe
NU SUNT	

Anexa Nr. 1 La Partea I

Teren

Nr cadastral	Suprafața (mp)*	Observații / Referințe
	Din acte: 1.000 Masurata: 988	

* Suprafața este determinată în planul de proiecție Stereo 70.



Date referitoare la teren

Crt	Categorie folosință	Intra vilan	Suprafața (mp)	Tarla	Parcelă	Nr. topo	Observații / Referințe
1	padure	NU	988	124	72	-	PROCENT DIMINUARE 1.17%

Lungime Segmente

1) Valorile lungimilor segmentelor sunt obținute din proiecție în plan.

Punct început	X / Y	Punct sfârșit	X / Y	Lungime segment (** (m)
1	350.530,821 262.445,626	2	350.644,838 262.757,707	332.256
2	350.644,838 262.757,707	3	350.642,113 262.758,913	2.979
3	350.642,113 262.758,913	4	350.528,039 262.446,676	332.423
4	350.528,039 262.446,676	1	350.530,821 262.445,626	2.973

**** Lungimile segmentelor sunt determinate în planul de proiecție Stereo 70 și sunt rotunjite la 1 milimetru.**

***** Distanța dintre puncte este formată din segmente cumulate ce sunt mai mici decât valoarea 1 milimetru.**

**DATE DESPRE IMOBILUL NR. 8775**

Oficiul de Cadastru și Publicitate Imobiliară DOLJ
Biroul de Cadastru și Publicitate Imobiliară Craiova

A. Partea I. Descrierea imobilului

TEREN Extravilan

Adresa: Jud. Dolj, T124, P71

Nr. Crt	Nr cadastral Nr. topografic	Suprafața* (mp)	Observații / Referințe
A1		Din acte: 2.500 Masurata: 2.471	Sector cadastral:26 Teren neimprejmuit;

B. Partea II. Proprietari și acte

Inscrieri privitoare la dreptul de proprietate și alte drepturi reale		Referințe
/		
Act Administrativ nr. TDP NR.1273-45522, din 31/01/1997 emis de CJ DOLJ;		
B1	Intabulare, drept de PROPRIETATE, dobandit prin Reconstituire, cota actuala 1/1, cota initiala 1/1 1) FILIP FLOREA, LIPSĂ CNP	A1

C. Partea III. SARCINI .

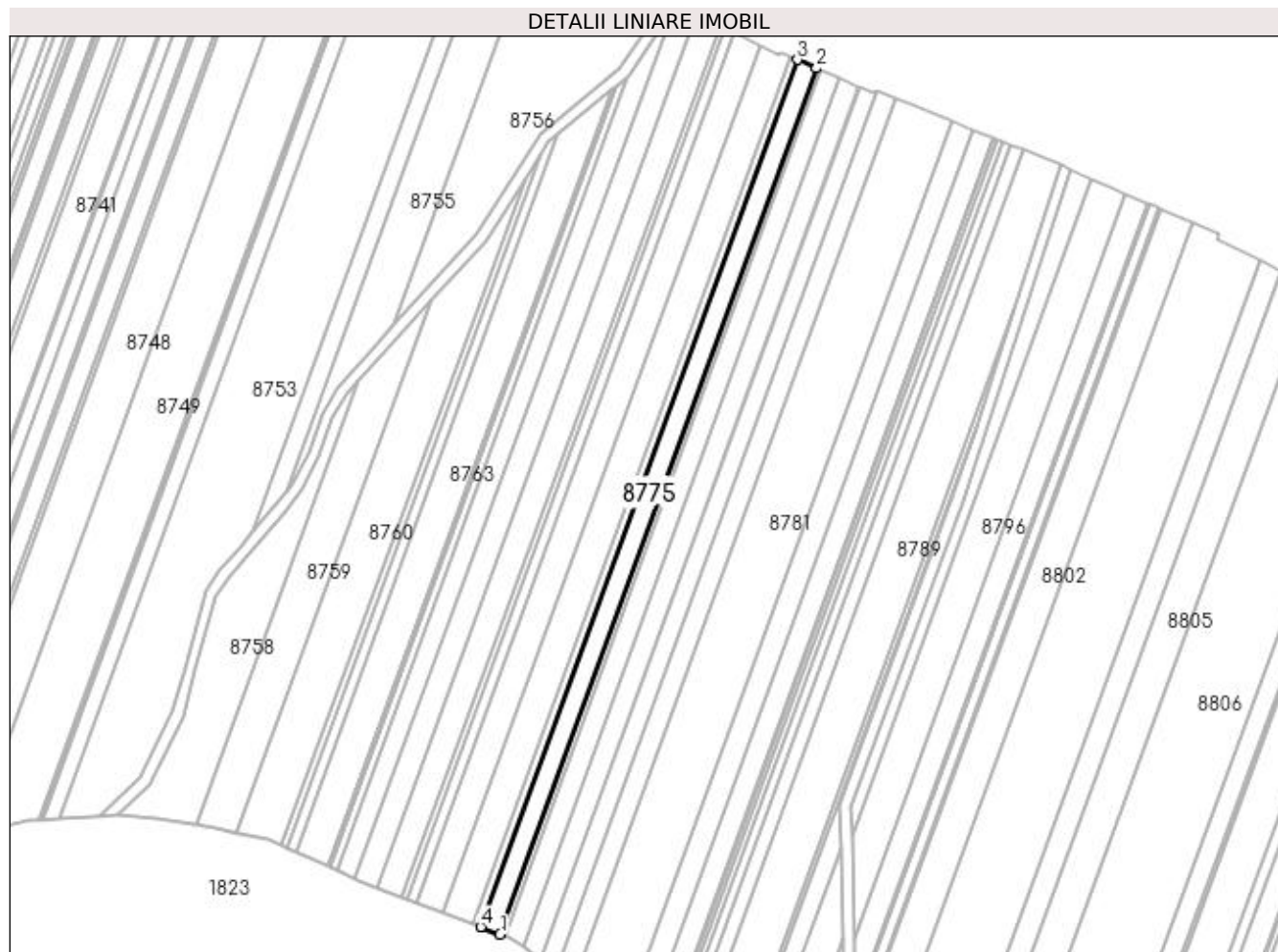
Inscrieri privind dezmembramintele dreptului de proprietate, drepturi reale de garanție și sarcini	Referințe
NU SUNT	

Anexa Nr. 1 La Partea I

Teren

Nr cadastral	Suprafața (mp)*	Observații / Referințe
	Din acte: 2.500 Masurata: 2.471	

* Suprafața este determinată în planul de proiecție Stereo 70.



Date referitoare la teren

Crt	Categorie folosință	Intra vilan	Suprafața (mp)	Tarla	Parcelă	Nr. topo	Observații / Referințe
1	padure	NU	2.471	124	71	-	PROCENT DIMINUARE 1.17%

Lungime Segmente

1) Valorile lungimilor segmentelor sunt obținute din proiecție în plan.

Punct început	X / Y	Punct sfârșit	X / Y	Lungime segment (** (m)
1	350.537,784 262.443,0	2	350.651,657 262.754,688	331.838
2	350.651,657 262.754,688	3	350.644,838 262.757,707	7.458
3	350.644,838 262.757,707	4	350.530,821 262.445,626	332.256
4	350.530,821 262.445,626	1	350.537,784 262.443,0	7.442

**** Lungimile segmentelor sunt determinate în planul de proiecție Stereo 70 și sunt rotunjite la 1 milimetru.**

***** Distanța dintre puncte este formată din segmente cumulate ce sunt mai mici decât valoarea 1 milimetru.**

**DATE DESPRE IMOBILUL NR. 8776**

Oficiul de Cadastru și Publicitate Imobiliară DOLJ
Biroul de Cadastru și Publicitate Imobiliară Craiova

A. Partea I. Descrierea imobilului

TEREN Extravilan

Adresa: Jud. Dolj, T124, P70

Nr. Crt	Nr cadastral Nr. topografic	Suprafața* (mp)	Observații / Referințe
A1		Din acte: 600 Masurata: 593	Sector cadastral:26 Teren neimprejmuit;

B. Partea II. Proprietari și acte

Inscrieri privitoare la dreptul de proprietate și alte drepturi reale		Referințe
/		
Act Administrativ nr. TDP NR.2161-45099, din 16/02/1997 emis de CJ DOLJ;		
B1	Intabulare, drept de PROPRIETATE, dobandit prin Reconstituire, cota actuala 1/1, cota initiala 1/1 1) POPESCU MIRCEA, LIPSĂ CNP	A1

C. Partea III. SARCINI .

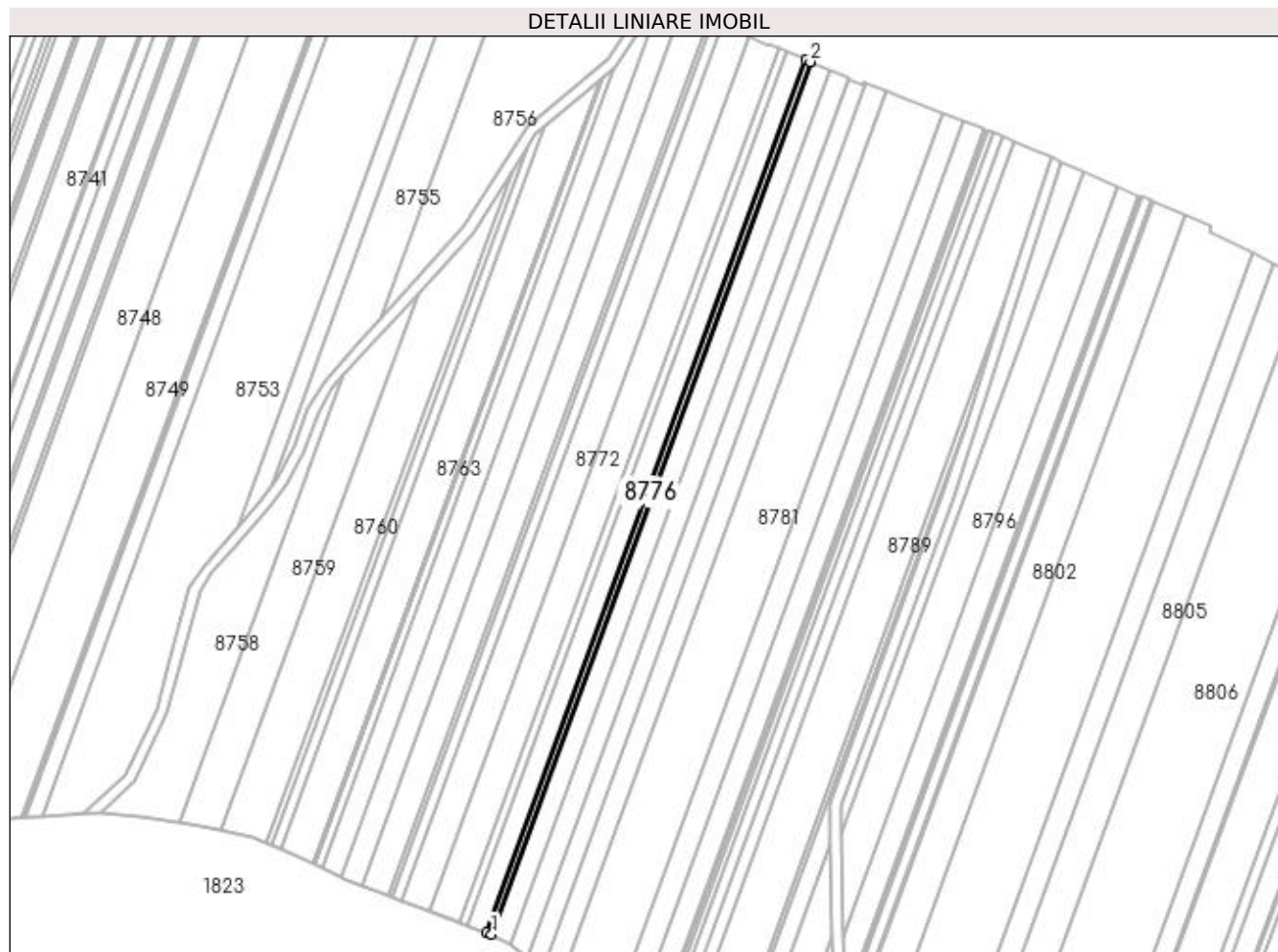
Inscrieri privind dezmembramintele dreptului de proprietate, drepturi reale de garanție și sarcini	Referințe
NU SUNT	

Anexa Nr. 1 La Partea I

Teren

Nr cadastral	Suprafața (mp)*	Observații / Referințe
	Din acte: 600 Masurata: 593	

* Suprafața este determinată în planul de proiecție Stereo 70.



Date referitoare la teren

Crt	Categorie folosință	Intra vilan	Suprafața (mp)	Tarla	Parcelă	Nr. topo	Observații / Referințe
1	padure	NU	593	124	70	-	PROCENT DIMINUARE 1.17%

Lungime Segmente

1) Valorile lungimilor segmentelor sunt obținute din proiecție în plan.

Punct început	X / Y	Punct sfârșit	X / Y	Lungime segment (** (m)
1	350.539,456 262.442,369	2	350.653,295 262.753,963	331.738
2	350.653,295 262.753,963	3	350.651,657 262.754,688	1.791
3	350.651,657 262.754,688	4	350.537,784 262.443,0	331.838
4	350.537,784 262.443,0	1	350.539,456 262.442,369	1.787

**** Lungimile segmentelor sunt determinate în planul de proiecție Stereo 70 și sunt rotunjite la 1 milimetru.**

***** Distanța dintre puncte este formată din segmente cumulate ce sunt mai mici decât valoarea 1 milimetru.**

**DATE DESPRE IMOBILUL NR. 8777**

Oficiul de Cadastru și Publicitate Imobiliară DOLJ
Biroul de Cadastru și Publicitate Imobiliară Craiova

A. Partea I. Descrierea imobilului

TEREN Extravilan

Adresa: Jud. Dolj, T124, P69

Nr. Crt	Nr cadastral Nr. topografic	Suprafața* (mp)	Observații / Referințe
A1		Din acte: 2.500 Masurata: 2.471	Sector cadastral:26 Teren neimprejmuit;

B. Partea II. Proprietari și acte

Inscrieri privitoare la dreptul de proprietate și alte drepturi reale		Referințe
/		
Act Administrativ nr. TDP NR.798-48497, din 02/04/1996 emis de CJ DOLJ;		
B1	Intabulare, drept de PROPRIETATE, dobandit prin Reconstituire, cota actuala 1/1, cota initiala 1/1 1) IOVAN CONSTANTIN, LIPSĂ CNP	A1

C. Partea III. SARCINI .

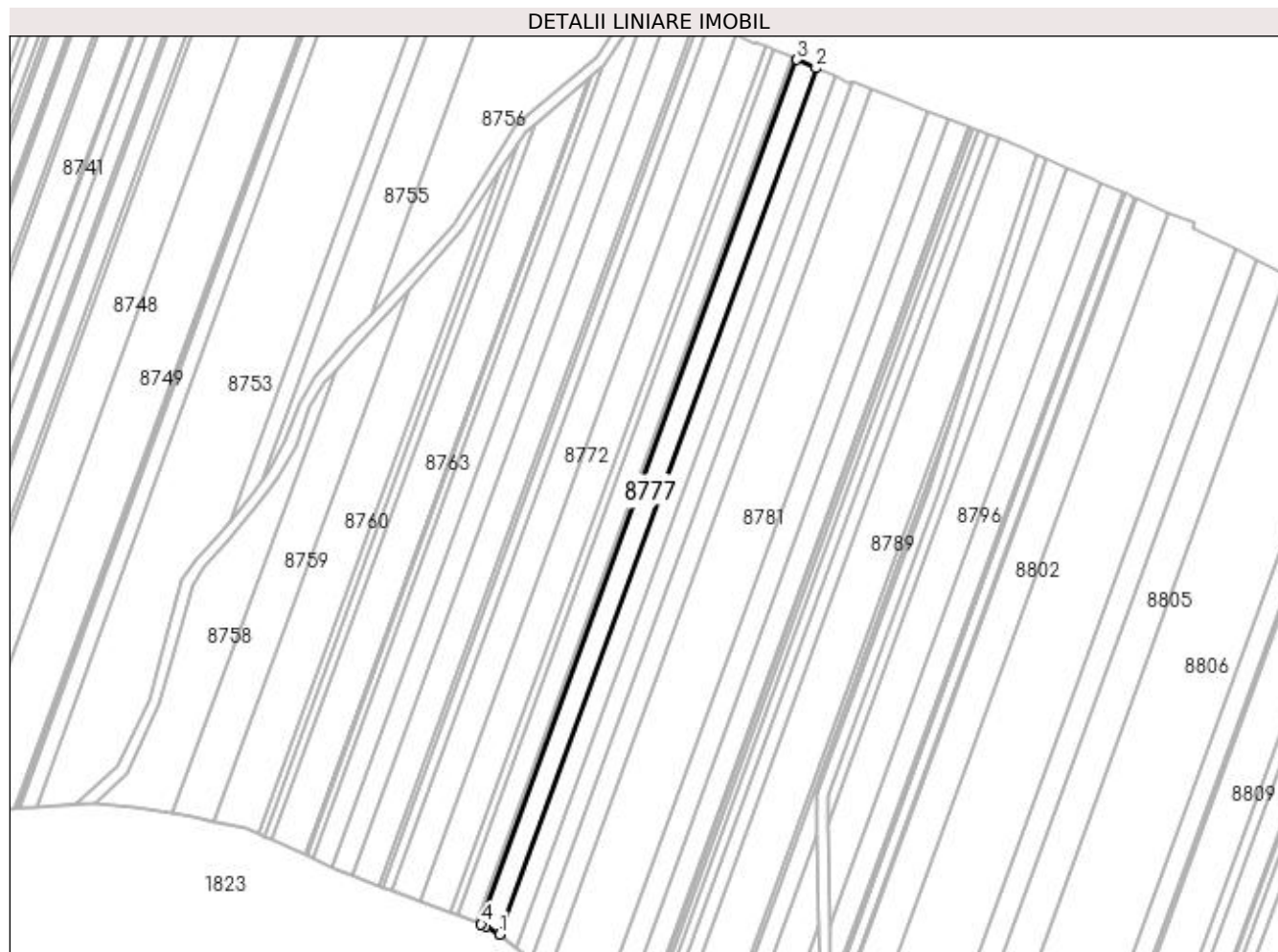
Inscrieri privind dezmembramintele dreptului de proprietate, drepturi reale de garanție și sarcini	Referințe
NU SUNT	

Anexa Nr. 1 La Partea I

Teren

Nr cadastral	Suprafața (mp)*	Observații / Referințe
	Din acte: 2.500 Masurata: 2.471	

* Suprafața este determinată în planul de proiecție Stereo 70.



Date referitoare la teren

Crt	Categorie folosință	Intra vilan	Suprafața (mp)	Tarla	Parcelă	Nr. topo	Observații / Referințe
1	padure	NU	2.471	124	69	-	PROCENT DIMINUARE 1.17%

Lungime Segmente

1) Valorile lungimilor segmentelor sunt obținute din proiecție în plan.

Punct început	X / Y	Punct sfârșit	X / Y	Lungime segment (** (m)
1	350.546,068 262.438,773	2	350.660,117 262.750,942	332.35
2	350.660,117 262.750,942	3	350.653,295 262.753,963	7.461
3	350.653,295 262.753,963	4	350.539,456 262.442,369	331.738
4	350.539,456 262.442,369	5	350.541,121 262.441,741	1.779
5	350.541,121 262.441,741	1	350.546,068 262.438,773	5.769

**** Lungimile segmentelor sunt determinate în planul de proiecție Stereo 70 și sunt rotunjite la 1 milimetru.**

***** Distanța dintre puncte este formată din segmente cumulate ce sunt mai mici decât valoarea 1 milimetru.**

**DATE DESPRE IMOBILUL NR. 8778**

Oficiul de Cadastru și Publicitate Imobiliară DOLJ
Biroul de Cadastru și Publicitate Imobiliară Craiova

A. Partea I. Descrierea imobilului

TEREN Extravilan

Adresa: Jud. Dolj, T124, P68

Nr. Crt	Nr cadastral Nr. topografic	Suprafața* (mp)	Observații / Referințe
A1		Din acte: 2.500 Masurata: 2.471	Sector cadastral:26 Teren neimprejmuit;

B. Partea II. Proprietari și acte

Inscrieri privitoare la dreptul de proprietate și alte drepturi reale		Referințe
/		
Act Administrativ nr. TDP NR.1985-47920, din 03/02/1997 emis de CJ DOLJ;		
B1	Intabulare, drept de PROPRIETATE, dobandit prin Reconstituire, cota actuala 1/1, cota initiala 1/1 1) FILIP ILIE, LIPSĂ CNP	A1

C. Partea III. SARCINI .

Inscrieri privind dezmembramintele dreptului de proprietate, drepturi reale de garanție și sarcini	Referințe
NU SUNT	

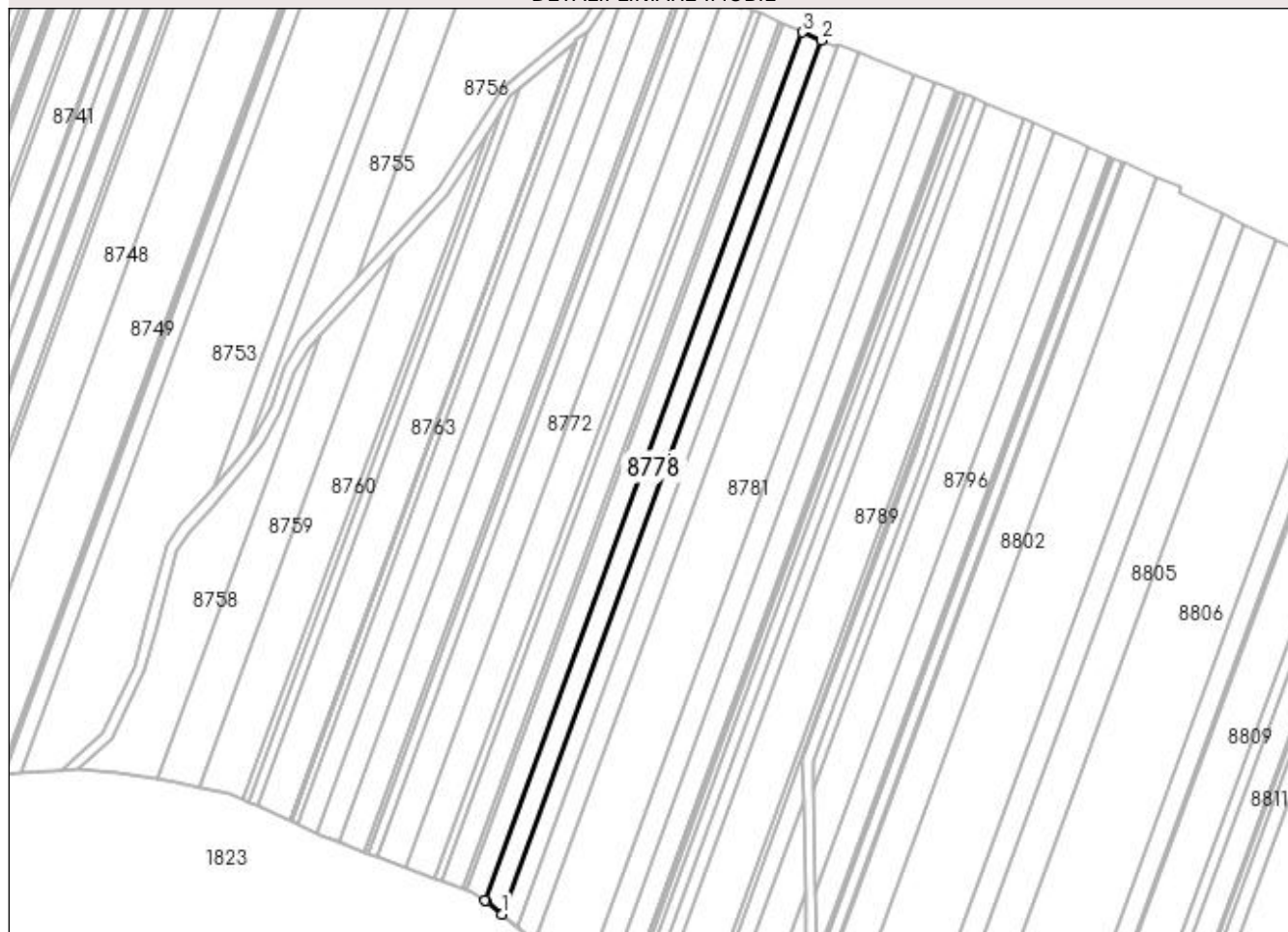
Anexa Nr. 1 La Partea I

Teren

Nr cadastral	Suprafața (mp)*	Observații / Referințe
	Din acte: 2.500 Masurata: 2.471	

* Suprafața este determinată în planul de proiecție Stereo 70.

DETALII LINIARE IMOBIL



Date referitoare la teren

Crt	Categorie folosință	Intravilan	Suprafața (mp)	Tarla	Parcelă	Nr. topo	Observații / Referințe
1	padure	NU	2.471	124	68	-	PROCENT DIMINUARE 1.17%

Lungime Segmente

1) Valorile lungimilor segmentelor sunt obținute din proiecție în plan.

Punct început	X / Y	Punct sfârșit	X / Y	Lungime segment (** (m)
1	350.552,153 262.433,826	2	350.666,911 262.747,934	334.415
2	350.666,911 262.747,934	3	350.660,117 262.750,942	7.429
3	350.660,117 262.750,942	4	350.546,068 262.438,773	332.35
4	350.546,068 262.438,773	5	350.546,489 262.438,52	0.491
5	350.546,489 262.438,52	1	350.552,153 262.433,826	7.357

**** Lungimile segmentelor sunt determinate în planul de proiecție Stereo 70 și sunt rotunjite la 1 milimetru.**

***** Distanța dintre puncte este formată din segmente cumulate ce sunt mai mici decât valoarea 1 milimetru.**

**DATE DESPRE IMOBILUL NR. 8779**

Oficiul de Cadastru și Publicitate Imobiliară DOLJ
Biroul de Cadastru și Publicitate Imobiliară Craiova

A. Partea I. Descrierea imobilului

TEREN Extravilan

Adresa: Jud. Dolj, T124, P67

Nr. Crt	Nr cadastral Nr. topografic	Suprafața* (mp)	Observații / Referințe
A1		Din acte: 2.200 Masurata: 2.174	Sector cadastral:26 Teren neimprejmuit;

B. Partea II. Proprietari și acte

Inscrieri privitoare la dreptul de proprietate și alte drepturi reale		Referințe
/		
Act Notarial nr. CM NR.101, din 04/05/2015 emis de NP BUDIANA IONUT-RAZVAN;		
B1	Intabulare, drept de PROPRIETATE, dobandit prin Succesiune, cota actuala 1/1, cota initiala 1/1 1) FILIP ION	A1

C. Partea III. SARCINI .

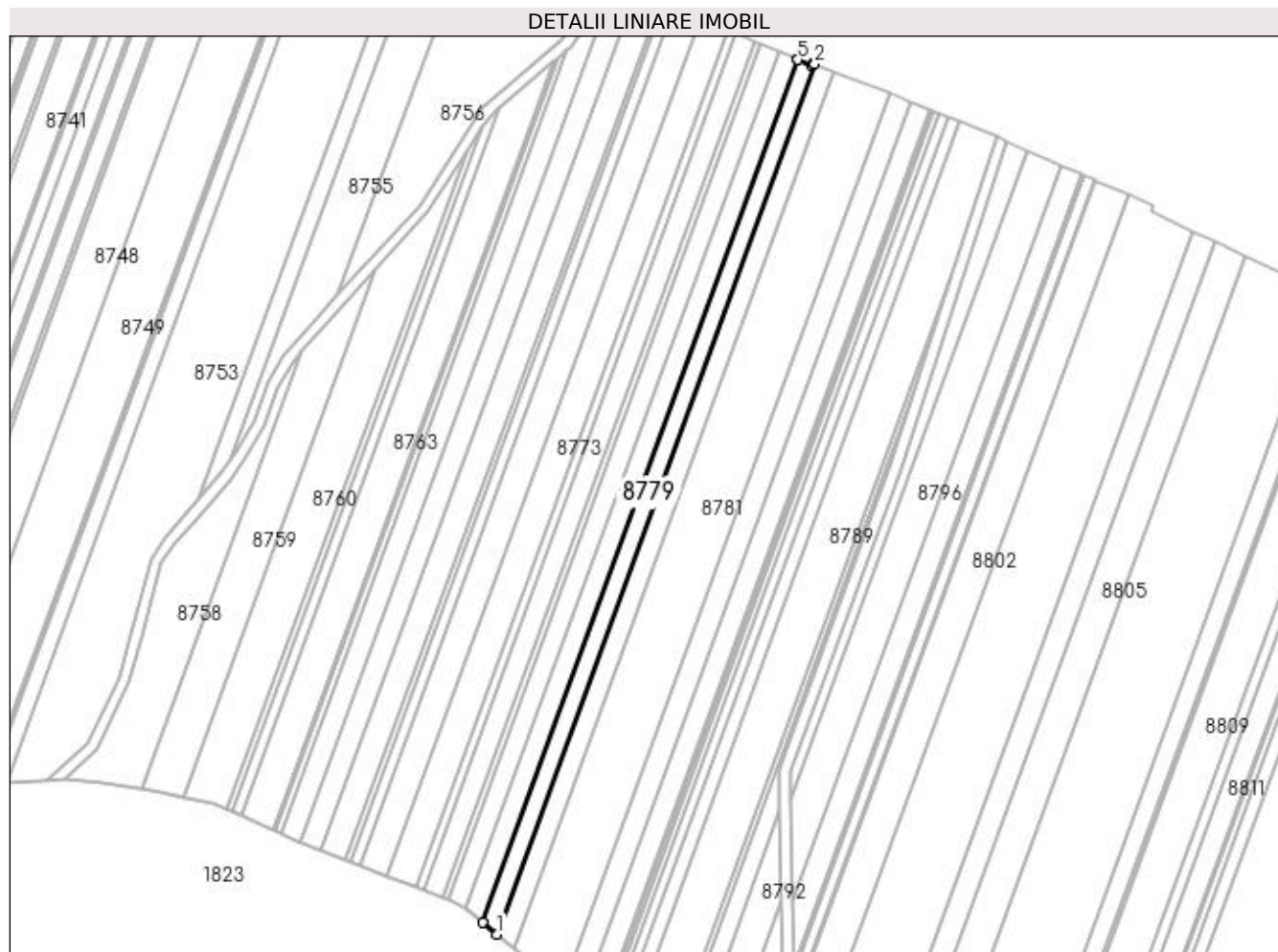
Inscrieri privind dezmembramintele dreptului de proprietate, drepturi reale de garanție și sarcini	Referințe
NU SUNT	

Anexa Nr. 1 La Partea I

Teren

Nr cadastral	Suprafața (mp)*	Observații / Referințe
	Din acte: 2.200 Masurata: 2.174	

* Suprafața este determinată în planul de proiecție Stereo 70.



Date referitoare la teren

Crt	Categorie folosință	Intra vilan	Suprafața (mp)	Tarla	Parcelă	Nr. topo	Observații / Referințe
1	padure	NU	2.174	124	67	-	PROCENT DIMINUARE 1.17%

Lungime Segmente

1) Valorile lungimilor segmentelor sunt obținute din proiecție în plan.

Punct început	X / Y	Punct sfârșit	X / Y	Lungime segment (** (m)
1	350.557,449 262.429,437	2	350.673,243 262.746,382	337.435
2	350.673,243 262.746,382	3	350.672,704 262.746,599	0.581
3	350.672,704 262.746,599	4	350.672,151 262.745,546	1.189
4	350.672,151 262.745,546	5	350.667,017 262.747,887	5.643
5	350.667,017 262.747,887	6	350.666,911 262.747,934	0.116

Punct început	X / Y	Punct sfârșit	X / Y	Lungime segment (** (m)
6	350.666,911 262.747,934	7	350.552,153 262.433,826	334.415
7	350.552,153 262.433,826	1	350.557,449 262.429,437	6.879

** Lungimile segmentelor sunt determinate în planul de proiecție Stereo 70 și sunt rotunjite la 1 milimetru.

*** Distanța dintre puncte este formată din segmente cumulate ce sunt mai mici decât valoarea 1 milimetru.

**DATE DESPRE IMOBILUL NR. 8780**

Oficiul de Cadastru și Publicitate Imobiliară DOLJ
Biroul de Cadastru și Publicitate Imobiliară Craiova

A. Partea I. Descrierea imobilului

TEREN Extravilan

Adresa: Jud. Dolj, T124, P66

Nr. Crt	Nr cadastral Nr. topografic	Suprafața* (mp)	Observații / Referințe
A1		Din acte: 2.600 Masurata: 2.570	Sector cadastral:26 Teren neimprejmut;

B. Partea II. Proprietari și acte

Inscrieri privitoare la dreptul de proprietate și alte drepturi reale		Referințe
/		
Act Notarial nr. CM NR.415, din 29/08/2017 emis de NP STOENESCU FLOREA;		
B1	Intabulare, drept de PROPRIETATE, dobandit prin Succesiune, cota actuala 1/4, cota initiala 1/4 1) GHEORGHIU MARIA	A1
Act Notarial nr. CM NR.415, din 29/08/2017 emis de STOENESCU FLOREA;		
B2	Intabulare, drept de PROPRIETATE, dobandit prin Succesiune, cota actuala 3/4, cota initiala 3/4 1) GHEORGHIU FLORIN	A1

C. Partea III. SARCINI .

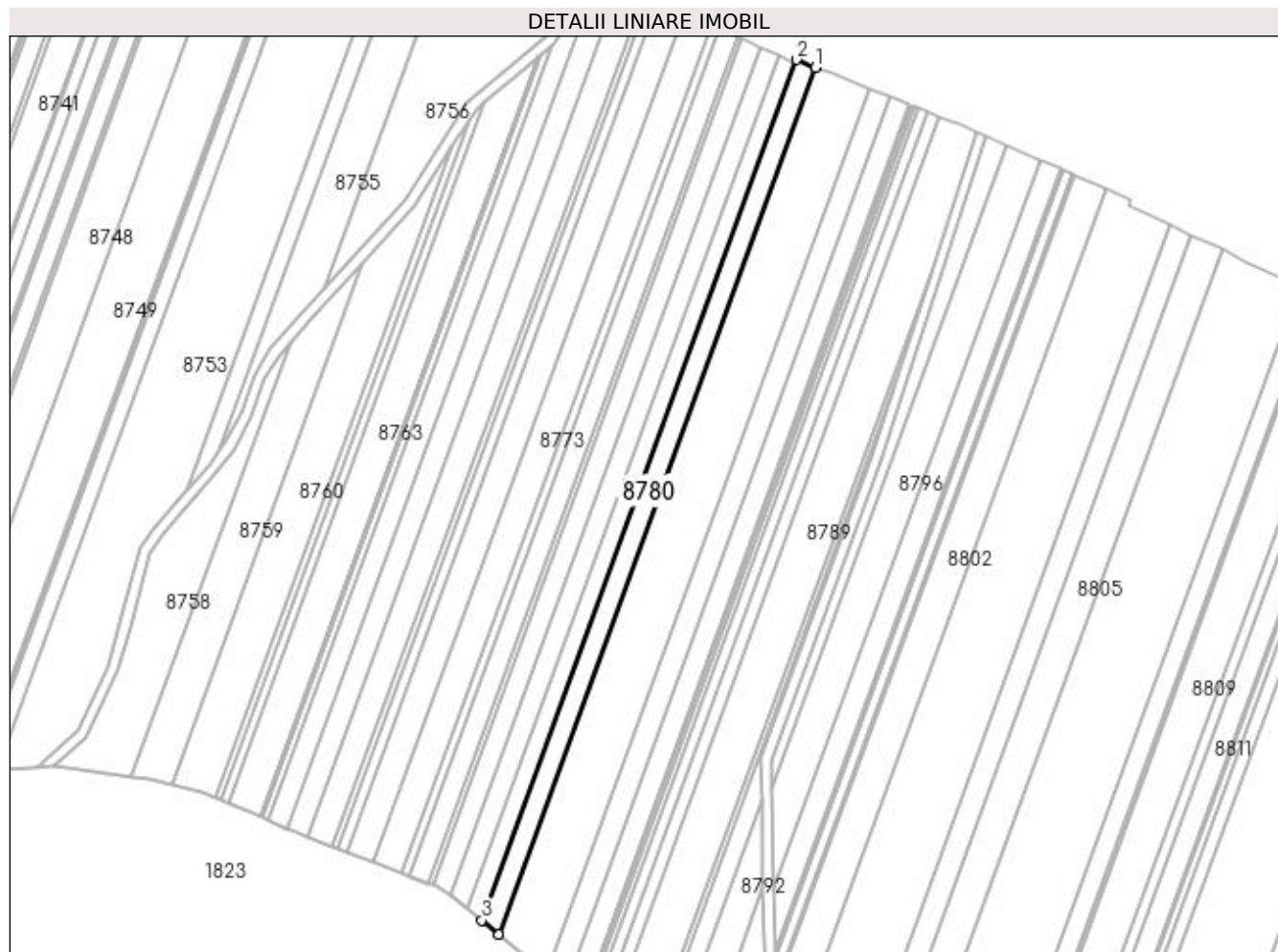
Inscrieri privind dezmembramintele dreptului de proprietate, drepturi reale de garanție și sarcini	Referințe
NU SUNT	

Anexa Nr. 1 La Partea I

Teren

Nr cadastral	Suprafața (mp)*	Observații / Referințe
	Din acte: 2.600 Masurata: 2.570	

* Suprafața este determinată în planul de proiecție Stereo 70.



Date referitoare la teren

Crt	Categorie folosință	Intra vilan	Suprafața (mp)	Tarla	Parcelă	Nr. topo	Observații / Referințe
1	padure	NU	2.570	124	66	-	PROCENT DIMINUARE 1.17%

Lungime Segmente

1) Valorile lungimilor segmentelor sunt obținute din proiecție în plan.

Punct început	X / Y	Punct sfârșit	X / Y	Lungime segment (** (m)
1	350.680,287 262.743,547	2	350.673,243 262.746,382	7.593
2	350.673,243 262.746,382	3	350.557,449 262.429,437	337.435
3	350.557,449 262.429,437	4	350.563,651 262.424,297	8.054
4	350.563,651 262.424,297	1	350.680,287 262.743,547	339.889

**** Lungimile segmentelor sunt determinate în planul de proiecție Stereo 70 și sunt rotunjite la 1 milimetru.**

***** Distanța dintre puncte este formată din segmente cumulate ce sunt mai mici decât valoarea 1 milimetru.**

**DATE DESPRE IMOBILUL NR. 8781**

Oficiul de Cadastru și Publicitate Imobiliară DOLJ
Biroul de Cadastru și Publicitate Imobiliară Craiova

A. Partea I. Descrierea imobilului

TEREN Extravilan

Adresa: Jud. Dolj, T124, P65

Nr. Crt	Nr cadastral Nr. topografic	Suprafața* (mp)	Observații / Referințe
A1		Din acte: 7.500 Masurata: 7.412	Sector cadastral:26 Teren neimprejmuit;

B. Partea II. Proprietari și acte

Inscrieri privitoare la dreptul de proprietate și alte drepturi reale		Referințe
/		
Act Notarial nr. CM NR.68, din 05/03/2018 emis de NP BUDIANA IONUT RAZVAN;		
B1	Intabulare, drept de PROPRIETATE, dobandit prin Succesiune, cota actuala 13/16, cota initiala 13/16 1) VOICU EMIL CATALIN	A1
B2	Intabulare, drept de PROPRIETATE, dobandit prin Succesiune, cota actuala 3/16, cota initiala 3/16 1) VOICU VERONICA	A1

C. Partea III. SARCINI .

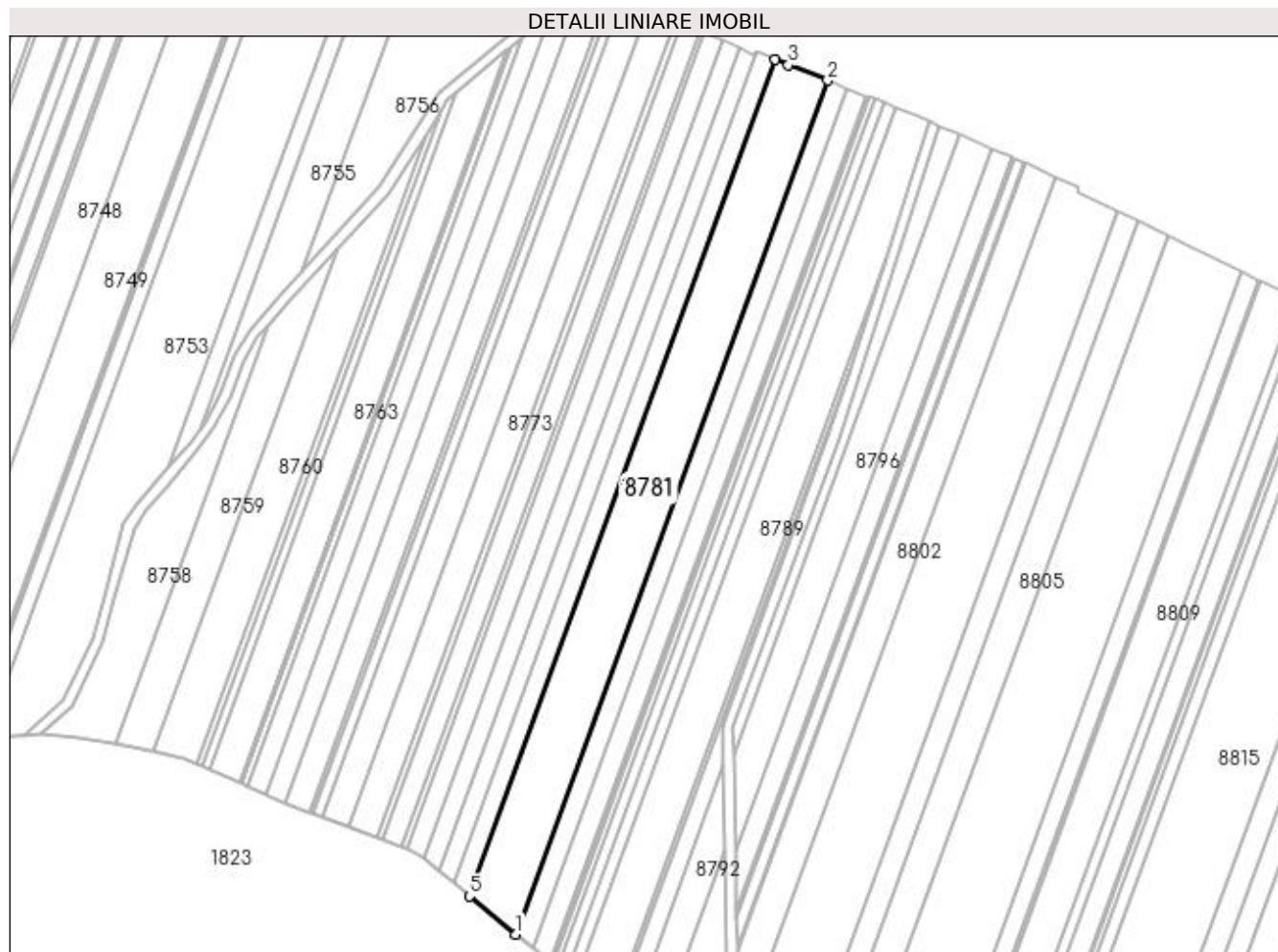
Inscrieri privind dezmembramintele dreptului de proprietate, drepturi reale de garanție și sarcini	Referințe
NU SUNT	

Anexa Nr. 1 La Partea I

Teren

Nr cadastral	Suprafața (mp)*	Observații / Referințe
	Din acte: 7.500 Masurata: 7.412	

* Suprafața este determinată în planul de proiecție Stereo 70.



Date referitoare la teren

Crt	Categorie folosință	Intra vilan	Suprafața (mp)	Tarla	Parcelă	Nr. topo	Observații / Referințe
1	padure	NU	7.412	124	65	-	PROCENT DIMINUARE 1.17%

Lungime Segmente

1) Valorile lungimilor segmentelor sunt obținute din proiecție în plan.

Punct început	X / Y	Punct sfârșit	X / Y	Lungime segment (** (m)
1	350.581,288 262.409,679	2	350.700,361 262.735,597	346.988
2	350.700,361 262.735,597	3	350.685,369 262.741,501	16.112
3	350.685,369 262.741,501	4	350.680,287 262.743,547	5.478
4	350.680,287 262.743,547	5	350.563,651 262.424,297	339.889
5	350.563,651 262.424,297	1	350.581,288 262.409,679	22.908

**** Lungimile segmentelor sunt determinate în planul de proiecție Stereo 70 și sunt rotunjite la 1 milimetru.**

***** Distanța dintre puncte este formată din segmente cumulate ce sunt mai mici decât valoarea 1 milimetru.**

**DATE DESPRE IMOBILUL NR. 8782**

Oficiul de Cadastru și Publicitate Imobiliară DOLJ
Biroul de Cadastru și Publicitate Imobiliară Craiova

A. Partea I. Descrierea imobilului

TEREN Extravilan

Adresa: Jud. Dolj, T124, P64

Nr. Crt	Nr cadastral Nr. topografic	Suprafața* (mp)	Observații / Referințe
A1		Din acte: 2.900 Masurata: 2.866	Sector cadastral:26 Teren neimprejmuit;

B. Partea II. Proprietari și acte

Inscrieri privitoare la dreptul de proprietate și alte drepturi reale		Referințe
/		
Act Administrativ nr. TDP NR.2102-45099, din 21/02/1997 emis de CJ DOLJ;		
B1	Intabulare, drept de PROPRIETATE, dobandit prin Reconstituire, cota actuala 1/1, cota initiala 1/1 1) ODINĂ PĂTRU , LIPSĂ CNP	A1

C. Partea III. SARCINI .

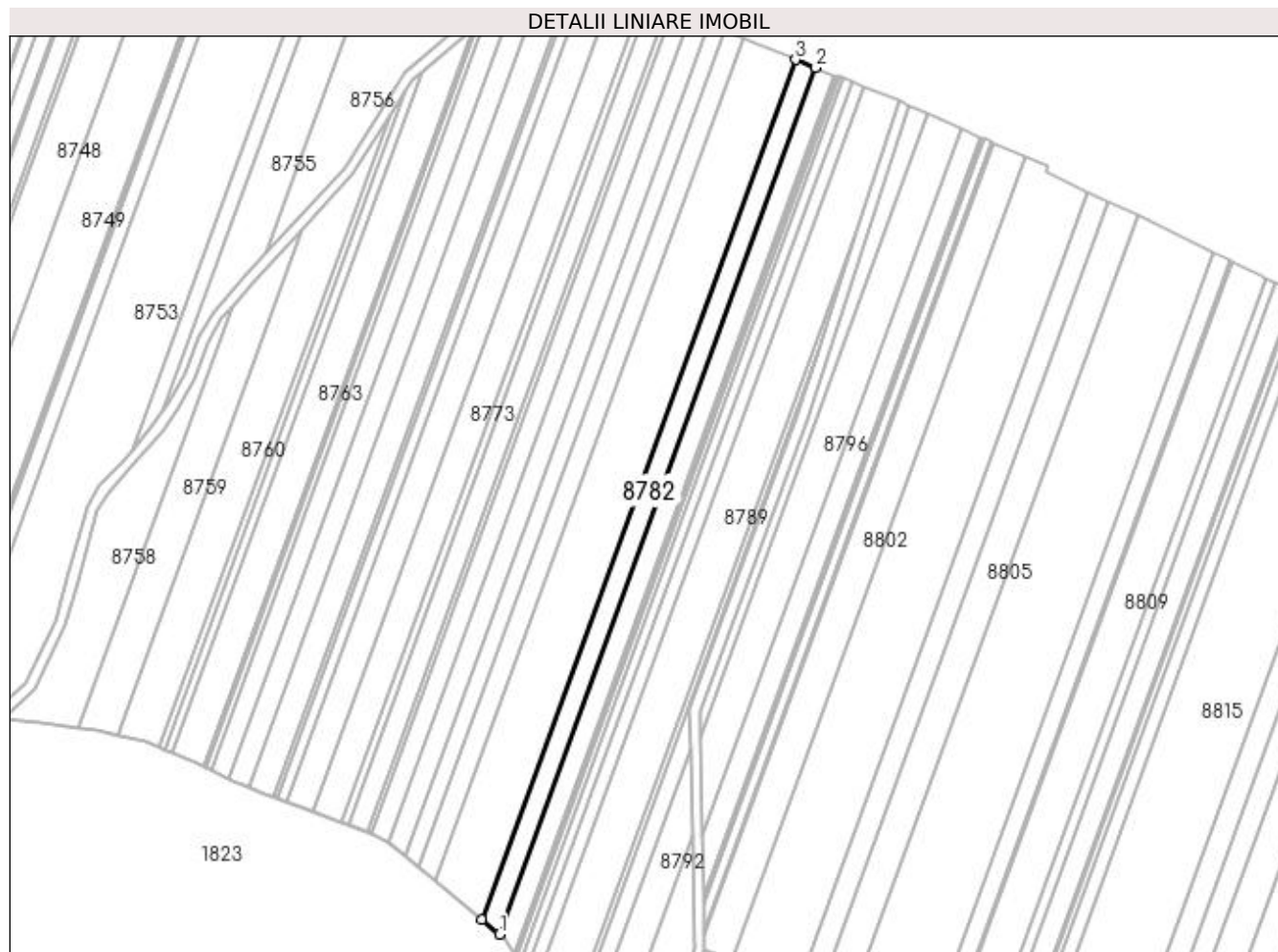
Inscrieri privind dezmembramintele dreptului de proprietate, drepturi reale de garanție și sarcini	Referințe
NU SUNT	

Anexa Nr. 1 La Partea I

Teren

Nr cadastral	Suprafața (mp)*	Observații / Referințe
	Din acte: 2.900 Masurata: 2.866	

* Suprafața este determinată în planul de proiecție Stereo 70.



Date referitoare la teren

Crt	Categorie folosință	Intravilan	Suprafața (mp)	Tarla	Parcelă	Nr. topo	Observații / Referințe
1	padure	NU	2.866	124	64	-	PROCENT DIMINUARE 1.17%

Lungime Segmente

1) Valorile lungimilor segmentelor sunt obținute din proiecție în plan.

Punct început	X / Y	Punct sfârșit	X / Y	Lungime segment (** (m)
1	350.588,012 262.404,107	2	350.708,018 262.732,581	349.71
2	350.708,018 262.732,581	3	350.700,361 262.735,597	8.23
3	350.700,361 262.735,597	4	350.581,288 262.409,679	346.988
4	350.581,288 262.409,679	1	350.588,012 262.404,107	8.732

**** Lungimile segmentelor sunt determinate în planul de proiecție Stereo 70 și sunt rotunjite la 1 milimetru.**

***** Distanța dintre puncte este formată din segmente cumulate ce sunt mai mici decât valoarea 1 milimetru.**

**DATE DESPRE IMOBILUL NR. 8783**

Oficiul de Cadastru și Publicitate Imobiliară DOLJ
Biroul de Cadastru și Publicitate Imobiliară Craiova

A. Partea I. Descrierea imobilului

TEREN Extravilan

Adresa: Jud. Dolj, T124, P63

Nr. Crt	Nr cadastral Nr. topografic	Suprafața* (mp)	Observații / Referințe
A1		Din acte: 2.700 Masurata: 2.668	Sector cadastral:26 Teren neimprejmuit;

B. Partea II. Proprietari și acte

Inscrieri privitoare la dreptul de proprietate și alte drepturi reale		Referințe
/		
Act Administrativ nr. TDP NR.1920-47920, din 07/02/1997 emis de CJ DOLJ;		
B1	Intabulare, drept de PROPRIETATE, dobandit prin Reconstituire, cota actuala 1/1, cota initiala 1/1 1) TUDOR FLOREA, LIPSĂ CNP	A1

C. Partea III. SARCINI .

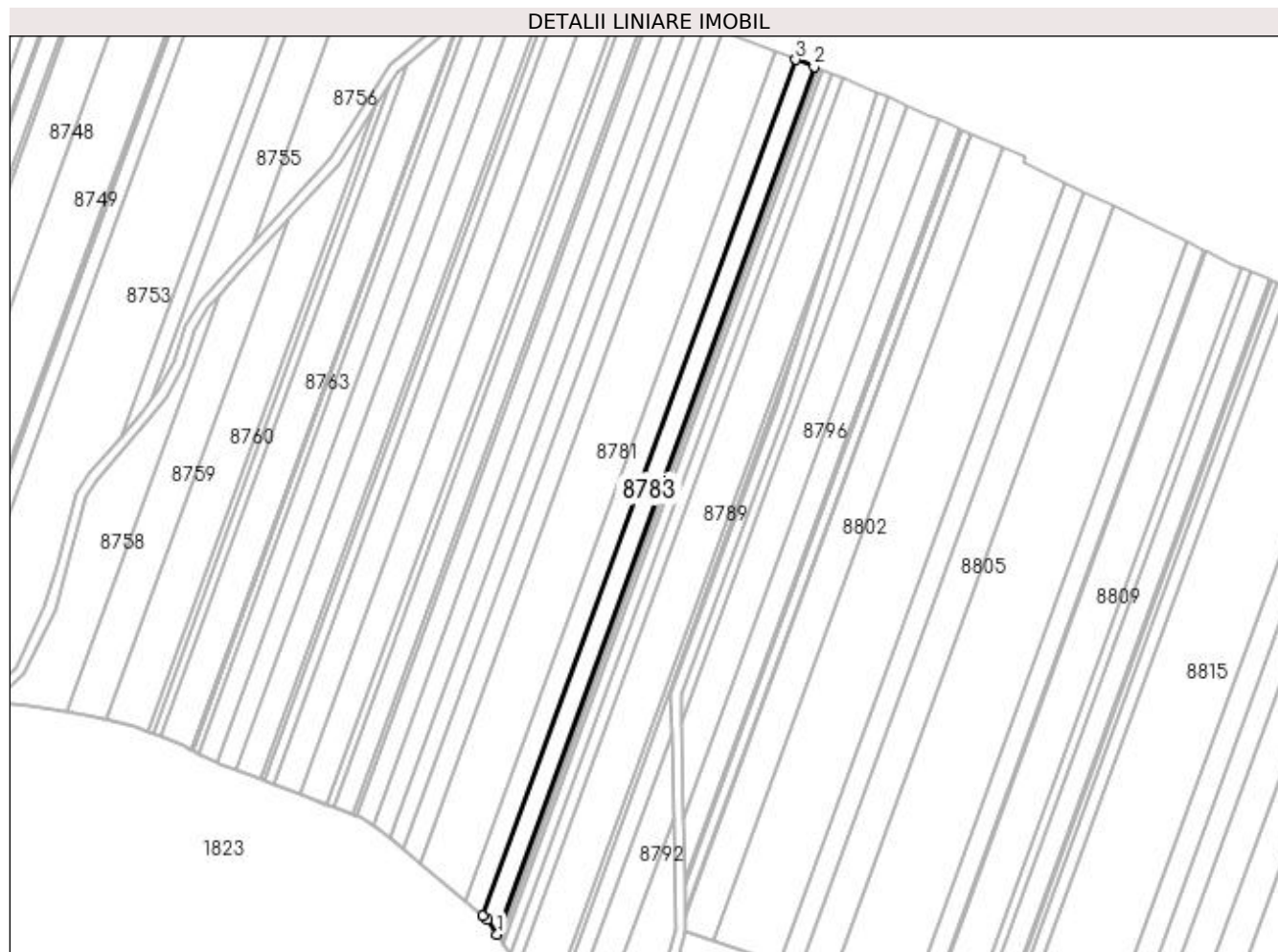
Inscrieri privind dezmembramintele dreptului de proprietate, drepturi reale de garanție și sarcini	Referințe
NU SUNT	

Anexa Nr. 1 La Partea I

Teren

Nr cadastral	Suprafața (mp)*	Observații / Referințe
	Din acte: 2.700 Masurata: 2.668	

* Suprafața este determinată în planul de proiecție Stereo 70.



Date referitoare la teren

Crt	Categorie folosință	Intra vilan	Suprafața (mp)	Tarla	Parcelă	Nr. topo	Observații / Referințe
1	padure	NU	2.668	124	63	-	PROCENT DIMINUARE 1.17%

Lungime Segmente

1) Valorile lungimilor segmentelor sunt obținute din proiecție în plan.

Punct început	X / Y	Punct sfârșit	X / Y	Lungime segment (** (m)
1	350.593,454 262.396,901	2	350.715,078 262.729,801	354.422
2	350.715,078 262.729,801	3	350.708,018 262.732,581	7.587
3	350.708,018 262.732,581	4	350.588,012 262.404,107	349.71
4	350.588,012 262.404,107	5	350.589,804 262.402,622	2.327
5	350.589,804 262.402,622	1	350.593,454 262.396,901	6.787

**** Lungimile segmentelor sunt determinate în planul de proiecție Stereo 70 și sunt rotunjite la 1 milimetru.**

***** Distanța dintre puncte este formată din segmente cumulate ce sunt mai mici decât valoarea 1 milimetru.**

**DATE DESPRE IMOBILUL NR. 8784**

Oficiul de Cadastru și Publicitate Imobiliară DOLJ
Biroul de Cadastru și Publicitate Imobiliară Craiova

A. Partea I. Descrierea imobilului

TEREN Extravilan

Adresa: Jud. Dolj, T124, P62

Nr. Crt	Nr cadastral Nr. topografic	Suprafața* (mp)	Observații / Referințe
A1		Din acte: 200 Masurata: 198	Sector cadastral:26 Teren neimprejmit;

B. Partea II. Proprietari și acte

Inscrieri privitoare la dreptul de proprietate și alte drepturi reale		Referințe
/		
Act Administrativ nr. TDP NR.847-59041, din 07/05/1996 emis de CJ DOLJ;		
B1	Intabulare, drept de PROPRIETATE, dobandit prin Reconstituire, cota actuala 1/1, cota initiala 1/1 1) BERCEANU DUMITRU , LIPSĂ CNP 2) BERCEANU IOANA , LIPSĂ CNP 3) BERCEANU CONSTANTIN , LIPSĂ CNP	A1

C. Partea III. SARCINI .

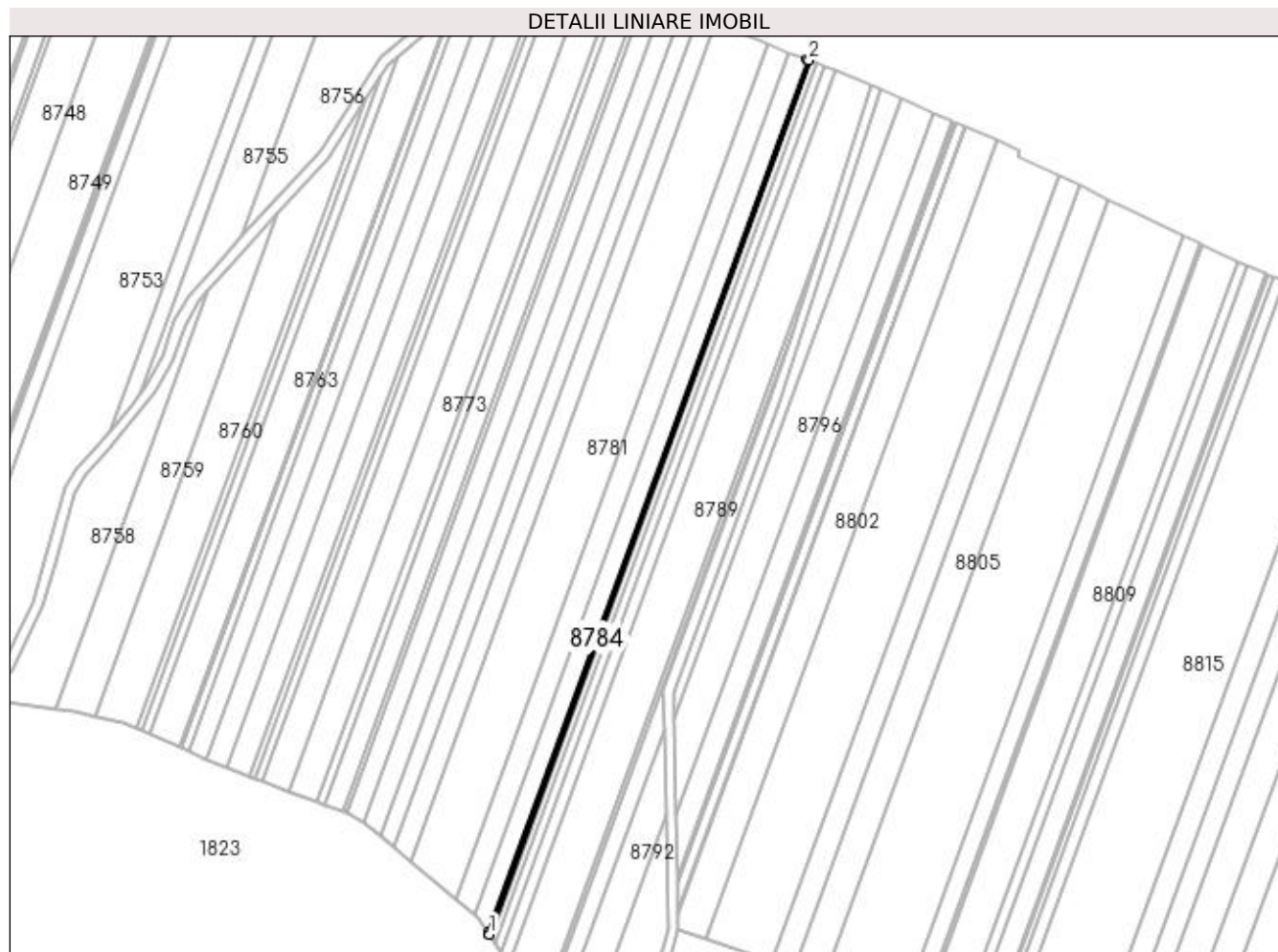
Inscrieri privind dezmembramintele dreptului de proprietate, drepturi reale de garanție și sarcini	Referințe
NU SUNT	

Anexa Nr. 1 La Partea I

Teren

Nr cadastral	Suprafața (mp)*	Observații / Referințe
	Din acte: 200 Masurata: 198	

* Suprafața este determinată în planul de proiecție Stereo 70.



Date referitoare la teren

Crt	Categorie folosință	Intra vilan	Suprafața (mp)	Tarla	Parcelă	Nr. topo	Observații / Referințe
1	padure	NU	198	124	62	-	PROCENT DIMINUARE 1.17%

Lungime Segmente

1) Valorile lungimilor segmentelor sunt obținute din proiecție în plan.

Punct început	X / Y	Punct sfârșit	X / Y	Lungime segment (** (m)
1	350.593,832 262.396,308	2	350.715,597 262.729,597	354.835
2	350.715,597 262.729,597	3	350.715,078 262.729,801	0.559
3	350.715,078 262.729,801	4	350.593,454 262.396,901	354.422
4	350.593,454 262.396,901	1	350.593,832 262.396,308	0.703

**** Lungimile segmentelor sunt determinate în planul de proiecție Stereo 70 și sunt rotunjite la 1 milimetru.**

***** Distanța dintre puncte este formată din segmente cumulate ce sunt mai mici decât valoarea 1 milimetru.**

**DATE DESPRE IMOBILUL NR. 8785**

Oficiul de Cadastru și Publicitate Imobiliară DOLJ
Biroul de Cadastru și Publicitate Imobiliară Craiova

A. Partea I. Descrierea imobilului

TEREN Extravilan

Adresa: Jud. Dolj, T124, P61

Nr. Crt	Nr cadastral Nr. topografic	Suprafața* (mp)	Observații / Referințe
A1		Din acte: 400 Masurata: 395	Sector cadastral:26 Teren neimprejmuit;

B. Partea II. Proprietari și acte

Inscrieri privitoare la dreptul de proprietate și alte drepturi reale		Referințe
/		
Act Administrativ nr. TDP NR.1974-47920, din 03/02/1997 emis de CJ DOLJ;		
B1	Intabulare, drept de PROPRIETATE, dobandit prin Reconstituire, cota actuala 1/1, cota initiala 1/1 1) BERCEANU GHEORGHE , LIPSĂ CNP	A1

C. Partea III. SARCINI .

Inscrieri privind dezmembramintele dreptului de proprietate, drepturi reale de garanție și sarcini	Referințe
NU SUNT	

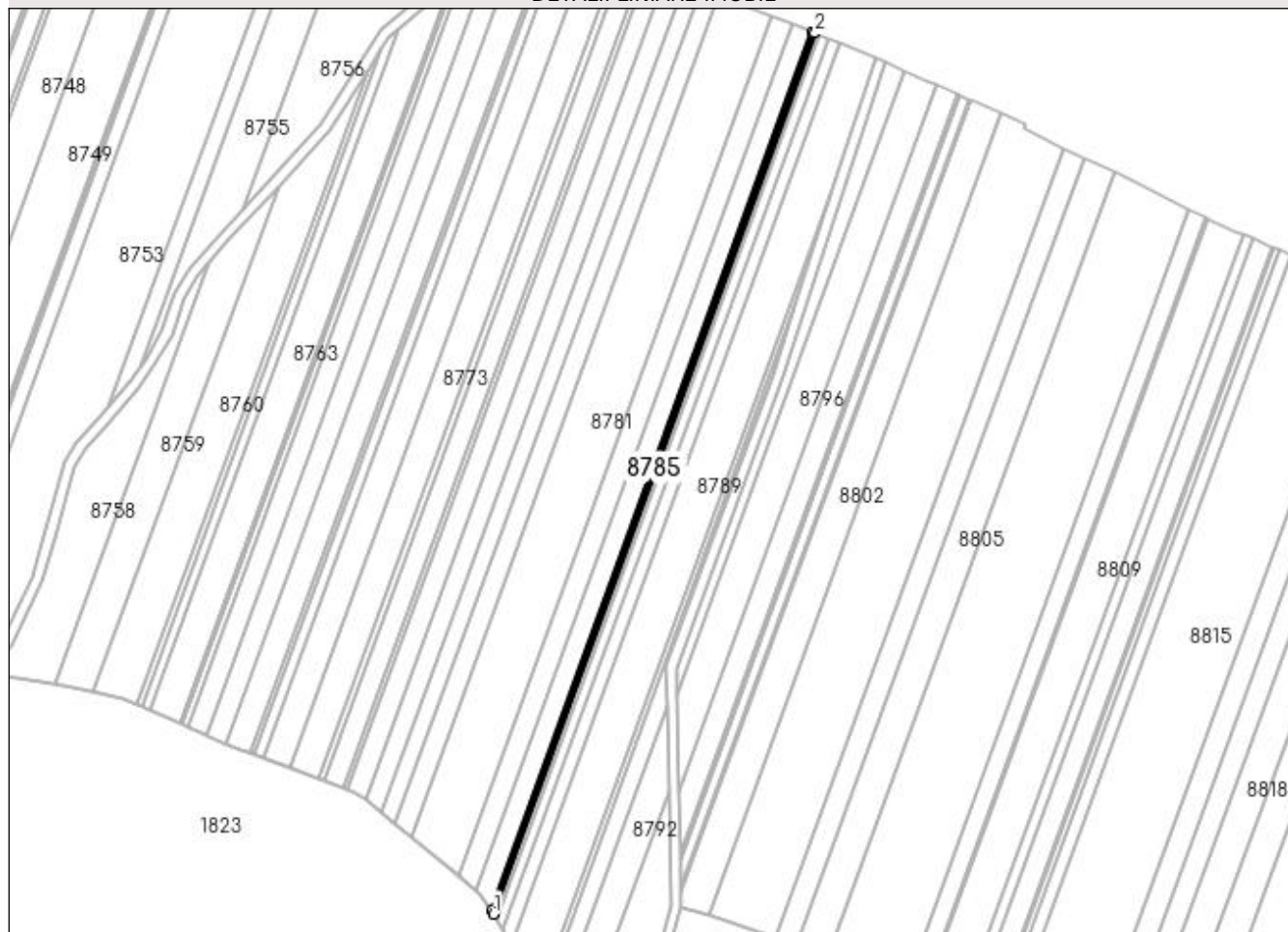
Anexa Nr. 1 La Partea I

Teren

Nr cadastral	Suprafața (mp)*	Observații / Referințe
	Din acte: 400 Masurata: 395	

* Suprafața este determinată în planul de proiecție Stereo 70.

DETALII LINIARE IMOBIL



Date referitoare la teren

Crt	Categorie folosință	Intra vilan	Suprafața (mp)	Tarla	Parcelă	Nr. topo	Observații / Referințe
1	padure	NU	395	124	61	-	PROCENT DIMINUARE 1.17%

Lungime Segmente

1) Valorile lungimilor segmentelor sunt obținute din proiecție în plan.

Punct început	X / Y	Punct sfârșit	X / Y	Lungime segment (** (m)
1	350.594,585 262.395,128	2	350.716,632 262.729,189	355.657
2	350.716,632 262.729,189	3	350.715,597 262.729,597	1.112
3	350.715,597 262.729,597	4	350.593,832 262.396,308	354.835
4	350.593,832 262.396,308	1	350.594,585 262.395,128	1.4

**** Lungimile segmentelor sunt determinate în planul de proiecție Stereo 70 și sunt rotunjite la 1 milimetru.**

***** Distanța dintre puncte este formată din segmente cumulate ce sunt mai mici decât valoarea 1 milimetru.**

**DATE DESPRE IMOBILUL NR. 8786**

Oficiul de Cadastru și Publicitate Imobiliară DOLJ
Biroul de Cadastru și Publicitate Imobiliară Craiova

A. Partea I. Descrierea imobilului

TEREN Extravilan

Adresa: Jud. Dolj, T124, P60

Nr. Crt	Nr cadastral Nr. topografic	Suprafața* (mp)	Observații / Referințe
A1		Din acte: 700 Masurata: 692	Sector cadastral:26 Teren neimprejmuit;

B. Partea II. Proprietari și acte

Inscrieri privitoare la dreptul de proprietate și alte drepturi reale		Referințe
/		
Act Administrativ nr. TDP NR.2162-45099, din 16/02/1997 emis de CJ DOLJ;		
B1	Intabulare, drept de PROPRIETATE, dobandit prin Reconstituire, cota actuala 1/1, cota initiala 1/1 1) BERCEANU GHEORGHE, LIPSĂ CNP	A1

C. Partea III. SARCINI .

Inscrieri privind dezmembramintele dreptului de proprietate, drepturi reale de garanție și sarcini	Referințe
NU SUNT	

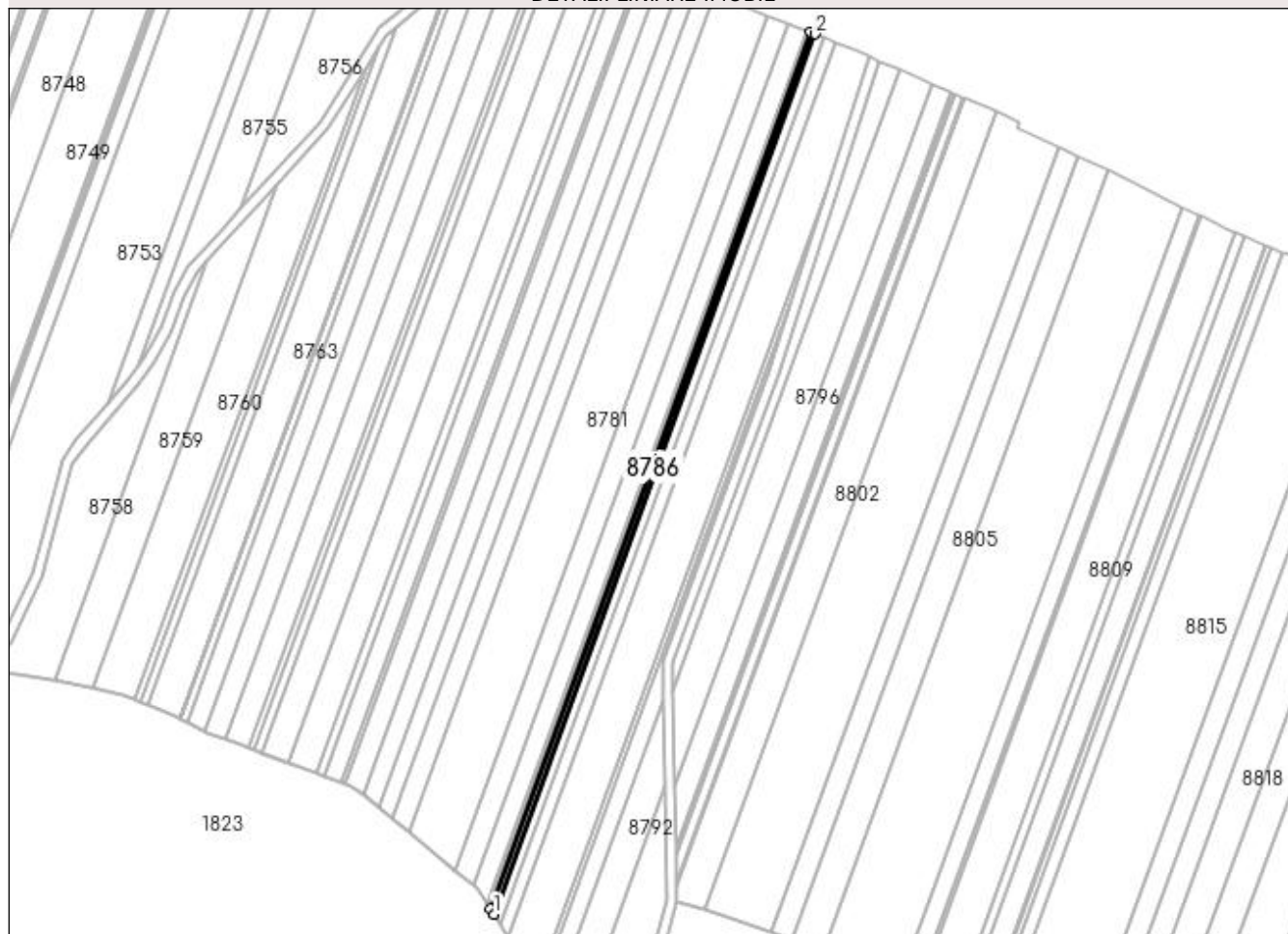
Anexa Nr. 1 La Partea I

Teren

Nr cadastral	Suprafața (mp)*	Observații / Referințe
	Din acte: 700 Masurata: 692	

* Suprafața este determinată în planul de proiecție Stereo 70.

DETALII LINIARE IMOBIL



Date referitoare la teren

Crt	Categorie folosință	Intra vilan	Suprafața (mp)	Tarla	Parcelă	Nr. topo	Observații / Referințe
1	padure	NU	692	124	60	-	PROCENT DIMINUARE 1.17%

Lungime Segmente

1) Valorile lungimilor segmentelor sunt obținute din proiecție în plan.

Punct început	X / Y	Punct sfârșit	X / Y	Lungime segment (** (m)
1	350.595,9 262.393,068	2	350.718,439 262.728,477	357.093
2	350.718,439 262.728,477	3	350.716,632 262.729,189	1.942
3	350.716,632 262.729,189	4	350.594,585 262.395,128	355.657
4	350.594,585 262.395,128	1	350.595,9 262.393,068	2.444

**** Lungimile segmentelor sunt determinate în planul de proiecție Stereo 70 și sunt rotunjite la 1 milimetru.**

***** Distanța dintre puncte este formată din segmente cumulate ce sunt mai mici decât valoarea 1 milimetru.**

**DATE DESPRE IMOBILUL NR. 8787**

Oficiul de Cadastru și Publicitate Imobiliară DOLJ
Biroul de Cadastru și Publicitate Imobiliară Craiova

A. Partea I. Descrierea imobilului

TEREN Extravilan

Adresa: Jud. Dolj, T124, P59

Nr. Crt	Nr cadastral Nr. topografic	Suprafața* (mp)	Observații / Referințe
A1		Din acte: 1.300 Masurata: 1.285	Sector cadastral:26 Teren neimprejmuit;

B. Partea II. Proprietari și acte

Inscrieri privitoare la dreptul de proprietate și alte drepturi reale		Referințe
/		
Act Administrativ nr. TDP NR.1410-44699, din 05/11/1996 emis de CJ DOLJ;		
B1	Intabulare, drept de PROPRIETATE, dobandit prin Reconstituire, cota actuala 1/1, cota initiala 1/1 1) ZGLIMBEA DUMITRU, LIPSĂ CNP	A1

C. Partea III. SARCINI .

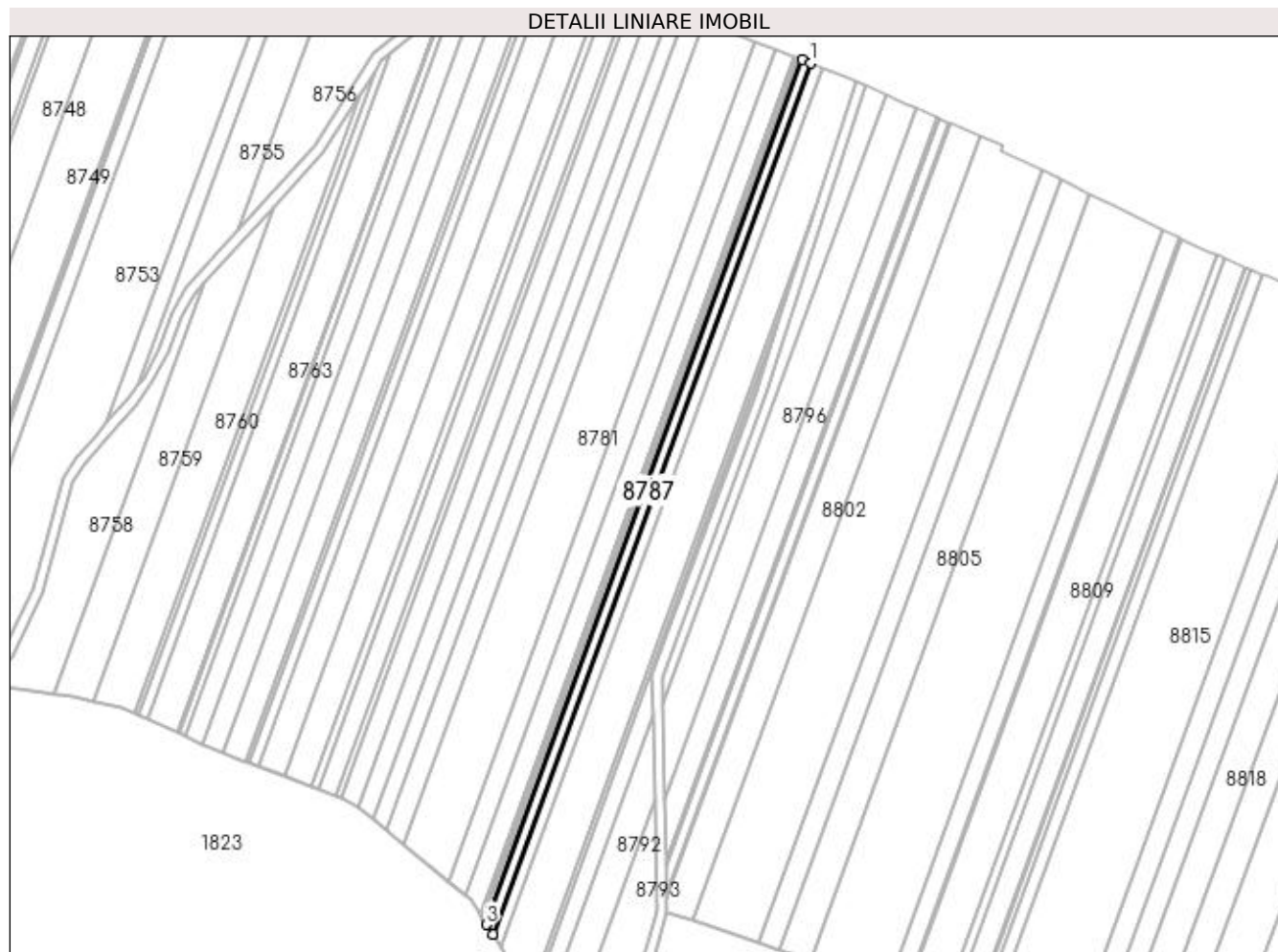
Inscrieri privind dezmembramintele dreptului de proprietate, drepturi reale de garanție și sarcini	Referințe
NU SUNT	

Anexa Nr. 1 La Partea I

Teren

Nr cadastral	Suprafața (mp)*	Observații / Referințe
	Din acte: 1.300 Masurata: 1.285	

* Suprafața este determinată în planul de proiecție Stereo 70.



Date referitoare la teren

Crt	Categorie folosință	Intravilan	Suprafața (mp)	Tarla	Parcelă	Nr. topo	Observații / Referințe
1	padure	NU	1.285	124	59	-	PROCENT DIMINUARE 1.17%

Lungime Segmente

1) Valorile lungimilor segmentelor sunt obținute din proiecție în plan.

Punct început	X / Y	Punct sfârșit	X / Y	Lungime segment (** (m)
1	350.721,776 262.727,163	2	350.718,439 262.728,477	3.586
2	350.718,439 262.728,477	3	350.595,9 262.393,068	357.093
3	350.595,9 262.393,068	4	350.598,327 262.389,264	4.512
4	350.598,327 262.389,264	1	350.721,776 262.727,163	359.744

**** Lungimile segmentelor sunt determinate în planul de proiecție Stereo 70 și sunt rotunjite la 1 milimetru.**

***** Distanța dintre puncte este formată din segmente cumulate ce sunt mai mici decât valoarea 1 milimetru.**

**DATE DESPRE IMOBILUL NR. 8788**

Oficiul de Cadastru și Publicitate Imobiliară DOLJ
Biroul de Cadastru și Publicitate Imobiliară Craiova

A. Partea I. Descrierea imobilului

TEREN Extravilan

Adresa: Jud. Dolj, T124, P58

Nr. Crt	Nr cadastral Nr. topografic	Suprafața* (mp)	Observații / Referințe
A1		Din acte: 1.700 Masurata: 1.680	Sector cadastral:26 Teren neimprejmut;

B. Partea II. Proprietari și acte

Inscrieri privitoare la dreptul de proprietate și alte drepturi reale		Referințe
/		
Act Administrativ nr. TDP NR.1296-45522, din 30/01/1997 emis de CJ DOLJ;		
B1	Intabulare, drept de PROPRIETATE, dobandit prin Reconstituire, cota actuala 1/1, cota initiala 1/1 1) SURDU IOANA, LIPSĂ CNP 2) BERCEANU ELENA, LIPSĂ CNP	A1

C. Partea III. SARCINI .

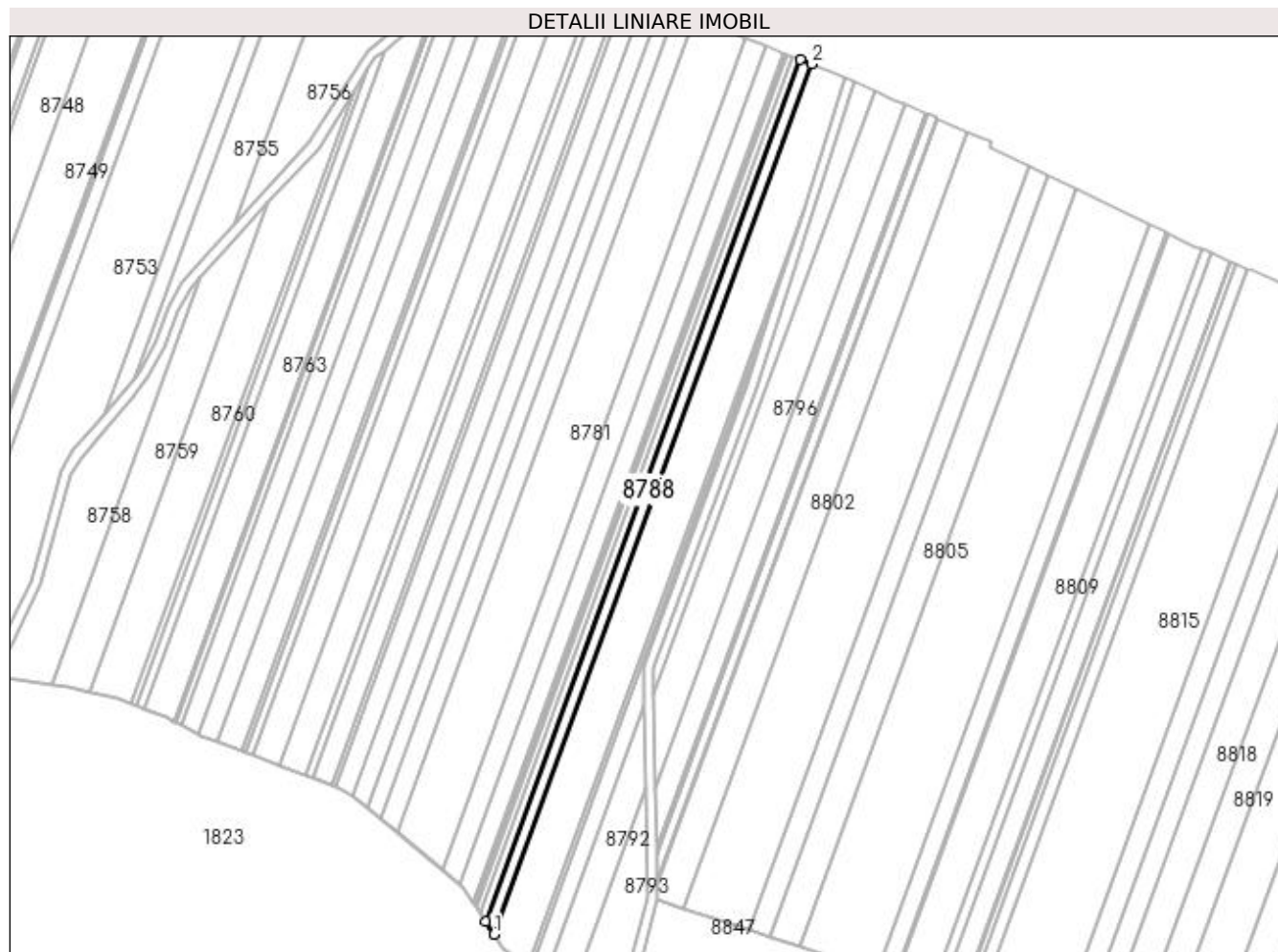
Inscrieri privind dezmembramintele dreptului de proprietate, drepturi reale de garanție și sarcini	Referințe
NU SUNT	

Anexa Nr. 1 La Partea I

Teren

Nr cadastral	Suprafața (mp)*	Observații / Referințe
	Din acte: 1.700 Masurata: 1.680	

* Suprafața este determinată în planul de proiecție Stereo 70.



Date referitoare la teren

Crt	Categorie folosință	Intra vilan	Suprafața (mp)	Tarla	Parcelă	Nr. topo	Observații / Referințe
1	padure	NU	1.680	124	58	-	PROCENT DIMINUARE 1.17%

Lungime Segmente

1) Valorile lungimilor segmentelor sunt obținute din proiecție în plan.

Punct început	X / Y	Punct sfârșit	X / Y	Lungime segment (** (m)
1	350.601,473 262.384,333	2	350.726,102 262.725,459	363.18
2	350.726,102 262.725,459	3	350.721,776 262.727,163	4.649
3	350.721,776 262.727,163	4	350.598,327 262.389,264	359.744
4	350.598,327 262.389,264	1	350.601,473 262.384,333	5.85

**** Lungimile segmentelor sunt determinate în planul de proiecție Stereo 70 și sunt rotunjite la 1 milimetru.**

***** Distanța dintre puncte este formată din segmente cumulate ce sunt mai mici decât valoarea 1 milimetru.**

**DATE DESPRE IMOBILUL NR. 8789**

Oficiul de Cadastru și Publicitate Imobiliară DOLJ
Biroul de Cadastru și Publicitate Imobiliară Craiova

A. Partea I. Descrierea imobilului

TEREN Extravilan

Adresa: Jud. Dolj, T124, P57

Nr. Crt	Nr cadastral Nr. topografic	Suprafața* (mp)	Observații / Referințe
A1		Din acte: 6.100 Masurata: 6.029	Sector cadastral:26 Teren neimprejmuit;

B. Partea II. Proprietari și acte

Inscrieri privitoare la dreptul de proprietate și alte drepturi reale		Referințe
/		
Act Administrativ nr. TDP NR.1134-44778, din 28/10/1996 emis de CJ DOLJ;		
B1	Intabulare, drept de PROPRIETATE, dobandit prin Reconstituire, cota actuala 1/1, cota initiala 1/1 1) BERCEANU GHEORGHE , LIPSĂ CNP	A1

C. Partea III. SARCINI .

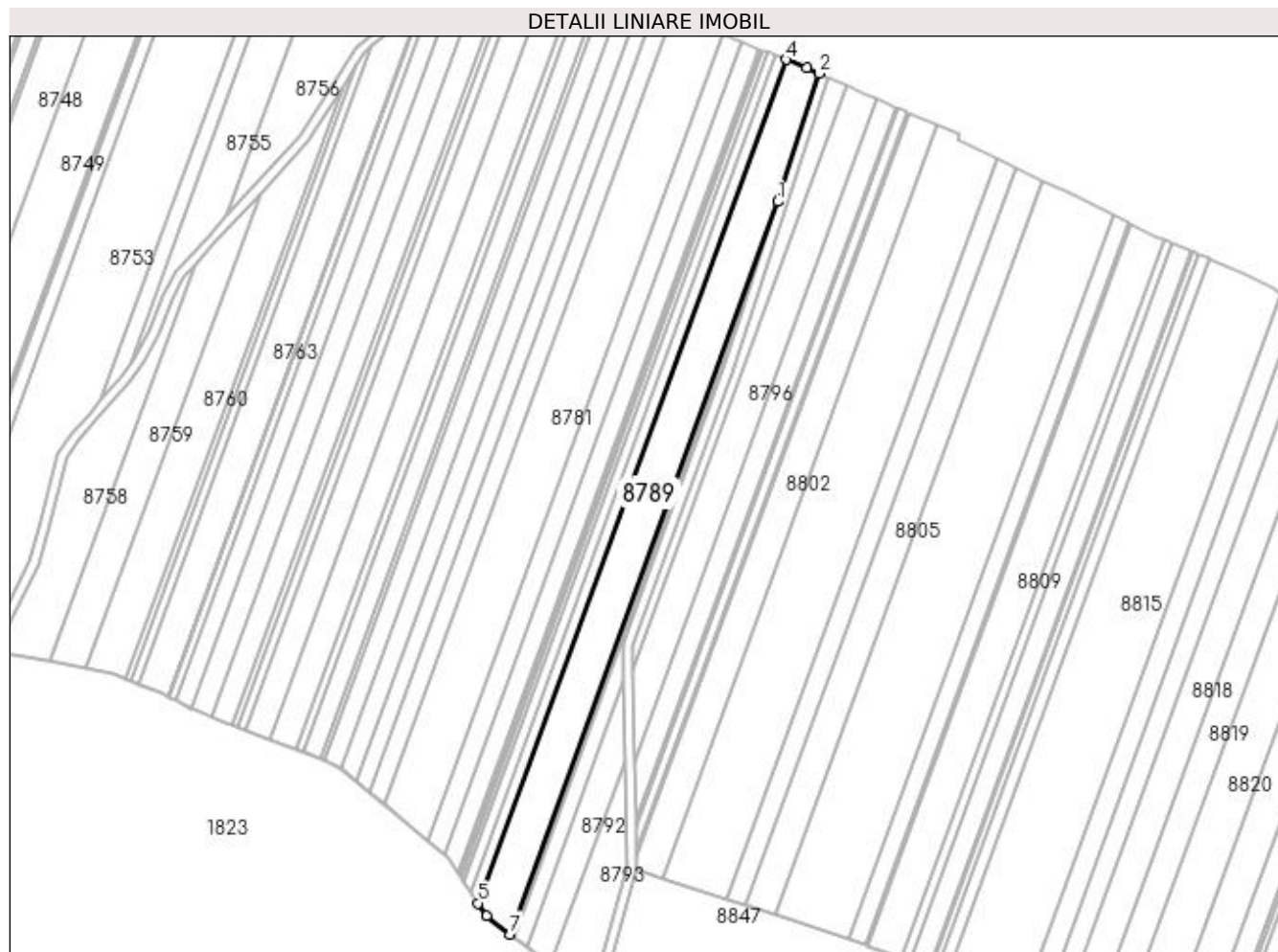
Inscrieri privind dezmembramintele dreptului de proprietate, drepturi reale de garanție și sarcini	Referințe
NU SUNT	

Anexa Nr. 1 La Partea I

Teren

Nr cadastral	Suprafața (mp)*	Observații / Referințe
	Din acte: 6.100 Masurata: 6.029	

* Suprafața este determinată în planul de proiecție Stereo 70.



Date referitoare la teren

Crt	Categorie folosință	Intra vilan	Suprafața (mp)	Tarla	Parcelă	Nr. topo	Observații / Referințe
1	padure	NU	6.029	124	57	-	PROCENT DIMINUARE 1.17%

Lungime Segmente

1) Valorile lungimilor segmentelor sunt obținute din proiecție în plan.

Punct început	X / Y	Punct sfârșit	X / Y	Lungime segment (** (m)
1	350.722,758 262.668,035	2	350.739,516 262.719,915	54.519
2	350.739,516 262.719,915	3	350.734,399 262.722,192	5.601
3	350.734,399 262.722,192	4	350.726,102 262.725,459	8.917
4	350.726,102 262.725,459	5	350.601,473 262.384,333	363.18
5	350.601,473 262.384,333	6	350.604,79 262.379,135	6.166

Punct început	X / Y	Punct sfârşit	X / Y	Lungime segment (** (m)
6	350.604,79 262.379,135	7	350.614,512 262.371,752	12.208
7	350.614,512 262.371,752	1	350.722,758 262.668,035	315.437

** Lungimile segmentelor sunt determinate în planul de proiecție Stereo 70 și sunt rotunjite la 1 milimetru.

*** Distanța dintre puncte este formată din segmente cumulate ce sunt mai mici decât valoarea 1 milimetru.

**DATE DESPRE IMOBILUL NR. 8790**

Oficiul de Cadastru și Publicitate Imobiliară DOLJ
Biroul de Cadastru și Publicitate Imobiliară Craiova

A. Partea I. Descrierea imobilului

TEREN Extravilan

Adresa: Jud. Dolj, T124, P56

Nr. Crt	Nr cadastral Nr. topografic	Suprafața* (mp)	Observații / Referințe
A1		Din acte: 500 Masurata: 494	Sector cadastral:26 Teren neimprejmuit;

B. Partea II. Proprietari și acte

Inscrieri privitoare la dreptul de proprietate și alte drepturi reale		Referințe
/		
Act Administrativ nr. TDP NR.1548-58835, din 14/11/1996 emis de CJ DOLJ;		
B1	Intabulare, drept de PROPRIETATE, dobandit prin Reconstituire, cota actuala 1/1, cota initiala 1/1 1) BĂLAN PETRE , LIPSĂ CNP	A1

C. Partea III. SARCINI .

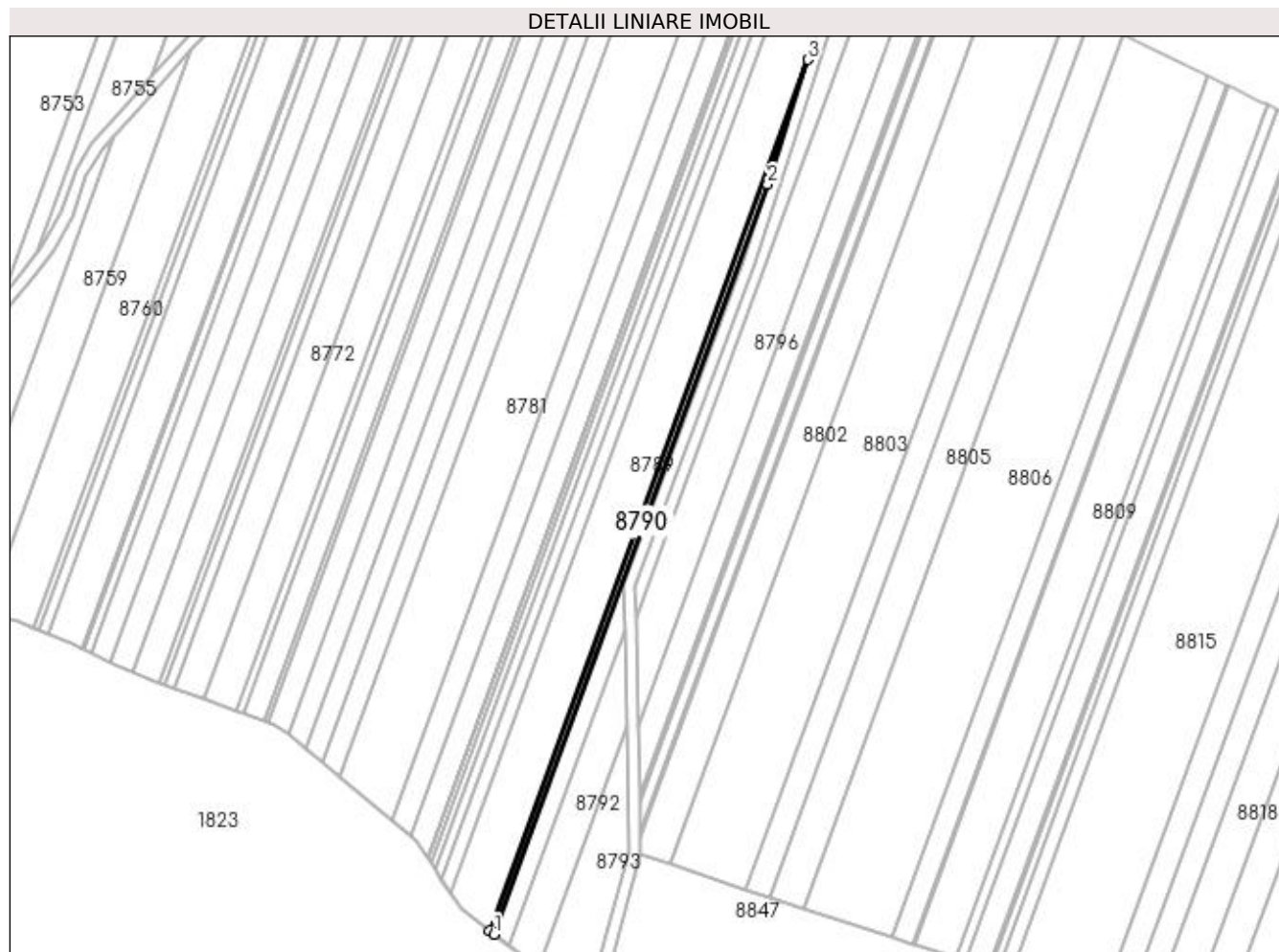
Inscrieri privind dezmembramintele dreptului de proprietate, drepturi reale de garanție și sarcini	Referințe
NU SUNT	

Anexa Nr. 1 La Partea I

Teren

Nr cadastral	Suprafața (mp)*	Observații / Referințe
	Din acte: 500 Masurata: 494	

* Suprafața este determinată în planul de proiecție Stereo 70.



Date referitoare la teren

Crt	Categorie folosință	Intra vilan	Suprafața (mp)	Tarla	Parcelă	Nr. topo	Observații / Referințe
1	padure	NU	494	124	56	-	PROCENT DIMINUARE 1.17%

Lungime Segmente

1) Valorile lungimilor segmentelor sunt obținute din proiecție în plan.

Punct început	X / Y	Punct sfârșit	X / Y	Lungime segment (** (m)
1	350.615,915 262.370,687	2	350.709,076 262.625,68	271.479
2	350.709,076 262.625,68	3	350.722,758 262.668,035	44.51
3	350.722,758 262.668,035	4	350.614,512 262.371,752	315.437
4	350.614,512 262.371,752	1	350.615,915 262.370,687	1.762

**** Lungimile segmentelor sunt determinate în planul de proiecție Stereo 70 și sunt rotunjite la 1 milimetru.**

***** Distanța dintre puncte este formată din segmente cumulate ce sunt mai mici decât valoarea 1 milimetru.**

**DATE DESPRE IMOBILUL NR. 8791**

Oficiul de Cadastru și Publicitate Imobiliară DOLJ
Biroul de Cadastru și Publicitate Imobiliară Craiova

A. Partea I. Descrierea imobilului

TEREN Extravilan

Adresa: Jud. Dolj, T124, P55

Nr. Crt	Nr cadastral Nr. topografic	Suprafața* (mp)	Observații / Referințe
A1		Din acte: 900 Masurata: 890	Sector cadastral:26 Teren neimprejmuit;

B. Partea II. Proprietari și acte

Inscrieri privitoare la dreptul de proprietate și alte drepturi reale		Referințe
/		
Act Administrativ nr. TDP NR.1301-45209, din 31/10/1996 emis de CJ DOLJ;		
B1	Intabulare, drept de PROPRIETATE, dobandit prin Reconstituire, cota actuala 1/1, cota initiala 1/1 1) POPAE PETRE, LIPSĂ CNP	A1

C. Partea III. SARCINI .

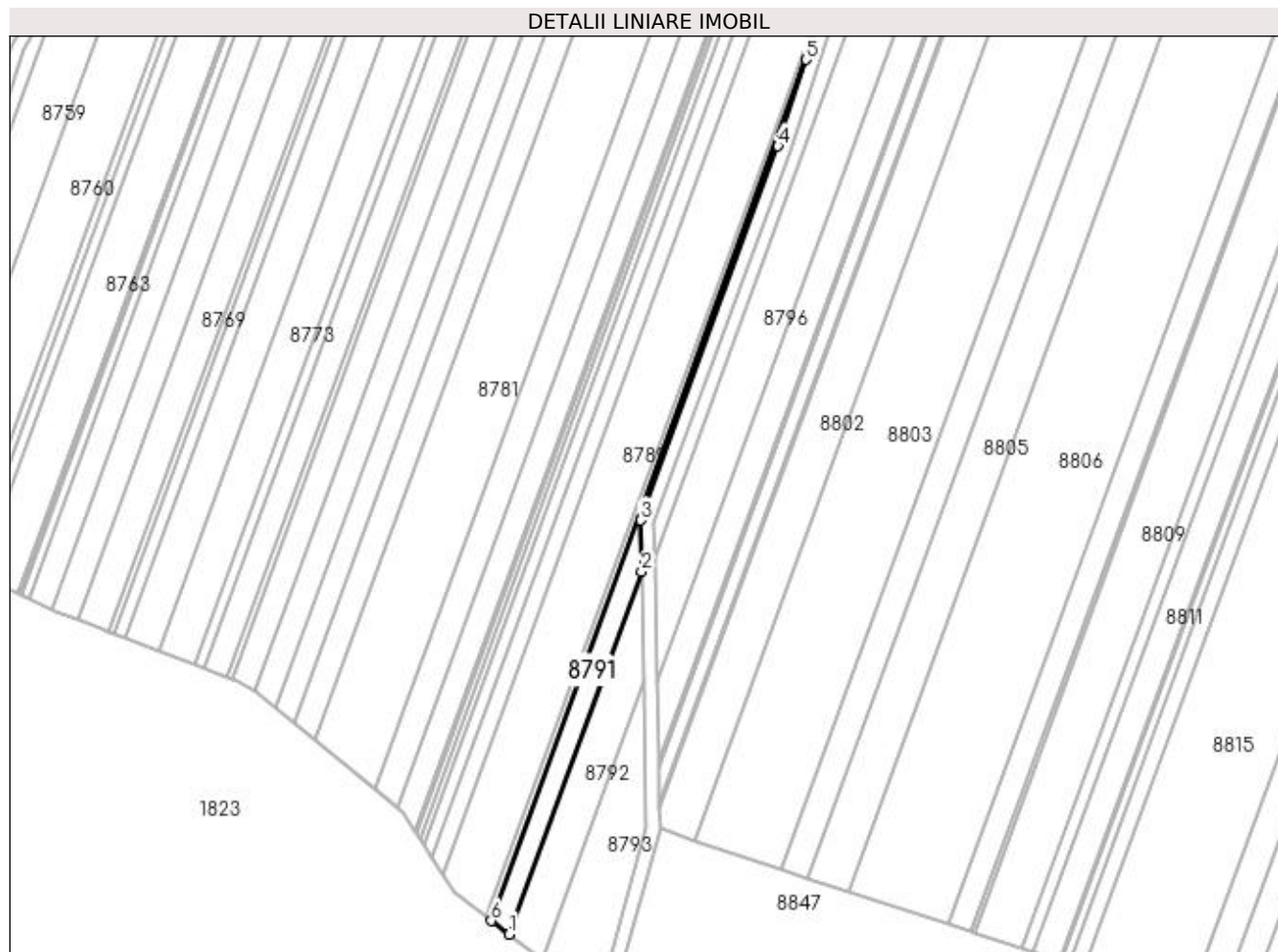
Inscrieri privind dezmembramintele dreptului de proprietate, drepturi reale de garanție și sarcini	Referințe
NU SUNT	

Anexa Nr. 1 La Partea I

Teren

Nr cadastral	Suprafața (mp)*	Observații / Referințe
	Din acte: 900 Masurata: 890	

* Suprafața este determinată în planul de proiecție Stereo 70.



Date referitoare la teren

Crt	Categorie folosință	Intra vilan	Suprafața (mp)	Tarla	Parcelă	Nr. topo	Observații / Referințe
1	padure	NU	890	124	55	-	PROCENT DIMINUARE 1.17%

Lungime Segmente

1) Valorile lungimilor segmentelor sunt obținute din proiecție în plan.

Punct început	X / Y	Punct sfârșit	X / Y	Lungime segment (** (m)
1	350.621,177 262.366,691	2	350.660,434 262.474,142	114.397
2	350.660,434 262.474,142	3	350.660,147 262.489,312	15.173
3	350.660,147 262.489,312	4	350.700,794 262.600,043	117.956
4	350.700,794 262.600,043	5	350.709,076 262.625,68	26.942
5	350.709,076 262.625,68	6	350.615,915 262.370,687	271.479

Punct început	X / Y	Punct sfârşit	X / Y	Lungime segment (** (m)
6	350.615,915 262.370,687	1	350.621,177 262.366,691	6.607

** Lungimile segmentelor sunt determinate în planul de proiecţie Stereo 70 şi sunt rotunjite la 1 milimetru.

*** Distanţa dintre puncte este formată din segmente cumulate ce sunt mai mici decât valoarea 1 milimetru.

**DATE DESPRE IMOBILUL NR. 8792**

Oficiul de Cadastru și Publicitate Imobiliară DOLJ
Biroul de Cadastru și Publicitate Imobiliară Craiova

A. Partea I. Descrierea imobilului

TEREN Extravilan

Adresa: Jud. Dolj, T124, P54

Nr. Crt	Nr cadastral Nr. topografic	Suprafața* (mp)	Observații / Referințe
A1		Din acte: 1.200 Masurata: 1.186	Sector cadastral:26 Teren neimprejmuit;

B. Partea II. Proprietari și acte

Inscrieri privitoare la dreptul de proprietate și alte drepturi reale		Referințe
/		
Act Administrativ nr. TDP NR.1673-44907, din 14/02/1997 emis de CJ DOLJ;		
B1	Intabulare, drept de PROPRIETATE, dobandit prin Reconstituire, cota actuala 1/1, cota initiala 1/1 1) CRĂCIUNOIU ION, LIPSĂ CNP	A1

C. Partea III. SARCINI .

Inscrieri privind dezmembramintele dreptului de proprietate, drepturi reale de garanție și sarcini	Referințe
NU SUNT	

Anexa Nr. 1 La Partea I

Teren

Nr cadastral	Suprafața (mp)*	Observații / Referințe
	Din acte: 1.200 Masurata: 1.186	

* Suprafața este determinată în planul de proiecție Stereo 70.



Date referitoare la teren

Crt	Categorie folosință	Intra vilan	Suprafața (mp)	Tarla	Parcelă	Nr. topo	Observații / Referințe
1	padure	NU	1.186	124	54	-	PROCENT DIMINUARE 1.17%

Lungime Segmente

1) Valorile lungimilor segmentelor sunt obținute din proiecție în plan.

Punct început	X / Y	Punct sfârșit	X / Y	Lungime segment (** (m)
1	350.661,048 262.441,616	2	350.660,434 262.474,142	32.531
2	350.660,434 262.474,142	3	350.621,177 262.366,691	114.397
3	350.621,177 262.366,691	4	350.630,96 262.359,262	12.284
4	350.630,96 262.359,262	1	350.661,048 262.441,616	87.678

**** Lungimile segmentelor sunt determinate în planul de proiecție Stereo 70 și sunt rotunjite la 1 milimetru.**

***** Distanța dintre puncte este formată din segmente cumulate ce sunt mai mici decât valoarea 1 milimetru.**

**DATE DESPRE IMOBILUL NR. 8793**

Oficiul de Cadastru și Publicitate Imobiliară DOLJ
Biroul de Cadastru și Publicitate Imobiliară Craiova

A. Partea I. Descrierea imobilului

TEREN Extravilan

Adresa: Jud. Dolj, T124, P53

Nr. Crt	Nr cadastral Nr. topografic	Suprafața* (mp)	Observații / Referințe
A1		Din acte: 1.200 Masurata: 1.186	Sector cadastral:26 Teren neimprejmit;

B. Partea II. Proprietari și acte

Inscrieri privitoare la dreptul de proprietate și alte drepturi reale		Referințe
/		
Act Administrativ nr. TDP NR.20792, din 29/11/2018 emis de CJ DOLJ (TDP NR.2295-48340/09-07-1997 EMIS DE CJ DOLJ);		
B1	Inscrierea provizorie, drept de PROPRIETATE, dobandit prin Reconstituire, cota actuala 1/1, cota initiala 1/1 1) JIEANU CONSTANTIN, LIPSĂ CNP 2) JIANU CONSTANTIN, LIPSĂ CNP	A1
Act Normativ nr. LEGEA NR.7, din 13/03/1996 emis de PARLAMENTUL ROMANIEI;		
B2	se noteaza suprapunerea reala a doua acte de proprietate asupra P53 pe suprafata de 1200mp: TP nr. 20792 din 29.11.2018 emis pentru JIEANU CONSTANTIN si TP nr.2295-48340 din 09.07.1997 emis pentru JIANU CONSTANTIN.	A1

C. Partea III. SARCINI .

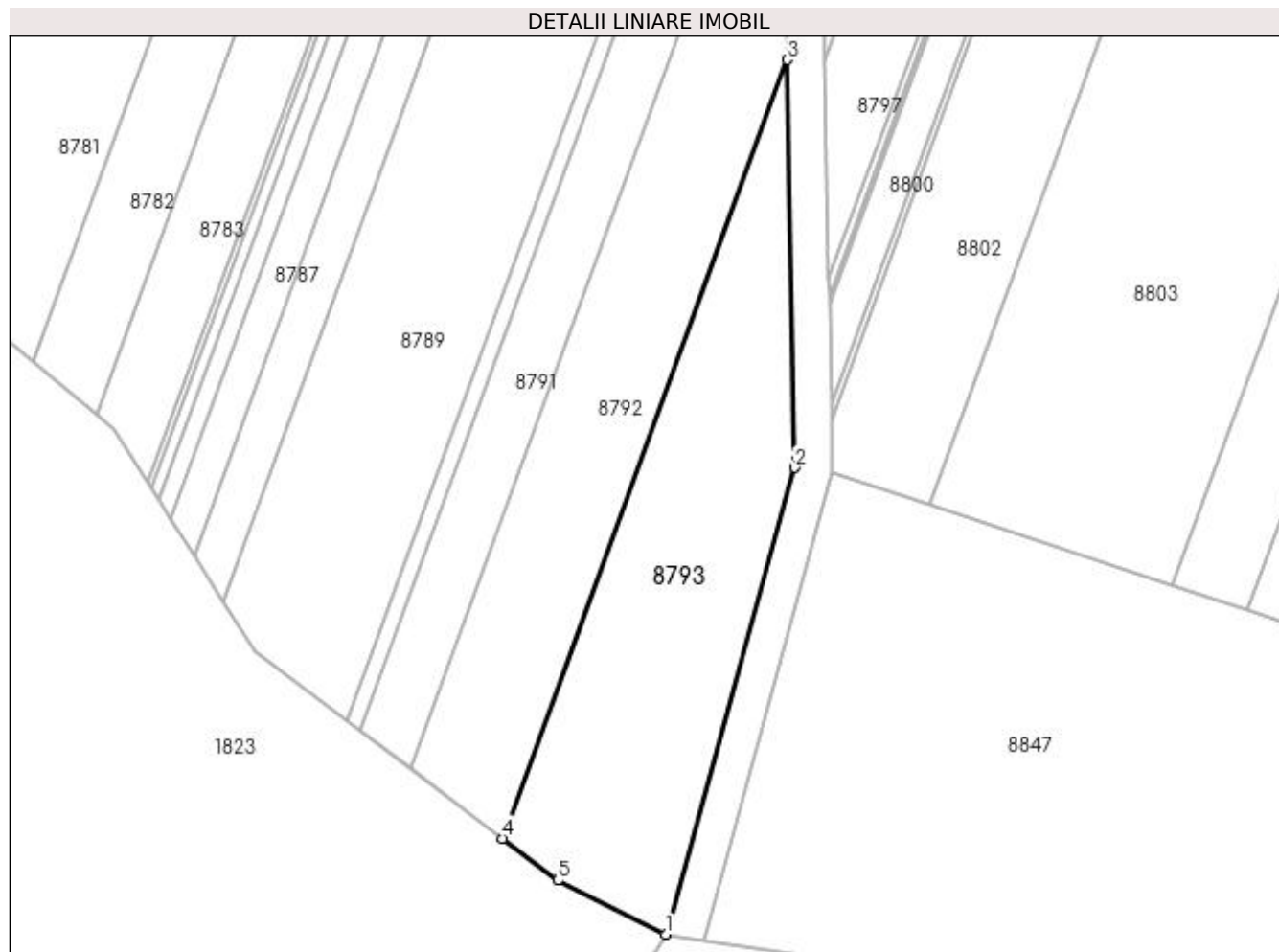
Inscrieri privind dezmembramintele dreptului de proprietate, drepturi reale de garanție și sarcini		Referințe
NU SUNT		

Anexa Nr. 1 La Partea I

Teren

Nr cadastral	Suprafața (mp)*	Observații / Referințe
	Din acte: 1.200 Masurata: 1.186	

* Suprafața este determinată în planul de proiecție Stereo 70.



Date referitoare la teren

Crt	Categorie folosință	Intra vilan	Suprafața (mp)	Tarla	Parcelă	Nr. topo	Observații / Referințe
1	padure	NU	1.186	124	53	-	PROCENT DIMINUARE 1.17%

Lungime Segmente

1) Valorile lungimilor segmentelor sunt obținute din proiecție în plan.

Punct început	X / Y	Punct sfârșit	X / Y	Lungime segment (** (m)
1	350.648,206 262.349,127	2	350.661,863 262.398,469	51.197
2	350.661,863 262.398,469	3	350.661,048 262.441,616	43.155
3	350.661,048 262.441,616	4	350.630,96 262.359,262	87.678
4	350.630,96 262.359,262	5	350.636,786 262.354,839	7.314
5	350.636,786 262.354,839	1	350.648,206 262.349,127	12.769

**** Lungimile segmentelor sunt determinate în planul de proiecție Stereo 70 și sunt rotunjite la 1 milimetru.**

***** Distanța dintre puncte este formată din segmente cumulate ce sunt mai mici decât valoarea 1 milimetru.**

**DATE DESPRE IMOBILUL NR. 8794**

Oficiul de Cadastru și Publicitate Imobiliară DOLJ
Biroul de Cadastru și Publicitate Imobiliară Craiova

A. Partea I. Descrierea imobilului

TEREN Extravilan

Adresa: Jud. Dolj, De existent

Nr. Crt	Nr cadastral Nr. topografic	Suprafața* (mp)	Observații / Referințe
A1		1.542	Sector cadastral:26 Teren neimprejmuit;

B. Partea II. Proprietari și acte

Inscrieri privitoare la dreptul de proprietate și alte drepturi reale		Referințe
/		
Act Normativ nr. LEGEA NR.7, din 13/03/1996 emis de PARLAMENT;		
B1	Inscrierea provizorie, drept de PROPRIETATE, dobandit prin Lege, cota actuala 1/1, cota initiala 1/1 1) UAT PISCU VECHI, CIF:5002088	A1

C. Partea III. SARCINI .

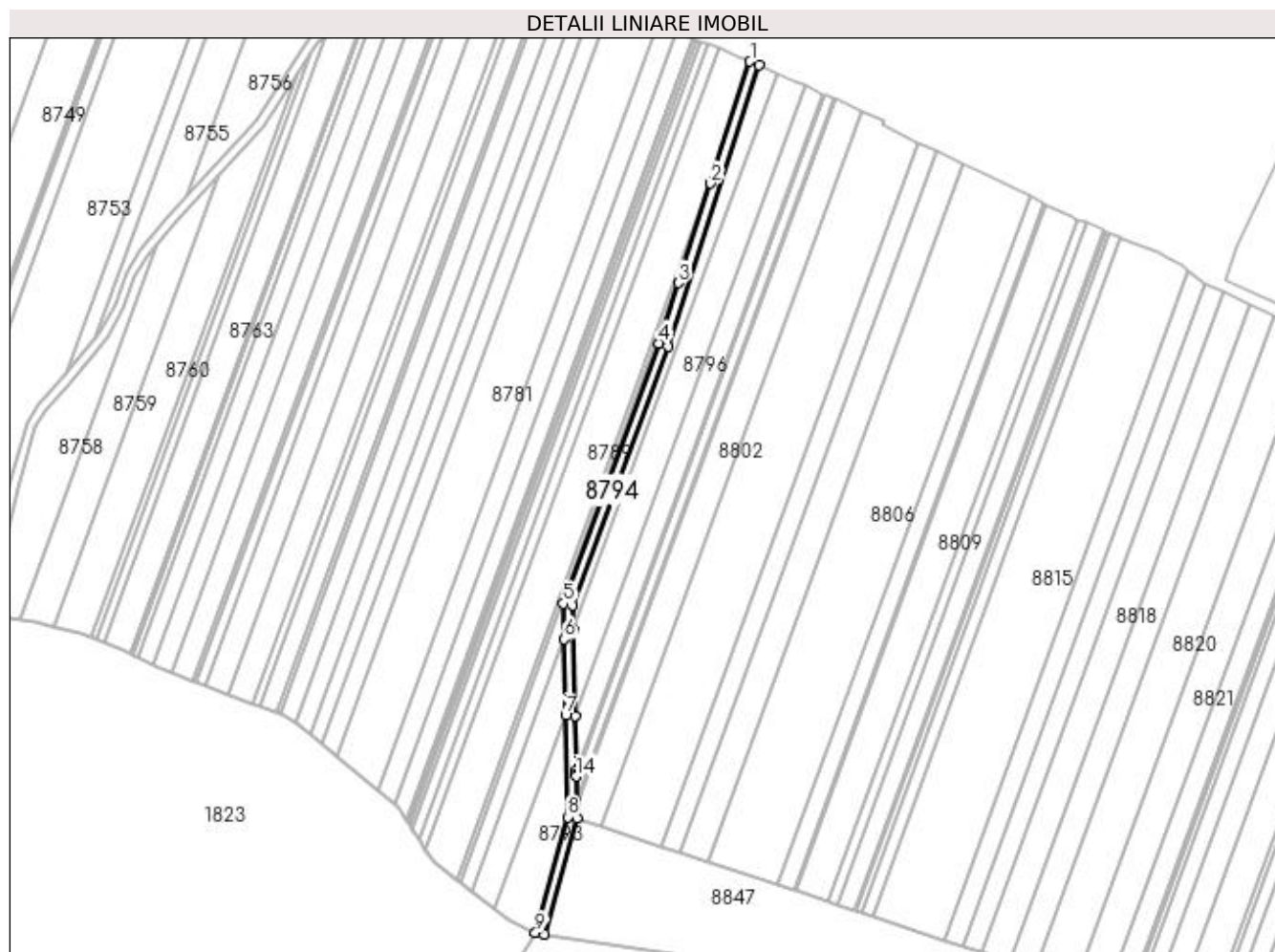
Inscrieri privind dezmembramintele dreptului de proprietate, drepturi reale de garanție și sarcini	Referințe
NU SUNT	

Anexa Nr. 1 La Partea I

Teren

Nr cadastral	Suprafața (mp)*	Observații / Referințe
	1.542	

* Suprafața este determinată în planul de proiecție Stereo 70.



Date referitoare la teren

Crt	Categorie folosință	Intra vilan	Suprafața (mp)	Tarla	Parcelă	Nr. topo	Observații / Referințe
1	drum	NU	1.542	-	De existent	-	

Lungime Segmente

1) Valorile lungimilor segmentelor sunt obținute din proiecție în plan.

Punct început	X / Y	Punct sfârșit	X / Y	Lungime segment (** (m)
1	350.739,516 262.719,915	2	350.722,758 262.668,035	54.519
3	350.709,076 262.625,68	4	350.700,794 262.600,043	26.942
5	350.660,147 262.489,312	6	350.660,434 262.474,142	15.173
7	350.661,048 262.441,616	8	350.661,863 262.398,469	43.155
9	350.648,206 262.349,127	10	350.652,194 262.348,539	4.031

Punct început	X / Y	Punct sfârșit	X / Y	Lungime segment (** (m)
2	350.722,758 262.668,035	3	350.709,076 262.625,68	44.51
4	350.700,794 262.600,043	5	350.660,147 262.489,312	117.956
6	350.660,434 262.474,142	7	350.661,048 262.441,616	32.531
8	350.661,863 262.398,469	9	350.648,206 262.349,127	51.197
10	350.652,194 262.348,539	11	350.665,873 262.397,963	51.282

Punct început	X / Y	Punct sfârșit	X / Y	Lungime segment (** (m)
11	350.665,873 262.397,963	12	350.665,766 262.403,57	5.608
13	350.665,734 262.405,289	14	350.665,536 262.415,77	10.482
15	350.665,519 262.416,659	16	350.665,486 262.418,446	1.787
17	350.665,049 262.441,592	18	350.664,356 262.478,302	36.716
19	350.664,161 262.488,638	20	350.704,576 262.598,739	117.284
21	350.743,193 262.718,279	1	350.739,516 262.719,915	4.024

Punct început	X / Y	Punct sfârșit	X / Y	Lungime segment (** (m)
12	350.665,766 262.403,57	13	350.665,734 262.405,289	1.72
14	350.665,536 262.415,77	15	350.665,519 262.416,659	0.89
16	350.665,486 262.418,446	17	350.665,049 262.441,592	23.151
18	350.664,356 262.478,302	19	350.664,161 262.488,638	10.337
20	350.704,576 262.598,739	21	350.743,193 262.718,279	125.622

** Lungimile segmentelor sunt determinate în planul de proiecție Stereo 70 și sunt rotunjite la 1 milimetru.

*** Distanța dintre puncte este formată din segmente cumulate ce sunt mai mici decât valoarea 1 milimetru.

**DATE DESPRE IMOBILUL NR. 8795**

Oficiul de Cadastru și Publicitate Imobiliară DOLJ
Biroul de Cadastru și Publicitate Imobiliară Craiova

A. Partea I. Descrierea imobilului

TEREN Extravilan

Adresa: Jud. Dolj, T124, P52

Nr. Crt	Nr cadastral Nr. topografic	Suprafața* (mp)	Observații / Referințe
A1		Din acte: 1.200 Masurata: 1.186	Sector cadastral:26 Teren neimprejmuț;

B. Partea II. Proprietari și acte

Inscrieri privitoare la dreptul de proprietate și alte drepturi reale		Referințe
/		
Act Administrativ nr. TDP NR.2182-45099, din 06/08/1997 emis de CJ DOLJ;		
B1	Intabulare, drept de PROPRIETATE, dobândit prin Reconstituire, cota actuala 1/1, cota initiala 1/1 1) GROSAN ION, LIPSĂ CNP 2) DOICAN ILIE, LIPSĂ CNP 3) DOICAN VASILE, LIPSĂ CNP 4) BERCEANU DUMITRA, LIPSĂ CNP	A1

C. Partea III. SARCINI .

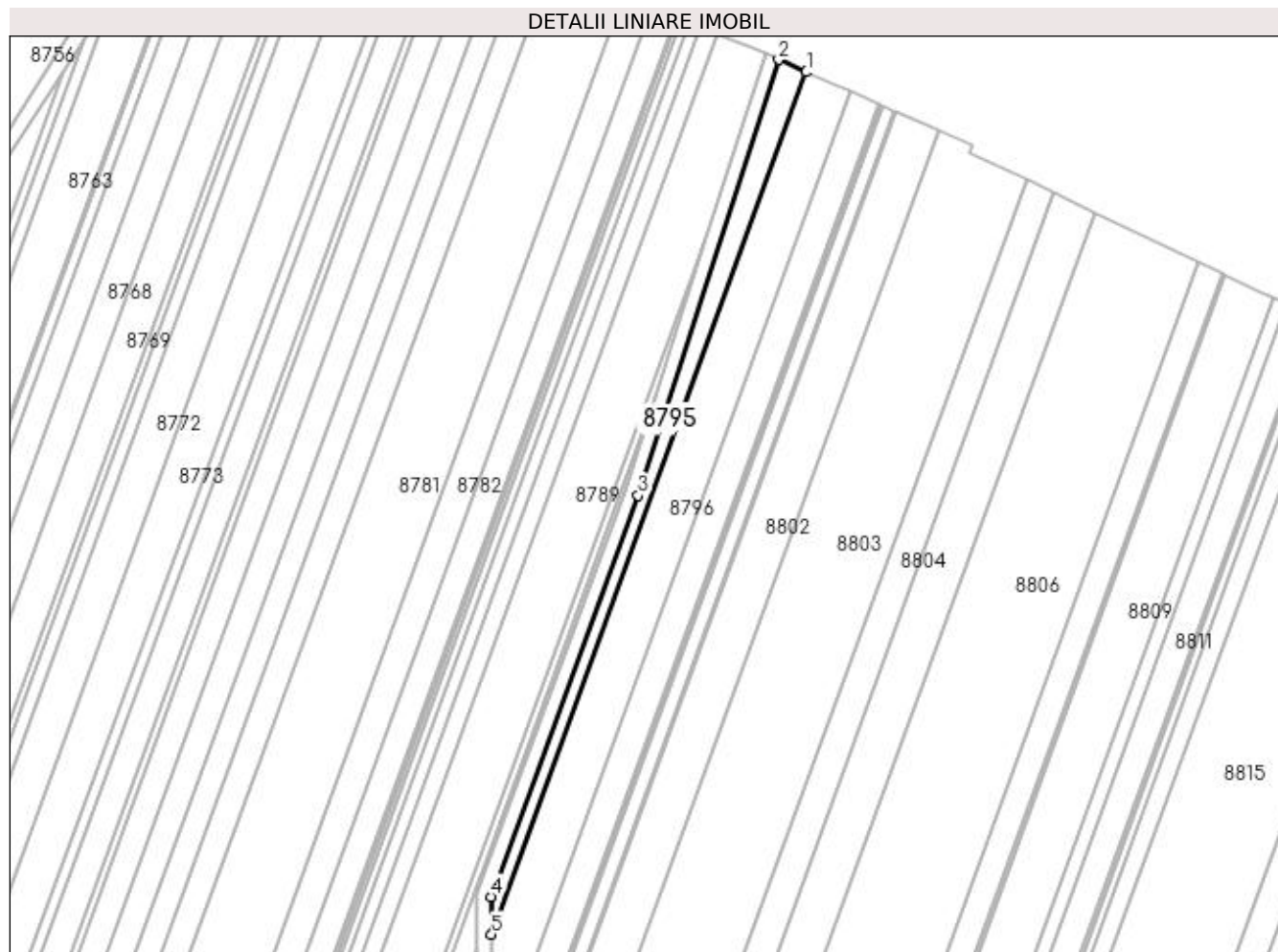
Inscrieri privind dezmembramintele dreptului de proprietate, drepturi reale de garanție și sarcini	Referințe
NU SUNT	

Anexa Nr. 1 La Partea I

Teren

Nr cadastral	Suprafața (mp)*	Observații / Referințe
	Din acte: 1.200 Masurata: 1.186	

* Suprafața este determinată în planul de proiecție Stereo 70.



Date referitoare la teren

Crt	Categorie folosință	Intra vilan	Suprafața (mp)	Tarla	Parcelă	Nr. topo	Observații / Referințe
1	padure	NU	1.186	124	52	-	PROCENT DIMINUARE 1.17%

Lungime Segmente

1) Valorile lungimilor segmentelor sunt obținute din proiecție în plan.

Punct început	X / Y	Punct sfârșit	X / Y	Lungime segment (** (m)
1	350.750,794 262.714,896	2	350.743,193 262.718,279	8.32
2	350.743,193 262.718,279	3	350.704,576 262.598,739	125.622
3	350.704,576 262.598,739	4	350.664,161 262.488,638	117.284
4	350.664,161 262.488,638	5	350.664,356 262.478,302	10.337
5	350.664,356 262.478,302	1	350.750,794 262.714,896	251.889

**** Lungimile segmentelor sunt determinate în planul de proiecție Stereo 70 și sunt rotunjite la 1 milimetru.**

***** Distanța dintre puncte este formată din segmente cumulate ce sunt mai mici decât valoarea 1 milimetru.**

**DATE DESPRE IMOBILUL NR. 8796**

Oficiul de Cadastru și Publicitate Imobiliară DOLJ
Biroul de Cadastru și Publicitate Imobiliară Craiova

A. Partea I. Descrierea imobilului

TEREN Extravilan

Adresa: Jud. Dolj, T124, P51

Nr. Crt	Nr cadastral Nr. topografic	Suprafața* (mp)	Observații / Referințe
A1		Din acte: 3.600 Masurata: 3.558	Sector cadastral:26 Teren neimprejmuit;

B. Partea II. Proprietari și acte

Inscrieri privitoare la dreptul de proprietate și alte drepturi reale		Referințe
/		
Act Administrativ nr. TDP NR.527-14991, din 21/02/1995 emis de CJ DOLJ;		
B1	Intabulare, drept de PROPRIETATE, dobandit prin Reconstituire, cota actuala 1/1, cota initiala 1/1 1) TUTUN FLOAREA, LIPSĂ CNP	A1

C. Partea III. SARCINI .

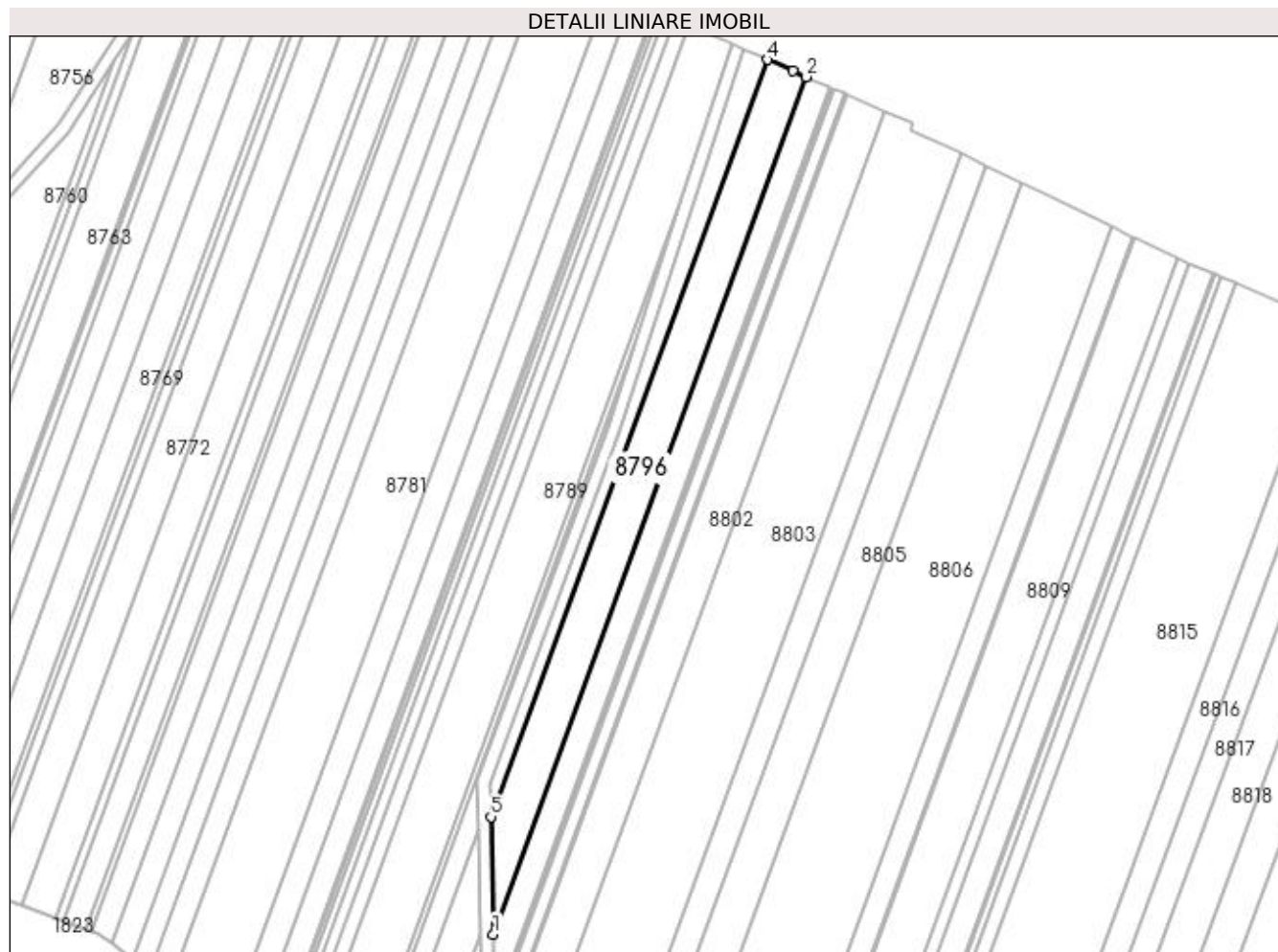
Inscrieri privind dezmembramintele dreptului de proprietate, drepturi reale de garanție și sarcini	Referințe
NU SUNT	

Anexa Nr. 1 La Partea I

Teren

Nr cadastral	Suprafața (mp)*	Observații / Referințe
	Din acte: 3.600 Masurata: 3.558	

* Suprafața este determinată în planul de proiecție Stereo 70.



Date referitoare la teren

Crt	Categorie folosință	Intra vilan	Suprafața (mp)	Tarla	Parcelă	Nr. topo	Observații / Referințe
1	padure	NU	3.558	124	51	-	PROCENT DIMINUARE 1.17%

Lungime Segmente

1) Valorile lungimilor segmentelor sunt obținute din proiecție în plan.

Punct început	X / Y	Punct sfârșit	X / Y	Lungime segment (** (m)
1	350.665,049 262.441,592	2	350.762,94 262.709,533	285.263
2	350.762,94 262.709,533	3	350.758,625 262.711,411	4.705
3	350.758,625 262.711,411	4	350.750,794 262.714,896	8.571
4	350.750,794 262.714,896	5	350.664,356 262.478,302	251.889
5	350.664,356 262.478,302	1	350.665,049 262.441,592	36.716

**** Lungimile segmentelor sunt determinate în planul de proiecție Stereo 70 și sunt rotunjite la 1 milimetru.**

***** Distanța dintre puncte este formată din segmente cumulate ce sunt mai mici decât valoarea 1 milimetru.**

**DATE DESPRE IMOBILUL NR. 8797**

Oficiul de Cadastru și Publicitate Imobiliară DOLJ
Biroul de Cadastru și Publicitate Imobiliară Craiova

A. Partea I. Descrierea imobilului

TEREN Extravilan

Adresa: Jud. Dolj, T124, P50

Nr. Crt	Nr cadastral Nr. topografic	Suprafața* (mp)	Observații / Referințe
A1		Din acte: 2.500 Masurata: 2.471	Sector cadastral:26 Teren neimprejmuit;

B. Partea II. Proprietari și acte

Inscrieri privitoare la dreptul de proprietate și alte drepturi reale		Referințe
/		
Act Administrativ nr. TDP NR.342-14990, din 04/03/1994 emis de CJ DOLJ;		
B1	Intabulare, drept de PROPRIETATE, dobandit prin Reconstituire, cota actuala 1/1, cota initiala 1/1 1) CURUCU CONSTANTIN, LIPSĂ CNP	A1

C. Partea III. SARCINI .

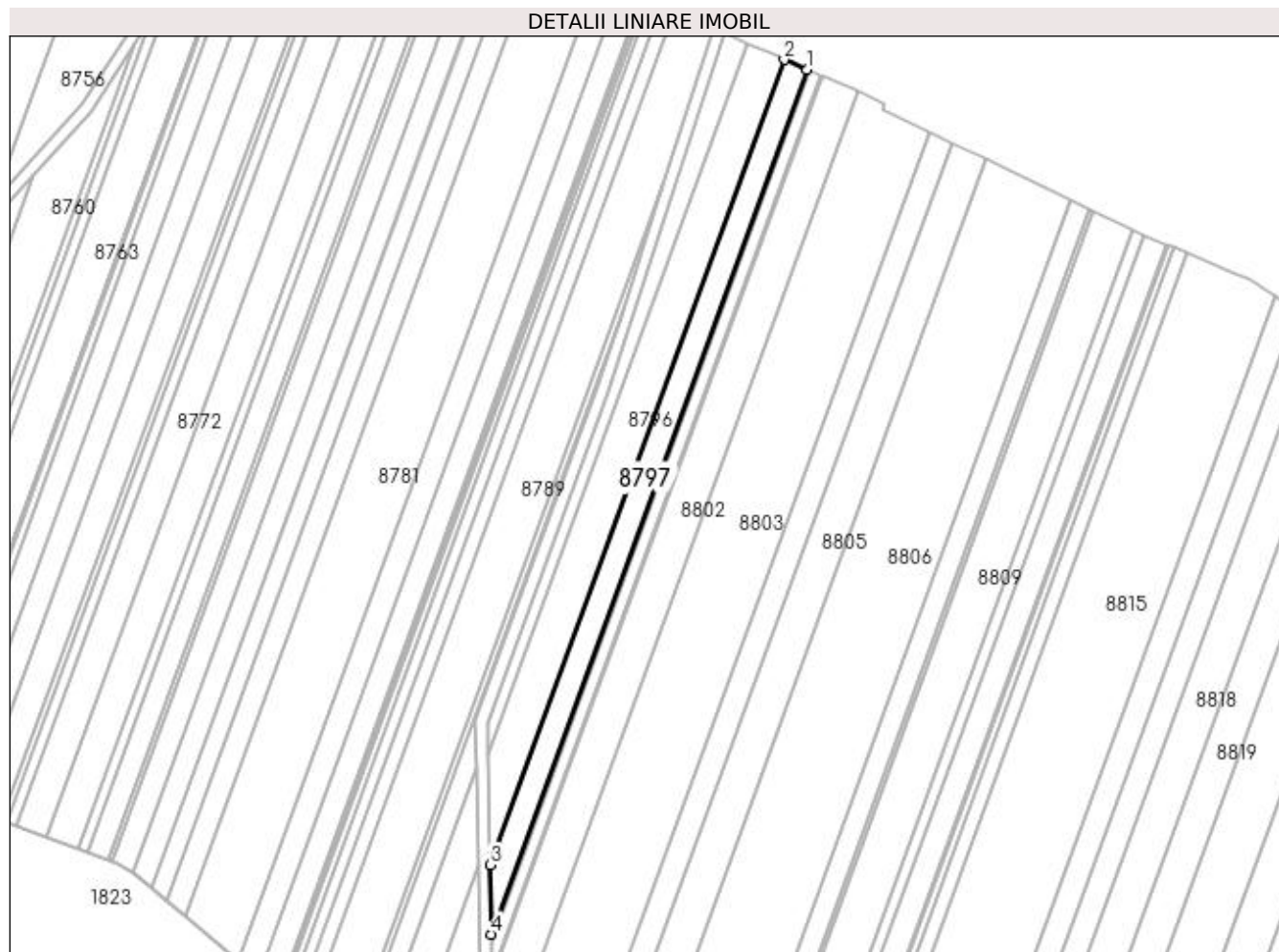
Inscrieri privind dezmembramintele dreptului de proprietate, drepturi reale de garanție și sarcini	Referințe
NU SUNT	

Anexa Nr. 1 La Partea I

Teren

Nr cadastral	Suprafața (mp)*	Observații / Referințe
	Din acte: 2.500 Masurata: 2.471	

* Suprafața este determinată în planul de proiecție Stereo 70.



Date referitoare la teren

Crt	Categorie folosință	Intra vilan	Suprafața (mp)	Tarla	Parcelă	Nr. topo	Observații / Referințe
1	padure	NU	2.471	124	50	-	PROCENT DIMINUARE 1.17%

Lungime Segmente

1) Valorile lungimilor segmentelor sunt obținute din proiecție în plan.

Punct început	X / Y	Punct sfârșit	X / Y	Lungime segment (** (m)
1	350.770,613 262.706,194	2	350.762,94 262.709,533	8.368
2	350.762,94 262.709,533	3	350.665,049 262.441,592	285.263
3	350.665,049 262.441,592	4	350.665,486 262.418,446	23.151
4	350.665,486 262.418,446	1	350.770,613 262.706,194	306.351

**** Lungimile segmentelor sunt determinate în planul de proiecție Stereo 70 și sunt rotunjite la 1 milimetru.**

***** Distanța dintre puncte este formată din segmente cumulate ce sunt mai mici decât valoarea 1 milimetru.**

**DATE DESPRE IMOBILUL NR. 8798**

Oficiul de Cadastru și Publicitate Imobiliară DOLJ
Biroul de Cadastru și Publicitate Imobiliară Craiova

A. Partea I. Descrierea imobilului

TEREN Extravilan

Adresa: Jud. Dolj, T124, P49

Nr. Crt	Nr cadastral Nr. topografic	Suprafața* (mp)	Observații / Referințe
A1		Din acte: 200 Masurata: 198	Sector cadastral:26 Teren neimprejmuit;

B. Partea II. Proprietari și acte

Inscrieri privitoare la dreptul de proprietate și alte drepturi reale		Referințe
/		
Act Administrativ nr. TDP NR.213-15064, din 20/01/1994 emis de CJ DOLJ;		
B1	Intabulare, drept de PROPRIETATE, dobandit prin Reconstituire, cota actuala 1/1, cota initiala 1/1 1) PĂDUREANU ADRIANA, LIPSĂ CNP 2) PĂDUREANU ELISABETA, LIPSĂ CNP	A1

C. Partea III. SARCINI .

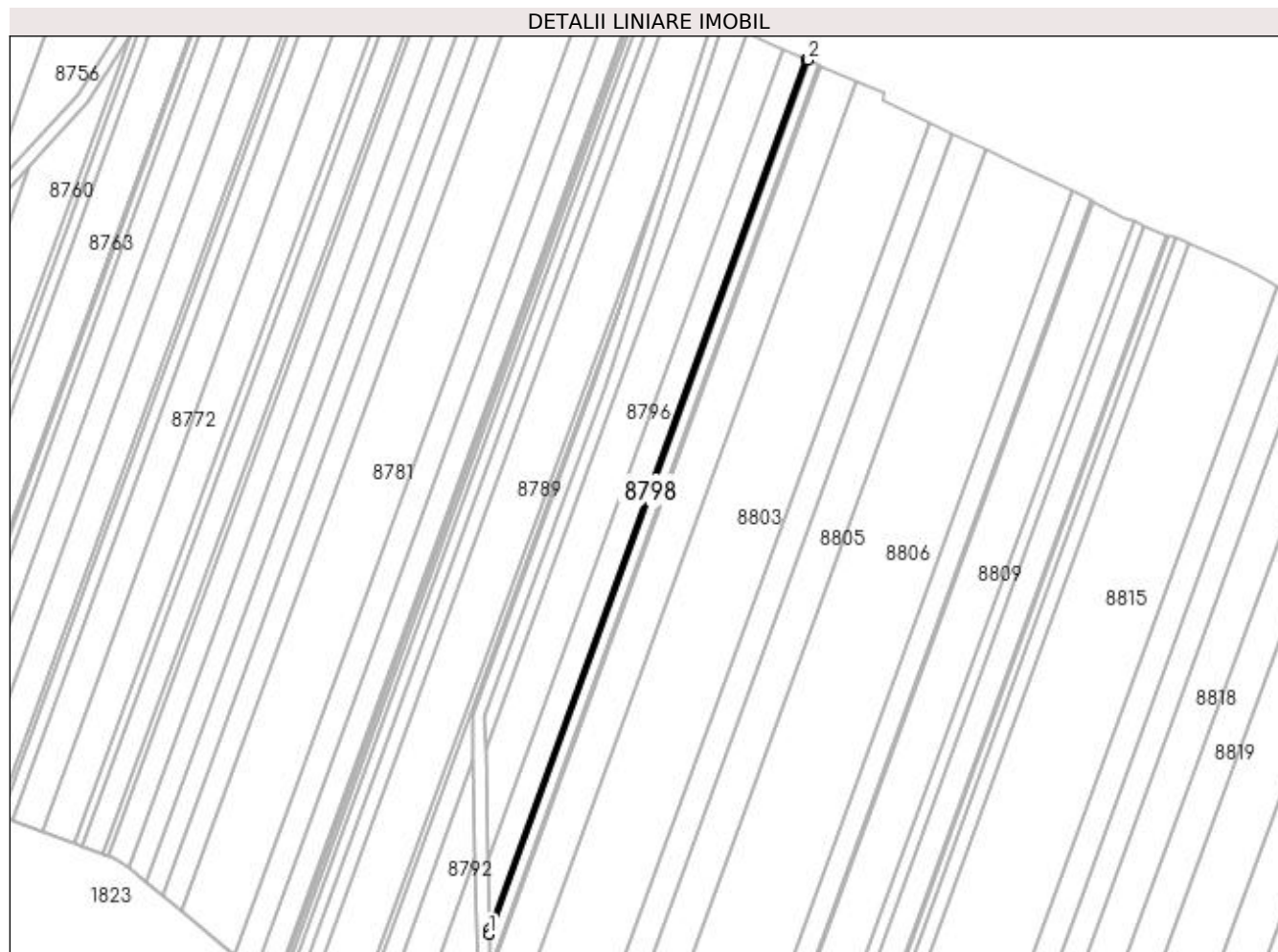
Inscrieri privind dezmembramintele dreptului de proprietate, drepturi reale de garanție și sarcini	Referințe
NU SUNT	

Anexa Nr. 1 La Partea I

Teren

Nr cadastral	Suprafața (mp)*	Observații / Referințe
	Din acte: 200 Masurata: 198	

* Suprafața este determinată în planul de proiecție Stereo 70.



Date referitoare la teren

Crt	Categorie folosință	Intra vilan	Suprafața (mp)	Tarla	Parcelă	Nr. topo	Observații / Referințe
1	padure	NU	198	124	49	-	PROCENT DIMINUARE 1.17%

Lungime Segmente

1) Valorile lungimilor segmentelor sunt obținute din proiecție în plan.

Punct început	X / Y	Punct sfârșit	X / Y	Lungime segment (** (m)
1	350.665,519 262.416,659	2	350.771,205 262.705,936	307.978
2	350.771,205 262.705,936	3	350.770,613 262.706,194	0.646
3	350.770,613 262.706,194	4	350.665,486 262.418,446	306.351
4	350.665,486 262.418,446	1	350.665,519 262.416,659	1.787

**** Lungimile segmentelor sunt determinate în planul de proiecție Stereo 70 și sunt rotunjite la 1 milimetru.**

***** Distanța dintre puncte este formată din segmente cumulate ce sunt mai mici decât valoarea 1 milimetru.**

**DATE DESPRE IMOBILUL NR. 8799**

Oficiul de Cadastru și Publicitate Imobiliară DOLJ
 Biroul de Cadastru și Publicitate Imobiliară Craiova

A. Partea I. Descrierea imobilului

TEREN Extravilan

Adresa: Jud. Dolj, T124, P48

Nr. Crt	Nr cadastral Nr. topografic	Suprafața* (mp)	Observații / Referințe
A1		Din acte: 100 Masurata: 99	Sector cadastral:26 Teren neimprejmit;

B. Partea II. Proprietari și acte

Inscrieri privitoare la dreptul de proprietate și alte drepturi reale		Referințe
/		
Act Administrativ nr. TDP NR.201-15064, din 18/01/1994 emis de CJ DOLJ;		
B1	Intabulare, drept de PROPRIETATE, dobandit prin Reconstituire, cota actuala 1/1, cota initiala 1/1 1) SÎRBOIU FLOREA, LIPSĂ CNP 2) MITROI IOANA, LIPSĂ CNP 3) POP MARIA, LIPSĂ CNP 4) SÎRBOIU OPREA, LIPSĂ CNP	A1

C. Partea III. SARCINI .

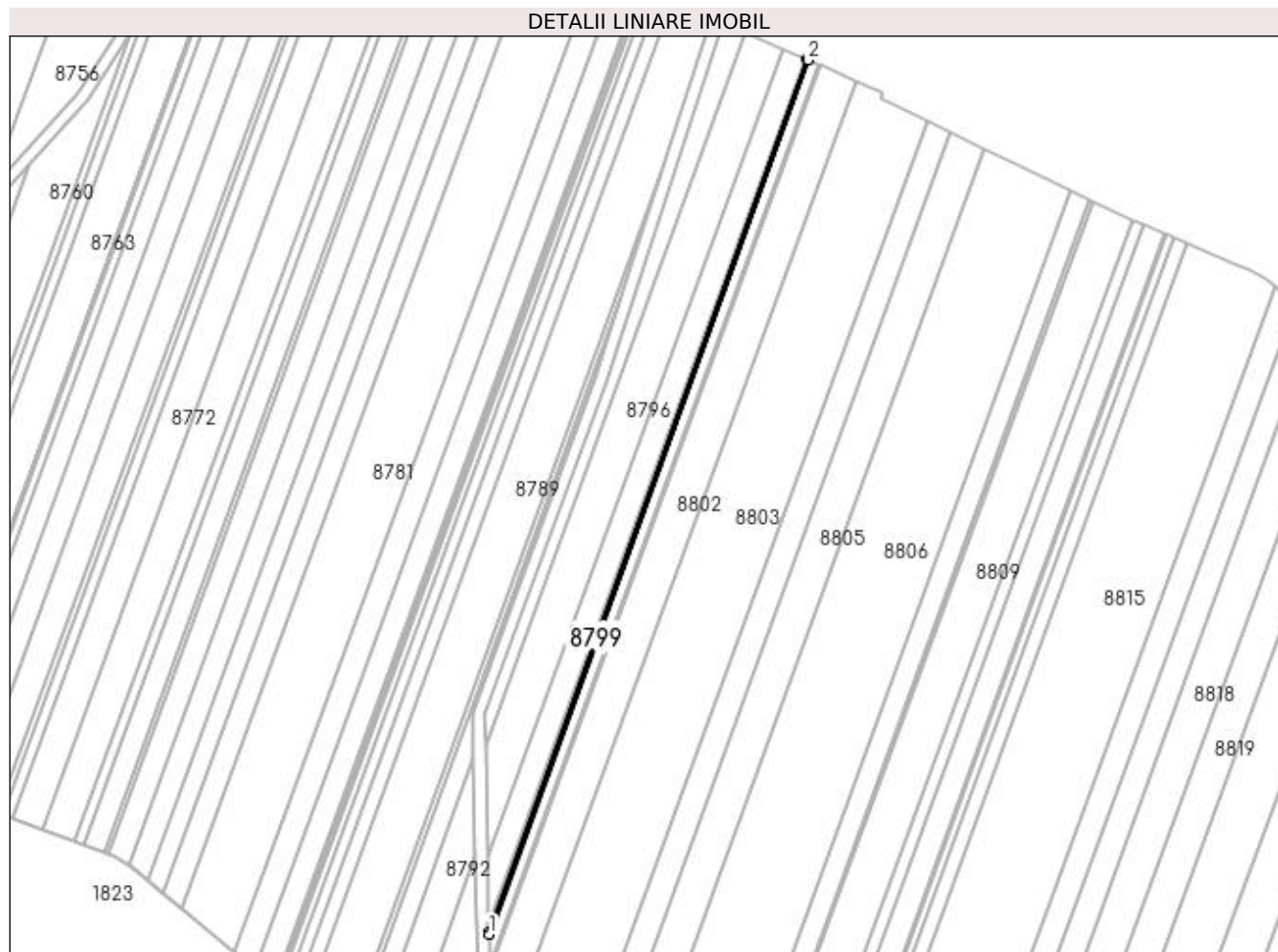
Inscrieri privind dezmembramintele dreptului de proprietate, drepturi reale de garanție și sarcini	Referințe
NU SUNT	

Anexa Nr. 1 La Partea I

Teren

Nr cadastral	Suprafața (mp)*	Observații / Referințe
	Din acte: 100 Masurata: 99	

* Suprafața este determinată în planul de proiecție Stereo 70.



Date referitoare la teren

Crt	Categorie folosință	Intra vilan	Suprafața (mp)	Tarla	Parcelă	Nr. topo	Observații / Referințe
1	padure	NU	99	124	48	-	PROCENT DIMINUARE 1.17%

Lungime Segmente

1) Valorile lungimilor segmentelor sunt obținute din proiecție în plan.

Punct început	X / Y	Punct sfârșit	X / Y	Lungime segment (** (m)
1	350.665,536 262.415,77	2	350.771,5 262.705,808	308.789
2	350.771,5 262.705,808	3	350.771,205 262.705,936	0.322
3	350.771,205 262.705,936	4	350.665,519 262.416,659	307.978
4	350.665,519 262.416,659	1	350.665,536 262.415,77	0.89

**** Lungimile segmentelor sunt determinate în planul de proiecție Stereo 70 și sunt rotunjite la 1 milimetru.**

***** Distanța dintre puncte este formată din segmente cumulate ce sunt mai mici decât valoarea 1 milimetru.**

**DATE DESPRE IMOBILUL NR. 8800**

Oficiul de Cadastru și Publicitate Imobiliară DOLJ
Biroul de Cadastru și Publicitate Imobiliară Craiova

A. Partea I. Descrierea imobilului

TEREN Extravilan

Adresa: Jud. Dolj, T124, P47

Nr. Crt	Nr cadastral Nr. topografic	Suprafața* (mp)	Observații / Referințe
A1		Din acte: 1.200 Masurata: 1.186	Sector cadastral:26 Teren neimprejmut;

B. Partea II. Proprietari și acte

Inscrieri privitoare la dreptul de proprietate și alte drepturi reale		Referințe
/		
Act Administrativ nr. TDP NR.400-14990, din 10/03/1994 emis de CJ DOLJ;		
B1	Intabulare, drept de PROPRIETATE, dobandit prin Reconstituire, cota actuala 1/1, cota initiala 1/1 1) DOICAN OPREA, LIPSĂ CNP	A1

C. Partea III. SARCINI .

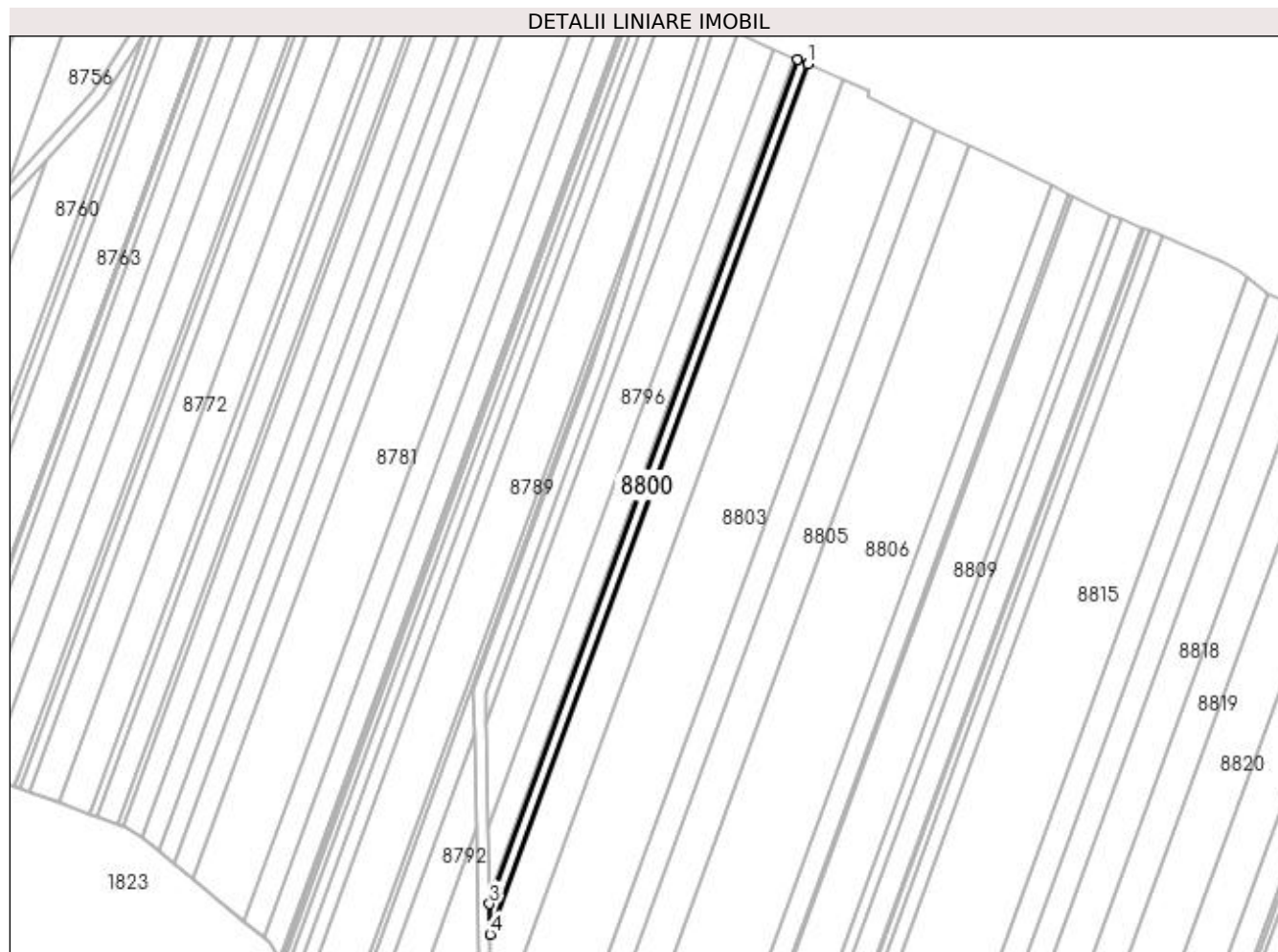
Inscrieri privind dezmembramintele dreptului de proprietate, drepturi reale de garanție și sarcini	Referințe
NU SUNT	

Anexa Nr. 1 La Partea I

Teren

Nr cadastral	Suprafața (mp)*	Observații / Referințe
	Din acte: 1.200 Masurata: 1.186	

* Suprafața este determinată în planul de proiecție Stereo 70.



Date referitoare la teren

Crt	Categorie folosință	Intra vilan	Suprafața (mp)	Tarla	Parcelă	Nr. topo	Observații / Referințe
1	padure	NU	1.186	124	47	-	PROCENT DIMINUARE 1.17%

Lungime Segmente

1) Valorile lungimilor segmentelor sunt obținute din proiecție în plan.

Punct început	X / Y	Punct sfârșit	X / Y	Lungime segment (** (m)
1	350.774,974 262.704,296	2	350.771,5 262.705,808	3.789
2	350.771,5 262.705,808	3	350.665,536 262.415,77	308.789
3	350.665,536 262.415,77	4	350.665,734 262.405,289	10.482
4	350.665,734 262.405,289	1	350.774,974 262.704,296	318.337

**** Lungimile segmentelor sunt determinate în planul de proiecție Stereo 70 și sunt rotunjite la 1 milimetru.**

***** Distanța dintre puncte este formată din segmente cumulate ce sunt mai mici decât valoarea 1 milimetru.**

**DATE DESPRE IMOBILUL NR. 8801**

Oficiul de Cadastru și Publicitate Imobiliară DOLJ
Biroul de Cadastru și Publicitate Imobiliară Craiova

A. Partea I. Descrierea imobilului

TEREN Extravilan

Adresa: Jud. Dolj, T124, P46

Nr. Crt	Nr cadastral Nr. topografic	Suprafața* (mp)	Observații / Referințe
A1		Din acte: 200 Masurata: 198	Sector cadastral:26 Teren neimprejmuit;

B. Partea II. Proprietari și acte

Inscrieri privitoare la dreptul de proprietate și alte drepturi reale		Referințe
/		
Act Administrativ nr. TDP NR.2904-1355, din 22/06/2002 emis de CJ DOLJ;		
B1	Intabulare, drept de PROPRIETATE, dobandit prin Reconstituire, cota actuala 1/1, cota initiala 1/1 1) BĂLAN MIHAIL, LIPSĂ CNP	A1

C. Partea III. SARCINI .

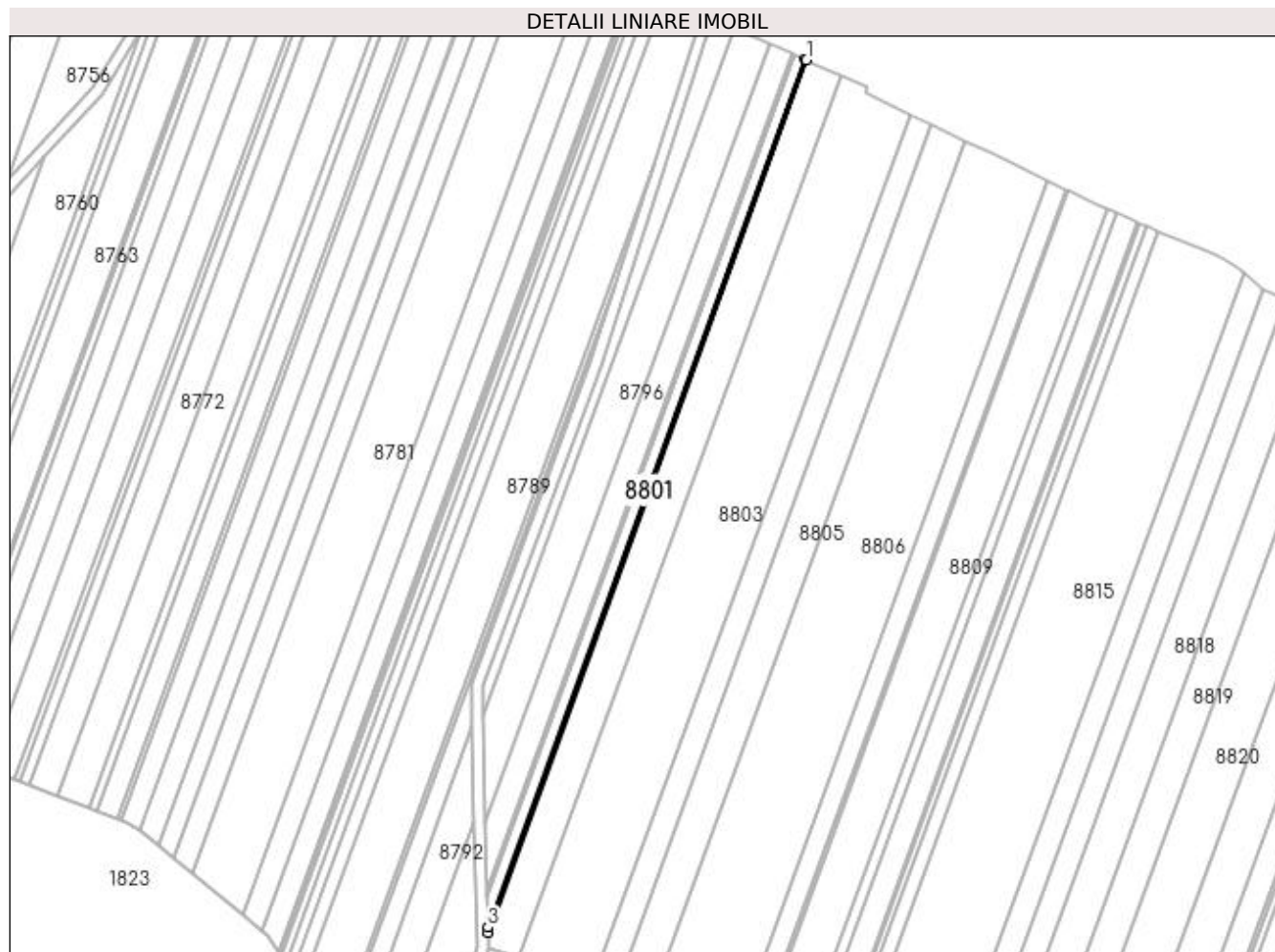
Inscrieri privind dezmembramintele dreptului de proprietate, drepturi reale de garanție și sarcini	Referințe
NU SUNT	

Anexa Nr. 1 La Partea I

Teren

Nr cadastral	Suprafața (mp)*	Observații / Referințe
	Din acte: 200 Masurata: 198	

* Suprafața este determinată în planul de proiecție Stereo 70.



Date referitoare la teren

Crt	Categorie folosință	Intra vilan	Suprafața (mp)	Tarla	Parcelă	Nr. topo	Observații / Referințe
1	padure	NU	198	124	46	-	PROCENT DIMINUARE 1.17%

Lungime Segmente

1) Valorile lungimilor segmentelor sunt obținute din proiecție în plan.

Punct început	X / Y	Punct sfârșit	X / Y	Lungime segment (** (m)
1	350.775,544 262.704,048	2	350.774,974 262.704,296	0.622
2	350.774,974 262.704,296	3	350.665,734 262.405,289	318.337
3	350.665,734 262.405,289	4	350.665,766 262.403,57	1.72
4	350.665,766 262.403,57	1	350.775,544 262.704,048	319.904

**** Lungimile segmentelor sunt determinate în planul de proiecție Stereo 70 și sunt rotunjite la 1 milimetru.**

***** Distanța dintre puncte este formată din segmente cumulate ce sunt mai mici decât valoarea 1 milimetru.**

**DATE DESPRE IMOBILUL NR. 8802**

Oficiul de Cadastru și Publicitate Imobiliară DOLJ
Biroul de Cadastru și Publicitate Imobiliară Craiova

A. Partea I. Descrierea imobilului

TEREN Extravilan

Adresa: Jud. Dolj, T124, P45

Nr. Crt	Nr cadastral Nr. topografic	Suprafața* (mp)	Observații / Referințe
A1		Din acte: 4.200 Masurata: 4.151	Sector cadastral:26 Teren neimprejmit;

B. Partea II. Proprietari și acte

Inscrieri privitoare la dreptul de proprietate și alte drepturi reale		Referințe
/		
Act Administrativ nr. TDP NR.67-59628, din 27/08/1993 emis de CJ DOLJ;		
B1	Intabulare, drept de PROPRIETATE, dobandit prin Reconstituire, cota actuala 1/1, cota initiala 1/1 1) CRĂCIUNOIU ȘTEFAN, LIPSĂ CNP	A1

C. Partea III. SARCINI .

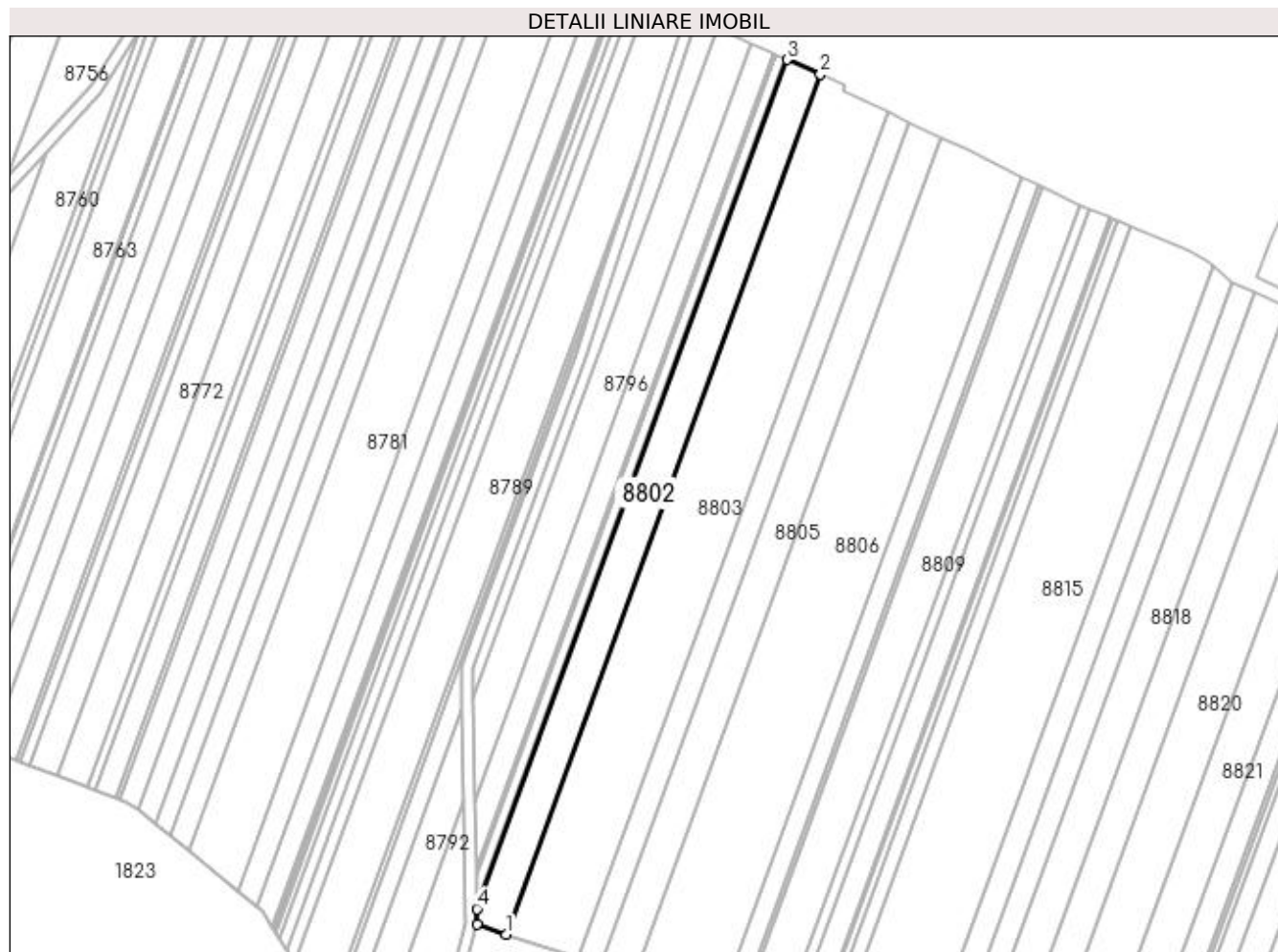
Inscrieri privind dezmembramintele dreptului de proprietate, drepturi reale de garanție și sarcini	Referințe
NU SUNT	

Anexa Nr. 1 La Partea I

Teren

Nr cadastral	Suprafața (mp)*	Observații / Referințe
	Din acte: 4.200 Masurata: 4.151	

* Suprafața este determinată în planul de proiecție Stereo 70.



Date referitoare la teren

Crt	Categorie folosință	Intra vilan	Suprafața (mp)	Tarla	Parcelă	Nr. topo	Observații / Referințe
1	padure	NU	4.151	124	45	-	PROCENT DIMINUARE 1.17%

Lungime Segmente

1) Valorile lungimilor segmentelor sunt obținute din proiecție în plan.

Punct început	X / Y	Punct sfârșit	X / Y	Lungime segment (** (m)
1	350.676,11 262.394,571	2	350.787,306 262.698,93	324.035
2	350.787,306 262.698,93	3	350.775,544 262.704,048	12.827
3	350.775,544 262.704,048	4	350.665,766 262.403,57	319.904
4	350.665,766 262.403,57	5	350.665,873 262.397,963	5.608
5	350.665,873 262.397,963	1	350.676,11 262.394,571	10.784

**** Lungimile segmentelor sunt determinate în planul de proiecție Stereo 70 și sunt rotunjite la 1 milimetru.**

***** Distanța dintre puncte este formată din segmente cumulate ce sunt mai mici decât valoarea 1 milimetru.**

**DATE DESPRE IMOBILUL NR. 8803**

Oficiul de Cadastru și Publicitate Imobiliară DOLJ
Biroul de Cadastru și Publicitate Imobiliară Craiova

A. Partea I. Descrierea imobilului

TEREN Extravilan

Adresa: Jud. Dolj, T124, P44

Nr. Crt	Nr cadastral Nr. topografic	Suprafața* (mp)	Observații / Referințe
A1		Din acte: 8.800 Masurata: 8.697	Sector cadastral:26 Teren neimprejmuit;

B. Partea II. Proprietari și acte

Inscrieri privitoare la dreptul de proprietate și alte drepturi reale		Referințe
/		
Act Administrativ nr. TDP NR.523-14991, din 21/02/1995 emis de CJ DOLJ;		
B1	Intabulare, drept de PROPRIETATE, dobandit prin Reconstituire, cota actuala 1/1, cota initiala 1/1 1) BORA FLOAREA, LIPSĂ CNP	A1

C. Partea III. SARCINI .

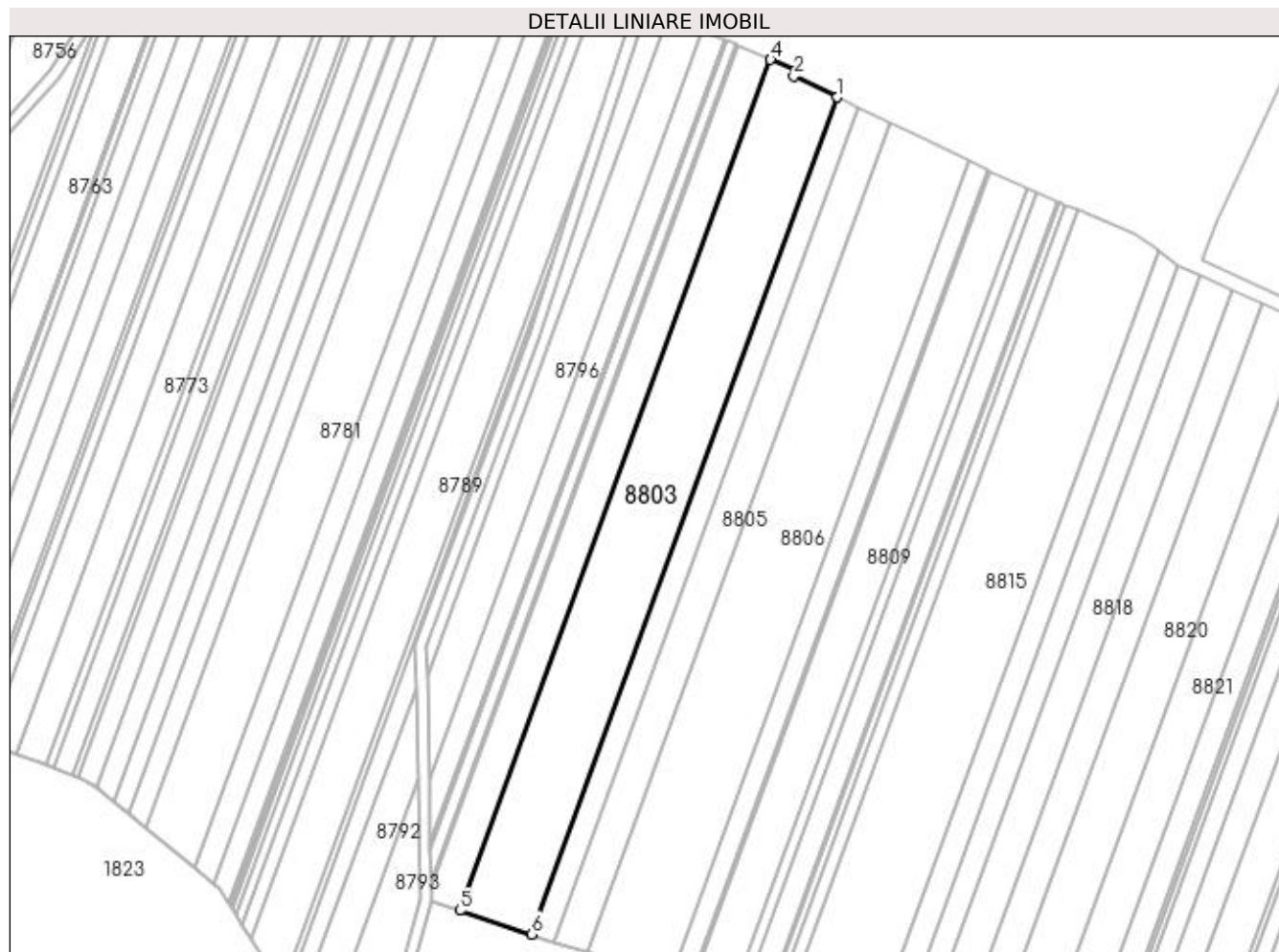
Inscrieri privind dezmembramintele dreptului de proprietate, drepturi reale de garanție și sarcini	Referințe
NU SUNT	

Anexa Nr. 1 La Partea I

Teren

Nr cadastral	Suprafața (mp)*	Observații / Referințe
	Din acte: 8.800 Masurata: 8.697	

* Suprafața este determinată în planul de proiecție Stereo 70.



Date referitoare la teren

Crt	Categorie folosință	Intra vilan	Suprafața (mp)	Tarla	Parcelă	Nr. topo	Observații / Referințe
1	padure	NU	8.697	124	44	-	PROCENT DIMINUARE 1.17%

Lungime Segmente

1) Valorile lungimilor segmentelor sunt obținute din proiecție în plan.

Punct început	X / Y	Punct sfârșit	X / Y	Lungime segment (** (m)
1	350.811,219 262.685,486	2	350.795,642 262.692,953	17.274
2	350.795,642 262.692,953	3	350.796,329 262.695,003	2.162
3	350.796,329 262.695,003	4	350.787,306 262.698,93	9.84
4	350.787,306 262.698,93	5	350.676,11 262.394,571	324.035
5	350.676,11 262.394,571	6	350.701,819 262.386,043	27.086

Punct început	X / Y	Punct sfârşit	X / Y	Lungime segment (** (m)
6	350.701,819 262.386,043	1	350.811,219 262.685,486	318.802

** Lungimile segmentelor sunt determinate în planul de proiecţie Stereo 70 şi sunt rotunjite la 1 milimetru.

*** Distanţa dintre puncte este formată din segmente cumulate ce sunt mai mici decât valoarea 1 milimetru.

**DATE DESPRE IMOBILUL NR. 8804**

Oficiul de Cadastru și Publicitate Imobiliară DOLJ
Biroul de Cadastru și Publicitate Imobiliară Craiova

A. Partea I. Descrierea imobilului

TEREN Extravilan

Adresa: Jud. Dolj, T124, P43

Nr. Crt	Nr cadastral Nr. topografic	Suprafața* (mp)	Observații / Referințe
A1		Din acte: 2.700 Masurata: 2.668	Sector cadastral:26 Teren neimprejmuit;

B. Partea II. Proprietari și acte

Inscrieri privitoare la dreptul de proprietate și alte drepturi reale		Referințe
/		
Act Administrativ nr. TDP NR.211-15064, din 19/01/1994 emis de CJ DOLJ;		
B1	Intabulare, drept de PROPRIETATE, dobândit prin Reconstituire, cota actuala 1/1, cota initiala 1/1 1) TUDORICĂ CONSTANTIN, LIPSĂ CNP	A1

C. Partea III. SARCINI .

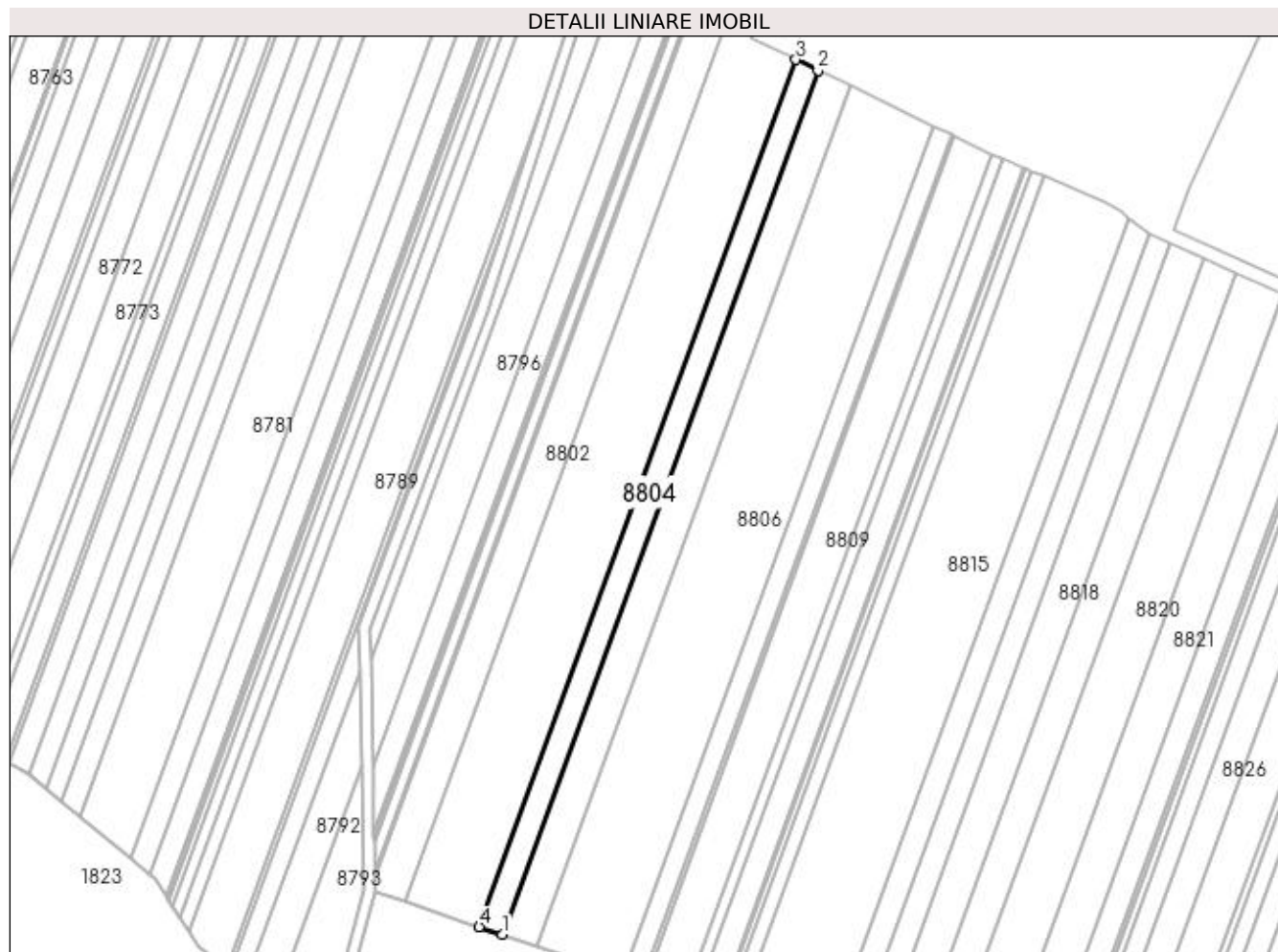
Inscrieri privind dezmembramintele dreptului de proprietate, drepturi reale de garanție și sarcini	Referințe
NU SUNT	

Anexa Nr. 1 La Partea I

Teren

Nr cadastral	Suprafața (mp)*	Observații / Referințe
	Din acte: 2.700 Masurata: 2.668	

* Suprafața este determinată în planul de proiecție Stereo 70.



Date referitoare la teren

Crt	Categorie folosință	Intra vilan	Suprafața (mp)	Tarla	Parcelă	Nr. topo	Observații / Referințe
1	padure	NU	2.668	124	43	-	PROCENT DIMINUARE 1.17%

Lungime Segmente

1) Valorile lungimilor segmentelor sunt obținute din proiecție în plan.

Punct început	X / Y	Punct sfârșit	X / Y	Lungime segment (** (m)
1	350.709,779 262.383,402	2	350.818,813 262.681,845	317.737
2	350.818,813 262.681,845	3	350.811,219 262.685,486	8.422
3	350.811,219 262.685,486	4	350.701,819 262.386,043	318.802
4	350.701,819 262.386,043	1	350.709,779 262.383,402	8.387

**** Lungimile segmentelor sunt determinate în planul de proiecție Stereo 70 și sunt rotunjite la 1 milimetru.**

***** Distanța dintre puncte este formată din segmente cumulate ce sunt mai mici decât valoarea 1 milimetru.**

**DATE DESPRE IMOBILUL NR. 8805**

Oficiul de Cadastru și Publicitate Imobiliară DOLJ
Biroul de Cadastru și Publicitate Imobiliară Craiova

A. Partea I. Descrierea imobilului

TEREN Extravilan

Adresa: Jud. Dolj, T124, P42

Nr. Crt	Nr cadastral Nr. topografic	Suprafața* (mp)	Observații / Referințe
A1		Din acte: 4.000 Masurata: 3.953	Sector cadastral:26 Teren neimprejmuit;

B. Partea II. Proprietari și acte

Inscrieri privitoare la dreptul de proprietate și alte drepturi reale		Referințe
/		
Act Administrativ nr. TDP NR.2185-45099, din 06/08/1997 emis de CJ DOLJ;		
B1	Intabulare, drept de PROPRIETATE, dobandit prin Reconstituire, cota actuala 1/1, cota initiala 1/1 1) CASAPU GHEORGHE, LIPSĂ CNP	A1

C. Partea III. SARCINI .

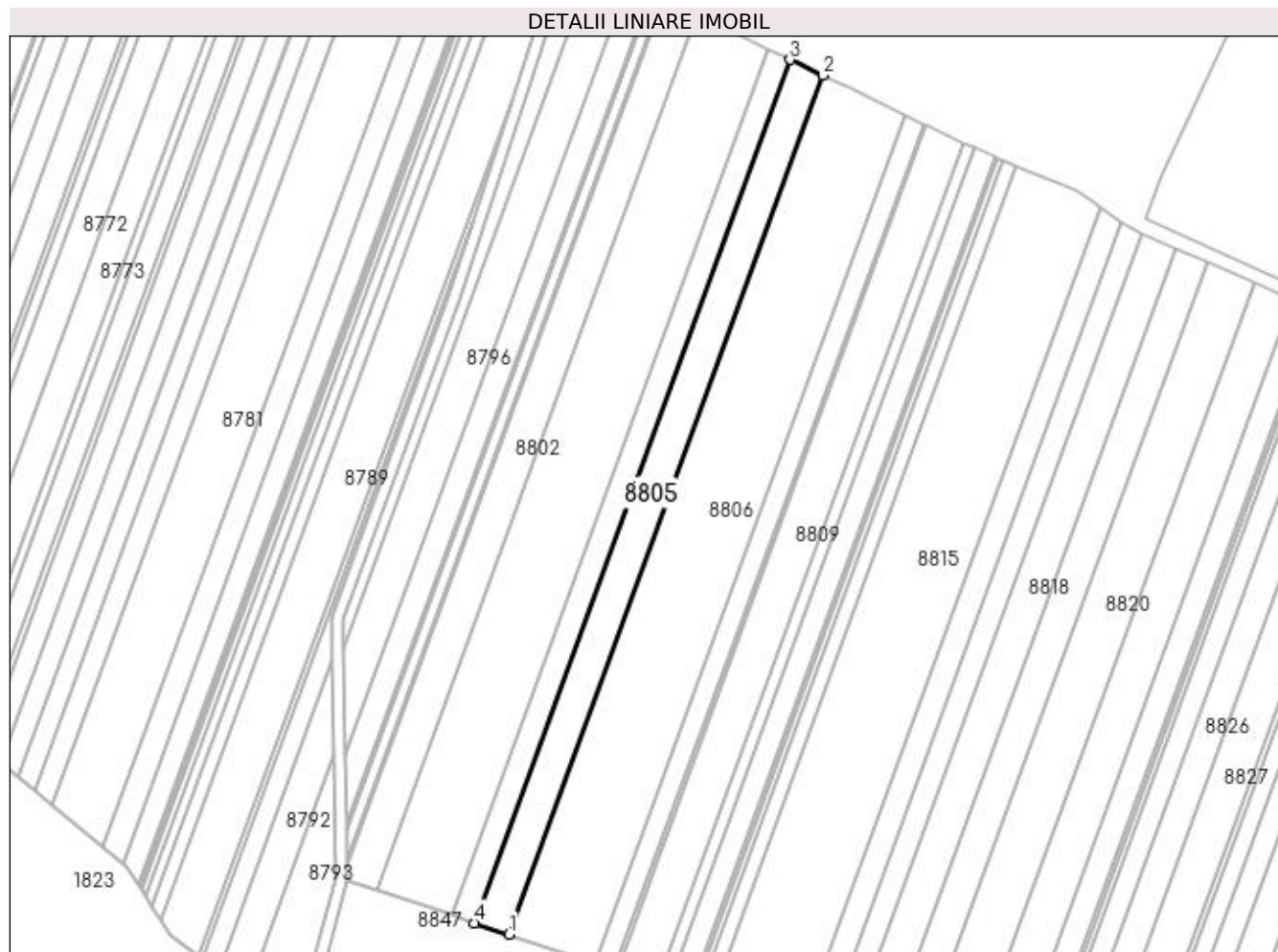
Inscrieri privind dezmembramintele dreptului de proprietate, drepturi reale de garanție și sarcini	Referințe
NU SUNT	

Anexa Nr. 1 La Partea I

Teren

Nr cadastral	Suprafața (mp)*	Observații / Referințe
	Din acte: 4.000 Masurata: 3.953	

* Suprafața este determinată în planul de proiecție Stereo 70.



Date referitoare la teren

Crt	Categorie folosință	Intra vilan	Suprafața (mp)	Tarla	Parcelă	Nr. topo	Observații / Referințe
1	padure	NU	3.953	124	42	-	PROCENT DIMINUARE 1.17%

Lungime Segmente

1) Valorile lungimilor segmentelor sunt obținute din proiecție în plan.

Punct început	X / Y	Punct sfârșit	X / Y	Lungime segment (** (m)
1	350.721,622 262.379,474	2	350.830,113 262.676,428	316.152
2	350.830,113 262.676,428	3	350.818,813 262.681,845	12.531
3	350.818,813 262.681,845	4	350.709,779 262.383,402	317.737
4	350.709,779 262.383,402	1	350.721,622 262.379,474	12.478

**** Lungimile segmentelor sunt determinate în planul de proiecție Stereo 70 și sunt rotunjite la 1 milimetru.**

***** Distanța dintre puncte este formată din segmente cumulate ce sunt mai mici decât valoarea 1 milimetru.**

**DATE DESPRE IMOBILUL NR. 8806**

Oficiul de Cadastru și Publicitate Imobiliară DOLJ
Biroul de Cadastru și Publicitate Imobiliară Craiova

A. Partea I. Descrierea imobilului

TEREN Extravilan

Adresa: Jud. Dolj, T124, P41

Nr. Crt	Nr cadastral Nr. topografic	Suprafața* (mp)	Observații / Referințe
A1		Din acte: 10.000 Masurata: 9.883	Sector cadastral:26 Teren neimprejmuit;

B. Partea II. Proprietari și acte

Inscrieri privitoare la dreptul de proprietate și alte drepturi reale		Referințe
/		
Act Administrativ nr. TDP NR.74-59628, din 11/11/1993 emis de CJ DOLJ;		
B1	Intabulare, drept de PROPRIETATE, dobandit prin Reconstituire, cota actuala 1/1, cota initiala 1/1 1) RÎJNIȚĂ GHEORGHE, LIPSĂ CNP	A1

C. Partea III. SARCINI .

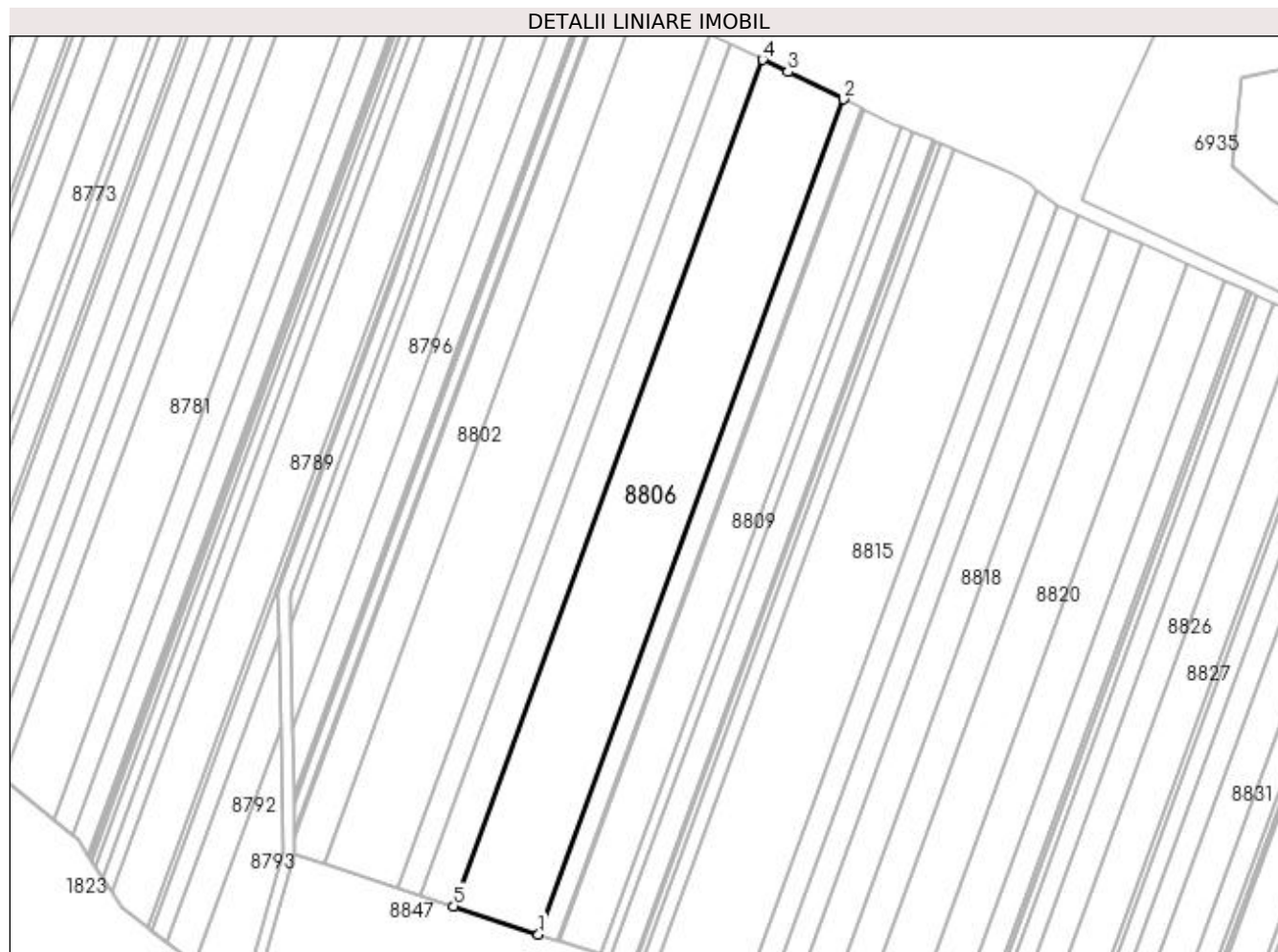
Inscrieri privind dezmembramintele dreptului de proprietate, drepturi reale de garanție și sarcini	Referințe
NU SUNT	

Anexa Nr. 1 La Partea I

Teren

Nr cadastral	Suprafața (mp)*	Observații / Referințe
	Din acte: 10.000 Masurata: 9.883	

* Suprafața este determinată în planul de proiecție Stereo 70.



Date referitoare la teren

Crt	Categorie folosință	Intra vilan	Suprafața (mp)	Tarla	Parcelă	Nr. topo	Observații / Referințe
1	padure	NU	9.883	124	41	-	PROCENT DIMINUARE 1.17%

Lungime Segmente

1) Valorile lungimilor segmentelor sunt obținute din proiecție în plan.

Punct început	X / Y	Punct sfârșit	X / Y	Lungime segment (** (m)
1	350.751,501 262.369,562	2	350.858,554 262.662,583	311.964
2	350.858,554 262.662,583	3	350.838,966 262.672,184	21.815
3	350.838,966 262.672,184	4	350.830,113 262.676,428	9.818
4	350.830,113 262.676,428	5	350.721,622 262.379,474	316.152
5	350.721,622 262.379,474	1	350.751,501 262.369,562	31.48

**** Lungimile segmentelor sunt determinate în planul de proiecție Stereo 70 și sunt rotunjite la 1 milimetru.**

***** Distanța dintre puncte este formată din segmente cumulate ce sunt mai mici decât valoarea 1 milimetru.**

**DATE DESPRE IMOBILUL NR. 8807**

Oficiul de Cadastru și Publicitate Imobiliară DOLJ
Biroul de Cadastru și Publicitate Imobiliară Craiova

A. Partea I. Descrierea imobilului

TEREN Extravilan

Adresa: Jud. Dolj, T124, P40

Nr. Crt	Nr cadastral Nr. topografic	Suprafața* (mp)	Observații / Referințe
A1		Din acte: 2.200 Masurata: 2.174	Sector cadastral:26 Teren neimprejmuit;

B. Partea II. Proprietari și acte

Inscrieri privitoare la dreptul de proprietate și alte drepturi reale		Referințe
/		
Act Administrativ nr. TDP NR.75-59628, din 18/11/1993 emis de CJ DOLJ;		
B1	Intabulare, drept de PROPRIETATE, dobandit prin Reconstituire, cota actuala 1/1, cota initiala 1/1 1) RÎJNIȚĂ STEFAN, LIPSĂ CNP	A1

C. Partea III. SARCINI .

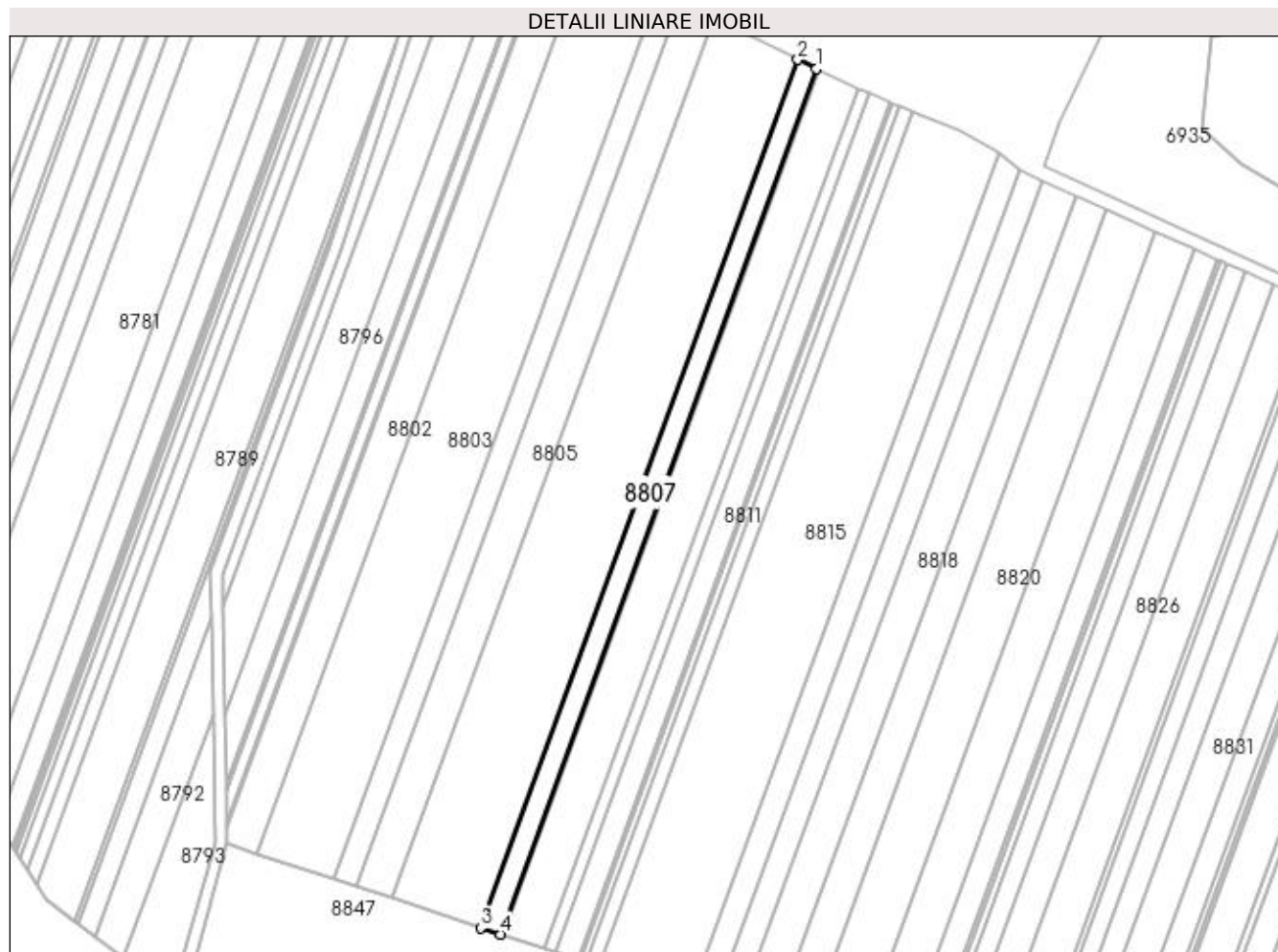
Inscrieri privind dezmembramintele dreptului de proprietate, drepturi reale de garanție și sarcini	Referințe
NU SUNT	

Anexa Nr. 1 La Partea I

Teren

Nr cadastral	Suprafața (mp)*	Observații / Referințe
	Din acte: 2.200 Masurata: 2.174	

* Suprafața este determinată în planul de proiecție Stereo 70.



Date referitoare la teren

Crt	Categorie folosință	Intravilan	Suprafața (mp)	Tarla	Parcelă	Nr. topo	Observații / Referințe
1	padure	NU	2.174	124	40	-	PROCENT DIMINUARE 1.17%

Lungime Segmente

1) Valorile lungimilor segmentelor sunt obținute din proiecție în plan.

Punct început	X / Y	Punct sfârșit	X / Y	Lungime segment (** (m)
1	350.864,856 262.659,494	2	350.858,554 262.662,583	7.018
2	350.858,554 262.662,583	3	350.751,501 262.369,562	311.964
3	350.751,501 262.369,562	4	350.758,128 262.367,364	6.982
4	350.758,128 262.367,364	1	350.864,856 262.659,494	311.016

**** Lungimile segmentelor sunt determinate în planul de proiecție Stereo 70 și sunt rotunjite la 1 milimetru.**

***** Distanța dintre puncte este formată din segmente cumulate ce sunt mai mici decât valoarea 1 milimetru.**

**DATE DESPRE IMOBILUL NR. 8808**

Oficiul de Cadastru și Publicitate Imobiliară DOLJ
Biroul de Cadastru și Publicitate Imobiliară Craiova

A. Partea I. Descrierea imobilului

TEREN Extravilan

Adresa: Jud. Dolj, T124, P39

Nr. Crt	Nr cadastral Nr. topografic	Suprafața* (mp)	Observații / Referințe
A1		Din acte: 300 Masurata: 296	Sector cadastral:26 Teren neimprejmuit;

B. Partea II. Proprietari și acte

Inscrieri privitoare la dreptul de proprietate și alte drepturi reale		Referințe
/		
Act Administrativ nr. TDP NR.203-15064, din 18/01/1994 emis de CJ DOLJ;		
B1	Intabulare, drept de PROPRIETATE, dobandit prin Reconstituire, cota actuala 1/1, cota initiala 1/1 1) VLĂSCEANU MARIETA, LIPSĂ CNP	A1

C. Partea III. SARCINI .

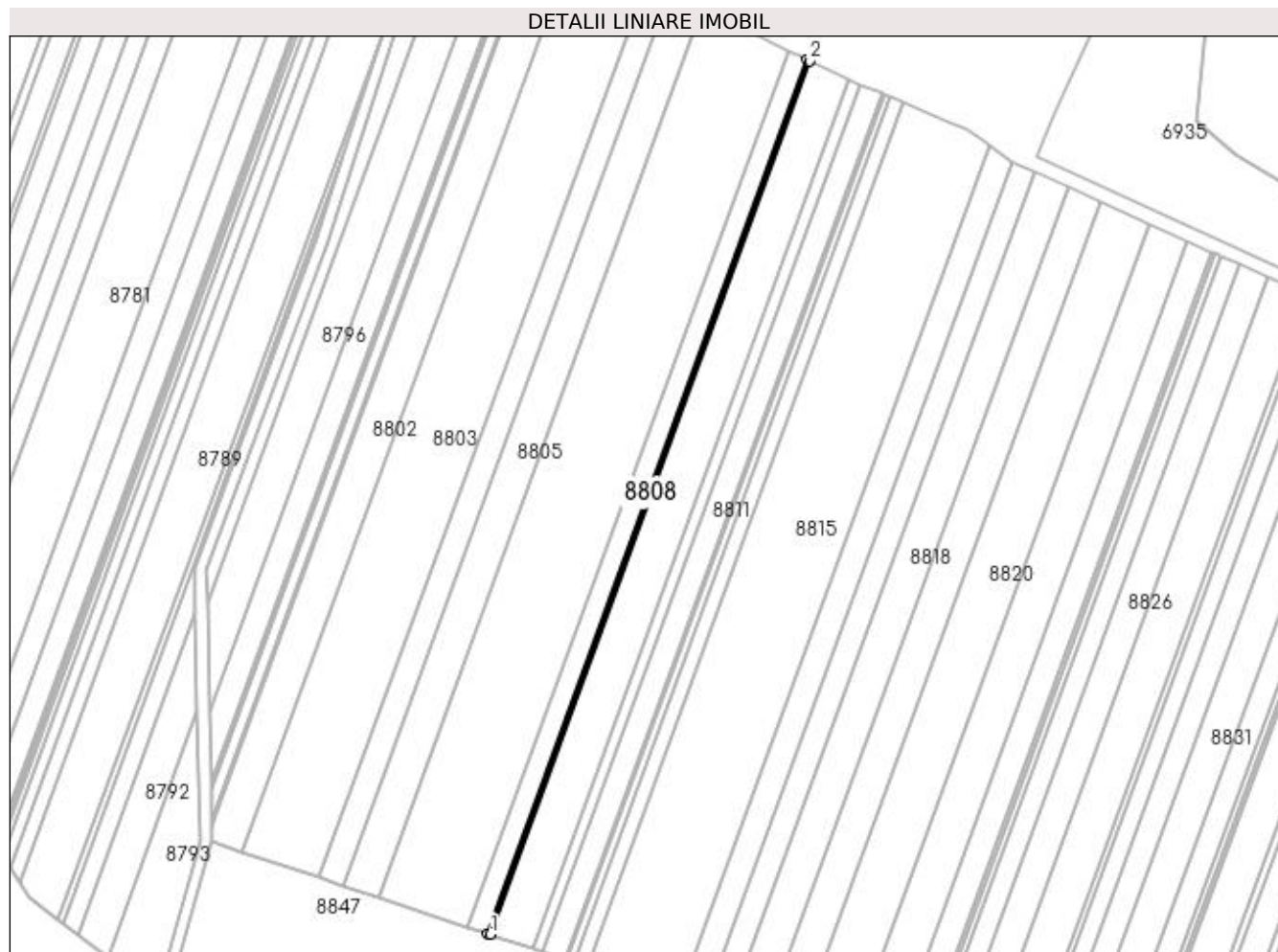
Inscrieri privind dezmembramintele dreptului de proprietate, drepturi reale de garanție și sarcini	Referințe
NU SUNT	

Anexa Nr. 1 La Partea I

Teren

Nr cadastral	Suprafața (mp)*	Observații / Referințe
	Din acte: 300 Masurata: 296	

* Suprafața este determinată în planul de proiecție Stereo 70.



Date referitoare la teren

Crt	Categorie folosință	Intra vilan	Suprafața (mp)	Tarla	Parcelă	Nr. topo	Observații / Referințe
1	padure	NU	296	124	39	-	PROCENT DIMINUARE 1.17%

Lungime Segmente

1) Valorile lungimilor segmentelor sunt obținute din proiecție în plan.

Punct început	X / Y	Punct sfârșit	X / Y	Lungime segment (** (m)
1	350.759,032 262.367,064	2	350.865,716 262.659,073	310.886
2	350.865,716 262.659,073	3	350.864,856 262.659,494	0.957
3	350.864,856 262.659,494	4	350.758,128 262.367,364	311.016
4	350.758,128 262.367,364	1	350.759,032 262.367,064	0.952

**** Lungimile segmentelor sunt determinate în planul de proiecție Stereo 70 și sunt rotunjite la 1 milimetru.**

***** Distanța dintre puncte este formată din segmente cumulate ce sunt mai mici decât valoarea 1 milimetru.**

**DATE DESPRE IMOBILUL NR. 8809**

Oficiul de Cadastru și Publicitate Imobiliară DOLJ
Biroul de Cadastru și Publicitate Imobiliară Craiova

A. Partea I. Descrierea imobilului

TEREN Extravilan

Adresa: Jud. Dolj, T124, P38

Nr. Crt	Nr cadastral Nr. topografic	Suprafața* (mp)	Observații / Referințe
A1		Din acte: 4.600 Masurata: 4.546	Sector cadastral:26 Teren neimprejmit;

B. Partea II. Proprietari și acte

Inscrieri privitoare la dreptul de proprietate și alte drepturi reale		Referințe
/		
Act Administrativ nr. TDP NR.2910-1355, din 22/06/2002 emis de CJ DOLJ (TDP NR.207-15064/18-01-1994 EMIS DE CJ DOLJ);		
B1	Inscrierea provizorie, drept de PROPRIETATE, dobandit prin Reconstituire, cota actuala 1/1, cota initiala 1/1 1) PREOTESOIU FLOAREA, LIPSĂ CNP 2) PREOTESOIU FLOAREA, LIPSĂ CNP	A1
Act Normativ nr. LEGEA NR.7, din 13/03/1996 emis de PARLAMENT;		
B2	se noteaza suprapunerea reala a doua acte de proprietate asupra P38 pe suprafata de 4600mp: TP nr.2910-1355 din 22.06.2002 emis pentru PREOTESOIU FLOAREA si TP nr.207-15064 din 18.01.1994 emis pentru PREOTESOIU FLOAREA.	A1

C. Partea III. SARCINI .

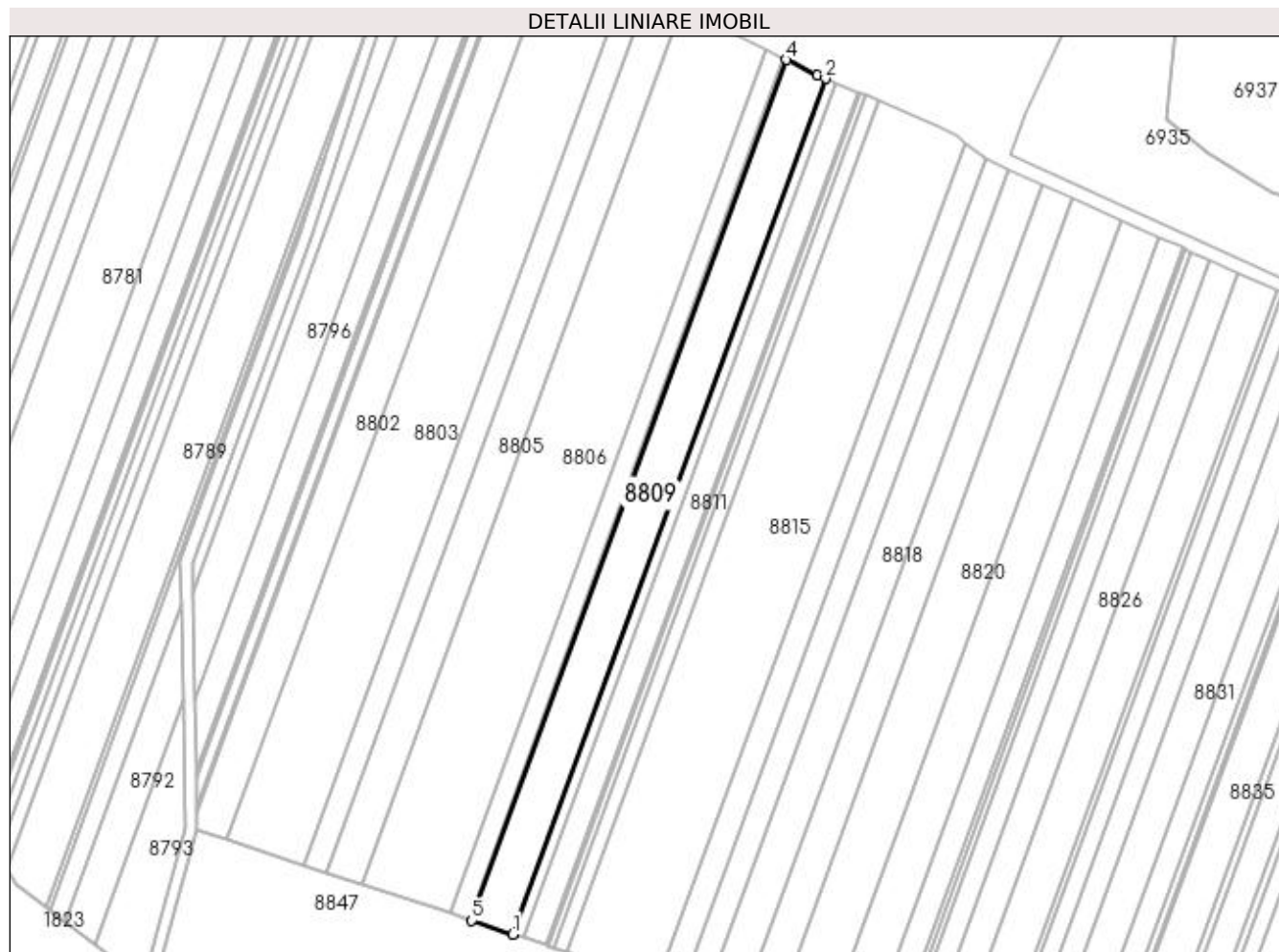
Inscrieri privind dezmembramintele dreptului de proprietate, drepturi reale de garanție și sarcini	Referințe
NU SUNT	

Anexa Nr. 1 La Partea I

Teren

Nr cadastral	Suprafața (mp)*	Observații / Referințe
	Din acte: 4.600 Masurata: 4.546	

* Suprafața este determinată în planul de proiecție Stereo 70.



Date referitoare la teren

Crt	Categorie folosință	Intra vilan	Suprafața (mp)	Tarla	Parcelă	Nr. topo	Observații / Referințe
1	padure	NU	4.546	124	38	-	PROCENT DIMINUARE 1.17%

Lungime Segmente

1) Valorile lungimilor segmentelor sunt obținute din proiecție în plan.

Punct început	X / Y	Punct sfârșit	X / Y	Lungime segment (** (m)
1	350.772,961 262.362,444	2	350.879,02 262.652,74	309.064
2	350.879,02 262.652,74	3	350.876,367 262.653,852	2.876
3	350.876,367 262.653,852	4	350.865,716 262.659,073	11.862
4	350.865,716 262.659,073	5	350.759,032 262.367,064	310.886
5	350.759,032 262.367,064	1	350.772,961 262.362,444	14.676

**** Lungimile segmentelor sunt determinate în planul de proiecție Stereo 70 și sunt rotunjite la 1 milimetru.**

***** Distanța dintre puncte este formată din segmente cumulate ce sunt mai mici decât valoarea 1 milimetru.**

**DATE DESPRE IMOBILUL NR. 8810**

Oficiul de Cadastru și Publicitate Imobiliară DOLJ
Biroul de Cadastru și Publicitate Imobiliară Craiova

A. Partea I. Descrierea imobilului

TEREN Extravilan

Adresa: Jud. Dolj, T124, P37

Nr. Crt	Nr cadastral Nr. topografic	Suprafața* (mp)	Observații / Referințe
A1		Din acte: 1.200 Masurata: 1.186	Sector cadastral:26 Teren neimprejmuit; T12 GRESITA IN TDP

B. Partea II. Proprietari și acte

Inscrieri privitoare la dreptul de proprietate și alte drepturi reale		Referințe
/		
Act Administrativ nr. TDP NR.330-14990, din 04/03/1994 emis de CJ DOLJ;		
B1	Intabulare, drept de PROPRIETATE, dobandit prin Reconstituire, cota actuala 1/1, cota initiala 1/1 1) TICU PETRE, LIPSĂ CNP 2) TICU MARCEL, LIPSĂ CNP	A1

C. Partea III. SARCINI .

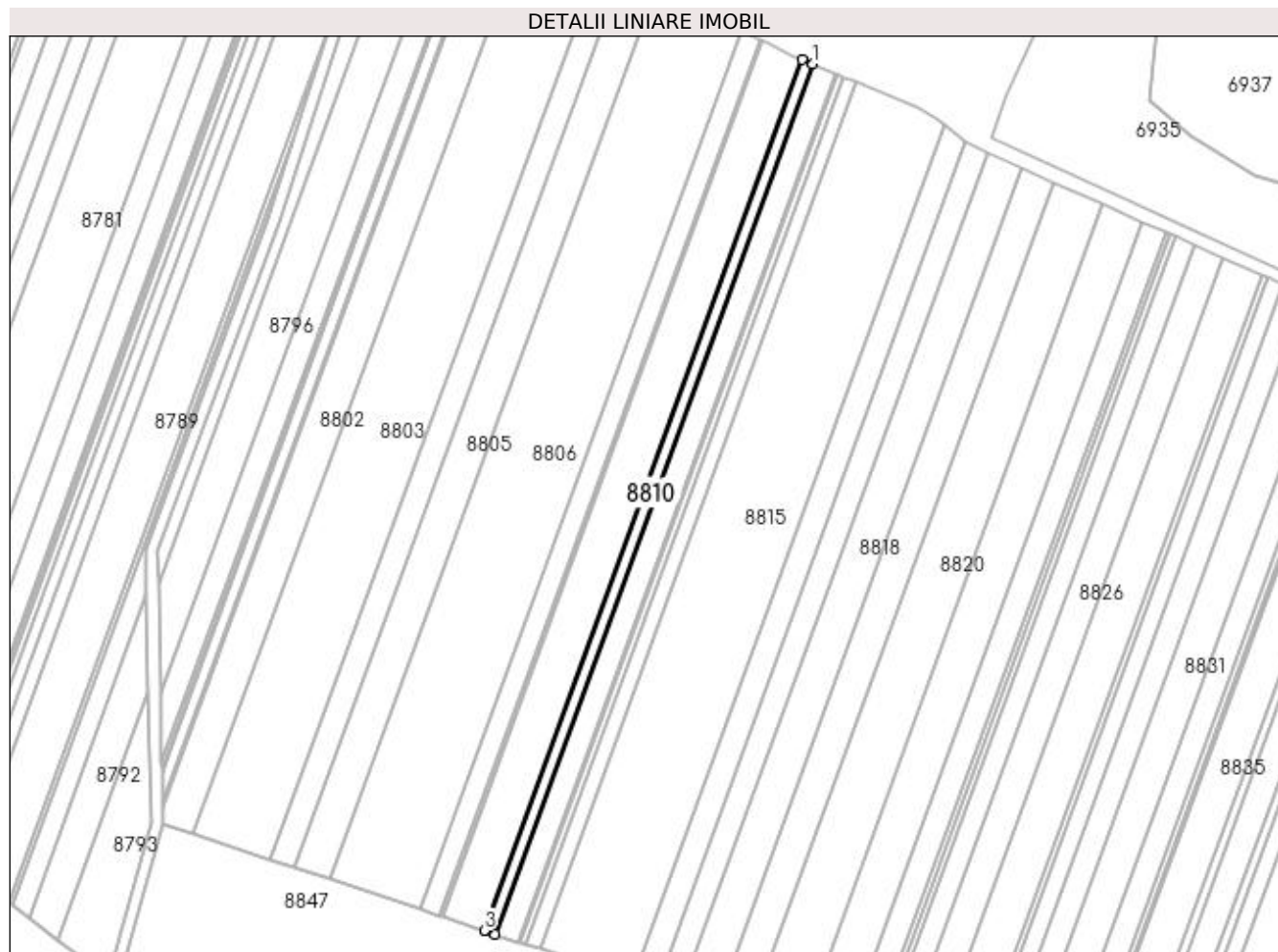
Inscrieri privind dezmembramintele dreptului de proprietate, drepturi reale de garanție și sarcini	Referințe
NU SUNT	

Anexa Nr. 1 La Partea I

Teren

Nr cadastral	Suprafața (mp)*	Observații / Referințe
	Din acte: 1.200 Masurata: 1.186	T12 GRESITA IN TDP

* Suprafața este determinată în planul de proiecție Stereo 70.



Date referitoare la teren

Crt	Categorie folosință	Intra vilan	Suprafața (mp)	Tarla	Parcelă	Nr. topo	Observații / Referințe
1	padure	NU	1.186	124	37	-	IDENTIC CU T12 PROCENT DIMINUARE 1.17%

Lungime Segmente

1) Valorile lungimilor segmentelor sunt obținute din proiecție în plan.

Punct început	X / Y	Punct sfârșit	X / Y	Lungime segment (** (m)
1	350.882,564 262.651,255	2	350.879,02 262.652,74	3.843
2	350.879,02 262.652,74	3	350.772,961 262.362,444	309.064
3	350.772,961 262.362,444	4	350.776,607 262.361,234	3.841
4	350.776,607 262.361,234	1	350.882,564 262.651,255	308.77

**** Lungimile segmentelor sunt determinate în planul de proiecție Stereo 70 și sunt rotunjite la 1 milimetru.**

***** Distanța dintre puncte este formată din segmente cumulate ce sunt mai mici decât valoarea 1 milimetru.**

**DATE DESPRE IMOBILUL NR. 8811**

Oficiul de Cadastru și Publicitate Imobiliară DOLJ
Biroul de Cadastru și Publicitate Imobiliară Craiova

A. Partea I. Descrierea imobilului

TEREN Extravilan

Adresa: Jud. Dolj, T124, P36

Nr. Crt	Nr cadastral Nr. topografic	Suprafața* (mp)	Observații / Referințe
A1		Din acte: 2.500 Masurata: 2.471	Sector cadastral:26 Teren neimprejmuit;

B. Partea II. Proprietari și acte

Inscrieri privitoare la dreptul de proprietate și alte drepturi reale		Referințe
/		
Act Administrativ nr. TDP NR.2239-48340, din 08/07/1997 emis de CJ DOLJ;		
B1	Intabulare, drept de PROPRIETATE, dobandit prin Reconstituire, cota actuala 1/1, cota initiala 1/1 1) TONCEA VERONICA, LIPSĂ CNP 2) SIRBOIU ANA, LIPSĂ CNP	A1

C. Partea III. SARCINI .

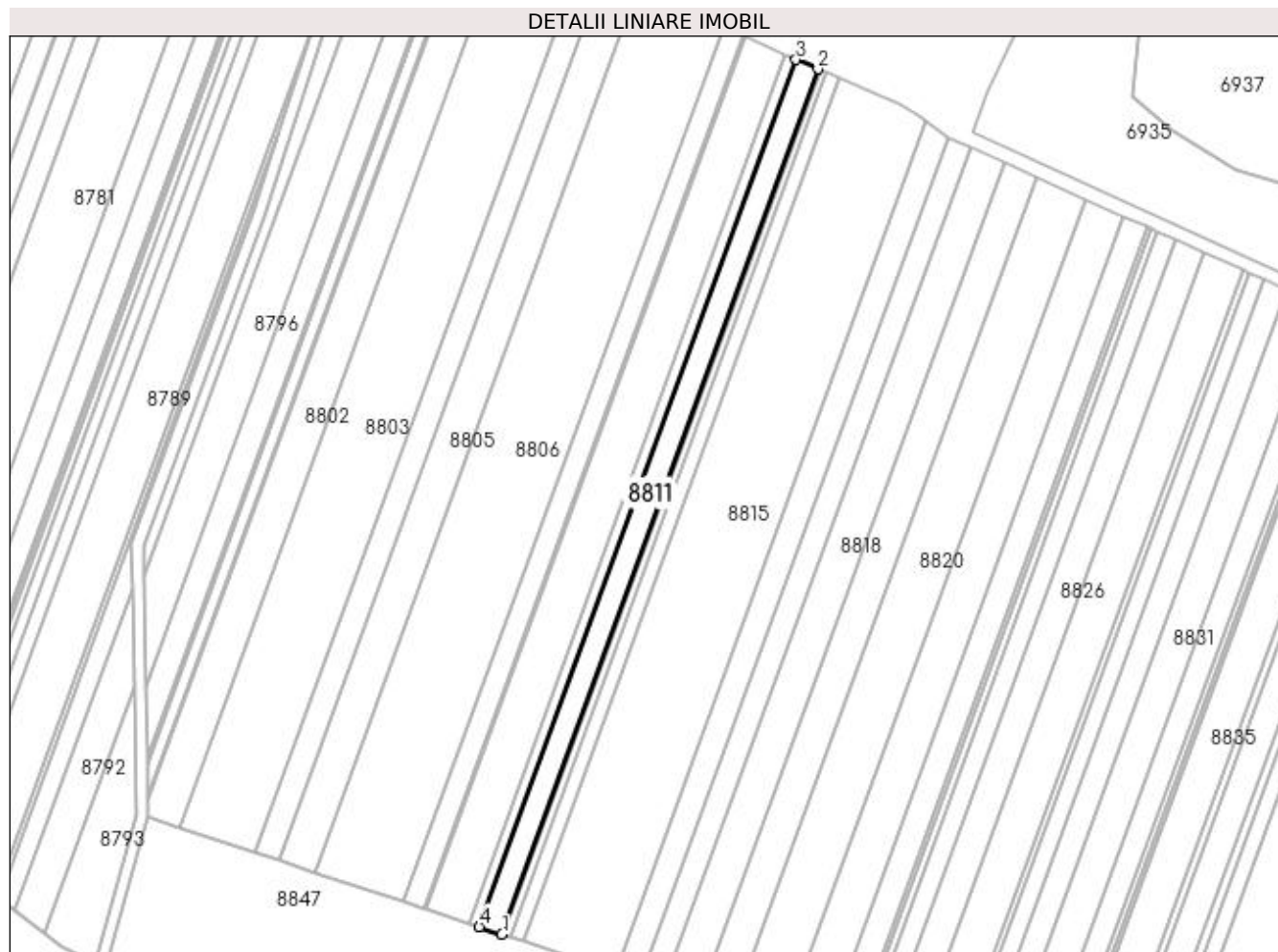
Inscrieri privind dezmembramintele dreptului de proprietate, drepturi reale de garanție și sarcini	Referințe
NU SUNT	

Anexa Nr. 1 La Partea I

Teren

Nr cadastral	Suprafața (mp)*	Observații / Referințe
	Din acte: 2.500 Masurata: 2.471	

* Suprafața este determinată în planul de proiecție Stereo 70.



Date referitoare la teren

Crt	Categorie folosință	Intra vilan	Suprafața (mp)	Tarla	Parcelă	Nr. topo	Observații / Referințe
1	padure	NU	2.471	124	36	-	PROCENT DIMINUARE 1.17%

Lungime Segmente

1) Valorile lungimilor segmentelor sunt obținute din proiecție în plan.

Punct început	X / Y	Punct sfârșit	X / Y	Lungime segment (** (m)
1	350.784,214 262.358,711	2	350.889,96 262.648,155	308.156
2	350.889,96 262.648,155	3	350.882,564 262.651,255	8.019
3	350.882,564 262.651,255	4	350.776,607 262.361,234	308.77
4	350.776,607 262.361,234	1	350.784,214 262.358,711	8.014

**** Lungimile segmentelor sunt determinate în planul de proiecție Stereo 70 și sunt rotunjite la 1 milimetru.**

***** Distanța dintre puncte este formată din segmente cumulate ce sunt mai mici decât valoarea 1 milimetru.**

**DATE DESPRE IMOBILUL NR. 8812**

Oficiul de Cadastru și Publicitate Imobiliară DOLJ
Biroul de Cadastru și Publicitate Imobiliară Craiova

A. Partea I. Descrierea imobilului

TEREN Extravilan

Adresa: Jud. Dolj, T124, P35

Nr. Crt	Nr cadastral Nr. topografic	Suprafața* (mp)	Observații / Referințe
A1		Din acte: 200 Masurata: 198	Sector cadastral:26 Teren neimprejmuit;

B. Partea II. Proprietari și acte

Inscrieri privitoare la dreptul de proprietate și alte drepturi reale		Referințe
/		
Act Administrativ nr. TDP NR.2911-1355, din 22/06/2002 emis de CJ DOLJ;		
B1	Intabulare, drept de PROPRIETATE, dobandit prin Reconstituire, cota actuala 1/1, cota initiala 1/1 1) SÎRBOIU CONSTANTIN, LIPSĂ CNP 2) SÎRBOIU MARIN, LIPSĂ CNP	A1

C. Partea III. SARCINI .

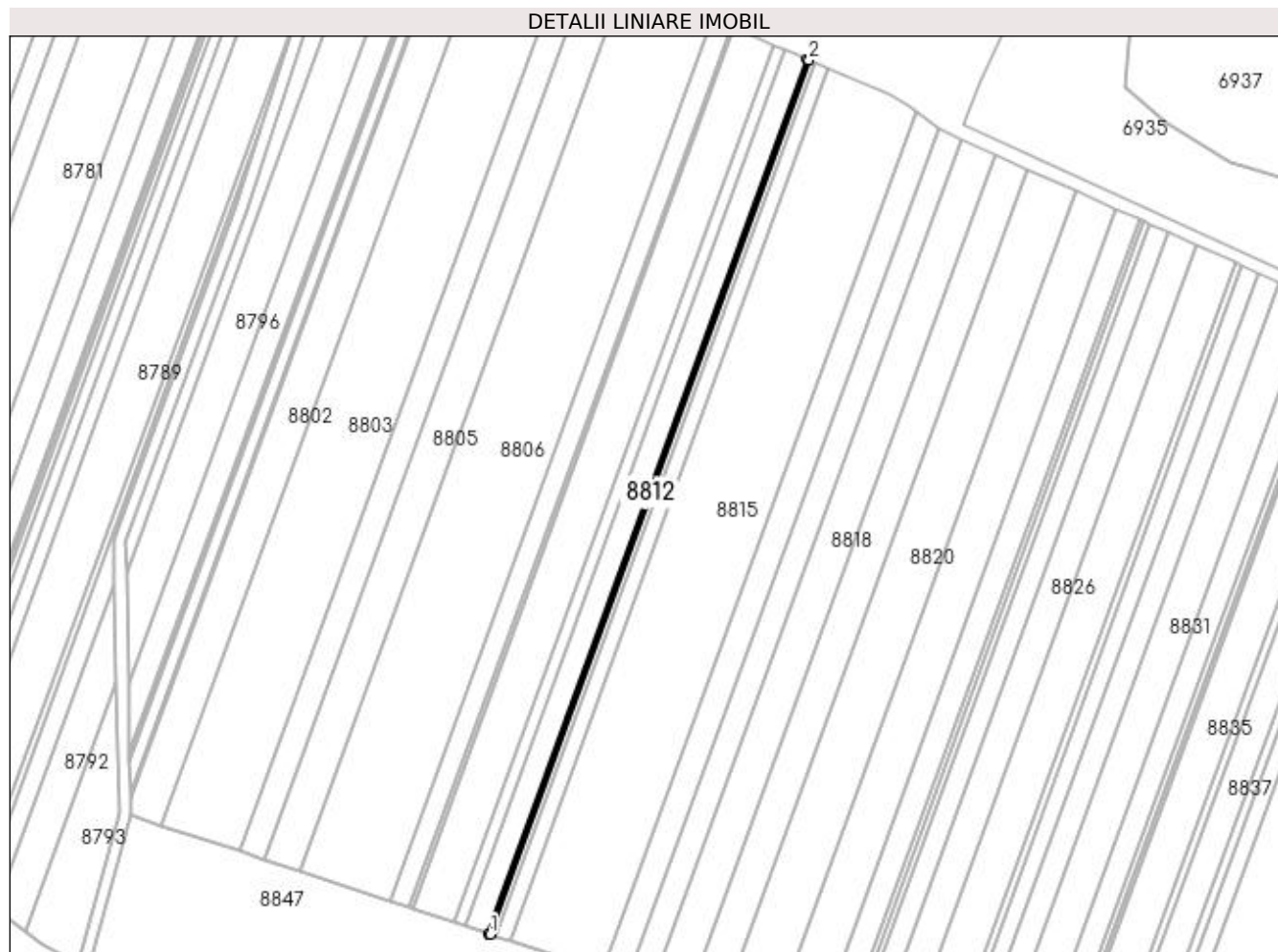
Inscrieri privind dezmembramintele dreptului de proprietate, drepturi reale de garanție și sarcini	Referințe
NU SUNT	

Anexa Nr. 1 La Partea I

Teren

Nr cadastral	Suprafața (mp)*	Observații / Referințe
	Din acte: 200 Masurata: 198	

* Suprafața este determinată în planul de proiecție Stereo 70.



Date referitoare la teren

Crt	Categorie folosință	Intra vilan	Suprafața (mp)	Tarla	Parcelă	Nr. topo	Observații / Referințe
1	padure	NU	198	124	35	-	PROCENT DIMINUARE 1.17%

Lungime Segmente

1) Valorile lungimilor segmentelor sunt obținute din proiecție în plan.

Punct început	X / Y	Punct sfârșit	X / Y	Lungime segment (** (m)
1	350.784,824 262.358,509	2	350.890,554 262.647,906	308.107
2	350.890,554 262.647,906	3	350.889,96 262.648,155	0.643
3	350.889,96 262.648,155	4	350.784,214 262.358,711	308.156
4	350.784,214 262.358,711	1	350.784,824 262.358,509	0.643

**** Lungimile segmentelor sunt determinate în planul de proiecție Stereo 70 și sunt rotunjite la 1 milimetru.**

***** Distanța dintre puncte este formată din segmente cumulate ce sunt mai mici decât valoarea 1 milimetru.**

**DATE DESPRE IMOBILUL NR. 8813**

Oficiul de Cadastru și Publicitate Imobiliară DOLJ
Biroul de Cadastru și Publicitate Imobiliară Craiova

A. Partea I. Descrierea imobilului

TEREN Extravilan

Adresa: Jud. Dolj, T124, P34

Nr. Crt	Nr cadastral Nr. topografic	Suprafața* (mp)	Observații / Referințe
A1		Din acte: 700 Masurata: 692	Sector cadastral:26 Teren neimprejmuit;

B. Partea II. Proprietari și acte

Inscrieri privitoare la dreptul de proprietate și alte drepturi reale		Referințe
/		
Act Notarial nr. CONTRACT DE PARTAJ NR.2045, din 25/06/2018 emis de NP BUDIANA IONUT RAZVAN;		
B1	Intabulare, drept de PROPRIETATE, dobandit prin lesire Din Indiviziune, cota actuala 1/1, cota initiala 1/1 1) ARNĂUTU EUGENIA	A1

C. Partea III. SARCINI .

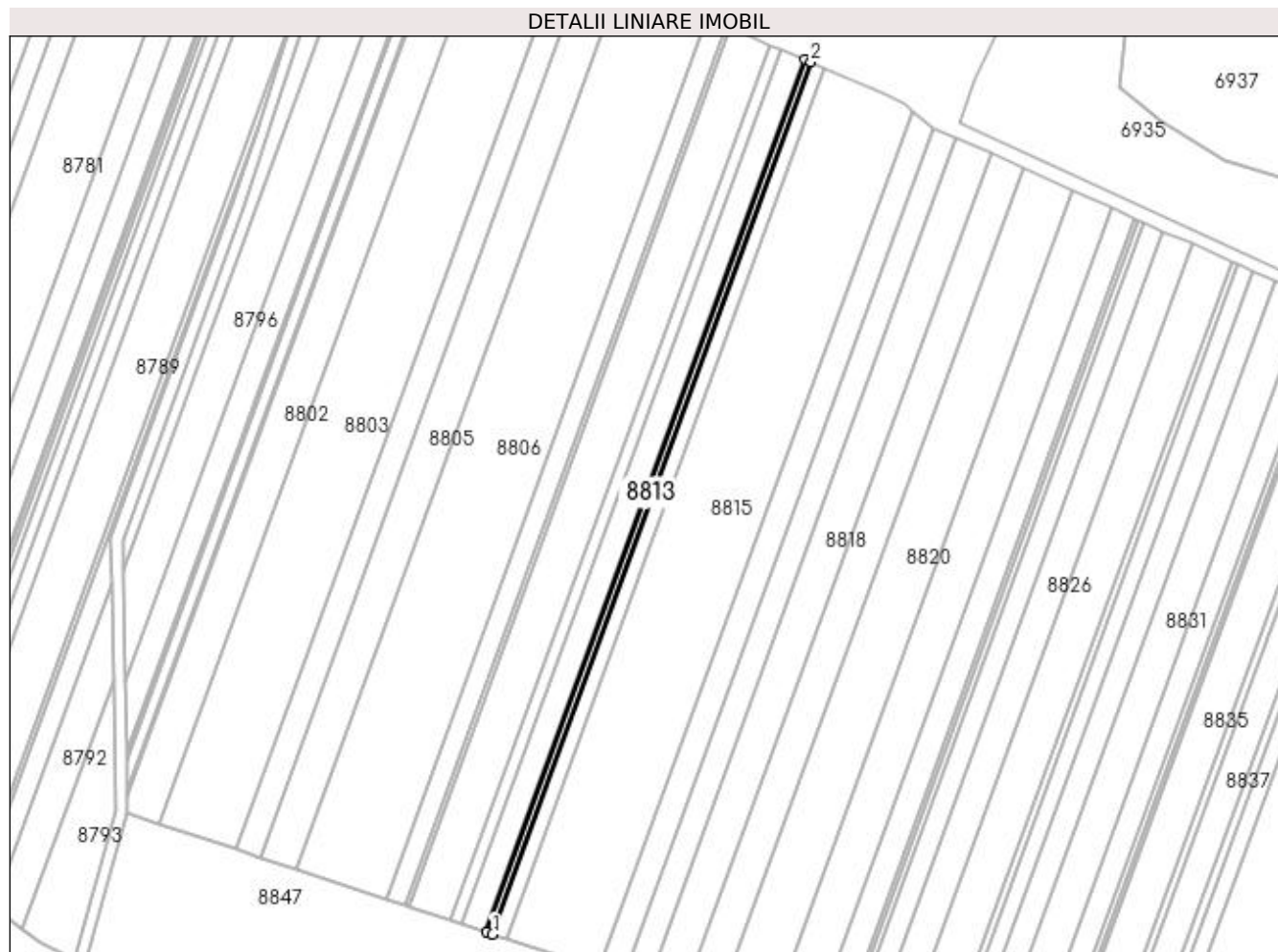
Inscrieri privind dezmembramintele dreptului de proprietate, drepturi reale de garanție și sarcini	Referințe
NU SUNT	

Anexa Nr. 1 La Partea I

Teren

Nr cadastral	Suprafața (mp)*	Observații / Referințe
	Din acte: 700 Masurata: 692	

* Suprafața este determinată în planul de proiecție Stereo 70.



Date referitoare la teren

Crt	Categorie folosință	Intra vilan	Suprafața (mp)	Tarla	Parcelă	Nr. topo	Observații / Referințe
1	padure	NU	692	124	34	-	PROCENT DIMINUARE 1.17%

Lungime Segmente

1) Valorile lungimilor segmentelor sunt obținute din proiecție în plan.

Punct început	X / Y	Punct sfârșit	X / Y	Lungime segment (** (m)
1	350.786,957 262.357,801	2	350.892,628 262.647,037	307.935
2	350.892,628 262.647,037	3	350.890,554 262.647,906	2.249
3	350.890,554 262.647,906	4	350.784,824 262.358,509	308.107
4	350.784,824 262.358,509	1	350.786,957 262.357,801	2.248

**** Lungimile segmentelor sunt determinate în planul de proiecție Stereo 70 și sunt rotunjite la 1 milimetru.**

***** Distanța dintre puncte este formată din segmente cumulate ce sunt mai mici decât valoarea 1 milimetru.**

**DATE DESPRE IMOBILUL NR. 8814**

Oficiul de Cadastru și Publicitate Imobiliară DOLJ
Biroul de Cadastru și Publicitate Imobiliară Craiova

A. Partea I. Descrierea imobilului

TEREN Extravilan

Adresa: Jud. Dolj, T124, P33

Nr. Crt	Nr cadastral Nr. topografic	Suprafața* (mp)	Observații / Referințe
A1		Din acte: 1.500 Masurata: 1.482	Sector cadastral:26 Teren neimprejmut;

B. Partea II. Proprietari și acte

Inscrieri privitoare la dreptul de proprietate și alte drepturi reale		Referințe
/		
Act Administrativ nr. TDP NR.191-15060, din 20/12/1993 emis de CJ DOLJ;		
B1	Intabulare, drept de PROPRIETATE, dobandit prin Reconstituire, cota actuala 1/1, cota initiala 1/1 1) NEAȚĂ ION , LIPSĂ CNP	A1

C. Partea III. SARCINI .

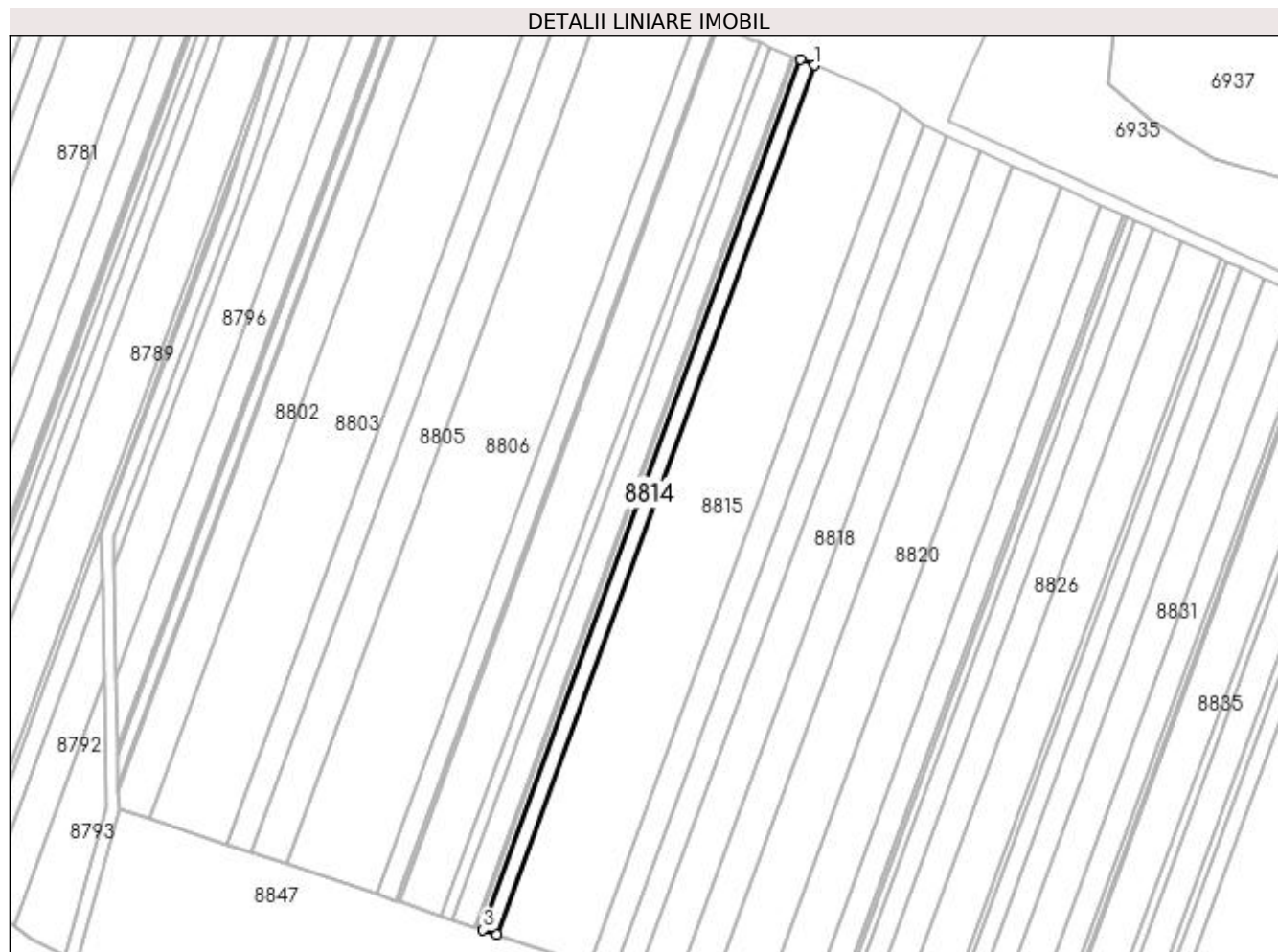
Inscrieri privind dezmembramintele dreptului de proprietate, drepturi reale de garanție și sarcini	Referințe
NU SUNT	

Anexa Nr. 1 La Partea I

Teren

Nr cadastral	Suprafața (mp)*	Observații / Referințe
	Din acte: 1.500 Masurata: 1.482	

* Suprafața este determinată în planul de proiecție Stereo 70.



Date referitoare la teren

Crt	Categorie folosință	Intra vilan	Suprafața (mp)	Tarla	Parcelă	Nr. topo	Observații / Referințe
1	padure	NU	1.482	124	33	-	PROCENT DIMINUARE 1.17%

Lungime Segmente

1) Valorile lungimilor segmentelor sunt obținute din proiecție în plan.

Punct început	X / Y	Punct sfârșit	X / Y	Lungime segment (** (m)
1	350.897,074 262.645,174	2	350.892,628 262.647,037	4.821
2	350.892,628 262.647,037	3	350.786,957 262.357,801	307.935
3	350.786,957 262.357,801	4	350.791,53 262.356,284	4.818
4	350.791,53 262.356,284	1	350.897,074 262.645,174	307.566

**** Lungimile segmentelor sunt determinate în planul de proiecție Stereo 70 și sunt rotunjite la 1 milimetru.**

***** Distanța dintre puncte este formată din segmente cumulate ce sunt mai mici decât valoarea 1 milimetru.**

**DATE DESPRE IMOBILUL NR. 8815**

Oficiul de Cadastru și Publicitate Imobiliară DOLJ
Biroul de Cadastru și Publicitate Imobiliară Craiova

A. Partea I. Descrierea imobilului

TEREN Extravilan

Adresa: Jud. Dolj, T124, P32

Nr. Crt	Nr cadastral Nr. topografic	Suprafața* (mp)	Observații / Referințe
A1		Din acte: 10.000 Masurata: 9.883	Sector cadastral:26 Teren neimprejmuit;

B. Partea II. Proprietari și acte

Inscrieri privitoare la dreptul de proprietate și alte drepturi reale		Referințe
/		
Act Administrativ nr. TDP NR.529-14991, din 22/02/1995 emis de CJ DOLJ;		
B1	Intabulare, drept de PROPRIETATE, dobandit prin Reconstituire, cota actuala 1/1, cota initiala 1/1 1) DUDU ION, LIPSĂ CNP	A1

C. Partea III. SARCINI .

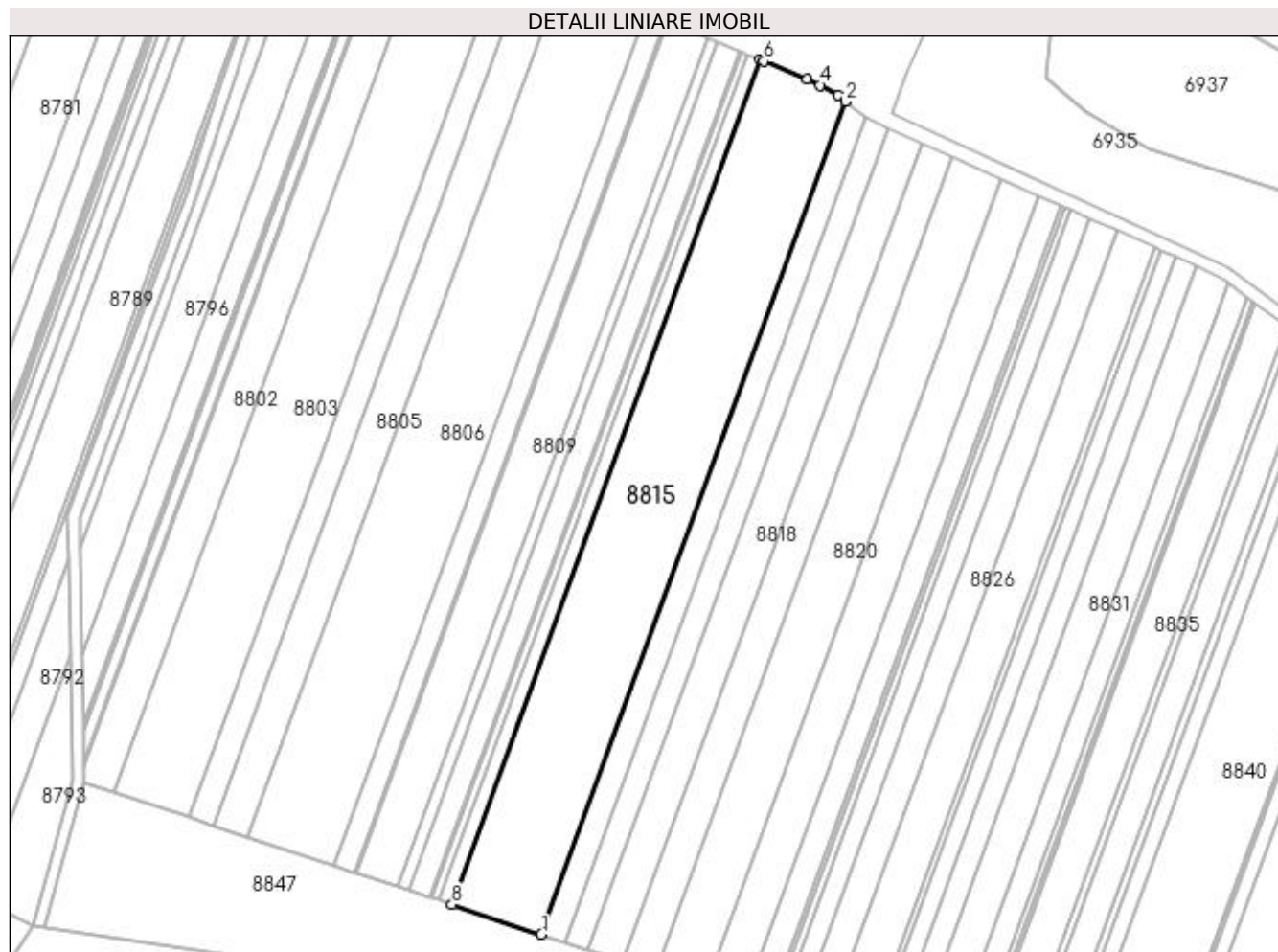
Inscrieri privind dezmembramintele dreptului de proprietate, drepturi reale de garanție și sarcini	Referințe
NU SUNT	

Anexa Nr. 1 La Partea I

Teren

Nr cadastral	Suprafața (mp)*	Observații / Referințe
	Din acte: 10.000 Masurata: 9.883	

* Suprafața este determinată în planul de proiecție Stereo 70.



Date referitoare la teren

Crt	Categorie folosință	Intra vilan	Suprafața (mp)	Tarla	Parcelă	Nr. topo	Observații / Referințe
1	padure	NU	9.883	124	32	-	PROCENT DIMINUARE 1.17%

Lungime Segmente

1) Valorile lungimilor segmentelor sunt obținute din proiecție în plan.

Punct început	X / Y	Punct sfârșit	X / Y	Lungime segment (** (m)
1	350.822,196 262.346,112	2	350.926,221 262.630,843	303.138
2	350.926,221 262.630,843	3	350.923,627 262.632,953	3.344
3	350.923,627 262.632,953	4	350.917,521 262.636,419	7.021
4	350.917,521 262.636,419	5	350.913,005 262.638,426	4.942
5	350.913,005 262.638,426	6	350.898,378 262.644,627	15.887

Punct început	X / Y	Punct sfârșit	X / Y	Lungime segment (** (m)
6	350.898,378 262.644,627	7	350.897,074 262.645,174	1.414
7	350.897,074 262.645,174	8	350.791,53 262.356,284	307.566
8	350.791,53 262.356,284	1	350.822,196 262.346,112	32.309

** Lungimile segmentelor sunt determinate în planul de proiecție Stereo 70 și sunt rotunjite la 1 milimetru.

*** Distanța dintre puncte este formată din segmente cumulate ce sunt mai mici decât valoarea 1 milimetru.

**DATE DESPRE IMOBILUL NR. 8816**

Oficiul de Cadastru și Publicitate Imobiliară DOLJ
Biroul de Cadastru și Publicitate Imobiliară Craiova

A. Partea I. Descrierea imobilului

TEREN Extravilan

Adresa: Jud. Dolj, T124, P31

Nr. Crt	Nr cadastral Nr. topografic	Suprafața* (mp)	Observații / Referințe
A1		Din acte: 2.600 Masurata: 2.570	Sector cadastral:26 Teren neimprejmuit;

B. Partea II. Proprietari și acte

Inscrieri privitoare la dreptul de proprietate și alte drepturi reale		Referințe
/		
Act Notarial nr. CM NR.171, din 23/08/2001 emis de NP STOENESCU FLOREA;		
B1	Intabulare, drept de PROPRIETATE, dobandit prin Succesiune, cota actuala 1/1, cota initiala 1/1 1) MUCICHESCU EMILIA, LIPSĂ CNP	A1

C. Partea III. SARCINI .

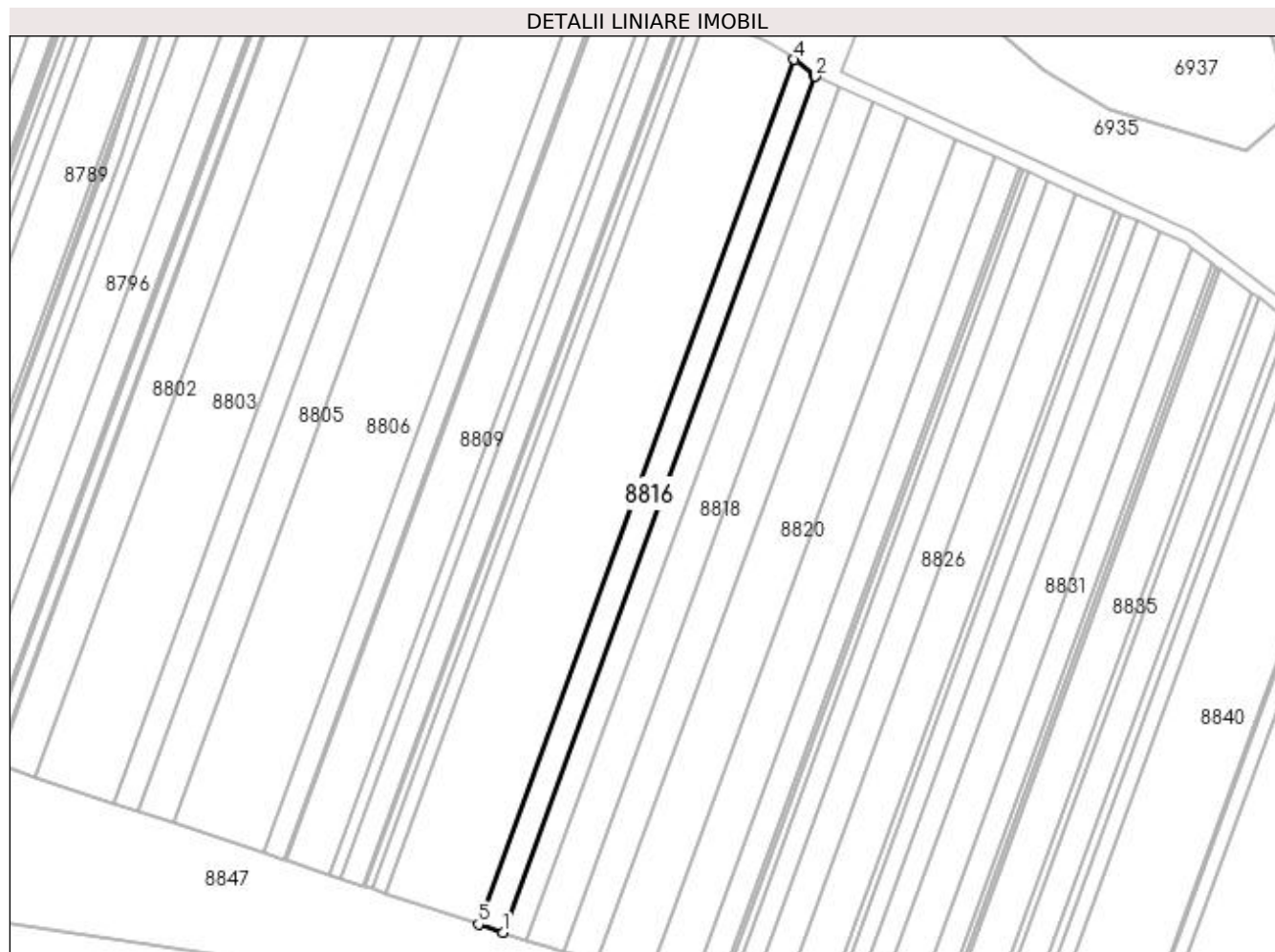
Inscrieri privind dezmembramintele dreptului de proprietate, drepturi reale de garanție și sarcini	Referințe
NU SUNT	

Anexa Nr. 1 La Partea I

Teren

Nr cadastral	Suprafața (mp)*	Observații / Referințe
	Din acte: 2.600 Masurata: 2.570	

* Suprafața este determinată în planul de proiecție Stereo 70.



Date referitoare la teren

Crt	Categorie folosință	Intra vilan	Suprafața (mp)	Tarla	Parcelă	Nr. topo	Observații / Referințe
1	padure	NU	2.570	124	31	-	PROCENT DIMINUARE 1.17%

Lungime Segmente

1) Valorile lungimilor segmentelor sunt obținute din proiecție în plan.

Punct început	X / Y	Punct sfârșit	X / Y	Lungime segment (** (m)
1	350.830,289 262.343,427	2	350.933,263 262.625,282	300.076
2	350.933,263 262.625,282	3	350.932,801 262.625,489	0.506
3	350.932,801 262.625,489	4	350.926,221 262.630,843	8.483
4	350.926,221 262.630,843	5	350.822,196 262.346,112	303.138
5	350.822,196 262.346,112	1	350.830,289 262.343,427	8.527

**** Lungimile segmentelor sunt determinate în planul de proiecție Stereo 70 și sunt rotunjite la 1 milimetru.**

***** Distanța dintre puncte este formată din segmente cumulate ce sunt mai mici decât valoarea 1 milimetru.**

**DATE DESPRE IMOBILUL NR. 8817**

Oficiul de Cadastru și Publicitate Imobiliară DOLJ
Biroul de Cadastru și Publicitate Imobiliară Craiova

A. Partea I. Descrierea imobilului

TEREN Extravilan

Adresa: Jud. Dolj, T124, P30

Nr. Crt	Nr cadastral Nr. topografic	Suprafața* (mp)	Observații / Referințe
A1		Din acte: 2.500 Masurata: 2.471	Sector cadastral:26 Teren neimprejmuit;

B. Partea II. Proprietari și acte

Inscrieri privitoare la dreptul de proprietate și alte drepturi reale		Referințe
/		
Act Notarial nr. CM NR.247, din 06/08/2015 emis de NP BUDIANA IONUT RAZVAN;		
B1	Intabulare, drept de PROPRIETATE, dobandit prin Succesiune, cota actuala 1/1, cota initiala 1/1 1) MINEA ANA	A1

C. Partea III. SARCINI .

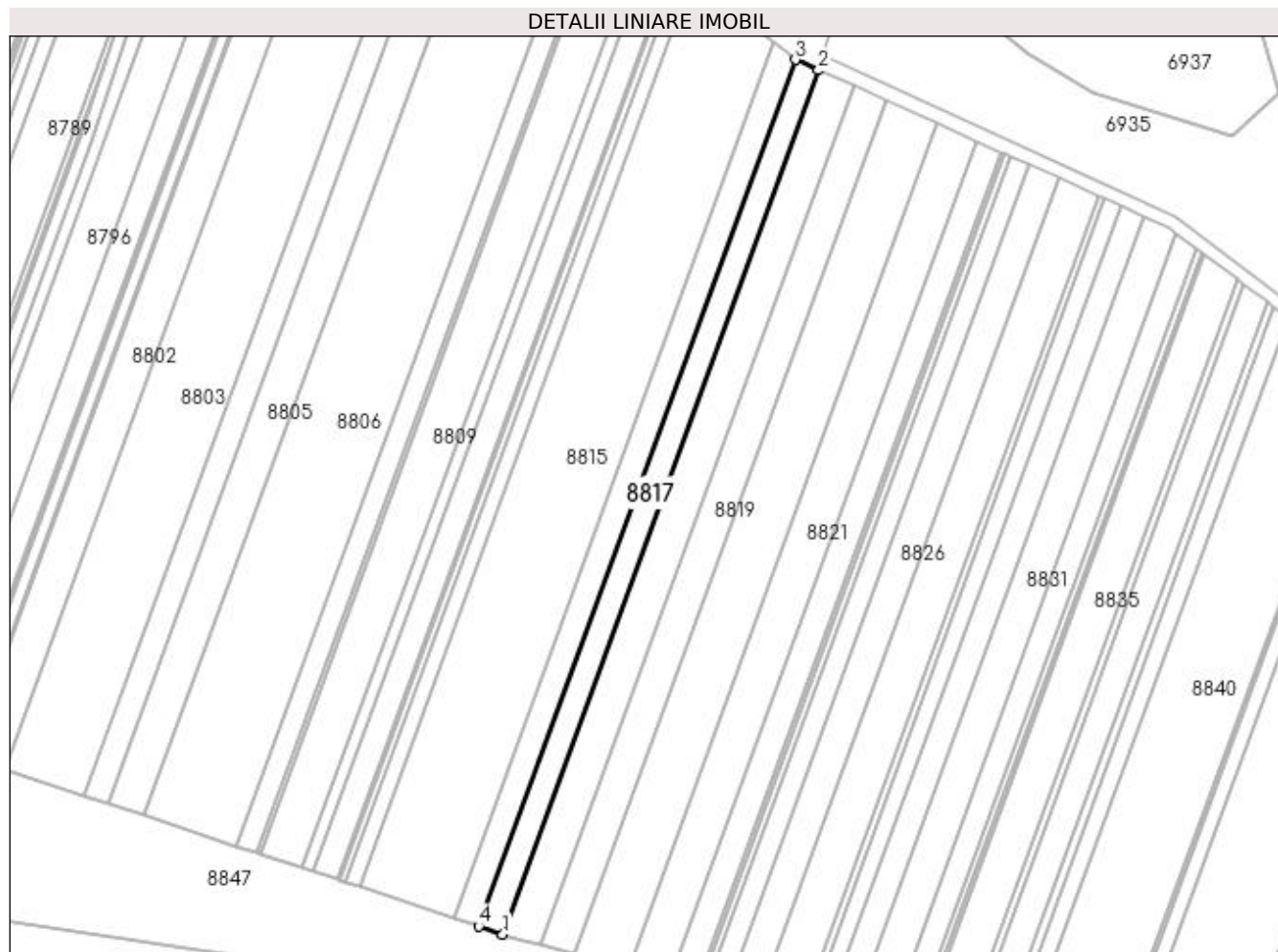
Inscrieri privind dezmembramintele dreptului de proprietate, drepturi reale de garanție și sarcini	Referințe
NU SUNT	

Anexa Nr. 1 La Partea I

Teren

Nr cadastral	Suprafața (mp)*	Observații / Referințe
	Din acte: 2.500 Masurata: 2.471	

* Suprafața este determinată în planul de proiecție Stereo 70.



Date referitoare la teren

Crt	Categorie folosință	Intra vilan	Suprafața (mp)	Tarla	Parcelă	Nr. topo	Observații / Referințe
1	padure	NU	2.471	124	30	-	PROCENT DIMINUARE 1.17%

Lungime Segmente

1) Valorile lungimilor segmentelor sunt obținute din proiecție în plan.

Punct început	X / Y	Punct sfârșit	X / Y	Lungime segment (** (m)
1	350.838,119 262.340,83	2	350.940,805 262.621,894	299.235
2	350.940,805 262.621,894	3	350.933,263 262.625,282	8.268
3	350.933,263 262.625,282	4	350.830,289 262.343,427	300.076
4	350.830,289 262.343,427	1	350.838,119 262.340,83	8.25

**** Lungimile segmentelor sunt determinate în planul de proiecție Stereo 70 și sunt rotunjite la 1 milimetru.**

***** Distanța dintre puncte este formată din segmente cumulate ce sunt mai mici decât valoarea 1 milimetru.**

**DATE DESPRE IMOBILUL NR. 8818**

Oficiul de Cadastru și Publicitate Imobiliară DOLJ
Biroul de Cadastru și Publicitate Imobiliară Craiova

A. Partea I. Descrierea imobilului

TEREN Extravilan

Adresa: Jud. Dolj, T124, P29

Nr. Crt	Nr cadastral Nr. topografic	Suprafața* (mp)	Observații / Referințe
A1		Din acte: 3.800 Masurata: 3.756	Sector cadastral:26 Teren neimprejmut;

B. Partea II. Proprietari și acte

Inscrieri privitoare la dreptul de proprietate și alte drepturi reale		Referințe
/		
Act Administrativ nr. TDP NR.2269-48340, din 09/07/1997 emis de CJ DOLJ;		
B1	Intabulare, drept de PROPRIETATE, dobandit prin Reconstituire, cota actuala 1/1, cota initiala 1/1 1) RADI FLOAREA , LIPSĂ CNP 2) VILVOI IOANA , LIPSĂ CNP 3) FLOREA IULIA , LIPSĂ CNP	A1

C. Partea III. SARCINI .

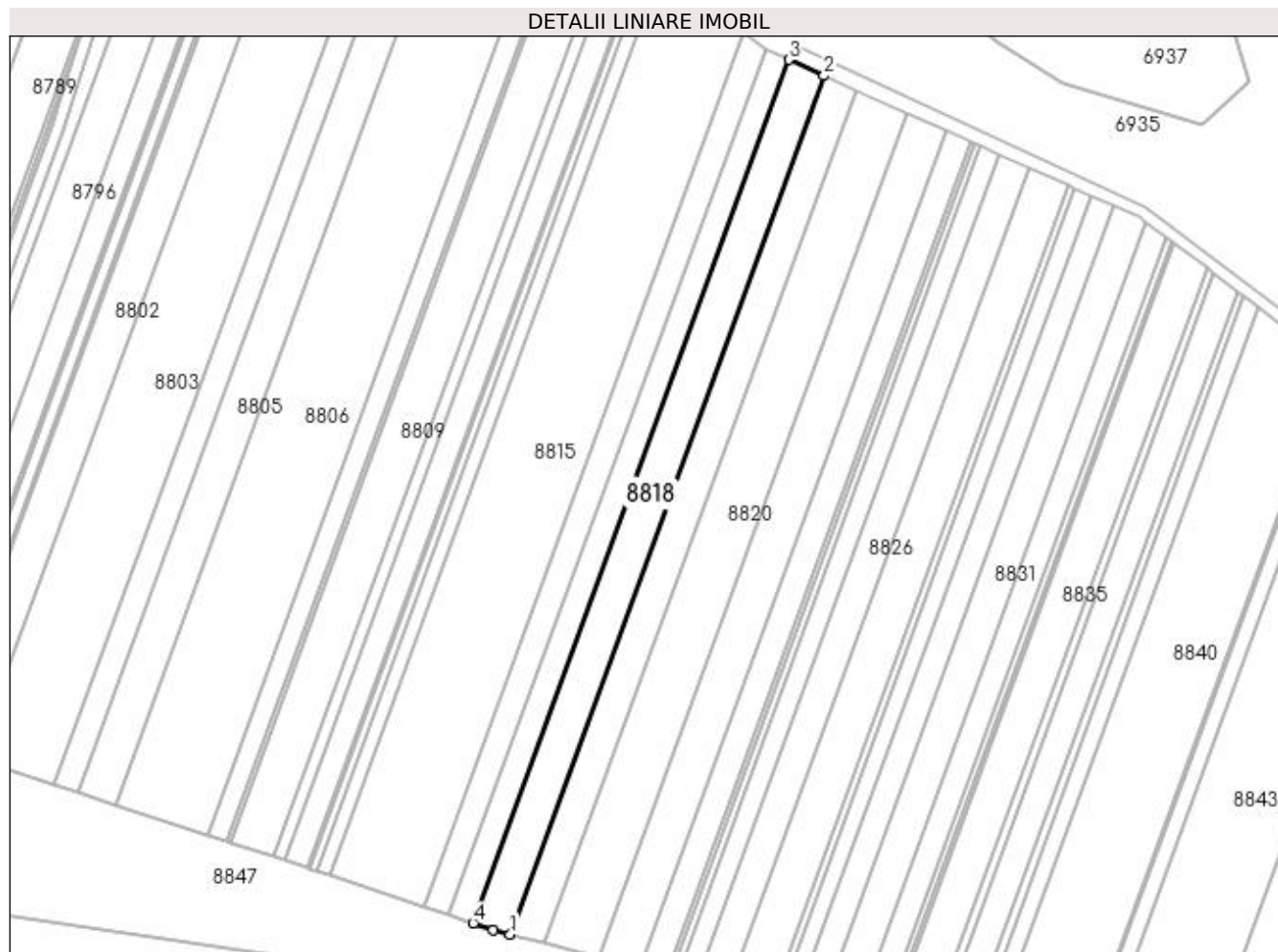
Inscrieri privind dezmembramintele dreptului de proprietate, drepturi reale de garanție și sarcini	Referințe
NU SUNT	

Anexa Nr. 1 La Partea I

Teren

Nr cadastral	Suprafața (mp)*	Observații / Referințe
	Din acte: 3.800 Masurata: 3.756	

* Suprafața este determinată în planul de proiecție Stereo 70.



Date referitoare la teren

Crt	Categorie folosință	Intra vilan	Suprafața (mp)	Tarla	Parcelă	Nr. topo	Observații / Referințe
1	padure	NU	3.756	124	29	-	PROCENT DIMINUARE 1.17%

Lungime Segmente

1) Valorile lungimilor segmentelor sunt obținute din proiecție în plan.

Punct început	X / Y	Punct sfârșit	X / Y	Lungime segment (** (m)
1	350.850,2 262.337,229	2	350.952,312 262.616,726	297.566
2	350.952,312 262.616,726	3	350.940,805 262.621,894	12.615
3	350.940,805 262.621,894	4	350.838,119 262.340,83	299.235
4	350.838,119 262.340,83	5	350.844,735 262.338,635	6.97
5	350.844,735 262.338,635	1	350.850,2 262.337,229	5.643

**** Lungimile segmentelor sunt determinate în planul de proiecție Stereo 70 și sunt rotunjite la 1 milimetru.**

***** Distanța dintre puncte este formată din segmente cumulate ce sunt mai mici decât valoarea 1 milimetru.**

**DATE DESPRE IMOBILUL NR. 8819**

Oficiul de Cadastru și Publicitate Imobiliară DOLJ
Biroul de Cadastru și Publicitate Imobiliară Craiova

A. Partea I. Descrierea imobilului

TEREN Extravilan

Adresa: Jud. Dolj, T124, P28

Nr. Crt	Nr cadastral Nr. topografic	Suprafața* (mp)	Observații / Referințe
A1		Din acte: 3.500 Masurata: 3.459	Sector cadastral:26 Teren neimprejmuit;

B. Partea II. Proprietari și acte

Inscrieri privitoare la dreptul de proprietate și alte drepturi reale		Referințe
/		
Act Administrativ nr. TDP NR.1476-44699, din 07/11/1996 emis de CJ DOLJ;		
B1	Intabulare, drept de PROPRIETATE, dobandit prin Reconstituire, cota actuala 1/1, cota initiala 1/1 1) SÎRBOIU TRAIAN, LIPSĂ CNP	A1

C. Partea III. SARCINI .

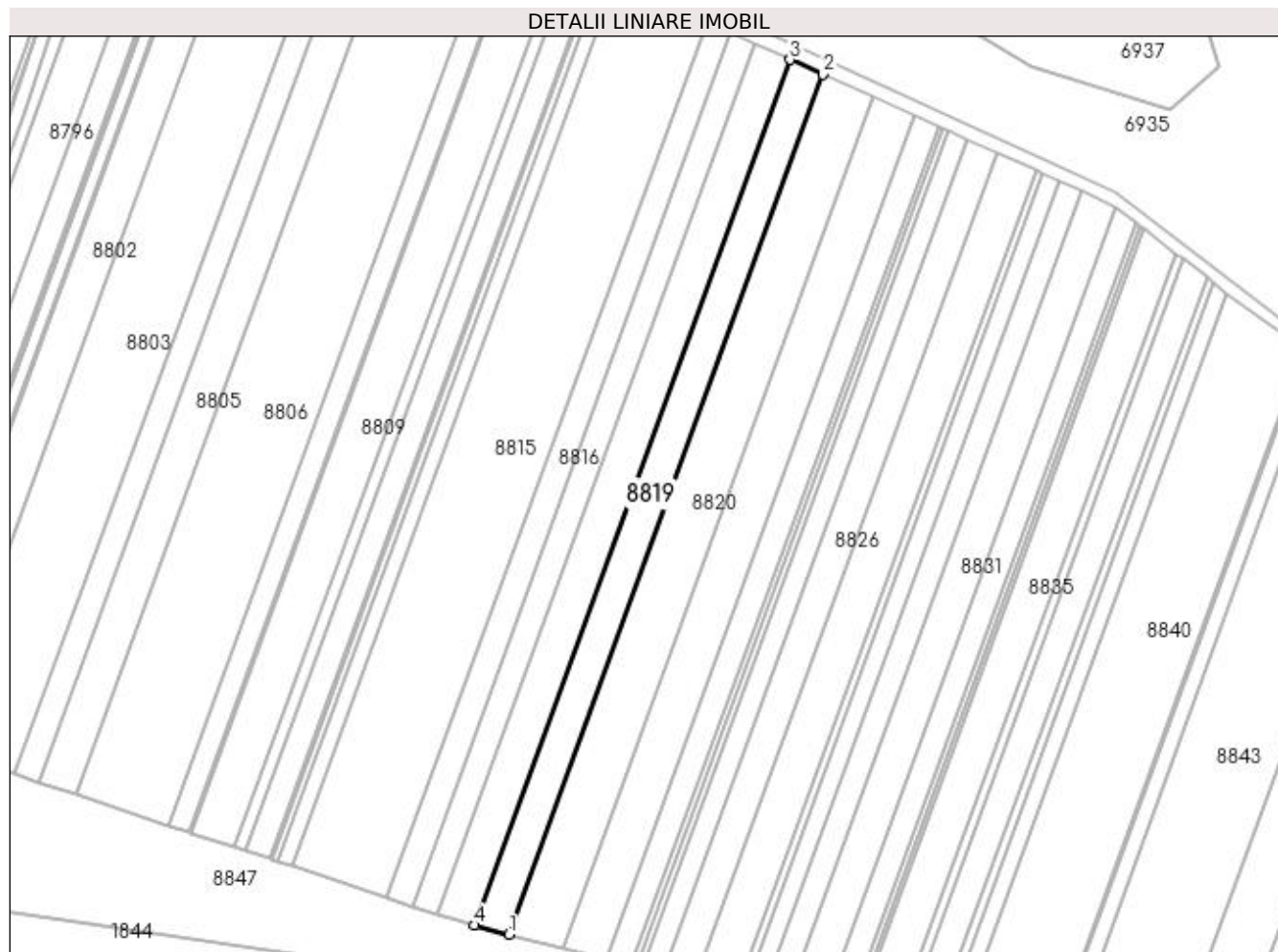
Inscrieri privind dezmembramintele dreptului de proprietate, drepturi reale de garanție și sarcini	Referințe
NU SUNT	

Anexa Nr. 1 La Partea I

Teren

Nr cadastral	Suprafața (mp)*	Observații / Referințe
	Din acte: 3.500 Masurata: 3.459	

* Suprafața este determinată în planul de proiecție Stereo 70.



Date referitoare la teren

Crt	Categorie folosință	Intra vilan	Suprafața (mp)	Tarla	Parcelă	Nr. topo	Observații / Referințe
1	padure	NU	3.459	124	28	-	PROCENT DIMINUARE 1.17%

Lungime Segmente

1) Valorile lungimilor segmentelor sunt obținute din proiecție în plan.

Punct început	X / Y	Punct sfârșit	X / Y	Lungime segment (** (m)
1	350.861,55 262.334,309	2	350.962,979 262.611,935	295.574
2	350.962,979 262.611,935	3	350.952,312 262.616,726	11.693
3	350.952,312 262.616,726	4	350.850,2 262.337,229	297.566
4	350.850,2 262.337,229	1	350.861,55 262.334,309	11.72

**** Lungimile segmentelor sunt determinate în planul de proiecție Stereo 70 și sunt rotunjite la 1 milimetru.**

***** Distanța dintre puncte este formată din segmente cumulate ce sunt mai mici decât valoarea 1 milimetru.**

**DATE DESPRE IMOBILUL NR. 8820**

Oficiul de Cadastru și Publicitate Imobiliară DOLJ
Biroul de Cadastru și Publicitate Imobiliară Craiova

A. Partea I. Descrierea imobilului

TEREN Extravilan

Adresa: Jud. Dolj, T124, P27

Nr. Crt	Nr cadastral Nr. topografic	Suprafața* (mp)	Observații / Referințe
A1		Din acte: 5.300 Masurata: 5.238	Sector cadastral:26 Teren neimprejmit;

B. Partea II. Proprietari și acte

Inscrieri privitoare la dreptul de proprietate și alte drepturi reale		Referințe
/		
Act Administrativ nr. TDP NR.1061-1390, din 27/06/1996 emis de CJ DOLJ;		
B1	Intabulare, drept de PROPRIETATE, dobandit prin Reconstituire, cota actuala 1/2, cota initiala 1/2 1) NOANĂ FLOREA , LIPSĂ CNP	A1
Act Notarial nr. CM NR.26, din 27/02/2019 emis de NP BUDIANA IONUT-RAZVAN;		
B2	Intabulare, drept de PROPRIETATE, dobandit prin Succesiune, cota actuala 1/2, cota initiala 1/2 1) NOANĂ AUREL	A1

C. Partea III. SARCINI .

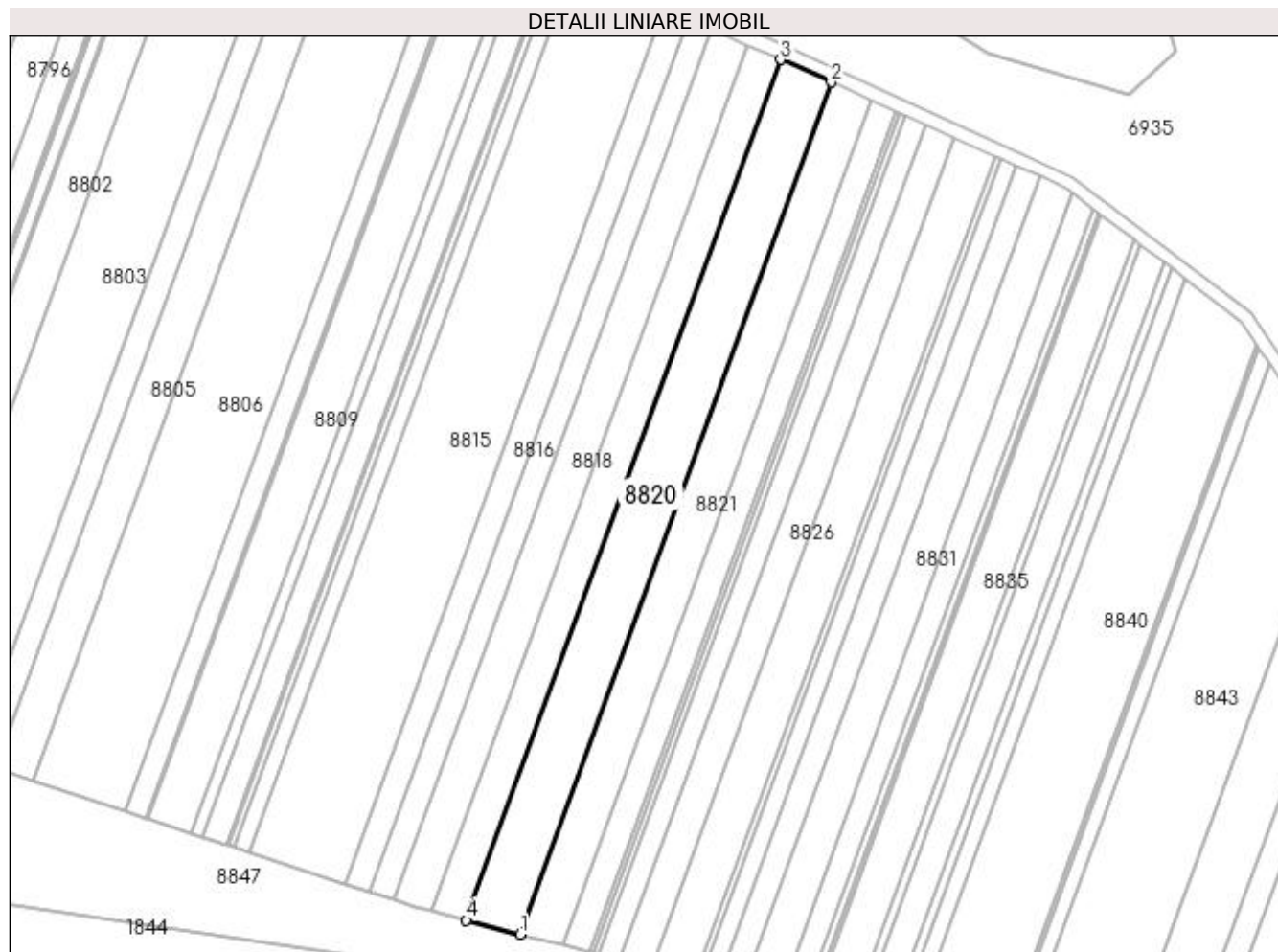
Inscrieri privind dezmembramintele dreptului de proprietate, drepturi reale de garanție și sarcini	Referințe
NU SUNT	

Anexa Nr. 1 La Partea I

Teren

Nr cadastral	Suprafața (mp)*	Observații / Referințe
	Din acte: 5.300 Masurata: 5.238	

* Suprafața este determinată în planul de proiecție Stereo 70.



Date referitoare la teren

Crt	Categorie folosință	Intra vilan	Suprafața (mp)	Tarla	Parcelă	Nr. topo	Observații / Referințe
1	padure	NU	5.238	124	27	-	PROCENT DIMINUARE 1.17%

Lungime Segmente

1) Valorile lungimilor segmentelor sunt obținute din proiecție în plan.

Punct început	X / Y	Punct sfârșit	X / Y	Lungime segment (** (m)
1	350.878,886 262.329,85	2	350.979,271 262.604,618	292.532
2	350.979,271 262.604,618	3	350.962,979 262.611,935	17.859
3	350.962,979 262.611,935	4	350.861,55 262.334,309	295.574
4	350.861,55 262.334,309	1	350.878,886 262.329,85	17.9

**** Lungimile segmentelor sunt determinate în planul de proiecție Stereo 70 și sunt rotunjite la 1 milimetru.**

***** Distanța dintre puncte este formată din segmente cumulate ce sunt mai mici decât valoarea 1 milimetru.**

**DATE DESPRE IMOBILUL NR. 8821**

Oficiul de Cadastru și Publicitate Imobiliară DOLJ
Biroul de Cadastru și Publicitate Imobiliară Craiova

A. Partea I. Descrierea imobilului

TEREN Extravilan

Adresa: Jud. Dolj, T124, P26

Nr. Crt	Nr cadastral Nr. topografic	Suprafața* (mp)	Observații / Referințe
A1		Din acte: 4.200 Masurata: 4.151	Sector cadastral:26 Teren neimprejmuit;

B. Partea II. Proprietari și acte

Inscrieri privitoare la dreptul de proprietate și alte drepturi reale		Referințe
/		
Act Notarial nr. CM NR.284, din 21/03/2006 emis de NP STOENESCU FLOREA;		
B1	Intabulare, drept de PROPRIETATE, dobandit prin Succesiune, cota actuala 1/1, cota initiala 1/1 1) BORA OLGA	A1

C. Partea III. SARCINI .

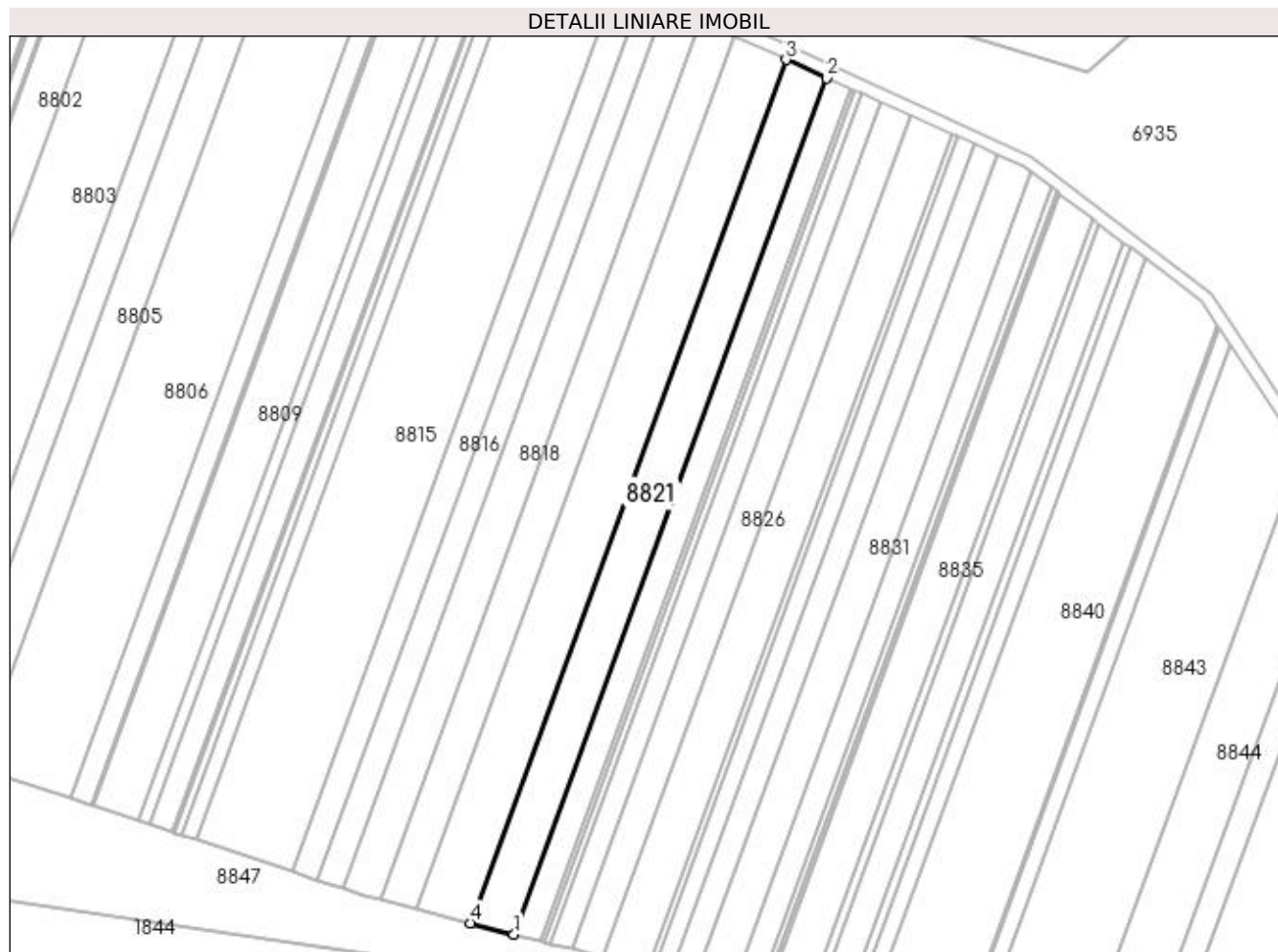
Inscrieri privind dezmembramintele dreptului de proprietate, drepturi reale de garanție și sarcini	Referințe
NU SUNT	

Anexa Nr. 1 La Partea I

Teren

Nr cadastral	Suprafața (mp)*	Observații / Referințe
	Din acte: 4.200 Masurata: 4.151	

* Suprafața este determinată în planul de proiecție Stereo 70.



Date referitoare la teren

Crt	Categorie folosință	Intra vilan	Suprafața (mp)	Tarla	Parcelă	Nr. topo	Observații / Referințe
1	padure	NU	4.151	124	26	-	PROCENT DIMINUARE 1.17%

Lungime Segmente

1) Valorile lungimilor segmentelor sunt obținute din proiecție în plan.

Punct început	X / Y	Punct sfârșit	X / Y	Lungime segment (** (m)
1	350.892,753 262.326,282	2	350.992,303 262.598,765	290.099
2	350.992,303 262.598,765	3	350.979,271 262.604,618	14.286
3	350.979,271 262.604,618	4	350.878,886 262.329,85	292.532
4	350.878,886 262.329,85	1	350.892,753 262.326,282	14.319

**** Lungimile segmentelor sunt determinate în planul de proiecție Stereo 70 și sunt rotunjite la 1 milimetru.**

***** Distanța dintre puncte este formată din segmente cumulate ce sunt mai mici decât valoarea 1 milimetru.**

**DATE DESPRE IMOBILUL NR. 8822**

Oficiul de Cadastru și Publicitate Imobiliară DOLJ
Biroul de Cadastru și Publicitate Imobiliară Craiova

A. Partea I. Descrierea imobilului

TEREN Extravilan

Adresa: Jud. Dolj, T124, P25

Nr. Crt	Nr cadastral Nr. topografic	Suprafața* (mp)	Observații / Referințe
A1		Din acte: 2.500 Masurata: 2.471	Sector cadastral:26 Teren neimprejmuit;

B. Partea II. Proprietari și acte

Inscrieri privitoare la dreptul de proprietate și alte drepturi reale		Referințe
/		
Act Administrativ nr. TDP NR.351-14990, din 09/03/1994 emis de CJ DOLJ;		
B1	Intabulare, drept de PROPRIETATE, dobandit prin Reconstituire, cota actuala 1/1, cota initiala 1/1 1) CIUCĂ OPRIȚA, LIPSĂ CNP	A1

C. Partea III. SARCINI .

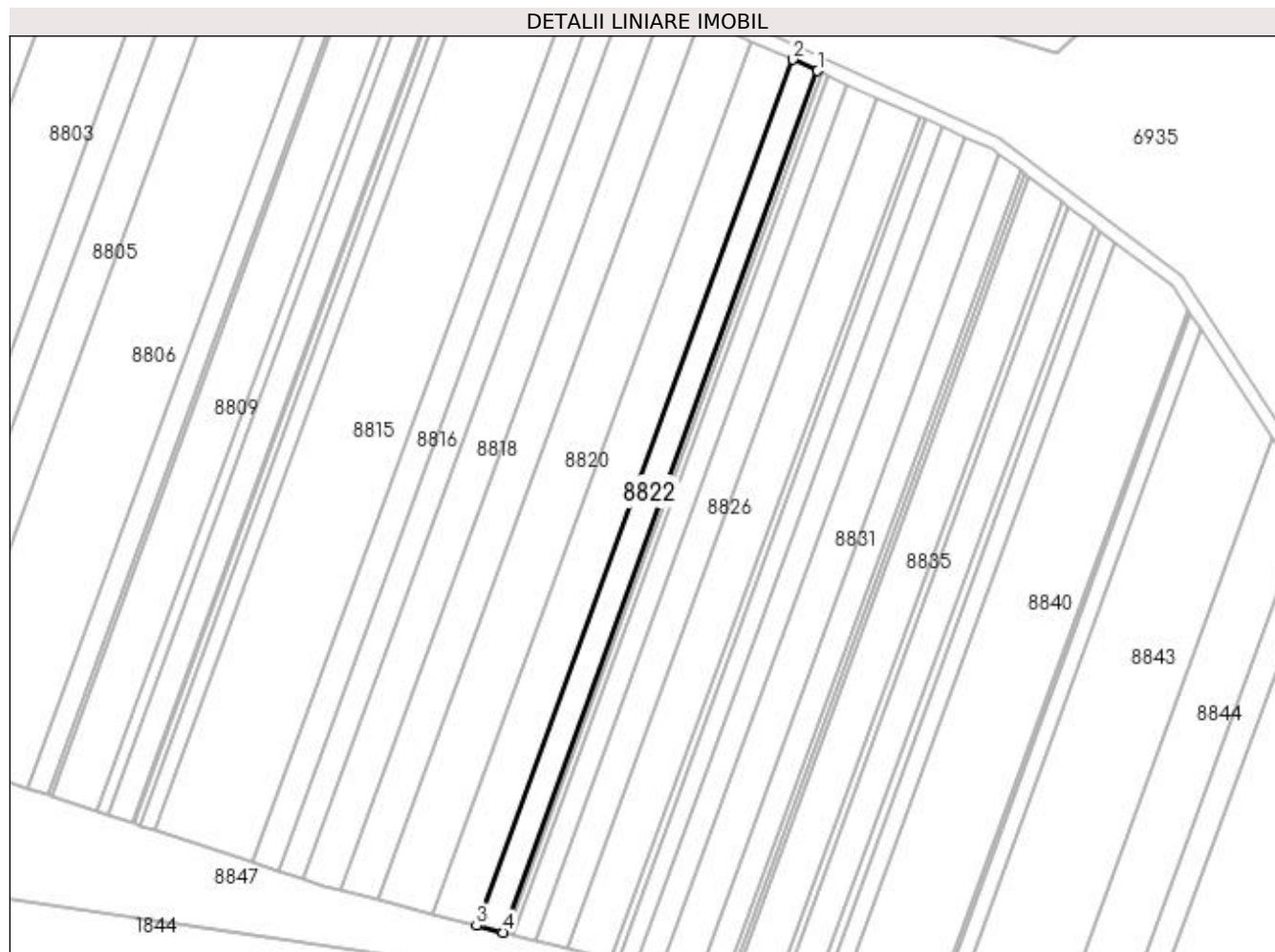
Inscrieri privind dezmembramintele dreptului de proprietate, drepturi reale de garanție și sarcini	Referințe
NU SUNT	

Anexa Nr. 1 La Partea I

Teren

Nr cadastral	Suprafața (mp)*	Observații / Referințe
	Din acte: 2.500 Masurata: 2.471	

* Suprafața este determinată în planul de proiecție Stereo 70.



Date referitoare la teren

Crt	Categorie folosință	Intra vilan	Suprafața (mp)	Tarla	Parcelă	Nr. topo	Observații / Referințe
1	padure	NU	2.471	124	25	-	PROCENT DIMINUARE 1.17%

Lungime Segmente

1) Valorile lungimilor segmentelor sunt obținute din proiecție în plan.

Punct început	X / Y	Punct sfârșit	X / Y	Lungime segment (** (m)
1	351.000,113 262.595,258	2	350.992,303 262.598,765	8.561
2	350.992,303 262.598,765	3	350.892,753 262.326,282	290.099
3	350.892,753 262.326,282	4	350.901,063 262.324,144	8.581
4	350.901,063 262.324,144	1	351.000,113 262.595,258	288.64

**** Lungimile segmentelor sunt determinate în planul de proiecție Stereo 70 și sunt rotunjite la 1 milimetru.**

***** Distanța dintre puncte este formată din segmente cumulate ce sunt mai mici decât valoarea 1 milimetru.**

**DATE DESPRE IMOBILUL NR. 8823**

Oficiul de Cadastru și Publicitate Imobiliară DOLJ
Biroul de Cadastru și Publicitate Imobiliară Craiova

A. Partea I. Descrierea imobilului

TEREN Extravilan

Adresa: Jud. Dolj, T124, P24

Nr. Crt	Nr cadastral Nr. topografic	Suprafața* (mp)	Observații / Referințe
A1		Din acte: 400 Masurata: 395	Sector cadastral:26 Teren neimprejmit;

B. Partea II. Proprietari și acte

Inscrieri privitoare la dreptul de proprietate și alte drepturi reale		Referințe
/		
Act Administrativ nr. TDP NR.58-59628, din 26/08/1993 emis de CJ DOLJ;		
B1	Intabulare, drept de PROPRIETATE, dobandit prin Constituire, cota actuala 1/1, cota initiala 1/1 1) STANȚĂ MARCEL, LIPSĂ CNP	A1

C. Partea III. SARCINI .

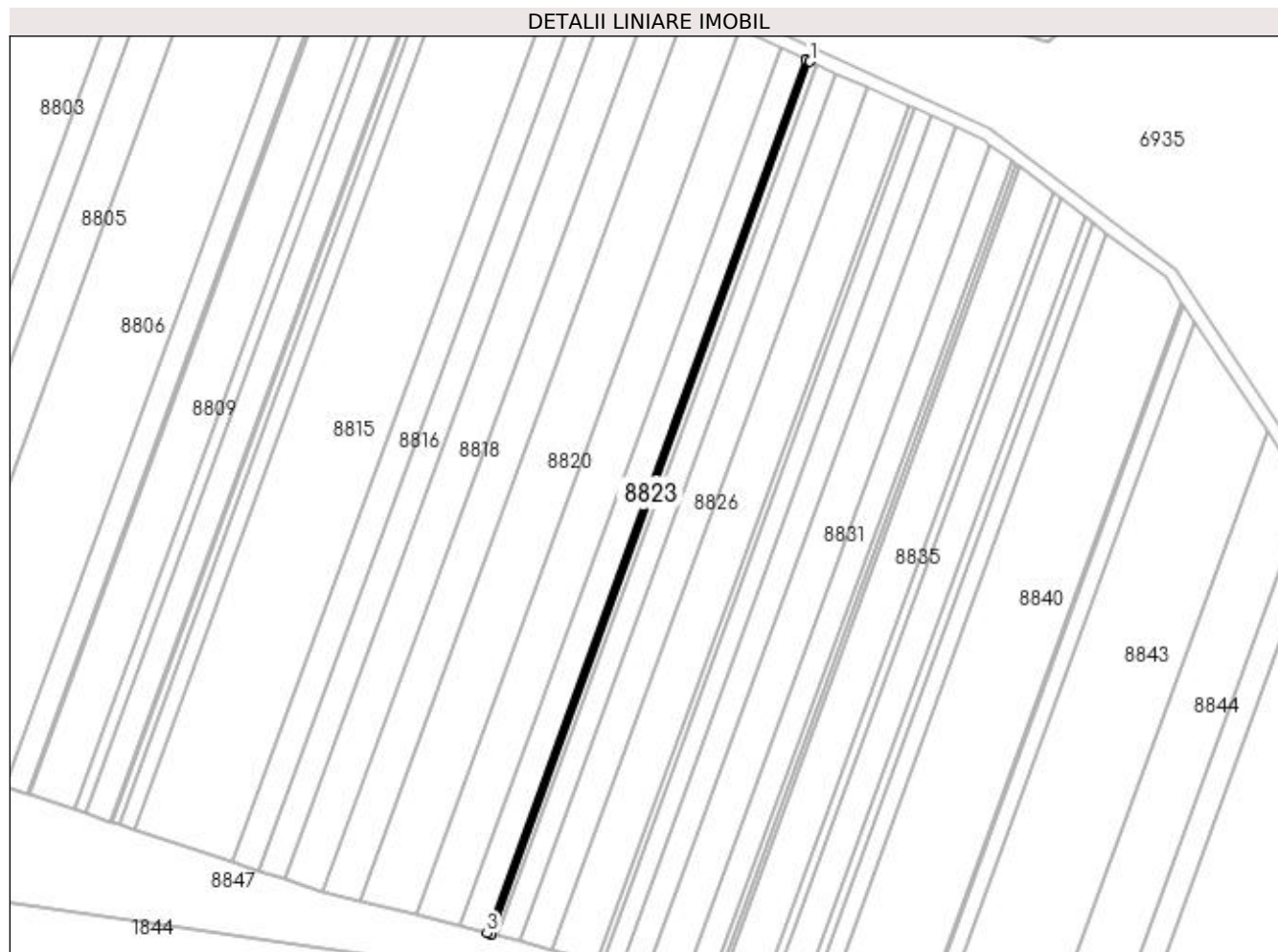
Inscrieri privind dezmembramintele dreptului de proprietate, drepturi reale de garanție și sarcini	Referințe
NU SUNT	

Anexa Nr. 1 La Partea I

Teren

Nr cadastral	Suprafața (mp)*	Observații / Referințe
	Din acte: 400 Masurata: 395	

* Suprafața este determinată în planul de proiecție Stereo 70.



Date referitoare la teren

Crt	Categorie folosință	Intra vilan	Suprafața (mp)	Tarla	Parcelă	Nr. topo	Observații / Referințe
1	padure	NU	395	124	24	-	PROCENT DIMINUARE 1.17%

Lungime Segmente

1) Valorile lungimilor segmentelor sunt obținute din proiecție în plan.

Punct început	X / Y	Punct sfârșit	X / Y	Lungime segment (** (m)
1	351.001,365 262.594,695	2	351.000,113 262.595,258	1.373
2	351.000,113 262.595,258	3	350.901,063 262.324,144	288.64
3	350.901,063 262.324,144	4	350.902,396 262.323,802	1.376
4	350.902,396 262.323,802	1	351.001,365 262.594,695	288.407

**** Lungimile segmentelor sunt determinate în planul de proiecție Stereo 70 și sunt rotunjite la 1 milimetru.**

***** Distanța dintre puncte este formată din segmente cumulate ce sunt mai mici decât valoarea 1 milimetru.**

**DATE DESPRE IMOBILUL NR. 8824**

Oficiul de Cadastru și Publicitate Imobiliară DOLJ
 Biroul de Cadastru și Publicitate Imobiliară Craiova

A. Partea I. Descrierea imobilului

TEREN Extravilan

Adresa: Jud. Dolj, T124, P23

Nr. Crt	Nr cadastral Nr. topografic	Suprafața* (mp)	Observații / Referințe
A1		Din acte: 600 Masurata: 593	Sector cadastral:26 Teren neimprejmit;

B. Partea II. Proprietari și acte

Inscrieri privitoare la dreptul de proprietate și alte drepturi reale		Referințe
/		
Act Notarial nr. CM NR.264, din 21/11/2014 emis de NP STOENESCU FLOREA;		
B1	Intabulare, drept de PROPRIETATE, dobandit prin Succesiune, cota actuala 1/1, cota initiala 1/1 1) SAVESCU MARINA-DIANA	A1

C. Partea III. SARCINI .

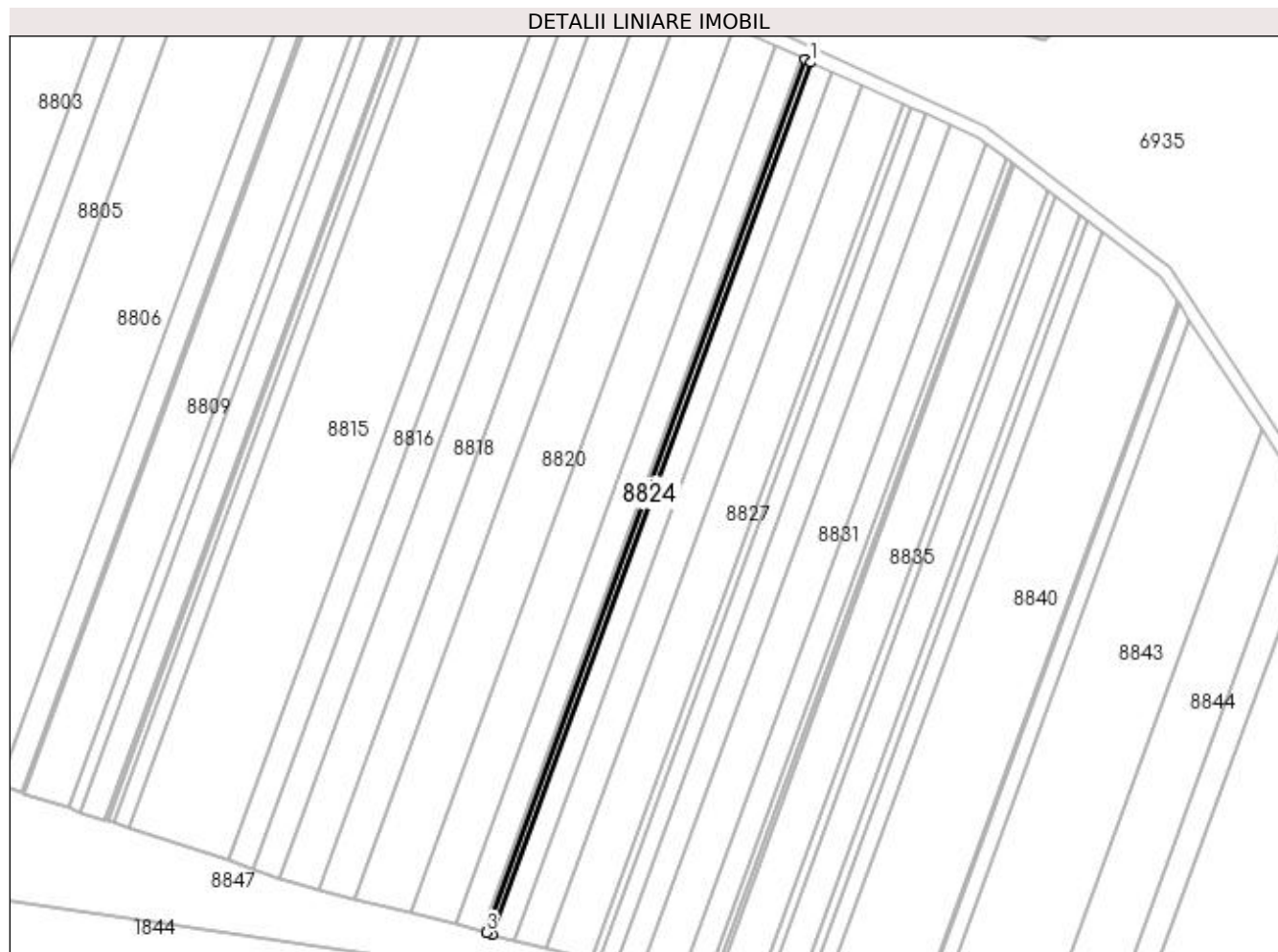
Inscrieri privind dezmembramintele dreptului de proprietate, drepturi reale de garanție și sarcini	Referințe
NU SUNT	

Anexa Nr. 1 La Partea I

Teren

Nr cadastral	Suprafața (mp)*	Observații / Referințe
	Din acte: 600 Masurata: 593	

* Suprafața este determinată în planul de proiecție Stereo 70.



Date referitoare la teren

Crt	Categorie folosință	Intra vilan	Suprafața (mp)	Tarla	Parcelă	Nr. topo	Observații / Referințe
1	padure	NU	593	124	23	-	PROCENT DIMINUARE 1.17%

Lungime Segmente

1) Valorile lungimilor segmentelor sunt obținute din proiecție în plan.

Punct început	X / Y	Punct sfârșit	X / Y	Lungime segment (** (m)
1	351.003,247 262.593,85	2	351.001,365 262.594,695	2.063
2	351.001,365 262.594,695	3	350.902,396 262.323,802	288.407
3	350.902,396 262.323,802	4	350.904,398 262.323,287	2.067
4	350.904,398 262.323,287	1	351.003,247 262.593,85	288.055

**** Lungimile segmentelor sunt determinate în planul de proiecție Stereo 70 și sunt rotunjite la 1 milimetru.**

***** Distanța dintre puncte este formată din segmente cumulate ce sunt mai mici decât valoarea 1 milimetru.**

**DATE DESPRE IMOBILUL NR. 8825**

Oficiul de Cadastru și Publicitate Imobiliară DOLJ
Biroul de Cadastru și Publicitate Imobiliară Craiova

A. Partea I. Descrierea imobilului

TEREN Extravilan

Adresa: Jud. Dolj, T124, P22

Nr. Crt	Nr cadastral Nr. topografic	Suprafața* (mp)	Observații / Referințe
A1		Din acte: 2.000 Masurata: 1.977	Sector cadastral:26 Teren neimprejmuit;

B. Partea II. Proprietari și acte

Inscrieri privitoare la dreptul de proprietate și alte drepturi reale		Referințe
/		
Act Administrativ nr. TDP NR.2896-48368, din 18/06/2002 emis de CJ DOLJ;		
B1	Intabulare, drept de PROPRIETATE, dobandit prin Reconstituire, cota actuala 1/1, cota initiala 1/1 1) SÎRBOIU CONSTANTIN, LIPSĂ CNP	A1

C. Partea III. SARCINI .

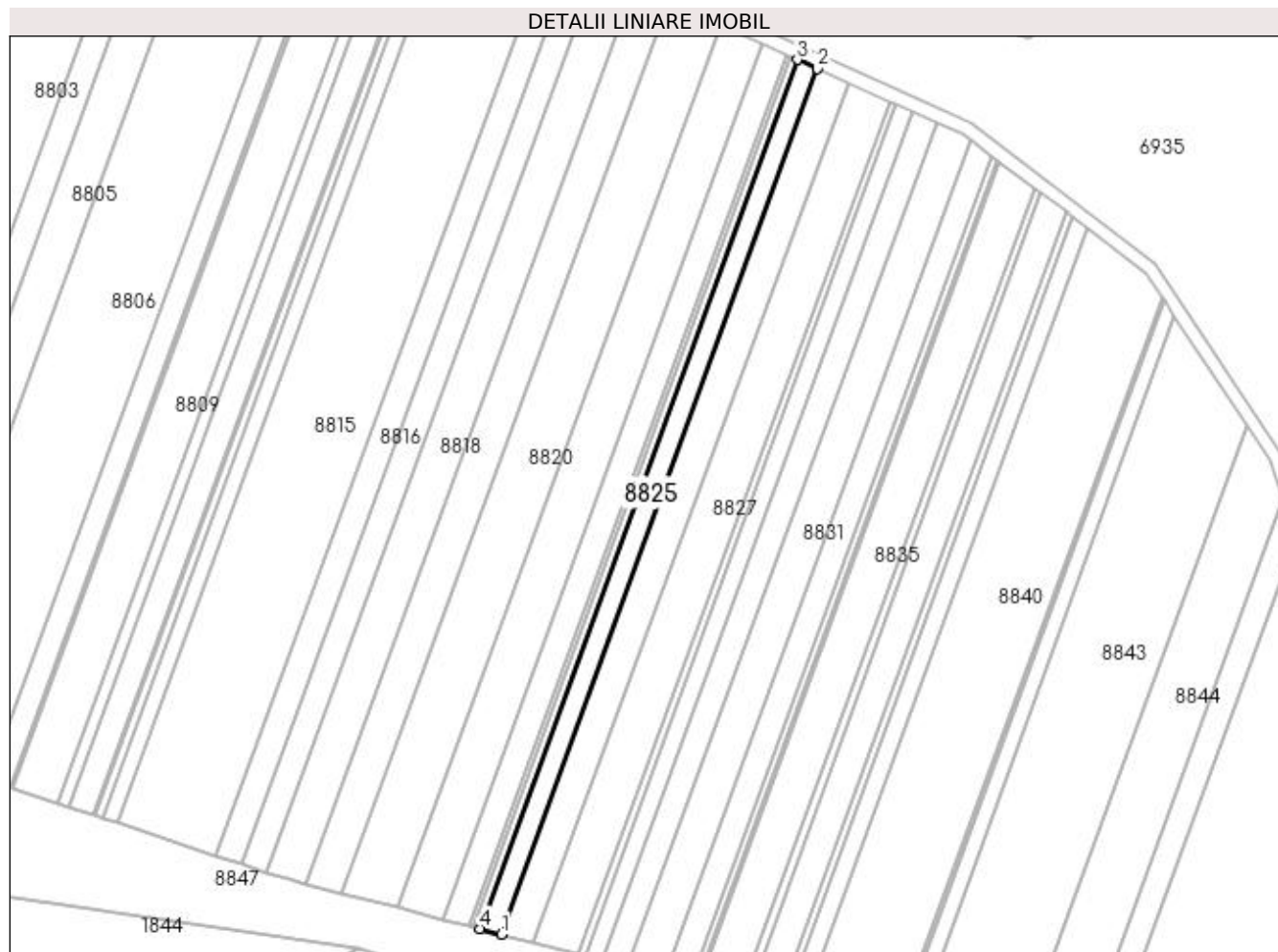
Inscrieri privind dezmembramintele dreptului de proprietate, drepturi reale de garanție și sarcini	Referințe
NU SUNT	

Anexa Nr. 1 La Partea I

Teren

Nr cadastral	Suprafața (mp)*	Observații / Referințe
	Din acte: 2.000 Masurata: 1.977	

* Suprafața este determinată în planul de proiecție Stereo 70.



Date referitoare la teren

Crt	Categorie folosință	Intra vilan	Suprafața (mp)	Tarla	Parcelă	Nr. topo	Observații / Referințe
1	padure	NU	1.977	124	22	-	PROCENT DIMINUARE 1.17%

Lungime Segmente

1) Valorile lungimilor segmentelor sunt obținute din proiecție în plan.

Punct început	X / Y	Punct sfârșit	X / Y	Lungime segment (** (m)
1	350.911,091 262.321,565	2	351.009,537 262.591,025	286.881
2	351.009,537 262.591,025	3	351.003,247 262.593,85	6.895
3	351.003,247 262.593,85	4	350.904,398 262.323,287	288.055
4	350.904,398 262.323,287	1	350.911,091 262.321,565	6.911

**** Lungimile segmentelor sunt determinate în planul de proiecție Stereo 70 și sunt rotunjite la 1 milimetru.**

***** Distanța dintre puncte este formată din segmente cumulate ce sunt mai mici decât valoarea 1 milimetru.**

**DATE DESPRE IMOBILUL NR. 8826**

Oficiul de Cadastru și Publicitate Imobiliară DOLJ
Biroul de Cadastru și Publicitate Imobiliară Craiova

A. Partea I. Descrierea imobilului

TEREN Extravilan

Adresa: Jud. Dolj, T124, P121

Nr. Crt	Nr cadastral Nr. topografic	Suprafața* (mp)	Observații / Referințe
A1		Din acte: 3.000 Masurata: 2.965	Sector cadastral:26 Teren neimprejmuit;

B. Partea II. Proprietari și acte

Inscrieri privitoare la dreptul de proprietate și alte drepturi reale		Referințe
/		
Act Administrativ nr. TDP NR.2270-48340, din 09/07/1997 emis de CJ DOLJ;		
B1	Intabulare, drept de PROPRIETATE, dobandit prin Reconstituire, cota actuala 1/1, cota initiala 1/1 1) SIRBOIU DUMITRU, LIPSĂ CNP	A1

C. Partea III. SARCINI .

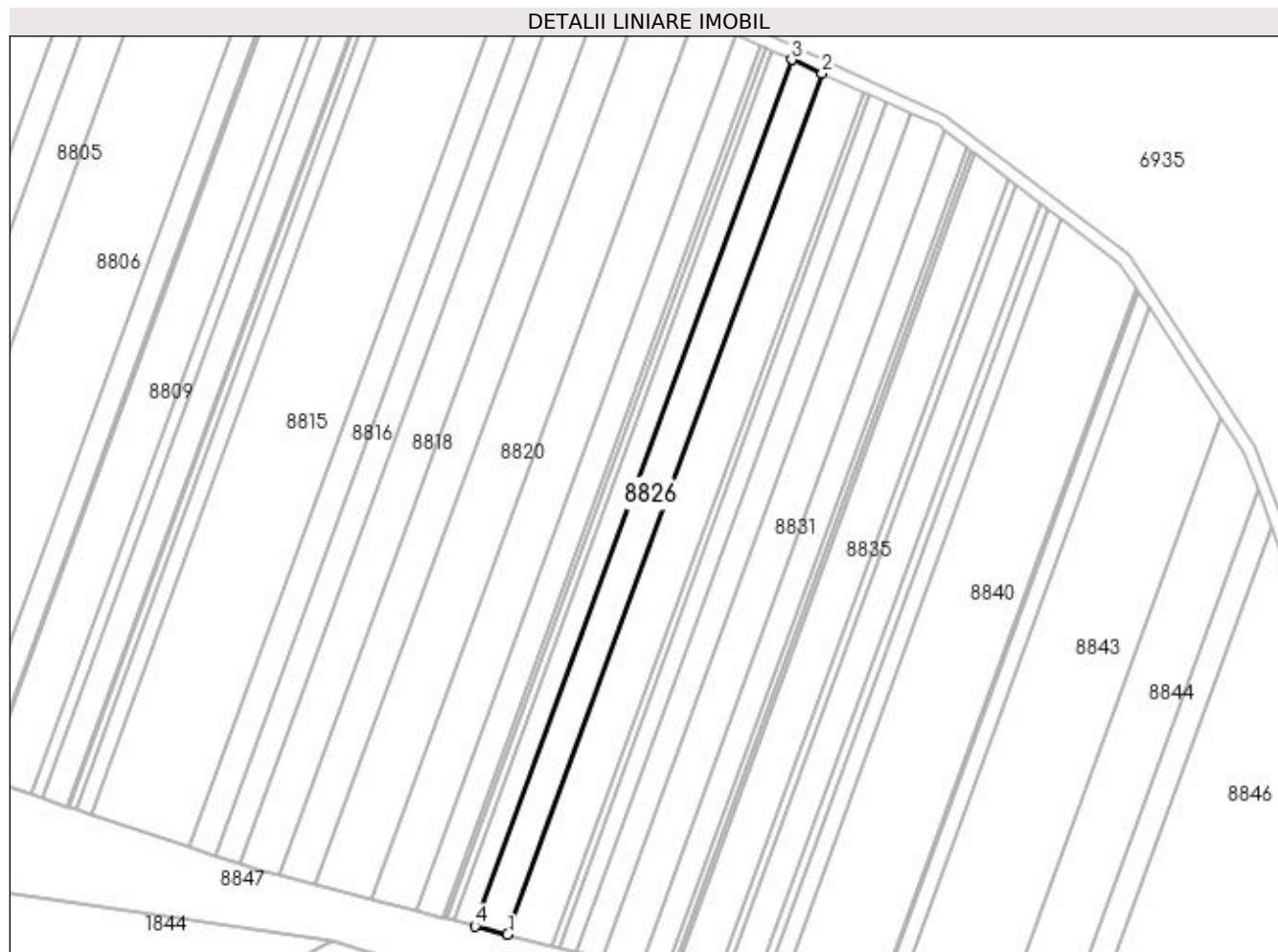
Inscrieri privind dezmembramintele dreptului de proprietate, drepturi reale de garanție și sarcini	Referințe
NU SUNT	

Anexa Nr. 1 La Partea I

Teren

Nr cadastral	Suprafața (mp)*	Observații / Referințe
	Din acte: 3.000 Masurata: 2.965	

* Suprafața este determinată în planul de proiecție Stereo 70.



Date referitoare la teren

Crt	Categorie folosință	Intra vilan	Suprafața (mp)	Tarla	Parcelă	Nr. topo	Observații / Referințe
1	padure	NU	2.965	124	121	-	PROCENT DIMINUARE 1.17%

Lungime Segmente

1) Valorile lungimilor segmentelor sunt obținute din proiecție în plan.

Punct început	X / Y	Punct sfârșit	X / Y	Lungime segment (** (m)
1	350.921,18 262.318,969	2	351.019,018 262.586,767	285.11
2	351.019,018 262.586,767	3	351.009,537 262.591,025	10.394
3	351.009,537 262.591,025	4	350.911,091 262.321,565	286.881
4	350.911,091 262.321,565	1	350.921,18 262.318,969	10.418

**** Lungimile segmentelor sunt determinate în planul de proiecție Stereo 70 și sunt rotunjite la 1 milimetru.**

***** Distanța dintre puncte este formată din segmente cumulate ce sunt mai mici decât valoarea 1 milimetru.**

**DATE DESPRE IMOBILUL NR. 8827**

Oficiul de Cadastru și Publicitate Imobiliară DOLJ
Biroul de Cadastru și Publicitate Imobiliară Craiova

A. Partea I. Descrierea imobilului

TEREN Extravilan

Adresa: Jud. Dolj, T124, P20

Nr. Crt	Nr cadastral Nr. topografic	Suprafața* (mp)	Observații / Referințe
A1		Din acte: 4.100 Masurata: 4.052	Sector cadastral:26 Teren neimprejmuit;

B. Partea II. Proprietari și acte

Inscrieri privitoare la dreptul de proprietate și alte drepturi reale		Referințe
/		
Act Administrativ nr. TDP NR.2271-48340, din 09/07/1997 emis de CJ DOLJ;		
B1	Intabulare, drept de PROPRIETATE, dobandit prin Reconstituire, cota actuala 1/1, cota initiala 1/1 1) PADUREANU PETRE, LIPSĂ CNP	A1

C. Partea III. SARCINI .

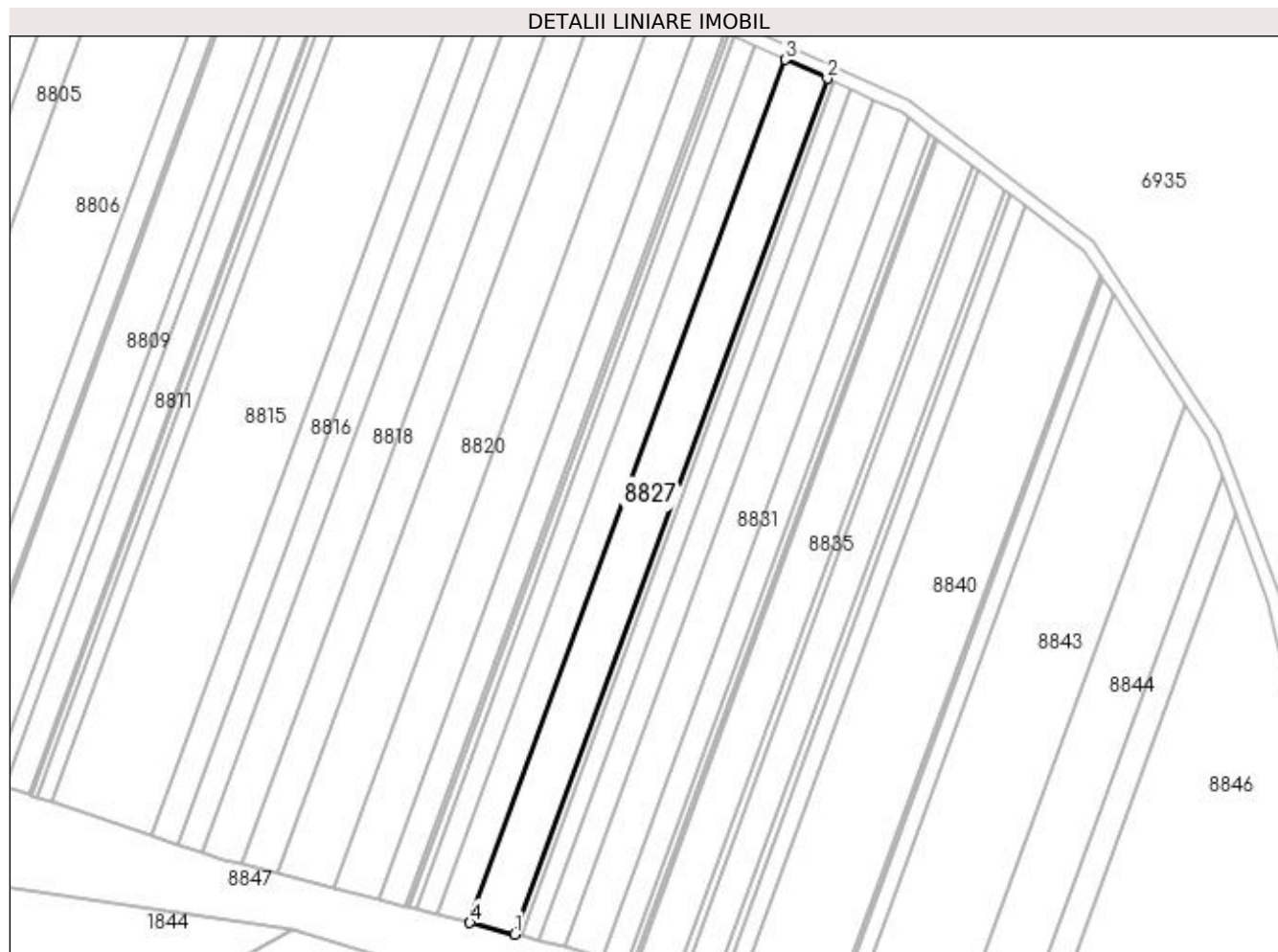
Inscrieri privind dezmembramintele dreptului de proprietate, drepturi reale de garanție și sarcini	Referințe
NU SUNT	

Anexa Nr. 1 La Partea I

Teren

Nr cadastral	Suprafața (mp)*	Observații / Referințe
	Din acte: 4.100 Masurata: 4.052	

* Suprafața este determinată în planul de proiecție Stereo 70.



Date referitoare la teren

Crt	Categorie folosință	Intra vilan	Suprafața (mp)	Tarla	Parcelă	Nr. topo	Observații / Referințe
1	padure	NU	4.052	124	20	-	PROCENT DIMINUARE 1.17%

Lungime Segmente

1) Valorile lungimilor segmentelor sunt obținute din proiecție în plan.

Punct început	X / Y	Punct sfârșit	X / Y	Lungime segment (** (m)
1	350.935,07 262.315,396	2	351.032,072 262.580,904	282.673
2	351.032,072 262.580,904	3	351.019,018 262.586,767	14.31
3	351.019,018 262.586,767	4	350.921,18 262.318,969	285.11
4	350.921,18 262.318,969	1	350.935,07 262.315,396	14.343

**** Lungimile segmentelor sunt determinate în planul de proiecție Stereo 70 și sunt rotunjite la 1 milimetru.**

***** Distanța dintre puncte este formată din segmente cumulate ce sunt mai mici decât valoarea 1 milimetru.**

**DATE DESPRE IMOBILUL NR. 8828**

Oficiul de Cadastru și Publicitate Imobiliară DOLJ
Biroul de Cadastru și Publicitate Imobiliară Craiova

A. Partea I. Descrierea imobilului

TEREN Extravilan

Adresa: Jud. Dolj, T124, P19

Nr. Crt	Nr cadastral Nr. topografic	Suprafața* (mp)	Observații / Referințe
A1		Din acte: 600 Masurata: 593	Sector cadastral:26 Teren neimprejmuit;

B. Partea II. Proprietari și acte

Inscrieri privitoare la dreptul de proprietate și alte drepturi reale		Referințe
/		
Act Administrativ nr. TDP NR.212-15064, din 20/01/1994 emis de CJ DOLJ;		
B1	Intabulare, drept de PROPRIETATE, dobandit prin Reconstituire, cota actuala 1/1, cota initiala 1/1 1) TUDORICĂ GHEORGHE, LIPSĂ CNP	A1

C. Partea III. SARCINI .

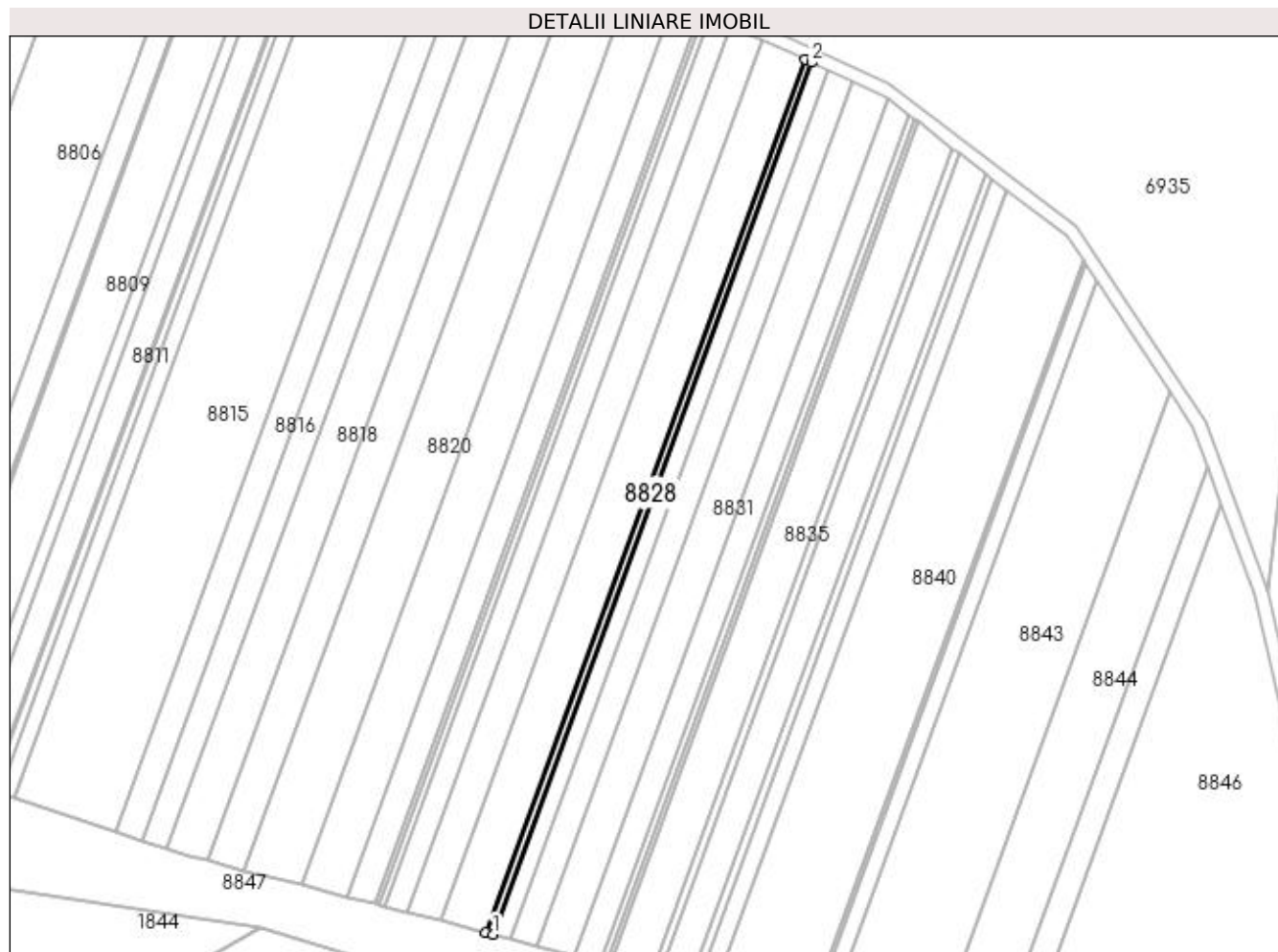
Inscrieri privind dezmembramintele dreptului de proprietate, drepturi reale de garanție și sarcini	Referințe
NU SUNT	

Anexa Nr. 1 La Partea I

Teren

Nr cadastral	Suprafața (mp)*	Observații / Referințe
	Din acte: 600 Masurata: 593	

* Suprafața este determinată în planul de proiecție Stereo 70.



Date referitoare la teren

Crt	Categorie folosință	Intra vilan	Suprafața (mp)	Tarla	Parcelă	Nr. topo	Observații / Referințe
1	padure	NU	593	124	19	-	PROCENT DIMINUARE 1.17%

Lungime Segmente

1) Valorile lungimilor segmentelor sunt obținute din proiecție în plan.

Punct început	X / Y	Punct sfârșit	X / Y	Lungime segment (** (m)
1	350.937,113 262.314,87	2	351.033,992 262.580,042	282.314
2	351.033,992 262.580,042	3	351.032,072 262.580,904	2.105
3	351.032,072 262.580,904	4	350.935,07 262.315,396	282.673
4	350.935,07 262.315,396	1	350.937,113 262.314,87	2.109

**** Lungimile segmentelor sunt determinate în planul de proiecție Stereo 70 și sunt rotunjite la 1 milimetru.**

***** Distanța dintre puncte este formată din segmente cumulate ce sunt mai mici decât valoarea 1 milimetru.**

**DATE DESPRE IMOBILUL NR. 8829**

Oficiul de Cadastru și Publicitate Imobiliară DOLJ
Biroul de Cadastru și Publicitate Imobiliară Craiova

A. Partea I. Descrierea imobilului

TEREN Extravilan

Adresa: Jud. Dolj, T124, P18

Nr. Crt	Nr cadastral Nr. topografic	Suprafața* (mp)	Observații / Referințe
A1		Din acte: 1.600 Masurata: 1.581	Sector cadastral:26 Teren neimprejmut;

B. Partea II. Proprietari și acte

Inscrieri privitoare la dreptul de proprietate și alte drepturi reale		Referințe
/		
Act Administrativ nr. TDP NR.124-15060, din 14/12/1993 emis de CJ DOLJ;		
B1	Intabulare, drept de PROPRIETATE, dobandit prin Reconstituire, cota actuala 1/1, cota initiala 1/1 1) CASAPU FLOREA, LIPSĂ CNP 2) CASAPU MARIN, LIPSĂ CNP	A1

C. Partea III. SARCINI .

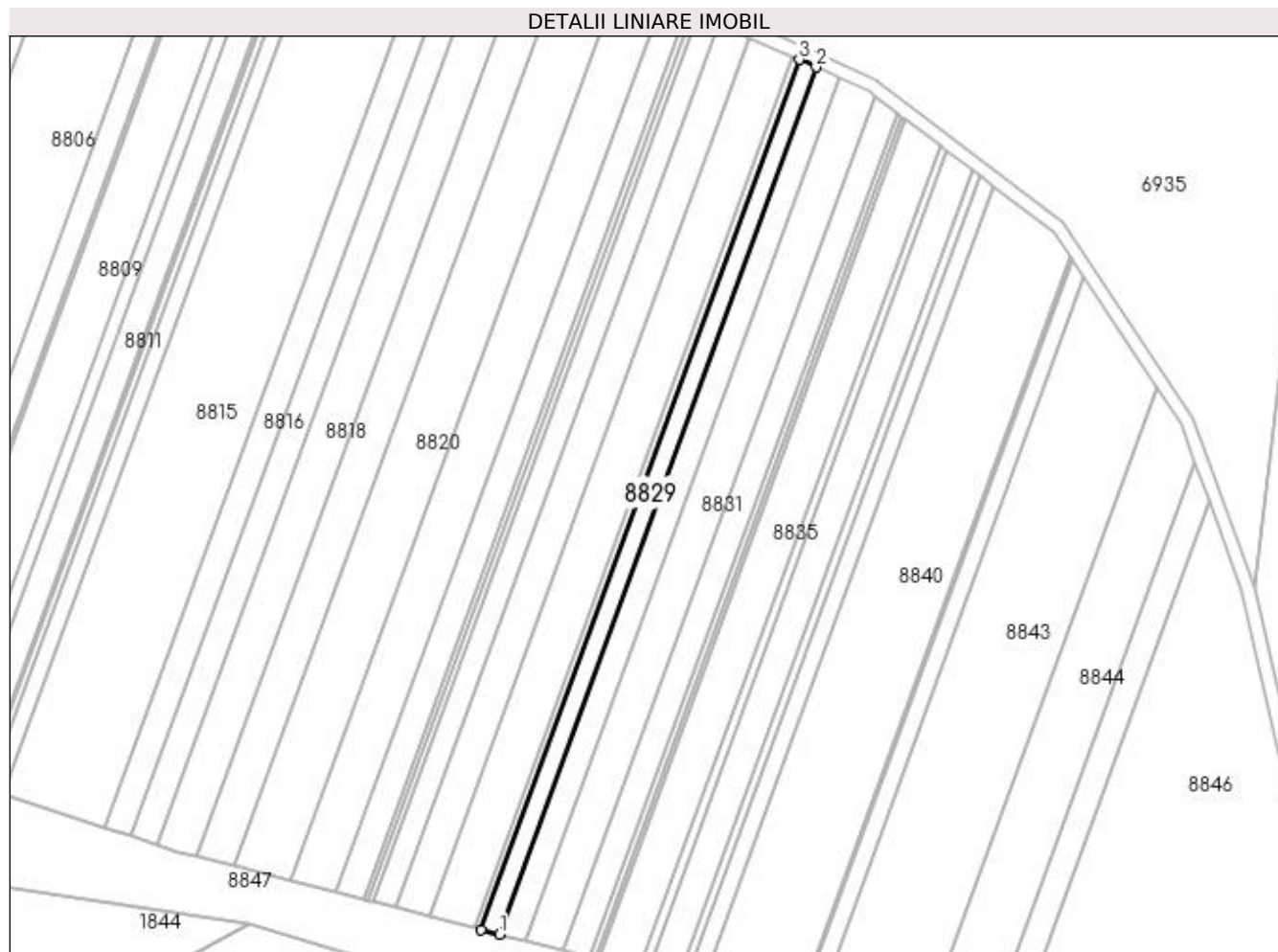
Inscrieri privind dezmembramintele dreptului de proprietate, drepturi reale de garanție și sarcini	Referințe
NU SUNT	

Anexa Nr. 1 La Partea I

Teren

Nr cadastral	Suprafața (mp)*	Observații / Referințe
	Din acte: 1.600 Masurata: 1.581	

* Suprafața este determinată în planul de proiecție Stereo 70.



Date referitoare la teren

Crt	Categorie folosință	Intra vilan	Suprafața (mp)	Tarla	Parcelă	Nr. topo	Observații / Referințe
1	padure	NU	1.581	124	18	-	PROCENT DIMINUARE 1.17%

Lungime Segmente

1) Valorile lungimilor segmentelor sunt obținute din proiecție în plan.

Punct început	X / Y	Punct sfârșit	X / Y	Lungime segment (** (m)
1	350.942,572 262.313,466	2	351.039,122 262.577,738	281.357
2	351.039,122 262.577,738	3	351.033,992 262.580,042	5.624
3	351.033,992 262.580,042	4	350.937,113 262.314,87	282.314
4	350.937,113 262.314,87	1	350.942,572 262.313,466	5.637

**** Lungimile segmentelor sunt determinate în planul de proiecție Stereo 70 și sunt rotunjite la 1 milimetru.**

***** Distanța dintre puncte este formată din segmente cumulate ce sunt mai mici decât valoarea 1 milimetru.**

**DATE DESPRE IMOBILUL NR. 8830**

Oficiul de Cadastru și Publicitate Imobiliară DOLJ
Biroul de Cadastru și Publicitate Imobiliară Craiova

A. Partea I. Descrierea imobilului

TEREN Extravilan

Adresa: Jud. Dolj, T124, P17

Nr. Crt	Nr cadastral Nr. topografic	Suprafața* (mp)	Observații / Referințe
A1		Din acte: 2.300 Masurata: 2.273	Sector cadastral:26 Teren neimprejmuit;

B. Partea II. Proprietari și acte

Inscrieri privitoare la dreptul de proprietate și alte drepturi reale		Referințe
/		
Act Administrativ nr. TDP NR.121-15060, din 14/12/1993 emis de CJ DOLJ;		
B1	Intabulare, drept de PROPRIETATE, dobândit prin Reconstituire, cota actuala 1/1, cota initiala 1/1 1) SPIRIDON MARIA, LIPSĂ CNP	A1

C. Partea III. SARCINI .

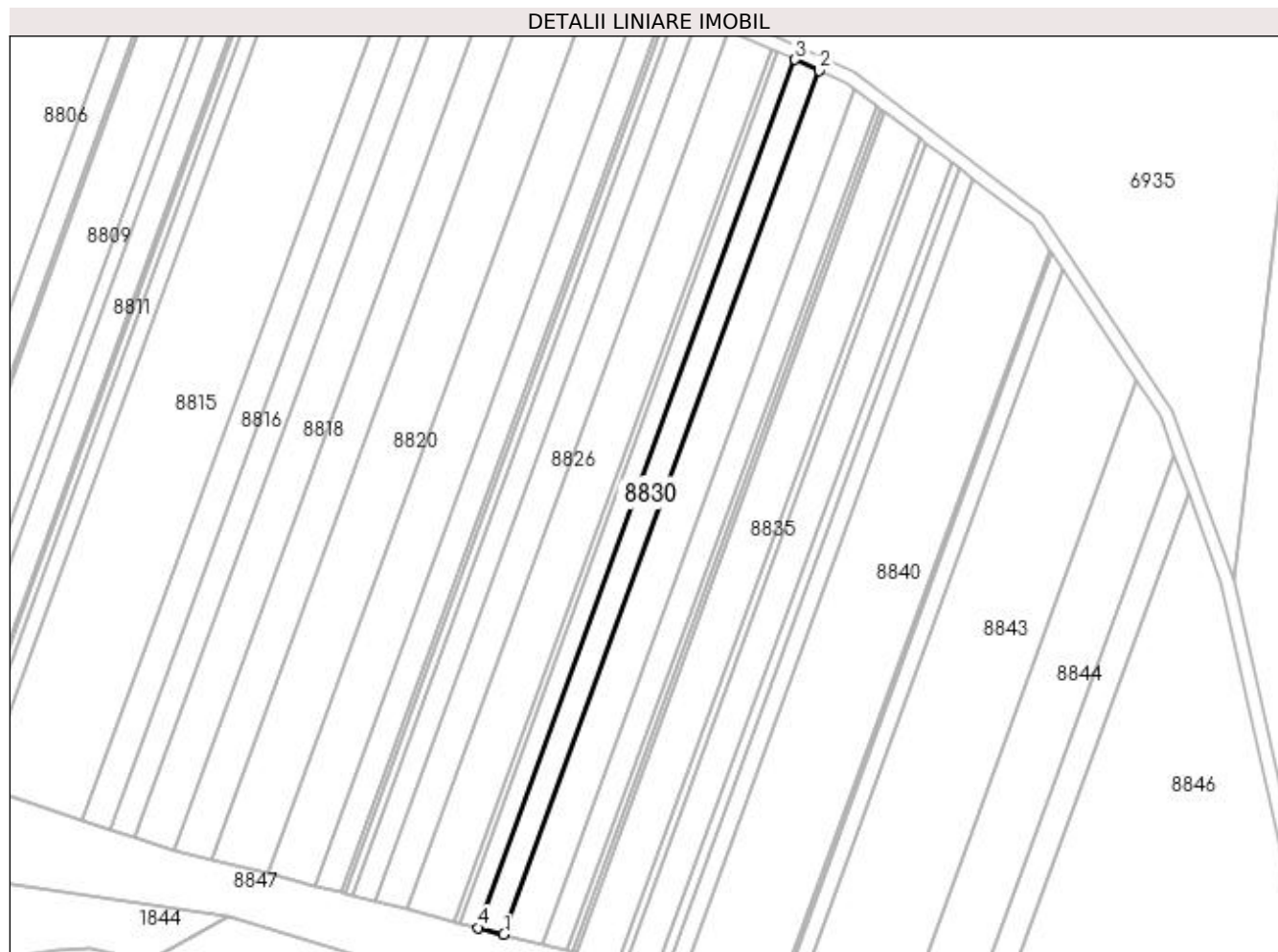
Inscrieri privind dezmembramintele dreptului de proprietate, drepturi reale de garanție și sarcini	Referințe
NU SUNT	

Anexa Nr. 1 La Partea I

Teren

Nr cadastral	Suprafața (mp)*	Observații / Referințe
	Din acte: 2.300 Masurata: 2.273	

* Suprafața este determinată în planul de proiecție Stereo 70.



Date referitoare la teren

Crt	Categorie folosință	Intra vilan	Suprafața (mp)	Tarla	Parcelă	Nr. topo	Observații / Referințe
1	padure	NU	2.273	124	17	-	PROCENT DIMINUARE 1.17%

Lungime Segmente

1) Valorile lungimilor segmentelor sunt obținute din proiecție în plan.

Punct început	X / Y	Punct sfârșit	X / Y	Lungime segment (** (m)
1	350.950,454 262.311,438	2	351.046,529 262.574,411	279.974
2	351.046,529 262.574,411	3	351.039,122 262.577,738	8.119
3	351.039,122 262.577,738	4	350.942,572 262.313,466	281.357
4	350.942,572 262.313,466	1	350.950,454 262.311,438	8.138

**** Lungimile segmentelor sunt determinate în planul de proiecție Stereo 70 și sunt rotunjite la 1 milimetru.**

***** Distanța dintre puncte este formată din segmente cumulate ce sunt mai mici decât valoarea 1 milimetru.**

**DATE DESPRE IMOBILUL NR. 8831**

Oficiul de Cadastru și Publicitate Imobiliară DOLJ
Biroul de Cadastru și Publicitate Imobiliară Craiova

A. Partea I. Descrierea imobilului

TEREN Extravilan

Adresa: Jud. Dolj, T124, P16

Nr. Crt	Nr cadastral Nr. topografic	Suprafața* (mp)	Observații / Referințe
A1		Din acte: 3.400 Masurata: 3.360	Sector cadastral:26 Teren neimprejmuit;

B. Partea II. Proprietari și acte

Inscrieri privitoare la dreptul de proprietate și alte drepturi reale		Referințe
/		
Act Administrativ nr. TDP NR.123-15060, din 14/12/1993 emis de CJ DOLJ;		
B1	Intabulare, drept de PROPRIETATE, dobândit prin Reconstituire, cota actuala 1/1, cota initiala 1/1 1) TUDORICĂ MARCEL, LIPSĂ CNP 2) SÎRBOIU MIRELA, LIPSĂ CNP	A1

C. Partea III. SARCINI .

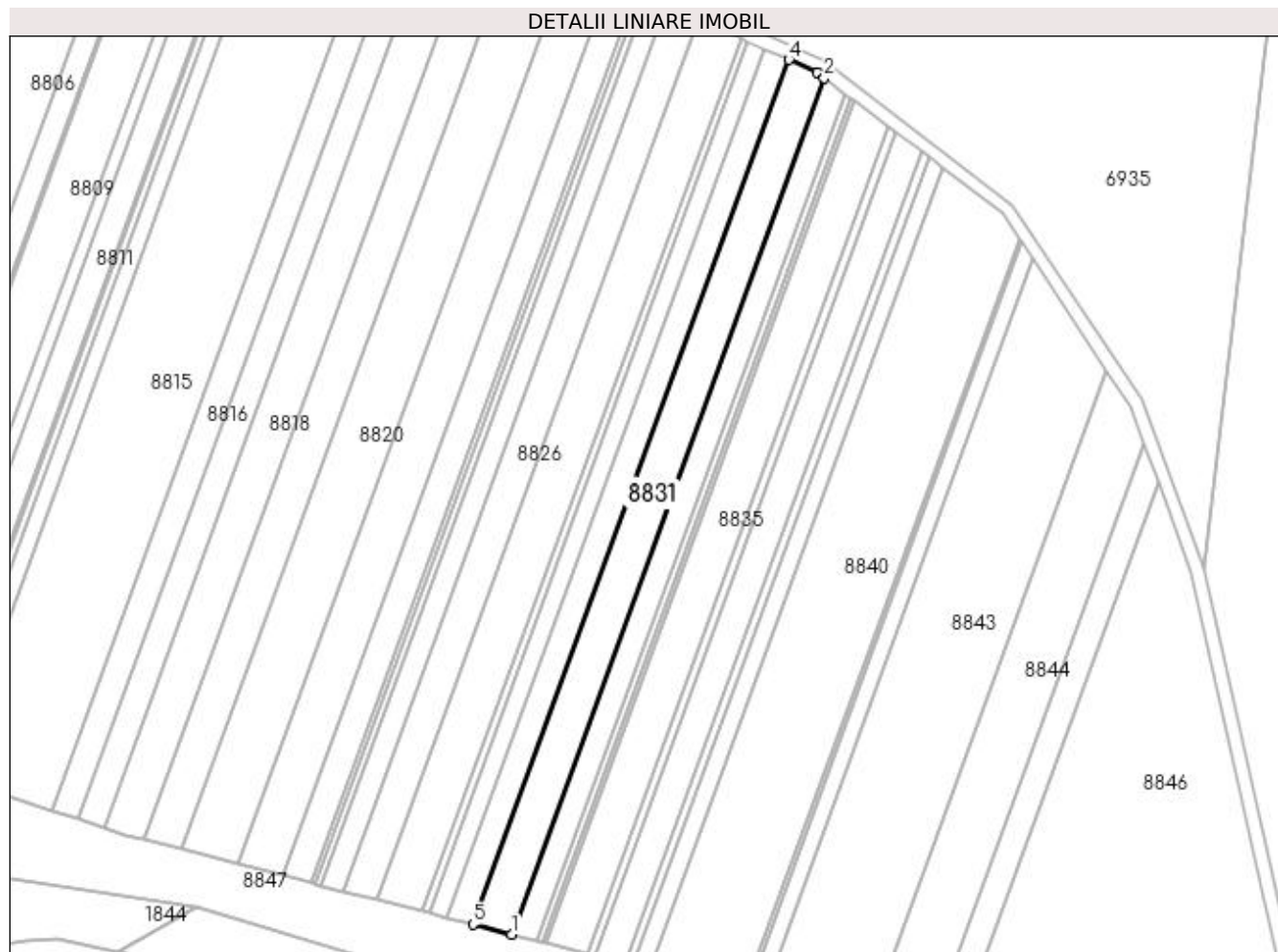
Inscrieri privind dezmembramintele dreptului de proprietate, drepturi reale de garanție și sarcini	Referințe
NU SUNT	

Anexa Nr. 1 La Partea I

Teren

Nr cadastral	Suprafața (mp)*	Observații / Referințe
	Din acte: 3.400 Masurata: 3.360	

* Suprafața este determinată în planul de proiecție Stereo 70.



Date referitoare la teren

Crt	Categorie folosință	Intra vilan	Suprafața (mp)	Tarla	Parcelă	Nr. topo	Observații / Referințe
1	padure	NU	3.360	124	16	-	PROCENT DIMINUARE 1.17%

Lungime Segmente

1) Valorile lungimilor segmentelor sunt obținute din proiecție în plan.

Punct început	X / Y	Punct sfârșit	X / Y	Lungime segment (** (m)
1	350.962,179 262.308,422	2	351.057,341 262.568,895	277.312
2	351.057,341 262.568,895	3	351.055,217 262.570,509	2.668
3	351.055,217 262.570,509	4	351.046,529 262.574,411	9.523
4	351.046,529 262.574,411	5	350.950,454 262.311,438	279.974
5	350.950,454 262.311,438	1	350.962,179 262.308,422	12.107

**** Lungimile segmentelor sunt determinate în planul de proiecție Stereo 70 și sunt rotunjite la 1 milimetru.**

***** Distanța dintre puncte este formată din segmente cumulate ce sunt mai mici decât valoarea 1 milimetru.**

**DATE DESPRE IMOBILUL NR. 8832**

Oficiul de Cadastru și Publicitate Imobiliară DOLJ
Biroul de Cadastru și Publicitate Imobiliară Craiova

A. Partea I. Descrierea imobilului

TEREN Extravilan

Adresa: Jud. Dolj, T124, P15

Nr. Crt	Nr cadastral Nr. topografic	Suprafața* (mp)	Observații / Referințe
A1		Din acte: 2.200 Masurata: 2.174	Sector cadastral:26 Teren neimprejmit;

B. Partea II. Proprietari și acte

Inscrieri privitoare la dreptul de proprietate și alte drepturi reale		Referințe
/		
Act Administrativ nr. TDP NR.364-14990, din 07/03/1994 emis de CJ DOLJ;		
B1	Intabulare, drept de PROPRIETATE, dobandit prin Reconstituire, cota actuala 1/1, cota initiala 1/1 1) RÎJNIȚĂ IOANA, LIPSĂ CNP 2) ALECU MARIA, LIPSĂ CNP 3) STEFAN MARIN, LIPSĂ CNP	A1

C. Partea III. SARCINI .

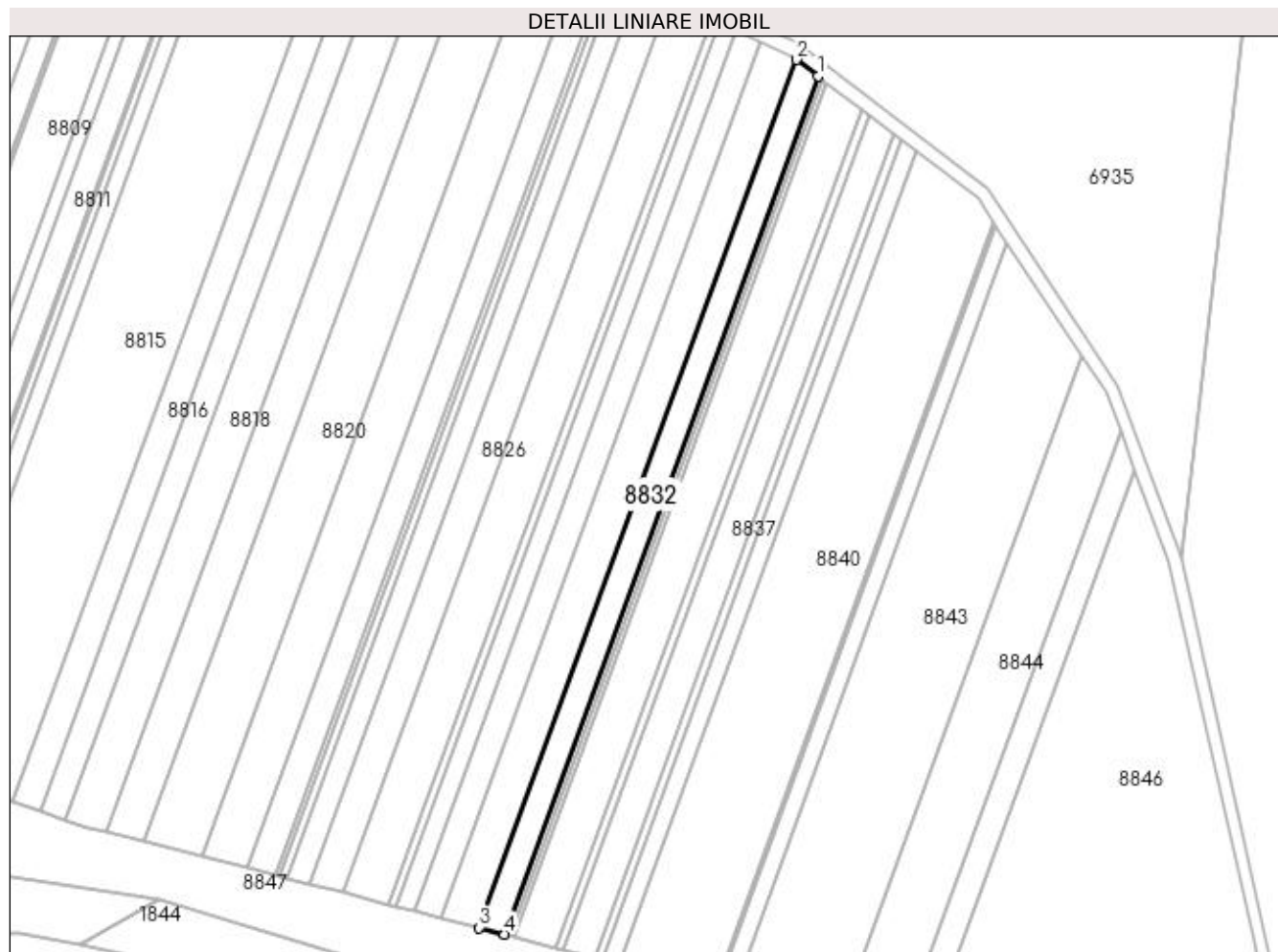
Inscrieri privind dezmembramintele dreptului de proprietate, drepturi reale de garanție și sarcini	Referințe
NU SUNT	

Anexa Nr. 1 La Partea I

Teren

Nr cadastral	Suprafața (mp)*	Observații / Referințe
	Din acte: 2.200 Masurata: 2.174	

* Suprafața este determinată în planul de proiecție Stereo 70.



Date referitoare la teren

Crt	Categorie folosință	Intra vilan	Suprafața (mp)	Tarla	Parcelă	Nr. topo	Observații / Referințe
1	padure	NU	2.174	124	15	-	PROCENT DIMINUARE 1.17%

Lungime Segmente

1) Valorile lungimilor segmentelor sunt obținute din proiecție în plan.

Punct început	X / Y	Punct sfârșit	X / Y	Lungime segment (** (m)
1	351.063,911 262.563,901	2	351.057,341 262.568,895	8.253
2	351.057,341 262.568,895	3	350.962,179 262.308,422	277.312
3	350.962,179 262.308,422	4	350.969,852 262.306,448	7.924
4	350.969,852 262.306,448	1	351.063,911 262.563,901	274.097

**** Lungimile segmentelor sunt determinate în planul de proiecție Stereo 70 și sunt rotunjite la 1 milimetru.**

***** Distanța dintre puncte este formată din segmente cumulate ce sunt mai mici decât valoarea 1 milimetru.**

**DATE DESPRE IMOBILUL NR. 8833**

Oficiul de Cadastru și Publicitate Imobiliară DOLJ
Biroul de Cadastru și Publicitate Imobiliară Craiova

A. Partea I. Descrierea imobilului

TEREN Extravilan

Adresa: Jud. Dolj, T124, P14

Nr. Crt	Nr cadastral Nr. topografic	Suprafața* (mp)	Observații / Referințe
A1		Din acte: 500 Masurata: 494	Sector cadastral:26 Teren neimprejmit;

B. Partea II. Proprietari și acte

Inscrieri privitoare la dreptul de proprietate și alte drepturi reale		Referințe
/		
Act Administrativ nr. TDP NR.1986-47920, din 03/02/1997 emis de CJ DOLJ;		
B1	Intabulare, drept de PROPRIETATE, dobandit prin Reconstituire, cota actuala 1/1, cota initiala 1/1 1) LĂȚEA AURICA, LIPSĂ CNP	A1

C. Partea III. SARCINI .

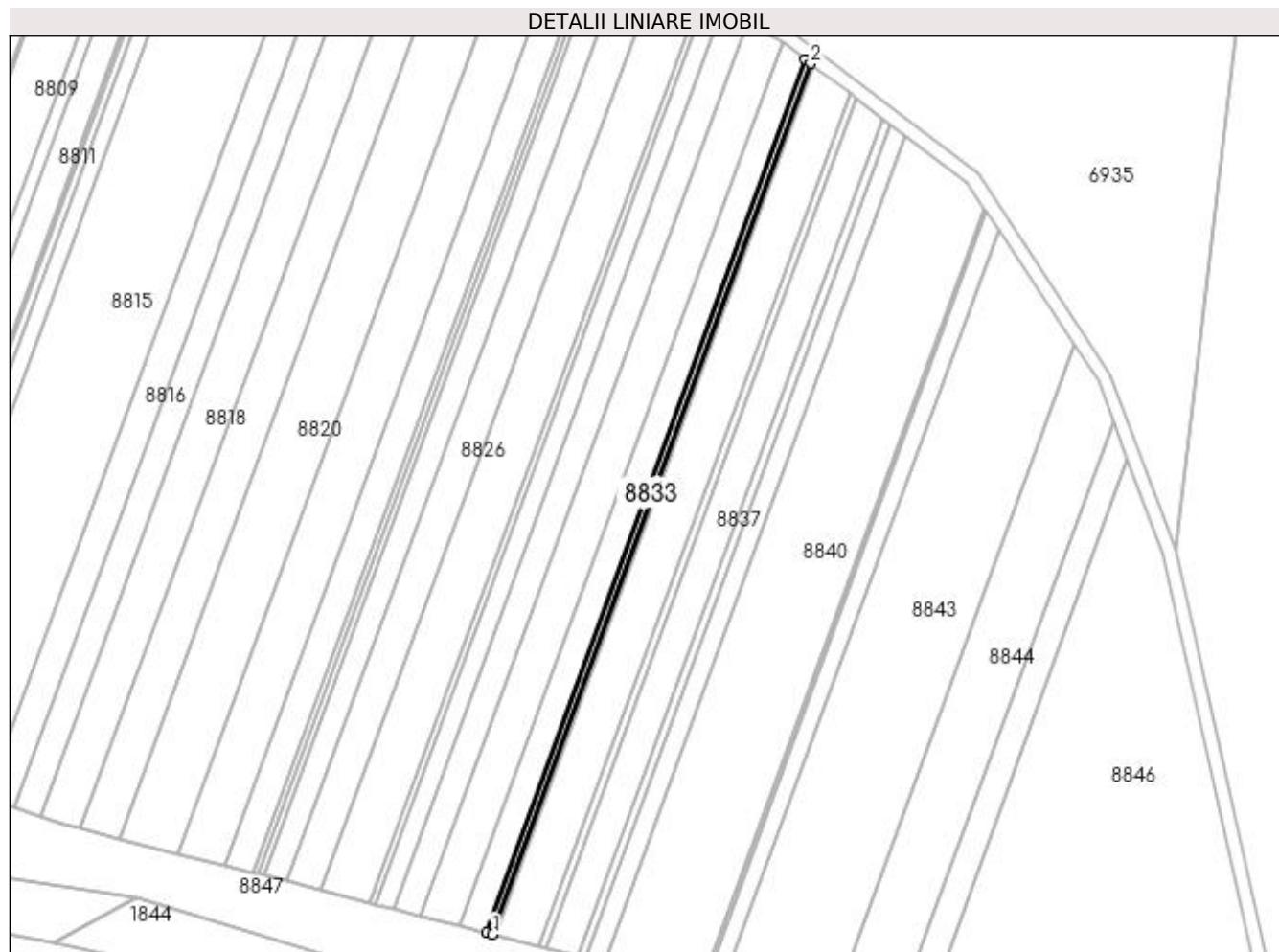
Inscrieri privind dezmembramintele dreptului de proprietate, drepturi reale de garanție și sarcini	Referințe
NU SUNT	

Anexa Nr. 1 La Partea I

Teren

Nr cadastral	Suprafața (mp)*	Observații / Referințe
	Din acte: 500 Masurata: 494	

* Suprafața este determinată în planul de proiecție Stereo 70.



Date referitoare la teren

Crt	Categorie folosință	Intra vilan	Suprafața (mp)	Tarla	Parcelă	Nr. topo	Observații / Referințe
1	padure	NU	494	124	14	-	PROCENT DIMINUARE 1.17%

Lungime Segmente

1) Valorile lungimilor segmentelor sunt obținute din proiecție în plan.

Punct început	X / Y	Punct sfârșit	X / Y	Lungime segment (** (m)
1	350.971,609 262.305,996	2	351.065,415 262.562,758	273.361
2	351.065,415 262.562,758	3	351.063,911 262.563,901	1.889
3	351.063,911 262.563,901	4	350.969,852 262.306,448	274.097
4	350.969,852 262.306,448	1	350.971,609 262.305,996	1.813

**** Lungimile segmentelor sunt determinate în planul de proiecție Stereo 70 și sunt rotunjite la 1 milimetru.**

***** Distanța dintre puncte este formată din segmente cumulate ce sunt mai mici decât valoarea 1 milimetru.**

**DATE DESPRE IMOBILUL NR. 8834**

Oficiul de Cadastru și Publicitate Imobiliară DOLJ
Biroul de Cadastru și Publicitate Imobiliară Craiova

A. Partea I. Descrierea imobilului

TEREN Extravilan

Adresa: Jud. Dolj, T124, P13

Nr. Crt	Nr cadastral Nr. topografic	Suprafața* (mp)	Observații / Referințe
A1		Din acte: 300 Masurata: 296	Sector cadastral:26 Teren neimprejmuit;

B. Partea II. Proprietari și acte

Inscrieri privitoare la dreptul de proprietate și alte drepturi reale		Referințe
/		
Act Administrativ nr. TDP NR.218-15064, din 14/02/1994 emis de CJ DOLJ;		
B1	Intabulare, drept de PROPRIETATE, dobandit prin Reconstituire, cota actuala 1/1, cota initiala 1/1 1) MITOIU OPRIȚA, LIPSĂ CNP	A1

C. Partea III. SARCINI .

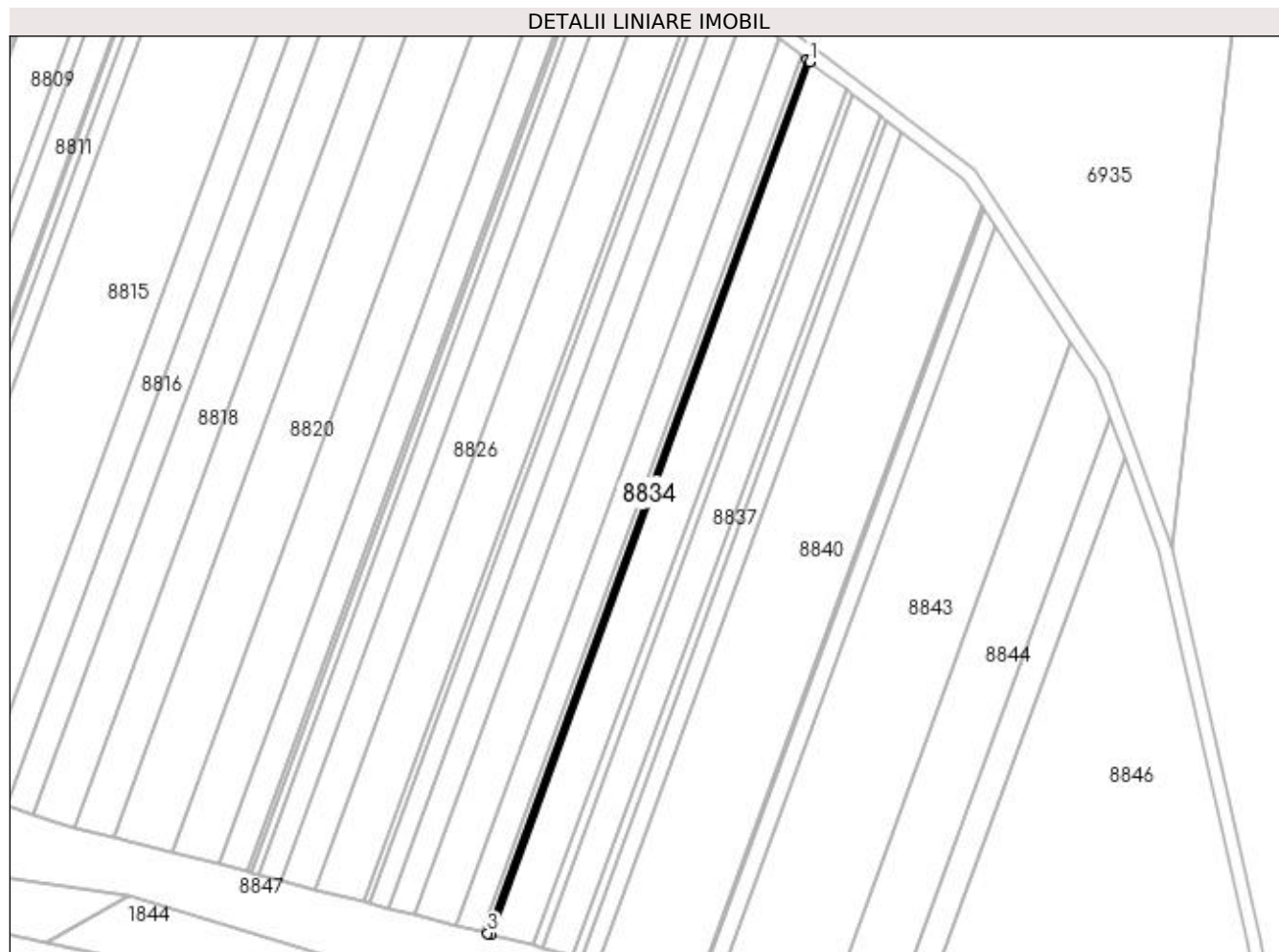
Inscrieri privind dezmembramintele dreptului de proprietate, drepturi reale de garanție și sarcini	Referințe
NU SUNT	

Anexa Nr. 1 La Partea I

Teren

Nr cadastral	Suprafața (mp)*	Observații / Referințe
	Din acte: 300 Masurata: 296	

* Suprafața este determinată în planul de proiecție Stereo 70.



Date referitoare la teren

Crt	Categorie folosință	Intra vilan	Suprafața (mp)	Tarla	Parcelă	Nr. topo	Observații / Referințe
1	padure	NU	296	124	13	-	PROCENT DIMINUARE 1.17%

Lungime Segmente

1) Valorile lungimilor segmentelor sunt obținute din proiecție în plan.

Punct început	X / Y	Punct sfârșit	X / Y	Lungime segment (** (m)
1	351.066,318 262.562,072	2	351.065,415 262.562,758	1.134
2	351.065,415 262.562,758	3	350.971,609 262.305,996	273.361
3	350.971,609 262.305,996	4	350.972,663 262.305,725	1.089
4	350.972,663 262.305,725	1	351.066,318 262.562,072	272.919

**** Lungimile segmentelor sunt determinate în planul de proiecție Stereo 70 și sunt rotunjite la 1 milimetru.**

***** Distanța dintre puncte este formată din segmente cumulate ce sunt mai mici decât valoarea 1 milimetru.**

**DATE DESPRE IMOBILUL NR. 8835**

Oficiul de Cadastru și Publicitate Imobiliară DOLJ
Biroul de Cadastru și Publicitate Imobiliară Craiova

A. Partea I. Descrierea imobilului

TEREN Extravilan

Adresa: Jud. Dolj, T124, P12

Nr. Crt	Nr cadastral Nr. topografic	Suprafața* (mp)	Observații / Referințe
A1		Din acte: 3.500 Masurata: 3.459	Sector cadastral:26 Teren neimprejmuit;

B. Partea II. Proprietari și acte

Inscrieri privitoare la dreptul de proprietate și alte drepturi reale		Referințe
/		
Act Administrativ nr. TDP NR.194-15060, din 18/01/1994 emis de CJ DOLJ;		
B1	Intabulare, drept de PROPRIETATE, dobandit prin Reconstituire, cota actuala 1/1, cota initiala 1/1 1) BUZATU CONSTANTIN, LIPSĂ CNP	A1

C. Partea III. SARCINI .

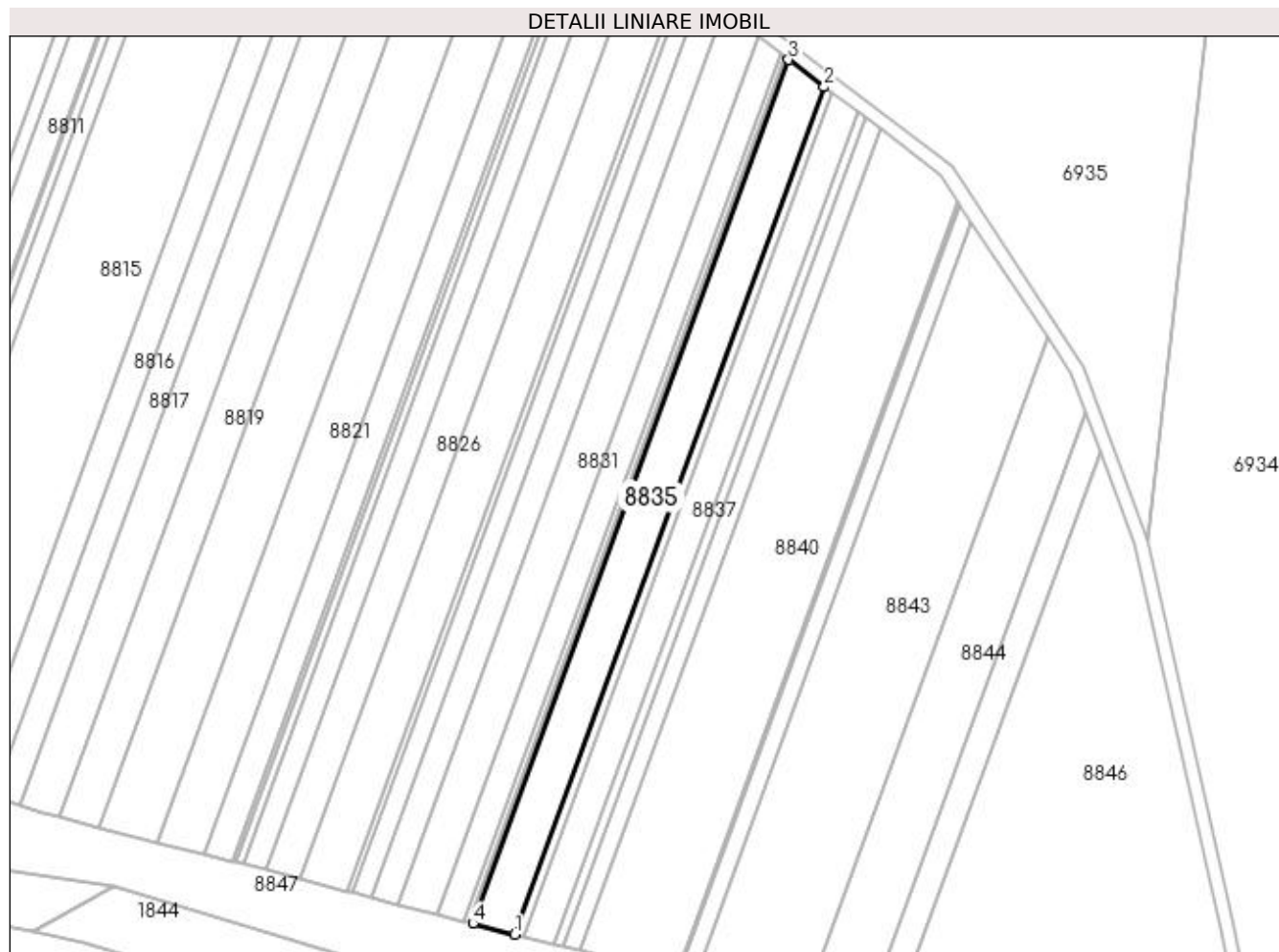
Inscrieri privind dezmembramintele dreptului de proprietate, drepturi reale de garanție și sarcini	Referințe
NU SUNT	

Anexa Nr. 1 La Partea I

Teren

Nr cadastral	Suprafața (mp)*	Observații / Referințe
	Din acte: 3.500 Masurata: 3.459	

* Suprafața este determinată în planul de proiecție Stereo 70.



Date referitoare la teren

Crt	Categorie folosință	Intra vilan	Suprafața (mp)	Tarla	Parcelă	Nr. topo	Observații / Referințe
1	padure	NU	3.459	124	12	-	PROCENT DIMINUARE 1.17%

Lungime Segmente

1) Valorile lungimilor segmentelor sunt obținute din proiecție în plan.

Punct început	X / Y	Punct sfârșit	X / Y	Lungime segment (** (m)
1	350.985,116 262.302,521	2	351.076,981 262.553,967	267.702
2	351.076,981 262.553,967	3	351.066,318 262.562,072	13.393
3	351.066,318 262.562,072	4	350.972,663 262.305,725	272.919
4	350.972,663 262.305,725	1	350.985,116 262.302,521	12.859

**** Lungimile segmentelor sunt determinate în planul de proiecție Stereo 70 și sunt rotunjite la 1 milimetru.**

***** Distanța dintre puncte este formată din segmente cumulate ce sunt mai mici decât valoarea 1 milimetru.**

**DATE DESPRE IMOBILUL NR. 8836**

Oficiul de Cadastru și Publicitate Imobiliară DOLJ
Biroul de Cadastru și Publicitate Imobiliară Craiova

A. Partea I. Descrierea imobilului

TEREN Extravilan

Adresa: Jud. Dolj, T124, P11

Nr. Crt	Nr cadastral Nr. topografic	Suprafața* (mp)	Observații / Referințe
A1		Din acte: 700 Masurata: 692	Sector cadastral:26 Teren neimprejmuit;

B. Partea II. Proprietari și acte

Inscrieri privitoare la dreptul de proprietate și alte drepturi reale		Referințe
/		
Hotarare Judecatoreasca nr. SC NR.152, din 23/02/2021 emis de JUDECATORIA CALAFAT;		
B1	Intabulare, drept de PROPRIETATE, dobandit prin Hotarare Judecatoreasca, cota actuala 1/1, cota initiala 1/1 1) VANTU ION	A1

C. Partea III. SARCINI .

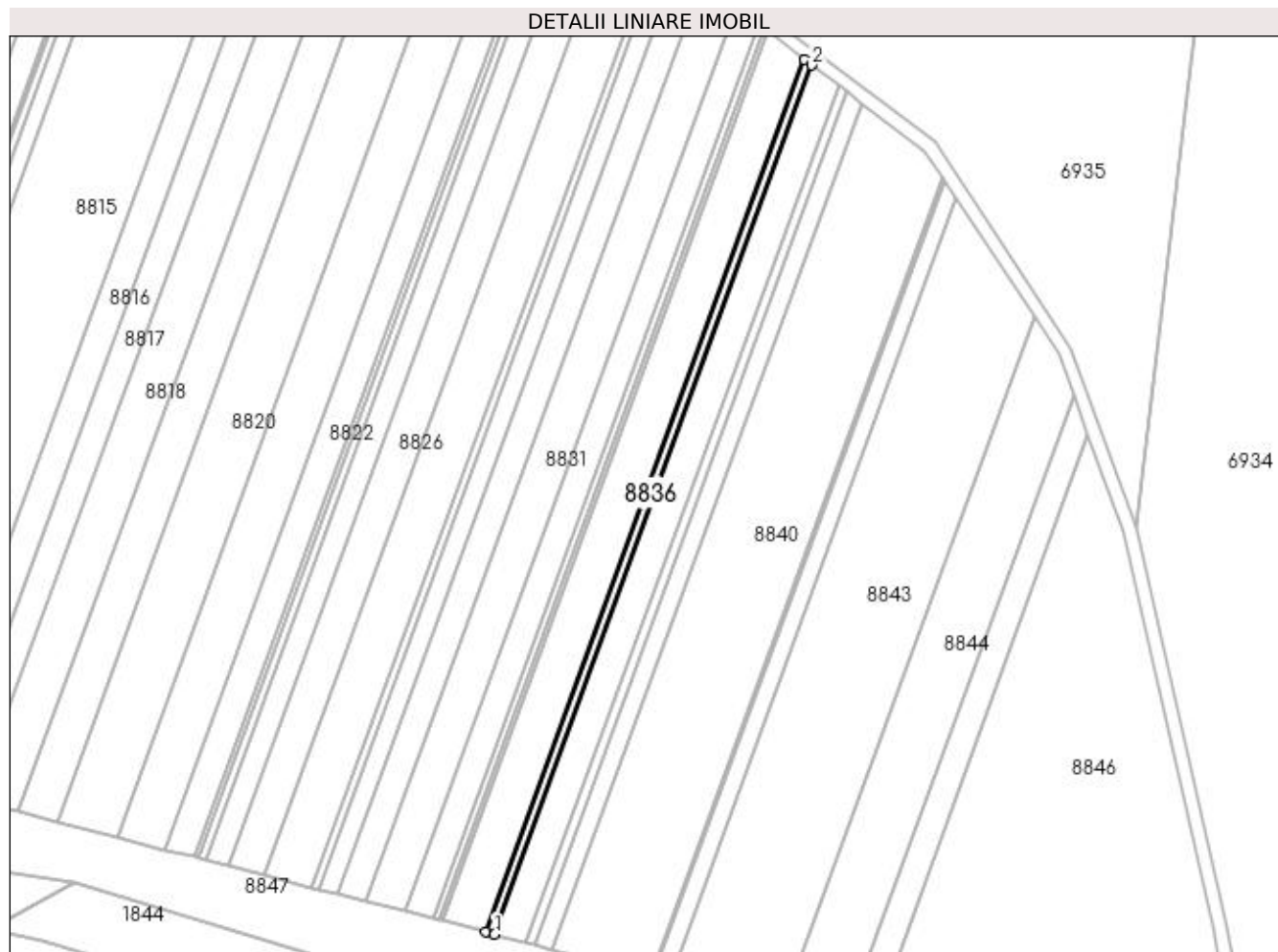
Inscrieri privind dezmembramintele dreptului de proprietate, drepturi reale de garanție și sarcini	Referințe
NU SUNT	

Anexa Nr. 1 La Partea I

Teren

Nr cadastral	Suprafața (mp)*	Observații / Referințe
	Din acte: 700 Masurata: 692	

* Suprafața este determinată în planul de proiecție Stereo 70.



Date referitoare la teren

Crt	Categorie folosință	Intra vilan	Suprafața (mp)	Tarla	Parcelă	Nr. topo	Observații / Referințe
1	padure	NU	692	124	11	-	PROCENT DIMINUARE 1.17%

Lungime Segmente

1) Valorile lungimilor segmentelor sunt obținute din proiecție în plan.

Punct început	X / Y	Punct sfârșit	X / Y	Lungime segment (** (m)
1	350.987,637 262.301,873	2	351.079,139 262.552,327	266.646
2	351.079,139 262.552,327	3	351.076,981 262.553,967	2.711
3	351.076,981 262.553,967	4	350.985,116 262.302,521	267.702
4	350.985,116 262.302,521	1	350.987,637 262.301,873	2.603

**** Lungimile segmentelor sunt determinate în planul de proiecție Stereo 70 și sunt rotunjite la 1 milimetru.**

***** Distanța dintre puncte este formată din segmente cumulate ce sunt mai mici decât valoarea 1 milimetru.**

**DATE DESPRE IMOBILUL NR. 8837**

Oficiul de Cadastru și Publicitate Imobiliară DOLJ
Biroul de Cadastru și Publicitate Imobiliară Craiova

A. Partea I. Descrierea imobilului

TEREN Extravilan

Adresa: Jud. Dolj, T124, P10

Nr. Crt	Nr cadastral Nr. topografic	Suprafața* (mp)	Observații / Referințe
A1		Din acte: 2.500 Masurata: 2.471	Sector cadastral:26 Teren neimprejmuit;

B. Partea II. Proprietari și acte

Inscrieri privitoare la dreptul de proprietate și alte drepturi reale		Referințe
/		
Act Administrativ nr. TDP NR.2183-45099, din 06/08/1997 emis de CJ DOLJ;		
B1	Intabulare, drept de PROPRIETATE, dobandit prin Reconstituire, cota actuala 1/1, cota initiala 1/1 1) SIRBOIU GHEORGHE, LIPSĂ CNP	A1

C. Partea III. SARCINI .

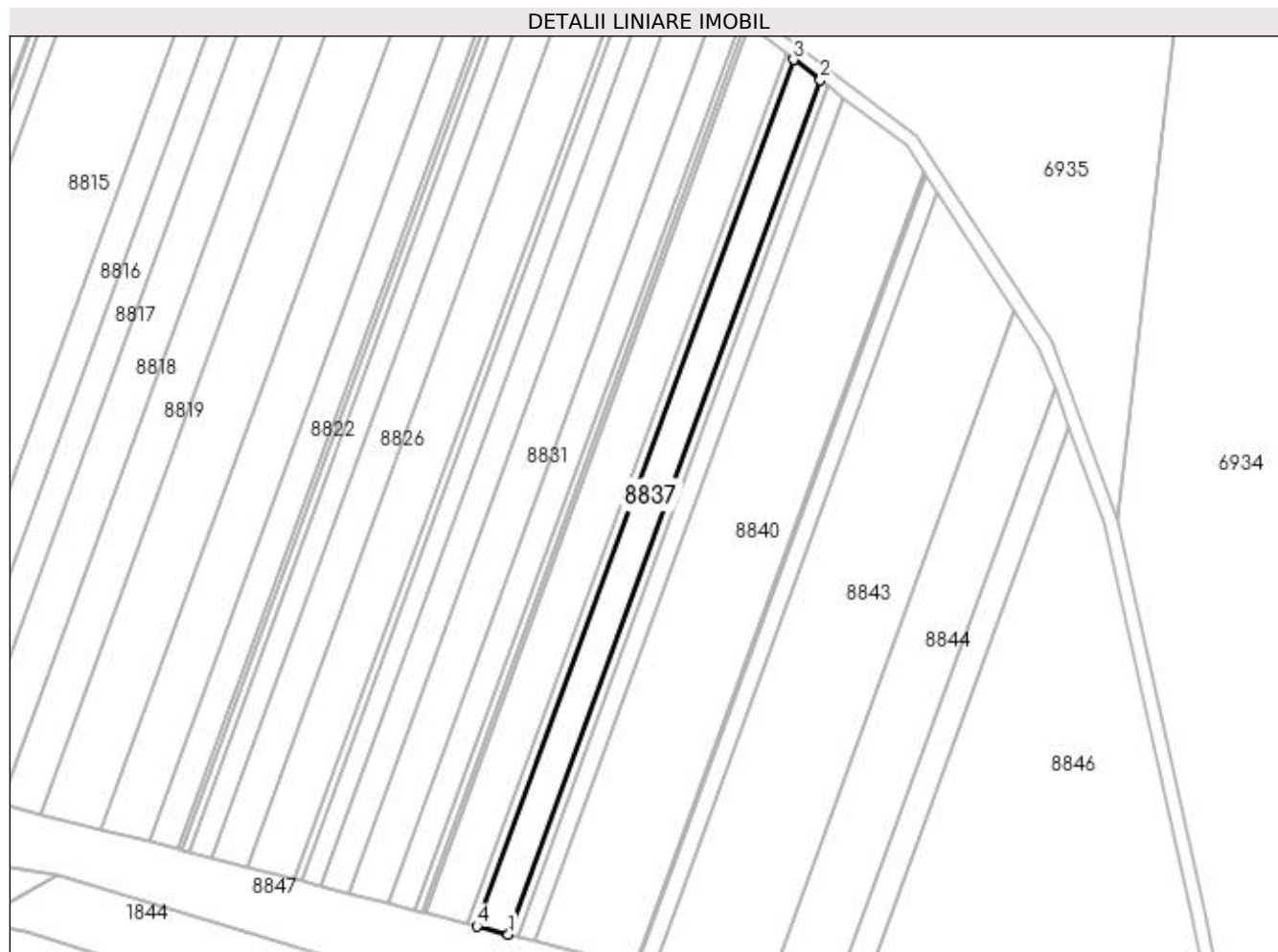
Inscrieri privind dezmembramintele dreptului de proprietate, drepturi reale de garanție și sarcini	Referințe
NU SUNT	

Anexa Nr. 1 La Partea I

Teren

Nr cadastral	Suprafața (mp)*	Observații / Referințe
	Din acte: 2.500 Masurata: 2.471	

* Suprafața este determinată în planul de proiecție Stereo 70.



Date referitoare la teren

Crt	Categorie folosință	Intra vilan	Suprafața (mp)	Tarla	Parcelă	Nr. topo	Observații / Referințe
1	padure	NU	2.471	124	10	-	PROCENT DIMINUARE 1.17%

Lungime Segmente

1) Valorile lungimilor segmentelor sunt obținute din proiecție în plan.

Punct început	X / Y	Punct sfârșit	X / Y	Lungime segment (** (m)
1	350.996,72 262.299,536	2	351.086,916 262.546,416	262.84
2	351.086,916 262.546,416	3	351.079,139 262.552,327	9.769
3	351.079,139 262.552,327	4	350.987,637 262.301,873	266.646
4	350.987,637 262.301,873	1	350.996,72 262.299,536	9.379

**** Lungimile segmentelor sunt determinate în planul de proiecție Stereo 70 și sunt rotunjite la 1 milimetru.**

***** Distanța dintre puncte este formată din segmente cumulate ce sunt mai mici decât valoarea 1 milimetru.**

**DATE DESPRE IMOBILUL NR. 8838**

Oficiul de Cadastru și Publicitate Imobiliară DOLJ
Biroul de Cadastru și Publicitate Imobiliară Craiova

A. Partea I. Descrierea imobilului

TEREN Extravilan

Adresa: Jud. Dolj, T124, P9

Nr. Crt	Nr cadastral Nr. topografic	Suprafața* (mp)	Observații / Referințe
A1		Din acte: 700 Masurata: 692	Sector cadastral:26 Teren neimprejmuit;

B. Partea II. Proprietari și acte

Inscrieri privitoare la dreptul de proprietate și alte drepturi reale		Referințe
/		
Act Administrativ nr. TDP NR.183-15060, din 17/12/1993 emis de CJ DOLJ;		
B1	Intabulare, drept de PROPRIETATE, dobandit prin Reconstituire, cota actuala 1/1, cota initiala 1/1 1) BĂLAN OPREA, LIPSĂ CNP	A1

C. Partea III. SARCINI .

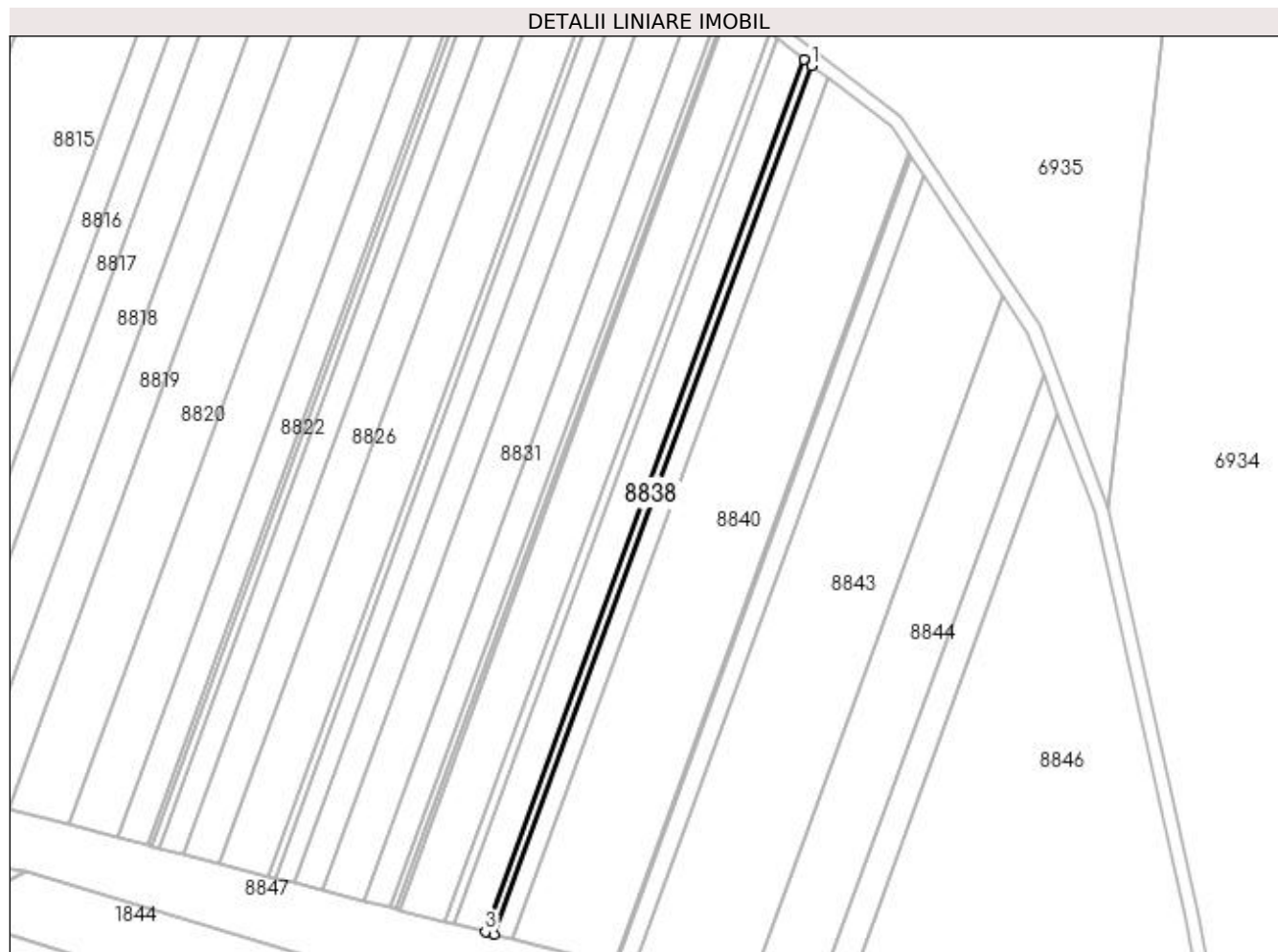
Inscrieri privind dezmembramintele dreptului de proprietate, drepturi reale de garanție și sarcini	Referințe
NU SUNT	

Anexa Nr. 1 La Partea I

Teren

Nr cadastral	Suprafața (mp)*	Observații / Referințe
	Din acte: 700 Masurata: 692	

* Suprafața este determinată în planul de proiecție Stereo 70.



Date referitoare la teren

Crt	Categorie folosință	Intra vilan	Suprafața (mp)	Tarla	Parcelă	Nr. topo	Observații / Referințe
1	padure	NU	692	124	9	-	PROCENT DIMINUARE 1.17%

Lungime Segmente

1) Valorile lungimilor segmentelor sunt obținute din proiecție în plan.

Punct început	X / Y	Punct sfârșit	X / Y	Lungime segment (** (m)
1	351.089,115 262.544,745	2	351.086,916 262.546,416	2.761
2	351.086,916 262.546,416	3	350.996,72 262.299,536	262.84
3	350.996,72 262.299,536	4	350.999,288 262.298,876	2.651
4	350.999,288 262.298,876	1	351.089,115 262.544,745	261.764

**** Lungimile segmentelor sunt determinate în planul de proiecție Stereo 70 și sunt rotunjite la 1 milimetru.**

***** Distanța dintre puncte este formată din segmente cumulate ce sunt mai mici decât valoarea 1 milimetru.**

**DATE DESPRE IMOBILUL NR. 8839**

Oficiul de Cadastru și Publicitate Imobiliară DOLJ
Biroul de Cadastru și Publicitate Imobiliară Craiova

A. Partea I. Descrierea imobilului

TEREN Extravilan

Adresa: Jud. Dolj, T124, P8

Nr. Crt	Nr cadastral Nr. topografic	Suprafața* (mp)	Observații / Referințe
A1		Din acte: 1.400 Masurata: 1.383	Sector cadastral:26 Teren neimprejmuit;

B. Partea II. Proprietari și acte

Inscrieri privitoare la dreptul de proprietate și alte drepturi reale		Referințe
/		
Act Administrativ nr. TDP NR.2125-45099, din 20/02/1997 emis de CJ DOLJ;		
B1	Intabulare, drept de PROPRIETATE, dobandit prin Reconstituire, cota actuala 1/1, cota initiala 1/1 1) BALEA ELISABETA, LIPSĂ CNP	A1

C. Partea III. SARCINI .

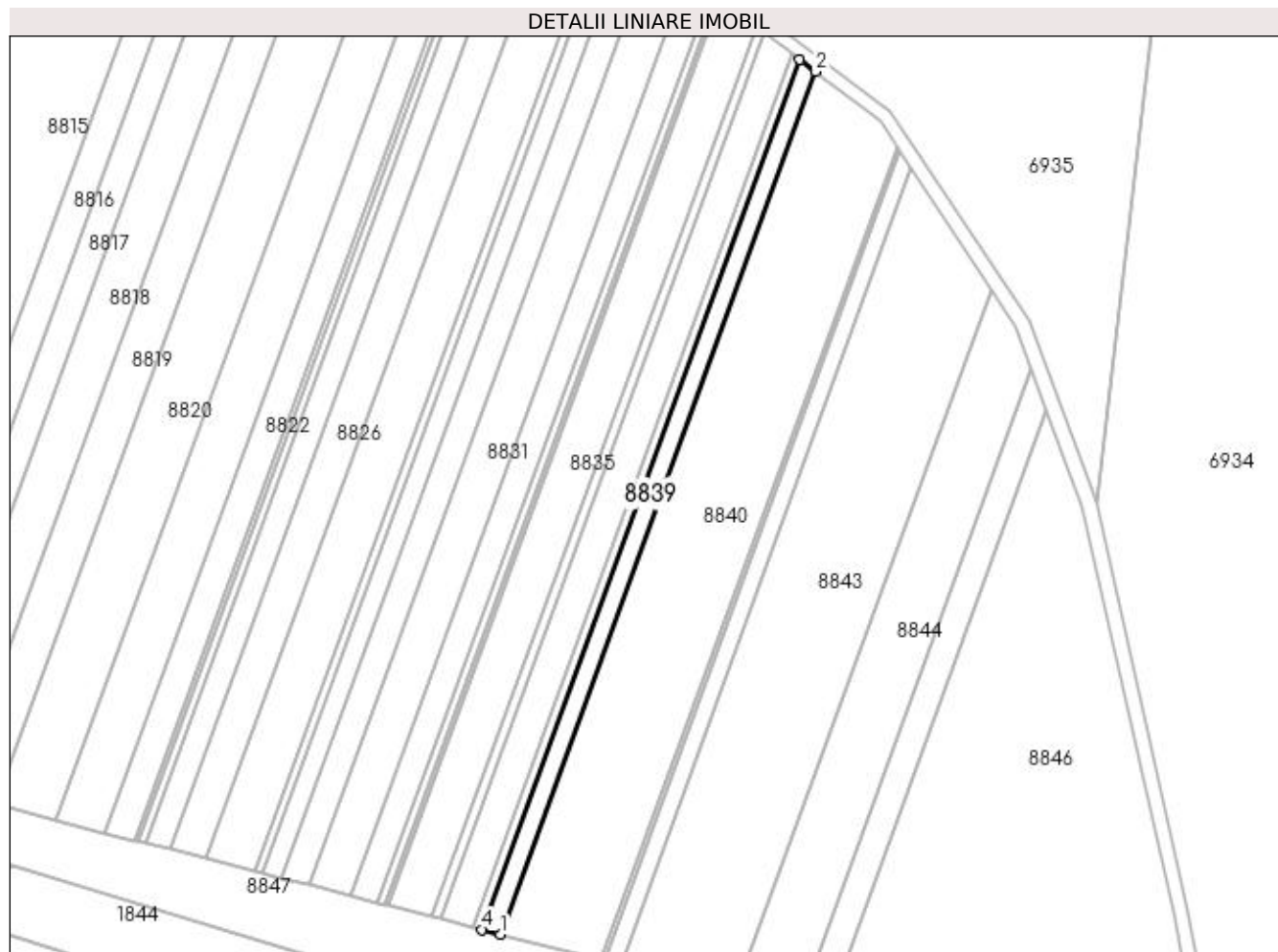
Inscrieri privind dezmembramintele dreptului de proprietate, drepturi reale de garanție și sarcini	Referințe
NU SUNT	

Anexa Nr. 1 La Partea I

Teren

Nr cadastral	Suprafața (mp)*	Observații / Referințe
	Din acte: 1.400 Masurata: 1.383	

* Suprafața este determinată în planul de proiecție Stereo 70.



Date referitoare la teren

Crt	Categorie folosință	Intra vilan	Suprafața (mp)	Tarla	Parcelă	Nr. topo	Observații / Referințe
1	padure	NU	1.383	124	8	-	PROCENT DIMINUARE 1.17%

Lungime Segmente

1) Valorile lungimilor segmentelor sunt obținute din proiecție în plan.

Punct început	X / Y	Punct sfârșit	X / Y	Lungime segment (** (m)
1	351.004,451 262.297,547	2	351.093,535 262.541,385	259.601
2	351.093,535 262.541,385	3	351.089,115 262.544,745	5.553
3	351.089,115 262.544,745	4	350.999,288 262.298,876	261.764
4	350.999,288 262.298,876	1	351.004,451 262.297,547	5.331

**** Lungimile segmentelor sunt determinate în planul de proiecție Stereo 70 și sunt rotunjite la 1 milimetru.**

***** Distanța dintre puncte este formată din segmente cumulate ce sunt mai mici decât valoarea 1 milimetru.**

**DATE DESPRE IMOBILUL NR. 8840**

Oficiul de Cadastru și Publicitate Imobiliară DOLJ
Biroul de Cadastru și Publicitate Imobiliară Craiova

A. Partea I. Descrierea imobilului

TEREN Extravilan

Adresa: Jud. Dolj, T124, P7

Nr. Crt	Nr cadastral Nr. topografic	Suprafața* (mp)	Observații / Referințe
A1		Din acte: 7.500 Masurata: 7.412	Sector cadastral:26 Teren neimprejmuit;

B. Partea II. Proprietari și acte

Inscrieri privitoare la dreptul de proprietate și alte drepturi reale		Referințe
/		
Act Administrativ nr. TDP NR.127-15060, din 14/12/1993 emis de CJ DOLJ;		
B1	Intabulare, drept de PROPRIETATE, dobandit prin Reconstituire, cota actuala 1/1, cota initiala 1/1 1) BUTOI ION , LIPSĂ CNP	A1

C. Partea III. SARCINI .

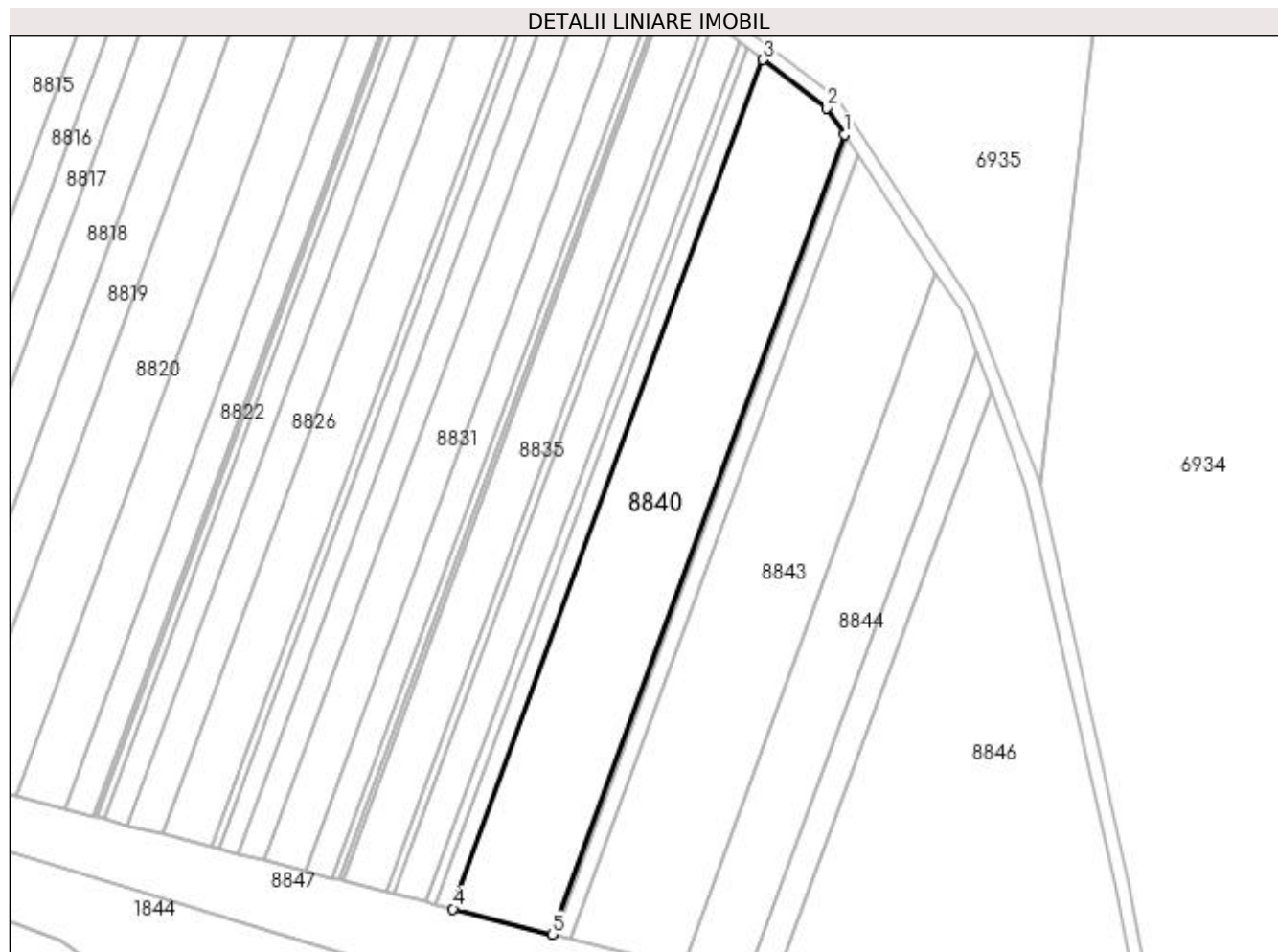
Inscrieri privind dezmembramintele dreptului de proprietate, drepturi reale de garanție și sarcini	Referințe
NU SUNT	

Anexa Nr. 1 La Partea I

Teren

Nr cadastral	Suprafața (mp)*	Observații / Referințe
	Din acte: 7.500 Masurata: 7.412	

* Suprafața este determinată în planul de proiecție Stereo 70.



Date referitoare la teren

Crt	Categorie folosință	Intra vilan	Suprafața (mp)	Tarla	Parcelă	Nr. topo	Observații / Referințe
1	padure	NU	7.412	124	7	-	PROCENT DIMINUARE 1.17%

Lungime Segmente

1) Valorile lungimilor segmentelor sunt obținute din proiecție în plan.

Punct început	X / Y	Punct sfârșit	X / Y	Lungime segment (** (m)
1	351.116,83 262.519,851	2	351.111,768 262.527,527	9.195
2	351.111,768 262.527,527	3	351.093,535 262.541,385	22.901
3	351.093,535 262.541,385	4	351.004,451 262.297,547	259.601
4	351.004,451 262.297,547	5	351.032,935 262.290,219	29.412
5	351.032,935 262.290,219	1	351.116,83 262.519,851	244.477

**** Lungimile segmentelor sunt determinate în planul de proiecție Stereo 70 și sunt rotunjite la 1 milimetru.**

***** Distanța dintre puncte este formată din segmente cumulate ce sunt mai mici decât valoarea 1 milimetru.**

**DATE DESPRE IMOBILUL NR. 8841**

Oficiul de Cadastru și Publicitate Imobiliară DOLJ
Biroul de Cadastru și Publicitate Imobiliară Craiova

A. Partea I. Descrierea imobilului

TEREN Extravilan

Adresa: Jud. Dolj, T124, P6

Nr. Crt	Nr cadastral Nr. topografic	Suprafața* (mp)	Observații / Referințe
A1		Din acte: 200 Masurata: 198	Sector cadastral:26 Teren neimprejmuit;

B. Partea II. Proprietari și acte

Inscrieri privitoare la dreptul de proprietate și alte drepturi reale		Referințe
/		
Act Administrativ nr. TDP NR.271-15064, din 16/02/1994 emis de CJ DOLJ;		
B1	Intabulare, drept de PROPRIETATE, dobandit prin Reconstituire, cota actuala 1/1, cota initiala 1/1 1) TUDORICĂ NICOLIȚA, LIPSĂ CNP	A1

C. Partea III. SARCINI .

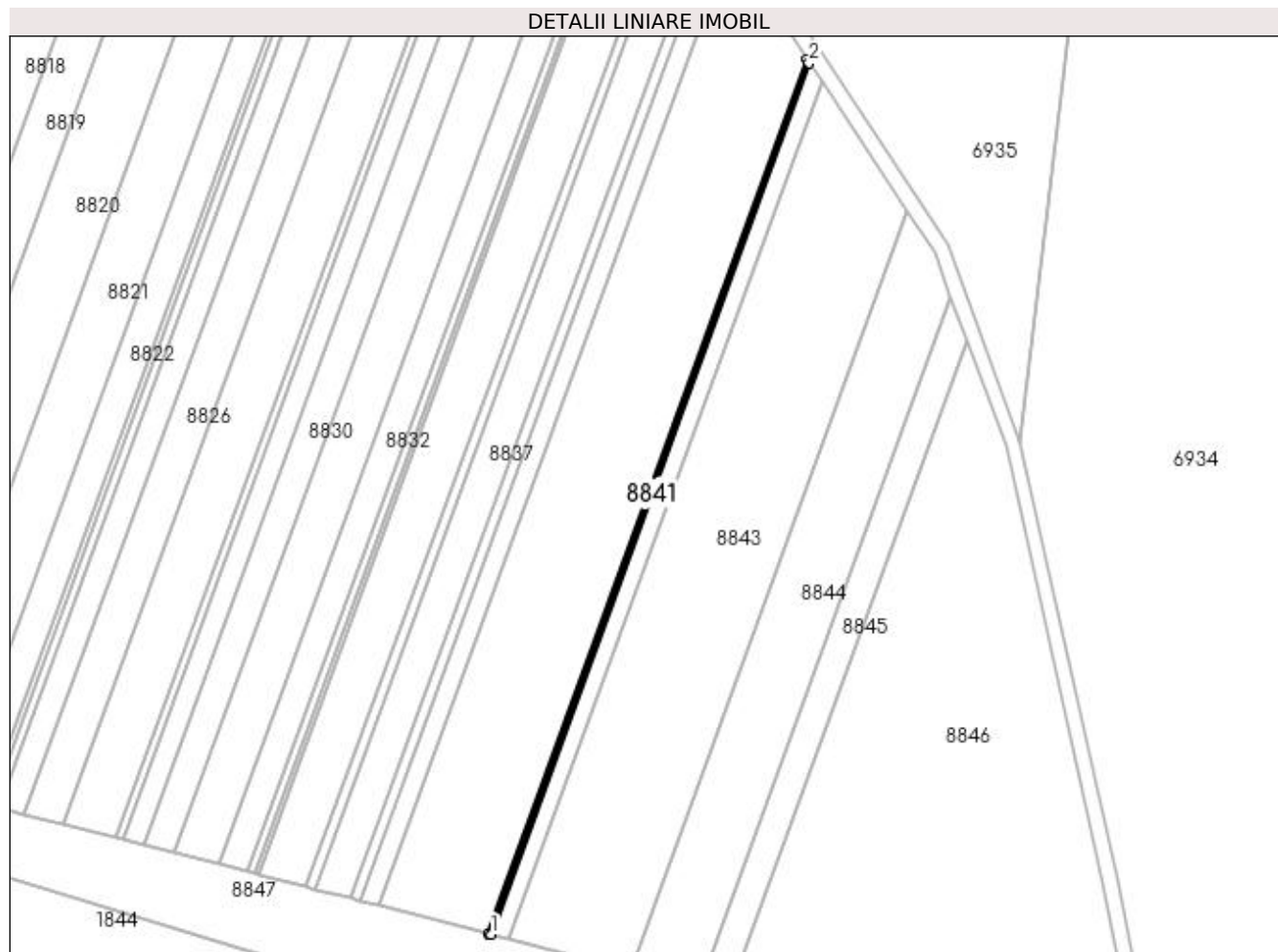
Inscrieri privind dezmembramintele dreptului de proprietate, drepturi reale de garanție și sarcini	Referințe
NU SUNT	

Anexa Nr. 1 La Partea I

Teren

Nr cadastral	Suprafața (mp)*	Observații / Referințe
	Din acte: 200 Masurata: 198	

* Suprafața este determinată în planul de proiecție Stereo 70.



Date referitoare la teren

Crt	Categorie folosință	Intra vilan	Suprafața (mp)	Tarla	Parcelă	Nr. topo	Observații / Referințe
1	padure	NU	198	124	6	-	PROCENT DIMINUARE 1.17%

Lungime Segmente

1) Valorile lungimilor segmentelor sunt obținute din proiecție în plan.

Punct început	X / Y	Punct sfârșit	X / Y	Lungime segment (** (m)
1	351.033,725 262.290,016	2	351.117,385 262.519,008	243.796
2	351.117,385 262.519,008	3	351.116,83 262.519,851	1.01
3	351.116,83 262.519,851	4	351.032,935 262.290,219	244.477
4	351.032,935 262.290,219	1	351.033,725 262.290,016	0.815

**** Lungimile segmentelor sunt determinate în planul de proiecție Stereo 70 și sunt rotunjite la 1 milimetru.**

***** Distanța dintre puncte este formată din segmente cumulate ce sunt mai mici decât valoarea 1 milimetru.**

**DATE DESPRE IMOBILUL NR. 8842**

Oficiul de Cadastru și Publicitate Imobiliară DOLJ
Biroul de Cadastru și Publicitate Imobiliară Craiova

A. Partea I. Descrierea imobilului

TEREN Extravilan

Adresa: Jud. Dolj, T124, P5

Nr. Crt	Nr cadastral Nr. topografic	Suprafața* (mp)	Observații / Referințe
A1		Din acte: 1.200 Masurata: 1.186	Sector cadastral:26 Teren neimprejmut;

B. Partea II. Proprietari și acte

Inscrieri privitoare la dreptul de proprietate și alte drepturi reale		Referințe
/		
Act Administrativ nr. TDP NR.363-14990, din 07/03/1994 emis de CJ DOLJ;		
B1	Intabulare, drept de PROPRIETATE, dobandit prin Reconstituire, cota actuala 1/1, cota initiala 1/1 1) DINU FLOAREA, LIPSĂ CNP	A1

C. Partea III. SARCINI .

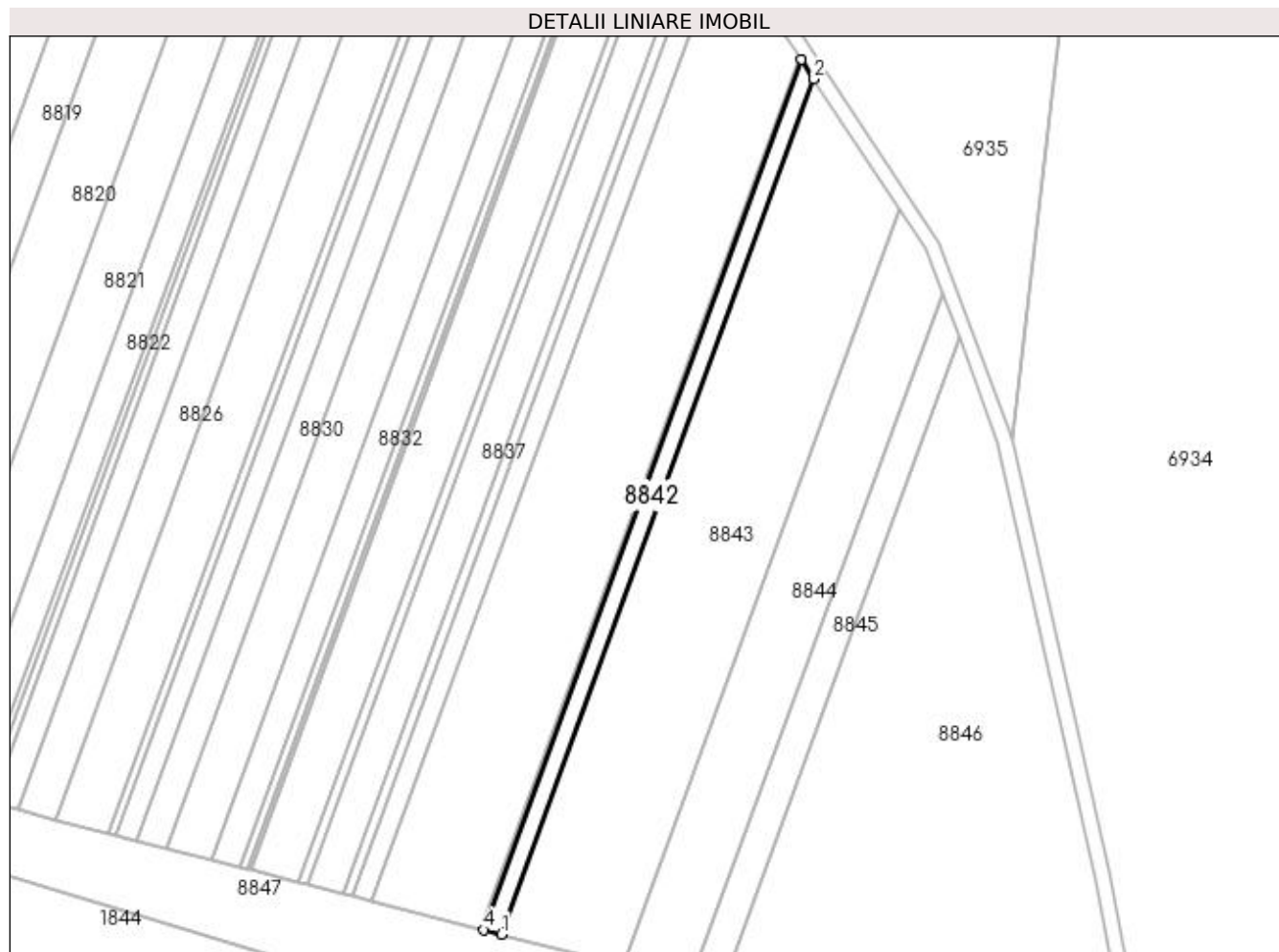
Inscrieri privind dezmembramintele dreptului de proprietate, drepturi reale de garanție și sarcini	Referințe
NU SUNT	

Anexa Nr. 1 La Partea I

Teren

Nr cadastral	Suprafața (mp)*	Observații / Referințe
	Din acte: 1.200 Masurata: 1.186	

* Suprafața este determinată în planul de proiecție Stereo 70.



Date referitoare la teren

Crt	Categorie folosință	Intra vilan	Suprafața (mp)	Tarla	Parcelă	Nr. topo	Observații / Referințe
1	padure	NU	1.186	124	5	-	PROCENT DIMINUARE 1.17%

Lungime Segmente

1) Valorile lungimilor segmentelor sunt obținute din proiecție în plan.

Punct început	X / Y	Punct sfârșit	X / Y	Lungime segment (** (m)
1	351.038,499 262.288,788	2	351.120,747 262.513,911	239.677
2	351.120,747 262.513,911	3	351.117,385 262.519,008	6.106
3	351.117,385 262.519,008	4	351.033,725 262.290,016	243.796
4	351.033,725 262.290,016	1	351.038,499 262.288,788	4.93

**** Lungimile segmentelor sunt determinate în planul de proiecție Stereo 70 și sunt rotunjite la 1 milimetru.**

***** Distanța dintre puncte este formată din segmente cumulate ce sunt mai mici decât valoarea 1 milimetru.**

**DATE DESPRE IMOBILUL NR. 8843**

Oficiul de Cadastru și Publicitate Imobiliară DOLJ
Biroul de Cadastru și Publicitate Imobiliară Craiova

A. Partea I. Descrierea imobilului

TEREN Extravilan

Adresa: Jud. Dolj, T124, P4

Nr. Crt	Nr cadastral Nr. topografic	Suprafața* (mp)	Observații / Referințe
A1		Din acte: 7.500 Masurata: 7.412	Sector cadastral:26 Teren neimprejmuit;

B. Partea II. Proprietari și acte

Inscrieri privitoare la dreptul de proprietate și alte drepturi reale		Referințe
/		
Act Administrativ nr. TDP NR.2192-45099, din 06/08/1997 emis de CJ DOLJ;		
B1	Intabulare, drept de PROPRIETATE, dobandit prin Reconstituire, cota actuala 1/1, cota initiala 1/1 1) DINU NICOLAE , LIPSĂ CNP	A1

C. Partea III. SARCINI .

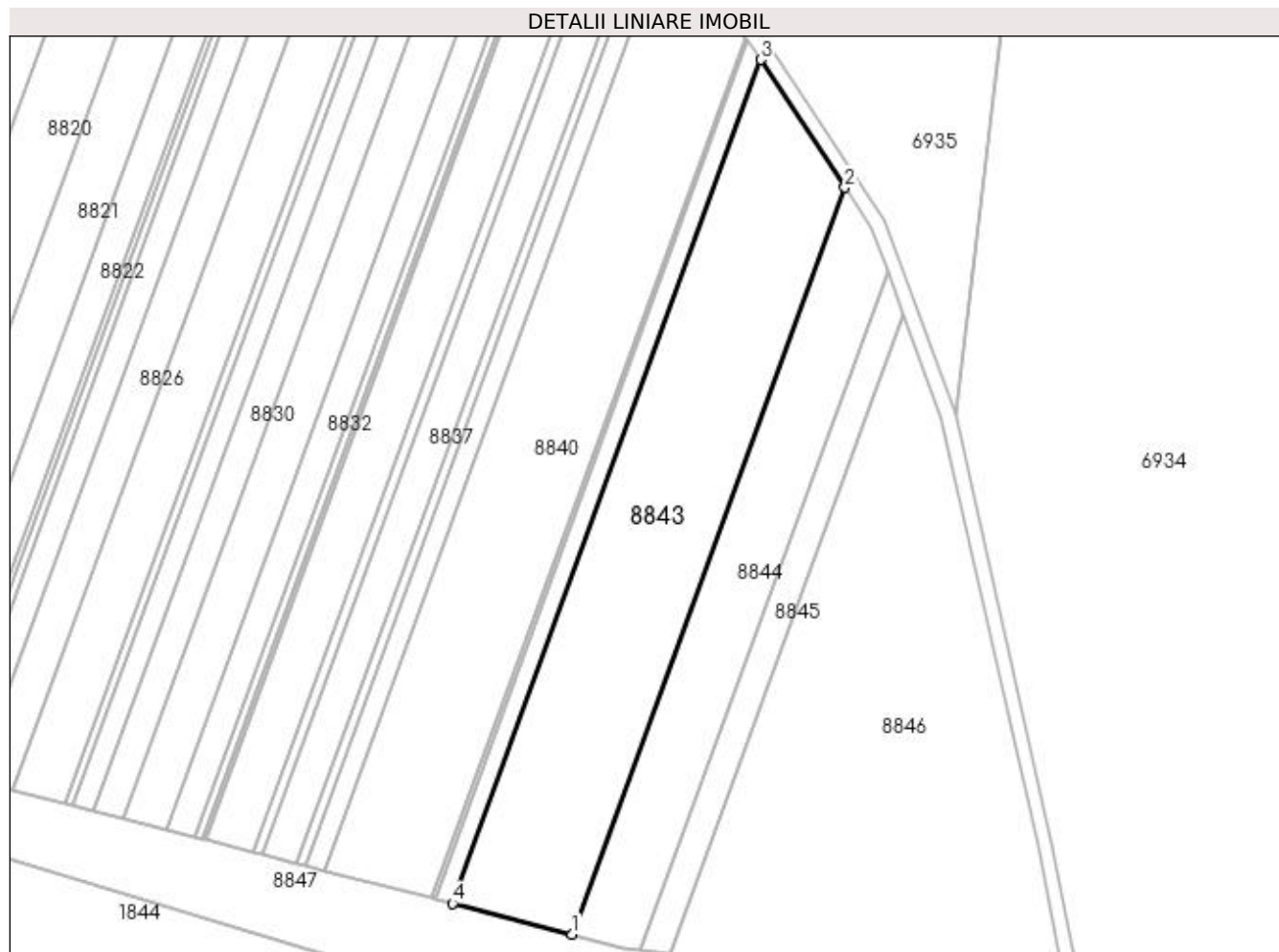
Inscrieri privind dezmembramintele dreptului de proprietate, drepturi reale de garanție și sarcini	Referințe
NU SUNT	

Anexa Nr. 1 La Partea I

Teren

Nr cadastral	Suprafața (mp)*	Observații / Referințe
	Din acte: 7.500 Masurata: 7.412	

* Suprafața este determinată în planul de proiecție Stereo 70.



Date referitoare la teren

Crt	Categorie folosință	Intra vilan	Suprafața (mp)	Tarla	Parcelă	Nr. topo	Observații / Referințe
1	padure	NU	7.412	124	4	-	PROCENT DIMINUARE 1.17%

Lungime Segmente

1) Valorile lungimilor segmentelor sunt obținute din proiecție în plan.

Punct început	X / Y	Punct sfârșit	X / Y	Lungime segment (** (m)
1	351.070,43 262.280,574	2	351.143,225 262.479,825	212.132
2	351.143,225 262.479,825	3	351.120,747 262.513,911	40.831
3	351.120,747 262.513,911	4	351.038,499 262.288,788	239.677
4	351.038,499 262.288,788	1	351.070,43 262.280,574	32.97

**** Lungimile segmentelor sunt determinate în planul de proiecție Stereo 70 și sunt rotunjite la 1 milimetru.**

***** Distanța dintre puncte este formată din segmente cumulate ce sunt mai mici decât valoarea 1 milimetru.**

**DATE DESPRE IMOBILUL NR. 8844**

Oficiul de Cadastru și Publicitate Imobiliară DOLJ
Biroul de Cadastru și Publicitate Imobiliară Craiova

A. Partea I. Descrierea imobilului

TEREN Extravilan

Adresa: Jud. Dolj, T124, P3

Nr. Crt	Nr cadastral Nr. topografic	Suprafața* (mp)	Observații / Referințe
A1		Din acte: 3.800 Masurata: 3.756	Sector cadastral:26 Teren neimprejmuit;

B. Partea II. Proprietari și acte

Inscrieri privitoare la dreptul de proprietate și alte drepturi reale		Referințe
/		
Act Administrativ nr. TDP NR.2184-45099, din 06/08/1997 emis de CJ DOLJ;		
B1	Intabulare, drept de PROPRIETATE, dobandit prin Reconstituire, cota actuala 1/1, cota initiala 1/1 1) ALECU STEFAN, LIPSĂ CNP	A1

C. Partea III. SARCINI .

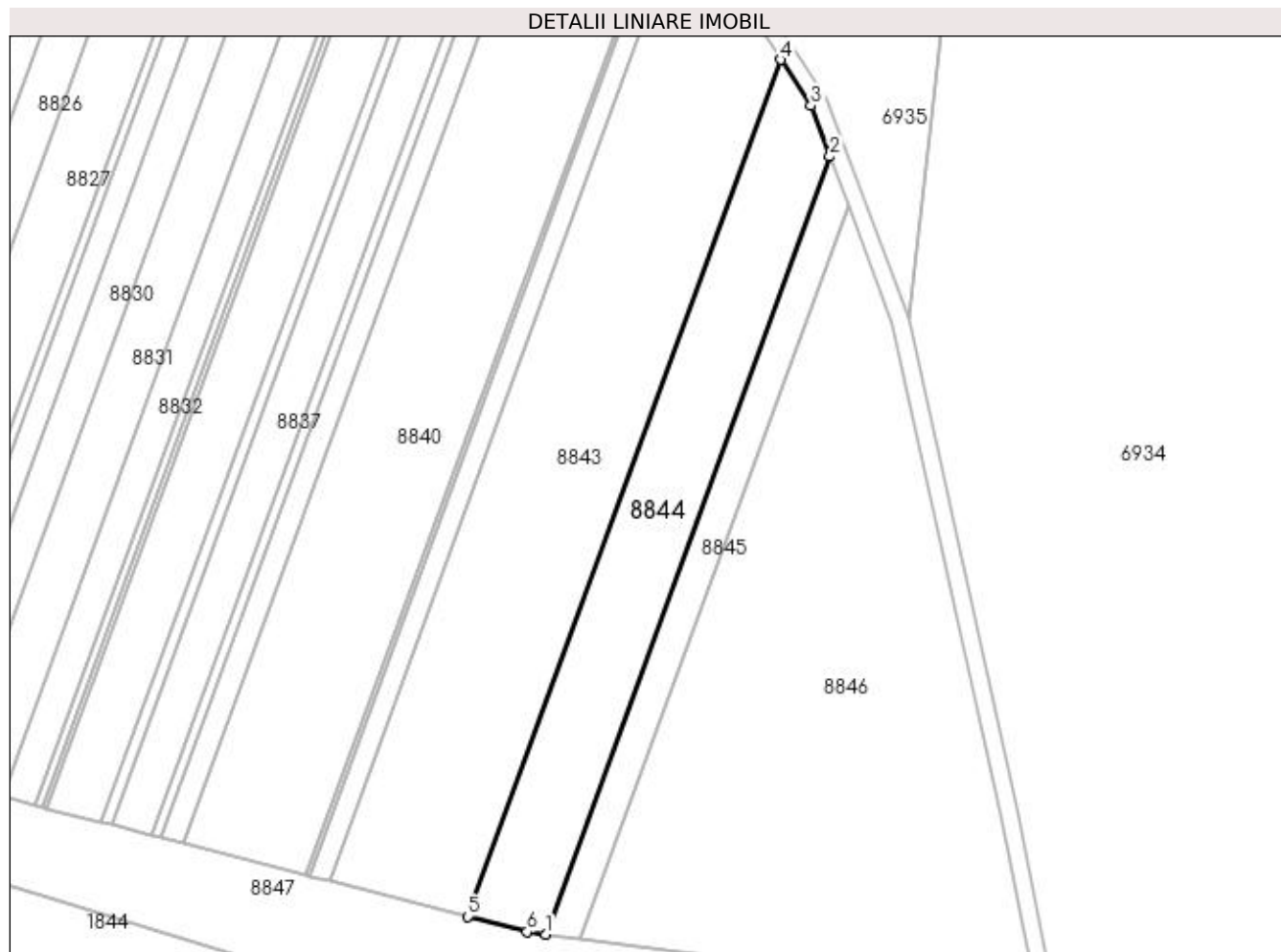
Inscrieri privind dezmembramintele dreptului de proprietate, drepturi reale de garanție și sarcini	Referințe
NU SUNT	

Anexa Nr. 1 La Partea I

Teren

Nr cadastral	Suprafața (mp)*	Observații / Referințe
	Din acte: 3.800 Masurata: 3.756	

* Suprafața este determinată în planul de proiecție Stereo 70.



Date referitoare la teren

Crt	Categorie folosință	Intra vilan	Suprafața (mp)	Tarla	Parcelă	Nr. topo	Observații / Referințe
1	padure	NU	3.756	124	3	-	PROCENT DIMINUARE 1.17%

Lungime Segmente

1) Valorile lungimilor segmentelor sunt obținute din proiecție în plan.

Punct început	X / Y	Punct sfârșit	X / Y	Lungime segment (** (m)
1	351.088,576 262.276,454	2	351.154,65 262.457,32	192.557
2	351.154,65 262.457,32	3	351.150,279 262.469,128	12.591
3	351.150,279 262.469,128	4	351.143,225 262.479,825	12.813
4	351.143,225 262.479,825	5	351.070,43 262.280,574	212.132
5	351.070,43 262.280,574	6	351.084,25 262.277,018	14.27

Punct început	X / Y	Punct sfârşit	X / Y	Lungime segment (** (m)
6	351.084,25 262.277,018	1	351.088,576 262.276,454	4.363

** Lungimile segmentelor sunt determinate în planul de proiecţie Stereo 70 şi sunt rotunjite la 1 milimetru.

*** Distanţa dintre puncte este formată din segmente cumulate ce sunt mai mici decât valoarea 1 milimetru.

**DATE DESPRE IMOBILUL NR. 8845**

Oficiul de Cadastru și Publicitate Imobiliară DOLJ
Biroul de Cadastru și Publicitate Imobiliară Craiova

A. Partea I. Descrierea imobilului

TEREN Extravilan

Adresa: Jud. Dolj, T124, P2

Nr. Crt	Nr cadastral Nr. topografic	Suprafața* (mp)	Observații / Referințe
A1		Din acte: 1.500 Masurata: 1.482	Sector cadastral:26 Teren neimprejmut;

B. Partea II. Proprietari și acte

Inscrieri privitoare la dreptul de proprietate și alte drepturi reale		Referințe
/		
Act Administrativ nr. TDP NR.184-15060, din 17/12/1993 emis de CJ DOLJ;		
B1	Intabulare, drept de PROPRIETATE, dobandit prin Reconstituire, cota actuala 1/1, cota initiala 1/1 1) ALECU MARIN, LIPSĂ CNP	A1

C. Partea III. SARCINI .

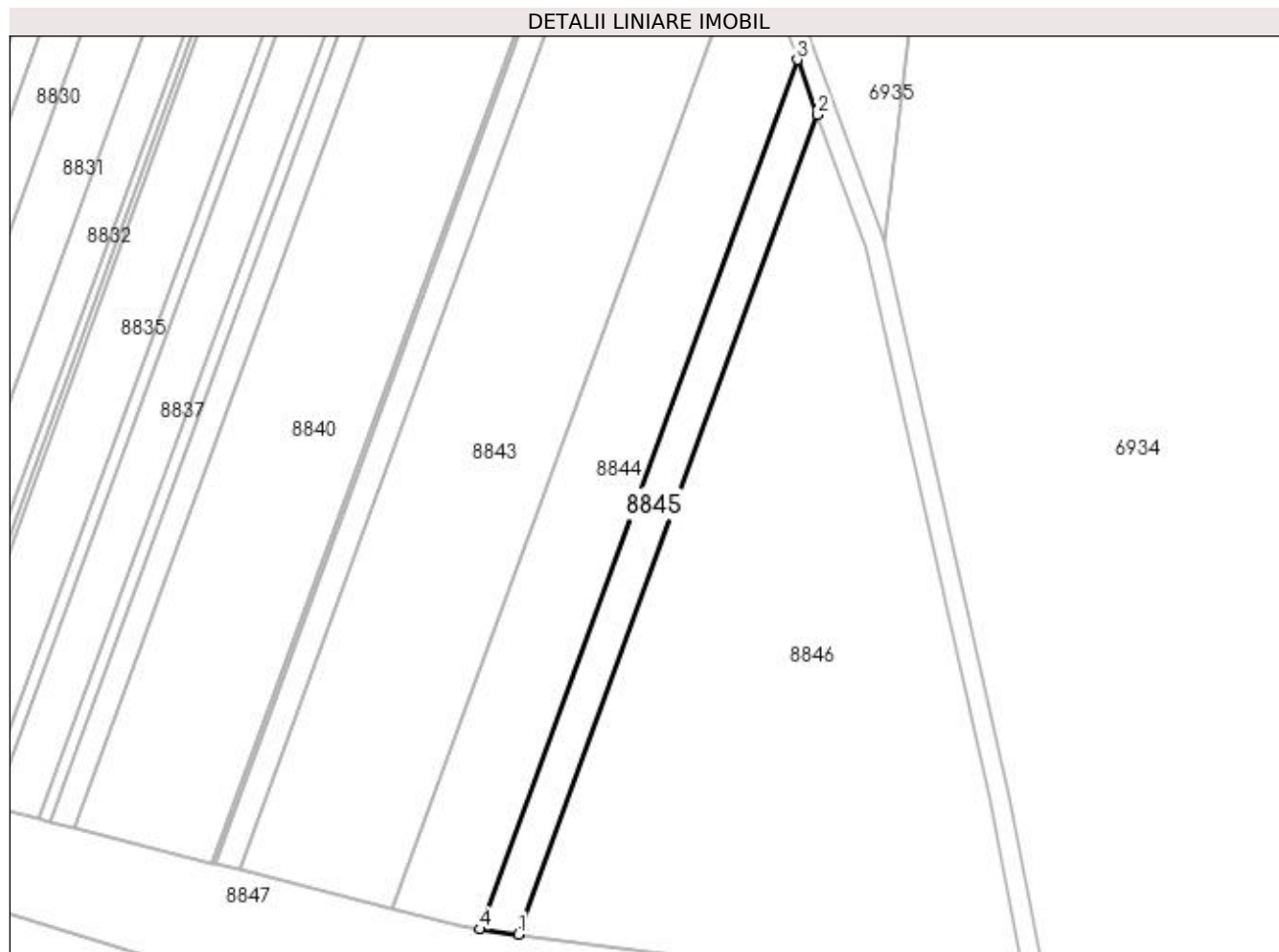
Inscrieri privind dezmembramintele dreptului de proprietate, drepturi reale de garanție și sarcini	Referințe
NU SUNT	

Anexa Nr. 1 La Partea I

Teren

Nr cadastral	Suprafața (mp)*	Observații / Referințe
	Din acte: 1.500 Masurata: 1.482	

* Suprafața este determinată în planul de proiecție Stereo 70.



Date referitoare la teren

Crt	Categorie folosință	Intra vilan	Suprafața (mp)	Tarla	Parcelă	Nr. topo	Observații / Referințe
1	padure	NU	1.482	124	2	-	PROCENT DIMINUARE 1.17%

Lungime Segmente

1) Valorile lungimilor segmentelor sunt obținute din proiecție în plan.

Punct început	X / Y	Punct sfârșit	X / Y	Lungime segment (** (m)
1	351.096,634 262.275,403	2	351.158,896 262.445,848	181.46
2	351.158,896 262.445,848	3	351.154,65 262.457,32	12.233
3	351.154,65 262.457,32	4	351.088,576 262.276,454	192.557
4	351.088,576 262.276,454	1	351.096,634 262.275,403	8.126

**** Lungimile segmentelor sunt determinate în planul de proiecție Stereo 70 și sunt rotunjite la 1 milimetru.**

***** Distanța dintre puncte este formată din segmente cumulate ce sunt mai mici decât valoarea 1 milimetru.**

**DATE DESPRE IMOBILUL NR. 8846**

Oficiul de Cadastru și Publicitate Imobiliară DOLJ
Biroul de Cadastru și Publicitate Imobiliară Craiova

A. Partea I. Descrierea imobilului

TEREN Extravilan

Adresa: Jud. Dolj, T124, P1

Nr. Crt	Nr cadastral Nr. topografic	Suprafața* (mp)	Observații / Referințe
A1		Din acte: 10.000 Masurata: 9.883	Sector cadastral:26 Teren neimprejmuit;

B. Partea II. Proprietari și acte

Inscrieri privitoare la dreptul de proprietate și alte drepturi reale		Referințe
/		
Act Administrativ nr. TDP NR.526-14991, din 21/02/1995 emis de CJ DOLJ;		
B1	Intabulare, drept de PROPRIETATE, dobandit prin Reconstituire, cota actuala 1/1, cota initiala 1/1 1) MITOIU ELENA, LIPSĂ CNP	A1

C. Partea III. SARCINI .

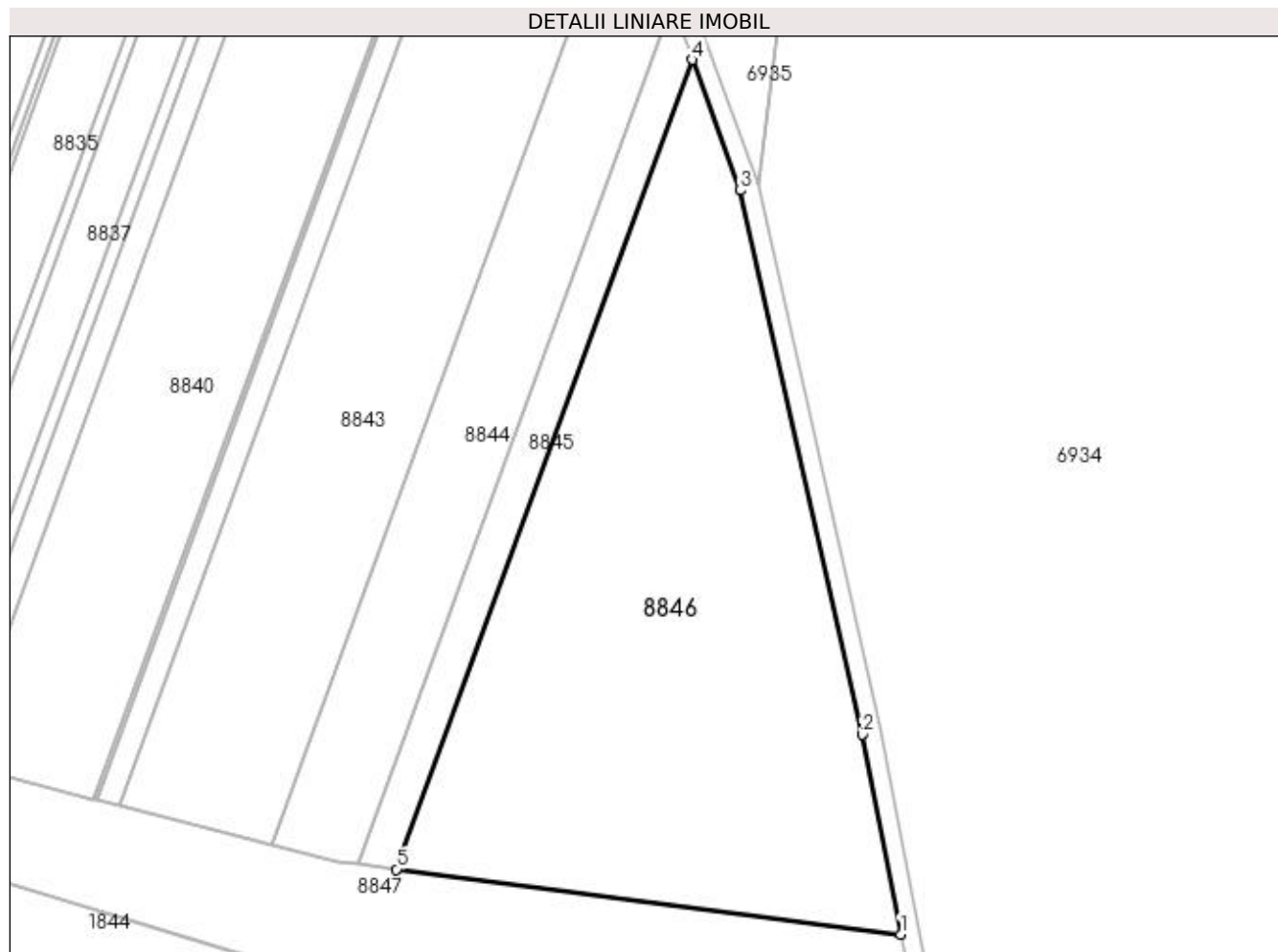
Inscrieri privind dezmembramintele dreptului de proprietate, drepturi reale de garanție și sarcini	Referințe
NU SUNT	

Anexa Nr. 1 La Partea I

Teren

Nr cadastral	Suprafața (mp)*	Observații / Referințe
	Din acte: 10.000 Masurata: 9.883	

* Suprafața este determinată în planul de proiecție Stereo 70.



Date referitoare la teren

Crt	Categorie folosință	Intra vilan	Suprafața (mp)	Tarla	Parcelă	Nr. topo	Observații / Referințe
1	padure	NU	9.883	124	1	-	PROCENT DIMINUARE 1.17%

Lungime Segmente

1) Valorile lungimilor segmentelor sunt obținute din proiecție în plan.

Punct început	X / Y	Punct sfârșit	X / Y	Lungime segment (** (m)
1	351.202,835 262.261,717	2	351.194,699 262.303,782	42.845
2	351.194,699 262.303,782	3	351.169,082 262.418,325	117.372
3	351.169,082 262.418,325	4	351.158,896 262.445,848	29.348
4	351.158,896 262.445,848	5	351.096,634 262.275,403	181.46
5	351.096,634 262.275,403	1	351.202,835 262.261,717	107.08

**** Lungimile segmentelor sunt determinate în planul de proiecție Stereo 70 și sunt rotunjite la 1 milimetru.**

***** Distanța dintre puncte este formată din segmente cumulate ce sunt mai mici decât valoarea 1 milimetru.**

**DATE DESPRE IMOBILUL NR. 8847**

Oficiul de Cadastru și Publicitate Imobiliară DOLJ
Biroul de Cadastru și Publicitate Imobiliară Craiova

A. Partea I. Descrierea imobilului

TEREN Extravilan

Adresa: Jud. Dolj, T124, Pd889(UA25A,UA25B,UA25NN)

Nr. Crt	Nr cadastral Nr. topografic	Suprafața* (mp)	Observații / Referințe
A1		Din acte: 24.800 Masurata: 16.000	Sector cadastral:26 Teren neimprejmit; Imobilul este administrat de Ocolul Silvic Poiana Mare

B. Partea II. Proprietari și acte

Inscrieri privitoare la dreptul de proprietate și alte drepturi reale		Referințe
/		
Act Normativ nr. HG NR.1705, din 29/11/2006 emis de GUVERNUL ROMANIEI;		
B1	Intabulare, drept de PROPRIETATE, dobandit prin Lege, cota actuala 1/1, cota initiala 1/1 1) STATUL ROMAN - DOMENIUL PUBLIC, CIF:9999999999999, LIPSĂ CUI	A1
Act Normativ nr. LEGE NR.46, din 19/03/2008 emis de PARLAMENTUL ROMANIEI;		
B2	Intabulare, drept de ADMINISTRARE, dobandit prin Lege, cota actuala 1/1, cota initiala 1/1 1) ROMSILVA - REGIA NATIONALA A PADURILOR, CIF:1590120	A1

C. Partea III. SARCINI .

Inscrieri privind dezmembramintele dreptului de proprietate, drepturi reale de garanție și sarcini	Referințe
NU SUNT	

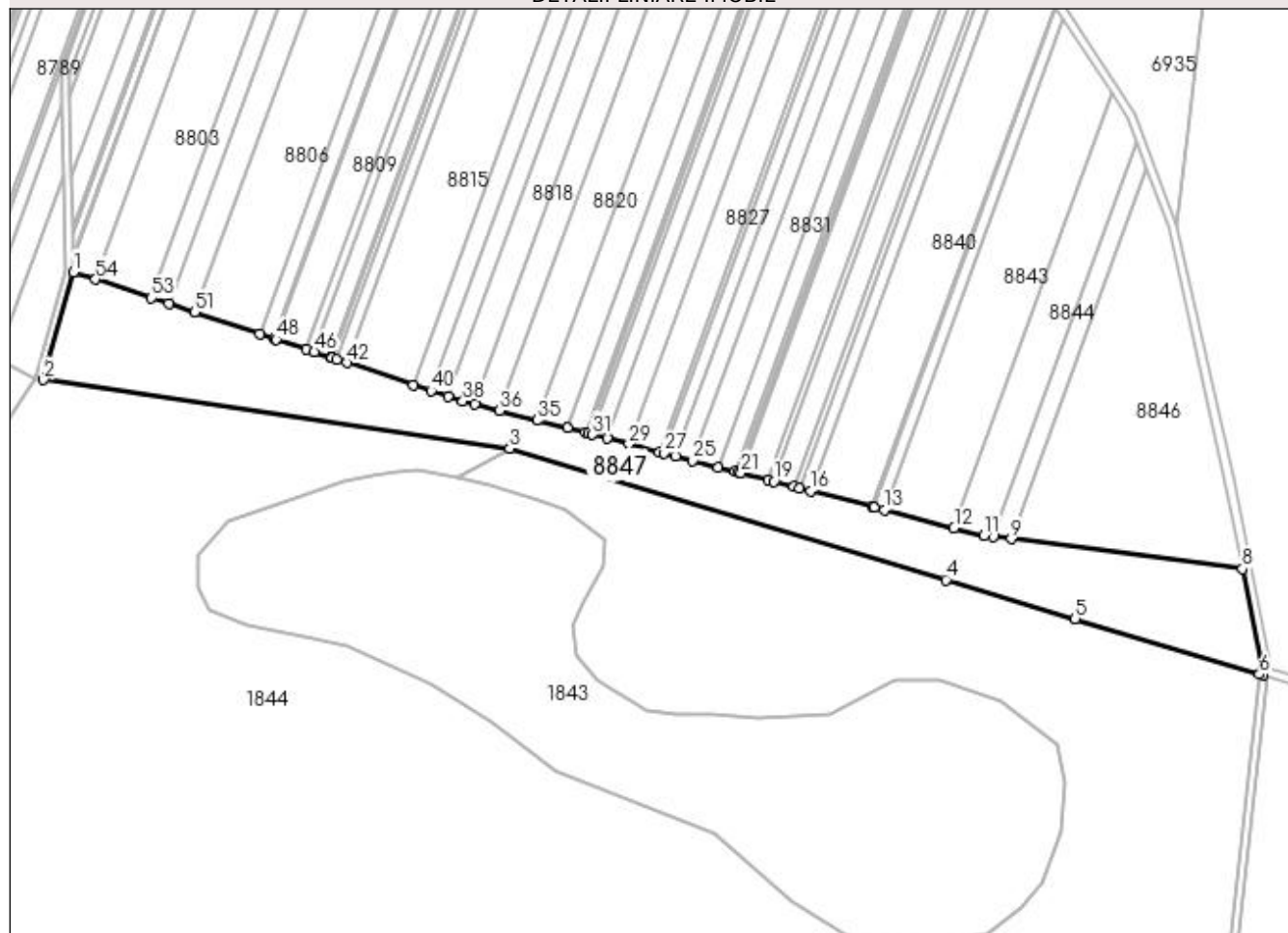
Anexa Nr. 1 La Partea I

Teren

Nr cadastral	Suprafața (mp)*	Observații / Referințe
	Din acte: 24.800 Masurata: 16.000	Imobilul este administrat de Ocolul Silvic Poiana Mare

* Suprafața este determinată în planul de proiecție Stereo 70.

DETALII LINIARE IMOBIL



Date referitoare la teren

Crt	Categorie folosință	Intravilan	Suprafața (mp)	Tarla	Parcelă	Nr. topo	Observații / Referințe
1	padure	NU	16.000	124	Pd889 (UA25A, UA25B, UA25NN)	-	

Lungime Segmente

1) Valorile lungimilor segmentelor sunt obținute din proiecție în plan.

Punct început	X / Y	Punct sfârșit	X / Y	Lungime segment	Punct început	X / Y	Punct sfârșit	X / Y	Lungime segment	Punct început	X / Y	Punct sfârșit	X / Y	Lungime segment
1	350.665,873 262.397,963	2	350.652,194 262.348,539	51.28 2	2	350.652,194 262.348,539	3	350.866,363 262.316,937	216.4 88	3	350.866,363 262.316,937	4	351.066,647 262.256,673	209.1 55
4	351.066,647 262.256,673	5	351.126,038 262.238,802	62.02 2	5	351.126,038 262.238,802	6	351.210,709 262.213,319	88.42 2	6	351.210,709 262.213,319	7	351.212,288 262.212,848	1.648
7	351.212,288 262.212,848	8	351.202,835 262.261,717	49.77 5	8	351.202,835 262.261,717	9	351.096,634 262.275,403	107.0 8	9	351.096,634 262.275,403	10	351.088,576 262.276,454	8.126
10	351.088,576 262.276,454	11	351.084,25 262.277,018	4.363	11	351.084,25 262.277,018	12	351.070,43 262.280,574	14.27	12	351.070,43 262.280,574	13	351.038,499 262.288,788	32.97

Punct început	X / Y	Punct sfârșit	X / Y	Lungime segment	Punct început	X / Y	Punct sfârșit	X / Y	Lungime segment	Punct început	X / Y	Punct sfârșit	X / Y	Lungime segment
13	351.038,499 262.288,788	14	351.033,725 262.290,016	4.93	14	351.033,725 262.290,016	15	351.032,935 262.290,219	0.815	15	351.032,935 262.290,219	16	351.004,451 262.297,547	29.412
16	351.004,451 262.297,547	17	350.999,288 262.298,876	5.331	17	350.999,288 262.298,876	18	350.996,72 262.299,536	2.651	18	350.996,72 262.299,536	19	350.987,637 262.301,873	9.379
19	350.987,637 262.301,873	20	350.985,116 262.302,521	2.603	20	350.985,116 262.302,521	21	350.972,663 262.305,725	12.859	21	350.972,663 262.305,725	22	350.971,609 262.305,996	1.089
22	350.971,609 262.305,996	23	350.969,852 262.306,448	1.813	23	350.969,852 262.306,448	24	350.962,179 262.308,422	7.924	24	350.962,179 262.308,422	25	350.950,454 262.311,438	12.107
25	350.950,454 262.311,438	26	350.942,572 262.313,466	8.138	26	350.942,572 262.313,466	27	350.937,113 262.314,87	5.637	27	350.937,113 262.314,87	28	350.935,07 262.315,396	2.109
28	350.935,07 262.315,396	29	350.921,18 262.318,969	14.343	29	350.921,18 262.318,969	30	350.911,091 262.321,565	10.418	30	350.911,091 262.321,565	31	350.904,398 262.323,287	6.911
31	350.904,398 262.323,287	32	350.902,396 262.323,802	2.067	32	350.902,396 262.323,802	33	350.901,063 262.324,144	1.376	33	350.901,063 262.324,144	34	350.892,753 262.326,282	8.581
34	350.892,753 262.326,282	35	350.878,886 262.329,85	14.319	35	350.878,886 262.329,85	36	350.861,55 262.334,309	17.9	36	350.861,55 262.334,309	37	350.850,2 262.337,229	11.72
37	350.850,2 262.337,229	38	350.844,735 262.338,635	5.643	38	350.844,735 262.338,635	39	350.838,119 262.340,83	6.97	39	350.838,119 262.340,83	40	350.830,289 262.343,427	8.25
40	350.830,289 262.343,427	41	350.822,196 262.346,112	8.527	41	350.822,196 262.346,112	42	350.791,53 262.356,284	32.309	42	350.791,53 262.356,284	43	350.786,957 262.357,801	4.818
43	350.786,957 262.357,801	44	350.784,824 262.358,509	2.248	44	350.784,824 262.358,509	45	350.784,214 262.358,711	0.643	45	350.784,214 262.358,711	46	350.776,607 262.361,234	8.014
46	350.776,607 262.361,234	47	350.772,961 262.362,444	3.841	47	350.772,961 262.362,444	48	350.759,032 262.367,064	14.676	48	350.759,032 262.367,064	49	350.758,128 262.367,364	0.952
49	350.758,128 262.367,364	50	350.751,501 262.369,562	6.982	50	350.751,501 262.369,562	51	350.721,622 262.379,474	31.48	51	350.721,622 262.379,474	52	350.709,779 262.383,402	12.478
52	350.709,779 262.383,402	53	350.701,819 262.386,043	8.387	53	350.701,819 262.386,043	54	350.676,11 262.394,571	27.086	54	350.676,11 262.394,571	1	350.665,873 262.397,963	10.784

** Lungimile segmentelor sunt determinate în planul de proiecție Stereo 70 și sunt rotunjite la 1 milimetru.

*** Distanța dintre puncte este formată din segmente cumulate ce sunt mai mici decât valoarea 1 milimetru.

