

**DATE DESPRE IMOBILUL NR. 9099**

Oficiul de Cadastru și Publicitate Imobiliară DOLJ  
Biroul de Cadastru și Publicitate Imobiliară Craiova

**A. Partea I. Descrierea imobilului**

TEREN Necunoscut

Adresa: Loc. Dobridor, Str Botanilor, Nr. 9, Jud. Dolj, T3, P91,93

Nr. Crt	Nr cadastral Nr. topografic	Suprafața* (mp)	Observații / Referințe
A1		9.200	Sector cadastral:9 Teren neimprejmuit;

**Construcții**

Crt	Nr cadastral Nr. topografic	Adresa	Observații / Referințe
A1.1		Loc. Dobridor, Str Botanilor, Jud. Dolj	Nr. niveluri:2; S. construita la sol:82 mp; S. construita desfasurata:119 mp; C1 - LOCUINTA + BECI
A1.2		Loc. Dobridor, Str Botanilor, Jud. Dolj	Nr. niveluri:1; S. construita la sol:24 mp; S. construita desfasurata:24 mp; C2 - ANEXA
A1.3		Loc. Dobridor, Str Botanilor, Jud. Dolj	Nr. niveluri:1; S. construita la sol:20 mp; S. construita desfasurata:20 mp; C3 - ANEXA

**B. Partea II. Proprietari și acte**

Inscrieri privitoare la dreptul de proprietate și alte drepturi reale		Referințe
/		
Act Administrativ nr. TDP 38-59410, din 04/03/1993 emis de CJSIPT DOLJ (CERTIFICAT DE DECES 86 / 12-10-2021);		
B1	Intabulare, drept de PROPRIETATE, dobandit prin Reconstituire, cota actuala 1/1, cota initiala 1/1 1) STANESCU MARIN, LIPSĂ CNP DEFUNCT:Da 2) STANESCU CLEMENT, LIPSĂ CNP	A1
Act Normativ nr. LEGEA 7, din 13/03/1996 emis de PARLAMENTUL ROMANIEI ((ART. 12; ALIN. 14 SI ART. 37; ALIN.2));		
B2	Intabulare, drept de PROPRIETATE, dobandit prin Lege, cota actuala 1/1, cota initiala 1/1 1) STANESCU MARIN, LIPSĂ CNP DEFUNCT:Da 2) STANESCU CLEMENT, LIPSĂ CNP	A1.1, A1.2, A1.3

**C. Partea III. SARCINI .**

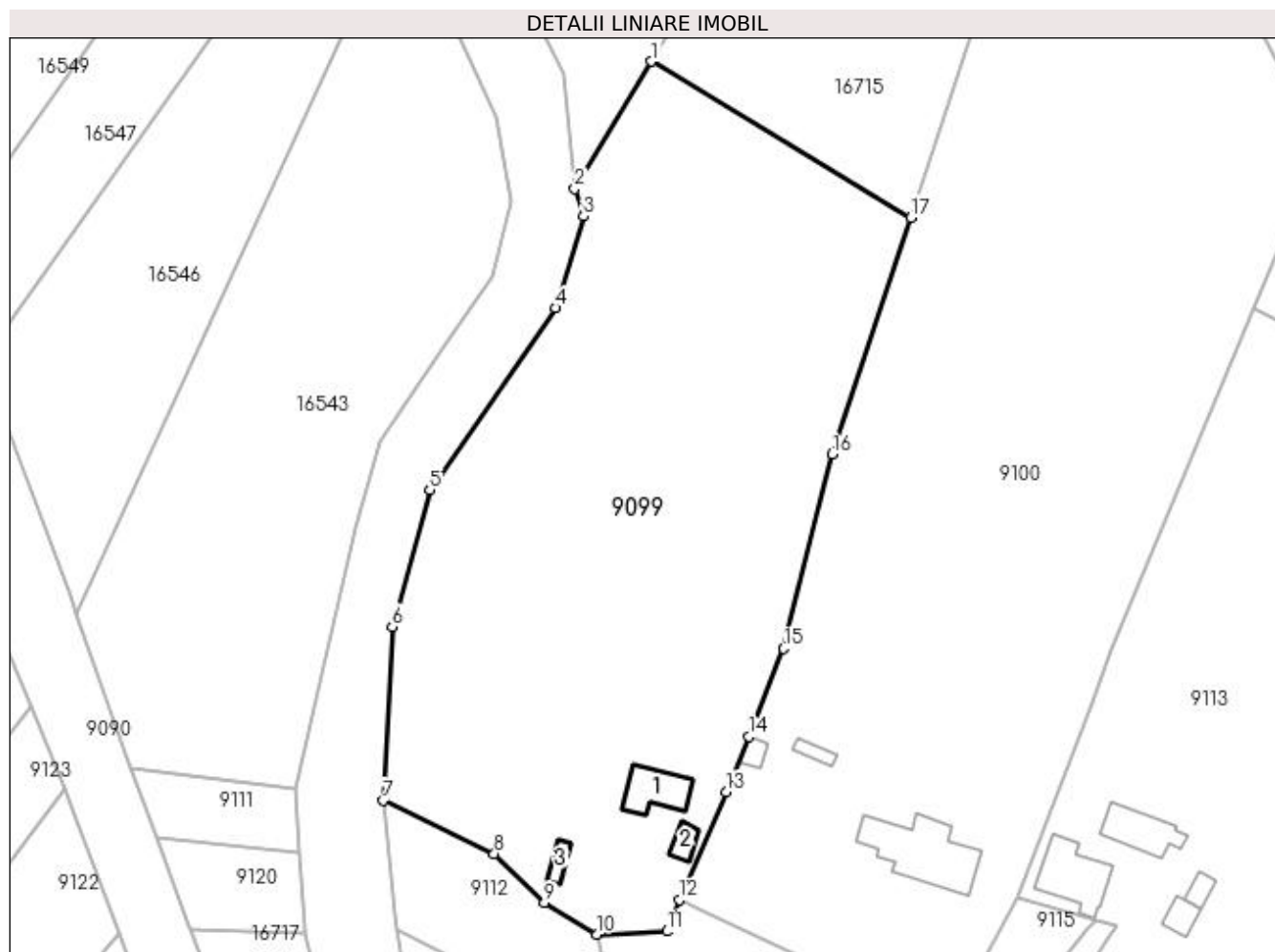
Inscrieri privind dezmembramintele dreptului de proprietate, drepturi reale de garanție și sarcini	Referințe
NU SUNT	

## Anexa Nr. 1 La Partea I

## Teren

Nr cadastral	Suprafața (mp)*	Observații / Referințe
	9.200	

\* Suprafața este determinată în planul de proiecție Stereo 70.



## Date referitoare la teren

Crt	Categorie folosință	Intra vilan	Suprafața (mp)	Tarla	Parcelă	Nr. topo	Observații / Referințe
1	curți constructii	DA	1.000	3	91	-	
2	arabil	DA	5.048	3	93	-	
3	arabil	NU	3.152	3	93	-	

## Date referitoare la construcții

Crt	Număr	Destinație construcție	Supraf. (mp)	Situație juridică	Observații / Referințe
A1.1		construcții de locuințe	82	Cu acte	Nr. niveluri:2; S. construita la sol:82 mp; S. construita desfasurata:119 mp; C1 - LOCUINTA + BECI
A1.2		construcții anexa	24	Cu acte	Nr. niveluri:1; S. construita la sol:24 mp; S. construita desfasurata:24 mp; C2 - ANEXA
A1.3		construcții anexa	20	Cu acte	Nr. niveluri:1; S. construita la sol:20 mp; S. construita desfasurata:20 mp; C3 - ANEXA

## Lungime Segmente

1) Valorile lungimilor segmentelor sunt obținute din proiecție în plan.

Punct început	X / Y	Punct sfârșit	X / Y	Lungime segment (** (m)
---------------	-------	---------------	-------	-------------------------

Punct început	X / Y	Punct sfârșit	X / Y	Lungime segment (** (m)
1	353.728,399 293.390,445	2	353.714,149 293.366,756	27.645
2	353.714,149 293.366,756	3	353.715,771 293.361,692	5.317
3	353.715,771 293.361,692	4	353.710,605 293.344,638	17.819
4	353.710,605 293.344,638	5	353.687,191 293.310,822	41.131
5	353.687,191 293.310,822	6	353.680,226 293.285,396	26.363
6	353.680,226 293.285,396	7	353.678,579 293.253,068	32.37
7	353.678,579 293.253,068	8	353.699,175 293.243,195	22.84
8	353.699,175 293.243,195	9	353.708,525 293.234,084	13.055
9	353.708,525 293.234,084	10	353.718,232 293.228,194	11.354
10	353.718,232 293.228,194	11	353.731,285 293.228,745	13.065
11	353.731,285 293.228,745	12	353.733,622 293.234,593	6.298
12	353.733,622 293.234,593	13	353.742,347 293.254,653	21.875
13	353.742,347 293.254,653	14	353.746,572 293.264,956	11.136
14	353.746,572 293.264,956	15	353.753,009 293.281,297	17.563
15	353.753,009 293.281,297	16	353.762,068 293.317,44	37.261
16	353.762,068 293.317,44	17	353.776,637 293.361,428	46.338
17	353.776,637 293.361,428	1	353.728,399 293.390,445	56.293

\*\* Lungimile segmentelor sunt determinate în planul de proiecție Stereo 70 și sunt rotunjite la 1 milimetru.

\*\*\* Distanța dintre puncte este formată din segmente cumulate ce sunt mai mici decât valoarea 1 milimetru.





**DATE DESPRE IMOBILUL NR. 9100**

Oficiul de Cadastru și Publicitate Imobiliară DOLJ  
Biroul de Cadastru și Publicitate Imobiliară Craiova

**A. Partea I. Descrierea imobilului**

TEREN Necunoscut

Adresa: Loc. Dobridor, Str Botanilor, Nr. 11, Jud. Dolj, T3, P95,96

Nr. Crt	Nr cadastral Nr. topografic	Suprafața* (mp)	Observații / Referințe
A1		12.500	Sector cadastral:9 Teren neimprejmuit;

**Construcții**

Crt	Nr cadastral Nr. topografic	Adresa	Observații / Referințe
A1.1		Loc. Dobridor, Str Botanilor, Jud. Dolj	Nr. niveluri:2; S. construita la sol:196 mp; S. construita desfasurata:196 mp; C1 - LOCUINTA + BECI
A1.2		Loc. Dobridor, Str Botanilor, Jud. Dolj	Nr. niveluri:1; S. construita la sol:20 mp; S. construita desfasurata:20 mp; C2 - ANEXA
A1.3		Loc. Dobridor, Str Botanilor, Jud. Dolj	Nr. niveluri:1; S. construita la sol:19 mp; S. construita desfasurata:19 mp; C3 - ANEXA

**B. Partea II. Proprietari și acte**

Inscrieri privitoare la dreptul de proprietate și alte drepturi reale		Referințe
/		
Act Administrativ nr. TDP 1423-48941, din 16/02/1995 emis de CJSIPT DOLJ;		
B1	Intabulare, drept de PROPRIETATE, dobandit prin Reconstituire, cota actuala 1/1, cota initiala 1/1 1) ZAMFIRESCU DANIEL-IONEL	A1
Act Normativ nr. LEGEA 7, din 13/03/1996 emis de PARLAMENTUL ROMANIEI ((ART. 12; ALIN. 14 SI ART. 37; ALIN.2));		
B2	Intabulare, drept de PROPRIETATE, dobandit prin Lege, cota actuala 1/1, cota initiala 1/1 1) ZAMFIRESCU DANIEL-IONEL	A1.1, A1.2, A1.3

**C. Partea III. SARCINI .**

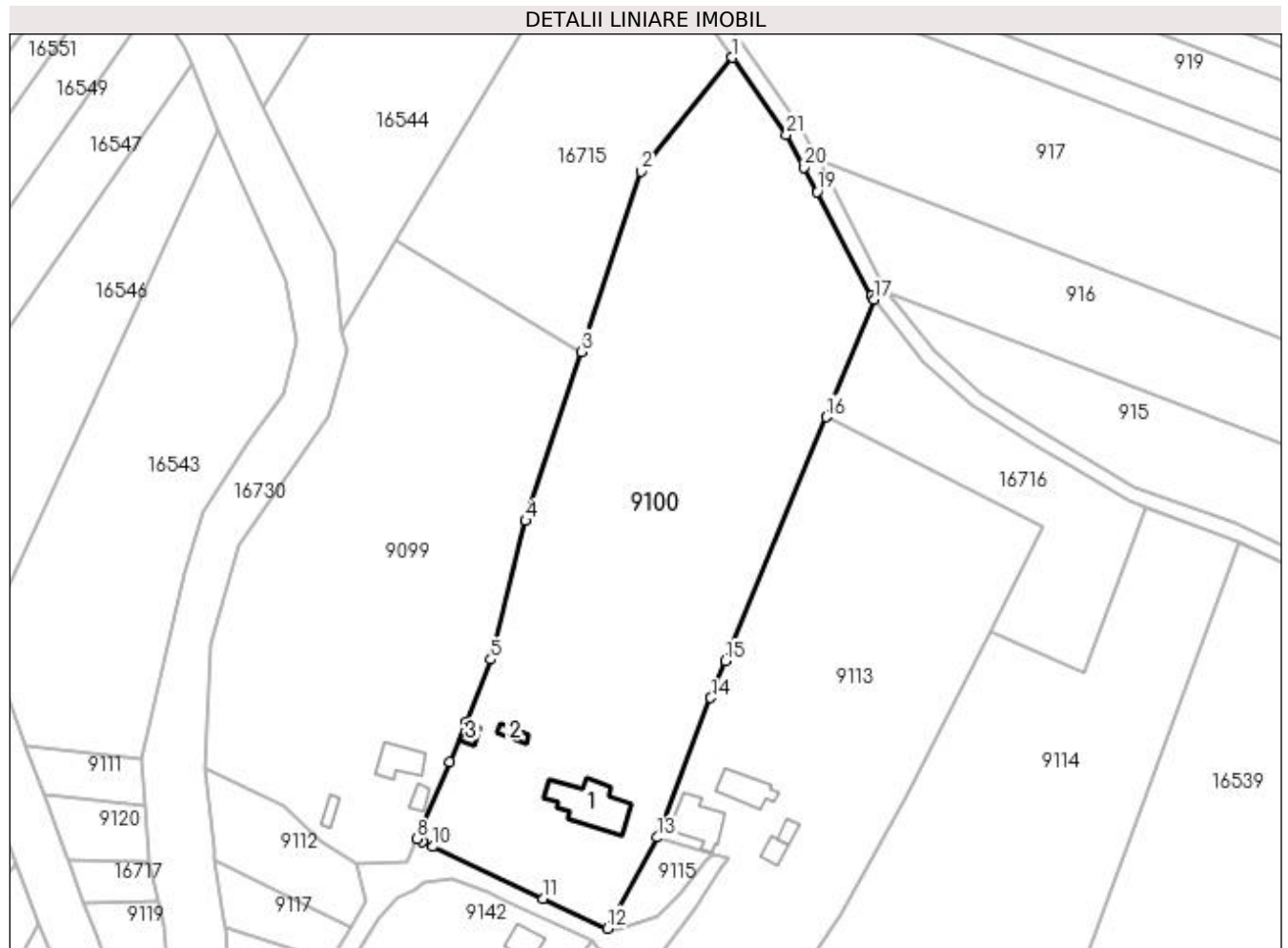
Inscrieri privind dezmembramintele dreptului de proprietate, drepturi reale de garanție și sarcini	Referințe
NU SUNT	

## Anexa Nr. 1 La Partea I

## Teren

Nr cadastral	Suprafața (mp)*	Observații / Referințe
	12.500	

\* Suprafața este determinată în planul de proiecție Stereo 70.



## Date referitoare la teren

Crt	Categorie folosință	Intravilan	Suprafața (mp)	Tarla	Parcelă	Nr. topo	Observații / Referințe
1	arabil	DA	4.477	3	95	-	
2	arabil	NU	7.023	3	95	-	
3	curți construcții	DA	1.000	3	96	-	

## Date referitoare la construcții

Crt	Număr	Destinație construcție	Supraf. (mp)	Situație juridică	Observații / Referințe
A1.1		construcții de locuințe	196	Cu acte	Nr. niveluri:2; S. construita la sol:196 mp; S. construita desfasurata:196 mp; C1 - LOCUINTA + BECI
A1.2		construcții anexa	20	Cu acte	Nr. niveluri:1; S. construita la sol:20 mp; S. construita desfasurata:20 mp; C2 - ANEXA
A1.3		construcții anexa	19	Cu acte	Nr. niveluri:1; S. construita la sol:19 mp; S. construita desfasurata:19 mp; C3 - ANEXA

## Lungime Segmente

1) Valorile lungimilor segmentelor sunt obținute din proiecție în plan.

Punct început	X / Y	Punct sfârșit	X / Y	Lungime segment (** (m)	Punct început	X / Y	Punct sfârșit	X / Y	Lungime segment (** (m)
---------------	-------	---------------	-------	-------------------------	---------------	-------	---------------	-------	-------------------------

Punct început	X / Y	Punct sfârșit	X / Y	Lungime segment (** (m)
1	353.815,972 293.438,05	2	353.792,185 293.408,37	38.036
3	353.776,637 293.361,428	4	353.762,068 293.317,44	46.338
5	353.753,009 293.281,297	6	353.746,572 293.264,956	17.563
7	353.742,347 293.254,653	8	353.733,622 293.234,593	21.875
9	353.735,162 293.233,874	10	353.737,957 293.232,569	3.085
11	353.766,693 293.218,993	12	353.783,457 293.211,287	18.45
13	353.796,405 293.234,973	14	353.810,321 293.271,349	38.947
15	353.814,08 293.280,921	16	353.840,365 293.344,465	68.766
17	353.853,0 293.375,011	18	353.852,178 293.376,056	1.33
19	353.838,089 293.403,102	20	353.834,65 293.409,451	7.221
21	353.830,021 293.417,993	1	353.815,972 293.438,05	24.488

Punct început	X / Y	Punct sfârșit	X / Y	Lungime segment (** (m)
2	353.792,185 293.408,37	3	353.776,637 293.361,428	49.45
4	353.762,068 293.317,44	5	353.753,009 293.281,297	37.261
6	353.746,572 293.264,956	7	353.742,347 293.254,653	11.136
8	353.733,622 293.234,593	9	353.735,162 293.233,874	1.7
10	353.737,957 293.232,569	11	353.766,693 293.218,993	31.782
12	353.783,457 293.211,287	13	353.796,405 293.234,973	26.994
14	353.810,321 293.271,349	15	353.814,08 293.280,921	10.284
16	353.840,365 293.344,465	17	353.853,0 293.375,011	33.056
18	353.852,178 293.376,056	19	353.838,089 293.403,102	30.496
20	353.834,65 293.409,451	21	353.830,021 293.417,993	9.716

\*\* Lungimile segmentelor sunt determinate în planul de proiecție Stereo 70 și sunt rotunjite la 1 milimetru.

\*\*\* Distanța dintre puncte este formată din segmente cumulate ce sunt mai mici decât valoarea 1 milimetru.



**DATE DESPRE IMOBILUL NR. 9111**

Oficiul de Cadastru și Publicitate Imobiliară DOLJ  
Biroul de Cadastru și Publicitate Imobiliară Craiova

**A. Partea I. Descrierea imobilului**

TEREN Extravilan

Adresa: Jud. Dolj, T3, P1/1

Nr. Crt	Nr cadastral Nr. topografic	Suprafața* (mp)	Observații / Referințe
A1		348	Sector cadastral:9 Teren neimprejmuit;

**B. Partea II. Proprietari și acte**

Inscrieri privitoare la dreptul de proprietate și alte drepturi reale		Referințe
/		
Act Administrativ nr. Adeverinta Nr. 7224, din 21/10/2022 emis de Primaria Motatei ( Legea nr.7 DIN 13.03.1996 emisa de Parlamentul Romaniei -ART.13 ALIN. (1), ALIN. (2) );		
B1	Intabulare, drept de PROPRIETATE, dobandit prin Lege, cota actuala 1/1, cota initiala 1/1 1) BERCEANU MARIUS, LIPSĂ CNP	A1

**C. Partea III. SARCINI .**

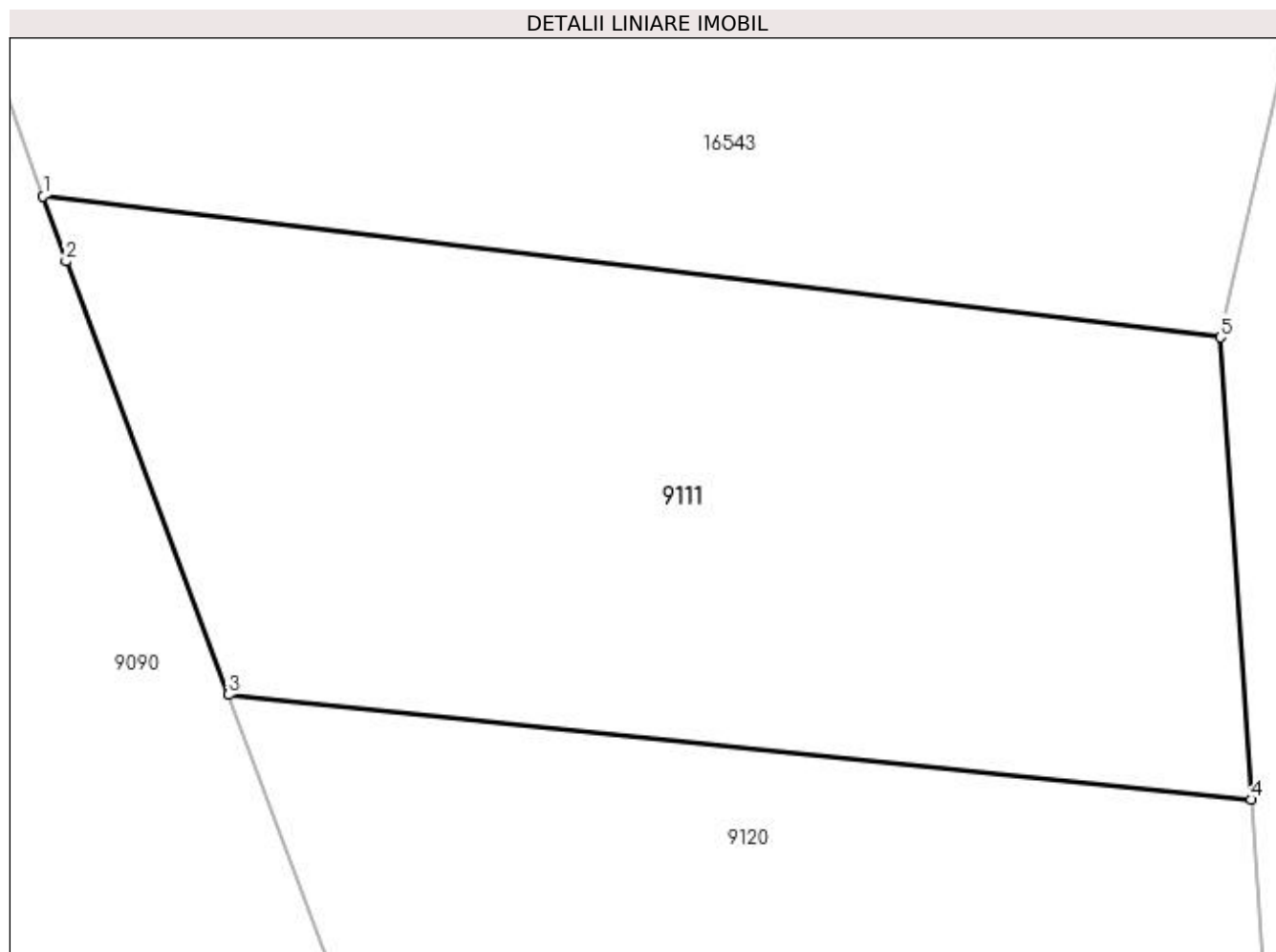
Inscrieri privind dezmembramintele dreptului de proprietate, drepturi reale de garanție și sarcini	Referințe
NU SUNT	

## Anexa Nr. 1 La Partea I

## Teren

Nr cadastral	Suprafața (mp)*	Observații / Referințe
	348	

\* Suprafața este determinată în planul de proiecție Stereo 70.



## Date referitoare la teren

Crt	Categorie folosință	Intra vilan	Suprafața (mp)	Tarla	Parcelă	Nr. topo	Observații / Referințe
1	arabil	NU	348	3	1/1	-	

## Lungime Segmente

1) Valorile lungimilor segmentelor sunt obținute din proiecție în plan.

Punct început	X / Y	Punct sfârșit	X / Y	Lungime segment (** (m)
1	353.631,559 293.258,968	2	353.632,151 293.257,277	1.792
2	353.632,151 293.257,277	3	353.636,378 293.246,011	12.033
3	353.636,378 293.246,011	4	353.662,982 293.243,286	26.743
4	353.662,982 293.243,286	5	353.662,174 293.255,302	12.043
5	353.662,174 293.255,302	1	353.631,559 293.258,968	30.834

**\*\* Lungimile segmentelor sunt determinate în planul de proiecție Stereo 70 și sunt rotunjite la 1 milimetru.**

**\*\*\* Distanța dintre puncte este formată din segmente cumulate ce sunt mai mici decât valoarea 1 milimetru.**





**DATE DESPRE IMOBILUL NR. 9112**

Oficiul de Cadastru și Publicitate Imobiliară DOLJ  
Biroul de Cadastru și Publicitate Imobiliară Craiova

**A. Partea I. Descrierea imobilului**

TEREN Extravilan

Adresa: Jud. Dolj, T3, P1

Nr. Crt	Nr cadastral Nr. topografic	Suprafața* (mp)	Observații / Referințe
A1		Din acte: 800 Masurata: 826	Sector cadastral:9 Teren neimprejmuit;

**B. Partea II. Proprietari și acte**

Inscrieri privitoare la dreptul de proprietate și alte drepturi reale		Referințe
/		
Act Administrativ nr. TDP 753-9687, din 07/04/1994 emis de CJSIPT DOLJ;		
B1	Intabulare, drept de PROPRIETATE, dobandit prin Reconstituire, cota actuala 1/1, cota initiala 1/1 1) <b>BERCEANU MARIUS</b> , LIPSĂ CNP	A1

**C. Partea III. SARCINI .**

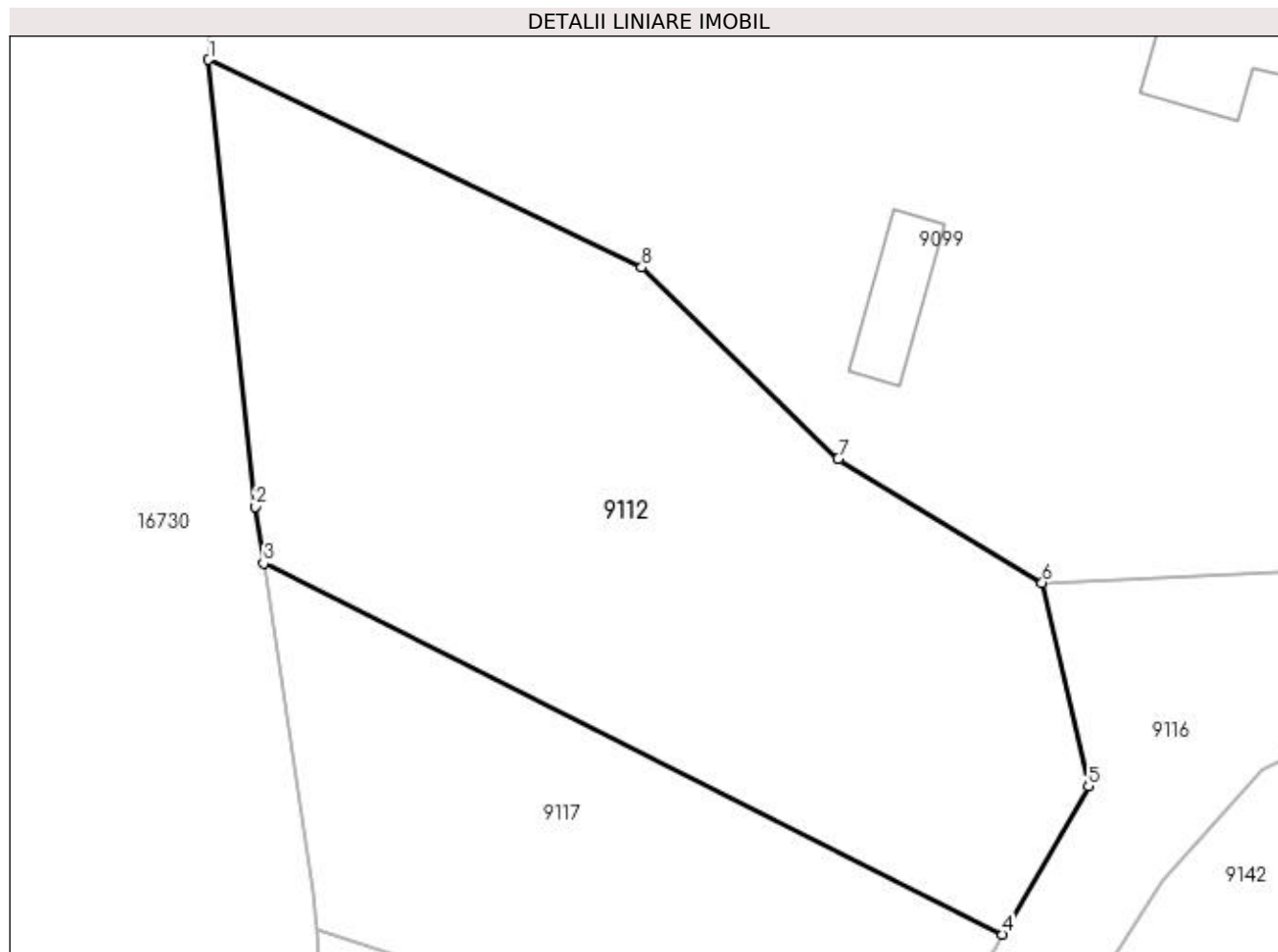
Inscrieri privind dezmembramintele dreptului de proprietate, drepturi reale de garanție și sarcini	Referințe
NU SUNT	

## Anexa Nr. 1 La Partea I

## Teren

Nr cadastral	Suprafața (mp)*	Observații / Referințe
	Din acte: 800 Masurata: 826	

\* Suprafața este determinată în planul de proiecție Stereo 70.



## Date referitoare la teren

Crt	Categorie folosință	Intra vilan	Suprafața (mp)	Tarla	Parcelă	Nr. topo	Observații / Referințe
1	arabil	NU	826	3	1	-	

## Lungime Segmente

1) Valorile lungimilor segmentelor sunt obținute din proiecție în plan.

Punct început	X / Y	Punct sfârșit	X / Y	Lungime segment (** (m)
1	353.678,579 293.253,068	2	353.680,776 293.231,813	21.368
2	353.680,776 293.231,813	3	353.681,189 293.229,106	2.738
3	353.681,189 293.229,106	4	353.716,352 293.211,465	39.34
4	353.716,352 293.211,465	5	353.720,429 293.218,509	8.139
5	353.720,429 293.218,509	6	353.718,232 293.228,194	9.931

Punct început	X / Y	Punct sfârșit	X / Y	Lungime segment (** (m)
6	353.718,232 293.228,194	7	353.708,525 293.234,084	11.354
7	353.708,525 293.234,084	8	353.699,175 293.243,195	13.055
8	353.699,175 293.243,195	1	353.678,579 293.253,068	22.84

\*\* Lungimile segmentelor sunt determinate în planul de proiecție Stereo 70 și sunt rotunjite la 1 milimetru.

\*\*\* Distanța dintre puncte este formată din segmente cumulate ce sunt mai mici decât valoarea 1 milimetru.



**DATE DESPRE IMOBILUL NR. 9113**

Oficiul de Cadastru și Publicitate Imobiliară DOLJ  
Biroul de Cadastru și Publicitate Imobiliară Craiova

**A. Partea I. Descrierea imobilului**

TEREN Necunoscut

Adresa: Loc. Dobridor, Str Botanilor, Nr. 13, Jud. Dolj, T3, P101,102

Nr. Crt	Nr cadastral Nr. topografic	Suprafața* (mp)	Observații / Referințe
A1		8.000	Sector cadastral:9 Teren neimprejmuit;

**Construcții**

Crt	Nr cadastral Nr. topografic	Adresa	Observații / Referințe
A1.1		Loc. Dobridor, Str Botanilor, Jud. Dolj	Nr. niveluri:1; S. construita la sol:123 mp; S. construita desfasurata:123 mp; C1 - LOCUINTA
A1.2		Loc. Dobridor, Str Botanilor, Jud. Dolj	Nr. niveluri:2; S. construita la sol:90 mp; S. construita desfasurata:107 mp; C2 - LOCUINTA + BECI
A1.3		Loc. Dobridor, Str Botanilor, Jud. Dolj	Nr. niveluri:1; S. construita la sol:23 mp; S. construita desfasurata:23 mp; C3 - ANEXA
A1.4		Loc. Dobridor, Str Botanilor, Jud. Dolj	Nr. niveluri:1; S. construita la sol:32 mp; S. construita desfasurata:32 mp; C4 - ANEXA

**B. Partea II. Proprietari și acte**

Inscrieri privitoare la dreptul de proprietate și alte drepturi reale		Referințe
/		
Act Administrativ nr. TDP 878-59010, din 29/06/1994 emis de CJSIPT DOLJ;		
B1	Intabulare, drept de PROPRIETATE, dobandit prin Reconstituire, cota actuala 1/1, cota initiala 1/1 1) CIUREZU CONSTANTIN, LIPSĂ CNP 2) CIUREZU TUDOR, LIPSĂ CNP	A1
Act Normativ nr. LEGEA 7, din 13/03/1996 emis de PARLAMENTUL ROMANIEI ((ART. 12; ALIN. 14 SI ART. 37; ALIN.2));		
B2	Intabulare, drept de PROPRIETATE, dobandit prin Lege, cota actuala 1/1, cota initiala 1/1 1) CIUREZU CONSTANTIN, LIPSĂ CNP 2) CIUREZU TUDOR, LIPSĂ CNP	A1.1, A1.2, A1.3, A1.4

**C. Partea III. SARCINI .**

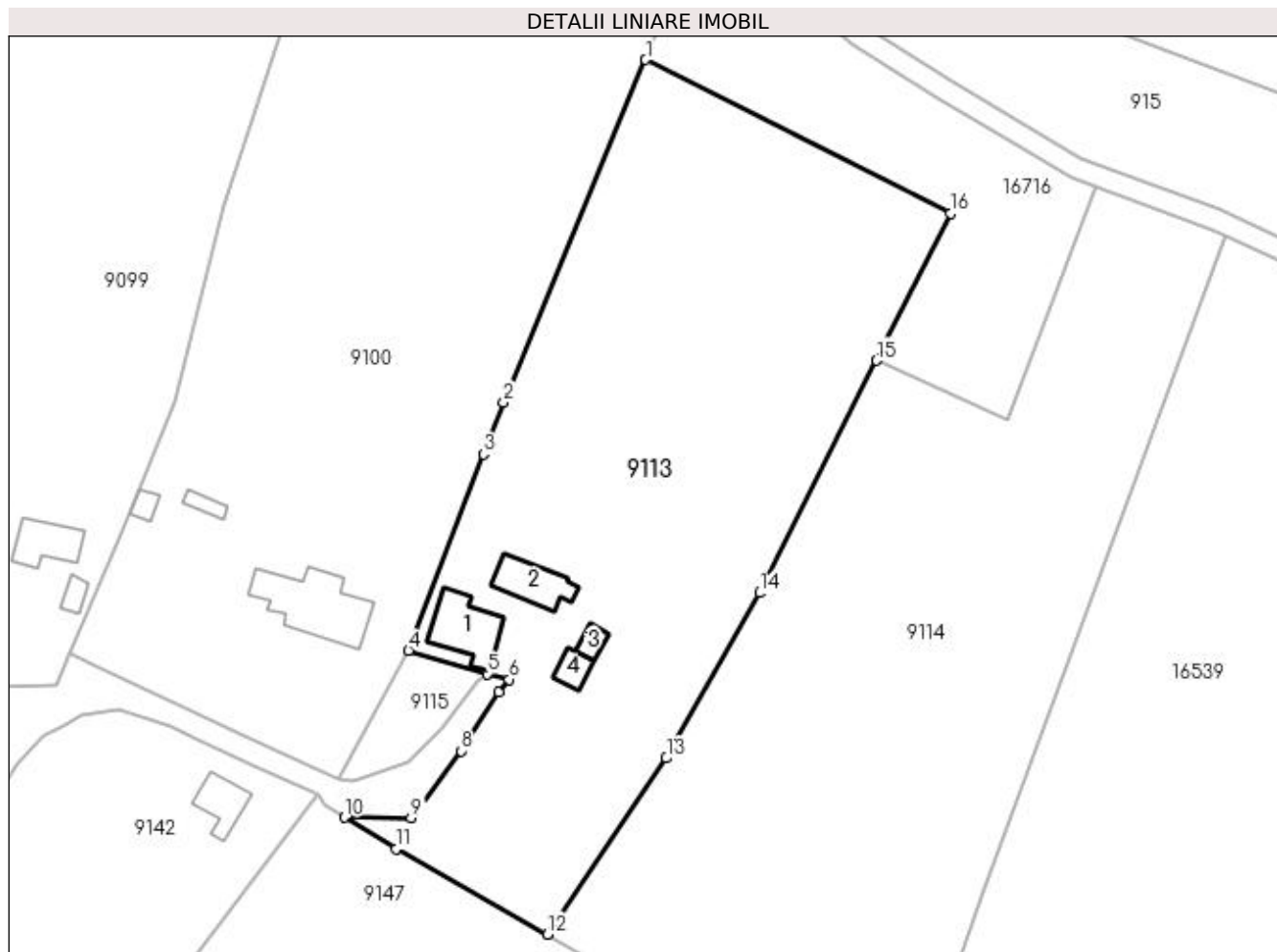
Inscrieri privind dezmembramintele dreptului de proprietate, drepturi reale de garanție și sarcini	Referințe
NU SUNT	

## Anexa Nr. 1 La Partea I

## Teren

Nr cadastral	Suprafața (mp)*	Observații / Referințe
	8.000	

\* Suprafața este determinată în planul de proiecție Stereo 70.



## Date referitoare la teren

Crt	Categorie folosință	Intra vilan	Suprafața (mp)	Tarla	Parcelă	Nr. topo	Observații / Referințe
1	curți constructii	DA	1.000	3	101	-	
2	arabil	DA	2.500	3	102	-	
3	arabil	NU	4.500	3	102	-	

## Date referitoare la construcții

Crt	Număr	Destinație construcție	Supraf. (mp)	Situație juridică	Observații / Referințe
A1.1		construcții de locuințe	123	Cu acte	Nr. niveluri:1; S. construita la sol:123 mp; S. construita desfasurata:123 mp; C1 - LOCUINTA
A1.2		construcții de locuințe	90	Cu acte	Nr. niveluri:2; S. construita la sol:90 mp; S. construita desfasurata:107 mp; C2 - LOCUINTA + BECI
A1.3		construcții anexa	23	Cu acte	Nr. niveluri:1; S. construita la sol:23 mp; S. construita desfasurata:23 mp; C3 - ANEXA
A1.4		construcții anexa	32	Cu acte	Nr. niveluri:1; S. construita la sol:32 mp; S. construita desfasurata:32 mp; C4 - ANEXA

**Lungime Segmente**

1) Valorile lungimilor segmentelor sunt obținute din proiecție în plan.

Punct început	X / Y	Punct sfârșit	X / Y	Lungime segment (** (m)
1	353.840,365 293.344,465	2	353.814,08 293.280,921	68.766
2	353.814,08 293.280,921	3	353.810,321 293.271,349	10.284
3	353.810,321 293.271,349	4	353.796,405 293.234,973	38.947
4	353.796,405 293.234,973	5	353.810,997 293.230,687	15.208
5	353.810,997 293.230,687	6	353.815,025 293.229,636	4.163
6	353.815,025 293.229,636	7	353.813,202 293.227,236	3.014
7	353.813,202 293.227,236	8	353.806,169 293.216,402	12.917
8	353.806,169 293.216,402	9	353.796,897 293.204,032	15.459
9	353.796,897 293.204,032	10	353.784,567 293.204,082	12.33
10	353.784,567 293.204,082	11	353.794,066 293.198,196	11.175
11	353.794,066 293.198,196	12	353.822,141 293.182,407	32.21
12	353.822,141 293.182,407	13	353.844,182 293.215,026	39.368
13	353.844,182 293.215,026	14	353.861,465 293.245,672	35.184
14	353.861,465 293.245,672	15	353.883,151 293.288,722	48.204
15	353.883,151 293.288,722	16	353.896,888 293.315,993	30.535
16	353.896,888 293.315,993	1	353.840,365 293.344,465	63.289

\*\* Lungimile segmentelor sunt determinate în planul de proiecție Stereo 70 și sunt rotunjite la 1 milimetru.

\*\*\* Distanța dintre puncte este formată din segmente cumulate ce sunt mai mici decât valoarea 1 milimetru.





**DATE DESPRE IMOBILUL NR. 9114**

Oficiul de Cadastru și Publicitate Imobiliară DOLJ  
Biroul de Cadastru și Publicitate Imobiliară Craiova

**A. Partea I. Descrierea imobilului**

TEREN Necunoscut

Adresa: Loc. Dobridor, Str Castanilor, Nr. 3, Jud. Dolj, T3, P112,114

Nr. Crt	Nr cadastral Nr. topografic	Suprafața* (mp)	Observații / Referințe
A1		13.600	Sector cadastral:9 Teren neimprejmuit;

**Construcții**

Crt	Nr cadastral Nr. topografic	Adresa	Observații / Referințe
A1.1		Loc. Dobridor, Str Castanilor, Jud. Dolj	Nr. niveluri:2; S. construita la sol:142 mp; S. construita desfasurata:172 mp; C1 - LOCUINTA + BECI

**B. Partea II. Proprietari și acte**

Inscrieri privitoare la dreptul de proprietate și alte drepturi reale		Referințe
/		
Act Administrativ nr. TDP 39-59410, din 04/03/1993 emis de CJSIPT DOLJ;		
B1	Intabulare, drept de PROPRIETATE, dobandit prin Reconstituire, cota actuala 1/1, cota initiala 1/1 1) GRAMESCU DUMITRA, LIPSĂ CNP	A1
Act Normativ nr. LEGEA 7, din 13/03/1996 emis de PARLAMENTUL ROMANIEI ((ART. 12; ALIN. 14 SI ART. 37; ALIN.2));		
B2	Intabulare, drept de PROPRIETATE, dobandit prin Lege, cota actuala 1/1, cota initiala 1/1 1) GRAMESCU DUMITRA, LIPSĂ CNP	A1.1

**C. Partea III. SARCINI .**

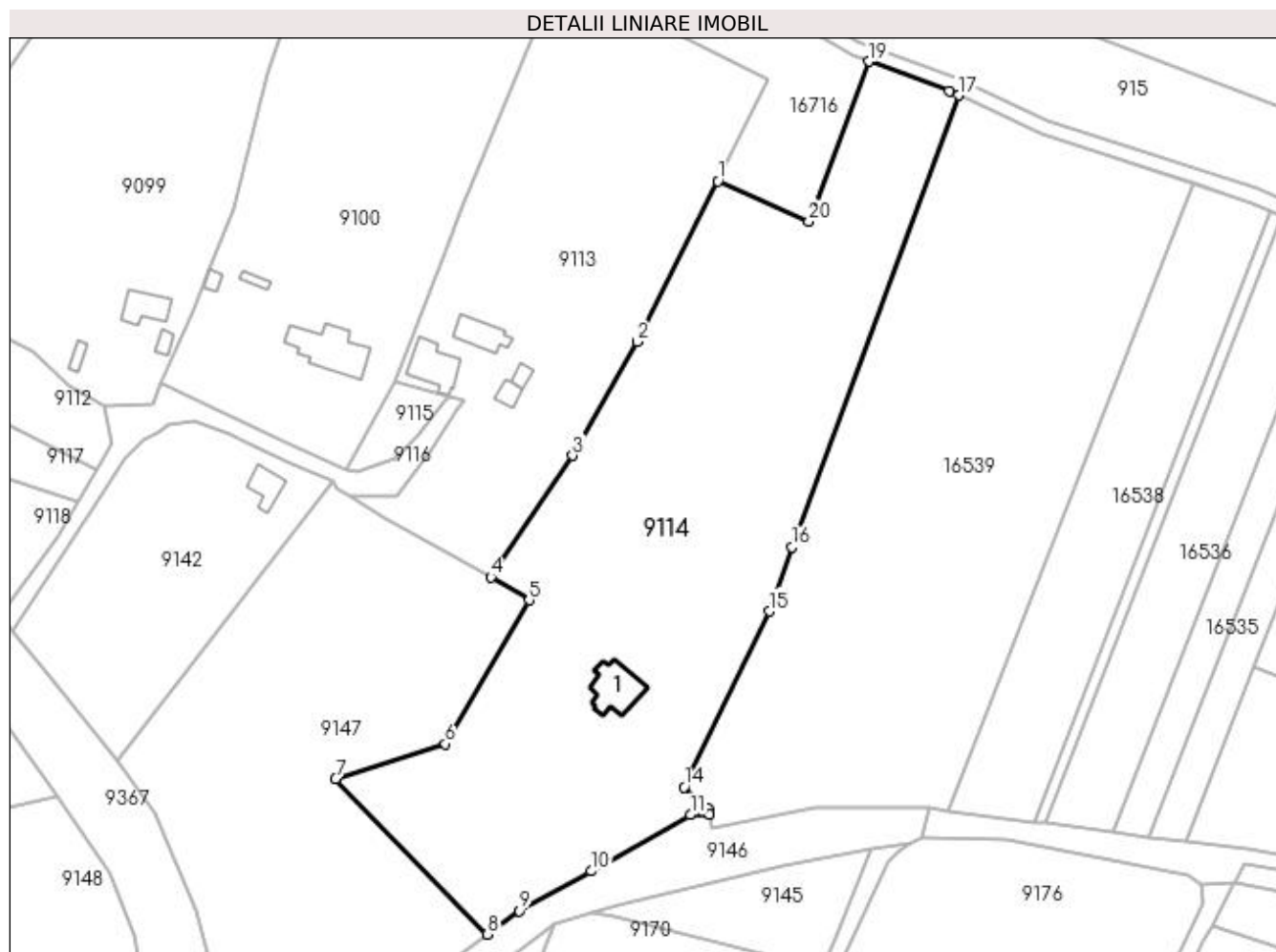
Inscrieri privind dezmembramintele dreptului de proprietate, drepturi reale de garanție și sarcini	Referințe
NU SUNT	

## Anexa Nr. 1 La Partea I

## Teren

Nr cadastral	Suprafața (mp)*	Observații / Referințe
	13.600	

\* Suprafața este determinată în planul de proiecție Stereo 70.



## Date referitoare la teren

Crt	Categorie folosință	Intravilan	Suprafața (mp)	Tarla	Parcelă	Nr. topo	Observații / Referințe
1	arabil	NU	7.016	3	112	-	
2	arabil	DA	5.584	3	112	-	
3	curți construcții	DA	1.000	3	114	-	

## Date referitoare la construcții

Crt	Număr	Destinație construcție	Supraf. (mp)	Situație juridică	Observații / Referințe
A1.1		construcții de locuințe	142	Cu acte	Nr. niveluri:2; S. construita la sol:142 mp; S. construita desfasurata:172 mp; C1 - LOCUINTA + BECI

## Lungime Segmente

1) Valorile lungimilor segmentelor sunt obținute din proiecție în plan.

Punct început	X / Y	Punct sfârșit	X / Y	Lungime segment (** (m)
1	353.883,151 293.288,722	2	353.861,465 293.245,672	48.204
2	353.861,465 293.245,672	3	353.844,182 293.215,026	35.184

Punct început	X / Y	Punct sfârșit	X / Y	Lungime segment (** (m)
3	353.844,182 293.215,026	4	353.822,141 293.182,407	39.368
4	353.822,141 293.182,407	5	353.832,475 293.176,212	12.049
5	353.832,475 293.176,212	6	353.809,972 293.137,649	44.649
6	353.809,972 293.137,649	7	353.780,49 293.128,191	30.962
7	353.780,49 293.128,191	8	353.821,215 293.086,486	58.291
8	353.821,215 293.086,486	9	353.829,896 293.092,767	10.715
9	353.829,896 293.092,767	10	353.849,231 293.103,486	22.107
10	353.849,231 293.103,486	11	353.875,767 293.118,562	30.52
11	353.875,767 293.118,562	12	353.880,928 293.118,746	5.164
12	353.880,928 293.118,746	13	353.880,704 293.120,087	1.36
13	353.880,704 293.120,087	14	353.874,159 293.126,05	8.854
14	353.874,159 293.126,05	15	353.897,042 293.173,26	52.463
15	353.897,042 293.173,26	16	353.903,065 293.190,409	18.176
16	353.903,065 293.190,409	17	353.947,834 293.311,821	129.403
17	353.947,834 293.311,821	18	353.945,33 293.312,993	2.765
18	353.945,33 293.312,993	19	353.923,796 293.320,856	22.925
19	353.923,796 293.320,856	20	353.907,581 293.277,874	45.939
20	353.907,581 293.277,874	1	353.883,151 293.288,722	26.73

\*\* Lungimile segmentelor sunt determinate în planul de proiecție Stereo 70 și sunt rotunjite la 1 milimetru.

\*\*\* Distanța dintre puncte este formată din segmente cumulate ce sunt mai mici decât valoarea 1 milimetru.



**DATE DESPRE IMOBILUL NR. 9115**

Oficiul de Cadastru și Publicitate Imobiliară DOLJ  
Biroul de Cadastru și Publicitate Imobiliară Craiova

**A. Partea I. Descrierea imobilului**

TEREN Intravilan

Adresa: Loc. Dobridor, Jud. Dolj, T3, P101/1

Nr. Crt	Nr cadastral Nr. topografic	Suprafața* (mp)	Observații / Referințe
A1		293	Sector cadastral:9 Teren neimprejmuit;

**B. Partea II. Proprietari și acte**

Inscrieri privitoare la dreptul de proprietate și alte drepturi reale		Referințe
/		
Act Normativ nr. LEGEA 7, din 13/03/1996 emis de PARLAMENTUL ROMANIEI;		
B1	Inscrierea provizorie, drept de PROPRIETATE, dobandit prin Lege, cota actuala 1/1, cota initiala 1/1 1) NEIDENTIFICAT NEIDENTIFICAT	A1

**C. Partea III. SARCINI .**

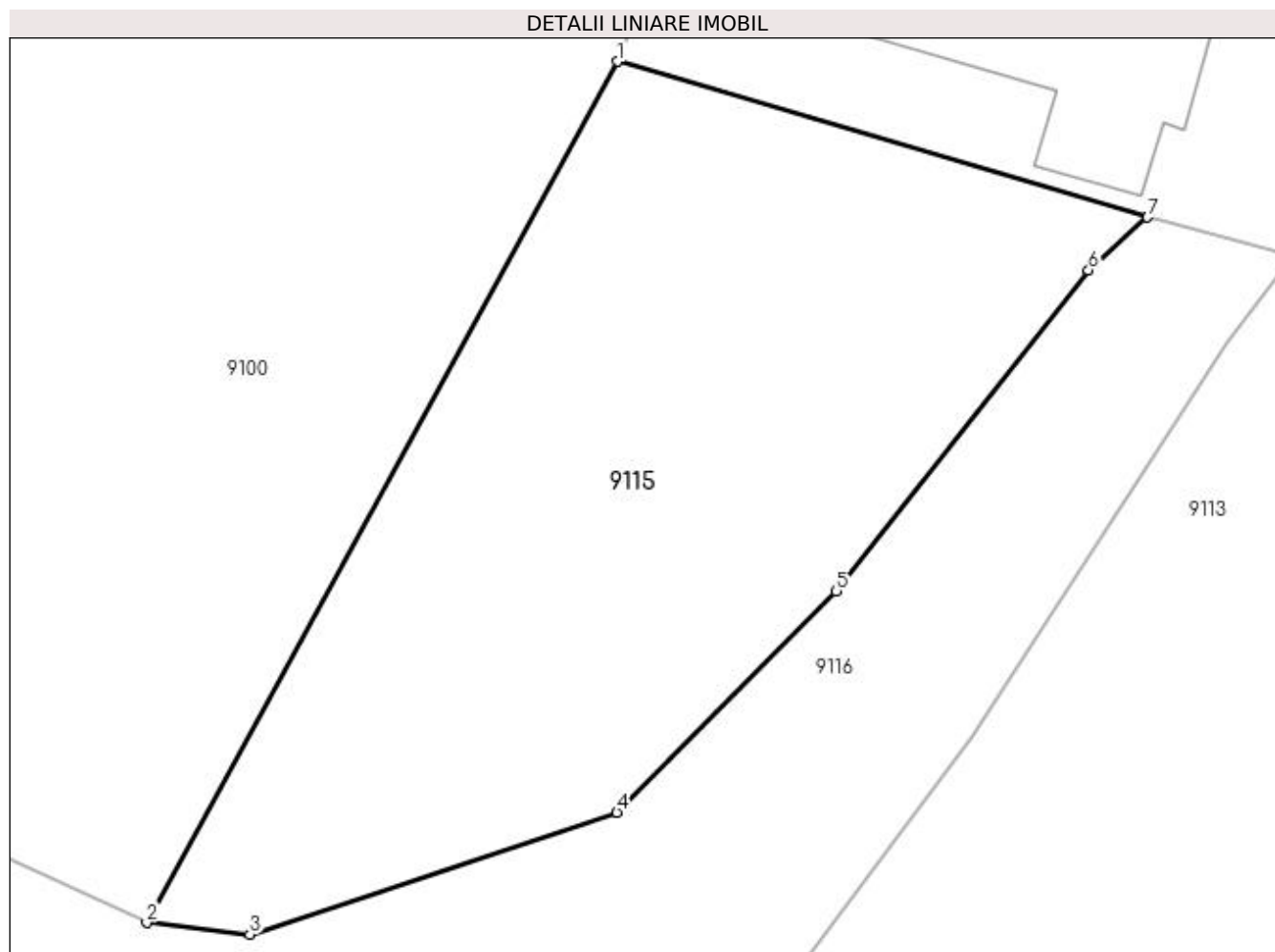
Inscrieri privind dezmembramintele dreptului de proprietate, drepturi reale de garanție și sarcini	Referințe
NU SUNT	

## Anexa Nr. 1 La Partea I

## Teren

Nr cadastral	Suprafața (mp)*	Observații / Referințe
	293	

\* Suprafața este determinată în planul de proiecție Stereo 70.



## Date referitoare la teren

Crt	Categorie folosință	Intravilan	Suprafața (mp)	Tarla	Parcelă	Nr. topo	Observații / Referințe
1	arabil	DA	293	3	101/1	-	

## Lungime Segmente

1) Valorile lungimilor segmentelor sunt obținute din proiecție în plan.

Punct început	X / Y	Punct sfârșit	X / Y	Lungime segment (** (m)
1	353.796,405 293.234,973	2	353.783,457 293.211,287	26.994
2	353.783,457 293.211,287	3	353.786,297 293.210,968	2.858
3	353.786,297 293.210,968	4	353.796,394 293.214,318	10.638
4	353.796,394 293.214,318	5	353.802,43 293.220,412	8.577
5	353.802,43 293.220,412	6	353.809,372 293.229,228	11.221

Punct început	X / Y	Punct sfârșit	X / Y	Lungime segment (** (m)
6	353.809,372 293.229,228	7	353.810,997 293.230,687	2.184
7	353.810,997 293.230,687	1	353.796,405 293.234,973	15.208

\*\* Lungimile segmentelor sunt determinate în planul de proiecție Stereo 70 și sunt rotunjite la 1 milimetru.

\*\*\* Distanța dintre puncte este formată din segmente cumulate ce sunt mai mici decât valoarea 1 milimetru.





**DATE DESPRE IMOBILUL NR. 9116**

Oficiul de Cadastru și Publicitate Imobiliară DOLJ  
Biroul de Cadastru și Publicitate Imobiliară Craiova

**A. Partea I. Descrierea imobilului**

TEREN Intravilan

Adresa: Loc. Dobridor, Str Botanilor-Tr. 2, Jud. Dolj

Nr. Crt	Nr cadastral Nr. topografic	Suprafața* (mp)	Observații / Referințe
A1	35484	Din acte: 990 Masurata: 952	Sector cadastral:9 Teren imprejmuit;

**B. Partea II. Proprietari și acte**

Inscrieri privitoare la dreptul de proprietate și alte drepturi reale		Referințe
<b>230215 / 05/12/2018</b>		
Act Administrativ nr. HG nr 965, din 05/09/2002 emis de GUVERNUL ROMANIEI (-Anexa 66-Inventar bunurilor dom public Motatei;act administrativ nr referat nr 10700 din 21.11.2017, emis de MAI Intitutia Prefectului - Judetul Dolj;act administrativ nr HCL 32 din 14.09.2017, emis de PRIMARIA MOTATEI;act administrativ nr HCL 47 din 26.11.2018, emis de PRIMARIA MOTATEI);		
B1	Intabulare, drept de PROPRIETATE, dobandit prin Lege, cota actuala 1/1, cota initiala 1/1 1) COMUNA MOTATEI DOMENIU PUBLIC, CIF:4553305	A1

**C. Partea III. SARCINI .**

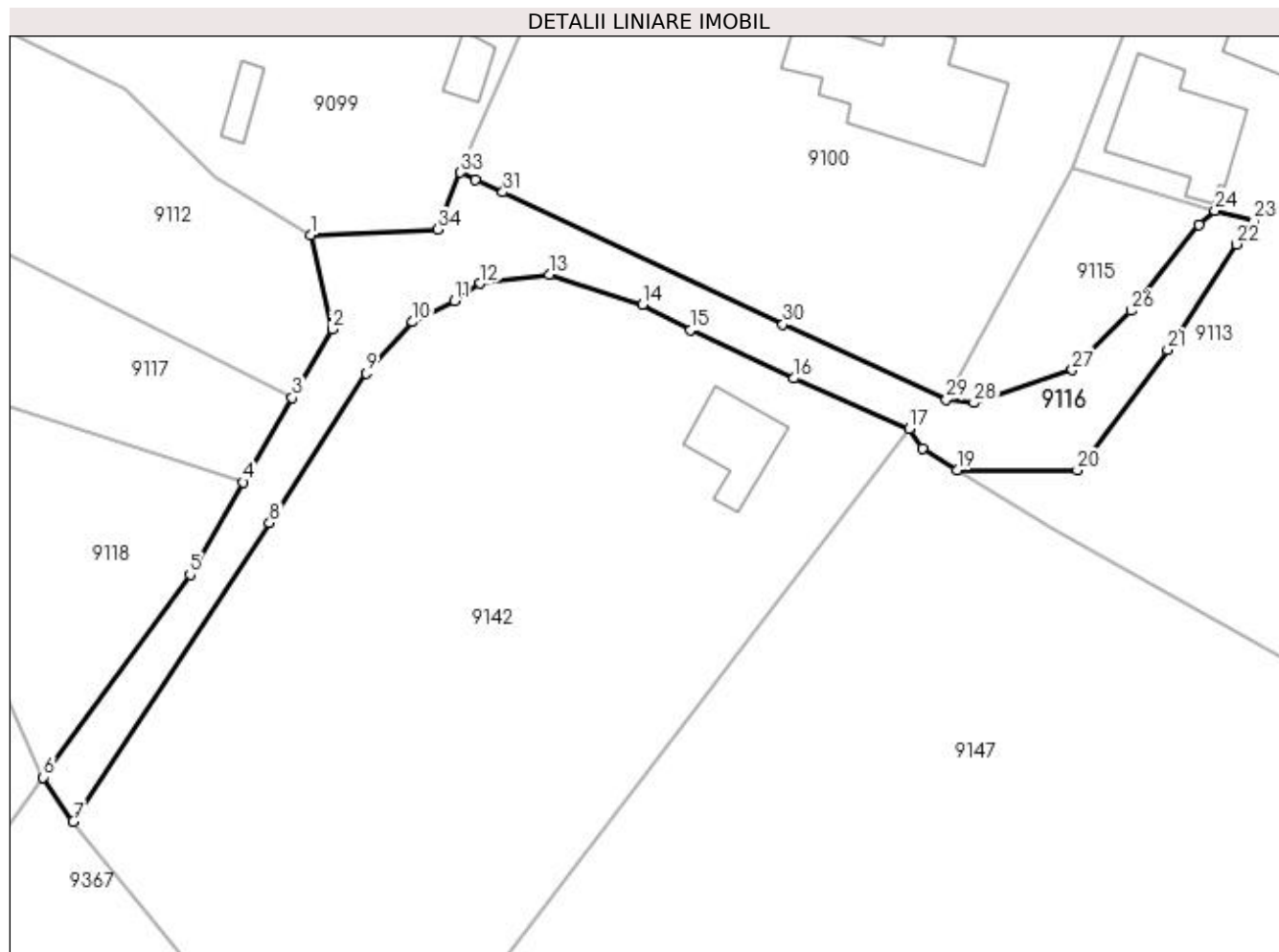
Inscrieri privind dezmembramintele dreptului de proprietate, drepturi reale de garanție și sarcini	Referințe
NU SUNT	

## Anexa Nr. 1 La Partea I

## Teren

Nr cadastral	Suprafața (mp)*	Observații / Referințe
35484	Din acte: 990 Masurata: 952	

\* Suprafața este determinată în planul de proiecție Stereo 70.



## Date referitoare la teren

Crt	Categorie folosință	Intra vilan	Suprafața (mp)	Tarla	Parcelă	Nr. topo	Observații / Referințe
1	drum	DA	952	-	-	-	Imprejmuit: limita conventionala, gard de lemn.

## Lungime Segmente

1) Valorile lungimilor segmentelor sunt obținute din proiecție în plan.

Punct început	X / Y	Punct sfârșit	X / Y	Lungime segment (** (m)
1	353.718,232 293.228,194	2	353.720,429 293.218,509	9.931
3	353.716,352 293.211,465	4	353.711,337 293.202,8	10.012
5	353.705,859 293.193,333	6	353.690,796 293.172,538	25.677
7	353.693,863 293.167,997	8	353.714,007 293.198,642	36.673
9	353.723,918 293.214,007	10	353.728,697 293.219,264	7.105

Punct început	X / Y	Punct sfârșit	X / Y	Lungime segment (** (m)
2	353.720,429 293.218,509	3	353.716,352 293.211,465	8.139
4	353.711,337 293.202,8	5	353.705,859 293.193,333	10.938
6	353.690,796 293.172,538	7	353.693,863 293.167,997	5.48
8	353.714,007 293.198,642	9	353.723,918 293.214,007	18.284
10	353.728,697 293.219,264	11	353.732,973 293.221,429	4.793

Punct început	X / Y	Punct sfârșit	X / Y	Lungime segment (** (m)
11	353.732,973 293.221,429	12	353.735,643 293.223,193	3.2
13	353.742,72 293.224,129	14	353.752,289 293.221,027	10.059
15	353.757,206 293.218,409	16	353.767,821 293.213,463	11.711
17	353.779,635 293.208,309	18	353.780,989 293.206,299	2.424
19	353.784,567 293.204,082	20	353.796,897 293.204,032	12.33
21	353.806,169 293.216,402	22	353.813,202 293.227,236	12.917
23	353.815,025 293.229,636	24	353.810,997 293.230,687	4.163
25	353.809,372 293.229,228	26	353.802,43 293.220,412	11.221
27	353.796,394 293.214,318	28	353.786,297 293.210,968	10.638
29	353.783,457 293.211,287	30	353.766,693 293.218,993	18.45
31	353.737,957 293.232,569	32	353.735,162 293.233,874	3.085
33	353.733,622 293.234,593	34	353.731,285 293.228,745	6.298

Punct început	X / Y	Punct sfârșit	X / Y	Lungime segment (** (m)
12	353.735,643 293.223,193	13	353.742,72 293.224,129	7.139
14	353.752,289 293.221,027	15	353.757,206 293.218,409	5.571
16	353.767,821 293.213,463	17	353.779,635 293.208,309	12.889
18	353.780,989 293.206,299	19	353.784,567 293.204,082	4.209
20	353.796,897 293.204,032	21	353.806,169 293.216,402	15.459
22	353.813,202 293.227,236	23	353.815,025 293.229,636	3.014
24	353.810,997 293.230,687	25	353.809,372 293.229,228	2.184
26	353.802,43 293.220,412	27	353.796,394 293.214,318	8.577
28	353.786,297 293.210,968	29	353.783,457 293.211,287	2.858
30	353.766,693 293.218,993	31	353.737,957 293.232,569	31.782
32	353.735,162 293.233,874	33	353.733,622 293.234,593	1.7
34	353.731,285 293.228,745	1	353.718,232 293.228,194	13.065

\*\* Lungimile segmentelor sunt determinate în planul de proiecție Stereo 70 și sunt rotunjite la 1 milimetru.

\*\*\* Distanța dintre puncte este formată din segmente cumulate ce sunt mai mici decât valoarea 1 milimetru.



**DATE DESPRE IMOBILUL NR. 9117**

Oficiul de Cadastru și Publicitate Imobiliară DOLJ  
Biroul de Cadastru și Publicitate Imobiliară Craiova

**A. Partea I. Descrierea imobilului**

TEREN Extravilan

Adresa: Jud. Dolj, T3, P92

Nr. Crt	Nr cadastral Nr. topografic	Suprafața* (mp)	Observații / Referințe
A1		Din acte: 800 Masurata: 425	Sector cadastral:9 Teren neimprejmuat; IMOBILUL ESTE DESPARTIT DE PARAUUL BALASAN; RESTUL SUPRAFETEI ESTE LA ID 9120

**B. Partea II. Proprietari și acte**

Inscrieri privitoare la dreptul de proprietate și alte drepturi reale		Referințe
/		
Act Administrativ nr. TDP 38-59410, din 04/03/1993 emis de CJSIPT DOLJ (CERTIFICAT DE DECES 86 / 12-10-2021);		
B1	Intabulare, drept de PROPRIETATE, dobandit prin Reconstituire, cota actuala 1/1, cota initiala 1/1 1) STANESCU MARIN, LIPSĂ CNP 2) STANESCU CLEMENT, LIPSĂ CNP	A1

**C. Partea III. SARCINI .**

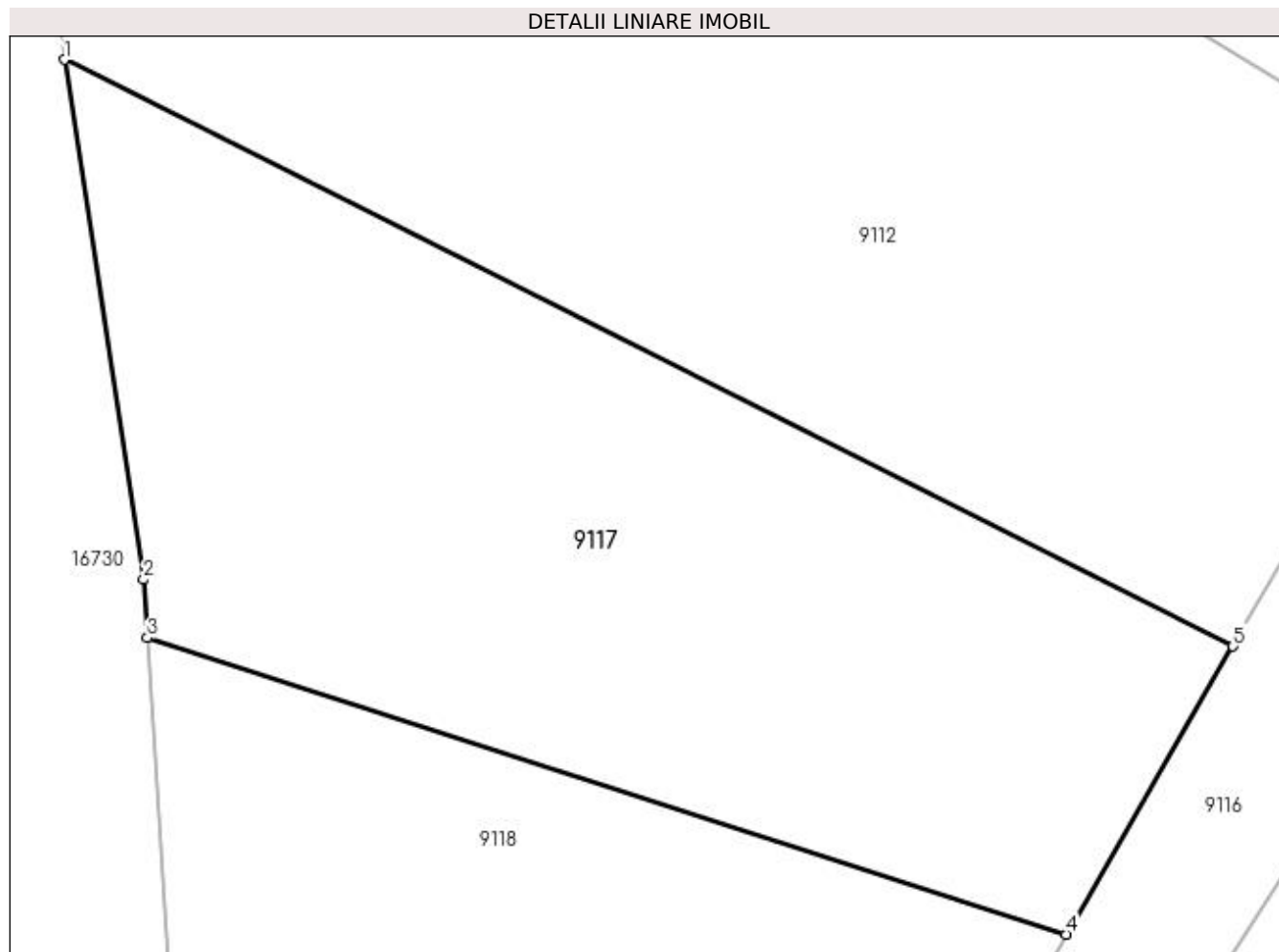
Inscrieri privind dezmembramintele dreptului de proprietate, drepturi reale de garanție și sarcini	Referințe
NU SUNT	

## Anexa Nr. 1 La Partea I

## Teren

Nr cadastral	Suprafața (mp)*	Observații / Referințe
	Din acte: 800 Masurata: 425	IMOBILUL ESTE DESPARTIT DE PARAUUL BALASAN; RESTUL SUPRAFETEI ESTE LA ID 9120

\* Suprafața este determinată în planul de proiecție Stereo 70.



## Date referitoare la teren

Crt	Categorie folosință	Intra vilan	Suprafața (mp)	Tarla	Parcelă	Nr. topo	Observații / Referințe
1	arabil	NU	425	3	92	-	

## Lungime Segmente

1) Valorile lungimilor segmentelor sunt obținute din proiecție în plan.

Punct început	X / Y	Punct sfârșit	X / Y	Lungime segment (** (m)
1	353.681,189 293.229,106	2	353.683,577 293.213,469	15.818
2	353.683,577 293.213,469	3	353.683,691 293.211,717	1.756
3	353.683,691 293.211,717	4	353.711,337 293.202,8	29.048
4	353.711,337 293.202,8	5	353.716,352 293.211,465	10.012
5	353.716,352 293.211,465	1	353.681,189 293.229,106	39.34

**\*\* Lungimile segmentelor sunt determinate în planul de proiecție Stereo 70 și sunt rotunjite la 1 milimetru.**

**\*\*\* Distanța dintre puncte este formată din segmente cumulate ce sunt mai mici decât valoarea 1 milimetru.**





**DATE DESPRE IMOBILUL NR. 9118**

Oficiul de Cadastru și Publicitate Imobiliară DOLJ  
Biroul de Cadastru și Publicitate Imobiliară Craiova

**A. Partea I. Descrierea imobilului**

TEREN Extravilan

Adresa: Jud. Dolj, T3, P2

Nr. Crt	Nr cadastral Nr. topografic	Suprafața* (mp)	Observații / Referințe
A1		Din acte: 800 Masurata: 587	Sector cadastral:9 Teren neimprejmuț; IMOBILUL ESTE DESPARTIT DE PARAUŁ BALASAN; RESTUL SUPRAFETEI ESTE LA ID 16717

**B. Partea II. Proprietari și acte**

Inscrieri privitoare la dreptul de proprietate și alte drepturi reale	Referințe
/	
Act Administrativ nr. TDP 878-59010, din 29/06/1994 emis de CJSIPT DOLJ;	
B1	A1
Intabulare, drept de PROPRIETATE, dobandit prin Reconstituire, cota actuala 1/1, cota initiala 1/1	
1) CIUREZU CONSTANTIN, LIPSĂ CNP DEFUNCT:Da	
2) CIUREZU TUDOR, LIPSĂ CNP	

**C. Partea III. SARCINI .**

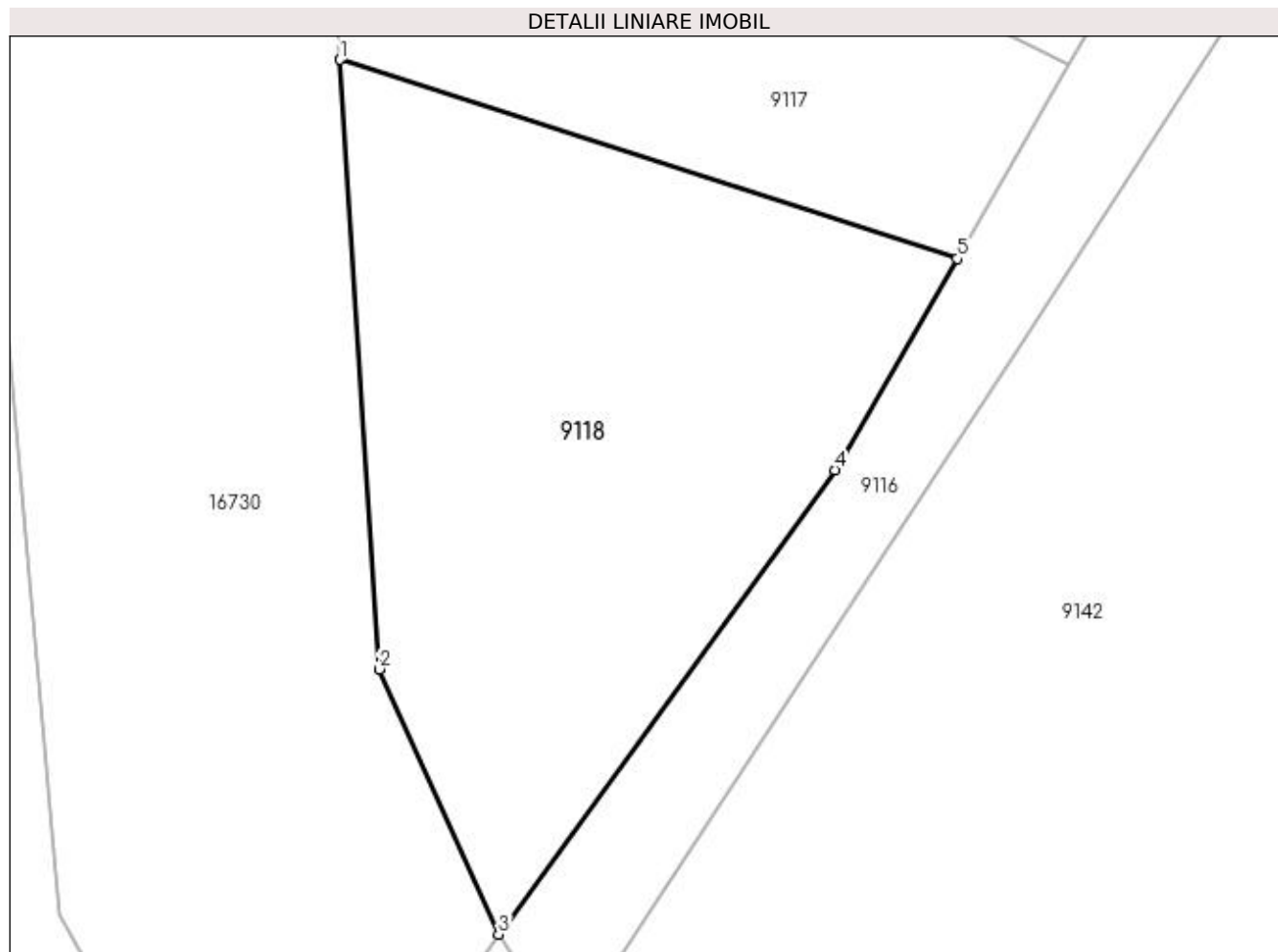
Inscrieri privind dezmembramintele dreptului de proprietate, drepturi reale de garanție și sarcini	Referințe
NU SUNT	

## Anexa Nr. 1 La Partea I

## Teren

Nr cadastral	Suprafața (mp)*	Observații / Referințe
	Din acte: 800 Masurata: 587	IMOBILUL ESTE DESPARTIT DE PARAUUL BALASAN; RESTUL SUPRAFETEI ESTE LA ID 16717

\* Suprafața este determinată în planul de proiecție Stereo 70.



## Date referitoare la teren

Crt	Categorie folosință	Intra vilan	Suprafața (mp)	Tarla	Parcelă	Nr. topo	Observații / Referințe
1	arabil	NU	587	3	2	-	

## Lungime Segmente

1) Valorile lungimilor segmentelor sunt obținute din proiecție în plan.

Punct început	X / Y	Punct sfârșit	X / Y	Lungime segment (** (m)
1	353.683,691 293.211,717	2	353.685,454 293.184,412	27.362
2	353.685,454 293.184,412	3	353.690,796 293.172,538	13.02
3	353.690,796 293.172,538	4	353.705,859 293.193,333	25.677
4	353.705,859 293.193,333	5	353.711,337 293.202,8	10.938
5	353.711,337 293.202,8	1	353.683,691 293.211,717	29.048

**\*\* Lungimile segmentelor sunt determinate în planul de proiecție Stereo 70 și sunt rotunjite la 1 milimetru.**

**\*\*\* Distanța dintre puncte este formată din segmente cumulate ce sunt mai mici decât valoarea 1 milimetru.**



**DATE DESPRE IMOBILUL NR. 9119**

Oficiul de Cadastru și Publicitate Imobiliară DOLJ  
Biroul de Cadastru și Publicitate Imobiliară Craiova

**A. Partea I. Descrierea imobilului**

TEREN Extravilan

Adresa: Jud. Dolj, T3, P3

Nr. Crt	Nr cadastral Nr. topografic	Suprafața* (mp)	Observații / Referințe
A1		800	Sector cadastral:9 Teren neimprejmuit;

**B. Partea II. Proprietari și acte**

Inscrieri privitoare la dreptul de proprietate și alte drepturi reale		Referințe
/		
Act Administrativ nr. TDP 1187-59090, din 13/01/1995 emis de CJSIPT DOLJ;		
B1	Intabulare, drept de PROPRIETATE, dobândit prin Reconstituire, cota actuala 1/1, cota initiala 1/1 1) IONESCU ADRIAN VIOREL, LIPSĂ CNP 2) STEGARESCU ALINA ANCA, LIPSĂ CNP	A1

**C. Partea III. SARCINI .**

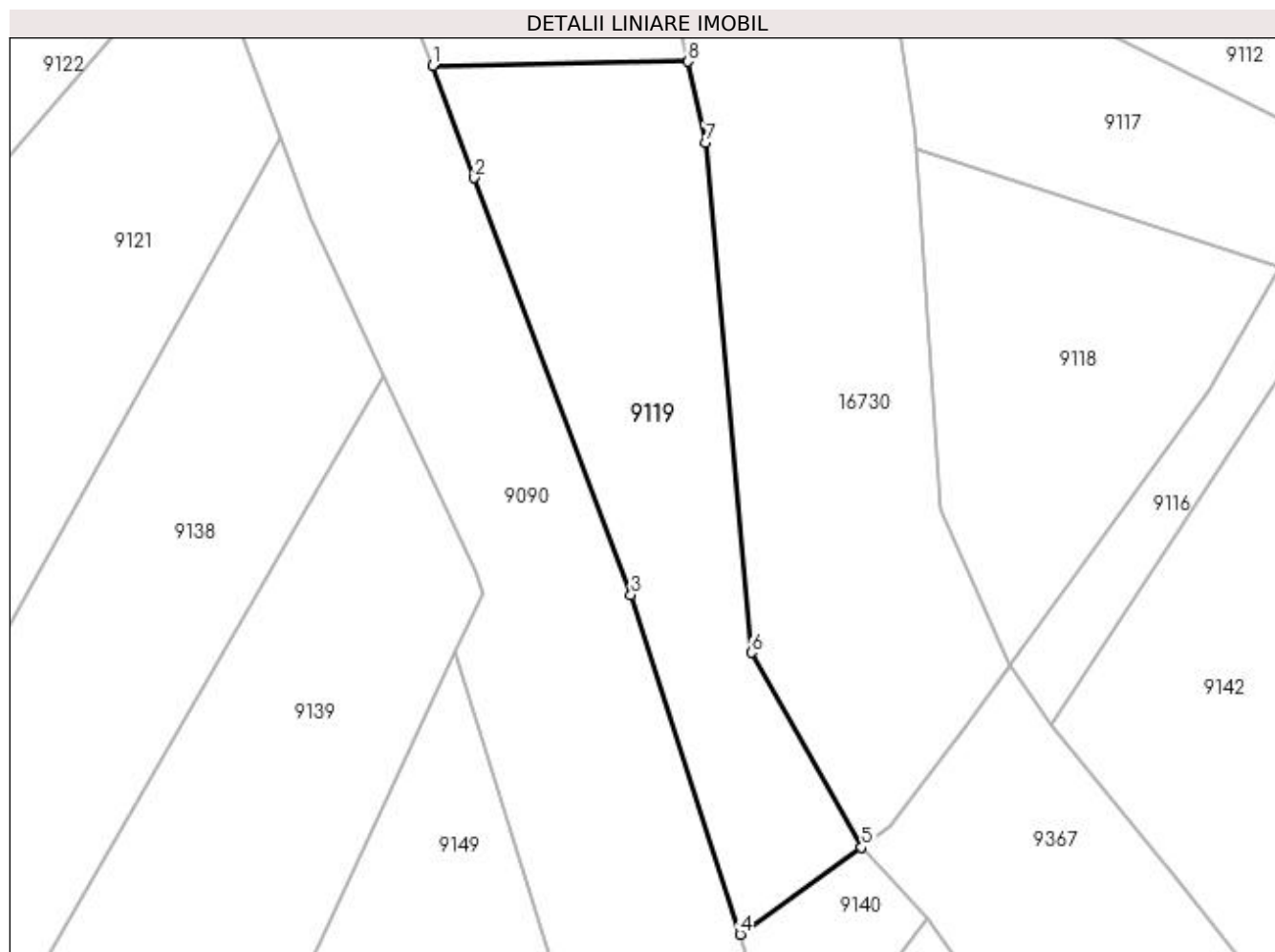
Inscrieri privind dezmembramintele dreptului de proprietate, drepturi reale de garanție și sarcini	Referințe
NU SUNT	

## Anexa Nr. 1 La Partea I

## Teren

Nr cadastral	Suprafața (mp)*	Observații / Referințe
	800	

\* Suprafața este determinată în planul de proiecție Stereo 70.



## Date referitoare la teren

Crt	Categorie folosință	Intra vilan	Suprafața (mp)	Tarla	Parcelă	Nr. topo	Observații / Referințe
1	arabil	NU	800	3	3	-	

## Lungime Segmente

1) Valorile lungimilor segmentelor sunt obținute din proiecție în plan.

Punct început	X / Y	Punct sfârșit	X / Y	Lungime segment (** (m)
1	353.646,851 293.218,096	2	353.650,055 293.209,556	9.121
2	353.650,055 293.209,556	3	353.661,954 293.177,84	33.875
3	353.661,954 293.177,84	4	353.670,26 293.152,034	27.11
4	353.670,26 293.152,034	5	353.679,511 293.158,655	11.376
5	353.679,511 293.158,655	6	353.671,103 293.173,452	17.019

Punct început	X / Y	Punct sfârșit	X / Y	Lungime segment (** (m)
6	353.671,103 293.173,452	7	353.667,649 293.212,22	38.922
7	353.667,649 293.212,22	8	353.666,306 293.218,402	6.326
8	353.666,306 293.218,402	1	353.646,851 293.218,096	19.457

\*\* Lungimile segmentelor sunt determinate în planul de proiecție Stereo 70 și sunt rotunjite la 1 milimetru.

\*\*\* Distanța dintre puncte este formată din segmente cumulate ce sunt mai mici decât valoarea 1 milimetru.





**DATE DESPRE IMOBILUL NR. 9120**

Oficiul de Cadastru și Publicitate Imobiliară DOLJ  
Biroul de Cadastru și Publicitate Imobiliară Craiova

**A. Partea I. Descrierea imobilului**

TEREN Extravilan

Adresa: Jud. Dolj, T3, P92

Nr. Crt	Nr cadastral Nr. topografic	Suprafața* (mp)	Observații / Referințe
A1		Din acte: 800 Masurata: 375	Sector cadastral:9 Teren neimprejmuț; IMOBILUL ESTE DESPARTIT DE PARAUŁ BALASAN; RESTUL SUPRAFETEI ESTE LA ID 9117

**B. Partea II. Proprietari și acte**

Inscrieri privitoare la dreptul de proprietate și alte drepturi reale		Referințe
/		
Act Administrativ nr. TDP 38-59410, din 04/03/1993 emis de CJSIPT DOLJ (CERTIFICAT DE DECES 86 / 12-10-2021);		
B1	Intabulare, drept de PROPRIETATE, dobandit prin Reconstituire, cota actuala 1/1, cota initiala 1/1 1) STANESCU MARIN, LIPSĂ CNP 2) STANESCU CLEMENT, LIPSĂ CNP	A1

**C. Partea III. SARCINI .**

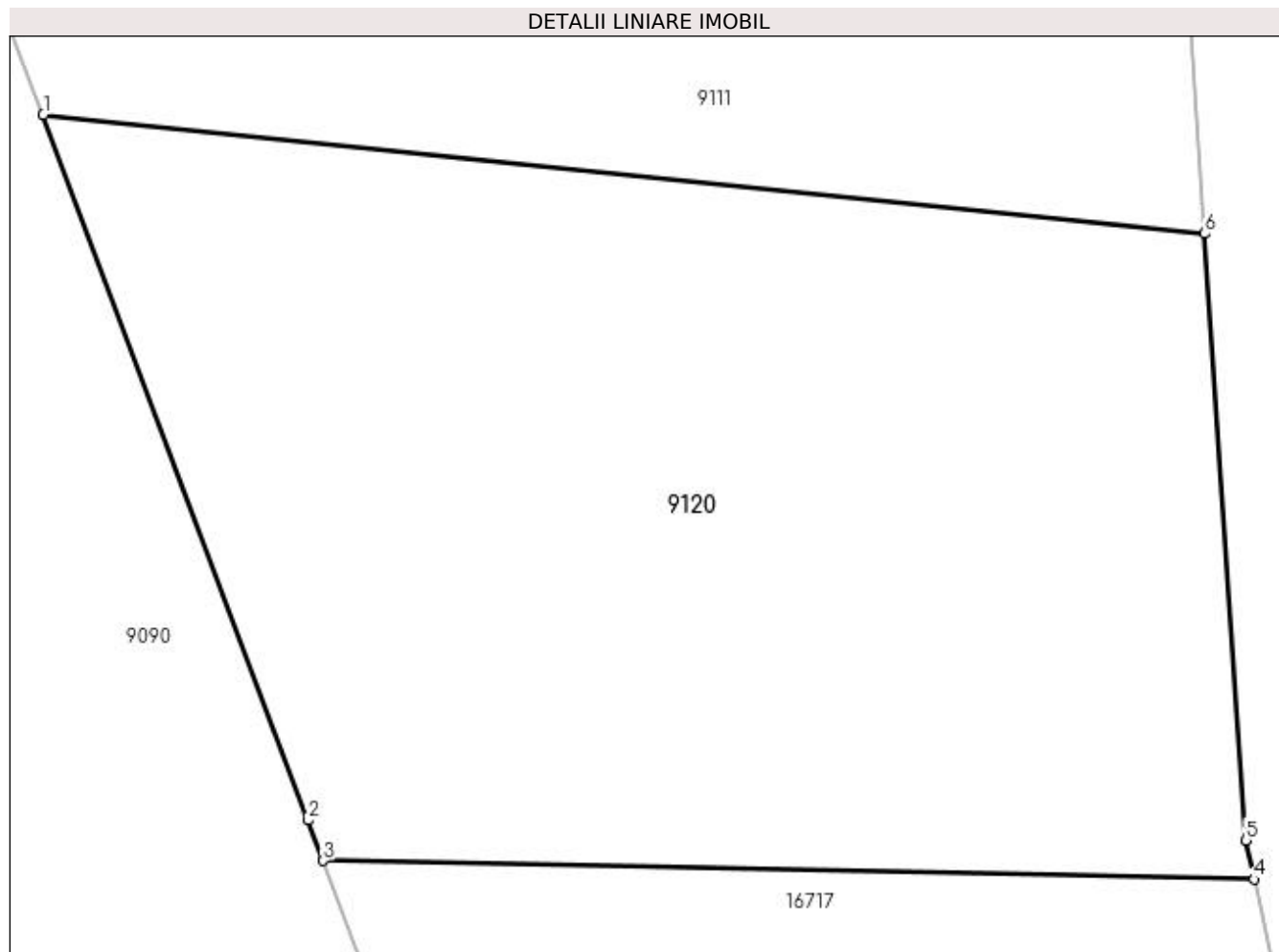
Inscrieri privind dezmembramintele dreptului de proprietate, drepturi reale de garanție și sarcini	Referințe
NU SUNT	

## Anexa Nr. 1 La Partea I

## Teren

Nr cadastral	Suprafața (mp)*	Observații / Referințe
	Din acte: 800 Masurata: 375	IMOBILUL ESTE DESPARTIT DE PARAUUL BALASAN; RESTUL SUPRAFETEI ESTE LA ID 9117

\* Suprafața este determinată în planul de proiecție Stereo 70.



## Date referitoare la teren

Crt	Categorie folosință	Intra vilan	Suprafața (mp)	Tarla	Parcelă	Nr. topo	Observații / Referințe
1	arabil	NU	375	3	92	-	

## Lungime Segmente

1) Valorile lungimilor segmentelor sunt obținute din proiecție în plan.

Punct început	X / Y	Punct sfârșit	X / Y	Lungime segment (** (m)
1	353.636,378 293.246,011	2	353.642,441 293.229,851	17.26
2	353.642,441 293.229,851	3	353.642,788 293.228,926	0.988
3	353.642,788 293.228,926	4	353.664,111 293.228,5	21.327
4	353.664,111 293.228,5	5	353.663,916 293.229,397	0.918
5	353.663,916 293.229,397	6	353.662,982 293.243,286	13.92

Punct început	X / Y	Punct sfârșit	X / Y	Lungime segment (** (m)
6	353.662,982 293.243,286	1	353.636,378 293.246,011	26.743

\*\* Lungimile segmentelor sunt determinate în planul de proiecție Stereo 70 și sunt rotunjite la 1 milimetru.

\*\*\* Distanța dintre puncte este formată din segmente cumulate ce sunt mai mici decât valoarea 1 milimetru.



**DATE DESPRE IMOBILUL NR. 9140**

Oficiul de Cadastru și Publicitate Imobiliară DOLJ  
Biroul de Cadastru și Publicitate Imobiliară Craiova

**A. Partea I. Descrierea imobilului**

TEREN Intravilan

Adresa: Loc. Dobridor, Str Botanilor-Tr. 1, Jud. Dolj

Nr. Crt	Nr cadastral Nr. topografic	Suprafața* (mp)	Observații / Referințe
A1	35509	Din acte: 173 Masurata: 138	Sector cadastral:9 Teren neimprejmuit;

**B. Partea II. Proprietari și acte**

Inscrieri privitoare la dreptul de proprietate și alte drepturi reale	Referințe
<b>230211 / 05/12/2018</b>	
Act Administrativ nr. HG 965, din 05/09/2002 emis de GUVERNUL ROMANIEI si anexa 66 (act administrativ nr HCL 47 din 26.11.2018, emis de CONSILIUL LOCAL MOTATEI;act administrativ nr Certificat de conformitate 9196 din 12.12.2018, emis de Consiliul Local Motatei;act administrativ nr Referat nr 10700 din 21.11.2017, emis de Prefectura Dolj;act administrativ nr HCL 32 din 14.09.2017, emis de CONSILIUL LOCAL MOTATEI);	
B1	A1
Intabulare, drept de PROPRIETATE, dobandit prin Lege, cota actuala 1/1, cota initiala 1/1 1) COMUNA MOTATEI DOMENIU PUBLIC, CIF:4553305	

**C. Partea III. SARCINI .**

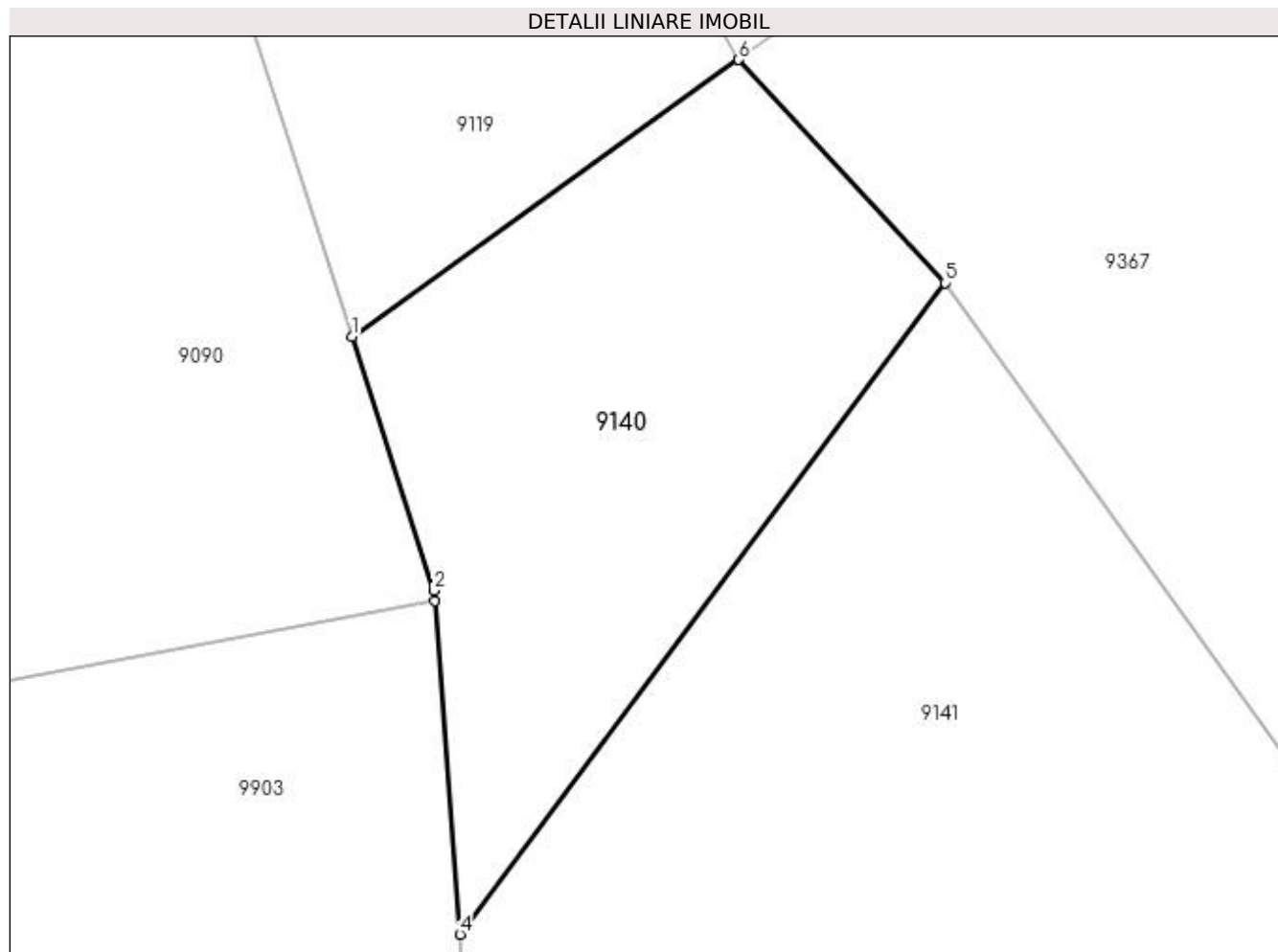
Inscrieri privind dezmembramintele dreptului de proprietate, drepturi reale de garanție și sarcini	Referințe
NU SUNT	

## Anexa Nr. 1 La Partea I

## Teren

Nr cadastral	Suprafața (mp)*	Observații / Referințe
35509	Din acte: 173 Masurata: 138	

\* Suprafața este determinată în planul de proiecție Stereo 70.



## Date referitoare la teren

Crt	Categorie folosință	Intra vilan	Suprafața (mp)	Tarla	Parcelă	Nr. topo	Observații / Referințe
1	drum	DA	138	-	-	-	Imprejmuit: limita conventionala.

## Lungime Segmente

1) Valorile lungimilor segmentelor sunt obținute din proiecție în plan.

Punct început	X / Y	Punct sfârșit	X / Y	Lungime segment (** (m)
1	353.670,26 293.152,034	2	353.672,215 293.145,96	6.381
2	353.672,215 293.145,96	3	353.672,234 293.145,714	0.247
3	353.672,234 293.145,714	4	353.672,84 293.137,742	7.995
4	353.672,84 293.137,742	5	353.684,451 293.153,316	19.426
5	353.684,451 293.153,316	6	353.679,511 293.158,655	7.274

Punct început	X / Y	Punct sfârșit	X / Y	Lungime segment (** (m)
6	353.679,511 293.158,655	1	353.670,26 293.152,034	11.376

\*\* Lungimile segmentelor sunt determinate în planul de proiecție Stereo 70 și sunt rotunjite la 1 milimetru.

\*\*\* Distanța dintre puncte este formată din segmente cumulate ce sunt mai mici decât valoarea 1 milimetru.





**DATE DESPRE IMOBILUL NR. 9141**

Oficiul de Cadastru și Publicitate Imobiliară DOLJ  
Biroul de Cadastru și Publicitate Imobiliară Craiova

**A. Partea I. Descrierea imobilului**

TEREN Intravilan

Adresa: Loc. Dobridor, Jud. Dolj, T3, P121/1

Nr. Crt	Nr cadastral Nr. topografic	Suprafața* (mp)	Observații / Referințe
A1		685	Sector cadastral:9 Teren neimprejmuit;

**B. Partea II. Proprietari și acte**

Inscrieri privitoare la dreptul de proprietate și alte drepturi reale		Referințe
/		
Act Normativ nr. LEGEA 7, din 13/03/1996 emis de PARLAMENTUL ROMANIEI;		
B1	Inscrierea provizorie, drept de PROPRIETATE, dobandit prin Lege, cota actuala 1/1, cota initiala 1/1 1) NEIDENTIFICAT NEIDENTIFICAT	A1

**C. Partea III. SARCINI .**

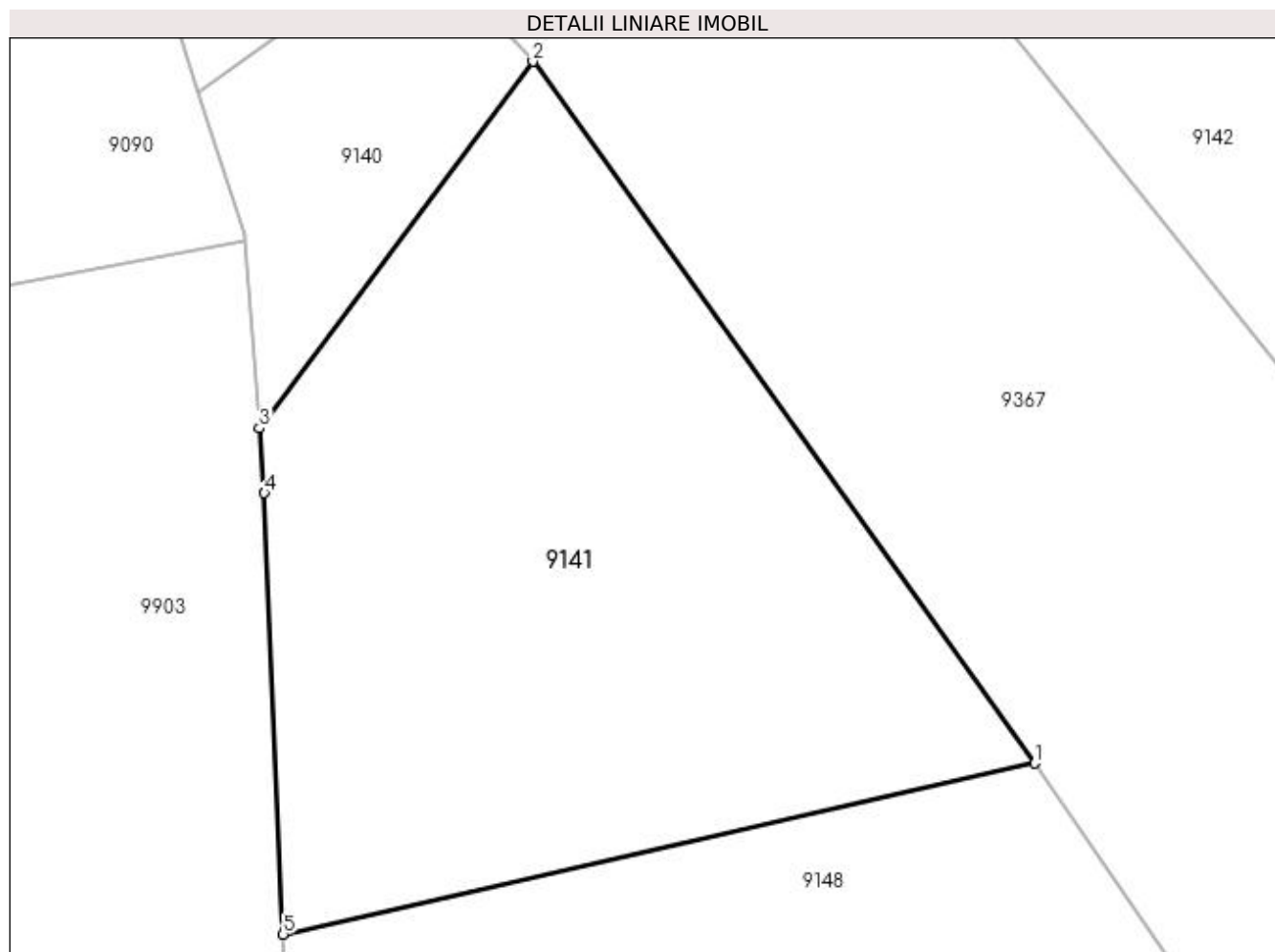
Inscrieri privind dezmembramintele dreptului de proprietate, drepturi reale de garanție și sarcini	Referințe
NU SUNT	

## Anexa Nr. 1 La Partea I

## Teren

Nr cadastral	Suprafața (mp)*	Observații / Referințe
	685	

\* Suprafața este determinată în planul de proiecție Stereo 70.



## Date referitoare la teren

Crt	Categorie folosință	Intra vilan	Suprafața (mp)	Tarla	Parcelă	Nr. topo	Observații / Referințe
1	arabil	DA	685	3	121/1	-	

## Lungime Segmente

1) Valorile lungimilor segmentelor sunt obținute din proiecție în plan.

Punct început	X / Y	Punct sfârșit	X / Y	Lungime segment (** (m)
1	353.705,777 293.123,525	2	353.684,451 293.153,316	36.637
2	353.684,451 293.153,316	3	353.672,84 293.137,742	19.426
3	353.672,84 293.137,742	4	353.673,049 293.134,997	2.753
4	353.673,049 293.134,997	5	353.673,854 293.116,256	18.758
5	353.673,854 293.116,256	1	353.705,777 293.123,525	32.74

**\*\* Lungimile segmentelor sunt determinate în planul de proiecție Stereo 70 și sunt rotunjite la 1 milimetru.**

**\*\*\* Distanța dintre puncte este formată din segmente cumulate ce sunt mai mici decât valoarea 1 milimetru.**



**DATE DESPRE IMOBILUL NR. 9142**

Oficiul de Cadastru și Publicitate Imobiliară DOLJ  
Biroul de Cadastru și Publicitate Imobiliară Craiova

**A. Partea I. Descrierea imobilului**

TEREN Intravilan

Adresa: Loc. Dobridor, Str Botanilor, Nr. 4, Jud. Dolj, T3, P120,121

Nr. Crt	Nr cadastral Nr. topografic	Suprafața* (mp)	Observații / Referințe
A1		Din acte: 3.200 Masurata: 3.811	Sector cadastral:9 Teren neimprejmuit;

**Construcții**

Crt	Nr cadastral Nr. topografic	Adresa	Observații / Referințe
A1.1		Loc. Dobridor, Str Botanilor, Jud. Dolj	Nr. niveluri:1; S. construita la sol:68 mp; S. construita desfasurata:68 mp; C1 - LOCUINTA

**B. Partea II. Proprietari și acte**

Inscrieri privitoare la dreptul de proprietate și alte drepturi reale		Referințe
/		
Hotarare Judecatoreasca nr. SC 1131, din 02/06/2008 emis de JUDECATORIA CALAFAT (TDP 4357/24-10-2003);		
B1	Intabulare, drept de PROPRIETATE, dobandit prin Hotarare Judecatoreasca, cota actuala 3200/3811, cota initiala 3200/3811 1) CORBU ELVIRA-MARIA	A1
Act Administrativ nr. Adeverinta nr. 7547, din 31/10/2022 emis de PRIMARIA MOTATEI (legea nr. 7 (art. 13, alin1, alin2));		
B2	Inscrierea posesiei, drept de PROPRIETATE, dobandit prin Constituire, cota actuala 611/3811, cota initiala 611/3811 1) CORBU ELVIRA-MARIA	A1
Hotarare Judecatoreasca nr. SC 1131, din 02/06/2008 emis de JUDECATORIA CALAFAT (TDP 4357/24-10-2003);		
B3	Intabulare, drept de PROPRIETATE, dobandit prin Hotarare Judecatoreasca, cota actuala 1/1, cota initiala 1/1 1) CORBU ELVIRA-MARIA	A1.1

**C. Partea III. SARCINI .**

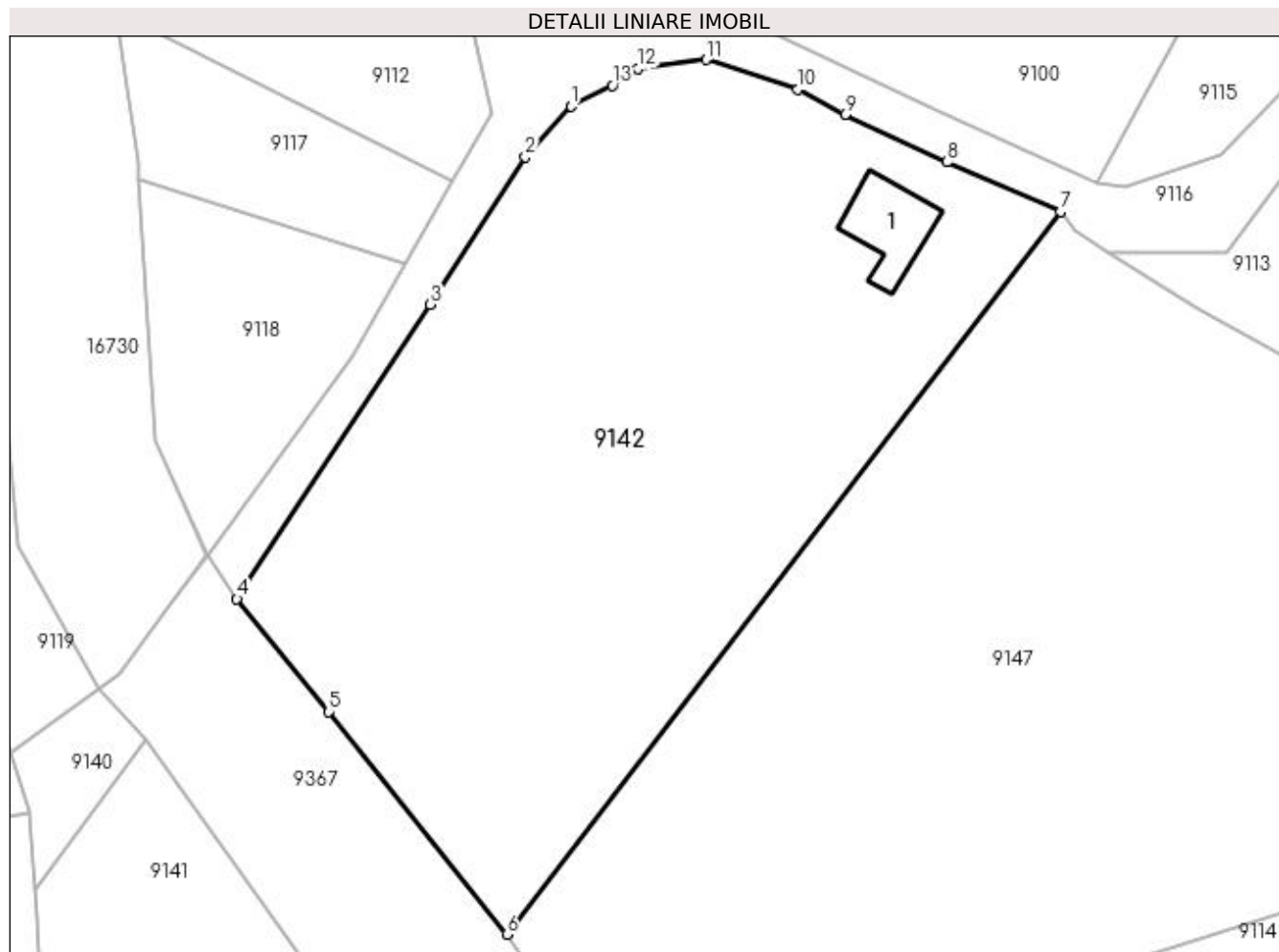
Inscrieri privind dezmembramintele dreptului de proprietate, drepturi reale de garanție și sarcini	Referințe
NU SUNT	

## Anexa Nr. 1 La Partea I

## Teren

Nr cadastral	Suprafața (mp)*	Observații / Referințe
	Din acte: 3.200 Masurata: 3.811	

\* Suprafața este determinată în planul de proiecție Stereo 70.



## Date referitoare la teren

Crt	Categorie folosință	Intravilan	Suprafața (mp)	Tarla	Parcelă	Nr. topo	Observații / Referințe
1	curți constructii	DA	1.000	3	120	-	
2	arabil	DA	2.200	3	121	-	
3	arabil	DA	611	3	121	-	

## Date referitoare la construcții

Crt	Număr	Destinație construcție	Supraf. (mp)	Situație juridică	Observații / Referințe
A1.1		construcții de locuințe	68	Cu acte	Nr. niveluri:1; S. construita la sol:68 mp; S. construita desfasurata:68 mp; C1 - LOCUINTA

## Lungime Segmente

1) Valorile lungimilor segmentelor sunt obținute din proiecție în plan.

Punct început	X / Y	Punct sfârșit	X / Y	Lungime segment (** (m)
1	353.728,697 293.219,264	2	353.723,918 293.214,007	7.105
2	353.723,918 293.214,007	3	353.714,007 293.198,642	18.284

Punct început	X / Y	Punct sfârșit	X / Y	Lungime segment (** (m)
3	353.714,007 293.198,642	4	353.693,863 293.167,997	36.673
4	353.693,863 293.167,997	5	353.703,449 293.156,211	15.192
5	353.703,449 293.156,211	6	353.721,983 293.133,054	29.661
6	353.721,983 293.133,054	7	353.779,635 293.208,309	94.8
7	353.779,635 293.208,309	8	353.767,821 293.213,463	12.889
8	353.767,821 293.213,463	9	353.757,206 293.218,409	11.711
9	353.757,206 293.218,409	10	353.752,289 293.221,027	5.571
10	353.752,289 293.221,027	11	353.742,72 293.224,129	10.059
11	353.742,72 293.224,129	12	353.735,643 293.223,193	7.139
12	353.735,643 293.223,193	13	353.732,973 293.221,429	3.2
13	353.732,973 293.221,429	1	353.728,697 293.219,264	4.793

\*\* Lungimile segmentelor sunt determinate în planul de proiecție Stereo 70 și sunt rotunjite la 1 milimetru.

\*\*\* Distanța dintre puncte este formată din segmente cumulate ce sunt mai mici decât valoarea 1 milimetru.





**DATE DESPRE IMOBILUL NR. 9143**

Oficiul de Cadastru și Publicitate Imobiliară DOLJ  
Biroul de Cadastru și Publicitate Imobiliară Craiova

**A. Partea I. Descrierea imobilului**

TEREN Extravilan

Adresa: Jud. Dolj, T38, P15

Nr. Crt	Nr cadastral Nr. topografic	Suprafața* (mp)	Observații / Referințe
A1	39710	250	Sector cadastral:9 Teren neimprejmuit;

**B. Partea II. Proprietari și acte**

Inscrieri privitoare la dreptul de proprietate și alte drepturi reale	Referințe
<b>168235 / 12/09/2022</b>	
Act Notarial nr. Contract de vanzare Aut nr 2008, din 09/09/2022 emis de NP Diaconescu Gelu Emilian;	
B1	A1
Intabulare, drept de PROPRIETATE, dobandit prin Conventie, cota actuala 1/1, cota initiala 1/1 1) RCS & RDS SA, CIF:5888716	

**C. Partea III. SARCINI .**

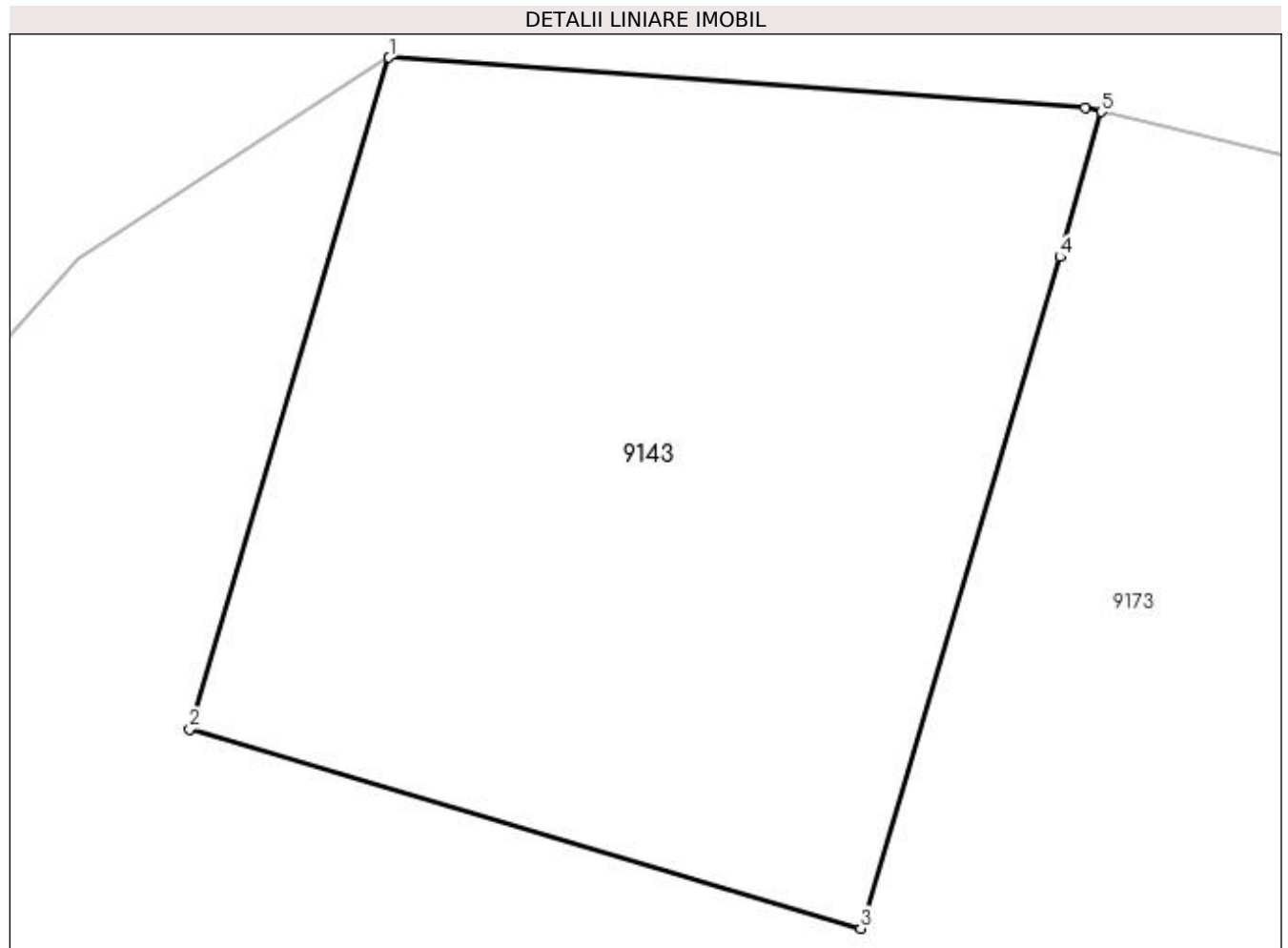
Inscrieri privind dezmembramintele dreptului de proprietate, drepturi reale de garanție și sarcini	Referințe
NU SUNT	

## Anexa Nr. 1 La Partea I

## Teren

Nr cadastral	Suprafața (mp)*	Observații / Referințe
39710	250	

\* Suprafața este determinată în planul de proiecție Stereo 70.



## Date referitoare la teren

Crt	Categorie folosință	Intravilan	Suprafața (mp)	Tarla	Parcelă	Nr. topo	Observații / Referințe
1	arabil	NU	250	38	15	-	

## Lungime Segmente

1) Valorile lungimilor segmentelor sunt obținute din proiecție în plan.

Punct început	X / Y	Punct sfârșit	X / Y	Lungime segment (** (m)
1	354.130,585 293.155,736	2	354.126,314 293.141,357	15.0
2	354.126,314 293.141,357	3	354.140,693 293.137,086	15.0
3	354.140,693 293.137,086	4	354.144,964 293.151,465	15.0
4	354.144,964 293.151,465	5	354.145,847 293.154,571	3.229
5	354.145,847 293.154,571	6	354.145,505 293.154,653	0.352

Punct început	X / Y	Punct sfârșit	X / Y	Lungime segment (** (m)
6	354.145,505 293.154,653	1	354.130,585 293.155,736	14.959

\*\* Lungimile segmentelor sunt determinate în planul de proiecție Stereo 70 și sunt rotunjite la 1 milimetru.

\*\*\* Distanța dintre puncte este formată din segmente cumulate ce sunt mai mici decât valoarea 1 milimetru.



**DATE DESPRE IMOBILUL NR. 9144**

Oficiul de Cadastru și Publicitate Imobiliară DOLJ  
Biroul de Cadastru și Publicitate Imobiliară Craiova

**A. Partea I. Descrierea imobilului**

TEREN Intravilan

Adresa: Loc. Dobridor, Jud. Dolj, T6, P169,170

Nr. Crt	Nr cadastral Nr. topografic	Suprafața* (mp)	Observații / Referințe
A1		Din acte: 1.000 Masurata: 852	Sector cadastral:9 Teren neimprejmuit;

**B. Partea II. Proprietari și acte**

Inscrieri privitoare la dreptul de proprietate și alte drepturi reale		Referințe
/		
Act Administrativ nr. TDP 866-59010, din 20/06/1994 emis de CJSIPT DOLJ;		
B1	Intabulare, drept de PROPRIETATE, dobandit prin Reconstituire, cota actuala 1/1, cota initiala 1/1 1) CHITUCEA ION, LIPSĂ CNP	A1

**C. Partea III. SARCINI .**

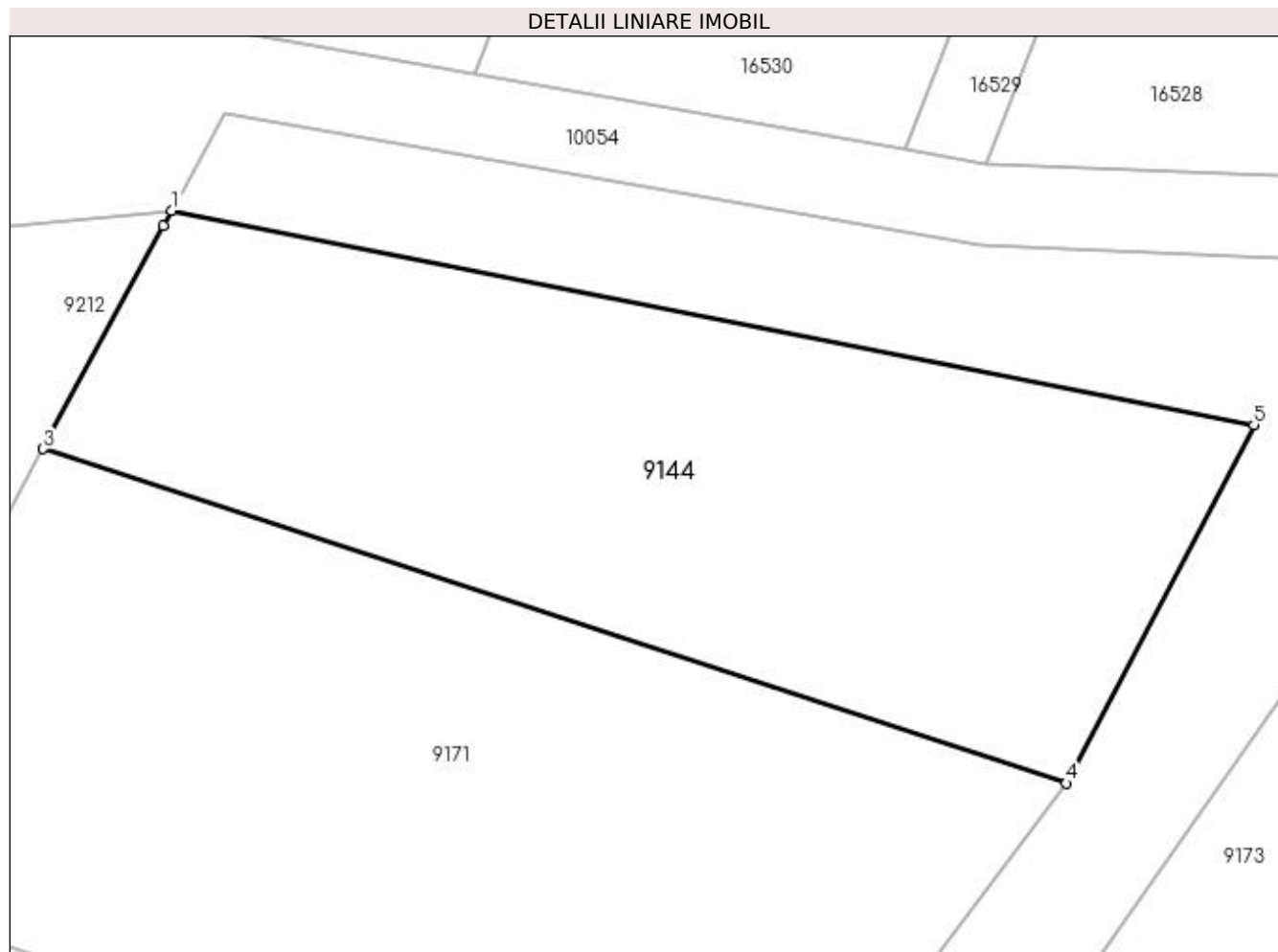
Inscrieri privind dezmembramintele dreptului de proprietate, drepturi reale de garanție și sarcini	Referințe
NU SUNT	

## Anexa Nr. 1 La Partea I

## Teren

Nr cadastral	Suprafața (mp)*	Observații / Referințe
	Din acte: 1.000 Masurata: 852	

\* Suprafața este determinată în planul de proiecție Stereo 70.



## Date referitoare la teren

Crt	Categorie folosință	Intravilan	Suprafața (mp)	Tarla	Parcelă	Nr. topo	Observații / Referințe
1	arabil	DA	600	6	169	-	
2	vie	DA	252	6	170	-	

## Lungime Segmente

1) Valorile lungimilor segmentelor sunt obținute din proiecție în plan.

Punct început	X / Y	Punct sfârșit	X / Y	Lungime segment (** (m)
1	354.022,12 293.100,507	2	354.021,718 293.099,763	0.846
2	354.021,718 293.099,763	3	354.015,838 293.088,879	12.371
3	354.015,838 293.088,879	4	354.065,771 293.072,567	52.53
4	354.065,771 293.072,567	5	354.074,956 293.090,066	19.763

Punct început	X / Y	Punct sfârșit	X / Y	Lungime segment (** (m)
5	354.074,956 293.090,066	1	354.022,12 293.100,507	53.858

\*\* Lungimile segmentelor sunt determinate în planul de proiecție Stereo 70 și sunt rotunjite la 1 milimetru.

\*\*\* Distanța dintre puncte este formată din segmente cumulate ce sunt mai mici decât valoarea 1 milimetru.





**DATE DESPRE IMOBILUL NR. 9145**

Oficiul de Cadastru și Publicitate Imobiliară DOLJ  
 Biroul de Cadastru și Publicitate Imobiliară Craiova

**A. Partea I. Descrierea imobilului**

TEREN Intravilan

Adresa: Loc. Dobridor, Al Rozelor, Nr. 13, Jud. Dolj, T4, P129

Nr. Crt	Nr cadastral Nr. topografic	Suprafața* (mp)	Observații / Referințe
A1		Din acte: 1.100 Masurata: 1.125	Sector cadastral:9 Teren neimprejmuit;

**B. Partea II. Proprietari și acte**

Inscrieri privitoare la dreptul de proprietate și alte drepturi reale		Referințe
/		
Act Administrativ nr. TDP NR 4333, din 19/03/2003 emis de CJSIPT DOLJ;		
B1	Intabulare, drept de PROPRIETATE, dobandit prin Reconstituire, cota actuala 1/1, cota initiala 1/1 1) LUNGULESCU PANTELIE VIORICA, LIPSĂ CNP	A1

**C. Partea III. SARCINI .**

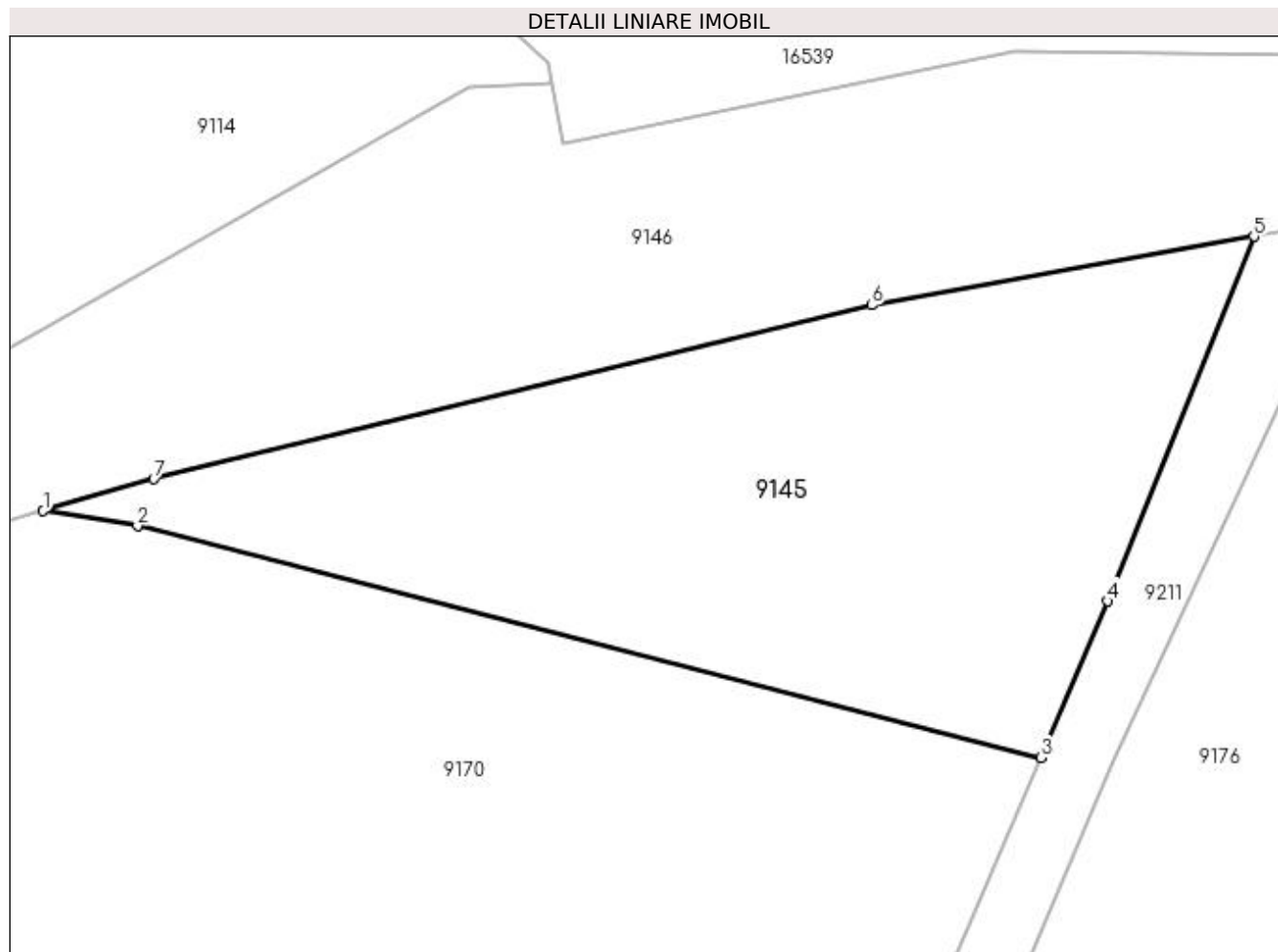
Inscrieri privind dezmembramintele dreptului de proprietate, drepturi reale de garanție și sarcini	Referințe
NU SUNT	

## Anexa Nr. 1 La Partea I

## Teren

Nr cadastral	Suprafața (mp)*	Observații / Referințe
	Din acte: 1.100 Masurata: 1.125	

\* Suprafața este determinată în planul de proiecție Stereo 70.



## Date referitoare la teren

Crt	Categorie folosință	Intra vilan	Suprafața (mp)	Tarla	Parcelă	Nr. topo	Observații / Referințe
1	arabil	DA	1.125	4	129	-	

## Lungime Segmente

1) Valorile lungimilor segmentelor sunt obținute din proiecție în plan.

Punct început	X / Y	Punct sfârșit	X / Y	Lungime segment (** (m)
1	353.849,53 293.092,386	2	353.855,345 293.091,466	5.887
2	353.855,345 293.091,466	3	353.911,081 293.077,18	57.538
3	353.911,081 293.077,18	4	353.915,21 293.086,825	10.492
4	353.915,21 293.086,825	5	353.924,22 293.109,32	24.232
5	353.924,22 293.109,32	6	353.900,618 293.105,08	23.98

Punct început	X / Y	Punct sfârșit	X / Y	Lungime segment (** (m)
6	353.900,618 293.105,08	7	353.856,348 293.094,369	45.547
7	353.856,348 293.094,369	1	353.849,53 293.092,386	7.101

\*\* Lungimile segmentelor sunt determinate în planul de proiecție Stereo 70 și sunt rotunjite la 1 milimetru.

\*\*\* Distanța dintre puncte este formată din segmente cumulate ce sunt mai mici decât valoarea 1 milimetru.



**DATE DESPRE IMOBILUL NR. 9146**

Oficiul de Cadastru și Publicitate Imobiliară DOLJ  
Biroul de Cadastru și Publicitate Imobiliară Craiova

**A. Partea I. Descrierea imobilului**

TEREN Intravilan

Adresa: Loc. Dobridor, Str Castanilor, Jud. Dolj

Nr. Crt	Nr cadastral Nr. topografic	Suprafața* (mp)	Observații / Referințe
A1	35494	Din acte: 2.253 Masurata: 2.339	Sector cadastral:9 Teren neimprejmuit;

**B. Partea II. Proprietari și acte**

Inscrieri privitoare la dreptul de proprietate și alte drepturi reale		Referințe
<b>230146 / 05/12/2018</b>		
Act Normativ nr. HG NR. 965, din 05/09/2002 emis de GUVERNUL ROMANIEI (act administrativ nr • HCL nr. 32 din 14.09.2017, emis de Consiliul Local Motatei;act administrativ nr Referat de legalitate nr. 10700 din 21.11.2017, emis de Institutia Prefectului - Judetul Dolj;act administrativ nr HCL nr. 47 din 26.11.2018, emis de Consiliul Local Motatei);		
B1	Intabulare, drept de PROPRIETATE, dobandit prin Lege, cota actuala 1/1, cota initiala 1/1 1) COMUNA MOTATEI - DOMENIUL PUBLIC, CIF:4553305	A1

**C. Partea III. SARCINI .**

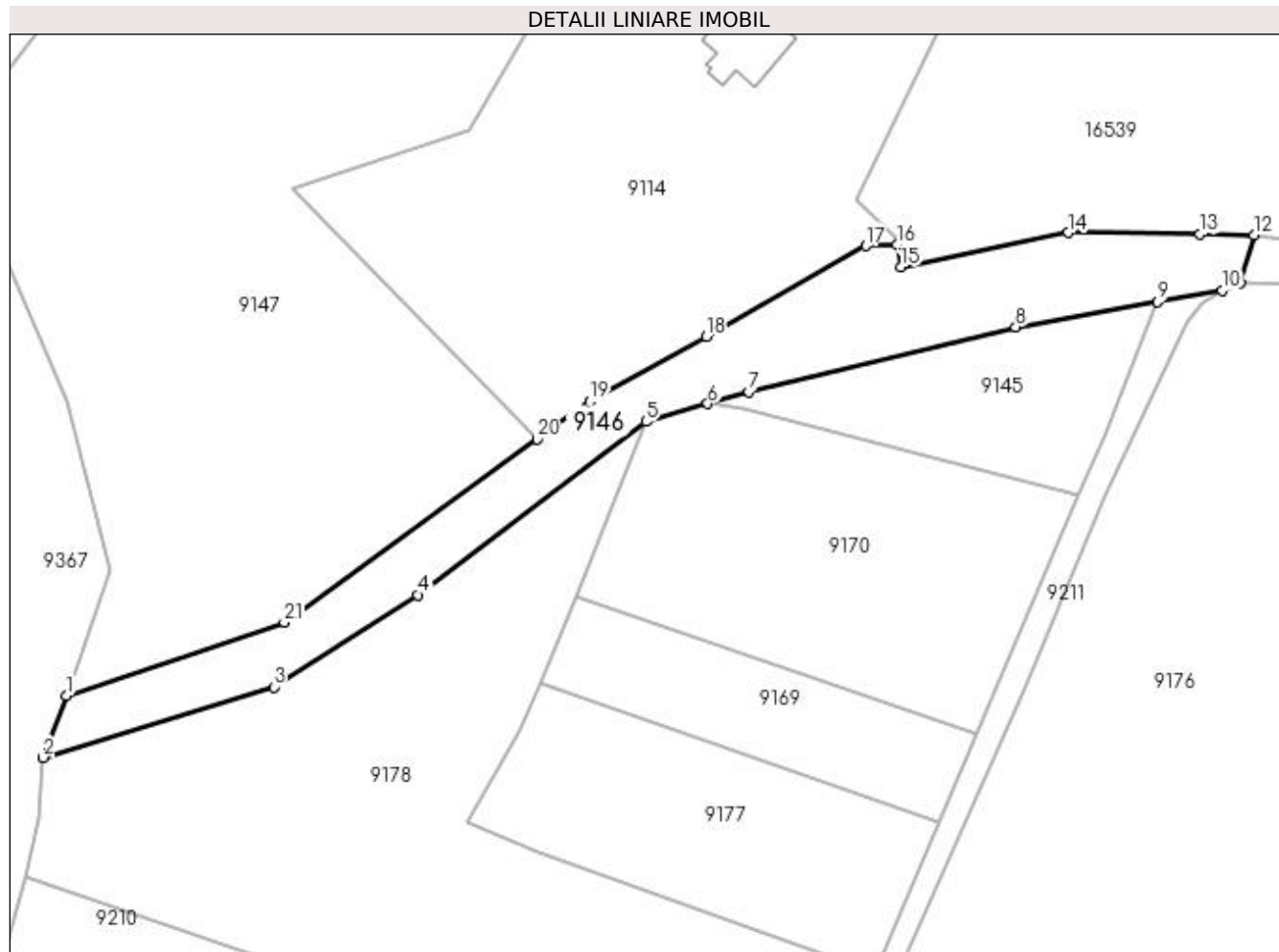
Inscrieri privind dezmembramintele dreptului de proprietate, drepturi reale de garanție și sarcini	Referințe
NU SUNT	

## Anexa Nr. 1 La Partea I

## Teren

Nr cadastral	Suprafața (mp)*	Observații / Referințe
35494	Din acte: 2.253 Masurata: 2.339	

\* Suprafața este determinată în planul de proiecție Stereo 70.



## Date referitoare la teren

Crt	Categorie folosință	Intra vilan	Suprafața (mp)	Tarla	Parcelă	Nr. topo	Observații / Referințe
1	drum	DA	2.339	-	-	-	Imprejmuit: limita conventionala, gard beton.

## Lungime Segmente

1) Valorile lungimilor segmentelor sunt obținute din proiecție în plan.

Punct început	X / Y	Punct sfârșit	X / Y	Lungime segment (** (m))
1	353.743,156 293.043,922	2	353.739,243 293.033,653	10.989
3	353.777,504 293.045,372	4	353.801,416 293.060,664	28.384
5	353.839,277 293.089,404	6	353.849,53 293.092,386	10.678
7	353.856,348 293.094,369	8	353.900,618 293.105,08	45.547
9	353.924,22 293.109,32	10	353.934,877 293.111,198	10.821

Punct început	X / Y	Punct sfârșit	X / Y	Lungime segment (** (m))
2	353.739,243 293.033,653	3	353.777,504 293.045,372	40.015
4	353.801,416 293.060,664	5	353.839,277 293.089,404	47.534
6	353.849,53 293.092,386	7	353.856,348 293.094,369	7.101
8	353.900,618 293.105,08	9	353.924,22 293.109,32	23.98
10	353.934,877 293.111,198	11	353.937,936 293.112,466	3.311

Punct început	X / Y	Punct sfârșit	X / Y	Lungime segment (** (m)
11	353.937,936 293.112,466	12	353.940,188 293.120,399	8.246
13	353.931,226 293.120,508	14	353.909,404 293.120,772	21.824
15	353.881,55 293.115,031	16	353.880,928 293.118,746	3.767
17	353.875,767 293.118,562	18	353.849,231 293.103,486	30.52
19	353.829,896 293.092,767	20	353.821,215 293.086,486	10.715
21	353.779,24 293.056,115	1	353.743,156 293.043,922	38.088

Punct început	X / Y	Punct sfârșit	X / Y	Lungime segment (** (m)
12	353.940,188 293.120,399	13	353.931,226 293.120,508	8.963
14	353.909,404 293.120,772	15	353.881,55 293.115,031	28.439
16	353.880,928 293.118,746	17	353.875,767 293.118,562	5.164
18	353.849,231 293.103,486	19	353.829,896 293.092,767	22.107
20	353.821,215 293.086,486	21	353.779,24 293.056,115	51.81

\*\* Lungimile segmentelor sunt determinate în planul de proiecție Stereo 70 și sunt rotunjite la 1 milimetru.

\*\*\* Distanța dintre puncte este formată din segmente cumulate ce sunt mai mici decât valoarea 1 milimetru.





**DATE DESPRE IMOBILUL NR. 9147**

Oficiul de Cadastru și Publicitate Imobiliară DOLJ  
Biroul de Cadastru și Publicitate Imobiliară Craiova

**A. Partea I. Descrierea imobilului**

TEREN Intravilan

Adresa: Loc. Dobridor, Jud. Dolj, T3, P89

Nr. Crt	Nr cadastral Nr. topografic	Suprafața* (mp)	Observații / Referințe
A1		Din acte: 8.200 Masurata: 9.464	Sector cadastral:9 Teren neimprejmuit;

**B. Partea II. Proprietari și acte**

Inscrieri privitoare la dreptul de proprietate și alte drepturi reale		Referințe
/		
Act Administrativ nr. TDP 1894-59540, din 08/08/1995 emis de CJSIPT DOLJ;		
B1	Intabulare, drept de PROPRIETATE, dobandit prin Reconstituire, cota actuala 8200/9464, cota initiala 8200/9464 1) <b>BRASOVEANU MARIANA</b>	A1
Act Administrativ nr. Adeverinta nr. 7548, din 31/10/2022 emis de PRIMARIA MOTATEI (legea nr. 7 (art. 13, alin1, alin2));		
B2	Inscrierea posesiei, drept de PROPRIETATE, dobandit prin Constituire, cota actuala 1264/9464, cota initiala 1264/9464 1) <b>BRASOVEANU MARIANA</b>	A1

**C. Partea III. SARCINI .**

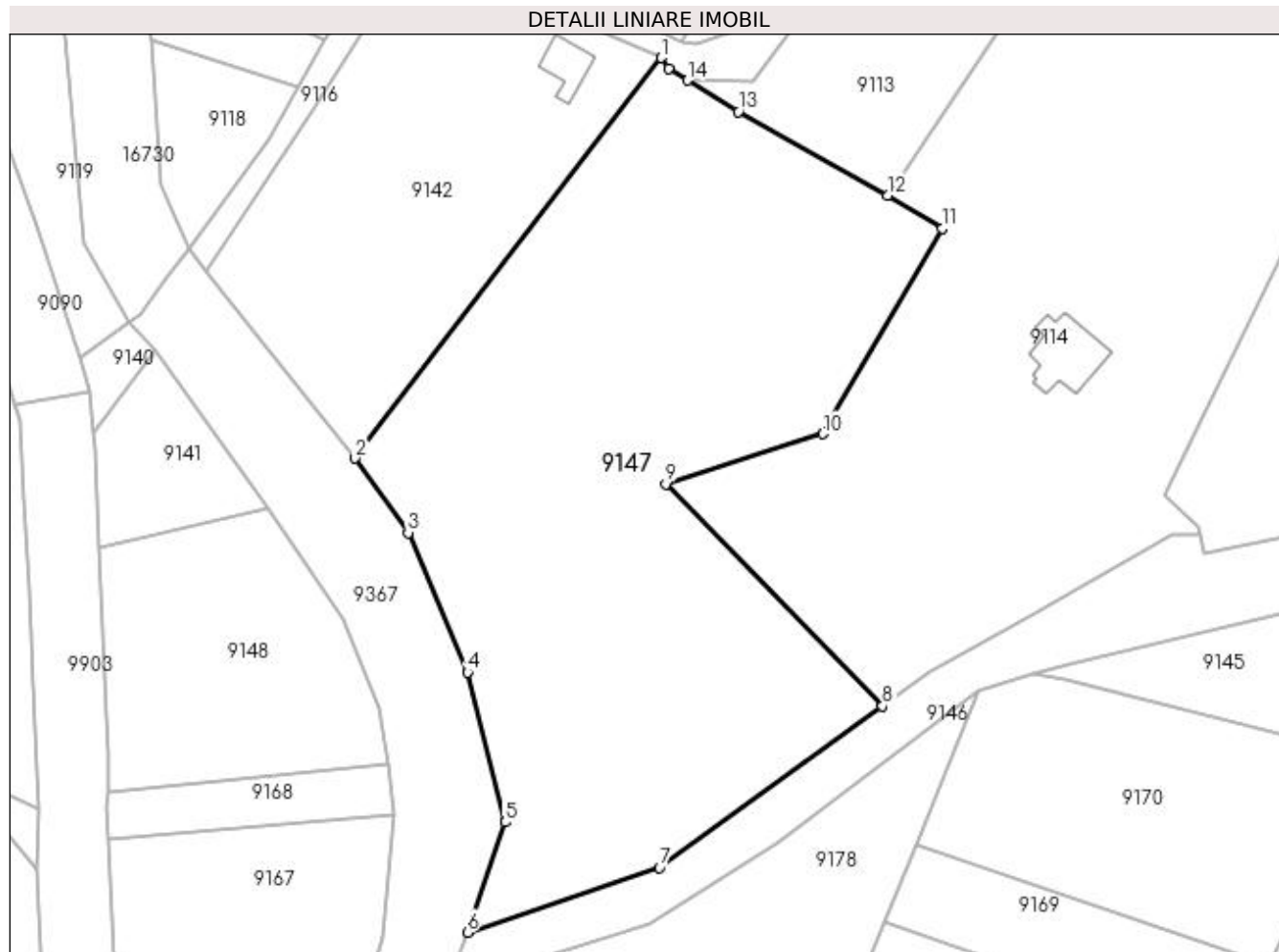
Inscrieri privind dezmembramintele dreptului de proprietate, drepturi reale de garanție și sarcini	Referințe
NU SUNT	

## Anexa Nr. 1 La Partea I

## Teren

Nr cadastral	Suprafața (mp)*	Observații / Referințe
	Din acte: 8.200	
	Masurata: 9.464	

\* Suprafața este determinată în planul de proiecție Stereo 70.



## Date referitoare la teren

Crt	Categorie folosință	Intra vilan	Suprafața (mp)	Tarla	Parcelă	Nr. topo	Observații / Referințe
1	arabil	DA	8.200	3	89	-	
2	arabil	DA	1.264	3	89	-	

## Lungime Segmente

1) Valorile lungimilor segmentelor sunt obținute din proiecție în plan.

Punct început	X / Y	Punct sfârșit	X / Y	Lungime segment (** (m)
1	353.779,635 293.208,309	2	353.721,983 293.133,054	94.8
2	353.721,983 293.133,054	3	353.732,044 293.119,032	17.258
3	353.732,044 293.119,032	4	353.743,201 293.092,805	28.501
4	353.743,201 293.092,805	5	353.750,306 293.064,642	29.045

Punct început	X / Y	Punct sfârșit	X / Y	Lungime segment (** (m)
5	353.750,306 293.064,642	6	353.743,156 293.043,922	21.919
6	353.743,156 293.043,922	7	353.779,24 293.056,115	38.088
7	353.779,24 293.056,115	8	353.821,215 293.086,486	51.81
8	353.821,215 293.086,486	9	353.780,49 293.128,191	58.291
9	353.780,49 293.128,191	10	353.809,972 293.137,649	30.962
10	353.809,972 293.137,649	11	353.832,475 293.176,212	44.649
11	353.832,475 293.176,212	12	353.822,141 293.182,407	12.049
12	353.822,141 293.182,407	13	353.794,066 293.198,196	32.21
13	353.794,066 293.198,196	14	353.784,567 293.204,082	11.175
14	353.784,567 293.204,082	15	353.780,989 293.206,299	4.209
15	353.780,989 293.206,299	1	353.779,635 293.208,309	2.424

\*\* Lungimile segmentelor sunt determinate în planul de proiecție Stereo 70 și sunt rotunjite la 1 milimetru.

\*\*\* Distanța dintre puncte este formată din segmente cumulate ce sunt mai mici decât valoarea 1 milimetru.



**DATE DESPRE IMOBILUL NR. 9148**

Oficiul de Cadastru și Publicitate Imobiliară DOLJ  
Biroul de Cadastru și Publicitate Imobiliară Craiova

**A. Partea I. Descrierea imobilului**

TEREN Intravilan

Adresa: Loc. Dobridor, Jud. Dolj, T3, P123

Nr. Crt	Nr cadastral Nr. topografic	Suprafața* (mp)	Observații / Referințe
A1		Din acte: 2.000 Masurata: 2.190	Sector cadastral:9 Teren neimprejmuit;

**B. Partea II. Proprietari și acte**

Inscrieri privitoare la dreptul de proprietate și alte drepturi reale		Referințe
/		
Act Administrativ nr. TDP 178-15047, din 22/07/1993 emis de CJSIPT DOLJ;		
B1	Intabulare, drept de PROPRIETATE, dobândit prin Reconstituire, cota actuala 1/1, cota initiala 1/1 1) COLA DUMITRU, LIPSĂ CNP 2) DINULESCU CONSTANTIN, LIPSĂ CNP	A1

**C. Partea III. SARCINI .**

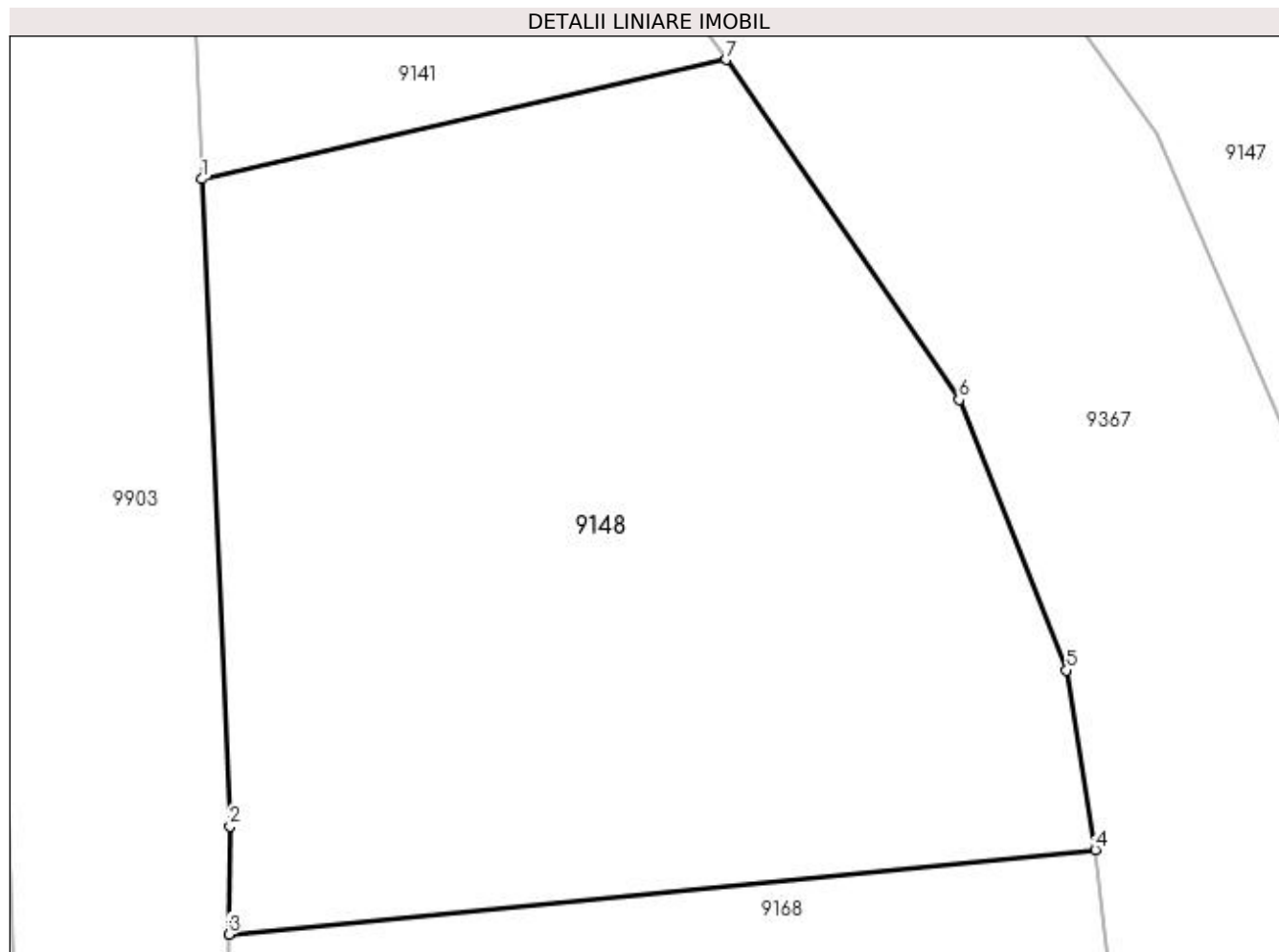
Inscrieri privind dezmembramintele dreptului de proprietate, drepturi reale de garanție și sarcini	Referințe
NU SUNT	

## Anexa Nr. 1 La Partea I

## Teren

Nr cadastral	Suprafața (mp)*	Observații / Referințe
	Din acte: 2.000 Masurata: 2.190	

\* Suprafața este determinată în planul de proiecție Stereo 70.



## Date referitoare la teren

Crt	Categorie folosință	Intra vilan	Suprafața (mp)	Tarla	Parcelă	Nr. topo	Observații / Referințe
1	arabil	DA	2.190	3	123	-	

## Lungime Segmente

1) Valorile lungimilor segmentelor sunt obținute din proiecție în plan.

Punct început	X / Y	Punct sfârșit	X / Y	Lungime segment (** (m)
1	353.673,854 293.116,256	2	353.675,548 293.076,834	39.458
2	353.675,548 293.076,834	3	353.675,491 293.070,265	6.569
3	353.675,491 293.070,265	4	353.728,252 293.075,413	53.012
4	353.728,252 293.075,413	5	353.726,51 293.086,347	11.072
5	353.726,51 293.086,347	6	353.719,957 293.102,815	17.724

Punct început	X / Y	Punct sfârșit	X / Y	Lungime segment (** (m)
6	353.719,957 293.102,815	7	353.705,777 293.123,525	25.099
7	353.705,777 293.123,525	1	353.673,854 293.116,256	32.74

\*\* Lungimile segmentelor sunt determinate în planul de proiecție Stereo 70 și sunt rotunjite la 1 milimetru.

\*\*\* Distanța dintre puncte este formată din segmente cumulate ce sunt mai mici decât valoarea 1 milimetru.





**DATE DESPRE IMOBILUL NR. 9167**

Oficiul de Cadastru și Publicitate Imobiliară DOLJ  
Biroul de Cadastru și Publicitate Imobiliară Craiova

**A. Partea I. Descrierea imobilului**

TEREN Intravilan

Adresa: Loc. Dobridor, Str Castanilor, Nr. 1, Jud. Dolj, T3, P1/1

Nr. Crt	Nr cadastral Nr. topografic	Suprafața* (mp)	Observații / Referințe
A1		Din acte: 1.000 Masurata: 1.561	Sector cadastral:9 Teren neimprejmuit;

**Construcții**

Crt	Nr cadastral Nr. topografic	Adresa	Observații / Referințe
A1.1		Loc. Dobridor, Str Castanilor, Jud. Dolj	Nr. niveluri:1; S. construita la sol:15 mp; S. construita desfasurata:15 mp; C1 - ANEXA

**B. Partea II. Proprietari și acte**

Inscrieri privitoare la dreptul de proprietate și alte drepturi reale		Referințe
/		
Act Administrativ nr. TDP 4450, din 21/09/2004 emis de CJSIPT DOLJ;		
B1	Intabulare, drept de PROPRIETATE, dobandit prin Reconstituire, cota actuala 1000/1561, cota initiala 1000/1561 1) STOICA AUREL, LIPSĂ CNP	A1
Act Administrativ nr. Adeverinta nr. 7225, din 21/10/2022 emis de PRIMARIA MOTATEI ( Legea nr.7 DIN 13.03.1996 emisa de Parlamentul Romaniei -ART.13 ALIN. (1), ALIN. (2) );		
B2	Inscrierea posesiei, drept de PROPRIETATE, dobandit prin Constituire, cota actuala 561/1561, cota initiala 561/1561 1) STOICA AUREL, LIPSĂ CNP	A1
Act Normativ nr. LEGEA 7, din 13/03/1996 emis de PARLAMENTUL ROMANIEI ((ART. 12; ALIN. 14 SI ART. 37; ALIN.2));		
B3	Intabulare, drept de PROPRIETATE, dobandit prin Lege, cota actuala 1/1, cota initiala 1/1 1) STOICA AUREL, LIPSĂ CNP	A1.1

**C. Partea III. SARCINI .**

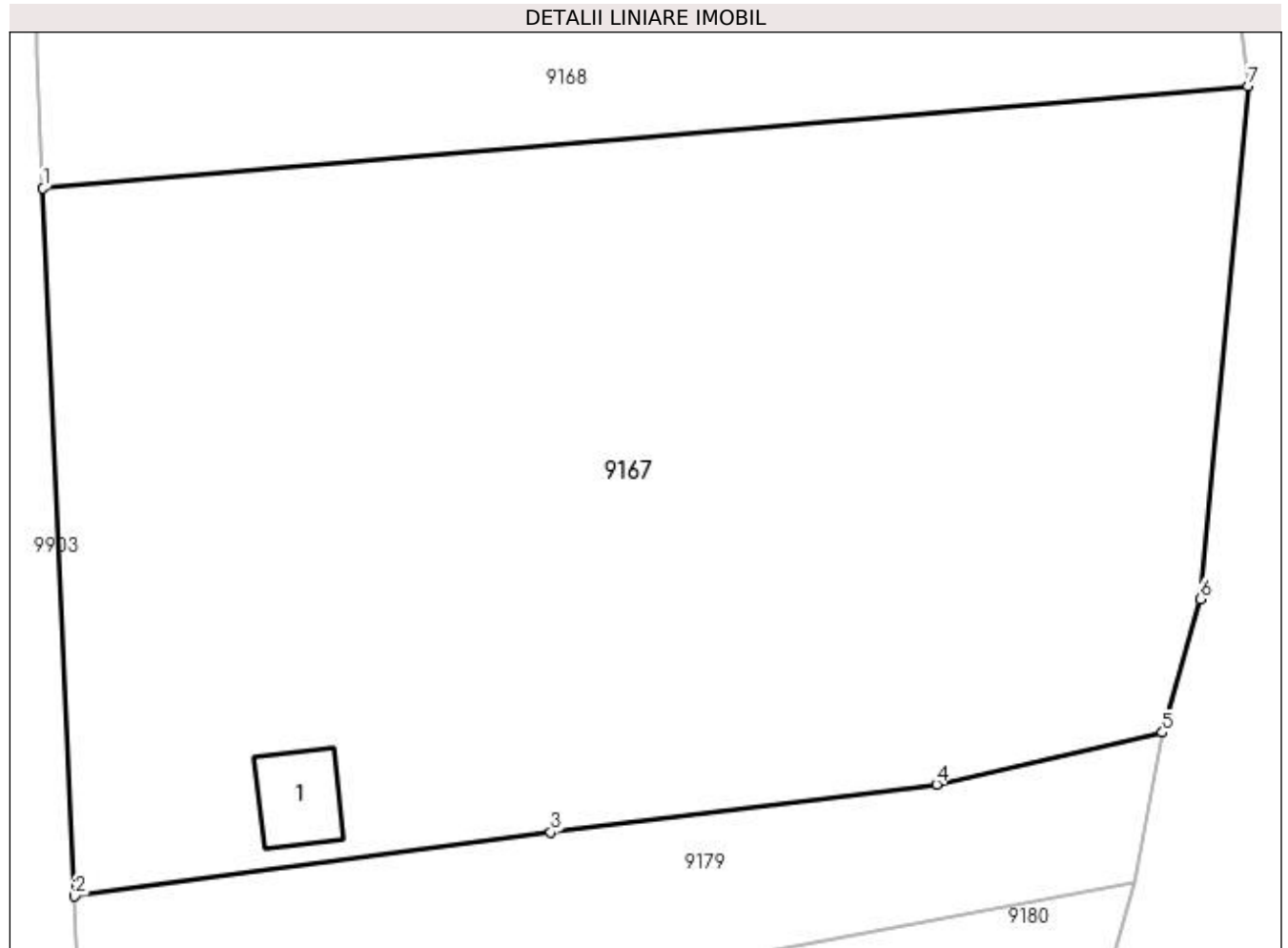
Inscrieri privind dezmembramintele dreptului de proprietate, drepturi reale de garanție și sarcini	Referințe
NU SUNT	

## Anexa Nr. 1 La Partea I

## Teren

Nr cadastral	Suprafața (mp)*	Observații / Referințe
	Din acte: 1.000 Masurata: 1.561	

\* Suprafața este determinată în planul de proiecție Stereo 70.



## Date referitoare la teren

Crt	Categorie folosință	Intra vilan	Suprafața (mp)	Tarla	Parcelă	Nr. topo	Observații / Referințe
1	curți construcții	DA	1.561	3	1/1	-	

## Date referitoare la construcții

Crt	Număr	Destinație construcție	Supraf. (mp)	Situație juridică	Observații / Referințe
A1.1		construcții anexa	15	Cu acte	Nr. niveluri:1; S. construita la sol:15 mp; S. construita desfasurata:15 mp; C1 - ANEXA

## Lungime Segmente

1) Valorile lungimilor segmentelor sunt obținute din proiecție în plan.

Punct început	X / Y	Punct sfârșit	X / Y	Lungime segment (** (m)
1	353.675,734 293.061,409	2	353.677,133 293.029,927	31.513
2	353.677,133 293.029,927	3	353.698,345 293.032,761	21.4
3	353.698,345 293.032,761	4	353.715,517 293.034,9	17.305

Punct început	X / Y	Punct sfârșit	X / Y	Lungime segment (** (m)
4	353.715,517 293.034,9	5	353.725,584 293.037,208	10.328
5	353.725,584 293.037,208	6	353.727,257 293.043,143	6.166
6	353.727,257 293.043,143	7	353.729,386 293.065,957	22.913
7	353.729,386 293.065,957	1	353.675,734 293.061,409	53.844

\*\* Lungimile segmentelor sunt determinate în planul de proiecție Stereo 70 și sunt rotunjite la 1 milimetru.

\*\*\* Distanța dintre puncte este formată din segmente cumulate ce sunt mai mici decât valoarea 1 milimetru.



**DATE DESPRE IMOBILUL NR. 9168**

Oficiul de Cadastru și Publicitate Imobiliară DOLJ  
Biroul de Cadastru și Publicitate Imobiliară Craiova

**A. Partea I. Descrierea imobilului**

TEREN Intravilan

Adresa: Loc. Dobridor, Jud. Dolj, T3, P88

Nr. Crt	Nr cadastral Nr. topografic	Suprafața* (mp)	Observații / Referințe
A1		Din acte: 500 Masurata: 491	Sector cadastral:9 Teren neimprejmuit;

**B. Partea II. Proprietari și acte**

Inscrieri privitoare la dreptul de proprietate și alte drepturi reale		Referințe
/		
Act Administrativ nr. TDP 1894-59540, din 08/08/1995 emis de CJSIPT DOLJ;		
B1	Intabulare, drept de PROPRIETATE, dobândit prin Reconstituire, cota actuala 1/1, cota initiala 1/1 1) BRASOVEANU MARIANA	A1

**C. Partea III. SARCINI .**

Inscrieri privind dezmembramintele dreptului de proprietate, drepturi reale de garanție și sarcini	Referințe
NU SUNT	

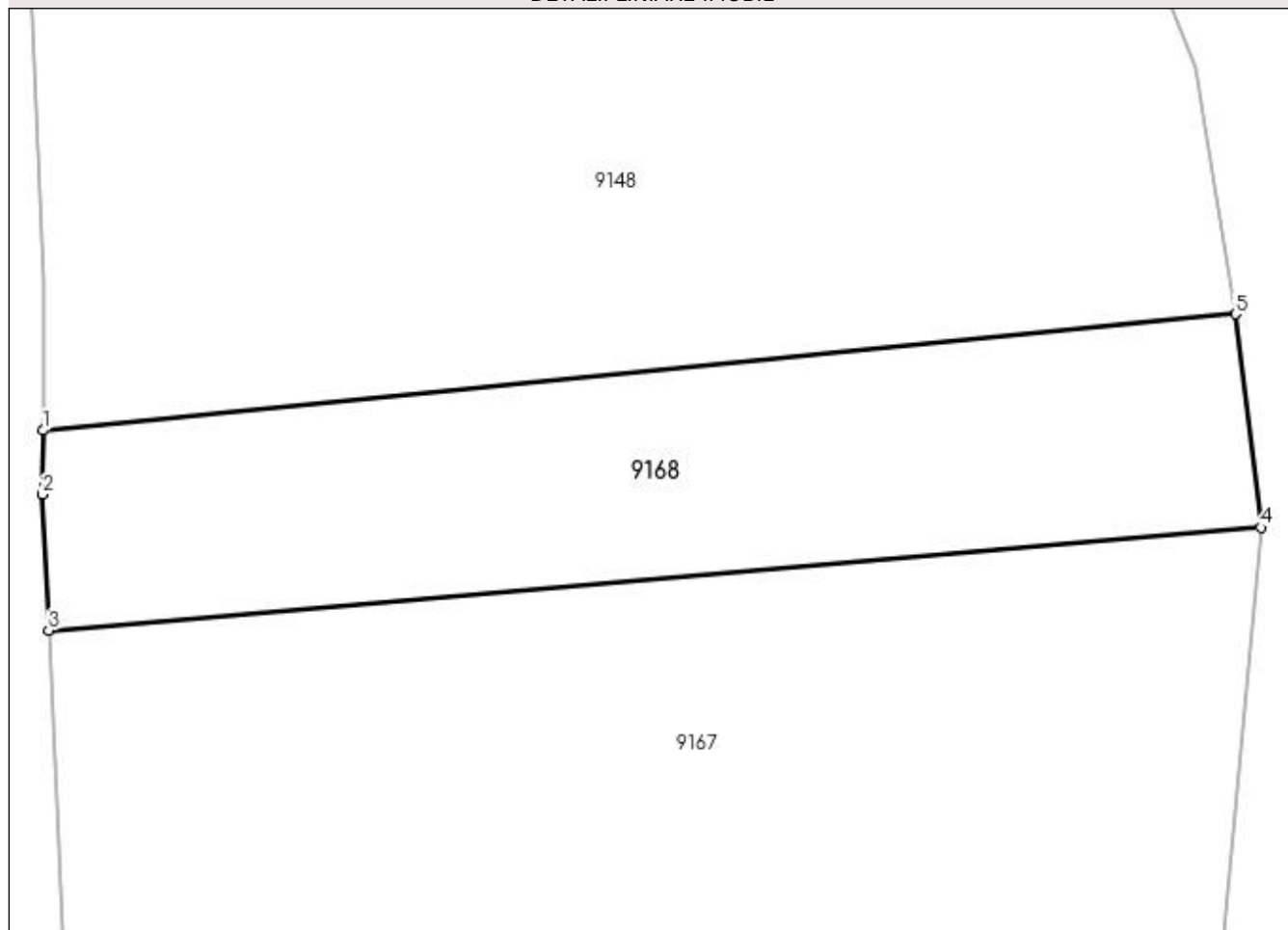
## Anexa Nr. 1 La Partea I

## Teren

Nr cadastral	Suprafața (mp)*	Observații / Referințe
	Din acte: 500 Masurata: 491	

\* Suprafața este determinată în planul de proiecție Stereo 70.

## DETALII LINIARE IMOBIL



## Date referitoare la teren

Crt	Categorie folosință	Intra vilan	Suprafața (mp)	Tarla	Parcelă	Nr. topo	Observații / Referințe
1	arabil	DA	491	3	88	-	

## Lungime Segmente

1) Valorile lungimilor segmentelor sunt obținute din proiecție în plan.

Punct început	X / Y	Punct sfârșit	X / Y	Lungime segment (** (m)
1	353.675,491 293.070,265	2	353.675,467 293.067,431	2.834
2	353.675,467 293.067,431	3	353.675,734 293.061,409	6.028
3	353.675,734 293.061,409	4	353.729,386 293.065,957	53.844
4	353.729,386 293.065,957	5	353.728,252 293.075,413	9.524
5	353.728,252 293.075,413	1	353.675,491 293.070,265	53.012

**\*\* Lungimile segmentelor sunt determinate în planul de proiecție Stereo 70 și sunt rotunjite la 1 milimetru.**

**\*\*\* Distanța dintre puncte este formată din segmente cumulate ce sunt mai mici decât valoarea 1 milimetru.**





**DATE DESPRE IMOBILUL NR. 9169**

Oficiul de Cadastru și Publicitate Imobiliară DOLJ  
 Biroul de Cadastru și Publicitate Imobiliară Craiova

**A. Partea I. Descrierea imobilului**

TEREN Intravilan

Adresa: Loc. Dobridor, Jud. Dolj, T4, P133

Nr. Crt	Nr cadastral Nr. topografic	Suprafața* (mp)	Observații / Referințe
A1		Din acte: 900 Masurata: 1.100	Sector cadastral:9 Teren neimprejmuit;

**B. Partea II. Proprietari și acte**

Inscrieri privitoare la dreptul de proprietate și alte drepturi reale		Referințe
/		
Act Administrativ nr. TDP 1617-58981, din 19/04/1995 emis de CJSIPT DOLJ;		
B1	Intabulare, drept de PROPRIETATE, dobandit prin Reconstituire, cota actuala 900/1100, cota initiala 900/1100 1) TUDOSIE CORNELIA, LIPSĂ CNP 2) TUDOSIE FLOAREA, LIPSĂ CNP	A1
Act Administrativ nr. Adeverinta Nr.7188, din 21/10/2022 emis de Primaria Motatei (Legea nr.7 DIN 13.03.1996 emisa de Parlamentul Romaniei -ART.13 ALIN. (1), ALIN. (2) );		
B2	Inscrierea posesiei, drept de PROPRIETATE, dobandit prin Constituire, cota actuala 200/1100, cota initiala 200/1100 1) TUDOSIE CORNELIA, LIPSĂ CNP 2) TUDOSIE FLOAREA, LIPSĂ CNP	A1

**C. Partea III. SARCINI .**

Inscrieri privind dezmembramintele dreptului de proprietate, drepturi reale de garanție și sarcini	Referințe
NU SUNT	

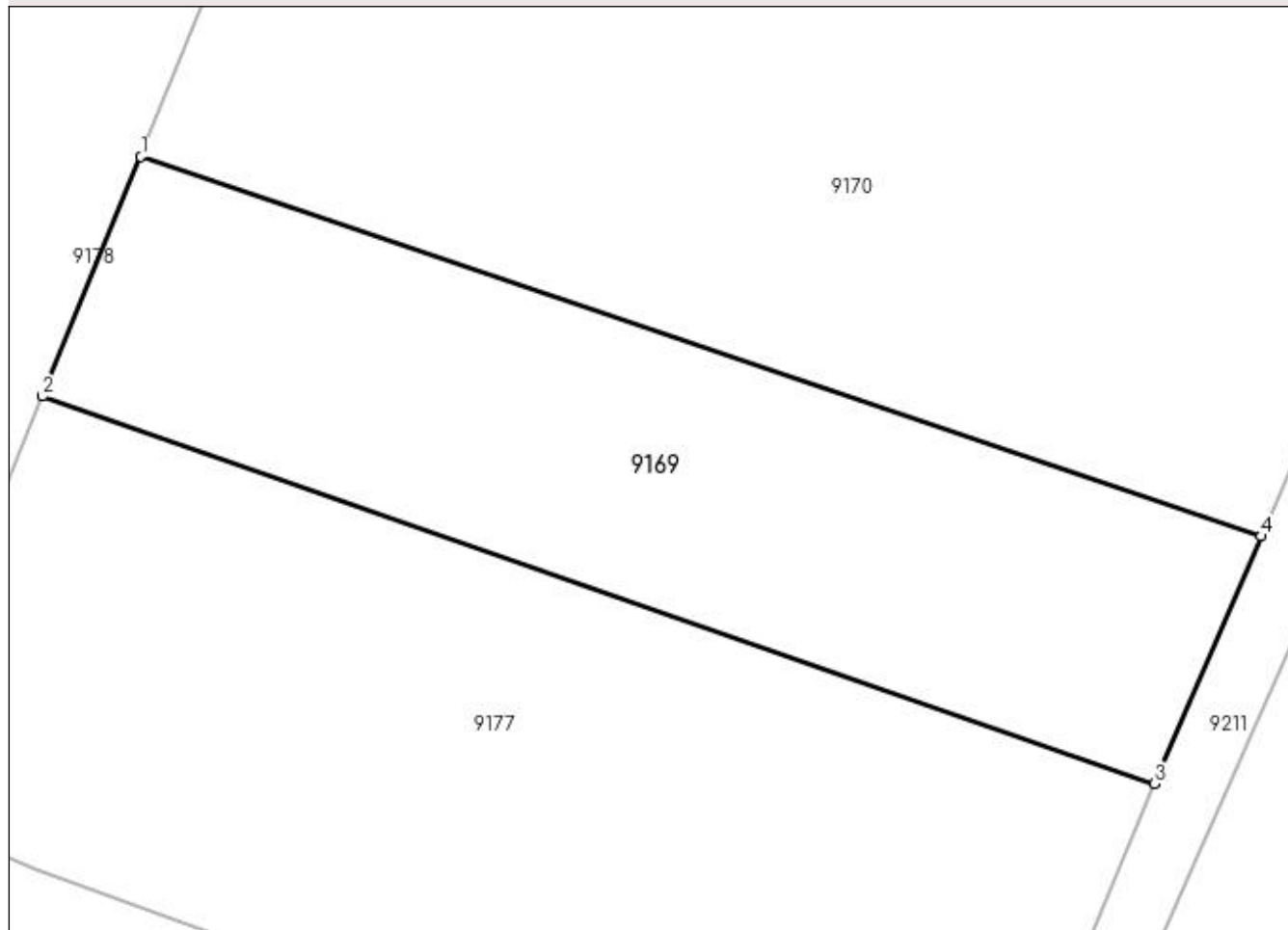
## Anexa Nr. 1 La Partea I

## Teren

Nr cadastral	Suprafața (mp)*	Observații / Referințe
	Din acte: 900 Masurata: 1.100	

\* Suprafața este determinată în planul de proiecție Stereo 70.

## DETALII LINIARE IMOBIL



## Date referitoare la teren

Crt	Categorie folosință	Intra vilan	Suprafața (mp)	Tarla	Parcelă	Nr. topo	Observații / Referințe
1	arabil	DA	1.100	4	133	-	

## Lungime Segmente

1) Valorile lungimilor segmentelor sunt obținute din proiecție în plan.

Punct început	X / Y	Punct sfârșit	X / Y	Lungime segment (** (m)
1	353.827,565 293.060,264	2	353.821,713 293.046,022	15.397
2	353.821,713 293.046,022	3	353.887,84 293.022,972	70.029
3	353.887,84 293.022,972	4	353.894,173 293.037,688	16.021
4	353.894,173 293.037,688	1	353.827,565 293.060,264	70.33

**\*\* Lungimile segmentelor sunt determinate în planul de proiecție Stereo 70 și sunt rotunjite la 1 milimetru.**

**\*\*\* Distanța dintre puncte este formată din segmente cumulate ce sunt mai mici decât valoarea 1 milimetru.**



**DATE DESPRE IMOBILUL NR. 9170**

Oficiul de Cadastru și Publicitate Imobiliară DOLJ  
Biroul de Cadastru și Publicitate Imobiliară Craiova

**A. Partea I. Descrierea imobilului**

TEREN Intravilan

Adresa: Loc. Dobridor, Jud. Dolj, T4, P131

Nr. Crt	Nr cadastral Nr. topografic	Suprafața* (mp)	Observații / Referințe
A1		Din acte: 2.900 Masurata: 2.809	Sector cadastral:9 Teren neimprejmuit;

**B. Partea II. Proprietari și acte**

Inscrieri privitoare la dreptul de proprietate și alte drepturi reale		Referințe
/		
Act Administrativ nr. TDP 3688-59340, din 08/04/1997 emis de CJSIPT DOLJ;		
B1	Intabulare, drept de PROPRIETATE, dobândit prin Reconstituire, cota actuala 1/1, cota inițiala 1/1 1) ȘOACĂ DINA, LIPSĂ CNP	A1

**C. Partea III. SARCINI .**

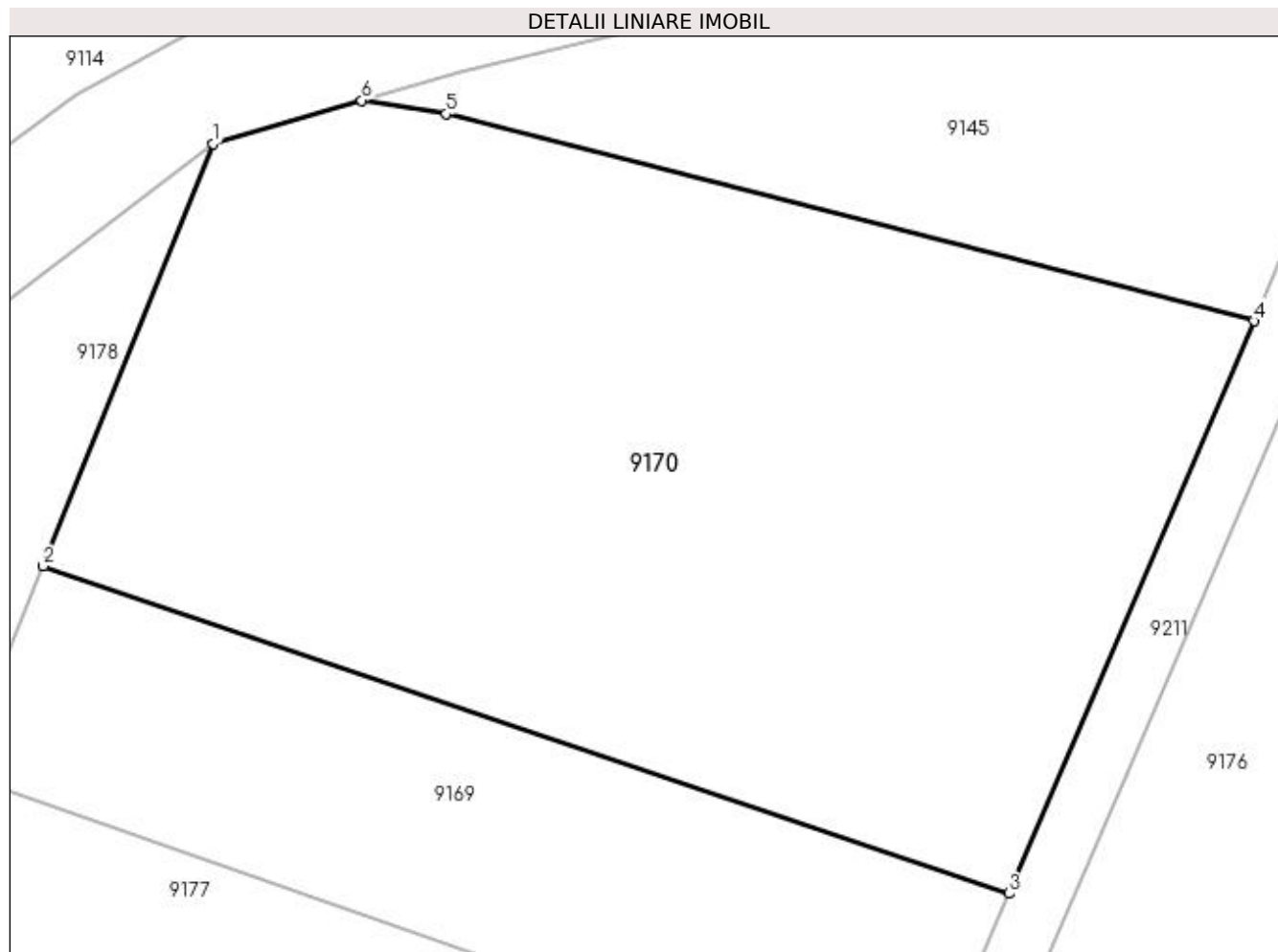
Inscrieri privind dezmembramintele dreptului de proprietate, drepturi reale de garanție și sarcini	Referințe
NU SUNT	

## Anexa Nr. 1 La Partea I

## Teren

Nr cadastral	Suprafața (mp)*	Observații / Referințe
	Din acte: 2.900 Masurata: 2.809	

\* Suprafața este determinată în planul de proiecție Stereo 70.



## Date referitoare la teren

Crt	Categorie folosință	Intra vilan	Suprafața (mp)	Tarla	Parcelă	Nr. topo	Observații / Referințe
1	arabil	DA	2.809	4	131	-	

## Lungime Segmente

1) Valorile lungimilor segmentelor sunt obținute din proiecție în plan.

Punct început	X / Y	Punct sfârșit	X / Y	Lungime segment (** (m)
1	353.839,277 293.089,404	2	353.827,565 293.060,264	31.406
2	353.827,565 293.060,264	3	353.894,173 293.037,688	70.33
3	353.894,173 293.037,688	4	353.911,081 293.077,18	42.959
4	353.911,081 293.077,18	5	353.855,345 293.091,466	57.538
5	353.855,345 293.091,466	6	353.849,53 293.092,386	5.887

Punct început	X / Y	Punct sfârșit	X / Y	Lungime segment (** (m)
6	353.849,53 293.092,386	1	353.839,277 293.089,404	10.678

\*\* Lungimile segmentelor sunt determinate în planul de proiecție Stereo 70 și sunt rotunjite la 1 milimetru.

\*\*\* Distanța dintre puncte este formată din segmente cumulate ce sunt mai mici decât valoarea 1 milimetru.





**DATE DESPRE IMOBILUL NR. 9171**

Oficiul de Cadastru și Publicitate Imobiliară DOLJ  
Biroul de Cadastru și Publicitate Imobiliară Craiova

**A. Partea I. Descrierea imobilului**

TEREN Intravilan

Adresa: Loc. Dobridor, Jud. Dolj, T6, P174

Nr. Crt	Nr cadastral Nr. topografic	Suprafața* (mp)	Observații / Referințe
A1		Din acte: 500 Masurata: 1.188	Sector cadastral:9 Teren neimprejmuț;

**B. Partea II. Proprietari și acte**

Inscrieri privitoare la dreptul de proprietate și alte drepturi reale		Referințe
/		
Act Administrativ nr. TDP 1699-58981, din 27/04/1995 emis de CJSIPT DOLJ;		
B1	Intabulare, drept de PROPRIETATE, dobandit prin Reconstituire, cota actuala 500/1188, cota initiala 500/1188 1) CONSTANTINESCU ION, LIPSĂ CNP	A1
Act Administrativ nr. Adeverinta nr. 7549, din 31/10/2022 emis de PRIMARIA MOTATEI (legea nr. 7 (art. 13, alin1, alin2));		
B2	Inscrierea posesiei, drept de PROPRIETATE, dobandit prin Constituire, cota actuala 688/1188, cota initiala 688/1188 1) CONSTANTINESCU ION, LIPSĂ CNP	A1

**C. Partea III. SARCINI .**

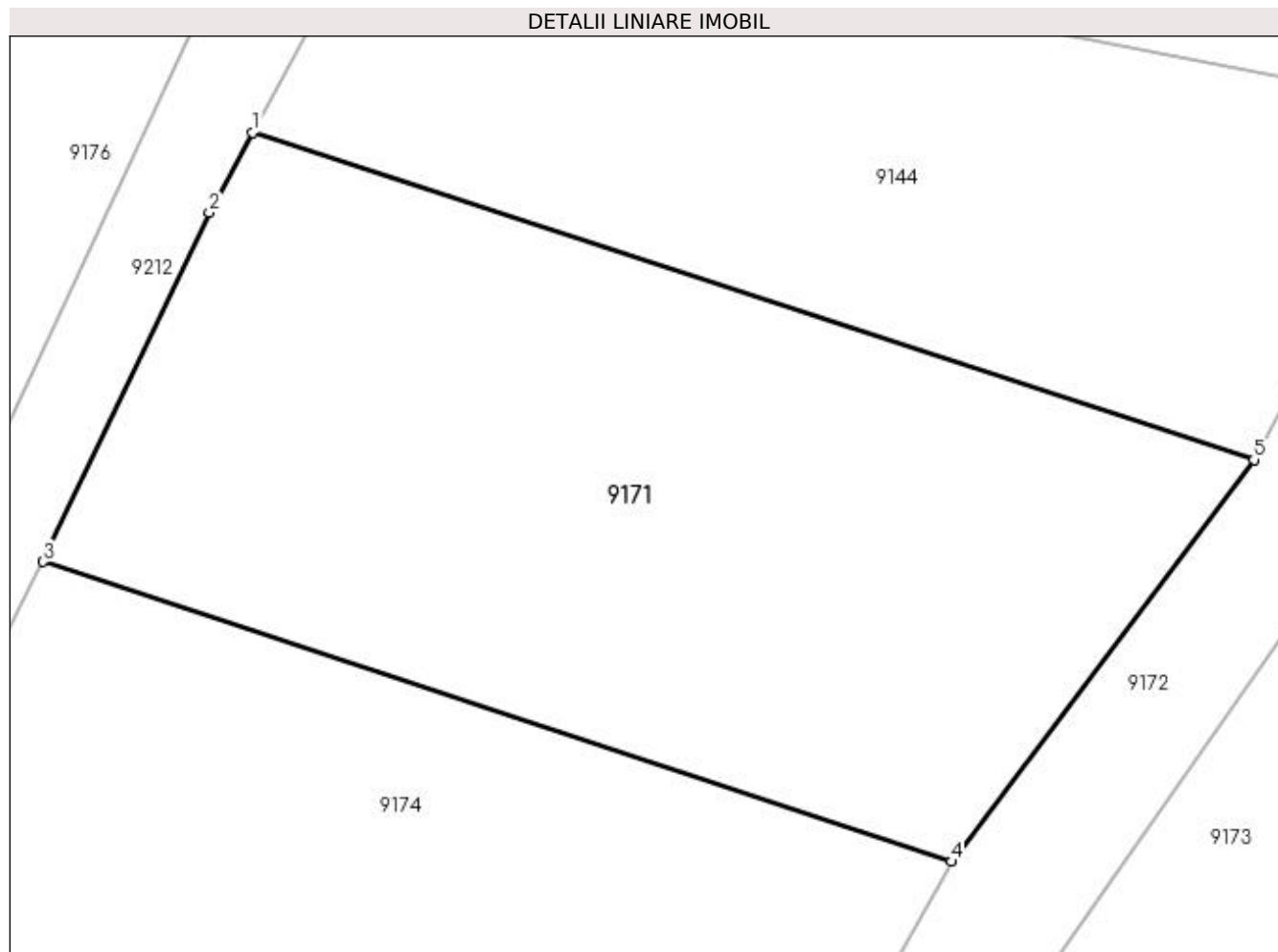
Inscrieri privind dezmembramentele dreptului de proprietate, drepturi reale de garanție și sarcini	Referințe
NU SUNT	

## Anexa Nr. 1 La Partea I

## Teren

Nr cadastral	Suprafața (mp)*	Observații / Referințe
	Din acte: 500 Masurata: 1.188	

\* Suprafața este determinată în planul de proiecție Stereo 70.



## Date referitoare la teren

Crt	Categorie folosință	Intra vilan	Suprafața (mp)	Tarla	Parcelă	Nr. topo	Observații / Referințe
1	vie	DA	500	6	174	-	
2	vie	DA	688	6	174	-	

## Lungime Segmente

1) Valorile lungimilor segmentelor sunt obținute din proiecție în plan.

Punct început	X / Y	Punct sfârșit	X / Y	Lungime segment (** (m)
1	354.015,838 293.088,879	2	354.013,681 293.084,885	4.539
2	354.013,681 293.084,885	3	354.005,402 293.067,48	19.274
3	354.005,402 293.067,48	4	354.050,678 293.052,522	47.683
4	354.050,678 293.052,522	5	354.065,771 293.072,567	25.092

Punct început	X / Y	Punct sfârșit	X / Y	Lungime segment (** (m)
5	354.065,771 293.072,567	1	354.015,838 293.088,879	52.53

\*\* Lungimile segmentelor sunt determinate în planul de proiecție Stereo 70 și sunt rotunjite la 1 milimetru.

\*\*\* Distanța dintre puncte este formată din segmente cumulate ce sunt mai mici decât valoarea 1 milimetru.



**DATE DESPRE IMOBILUL NR. 9172**

Oficiul de Cadastru și Publicitate Imobiliară DOLJ  
Biroul de Cadastru și Publicitate Imobiliară Craiova

**A. Partea I. Descrierea imobilului**

TEREN Intravilan

Adresa: Loc. Dobridor, Jud. Dolj, T6, P169/1

Nr. Crt	Nr cadastral Nr. topografic	Suprafața* (mp)	Observații / Referințe
A1		993	Sector cadastral:9 Teren neimprejmuit;

**B. Partea II. Proprietari și acte**

Inscrieri privitoare la dreptul de proprietate și alte drepturi reale		Referințe
/		
Act Normativ nr. LEGEA 7, din 13/03/1996 emis de PARLAMENTUL ROMANIEI;		
B1	Inscrierea provizorie, drept de PROPRIETATE, dobandit prin Lege, cota actuala 1/1, cota initiala 1/1 1) NEIDENTIFICAT NEIDENTIFICAT	A1

**C. Partea III. SARCINI .**

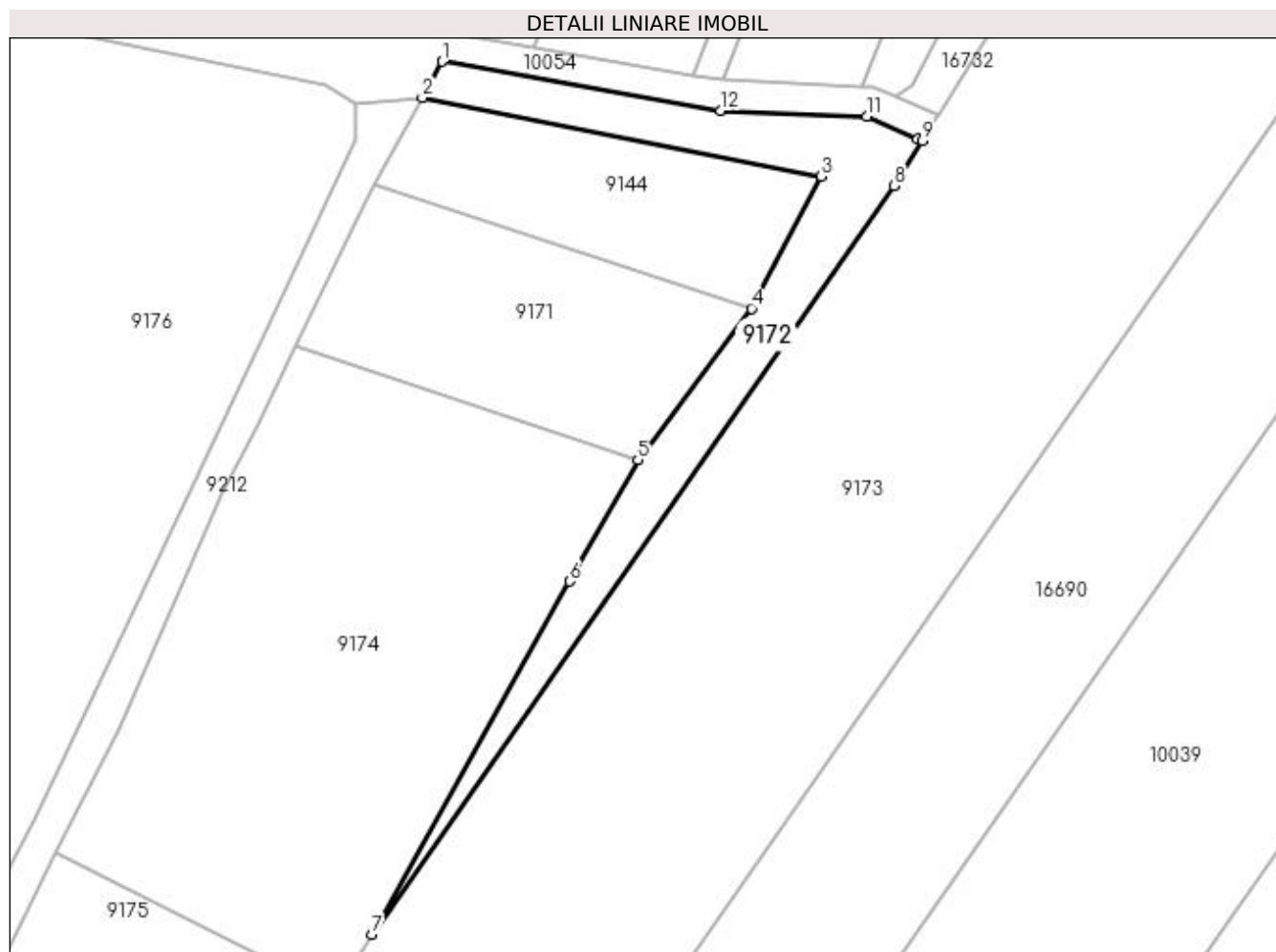
Inscrieri privind dezmembramintele dreptului de proprietate, drepturi reale de garanție și sarcini	Referințe
NU SUNT	

## Anexa Nr. 1 La Partea I

## Teren

Nr cadastral	Suprafața (mp)*	Observații / Referințe
	993	

\* Suprafața este determinată în planul de proiecție Stereo 70.



## Date referitoare la teren

Crt	Categorie folosință	Intravilan	Suprafața (mp)	Tarla	Parcelă	Nr. topo	Observații / Referințe
1	neproductiv	DA	993	6	169/1	-	

## Lungime Segmente

1) Valorile lungimilor segmentelor sunt obținute din proiecție în plan.

Punct început	X / Y	Punct sfârșit	X / Y	Lungime segment (** (m)
1	354.024,705 293.105,293	2	354.022,12 293.100,507	5.439
2	354.022,12 293.100,507	3	354.074,956 293.090,066	53.858
3	354.074,956 293.090,066	4	354.065,771 293.072,567	19.763
4	354.065,771 293.072,567	5	354.050,678 293.052,522	25.092
5	354.050,678 293.052,522	6	354.041,634 293.036,405	18.481

Punct început	X / Y	Punct sfârșit	X / Y	Lungime segment (** (m)
6	354.041,634 293.036,405	7	354.015,378 292.989,616	53.652
7	354.015,378 292.989,616	8	354.084,644 293.088,808	120.983
8	354.084,644 293.088,808	9	354.088,446 293.094,786	7.085
9	354.088,446 293.094,786	10	354.087,782 293.095,074	0.724
10	354.087,782 293.095,074	11	354.081,057 293.097,985	7.328
11	354.081,057 293.097,985	12	354.061,617 293.098,806	19.457
12	354.061,617 293.098,806	1	354.024,705 293.105,293	37.478

\*\* Lungimile segmentelor sunt determinate în planul de proiecție Stereo 70 și sunt rotunjite la 1 milimetru.

\*\*\* Distanța dintre puncte este formată din segmente cumulate ce sunt mai mici decât valoarea 1 milimetru.





**DATE DESPRE IMOBILUL NR. 9173**

Oficiul de Cadastru și Publicitate Imobiliară DOLJ  
Biroul de Cadastru și Publicitate Imobiliară Craiova

**A. Partea I. Descrierea imobilului**

TEREN Extravilan

Adresa: Jud. Dolj, T38, P15

Nr. Crt	Nr cadastral Nr. topografic	Suprafața* (mp)	Observații / Referințe
A1	39709	Din acte: 7.900 Masurata: 7.904	Sector cadastral:9 Teren neimprejmuit;

**B. Partea II. Proprietari și acte**

Inscrieri privitoare la dreptul de proprietate și alte drepturi reale		Referințe
<b>254086 / 20/10/2021</b>		
Act Notarial nr. contract de vanzare-cumparare aut nr. 265, din 05/02/2019 emis de Stoenescu Florea;		
B1	Intabulare, drept de PROPRIETATE, dobandit prin Conventie, cota actuala 1/1, cota initiala 1/1 1) GRĂDINARU VIOREL-CONSTANTIN 2) GRĂDINARU TEODORA-INA <i>OBSERVATII: pozitie transcrisa din CF 34453/Motatei, inscrisa prin incheierea nr. 21240 din 05/02/2019;</i>	A1
Act Notarial nr. Act de dezmembrare nr. 2406, din 19/10/2021 emis de Diaconescu Gelu Emilian;		
B2	Se infiinteaza cartea funciara 39709 a imobilului cu numarul cadastral 39709 / UAT Motatei, rezultat din dezmembrarea imobilului cu numarul cadastral 34453 inscris in cartea funciara 34453;	A1

**C. Partea III. SARCINI .**

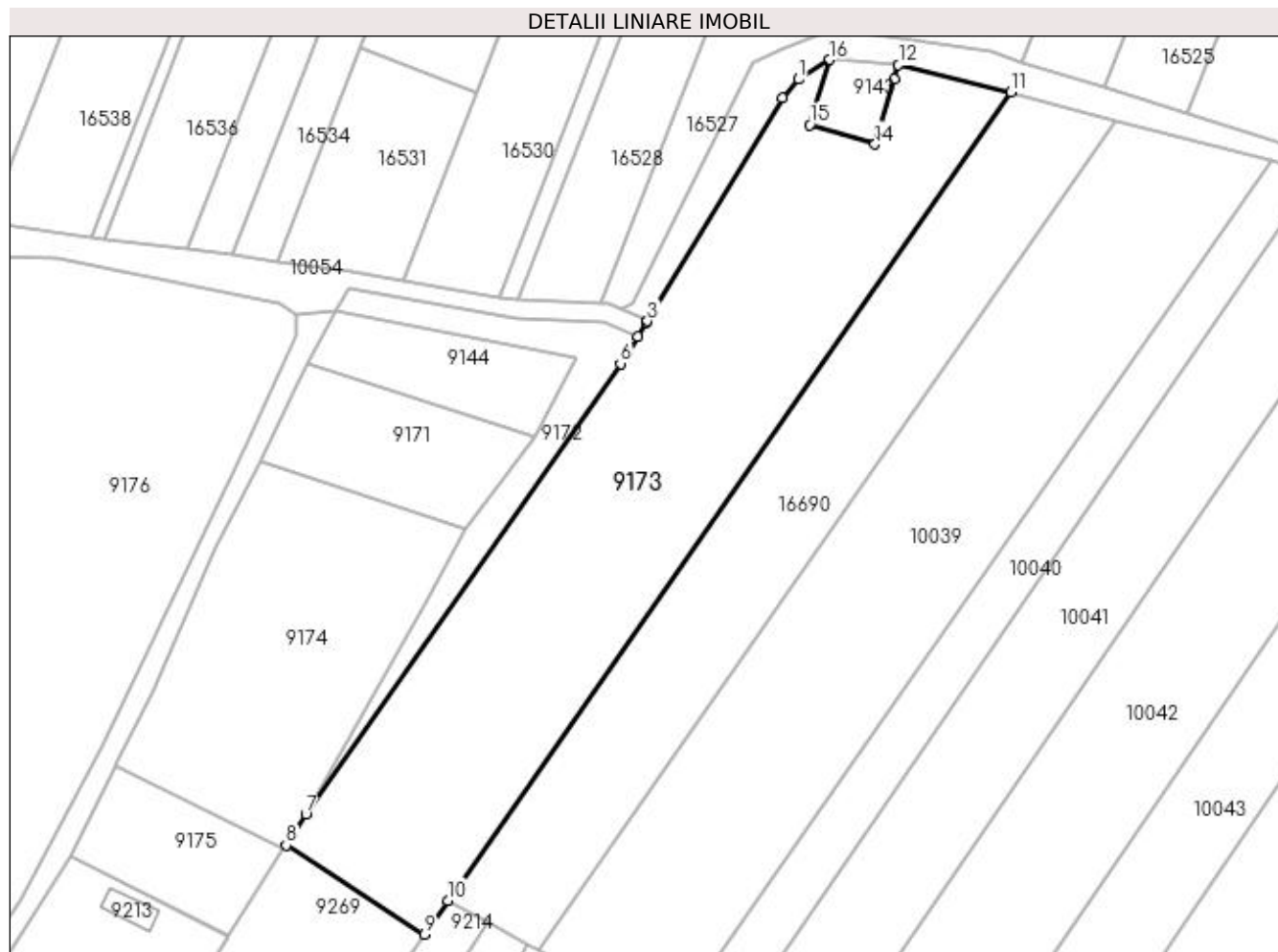
Inscrieri privind dezmembramintele dreptului de proprietate, drepturi reale de garanție și sarcini	Referințe
NU SUNT	

## Anexa Nr. 1 La Partea I

## Teren

Nr cadastral	Suprafața (mp)*	Observații / Referințe
39709	Din acte: 7.900 Masurata: 7.904	

\* Suprafața este determinată în planul de proiecție Stereo 70.



## Date referitoare la teren

Crt	Categorie folosință	Intra vilan	Suprafața (mp)	Tarla	Parcelă	Nr. topo	Observații / Referințe
1	arabil	NU	7.904	38	15	-	

## Lungime Segmente

1) Valorile lungimilor segmentelor sunt obținute din proiecție în plan.

Punct început	X / Y	Punct sfârșit	X / Y	Lungime segment (** (m)
1	354.123,906 293.151,412	2	354.120,267 293.147,378	5.433
2	354.120,267 293.147,378	3	354.090,611 293.098,207	57.422
3	354.090,611 293.098,207	4	354.090,411 293.097,875	0.388
4	354.090,411 293.097,875	5	354.088,446 293.094,786	3.661
5	354.088,446 293.094,786	6	354.084,644 293.088,808	7.085

Punct început	X / Y	Punct sfârșit	X / Y	Lungime segment (** (m)
6	354.084,644 293.088,808	7	354.015,378 292.989,616	120.983
7	354.015,378 292.989,616	8	354.011,067 292.982,771	8.089
8	354.011,067 292.982,771	9	354.041,517 292.963,183	36.206
9	354.041,517 292.963,183	10	354.046,687 292.970,629	9.065
10	354.046,687 292.970,629	11	354.170,629 293.148,632	216.902
11	354.170,629 293.148,632	12	354.145,847 293.154,571	25.484
12	354.145,847 293.154,571	13	354.144,964 293.151,465	3.229
13	354.144,964 293.151,465	14	354.140,693 293.137,086	15.0
14	354.140,693 293.137,086	15	354.126,314 293.141,357	15.0
15	354.126,314 293.141,357	16	354.130,585 293.155,736	15.0
16	354.130,585 293.155,736	1	354.123,906 293.151,412	7.957

\*\* Lungimile segmentelor sunt determinate în planul de proiecție Stereo 70 și sunt rotunjite la 1 milimetru.

\*\*\* Distanța dintre puncte este formată din segmente cumulate ce sunt mai mici decât valoarea 1 milimetru.



**DATE DESPRE IMOBILUL NR. 9174**

Oficiul de Cadastru și Publicitate Imobiliară DOLJ  
Biroul de Cadastru și Publicitate Imobiliară Craiova

**A. Partea I. Descrierea imobilului**

TEREN Intravilan

Adresa: Loc. Dobridor, Jud. Dolj, T6, P345,346

Nr. Crt	Nr cadastral Nr. topografic	Suprafața* (mp)	Observații / Referințe
A1		Din acte: 2.800 Masurata: 3.455	Sector cadastral:9 Teren neimprejmuit;

**B. Partea II. Proprietari și acte**

Inscrieri privitoare la dreptul de proprietate și alte drepturi reale		Referințe
/		
Act Administrativ nr. TDP 1807-59540, din 02/08/1995 emis de CJSIPT DOLJ;		
B1	Intabulare, drept de PROPRIETATE, dobandit prin Reconstituire, cota actuala 2800/3455, cota initiala 2800/3455 1) <b>DINU ECATERINA</b> , LIPSĂ CNP	A1
Act Administrativ nr. Adeverinta nr. 7550, din 31/10/2022 emis de PRIMARIA MOTATEI (legea nr. 7 (art. 13, alin1, alin2));		
B2	Inscrierea posesiei, drept de PROPRIETATE, dobandit prin Constituire, cota actuala 655/3455, cota initiala 655/3455 1) <b>DINU ECATERINA</b> , LIPSĂ CNP	A1

**C. Partea III. SARCINI .**

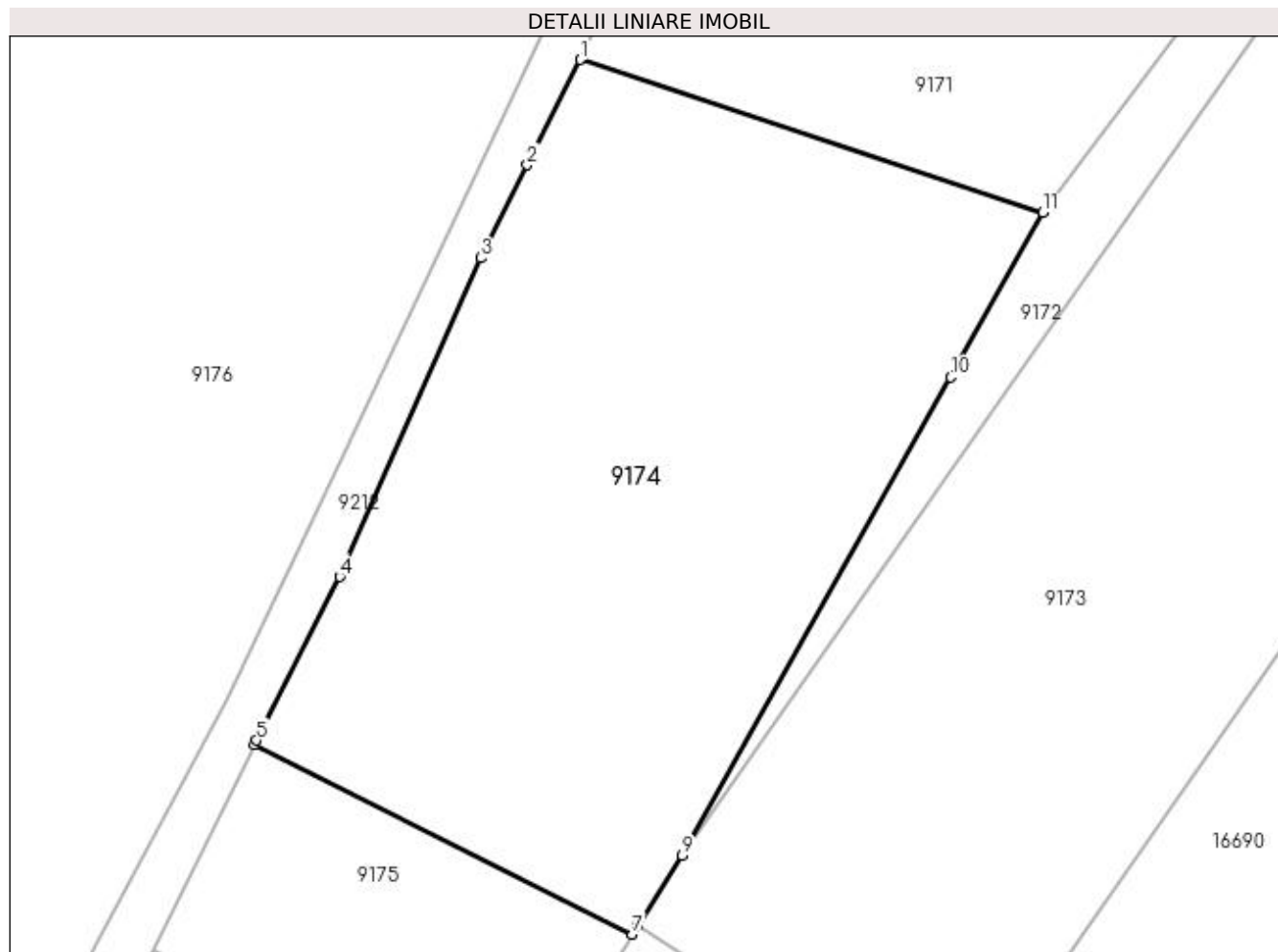
Inscrieri privind dezmembramintele dreptului de proprietate, drepturi reale de garanție și sarcini	Referințe
NU SUNT	

## Anexa Nr. 1 La Partea I

## Teren

Nr cadastral	Suprafața (mp)*	Observații / Referințe
	Din acte: 2.800 Masurata: 3.455	

\* Suprafața este determinată în planul de proiecție Stereo 70.



## Date referitoare la teren

Crt	Categorie folosință	Intra vilan	Suprafața (mp)	Tarla	Parcelă	Nr. topo	Observații / Referințe
1	arabil	DA	700	6	345	-	IDENTIC CU T9
2	arabil	DA	2.100	6	346	-	IDENTIC CU T 9
3	arabil	DA	655	6	346	-	IDENTIC CU T 9

## Lungime Segmente

1) Valorile lungimilor segmentelor sunt obținute din proiecție în plan.

Punct început	X / Y	Punct sfârșit	X / Y	Lungime segment (** (m)
1	354.005,402 293.067,48	2	354.000,204 293.057,174	11.543
2	354.000,204 293.057,174	3	353.995,622 293.048,089	10.175
3	353.995,622 293.048,089	4	353.981,828 293.016,875	34.126

Punct început	X / Y	Punct sfârșit	X / Y	Lungime segment (** (m)
4	353.981,828 293.016,875	5	353.973,7 293.000,871	17.95
5	353.973,7 293.000,871	6	353.973,488 293.000,438	0.482
6	353.973,488 293.000,438	7	354.010,506 292.981,881	41.409
7	354.010,506 292.981,881	8	354.011,067 292.982,771	1.052
8	354.011,067 292.982,771	9	354.015,378 292.989,616	8.089
9	354.015,378 292.989,616	10	354.041,634 293.036,405	53.652
10	354.041,634 293.036,405	11	354.050,678 293.052,522	18.481
11	354.050,678 293.052,522	1	354.005,402 293.067,48	47.683

\*\* Lungimile segmentelor sunt determinate în planul de proiecție Stereo 70 și sunt rotunjite la 1 milimetru.

\*\*\* Distanța dintre puncte este formată din segmente cumulate ce sunt mai mici decât valoarea 1 milimetru.





**DATE DESPRE IMOBILUL NR. 9175**

Oficiul de Cadastru și Publicitate Imobiliară DOLJ  
Biroul de Cadastru și Publicitate Imobiliară Craiova

**A. Partea I. Descrierea imobilului**

TEREN Intravilan

Adresa: Loc. Dobridor, Jud. Dolj, T6, P177,178

Nr. Crt	Nr cadastral Nr. topografic	Suprafața* (mp)	Observații / Referințe
A1		900	Sector cadastral:9 Teren neimprejmuit;

**B. Partea II. Proprietari și acte**

Inscrieri privitoare la dreptul de proprietate și alte drepturi reale		Referințe
/		
Act Administrativ nr. TDP 4279-48619, din 21/09/2002 emis de CJSIPT DOLJ;		
B1	Intabulare, drept de PROPRIETATE, dobândit prin Reconstituire, cota actuala 1/1, cota initiala 1/1 1) DINU AURELIAN, LIPSĂ CNP 2) ANGHEL LIDA-LENUȚA, LIPSĂ CNP 3) DINU RODICA, LIPSĂ CNP	A1

**C. Partea III. SARCINI .**

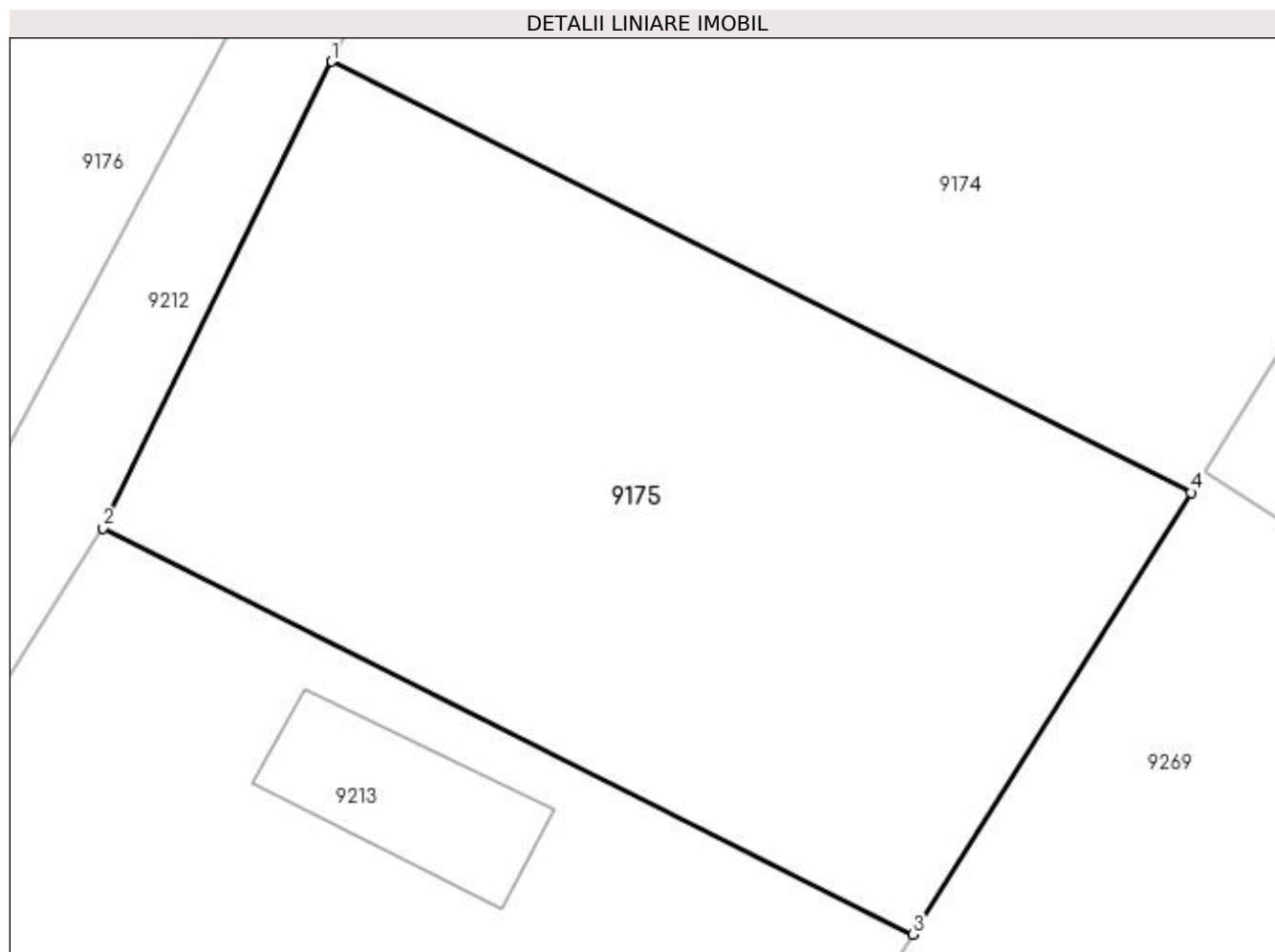
Inscrieri privind dezmembramintele dreptului de proprietate, drepturi reale de garanție și sarcini	Referințe
NU SUNT	

## Anexa Nr. 1 La Partea I

## Teren

Nr cadastral	Suprafața (mp)*	Observații / Referințe
	900	

\* Suprafața este determinată în planul de proiecție Stereo 70.



## Date referitoare la teren

Crt	Categorie folosință	Intravilan	Suprafața (mp)	Tarla	Parcelă	Nr. topo	Observații / Referințe
1	arabil	DA	200	6	177	-	
2	vie	DA	700	6	178	-	

## Lungime Segmente

1) Valorile lungimilor segmentelor sunt obținute din proiecție în plan.

Punct început	X / Y	Punct sfârșit	X / Y	Lungime segment (** (m)
1	353.973,488 293.000,438	2	353.963,637 292.980,351	22.373
2	353.963,637 292.980,351	3	353.998,526 292.962,861	39.027
3	353.998,526 292.962,861	4	354.010,506 292.981,881	22.478
4	354.010,506 292.981,881	1	353.973,488 293.000,438	41.409

**\*\* Lungimile segmentelor sunt determinate în planul de proiecție Stereo 70 și sunt rotunjite la 1 milimetru.**

**\*\*\* Distanța dintre puncte este formată din segmente cumulate ce sunt mai mici decât valoarea 1 milimetru.**



**DATE DESPRE IMOBILUL NR. 9176**

Oficiul de Cadastru și Publicitate Imobiliară DOLJ  
Biroul de Cadastru și Publicitate Imobiliară Craiova

**A. Partea I. Descrierea imobilului**

TEREN Intravilan

Adresa: Loc. Dobridor, Al Rozelor, Nr. 4, Jud. Dolj, T5, P165,166,167

Nr. Crt	Nr cadastral Nr. topografic	Suprafața* (mp)	Observații / Referințe
A1		Din acte: 17.500 Masurata: 16.661	Sector cadastral:9 Teren neimprejmuit;

**Construcții**

Crt	Nr cadastral Nr. topografic	Adresa	Observații / Referințe
A1.1		Loc. Dobridor, Al Rozelor, Nr. 4, Jud. Dolj, T5, P165, P166, P167	Nr. niveluri:1; S. construita la sol:124 mp; S. construita desfasurata:124 mp; C1 - LOCUINTA

**B. Partea II. Proprietari și acte**

Inscrieri privitoare la dreptul de proprietate și alte drepturi reale		Referințe
/		
Act Administrativ nr. TDP 82-59410, din 11/03/1993 emis de CJSIPT DOLJ;		
B1	Intabulare, drept de PROPRIETATE, dobandit prin Reconstituire, cota actuala 1/1, cota initiala 1/1 1) GÎSCAN ASINETA, LIPSĂ CNP	A1
Act Normativ nr. LEGEA 7, din 13/03/1996 emis de PARLAMENTUL ROMANIEI ((ART. 12; ALIN. 14 SI ART. 37; ALIN.2));		
B2	Intabulare, drept de PROPRIETATE, dobandit prin Lege, cota actuala 1/1, cota initiala 1/1 1) GÎSCAN ASINETA, LIPSĂ CNP	A1.1

**C. Partea III. SARCINI .**

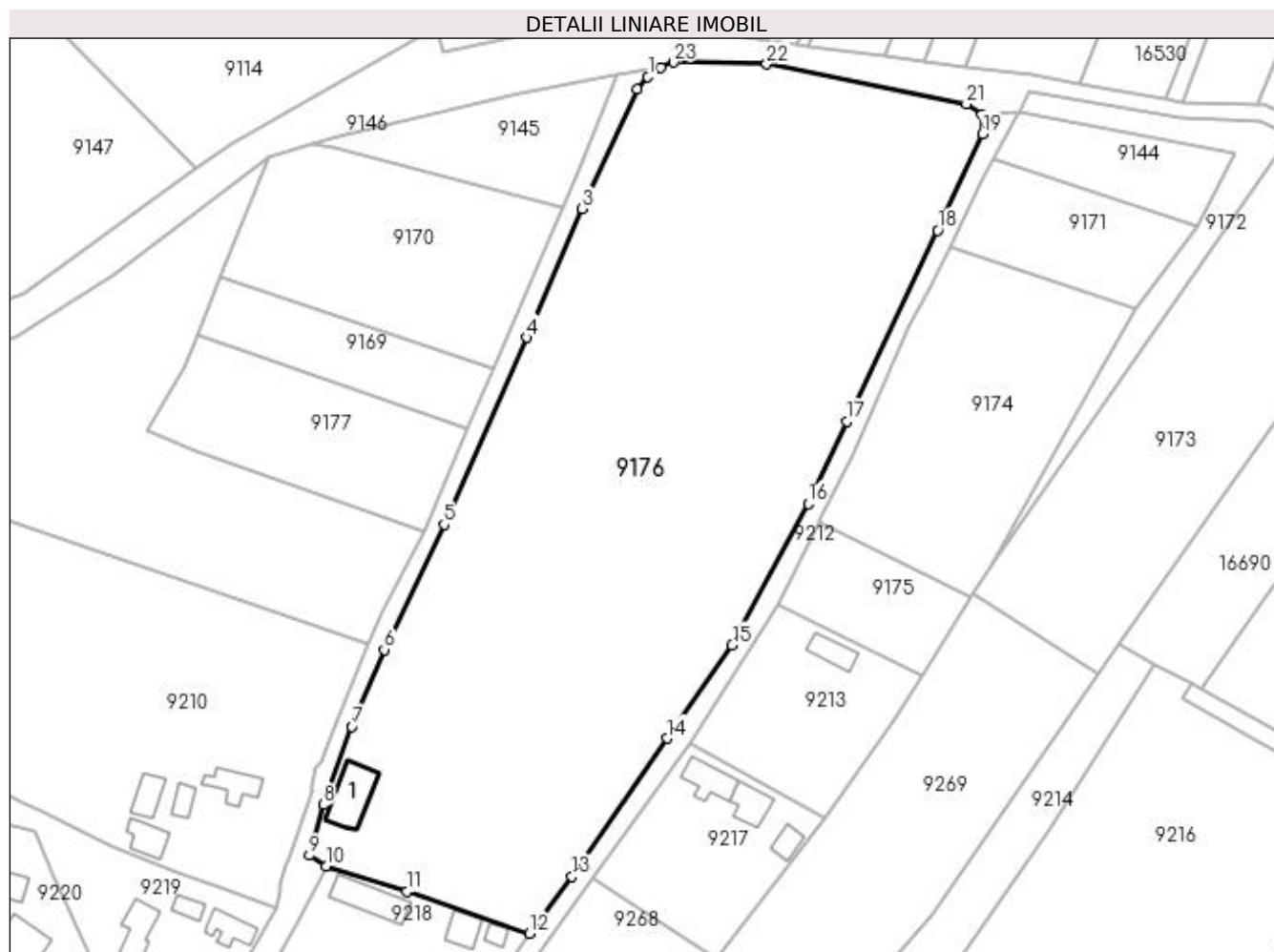
Inscrieri privind dezmembramintele dreptului de proprietate, drepturi reale de garanție și sarcini	Referințe
NU SUNT	

## Anexa Nr. 1 La Partea I

## Teren

Nr cadastral	Suprafața (mp)*	Observații / Referințe
	Din acte: 17.500 Masurata: 16.661	

\* Suprafața este determinată în planul de proiecție Stereo 70.



## Date referitoare la teren

Crt	Categorie folosință	Intra vilan	Suprafața (mp)	Tarla	Parcelă	Nr. topo	Observații / Referințe
1	curți constructii	DA	1.000	5	165	-	
2	vie	DA	1.100	5	166	-	
3	arabil	DA	14.561	5	167	-	

## Date referitoare la construcții

Crt	Număr	Destinație construcție	Supraf. (mp)	Situație juridică	Observații / Referințe
A1.1		construcții de locuințe	124	Cu acte	Nr. niveluri:1; S. construita la sol:124 mp; S. construita desfasurata:124 mp; C1 - LOCUINTA

## Lungime Segmente

1) Valorile lungimilor segmentelor sunt obținute din proiecție în plan.

Punct început	X / Y	Punct sfârșit	X / Y	Lungime segment (** (m)	Punct început	X / Y	Punct sfârșit	X / Y	Lungime segment (** (m)
1	353.931,699 293.108,95	2	353.929,004 293.105,945	4.036	2	353.929,004 293.105,945	3	353.915,506 293.076,752	32.163

Punct început	X / Y	Punct sfârșit	X / Y	Lungime segment (** (m)	Punct început	X / Y	Punct sfârșit	X / Y	Lungime segment (** (m)
3	353.915,506 293.076,752	4	353.902,122 293.045,295	34.186	4	353.902,122 293.045,295	5	353.881,952 292.999,725	49.834
5	353.881,952 292.999,725	6	353.867,401 292.969,209	33.808	6	353.867,401 292.969,209	7	353.859,517 292.950,442	20.356
7	353.859,517 292.950,442	8	353.852,555 292.931,402	20.273	8	353.852,555 292.931,402	9	353.849,168 292.919,012	12.845
9	353.849,168 292.919,012	10	353.853,192 292.916,431	4.781	10	353.853,192 292.916,431	11	353.872,835 292.910,176	20.615
11	353.872,835 292.910,176	12	353.902,784 292.900,017	31.625	12	353.902,784 292.900,017	13	353.913,209 292.913,857	17.327
13	353.913,209 292.913,857	14	353.936,416 292.947,614	40.965	14	353.936,416 292.947,614	15	353.952,245 292.970,333	27.69
15	353.952,245 292.970,333	16	353.970,773 293.004,861	39.185	16	353.970,773 293.004,861	17	353.980,304 293.024,894	22.185
17	353.980,304 293.024,894	18	354.002,388 293.071,52	51.592	18	354.002,388 293.071,52	19	354.013,326 293.095,042	25.941
19	354.013,326 293.095,042	20	354.013,178 293.099,69	4.65	20	354.013,178 293.099,69	21	354.009,336 293.102,232	4.607
21	354.009,336 293.102,232	22	353.960,644 293.112,02	49.666	22	353.960,644 293.112,02	23	353.937,936 293.112,466	22.712
23	353.937,936 293.112,466	24	353.934,877 293.111,198	3.311	24	353.934,877 293.111,198	1	353.931,699 293.108,95	3.893

\*\* Lungimile segmentelor sunt determinate în planul de proiecție Stereo 70 și sunt rotunjite la 1 milimetru.

\*\*\* Distanța dintre puncte este formată din segmente cumulate ce sunt mai mici decât valoarea 1 milimetru.





**DATE DESPRE IMOBILUL NR. 9177**

Oficiul de Cadastru și Publicitate Imobiliară DOLJ  
Biroul de Cadastru și Publicitate Imobiliară Craiova

**A. Partea I. Descrierea imobilului**

TEREN Intravilan

Adresa: Loc. Dobridor, Jud. Dolj, T4, P134

Nr. Crt	Nr cadastral Nr. topografic	Suprafața* (mp)	Observații / Referințe
A1		Din acte: 1.600 Masurata: 1.899	Sector cadastral:9 Teren neimprejmuit;

**B. Partea II. Proprietari și acte**

Inscrieri privitoare la dreptul de proprietate și alte drepturi reale		Referințe
/		
Act Administrativ nr. TDP NR 4333, din 19/03/2003 emis de CJSIPT DOLJ;		
B1	Intabulare, drept de PROPRIETATE, dobandit prin Reconstituire, cota actuala 1600/1899, cota initiala 1600/1899 1) LUNGULESCU PANTELIE VIORICA, LIPSĂ CNP	A1
Act Administrativ nr. Adeverinta nr. 7189, din 21/10/2022 emis de Primaria Motatei (Legea nr.7 DIN 13.03.1996 emisa de Parlamentul Romaniei -ART.13 ALIN. (1), ALIN. (2) );		
B2	Inscrierea posesiei, drept de PROPRIETATE, dobandit prin Constituire, cota actuala 299/1899, cota initiala 299/1899 1) LUNGULESCU PANTELIE VIORICA, LIPSĂ CNP	A1

**C. Partea III. SARCINI .**

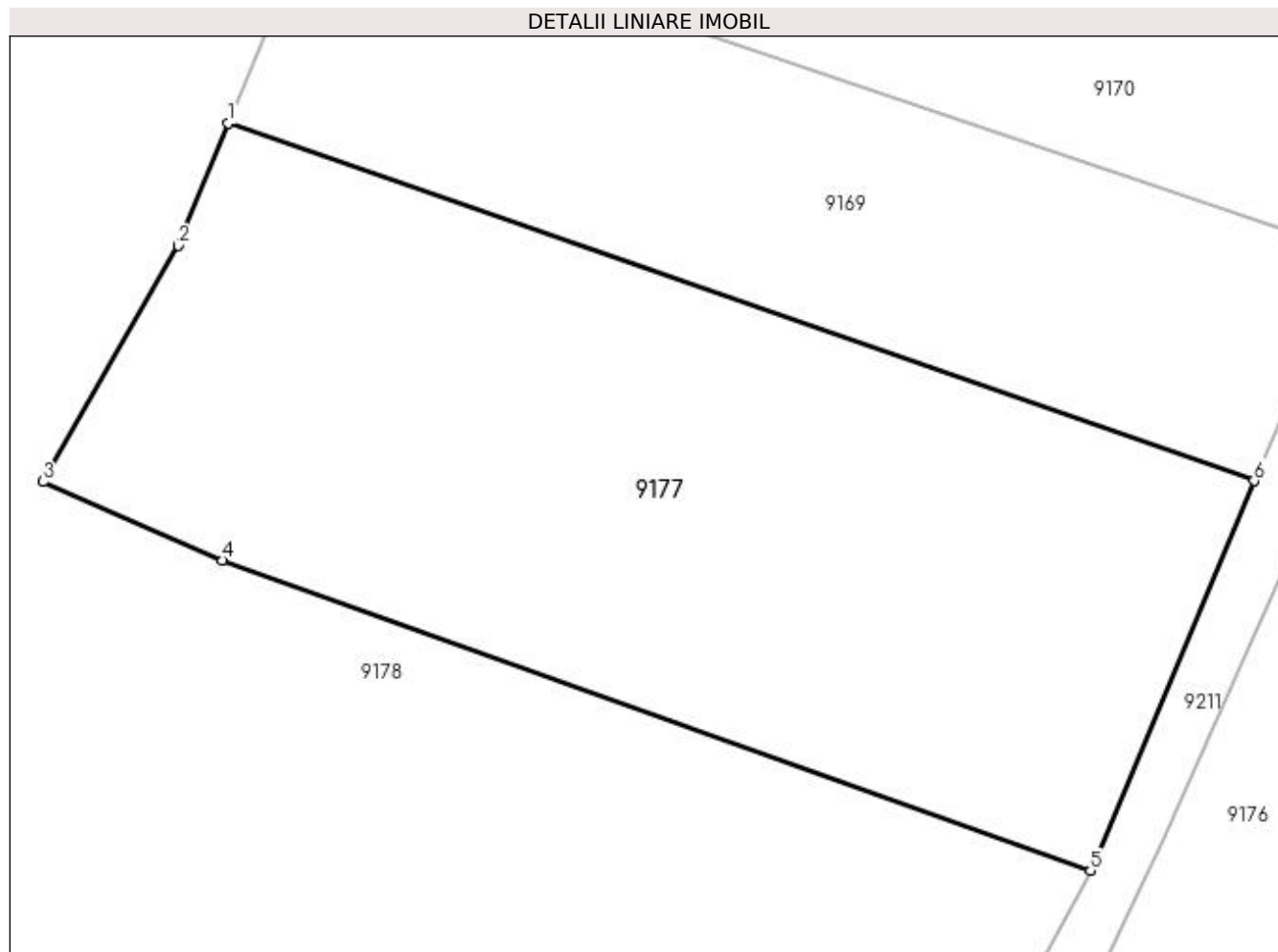
Inscrieri privind dezmembramintele dreptului de proprietate, drepturi reale de garanție și sarcini	Referințe
NU SUNT	

## Anexa Nr. 1 La Partea I

## Teren

Nr cadastral	Suprafața (mp)*	Observații / Referințe
	Din acte: 1.600 Masurata: 1.899	

\* Suprafața este determinată în planul de proiecție Stereo 70.



## Date referitoare la teren

Crt	Categorie folosință	Intra vilan	Suprafața (mp)	Tarla	Parcelă	Nr. topo	Observații / Referințe
1	arabil	DA	1.899	4	134	-	

## Lungime Segmente

1) Valorile lungimilor segmentelor sunt obținute din proiecție în plan.

Punct început	X / Y	Punct sfârșit	X / Y	Lungime segment (** (m)
1	353.821,713 293.046,022	2	353.818,474 293.038,138	8.523
2	353.818,474 293.038,138	3	353.809,769 293.022,904	17.546
3	353.809,769 293.022,904	4	353.821,331 293.017,855	12.616
4	353.821,331 293.017,855	5	353.877,292 292.997,826	59.437
5	353.877,292 292.997,826	6	353.887,84 293.022,972	27.269

Punct început	X / Y	Punct sfârșit	X / Y	Lungime segment (** (m)
6	353.887,84 293.022,972	1	353.821,713 293.046,022	70.029

\*\* Lungimile segmentelor sunt determinate în planul de proiecție Stereo 70 și sunt rotunjite la 1 milimetru.

\*\*\* Distanța dintre puncte este formată din segmente cumulate ce sunt mai mici decât valoarea 1 milimetru.



**DATE DESPRE IMOBILUL NR. 9178**

Oficiul de Cadastru și Publicitate Imobiliară DOLJ  
Biroul de Cadastru și Publicitate Imobiliară Craiova

**A. Partea I. Descrierea imobilului**

TEREN Intravilan

Adresa: Loc. Dobridor, Jud. Dolj, T4, P135,137,136

Nr. Crt	Nr cadastral Nr. topografic	Suprafața* (mp)	Observații / Referințe
A1		Din acte: 4.700 Masurata: 5.964	Sector cadastral:9 Teren neimprejmuit;

**B. Partea II. Proprietari și acte**

Inscrieri privitoare la dreptul de proprietate și alte drepturi reale		Referințe
/		
Act Administrativ nr. TDP 3785-48431, din 18/04/1997 emis de CJSIPT DOLJ (CERT DECES NR 003719/27-09-2010);		
B1	Intabulare, drept de PROPRIETATE, dobandit prin Reconstituire, cota actuala 4700/5964, cota initiala 4700/5964 1) LUNGULESCU GHEORGHE, LIPSĂ CNP DEFUNCT:Da	A1
Act Administrativ nr. Adeverinta Nr. 7190, din 21/10/2022 emis de PRIMARIA MOTATEI ( Legea nr.7 DIN 13.03.1996 emisa de Parlamentul Romaniei -ART.13 ALIN. (1), ALIN. (2) );		
B2	Inscrierea posesiei, drept de PROPRIETATE, dobandit prin Constituire, cota actuala 1264/5964, cota initiala 1264/5964 1) LUNGULESCU GHEORGHE, LIPSĂ CNP DEFUNCT:Da	A1

**C. Partea III. SARCINI .**

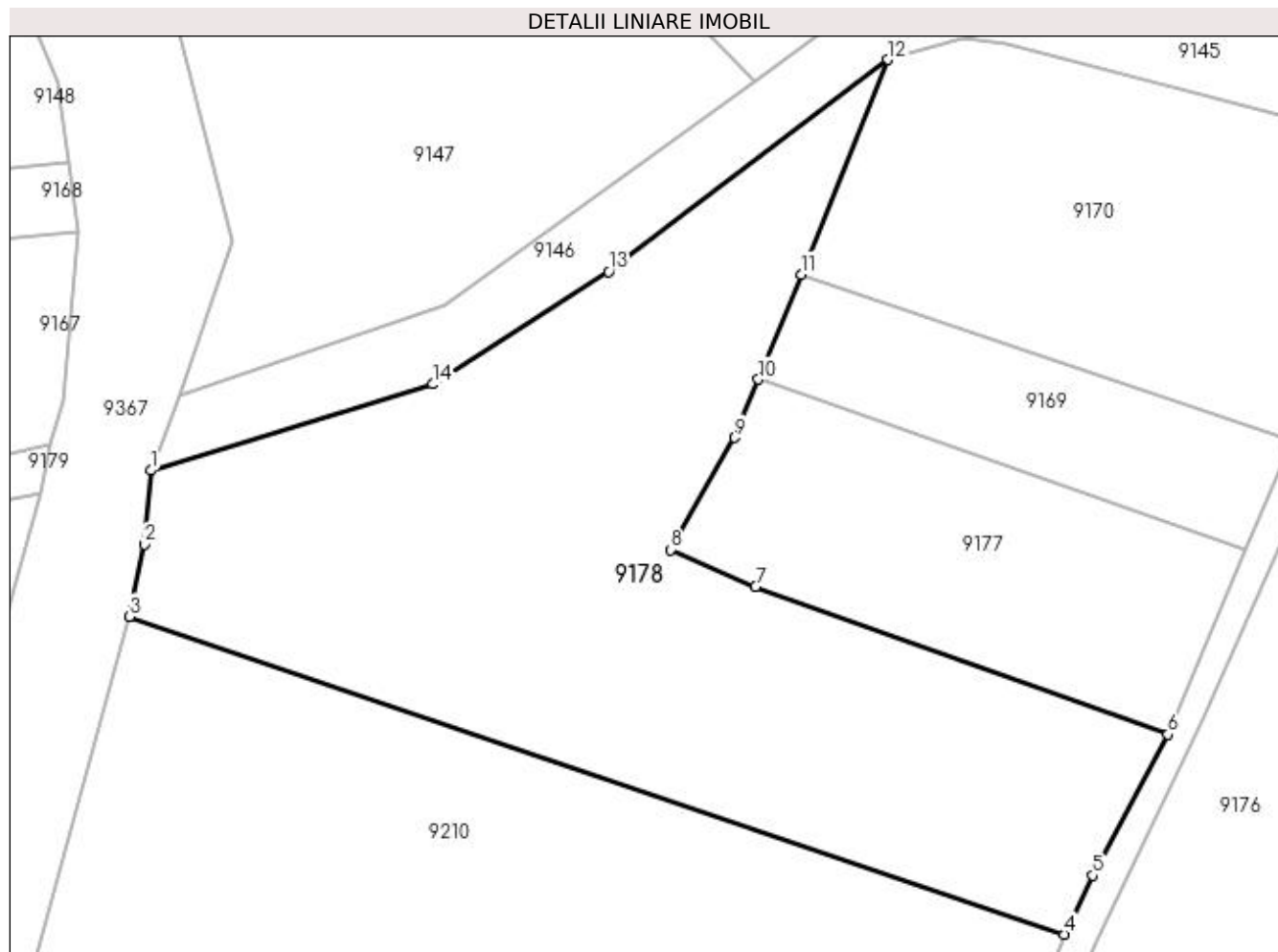
Inscrieri privind dezmembramintele dreptului de proprietate, drepturi reale de garanție și sarcini	Referințe
NU SUNT	

## Anexa Nr. 1 La Partea I

## Teren

Nr cadastral	Suprafața (mp)*	Observații / Referințe
	Din acte: 4.700	
	Masurata: 5.964	

\* Suprafața este determinată în planul de proiecție Stereo 70.



## Date referitoare la teren

Crt	Categorie folosință	Intravilan	Suprafața (mp)	Tarla	Parcelă	Nr. topo	Observații / Referințe
1	arabil	DA	400	4	135	-	
2	arabil	DA	4.364	4	137	-	
3	vie	DA	1.200	4	136	-	

## Lungime Segmente

1) Valorile lungimilor segmentelor sunt obținute din proiecție în plan.

Punct început	X / Y	Punct sfârșit	X / Y	Lungime segment (** (m)
1	353.739,243 293.033,653	2	353.738,355 293.023,651	10.041
2	353.738,355 293.023,651	3	353.736,355 293.013,854	9.999
3	353.736,355 293.013,854	4	353.863,232 292.970,718	134.009

Punct început	X / Y	Punct sfârșit	X / Y	Lungime segment (** (m)
4	353.863,232 292.970,718	5	353.867,058 292.978,718	8.868
5	353.867,058 292.978,718	6	353.877,292 292.997,826	21.676
6	353.877,292 292.997,826	7	353.821,331 293.017,855	59.437
7	353.821,331 293.017,855	8	353.809,769 293.022,904	12.616
8	353.809,769 293.022,904	9	353.818,474 293.038,138	17.546
9	353.818,474 293.038,138	10	353.821,713 293.046,022	8.523
10	353.821,713 293.046,022	11	353.827,565 293.060,264	15.397
11	353.827,565 293.060,264	12	353.839,277 293.089,404	31.406
12	353.839,277 293.089,404	13	353.801,416 293.060,664	47.534
13	353.801,416 293.060,664	14	353.777,504 293.045,372	28.384
14	353.777,504 293.045,372	1	353.739,243 293.033,653	40.015

\*\* Lungimile segmentelor sunt determinate în planul de proiecție Stereo 70 și sunt rotunjite la 1 milimetru.

\*\*\* Distanța dintre puncte este formată din segmente cumulate ce sunt mai mici decât valoarea 1 milimetru.





**DATE DESPRE IMOBILUL NR. 9179**

Oficiul de Cadastru și Publicitate Imobiliară DOLJ  
Biroul de Cadastru și Publicitate Imobiliară Craiova

**A. Partea I. Descrierea imobilului**

TEREN Intravilan

Adresa: Loc. Dobridor, Str Castanilor, Jud. Dolj

Nr. Crt	Nr cadastral Nr. topografic	Suprafața* (mp)	Observații / Referințe
A1	35583	Din acte: 358 Masurata: 331	Sector cadastral:9 Teren neimprejmuit;

**B. Partea II. Proprietari și acte**

Inscrieri privitoare la dreptul de proprietate și alte drepturi reale	Referințe
<b>230161 / 05/12/2018</b>	
Act Administrativ nr. HG nr 965, din 05/09/2002 emis de GUVERNUL ROMANIEI (act administrativ nr HCL 47 din 26.11.2018, emis de PRIMARIA MOTATEI;act administrativ nr HCL 32 din 14.09.2017, emis de PRIMARIA MOTATEI;act administrativ nr referat nr 13316 din 20.12.2018, emis de Institutia Prefectului Dolj;act administrativ nr referat nr 10700 din 21.11.2017, emis de Institutia Prefectului Dolj);	
B1	A1
Intabulare, drept de PROPRIETATE, dobandit prin Lege, cota actuala 1/1, cota initiala 1/1 1) <b>COMUNA MOTATEI - DOMENIUL PUBLIC</b> , CIF:4553305, domeniul public	

**C. Partea III. SARCINI .**

Inscrieri privind dezmembramintele dreptului de proprietate, drepturi reale de garanție și sarcini	Referințe
NU SUNT	

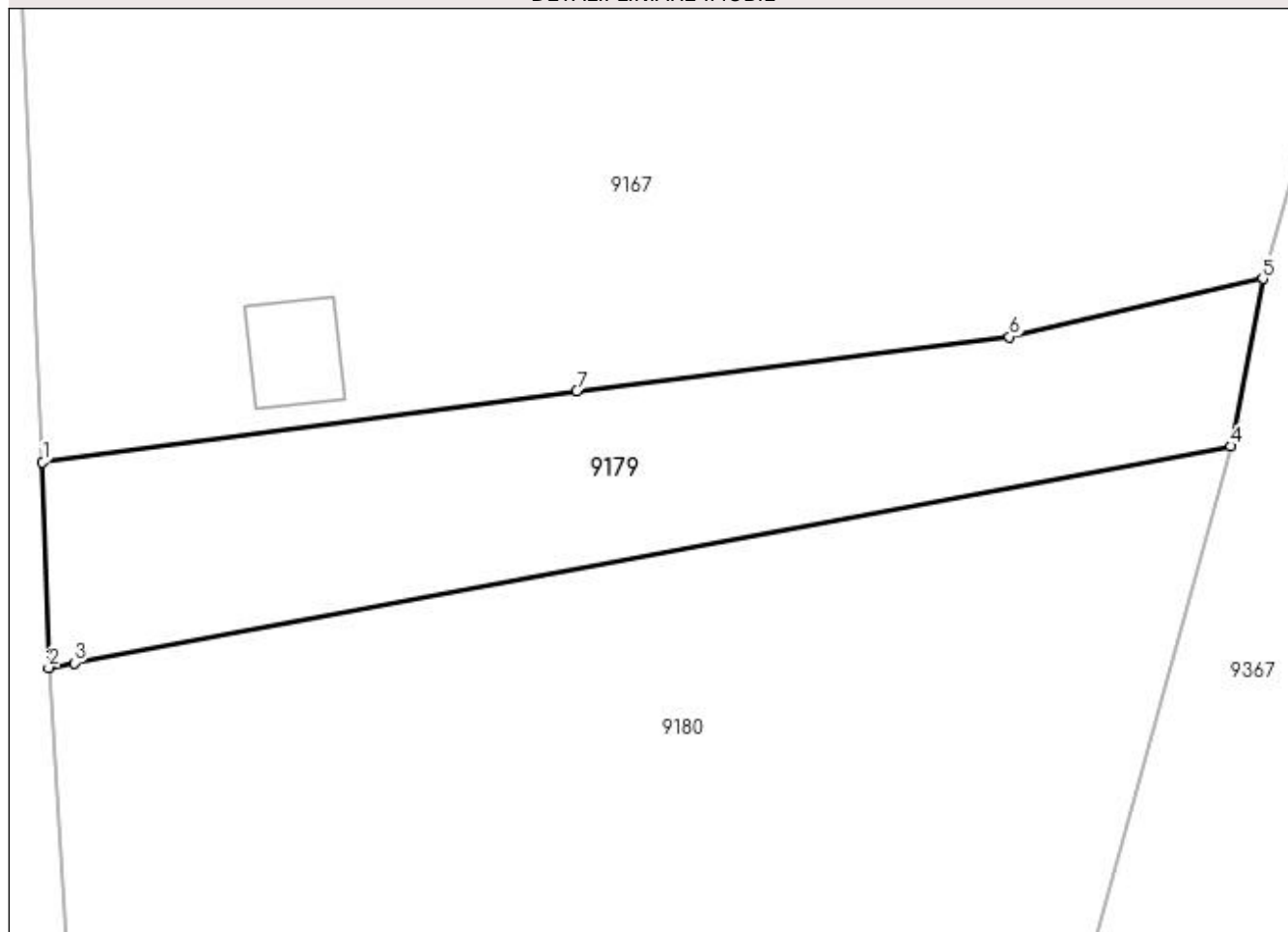
## Anexa Nr. 1 La Partea I

## Teren

Nr cadastral	Suprafața (mp)*	Observații / Referințe
35583	Din acte: 358 Masurata: 331	

\* Suprafața este determinată în planul de proiecție Stereo 70.

## DETALII LINIARE IMOBIL



## Date referitoare la teren

Crt	Categorie folosință	Intra vilan	Suprafața (mp)	Tarla	Parcelă	Nr. topo	Observații / Referințe
1	drum	DA	331	-	-	-	Imprejmuit: limita conventionala, gard plasa sarma.

## Lungime Segmente

1) Valorile lungimilor segmentelor sunt obținute din proiecție în plan.

Punct început	X / Y	Punct sfârșit	X / Y	Lungime segment (** (m)
1	353.677,133 293.029,927	2	353.677,38 293.021,771	8.16
2	353.677,38 293.021,771	3	353.678,398 293.021,962	1.036
3	353.678,398 293.021,962	4	353.724,315 293.030,564	46.716
4	353.724,315 293.030,564	5	353.725,584 293.037,208	6.764
5	353.725,584 293.037,208	6	353.715,517 293.034,9	10.328

Punct început	X / Y	Punct sfârșit	X / Y	Lungime segment (** (m)
6	353.715,517 293.034,9	7	353.698,345 293.032,761	17.305
7	353.698,345 293.032,761	1	353.677,133 293.029,927	21.4

\*\* Lungimile segmentelor sunt determinate în planul de proiecție Stereo 70 și sunt rotunjite la 1 milimetru.

\*\*\* Distanța dintre puncte este formată din segmente cumulate ce sunt mai mici decât valoarea 1 milimetru.



**DATE DESPRE IMOBILUL NR. 9180**

Oficiul de Cadastru și Publicitate Imobiliară DOLJ  
Biroul de Cadastru și Publicitate Imobiliară Craiova

**A. Partea I. Descrierea imobilului**

TEREN Intravilan

Adresa: Loc. Dobridor, Jud. Dolj, T4, P1

Nr. Crt	Nr cadastral Nr. topografic	Suprafața* (mp)	Observații / Referințe
A1		Din acte: 1.100 Masurata: 1.044	Sector cadastral:9 Teren neimprejmuit;

**B. Partea II. Proprietari și acte**

Inscrieri privitoare la dreptul de proprietate și alte drepturi reale		Referințe
/		
Act Administrativ nr. TDP 1697 -58981, din 26/04/1995 emis de CJSIPT DOLJ;		
B1	Intabulare, drept de PROPRIETATE, dobandit prin Reconstituire, cota actuala 1/1, cota initiala 1/1 1) MITA CONSTANTIN, LIPSĂ CNP	A1

**C. Partea III. SARCINI .**

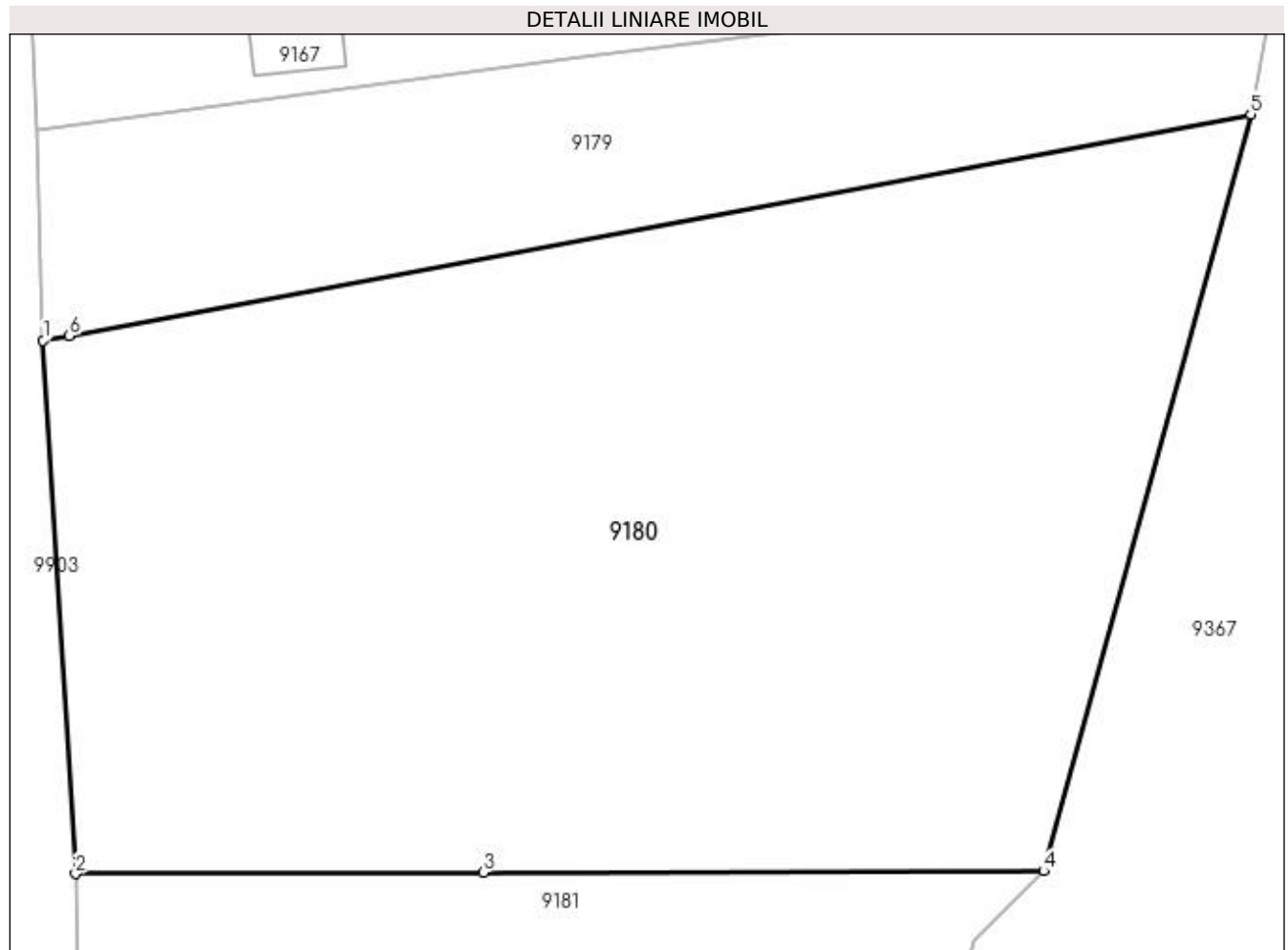
Inscrieri privind dezmembramintele dreptului de proprietate, drepturi reale de garanție și sarcini	Referințe
NU SUNT	

## Anexa Nr. 1 La Partea I

## Teren

Nr cadastral	Suprafața (mp)*	Observații / Referințe
	Din acte: 1.100 Masurata: 1.044	

\* Suprafața este determinată în planul de proiecție Stereo 70.



## Date referitoare la teren

Crt	Categorie folosință	Intra vilan	Suprafața (mp)	Tarla	Parcelă	Nr. topo	Observații / Referințe
1	arabil	DA	1.044	4	1	-	

## Lungime Segmente

1) Valorile lungimilor segmentelor sunt obținute din proiecție în plan.

Punct început	X / Y	Punct sfârșit	X / Y	Lungime segment (** (m)
1	353.677,38 293.021,771	2	353.678,641 293.001,055	20.754
2	353.678,641 293.001,055	3	353.694,487 293.001,105	15.846
3	353.694,487 293.001,105	4	353.716,258 293.001,173	21.771
4	353.716,258 293.001,173	5	353.724,315 293.030,564	30.475
5	353.724,315 293.030,564	6	353.678,398 293.021,962	46.716

Punct început	X / Y	Punct sfârșit	X / Y	Lungime segment (** (m)
6	353.678,398 293.021,962	1	353.677,38 293.021,771	1.036

\*\* Lungimile segmentelor sunt determinate în planul de proiecție Stereo 70 și sunt rotunjite la 1 milimetru.

\*\*\* Distanța dintre puncte este formată din segmente cumulate ce sunt mai mici decât valoarea 1 milimetru.





**DATE DESPRE IMOBILUL NR. 9181**

Oficiul de Cadastru și Publicitate Imobiliară DOLJ  
Biroul de Cadastru și Publicitate Imobiliară Craiova

**A. Partea I. Descrierea imobilului**

TEREN Intravilan

Adresa: Loc. Dobridor, Calea Unirii, Nr. 52, Jud. Dolj

Nr. Crt	Nr cadastral Nr. topografic	Suprafața* (mp)	Observații / Referințe
A1	30874	Din acte: 998 Masurata: 1.194	Sector cadastral:9 Teren neimprejmuit;

**Construcții**

Crt	Nr cadastral Nr. topografic	Adresa	Observații / Referințe
A1.1		Loc. Dobridor, Calea Unirii, Nr. 52, Jud. Dolj	Nr. niveluri:1; S. construita la sol:54 mp; S. construita desfasurata:54 mp; Constructie de locuinta construita din cranturi,acoperita cu tigla,compusa din 2 camere,sala si antreu,edificata in anul 1936,P.

**B. Partea II. Proprietari și acte**

Inscrieri privitoare la dreptul de proprietate și alte drepturi reale		Referințe
<b>29367 / 07/03/2017</b>		
Act Notarial nr. CONTRACT DE VANZARE NR.79, din 06/03/2017 emis de NP Giurcan Gabriela;		
B1	Intabulare, drept de PROPRIETATE, dobandit prin Conventie, cota actuala 998/1194, cota initiala 998/1194 1) CIOROIANU ION 2) CIOROIANU AURELIA-PETRIA	A1
/		
Act Notarial nr. Contract de vanzare nr. 79, din 06/03/2017 emis de NP Giurcan Gabriela;		
B2	Intabulare, drept de PROPRIETATE, dobandit prin Conventie, cota actuala 1/1, cota initiala 1/1 1) CIOROIANU ION, LIPSĂ CNP 2) CIOROIANU AURELIA PETRIA, LIPSĂ CNP	A1.1
Act Administrativ nr. Adeverinta nr. 7191, din 21/10/2022 emis de Primaria Motatei (Legea nr.7 DIN 13.03.1996 emisa de Parlamentul Romaniei -ART.13 ALIN. (1), ALIN. (2) );		
B3	Inscrierea posesiei, drept de PROPRIETATE, dobandit prin Constituire, cota actuala 196/1194, cota initiala 196/1194 1) CIOROIANU ION, LIPSĂ CNP 2) CIOROIANU AURELIA PETRIA, LIPSĂ CNP	A1

**C. Partea III. SARCINI .**

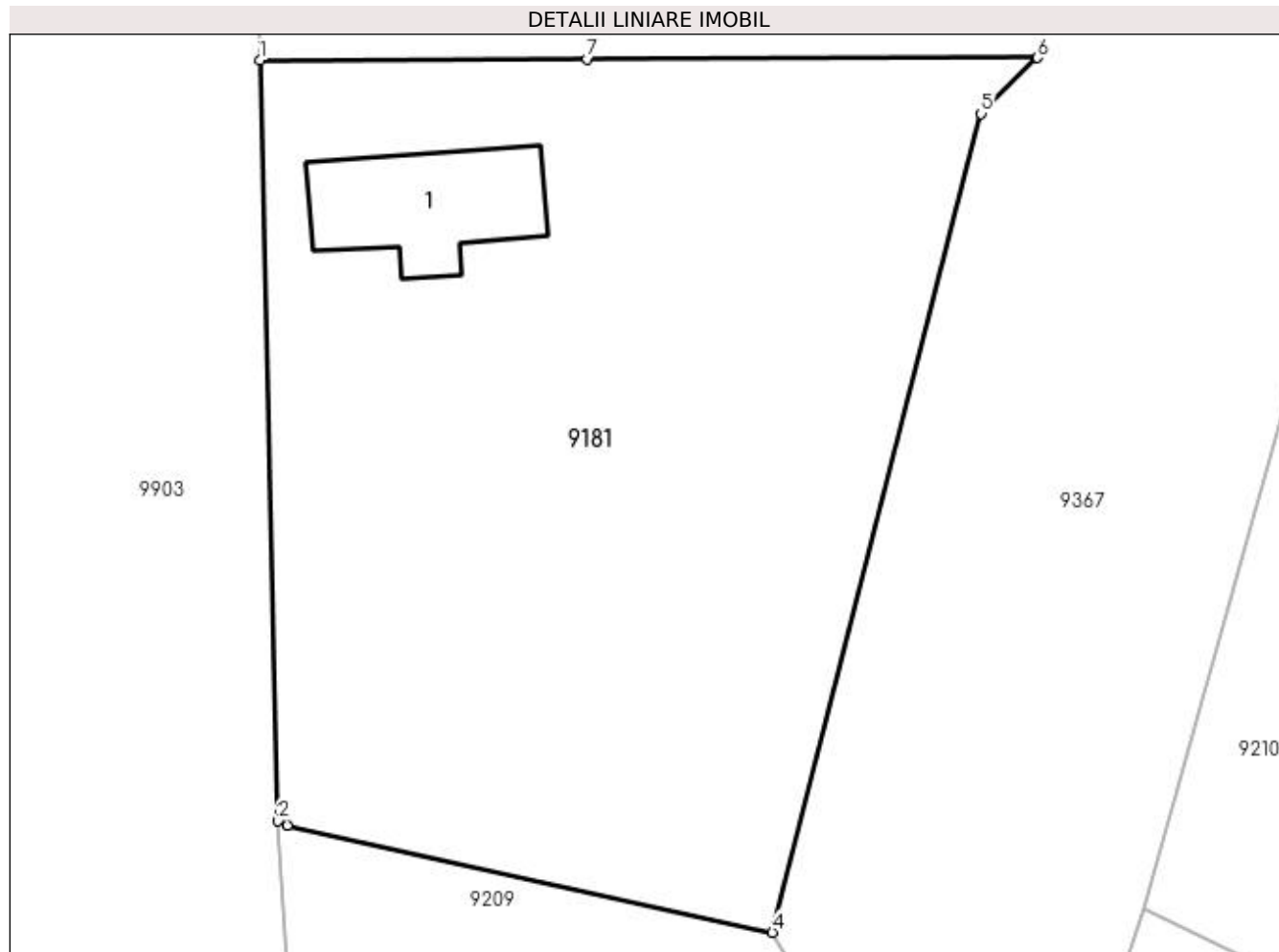
Inscrieri privind dezmembramintele dreptului de proprietate, drepturi reale de garanție și sarcini	Referințe
NU SUNT	

## Anexa Nr. 1 La Partea I

## Teren

Nr cadastral	Suprafața (mp)*	Observații / Referințe
30874	Din acte: 998 Masurata: 1.194	

\* Suprafața este determinată în planul de proiecție Stereo 70.



## Date referitoare la teren

Crt	Categorie folosință	Intra vilan	Suprafața (mp)	Tarla	Parcelă	Nr. topo	Observații / Referințe
1	curți constructii	DA	1.194	-	-	-	

## Date referitoare la construcții

Crt	Număr	Destinație construcție	Supraf. (mp)	Situație juridică	Observații / Referințe
A1.1		construcții de locuințe	54	Cu acte	Nr. niveluri:1; S. construita la sol:54 mp; S. construita desfasurata:54 mp; Constructie de locuinta construita din cranturi,acoperita cu tigla,compusa din 2 camere,sala si antreu, edificata in anul 1936,P.

## Lungime Segmente

1) Valorile lungimilor segmentelor sunt obținute din proiecție în plan.

Punct început	X / Y	Punct sfârșit	X / Y	Lungime segment (** (m)
1	353.678,641 293.001,055	2	353.679,522 292.964,255	36.811
2	353.679,522 292.964,255	3	353.679,979 292.964,04	0.505

Punct început	X / Y	Punct sfârșit	X / Y	Lungime segment (** (m)
3	353.679,979 292.964,04	4	353.703,432 292.958,867	24.017
4	353.703,432 292.958,867	5	353.713,54 292.998,468	40.871
5	353.713,54 292.998,468	6	353.716,258 293.001,173	3.835
6	353.716,258 293.001,173	7	353.694,487 293.001,105	21.771
7	353.694,487 293.001,105	1	353.678,641 293.001,055	15.846

\*\* Lungimile segmentelor sunt determinate în planul de proiecție Stereo 70 și sunt rotunjite la 1 milimetru.

\*\*\* Distanța dintre puncte este formată din segmente cumulate ce sunt mai mici decât valoarea 1 milimetru.



**DATE DESPRE IMOBILUL NR. 9209**

Oficiul de Cadastru și Publicitate Imobiliară DOLJ  
Biroul de Cadastru și Publicitate Imobiliară Craiova

**A. Partea I. Descrierea imobilului**

TEREN Intravilan

Adresa: Loc. Dobridor, Calea Unirii, Jud. Dolj, T4,, P1

Nr. Crt	Nr cadastral Nr. topografic	Suprafața* (mp)	Observații / Referințe
A1	34911	Din acte: 700 Masurata: 888	Sector cadastral:9 Teren neimprejmuit;

**B. Partea II. Proprietari și acte**

Inscrieri privitoare la dreptul de proprietate și alte drepturi reale		Referințe
<b>71143 / 15/04/2019</b>		
Act Notarial nr. CONTRACT DE VANZARE AUT NR 1550, din 12/04/2019 emis de NP Sorop Alexandru Oliviu;		
B1	Intabulare, drept de PROPRIETATE, dobandit prin Conventie, cota actuala 700/888, cota initiala 700/888 1) <b>ȘOACĂ IONELA</b>	A1
/		
Act Administrativ nr. Adeverinta nr. 7573, din 31/10/2022 emis de PRIMARIA MOTATEI (legea nr. 7 (art. 13, alin1, alin2));		
B2	Inscrierea posesiei, drept de PROPRIETATE, dobandit prin Constituire, cota actuala 188/888, cota initiala 188/888 1) <b>SOACA STEFAN</b>	A1

**C. Partea III. SARCINI .**

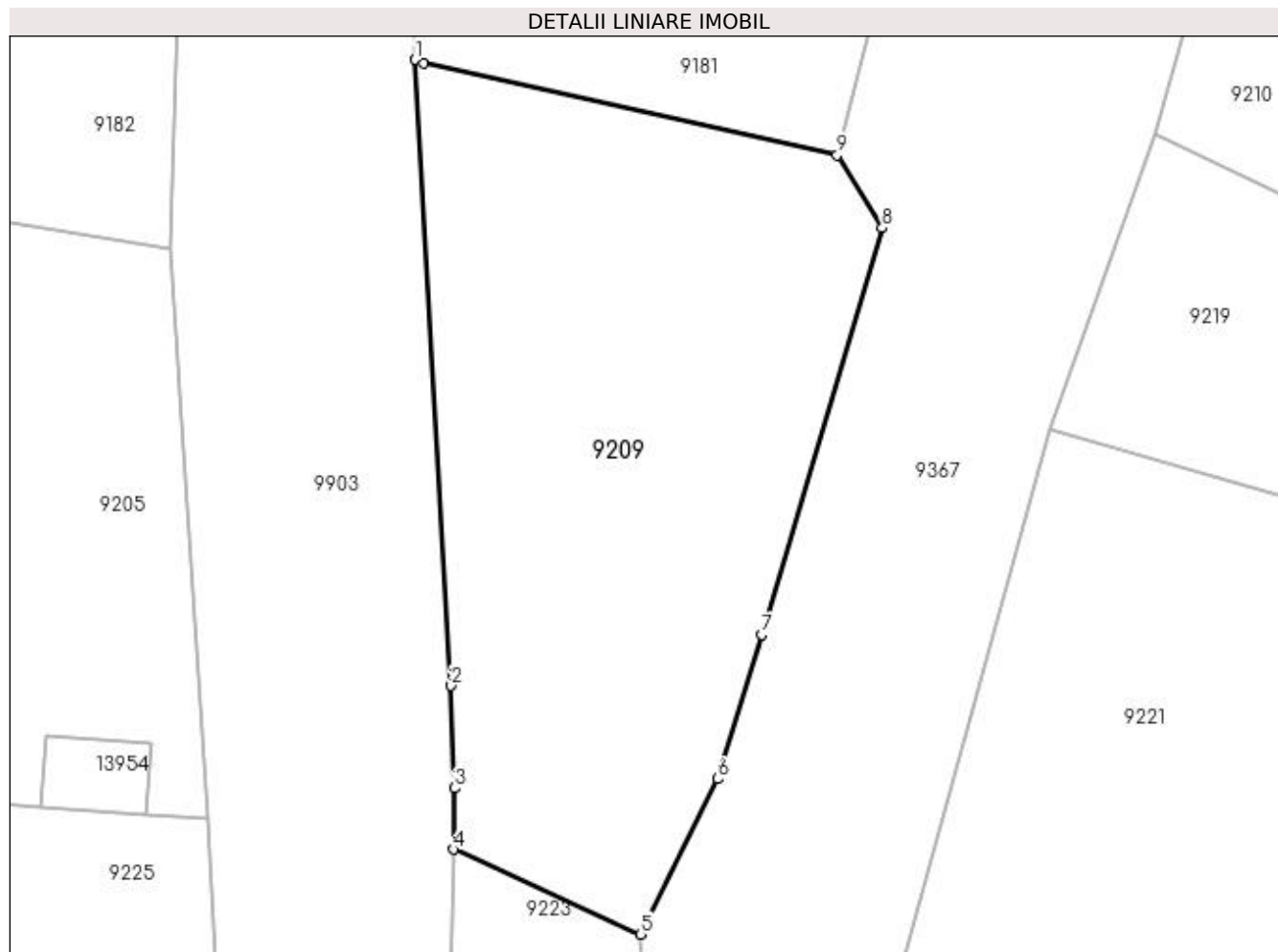
Inscrieri privind dezmembramintele dreptului de proprietate, drepturi reale de garanție și sarcini	Referințe
NU SUNT	

## Anexa Nr. 1 La Partea I

## Teren

Nr cadastral	Suprafața (mp)*	Observații / Referințe
34911	Din acte: 700 Masurata: 888	

\* Suprafața este determinată în planul de proiecție Stereo 70.



## Date referitoare la teren

Crt	Categorie folosință	Intravilan	Suprafața (mp)	Tarla	Parcelă	Nr. topo	Observații / Referințe
1	arabil	DA	700	4	1	-	
2	arabil	DA	188	-	-	-	

## Lungime Segmente

1) Valorile lungimilor segmentelor sunt obținute din proiecție în plan.

Punct început	X / Y	Punct sfârșit	X / Y	Lungime segment (** (m)
1	353.679,522 292.964,255	2	353.681,569 292.928,791	35.523
2	353.681,569 292.928,791	3	353.681,761 292.922,999	5.795
3	353.681,761 292.922,999	4	353.681,677 292.919,534	3.466
4	353.681,677 292.919,534	5	353.692,291 292.914,717	11.656

Punct început	X / Y	Punct sfârșit	X / Y	Lungime segment (** (m)
5	353.692,291 292.914,717	6	353.696,662 292.923,521	9.829
6	353.696,662 292.923,521	7	353.699,142 292.931,693	8.54
7	353.699,142 292.931,693	8	353.705,977 292.954,732	24.031
8	353.705,977 292.954,732	9	353.703,432 292.958,867	4.855
9	353.703,432 292.958,867	10	353.679,979 292.964,04	24.017
10	353.679,979 292.964,04	1	353.679,522 292.964,255	0.505

\*\* Lungimile segmentelor sunt determinate în planul de proiecție Stereo 70 și sunt rotunjite la 1 milimetru.

\*\*\* Distanța dintre puncte este formată din segmente cumulate ce sunt mai mici decât valoarea 1 milimetru.







## DATE DESPRE IMOBILUL NR. 9210

Oficiul de Cadastru și Publicitate Imobiliară DOLJ  
Biroul de Cadastru și Publicitate Imobiliară Craiova

## A. Partea I. Descrierea imobilului

TEREN Intravilan

Adresa: Loc. Dobridor, Al Rozelor, Nr. 3, Jud. Dolj, T4, P140,139,141

Nr. Crt	Nr cadastral Nr. topografic	Suprafața* (mp)	Observații / Referințe
A1		Din acte: 6.000 Masurata: 8.305	Sector cadastral:9 Teren neimprejmuit;

## Construcții

Crt	Nr cadastral Nr. topografic	Adresa	Observații / Referințe
A1.1		Loc. Dobridor, Al Rozelor, Jud. Dolj	Nr. niveluri:2; S. construita la sol:72 mp; S. construita desfasurata:93 mp; C1 - LOCUINTA + BECI
A1.2		Loc. Dobridor, Al Rozelor, Jud. Dolj	Nr. niveluri:1; S. construita la sol:34 mp; S. construita desfasurata:34 mp; C2 - LOCUINTA
A1.3		Loc. Dobridor, Al Rozelor, Jud. Dolj	Nr. niveluri:1; S. construita la sol:63 mp; S. construita desfasurata:63 mp; C3 - LOCUINTA
A1.4		Loc. Dobridor, Al Rozelor, Jud. Dolj	Nr. niveluri:1; S. construita la sol:58 mp; S. construita desfasurata:58 mp; C4 - ANEXA

## B. Partea II. Proprietari și acte

Inscrieri privitoare la dreptul de proprietate și alte drepturi reale	Referințe
/	
Act Administrativ nr. TDP 1193-59090, din 12/01/1995 emis de CJSIPT DOLJ;	
B1	A1
Intabulare, drept de PROPRIETATE, dobandit prin Reconstituire, cota actuala 6000/8305, cota initiala 6000/8305 1) STOICA ELENA	
Act Administrativ nr. Adeverinta Nr. 7205, din 21/10/2022 emis de PRIMARIA MOTATEI ( Legea nr.7 DIN 13.03.1996 emisa de Parlamentul Romaniei -ART.13 ALIN. (1), ALIN. (2) );	
B2	A1
Inscrierea posesiei, drept de PROPRIETATE, dobandit prin Constituire, cota actuala 2305/8305, cota initiala 2305/8305 1) STOICA ELENA	
Act Normativ nr. Legea nr.7, din 13/03/1996 emis de Parlamentul Romaniei (-ART.12 ALIN. (14) si ART.37, ALIN. (2) );	
B3	A1.1, A1.2, A1.3, A1.4
Intabulare, drept de PROPRIETATE, dobandit prin Lege, cota actuala 1/1, cota initiala 1/1 1) STOICA ELENA	

## C. Partea III. SARCINI .

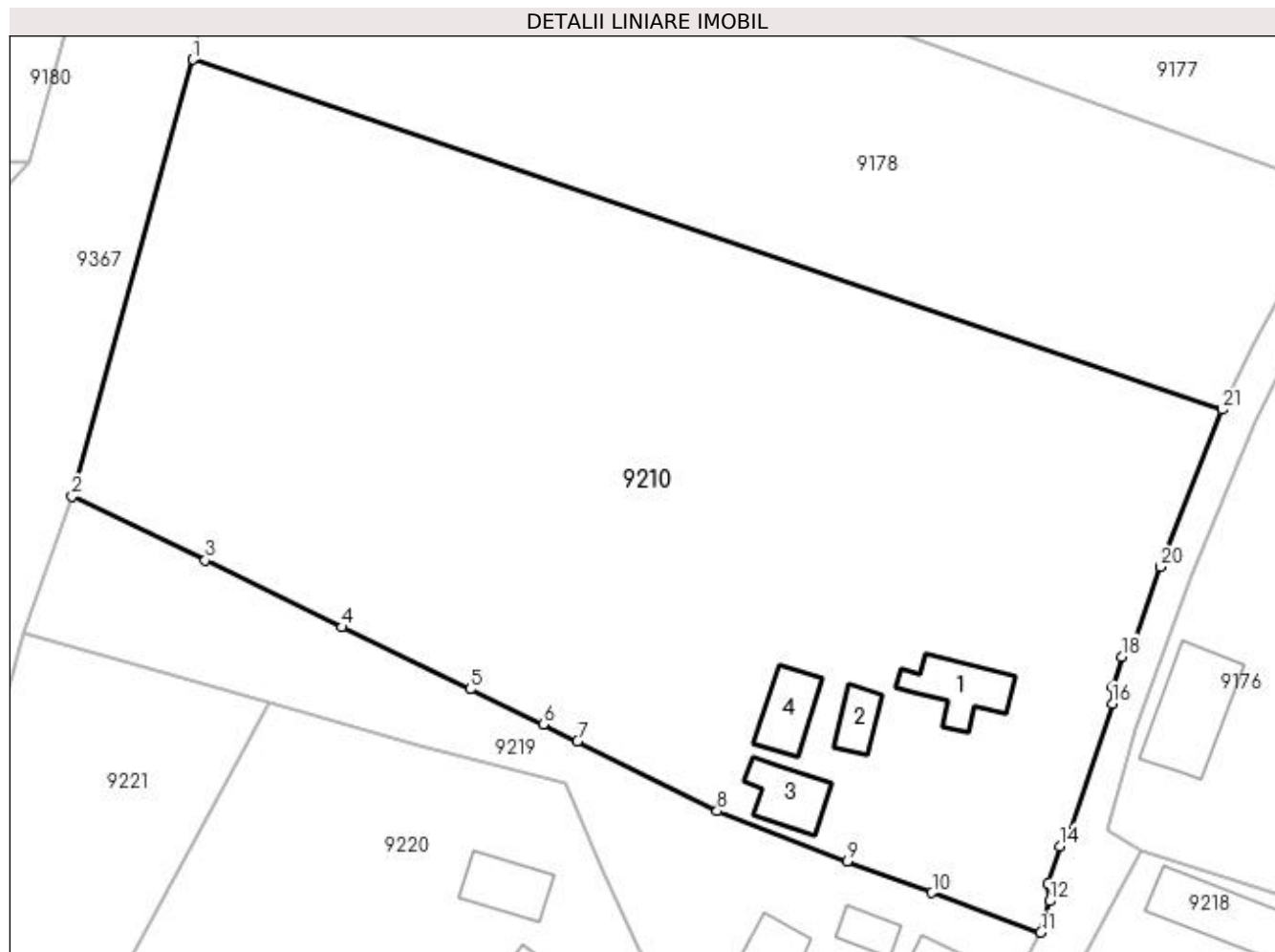
Inscrieri privind dezmembramintele dreptului de proprietate, drepturi reale de garanție și sarcini	Referințe
NU SUNT	

## Anexa Nr. 1 La Partea I

## Teren

Nr cadastral	Suprafața (mp)*	Observații / Referințe
	Din acte: 6.000 Masurata: 8.305	

\* Suprafața este determinată în planul de proiecție Stereo 70.



## Date referitoare la teren

Crt	Categorie folosință	Intra vilan	Suprafața (mp)	Tarla	Parcelă	Nr. topo	Observații / Referințe
1	arabil	DA	6.305	4	140	-	
2	vie	DA	1.000	4	139	-	
3	curti constructii	DA	1.000	4	141	-	

## Date referitoare la construcții

Crt	Număr	Destinație construcție	Supraf. (mp)	Situație juridică	Observații / Referințe
A1.1		construcții de locuințe	72	Cu acte	Nr. niveluri:2; S. construita la sol:72 mp; S. construita desfasurata:93 mp; C1 - LOCUINTA + BECI
A1.2		construcții de locuințe	34	Cu acte	Nr. niveluri:1; S. construita la sol:34 mp; S. construita desfasurata:34 mp; C2 - LOCUINTA
A1.3		construcții de locuințe	63	Cu acte	Nr. niveluri:1; S. construita la sol:63 mp; S. construita desfasurata:63 mp; C3 - LOCUINTA
A1.4		construcții anexa	58	Cu acte	Nr. niveluri:1; S. construita la sol:58 mp; S. construita desfasurata:58 mp; C4 - ANEXA

## Lungime Segmente

1) Valorile lungimilor segmentelor sunt obținute din proiecție în plan.

Punct început	X / Y	Punct sfârșit	X / Y	Lungime segment (** (m)
1	353.736,355 293.013,854	2	353.721,443 292.960,001	55.879
3	353.737,859 292.952,148	4	353.754,741 292.943,913	18.783
5	353.770,522 292.936,278	6	353.779,507 292.931,93	9.982
7	353.783,735 292.929,856	8	353.800,97 292.921,238	19.27
9	353.817,002 292.915,055	10	353.827,475 292.911,192	11.163
11	353.840,87 292.906,292	12	353.841,951 292.910,147	4.004
13	353.841,783 292.912,232	14	353.843,206 292.916,917	4.896
15	353.844,39 292.918,592	16	353.849,692 292.934,505	16.773
17	353.849,674 292.936,588	18	353.850,835 292.940,273	3.864
19	353.852,243 292.941,789	20	353.855,635 292.951,362	10.156
21	353.863,232 292.970,718	1	353.736,355 293.013,854	134.009

Punct început	X / Y	Punct sfârșit	X / Y	Lungime segment (** (m)
2	353.721,443 292.960,001	3	353.737,859 292.952,148	18.198
4	353.754,741 292.943,913	5	353.770,522 292.936,278	17.531
6	353.779,507 292.931,93	7	353.783,735 292.929,856	4.709
8	353.800,97 292.921,238	9	353.817,002 292.915,055	17.183
10	353.827,475 292.911,192	11	353.840,87 292.906,292	14.263
12	353.841,951 292.910,147	13	353.841,783 292.912,232	2.092
14	353.843,206 292.916,917	15	353.844,39 292.918,592	2.051
16	353.849,692 292.934,505	17	353.849,674 292.936,588	2.083
18	353.850,835 292.940,273	19	353.852,243 292.941,789	2.069
20	353.855,635 292.951,362	21	353.863,232 292.970,718	20.793

\*\* Lungimile segmentelor sunt determinate în planul de proiecție Stereo 70 și sunt rotunjite la 1 milimetru.

\*\*\* Distanța dintre puncte este formată din segmente cumulate ce sunt mai mici decât valoarea 1 milimetru.



**DATE DESPRE IMOBILUL NR. 9211**

Oficiul de Cadastru și Publicitate Imobiliară DOLJ  
Biroul de Cadastru și Publicitate Imobiliară Craiova

**A. Partea I. Descrierea imobilului**

TEREN Intravilan

Adresa: Loc. Dobridor, Al Rozelor, Jud. Dolj

Nr. Crt	Nr cadastral Nr. topografic	Suprafața* (mp)	Observații / Referințe
A1	35585	1.577	Sector cadastral:9 Teren neimprejmuit;

**B. Partea II. Proprietari și acte**

Inscrieri privitoare la dreptul de proprietate și alte drepturi reale	Referințe
<b>230100 / 05/12/2018</b>	
Act Normativ nr. HG NR. 965, din 05/09/2002 emis de GUVERNUL ROMANIEI, Anexa nr. 66 (act administrativ nr Certificat de conformitate nr. 9194 din 12.12.2018, emis de PRIMARIA MOTATEI; act administrativ nr Referat legalitate nr. 10700 din 21.11.2017, emis de Institutia Prefectului - Judetul Dolj; act administrativ nr Referat de legalitate nr. 13316 din 20.12.2018, emis de MAI INSTITUTIA PREFECTULUI DOLJ; act administrativ nr HCL nr. 32 din 14.09.2017, emis de Consiliul Local Motatei; act administrativ nr HCL nr. 47 din 26.11.2018, emis de Consiliul Local Motatei);	
B1	A1
Intabulare, drept de PROPRIETATE, dobandit prin Lege, cota actuala 1/1, cota initiala 1/1 1) COMUNA MOTATEI DOMENIUL PUBLIC, CIF:4553305	

**C. Partea III. SARCINI .**

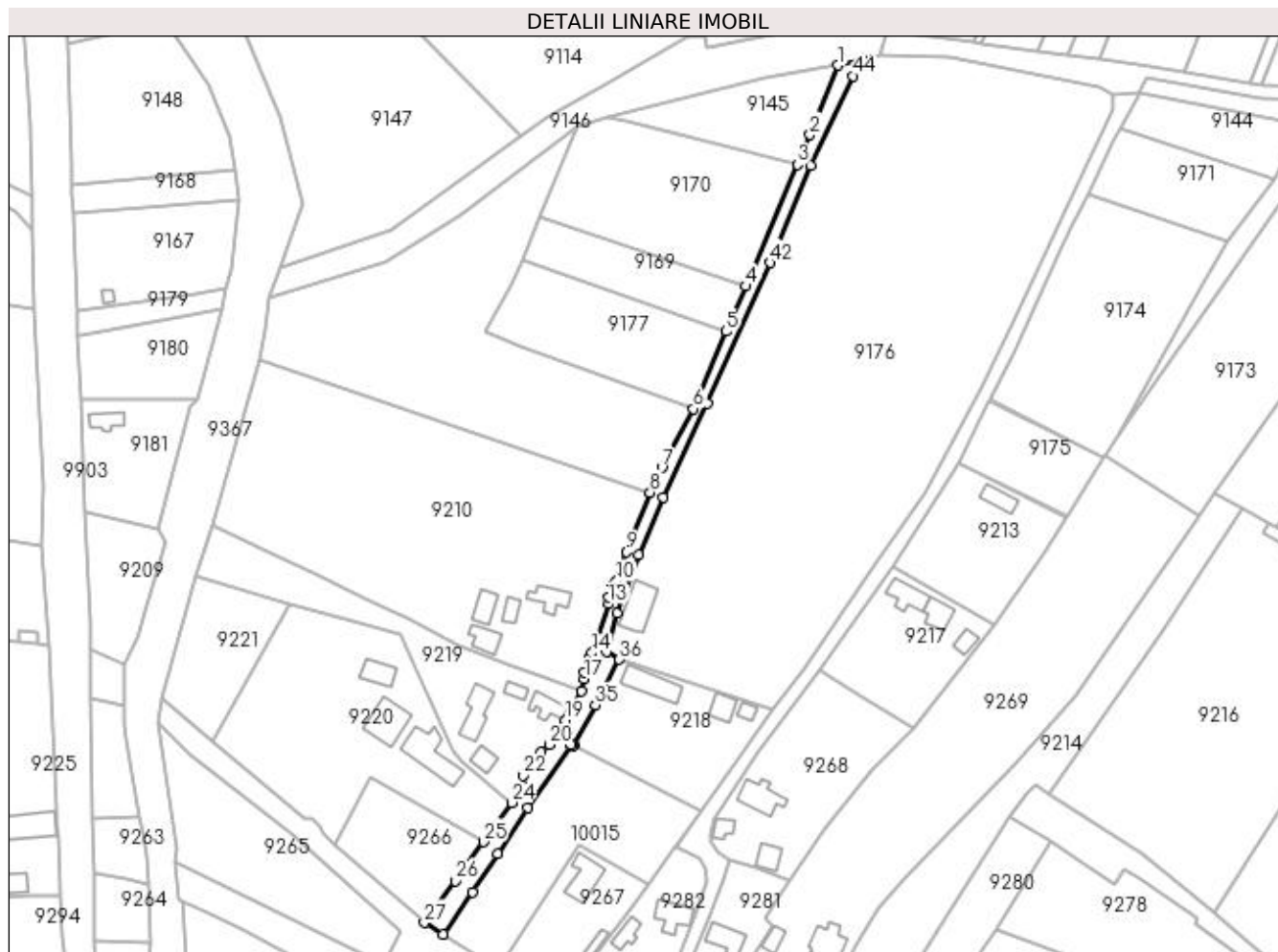
Inscrieri privind dezmembramintele dreptului de proprietate, drepturi reale de garanție și sarcini	Referințe
NU SUNT	

## Anexa Nr. 1 La Partea I

## Teren

Nr cadastral	Suprafața (mp)*	Observații / Referințe
35585	1.577	

\* Suprafața este determinată în planul de proiecție Stereo 70.



## Date referitoare la teren

Crt	Categorie folosință	Intra vilan	Suprafața (mp)	Tarla	Parcelă	Nr. topo	Observații / Referințe
1	drum	DA	1.577	-	-	-	Imprejmuit: limita conventionala, gard metalic, gard plasa sarma, gard de lemn, gard beton.

## Lungime Segmente

1) Valorile lungimilor segmentelor sunt obținute din proiecție în plan.

Punct început	X / Y	Punct sfârșit	X / Y	Lungime segment	Punct început	X / Y	Punct sfârșit	X / Y	Lungime segment	Punct început	X / Y	Punct sfârșit	X / Y	Lungime segment
1	353.924,22 293.109,32	2	353.915,21 293.086,825	24.23 2	2	353.915,21 293.086,825	3	353.911,081 293.077,18	10.49 2	3	353.911,081 293.077,18	4	353.894,173 293.037,688	42.95 9
4	353.894,173 293.037,688	5	353.887,84 293.022,972	16.02 1	5	353.887,84 293.022,972	6	353.877,292 292.997,826	27.26 9	6	353.877,292 292.997,826	7	353.867,058 292.978,718	21.67 6
7	353.867,058 292.978,718	8	353.863,232 292.970,718	8.868	8	353.863,232 292.970,718	9	353.855,635 292.951,362	20.79 3	9	353.855,635 292.951,362	10	353.852,243 292.941,789	10.15 6
10	353.852,243 292.941,789	11	353.850,835 292.940,273	2.069	11	353.850,835 292.940,273	12	353.849,674 292.936,588	3.864	12	353.849,674 292.936,588	13	353.849,692 292.934,505	2.083
13	353.849,692 292.934,505	14	353.844,39 292.918,592	16.77 3	14	353.844,39 292.918,592	15	353.843,206 292.916,917	2.051	15	353.843,206 292.916,917	16	353.841,783 292.912,232	4.896

Punct început	X / Y	Punct sfârșit	X / Y	Lungime segment	Punct început	X / Y	Punct sfârșit	X / Y	Lungime segment	Punct început	X / Y	Punct sfârșit	X / Y	Lungime segment
16	353.841,783 292.912,232	17	353.841,951 292.910,147	2.092	17	353.841,951 292.910,147	18	353.840,87 292.906,292	4.004	18	353.840,87 292.906,292	19	353.835,758 292.896,737	10.837
19	353.835,758 292.896,737	20	353.830,473 292.888,794	9.541	20	353.830,473 292.888,794	21	353.827,932 292.886,462	3.449	21	353.827,932 292.886,462	22	353.821,885 292.878,746	9.803
22	353.821,885 292.878,746	23	353.821,906 292.875,336	3.41	23	353.821,906 292.875,336	24	353.818,242 292.869,969	6.498	24	353.818,242 292.869,969	25	353.809,06 292.857,28	15.663
25	353.809,06 292.857,28	26	353.799,878 292.844,592	15.662	26	353.799,878 292.844,592	27	353.789,974 292.831,053	16.775	27	353.789,974 292.831,053	28	353.796,042 292.827,247	7.163
28	353.796,042 292.827,247	29	353.805,578 292.840,975	16.715	29	353.805,578 292.840,975	30	353.813,699 292.853,481	14.911	30	353.813,699 292.853,481	31	353.823,602 292.868,302	17.825
31	353.823,602 292.868,302	32	353.837,679 292.888,675	24.763	32	353.837,679 292.888,675	33	353.838,269 292.888,629	0.592	33	353.838,269 292.888,629	34	353.838,44 292.888,847	0.277
34	353.838,44 292.888,847	35	353.845,482 292.901,698	14.654	35	353.845,482 292.901,698	36	353.853,192 292.916,431	16.628	36	353.853,192 292.916,431	37	353.849,168 292.919,012	4.781
37	353.849,168 292.919,012	38	353.852,555 292.931,402	12.845	38	353.852,555 292.931,402	39	353.859,517 292.950,442	20.273	39	353.859,517 292.950,442	40	353.867,401 292.969,209	20.356
40	353.867,401 292.969,209	41	353.881,952 292.999,725	33.808	41	353.881,952 292.999,725	42	353.902,122 293.045,295	49.834	42	353.902,122 293.045,295	43	353.915,506 293.076,752	34.186
43	353.915,506 293.076,752	44	353.929,004 293.105,945	32.163	44	353.929,004 293.105,945	45	353.931,699 293.108,95	4.036	45	353.931,699 293.108,95	46	353.934,877 293.111,198	3.893
46	353.934,877 293.111,198	1	353.924,22 293.109,32	10.821										

\*\* Lungimile segmentelor sunt determinate în planul de proiecție Stereo 70 și sunt rotunjite la 1 milimetru.

\*\*\* Distanța dintre puncte este formată din segmente cumulate ce sunt mai mici decât valoarea 1 milimetru.





**DATE DESPRE IMOBILUL NR. 9212**

Oficiul de Cadastru și Publicitate Imobiliară DOLJ  
Biroul de Cadastru și Publicitate Imobiliară Craiova

**A. Partea I. Descrierea imobilului**

TEREN Intravilan

Adresa: Loc. Dobridor, Al C. Dinulescu, Jud. Dolj

Nr. Crt	Nr cadastral Nr. topografic	Suprafața* (mp)	Observații / Referințe
A1	35529	Din acte: 2.199 Masurata: 2.016	Sector cadastral:9 Teren neimprejmuit;

**B. Partea II. Proprietari și acte**

Inscrieri privitoare la dreptul de proprietate și alte drepturi reale	Referințe
<b>230113 / 05/12/2018</b>	
Act Normativ nr. HG NR. 965, din 05/09/2002 emis de GUVERNUL ROMANIEI (act administrativ nr Referat legalitate nr. 10700 din 21.11.2017, emis de Institutia Prefectului - Judetul Dolj;act administrativ nr HCL nr. 32 din 14.09.2017, emis de Consiliul Local Motatei;act administrativ nr HCL nr. 47 din 26.11.2018, emis de Consiliul Local Motatei);	
B1	A1
Intabulare, drept de PROPRIETATE, dobandit prin Lege, cota actuala 1/1, cota initiala 1/1 1) <b>COMUNA MOTATEI - DOMENIUL PUBLIC</b> , CIF:4553305, domeniul public	

**C. Partea III. SARCINI .**

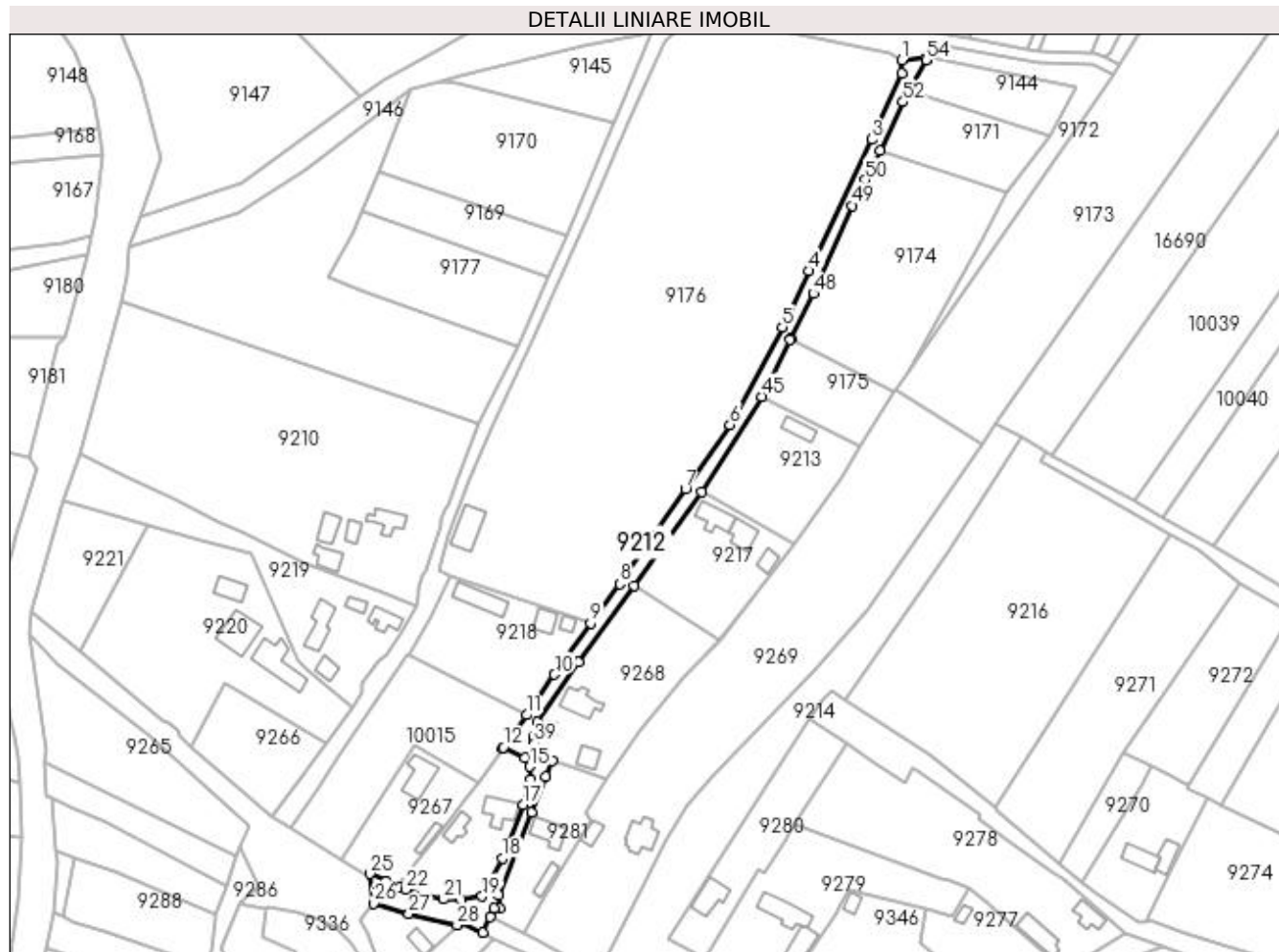
Inscrieri privind dezmembramintele dreptului de proprietate, drepturi reale de garanție și sarcini	Referințe
NU SUNT	

## Anexa Nr. 1 La Partea I

## Teren

Nr cadastral	Suprafața (mp)*	Observații / Referințe
35529	Din acte: 2.199 Masurata: 2.016	

\* Suprafața este determinată în planul de proiecție Stereo 70.



## Date referitoare la teren

Crt	Categorie folosință	Intra vilan	Suprafața (mp)	Tarla	Parcelă	Nr. topo	Observații / Referințe
1	drum	DA	2.016	-	-	-	Imprejmuir: limita conventionala, gard plasa sarma, gard beton, gard de lemn.

## Lungime Segmente

1) Valorile lungimilor segmentelor sunt obținute din proiecție în plan.

Punct început	X / Y	Punct sfârșit	X / Y	Lungime segment	Punct început	X / Y	Punct sfârșit	X / Y	Lungime segment	Punct început	X / Y	Punct sfârșit	X / Y	Lungime segment
1	354.013,178 293.099,69	2	354.013,326 293.095,042	4.65	2	354.013,326 293.095,042	3	354.002,388 293.071,52	25.94	3	354.002,388 293.071,52	4	353.980,304 293.024,894	51.59
4	353.980,304 293.024,894	5	353.970,773 293.004,861	22.18	5	353.970,773 293.004,861	6	353.952,245 292.970,333	39.18	6	353.952,245 292.970,333	7	353.936,416 292.947,614	27.69
7	353.936,416 292.947,614	8	353.913,209 292.913,857	40.96	8	353.913,209 292.913,857	9	353.902,784 292.900,017	17.32	9	353.902,784 292.900,017	10	353.889,939 292.881,78	22.30
10	353.889,939 292.881,78	11	353.880,038 292.867,432	17.43	11	353.880,038 292.867,432	12	353.871,795 292.855,942	14.14	12	353.871,795 292.855,942	13	353.871,364 292.855,469	0.64
13	353.871,364 292.855,469	14	353.879,371 292.852,078	8.695	14	353.879,371 292.852,078	15	353.881,204 292.849,104	3.494	15	353.881,204 292.849,104	16	353.881,519 292.844,402	4.713

Punct început	X / Y	Punct sfârșit	X / Y	Lungime segment	Punct început	X / Y	Punct sfârșit	X / Y	Lungime segment	Punct început	X / Y	Punct sfârșit	X / Y	Lungime segment
16	353.881,519 292.844,402	17	353.878,836 292.835,623	9.18	17	353.878,836 292.835,623	18	353.871,46 292.816,635	20.37	18	353.871,46 292.816,635	19	353.864,263 292.803,048	15.375
19	353.864,263 292.803,048	20	353.856,856 292.801,806	7.51	20	353.856,856 292.801,806	21	353.850,469 292.802,066	6.392	21	353.850,469 292.802,066	22	353.837,145 292.805,497	13.759
22	353.837,145 292.805,497	23	353.834,892 292.806,116	2.336	23	353.834,892 292.806,116	24	353.830,198 292.808,352	5.199	24	353.830,198 292.808,352	25	353.824,587 292.811,085	6.241
25	353.824,587 292.811,085	26	353.825,718 292.800,61	10.536	26	353.825,718 292.800,61	27	353.838,304 292.796,796	13.151	27	353.838,304 292.796,796	28	353.855,441 292.792,812	17.594
28	353.855,441 292.792,812	29	353.856,595 292.793,953	1.623	29	353.856,595 292.793,953	30	353.864,648 292.790,268	8.856	30	353.864,648 292.790,268	31	353.867,116 292.795,661	5.931
31	353.867,116 292.795,661	32	353.868,445 292.798,795	3.404	32	353.868,445 292.798,795	33	353.870,421 292.798,818	1.976	33	353.870,421 292.798,818	34	353.870,342 292.803,364	4.547
34	353.870,342 292.803,364	35	353.881,957 292.832,688	31.541	35	353.881,957 292.832,688	36	353.886,87 292.845,591	13.807	36	353.886,87 292.845,591	37	353.889,19 292.851,251	6.117
37	353.889,19 292.851,251	38	353.885,402 292.853,964	4.659	38	353.885,402 292.853,964	39	353.882,797 292.857,319	4.248	39	353.882,797 292.857,319	40	353.882,614 292.859,661	2.349
40	353.882,614 292.859,661	41	353.883,82 292.864,98	5.454	41	353.883,82 292.864,98	42	353.898,405 292.886,049	25.625	42	353.898,405 292.886,049	43	353.918,084 292.913,355	33.658
43	353.918,084 292.913,355	44	353.942,082 292.946,535	40.949	44	353.942,082 292.946,535	45	353.963,637 292.980,351	40.102	45	353.963,637 292.980,351	46	353.973,488 293.000,438	22.373
46	353.973,488 293.000,438	47	353.973,7 293.000,871	0.482	47	353.973,7 293.000,871	48	353.981,828 293.016,875	17.95	48	353.981,828 293.016,875	49	353.995,622 293.048,089	34.126
49	353.995,622 293.048,089	50	354.000,204 293.057,174	10.175	50	354.000,204 293.057,174	51	354.005,402 293.067,48	11.543	51	354.005,402 293.067,48	52	354.013,681 293.084,885	19.274
52	354.013,681 293.084,885	53	354.015,838 293.088,879	4.539	53	354.015,838 293.088,879	54	354.021,718 293.099,763	12.371	54	354.021,718 293.099,763	55	354.022,12 293.100,507	0.846
55	354.022,12 293.100,507	1	354.013,178 293.099,69	8.979										

\*\* Lungimile segmentelor sunt determinate în planul de proiecție Stereo 70 și sunt rotunjite la 1 milimetru.

\*\*\* Distanța dintre puncte este formată din segmente cumulate ce sunt mai mici decât valoarea 1 milimetru.



**DATE DESPRE IMOBILUL NR. 9213**

Oficiul de Cadastru și Publicitate Imobiliară DOLJ  
Biroul de Cadastru și Publicitate Imobiliară Craiova

**A. Partea I. Descrierea imobilului**

TEREN Intravilan

Adresa: Loc. Dobridor, Al C. Dinulescu, Nr. 8, Jud. Dolj, T6, P181,182

Nr. Crt	Nr cadastral Nr. topografic	Suprafața* (mp)	Observații / Referințe
A1		Din acte: 1.400 Masurata: 1.580	Sector cadastral:9 Teren imprejmuit;

**Construcții**

Crt	Nr cadastral Nr. topografic	Adresa	Observații / Referințe
A1.1		Loc. Dobridor, Al C. Dinulescu, Jud. Dolj	Nr. niveluri:2; S. construita la sol:57 mp; S. construita desfasurata:114 mp; C1 - LOCUINTA + BECI

**B. Partea II. Proprietari și acte**

Inscrieri privitoare la dreptul de proprietate și alte drepturi reale		Referințe
/		
Act Administrativ nr. TDP 3694-59340, din 08/04/1997 emis de CJSIPT DOLJ;		
B1	Intabulare, drept de PROPRIETATE, dobandit prin Reconstituire, cota actuala 1/1, cota initiala 1/1 1) DINU ANA, LIPSĂ CNP	A1
Act Normativ nr. LEGEA 7, din 13/03/1996 emis de PARLAMENTUL ROMANIEI ((ART. 12; ALIN. 14 SI ART. 37; ALIN.2));		
B2	Intabulare, drept de PROPRIETATE, dobandit prin Lege, cota actuala 1/1, cota initiala 1/1 1) DINU ANA, LIPSĂ CNP	A1.1

**C. Partea III. SARCINI .**

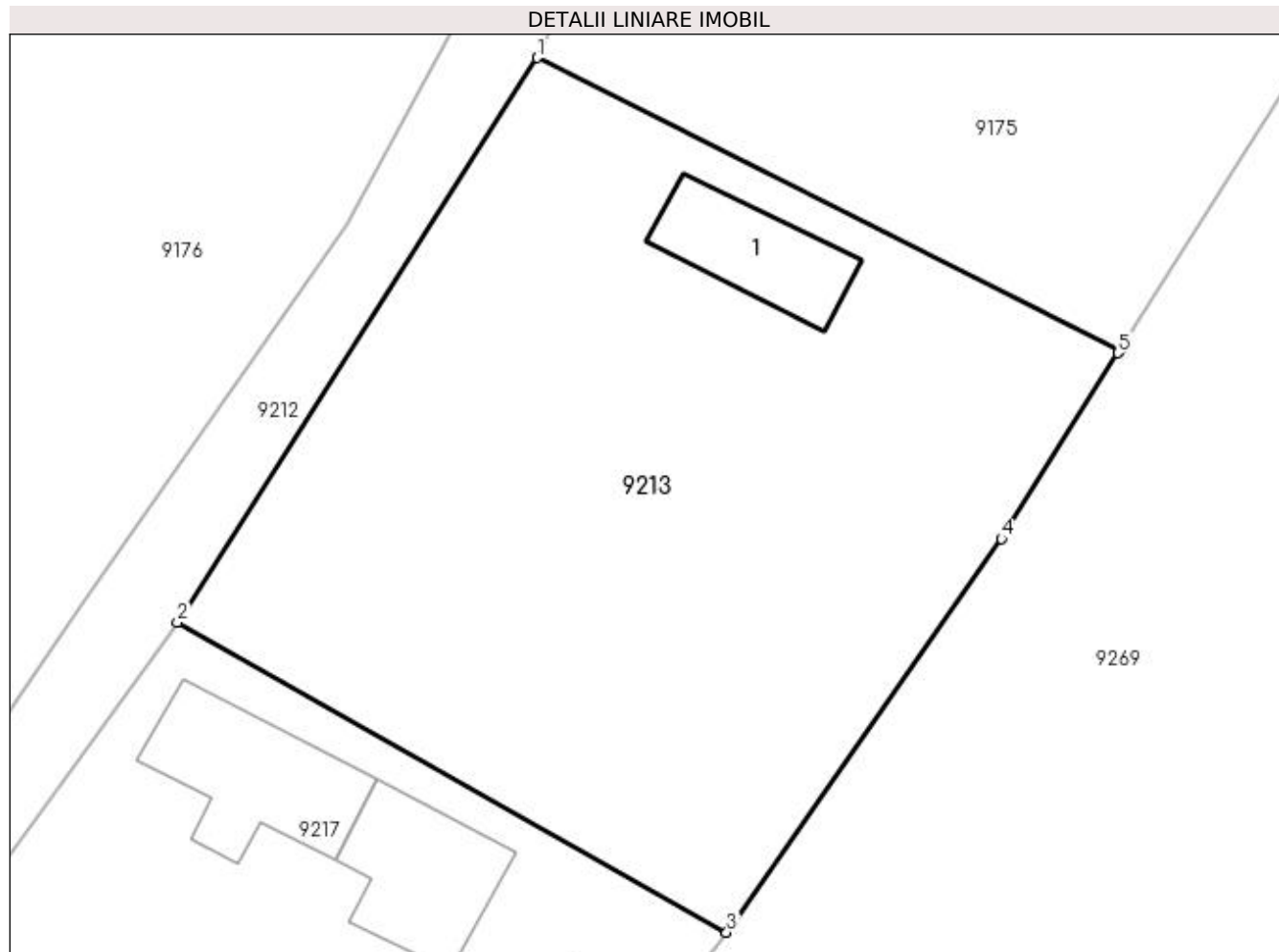
Inscrieri privind dezmembramintele dreptului de proprietate, drepturi reale de garanție și sarcini	Referințe
NU SUNT	

## Anexa Nr. 1 La Partea I

## Teren

Nr cadastral	Suprafața (mp)*	Observații / Referințe
	Din acte: 1.400 Masurata: 1.580	

\* Suprafața este determinată în planul de proiecție Stereo 70.



## Date referitoare la teren

Crt	Categorie folosință	Intra vilan	Suprafața (mp)	Tarla	Parcelă	Nr. topo	Observații / Referințe
1	curți constructii	DA	1.000	6	181	-	
2	arabil	DA	580	6	182	-	

## Date referitoare la construcții

Crt	Număr	Destinație construcție	Supraf. (mp)	Situație juridică	Observații / Referințe
A1.1		construcții de locuințe	57	Cu acte	Nr. niveluri:2; S. construita la sol:57 mp; S. construita desfasurata:114 mp; C1 - LOCUINTA + BECI

## Lungime Segmente

1) Valorile lungimilor segmentelor sunt obținute din proiecție în plan.

Punct început	X / Y	Punct sfârșit	X / Y	Lungime segment (** (m)
1	353.963,637 292.980,351	2	353.942,082 292.946,535	40.102
2	353.942,082 292.946,535	3	353.974,974 292.927,985	37.762

Punct început	X / Y	Punct sfârșit	X / Y	Lungime segment (** (m)
3	353.974,974 292.927,985	4	353.991,429 292.951,557	28.747
4	353.991,429 292.951,557	5	353.998,415 292.962,684	13.138
5	353.998,415 292.962,684	6	353.998,526 292.962,861	0.209
6	353.998,526 292.962,861	1	353.963,637 292.980,351	39.027

\*\* Lungimile segmentelor sunt determinate în planul de proiecție Stereo 70 și sunt rotunjite la 1 milimetru.

\*\*\* Distanța dintre puncte este formată din segmente cumulate ce sunt mai mici decât valoarea 1 milimetru.





**DATE DESPRE IMOBILUL NR. 9214**

Oficiul de Cadastru și Publicitate Imobiliară DOLJ  
 Biroul de Cadastru și Publicitate Imobiliară Craiova

**A. Partea I. Descrierea imobilului**

TEREN Necunoscut

Adresa: Loc. Dobridor, Jud. Dolj, T6, P259/1

Nr. Crt	Nr cadastral Nr. topografic	Suprafața* (mp)	Observații / Referințe
A1		3.570	Sector cadastral:9 Teren neimprejmuit;

**B. Partea II. Proprietari și acte**

Inscrieri privitoare la dreptul de proprietate și alte drepturi reale		Referințe
/		
Act Normativ nr. LEGEA 7, din 13/03/1996 emis de PARLAMENTUL ROMANIEI;		
B1	Inscrierea provizorie, drept de PROPRIETATE, dobandit prin Lege, cota actuala 1/1, cota initiala 1/1 1) NEIDENTIFICAT NEIDENTIFICAT	A1

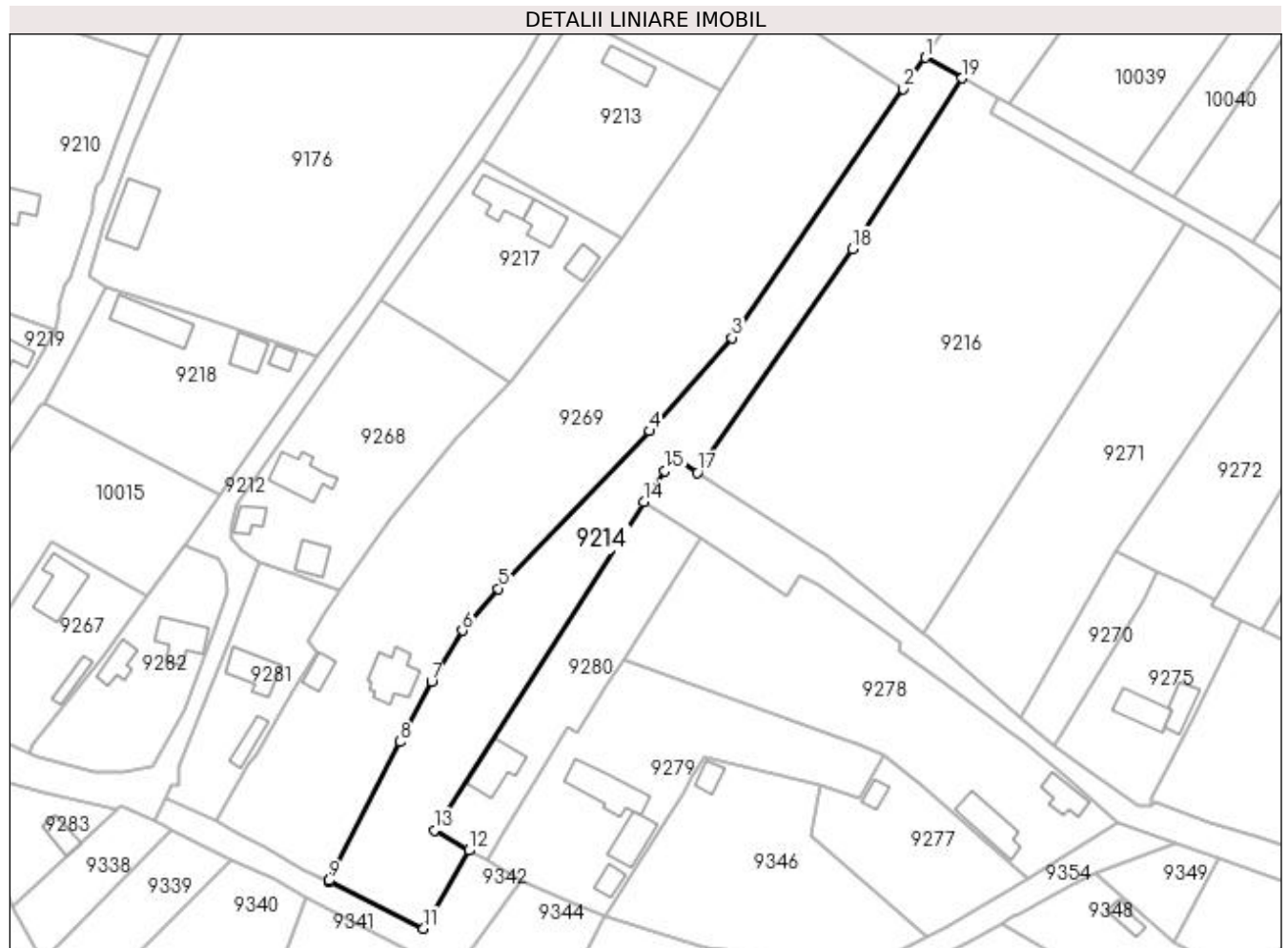
**C. Partea III. SARCINI .**

Inscrieri privind dezmembramintele dreptului de proprietate, drepturi reale de garanție și sarcini	Referințe
NU SUNT	

**Anexa Nr. 1 La Partea I****Teren**

Nr cadastral	Suprafața (mp)*	Observații / Referințe
	3.570	

\* Suprafața este determinată în planul de proiecție Stereo 70.

**Date referitoare la teren**

Crt	Categorie folosință	Intra vilan	Suprafața (mp)	Tarla	Parcelă	Nr. topo	Observații / Referințe
1	arabil	DA	2.782	6	259/1	-	
2	arabil	NU	788	6	259/1	-	

**Lungime Segmente**

1) Valorile lungimilor segmentelor sunt obținute din proiecție în plan.

Punct început	X / Y	Punct sfârșit	X / Y	Lungime segment (** (m)
1	354.046,687 292.970,629	2	354.041,517 292.963,183	9.065
2	354.041,517 292.963,183	3	354.000,972 292.904,461	71.359
3	354.000,972 292.904,461	4	353.981,491 292.882,392	29.437
4	353.981,491 292.882,392	5	353.945,799 292.845,204	51.545

Punct început	X / Y	Punct sfârșit	X / Y	Lungime segment (** (m)
5	353.945,799 292.845,204	6	353.937,308 292.835,292	13.052
6	353.937,308 292.835,292	7	353.929,991 292.823,234	14.104
7	353.929,991 292.823,234	8	353.922,558 292.808,953	16.1
8	353.922,558 292.808,953	9	353.905,738 292.776,219	36.803
9	353.905,738 292.776,219	10	353.905,675 292.775,97	0.257
10	353.905,675 292.775,97	11	353.928,157 292.764,9	25.06
11	353.928,157 292.764,9	12	353.938,792 292.783,332	21.28
12	353.938,792 292.783,332	13	353.930,608 292.788,125	9.484
13	353.930,608 292.788,125	14	353.980,126 292.865,689	92.023
14	353.980,126 292.865,689	15	353.985,176 292.872,973	8.863
15	353.985,176 292.872,973	16	353.988,363 292.875,861	4.301
16	353.988,363 292.875,861	17	353.992,81 292.872,597	5.516
17	353.992,81 292.872,597	18	354.029,478 292.925,434	64.314
18	354.029,478 292.925,434	19	354.055,438 292.965,74	47.943
19	354.055,438 292.965,74	1	354.046,687 292.970,629	10.024

\*\* Lungimile segmentelor sunt determinate în planul de proiecție Stereo 70 și sunt rotunjite la 1 milimetru.

\*\*\* Distanța dintre puncte este formată din segmente cumulate ce sunt mai mici decât valoarea 1 milimetru.



**DATE DESPRE IMOBILUL NR. 9216**

Oficiul de Cadastru și Publicitate Imobiliară DOLJ  
Biroul de Cadastru și Publicitate Imobiliară Craiova

**A. Partea I. Descrierea imobilului**

TEREN Necunoscut

Adresa: Loc. Dobridor, Jud. Dolj, T6, P266/2

Nr. Crt	Nr cadastral Nr. topografic	Suprafața* (mp)	Observații / Referințe
A1		7.093	Sector cadastral:9 Teren neimprejmuit;

**B. Partea II. Proprietari și acte**

Inscrieri privitoare la dreptul de proprietate și alte drepturi reale		Referințe
/		
Act Normativ nr. LEGEA 7, din 13/03/1996 emis de PARLAMENTUL ROMANIEI;		
B1	Inscrierea provizorie, drept de PROPRIETATE, dobandit prin Lege, cota actuala 1/1, cota initiala 1/1 1) NEIDENTIFICAT NEIDENTIFICAT	A1

**C. Partea III. SARCINI .**

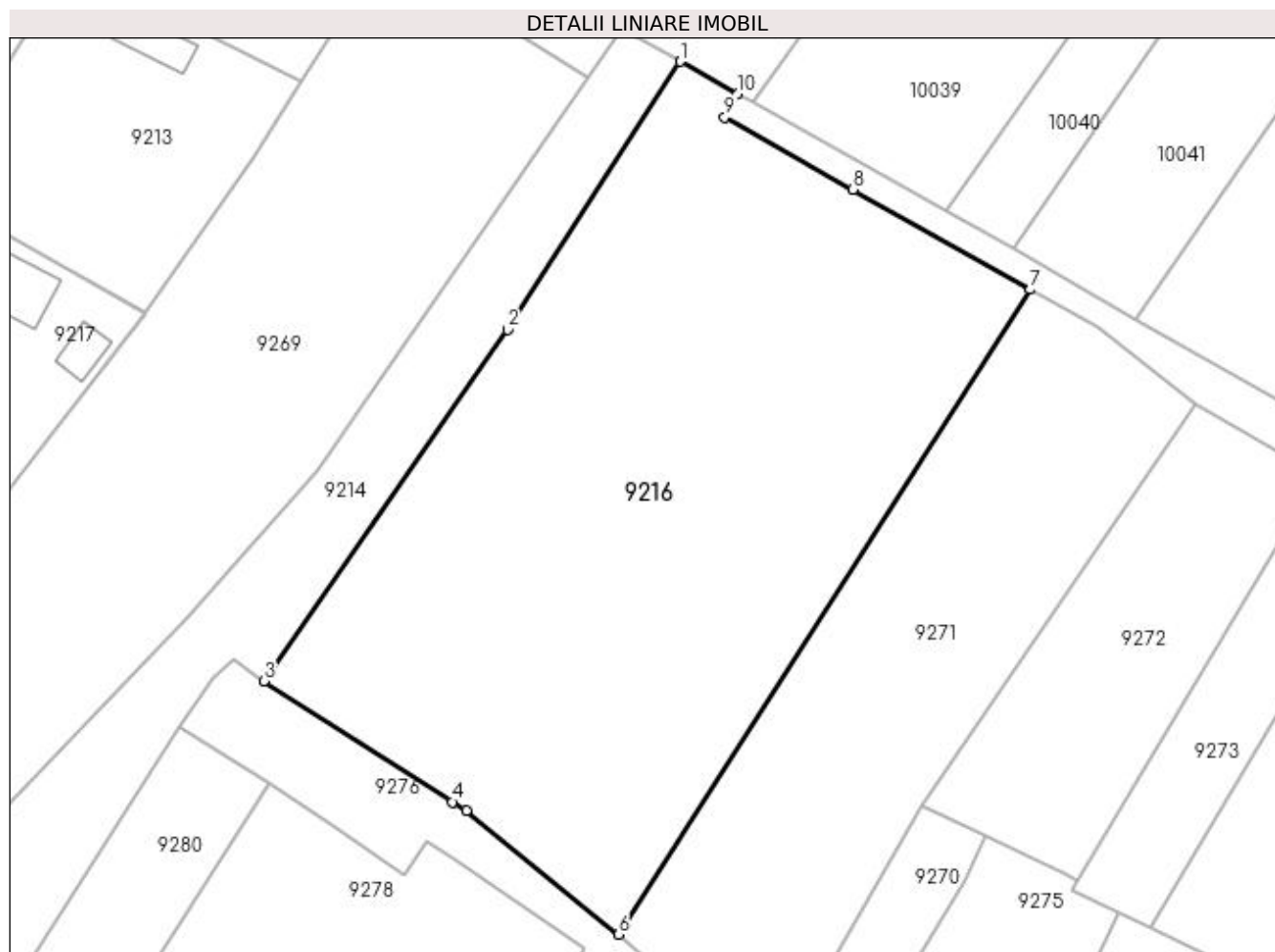
Inscrieri privind dezmembramintele dreptului de proprietate, drepturi reale de garanție și sarcini	Referințe
NU SUNT	

## Anexa Nr. 1 La Partea I

## Teren

Nr cadastral	Suprafața (mp)*	Observații / Referințe
	7.093	

\* Suprafața este determinată în planul de proiecție Stereo 70.



## Date referitoare la teren

Crt	Categorie folosință	Intra vilan	Suprafața (mp)	Tarla	Parcelă	Nr. topo	Observații / Referințe
1	arabil	DA	2.600	6	266/2	-	
2	arabil	NU	4.493	6	266/2	-	

## Lungime Segmente

1) Valorile lungimilor segmentelor sunt obținute din proiecție în plan.

Punct început	X / Y	Punct sfârșit	X / Y	Lungime segment (** (m)
1	354.055,438 292.965,74	2	354.029,478 292.925,434	47.943
2	354.029,478 292.925,434	3	353.992,81 292.872,597	64.314
3	353.992,81 292.872,597	4	354.021,203 292.854,43	33.708
4	354.021,203 292.854,43	5	354.023,263 292.853,112	2.446

Punct început	X / Y	Punct sfârșit	X / Y	Lungime segment (** (m)
5	354.023,263 292.853,112	6	354.046,169 292.834,539	29.49
6	354.046,169 292.834,539	7	354.108,126 292.931,491	115.058
7	354.108,126 292.931,491	8	354.081,408 292.946,515	30.652
8	354.081,408 292.946,515	9	354.062,147 292.957,346	22.097
9	354.062,147 292.957,346	10	354.064,125 292.960,887	4.056
10	354.064,125 292.960,887	1	354.055,438 292.965,74	9.951

\*\* Lungimile segmentelor sunt determinate în planul de proiecție Stereo 70 și sunt rotunjite la 1 milimetru.

\*\*\* Distanța dintre puncte este formată din segmente cumulate ce sunt mai mici decât valoarea 1 milimetru.





**DATE DESPRE IMOBILUL NR. 9217**

Oficiul de Cadastru și Publicitate Imobiliară DOLJ  
Biroul de Cadastru și Publicitate Imobiliară Craiova

**A. Partea I. Descrierea imobilului**

TEREN Intravilan

Adresa: Loc. Dobridor, Al C. Dinulescu, Nr. 6, Jud. Dolj, T6, P183,186

Nr. Crt	Nr cadastral Nr. topografic	Suprafața* (mp)	Observații / Referințe
A1		Din acte: 1.500 Masurata: 1.544	Sector cadastral:9 Teren imprejmuit;

**Construcții**

Crt	Nr cadastral Nr. topografic	Adresa	Observații / Referințe
A1.1		Loc. Dobridor, Al C. Dinulescu, Jud. Dolj	Nr. niveluri:1; S. construita la sol:82 mp; S. construita desfasurata:82 mp; C1 - LOCUINTA
A1.2		Loc. Dobridor, Al C. Dinulescu, Jud. Dolj	Nr. niveluri:2; S. construita la sol:69 mp; S. construita desfasurata:90 mp; C2 - ANEXA + BECI
A1.3		Loc. Dobridor, Al C. Dinulescu, Jud. Dolj	Nr. niveluri:1; S. construita la sol:38 mp; S. construita desfasurata:38 mp; C3 - ANEXA

**B. Partea II. Proprietari și acte**

Inscrieri privitoare la dreptul de proprietate și alte drepturi reale		Referințe
/		
Act Administrativ nr. TDP 1037-46680, din 09/12/1994 emis de CJSIPT DOLJ;		
B1	Intabulare, drept de PROPRIETATE, dobandit prin Reconstituire, cota actuala 1/1, cota initiala 1/1 1) TANASESCU MARIA, LIPSĂ CNP	A1
Act Normativ nr. LEGEA 7, din 13/03/1996 emis de PARLAMENTUL ROMANIEI ((ART. 12; ALIN. 14 SI ART. 37; ALIN.2));		
B2	Intabulare, drept de PROPRIETATE, dobandit prin Lege, cota actuala 1/1, cota initiala 1/1 1) TANASESCU MARIA, LIPSĂ CNP	A1.1, A1.2, A1.3

**C. Partea III. SARCINI .**

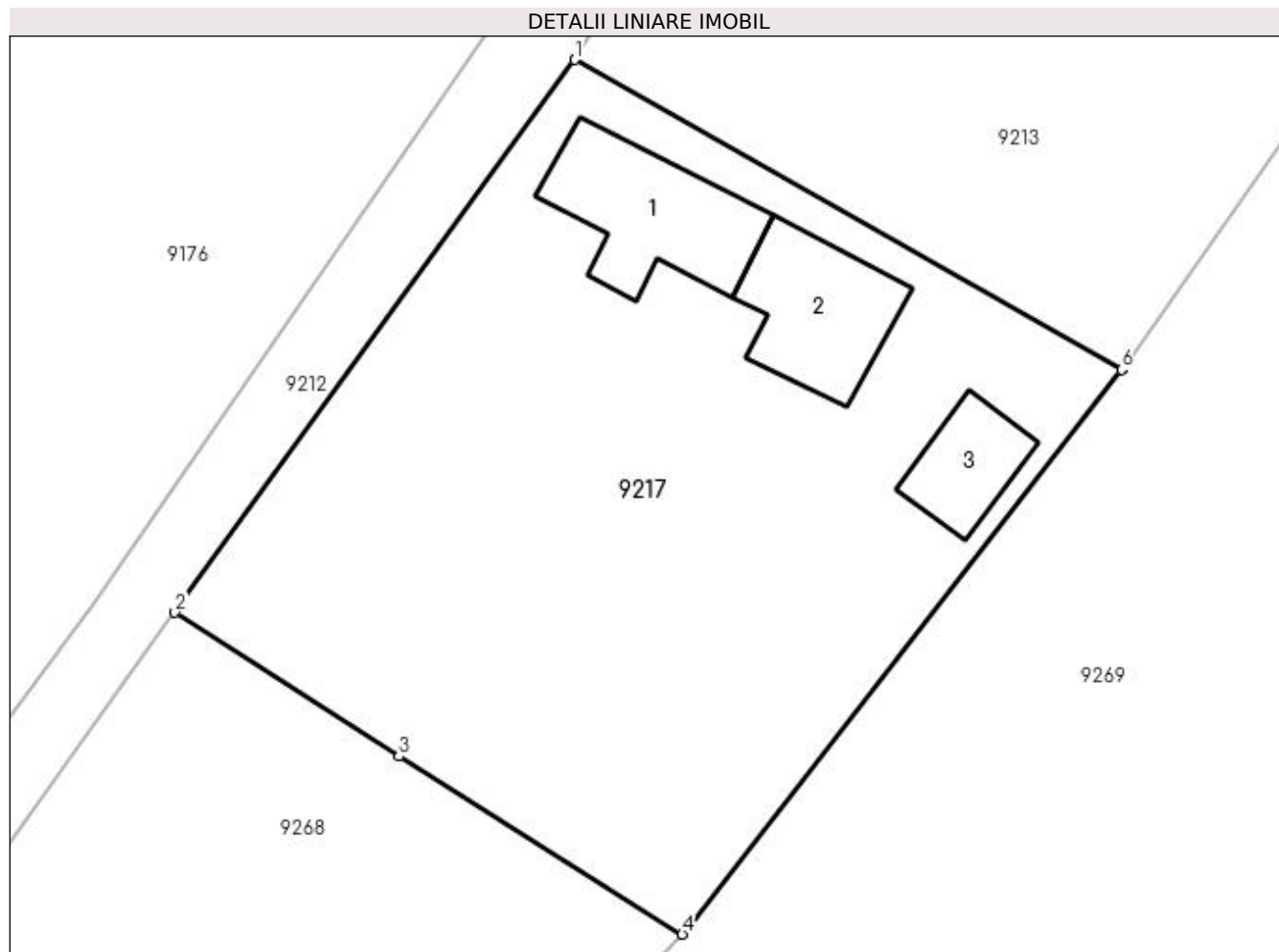
Inscrieri privind dezmembramintele dreptului de proprietate, drepturi reale de garanție și sarcini	Referințe
NU SUNT	

## Anexa Nr. 1 La Partea I

## Teren

Nr cadastral	Suprafața (mp)*	Observații / Referințe
	Din acte: 1.500 Masurata: 1.544	

\* Suprafața este determinată în planul de proiecție Stereo 70.



## Date referitoare la teren

Crt	Categorie folosință	Intra vilan	Suprafața (mp)	Tarla	Parcelă	Nr. topo	Observații / Referințe
1	curți constructii	DA	1.000	6	183	-	
2	arabil	DA	544	6	186	-	

## Date referitoare la construcții

Crt	Număr	Destinație construcție	Supraf. (mp)	Situație juridică	Observații / Referințe
A1.1		construcții de locuințe	82	Cu acte	Nr. niveluri:1; S. construita la sol:82 mp; S. construita desfasurata:82 mp; C1 - LOCUINTA
A1.2		construcții anexa	69	Cu acte	Nr. niveluri:2; S. construita la sol:69 mp; S. construita desfasurata:90 mp; C2 - ANEXA + BECI
A1.3		construcții anexa	38	Cu acte	Nr. niveluri:1; S. construita la sol:38 mp; S. construita desfasurata:38 mp; C3 - ANEXA

## Lungime Segmente

1) Valorile lungimilor segmentelor sunt obținute din proiecție în plan.

Punct început	X / Y	Punct sfârșit	X / Y	Lungime segment (** (m)
1	353.942,082 292.946,535	2	353.918,084 292.913,355	40.949

Punct început	X / Y	Punct sfârșit	X / Y	Lungime segment (** (m)
2	353.918,084 292.913,355	3	353.931,541 292.904,705	15.997
3	353.931,541 292.904,705	4	353.948,543 292.894,025	20.078
4	353.948,543 292.894,025	5	353.948,841 292.894,332	0.428
5	353.948,841 292.894,332	6	353.974,928 292.927,92	42.529
6	353.974,928 292.927,92	7	353.974,974 292.927,985	0.08
7	353.974,974 292.927,985	1	353.942,082 292.946,535	37.762

\*\* Lungimile segmentelor sunt determinate în planul de proiecție Stereo 70 și sunt rotunjite la 1 milimetru.

\*\*\* Distanța dintre puncte este formată din segmente cumulate ce sunt mai mici decât valoarea 1 milimetru.



**DATE DESPRE IMOBILUL NR. 9218**

Oficiul de Cadastru și Publicitate Imobiliară DOLJ  
Biroul de Cadastru și Publicitate Imobiliară Craiova

**A. Partea I. Descrierea imobilului**

TEREN Intravilan

Adresa: Loc. Dobridor, Al Rozelor, Nr. 2, Jud. Dolj, T5, P164,162

Nr. Crt	Nr cadastral Nr. topografic	Suprafața* (mp)	Observații / Referințe
A1	32932	Din acte: 1.800 Masurata: 1.728	Sector cadastral:9 Teren imprejmuit;

**Construcții**

Crt	Nr cadastral Nr. topografic	Adresa	Observații / Referințe
A1.1		Loc. Dobridor, Al Rozelor, Nr. 2 (fosta t, Jud. Dolj	Nr. niveluri:1; S. construita la sol:116 mp; LOCUINTA-Constructia este din paianta si chirpici,acoperita cu tigla avand regimul de inaltime P; Anul construirii: 1951;
A1.2		Loc. Dobridor, Al Rozelor, Nr. 2 (fosta t, Jud. Dolj	Nr. niveluri:1; S. construita la sol:56 mp; MAGAZIE-Constructia este din paianta,acoperita cu tigla avand regimul de inaltime P; Anul construirii:1960;
A1.3		Loc. Dobridor, Al Rozelor, Nr. 2 (fosta t, Jud. Dolj	Nr. niveluri:1; S. construita la sol:24 mp; PATUL DE LEMN-Constructia este din lemn,acoperita cu tigla avand regimul de inaltime P; Anul construirii:1960;

**B. Partea II. Proprietari și acte**

Inscrieri privitoare la dreptul de proprietate și alte drepturi reale		Referințe
<b>172934 / 14/12/2016</b>		
Act Notarial nr. Contract de donatie 3635, din 13/12/2016 emis de Budiana Ionut Razvan;		
B1	Intabulare, drept de PROPRIETATE, dobandit prin Conventie, cota actuala 1/1, cota initiala 1/1 1) ICĂ VASILE 2) ICA EMILIA-DORINA	A1, A1.1, A1.2, A1.3

**C. Partea III. SARCINI .**

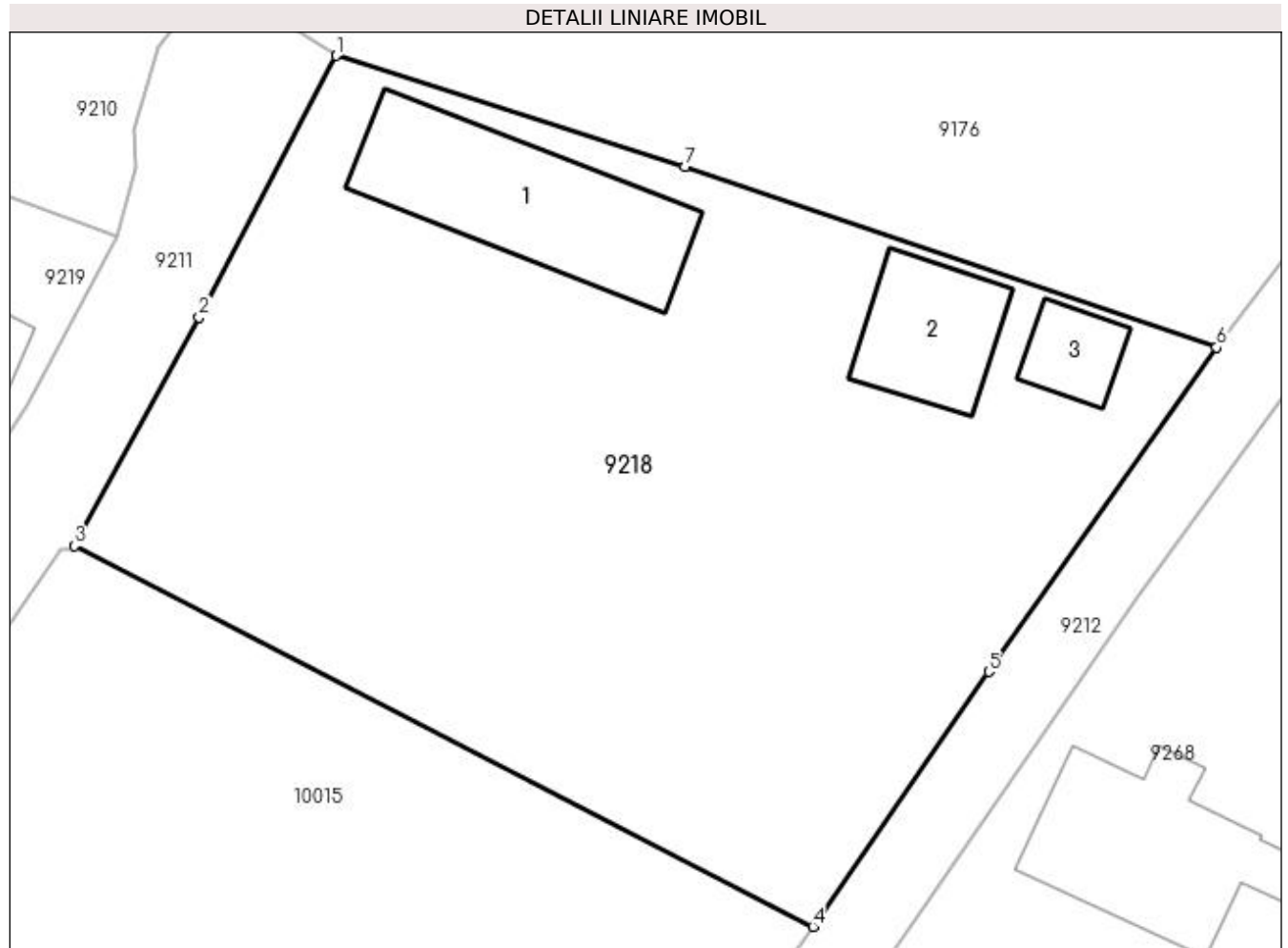
Inscrieri privind dezmembramintele dreptului de proprietate, drepturi reale de garanție și sarcini	Referințe
NU SUNT	

## Anexa Nr. 1 La Partea I

## Teren

Nr cadastral	Suprafața (mp)*	Observații / Referințe
32932	Din acte: 1.800 Masurata: 1.728	

\* Suprafața este determinată în planul de proiecție Stereo 70.



## Date referitoare la teren

Crt	Categorie folosință	Intra vilan	Suprafața (mp)	Tarla	Parcelă	Nr. topo	Observații / Referințe
1	curți constructii	DA	968	5	164	-	
2	arabil	DA	760	5	162	-	

## Date referitoare la construcții

Crt	Număr	Destinație construcție	Supraf. (mp)	Situație juridică	Observații / Referințe
A1.1		construcții de locuințe	116	Cu acte	Nr. niveluri:1; S. construita la sol:116 mp; LOCUINTA-Constructia este din paianta si chirpici,acoperita cu tigla avand regimul de inaltime P; Anul construirii: 1951;
A1.2		construcții anexa	56	Cu acte	Nr. niveluri:1; S. construita la sol:56 mp; MAGAZIE-Constructia este din paianta, acoperita cu tigla avand regimul de inaltime P; Anul construirii:1960;
A1.3		construcții anexa	24	Cu acte	Nr. niveluri:1; S. construita la sol:24 mp; PATUL DE LEMN-Constructia este din lemn, acoperita cu tigla avand regimul de inaltime P; Anul construirii:1960;

**Lungime Segmente**

1) Valorile lungimilor segmentelor sunt obținute din proiecție în plan.

Punct început	X / Y	Punct sfârșit	X / Y	Lungime segment (** (m)
1	353.853,192 292.916,431	2	353.845,482 292.901,698	16.628
2	353.845,482 292.901,698	3	353.838,44 292.888,847	14.654
3	353.838,44 292.888,847	4	353.880,038 292.867,432	46.787
4	353.880,038 292.867,432	5	353.889,939 292.881,78	17.433
5	353.889,939 292.881,78	6	353.902,784 292.900,017	22.307
6	353.902,784 292.900,017	7	353.872,835 292.910,176	31.625
7	353.872,835 292.910,176	1	353.853,192 292.916,431	20.615

\*\* Lungimile segmentelor sunt determinate în planul de proiecție Stereo 70 și sunt rotunjite la 1 milimetru.

\*\*\* Distanța dintre puncte este formată din segmente cumulate ce sunt mai mici decât valoarea 1 milimetru.





**DATE DESPRE IMOBILUL NR. 9219**

Oficiul de Cadastru și Publicitate Imobiliară DOLJ  
Biroul de Cadastru și Publicitate Imobiliară Craiova

**A. Partea I. Descrierea imobilului**

TEREN Intravilan

Adresa: Loc. Dobridor, Al Rozelor, Nr. 1, Jud. Dolj, T4, P144,145

Nr. Crt	Nr cadastral Nr. topografic	Suprafața* (mp)	Observații / Referințe
A1		Din acte: 1.100 Masurata: 2.424	Sector cadastral:9 Teren neimprejmuit;

**Construcții**

Crt	Nr cadastral Nr. topografic	Adresa	Observații / Referințe
A1.1		Loc. Dobridor, Al Rozelor, Jud. Dolj	Nr. niveluri:2; S. construita la sol:62 mp; S. construita desfasurata:83 mp; C1 - LOCUINTA + BECI
A1.2		Loc. Dobridor, Al Rozelor, Jud. Dolj	Nr. niveluri:1; S. construita la sol:29 mp; S. construita desfasurata:29 mp; C2 - ANEXA
A1.3		Loc. Dobridor, Al Rozelor, Jud. Dolj	Nr. niveluri:1; S. construita la sol:103 mp; S. construita desfasurata:103 mp; C3 - ANEXA
A1.4		Loc. Dobridor, Al Rozelor, Jud. Dolj	Nr. niveluri:1; S. construita la sol:43 mp; S. construita desfasurata:43 mp; C4 - ANEXA

**B. Partea II. Proprietari și acte**

Inscrieri privitoare la dreptul de proprietate și alte drepturi reale	Referințe
/	
Act Administrativ nr. TDP 3785-48431, din 18/04/1997 emis de CJSIPT DOLJ (CERT DECES NR 003719/27-09-2010);	
B1	A1
Intabulare, drept de PROPRIETATE, dobandit prin Reconstituire, cota actuala 1100/2424, cota initiala 1100/2424 1) LUNGULESCU GHEORGHE, LIPSĂ CNP DEFUNCT:Da	
Act Administrativ nr. Adeverinta nr. 7215, din 21/10/2022 emis de PRIMARIA MOTATEI (Legea nr.7 DIN 13.03.1996 emisa de Parlamentul Romaniei -ART.13 ALIN. (1), ALIN. (2) );	
B2	A1
Inscrierea posesiei, drept de PROPRIETATE, dobandit prin Constituire, cota actuala 1324/2424, cota initiala 1324/2424 1) LUNGULESCU GHEORGHE, LIPSĂ CNP DEFUNCT:Da	
Act Normativ nr. LEGEA 7, din 13/03/1996 emis de PARLAMENTUL ROMANIEI ((ART. 12; ALIN.14; ART 37 ALIN. 2));	
B3	A1.1, A1.2, A1.3, A1.4
Intabulare, drept de PROPRIETATE, dobandit prin Lege, cota actuala 1/1, cota initiala 1/1 1) LUNGULESCU GHEORGHE, LIPSĂ CNP DEFUNCT:Da	

**C. Partea III. SARCINI .**

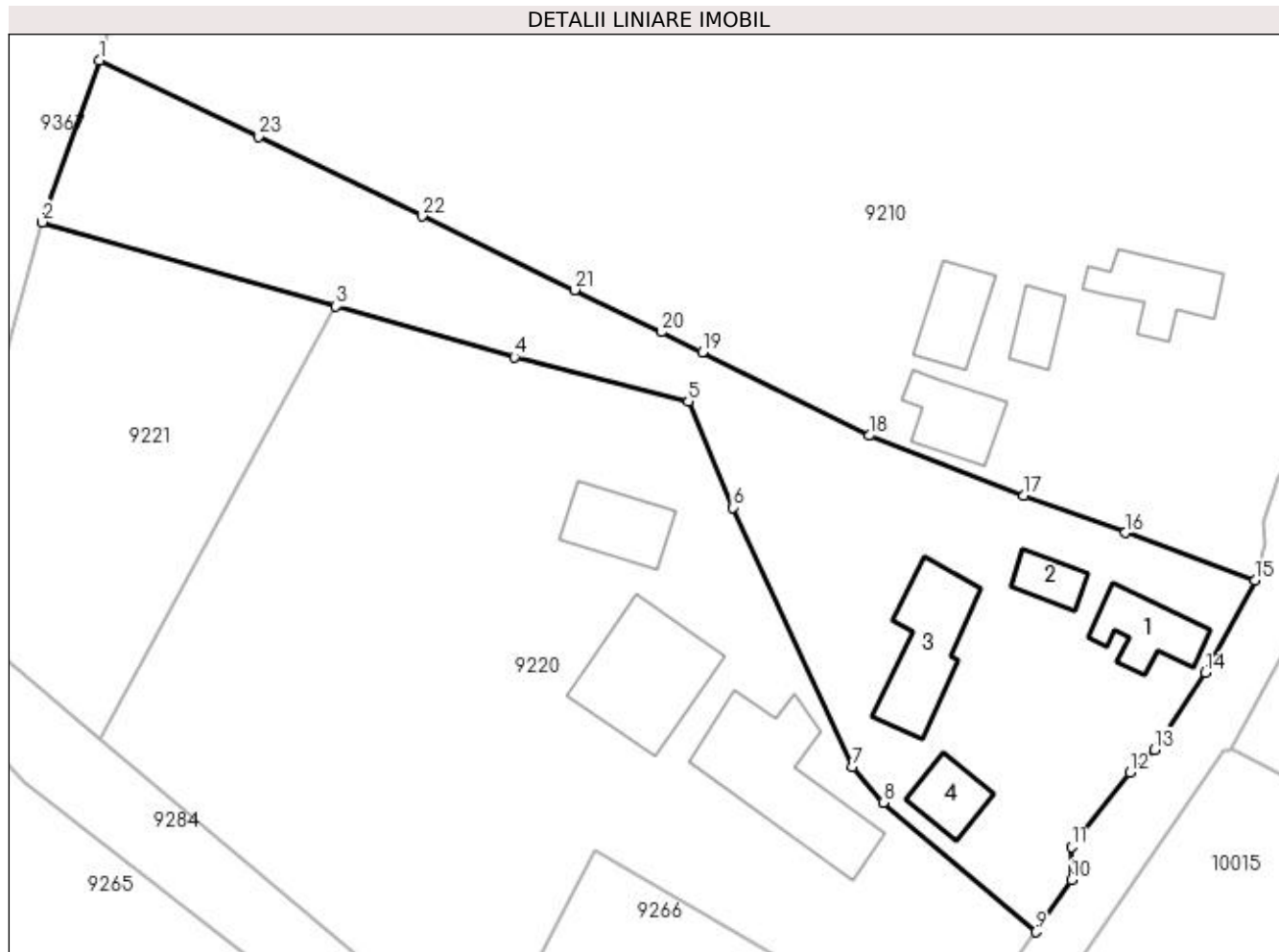
Inscrieri privind dezmembramintele dreptului de proprietate, drepturi reale de garanție și sarcini	Referințe
NU SUNT	

## Anexa Nr. 1 La Partea I

## Teren

Nr cadastral	Suprafața (mp)*	Observații / Referințe
	Din acte: 1.100 Masurata: 2.424	

\* Suprafața este determinată în planul de proiecție Stereo 70.



## Date referitoare la teren

Crt	Categorie folosință	Intra vilan	Suprafața (mp)	Tarla	Parcelă	Nr. topo	Observații / Referințe
1	curți constructii	DA	1.000	4	144	-	
2	arabil	DA	1.424	4	145	-	

## Date referitoare la construcții

Crt	Număr	Destinație construcție	Supraf. (mp)	Situație juridică	Observații / Referințe
A1.1		construcții de locuințe	62	Cu acte	Nr. niveluri:2; S. construita la sol:62 mp; S. construita desfasurata:83 mp; C1 - LOCUINTA + BECI
A1.2		construcții anexa	29	Cu acte	Nr. niveluri:1; S. construita la sol:29 mp; S. construita desfasurata:29 mp; C2 - ANEXA
A1.3		construcții anexa	103	Cu acte	Nr. niveluri:1; S. construita la sol:103 mp; S. construita desfasurata:103 mp; C3 - ANEXA
A1.4		construcții anexa	43	Cu acte	Nr. niveluri:1; S. construita la sol:43 mp; S. construita desfasurata:43 mp; C4 - ANEXA

## Lungime Segmente

1) Valorile lungimilor segmentelor sunt obținute din proiecție în plan.

Punct început	X / Y	Punct sfârșit	X / Y	Lungime segment (** (m))	Punct început	X / Y	Punct sfârșit	X / Y	Lungime segment (** (m))
---------------	-------	---------------	-------	--------------------------	---------------	-------	---------------	-------	--------------------------

Punct început	X / Y	Punct sfârșit	X / Y	Lungime segment (** (m)
1	353.721,443 292.960,001	2	353.715,498 292.943,293	17.734
3	353.745,859 292.934,62	4	353.764,287 292.929,356	19.165
5	353.782,276 292.924,776	6	353.786,877 292.913,792	11.909
7	353.799,27 292.887,01	8	353.802,447 292.883,316	4.872
9	353.818,242 292.869,969	10	353.821,906 292.875,336	6.498
11	353.821,885 292.878,746	12	353.827,932 292.886,462	9.803
13	353.830,473 292.888,794	14	353.835,758 292.896,737	9.541
15	353.840,87 292.906,292	16	353.827,475 292.911,192	14.263
17	353.817,002 292.915,055	18	353.800,97 292.921,238	17.183
19	353.783,735 292.929,856	20	353.779,507 292.931,93	4.709
21	353.770,522 292.936,278	22	353.754,741 292.943,913	17.531
23	353.737,859 292.952,148	1	353.721,443 292.960,001	18.198

Punct început	X / Y	Punct sfârșit	X / Y	Lungime segment (** (m)
2	353.715,498 292.943,293	3	353.745,859 292.934,62	31.575
4	353.764,287 292.929,356	5	353.782,276 292.924,776	18.563
6	353.786,877 292.913,792	7	353.799,27 292.887,01	29.51
8	353.802,447 292.883,316	9	353.818,242 292.869,969	20.679
10	353.821,906 292.875,336	11	353.821,885 292.878,746	3.41
12	353.827,932 292.886,462	13	353.830,473 292.888,794	3.449
14	353.835,758 292.896,737	15	353.840,87 292.906,292	10.837
16	353.827,475 292.911,192	17	353.817,002 292.915,055	11.163
18	353.800,97 292.921,238	19	353.783,735 292.929,856	19.27
20	353.779,507 292.931,93	21	353.770,522 292.936,278	9.982
22	353.754,741 292.943,913	23	353.737,859 292.952,148	18.783

\*\* Lungimile segmentelor sunt determinate în planul de proiecție Stereo 70 și sunt rotunjite la 1 milimetru.

\*\*\* Distanța dintre puncte este formată din segmente cumulate ce sunt mai mici decât valoarea 1 milimetru.



**DATE DESPRE IMOBILUL NR. 9220**

Oficiul de Cadastru și Publicitate Imobiliară DOLJ  
Biroul de Cadastru și Publicitate Imobiliară Craiova

**A. Partea I. Descrierea imobilului**

TEREN Intravilan

Adresa: Loc. Dobridor, Al Cazanului, Nr. 5, Jud. Dolj, T4, P48

Nr. Crt	Nr cadastral Nr. topografic	Suprafața* (mp)	Observații / Referințe
A1		3.995	Sector cadastral:9 Teren neimprejmuit;

**Construcții**

Crt	Nr cadastral Nr. topografic	Adresa	Observații / Referințe
A1.1		Loc. Dobridor, Al Cazanului, Nr. 5, Jud. Dolj	Nr. niveluri:2; S. construita la sol:140 mp; S. construita desfasurata:280 mp; C1 - LOCUINTA + 1ETAJ
A1.2		Loc. Dobridor, Al Cazanului, Jud. Dolj	Nr. niveluri:1; S. construita la sol:162 mp; S. construita desfasurata:192 mp; C2 - LOCUINTA + Beci
A1.3		Loc. Dobridor, Al Cazanului, Nr. 5, Jud. Dolj, T4, P48	Nr. niveluri:1; S. construita la sol:65 mp; S. construita desfasurata:65 mp; C3 - Anexa

**B. Partea II. Proprietari și acte**

Inscrieri privitoare la dreptul de proprietate și alte drepturi reale		Referințe
/		
Act Administrativ nr. Adeverinta Nr. 7207, din 21/10/2022 emis de PRIMARIA MOTATEI ( Legea nr.7 DIN 13.03.1996 emisa de Parlamentul Romaniei -ART.13 ALIN. (1), ALIN. (2) );		
B1	Intabulare, drept de PROPRIETATE, dobandit prin Constituire, cota actuala 1/1, cota initiala 1/1 1) BONTEA ELENA, LIPSĂ CNP 2) BONTEA NICUSOR, LIPSĂ CNP	A1
Act Normativ nr. Legea nr.7, din 13/03/1996 emis de Parlamentul Romaniei (-ART.12 ALIN. (14) si ART.37, ALIN. (2) );		
B2	Intabulare, drept de PROPRIETATE, dobandit prin Lege, cota actuala 1/1, cota initiala 1/1 1) BONTEA ELENA, LIPSĂ CNP 2) BONTEA NICUSOR, LIPSĂ CNP	A1.1, A1.2, A1.3

**C. Partea III. SARCINI .**

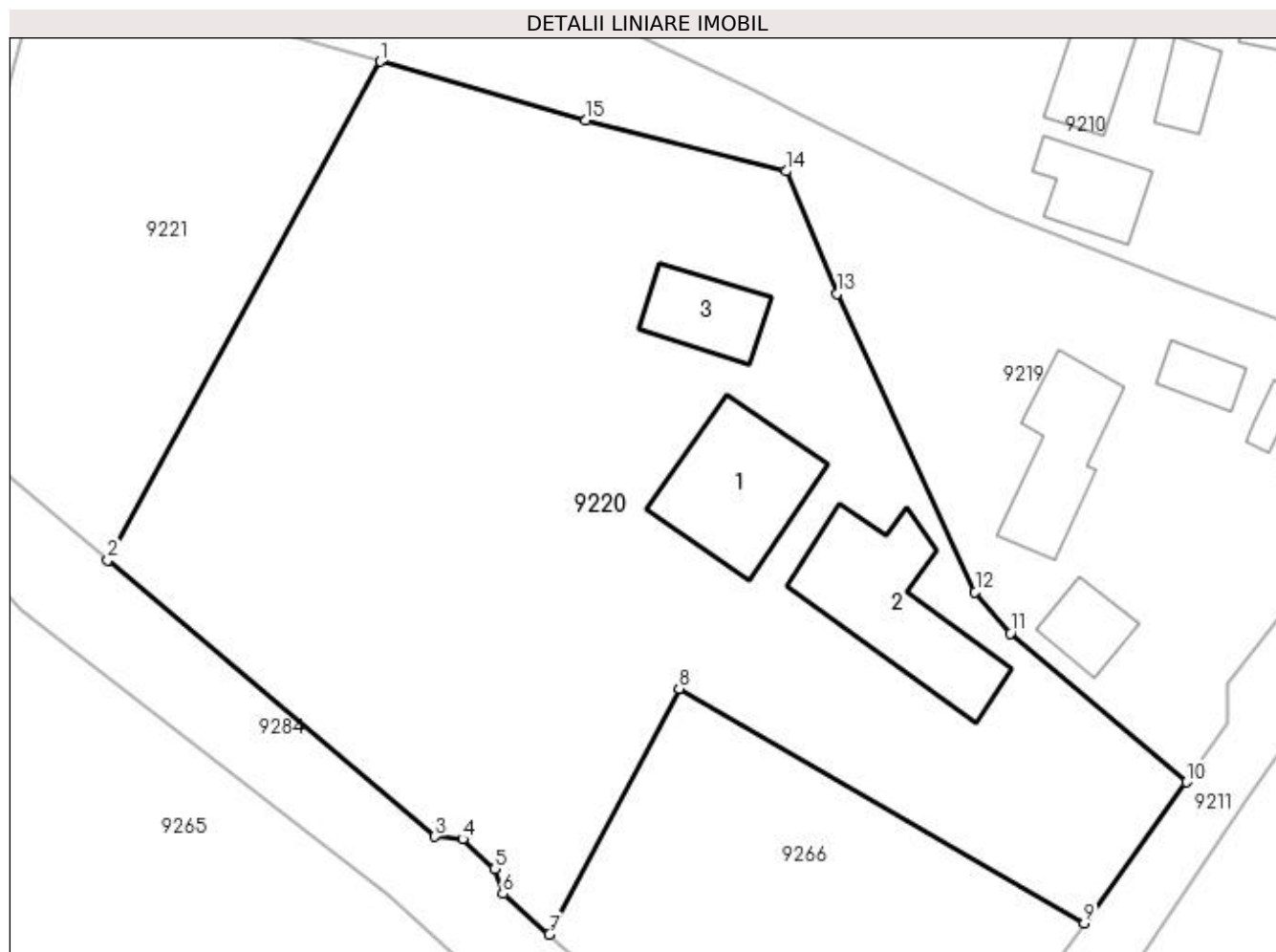
Inscrieri privind dezmembramintele dreptului de proprietate, drepturi reale de garanție și sarcini	Referințe
NU SUNT	

## Anexa Nr. 1 La Partea I

## Teren

Nr cadastral	Suprafața (mp)*	Observații / Referințe
	3.995	

\* Suprafața este determinată în planul de proiecție Stereo 70.



## Date referitoare la teren

Crt	Categorie folosință	Intra vilan	Suprafața (mp)	Tarla	Parcelă	Nr. topo	Observații / Referințe
1	curți constructii	DA	3.995	4	48	-	

## Date referitoare la construcții

Crt	Număr	Destinație construcție	Supraf. (mp)	Situație juridică	Observații / Referințe
A1.1		construcții de locuințe	140	Cu acte	Nr. niveluri:2; S. construita la sol:140 mp; S. construita desfasurata:280 mp; C1 - LOCUINTA + 1ETAJ
A1.2		construcții de locuințe	162	Cu acte	Nr. niveluri:1; S. construita la sol:162 mp; S. construita desfasurata:192 mp; C2 - LOCUINTA + Beci
A1.3		construcții anexa	65	Cu acte	Nr. niveluri:1; S. construita la sol:65 mp; S. construita desfasurata:65 mp; C3 - Anexa

## Lungime Segmente

1) Valorile lungimilor segmentelor sunt obținute din proiecție în plan.

Punct început	X / Y	Punct sfârșit	X / Y	Lungime segment (** (m)
1	353.745,859 292.934,62	2	353.721,391 292.889,862	51.009

Punct început	X / Y	Punct sfârșit	X / Y	Lungime segment (** (m)
2	353.721,391 292.889,862	3	353.750,768 292.865,088	38.429
3	353.750,768 292.865,088	4	353.753,25 292.864,854	2.493
4	353.753,25 292.864,854	5	353.756,133 292.862,198	3.92
5	353.756,133 292.862,198	6	353.756,859 292.859,94	2.372
6	353.756,859 292.859,94	7	353.761,033 292.856,299	5.539
7	353.761,033 292.856,299	8	353.772,703 292.878,368	24.965
8	353.772,703 292.878,368	9	353.809,06 292.857,28	42.03
9	353.809,06 292.857,28	10	353.818,242 292.869,969	15.663
10	353.818,242 292.869,969	11	353.802,447 292.883,316	20.679
11	353.802,447 292.883,316	12	353.799,27 292.887,01	4.872
12	353.799,27 292.887,01	13	353.786,877 292.913,792	29.51
13	353.786,877 292.913,792	14	353.782,276 292.924,776	11.909
14	353.782,276 292.924,776	15	353.764,287 292.929,356	18.563
15	353.764,287 292.929,356	1	353.745,859 292.934,62	19.165

\*\* Lungimile segmentelor sunt determinate în planul de proiecție Stereo 70 și sunt rotunjite la 1 milimetru.

\*\*\* Distanța dintre puncte este formată din segmente cumulate ce sunt mai mici decât valoarea 1 milimetru.





**DATE DESPRE IMOBILUL NR. 9221**

Oficiul de Cadastru și Publicitate Imobiliară DOLJ  
Biroul de Cadastru și Publicitate Imobiliară Craiova

**A. Partea I. Descrierea imobilului**

TEREN Intravilan

Nr. CF vechi:73  
Nr. cadastral vechi:5

Adresa: Loc. Dobridor, Jud. Dolj, T4, P150

Nr. Crt	Nr cadastral Nr. topografic	Suprafața* (mp)	Observații / Referințe
A1	35846	Din acte: 1.200 Masurata: 1.192	Sector cadastral:9 Teren neimprejmuit;

**B. Partea II. Proprietari și acte**

Inscrieri privitoare la dreptul de proprietate și alte drepturi reale		Referințe
<b>665 / 05/09/2001</b>		
Act Notarial nr. cvc 1655, din 03/09/2001 emis de NP Stoenescu Florea;		
B1	Intabulare, drept de PROPRIETATE, dobandit prin Conventie, cota actuala 1/1, cota initiala 1/1 1) BONTEA NICUSOR-GHEORGHE, LIPSĂ CNP 2) BONTEA ELENA, LIPSĂ CNP	A1

**C. Partea III. SARCINI .**

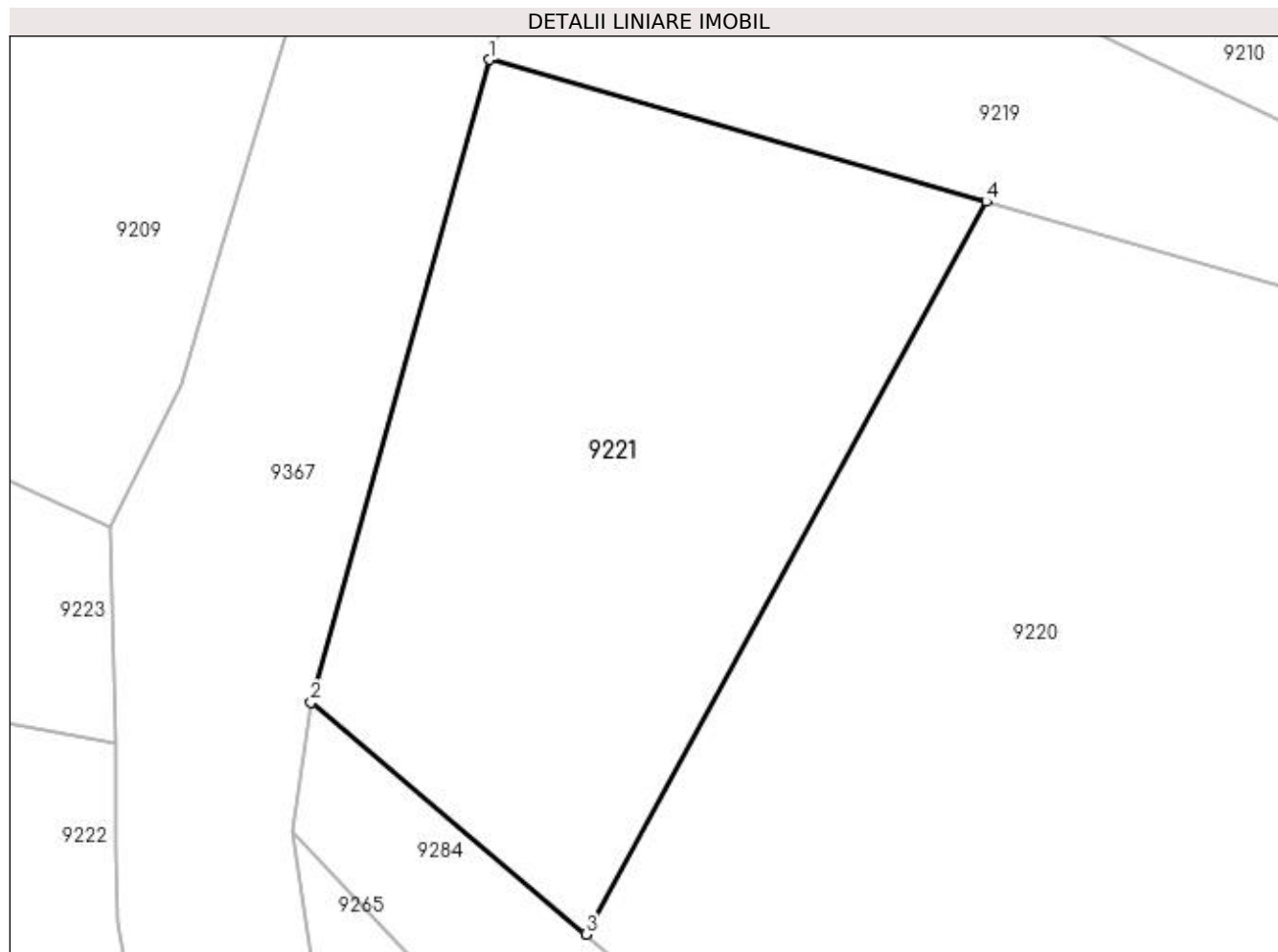
Inscrieri privind dezmembramintele dreptului de proprietate, drepturi reale de garanție și sarcini	Referințe
NU SUNT	

## Anexa Nr. 1 La Partea I

## Teren

Nr cadastral	Suprafața (mp)*	Observații / Referințe
35846	Din acte: 1.200 Masurata: 1.192	

\* Suprafața este determinată în planul de proiecție Stereo 70.



## Date referitoare la teren

Crt	Categorie folosință	Intravilan	Suprafața (mp)	Tarla	Parcelă	Nr. topo	Observații / Referințe
1	arabil	DA	1.192	4	150	-	

## Lungime Segmente

1) Valorile lungimilor segmentelor sunt obținute din proiecție în plan.

Punct început	X / Y	Punct sfârșit	X / Y	Lungime segment (** (m)
1	353.715,498 292.943,293	2	353.704,602 292.904,021	40.756
2	353.704,602 292.904,021	3	353.721,391 292.889,862	21.962
3	353.721,391 292.889,862	4	353.745,859 292.934,62	51.009
4	353.745,859 292.934,62	1	353.715,498 292.943,293	31.575

**\*\* Lungimile segmentelor sunt determinate în planul de proiecție Stereo 70 și sunt rotunjite la 1 milimetru.**

**\*\*\* Distanța dintre puncte este formată din segmente cumulate ce sunt mai mici decât valoarea 1 milimetru.**



**DATE DESPRE IMOBILUL NR. 9222**

Oficiul de Cadastru și Publicitate Imobiliară DOLJ  
Biroul de Cadastru și Publicitate Imobiliară Craiova

**A. Partea I. Descrierea imobilului**

TEREN Intravilan

Adresa: Loc. Dobridor, Jud. Dolj, T9, P9

Nr. Crt	Nr cadastral Nr. topografic	Suprafața* (mp)	Observații / Referințe
A1		Din acte: 2.900 Masurata: 467	Sector cadastral:9 Teren neimprejmuit; Diferenta de teren inregistrata in TDP se regaseste la ID 9265

**B. Partea II. Proprietari și acte**

Inscrieri privitoare la dreptul de proprietate și alte drepturi reale		Referințe
/		
Act Administrativ nr. TDP 979-48636, din 19/10/1994 emis de CJSIPT DOLJ;		
B1	Intabulare, drept de PROPRIETATE, dobandit prin Reconstituire, cota actuala 1/1, cota initiala 1/1 1) VELICA ELENA, LIPSĂ CNP	A1

**C. Partea III. SARCINI .**

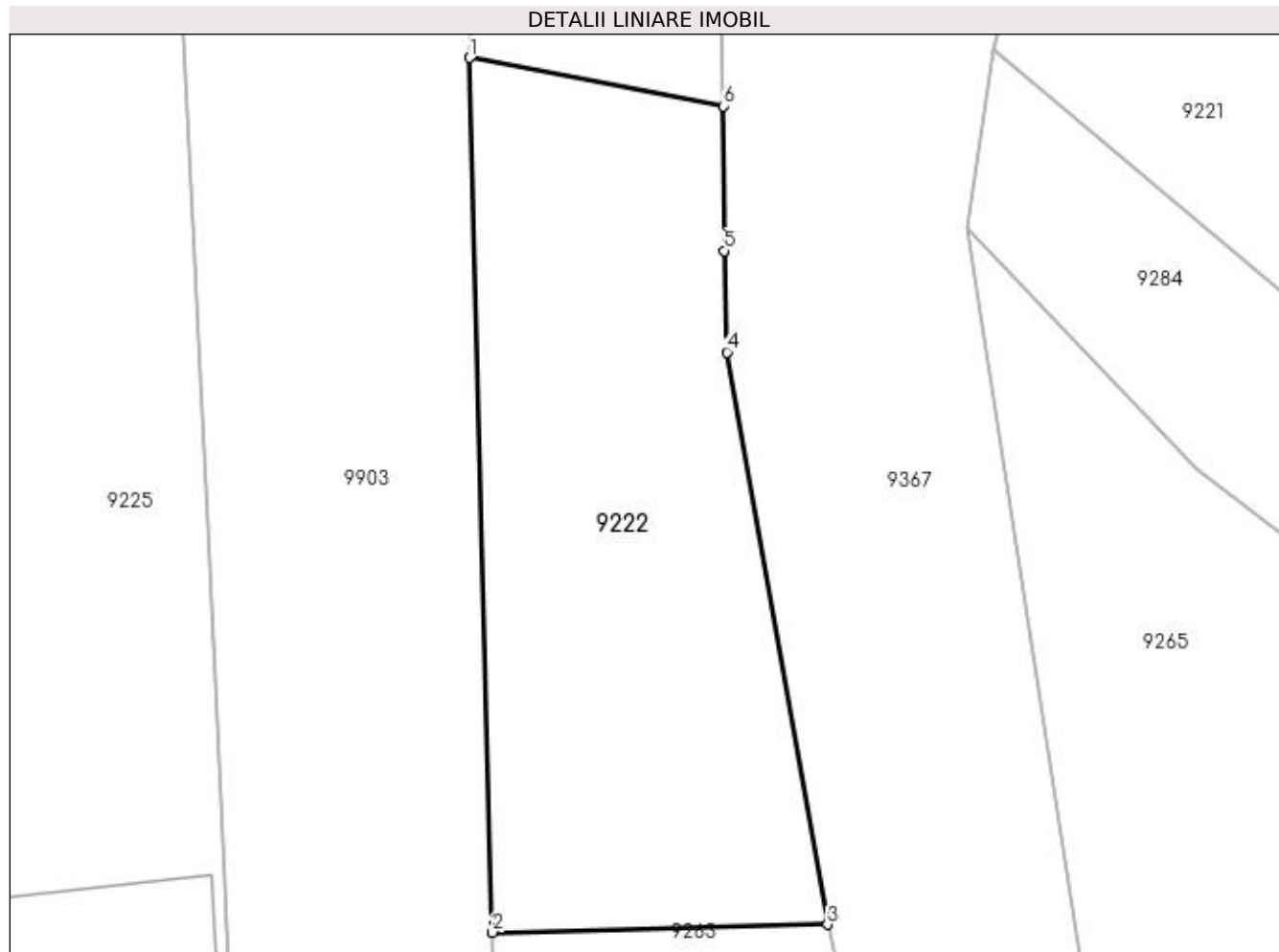
Inscrieri privind dezmembramintele dreptului de proprietate, drepturi reale de garanție și sarcini	Referințe
NU SUNT	

## Anexa Nr. 1 La Partea I

## Teren

Nr cadastral	Suprafața (mp)*	Observații / Referințe
	Din acte: 2.900 Masurata: 467	Diferenta de teren inscrisa in TDP se regaseste la ID 9265

\* Suprafața este determinată în planul de proiecție Stereo 70.



## Date referitoare la teren

Crt	Categorie folosință	Intravilan	Suprafața (mp)	Tarla	Parcelă	Nr. topo	Observații / Referințe
1	arabil	DA	467	9	9	-	DESPARTITA DE PARAUL BALASAN. RESTUL SUPRAFETEI SE AFLA LA ID 9100

## Lungime Segmente

1) Valorile lungimilor segmentelor sunt obținute din proiecție în plan.

Punct început	X / Y	Punct sfârșit	X / Y	Lungime segment (** (m)
1	353.681,352 292.903,661	2	353.682,361 292.864,803	38.871
2	353.682,361 292.864,803	3	353.697,252 292.865,154	14.895
3	353.697,252 292.865,154	4	353.692,787 292.890,576	25.811
4	353.692,787 292.890,576	5	353.692,658 292.895,088	4.514

Punct început	X / Y	Punct sfârșit	X / Y	Lungime segment (** (m)
5	353.692,658 292.895,088	6	353.692,622 292.901,516	6.428
6	353.692,622 292.901,516	1	353.681,352 292.903,661	11.472

\*\* Lungimile segmentelor sunt determinate în planul de proiecție Stereo 70 și sunt rotunjite la 1 milimetru.

\*\*\* Distanța dintre puncte este formată din segmente cumulate ce sunt mai mici decât valoarea 1 milimetru.





**DATE DESPRE IMOBILUL NR. 9223**

Oficiul de Cadastru și Publicitate Imobiliară DOLJ  
Biroul de Cadastru și Publicitate Imobiliară Craiova

**A. Partea I. Descrierea imobilului**

TEREN Intravilan

Adresa: Loc. Dobridor, Al Cazanului, Jud. Dolj

Nr. Crt	Nr cadastral Nr. topografic	Suprafața* (mp)	Observații / Referințe
A1	35551	Din acte: 188 Masurata: 159	Sector cadastral:9 Teren neimprejmuit;

**B. Partea II. Proprietari și acte**

Inscrieri privitoare la dreptul de proprietate și alte drepturi reale		Referințe
<b>230084 / 05/12/2018</b>		
Act Normativ nr. HG nr. 965, din 05/09/2002 emis de GUVERNUL ROMANIEI (act administrativ nr HCL nr. 32 din 14.09.2017, emis de CONSILIUL LOCAL MOTATEI;act administrativ nr HCL nr. 47 din 26.11.2018, emis de CONSILIUL LOCAL MOTATEI);		
B1	Intabulare, drept de PROPRIETATE, dobandit prin Lege, cota actuala 1/1, cota initiala 1/1 1) <b>COMUNA MOTATEI</b> , CIF:4553305, domeniul public	A1

**C. Partea III. SARCINI .**

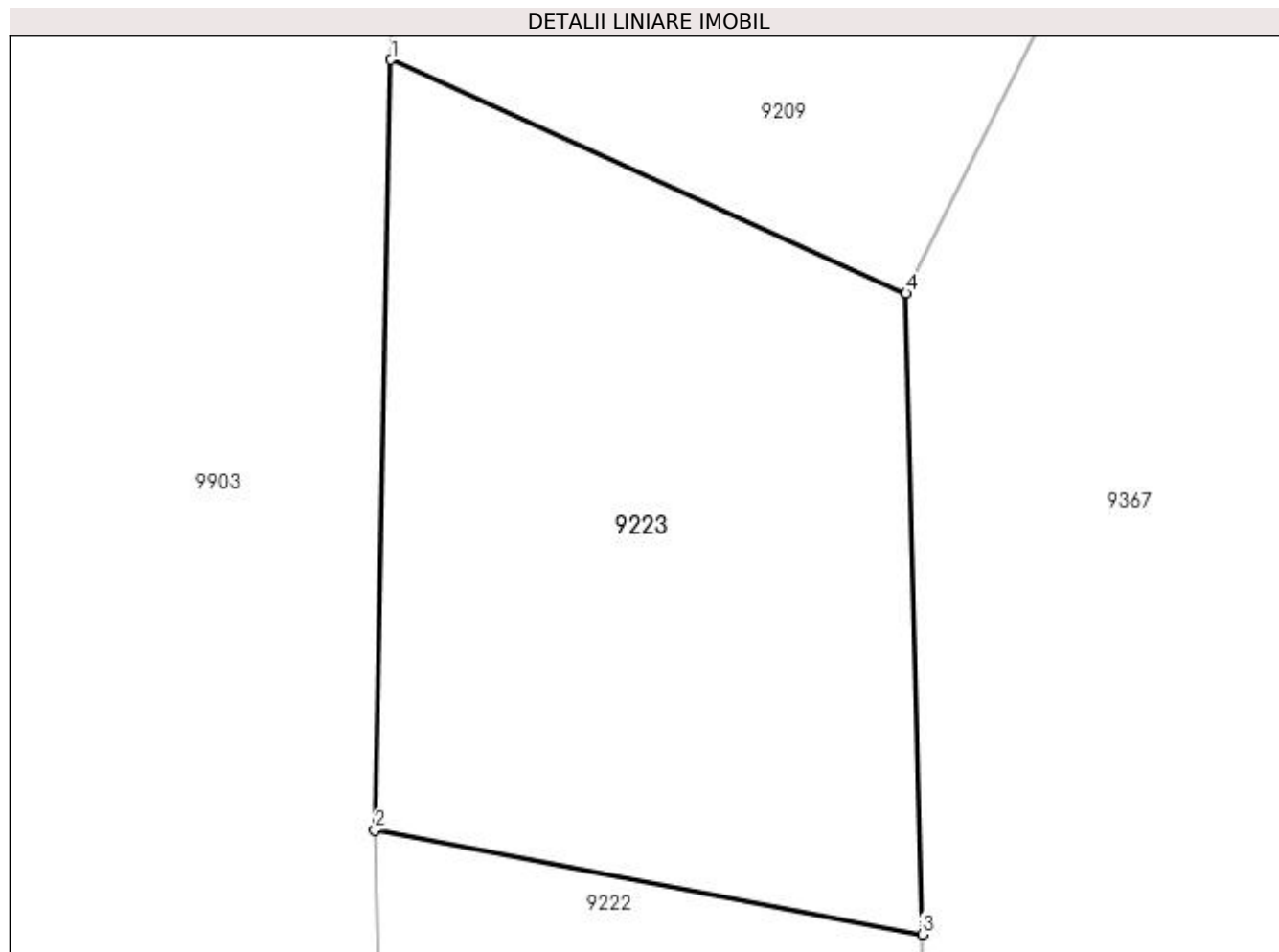
Inscrieri privind dezmembramintele dreptului de proprietate, drepturi reale de garanție și sarcini	Referințe
NU SUNT	

## Anexa Nr. 1 La Partea I

## Teren

Nr cadastral	Suprafața (mp)*	Observații / Referințe
35551	Din acte: 188 Masurata: 159	

\* Suprafața este determinată în planul de proiecție Stereo 70.



## Date referitoare la teren

Crt	Categorie folosință	Intra vilan	Suprafața (mp)	Tarla	Parcelă	Nr. topo	Observații / Referințe
1	drum	DA	159	-	-	-	

## Lungime Segmente

1) Valorile lungimilor segmentelor sunt obținute din proiecție în plan.

Punct început	X / Y	Punct sfârșit	X / Y	Lungime segment (** (m)
1	353.681,677 292.919,534	2	353.681,352 292.903,661	15.876
2	353.681,352 292.903,661	3	353.692,622 292.901,516	11.472
3	353.692,622 292.901,516	4	353.692,291 292.914,717	13.205
4	353.692,291 292.914,717	1	353.681,677 292.919,534	11.656

**\*\* Lungimile segmentelor sunt determinate în planul de proiecție Stereo 70 și sunt rotunjite la 1 milimetru.**

**\*\*\* Distanța dintre puncte este formată din segmente cumulate ce sunt mai mici decât valoarea 1 milimetru.**



**DATE DESPRE IMOBILUL NR. 9263**

Oficiul de Cadastru și Publicitate Imobiliară DOLJ  
Biroul de Cadastru și Publicitate Imobiliară Craiova

**A. Partea I. Descrierea imobilului**

TEREN Intravilan

Adresa: Loc. Dobridor, Str Calea Unirii, Nr. 46, Jud. Dolj, T9, P9

Nr. Crt	Nr cadastral Nr. topografic	Suprafața* (mp)	Observații / Referințe
A1	36720	Din acte: 1.100 Masurata: 325	Sector cadastral:9 Teren neimprejmuit; Parcela este impartita de paraul Balasan. Restul suprafetei se afla la ID 9287

**B. Partea II. Proprietari și acte**

Inscrieri privitoare la dreptul de proprietate și alte drepturi reale		Referințe
<b>169161 / 12/07/2021</b>		
Act Notarial nr. Contract de vanzare Aut 1445, din 12/07/2021 emis de Diaconescu Gelu Emilian;		
B1	Intabulare, drept de PROPRIETATE, dobandit prin Conventie, cota actuala 1/1, cota initiala 1/1 1) MITĂ ILEANA-LOREDANA 2) MITĂ NICUȘOR-MIHAI	A1

**C. Partea III. SARCINI .**

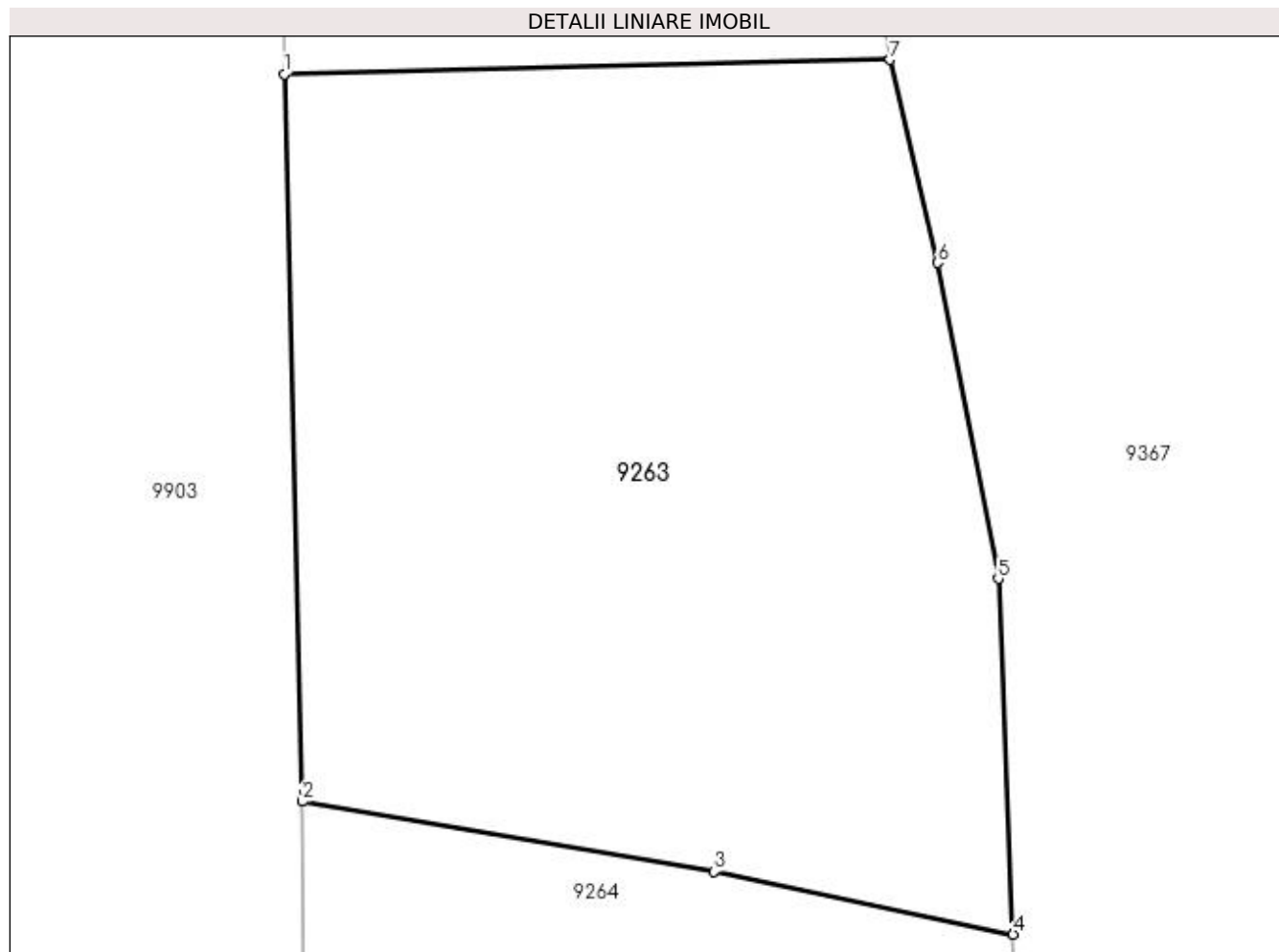
Inscrieri privind dezmembramintele dreptului de proprietate, drepturi reale de garanție și sarcini	Referințe
NU SUNT	

## Anexa Nr. 1 La Partea I

## Teren

Nr cadastral	Suprafața (mp)*	Observații / Referințe
36720	Din acte: 1.100 Masurata: 325	Parcela este impartita de paraul Balasan. Restul suprafetei se afla la ID 9287

\* Suprafața este determinată în planul de proiecție Stereo 70.



## Date referitoare la teren

Crt	Categorie folosință	Intra vilan	Suprafața (mp)	Tarla	Parcelă	Nr. topo	Observații / Referințe
1	arabil	DA	325	9	9	-	

## Lungime Segmente

1) Valorile lungimilor segmentelor sunt obținute din proiecție în plan.

Punct început	X / Y	Punct sfârșit	X / Y	Lungime segment (** (m)
1	353.682,361 292.864,803	2	353.682,801 292.846,926	17.882
2	353.682,801 292.846,926	3	353.692,924 292.845,203	10.269
3	353.692,924 292.845,203	4	353.700,277 292.843,665	7.512
4	353.700,277 292.843,665	5	353.699,91 292.852,4	8.743
5	353.699,91 292.852,4	6	353.698,417 292.860,163	7.905

Punct început	X / Y	Punct sfârșit	X / Y	Lungime segment (** (m)
6	353.698,417 292.860,163	7	353.697,252 292.865,154	5.125
7	353.697,252 292.865,154	1	353.682,361 292.864,803	14.895

\*\* Lungimile segmentelor sunt determinate în planul de proiecție Stereo 70 și sunt rotunjite la 1 milimetru.

\*\*\* Distanța dintre puncte este formată din segmente cumulate ce sunt mai mici decât valoarea 1 milimetru.





**DATE DESPRE IMOBILUL NR. 9264**

Oficiul de Cadastru și Publicitate Imobiliară DOLJ  
Biroul de Cadastru și Publicitate Imobiliară Craiova

**A. Partea I. Descrierea imobilului**

TEREN Intravilan

Adresa: Loc. Dobridor, Jud. Dolj, T9, P9

Nr. Crt	Nr cadastral Nr. topografic	Suprafața* (mp)	Observații / Referințe
A1		Din acte: 1.600 Masurata: 361	Sector cadastral:9 Teren neimprejmuț; TEREN DESPARTIT DE PARAUŁ BALASAN. RESTUL SUPRAFETEI INSCRISE IN TDP SE REGASESTE LA ID 9289

**B. Partea II. Proprietari și acte**

Inscrieri privitoare la dreptul de proprietate și alte drepturi reale		Referințe
/		
Act Administrativ nr. 1446-48941, din 13/02/1995 emis de CJSIPT DOLJ (RESTUL DE SUPRAFATA INSCRISA IN TDP SE REGASESTE LA ID 9289);		
B1	Intabulare, drept de PROPRIETATE, dobandit prin Reconstituire, cota actuala 1/1, cota initiala 1/1 1) CLIEPA FLOAREA, LIPSĂ CNP 2) DINU ELENA, LIPSĂ CNP 3) PÎRȚOL LUCIA, LIPSĂ CNP 4) CIOROIANU ILIE, LIPSĂ CNP	A1

**C. Partea III. SARCINI .**

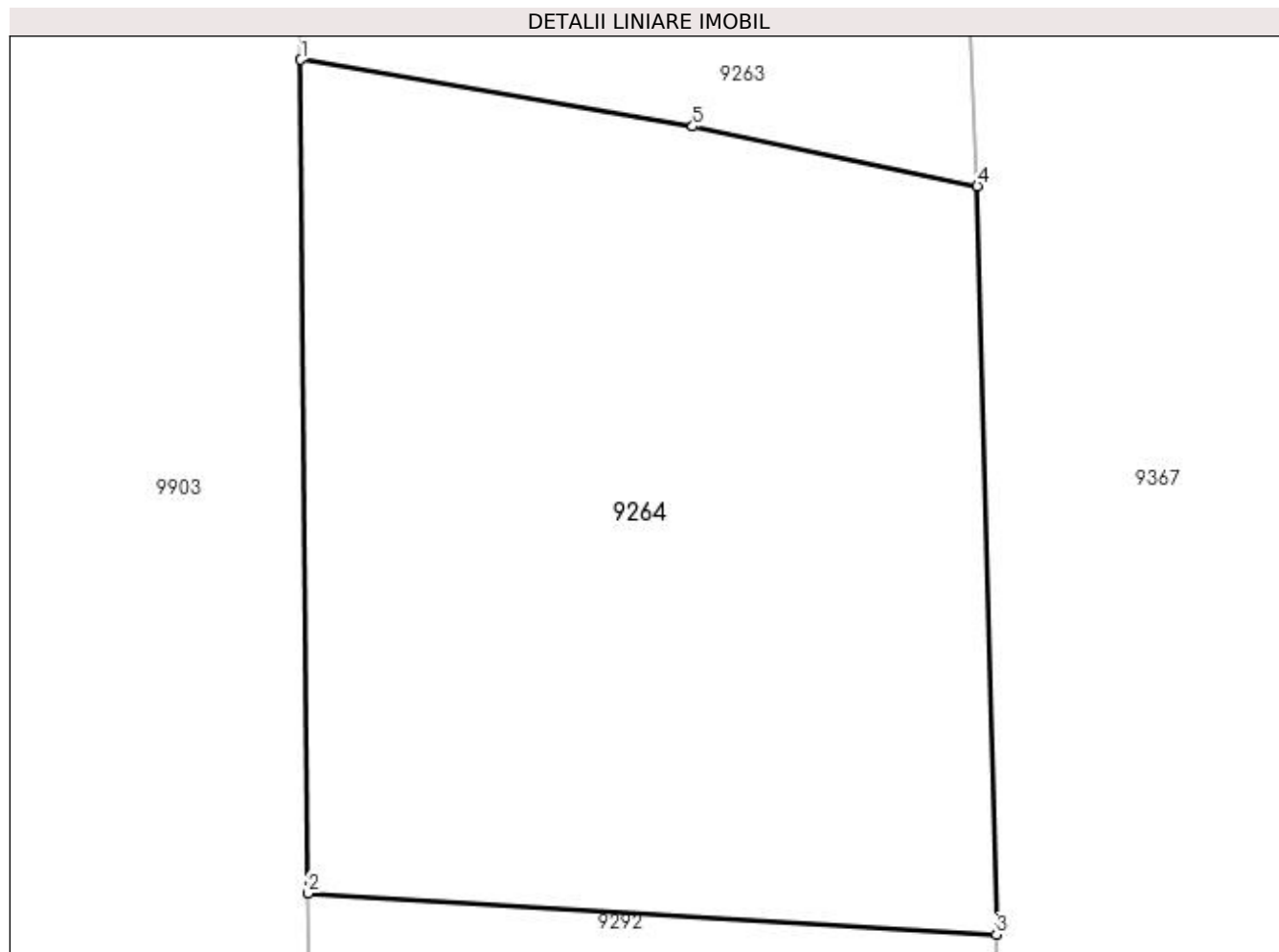
Inscrieri privind dezmembramintele dreptului de proprietate, drepturi reale de garanție și sarcini	Referințe
NU SUNT	

## Anexa Nr. 1 La Partea I

## Teren

Nr cadastral	Suprafața (mp)*	Observații / Referințe
	Din acte: 1.600 Masurata: 361	TEREN DESPARTIT DE PARAUL BALASAN. RESTUL SUPRAFETEI INSCRISE IN TDP SE REGASESTE LA ID 9289

\* Suprafața este determinată în planul de proiecție Stereo 70.



## Date referitoare la teren

Crt	Categorie folosință	Intra vilan	Suprafața (mp)	Tarla	Parcelă	Nr. topo	Observații / Referințe
1	arabil	DA	361	9	9	-	TEREN DESPARTIT DE PARAUL BALASAN. RESTUL SUPRAFETEI INSCRISE IN TDP SE REGASESTE LA ID 9289

## Lungime Segmente

1) Valorile lungimilor segmentelor sunt obținute din proiecție în plan.

Punct început	X / Y	Punct sfârșit	X / Y	Lungime segment (** (m)
1	353.682,801 292.846,926	2	353.682,983 292.825,399	21.528
2	353.682,983 292.825,399	3	353.700,77 292.824,333	17.819
3	353.700,77 292.824,333	4	353.700,277 292.843,665	19.338
4	353.700,277 292.843,665	5	353.692,924 292.845,203	7.512

Punct început	X / Y	Punct sfârșit	X / Y	Lungime segment (** (m)
5	353.692,924 292.845,203	1	353.682,801 292.846,926	10.269

\*\* Lungimile segmentelor sunt determinate în planul de proiecție Stereo 70 și sunt rotunjite la 1 milimetru.

\*\*\* Distanța dintre puncte este formată din segmente cumulate ce sunt mai mici decât valoarea 1 milimetru.



**DATE DESPRE IMOBILUL NR. 9265**

Oficiul de Cadastru și Publicitate Imobiliară DOLJ  
Biroul de Cadastru și Publicitate Imobiliară Craiova

**A. Partea I. Descrierea imobilului**

TEREN Intravilan

Adresa: Loc. Dobridor, Jud. Dolj, T9, P9

Nr. Crt	Nr cadastral Nr. topografic	Suprafața* (mp)	Observații / Referințe
A1		Din acte: 2.900 Masurata: 1.998	Sector cadastral:9 Teren neimprejmuit; Diferenta de teren inregistrata in TDP se regaseste la ID 9222

**B. Partea II. Proprietari și acte**

Inscrieri privitoare la dreptul de proprietate și alte drepturi reale		Referințe
/		
Act Administrativ nr. TDP 979-48636, din 19/10/1994 emis de CJSIPT DOLJ;		
B1	Intabulare, drept de PROPRIETATE, dobândit prin Reconstituire, cota actuala 1/1, cota initiala 1/1 1) VELICA ELENA, LIPSĂ CNP	A1

**C. Partea III. SARCINI .**

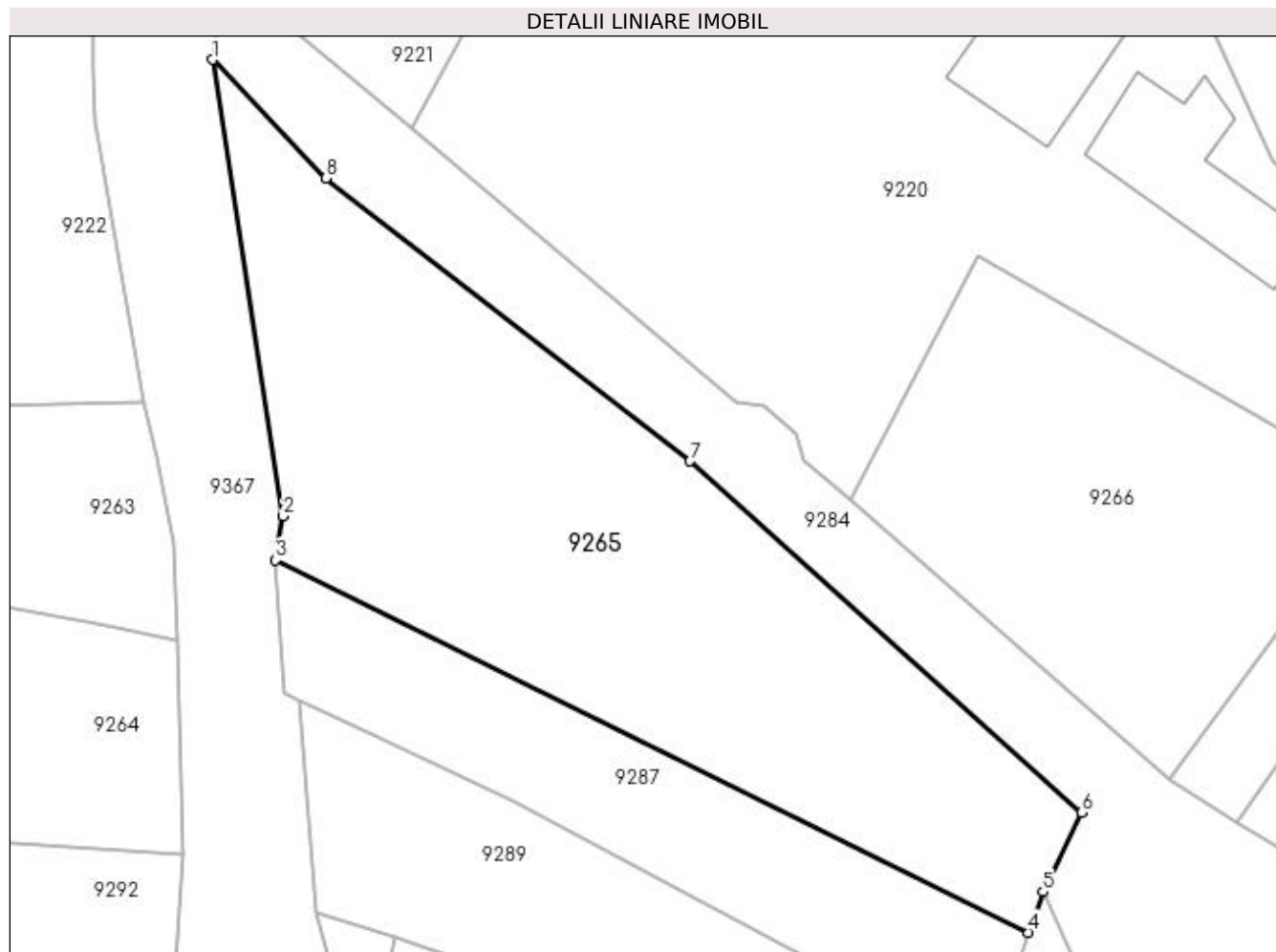
Inscrieri privind dezmembramintele dreptului de proprietate, drepturi reale de garanție și sarcini	Referințe
NU SUNT	

## Anexa Nr. 1 La Partea I

## Teren

Nr cadastral	Suprafața (mp)*	Observații / Referințe
	Din acte: 2.900 Masurata: 1.998	Diferenta de teren inscrisa in TDP se regaseste la ID 9222

\* Suprafața este determinată în planul de proiecție Stereo 70.



## Date referitoare la teren

Crt	Categorie folosință	Intra vilan	Suprafața (mp)	Tarla	Parcelă	Nr. topo	Observații / Referințe
1	arabil	DA	1.998	9	9	-	DESPARTITA DE PARAUL BALASAN. RESTUL SUPRAFETEI SE AFLA LA ID 9101

## Lungime Segmente

1) Valorile lungimilor segmentelor sunt obținute din proiecție în plan.

Punct început	X / Y	Punct sfârșit	X / Y	Lungime segment (** (m)
1	353.703,471 292.896,074	2	353.709,847 292.854,853	41.711
2	353.709,847 292.854,853	3	353.709,16 292.850,87	4.042
3	353.709,16 292.850,87	4	353.777,191 292.817,248	75.886
4	353.777,191 292.817,248	5	353.778,491 292.820,919	3.894

Punct început	X / Y	Punct sfârșit	X / Y	Lungime segment (** (m)
5	353.778,491 292.820,919	6	353.781,969 292.828,074	7.956
6	353.781,969 292.828,074	7	353.746,616 292.859,807	47.506
7	353.746,616 292.859,807	8	353.713,679 292.885,368	41.692
8	353.713,679 292.885,368	1	353.703,471 292.896,074	14.793

\*\* Lungimile segmentelor sunt determinate în planul de proiecție Stereo 70 și sunt rotunjite la 1 milimetru.

\*\*\* Distanța dintre puncte este formată din segmente cumulate ce sunt mai mici decât valoarea 1 milimetru.





**DATE DESPRE IMOBILUL NR. 9266**

Oficiul de Cadastru și Publicitate Imobiliară DOLJ  
Biroul de Cadastru și Publicitate Imobiliară Craiova

**A. Partea I. Descrierea imobilului**

TEREN Intravilan

Nr. CF vechi:74  
Nr. cadastral vechi:102

Adresa: Loc. Dobridor, Jud. Dolj, T4, P148

Nr. Crt	Nr cadastral Nr. topografic	Suprafața* (mp)	Observații / Referințe
A1	35848	Din acte: 1.000 Masurata: 1.145	Sector cadastral:9 Teren neimprejmuit;

**B. Partea II. Proprietari și acte**

Inscrieri privitoare la dreptul de proprietate și alte drepturi reale		Referințe
<b>664 / 05/09/2001</b>		
Act Notarial nr. cvc 1655, din 03/09/2001 emis de NP Stoenescu Florea;		
B1	Intabulare, drept de PROPRIETATE, dobandit prin Conventie, cota actuala 1/1, cota initiala 1/1 1) BONTEA NICUSOR-GHEORGHE, casatorit cu 2) BONTEA ELENA, LIPSĂ CNP	A1

**C. Partea III. SARCINI .**

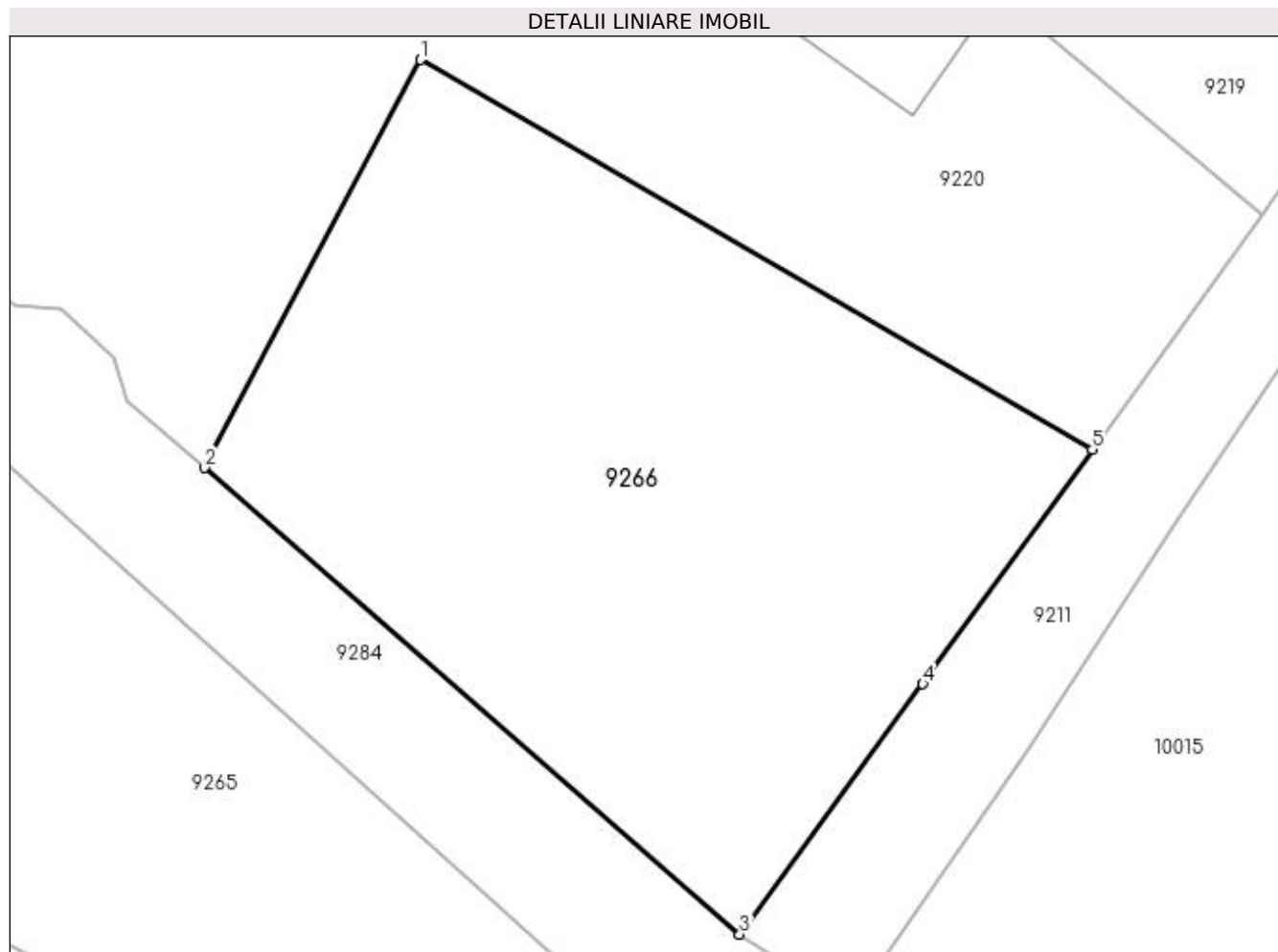
Inscrieri privind dezmembramintele dreptului de proprietate, drepturi reale de garanție și sarcini	Referințe
NU SUNT	

## Anexa Nr. 1 La Partea I

## Teren

Nr cadastral	Suprafața (mp)*	Observații / Referințe
35848	Din acte: 1.000 Masurata: 1.145	

\* Suprafața este determinată în planul de proiecție Stereo 70.



## Date referitoare la teren

Crt	Categorie folosință	Intra vilan	Suprafața (mp)	Tarla	Parcelă	Nr. topo	Observații / Referințe
1	arabil	DA	1.145	4	148	-	

## Lungime Segmente

1) Valorile lungimilor segmentelor sunt obținute din proiecție în plan.

Punct început	X / Y	Punct sfârșit	X / Y	Lungime segment (** (m)
1	353.772,703 292.878,368	2	353.761,033 292.856,299	24.965
2	353.761,033 292.856,299	3	353.789,974 292.831,053	38.405
3	353.789,974 292.831,053	4	353.799,878 292.844,592	16.775
4	353.799,878 292.844,592	5	353.809,06 292.857,28	15.662
5	353.809,06 292.857,28	1	353.772,703 292.878,368	42.03

**\*\* Lungimile segmentelor sunt determinate în planul de proiecție Stereo 70 și sunt rotunjite la 1 milimetru.**

**\*\*\* Distanța dintre puncte este formată din segmente cumulate ce sunt mai mici decât valoarea 1 milimetru.**



**DATE DESPRE IMOBILUL NR. 9267**

Oficiul de Cadastru și Publicitate Imobiliară DOLJ  
Biroul de Cadastru și Publicitate Imobiliară Craiova

**A. Partea I. Descrierea imobilului**

TEREN Intravilan

Adresa: Loc. Dobridor, Al Rozelor, Nr. 1, Jud. Dolj, T5, P157

Nr. Crt	Nr cadastral Nr. topografic	Suprafața* (mp)	Observații / Referințe
A1		Din acte: 1.000 Masurata: 1.149	Sector cadastral:9 Teren neimprejmuit;

**Construcții**

Crt	Nr cadastral Nr. topografic	Adresa	Observații / Referințe
A1.1		Loc. Dobridor, Al Rozelor, Jud. Dolj	Nr. niveluri:2; S. construita la sol:107 mp; S. construita desfasurata:124 mp; C1 - LOCUINTA + BECI
A1.2		Loc. Dobridor, Al Rozelor, Jud. Dolj	Nr. niveluri:1; S. construita la sol:33 mp; S. construita desfasurata:33 mp; C2 - ANEXA

**B. Partea II. Proprietari și acte**

Inscrieri privitoare la dreptul de proprietate și alte drepturi reale		Referințe
/		
Act Administrativ nr. TDP 1897-59540, din 08/08/1995 emis de CJSIPT DOLJ;		
B1	Intabulare, drept de PROPRIETATE, dobandit prin Reconstituire, cota actuala 1/1, cota initiala 1/1 1) LUNGULESCU CONSTANTIN-CORNEL, LIPSĂ CNP	A1
Act Normativ nr. LEGEA 7, din 13/03/1996 emis de PARLAMENTUL ROMANIEI ((ART. 12; ALIN. 14 SI ART. 37; ALIN.2));		
B2	Intabulare, drept de PROPRIETATE, dobandit prin Lege, cota actuala 1/1, cota initiala 1/1 1) LUNGULESCU CONSTANTIN-CORNEL, LIPSĂ CNP	A1.1, A1.2

**C. Partea III. SARCINI .**

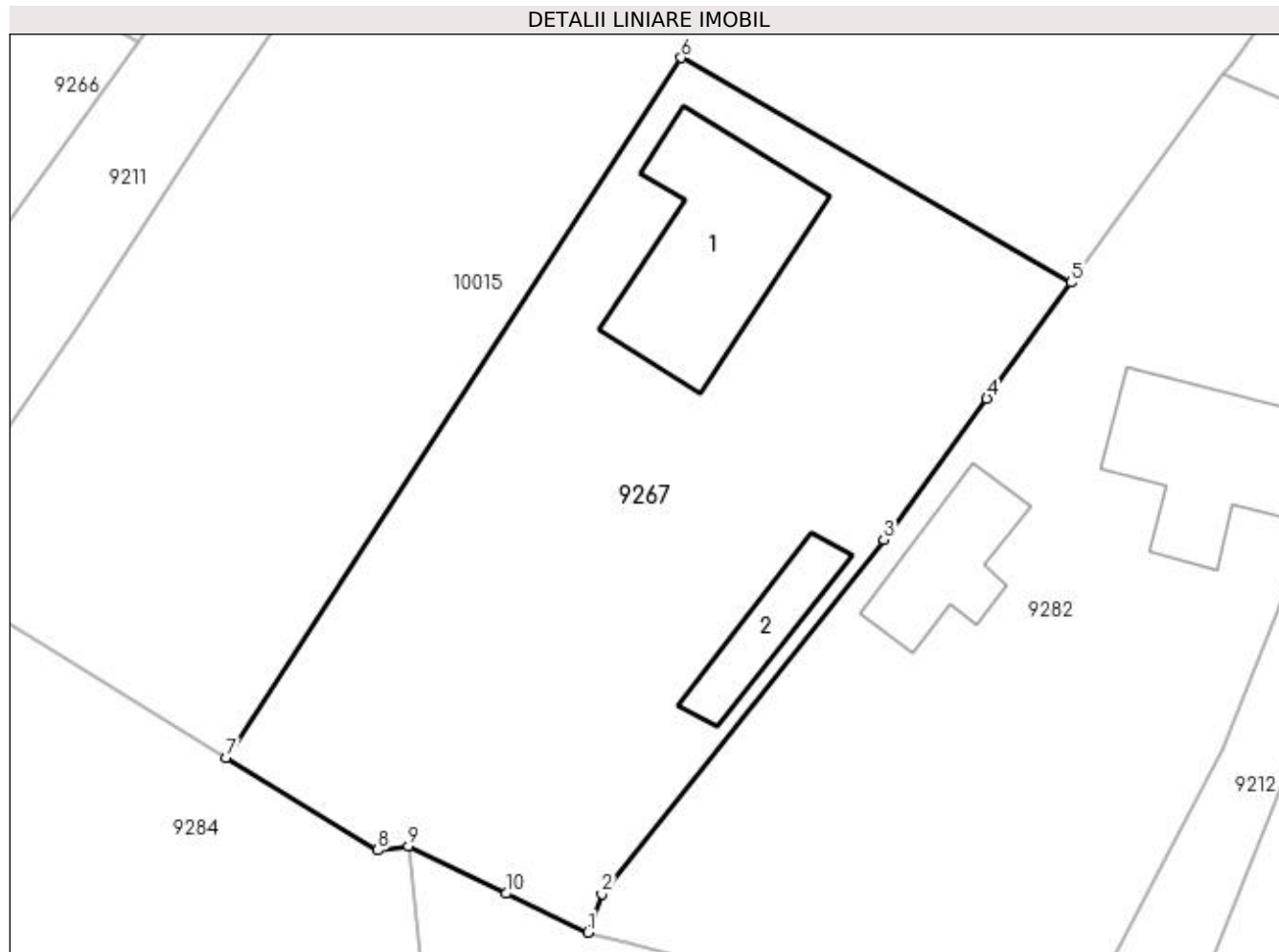
Inscrieri privind dezmembramintele dreptului de proprietate, drepturi reale de garanție și sarcini	Referințe
NU SUNT	

## Anexa Nr. 1 La Partea I

## Teren

Nr cadastral	Suprafața (mp)*	Observații / Referințe
	Din acte: 1.000 Masurata: 1.149	

\* Suprafața este determinată în planul de proiecție Stereo 70.



## Date referitoare la teren

Crt	Categorie folosință	Intra vilan	Suprafața (mp)	Tarla	Parcelă	Nr. topo	Observații / Referințe
1	curți constructii	DA	1.149	5	157	-	

## Date referitoare la construcții

Crt	Număr	Destinație construcție	Supraf. (mp)	Situație juridică	Observații / Referințe
A1.1		construcții de locuințe	107	Cu acte	Nr. niveluri:2; S. construita la sol:107 mp; S. construita desfasurata:124 mp; C1 - LOCUINTA + BECI
A1.2		construcții anexa	33	Cu acte	Nr. niveluri:1; S. construita la sol:33 mp; S. construita desfasurata:33 mp; C2 - ANEXA

## Lungime Segmente

1) Valorile lungimilor segmentelor sunt obținute din proiecție în plan.

Punct început	X / Y	Punct sfârșit	X / Y	Lungime segment (** (m)
1	353.834,892 292.806,116	2	353.835,707 292.808,341	2.37
2	353.835,707 292.808,341	3	353.851,908 292.828,692	26.012

Punct început	X / Y	Punct sfârșit	X / Y	Lungime segment (** (m)
3	353.851,908 292.828,692	4	353.857,84 292.836,811	10.055
4	353.857,84 292.836,811	5	353.862,684 292.843,498	8.257
5	353.862,684 292.843,498	6	353.840,262 292.856,412	25.875
6	353.840,262 292.856,412	7	353.814,098 292.816,18	47.991
7	353.814,098 292.816,18	8	353.822,817 292.810,836	10.226
8	353.822,817 292.810,836	9	353.824,587 292.811,085	1.787
9	353.824,587 292.811,085	10	353.830,198 292.808,352	6.241
10	353.830,198 292.808,352	1	353.834,892 292.806,116	5.199

\*\* Lungimile segmentelor sunt determinate în planul de proiecție Stereo 70 și sunt rotunjite la 1 milimetru.

\*\*\* Distanța dintre puncte este formată din segmente cumulate ce sunt mai mici decât valoarea 1 milimetru.





**DATE DESPRE IMOBILUL NR. 9268**

Oficiul de Cadastru și Publicitate Imobiliară DOLJ  
Biroul de Cadastru și Publicitate Imobiliară Craiova

**A. Partea I. Descrierea imobilului**

TEREN Intravilan

Adresa: Loc. Dobridor, Al C. Dinulescu, Nr. 4, Jud. Dolj, T6, P188,190

Nr. Crt	Nr cadastral Nr. topografic	Suprafața* (mp)	Observații / Referințe
A1		Din acte: 2.000 Masurata: 2.156	Sector cadastral:9 Teren neimprejmuit;

**Construcții**

Crt	Nr cadastral Nr. topografic	Adresa	Observații / Referințe
A1.1		Loc. Dobridor, Al C. Dinulescu, Jud. Dolj	Nr. niveluri:2; S. construita la sol:102 mp; S. construita desfasurata:123 mp; C1 - LOCUINTA + BECI
A1.2		Loc. Dobridor, Al C. Dinulescu, Jud. Dolj	Nr. niveluri:1; S. construita la sol:36 mp; S. construita desfasurata:36 mp; C2 - ANEXA
A1.3		Loc. Dobridor, Al C. Dinulescu, Jud. Dolj	Nr. niveluri:1; S. construita la sol:48 mp; S. construita desfasurata:48 mp; C3 - ANEXA

**B. Partea II. Proprietari și acte**

Inscrieri privitoare la dreptul de proprietate și alte drepturi reale		Referințe
/		
Act Notarial nr. CM 105, din 14/05/2009 emis de NP STOENESCU FLOREA (TDP 3786-48431 / 18-04-1997);		
B1	Intabulare, drept de PROPRIETATE, dobandit prin Succesiune, cota actuala 1/1, cota initiala 1/1 1) DINULESCU GHEORGHE-STEFAN, LIPSĂ CNP 2) DINULESCU AURELIAN-AURAS, LIPSĂ CNP	A1, A1.1, A1.2, A1.3

**C. Partea III. SARCINI .**

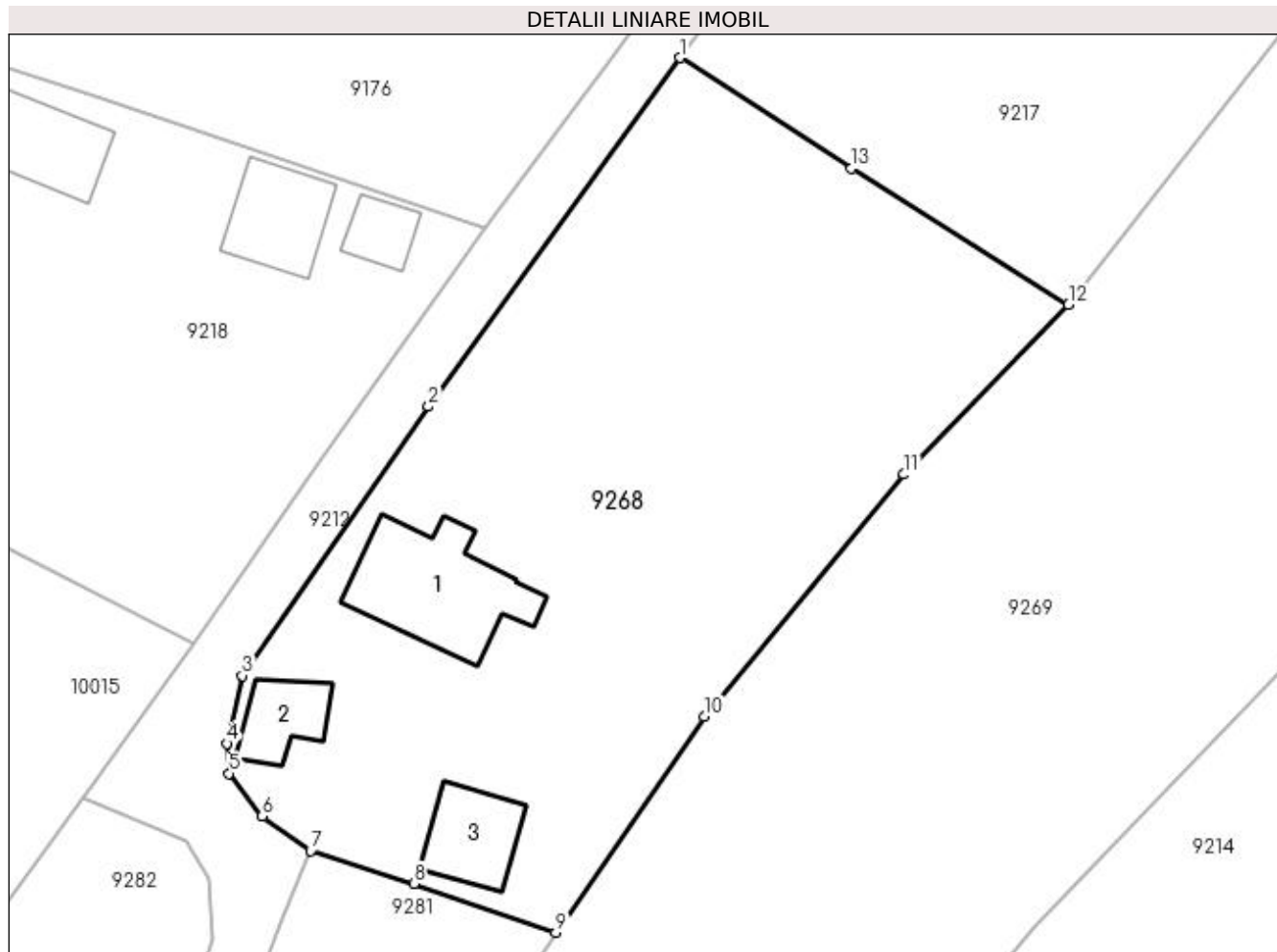
Inscrieri privind dezmembramintele dreptului de proprietate, drepturi reale de garanție și sarcini	Referințe
NU SUNT	

## Anexa Nr. 1 La Partea I

## Teren

Nr cadastral	Suprafața (mp)*	Observații / Referințe
	Din acte: 2.000 Masurata: 2.156	

\* Suprafața este determinată în planul de proiecție Stereo 70.



## Date referitoare la teren

Crt	Categorie folosință	Intravilan	Suprafața (mp)	Tarla	Parcelă	Nr. topo	Observații / Referințe
1	arabil	DA	1.156	6	188	-	
2	curți construcții	DA	1.000	6	190	-	

## Date referitoare la construcții

Crt	Număr	Destinație construcție	Supraf. (mp)	Situație juridică	Observații / Referințe
A1.1		construcții de locuințe	102	Cu acte	Nr. niveluri:2; S. construita la sol:102 mp; S. construita desfasurata:123 mp; C1 - LOCUINTA + BECI
A1.2		construcții anexa	36	Cu acte	Nr. niveluri:1; S. construita la sol:36 mp; S. construita desfasurata:36 mp; C2 - ANEXA
A1.3		construcții anexa	48	Cu acte	Nr. niveluri:1; S. construita la sol:48 mp; S. construita desfasurata:48 mp; C3 - ANEXA

## Lungime Segmente

1) Valorile lungimilor segmentelor sunt obținute din proiecție în plan.

Punct început	X / Y	Punct sfârșit	X / Y	Lungime segment (** (m))
1	353.918,084 292.913,355	2	353.898,405 292.886,049	33.658

Punct început	X / Y	Punct sfârșit	X / Y	Lungime segment (** (m)
2	353.898,405 292.886,049	3	353.883,82 292.864,98	25.625
3	353.883,82 292.864,98	4	353.882,614 292.859,661	5.454
4	353.882,614 292.859,661	5	353.882,797 292.857,319	2.349
5	353.882,797 292.857,319	6	353.885,402 292.853,964	4.248
6	353.885,402 292.853,964	7	353.889,19 292.851,251	4.659
7	353.889,19 292.851,251	8	353.897,264 292.848,691	8.47
8	353.897,264 292.848,691	9	353.908,41 292.844,873	11.782
9	353.908,41 292.844,873	10	353.920,021 292.861,777	20.508
10	353.920,021 292.861,777	11	353.935,65 292.880,739	24.573
11	353.935,65 292.880,739	12	353.948,543 292.894,025	18.513
12	353.948,543 292.894,025	13	353.931,541 292.904,705	20.078
13	353.931,541 292.904,705	1	353.918,084 292.913,355	15.997

\*\* Lungimile segmentelor sunt determinate în planul de proiecție Stereo 70 și sunt rotunjite la 1 milimetru.

\*\*\* Distanța dintre puncte este formată din segmente cumulate ce sunt mai mici decât valoarea 1 milimetru.



**DATE DESPRE IMOBILUL NR. 9269**

Oficiul de Cadastru și Publicitate Imobiliară DOLJ  
Biroul de Cadastru și Publicitate Imobiliară Craiova

**A. Partea I. Descrierea imobilului**

TEREN Necunoscut

Adresa: Loc. Dobridor, Al Spătarului, Nr. 10, Jud. Dolj, T6, P209,210

Nr. Crt	Nr cadastral Nr. topografic	Suprafața* (mp)	Observații / Referințe
A1	34057	7.500	Sector cadastral:9 Teren neimprejmuit;

**Construcții**

Crt	Nr cadastral Nr. topografic	Adresa	Observații / Referințe
A1.1		Loc. Dobridor, Al Spătarului, Nr. 10, Jud. Dolj, T6, P209, P210	Nr. niveluri:2; S. construita la sol:102 mp; S. construita desfasurata:142 mp; Constructie locuinta, compusa din trei camere, sala, balcon si antreu, cu regim de inaltime subsol partial si parter, construita din caramida, acoperita cu tigla, edificata in anul 1880, cu suprafata construita desfasurata de 142 mp..
A1.2		Loc. Dobridor, Al Spătarului, Nr. 10, Jud. Dolj, T6, P209, P210	Nr. niveluri:1; S. construita la sol:39 mp; S. construita desfasurata:39 mp; Constructie anexa, compusa din doua incaperi cu regim de inaltime parter, construita din caramida, acoperita cu tigla, edificata in anul 1880, cu suprafata construita desfasurata de 39 mp..

**B. Partea II. Proprietari și acte**

Inscrieri privitoare la dreptul de proprietate și alte drepturi reale	Referințe
<b>123338 / 16/08/2017</b>	
Act Notarial nr. contract de vanzare-cumparare nr. 2185,, din 16/08/2017 emis de Stoenescu Florea;	
B1	A1, A1.1, A1.2
Intabulare, drept de PROPRIETATE, dobandit prin Conventie, cota actuala 1/1, cota initiala 1/1	
1) GRĂDINARU VIOREL-CONSTANTIN	
2) GRĂDINARU TEODORA-INA	

**C. Partea III. SARCINI .**

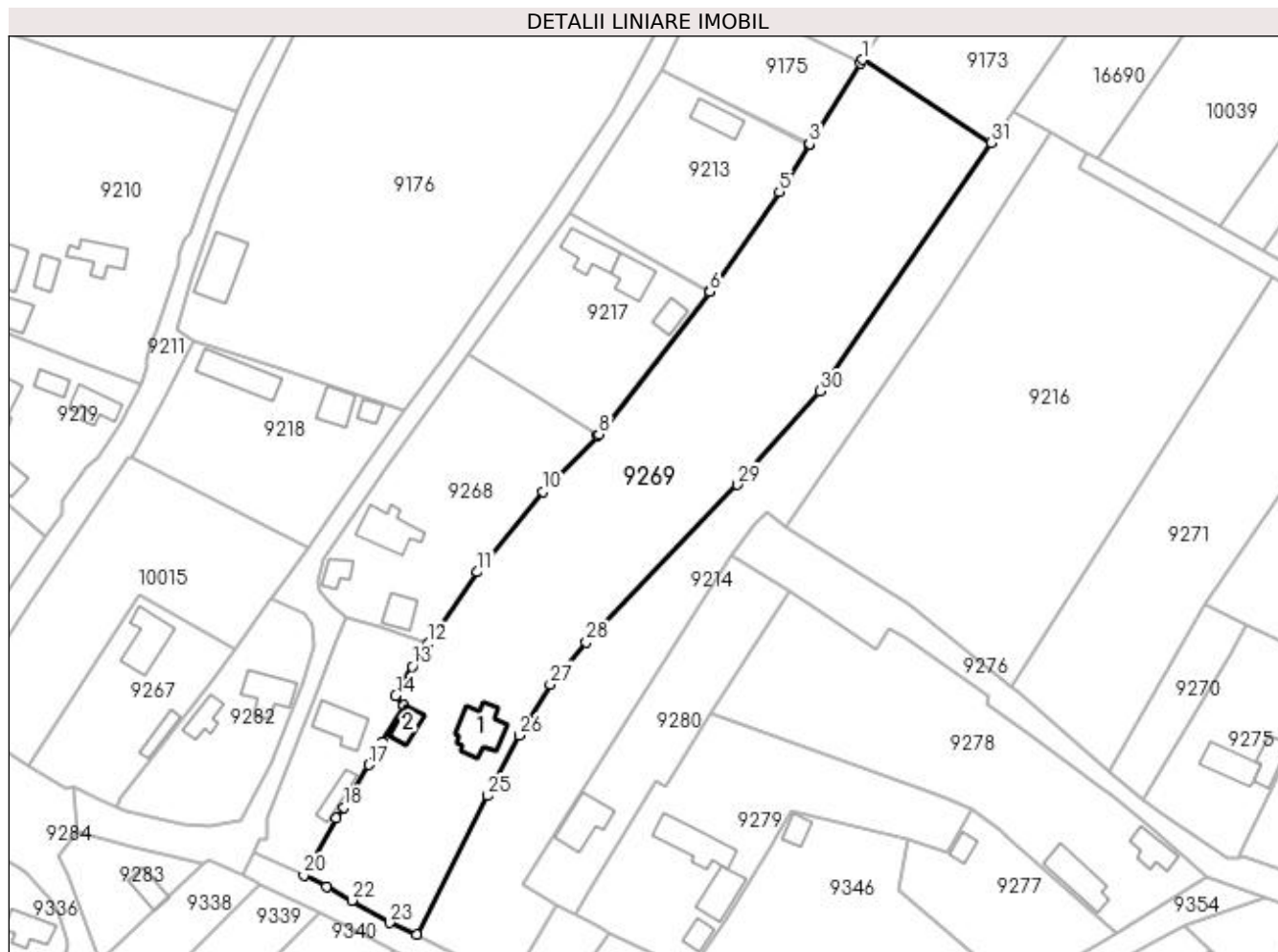
Inscrieri privind dezmembramintele dreptului de proprietate, drepturi reale de garanție și sarcini	Referințe
NU SUNT	

## Anexa Nr. 1 La Partea I

## Teren

Nr cadastral	Suprafața (mp)*	Observații / Referințe
34057	7.500	

\* Suprafața este determinată în planul de proiecție Stereo 70.



## Date referitoare la teren

Crt	Categorie folosință	Intravilan	Suprafața (mp)	Tarla	Parcelă	Nr. topo	Observații / Referințe
1	curți construcții	DA	1.318	6	209	2Cc	teren intravilan parțial împrejmuț cu gard lemn, plasa sarma și limita convențională
2	vie	DA	1.068	6	210	1V	teren intravilan parțial împrejmuț cu gard lemn, plasa sarma și limita convențională
3	arabil	DA	2.952	6	210	3A	
4	arabil	NU	2.162	6	210	4A	

## Date referitoare la construcții

Crt	Număr	Destinație construcție	Supraf. (mp)	Situație juridică	Observații / Referințe
A1.1		construcții de locuințe	102	Cu acte	Nr. niveluri:2; S. construită la sol:102 mp; S. construită desfășurată:142 mp; Construcție locuința, compusă din trei camere, sală, balcon și antreu, cu regim de înălțime subsol parțial și parter, construită din cărămidă, acoperită cu țiglă, edificată în anul 1880, cu suprafața construită desfășurată de 142 mp..
A1.2		construcții anexa	39	Cu acte	Nr. niveluri:1; S. construită la sol:39 mp; S. construită desfășurată:39 mp; Construcție anexa, compusă din două încăperi cu regim de înălțime parter, construită din cărămidă, acoperită cu țiglă, edificată în anul 1880, cu suprafața construită desfășurată de 39 mp..

## Lungime Segmente

1) Valorile lungimilor segmentelor sunt obținute din proiecție în plan.

Punct început	X / Y	Punct sfârșit	X / Y	Lungime segment (** (m)
1	354.011,067 292.982,771	2	354.010,506 292.981,881	1.052
3	353.998,526 292.962,861	4	353.998,415 292.962,684	0.209
5	353.991,429 292.951,557	6	353.974,974 292.927,985	28.747
7	353.974,928 292.927,92	8	353.948,841 292.894,332	42.529
9	353.948,543 292.894,025	10	353.935,65 292.880,739	18.513
11	353.920,021 292.861,777	12	353.908,41 292.844,873	20.508
13	353.904,686 292.839,451	14	353.900,787 292.832,615	7.87
15	353.902,776 292.830,323	16	353.897,604 292.821,618	10.126
17	353.894,552 292.816,28	18	353.888,59 292.806,172	11.735
19	353.886,736 292.803,753	20	353.879,105 292.790,202	15.552
21	353.884,43 292.787,424	22	353.890,521 292.784,232	6.877
23	353.899,402 292.778,98	24	353.905,738 292.776,219	6.911
25	353.922,558 292.808,953	26	353.929,991 292.823,234	16.1
27	353.937,308 292.835,292	28	353.945,799 292.845,204	13.052
29	353.981,491 292.882,392	30	354.000,972 292.904,461	29.437
31	354.041,517 292.963,183	1	354.011,067 292.982,771	36.206

Punct început	X / Y	Punct sfârșit	X / Y	Lungime segment (** (m)
2	354.010,506 292.981,881	3	353.998,526 292.962,861	22.478
4	353.998,415 292.962,684	5	353.991,429 292.951,557	13.138
6	353.974,974 292.927,985	7	353.974,928 292.927,92	0.08
8	353.948,841 292.894,332	9	353.948,543 292.894,025	0.428
10	353.935,65 292.880,739	11	353.920,021 292.861,777	24.573
12	353.908,41 292.844,873	13	353.904,686 292.839,451	6.578
14	353.900,787 292.832,615	15	353.902,776 292.830,323	3.035
16	353.897,604 292.821,618	17	353.894,552 292.816,28	6.149
18	353.888,59 292.806,172	19	353.886,736 292.803,753	3.048
20	353.879,105 292.790,202	21	353.884,43 292.787,424	6.006
22	353.890,521 292.784,232	23	353.899,402 292.778,98	10.318
24	353.905,738 292.776,219	25	353.922,558 292.808,953	36.803
26	353.929,991 292.823,234	27	353.937,308 292.835,292	14.104
28	353.945,799 292.845,204	29	353.981,491 292.882,392	51.545
30	354.000,972 292.904,461	31	354.041,517 292.963,183	71.359

\*\* Lungimile segmentelor sunt determinate în planul de proiecție Stereo 70 și sunt rotunjite la 1 milimetru.

\*\*\* Distanța dintre puncte este formată din segmente cumulate ce sunt mai mici decât valoarea 1 milimetru.





**DATE DESPRE IMOBILUL NR. 9270**

Oficiul de Cadastru și Publicitate Imobiliară DOLJ  
Biroul de Cadastru și Publicitate Imobiliară Craiova

**A. Partea I. Descrierea imobilului**

TEREN Intravilan

Adresa: Loc. Dobridor, Jud. Dolj, T6, P219

Nr. Crt	Nr cadastral Nr. topografic	Suprafața* (mp)	Observații / Referințe
A1		500	Sector cadastral:9 Teren neimprejmuit;

**B. Partea II. Proprietari și acte**

Inscrieri privitoare la dreptul de proprietate și alte drepturi reale	Referințe
/	
Act Administrativ nr. TDP 1457-48941, din 16/02/1995 emis de CJSIPT DOLJ (CERTIFICAT DE DECES 5487 / 08-12-1995);	
B1	A1
Intabulare, drept de PROPRIETATE, dobandit prin Reconstituire, cota actuala 1/1, cota initiala 1/1 1) VELCOVICI CLAUDIA, LIPSĂ CNP DEFUNCT:Da	

**C. Partea III. SARCINI .**

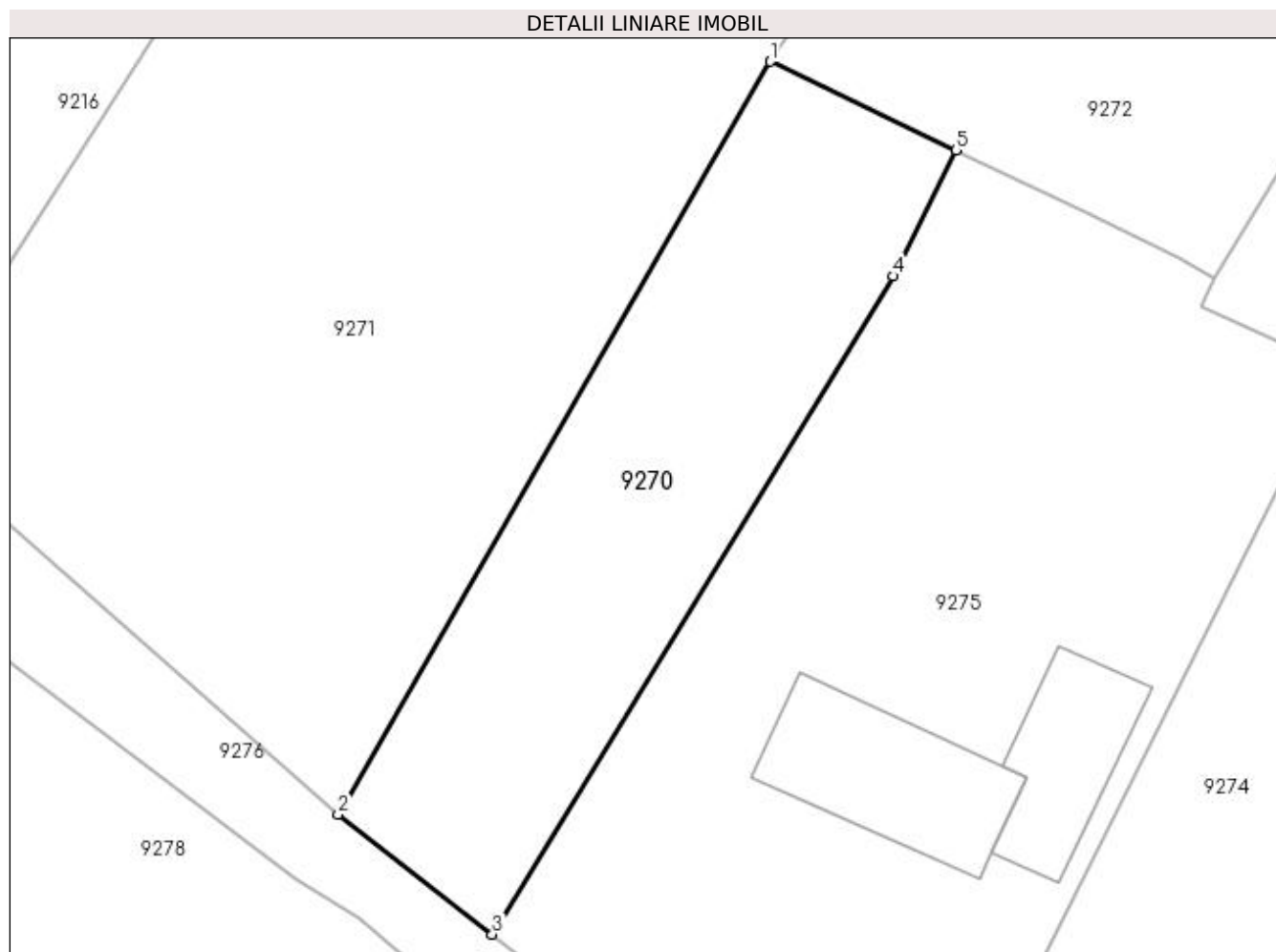
Inscrieri privind dezmembramentele dreptului de proprietate, drepturi reale de garanție și sarcini	Referințe
NU SUNT	

## Anexa Nr. 1 La Partea I

## Teren

Nr cadastral	Suprafața (mp)*	Observații / Referințe
	500	

\* Suprafața este determinată în planul de proiecție Stereo 70.



## Date referitoare la teren

Crt	Categorie folosință	Intravilan	Suprafața (mp)	Tarla	Parcelă	Nr. topo	Observații / Referințe
1	curți constructii	DA	500	6	219	-	

## Lungime Segmente

1) Valorile lungimilor segmentelor sunt obținute din proiecție în plan.

Punct început	X / Y	Punct sfârșit	X / Y	Lungime segment (** (m)
1	354.091,773 292.853,964	2	354.069,107 292.814,502	45.508
2	354.069,107 292.814,502	3	354.077,181 292.808,203	10.24
3	354.077,181 292.808,203	4	354.098,231 292.842,715	40.425
4	354.098,231 292.842,715	5	354.101,507 292.849,304	7.358
5	354.101,507 292.849,304	1	354.091,773 292.853,964	10.792

**\*\* Lungimile segmentelor sunt determinate în planul de proiecție Stereo 70 și sunt rotunjite la 1 milimetru.**

**\*\*\* Distanța dintre puncte este formată din segmente cumulate ce sunt mai mici decât valoarea 1 milimetru.**



**DATE DESPRE IMOBILUL NR. 9271**

Oficiul de Cadastru și Publicitate Imobiliară DOLJ  
Biroul de Cadastru și Publicitate Imobiliară Craiova

**A. Partea I. Descrierea imobilului**

TEREN Necunoscut

Nr. CF vechi:82  
Nr. cadastral vechi:109

Adresa: Loc. Dobridor, Jud. Dolj, T6, P217

Nr. Crt	Nr cadastral Nr. topografic	Suprafața* (mp)	Observații / Referințe
A1	35856	Din acte: 3.400 Masurata: 3.404	Sector cadastral:9 Teren neimprejmuit;

**B. Partea II. Proprietari și acte**

Inscrieri privitoare la dreptul de proprietate și alte drepturi reale	Referințe
<b>707 / 19/09/2001</b>	
Act Notarial nr. Contract De Vânzare-Cumpărare nr. 1884, din 18/09/2001 emis de NP Stoenescu Florea;	
B1	A1
Intabulare, drept de PROPRIETATE, dobandit prin Conventie, cota actuala 1/1, cota initiala 1/1	
1) MITA GHEORGHE, LIPSĂ CNP	
2) MITA IONICA, LIPSĂ CNP	

**C. Partea III. SARCINI .**

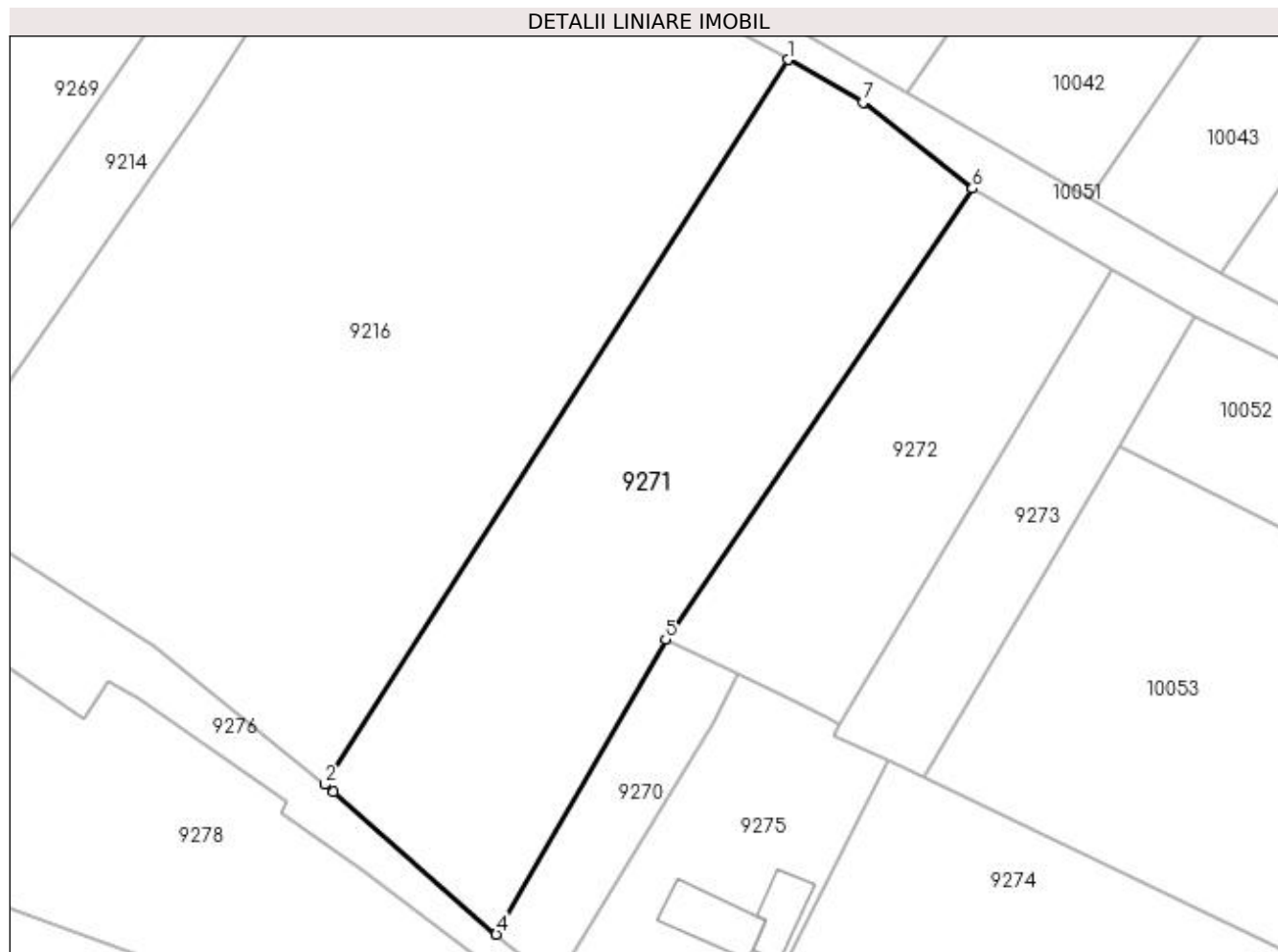
Inscrieri privind dezmembramintele dreptului de proprietate, drepturi reale de garanție și sarcini	Referințe
NU SUNT	

## Anexa Nr. 1 La Partea I

## Teren

Nr cadastral	Suprafața (mp)*	Observații / Referințe
35856	Din acte: 3.400 Masurata: 3.404	

\* Suprafața este determinată în planul de proiecție Stereo 70.



## Date referitoare la teren

Crt	Categorie folosință	Intravilan	Suprafața (mp)	Tarla	Parcelă	Nr. topo	Observații / Referințe
1	arabil	DA	1.267	6	217	-	
2	arabil	NU	2.137	6	217	-	

## Lungime Segmente

1) Valorile lungimilor segmentelor sunt obținute din proiecție în plan.

Punct început	X / Y	Punct sfârșit	X / Y	Lungime segment (** (m)
1	354.108,126 292.931,491	2	354.046,169 292.834,539	115.058
2	354.046,169 292.834,539	3	354.047,33 292.833,597	1.495
3	354.047,33 292.833,597	4	354.069,107 292.814,502	28.963
4	354.069,107 292.814,502	5	354.091,773 292.853,964	45.508

Punct început	X / Y	Punct sfârșit	X / Y	Lungime segment (** (m)
5	354.091,773 292.853,964	6	354.132,848 292.914,246	72.946
6	354.132,848 292.914,246	7	354.118,239 292.925,804	18.628
7	354.118,239 292.925,804	1	354.108,126 292.931,491	11.602

\*\* Lungimile segmentelor sunt determinate în planul de proiecție Stereo 70 și sunt rotunjite la 1 milimetru.

\*\*\* Distanța dintre puncte este formată din segmente cumulate ce sunt mai mici decât valoarea 1 milimetru.





**DATE DESPRE IMOBILUL NR. 9272**

Oficiul de Cadastru și Publicitate Imobiliară DOLJ  
Biroul de Cadastru și Publicitate Imobiliară Craiova

**A. Partea I. Descrierea imobilului**

TEREN Extravilan

Adresa: Jud. Dolj, T6, P226

Nr. Crt	Nr cadastral Nr. topografic	Suprafața* (mp)	Observații / Referințe
A1		Din acte: 1.000 Masurata: 1.699	Sector cadastral:9 Teren neimprejmuit;

**B. Partea II. Proprietari și acte**

Inscrieri privitoare la dreptul de proprietate și alte drepturi reale		Referințe
/		
Act Administrativ nr. TDP 4460, din 18/05/2005 emis de CJSIPT DOLJ;		
B1	Intabulare, drept de PROPRIETATE, dobandit prin Reconstituire, cota actuala 1000/1699, cota initiala 1000/1699 1) <b>POP LUCIA</b> , LIPSĂ CNP	A1
Act Administrativ nr. ADEVERINTA NR. 7226, din 21/10/2022 emis de Primaria Motatei (Legea nr.7 DIN 13.03.1996 emisa de Parlamentul Romaniei -ART.13 ALIN. (1), ALIN. (2) );		
B2	Inscrierea posesiei, drept de PROPRIETATE, dobandit prin Constituire, cota actuala 699/1699, cota initiala 699/1699 1) <b>POP LUCIA</b> , LIPSĂ CNP	A1

**C. Partea III. SARCINI .**

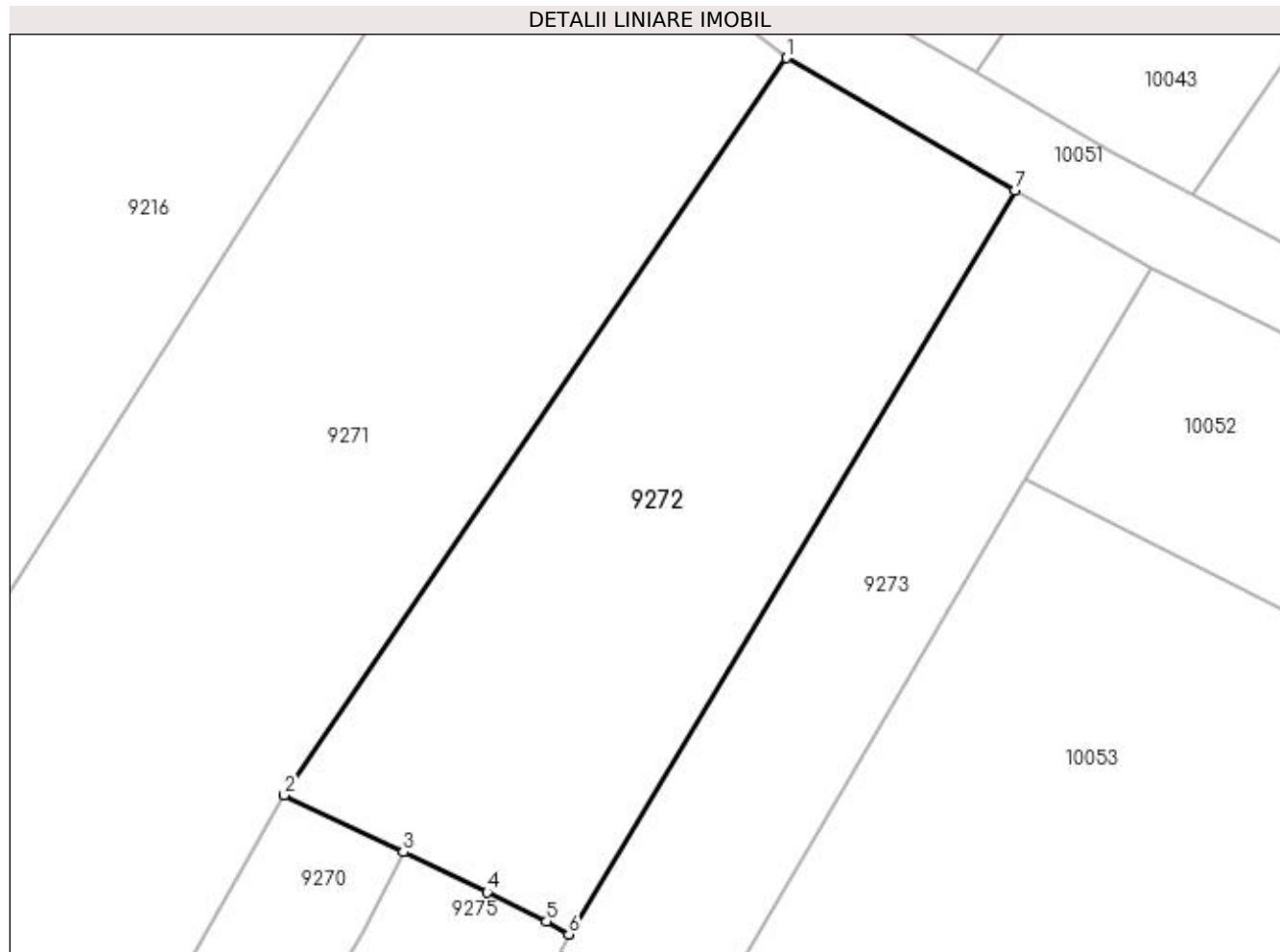
Inscrieri privind dezmembramintele dreptului de proprietate, drepturi reale de garanție și sarcini	Referințe
NU SUNT	

## Anexa Nr. 1 La Partea I

## Teren

Nr cadastral	Suprafața (mp)*	Observații / Referințe
	Din acte: 1.000 Masurata: 1.699	

\* Suprafața este determinată în planul de proiecție Stereo 70.



## Date referitoare la teren

Crt	Categorie folosință	Intra vilan	Suprafața (mp)	Tarla	Parcelă	Nr. topo	Observații / Referințe
1	arabil	NU	1.699	6	226	-	

## Lungime Segmente

1) Valorile lungimilor segmentelor sunt obținute din proiecție în plan.

Punct început	X / Y	Punct sfârșit	X / Y	Lungime segment (** (m)
1	354.132,848 292.914,246	2	354.091,773 292.853,964	72.946
2	354.091,773 292.853,964	3	354.101,507 292.849,304	10.792
3	354.101,507 292.849,304	4	354.108,347 292.846,03	7.583
4	354.108,347 292.846,03	5	354.113,233 292.843,65	5.435
5	354.113,233 292.843,65	6	354.115,062 292.842,589	2.114

Punct început	X / Y	Punct sfârșit	X / Y	Lungime segment (** (m)
6	354.115,062 292.842,589	7	354.151,54 292.903,402	70.914
7	354.151,54 292.903,402	1	354.132,848 292.914,246	21.61

\*\* Lungimile segmentelor sunt determinate în planul de proiecție Stereo 70 și sunt rotunjite la 1 milimetru.

\*\*\* Distanța dintre puncte este formată din segmente cumulate ce sunt mai mici decât valoarea 1 milimetru.



**DATE DESPRE IMOBILUL NR. 9273**

Oficiul de Cadastru și Publicitate Imobiliară DOLJ  
Biroul de Cadastru și Publicitate Imobiliară Craiova

**A. Partea I. Descrierea imobilului**

TEREN Extravilan

Adresa: Jud. Dolj, T6, P226/1

Nr. Crt	Nr cadastral Nr. topografic	Suprafața* (mp)	Observații / Referințe
A1		Din acte: 1.637 Masurata: 937	Sector cadastral:9 Teren neimprejmuit;

**B. Partea II. Proprietari și acte**

Inscrieri privitoare la dreptul de proprietate și alte drepturi reale		Referințe
/		
Act Normativ nr. LEGEA 7, din 13/03/1996 emis de PARLAMENTUL ROMANIEI;		
B1	Inscrierea provizorie, drept de PROPRIETATE, dobandit prin Lege, cota actuala 1/1, cota initiala 1/1 1) NEIDENTIFICAT NEIDENTIFICAT	A1

**C. Partea III. SARCINI .**

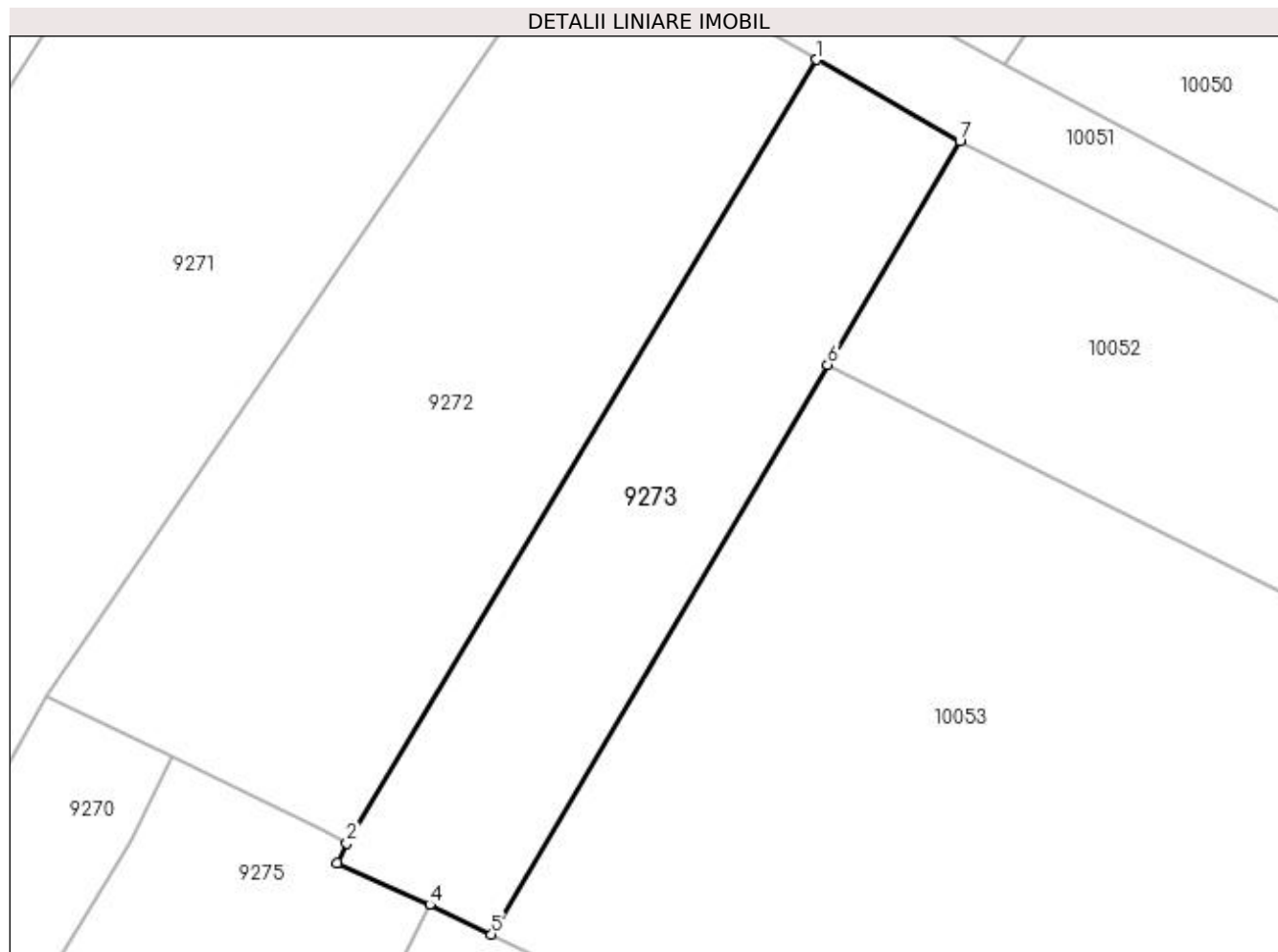
Inscrieri privind dezmembramintele dreptului de proprietate, drepturi reale de garanție și sarcini	Referințe
NU SUNT	

## Anexa Nr. 1 La Partea I

## Teren

Nr cadastral	Suprafața (mp)*	Observații / Referințe
	Din acte: 1.637 Masurata: 937	

\* Suprafața este determinată în planul de proiecție Stereo 70.



## Date referitoare la teren

Crt	Categorie folosință	Intra vilan	Suprafața (mp)	Tarla	Parcelă	Nr. topo	Observații / Referințe
1	arabil	NU	937	6	226/1	-	

## Lungime Segmente

1) Valorile lungimilor segmentelor sunt obținute din proiecție în plan.

Punct început	X / Y	Punct sfârșit	X / Y	Lungime segment (** (m)
1	354.151,54 292.903,402	2	354.115,062 292.842,589	70.914
2	354.115,062 292.842,589	3	354.114,338 292.841,076	1.677
3	354.114,338 292.841,076	4	354.121,493 292.837,836	7.854
4	354.121,493 292.837,836	5	354.126,297 292.835,522	5.332
5	354.126,297 292.835,522	6	354.152,384 292.879,735	51.335

Punct început	X / Y	Punct sfârșit	X / Y	Lungime segment (** (m)
6	354.152,384 292.879,735	7	354.162,638 292.897,113	20.178
7	354.162,638 292.897,113	1	354.151,54 292.903,402	12.756

\*\* Lungimile segmentelor sunt determinate în planul de proiecție Stereo 70 și sunt rotunjite la 1 milimetru.

\*\*\* Distanța dintre puncte este formată din segmente cumulate ce sunt mai mici decât valoarea 1 milimetru.





**DATE DESPRE IMOBILUL NR. 9274**

Oficiul de Cadastru și Publicitate Imobiliară DOLJ  
Biroul de Cadastru și Publicitate Imobiliară Craiova

**A. Partea I. Descrierea imobilului**

TEREN Intravilan

Adresa: Loc. Dobridor, Jud. Dolj, T6, P225,227

Nr. Crt	Nr cadastral Nr. topografic	Suprafața* (mp)	Observații / Referințe
A1		Din acte: 2.400 Masurata: 2.566	Sector cadastral:9 Teren neimprejmuit;

**B. Partea II. Proprietari și acte**

Inscrieri privitoare la dreptul de proprietate și alte drepturi reale		Referințe
/		
Act Administrativ nr. TDP 1501-9619, din 18/04/1995 emis de CJSIPT DOLJ (CERTIFICAT DE DECES 9/25-01-1996);		
B1	Intabulare, drept de PROPRIETATE, dobandit prin Reconstituire, cota actuala 1/1, cota initiala 1/1 1) MITA NICOLAE, LIPSĂ CNP DEFUNCT:Da	A1

**C. Partea III. SARCINI .**

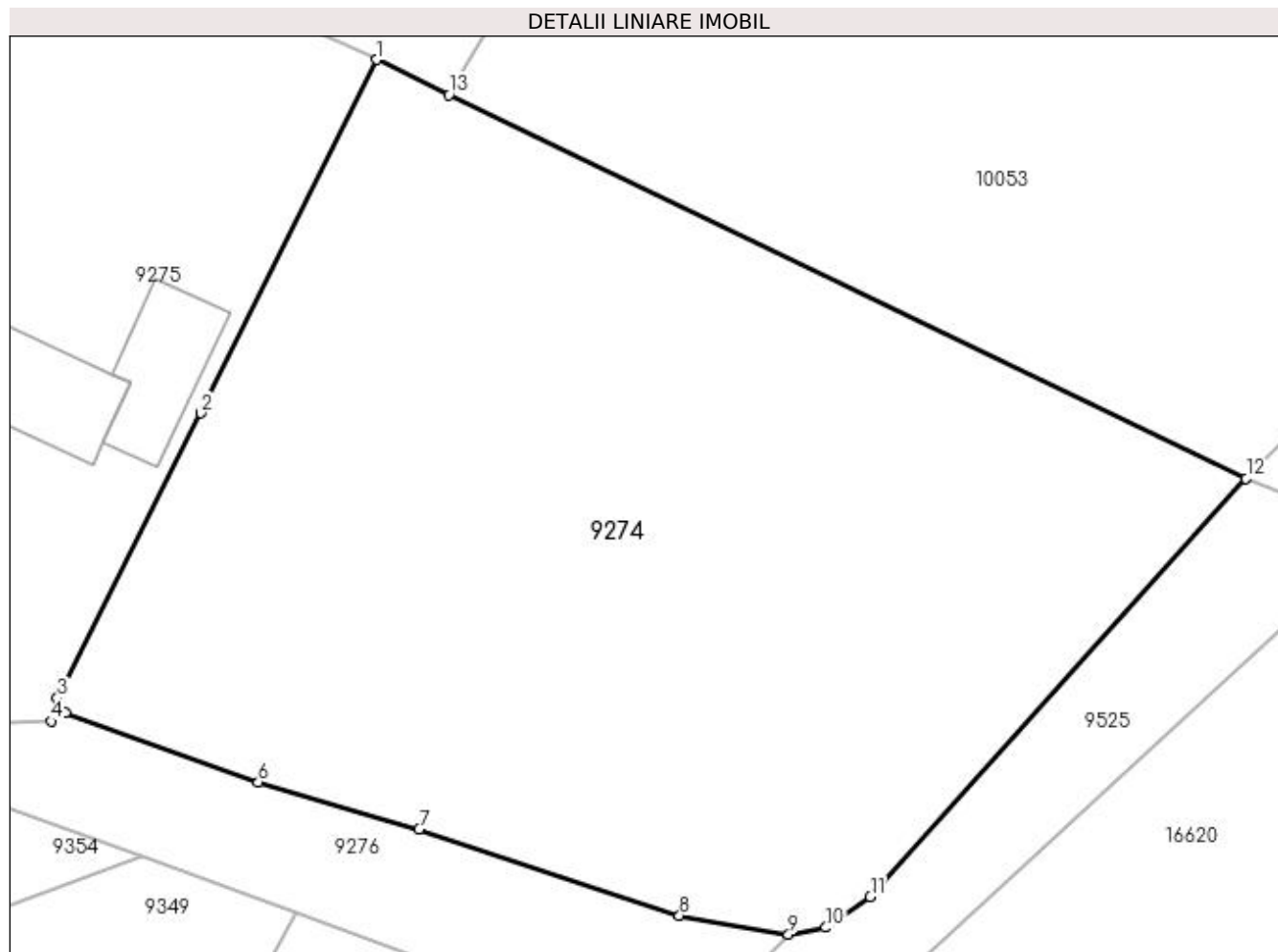
Inscrieri privind dezmembramintele dreptului de proprietate, drepturi reale de garanție și sarcini	Referințe
NU SUNT	

## Anexa Nr. 1 La Partea I

## Teren

Nr cadastral	Suprafața (mp)*	Observații / Referințe
	Din acte: 2.400 Masurata: 2.566	

\* Suprafața este determinată în planul de proiecție Stereo 70.



## Date referitoare la teren

Crt	Categorie folosință	Intravilan	Suprafața (mp)	Tarla	Parcelă	Nr. topo	Observații / Referințe
1	curți constructii	DA	1.000	6	225	-	
2	arabil	DA	1.566	6	227	-	

## Lungime Segmente

1) Valorile lungimilor segmentelor sunt obținute din proiecție în plan.

Punct început	X / Y	Punct sfârșit	X / Y	Lungime segment (** (m)
1	354.121,493 292.837,836	2	354.109,867 292.814,45	26.116
2	354.109,867 292.814,45	3	354.100,372 292.795,611	21.097
3	354.100,372 292.795,611	4	354.099,959 292.794,069	1.596
4	354.099,959 292.794,069	5	354.100,923 292.794,639	1.12

Punct început	X / Y	Punct sfârșit	X / Y	Lungime segment (** (m)
5	354.100,923 292.794,639	6	354.113,657 292.790,026	13.544
6	354.113,657 292.790,026	7	354.124,315 292.786,91	11.104
7	354.124,315 292.786,91	8	354.141,542 292.781,219	18.143
8	354.141,542 292.781,219	9	354.148,755 292.779,971	7.32
9	354.148,755 292.779,971	10	354.151,226 292.780,418	2.511
10	354.151,226 292.780,418	11	354.154,168 292.782,452	3.577
11	354.154,168 292.782,452	12	354.179,037 292.810,12	37.202
12	354.179,037 292.810,12	13	354.126,297 292.835,522	58.539
13	354.126,297 292.835,522	1	354.121,493 292.837,836	5.332

\*\* Lungimile segmentelor sunt determinate în planul de proiecție Stereo 70 și sunt rotunjite la 1 milimetru.

\*\*\* Distanța dintre puncte este formată din segmente cumulate ce sunt mai mici decât valoarea 1 milimetru.



**DATE DESPRE IMOBILUL NR. 9275**

Oficiul de Cadastru și Publicitate Imobiliară DOLJ  
Biroul de Cadastru și Publicitate Imobiliară Craiova

**A. Partea I. Descrierea imobilului**

TEREN Intravilan

Adresa: Loc. Dobridor, Str Gladiolelor, Nr. 4, Jud. Dolj, T6, P221,222

Nr. Crt	Nr cadastral Nr. topografic	Suprafața* (mp)	Observații / Referințe
A1		Din acte: 1.200 Masurata: 1.210	Sector cadastral:9 Teren neimprejmuit;

**Construcții**

Crt	Nr cadastral Nr. topografic	Adresa	Observații / Referințe
A1.1		Loc. Dobridor, Str Gladiolelor, Jud. Dolj	Nr. niveluri:2; S. construita la sol:78 mp; S. construita desfasurata:78 mp; C1 - LOCUINTA + BECI
A1.2		Loc. Dobridor, Str Gladiolelor, Jud. Dolj	Nr. niveluri:1; S. construita la sol:54 mp; S. construita desfasurata:54 mp; C2 - ANEXA

**B. Partea II. Proprietari și acte**

Inscrieri privitoare la dreptul de proprietate și alte drepturi reale		Referințe
/		
Act Notarial nr. CONTRACT INTRETINERE 2863, din 11/10/1991 emis de NP BELU AUREL (TDP 1698-58981/27-04-1995);		
B1	Intabulare, drept de PROPRIETATE, dobandit prin Conventie, cota actuala 1/1, cota initiala 1/1 1) GRADINARU SILVIA-GHEORGHITA, LIPSĂ CNP 2) GRADINARU VIOREL, LIPSĂ CNP	A1, A1.1, A1.2

**C. Partea III. SARCINI .**

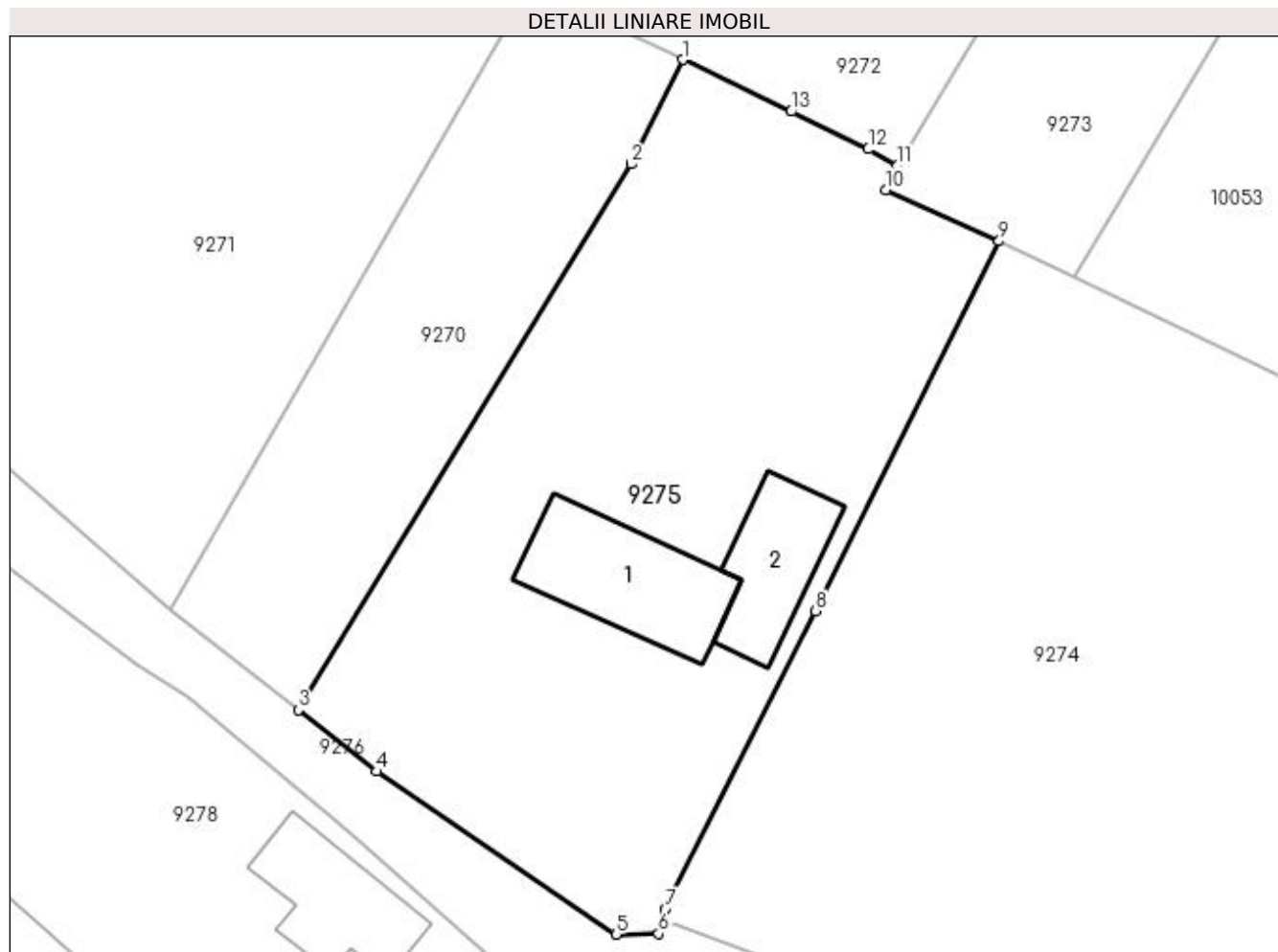
Inscrieri privind dezmembramintele dreptului de proprietate, drepturi reale de garanție și sarcini	Referințe
NU SUNT	

## Anexa Nr. 1 La Partea I

## Teren

Nr cadastral	Suprafața (mp)*	Observații / Referințe
	Din acte: 1.200 Masurata: 1.210	

\* Suprafața este determinată în planul de proiecție Stereo 70.



## Date referitoare la teren

Crt	Categorie folosință	Intra vilan	Suprafața (mp)	Tarla	Parcelă	Nr. topo	Observații / Referințe
1	arabil	DA	210	6	221	-	
2	curți construcții	DA	1.000	6	222	-	

## Date referitoare la construcții

Crt	Număr	Destinație construcție	Supraf. (mp)	Situație juridică	Observații / Referințe
A1.1		construcții de locuințe	78	Cu acte	Nr. niveluri:2; S. construita la sol:78 mp; S. construita desfasurata:78 mp; C1 - LOCUINTA + BECI
A1.2		construcții anexa	54	Cu acte	Nr. niveluri:1; S. construita la sol:54 mp; S. construita desfasurata:54 mp; C2 - ANEXA

## Lungime Segmente

1) Valorile lungimilor segmentelor sunt obținute din proiecție în plan.

Punct început	X / Y	Punct sfârșit	X / Y	Lungime segment (** (m)
1	354.101,507 292.849,304	2	354.098,231 292.842,715	7.358

Punct început	X / Y	Punct sfârșit	X / Y	Lungime segment (** (m)
2	354.098,231 292.842,715	3	354.077,181 292.808,203	40.425
3	354.077,181 292.808,203	4	354.082,164 292.804,315	6.32
4	354.082,164 292.804,315	5	354.097,291 292.794,024	18.296
5	354.097,291 292.794,024	6	354.099,959 292.794,069	2.668
6	354.099,959 292.794,069	7	354.100,372 292.795,611	1.596
7	354.100,372 292.795,611	8	354.109,867 292.814,45	21.097
8	354.109,867 292.814,45	9	354.121,493 292.837,836	26.116
9	354.121,493 292.837,836	10	354.114,338 292.841,076	7.854
10	354.114,338 292.841,076	11	354.115,062 292.842,589	1.677
11	354.115,062 292.842,589	12	354.113,233 292.843,65	2.114
12	354.113,233 292.843,65	13	354.108,347 292.846,03	5.435
13	354.108,347 292.846,03	1	354.101,507 292.849,304	7.583

\*\* Lungimile segmentelor sunt determinate în planul de proiecție Stereo 70 și sunt rotunjite la 1 milimetru.

\*\*\* Distanța dintre puncte este formată din segmente cumulate ce sunt mai mici decât valoarea 1 milimetru.





**DATE DESPRE IMOBILUL NR. 9276**

Oficiul de Cadastru și Publicitate Imobiliară DOLJ  
Biroul de Cadastru și Publicitate Imobiliară Craiova

**A. Partea I. Descrierea imobilului**

TEREN Intravilan

Adresa: Loc. Dobridor, Str Gladiolelor, Jud. Dolj

Nr. Crt	Nr cadastral Nr. topografic	Suprafața* (mp)	Observații / Referințe
A1	35496	Din acte: 1.260 Masurata: 1.420	Sector cadastral:9 Teren neimprejmuit;

**B. Partea II. Proprietari și acte**

Inscrieri privitoare la dreptul de proprietate și alte drepturi reale	Referințe
<b>230073 / 05/12/2018</b>	
Act Normativ nr. HG nr. 965, din 05/09/2002 emis de GUVERNUL ROMANIEI (certificat de conformitate nr 9194/12.12.2018, act administrativ nr HCL nr. 32 din 14.09.2017, emis de Consiliul Local Motatei; act administrativ nr Referat legalitate nr. 10700 din 21.11.2017, emis de Institutia Prefectului - Judetul Dolj; act administrativ nr HCL nr. 47 din 26.11.2018, emis de Consiliul Local Motatei);	
B1	A1
Intabulare, drept de PROPRIETATE, dobandit prin Lege, cota actuala 1/1, cota initiala 1/1 1) <b>COMUNA MOTATEI</b> , CIF:4553305, domeniu public	

**C. Partea III. SARCINI .**

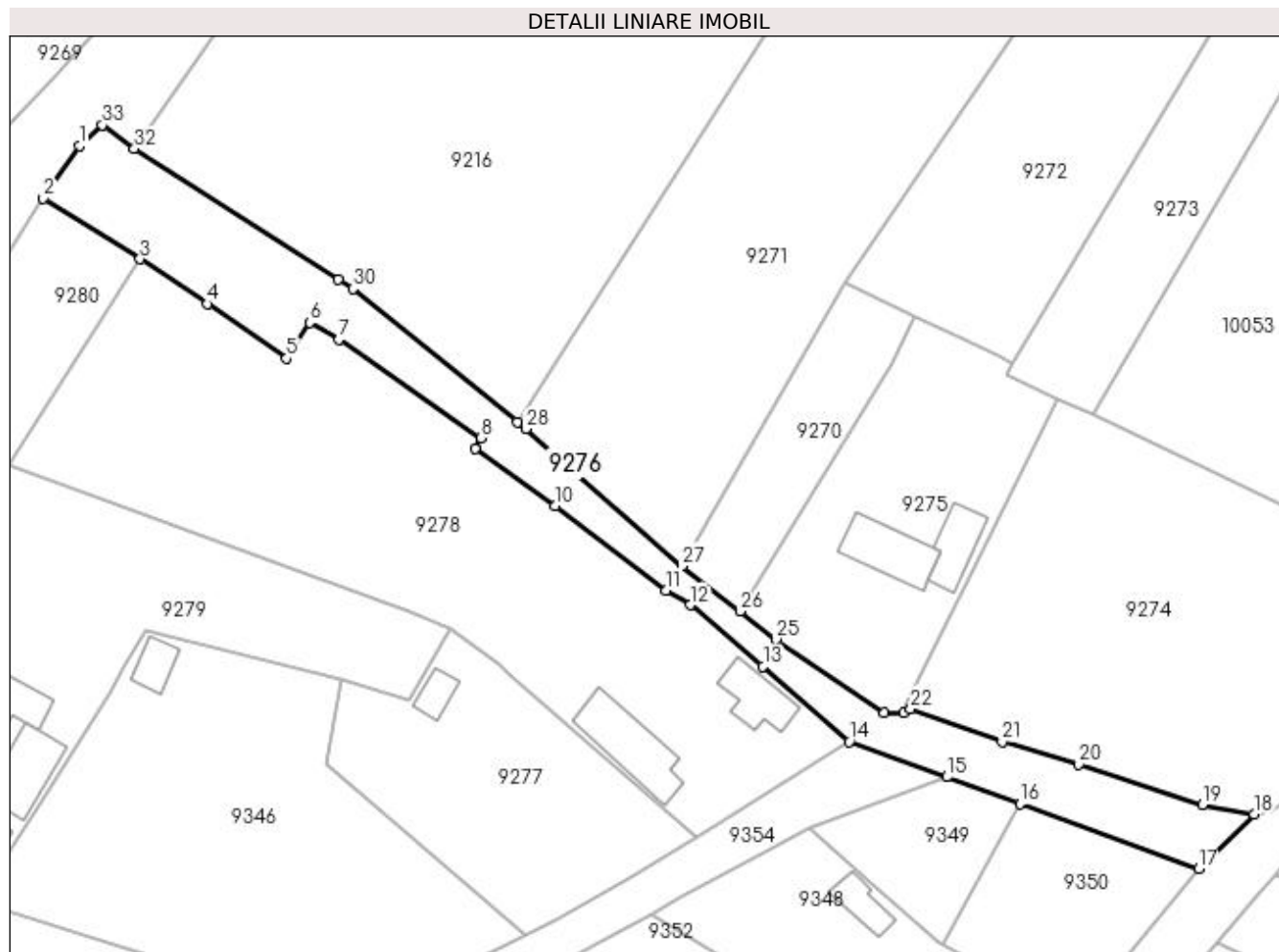
Inscrieri privind dezmembramintele dreptului de proprietate, drepturi reale de garanție și sarcini	Referințe
NU SUNT	

## Anexa Nr. 1 La Partea I

## Teren

Nr cadastral	Suprafața (mp)*	Observații / Referințe
35496	Din acte: 1.260 Masurata: 1.420	

\* Suprafața este determinată în planul de proiecție Stereo 70.



## Date referitoare la teren

Crt	Categorie folosință	Intra vilan	Suprafața (mp)	Tarla	Parcelă	Nr. topo	Observații / Referințe
1	drum	DA	1.420	-	-	-	Imprejmuț: limita conventionala, gard beton, gard lemn, gard plasa sarma.

## Lungime Segmente

1) Valorile lungimilor segmentelor sunt obținute din proiecție în plan.

Punct început	X / Y	Punct sfârșit	X / Y	Lungime segment (** (m)
1	353.985,176 292.872,973	2	353.980,126 292.865,689	8.863
3	353.993,614 292.857,217	4	354.003,009 292.850,984	11.275
5	354.014,042 292.843,389	6	354.017,254 292.848,394	5.947
7	354.021,329 292.846,046	8	354.041,095 292.832,328	24.06
9	354.040,268 292.830,794	10	354.051,375 292.822,838	13.662

Punct început	X / Y	Punct sfârșit	X / Y	Lungime segment (** (m)
2	353.980,126 292.865,689	3	353.993,614 292.857,217	15.928
4	354.003,009 292.850,984	5	354.014,042 292.843,389	13.394
6	354.017,254 292.848,394	7	354.021,329 292.846,046	4.703
8	354.041,095 292.832,328	9	354.040,268 292.830,794	1.743
10	354.051,375 292.822,838	11	354.066,91 292.811,123	19.457

Punct început	X / Y	Punct sfârșit	X / Y	Lungime segment (** (m))
11	354.066,91 292.811,123	12	354.070,206 292.809,041	3.899
13	354.080,396 292.800,525	14	354.092,348 292.790,0	15.926
15	354.105,966 292.785,109	16	354.116,152 292.781,394	10.842
17	354.141,006 292.772,329	18	354.148,755 292.779,971	10.883
19	354.141,542 292.781,219	20	354.124,315 292.786,91	18.143
21	354.113,657 292.790,026	22	354.100,923 292.794,639	13.544
23	354.099,959 292.794,069	24	354.097,291 292.794,024	2.668
25	354.082,164 292.804,315	26	354.077,181 292.808,203	6.32
27	354.069,107 292.814,502	28	354.047,33 292.833,597	28.963
29	354.046,169 292.834,539	30	354.023,263 292.853,112	29.49
31	354.021,203 292.854,43	32	353.992,81 292.872,597	33.708
33	353.988,363 292.875,861	1	353.985,176 292.872,973	4.301

Punct început	X / Y	Punct sfârșit	X / Y	Lungime segment (** (m))
12	354.070,206 292.809,041	13	354.080,396 292.800,525	13.28
14	354.092,348 292.790,0	15	354.105,966 292.785,109	14.47
16	354.116,152 292.781,394	17	354.141,006 292.772,329	26.456
18	354.148,755 292.779,971	19	354.141,542 292.781,219	7.32
20	354.124,315 292.786,91	21	354.113,657 292.790,026	11.104
22	354.100,923 292.794,639	23	354.099,959 292.794,069	1.12
24	354.097,291 292.794,024	25	354.082,164 292.804,315	18.296
26	354.077,181 292.808,203	27	354.069,107 292.814,502	10.24
28	354.047,33 292.833,597	29	354.046,169 292.834,539	1.495
30	354.023,263 292.853,112	31	354.021,203 292.854,43	2.446
32	353.992,81 292.872,597	33	353.988,363 292.875,861	5.516

\*\* Lungimile segmentelor sunt determinate în planul de proiecție Stereo 70 și sunt rotunjite la 1 milimetru.

\*\*\* Distanța dintre puncte este formată din segmente cumulate ce sunt mai mici decât valoarea 1 milimetru.



**DATE DESPRE IMOBILUL NR. 9277**

Oficiul de Cadastru și Publicitate Imobiliară DOLJ  
Biroul de Cadastru și Publicitate Imobiliară Craiova

**A. Partea I. Descrierea imobilului**

TEREN Intravilan

Adresa: Loc. Dobridor, Jud. Dolj, T6, P259

Nr. Crt	Nr cadastral Nr. topografic	Suprafața* (mp)	Observații / Referințe
A1		Din acte: 1.000 Masurata: 1.090	Sector cadastral:9 Teren neimprejmuit;

**Construcții**

Crt	Nr cadastral Nr. topografic	Adresa	Observații / Referințe
A1.1		Loc. Dobridor, Jud. Dolj	Nr. niveluri:1; S. construita la sol:24 mp; S. construita desfasurata:24 mp; C1 - LOCUINTA

**B. Partea II. Proprietari și acte**

Inscrieri privitoare la dreptul de proprietate și alte drepturi reale		Referințe
/		
Act Administrativ nr. TDP 1614-58981, din 27/04/1995 emis de CJSIPT DOLJ;		
B1	Intabulare, drept de PROPRIETATE, dobandit prin Reconstituire, cota actuala 1/1, cota initiala 1/1 1) ILIESCU STANCA, LIPSĂ CNP	A1
Act Normativ nr. LEGEA 7, din 13/03/1996 emis de PARLAMENTUL ROMANIEI ((ART. 12; ALIN. 14 SI ART. 37; ALIN.2));		
B2	Intabulare, drept de PROPRIETATE, dobandit prin Lege, cota actuala 1/1, cota initiala 1/1 1) ILIESCU STANCA, LIPSĂ CNP	A1.1

**C. Partea III. SARCINI .**

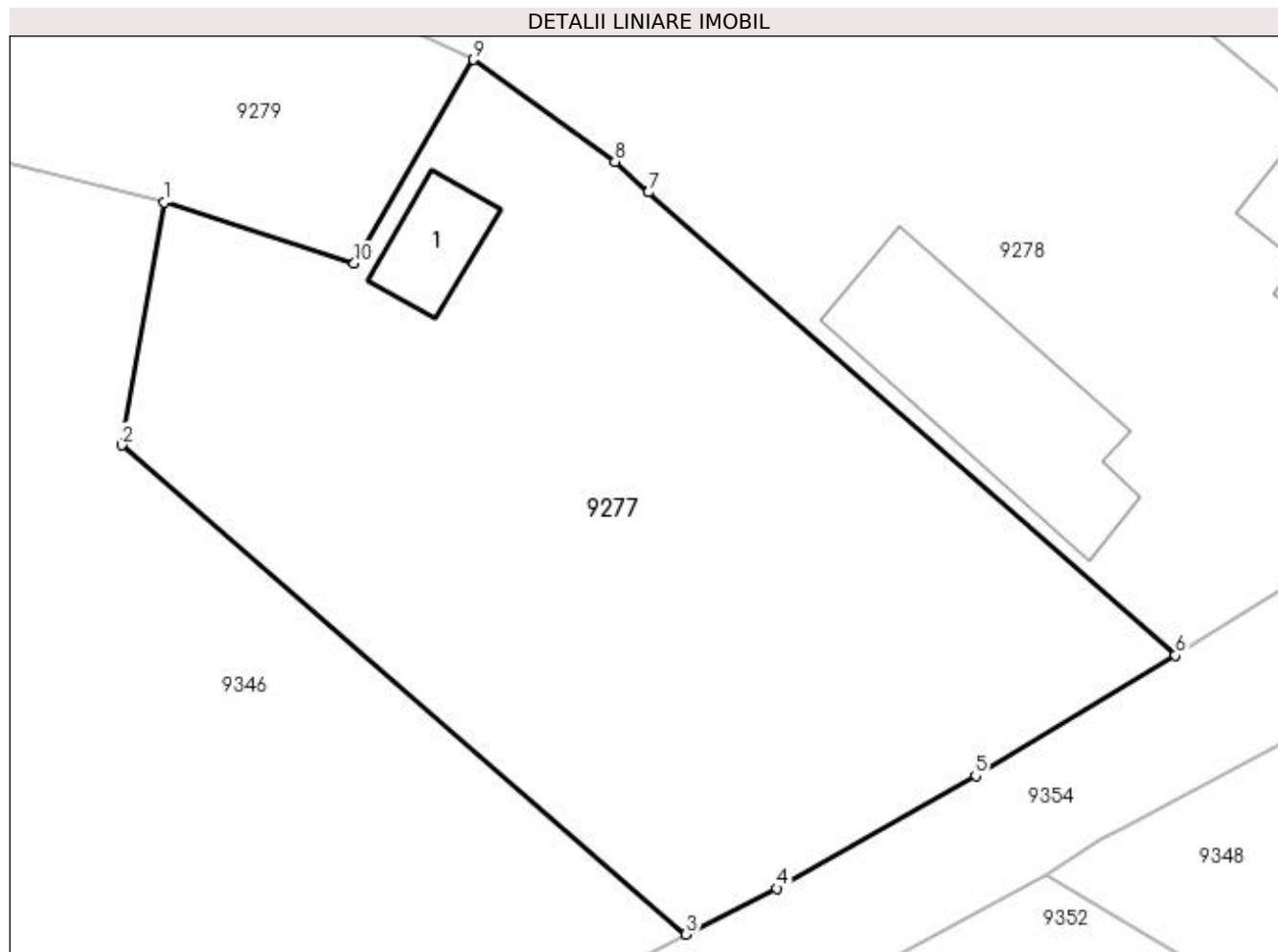
Inscrieri privind dezmembramentele dreptului de proprietate, drepturi reale de garanție și sarcini	Referințe
NU SUNT	

## Anexa Nr. 1 La Partea I

## Teren

Nr cadastral	Suprafața (mp)*	Observații / Referințe
	Din acte: 1.000 Masurata: 1.090	

\* Suprafața este determinată în planul de proiecție Stereo 70.



## Date referitoare la teren

Crt	Categorie folosință	Intra vilan	Suprafața (mp)	Tarla	Parcelă	Nr. topo	Observații / Referințe
1	curți constructii	DA	1.090	6	259	-	

## Date referitoare la construcții

Crt	Număr	Destinație construcție	Supraf. (mp)	Situație juridică	Observații / Referințe
A1.1		construcții de locuințe	24	Cu acte	Nr. niveluri:1; S. construita la sol:24 mp; S. construita desfasurata:24 mp; C1 - LOCUINTA

## Lungime Segmente

1) Valorile lungimilor segmentelor sunt obținute din proiecție în plan.

Punct început	X / Y	Punct sfârșit	X / Y	Lungime segment (** (m)
1	354.021,704 292.798,718	2	354.019,638 292.786,869	12.028
2	354.019,638 292.786,869	3	354.047,166 292.763,018	36.423
3	354.047,166 292.763,018	4	354.051,57 292.765,252	4.938

Punct început	X / Y	Punct sfârșit	X / Y	Lungime segment (** (m)
4	354.051,57 292.765,252	5	354.061,285 292.770,758	11.167
5	354.061,285 292.770,758	6	354.071,028 292.776,629	11.375
6	354.071,028 292.776,629	7	354.045,317 292.799,204	34.215
7	354.045,317 292.799,204	8	354.043,699 292.800,698	2.202
8	354.043,699 292.800,698	9	354.036,783 292.805,672	8.519
9	354.036,783 292.805,672	10	354.030,977 292.795,74	11.505
10	354.030,977 292.795,74	1	354.021,704 292.798,718	9.739

\*\* Lungimile segmentelor sunt determinate în planul de proiecție Stereo 70 și sunt rotunjite la 1 milimetru.

\*\*\* Distanța dintre puncte este formată din segmente cumulate ce sunt mai mici decât valoarea 1 milimetru.





**DATE DESPRE IMOBILUL NR. 9278**

Oficiul de Cadastru și Publicitate Imobiliară DOLJ  
Biroul de Cadastru și Publicitate Imobiliară Craiova

**A. Partea I. Descrierea imobilului**

TEREN Intravilan

Adresa: Loc. Dobridor, Str I. Marinescu, Nr. 13, Jud. Dolj, T6, P230,233

Nr. Crt	Nr cadastral Nr. topografic	Suprafața* (mp)	Observații / Referințe
A1		Din acte: 3.400 Masurata: 3.071	Sector cadastral:9 Teren neimprejmuit;

**Construcții**

Crt	Nr cadastral Nr. topografic	Adresa	Observații / Referințe
A1.1		Loc. Dobridor, Str I. Marinescu, Jud. Dolj	Nr. niveluri:2; S. construita la sol:59 mp; S. construita desfasurata:76 mp; C1 - LOCUINTA + BECI
A1.2		Loc. Dobridor, Str I. Marinescu, Jud. Dolj	Nr. niveluri:1; S. construita la sol:101 mp; S. construita desfasurata:101 mp; C2 - ANEXA

**B. Partea II. Proprietari și acte**

Inscrieri privitoare la dreptul de proprietate și alte drepturi reale		Referințe
/		
Act Administrativ nr. TDP 1041-46680, din 12/12/1994 emis de CJSIPT DOLJ;		
B1	Intabulare, drept de PROPRIETATE, dobandit prin Reconstituire, cota actuala 1/1, cota initiala 1/1 1) COSERIN GHEORGHE, LIPSĂ CNP	A1
Act Normativ nr. LEGEA 7, din 13/03/1996 emis de PARLAMENTUL ROMANIEI ((ART. 12; ALIN. 14 SI ART. 37; ALIN.2));		
B2	Intabulare, drept de PROPRIETATE, dobandit prin Lege, cota actuala 1/1, cota initiala 1/1 1) COSERIN GHEORGHE, LIPSĂ CNP	A1.1, A1.2

**C. Partea III. SARCINI .**

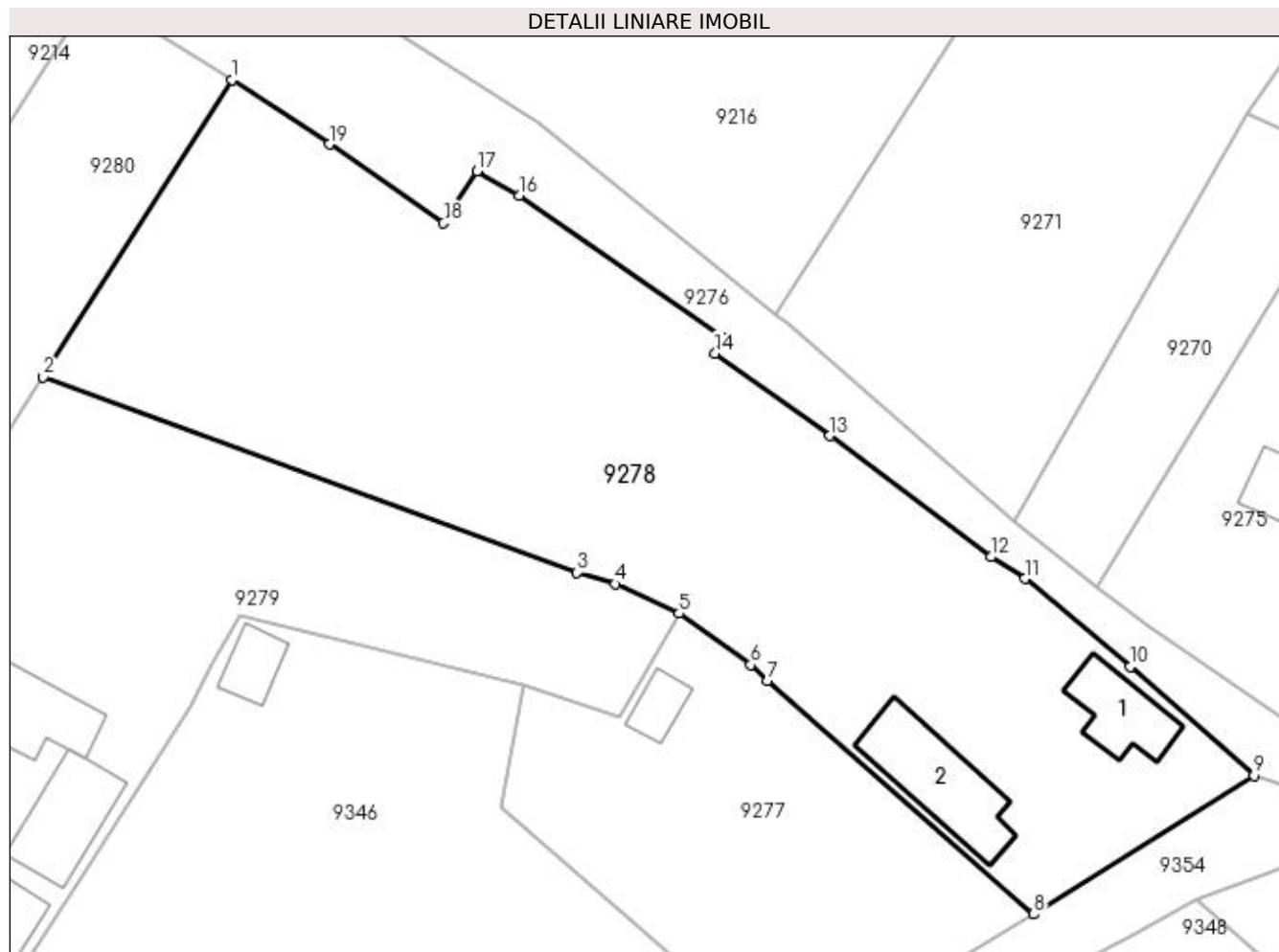
Inscrieri privind dezmembramintele dreptului de proprietate, drepturi reale de garanție și sarcini	Referințe
NU SUNT	

## Anexa Nr. 1 La Partea I

## Teren

Nr cadastral	Suprafața (mp)*	Observații / Referințe
	Din acte: 3.400	
	Masurata: 3.071	

\* Suprafața este determinată în planul de proiecție Stereo 70.



## Date referitoare la teren

Crt	Categorie folosință	Intra vilan	Suprafața (mp)	Tarla	Parcelă	Nr. topo	Observații / Referințe
1	curți constructii	DA	1.000	6	230	-	
2	arabil	DA	2.071	6	233	-	

## Date referitoare la construcții

Crt	Număr	Destinație construcție	Supraf. (mp)	Situație juridică	Observații / Referințe
A1.1		construcții de locuințe	59	Cu acte	Nr. niveluri:2; S. construita la sol:59 mp; S. construita desfasurata:76 mp; C1 - LOCUINTA + BECI
A1.2		construcții anexa	101	Cu acte	Nr. niveluri:1; S. construita la sol:101 mp; S. construita desfasurata:101 mp; C2 - ANEXA

## Lungime Segmente

1) Valorile lungimilor segmentelor sunt obținute din proiecție în plan.

Punct început	X / Y	Punct sfârșit	X / Y	Lungime segment (** (m)
1	353.993,614 292.857,217	2	353.975,353 292.828,535	34.002

Punct început	X / Y	Punct sfârșit	X / Y	Lungime segment (** (m)
2	353.975,353 292.828,535	3	354.026,928 292.809,608	54.938
3	354.026,928 292.809,608	4	354.030,634 292.808,516	3.864
4	354.030,634 292.808,516	5	354.036,783 292.805,672	6.775
5	354.036,783 292.805,672	6	354.043,699 292.800,698	8.519
6	354.043,699 292.800,698	7	354.045,317 292.799,204	2.202
7	354.045,317 292.799,204	8	354.071,028 292.776,629	34.215
8	354.071,028 292.776,629	9	354.092,348 292.790,0	25.166
9	354.092,348 292.790,0	10	354.080,396 292.800,525	15.926
10	354.080,396 292.800,525	11	354.070,206 292.809,041	13.28
11	354.070,206 292.809,041	12	354.066,91 292.811,123	3.899
12	354.066,91 292.811,123	13	354.051,375 292.822,838	19.457
13	354.051,375 292.822,838	14	354.040,268 292.830,794	13.662
14	354.040,268 292.830,794	15	354.041,095 292.832,328	1.743
15	354.041,095 292.832,328	16	354.021,329 292.846,046	24.06
16	354.021,329 292.846,046	17	354.017,254 292.848,394	4.703
17	354.017,254 292.848,394	18	354.014,042 292.843,389	5.947
18	354.014,042 292.843,389	19	354.003,009 292.850,984	13.394
19	354.003,009 292.850,984	1	353.993,614 292.857,217	11.275

\*\* Lungimile segmentelor sunt determinate în planul de proiecție Stereo 70 și sunt rotunjite la 1 milimetru.

\*\*\* Distanța dintre puncte este formată din segmente cumulate ce sunt mai mici decât valoarea 1 milimetru.



**DATE DESPRE IMOBILUL NR. 9279**

Oficiul de Cadastru și Publicitate Imobiliară DOLJ  
Biroul de Cadastru și Publicitate Imobiliară Craiova

**A. Partea I. Descrierea imobilului**

TEREN Intravilan

Adresa: Loc. Dobridor, Al Spătarului, Nr. 4, Jud. Dolj, T6, P239,240

Nr. Crt	Nr cadastral Nr. topografic	Suprafața* (mp)	Observații / Referințe
A1		Din acte: 2.600 Masurata: 2.255	Sector cadastral:9 Teren imprejmuit;

**Construcții**

Crt	Nr cadastral Nr. topografic	Adresa	Observații / Referințe
A1.1		Loc. Dobridor, Al Spătarului, Jud. Dolj	Nr. niveluri:2; S. construita la sol:118 mp; S. construita desfasurata:139 mp; C1 - LOCUINTA + BECI
A1.2		Loc. Dobridor, Al Spătarului, Jud. Dolj	Nr. niveluri:1; S. construita la sol:78 mp; S. construita desfasurata:78 mp; C2 - ANEXA
A1.3		Loc. Dobridor, Al Spătarului, Jud. Dolj	Nr. niveluri:1; S. construita la sol:31 mp; S. construita desfasurata:31 mp; C3 - ANEXA

**B. Partea II. Proprietari și acte**

Inscrieri privitoare la dreptul de proprietate și alte drepturi reale		Referințe
/		
Act Notarial nr. CM 241, din 23/05/2016 emis de NP STOENESCU FLOREA (TDP 653-45838/ 10-03-1994);		
B1	Intabulare, drept de PROPRIETATE, dobandit prin Succesiune, cota actuala 1/1, cota initiala 1/1 1) COSERIN ADRIAN-VASILE	A1, A1.1, A1.2, A1.3

**C. Partea III. SARCINI .**

Inscrieri privind dezmembramintele dreptului de proprietate, drepturi reale de garanție și sarcini	Referințe
NU SUNT	

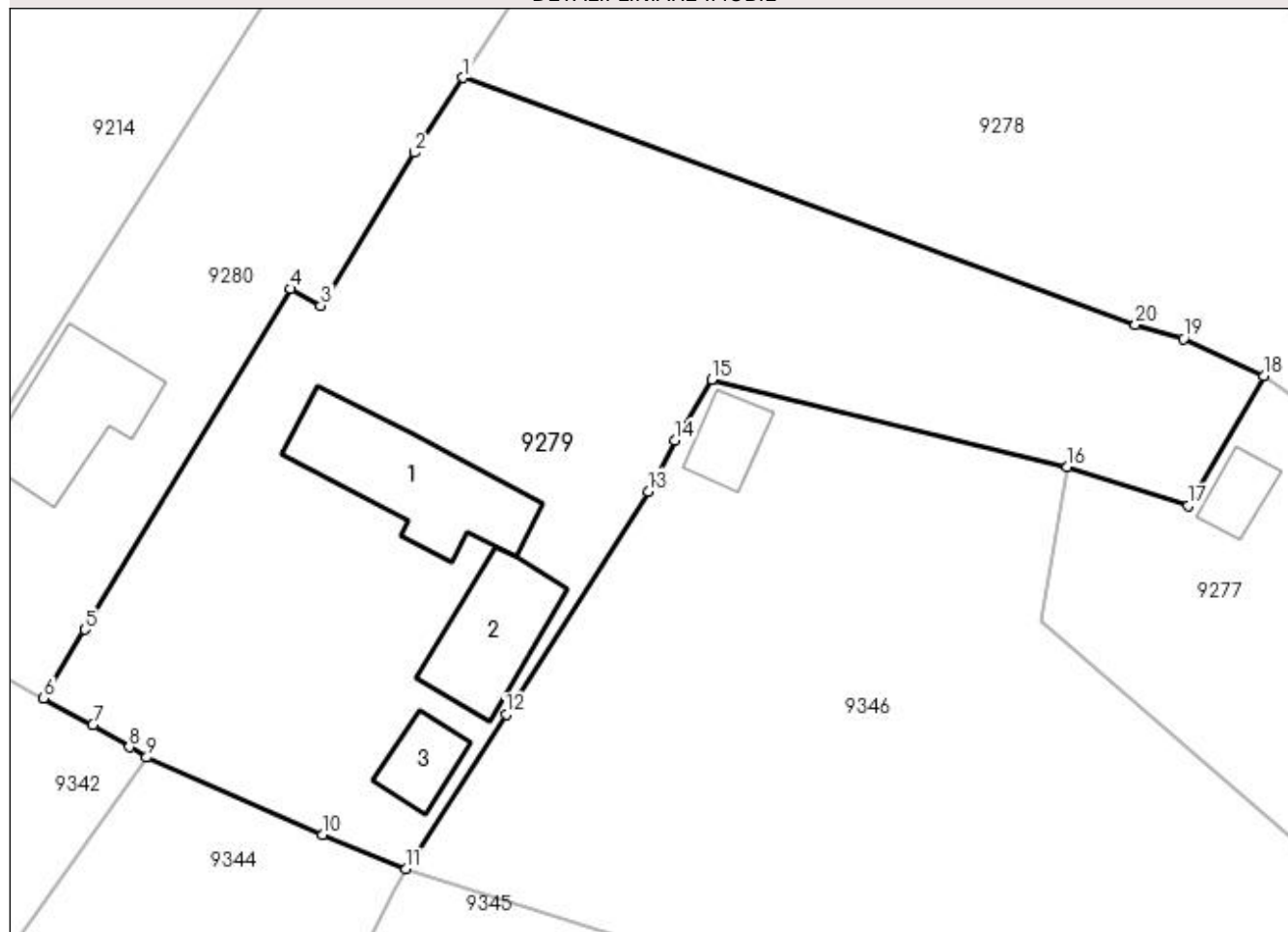
## Anexa Nr. 1 La Partea I

## Teren

Nr cadastral	Suprafața (mp)*	Observații / Referințe
	Din acte: 2.600	
	Masurata: 2.255	

\* Suprafața este determinată în planul de proiecție Stereo 70.

## DETALII LINIARE IMOBIL



## Date referitoare la teren

Crt	Categorie folosință	Intravilan	Suprafața (mp)	Tarla	Parcelă	Nr. topo	Observații / Referințe
1	curți construcții	DA	1.000	6	239	-	
2	arabil	DA	1.255	6	240	-	

## Date referitoare la construcții

Crt	Număr	Destinație construcție	Supraf. (mp)	Situație juridică	Observații / Referințe
A1.1		construcții de locuințe	118	Cu acte	Nr. niveluri:2; S. construita la sol:118 mp; S. construita desfasurata:139 mp; C1 - LOCUINTA + BECI
A1.2		construcții anexa	78	Cu acte	Nr. niveluri:1; S. construita la sol:78 mp; S. construita desfasurata:78 mp; C2 - ANEXA
A1.3		construcții anexa	31	Cu acte	Nr. niveluri:1; S. construita la sol:31 mp; S. construita desfasurata:31 mp; C3 - ANEXA

## Lungime Segmente

1) Valorile lungimilor segmentelor sunt obținute din proiecție în plan.

Punct început	X / Y	Punct sfârșit	X / Y	Lungime segment (** (m))
1	353.975,353 292.828,535	2	353.971,624 292.822,786	6.852

Punct început	X / Y	Punct sfârșit	X / Y	Lungime segment (** (m)
2	353.971,624 292.822,786	3	353.964,423 292.811,059	13.761
3	353.964,423 292.811,059	4	353.962,132 292.812,348	2.629
4	353.962,132 292.812,348	5	353.946,297 292.786,238	30.537
5	353.946,297 292.786,238	6	353.943,151 292.780,975	6.132
6	353.943,151 292.780,975	7	353.946,943 292.778,925	4.311
7	353.946,943 292.778,925	8	353.949,739 292.777,222	3.274
8	353.949,739 292.777,222	9	353.951,062 292.776,431	1.541
9	353.951,062 292.776,431	10	353.964,532 292.770,479	14.726
10	353.964,532 292.770,479	11	353.970,956 292.767,899	6.923
11	353.970,956 292.767,899	12	353.978,654 292.779,734	14.118
12	353.978,654 292.779,734	13	353.989,572 292.796,811	20.269
13	353.989,572 292.796,811	14	353.991,584 292.800,73	4.405
14	353.991,584 292.800,73	15	353.994,407 292.805,396	5.454
15	353.994,407 292.805,396	16	354.021,704 292.798,718	28.102
16	354.021,704 292.798,718	17	354.030,977 292.795,74	9.739
17	354.030,977 292.795,74	18	354.036,783 292.805,672	11.505
18	354.036,783 292.805,672	19	354.030,634 292.808,516	6.775
19	354.030,634 292.808,516	20	354.026,928 292.809,608	3.864
20	354.026,928 292.809,608	1	353.975,353 292.828,535	54.938

\*\* Lungimile segmentelor sunt determinate în planul de proiecție Stereo 70 și sunt rotunjite la 1 milimetru.

\*\*\* Distanța dintre puncte este formată din segmente cumulate ce sunt mai mici decât valoarea 1 milimetru.





**DATE DESPRE IMOBILUL NR. 9280**

Oficiul de Cadastru și Publicitate Imobiliară DOLJ  
Biroul de Cadastru și Publicitate Imobiliară Craiova

**A. Partea I. Descrierea imobilului**

TEREN Intravilan

Adresa: Loc. Dobridor, Al Spătarului, Nr. 6, Jud. Dolj, T6, P235

Nr. Crt	Nr cadastral Nr. topografic	Suprafața* (mp)	Observații / Referințe
A1		Din acte: 2.100 Masurata: 1.391	Sector cadastral:9 Teren imprejmuit;

**Construcții**

Crt	Nr cadastral Nr. topografic	Adresa	Observații / Referințe
A1.1		Loc. Dobridor, Al Spătarului, Jud. Dolj	Nr. niveluri:2; S. construita la sol:94 mp; S. construita desfasurata:115 mp; C1 - LOCUINTA + BECI

**B. Partea II. Proprietari și acte**

Inscrieri privitoare la dreptul de proprietate și alte drepturi reale		Referințe
/		
Act Administrativ nr. TDP 653-45838, din 10/03/1994 emis de CJSIPT DOLJ;		
B1	Intabulare, drept de PROPRIETATE, dobandit prin Reconstituire, cota actuala 1/1, cota initiala 1/1 1) COSERIN ION, LIPSĂ CNP	A1
Act Normativ nr. LEGEA 7, din 13/03/1996 emis de PARLAMENTUL ROMANIEI ((ART. 12; ALIN. 14 SI ART. 37; ALIN.2));		
B2	Intabulare, drept de PROPRIETATE, dobandit prin Lege, cota actuala 1/1, cota initiala 1/1 1) COSERIN ION, LIPSĂ CNP	A1.1

**C. Partea III. SARCINI .**

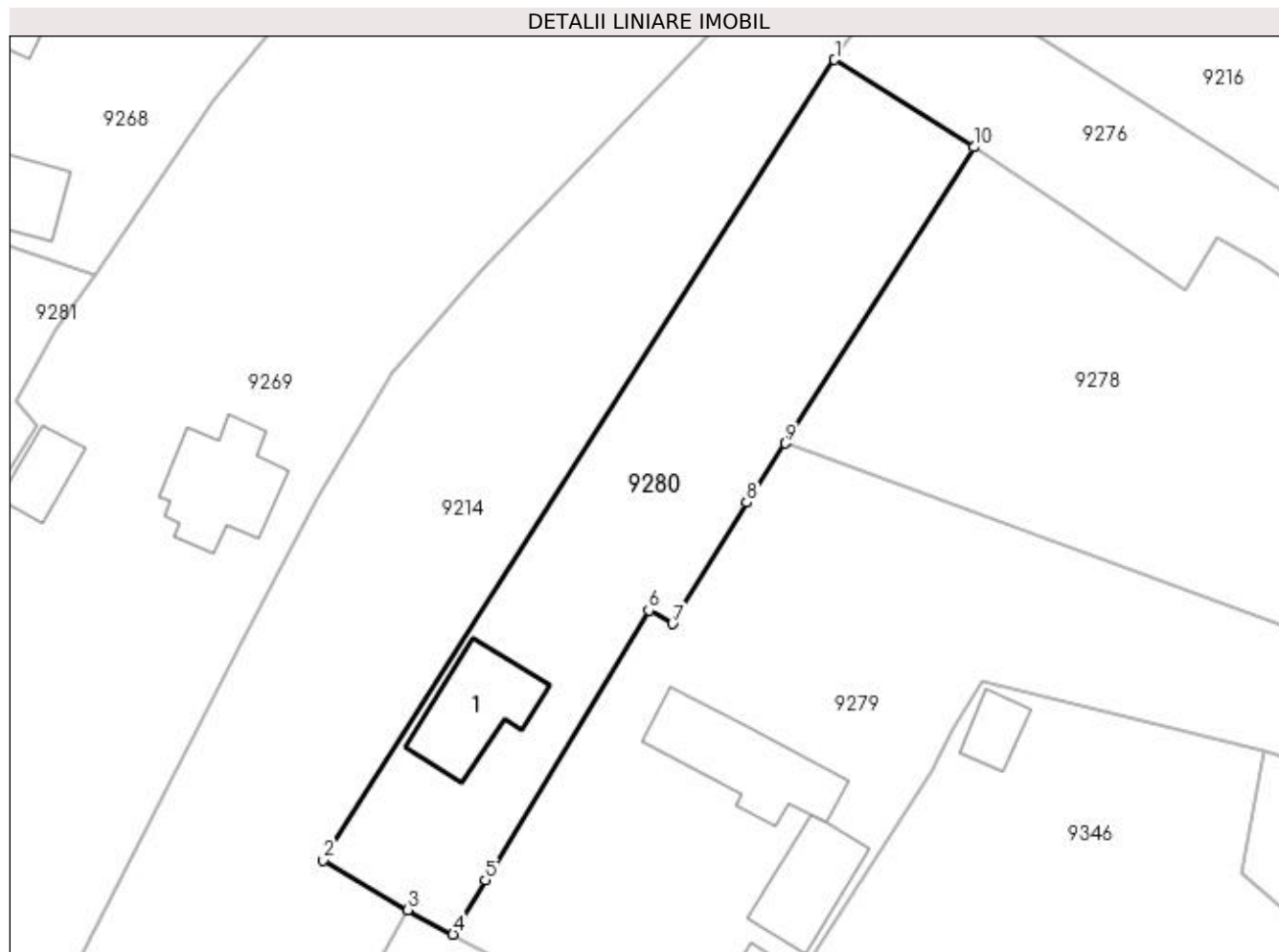
Inscrieri privind dezmembramintele dreptului de proprietate, drepturi reale de garanție și sarcini	Referințe
NU SUNT	

## Anexa Nr. 1 La Partea I

## Teren

Nr cadastral	Suprafața (mp)*	Observații / Referințe
	Din acte: 2.100 Masurata: 1.391	

\* Suprafața este determinată în planul de proiecție Stereo 70.



## Date referitoare la teren

Crt	Categorie folosință	Intra vilan	Suprafața (mp)	Tarla	Parcelă	Nr. topo	Observații / Referințe
1	curți constructii	DA	1.391	6	235	-	

## Date referitoare la construcții

Crt	Număr	Destinație construcție	Supraf. (mp)	Situație juridică	Observații / Referințe
A1.1		construcții de locuințe	94	Cu acte	Nr. niveluri:2; S. construita la sol:94 mp; S. construita desfasurata:115 mp; C1 - LOCUINTA + BECI

## Lungime Segmente

1) Valorile lungimilor segmentelor sunt obținute din proiecție în plan.

Punct început	X / Y	Punct sfârșit	X / Y	Lungime segment (** (m)
1	353.980,126 292.865,689	2	353.930,608 292.788,125	92.023
2	353.930,608 292.788,125	3	353.938,792 292.783,332	9.484
3	353.938,792 292.783,332	4	353.943,151 292.780,975	4.955

Punct început	X / Y	Punct sfârșit	X / Y	Lungime segment (** (m)
4	353.943,151 292.780,975	5	353.946,297 292.786,238	6.132
5	353.946,297 292.786,238	6	353.962,132 292.812,348	30.537
6	353.962,132 292.812,348	7	353.964,423 292.811,059	2.629
7	353.964,423 292.811,059	8	353.971,624 292.822,786	13.761
8	353.971,624 292.822,786	9	353.975,353 292.828,535	6.852
9	353.975,353 292.828,535	10	353.993,614 292.857,217	34.002
10	353.993,614 292.857,217	1	353.980,126 292.865,689	15.928

\*\* Lungimile segmentelor sunt determinate în planul de proiecție Stereo 70 și sunt rotunjite la 1 milimetru.

\*\*\* Distanța dintre puncte este formată din segmente cumulate ce sunt mai mici decât valoarea 1 milimetru.



**DATE DESPRE IMOBILUL NR. 9281**

Oficiul de Cadastru și Publicitate Imobiliară DOLJ  
Biroul de Cadastru și Publicitate Imobiliară Craiova

**A. Partea I. Descrierea imobilului**

TEREN Intravilan

Adresa: Loc. Dobridor, Al C. Dinulescu, Nr. 2, Jud. Dolj, T6, P192

Nr. Crt	Nr cadastral Nr. topografic	Suprafața* (mp)	Observații / Referințe
A1		Din acte: 800 Masurata: 1.037	Sector cadastral:9 Teren neimprejmuit;

**Construcții**

Crt	Nr cadastral Nr. topografic	Adresa	Observații / Referințe
A1.1		Loc. Dobridor, Al C. Dinulescu, Jud. Dolj	Nr. niveluri:1; S. construita la sol:83 mp; S. construita desfasurata:83 mp; C1 - LOCUINTA
A1.2		Loc. Dobridor, Al C. Dinulescu, Jud. Dolj	Nr. niveluri:1; S. construita la sol:41 mp; S. construita desfasurata:41 mp; C2 - ANEXA

**B. Partea II. Proprietari și acte**

Inscrieri privitoare la dreptul de proprietate și alte drepturi reale		Referințe
/		
Act Administrativ nr. TDP 4279-48619, din 21/09/2002 emis de CJSIPT DOLJ;		
B1	Intabulare, drept de PROPRIETATE, dobandit prin Reconstituire, cota actuala 800/1037, cota initiala 800/1037 1) ANGHIEL LIDA LENUTA, LIPSĂ CNP 2) DINU RODICA, LIPSĂ CNP 3) DINU AURELIAN, LIPSĂ CNP	A1
Act Administrativ nr. Adeverinta nr. 7551, din 31/10/2022 emis de PRIMARIA MOTATEI (legea nr. 7 (art. 13, alin1, alin2));		
B2	Inscrierea posesiei, drept de PROPRIETATE, dobandit prin Constituire, cota actuala 237/1037, cota initiala 237/1037 1) ANGHIEL LIDA LENUTA, LIPSĂ CNP 2) DINU RODICA, LIPSĂ CNP 3) DINU AURELIAN, LIPSĂ CNP	A1
Act Normativ nr. LEGEA 7, din 13/03/1996 emis de PARLAMENTUL ROMANIEI ((ART. 12; ALIN. 14 SI ART. 37; ALIN.2));		
B3	Intabulare, drept de PROPRIETATE, dobandit prin Lege, cota actuala 1/1, cota initiala 1/1 1) ANGHIEL LIDA LENUTA, LIPSĂ CNP 2) DINU RODICA, LIPSĂ CNP 3) DINU AURELIAN, LIPSĂ CNP	A1.1, A1.2

**C. Partea III. SARCINI .**

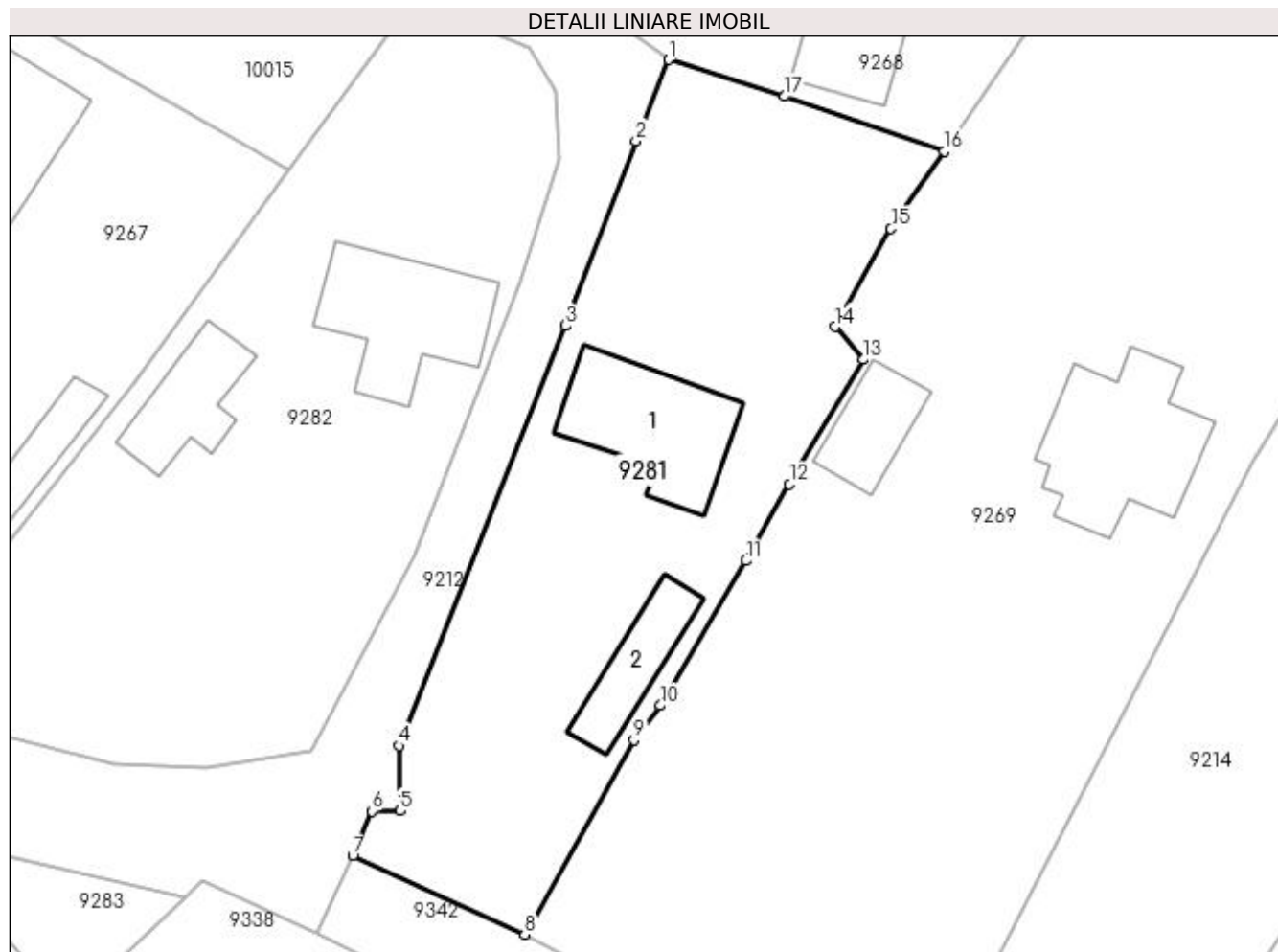
Inscrieri privind dezmembramintele dreptului de proprietate, drepturi reale de garanție și sarcini	Referințe
NU SUNT	

## Anexa Nr. 1 La Partea I

## Teren

Nr cadastral	Suprafața (mp)*	Observații / Referințe
	Din acte: 800 Masurata: 1.037	

\* Suprafața este determinată în planul de proiecție Stereo 70.



## Date referitoare la teren

Crt	Categorie folosință	Intra vilan	Suprafața (mp)	Tarla	Parcelă	Nr. topo	Observații / Referințe
1	curți constructii	DA	800	6	192	-	
2	curți constructii	DA	237	6	192	-	

## Date referitoare la construcții

Crt	Număr	Destinație construcție	Supraf. (mp)	Situație juridică	Observații / Referințe
A1.1		construcții de locuințe	83	Cu acte	Nr. niveluri:1; S. construita la sol:83 mp; S. construita desfasurata:83 mp; C1 - LOCUINTA
A1.2		construcții anexa	41	Cu acte	Nr. niveluri:1; S. construita la sol:41 mp; S. construita desfasurata:41 mp; C2 - ANEXA

## Lungime Segmente

1) Valorile lungimilor segmentelor sunt obținute din proiecție în plan.

Punct început	X / Y	Punct sfârșit	X / Y	Lungime segment (** (m)
1	353.889,19 292.851,251	2	353.886,87 292.845,591	6.117
2	353.886,87 292.845,591	3	353.881,957 292.832,688	13.807

Punct început	X / Y	Punct sfârșit	X / Y	Lungime segment (** (m)
3	353.881,957 292.832,688	4	353.870,342 292.803,364	31.541
4	353.870,342 292.803,364	5	353.870,421 292.798,818	4.547
5	353.870,421 292.798,818	6	353.868,445 292.798,795	1.976
6	353.868,445 292.798,795	7	353.867,116 292.795,661	3.404
7	353.867,116 292.795,661	8	353.879,105 292.790,202	13.173
8	353.879,105 292.790,202	9	353.886,736 292.803,753	15.552
9	353.886,736 292.803,753	10	353.888,59 292.806,172	3.048
10	353.888,59 292.806,172	11	353.894,552 292.816,28	11.735
11	353.894,552 292.816,28	12	353.897,604 292.821,618	6.149
12	353.897,604 292.821,618	13	353.902,776 292.830,323	10.126
13	353.902,776 292.830,323	14	353.900,787 292.832,615	3.035
14	353.900,787 292.832,615	15	353.904,686 292.839,451	7.87
15	353.904,686 292.839,451	16	353.908,41 292.844,873	6.578
16	353.908,41 292.844,873	17	353.897,264 292.848,691	11.782
17	353.897,264 292.848,691	1	353.889,19 292.851,251	8.47

\*\* Lungimile segmentelor sunt determinate în planul de proiecție Stereo 70 și sunt rotunjite la 1 milimetru.

\*\*\* Distanța dintre puncte este formată din segmente cumulate ce sunt mai mici decât valoarea 1 milimetru.







## DATE DESPRE IMOBILUL NR. 9282

Oficiul de Cadastru și Publicitate Imobiliară DOLJ  
Biroul de Cadastru și Publicitate Imobiliară Craiova

## A. Partea I. Descrierea imobilului

TEREN Intravilan

Adresa: Loc. Dobridor, Al C. Dinulescu, Nr. 1, Jud. Dolj, T5, P158

Nr. Crt	Nr cadastral Nr. topografic	Suprafața* (mp)	Observații / Referințe
A1		Din acte: 1.000 Masurata: 1.197	Sector cadastral:9 Teren imprejmuit;

## Construcții

Crt	Nr cadastral Nr. topografic	Adresa	Observații / Referințe
A1.1		Loc. Dobridor, Al C. Dinulescu, Nr. 1, Jud. Dolj	Nr. niveluri:1; S. construita la sol:88 mp; S. construita desfasurata:88 mp; C1 - LOCUINTA
A1.2		Loc. Dobridor, Al C. Dinulescu, Nr. 1, Jud. Dolj	Nr. niveluri:1; S. construita la sol:48 mp; S. construita desfasurata:48 mp; C2 - ANEXA

## B. Partea II. Proprietari și acte

Inscrieri privitoare la dreptul de proprietate și alte drepturi reale	Referințe
/	
Act Administrativ nr. TDP 999-48636, din 20/10/1994 emis de CJSIPT DOLJ;	
B1 Intabulare, drept de PROPRIETATE, dobandit prin Reconstituire, cota actuala 1000/1197, cota initiala 1000/1197 1) <b>BOBIN CONSTANTIN</b> , LIPSĂ CNP	A1
Act Normativ nr. LEGEA 7, din 13/03/1996 emis de PARLAMENTUL ROMANIEI ((ART. 12; ALIN. 14 SI ART. 37; ALIN.2));	
B2 Intabulare, drept de PROPRIETATE, dobandit prin Lege, cota actuala 1/1, cota initiala 1/1 1) <b>BOBIN CONSTANTIN</b> , LIPSĂ CNP	A1.1, A1.2
Act Administrativ nr. Adeverinta Nr. 7208, din 21/10/2022 emis de Primaria Motatei (Legea nr.7 DIN 13.03.1996 emisa de Parlamentul Romaniei -ART.13 ALIN. (1), ALIN. (2));	
B3 Inscirerea posesiei, drept de PROPRIETATE, dobandit prin Constituire, cota actuala 197/1197, cota initiala 197/1197 1) <b>BOBIN CONSTANTIN</b> , LIPSĂ CNP	A1

## C. Partea III. SARCINI .

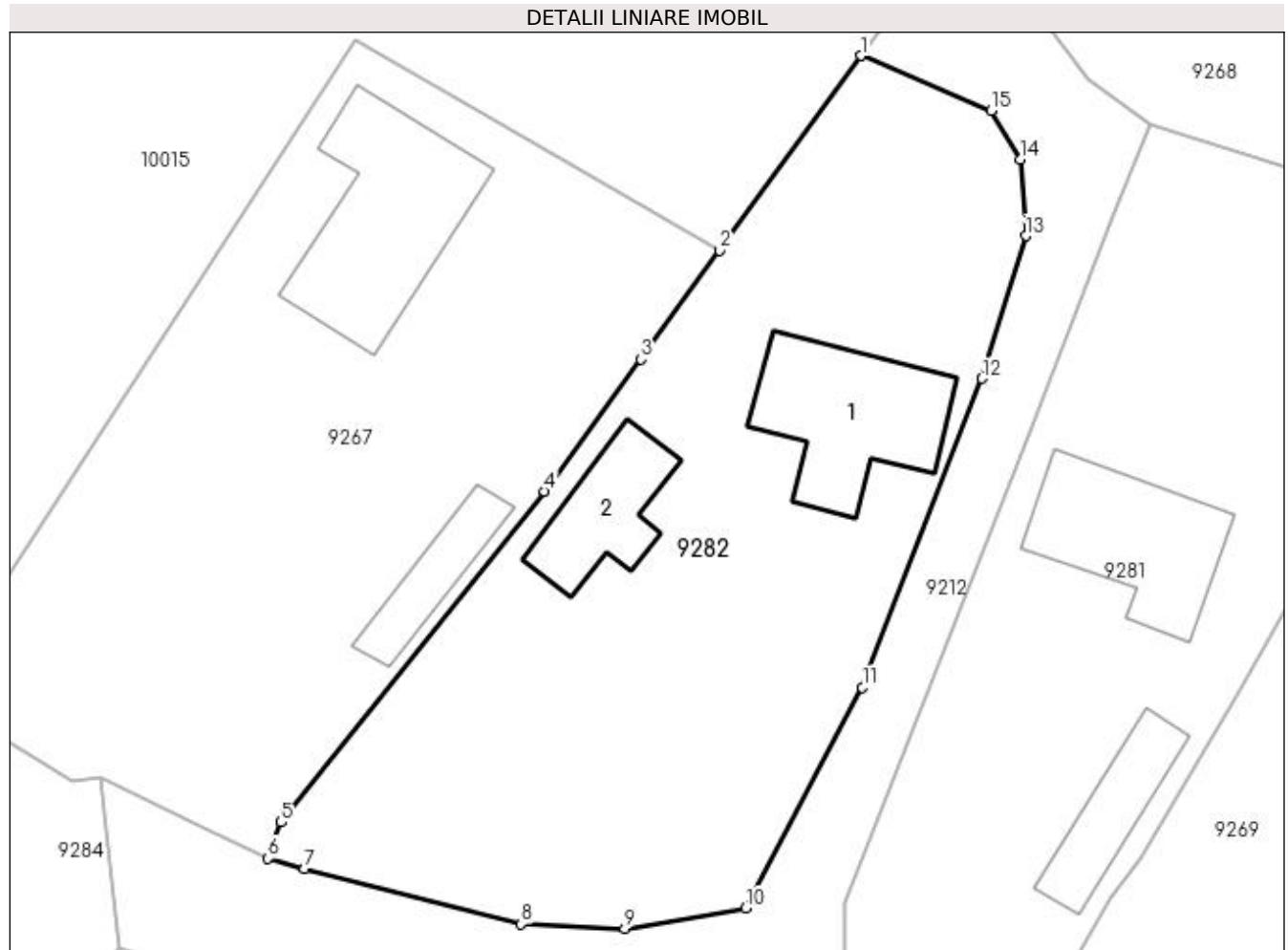
Inscrieri privind dezmembramintele dreptului de proprietate, drepturi reale de garanție și sarcini	Referințe
NU SUNT	

## Anexa Nr. 1 La Partea I

## Teren

Nr cadastral	Suprafața (mp)*	Observații / Referințe
	Din acte: 1.000 Masurata: 1.197	

\* Suprafața este determinată în planul de proiecție Stereo 70.



## Date referitoare la teren

Crt	Categorie folosință	Intra vilan	Suprafața (mp)	Tarla	Parcelă	Nr. topo	Observații / Referințe
1	curți construcții	DA	1.197	5	158	-	

## Date referitoare la construcții

Crt	Număr	Destinație construcție	Supraf. (mp)	Situație juridică	Observații / Referințe
A1.1		construcții de locuințe	88	Cu acte	Nr. niveluri:1; S. construita la sol:88 mp; S. construita desfasurata:88 mp; C1 - LOCUINTA
A1.2		construcții anexa	48	Cu acte	Nr. niveluri:1; S. construita la sol:48 mp; S. construita desfasurata:48 mp; C2 - ANEXA

## Lungime Segmente

1) Valorile lungimilor segmentelor sunt obținute din proiecție în plan.

Punct început	X / Y	Punct sfârșit	X / Y	Lungime segment (** (m)
1	353.871,364 292.855,469	2	353.862,684 292.843,498	14.787
2	353.862,684 292.843,498	3	353.857,84 292.836,811	8.257

Punct început	X / Y	Punct sfârșit	X / Y	Lungime segment (** (m)
3	353.857,84 292.836,811	4	353.851,908 292.828,692	10.055
4	353.851,908 292.828,692	5	353.835,707 292.808,341	26.012
5	353.835,707 292.808,341	6	353.834,892 292.806,116	2.37
6	353.834,892 292.806,116	7	353.837,145 292.805,497	2.336
7	353.837,145 292.805,497	8	353.850,469 292.802,066	13.759
8	353.850,469 292.802,066	9	353.856,856 292.801,806	6.392
9	353.856,856 292.801,806	10	353.864,263 292.803,048	7.51
10	353.864,263 292.803,048	11	353.871,46 292.816,635	15.375
11	353.871,46 292.816,635	12	353.878,836 292.835,623	20.37
12	353.878,836 292.835,623	13	353.881,519 292.844,402	9.18
13	353.881,519 292.844,402	14	353.881,204 292.849,104	4.713
14	353.881,204 292.849,104	15	353.879,371 292.852,078	3.494
15	353.879,371 292.852,078	1	353.871,364 292.855,469	8.695

\*\* Lungimile segmentelor sunt determinate în planul de proiecție Stereo 70 și sunt rotunjite la 1 milimetru.

\*\*\* Distanța dintre puncte este formată din segmente cumulate ce sunt mai mici decât valoarea 1 milimetru.



**DATE DESPRE IMOBILUL NR. 9283**

Oficiul de Cadastru și Publicitate Imobiliară DOLJ  
Biroul de Cadastru și Publicitate Imobiliară Craiova

**A. Partea I. Descrierea imobilului**

TEREN Intravilan

Adresa: Loc. Dobridor, Al Cazanului, Nr. 9, Jud. Dolj, T6, P196

Nr. Crt	Nr cadastral Nr. topografic	Suprafața* (mp)	Observații / Referințe
A1		Din acte: 800 Masurata: 507	Sector cadastral:9 Teren neimprejmuit;

**Construcții**

Crt	Nr cadastral Nr. topografic	Adresa	Observații / Referințe
A1.1		Loc. Dobridor, Al Cazanului, Jud. Dolj	Nr. niveluri:1; S. construita la sol:41 mp; S. construita desfasurata:41 mp; C1 - LOCUINTA

**B. Partea II. Proprietari și acte**

Inscrieri privitoare la dreptul de proprietate și alte drepturi reale		Referințe
/		
Act Administrativ nr. TDP 1043-46680, din 13/12/1994 emis de CJSIPT DOLJ;		
B1	Intabulare, drept de PROPRIETATE, dobandit prin Reconstituire, cota actuala 1/1, cota inițiala 1/1 1) PAVEL ANA, LIPSĂ CNP	A1
Act Normativ nr. LEGEA 7, din 13/03/1996 emis de PARLAMENTUL ROMANIEI ((ART. 12; ALIN. 14 SI ART. 37; ALIN.2));		
B2	Intabulare, drept de PROPRIETATE, dobandit prin Lege, cota actuala 1/1, cota initiala 1/1 1) PAVEL ANA, LIPSĂ CNP	A1.1

**C. Partea III. SARCINI .**

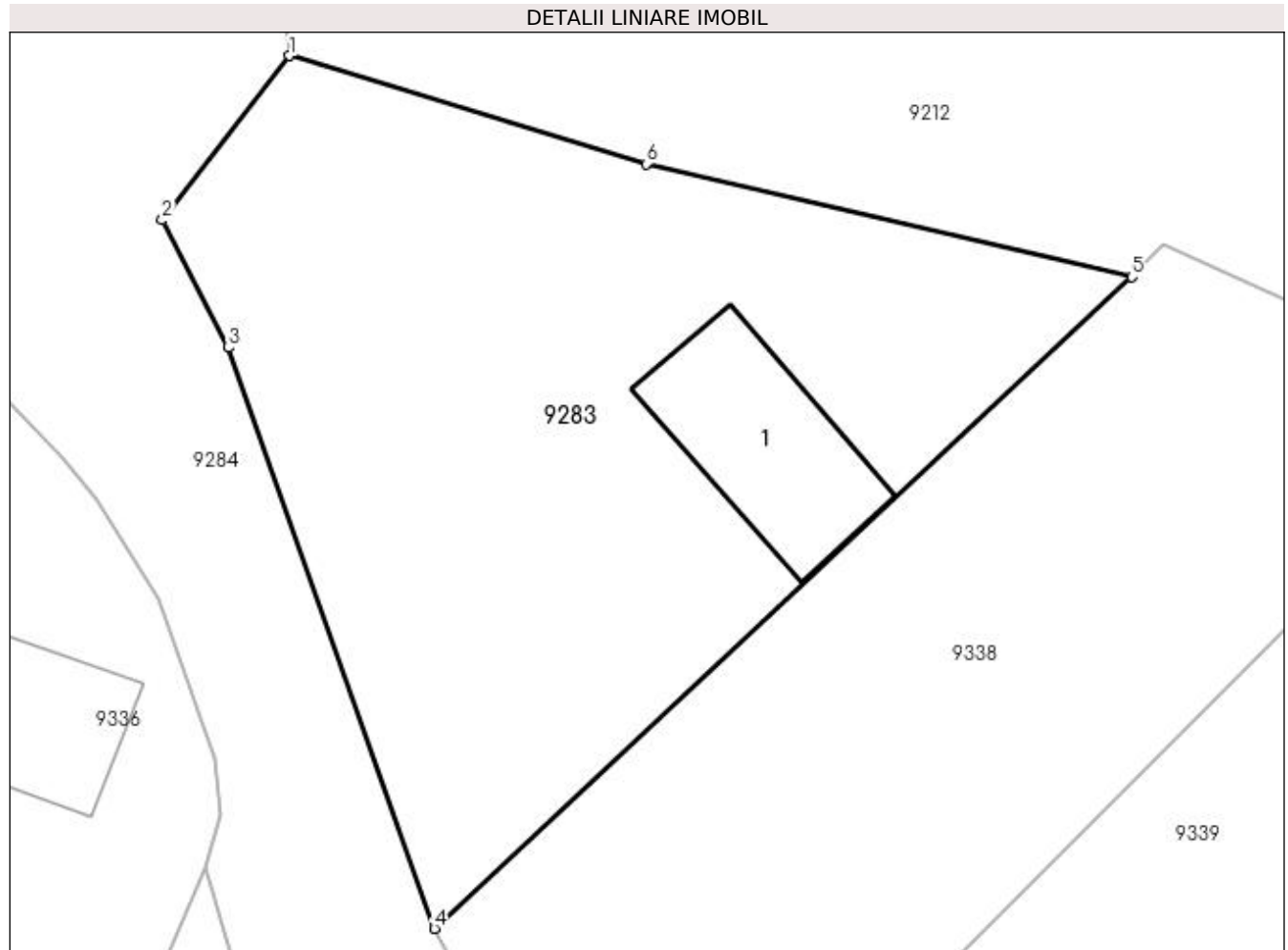
Inscrieri privind dezmembramintele dreptului de proprietate, drepturi reale de garanție și sarcini	Referințe
NU SUNT	

## Anexa Nr. 1 La Partea I

## Teren

Nr cadastral	Suprafața (mp)*	Observații / Referințe
	Din acte: 800 Masurata: 507	

\* Suprafața este determinată în planul de proiecție Stereo 70.



## Date referitoare la teren

Crt	Categorie folosință	Intra vilan	Suprafața (mp)	Tarla	Parcelă	Nr. topo	Observații / Referințe
1	curți constructii	DA	507	6	196	-	

## Date referitoare la construcții

Crt	Număr	Destinație construcție	Supraf. (mp)	Situație juridică	Observații / Referințe
A1.1		construcții de locuințe	41	Cu acte	Nr. niveluri:1; S. construita la sol:41 mp; S. construita desfasurata:41 mp; C1 - LOCUINTA

## Lungime Segmente

1) Valorile lungimilor segmentelor sunt obținute din proiecție în plan.

Punct început	X / Y	Punct sfârșit	X / Y	Lungime segment (** (m))
1	353.825,718 292.800,61	2	353.821,223 292.794,815	7.334
2	353.821,223 292.794,815	3	353.823,552 292.790,317	5.065
3	353.823,552 292.790,317	4	353.830,83 292.769,823	21.748

Punct început	X / Y	Punct sfârșit	X / Y	Lungime segment (** (m)
4	353.830,83 292.769,823	5	353.855,441 292.792,812	33.678
5	353.855,441 292.792,812	6	353.838,304 292.796,796	17.594
6	353.838,304 292.796,796	1	353.825,718 292.800,61	13.151

\*\* Lungimile segmentelor sunt determinate în planul de proiecție Stereo 70 și sunt rotunjite la 1 milimetru.

\*\*\* Distanța dintre puncte este formată din segmente cumulate ce sunt mai mici decât valoarea 1 milimetru.





**DATE DESPRE IMOBILUL NR. 9284**

Oficiul de Cadastru și Publicitate Imobiliară DOLJ  
Biroul de Cadastru și Publicitate Imobiliară Craiova

**A. Partea I. Descrierea imobilului**

TEREN Intravilan

Adresa: Loc. Dobridor, Al Cazanului, Jud. Dolj

Nr. Crt	Nr cadastral Nr. topografic	Suprafața* (mp)	Observații / Referințe
A1	35492	Din acte: 3.261 Masurata: 3.048	Sector cadastral:9 Teren neimprejmuit;

**B. Partea II. Proprietari și acte**

Inscrieri privitoare la dreptul de proprietate și alte drepturi reale	Referințe
<b>230093 / 05/12/2018</b>	
Act Normativ nr. HG 965, din 05/09/2002 emis de GUVERNUL ROMANIEI (- Anexa nr. 66 Inventarul bunurilor care apartin domeniului public; act administrativ nr Referat de legalitate nr. 10700 din 21.11.2017, emis de INSTITUTIA PREFECTULUI JUDETUL DOLJ;act administrativ nr HCL nr. 47 din 26.11.2018, emis de CONSILIUL LOCAL MOTATEI;act administrativ nr HCL nr. 32 din 14.09.2017, emis de CONSILIUL LOCAL MOTATEI);	
B1	A1
Intabulare, drept de PROPRIETATE, dobandit prin Lege, cota actuala 1/1, cota initiala 1/1 1) <b>COMUNA MOTATEI</b> , CIF:4553305, DOMENIUL PUBLIC	

**C. Partea III. SARCINI .**

Inscrieri privind dezmembramintele dreptului de proprietate, drepturi reale de garanție și sarcini	Referințe
NU SUNT	

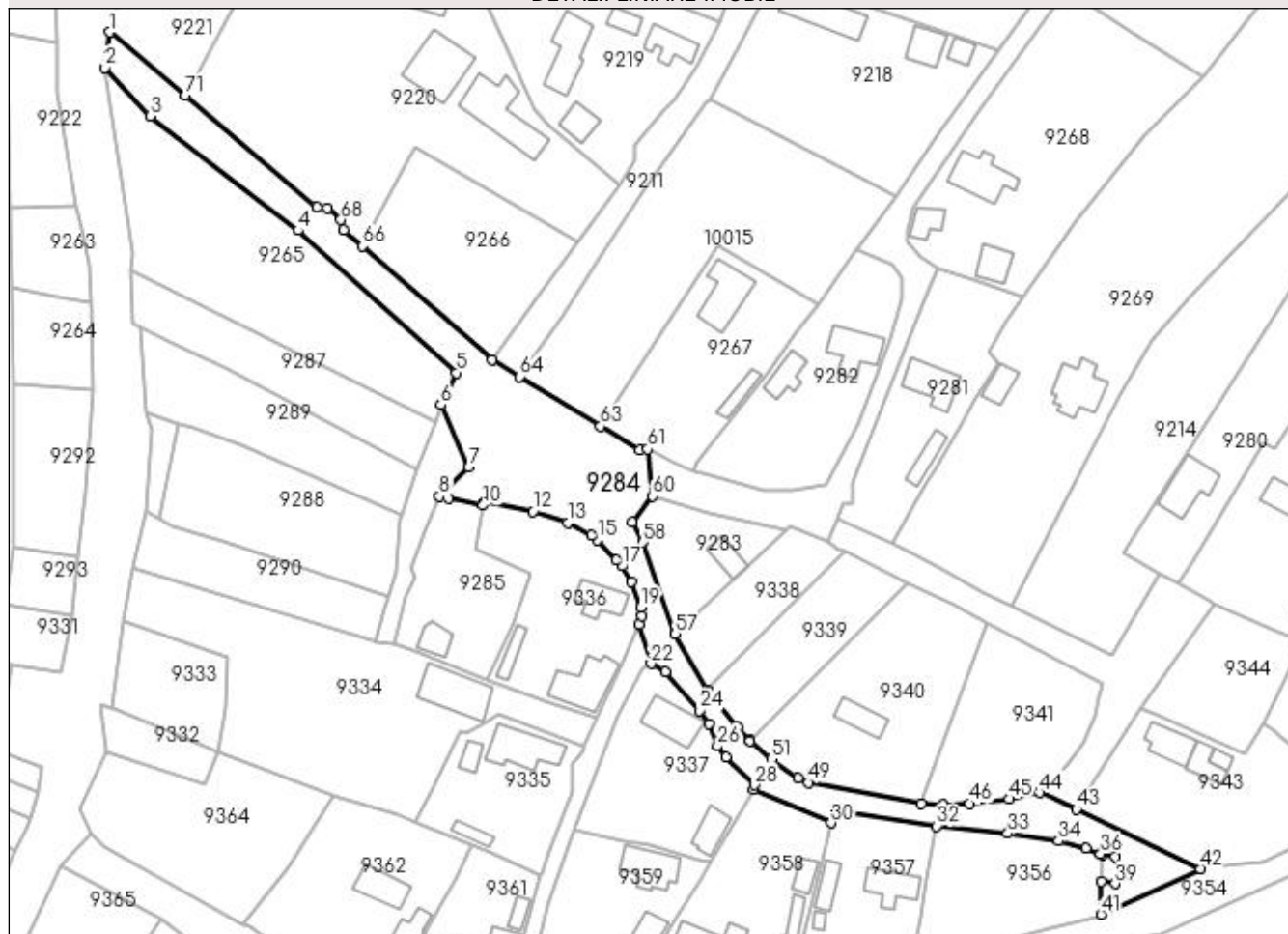
## Anexa Nr. 1 La Partea I

## Teren

Nr cadastral	Suprafața (mp)*	Observații / Referințe
35492	Din acte: 3.261 Masurata: 3.048	

\* Suprafața este determinată în planul de proiecție Stereo 70.

## DETALII LINIARE IMOBIL



## Date referitoare la teren

Crt	Categorie folosință	Intra vilan	Suprafața (mp)	Tarla	Parcelă	Nr. topo	Observații / Referințe
1	drum	DA	3.048	-	-	-	Imprejmuit: limita conventionala, gard lemn, gard plasa sarma, gard beton.

## Lungime Segmente

1) Valorile lungimilor segmentelor sunt obținute din proiecție în plan.

Punct început	X / Y	Punct sfârșit	X / Y	Lungime segment	Punct început	X / Y	Punct sfârșit	X / Y	Lungime segment	Punct început	X / Y	Punct sfârșit	X / Y	Lungime segment
1	353.704,602 292.904,021	2	353.703,471 292.896,074	8.027	2	353.703,471 292.896,074	3	353.713,679 292.885,368	14.79 3	3	353.713,679 292.885,368	4	353.746,616 292.859,807	41.69 2
4	353.746,616 292.859,807	5	353.781,969 292.828,074	47.50 6	5	353.781,969 292.828,074	6	353.778,491 292.820,919	7.956	6	353.778,491 292.820,919	7	353.784,756 292.806,984	15.27 9
7	353.784,756 292.806,984	8	353.778,152 292.800,48	9.269	8	353.778,152 292.800,48	9	353.780,268 292.800,037	2.162	9	353.780,268 292.800,037	10	353.787,918 292.798,54	7.795
10	353.787,918 292.798,54	11	353.788,236 292.799,243	0.772	11	353.788,236 292.799,243	12	353.799,079 292.797,137	11.04 6	12	353.799,079 292.797,137	13	353.806,756 292.794,621	8.079
13	353.806,756 292.794,621	14	353.812,032 292.791,865	5.952	14	353.812,032 292.791,865	15	353.813,494 292.790,791	1.814	15	353.813,494 292.790,791	16	353.817,718 292.786,386	6.103

Punct început	X / Y	Punct sfârșit	X / Y	Lungime segment	Punct început	X / Y	Punct sfârșit	X / Y	Lungime segment	Punct început	X / Y	Punct sfârșit	X / Y	Lungime segment
16	353.817,718 292.786,386	17	353.818,939 292.784,981	1.861	17	353.818,939 292.784,981	18	353.821,081 292.781,453	4.127	18	353.821,081 292.781,453	19	353.823,1 292.775,8	6.003
19	353.823,1 292.775,8	20	353.823,29 292.773,85	1.959	20	353.823,29 292.773,85	21	353.822,775 292.772,006	1.915	21	353.822,775 292.772,006	22	353.825,349 292.763,211	9.164
22	353.825,349 292.763,211	23	353.828,646 292.761,46	3.733	23	353.828,646 292.761,46	24	353.836,301 292.752,808	11.55 2	24	353.836,301 292.752,808	25	353.838,245 292.749,806	3.576
25	353.838,245 292.749,806	26	353.840,212 292.744,86	5.323	26	353.840,212 292.744,86	27	353.842,059 292.742,355	3.112	27	353.842,059 292.742,355	28	353.848,486 292.736,172	8.918
28	353.848,486 292.736,172	29	353.848,209 292.735,175	1.035	29	353.848,209 292.735,175	30	353.865,629 292.727,709	18.95 3	30	353.865,629 292.727,709	31	353.866,777 292.730,543	3.058
31	353.866,777 292.730,543	32	353.889,123 292.727,027	22.62 1	32	353.889,123 292.727,027	33	353.904,979 292.725,436	15.93 6	33	353.904,979 292.725,436	34	353.916,317 292.723,737	11.46 5
34	353.916,317 292.723,737	35	353.922,419 292.722,045	6.332	35	353.922,419 292.722,045	36	353.925,699 292.720,824	3.5	36	353.925,699 292.720,824	37	353.925,991 292.720,651	0.339
37	353.925,991 292.720,651	38	353.928,975 292.720,165	3.023	38	353.928,975 292.720,165	39	353.928,932 292.714,159	6.006	39	353.928,932 292.714,159	40	353.925,908 292.714,652	3.064
40	353.925,908 292.714,652	41	353.925,806 292.707,356	7.297	41	353.925,806 292.707,356	42	353.948,046 292.717,501	24.44 5	42	353.948,046 292.717,501	43	353.920,29 292.730,741	30.75 2
43	353.920,29 292.730,741	44	353.912,07 292.734,505	9.041	44	353.912,07 292.734,505	45	353.905,229 292.733,061	6.992	45	353.905,229 292.733,061	46	353.896,557 292.732,02	8.734
46	353.896,557 292.732,02	47	353.890,636 292.731,801	5.925	47	353.890,636 292.731,801	48	353.885,64 292.731,923	4.997	48	353.885,64 292.731,923	49	353.860,425 292.736,715	25.66 6
49	353.860,425 292.736,715	50	353.858,246 292.737,8	2.434	50	353.858,246 292.737,8	51	353.852,279 292.741,977	7.284	51	353.852,279 292.741,977	52	353.847,512 292.746,04	6.264
52	353.847,512 292.746,04	53	353.847,464 292.746,081	0.063	53	353.847,464 292.746,081	54	353.844,701 292.749,072	4.072	54	353.844,701 292.749,072	55	353.838,116 292.756,857	10.19 6
55	353.838,116 292.756,857	56	353.837,817 292.757,389	0.61	56	353.837,817 292.757,389	57	353.830,83 292.769,823	14.26 3	57	353.830,83 292.769,823	58	353.823,552 292.790,317	21.74 8
58	353.823,552 292.790,317	59	353.821,223 292.794,815	5.065	59	353.821,223 292.794,815	60	353.825,718 292.800,61	7.334	60	353.825,718 292.800,61	61	353.824,587 292.811,085	10.53 6
61	353.824,587 292.811,085	62	353.822,817 292.810,836	1.787	62	353.822,817 292.810,836	63	353.814,098 292.816,18	10.22 6	63	353.814,098 292.816,18	64	353.796,042 292.827,247	21.17 8
64	353.796,042 292.827,247	65	353.789,974 292.831,053	7.163	65	353.789,974 292.831,053	66	353.761,033 292.856,299	38.40 5	66	353.761,033 292.856,299	67	353.756,859 292.859,94	5.539
67	353.756,859 292.859,94	68	353.756,133 292.862,198	2.372	68	353.756,133 292.862,198	69	353.753,25 292.864,854	3.92	69	353.753,25 292.864,854	70	353.750,768 292.865,088	2.493
70	353.750,768 292.865,088	71	353.721,391 292.889,862	38.42 9	71	353.721,391 292.889,862	1	353.704,602 292.904,021	21.96 2					

\*\* Lungimile segmentelor sunt determinate în planul de proiecție Stereo 70 și sunt rotunjite la 1 milimetru.

\*\*\* Distanța dintre puncte este formată din segmente cumulate ce sunt mai mici decât valoarea 1 milimetru.



**DATE DESPRE IMOBILUL NR. 9285**

Oficiul de Cadastru și Publicitate Imobiliară DOLJ  
Biroul de Cadastru și Publicitate Imobiliară Craiova

**A. Partea I. Descrierea imobilului**

TEREN Intravilan

Adresa: Loc. Dobridor, Str Aleea Cazanului, Nr. 14, Jud. Dolj, T9, P340

Nr. Crt	Nr cadastral Nr. topografic	Suprafața* (mp)	Observații / Referințe
A1	33515	Din acte: 700 Masurata: 733	Sector cadastral:9 Teren neimprejmuit;

**Construcții**

Crt	Nr cadastral Nr. topografic	Adresa	Observații / Referințe
A1.1		Loc. Dobridor, Str Aleea Cazanului, Nr. 14 fost nr, Jud. Dolj, T. 9, P. 340.	Nr. niveluri:1; S. construita la sol:41 mp; Locuinta parter construita din chirpici anul 1994 compusa din 2 camere si hol.

**B. Partea II. Proprietari și acte**

Inscrieri privitoare la dreptul de proprietate și alte drepturi reale		Referințe
<b>94874 / 15/07/2016</b>		
Act Notarial nr. CM nr. 29, din 18/04/2016 emis de BNP FLORICEL MIHAI MARIN - CRAIOVA (act administrativ nr TDP nr. 1447-48941 din 13.02.1995, emis de COMISIA JUDETEANA DOLJ;act administrativ nr Proces verbal nr. 2331 din 08.04.2016, emis de PRIMARIA COMUNEI MOTATEI;act administrativ nr Certificat nr. 4237 din 14.07.2016, emis de PRIMARIA COMUNEI MOTATEI);		
B1	Intabulare, drept de PROPRIETATE, dobandit prin Succesiune, cota actuala 1/2, cota initiala 1/2 1) STANCU ANETA	A1, A1.1
B2	Intabulare, drept de PROPRIETATE, dobandit prin Succesiune, cota actuala 1/2, cota initiala 1/2 1) MITA ION	A1, A1.1

**C. Partea III. SARCINI .**

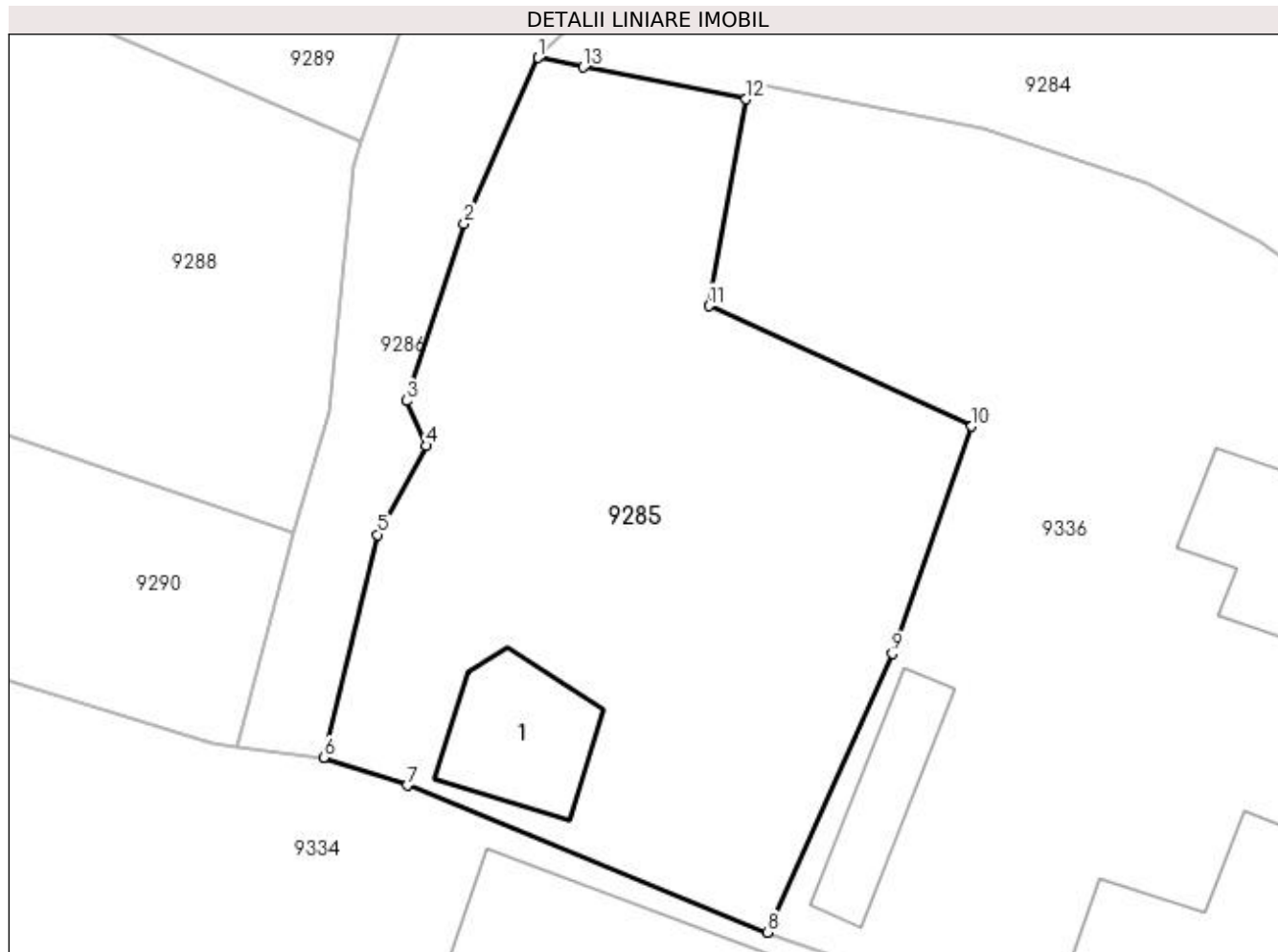
Inscrieri privind dezmembramintele dreptului de proprietate, drepturi reale de garanție și sarcini	Referințe
NU SUNT	

## Anexa Nr. 1 La Partea I

## Teren

Nr cadastral	Suprafața (mp)*	Observații / Referințe
33515	Din acte: 700 Masurata: 733	

\* Suprafața este determinată în planul de proiecție Stereo 70.



## Date referitoare la teren

Crt	Categorie folosință	Intra vilan	Suprafața (mp)	Tarla	Parcelă	Nr. topo	Observații / Referințe
1	curți constructii	DA	733	9	340	-	

## Date referitoare la construcții

Crt	Număr	Destinație construcție	Supraf. (mp)	Situație juridică	Observații / Referințe
A1.1		construcții de locuințe	41	Cu acte	Nr. niveluri:1; S. construita la sol:41 mp; Locuinta parter construita din chirpici anul 1994 compusa din 2 camere si hol.

## Lungime Segmente

1) Valorile lungimilor segmentelor sunt obținute din proiecție în plan.

Punct început	X / Y	Punct sfârșit	X / Y	Lungime segment (** (m)
1	353.778,152 292.800,48	2	353.774,669 292.792,684	8.539
2	353.774,669 292.792,684	3	353.771,963 292.784,365	8.748
3	353.771,963 292.784,365	4	353.772,886 292.782,258	2.3

Punct început	X / Y	Punct sfârșit	X / Y	Lungime segment (** (m)
4	353.772,886 292.782,258	5	353.770,599 292.778,078	4.765
5	353.770,599 292.778,078	6	353.768,056 292.767,594	10.788
6	353.768,056 292.767,594	7	353.771,999 292.766,299	4.15
7	353.771,999 292.766,299	8	353.788,9 292.759,393	18.258
8	353.788,9 292.759,393	9	353.794,786 292.772,491	14.36
9	353.794,786 292.772,491	10	353.798,521 292.783,165	11.309
10	353.798,521 292.783,165	11	353.786,166 292.788,82	13.588
11	353.786,166 292.788,82	12	353.787,918 292.798,54	9.877
12	353.787,918 292.798,54	13	353.780,268 292.800,037	7.795
13	353.780,268 292.800,037	1	353.778,152 292.800,48	2.162

\*\* Lungimile segmentelor sunt determinate în planul de proiecție Stereo 70 și sunt rotunjite la 1 milimetru.

\*\*\* Distanța dintre puncte este formată din segmente cumulate ce sunt mai mici decât valoarea 1 milimetru.





**DATE DESPRE IMOBILUL NR. 9286**

Oficiul de Cadastru și Publicitate Imobiliară DOLJ  
Biroul de Cadastru și Publicitate Imobiliară Craiova

**A. Partea I. Descrierea imobilului**

TEREN Intravilan

Adresa: Loc. Dobridor, Al Liliacului, Jud. Dolj

Nr. Crt	Nr cadastral Nr. topografic	Suprafața* (mp)	Observații / Referințe
A1	35579	Din acte: 522 Masurata: 295	Sector cadastral:9 Teren neimprejmuit;

**B. Partea II. Proprietari și acte**

Inscrieri privitoare la dreptul de proprietate și alte drepturi reale		Referințe
<b>230042 / 05/12/2018</b>		
Act Administrativ nr. HG nr 965, din 05/09/2002 emis de GUVERNUL ROMANIEI (act administrativ nr HCL 32 din 14.09.2017, emis de PRIMARIA MOTATEI;act administrativ nr HCL 47 din 26.11.2018, emis de PRIMARIA MOTATEI;act administrativ nr Certificat de conformitate nr. 366 din 16.01.2019, emis de Primaria Motatei);		
B1	Intabulare, drept de PROPRIETATE, dobandit prin Lege, cota actuala 1/1, cota initiala 1/1 1) <b>COMUNA MOTATEI</b> , CIF:4553305, domeniul public	A1

**C. Partea III. SARCINI .**

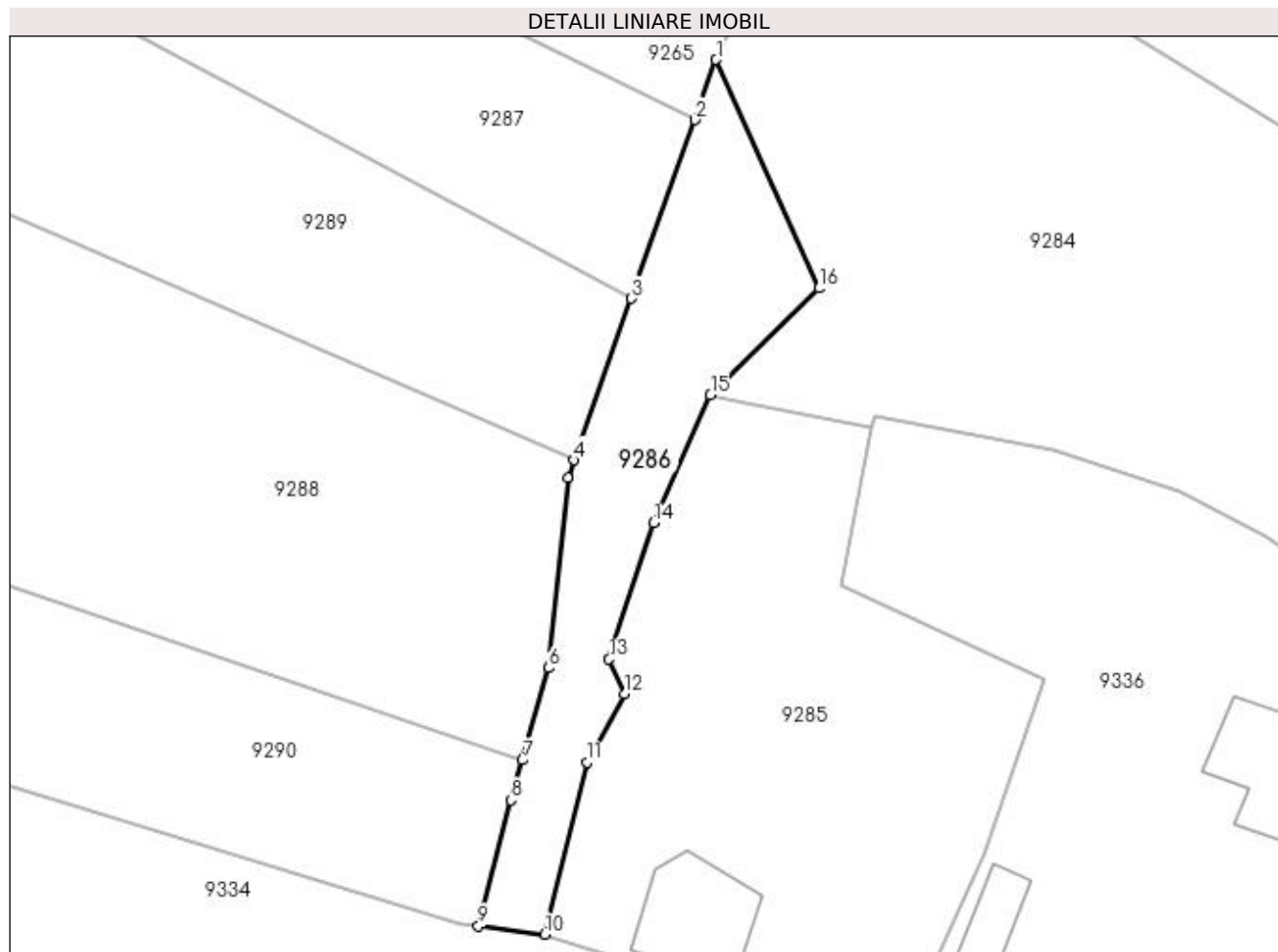
Inscrieri privind dezmembramintele dreptului de proprietate, drepturi reale de garanție și sarcini	Referințe
NU SUNT	

## Anexa Nr. 1 La Partea I

## Teren

Nr cadastral	Suprafața (mp)*	Observații / Referințe
35579	Din acte: 522 Masurata: 295	

\* Suprafața este determinată în planul de proiecție Stereo 70.



## Date referitoare la teren

Crt	Categorie folosință	Intra vilan	Suprafața (mp)	Tarla	Parcelă	Nr. topo	Observații / Referințe
1	drum	DA	295	-	-	-	

## Lungime Segmente

1) Valorile lungimilor segmentelor sunt obținute din proiecție în plan.

Punct început	X / Y	Punct sfârșit	X / Y	Lungime segment (** (m)
1	353.778,491 292.820,919	2	353.777,191 292.817,248	3.894
2	353.777,191 292.817,248	3	353.773,331 292.806,352	11.56
3	353.773,331 292.806,352	4	353.769,841 292.796,5	10.452
4	353.769,841 292.796,5	5	353.769,46 292.795,424	1.141
5	353.769,46 292.795,424	6	353.768,299 292.783,826	11.656

Punct început	X / Y	Punct sfârșit	X / Y	Lungime segment (** (m)
6	353.768,299 292.783,826	7	353.766,684 292.778,209	5.845
7	353.766,684 292.778,209	8	353.765,983 292.775,77	2.538
8	353.765,983 292.775,77	9	353.763,993 292.768,082	7.941
9	353.763,993 292.768,082	10	353.768,056 292.767,594	4.092
10	353.768,056 292.767,594	11	353.770,599 292.778,078	10.788
11	353.770,599 292.778,078	12	353.772,886 292.782,258	4.765
12	353.772,886 292.782,258	13	353.771,963 292.784,365	2.3
13	353.771,963 292.784,365	14	353.774,669 292.792,684	8.748
14	353.774,669 292.792,684	15	353.778,152 292.800,48	8.539
15	353.778,152 292.800,48	16	353.784,756 292.806,984	9.269
16	353.784,756 292.806,984	1	353.778,491 292.820,919	15.279

\*\* Lungimile segmentelor sunt determinate în planul de proiecție Stereo 70 și sunt rotunjite la 1 milimetru.

\*\*\* Distanța dintre puncte este formată din segmente cumulate ce sunt mai mici decât valoarea 1 milimetru.



**DATE DESPRE IMOBILUL NR. 9287**

Oficiul de Cadastru și Publicitate Imobiliară DOLJ  
Biroul de Cadastru și Publicitate Imobiliară Craiova

**A. Partea I. Descrierea imobilului**

TEREN Intravilan

Adresa: Loc. Dobridor, Jud. Dolj, T9, P9

Nr. Crt	Nr cadastral Nr. topografic	Suprafața* (mp)	Observații / Referințe
A1	36719	Din acte: 1.100 Masurata: 775	Sector cadastral:9 Teren neimprejmuț; PARCELA ESTE IMPARTITA DE PARAUŁ BALASAN. RESTUL SUPRAFETEI SE AFLA LA ID 9263.

**B. Partea II. Proprietari și acte**

Inscrieri privitoare la dreptul de proprietate și alte drepturi reale	Referințe
<b>169170 / 12/07/2021</b>	
Act Notarial nr. Contract de vanzare Aut 1445, din 12/07/2021 emis de Diaconescu Gelu Emilian;	
B1	A1
Intabulare, drept de PROPRIETATE, dobandit prin Conventie, cota actuala 1/1, cota initiala 1/1	
1) MITĂ ILEANA-LOREDANA	
2) MITĂ NICUȘOR-MIHAI	

**C. Partea III. SARCINI .**

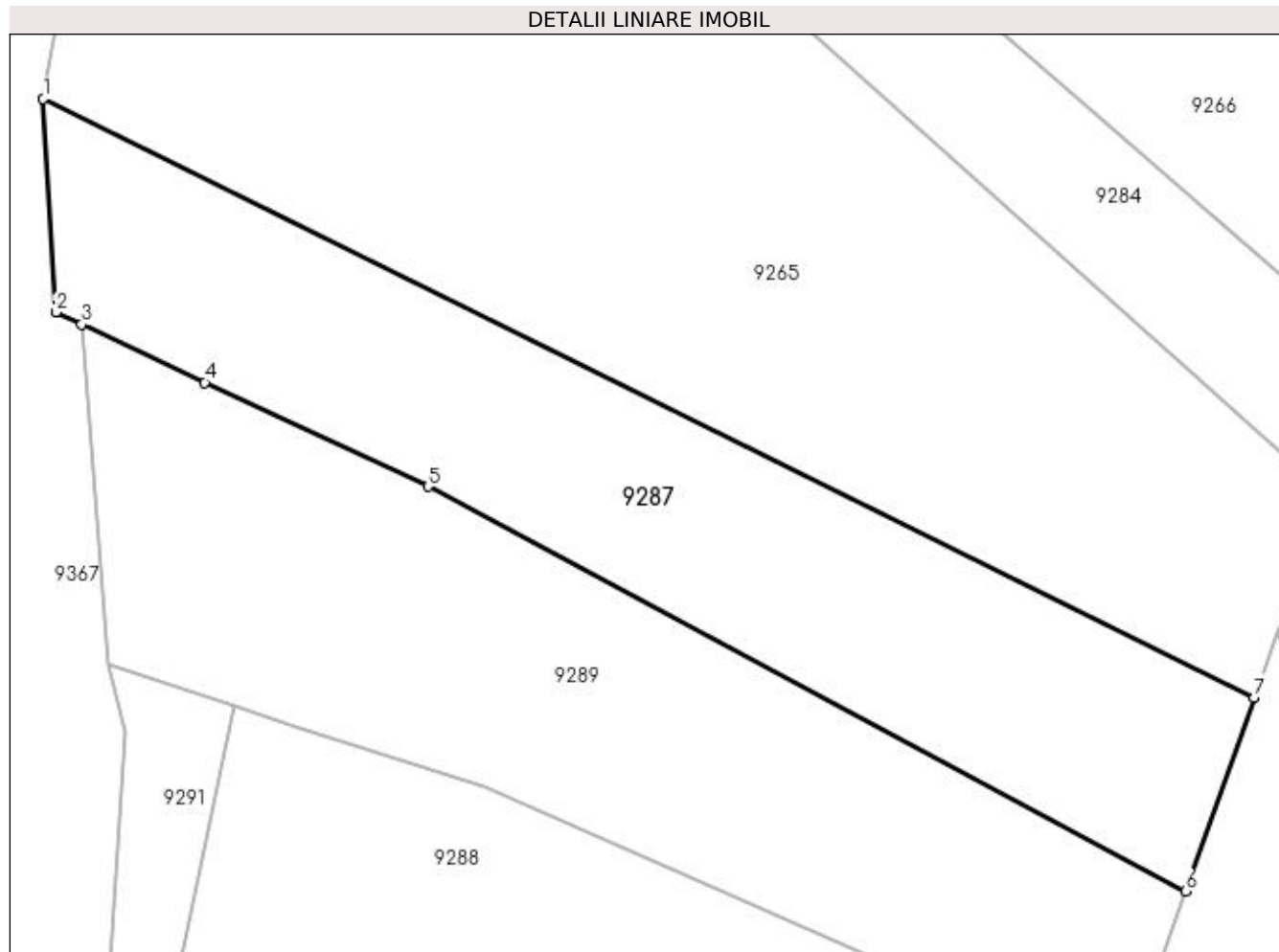
Inscrieri privind dezmembramintele dreptului de proprietate, drepturi reale de garanție și sarcini	Referințe
NU SUNT	

## Anexa Nr. 1 La Partea I

## Teren

Nr cadastral	Suprafața (mp)*	Observații / Referințe
36719	Din acte: 1.100 Masurata: 775	PARCELA ESTE IMPARTITA DE PARAU BALASAN. RESTUL SUPRAFETEI SE AFLA LA ID 9263.

\* Suprafața este determinată în planul de proiecție Stereo 70.



## Date referitoare la teren

Crt	Categorie folosință	Intra vilan	Suprafața (mp)	Tarla	Parcelă	Nr. topo	Observații / Referințe
1	arabil	DA	775	9	9	-	

## Lungime Segmente

1) Valorile lungimilor segmentelor sunt obținute din proiecție în plan.

Punct început	X / Y	Punct sfârșit	X / Y	Lungime segment (** (m)
1	353.709,16 292.850,87	2	353.709,859 292.838,888	12.002
2	353.709,859 292.838,888	3	353.711,324 292.838,198	1.619
3	353.711,324 292.838,198	4	353.718,234 292.834,941	7.639
4	353.718,234 292.834,941	5	353.730,771 292.829,102	13.83
5	353.730,771 292.829,102	6	353.773,331 292.806,352	48.259

Punct început	X / Y	Punct sfârșit	X / Y	Lungime segment (** (m)
6	353.773,331 292.806,352	7	353.777,191 292.817,248	11.56
7	353.777,191 292.817,248	1	353.709,16 292.850,87	75.886

\*\* Lungimile segmentelor sunt determinate în planul de proiecție Stereo 70 și sunt rotunjite la 1 milimetru.

\*\*\* Distanța dintre puncte este formată din segmente cumulate ce sunt mai mici decât valoarea 1 milimetru.





**DATE DESPRE IMOBILUL NR. 9288**

Oficiul de Cadastru și Publicitate Imobiliară DOLJ  
Biroul de Cadastru și Publicitate Imobiliară Craiova

**A. Partea I. Descrierea imobilului**

TEREN Intravilan

Adresa: Loc. Dobridor, Jud. Dolj, T9, P11

Nr. Crt	Nr cadastral Nr. topografic	Suprafața* (mp)	Observații / Referințe
A1		Din acte: 1.200 Masurata: 1.105	Sector cadastral:9 Teren neimprejmuit;

**B. Partea II. Proprietari și acte**

Inscrieri privitoare la dreptul de proprietate și alte drepturi reale		Referințe
/		
Act Administrativ nr. TDP 1622-58981, din 20/04/1995 emis de CJSIPT DOLJ;		
B1	Intabulare, drept de PROPRIETATE, dobandit prin Reconstituire, cota actuala 1/1, cota initiala 1/1 1) JULEA DANIELA, LIPSĂ CNP	A1

**C. Partea III. SARCINI .**

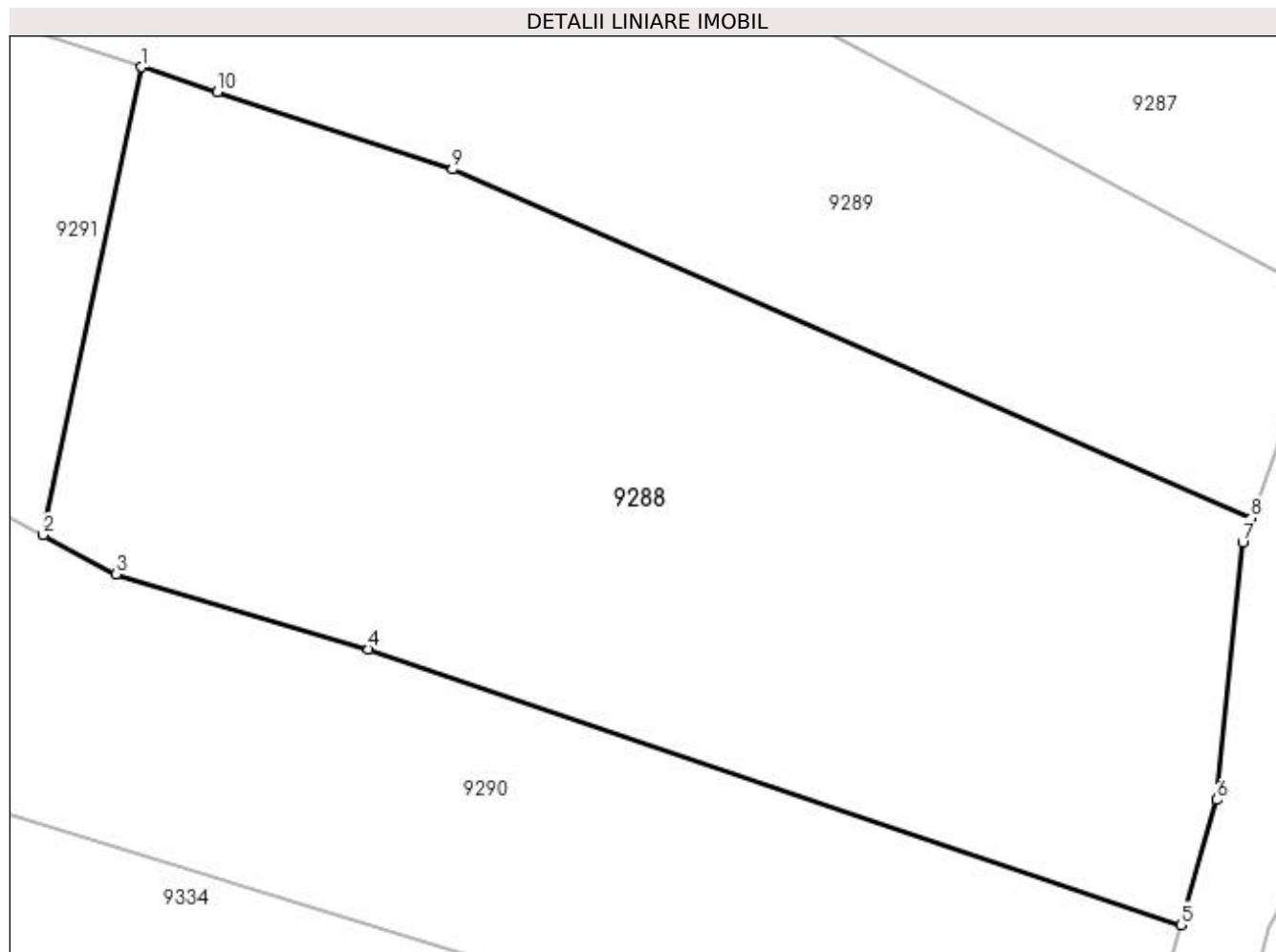
Inscrieri privind dezmembramintele dreptului de proprietate, drepturi reale de garanție și sarcini	Referințe
NU SUNT	

## Anexa Nr. 1 La Partea I

## Teren

Nr cadastral	Suprafața (mp)*	Observații / Referințe
	Din acte: 1.200	
	Masurata: 1.105	

\* Suprafața este determinată în planul de proiecție Stereo 70.



## Date referitoare la teren

Crt	Categorie folosință	Intra vilan	Suprafața (mp)	Tarla	Parcelă	Nr. topo	Observații / Referințe
1	arabil	DA	1.105	9	11	-	

## Lungime Segmente

1) Valorile lungimilor segmentelor sunt obținute din proiecție în plan.

Punct început	X / Y	Punct sfârșit	X / Y	Lungime segment (** (m)
1	353.719,898 292.816,781	2	353.715,483 292.795,747	21.492
2	353.715,483 292.795,747	3	353.718,765 292.793,982	3.726
3	353.718,765 292.793,982	4	353.730,127 292.790,602	11.854
4	353.730,127 292.790,602	5	353.766,684 292.778,209	38.601
5	353.766,684 292.778,209	6	353.768,299 292.783,826	5.845

Punct început	X / Y	Punct sfârșit	X / Y	Lungime segment (** (m)
6	353.768,299 292.783,826	7	353.769,46 292.795,424	11.656
7	353.769,46 292.795,424	8	353.769,841 292.796,5	1.141
8	353.769,841 292.796,5	9	353.733,908 292.812,191	39.21
9	353.733,908 292.812,191	10	353.723,315 292.815,658	11.146
10	353.723,315 292.815,658	1	353.719,898 292.816,781	3.597

\*\* Lungimile segmentelor sunt determinate în planul de proiecție Stereo 70 și sunt rotunjite la 1 milimetru.

\*\*\* Distanța dintre puncte este formată din segmente cumulate ce sunt mai mici decât valoarea 1 milimetru.



**DATE DESPRE IMOBILUL NR. 9289**

Oficiul de Cadastru și Publicitate Imobiliară DOLJ  
 Biroul de Cadastru și Publicitate Imobiliară Craiova

**A. Partea I. Descrierea imobilului**

TEREN Intravilan

Adresa: Loc. Dobridor, Jud. Dolj, T9, P9

Nr. Crt	Nr cadastral Nr. topografic	Suprafața* (mp)	Observații / Referințe
A1		Din acte: 1.600 Masurata: 875	Sector cadastral:9 Teren neimprejmuț; IMOBIL DESPARTIT DE PARAUL BALASAN. RESTUL SUPRAFETEI INSCRISE IN TDP SE REGASESTE LA ID 9289

**B. Partea II. Proprietari și acte**

Inscrieri privitoare la dreptul de proprietate și alte drepturi reale	Referințe
/	
Act Administrativ nr. TDP 1446-48941, din 13/02/1995 emis de CJSIPT DOLJ;	
B1	A1
Intabulare, drept de PROPRIETATE, dobandit prin Reconstituire, cota actuala 1/1, cota initiala 1/1	
1) CLIPEA FLOAREA, LIPSĂ CNP	
2) DINU ELENA, LIPSĂ CNP	
3) PÎRJOL LUCIA, LIPSĂ CNP	
4) CIOROIANU ILIE, LIPSĂ CNP	

**C. Partea III. SARCINI .**

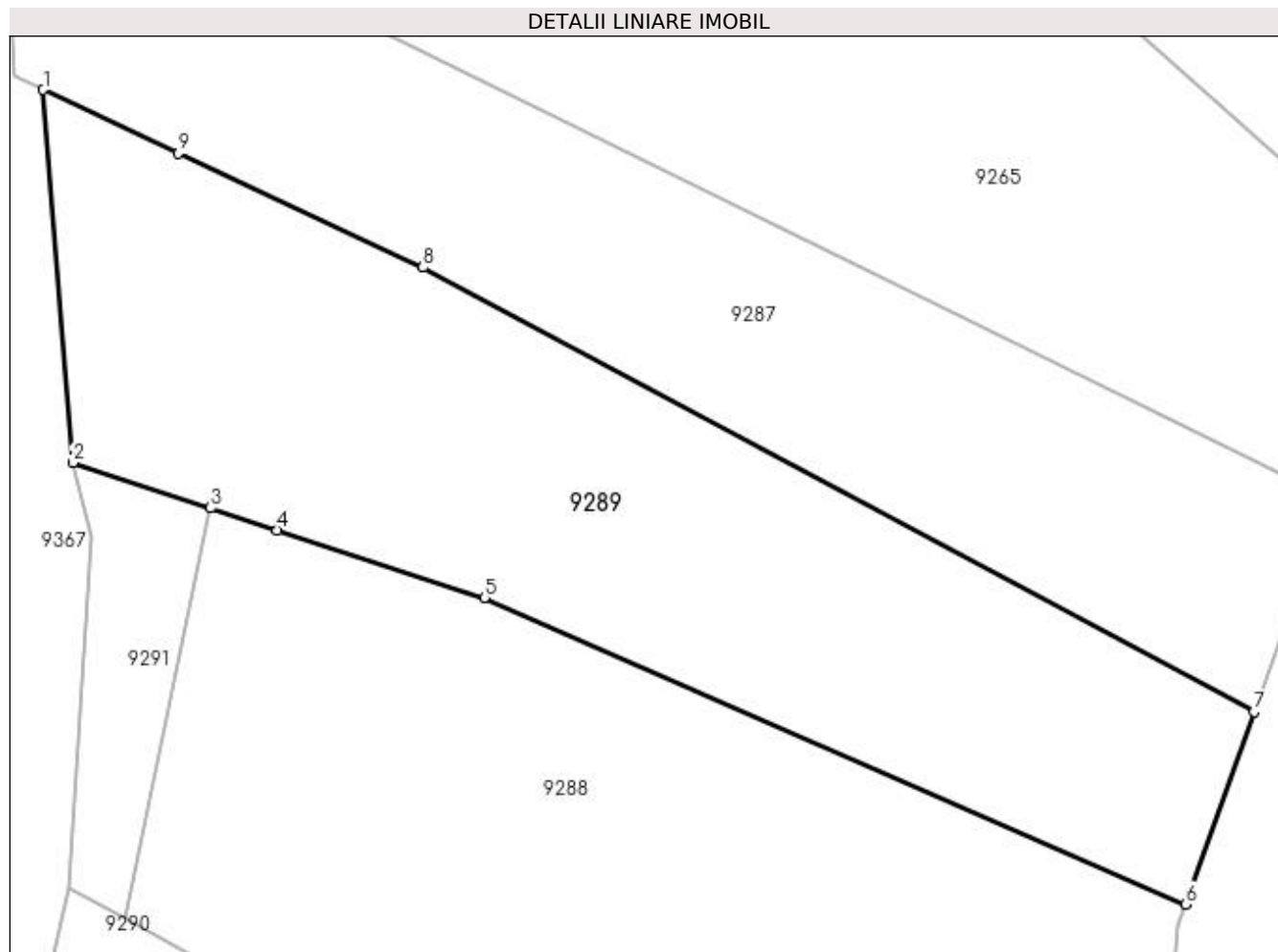
Inscrieri privind dezmembramintele dreptului de proprietate, drepturi reale de garanție și sarcini	Referințe
NU SUNT	

## Anexa Nr. 1 La Partea I

## Teren

Nr cadastral	Suprafața (mp)*	Observații / Referințe
	Din acte: 1.600 Masurata: 875	IMOBIL DESPARTIT DE PARAUL BALASAN. RESTUL SUPRAFETEI INSCRISE IN TDP SE REGASESTE LA ID 9289

\* Suprafața este determinată în planul de proiecție Stereo 70.



## Date referitoare la teren

Crt	Categorie folosință	Intra vilan	Suprafața (mp)	Tarla	Parcelă	Nr. topo	Observații / Referințe
1	arabil	DA	875	9	9	-	IMOBIL DESPARTIT DE PARAUL BALASAN. RESTUL SUPRAFETEI INSCRISE IN TDP SE REGASESTE LA ID 9289

## Lungime Segmente

1) Valorile lungimilor segmentelor sunt obținute din proiecție în plan.

Punct început	X / Y	Punct sfârșit	X / Y	Lungime segment (** (m)
1	353.711,324 292.838,198	2	353.712,838 292.819,101	19.157
2	353.712,838 292.819,101	3	353.719,898 292.816,781	7.431
3	353.719,898 292.816,781	4	353.723,315 292.815,658	3.597
4	353.723,315 292.815,658	5	353.733,908 292.812,191	11.146

Punct început	X / Y	Punct sfârșit	X / Y	Lungime segment (** (m)
5	353.733,908 292.812,191	6	353.769,841 292.796,5	39.21
6	353.769,841 292.796,5	7	353.773,331 292.806,352	10.452
7	353.773,331 292.806,352	8	353.730,771 292.829,102	48.259
8	353.730,771 292.829,102	9	353.718,234 292.834,941	13.83
9	353.718,234 292.834,941	1	353.711,324 292.838,198	7.639

\*\* Lungimile segmentelor sunt determinate în planul de proiecție Stereo 70 și sunt rotunjite la 1 milimetru.

\*\*\* Distanța dintre puncte este formată din segmente cumulate ce sunt mai mici decât valoarea 1 milimetru.





**DATE DESPRE IMOBILUL NR. 9290**

Oficiul de Cadastru și Publicitate Imobiliară DOLJ  
Biroul de Cadastru și Publicitate Imobiliară Craiova

**A. Partea I. Descrierea imobilului**

TEREN Intravilan

Adresa: Loc. Dobridor, Jud. Dolj, T9, P11

Nr. Crt	Nr cadastral Nr. topografic	Suprafața* (mp)	Observații / Referințe
A1		Din acte: 300 Masurata: 654	Sector cadastral:9 Teren neimprejmuit;

**B. Partea II. Proprietari și acte**

Inscrieri privitoare la dreptul de proprietate și alte drepturi reale		Referințe
/		
Act Administrativ nr. TDP 1440-48941, din 16/02/1995 emis de CJSIPT DOLJ;		
B1	Intabulare, drept de PROPRIETATE, dobandit prin Reconstituire, cota actuala 300/654, cota initiala 300/654 1) MITĂ NICUȘOR, LIPSĂ CNP	A1
Act Administrativ nr. Adeverinta nr. 7552, din 31/10/2022 emis de PRIMARIA MOTATEI (legea nr. 7 (art. 13, alin1, alin2));		
B2	Inscrierea posesiei, drept de PROPRIETATE, dobandit prin Constituire, cota actuala 354/654, cota initiala 354/654 1) MITĂ NICUȘOR, LIPSĂ CNP	A1

**C. Partea III. SARCINI .**

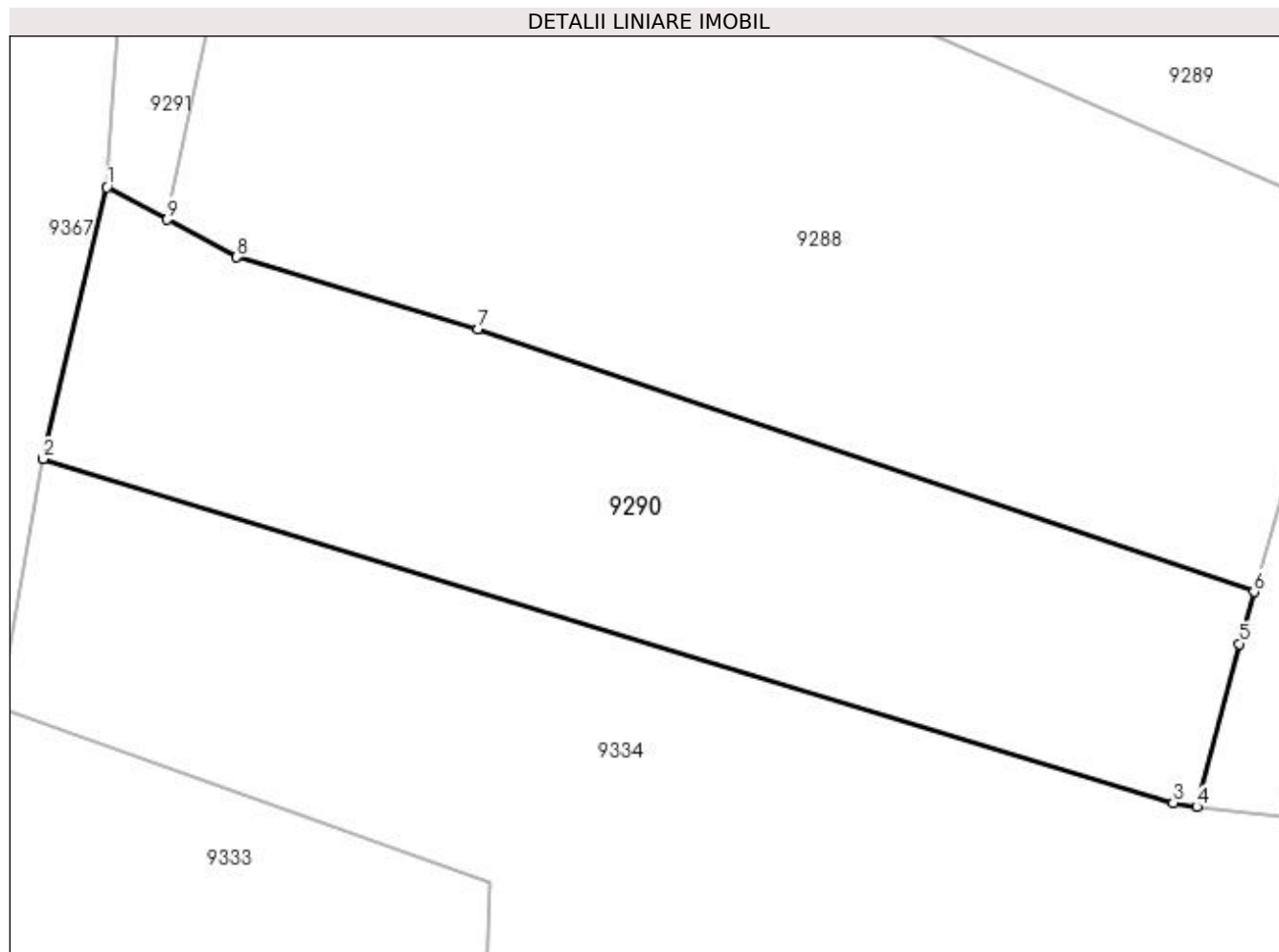
Inscrieri privind dezmembramintele dreptului de proprietate, drepturi reale de garanție și sarcini	Referințe
NU SUNT	

## Anexa Nr. 1 La Partea I

## Teren

Nr cadastral	Suprafața (mp)*	Observații / Referințe
	Din acte: 300 Masurata: 654	

\* Suprafața este determinată în planul de proiecție Stereo 70.



## Date referitoare la teren

Crt	Categorie folosință	Intravilan	Suprafața (mp)	Tarla	Parcelă	Nr. topo	Observații / Referințe
1	arabil	DA	300	9	11	-	
2	arabil	DA	354	9	11	-	

## Lungime Segmente

1) Valorile lungimilor segmentelor sunt obținute din proiecție în plan.

Punct început	X / Y	Punct sfârșit	X / Y	Lungime segment (** (m)
1	353.712,638 292.797,276	2	353.709,635 292.784,47	13.153
2	353.709,635 292.784,47	3	353.762,875 292.768,274	55.649
3	353.762,875 292.768,274	4	353.763,993 292.768,082	1.134
4	353.763,993 292.768,082	5	353.765,983 292.775,77	7.941

Punct început	X / Y	Punct sfârșit	X / Y	Lungime segment (** (m)
5	353.765,983 292.775,77	6	353.766,684 292.778,209	2.538
6	353.766,684 292.778,209	7	353.730,127 292.790,602	38.601
7	353.730,127 292.790,602	8	353.718,765 292.793,982	11.854
8	353.718,765 292.793,982	9	353.715,483 292.795,747	3.726
9	353.715,483 292.795,747	1	353.712,638 292.797,276	3.23

\*\* Lungimile segmentelor sunt determinate în planul de proiecție Stereo 70 și sunt rotunjite la 1 milimetru.

\*\*\* Distanța dintre puncte este formată din segmente cumulate ce sunt mai mici decât valoarea 1 milimetru.



**DATE DESPRE IMOBILUL NR. 9291**

Oficiul de Cadastru și Publicitate Imobiliară DOLJ  
 Biroul de Cadastru și Publicitate Imobiliară Craiova

**A. Partea I. Descrierea imobilului**

TEREN Intravilan

Adresa: Loc. Dobridor, Jud. Dolj, T9, P11

Nr. Crt	Nr cadastral Nr. topografic	Suprafața* (mp)	Observații / Referințe
A1		100	Sector cadastral:9 Teren neimprejmuit;

**B. Partea II. Proprietari și acte**

Inscrieri privitoare la dreptul de proprietate și alte drepturi reale		Referințe
/		
Act Notarial nr. CM nr. 10 din 14.01.1998, din 14/12/1994 emis de NP Saimovici Ilie (TDP 1056-46680 din 14.12.1994);		
B1	Intabulare, drept de PROPRIETATE, dobandit prin Succesiune, cota actuala 1/1, cota initiala 1/1 1) CONSTANTINESCU MARIN	A1

**C. Partea III. SARCINI .**

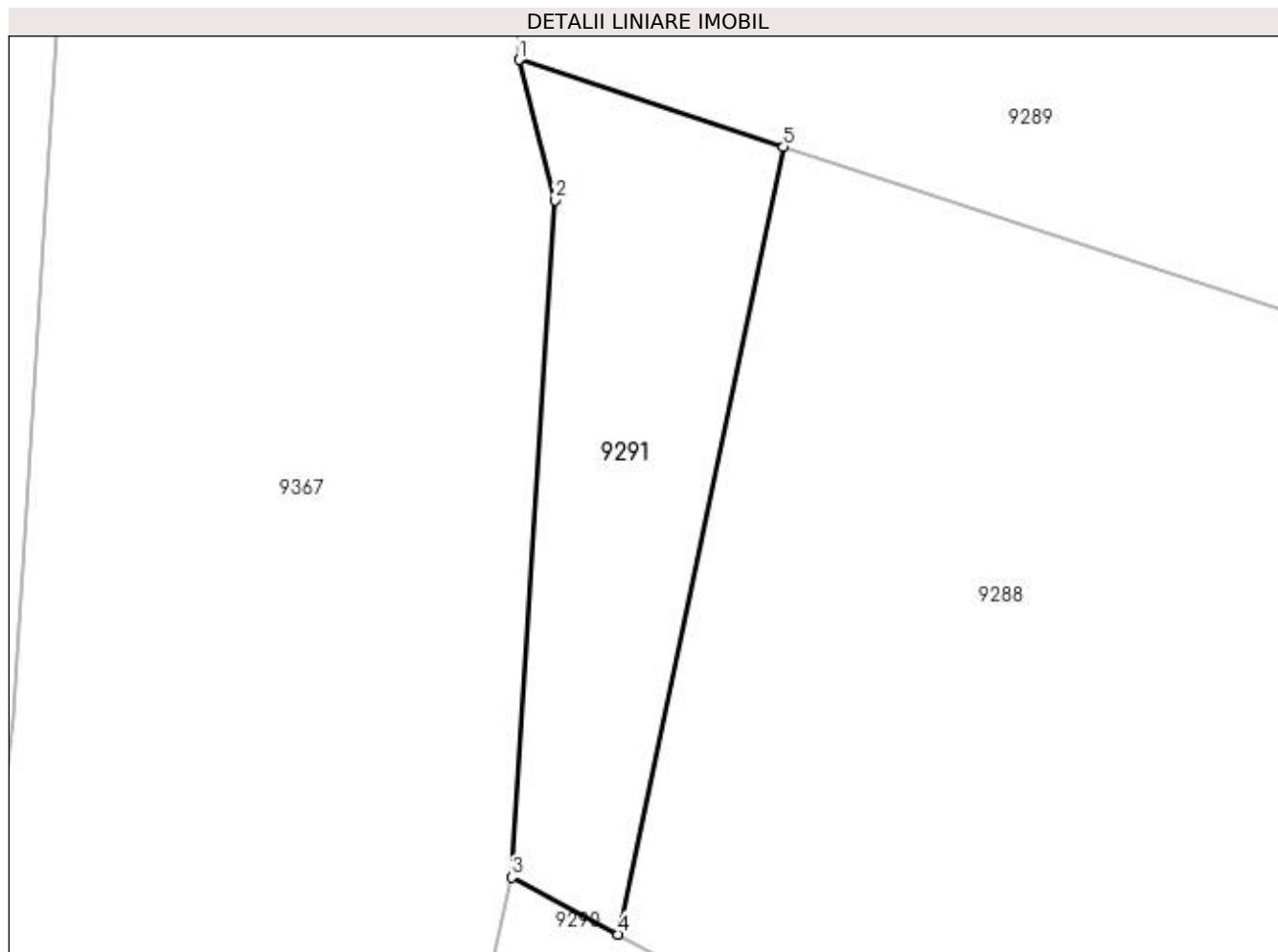
Inscrieri privind dezmembramintele dreptului de proprietate, drepturi reale de garanție și sarcini	Referințe
NU SUNT	

## Anexa Nr. 1 La Partea I

## Teren

Nr cadastral	Suprafața (mp)*	Observații / Referințe
	100	

\* Suprafața este determinată în planul de proiecție Stereo 70.



## Date referitoare la teren

Crt	Categorie folosință	Intra vilan	Suprafața (mp)	Tarla	Parcelă	Nr. topo	Observații / Referințe
1	arabil	DA	100	9	11	-	

## Lungime Segmente

1) Valorile lungimilor segmentelor sunt obținute din proiecție în plan.

Punct început	X / Y	Punct sfârșit	X / Y	Lungime segment (** (m)
1	353.712,838 292.819,101	2	353.713,79 292.815,351	3.869
2	353.713,79 292.815,351	3	353.712,638 292.797,276	18.112
3	353.712,638 292.797,276	4	353.715,483 292.795,747	3.23
4	353.715,483 292.795,747	5	353.719,898 292.816,781	21.492
5	353.719,898 292.816,781	1	353.712,838 292.819,101	7.431

**\*\* Lungimile segmentelor sunt determinate în planul de proiecție Stereo 70 și sunt rotunjite la 1 milimetru.**

**\*\*\* Distanța dintre puncte este formată din segmente cumulate ce sunt mai mici decât valoarea 1 milimetru.**





**DATE DESPRE IMOBILUL NR. 9292**

Oficiul de Cadastru și Publicitate Imobiliară DOLJ  
Biroul de Cadastru și Publicitate Imobiliară Craiova

**A. Partea I. Descrierea imobilului**

TEREN Intravilan

Adresa: Loc. Dobridor, Jud. Dolj, T9, P7

Nr. Crt	Nr cadastral Nr. topografic	Suprafața* (mp)	Observații / Referințe
A1		600	Sector cadastral:9 Teren neimprejmuit;

**B. Partea II. Proprietari și acte**

Inscrieri privitoare la dreptul de proprietate și alte drepturi reale	Referințe
/	
Act Administrativ nr. 1699-58981, din 27/04/1995 emis de CJSIPT DOLJ;	
B1	A1
Intabulare, drept de PROPRIETATE, dobândit prin Reconstituire, cota actuala 1/1, cota initiala 1/1 1) CONSTANTINESCU ION, LIPSĂ CNP	

**C. Partea III. SARCINI .**

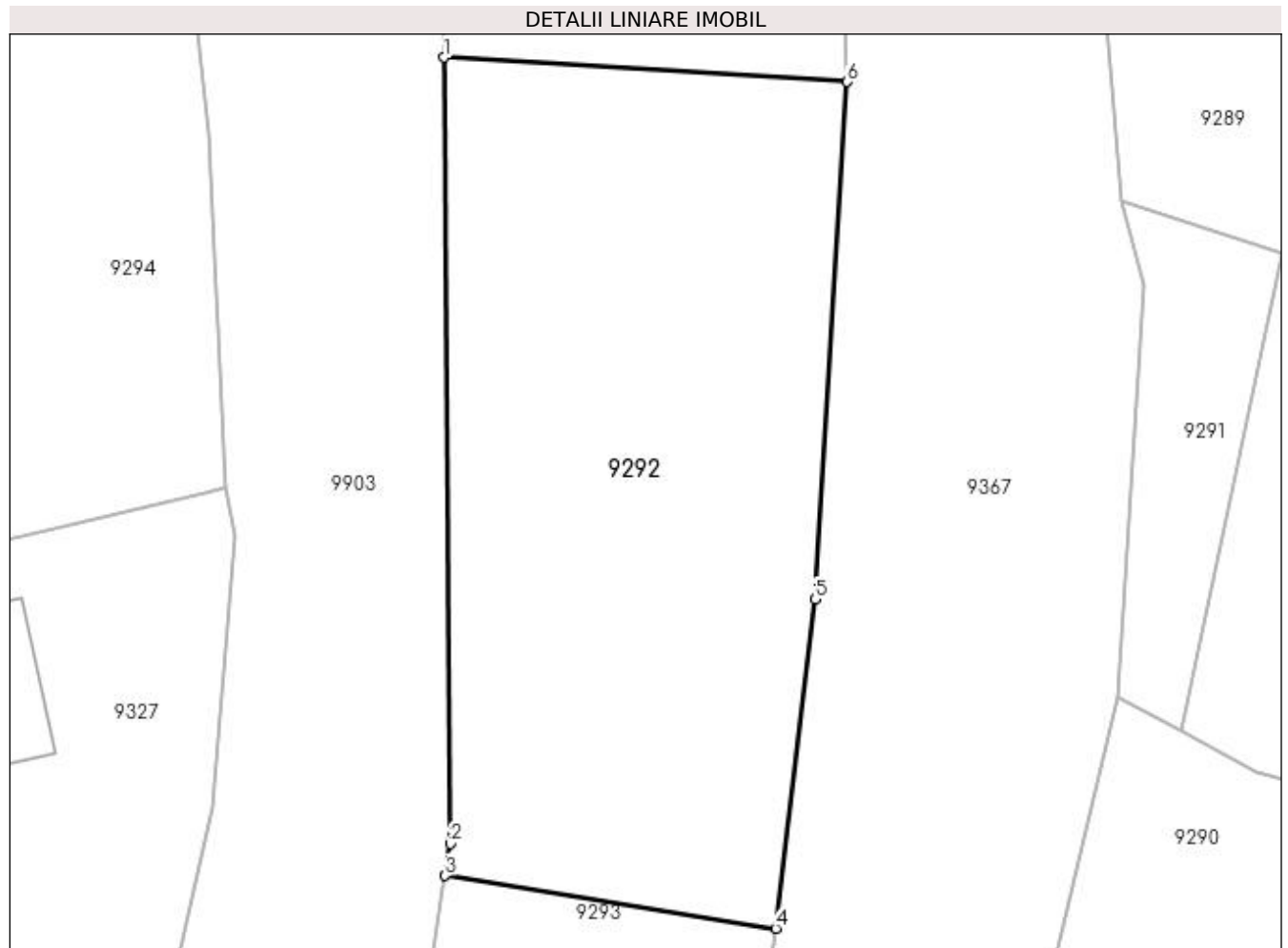
Inscrieri privind dezmembramintele dreptului de proprietate, drepturi reale de garanție și sarcini	Referințe
NU SUNT	

## Anexa Nr. 1 La Partea I

## Teren

Nr cadastral	Suprafața (mp)*	Observații / Referințe
	600	

\* Suprafața este determinată în planul de proiecție Stereo 70.



## Date referitoare la teren

Crt	Categorie folosință	Intra vilan	Suprafața (mp)	Tarla	Parcelă	Nr. topo	Observații / Referințe
1	arabil	DA	600	9	7	-	

## Lungime Segmente

1) Valorile lungimilor segmentelor sunt obținute din proiecție în plan.

Punct început	X / Y	Punct sfârșit	X / Y	Lungime segment (** (m)
1	353.682,983 292.825,399	2	353.683,276 292.790,805	34.595
2	353.683,276 292.790,805	3	353.683,052 292.789,388	1.435
3	353.683,052 292.789,388	4	353.697,606 292.787,072	14.737
4	353.697,606 292.787,072	5	353.699,337 292.801,563	14.594
5	353.699,337 292.801,563	6	353.700,77 292.824,333	22.815

Punct început	X / Y	Punct sfârșit	X / Y	Lungime segment (** (m)
6	353.700,77 292.824,333	1	353.682,983 292.825,399	17.819

\*\* Lungimile segmentelor sunt determinate în planul de proiecție Stereo 70 și sunt rotunjite la 1 milimetru.

\*\*\* Distanța dintre puncte este formată din segmente cumulate ce sunt mai mici decât valoarea 1 milimetru.



**DATE DESPRE IMOBILUL NR. 9293**

Oficiul de Cadastru și Publicitate Imobiliară DOLJ  
Biroul de Cadastru și Publicitate Imobiliară Craiova

**A. Partea I. Descrierea imobilului**

TEREN Intravilan

Adresa: Loc. Dobridor, Jud. Dolj, T9, P3

Nr. Crt	Nr cadastral Nr. topografic	Suprafața* (mp)	Observații / Referințe
A1		200	Sector cadastral:9 Teren neimprejmuit;

**B. Partea II. Proprietari și acte**

Inscrieri privitoare la dreptul de proprietate și alte drepturi reale	Referințe
/	
Act Administrativ nr. 1422-48941, din 20/02/1995 emis de CJSIPT DOLJ;	
B1	A1
Intabulare, drept de PROPRIETATE, dobandit prin Reconstituire, cota actuala 1/1, cota initiala 1/1 1) NEGRET CONSTANTIN	

**C. Partea III. SARCINI .**

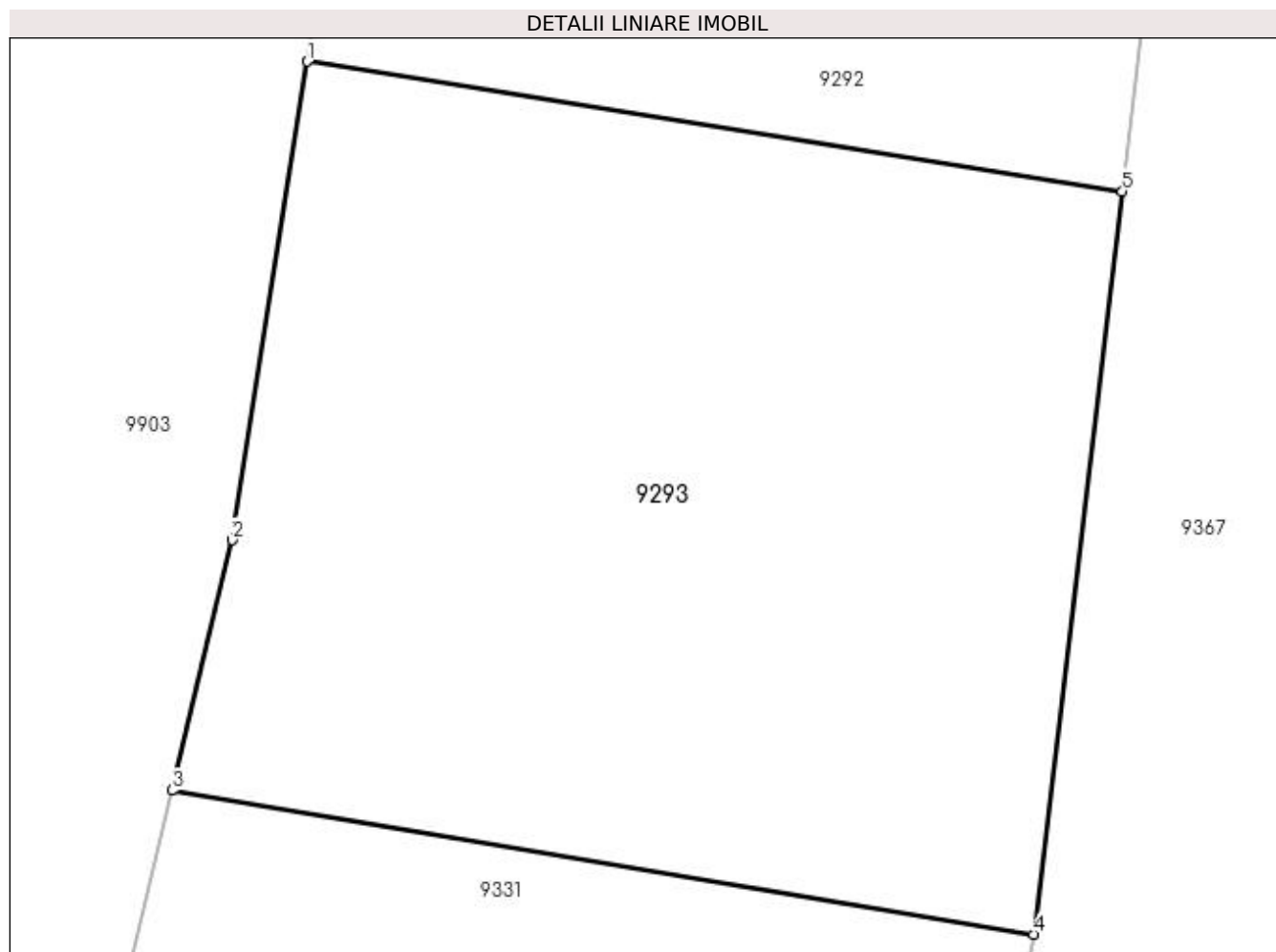
Inscrieri privind dezmembramintele dreptului de proprietate, drepturi reale de garanție și sarcini	Referințe
NU SUNT	

## Anexa Nr. 1 La Partea I

## Teren

Nr cadastral	Suprafața (mp)*	Observații / Referințe
	200	

\* Suprafața este determinată în planul de proiecție Stereo 70.



## Date referitoare la teren

Crt	Categorie folosință	Intravilan	Suprafața (mp)	Tarla	Parcelă	Nr. topo	Observații / Referințe
1	arabil	DA	200	9	3	-	

## Lungime Segmente

1) Valorile lungimilor segmentelor sunt obținute din proiecție în plan.

Punct început	X / Y	Punct sfârșit	X / Y	Lungime segment (** (m)
1	353.683,052 292.789,388	2	353.681,701 292.780,848	8.646
2	353.681,701 292.780,848	3	353.680,63 292.776,379	4.596
3	353.680,63 292.776,379	4	353.696,021 292.773,808	15.604
4	353.696,021 292.773,808	5	353.697,606 292.787,072	13.358
5	353.697,606 292.787,072	1	353.683,052 292.789,388	14.737

**\*\* Lungimile segmentelor sunt determinate în planul de proiecție Stereo 70 și sunt rotunjite la 1 milimetru.**

**\*\*\* Distanța dintre puncte este formată din segmente cumulate ce sunt mai mici decât valoarea 1 milimetru.**





**DATE DESPRE IMOBILUL NR. 9328**

Oficiul de Cadastru și Publicitate Imobiliară DOLJ  
Biroul de Cadastru și Publicitate Imobiliară Craiova

**A. Partea I. Descrierea imobilului**

TEREN Intravilan

Adresa: Loc. Dobridor, Jud. Dolj, T9, P5

Nr. Crt	Nr cadastral Nr. topografic	Suprafața* (mp)	Observații / Referințe
A1		Din acte: 100 Masurata: 110	Sector cadastral:9 Teren neimprejmuit; eronat denumire tarla in TDP

**B. Partea II. Proprietari și acte**

Inscrieri privitoare la dreptul de proprietate și alte drepturi reale		Referințe
/		
Act Administrativ nr. TDP NR 1103-59090, din 12/01/1995 emis de CJ DOLJ;		
B1	Intabulare, drept de PROPRIETATE, dobandit prin Reconstituire, cota actuala 1/1, cota initiala 1/1 1) IVANESCU ECATERINA, LIPSĂ CNP	A1

**C. Partea III. SARCINI .**

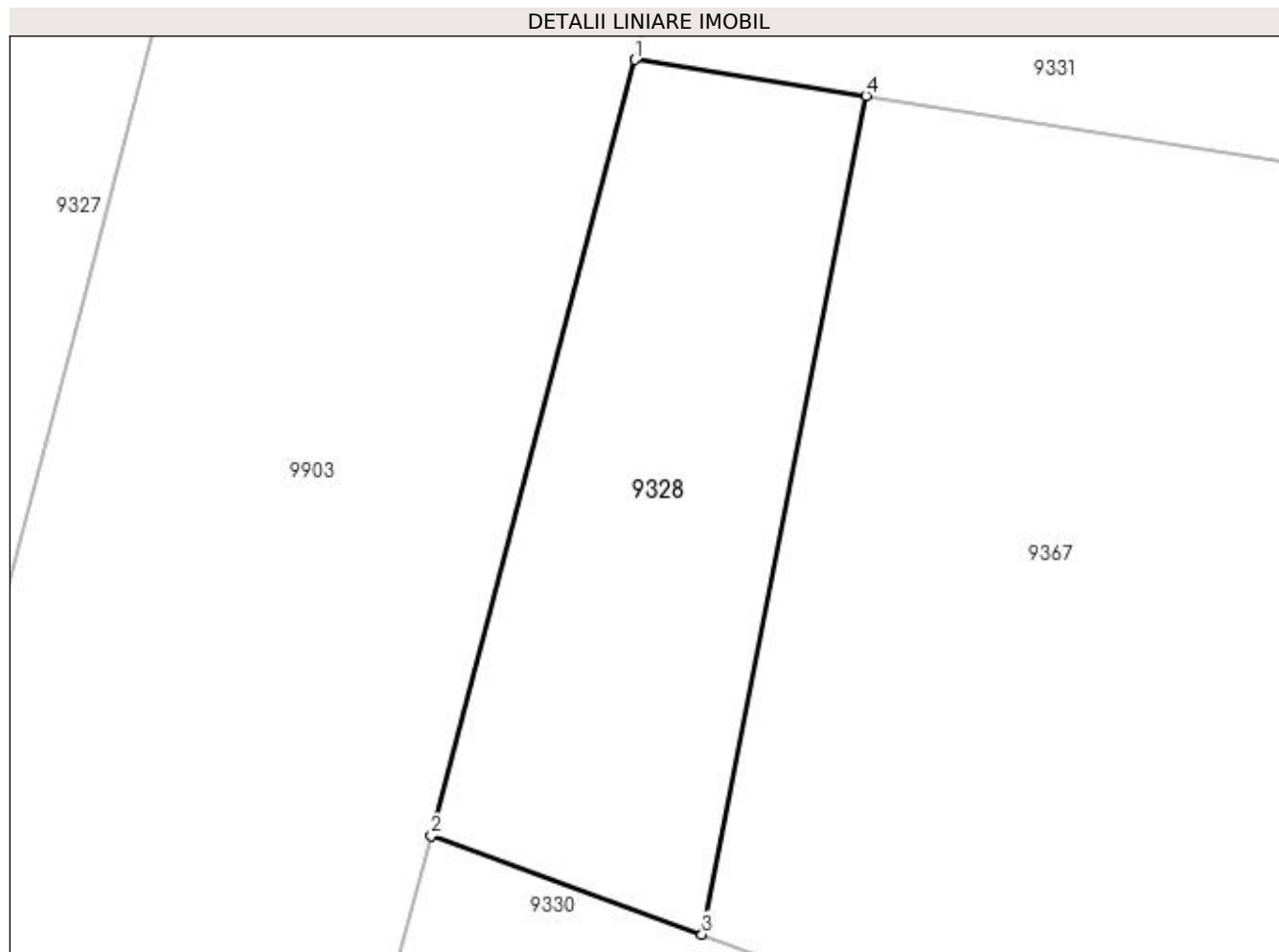
Inscrieri privind dezmembramintele dreptului de proprietate, drepturi reale de garanție și sarcini	Referințe
NU SUNT	

## Anexa Nr. 1 La Partea I

## Teren

Nr cadastral	Suprafața (mp)*	Observații / Referințe
	Din acte: 100 Masurata: 110	eronat denumire tarla in TDP

\* Suprafața este determinată în planul de proiecție Stereo 70.



## Date referitoare la teren

Crt	Categorie folosință	Intra vilan	Suprafața (mp)	Tarla	Parcelă	Nr. topo	Observații / Referințe
1	arabil	DA	110	9	5	-	IDENTIC CU T19

## Lungime Segmente

1) Valorile lungimilor segmentelor sunt obținute din proiecție în plan.

Punct început	X / Y	Punct sfârșit	X / Y	Lungime segment (** (m)
1	353.677,623 292.763,932	2	353.673,026 292.746,396	18.129
2	353.673,026 292.746,396	3	353.679,145 292.744,166	6.513
3	353.679,145 292.744,166	4	353.682,849 292.763,117	19.31
4	353.682,849 292.763,117	1	353.677,623 292.763,932	5.289

**\*\* Lungimile segmentelor sunt determinate în planul de proiecție Stereo 70 și sunt rotunjite la 1 milimetru.**

**\*\*\* Distanța dintre puncte este formată din segmente cumulate ce sunt mai mici decât valoarea 1 milimetru.**



**DATE DESPRE IMOBILUL NR. 9329**

Oficiul de Cadastru și Publicitate Imobiliară DOLJ  
Biroul de Cadastru și Publicitate Imobiliară Craiova

**A. Partea I. Descrierea imobilului**

TEREN Intravilan

Adresa: Loc. Dobridor, Jud. Dolj, T9, P1

Nr. Crt	Nr cadastral Nr. topografic	Suprafața* (mp)	Observații / Referințe
A1		100	Sector cadastral:9 Teren neimprejmuit;

**B. Partea II. Proprietari și acte**

Inscrieri privitoare la dreptul de proprietate și alte drepturi reale	Referințe
/	
Act Administrativ nr. TDP 3863-2215, din 16/12/1997 emis de CJSIPT DOLJ;	
B1	A1
Intabulare, drept de PROPRIETATE, dobândit prin Reconstituire, cota actuala 1/1, cota initiala 1/1 1) MITA ELISABETA, LIPSĂ CNP	

**C. Partea III. SARCINI .**

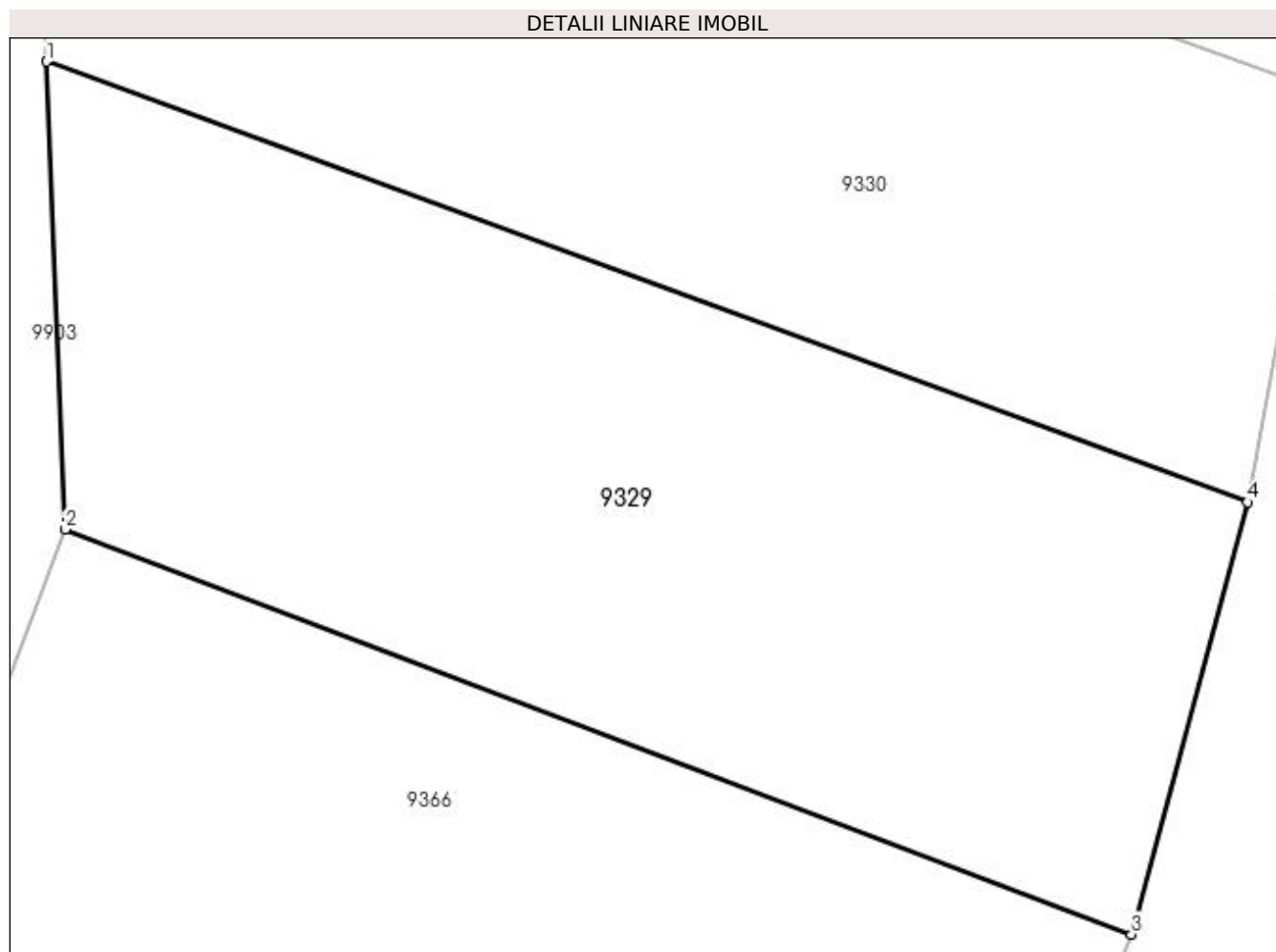
Inscrieri privind dezmembramintele dreptului de proprietate, drepturi reale de garanție și sarcini	Referințe
NU SUNT	

## Anexa Nr. 1 La Partea I

## Teren

Nr cadastral	Suprafața (mp)*	Observații / Referințe
	100	

\* Suprafața este determinată în planul de proiecție Stereo 70.



## Date referitoare la teren

Crt	Categorie folosință	Intra vilan	Suprafața (mp)	Tarla	Parcelă	Nr. topo	Observații / Referințe
1	arabil	DA	100	9	1	-	

## Lungime Segmente

1) Valorile lungimilor segmentelor sunt obținute din proiecție în plan.

Punct început	X / Y	Punct sfârșit	X / Y	Lungime segment (** (m)
1	353.672,057 292.740,768	2	353.672,31 292.734,341	6.432
2	353.672,31 292.734,341	3	353.686,964 292.728,781	15.673
3	353.686,964 292.728,781	4	353.688,56 292.734,715	6.145
4	353.688,56 292.734,715	1	353.672,057 292.740,768	17.578

**\*\* Lungimile segmentelor sunt determinate în planul de proiecție Stereo 70 și sunt rotunjite la 1 milimetru.**

**\*\*\* Distanța dintre puncte este formată din segmente cumulate ce sunt mai mici decât valoarea 1 milimetru.**





**DATE DESPRE IMOBILUL NR. 9330**

Oficiul de Cadastru și Publicitate Imobiliară DOLJ  
Biroul de Cadastru și Publicitate Imobiliară Craiova

**A. Partea I. Descrierea imobilului**

TEREN Intravilan

Adresa: Loc. Dobridor, Jud. Dolj, T9, P3

Nr. Crt	Nr cadastral Nr. topografic	Suprafața* (mp)	Observații / Referințe
A1		100	Sector cadastral:9 Teren neimprejmuit;

**B. Partea II. Proprietari și acte**

Inscrieri privitoare la dreptul de proprietate și alte drepturi reale	Referințe
/	
Act Administrativ nr. TDP 1697 -58981, din 26/04/1995 emis de CJSIPT DOLJ;	
B1	A1
Intabulare, drept de PROPRIETATE, dobândit prin Reconstituire, cota actuala 1/1, cota initiala 1/1 1) MITA CONSTANTIN, LIPSĂ CNP	

**C. Partea III. SARCINI .**

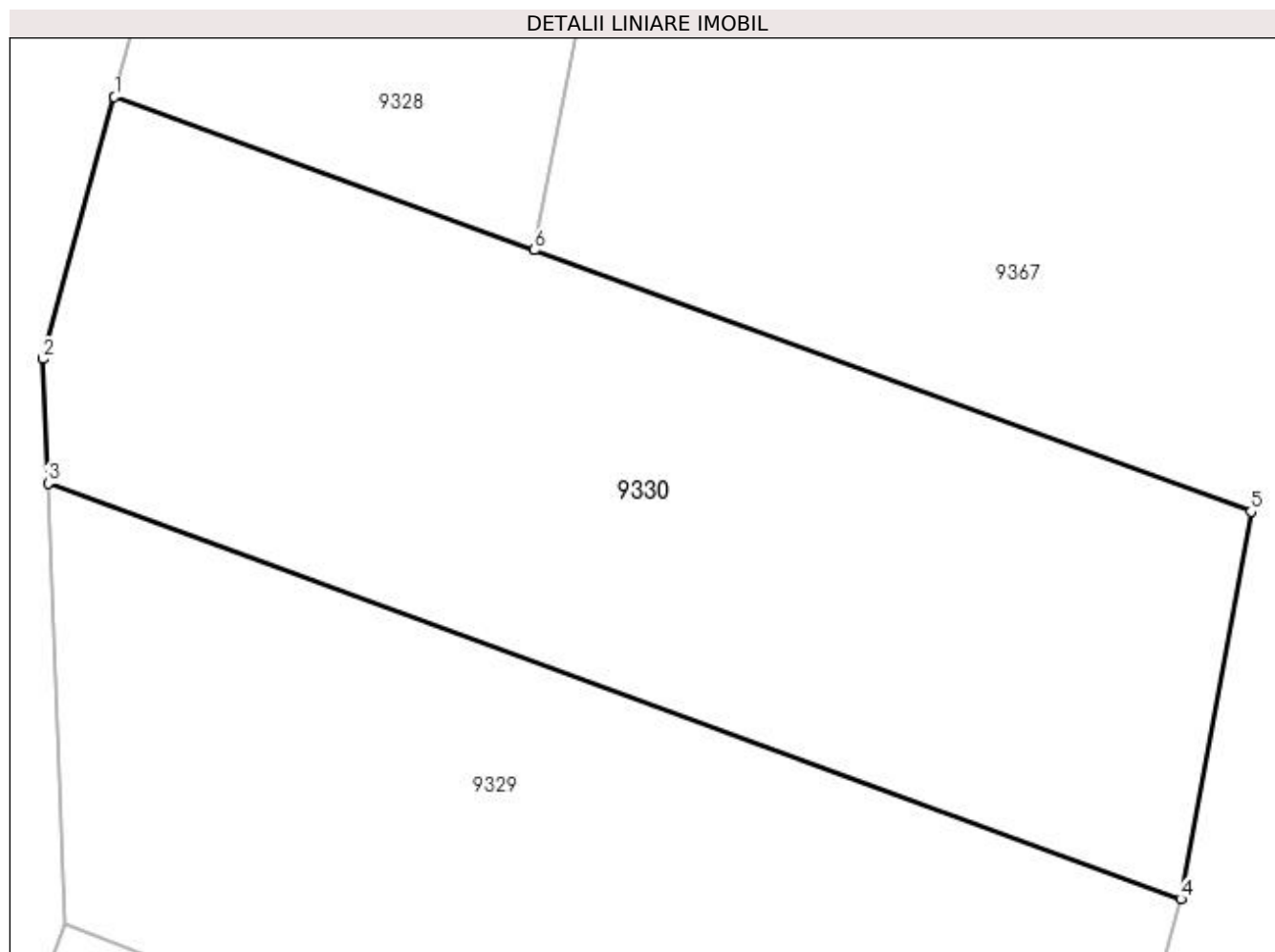
Inscrieri privind dezmembramintele dreptului de proprietate, drepturi reale de garanție și sarcini	Referințe
NU SUNT	

## Anexa Nr. 1 La Partea I

## Teren

Nr cadastral	Suprafața (mp)*	Observații / Referințe
	100	

\* Suprafața este determinată în planul de proiecție Stereo 70.



## Date referitoare la teren

Crt	Categorie folosință	Intra vilan	Suprafața (mp)	Tarla	Parcelă	Nr. topo	Observații / Referințe
1	arabil	DA	100	9	3	-	

## Lungime Segmente

1) Valorile lungimilor segmentelor sunt obținute din proiecție în plan.

Punct început	X / Y	Punct sfârșit	X / Y	Lungime segment (** (m)
1	353.673,026 292.746,396	2	353.671,985 292.742,582	3.954
2	353.671,985 292.742,582	3	353.672,057 292.740,768	1.815
3	353.672,057 292.740,768	4	353.688,56 292.734,715	17.578
4	353.688,56 292.734,715	5	353.689,586 292.740,359	5.736
5	353.689,586 292.740,359	6	353.679,145 292.744,166	11.113

Punct început	X / Y	Punct sfârșit	X / Y	Lungime segment (** (m)
6	353.679,145 292.744,166	1	353.673,026 292.746,396	6.513

\*\* Lungimile segmentelor sunt determinate în planul de proiecție Stereo 70 și sunt rotunjite la 1 milimetru.

\*\*\* Distanța dintre puncte este formată din segmente cumulate ce sunt mai mici decât valoarea 1 milimetru.



**DATE DESPRE IMOBILUL NR. 9331**

Oficiul de Cadastru și Publicitate Imobiliară DOLJ  
Biroul de Cadastru și Publicitate Imobiliară Craiova

**A. Partea I. Descrierea imobilului**

TEREN Intravilan

Nr. CF vechi:81  
Nr. cadastral vechi:110

Adresa: Loc. Dobridor, Jud. Dolj, T9, P3

Nr. Crt	Nr cadastral Nr. topografic	Suprafața* (mp)	Observații / Referințe
A1	35854	Din acte: 200 Masurata: 201	Sector cadastral:9 Teren imprejmuit;

**B. Partea II. Proprietari și acte**

Inscrieri privitoare la dreptul de proprietate și alte drepturi reale		Referințe
<b>706 / 19/09/2001</b>		
Act Notarial nr. cvc nr 1884, din 18/09/2001 emis de NP Stoenescu Florea;		
B1	Intabulare, drept de PROPRIETATE, dobandit prin Conventie, cota actuala 1/1, cota initiala 1/1 1) MITA GHEORGHE, LIPSĂ CNP 2) MITA IONICA, LIPSĂ CNP	A1

**C. Partea III. SARCINI .**

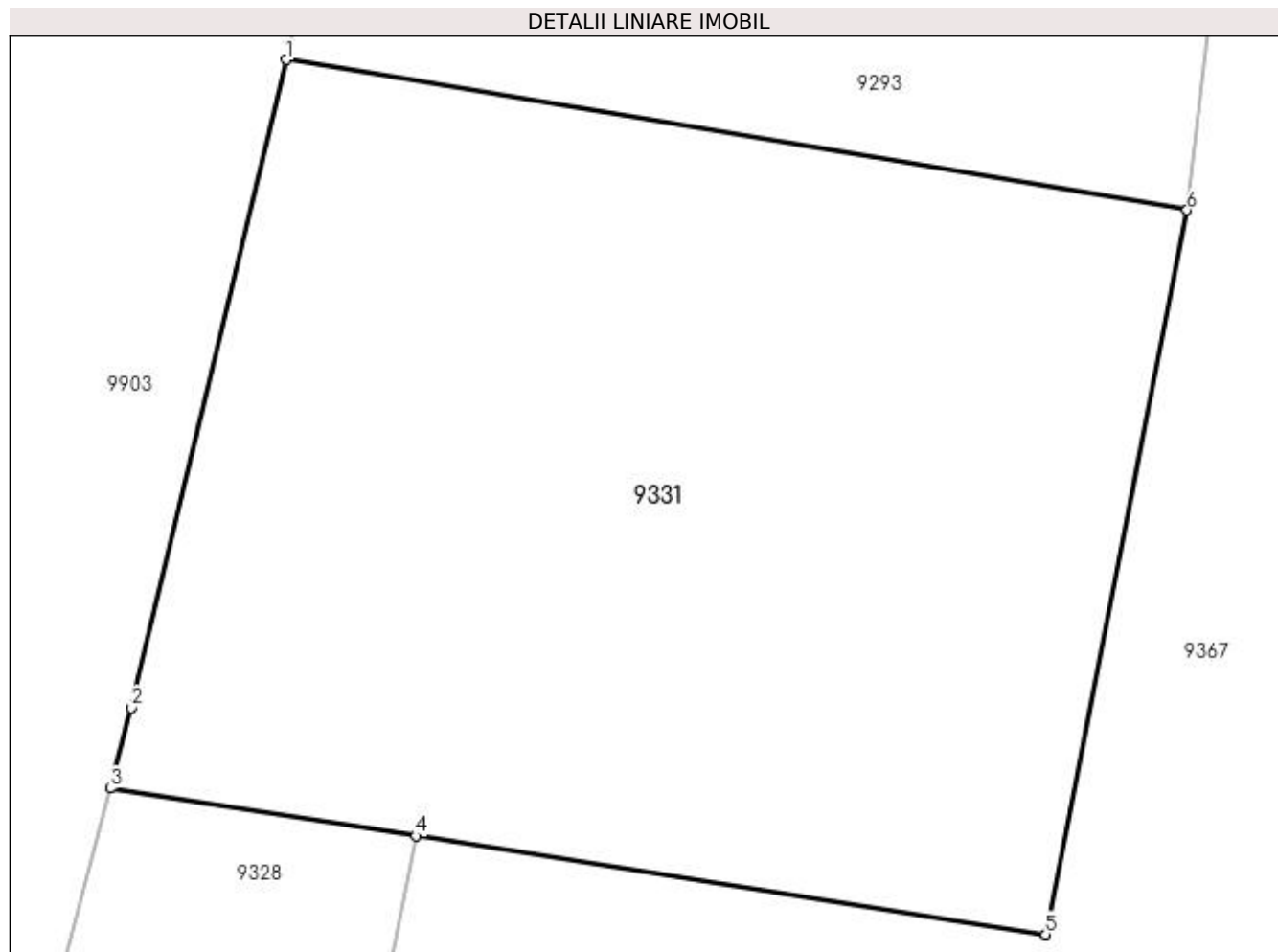
Inscrieri privind dezmembramintele dreptului de proprietate, drepturi reale de garanție și sarcini	Referințe
NU SUNT	

## Anexa Nr. 1 La Partea I

## Teren

Nr cadastral	Suprafața (mp)*	Observații / Referințe
35854	Din acte: 200 Masurata: 201	

\* Suprafața este determinată în planul de proiecție Stereo 70.



## Date referitoare la teren

Crt	Categorie folosință	Intra vilan	Suprafața (mp)	Tarla	Parcelă	Nr. topo	Observații / Referințe
1	arabil	DA	201	9	3	-	

## Lungime Segmente

1) Valorile lungimilor segmentelor sunt obținute din proiecție în plan.

Punct început	X / Y	Punct sfârșit	X / Y	Lungime segment (** (m)
1	353.680,63 292.776,379	2	353.677,976 292.765,31	11.383
2	353.677,976 292.765,31	3	353.677,623 292.763,932	1.422
3	353.677,623 292.763,932	4	353.682,849 292.763,117	5.289
4	353.682,849 292.763,117	5	353.693,603 292.761,439	10.884
5	353.693,603 292.761,439	6	353.696,021 292.773,808	12.603

Punct început	X / Y	Punct sfârșit	X / Y	Lungime segment (** (m)
6	353.696,021 292.773,808	1	353.680,63 292.776,379	15.604

\*\* Lungimile segmentelor sunt determinate în planul de proiecție Stereo 70 și sunt rotunjite la 1 milimetru.

\*\*\* Distanța dintre puncte este formată din segmente cumulate ce sunt mai mici decât valoarea 1 milimetru.





**DATE DESPRE IMOBILUL NR. 9332**

Oficiul de Cadastru și Publicitate Imobiliară DOLJ  
Biroul de Cadastru și Publicitate Imobiliară Craiova

**A. Partea I. Descrierea imobilului**

TEREN Intravilan

Adresa: Loc. Dobridor, Jud. Dolj, T9, P2

Nr. Crt	Nr cadastral Nr. topografic	Suprafața* (mp)	Observații / Referințe
A1		Din acte: 300 Masurata: 225	Sector cadastral:9 Teren neimprejmuit;

**B. Partea II. Proprietari și acte**

Inscrieri privitoare la dreptul de proprietate și alte drepturi reale		Referințe
/		
Act Administrativ nr. TDP 1697 -58981, din 26/04/1995 emis de CJSIPT DOLJ;		
B1	Intabulare, drept de PROPRIETATE, dobandit prin Reconstituire, cota actuala 1/1, cota initiala 1/1 1) MITA CONSTANTIN, LIPSĂ CNP	A1

**C. Partea III. SARCINI .**

Inscrieri privind dezmembramintele dreptului de proprietate, drepturi reale de garanție și sarcini	Referințe
NU SUNT	

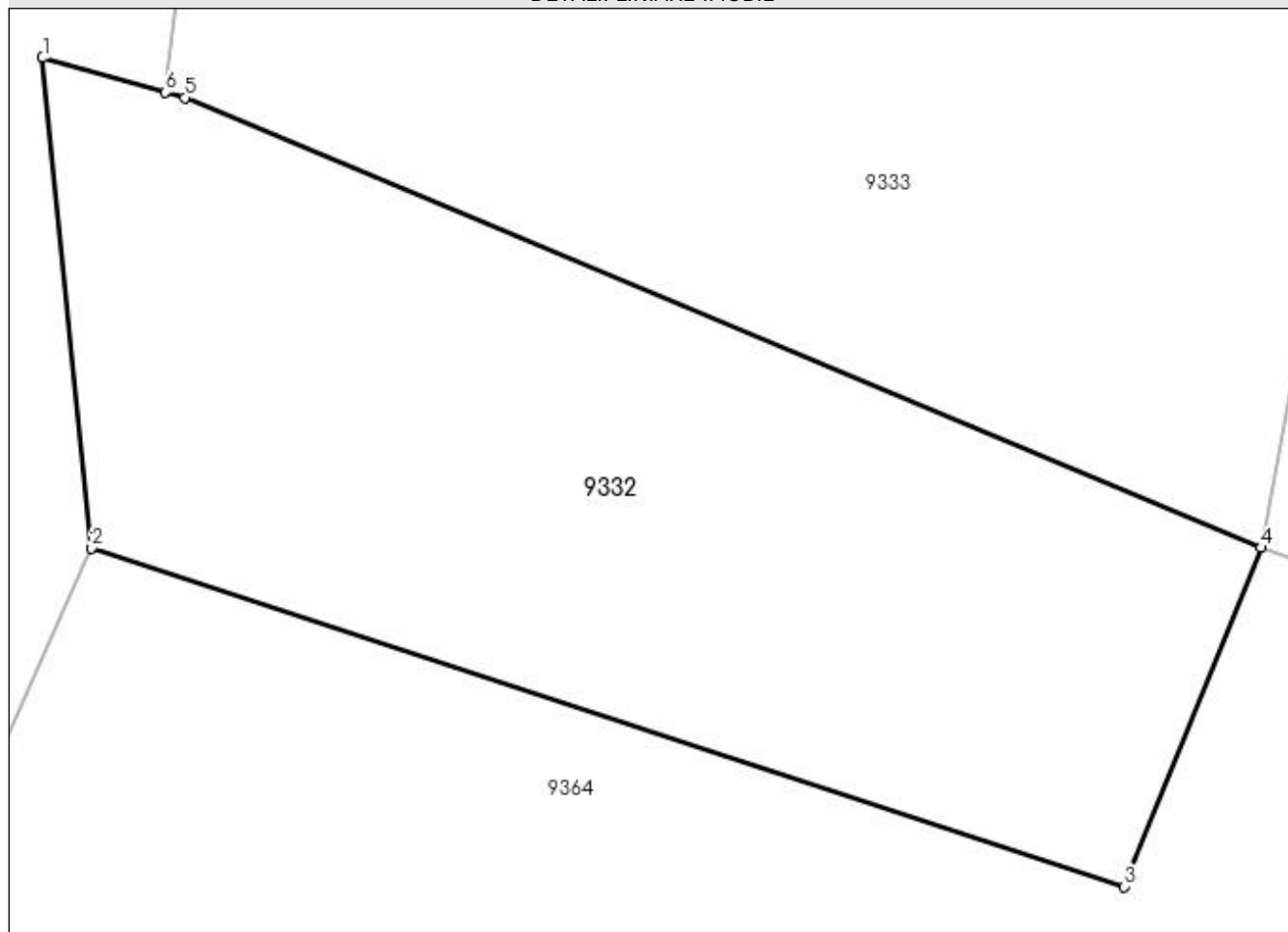
## Anexa Nr. 1 La Partea I

## Teren

Nr cadastral	Suprafața (mp)*	Observații / Referințe
	Din acte: 300 Masurata: 225	

\* Suprafața este determinată în planul de proiecție Stereo 70.

## DETALII LINIARE IMOBIL



## Date referitoare la teren

Crt	Categorie folosință	Intravilan	Suprafața (mp)	Tarla	Parcelă	Nr. topo	Observații / Referințe
1	arabil	DA	225	9	2	-	

## Lungime Segmente

1) Valorile lungimilor segmentelor sunt obținute din proiecție în plan.

Punct început	X / Y	Punct sfârșit	X / Y	Lungime segment (** (m)
1	353.702,58 292.753,975	2	353.703,624 292.743,517	10.51
2	353.703,624 292.743,517	3	353.725,656 292.736,303	23.183
3	353.725,656 292.736,303	4	353.728,565 292.743,53	7.79
4	353.728,565 292.743,53	5	353.705,616 292.753,124	24.874
5	353.705,616 292.753,124	6	353.705,204 292.753,24	0.428

Punct început	X / Y	Punct sfârșit	X / Y	Lungime segment (** (m)
6	353.705,204 292.753,24	1	353.702,58 292.753,975	2.725

\*\* Lungimile segmentelor sunt determinate în planul de proiecție Stereo 70 și sunt rotunjite la 1 milimetru.

\*\*\* Distanța dintre puncte este formată din segmente cumulate ce sunt mai mici decât valoarea 1 milimetru.



**DATE DESPRE IMOBILUL NR. 9333**

Oficiul de Cadastru și Publicitate Imobiliară DOLJ  
Biroul de Cadastru și Publicitate Imobiliară Craiova

**A. Partea I. Descrierea imobilului**

TEREN Intravilan

Adresa: Loc. Dobridor, Str Liliacului, Nr. 5, Jud. Dolj, T9, P3

Nr. Crt	Nr cadastral Nr. topografic	Suprafața* (mp)	Observații / Referințe
A1		Din acte: 500 Masurata: 499	Sector cadastral:9 Teren neimprejmuit;

**B. Partea II. Proprietari și acte**

Inscrieri privitoare la dreptul de proprietate și alte drepturi reale	Referințe
/	
Hotarare Judecatoreasca nr. SC NR 1183, din 26/05/2014 emis de JUDECATORIA CALAFAT;	
B1	A1
Intabulare, drept de PROPRIETATE, dobandit prin Hotarare Judecatoreasca, cota actuala 1/1, cota initiala 1/1 1) MITA NICUSOR MIHAI	

**C. Partea III. SARCINI .**

Inscrieri privind dezmembramintele dreptului de proprietate, drepturi reale de garanție și sarcini	Referințe
NU SUNT	

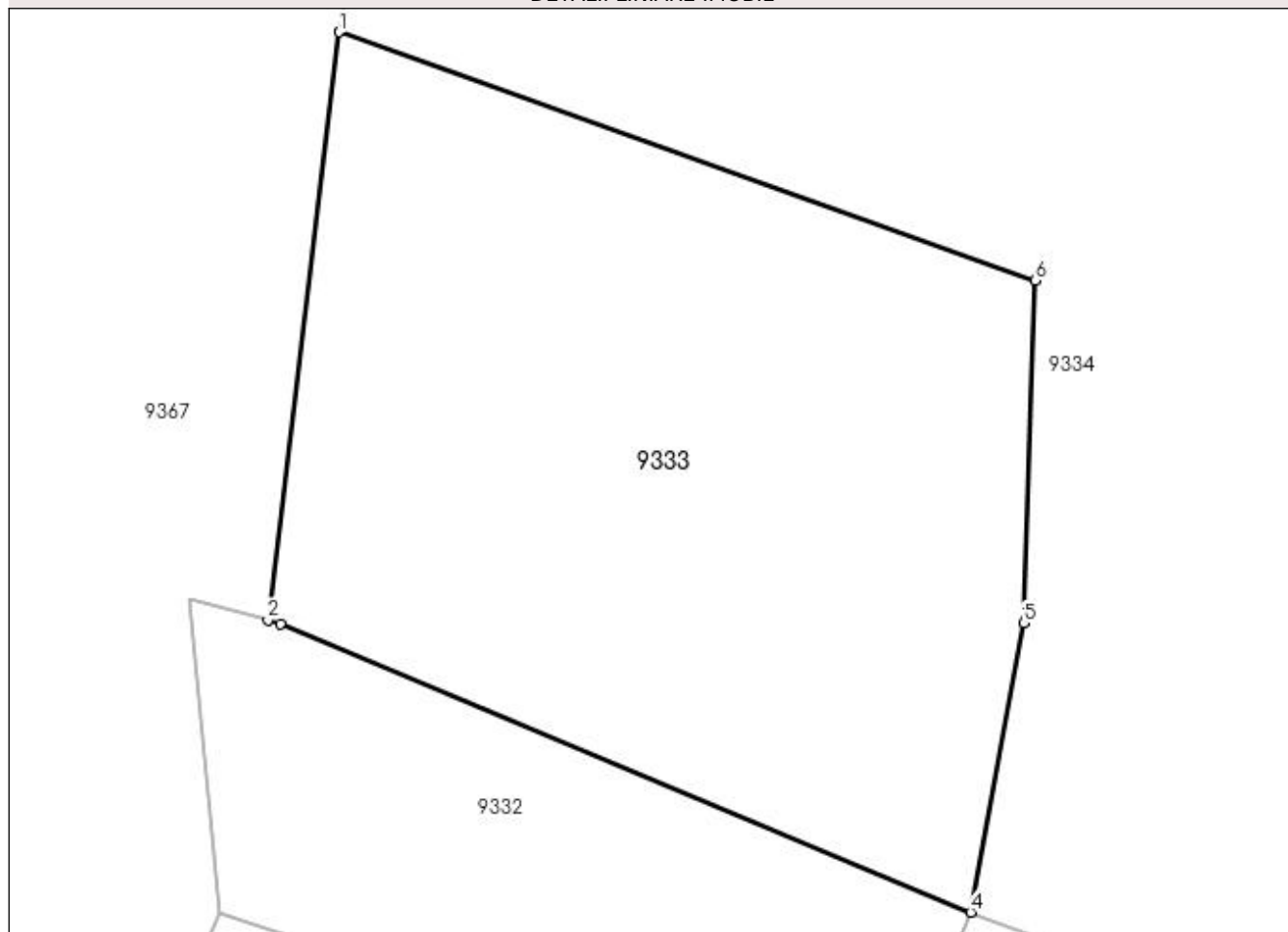
## Anexa Nr. 1 La Partea I

## Teren

Nr cadastral	Suprafața (mp)*	Observații / Referințe
	Din acte: 500 Masurata: 499	

\* Suprafața este determinată în planul de proiecție Stereo 70.

## DETALII LINIARE IMOBIL



## Date referitoare la teren

Crt	Categorie folosință	Intra vilan	Suprafața (mp)	Tarla	Parcelă	Nr. topo	Observații / Referințe
1	arabil	DA	499	9	3	-	

## Lungime Segmente

1) Valorile lungimilor segmentelor sunt obținute din proiecție în plan.

Punct început	X / Y	Punct sfârșit	X / Y	Lungime segment (** (m)
1	353.707,567 292.772,785	2	353.705,204 292.753,24	19.687
2	353.705,204 292.753,24	3	353.705,616 292.753,124	0.428
3	353.705,616 292.753,124	4	353.728,565 292.743,53	24.874
4	353.728,565 292.743,53	5	353.730,321 292.753,148	9.777
5	353.730,321 292.753,148	6	353.730,718 292.764,532	11.391

Punct început	X / Y	Punct sfârșit	X / Y	Lungime segment (** (m)
6	353.730,718 292.764,532	1	353.707,567 292.772,785	24.578

\*\* Lungimile segmentelor sunt determinate în planul de proiecție Stereo 70 și sunt rotunjite la 1 milimetru.

\*\*\* Distanța dintre puncte este formată din segmente cumulate ce sunt mai mici decât valoarea 1 milimetru.





**DATE DESPRE IMOBILUL NR. 9334**

Oficiul de Cadastru și Publicitate Imobiliară DOLJ  
Biroul de Cadastru și Publicitate Imobiliară Craiova

**A. Partea I. Descrierea imobilului**

TEREN Intravilan

Nr. CF vechi:321  
Nr. cadastral vechi:482

Adresa: Loc. Dobridor, Jud. Dolj, T9, P332,334

Nr. Crt	Nr cadastral Nr. topografic	Suprafața* (mp)	Observații / Referințe
A1	35884	Din acte: 1.700 Masurata: 2.338	Sector cadastral:9 Teren neimprejmuit;

**Construcții**

Crt	Nr cadastral Nr. topografic	Adresa	Observații / Referințe
A1.1		Loc. Dobridor, Jud. Dolj, sat Dobridor, T9, P 332, 334	Nr. niveluri:1; S. construita la sol:121 mp; S. construita la sol:121 mp

**B. Partea II. Proprietari și acte**

Inscrieri privitoare la dreptul de proprietate și alte drepturi reale	Referințe
<b>11986 / 31/03/2006</b>	
Act Notarial nr. CVC NR 1403, din 01/01/2006 emis de NP Stoenescu F;	
B1	A1
Intabulare, drept de PROPRIETATE, dobandit prin Conventie, cota actuala 1700/2338, cota initiala 1700/2338 1) MITA NICUSOR-MIHAI, LIPSĂ CNP	
/	
Act Administrativ nr. Adeverinta nr. 7209, din 21/10/2022 emis de PRIMARIA MOTATEI (Legea nr.7 DIN 13.03.1996 emisa de Parlamentul Romaniei -ART.13 ALIN. (1), ALIN. (2) );	
B2	A1
Inscrierea posesiei, drept de PROPRIETATE, dobandit prin Constituire, cota actuala 638/2338, cota initiala 638/2338 1) MITA NICUSOR-MIHAI, LIPSĂ CNP	
<b>11986 / 31/03/2006</b>	
Act Normativ nr. Legea nr.7, din 13/03/1996 emis de Parlamentul Romaniei;	
B3	A1.1
Intabulare, drept de PROPRIETATE, dobandit prin Lege, cota actuala 1/1, cota initiala 1/1 1) MITA NICUSOR-MIHAI, LIPSĂ CNP	

**C. Partea III. SARCINI .**

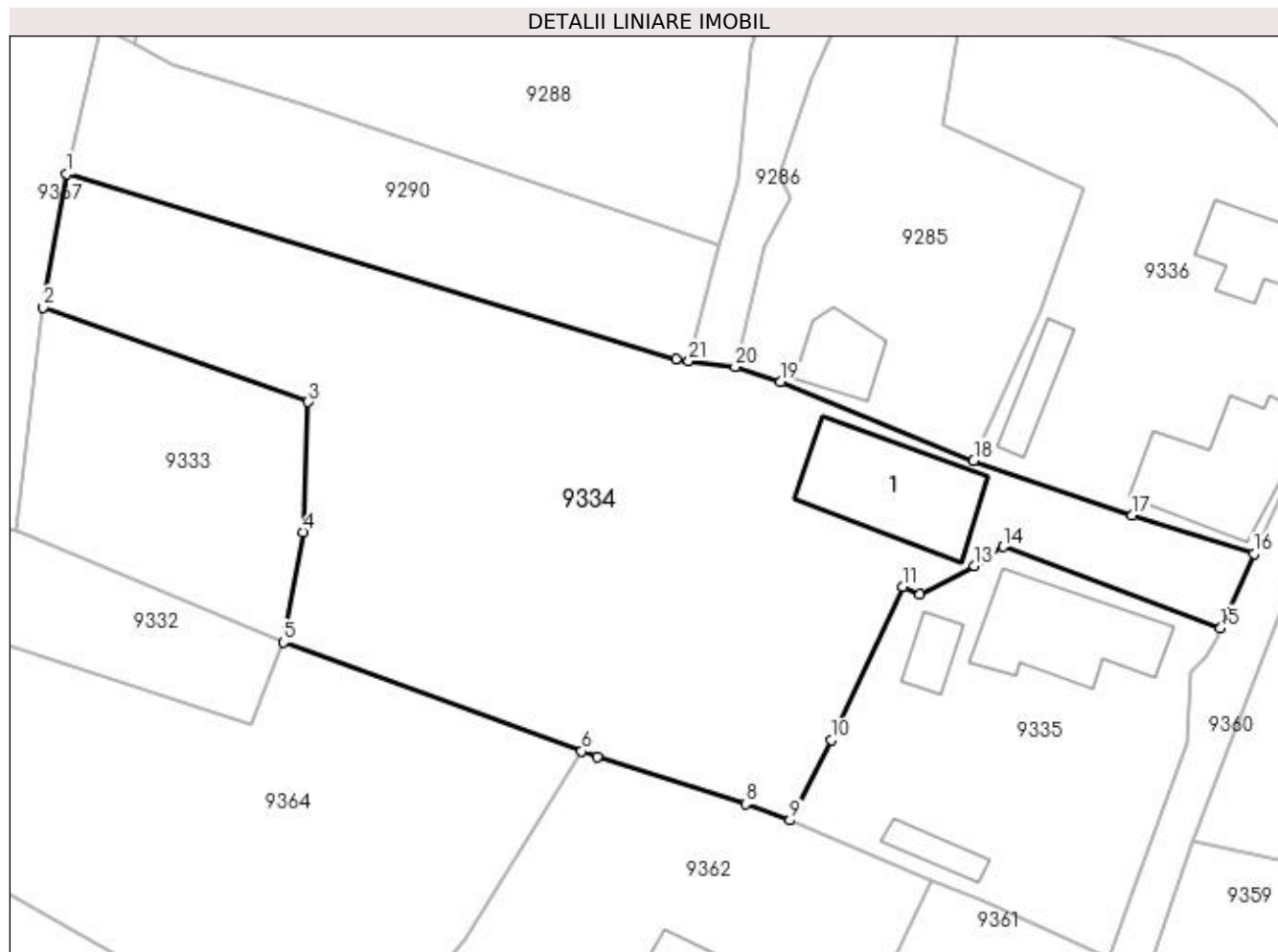
Inscrieri privind dezmembramintele dreptului de proprietate, drepturi reale de garanție și sarcini	Referințe
NU SUNT	

## Anexa Nr. 1 La Partea I

## Teren

Nr cadastral	Suprafața (mp)*	Observații / Referințe
35884	Din acte: 1.700 Masurata: 2.338	

\* Suprafața este determinată în planul de proiecție Stereo 70.



## Date referitoare la teren

Crt	Categorie folosință	Intra vilan	Suprafața (mp)	Tarla	Parcelă	Nr. topo	Observații / Referințe
1	curți constructii	DA	2.338	9	332,334	-	

## Date referitoare la construcții

Crt	Număr	Destinație construcție	Supraf. (mp)	Situație juridică	Observații / Referințe
A1.1		construcții de locuințe	121	Cu acte	Nr. niveluri:1; S. construita la sol:121 mp; S. construita la sol:121 mp

## Lungime Segmente

1) Valorile lungimilor segmentelor sunt obținute din proiecție în plan.

Punct început	X / Y	Punct sfârșit	X / Y	Lungime segment (** (m)
1	353.709,635 292.784,47	2	353.707,567 292.772,785	11.867
3	353.730,718 292.764,532	4	353.730,321 292.753,148	11.391
5	353.728,565 292.743,53	6	353.754,643 292.734,0	27.765

Punct început	X / Y	Punct sfârșit	X / Y	Lungime segment (** (m)
2	353.707,567 292.772,785	3	353.730,718 292.764,532	24.578
4	353.730,321 292.753,148	5	353.728,565 292.743,53	9.777
6	353.754,643 292.734,0	7	353.755,981 292.733,51	1.425

Punct început	X / Y	Punct sfârșit	X / Y	Lungime segment (** (m)
7	353.755,981 292.733,51	8	353.768,973 292.729,393	13.629
9	353.772,856 292.727,956	10	353.776,469 292.734,975	7.894
11	353.782,725 292.748,387	12	353.784,218 292.747,69	1.648
13	353.788,972 292.750,202	14	353.791,473 292.751,864	3.003
15	353.810,494 292.744,781	16	353.813,4 292.751,26	7.101
17	353.802,772 292.754,637	18	353.788,9 292.759,393	14.665
19	353.771,999 292.766,299	20	353.768,056 292.767,594	4.15
21	353.763,993 292.768,082	22	353.762,875 292.768,274	1.134

Punct început	X / Y	Punct sfârșit	X / Y	Lungime segment (** (m)
8	353.768,973 292.729,393	9	353.772,856 292.727,956	4.14
10	353.776,469 292.734,975	11	353.782,725 292.748,387	14.799
12	353.784,218 292.747,69	13	353.788,972 292.750,202	5.377
14	353.791,473 292.751,864	15	353.810,494 292.744,781	20.297
16	353.813,4 292.751,26	17	353.802,772 292.754,637	11.152
18	353.788,9 292.759,393	19	353.771,999 292.766,299	18.258
20	353.768,056 292.767,594	21	353.763,993 292.768,082	4.092
22	353.762,875 292.768,274	1	353.709,635 292.784,47	55.649

\*\* Lungimile segmentelor sunt determinate în planul de proiecție Stereo 70 și sunt rotunjite la 1 milimetru.

\*\*\* Distanța dintre puncte este formată din segmente cumulate ce sunt mai mici decât valoarea 1 milimetru.



**DATE DESPRE IMOBILUL NR. 9335**

Oficiul de Cadastru și Publicitate Imobiliară DOLJ  
Biroul de Cadastru și Publicitate Imobiliară Craiova

**A. Partea I. Descrierea imobilului**

TEREN Intravilan

Adresa: Loc. Dobridor, Al Liliacului, Nr. 3, Jud. Dolj, T9, P336

Nr. Crt	Nr cadastral Nr. topografic	Suprafața* (mp)	Observații / Referințe
A1	36087	Din acte: 800 Masurata: 816	Sector cadastral:9 Teren imprejmuit;

**Construcții**

Crt	Nr cadastral Nr. topografic	Adresa	Observații / Referințe
A1.1		Loc. Dobridor, Al Liliacului, Nr. 3 (T9 P336, Jud. Dolj	Nr. niveluri:1; S. construita la sol:109 mp; S. construita desfasurata:109 mp; Locuinta parter construita in anul 1920.
A1.2		Loc. Dobridor, Al Liliacului, Nr. 3 (T9 P336, Jud. Dolj	Nr. niveluri:1; S. construita la sol:23 mp; S. construita desfasurata:23 mp; Anexa parter construita in anul 1950.
A1.3		Loc. Dobridor, Al Liliacului, Nr. 3 (T9 P336, Jud. Dolj	Nr. niveluri:1; S. construita la sol:21 mp; S. construita desfasurata:21 mp; Patul parter construit in anul 1950.

**B. Partea II. Proprietari și acte**

Inscrieri privitoare la dreptul de proprietate și alte drepturi reale	Referințe
<b>186741 / 03/09/2019</b>	
Act Notarial nr. Contract de Vanzare aut. nr . 2191, din 02/09/2019 emis de NP Diaconescu Gelu Emilian;	
B1	A1, A1.1, A1.2, A1.3
Intabulare, drept de PROPRIETATE, dobandit prin Conventie, cota actuala 1/1, cota initiala 1/1	
1) MITĂ NICOLAE-VERGIL	
2) MITĂ AURICA	

**C. Partea III. SARCINI .**

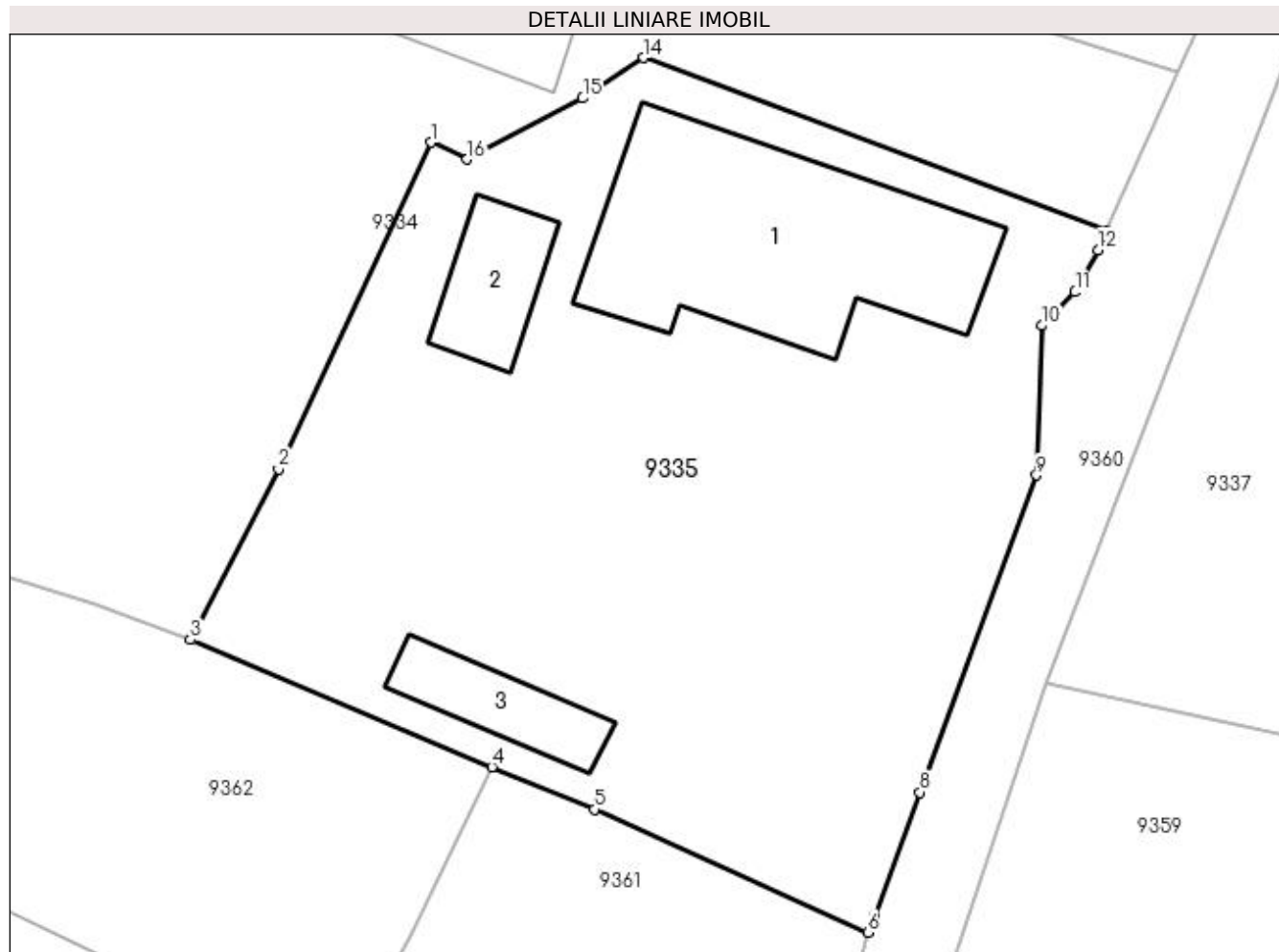
Inscrieri privind dezmembramintele dreptului de proprietate, drepturi reale de garanție și sarcini	Referințe
NU SUNT	

## Anexa Nr. 1 La Partea I

## Teren

Nr cadastral	Suprafața (mp)*	Observații / Referințe
36087	Din acte: 800 Masurata: 816	

\* Suprafața este determinată în planul de proiecție Stereo 70.



## Date referitoare la teren

Crt	Categorie folosință	Intra vilan	Suprafața (mp)	Tarla	Parcelă	Nr. topo	Observații / Referințe
1	curți constructii	DA	816	9	336	-	

## Date referitoare la construcții

Crt	Număr	Destinație construcție	Supraf. (mp)	Situație juridică	Observații / Referințe
A1.1		construcții de locuințe	109	Cu acte	Nr. niveluri:1; S. construita la sol:109 mp; S. construita desfasurata:109 mp; Locuinta parter construita in anul 1920.
A1.2		construcții anexa	23	Cu acte	Nr. niveluri:1; S. construita la sol:23 mp; S. construita desfasurata:23 mp; Anexa parter construita in anul 1950.
A1.3		construcții anexa	21	Cu acte	Nr. niveluri:1; S. construita la sol:21 mp; S. construita desfasurata:21 mp; Patul parter construit in anul 1950.

## Lungime Segmente

1) Valorile lungimilor segmentelor sunt obținute din proiecție în plan.

Punct început	X / Y	Punct sfârșit	X / Y	Lungime segment (** (m))
1	353.782,725 292.748,387	2	353.776,469 292.734,975	14.799

Punct început	X / Y	Punct sfârșit	X / Y	Lungime segment (** (m)
2	353.776,469 292.734,975	3	353.772,856 292.727,956	7.894
3	353.772,856 292.727,956	4	353.785,232 292.722,727	13.435
4	353.785,232 292.722,727	5	353.789,448 292.720,997	4.557
5	353.789,448 292.720,997	6	353.800,673 292.715,94	12.312
6	353.800,673 292.715,94	7	353.800,949 292.716,613	0.727
7	353.800,949 292.716,613	8	353.802,817 292.721,692	5.412
8	353.802,817 292.721,692	9	353.807,608 292.734,719	13.88
9	353.807,608 292.734,719	10	353.807,825 292.740,861	6.146
10	353.807,825 292.740,861	11	353.809,197 292.742,243	1.947
11	353.809,197 292.742,243	12	353.810,13 292.743,969	1.962
12	353.810,13 292.743,969	13	353.810,494 292.744,781	0.89
13	353.810,494 292.744,781	14	353.791,473 292.751,864	20.297
14	353.791,473 292.751,864	15	353.788,972 292.750,202	3.003
15	353.788,972 292.750,202	16	353.784,218 292.747,69	5.377
16	353.784,218 292.747,69	1	353.782,725 292.748,387	1.648

\*\* Lungimile segmentelor sunt determinate în planul de proiecție Stereo 70 și sunt rotunjite la 1 milimetru.

\*\*\* Distanța dintre puncte este formată din segmente cumulate ce sunt mai mici decât valoarea 1 milimetru.





**DATE DESPRE IMOBILUL NR. 9336**

Oficiul de Cadastru și Publicitate Imobiliară DOLJ  
Biroul de Cadastru și Publicitate Imobiliară Craiova

**A. Partea I. Descrierea imobilului**

TEREN Intravilan

Adresa: Loc. Dobridor, Str Liliacului, Nr. 7, Jud. Dolj, T9, P338

Nr. Crt	Nr cadastral Nr. topografic	Suprafața* (mp)	Observații / Referințe
A1		Din acte: 700 Masurata: 1.101	Sector cadastral:9 Teren neimprejmuit;

**Construcții**

Crt	Nr cadastral Nr. topografic	Adresa	Observații / Referințe
A1.1		Loc. Dobridor, Str Liliacului, Jud. Dolj	Nr. niveluri:2; S. construita la sol:65 mp; S. construita desfasurata:86 mp; C1 - LOCUINTA + BECI
A1.2		Loc. Dobridor, Str Liliacului, Jud. Dolj	Nr. niveluri:1; S. construita la sol:112 mp; S. construita desfasurata:112 mp; C2 - ANEXA
A1.3		Loc. Dobridor, Str Liliacului, Jud. Dolj	Nr. niveluri:1; S. construita la sol:30 mp; S. construita desfasurata:30 mp; C3 - ANEXA

**B. Partea II. Proprietari și acte**

Inscrieri privitoare la dreptul de proprietate și alte drepturi reale		Referințe
/		
Act Administrativ nr. TDP 1421-48941, din 20/02/1995 emis de CJSIPT DOLJ;		
B1	Intabulare, drept de PROPRIETATE, dobandit prin Reconstituire, cota actuala 700/1101, cota initiala 700/1101 1) LUNGU MARIN, LIPSĂ CNP 2) LUNGU ION, LIPSĂ CNP 3) CONSTANTINESCU MARIA, LIPSĂ CNP 4) TEICA ELENA, LIPSĂ CNP	A1
Act Administrativ nr. Adeverinta Nr.7235, din 21/10/2022 emis de Primaria Motatei (Legea nr.7 DIN 13.03.1996 emisa de Parlamentul Romaniei -ART.13 ALIN. (1), ALIN. (2) );		
B2	Inscrierea posesiei, drept de PROPRIETATE, dobandit prin Constituire, cota actuala 401/1101, cota initiala 401/1101 1) LUNGU MARIN, LIPSĂ CNP 2) LUNGU ION, LIPSĂ CNP 3) CONSTANTINESCU MARIA, LIPSĂ CNP 4) TEICA ELENA, LIPSĂ CNP	A1
Act Normativ nr. LEGEA 7, din 13/03/1996 emis de PARLAMENTUL ROMANIEI ((ART. 12; ALIN. 14 SI ART. 37; ALIN.2));		
B3	Intabulare, drept de PROPRIETATE, dobandit prin Lege, cota actuala 1/1, cota initiala 1/1 1) LUNGU MARIN, LIPSĂ CNP 2) LUNGU ION, LIPSĂ CNP 3) CONSTANTINESCU MARIA, LIPSĂ CNP 4) TEICA ELENA, LIPSĂ CNP	A1.1, A1.2, A1.3

**C. Partea III. SARCINI .**

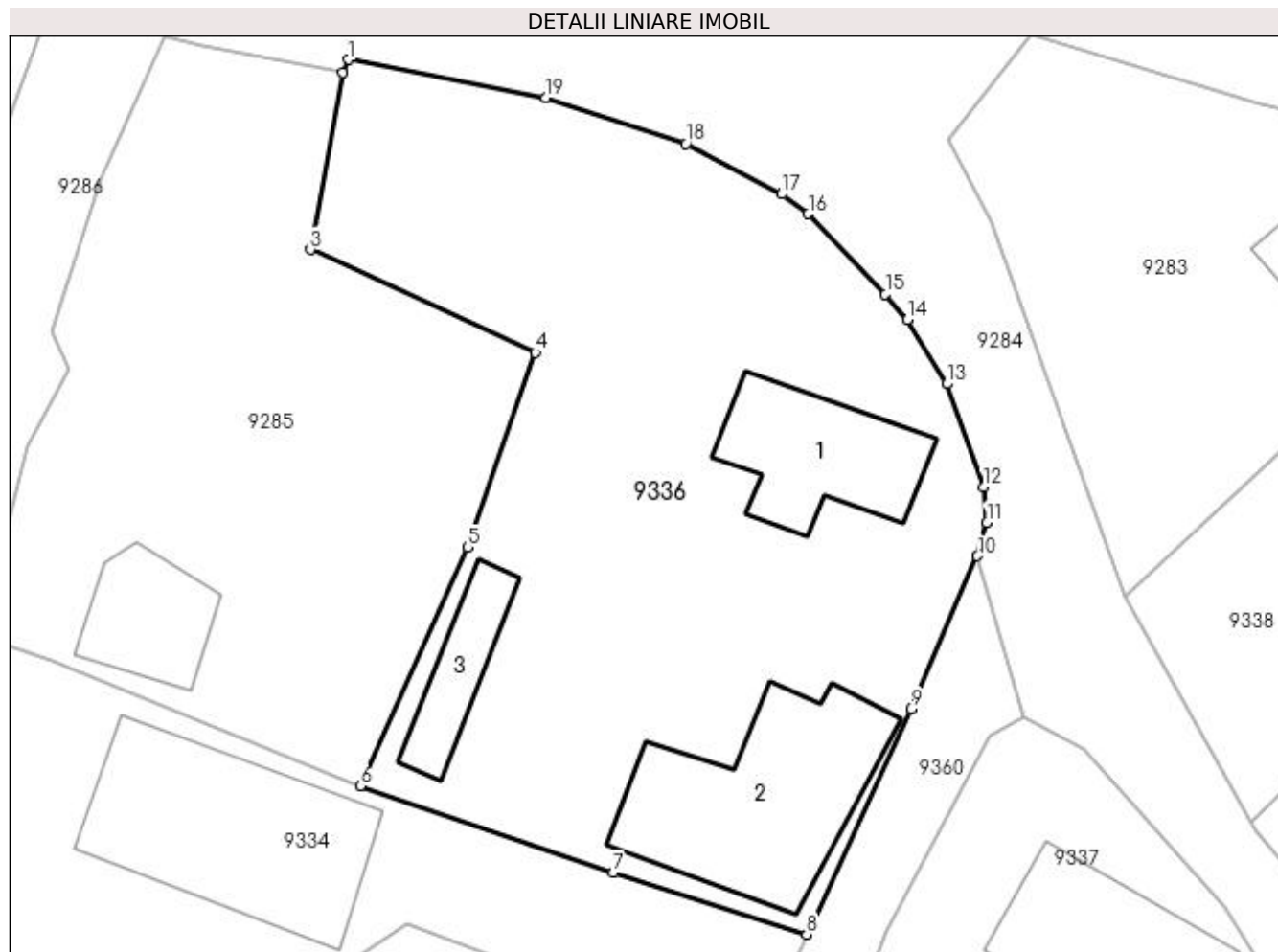
Inscrieri privind dezmembramintele dreptului de proprietate, drepturi reale de garanție și sarcini	Referințe
NU SUNT	

## Anexa Nr. 1 La Partea I

## Teren

Nr cadastral	Suprafața (mp)*	Observații / Referințe
	Din acte: 700 Masurata: 1.101	

\* Suprafața este determinată în planul de proiecție Stereo 70.



## Date referitoare la teren

Crt	Categorie folosință	Intra vilan	Suprafața (mp)	Tarla	Parcelă	Nr. topo	Observații / Referințe
1	curți constructii	DA	1.101	9	338	-	

## Date referitoare la construcții

Crt	Număr	Destinație construcție	Supraf. (mp)	Situație juridică	Observații / Referințe
A1.1		construcții de locuințe	65	Cu acte	Nr. niveluri:2; S. construita la sol:65 mp; S. construita desfasurata:86 mp; C1 - LOCUINTA + BECI
A1.2		construcții anexa	112	Cu acte	Nr. niveluri:1; S. construita la sol:112 mp; S. construita desfasurata:112 mp; C2 - ANEXA
A1.3		construcții anexa	30	Cu acte	Nr. niveluri:1; S. construita la sol:30 mp; S. construita desfasurata:30 mp; C3 - ANEXA

## Lungime Segmente

1) Valorile lungimilor segmentelor sunt obținute din proiecție în plan.

Punct început	X / Y	Punct sfârșit	X / Y	Lungime segment (** (m)
1	353.788,236 292.799,243	2	353.787,918 292.798,54	0.772

Punct început	X / Y	Punct sfârșit	X / Y	Lungime segment (** (m)
2	353.787,918 292.798,54	3	353.786,166 292.788,82	9.877
3	353.786,166 292.788,82	4	353.798,521 292.783,165	13.588
4	353.798,521 292.783,165	5	353.794,786 292.772,491	11.309
5	353.794,786 292.772,491	6	353.788,9 292.759,393	14.36
6	353.788,9 292.759,393	7	353.802,772 292.754,637	14.665
7	353.802,772 292.754,637	8	353.813,4 292.751,26	11.152
8	353.813,4 292.751,26	9	353.819,122 292.763,636	13.635
9	353.819,122 292.763,636	10	353.822,775 292.772,006	9.132
10	353.822,775 292.772,006	11	353.823,29 292.773,85	1.915
11	353.823,29 292.773,85	12	353.823,1 292.775,8	1.959
12	353.823,1 292.775,8	13	353.821,081 292.781,453	6.003
13	353.821,081 292.781,453	14	353.818,939 292.784,981	4.127
14	353.818,939 292.784,981	15	353.817,718 292.786,386	1.861
15	353.817,718 292.786,386	16	353.813,494 292.790,791	6.103
16	353.813,494 292.790,791	17	353.812,032 292.791,865	1.814
17	353.812,032 292.791,865	18	353.806,756 292.794,621	5.952
18	353.806,756 292.794,621	19	353.799,079 292.797,137	8.079
19	353.799,079 292.797,137	1	353.788,236 292.799,243	11.046

\*\* Lungimile segmentelor sunt determinate în planul de proiecție Stereo 70 și sunt rotunjite la 1 milimetru.

\*\*\* Distanța dintre puncte este formată din segmente cumulate ce sunt mai mici decât valoarea 1 milimetru.



**DATE DESPRE IMOBILUL NR. 9337**

Oficiul de Cadastru și Publicitate Imobiliară DOLJ  
Biroul de Cadastru și Publicitate Imobiliară Craiova

**A. Partea I. Descrierea imobilului**

TEREN Intravilan

Adresa: Loc. Dobridor, Str Al Liliacului, Nr. 6, Jud. Dolj, T8, P320

Nr. Crt	Nr cadastral Nr. topografic	Suprafața* (mp)	Observații / Referințe
A1		Din acte: 1.000 Masurata: 1.024	Sector cadastral:9 Teren imprejmuit;

**Construcții**

Crt	Nr cadastral Nr. topografic	Adresa	Observații / Referințe
A1.1		Loc. Dobridor, Str Al Liliacului, Jud. Dolj	Nr. niveluri:2; S. construita la sol:85 mp; S. construita desfasurata:98 mp; C1 - locuinta + beci
A1.2		Loc. Dobridor, Str Al Liliacului, Jud. Dolj	Nr. niveluri:1; S. construita la sol:51 mp; S. construita desfasurata:51 mp; C2 - ANEXA

**B. Partea II. Proprietari și acte**

Inscrieri privitoare la dreptul de proprietate și alte drepturi reale		Referințe
/		
Act Administrativ nr. TDP 1197-59090, din 13/01/1995 emis de CJSIPT DOLJ (CERT DECES NR 432490/13-06-2010);		
B1	Intabulare, drept de PROPRIETATE, dobandit prin Reconstituire, cota actuala 1/1, cota initiala 1/1 1) MITĂ NICUȘOR, LIPSĂ CNP DEFUNCT:Da	A1
Act Normativ nr. LEGEA 7, din 13/03/1996 emis de PARLAMENTUL ROMANIEI ((ART. 12; ALIN. 147 SI ART. 37; ALIN.2));		
B2	Intabulare, drept de PROPRIETATE, dobandit prin Lege, cota actuala 1/1, cota initiala 1/1 1) MITĂ NICUȘOR, LIPSĂ CNP DEFUNCT:Da	A1.1, A1.2

**C. Partea III. SARCINI .**

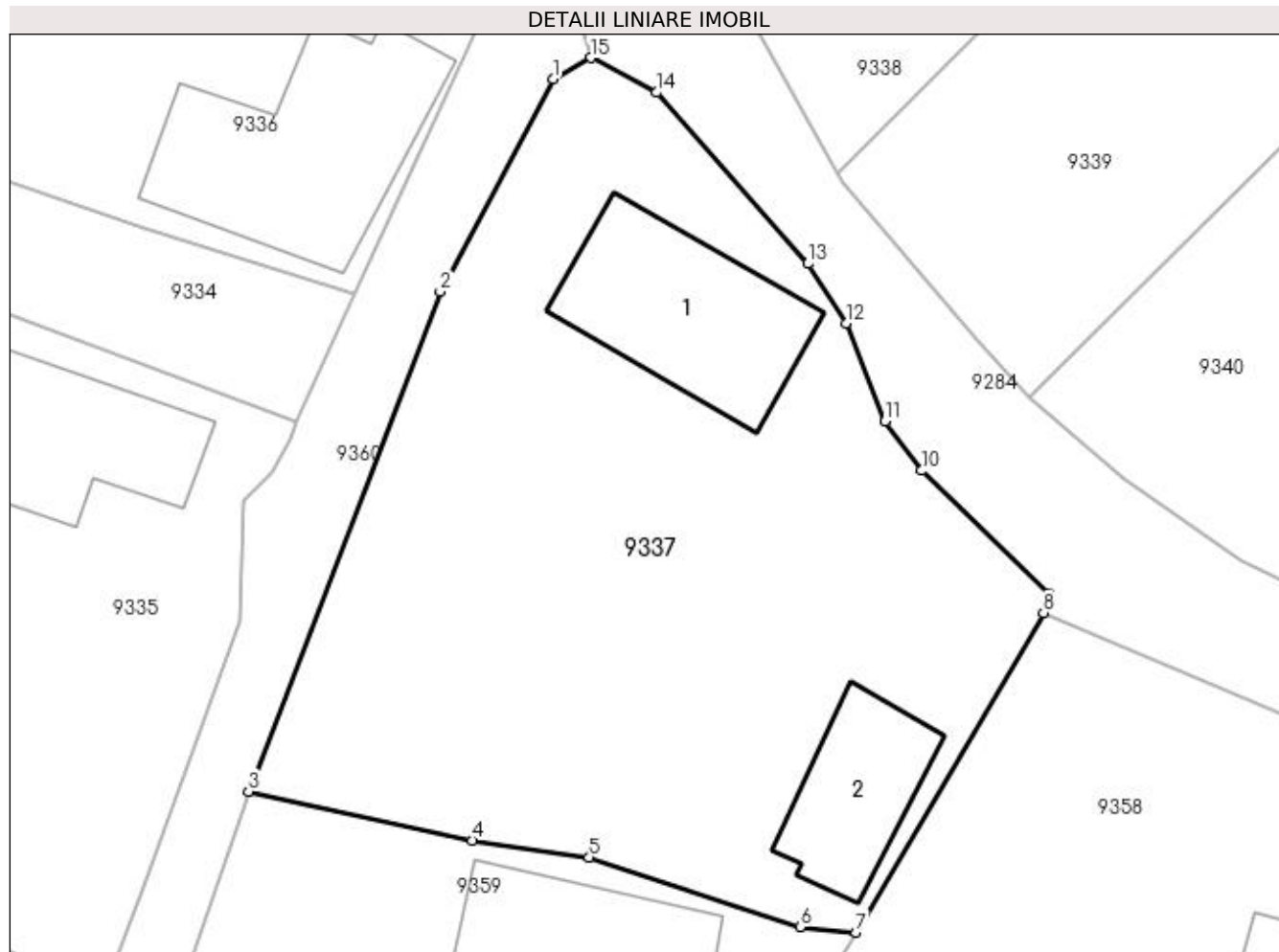
Inscrieri privind dezmembramintele dreptului de proprietate, drepturi reale de garanție și sarcini	Referințe
NU SUNT	

## Anexa Nr. 1 La Partea I

## Teren

Nr cadastral	Suprafața (mp)*	Observații / Referințe
	Din acte: 1.000 Masurata: 1.024	

\* Suprafața este determinată în planul de proiecție Stereo 70.



## Date referitoare la teren

Crt	Categorie folosință	Intravilan	Suprafața (mp)	Tarla	Parcelă	Nr. topo	Observații / Referințe
1	curți construcții	DA	1.024	8	320	-	

## Date referitoare la construcții

Crt	Număr	Destinație construcție	Supraf. (mp)	Situație juridică	Observații / Referințe
A1.1		construcții de locuințe	85	Cu acte	Nr. niveluri:2; S. construita la sol:85 mp; S. construita desfasurata:98 mp; C1 - locuinta + beci
A1.2		construcții anexa	51	Cu acte	Nr. niveluri:1; S. construita la sol:51 mp; S. construita desfasurata:51 mp; C2 - ANEXA

## Lungime Segmente

1) Valorile lungimilor segmentelor sunt obținute din proiecție în plan.

Punct început	X / Y	Punct sfârșit	X / Y	Lungime segment (** (m)
1	353.823,438 292.762,131	2	353.817,737 292.751,403	12.149
2	353.817,737 292.751,403	3	353.808,039 292.726,145	27.056

Punct început	X / Y	Punct sfârșit	X / Y	Lungime segment (** (m)
3	353.808,039 292.726,145	4	353.819,356 292.723,671	11.584
4	353.819,356 292.723,671	5	353.825,256 292.722,832	5.959
5	353.825,256 292.722,832	6	353.835,909 292.719,292	11.226
6	353.835,909 292.719,292	7	353.838,751 292.719,029	2.854
7	353.838,751 292.719,029	8	353.848,209 292.735,175	18.712
8	353.848,209 292.735,175	9	353.848,486 292.736,172	1.035
9	353.848,486 292.736,172	10	353.842,059 292.742,355	8.918
10	353.842,059 292.742,355	11	353.840,212 292.744,86	3.112
11	353.840,212 292.744,86	12	353.838,245 292.749,806	5.323
12	353.838,245 292.749,806	13	353.836,301 292.752,808	3.576
13	353.836,301 292.752,808	14	353.828,646 292.761,46	11.552
14	353.828,646 292.761,46	15	353.825,349 292.763,211	3.733
15	353.825,349 292.763,211	1	353.823,438 292.762,131	2.195

\*\* Lungimile segmentelor sunt determinate în planul de proiecție Stereo 70 și sunt rotunjite la 1 milimetru.

\*\*\* Distanța dintre puncte este formată din segmente cumulate ce sunt mai mici decât valoarea 1 milimetru.





**DATE DESPRE IMOBILUL NR. 9338**

Oficiul de Cadastru și Publicitate Imobiliară DOLJ  
 Biroul de Cadastru și Publicitate Imobiliară Craiova

**A. Partea I. Descrierea imobilului**

TEREN Intravilan

Adresa: Loc. Dobridor, Jud. Dolj, T6, P199

Nr. Crt	Nr cadastral Nr. topografic	Suprafața* (mp)	Observații / Referințe
A1		Din acte: 700 Masurata: 519	Sector cadastral:9 Teren neimprejmuit;

**B. Partea II. Proprietari și acte**

Inscrieri privitoare la dreptul de proprietate și alte drepturi reale		Referințe
/		
Act Administrativ nr. TDP 1807-59540, din 02/08/1995 emis de CJSIPT DOLJ;		
B1	Intabulare, drept de PROPRIETATE, dobândit prin Reconstituire, cota actuala 1/1, cota initiala 1/1 1) <b>DINU ECATERINA</b> , LIPSĂ CNP	A1

**C. Partea III. SARCINI .**

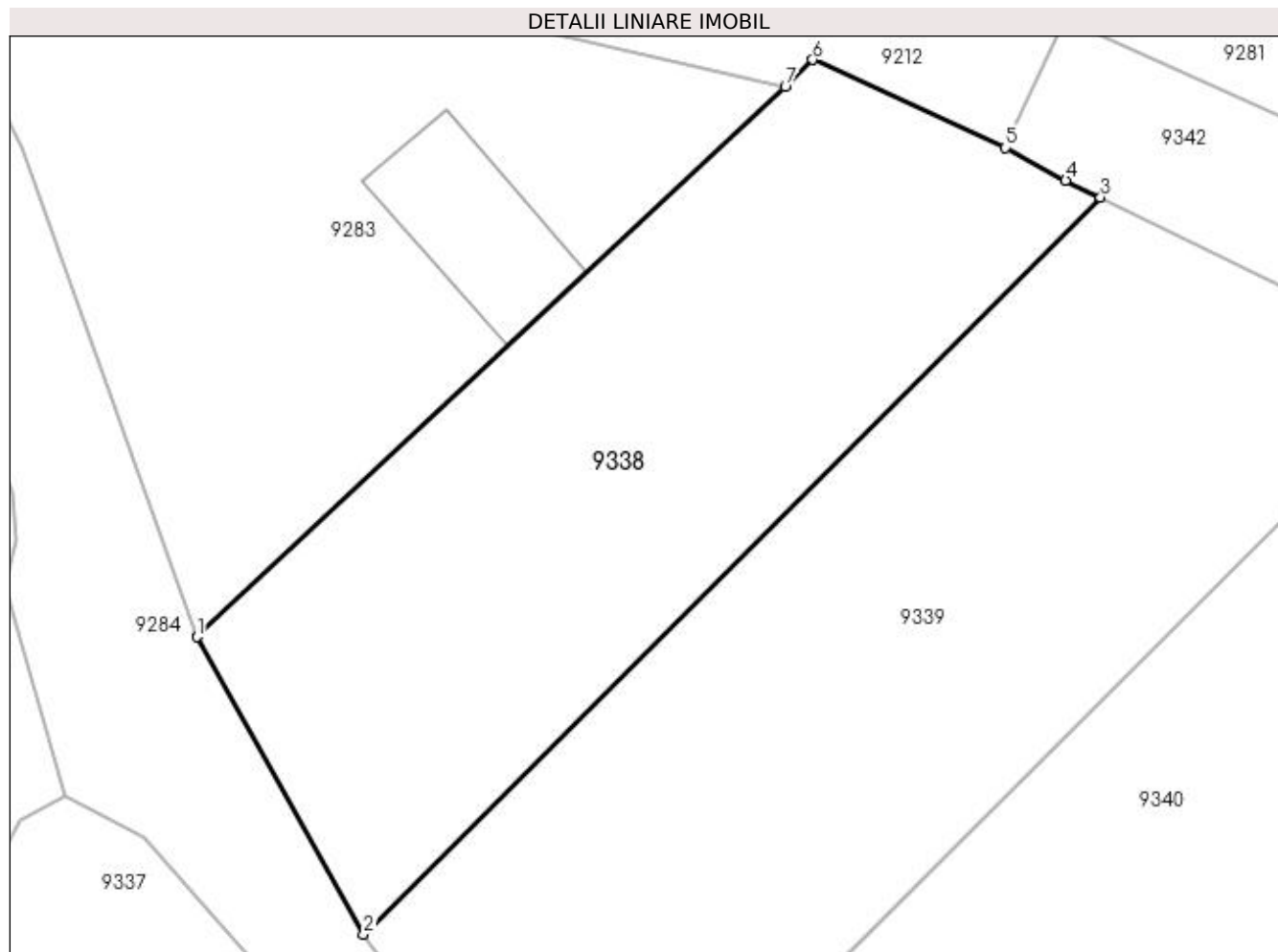
Inscrieri privind dezmembramintele dreptului de proprietate, drepturi reale de garanție și sarcini	Referințe
NU SUNT	

## Anexa Nr. 1 La Partea I

## Teren

Nr cadastral	Suprafața (mp)*	Observații / Referințe
	Din acte: 700 Masurata: 519	

\* Suprafața este determinată în planul de proiecție Stereo 70.



## Date referitoare la teren

Crt	Categorie folosință	Intra vilan	Suprafața (mp)	Tarla	Parcelă	Nr. topo	Observații / Referințe
1	curți constructii	DA	519	6	199	-	

## Lungime Segmente

1) Valorile lungimilor segmentelor sunt obținute din proiecție în plan.

Punct început	X / Y	Punct sfârșit	X / Y	Lungime segment (** (m)
1	353.830,83 292.769,823	2	353.837,817 292.757,389	14.263
2	353.837,817 292.757,389	3	353.868,624 292.788,2	43.571
3	353.868,624 292.788,2	4	353.867,172 292.788,912	1.617
4	353.867,172 292.788,912	5	353.864,648 292.790,268	2.865
5	353.864,648 292.790,268	6	353.856,595 292.793,953	8.856

Punct început	X / Y	Punct sfârșit	X / Y	Lungime segment (** (m)
6	353.856,595 292.793,953	7	353.855,441 292.792,812	1.623
7	353.855,441 292.792,812	1	353.830,83 292.769,823	33.678

\*\* Lungimile segmentelor sunt determinate în planul de proiecție Stereo 70 și sunt rotunjite la 1 milimetru.

\*\*\* Distanța dintre puncte este formată din segmente cumulate ce sunt mai mici decât valoarea 1 milimetru.



**DATE DESPRE IMOBILUL NR. 9339**

Oficiul de Cadastru și Publicitate Imobiliară DOLJ  
Biroul de Cadastru și Publicitate Imobiliară Craiova

**A. Partea I. Descrierea imobilului**

TEREN Intravilan

Adresa: Loc. Dobridor, Jud. Dolj, T6, P201

Nr. Crt	Nr cadastral Nr. topografic	Suprafața* (mp)	Observații / Referințe
A1	30204	Din acte: 700 Masurata: 697	Sector cadastral:9 Teren neimprejmuit;

**B. Partea II. Proprietari și acte**

Inscrieri privitoare la dreptul de proprietate și alte drepturi reale		Referințe
<b>125663 / 21/08/2017</b>		
Act Notarial nr. Contract de vanzare aut nr 2588, din 17/08/2017 emis de Budiana Ionut Razvan;		
B1	Intabulare, drept de PROPRIETATE, dobandit prin Conventie, cota actuala 1/1, cota initiala 1/1 1) JIANU RAUL 2) JIANU MĂDĂLINA-FLORINA	A1

**C. Partea III. SARCINI .**

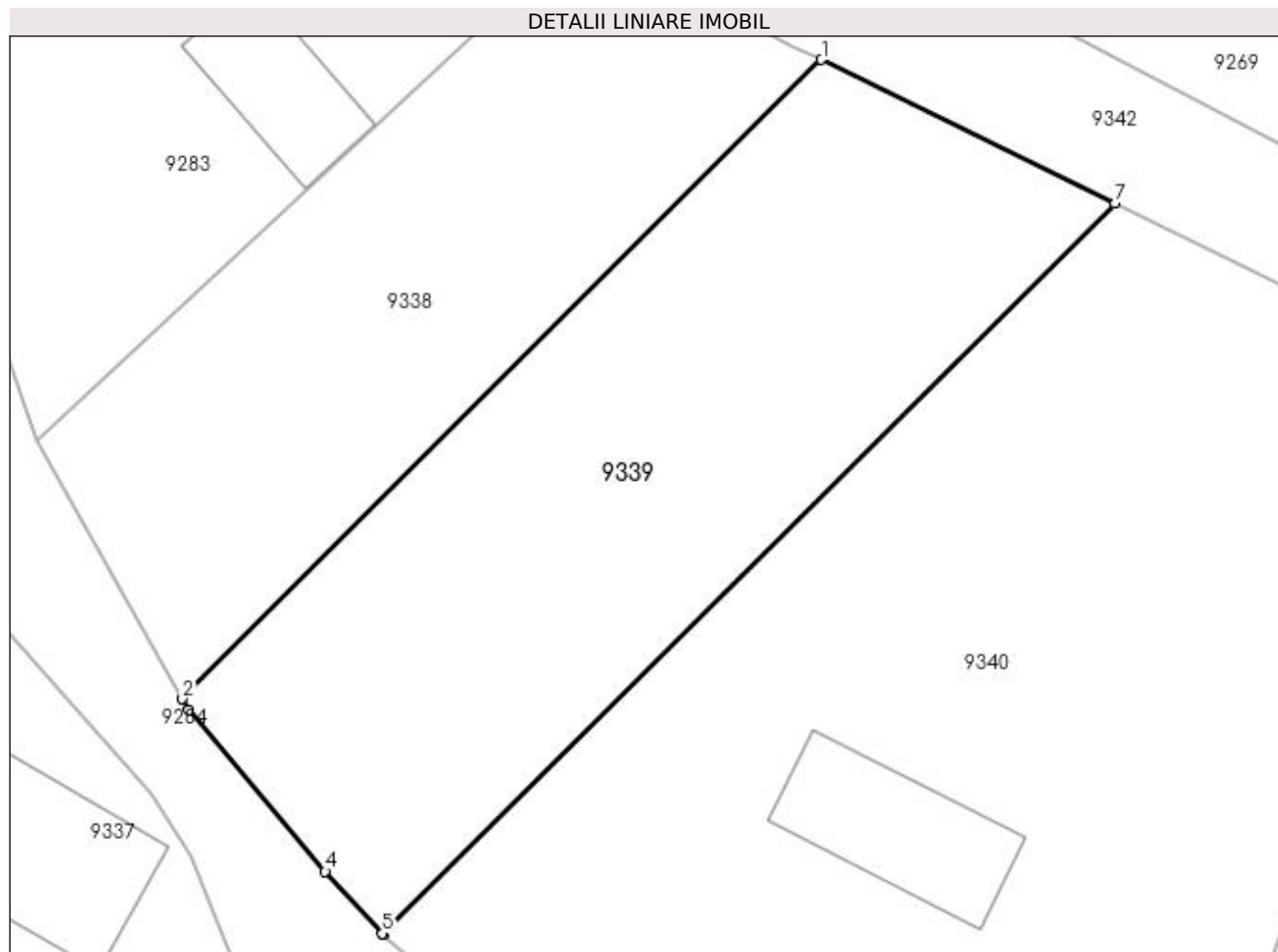
Inscrieri privind dezmembramintele dreptului de proprietate, drepturi reale de garanție și sarcini	Referințe
NU SUNT	

## Anexa Nr. 1 La Partea I

## Teren

Nr cadastral	Suprafața (mp)*	Observații / Referințe
30204	Din acte: 700 Masurata: 697	

\* Suprafața este determinată în planul de proiecție Stereo 70.



## Date referitoare la teren

Crt	Categorie folosință	Intravilan	Suprafața (mp)	Tarla	Parcelă	Nr. topo	Observații / Referințe
1	curți constructii	DA	697	6	201	-	

## Lungime Segmente

1) Valorile lungimilor segmentelor sunt obținute din proiecție în plan.

Punct început	X / Y	Punct sfârșit	X / Y	Lungime segment (** (m)
1	353.868,624 292.788,2	2	353.837,817 292.757,389	43.571
2	353.837,817 292.757,389	3	353.838,116 292.756,857	0.61
3	353.838,116 292.756,857	4	353.844,701 292.749,072	10.196
4	353.844,701 292.749,072	5	353.847,464 292.746,081	4.072
5	353.847,464 292.746,081	6	353.847,512 292.746,04	0.063

Punct început	X / Y	Punct sfârșit	X / Y	Lungime segment (** (m)
6	353.847,512 292.746,04	7	353.882,77 292.781,267	49.84
7	353.882,77 292.781,267	1	353.868,624 292.788,2	15.754

\*\* Lungimile segmentelor sunt determinate în planul de proiecție Stereo 70 și sunt rotunjite la 1 milimetru.

\*\*\* Distanța dintre puncte este formată din segmente cumulate ce sunt mai mici decât valoarea 1 milimetru.





**DATE DESPRE IMOBILUL NR. 9340**

Oficiul de Cadastru și Publicitate Imobiliară DOLJ  
Biroul de Cadastru și Publicitate Imobiliară Craiova

**A. Partea I. Descrierea imobilului**

TEREN Intravilan

Adresa: Loc. Dobridor, Str Aleea Cazanului, Nr. 11, Jud. Dolj, T6, P204

Nr. Crt	Nr cadastral Nr. topografic	Suprafața* (mp)	Observații / Referințe
A1	32304	Din acte: 1.391 Masurata: 1.433	Sector cadastral:9 Teren neimprejmuit;

**Construcții**

Crt	Nr cadastral Nr. topografic	Adresa	Observații / Referințe
A1.1		Loc. Dobridor, Str Aleea Cazanului, Nr. 11, Jud. Dolj	Nr. niveluri:1; S. construita la sol:56 mp; Casa din chirpici acoperita cu tigla, cu 2 camere, 1 hol. Constructia nu poseda certificat energetic.

**B. Partea II. Proprietari și acte**

Inscrieri privitoare la dreptul de proprietate și alte drepturi reale	Referințe
<b>125670 / 21/08/2017</b>	
Act Notarial nr. Contract de Vanzare aut. nr. 2588, din 17/08/2017 emis de Budiana Ionut Razvan;	
B1	A1, A1.1
Intabulare, drept de PROPRIETATE, dobandit prin Conventie, cota actuala 1/1, cota initiala 1/1	
1) JIANU RAUL	
2) JIANU MĂDĂLINA-FLORINA	

**C. Partea III. SARCINI .**

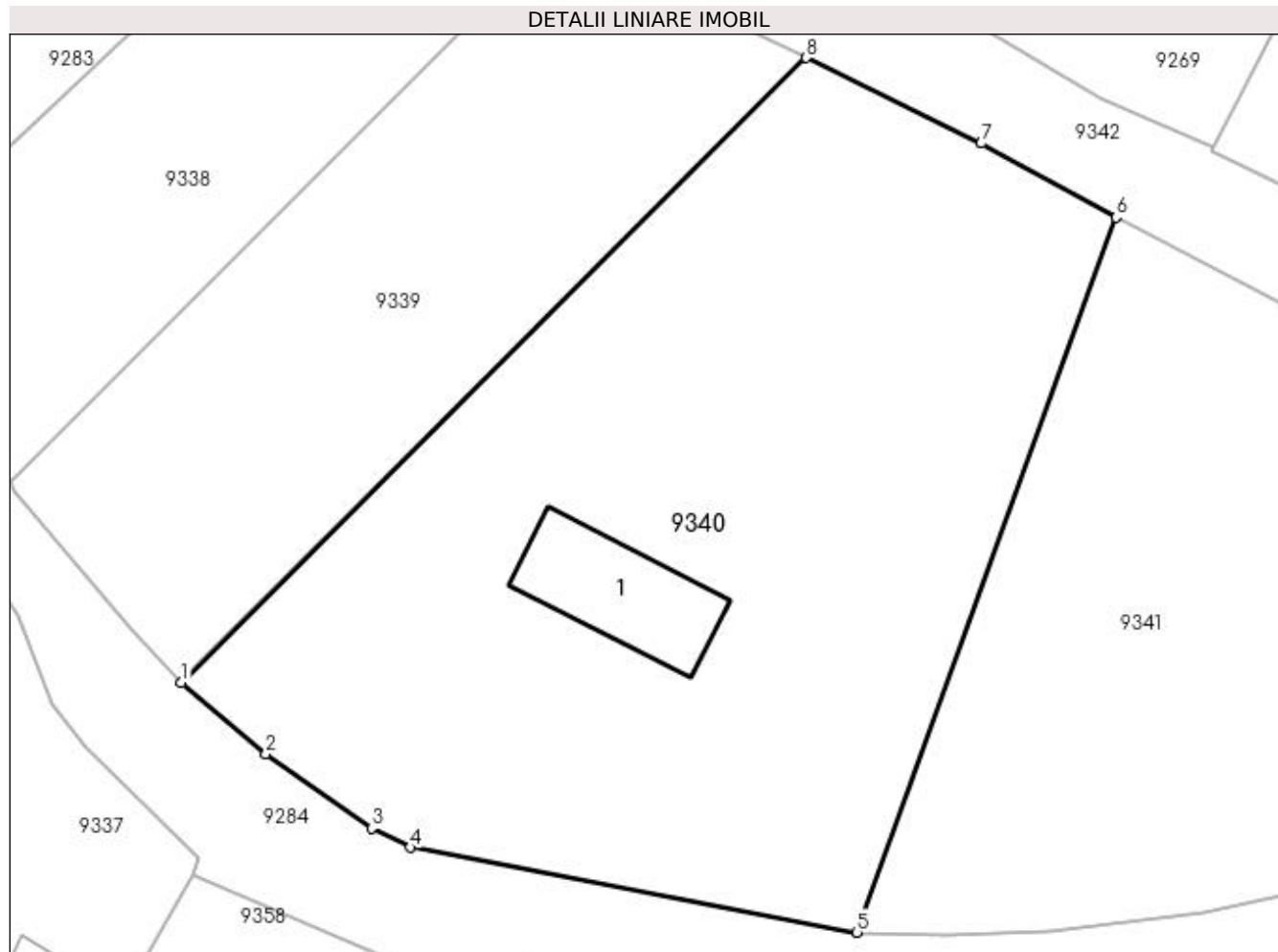
Inscrieri privind dezmembramintele dreptului de proprietate, drepturi reale de garanție și sarcini	Referințe
NU SUNT	

## Anexa Nr. 1 La Partea I

## Teren

Nr cadastral	Suprafața (mp)*	Observații / Referințe
32304	Din acte: 1.391 Masurata: 1.433	

\* Suprafața este determinată în planul de proiecție Stereo 70.



## Date referitoare la teren

Crt	Categorie folosință	Intra vilan	Suprafața (mp)	Tarla	Parcelă	Nr. topo	Observații / Referințe
1	curți constructii	DA	1.433	6	204	-	

## Date referitoare la construcții

Crt	Număr	Destinație construcție	Supraf. (mp)	Situație juridică	Observații / Referințe
A1.1		construcții de locuințe	56	Cu acte	Nr. niveluri:1; S. construita la sol:56 mp; Casa din chirpici acoperita cu tigla, cu 2 camere, 1 hol. Constructia nu poseda certificat energetic.

## Lungime Segmente

1) Valorile lungimilor segmentelor sunt obținute din proiecție în plan.

Punct început	X / Y	Punct sfârșit	X / Y	Lungime segment (** (m)
1	353.847,512 292.746,04	2	353.852,279 292.741,977	6.264
2	353.852,279 292.741,977	3	353.858,246 292.737,8	7.284
3	353.858,246 292.737,8	4	353.860,425 292.736,715	2.434

Punct început	X / Y	Punct sfârșit	X / Y	Lungime segment (** (m)
4	353.860,425 292.736,715	5	353.885,64 292.731,923	25.666
5	353.885,64 292.731,923	6	353.900,238 292.772,279	42.915
6	353.900,238 292.772,279	7	353.892,629 292.776,435	8.67
7	353.892,629 292.776,435	8	353.882,77 292.781,267	10.979
8	353.882,77 292.781,267	1	353.847,512 292.746,04	49.84

\*\* Lungimile segmentelor sunt determinate în planul de proiecție Stereo 70 și sunt rotunjite la 1 milimetru.

\*\*\* Distanța dintre puncte este formată din segmente cumulate ce sunt mai mici decât valoarea 1 milimetru.



**DATE DESPRE IMOBILUL NR. 9341**

Oficiul de Cadastru și Publicitate Imobiliară DOLJ  
Biroul de Cadastru și Publicitate Imobiliară Craiova

**A. Partea I. Descrierea imobilului**

TEREN Intravilan

Adresa: Loc. Dobridor, Jud. Dolj, T6, P202

Nr. Crt	Nr cadastral Nr. topografic	Suprafața* (mp)	Observații / Referințe
A1		Din acte: 600 Masurata: 990	Sector cadastral:9 Teren neimprejmuat;

**B. Partea II. Proprietari și acte**

Inscrieri privitoare la dreptul de proprietate și alte drepturi reale		Referințe
/		
Act Administrativ nr. TDP 1617-58981, din 19/04/1995 emis de CJSIPT DOLJ;		
B1	Intabulare, drept de PROPRIETATE, dobandit prin Reconstituire, cota actuala 600/990, cota initiala 600/990 1) TUDOSIE FLOAREA, LIPSĂ CNP 2) TUDOSIE CORNELIA, LIPSĂ CNP	A1
Act Administrativ nr. Adeverinta Nr. 7227, din 21/10/2022 emis de PRIMARIA MOTATEI ( Legea nr.7 DIN 13.03.1996 emisa de Parlamentul Romaniei -ART.13 ALIN. (1), ALIN. (2));		
B2	Intabulare, drept de PROPRIETATE, dobandit prin Lege, cota actuala 390/990, cota initiala 390/990 1) TUDOSIE FLOAREA, LIPSĂ CNP 2) TUDOSIE CORNELIA, LIPSĂ CNP	A1

**C. Partea III. SARCINI .**

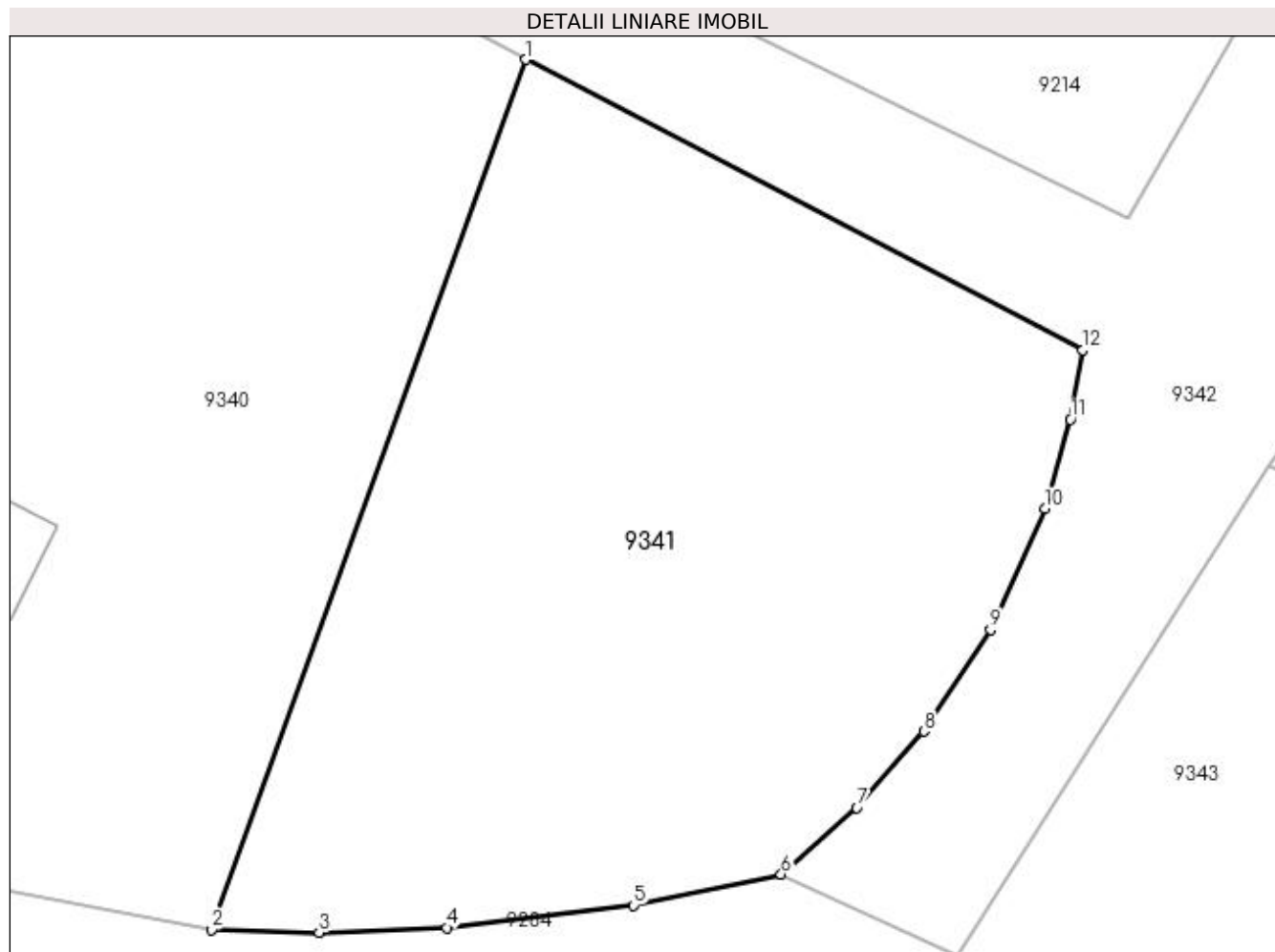
Inscrieri privind dezmembramintele dreptului de proprietate, drepturi reale de garanție și sarcini	Referințe
NU SUNT	

## Anexa Nr. 1 La Partea I

## Teren

Nr cadastral	Suprafața (mp)*	Observații / Referințe
	Din acte: 600 Masurata: 990	

\* Suprafața este determinată în planul de proiecție Stereo 70.



## Date referitoare la teren

Crt	Categorie folosință	Intravilan	Suprafața (mp)	Tarla	Parcelă	Nr. topo	Observații / Referințe
1	arabil	DA	990	6	202	-	

## Lungime Segmente

1) Valorile lungimilor segmentelor sunt obținute din proiecție în plan.

Punct început	X / Y	Punct sfârșit	X / Y	Lungime segment (** (m)
1	353.900,238 292.772,279	2	353.885,64 292.731,923	42.915
2	353.885,64 292.731,923	3	353.890,636 292.731,801	4.997
3	353.890,636 292.731,801	4	353.896,557 292.732,02	5.925
4	353.896,557 292.732,02	5	353.905,229 292.733,061	8.734
5	353.905,229 292.733,061	6	353.912,07 292.734,505	6.992

Punct început	X / Y	Punct sfârșit	X / Y	Lungime segment (** (m)
6	353.912,07 292.734,505	7	353.915,582 292.737,591	4.675
7	353.915,582 292.737,591	8	353.918,701 292.741,13	4.717
8	353.918,701 292.741,13	9	353.921,795 292.745,836	5.632
9	353.921,795 292.745,836	10	353.924,32 292.751,468	6.172
10	353.924,32 292.751,468	11	353.925,503 292.755,592	4.29
11	353.925,503 292.755,592	12	353.926,076 292.758,801	3.26
12	353.926,076 292.758,801	1	353.900,238 292.772,279	29.142

\*\* Lungimile segmentelor sunt determinate în planul de proiecție Stereo 70 și sunt rotunjite la 1 milimetru.

\*\*\* Distanța dintre puncte este formată din segmente cumulate ce sunt mai mici decât valoarea 1 milimetru.





**DATE DESPRE IMOBILUL NR. 9342**

Oficiul de Cadastru și Publicitate Imobiliară DOLJ  
Biroul de Cadastru și Publicitate Imobiliară Craiova

**A. Partea I. Descrierea imobilului**

TEREN Intravilan

Adresa: Loc. Dobridor, Al Spătarului, Jud. Dolj

Nr. Crt	Nr cadastral Nr. topografic	Suprafața* (mp)	Observații / Referințe
A1	35491	Din acte: 994 Masurata: 979	Sector cadastral:9 Teren imprejmuit;

**B. Partea II. Proprietari și acte**

Inscrieri privitoare la dreptul de proprietate și alte drepturi reale	Referințe
<b>230139 / 05/12/2018</b>	
Act Administrativ nr. HG nr 965, din 05/09/2002 emis de GUVERNUL ROMANIEI (act administrativ nr HCL 47 din 26.11.2018, emis de PRIMARIA MOTATEI;act administrativ nr HCL 32 din 14.09.2017, emis de PRIMARIA MOTATEI;act administrativ nr Referat de legalitate nr 10700 din 21.11.2017, emis de Prefectul Jud Dolj;act administrativ nr Certificat de conformitate nr 9194 din 12.12.2018, emis de PRIMARIA MOTATEI);	
B1	A1
Intabulare, drept de PROPRIETATE, dobandit prin Lege, cota actuala 1/1, cota initiala 1/1	
1) COMUNA MOTATEI DOMENIU PUBLIC, CIF:4553305	

**C. Partea III. SARCINI .**

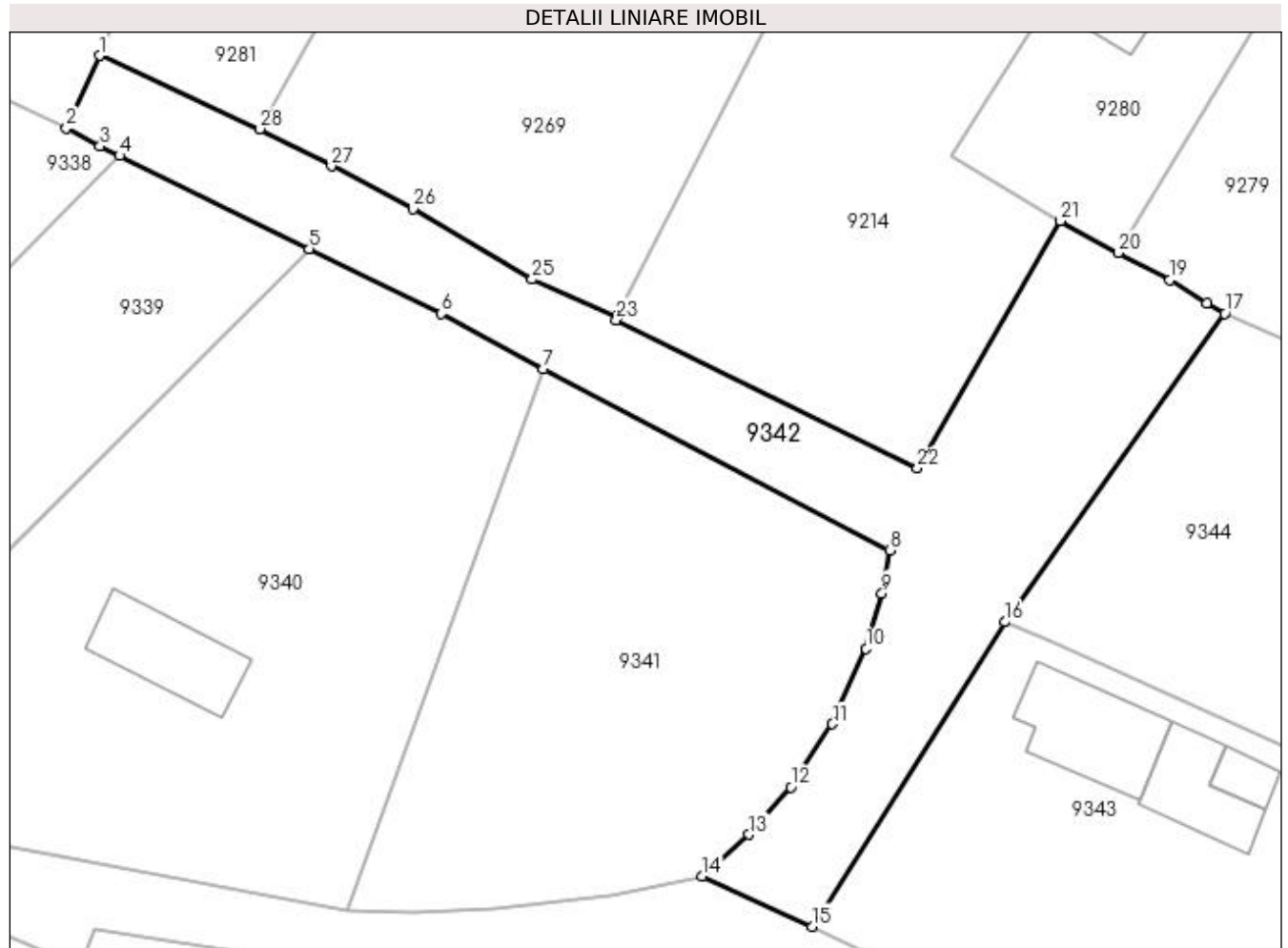
Inscrieri privind dezmembramintele dreptului de proprietate, drepturi reale de garanție și sarcini	Referințe
NU SUNT	

## Anexa Nr. 1 La Partea I

## Teren

Nr cadastral	Suprafața (mp)*	Observații / Referințe
35491	Din acte: 994 Masurata: 979	

\* Suprafața este determinată în planul de proiecție Stereo 70.



## Date referitoare la teren

Crt	Categorie folosință	Intra vilan	Suprafața (mp)	Tarla	Parcelă	Nr. topo	Observații / Referințe
1	drum	DA	979	-	-	-	Imprejmuit: limita conventionala, gard lemn, gard plasa sarma.

## Lungime Segmente

1) Valorile lungimilor segmentelor sunt obținute din proiecție în plan.

Punct început	X / Y	Punct sfârșit	X / Y	Lungime segment (** (m)
1	353.867,116 292.795,661	2	353.864,648 292.790,268	5.931
3	353.867,172 292.788,912	4	353.868,624 292.788,2	1.617
5	353.882,77 292.781,267	6	353.892,629 292.776,435	10.979
7	353.900,238 292.772,279	8	353.926,076 292.758,801	29.142
9	353.925,503 292.755,592	10	353.924,32 292.751,468	4.29

Punct început	X / Y	Punct sfârșit	X / Y	Lungime segment (** (m)
2	353.864,648 292.790,268	3	353.867,172 292.788,912	2.865
4	353.868,624 292.788,2	5	353.882,77 292.781,267	15.754
6	353.892,629 292.776,435	7	353.900,238 292.772,279	8.67
8	353.926,076 292.758,801	9	353.925,503 292.755,592	3.26
10	353.924,32 292.751,468	11	353.921,795 292.745,836	6.172

Punct început	X / Y	Punct sfârșit	X / Y	Lungime segment (** (m)
11	353.921,795 292.745,836	12	353.918,701 292.741,13	5.632
13	353.915,582 292.737,591	14	353.912,07 292.734,505	4.675
15	353.920,29 292.730,741	16	353.934,677 292.753,445	26.879
17	353.951,062 292.776,431	18	353.949,739 292.777,222	1.541
19	353.946,943 292.778,925	20	353.943,151 292.780,975	4.311
21	353.938,792 292.783,332	22	353.928,157 292.764,9	21.28
23	353.905,675 292.775,97	24	353.905,738 292.776,219	0.257
25	353.899,402 292.778,98	26	353.890,521 292.784,232	10.318
27	353.884,43 292.787,424	28	353.879,105 292.790,202	6.006

Punct început	X / Y	Punct sfârșit	X / Y	Lungime segment (** (m)
12	353.918,701 292.741,13	13	353.915,582 292.737,591	4.717
14	353.912,07 292.734,505	15	353.920,29 292.730,741	9.041
16	353.934,677 292.753,445	17	353.951,062 292.776,431	28.228
18	353.949,739 292.777,222	19	353.946,943 292.778,925	3.274
20	353.943,151 292.780,975	21	353.938,792 292.783,332	4.955
22	353.928,157 292.764,9	23	353.905,675 292.775,97	25.06
24	353.905,738 292.776,219	25	353.899,402 292.778,98	6.911
26	353.890,521 292.784,232	27	353.884,43 292.787,424	6.877
28	353.879,105 292.790,202	1	353.867,116 292.795,661	13.173

\*\* Lungimile segmentelor sunt determinate în planul de proiecție Stereo 70 și sunt rotunjite la 1 milimetru.

\*\*\* Distanța dintre puncte este formată din segmente cumulate ce sunt mai mici decât valoarea 1 milimetru.



**DATE DESPRE IMOBILUL NR. 9343**

Oficiul de Cadastru și Publicitate Imobiliară DOLJ  
Biroul de Cadastru și Publicitate Imobiliară Craiova

**A. Partea I. Descrierea imobilului**

TEREN Intravilan

Adresa: Loc. Dobridor, Al Spătarului, Nr. 15, Jud. Dolj, T6, P244,246

Nr. Crt	Nr cadastral Nr. topografic	Suprafața* (mp)	Observații / Referințe
A1		Din acte: 1.500 Masurata: 1.356	Sector cadastral:9 Teren imprejmuit;

**Construcții**

Crt	Nr cadastral Nr. topografic	Adresa	Observații / Referințe
A1.1		Loc. Dobridor, Al Spătarului, Jud. Dolj	Nr. niveluri:2; S. construita la sol:67 mp; S. construita desfasurata:80 mp; C1 - LOCUINTA + BECI
A1.2		Loc. Dobridor, Al Spătarului, Jud. Dolj	Nr. niveluri:1; S. construita la sol:45 mp; S. construita desfasurata:45 mp; C2 - ANEXA
A1.3		Loc. Dobridor, Al Spătarului, Jud. Dolj	Nr. niveluri:1; S. construita la sol:14 mp; S. construita desfasurata:14 mp; C3 - ANEXA

**B. Partea II. Proprietari și acte**

Inscrieri privitoare la dreptul de proprietate și alte drepturi reale		Referințe
/		
Act Administrativ nr. TDP 1124-59090, din 16/01/1995 emis de CJSIPT DOLJ;		
B1	Intabulare, drept de PROPRIETATE, dobandit prin Reconstituire, cota actuala 1/1, cota initiala 1/1 1) BRINDUSOIU JAN	A1
Act Normativ nr. LEGEA 7, din 13/03/1996 emis de PARLAMENTUL ROMANIEI ((ART. 12; ALIN. 14 SI ART. 37; ALIN.2));		
B2	Intabulare, drept de PROPRIETATE, dobandit prin Lege, cota actuala 1/1, cota initiala 1/1 1) BRINDUSOIU JAN	A1.1, A1.2, A1.3

**C. Partea III. SARCINI .**

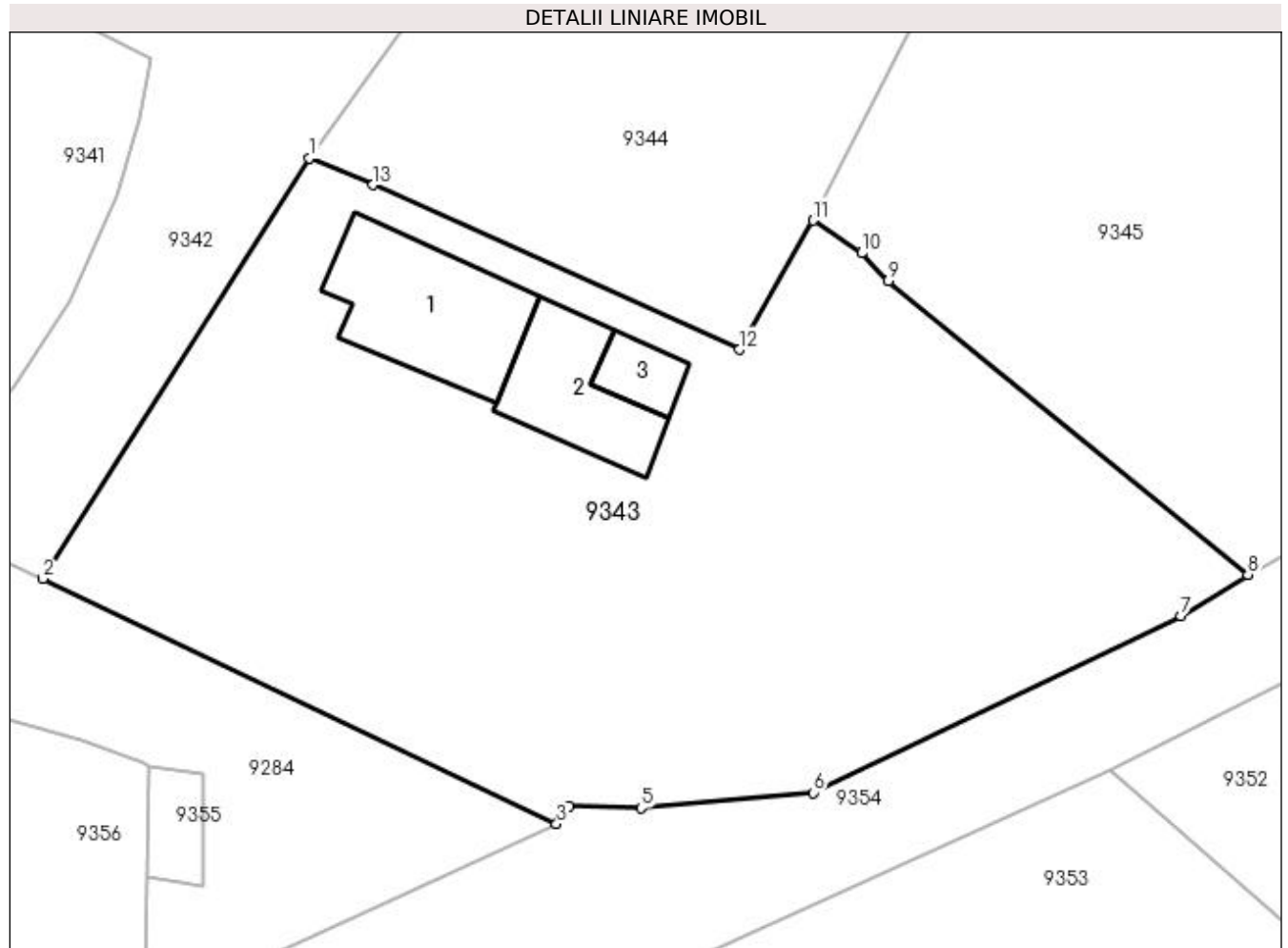
Inscrieri privind dezmembramintele dreptului de proprietate, drepturi reale de garanție și sarcini	Referințe
NU SUNT	

## Anexa Nr. 1 La Partea I

## Teren

Nr cadastral	Suprafața (mp)*	Observații / Referințe
	Din acte: 1.500 Masurata: 1.356	

\* Suprafața este determinată în planul de proiecție Stereo 70.



## Date referitoare la teren

Crt	Categorie folosință	Intravilan	Suprafața (mp)	Tarla	Parcelă	Nr. topo	Observații / Referințe
1	curți construcții	DA	1.000	6	244	-	
2	arabil	DA	356	6	246	-	

## Date referitoare la construcții

Crt	Număr	Destinație construcție	Supraf. (mp)	Situație juridică	Observații / Referințe
A1.1		construcții de locuințe	67	Cu acte	Nr. niveluri:2; S. construita la sol:67 mp; S. construita desfasurata:80 mp; C1 - LOCUINTA + BECI
A1.2		construcții anexa	45	Cu acte	Nr. niveluri:1; S. construita la sol:45 mp; S. construita desfasurata:45 mp; C2 - ANEXA
A1.3		construcții anexa	14	Cu acte	Nr. niveluri:1; S. construita la sol:14 mp; S. construita desfasurata:14 mp; C3 - ANEXA

## Lungime Segmente

1) Valorile lungimilor segmentelor sunt obținute din proiecție în plan.

Punct început	X / Y	Punct sfârșit	X / Y	Lungime segment (** (m))
1	353.934,677 292.753,445	2	353.920,29 292.730,741	26.879

Punct început	X / Y	Punct sfârșit	X / Y	Lungime segment (** (m)
2	353.920,29 292.730,741	3	353.948,046 292.717,501	30.752
3	353.948,046 292.717,501	4	353.948,731 292.718,481	1.196
4	353.948,731 292.718,481	5	353.952,614 292.718,355	3.885
5	353.952,614 292.718,355	6	353.961,916 292.719,19	9.339
6	353.961,916 292.719,19	7	353.981,79 292.728,723	22.042
7	353.981,79 292.728,723	8	353.985,407 292.730,972	4.259
8	353.985,407 292.730,972	9	353.965,97 292.746,826	25.083
9	353.965,97 292.746,826	10	353.964,539 292.748,328	2.075
10	353.964,539 292.748,328	11	353.961,913 292.750,083	3.158
11	353.961,913 292.750,083	12	353.957,925 292.743,118	8.026
12	353.957,925 292.743,118	13	353.938,125 292.752,008	21.704
13	353.938,125 292.752,008	1	353.934,677 292.753,445	3.735

\*\* Lungimile segmentelor sunt determinate în planul de proiecție Stereo 70 și sunt rotunjite la 1 milimetru.

\*\*\* Distanța dintre puncte este formată din segmente cumulate ce sunt mai mici decât valoarea 1 milimetru.





**DATE DESPRE IMOBILUL NR. 9344**

Oficiul de Cadastru și Publicitate Imobiliară DOLJ  
 Biroul de Cadastru și Publicitate Imobiliară Craiova

**A. Partea I. Descrierea imobilului**

TEREN Intravilan

 Nr. CF vechi:626  
 Nr. cadastral vechi:753

Adresa: Loc. Dobridor, Jud. Dolj, T6, P241

Nr. Crt	Nr cadastral Nr. topografic	Suprafața* (mp)	Observații / Referințe
A1	31882	Din acte: 600 Masurata: 655	Sector cadastral:9 Teren neimprejmuat;

**B. Partea II. Proprietari și acte**

Inscrieri privitoare la dreptul de proprietate și alte drepturi reale		Referințe
<b>90785 / 03/12/2008</b>		
Hotarare Judecatoreasca nr. Sentinta Civila nr.862, din 25/04/2008 emis de Dosar nr. 883/201/2008, Judecatoria Calafat (Incheiere din data de 02.07.2008, Judecatoria Calafat, TDP. nr. 745-9687/1994, Comisia Jud. Dolj);		
B1	Intabulare, drept de PROPRIETATE, dobandit prin Hotarare Judecatoreasca, cota actuala 1/1, cota initiala 1/1 1) GRADINARU FLORIN CONSTANTIN, LIPSĂ CNP 2) GRADINARU ELENA, LIPSĂ CNP <i>OBSERVATII: (provenita din conversia CF 626)</i>	A1

**C. Partea III. SARCINI .**

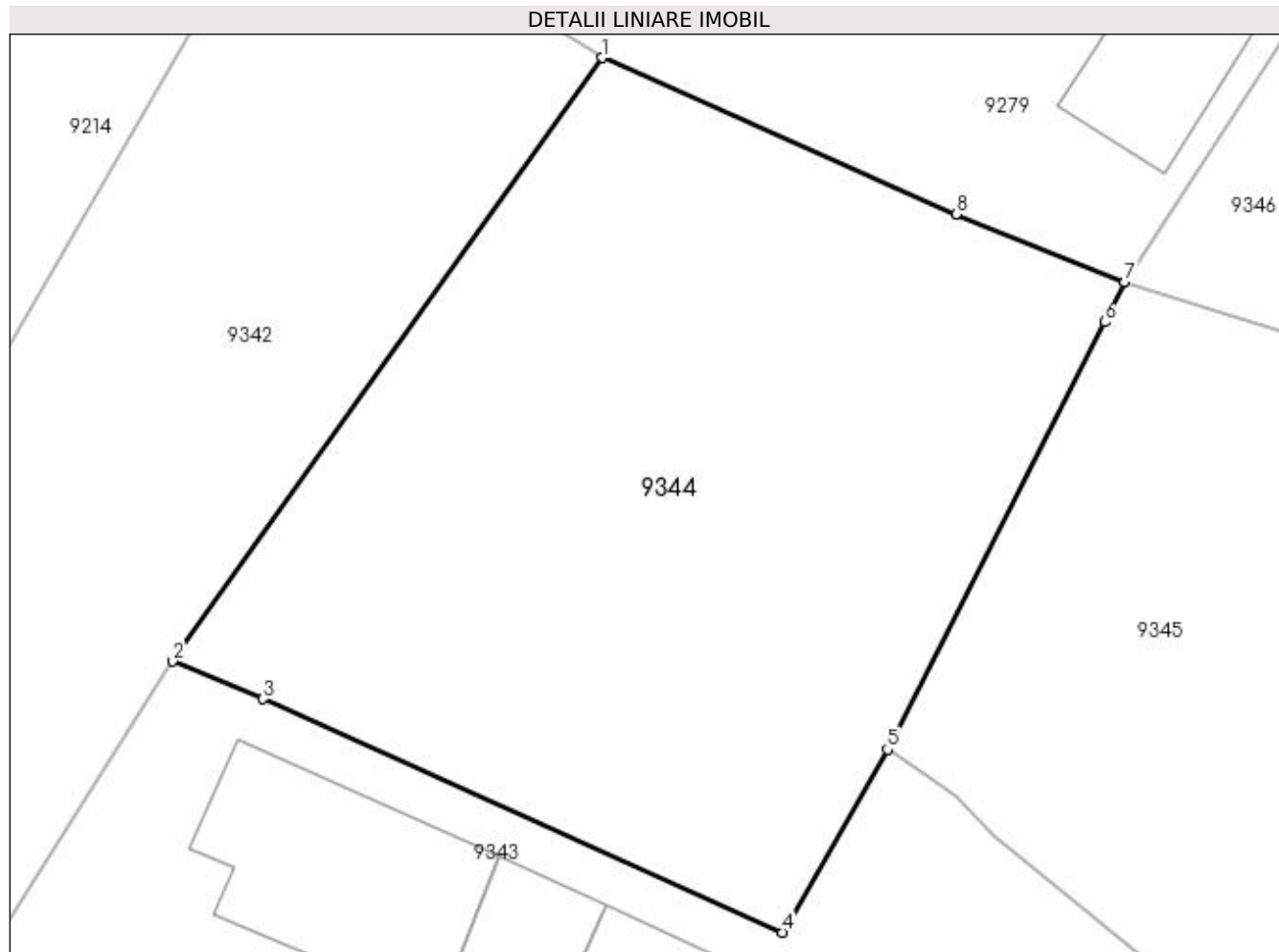
Inscrieri privind dezmembramintele dreptului de proprietate, drepturi reale de garanție și sarcini	Referințe
NU SUNT	

## Anexa Nr. 1 La Partea I

## Teren

Nr cadastral	Suprafața (mp)*	Observații / Referințe
31882	Din acte: 600 Masurata: 655	

\* Suprafața este determinată în planul de proiecție Stereo 70.



## Date referitoare la teren

Crt	Categorie folosință	Intra vilan	Suprafața (mp)	Tarla	Parcelă	Nr. topo	Observații / Referințe
1	arabil	DA	655	6	241	-	

## Lungime Segmente

1) Valorile lungimilor segmentelor sunt obținute din proiecție în plan.

Punct început	X / Y	Punct sfârșit	X / Y	Lungime segment (** (m)
1	353.951,062 292.776,431	2	353.934,677 292.753,445	28.228
2	353.934,677 292.753,445	3	353.938,125 292.752,008	3.735
3	353.938,125 292.752,008	4	353.957,925 292.743,118	21.704
4	353.957,925 292.743,118	5	353.961,913 292.750,083	8.026
5	353.961,913 292.750,083	6	353.970,18 292.766,37	18.265

Punct început	X / Y	Punct sfârșit	X / Y	Lungime segment (** (m)
6	353.970,18 292.766,37	7	353.970,956 292.767,899	1.715
7	353.970,956 292.767,899	8	353.964,532 292.770,479	6.923
8	353.964,532 292.770,479	1	353.951,062 292.776,431	14.726

\*\* Lungimile segmentelor sunt determinate în planul de proiecție Stereo 70 și sunt rotunjite la 1 milimetru.

\*\*\* Distanța dintre puncte este formată din segmente cumulate ce sunt mai mici decât valoarea 1 milimetru.



**DATE DESPRE IMOBILUL NR. 9345**

Oficiul de Cadastru și Publicitate Imobiliară DOLJ  
Biroul de Cadastru și Publicitate Imobiliară Craiova

**A. Partea I. Descrierea imobilului**

TEREN Intravilan

Adresa: Loc. Dobridor, Str I. Marinescu, Nr. 7, Jud. Dolj, T6, P252

Nr. Crt	Nr cadastral Nr. topografic	Suprafața* (mp)	Observații / Referințe
A1		Din acte: 700 Masurata: 1.054	Sector cadastral:9 Teren neimprejmuit;

**Construcții**

Crt	Nr cadastral Nr. topografic	Adresa	Observații / Referințe
A1.1		Loc. Dobridor, Str I. Marinescu, Jud. Dolj	Nr. niveluri:1; S. construita la sol:74 mp; S. construita desfasurata:74 mp; C1 - LOCUINTA

**B. Partea II. Proprietari și acte**

Inscrieri privitoare la dreptul de proprietate și alte drepturi reale		Referințe
/		
Act Administrativ nr. TDP 1039-46680, din 09/12/1994 emis de CJSIPT DOLJ;		
B1	Intabulare, drept de PROPRIETATE, dobandit prin Reconstituire, cota actuala 700/1054, cota initiala 700/1054 1) GRADINARU GHEORGHE, LIPSĂ CNP	A1
Act Administrativ nr. Adeverinta nr. 7553, din 31/10/2022 emis de PRIMARIA MOTATEI (legea nr. 7 (art. 13, alin1, alin2));		
B2	Inscrierea posesiei, drept de PROPRIETATE, dobandit prin Constituire, cota actuala 354/1054, cota initiala 354/1054 1) GRADINARU GHEORGHE, LIPSĂ CNP	A1
Act Normativ nr. LEGEA 7, din 13/03/1996 emis de PARLAMENTUL ROMANIEI ((ART. 12; ALIN. 14 SI ART. 37; ALIN.2));		
B3	Intabulare, drept de PROPRIETATE, dobandit prin Lege, cota actuala 1/1, cota initiala 1/1 1) GRADINARU GHEORGHE, LIPSĂ CNP	A1.1

**C. Partea III. SARCINI .**

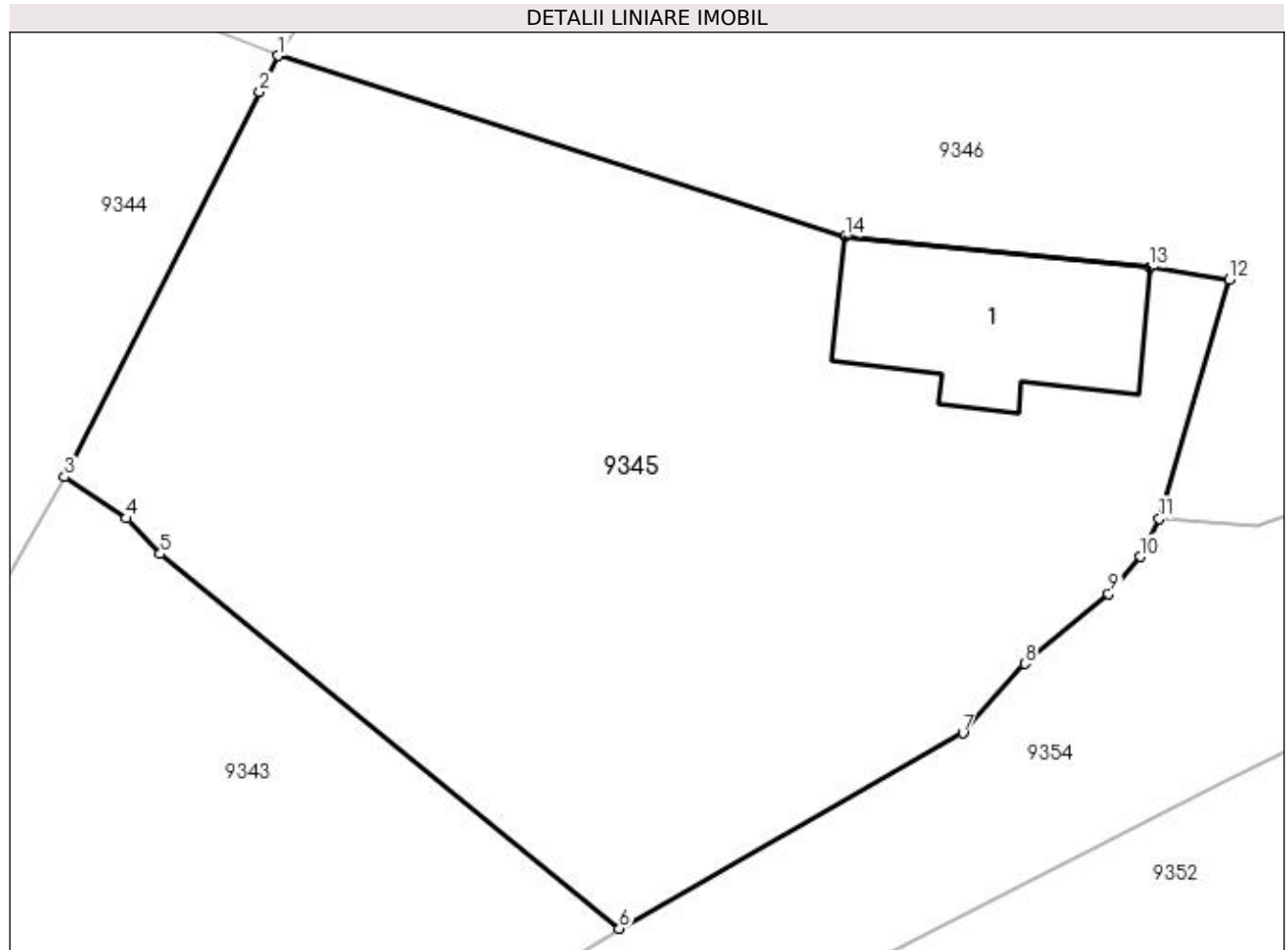
Inscrieri privind dezmembramintele dreptului de proprietate, drepturi reale de garanție și sarcini	Referințe
NU SUNT	

## Anexa Nr. 1 La Partea I

## Teren

Nr cadastral	Suprafața (mp)*	Observații / Referințe
	Din acte: 700 Masurata: 1.054	

\* Suprafața este determinată în planul de proiecție Stereo 70.



## Date referitoare la teren

Crt	Categorie folosință	Intravilan	Suprafața (mp)	Tarla	Parcelă	Nr. topo	Observații / Referințe
1	curți constructii	DA	700	6	252	-	
2	curți constructii	DA	354	6	252	-	

## Date referitoare la construcții

Crt	Număr	Destinație construcție	Supraf. (mp)	Situație juridică	Observații / Referințe
A1.1		construcții de locuințe	74	Cu acte	Nr. niveluri:1; S. construita la sol:74 mp; S. construita desfasurata:74 mp; C1 - LOCUINTA

## Lungime Segmente

1) Valorile lungimilor segmentelor sunt obținute din proiecție în plan.

Punct început	X / Y	Punct sfârșit	X / Y	Lungime segment (** (m)
1	353.970,956 292.767,899	2	353.970,18 292.766,37	1.715
2	353.970,18 292.766,37	3	353.961,913 292.750,083	18.265

Punct început	X / Y	Punct sfârșit	X / Y	Lungime segment (** (m)
3	353.961,913 292.750,083	4	353.964,539 292.748,328	3.158
4	353.964,539 292.748,328	5	353.965,97 292.746,826	2.075
5	353.965,97 292.746,826	6	353.985,407 292.730,972	25.083
6	353.985,407 292.730,972	7	353.999,956 292.739,241	16.735
7	353.999,956 292.739,241	8	354.002,566 292.742,184	3.934
8	354.002,566 292.742,184	9	354.006,117 292.745,135	4.617
9	354.006,117 292.745,135	10	354.007,466 292.746,706	2.071
10	354.007,466 292.746,706	11	354.008,265 292.748,323	1.804
11	354.008,265 292.748,323	12	354.011,231 292.758,443	10.546
12	354.011,231 292.758,443	13	354.007,844 292.758,935	3.423
13	354.007,844 292.758,935	14	353.994,963 292.760,234	12.946
14	353.994,963 292.760,234	1	353.970,956 292.767,899	25.201

\*\* Lungimile segmentelor sunt determinate în planul de proiecție Stereo 70 și sunt rotunjite la 1 milimetru.

\*\*\* Distanța dintre puncte este formată din segmente cumulate ce sunt mai mici decât valoarea 1 milimetru.





**DATE DESPRE IMOBILUL NR. 9346**

Oficiul de Cadastru și Publicitate Imobiliară DOLJ  
Biroul de Cadastru și Publicitate Imobiliară Craiova

**A. Partea I. Descrierea imobilului**

TEREN Intravilan

Adresa: Loc. Dobridor, Jud. Dolj, T6, P253,254

Nr. Crt	Nr cadastral Nr. topografic	Suprafața* (mp)	Observații / Referințe
A1		Din acte: 1.800 Masurata: 2.225	Sector cadastral:9 Teren neimprejmuit;

**Construcții**

Crt	Nr cadastral Nr. topografic	Adresa	Observații / Referințe
A1.1		Loc. Dobridor, Jud. Dolj	Nr. niveluri:1; S. construita la sol:31 mp; S. construita desfasurata:31 mp; C1 - LOCUINTA

**B. Partea II. Proprietari și acte**

Inscrieri privitoare la dreptul de proprietate și alte drepturi reale		Referințe
/		
Act Administrativ nr. TDP 1108-59090, din 18/01/1995 emis de CJSIPT DOLJ (CERTIFICAT DE DECES 1/02-01-1999);		
B1	Intabulare, drept de PROPRIETATE, dobandit prin Reconstituire, cota actuala 1800/2225, cota initiala 1800/2225 1) BIRCU MARIA, LIPSĂ CNP DEFUNCT:Da 2) ILIESCU SIMION, LIPSĂ CNP	A1
Act Administrativ nr. Adeverinta nr, 7228, din 21/10/2022 emis de PRIMARIA MOTATEI (Legea nr.7 DIN 13.03.1996 emisa de Parlamentul Romaniei -ART.13 ALIN. (1), ALIN. (2) );		
B2	Inscrierea posesiei, drept de PROPRIETATE, dobandit prin Constituire, cota actuala 425/2225, cota initiala 425/2225 1) BIRCU MARIA, LIPSĂ CNP DEFUNCT:Da 2) ILIESCU SIMION, LIPSĂ CNP	A1
Act Normativ nr. LEGEA 7, din 13/03/1996 emis de PARLAMENTUL ROMANIEI ((ART. 12; ALIN. 14 SI ART. 37; ALIN.2));		
B3	Intabulare, drept de PROPRIETATE, dobandit prin Lege, cota actuala 1/1, cota initiala 1/1 1) BIRCU MARIA, LIPSĂ CNP DEFUNCT:Da 2) ILIESCU SIMION, LIPSĂ CNP	A1.1

**C. Partea III. SARCINI .**

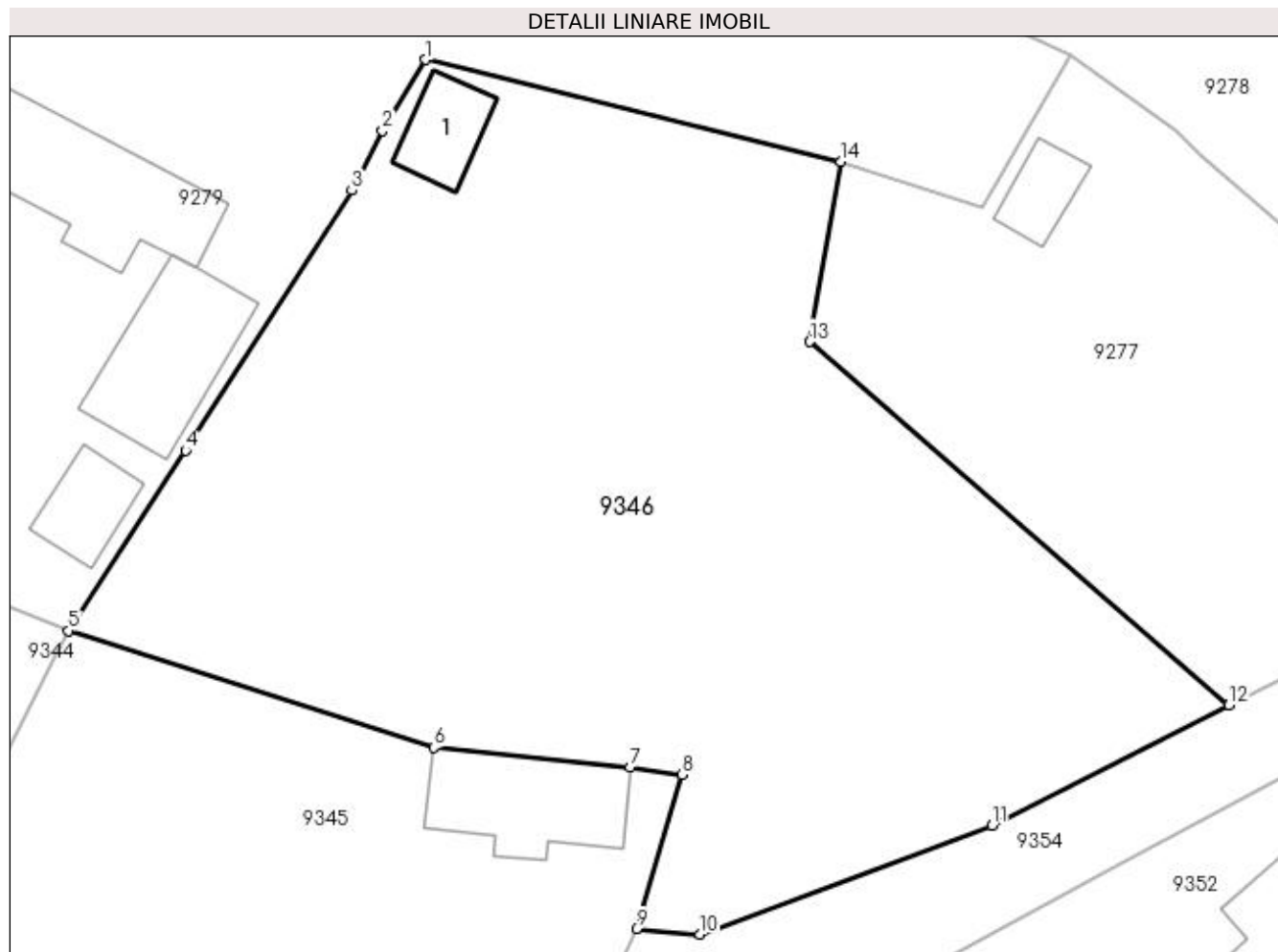
Inscrieri privind dezmembramintele dreptului de proprietate, drepturi reale de garanție și sarcini	Referințe
NU SUNT	

## Anexa Nr. 1 La Partea I

## Teren

Nr cadastral	Suprafața (mp)*	Observații / Referințe
	Din acte: 1.800 Masurata: 2.225	

\* Suprafața este determinată în planul de proiecție Stereo 70.



## Date referitoare la teren

Crt	Categorie folosință	Intravilan	Suprafața (mp)	Tarla	Parcelă	Nr. topo	Observații / Referințe
1	curți constructii	DA	1.000	6	253	-	
2	vie	DA	800	6	254	-	
3	vie	DA	425	6	254	-	

## Date referitoare la construcții

Crt	Număr	Destinație construcție	Supraf. (mp)	Situație juridică	Observații / Referințe
A1.1		construcții de locuințe	31	Cu acte	Nr. niveluri:1; S. construita la sol:31 mp; S. construita desfasurata:31 mp; C1 - LOCUINTA

## Lungime Segmente

1) Valorile lungimilor segmentelor sunt obținute din proiecție în plan.

Punct început	X / Y	Punct sfârșit	X / Y	Lungime segment (** (m)
1	353.994,407 292.805,396	2	353.991,584 292.800,73	5.454
2	353.991,584 292.800,73	3	353.989,572 292.796,811	4.405

Punct început	X / Y	Punct sfârșit	X / Y	Lungime segment (** (m)
3	353.989,572 292.796,811	4	353.978,654 292.779,734	20.269
4	353.978,654 292.779,734	5	353.970,956 292.767,899	14.118
5	353.970,956 292.767,899	6	353.994,963 292.760,234	25.201
6	353.994,963 292.760,234	7	354.007,844 292.758,935	12.946
7	354.007,844 292.758,935	8	354.011,231 292.758,443	3.423
8	354.011,231 292.758,443	9	354.008,265 292.748,323	10.546
9	354.008,265 292.748,323	10	354.012,443 292.747,969	4.193
10	354.012,443 292.747,969	11	354.031,612 292.755,125	20.461
11	354.031,612 292.755,125	12	354.047,166 292.763,018	17.442
12	354.047,166 292.763,018	13	354.019,638 292.786,869	36.423
13	354.019,638 292.786,869	14	354.021,704 292.798,718	12.028
14	354.021,704 292.798,718	1	353.994,407 292.805,396	28.102

\*\* Lungimile segmentelor sunt determinate în planul de proiecție Stereo 70 și sunt rotunjite la 1 milimetru.

\*\*\* Distanța dintre puncte este formată din segmente cumulate ce sunt mai mici decât valoarea 1 milimetru.



**DATE DESPRE IMOBILUL NR. 9347**

Oficiul de Cadastru și Publicitate Imobiliară DOLJ  
Biroul de Cadastru și Publicitate Imobiliară Craiova

**A. Partea I. Descrierea imobilului**

TEREN Intravilan

Adresa: Loc. Dobridor, Str Doctor Zamfirescu, Nr. 22, Jud. Dolj, T7, P265

Nr. Crt	Nr cadastral Nr. topografic	Suprafața* (mp)	Observații / Referințe
A1	30961	Din acte: 800 Masurata: 878	Sector cadastral:9 Teren neimprejmuit;

**B. Partea II. Proprietari și acte**

Inscrieri privitoare la dreptul de proprietate și alte drepturi reale		Referințe
<b>202022 / 17/09/2019</b>		
Act Administrativ nr. Referat 11452/SC, din 17/09/2019 emis de OCPI DOLJ;		
B1	se noteaza mentiunea "Imobil inregistrat in planul cadastral fara forma si localizare corecta.	A1
<b>192962 / 29/09/2020</b>		
Act Notarial nr. 1965, din 16/09/2020 emis de Budiana Ionut Razvan;		
B2	Intabulare, drept de PROPRIETATE, dobandit prin Conventie, cota actuala 1/1, cota initiala 1/1 1) ENEA CĂTĂLIN-GIGI	A1

**C. Partea III. SARCINI .**

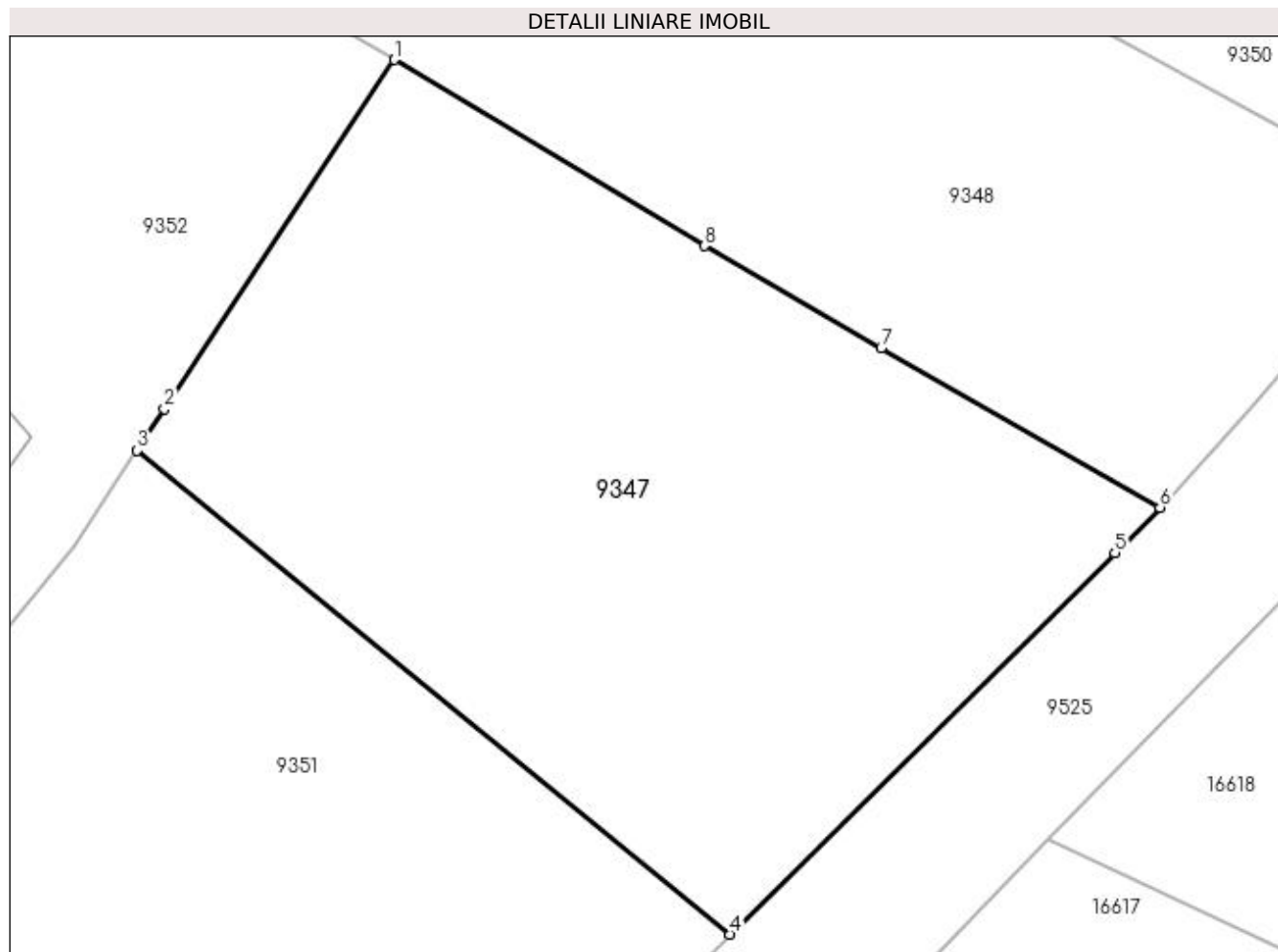
Inscrieri privind dezmembramintele dreptului de proprietate, drepturi reale de garanție și sarcini	Referințe
NU SUNT	

## Anexa Nr. 1 La Partea I

## Teren

Nr cadastral	Suprafața (mp)*	Observații / Referințe
30961	Din acte: 800 Masurata: 878	

\* Suprafața este determinată în planul de proiecție Stereo 70.



## Date referitoare la teren

Crt	Categorie folosință	Intra vilan	Suprafața (mp)	Tarla	Parcelă	Nr. topo	Observații / Referințe
1	arabil	DA	878	7	265	-	

## Lungime Segmente

1) Valorile lungimilor segmentelor sunt obținute din proiecție în plan.

Punct început	X / Y	Punct sfârșit	X / Y	Lungime segment (** (m)
1	354.077,438 292.758,371	2	354.067,13 292.742,712	18.747
2	354.067,13 292.742,712	3	354.065,897 292.740,84	2.242
3	354.065,897 292.740,84	4	354.092,516 292.719,129	34.35
4	354.092,516 292.719,129	5	354.109,779 292.736,254	24.316
5	354.109,779 292.736,254	6	354.111,81 292.738,284	2.872

Punct început	X / Y	Punct sfârșit	X / Y	Lungime segment (** (m)
6	354.111,81 292.738,284	7	354.099,29 292.745,424	14.413
7	354.099,29 292.745,424	8	354.091,363 292.750,016	9.161
8	354.091,363 292.750,016	1	354.077,438 292.758,371	16.239

\*\* Lungimile segmentelor sunt determinate în planul de proiecție Stereo 70 și sunt rotunjite la 1 milimetru.

\*\*\* Distanța dintre puncte este formată din segmente cumulate ce sunt mai mici decât valoarea 1 milimetru.





**DATE DESPRE IMOBILUL NR. 9348**

Oficiul de Cadastru și Publicitate Imobiliară DOLJ  
Biroul de Cadastru și Publicitate Imobiliară Craiova

**A. Partea I. Descrierea imobilului**

TEREN Intravilan

Adresa: Loc. Dobridor, Str Ion Marinescu, Nr. 12, Jud. Dolj, T7, P263

Nr. Crt	Nr cadastral Nr. topografic	Suprafața* (mp)	Observații / Referințe
A1	36176	Din acte: 900 Masurata: 950	Sector cadastral:9 Teren imprejmuit;

**Construcții**

Crt	Nr cadastral Nr. topografic	Adresa	Observații / Referințe
A1.1		Loc. Dobridor, Str Ion Marinescu, Nr. 12,T7,P263, Jud. Dolj	Nr. niveluri:1; S. construita la sol:35 mp; S. construita desfasurata:35 mp; Anexa parter construita in anul 1995.

**B. Partea II. Proprietari și acte**

Inscrieri privitoare la dreptul de proprietate și alte drepturi reale		Referințe
<b>125533 / 24/06/2020</b>		
Act Notarial nr. Contract de vanzare Aut nr 1062, din 24/06/2020 emis de NP Diaconescu Gelu Emilian;		
B1	Intabulare, drept de PROPRIETATE, dobandit prin Conventie, cota actuala 1/1, cota initiala 1/1 1) MITĂ NICOLAE-VERGIL 2) MITĂ AURICA	A1, A1.1

**C. Partea III. SARCINI .**

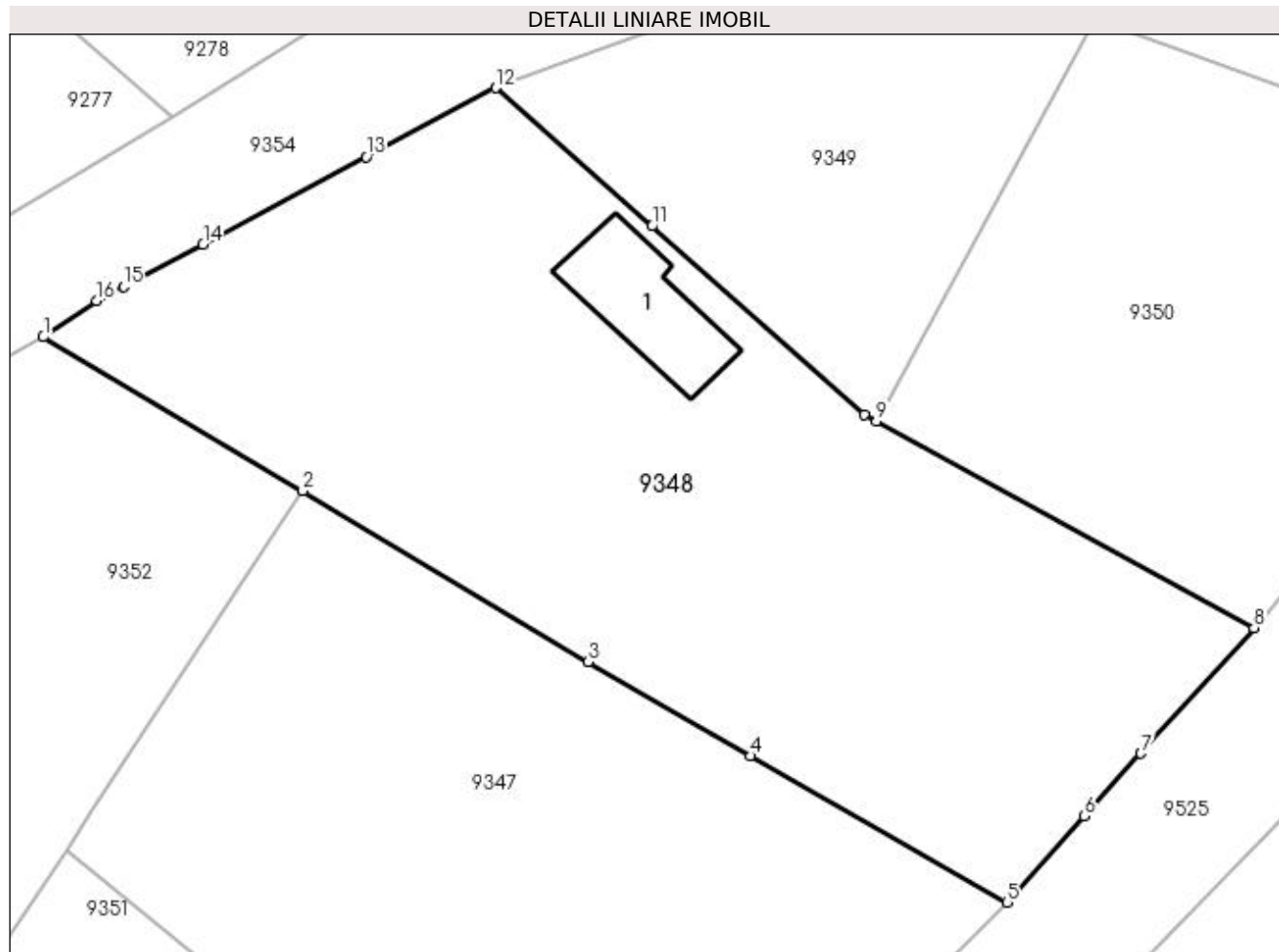
Inscrieri privind dezmembramintele dreptului de proprietate, drepturi reale de garanție și sarcini	Referințe
NU SUNT	

## Anexa Nr. 1 La Partea I

## Teren

Nr cadastral	Suprafața (mp)*	Observații / Referințe
36176	Din acte: 900 Masurata: 950	

\* Suprafața este determinată în planul de proiecție Stereo 70.



## Date referitoare la teren

Crt	Categorie folosință	Intra vilan	Suprafața (mp)	Tarla	Parcelă	Nr. topo	Observații / Referințe
1	curți constructii	DA	558	7	263	-	
2	arabil	DA	392	7	263	-	

## Date referitoare la construcții

Crt	Număr	Destinație construcție	Supraf. (mp)	Situație juridică	Observații / Referințe
A1.1		constructii anexa	35	Cu acte	Nr. niveluri:1; S. construita la sol:35 mp; S. construita desfasurata:35 mp; Anexa parter construita in anul 1995.

## Lungime Segmente

1) Valorile lungimilor segmentelor sunt obținute din proiecție în plan.

Punct început	X / Y	Punct sfârșit	X / Y	Lungime segment (** (m)
1	354.064,768 292.765,883	2	354.077,438 292.758,371	14.73
2	354.077,438 292.758,371	3	354.091,363 292.750,016	16.239

Punct început	X / Y	Punct sfârșit	X / Y	Lungime segment (** (m)
3	354.091,363 292.750,016	4	354.099,29 292.745,424	9.161
4	354.099,29 292.745,424	5	354.111,81 292.738,284	14.413
5	354.111,81 292.738,284	6	354.115,594 292.742,483	5.652
6	354.115,594 292.742,483	7	354.118,358 292.745,551	4.129
7	354.118,358 292.745,551	8	354.123,883 292.751,683	8.254
8	354.123,883 292.751,683	9	354.105,452 292.761,769	21.01
9	354.105,452 292.761,769	10	354.104,849 292.762,099	0.687
10	354.104,849 292.762,099	11	354.094,497 292.771,287	13.841
11	354.094,497 292.771,287	12	354.086,871 292.778,039	10.186
12	354.086,871 292.778,039	13	354.080,546 292.774,667	7.168
13	354.080,546 292.774,667	14	354.072,567 292.770,412	9.043
14	354.072,567 292.770,412	15	354.068,681 292.768,34	4.404
15	354.068,681 292.768,34	16	354.067,379 292.767,646	1.475
16	354.067,379 292.767,646	1	354.064,768 292.765,883	3.15

\*\* Lungimile segmentelor sunt determinate în planul de proiecție Stereo 70 și sunt rotunjite la 1 milimetru.

\*\*\* Distanța dintre puncte este formată din segmente cumulate ce sunt mai mici decât valoarea 1 milimetru.



**DATE DESPRE IMOBILUL NR. 9349**

Oficiul de Cadastru și Publicitate Imobiliară DOLJ  
Biroul de Cadastru și Publicitate Imobiliară Craiova

**A. Partea I. Descrierea imobilului**

TEREN Intravilan

Adresa: Loc. Dobridor, Jud. Dolj, T7, P261

Nr. Crt	Nr cadastral Nr. topografic	Suprafața* (mp)	Observații / Referințe
A1		Din acte: 300 Masurata: 343	Sector cadastral:9 Teren neimprejmuit;

**B. Partea II. Proprietari și acte**

Inscrieri privitoare la dreptul de proprietate și alte drepturi reale	Referințe
/	
Act Administrativ nr. TDP NR. 1421-48941, din 20/02/1995 emis de CJSIPT DOLJ;	
B1	A1
Intabulare, drept de PROPRIETATE, dobandit prin Reconstituire, cota actuala 1/1, cota initiala 1/1	
1) LUNGU MARIN, LIPSĂ CNP	
2) LUNGU ION, LIPSĂ CNP	
3) CONSTANTINESCU MARIA, LIPSĂ CNP	
4) TEICA ELENA, LIPSĂ CNP	

**C. Partea III. SARCINI .**

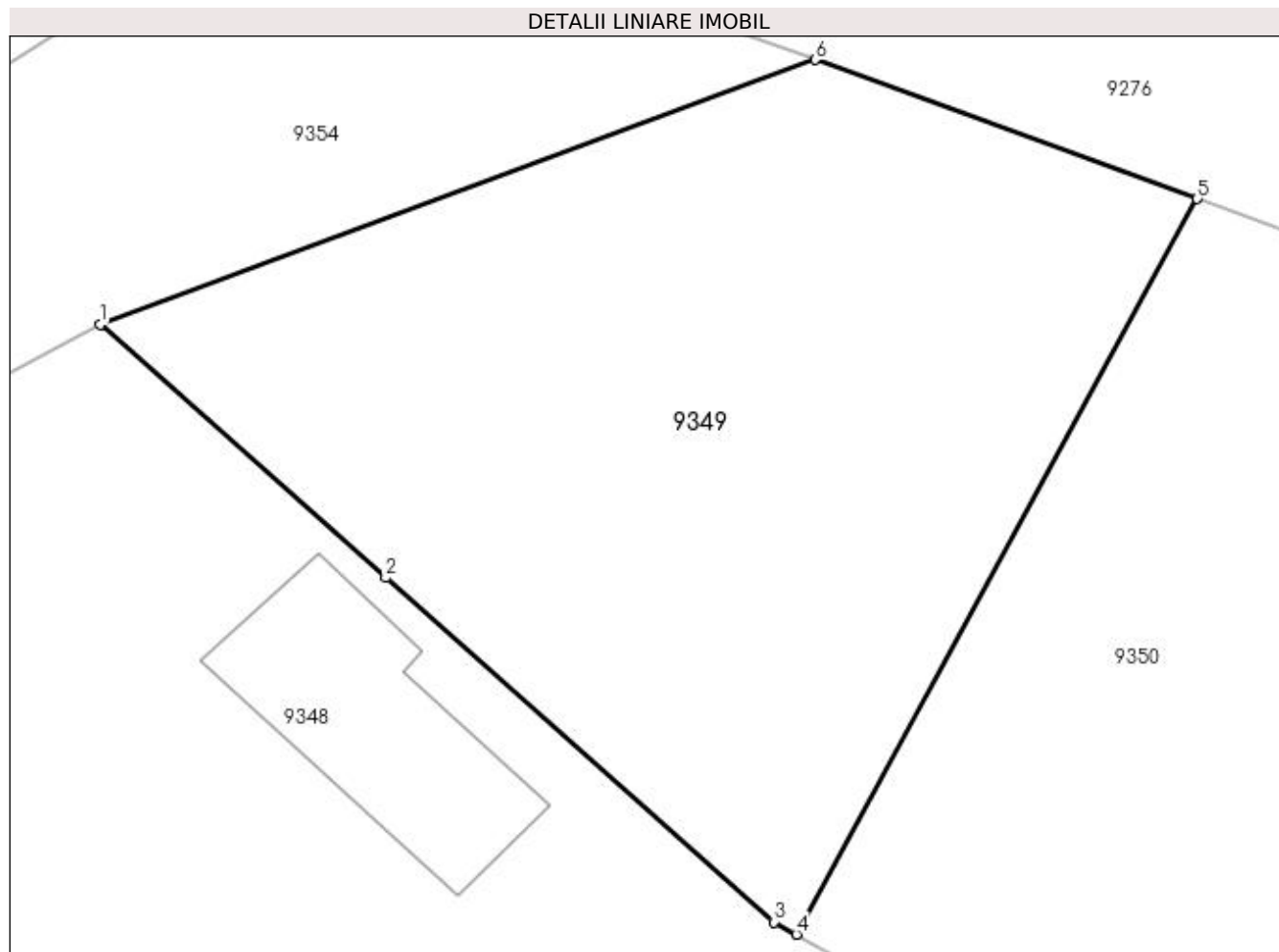
Inscrieri privind dezmembramintele dreptului de proprietate, drepturi reale de garanție și sarcini	Referințe
NU SUNT	

## Anexa Nr. 1 La Partea I

## Teren

Nr cadastral	Suprafața (mp)*	Observații / Referințe
	Din acte: 300 Masurata: 343	

\* Suprafața este determinată în planul de proiecție Stereo 70.



## Date referitoare la teren

Crt	Categorie folosință	Intra vilan	Suprafața (mp)	Tarla	Parcelă	Nr. topo	Observații / Referințe
1	arabil	DA	343	7	261	-	

## Lungime Segmente

1) Valorile lungimilor segmentelor sunt obținute din proiecție în plan.

Punct început	X / Y	Punct sfârșit	X / Y	Lungime segment (** (m)
1	354.086,871 292.778,039	2	354.094,497 292.771,287	10.186
2	354.094,497 292.771,287	3	354.104,849 292.762,099	13.841
3	354.104,849 292.762,099	4	354.105,452 292.761,769	0.687
4	354.105,452 292.761,769	5	354.116,152 292.781,394	22.352
5	354.116,152 292.781,394	6	354.105,966 292.785,109	10.842

Punct început	X / Y	Punct sfârșit	X / Y	Lungime segment (** (m)
6	354.105,966 292.785,109	1	354.086,871 292.778,039	20.362

\*\* Lungimile segmentelor sunt determinate în planul de proiecție Stereo 70 și sunt rotunjite la 1 milimetru.

\*\*\* Distanța dintre puncte este formată din segmente cumulate ce sunt mai mici decât valoarea 1 milimetru.





**DATE DESPRE IMOBILUL NR. 9350**

Oficiul de Cadastru și Publicitate Imobiliară DOLJ  
Biroul de Cadastru și Publicitate Imobiliară Craiova

**A. Partea I. Descrierea imobilului**

TEREN Intravilan

Nr. CF vechi:323  
Nr. cadastral vechi:479

Adresa: Loc. Dobridor, Jud. Dolj, T7, P262

Nr. Crt	Nr cadastral Nr. topografic	Suprafața* (mp)	Observații / Referințe
A1	35890	Din acte: 500 Masurata: 569	Sector cadastral:9 Teren neimprejmuit;

**B. Partea II. Proprietari și acte**

Inscrieri privitoare la dreptul de proprietate și alte drepturi reale		Referințe
<b>11984 / 31/03/2006</b>		
Act Notarial nr. CVC nr. 1402, din 01/01/2006 emis de NP Stoenescu Florea;		
B1	Intabulare, drept de PROPRIETATE, dobandit prin Conventie, cota actuala 1/1, cota initiala 1/1 1) MITA NICUSOR MIHAI, necasatorit	A1

**C. Partea III. SARCINI .**

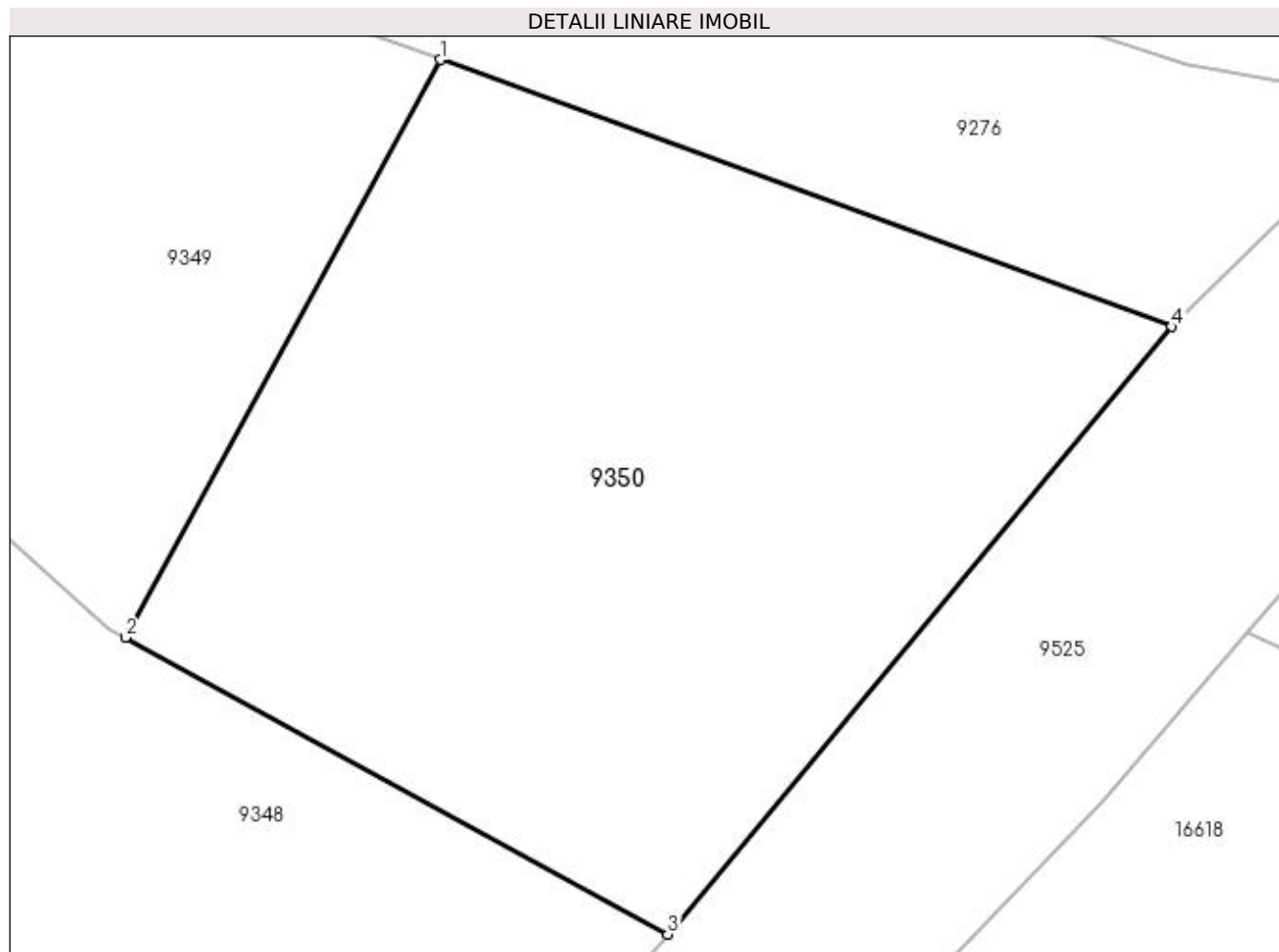
Inscrieri privind dezmembramintele dreptului de proprietate, drepturi reale de garanție și sarcini	Referințe
NU SUNT	

## Anexa Nr. 1 La Partea I

## Teren

Nr cadastral	Suprafața (mp)*	Observații / Referințe
35890	Din acte: 500 Masurata: 569	

\* Suprafața este determinată în planul de proiecție Stereo 70.



## Date referitoare la teren

Crt	Categorie folosință	Intra vilan	Suprafața (mp)	Tarla	Parcelă	Nr. topo	Observații / Referințe
1	arabil	DA	569	7	262	-	

## Lungime Segmente

1) Valorile lungimilor segmentelor sunt obținute din proiecție în plan.

Punct început	X / Y	Punct sfârșit	X / Y	Lungime segment (** (m)
1	354.116,152 292.781,394	2	354.105,452 292.761,769	22.352
2	354.105,452 292.761,769	3	354.123,883 292.751,683	21.01
3	354.123,883 292.751,683	4	354.141,006 292.772,329	26.823
4	354.141,006 292.772,329	1	354.116,152 292.781,394	26.456

**\*\* Lungimile segmentelor sunt determinate în planul de proiecție Stereo 70 și sunt rotunjite la 1 milimetru.**

**\*\*\* Distanța dintre puncte este formată din segmente cumulate ce sunt mai mici decât valoarea 1 milimetru.**



**DATE DESPRE IMOBILUL NR. 9351**

Oficiul de Cadastru și Publicitate Imobiliară DOLJ  
Biroul de Cadastru și Publicitate Imobiliară Craiova

**A. Partea I. Descrierea imobilului**

TEREN Intravilan

Adresa: Loc. Dobridor, Str Doctor Zamfirescu, Nr. 21, Jud. Dolj, T7, P267

Nr. Crt	Nr cadastral Nr. topografic	Suprafața* (mp)	Observații / Referințe
A1	30954	Din acte: 1.700 Masurata: 2.114	Sector cadastral:9 Teren neimprejmuit;

**B. Partea II. Proprietari și acte**

Inscrieri privitoare la dreptul de proprietate și alte drepturi reale		Referințe
<b>192936 / 29/09/2020</b>		
Act Notarial nr. CVC nr.1965, din 16/09/2020 emis de Budiana Ionut Razvan;		
B1	Intabulare, drept de PROPRIETATE, dobandit prin Conventie, cota actuala 1700/2114, cota initiala 1700/2114 1) <b>ENEA CĂTĂLIN-GIGI</b>	A1
/		
Act Administrativ nr. Adeverinta nr. 7166, din 21/10/2022 emis de PRIMARIA MOTATEI (legea nr. 7 (art. 13, alin1, alin2));		
B2	Inscrierea posesiei, drept de PROPRIETATE, dobandit prin Constituire, cota actuala 414/2114, cota initiala 414/2114 1) <b>ENEA CATALIN GIGI, LIPSĂ CNP</b>	A1

**C. Partea III. SARCINI .**

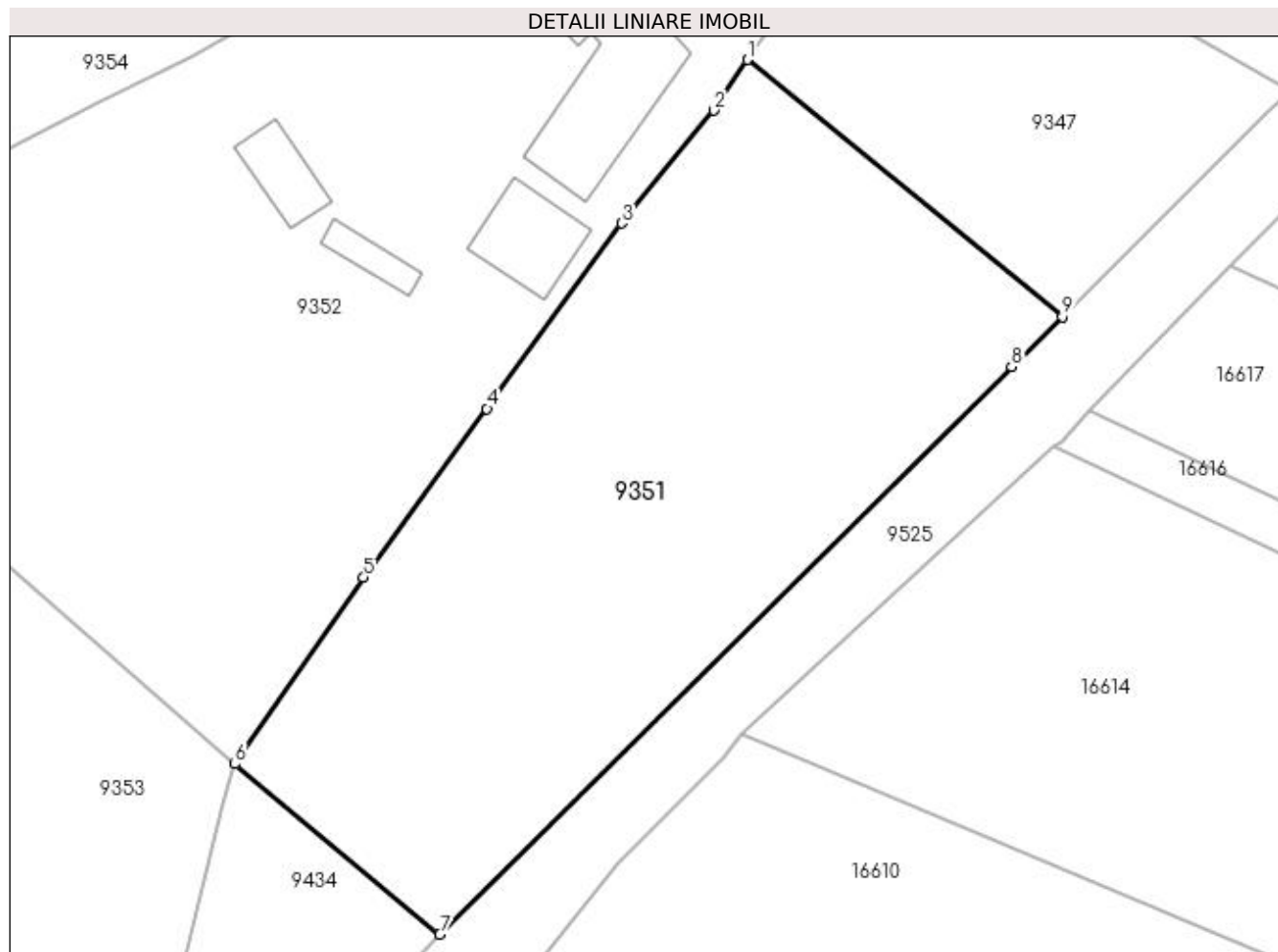
Inscrieri privind dezmembramintele dreptului de proprietate, drepturi reale de garanție și sarcini	Referințe
NU SUNT	

## Anexa Nr. 1 La Partea I

## Teren

Nr cadastral	Suprafața (mp)*	Observații / Referințe
30954	Din acte: 1.700 Masurata: 2.114	

\* Suprafața este determinată în planul de proiecție Stereo 70.



## Date referitoare la teren

Crt	Categorie folosință	Intra vilan	Suprafața (mp)	Tarla	Parcelă	Nr. topo	Observații / Referințe
1	arabil	DA	2.114	7	267	-	

## Lungime Segmente

1) Valorile lungimilor segmentelor sunt obținute din proiecție în plan.

Punct început	X / Y	Punct sfârșit	X / Y	Lungime segment (** (m)
1	354.065,897 292.740,84	2	354.063,079 292.736,559	5.125
2	354.063,079 292.736,559	3	354.055,29 292.727,008	12.324
3	354.055,29 292.727,008	4	354.043,88 292.711,349	19.375
4	354.043,88 292.711,349	5	354.033,484 292.697,081	17.654
5	354.033,484 292.697,081	6	354.022,586 292.681,323	19.159

Punct început	X / Y	Punct sfârșit	X / Y	Lungime segment (** (m)
6	354.022,586 292.681,323	7	354.039,896 292.666,93	22.512
7	354.039,896 292.666,93	8	354.088,242 292.714,889	68.098
8	354.088,242 292.714,889	9	354.092,516 292.719,129	6.02
9	354.092,516 292.719,129	1	354.065,897 292.740,84	34.35

\*\* Lungimile segmentelor sunt determinate în planul de proiecție Stereo 70 și sunt rotunjite la 1 milimetru.

\*\*\* Distanța dintre puncte este formată din segmente cumulate ce sunt mai mici decât valoarea 1 milimetru.





**DATE DESPRE IMOBILUL NR. 9352**

Oficiul de Cadastru și Publicitate Imobiliară DOLJ  
Biroul de Cadastru și Publicitate Imobiliară Craiova

**A. Partea I. Descrierea imobilului**

TEREN Intravilan

Adresa: Loc. Dobridor, Str Ion Marinescu, Nr. 10, Jud. Dolj, T7, P265,266

Nr. Crt	Nr cadastral Nr. topografic	Suprafața* (mp)	Observații / Referințe
A1	35674	Din acte: 3.400 Masurata: 3.392	Sector cadastral:9 Teren neimprejmuit;

**Construcții**

Crt	Nr cadastral Nr. topografic	Adresa	Observații / Referințe
A1.1		Loc. Dobridor, Str Ion Marinescu, Nr. 10,T7,P265, Jud. Dolj	Nr. niveluri:1; S. construita la sol:166 mp; S. construita desfasurata:166 mp; Locuinta parter construita in anul 1962.
A1.2		Loc. Dobridor, Str Ion Marinescu, Nr. 10,T7,P265, Jud. Dolj	Nr. niveluri:1; S. construita la sol:56 mp; S. construita desfasurata:56 mp; Anexa parter construita in anul 1975.
A1.3		Loc. Dobridor, Str Ion Marinescu, Nr. 10,T7,P265, Jud. Dolj	Nr. niveluri:1; S. construita la sol:20 mp; S. construita desfasurata:20 mp; Anexa
A1.4		Loc. Dobridor, Str Ion Marinescu, Nr. 10,T7,P265, Jud. Dolj	Nr. niveluri:1; S. construita la sol:36 mp; S. construita desfasurata:36 mp; Anexa

**B. Partea II. Proprietari și acte**

Inscrieri privitoare la dreptul de proprietate și alte drepturi reale		Referințe
<b>5782 / 16/01/2020</b>		
Act Notarial nr. CVC nr. 161, din 15/01/2020 emis de Budiana Ionut Razvan;		
B1	Intabulare, drept de PROPRIETATE, dobandit prin Conventie, cota actuala 1/1, cota initiala 1/1 1) ENEA MARIAN 2) ENEA ILEANA-COCUTA	A1, A1.1, A1.2, A1.3, A1.4

**C. Partea III. SARCINI .**

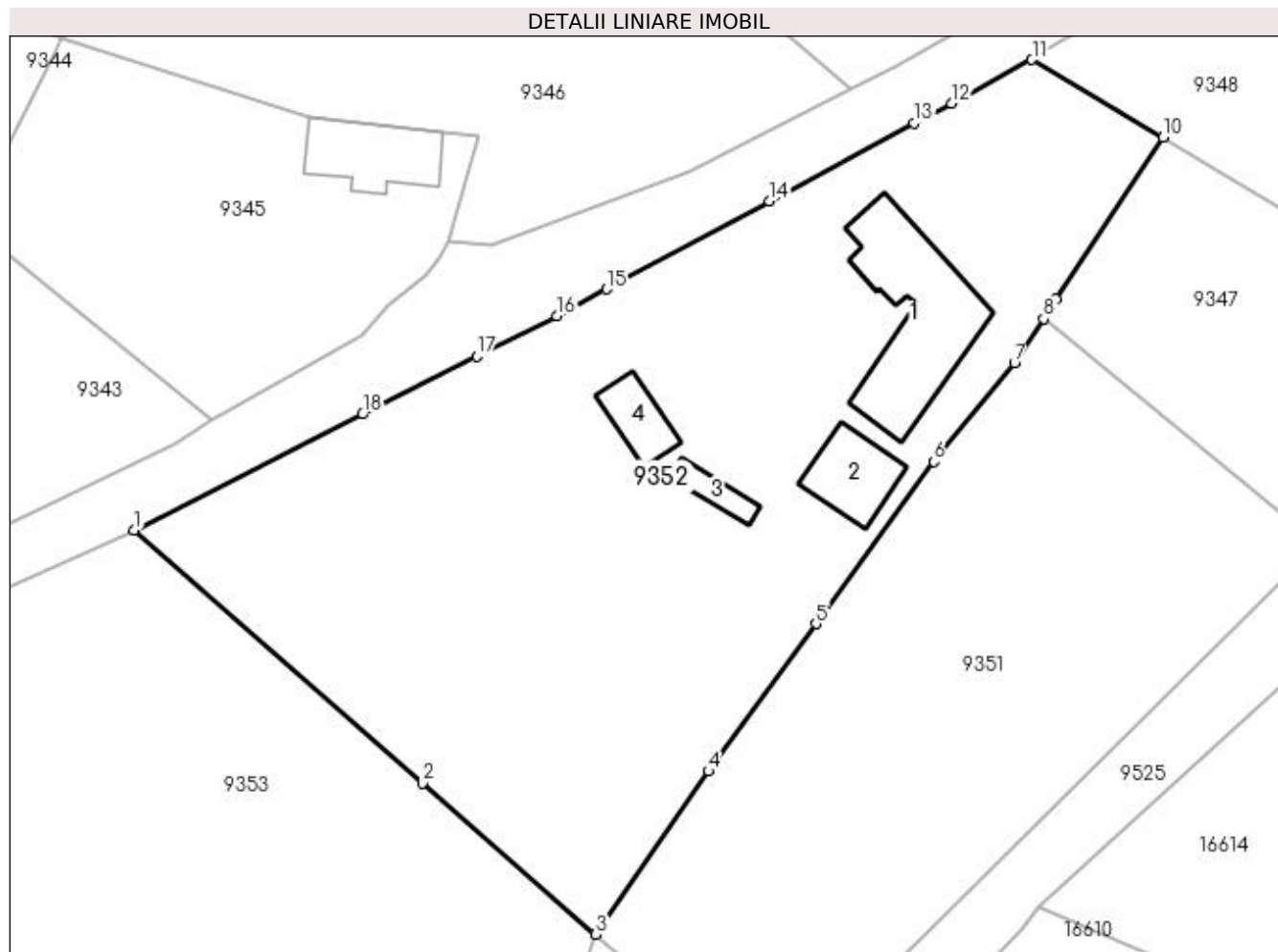
Inscrieri privind dezmembramintele dreptului de proprietate, drepturi reale de garanție și sarcini	Referințe
NU SUNT	

## Anexa Nr. 1 La Partea I

## Teren

Nr cadastral	Suprafața (mp)*	Observații / Referințe
35674	Din acte: 3.400 Masurata: 3.392	

\* Suprafața este determinată în planul de proiecție Stereo 70.



## Date referitoare la teren

Crt	Categorie folosință	Intra vilan	Suprafața (mp)	Tarla	Parcelă	Nr. topo	Observații / Referințe
1	curți constructii	DA	1.604	7	265,266	-	
2	vie	DA	1.788	7	265,266	-	

## Date referitoare la construcții

Crt	Număr	Destinație construcție	Supraf. (mp)	Situație juridică	Observații / Referințe
A1.1		construcții de locuințe	166	Cu acte	Nr. niveluri:1; S. construita la sol:166 mp; S. construita desfasurata:166 mp; Locuinta parter construita in anul 1962.
A1.2		construcții anexa	56	Cu acte	Nr. niveluri:1; S. construita la sol:56 mp; S. construita desfasurata:56 mp; Anexa parter construita in anul 1975.
A1.3		construcții anexa	20	Cu acte	Nr. niveluri:1; S. construita la sol:20 mp; S. construita desfasurata:20 mp; Anexa
A1.4		construcții anexa	36	Cu acte	Nr. niveluri:1; S. construita la sol:36 mp; S. construita desfasurata:36 mp; Anexa

## Lungime Segmente

1) Valorile lungimilor segmentelor sunt obținute din proiecție în plan.

Punct început	X / Y	Punct sfârșit	X / Y	Lungime segment (** (m)
1	353.977,959 292.720,406	2	354.005,805 292.695,912	37.086
2	354.005,805 292.695,912	3	354.022,586 292.681,323	22.236
3	354.022,586 292.681,323	4	354.033,484 292.697,081	19.159
4	354.033,484 292.697,081	5	354.043,88 292.711,349	17.654
5	354.043,88 292.711,349	6	354.055,29 292.727,008	19.375
6	354.055,29 292.727,008	7	354.063,079 292.736,559	12.324
7	354.063,079 292.736,559	8	354.065,897 292.740,84	5.125
8	354.065,897 292.740,84	9	354.067,13 292.742,712	2.242
9	354.067,13 292.742,712	10	354.077,438 292.758,371	18.747
10	354.077,438 292.758,371	11	354.064,768 292.765,883	14.73
11	354.064,768 292.765,883	12	354.056,964 292.761,677	8.865
12	354.056,964 292.761,677	13	354.053,382 292.759,747	4.069
13	354.053,382 292.759,747	14	354.039,388 292.752,205	15.897
14	354.039,388 292.752,205	15	354.023,629 292.743,712	17.902
15	354.023,629 292.743,712	16	354.018,838 292.741,13	5.442
16	354.018,838 292.741,13	17	354.011,085 292.737,2	8.692
17	354.011,085 292.737,2	18	354.000,051 292.731,606	12.371
18	354.000,051 292.731,606	1	353.977,959 292.720,406	24.769

\*\* Lungimile segmentelor sunt determinate în planul de proiecție Stereo 70 și sunt rotunjite la 1 milimetru.

\*\*\* Distanța dintre puncte este formată din segmente cumulate ce sunt mai mici decât valoarea 1 milimetru.



**DATE DESPRE IMOBILUL NR. 9353**

Oficiul de Cadastru și Publicitate Imobiliară DOLJ  
 Biroul de Cadastru și Publicitate Imobiliară Craiova

**A. Partea I. Descrierea imobilului**

TEREN Intravilan

Adresa: Loc. Dobridor, Str Ion Marinescu, Nr. 8, Jud. Dolj, T7, P271,272

Nr. Crt	Nr cadastral Nr. topografic	Suprafața* (mp)	Observații / Referințe
A1		Din acte: 5.200 Masurata: 4.167	Sector cadastral:9 Teren neimprejmuit;

**B. Partea II. Proprietari și acte**

Inscrieri privitoare la dreptul de proprietate și alte drepturi reale		Referințe
/		
Act Administrativ nr. TDP NR. 3865-2215, din 10/03/1998 emis de CJSIPT DOLJ;		
B1	Intabulare, drept de PROPRIETATE, dobandit prin Reconstituire, cota actuala 1/1, cota initiala 1/1 1) DUMITRU ELENA, LIPSĂ CNP 2) TACĂ IOANA, LIPSĂ CNP 3) MITĂ GEORGE DĂNUȚ, LIPSĂ CNP	A1

**C. Partea III. SARCINI .**

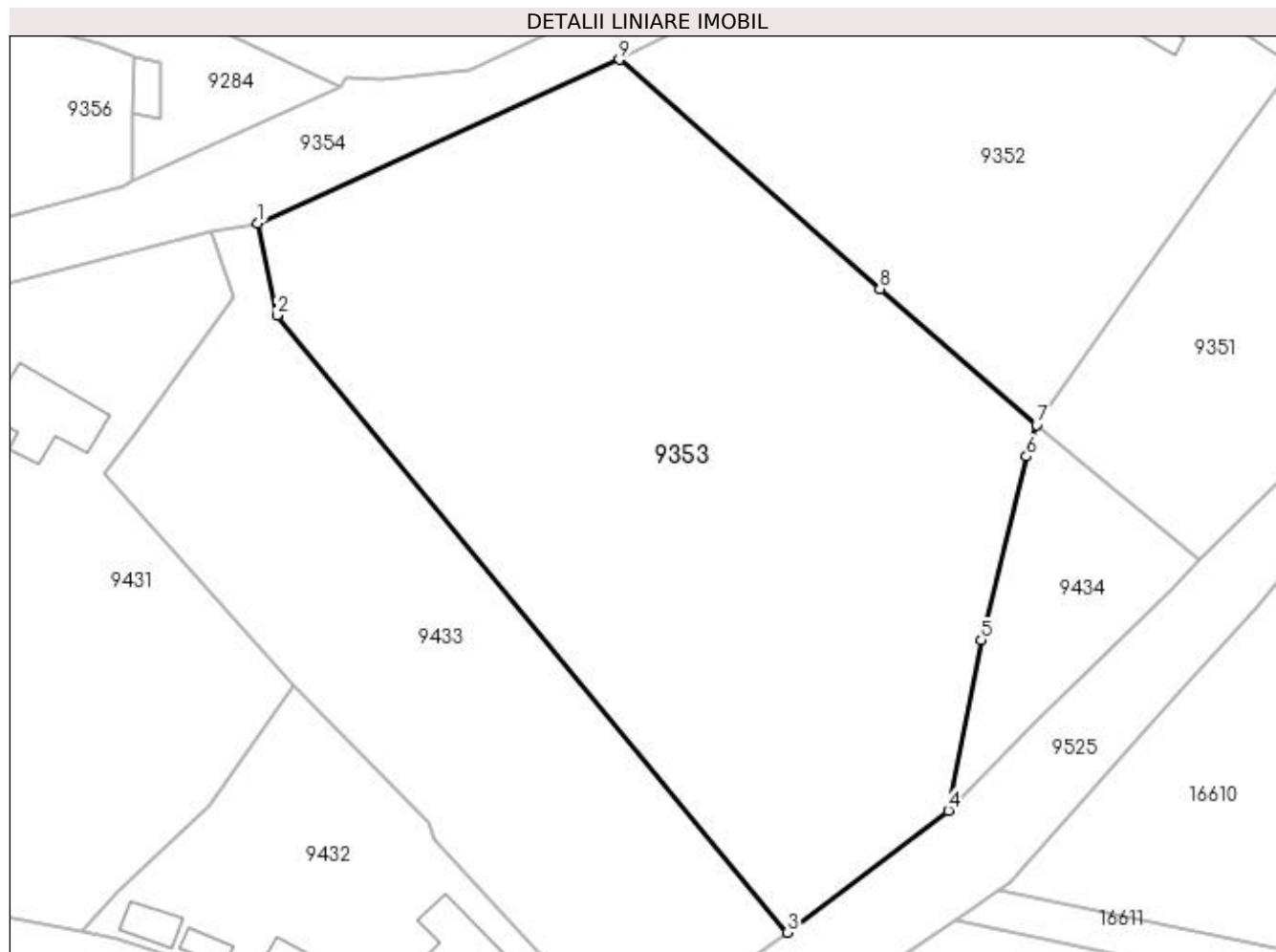
Inscrieri privind dezmembramintele dreptului de proprietate, drepturi reale de garanție și sarcini	Referințe
NU SUNT	

## Anexa Nr. 1 La Partea I

## Teren

Nr cadastral	Suprafața (mp)*	Observații / Referințe
	Din acte: 5.200 Masurata: 4.167	

\* Suprafața este determinată în planul de proiecție Stereo 70.



## Date referitoare la teren

Crt	Categorie folosință	Intra vilan	Suprafața (mp)	Tarla	Parcelă	Nr. topo	Observații / Referințe
1	arabil	DA	2.967	7	271	-	
2	vie	DA	1.200	7	272	-	

## Lungime Segmente

1) Valorile lungimilor segmentelor sunt obținute din proiecție în plan.

Punct început	X / Y	Punct sfârșit	X / Y	Lungime segment (** (m)
1	353.939,265 292.702,913	2	353.941,337 292.693,06	10.069
2	353.941,337 292.693,06	3	353.995,942 292.627,108	85.623
3	353.995,942 292.627,108	4	354.013,138 292.640,158	21.587
4	354.013,138 292.640,158	5	354.016,662 292.658,378	18.558

Punct început	X / Y	Punct sfârșit	X / Y	Lungime segment (** (m)
5	354.016,662 292.658,378	6	354.021,5 292.678,0	20.21
6	354.021,5 292.678,0	7	354.022,586 292.681,323	3.496
7	354.022,586 292.681,323	8	354.005,805 292.695,912	22.236
8	354.005,805 292.695,912	9	353.977,959 292.720,406	37.086
9	353.977,959 292.720,406	1	353.939,265 292.702,913	42.464

\*\* Lungimile segmentelor sunt determinate în planul de proiecție Stereo 70 și sunt rotunjite la 1 milimetru.

\*\*\* Distanța dintre puncte este formată din segmente cumulate ce sunt mai mici decât valoarea 1 milimetru.





**DATE DESPRE IMOBILUL NR. 9354**

Oficiul de Cadastru și Publicitate Imobiliară DOLJ  
Biroul de Cadastru și Publicitate Imobiliară Craiova

**A. Partea I. Descrierea imobilului**

TEREN Intravilan

Adresa: Loc. Dobridor, Str I. Marinescu, Jud. Dolj

Nr. Crt	Nr cadastral Nr. topografic	Suprafața* (mp)	Observații / Referințe
A1	35512	Din acte: 2.212 Masurata: 2.262	Sector cadastral:9 Teren neimprejmuit;

**B. Partea II. Proprietari și acte**

Inscrieri privitoare la dreptul de proprietate și alte drepturi reale		Referințe
<b>230033 / 05/12/2018</b>		
Act Normativ nr. HG nr. 965, din 05/09/2002 emis de Guvernul Romaniei (Anexa nr. 66 - Inventarul bunurilor care apartin domeniului public al comunei Motatei, act administrativ nr Referat de legalitate nr. 10700 din 21.11.2017, emis de Institutia Prefectului - jud. Dolj;act administrativ nr Hotararea nr. 47 din 26.11.2018, emis de Consiliul Local Motatei;act administrativ nr Hotararea nr. 32 din 14.09.2017, emis de Consiliul Local Motatei);		
B1	Intabulare, drept de PROPRIETATE, dobandit prin Lege, cota actuala 1/1, cota initiala 1/1 1) <b>COMUNA MOTATEI - DOMENIUL PUBLIC</b> , CIF:4553305	A1

**C. Partea III. SARCINI .**

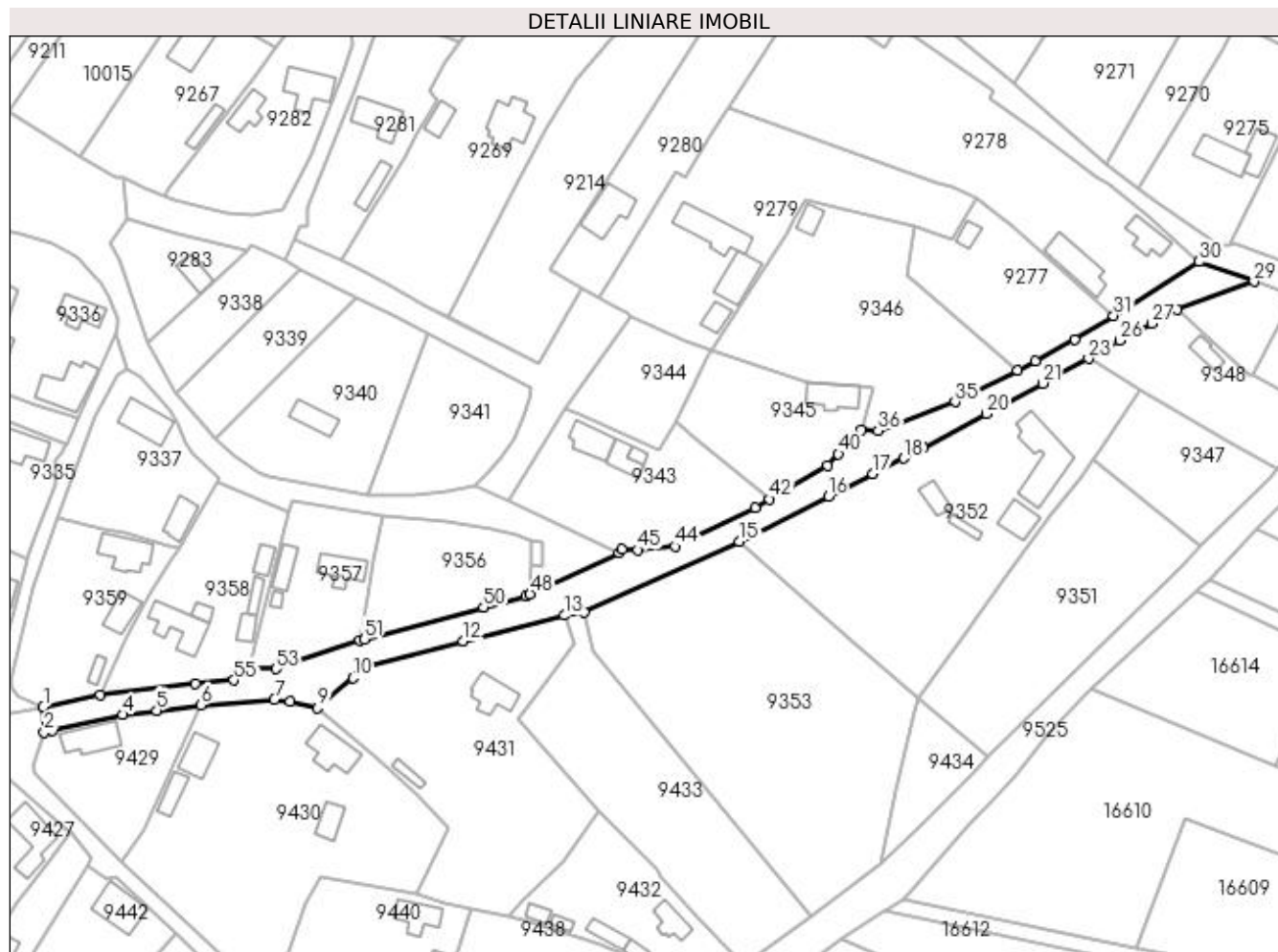
Inscrieri privind dezmembramintele dreptului de proprietate, drepturi reale de garanție și sarcini	Referințe
NU SUNT	

## Anexa Nr. 1 La Partea I

## Teren

Nr cadastral	Suprafața (mp)*	Observații / Referințe
35512	Din acte: 2.212 Masurata: 2.262	

\* Suprafața este determinată în planul de proiecție Stereo 70.



## Date referitoare la teren

Crt	Categorie folosință	Intra vilan	Suprafața (mp)	Tarla	Parcelă	Nr. topo	Observații / Referințe
1	drum	DA	2.262	-	-	-	Imprejmuit: limita conventionala, gard beton, gard lemn, gard plasa sarma, gard metalic.

## Lungime Segmente

1) Valorile lungimilor segmentelor sunt obținute din proiecție în plan.

Punct început	X / Y	Punct sfârșit	X / Y	Lungime segment	Punct început	X / Y	Punct sfârșit	X / Y	Lungime segment	Punct început	X / Y	Punct sfârșit	X / Y	Lungime segment
1	353.804,714 292.679,313	2	353.804,917 292.672,99	6.326	2	353.804,917 292.672,99	3	353.806,945 292.673,371	2.063	3	353.806,945 292.673,371	4	353.824,452 292.677,339	17.951
4	353.824,452 292.677,339	5	353.832,915 292.678,401	8.529	5	353.832,915 292.678,401	6	353.843,947 292.679,779	11.118	6	353.843,947 292.679,779	7	353.862,247 292.681,116	18.349
7	353.862,247 292.681,116	8	353.866,155 292.680,711	3.929	8	353.866,155 292.680,711	9	353.872,989 292.679,047	7.034	9	353.872,989 292.679,047	10	353.881,815 292.686,458	11.525
10	353.881,815 292.686,458	11	353.883,335 292.688,939	2.91	11	353.883,335 292.688,939	12	353.909,26 292.695,574	26.761	12	353.909,26 292.695,574	13	353.934,388 292.702,035	25.945
13	353.934,388 292.702,035	14	353.939,265 292.702,913	4.955	14	353.939,265 292.702,913	15	353.977,959 292.720,406	42.464	15	353.977,959 292.720,406	16	354.000,051 292.731,606	24.769

Punct început	X / Y	Punct sfârșit	X / Y	Lungime segment	Punct început	X / Y	Punct sfârșit	X / Y	Lungime segment	Punct început	X / Y	Punct sfârșit	X / Y	Lungime segment
16	354.000,051 292.731,606	17	354.011,085 292.737,2	12.371	17	354.011,085 292.737,2	18	354.018,838 292.741,13	8.692	18	354.018,838 292.741,13	19	354.023,629 292.743,712	5.442
19	354.023,629 292.743,712	20	354.039,388 292.752,205	17.902	20	354.039,388 292.752,205	21	354.053,382 292.759,747	15.897	21	354.053,382 292.759,747	22	354.056,964 292.761,677	4.069
22	354.056,964 292.761,677	23	354.064,768 292.765,883	8.865	23	354.064,768 292.765,883	24	354.067,379 292.767,646	3.15	24	354.067,379 292.767,646	25	354.068,681 292.768,34	1.475
25	354.068,681 292.768,34	26	354.072,567 292.770,412	4.404	26	354.072,567 292.770,412	27	354.080,546 292.774,667	9.043	27	354.080,546 292.774,667	28	354.086,871 292.778,039	7.168
28	354.086,871 292.778,039	29	354.105,966 292.785,109	20.362	29	354.105,966 292.785,109	30	354.092,348 292.790,0	14.47	30	354.092,348 292.790,0	31	354.071,028 292.776,629	25.166
31	354.071,028 292.776,629	32	354.061,285 292.770,758	11.375	32	354.061,285 292.770,758	33	354.051,57 292.765,252	11.167	33	354.051,57 292.765,252	34	354.047,166 292.763,018	4.938
34	354.047,166 292.763,018	35	354.031,612 292.755,125	17.442	35	354.031,612 292.755,125	36	354.012,443 292.747,969	20.461	36	354.012,443 292.747,969	37	354.008,265 292.748,323	4.193
37	354.008,265 292.748,323	38	354.007,466 292.746,706	1.804	38	354.007,466 292.746,706	39	354.006,117 292.745,135	2.071	39	354.006,117 292.745,135	40	354.002,566 292.742,184	4.617
40	354.002,566 292.742,184	41	353.999,956 292.739,241	3.934	41	353.999,956 292.739,241	42	353.985,407 292.730,972	16.735	42	353.985,407 292.730,972	43	353.981,79 292.728,723	4.259
43	353.981,79 292.728,723	44	353.961,916 292.719,19	22.042	44	353.961,916 292.719,19	45	353.952,614 292.718,355	9.339	45	353.952,614 292.718,355	46	353.948,731 292.718,481	3.885
46	353.948,731 292.718,481	47	353.948,046 292.717,501	1.196	47	353.948,046 292.717,501	48	353.925,806 292.707,356	24.445	48	353.925,806 292.707,356	49	353.924,78 292.706,822	1.157
49	353.924,78 292.706,822	50	353.914,296 292.704,05	10.844	50	353.914,296 292.704,05	51	353.884,592 292.696,175	30.73	51	353.884,592 292.696,175	52	353.883,55 292.695,899	1.078
52	353.883,55 292.695,899	53	353.862,651 292.688,718	22.098	53	353.862,651 292.688,718	54	353.855,888 292.688,984	6.768	54	353.855,888 292.688,984	55	353.852,158 292.685,947	4.81
55	353.852,158 292.685,947	56	353.842,611 292.685,064	9.588	56	353.842,611 292.685,064	57	353.818,915 292.682,348	23.851	57	353.818,915 292.682,348	1	353.804,714 292.679,313	14.522

\*\* Lungimile segmentelor sunt determinate în planul de proiecție Stereo 70 și sunt rotunjite la 1 milimetru.

\*\*\* Distanța dintre puncte este formată din segmente cumulate ce sunt mai mici decât valoarea 1 milimetru.



**DATE DESPRE IMOBILUL NR. 9355**

Oficiul de Cadastru și Publicitate Imobiliară DOLJ  
Biroul de Cadastru și Publicitate Imobiliară Craiova

**A. Partea I. Descrierea imobilului**

TEREN Intravilan

Adresa: Loc. Dobridor, Str I. Marinescu, Nr. 5A, Jud. Dolj

Nr. Crt	Nr cadastral Nr. topografic	Suprafața* (mp)	Observații / Referințe
A1	35602	18	Sector cadastral:9 Teren neimprejmuit;

**B. Partea II. Proprietari și acte**

Inscrieri privitoare la dreptul de proprietate și alte drepturi reale	Referințe
<b>230892 / 06/12/2018</b>	
Act Administrativ nr. HCL nr. 48, din 26/11/2018 emis de CL MOTATEI (Referat de legalitate nr. 9462/20.12.2018, Institutia Prefectului Dolj);	
B1	A1
Intabulare, drept de PROPRIETATE, dobandit prin Lege, cota actuala 1/1, cota initiala 1/1 1) COMUNA MOTATEI DOMENIUL PUBLIC, CIF:4553305	

**C. Partea III. SARCINI .**

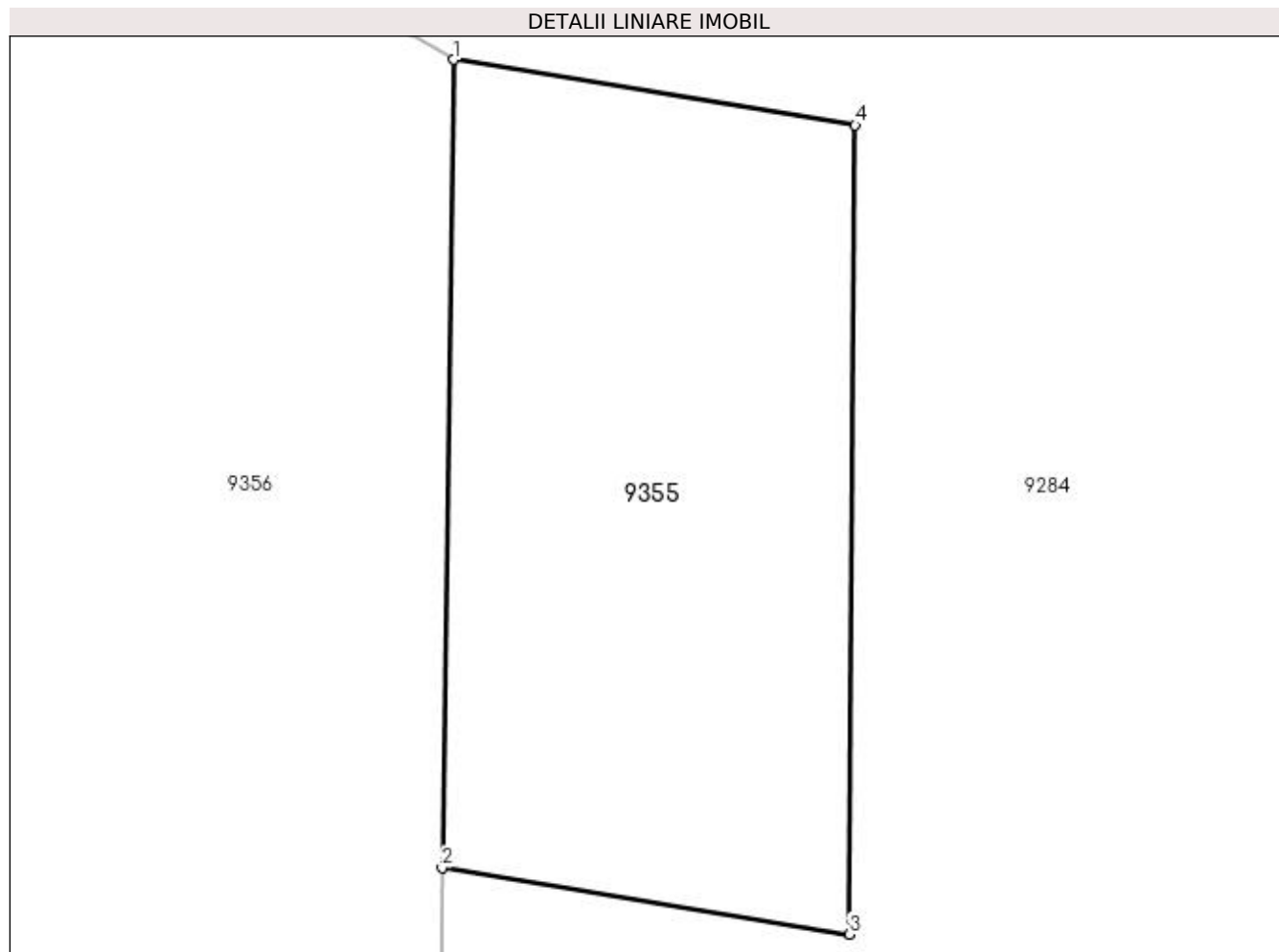
Inscrieri privind dezmembramintele dreptului de proprietate, drepturi reale de garanție și sarcini	Referințe
NU SUNT	

## Anexa Nr. 1 La Partea I

## Teren

Nr cadastral	Suprafața (mp)*	Observații / Referințe
35602	18	

\* Suprafața este determinată în planul de proiecție Stereo 70.



## Date referitoare la teren

Crt	Categorie folosință	Intra vilan	Suprafața (mp)	Tarla	Parcelă	Nr. topo	Observații / Referințe
1	curți constructii	DA	18	-	-	-	Imprejmuit: limita conventionala, gard plasa sarma.

## Lungime Segmente

1) Valorile lungimilor segmentelor sunt obținute din proiecție în plan.

Punct început	X / Y	Punct sfârșit	X / Y	Lungime segment (** (m)
1	353.925,991 292.720,651	2	353.925,908 292.714,652	6.0
2	353.925,908 292.714,652	3	353.928,932 292.714,159	3.064
3	353.928,932 292.714,159	4	353.928,975 292.720,165	6.006
4	353.928,975 292.720,165	1	353.925,991 292.720,651	3.023

**\*\* Lungimile segmentelor sunt determinate în planul de proiecție Stereo 70 și sunt rotunjite la 1 milimetru.**

**\*\*\* Distanța dintre puncte este formată din segmente cumulate ce sunt mai mici decât valoarea 1 milimetru.**





**DATE DESPRE IMOBILUL NR. 9356**

Oficiul de Cadastru și Publicitate Imobiliară DOLJ  
Biroul de Cadastru și Publicitate Imobiliară Craiova

**A. Partea I. Descrierea imobilului**

TEREN Intravilan

Adresa: Loc. Dobridor, Jud. Dolj, T8, P307

Nr. Crt	Nr cadastral Nr. topografic	Suprafața* (mp)	Observații / Referințe
A1		Din acte: 800 Masurata: 909	Sector cadastral:9 Teren imprejmuit;

**B. Partea II. Proprietari și acte**

Inscrieri privitoare la dreptul de proprietate și alte drepturi reale	Referințe
/	
Act Administrativ nr. TDP 1195-59090, din 13/01/1995 emis de CJSIPT DOLJ;	
B1	A1
Intabulare, drept de PROPRIETATE, dobandit prin Reconstituire, cota actuala 1/1, cota initiala 1/1	
1) MĂGĂREAȚĂ CORNEL, LIPSĂ CNP	
2) DUMITRESCU MARCEL, LIPSĂ CNP	
3) DUMITRESCU GEORGE, LIPSĂ CNP	

**C. Partea III. SARCINI .**

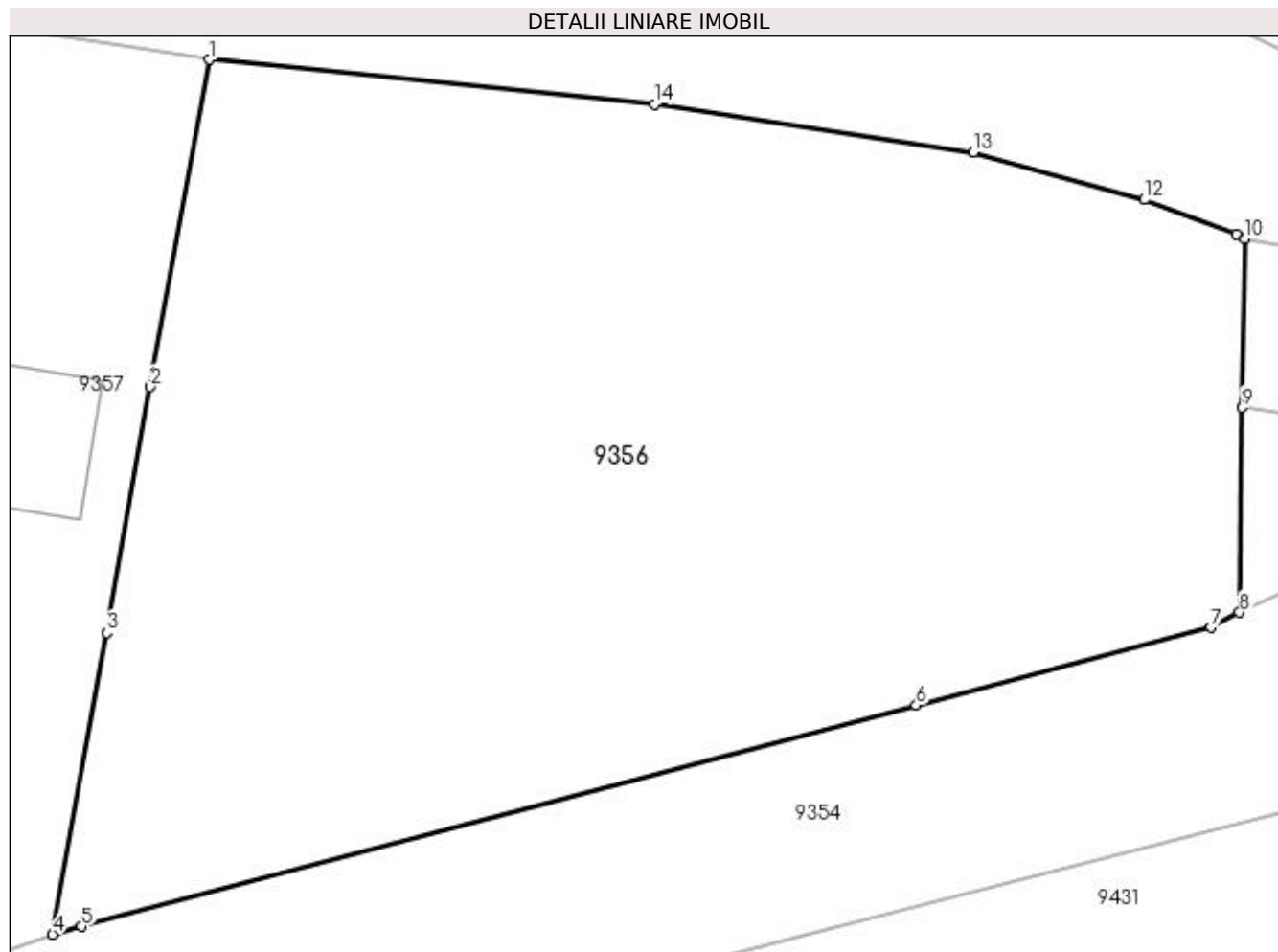
Inscrieri privind dezmembramintele dreptului de proprietate, drepturi reale de garanție și sarcini	Referințe
NU SUNT	

## Anexa Nr. 1 La Partea I

## Teren

Nr cadastral	Suprafața (mp)*	Observații / Referințe
	Din acte: 800 Masurata: 909	

\* Suprafața este determinată în planul de proiecție Stereo 70.



## Date referitoare la teren

Crt	Categorie folosință	Intra vilan	Suprafața (mp)	Tarla	Parcelă	Nr. topo	Observații / Referințe
1	arabil	DA	909	8	307	-	

## Lungime Segmente

1) Valorile lungimilor segmentelor sunt obținute din proiecție în plan.

Punct început	X / Y	Punct sfârșit	X / Y	Lungime segment (** (m)
1	353.889,123 292.727,027	2	353.887,039 292.715,384	11.828
2	353.887,039 292.715,384	3	353.885,47 292.706,624	8.899
3	353.885,47 292.706,624	4	353.883,55 292.695,899	10.896
4	353.883,55 292.695,899	5	353.884,592 292.696,175	1.078
5	353.884,592 292.696,175	6	353.914,296 292.704,05	30.73

Punct început	X / Y	Punct sfârșit	X / Y	Lungime segment (** (m)
6	353.914,296 292.704,05	7	353.924,78 292.706,822	10.844
7	353.924,78 292.706,822	8	353.925,806 292.707,356	1.157
8	353.925,806 292.707,356	9	353.925,908 292.714,652	7.297
9	353.925,908 292.714,652	10	353.925,991 292.720,651	6.0
10	353.925,991 292.720,651	11	353.925,699 292.720,824	0.339
11	353.925,699 292.720,824	12	353.922,419 292.722,045	3.5
12	353.922,419 292.722,045	13	353.916,317 292.723,737	6.332
13	353.916,317 292.723,737	14	353.904,979 292.725,436	11.465
14	353.904,979 292.725,436	1	353.889,123 292.727,027	15.936

\*\* Lungimile segmentelor sunt determinate în planul de proiecție Stereo 70 și sunt rotunjite la 1 milimetru.

\*\*\* Distanța dintre puncte este formată din segmente cumulate ce sunt mai mici decât valoarea 1 milimetru.



**DATE DESPRE IMOBILUL NR. 9357**

Oficiul de Cadastru și Publicitate Imobiliară DOLJ  
Biroul de Cadastru și Publicitate Imobiliară Craiova

**A. Partea I. Descrierea imobilului**

TEREN Intravilan

Adresa: Loc. Dobridor, Str Ion Marinescu, Nr. 5, Jud. Dolj, T8, P310

Nr. Crt	Nr cadastral Nr. topografic	Suprafața* (mp)	Observații / Referințe
A1	36302	Din acte: 1.000 Masurata: 930	Sector cadastral:9 Teren imprejmuit;

**Construcții**

Crt	Nr cadastral Nr. topografic	Adresa	Observații / Referințe
A1.1		Loc. Dobridor, Str Ion Marinescu, Nr. 5 (fost T8, Jud. Dolj)	Nr. niveluri:1; S. construita la sol:69 mp; S. construita desfasurata:69 mp; Nr. niveluri:1; An construire:1900; S. construita la sol:69 mp; S. construita desfasurata:69 mp
A1.2		Loc. Dobridor, Str Ion Marinescu, Nr. 5 (fost T8, Jud. Dolj)	Nr. niveluri:1; S. construita la sol:40 mp; Anexa
A1.3		Loc. Dobridor, Str Ion Marinescu, Nr. 5 (fost T8, Jud. Dolj)	Nr. niveluri:1; S. construita la sol:11 mp; An construire:1900; S. construita la sol:11 mp; S. construita desfasurata:11 mp;

**B. Partea II. Proprietari și acte**

Inscrieri privitoare la dreptul de proprietate și alte drepturi reale		Referințe
<b>36643 / 21/02/2020</b>		
Act Notarial nr. PARTAJ NR 1582, din 15/08/2005 emis de BNP GABRIELA GIURCAN (Act Administrativ nr. TDP 1173-59090, din 13/01/1995 emis de CJ Dolj);		
B1	Intabulare, drept de PROPRIETATE, dobandit prin lesire Din Indiviziune, cota actuala 1/1, cota initiala 1/1 1) CONSTANTINESCU MARIN	A1, A1.1, A1.3
/		
Act Normativ nr. LEGEA 7, din 13/03/1996 emis de PARLAMENTUL ROMANIEI;		
B2	Intabulare, drept de PROPRIETATE, dobandit prin Lege, cota actuala 1/1, cota initiala 1/1 1) CONSTANTINESCU MARIN	A1.2

**C. Partea III. SARCINI .**

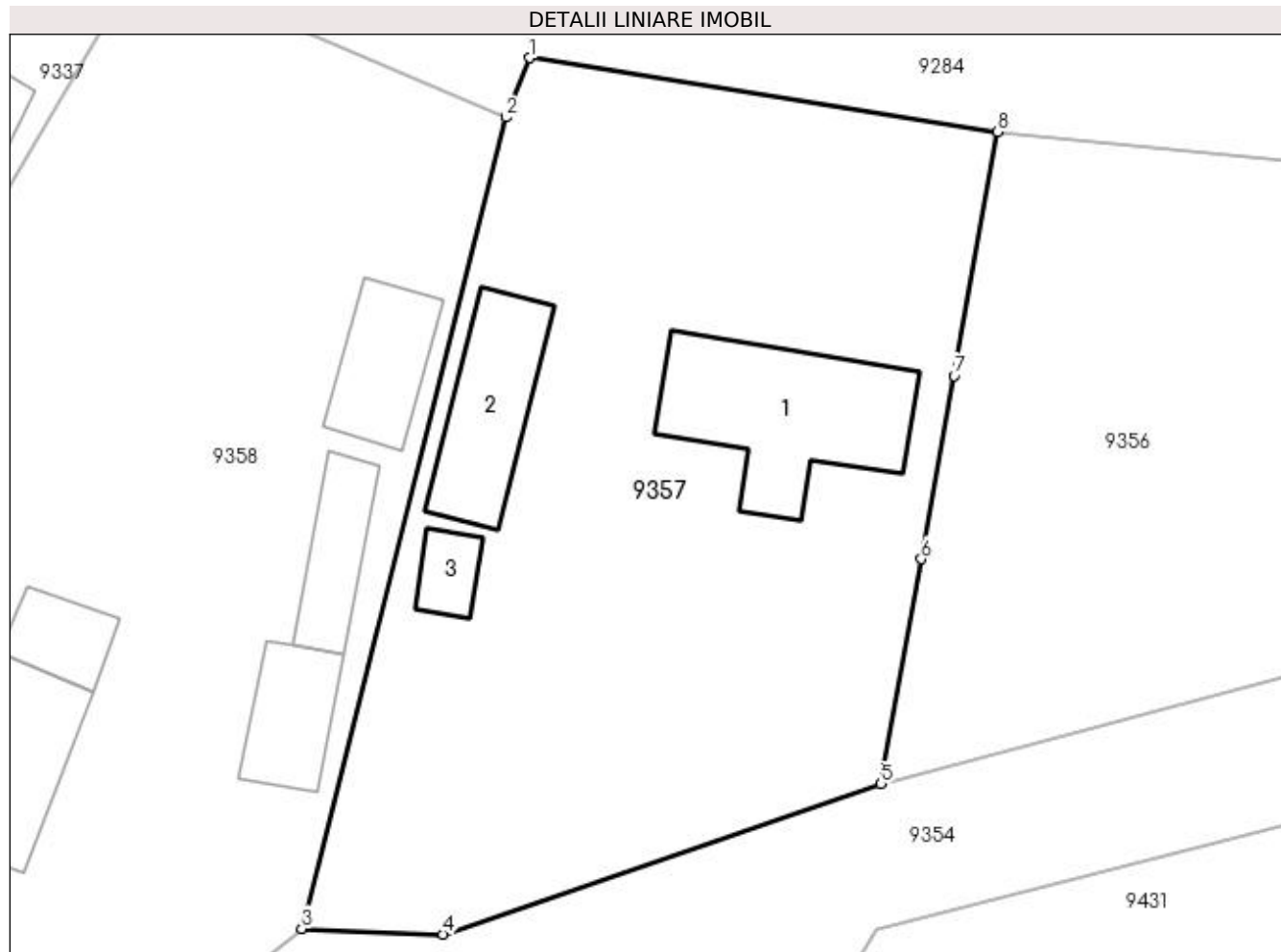
Inscrieri privind dezmembramintele dreptului de proprietate, drepturi reale de garanție și sarcini	Referințe
NU SUNT	

## Anexa Nr. 1 La Partea I

## Teren

Nr cadastral	Suprafața (mp)*	Observații / Referințe
36302	Din acte: 1.000 Masurata: 930	

\* Suprafața este determinată în planul de proiecție Stereo 70.



## Date referitoare la teren

Crt	Categorie folosință	Intra vilan	Suprafața (mp)	Tarla	Parcelă	Nr. topo	Observații / Referințe
1	curți constructii	DA	930	8	310	-	

## Date referitoare la construcții

Crt	Număr	Destinație construcție	Supraf. (mp)	Situație juridică	Observații / Referințe
A1.1		construcții de locuințe	69	Cu acte	Nr. niveluri:1; S. construita la sol:69 mp; S. construita desfasurata:69 mp; Nr. niveluri:1; An construire:1900; S. construita la sol:69 mp; S. construita desfasurata:69 mp
A1.2		construcții anexa	40	Cu acte	Nr. niveluri:1; S. construita la sol:40 mp; Anexa
A1.3		construcții anexa	11	Cu acte	Nr. niveluri:1; S. construita la sol:11 mp; An construire:1900; S. construita la sol:11 mp; S. construita desfasurata:11 mp;

## Lungime Segmente

1) Valorile lungimilor segmentelor sunt obținute din proiecție în plan.

Punct început	X / Y	Punct sfârșit	X / Y	Lungime segment (** (m)

Punct început	X / Y	Punct sfârșit	X / Y	Lungime segment (** (m)
1	353.866,777 292.730,543	2	353.865,629 292.727,709	3.058
2	353.865,629 292.727,709	3	353.855,888 292.688,984	39.931
3	353.855,888 292.688,984	4	353.862,651 292.688,718	6.768
4	353.862,651 292.688,718	5	353.883,55 292.695,899	22.098
5	353.883,55 292.695,899	6	353.885,47 292.706,624	10.896
6	353.885,47 292.706,624	7	353.887,039 292.715,384	8.899
7	353.887,039 292.715,384	8	353.889,123 292.727,027	11.828
8	353.889,123 292.727,027	1	353.866,777 292.730,543	22.621

\*\* Lungimile segmentelor sunt determinate în planul de proiecție Stereo 70 și sunt rotunjite la 1 milimetru.

\*\*\* Distanța dintre puncte este formată din segmente cumulate ce sunt mai mici decât valoarea 1 milimetru.





**DATE DESPRE IMOBILUL NR. 9358**

Oficiul de Cadastru și Publicitate Imobiliară DOLJ  
Biroul de Cadastru și Publicitate Imobiliară Craiova

**A. Partea I. Descrierea imobilului**

TEREN Intravilan

Adresa: Loc. Dobridor, Str I. Marinescu, Nr. 3, Jud. Dolj, T8, P311,312

Nr. Crt	Nr cadastral Nr. topografic	Suprafața* (mp)	Observații / Referințe
A1	35861	Din acte: 1.200 Masurata: 1.337	Sector cadastral:9 Teren imprejmuit;

**Construcții**

Crt	Nr cadastral Nr. topografic	Adresa	Observații / Referințe
A1.1		Loc. Dobridor, Str I. Marinescu, Jud. Dolj, T 8, P 311,312	Nr. niveluri:1; S. construita la sol:29 mp; S. construita la sol:29 mp; S. construita desfasurata:29.06 mp. C1 - garaj
A1.2		Loc. Dobridor, Str I. Marinescu, Jud. Dolj, T 8, P 311,312	Nr. niveluri:1; S. construita la sol:25 mp; S. construita la sol:25 mp; S. construita desfasurata:54.32 mp; C2 - magazine
A1.3		Loc. Dobridor, Str I. Marinescu, Jud. Dolj, T 8, P 311,312	Nr. niveluri:1; S. construita la sol:103 mp; S. construita la sol:103 mp; S. construita desfasurata:103.25 mp; C3 - casa din caramida cu 4 camere, acoperita cu tigla
A1.4		Loc. Dobridor, Str I. Marinescu, Jud. Dolj, T 8, P 311,312	Nr. niveluri:1; S. construita la sol:17 mp; S. construita la sol:17 mp; S. construita desfasurata:16.99 mp; C4 - bucatarie
A1.5		Loc. Dobridor, Str I. Marinescu, Jud. Dolj, T 8, P 311,312	Nr. niveluri:1; S. construita la sol:23 mp; S. construita la sol:23 mp; S. construita desfasurata:23.12 mp; C5 - patul

**B. Partea II. Proprietari și acte**

Inscrieri privitoare la dreptul de proprietate și alte drepturi reale		Referințe
<b>708 / 19/09/2001</b>		
Act Administrativ nr. CVC NR 1885, din 18/09/2001 emis de NP Stoenescu Florea;		
B1	Intabulare, drept de PROPRIETATE, dobandit prin Conventie, cota actuala 1/1, cota initiala 1/1 1) MITA GHEORGHE, LIPSĂ CNP 2) MITA IONICA, LIPSĂ CNP	A1, A1.1, A1.2, A1.3, A1.4, A1.5

**C. Partea III. SARCINI .**

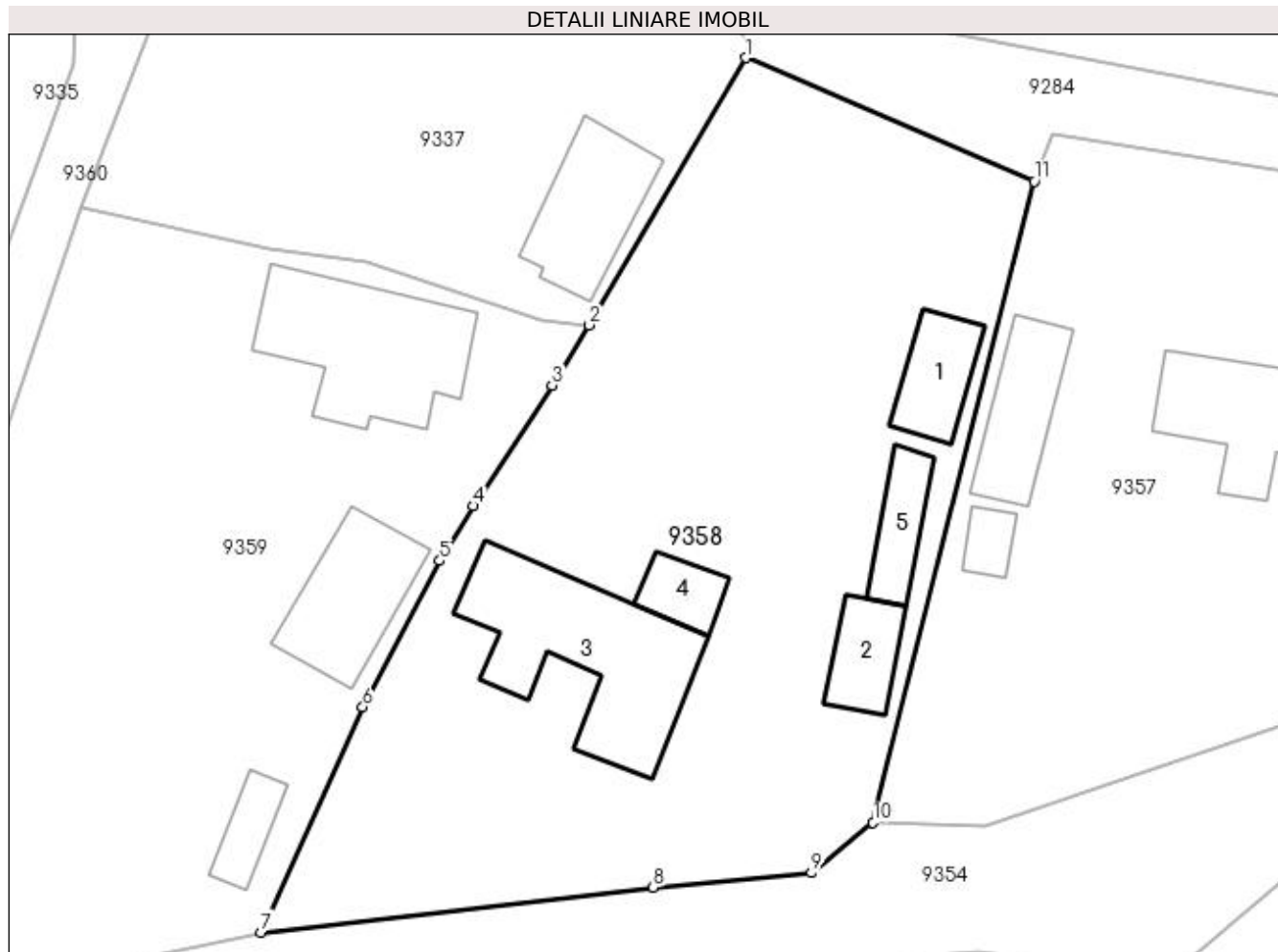
Inscrieri privind dezmembramentele dreptului de proprietate, drepturi reale de garanție și sarcini	Referințe
NU SUNT	

## Anexa Nr. 1 La Partea I

## Teren

Nr cadastral	Suprafața (mp)*	Observații / Referințe
35861	Din acte: 1.200 Masurata: 1.337	

\* Suprafața este determinată în planul de proiecție Stereo 70.



## Date referitoare la teren

Crt	Categorie folosință	Intra vilan	Suprafața (mp)	Tarla	Parcelă	Nr. topo	Observații / Referințe
1	curți constructii	DA	1.337	8	311,312	-	

## Date referitoare la construcții

Crt	Număr	Destinație construcție	Supraf. (mp)	Situație juridică	Observații / Referințe
A1.1		construcții anexa	29	Cu acte	Nr. niveluri:1; S. construita la sol:29 mp; S. construita la sol:29 mp; S. construita desfasurata:29.06 mp; C1 - garaj
A1.2		construcții anexa	25	Cu acte	Nr. niveluri:1; S. construita la sol:25 mp; S. construita la sol:25 mp; S. construita desfasurata:54.32 mp; C2 - magazie
A1.3		construcții de locuinte	103	Cu acte	Nr. niveluri:1; S. construita la sol:103 mp; S. construita la sol:103 mp; S. construita desfasurata:103.25 mp; C3 - casa din caramida cu 4 camere, acoperita cu tigla
A1.4		construcții anexa	17	Cu acte	Nr. niveluri:1; S. construita la sol:17 mp; S. construita la sol:17 mp; S. construita desfasurata:16.99 mp; C4 - bucatarie
A1.5		construcții de locuinte	23	Cu acte	Nr. niveluri:1; S. construita la sol:23 mp; S. construita la sol:23 mp; S. construita desfasurata:23.12 mp; C5 - patul

**Lungime Segmente**

1) Valorile lungimilor segmentelor sunt obținute din proiecție în plan.

Punct început	X / Y	Punct sfârșit	X / Y	Lungime segment (** (m)
1	353.848,209 292.735,175	2	353.838,751 292.719,029	18.712
2	353.838,751 292.719,029	3	353.836,494 292.715,402	4.272
3	353.836,494 292.715,402	4	353.831,747 292.708,101	8.709
4	353.831,747 292.708,101	5	353.829,72 292.704,8	3.874
5	353.829,72 292.704,8	6	353.825,059 292.695,965	9.989
6	353.825,059 292.695,965	7	353.818,915 292.682,348	14.939
7	353.818,915 292.682,348	8	353.842,611 292.685,064	23.851
8	353.842,611 292.685,064	9	353.852,158 292.685,947	9.588
9	353.852,158 292.685,947	10	353.855,888 292.688,984	4.81
10	353.855,888 292.688,984	11	353.865,629 292.727,709	39.931
11	353.865,629 292.727,709	1	353.848,209 292.735,175	18.953

\*\* Lungimile segmentelor sunt determinate în planul de proiecție Stereo 70 și sunt rotunjite la 1 milimetru.

\*\*\* Distanța dintre puncte este formată din segmente cumulate ce sunt mai mici decât valoarea 1 milimetru.



**DATE DESPRE IMOBILUL NR. 9359**

Oficiul de Cadastru și Publicitate Imobiliară DOLJ  
Biroul de Cadastru și Publicitate Imobiliară Craiova

**A. Partea I. Descrierea imobilului**

TEREN Intravilan

Adresa: Loc. Dobridor, Str Ion Marinescu, Nr. 1, Jud. Dolj, T8, P315,314

Nr. Crt	Nr cadastral Nr. topografic	Suprafața* (mp)	Observații / Referințe
A1		Din acte: 1.100 Masurata: 1.168	Sector cadastral:9 Teren imprejmuit;

**Construcții**

Crt	Nr cadastral Nr. topografic	Adresa	Observații / Referințe
A1.1		Loc. Dobridor, Str Ion Marinescu, Jud. Dolj	Nr. niveluri:2; S. construita la sol:87 mp; S. construita desfasurata:87 mp; C1 - locuinta + beci
A1.2		Loc. Dobridor, Str Ion Marinescu, Jud. Dolj	Nr. niveluri:1; S. construita la sol:53 mp; S. construita desfasurata:53 mp; C2 - ANEXA
A1.3		Loc. Dobridor, Str Ion Marinescu, Jud. Dolj	Nr. niveluri:1; S. construita la sol:17 mp; S. construita desfasurata:17 mp; C3 - ANEXA

**B. Partea II. Proprietari și acte**

Inscrieri privitoare la dreptul de proprietate și alte drepturi reale		Referințe
/		
Act Administrativ nr. TDP 1243-59088, din 19/01/1995 emis de CJSIPT DOLJ;		
B1	Intabulare, drept de PROPRIETATE, dobandit prin Reconstituire, cota actuala 1/1, cota initiala 1/1 1) MITĂ GEORGE-DĂNUȚ, LIPSĂ CNP	A1
Act Normativ nr. LEGEA 7, din 13/03/1996 emis de PARLAMENTUL ROMANIEI ((ART. 12; ALIN. 14 SI ART. 37; ALIN.2));		
B2	Intabulare, drept de PROPRIETATE, dobandit prin Lege, cota actuala 1/1, cota initiala 1/1 1) MITĂ GEORGE-DĂNUȚ, LIPSĂ CNP	A1.1, A1.2, A1.3

**C. Partea III. SARCINI .**

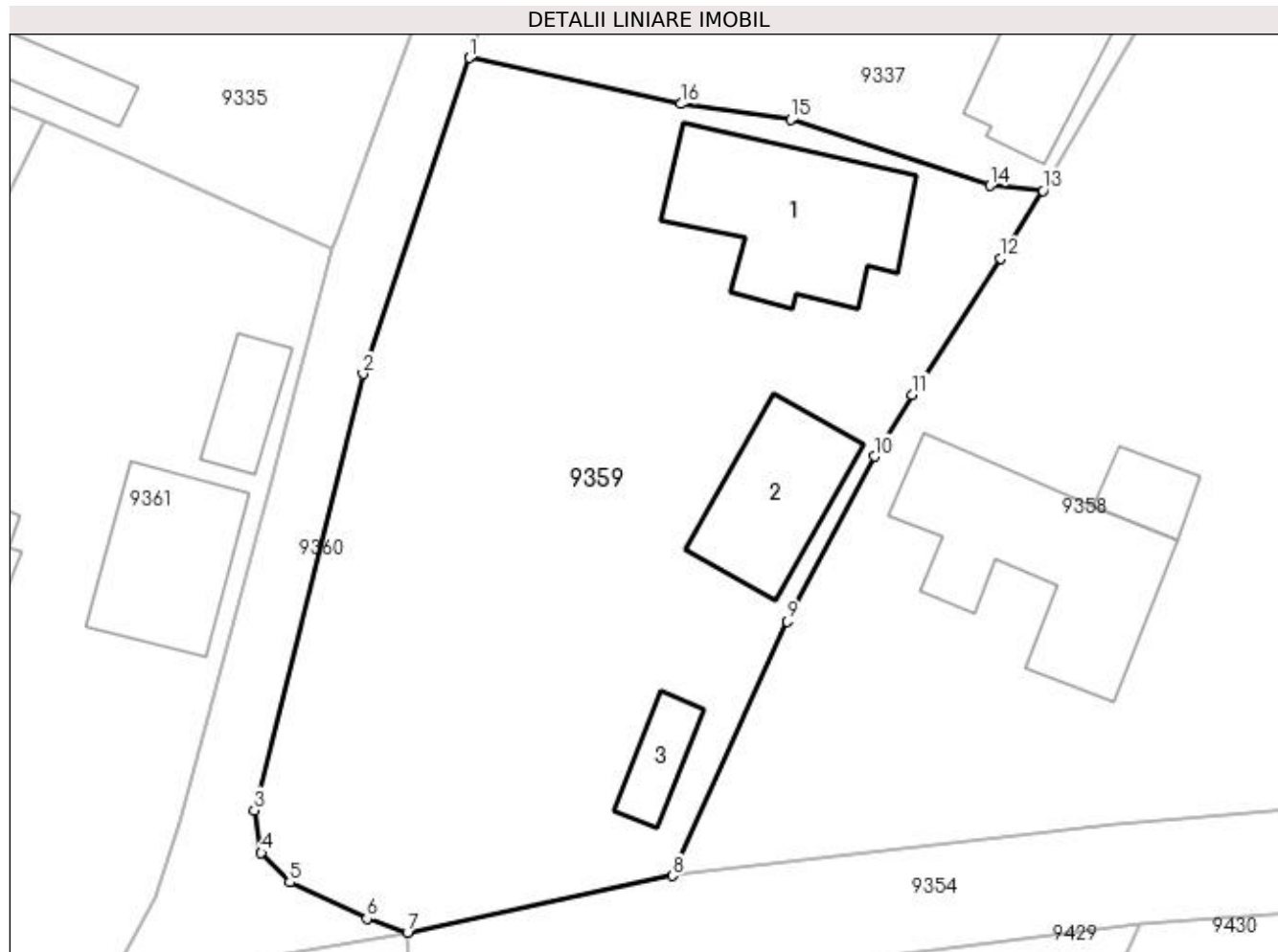
Inscrieri privind dezmembramintele dreptului de proprietate, drepturi reale de garanție și sarcini	Referințe
NU SUNT	

## Anexa Nr. 1 La Partea I

## Teren

Nr cadastral	Suprafața (mp)*	Observații / Referințe
	Din acte: 1.100 Masurata: 1.168	

\* Suprafața este determinată în planul de proiecție Stereo 70.



## Date referitoare la teren

Crt	Categorie folosință	Intravilan	Suprafața (mp)	Tarla	Parcelă	Nr. topo	Observații / Referințe
1	arabil	DA	168	8	315	-	
2	curți construcții	DA	1.000	8	314	-	

## Date referitoare la construcții

Crt	Număr	Destinație construcție	Supraf. (mp)	Situație juridică	Observații / Referințe
A1.1		construcții de locuințe	87	Cu acte	Nr. niveluri:2; S. construita la sol:87 mp; S. construita desfasurata:87 mp; C1 - locuinta + beci
A1.2		construcții anexa	53	Cu acte	Nr. niveluri:1; S. construita la sol:53 mp; S. construita desfasurata:53 mp; C2 - ANEXA
A1.3		construcții anexa	17	Cu acte	Nr. niveluri:1; S. construita la sol:17 mp; S. construita desfasurata:17 mp; C3 - ANEXA

## Lungime Segmente

1) Valorile lungimilor segmentelor sunt obținute din proiecție în plan.

Punct început	X / Y	Punct sfârșit	X / Y	Lungime segment (** (m))
1	353.808,039 292.726,145	2	353.802,334 292.709,229	17.852

Punct început	X / Y	Punct sfârșit	X / Y	Lungime segment (** (m)
2	353.802,334 292.709,229	3	353.796,511 292.685,85	24.093
3	353.796,511 292.685,85	4	353.796,886 292.683,575	2.306
4	353.796,886 292.683,575	5	353.798,406 292.682,0	2.189
5	353.798,406 292.682,0	6	353.802,541 292.680,057	4.569
6	353.802,541 292.680,057	7	353.804,714 292.679,313	2.297
7	353.804,714 292.679,313	8	353.818,915 292.682,348	14.522
8	353.818,915 292.682,348	9	353.825,059 292.695,965	14.939
9	353.825,059 292.695,965	10	353.829,72 292.704,8	9.989
10	353.829,72 292.704,8	11	353.831,747 292.708,101	3.874
11	353.831,747 292.708,101	12	353.836,494 292.715,402	8.709
12	353.836,494 292.715,402	13	353.838,751 292.719,029	4.272
13	353.838,751 292.719,029	14	353.835,909 292.719,292	2.854
14	353.835,909 292.719,292	15	353.825,256 292.722,832	11.226
15	353.825,256 292.722,832	16	353.819,356 292.723,671	5.959
16	353.819,356 292.723,671	1	353.808,039 292.726,145	11.584

\*\* Lungimile segmentelor sunt determinate în planul de proiecție Stereo 70 și sunt rotunjite la 1 milimetru.

\*\*\* Distanța dintre puncte este formată din segmente cumulate ce sunt mai mici decât valoarea 1 milimetru.





**DATE DESPRE IMOBILUL NR. 9360**

Oficiul de Cadastru și Publicitate Imobiliară DOLJ  
Biroul de Cadastru și Publicitate Imobiliară Craiova

**A. Partea I. Descrierea imobilului**

TEREN Intravilan

Adresa: Loc. Dobridor, Al Liliacului, Jud. Dolj

Nr. Crt	Nr cadastral Nr. topografic	Suprafața* (mp)	Observații / Referințe
A1	35582	Din acte: 410 Masurata: 409	Sector cadastral:9 Teren neimprejmuit;

**B. Partea II. Proprietari și acte**

Inscrieri privitoare la dreptul de proprietate și alte drepturi reale		Referințe
<b>230053 / 05/12/2018</b>		
Act Normativ nr. HG nr 965, din 05/09/2002 emis de GUVERNUL ROMANIEI (act administrativ nr HCL nr. 47 din 26.11.2018, emis de CONSILIUL LOCAL MOTATEI; act administrativ nr Referat de legelitate nr. 10700 din 21.11.2017, emis de INSTITUTIA PREFECTULUI JUDETUL DOLJ; act administrativ nr HCL nr. 32 din 14.09.2017, emis de CONSILIUL LOCAL MOTATEI; act administrativ nr Certificat de conformitate ne 9194 din 12.12.2018, emis de Comuna Motatei);		
B1	Intabulare, drept de PROPRIETATE, dobandit prin Lege, cota actuala 1/1, cota initiala 1/1 1) <b>COMUNA MOTATEI</b> , CIF:4553305, domeniul public	A1

**C. Partea III. SARCINI .**

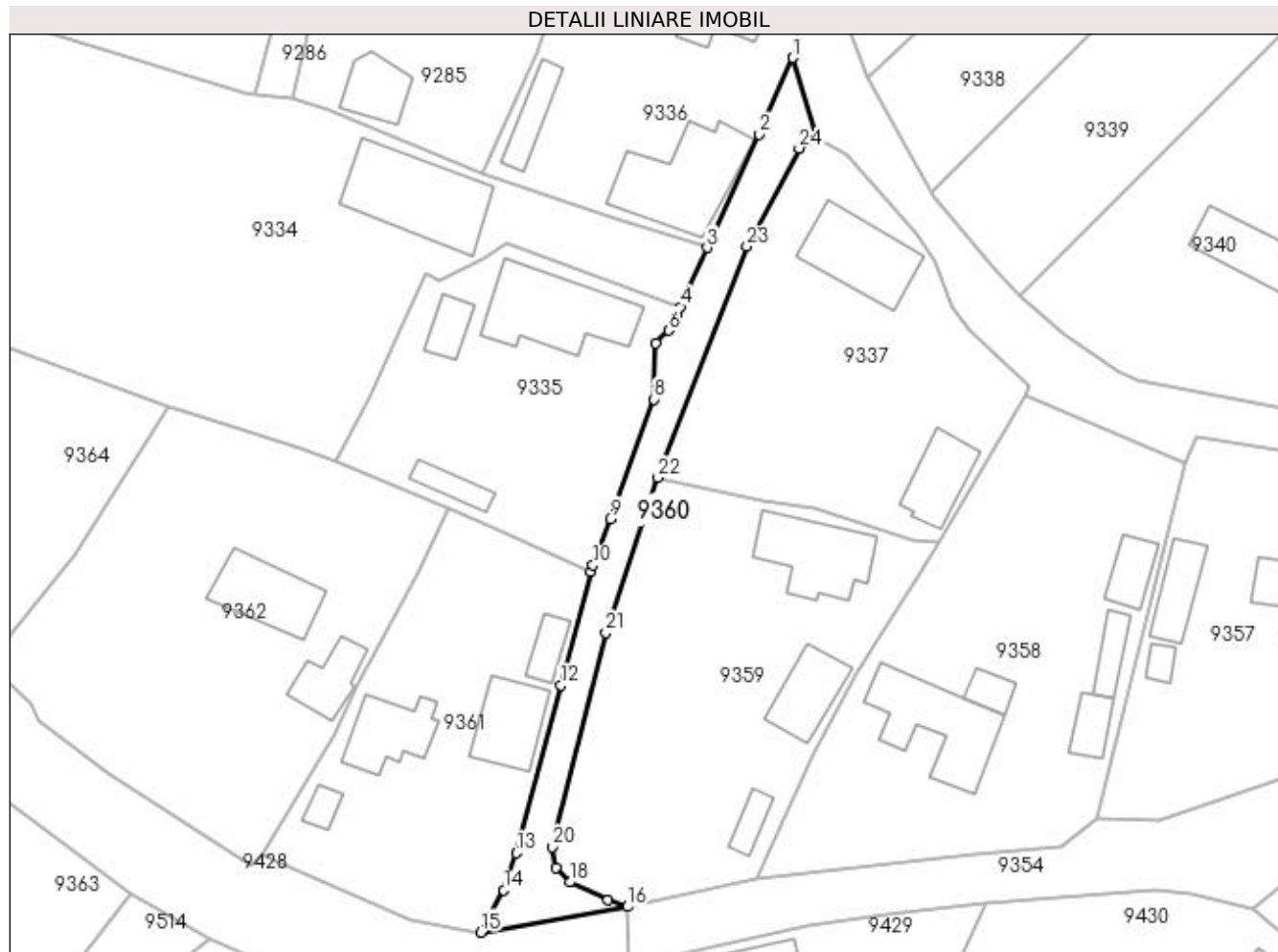
Inscrieri privind dezmembramintele dreptului de proprietate, drepturi reale de garanție și sarcini	Referințe
NU SUNT	

## Anexa Nr. 1 La Partea I

## Teren

Nr cadastral	Suprafața (mp)*	Observații / Referințe
35582	Din acte: 410 Masurata: 409	

\* Suprafața este determinată în planul de proiecție Stereo 70.



## Date referitoare la teren

Crt	Categorie folosință	Intra vilan	Suprafața (mp)	Tarla	Parcelă	Nr. topo	Observații / Referințe
1	drum	DA	409	-	-	-	Imprejmuit: limita conventionala, gard lemn, gard beton.

## Lungime Segmente

1) Valorile lungimilor segmentelor sunt obținute din proiecție în plan.

Punct început	X / Y	Punct sfârșit	X / Y	Lungime segment (** (m)
1	353.822,775 292.772,006	2	353.819,122 292.763,636	9.132
3	353.813,4 292.751,26	4	353.810,494 292.744,781	7.101
5	353.810,13 292.743,969	6	353.809,197 292.742,243	1.962
7	353.807,825 292.740,861	8	353.807,608 292.734,719	6.146
9	353.802,817 292.721,692	10	353.800,949 292.716,613	5.412

Punct început	X / Y	Punct sfârșit	X / Y	Lungime segment (** (m)
2	353.819,122 292.763,636	3	353.813,4 292.751,26	13.635
4	353.810,494 292.744,781	5	353.810,13 292.743,969	0.89
6	353.809,197 292.742,243	7	353.807,825 292.740,861	1.947
8	353.807,608 292.734,719	9	353.802,817 292.721,692	13.88
10	353.800,949 292.716,613	11	353.800,673 292.715,94	0.727

Punct început	X / Y	Punct sfârșit	X / Y	Lungime segment (** (m)
11	353.800,673 292.715,94	12	353.797,422 292.703,501	12.857
13	353.792,557 292.685,188	14	353.791,195 292.681,146	4.265
15	353.788,686 292.676,516	16	353.804,714 292.679,313	16.27
17	353.802,541 292.680,057	18	353.798,406 292.682,0	4.569
19	353.796,886 292.683,575	20	353.796,511 292.685,85	2.306
21	353.802,334 292.709,229	22	353.808,039 292.726,145	17.852
23	353.817,737 292.751,403	24	353.823,438 292.762,131	12.149
25	353.825,349 292.763,211	1	353.822,775 292.772,006	9.164

Punct început	X / Y	Punct sfârșit	X / Y	Lungime segment (** (m)
12	353.797,422 292.703,501	13	353.792,557 292.685,188	18.948
14	353.791,195 292.681,146	15	353.788,686 292.676,516	5.266
16	353.804,714 292.679,313	17	353.802,541 292.680,057	2.297
18	353.798,406 292.682,0	19	353.796,886 292.683,575	2.189
20	353.796,511 292.685,85	21	353.802,334 292.709,229	24.093
22	353.808,039 292.726,145	23	353.817,737 292.751,403	27.056
24	353.823,438 292.762,131	25	353.825,349 292.763,211	2.195

\*\* Lungimile segmentelor sunt determinate în planul de proiecție Stereo 70 și sunt rotunjite la 1 milimetru.

\*\*\* Distanța dintre puncte este formată din segmente cumulate ce sunt mai mici decât valoarea 1 milimetru.



**DATE DESPRE IMOBILUL NR. 9361**

Oficiul de Cadastru și Publicitate Imobiliară DOLJ  
Biroul de Cadastru și Publicitate Imobiliară Craiova

**A. Partea I. Descrierea imobilului**

TEREN Intravilan

Adresa: Loc. Dobridor, Str Liliacului, Nr. 1, Jud. Dolj, T9, P324

Nr. Crt	Nr cadastral Nr. topografic	Suprafața* (mp)	Observații / Referințe
A1		Din acte: 800 Masurata: 913	Sector cadastral:9 Teren imprejmuit;

**Construcții**

Crt	Nr cadastral Nr. topografic	Adresa	Observații / Referințe
A1.1		Loc. Dobridor, Str Liliacului, Jud. Dolj	Nr. niveluri:2; S. construita la sol:58 mp; S. construita desfasurata:75 mp; C1 - LOCUINTA+BECI
A1.2		Loc. Dobridor, Str Liliacului, Jud. Dolj	Nr. niveluri:2; S. construita la sol:61 mp; S. construita desfasurata:72 mp; C2 - LOCUINTA+BECI
A1.3		Loc. Dobridor, Str Liliacului, Jud. Dolj	Nr. niveluri:1; S. construita la sol:21 mp; S. construita desfasurata:21 mp; C3 - ANEXA
A1.4		Loc. Dobridor, Str Liliacului, Jud. Dolj	Nr. niveluri:1; S. construita la sol:12 mp; S. construita desfasurata:12 mp; C4 ANEXA

**B. Partea II. Proprietari și acte**

Inscrieri privitoare la dreptul de proprietate și alte drepturi reale		Referințe
/		
Act Administrativ nr. TDP 1697 -58981, din 26/04/1995 emis de CJSIPT DOLJ;		
B1	Intabulare, drept de PROPRIETATE, dobandit prin Reconstituire, cota actuala 1/1, cota initiala 1/1 1) MITA CONSTANTIN, LIPSĂ CNP	A1
Act Normativ nr. Legea nr.7, din 13/03/1996 emis de Parlamentul Romaniei (-ART.12 ALIN. (14) si ART.37, ALIN. (2) );		
B2	Intabulare, drept de PROPRIETATE, dobandit prin Lege, cota actuala 1/1, cota initiala 1/1 1) MITA CONSTANTIN, LIPSĂ CNP	A1.1, A1.2, A1.3, A1.4

**C. Partea III. SARCINI .**

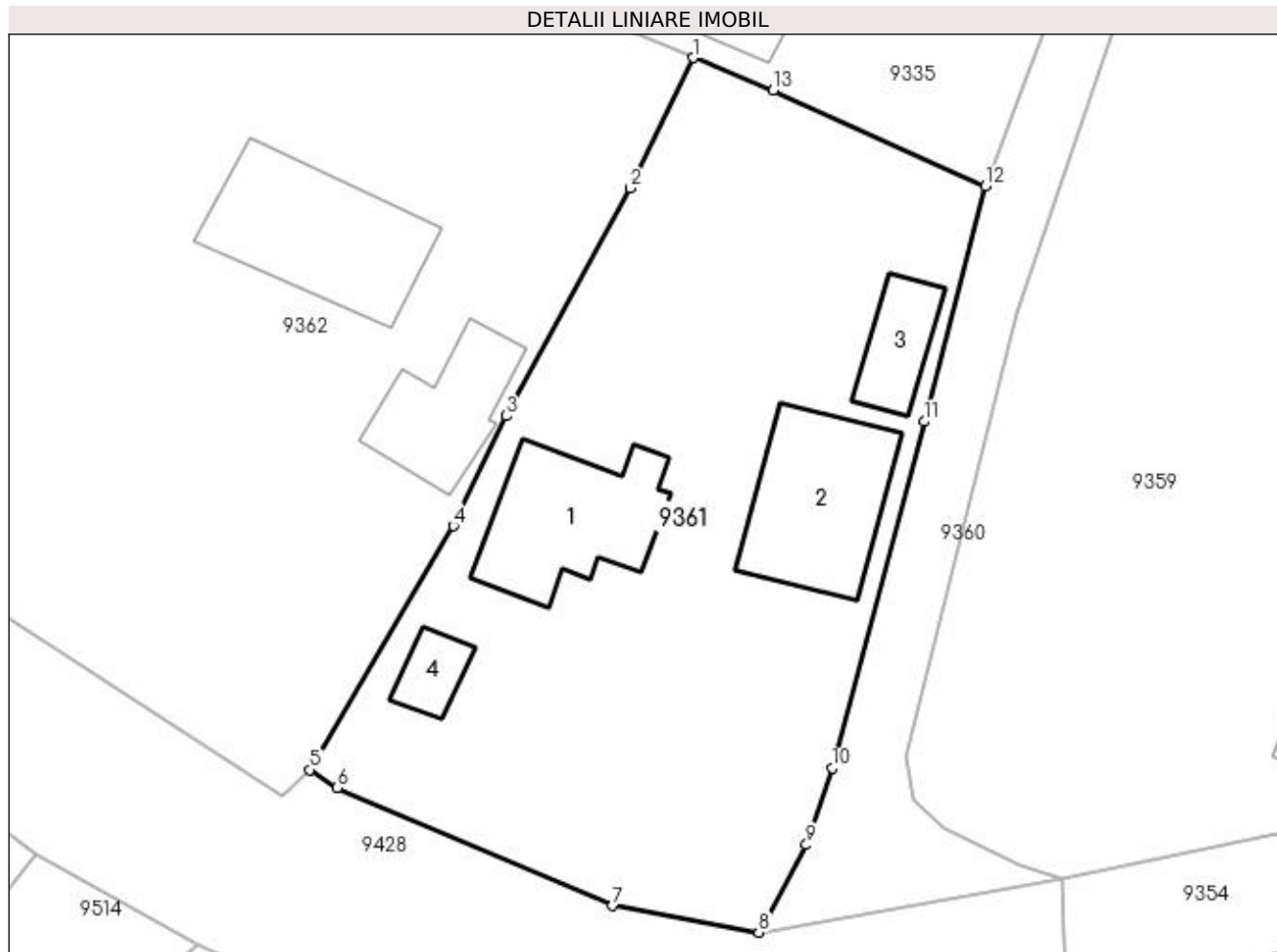
Inscrieri privind dezmembramintele dreptului de proprietate, drepturi reale de garanție și sarcini	Referințe
NU SUNT	

## Anexa Nr. 1 La Partea I

## Teren

Nr cadastral	Suprafața (mp)*	Observații / Referințe
	Din acte: 800 Masurata: 913	

\* Suprafața este determinată în planul de proiecție Stereo 70.



## Date referitoare la teren

Crt	Categorie folosință	Intra vilan	Suprafața (mp)	Tarla	Parcelă	Nr. topo	Observații / Referințe
1	curți constructii	DA	913	9	324	-	

## Date referitoare la construcții

Crt	Număr	Destinație construcție	Supraf. (mp)	Situație juridică	Observații / Referințe
A1.1		construcții de locuințe	58	Cu acte	Nr. niveluri:2; S. construita la sol:58 mp; S. construita desfasurata:75 mp; C1 - LOCUINTA+BECI
A1.2		construcții de locuințe	61	Cu acte	Nr. niveluri:2; S. construita la sol:61 mp; S. construita desfasurata:72 mp; C2 - LOCUINTA+BECI
A1.3		construcții anexa	21	Cu acte	Nr. niveluri:1; S. construita la sol:21 mp; S. construita desfasurata:21 mp; C3 - ANEXA
A1.4		construcții anexa	12	Cu acte	Nr. niveluri:1; S. construita la sol:12 mp; S. construita desfasurata:12 mp; C4 ANEXA

## Lungime Segmente

1) Valorile lungimilor segmentelor sunt obținute din proiecție în plan.

Punct început	X / Y	Punct sfârșit	X / Y	Lungime segment (** (m)
---------------	-------	---------------	-------	-------------------------

Punct început	X / Y	Punct sfârșit	X / Y	Lungime segment (** (m)
1	353.785,232 292.722,727	2	353.781,893 292.715,841	7.653
2	353.781,893 292.715,841	3	353.775,349 292.703,802	13.703
3	353.775,349 292.703,802	4	353.772,545 292.697,996	6.448
4	353.772,545 292.697,996	5	353.764,942 292.685,109	14.963
5	353.764,942 292.685,109	6	353.766,382 292.684,153	1.728
6	353.766,382 292.684,153	7	353.780,954 292.677,917	15.85
7	353.780,954 292.677,917	8	353.788,686 292.676,516	7.858
8	353.788,686 292.676,516	9	353.791,195 292.681,146	5.266
9	353.791,195 292.681,146	10	353.792,557 292.685,188	4.265
10	353.792,557 292.685,188	11	353.797,422 292.703,501	18.948
11	353.797,422 292.703,501	12	353.800,673 292.715,94	12.857
12	353.800,673 292.715,94	13	353.789,448 292.720,997	12.312
13	353.789,448 292.720,997	1	353.785,232 292.722,727	4.557

\*\* Lungimile segmentelor sunt determinate în planul de proiecție Stereo 70 și sunt rotunjite la 1 milimetru.

\*\*\* Distanța dintre puncte este formată din segmente cumulate ce sunt mai mici decât valoarea 1 milimetru.





**DATE DESPRE IMOBILUL NR. 9362**

Oficiul de Cadastru și Publicitate Imobiliară DOLJ  
Biroul de Cadastru și Publicitate Imobiliară Craiova

**A. Partea I. Descrierea imobilului**

TEREN Intravilan

Adresa: Loc. Dobridor, Str Frizerului, Nr. 5, Jud. Dolj, T9, P328

Nr. Crt	Nr cadastral Nr. topografic	Suprafața* (mp)	Observații / Referințe
A1		Din acte: 1.000 Masurata: 1.394	Sector cadastral:9 Teren imprejmuit;

**Construcții**

Crt	Nr cadastral Nr. topografic	Adresa	Observații / Referințe
A1.1		Loc. Dobridor, Str Frizerului, Jud. Dolj	Nr. niveluri:2; S. construita la sol:68 mp; S. construita desfasurata:80 mp; C1 - LOCUINTA + BECI
A1.2		Loc. Dobridor, Str Frizerului, Jud. Dolj	Nr. niveluri:1; S. construita la sol:40 mp; S. construita desfasurata:40 mp; C2 - ANEXA

**B. Partea II. Proprietari și acte**

Inscrieri privitoare la dreptul de proprietate și alte drepturi reale		Referințe
/		
Act Administrativ nr. TDP 1195-59090, din 13/01/1995 emis de CJSIPT DOLJ;		
B1	Intabulare, drept de PROPRIETATE, dobandit prin Reconstituire, cota actuala 1000/1394, cota initiala 1000/1394 1) <b>MĂGĂREAȚĂ CORNEL</b> , LIPSĂ CNP 2) <b>DUMITRESCU MARCEL</b> , LIPSĂ CNP 3) <b>DUMITRESCU GEORGE</b> , LIPSĂ CNP	A1
Act Normativ nr. LEGEA 7, din 13/03/1996 emis de PARLAMENTUL ROMANIEI ((ART. 12; ALIN. 14 SI ART. 37; ALIN.2));		
B2	Intabulare, drept de PROPRIETATE, dobandit prin Lege, cota actuala 1/1, cota initiala 1/1 1) <b>MĂGĂREAȚĂ CORNEL</b> , LIPSĂ CNP 2) <b>DUMITRESCU MARCEL</b> , LIPSĂ CNP 3) <b>DUMITRESCU GEORGE</b> , LIPSĂ CNP	A1.1, A1.2
Act Administrativ nr. Adeverinta nr. 7212, din 21/10/2022 emis de Primaria Motatei ( Legea nr.7 DIN 13.03.1996 emisa de Parlamentul Romaniei -ART.13 ALIN. (1), ALIN. (2) );		
B3	Inscrierea posesiei, drept de PROPRIETATE, dobandit prin Constituire, cota actuala 394/1394, cota initiala 394/1394 1) <b>MAGAREATA CORNEL</b> , LIPSĂ CNP 2) <b>DUMITRESCU MARCEL</b> , LIPSĂ CNP 3) <b>DUMITRESCU GEORGE</b> , LIPSĂ CNP	A1

**C. Partea III. SARCINI .**

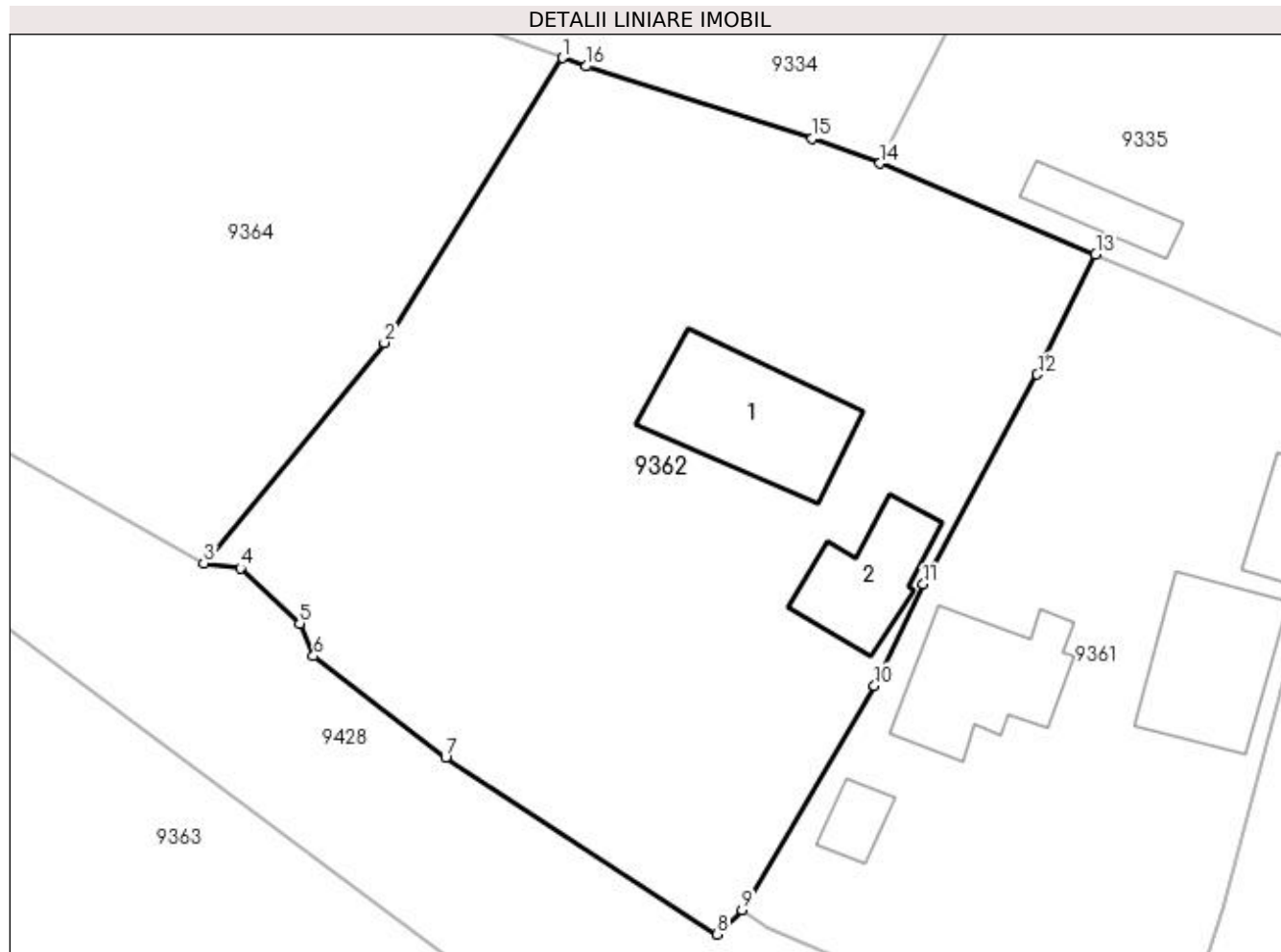
Inscrieri privind dezmembramintele dreptului de proprietate, drepturi reale de garanție și sarcini	Referințe
NU SUNT	

## Anexa Nr. 1 La Partea I

## Teren

Nr cadastral	Suprafața (mp)*	Observații / Referințe
	Din acte: 1.000 Masurata: 1.394	

\* Suprafața este determinată în planul de proiecție Stereo 70.



## Date referitoare la teren

Crt	Categorie folosință	Intra vilan	Suprafața (mp)	Tarla	Parcelă	Nr. topo	Observații / Referințe
1	curți constructii	DA	1.394	9	328	-	

## Date referitoare la construcții

Crt	Număr	Destinație construcție	Supraf. (mp)	Situație juridică	Observații / Referințe
A1.1		construcții de locuințe	68	Cu acte	Nr. niveluri:2; S. construita la sol:68 mp; S. construita desfasurata:80 mp; C1 - LOCUINTA + BECI
A1.2		construcții anexa	40	Cu acte	Nr. niveluri:1; S. construita la sol:40 mp; S. construita desfasurata:40 mp; C2 - ANEXA

## Lungime Segmente

1) Valorile lungimilor segmentelor sunt obținute din proiecție în plan.

Punct început	X / Y	Punct sfârșit	X / Y	Lungime segment (** (m)
1	353.754,643 292.734,0	2	353.744,409 292.717,668	19.274
2	353.744,409 292.717,668	3	353.734,038 292.705,02	16.356

Punct început	X / Y	Punct sfârșit	X / Y	Lungime segment (** (m)
3	353.734,038 292.705,02	4	353.736,139 292.704,726	2.121
4	353.736,139 292.704,726	5	353.739,545 292.701,567	4.645
5	353.739,545 292.701,567	6	353.740,34 292.699,689	2.039
6	353.740,34 292.699,689	7	353.747,92 292.693,868	9.557
7	353.747,92 292.693,868	8	353.763,516 292.683,726	18.604
8	353.763,516 292.683,726	9	353.764,942 292.685,109	1.986
9	353.764,942 292.685,109	10	353.772,545 292.697,996	14.963
10	353.772,545 292.697,996	11	353.775,349 292.703,802	6.448
11	353.775,349 292.703,802	12	353.781,893 292.715,841	13.703
12	353.781,893 292.715,841	13	353.785,232 292.722,727	7.653
13	353.785,232 292.722,727	14	353.772,856 292.727,956	13.435
14	353.772,856 292.727,956	15	353.768,973 292.729,393	4.14
15	353.768,973 292.729,393	16	353.755,981 292.733,51	13.629
16	353.755,981 292.733,51	1	353.754,643 292.734,0	1.425

\*\* Lungimile segmentelor sunt determinate în planul de proiecție Stereo 70 și sunt rotunjite la 1 milimetru.

\*\*\* Distanța dintre puncte este formată din segmente cumulate ce sunt mai mici decât valoarea 1 milimetru.



**DATE DESPRE IMOBILUL NR. 9363**

Oficiul de Cadastru și Publicitate Imobiliară DOLJ  
 Biroul de Cadastru și Publicitate Imobiliară Craiova

**A. Partea I. Descrierea imobilului**

TEREN Intravilan

Adresa: Loc. Dobridor, Jud. Dolj, T18, P750

Nr. Crt	Nr cadastral Nr. topografic	Suprafața* (mp)	Observații / Referințe
A1	36407	Din acte: 900 Masurata: 869	Sector cadastral:9 Teren neimprejmuit;

**B. Partea II. Proprietari și acte**

Inscrieri privitoare la dreptul de proprietate și alte drepturi reale	Referințe
/	
Act Notarial nr. CM NR 463, din 22/09/2017 emis de NP STOENESCU FLOREA (Act Administrativ nr. TDP NR 1139-59090, din 17/01/1995 emis de CJ DOLJ);	
B1	A1
Intabulare, drept de PROPRIETATE, dobandit prin Succesiune, cota actuala 1/1, cota initiala 1/1 1) TAPELEA EMANOIL, LIPSĂ CNP	

**C. Partea III. SARCINI .**

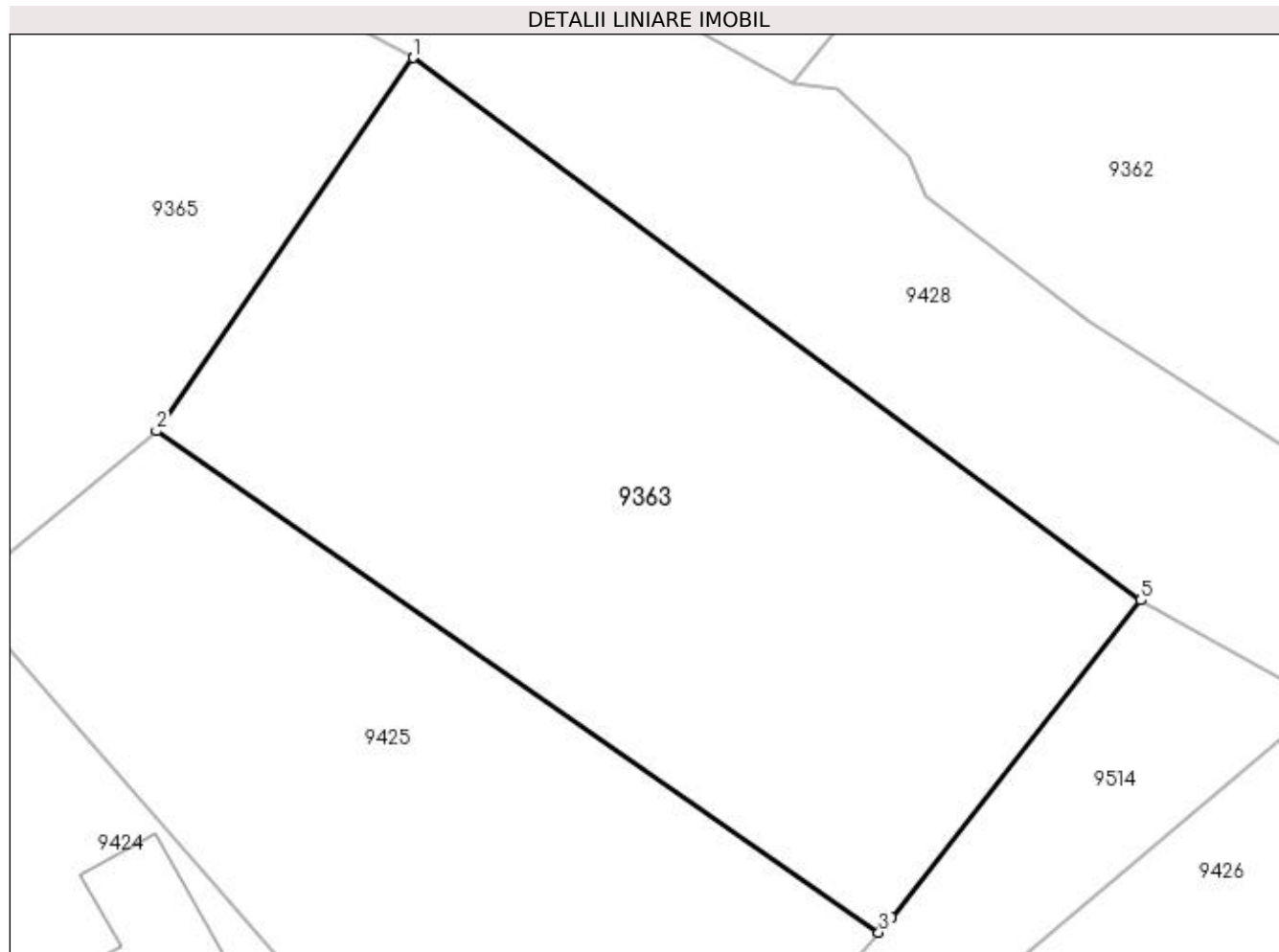
Inscrieri privind dezmembramintele dreptului de proprietate, drepturi reale de garanție și sarcini	Referințe
NU SUNT	

## Anexa Nr. 1 La Partea I

## Teren

Nr cadastral	Suprafața (mp)*	Observații / Referințe
36407	Din acte: 900 Masurata: 869	

\* Suprafața este determinată în planul de proiecție Stereo 70.



## Date referitoare la teren

Crt	Categorie folosință	Intra vilan	Suprafața (mp)	Tarla	Parcelă	Nr. topo	Observații / Referințe
1	arabil	DA	869	18	750	-	

## Lungime Segmente

1) Valorile lungimilor segmentelor sunt obținute din proiecție în plan.

Punct început	X / Y	Punct sfârșit	X / Y	Lungime segment (** (m)
1	353.716,148 292.706,217	2	353.704,043 292.688,636	21.345
2	353.704,043 292.688,636	3	353.738,093 292.665,003	41.448
3	353.738,093 292.665,003	4	353.738,697 292.665,699	0.922
4	353.738,697 292.665,699	5	353.750,447 292.680,651	19.016
5	353.750,447 292.680,651	1	353.716,148 292.706,217	42.779

**\*\* Lungimile segmentelor sunt determinate în planul de proiecție Stereo 70 și sunt rotunjite la 1 milimetru.**

**\*\*\* Distanța dintre puncte este formată din segmente cumulate ce sunt mai mici decât valoarea 1 milimetru.**





**DATE DESPRE IMOBILUL NR. 9364**

Oficiul de Cadastru și Publicitate Imobiliară DOLJ  
Biroul de Cadastru și Publicitate Imobiliară Craiova

**A. Partea I. Descrierea imobilului**

TEREN Intravilan

Adresa: Loc. Dobridor, Jud. Dolj, T9, P329

Nr. Crt	Nr cadastral Nr. topografic	Suprafața* (mp)	Observații / Referințe
A1		Din acte: 1.600 Masurata: 1.279	Sector cadastral:9 Teren neimprejmuit;

**B. Partea II. Proprietari și acte**

Inscrieri privitoare la dreptul de proprietate și alte drepturi reale	Referințe
/	
Act Administrativ nr. TDP 1195-59090, din 13/01/1995 emis de CJSIPT DOLJ;	
B1	A1
Intabulare, drept de PROPRIETATE, dobandit prin Reconstituire, cota actuala 1/1, cota initiala 1/1	
1) MĂGĂREAȚĂ CORNEL, LIPSĂ CNP	
2) DUMITRESCU MARCEL, LIPSĂ CNP	
3) DUMITRESCU GEORGE, LIPSĂ CNP	

**C. Partea III. SARCINI .**

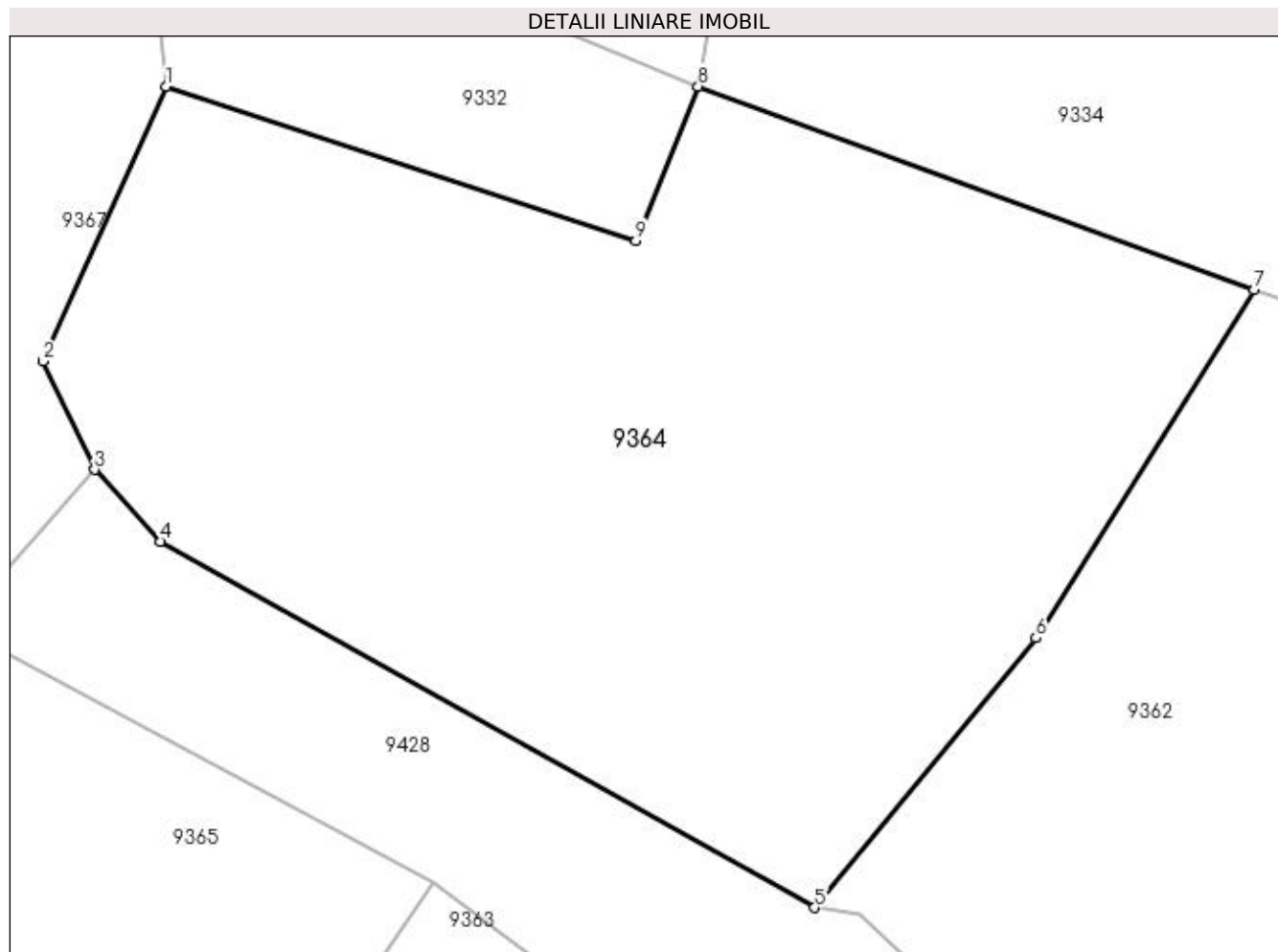
Inscrieri privind dezmembramintele dreptului de proprietate, drepturi reale de garanție și sarcini	Referințe
NU SUNT	

## Anexa Nr. 1 La Partea I

## Teren

Nr cadastral	Suprafața (mp)*	Observații / Referințe
	Din acte: 1.600 Masurata: 1.279	

\* Suprafața este determinată în planul de proiecție Stereo 70.



## Date referitoare la teren

Crt	Categorie folosință	Intra vilan	Suprafața (mp)	Tarla	Parcelă	Nr. topo	Observații / Referințe
1	arabil	DA	1.279	9	329	-	

## Lungime Segmente

1) Valorile lungimilor segmentelor sunt obținute din proiecție în plan.

Punct început	X / Y	Punct sfârșit	X / Y	Lungime segment (** (m)
1	353.703,624 292.743,517	2	353.697,857 292.730,647	14.103
2	353.697,857 292.730,647	3	353.700,276 292.725,557	5.636
3	353.700,276 292.725,557	4	353.703,356 292.722,195	4.56
4	353.703,356 292.722,195	5	353.734,038 292.705,02	35.162
5	353.734,038 292.705,02	6	353.744,409 292.717,668	16.356

Punct început	X / Y	Punct sfârșit	X / Y	Lungime segment (** (m)
6	353.744,409 292.717,668	7	353.754,643 292.734,0	19.274
7	353.754,643 292.734,0	8	353.728,565 292.743,53	27.765
8	353.728,565 292.743,53	9	353.725,656 292.736,303	7.79
9	353.725,656 292.736,303	1	353.703,624 292.743,517	23.183

\*\* Lungimile segmentelor sunt determinate în planul de proiecție Stereo 70 și sunt rotunjite la 1 milimetru.

\*\*\* Distanța dintre puncte este formată din segmente cumulate ce sunt mai mici decât valoarea 1 milimetru.



**DATE DESPRE IMOBILUL NR. 9365**

Oficiul de Cadastru și Publicitate Imobiliară DOLJ  
Biroul de Cadastru și Publicitate Imobiliară Craiova

**A. Partea I. Descrierea imobilului**

TEREN Intravilan

Adresa: Loc. Dobridor, Jud. Dolj, T18, P2

Nr. Crt	Nr cadastral Nr. topografic	Suprafața* (mp)	Observații / Referințe
A1		700	Sector cadastral:9 Teren neimprejmuit;

**B. Partea II. Proprietari și acte**

Inscrieri privitoare la dreptul de proprietate și alte drepturi reale	Referințe
/	
Act Administrativ nr. TDP 1195-59090, din 13/01/1995 emis de CJSIPT DOLJ;	
B1	A1
Intabulare, drept de PROPRIETATE, dobândit prin Reconstituire, cota actuala 1/1, cota initiala 1/1	
1) <b>MAGAREATA CORNEL</b> , LIPSĂ CNP	
2) <b>DUMITRSCU GEORGE</b> , LIPSĂ CNP	
3) <b>DUMITRESCU MARCEL</b> , LIPSĂ CNP	

**C. Partea III. SARCINI .**

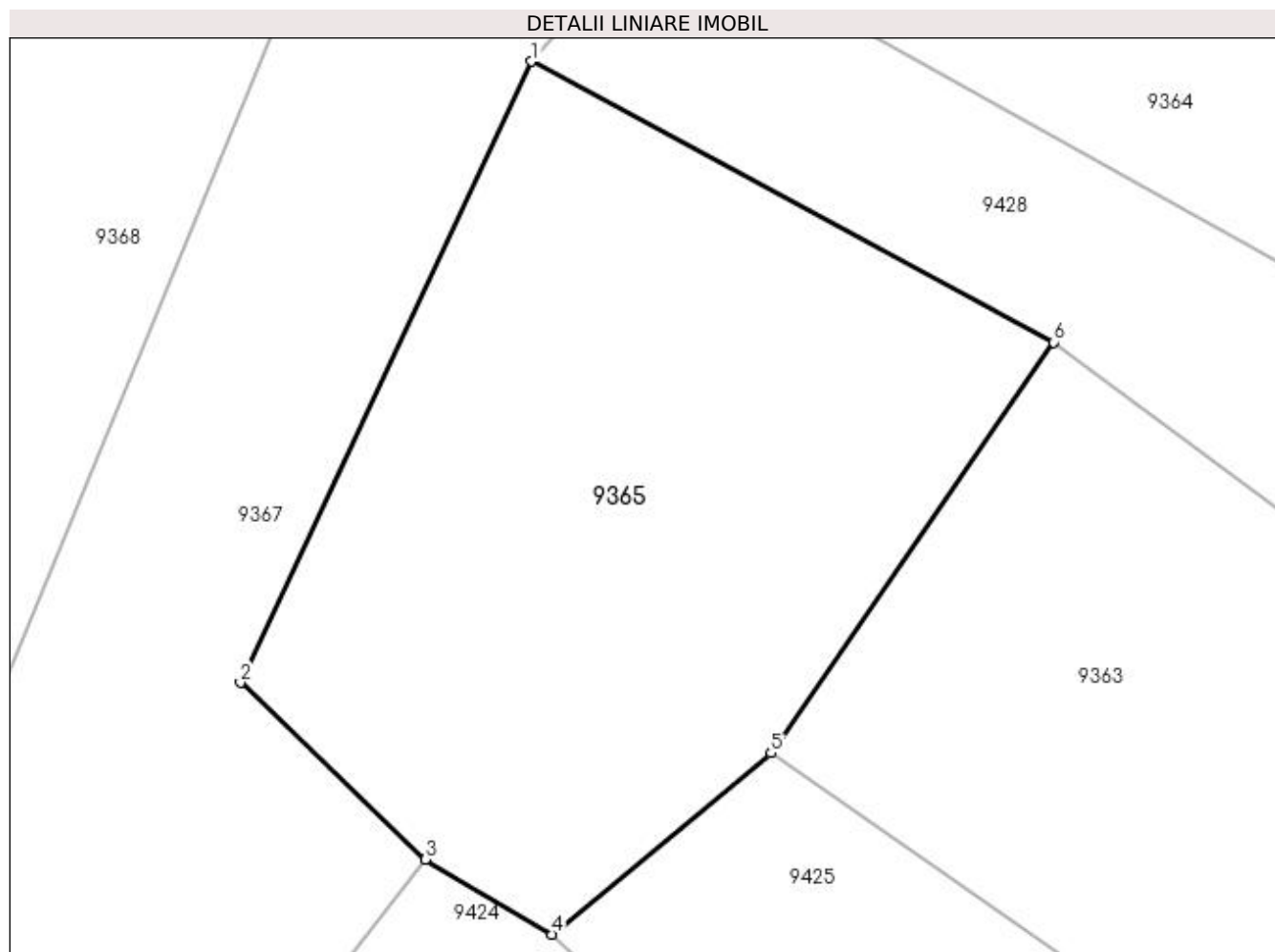
Inscrieri privind dezmembramintele dreptului de proprietate, drepturi reale de garanție și sarcini	Referințe
NU SUNT	

## Anexa Nr. 1 La Partea I

## Teren

Nr cadastral	Suprafața (mp)*	Observații / Referințe
	700	

\* Suprafața este determinată în planul de proiecție Stereo 70.



## Date referitoare la teren

Crt	Categorie folosință	Intravilan	Suprafața (mp)	Tarla	Parcelă	Nr. topo	Observații / Referințe
1	arabil	DA	700	18	2	-	

## Lungime Segmente

1) Valorile lungimilor segmentelor sunt obținute din proiecție în plan.

Punct început	X / Y	Punct sfârșit	X / Y	Lungime segment (** (m)
1	353.693,779 292.718,231	2	353.681,324 292.691,647	29.357
2	353.681,324 292.691,647	3	353.689,243 292.684,082	10.952
3	353.689,243 292.684,082	4	353.694,669 292.680,88	6.3
4	353.694,669 292.680,88	5	353.704,043 292.688,636	12.167
5	353.704,043 292.688,636	6	353.716,148 292.706,217	21.345

Punct început	X / Y	Punct sfârșit	X / Y	Lungime segment (** (m)
6	353.716,148 292.706,217	1	353.693,779 292.718,231	25.391

\*\* Lungimile segmentelor sunt determinate în planul de proiecție Stereo 70 și sunt rotunjite la 1 milimetru.

\*\*\* Distanța dintre puncte este formată din segmente cumulate ce sunt mai mici decât valoarea 1 milimetru.





**DATE DESPRE IMOBILUL NR. 9366**

Oficiul de Cadastru și Publicitate Imobiliară DOLJ  
Biroul de Cadastru și Publicitate Imobiliară Craiova

**A. Partea I. Descrierea imobilului**

TEREN Intravilan

Adresa: Loc. Dobridor, Str Frizerului, Jud. Dolj

Nr. Crt	Nr cadastral Nr. topografic	Suprafața* (mp)	Observații / Referințe
A1	35515	Din acte: 147 Masurata: 119	Sector cadastral:9 Teren neimprejmuit;

**B. Partea II. Proprietari și acte**

Inscrieri privitoare la dreptul de proprietate și alte drepturi reale		Referințe
<b>230002 / 05/12/2018</b>		
Act Normativ nr. HG nr. 965, din 05/09/2002 emis de Guvernul Romaniei (act administrativ nr Hotarare nr. 32 din 14.09.2017, emis de Consiliul Local Motatei;act administrativ nr Referat de legalitate nr. 10700 din 21.11.2017, emis de Institutia Prefectului - jud. Dolj;act administrativ nr Hotararea nr. 47 din 26.11.2018, emis de Consiliul Local Motatei);		
B1	Intabulare, drept de PROPRIETATE, dobandit prin Conventie, cota actuala 1/1, cota initiala 1/1 1) <b>COMUNA MOTATEI</b> , CIF:4553305, DOMENIUL PUBLIC	A1

**C. Partea III. SARCINI .**

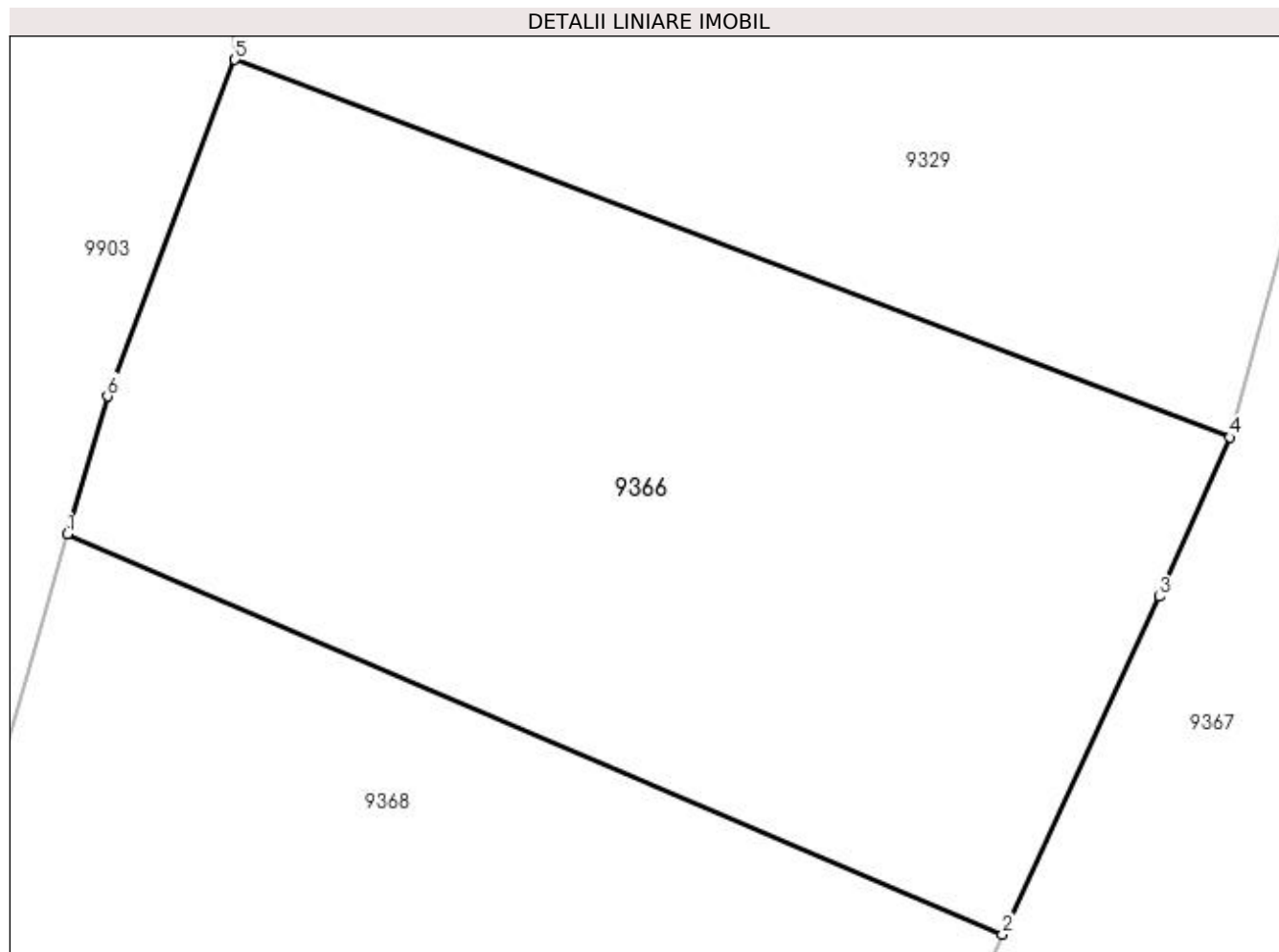
Inscrieri privind dezmembramintele dreptului de proprietate, drepturi reale de garanție și sarcini	Referințe
NU SUNT	

## Anexa Nr. 1 La Partea I

## Teren

Nr cadastral	Suprafața (mp)*	Observații / Referințe
35515	Din acte: 147 Masurata: 119	

\* Suprafața este determinată în planul de proiecție Stereo 70.



## Date referitoare la teren

Crt	Categorie folosință	Intra vilan	Suprafața (mp)	Tarla	Parcelă	Nr. topo	Observații / Referințe
1	drum	DA	119	-	-	-	Imprejmuit: limita conventionala.

## Lungime Segmente

1) Valorile lungimilor segmentelor sunt obținute din proiecție în plan.

Punct început	X / Y	Punct sfârșit	X / Y	Lungime segment (** (m)
1	353.669,843 292.727,355	2	353.683,614 292.721,462	14.979
2	353.683,614 292.721,462	3	353.685,926 292.726,435	5.484
3	353.685,926 292.726,435	4	353.686,964 292.728,781	2.565
4	353.686,964 292.728,781	5	353.672,31 292.734,341	15.673
5	353.672,31 292.734,341	6	353.670,432 292.729,386	5.299

Punct început	X / Y	Punct sfârșit	X / Y	Lungime segment (** (m)
6	353.670,432 292.729,386	1	353.669,843 292.727,355	2.115

\*\* Lungimile segmentelor sunt determinate în planul de proiecție Stereo 70 și sunt rotunjite la 1 milimetru.

\*\*\* Distanța dintre puncte este formată din segmente cumulate ce sunt mai mici decât valoarea 1 milimetru.



**DATE DESPRE IMOBILUL NR. 9367**

Oficiul de Cadastru și Publicitate Imobiliară DOLJ  
Biroul de Cadastru și Publicitate Imobiliară Craiova

**A. Partea I. Descrierea imobilului**

TEREN Intravilan

Adresa: Loc. Dobridor, Jud. Dolj, ParaulBalasan

Nr. Crt	Nr cadastral Nr. topografic	Suprafața* (mp)	Observații / Referințe
A1		8.729	Sector cadastral:9 Teren neimprejmuit;

**B. Partea II. Proprietari și acte**

Inscrieri privitoare la dreptul de proprietate și alte drepturi reale		Referințe
/		
Act Normativ nr. HG 1705, din 01/01/2006 emis de GUVERNUL ROMANIEI (- Inventarul centralizat al bunurilor din domeniul public al statului; Legea apelor nr. 107 / 1996 cu modificarile si completarile ulterioare; Anexa nr. 12 la HG 1705/2006);		
B1	Intabulare, drept de PROPRIETATE, dobandit prin Lege, cota actuala 1/1, cota initiala 1/1 1) <b>STATUL ROMAN</b> , CIF:9999999999999	A1
B2	Intabulare, drept de ADMINISTRARE, cota actuala 1/1, cota initiala 1/1 1) <b>AN "APELE ROMANE" - ADMINISTRATIA BAZINALA DE APA JIU</b> , CIF:23886365	A1

**C. Partea III. SARCINI .**

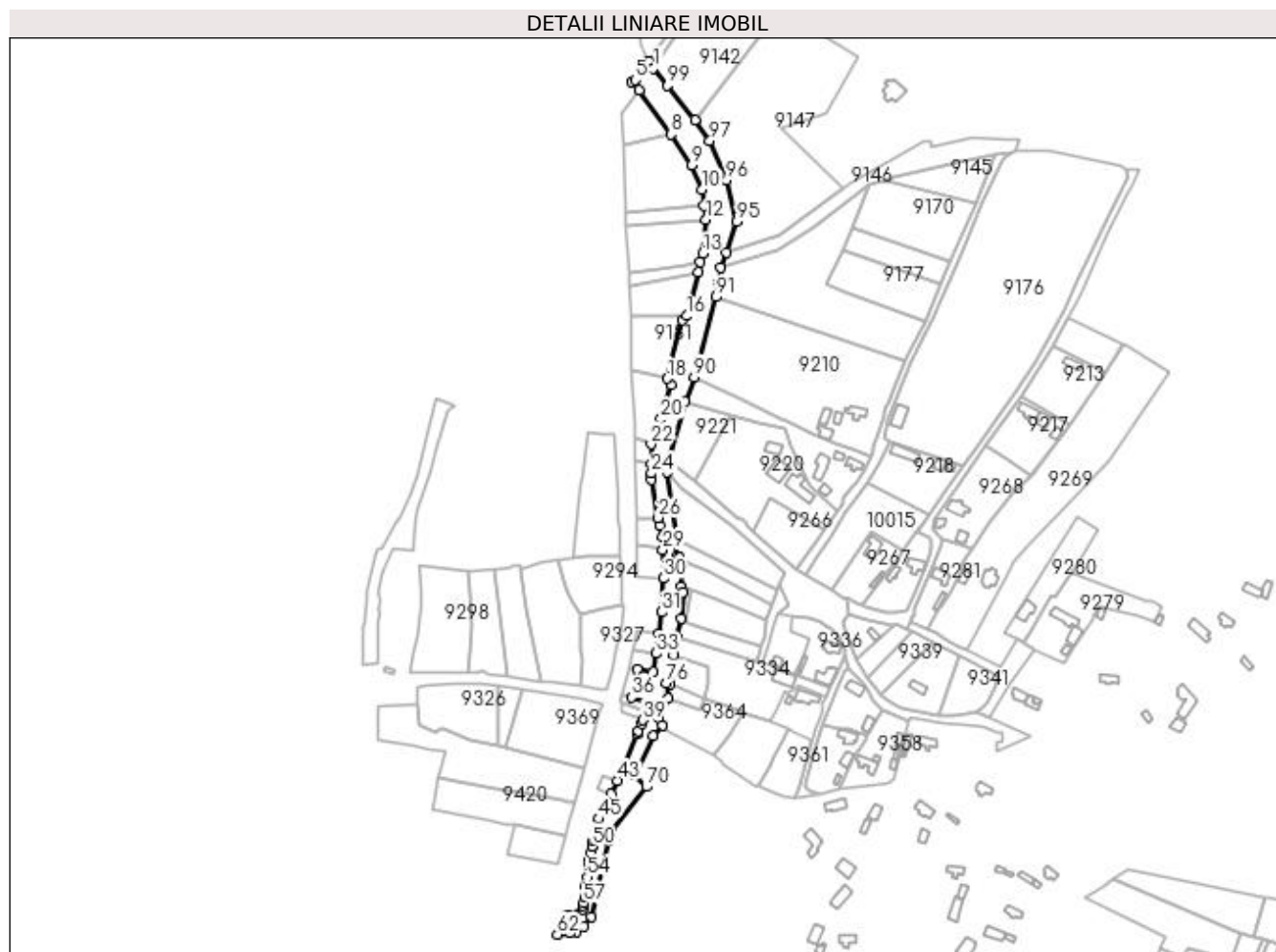
Inscrieri privind dezmembramintele dreptului de proprietate, drepturi reale de garanție și sarcini	Referințe
NU SUNT	

## Anexa Nr. 1 La Partea I

## Teren

Nr cadastral	Suprafața (mp)*	Observații / Referințe
	8.729	

\* Suprafața este determinată în planul de proiecție Stereo 70.



## Date referitoare la teren

Crt	Categorie folosință	Intravilan	Suprafața (mp)	Tarla	Parcelă	Nr. topo	Observații / Referințe
1	ape curgătoare	DA	8.729	-	Paraul Balasani	-	

## Lungime Segmente

1) Valorile lungimilor segmentelor sunt obținute din proiecție în plan.

Punct început	X / Y	Punct sfârșit	X / Y	Lungime segment
1	353.693,863 293.167,997	2	353.690,796 293.172,538	5.48
4	353.687,028 293.167,336	5	353.681,651 293.160,186	8.946
7	353.684,451 293.153,316	8	353.705,777 293.123,525	36.637
10	353.726,51 293.086,347	11	353.728,252 293.075,413	11.072
13	353.727,257 293.043,143	14	353.725,584 293.037,208	6.166
2	353.690,796 293.172,538	3	353.690,729 293.172,445	0.115
5	353.681,651 293.160,186	6	353.679,511 293.158,655	2.631
8	353.705,777 293.123,525	9	353.719,957 293.102,815	25.099
11	353.728,252 293.075,413	12	353.729,386 293.065,957	9.524
14	353.725,584 293.037,208	15	353.724,315 293.030,564	6.764
3	353.690,729 293.172,445	4	353.687,028 293.167,336	6.309
6	353.679,511 293.158,655	7	353.684,451 293.153,316	7.274
9	353.719,957 293.102,815	10	353.726,51 293.086,347	17.724
12	353.729,386 293.065,957	13	353.727,257 293.043,143	22.913
15	353.724,315 293.030,564	16	353.716,258 293.001,173	30.475

Punct început	X / Y	Punct sfârșit	X / Y	Lungime segment	Punct început	X / Y	Punct sfârșit	X / Y	Lungime segment	Punct început	X / Y	Punct sfârșit	X / Y	Lungime segment
16	353.716,258 293.001,173	17	353.713,54 292.998,468	3.835	17	353.713,54 292.998,468	18	353.703,432 292.958,867	40.871	18	353.703,432 292.958,867	19	353.705,977 292.954,732	4.855
19	353.705,977 292.954,732	20	353.699,142 292.931,693	24.031	20	353.699,142 292.931,693	21	353.696,662 292.923,521	8.54	21	353.696,662 292.923,521	22	353.692,291 292.914,717	9.829
22	353.692,291 292.914,717	23	353.692,622 292.901,516	13.205	23	353.692,622 292.901,516	24	353.692,658 292.895,088	6.428	24	353.692,658 292.895,088	25	353.692,787 292.890,576	4.514
25	353.692,787 292.890,576	26	353.697,252 292.865,154	25.811	26	353.697,252 292.865,154	27	353.698,417 292.860,163	5.125	27	353.698,417 292.860,163	28	353.699,91 292.852,4	7.905
28	353.699,91 292.852,4	29	353.700,277 292.843,665	8.743	29	353.700,277 292.843,665	30	353.700,77 292.824,333	19.338	30	353.700,77 292.824,333	31	353.699,337 292.801,563	22.815
31	353.699,337 292.801,563	32	353.697,606 292.787,072	14.594	32	353.697,606 292.787,072	33	353.696,021 292.773,808	13.358	33	353.696,021 292.773,808	34	353.693,603 292.761,439	12.603
34	353.693,603 292.761,439	35	353.682,849 292.763,117	10.884	35	353.682,849 292.763,117	36	353.679,145 292.744,166	19.31	36	353.679,145 292.744,166	37	353.689,586 292.740,359	11.113
37	353.689,586 292.740,359	38	353.688,56 292.734,715	5.736	38	353.688,56 292.734,715	39	353.686,964 292.728,781	6.145	39	353.686,964 292.728,781	40	353.685,926 292.726,435	2.565
40	353.685,926 292.726,435	41	353.683,614 292.721,462	5.484	41	353.683,614 292.721,462	42	353.682,77 292.719,674	1.977	42	353.682,77 292.719,674	43	353.669,702 292.688,068	34.201
43	353.669,702 292.688,068	44	353.665,161 292.678,976	10.163	44	353.665,161 292.678,976	45	353.656,887 292.662,41	18.517	45	353.656,887 292.662,41	46	353.654,7 292.653,596	9.081
46	353.654,7 292.653,596	47	353.654,171 292.651,654	2.013	47	353.654,171 292.651,654	48	353.653,706 292.649,727	1.982	48	353.653,706 292.649,727	49	353.653,288 292.647,795	1.977
49	353.653,288 292.647,795	50	353.652,561 292.643,985	3.879	50	353.652,561 292.643,985	51	353.651,908 292.640,171	3.869	51	353.651,908 292.640,171	52	353.650,993 292.634,353	5.89
52	353.650,993 292.634,353	53	353.650,416 292.630,684	3.714	53	353.650,416 292.630,684	54	353.649,296 292.623,058	7.708	54	353.649,296 292.623,058	55	353.648,53 292.617,7	5.809
55	353.648,53 292.617,7	56	353.647,59 292.609,382	7.974	56	353.647,59 292.609,382	57	353.647,049 292.605,549	3.871	57	353.647,049 292.605,549	58	353.646,725 292.603,739	1.839
58	353.646,725 292.603,739	59	353.646,224 292.601,505	2.289	59	353.646,224 292.601,505	60	353.637,882 292.597,637	9.195	60	353.637,882 292.597,637	61	353.635,38 292.597,69	2.503
61	353.635,38 292.597,69	62	353.629,117 292.584,571	14.537	62	353.629,117 292.584,571	63	353.637,882 292.585,509	8.815	63	353.637,882 292.585,509	64	353.642,084 292.585,958	4.226
64	353.642,084 292.585,958	65	353.647,367 292.590,002	6.653	65	353.647,367 292.590,002	66	353.652,215 292.596,355	7.991	66	353.652,215 292.596,355	67	353.660,168 292.631,643	36.173
67	353.660,168 292.631,643	68	353.663,483 292.647,812	16.505	68	353.663,483 292.647,812	69	353.666,19 292.654,784	7.479	69	353.666,19 292.654,784	70	353.689,243 292.684,082	37.28
70	353.689,243 292.684,082	71	353.681,324 292.691,647	10.952	71	353.681,324 292.691,647	72	353.693,779 292.718,231	29.357	72	353.693,779 292.718,231	73	353.700,276 292.725,557	9.792
73	353.700,276 292.725,557	74	353.697,857 292.730,647	5.636	74	353.697,857 292.730,647	75	353.703,624 292.743,517	14.103	75	353.703,624 292.743,517	76	353.702,58 292.753,975	10.51
76	353.702,58 292.753,975	77	353.705,204 292.753,24	2.725	77	353.705,204 292.753,24	78	353.707,567 292.772,785	19.687	78	353.707,567 292.772,785	79	353.709,635 292.784,47	11.867
79	353.709,635 292.784,47	80	353.712,638 292.797,276	13.153	80	353.712,638 292.797,276	81	353.713,79 292.815,351	18.112	81	353.713,79 292.815,351	82	353.712,838 292.819,101	3.869
82	353.712,838 292.819,101	83	353.711,324 292.838,198	19.157	83	353.711,324 292.838,198	84	353.709,859 292.838,888	1.619	84	353.709,859 292.838,888	85	353.709,16 292.850,87	12.002
85	353.709,16 292.850,87	86	353.709,847 292.854,853	4.042	86	353.709,847 292.854,853	87	353.703,471 292.896,074	41.711	87	353.703,471 292.896,074	88	353.704,602 292.904,021	8.027
88	353.704,602 292.904,021	89	353.715,498 292.943,293	40.756	89	353.715,498 292.943,293	90	353.721,443 292.960,001	17.734	90	353.721,443 292.960,001	91	353.736,355 293.013,854	55.879
91	353.736,355 293.013,854	92	353.738,355 293.023,651	9.999	92	353.738,355 293.023,651	93	353.739,243 293.033,653	10.041	93	353.739,243 293.033,653	94	353.743,156 293.043,922	10.989
94	353.743,156 293.043,922	95	353.750,306 293.064,642	21.919	95	353.750,306 293.064,642	96	353.743,201 293.092,805	29.045	96	353.743,201 293.092,805	97	353.732,044 293.119,032	28.501
97	353.732,044 293.119,032	98	353.721,983 293.133,054	17.258	98	353.721,983 293.133,054	99	353.703,449 293.156,211	29.661	99	353.703,449 293.156,211	1	353.693,863 293.167,997	15.192

\*\* Lungimile segmentelor sunt determinate în planul de proiecție Stereo 70 și sunt rotunjite la 1 milimetru.

\*\*\* Distanța dintre puncte este formată din segmente cumulate ce sunt mai mici decât valoarea 1 milimetru.





**DATE DESPRE IMOBILUL NR. 9368**

Oficiul de Cadastru și Publicitate Imobiliară DOLJ  
Biroul de Cadastru și Publicitate Imobiliară Craiova

**A. Partea I. Descrierea imobilului**

TEREN Intravilan

Adresa: Loc. Dobridor, Jud. Dolj, T19, P1

Nr. Crt	Nr cadastral Nr. topografic	Suprafața* (mp)	Observații / Referințe
A1		Din acte: 500 Masurata: 469	Sector cadastral:9 Teren neimprejmuit;

**B. Partea II. Proprietari și acte**

Inscrieri privitoare la dreptul de proprietate și alte drepturi reale		Referințe
/		
Act Administrativ nr. TDP NR 1421-48941, din 20/02/1995 emis de CJSIPT DOLJ;		
B1	Intabulare, drept de PROPRIETATE, dobandit prin Reconstituire, cota actuala 1/1, cota initiala 1/1 1) TEICA ELENA, LIPSĂ CNP 2) CONSTANTINESCU MARIA, LIPSĂ CNP 3) LUNGU MARIN, LIPSĂ CNP 4) LUNGU ION, LIPSĂ CNP	A1

**C. Partea III. SARCINI .**

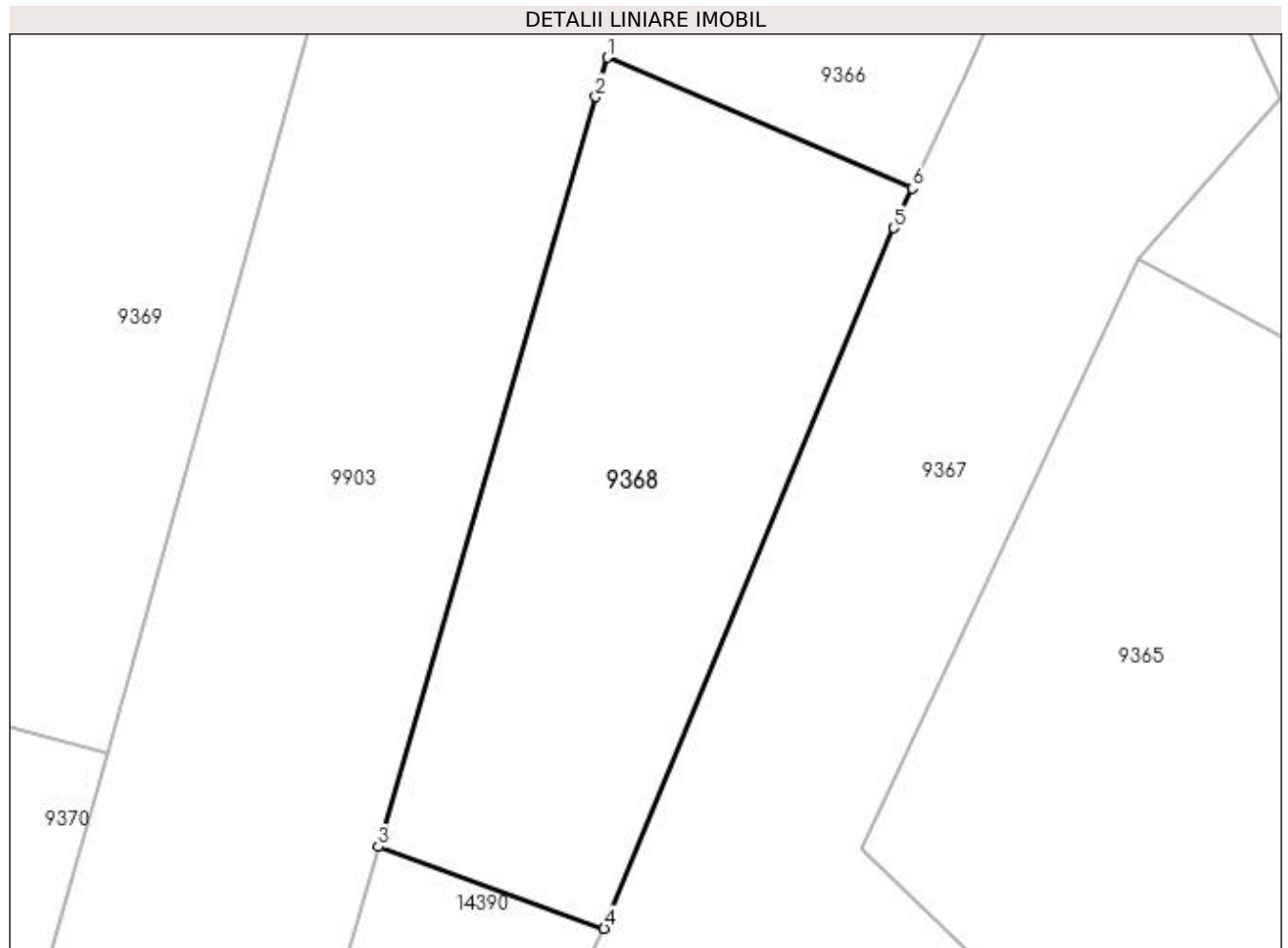
Inscrieri privind dezmembramintele dreptului de proprietate, drepturi reale de garanție și sarcini	Referințe
NU SUNT	

## Anexa Nr. 1 La Partea I

## Teren

Nr cadastral	Suprafața (mp)*	Observații / Referințe
	Din acte: 500 Masurata: 469	

\* Suprafața este determinată în planul de proiecție Stereo 70.



## Date referitoare la teren

Crt	Categorie folosință	Intra vilan	Suprafața (mp)	Tarla	Parcelă	Nr. topo	Observații / Referințe
1	arabil	DA	469	19	1	-	

## Lungime Segmente

1) Valorile lungimilor segmentelor sunt obținute din proiecție în plan.

Punct început	X / Y	Punct sfârșit	X / Y	Lungime segment (** (m)
1	353.669,843 292.727,355	2	353.669,331 292.725,588	1.84
2	353.669,331 292.725,588	3	353.659,524 292.691,751	35.23
3	353.659,524 292.691,751	4	353.669,702 292.688,068	10.824
4	353.669,702 292.688,068	5	353.682,77 292.719,674	34.201
5	353.682,77 292.719,674	6	353.683,614 292.721,462	1.977

Punct început	X / Y	Punct sfârșit	X / Y	Lungime segment (** (m)
6	353.683,614 292.721,462	1	353.669,843 292.727,355	14.979

\*\* Lungimile segmentelor sunt determinate în planul de proiecție Stereo 70 și sunt rotunjite la 1 milimetru.

\*\*\* Distanța dintre puncte este formată din segmente cumulate ce sunt mai mici decât valoarea 1 milimetru.



**DATE DESPRE IMOBILUL NR. 9423**

Oficiul de Cadastru și Publicitate Imobiliară DOLJ  
Biroul de Cadastru și Publicitate Imobiliară Craiova

**A. Partea I. Descrierea imobilului**

TEREN Intravilan

Adresa: Loc. Dobridor, Jud. Dolj, T18, P1

Nr. Crt	Nr cadastral Nr. topografic	Suprafața* (mp)	Observații / Referințe
A1		300	Sector cadastral:9 Teren neimprejmuit;

**B. Partea II. Proprietari și acte**

Inscrieri privitoare la dreptul de proprietate și alte drepturi reale	Referințe
/	
Act Administrativ nr. TDP 1694-58981, din 26/04/1995 emis de CJSIPT DOLJ;	
B1	A1
Intabulare, drept de PROPRIETATE, dobândit prin Reconstituire, cota actuala 1/1, cota initiala 1/1 1) BARBU GHEORGHE, LIPSĂ CNP	

**C. Partea III. SARCINI .**

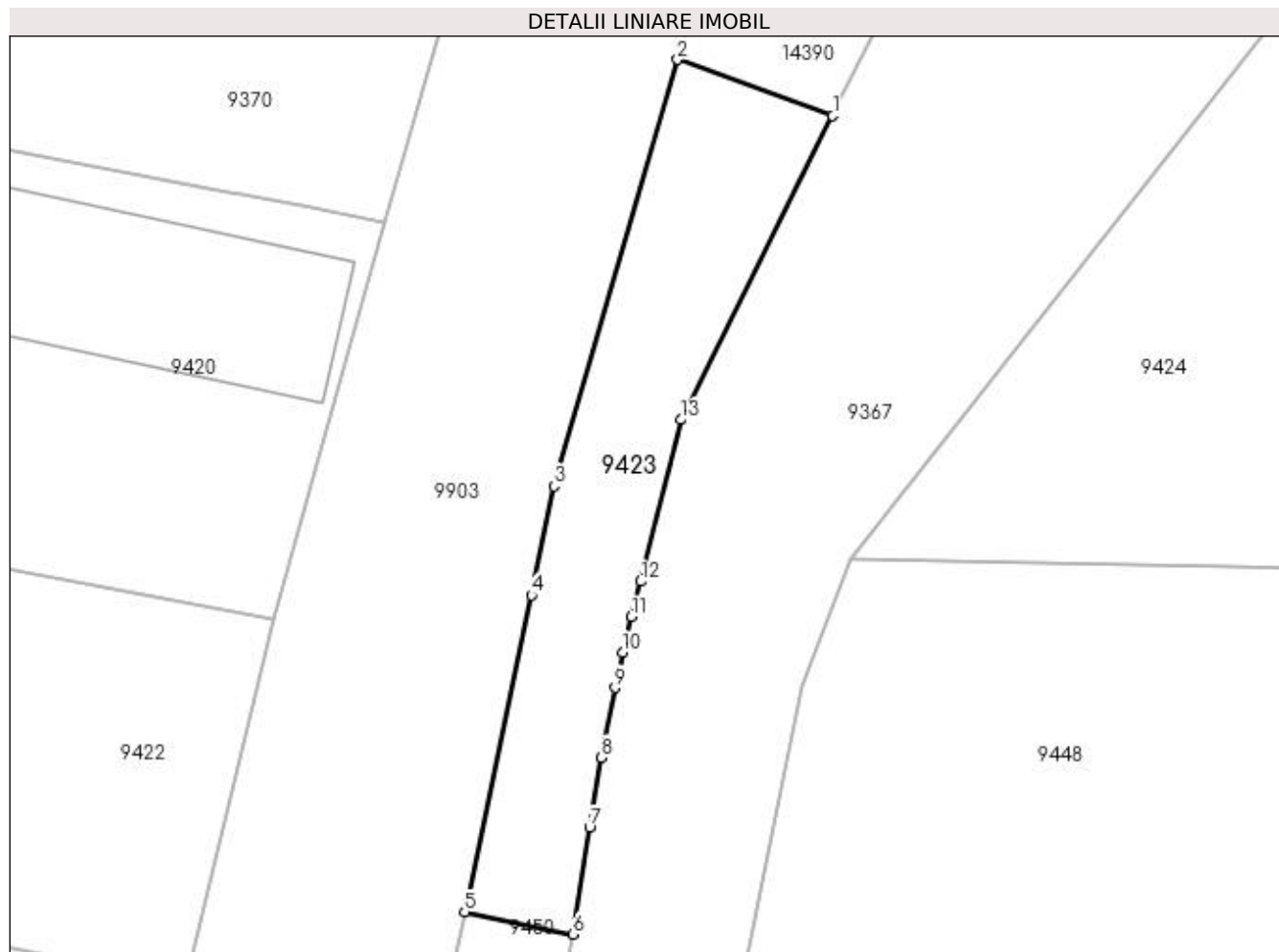
Inscrieri privind dezmembramintele dreptului de proprietate, drepturi reale de garanție și sarcini	Referințe
NU SUNT	

## Anexa Nr. 1 La Partea I

## Teren

Nr cadastral	Suprafața (mp)*	Observații / Referințe
	300	

\* Suprafața este determinată în planul de proiecție Stereo 70.



## Date referitoare la teren

Crt	Categorie folosință	Intra vilan	Suprafața (mp)	Tarla	Parcelă	Nr. topo	Observații / Referințe
1	arabil	DA	300	18	1	-	

## Lungime Segmente

1) Valorile lungimilor segmentelor sunt obținute din proiecție în plan.

Punct început	X / Y	Punct sfârșit	X / Y	Lungime segment (** (m)
1	353.665,161 292.678,976	2	353.656,708 292.682,035	8.989
2	353.656,708 292.682,035	3	353.649,97 292.658,79	24.202
3	353.649,97 292.658,79	4	353.648,724 292.652,852	6.067
4	353.648,724 292.652,852	5	353.645,095 292.635,562	17.667
5	353.645,095 292.635,562	6	353.650,993 292.634,353	6.021

Punct început	X / Y	Punct sfârșit	X / Y	Lungime segment (** (m)
6	353.650,993 292.634,353	7	353.651,908 292.640,171	5.89
7	353.651,908 292.640,171	8	353.652,561 292.643,985	3.869
8	353.652,561 292.643,985	9	353.653,288 292.647,795	3.879
9	353.653,288 292.647,795	10	353.653,706 292.649,727	1.977
10	353.653,706 292.649,727	11	353.654,171 292.651,654	1.982
11	353.654,171 292.651,654	12	353.654,7 292.653,596	2.013
12	353.654,7 292.653,596	13	353.656,887 292.662,41	9.081
13	353.656,887 292.662,41	1	353.665,161 292.678,976	18.517

\*\* Lungimile segmentelor sunt determinate în planul de proiecție Stereo 70 și sunt rotunjite la 1 milimetru.

\*\*\* Distanța dintre puncte este formată din segmente cumulate ce sunt mai mici decât valoarea 1 milimetru.





**DATE DESPRE IMOBILUL NR. 9424**

Oficiul de Cadastru și Publicitate Imobiliară DOLJ  
Biroul de Cadastru și Publicitate Imobiliară Craiova

**A. Partea I. Descrierea imobilului**

TEREN Intravilan

Adresa: Loc. Dobridor, Jud. Dolj, T18, P752

Nr. Crt	Nr cadastral Nr. topografic	Suprafața* (mp)	Observații / Referințe
A1	30062	Din acte: 600 Masurata: 769	Sector cadastral:9 Teren neimprejmuit;

**Construcții**

Crt	Nr cadastral Nr. topografic	Adresa	Observații / Referințe
A1.1		Loc. Dobridor, Jud. Dolj, T18 P752	Nr. niveluri:1; S. construita la sol:45 mp; S. construita desfasurata:45 mp; Nr. niveluri:1; S. construita la sol:45 mp; SU=30.41MP

**B. Partea II. Proprietari și acte**

Inscrieri privitoare la dreptul de proprietate și alte drepturi reale	Referințe
/	
Act Notarial nr. CVC NR 2489, din 08/09/2010 emis de NP STOENESCU;	
B1	A1, A1.1
Intabulare, drept de PROPRIETATE, dobandit prin Conventie, cota actuala 1/1, cota initiala 1/1 1) CIULU HERMINA, LIPSĂ CNP	

**C. Partea III. SARCINI .**

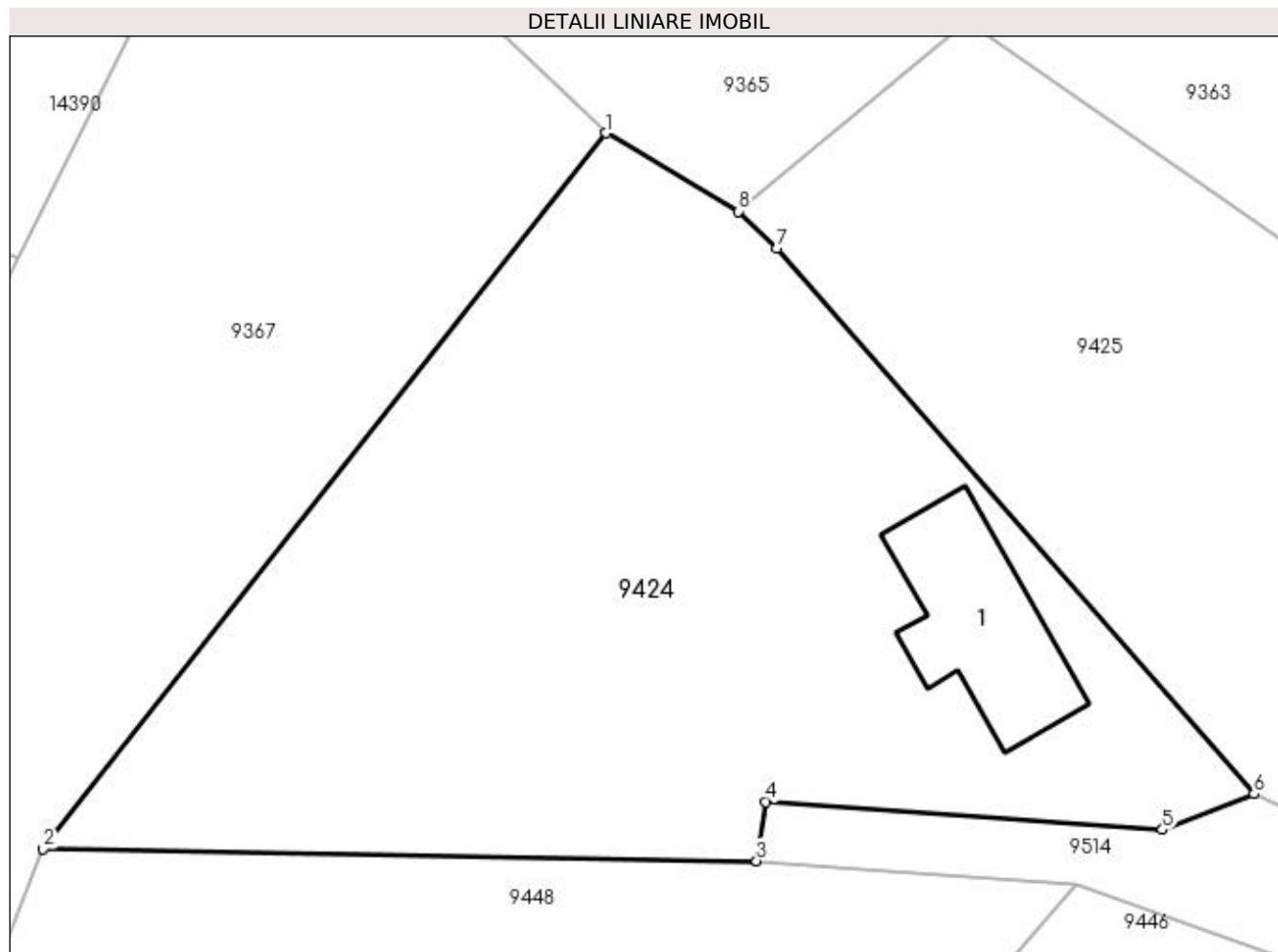
Inscrieri privind dezmembramintele dreptului de proprietate, drepturi reale de garanție și sarcini	Referințe
NU SUNT	

## Anexa Nr. 1 La Partea I

## Teren

Nr cadastral	Suprafața (mp)*	Observații / Referințe
30062	Din acte: 600 Masurata: 769	

\* Suprafața este determinată în planul de proiecție Stereo 70.



## Date referitoare la teren

Crt	Categorie folosință	Intra vilan	Suprafața (mp)	Tarla	Parcelă	Nr. topo	Observații / Referințe
1	curți constructii	DA	769	18	752	-	

## Date referitoare la construcții

Crt	Număr	Destinație construcție	Supraf. (mp)	Situație juridică	Observații / Referințe
A1.1		construcții de locuințe	45	Cu acte	Nr. niveluri:1; S. construita la sol:45 mp; S. construita desfasurata:45 mp; Nr. niveluri:1; S. construita la sol:45 mp; SU=30.41MP

## Lungime Segmente

1) Valorile lungimilor segmentelor sunt obținute din proiecție în plan.

Punct început	X / Y	Punct sfârșit	X / Y	Lungime segment (** (m)
1	353.689,243 292.684,082	2	353.666,19 292.654,784	37.28
2	353.666,19 292.654,784	3	353.695,403 292.654,288	29.217
3	353.695,403 292.654,288	4	353.695,79 292.656,708	2.451

Punct început	X / Y	Punct sfârșit	X / Y	Lungime segment (** (m)
4	353.695,79 292.656,708	5	353.712,025 292.655,559	16.276
5	353.712,025 292.655,559	6	353.715,773 292.657,023	4.024
6	353.715,773 292.657,023	7	353.696,222 292.679,373	29.695
7	353.696,222 292.679,373	8	353.694,669 292.680,88	2.164
8	353.694,669 292.680,88	1	353.689,243 292.684,082	6.3

\*\* Lungimile segmentelor sunt determinate în planul de proiecție Stereo 70 și sunt rotunjite la 1 milimetru.

\*\*\* Distanța dintre puncte este formată din segmente cumulate ce sunt mai mici decât valoarea 1 milimetru.



**DATE DESPRE IMOBILUL NR. 9425**

Oficiul de Cadastru și Publicitate Imobiliară DOLJ  
Biroul de Cadastru și Publicitate Imobiliară Craiova

**A. Partea I. Descrierea imobilului**

TEREN Intravilan

Adresa: Loc. Dobridor, Jud. Dolj, T18, P769

Nr. Crt	Nr cadastral Nr. topografic	Suprafața* (mp)	Observații / Referințe
A1		Din acte: 500 Masurata: 691	Sector cadastral:9 Teren neimprejmuit; eronat denumire tarla in TDP

**B. Partea II. Proprietari și acte**

Inscrieri privitoare la dreptul de proprietate și alte drepturi reale		Referințe
/		
Act Administrativ nr. TDP 4460, din 18/05/2005 emis de CJSIPT DOLJ;		
B1	Intabulare, drept de PROPRIETATE, dobandit prin Reconstituire, cota actuala 500/691, cota initiala 500/691 1) <b>POP LUCIA</b> , LIPSĂ CNP	A1
Act Administrativ nr. Adeverinta Nr.7213, din 21/10/2022 emis de PRIMARIA MOTATEI (Legea nr.7 DIN 13.03.1996 emisa de Parlamentul Romaniei -ART.13 ALIN. (1), ALIN. (2) );		
B2	Inscrierea posesiei, drept de PROPRIETATE, dobandit prin Constituire, cota actuala 191/691, cota initiala 191/691 1) <b>POP LUCIA</b> , LIPSĂ CNP	A1

**C. Partea III. SARCINI .**

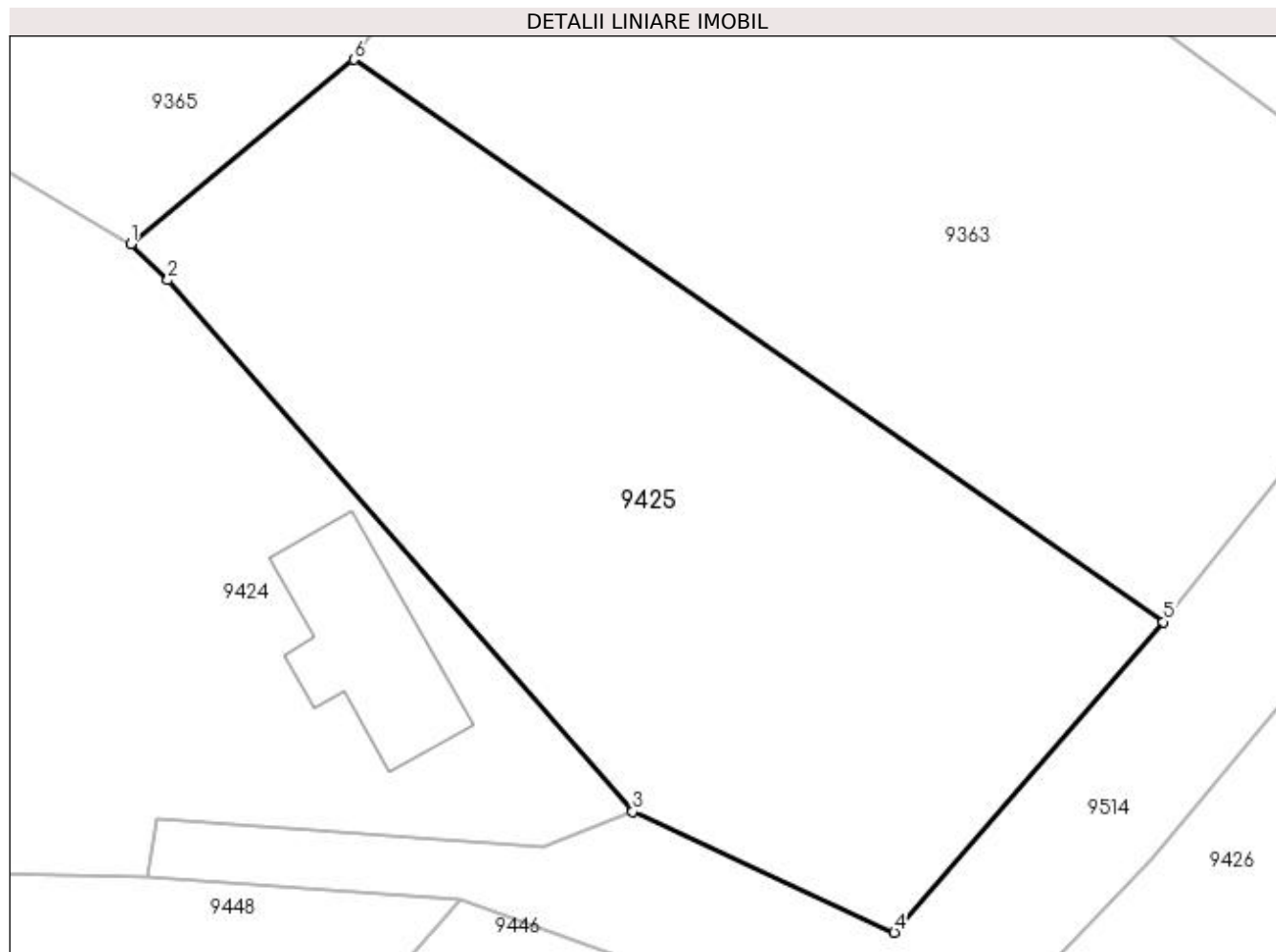
Inscrieri privind dezmembramintele dreptului de proprietate, drepturi reale de garanție și sarcini	Referințe
NU SUNT	

## Anexa Nr. 1 La Partea I

## Teren

Nr cadastral	Suprafața (mp)*	Observații / Referințe
	Din acte: 500 Masurata: 691	eronat denumire tarla in TDP

\* Suprafața este determinată în planul de proiecție Stereo 70.



## Date referitoare la teren

Crt	Categorie folosință	Intra vilan	Suprafața (mp)	Tarla	Parcelă	Nr. topo	Observații / Referințe
1	arabil	DA	691	18	769	-	identic cu T20

## Lungime Segmente

1) Valorile lungimilor segmentelor sunt obținute din proiecție în plan.

Punct început	X / Y	Punct sfârșit	X / Y	Lungime segment (** (m)
1	353.694,669 292.680,88	2	353.696,222 292.679,373	2.164
2	353.696,222 292.679,373	3	353.715,773 292.657,023	29.695
3	353.715,773 292.657,023	4	353.726,778 292.651,947	12.119
4	353.726,778 292.651,947	5	353.738,093 292.665,003	17.277
5	353.738,093 292.665,003	6	353.704,043 292.688,636	41.448

Punct început	X / Y	Punct sfârșit	X / Y	Lungime segment (** (m)
6	353.704,043 292.688,636	1	353.694,669 292.680,88	12.167

\*\* Lungimile segmentelor sunt determinate în planul de proiecție Stereo 70 și sunt rotunjite la 1 milimetru.

\*\*\* Distanța dintre puncte este formată din segmente cumulate ce sunt mai mici decât valoarea 1 milimetru.





**DATE DESPRE IMOBILUL NR. 9426**

Oficiul de Cadastru și Publicitate Imobiliară DOLJ  
Biroul de Cadastru și Publicitate Imobiliară Craiova

**A. Partea I. Descrierea imobilului**

TEREN Intravilan

Adresa: Loc. Dobridor, Al Pescarilor, Nr. 12, Jud. Dolj, T20, P765,766

Nr. Crt	Nr cadastral Nr. topografic	Suprafața* (mp)	Observații / Referințe
A1	36409	Din acte: 1.200 Masurata: 1.368	Sector cadastral:9 Teren imprejmuit;

**B. Partea II. Proprietari și acte**

Inscrieri privitoare la dreptul de proprietate și alte drepturi reale		Referințe
<b>149123 / 27/07/2020</b>		
Act Notarial nr. CM NR 463, din 22/09/2017 emis de NP STOENESCU FLOREA (act normativ nr TDP NR 1139-59090 din 17.01.1995, emis de CJ DOLJ;act administrativ nr ADEVERINTA NR 3617 din 24.07.2020, emis de PRIMARIA MOTATEI;act administrativ nr CNS NR 3624 din 25.06.2020, emis de PRIMARIA MOTATEI);		
B1	Intabulare, drept de PROPRIETATE, dobandit prin Succesiune, cota actuala 1/1, cota initiala 1/1 1) TAPELEA EMANOIL	A1

**C. Partea III. SARCINI .**

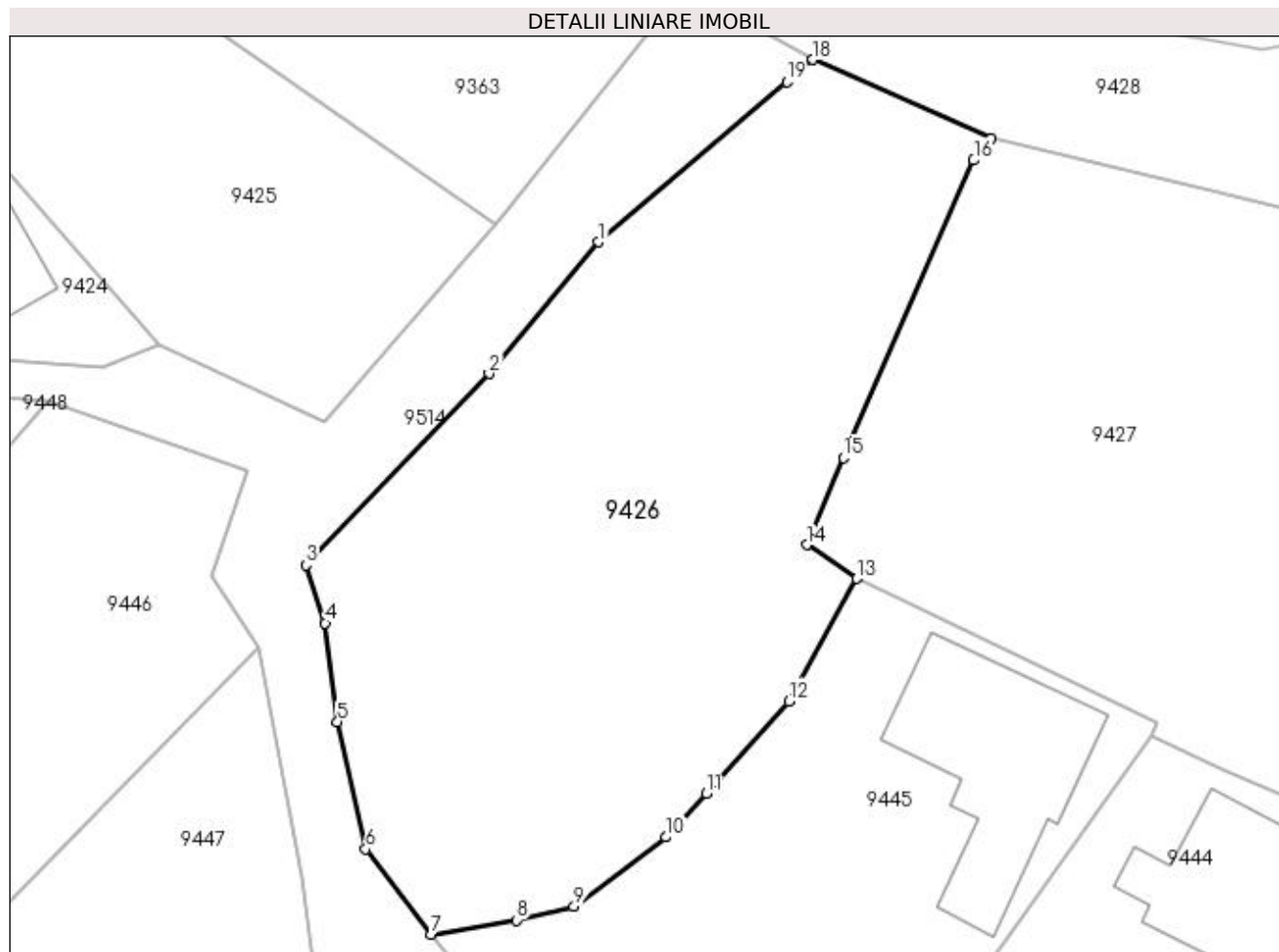
Inscrieri privind dezmembramintele dreptului de proprietate, drepturi reale de garanție și sarcini	Referințe
NU SUNT	

## Anexa Nr. 1 La Partea I

## Teren

Nr cadastral	Suprafața (mp)*	Observații / Referințe
36409	Din acte: 1.200 Masurata: 1.368	

\* Suprafața este determinată în planul de proiecție Stereo 70.



## Date referitoare la teren

Crt	Categorie folosință	Intra vilan	Suprafața (mp)	Tarla	Parcelă	Nr. topo	Observații / Referințe
1	curți constructii	DA	861	20	765,766	-	
2	arabil	DA	507	20	765,766	-	

## Lungime Segmente

1) Valorile lungimilor segmentelor sunt obținute din proiecție în plan.

Punct început	X / Y	Punct sfârșit	X / Y	Lungime segment (** (m)
1	353.744,845 292.663,771	2	353.737,618 292.655,077	11.306
2	353.737,618 292.655,077	3	353.725,501 292.642,44	17.508
3	353.725,501 292.642,44	4	353.726,78 292.638,608	4.04
4	353.726,78 292.638,608	5	353.727,589 292.632,089	6.569

Punct început	X / Y	Punct sfârșit	X / Y	Lungime segment (** (m)
5	353.727,589 292.632,089	6	353.729,46 292.623,684	8.611
6	353.729,46 292.623,684	7	353.733,802 292.618,052	7.111
7	353.733,802 292.618,052	8	353.739,406 292.618,983	5.681
8	353.739,406 292.618,983	9	353.743,234 292.619,886	3.933
9	353.743,234 292.619,886	10	353.749,284 292.624,47	7.59
10	353.749,284 292.624,47	11	353.751,969 292.627,342	3.932
11	353.751,969 292.627,342	12	353.757,409 292.633,463	8.189
12	353.757,409 292.633,463	13	353.761,909 292.641,544	9.249
13	353.761,909 292.641,544	14	353.758,591 292.643,781	4.002
14	353.758,591 292.643,781	15	353.761,013 292.649,548	6.255
15	353.761,013 292.649,548	16	353.769,629 292.669,182	21.441
16	353.769,629 292.669,182	17	353.770,812 292.670,647	1.883
17	353.770,812 292.670,647	18	353.759,01 292.675,829	12.89
18	353.759,01 292.675,829	19	353.757,288 292.674,363	2.262
19	353.757,288 292.674,363	1	353.744,845 292.663,771	16.341

\*\* Lungimile segmentelor sunt determinate în planul de proiecție Stereo 70 și sunt rotunjite la 1 milimetru.

\*\*\* Distanța dintre puncte este formată din segmente cumulate ce sunt mai mici decât valoarea 1 milimetru.



**DATE DESPRE IMOBILUL NR. 9427**

Oficiul de Cadastru și Publicitate Imobiliară DOLJ  
Biroul de Cadastru și Publicitate Imobiliară Craiova

**A. Partea I. Descrierea imobilului**

TEREN Intravilan

Adresa: Loc. Dobridor, Str Frizerului, Nr. 4, Jud. Dolj, T20, P768/1

Nr. Crt	Nr cadastral Nr. topografic	Suprafața* (mp)	Observații / Referințe
A1		1.400	Sector cadastral:9 Teren neimprejmuit;

**Construcții**

Crt	Nr cadastral Nr. topografic	Adresa	Observații / Referințe
A1.1		Loc. Dobridor, Str Frizerului, Jud. Dolj	Nr. niveluri:2; S. construita la sol:104 mp; S. construita desfasurata:126 mp; C1- LOCUINTA+BECI

**B. Partea II. Proprietari și acte**

Inscrieri privitoare la dreptul de proprietate și alte drepturi reale		Referințe
/		
Act Administrativ nr. Adeverinta Nr.7214, din 21/10/2022 emis de PRIMARIA MOTATEI (Legea nr.7 DIN 13.03.1996 emisa de Parlamentul Romaniei -ART.13 ALIN. (1), ALIN. (2) );		
B1	Inscrierea posesiei, drept de PROPRIETATE, dobandit prin Constituire, cota actuala 1/1, cota initiala 1/1 1) <b>BADEA FLOAREA</b> , LIPSĂ CNP	A1
Act Normativ nr. LEGEA 7, din 13/03/1996 emis de PARLAMENTUL ROMANIEI ((ART. 12; ALIN. 14 SI ART. 37; ALIN.2));		
B2	Intabulare, drept de PROPRIETATE, dobandit prin Lege, cota actuala 1/1, cota initiala 1/1 1) <b>BADEA FLOAREA</b> , LIPSĂ CNP	A1.1

**C. Partea III. SARCINI .**

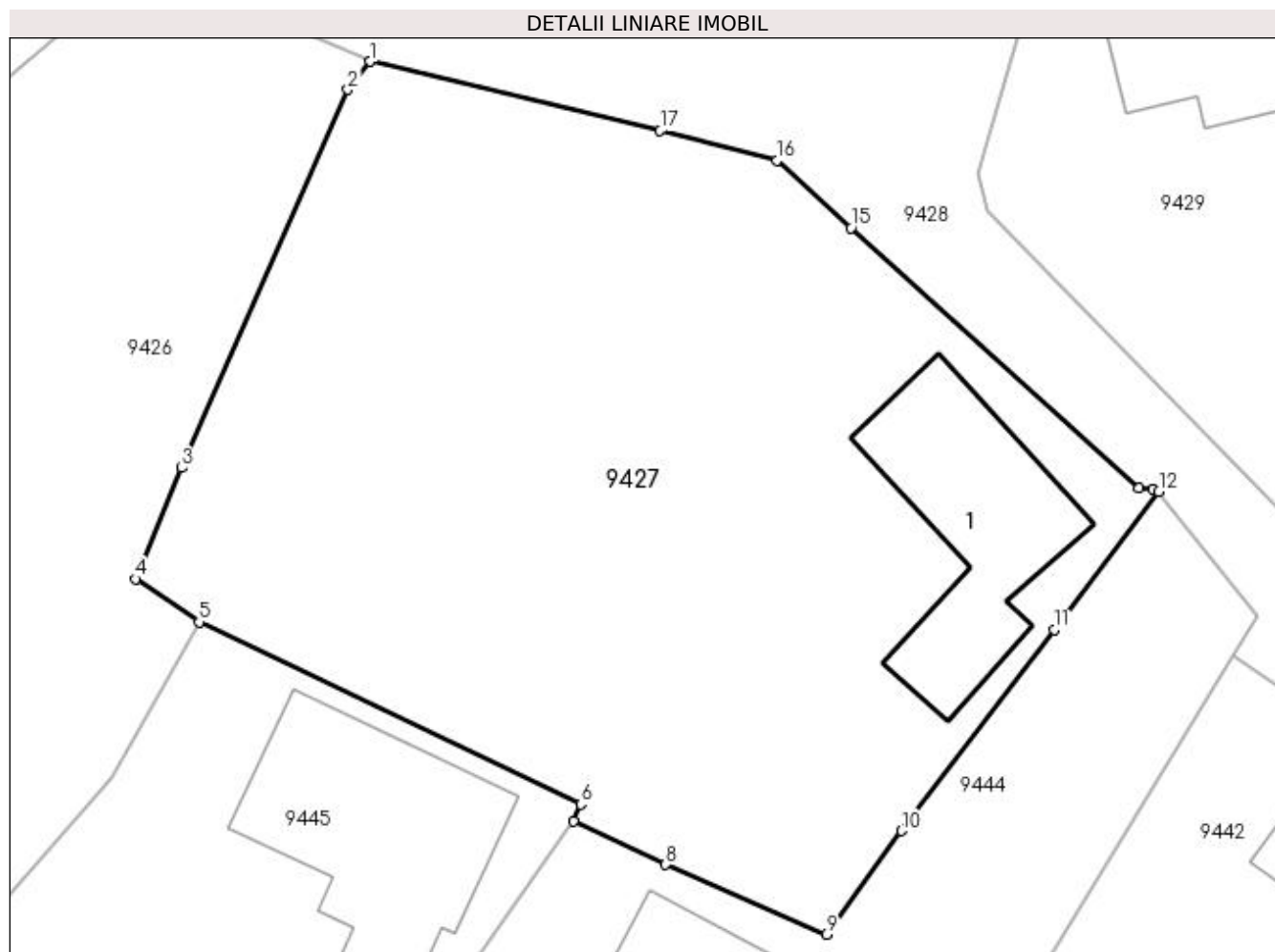
Inscrieri privind dezmembramintele dreptului de proprietate, drepturi reale de garanție și sarcini	Referințe
NU SUNT	

## Anexa Nr. 1 La Partea I

## Teren

Nr cadastral	Suprafața (mp)*	Observații / Referințe
	1.400	

\* Suprafața este determinată în planul de proiecție Stereo 70.



## Date referitoare la teren

Crt	Categorie folosință	Intra vilan	Suprafața (mp)	Tarla	Parcelă	Nr. topo	Observații / Referințe
1	curți constructii	DA	1.400	20	768/1	-	

## Date referitoare la construcții

Crt	Număr	Destinație construcție	Supraf. (mp)	Situație juridică	Observații / Referințe
A1.1		construcții de locuințe	104	Cu acte	Nr. niveluri:2; S. construita la sol:104 mp; S. construita desfasurata:126 mp; C1-LOCUINTA+BECI

## Lungime Segmente

1) Valorile lungimilor segmentelor sunt obținute din proiecție în plan.

Punct început	X / Y	Punct sfârșit	X / Y	Lungime segment (** (m)
1	353.770,812 292.670,647	2	353.769,629 292.669,182	1.883
2	353.769,629 292.669,182	3	353.761,013 292.649,548	21.441
3	353.761,013 292.649,548	4	353.758,591 292.643,781	6.255

Punct început	X / Y	Punct sfârșit	X / Y	Lungime segment (** (m)
4	353.758,591 292.643,781	5	353.761,909 292.641,544	4.002
5	353.761,909 292.641,544	6	353.781,73 292.632,084	21.963
6	353.781,73 292.632,084	7	353.781,345 292.631,179	0.983
7	353.781,345 292.631,179	8	353.786,145 292.628,946	5.294
8	353.786,145 292.628,946	9	353.794,496 292.625,324	9.103
9	353.794,496 292.625,324	10	353.798,398 292.630,702	6.644
10	353.798,398 292.630,702	11	353.806,325 292.641,143	13.109
11	353.806,325 292.641,143	12	353.811,774 292.648,32	9.011
12	353.811,774 292.648,32	13	353.811,475 292.648,448	0.325
13	353.811,475 292.648,448	14	353.810,714 292.648,476	0.762
14	353.810,714 292.648,476	15	353.795,783 292.662,002	20.147
15	353.795,783 292.662,002	16	353.791,939 292.665,516	5.208
16	353.791,939 292.665,516	17	353.785,863 292.667,051	6.267
17	353.785,863 292.667,051	1	353.770,812 292.670,647	15.475

\*\* Lungimile segmentelor sunt determinate în planul de proiecție Stereo 70 și sunt rotunjite la 1 milimetru.

\*\*\* Distanța dintre puncte este formată din segmente cumulate ce sunt mai mici decât valoarea 1 milimetru.





**DATE DESPRE IMOBILUL NR. 9428**

Oficiul de Cadastru și Publicitate Imobiliară DOLJ  
Biroul de Cadastru și Publicitate Imobiliară Craiova

**A. Partea I. Descrierea imobilului**

TEREN Intravilan

Adresa: Loc. Dobridor, Str Frizerului, Jud. Dolj

Nr. Crt	Nr cadastral Nr. topografic	Suprafața* (mp)	Observații / Referințe
A1	35519	Din acte: 1.980 Masurata: 1.856	Sector cadastral:9 Teren neimprejmuit;

**B. Partea II. Proprietari și acte**

Inscrieri privitoare la dreptul de proprietate și alte drepturi reale	Referințe
<b>229991 / 05/12/2018</b>	
Act Administrativ nr. HG nr. 965, din 05/09/2002 emis de GUVERNUL ROMANIEI (Anexa nr. 66 - Inventarul bunurilor care aparțin domeniului public al comunei Motatei, act normativ nr Referat de legalitate nr. 10700 din 21.11.2017, emis de Institutia Prefectului - jud. Dolj; act administrativ nr HCL 32 din 14.09.2017, emis de PRIMARIA MOTATEI; act administrativ nr HCL 47 din 26.11.2018, emis de PRIMARIA MOTATEI);	
B1	A1
Intabulare, drept de PROPRIETATE, dobandit prin Lege, cota actuala 1/1, cota initiala 1/1 1) COMUNA MOTATEI - DOMENIUL PUBLIC, CIF:4553305	

**C. Partea III. SARCINI .**

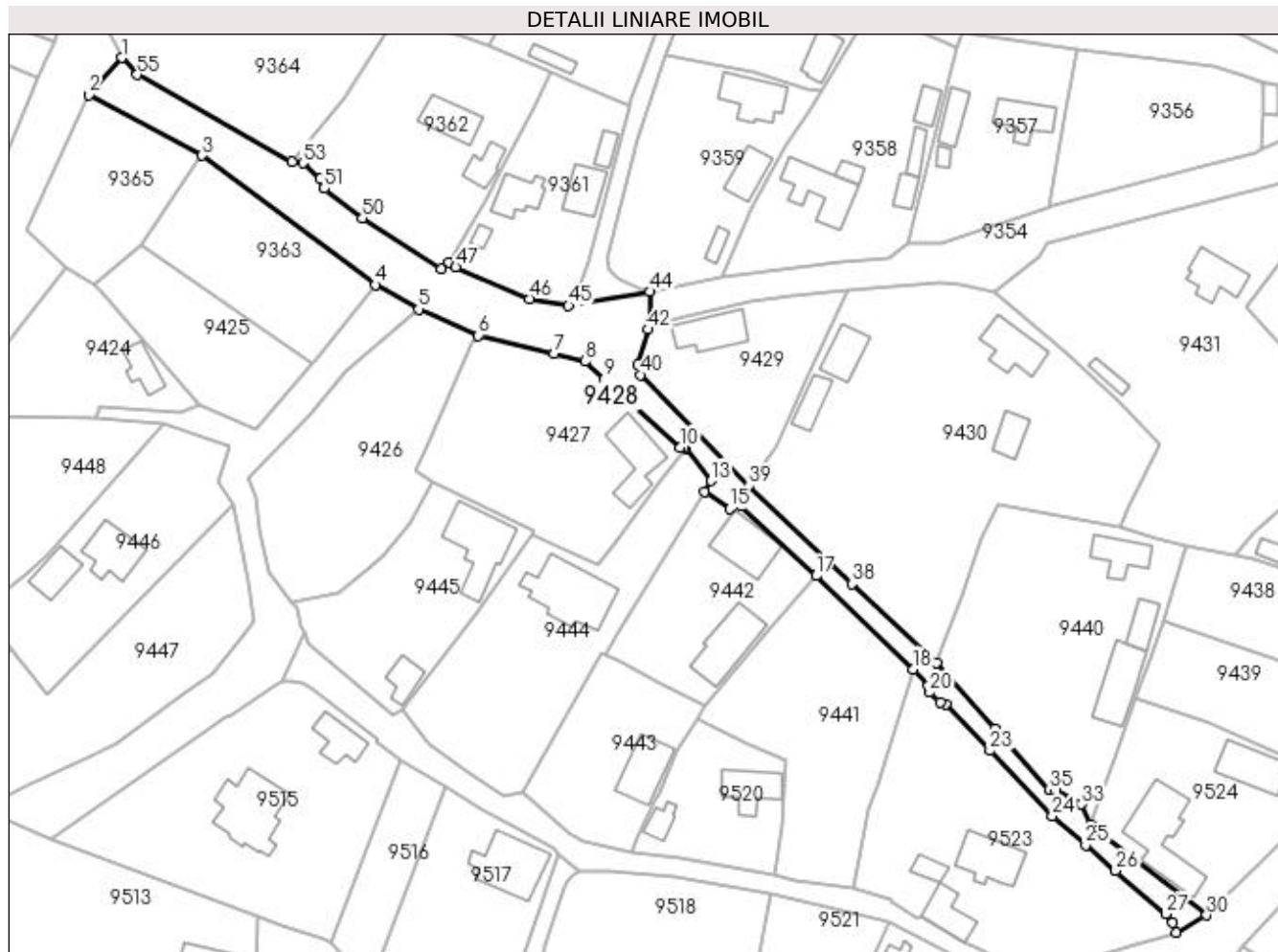
Inscrieri privind dezmembramintele dreptului de proprietate, drepturi reale de garanție și sarcini	Referințe
NU SUNT	

## Anexa Nr. 1 La Partea I

## Teren

Nr cadastral	Suprafața (mp)*	Observații / Referințe
35519	Din acte: 1.980 Masurata: 1.856	

\* Suprafața este determinată în planul de proiecție Stereo 70.



## Date referitoare la teren

Crt	Categorie folosință	Intravilan	Suprafața (mp)	Tarla	Parcelă	Nr. topo	Observații / Referințe
1	drum	DA	1.856	-	-	-	Imprejmuit: limita conventionala, gard beton, gard lemn, gard plasa sarma.

## Lungime Segmente

1) Valorile lungimilor segmentelor sunt obținute din proiecție în plan.

Punct început	X / Y	Punct sfârșit	X / Y	Lungime segment	Punct început	X / Y	Punct sfârșit	X / Y	Lungime segment	Punct început	X / Y	Punct sfârșit	X / Y	Lungime segment
1	353.700,276 292.725,557	2	353.693,779 292.718,231	9.792	2	353.693,779 292.718,231	3	353.716,148 292.706,217	25.391	3	353.716,148 292.706,217	4	353.750,447 292.680,651	42.779
4	353.750,447 292.680,651	5	353.759,01 292.675,829	9.827	5	353.759,01 292.675,829	6	353.770,812 292.670,647	12.89	6	353.770,812 292.670,647	7	353.785,863 292.667,051	15.475
7	353.785,863 292.667,051	8	353.791,939 292.665,516	6.267	8	353.791,939 292.665,516	9	353.795,783 292.662,002	5.208	9	353.795,783 292.662,002	10	353.810,714 292.648,476	20.147
10	353.810,714 292.648,476	11	353.811,475 292.648,448	0.762	11	353.811,475 292.648,448	12	353.811,774 292.648,32	0.325	12	353.811,774 292.648,32	13	353.816,902 292.641,876	8.235
13	353.816,902 292.641,876	14	353.815,619 292.639,776	2.461	14	353.815,619 292.639,776	15	353.820,551 292.636,367	5.995	15	353.820,551 292.636,367	16	353.822,876 292.636,999	2.409

Punct început	X / Y	Punct sfârșit	X / Y	Lungime segment	Punct început	X / Y	Punct sfârșit	X / Y	Lungime segment	Punct început	X / Y	Punct sfârșit	X / Y	Lungime segment
16	353.822,876 292.636,999	17	353.837,673 292.623,115	20.291	17	353.837,673 292.623,115	18	353.856,859 292.604,62	26.649	18	353.856,859 292.604,62	19	353.859,869 292.601,359	4.438
19	353.859,869 292.601,359	20	353.860,063 292.600,028	1.345	20	353.860,063 292.600,028	21	353.862,216 292.598,125	2.873	21	353.862,216 292.598,125	22	353.863,277 292.597,77	1.119
22	353.863,277 292.597,77	23	353.872,053 292.588,53	12.743	23	353.872,053 292.588,53	24	353.884,346 292.575,589	17.849	24	353.884,346 292.575,589	25	353.891,017 292.569,854	8.797
25	353.891,017 292.569,854	26	353.896,9 292.564,797	7.758	26	353.896,9 292.564,797	27	353.906,848 292.556,245	13.119	27	353.906,848 292.556,245	28	353.908,197 292.554,487	2.216
28	353.908,197 292.554,487	29	353.908,898 292.552,586	2.026	29	353.908,898 292.552,586	30	353.914,898 292.556,021	6.914	30	353.914,898 292.556,021	31	353.894,322 292.571,686	25.86
31	353.894,322 292.571,686	32	353.891,907 292.573,891	3.27	32	353.891,907 292.573,891	33	353.890,18 292.577,929	4.392	33	353.890,18 292.577,929	34	353.885,125 292.580,671	5.751
34	353.885,125 292.580,671	35	353.883,792 292.580,712	1.334	35	353.883,792 292.580,712	36	353.873,028 292.592,892	16.255	36	353.873,028 292.592,892	37	353.861,453 292.605,94	17.442
37	353.861,453 292.605,94	38	353.844,739 292.621,517	22.847	38	353.844,739 292.621,517	39	353.824,29 292.640,914	28.185	39	353.824,29 292.640,914	40	353.802,863 292.662,852	30.666
40	353.802,863 292.662,852	41	353.802,424 292.664,805	2.002	41	353.802,424 292.664,805	42	353.804,404 292.671,822	7.291	42	353.804,404 292.671,822	43	353.804,917 292.672,99	1.276
43	353.804,917 292.672,99	44	353.804,714 292.679,313	6.326	44	353.804,714 292.679,313	45	353.788,686 292.676,516	16.27	45	353.788,686 292.676,516	46	353.780,954 292.677,917	7.858
46	353.780,954 292.677,917	47	353.766,382 292.684,153	15.85	47	353.766,382 292.684,153	48	353.764,942 292.685,109	1.728	48	353.764,942 292.685,109	49	353.763,516 292.683,726	1.986
49	353.763,516 292.683,726	50	353.747,92 292.693,868	18.604	50	353.747,92 292.693,868	51	353.740,34 292.699,689	9.557	51	353.740,34 292.699,689	52	353.739,545 292.701,567	2.039
52	353.739,545 292.701,567	53	353.736,139 292.704,726	4.645	53	353.736,139 292.704,726	54	353.734,038 292.705,02	2.121	54	353.734,038 292.705,02	55	353.703,356 292.722,195	35.162
55	353.703,356 292.722,195	1	353.700,276 292.725,557	4.56										

\*\* Lungimile segmentelor sunt determinate în planul de proiecție Stereo 70 și sunt rotunjite la 1 milimetru.

\*\*\* Distanța dintre puncte este formată din segmente cumulate ce sunt mai mici decât valoarea 1 milimetru.



**DATE DESPRE IMOBILUL NR. 9429**

Oficiul de Cadastru și Publicitate Imobiliară DOLJ  
Biroul de Cadastru și Publicitate Imobiliară Craiova

**A. Partea I. Descrierea imobilului**

TEREN Intravilan

Adresa: Loc. Dobridor, Str Frizerului, Nr. 3, Jud. Dolj, T7, P304

Nr. Crt	Nr cadastral Nr. topografic	Suprafața* (mp)	Observații / Referințe
A1		Din acte: 700 Masurata: 871	Sector cadastral:9 Teren imprejmuit;

**Construcții**

Crt	Nr cadastral Nr. topografic	Adresa	Observații / Referințe
A1.1		Loc. Dobridor, Str Frizerului, Sc. DA, Jud. Dolj	Nr. niveluri:2; S. construita la sol:87 mp; S. construita desfasurata:100 mp; C1 - locuinta + beci

**B. Partea II. Proprietari și acte**

Inscrieri privitoare la dreptul de proprietate și alte drepturi reale		Referințe
/		
Act Administrativ nr. TDP NR. 1434-48941, din 14/02/1995 emis de CJSIPT DOLJ;		
B1	Intabulare, drept de PROPRIETATE, dobandit prin Reconstituire, cota actuala 1/1, cota initiala 1/1 1) PLENICEANU MARIA, LIPSĂ CNP	A1
Act Normativ nr. LEGEA 7, din 13/03/1996 emis de PARLAMENTUL ROMANIEI ((ART. 12; ALIN. 14 SI ART. 37; ALIN.2));		
B2	Intabulare, drept de PROPRIETATE, dobandit prin Lege, cota actuala 1/1, cota initiala 1/1 1) PLENICEANU MARIA, LIPSĂ CNP	A1.1

**C. Partea III. SARCINI .**

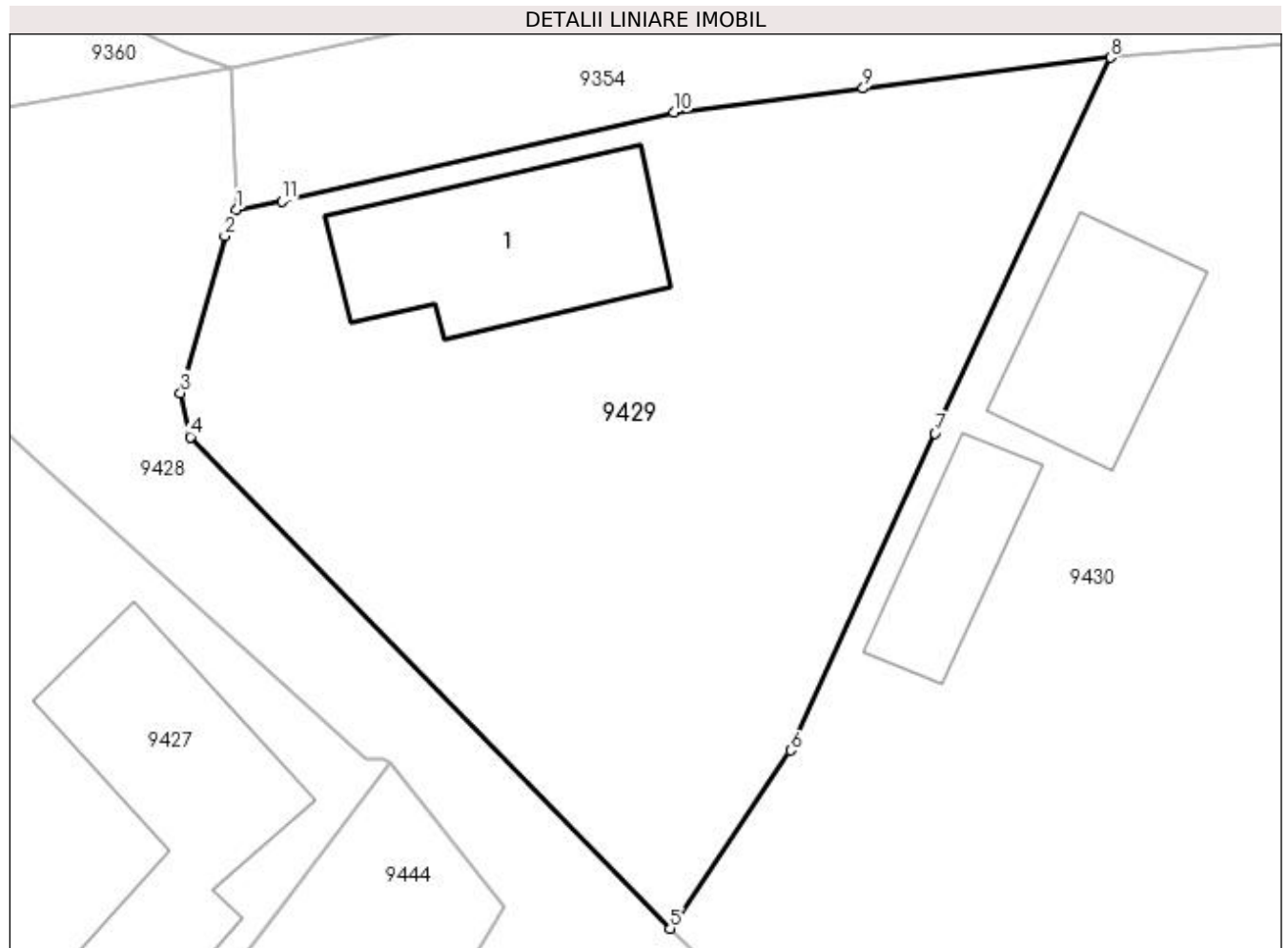
Inscrieri privind dezmembramintele dreptului de proprietate, drepturi reale de garanție și sarcini	Referințe
NU SUNT	

## Anexa Nr. 1 La Partea I

## Teren

Nr cadastral	Suprafața (mp)*	Observații / Referințe
	Din acte: 700 Masurata: 871	

\* Suprafața este determinată în planul de proiecție Stereo 70.



## Date referitoare la teren

Crt	Categorie folosință	Intra vilan	Suprafața (mp)	Tarla	Parcelă	Nr. topo	Observații / Referințe
1	curți construcții	DA	871	7	304	-	

## Date referitoare la construcții

Crt	Număr	Destinație construcție	Supraf. (mp)	Situație juridică	Observații / Referințe
A1.1		construcții de locuințe	87	Cu acte	Nr. niveluri:2; S. construita la sol:87 mp; S. construita desfasurata:100 mp; C1 - locuinta + beci

## Lungime Segmente

1) Valorile lungimilor segmentelor sunt obținute din proiecție în plan.

Punct început	X / Y	Punct sfârșit	X / Y	Lungime segment (** (m)
1	353.804,917 292.672,99	2	353.804,404 292.671,822	1.276
2	353.804,404 292.671,822	3	353.802,424 292.664,805	7.291
3	353.802,424 292.664,805	4	353.802,863 292.662,852	2.002

Punct început	X / Y	Punct sfârșit	X / Y	Lungime segment (** (m)
4	353.802,863 292.662,852	5	353.824,29 292.640,914	30.666
5	353.824,29 292.640,914	6	353.829,673 292.648,862	9.599
6	353.829,673 292.648,862	7	353.836,124 292.663,007	15.547
7	353.836,124 292.663,007	8	353.843,947 292.679,779	18.507
8	353.843,947 292.679,779	9	353.832,915 292.678,401	11.118
9	353.832,915 292.678,401	10	353.824,452 292.677,339	8.529
10	353.824,452 292.677,339	11	353.806,945 292.673,371	17.951
11	353.806,945 292.673,371	1	353.804,917 292.672,99	2.063

\*\* Lungimile segmentelor sunt determinate în planul de proiecție Stereo 70 și sunt rotunjite la 1 milimetru.

\*\*\* Distanța dintre puncte este formată din segmente cumulate ce sunt mai mici decât valoarea 1 milimetru.





**DATE DESPRE IMOBILUL NR. 9430**

Oficiul de Cadastru și Publicitate Imobiliară DOLJ  
Biroul de Cadastru și Publicitate Imobiliară Craiova

**A. Partea I. Descrierea imobilului**

TEREN Intravilan

Adresa: Loc. Dobridor, Str Ion Marinescu, Nr. 2, Jud. Dolj, T7, P300,302,303

Nr. Crt	Nr cadastral Nr. topografic	Suprafața* (mp)	Observații / Referințe
A1		Din acte: 3.300 Masurata: 3.303	Sector cadastral:9 Teren imprejmuit;

**Construcții**

Crt	Nr cadastral Nr. topografic	Adresa	Observații / Referințe
A1.1		Loc. Dobridor, Str Ion Marinescu, Nr. 2, Jud. Dolj	Nr. niveluri:1; S. construita la sol:86 mp; S. construita desfasurata:86 mp; C1 - locuinta
A1.2		Loc. Dobridor, Str Ion Marinescu, Nr. 2, Jud. Dolj	Nr. niveluri:1; S. construita la sol:62 mp; S. construita desfasurata:62 mp; C2 - anexa
A1.3		Loc. Dobridor, Str Ion Marinescu, Nr. 2, Jud. Dolj	Nr. niveluri:1; S. construita la sol:42 mp; S. construita desfasurata:42 mp; C3 - anexa
A1.4		Loc. Dobridor, Str Ion Marinescu, Nr. 2, Jud. Dolj	Nr. niveluri:1; S. construita la sol:41 mp; S. construita desfasurata:41 mp; C4 - anexa

**B. Partea II. Proprietari și acte**

Inscrieri privitoare la dreptul de proprietate și alte drepturi reale		Referințe
/		
Act Administrativ nr. TDP NR. 4183-47911, din 09/05/2001 emis de CJSIPT DOLJ;		
B1	Intabulare, drept de PROPRIETATE, dobandit prin Reconstituire, cota actuala 1/1, cota initiala 1/1 1) CONSTANTINESCU MARIA, LIPSĂ CNP	A1
Act Normativ nr. LEGEA 7, din 13/03/1996 emis de PARLAMENTUL ROMANIEI ((ART. 12; ALIN. 14 SI ART. 37; ALIN.2));		
B2	Intabulare, drept de PROPRIETATE, dobandit prin Lege, cota actuala 1/1, cota initiala 1/1 1) CONSTANTINESCU MARIA, LIPSĂ CNP	A1.1, A1.2, A1.3, A1.4

**C. Partea III. SARCINI .**

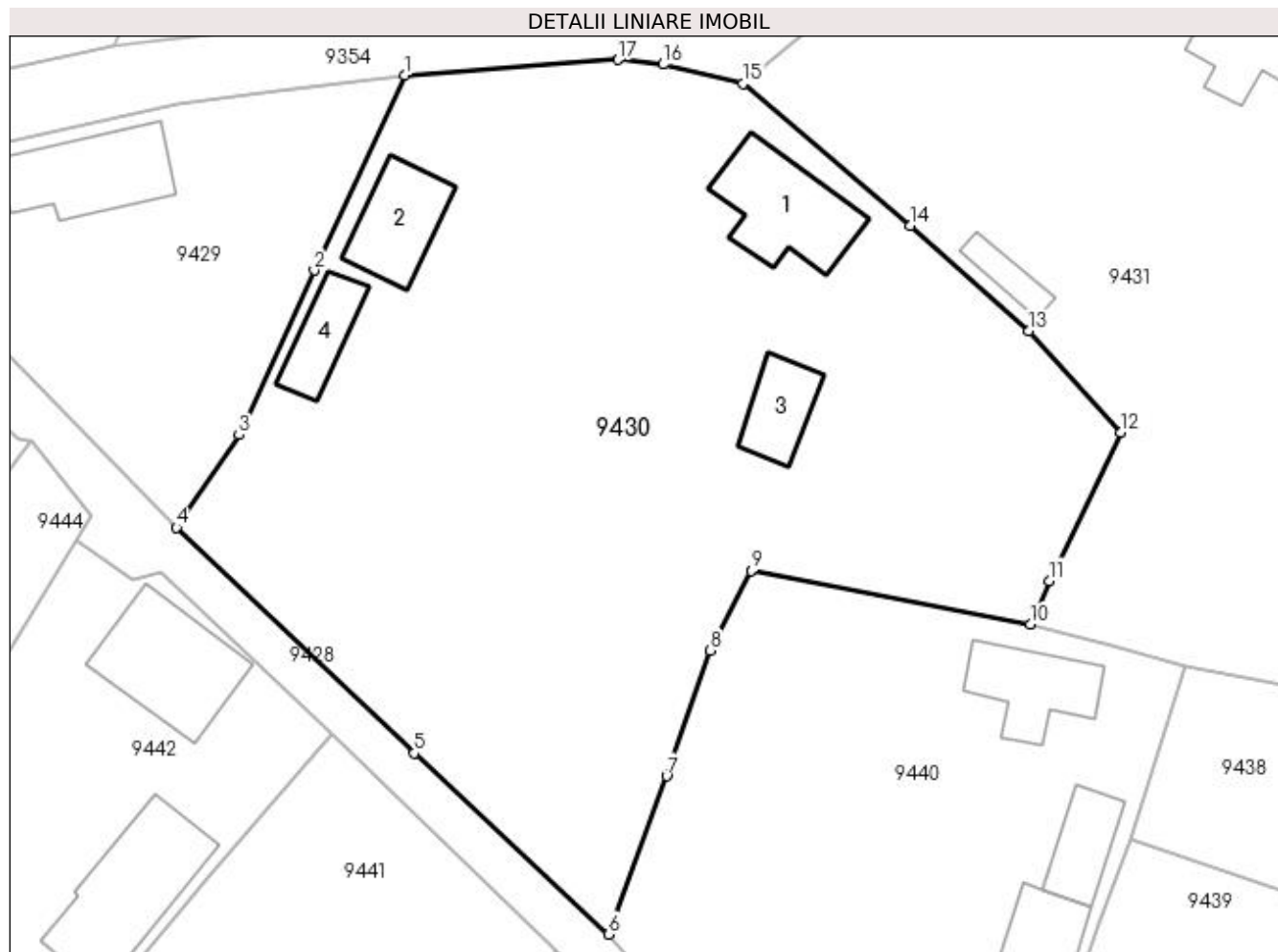
Inscrieri privind dezmembramintele dreptului de proprietate, drepturi reale de garanție și sarcini	Referințe
NU SUNT	

## Anexa Nr. 1 La Partea I

## Teren

Nr cadastral	Suprafața (mp)*	Observații / Referințe
	Din acte: 3.300 Masurata: 3.303	

\* Suprafața este determinată în planul de proiecție Stereo 70.



## Date referitoare la teren

Crt	Categorie folosință	Intra vilan	Suprafața (mp)	Tarla	Parcelă	Nr. topo	Observații / Referințe
1	vie	DA	500	7	300	-	
2	curți constructii	DA	1.000	7	302	-	
3	arabil	DA	1.803	7	303	-	

## Date referitoare la construcții

Crt	Număr	Destinație construcție	Supraf. (mp)	Situație juridică	Observații / Referințe
A1.1		construcții de locuințe	86	Cu acte	Nr. niveluri:1; S. construita la sol:86 mp; S. construita desfasurata:86 mp; C1 - locuinta
A1.2		construcții anexa	62	Cu acte	Nr. niveluri:1; S. construita la sol:62 mp; S. construita desfasurata:62 mp; C2 - anexa
A1.3		construcții anexa	42	Cu acte	Nr. niveluri:1; S. construita la sol:42 mp; S. construita desfasurata:42 mp; C3 - anexa
A1.4		construcții anexa	41	Cu acte	Nr. niveluri:1; S. construita la sol:41 mp; S. construita desfasurata:41 mp; C4 - anexa

**Lungime Segmente**

1) Valorile lungimilor segmentelor sunt obținute din proiecție în plan.

Punct început	X / Y	Punct sfârșit	X / Y	Lungime segment (** (m)
1	353.843,947 292.679,779	2	353.836,124 292.663,007	18.507
2	353.836,124 292.663,007	3	353.829,673 292.648,862	15.547
3	353.829,673 292.648,862	4	353.824,29 292.640,914	9.599
4	353.824,29 292.640,914	5	353.844,739 292.621,517	28.185
5	353.844,739 292.621,517	6	353.861,453 292.605,94	22.847
6	353.861,453 292.605,94	7	353.866,438 292.619,545	14.49
7	353.866,438 292.619,545	8	353.870,184 292.630,342	11.428
8	353.870,184 292.630,342	9	353.873,696 292.637,176	7.684
9	353.873,696 292.637,176	10	353.897,71 292.632,575	24.451
10	353.897,71 292.632,575	11	353.899,333 292.636,319	4.081
11	353.899,333 292.636,319	12	353.905,474 292.649,062	14.146
12	353.905,474 292.649,062	13	353.897,53 292.657,78	11.795
13	353.897,53 292.657,78	14	353.887,39 292.666,863	13.613
14	353.887,39 292.666,863	15	353.872,989 292.679,047	18.864
15	353.872,989 292.679,047	16	353.866,155 292.680,711	7.034
16	353.866,155 292.680,711	17	353.862,247 292.681,116	3.929
17	353.862,247 292.681,116	1	353.843,947 292.679,779	18.349

\*\* Lungimile segmentelor sunt determinate în planul de proiecție Stereo 70 și sunt rotunjite la 1 milimetru.

\*\*\* Distanța dintre puncte este formată din segmente cumulate ce sunt mai mici decât valoarea 1 milimetru.



**DATE DESPRE IMOBILUL NR. 9431**

Oficiul de Cadastru și Publicitate Imobiliară DOLJ  
Biroul de Cadastru și Publicitate Imobiliară Craiova

**A. Partea I. Descrierea imobilului**

TEREN Intravilan

Adresa: Loc. Dobridor, Str Ion Marinescu, Nr. 4, Jud. Dolj, T7, P279,280

Nr. Crt	Nr cadastral Nr. topografic	Suprafața* (mp)	Observații / Referințe
A1		Din acte: 2.100 Masurata: 2.743	Sector cadastral:9 Teren neimprejmuit;

**Construcții**

Crt	Nr cadastral Nr. topografic	Adresa	Observații / Referințe
A1.1		Loc. Dobridor, Str Ion Marinescu, Jud. Dolj	Nr. niveluri:2; S. construita la sol:73 mp; S. construita desfasurata:146 mp; C1 - locuinta+demisol
A1.2		Loc. Dobridor, Str Ion Marinescu, Jud. Dolj	Nr. niveluri:1; S. construita la sol:20 mp; S. construita desfasurata:20 mp; C2 - anexa

**B. Partea II. Proprietari și acte**

Inscrieri privitoare la dreptul de proprietate și alte drepturi reale		Referințe
/		
Act Administrativ nr. TDP NR. 974-48636, din 19/10/1994 emis de CJSIPT DOLJ;		
B1	Intabulare, drept de PROPRIETATE, dobandit prin Reconstituire, cota actuala 2100/2743, cota initiala 2100/2743 1) CONSTANTINESCU ALEXANDRINA, LIPSĂ CNP	A1
Act Administrativ nr. Adeverinta nr. 7554, din 31/10/2022 emis de PRIMARIA MOTATEI (legea nr. 7 (art. 13, alin1, alin2));		
B2	Inscrierea posesiei, drept de PROPRIETATE, dobandit prin Constituire, cota actuala 643/2743, cota initiala 643/2743 1) CONSTANTINESCU ALEXANDRINA, LIPSĂ CNP	A1
Act Normativ nr. LEGEA 7, din 13/03/1996 emis de PARLAMENTUL ROMANIEI ((ART. 12; ALIN. 14 SI ART. 37; ALIN.2));		
B3	Intabulare, drept de PROPRIETATE, dobandit prin Lege, cota actuala 1/1, cota initiala 1/1 1) CONSTANTINESCU ALEXANDRINA, LIPSĂ CNP	A1.1, A1.2

**C. Partea III. SARCINI .**

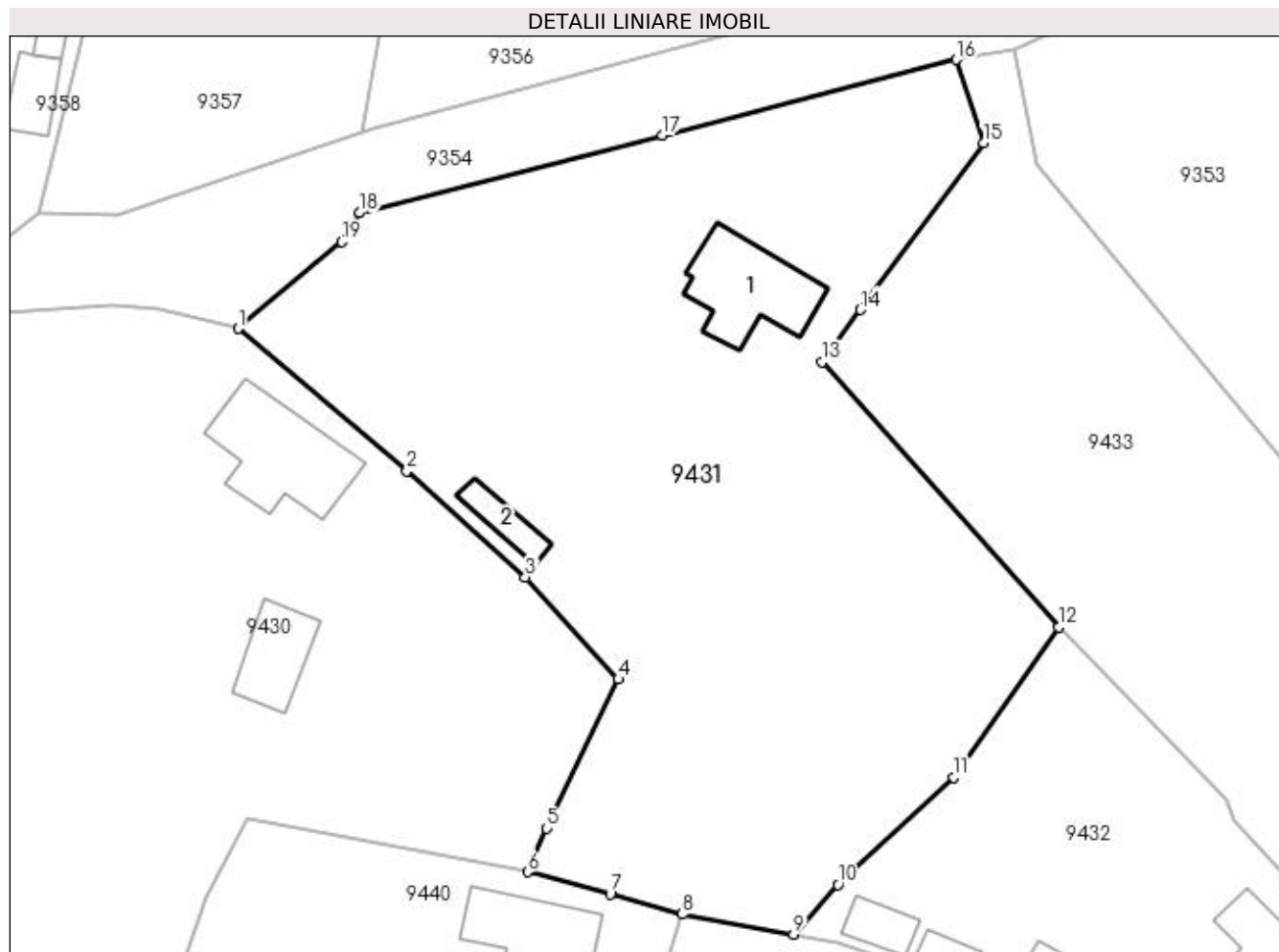
Inscrieri privind dezmembramintele dreptului de proprietate, drepturi reale de garanție și sarcini	Referințe
NU SUNT	

## Anexa Nr. 1 La Partea I

## Teren

Nr cadastral	Suprafața (mp)*	Observații / Referințe
	Din acte: 2.100 Masurata: 2.743	

\* Suprafața este determinată în planul de proiecție Stereo 70.



## Date referitoare la teren

Crt	Categorie folosință	Intravilan	Suprafața (mp)	Tarla	Parcelă	Nr. topo	Observații / Referințe
1	arabil	DA	1.000	7	279	-	
2	arabil	DA	643	7	279	-	
3	curti constructii	DA	1.100	7	280	-	

## Date referitoare la construcții

Crt	Număr	Destinație construcție	Supraf. (mp)	Situație juridică	Observații / Referințe
A1.1		construcții de locuințe	73	Cu acte	Nr. niveluri:2; S. construita la sol:73 mp; S. construita desfasurata:146 mp; C1 - locuinta+demisol
A1.2		construcții anexa	20	Cu acte	Nr. niveluri:1; S. construita la sol:20 mp; S. construita desfasurata:20 mp; C2 - anexa

## Lungime Segmente

1) Valorile lungimilor segmentelor sunt obținute din proiecție în plan.

Punct început	X / Y	Punct sfârșit	X / Y	Lungime segment (** (m)
1	353.872,989 292.679,047	2	353.887,39 292.666,863	18.864

Punct început	X / Y	Punct sfârșit	X / Y	Lungime segment (** (m)
2	353.887,39 292.666,863	3	353.897,53 292.657,78	13.613
3	353.897,53 292.657,78	4	353.905,474 292.649,062	11.795
4	353.905,474 292.649,062	5	353.899,333 292.636,319	14.146
5	353.899,333 292.636,319	6	353.897,71 292.632,575	4.081
6	353.897,71 292.632,575	7	353.904,786 292.630,691	7.323
7	353.904,786 292.630,691	8	353.910,956 292.628,967	6.406
8	353.910,956 292.628,967	9	353.920,457 292.627,237	9.657
9	353.920,457 292.627,237	10	353.924,253 292.631,49	5.701
10	353.924,253 292.631,49	11	353.934,17 292.640,666	13.511
11	353.934,17 292.640,666	12	353.943,147 292.653,491	15.655
12	353.943,147 292.653,491	13	353.922,889 292.676,171	30.41
13	353.922,889 292.676,171	14	353.926,215 292.680,643	5.573
14	353.926,215 292.680,643	15	353.936,734 292.694,937	17.747
15	353.936,734 292.694,937	16	353.934,388 292.702,035	7.476
16	353.934,388 292.702,035	17	353.909,26 292.695,574	25.945
17	353.909,26 292.695,574	18	353.883,335 292.688,939	26.761
18	353.883,335 292.688,939	19	353.881,815 292.686,458	2.91
19	353.881,815 292.686,458	1	353.872,989 292.679,047	11.525

\*\* Lungimile segmentelor sunt determinate în planul de proiecție Stereo 70 și sunt rotunjite la 1 milimetru.

\*\*\* Distanța dintre puncte este formată din segmente cumulate ce sunt mai mici decât valoarea 1 milimetru.





**DATE DESPRE IMOBILUL NR. 9432**

Oficiul de Cadastru și Publicitate Imobiliară DOLJ  
Biroul de Cadastru și Publicitate Imobiliară Craiova

**A. Partea I. Descrierea imobilului**

TEREN Intravilan

Adresa: Loc. Dobridor, Str Doctor Zamfirescu, Nr. 19, Jud. Dolj, T7, P284

Nr. Crt	Nr cadastral Nr. topografic	Suprafața* (mp)	Observații / Referințe
A1		Din acte: 1.000 Masurata: 1.133	Sector cadastral:9 Teren neimprejmuit;

**Construcții**

Crt	Nr cadastral Nr. topografic	Adresa	Observații / Referințe
A1.1		Loc. Dobridor, Str Doctor Zamfirescu, Nr. 19, Jud. Dolj	Nr. niveluri:2; S. construita la sol:49 mp; S. construita desfasurata:66 mp; C1 -locuinta+beci
A1.2		Loc. Dobridor, Str Doctor Zamfirescu, Nr. 19, Jud. Dolj	Nr. niveluri:1; S. construita la sol:21 mp; S. construita desfasurata:21 mp; C2 - anexa
A1.3		Loc. Dobridor, Str Doctor Zamfirescu, Nr. 19, Jud. Dolj	Nr. niveluri:1; S. construita la sol:36 mp; S. construita desfasurata:36 mp; C3 - anexa
A1.4		Loc. Dobridor, Str Doctor Zamfirescu, Nr. 19, Jud. Dolj	Nr. niveluri:1; S. construita la sol:12 mp; S. construita desfasurata:12 mp; C4 - anexa
A1.5		Loc. Dobridor, Str Doctor Zamfirescu, Nr. 19, Jud. Dolj	Nr. niveluri:1; S. construita la sol:20 mp; S. construita desfasurata:20 mp; C5 - anexa

**B. Partea II. Proprietari și acte**

Inscrieri privitoare la dreptul de proprietate și alte drepturi reale		Referințe
/		
Act Administrativ nr. TDP NR. 1699-58981, din 27/04/1995 emis de CJSIPT DOLJ;		
B1	Intabulare, drept de PROPRIETATE, dobandit prin Reconstituire, cota actuala 1/1, cota initiala 1/1 1) CONSTANTINESCU ION, LIPSĂ CNP	A1
Act Normativ nr. LEGEA 7, din 13/03/1996 emis de PARLAMENTUL ROMANIEI ((ART. 12; ALIN. 14 SI ART. 37; ALIN.2));		
B2	Intabulare, drept de PROPRIETATE, dobandit prin Lege, cota actuala 1/1, cota initiala 1/1 1) CONSTANTINESCU ION, LIPSĂ CNP	A1.1, A1.2, A1.3, A1.4, A1.5

**C. Partea III. SARCINI .**

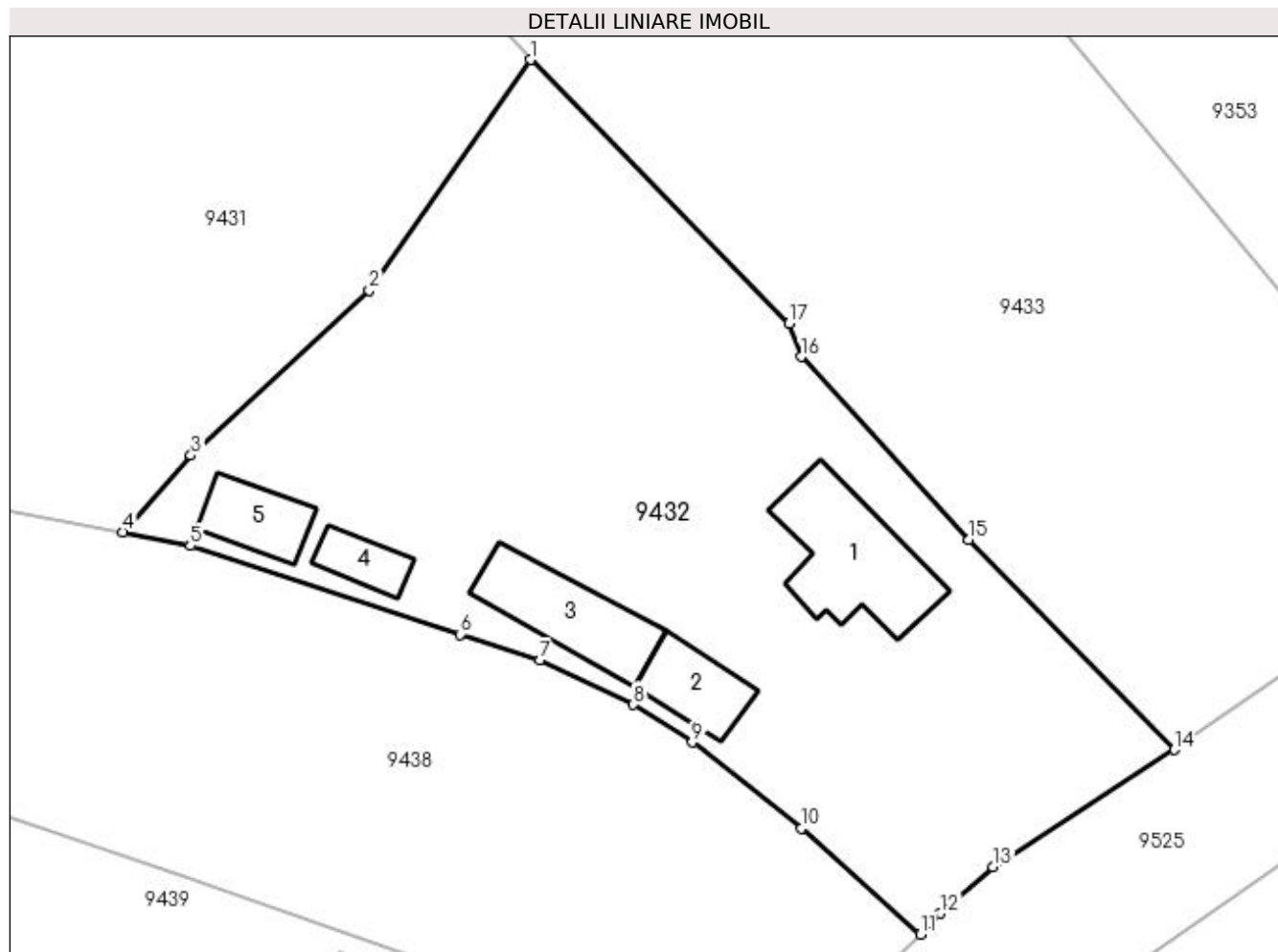
Inscrieri privind dezmembramintele dreptului de proprietate, drepturi reale de garanție și sarcini	Referințe
NU SUNT	

## Anexa Nr. 1 La Partea I

## Teren

Nr cadastral	Suprafața (mp)*	Observații / Referințe
	Din acte: 1.000 Masurata: 1.133	

\* Suprafața este determinată în planul de proiecție Stereo 70.



## Date referitoare la teren

Crt	Categorie folosință	Intra vilan	Suprafața (mp)	Tarla	Parcelă	Nr. topo	Observații / Referințe
1	curți constructii	DA	1.133	7	284	-	

## Date referitoare la construcții

Crt	Număr	Destinație construcție	Supraf. (mp)	Situație juridică	Observații / Referințe
A1.1		construcții de locuințe	49	Cu acte	Nr. niveluri:2; S. construita la sol:49 mp; S. construita desfasurata:66 mp; C1 - locuinta+beci
A1.2		construcții anexa	21	Cu acte	Nr. niveluri:1; S. construita la sol:21 mp; S. construita desfasurata:21 mp; C2 - anexa
A1.3		construcții anexa	36	Cu acte	Nr. niveluri:1; S. construita la sol:36 mp; S. construita desfasurata:36 mp; C3 - anexa
A1.4		construcții anexa	12	Cu acte	Nr. niveluri:1; S. construita la sol:12 mp; S. construita desfasurata:12 mp; C4 - anexa
A1.5		construcții anexa	20	Cu acte	Nr. niveluri:1; S. construita la sol:20 mp; S. construita desfasurata:20 mp; C5 - anexa

**Lungime Segmente**

1) Valorile lungimilor segmentelor sunt obținute din proiecție în plan.

Punct început	X / Y	Punct sfârșit	X / Y	Lungime segment (** (m)
1	353.943,147 292.653,491	2	353.934,17 292.640,666	15.655
2	353.934,17 292.640,666	3	353.924,253 292.631,49	13.511
3	353.924,253 292.631,49	4	353.920,457 292.627,237	5.701
4	353.920,457 292.627,237	5	353.924,21 292.626,474	3.83
5	353.924,21 292.626,474	6	353.939,21 292.621,544	15.789
6	353.939,21 292.621,544	7	353.943,645 292.620,105	4.663
7	353.943,645 292.620,105	8	353.948,852 292.617,643	5.76
8	353.948,852 292.617,643	9	353.952,127 292.615,545	3.889
9	353.952,127 292.615,545	10	353.958,204 292.610,763	7.733
10	353.958,204 292.610,763	11	353.964,825 292.604,869	8.864
11	353.964,825 292.604,869	12	353.965,917 292.606,034	1.597
12	353.965,917 292.606,034	13	353.968,865 292.608,607	3.913
13	353.968,865 292.608,607	14	353.978,948 292.615,137	12.013
14	353.978,948 292.615,137	15	353.967,501 292.626,803	16.344
15	353.967,501 292.626,803	16	353.958,184 292.636,968	13.789
16	353.958,184 292.636,968	17	353.957,521 292.638,826	1.973
17	353.957,521 292.638,826	1	353.943,147 292.653,491	20.535

\*\* Lungimile segmentelor sunt determinate în planul de proiecție Stereo 70 și sunt rotunjite la 1 milimetru.

\*\*\* Distanța dintre puncte este formată din segmente cumulate ce sunt mai mici decât valoarea 1 milimetru.



**DATE DESPRE IMOBILUL NR. 9433**

Oficiul de Cadastru și Publicitate Imobiliară DOLJ  
Biroul de Cadastru și Publicitate Imobiliară Craiova

**A. Partea I. Descrierea imobilului**

TEREN Intravilan

Adresa: Loc. Dobridor, Str Ion Marinescu, Nr. 6, Jud. Dolj, T7, P275,276

Nr. Crt	Nr cadastral Nr. topografic	Suprafața* (mp)	Observații / Referințe
A1		Din acte: 2.100 Masurata: 2.039	Sector cadastral:9 Teren neimprejmuit;

**B. Partea II. Proprietari și acte**

Inscrieri privitoare la dreptul de proprietate și alte drepturi reale		Referințe
/		
Act Administrativ nr. TDP NR. 976-48636, din 19/10/1994 emis de CJSIPT DOLJ;		
B1	Intabulare, drept de PROPRIETATE, dobandit prin Reconstituire, cota actuala 1/1, cota initiala 1/1 1) MITA VICTOR, LIPSĂ CNP	A1

**C. Partea III. SARCINI .**

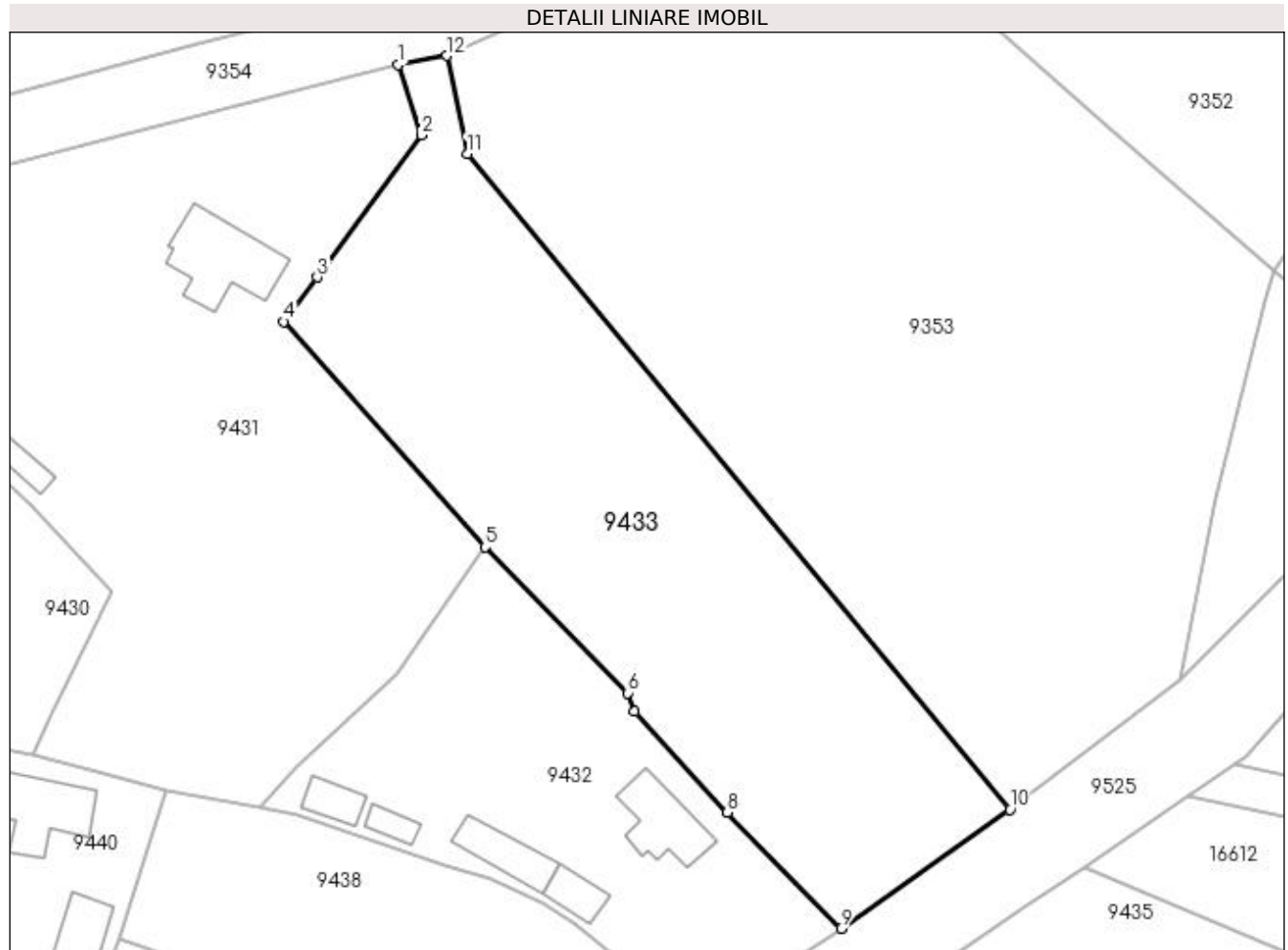
Inscrieri privind dezmembramintele dreptului de proprietate, drepturi reale de garanție și sarcini	Referințe
NU SUNT	

## Anexa Nr. 1 La Partea I

## Teren

Nr cadastral	Suprafața (mp)*	Observații / Referințe
	Din acte: 2.100	
	Masurata: 2.039	

\* Suprafața este determinată în planul de proiecție Stereo 70.



## Date referitoare la teren

Crt	Categorie folosință	Intravilan	Suprafața (mp)	Tarla	Parcelă	Nr. topo	Observații / Referințe
1	arabil	DA	1.039	7	275	-	
2	curți construcții	DA	1.000	7	276	-	

## Lungime Segmente

1) Valorile lungimilor segmentelor sunt obținute din proiecție în plan.

Punct început	X / Y	Punct sfârșit	X / Y	Lungime segment (** (m)
1	353.934,388 292.702,035	2	353.936,734 292.694,937	7.476
2	353.936,734 292.694,937	3	353.926,215 292.680,643	17.747
3	353.926,215 292.680,643	4	353.922,889 292.676,171	5.573
4	353.922,889 292.676,171	5	353.943,147 292.653,491	30.41

Punct început	X / Y	Punct sfârșit	X / Y	Lungime segment (** (m)
5	353.943,147 292.653,491	6	353.957,521 292.638,826	20.535
6	353.957,521 292.638,826	7	353.958,184 292.636,968	1.973
7	353.958,184 292.636,968	8	353.967,501 292.626,803	13.789
8	353.967,501 292.626,803	9	353.978,948 292.615,137	16.344
9	353.978,948 292.615,137	10	353.995,942 292.627,108	20.787
10	353.995,942 292.627,108	11	353.941,337 292.693,06	85.623
11	353.941,337 292.693,06	12	353.939,265 292.702,913	10.069
12	353.939,265 292.702,913	1	353.934,388 292.702,035	4.955

\*\* Lungimile segmentelor sunt determinate în planul de proiecție Stereo 70 și sunt rotunjite la 1 milimetru.

\*\*\* Distanța dintre puncte este formată din segmente cumulate ce sunt mai mici decât valoarea 1 milimetru.





**DATE DESPRE IMOBILUL NR. 9434**

Oficiul de Cadastru și Publicitate Imobiliară DJLJ  
Biroul de Cadastru și Publicitate Imobiliară Craiova

**A. Partea I. Descrierea imobilului**

TEREN Intravilan

Adresa: Loc. Dobridor, Jud. Dolj

Nr. Crt	Nr cadastral Nr. topografic	Suprafața* (mp)	Observații / Referințe
A1		441	Sector cadastral:9 Teren neimprejmuit;

**B. Partea II. Proprietari și acte**

Inscrieri privitoare la dreptul de proprietate și alte drepturi reale		Referințe
/		
Act Administrativ nr. adeverinta nr.7230, din 21/10/2022 emis de PRIMARIA MOTATEI (Legea nr.7 DIN 13.03.1996 emisa de Parlamentul Romaniei -ART.13 ALIN. (1), ALIN. (2) );		
B1	Inscrierea posesiei, drept de PROPRIETATE, dobandit prin Constituire, cota actuala 1/1, cota initiala 1/1 1) ENEA CATALIN GIGI, LIPSĂ CNP	A1

**C. Partea III. SARCINI .**

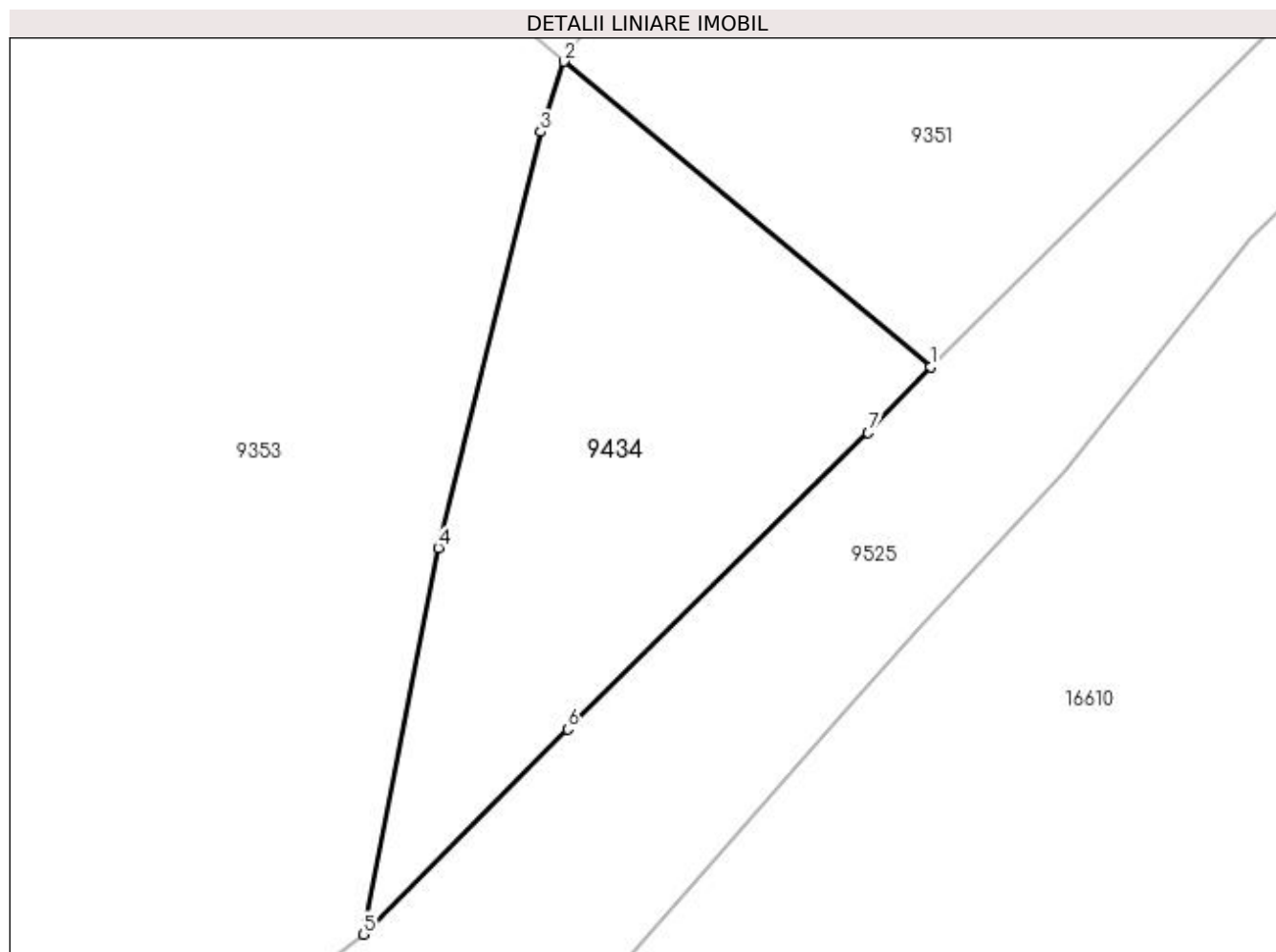
Inscrieri privind dezmembramintele dreptului de proprietate, drepturi reale de garanție și sarcini	Referințe
NU SUNT	

## Anexa Nr. 1 La Partea I

## Teren

Nr cadastral	Suprafața (mp)*	Observații / Referințe
	441	

\* Suprafața este determinată în planul de proiecție Stereo 70.



## Date referitoare la teren

Crt	Categorie folosință	Intravilan	Suprafața (mp)	Tarla	Parcelă	Nr. topo	Observații / Referințe
1	arabil	DA	441	-	-	-	

## Lungime Segmente

1) Valorile lungimilor segmentelor sunt obținute din proiecție în plan.

Punct început	X / Y	Punct sfârșit	X / Y	Lungime segment (** (m)
1	354.039,896 292.666,93	2	354.022,586 292.681,323	22.512
2	354.022,586 292.681,323	3	354.021,5 292.678,0	3.496
3	354.021,5 292.678,0	4	354.016,662 292.658,378	20.21
4	354.016,662 292.658,378	5	354.013,138 292.640,158	18.558
5	354.013,138 292.640,158	6	354.022,771 292.649,835	13.654

Punct început	X / Y	Punct sfârșit	X / Y	Lungime segment (** (m)
6	354.022,771 292.649,835	7	354.036,952 292.663,813	19.912
7	354.036,952 292.663,813	1	354.039,896 292.666,93	4.288

\*\* Lungimile segmentelor sunt determinate în planul de proiecție Stereo 70 și sunt rotunjite la 1 milimetru.

\*\*\* Distanța dintre puncte este formată din segmente cumulate ce sunt mai mici decât valoarea 1 milimetru.



**DATE DESPRE IMOBILUL NR. 9435**

Oficiul de Cadastru și Publicitate Imobiliară DOLJ  
Biroul de Cadastru și Publicitate Imobiliară Craiova

**A. Partea I. Descrierea imobilului**

TEREN Intravilan

Adresa: Loc. Dobridor, Jud. Dolj, T25, P900/1

Nr. Crt	Nr cadastral Nr. topografic	Suprafața* (mp)	Observații / Referințe
A1		2.203	Sector cadastral:9 Teren neimprejmuit;

**B. Partea II. Proprietari și acte**

Inscrieri privitoare la dreptul de proprietate și alte drepturi reale		Referințe
/		
Act Normativ nr. LEGEA 7, din 13/03/1996 emis de PARLAMENTUL ROMANIEI;		
B1	Inscrierea provizorie, drept de PROPRIETATE, dobandit prin Lege, cota actuala 1/1, cota initiala 1/1 1) NEIDENTIFICAT NEIDENTIFICAT	A1

**C. Partea III. SARCINI .**

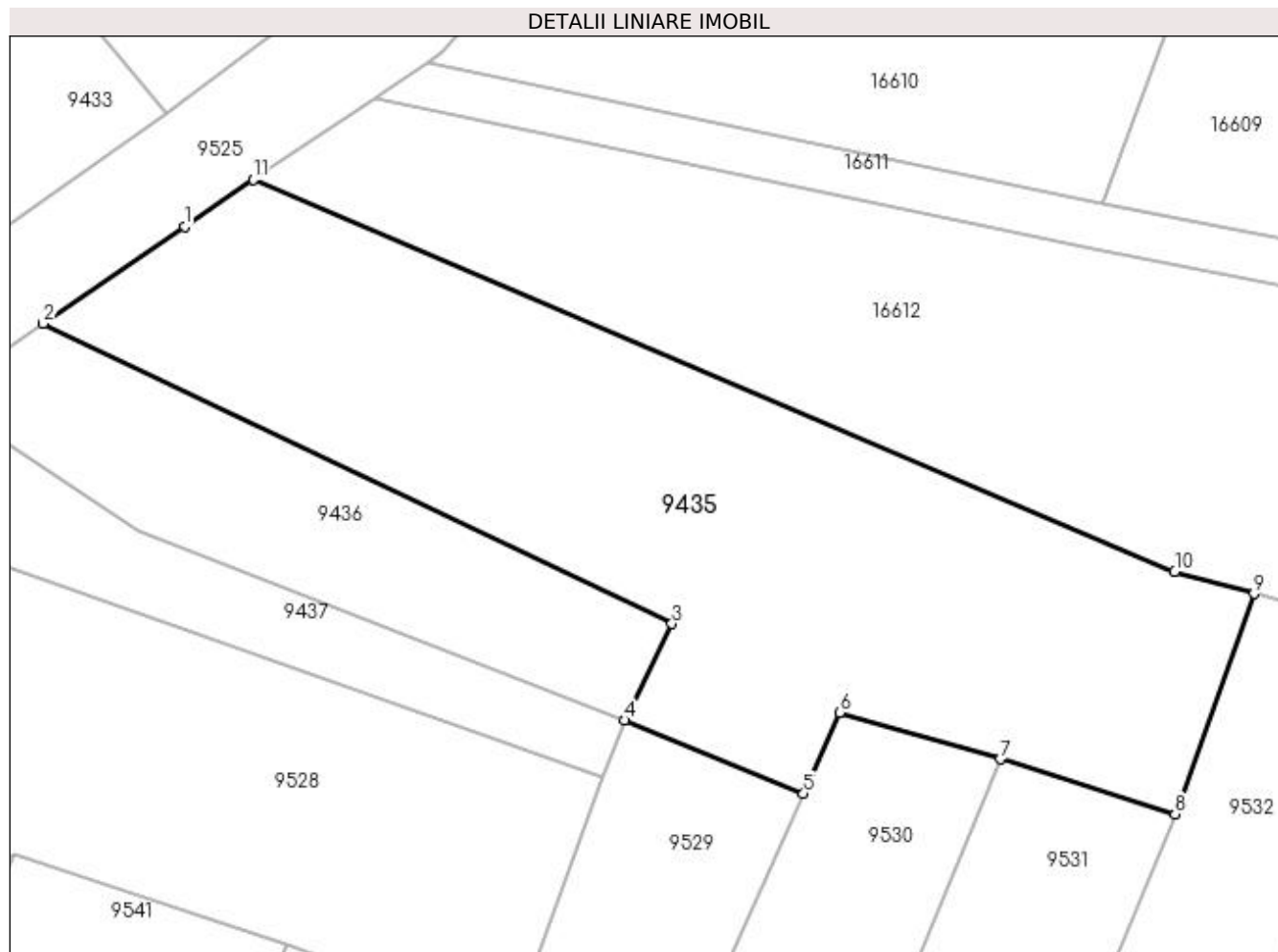
Inscrieri privind dezmembramintele dreptului de proprietate, drepturi reale de garanție și sarcini	Referințe
NU SUNT	

## Anexa Nr. 1 La Partea I

## Teren

Nr cadastral	Suprafața (mp)*	Observații / Referințe
	2.203	

\* Suprafața este determinată în planul de proiecție Stereo 70.



## Date referitoare la teren

Crt	Categorie folosință	Intra vilan	Suprafața (mp)	Tarla	Parcelă	Nr. topo	Observații / Referințe
1	arabil	DA	2.203	25	900/1	-	

## Lungime Segmente

1) Valorile lungimilor segmentelor sunt obținute din proiecție în plan.

Punct început	X / Y	Punct sfârșit	X / Y	Lungime segment (** (m)
1	353.997,454 292.617,356	2	353.985,23 292.608,973	14.822
2	353.985,23 292.608,973	3	354.039,59 292.583,007	60.243
3	354.039,59 292.583,007	4	354.035,456 292.574,66	9.315
4	354.035,456 292.574,66	5	354.050,946 292.568,312	16.74
5	354.050,946 292.568,312	6	354.054,058 292.575,323	7.671

Punct început	X / Y	Punct sfârșit	X / Y	Lungime segment (** (m)
6	354.054,058 292.575,323	7	354.067,97 292.571,306	14.48
7	354.067,97 292.571,306	8	354.083,092 292.566,545	15.854
8	354.083,092 292.566,545	9	354.089,901 292.585,604	20.239
9	354.089,901 292.585,604	10	354.083,056 292.587,538	7.113
10	354.083,056 292.587,538	11	354.003,399 292.621,377	86.547
11	354.003,399 292.621,377	1	353.997,454 292.617,356	7.177

\*\* Lungimile segmentelor sunt determinate în planul de proiecție Stereo 70 și sunt rotunjite la 1 milimetru.

\*\*\* Distanța dintre puncte este formată din segmente cumulate ce sunt mai mici decât valoarea 1 milimetru.





**DATE DESPRE IMOBILUL NR. 9436**

Oficiul de Cadastru și Publicitate Imobiliară DOLJ  
Biroul de Cadastru și Publicitate Imobiliară Craiova

**A. Partea I. Descrierea imobilului**

TEREN Intravilan

Adresa: Loc. Dobridor, Jud. Dolj, T25, P2

Nr. Crt	Nr cadastral Nr. topografic	Suprafața* (mp)	Observații / Referințe
A1		700	Sector cadastral:9 Teren neimprejmuit;

**B. Partea II. Proprietari și acte**

Inscrieri privitoare la dreptul de proprietate și alte drepturi reale	Referințe
/	
Act Notarial nr. CM 50, din 27/11/2009 emis de NP BUDIANA IONUT RAZVAN (TDP 1422-48941 / 20-02-1995);	
B1	A1
Intabulare, drept de PROPRIETATE, dobandit prin Succesiune, cota actuala 1/1, cota initiala 1/1	
1) NEGRET CONSTANTIN	

**C. Partea III. SARCINI .**

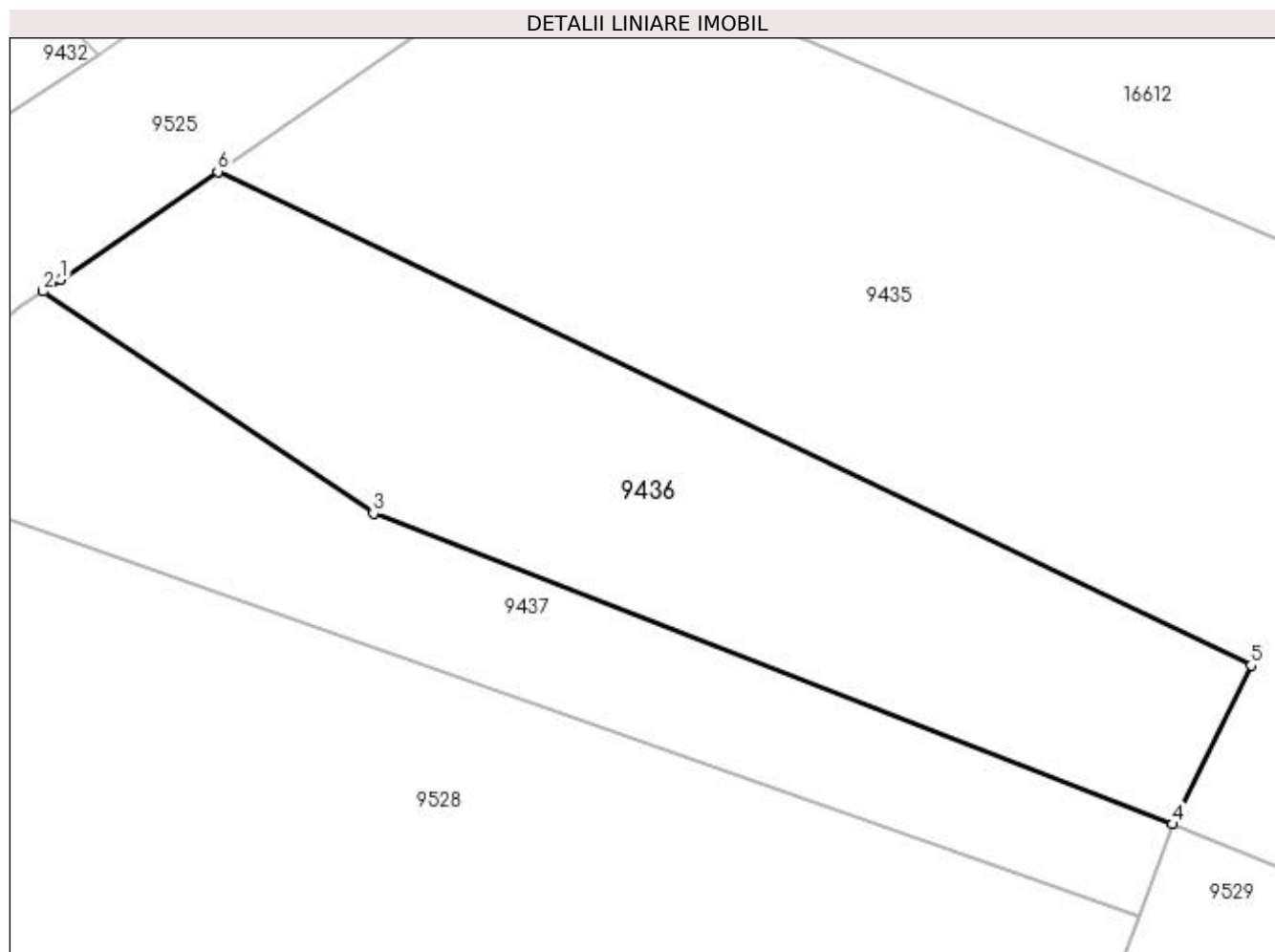
Inscrieri privind dezmembramintele dreptului de proprietate, drepturi reale de garanție și sarcini	Referințe
NU SUNT	

## Anexa Nr. 1 La Partea I

## Teren

Nr cadastral	Suprafața (mp)*	Observații / Referințe
	700	

\* Suprafața este determinată în planul de proiecție Stereo 70.



## Date referitoare la teren

Crt	Categorie folosință	Intra vilan	Suprafața (mp)	Tarla	Parcelă	Nr. topo	Observații / Referințe
1	arabil	DA	700	25	2	-	

## Lungime Segmente

1) Valorile lungimilor segmentelor sunt obținute din proiecție în plan.

Punct început	X / Y	Punct sfârșit	X / Y	Lungime segment (** (m)
1	353.976,97 292.603,308	2	353.976,046 292.602,674	1.121
2	353.976,046 292.602,674	3	353.993,42 292.590,999	20.932
3	353.993,42 292.590,999	4	354.035,456 292.574,66	45.1
4	354.035,456 292.574,66	5	354.039,59 292.583,007	9.315
5	354.039,59 292.583,007	6	353.985,23 292.608,973	60.243

Punct început	X / Y	Punct sfârșit	X / Y	Lungime segment (** (m)
6	353.985,23 292.608,973	1	353.976,97 292.603,308	10.016

\*\* Lungimile segmentelor sunt determinate în planul de proiecție Stereo 70 și sunt rotunjite la 1 milimetru.

\*\*\* Distanța dintre puncte este formată din segmente cumulate ce sunt mai mici decât valoarea 1 milimetru.



**DATE DESPRE IMOBILUL NR. 9437**

Oficiul de Cadastru și Publicitate Imobiliară DOLJ  
Biroul de Cadastru și Publicitate Imobiliară Craiova

**A. Partea I. Descrierea imobilului**

TEREN Intravilan

Adresa: Loc. Dobridor, Jud. Dolj, T25, P879

Nr. Crt	Nr cadastral Nr. topografic	Suprafața* (mp)	Observații / Referințe
A1		500	Sector cadastral:9 Teren neimprejmuit;

**B. Partea II. Proprietari și acte**

Inscrieri privitoare la dreptul de proprietate și alte drepturi reale		Referințe
/		
Act Administrativ nr. TDP 1421-48941, din 20/02/1995 emis de CJSIPT DOLJ;		
B1	Intabulare, drept de PROPRIETATE, dobândit prin Reconstituire, cota actuala 1/1, cota initiala 1/1 1) LUNGU MARIN, LIPSĂ CNP 2) LUNGU ION, LIPSĂ CNP 3) CONSTANTINESCU MARIA, LIPSĂ CNP 4) TEICA ELENA, LIPSĂ CNP	A1

**C. Partea III. SARCINI .**

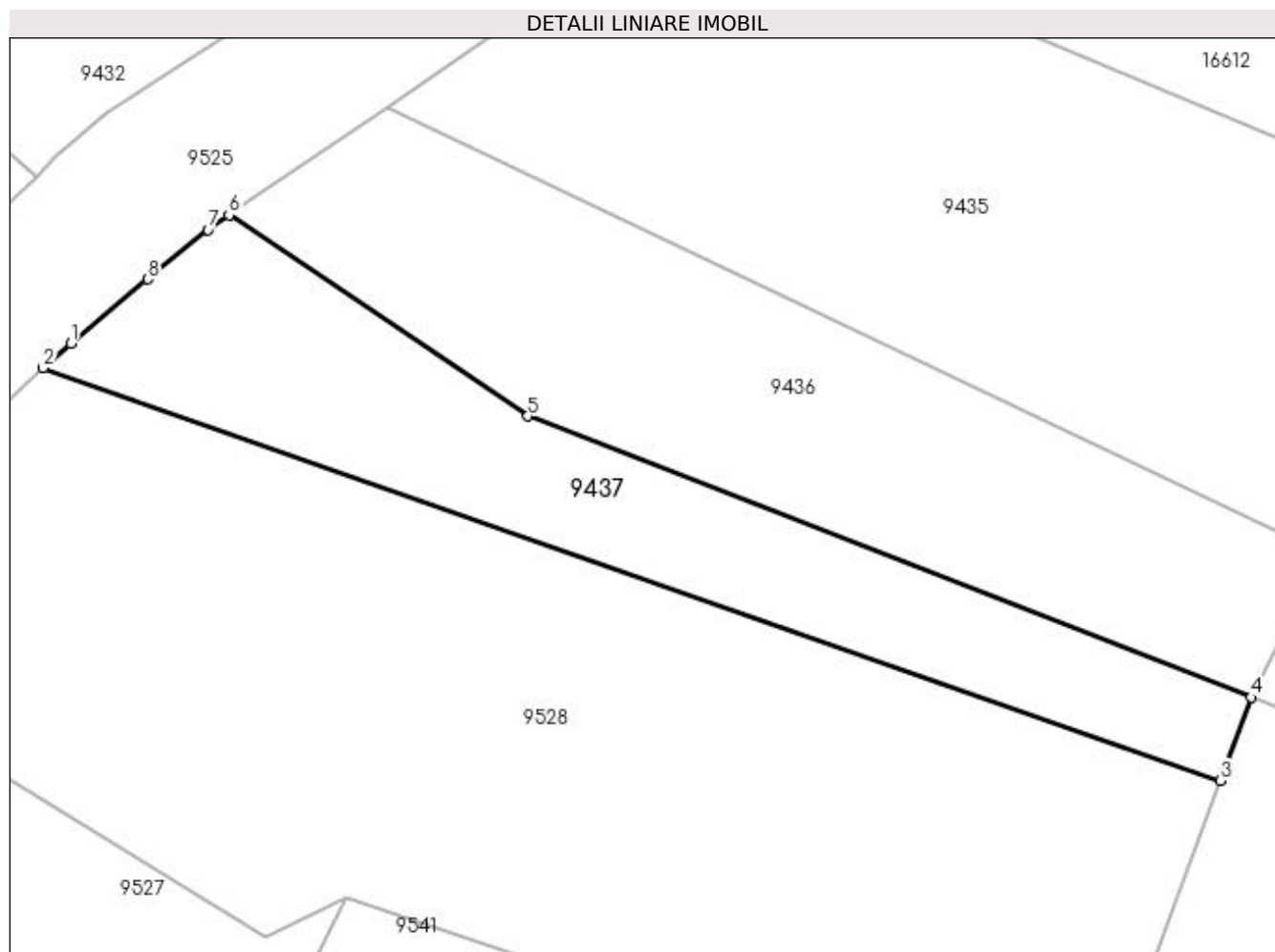
Inscrieri privind dezmembramintele dreptului de proprietate, drepturi reale de garanție și sarcini	Referințe
NU SUNT	

## Anexa Nr. 1 La Partea I

## Teren

Nr cadastral	Suprafața (mp)*	Observații / Referințe
	500	

\* Suprafața este determinată în planul de proiecție Stereo 70.



## Date referitoare la teren

Crt	Categorie folosință	Intra vilan	Suprafața (mp)	Tarla	Parcelă	Nr. topo	Observații / Referințe
1	arabil	DA	500	25	879	-	

## Lungime Segmente

1) Valorile lungimilor segmentelor sunt obținute din proiecție în plan.

Punct început	X / Y	Punct sfârșit	X / Y	Lungime segment (** (m)
1	353.966,85 292.595,23	2	353.965,243 292.593,789	2.158
2	353.965,243 292.593,789	3	354.033,662 292.569,819	72.496
3	354.033,662 292.569,819	4	354.035,456 292.574,66	5.163
4	354.035,456 292.574,66	5	353.993,42 292.590,999	45.1
5	353.993,42 292.590,999	6	353.976,046 292.602,674	20.932

Punct început	X / Y	Punct sfârșit	X / Y	Lungime segment (** (m)
6	353.976,046 292.602,674	7	353.974,819 292.601,833	1.488
7	353.974,819 292.601,833	8	353.971,337 292.598,948	4.522
8	353.971,337 292.598,948	1	353.966,85 292.595,23	5.827

\*\* Lungimile segmentelor sunt determinate în planul de proiecție Stereo 70 și sunt rotunjite la 1 milimetru.

\*\*\* Distanța dintre puncte este formată din segmente cumulate ce sunt mai mici decât valoarea 1 milimetru.





**DATE DESPRE IMOBILUL NR. 9438**

Oficiul de Cadastru și Publicitate Imobiliară DOLJ  
Biroul de Cadastru și Publicitate Imobiliară Craiova

**A. Partea I. Descrierea imobilului**

TEREN Intravilan

Adresa: Loc. Dobridor, Str Doctor Zamfirescu, Jud. Dolj, T7, P287

Nr. Crt	Nr cadastral Nr. topografic	Suprafața* (mp)	Observații / Referințe
A1		Din acte: 900 Masurata: 952	Sector cadastral:9 Teren imprejmuit;

**B. Partea II. Proprietari și acte**

Inscrieri privitoare la dreptul de proprietate și alte drepturi reale		Referințe
/		
Act Administrativ nr. TDP NR. 879-59010, din 30/06/1994 emis de CJSIPT DOLJ;		
B1	Intabulare, drept de PROPRIETATE, dobandit prin Reconstituire, cota actuala 1/1, cota initiala 1/1 1) MORARU IOANA, LIPSĂ CNP 2) VASILE RODICA, LIPSĂ CNP	A1

**C. Partea III. SARCINI .**

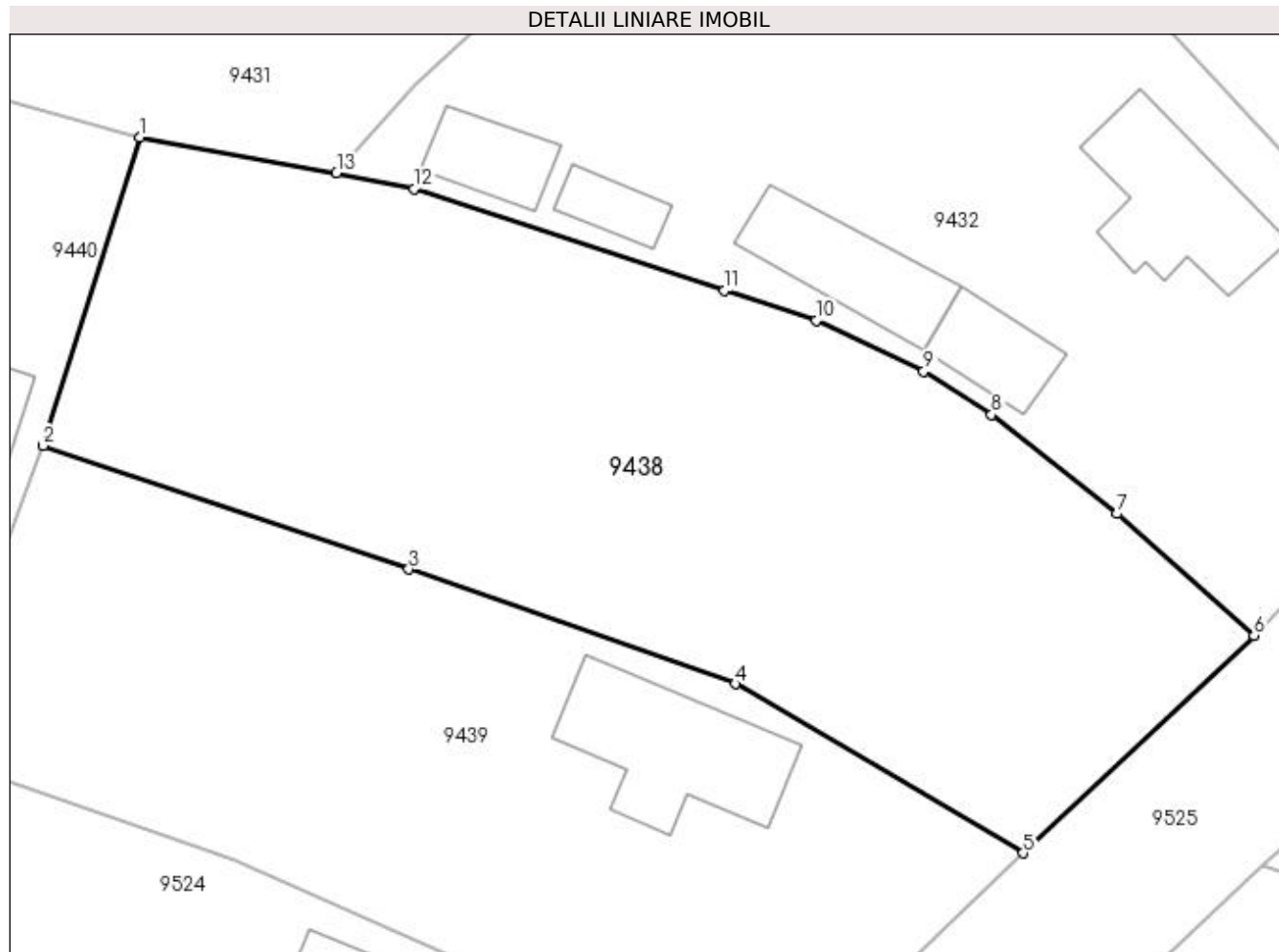
Inscrieri privind dezmembramintele dreptului de proprietate, drepturi reale de garanție și sarcini	Referințe
NU SUNT	

## Anexa Nr. 1 La Partea I

## Teren

Nr cadastral	Suprafața (mp)*	Observații / Referințe
	Din acte: 900 Masurata: 952	

\* Suprafața este determinată în planul de proiecție Stereo 70.



## Date referitoare la teren

Crt	Categorie folosință	Intravilan	Suprafața (mp)	Tarla	Parcelă	Nr. topo	Observații / Referințe
1	arabil	DA	952	7	287	-	

## Lungime Segmente

1) Valorile lungimilor segmentelor sunt obținute din proiecție în plan.

Punct început	X / Y	Punct sfârșit	X / Y	Lungime segment (** (m)
1	353.910,956 292.628,967	2	353.906,271 292.614,045	15.64
2	353.906,271 292.614,045	3	353.923,948 292.608,077	18.657
3	353.923,948 292.608,077	4	353.939,731 292.602,528	16.73
4	353.939,731 292.602,528	5	353.953,663 292.594,348	16.156
5	353.953,663 292.594,348	6	353.964,825 292.604,869	15.339

Punct început	X / Y	Punct sfârșit	X / Y	Lungime segment (** (m)
6	353.964,825 292.604,869	7	353.958,204 292.610,763	8.864
7	353.958,204 292.610,763	8	353.952,127 292.615,545	7.733
8	353.952,127 292.615,545	9	353.948,852 292.617,643	3.889
9	353.948,852 292.617,643	10	353.943,645 292.620,105	5.76
10	353.943,645 292.620,105	11	353.939,21 292.621,544	4.663
11	353.939,21 292.621,544	12	353.924,21 292.626,474	15.789
12	353.924,21 292.626,474	13	353.920,457 292.627,237	3.83
13	353.920,457 292.627,237	1	353.910,956 292.628,967	9.657

\*\* Lungimile segmentelor sunt determinate în planul de proiecție Stereo 70 și sunt rotunjite la 1 milimetru.

\*\*\* Distanța dintre puncte este formată din segmente cumulate ce sunt mai mici decât valoarea 1 milimetru.



**DATE DESPRE IMOBILUL NR. 9439**

Oficiul de Cadastru și Publicitate Imobiliară DOLJ  
Biroul de Cadastru și Publicitate Imobiliară Craiova

**A. Partea I. Descrierea imobilului**

TEREN Intravilan

Adresa: Loc. Dobridor, Str Doctor Zamfirescu, Nr. 17, Jud. Dolj, T7, P289,291

Nr. Crt	Nr cadastral Nr. topografic	Suprafața* (mp)	Observații / Referințe
A1		Din acte: 700 Masurata: 787	Sector cadastral:9 Teren imprejmuit;

**Construcții**

Crt	Nr cadastral Nr. topografic	Adresa	Observații / Referințe
A1.1		Loc. Dobridor, Str Doctor Zamfirescu, Nr. 17, Jud. Dolj	Nr. niveluri:2; S. construita la sol:56 mp; S. construita desfasurata:73 mp; C1 - locuinta + beci

**B. Partea II. Proprietari și acte**

Inscrieri privitoare la dreptul de proprietate și alte drepturi reale		Referințe
/		
Act Administrativ nr. TDP NR. 3787-48431, din 18/04/1997 emis de CJSIPT DOLJ;		
B1	Intabulare, drept de PROPRIETATE, dobandit prin Reconstituire, cota actuala 1/1, cota initiala 1/1 1) STOICA GHEORGHE, LIPSĂ CNP	A1
Act Normativ nr. LEGEA 7, din 13/03/1996 emis de PARLAMENTUL ROMANIEI ((ART. 12; ALIN. 14 SI ART. 37; ALIN.2));		
B2	Intabulare, drept de PROPRIETATE, dobandit prin Lege, cota actuala 1/1, cota initiala 1/1 1) STOICA GHEORGHE, LIPSĂ CNP	A1.1

**C. Partea III. SARCINI .**

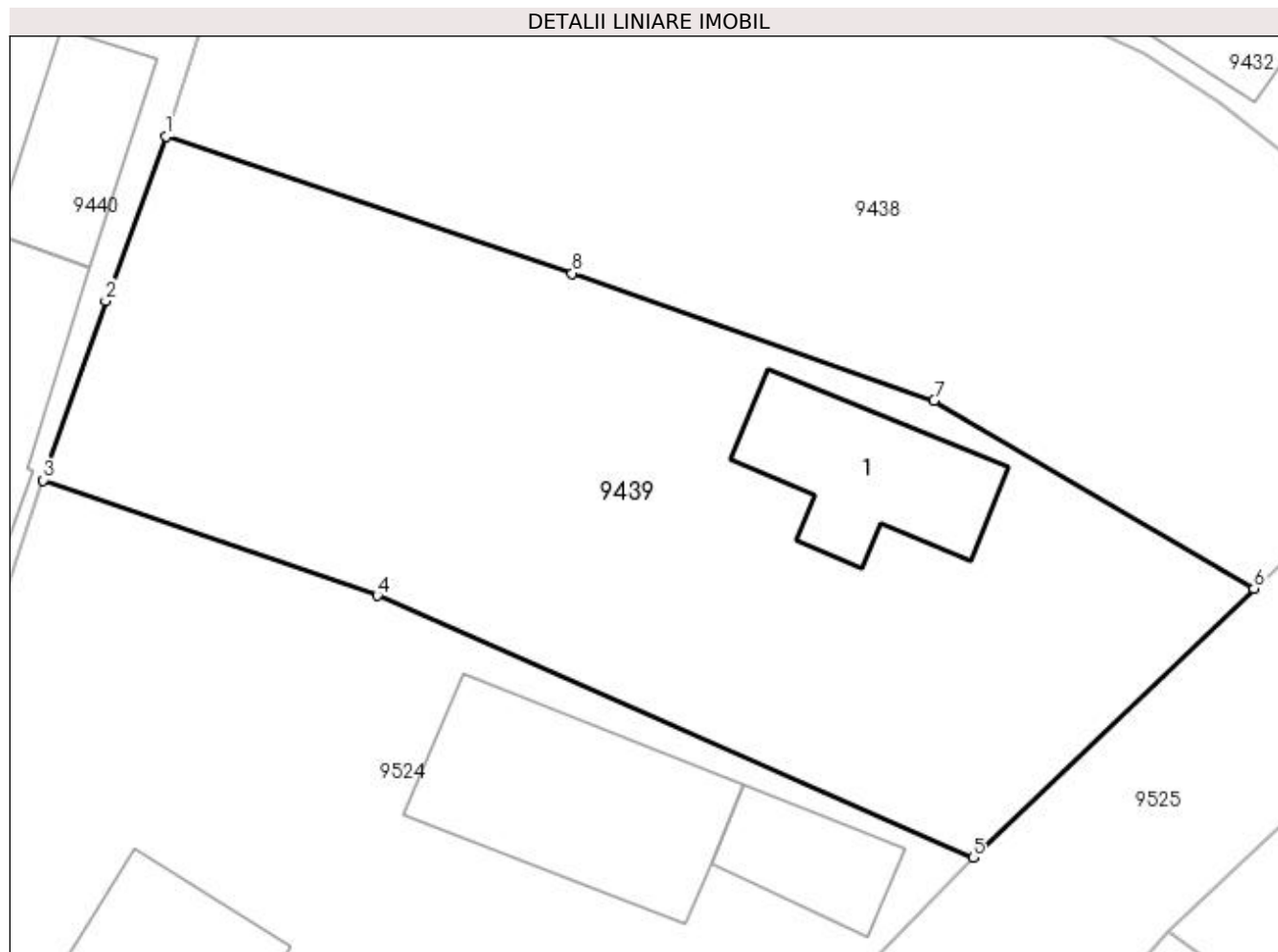
Inscrieri privind dezmembramentele dreptului de proprietate, drepturi reale de garanție și sarcini	Referințe
NU SUNT	

## Anexa Nr. 1 La Partea I

## Teren

Nr cadastral	Suprafața (mp)*	Observații / Referințe
	Din acte: 700 Masurata: 787	

\* Suprafața este determinată în planul de proiecție Stereo 70.



## Date referitoare la teren

Crt	Categorie folosință	Intra vilan	Suprafața (mp)	Tarla	Parcelă	Nr. topo	Observații / Referințe
1	curți constructii	DA	600	7	289	-	
2	arabil	DA	187	7	291	-	

## Date referitoare la construcții

Crt	Număr	Destinație construcție	Supraf. (mp)	Situație juridică	Observații / Referințe
A1.1		construcții de locuințe	56	Cu acte	Nr. niveluri:2; S. construita la sol:56 mp; S. construita desfasurata:73 mp; C1 - locuinta + beci

## Lungime Segmente

1) Valorile lungimilor segmentelor sunt obținute din proiecție în plan.

Punct început	X / Y	Punct sfârșit	X / Y	Lungime segment (** (m)
1	353.906,271 292.614,045	2	353.903,619 292.606,871	7.648
2	353.903,619 292.606,871	3	353.900,902 292.599,064	8.266

Punct început	X / Y	Punct sfârșit	X / Y	Lungime segment (** (m)
3	353.900,902 292.599,064	4	353.915,462 292.594,044	15.401
4	353.915,462 292.594,044	5	353.941,417 292.582,622	28.357
5	353.941,417 292.582,622	6	353.953,663 292.594,348	16.955
6	353.953,663 292.594,348	7	353.939,731 292.602,528	16.156
7	353.939,731 292.602,528	8	353.923,948 292.608,077	16.73
8	353.923,948 292.608,077	1	353.906,271 292.614,045	18.657

\*\* Lungimile segmentelor sunt determinate în planul de proiecție Stereo 70 și sunt rotunjite la 1 milimetru.

\*\*\* Distanța dintre puncte este formată din segmente cumulate ce sunt mai mici decât valoarea 1 milimetru.





**DATE DESPRE IMOBILUL NR. 9440**

Oficiul de Cadastru și Publicitate Imobiliară DOLJ  
Biroul de Cadastru și Publicitate Imobiliară Craiova

**A. Partea I. Descrierea imobilului**

TEREN Intravilan

Adresa: Loc. Dobridor, Str Frizerului, Nr. 1, Jud. Dolj, T7, P295,297

Nr. Crt	Nr cadastral Nr. topografic	Suprafața* (mp)	Observații / Referințe
A1		Din acte: 1.100 Masurata: 1.830	Sector cadastral:9 Teren imprejmuit;

**Construcții**

Crt	Nr cadastral Nr. topografic	Adresa	Observații / Referințe
A1.1		Loc. Dobridor, Str Frizerului, Sc. DA, Jud. Dolj	Nr. niveluri:2; S. construita la sol:65 mp; S. construita desfasurata:78 mp; C1 - locuinta + beci
A1.2		Loc. Dobridor, Str Frizerului, Sc. DA, Jud. Dolj	Nr. niveluri:1; S. construita la sol:101 mp; S. construita desfasurata:101 mp; C2 - anexa
A1.3		Loc. Dobridor, Str Frizerului, Sc. DA, Jud. Dolj	Nr. niveluri:1; S. construita la sol:41 mp; S. construita desfasurata:41 mp; C3 - anexa

**B. Partea II. Proprietari și acte**

Inscrieri privitoare la dreptul de proprietate și alte drepturi reale		Referințe
/		
Act Notarial nr. PARTAJ NR 1906, din 29/08/2013 emis de NP STOENESCU FLOREA;		
B1	Intabulare, drept de PROPRIETATE, dobandit prin lesire Din Indiviziune, cota actuala 1/1, cota initiala 1/1 1) BARBU GHEORGHE-PETRE, LIPSĂ CNP	A1, A1.1, A1.2, A1.3

**C. Partea III. SARCINI .**

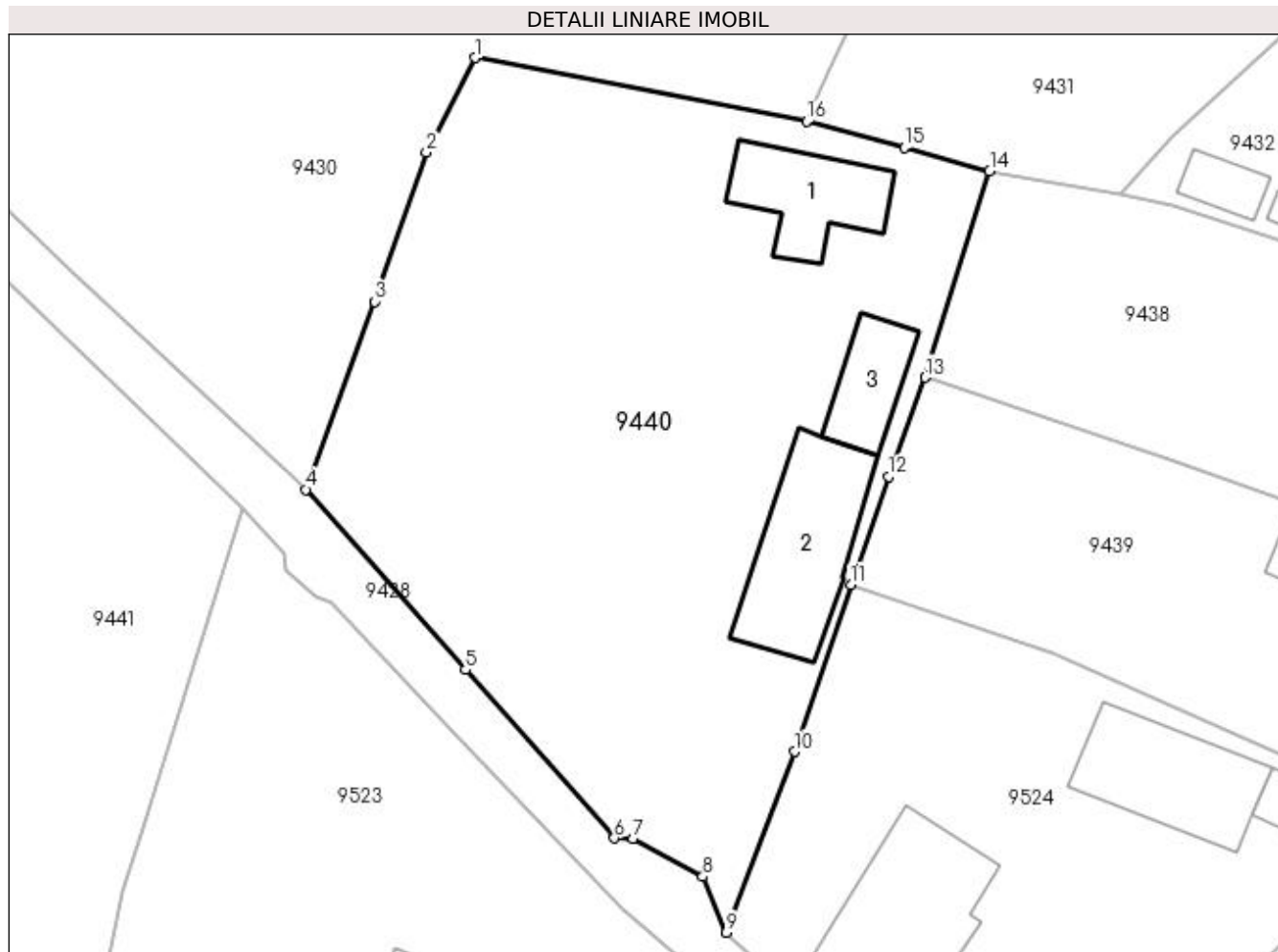
Inscrieri privind dezmembramintele dreptului de proprietate, drepturi reale de garanție și sarcini	Referințe
NU SUNT	

## Anexa Nr. 1 La Partea I

## Teren

Nr cadastral	Suprafața (mp)*	Observații / Referințe
	Din acte: 1.100 Masurata: 1.830	

\* Suprafața este determinată în planul de proiecție Stereo 70.



## Date referitoare la teren

Crt	Categorie folosință	Intra vilan	Suprafața (mp)	Tarla	Parcelă	Nr. topo	Observații / Referințe
1	curți construcții	DA	1.000	7	295	-	
2	arabil	DA	830	7	297	-	

## Date referitoare la construcții

Crt	Număr	Destinație construcție	Supraf. (mp)	Situație juridică	Observații / Referințe
A1.1		construcții de locuințe	65	Cu acte	Nr. niveluri:2; S. construita la sol:65 mp; S. construita desfasurata:78 mp; C1 - locuinta + beci
A1.2		construcții anexa	101	Cu acte	Nr. niveluri:1; S. construita la sol:101 mp; S. construita desfasurata:101 mp; C2 - anexa
A1.3		construcții anexa	41	Cu acte	Nr. niveluri:1; S. construita la sol:41 mp; S. construita desfasurata:41 mp; C3 - anexa

## Lungime Segmente

1) Valorile lungimilor segmentelor sunt obținute din proiecție în plan.

Punct început	X / Y	Punct sfârșit	X / Y	Lungime segment (** (m)
1	353.873,696 292.637,176	2	353.870,184 292.630,342	7.684

Punct început	X / Y	Punct sfârșit	X / Y	Lungime segment (** (m)
2	353.870,184 292.630,342	3	353.866,438 292.619,545	11.428
3	353.866,438 292.619,545	4	353.861,453 292.605,94	14.49
4	353.861,453 292.605,94	5	353.873,028 292.592,892	17.442
5	353.873,028 292.592,892	6	353.883,792 292.580,712	16.255
6	353.883,792 292.580,712	7	353.885,125 292.580,671	1.334
7	353.885,125 292.580,671	8	353.890,18 292.577,929	5.751
8	353.890,18 292.577,929	9	353.891,907 292.573,891	4.392
9	353.891,907 292.573,891	10	353.896,829 292.586,97	13.974
10	353.896,829 292.586,97	11	353.900,902 292.599,064	12.761
11	353.900,902 292.599,064	12	353.903,619 292.606,871	8.266
12	353.903,619 292.606,871	13	353.906,271 292.614,045	7.648
13	353.906,271 292.614,045	14	353.910,956 292.628,967	15.64
14	353.910,956 292.628,967	15	353.904,786 292.630,691	6.406
15	353.904,786 292.630,691	16	353.897,71 292.632,575	7.323
16	353.897,71 292.632,575	1	353.873,696 292.637,176	24.451

\*\* Lungimile segmentelor sunt determinate în planul de proiecție Stereo 70 și sunt rotunjite la 1 milimetru.

\*\*\* Distanța dintre puncte este formată din segmente cumulate ce sunt mai mici decât valoarea 1 milimetru.



**DATE DESPRE IMOBILUL NR. 9441**

Oficiul de Cadastru și Publicitate Imobiliară DOLJ  
Biroul de Cadastru și Publicitate Imobiliară Craiova

**A. Partea I. Descrierea imobilului**

TEREN Intravilan

Adresa: Loc. Dobridor, Jud. Dolj, T20, P786

Nr. Crt	Nr cadastral Nr. topografic	Suprafața* (mp)	Observații / Referințe
A1		Din acte: 1.000 Masurata: 1.354	Sector cadastral:9 Teren neimprejmuit;

**B. Partea II. Proprietari și acte**

Inscrieri privitoare la dreptul de proprietate și alte drepturi reale		Referințe
/		
Act Administrativ nr. TDP 1461-48941, din 16/02/1995 emis de CJSIPT DOLJ;		
B1	Intabulare, drept de PROPRIETATE, dobandit prin Reconstituire, cota actuala 1000/1354, cota initiala 1000/1354 1) ISAIA GABRIELA, LIPSĂ CNP	A1
Act Administrativ nr. Adeverinta nr. 7545, din 31/10/2022 emis de PRIMARIA MOTATEI (legea nr. 7 (art. 13, alin1, alin2));		
B2	Inscrierea posesiei, drept de PROPRIETATE, dobandit prin Constituire, cota actuala 354/1354, cota initiala 354/1354 1) ISAIA GABRIELA, LIPSĂ CNP	A1

**C. Partea III. SARCINI .**

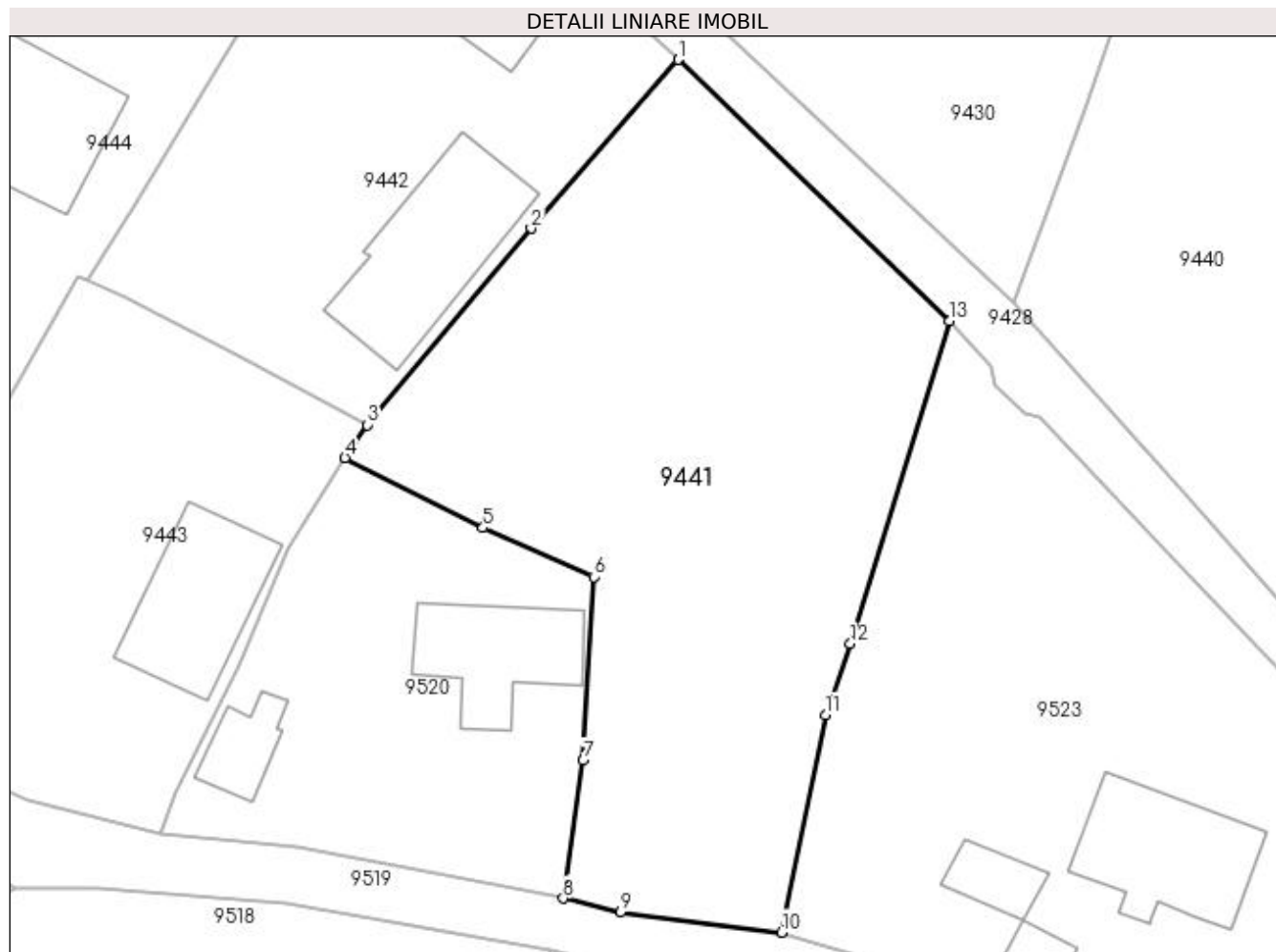
Inscrieri privind dezmembramintele dreptului de proprietate, drepturi reale de garanție și sarcini	Referințe
NU SUNT	

## Anexa Nr. 1 La Partea I

## Teren

Nr cadastral	Suprafața (mp)*	Observații / Referințe
	Din acte: 1.000 Masurata: 1.354	

\* Suprafața este determinată în planul de proiecție Stereo 70.



## Date referitoare la teren

Crt	Categorie folosință	Intravilan	Suprafața (mp)	Tarla	Parcelă	Nr. topo	Observații / Referințe
1	curți constructii	DA	1.000	20	786	-	
2	curți constructii	DA	354	20	786	-	

## Lungime Segmente

1) Valorile lungimilor segmentelor sunt obținute din proiecție în plan.

Punct început	X / Y	Punct sfârșit	X / Y	Lungime segment (** (m)
1	353.837,673 292.623,115	2	353.827,281 292.611,183	15.823
2	353.827,281 292.611,183	3	353.815,675 292.597,293	18.101
3	353.815,675 292.597,293	4	353.814,11 292.594,954	2.814
4	353.814,11 292.594,954	5	353.823,873 292.590,008	10.944

Punct început	X / Y	Punct sfârșit	X / Y	Lungime segment (** (m)
5	353.823,873 292.590,008	6	353.831,709 292.586,555	8.563
6	353.831,709 292.586,555	7	353.830,955 292.573,562	13.015
7	353.830,955 292.573,562	8	353.829,561 292.563,824	9.837
8	353.829,561 292.563,824	9	353.833,608 292.562,87	4.158
9	353.833,608 292.562,87	10	353.844,983 292.561,407	11.469
10	353.844,983 292.561,407	11	353.848,127 292.576,796	15.707
11	353.848,127 292.576,796	12	353.849,869 292.581,816	5.314
12	353.849,869 292.581,816	13	353.856,859 292.604,62	23.851
13	353.856,859 292.604,62	1	353.837,673 292.623,115	26.649

\*\* Lungimile segmentelor sunt determinate în planul de proiecție Stereo 70 și sunt rotunjite la 1 milimetru.

\*\*\* Distanța dintre puncte este formată din segmente cumulate ce sunt mai mici decât valoarea 1 milimetru.





**DATE DESPRE IMOBILUL NR. 9442**

Oficiul de Cadastru și Publicitate Imobiliară DOLJ  
Biroul de Cadastru și Publicitate Imobiliară Craiova

**A. Partea I. Descrierea imobilului**

TEREN Intravilan

Adresa: Loc. Dobridor, Str Frizerului, Nr. 2, Jud. Dolj, T20, P776

Nr. Crt	Nr cadastral Nr. topografic	Suprafața* (mp)	Observații / Referințe
A1		Din acte: 800 Masurata: 907	Sector cadastral:9 Teren imprejmuit;

**Construcții**

Crt	Nr cadastral Nr. topografic	Adresa	Observații / Referințe
A1.1		Loc. Dobridor, Str Frizerului, Jud. Dolj	Nr. niveluri:1; S. construita la sol:100 mp; S. construita desfasurata:98 mp; C1 - LOCUINTA
A1.2		Loc. Dobridor, Str Frizerului, Jud. Dolj	Nr. niveluri:1; S. construita la sol:111 mp; S. construita desfasurata:111 mp; C2 - ANEXA

**B. Partea II. Proprietari și acte**

Inscrieri privitoare la dreptul de proprietate și alte drepturi reale		Referințe
/		
Act Administrativ nr. TDP 1151-59090, din 13/01/1995 emis de CJSIPT DOLJ;		
B1	Intabulare, drept de PROPRIETATE, dobandit prin Reconstituire, cota actuala 1/1, cota initiala 1/1 1) COȘERIN VICTOR	A1
Act Normativ nr. LEGEA 7, din 13/03/1996 emis de PARLAMENTUL ROMANIEI ((ART. 12; ALIN. 14 SI ART. 37; ALIN.2));		
B2	Intabulare, drept de PROPRIETATE, dobandit prin Lege, cota actuala 1/1, cota initiala 1/1 1) COȘERIN VICTOR	A1.1, A1.2

**C. Partea III. SARCINI .**

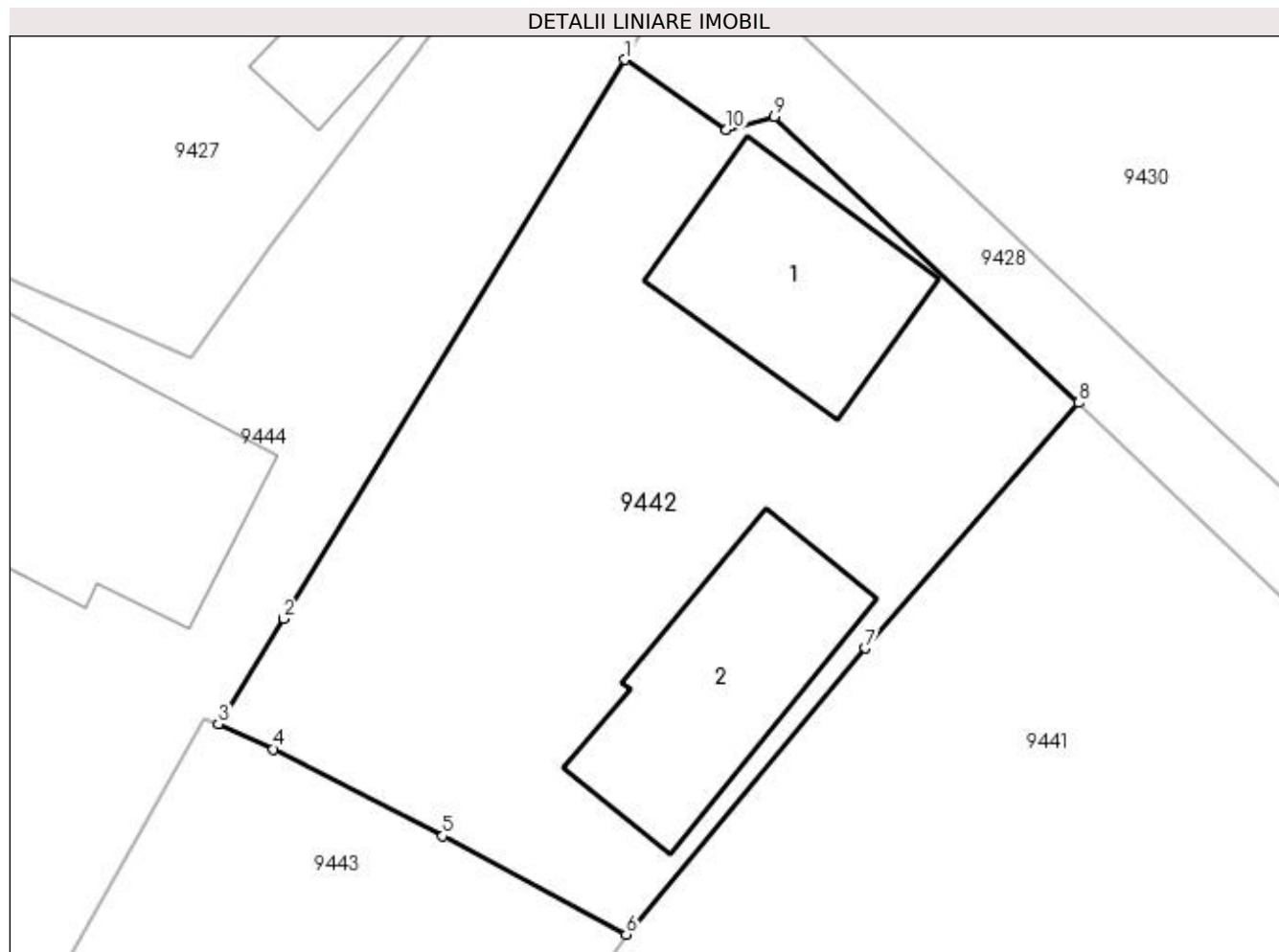
Inscrieri privind dezmembramintele dreptului de proprietate, drepturi reale de garanție și sarcini	Referințe
NU SUNT	

## Anexa Nr. 1 La Partea I

## Teren

Nr cadastral	Suprafața (mp)*	Observații / Referințe
	Din acte: 800 Masurata: 907	

\* Suprafața este determinată în planul de proiecție Stereo 70.



## Date referitoare la teren

Crt	Categorie folosință	Intra vilan	Suprafața (mp)	Tarla	Parcelă	Nr. topo	Observații / Referințe
1	curți construcții	DA	907	20	776	-	

## Date referitoare la construcții

Crt	Număr	Destinație construcție	Supraf. (mp)	Situație juridică	Observații / Referințe
A1.1		construcții de locuințe	100	Cu acte	Nr. niveluri:1; S. construita la sol:100 mp; S. construita desfasurata:98 mp; C1 - LOCUINTA
A1.2		construcții anexa	111	Cu acte	Nr. niveluri:1; S. construita la sol:111 mp; S. construita desfasurata:111 mp; C2 - ANEXA

## Lungime Segmente

1) Valorile lungimilor segmentelor sunt obținute din proiecție în plan.

Punct început	X / Y	Punct sfârșit	X / Y	Lungime segment (** (m))
1	353.815,619 292.639,776	2	353.799,024 292.612,622	31.823
2	353.799,024 292.612,622	3	353.795,857 292.607,524	6.002

Punct început	X / Y	Punct sfârșit	X / Y	Lungime segment (** (m)
3	353.795,857 292.607,524	4	353.798,527 292.606,29	2.941
4	353.798,527 292.606,29	5	353.806,754 292.602,066	9.248
5	353.806,754 292.602,066	6	353.815,675 292.597,293	10.118
6	353.815,675 292.597,293	7	353.827,281 292.611,183	18.101
7	353.827,281 292.611,183	8	353.837,673 292.623,115	15.823
8	353.837,673 292.623,115	9	353.822,876 292.636,999	20.291
9	353.822,876 292.636,999	10	353.820,551 292.636,367	2.409
10	353.820,551 292.636,367	1	353.815,619 292.639,776	5.995

\*\* Lungimile segmentelor sunt determinate în planul de proiecție Stereo 70 și sunt rotunjite la 1 milimetru.

\*\*\* Distanța dintre puncte este formată din segmente cumulate ce sunt mai mici decât valoarea 1 milimetru.



**DATE DESPRE IMOBILUL NR. 9443**

Oficiul de Cadastru și Publicitate Imobiliară DOLJ  
Biroul de Cadastru și Publicitate Imobiliară Craiova

**A. Partea I. Descrierea imobilului**

TEREN Intravilan

Adresa: Loc. Dobridor, Al General Dumitrescu, Nr. 6, Jud. Dolj, T20, P781

Nr. Crt	Nr cadastral Nr. topografic	Suprafața* (mp)	Observații / Referințe
A1		Din acte: 800 Masurata: 783	Sector cadastral:9 Teren imprejmuit;

**Construcții**

Crt	Nr cadastral Nr. topografic	Adresa	Observații / Referințe
A1.1		Loc. Dobridor, Al General Dumitrescu, Jud. Dolj	Nr. niveluri:1; S. construita la sol:89 mp; S. construita desfasurata:89 mp; CL - locuinta

**B. Partea II. Proprietari și acte**

Inscrieri privitoare la dreptul de proprietate și alte drepturi reale		Referințe
/		
Act Administrativ nr. TDP 1404-48941, din 14/02/1995 emis de CJSIPT DOLJ;		
B1	Intabulare, drept de PROPRIETATE, dobandit prin Reconstituire, cota actuala 1/1, cota initiala 1/1 1) CISMARU DUMITRU, LIPSĂ CNP 2) CISMARU FLOREA, LIPSĂ CNP 3) MIRCA VIRGINIA, LIPSĂ CNP 4) CISMARU GHEORGHE, LIPSĂ CNP	A1
Act Normativ nr. LEGEA 7, din 13/03/1996 emis de PARLAMENTUL ROMANIEI ((ART. 12; ALIN. 14 SI ART. 37; ALIN.2));		
B2	Intabulare, drept de PROPRIETATE, dobandit prin Lege, cota actuala 1/1, cota initiala 1/1 1) CISMARU DUMITRU, LIPSĂ CNP 2) CISMARU FLOREA, LIPSĂ CNP 3) MIRCA VIRGINIA, LIPSĂ CNP 4) CISMARU GHEORGHE, LIPSĂ CNP	A1.1

**C. Partea III. SARCINI .**

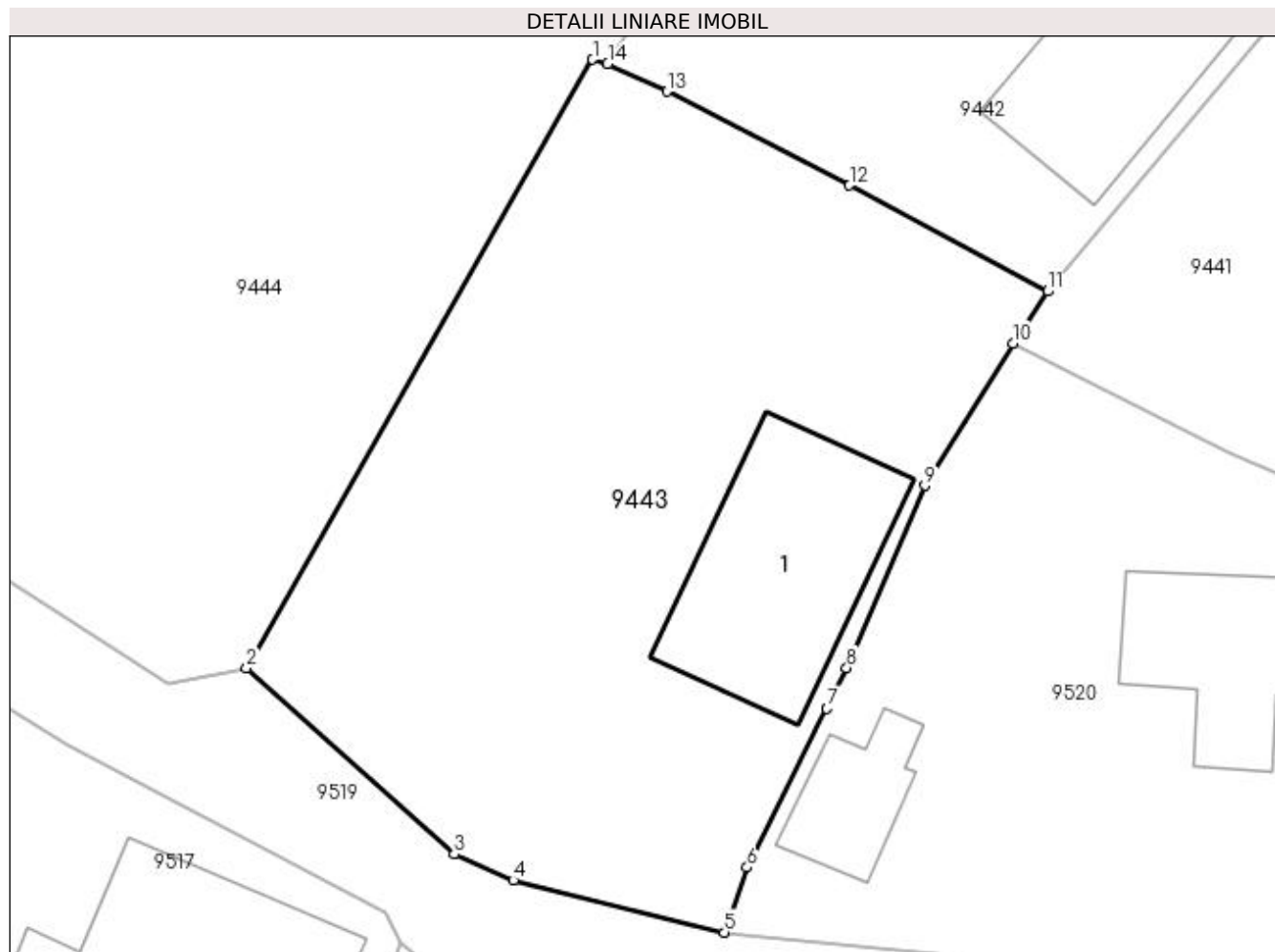
Inscrieri privind dezmembramentele dreptului de proprietate, drepturi reale de garanție și sarcini	Referințe
NU SUNT	

## Anexa Nr. 1 La Partea I

## Teren

Nr cadastral	Suprafața (mp)*	Observații / Referințe
	Din acte: 800 Masurata: 783	

\* Suprafața este determinată în planul de proiecție Stereo 70.



## Date referitoare la teren

Crt	Categorie folosință	Intra vilan	Suprafața (mp)	Tarla	Parcelă	Nr. topo	Observații / Referințe
1	curți constructii	DA	783	20	781	-	

## Date referitoare la construcții

Crt	Număr	Destinație construcție	Supraf. (mp)	Situație juridică	Observații / Referințe
A1.1		construcții de locuințe	89	Cu acte	Nr. niveluri:1; S. construita la sol:89 mp; S. construita desfasurata:89 mp; CL - locuinta

## Lungime Segmente

1) Valorile lungimilor segmentelor sunt obținute din proiecție în plan.

Punct început	X / Y	Punct sfârșit	X / Y	Lungime segment (** (m))
1	353.795,186 292.607,724	2	353.779,597 292.580,327	31.522
2	353.779,597 292.580,327	3	353.788,942 292.571,954	12.547
3	353.788,942 292.571,954	4	353.791,606 292.570,772	2.914

Punct început	X / Y	Punct sfârșit	X / Y	Lungime segment (** (m)
4	353.791,606 292.570,772	5	353.801,115 292.568,425	9.794
5	353.801,115 292.568,425	6	353.802,145 292.571,35	3.101
6	353.802,145 292.571,35	7	353.805,728 292.578,503	8.0
7	353.805,728 292.578,503	8	353.806,625 292.580,338	2.043
8	353.806,625 292.580,338	9	353.810,139 292.588,548	8.93
9	353.810,139 292.588,548	10	353.814,11 292.594,954	7.537
10	353.814,11 292.594,954	11	353.815,675 292.597,293	2.814
11	353.815,675 292.597,293	12	353.806,754 292.602,066	10.118
12	353.806,754 292.602,066	13	353.798,527 292.606,29	9.248
13	353.798,527 292.606,29	14	353.795,857 292.607,524	2.941
14	353.795,857 292.607,524	1	353.795,186 292.607,724	0.7

\*\* Lungimile segmentelor sunt determinate în planul de proiecție Stereo 70 și sunt rotunjite la 1 milimetru.

\*\*\* Distanța dintre puncte este formată din segmente cumulate ce sunt mai mici decât valoarea 1 milimetru.





**DATE DESPRE IMOBILUL NR. 9444**

Oficiul de Cadastru și Publicitate Imobiliară DOLJ  
Biroul de Cadastru și Publicitate Imobiliară Craiova

**A. Partea I. Descrierea imobilului**

TEREN Intravilan

Adresa: Loc. Dobridor, Nr. 149, Jud. Dolj, T20, P774,775

Nr. Crt	Nr cadastral Nr. topografic	Suprafața* (mp)	Observații / Referințe
A1	30284	Din acte: 1.700 Masurata: 1.491	Sector cadastral:9 Teren imprejmuit;

**Construcții**

Crt	Nr cadastral Nr. topografic	Adresa	Observații / Referințe
A1.1		Loc. Dobridor, Nr. 149, Jud. Dolj, T20, P774, P775	Nr. niveluri:1; S. construita la sol:162 mp; Casa construita in 1928 din caramida acoperita cu tabla compusa din antreu, 4 camere ,bucatarie , prispa . Beci cu S= 39.52 mp , Sc.desf=212mp.

**B. Partea II. Proprietari și acte**

Inscrieri privitoare la dreptul de proprietate și alte drepturi reale	Referințe
<b>69907 / 30/09/2011</b>	
Act Notarial nr. CM NR 240, din 25/11/2004 emis de BNP MIHALACHE NICOLETA GABRIELA (TDP NR 968-48636/18-10-1994, act notarial nr. Certificat de mostenitor nr.90/23-12-1964 emis de Not de Stat; act notarial nr. Certificat de mostenitor nr.73/18-03-1999 emis de BNP STOENESCU Florea; act notarial nr. Certificat de mostenitor nr.240/25-11-2004 emis de BNP MIHALACHE Nicoleta Gabriela; act administrativ nr. Certificat de atestare nr.3089/03-08-2011 emis de Primaria Motatei; act administrativ nr. Proces verbal nr. 3089/03-08-2011 emis de Primaria Motatei);	
B1	A1, A1.1
Intabulare, drept de PROPRIETATE, dobandit prin Succesiune, cota actuala 1/1, cota initiala 1/1	
1) <b>ZAMFIRESCU DOINA</b>	
<i>OBSERVATII: Def Lungu Leana dec 1964, Lungu Aurelia dec 1998, zamfirescu leontina dec 2004</i>	

**C. Partea III. SARCINI .**

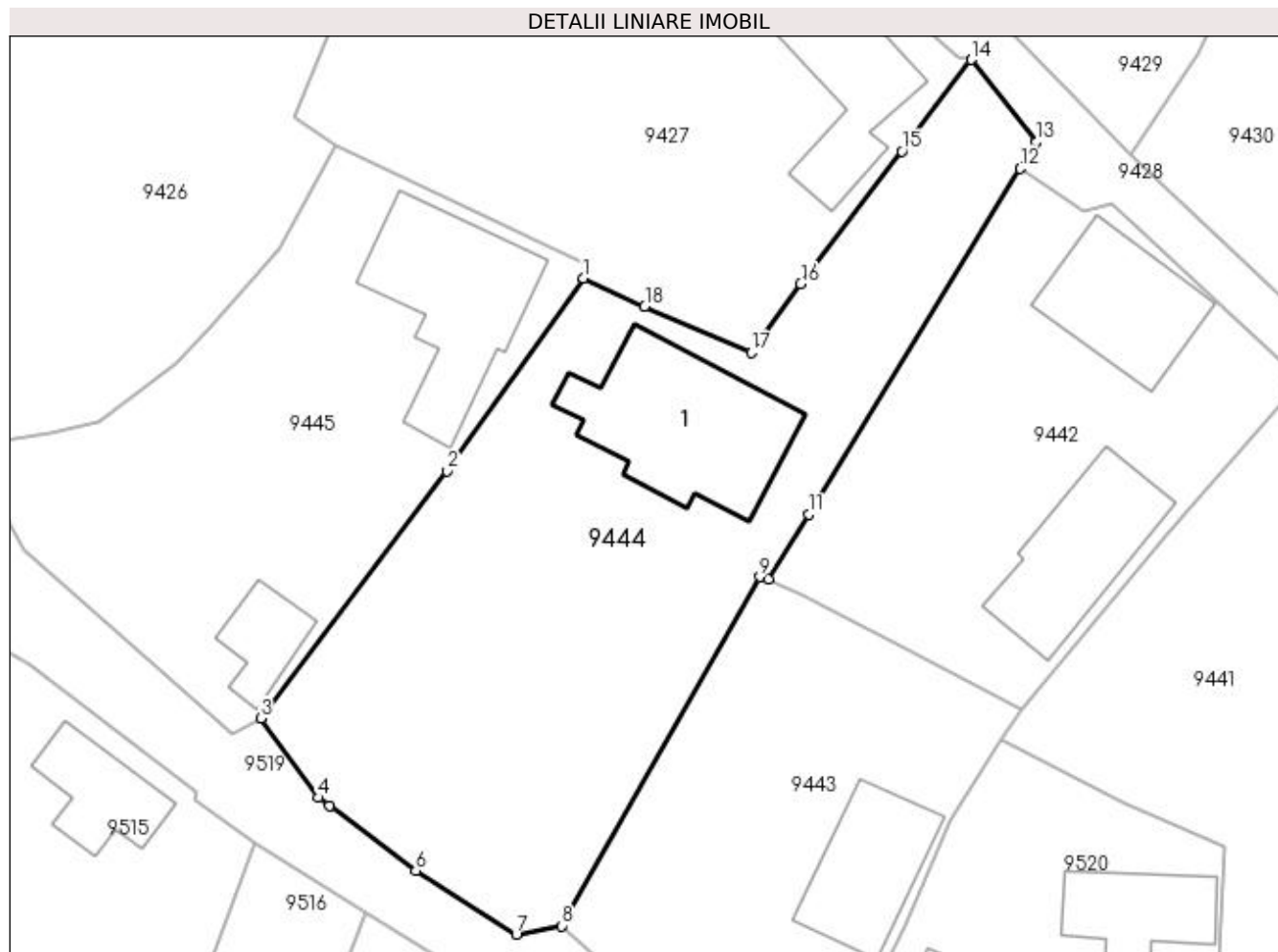
Inscrieri privind dezmembramintele dreptului de proprietate, drepturi reale de garanție și sarcini	Referințe
NU SUNT	

## Anexa Nr. 1 La Partea I

## Teren

Nr cadastral	Suprafața (mp)*	Observații / Referințe
30284	Din acte: 1.700 Masurata: 1.491	

\* Suprafața este determinată în planul de proiecție Stereo 70.



## Date referitoare la teren

Crt	Categorie folosință	Intra vilan	Suprafața (mp)	Tarla	Parcelă	Nr. topo	Observații / Referințe
1	curți constructii	DA	1.026	20	774	-	
2	arabil	DA	465	20	775	-	

## Date referitoare la construcții

Crt	Număr	Destinație construcție	Supraf. (mp)	Situație juridică	Observații / Referințe
A1.1		construcții de locuințe	162	Cu acte	Nr. niveluri:1; S. construita la sol:162 mp; Casa construita in 1928 din caramida acoperita cu tabla compusa din antreu, 4 camere ,bucatarie , prisma . Beci cu S= 39.52 mp , Sc. desf=212mp.

## Lungime Segmente

1) Valorile lungimilor segmentelor sunt obținute din proiecție în plan.

Punct început	X / Y	Punct sfârșit	X / Y	Lungime segment (** (m)
1	353.781,345 292.631,179	2	353.770,611 292.616,043	18.556

Punct început	X / Y	Punct sfârșit	X / Y	Lungime segment (** (m)
2	353.770,611 292.616,043	3	353.755,995 292.596,608	24.318
3	353.755,995 292.596,608	4	353.760,55 292.590,384	7.713
4	353.760,55 292.590,384	5	353.761,398 292.589,777	1.043
5	353.761,398 292.589,777	6	353.768,163 292.584,664	8.48
6	353.768,163 292.584,664	7	353.776,056 292.579,665	9.343
7	353.776,056 292.579,665	8	353.779,597 292.580,327	3.602
8	353.779,597 292.580,327	9	353.795,186 292.607,724	31.522
9	353.795,186 292.607,724	10	353.795,857 292.607,524	0.7
10	353.795,857 292.607,524	11	353.799,024 292.612,622	6.002
11	353.799,024 292.612,622	12	353.815,619 292.639,776	31.823
12	353.815,619 292.639,776	13	353.816,902 292.641,876	2.461
13	353.816,902 292.641,876	14	353.811,774 292.648,32	8.235
14	353.811,774 292.648,32	15	353.806,325 292.641,143	9.011
15	353.806,325 292.641,143	16	353.798,398 292.630,702	13.109
16	353.798,398 292.630,702	17	353.794,496 292.625,324	6.644
17	353.794,496 292.625,324	18	353.786,145 292.628,946	9.103
18	353.786,145 292.628,946	1	353.781,345 292.631,179	5.294

\*\* Lungimile segmentelor sunt determinate în planul de proiecție Stereo 70 și sunt rotunjite la 1 milimetru.

\*\*\* Distanța dintre puncte este formată din segmente cumulate ce sunt mai mici decât valoarea 1 milimetru.



**DATE DESPRE IMOBILUL NR. 9445**

Oficiul de Cadastru și Publicitate Imobiliară DOLJ  
Biroul de Cadastru și Publicitate Imobiliară Craiova

**A. Partea I. Descrierea imobilului**

TEREN Intravilan

Adresa: Loc. Dobridor, Al General Dumitrescu, Nr. 10, Jud. Dolj, T20, P768

Nr. Crt	Nr cadastral Nr. topografic	Suprafața* (mp)	Observații / Referințe
A1		Din acte: 1.000 Masurata: 1.003	Sector cadastral:9 Teren imprejmuit;

**Construcții**

Crt	Nr cadastral Nr. topografic	Adresa	Observații / Referințe
A1.1		Loc. Dobridor, Al General Dumitrescu, Jud. Dolj	Nr. niveluri:2; S. construita la sol:142 mp; S. construita desfasurata:164 mp; C1- LOCUINTA+BECI
A1.2		Loc. Dobridor, Al General Dumitrescu, Jud. Dolj	Nr. niveluri:1; S. construita la sol:40 mp; S. construita desfasurata:40 mp; C2-ANEXA

**B. Partea II. Proprietari și acte**

Inscrieri privitoare la dreptul de proprietate și alte drepturi reale		Referințe
/		
Act Administrativ nr. TDP 1149-59090, din 13/01/1995 emis de CJSIPT DOLJ;		
B1	Intabulare, drept de PROPRIETATE, dobandit prin Reconstituire, cota actuala 1/1, cota initiala 1/1 1) BRÎNDUSOIU IULIAN, LIPSĂ CNP	A1
Act Normativ nr. LEGEA 7, din 13/03/1996 emis de PARLAMENTUL ROMANIEI ((ART. 12; ALIN. 14 SI ART. 37; ALIN.2));		
B2	Intabulare, drept de PROPRIETATE, dobandit prin Lege, cota actuala 1/1, cota initiala 1/1 1) BRÎNDUSOIU IULIAN, LIPSĂ CNP	A1.1, A1.2

**C. Partea III. SARCINI .**

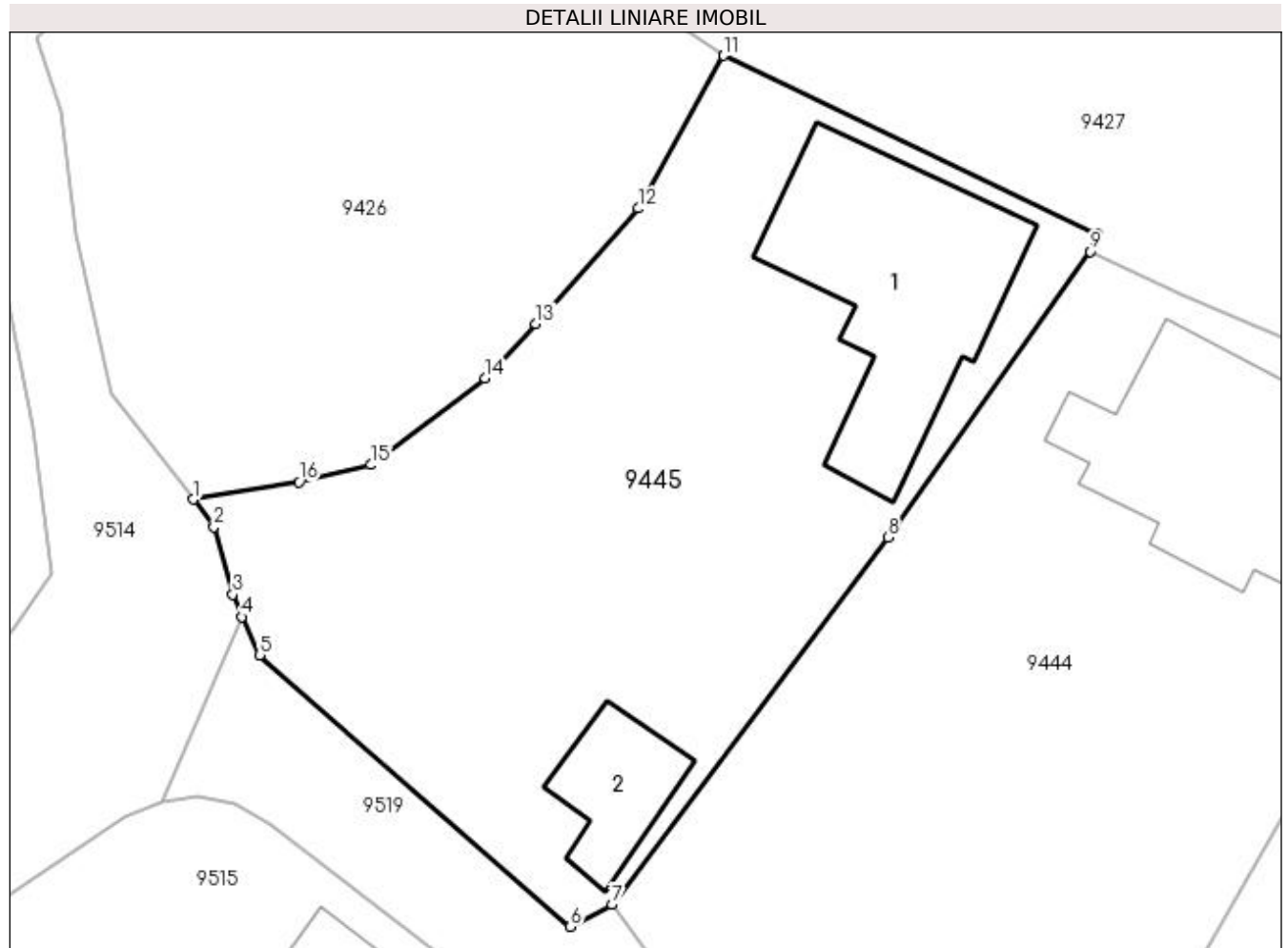
Inscrieri privind dezmembramintele dreptului de proprietate, drepturi reale de garanție și sarcini	Referințe
NU SUNT	

## Anexa Nr. 1 La Partea I

## Teren

Nr cadastral	Suprafața (mp)*	Observații / Referințe
	Din acte: 1.000 Masurata: 1.003	

\* Suprafața este determinată în planul de proiecție Stereo 70.



## Date referitoare la teren

Crt	Categorie folosință	Intra vilan	Suprafața (mp)	Tarla	Parcelă	Nr. topo	Observații / Referințe
1	curți construcții	DA	1.003	20	768	-	

## Date referitoare la construcții

Crt	Număr	Destinație construcție	Supraf. (mp)	Situație juridică	Observații / Referințe
A1.1		construcții de locuințe	142	Cu acte	Nr. niveluri:2; S. construita la sol:142 mp; S. construita desfasurata:164 mp; C1-LOCUINTA+BECI
A1.2		construcții anexa	40	Cu acte	Nr. niveluri:1; S. construita la sol:40 mp; S. construita desfasurata:40 mp; C2-ANEXA

## Lungime Segmente

1) Valorile lungimilor segmentelor sunt obținute din proiecție în plan.

Punct început	X / Y	Punct sfârșit	X / Y	Lungime segment (** (m)
1	353.733,802 292.618,052	2	353.734,904 292.616,608	1.816
2	353.734,904 292.616,608	3	353.735,901 292.613,03	3.714

Punct început	X / Y	Punct sfârșit	X / Y	Lungime segment (** (m)
3	353.735,901 292.613,03	4	353.736,366 292.611,84	1.278
4	353.736,366 292.611,84	5	353.737,329 292.609,822	2.236
5	353.737,329 292.609,822	6	353.753,796 292.595,445	21.86
6	353.753,796 292.595,445	7	353.755,995 292.596,608	2.488
7	353.755,995 292.596,608	8	353.770,611 292.616,043	24.318
8	353.770,611 292.616,043	9	353.781,345 292.631,179	18.556
9	353.781,345 292.631,179	10	353.781,73 292.632,084	0.983
10	353.781,73 292.632,084	11	353.761,909 292.641,544	21.963
11	353.761,909 292.641,544	12	353.757,409 292.633,463	9.249
12	353.757,409 292.633,463	13	353.751,969 292.627,342	8.189
13	353.751,969 292.627,342	14	353.749,284 292.624,47	3.932
14	353.749,284 292.624,47	15	353.743,234 292.619,886	7.59
15	353.743,234 292.619,886	16	353.739,406 292.618,983	3.933
16	353.739,406 292.618,983	1	353.733,802 292.618,052	5.681

\*\* Lungimile segmentelor sunt determinate în planul de proiecție Stereo 70 și sunt rotunjite la 1 milimetru.

\*\*\* Distanța dintre puncte este formată din segmente cumulate ce sunt mai mici decât valoarea 1 milimetru.





**DATE DESPRE IMOBILUL NR. 9446**

Oficiul de Cadastru și Publicitate Imobiliară DOLJ  
Biroul de Cadastru și Publicitate Imobiliară Craiova

**A. Partea I. Descrierea imobilului**

TEREN Intravilan

Adresa: Loc. Dobridor, Al Pescarilor, Nr. 5, Jud. Dolj, T19, P759

Nr. Crt	Nr cadastral Nr. topografic	Suprafața* (mp)	Observații / Referințe
A1		Din acte: 900 Masurata: 1.116	Sector cadastral:9 Teren neimprejmuit;

**Construcții**

Crt	Nr cadastral Nr. topografic	Adresa	Observații / Referințe
A1.1		Loc. Dobridor, Al Pescarilor, Nr. 5 T19 P759, Jud. Dolj	Nr. niveluri:1; S. construita la sol:85 mp; S. construita desfasurata:85 mp; C1 - LOCUINTA
A1.2		Loc. Dobridor, Al Pescarilor, Nr. 5 T19 P759, Jud. Dolj	Nr. niveluri:2; S. construita la sol:54 mp; S. construita desfasurata:67 mp; C2 - ANEXA + BECI

**B. Partea II. Proprietari și acte**

Inscrieri privitoare la dreptul de proprietate și alte drepturi reale		Referințe
/		
Act Administrativ nr. TDP 750-9687, din 07/04/1994 emis de CJSIPT DOLJ;		
B1	Intabulare, drept de PROPRIETATE, dobandit prin Reconstituire, cota actuala 900/1116, cota initiala 900/1116 1) ICA ION, LIPSĂ CNP	A1
Act Administrativ nr. Adeverinta nr. 7555, din 31/10/2022 emis de PRIMARIA MOTATEI (legea nr. 7 (art. 13, alin1, alin2));		
B2	Inscrierea posesiei, drept de PROPRIETATE, dobandit prin Constituire, cota actuala 216/1116, cota initiala 216/1116 1) ICA ION, LIPSĂ CNP	A1
Act Normativ nr. LEGEA 7, din 13/03/1996 emis de PARLAMENTUL ROMANIEI ((art 12 allin 14, art 37, alin 2));		
B3	Intabulare, drept de PROPRIETATE, dobandit prin Reconstituire, cota actuala 1/1, cota initiala 1/1 1) ICA ION, LIPSĂ CNP	A1.1, A1.2

**C. Partea III. SARCINI .**

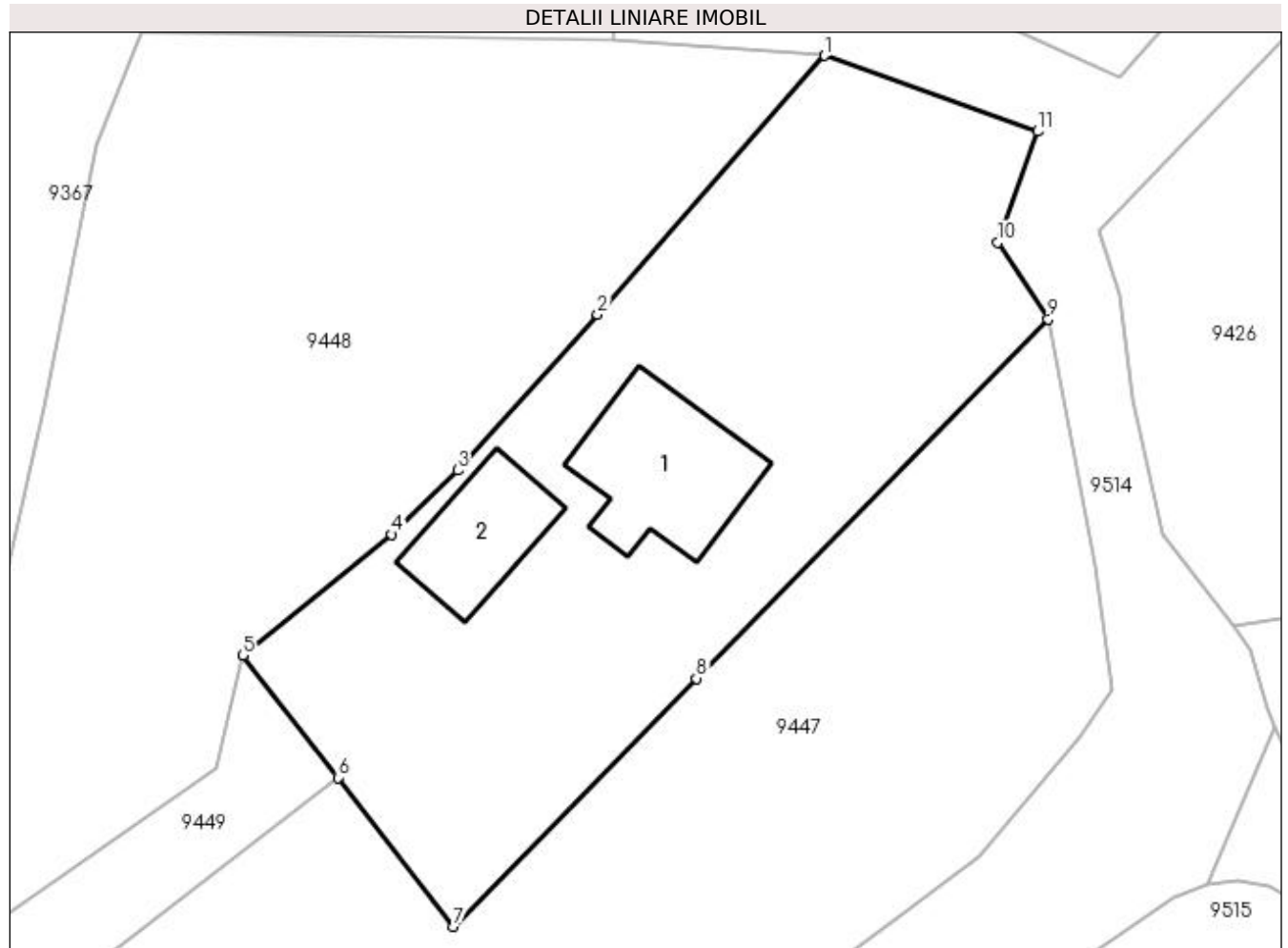
Inscrieri privind dezmembramintele dreptului de proprietate, drepturi reale de garanție și sarcini	Referințe
NU SUNT	

## Anexa Nr. 1 La Partea I

## Teren

Nr cadastral	Suprafața (mp)*	Observații / Referințe
	Din acte: 900 Masurata: 1.116	

\* Suprafața este determinată în planul de proiecție Stereo 70.



## Date referitoare la teren

Crt	Categorie folosință	Intravilan	Suprafața (mp)	Tarla	Parcelă	Nr. topo	Observații / Referințe
1	curți constructii	DA	900	19	759	-	
2	curți constructii	DA	216	19	-	-	

## Date referitoare la construcții

Crt	Număr	Destinație construcție	Supraf. (mp)	Situație juridică	Observații / Referințe
A1.1		construcții de locuințe	85	Cu acte	Nr. niveluri:1; S. construita la sol:85 mp; S. construita desfasurata:85 mp; C1 - LOCUINTA
A1.2		construcții anexa	54	Cu acte	Nr. niveluri:2; S. construita la sol:54 mp; S. construita desfasurata:67 mp; C2 - ANEXA + BECI

## Lungime Segmente

1) Valorile lungimilor segmentelor sunt obținute din proiecție în plan.

Punct început	X / Y	Punct sfârșit	X / Y	Lungime segment (** (m))
1	353.708,506 292.653,327	2	353.694,454 292.637,326	21.295

Punct început	X / Y	Punct sfârșit	X / Y	Lungime segment (** (m)
2	353.694,454 292.637,326	3	353.685,795 292.627,687	12.957
3	353.685,795 292.627,687	4	353.681,728 292.623,714	5.686
4	353.681,728 292.623,714	5	353.672,511 292.616,254	11.858
5	353.672,511 292.616,254	6	353.678,392 292.608,687	9.584
6	353.678,392 292.608,687	7	353.685,549 292.599,479	11.662
7	353.685,549 292.599,479	8	353.700,575 292.614,82	21.474
8	353.700,575 292.614,82	9	353.722,34 292.637,04	31.104
9	353.722,34 292.637,04	10	353.719,224 292.641,78	5.672
10	353.719,224 292.641,78	11	353.721,685 292.648,645	7.293
11	353.721,685 292.648,645	1	353.708,506 292.653,327	13.986

\*\* Lungimile segmentelor sunt determinate în planul de proiecție Stereo 70 și sunt rotunjite la 1 milimetru.

\*\*\* Distanța dintre puncte este formată din segmente cumulate ce sunt mai mici decât valoarea 1 milimetru.



**DATE DESPRE IMOBILUL NR. 9447**

Oficiul de Cadastru și Publicitate Imobiliară DOLJ  
Biroul de Cadastru și Publicitate Imobiliară Craiova

**A. Partea I. Descrierea imobilului**

TEREN Intravilan

Adresa: Loc. Dobridor, Al Pescarilor, Nr. 3, Jud. Dolj, T19, P762,763

Nr. Crt	Nr cadastral Nr. topografic	Suprafața* (mp)	Observații / Referințe
A1		1.500	Sector cadastral:9 Teren imprejmuit;

**B. Partea II. Proprietari și acte**

Inscrieri privitoare la dreptul de proprietate și alte drepturi reale	Referințe
/	
Act Administrativ nr. TDP 1150-59090, din 13/01/1995 emis de CJSIPT DOLJ;	
B1	A1
Intabulare, drept de PROPRIETATE, dobândit prin Reconstituire, cota actuala 1/1, cota initiala 1/1 1) COCA DUMITRU, LIPSĂ CNP	

**C. Partea III. SARCINI .**

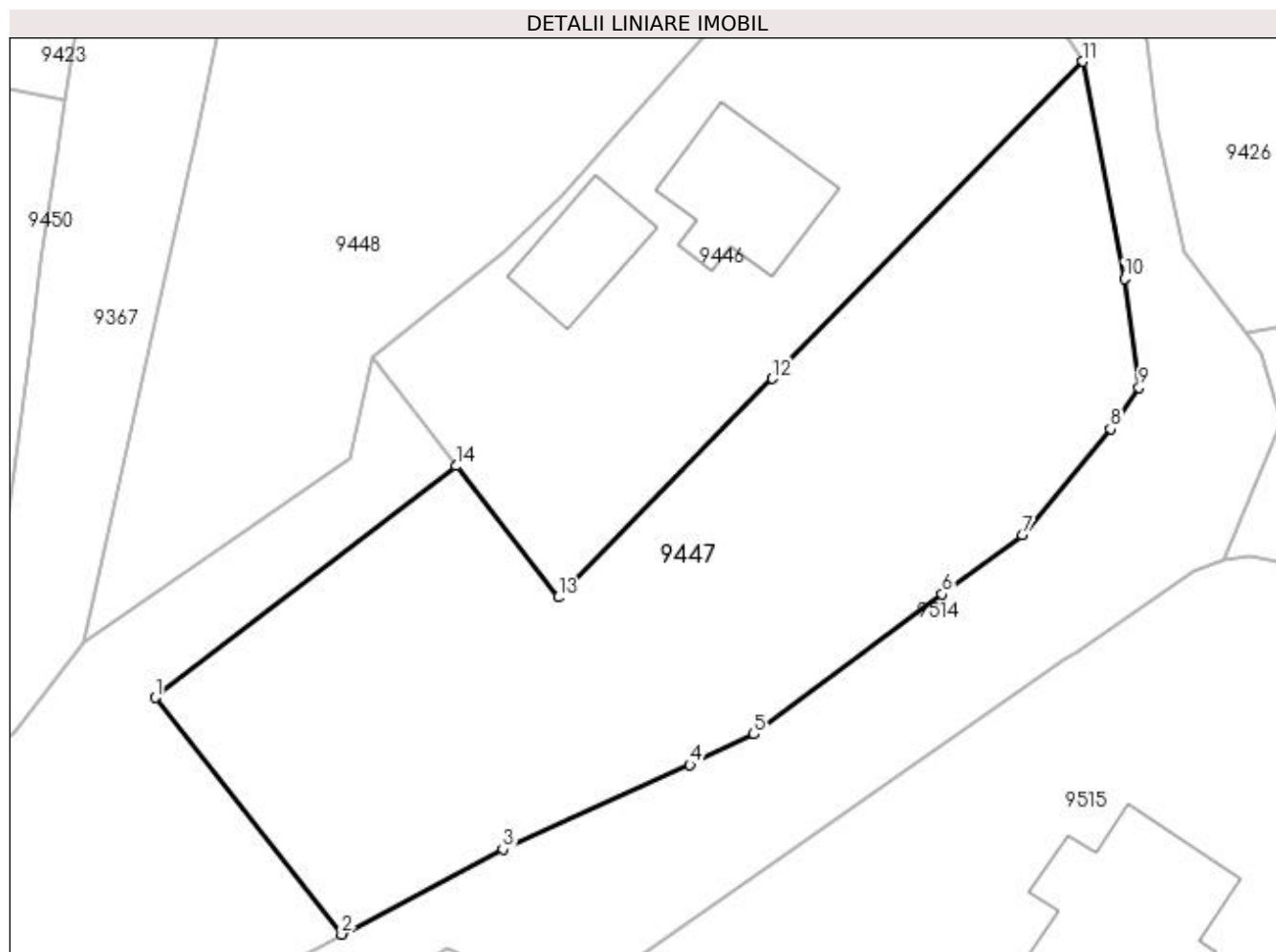
Inscrieri privind dezmembramintele dreptului de proprietate, drepturi reale de garanție și sarcini	Referințe
NU SUNT	

## Anexa Nr. 1 La Partea I

## Teren

Nr cadastral	Suprafața (mp)*	Observații / Referințe
	1.500	

\* Suprafața este determinată în planul de proiecție Stereo 70.



## Date referitoare la teren

Crt	Categorie folosință	Intravilan	Suprafața (mp)	Tarla	Parcelă	Nr. topo	Observații / Referințe
1	arabil	DA	500	19	762	-	
2	curți construcții	DA	1.000	19	763	-	

## Lungime Segmente

1) Valorile lungimilor segmentelor sunt obținute din proiecție în plan.

Punct început	X / Y	Punct sfârșit	X / Y	Lungime segment (** (m)
1	353.657,294 292.592,45	2	353.670,359 292.575,855	21.121
2	353.670,359 292.575,855	3	353.681,677 292.581,828	12.797
3	353.681,677 292.581,828	4	353.694,791 292.587,74	14.385
4	353.694,791 292.587,74	5	353.699,265 292.589,887	4.962

Punct început	X / Y	Punct sfârșit	X / Y	Lungime segment (** (m)
5	353.699,265 292.589,887	6	353.712,48 292.599,698	16.459
6	353.712,48 292.599,698	7	353.718,091 292.603,864	6.988
7	353.718,091 292.603,864	8	353.724,282 292.611,29	9.668
8	353.724,282 292.611,29	9	353.726,282 292.614,171	3.507
9	353.726,282 292.614,171	10	353.725,268 292.621,824	7.72
10	353.725,268 292.621,824	11	353.722,34 292.637,04	15.495
11	353.722,34 292.637,04	12	353.700,575 292.614,82	31.104
12	353.700,575 292.614,82	13	353.685,549 292.599,479	21.474
13	353.685,549 292.599,479	14	353.678,392 292.608,687	11.662
14	353.678,392 292.608,687	1	353.657,294 292.592,45	26.623

\*\* Lungimile segmentelor sunt determinate în planul de proiecție Stereo 70 și sunt rotunjite la 1 milimetru.

\*\*\* Distanța dintre puncte este formată din segmente cumulate ce sunt mai mici decât valoarea 1 milimetru.





**DATE DESPRE IMOBILUL NR. 9448**

Oficiul de Cadastru și Publicitate Imobiliară DOLJ  
Biroul de Cadastru și Publicitate Imobiliară Craiova

**A. Partea I. Descrierea imobilului**

TEREN Intravilan

Adresa: Loc. Dobridor, Al Pescarilor, Nr. 7, Jud. Dolj, T19, P756,757

Nr. Crt	Nr cadastral Nr. topografic	Suprafața* (mp)	Observații / Referințe
A1		1.400	Sector cadastral:9 Teren neimprejmuit;

**B. Partea II. Proprietari și acte**

Inscrieri privitoare la dreptul de proprietate și alte drepturi reale	Referințe
/	
Act Administrativ nr. TDP 1171-59090, din 13/02/1995 emis de CJSIPT DOLJ;	
B1	A1
Intabulare, drept de PROPRIETATE, dobândit prin Reconstituire, cota actuala 1/1, cota initiala 1/1	
1) HORCULESCU GHEORGHE, LIPSĂ CNP	

**C. Partea III. SARCINI .**

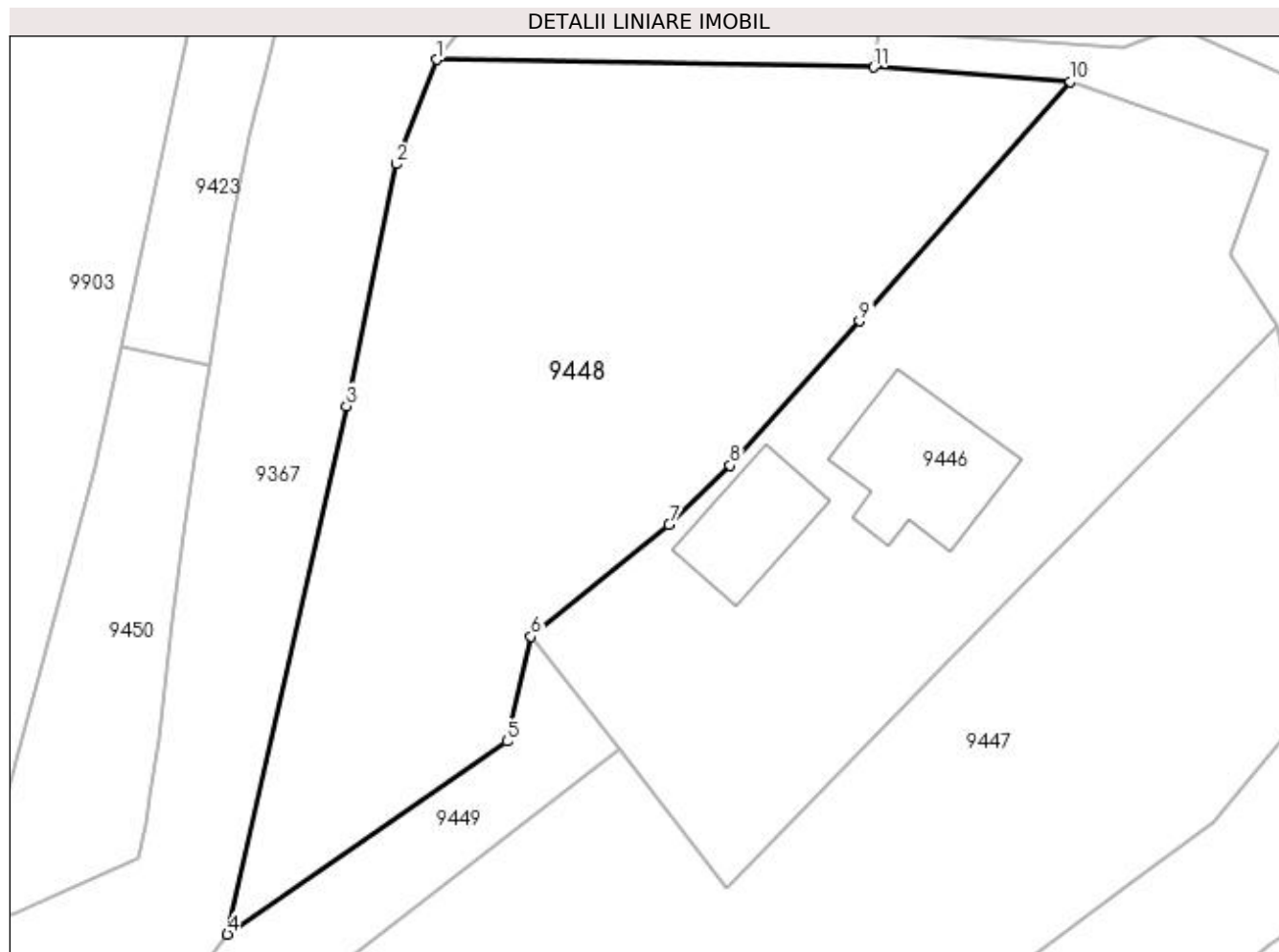
Inscrieri privind dezmembramintele dreptului de proprietate, drepturi reale de garanție și sarcini	Referințe
NU SUNT	

## Anexa Nr. 1 La Partea I

## Teren

Nr cadastral	Suprafața (mp)*	Observații / Referințe
	1.400	

\* Suprafața este determinată în planul de proiecție Stereo 70.



## Date referitoare la teren

Crt	Categorie folosință	Intra vilan	Suprafața (mp)	Tarla	Parcelă	Nr. topo	Observații / Referințe
1	arabil	DA	400	19	756	-	
2	curți construcții	DA	1.000	19	757	-	

## Lungime Segmente

1) Valorile lungimilor segmentelor sunt obținute din proiecție în plan.

Punct început	X / Y	Punct sfârșit	X / Y	Lungime segment (** (m)
1	353.666,19 292.654,784	2	353.663,483 292.647,812	7.479
2	353.663,483 292.647,812	3	353.660,168 292.631,643	16.505
3	353.660,168 292.631,643	4	353.652,215 292.596,355	36.173
4	353.652,215 292.596,355	5	353.670,885 292.609,245	22.687

Punct început	X / Y	Punct sfârșit	X / Y	Lungime segment (** (m)
5	353.670,885 292.609,245	6	353.672,511 292.616,254	7.195
6	353.672,511 292.616,254	7	353.681,728 292.623,714	11.858
7	353.681,728 292.623,714	8	353.685,795 292.627,687	5.686
8	353.685,795 292.627,687	9	353.694,454 292.637,326	12.957
9	353.694,454 292.637,326	10	353.708,506 292.653,327	21.295
10	353.708,506 292.653,327	11	353.695,403 292.654,288	13.138
11	353.695,403 292.654,288	1	353.666,19 292.654,784	29.217

\*\* Lungimile segmentelor sunt determinate în planul de proiecție Stereo 70 și sunt rotunjite la 1 milimetru.

\*\*\* Distanța dintre puncte este formată din segmente cumulate ce sunt mai mici decât valoarea 1 milimetru.



**DATE DESPRE IMOBILUL NR. 9449**

Oficiul de Cadastru și Publicitate Imobiliară DOLJ  
Biroul de Cadastru și Publicitate Imobiliară Craiova

**A. Partea I. Descrierea imobilului**

TEREN Intravilan

Adresa: Loc. Dobridor, Jud. Dolj, T19, P2

Nr. Crt	Nr cadastral Nr. topografic	Suprafața* (mp)	Observații / Referințe
A1		Din acte: 900 Masurata: 844	Sector cadastral:9 Teren neimprejmuit;

**B. Partea II. Proprietari și acte**

Inscrieri privitoare la dreptul de proprietate și alte drepturi reale		Referințe
/		
Act Administrativ nr. TDP 1447-48941, din 13/02/1995 emis de CJSIPT DOLJ;		
B1	Intabulare, drept de PROPRIETATE, dobandit prin Reconstituire, cota actuala 1/1, cota initiala 1/1 1) MITA ION 2) MITA DUMITRU, LIPSĂ CNP	A1

**C. Partea III. SARCINI .**

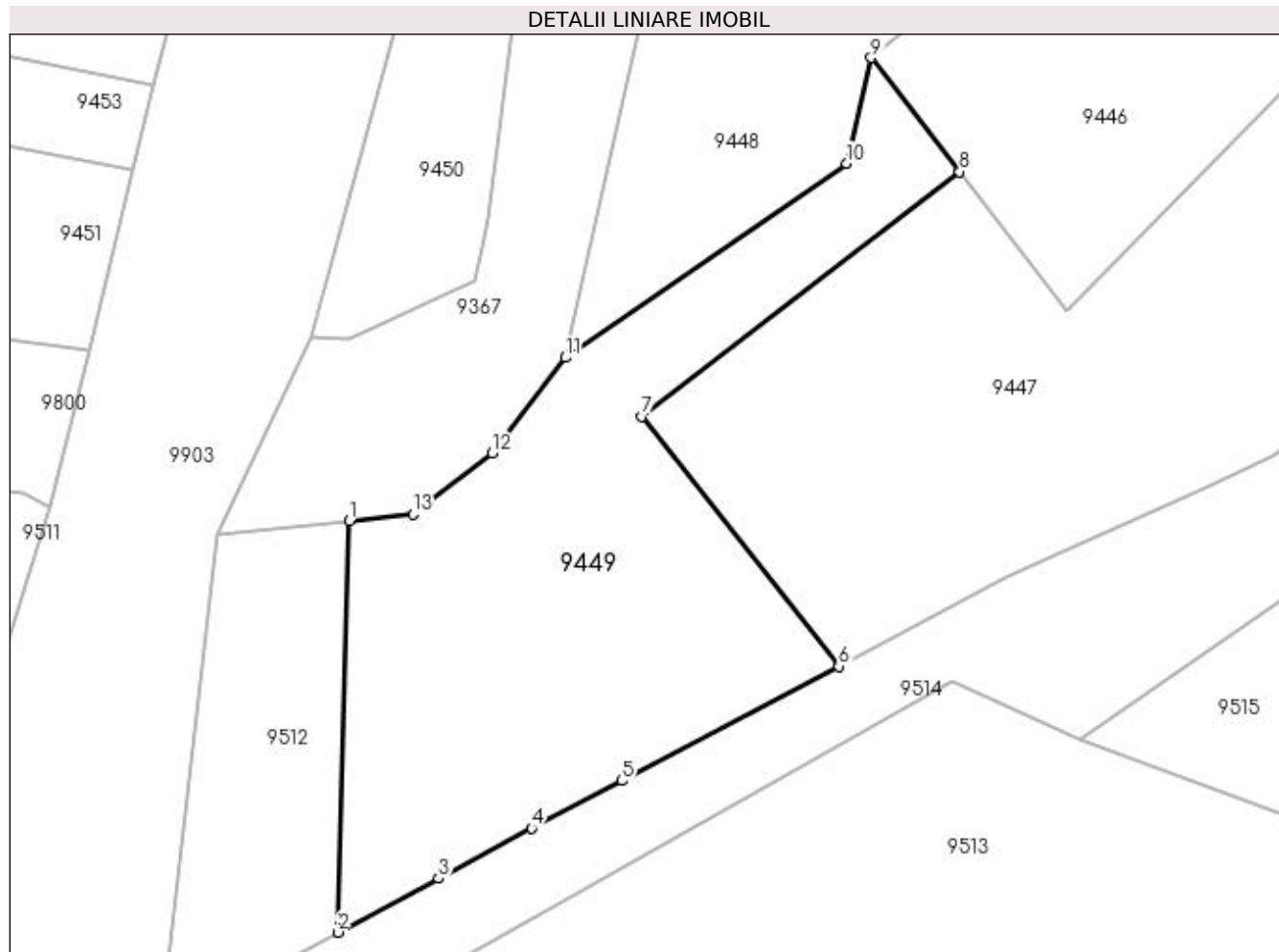
Inscrieri privind dezmembramintele dreptului de proprietate, drepturi reale de garanție și sarcini	Referințe
NU SUNT	

## Anexa Nr. 1 La Partea I

## Teren

Nr cadastral	Suprafața (mp)*	Observații / Referințe
	Din acte: 900 Masurata: 844	

\* Suprafața este determinată în planul de proiecție Stereo 70.



## Date referitoare la teren

Crt	Categorie folosință	Intra vilan	Suprafața (mp)	Tarla	Parcelă	Nr. topo	Observații / Referințe
1	arabil	DA	844	19	2	-	

## Lungime Segmente

1) Valorile lungimilor segmentelor sunt obținute din proiecție în plan.

Punct început	X / Y	Punct sfârșit	X / Y	Lungime segment (** (m)
1	353.637,882 292.585,509	2	353.637,093 292.558,199	27.321
2	353.637,093 292.558,199	3	353.643,792 292.561,787	7.599
3	353.643,792 292.561,787	4	353.649,978 292.565,099	7.017
4	353.649,978 292.565,099	5	353.655,967 292.568,259	6.772
5	353.655,967 292.568,259	6	353.670,359 292.575,855	16.274

Punct început	X / Y	Punct sfârșit	X / Y	Lungime segment (** (m)
6	353.670,359 292.575,855	7	353.657,294 292.592,45	21.121
7	353.657,294 292.592,45	8	353.678,392 292.608,687	26.623
8	353.678,392 292.608,687	9	353.672,511 292.616,254	9.584
9	353.672,511 292.616,254	10	353.670,885 292.609,245	7.195
10	353.670,885 292.609,245	11	353.652,215 292.596,355	22.687
11	353.652,215 292.596,355	12	353.647,367 292.590,002	7.991
12	353.647,367 292.590,002	13	353.642,084 292.585,958	6.653
13	353.642,084 292.585,958	1	353.637,882 292.585,509	4.226

\*\* Lungimile segmentelor sunt determinate în planul de proiecție Stereo 70 și sunt rotunjite la 1 milimetru.

\*\*\* Distanța dintre puncte este formată din segmente cumulate ce sunt mai mici decât valoarea 1 milimetru.





**DATE DESPRE IMOBILUL NR. 9450**

Oficiul de Cadastru și Publicitate Imobiliară DOLJ  
Biroul de Cadastru și Publicitate Imobiliară Craiova

**A. Partea I. Descrierea imobilului**

TEREN Intravilan

Adresa: Loc. Dobridor, Jud. Dolj, T19, P762/1

Nr. Crt	Nr cadastral Nr. topografic	Suprafața* (mp)	Observații / Referințe
A1		286	Sector cadastral:9 Teren neimprejmuit;

**B. Partea II. Proprietari și acte**

Inscrieri privitoare la dreptul de proprietate și alte drepturi reale		Referințe
/		
Act Normativ nr. LEGEA 7, din 13/03/1996 emis de PARLAMENTUL ROMANIEI;		
B1	Intabulare, drept de PROPRIETATE, dobândit prin Lege, cota actuala 1/1, cota initiala 1/1 1) NEIDENTIFICAT NEIDENTIFICAT	A1

**C. Partea III. SARCINI .**

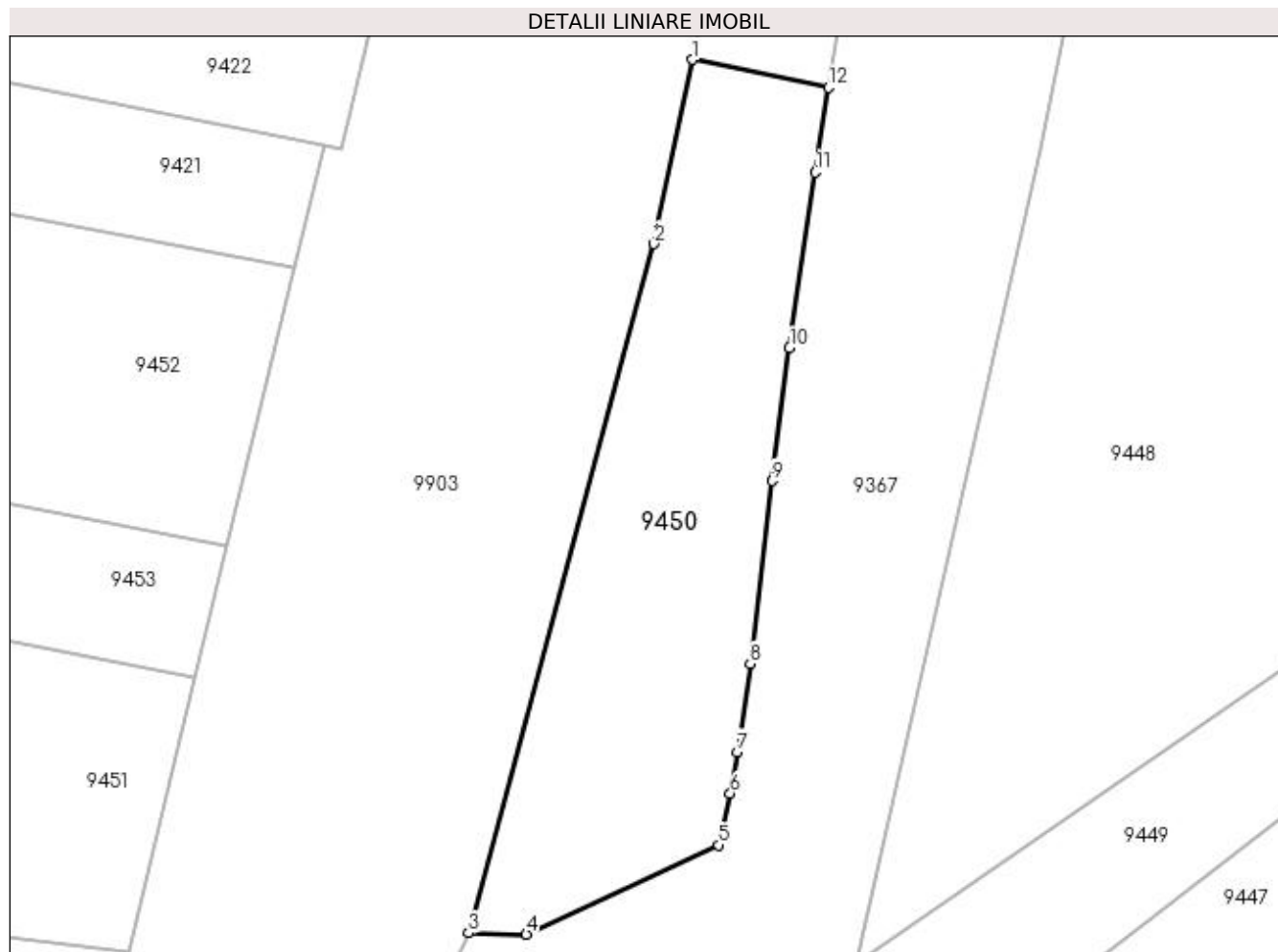
Inscrieri privind dezmembramintele dreptului de proprietate, drepturi reale de garanție și sarcini	Referințe
NU SUNT	

## Anexa Nr. 1 La Partea I

## Teren

Nr cadastral	Suprafața (mp)*	Observații / Referințe
	286	

\* Suprafața este determinată în planul de proiecție Stereo 70.



## Date referitoare la teren

Crt	Categorie folosință	Intravilan	Suprafața (mp)	Tarla	Parcelă	Nr. topo	Observații / Referințe
1	arabil	DA	286	19	762/1	-	

## Lungime Segmente

1) Valorile lungimilor segmentelor sunt obținute din proiecție în plan.

Punct început	X / Y	Punct sfârșit	X / Y	Lungime segment (** (m)
1	353.645,095 292.635,562	2	353.643,419 292.627,578	8.158
2	353.643,419 292.627,578	3	353.635,38 292.597,69	30.95
3	353.635,38 292.597,69	4	353.637,882 292.597,637	2.503
4	353.637,882 292.597,637	5	353.646,224 292.601,505	9.195
5	353.646,224 292.601,505	6	353.646,725 292.603,739	2.289

Punct început	X / Y	Punct sfârșit	X / Y	Lungime segment (** (m)
6	353.646,725 292.603,739	7	353.647,049 292.605,549	1.839
7	353.647,049 292.605,549	8	353.647,59 292.609,382	3.871
8	353.647,59 292.609,382	9	353.648,53 292.617,3	7.974
9	353.648,53 292.617,3	10	353.649,296 292.623,058	5.809
10	353.649,296 292.623,058	11	353.650,416 292.630,684	7.708
11	353.650,416 292.630,684	12	353.650,993 292.634,353	3.714
12	353.650,993 292.634,353	1	353.645,095 292.635,562	6.021

\*\* Lungimile segmentelor sunt determinate în planul de proiecție Stereo 70 și sunt rotunjite la 1 milimetru.

\*\*\* Distanța dintre puncte este formată din segmente cumulate ce sunt mai mici decât valoarea 1 milimetru.



**DATE DESPRE IMOBILUL NR. 9512**

Oficiul de Cadastru și Publicitate Imobiliară DOLJ  
 Biroul de Cadastru și Publicitate Imobiliară Craiova

**A. Partea I. Descrierea imobilului**

TEREN Intravilan

Adresa: Loc. Dobridor, Jud. Dolj, T19, P1

Nr. Crt	Nr cadastral Nr. topografic	Suprafața* (mp)	Observații / Referințe
A1		300	Sector cadastral:9 Teren imprejmuit;

**B. Partea II. Proprietari și acte**

Inscrieri privitoare la dreptul de proprietate și alte drepturi reale	Referințe
/	
Act Administrativ nr. TDP 1618-58981, din 20/04/1995 emis de CJSIPT DOLJ;	
B1	A1
Intabulare, drept de PROPRIETATE, dobandit prin Reconstituire, cota actuala 1/1, cota initiala 1/1 1) DINULESCU AURELIAN, LIPSĂ CNP	

**C. Partea III. SARCINI .**

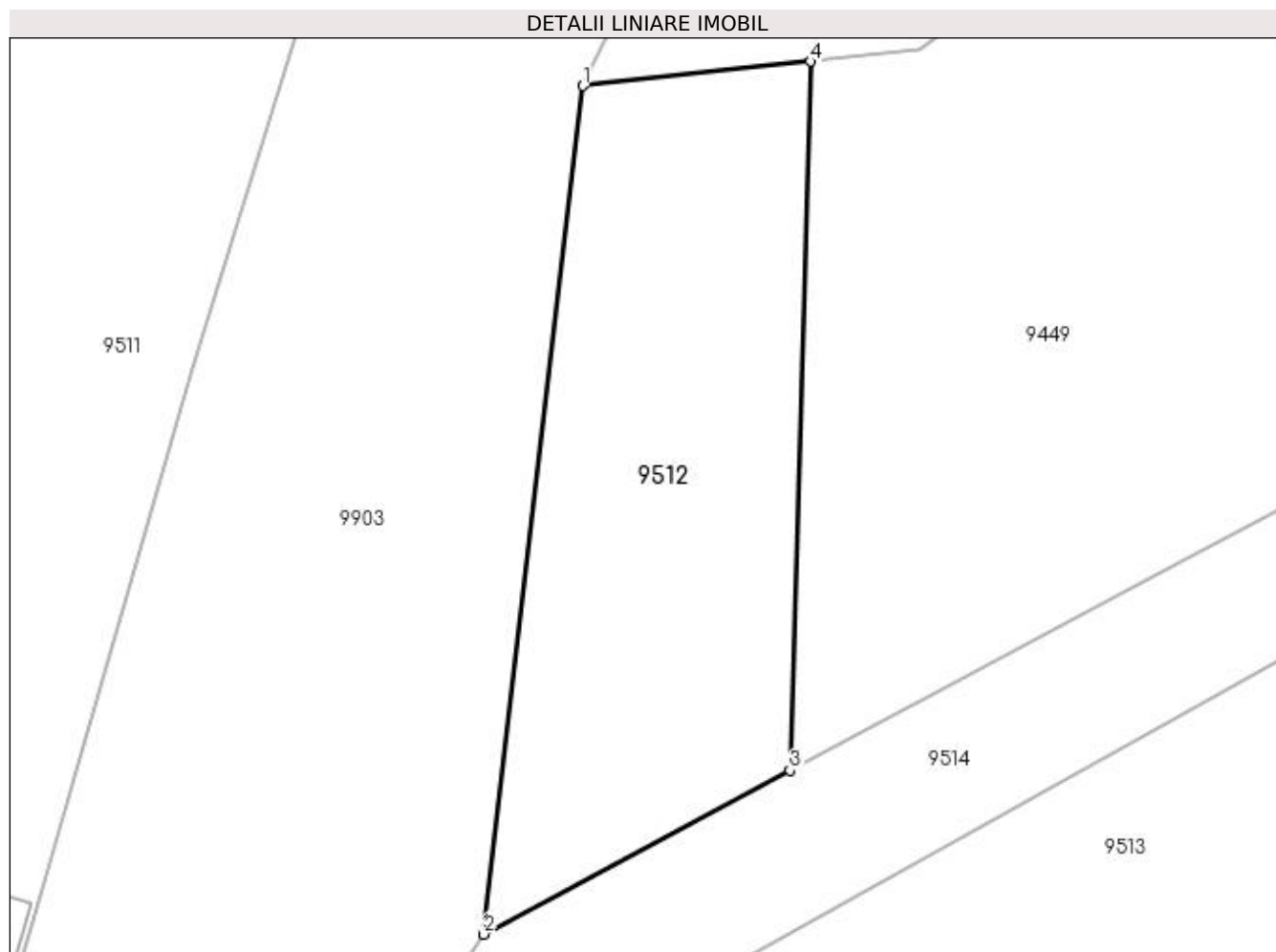
Inscrieri privind dezmembramintele dreptului de proprietate, drepturi reale de garanție și sarcini	Referințe
NU SUNT	

## Anexa Nr. 1 La Partea I

## Teren

Nr cadastral	Suprafața (mp)*	Observații / Referințe
	300	

\* Suprafața este determinată în planul de proiecție Stereo 70.



## Date referitoare la teren

Crt	Categorie folosință	Intravilan	Suprafața (mp)	Tarla	Parcelă	Nr. topo	Observații / Referințe
1	arabil	DA	300	19	1	-	

## Lungime Segmente

1) Valorile lungimilor segmentelor sunt obținute din proiecție în plan.

Punct început	X / Y	Punct sfârșit	X / Y	Lungime segment (** (m)
1	353.629,117 292.584,571	2	353.625,291 292.551,88	32.914
2	353.625,291 292.551,88	3	353.637,093 292.558,199	13.387
3	353.637,093 292.558,199	4	353.637,882 292.585,509	27.321
4	353.637,882 292.585,509	1	353.629,117 292.584,571	8.815

**\*\* Lungimile segmentelor sunt determinate în planul de proiecție Stereo 70 și sunt rotunjite la 1 milimetru.**

**\*\*\* Distanța dintre puncte este formată din segmente cumulate ce sunt mai mici decât valoarea 1 milimetru.**





**DATE DESPRE IMOBILUL NR. 9513**

Oficiul de Cadastru și Publicitate Imobiliară DOLJ  
Biroul de Cadastru și Publicitate Imobiliară Craiova

**A. Partea I. Descrierea imobilului**

TEREN Intravilan

Adresa: Loc. Dobridor, Str Doctor Zamfirescu, Nr. 3, Jud. Dolj, T21, P810,811

Nr. Crt	Nr cadastral Nr. topografic	Suprafața* (mp)	Observații / Referințe
A1		Din acte: 2.200 Masurata: 3.182	Sector cadastral:9 Teren imprejmuit;

**Construcții**

Crt	Nr cadastral Nr. topografic	Adresa	Observații / Referințe
A1.1		Loc. Dobridor, Str Doctor Zamfirescu, Jud. Dolj	Nr. niveluri:1; S. construita la sol:69 mp; S. construita desfasurata:69 mp; C1 - LOCUINTA
A1.2		Loc. Dobridor, Str Doctor Zamfirescu, Jud. Dolj	Nr. niveluri:2; S. construita la sol:88 mp; S. construita desfasurata:105 mp; C2 - PARTER + beci
A1.3		Loc. Dobridor, Str Doctor Zamfirescu, Jud. Dolj	Nr. niveluri:1; S. construita la sol:29 mp; C3 - ANEXA

**B. Partea II. Proprietari și acte**

Inscrieri privitoare la dreptul de proprietate și alte drepturi reale		Referințe
/		
Act Administrativ nr. TDP NR 1653-58981, din 20/04/1995 emis de CJSIPT DOLJ;		
B1	Intabulare, drept de PROPRIETATE, dobandit prin Reconstituire, cota actuala 1/1, cota initiala 1/1 1) STANCA ELENA, LIPSĂ CNP	A1
Act Normativ nr. LEGEA 7, din 13/03/1996 emis de PARLAMENTUL ROMANIEI ((ART. 12; ALIN. 14 SI ART. 37; ALIN.2));		
B2	Intabulare, drept de PROPRIETATE, dobandit prin Lege, cota actuala 1/1, cota initiala 1/1 1) STANCA ELENA, LIPSĂ CNP	A1.1, A1.2, A1.3

**C. Partea III. SARCINI .**

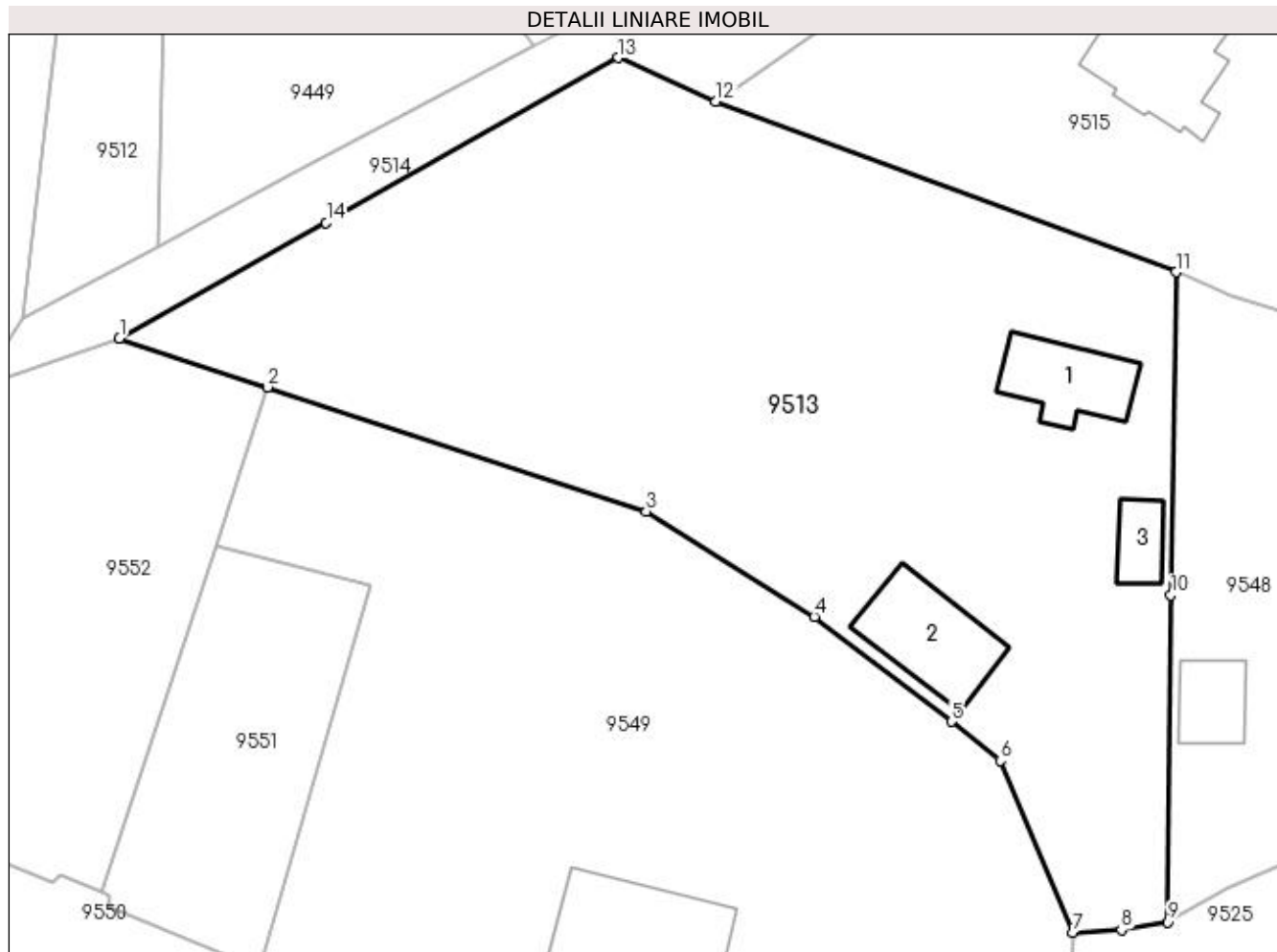
Inscrieri privind dezmembramintele dreptului de proprietate, drepturi reale de garanție și sarcini	Referințe
NU SUNT	

## Anexa Nr. 1 La Partea I

## Teren

Nr cadastral	Suprafața (mp)*	Observații / Referințe
	Din acte: 2.200 Masurata: 3.182	

\* Suprafața este determinată în planul de proiecție Stereo 70.



## Date referitoare la teren

Crt	Categorie folosință	Intravilan	Suprafața (mp)	Tarla	Parcelă	Nr. topo	Observații / Referințe
1	curți constructii	DA	1.000	21	810	-	
2	arabil	DA	2.182	21	811	-	

## Date referitoare la construcții

Crt	Număr	Destinație construcție	Supraf. (mp)	Situație juridică	Observații / Referințe
A1.1		construcții de locuințe	69	Cu acte	Nr. niveluri:1; S. construita la sol:69 mp; S. construita desfasurata:69 mp; C1 - LOCUINTA
A1.2		construcții anexa	88	Cu acte	Nr. niveluri:2; S. construita la sol:88 mp; S. construita desfasurata:105 mp; C2 - PARTER + beci
A1.3		construcții anexa	29	Cu acte	Nr. niveluri:1; S. construita la sol:29 mp; C3 - ANEXA

## Lungime Segmente

1) Valorile lungimilor segmentelor sunt obținute din proiecție în plan.

Punct început	X / Y	Punct sfârșit	X / Y	Lungime segment (** (m))
1	353.633,751 292.550,039	2	353.646,831 292.545,744	13.767

Punct început	X / Y	Punct sfârșit	X / Y	Lungime segment (** (m)
2	353.646,831 292.545,744	3	353.680,268 292.534,765	35.193
3	353.680,268 292.534,765	4	353.695,13 292.525,471	17.529
4	353.695,13 292.525,471	5	353.707,231 292.516,209	15.239
5	353.707,231 292.516,209	6	353.711,558 292.512,77	5.527
6	353.711,558 292.512,77	7	353.717,933 292.497,598	16.457
7	353.717,933 292.497,598	8	353.722,237 292.497,824	4.31
8	353.722,237 292.497,824	9	353.726,351 292.498,515	4.172
9	353.726,351 292.498,515	10	353.726,611 292.527,397	28.883
10	353.726,611 292.527,397	11	353.727,06 292.555,909	28.516
11	353.727,06 292.555,909	12	353.686,409 292.570,956	43.346
12	353.686,409 292.570,956	13	353.677,832 292.574,822	9.408
13	353.677,832 292.574,822	14	353.652,009 292.560,252	29.65
14	353.652,009 292.560,252	1	353.633,751 292.550,039	20.92

\*\* Lungimile segmentelor sunt determinate în planul de proiecție Stereo 70 și sunt rotunjite la 1 milimetru.

\*\*\* Distanța dintre puncte este formată din segmente cumulate ce sunt mai mici decât valoarea 1 milimetru.



**DATE DESPRE IMOBILUL NR. 9514**

Oficiul de Cadastru și Publicitate Imobiliară DOLJ  
 Biroul de Cadastru și Publicitate Imobiliară Craiova

**A. Partea I. Descrierea imobilului**

TEREN Intravilan

Adresa: Loc. Dobridor, Al Pescarilor, Jud. Dolj

Nr. Crt	Nr cadastral Nr. topografic	Suprafața* (mp)	Observații / Referințe
A1	35590	Din acte: 1.569 Masurata: 1.540	Sector cadastral:9 Teren neimprejmuit;

**B. Partea II. Proprietari și acte**

Inscrieri privitoare la dreptul de proprietate și alte drepturi reale	Referințe
<b>229981 / 05/12/2018</b>	
Act Normativ nr. HG nr. 965, din 05/09/2002 emis de Guvernul Romaniei (Anexa nr. 66-Inventarul bunurilor care apartin domeniului public, act administrativ nr Hotararea nr. 32 din 14.09.2017, emis de Consiliul Local Motatei;act administrativ nr Referat de legalitate nr. 9462 din 20.12.2018, emis de Institutia Prefectului - jud. Dolj;act administrativ nr Referat de legalitate nr. 10700 din 21.11.2017, emis de Institutia Prefectului - jud. Dolj;act administrativ nr Hotararea nr. 47 din 26.11.2018, emis de Consiliul Local Motatei);	
B1	A1
Intabulare, drept de PROPRIETATE, dobandit prin Lege, cota actuala 1/1, cota initiala 1/1 1) <b>COMUNA MOTATEI</b> , CIF:4553305, DOMENIUL PUBLIC	

**C. Partea III. SARCINI .**

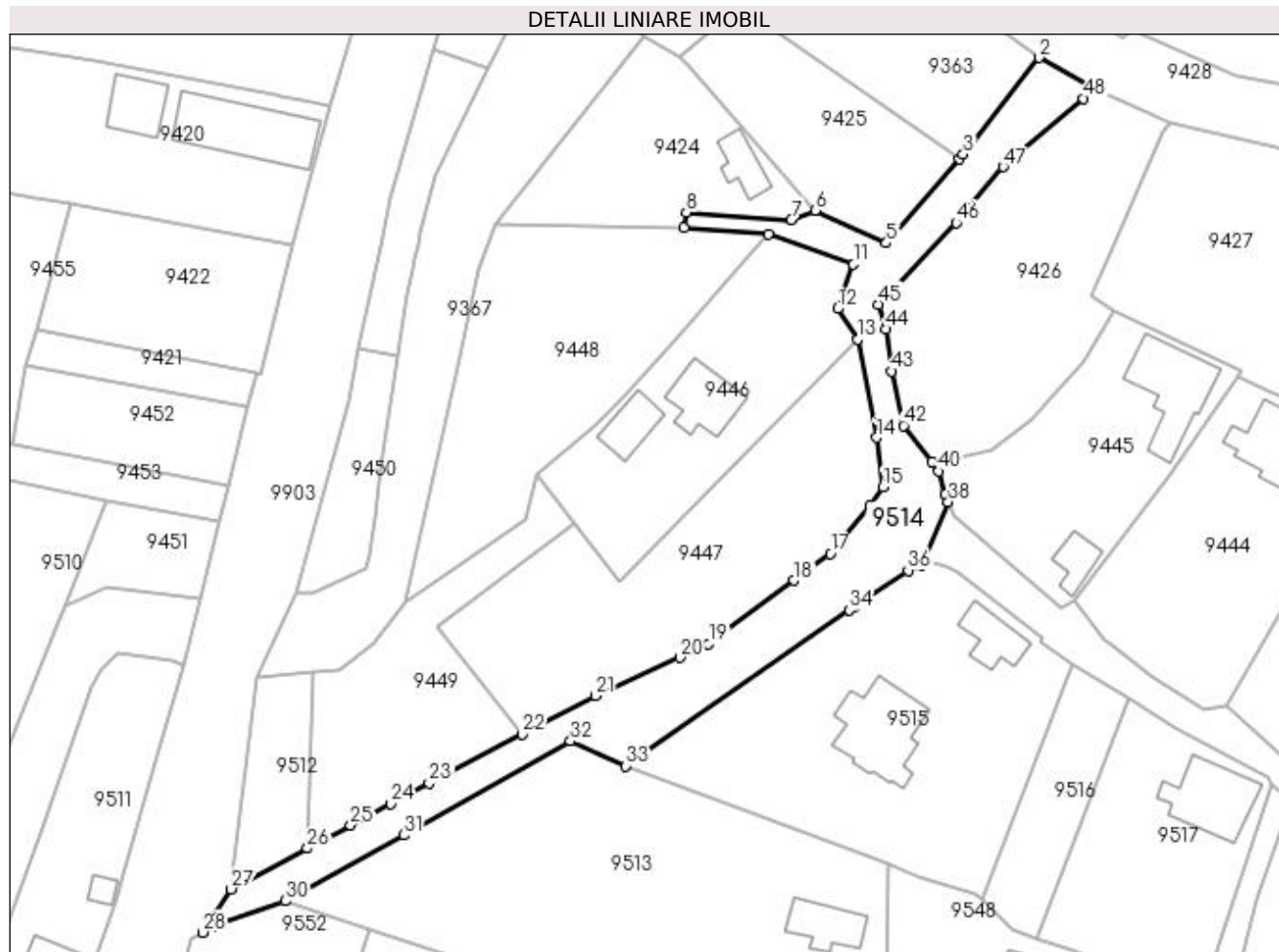
Inscrieri privind dezmembramintele dreptului de proprietate, drepturi reale de garanție și sarcini	Referințe
NU SUNT	

## Anexa Nr. 1 La Partea I

## Teren

Nr cadastral	Suprafața (mp)*	Observații / Referințe
35590	Din acte: 1.569 Masurata: 1.540	

\* Suprafața este determinată în planul de proiecție Stereo 70.



## Date referitoare la teren

Crt	Categorie folosință	Intra vilan	Suprafața (mp)	Tarla	Parcelă	Nr. topo	Observații / Referințe
1	drum	DA	1.540	-	-	-	Imprejmuit: limita conventionala, gard beton, gard lemn, gard plasa sarma.

## Lungime Segmente

1) Valorile lungimilor segmentelor sunt obținute din proiecție în plan.

Punct început	X / Y	Punct sfârșit	X / Y	Lungime segment	Punct început	X / Y	Punct sfârșit	X / Y	Lungime segment	Punct început	X / Y	Punct sfârșit	X / Y	Lungime segment
1	353.759,01 292.675,829	2	353.750,447 292.680,651	9.827	2	353.750,447 292.680,651	3	353.738,697 292.665,699	19.016	3	353.738,697 292.665,699	4	353.738,093 292.665,003	0.922
4	353.738,093 292.665,003	5	353.726,778 292.651,947	17.277	5	353.726,778 292.651,947	6	353.715,773 292.657,023	12.119	6	353.715,773 292.657,023	7	353.712,025 292.655,559	4.024
7	353.712,025 292.655,559	8	353.695,79 292.656,708	16.276	8	353.695,79 292.656,708	9	353.695,403 292.654,288	2.451	9	353.695,403 292.654,288	10	353.708,506 292.653,327	13.138
10	353.708,506 292.653,327	11	353.721,685 292.648,645	13.986	11	353.721,685 292.648,645	12	353.719,224 292.641,78	7.293	12	353.719,224 292.641,78	13	353.722,34 292.637,04	5.672
13	353.722,34 292.637,04	14	353.725,268 292.621,824	15.495	14	353.725,268 292.621,824	15	353.726,282 292.614,171	7.72	15	353.726,282 292.614,171	16	353.724,282 292.611,29	3.507

Punct început	X / Y	Punct sfârșit	X / Y	Lungime segment	Punct început	X / Y	Punct sfârșit	X / Y	Lungime segment	Punct început	X / Y	Punct sfârșit	X / Y	Lungime segment
16	353.724,282 292.611,29	17	353.718,091 292.603,864	9.668	17	353.718,091 292.603,864	18	353.712,48 292.599,698	6.988	18	353.712,48 292.599,698	19	353.699,265 292.589,887	16.459
19	353.699,265 292.589,887	20	353.694,791 292.587,74	4.962	20	353.694,791 292.587,74	21	353.681,677 292.581,828	14.385	21	353.681,677 292.581,828	22	353.670,359 292.575,855	12.797
22	353.670,359 292.575,855	23	353.655,967 292.568,259	16.274	23	353.655,967 292.568,259	24	353.649,978 292.565,099	6.772	24	353.649,978 292.565,099	25	353.643,792 292.561,787	7.017
25	353.643,792 292.561,787	26	353.637,093 292.558,199	7.599	26	353.637,093 292.558,199	27	353.625,291 292.551,88	13.387	27	353.625,291 292.551,88	28	353.620,892 292.545,181	8.014
28	353.620,892 292.545,181	29	353.622,643 292.546,154	2.003	29	353.622,643 292.546,154	30	353.633,751 292.550,039	11.768	30	353.633,751 292.550,039	31	353.652,009 292.560,252	20.92
31	353.652,009 292.560,252	32	353.677,832 292.574,822	29.65	32	353.677,832 292.574,822	33	353.686,409 292.570,956	9.408	33	353.686,409 292.570,956	34	353.721,054 292.595,108	42.233
34	353.721,054 292.595,108	35	353.721,906 292.595,69	1.032	35	353.721,906 292.595,69	36	353.730,168 292.601,266	9.968	36	353.730,168 292.601,266	37	353.732,195 292.602,081	2.185
37	353.732,195 292.602,081	38	353.736,366 292.611,84	10.613	38	353.736,366 292.611,84	39	353.735,901 292.613,03	1.278	39	353.735,901 292.613,03	40	353.734,904 292.616,608	3.714
40	353.734,904 292.616,608	41	353.733,802 292.618,052	1.816	41	353.733,802 292.618,052	42	353.729,46 292.623,684	7.111	42	353.729,46 292.623,684	43	353.727,589 292.632,089	8.611
43	353.727,589 292.632,089	44	353.726,78 292.638,608	6.569	44	353.726,78 292.638,608	45	353.725,501 292.642,44	4.04	45	353.725,501 292.642,44	46	353.737,618 292.655,077	17.508
46	353.737,618 292.655,077	47	353.744,845 292.663,771	11.306	47	353.744,845 292.663,771	48	353.757,288 292.674,363	16.341	48	353.757,288 292.674,363	1	353.759,01 292.675,829	2.262

\*\* Lungimile segmentelor sunt determinate în planul de proiecție Stereo 70 și sunt rotunjite la 1 milimetru.

\*\*\* Distanța dintre puncte este formată din segmente cumulate ce sunt mai mici decât valoarea 1 milimetru.





**DATE DESPRE IMOBILUL NR. 9515**

Oficiul de Cadastru și Publicitate Imobiliară DOLJ  
Biroul de Cadastru și Publicitate Imobiliară Craiova

**A. Partea I. Descrierea imobilului**

TEREN Intravilan

Adresa: Loc. Dobridor, Al Pescarilor, Nr. 10, Jud. Dolj

Nr. Crt	Nr cadastral Nr. topografic	Suprafața* (mp)	Observații / Referințe
A1	30864	Din acte: 1.889 Masurata: 1.910	Sector cadastral:9 Teren imprejmuit;

**Construcții**

Crt	Nr cadastral Nr. topografic	Adresa	Observații / Referințe
A1.1		Loc. Dobridor, Al Pescarilor, Nr. 10, Jud. Dolj, FOST TARLAUA 21, P799, P800	Nr. niveluri:1; S. construita la sol:60 mp; S. construita desfasurata:60 mp; C1-LOCUINTA COMPUSA DIN DOUA CAMERE SI TREI HOLURI
A1.2		Loc. Dobridor, Al Pescarilor, Nr. 10, Jud. Dolj, FOST TARLAUA 21, P 799, P800	Nr. niveluri:1; S. construita la sol:152 mp; S. construita desfasurata:152 mp; C2- Constructie din BCA acoperita cu tigla

**B. Partea II. Proprietari și acte**

Inscrieri privitoare la dreptul de proprietate și alte drepturi reale		Referințe
<b>113576 / 21/09/2015</b>		
Act Notarial nr. CVC NR 1907, din 21/09/2015 emis de NP STOENESCU FLOREA;		
B1	Intabulare, drept de PROPRIETATE, dobandit prin Reconstituire, cota actuala 1/1, cota initiala 1/1 1) ICA MARIAN DANIEL, LIPSĂ CNP	A1, A1.1
/		
Act Normativ nr. Legea nr.7, din 13/03/1996 emis de Parlamentul Romaniei (-ART.12 ALIN. (14) si ART.37, ALIN. (2) );		
B2	Intabulare, drept de PROPRIETATE, dobandit prin Lege, cota actuala 1/1, cota initiala 1/1 1) ICA MARIAN DANIEL, LIPSĂ CNP	A1.2

**C. Partea III. SARCINI .**

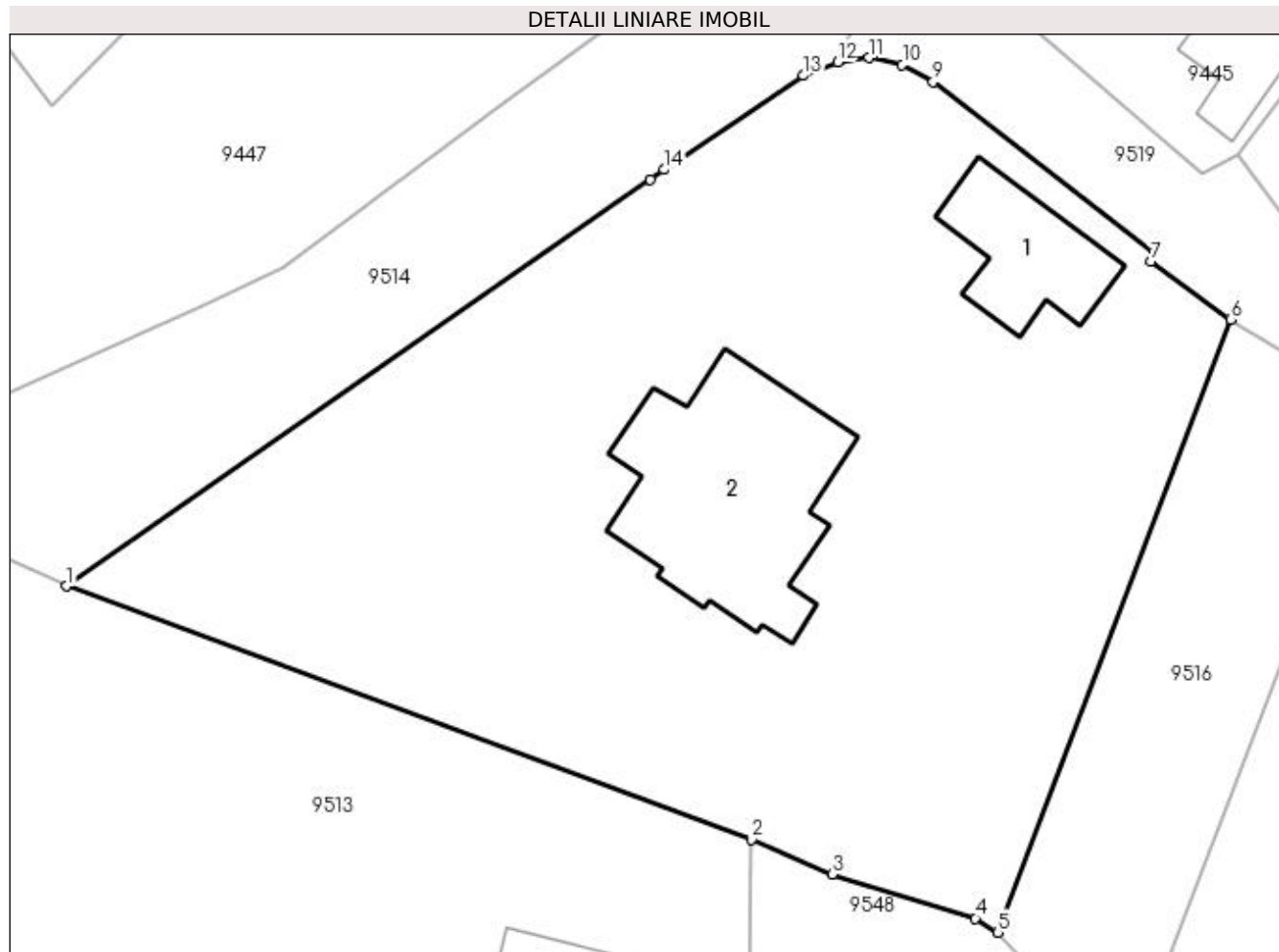
Inscrieri privind dezmembramintele dreptului de proprietate, drepturi reale de garanție și sarcini	Referințe
NU SUNT	

## Anexa Nr. 1 La Partea I

## Teren

Nr cadastral	Suprafața (mp)*	Observații / Referințe
30864	Din acte: 1.889 Masurata: 1.910	

\* Suprafața este determinată în planul de proiecție Stereo 70.



## Date referitoare la teren

Crt	Categorie folosință	Intra vilan	Suprafața (mp)	Tarla	Parcelă	Nr. topo	Observații / Referințe
1	curți constructii	DA	1.910	-	-	-	

## Date referitoare la construcții

Crt	Număr	Destinație construcție	Supraf. (mp)	Situație juridică	Observații / Referințe
A1.1		construcții anexa	60	Cu acte	Nr. niveluri:1; S. construita la sol:60 mp; S. construita desfasurata:60 mp; C1-LOCUINTA COMPUSA DIN DOUA CAMERE SI TREI HOLURI
A1.2		construcții de locuinte	152	Cu acte	Nr. niveluri:1; S. construita la sol:152 mp; S. construita desfasurata:152 mp; C2-Constructie din BCA acoperita cu tigla

## Lungime Segmente

1) Valorile lungimilor segmentelor sunt obținute din proiecție în plan.

Punct început	X / Y	Punct sfârșit	X / Y	Lungime segment (** (m)
1	353.686,409 292.570,956	2	353.727,06 292.555,909	43.346
2	353.727,06 292.555,909	3	353.731,877 292.553,845	5.241

Punct început	X / Y	Punct sfârșit	X / Y	Lungime segment (** (m)
3	353.731,877 292.553,845	4	353.740,37 292.551,234	8.885
4	353.740,37 292.551,234	5	353.741,699 292.550,395	1.572
5	353.741,699 292.550,395	6	353.755,542 292.586,795	38.943
6	353.755,542 292.586,795	7	353.750,803 292.590,249	5.864
7	353.750,803 292.590,249	8	353.750,979 292.590,812	0.59
8	353.750,979 292.590,812	9	353.737,859 292.600,885	16.541
9	353.737,859 292.600,885	10	353.736,04 292.601,922	2.094
10	353.736,04 292.601,922	11	353.734,044 292.602,327	2.037
11	353.734,044 292.602,327	12	353.732,195 292.602,081	1.865
12	353.732,195 292.602,081	13	353.730,168 292.601,266	2.185
13	353.730,168 292.601,266	14	353.721,906 292.595,69	9.968
14	353.721,906 292.595,69	15	353.721,054 292.595,108	1.032
15	353.721,054 292.595,108	1	353.686,409 292.570,956	42.233

\*\* Lungimile segmentelor sunt determinate în planul de proiecție Stereo 70 și sunt rotunjite la 1 milimetru.

\*\*\* Distanța dintre puncte este formată din segmente cumulate ce sunt mai mici decât valoarea 1 milimetru.



**DATE DESPRE IMOBILUL NR. 9516**

Oficiul de Cadastru și Publicitate Imobiliară DOLJ  
Biroul de Cadastru și Publicitate Imobiliară Craiova

**A. Partea I. Descrierea imobilului**

TEREN Intravilan

Adresa: Loc. Dobridor, Str Al General Dumitrescu, Nr. 1, Jud. Dolj, T21, P1140

Nr. Crt	Nr cadastral Nr. topografic	Suprafața* (mp)	Observații / Referințe
A1		400	Sector cadastral:9 Teren imprejmuit; Identice cu T33

**B. Partea II. Proprietari și acte**

Inscrieri privitoare la dreptul de proprietate și alte drepturi reale		Referințe
/		
Act Administrativ nr. TDP NR 1174-59090, din 13/01/1995 emis de CJSIPT DOLJ;		
B1	Intabulare, drept de PROPRIETATE, dobândit prin Reconstituire, cota actuala 1/1, cota inițiala 1/1 1) <b>NEGREȚ ION</b> , LIPSĂ CNP	A1

**C. Partea III. SARCINI .**

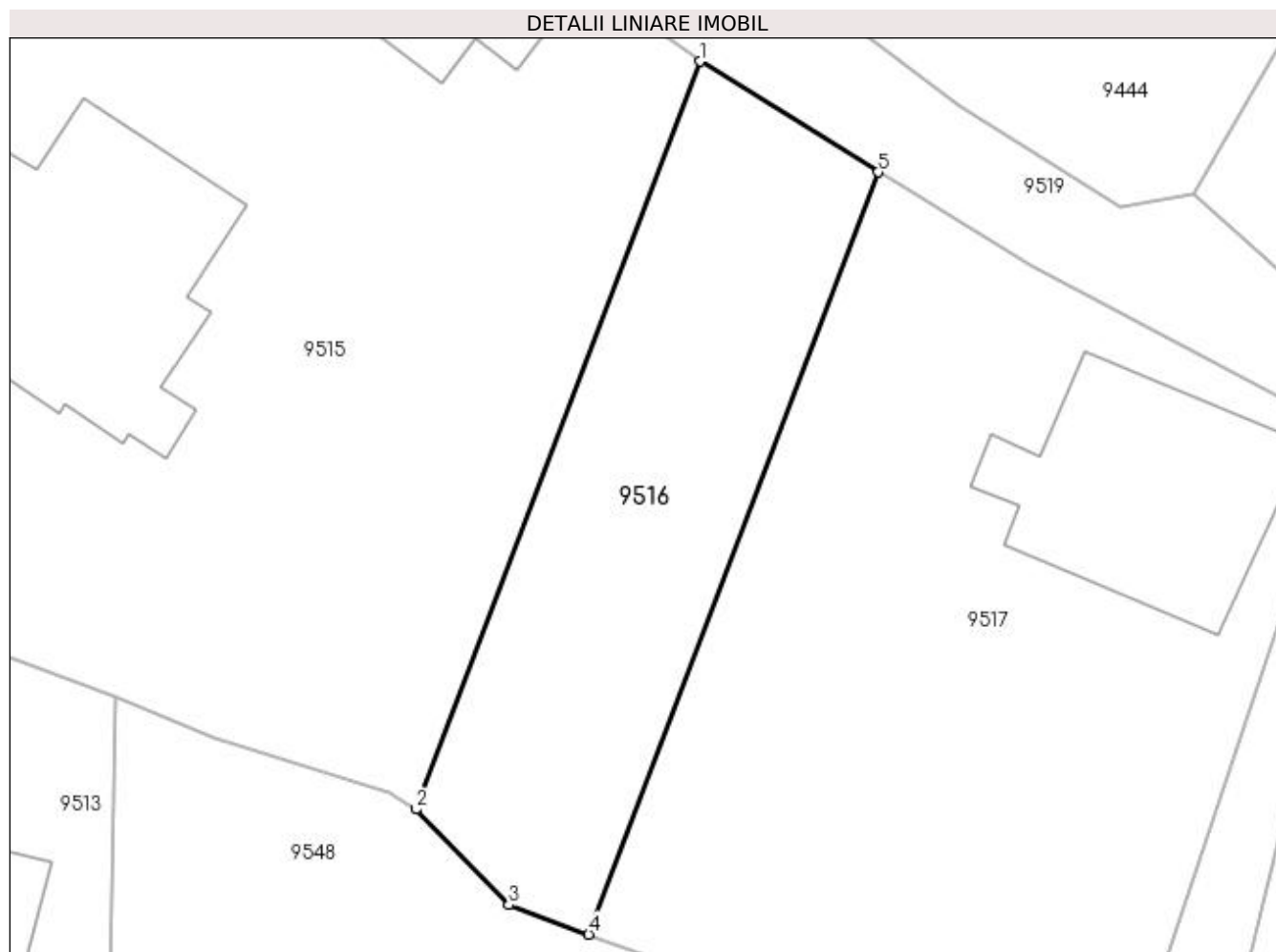
Inscrieri privind dezmembramintele dreptului de proprietate, drepturi reale de garanție și sarcini	Referințe
NU SUNT	

## Anexa Nr. 1 La Partea I

## Teren

Nr cadastral	Suprafața (mp)*	Observații / Referințe
	400	Identic cu T33

\* Suprafața este determinată în planul de proiecție Stereo 70.



## Date referitoare la teren

Crt	Categorie folosință	Intravilan	Suprafața (mp)	Tarla	Parcelă	Nr. topo	Observații / Referințe
1	curți construcții	DA	400	21	1140	-	IDENTIC CU T33 GRESIT T33 IN TDP. CORECT IN T21.

## Lungime Segmente

1) Valorile lungimilor segmentelor sunt obținute din proiecție în plan.

Punct început	X / Y	Punct sfârșit	X / Y	Lungime segment (** (m)
1	353.755,542 292.586,795	2	353.741,699 292.550,395	38.943
2	353.741,699 292.550,395	3	353.746,239 292.545,732	6.508
3	353.746,239 292.545,732	4	353.750,111 292.544,309	4.125
4	353.750,111 292.544,309	5	353.764,22 292.581,409	39.692
5	353.764,22 292.581,409	1	353.755,542 292.586,795	10.214

**\*\* Lungimile segmentelor sunt determinate în planul de proiecție Stereo 70 și sunt rotunjite la 1 milimetru.**

**\*\*\* Distanța dintre puncte este formată din segmente cumulate ce sunt mai mici decât valoarea 1 milimetru.**





**DATE DESPRE IMOBILUL NR. 9517**

Oficiul de Cadastru și Publicitate Imobiliară DOLJ  
Biroul de Cadastru și Publicitate Imobiliară Craiova

**A. Partea I. Descrierea imobilului**

TEREN Intravilan

Adresa: Loc. Dobridor, Str Doctor Zamfirescu, Nr. 7, Jud. Dolj, T21, P793

Nr. Crt	Nr cadastral Nr. topografic	Suprafața* (mp)	Observații / Referințe
A1		Din acte: 600 Masurata: 987	Sector cadastral:9 Teren neimprejmuit;

**Construcții**

Crt	Nr cadastral Nr. topografic	Adresa	Observații / Referințe
A1.1		Loc. Dobridor, Str Doctor Zamfirescu, Jud. Dolj	Nr. niveluri:2; S. construita la sol:124 mp; S. construita desfasurata:141 mp; C1 - locuinta + beci

**B. Partea II. Proprietari și acte**

Inscrieri privitoare la dreptul de proprietate și alte drepturi reale		Referințe
/		
Act Notarial nr. CM NR 138, din 03/05/2018 emis de NP BUDIANA IONUT RAZVAN (TDP NR 1655-58981/20-04-1995);		
B1	Intabulare, drept de PROPRIETATE, dobandit prin Succesiune, cota actuala 600/987, cota initiala 600/987 1) MOTA AUGUSTIN GHEORGHE	A1
Act Administrativ nr. Adeverinta Nr. 7216, din 21/10/2022 emis de PRIMARIA MOTATEI ( Legea nr.7 DIN 13.03.1996 emisa de Parlamentul Romaniei -ART.13 ALIN. (1), ALIN. (2) );		
B2	Inscrierea posesiei, drept de PROPRIETATE, dobandit prin Constituire, cota actuala 387/987, cota initiala 387/987 1) MOTA AUGUSTIN GHEORGHE	A1
Act Normativ nr. LEGEA 7, din 13/03/1996 emis de PARLAMENTUL ROMANIEI ((ART. 12; ALIN. 14 SI ART. 37; ALIN.2));		
B3	Intabulare, drept de PROPRIETATE, dobandit prin Lege, cota actuala 1/1, cota initiala 1/1 1) MOTA AUGUSTIN GHEORGHE	A1.1

**C. Partea III. SARCINI .**

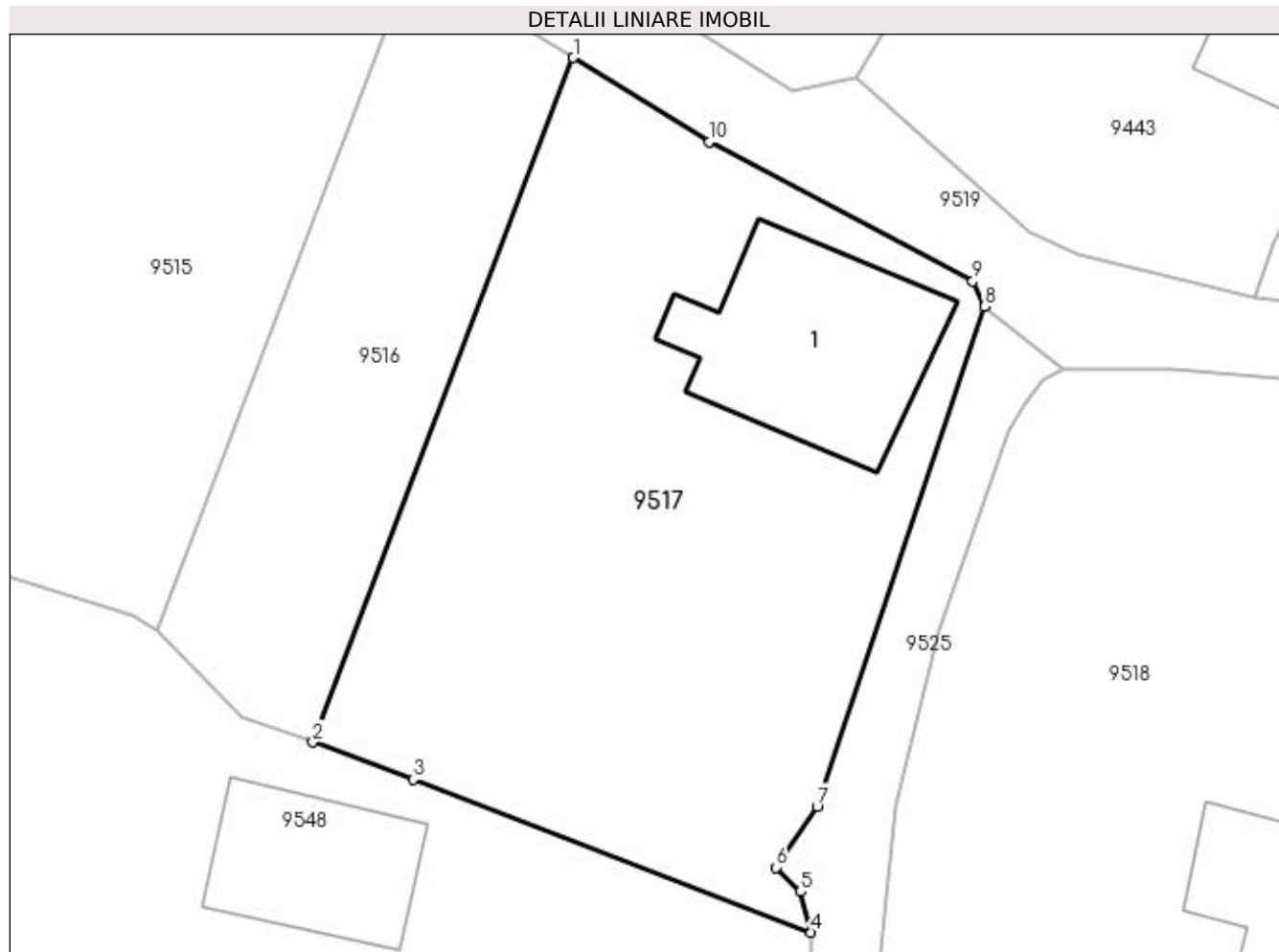
Inscrieri privind dezmembramintele dreptului de proprietate, drepturi reale de garanție și sarcini	Referințe
NU SUNT	

## Anexa Nr. 1 La Partea I

## Teren

Nr cadastral	Suprafața (mp)*	Observații / Referințe
	Din acte: 600 Masurata: 987	

\* Suprafața este determinată în planul de proiecție Stereo 70.



## Date referitoare la teren

Crt	Categorie folosință	Intra vilan	Suprafața (mp)	Tarla	Parcelă	Nr. topo	Observații / Referințe
1	curți constructii	DA	987	21	793	-	

## Date referitoare la construcții

Crt	Număr	Destinație construcție	Supraf. (mp)	Situație juridică	Observații / Referințe
A1.1		construcții de locuințe	124	Cu acte	Nr. niveluri:2; S. construita la sol:124 mp; S. construita desfasurata:141 mp; C1 - locuinta + beci

## Lungime Segmente

1) Valorile lungimilor segmentelor sunt obținute din proiecție în plan.

Punct început	X / Y	Punct sfârșit	X / Y	Lungime segment (** (m)
1	353.764,22 292.581,409	2	353.750,111 292.544,309	39.692
2	353.750,111 292.544,309	3	353.755,555 292.542,308	5.8
3	353.755,555 292.542,308	4	353.777,118 292.534,007	23.106

Punct început	X / Y	Punct sfârșit	X / Y	Lungime segment (** (m)
4	353.777,118 292.534,007	5	353.776,554 292.536,215	2.279
5	353.776,554 292.536,215	6	353.775,217 292.537,529	1.875
6	353.775,217 292.537,529	7	353.777,44 292.540,83	3.98
7	353.777,44 292.540,83	8	353.786,502 292.567,934	28.579
8	353.786,502 292.567,934	9	353.785,878 292.569,292	1.495
9	353.785,878 292.569,292	10	353.771,593 292.576,833	16.153
10	353.771,593 292.576,833	1	353.764,22 292.581,409	8.678

\*\* Lungimile segmentelor sunt determinate în planul de proiecție Stereo 70 și sunt rotunjite la 1 milimetru.

\*\*\* Distanța dintre puncte este formată din segmente cumulate ce sunt mai mici decât valoarea 1 milimetru.



**DATE DESPRE IMOBILUL NR. 9518**

Oficiul de Cadastru și Publicitate Imobiliară DOLJ  
Biroul de Cadastru și Publicitate Imobiliară Craiova

**A. Partea I. Descrierea imobilului**

TEREN Intravilan

Adresa: Loc. Dobridor, Str Dr. Zamfirescu, Nr. 9, Jud. Dolj, T22, P820,824

Nr. Crt	Nr cadastral Nr. topografic	Suprafața* (mp)	Observații / Referințe
A1		Din acte: 1.900 Masurata: 1.872	Sector cadastral:9 Teren imprejmuit;

**Construcții**

Crt	Nr cadastral Nr. topografic	Adresa	Observații / Referințe
A1.1		Loc. Dobridor, Str Dr. Zamfirescu, Jud. Dolj	Nr. niveluri:1; S. construita la sol:70 mp; S. construita desfasurata:70 mp; C1 - locuinta
A1.2		Loc. Dobridor, Str Dr. Zamfirescu, Jud. Dolj	Nr. niveluri:1; S. construita la sol:30 mp; S. construita desfasurata:30 mp; C2 - ANEXA
A1.3		Loc. Dobridor, Str Dr. Zamfirescu, Jud. Dolj	Nr. niveluri:1; S. construita la sol:21 mp; S. construita desfasurata:38 mp; C3 - ANEXA + beci

**B. Partea II. Proprietari și acte**

Inscrieri privitoare la dreptul de proprietate și alte drepturi reale	Referințe
/	
Act Notarial nr. CM NR 190, din 13/08/1997 emis de NP STOENESCU FLOREA (TDP NR 869-59010/20-06-1994);	
B1	A1, A1.1, A1.2, A1.3
Intabulare, drept de PROPRIETATE, dobandit prin Succesiune, cota actuala 1/1, cota initiala 1/1	
1) DINDELEGAN DOINA-ALEXANDRINA	
2) GHEORGHITA ANA-LUCIA	

**C. Partea III. SARCINI .**

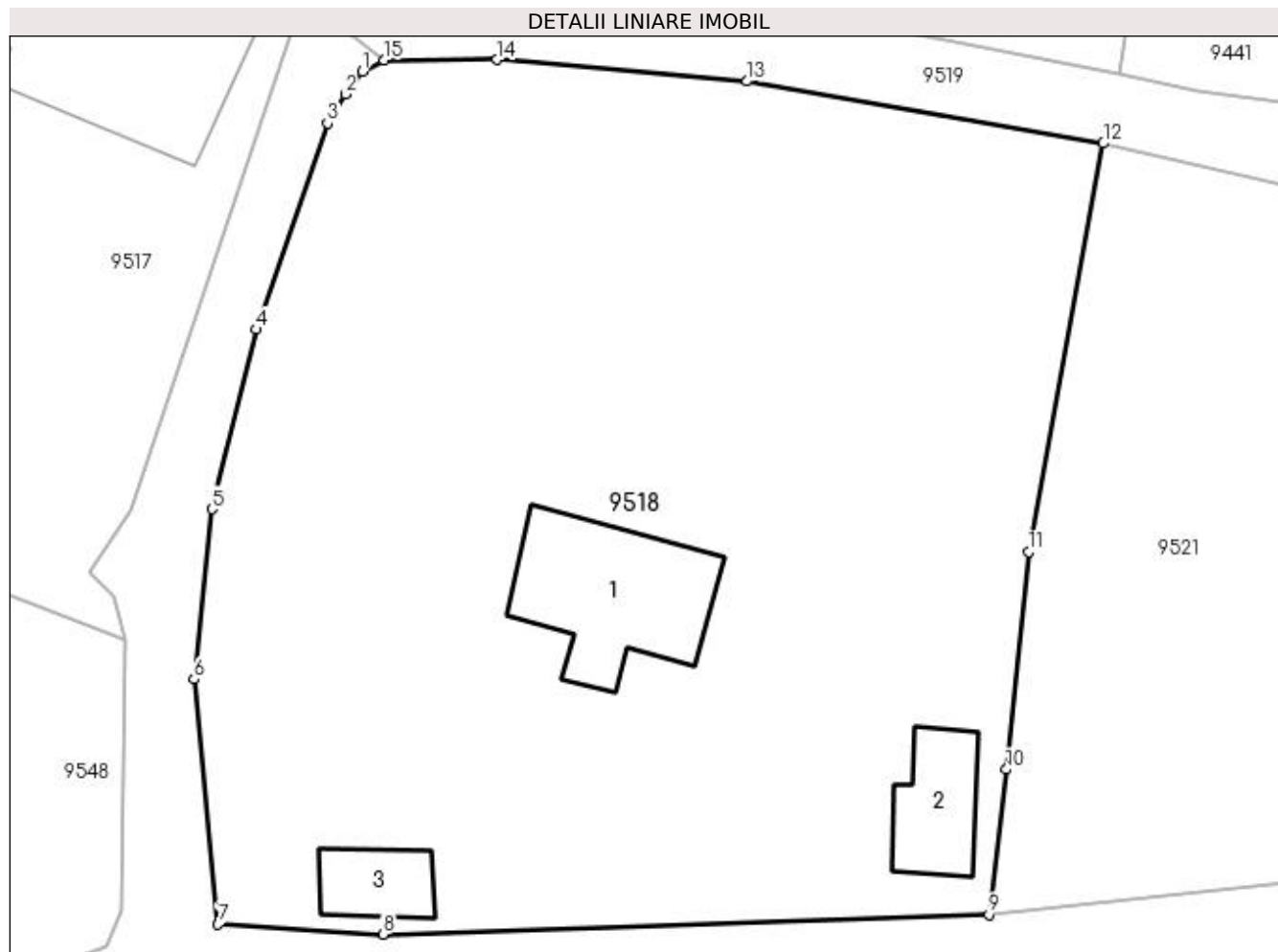
Inscrieri privind dezmembramintele dreptului de proprietate, drepturi reale de garanție și sarcini	Referințe
NU SUNT	

## Anexa Nr. 1 La Partea I

## Teren

Nr cadastral	Suprafața (mp)*	Observații / Referințe
	Din acte: 1.900 Masurata: 1.872	

\* Suprafața este determinată în planul de proiecție Stereo 70.



## Date referitoare la teren

Crt	Categorie folosință	Intra vilan	Suprafața (mp)	Tarla	Parcelă	Nr. topo	Observații / Referințe
1	vie	DA	872	22	820	-	
2	curți construcții	DA	1.000	22	824	-	

## Date referitoare la construcții

Crt	Număr	Destinație construcție	Supraf. (mp)	Situație juridică	Observații / Referințe
A1.1		construcții de locuințe	70	Cu acte	Nr. niveluri:1; S. construita la sol:70 mp; S. construita desfasurata:70 mp; C1 - locuinta
A1.2		construcții anexa	30	Cu acte	Nr. niveluri:1; S. construita la sol:30 mp; S. construita desfasurata:30 mp; C2 - ANEXA
A1.3		construcții anexa	21	Cu acte	Nr. niveluri:1; S. construita la sol:21 mp; S. construita desfasurata:38 mp; C3 - ANEXA + beci

## Lungime Segmente

1) Valorile lungimilor segmentelor sunt obținute din proiecție în plan.

Punct început	X / Y	Punct sfârșit	X / Y	Lungime segment (** (m))
1	353.789,617 292.563,925	2	353.788,717 292.562,735	1.492

Punct început	X / Y	Punct sfârșit	X / Y	Lungime segment (** (m)
2	353.788,717 292.562,735	3	353.787,784 292.561,209	1.789
3	353.787,784 292.561,209	4	353.784,024 292.550,336	11.505
4	353.784,024 292.550,336	5	353.781,704 292.540,869	9.747
5	353.781,704 292.540,869	6	353.780,739 292.531,894	9.027
6	353.780,739 292.531,894	7	353.782,017 292.518,978	12.979
7	353.782,017 292.518,978	8	353.790,702 292.518,449	8.701
8	353.790,702 292.518,449	9	353.822,656 292.519,491	31.971
9	353.822,656 292.519,491	10	353.823,567 292.527,135	7.698
10	353.823,567 292.527,135	11	353.824,748 292.538,595	11.521
11	353.824,748 292.538,595	12	353.828,689 292.560,145	21.907
12	353.828,689 292.560,145	13	353.809,891 292.563,418	19.081
13	353.809,891 292.563,418	14	353.796,725 292.564,552	13.215
14	353.796,725 292.564,552	15	353.790,758 292.564,521	5.967
15	353.790,758 292.564,521	1	353.789,617 292.563,925	1.287

\*\* Lungimile segmentelor sunt determinate în planul de proiecție Stereo 70 și sunt rotunjite la 1 milimetru.

\*\*\* Distanța dintre puncte este formată din segmente cumulate ce sunt mai mici decât valoarea 1 milimetru.





**DATE DESPRE IMOBILUL NR. 9519**

Oficiul de Cadastru și Publicitate Imobiliară DOLJ  
Biroul de Cadastru și Publicitate Imobiliară Craiova

**A. Partea I. Descrierea imobilului**

TEREN Intravilan

Adresa: Loc. Dobridor, Al G-Ral Dumitrescu, Jud. Dolj

Nr. Crt	Nr cadastral Nr. topografic	Suprafața* (mp)	Observații / Referințe
A1	35592	Din acte: 793 Masurata: 786	Sector cadastral:9 Teren neimprejmuit;

**B. Partea II. Proprietari și acte**

Inscrieri privitoare la dreptul de proprietate și alte drepturi reale		Referințe
<b>229972 / 05/12/2018</b>		
Act Administrativ nr. HG, din 05/09/2002 emis de GUVERNUL ROMANIEI ( certificat de conformitate nr 9194/12.12.2018 Consiliul Local Motatei, act administrativ nr HCL 32 din 14.09.2017, emis de PRIMARIA MOTATEI, anexa nr 66;act administrativ nr HCL 47 din 26.11.2018, emis de PRIMARIA MOTATEI);		
B1	Intabulare, drept de PROPRIETATE, dobandit prin Lege, cota actuala 1/1, cota initiala 1/1	A1
1) <b>COMUNA MOTATEI</b> , CIF:4553305, domeniu public		

**C. Partea III. SARCINI .**

Inscrieri privind dezmembramintele dreptului de proprietate, drepturi reale de garanție și sarcini	Referințe
NU SUNT	

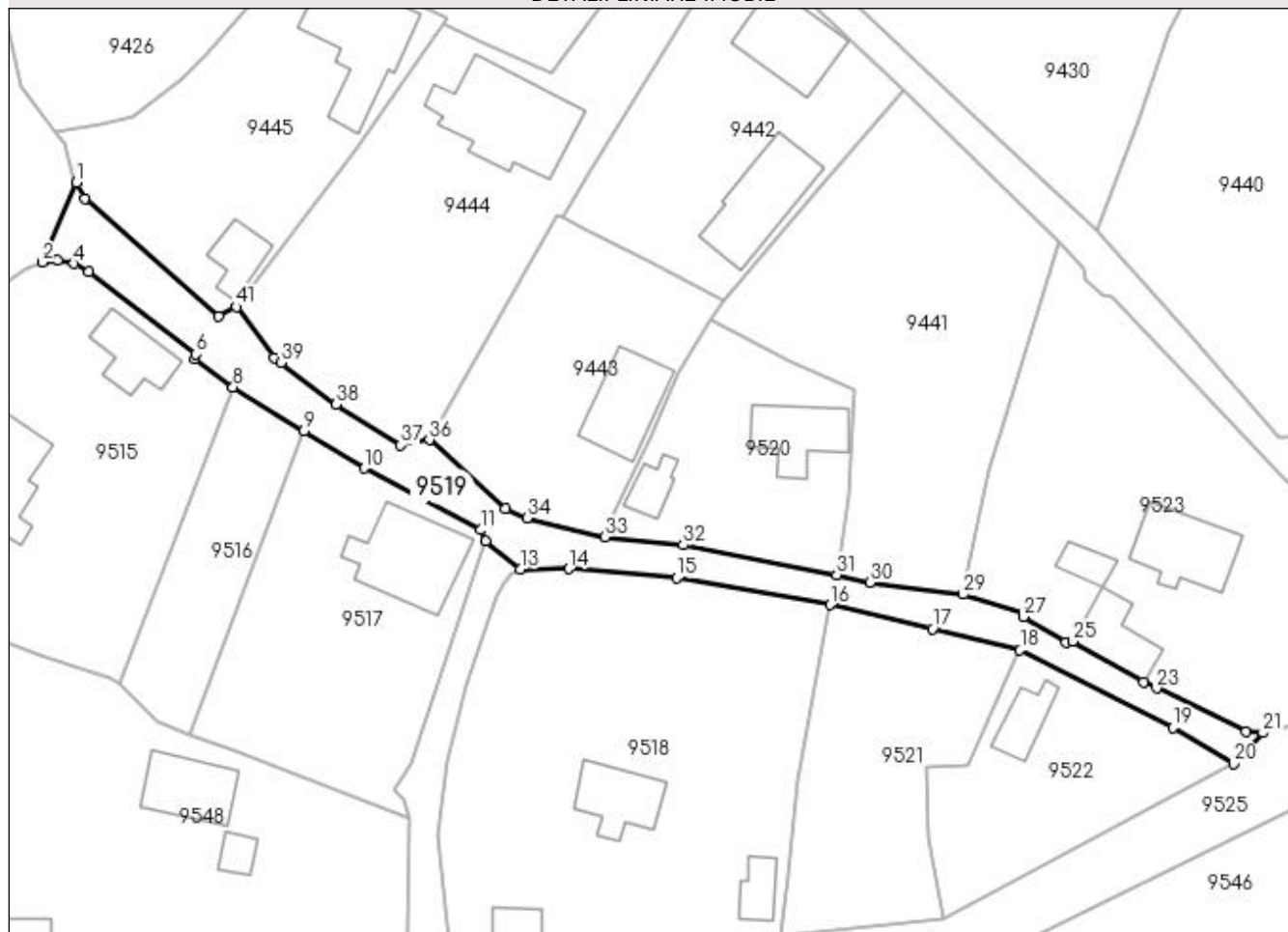
## Anexa Nr. 1 La Partea I

## Teren

Nr cadastral	Suprafața (mp)*	Observații / Referințe
35592	Din acte: 793 Masurata: 786	

\* Suprafața este determinată în planul de proiecție Stereo 70.

## DETALII LINIARE IMOBIL



## Date referitoare la teren

Crt	Categorie folosință	Intra vilan	Suprafața (mp)	Tarla	Parcelă	Nr. topo	Observații / Referințe
1	drum	DA	786	-	-	-	Imprejmuit: limita conventionala, gard beton, gard lemn, gard plasa sarma.

## Lungime Segmente

1) Valorile lungimilor segmentelor sunt obținute din proiecție în plan.

Punct început	X / Y	Punct sfârșit	X / Y	Lungime segment	Punct început	X / Y	Punct sfârșit	X / Y	Lungime segment	Punct început	X / Y	Punct sfârșit	X / Y	Lungime segment
1	353.736,366 292.611,84	2	353.732,195 292.602,081	10.61 3	2	353.732,195 292.602,081	3	353.734,044 292.602,327	1.865	3	353.734,044 292.602,327	4	353.736,04 292.601,922	2.037
4	353.736,04 292.601,922	5	353.737,859 292.600,885	2.094	5	353.737,859 292.600,885	6	353.750,979 292.590,812	16.54 1	6	353.750,979 292.590,812	7	353.750,803 292.590,249	0.59
7	353.750,803 292.590,249	8	353.755,542 292.586,795	5.864	8	353.755,542 292.586,795	9	353.764,22 292.581,409	10.21 4	9	353.764,22 292.581,409	10	353.771,593 292.576,833	8.678
10	353.771,593 292.576,833	11	353.785,878 292.569,292	16.15 3	11	353.785,878 292.569,292	12	353.786,502 292.567,934	1.495	12	353.786,502 292.567,934	13	353.790,758 292.564,521	5.455
13	353.790,758 292.564,521	14	353.796,725 292.564,552	5.967	14	353.796,725 292.564,552	15	353.809,891 292.563,418	13.21 5	15	353.809,891 292.563,418	16	353.828,689 292.560,145	19.08 1

Punct început	X / Y	Punct sfârșit	X / Y	Lungime segment	Punct început	X / Y	Punct sfârșit	X / Y	Lungime segment	Punct început	X / Y	Punct sfârșit	X / Y	Lungime segment
16	353.828,689 292.560,145	17	353.841,255 292.557,207	12.905	17	353.841,255 292.557,207	18	353.852,003 292.554,579	11.065	18	353.852,003 292.554,579	19	353.870,709 292.545,12	20.962
19	353.870,709 292.545,12	20	353.878,184 292.540,661	8.704	20	353.878,184 292.540,661	21	353.881,752 292.544,474	5.222	21	353.881,752 292.544,474	22	353.879,686 292.544,617	2.071
22	353.879,686 292.544,617	23	353.868,727 292.549,895	12.164	23	353.868,727 292.549,895	24	353.867,137 292.550,706	1.785	24	353.867,137 292.550,706	25	353.858,495 292.555,658	9.96
25	353.858,495 292.555,658	26	353.857,618 292.555,563	0.882	26	353.857,618 292.555,563	27	353.852,422 292.558,669	6.054	27	353.852,422 292.558,669	28	353.852,615 292.559,15	0.518
28	353.852,615 292.559,15	29	353.844,983 292.561,407	7.959	29	353.844,983 292.561,407	30	353.833,608 292.562,87	11.469	30	353.833,608 292.562,87	31	353.829,561 292.563,824	4.158
31	353.829,561 292.563,824	32	353.810,697 292.567,462	19.212	32	353.810,697 292.567,462	33	353.801,115 292.568,425	9.63	33	353.801,115 292.568,425	34	353.791,606 292.570,772	9.794
34	353.791,606 292.570,772	35	353.788,942 292.571,954	2.914	35	353.788,942 292.571,954	36	353.779,597 292.580,327	12.547	36	353.779,597 292.580,327	37	353.776,056 292.579,665	3.602
37	353.776,056 292.579,665	38	353.768,163 292.584,664	9.343	38	353.768,163 292.584,664	39	353.761,398 292.589,777	8.48	39	353.761,398 292.589,777	40	353.760,55 292.590,384	1.043
40	353.760,55 292.590,384	41	353.755,995 292.596,608	7.713	41	353.755,995 292.596,608	42	353.753,796 292.595,445	2.488	42	353.753,796 292.595,445	43	353.737,329 292.609,822	21.86
43	353.737,329 292.609,822	1	353.736,366 292.611,84	2.236										

\*\* Lungimile segmentelor sunt determinate în planul de proiecție Stereo 70 și sunt rotunjite la 1 milimetru.

\*\*\* Distanța dintre puncte este formată din segmente cumulate ce sunt mai mici decât valoarea 1 milimetru.



**DATE DESPRE IMOBILUL NR. 9520**

Oficiul de Cadastru și Publicitate Imobiliară DOLJ  
Biroul de Cadastru și Publicitate Imobiliară Craiova

**A. Partea I. Descrierea imobilului**

TEREN Intravilan

Adresa: Loc. Dobridor, Al General Dumitrescu, Nr. 4, Jud. Dolj, T20, P784

Nr. Crt	Nr cadastral Nr. topografic	Suprafața* (mp)	Observații / Referințe
A1		Din acte: 600 Masurata: 622	Sector cadastral:9 Teren imprejmuit;

**Construcții**

Crt	Nr cadastral Nr. topografic	Adresa	Observații / Referințe
A1.1		Loc. Dobridor, Al General Dumitrescu, Jud. Dolj	Nr. niveluri:1; S. construita la sol:75 mp; S. construita desfasurata:75 mp; C1 - LOCUINTA
A1.2		Loc. Dobridor, Al General Dumitrescu, Jud. Dolj	Nr. niveluri:2; S. construita la sol:28 mp; S. construita desfasurata:45 mp; C2- ANEXA + BECI

**B. Partea II. Proprietari și acte**

Inscrieri privitoare la dreptul de proprietate și alte drepturi reale		Referințe
/		
Act Administrativ nr. TDP 1167-59090, din 12/01/1995 emis de CJSIPT DOLJ;		
B1	Intabulare, drept de PROPRIETATE, dobandit prin Reconstituire, cota actuala 1/1, cota initiala 1/1 1) <b>DASCĂLU ELENA</b> , LIPSĂ CNP	A1
Act Normativ nr. LEGEA 7, din 13/03/1996 emis de PARLAMENTUL ROMANIEI ((ART. 12; ALIN. 14 SI ART. 37; ALIN.2));		
B2	Intabulare, drept de PROPRIETATE, dobandit prin Lege, cota actuala 1/1, cota initiala 1/1 1) <b>DASCĂLU ELENA</b> , LIPSĂ CNP	A1.1, A1.2

**C. Partea III. SARCINI .**

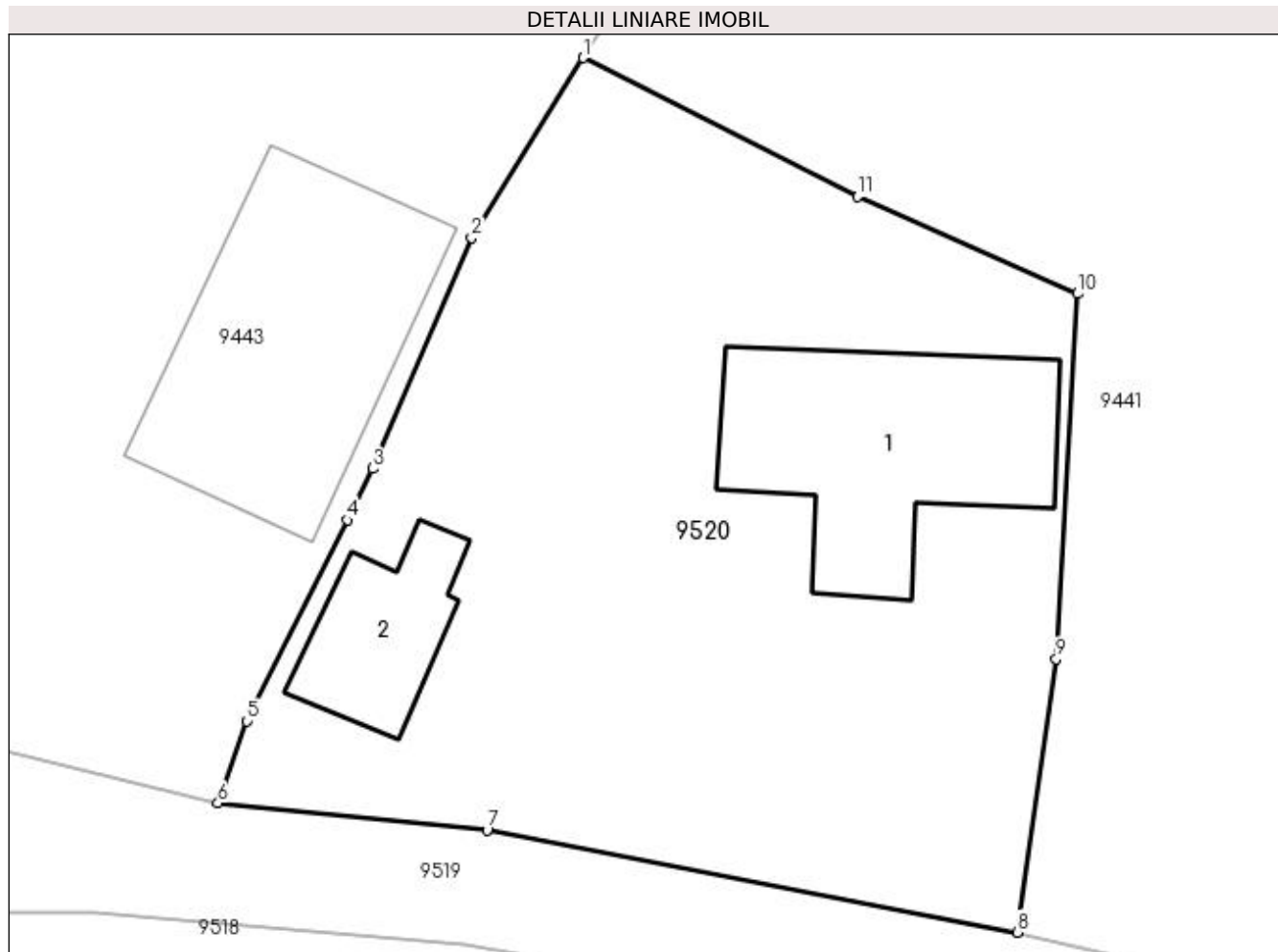
Inscrieri privind dezmembramintele dreptului de proprietate, drepturi reale de garanție și sarcini	Referințe
NU SUNT	

## Anexa Nr. 1 La Partea I

## Teren

Nr cadastral	Suprafața (mp)*	Observații / Referințe
	Din acte: 600 Masurata: 622	

\* Suprafața este determinată în planul de proiecție Stereo 70.



## Date referitoare la teren

Crt	Categorie folosință	Intravilan	Suprafața (mp)	Tarla	Parcelă	Nr. topo	Observații / Referințe
1	curți construcții	DA	622	20	784	-	

## Date referitoare la construcții

Crt	Număr	Destinație construcție	Supraf. (mp)	Situație juridică	Observații / Referințe
A1.1		construcții de locuințe	75	Cu acte	Nr. niveluri:1; S. construita la sol:75 mp; S. construita desfasurata:75 mp; C1 - LOCUINTA
A1.2		construcții anexa	28	Cu acte	Nr. niveluri:2; S. construita la sol:28 mp; S. construita desfasurata:45 mp; C2- ANEXA + BECI

## Lungime Segmente

1) Valorile lungimilor segmentelor sunt obținute din proiecție în plan.

Punct început	X / Y	Punct sfârșit	X / Y	Lungime segment (** (m)
1	353.814,11 292.594,954	2	353.810,139 292.588,548	7.537
2	353.810,139 292.588,548	3	353.806,625 292.580,338	8.93

Punct început	X / Y	Punct sfârșit	X / Y	Lungime segment (** (m)
3	353.806,625 292.580,338	4	353.805,728 292.578,503	2.043
4	353.805,728 292.578,503	5	353.802,145 292.571,35	8.0
5	353.802,145 292.571,35	6	353.801,115 292.568,425	3.101
6	353.801,115 292.568,425	7	353.810,697 292.567,462	9.63
7	353.810,697 292.567,462	8	353.829,561 292.563,824	19.212
8	353.829,561 292.563,824	9	353.830,955 292.573,562	9.837
9	353.830,955 292.573,562	10	353.831,709 292.586,555	13.015
10	353.831,709 292.586,555	11	353.823,873 292.590,008	8.563
11	353.823,873 292.590,008	1	353.814,11 292.594,954	10.944

\*\* Lungimile segmentelor sunt determinate în planul de proiecție Stereo 70 și sunt rotunjite la 1 milimetru.

\*\*\* Distanța dintre puncte este formată din segmente cumulate ce sunt mai mici decât valoarea 1 milimetru.





**DATE DESPRE IMOBILUL NR. 9521**

Oficiul de Cadastru și Publicitate Imobiliară DOLJ  
Biroul de Cadastru și Publicitate Imobiliară Craiova

**A. Partea I. Descrierea imobilului**

TEREN Intravilan

Adresa: Loc. Dobridor, Jud. Dolj, T22, P825

Nr. Crt	Nr cadastral Nr. topografic	Suprafața* (mp)	Observații / Referințe
A1		Din acte: 700 Masurata: 730	Sector cadastral:9 Teren imprejmuit;

**B. Partea II. Proprietari și acte**

Inscrieri privitoare la dreptul de proprietate și alte drepturi reale		Referințe
/		
Act Administrativ nr. TDP 1607-58981, din 20/04/1995 emis de CJSIPT DOLJ;		
B1	Intabulare, drept de PROPRIETATE, dobandit prin Reconstituire, cota actuala 1/1, cota initiala 1/1 1) BRÎNDUȘOIU SOFIA, LIPSĂ CNP 2) BRÎNDUȘOIU VASILE, LIPSĂ CNP	A1

**C. Partea III. SARCINI .**

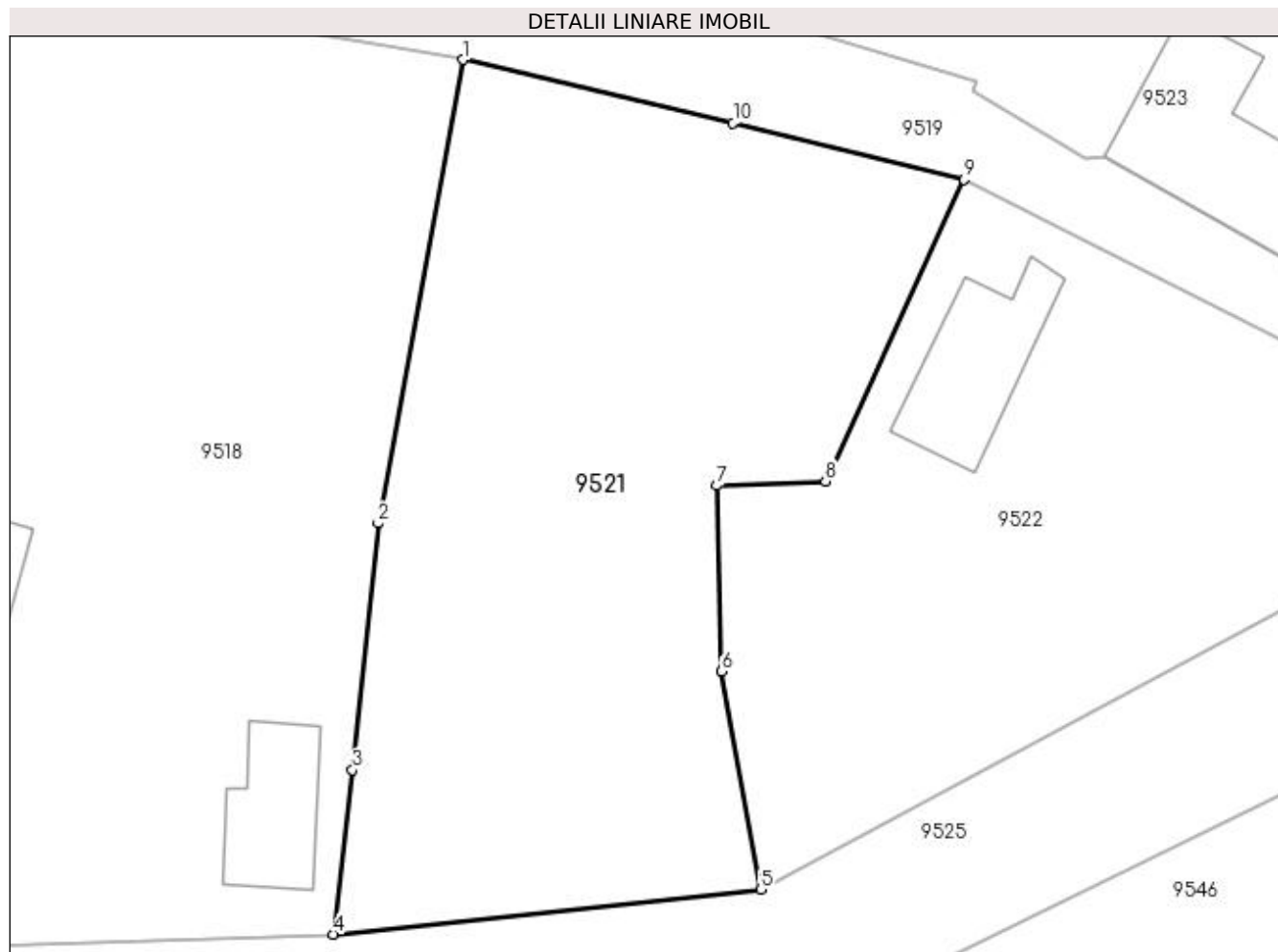
Inscrieri privind dezmembramintele dreptului de proprietate, drepturi reale de garanție și sarcini	Referințe
NU SUNT	

## Anexa Nr. 1 La Partea I

## Teren

Nr cadastral	Suprafața (mp)*	Observații / Referințe
	Din acte: 700 Masurata: 730	

\* Suprafața este determinată în planul de proiecție Stereo 70.



## Date referitoare la teren

Crt	Categorie folosință	Intravilan	Suprafața (mp)	Tarla	Parcelă	Nr. topo	Observații / Referințe
1	curți constructii	DA	730	22	825	-	

## Lungime Segmente

1) Valorile lungimilor segmentelor sunt obținute din proiecție în plan.

Punct început	X / Y	Punct sfârșit	X / Y	Lungime segment (** (m)
1	353.828,689 292.560,145	2	353.824,748 292.538,595	21.907
2	353.824,748 292.538,595	3	353.823,567 292.527,135	11.521
3	353.823,567 292.527,135	4	353.822,656 292.519,491	7.698
4	353.822,656 292.519,491	5	353.842,538 292.521,579	19.991
5	353.842,538 292.521,579	6	353.840,727 292.531,718	10.299

Punct început	X / Y	Punct sfârșit	X / Y	Lungime segment (** (m)
6	353.840,727 292.531,718	7	353.840,514 292.540,356	8.641
7	353.840,514 292.540,356	8	353.845,561 292.540,549	5.051
8	353.845,561 292.540,549	9	353.852,003 292.554,579	15.438
9	353.852,003 292.554,579	10	353.841,255 292.557,207	11.065
10	353.841,255 292.557,207	1	353.828,689 292.560,145	12.905

\*\* Lungimile segmentelor sunt determinate în planul de proiecție Stereo 70 și sunt rotunjite la 1 milimetru.

\*\*\* Distanța dintre puncte este formată din segmente cumulate ce sunt mai mici decât valoarea 1 milimetru.



**DATE DESPRE IMOBILUL NR. 9522**

Oficiul de Cadastru și Publicitate Imobiliară DOLJ  
Biroul de Cadastru și Publicitate Imobiliară Craiova

**A. Partea I. Descrierea imobilului**

TEREN Intravilan

Adresa: Loc. Dobridor, Jud. Dolj, T22, P828

Nr. Crt	Nr cadastral Nr. topografic	Suprafața* (mp)	Observații / Referințe
A1		Din acte: 400 Masurata: 598	Sector cadastral:9 Teren imprejmuit;

**Construcții**

Crt	Nr cadastral Nr. topografic	Adresa	Observații / Referințe
A1.1		Loc. Dobridor, Jud. Dolj	Nr. niveluri:1; S. construita la sol:39 mp; S. construita desfasurata:56 mp; C1 - locuinta + beci

**B. Partea II. Proprietari și acte**

Inscrieri privitoare la dreptul de proprietate și alte drepturi reale		Referințe
/		
Act Administrativ nr. TDP 1040-46680, din 09/12/1994 emis de CJSIPT DOLJ;		
B1	Intabulare, drept de PROPRIETATE, dobandit prin Reconstituire, cota actuala 1/1, cota initiala 1/1 1) BARBU MARIA, LIPSĂ CNP	A1
Act Normativ nr. LEGEA 7, din 13/03/1996 emis de PARLAMENTUL ROMANIEI ((ART. 12; ALIN. 14 SI ART. 37; ALIN.2));		
B2	Intabulare, drept de PROPRIETATE, dobandit prin Lege, cota actuala 1/1, cota initiala 1/1 1) BARBU MARIA, LIPSĂ CNP	A1.1

**C. Partea III. SARCINI .**

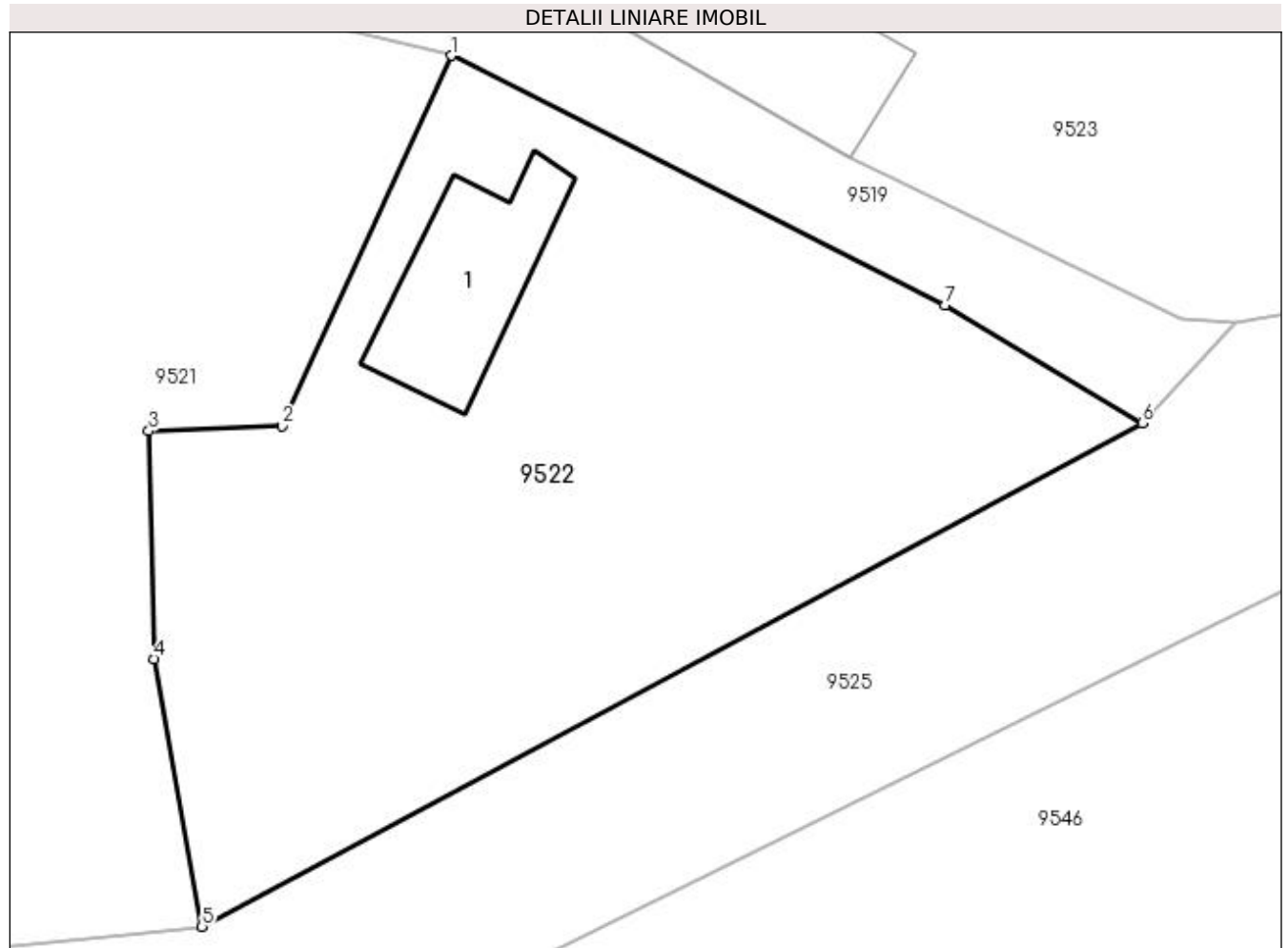
Inscrieri privind dezmembramintele dreptului de proprietate, drepturi reale de garanție și sarcini	Referințe
NU SUNT	

## Anexa Nr. 1 La Partea I

## Teren

Nr cadastral	Suprafața (mp)*	Observații / Referințe
	Din acte: 400 Masurata: 598	

\* Suprafața este determinată în planul de proiecție Stereo 70.



## Date referitoare la teren

Crt	Categorie folosință	Intra vilan	Suprafața (mp)	Tarla	Parcelă	Nr. topo	Observații / Referințe
1	curți construcții	DA	598	22	828	-	

## Date referitoare la construcții

Crt	Număr	Destinație construcție	Supraf. (mp)	Situație juridică	Observații / Referințe
A1.1		construcții de locuințe	39	Cu acte	Nr. niveluri:1; S. construita la sol:39 mp; S. construita desfasurata:56 mp; C1 - locuinta + beci

## Lungime Segmente

1) Valorile lungimilor segmentelor sunt obținute din proiecție în plan.

Punct început	X / Y	Punct sfârșit	X / Y	Lungime segment (** (m)
1	353.852,003 292.554,579	2	353.845,561 292.540,549	15.438
2	353.845,561 292.540,549	3	353.840,514 292.540,356	5.051
3	353.840,514 292.540,356	4	353.840,727 292.531,718	8.641

Punct început	X / Y	Punct sfârșit	X / Y	Lungime segment (** (m)
4	353.840,727 292.531,718	5	353.842,538 292.521,579	10.299
5	353.842,538 292.521,579	6	353.878,184 292.540,661	40.432
6	353.878,184 292.540,661	7	353.870,709 292.545,12	8.704
7	353.870,709 292.545,12	1	353.852,003 292.554,579	20.962

\*\* Lungimile segmentelor sunt determinate în planul de proiecție Stereo 70 și sunt rotunjite la 1 milimetru.

\*\*\* Distanța dintre puncte este formată din segmente cumulate ce sunt mai mici decât valoarea 1 milimetru.





**DATE DESPRE IMOBILUL NR. 9523**

Oficiul de Cadastru și Publicitate Imobiliară DOLJ  
Biroul de Cadastru și Publicitate Imobiliară Craiova

**A. Partea I. Descrierea imobilului**

TEREN Intravilan

Adresa: Loc. Dobridor, Str Doctor Zamfirescu, Nr. 13, Jud. Dolj, T20, P790,791

Nr. Crt	Nr cadastral Nr. topografic	Suprafața* (mp)	Observații / Referințe
A1	36397	Din acte: 1.100 Masurata: 1.818	Sector cadastral:9 Teren imprejmuit;

**Construcții**

Crt	Nr cadastral Nr. topografic	Adresa	Observații / Referințe
A1.1		Loc. Dobridor, Str Doctor Zamfirescu, Nr. 13, Jud. Dolj, Tarlaua 20, Parcela 790, 791	Nr. niveluri:2; S. construita la sol:94 mp; S. construita desfasurata:173 mp; Locuinta D+P construita in anul 1900.
A1.2		Loc. Dobridor, Str Doctor Zamfirescu, Nr. 13, Jud. Dolj, Tarlaua 20, Parcela 790, 791	Nr. niveluri:1; S. construita la sol:60 mp; S. construita desfasurata:60 mp; Anexa parter construita in anul 1975.
A1.3		Loc. Dobridor, Str Doctor Zamfirescu, Nr. 13, Jud. Dolj, Tarlaua 20, Parcela 790, 791	Nr. niveluri:1; S. construita la sol:23 mp; S. construita desfasurata:23 mp; Patul parter construit in anul 1975.

**B. Partea II. Proprietari și acte**

Inscrieri privitoare la dreptul de proprietate și alte drepturi reale		Referințe
<b>14074 / 28/01/2022</b>		
Act Administrativ nr. Contract de intretinere aut sub nr. 2705, din 10/12/2020 emis de gherghe anca-costina;		
B1	Intabulare, drept de PROPRIETATE, dobandit prin Conventie, cota actuala 1/1, cota initiala 1/1 1) ENEA MARIAN 2) ENEA ILEANA-COCUTA	A1, A1.1, A1.2, A1.3

**C. Partea III. SARCINI**

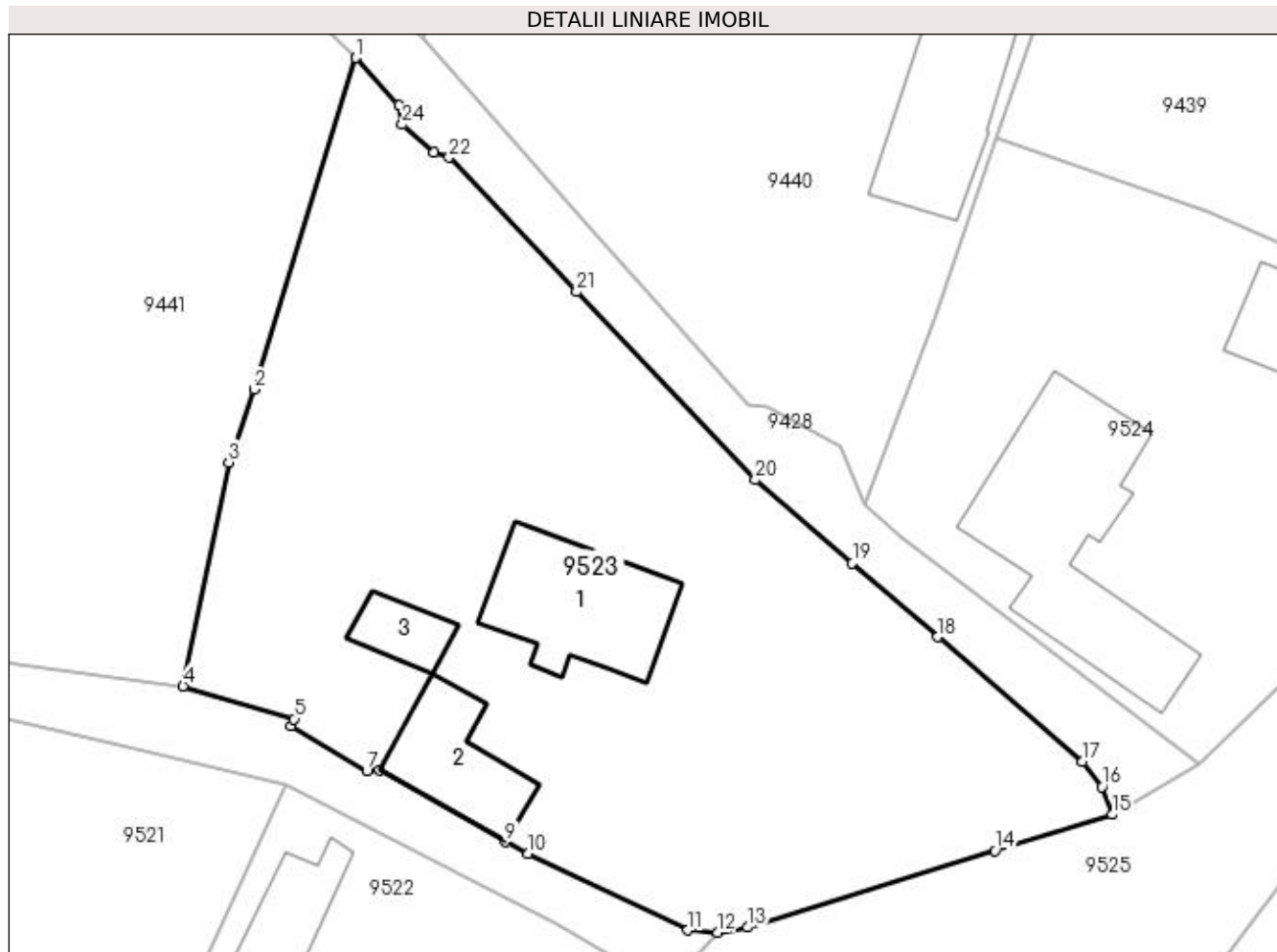
Inscrieri privind dezmembramintele dreptului de proprietate, drepturi reale de garanție și sarcini		Referințe
<b>14074 / 28/01/2022</b>		
Act Notarial nr. Contract de intretinere aut sub nr. 2705, din 10/12/2020 emis de gherghe anca-costina;		
C1	Intabulare, drept de IPOTECA LEGALA, Valoare:0 ce are ca obiect plata rentei în bani corespunzătoare întreținerii neexecutate în favoarea creditorului întrețineri 1) BRINDUSOIU ELENA, LIPSĂ CNP	A1, A1.1, A1.2, A1.3

## Anexa Nr. 1 La Partea I

## Teren

Nr cadastral	Suprafața (mp)*	Observații / Referințe
36397	Din acte: 1.100 Masurata: 1.818	

\* Suprafața este determinată în planul de proiecție Stereo 70.



## Date referitoare la teren

Crt	Categorie folosință	Intra vilan	Suprafața (mp)	Tarla	Parcelă	Nr. topo	Observații / Referințe
1	curți constructii	DA	1.083	20	790,791	-	
2	arabil	DA	735	20	790,791	-	

## Date referitoare la construcții

Crt	Număr	Destinație construcție	Supraf. (mp)	Situație juridică	Observații / Referințe
A1.1		construcții de locuințe	94	Cu acte	Nr. niveluri:2; S. construită la sol:94 mp; S. construită desfășurată:173 mp; Locuința D+P construită în anul 1900.
A1.2		construcții anexa	60	Cu acte	Nr. niveluri:1; S. construită la sol:60 mp; S. construită desfășurată:60 mp; Anexa parter construită în anul 1975.
A1.3		construcții anexa	23	Cu acte	Nr. niveluri:1; S. construită la sol:23 mp; S. construită desfășurată:23 mp; Patul parter construit în anul 1975.

## Lungime Segmente

1) Valorile lungimilor segmentelor sunt obținute din proiecție în plan.

Punct început	X / Y	Punct sfârșit	X / Y	Lungime segment (** (m))	Punct început	X / Y	Punct sfârșit	X / Y	Lungime segment (** (m))
---------------	-------	---------------	-------	--------------------------	---------------	-------	---------------	-------	--------------------------

Punct început	X / Y	Punct sfârșit	X / Y	Lungime segment (** (m)
1	353.856,859 292.604,62	2	353.849,869 292.581,816	23.851
3	353.848,127 292.576,796	4	353.844,983 292.561,407	15.707
5	353.852,615 292.559,15	6	353.852,422 292.558,669	0.518
7	353.857,618 292.555,563	8	353.858,495 292.555,658	0.882
9	353.867,137 292.550,706	10	353.868,727 292.549,895	1.785
11	353.879,686 292.544,617	12	353.881,752 292.544,474	2.071
13	353.883,801 292.544,82	14	353.900,834 292.550,091	17.83
15	353.908,898 292.552,586	16	353.908,197 292.554,487	2.026
17	353.906,848 292.556,245	18	353.896,9 292.564,797	13.119
19	353.891,017 292.569,854	20	353.884,346 292.575,589	8.797
21	353.872,053 292.588,53	22	353.863,277 292.597,77	12.743
23	353.862,216 292.598,125	24	353.860,063 292.600,028	2.873
25	353.859,869 292.601,359	1	353.856,859 292.604,62	4.438

Punct început	X / Y	Punct sfârșit	X / Y	Lungime segment (** (m)
2	353.849,869 292.581,816	3	353.848,127 292.576,796	5.314
4	353.844,983 292.561,407	5	353.852,615 292.559,15	7.959
6	353.852,422 292.558,669	7	353.857,618 292.555,563	6.054
8	353.858,495 292.555,658	9	353.867,137 292.550,706	9.96
10	353.868,727 292.549,895	11	353.879,686 292.544,617	12.164
12	353.881,752 292.544,474	13	353.883,801 292.544,82	2.078
14	353.900,834 292.550,091	15	353.908,898 292.552,586	8.441
16	353.908,197 292.554,487	17	353.906,848 292.556,245	2.216
18	353.896,9 292.564,797	19	353.891,017 292.569,854	7.758
20	353.884,346 292.575,589	21	353.872,053 292.588,53	17.849
22	353.863,277 292.597,77	23	353.862,216 292.598,125	1.119
24	353.860,063 292.600,028	25	353.859,869 292.601,359	1.345

\*\* Lungimile segmentelor sunt determinate în planul de proiecție Stereo 70 și sunt rotunjite la 1 milimetru.

\*\*\* Distanța dintre puncte este formată din segmente cumulate ce sunt mai mici decât valoarea 1 milimetru.



**DATE DESPRE IMOBILUL NR. 9524**

Oficiul de Cadastru și Publicitate Imobiliară DOLJ  
Biroul de Cadastru și Publicitate Imobiliară Craiova

**A. Partea I. Descrierea imobilului**

TEREN Intravilan

Adresa: Loc. Dobridor, Str Doctor Zamfirescu, Nr. 15, Jud. Dolj, T7, P292

Nr. Crt	Nr cadastral Nr. topografic	Suprafața* (mp)	Observații / Referințe
A1		Din acte: 1.000 Masurata: 1.149	Sector cadastral:9 Teren imprejmuit;

**Construcții**

Crt	Nr cadastral Nr. topografic	Adresa	Observații / Referințe
A1.1		Loc. Dobridor, Str Doctor Zamfirescu, Nr. 15, Jud. Dolj	Nr. niveluri:2; S. construita la sol:163 mp; S. construita desfasurata:180 mp; C1 - locuinta + beci
A1.2		Loc. Dobridor, Str Doctor Zamfirescu, Nr. 15, Jud. Dolj	Nr. niveluri:1; S. construita la sol:87 mp; S. construita desfasurata:87 mp; C2 - anexa
A1.3		Loc. Dobridor, Str Doctor Zamfirescu, Nr. 15, Jud. Dolj	Nr. niveluri:1; S. construita la sol:30 mp; S. construita desfasurata:30 mp; C3 - anexa

**B. Partea II. Proprietari și acte**

Inscrieri privitoare la dreptul de proprietate și alte drepturi reale		Referințe
/		
Act Administrativ nr. TDP NR. 1441-48941, din 16/02/1995 emis de CJSIPT DOLJ;		
B1	Intabulare, drept de PROPRIETATE, dobandit prin Reconstituire, cota actuala 1/1, cota initiala 1/1 1) FIROIU SILVIA, LIPSĂ CNP	A1
Act Normativ nr. LEGEA 7, din 13/03/1996 emis de PARLAMENTUL ROMANIEI ((ART. 12; ALIN. 14 SI ART. 37; ALIN.2));		
B2	Intabulare, drept de PROPRIETATE, dobandit prin Lege, cota actuala 1/1, cota initiala 1/1 1) FIROIU SILVIA, LIPSĂ CNP	A1.1, A1.2, A1.3

**C. Partea III. SARCINI .**

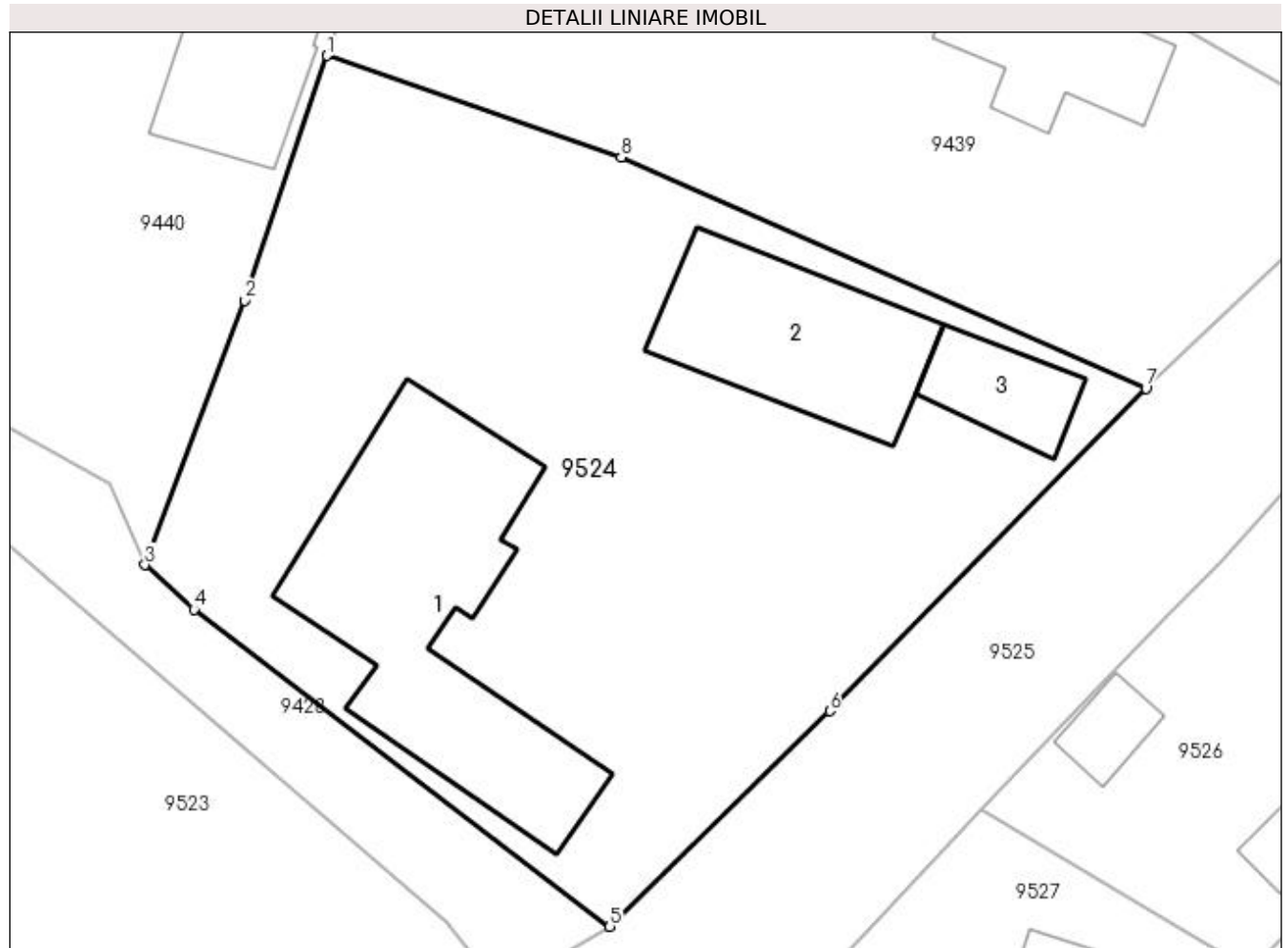
Inscrieri privind dezmembramintele dreptului de proprietate, drepturi reale de garanție și sarcini	Referințe
NU SUNT	

## Anexa Nr. 1 La Partea I

## Teren

Nr cadastral	Suprafața (mp)*	Observații / Referințe
	Din acte: 1.000 Masurata: 1.149	

\* Suprafața este determinată în planul de proiecție Stereo 70.



## Date referitoare la teren

Crt	Categorie folosință	Intra vilan	Suprafața (mp)	Tarla	Parcelă	Nr. topo	Observații / Referințe
1	curți construcții	DA	1.149	7	292	-	

## Date referitoare la construcții

Crt	Număr	Destinație construcție	Supraf. (mp)	Situație juridică	Observații / Referințe
A1.1		construcții de locuințe	163	Cu acte	Nr. niveluri:2; S. construita la sol:163 mp; S. construita desfasurata:180 mp; C1 - locuinta + beci
A1.2		construcții anexa	87	Cu acte	Nr. niveluri:1; S. construita la sol:87 mp; S. construita desfasurata:87 mp; C2 - anexa
A1.3		construcții anexa	30	Cu acte	Nr. niveluri:1; S. construita la sol:30 mp; S. construita desfasurata:30 mp; C3 - anexa

## Lungime Segmente

1) Valorile lungimilor segmentelor sunt obținute din proiecție în plan.

Punct început	X / Y	Punct sfârșit	X / Y	Lungime segment (** (m)
1	353.900,902 292.599,064	2	353.896,829 292.586,97	12.761

Punct început	X / Y	Punct sfârșit	X / Y	Lungime segment (** (m)
2	353.896,829 292.586,97	3	353.891,907 292.573,891	13.974
3	353.891,907 292.573,891	4	353.894,322 292.571,686	3.27
4	353.894,322 292.571,686	5	353.914,898 292.556,021	25.86
5	353.914,898 292.556,021	6	353.925,782 292.566,67	15.227
6	353.925,782 292.566,67	7	353.941,417 292.582,622	22.337
7	353.941,417 292.582,622	8	353.915,462 292.594,044	28.357
8	353.915,462 292.594,044	1	353.900,902 292.599,064	15.401

\*\* Lungimile segmentelor sunt determinate în planul de proiecție Stereo 70 și sunt rotunjite la 1 milimetru.

\*\*\* Distanța dintre puncte este formată din segmente cumulate ce sunt mai mici decât valoarea 1 milimetru.





**DATE DESPRE IMOBILUL NR. 9525**

Oficiul de Cadastru și Publicitate Imobiliară DOLJ  
Biroul de Cadastru și Publicitate Imobiliară Craiova

**A. Partea I. Descrierea imobilului**

TEREN Intravilan

Adresa: Loc. Dobridor, Str Doctor Zamfirescu, Jud. Dolj

Nr. Crt	Nr cadastral Nr. topografic	Suprafața* (mp)	Observații / Referințe
A1	35594	Din acte: 5.481 Masurata: 5.444	Sector cadastral:9 Teren neimprejmuit;

**B. Partea II. Proprietari și acte**

Inscrieri privitoare la dreptul de proprietate și alte drepturi reale		Referințe
<b>228021 / 05/12/2018</b>		
Act Administrativ nr. HG nr 965, din 05/09/2002 emis de GUVERNUL ROMANIEI (act administrativ nr HCL 47 din 26.11.2018, emis de PRIMARIA MOTATEI;act administrativ nr HCL 32 din 14.09.2017, emis de PRIMARIA MOTATEI);		
B1	Intabulare, drept de PROPRIETATE, dobandit prin Lege, cota actuala 1/1, cota initiala 1/1 1) COMUNA MOTATEI-DOMENIUL PUBLIC, CIF:4553305	A1

**C. Partea III. SARCINI .**

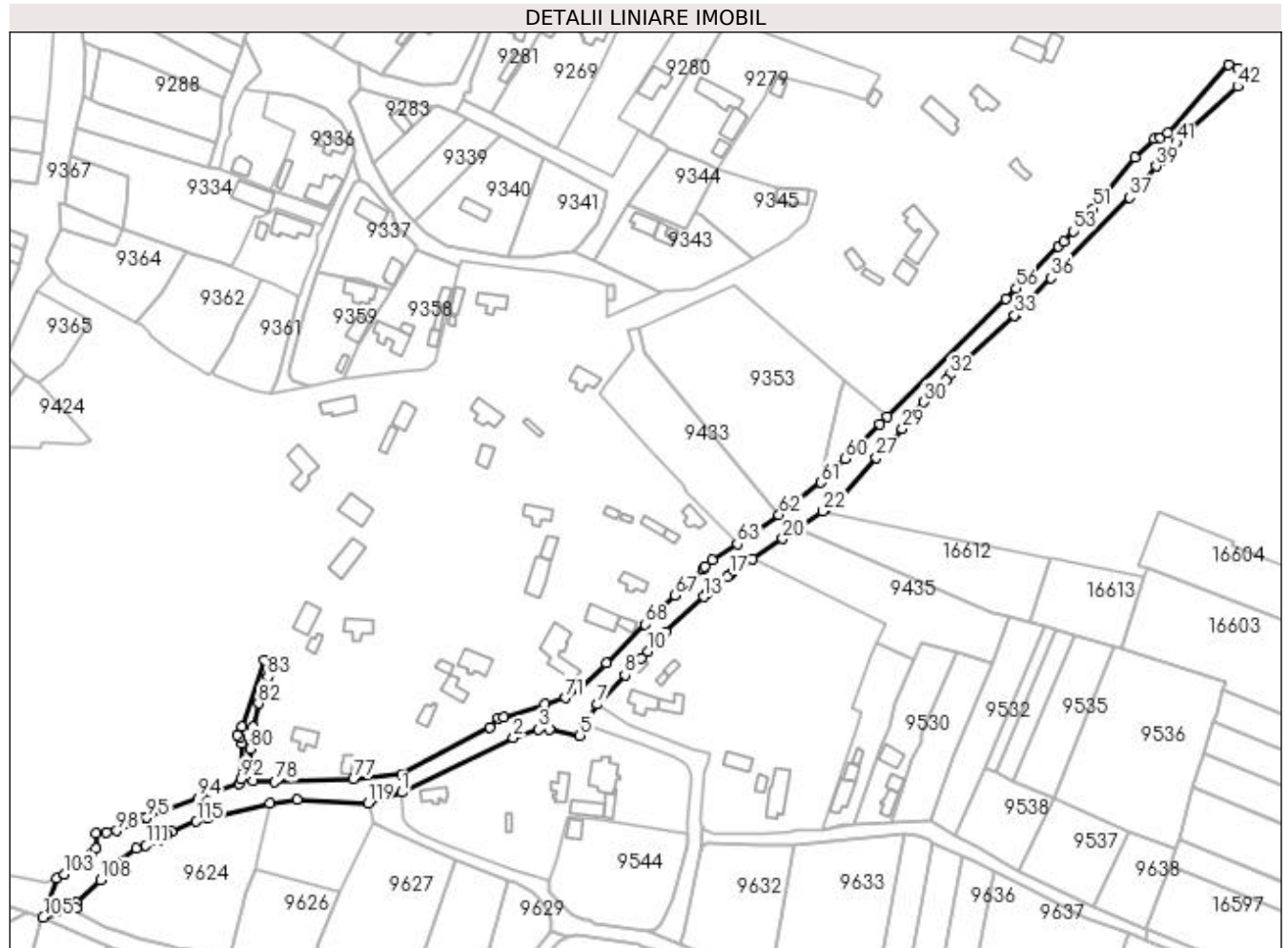
Inscrieri privind dezmembramintele dreptului de proprietate, drepturi reale de garanție și sarcini	Referințe
NU SUNT	

## Anexa Nr. 1 La Partea I

## Teren

Nr cadastral	Suprafața (mp)*	Observații / Referințe
35594	Din acte: 5.481 Masurata: 5.444	

\* Suprafața este determinată în planul de proiecție Stereo 70.



## Date referitoare la teren

Crt	Categorie folosință	Intravilan	Suprafața (mp)	Tarla	Parcelă	Nr. topo	Observații / Referințe
1	drum	DA	5.444	-	-	-	Imprejmuit: limita conventionala, gard beton, gard de lemn, gard plasa sarma.

## Lungime Segmente

1) Valorile lungimilor segmentelor sunt obținute din proiecție în plan.

Punct început	X / Y	Punct sfârșit	X / Y	Lungime segment	Punct început	X / Y	Punct sfârșit	X / Y	Lungime segment	Punct început	X / Y	Punct sfârșit	X / Y	Lungime segment
1	353.842,482 292.514,126	2	353.887,781 292.536,384	50.47 2	2	353.887,781 292.536,384	3	353.898,061 292.539,848	10.84 8	3	353.898,061 292.539,848	4	353.902,58 292.539,605	4.526
4	353.902,58 292.539,605	5	353.914,923 292.537,286	12.55 9	5	353.914,923 292.537,286	6	353.916,593 292.542,557	5.529	6	353.916,593 292.542,557	7	353.922,099 292.549,983	9.245
7	353.922,099 292.549,983	8	353.933,232 292.561,812	16.24 4	8	353.933,232 292.561,812	9	353.939,846 292.568,676	9.532	9	353.939,846 292.568,676	10	353.942,541 292.571,473	3.884
10	353.942,541 292.571,473	11	353.945,119 292.574,028	3.63	11	353.945,119 292.574,028	12	353.949,889 292.579,414	7.195	12	353.949,889 292.579,414	13	353.965,243 292.593,789	21.03 3
13	353.965,243 292.593,789	14	353.966,85 292.595,23	2.158	14	353.966,85 292.595,23	15	353.971,337 292.598,948	5.827	15	353.971,337 292.598,948	16	353.974,819 292.601,833	4.522



Punct început	X / Y	Punct sfârșit	X / Y	Lungime segment	Punct început	X / Y	Punct sfârșit	X / Y	Lungime segment	Punct început	X / Y	Punct sfârșit	X / Y	Lungime segment
115	353.758,799 292.502,299	116	353.763,288 292.503,482	4.642	116	353.763,288 292.503,482	117	353.788,756 292.509,768	26.232	117	353.788,756 292.509,768	118	353.799,712 292.511,182	11.047
118	353.799,712 292.511,182	119	353.828,647 292.509,801	28.968	119	353.828,647 292.509,801	1	353.842,482 292.514,126	14.495					

\*\* Lungimile segmentelor sunt determinate în planul de proiecție Stereo 70 și sunt rotunjite la 1 milimetru.

\*\*\* Distanța dintre puncte este formată din segmente cumulate ce sunt mai mici decât valoarea 1 milimetru.

**DATE DESPRE IMOBILUL NR. 9526**

Oficiul de Cadastru și Publicitate Imobiliară DOLJ  
Biroul de Cadastru și Publicitate Imobiliară Craiova

**A. Partea I. Descrierea imobilului**

TEREN Intravilan

Adresa: Loc. Dobridor, Str Doctor Zamfirescu, Nr. 14, Jud. Dolj, T25, P878

Nr. Crt	Nr cadastral Nr. topografic	Suprafața* (mp)	Observații / Referințe
A1		Din acte: 400 Masurata: 358	Sector cadastral:9 Teren imprejmuit;

**Construcții**

Crt	Nr cadastral Nr. topografic	Adresa	Observații / Referințe
A1.1		Loc. Dobridor, Str Doctor Zamfirescu, Jud. Dolj	Nr. niveluri:1; S. construita la sol:22 mp; S. construita desfasurata:22 mp; C1 - LOCUINTA
A1.2		Loc. Dobridor, Str Doctor Zamfirescu, Jud. Dolj	Nr. niveluri:1; S. construita la sol:14 mp; S. construita desfasurata:14 mp; C2 - ANEXA
A1.3		Loc. Dobridor, Str Doctor Zamfirescu, Jud. Dolj	Nr. niveluri:1; S. construita la sol:15 mp; S. construita desfasurata:15 mp; C3 - ANEXA

**B. Partea II. Proprietari și acte**

Inscrieri privitoare la dreptul de proprietate și alte drepturi reale		Referințe
/		
Act Notarial nr. CM 369, din 11/10/2004 emis de NP STOENESCU FLOREA (TDP 3787-48431 /18-04-1997);		
B1	Intabulare, drept de PROPRIETATE, dobandit prin Succesiune, cota actuala 1/1, cota initiala 1/1 1) STOICA ION-IACOB	A1, A1.1, A1.2
Act Normativ nr. LEGEA 7, din 13/03/1996 emis de PARLAMENTUL ROMANIEI ((ART. 12; ALIN. 14 SI ART. 37; ALIN.2));		
B2	Intabulare, drept de PROPRIETATE, dobandit prin Lege, cota actuala 1/1, cota initiala 1/1 1) STOICA ION-IACOB	A1.3

**C. Partea III. SARCINI .**

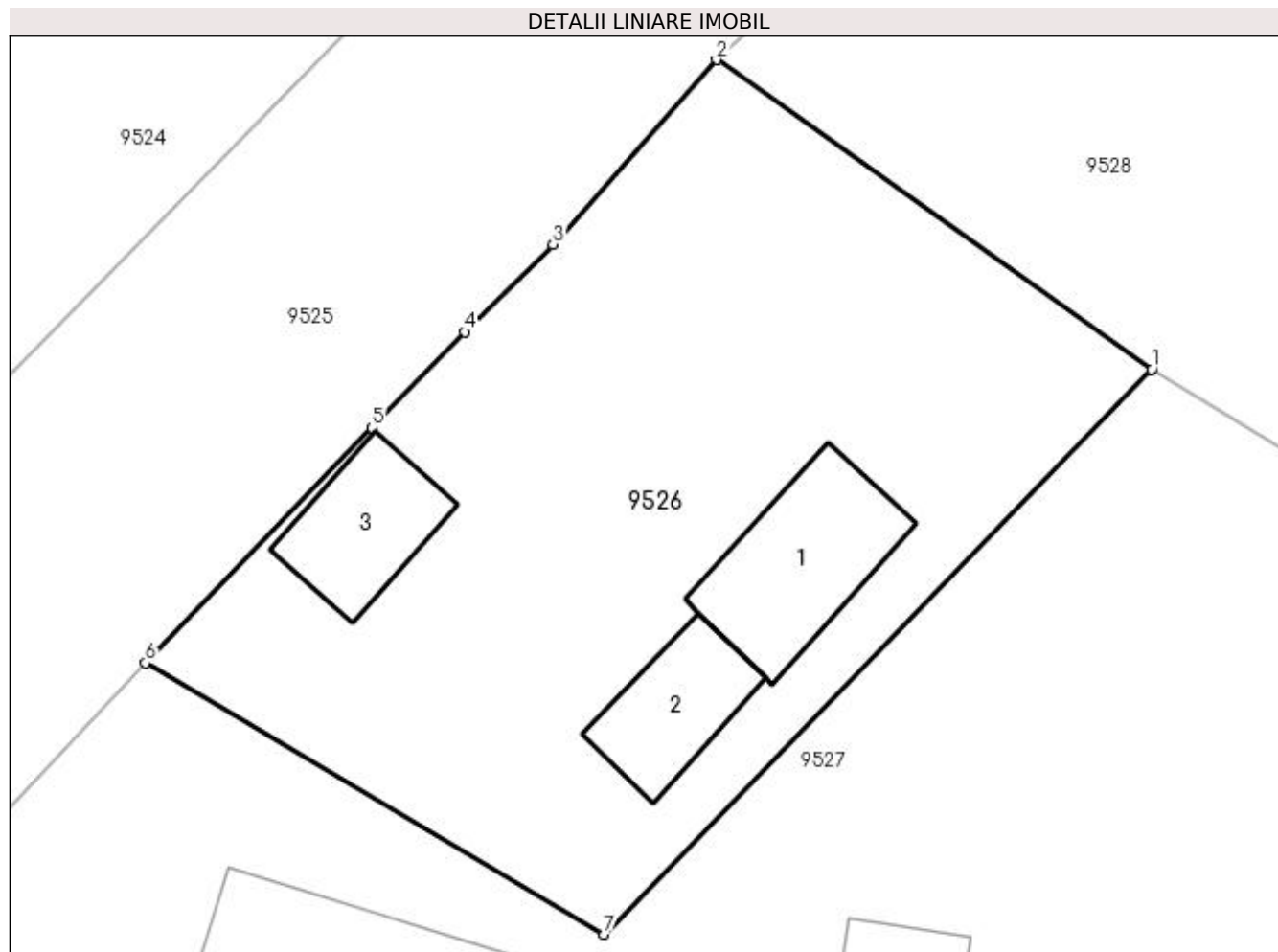
Inscrieri privind dezmembramintele dreptului de proprietate, drepturi reale de garanție și sarcini	Referințe
NU SUNT	

## Anexa Nr. 1 La Partea I

## Teren

Nr cadastral	Suprafața (mp)*	Observații / Referințe
	Din acte: 400 Masurata: 358	

\* Suprafața este determinată în planul de proiecție Stereo 70.



## Date referitoare la teren

Crt	Categorie folosință	Intravilan	Suprafața (mp)	Tarla	Parcelă	Nr. topo	Observații / Referințe
1	curți constructii	DA	358	25	878	-	

## Date referitoare la construcții

Crt	Număr	Destinație construcție	Supraf. (mp)	Situație juridică	Observații / Referințe
A1.1		construcții de locuințe	22	Cu acte	Nr. niveluri:1; S. construita la sol:22 mp; S. construita desfasurata:22 mp; C1 - LOCUINTA
A1.2		construcții anexa	14	Cu acte	Nr. niveluri:1; S. construita la sol:14 mp; S. construita desfasurata:14 mp; C2 - ANEXA
A1.3		construcții anexa	15	Cu acte	Nr. niveluri:1; S. construita la sol:15 mp; S. construita desfasurata:15 mp; C3 - ANEXA

## Lungime Segmente

1) Valorile lungimilor segmentelor sunt obținute din proiecție în plan.

Punct început	X / Y	Punct sfârșit	X / Y	Lungime segment (** (m)
1	353.962,596 292.570,378	2	353.949,889 292.579,414	15.592
2	353.949,889 292.579,414	3	353.945,119 292.574,028	7.195

Punct început	X / Y	Punct sfârșit	X / Y	Lungime segment (** (m)
3	353.945,119 292.574,028	4	353.942,541 292.571,473	3.63
4	353.942,541 292.571,473	5	353.939,846 292.568,676	3.884
5	353.939,846 292.568,676	6	353.933,232 292.561,812	9.532
6	353.933,232 292.561,812	7	353.946,621 292.553,899	15.553
7	353.946,621 292.553,899	1	353.962,596 292.570,378	22.951

\*\* Lungimile segmentelor sunt determinate în planul de proiecție Stereo 70 și sunt rotunjite la 1 milimetru.

\*\*\* Distanța dintre puncte este formată din segmente cumulate ce sunt mai mici decât valoarea 1 milimetru.





**DATE DESPRE IMOBILUL NR. 9527**

Oficiul de Cadastru și Publicitate Imobiliară DOLJ  
Biroul de Cadastru și Publicitate Imobiliară Craiova

**A. Partea I. Descrierea imobilului**

TEREN Intravilan

Adresa: Loc. Dobridor, Al Narciselor, Nr. 6, Jud. Dolj, T25, P874,877

Nr. Crt	Nr cadastral Nr. topografic	Suprafața* (mp)	Observații / Referințe
A1		Din acte: 1.100 Masurata: 1.248	Sector cadastral:9 Teren imprejmuit;

**Construcții**

Crt	Nr cadastral Nr. topografic	Adresa	Observații / Referințe
A1.1		Loc. Dobridor, Al Narciselor, Jud. Dolj	Nr. niveluri:1; S. construita la sol:79 mp; S. construita desfasurata:79 mp; C1 - LOCUINTA
A1.2		Loc. Dobridor, Al Narciselor, Jud. Dolj	Nr. niveluri:1; S. construita la sol:53 mp; S. construita desfasurata:53 mp; C2 - ANEXA

**B. Partea II. Proprietari și acte**

Inscrieri privitoare la dreptul de proprietate și alte drepturi reale		Referințe
/		
Act Administrativ nr. TDP 3686-59340, din 08/04/1997 emis de CJSIPT DOLJ;		
B1	Intabulare, drept de PROPRIETATE, dobandit prin Reconstituire, cota actuala 1/1, cota initiala 1/1 1) BRINDUSOIU MARIA, LIPSĂ CNP 2) FITA ELENA, LIPSĂ CNP	A1
Act Normativ nr. LEGEA 7, din 13/03/1996 emis de PARLAMENTUL ROMANIEI ((ART. 12; ALIN. 14 SI ART. 37; ALIN.2));		
B2	Intabulare, drept de PROPRIETATE, dobandit prin Lege, cota actuala 1/1, cota initiala 1/1 1) FITA ELENA, LIPSĂ CNP 2) BRINDUSOIU MARIA, LIPSĂ CNP	A1.1, A1.2

**C. Partea III. SARCINI .**

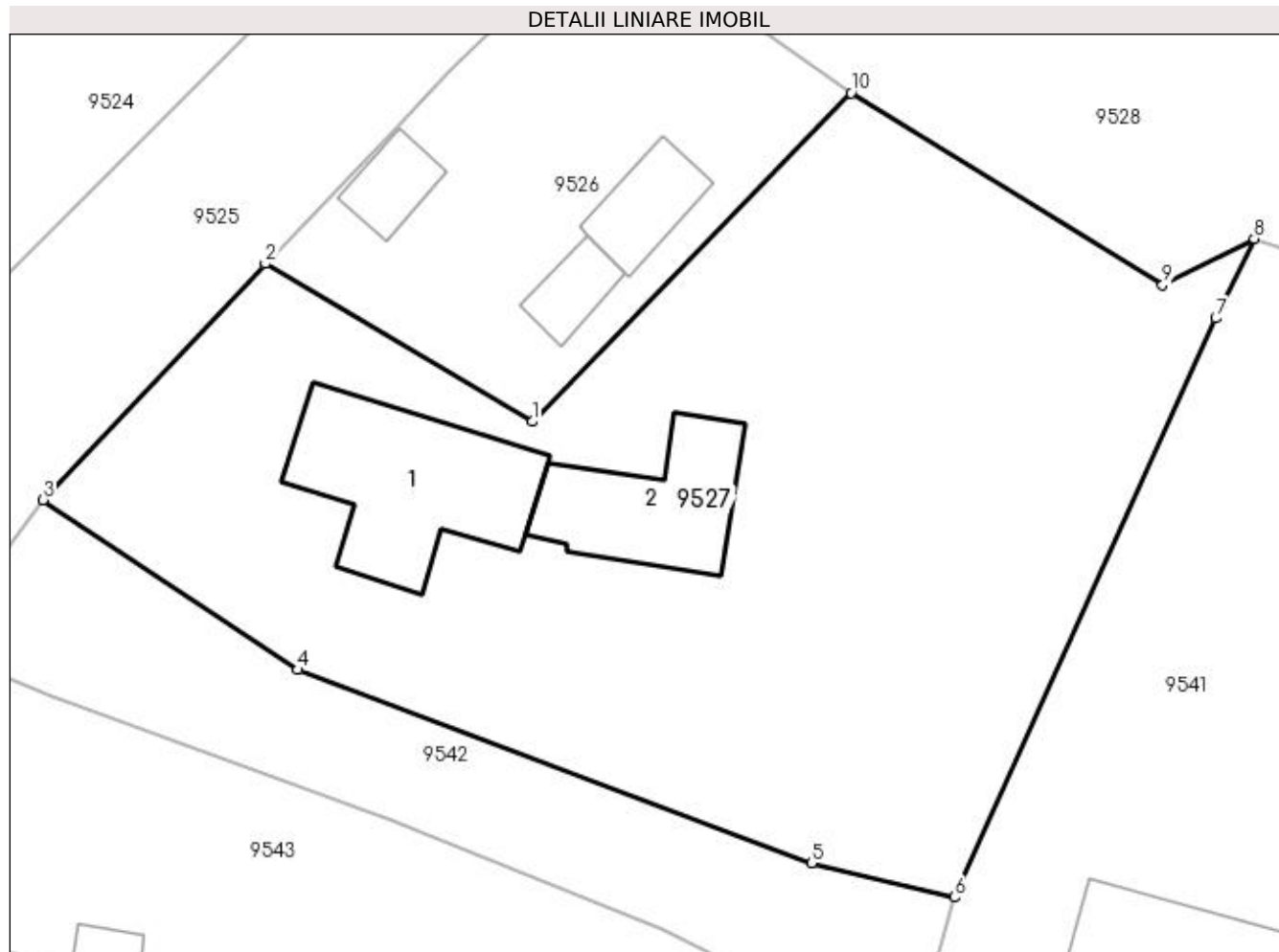
Inscrieri privind dezmembramintele dreptului de proprietate, drepturi reale de garanție și sarcini	Referințe
NU SUNT	

## Anexa Nr. 1 La Partea I

## Teren

Nr cadastral	Suprafața (mp)*	Observații / Referințe
	Din acte: 1.100 Masurata: 1.248	

\* Suprafața este determinată în planul de proiecție Stereo 70.



## Date referitoare la teren

Crt	Categorie folosință	Intravilan	Suprafața (mp)	Tarla	Parcelă	Nr. topo	Observații / Referințe
1	curți constructii	DA	1.000	25	874	-	
2	arabil	DA	248	25	877	-	

## Date referitoare la construcții

Crt	Număr	Destinație construcție	Supraf. (mp)	Situație juridică	Observații / Referințe
A1.1		construcții de locuințe	79	Cu acte	Nr. niveluri:1; S. construita la sol:79 mp; S. construita desfasurata:79 mp; C1 - LOCUINTA
A1.2		construcții anexa	53	Cu acte	Nr. niveluri:1; S. construita la sol:53 mp; S. construita desfasurata:53 mp; C2 - ANEXA

## Lungime Segmente

1) Valorile lungimilor segmentelor sunt obținute din proiecție în plan.

Punct început	X / Y	Punct sfârșit	X / Y	Lungime segment (** (m)
1	353.946,621 292.553,899	2	353.933,232 292.561,812	15.553
2	353.933,232 292.561,812	3	353.922,099 292.549,983	16.244

Punct început	X / Y	Punct sfârșit	X / Y	Lungime segment (** (m)
3	353.922,099 292.549,983	4	353.934,864 292.541,466	15.346
4	353.934,864 292.541,466	5	353.960,626 292.531,771	27.526
5	353.960,626 292.531,771	6	353.967,781 292.530,06	7.357
6	353.967,781 292.530,06	7	353.980,882 292.559,079	31.839
7	353.980,882 292.559,079	8	353.982,803 292.563,079	4.437
8	353.982,803 292.563,079	9	353.978,222 292.560,746	5.141
9	353.978,222 292.560,746	10	353.962,596 292.570,378	18.356
10	353.962,596 292.570,378	1	353.946,621 292.553,899	22.951

\*\* Lungimile segmentelor sunt determinate în planul de proiecție Stereo 70 și sunt rotunjite la 1 milimetru.

\*\*\* Distanța dintre puncte este formată din segmente cumulate ce sunt mai mici decât valoarea 1 milimetru.



**DATE DESPRE IMOBILUL NR. 9528**

Oficiul de Cadastru și Publicitate Imobiliară DOLJ  
Biroul de Cadastru și Publicitate Imobiliară Craiova

**A. Partea I. Descrierea imobilului**

TEREN Intravilan

Nr. CF vechi:411  
Nr. cadastral vechi:568

Adresa: Loc. Dobridor, Jud. Dolj, T25, P890,889

Nr. Crt	Nr cadastral Nr. topografic	Suprafața* (mp)	Observații / Referințe
A1	34028	1.800	Sector cadastral:9 Teren neimprejmuit;

**B. Partea II. Proprietari și acte**

Inscrieri privitoare la dreptul de proprietate și alte drepturi reale		Referințe
<b>81421 / 29/05/2017</b>		
Act Notarial nr. Contract de donatie aut.711, din 29/05/2017 emis de NP Chindris Elena;		
B1	Intabulare, drept de PROPRIETATE, dobandit prin Conventie, cota actuala 1/1, cota initiala 1/1 1) BALESCU CATALIN MIHAI	A1

**C. Partea III. SARCINI .**

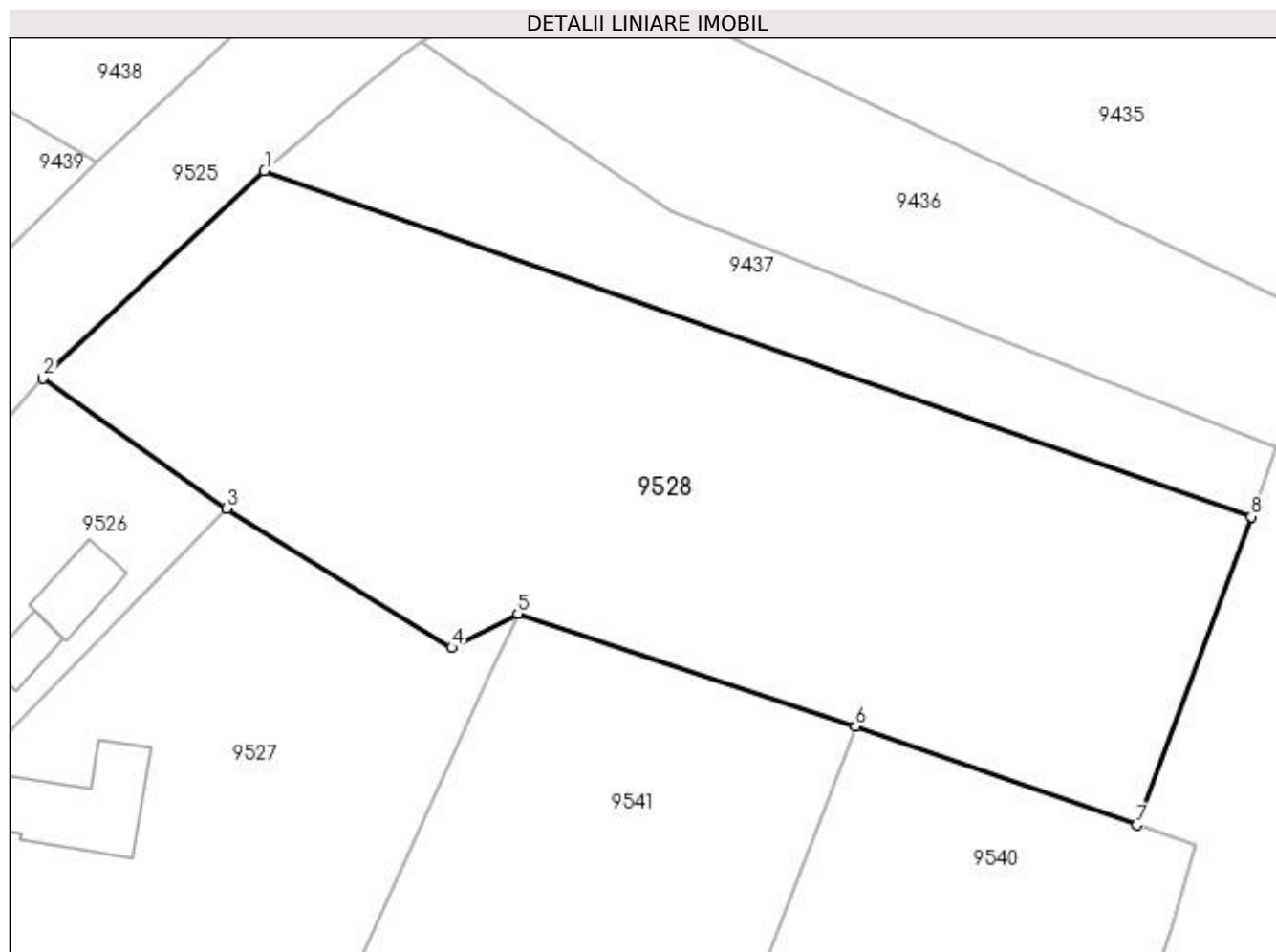
Inscrieri privind dezmembramintele dreptului de proprietate, drepturi reale de garanție și sarcini	Referințe
NU SUNT	

## Anexa Nr. 1 La Partea I

## Teren

Nr cadastral	Suprafața (mp)*	Observații / Referințe
34028	1.800	

\* Suprafața este determinată în planul de proiecție Stereo 70.



## Date referitoare la teren

Crt	Categorie folosință	Intravilan	Suprafața (mp)	Tarla	Parcelă	Nr. topo	Observații / Referințe
1	arabil	DA	800	25	890	-	
2	curți construcții	DA	1.000	25	889	-	

## Lungime Segmente

1) Valorile lungimilor segmentelor sunt obținute din proiecție în plan.

Punct început	X / Y	Punct sfârșit	X / Y	Lungime segment (** (m)
1	353.965,243 292.593,789	2	353.949,889 292.579,414	21.033
2	353.949,889 292.579,414	3	353.962,596 292.570,378	15.592
3	353.962,596 292.570,378	4	353.978,222 292.560,746	18.356
4	353.978,222 292.560,746	5	353.982,803 292.563,079	5.141

Punct început	X / Y	Punct sfârșit	X / Y	Lungime segment (** (m)
5	353.982,803 292.563,079	6	354.006,213 292.555,275	24.677
6	354.006,213 292.555,275	7	354.025,744 292.548,451	20.689
7	354.025,744 292.548,451	8	354.033,662 292.569,819	22.788
8	354.033,662 292.569,819	1	353.965,243 292.593,789	72.496

\*\* Lungimile segmentelor sunt determinate în planul de proiecție Stereo 70 și sunt rotunjite la 1 milimetru.

\*\*\* Distanța dintre puncte este formată din segmente cumulate ce sunt mai mici decât valoarea 1 milimetru.





**DATE DESPRE IMOBILUL NR. 9529**

Oficiul de Cadastru și Publicitate Imobiliară DOLJ  
Biroul de Cadastru și Publicitate Imobiliară Craiova

**A. Partea I. Descrierea imobilului**

TEREN Intravilan

Adresa: Loc. Dobridor, Al Viilor, Nr. 18, Jud. Dolj, T25, P892,893

Nr. Crt	Nr cadastral Nr. topografic	Suprafața* (mp)	Observații / Referințe
A1	32111	Din acte: 994 Masurata: 993	Sector cadastral:9 Teren neimprejmuit;

**Construcții**

Crt	Nr cadastral Nr. topografic	Adresa	Observații / Referințe
A1.1		Loc. Dobridor, Al Viilor, Nr. 18 T25 P89, Jud. Dolj	Nr. niveluri:1; S. construita la sol:81 mp; S. construita desfasurata:81 mp; LOCUINTA CU 4 CAMERE SI SALA CONSTRUITA DIN CHIRPICI ACOPERITA CU TIGLA IN ANUL 1948
A1.2		Loc. Dobridor, Al Viilor, Nr. 18 T25 P89, Jud. Dolj	Nr. niveluri:1; S. construita la sol:35 mp; S. construita desfasurata:35 mp; ANEXA-PATUL DIN LEMN SI MATERIAL LEMNOS ACOPERIT CU TIGLA
A1.3		Loc. Dobridor, Al Viilor, Nr. 18 T25 P89, Jud. Dolj	Nr. niveluri:1; S. construita la sol:17 mp; S. construita desfasurata:17 mp; ANEXA-MAGAZIE CONSTRUITA DIN LEMN SI MATERIAL LEMNOS ACOPERITA CU TIGLA

**B. Partea II. Proprietari și acte**

Inscrieri privitoare la dreptul de proprietate și alte drepturi reale		Referințe
<b>38715 / 04/03/2022</b>		
Act Notarial nr. Contract vanzare cumparare aut. nr. 167, din 03/03/2022 emis de NPTomita Sebastian;		
B1	Intabulare, drept de PROPRIETATE, dobandit prin Conventie, cota actuala 1/1, cota initiala 1/1 1) UNGUREANU MARIAN CONSTANTIN, necasatorit, LIPSĂ CNP	A1, A1.1, A1.2, A1.3

**C. Partea III. SARCINI .**

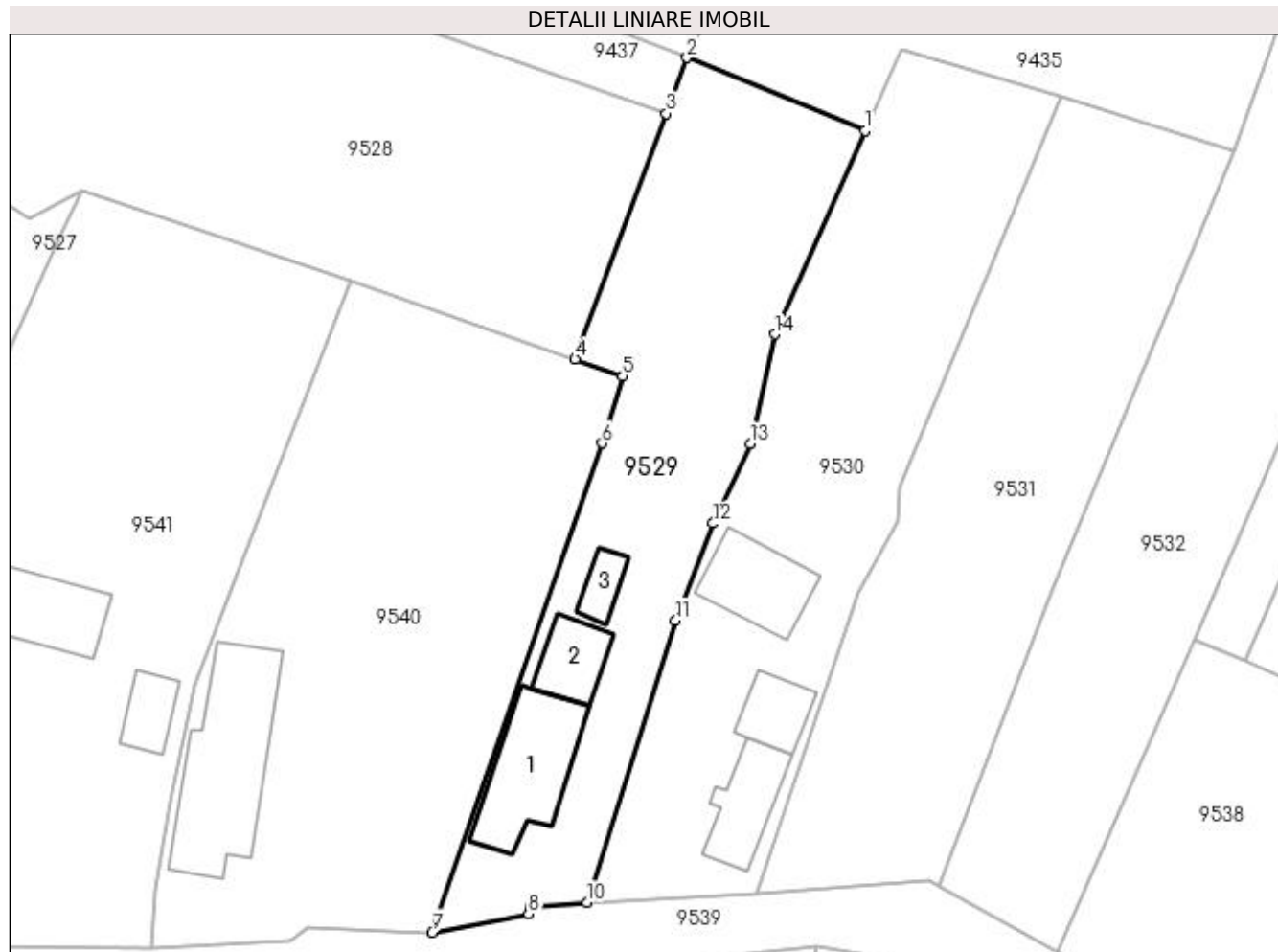
Inscrieri privind dezmembramintele dreptului de proprietate, drepturi reale de garanție și sarcini	Referințe
NU SUNT	

## Anexa Nr. 1 La Partea I

## Teren

Nr cadastral	Suprafața (mp)*	Observații / Referințe
32111	Din acte: 994 Masurata: 993	

\* Suprafața este determinată în planul de proiecție Stereo 70.



## Date referitoare la teren

Crt	Categorie folosință	Intra vilan	Suprafața (mp)	Tarla	Parcelă	Nr. topo	Observații / Referințe
1	curți constructii	DA	396	25	892	-	
2	arabil	DA	597	25	893	-	

## Date referitoare la construcții

Crt	Număr	Destinație construcție	Supraf. (mp)	Situație juridică	Observații / Referințe
A1.1		construcții de locuințe	81	Cu acte	Nr. niveluri:1; S. construita la sol:81 mp; S. construita desfasurata:81 mp; LOCUINTA CU 4 CAMERE SI SALA CONSTRUITA DIN CHIRPICI ACOPERITA CU TIGLA IN ANUL 1948
A1.2		construcții anexa	35	Cu acte	Nr. niveluri:1; S. construita la sol:35 mp; S. construita desfasurata:35 mp; ANEXA-PATUL DIN LEMN SI MATERIAL LEMNOS ACOPERIT CU TIGLA
A1.3		construcții anexa	17	Cu acte	Nr. niveluri:1; S. construita la sol:17 mp; S. construita desfasurata:17 mp; ANEXA-MAGAZIE CONSTRUITA DIN LEMN SI MATERIAL LEMNOS ACOPERITA CU TIGLA

**Lungime Segmente**

1) Valorile lungimilor segmentelor sunt obținute din proiecție în plan.

Punct început	X / Y	Punct sfârșit	X / Y	Lungime segment (** (m)
1	354.050,946 292.568,312	2	354.035,456 292.574,66	16.74
2	354.035,456 292.574,66	3	354.033,662 292.569,819	5.163
3	354.033,662 292.569,819	4	354.025,744 292.548,451	22.788
4	354.025,744 292.548,451	5	354.029,869 292.547,01	4.369
5	354.029,869 292.547,01	6	354.028,093 292.541,144	6.129
6	354.028,093 292.541,144	7	354.013,312 292.498,601	45.038
7	354.013,312 292.498,601	8	354.021,676 292.500,204	8.516
8	354.021,676 292.500,204	9	354.021,807 292.500,797	0.607
9	354.021,807 292.500,797	10	354.026,787 292.501,199	4.996
10	354.026,787 292.501,199	11	354.034,493 292.525,74	25.722
11	354.034,493 292.525,74	12	354.037,728 292.534,182	9.041
12	354.037,728 292.534,182	13	354.040,986 292.541,092	7.64
13	354.040,986 292.541,092	14	354.043,089 292.550,613	9.75
14	354.043,089 292.550,613	1	354.050,946 292.568,312	19.365

\*\* Lungimile segmentelor sunt determinate în planul de proiecție Stereo 70 și sunt rotunjite la 1 milimetru.

\*\*\* Distanța dintre puncte este formată din segmente cumulate ce sunt mai mici decât valoarea 1 milimetru.



**DATE DESPRE IMOBILUL NR. 9530**

Oficiul de Cadastru și Publicitate Imobiliară DOLJ  
Biroul de Cadastru și Publicitate Imobiliară Craiova

**A. Partea I. Descrierea imobilului**

TEREN Intravilan

Adresa: Loc. Dobridor, Al Viilor, Nr. 16, Jud. Dolj, T25, P897,896

Nr. Crt	Nr cadastral Nr. topografic	Suprafața* (mp)	Observații / Referințe
A1	39816	1.100	Sector cadastral:9 Teren neimprejmuit;

**Construcții**

Crt	Nr cadastral Nr. topografic	Adresa	Observații / Referințe
A1.1		Loc. Dobridor, Al Viilor, Nr. 16, T25 P8, Jud. Dolj	Nr. niveluri:1; S. construita la sol:47 mp; S. construita desfasurata:47 mp; C1 - Casa de locuit cu regim de inaltime P, edificata in anul 1944,avand SCD = 47 mp
A1.2		Loc. Dobridor, Al Viilor, Nr. 16, T25 P8, Jud. Dolj	Nr. niveluri:1; S. construita la sol:32 mp; S. construita desfasurata:32 mp; C2 - Constructie anexa cu regim de inaltime P, edificata in anul 1944 avand SCD = 32 mp
A1.3		Loc. Dobridor, Al Viilor, Nr. 16, T25 P8, Jud. Dolj	Nr. niveluri:1; S. construita la sol:57 mp; S. construita desfasurata:57 mp; C3 - Casa de locuit cu regim de inaltime P, edificata in anul 1960 avand SCD = 57 mp

**B. Partea II. Proprietari și acte**

Inscrieri privitoare la dreptul de proprietate și alte drepturi reale	Referințe
<b>130021 / 12/07/2022</b>	
Act Notarial nr. CvC aut nr 1639, din 18/05/2022 emis de Budiana Ionut Razvan (incheiere de rectificare nr. 63 / 08,07,2022);	
B1 Intabulare, drept de PROPRIETATE, dobandit prin Conventie, cota actuala 1/1, cota initiala 1/1 1) PÎRVU DANIEL-FLORIAN 2) PÎRVU AURELIA IOANA	A1, A1.1, A1.2, A1.3

**C. Partea III. SARCINI .**

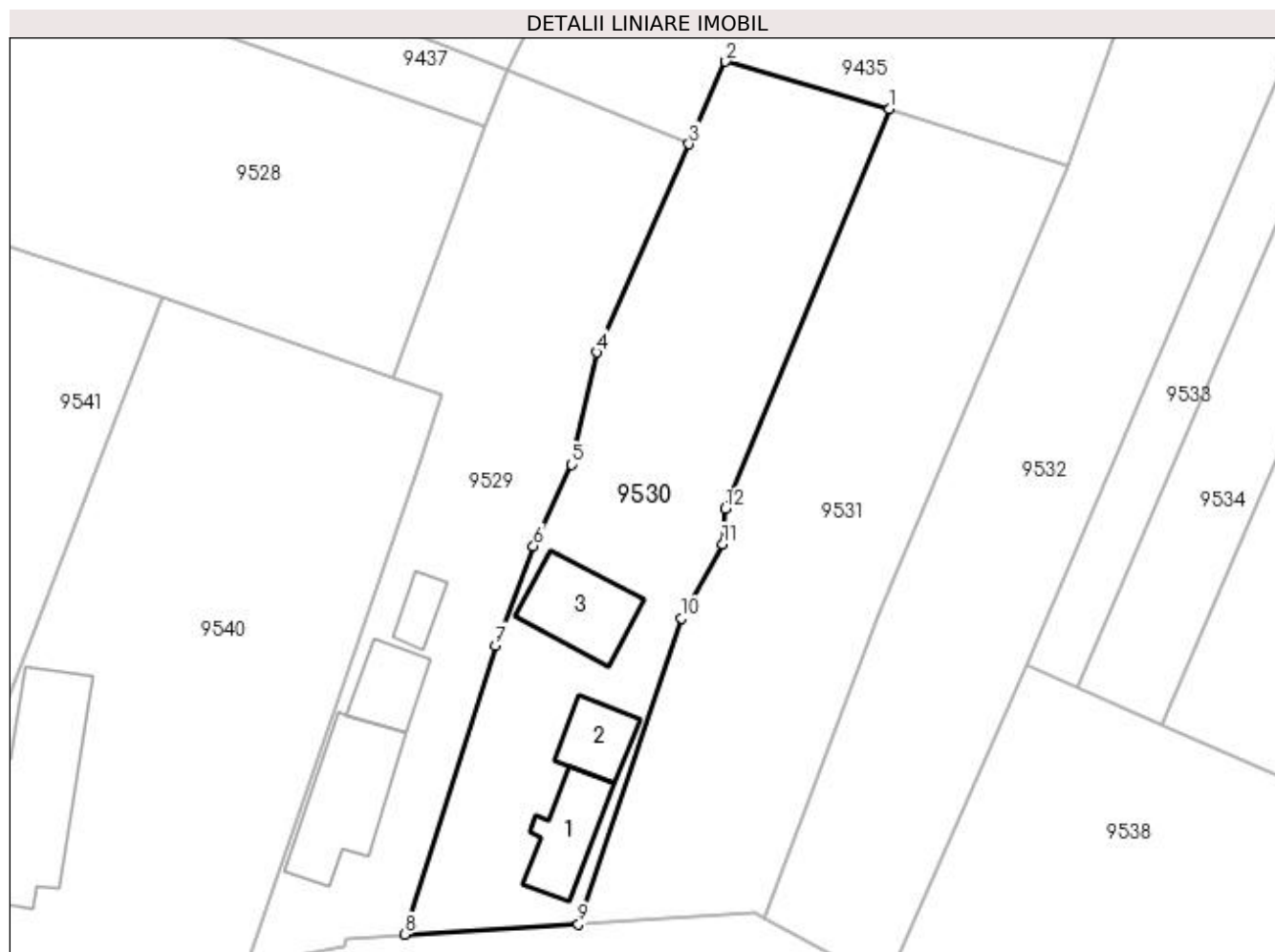
Inscrieri privind dezmembramintele dreptului de proprietate, drepturi reale de garanție și sarcini	Referințe
NU SUNT	

## Anexa Nr. 1 La Partea I

## Teren

Nr cadastral	Suprafața (mp)*	Observații / Referințe
39816	1.100	

\* Suprafața este determinată în planul de proiecție Stereo 70.



## Date referitoare la teren

Crt	Categorie folosință	Intra vilan	Suprafața (mp)	Tarla	Parcelă	Nr. topo	Observații / Referințe
1	curți construcții	DA	460	25	897	-	
2	arabil	DA	640	25	896	-	

## Date referitoare la construcții

Crt	Număr	Destinație construcție	Supraf. (mp)	Situație juridică	Observații / Referințe
A1.1		construcții de locuințe	47	Cu acte	Nr. niveluri:1; S. construita la sol:47 mp; S. construita desfasurata:47 mp; C1 - Casa de locuit cu regim de inaltime P, edificata in anul 1944,avand SCD = 47 mp
A1.2		construcții anexa	32	Cu acte	Nr. niveluri:1; S. construita la sol:32 mp; S. construita desfasurata:32 mp; C2 - Constructie anexa cu regim de inaltime P, edificata in anul 1944 avand SCD = 32 mp
A1.3		construcții de locuințe	57	Cu acte	Nr. niveluri:1; S. construita la sol:57 mp; S. construita desfasurata:57 mp; C3 - Casa de locuit cu regim de inaltime P, edificata in anul 1960 avand SCD = 57 mp

**Lungime Segmente**

1) Valorile lungimilor segmentelor sunt obținute din proiecție în plan.

Punct început	X / Y	Punct sfârșit	X / Y	Lungime segment (** (m)
1	354.067,97 292.571,306	2	354.054,058 292.575,323	14.48
2	354.054,058 292.575,323	3	354.050,946 292.568,312	7.671
3	354.050,946 292.568,312	4	354.043,089 292.550,613	19.365
4	354.043,089 292.550,613	5	354.040,986 292.541,092	9.75
5	354.040,986 292.541,092	6	354.037,728 292.534,182	7.64
6	354.037,728 292.534,182	7	354.034,493 292.525,74	9.041
7	354.034,493 292.525,74	8	354.026,787 292.501,199	25.722
8	354.026,787 292.501,199	9	354.041,55 292.502,043	14.787
9	354.041,55 292.502,043	10	354.050,311 292.528,056	27.449
10	354.050,311 292.528,056	11	354.053,786 292.534,351	7.19
11	354.053,786 292.534,351	12	354.054,021 292.537,351	3.009
12	354.054,021 292.537,351	1	354.067,97 292.571,306	36.709

\*\* Lungimile segmentelor sunt determinate în planul de proiecție Stereo 70 și sunt rotunjite la 1 milimetru.

\*\*\* Distanța dintre puncte este formată din segmente cumulate ce sunt mai mici decât valoarea 1 milimetru.





**DATE DESPRE IMOBILUL NR. 9531**

Oficiul de Cadastru și Publicitate Imobiliară DOLJ  
Biroul de Cadastru și Publicitate Imobiliară Craiova

**A. Partea I. Descrierea imobilului**

TEREN Intravilan

Adresa: Loc. Dobridor, Jud. Dolj, T25, P899,912

Nr. Crt	Nr cadastral Nr. topografic	Suprafața* (mp)	Observații / Referințe
A1		1.100	Sector cadastral:9 Teren neimprejmuit;

**B. Partea II. Proprietari și acte**

Inscrieri privitoare la dreptul de proprietate și alte drepturi reale	Referințe
/	
Act Administrativ nr. TDP 357-14968, din 15/12/1993 emis de CJSIPT DOLJ;	
B1	A1
Intabulare, drept de PROPRIETATE, dobândit prin Reconstituire, cota actuala 1/1, cota initiala 1/1	
1) GASPARELENA, LIPSĂ CNP	
2) UNGUREANU DUMITRU, LIPSĂ CNP	
3) UNGUREANU CONSTANTIN, LIPSĂ CNP	

**C. Partea III. SARCINI .**

Inscrieri privind dezmembramintele dreptului de proprietate, drepturi reale de garanție și sarcini	Referințe
NU SUNT	

## Anexa Nr. 1 La Partea I

## Teren

Nr cadastral	Suprafața (mp)*	Observații / Referințe
	1.100	

\* Suprafața este determinată în planul de proiecție Stereo 70.



## Date referitoare la teren

Crt	Categorie folosință	Intravilan	Suprafața (mp)	Tarla	Parcelă	Nr. topo	Observații / Referințe
1	arabil	DA	700	25	899	-	
2	arabil	DA	400	25	912	-	

## Lungime Segmente

1) Valorile lungimilor segmentelor sunt obținute din proiecție în plan.

Punct început	X / Y	Punct sfârșit	X / Y	Lungime segment (** (m)
1	354.083,092 292.566,545	2	354.067,97 292.571,306	15.854
2	354.067,97 292.571,306	3	354.054,021 292.537,351	36.709
3	354.054,021 292.537,351	4	354.053,786 292.534,351	3.009
4	354.053,786 292.534,351	5	354.050,311 292.528,056	7.19

Punct început	X / Y	Punct sfârșit	X / Y	Lungime segment (** (m)
5	354.050,311 292.528,056	6	354.041,55 292.502,043	27.449
6	354.041,55 292.502,043	7	354.056,582 292.503,032	15.064
7	354.056,582 292.503,032	8	354.057,361 292.502,605	0.888
8	354.057,361 292.502,605	9	354.067,133 292.528,35	27.537
9	354.067,133 292.528,35	1	354.083,092 292.566,545	41.395

\*\* Lungimile segmentelor sunt determinate în planul de proiecție Stereo 70 și sunt rotunjite la 1 milimetru.

\*\*\* Distanța dintre puncte este formată din segmente cumulate ce sunt mai mici decât valoarea 1 milimetru.



**DATE DESPRE IMOBILUL NR. 9532**

Oficiul de Cadastru și Publicitate Imobiliară DOLJ  
Biroul de Cadastru și Publicitate Imobiliară Craiova

**A. Partea I. Descrierea imobilului**

TEREN Intravilan

Adresa: Loc. Dobridor, Jud. Dolj, T25, P900

Nr. Crt	Nr cadastral Nr. topografic	Suprafața* (mp)	Observații / Referințe
A1		1.200	Sector cadastral:9 Teren neimprejmuit;

**B. Partea II. Proprietari și acte**

Inscrieri privitoare la dreptul de proprietate și alte drepturi reale	Referințe
/	
Act Notarial nr. CM 190, din 13/08/1997 emis de NP STOENESCU FLOREA (TDP 869-59010 / 20-06-1994);	
B1	A1
Intabulare, drept de PROPRIETATE, dobandit prin Succesiune, cota actuala 1/1, cota initiala 1/1	
1) DINDELEGAN DOINA-ALEXANDRINA	
2) GHEORGHITA ANA-LUCIA	

**C. Partea III. SARCINI .**

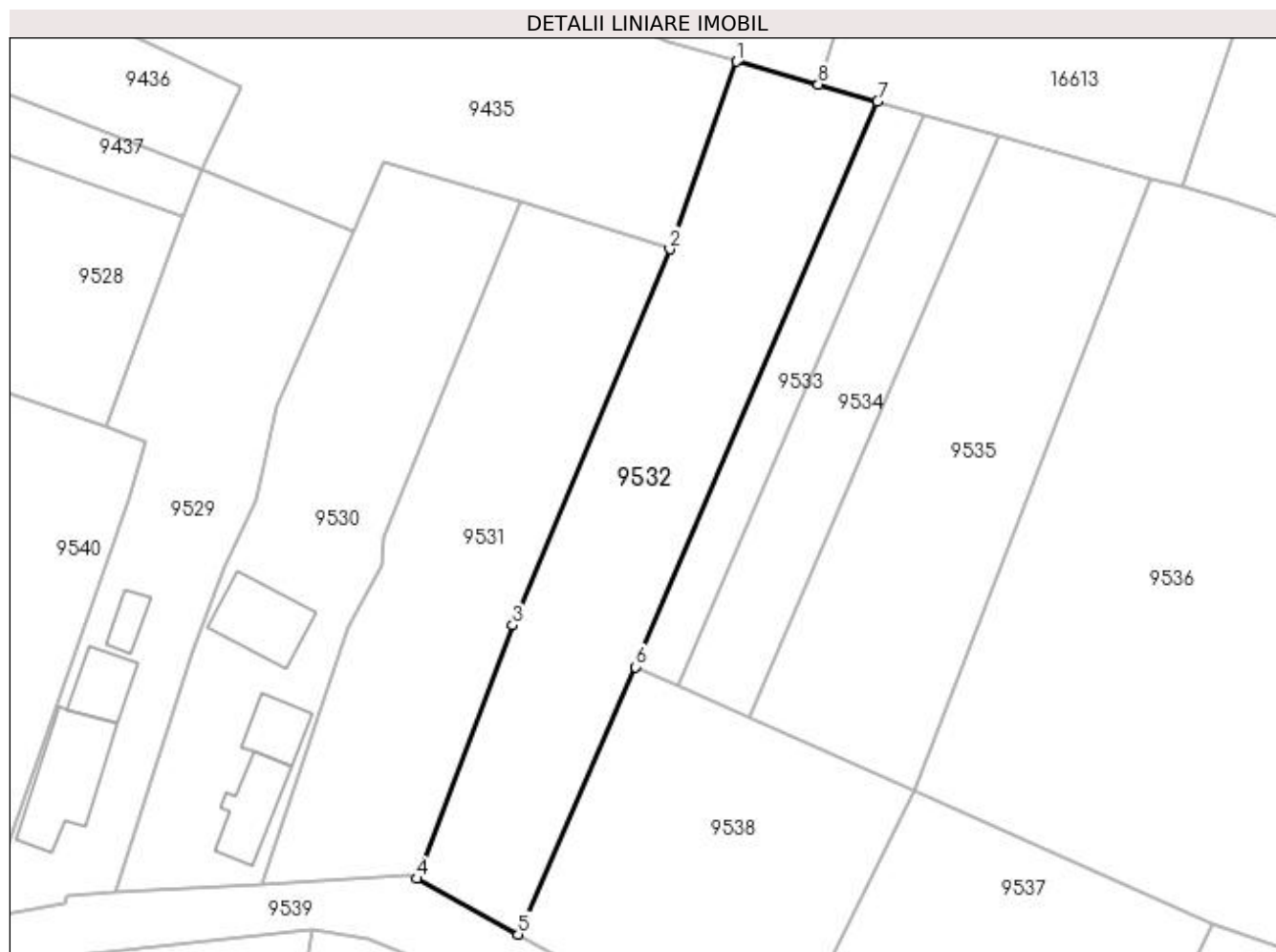
Inscrieri privind dezmembramintele dreptului de proprietate, drepturi reale de garanție și sarcini	Referințe
NU SUNT	

## Anexa Nr. 1 La Partea I

## Teren

Nr cadastral	Suprafața (mp)*	Observații / Referințe
	1.200	

\* Suprafața este determinată în planul de proiecție Stereo 70.



## Date referitoare la teren

Crt	Categorie folosință	Intra vilan	Suprafața (mp)	Tarla	Parcelă	Nr. topo	Observații / Referințe
1	arabil	DA	1.200	25	900	-	

## Lungime Segmente

1) Valorile lungimilor segmentelor sunt obținute din proiecție în plan.

Punct început	X / Y	Punct sfârșit	X / Y	Lungime segment (** (m)
1	354.089,901 292.585,604	2	354.083,092 292.566,545	20.239
2	354.083,092 292.566,545	3	354.067,133 292.528,35	41.395
3	354.067,133 292.528,35	4	354.057,361 292.502,605	27.537
4	354.057,361 292.502,605	5	354.067,678 292.496,952	11.764
5	354.067,678 292.496,952	6	354.079,622 292.524,104	29.663

Punct început	X / Y	Punct sfârșit	X / Y	Lungime segment (** (m)
6	354.079,622 292.524,104	7	354.104,217 292.581,558	62.497
7	354.104,217 292.581,558	8	354.098,188 292.583,262	6.265
8	354.098,188 292.583,262	1	354.089,901 292.585,604	8.612

\*\* Lungimile segmentelor sunt determinate în planul de proiecție Stereo 70 și sunt rotunjite la 1 milimetru.

\*\*\* Distanța dintre puncte este formată din segmente cumulate ce sunt mai mici decât valoarea 1 milimetru.





**DATE DESPRE IMOBILUL NR. 9533**

Oficiul de Cadastru și Publicitate Imobiliară DOLJ  
Biroul de Cadastru și Publicitate Imobiliară Craiova

**A. Partea I. Descrierea imobilului**

TEREN Intravilan

Adresa: Loc. Dobridor, Jud. Dolj, T25, P900

Nr. Crt	Nr cadastral Nr. topografic	Suprafața* (mp)	Observații / Referințe
A1		300	Sector cadastral:9 Teren neimprejmuit;

**B. Partea II. Proprietari și acte**

Inscrieri privitoare la dreptul de proprietate și alte drepturi reale	Referințe
/	
Act Administrativ nr. TDP 1607-58981, din 20/04/1995 emis de CJSIPT DOLJ;	
B1	A1
Intabulare, drept de PROPRIETATE, dobândit prin Reconstituire, cota actuala 1/1, cota initiala 1/1 1) BRINDUSOIU SOFIA, LIPSĂ CNP	

**C. Partea III. SARCINI .**

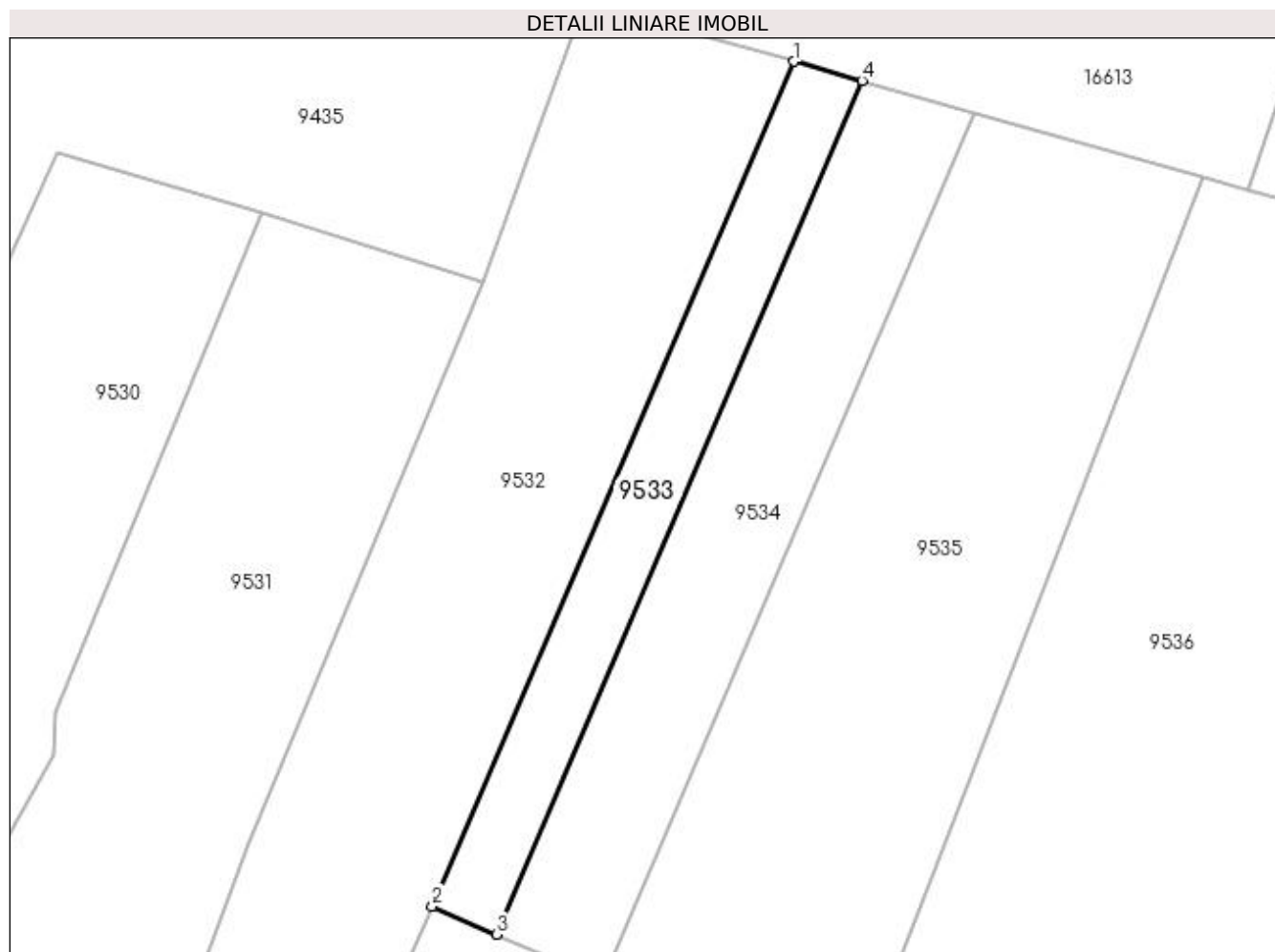
Inscrieri privind dezmembramintele dreptului de proprietate, drepturi reale de garanție și sarcini	Referințe
NU SUNT	

## Anexa Nr. 1 La Partea I

## Teren

Nr cadastral	Suprafața (mp)*	Observații / Referințe
	300	

\* Suprafața este determinată în planul de proiecție Stereo 70.



## Date referitoare la teren

Crt	Categorie folosință	Intra vilan	Suprafața (mp)	Tarla	Parcelă	Nr. topo	Observații / Referințe
1	arabil	DA	300	25	900	-	

## Lungime Segmente

1) Valorile lungimilor segmentelor sunt obținute din proiecție în plan.

Punct început	X / Y	Punct sfârșit	X / Y	Lungime segment (** (m)
1	354.104,217 292.581,558	2	354.079,622 292.524,104	62.497
2	354.079,622 292.524,104	3	354.083,993 292.522,182	4.775
3	354.083,993 292.522,182	4	354.108,851 292.580,249	63.164
4	354.108,851 292.580,249	1	354.104,217 292.581,558	4.815

**\*\* Lungimile segmentelor sunt determinate în planul de proiecție Stereo 70 și sunt rotunjite la 1 milimetru.**

**\*\*\* Distanța dintre puncte este formată din segmente cumulate ce sunt mai mici decât valoarea 1 milimetru.**



**DATE DESPRE IMOBILUL NR. 9534**

Oficiul de Cadastru și Publicitate Imobiliară DOLJ  
Biroul de Cadastru și Publicitate Imobiliară Craiova

**A. Partea I. Descrierea imobilului**

TEREN Intravilan

Adresa: Loc. Dobridor, Jud. Dolj, T25, P898

Nr. Crt	Nr cadastral Nr. topografic	Suprafața* (mp)	Observații / Referințe
A1		500	Sector cadastral:9 Teren neimprejmuit;

**B. Partea II. Proprietari și acte**

Inscrieri privitoare la dreptul de proprietate și alte drepturi reale	Referințe
/	
Act Administrativ nr. TDP 1682-58981, din 20/04/1995 emis de CJSIPT DOLJ;	
B1	A1
Intabulare, drept de PROPRIETATE, dobândit prin Reconstituire, cota actuala 1/1, cota initiala 1/1	
1) BRINDUSOIU IANCU, LIPSĂ CNP	
2) BRINDUSOIU IULIAN, LIPSĂ CNP	
3) BRINDUSOIU VALERICA, LIPSĂ CNP	

**C. Partea III. SARCINI .**

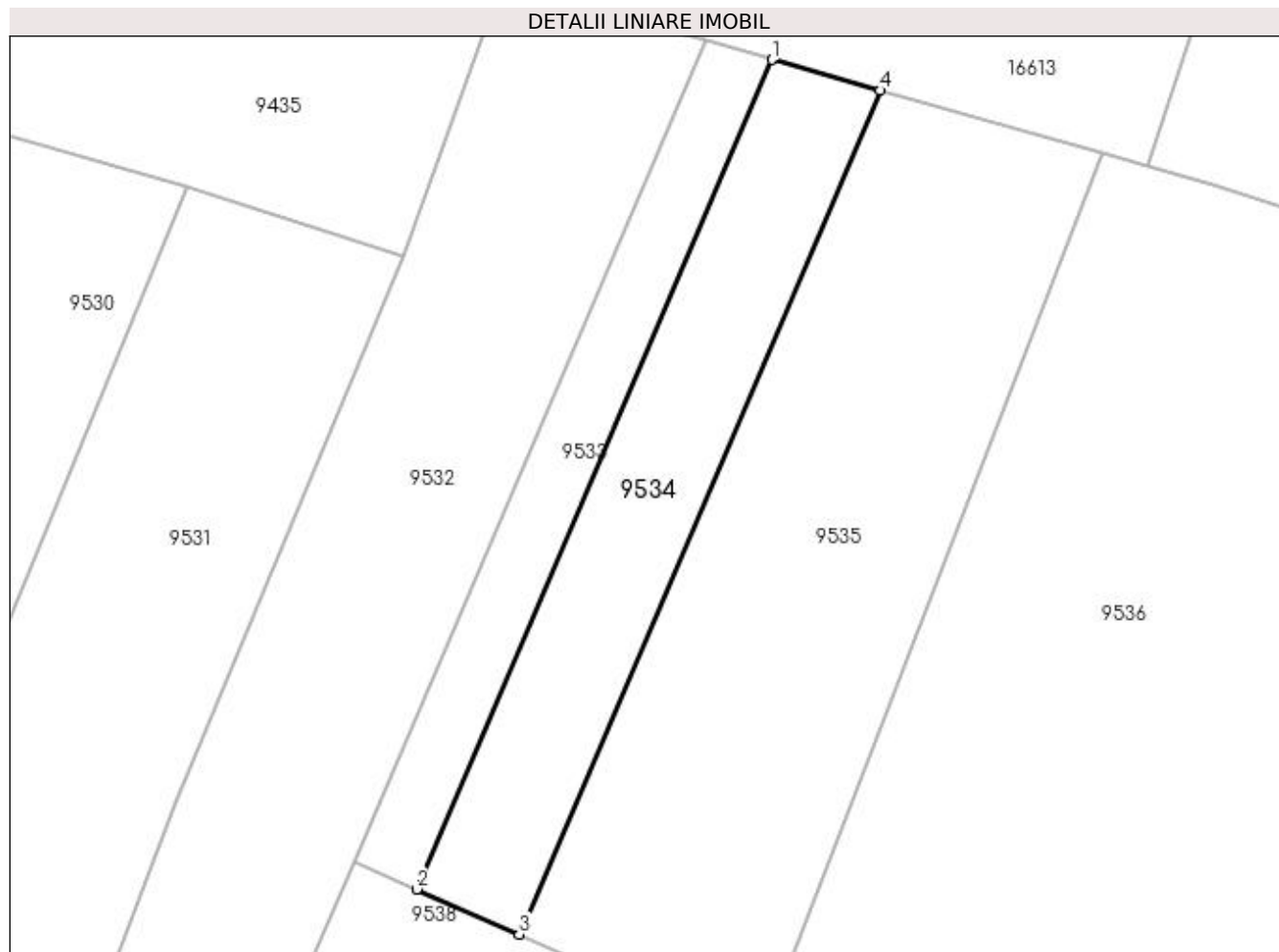
Inscrieri privind dezmembramintele dreptului de proprietate, drepturi reale de garanție și sarcini	Referințe
NU SUNT	

## Anexa Nr. 1 La Partea I

## Teren

Nr cadastral	Suprafața (mp)*	Observații / Referințe
	500	

\* Suprafața este determinată în planul de proiecție Stereo 70.



## Date referitoare la teren

Crt	Categorie folosință	Intravilan	Suprafața (mp)	Tarla	Parcelă	Nr. topo	Observații / Referințe
1	arabil	DA	500	25	898	-	

## Lungime Segmente

1) Valorile lungimilor segmentelor sunt obținute din proiecție în plan.

Punct început	X / Y	Punct sfârșit	X / Y	Lungime segment (** (m)
1	354.108,851 292.580,249	2	354.083,993 292.522,182	63.164
2	354.083,993 292.522,182	3	354.091,177 292.519,022	7.848
3	354.091,177 292.519,022	4	354.116,467 292.578,096	64.26
4	354.116,467 292.578,096	1	354.108,851 292.580,249	7.914

**\*\* Lungimile segmentelor sunt determinate în planul de proiecție Stereo 70 și sunt rotunjite la 1 milimetru.**

**\*\*\* Distanța dintre puncte este formată din segmente cumulate ce sunt mai mici decât valoarea 1 milimetru.**





**DATE DESPRE IMOBILUL NR. 9535**

Oficiul de Cadastru și Publicitate Imobiliară DOLJ  
Biroul de Cadastru și Publicitate Imobiliară Craiova

**A. Partea I. Descrierea imobilului**

TEREN Intravilan

Adresa: Loc. Dobridor, Jud. Dolj, T25, P508/1

Nr. Crt	Nr cadastral Nr. topografic	Suprafața* (mp)	Observații / Referințe
A1		1.126	Sector cadastral:9 Teren neimprejmuit;

**B. Partea II. Proprietari și acte**

Inscrieri privitoare la dreptul de proprietate și alte drepturi reale		Referințe
/		
Act Normativ nr. LEGEA 7, din 13/03/1996 emis de PARLAMENTUL ROMANIEI;		
B1	Inscrierea provizorie, drept de PROPRIETATE, dobandit prin Lege, cota actuala 1/1, cota initiala 1/1 1) NEIDENTIFICAT NEIDENTIFICAT	A1

**C. Partea III. SARCINI .**

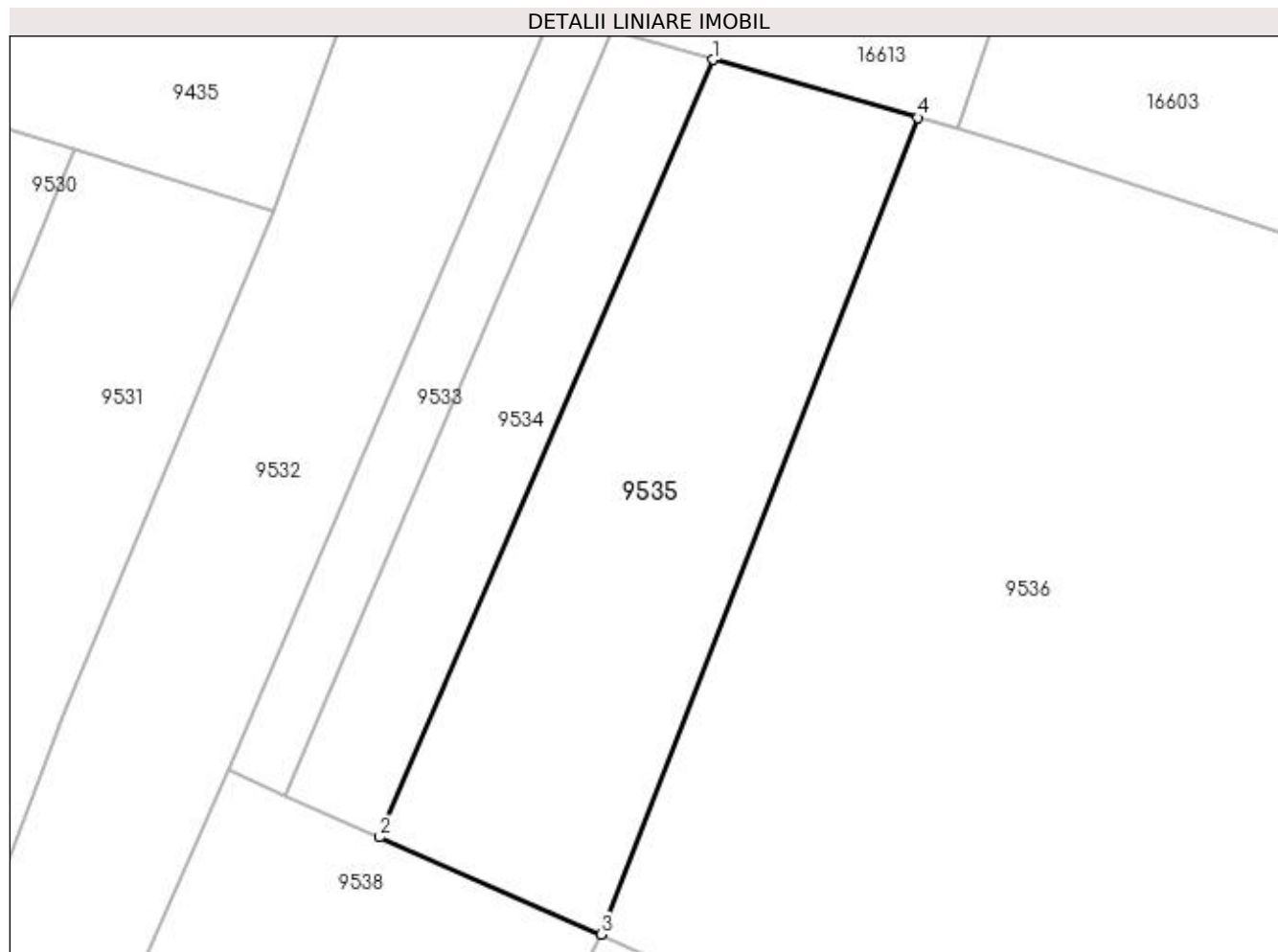
Inscrieri privind dezmembramintele dreptului de proprietate, drepturi reale de garanție și sarcini	Referințe
NU SUNT	

## Anexa Nr. 1 La Partea I

## Teren

Nr cadastral	Suprafața (mp)*	Observații / Referințe
	1.126	

\* Suprafața este determinată în planul de proiecție Stereo 70.



## Date referitoare la teren

Crt	Categorie folosință	Intra vilan	Suprafața (mp)	Tarla	Parcelă	Nr. topo	Observații / Referințe
1	arabil	DA	1.126	25	508/1	-	

## Lungime Segmente

1) Valorile lungimilor segmentelor sunt obținute din proiecție în plan.

Punct început	X / Y	Punct sfârșit	X / Y	Lungime segment (** (m)
1	354.116,467 292.578,096	2	354.091,177 292.519,022	64.26
2	354.091,177 292.519,022	3	354.107,974 292.511,635	18.35
3	354.107,974 292.511,635	4	354.132,034 292.573,697	66.563
4	354.132,034 292.573,697	1	354.116,467 292.578,096	16.177

**\*\* Lungimile segmentelor sunt determinate în planul de proiecție Stereo 70 și sunt rotunjite la 1 milimetru.**

**\*\*\* Distanța dintre puncte este formată din segmente cumulate ce sunt mai mici decât valoarea 1 milimetru.**



**DATE DESPRE IMOBILUL NR. 9536**

Oficiul de Cadastru și Publicitate Imobiliară DOLJ  
Biroul de Cadastru și Publicitate Imobiliară Craiova

**A. Partea I. Descrierea imobilului**

TEREN Intravilan

Adresa: Loc. Dobridor, Jud. Dolj, T25, P508

Nr. Crt	Nr cadastral Nr. topografic	Suprafața* (mp)	Observații / Referințe
A1		3.500	Sector cadastral:9 Teren neimprejmuit;

**B. Partea II. Proprietari și acte**

Inscrieri privitoare la dreptul de proprietate și alte drepturi reale	Referințe
/	
Act Administrativ nr. TDP 506-14986, din 03/02/1994 emis de CJSIPT DOLJ;	
B1	A1
Intabulare, drept de PROPRIETATE, dobândit prin Reconstituire, cota actuala 1/1, cota initiala 1/1	
1) STOICA IONEL, LIPSĂ CNP	
2) SOACA ION, LIPSĂ CNP	

**C. Partea III. SARCINI .**

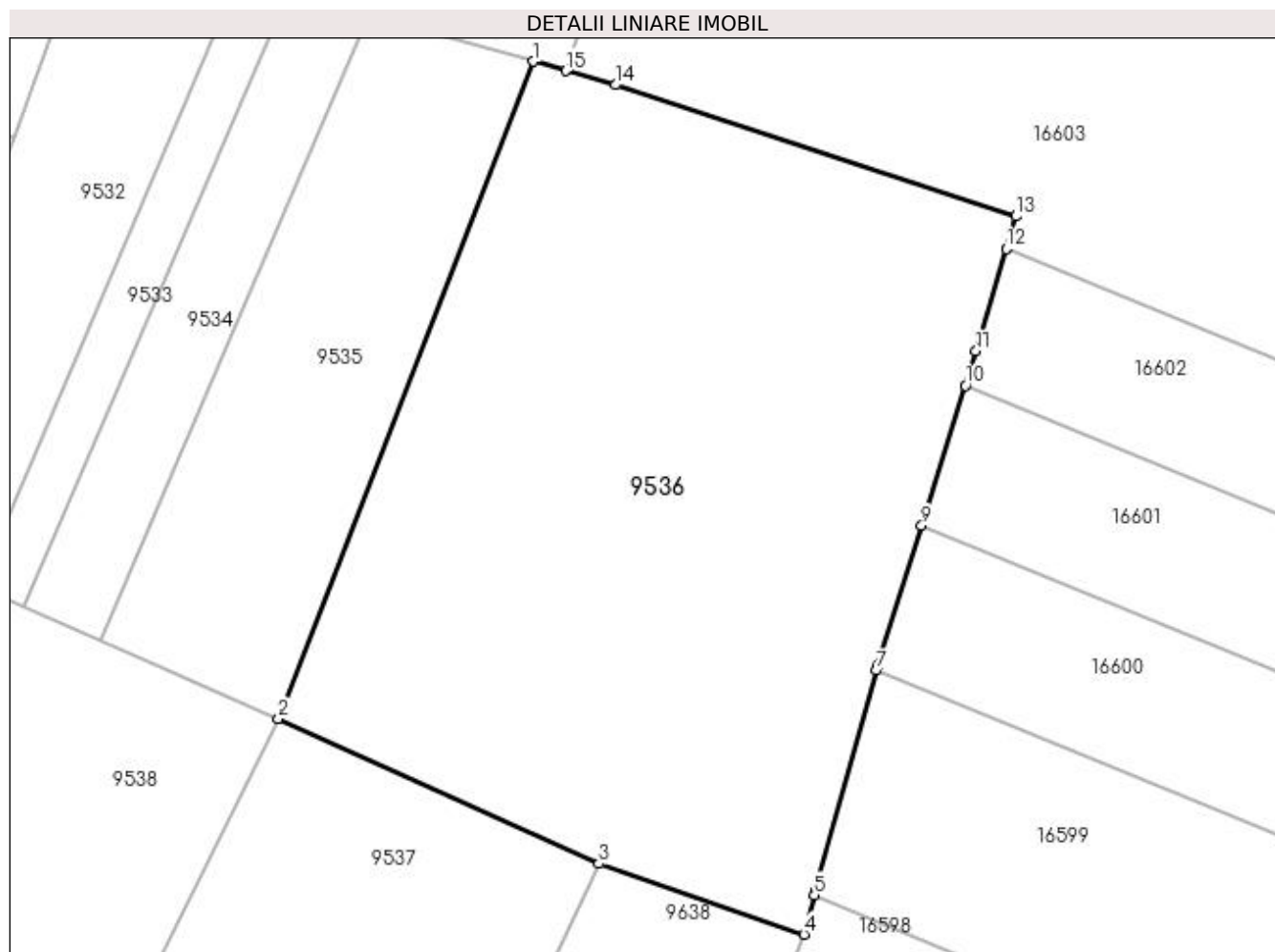
Inscrieri privind dezmembramentele dreptului de proprietate, drepturi reale de garanție și sarcini	Referințe
NU SUNT	

## Anexa Nr. 1 La Partea I

## Teren

Nr cadastral	Suprafața (mp)*	Observații / Referințe
	3.500	

\* Suprafața este determinată în planul de proiecție Stereo 70.



## Date referitoare la teren

Crt	Categorie folosință	Intra vilan	Suprafața (mp)	Tarla	Parcelă	Nr. topo	Observații / Referințe
1	arabil	DA	3.500	25	508	-	

## Lungime Segmente

1) Valorile lungimilor segmentelor sunt obținute din proiecție în plan.

Punct început	X / Y	Punct sfârșit	X / Y	Lungime segment (** (m)
1	354.132,034 292.573,697	2	354.107,974 292.511,635	66.563
2	354.107,974 292.511,635	3	354.138,262 292.497,962	33.231
3	354.138,262 292.497,962	4	354.157,629 292.491,294	20.483
4	354.157,629 292.491,294	5	354.158,617 292.495,006	3.841
5	354.158,617 292.495,006	6	354.158,718 292.495,385	0.392

Punct început	X / Y	Punct sfârșit	X / Y	Lungime segment (** (m)
6	354.158,718 292.495,385	7	354.164,459 292.516,217	21.609
7	354.164,459 292.516,217	8	354.164,564 292.516,597	0.394
8	354.164,564 292.516,597	9	354.168,723 292.529,883	13.922
9	354.168,723 292.529,883	10	354.172,865 292.543,116	13.866
10	354.172,865 292.543,116	11	354.173,875 292.546,343	3.381
11	354.173,875 292.546,343	12	354.176,72 292.556,019	10.086
12	354.176,72 292.556,019	13	354.177,62 292.559,082	3.192
13	354.177,62 292.559,082	14	354.139,818 292.571,497	39.788
14	354.139,818 292.571,497	15	354.135,128 292.572,822	4.874
15	354.135,128 292.572,822	1	354.132,034 292.573,697	3.215

\*\* Lungimile segmentelor sunt determinate în planul de proiecție Stereo 70 și sunt rotunjite la 1 milimetru.

\*\*\* Distanța dintre puncte este formată din segmente cumulate ce sunt mai mici decât valoarea 1 milimetru.





**DATE DESPRE IMOBILUL NR. 9537**

Oficiul de Cadastru și Publicitate Imobiliară DOLJ  
Biroul de Cadastru și Publicitate Imobiliară Craiova

**A. Partea I. Descrierea imobilului**

TEREN Intravilan

Adresa: Loc. Dobridor, Jud. Dolj, T25, P905,907

Nr. Crt	Nr cadastral Nr. topografic	Suprafața* (mp)	Observații / Referințe
A1		Din acte: 1.200 Masurata: 1.114	Sector cadastral:9 Teren neimprejmuit;

**B. Partea II. Proprietari și acte**

Inscrieri privitoare la dreptul de proprietate și alte drepturi reale		Referințe
/		
Act Administrativ nr. TDP 1452-48941, din 15/02/1995 emis de CJSIPT DOLJ;		
B1	Intabulare, drept de PROPRIETATE, dobandit prin Reconstituire, cota actuala 1/1, cota initiala 1/1 1) <b>BLOJU GHEORGHE, LIPSĂ</b> CNP	A1

**C. Partea III. SARCINI .**

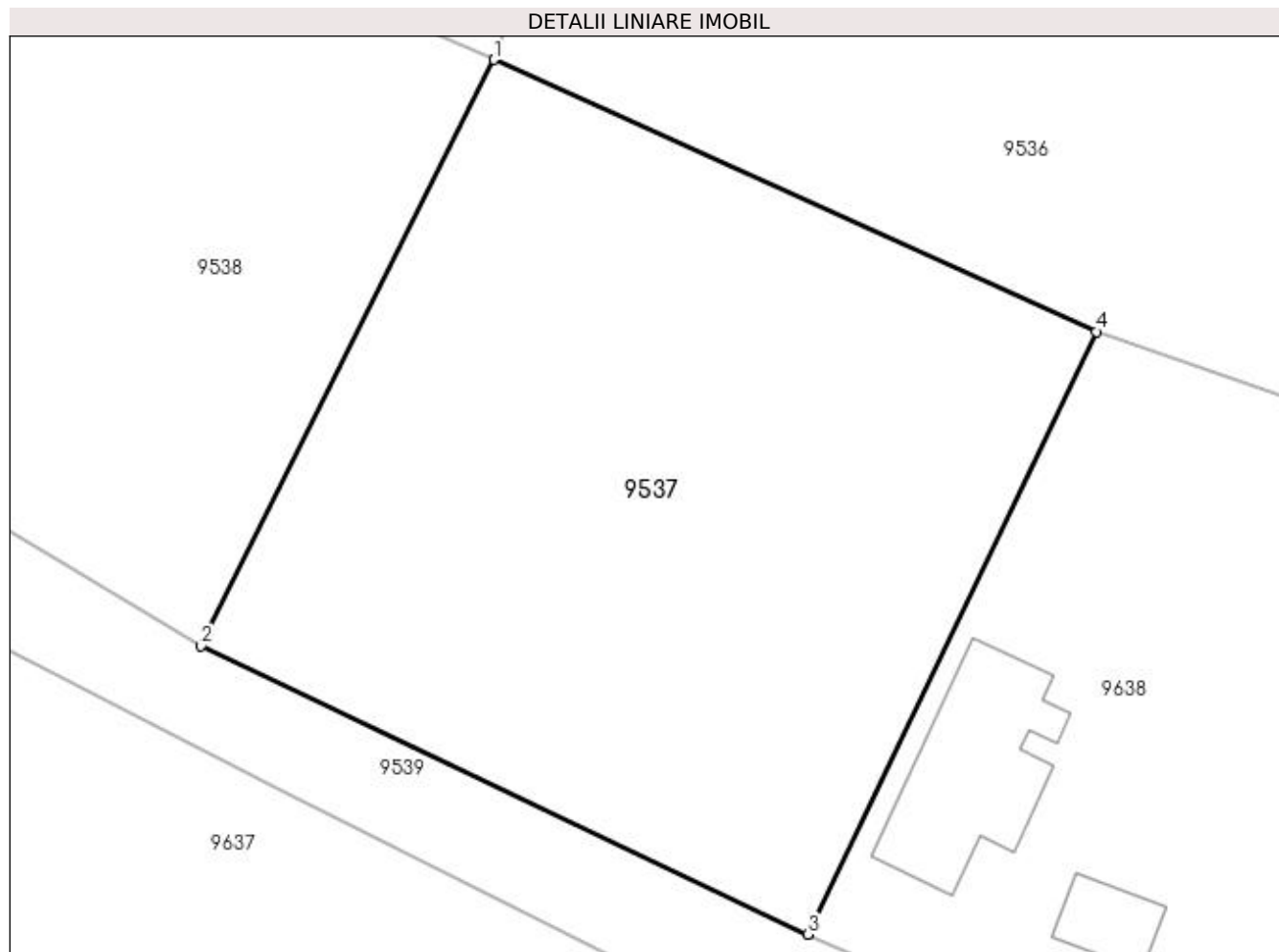
Inscrieri privind dezmembramintele dreptului de proprietate, drepturi reale de garanție și sarcini	Referințe
NU SUNT	

## Anexa Nr. 1 La Partea I

## Teren

Nr cadastral	Suprafața (mp)*	Observații / Referințe
	Din acte: 1.200 Masurata: 1.114	

\* Suprafața este determinată în planul de proiecție Stereo 70.



## Date referitoare la teren

Crt	Categorie folosință	Intra vilan	Suprafața (mp)	Tarla	Parcelă	Nr. topo	Observații / Referințe
1	curți constructii	DA	1.000	25	905	-	
2	arabil	DA	114	25	907	-	

## Lungime Segmente

1) Valorile lungimilor segmentelor sunt obținute din proiecție în plan.

Punct început	X / Y	Punct sfârșit	X / Y	Lungime segment (** (m)
1	354.107,974 292.511,635	2	354.093,261 292.482,152	32.95
2	354.093,261 292.482,152	3	354.123,751 292.467,653	33.762
3	354.123,751 292.467,653	4	354.138,262 292.497,962	33.604
4	354.138,262 292.497,962	1	354.107,974 292.511,635	33.231

**\*\* Lungimile segmentelor sunt determinate în planul de proiecție Stereo 70 și sunt rotunjite la 1 milimetru.**

**\*\*\* Distanța dintre puncte este formată din segmente cumulate ce sunt mai mici decât valoarea 1 milimetru.**



**DATE DESPRE IMOBILUL NR. 9538**

Oficiul de Cadastru și Publicitate Imobiliară DOLJ  
Biroul de Cadastru și Publicitate Imobiliară Craiova

**A. Partea I. Descrierea imobilului**

TEREN Intravilan

Adresa: Loc. Dobridor, Jud. Dolj, T25, P903

Nr. Crt	Nr cadastral Nr. topografic	Suprafața* (mp)	Observații / Referințe
A1		Din acte: 700 Masurata: 942	Sector cadastral:9 Teren neimprejmuit;

**B. Partea II. Proprietari și acte**

Inscrieri privitoare la dreptul de proprietate și alte drepturi reale		Referințe
/		
Act Administrativ nr. TDP 822-59010, din 27/04/1994 emis de CJSIPT DOLJ;		
B1	Intabulare, drept de PROPRIETATE, dobândit prin Reconstituire, cota actuala 1/1, cota initiala 1/1 1) BRINDUSOIU GHEORGHE, LIPSĂ CNP	A1

**C. Partea III. SARCINI .**

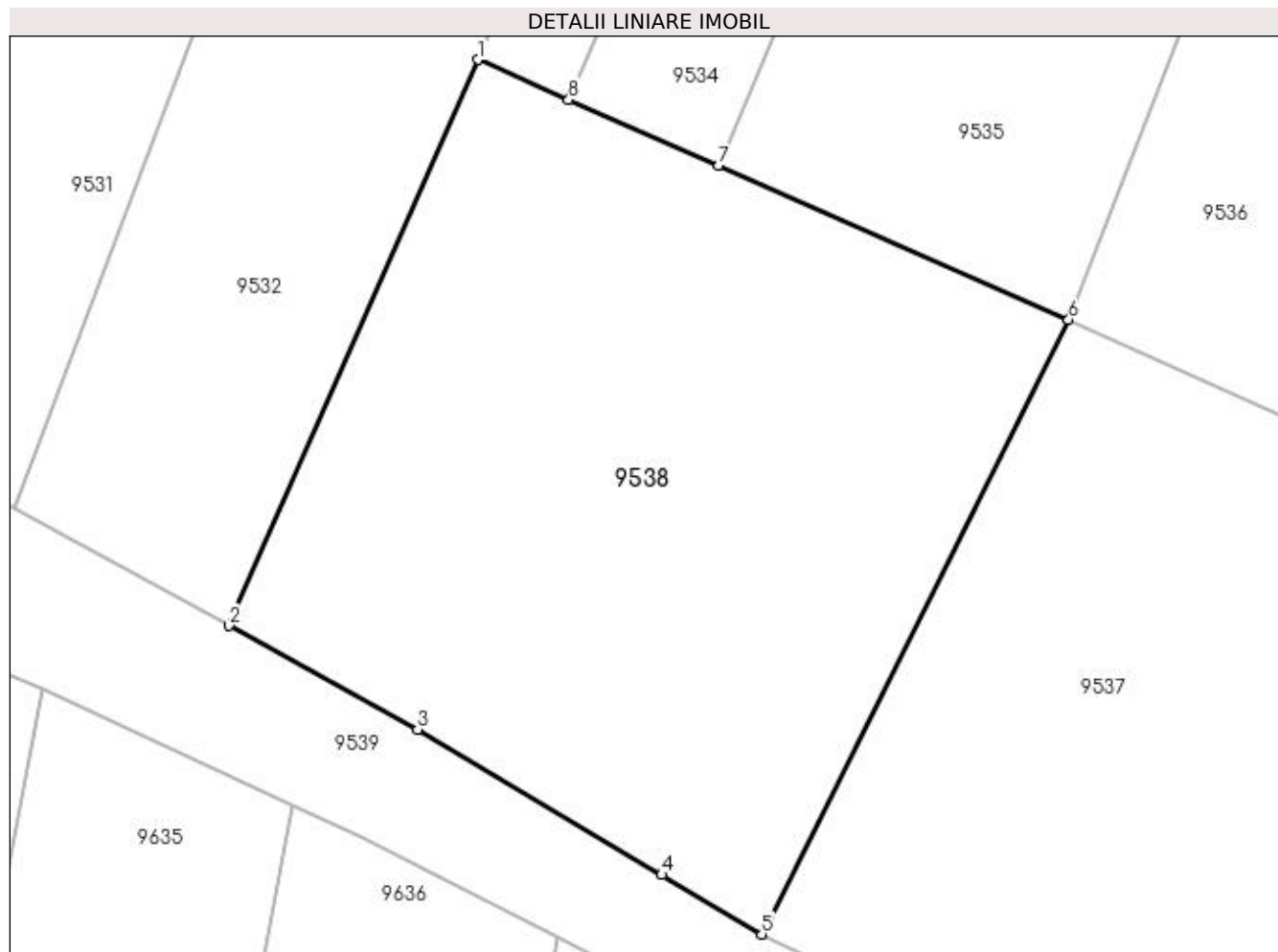
Inscrieri privind dezmembramintele dreptului de proprietate, drepturi reale de garanție și sarcini	Referințe
NU SUNT	

## Anexa Nr. 1 La Partea I

## Teren

Nr cadastral	Suprafața (mp)*	Observații / Referințe
	Din acte: 700 Masurata: 942	

\* Suprafața este determinată în planul de proiecție Stereo 70.



## Date referitoare la teren

Crt	Categorie folosință	Intra vilan	Suprafața (mp)	Tarla	Parcelă	Nr. topo	Observații / Referințe
1	curți constructii	DA	700	25	903	-	
2	curți constructii	DA	242	25	903	-	

## Lungime Segmente

1) Valorile lungimilor segmentelor sunt obținute din proiecție în plan.

Punct început	X / Y	Punct sfârșit	X / Y	Lungime segment (** (m)
1	354.079,622 292.524,104	2	354.067,678 292.496,952	29.663
2	354.067,678 292.496,952	3	354.076,743 292.491,984	10.337
3	354.076,743 292.491,984	4	354.088,452 292.485,014	13.627
4	354.088,452 292.485,014	5	354.093,261 292.482,152	5.596

Punct început	X / Y	Punct sfârșit	X / Y	Lungime segment (** (m)
5	354.093,261 292.482,152	6	354.107,974 292.511,635	32.95
6	354.107,974 292.511,635	7	354.091,177 292.519,022	18.35
7	354.091,177 292.519,022	8	354.083,993 292.522,182	7.848
8	354.083,993 292.522,182	1	354.079,622 292.524,104	4.775

\*\* Lungimile segmentelor sunt determinate în planul de proiecție Stereo 70 și sunt rotunjite la 1 milimetru.

\*\*\* Distanța dintre puncte este formată din segmente cumulate ce sunt mai mici decât valoarea 1 milimetru.





**DATE DESPRE IMOBILUL NR. 9539**

Oficiul de Cadastru și Publicitate Imobiliară DOLJ  
Biroul de Cadastru și Publicitate Imobiliară Craiova

**A. Partea I. Descrierea imobilului**

TEREN Intravilan

Adresa: Loc. Dobridor, Al Viilor, Jud. Dolj

Nr. Crt	Nr cadastral Nr. topografic	Suprafața* (mp)	Observații / Referințe
A1	35510	Din acte: 1.031 Masurata: 1.012	Sector cadastral:9 Teren neimprejmuit;

**B. Partea II. Proprietari și acte**

Inscrieri privitoare la dreptul de proprietate și alte drepturi reale		Referințe
<b>229964 / 05/12/2018</b>		
Act Normativ nr. HG NR 965, din 05/09/2002 emis de GUVERNUL ROMANIEI ( certificat de conformitate nr 9194/12.12.2018 Consiliul Local Motatei, act administrativ nr HCL nr. 32 din 14.09.2017, emis de CONSILIUL LOCAL MOTATEI;act administrativ nr HCL nr. 47 din 26.11.2018, emis de CONSILIUL LOCAL MOTATEI;act administrativ nr Referat de legalitate nr. 10700 din 21.11.2017, emis de INSTITUTIA PREFECTULUI JUDETUL DOLJ);		
B1	Intabulare, drept de PROPRIETATE, dobandit prin Lege, cota actuala 1/1, cota initiala 1/1 1) <b>COMUNA MOTATEI</b> , CIF:4553305, domeniu public	A1

**C. Partea III. SARCINI .**

Inscrieri privind dezmembramintele dreptului de proprietate, drepturi reale de garanție și sarcini	Referințe
NU SUNT	

## Anexa Nr. 1 La Partea I

## Teren

Nr cadastral	Suprafața (mp)*	Observații / Referințe
35510	Din acte: 1.031 Masurata: 1.012	

\* Suprafața este determinată în planul de proiecție Stereo 70.

## DETALII LINIARE IMOBIL



## Date referitoare la teren

Crt	Categorie folosință	Intra vilan	Suprafața (mp)	Tarla	Parcelă	Nr. topo	Observații / Referințe
1	drum	DA	1.012	-	-	-	Imprejmuit: limita conventionala, gard beton, gard lemn.

## Lungime Segmente

1) Valorile lungimilor segmentelor sunt obținute din proiecție în plan.

Punct început	X / Y	Punct sfârșit	X / Y	Lungime segment (** (m)
1	353.964,602 292.500,248	2	353.963,826 292.490,41	9.869
3	353.964,839 292.491,926	4	353.966,3 292.493,145	1.903
5	353.968,166 292.493,368	6	353.987,593 292.492,758	19.437
7	354.001,724 292.492,592	8	354.024,073 292.494,899	22.468
9	354.046,839 292.497,438	10	354.052,485 292.496,476	5.727

Punct început	X / Y	Punct sfârșit	X / Y	Lungime segment (** (m)
2	353.963,826 292.490,41	3	353.964,839 292.491,926	1.823
4	353.966,3 292.493,145	5	353.968,166 292.493,368	1.879
6	353.987,593 292.492,758	7	354.001,724 292.492,592	14.132
8	354.024,073 292.494,899	9	354.046,839 292.497,438	22.907
10	354.052,485 292.496,476	11	354.056,599 292.494,868	4.417

Punct început	X / Y	Punct sfârșit	X / Y	Lungime segment (** (m)
11	354.056,599 292.494,868	12	354.058,704 292.493,901	2.316
13	354.070,763 292.488,361	14	354.074,088 292.486,834	3.659
15	354.083,483 292.482,019	16	354.097,119 292.475,031	15.322
17	354.120,96 292.463,018	18	354.138,024 292.456,648	18.214
19	354.142,228 292.455,079	20	354.144,972 292.454,014	2.943
21	354.146,258 292.458,12	22	354.145,046 292.458,548	1.285
23	354.123,751 292.467,653	24	354.093,261 292.482,152	33.762
25	354.088,452 292.485,014	26	354.076,743 292.491,984	13.627
27	354.067,678 292.496,952	28	354.057,361 292.502,605	11.764
29	354.056,582 292.503,032	30	354.041,55 292.502,043	15.064
31	354.026,787 292.501,199	32	354.021,807 292.500,797	4.996
33	354.021,676 292.500,204	34	354.013,312 292.498,601	8.516
35	354.002,516 292.499,024	36	354.000,936 292.497,845	1.971
37	353.988,833 292.497,299	38	353.969,699 292.497,472	19.135
39	353.967,618 292.497,72	40	353.965,749 292.498,537	2.04

Punct început	X / Y	Punct sfârșit	X / Y	Lungime segment (** (m)
12	354.058,704 292.493,901	13	354.070,763 292.488,361	13.271
14	354.074,088 292.486,834	15	354.083,483 292.482,019	10.557
16	354.097,119 292.475,031	17	354.120,96 292.463,018	26.697
18	354.138,024 292.456,648	19	354.142,228 292.455,079	4.487
20	354.144,972 292.454,014	21	354.146,258 292.458,12	4.303
22	354.145,046 292.458,548	23	354.123,751 292.467,653	23.16
24	354.093,261 292.482,152	25	354.088,452 292.485,014	5.596
26	354.076,743 292.491,984	27	354.067,678 292.496,952	10.337
28	354.057,361 292.502,605	29	354.056,582 292.503,032	0.888
30	354.041,55 292.502,043	31	354.026,787 292.501,199	14.787
32	354.021,807 292.500,797	33	354.021,676 292.500,204	0.607
34	354.013,312 292.498,601	35	354.002,516 292.499,024	10.804
36	354.000,936 292.497,845	37	353.988,833 292.497,299	12.115
38	353.969,699 292.497,472	39	353.967,618 292.497,72	2.096
40	353.965,749 292.498,537	1	353.964,602 292.500,248	2.06

\*\* Lungimile segmentelor sunt determinate în planul de proiecție Stereo 70 și sunt rotunjite la 1 milimetru.

\*\*\* Distanța dintre puncte este formată din segmente cumulate ce sunt mai mici decât valoarea 1 milimetru.



**DATE DESPRE IMOBILUL NR. 9540**

Oficiul de Cadastru și Publicitate Imobiliară DOLJ  
 Biroul de Cadastru și Publicitate Imobiliară Craiova

**A. Partea I. Descrierea imobilului**

TEREN Intravilan

Adresa: Loc. Dobridor, Al Viilor, Nr. 20, Jud. Dolj, T25, P888,889

Nr. Crt	Nr cadastral Nr. topografic	Suprafața* (mp)	Observații / Referințe
A1		Din acte: 1.300 Masurata: 1.432	Sector cadastral:9 Teren imprejmuit;

**Construcții**

Crt	Nr cadastral Nr. topografic	Adresa	Observații / Referințe
A1.1		Loc. Dobridor, Al Viilor, Jud. Dolj	Nr. niveluri:2; S. construita la sol:127 mp; S. construita desfasurata:148 mp; C1 - LOCUINTA + BECI

**B. Partea II. Proprietari și acte**

Inscrieri privitoare la dreptul de proprietate și alte drepturi reale	Referințe
/	
Act Notarial nr. PARTAJ VOLUNTAR 367, din 20/02/2020 emis de NP STOENESCU FLOREA (CM 66 / 20-02-2020; CM 65 / 20-02-2020; TDP 1685-58981 / 20-04-1995);	
B1	A1, A1.1
Intabulare, drept de PROPRIETATE, dobandit prin lesire Din Indiviziune, cota actuala 1/1, cota initiala 1/1 1) DAHA IONELA	

**C. Partea III. SARCINI .**

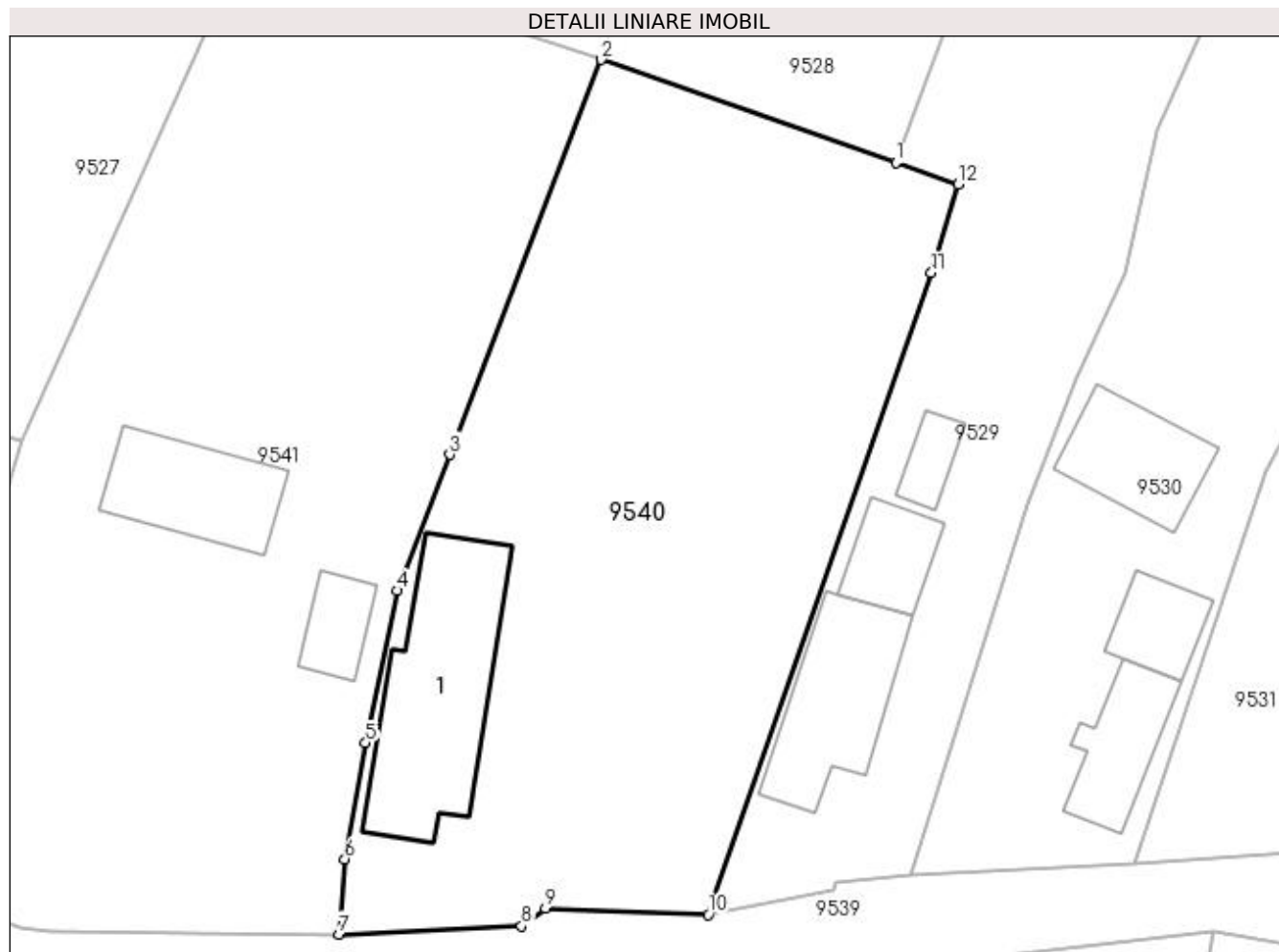
Inscrieri privind dezmembramintele dreptului de proprietate, drepturi reale de garanție și sarcini	Referințe
NU SUNT	

## Anexa Nr. 1 La Partea I

## Teren

Nr cadastral	Suprafața (mp)*	Observații / Referințe
	Din acte: 1.300 Masurata: 1.432	

\* Suprafața este determinată în planul de proiecție Stereo 70.



## Date referitoare la teren

Crt	Categorie folosință	Intra vilan	Suprafața (mp)	Tarla	Parcelă	Nr. topo	Observații / Referințe
1	arabil	DA	432	25	888	-	
2	curți construcții	DA	1.000	25	889	-	

## Date referitoare la construcții

Crt	Număr	Destinație construcție	Supraf. (mp)	Situație juridică	Observații / Referințe
A1.1		construcții de locuințe	127	Cu acte	Nr. niveluri:2; S. construita la sol:127 mp; S. construita desfasurata:148 mp; C1 - LOCUINTA + BECI

## Lungime Segmente

1) Valorile lungimilor segmentelor sunt obținute din proiecție în plan.

Punct început	X / Y	Punct sfârșit	X / Y	Lungime segment (** (m)
1	354.025,744 292.548,451	2	354.006,213 292.555,275	20.689
2	354.006,213 292.555,275	3	353.996,158 292.529,11	28.031

Punct început	X / Y	Punct sfârșit	X / Y	Lungime segment (** (m)
3	353.996,158 292.529,11	4	353.992,663 292.520,082	9.681
4	353.992,663 292.520,082	5	353.990,582 292.509,995	10.299
5	353.990,582 292.509,995	6	353.989,206 292.502,29	7.827
6	353.989,206 292.502,29	7	353.988,833 292.497,299	5.005
7	353.988,833 292.497,299	8	354.000,936 292.497,845	12.115
8	354.000,936 292.497,845	9	354.002,516 292.499,024	1.971
9	354.002,516 292.499,024	10	354.013,312 292.498,601	10.804
10	354.013,312 292.498,601	11	354.028,093 292.541,144	45.038
11	354.028,093 292.541,144	12	354.029,869 292.547,01	6.129
12	354.029,869 292.547,01	1	354.025,744 292.548,451	4.369

\*\* Lungimile segmentelor sunt determinate în planul de proiecție Stereo 70 și sunt rotunjite la 1 milimetru.

\*\*\* Distanța dintre puncte este formată din segmente cumulate ce sunt mai mici decât valoarea 1 milimetru.





**DATE DESPRE IMOBILUL NR. 9541**

Oficiul de Cadastru și Publicitate Imobiliară DOLJ  
Biroul de Cadastru și Publicitate Imobiliară Craiova

**A. Partea I. Descrierea imobilului**

TEREN Intravilan

Adresa: Loc. Dobridor, Al Narciselor, Nr. 4, Jud. Dolj, T25, P885,886

Nr. Crt	Nr cadastral Nr. topografic	Suprafața* (mp)	Observații / Referințe
A1		Din acte: 1.600 Masurata: 1.669	Sector cadastral:9 Teren imprejmuit;

**Construcții**

Crt	Nr cadastral Nr. topografic	Adresa	Observații / Referințe
A1.1		Loc. Dobridor, Al Narciselor, Jud. Dolj	Nr. niveluri:2; S. construita la sol:66 mp; S. construita desfasurata:83 mp; C1 - LOCUINTA + BECI
A1.2		Loc. Dobridor, Al Narciselor, Jud. Dolj	Nr. niveluri:1; S. construita la sol:25 mp; S. construita desfasurata:25 mp; C2 - ANEXA

**B. Partea II. Proprietari și acte**

Inscrieri privitoare la dreptul de proprietate și alte drepturi reale		Referințe
/		
Act Administrativ nr. TDP 1895-59540, din 08/08/1995 emis de CJSIPT DOLJ;		
B1	Intabulare, drept de PROPRIETATE, dobandit prin Reconstituire, cota actuala 1/1, cota initiala 1/1 1) BRINDUSOIU VICTORIA, LIPSĂ CNP	A1
Act Normativ nr. LEGEA 7, din 13/03/1996 emis de PARLAMENTUL ROMANIEI ((ART. 12; ALIN. 14 SI ART. 37; ALIN.2));		
B2	Intabulare, drept de PROPRIETATE, dobandit prin Lege, cota actuala 1/1, cota initiala 1/1 1) BRINDUSOIU VICTORIA, LIPSĂ CNP	A1.1, A1.2

**C. Partea III. SARCINI .**

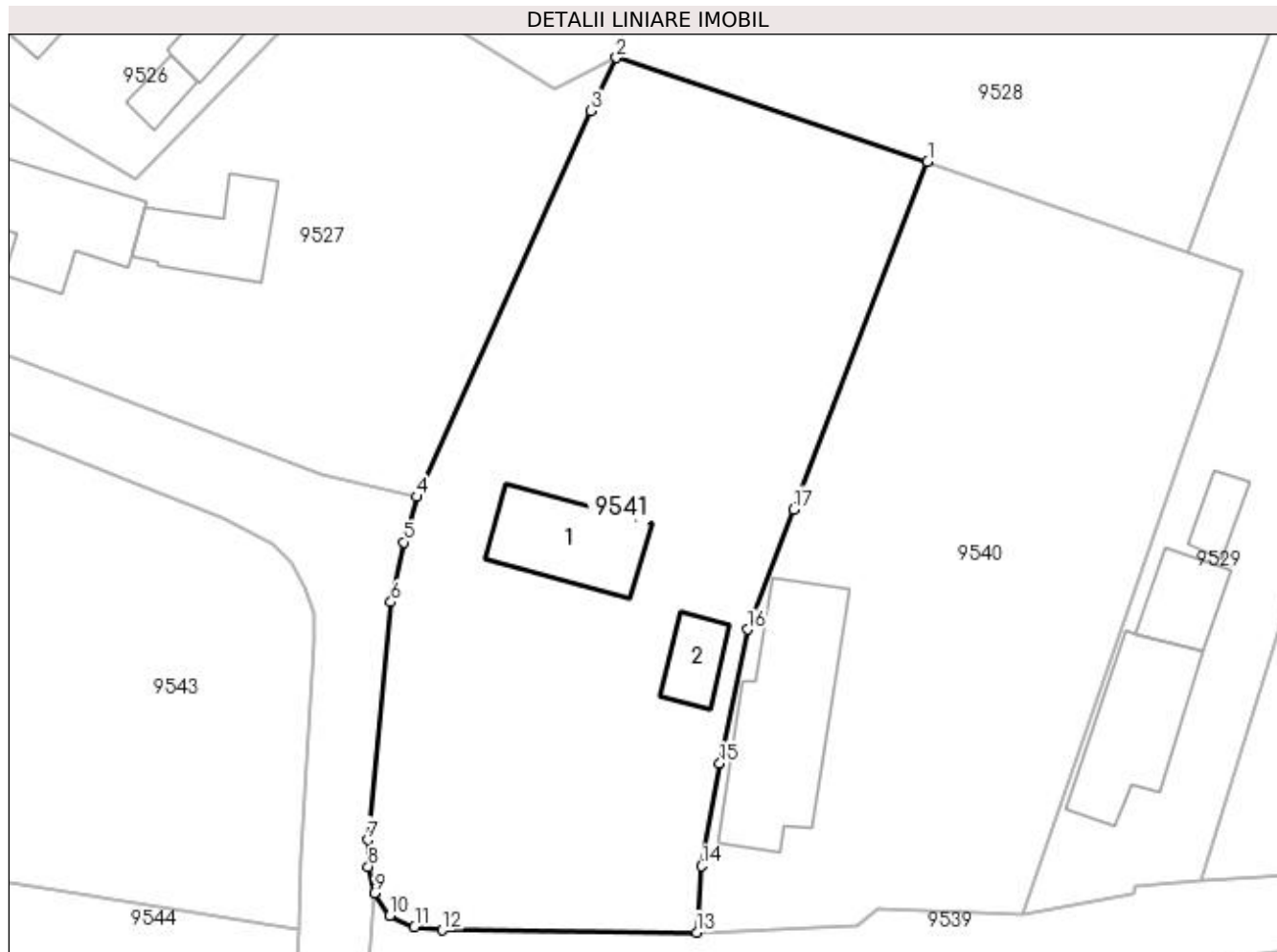
Inscrieri privind dezmembramintele dreptului de proprietate, drepturi reale de garanție și sarcini	Referințe
NU SUNT	

## Anexa Nr. 1 La Partea I

## Teren

Nr cadastral	Suprafața (mp)*	Observații / Referințe
	Din acte: 1.600 Masurata: 1.669	

\* Suprafața este determinată în planul de proiecție Stereo 70.



## Date referitoare la teren

Crt	Categorie folosință	Intravilan	Suprafața (mp)	Tarla	Parcelă	Nr. topo	Observații / Referințe
1	arabil	DA	669	25	885	-	
2	curți construcții	DA	1.000	25	886	-	

## Date referitoare la construcții

Crt	Număr	Destinație construcție	Supraf. (mp)	Situație juridică	Observații / Referințe
A1.1		construcții de locuințe	66	Cu acte	Nr. niveluri:2; S. construita la sol:66 mp; S. construita desfasurata:83 mp; C1 - LOCUINTA + BECI
A1.2		construcții anexa	25	Cu acte	Nr. niveluri:1; S. construita la sol:25 mp; S. construita desfasurata:25 mp; C2 - ANEXA

## Lungime Segmente

1) Valorile lungimilor segmentelor sunt obținute din proiecție în plan.

Punct început	X / Y	Punct sfârșit	X / Y	Lungime segment (** (m)
1	354.006,213 292.555,275	2	353.982,803 292.563,079	24.677

Punct început	X / Y	Punct sfârșit	X / Y	Lungime segment (** (m)
2	353.982,803 292.563,079	3	353.980,882 292.559,079	4.437
3	353.980,882 292.559,079	4	353.967,781 292.530,06	31.839
4	353.967,781 292.530,06	5	353.966,814 292.526,648	3.546
5	353.966,814 292.526,648	6	353.965,847 292.522,135	4.615
6	353.965,847 292.522,135	7	353.964,101 292.504,246	17.974
7	353.964,101 292.504,246	8	353.964,142 292.502,239	2.007
8	353.964,142 292.502,239	9	353.964,602 292.500,248	2.043
9	353.964,602 292.500,248	10	353.965,749 292.498,537	2.06
10	353.965,749 292.498,537	11	353.967,618 292.497,72	2.04
11	353.967,618 292.497,72	12	353.969,699 292.497,472	2.096
12	353.969,699 292.497,472	13	353.988,833 292.497,299	19.135
13	353.988,833 292.497,299	14	353.989,206 292.502,29	5.005
14	353.989,206 292.502,29	15	353.990,582 292.509,995	7.827
15	353.990,582 292.509,995	16	353.992,663 292.520,082	10.299
16	353.992,663 292.520,082	17	353.996,158 292.529,11	9.681
17	353.996,158 292.529,11	1	354.006,213 292.555,275	28.031

\*\* Lungimile segmentelor sunt determinate în planul de proiecție Stereo 70 și sunt rotunjite la 1 milimetru.

\*\*\* Distanța dintre puncte este formată din segmente cumulate ce sunt mai mici decât valoarea 1 milimetru.



**DATE DESPRE IMOBILUL NR. 9542**

Oficiul de Cadastru și Publicitate Imobiliară DOLJ  
Biroul de Cadastru și Publicitate Imobiliară Craiova

**A. Partea I. Descrierea imobilului**

TEREN Intravilan

Adresa: Loc. Dobridor, Al Narciselor, Jud. Dolj

Nr. Crt	Nr cadastral Nr. topografic	Suprafața* (mp)	Observații / Referințe
A1	35525	Din acte: 823 Masurata: 805	Sector cadastral:9 Teren neimprejmuit;

**B. Partea II. Proprietari și acte**

Inscrieri privitoare la dreptul de proprietate și alte drepturi reale	Referințe
<b>229923 / 05/12/2018</b>	
Act Administrativ nr. HCL 47 si anexa 3 la HCL, din 26/11/2018 emis de PRIMARIA MOTATEI (act administrativ nr HG 965 din 05.09.2002, emis de GUVERNUL ROMANIEI;act administrativ nr Referat de legalitate 10700 din 21.11.2017, emis de PRIMARIA MOTATEI;act administrativ nr HCL 32 si inventarul bunurilor ce apartin domeniului public al comunei Motatei din 14.09.2017, emis de PRIMARIA MOTATEI);	
B1	A1
Intabulare, drept de PROPRIETATE, dobandit prin Conventie, cota actuala 1/1, cota initiala 1/1	
1) <b>COMUNA MOTATEI</b> , CIF:4553305, DOMENIUL PUBLIC	

**C. Partea III. SARCINI .**

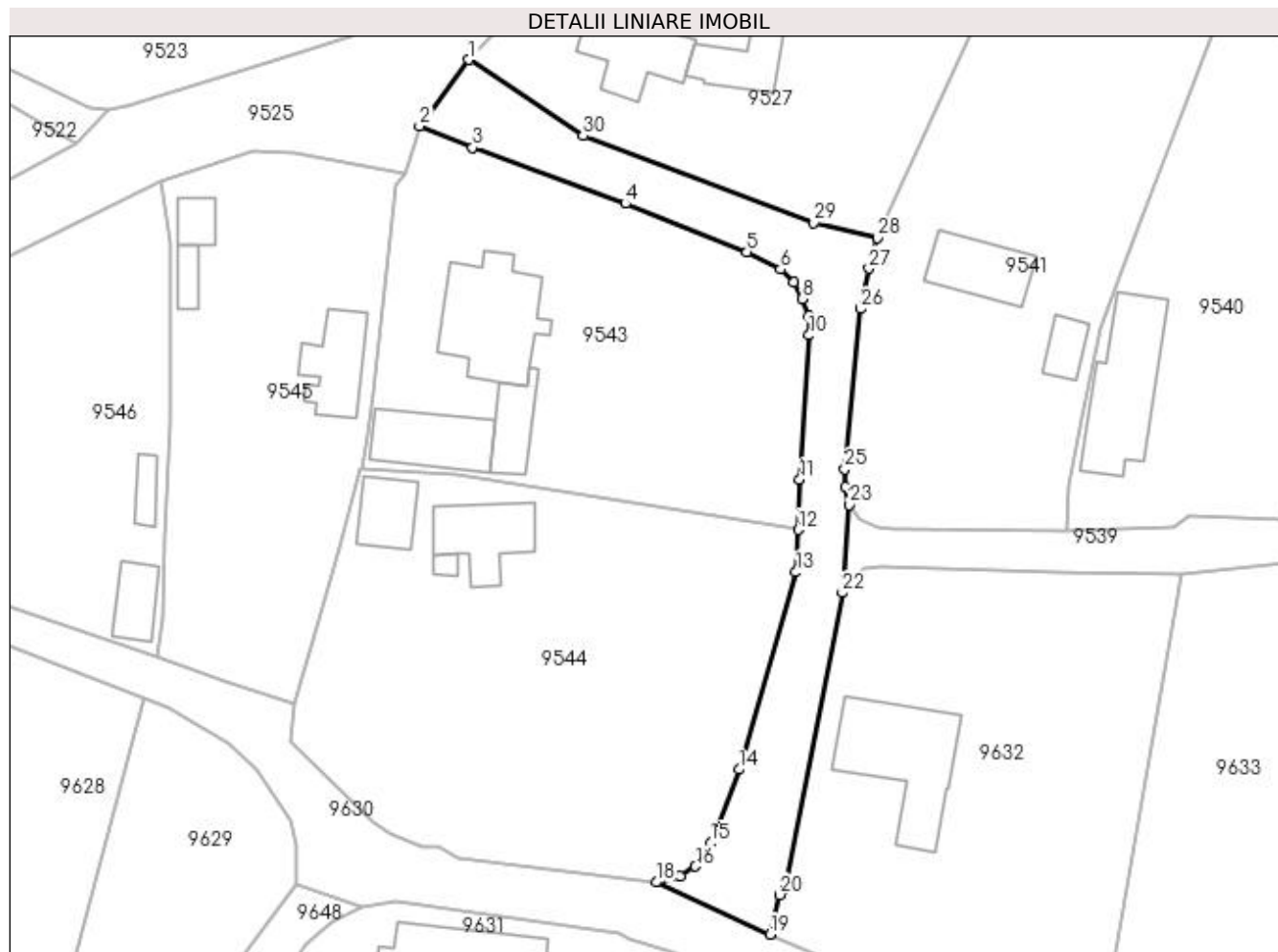
Inscrieri privind dezmembramintele dreptului de proprietate, drepturi reale de garanție și sarcini	Referințe
NU SUNT	

## Anexa Nr. 1 La Partea I

## Teren

Nr cadastral	Suprafața (mp)*	Observații / Referințe
35525	Din acte: 823 Masurata: 805	

\* Suprafața este determinată în planul de proiecție Stereo 70.



## Date referitoare la teren

Crt	Categorie folosință	Intra vilan	Suprafața (mp)	Tarla	Parcelă	Nr. topo	Observații / Referințe
1	drum	DA	805	-	-	-	Imprejmuit: limita conventionala, gard beton, gard lemn.

## Lungime Segmente

1) Valorile lungimilor segmentelor sunt obținute din proiecție în plan.

Punct început	X / Y	Punct sfârșit	X / Y	Lungime segment (** (m)
1	353.922,099 292.549,983	2	353.916,593 292.542,557	9.245
3	353.922,505 292.540,148	4	353.939,612 292.533,894	18.214
5	353.953,178 292.528,476	6	353.956,923 292.526,559	4.207
7	353.958,433 292.525,116	8	353.959,369 292.523,246	2.091
9	353.960,064 292.521,322	10	353.960,095 292.519,196	2.126

Punct început	X / Y	Punct sfârșit	X / Y	Lungime segment (** (m)
2	353.916,593 292.542,557	3	353.922,505 292.540,148	6.384
4	353.939,612 292.533,894	5	353.953,178 292.528,476	14.608
6	353.956,923 292.526,559	7	353.958,433 292.525,116	2.089
8	353.959,369 292.523,246	9	353.960,064 292.521,322	2.046
10	353.960,095 292.519,196	11	353.959,072 292.503,068	16.16

Punct început	X / Y	Punct sfârșit	X / Y	Lungime segment (** (m)	Punct început	X / Y	Punct sfârșit	X / Y	Lungime segment (** (m)
11	353.959,072 292.503,068	12	353.958,89 292.497,475	5.596	12	353.958,89 292.497,475	13	353.958,67 292.492,715	4.765
13	353.958,67 292.492,715	14	353.952,293 292.470,682	22.937	14	353.952,293 292.470,682	15	353.949,125 292.462,468	8.804
15	353.949,125 292.462,468	16	353.947,418 292.459,841	3.133	16	353.947,418 292.459,841	17	353.945,756 292.458,783	1.97
17	353.945,756 292.458,783	18	353.943,03 292.458,08	2.815	18	353.943,03 292.458,08	19	353.955,742 292.452,254	13.983
19	353.955,742 292.452,254	20	353.956,845 292.456,667	4.549	20	353.956,845 292.456,667	21	353.957,464 292.457,292	0.88
21	353.957,464 292.457,292	22	353.963,826 292.490,41	33.724	22	353.963,826 292.490,41	23	353.964,602 292.500,248	9.869
23	353.964,602 292.500,248	24	353.964,142 292.502,239	2.043	24	353.964,142 292.502,239	25	353.964,101 292.504,246	2.007
25	353.964,101 292.504,246	26	353.965,847 292.522,135	17.974	26	353.965,847 292.522,135	27	353.966,814 292.526,648	4.615
27	353.966,814 292.526,648	28	353.967,781 292.530,06	3.546	28	353.967,781 292.530,06	29	353.960,626 292.531,771	7.357
29	353.960,626 292.531,771	30	353.934,864 292.541,466	27.526	30	353.934,864 292.541,466	1	353.922,099 292.549,983	15.346

\*\* Lungimile segmentelor sunt determinate în planul de proiecție Stereo 70 și sunt rotunjite la 1 milimetru.

\*\*\* Distanța dintre puncte este formată din segmente cumulate ce sunt mai mici decât valoarea 1 milimetru.





**DATE DESPRE IMOBILUL NR. 9543**

Oficiul de Cadastru și Publicitate Imobiliară DOLJ  
Biroul de Cadastru și Publicitate Imobiliară Craiova

**A. Partea I. Descrierea imobilului**

TEREN Intravilan

Adresa: Loc. Dobridor, Al Narciselor, Nr. 1, Jud. Dolj, T24, P871,870

Nr. Crt	Nr cadastral Nr. topografic	Suprafața* (mp)	Observații / Referințe
A1	30537	Din acte: 1.300 Masurata: 1.582	Sector cadastral:9 Teren neimprejmuit;

**Construcții**

Crt	Nr cadastral Nr. topografic	Adresa	Observații / Referințe
A1.1		Loc. Dobridor, Al Narciselor, Nr. 1 T24 P870, Jud. Dolj	Nr. niveluri:3; S. construita la sol:130 mp; S. construita desfasurata:234 mp; Locuinta S+P+1 construita din caramida in anul 2014. Subsol compus din beci si acces beci.Parter compus din 2 camere, baie, bucatarie, hol, hol+casa scarii, camera centrala si terasa. Etaj compus din 3 camere, baie, dresing, hol+casa scarii si terasa. Nu detine certificat de performanta energetica, fara lift.
A1.2		Loc. Dobridor, Al Narciselor, Nr. 1 T24 P870, Jud. Dolj	Nr. niveluri:1; S. construita la sol:43 mp; S. construita desfasurata:43 mp; ANEXA
A1.3		Loc. Dobridor, Al Narciselor, Nr. 1 T24 P870, Jud. Dolj	Nr. niveluri:1; S. construita la sol:77 mp; S. construita desfasurata:77 mp; ANEXA

**B. Partea II. Proprietari și acte**

Inscrieri privitoare la dreptul de proprietate și alte drepturi reale	Referințe
<b>3148 / 16/01/2013</b>	
Act Notarial nr. Contract de vanzare -cumparare nr. 89, din 11/01/2013 emis de NP. STOENESCU FLOREA;	
B1	A1
Intabulare, drept de PROPRIETATE, dobandit prin Conventie, cota actuala 1300/1582, cota initiala 1300/1582 1) FULGA MARIUS - DANIEL	
<b>180546 / 21/12/2016</b>	
Act Administrativ nr. Certificat de atestare a extinderii nr. 5058, din 10/10/2016 emis de PRIMARIA MOTATEI (act administrativ nr PROCES VERBAL DE RECEPTIE NR 19 din 10.10.2014, emis de PRIMARIA MOTATEI;act administrativ nr Autorizatie de construire nr. 1 din 14.01.2014, emis de PRIMARIA MOTATEI);	
B2	A1.1
Intabulare, drept de PROPRIETATE, dobandit prin Construire, cota actuala 1/1, cota initiala 1/1 1) FULGA MARIUS - DANIEL	
/	
Act Administrativ nr. Adeverinta nr. 7237, din 21/10/2022 emis de PRIMARIA MOTATEI;	
B3	A1
Inscrierea posesiei, drept de PROPRIETATE, dobandit prin Constituire, cota actuala 282/1582, cota initiala 282/1582 1) FULGA MARIUS - DANIEL	
Act Normativ nr. LEGEA 7, din 13/03/1996 emis de PARLAMENTUL ROMANIEI;	
B4	A1.2, A1.3
Intabulare, drept de PROPRIETATE, dobandit prin Lege, cota actuala 1/1, cota initiala 1/1 1) FULGA MARIUS - DANIEL	

**C. Partea III. SARCINI .**

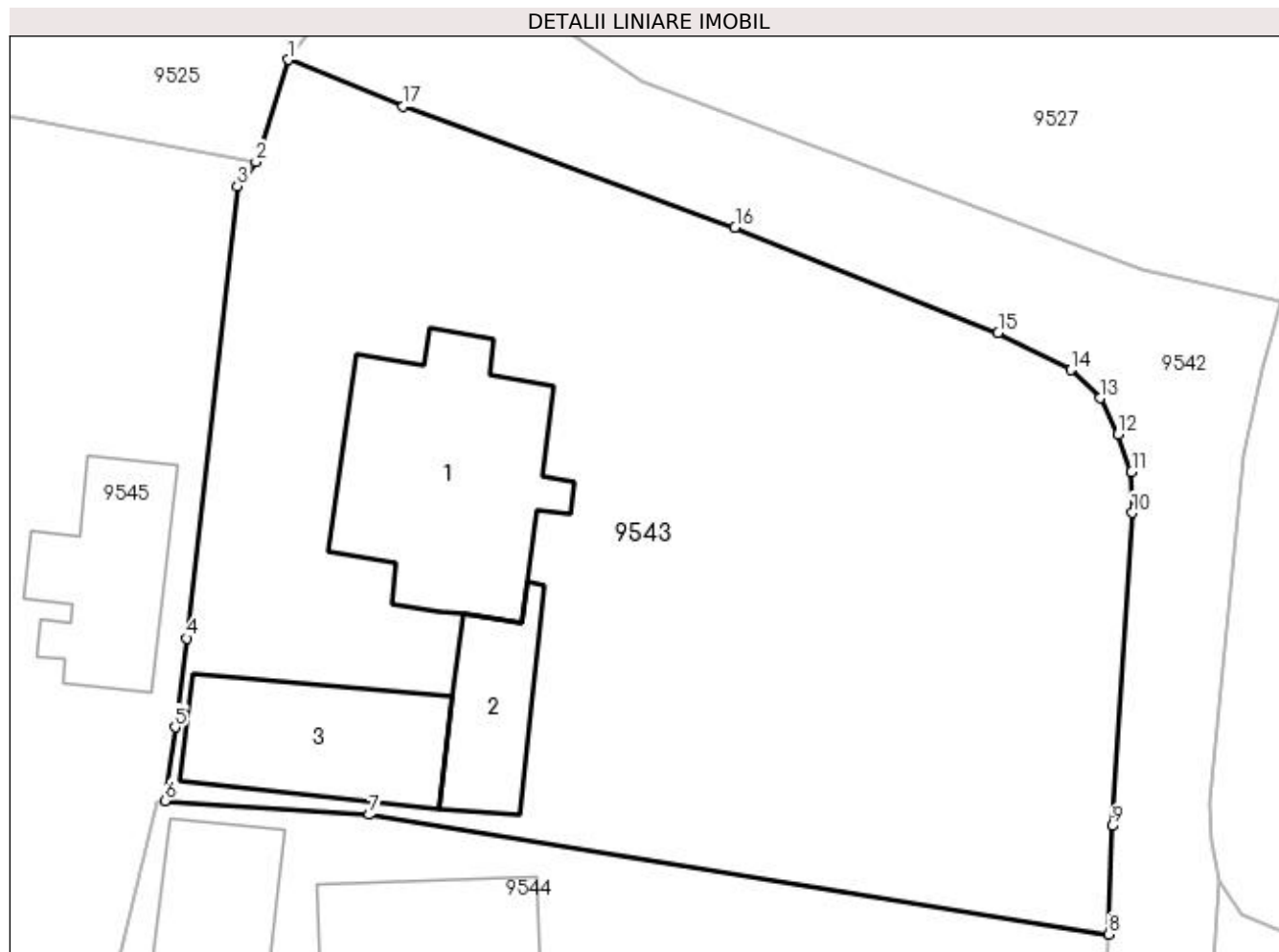
Inscrieri privind dezmembramintele dreptului de proprietate, drepturi reale de garanție și sarcini	Referințe
NU SUNT	

## Anexa Nr. 1 La Partea I

## Teren

Nr cadastral	Suprafața (mp)*	Observații / Referințe
30537	Din acte: 1.300 Masurata: 1.582	

\* Suprafața este determinată în planul de proiecție Stereo 70.



## Date referitoare la teren

Crt	Categorie folosință	Intravilan	Suprafața (mp)	Tarla	Parcelă	Nr. topo	Observații / Referințe
1	curți construcții	DA	599	24	871	-	
2	arabil	DA	701	24	870	-	
3	arabil	DA	282	24	870	-	

## Date referitoare la construcții

Crt	Număr	Destinație construcție	Supraf. (mp)	Situație juridică	Observații / Referințe
A1.1		construcții de locuințe	130	Cu acte	Nr. niveluri:3; S. construita la sol:130 mp; S. construita desfasurata:234 mp; Locuinta S+P+1 construita din caramida in anul 2014. Subsol compus din beci si acces beci.Parter compus din 2 camere, baie, bucatarie, hol, hol+casa scarii, camera centrala si terasa. Etaj compus din 3 camere, baie, dresing, hol+casa scarii si terasa. Nu detine certificat de performanta energetica, fara lift.
A1.2		construcții anexa	43	Cu acte	Nr. niveluri:1; S. construita la sol:43 mp; S. construita desfasurata:43 mp; ANEXA
A1.3		construcții anexa	77	Cu acte	Nr. niveluri:1; S. construita la sol:77 mp; S. construita desfasurata:77 mp; ANEXA

**Lungime Segmente**

1) Valorile lungimilor segmentelor sunt obținute din proiecție în plan.

Punct început	X / Y	Punct sfârșit	X / Y	Lungime segment (** (m)
1	353.916,593 292.542,557	2	353.914,923 292.537,286	5.529
2	353.914,923 292.537,286	3	353.913,965 292.536,043	1.569
3	353.913,965 292.536,043	4	353.911,374 292.512,726	23.461
4	353.911,374 292.512,726	5	353.910,752 292.508,148	4.62
5	353.910,752 292.508,148	6	353.910,237 292.504,359	3.824
6	353.910,237 292.504,359	7	353.920,749 292.503,64	10.537
7	353.920,749 292.503,64	8	353.958,89 292.497,475	38.636
8	353.958,89 292.497,475	9	353.959,072 292.503,068	5.596
9	353.959,072 292.503,068	10	353.960,095 292.519,196	16.16
10	353.960,095 292.519,196	11	353.960,064 292.521,322	2.126
11	353.960,064 292.521,322	12	353.959,369 292.523,246	2.046
12	353.959,369 292.523,246	13	353.958,433 292.525,116	2.091
13	353.958,433 292.525,116	14	353.956,923 292.526,559	2.089
14	353.956,923 292.526,559	15	353.953,178 292.528,476	4.207
15	353.953,178 292.528,476	16	353.939,612 292.533,894	14.608
16	353.939,612 292.533,894	17	353.922,505 292.540,148	18.214
17	353.922,505 292.540,148	1	353.916,593 292.542,557	6.384

\*\* Lungimile segmentelor sunt determinate în planul de proiecție Stereo 70 și sunt rotunjite la 1 milimetru.

\*\*\* Distanța dintre puncte este formată din segmente cumulate ce sunt mai mici decât valoarea 1 milimetru.



**DATE DESPRE IMOBILUL NR. 9544**

Oficiul de Cadastru și Publicitate Imobiliară DOLJ  
Biroul de Cadastru și Publicitate Imobiliară Craiova

**A. Partea I. Descrierea imobilului**

TEREN Intravilan

Adresa: Loc. Dobridor, Str Constantin Noica, Nr. 1, Jud. Dolj, T24, P863,864

Nr. Crt	Nr cadastral Nr. topografic	Suprafața* (mp)	Observații / Referințe
A1		Din acte: 1.700 Masurata: 1.994	Sector cadastral:9 Teren imprejmuit;

**Construcții**

Crt	Nr cadastral Nr. topografic	Adresa	Observații / Referințe
A1.1		Loc. Dobridor, Str Constantin Noica, Jud. Dolj	Nr. niveluri:2; S. construita la sol:74 mp; S. construita desfasurata:148 mp; C1 - LOCUINTA + BECI
A1.2		Loc. Dobridor, Str Constantin Noica, Jud. Dolj	Nr. niveluri:1; S. construita la sol:46 mp; S. construita desfasurata:46 mp; C2 - ANEXA
A1.3		Loc. Dobridor, Str Constantin Noica, Jud. Dolj	Nr. niveluri:1; S. construita la sol:6 mp; S. construita desfasurata:6 mp; C3 - ANEXA

**B. Partea II. Proprietari și acte**

Inscrieri privitoare la dreptul de proprietate și alte drepturi reale	Referințe
/	
Act Notarial nr. ACT DE PARTAJ 248, din 28/01/2021 emis de NP DIACONESCU GELU EMILIAN (TDP 1889-59540 /07-08-1995; CM 8 / 22-01-2021; CM 295/21-12-2020);	
B1	A1, A1.1, A1.2, A1.3
Intabulare, drept de PROPRIETATE, dobandit prin lesire Din Indiviziune, cota actuala 1/1, cota initiala 1/1 1) PATRASCU IANCU NUTA	

**C. Partea III. SARCINI .**

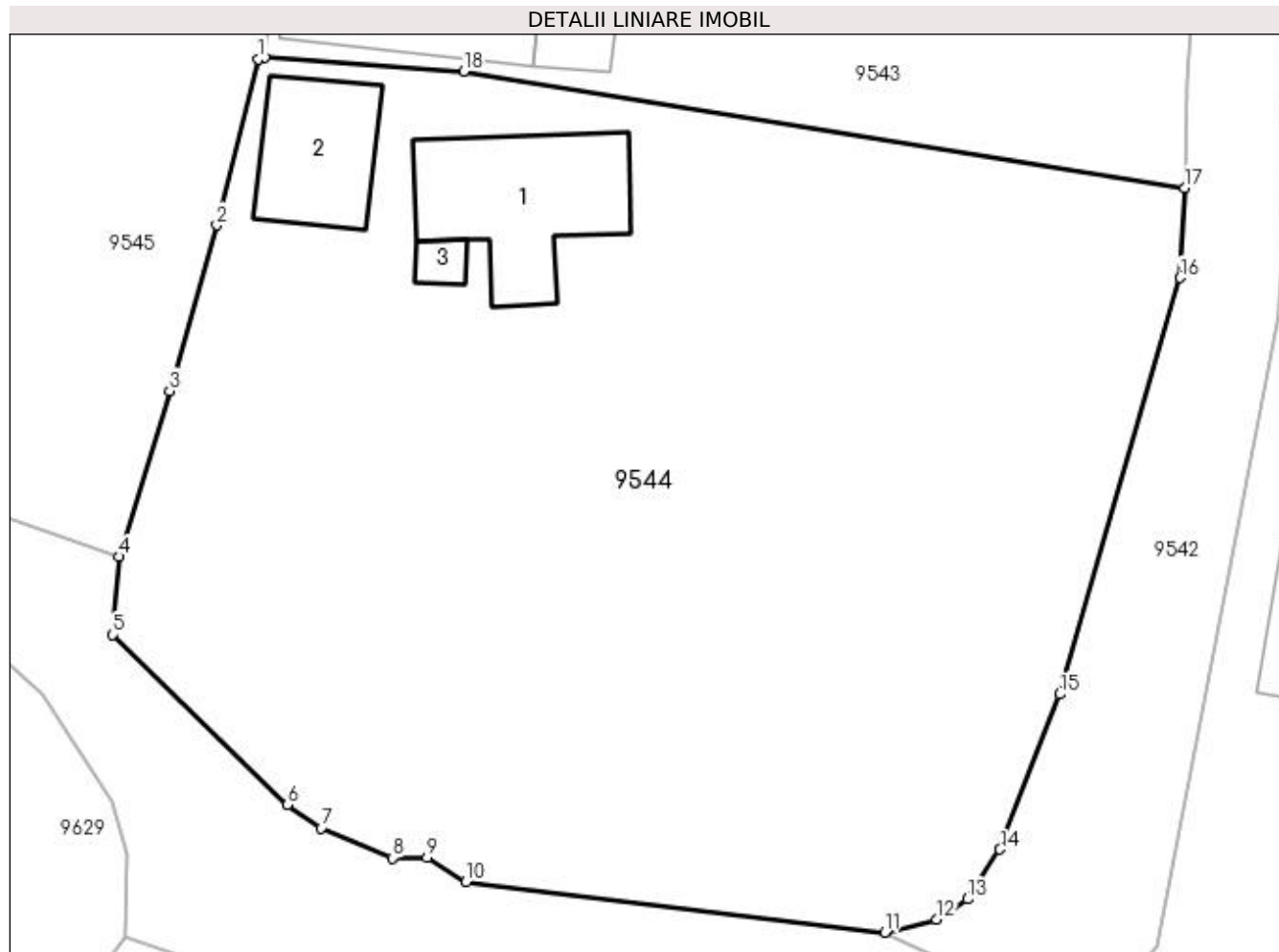
Inscrieri privind dezmembramintele dreptului de proprietate, drepturi reale de garanție și sarcini	Referințe
NU SUNT	

## Anexa Nr. 1 La Partea I

## Teren

Nr cadastral	Suprafața (mp)*	Observații / Referințe
	Din acte: 1.700 Masurata: 1.994	

\* Suprafața este determinată în planul de proiecție Stereo 70.



## Date referitoare la teren

Crt	Categorie folosință	Intravilan	Suprafața (mp)	Tarla	Parcelă	Nr. topo	Observații / Referințe
1	arabil	DA	994	24	863	-	
2	curți construcții	DA	1.000	24	864	-	

## Date referitoare la construcții

Crt	Număr	Destinație construcție	Supraf. (mp)	Situație juridică	Observații / Referințe
A1.1		construcții de locuințe	74	Cu acte	Nr. niveluri:2; S. construita la sol:74 mp; S. construita desfasurata:148 mp; C1 - LOCUINTA + BECI
A1.2		construcții anexa	46	Cu acte	Nr. niveluri:1; S. construita la sol:46 mp; S. construita desfasurata:46 mp; C2 - ANEXA
A1.3		construcții anexa	6	Cu acte	Nr. niveluri:1; S. construita la sol:6 mp; S. construita desfasurata:6 mp; C3 - ANEXA

## Lungime Segmente

1) Valorile lungimilor segmentelor sunt obținute din proiecție în plan.

Punct început	X / Y	Punct sfârșit	X / Y	Lungime segment (** (m))
1	353.909,87 292.504,301	2	353.907,681 292.495,506	9.063

Punct început	X / Y	Punct sfârșit	X / Y	Lungime segment (** (m)
2	353.907,681 292.495,506	3	353.905,184 292.486,726	9.128
3	353.905,184 292.486,726	4	353.902,504 292.477,956	9.17
4	353.902,504 292.477,956	5	353.902,181 292.473,827	4.142
5	353.902,181 292.473,827	6	353.911,402 292.464,82	12.89
6	353.911,402 292.464,82	7	353.913,201 292.463,605	2.171
7	353.913,201 292.463,605	8	353.916,97 292.462,016	4.09
8	353.916,97 292.462,016	9	353.918,806 292.462,036	1.836
9	353.918,806 292.462,036	10	353.920,873 292.460,763	2.428
10	353.920,873 292.460,763	11	353.943,03 292.458,08	22.319
11	353.943,03 292.458,08	12	353.945,756 292.458,783	2.815
12	353.945,756 292.458,783	13	353.947,418 292.459,841	1.97
13	353.947,418 292.459,841	14	353.949,125 292.462,468	3.133
14	353.949,125 292.462,468	15	353.952,293 292.470,682	8.804
15	353.952,293 292.470,682	16	353.958,67 292.492,715	22.937
16	353.958,67 292.492,715	17	353.958,89 292.497,475	4.765
17	353.958,89 292.497,475	18	353.920,749 292.503,64	38.636
18	353.920,749 292.503,64	19	353.910,237 292.504,359	10.537
19	353.910,237 292.504,359	1	353.909,87 292.504,301	0.372

\*\* Lungimile segmentelor sunt determinate în planul de proiecție Stereo 70 și sunt rotunjite la 1 milimetru.

\*\*\* Distanța dintre puncte este formată din segmente cumulate ce sunt mai mici decât valoarea 1 milimetru.





**DATE DESPRE IMOBILUL NR. 9545**

Oficiul de Cadastru și Publicitate Imobiliară DOLJ  
Biroul de Cadastru și Publicitate Imobiliară Craiova

**A. Partea I. Descrierea imobilului**

TEREN Intravilan

Adresa: Loc. Dobridor, Str Doctor Zamfirescu, Nr. 12, Jud. Dolj, T24, P859,862

Nr. Crt	Nr cadastral Nr. topografic	Suprafața* (mp)	Observații / Referințe
A1	36442	Din acte: 1.200 Masurata: 1.262	Sector cadastral:9 Teren imprejmuit;

**Construcții**

Crt	Nr cadastral Nr. topografic	Adresa	Observații / Referințe
A1.1		Loc. Dobridor, Str Doctor Zamfirescu, Nr. 12 T24 P85, Jud. Dolj	Nr. niveluri:1; S. construita la sol:66 mp; S. construita desfasurata:66 mp; Locuinta parter construita in anul 1942
A1.2		Loc. Dobridor, Str Doctor Zamfirescu, Nr. 12 T24 P85, Jud. Dolj	Nr. niveluri:1; S. construita la sol:22 mp; Anexa parter construita in anul 1942
A1.3		Loc. Dobridor, Str Doctor Zamfirescu, Nr. 12 T24 P85, Jud. Dolj	Nr. niveluri:1; S. construita la sol:16 mp; Patul parter construit in anul 1942

**B. Partea II. Proprietari și acte**

Inscrieri privitoare la dreptul de proprietate și alte drepturi reale	Referințe
<b>196214 / 30/09/2020</b>	
Act Notarial nr. Contract de vanzare Aut 1856, din 29/09/2020 emis de Diaconescu Gelu Emilian;	
B1	A1, A1.1, A1.2, A1.3
Intabulare, drept de PROPRIETATE, dobandit prin Conventie, cota actuala 1/1, cota initiala 1/1	
1) ULMEANU IONUȚ-LUCIAN	
2) ULMEANU CARLA-DOINA	

**C. Partea III. SARCINI .**

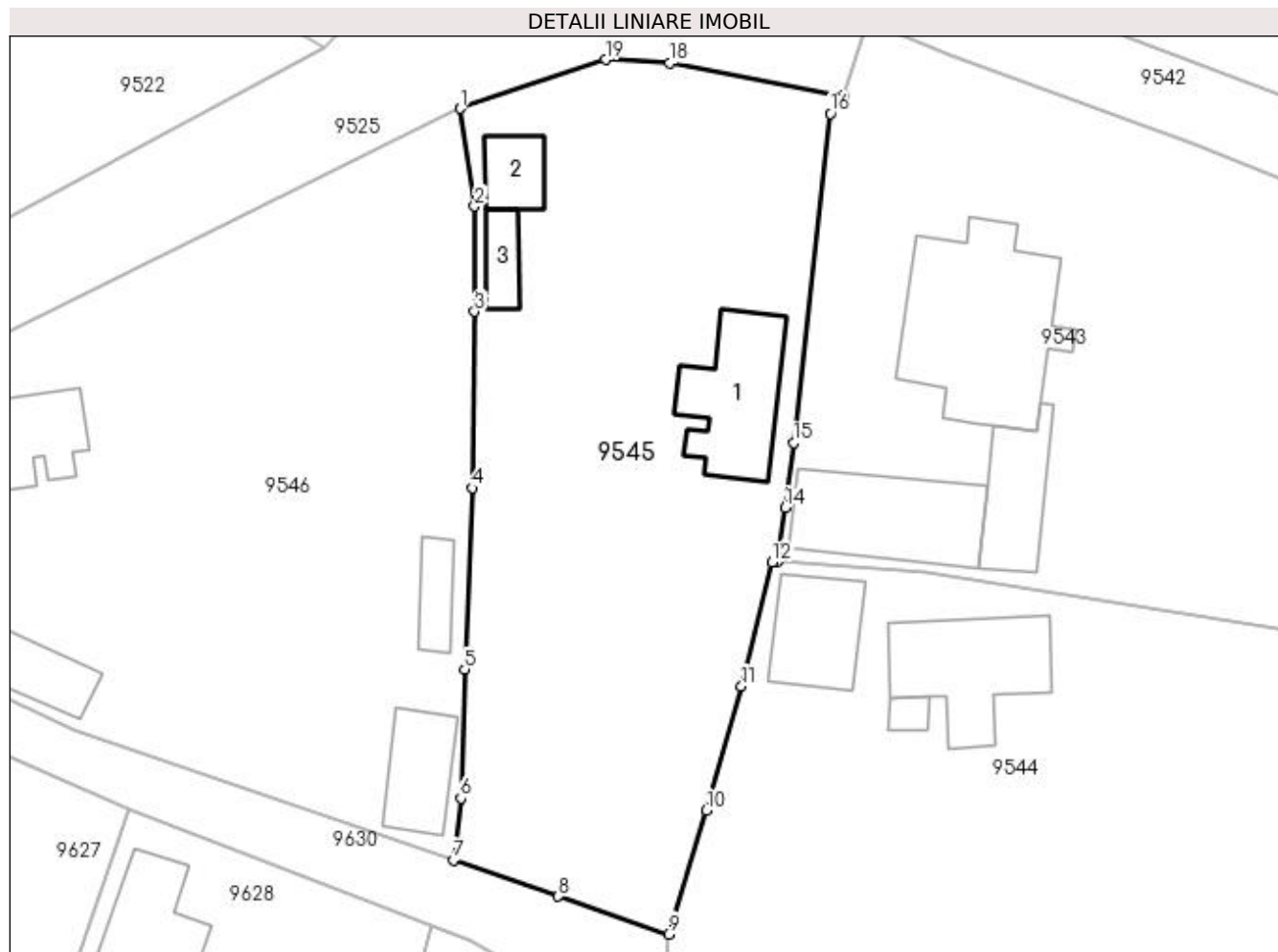
Inscrieri privind dezmembramintele dreptului de proprietate, drepturi reale de garanție și sarcini	Referințe
NU SUNT	

## Anexa Nr. 1 La Partea I

## Teren

Nr cadastral	Suprafața (mp)*	Observații / Referințe
36442	Din acte: 1.200 Masurata: 1.262	

\* Suprafața este determinată în planul de proiecție Stereo 70.



## Date referitoare la teren

Crt	Categorie folosință	Intra vilan	Suprafața (mp)	Tarla	Parcelă	Nr. topo	Observații / Referințe
1	curți constructii	DA	712	24	859	-	
2	arabil	DA	550	24	862	-	

## Date referitoare la construcții

Crt	Număr	Destinație construcție	Supraf. (mp)	Situație juridică	Observații / Referințe
A1.1		construcții de locuințe	66	Cu acte	Nr. niveluri:1; S. construita la sol:66 mp; S. construita desfasurata:66 mp; Locuinta parter construita in anul 1942
A1.2		construcții anexa	22	Cu acte	Nr. niveluri:1; S. construita la sol:22 mp; Anexa parter construita in anul 1942
A1.3		construcții anexa	16	Cu acte	Nr. niveluri:1; S. construita la sol:16 mp; Patul parter construit in anul 1942

## Lungime Segmente

1) Valorile lungimilor segmentelor sunt obținute din proiecție în plan.

Punct început	X / Y	Punct sfârșit	X / Y	Lungime segment (** (m)
1	353.887,781 292.536,384	2	353.888,792 292.529,464	6.993

Punct început	X / Y	Punct sfârșit	X / Y	Lungime segment (** (m)
2	353.888,792 292.529,464	3	353.888,784 292.522,014	7.45
3	353.888,784 292.522,014	4	353.888,662 292.509,536	12.479
4	353.888,662 292.509,536	5	353.888,094 292.496,686	12.863
5	353.888,094 292.496,686	6	353.887,81 292.487,576	9.114
6	353.887,81 292.487,576	7	353.887,291 292.483,183	4.424
7	353.887,291 292.483,183	8	353.894,718 292.480,631	7.853
8	353.894,718 292.480,631	9	353.902,504 292.477,956	8.233
9	353.902,504 292.477,956	10	353.905,184 292.486,726	9.17
10	353.905,184 292.486,726	11	353.907,681 292.495,506	9.128
11	353.907,681 292.495,506	12	353.909,87 292.504,301	9.063
12	353.909,87 292.504,301	13	353.910,237 292.504,359	0.372
13	353.910,237 292.504,359	14	353.910,752 292.508,148	3.824
14	353.910,752 292.508,148	15	353.911,374 292.512,726	4.62
15	353.911,374 292.512,726	16	353.913,965 292.536,043	23.461
16	353.913,965 292.536,043	17	353.914,923 292.537,286	1.569
17	353.914,923 292.537,286	18	353.902,58 292.539,605	12.559
18	353.902,58 292.539,605	19	353.898,061 292.539,848	4.526
19	353.898,061 292.539,848	1	353.887,781 292.536,384	10.848

\*\* Lungimile segmentelor sunt determinate în planul de proiecție Stereo 70 și sunt rotunjite la 1 milimetru.

\*\*\* Distanța dintre puncte este formată din segmente cumulate ce sunt mai mici decât valoarea 1 milimetru.



**DATE DESPRE IMOBILUL NR. 9546**

Oficiul de Cadastru și Publicitate Imobiliară DOLJ  
Biroul de Cadastru și Publicitate Imobiliară Craiova

**A. Partea I. Descrierea imobilului**

TEREN Intravilan

Adresa: Loc. Dobridor, Str Dr. Zamfirescu, Nr. 10, Jud. Dolj, T24, P857,858

Nr. Crt	Nr cadastral Nr. topografic	Suprafața* (mp)	Observații / Referințe
A1		Din acte: 1.300 Masurata: 1.561	Sector cadastral:9 Teren imprejmuit;

**Construcții**

Crt	Nr cadastral Nr. topografic	Adresa	Observații / Referințe
A1.1		Loc. Dobridor, Str Dr. Zamfirescu, Nr. 10, Jud. Dolj	Nr. niveluri:2; S. construita la sol:59 mp; S. construita desfasurata:70 mp; C1 - LOCUINTA + BECI
A1.2		Loc. Dobridor, Str Dr. Zamfirescu, Nr. 10, Jud. Dolj	Nr. niveluri:1; S. construita la sol:37 mp; S. construita desfasurata:37 mp; C2 - ANEXA
A1.3		Loc. Dobridor, Str Dr. Zamfirescu, Nr. 10, Jud. Dolj	Nr. niveluri:1; S. construita la sol:36 mp; S. construita desfasurata:36 mp; C3 - ANEXA
A1.4		Loc. Dobridor, Str Dr. Zamfirescu, Nr. 10, Jud. Dolj	Nr. niveluri:1; S. construita la sol:18 mp; S. construita desfasurata:18 mp; C4 - ANEXA

**B. Partea II. Proprietari și acte**

Inscrieri privitoare la dreptul de proprietate și alte drepturi reale		Referințe
/		
Act Administrativ nr. TDP 1597-9619, din 17/04/1995 emis de CJSIPT DOLJ;		
B1	Intabulare, drept de PROPRIETATE, dobandit prin Reconstituire, cota actuala 1/1, cota initiala 1/1 1) BADARAU CONSTANTIN, LIPSĂ CNP 2) GHEUDER LIDIA, LIPSĂ CNP	A1
Act Normativ nr. LEGEA 7, din 13/03/1996 emis de PARLAMENTUL ROMANIEI ((ART. 12; ALIN. 14 SI ART. 37; ALIN.2));		
B2	Intabulare, drept de PROPRIETATE, dobandit prin Lege, cota actuala 1/1, cota initiala 1/1 1) BADARAU CONSTANTIN, LIPSĂ CNP 2) GHEUDER LIDIA, LIPSĂ CNP	A1.1, A1.2, A1.3, A1.4

**C. Partea III. SARCINI .**

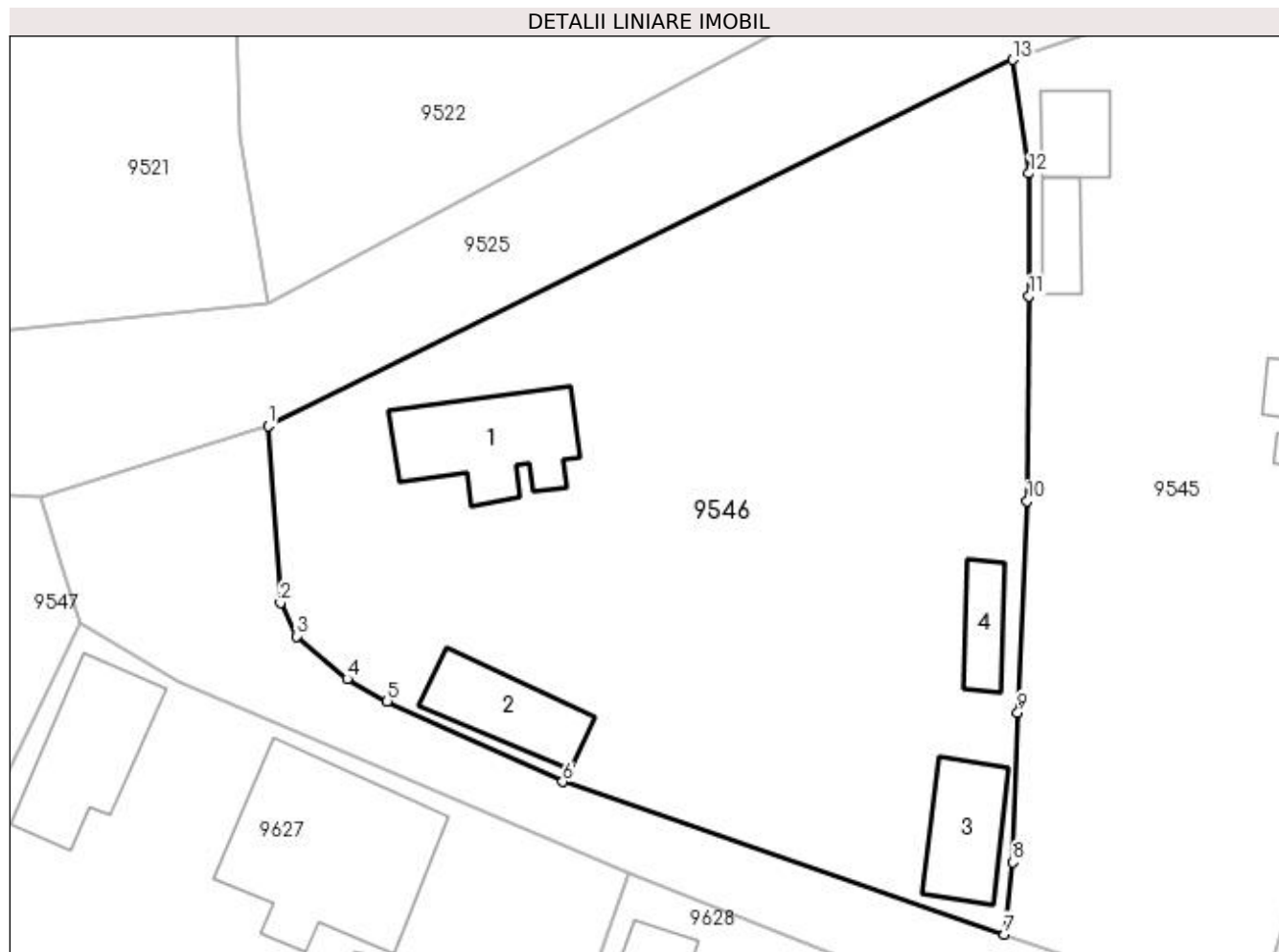
Inscrieri privind dezmembramintele dreptului de proprietate, drepturi reale de garanție și sarcini	Referințe
NU SUNT	

## Anexa Nr. 1 La Partea I

## Teren

Nr cadastral	Suprafața (mp)*	Observații / Referințe
	Din acte: 1.300 Masurata: 1.561	

\* Suprafața este determinată în planul de proiecție Stereo 70.



## Date referitoare la teren

Crt	Categorie folosință	Intra vilan	Suprafața (mp)	Tarla	Parcelă	Nr. topo	Observații / Referințe
1	curți constructii	DA	1.000	24	857	-	
2	arabil	DA	561	24	858	-	

## Date referitoare la construcții

Crt	Număr	Destinație construcție	Supraf. (mp)	Situație juridică	Observații / Referințe
A1.1		construcții de locuințe	59	Cu acte	Nr. niveluri:2; S. construita la sol:59 mp; S. construita desfasurata:70 mp; C1 - LOCUINTA + BECI
A1.2		construcții anexa	37	Cu acte	Nr. niveluri:1; S. construita la sol:37 mp; S. construita desfasurata:37 mp; C2 - ANEXA
A1.3		construcții anexa	36	Cu acte	Nr. niveluri:1; S. construita la sol:36 mp; S. construita desfasurata:36 mp; C3 - ANEXA
A1.4		construcții anexa	18	Cu acte	Nr. niveluri:1; S. construita la sol:18 mp; S. construita desfasurata:18 mp; C4 - ANEXA

## Lungime Segmente

1) Valorile lungimilor segmentelor sunt obținute din proiecție în plan.

Punct început	X / Y	Punct sfârșit	X / Y	Lungime segment (** (m))

Punct început	X / Y	Punct sfârșit	X / Y	Lungime segment (** (m)
1	353.842,482 292.514,126	2	353.843,242 292.503,35	10.803
2	353.843,242 292.503,35	3	353.844,21 292.501,319	2.25
3	353.844,21 292.501,319	4	353.847,288 292.498,717	4.03
4	353.847,288 292.498,717	5	353.849,722 292.497,364	2.785
5	353.849,722 292.497,364	6	353.860,404 292.492,459	11.754
6	353.860,404 292.492,459	7	353.887,291 292.483,183	28.442
7	353.887,291 292.483,183	8	353.887,81 292.487,576	4.424
8	353.887,81 292.487,576	9	353.888,094 292.496,686	9.114
9	353.888,094 292.496,686	10	353.888,662 292.509,536	12.863
10	353.888,662 292.509,536	11	353.888,784 292.522,014	12.479
11	353.888,784 292.522,014	12	353.888,792 292.529,464	7.45
12	353.888,792 292.529,464	13	353.887,781 292.536,384	6.993
13	353.887,781 292.536,384	1	353.842,482 292.514,126	50.472

\*\* Lungimile segmentelor sunt determinate în planul de proiecție Stereo 70 și sunt rotunjite la 1 milimetru.

\*\*\* Distanța dintre puncte este formată din segmente cumulate ce sunt mai mici decât valoarea 1 milimetru.





**DATE DESPRE IMOBILUL NR. 9547**

Oficiul de Cadastru și Publicitate Imobiliară DOLJ  
Biroul de Cadastru și Publicitate Imobiliară Craiova

**A. Partea I. Descrierea imobilului**

TEREN Intravilan

Adresa: Loc. Dobridor, Str Doctor Zamfirescu, Nr. 6, Jud. Dolj, T23, P845

Nr. Crt	Nr cadastral Nr. topografic	Suprafața* (mp)	Observații / Referințe
A1	34933	Din acte: 1.000 Masurata: 1.327	Sector cadastral:9 Teren imprejmuit;

**Construcții**

Crt	Nr cadastral Nr. topografic	Adresa	Observații / Referințe
A1.1		Loc. Dobridor, Str Doctor Zamfirescu, Nr. 6, Jud. Dolj, Tarlaua 23, Parcela 845	Nr. niveluri:2; S. construita la sol:110 mp; S. construita desfasurata:218 mp; Locuinta demisol+parter construita din caramida in anul 1870; Demisol: 2 camere si beci; Parter: 4 camere si dependinte
A1.2		Loc. Dobridor, Str Doctor Zamfirescu, Nr. 6, Jud. Dolj, Tarlaua 23, Parcela 845	Nr. niveluri:1; S. construita la sol:22 mp; S. construita desfasurata:22 mp; Patul parter construit din lemne si scanduri in anul 1985.
A1.3		Loc. Dobridor, Str Doctor Zamfirescu, Nr. 6, Jud. Dolj, Tarlaua 23, Parcela 845	Nr. niveluri:1; S. construita la sol:18 mp; S. construita desfasurata:18 mp; anexa din caramida, in curs de construire

**B. Partea II. Proprietari și acte**

Inscrieri privitoare la dreptul de proprietate și alte drepturi reale		Referințe
<b>197914 / 17/08/2021</b>		
Act Notarial nr. CONTRACT DE VANZARE AUT NR 2789, din 16/08/2021 emis de NP Sorop Alexandru Oliviu;		
B1	Intabulare, drept de PROPRIETATE, dobandit prin Conventie, cota actuala 1/1, cota initiala 1/1 1) <b>NEGRET AUREL MARIAN</b> 2) <b>NEGRET ANISOARA-IONELA</b>	A1, A1.1, A1.2
/		
Act Normativ nr. Legea nr.7, din 13/03/1996 emis de Parlamentul Romaniei (-ART.12 ALIN. (14) si ART.37, ALIN. (2) );		
B2	Intabulare, drept de PROPRIETATE, dobandit prin Lege, cota actuala 1/1, cota initiala 1/1 1) <b>NEGRET AUREL MARIAN</b> 2) <b>NEGRET ANISOARA-IONELA</b>	A1.3

**C. Partea III. SARCINI .**

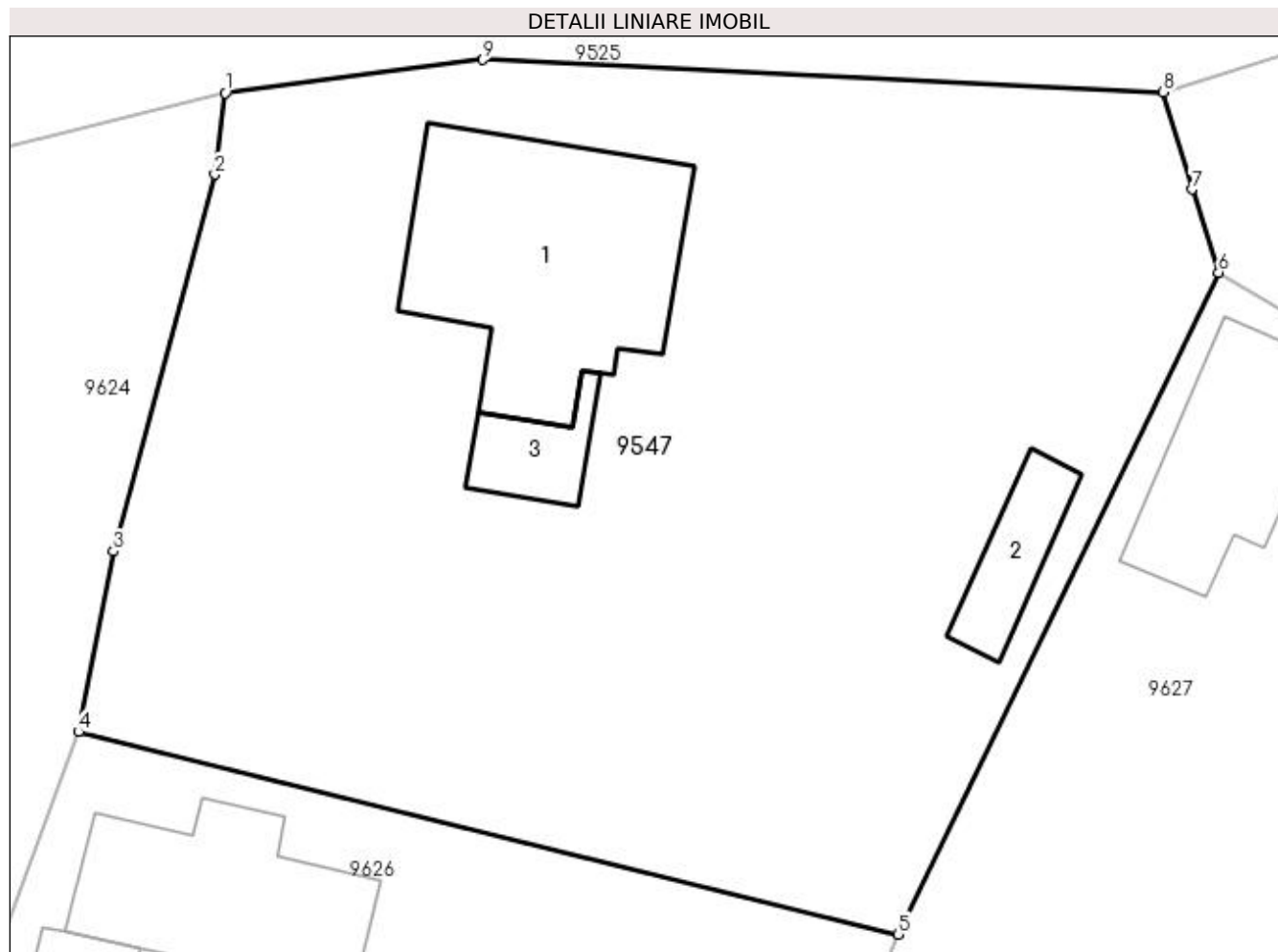
Inscrieri privind dezmembramintele dreptului de proprietate, drepturi reale de garanție și sarcini	Referințe
NU SUNT	

## Anexa Nr. 1 La Partea I

## Teren

Nr cadastral	Suprafața (mp)*	Observații / Referințe
34933	Din acte: 1.000 Masurata: 1.327	

\* Suprafața este determinată în planul de proiecție Stereo 70.



## Date referitoare la teren

Crt	Categorie folosință	Intra vilan	Suprafața (mp)	Tarla	Parcelă	Nr. topo	Observații / Referințe
1	curți constructii	DA	1.327	23	845	-	

## Date referitoare la construcții

Crt	Număr	Destinație construcție	Supraf. (mp)	Situație juridică	Observații / Referințe
A1.1		construcții de locuințe	110	Cu acte	Nr. niveluri:2; S. construita la sol:110 mp; S. construita desfasurata:218 mp; Locuinta demisol+parter construita din caramida in anul 1870; Demisol: 2 camere si beci; Parter: 4 camere si dependinte
A1.2		construcții anexa	22	Cu acte	Nr. niveluri:1; S. construita la sol:22 mp; S. construita desfasurata:22 mp; Patul parter construit din lemne si scanduri in anul 1985.
A1.3		construcții anexa	18	Cu acte	Nr. niveluri:1; S. construita la sol:18 mp; S. construita desfasurata:18 mp; anexa din caramida, in curs de construire

**Lungime Segmente**

1) Valorile lungimilor segmentelor sunt obținute din proiecție în plan.

Punct început	X / Y	Punct sfârșit	X / Y	Lungime segment (** (m)
1	353.788,756 292.509,768	2	353.788,313 292.506,306	3.49
2	353.788,313 292.506,306	3	353.784,0 292.490,273	16.603
3	353.784,0 292.490,273	4	353.782,512 292.482,6	7.816
4	353.782,512 292.482,6	5	353.817,365 292.473,994	35.9
5	353.817,365 292.473,994	6	353.831,002 292.502,14	31.276
6	353.831,002 292.502,14	7	353.829,858 292.505,665	3.706
7	353.829,858 292.505,665	8	353.828,647 292.509,801	4.31
8	353.828,647 292.509,801	9	353.799,712 292.511,182	28.968
9	353.799,712 292.511,182	1	353.788,756 292.509,768	11.047

\*\* Lungimile segmentelor sunt determinate în planul de proiecție Stereo 70 și sunt rotunjite la 1 milimetru.

\*\*\* Distanța dintre puncte este formată din segmente cumulate ce sunt mai mici decât valoarea 1 milimetru.



**DATE DESPRE IMOBILUL NR. 9548**

Oficiul de Cadastru și Publicitate Imobiliară DOLJ  
Biroul de Cadastru și Publicitate Imobiliară Craiova

**A. Partea I. Descrierea imobilului**

TEREN Intravilan

Adresa: Loc. Dobridor, Str Dr Zamfirescu, Nr. 5, Jud. Dolj, T21, P815,816

Nr. Crt	Nr cadastral Nr. topografic	Suprafața* (mp)	Observații / Referințe
A1		Din acte: 1.402 Masurata: 1.802	Sector cadastral:9 Teren imprejmuit;

**Construcții**

Crt	Nr cadastral Nr. topografic	Adresa	Observații / Referințe
A1.1		Loc. Dobridor, Str Dr Zamfirescu, Jud. Dolj	Nr. niveluri:1; S. construita la sol:78 mp; S. construita desfasurata:78 mp; C1 - LOCUINTA
A1.2		Loc. Dobridor, Str Dr Zamfirescu, Jud. Dolj	Nr. niveluri:1; S. construita la sol:18 mp; S. construita desfasurata:18 mp; C2 - ANEXA
A1.3		Loc. Dobridor, Str Dr Zamfirescu, Jud. Dolj	Nr. niveluri:1; S. construita la sol:42 mp; S. construita desfasurata:42 mp; C3 - ANEXA

**B. Partea II. Proprietari și acte**

Inscrieri privitoare la dreptul de proprietate și alte drepturi reale		Referințe
/		
Act Notarial nr. CM NR 291, din 04/06/2018 emis de NP STOENESCU FLOREA (TDP NR 1612-58981/27-04-1995);		
B1	Intabulare, drept de PROPRIETATE, dobandit prin Succesiune, cota actuala 1/1, cota initiala 1/1 1) VELCOVICI MARIA-SUZETA 2) VELCOVICI ALEXANDRU	A1
Act Normativ nr. LEGEA 7, din 13/03/1996 emis de PARLAMENTUL ROMANIEI ((ART. 12; ALIN. 14 SI ART. 37; ALIN.2));		
B2	Intabulare, drept de PROPRIETATE, dobandit prin Lege, cota actuala 1/1, cota initiala 1/1 1) VELCOVICI MARIA-SUZETA 2) VELCOVICI ALEXANDRU	A1.1, A1.2, A1.3

**C. Partea III. SARCINI .**

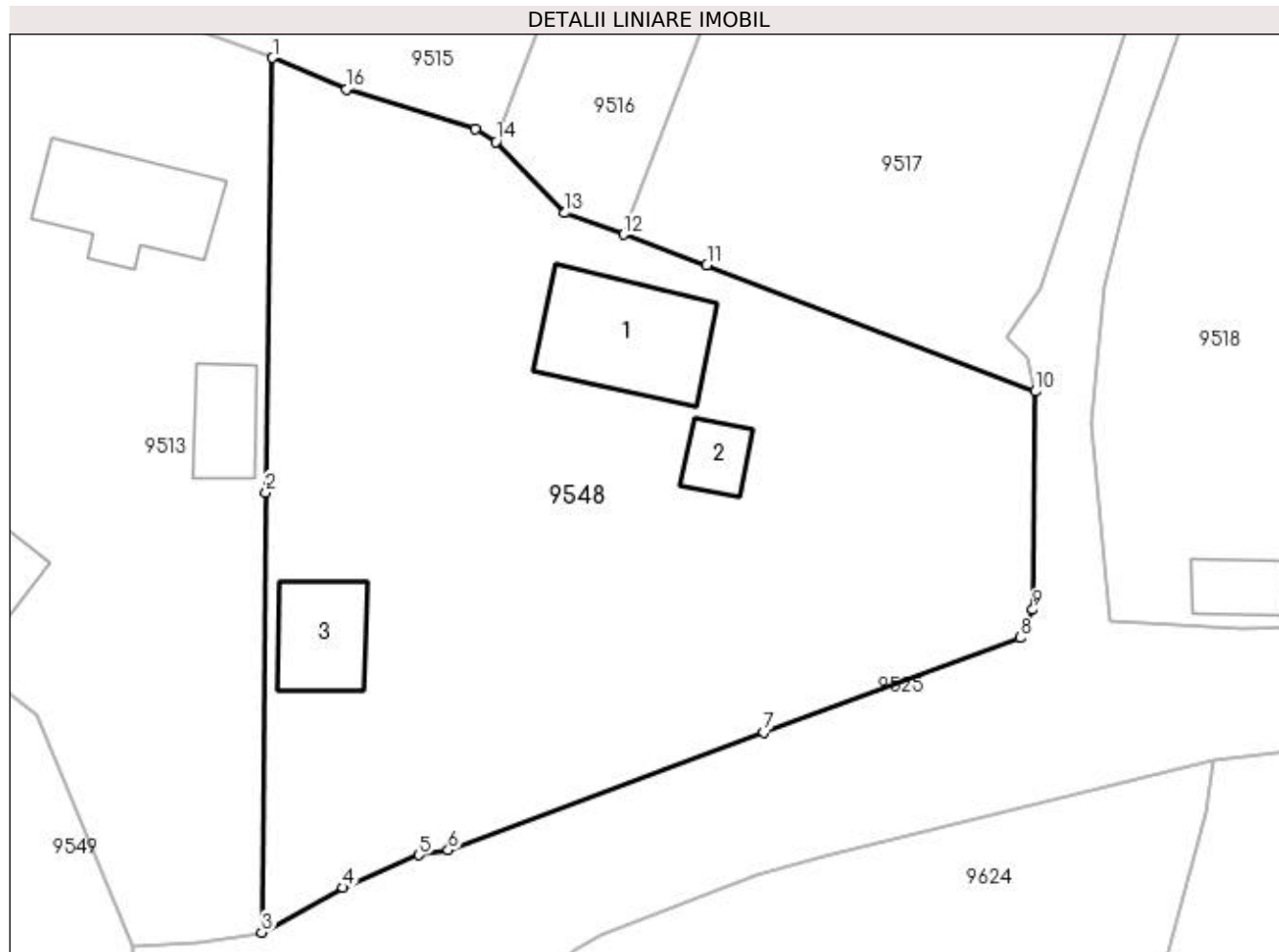
Inscrieri privind dezmembramintele dreptului de proprietate, drepturi reale de garanție și sarcini	Referințe
NU SUNT	

## Anexa Nr. 1 La Partea I

## Teren

Nr cadastral	Suprafața (mp)*	Observații / Referințe
	Din acte: 1.402 Masurata: 1.802	

\* Suprafața este determinată în planul de proiecție Stereo 70.



## Date referitoare la teren

Crt	Categorie folosință	Intra vilan	Suprafața (mp)	Tarla	Parcelă	Nr. topo	Observații / Referințe
1	curți constructii	DA	1.000	21	815	-	
2	arabil	DA	802	21	816	-	

## Date referitoare la construcții

Crt	Număr	Destinație construcție	Supraf. (mp)	Situație juridică	Observații / Referințe
A1.1		construcții de locuințe	78	Cu acte	Nr. niveluri:1; S. construita la sol:78 mp; S. construita desfasurata:78 mp; C1 - LOCUINTA
A1.2		construcții anexa	18	Cu acte	Nr. niveluri:1; S. construita la sol:18 mp; S. construita desfasurata:18 mp; C2 - ANEXA
A1.3		construcții anexa	42	Cu acte	Nr. niveluri:1; S. construita la sol:42 mp; S. construita desfasurata:42 mp; C3 - ANEXA

## Lungime Segmente

1) Valorile lungimilor segmentelor sunt obținute din proiecție în plan.

Punct început	X / Y	Punct sfârșit	X / Y	Lungime segment (** (m)
1	353.727,06 292.555,909	2	353.726,611 292.527,397	28.516

Punct început	X / Y	Punct sfârșit	X / Y	Lungime segment (** (m)
2	353.726,611 292.527,397	3	353.726,351 292.498,515	28.883
3	353.726,351 292.498,515	4	353.731,676 292.501,459	6.085
4	353.731,676 292.501,459	5	353.736,648 292.503,595	5.411
5	353.736,648 292.503,595	6	353.738,582 292.503,918	1.961
6	353.738,582 292.503,918	7	353.759,288 292.511,648	22.102
7	353.759,288 292.511,648	8	353.776,126 292.517,841	17.941
8	353.776,126 292.517,841	9	353.776,957 292.519,698	2.034
9	353.776,957 292.519,698	10	353.777,118 292.534,007	14.31
10	353.777,118 292.534,007	11	353.755,555 292.542,308	23.106
11	353.755,555 292.542,308	12	353.750,111 292.544,309	5.8
12	353.750,111 292.544,309	13	353.746,239 292.545,732	4.125
13	353.746,239 292.545,732	14	353.741,699 292.550,395	6.508
14	353.741,699 292.550,395	15	353.740,37 292.551,234	1.572
15	353.740,37 292.551,234	16	353.731,877 292.553,845	8.885
16	353.731,877 292.553,845	1	353.727,06 292.555,909	5.241

\*\* Lungimile segmentelor sunt determinate în planul de proiecție Stereo 70 și sunt rotunjite la 1 milimetru.

\*\*\* Distanța dintre puncte este formată din segmente cumulate ce sunt mai mici decât valoarea 1 milimetru.





**DATE DESPRE IMOBILUL NR. 9549**

Oficiul de Cadastru și Publicitate Imobiliară DOLJ  
Biroul de Cadastru și Publicitate Imobiliară Craiova

**A. Partea I. Descrierea imobilului**

TEREN Intravilan

Adresa: Loc. Dobridor, Str Doctor Zamfirescu, Nr. 1, Jud. Dolj, T21, P805,806

Nr. Crt	Nr cadastral Nr. topografic	Suprafața* (mp)	Observații / Referințe
A1		Din acte: 2.200 Masurata: 3.132	Sector cadastral:9 Teren neimprejmuit;

**Construcții**

Crt	Nr cadastral Nr. topografic	Adresa	Observații / Referințe
A1.1		Loc. Dobridor, Str Doctor Zamfirescu, Nr. 1, Jud. Dolj	Nr. niveluri:2; S. construita la sol:93 mp; S. construita desfasurata:110 mp; C1 - locuinta + beci
A1.2		Loc. Dobridor, Str Doctor Zamfirescu, Nr. 1, Jud. Dolj	Nr. niveluri:1; S. construita la sol:139 mp; S. construita desfasurata:139 mp; C2 - Anexa

**B. Partea II. Proprietari și acte**

Inscrieri privitoare la dreptul de proprietate și alte drepturi reale		Referințe
/		
Act Administrativ nr. TDP NR. 1622-58981, din 20/04/1995 emis de CJSIPT DOLJ;		
B1	Intabulare, drept de PROPRIETATE, dobandit prin Reconstituire, cota actuala 2200/3132, cota initiala 2200/3132 1) JULEA DANIELA, LIPSĂ CNP	A1
Act Administrativ nr. Adeverinta Nr. 7222, din 21/10/2022 emis de PRIMARIA MOTATEI ( Legea nr.7 DIN 13.03.1996 emisa de Parlamentul Romaniei -ART.13 ALIN. (1), ALIN. (2) );		
B2	Inscrierea posesiei, drept de PROPRIETATE, dobandit prin Constituire, cota actuala 932/3132, cota initiala 932/3132 1) JULEA DANIELA, LIPSĂ CNP	A1
Act Normativ nr. LEGEA 7, din 13/03/1996 emis de PARLAMENTUL ROMANIEI ((ART. 12; ALIN. 14 SI ART. 37; ALIN.2));		
B3	Intabulare, drept de PROPRIETATE, dobandit prin Lege, cota actuala 1/1, cota initiala 1/1 1) JULEA DANIELA, LIPSĂ CNP	A1.1, A1.2

**C. Partea III. SARCINI .**

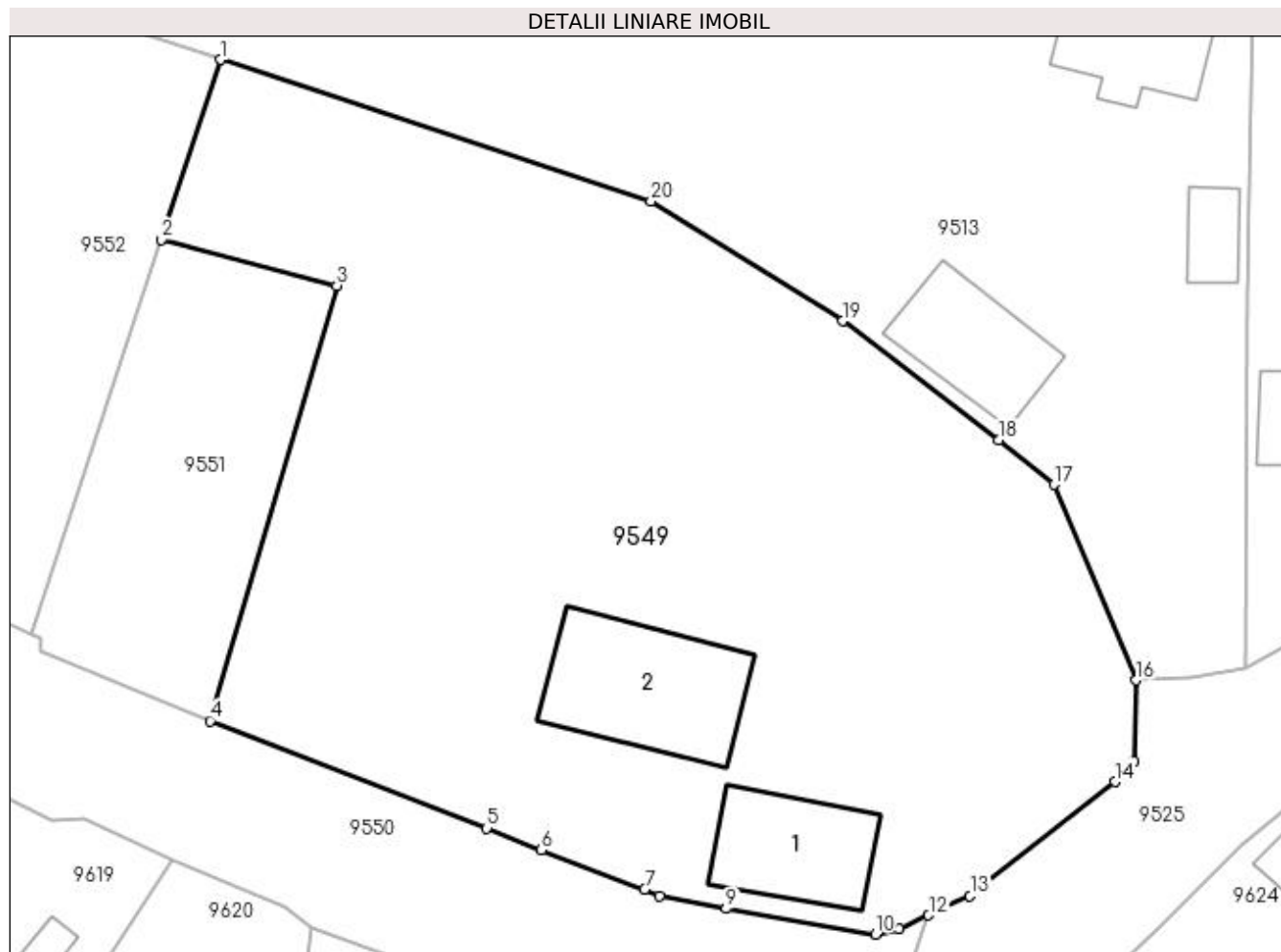
Inscrieri privind dezmembramintele dreptului de proprietate, drepturi reale de garanție și sarcini	Referințe
NU SUNT	

## Anexa Nr. 1 La Partea I

## Teren

Nr cadastral	Suprafața (mp)*	Observații / Referințe
	Din acte: 2.200 Masurata: 3.132	

\* Suprafața este determinată în planul de proiecție Stereo 70.



## Date referitoare la teren

Crt	Categorie folosință	Intra vilan	Suprafața (mp)	Tarla	Parcelă	Nr. topo	Observații / Referințe
1	arabil	DA	2.132	21	805	-	
2	curți construcții	DA	1.000	21	806	-	

## Date referitoare la construcții

Crt	Număr	Destinație construcție	Supraf. (mp)	Situație juridică	Observații / Referințe
A1.1		construcții de locuințe	93	Cu acte	Nr. niveluri:2; S. construita la sol:93 mp; S. construita desfasurata:110 mp; C1 - locuinta + beci
A1.2		construcții anexa	139	Cu acte	Nr. niveluri:1; S. construita la sol:139 mp; S. construita desfasurata:139 mp; C2 - Anexa

## Lungime Segmente

1) Valorile lungimilor segmentelor sunt obținute din proiecție în plan.

Punct început	X / Y	Punct sfârșit	X / Y	Lungime segment (** (m)
1	353.646,831 292.545,744	2	353.642,247 292.531,782	14.695

Punct început	X / Y	Punct sfârșit	X / Y	Lungime segment (** (m)
2	353.642,247 292.531,782	3	353.655,873 292.528,221	14.084
3	353.655,873 292.528,221	4	353.646,048 292.494,427	35.193
4	353.646,048 292.494,427	5	353.667,516 292.486,099	23.027
5	353.667,516 292.486,099	6	353.671,757 292.484,397	4.57
6	353.671,757 292.484,397	7	353.679,767 292.481,35	8.57
7	353.679,767 292.481,35	8	353.680,945 292.480,865	1.274
8	353.680,945 292.480,865	9	353.686,105 292.479,862	5.257
9	353.686,105 292.479,862	10	353.697,689 292.477,865	11.755
10	353.697,689 292.477,865	11	353.699,52 292.478,278	1.877
11	353.699,52 292.478,278	12	353.701,814 292.479,346	2.53
12	353.701,814 292.479,346	13	353.705,035 292.480,845	3.553
13	353.705,035 292.480,845	14	353.716,275 292.489,702	14.31
14	353.716,275 292.489,702	15	353.717,779 292.491,283	2.182
15	353.717,779 292.491,283	16	353.717,933 292.497,598	6.317
16	353.717,933 292.497,598	17	353.711,558 292.512,77	16.457
17	353.711,558 292.512,77	18	353.707,231 292.516,209	5.527
18	353.707,231 292.516,209	19	353.695,13 292.525,471	15.239
19	353.695,13 292.525,471	20	353.680,268 292.534,765	17.529
20	353.680,268 292.534,765	1	353.646,831 292.545,744	35.193

\*\* Lungimile segmentelor sunt determinate în planul de proiecție Stereo 70 și sunt rotunjite la 1 milimetru.

\*\*\* Distanța dintre puncte este formată din segmente cumulate ce sunt mai mici decât valoarea 1 milimetru.



**DATE DESPRE IMOBILUL NR. 9550**

Oficiul de Cadastru și Publicitate Imobiliară DOLJ  
Biroul de Cadastru și Publicitate Imobiliară Craiova

**A. Partea I. Descrierea imobilului**

TEREN Intravilan

Adresa: Loc. Dobridor, Str Doctor Zamfirescu, Jud. Dolj

Nr. Crt	Nr cadastral Nr. topografic	Suprafața* (mp)	Observații / Referințe
A1	34246	Din acte: 4.920 Masurata: 1.126	Sector cadastral:9 Teren neimprejmuit;

**B. Partea II. Proprietari și acte**

Inscrieri privitoare la dreptul de proprietate și alte drepturi reale	Referințe
<b>149344 / 09/10/2017</b>	
Act Normativ nr. HG 965, din 18/09/2002 emis de Guvernul Romaniei ( Anexa 66- Inventarul bunurilor care apartin domeniului public, act administrativ nr Hotarare nr. 32 din 14.09.2017, emis de Comuna Motatei;act administrativ nr adeverinta nr. 5944 din 04.10.2017, emis de Comuna Motatei;act administrativ nr Referat nr 10627 din 19.09.2017, emis de PREFECTURA DOLJ);	
B1	A1
Intabulare, drept de PROPRIETATE, dobandit prin Lege, cota actuala 1/1, cota initiala 1/1 1) <b>COMUNA MOTATEI</b> , CIF:4553305, DOMENIUL PUBLIC	

**C. Partea III. SARCINI .**

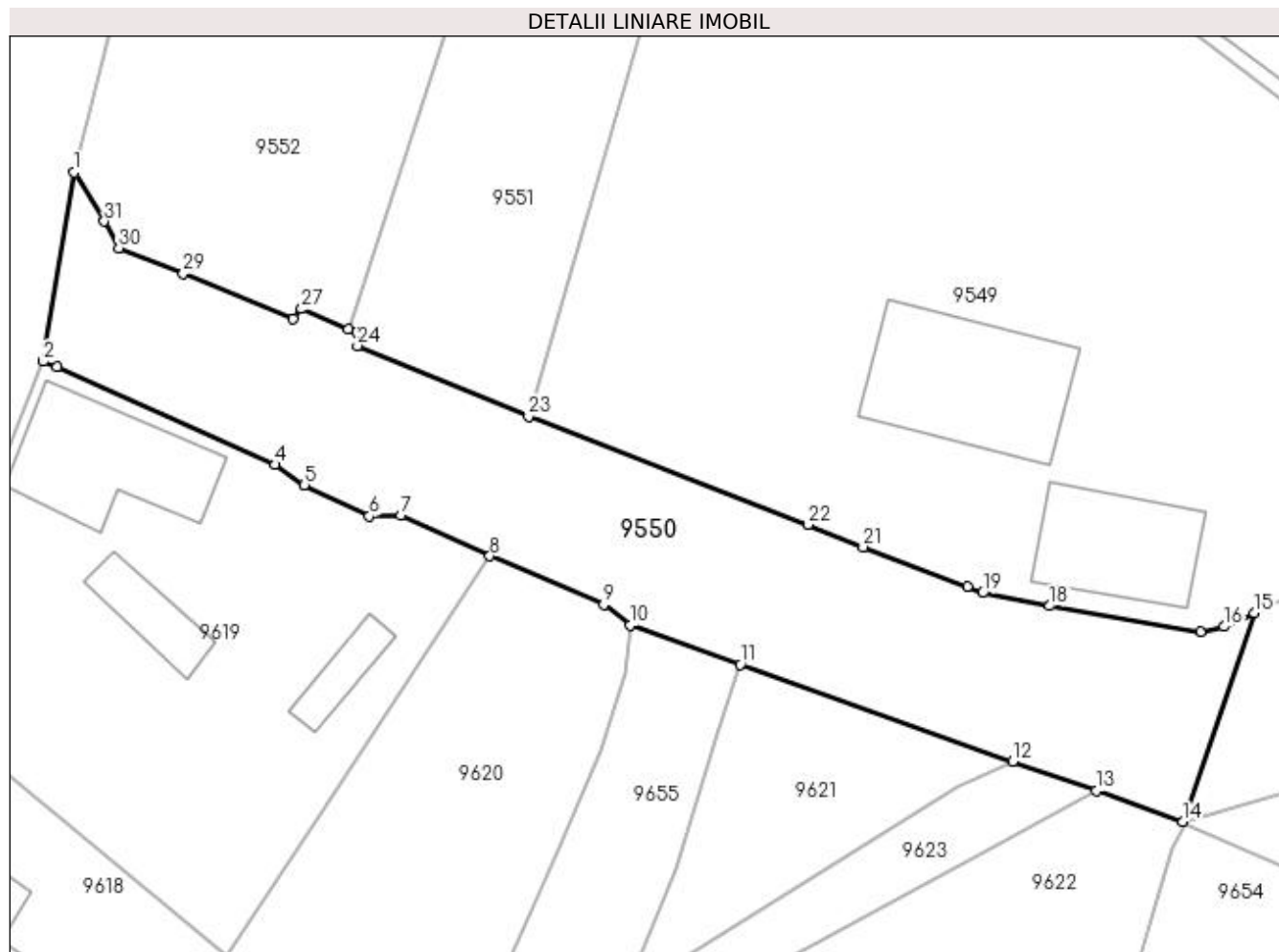
Inscrieri privind dezmembramintele dreptului de proprietate, drepturi reale de garanție și sarcini	Referințe
NU SUNT	

## Anexa Nr. 1 La Partea I

## Teren

Nr cadastral	Suprafața (mp)*	Observații / Referințe
34246	Din acte: 4.920 Masurata: 1.126	

\* Suprafața este determinată în planul de proiecție Stereo 70.



## Date referitoare la teren

Crt	Categorie folosință	Intra vilan	Suprafața (mp)	Tarla	Parcelă	Nr. topo	Observații / Referințe
1	drum	DA	1.126	-	-	-	

## Lungime Segmente

1) Valorile lungimilor segmentelor sunt obținute din proiecție în plan.

Punct început	X / Y	Punct sfârșit	X / Y	Lungime segment (** (m)
1	353.611,106 292.513,192	2	353.608,734 292.498,649	14.735
3	353.609,814 292.498,273	4	353.626,548 292.490,725	18.358
5	353.628,82 292.489,166	6	353.633,79 292.486,767	5.519
7	353.636,223 292.486,833	8	353.643,058 292.483,694	7.521
9	353.651,815 292.479,956	10	353.653,836 292.478,365	2.572

Punct început	X / Y	Punct sfârșit	X / Y	Lungime segment (** (m)
2	353.608,734 292.498,649	3	353.609,814 292.498,273	1.144
4	353.626,548 292.490,725	5	353.628,82 292.489,166	2.755
6	353.633,79 292.486,767	7	353.636,223 292.486,833	2.434
8	353.643,058 292.483,694	9	353.651,815 292.479,956	9.521
10	353.653,836 292.478,365	11	353.662,331 292.475,351	9.014

Punct început	X / Y	Punct sfârșit	X / Y	Lungime segment (** (m)
11	353.662,331 292.475,351	12	353.683,27 292.467,921	22.218
13	353.689,677 292.465,648	14	353.696,326 292.463,277	7.059
15	353.701,814 292.479,346	16	353.699,52 292.478,278	2.53
17	353.697,689 292.477,865	18	353.686,105 292.479,862	11.755
19	353.680,945 292.480,865	20	353.679,767 292.481,35	1.274
21	353.671,757 292.484,397	22	353.667,516 292.486,099	4.57
23	353.646,048 292.494,427	24	353.632,893 292.499,862	14.234
25	353.632,845 292.500,891	26	353.632,194 292.501,167	0.707
27	353.628,604 292.502,691	28	353.627,941 292.501,938	1.003
29	353.619,5 292.505,418	30	353.614,534 292.507,373	5.337
31	353.613,434 292.509,428	1	353.611,106 292.513,192	4.426

Punct început	X / Y	Punct sfârșit	X / Y	Lungime segment (** (m)
12	353.683,27 292.467,921	13	353.689,677 292.465,648	6.798
14	353.696,326 292.463,277	15	353.701,814 292.479,346	16.98
16	353.699,52 292.478,278	17	353.697,689 292.477,865	1.877
18	353.686,105 292.479,862	19	353.680,945 292.480,865	5.257
20	353.679,767 292.481,35	21	353.671,757 292.484,397	8.57
22	353.667,516 292.486,099	23	353.646,048 292.494,427	23.027
24	353.632,893 292.499,862	25	353.632,845 292.500,891	1.03
26	353.632,194 292.501,167	27	353.628,604 292.502,691	3.9
28	353.627,941 292.501,938	29	353.619,5 292.505,418	9.13
30	353.614,534 292.507,373	31	353.613,434 292.509,428	2.331

\*\* Lungimile segmentelor sunt determinate în planul de proiecție Stereo 70 și sunt rotunjite la 1 milimetru.

\*\*\* Distanța dintre puncte este formată din segmente cumulate ce sunt mai mici decât valoarea 1 milimetru.





**DATE DESPRE IMOBILUL NR. 9551**

Oficiul de Cadastru și Publicitate Imobiliară DOLJ  
Biroul de Cadastru și Publicitate Imobiliară Craiova

**A. Partea I. Descrierea imobilului**

TEREN Intravilan

Adresa: Loc. Dobridor, Jud. Dolj, T21, P804

Nr. Crt	Nr cadastral Nr. topografic	Suprafața* (mp)	Observații / Referințe
A1		500	Sector cadastral:9 Teren neimprejmuit;

**B. Partea II. Proprietari și acte**

Inscrieri privitoare la dreptul de proprietate și alte drepturi reale	Referințe
/	
Act Administrativ nr. TDP NR 3689-59340, din 08/04/1997 emis de CJSIPT DOLJ;	
B1	A1
Intabulare, drept de PROPRIETATE, dobândit prin Reconstituire, cota actuala 1/1, cota initiala 1/1 1) DABU EMILIA, LIPSĂ CNP	

**C. Partea III. SARCINI .**

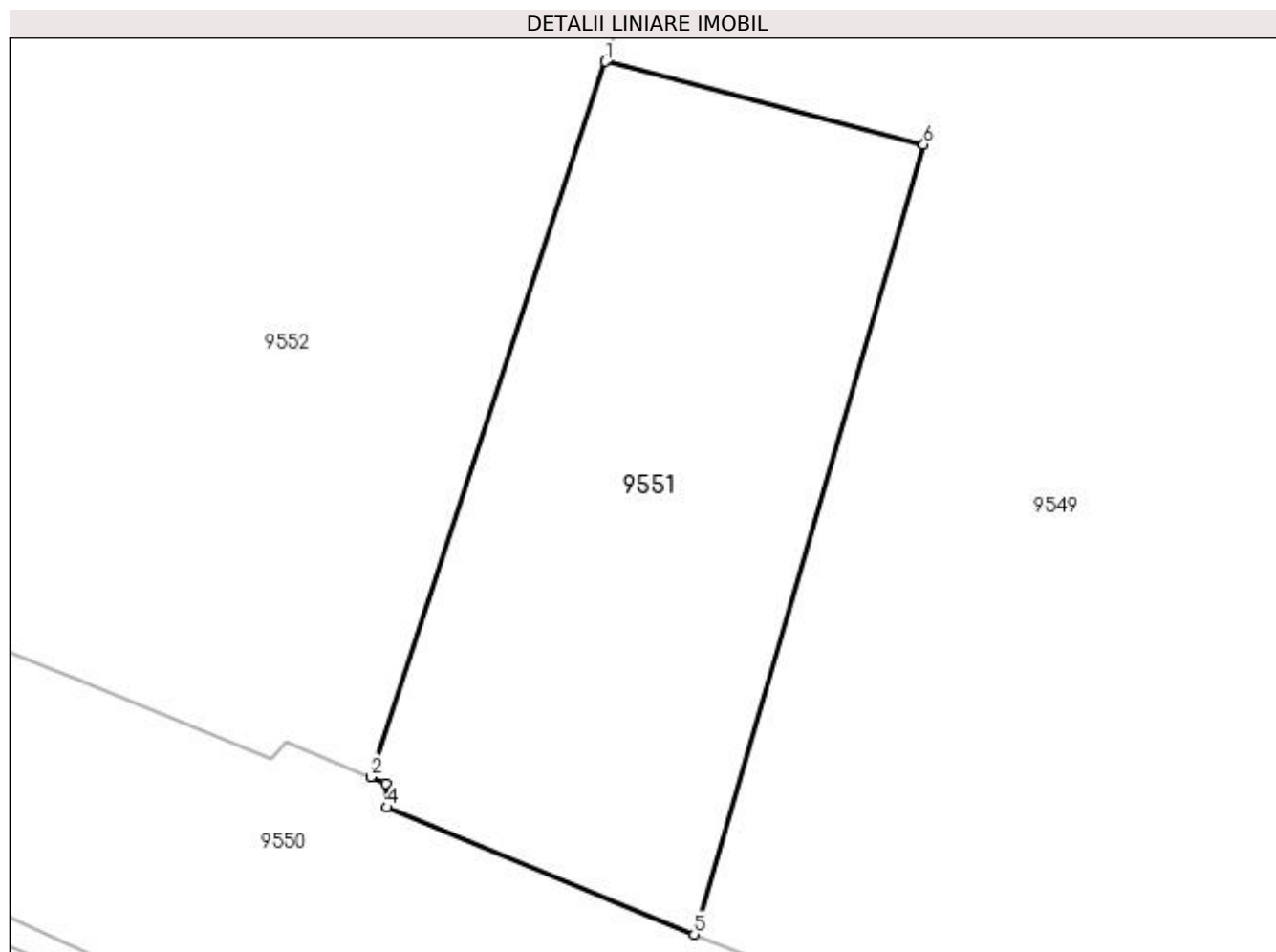
Inscrieri privind dezmembramintele dreptului de proprietate, drepturi reale de garanție și sarcini	Referințe
NU SUNT	

## Anexa Nr. 1 La Partea I

## Teren

Nr cadastral	Suprafața (mp)*	Observații / Referințe
	500	

\* Suprafața este determinată în planul de proiecție Stereo 70.



## Date referitoare la teren

Crt	Categorie folosință	Intravilan	Suprafața (mp)	Tarla	Parcelă	Nr. topo	Observații / Referințe
1	curți constructii	DA	500	21	804	-	

## Lungime Segmente

1) Valorile lungimilor segmentelor sunt obținute din proiecție în plan.

Punct început	X / Y	Punct sfârșit	X / Y	Lungime segment (** (m)
1	353.642,247 292.531,782	2	353.632,194 292.501,167	32.223
2	353.632,194 292.501,167	3	353.632,845 292.500,891	0.707
3	353.632,845 292.500,891	4	353.632,893 292.499,862	1.03
4	353.632,893 292.499,862	5	353.646,048 292.494,427	14.234
5	353.646,048 292.494,427	6	353.655,873 292.528,221	35.193

Punct început	X / Y	Punct sfârșit	X / Y	Lungime segment (** (m)
6	353.655,873 292.528,221	1	353.642,247 292.531,782	14.084

\*\* Lungimile segmentelor sunt determinate în planul de proiecție Stereo 70 și sunt rotunjite la 1 milimetru.

\*\*\* Distanța dintre puncte este formată din segmente cumulate ce sunt mai mici decât valoarea 1 milimetru.



**DATE DESPRE IMOBILUL NR. 9552**

Oficiul de Cadastru și Publicitate Imobiliară DOLJ  
Biroul de Cadastru și Publicitate Imobiliară Craiova

**A. Partea I. Descrierea imobilului**

TEREN Intravilan

Adresa: Loc. Dobridor, Jud. Dolj, T21,, P853

Nr. Crt	Nr cadastral Nr. topografic	Suprafața* (mp)	Observații / Referințe
A1		Din acte: 500 Masurata: 1.100	Sector cadastral:9 Teren neimprejmuit;

**B. Partea II. Proprietari și acte**

Inscrieri privitoare la dreptul de proprietate și alte drepturi reale		Referințe
/		
Act Administrativ nr. TDP NR 725-9687, din 07/04/1994 emis de CJSIPT DOLJ;		
B1	Intabulare, drept de PROPRIETATE, dobandit prin Reconstituire, cota actuala 500/1100, cota initiala 500/1100 1) <b>JULEA DANIELA</b> , LIPSĂ CNP	A1
Act Administrativ nr. Adeverinta nr. 7556, din 31/10/2022 emis de PRIMARIA MOTATEI (legea nr. 7 (art. 13, alin1, alin2));		
B2	Inscrierea posesiei, drept de PROPRIETATE, dobandit prin Constituire, cota actuala 600/1100, cota initiala 600/1100 1) <b>JULEA DANIELA</b> , LIPSĂ CNP	A1

**C. Partea III. SARCINI .**

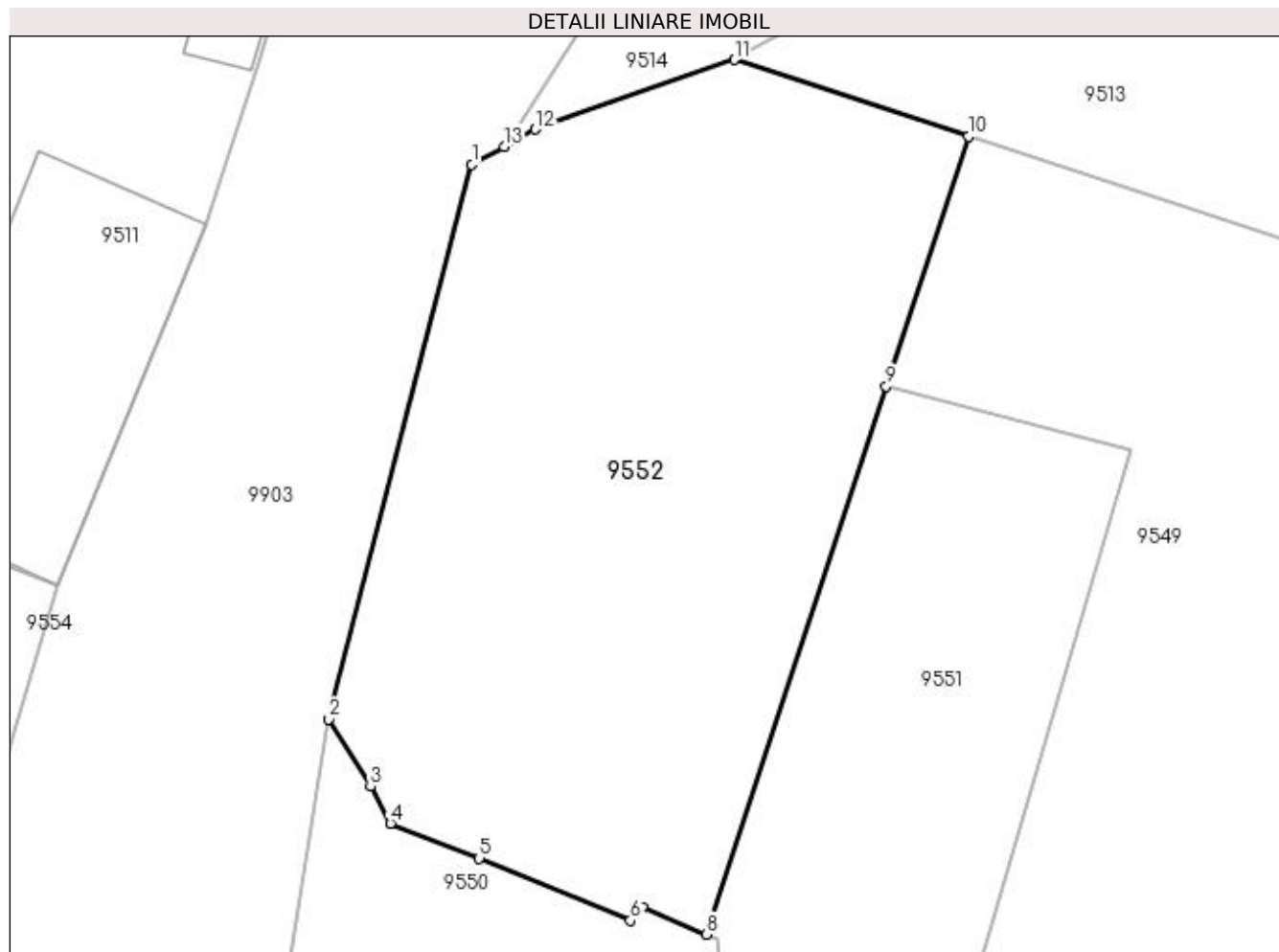
Inscrieri privind dezmembramintele dreptului de proprietate, drepturi reale de garanție și sarcini	Referințe
NU SUNT	

## Anexa Nr. 1 La Partea I

## Teren

Nr cadastral	Suprafața (mp)*	Observații / Referințe
	Din acte: 500	
	Masurata: 1.100	

\* Suprafața este determinată în planul de proiecție Stereo 70.



## Date referitoare la teren

Crt	Categorie folosință	Intravilan	Suprafața (mp)	Tarla	Parcelă	Nr. topo	Observații / Referințe
1	curți constructii	DA	500	21	853	-	
2	curți constructii	DA	600	-	-	-	

## Lungime Segmente

1) Valorile lungimilor segmentelor sunt obținute din proiecție în plan.

Punct început	X / Y	Punct sfârșit	X / Y	Lungime segment (** (m)
1	353.619,093 292.544,182	2	353.611,106 292.513,192	32.003
2	353.611,106 292.513,192	3	353.613,434 292.509,428	4.426
3	353.613,434 292.509,428	4	353.614,534 292.507,373	2.331
4	353.614,534 292.507,373	5	353.619,5 292.505,418	5.337

Punct început	X / Y	Punct sfârșit	X / Y	Lungime segment (** (m)
5	353.619,5 292.505,418	6	353.627,941 292.501,938	9.13
6	353.627,941 292.501,938	7	353.628,604 292.502,691	1.003
7	353.628,604 292.502,691	8	353.632,194 292.501,167	3.9
8	353.632,194 292.501,167	9	353.642,247 292.531,782	32.223
9	353.642,247 292.531,782	10	353.646,831 292.545,744	14.695
10	353.646,831 292.545,744	11	353.633,751 292.550,039	13.767
11	353.633,751 292.550,039	12	353.622,643 292.546,154	11.768
12	353.622,643 292.546,154	13	353.620,892 292.545,181	2.003
13	353.620,892 292.545,181	1	353.619,093 292.544,182	2.058

\*\* Lungimile segmentelor sunt determinate în planul de proiecție Stereo 70 și sunt rotunjite la 1 milimetru.

\*\*\* Distanța dintre puncte este formată din segmente cumulate ce sunt mai mici decât valoarea 1 milimetru.





**DATE DESPRE IMOBILUL NR. 9617**

Oficiul de Cadastru și Publicitate Imobiliară DOLJ  
Biroul de Cadastru și Publicitate Imobiliară Craiova

**A. Partea I. Descrierea imobilului**

TEREN Intravilan

Adresa: Loc. Dobridor, Jud. Dolj, T31

Nr. Crt	Nr cadastral Nr. topografic	Suprafața* (mp)	Observații / Referințe
A1		Din acte: 1.000 Masurata: 886	Sector cadastral:9 Teren neimprejmuit;

**B. Partea II. Proprietari și acte**

Inscrieri privitoare la dreptul de proprietate și alte drepturi reale		Referințe
/		
Act Normativ nr. LEGEA 7, din 13/03/1996 emis de PARLAMENTUL ROMANIEI;		
B1	Inscrierea provizorie, drept de PROPRIETATE, dobandit prin Lege, cota actuala 1/1, cota initiala 1/1 1) NEIDENTIFICAT NEIDENTIFICAT	A1

**C. Partea III. SARCINI .**

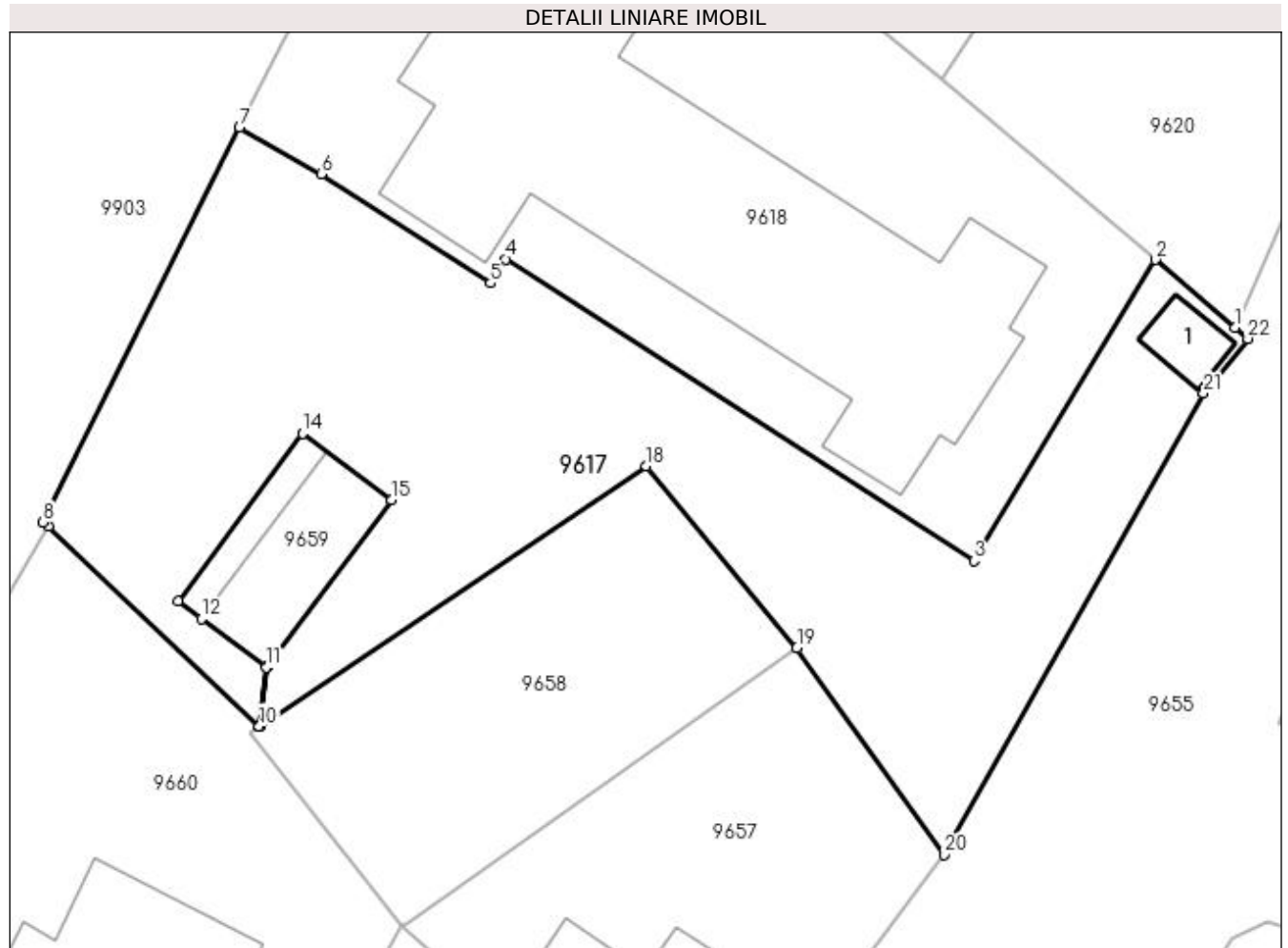
Inscrieri privind dezmembramintele dreptului de proprietate, drepturi reale de garanție și sarcini	Referințe
NU SUNT	

## Anexa Nr. 1 La Partea I

## Teren

Nr cadastral	Suprafața (mp)*	Observații / Referințe
	Din acte: 1.000 Masurata: 886	

\* Suprafața este determinată în planul de proiecție Stereo 70.



## Date referitoare la teren

Crt	Categorie folosință	Intra vilan	Suprafața (mp)	Tarla	Parcelă	Nr. topo	Observații / Referințe
1	curți construcții	DA	886	31	-	-	

## Date referitoare la construcții

Crt	Număr	Destinație construcție	Supraf. (mp)	Situație juridică	Observații / Referințe
A1.1		construcții anexa	13	Fara acte	Nr. niveluri:1; S. construita la sol:13 mp; S. construita desfasurata:13 mp; ANEXA

## Lungime Segmente

1) Valorile lungimilor segmentelor sunt obținute din proiecție în plan.

Punct început	X / Y	Punct sfârșit	X / Y	Lungime segment (** (m))
1	353.638,793 292.439,452	2	353.634,477 292.443,106	5.655
3	353.624,672 292.426,825	4	353.599,313 292.443,145	30.157
5	353.598,473 292.441,841	6	353.589,296 292.447,748	10.914

Punct început	X / Y	Punct sfârșit	X / Y	Lungime segment (** (m))
2	353.634,477 292.443,106	3	353.624,672 292.426,825	19.005
4	353.599,313 292.443,145	5	353.598,473 292.441,841	1.551
6	353.589,296 292.447,748	7	353.584,877 292.450,257	5.082

Punct început	X / Y	Punct sfârșit	X / Y	Lungime segment (** (m)
7	353.584,877 292.450,257	8	353.574,234 292.428,915	23.849
9	353.574,537 292.428,675	10	353.585,945 292.417,868	15.714
11	353.586,336 292.421,058	12	353.582,807 292.423,685	4.399
13	353.581,547 292.424,623	14	353.588,307 292.433,703	11.32
15	353.593,12 292.430,12	16	353.586,378 292.421,064	11.29
17	353.585,992 292.417,864	18	353.606,912 292.431,946	25.218
19	353.615,069 292.422,11	20	353.623,031 292.410,919	13.734
21	353.637,101 292.435,882	22	353.639,501 292.438,837	3.807

Punct început	X / Y	Punct sfârșit	X / Y	Lungime segment (** (m)
8	353.574,234 292.428,915	9	353.574,537 292.428,675	0.387
10	353.585,945 292.417,868	11	353.586,336 292.421,058	3.214
12	353.582,807 292.423,685	13	353.581,547 292.424,623	1.571
14	353.588,307 292.433,703	15	353.593,12 292.430,12	6.0
16	353.586,378 292.421,064	17	353.585,992 292.417,864	3.223
18	353.606,912 292.431,946	19	353.615,069 292.422,11	12.778
20	353.623,031 292.410,919	21	353.637,101 292.435,882	28.655
22	353.639,501 292.438,837	1	353.638,793 292.439,452	0.938

\*\* Lungimile segmentelor sunt determinate în planul de proiecție Stereo 70 și sunt rotunjite la 1 milimetru.

\*\*\* Distanța dintre puncte este formată din segmente cumulate ce sunt mai mici decât valoarea 1 milimetru.



**DATE DESPRE IMOBILUL NR. 9618**

Oficiul de Cadastru și Publicitate Imobiliară DOLJ  
Biroul de Cadastru și Publicitate Imobiliară Craiova

**A. Partea I. Descrierea imobilului**

TEREN Intravilan

Adresa: Loc. Dobridor, Calea Unirii, Nr. 36, Jud. Dolj

Nr. Crt	Nr cadastral Nr. topografic	Suprafața* (mp)	Observații / Referințe
A1	34082	Din acte: 1.000 Masurata: 1.070	Sector cadastral:9 Teren neimprejmuit;

**Construcții**

Crt	Nr cadastral Nr. topografic	Adresa	Observații / Referințe
A1.1		Loc. Dobridor, Calea Unirii, Nr. 36, Jud. Dolj	Nr. niveluri:1; S. construita la sol:401 mp; S. construita desfasurata:401 mp; Camin Cultural, construit din caramida, acoperit cu tabla, edificat in anul 1968. SC = 401 mp, SD = 401 mp

**B. Partea II. Proprietari și acte**

Inscrieri privitoare la dreptul de proprietate și alte drepturi reale		Referințe
<b>70252 / 10/05/2017</b>		
Act Normativ nr. HG nr. 965, din 05/09/2002 emis de GUVERNUL ROMANIEI (-Anexa NR. 66-Inventarul bunurilor care aparțin domeniului public al comunei Motatei, act administrativ nr aDEVERINTA NR. 2561 din 26.04.2017, emis de PRIMARIA MOTATEI);		
B1	Intabulare, drept de PROPRIETATE, dobandit prin Lege, cota actuala 1/1, cota initiala 1/1 1) COMUNA MOTATEI, CIF:4553305, domeniul public	A1, A1.1

**C. Partea III. SARCINI .**

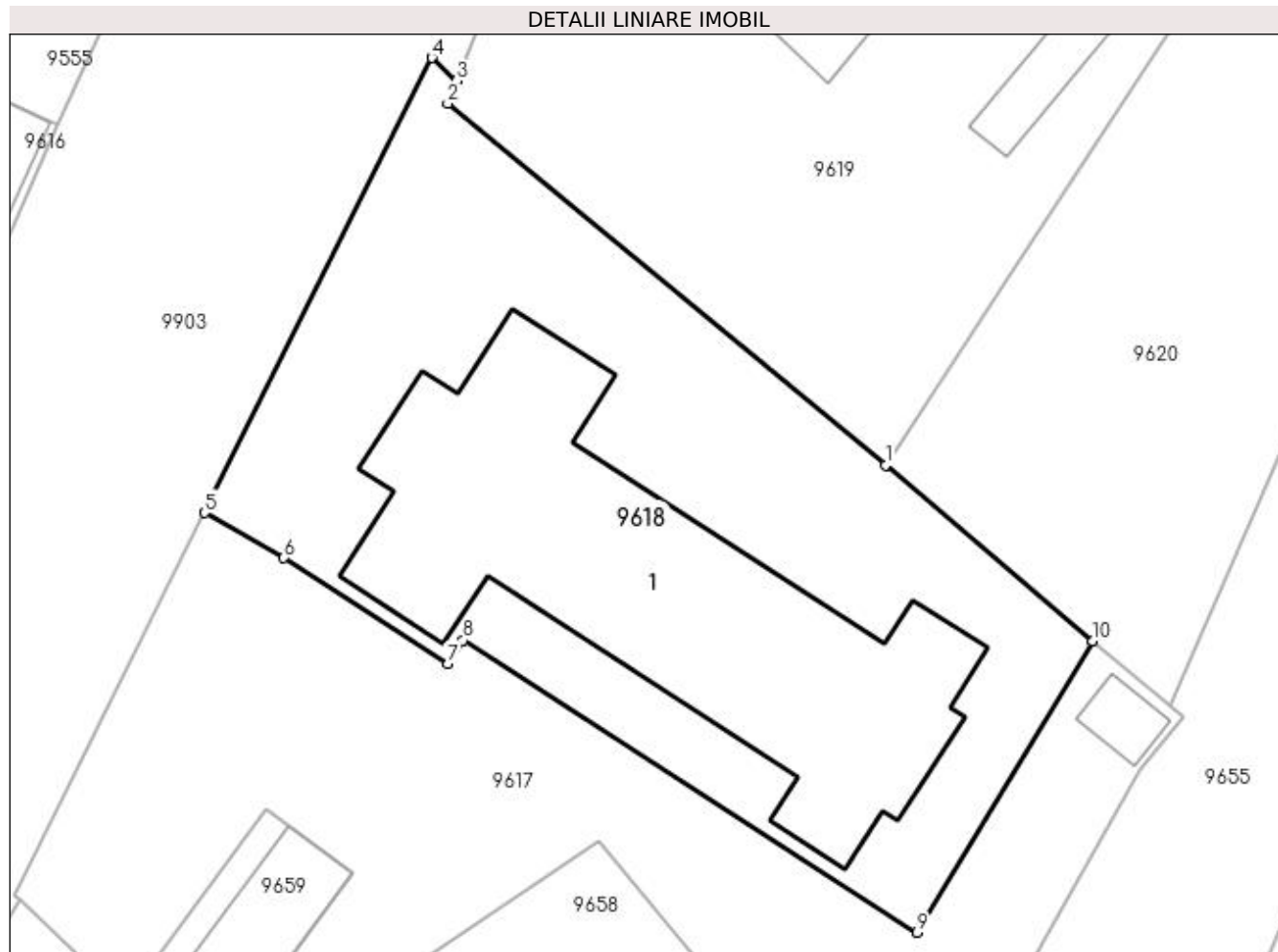
Inscrieri privind dezmembramintele dreptului de proprietate, drepturi reale de garanție și sarcini	Referințe
NU SUNT	

## Anexa Nr. 1 La Partea I

## Teren

Nr cadastral	Suprafața (mp)*	Observații / Referințe
34082	Din acte: 1.000 Masurata: 1.070	

\* Suprafața este determinată în planul de proiecție Stereo 70.



## Date referitoare la teren

Crt	Categorie folosință	Intra vilan	Suprafața (mp)	Tarla	Parcelă	Nr. topo	Observații / Referințe
1	curți constructii	DA	1.070	-	-	-	

## Date referitoare la construcții

Crt	Număr	Destinație construcție	Supraf. (mp)	Situație juridică	Observații / Referințe
A1.1		construcții administrative și social culturale	401	Cu acte	Nr. niveluri:1; S. construita la sol:401 mp; S. construita desfasurata:401 mp; Camin Cultural, construit din caramida, acoperit cu tabla, edificat in anul 1968. SC = 401 mp, SD = 401 mp

## Lungime Segmente

1) Valorile lungimilor segmentelor sunt obținute din proiecție în plan.

Punct început	X / Y	Punct sfârșit	X / Y	Lungime segment (** (m)
1	353.622,907 292.452,929	2	353.598,452 292.473,116	31.711
2	353.598,452 292.473,116	3	353.598,961 292.474,381	1.364

Punct început	X / Y	Punct sfârșit	X / Y	Lungime segment (** (m)
3	353.598,961 292.474,381	4	353.597,553 292.475,674	1.912
4	353.597,553 292.475,674	5	353.584,877 292.450,257	28.403
5	353.584,877 292.450,257	6	353.589,296 292.447,748	5.082
6	353.589,296 292.447,748	7	353.598,473 292.441,841	10.914
7	353.598,473 292.441,841	8	353.599,313 292.443,145	1.551
8	353.599,313 292.443,145	9	353.624,672 292.426,825	30.157
9	353.624,672 292.426,825	10	353.634,477 292.443,106	19.005
10	353.634,477 292.443,106	1	353.622,907 292.452,929	15.177

\*\* Lungimile segmentelor sunt determinate în planul de proiecție Stereo 70 și sunt rotunjite la 1 milimetru.

\*\*\* Distanța dintre puncte este formată din segmente cumulate ce sunt mai mici decât valoarea 1 milimetru.





**DATE DESPRE IMOBILUL NR. 9619**

Oficiul de Cadastru și Publicitate Imobiliară DOLJ  
Biroul de Cadastru și Publicitate Imobiliară Craiova

**A. Partea I. Descrierea imobilului**

TEREN Intravilan

Adresa: Loc. Dobridor, Str Dr. Zamfirescu, Nr. 2, Jud. Dolj, T34, P1155,1154

Nr. Crt	Nr cadastral Nr. topografic	Suprafața* (mp)	Observații / Referințe
A1	31730	Din acte: 1.200 Masurata: 1.088	Sector cadastral:9 Teren neimprejmuit;

**Construcții**

Crt	Nr cadastral Nr. topografic	Adresa	Observații / Referințe
A1.1		Loc. Dobridor, Str Dr. Zamfirescu, Nr. 2, Jud. Dolj	Nr. niveluri:1; S. construita la sol:112 mp; Locuinta parter construita din cranturi in anul 1951, compusa din 4 camere si beci. S. construita desfasurata = 112 mp
A1.2		Loc. Dobridor, Str Dr. Zamfirescu, Nr. 2, Jud. Dolj	Nr. niveluri:1; S. construita la sol:36 mp; Anexa parter construita din cranturi in anul 1952, compusa din 1 camera. S. construita desfasurata = 36 mp
A1.3		Loc. Dobridor, Str Dr. Zamfirescu, Nr. 2, Jud. Dolj	Nr. niveluri:1; S. construita la sol:26 mp; Patul cu magazine construit din lemn in anul 1951. S. construita desfasurata = 26 mp

**B. Partea II. Proprietari și acte**

Inscrieri privitoare la dreptul de proprietate și alte drepturi reale	Referințe
<b>163832 / 31/07/2019</b>	
Act Notarial nr. Contract De Vânzare-Cumpărare nr. 1780, din 29/07/2019 emis de DUMITRICA ANCA COSTINA;	
B1	A1, A1.1, A1.2, A1.3
Intabulare, drept de PROPRIETATE, dobandit prin Conventie, cota actuala 1/1, cota initiala 1/1 1) TALPĂ NICOLETA-CLAUDIA	

**C. Partea III. SARCINI .**

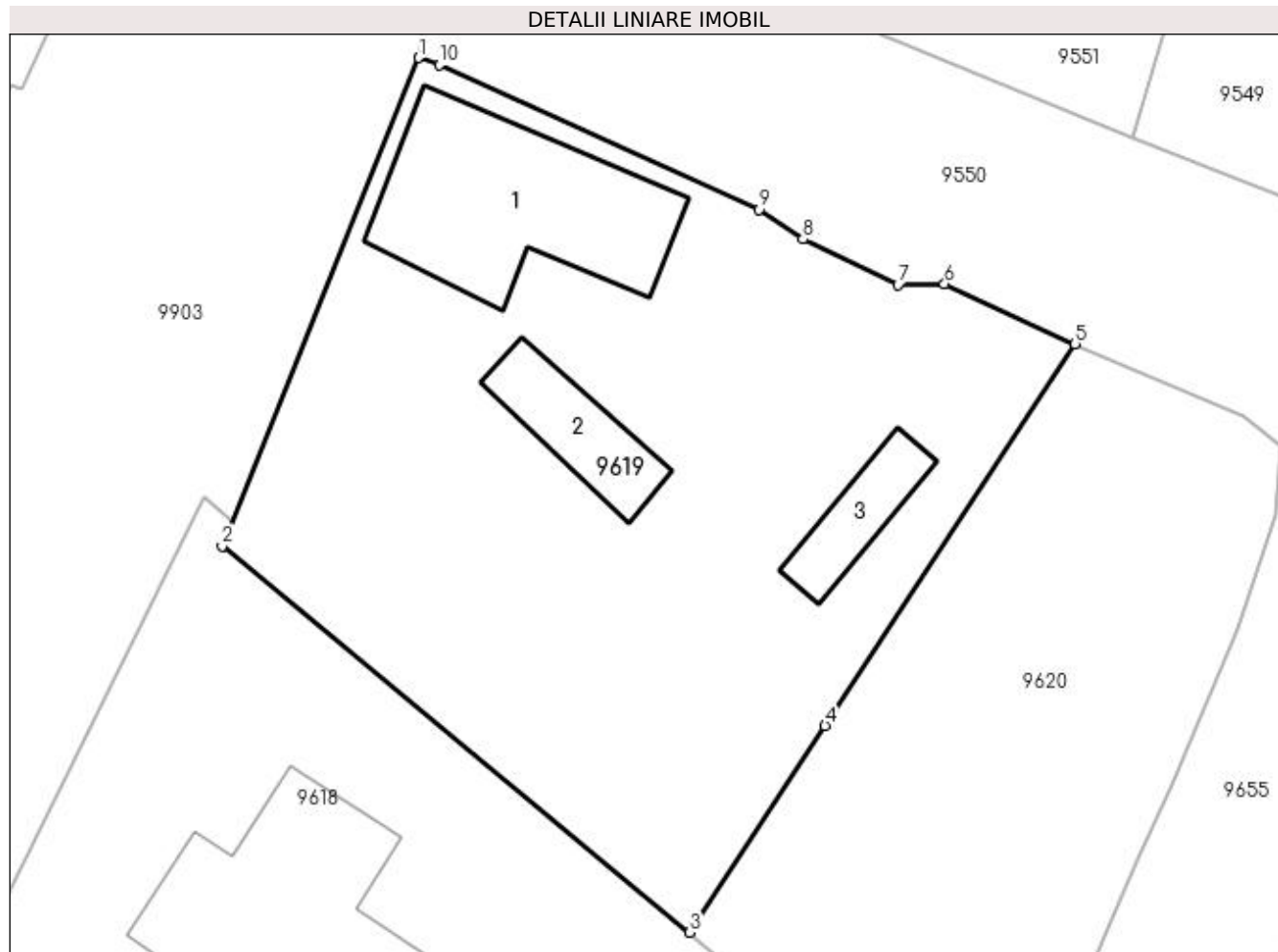
Inscrieri privind dezmembramintele dreptului de proprietate, drepturi reale de garanție și sarcini	Referințe
NU SUNT	

## Anexa Nr. 1 La Partea I

## Teren

Nr cadastral	Suprafața (mp)*	Observații / Referințe
31730	Din acte: 1.200 Masurata: 1.088	

\* Suprafața este determinată în planul de proiecție Stereo 70.



## Date referitoare la teren

Crt	Categorie folosință	Intra vilan	Suprafața (mp)	Tarla	Parcelă	Nr. topo	Observații / Referințe
1	curți constructii	DA	652	34	1155	-	
2	arabil	DA	436	34	1154	-	

## Date referitoare la construcții

Crt	Număr	Destinație construcție	Supraf. (mp)	Situație juridică	Observații / Referințe
A1.1		construcții de locuințe	112	Cu acte	Nr. niveluri:1; S. construita la sol:112 mp; Locuinta parter construita din cranturi in anul 1951, compusa din 4 camere si beci. S. construita desfasurata = 112 mp
A1.2		construcții anexa	36	Cu acte	Nr. niveluri:1; S. construita la sol:36 mp; Anexa parter construita din cranturi in anul 1952, compusa din 1 camera. S. construita desfasurata = 36 mp
A1.3		construcții anexa	26	Cu acte	Nr. niveluri:1; S. construita la sol:26 mp; Patul cu magazie construit din lemn in anul 1951. S. construita desfasurata = 26 mp

**Lungime Segmente**

1) Valorile lungimilor segmentelor sunt obținute din proiecție în plan.

Punct început	X / Y	Punct sfârșit	X / Y	Lungime segment (** (m)
1	353.608,734 292.498,649	2	353.598,452 292.473,116	27.526
2	353.598,452 292.473,116	3	353.622,907 292.452,929	31.711
3	353.622,907 292.452,929	4	353.629,981 292.463,729	12.911
4	353.629,981 292.463,729	5	353.643,058 292.483,694	23.866
5	353.643,058 292.483,694	6	353.636,223 292.486,833	7.521
6	353.636,223 292.486,833	7	353.633,79 292.486,767	2.434
7	353.633,79 292.486,767	8	353.628,82 292.489,166	5.519
8	353.628,82 292.489,166	9	353.626,548 292.490,725	2.755
9	353.626,548 292.490,725	10	353.609,814 292.498,273	18.358
10	353.609,814 292.498,273	1	353.608,734 292.498,649	1.144

\*\* Lungimile segmentelor sunt determinate în planul de proiecție Stereo 70 și sunt rotunjite la 1 milimetru.

\*\*\* Distanța dintre puncte este formată din segmente cumulate ce sunt mai mici decât valoarea 1 milimetru.



**DATE DESPRE IMOBILUL NR. 9620**

Oficiul de Cadastru și Publicitate Imobiliară DOLJ  
Biroul de Cadastru și Publicitate Imobiliară Craiova

**A. Partea I. Descrierea imobilului**

TEREN Intravilan

Adresa: Loc. Dobridor, Jud. Dolj, T34, P1154

Nr. Crt	Nr cadastral Nr. topografic	Suprafața* (mp)	Observații / Referințe
A1		Din acte: 600 Masurata: 664	Sector cadastral:9 Teren imprejmuit;

**B. Partea II. Proprietari și acte**

Inscrieri privitoare la dreptul de proprietate și alte drepturi reale		Referințe
/		
Act Administrativ nr. TDP 1892-59540, din 08/08/1995 emis de CJSIPT DOLJ;		
B1	Intabulare, drept de PROPRIETATE, dobandit prin Reconstituire, cota actuala 1/1, cota initiala 1/1 1) MIULESCU IONICA, LIPSĂ CNP	A1

**C. Partea III. SARCINI .**

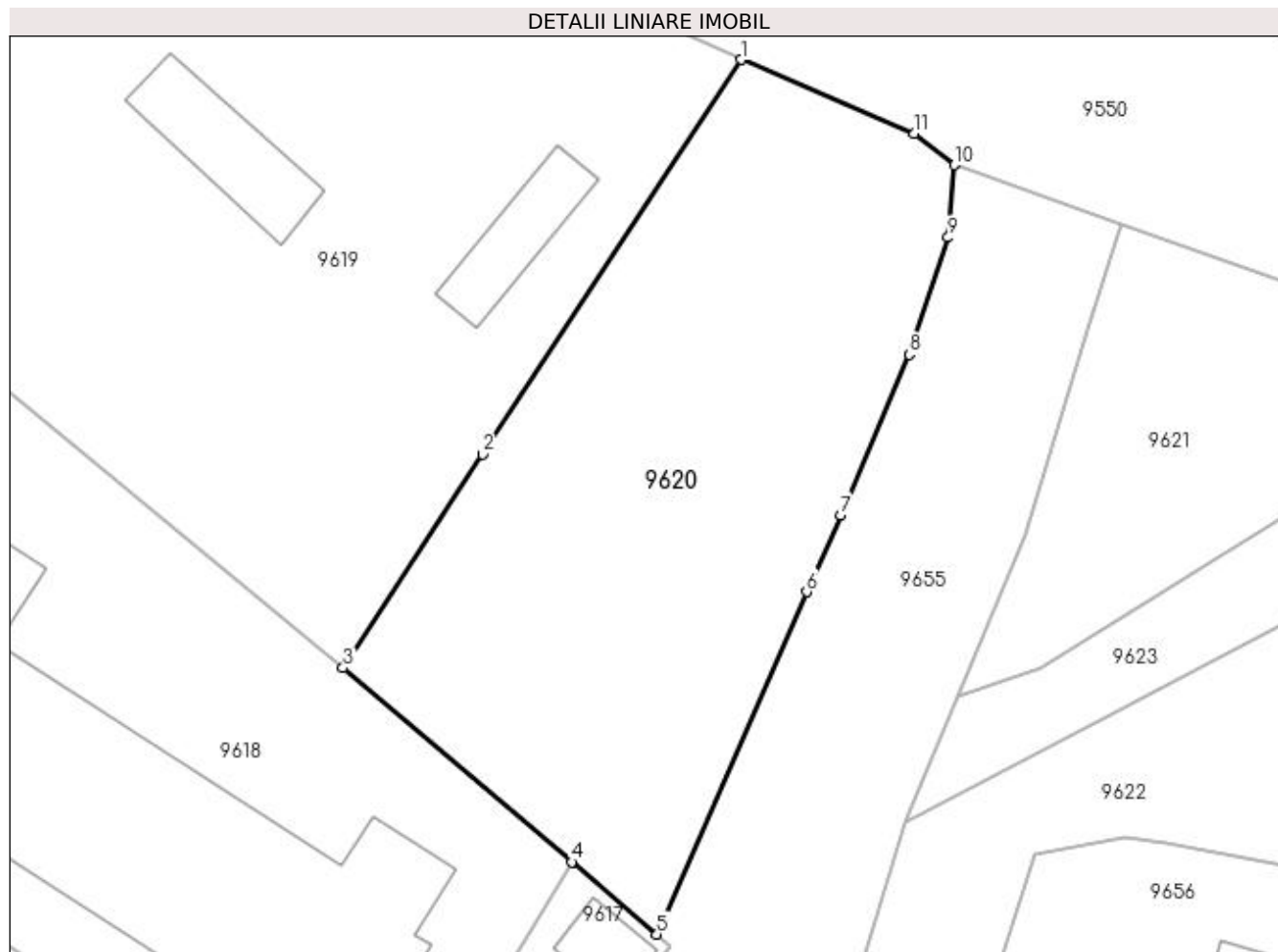
Inscrieri privind dezmembramintele dreptului de proprietate, drepturi reale de garanție și sarcini	Referințe
NU SUNT	

## Anexa Nr. 1 La Partea I

## Teren

Nr cadastral	Suprafața (mp)*	Observații / Referințe
	Din acte: 600 Masurata: 664	

\* Suprafața este determinată în planul de proiecție Stereo 70.



## Date referitoare la teren

Crt	Categorie folosință	Intra vilan	Suprafața (mp)	Tarla	Parcelă	Nr. topo	Observații / Referințe
1	arabil	DA	664	34	1154	-	

## Lungime Segmente

1) Valorile lungimilor segmentelor sunt obținute din proiecție în plan.

Punct început	X / Y	Punct sfârșit	X / Y	Lungime segment (** (m)
1	353.643,058 292.483,694	2	353.629,981 292.463,729	23.866
2	353.629,981 292.463,729	3	353.622,907 292.452,929	12.911
3	353.622,907 292.452,929	4	353.634,477 292.443,106	15.177
4	353.634,477 292.443,106	5	353.638,793 292.439,452	5.655
5	353.638,793 292.439,452	6	353.646,375 292.456,781	18.915

Punct început	X / Y	Punct sfârșit	X / Y	Lungime segment (** (m)
6	353.646,375 292.456,781	7	353.648,088 292.460,666	4.246
7	353.648,088 292.460,666	8	353.651,548 292.468,78	8.821
8	353.651,548 292.468,78	9	353.653,529 292.474,701	6.244
9	353.653,529 292.474,701	10	353.653,836 292.478,365	3.677
10	353.653,836 292.478,365	11	353.651,815 292.479,956	2.572
11	353.651,815 292.479,956	1	353.643,058 292.483,694	9.521

\*\* Lungimile segmentelor sunt determinate în planul de proiecție Stereo 70 și sunt rotunjite la 1 milimetru.

\*\*\* Distanța dintre puncte este formată din segmente cumulate ce sunt mai mici decât valoarea 1 milimetru.





**DATE DESPRE IMOBILUL NR. 9621**

Oficiul de Cadastru și Publicitate Imobiliară DOLJ  
Biroul de Cadastru și Publicitate Imobiliară Craiova

**A. Partea I. Descrierea imobilului**

TEREN Intravilan

Adresa: Loc. Dobridor, Jud. Dolj, T34, P1155

Nr. Crt	Nr cadastral Nr. topografic	Suprafața* (mp)	Observații / Referințe
A1		281	Sector cadastral:9 Teren neimprejmuit;

**B. Partea II. Proprietari și acte**

Inscrieri privitoare la dreptul de proprietate și alte drepturi reale		Referințe
/		
Act Normativ nr. LEGEA 7, din 13/03/1996 emis de PARLAMENTUL ROMANIEI;		
B1	Inscrierea provizorie, drept de PROPRIETATE, dobandit prin Lege, cota actuala 1/1, cota initiala 1/1 1) NEIDENTIFICAT NEIDENTIFICAT	A1

**C. Partea III. SARCINI .**

Inscrieri privind dezmembramintele dreptului de proprietate, drepturi reale de garanție și sarcini	Referințe
NU SUNT	

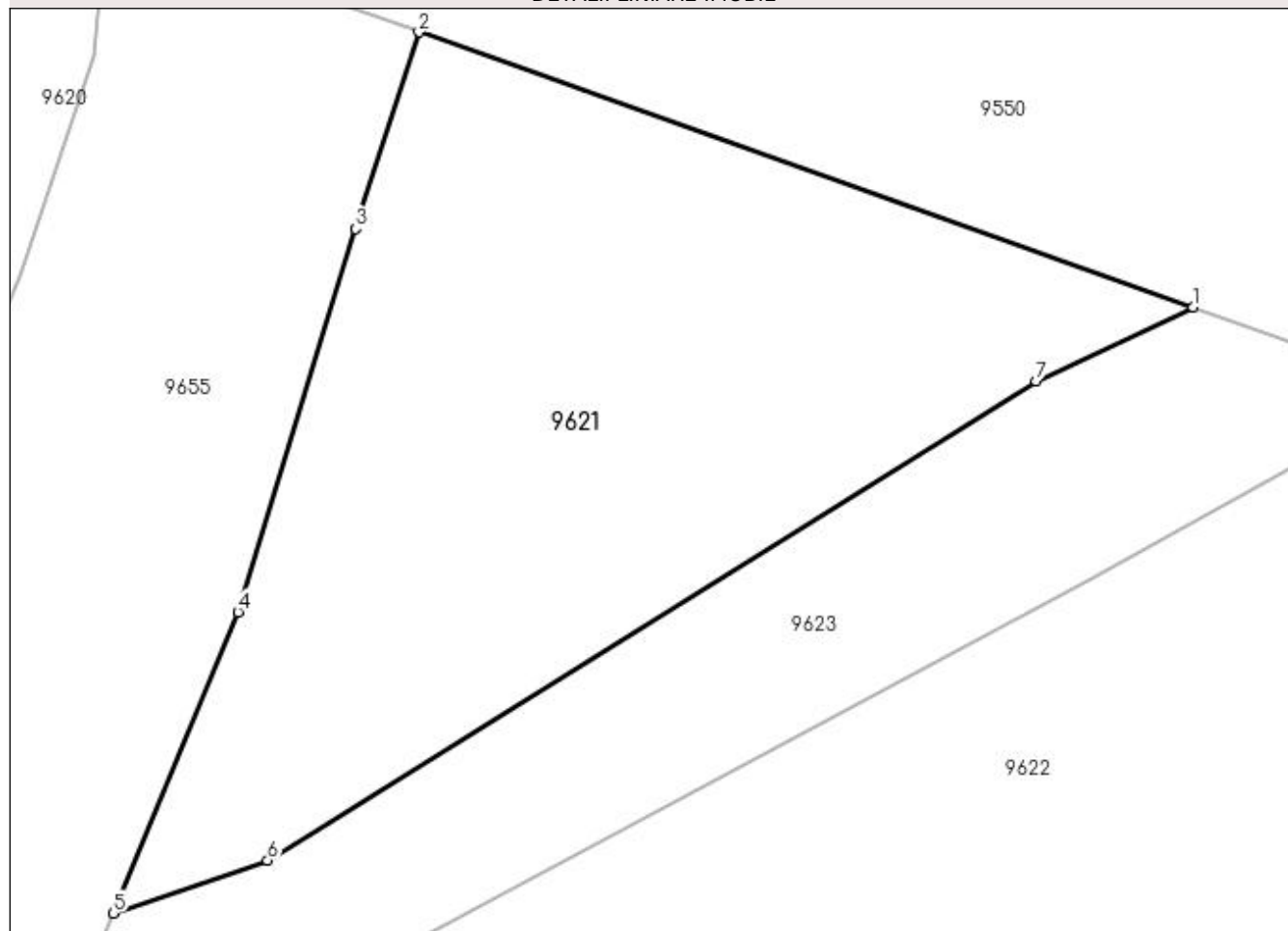
## Anexa Nr. 1 La Partea I

## Teren

Nr cadastral	Suprafața (mp)*	Observații / Referințe
	281	

\* Suprafața este determinată în planul de proiecție Stereo 70.

## DETALII LINIARE IMOBIL



## Date referitoare la teren

Crt	Categorie folosință	Intra vilan	Suprafața (mp)	Tarla	Parcelă	Nr. topo	Observații / Referințe
1	arabil	DA	281	34	1155	-	

## Lungime Segmente

1) Valorile lungimilor segmentelor sunt obținute din proiecție în plan.

Punct început	X / Y	Punct sfârșit	X / Y	Lungime segment (** (m)
1	353.683,27 292.467,921	2	353.662,331 292.475,351	22.218
2	353.662,331 292.475,351	3	353.660,618 292.470,037	5.583
3	353.660,618 292.470,037	4	353.657,432 292.459,671	10.845
4	353.657,432 292.459,671	5	353.654,058 292.451,532	8.811
5	353.654,058 292.451,532	6	353.658,233 292.452,958	4.412

Punct început	X / Y	Punct sfârșit	X / Y	Lungime segment (** (m)
6	353.658,233 292.452,958	7	353.679,024 292.465,915	24.498
7	353.679,024 292.465,915	1	353.683,27 292.467,921	4.696

\*\* Lungimile segmentelor sunt determinate în planul de proiecție Stereo 70 și sunt rotunjite la 1 milimetru.

\*\*\* Distanța dintre puncte este formată din segmente cumulate ce sunt mai mici decât valoarea 1 milimetru.



**DATE DESPRE IMOBILUL NR. 9622**

Oficiul de Cadastru și Publicitate Imobiliară DOLJ  
Biroul de Cadastru și Publicitate Imobiliară Craiova

**A. Partea I. Descrierea imobilului**

TEREN Intravilan

Adresa: Loc. Dobridor, Jud. Dolj, T33, P1149/2

Nr. Crt	Nr cadastral Nr. topografic	Suprafața* (mp)	Observații / Referințe
A1		764	Sector cadastral:9 Teren neimprejmuit;

**B. Partea II. Proprietari și acte**

Inscrieri privitoare la dreptul de proprietate și alte drepturi reale		Referințe
/		
Act Normativ nr. LEGEA 7, din 13/03/1996 emis de PARLAMENTUL ROMANIEI;		
B1	Inscrierea provizorie, drept de PROPRIETATE, dobandit prin Lege, cota actuala 1/1, cota initiala 1/1 1) NEIDENTIFICAT NEIDENTIFICAT	A1

**C. Partea III. SARCINI .**

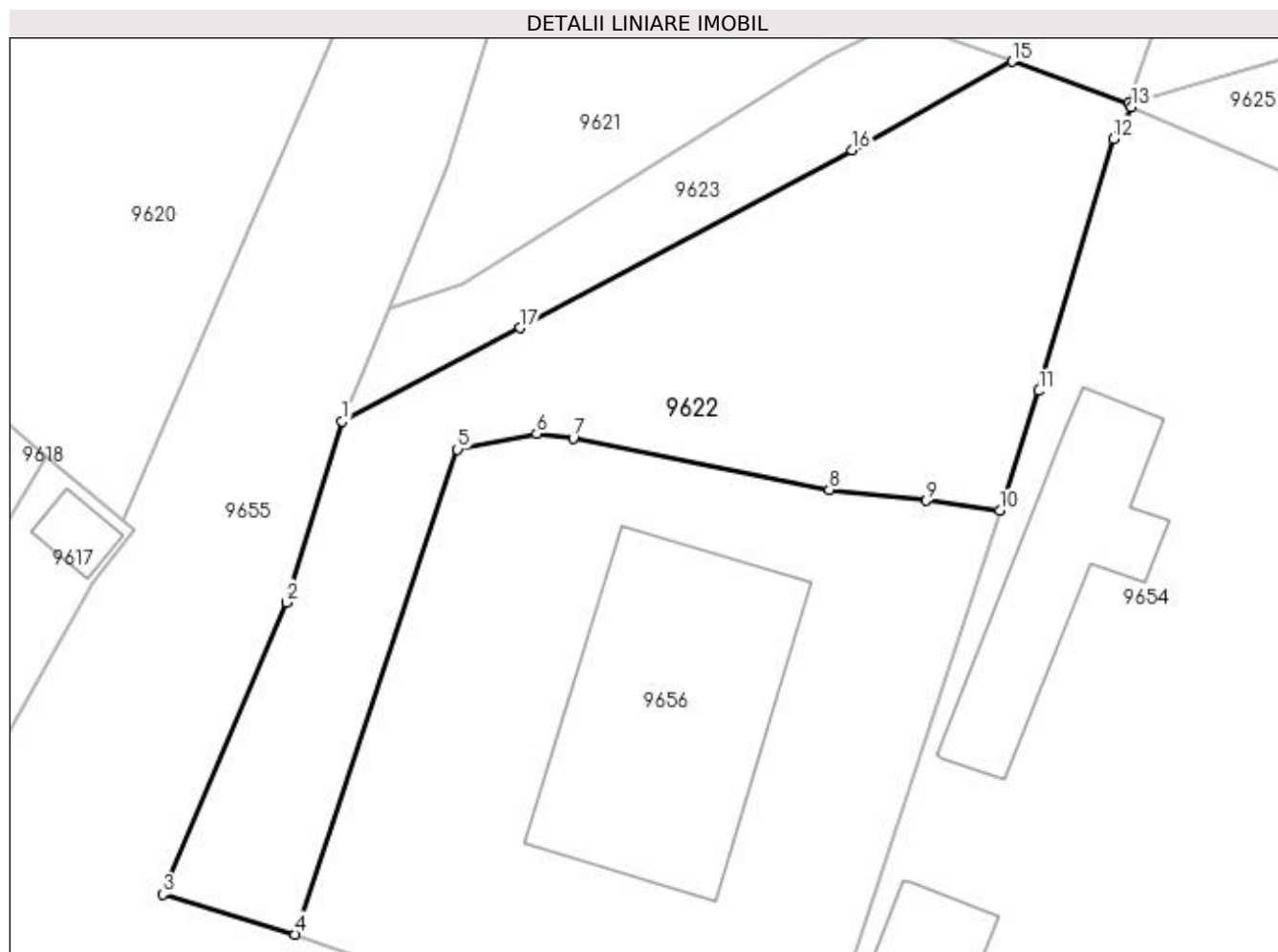
Inscrieri privind dezmembramintele dreptului de proprietate, drepturi reale de garanție și sarcini	Referințe
NU SUNT	

## Anexa Nr. 1 La Partea I

## Teren

Nr cadastral	Suprafața (mp)*	Observații / Referințe
	764	

\* Suprafața este determinată în planul de proiecție Stereo 70.



## Date referitoare la teren

Crt	Categorie folosință	Intra vilan	Suprafața (mp)	Tarla	Parcelă	Nr. topo	Observații / Referințe
1	arabil	DA	764	33	1149/2	-	

## Lungime Segmente

1) Valorile lungimilor segmentelor sunt obținute din proiecție în plan.

Punct început	X / Y	Punct sfârșit	X / Y	Lungime segment (** (m)
1	353.651,38 292.445,072	2	353.648,181 292.434,737	10.819
2	353.648,181 292.434,737	3	353.641,117 292.418,06	18.111
3	353.641,117 292.418,06	4	353.648,684 292.415,76	7.909
4	353.648,684 292.415,76	5	353.657,959 292.443,483	29.233
5	353.657,959 292.443,483	6	353.662,493 292.444,374	4.621

Punct început	X / Y	Punct sfârșit	X / Y	Lungime segment (** (m)
6	353.662,493 292.444,374	7	353.664,574 292.444,11	2.098
7	353.664,574 292.444,11	8	353.679,22 292.441,184	14.935
8	353.679,22 292.441,184	9	353.684,78 292.440,547	5.596
9	353.684,78 292.440,547	10	353.688,973 292.439,988	4.23
10	353.688,973 292.439,988	11	353.691,214 292.446,821	7.191
11	353.691,214 292.446,821	12	353.695,479 292.461,232	15.029
12	353.695,479 292.461,232	13	353.696,499 292.463,045	2.08
13	353.696,499 292.463,045	14	353.696,326 292.463,277	0.289
14	353.696,326 292.463,277	15	353.689,677 292.465,648	7.059
15	353.689,677 292.465,648	16	353.680,536 292.460,579	10.452
16	353.680,536 292.460,579	17	353.661,555 292.450,427	21.525
17	353.661,555 292.450,427	1	353.651,38 292.445,072	11.498

\*\* Lungimile segmentelor sunt determinate în planul de proiecție Stereo 70 și sunt rotunjite la 1 milimetru.

\*\*\* Distanța dintre puncte este formată din segmente cumulate ce sunt mai mici decât valoarea 1 milimetru.





**DATE DESPRE IMOBILUL NR. 9623**

Oficiul de Cadastru și Publicitate Imobiliară DOLJ  
Biroul de Cadastru și Publicitate Imobiliară Craiova

**A. Partea I. Descrierea imobilului**

TEREN Intravilan

Adresa: Loc. Dobridor, Str Bisericii, Jud. Dolj

Nr. Crt	Nr cadastral Nr. topografic	Suprafața* (mp)	Observații / Referințe
A1	34251	Din acte: 2.610 Masurata: 179	Sector cadastral:9 Teren neimprejmuit;

**B. Partea II. Proprietari și acte**

Inscrieri privitoare la dreptul de proprietate și alte drepturi reale		Referințe
<b>152640 / 10/10/2017</b>		
Act Normativ nr. HG nr. 965, din 05/09/2002 emis de Guvernul Romaniei (-Anexa nr. 66 -Inventarul bunurilor care apartin domeniului public al comunei Motatei;Act administrativ nr Adeverinta nr. 5937 din 04.10.2017, emis de Primaria Motatei;act administrativ nr Adeverinta nr. 5936 din 04.10.2017, emis de Primaria Motatei; act administrativ nr Referat nr. 10627 din 19.09.2017, emis de Institutia Prefectului -Judetul Dolj;act administrativ nr Hotarare nr. 32 din 14.09.2017, emis de CL Motatei si Anexa la HCL);		
B1	Intabulare, drept de PROPRIETATE, dobandit prin Lege, cota actuala 1/1, cota initiala 1/1 1) <b>COMUNA MOTATEI DOMENIU PUBLIC</b> , CIF:4553305	A1
B2	Intabulare, drept de ADMINISTRARE, dobandit prin Lege, cota actuala 1/1, cota initiala 1/1 1) <b>CONSILIUL LOCAL MOTATEI</b> , CIF:999999999999	A1

**C. Partea III. SARCINI .**

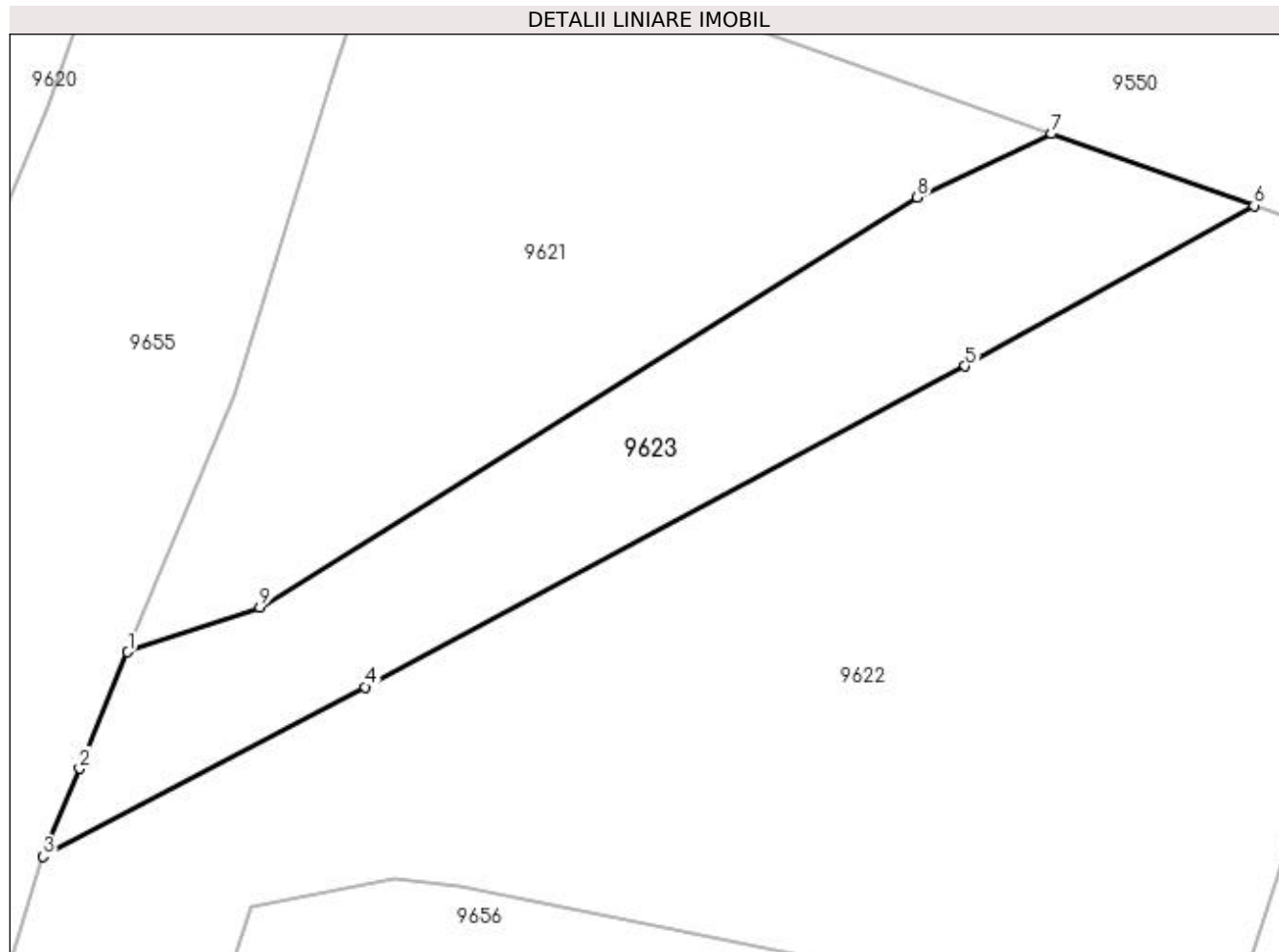
Inscrieri privind dezmembramintele dreptului de proprietate, drepturi reale de garanție și sarcini	Referințe
NU SUNT	

## Anexa Nr. 1 La Partea I

## Teren

Nr cadastral	Suprafața (mp)*	Observații / Referințe
34251	Din acte: 2.610 Masurata: 179	

\* Suprafața este determinată în planul de proiecție Stereo 70.



## Date referitoare la teren

Crt	Categorie folosință	Intravilan	Suprafața (mp)	Tarla	Parcelă	Nr. topo	Observații / Referințe
1	drum	DA	179	-	-	-	

## Lungime Segmente

1) Valorile lungimilor segmentelor sunt obținute din proiecție în plan.

Punct început	X / Y	Punct sfârșit	X / Y	Lungime segment (** (m)
1	353.654,058 292.451,532	2	353.652,531 292.447,849	3.987
2	353.652,531 292.447,849	3	353.651,38 292.445,072	3.006
3	353.651,38 292.445,072	4	353.661,555 292.450,427	11.498
4	353.661,555 292.450,427	5	353.680,536 292.460,579	21.525
5	353.680,536 292.460,579	6	353.689,677 292.465,648	10.452

Punct început	X / Y	Punct sfârșit	X / Y	Lungime segment (** (m)
6	353.689,677 292.465,648	7	353.683,27 292.467,921	6.798
7	353.683,27 292.467,921	8	353.679,024 292.465,915	4.696
8	353.679,024 292.465,915	9	353.658,233 292.452,958	24.498
9	353.658,233 292.452,958	1	353.654,058 292.451,532	4.412

\*\* Lungimile segmentelor sunt determinate în planul de proiecție Stereo 70 și sunt rotunjite la 1 milimetru.

\*\*\* Distanța dintre puncte este formată din segmente cumulate ce sunt mai mici decât valoarea 1 milimetru.





## DATE DESPRE IMOBILUL NR. 9624

Oficiul de Cadastru și Publicitate Imobiliară DOLJ  
Biroul de Cadastru și Publicitate Imobiliară Craiova

## A. Partea I. Descrierea imobilului

TEREN Intravilan

Adresa: Loc. Dobridor, Str Doctor Zamfirescu, Nr. 4, Jud. Dolj, T23, P833,834

Nr. Crt	Nr cadastral Nr. topografic	Suprafața* (mp)	Observații / Referințe
A1	36573	Din acte: 2.400 Masurata: 2.846	Sector cadastral:9 Teren imprejmuit;

## Construcții

Crt	Nr cadastral Nr. topografic	Adresa	Observații / Referințe
A1.1		Loc. Dobridor, Str Doctor Zamfirescu, Nr. 4, Jud. Dolj, Tarlaua 23, Parcela 833, 834	Nr. niveluri:1; S. construita la sol:112 mp; S. construita desfasurata:112 mp; Locuinta parter construita anul 1890.
A1.2		Loc. Dobridor, Str Doctor Zamfirescu, Nr. 4, Jud. Dolj, Tarlaua 23, Parcela 833, 834	Nr. niveluri:1; S. construita la sol:56 mp; S. construita desfasurata:56 mp; Anexa parter construita anul 1890.
A1.3		Loc. Dobridor, Str Doctor Zamfirescu, Nr. 4, Jud. Dolj, Tarlaua 23, Parcela 833, 834	Nr. niveluri:1; S. construita la sol:22 mp; S. construita desfasurata:22 mp; Patul parter construit in anul 1890.
A1.4		Loc. Dobridor, Str Doctor Zamfirescu, Nr. 4, Jud. Dolj, Tarlaua 23, Parcela 833, 834	Nr. niveluri:1; S. construita la sol:35 mp; S. construita desfasurata:35 mp; C4 -Anexa

## B. Partea II. Proprietari și acte

Inscrieri privitoare la dreptul de proprietate și alte drepturi reale		Referințe
<b>216166 / 22/10/2020</b>		
Act Notarial nr. ACT DE PARTAJ VOLUNTAR NR 1915, din 11/09/2020 emis de NP GHERGHE ANCA COSTINA (act administrativ nr TDP NR 4301-2214 din 21.09.2002, emis de CJ DOLJ;act administrativ nr CERTIFICAT FISCAL NR 5835 din 05.10.2020, emis de PRIMARIA MOTATEI;act notarial nr CM NR 20 din 03.02.2003, emis de NP STOENESCU FLOREA;act administrativ nr CNS NR 5858 din 05.10.2020, emis de PRIMARIA MOTATEI; inscris sub semnatura privata nr OP NR 829 din 21.10.2020, emis de Mursa Cristian-Marius;act notarial nr CM NR 353 din 30.11.1999, emis de NP STOENESCU FLOREA;act notarial nr CM NR 423 din 08.12.1997, emis de NP STOENESCU FLOREA;act notarial nr CM NR 146 din 06.08.2014, emis de NP STOENESCU FLOREA);		
B1	Intabulare, drept de PROPRIETATE, dobandit prin lesire Din Indiviziune, cota actuala 1/1, cota initiala 1/1 1) <b>DRINCEANU SILVIA IOANA</b> <i>OBSERVATII: def Soaca Eva, Soaca Constantin, Soaca Ion</i>	A1, A1.1, A1.2, A1.3
/		
Act Normativ nr. Legea nr.7, din 13/03/1996 emis de Parlamentul Romaniei (-ART.12 ALIN. (14) si ART.37, ALIN. (2) );		
B2	Intabulare, drept de PROPRIETATE, dobandit prin Lege, cota actuala 1/1, cota initiala 1/1 1) <b>DRINCEANU SILVIA IOANA</b>	A1.4

## C. Partea III. SARCINI .

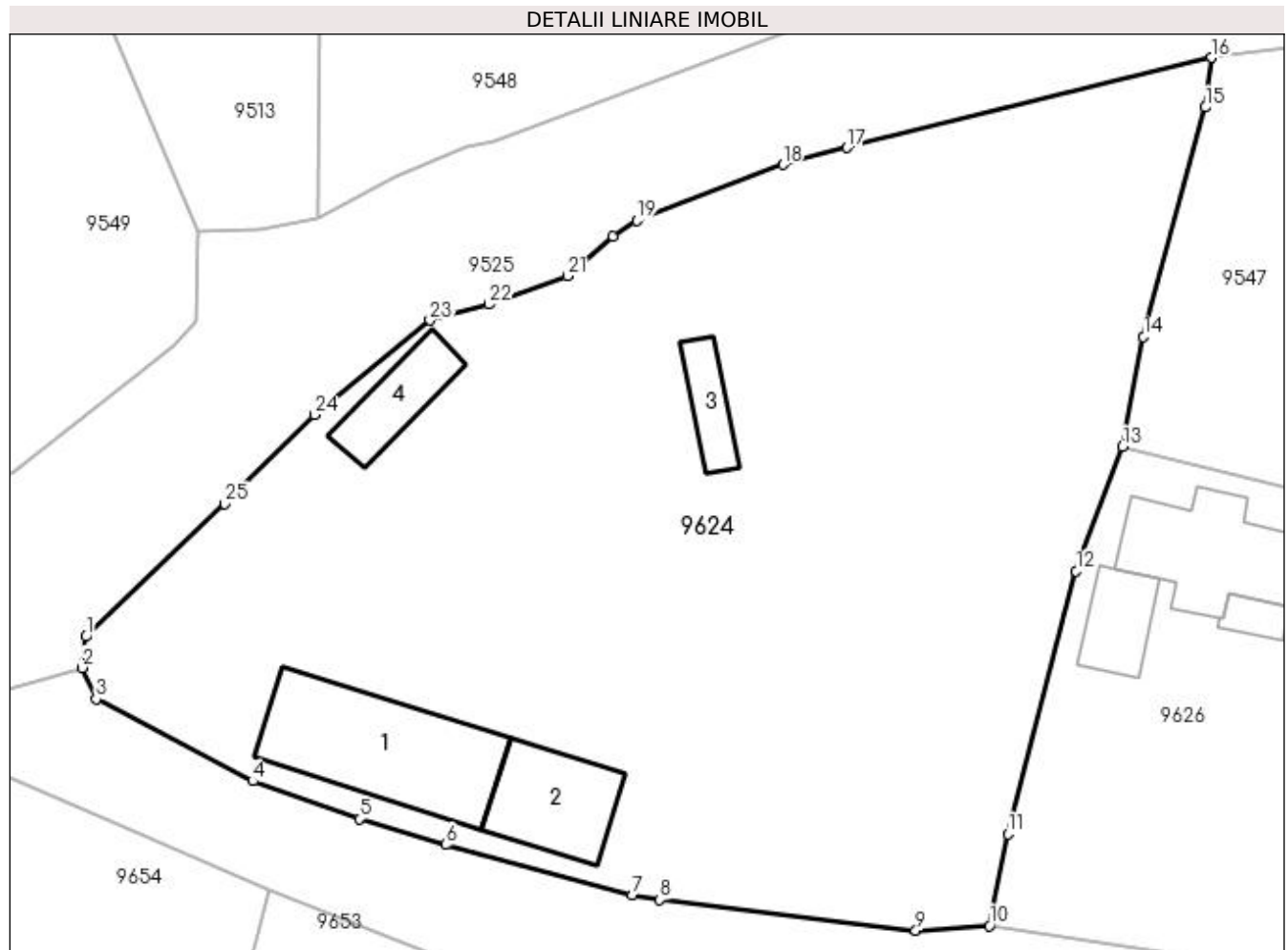
Inscrieri privind dezmembramintele dreptului de proprietate, drepturi reale de garanție și sarcini	Referințe
NU SUNT	

## Anexa Nr. 1 La Partea I

## Teren

Nr cadastral	Suprafața (mp)*	Observații / Referințe
36573	Din acte: 2.400 Masurata: 2.846	

\* Suprafața este determinată în planul de proiecție Stereo 70.



## Date referitoare la teren

Crt	Categorie folosință	Intra vilan	Suprafața (mp)	Tarla	Parcelă	Nr. topo	Observații / Referințe
1	curți construcții	DA	1.484	23	833,834	-	
2	arabil	DA	1.362	23	833,834	-	

## Date referitoare la construcții

Crt	Număr	Destinație construcție	Supraf. (mp)	Situație juridică	Observații / Referințe
A1.1		construcții de locuințe	112	Cu acte	Nr. niveluri:1; S. construita la sol:112 mp; S. construita desfasurata:112 mp; Locuinta parter construita anul 1890.
A1.2		construcții anexa	56	Cu acte	Nr. niveluri:1; S. construita la sol:56 mp; S. construita desfasurata:56 mp; Anexa parter construita anul 1890.
A1.3		construcții anexa	22	Cu acte	Nr. niveluri:1; S. construita la sol:22 mp; S. construita desfasurata:22 mp; Patul parter construit in anul 1890.
A1.4		construcții anexa	35	Cu acte	Nr. niveluri:1; S. construita la sol:35 mp; S. construita desfasurata:35 mp; C4 -Anexa

## Lungime Segmente

1) Valorile lungimilor segmentelor sunt obținute din proiecție în plan.

Punct început	X / Y	Punct sfârșit	X / Y	Lungime segment (** (m)
1	353.710,093 292.469,336	2	353.709,82 292.467,174	2.179
3	353.710,807 292.464,972	4	353.721,738 292.459,249	12.339
5	353.729,181 292.456,624	6	353.735,238 292.454,812	6.322
7	353.748,274 292.451,277	8	353.750,186 292.450,95	1.94
9	353.768,078 292.448,82	10	353.773,24 292.449,153	5.173
11	353.774,51 292.455,562	12	353.779,285 292.473,917	18.966
13	353.782,512 292.482,6	14	353.784,0 292.490,273	7.816
15	353.788,313 292.506,306	16	353.788,756 292.509,768	3.49
17	353.763,288 292.503,482	18	353.758,799 292.502,299	4.642
19	353.748,576 292.498,383	20	353.746,9 292.497,31	1.99
21	353.743,721 292.494,528	22	353.738,256 292.492,532	5.818
23	353.734,117 292.491,432	24	353.726,068 292.484,83	10.41
25	353.719,794 292.478,601	1	353.710,093 292.469,336	13.415

Punct început	X / Y	Punct sfârșit	X / Y	Lungime segment (** (m)
2	353.709,82 292.467,174	3	353.710,807 292.464,972	2.413
4	353.721,738 292.459,249	5	353.729,181 292.456,624	7.892
6	353.735,238 292.454,812	7	353.748,274 292.451,277	13.507
8	353.750,186 292.450,95	9	353.768,078 292.448,82	18.018
10	353.773,24 292.449,153	11	353.774,51 292.455,562	6.534
12	353.779,285 292.473,917	13	353.782,512 292.482,6	9.263
14	353.784,0 292.490,273	15	353.788,313 292.506,306	16.603
16	353.788,756 292.509,768	17	353.763,288 292.503,482	26.232
18	353.758,799 292.502,299	19	353.748,576 292.498,383	10.947
20	353.746,9 292.497,31	21	353.743,721 292.494,528	4.224
22	353.738,256 292.492,532	23	353.734,117 292.491,432	4.283
24	353.726,068 292.484,83	25	353.719,794 292.478,601	8.841

\*\* Lungimile segmentelor sunt determinate în planul de proiecție Stereo 70 și sunt rotunjite la 1 milimetru.

\*\*\* Distanța dintre puncte este formată din segmente cumulate ce sunt mai mici decât valoarea 1 milimetru.





**DATE DESPRE IMOBILUL NR. 9625**

Oficiul de Cadastru și Publicitate Imobiliară DOLJ  
Biroul de Cadastru și Publicitate Imobiliară Craiova

**A. Partea I. Descrierea imobilului**

TEREN Intravilan

Adresa: Loc. Dobridor, Al Crinului, Jud. Dolj

Nr. Crt	Nr cadastral Nr. topografic	Suprafața* (mp)	Observații / Referințe
A1	35542	Din acte: 1.207 Masurata: 1.179	Sector cadastral:9 Teren neimprejmuit;

**B. Partea II. Proprietari și acte**

Inscrieri privitoare la dreptul de proprietate și alte drepturi reale		Referințe
<b>229066 / 05/12/2018</b>		
Act Administrativ nr. HG nr 965, din 05/09/2002 emis de GUVERNUL ROMANIEI (Anexa nr 66 inventarul bunurilor, act administrativ nr HCL 32 din 14.09.2017, emis de PRIMARIA MOTATEI;act administrativ nr Referat de legalitate 10700 din 21.11.2017, emis de PRIMARIA MOTATEI;act administrativ nr HCL 47 din 26.11.2018, emis de PRIMARIA MOTATEI;act administrativ nr Certificat nr 9194 din 12.10.2018, emis de PRIMARIA MOTATEI);		
B1	Intabulare, drept de PROPRIETATE, dobandit prin Lege, cota actuala 1/1, cota initiala 1/1 1) <b>COMUNA MOTATEI</b> , CIF:4553305, domeniul public	A1

**C. Partea III. SARCINI .**

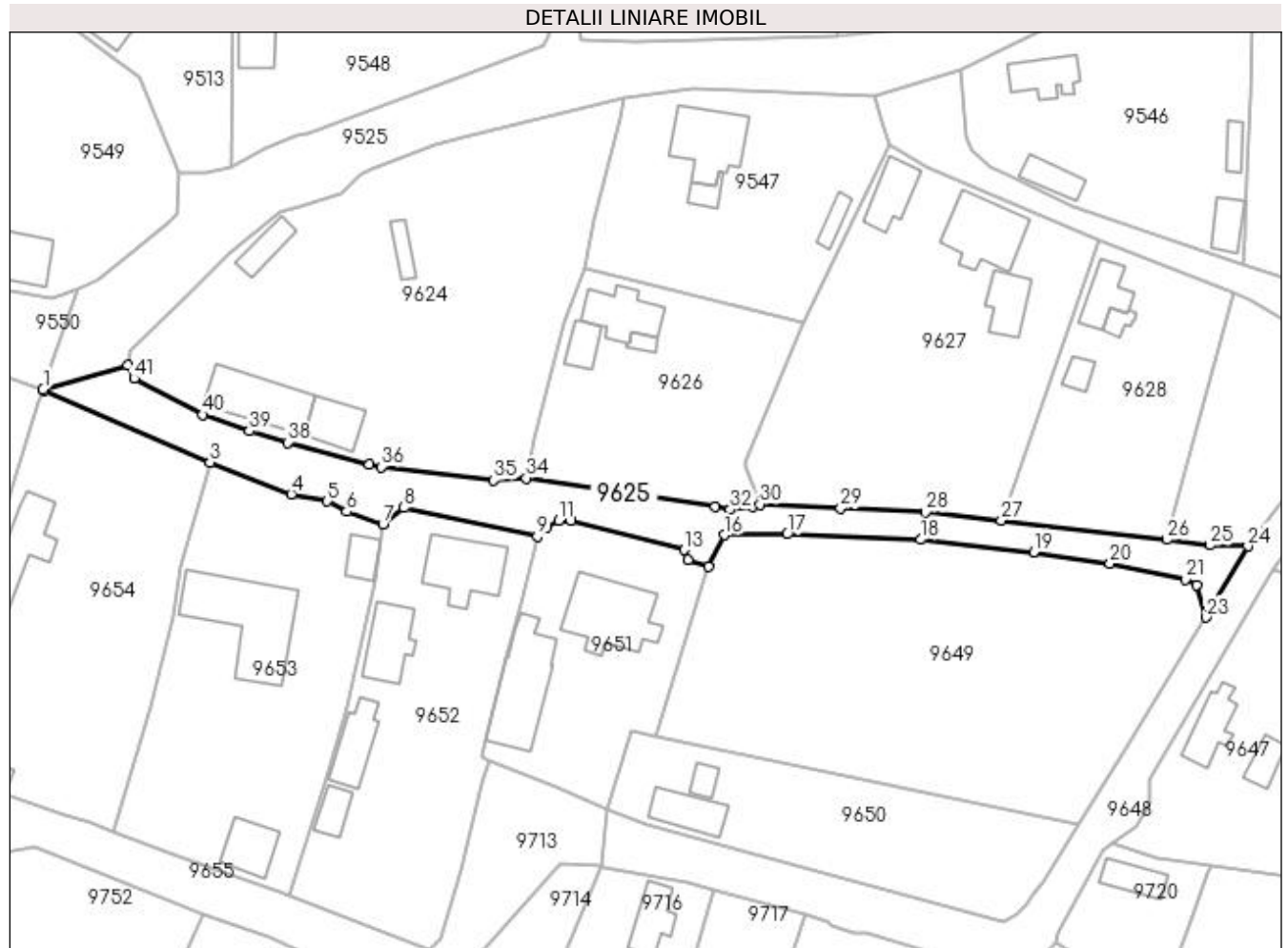
Inscrieri privind dezmembramintele dreptului de proprietate, drepturi reale de garanție și sarcini	Referințe
NU SUNT	

## Anexa Nr. 1 La Partea I

## Teren

Nr cadastral	Suprafața (mp)*	Observații / Referințe
35542	Din acte: 1.207 Masurata: 1.179	

\* Suprafața este determinată în planul de proiecție Stereo 70.



## Date referitoare la teren

Crt	Categorie folosință	Intra vilan	Suprafața (mp)	Tarla	Parcelă	Nr. topo	Observații / Referințe
1	drum	DA	1.179	-	-	-	Imprejmuit: limita conventionala, gard beton, gard lemn, gard plasa sarma.

## Lungime Segmente

1) Valorile lungimilor segmentelor sunt obținute din proiecție în plan.

Punct început	X / Y	Punct sfârșit	X / Y	Lungime segment	Punct început	X / Y	Punct sfârșit	X / Y	Lungime segment	Punct început	X / Y	Punct sfârșit	X / Y	Lungime segment
1	353.696,326 292.463,277	2	353.696,499 292.463,045	0.289	2	353.696,499 292.463,045	3	353.722,912 292.451,634	28.77 3	3	353.722,912 292.451,634	4	353.735,859 292.446,597	13.89 2
4	353.735,859 292.446,597	5	353.741,606 292.445,487	5.853	5	353.741,606 292.445,487	6	353.744,683 292.443,806	3.506	6	353.744,683 292.443,806	7	353.750,456 292.441,857	6.093
7	353.750,456 292.441,857	8	353.753,821 292.444,46	4.254	8	353.753,821 292.444,46	9	353.775,005 292.439,843	21.68 1	9	353.775,005 292.439,843	10	353.776,607 292.441,352	2.201
10	353.776,607 292.441,352	11	353.778,395 292.442,388	2.066	11	353.778,395 292.442,388	12	353.780,474 292.442,394	2.079	12	353.780,474 292.442,394	13	353.798,402 292.437,717	18.52 8
13	353.798,402 292.437,717	14	353.799,016 292.436,118	1.713	14	353.799,016 292.436,118	15	353.802,237 292.435,028	3.4	15	353.802,237 292.435,028	16	353.804,762 292.440,085	5.652

Punct început	X / Y	Punct sfârșit	X / Y	Lungime segment	Punct început	X / Y	Punct sfârșit	X / Y	Lungime segment	Punct început	X / Y	Punct sfârșit	X / Y	Lungime segment
16	353.804,762 292.440,085	17	353.814,835 292.440,238	10.074	17	353.814,835 292.440,238	18	353.836,058 292.439,386	21.24	18	353.836,058 292.439,386	19	353.854,039 292.437,391	18.091
19	353.854,039 292.437,391	20	353.866,199 292.435,568	12.296	20	353.866,199 292.435,568	21	353.878,152 292.433,03	12.219	21	353.878,152 292.433,03	22	353.880,022 292.432,156	2.064
22	353.880,022 292.432,156	23	353.881,526 292.426,99	5.38	23	353.881,526 292.426,99	24	353.888,156 292.438,329	13.135	24	353.888,156 292.438,329	25	353.882,134 292.438,481	6.024
25	353.882,134 292.438,481	26	353.875,273 292.439,366	6.918	26	353.875,273 292.439,366	27	353.848,894 292.442,459	26.56	27	353.848,894 292.442,459	28	353.836,873 292.443,715	12.086
28	353.836,873 292.443,715	29	353.823,316 292.444,331	13.571	29	353.823,316 292.444,331	30	353.810,449 292.444,979	12.883	30	353.810,449 292.444,979	31	353.809,241 292.444,565	1.277
31	353.809,241 292.444,565	32	353.805,743 292.444,155	3.522	32	353.805,743 292.444,155	33	353.803,354 292.444,56	2.423	33	353.803,354 292.444,56	34	353.773,24 292.449,153	30.462
34	353.773,24 292.449,153	35	353.768,078 292.448,82	5.173	35	353.768,078 292.448,82	36	353.750,186 292.450,95	18.018	36	353.750,186 292.450,95	37	353.748,274 292.451,277	1.94
37	353.748,274 292.451,277	38	353.735,238 292.454,812	13.507	38	353.735,238 292.454,812	39	353.729,181 292.456,624	6.322	39	353.729,181 292.456,624	40	353.721,738 292.459,249	7.892
40	353.721,738 292.459,249	41	353.710,807 292.464,972	12.339	41	353.710,807 292.464,972	42	353.709,82 292.467,174	2.413	42	353.709,82 292.467,174	1	353.696,326 292.463,277	14.045

\*\* Lungimile segmentelor sunt determinate în planul de proiecție Stereo 70 și sunt rotunjite la 1 milimetru.

\*\*\* Distanța dintre puncte este formată din segmente cumulate ce sunt mai mici decât valoarea 1 milimetru.



**DATE DESPRE IMOBILUL NR. 9626**

Oficiul de Cadastru și Publicitate Imobiliară DOLJ  
Biroul de Cadastru și Publicitate Imobiliară Craiova

**A. Partea I. Descrierea imobilului**

TEREN Intravilan

Adresa: Loc. Dobridor, Al Crinului, Nr. 1, Jud. Dolj, T23, P838

Nr. Crt	Nr cadastral Nr. topografic	Suprafața* (mp)	Observații / Referințe
A1		Din acte: 700 Masurata: 1.163	Sector cadastral:9 Teren imprejmuit;

**Construcții**

Crt	Nr cadastral Nr. topografic	Adresa	Observații / Referințe
A1.1		Loc. Dobridor, Al Crinului, Jud. Dolj	Nr. niveluri:1; S. construita la sol:77 mp; S. construita desfasurata:77 mp; C1 - locuinta
A1.2		Loc. Dobridor, Al Crinului, Jud. Dolj	Nr. niveluri:2; S. construita la sol:31 mp; S. construita desfasurata:48 mp; C2 - anexa + beci
A1.3		Loc. Dobridor, Al Crinului, Jud. Dolj	Nr. niveluri:1; S. construita la sol:11 mp; S. construita desfasurata:11 mp; C3 - anexa

**B. Partea II. Proprietari și acte**

Inscrieri privitoare la dreptul de proprietate și alte drepturi reale		Referințe
/		
Act Administrativ nr. TDP 1170-59090, din 12/01/1995 emis de CJSIPT DOLJ;		
B1	Intabulare, drept de PROPRIETATE, dobandit prin Reconstituire, cota actuala 1/1, cota initiala 1/1 1) ROȘU MARIN, LIPSĂ CNP	A1
Act Normativ nr. LEGEA 7, din 13/03/1996 emis de PARLAMENTUL ROMANIEI ((ART. 12; ALIN. 14 SI ART. 37; ALIN.2));		
B2	Intabulare, drept de PROPRIETATE, dobandit prin Lege, cota actuala 1/1, cota initiala 1/1 1) ROȘU MARIN, LIPSĂ CNP	A1.1, A1.2, A1.3

**C. Partea III. SARCINI .**

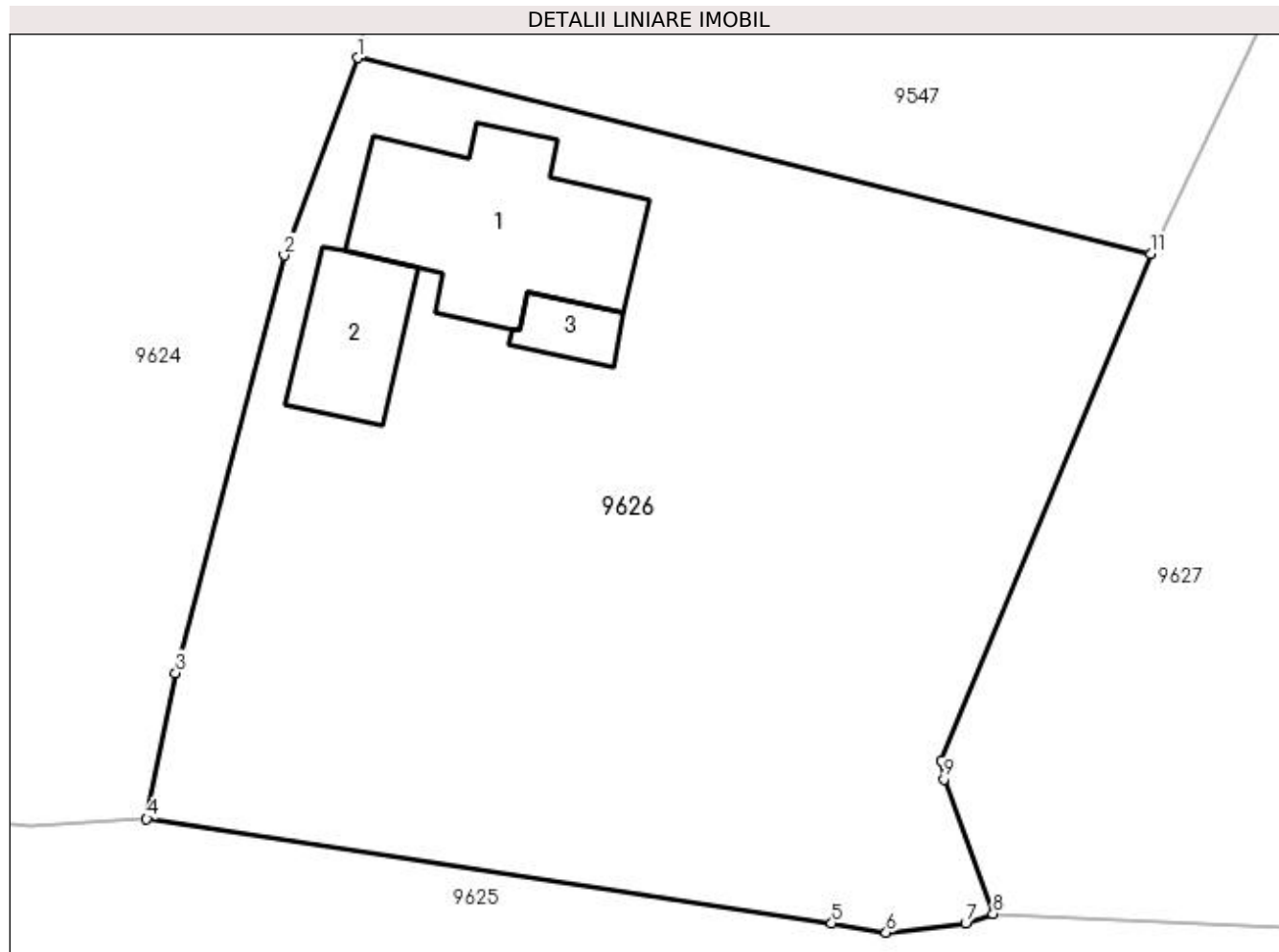
Inscrieri privind dezmembramintele dreptului de proprietate, drepturi reale de garanție și sarcini	Referințe
NU SUNT	

## Anexa Nr. 1 La Partea I

## Teren

Nr cadastral	Suprafața (mp)*	Observații / Referințe
	Din acte: 700 Masurata: 1.163	

\* Suprafața este determinată în planul de proiecție Stereo 70.



## Date referitoare la teren

Crt	Categorie folosință	Intra vilan	Suprafața (mp)	Tarla	Parcelă	Nr. topo	Observații / Referințe
1	curți construcții	DA	1.163	23	838	-	

## Date referitoare la construcții

Crt	Număr	Destinație construcție	Supraf. (mp)	Situație juridică	Observații / Referințe
A1.1		construcții de locuințe	77	Cu acte	Nr. niveluri:1; S. construita la sol:77 mp; S. construita desfasurata:77 mp; C1 - locuinta
A1.2		construcții anexa	31	Cu acte	Nr. niveluri:2; S. construita la sol:31 mp; S. construita desfasurata:48 mp; C2 - anexa + beci
A1.3		construcții anexa	11	Cu acte	Nr. niveluri:1; S. construita la sol:11 mp; S. construita desfasurata:11 mp; C3 - anexa

## Lungime Segmente

1) Valorile lungimilor segmentelor sunt obținute din proiecție în plan.

Punct început	X / Y	Punct sfârșit	X / Y	Lungime segment (** (m)
1	353.782,512 292.482,6	2	353.779,285 292.473,917	9.263

Punct început	X / Y	Punct sfârșit	X / Y	Lungime segment (** (m)
2	353.779,285 292.473,917	3	353.774,51 292.455,562	18.966
3	353.774,51 292.455,562	4	353.773,24 292.449,153	6.534
4	353.773,24 292.449,153	5	353.803,354 292.444,56	30.462
5	353.803,354 292.444,56	6	353.805,743 292.444,155	2.423
6	353.805,743 292.444,155	7	353.809,241 292.444,565	3.522
7	353.809,241 292.444,565	8	353.810,449 292.444,979	1.277
8	353.810,449 292.444,979	9	353.808,296 292.450,894	6.295
9	353.808,296 292.450,894	10	353.808,188 292.451,704	0.817
10	353.808,188 292.451,704	11	353.817,365 292.473,994	24.105
11	353.817,365 292.473,994	1	353.782,512 292.482,6	35.9

\*\* Lungimile segmentelor sunt determinate în planul de proiecție Stereo 70 și sunt rotunjite la 1 milimetru.

\*\*\* Distanța dintre puncte este formată din segmente cumulate ce sunt mai mici decât valoarea 1 milimetru.





**DATE DESPRE IMOBILUL NR. 9627**

Oficiul de Cadastru și Publicitate Imobiliară DOLJ  
Biroul de Cadastru și Publicitate Imobiliară Craiova

**A. Partea I. Descrierea imobilului**

TEREN Intravilan

Adresa: Loc. Dobridor, Str Doctor Zamfirescu, Nr. 8, Jud. Dolj, T23, P846,847

Nr. Crt	Nr cadastral Nr. topografic	Suprafața* (mp)	Observații / Referințe
A1		Din acte: 2.200 Masurata: 2.119	Sector cadastral:9 Teren imprejmuit;

**Construcții**

Crt	Nr cadastral Nr. topografic	Adresa	Observații / Referințe
A1.1		Loc. Dobridor, Str Doctor Zamfirescu, Nr. 8, Jud. Dolj	Nr. niveluri:1; S. construita la sol:114 mp; S. construita desfasurata:114 mp; C1 - locuinta
A1.2		Loc. Dobridor, Str Doctor Zamfirescu, Nr. 8, Jud. Dolj	Nr. niveluri:1; S. construita la sol:54 mp; S. construita desfasurata:54 mp; C2 - locuinta
A1.3		Loc. Dobridor, Str Doctor Zamfirescu, Nr. 8, Jud. Dolj	Nr. niveluri:1; S. construita la sol:57 mp; S. construita desfasurata:57 mp; C3 - anexa beci

**B. Partea II. Proprietari și acte**

Inscrieri privitoare la dreptul de proprietate și alte drepturi reale		Referințe
/		
Act Administrativ nr. TDP 1656-58981, din 20/04/1995 emis de CJSIPT DOLJ;		
B1	Intabulare, drept de PROPRIETATE, dobandit prin Reconstituire, cota actuala 1/1, cota initiala 1/1 1) TOSUN CONSTANTIN, LIPSĂ CNP 2) STĂNESCU FILOFTEIA, LIPSĂ CNP	A1
Act Normativ nr. LEGEA 7, din 13/03/1996 emis de PARLAMENTUL ROMANIEI ((ART. 12; ALIN. 14 SI ART. 37; ALIN.2));		
B2	Intabulare, drept de PROPRIETATE, dobandit prin Lege, cota actuala 1/1, cota initiala 1/1 1) TOSUN CONSTANTIN, LIPSĂ CNP 2) STĂNESCU FILOFTEIA, LIPSĂ CNP	A1.1, A1.2, A1.3

**C. Partea III. SARCINI .**

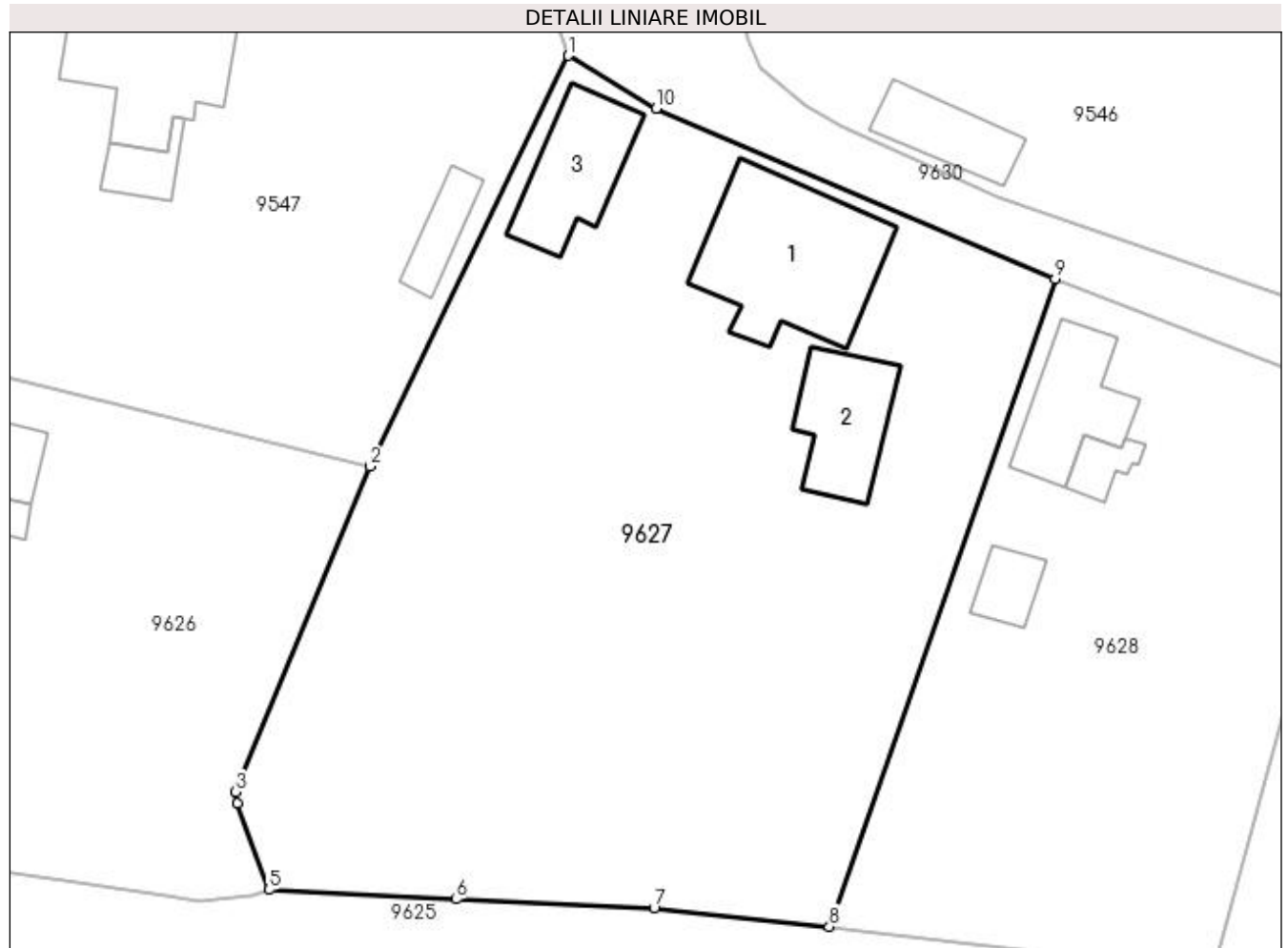
Inscrieri privind dezmembramintele dreptului de proprietate, drepturi reale de garanție și sarcini	Referințe
NU SUNT	

## Anexa Nr. 1 La Partea I

## Teren

Nr cadastral	Suprafața (mp)*	Observații / Referințe
	Din acte: 2.200 Masurata: 2.119	

\* Suprafața este determinată în planul de proiecție Stereo 70.



## Date referitoare la teren

Crt	Categorie folosință	Intra vilan	Suprafața (mp)	Tarla	Parcelă	Nr. topo	Observații / Referințe
1	curți construcții	DA	1.000	23	846	-	
2	arabil	DA	1.119	23	847	-	

## Date referitoare la construcții

Crt	Număr	Destinație construcție	Supraf. (mp)	Situație juridică	Observații / Referințe
A1.1		construcții de locuințe	114	Cu acte	Nr. niveluri:1; S. construita la sol:114 mp; S. construita desfasurata:114 mp; C1 - locuinta
A1.2		construcții de locuințe	54	Cu acte	Nr. niveluri:1; S. construita la sol:54 mp; S. construita desfasurata:54 mp; C2 - locuinta
A1.3		construcții anexa	57	Cu acte	Nr. niveluri:1; S. construita la sol:57 mp; S. construita desfasurata:57 mp; C3 - anexa beci

## Lungime Segmente

1) Valorile lungimilor segmentelor sunt obținute din proiecție în plan.

Punct început	X / Y	Punct sfârșit	X / Y	Lungime segment (** (m)
1	353.831,002 292.502,14	2	353.817,365 292.473,994	31.276

Punct început	X / Y	Punct sfârșit	X / Y	Lungime segment (** (m)
2	353.817,365 292.473,994	3	353.808,188 292.451,704	24.105
3	353.808,188 292.451,704	4	353.808,296 292.450,894	0.817
4	353.808,296 292.450,894	5	353.810,449 292.444,979	6.295
5	353.810,449 292.444,979	6	353.823,316 292.444,331	12.883
6	353.823,316 292.444,331	7	353.836,873 292.443,715	13.571
7	353.836,873 292.443,715	8	353.848,894 292.442,459	12.086
8	353.848,894 292.442,459	9	353.864,381 292.486,856	47.021
9	353.864,381 292.486,856	10	353.837,037 292.498,536	29.734
10	353.837,037 292.498,536	1	353.831,002 292.502,14	7.029

\*\* Lungimile segmentelor sunt determinate în planul de proiecție Stereo 70 și sunt rotunjite la 1 milimetru.

\*\*\* Distanța dintre puncte este formată din segmente cumulate ce sunt mai mici decât valoarea 1 milimetru.



**DATE DESPRE IMOBILUL NR. 9628**

Oficiul de Cadastru și Publicitate Imobiliară DOLJ  
Biroul de Cadastru și Publicitate Imobiliară Craiova

**A. Partea I. Descrierea imobilului**

TEREN Intravilan

Adresa: Loc. Dobridor, Str Constantin Noica, Nr. 2, Jud. Dolj, T23, P851

Nr. Crt	Nr cadastral Nr. topografic	Suprafața* (mp)	Observații / Referințe
A1		Din acte: 900 Masurata: 1.072	Sector cadastral:9 Teren imprejmuit;

**Construcții**

Crt	Nr cadastral Nr. topografic	Adresa	Observații / Referințe
A1.1		Loc. Dobridor, Str Constantin Noica, Jud. Dolj	Nr. niveluri:1; S. construita la sol:54 mp; S. construita desfasurata:54 mp; C1 - locuinta
A1.2		Loc. Dobridor, Str Constantin Noica, Jud. Dolj	Nr. niveluri:1; S. construita la sol:14 mp; S. construita desfasurata:14 mp; C2 - anexa
A1.3		Loc. Dobridor, Str Constantin Noica, Jud. Dolj	Nr. niveluri:2; S. construita la sol:19 mp; S. construita desfasurata:36 mp; C3 - anexa + beci

**B. Partea II. Proprietari și acte**

Inscrieri privitoare la dreptul de proprietate și alte drepturi reale		Referințe
/		
Act Administrativ nr. TDP 1048-46680, din 13/12/1994 emis de CJSIPT DOLJ (CERT DECES NR 627915/08-10-2018);		
B1	Intabulare, drept de PROPRIETATE, dobandit prin Reconstituire, cota actuala 1/1, cota initiala 1/1 1) UNGUREANU PAUL, LIPSĂ CNP DEFUNCT:Da	A1
Act Normativ nr. LEGEA 7, din 13/03/1996 emis de PARLAMENTUL ROMANIEI ((ART. 12; ALIN. 14 SI ART. 37; ALIN.2));		
B2	Intabulare, drept de PROPRIETATE, dobandit prin Lege, cota actuala 1/1, cota initiala 1/1 1) UNGUREANU PAUL, LIPSĂ CNP DEFUNCT:Da	A1.1, A1.2, A1.3

**C. Partea III. SARCINI .**

Inscrieri privind dezmembramintele dreptului de proprietate, drepturi reale de garanție și sarcini	Referințe
NU SUNT	

## Anexa Nr. 1 La Partea I

## Teren

Nr cadastral	Suprafața (mp)*	Observații / Referințe
	Din acte: 900 Masurata: 1.072	

\* Suprafața este determinată în planul de proiecție Stereo 70.



## Date referitoare la teren

Crt	Categorie folosință	Intra vilan	Suprafața (mp)	Tarla	Parcelă	Nr. topo	Observații / Referințe
1	curți constructii	DA	1.072	23	851	-	

## Date referitoare la construcții

Crt	Număr	Destinație construcție	Supraf. (mp)	Situație juridică	Observații / Referințe
A1.1		construcții de locuințe	54	Cu acte	Nr. niveluri:1; S. construita la sol:54 mp; S. construita desfasurata:54 mp; C1 - locuinta
A1.2		construcții anexa	14	Cu acte	Nr. niveluri:1; S. construita la sol:14 mp; S. construita desfasurata:14 mp; C2 - anexa
A1.3		construcții anexa	19	Cu acte	Nr. niveluri:2; S. construita la sol:19 mp; S. construita desfasurata:36 mp; C3 - anexa + beci

## Lungime Segmente

1) Valorile lungimilor segmentelor sunt obținute din proiecție în plan.

Punct început	X / Y	Punct sfârșit	X / Y	Lungime segment (** (m)
1	353.864,381 292.486,856	2	353.848,894 292.442,459	47.021

Punct început	X / Y	Punct sfârșit	X / Y	Lungime segment (** (m)
2	353.848,894 292.442,459	3	353.875,273 292.439,366	26.56
3	353.875,273 292.439,366	4	353.885,754 292.478,533	40.545
4	353.885,754 292.478,533	1	353.864,381 292.486,856	22.936

\*\* Lungimile segmentelor sunt determinate în planul de proiecție Stereo 70 și sunt rotunjite la 1 milimetru.

\*\*\* Distanța dintre puncte este formată din segmente cumulate ce sunt mai mici decât valoarea 1 milimetru.





**DATE DESPRE IMOBILUL NR. 9629**

Oficiul de Cadastru și Publicitate Imobiliară DOLJ  
Biroul de Cadastru și Publicitate Imobiliară Craiova

**A. Partea I. Descrierea imobilului**

TEREN Intravilan

Adresa: Loc. Dobridor, Jud. Dolj, T23, P855

Nr. Crt	Nr cadastral Nr. topografic	Suprafața* (mp)	Observații / Referințe
A1		Din acte: 600 Masurata: 664	Sector cadastral:9 Teren imprejmuit;

**B. Partea II. Proprietari și acte**

Inscrieri privitoare la dreptul de proprietate și alte drepturi reale		Referințe
/		
Act Administrativ nr. TDP 1656-58981, din 20/04/1995 emis de CJSIPT DOLJ;		
B1	Intabulare, drept de PROPRIETATE, dobandit prin Reconstituire, cota actuala 1/1, cota initiala 1/1 1) TOSUN CONSTANTIN, LIPSĂ CNP 2) STĂNESCU FILOFTEIA, LIPSĂ CNP	A1

**C. Partea III. SARCINI .**

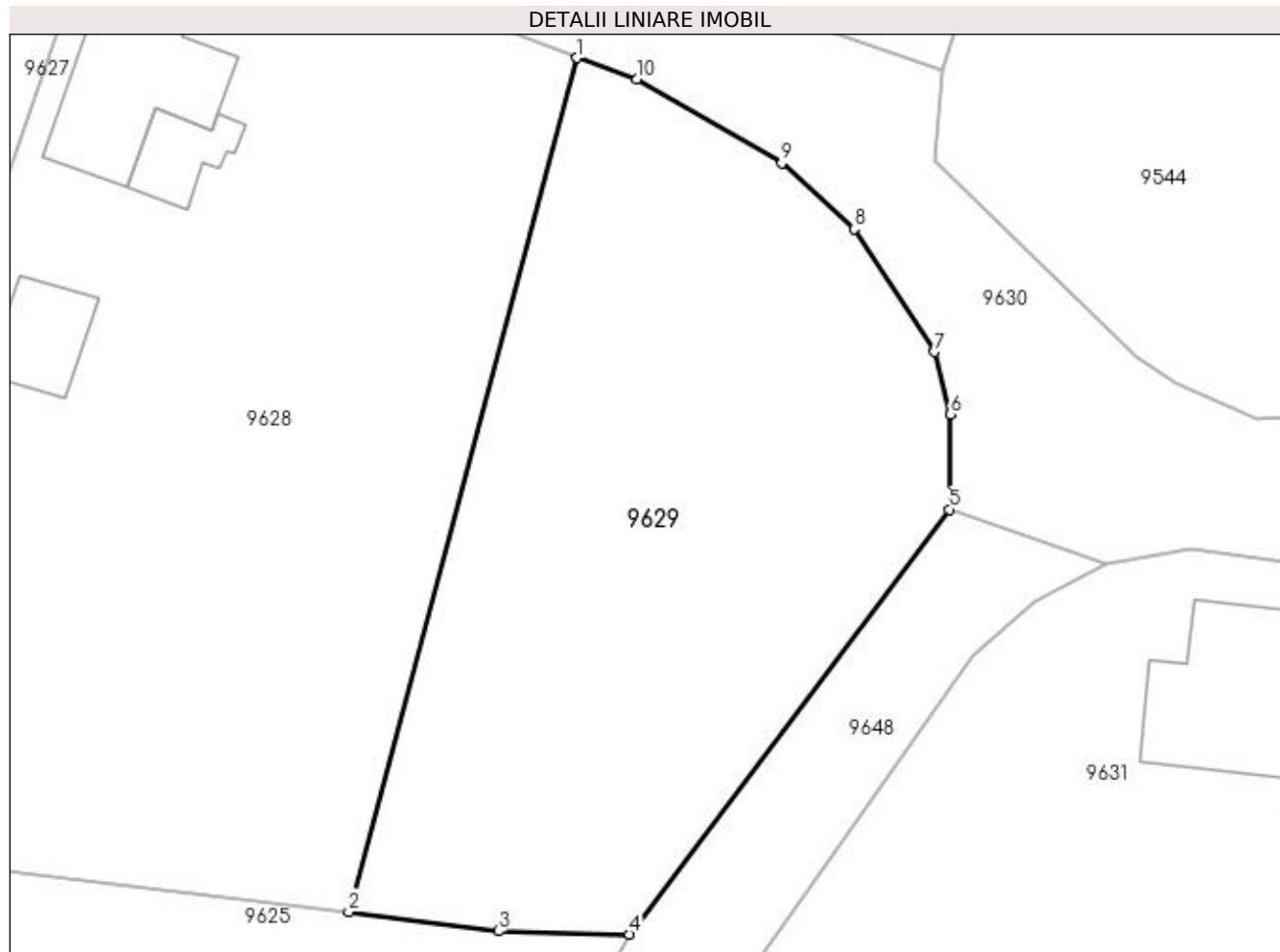
Inscrieri privind dezmembramintele dreptului de proprietate, drepturi reale de garanție și sarcini	Referințe
NU SUNT	

## Anexa Nr. 1 La Partea I

## Teren

Nr cadastral	Suprafața (mp)*	Observații / Referințe
	Din acte: 600 Masurata: 664	

\* Suprafața este determinată în planul de proiecție Stereo 70.



## Date referitoare la teren

Crt	Categorie folosință	Intra vilan	Suprafața (mp)	Tarla	Parcelă	Nr. topo	Observații / Referințe
1	arabil	DA	664	23	855	-	

## Lungime Segmente

1) Valorile lungimilor segmentelor sunt obținute din proiecție în plan.

Punct început	X / Y	Punct sfârșit	X / Y	Lungime segment (** (m)
1	353.885,754 292.478,533	2	353.875,273 292.439,366	40.545
2	353.875,273 292.439,366	3	353.882,134 292.438,481	6.918
3	353.882,134 292.438,481	4	353.888,156 292.438,329	6.024
4	353.888,156 292.438,329	5	353.902,837 292.457,825	24.405
5	353.902,837 292.457,825	6	353.902,893 292.462,187	4.362

Punct început	X / Y	Punct sfârșit	X / Y	Lungime segment (** (m)
6	353.902,893 292.462,187	7	353.902,164 292.465,049	2.953
7	353.902,164 292.465,049	8	353.898,466 292.470,683	6.739
8	353.898,466 292.470,683	9	353.895,145 292.473,7	4.487
9	353.895,145 292.473,7	10	353.888,484 292.477,557	7.697
10	353.888,484 292.477,557	1	353.885,754 292.478,533	2.899

\*\* Lungimile segmentelor sunt determinate în planul de proiecție Stereo 70 și sunt rotunjite la 1 milimetru.

\*\*\* Distanța dintre puncte este formată din segmente cumulate ce sunt mai mici decât valoarea 1 milimetru.



**DATE DESPRE IMOBILUL NR. 9630**

Oficiul de Cadastru și Publicitate Imobiliară DOLJ  
Biroul de Cadastru și Publicitate Imobiliară Craiova

**A. Partea I. Descrierea imobilului**

TEREN Intravilan

Adresa: Loc. Dobridor, Str Constantin Noica, Jud. Dolj

Nr. Crt	Nr cadastral Nr. topografic	Suprafața* (mp)	Observații / Referințe
A1	35528	Din acte: 1.307 Masurata: 1.317	Sector cadastral:9 Teren neimprejmuit;

**B. Partea II. Proprietari și acte**

Inscrieri privitoare la dreptul de proprietate și alte drepturi reale	Referințe
<b>229872 / 05/12/2018</b>	
Act Administrativ nr. HG NR. 965, din 05/09/2002 emis de GUVERNUL ROMANIEI (ANEXA 66- INV. Bunurilor care apartin domeniului public al com. Motatei, act administrativ nr Referat de legalitate 10700 din 21.11.2017, emis de PRIMARIA MOTATEI;act administrativ nr HCL 47, ANEXA NR. 3 LA HCL NR. 47 din 26.11.2018, emis de PRIMARIA MOTATEI;act administrativ nr HCL 32, ANEXA 3 LA HCL 32 din 14.09.2017, emis de PRIMARIA MOTATEI);	
B1	A1
Intabulare, drept de PROPRIETATE, dobandit prin Lege, cota actuala 1/1, cota initiala 1/1 1) <b>COMUNA MOTATEI - DOMENIUL PUBLIC</b> , CIF:4553305	

**C. Partea III. SARCINI .**

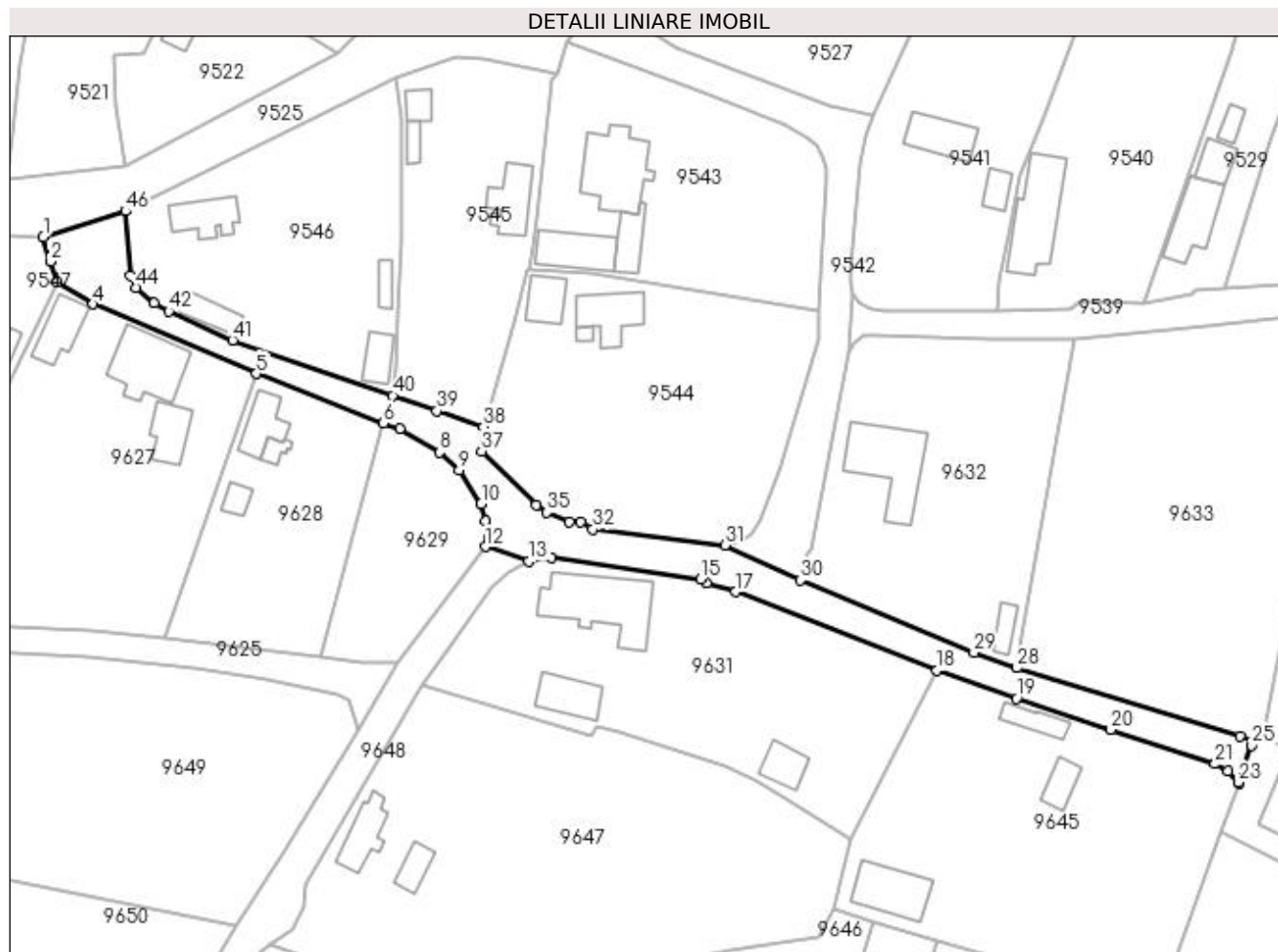
Inscrieri privind dezmembramintele dreptului de proprietate, drepturi reale de garanție și sarcini	Referințe
NU SUNT	

## Anexa Nr. 1 La Partea I

## Teren

Nr cadastral	Suprafața (mp)*	Observații / Referințe
35528	Din acte: 1.307 Masurata: 1.317	

\* Suprafața este determinată în planul de proiecție Stereo 70.



## Date referitoare la teren

Crt	Categorie folosință	Intravilan	Suprafața (mp)	Tarla	Parcelă	Nr. topo	Observații / Referințe
1	drum	DA	1.317	-	-	-	Imprejmuit: limita conventionala, gard beton, gard lemn.

## Lungime Segmente

1) Valorile lungimilor segmentelor sunt obținute din proiecție în plan.

Punct început	X / Y	Punct sfârșit	X / Y	Lungime segment	Punct început	X / Y	Punct sfârșit	X / Y	Lungime segment	Punct început	X / Y	Punct sfârșit	X / Y	Lungime segment
1	353.828,647 292.509,801	2	353.829,858 292.505,665	4.31	2	353.829,858 292.505,665	3	353.831,002 292.502,14	3.706	3	353.831,002 292.502,14	4	353.837,037 292.498,536	7.029
4	353.837,037 292.498,536	5	353.864,381 292.486,856	29.73 4	5	353.864,381 292.486,856	6	353.885,754 292.478,533	22.93 6	6	353.885,754 292.478,533	7	353.888,484 292.477,557	2.899
7	353.888,484 292.477,557	8	353.895,145 292.473,7	7.697	8	353.895,145 292.473,7	9	353.898,466 292.470,683	4.487	9	353.898,466 292.470,683	10	353.902,164 292.465,049	6.739
10	353.902,164 292.465,049	11	353.902,893 292.462,187	2.953	11	353.902,893 292.462,187	12	353.902,837 292.457,825	4.362	12	353.902,837 292.457,825	13	353.910,077 292.455,343	7.654
13	353.910,077 292.455,343	14	353.913,948 292.456,028	3.931	14	353.913,948 292.456,028	15	353.938,917 292.452,394	25.23 2	15	353.938,917 292.452,394	16	353.939,996 292.451,663	1.303

Punct început	X / Y	Punct sfârșit	X / Y	Lungime segment	Punct început	X / Y	Punct sfârșit	X / Y	Lungime segment	Punct început	X / Y	Punct sfârșit	X / Y	Lungime segment
16	353.939,996 292.451,663	17	353.944,876 292.450,262	5.077	17	353.944,876 292.450,262	18	353.978,6 292.437,072	36.21 2	18	353.978,6 292.437,072	19	353.991,956 292.432,38	14.15 6
19	353.991,956 292.432,38	20	354.007,809 292.427,135	16.69 8	20	354.007,809 292.427,135	21	354.025,28 292.421,371	18.39 7	21	354.025,28 292.421,371	22	354.027,477 292.420,225	2.478
22	354.027,477 292.420,225	23	354.029,137 292.418,286	2.553	23	354.029,137 292.418,286	24	354.029,332 292.418,207	0.21	24	354.029,332 292.418,207	25	354.031,425 292.424,471	6.604
25	354.031,425 292.424,471	26	354.031,828 292.425,242	0.87	26	354.031,828 292.425,242	27	354.029,445 292.426,086	2.528	27	354.029,445 292.426,086	28	353.992,051 292.437,487	39.09 3
28	353.992,051 292.437,487	29	353.984,83 292.440,062	7.666	29	353.984,83 292.440,062	30	353.955,742 292.452,254	31.54	30	353.955,742 292.452,254	31	353.943,03 292.458,08	13.98 3
31	353.943,03 292.458,08	32	353.920,873 292.460,763	22.31 9	32	353.920,873 292.460,763	33	353.918,806 292.462,036	2.428	33	353.918,806 292.462,036	34	353.916,97 292.462,016	1.836
34	353.916,97 292.462,016	35	353.913,201 292.463,605	4.09	35	353.913,201 292.463,605	36	353.911,402 292.464,82	2.171	36	353.911,402 292.464,82	37	353.902,181 292.473,827	12.89
37	353.902,181 292.473,827	38	353.902,504 292.477,956	4.142	38	353.902,504 292.477,956	39	353.894,718 292.480,631	8.233	39	353.894,718 292.480,631	40	353.887,291 292.483,183	7.853
40	353.887,291 292.483,183	41	353.860,404 292.492,459	28.44 2	41	353.860,404 292.492,459	42	353.849,722 292.497,364	11.75 4	42	353.849,722 292.497,364	43	353.847,288 292.498,717	2.785
43	353.847,288 292.498,717	44	353.844,21 292.501,319	4.03	44	353.844,21 292.501,319	45	353.843,242 292.503,35	2.25	45	353.843,242 292.503,35	46	353.842,482 292.514,126	10.80 3
46	353.842,482 292.514,126	1	353.828,647 292.509,801	14.49 5										

\*\* Lungimile segmentelor sunt determinate în planul de proiecție Stereo 70 și sunt rotunjite la 1 milimetru.

\*\*\* Distanța dintre puncte este formată din segmente cumulate ce sunt mai mici decât valoarea 1 milimetru.





**DATE DESPRE IMOBILUL NR. 9631**

Oficiul de Cadastru și Publicitate Imobiliară DOLJ  
Biroul de Cadastru și Publicitate Imobiliară Craiova

**A. Partea I. Descrierea imobilului**

TEREN Intravilan

Adresa: Loc. Dobridor, Str Constantin Noica, Nr. 6, Jud. Dolj, T27, P927,928

Nr. Crt	Nr cadastral Nr. topografic	Suprafața* (mp)	Observații / Referințe
A1		Din acte: 1.800 Masurata: 2.109	Sector cadastral:9 Teren imprejmuit;

**Construcții**

Crt	Nr cadastral Nr. topografic	Adresa	Observații / Referințe
A1.1		Loc. Dobridor, Str Constantin Noica, Nr. 6 T27 P927, Jud. Dolj	Nr. niveluri:2; S. construita la sol:158 mp; S. construita desfasurata:179 mp; C1 - LOCUINTA + BECI
A1.2		Loc. Dobridor, Str Constantin Noica, Nr. 6 T27 P927, Jud. Dolj	Nr. niveluri:1; S. construita la sol:63 mp; S. construita desfasurata:63 mp; C2 - ANEXA
A1.3		Loc. Dobridor, Str Constantin Noica, Nr. 6 T27 P927, Jud. Dolj	Nr. niveluri:1; S. construita la sol:42 mp; S. construita desfasurata:42 mp; C3 - ANEXA

**B. Partea II. Proprietari și acte**

Inscrieri privitoare la dreptul de proprietate și alte drepturi reale		Referințe
/		
Act Administrativ nr. TDP 784-9687, din 28/04/1994 emis de CJSIPT DOLJ;		
B1	Intabulare, drept de PROPRIETATE, dobandit prin Reconstituire, cota actuala 1/1, cota initiala 1/1 1) NEGRET FLOREA, LIPSĂ CNP	A1
Act Normativ nr. LEGEA 7, din 13/03/1996 emis de PARLAMENTUL ROMANIEI ((art 12 alin 14, art 37, alin 2));		
B2	Intabulare, drept de PROPRIETATE, dobandit prin Lege, cota actuala 1/1, cota initiala 1/1 1) NEGRET FLOREA, LIPSĂ CNP	A1.1, A1.2, A1.3

**C. Partea III. SARCINI .**

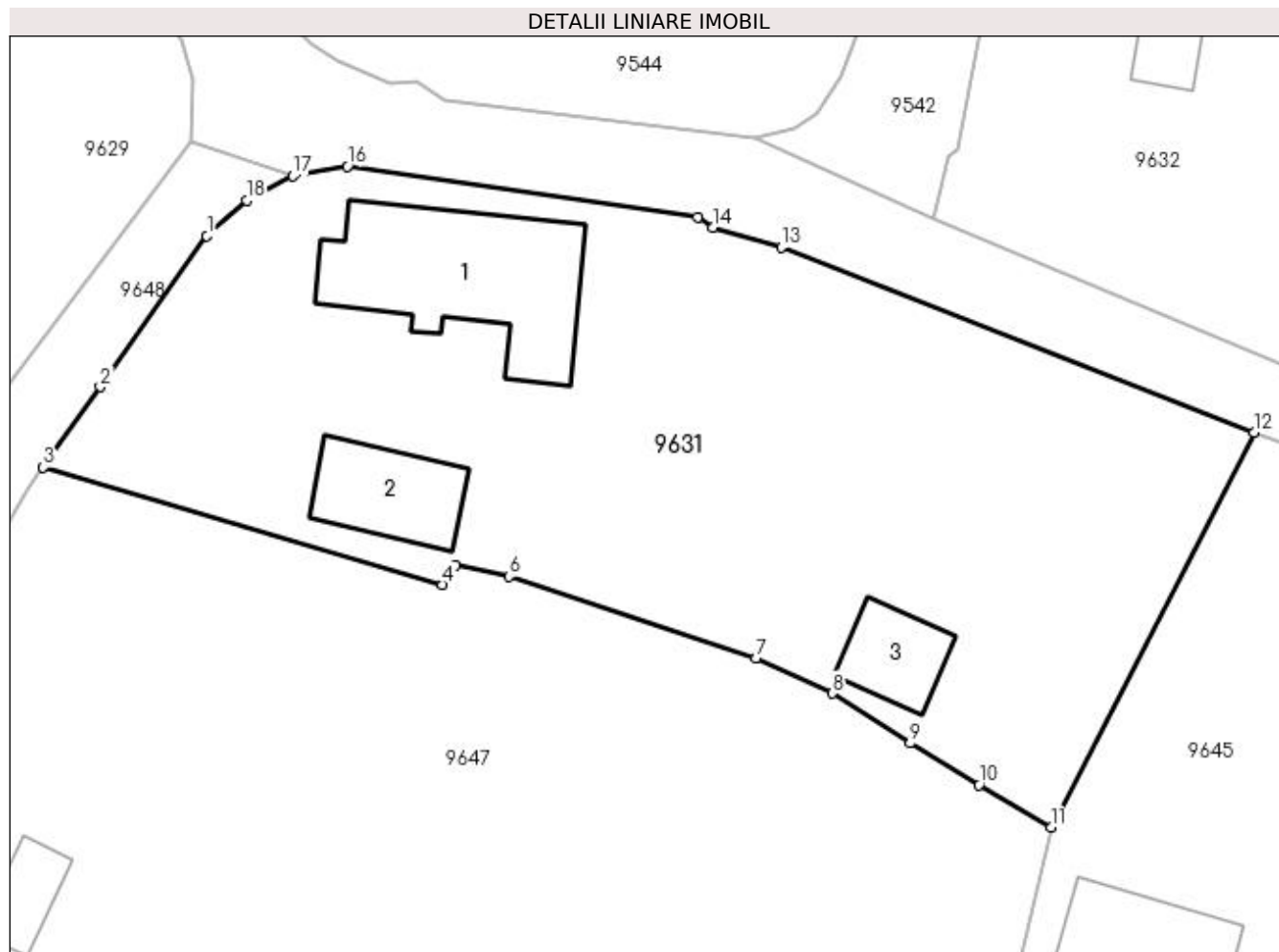
Inscrieri privind dezmembramintele dreptului de proprietate, drepturi reale de garanție și sarcini	Referințe
NU SUNT	

## Anexa Nr. 1 La Partea I

## Teren

Nr cadastral	Suprafața (mp)*	Observații / Referințe
	Din acte: 1.800 Masurata: 2.109	

\* Suprafața este determinată în planul de proiecție Stereo 70.



## Date referitoare la teren

Crt	Categorie folosință	Intravilan	Suprafața (mp)	Tarla	Parcelă	Nr. topo	Observații / Referințe
1	arabil	DA	1.109	27	927	-	
2	curți construcții	DA	1.000	27	928	-	

## Date referitoare la construcții

Crt	Număr	Destinație construcție	Supraf. (mp)	Situație juridică	Observații / Referințe
A1.1		construcții de locuințe	158	Cu acte	Nr. niveluri:2; S. construita la sol:158 mp; S. construita desfasurata:179 mp; C1 - LOCUINTA + BECI
A1.2		construcții anexa	63	Cu acte	Nr. niveluri:1; S. construita la sol:63 mp; S. construita desfasurata:63 mp; C2 - ANEXA
A1.3		construcții anexa	42	Cu acte	Nr. niveluri:1; S. construita la sol:42 mp; S. construita desfasurata:42 mp; C3 - ANEXA

## Lungime Segmente

1) Valorile lungimilor segmentelor sunt obținute din proiecție în plan.

Punct început	X / Y	Punct sfârșit	X / Y	Lungime segment (** (m)
1	353.903,912 292.451,09	2	353.896,319 292.440,305	13.19

Punct început	X / Y	Punct sfârșit	X / Y	Lungime segment (** (m)
2	353.896,319 292.440,305	3	353.892,252 292.434,582	7.021
3	353.892,252 292.434,582	4	353.920,741 292.426,209	29.694
4	353.920,741 292.426,209	5	353.921,665 292.427,625	1.691
5	353.921,665 292.427,625	6	353.925,504 292.426,805	3.926
6	353.925,504 292.426,805	7	353.943,087 292.420,975	18.524
7	353.943,087 292.420,975	8	353.948,52 292.418,454	5.989
8	353.948,52 292.418,454	9	353.954,086 292.414,907	6.6
9	353.954,086 292.414,907	10	353.958,971 292.411,922	5.725
10	353.958,971 292.411,922	11	353.964,122 292.408,891	5.977
11	353.964,122 292.408,891	12	353.978,6 292.437,072	31.683
12	353.978,6 292.437,072	13	353.944,876 292.450,262	36.212
13	353.944,876 292.450,262	14	353.939,996 292.451,663	5.077
14	353.939,996 292.451,663	15	353.938,917 292.452,394	1.303
15	353.938,917 292.452,394	16	353.913,948 292.456,028	25.232
16	353.913,948 292.456,028	17	353.910,077 292.455,343	3.931
17	353.910,077 292.455,343	18	353.906,745 292.453,599	3.761
18	353.906,745 292.453,599	1	353.903,912 292.451,09	3.784

\*\* Lungimile segmentelor sunt determinate în planul de proiecție Stereo 70 și sunt rotunjite la 1 milimetru.

\*\*\* Distanța dintre puncte este formată din segmente cumulate ce sunt mai mici decât valoarea 1 milimetru.



**DATE DESPRE IMOBILUL NR. 9632**

Oficiul de Cadastru și Publicitate Imobiliară DOLJ  
Biroul de Cadastru și Publicitate Imobiliară Craiova

**A. Partea I. Descrierea imobilului**

TEREN Intravilan

Adresa: Loc. Dobridor, Jud. Dolj, T26, P914,916

Nr. Crt	Nr cadastral Nr. topografic	Suprafața* (mp)	Observații / Referințe
A1		Din acte: 1.400 Masurata: 1.833	Sector cadastral:9 Teren neimprejmuit;

**Construcții**

Crt	Nr cadastral Nr. topografic	Adresa	Observații / Referințe
A1.1		Loc. Dobridor, Jud. Dolj	Nr. niveluri:1; S. construita la sol:142 mp; S. construita desfasurata:142 mp; C1 - LOCUINTA
A1.2		Loc. Dobridor, Jud. Dolj	Nr. niveluri:1; S. construita la sol:22 mp; S. construita desfasurata:22 mp; C2 - ANEXA

**B. Partea II. Proprietari și acte**

Inscrieri privitoare la dreptul de proprietate și alte drepturi reale		Referințe
/		
Act Administrativ nr. TDP 1654-58981, din 20/04/1995 emis de CJSIPT DOLJ (CERTIFICAT DE DECES 125/25-11-1999);		
B1	Intabulare, drept de PROPRIETATE, dobandit prin Reconstituire, cota actuala 1400/1833, cota initiala 1400/1833 1) PIRVU SOFIA, LIPSĂ CNP DEFUNCT:Da	A1
Act Administrativ nr. Adeverinta nr. 7223, din 21/10/2022 emis de PRIMARIA MOTATEI (Legea nr.7 DIN 13.03.1996 emisa de Parlamentul Romaniei -ART.13 ALIN. (1), ALIN. (2) );		
B2	Inscrierea posesiei, drept de PROPRIETATE, dobandit prin Constituire, cota actuala 433/1833, cota initiala 433/1833 1) PIRVU SOFIA, LIPSĂ CNP DEFUNCT:Da	A1
Act Normativ nr. LEGEA 7, din 13/03/1996 emis de PARLAMENTUL ROMANIEI ((ART. 12; ALIN. 14 SI ART. 37; ALIN.2));		
B3	Intabulare, drept de PROPRIETATE, dobandit prin Lege, cota actuala 1/1, cota initiala 1/1 1) PIRVU SOFIA, LIPSĂ CNP DEFUNCT:Da	A1.1, A1.2

**C. Partea III. SARCINI .**

Inscrieri privind dezmembramintele dreptului de proprietate, drepturi reale de garanție și sarcini	Referințe
NU SUNT	

## Anexa Nr. 1 La Partea I

## Teren

Nr cadastral	Suprafața (mp)*	Observații / Referințe
	Din acte: 1.400 Masurata: 1.833	

\* Suprafața este determinată în planul de proiecție Stereo 70.



## Date referitoare la teren

Crt	Categorie folosință	Intravilan	Suprafața (mp)	Tarla	Parcelă	Nr. topo	Observații / Referințe
1	arabil	DA	833	26	914	-	
2	curți construcții	DA	1.000	26	916	-	

## Date referitoare la construcții

Crt	Număr	Destinație construcție	Supraf. (mp)	Situație juridică	Observații / Referințe
A1.1		construcții de locuințe	142	Cu acte	Nr. niveluri:1; S. construita la sol:142 mp; S. construita desfasurata:142 mp; C1 - LOCUINTA
A1.2		construcții anexa	22	Cu acte	Nr. niveluri:1; S. construita la sol:22 mp; S. construita desfasurata:22 mp; C2 - ANEXA

## Lungime Segmente

1) Valorile lungimilor segmentelor sunt obținute din proiecție în plan.

Punct început	X / Y	Punct sfârșit	X / Y	Lungime segment (** (m)
1	353.964,839 292.491,926	2	353.963,826 292.490,41	1.823
2	353.963,826 292.490,41	3	353.957,464 292.457,292	33.724

Punct început	X / Y	Punct sfârșit	X / Y	Lungime segment (** (m)
3	353.957,464 292.457,292	4	353.956,845 292.456,667	0.88
4	353.956,845 292.456,667	5	353.955,742 292.452,254	4.549
5	353.955,742 292.452,254	6	353.984,83 292.440,062	31.54
6	353.984,83 292.440,062	7	353.992,051 292.437,487	7.666
7	353.992,051 292.437,487	8	354.001,724 292.492,592	55.948
8	354.001,724 292.492,592	9	353.987,593 292.492,758	14.132
9	353.987,593 292.492,758	10	353.968,166 292.493,368	19.437
10	353.968,166 292.493,368	11	353.966,3 292.493,145	1.879
11	353.966,3 292.493,145	1	353.964,839 292.491,926	1.903

\*\* Lungimile segmentelor sunt determinate în planul de proiecție Stereo 70 și sunt rotunjite la 1 milimetru.

\*\*\* Distanța dintre puncte este formată din segmente cumulate ce sunt mai mici decât valoarea 1 milimetru.





**DATE DESPRE IMOBILUL NR. 9633**

Oficiul de Cadastru și Publicitate Imobiliară DOLJ  
Biroul de Cadastru și Publicitate Imobiliară Craiova

**A. Partea I. Descrierea imobilului**

TEREN Intravilan

Adresa: Loc. Dobridor, Jud. Dolj, T26, P913

Nr. Crt	Nr cadastral Nr. topografic	Suprafața* (mp)	Observații / Referințe
A1		2.800	Sector cadastral:9 Teren neimprejmuit;

**B. Partea II. Proprietari și acte**

Inscrieri privitoare la dreptul de proprietate și alte drepturi reale	Referințe
/	
Act Administrativ nr. TDP 784-9687, din 28/04/1994 emis de CJSIPT DOLJ;	
B1	A1
Intabulare, drept de PROPRIETATE, dobândit prin Reconstituire, cota actuala 1/1, cota initiala 1/1 1) NEGRET FLOREA, LIPSĂ CNP	

**C. Partea III. SARCINI .**

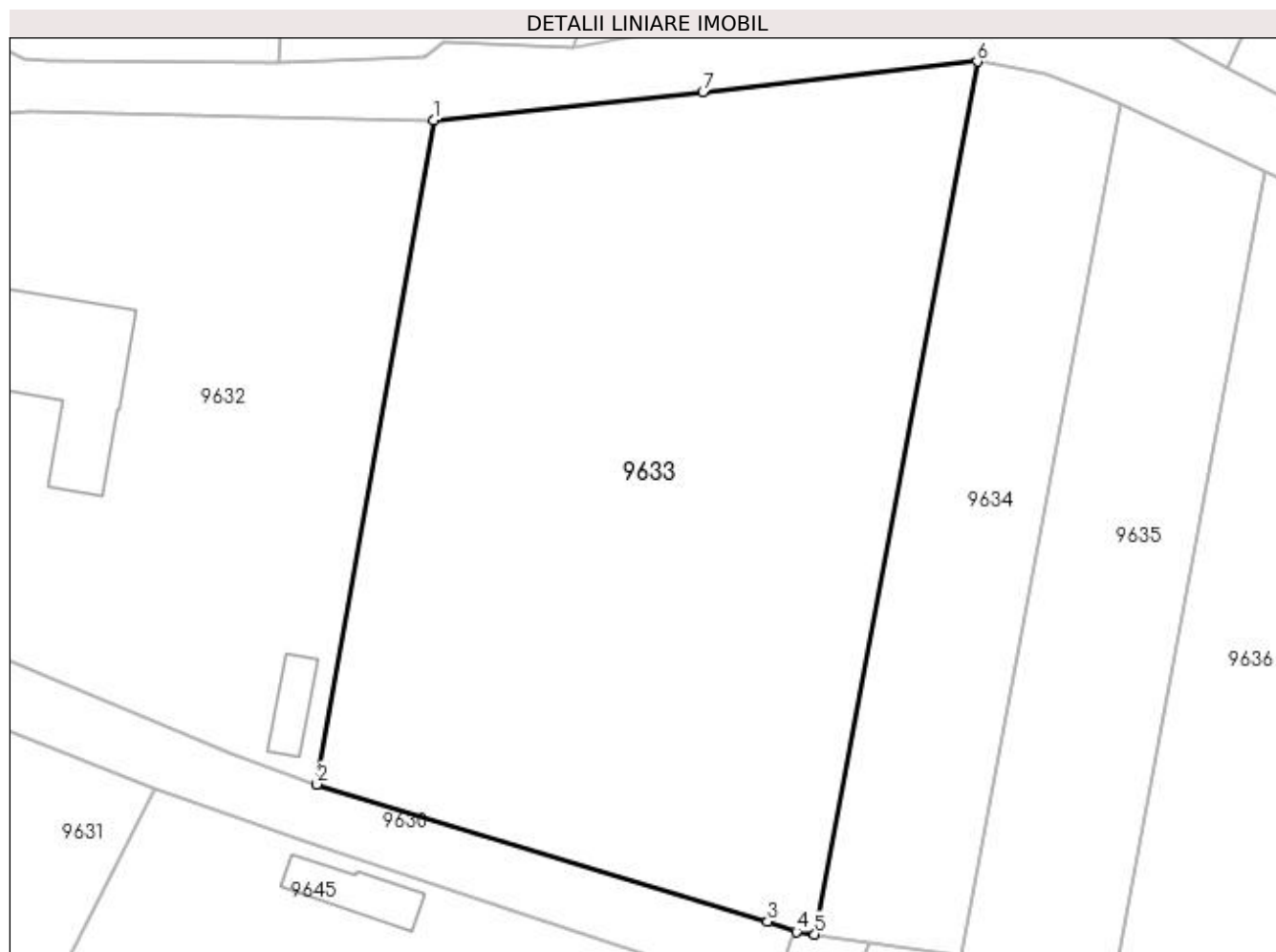
Inscrieri privind dezmembramintele dreptului de proprietate, drepturi reale de garanție și sarcini	Referințe
NU SUNT	

## Anexa Nr. 1 La Partea I

## Teren

Nr cadastral	Suprafața (mp)*	Observații / Referințe
	2.800	

\* Suprafața este determinată în planul de proiecție Stereo 70.



## Date referitoare la teren

Crt	Categorie folosință	Intra vilan	Suprafața (mp)	Tarla	Parcelă	Nr. topo	Observații / Referințe
1	arabil	DA	2.800	26	913	-	

## Lungime Segmente

1) Valorile lungimilor segmentelor sunt obținute din proiecție în plan.

Punct început	X / Y	Punct sfârșit	X / Y	Lungime segment (** (m)
1	354.001,724 292.492,592	2	353.992,051 292.437,487	55.948
2	353.992,051 292.437,487	3	354.029,445 292.426,086	39.093
3	354.029,445 292.426,086	4	354.031,828 292.425,242	2.528
4	354.031,828 292.425,242	5	354.033,358 292.425,024	1.545
5	354.033,358 292.425,024	6	354.046,839 292.497,438	73.658

Punct început	X / Y	Punct sfârșit	X / Y	Lungime segment (** (m)
6	354.046,839 292.497,438	7	354.024,073 292.494,899	22.907
7	354.024,073 292.494,899	1	354.001,724 292.492,592	22.468

\*\* Lungimile segmentelor sunt determinate în planul de proiecție Stereo 70 și sunt rotunjite la 1 milimetru.

\*\*\* Distanța dintre puncte este formată din segmente cumulate ce sunt mai mici decât valoarea 1 milimetru.



**DATE DESPRE IMOBILUL NR. 9634**

Oficiul de Cadastru și Publicitate Imobiliară DOLJ  
Biroul de Cadastru și Publicitate Imobiliară Craiova

**A. Partea I. Descrierea imobilului**

TEREN Extravilan

Adresa: Jud. Dolj, T35, P10

Nr. Crt	Nr cadastral Nr. topografic	Suprafața* (mp)	Observații / Referințe
A1	35994	900	Sector cadastral:9 Teren neimprejmuit;

**B. Partea II. Proprietari și acte**

Inscrieri privitoare la dreptul de proprietate și alte drepturi reale		Referințe
<b>60339 / 29/03/2019</b>		
Hotarare Judecatoreasca nr. DECIZIA NR.143, din 05/05/2017 emis de TRIBUNALUL DOLJ DOSAR NR. 1156/201/2013 (act administrativ nr TDP NR.16491 din 28.02.2012, emis de CJ DOLJ;hotarare judecatoreasca nr INCHEIERE din 26.01.2018, emis de TRIBUNALUL DOLJ DOSAR NR.1156/201/2013);		
B1	Intabulare, drept de PROPRIETATE, dobandit prin Hotarare Judecatoreasca, cota actuala 1/1, cota initiala 1/1 1) STĂNESCU FILOFTEIA	A1

**C. Partea III. SARCINI**

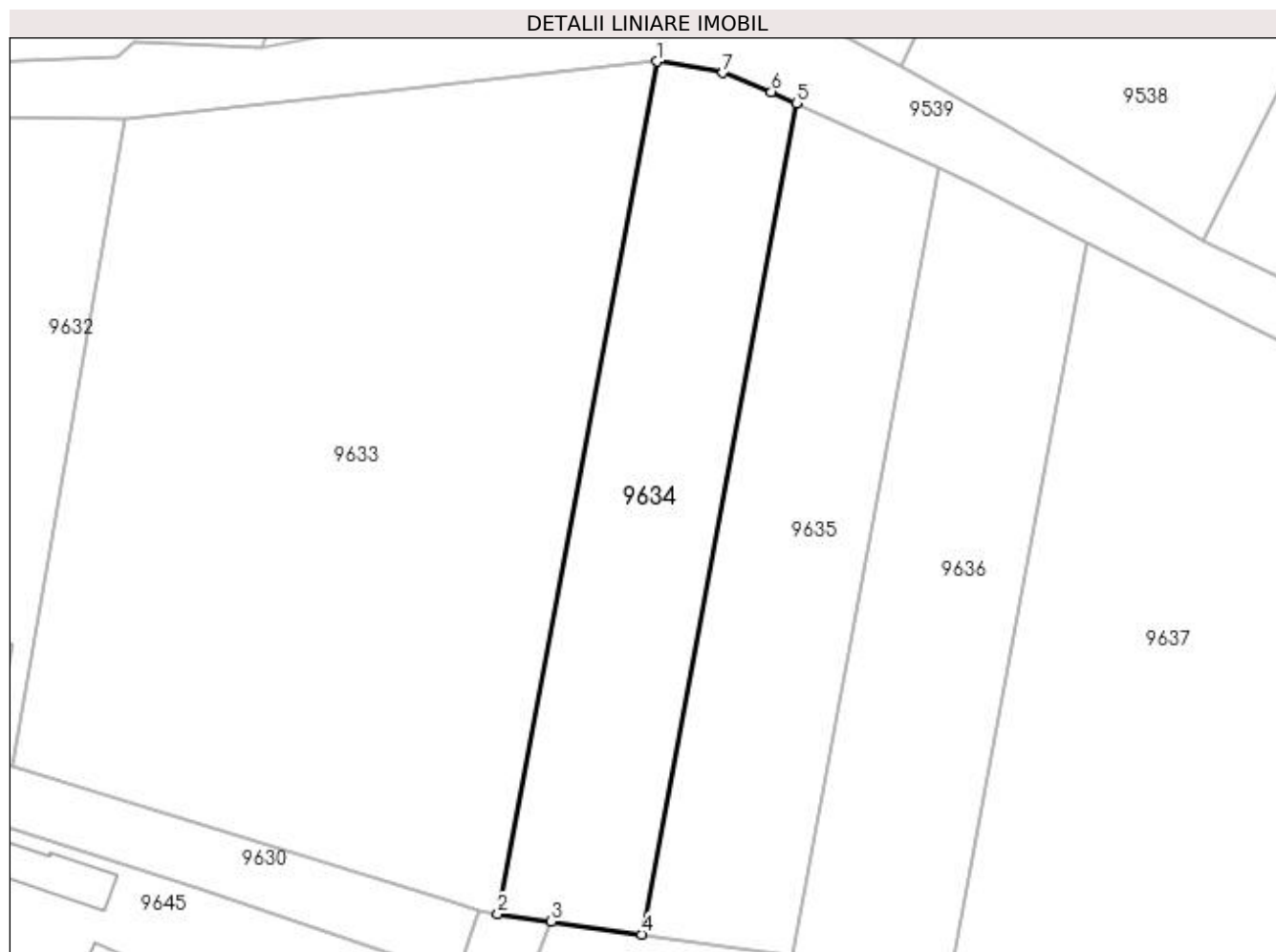
Inscrieri privind dezmembramintele dreptului de proprietate, drepturi reale de garanție și sarcini		Referințe
<b>60339 / 29/03/2019</b>		
Hotarare Judecatoreasca nr. DECIZIA NR.143, din 05/05/2017 emis de TRIBUNALUL DOLJ DOSAR NR. 1156/201/2013 (act administrativ nr TDP NR.16491 din 28.02.2012, emis de CJ DOLJ;hotarare judecatoreasca nr INCHEIERE din 26.01.2018, emis de TRIBUNALUL DOLJ DOSAR NR.1156/201/2013);		
C1	Intabulare, drept de IPOTECA LEGALA, Valoare:3610 LEI cota reprezinta sulta 1) TOSUN CONSTANTIN AUGUSTIN, LIPSĂ CNP	A1

## Anexa Nr. 1 La Partea I

## Teren

Nr cadastral	Suprafața (mp)*	Observații / Referințe
35994	900	

\* Suprafața este determinată în planul de proiecție Stereo 70.



## Date referitoare la teren

Crt	Categorie folosință	Intra vilan	Suprafața (mp)	Tarla	Parcelă	Nr. topo	Observații / Referințe
1	arabil	NU	900	35	10	-	

## Lungime Segmente

1) Valorile lungimilor segmentelor sunt obținute din proiecție în plan.

Punct început	X / Y	Punct sfârșit	X / Y	Lungime segment (** (m)
1	354.046,839 292.497,438	2	354.033,358 292.425,024	73.658
2	354.033,358 292.425,024	3	354.037,89 292.424,378	4.578
3	354.037,89 292.424,378	4	354.045,555 292.423,286	7.742
4	354.045,555 292.423,286	5	354.058,704 292.493,901	71.829
5	354.058,704 292.493,901	6	354.056,599 292.494,868	2.316

Punct început	X / Y	Punct sfârșit	X / Y	Lungime segment (** (m)
6	354.056,599 292.494,868	7	354.052,485 292.496,476	4.417
7	354.052,485 292.496,476	1	354.046,839 292.497,438	5.727

\*\* Lungimile segmentelor sunt determinate în planul de proiecție Stereo 70 și sunt rotunjite la 1 milimetru.

\*\*\* Distanța dintre puncte este formată din segmente cumulate ce sunt mai mici decât valoarea 1 milimetru.





**DATE DESPRE IMOBILUL NR. 9635**

Oficiul de Cadastru și Publicitate Imobiliară DOLJ  
Biroul de Cadastru și Publicitate Imobiliară Craiova

**A. Partea I. Descrierea imobilului**

TEREN Intravilan

Adresa: Loc. Dobridor, Jud. Dolj, T35, P11

Nr. Crt	Nr cadastral Nr. topografic	Suprafața* (mp)	Observații / Referințe
A1		900	Sector cadastral:9 Teren neimprejmuit;

**B. Partea II. Proprietari și acte**

Inscrieri privitoare la dreptul de proprietate și alte drepturi reale	Referințe
/	
Act Administrativ nr. TDP 1653-58981, din 20/04/1995 emis de CJSIPT DOLJ;	
B1	A1
Intabulare, drept de PROPRIETATE, dobândit prin Reconstituire, cota actuala 1/1, cota initiala 1/1 1) STANCA ELENA, LIPSĂ CNP	

**C. Partea III. SARCINI .**

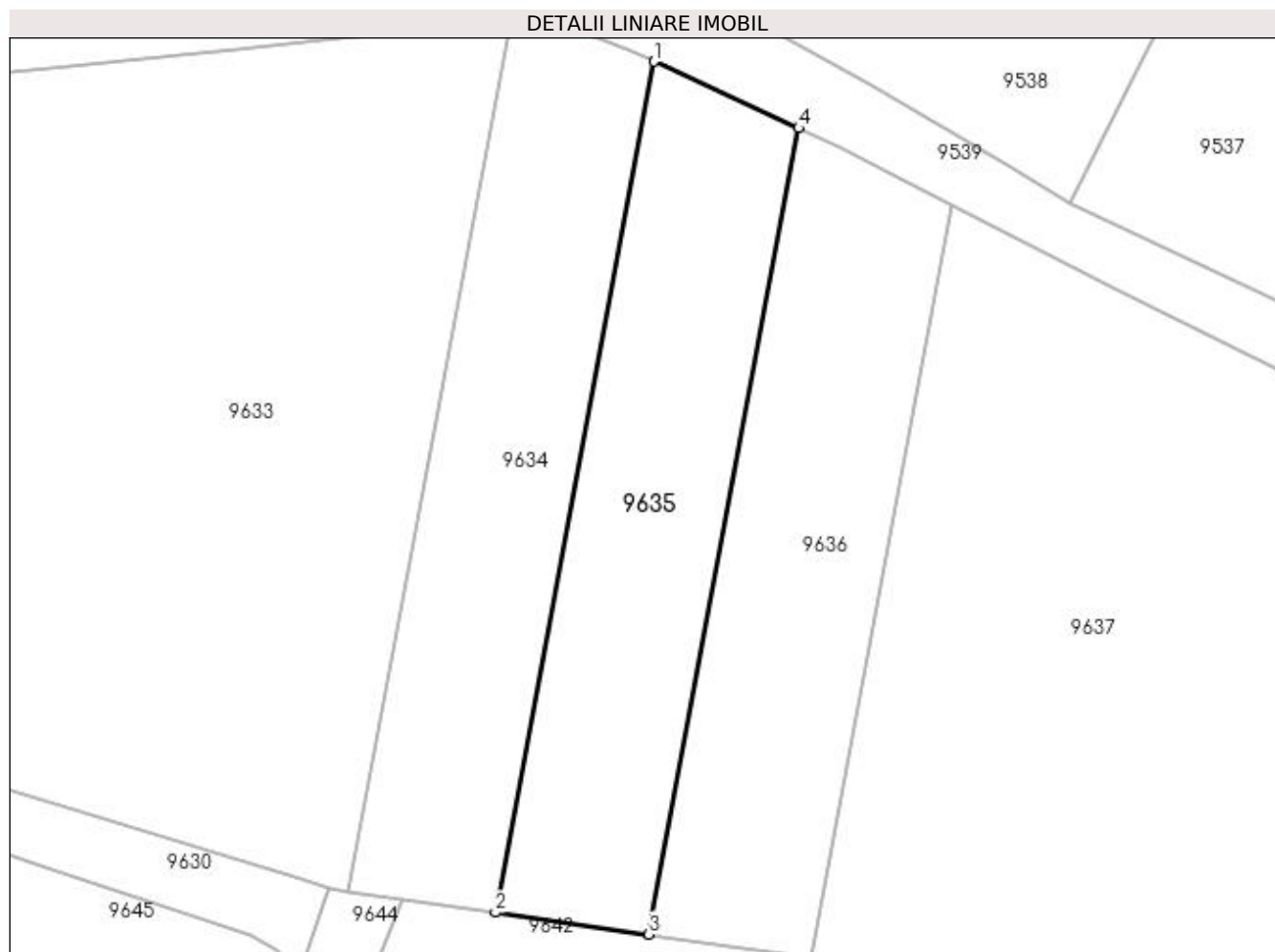
Inscrieri privind dezmembramintele dreptului de proprietate, drepturi reale de garanție și sarcini	Referințe
NU SUNT	

## Anexa Nr. 1 La Partea I

## Teren

Nr cadastral	Suprafața (mp)*	Observații / Referințe
	900	

\* Suprafața este determinată în planul de proiecție Stereo 70.



## Date referitoare la teren

Crt	Categorie folosință	Intra vilan	Suprafața (mp)	Tarla	Parcelă	Nr. topo	Observații / Referințe
1	arabil	DA	900	35	11	-	

## Lungime Segmente

1) Valorile lungimilor segmentelor sunt obținute din proiecție în plan.

Punct început	X / Y	Punct sfârșit	X / Y	Lungime segment (** (m)
1	354.058,704 292.493,901	2	354.045,555 292.423,286	71.829
2	354.045,555 292.423,286	3	354.058,307 292.421,469	12.881
3	354.058,307 292.421,469	4	354.070,763 292.488,361	68.042
4	354.070,763 292.488,361	1	354.058,704 292.493,901	13.271

**\*\* Lungimile segmentelor sunt determinate în planul de proiecție Stereo 70 și sunt rotunjite la 1 milimetru.**

**\*\*\* Distanța dintre puncte este formată din segmente cumulate ce sunt mai mici decât valoarea 1 milimetru.**



**DATE DESPRE IMOBILUL NR. 9636**

Oficiul de Cadastru și Publicitate Imobiliară DOLJ  
Biroul de Cadastru și Publicitate Imobiliară Craiova

**A. Partea I. Descrierea imobilului**

TEREN Intravilan

Adresa: Loc. Dobridor, Jud. Dolj, T35, P13

Nr. Crt	Nr cadastral Nr. topografic	Suprafața* (mp)	Observații / Referințe
A1		900	Sector cadastral:9 Teren neimprejmuit;

**B. Partea II. Proprietari și acte**

Inscrieri privitoare la dreptul de proprietate și alte drepturi reale	Referințe
/	
Act Administrativ nr. TDP 38-59410, din 04/03/1993 emis de CJSIPT DOLJ;	
B1	A1
Intabulare, drept de PROPRIETATE, dobândit prin Reconstituire, cota actuala 1/1, cota initiala 1/1	
1) STĂNESCU MARIN, LIPSĂ CNP	
2) STĂNESCU CLEMENT, LIPSĂ CNP	

**C. Partea III. SARCINI .**

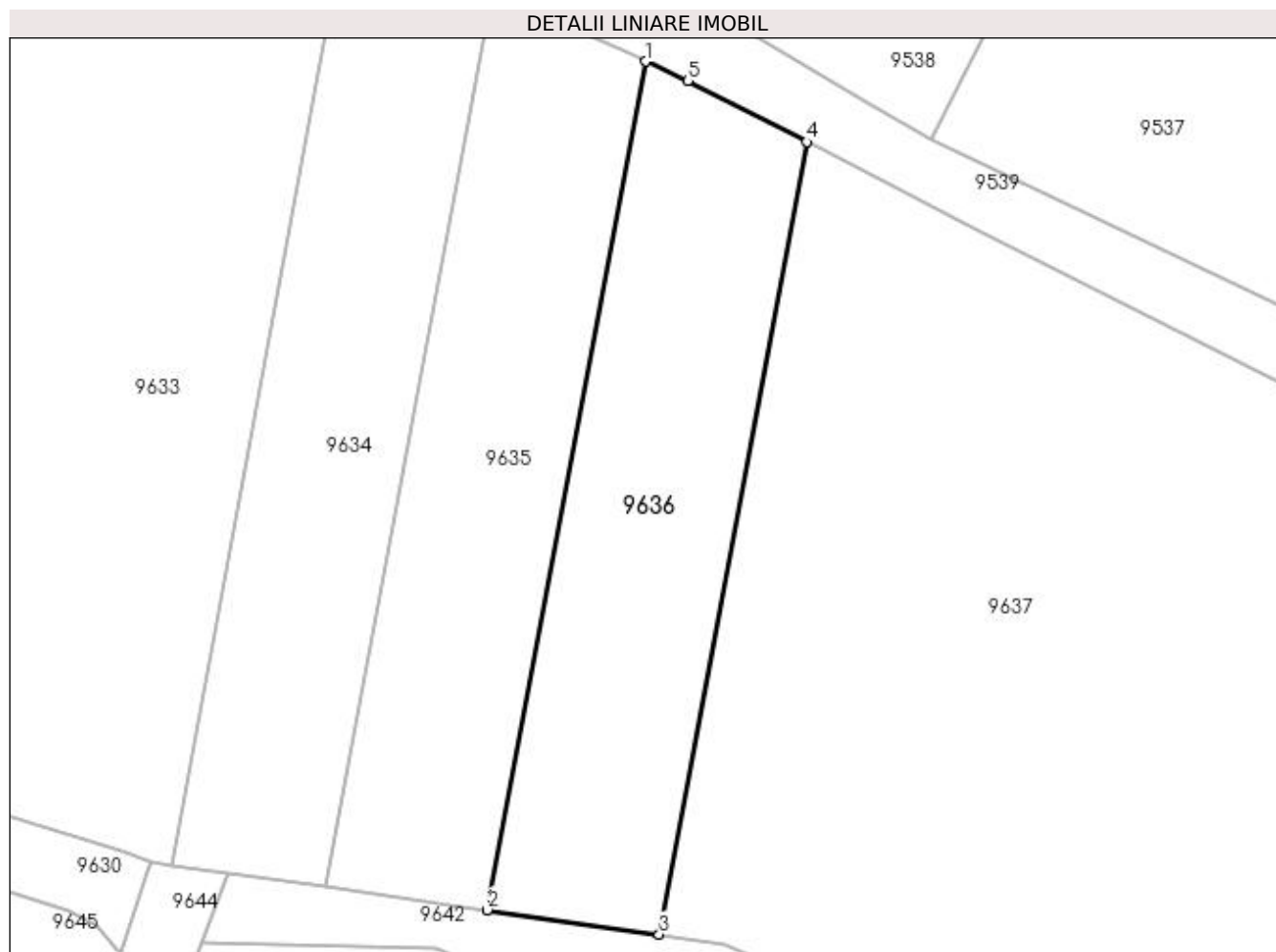
Inscrieri privind dezmembramintele dreptului de proprietate, drepturi reale de garanție și sarcini	Referințe
NU SUNT	

## Anexa Nr. 1 La Partea I

## Teren

Nr cadastral	Suprafața (mp)*	Observații / Referințe
	900	

\* Suprafața este determinată în planul de proiecție Stereo 70.



## Date referitoare la teren

Crt	Categorie folosință	Intravilan	Suprafața (mp)	Tarla	Parcelă	Nr. topo	Observații / Referințe
1	arabil	DA	900	35	13	-	

## Lungime Segmente

1) Valorile lungimilor segmentelor sunt obținute din proiecție în plan.

Punct început	X / Y	Punct sfârșit	X / Y	Lungime segment (** (m)
1	354.070,763 292.488,361	2	354.058,307 292.421,469	68.042
2	354.058,307 292.421,469	3	354.071,849 292.419,54	13.679
3	354.071,849 292.419,54	4	354.083,483 292.482,019	63.553
4	354.083,483 292.482,019	5	354.074,088 292.486,834	10.557
5	354.074,088 292.486,834	1	354.070,763 292.488,361	3.659

**\*\* Lungimile segmentelor sunt determinate în planul de proiecție Stereo 70 și sunt rotunjite la 1 milimetru.**

**\*\*\* Distanța dintre puncte este formată din segmente cumulate ce sunt mai mici decât valoarea 1 milimetru.**





**DATE DESPRE IMOBILUL NR. 9637**

Oficiul de Cadastru și Publicitate Imobiliară DOLJ  
Biroul de Cadastru și Publicitate Imobiliară Craiova

**A. Partea I. Descrierea imobilului**

TEREN Intravilan

Adresa: Loc. Dobridor, Jud. Dolj, T35, P13

Nr. Crt	Nr cadastral Nr. topografic	Suprafața* (mp)	Observații / Referințe
A1		3.300	Sector cadastral:9 Teren neimprejmuit;

**B. Partea II. Proprietari și acte**

Inscrieri privitoare la dreptul de proprietate și alte drepturi reale	Referințe
/	
Act Administrativ nr. TDP 641-45838, din 09/03/1993 emis de CJSIPT DOLJ;	
B1	A1
Intabulare, drept de PROPRIETATE, dobândit prin Reconstituire, cota actuala 1/1, cota initiala 1/1 1) DUMITRESCU ELENA, LIPSĂ CNP	

**C. Partea III. SARCINI .**

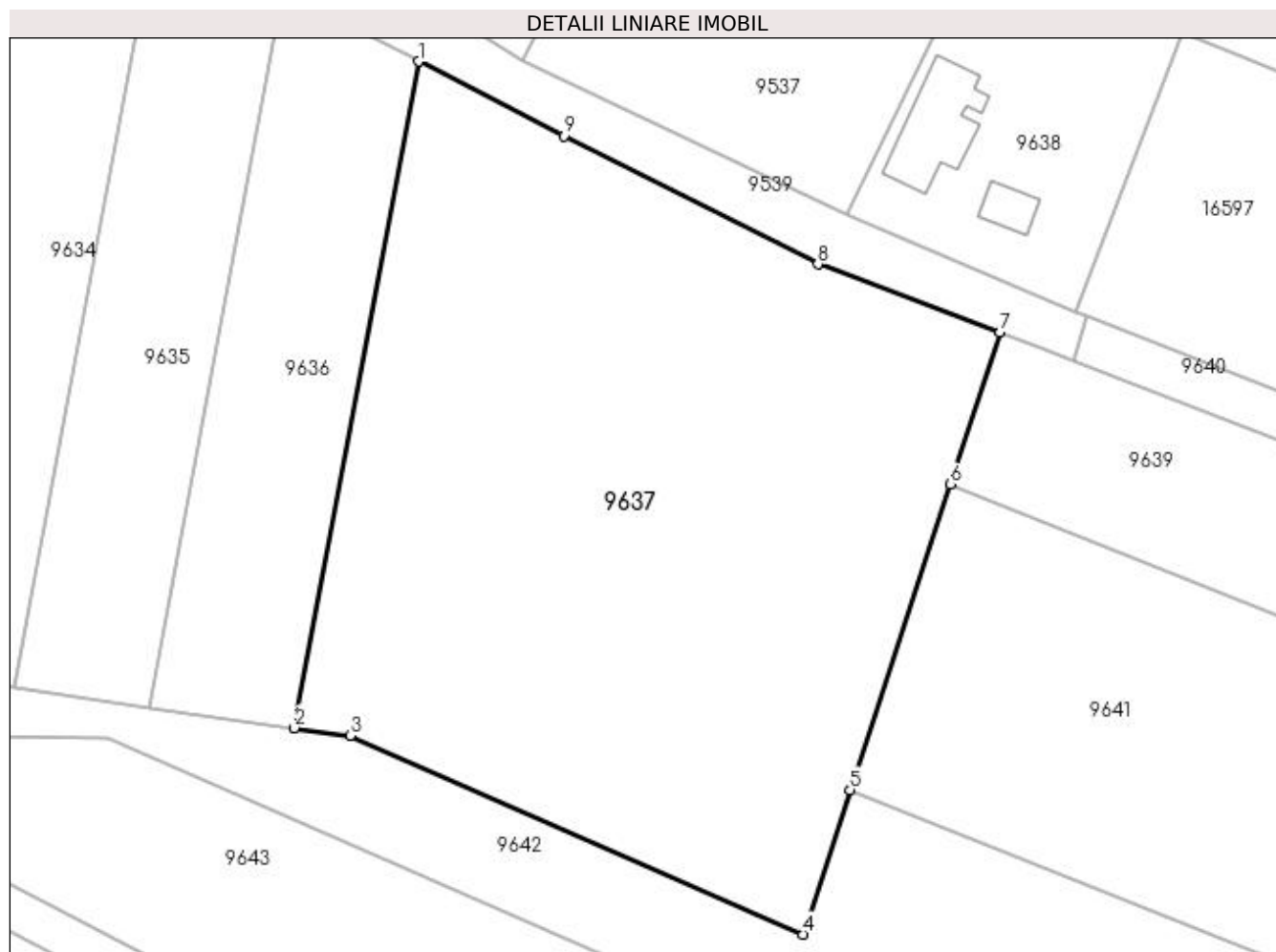
Inscrieri privind dezmembramintele dreptului de proprietate, drepturi reale de garanție și sarcini	Referințe
NU SUNT	

## Anexa Nr. 1 La Partea I

## Teren

Nr cadastral	Suprafața (mp)*	Observații / Referințe
	3.300	

\* Suprafața este determinată în planul de proiecție Stereo 70.



## Date referitoare la teren

Crt	Categorie folosință	Intra vilan	Suprafața (mp)	Tarla	Parcelă	Nr. topo	Observații / Referințe
1	arabil	DA	3.300	35	13	-	

## Lungime Segmente

1) Valorile lungimilor segmentelor sunt obținute din proiecție în plan.

Punct început	X / Y	Punct sfârșit	X / Y	Lungime segment (** (m)
1	354.083,483 292.482,019	2	354.071,849 292.419,54	63.553
2	354.071,849 292.419,54	3	354.077,06 292.418,798	5.264
3	354.077,06 292.418,798	4	354.119,537 292.400,178	46.379
4	354.119,537 292.400,178	5	354.123,976 292.413,737	14.267
5	354.123,976 292.413,737	6	354.133,366 292.442,418	30.179

Punct început	X / Y	Punct sfârșit	X / Y	Lungime segment (** (m)
6	354.133,366 292.442,418	7	354.138,024 292.456,648	14.973
7	354.138,024 292.456,648	8	354.120,96 292.463,018	18.214
8	354.120,96 292.463,018	9	354.097,119 292.475,031	26.697
9	354.097,119 292.475,031	1	354.083,483 292.482,019	15.322

\*\* Lungimile segmentelor sunt determinate în planul de proiecție Stereo 70 și sunt rotunjite la 1 milimetru.

\*\*\* Distanța dintre puncte este formată din segmente cumulate ce sunt mai mici decât valoarea 1 milimetru.



**DATE DESPRE IMOBILUL NR. 9638**

Oficiul de Cadastru și Publicitate Imobiliară DOLJ  
Biroul de Cadastru și Publicitate Imobiliară Craiova

**A. Partea I. Descrierea imobilului**

TEREN Intravilan

Adresa: Loc. Dobridor, Al Viilor, Nr. 2, Jud. Dolj, T25, P909

Nr. Crt	Nr cadastral Nr. topografic	Suprafața* (mp)	Observații / Referințe
A1		Din acte: 800 Masurata: 748	Sector cadastral:9 Teren imprejmuit;

**Construcții**

Crt	Nr cadastral Nr. topografic	Adresa	Observații / Referințe
A1.1		Loc. Dobridor, Al Viilor, Jud. Dolj	Nr. niveluri:2; S. construita la sol:67 mp; S. construita desfasurata:88 mp; C1 - LOCUINTA + BECI
A1.2		Loc. Dobridor, Al Viilor, Jud. Dolj	Nr. niveluri:1; S. construita la sol:17 mp; S. construita desfasurata:17 mp; C2 - ANEXA

**B. Partea II. Proprietari și acte**

Inscrieri privitoare la dreptul de proprietate și alte drepturi reale		Referințe
/		
Act Administrativ nr. TDP 1052-46680, din 14/12/1994 emis de CJSIPT DOLJ (CERTIFICAT DE DECES 5474 / 19-12-1916);		
B1	Intabulare, drept de PROPRIETATE, dobandit prin Reconstituire, cota actuala 1/1, cota initiala 1/1 1) SINGURAN MARIN, LIPSĂ CNP DEFUNCT:Da	A1
Act Normativ nr. LEGEA 7, din 13/03/1996 emis de PARLAMENTUL ROMANIEI ((ART. 12; ALIN. 14 SI ART. 37; ALIN.2));		
B2	Intabulare, drept de PROPRIETATE, dobandit prin Lege, cota actuala 1/1, cota initiala 1/1 1) SINGURAN MARIN, LIPSĂ CNP DEFUNCT:Da	A1.1, A1.2

**C. Partea III. SARCINI .**

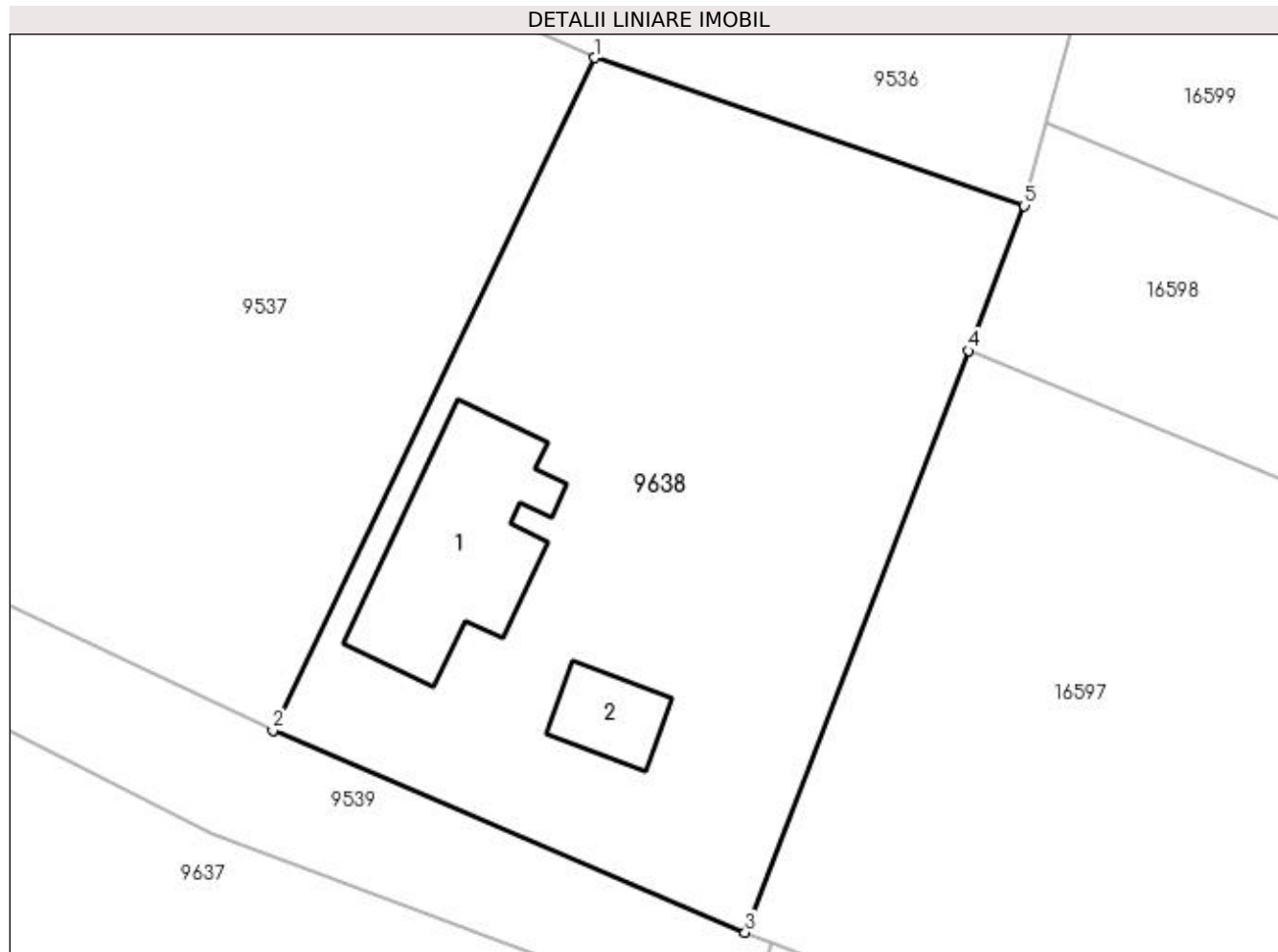
Inscrieri privind dezmembramintele dreptului de proprietate, drepturi reale de garanție și sarcini	Referințe
NU SUNT	

## Anexa Nr. 1 La Partea I

## Teren

Nr cadastral	Suprafața (mp)*	Observații / Referințe
	Din acte: 800 Masurata: 748	

\* Suprafața este determinată în planul de proiecție Stereo 70.



## Date referitoare la teren

Crt	Categorie folosință	Intra vilan	Suprafața (mp)	Tarla	Parcelă	Nr. topo	Observații / Referințe
1	curți construcții	DA	748	25	909	-	

## Date referitoare la construcții

Crt	Număr	Destinație construcție	Supraf. (mp)	Situație juridică	Observații / Referințe
A1.1		construcții de locuințe	67	Cu acte	Nr. niveluri:2; S. construita la sol:67 mp; S. construita desfasurata:88 mp; C1 - LOCUINTA + BECI
A1.2		construcții anexa	17	Cu acte	Nr. niveluri:1; S. construita la sol:17 mp; S. construita desfasurata:17 mp; C2 - ANEXA

## Lungime Segmente

1) Valorile lungimilor segmentelor sunt obținute din proiecție în plan.

Punct început	X / Y	Punct sfârșit	X / Y	Lungime segment (** (m)
1	354.138,262 292.497,962	2	354.123,751 292.467,653	33.604
2	354.123,751 292.467,653	3	354.145,046 292.458,548	23.16

Punct început	X / Y	Punct sfârșit	X / Y	Lungime segment (** (m)
3	354.145,046 292.458,548	4	354.155,116 292.484,755	28.075
4	354.155,116 292.484,755	5	354.157,629 292.491,294	7.005
5	354.157,629 292.491,294	1	354.138,262 292.497,962	20.483

\*\* Lungimile segmentelor sunt determinate în planul de proiecție Stereo 70 și sunt rotunjite la 1 milimetru.

\*\*\* Distanța dintre puncte este formată din segmente cumulate ce sunt mai mici decât valoarea 1 milimetru.





**DATE DESPRE IMOBILUL NR. 9639**

Oficiul de Cadastru și Publicitate Imobiliară DOLJ  
Biroul de Cadastru și Publicitate Imobiliară Craiova

**A. Partea I. Descrierea imobilului**

TEREN Extravilan

Adresa: Jud. Dolj, T35, P15

Nr. Crt	Nr cadastral Nr. topografic	Suprafața* (mp)	Observații / Referințe
A1	34091	1.200	Sector cadastral:9 Teren neimprejmuit;

**B. Partea II. Proprietari și acte**

Inscrieri privitoare la dreptul de proprietate și alte drepturi reale	Referințe
<b>179812 / 21/11/2017</b>	
Act Notarial nr. contract de vanzare-cumparare aut. nr. 510, din 09/11/2017 emis de Dragusin Danut Florin;	
B1	A1
Intabulare, drept de PROPRIETATE, dobandit prin Conventie, cota actuala 1/1, cota initiala 1/1	
1) PÎRVU DANIEL-FLORIAN	
2) PÎRVU AURELIA IOANA	

**C. Partea III. SARCINI .**

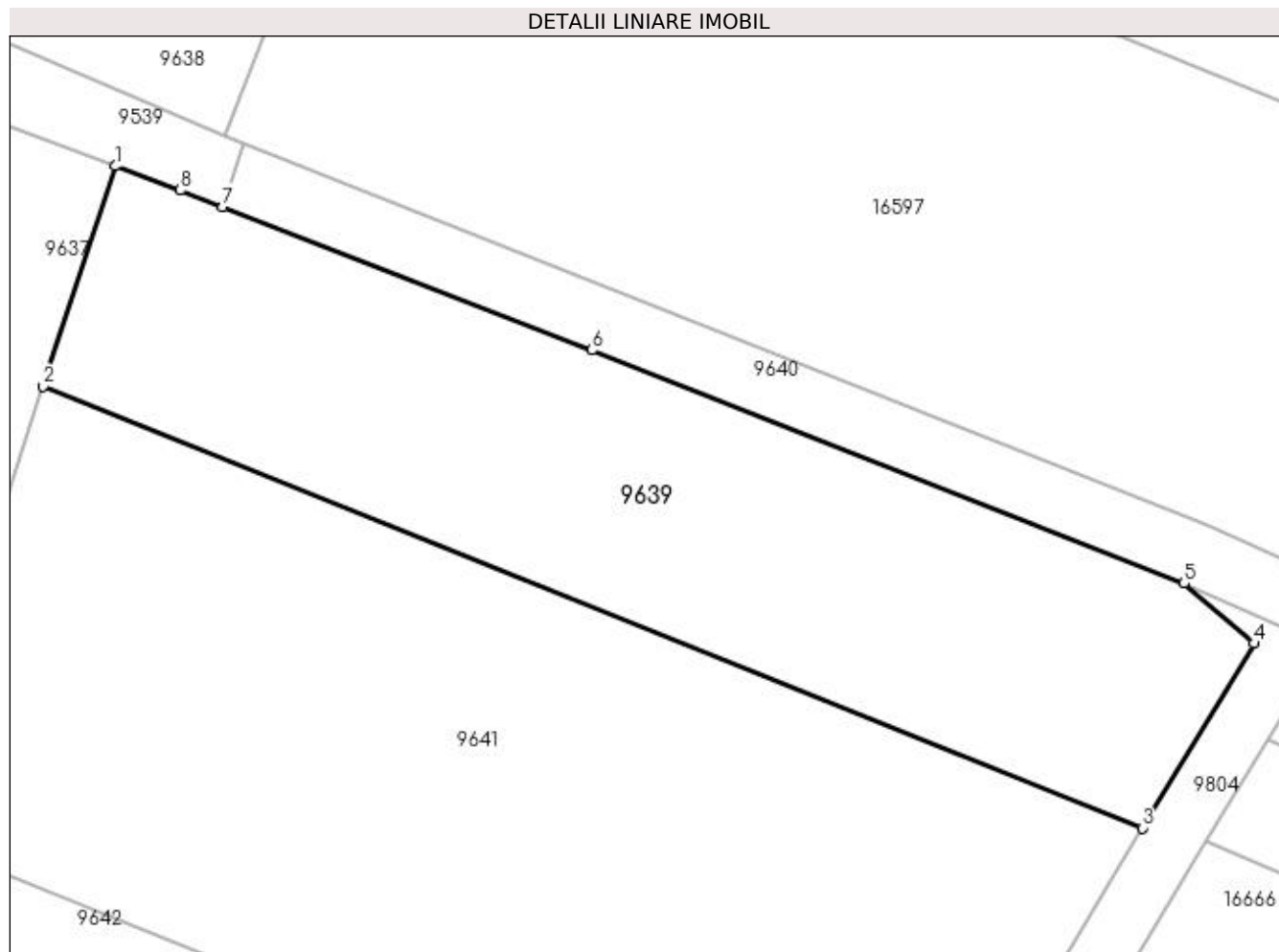
Inscrieri privind dezmembramintele dreptului de proprietate, drepturi reale de garanție și sarcini	Referințe
NU SUNT	

## Anexa Nr. 1 La Partea I

## Teren

Nr cadastral	Suprafața (mp)*	Observații / Referințe
34091	1.200	

\* Suprafața este determinată în planul de proiecție Stereo 70.



## Date referitoare la teren

Crt	Categorie folosință	Intra vilan	Suprafața (mp)	Tarla	Parcelă	Nr. topo	Observații / Referințe
1	vie	NU	1.200	35	15	-	

## Lungime Segmente

1) Valorile lungimilor segmentelor sunt obținute din proiecție în plan.

Punct început	X / Y	Punct sfârșit	X / Y	Lungime segment (** (m)
1	354.138,024 292.456,648	2	354.133,366 292.442,418	14.973
2	354.133,366 292.442,418	3	354.204,363 292.413,89	76.514
3	354.204,363 292.413,89	4	354.211,583 292.425,812	13.938
4	354.211,583 292.425,812	5	354.207,068 292.429,699	5.958
5	354.207,068 292.429,699	6	354.168,826 292.444,753	41.098

Punct început	X / Y	Punct sfârșit	X / Y	Lungime segment (** (m)
6	354.168,826 292.444,753	7	354.144,972 292.454,014	25.589
7	354.144,972 292.454,014	8	354.142,228 292.455,079	2.943
8	354.142,228 292.455,079	1	354.138,024 292.456,648	4.487

\*\* Lungimile segmentelor sunt determinate în planul de proiecție Stereo 70 și sunt rotunjite la 1 milimetru.

\*\*\* Distanța dintre puncte este formată din segmente cumulate ce sunt mai mici decât valoarea 1 milimetru.



**DATE DESPRE IMOBILUL NR. 9640**

Oficiul de Cadastru și Publicitate Imobiliară DOLJ  
Biroul de Cadastru și Publicitate Imobiliară Craiova

**A. Partea I. Descrierea imobilului**

TEREN Extravilan

Adresa: Jud. Dolj, DE89

Nr. Crt	Nr cadastral Nr. topografic	Suprafața* (mp)	Observații / Referințe
A1		316	Sector cadastral:9 Teren neimprejmuit;

**B. Partea II. Proprietari și acte**

Inscrieri privitoare la dreptul de proprietate și alte drepturi reale		Referințe
/		
Act Normativ nr. LEGEA 7, din 13/03/1996 emis de PARLAMENTUL ROMANIEI;		
B1	Inscrierea provizorie, drept de PROPRIETATE, dobandit prin Lege, cota actuala 1/1, cota initiala 1/1 1) NEIDENTIFICAT NEIDENTIFICAT	A1

**C. Partea III. SARCINI .**

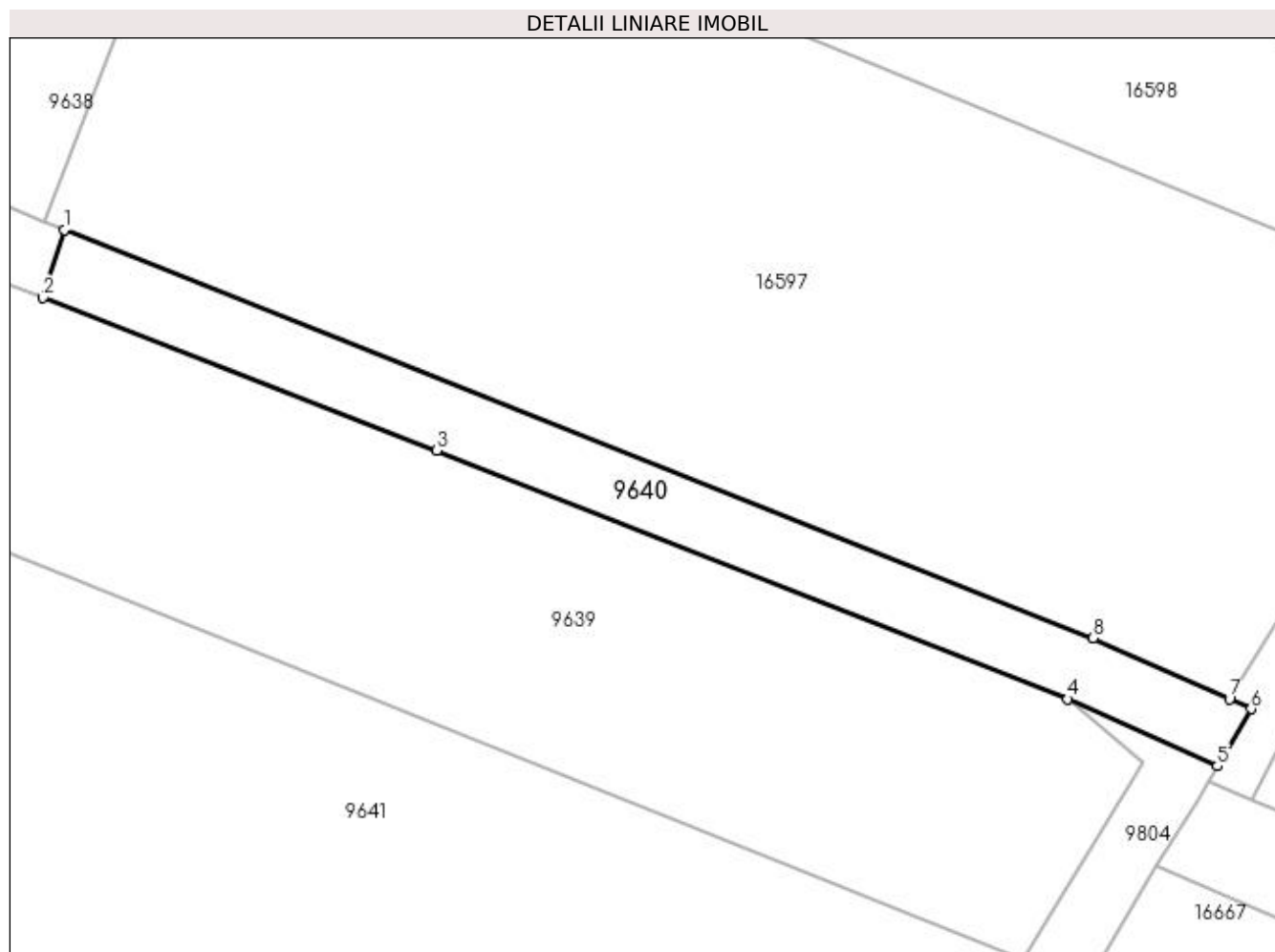
Inscrieri privind dezmembramintele dreptului de proprietate, drepturi reale de garanție și sarcini	Referințe
NU SUNT	

## Anexa Nr. 1 La Partea I

## Teren

Nr cadastral	Suprafața (mp)*	Observații / Referințe
	316	

\* Suprafața este determinată în planul de proiecție Stereo 70.



## Date referitoare la teren

Crt	Categorie folosință	Intra vilan	Suprafața (mp)	Tarla	Parcelă	Nr. topo	Observații / Referințe
1	drum	NU	316	-	DE89	-	

## Lungime Segmente

1) Valorile lungimilor segmentelor sunt obținute din proiecție în plan.

Punct început	X / Y	Punct sfârșit	X / Y	Lungime segment (** (m)
1	354.146,258 292.458,12	2	354.144,972 292.454,014	4.303
2	354.144,972 292.454,014	3	354.168,826 292.444,753	25.589
3	354.168,826 292.444,753	4	354.207,068 292.429,699	41.098
4	354.207,068 292.429,699	5	354.216,131 292.425,649	9.927
5	354.216,131 292.425,649	6	354.218,178 292.429,115	4.025

Punct început	X / Y	Punct sfârșit	X / Y	Lungime segment (** (m)
6	354.218,178 292.429,115	7	354.216,876 292.429,697	1.426
7	354.216,876 292.429,697	8	354.208,617 292.433,388	9.046
8	354.208,617 292.433,388	1	354.146,258 292.458,12	67.084

\*\* Lungimile segmentelor sunt determinate în planul de proiecție Stereo 70 și sunt rotunjite la 1 milimetru.

\*\*\* Distanța dintre puncte este formată din segmente cumulate ce sunt mai mici decât valoarea 1 milimetru.





**DATE DESPRE IMOBILUL NR. 9641**

Oficiul de Cadastru și Publicitate Imobiliară DOLJ  
Biroul de Cadastru și Publicitate Imobiliară Craiova

**A. Partea I. Descrierea imobilului**

TEREN Extravilan

Adresa: Jud. Dolj, T35, P14

Nr. Crt	Nr cadastral Nr. topografic	Suprafața* (mp)	Observații / Referințe
A1		2.200	Sector cadastral:9 Teren neimprejmuit;

**B. Partea II. Proprietari și acte**

Inscrieri privitoare la dreptul de proprietate și alte drepturi reale		Referințe
/		
Act Administrativ nr. TDP 1654-58981, din 20/04/1995 emis de CJSIPT DOLJ (CERTIFICAT DECES NR 995856/22-03-2022);		
B1	Intabulare, drept de PROPRIETATE, dobandit prin Reconstituire, cota actuala 1/1, cota initiala 1/1 1) PIRVU SOFIA, LIPSĂ CNP DEFUNCT:Da	A1

**C. Partea III. SARCINI .**

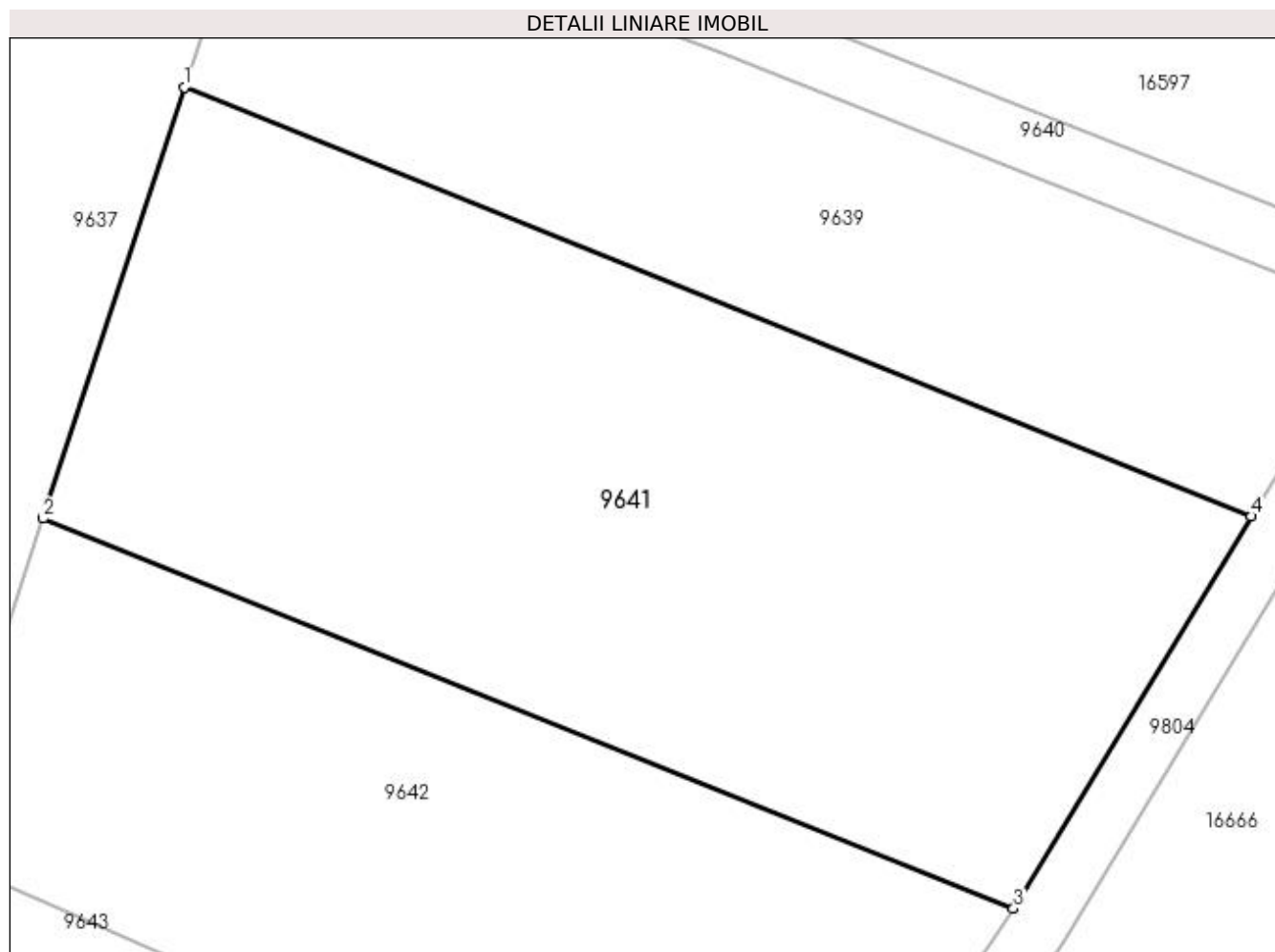
Inscrieri privind dezmembramintele dreptului de proprietate, drepturi reale de garanție și sarcini	Referințe
NU SUNT	

## Anexa Nr. 1 La Partea I

## Teren

Nr cadastral	Suprafața (mp)*	Observații / Referințe
	2.200	

\* Suprafața este determinată în planul de proiecție Stereo 70.



## Date referitoare la teren

Crt	Categorie folosință	Intravilan	Suprafața (mp)	Tarla	Parcelă	Nr. topo	Observații / Referințe
1	arabil	NU	2.200	35	14	-	

## Lungime Segmente

1) Valorile lungimilor segmentelor sunt obținute din proiecție în plan.

Punct început	X / Y	Punct sfârșit	X / Y	Lungime segment (** (m)
1	354.133,366 292.442,418	2	354.123,976 292.413,737	30.179
2	354.123,976 292.413,737	3	354.188,555 292.387,788	69.597
3	354.188,555 292.387,788	4	354.204,363 292.413,89	30.516
4	354.204,363 292.413,89	1	354.133,366 292.442,418	76.514

**\*\* Lungimile segmentelor sunt determinate în planul de proiecție Stereo 70 și sunt rotunjite la 1 milimetru.**

**\*\*\* Distanța dintre puncte este formată din segmente cumulate ce sunt mai mici decât valoarea 1 milimetru.**



**DATE DESPRE IMOBILUL NR. 9642**

Oficiul de Cadastru și Publicitate Imobiliară DOLJ  
Biroul de Cadastru și Publicitate Imobiliară Craiova

**A. Partea I. Descrierea imobilului**

TEREN Extravilan

Adresa: Jud. Dolj, T35, P15/1

Nr. Crt	Nr cadastral Nr. topografic	Suprafața* (mp)	Observații / Referințe
A1		2.259	Sector cadastral:9 Teren neimprejmuit;

**B. Partea II. Proprietari și acte**

Inscrieri privitoare la dreptul de proprietate și alte drepturi reale		Referințe
/		
Act Normativ nr. LEGEA 7, din 13/03/1996 emis de PARLAMENTUL ROMANIEI;		
B1	Inscrierea provizorie, drept de PROPRIETATE, dobandit prin Lege, cota actuala 1/1, cota initiala 1/1 1) NEIDENTIFICAT NEIDENTIFICAT	A1

**C. Partea III. SARCINI .**

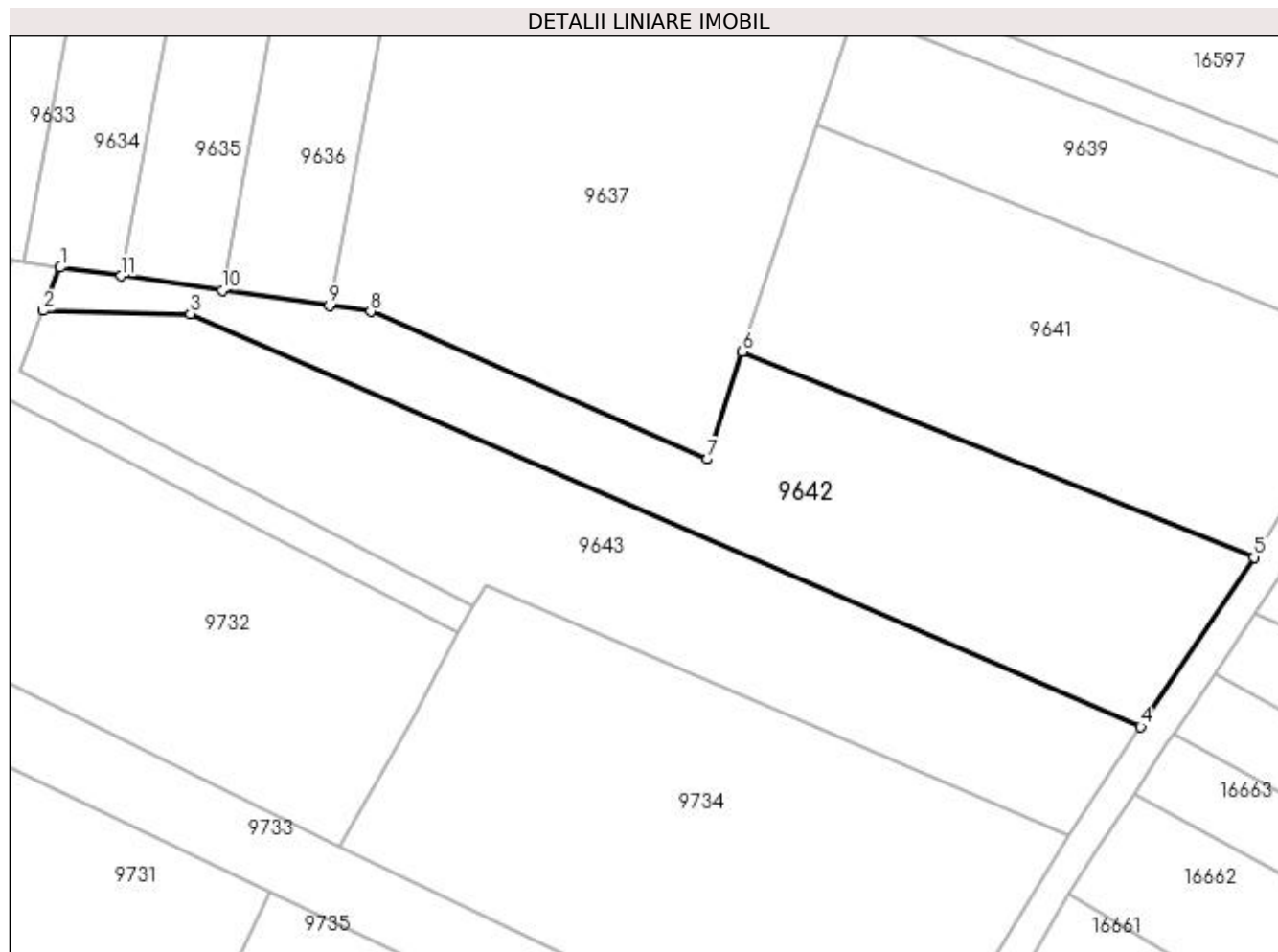
Inscrieri privind dezmembramintele dreptului de proprietate, drepturi reale de garanție și sarcini	Referințe
NU SUNT	

## Anexa Nr. 1 La Partea I

## Teren

Nr cadastral	Suprafața (mp)*	Observații / Referințe
	2.259	

\* Suprafața este determinată în planul de proiecție Stereo 70.



## Date referitoare la teren

Crt	Categorie folosință	Intra vilan	Suprafața (mp)	Tarla	Parcelă	Nr. topo	Observații / Referințe
1	arabil	NU	2.259	35	15/1	-	

## Lungime Segmente

1) Valorile lungimilor segmentelor sunt obținute din proiecție în plan.

Punct început	X / Y	Punct sfârșit	X / Y	Lungime segment (** (m)
1	354.037,89 292.424,378	2	354.035,73 292.418,905	5.884
2	354.035,73 292.418,905	3	354.054,304 292.418,503	18.578
3	354.054,304 292.418,503	4	354.174,248 292.366,429	130.76
4	354.174,248 292.366,429	5	354.188,555 292.387,788	25.708
5	354.188,555 292.387,788	6	354.123,976 292.413,737	69.597

Punct început	X / Y	Punct sfârșit	X / Y	Lungime segment (** (m)
6	354.123,976 292.413,737	7	354.119,537 292.400,178	14.267
7	354.119,537 292.400,178	8	354.077,06 292.418,798	46.379
8	354.077,06 292.418,798	9	354.071,849 292.419,54	5.264
9	354.071,849 292.419,54	10	354.058,307 292.421,469	13.679
10	354.058,307 292.421,469	11	354.045,555 292.423,286	12.881
11	354.045,555 292.423,286	1	354.037,89 292.424,378	7.742

\*\* Lungimile segmentelor sunt determinate în planul de proiecție Stereo 70 și sunt rotunjite la 1 milimetru.

\*\*\* Distanța dintre puncte este formată din segmente cumulate ce sunt mai mici decât valoarea 1 milimetru.





**DATE DESPRE IMOBILUL NR. 9643**

Oficiul de Cadastru și Publicitate Imobiliară DOLJ  
Biroul de Cadastru și Publicitate Imobiliară Craiova

**A. Partea I. Descrierea imobilului**

TEREN Extravilan

Adresa: Jud. Dolj, T35, P8

Nr. Crt	Nr cadastral Nr. topografic	Suprafața* (mp)	Observații / Referințe
A1		2.400	Sector cadastral:9 Teren neimprejmuit;

**B. Partea II. Proprietari și acte**

Inscrieri privitoare la dreptul de proprietate și alte drepturi reale		Referințe
/		
Act Administrativ nr. TDP 486-14985, din 03/12/1994 emis de CJSIPT DOLJ;		
B1	Intabulare, drept de PROPRIETATE, dobândit prin Reconstituire, cota actuala 1/1, cota initiala 1/1 1) DRAGOMIR ION, LIPSĂ CNP 2) DRAGOMIR CONSTANTIN, LIPSĂ CNP	A1

**C. Partea III. SARCINI .**

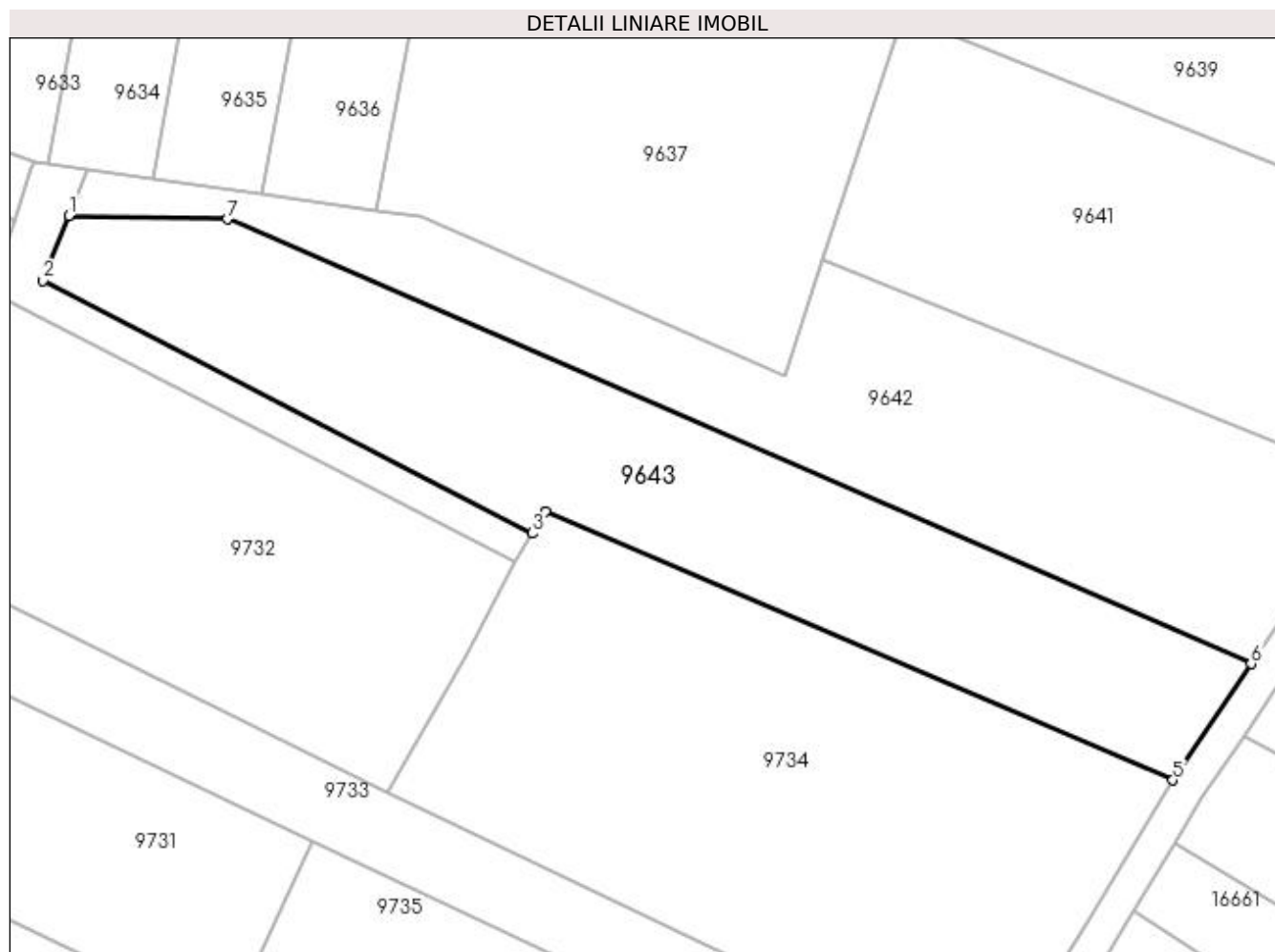
Inscrieri privind dezmembramentele dreptului de proprietate, drepturi reale de garanție și sarcini	Referințe
NU SUNT	

## Anexa Nr. 1 La Partea I

## Teren

Nr cadastral	Suprafața (mp)*	Observații / Referințe
	2.400	

\* Suprafața este determinată în planul de proiecție Stereo 70.



## Date referitoare la teren

Crt	Categorie folosință	Intra vilan	Suprafața (mp)	Tarla	Parcelă	Nr. topo	Observații / Referințe
1	arabil	NU	2.400	35	8	-	

## Lungime Segmente

1) Valorile lungimilor segmentelor sunt obținute din proiecție în plan.

Punct început	X / Y	Punct sfârșit	X / Y	Lungime segment (** (m)
1	354.035,73 292.418,905	2	354.032,731 292.411,328	8.149
2	354.032,731 292.411,328	3	354.090,041 292.381,708	64.512
3	354.090,041 292.381,708	4	354.091,543 292.384,234	2.939
4	354.091,543 292.384,234	5	354.165,106 292.352,783	80.004
5	354.165,106 292.352,783	6	354.174,248 292.366,429	16.425

Punct început	X / Y	Punct sfârșit	X / Y	Lungime segment (** (m)
6	354.174,248 292.366,429	7	354.054,304 292.418,503	130.76
7	354.054,304 292.418,503	1	354.035,73 292.418,905	18.578

\*\* Lungimile segmentelor sunt determinate în planul de proiecție Stereo 70 și sunt rotunjite la 1 milimetru.

\*\*\* Distanța dintre puncte este formată din segmente cumulate ce sunt mai mici decât valoarea 1 milimetru.



**DATE DESPRE IMOBILUL NR. 9644**

Oficiul de Cadastru și Publicitate Imobiliară DOLJ  
Biroul de Cadastru și Publicitate Imobiliară Craiova

**A. Partea I. Descrierea imobilului**

TEREN Extravilan

Adresa: Jud. Dolj, DC967

Nr. Crt	Nr cadastral Nr. topografic	Suprafața* (mp)	Observații / Referințe
A1		354	Sector cadastral:9 Teren neimprejmuit;

**B. Partea II. Proprietari și acte**

Inscrieri privitoare la dreptul de proprietate și alte drepturi reale		Referințe
/		
Act Normativ nr. LEGEA 7, din 13/03/1996 emis de PARLAMENTUL ROMANIEI;		
B1	Inscrierea provizorie, drept de PROPRIETATE, dobandit prin Lege, cota actuala 1/1, cota initiala 1/1 1) NEIDENTIFICAT NEIDENTIFICAT	A1

**C. Partea III. SARCINI .**

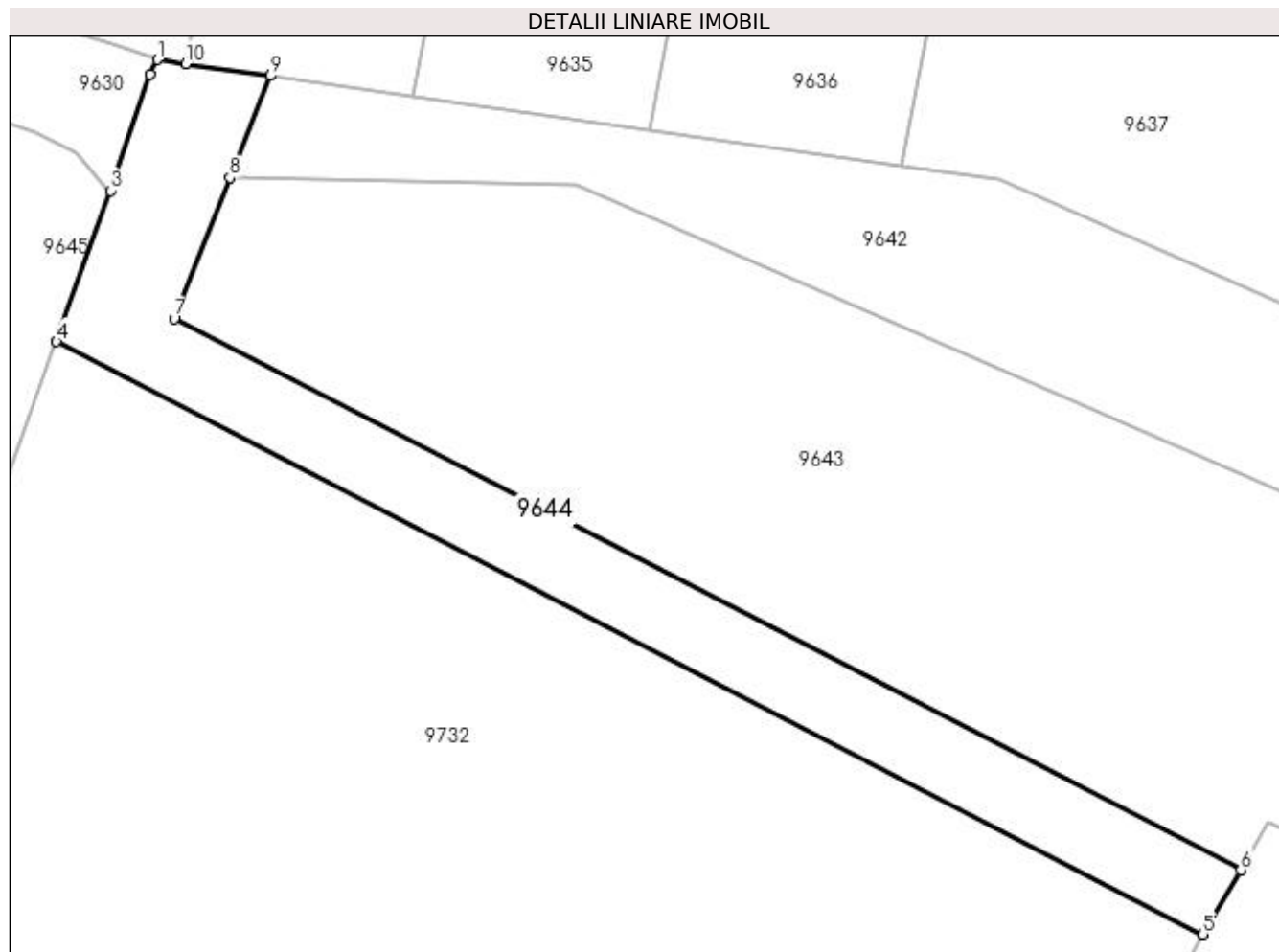
Inscrieri privind dezmembramintele dreptului de proprietate, drepturi reale de garanție și sarcini	Referințe
NU SUNT	

## Anexa Nr. 1 La Partea I

## Teren

Nr cadastral	Suprafața (mp)*	Observații / Referințe
	354	

\* Suprafața este determinată în planul de proiecție Stereo 70.



## Date referitoare la teren

Crt	Categorie folosință	Intra vilan	Suprafața (mp)	Tarla	Parcelă	Nr. topo	Observații / Referințe
1	drum	NU	354	-	DC967	-	

## Lungime Segmente

1) Valorile lungimilor segmentelor sunt obținute din proiecție în plan.

Punct început	X / Y	Punct sfârșit	X / Y	Lungime segment (** (m)
1	354.031,828 292.425,242	2	354.031,425 292.424,471	0.87
2	354.031,425 292.424,471	3	354.029,332 292.418,207	6.604
3	354.029,332 292.418,207	4	354.026,409 292.410,092	8.625
4	354.026,409 292.410,092	5	354.087,993 292.378,264	69.323
5	354.087,993 292.378,264	6	354.090,041 292.381,708	4.007

Punct început	X / Y	Punct sfârșit	X / Y	Lungime segment (** (m)
6	354.090,041 292.381,708	7	354.032,731 292.411,328	64.512
7	354.032,731 292.411,328	8	354.035,73 292.418,905	8.149
8	354.035,73 292.418,905	9	354.037,89 292.424,378	5.884
9	354.037,89 292.424,378	10	354.033,358 292.425,024	4.578
10	354.033,358 292.425,024	1	354.031,828 292.425,242	1.545

\*\* Lungimile segmentelor sunt determinate în planul de proiecție Stereo 70 și sunt rotunjite la 1 milimetru.

\*\*\* Distanța dintre puncte este formată din segmente cumulate ce sunt mai mici decât valoarea 1 milimetru.





**DATE DESPRE IMOBILUL NR. 9645**

Oficiul de Cadastru și Publicitate Imobiliară DOLJ  
Biroul de Cadastru și Publicitate Imobiliară Craiova

**A. Partea I. Descrierea imobilului**

TEREN Intravilan

Adresa: Loc. Dobridor, Str Constantin Noica, Nr. 8, Jud. Dolj, T27, P920,921

Nr. Crt	Nr cadastral Nr. topografic	Suprafața* (mp)	Observații / Referințe
A1		Din acte: 2.000 Masurata: 2.407	Sector cadastral:9 Teren imprejmuit;

**Construcții**

Crt	Nr cadastral Nr. topografic	Adresa	Observații / Referințe
A1.1		Loc. Dobridor, Str Constantin Noica, Nr. 8 T27 P920, Jud. Dolj	Nr. niveluri:2; S. construita la sol:91 mp; S. construita desfasurata:108 mp; C1- LOCUINTA + BECI
A1.2		Loc. Dobridor, Str Constantin Noica, Nr. 8 T27 P920, Jud. Dolj	Nr. niveluri:1; S. construita la sol:35 mp; S. construita desfasurata:35 mp; C2- ANEXA
A1.3		Loc. Dobridor, Str Constantin Noica, Nr. 8 T27 P920, Jud. Dolj	Nr. niveluri:1; S. construita la sol:35 mp; S. construita desfasurata:35 mp; C3 - ANEXA

**B. Partea II. Proprietari și acte**

Inscrieri privitoare la dreptul de proprietate și alte drepturi reale		Referințe
/		
Act Notarial nr. CM NR 50, din 27/11/2009 emis de NP BUDIANA IONUT RAZVAN (TDP NR 1422-48941/20-02-1995);		
B1	Intabulare, drept de PROPRIETATE, dobandit prin Reconstituire, cota actuala 1/1, cota initiala 1/1 1) <b>NEGRET CONSTANTIN</b>	A1, A1.1, A1.2
Act Normativ nr. LEGEA 7, din 13/03/1996 emis de PARLAMENTUL ROMANIEI ((art 12 alin 14 art 37 alin 2));		
B2	Intabulare, drept de PROPRIETATE, dobandit prin Lege, cota actuala 1/1, cota initiala 1/1 1) <b>NEGRET CONSTANTIN</b>	A1.3

**C. Partea III. SARCINI .**

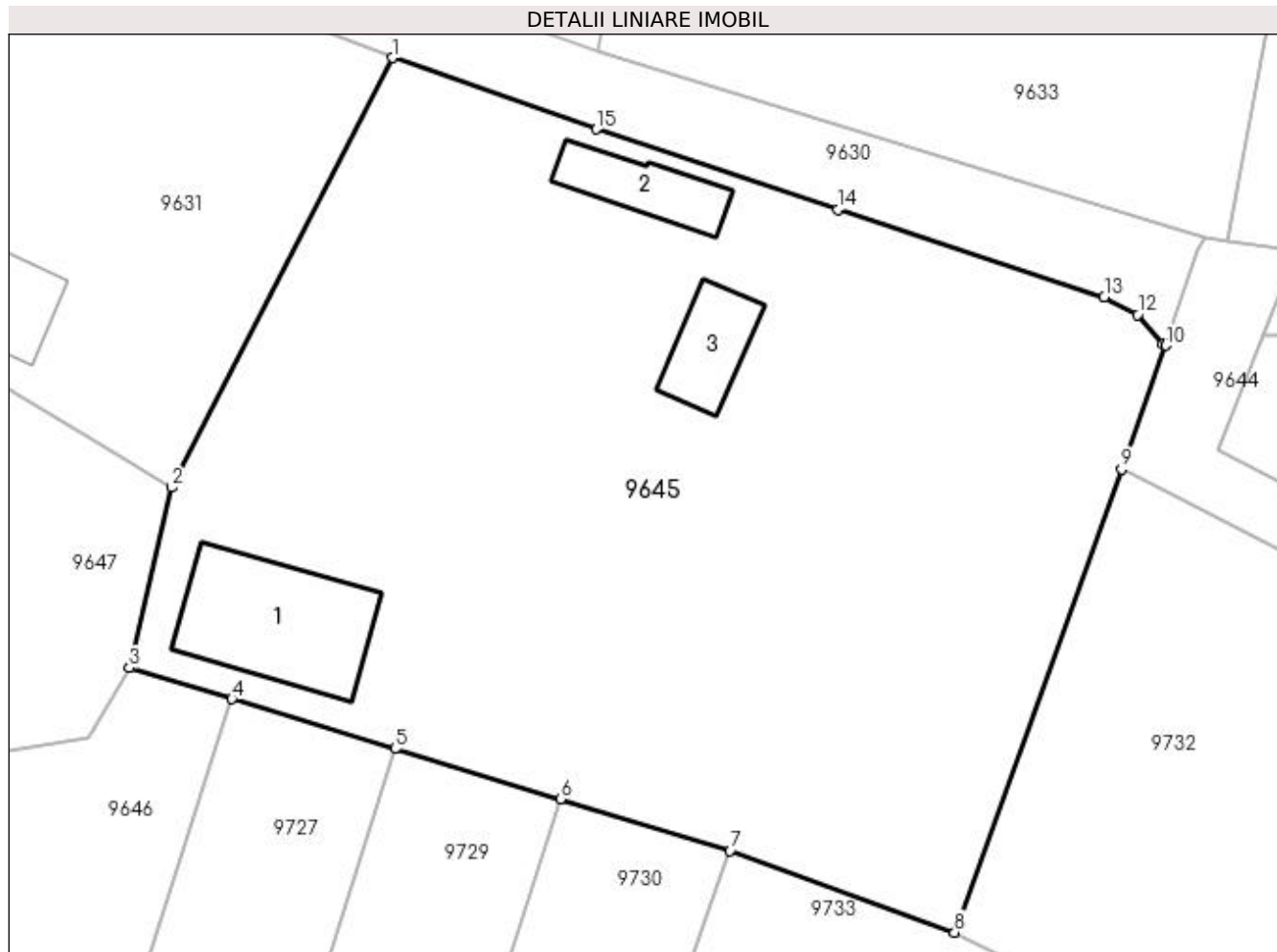
Inscrieri privind dezmembramintele dreptului de proprietate, drepturi reale de garanție și sarcini	Referințe
NU SUNT	

## Anexa Nr. 1 La Partea I

## Teren

Nr cadastral	Suprafața (mp)*	Observații / Referințe
	Din acte: 2.000 Masurata: 2.407	

\* Suprafața este determinată în planul de proiecție Stereo 70.



## Date referitoare la teren

Crt	Categorie folosință	Intra vilan	Suprafața (mp)	Tarla	Parcelă	Nr. topo	Observații / Referințe
1	arabil	DA	1.407	27	920	-	
2	curți construcții	DA	1.000	27	921	-	

## Date referitoare la construcții

Crt	Număr	Destinație construcție	Supraf. (mp)	Situație juridică	Observații / Referințe
A1.1		construcții de locuințe	91	Cu acte	Nr. niveluri:2; S. construita la sol:91 mp; S. construita desfasurata:108 mp; C1- LOCUINTA + BECI
A1.2		construcții anexa	35	Cu acte	Nr. niveluri:1; S. construita la sol:35 mp; S. construita desfasurata:35 mp; C2- ANEXA
A1.3		construcții anexa	35	Cu acte	Nr. niveluri:1; S. construita la sol:35 mp; S. construita desfasurata:35 mp; C3 - ANEXA

## Lungime Segmente

1) Valorile lungimilor segmentelor sunt obținute din proiecție în plan.

Punct început	X / Y	Punct sfârșit	X / Y	Lungime segment (** (m)
1	353.978,6 292.437,072	2	353.964,122 292.408,891	31.683

Punct început	X / Y	Punct sfârșit	X / Y	Lungime segment (** (m)
2	353.964,122 292.408,891	3	353.961,337 292.397,065	12.15
3	353.961,337 292.397,065	4	353.968,065 292.395,019	7.032
4	353.968,065 292.395,019	5	353.978,758 292.391,766	11.177
5	353.978,758 292.391,766	6	353.989,604 292.388,467	11.337
6	353.989,604 292.388,467	7	354.000,737 292.385,081	11.637
7	354.000,737 292.385,081	8	354.015,468 292.379,718	15.677
8	354.015,468 292.379,718	9	354.026,409 292.410,092	32.284
9	354.026,409 292.410,092	10	354.029,332 292.418,207	8.625
10	354.029,332 292.418,207	11	354.029,137 292.418,286	0.21
11	354.029,137 292.418,286	12	354.027,477 292.420,225	2.553
12	354.027,477 292.420,225	13	354.025,28 292.421,371	2.478
13	354.025,28 292.421,371	14	354.007,809 292.427,135	18.397
14	354.007,809 292.427,135	15	353.991,956 292.432,38	16.698
15	353.991,956 292.432,38	1	353.978,6 292.437,072	14.156

\*\* Lungimile segmentelor sunt determinate în planul de proiecție Stereo 70 și sunt rotunjite la 1 milimetru.

\*\*\* Distanța dintre puncte este formată din segmente cumulate ce sunt mai mici decât valoarea 1 milimetru.



**DATE DESPRE IMOBILUL NR. 9646**

Oficiul de Cadastru și Publicitate Imobiliară DOLJ  
Biroul de Cadastru și Publicitate Imobiliară Craiova

**A. Partea I. Descrierea imobilului**

TEREN Intravilan

Adresa: Loc. Dobridor, Al Viorelelor, Nr. 5, Jud. Dolj, T27, P940

Nr. Crt	Nr cadastral Nr. topografic	Suprafața* (mp)	Observații / Referințe
A1		800	Sector cadastral:9 Teren neimprejmuit;

**Construcții**

Crt	Nr cadastral Nr. topografic	Adresa	Observații / Referințe
A1.1		Loc. Dobridor, Al Viorelelor, Nr. 5 T27 P940, Jud. Dolj	Nr. niveluri:2; S. construita la sol:71 mp; S. construita desfasurata:88 mp; C1-LOCUINTA+BECI

**B. Partea II. Proprietari și acte**

Inscrieri privitoare la dreptul de proprietate și alte drepturi reale		Referințe
/		
Act Administrativ nr. TDP 1121-59090, din 12/01/1995 emis de CJSIPT DOLJ;		
B1	Intabulare, drept de PROPRIETATE, dobandit prin Reconstituire, cota actuala 1/1, cota initiala 1/1 1) TACA SIMION, LIPSĂ CNP 2) TACA ION, LIPSĂ CNP 3) CRACIUNOIU FLOAREA, LIPSĂ CNP	A1
Act Normativ nr. LEGEA 7, din 13/03/1996 emis de PARLAMENTUL ROMANIEI ((art 12 alin 14 art 37 alin 2));		
B2	Intabulare, drept de PROPRIETATE, dobandit prin Reconstituire, cota actuala 1/1, cota initiala 1/1 1) TACA SIMION, LIPSĂ CNP 2) TACA ION, LIPSĂ CNP 3) CRACIUNOIU FLOAREA, LIPSĂ CNP	A1.1

**C. Partea III. SARCINI .**

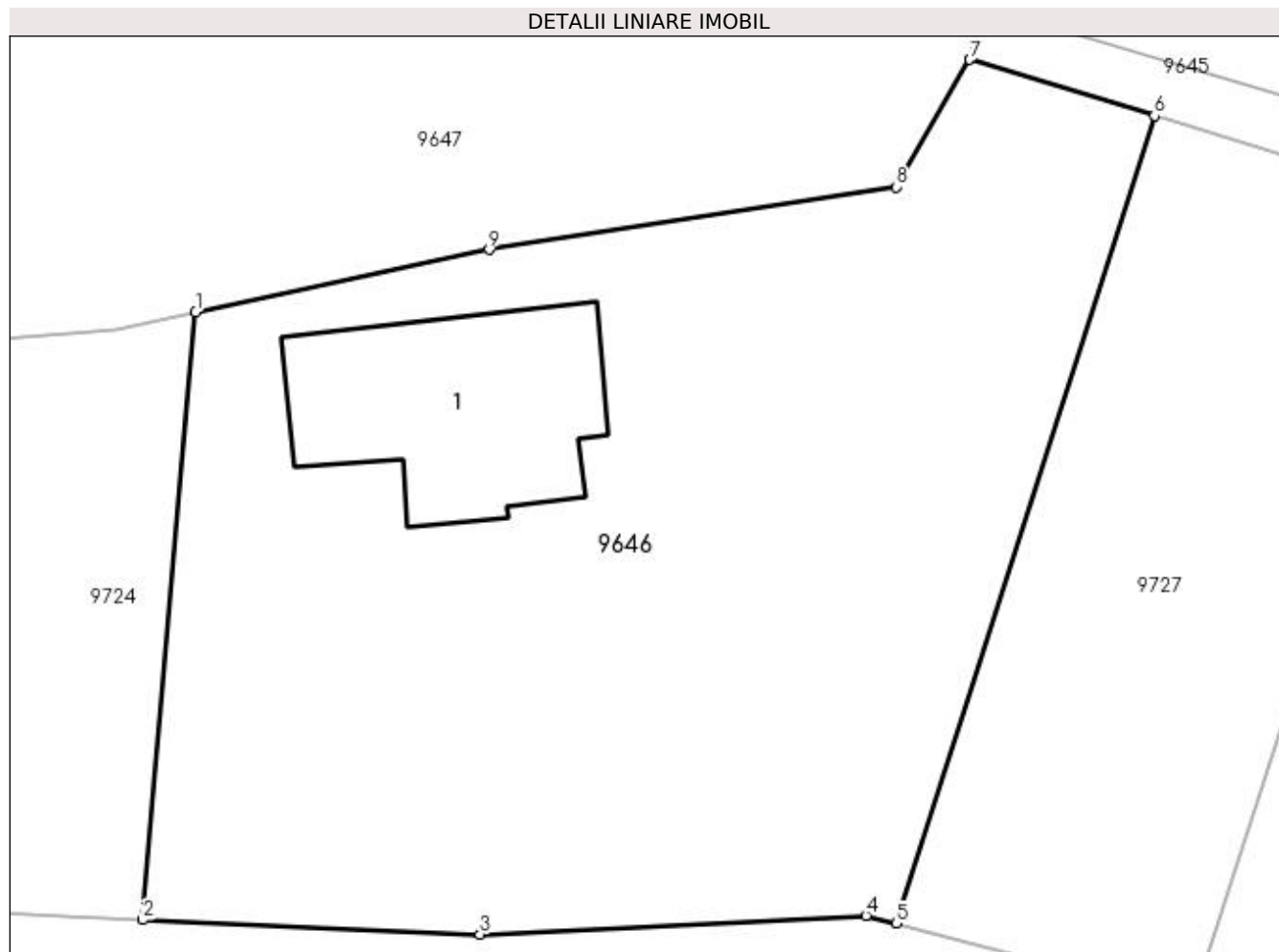
Inscrieri privind dezmembramintele dreptului de proprietate, drepturi reale de garanție și sarcini	Referințe
NU SUNT	

## Anexa Nr. 1 La Partea I

## Teren

Nr cadastral	Suprafața (mp)*	Observații / Referințe
	800	

\* Suprafața este determinată în planul de proiecție Stereo 70.



## Date referitoare la teren

Crt	Categorie folosință	Intra vilan	Suprafața (mp)	Tarla	Parcelă	Nr. topo	Observații / Referințe
1	curți constructii	DA	800	27	940	-	

## Date referitoare la construcții

Crt	Număr	Destinație construcție	Supraf. (mp)	Situație juridică	Observații / Referințe
A1.1		construcții de locuințe	71	Cu acte	Nr. niveluri:2; S. construita la sol:71 mp; S. construita desfasurata:88 mp; C1-LOCUINTA+BECI

## Lungime Segmente

1) Valorile lungimilor segmentelor sunt obținute din proiecție în plan.

Punct început	X / Y	Punct sfârșit	X / Y	Lungime segment (** (m)
1	353.933,13 292.387,867	2	353.931,21 292.365,727	22.223
2	353.931,21 292.365,727	3	353.943,494 292.365,204	12.295
3	353.943,494 292.365,204	4	353.957,552 292.365,886	14.075

Punct început	X / Y	Punct sfârșit	X / Y	Lungime segment (** (m)
4	353.957,552 292.365,886	5	353.958,663 292.365,599	1.147
5	353.958,663 292.365,599	6	353.968,065 292.395,019	30.886
6	353.968,065 292.395,019	7	353.961,337 292.397,065	7.032
7	353.961,337 292.397,065	8	353.958,658 292.392,434	5.35
8	353.958,658 292.392,434	9	353.943,826 292.390,152	15.007
9	353.943,826 292.390,152	1	353.933,13 292.387,867	10.937

\*\* Lungimile segmentelor sunt determinate în planul de proiecție Stereo 70 și sunt rotunjite la 1 milimetru.

\*\*\* Distanța dintre puncte este formată din segmente cumulate ce sunt mai mici decât valoarea 1 milimetru.





**DATE DESPRE IMOBILUL NR. 9647**

Oficiul de Cadastru și Publicitate Imobiliară DOLJ  
Biroul de Cadastru și Publicitate Imobiliară Craiova

**A. Partea I. Descrierea imobilului**

TEREN Intravilan

Adresa: Loc. Dobridor, Str Vlad Tepes, Nr. 8, Jud. Dolj, T27, P932,933

Nr. Crt	Nr cadastral Nr. topografic	Suprafața* (mp)	Observații / Referințe
A1		Din acte: 2.600 Masurata: 3.183	Sector cadastral:9 Teren imprejmuit;

**Construcții**

Crt	Nr cadastral Nr. topografic	Adresa	Observații / Referințe
A1.1		Loc. Dobridor, Str Vlad Tepes, Nr. 8 T27 P932, Jud. Dolj	Nr. niveluri:2; S. construita la sol:59 mp; S. construita desfasurata:76 mp; C1 - LOCUINTA + BECI
A1.2		Loc. Dobridor, Str Vlad Tepes, Nr. 8 T27 P932, Jud. Dolj	Nr. niveluri:1; S. construita la sol:30 mp; S. construita desfasurata:30 mp; C2 - ANEXA

**B. Partea II. Proprietari și acte**

Inscrieri privitoare la dreptul de proprietate și alte drepturi reale		Referințe
/		
Act Administrativ nr. TDP 1061-46680, din 15/12/1994 emis de CJSIPT DOLJ (CERT DECES NR 561904/18-06-2015);		
B1	Intabulare, drept de PROPRIETATE, dobandit prin Reconstituire, cota actuala 1/1, cota initiala 1/1 1) SPINU NAPOLEON, LIPSĂ CNP DEFUNCT:Da	A1
Act Normativ nr. LEGEA 7, din 13/03/1996 emis de PARLAMENTUL ROMANIEI ((art 12 alin 14 art 37 alin 2));		
B2	Intabulare, drept de PROPRIETATE, dobandit prin Lege, cota actuala 1/1, cota initiala 1/1 1) SPINU NAPOLEON, LIPSĂ CNP DEFUNCT:Da	A1.1, A1.2

**C. Partea III. SARCINI .**

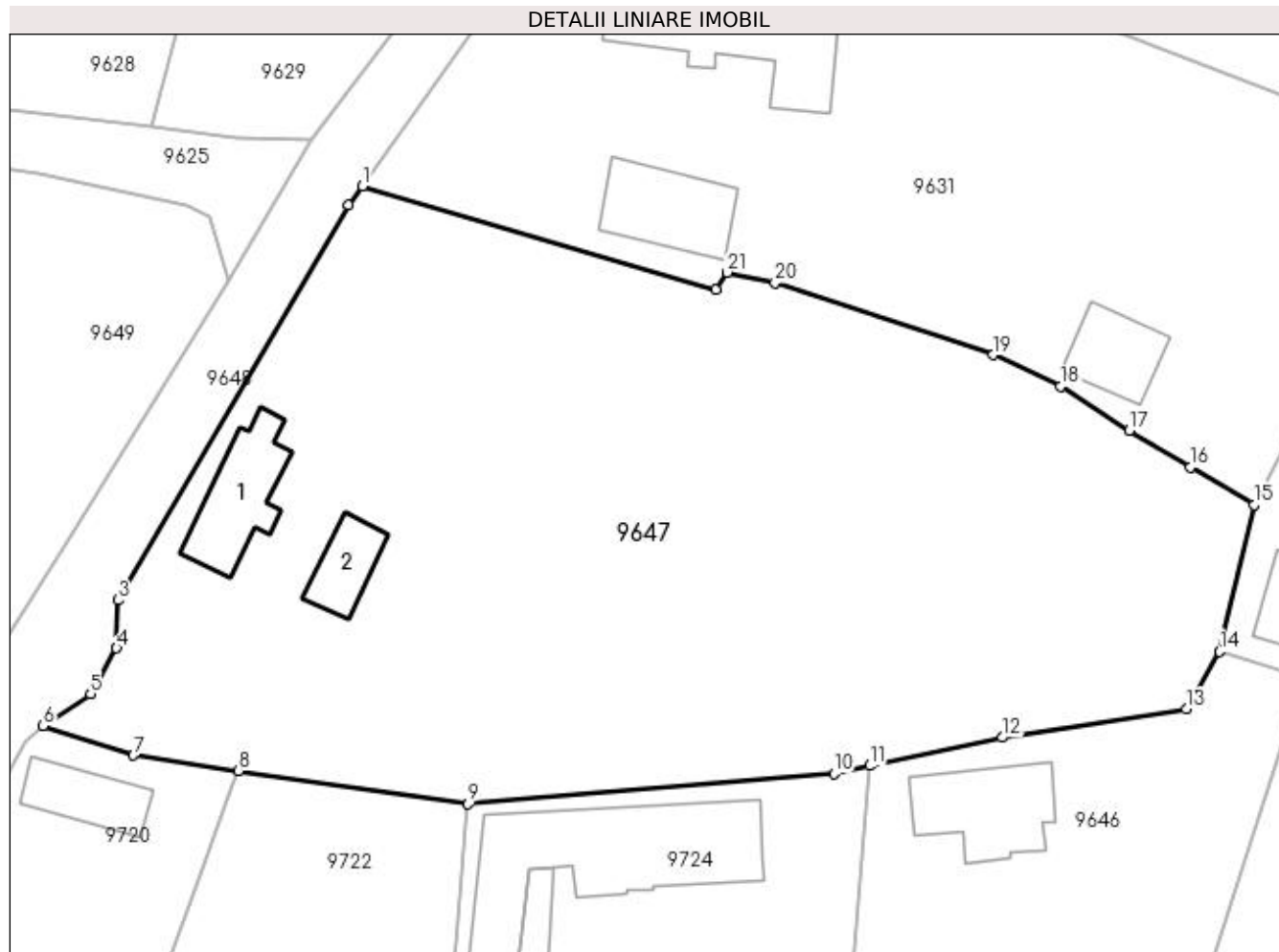
Inscrieri privind dezmembramintele dreptului de proprietate, drepturi reale de garanție și sarcini	Referințe
NU SUNT	

## Anexa Nr. 1 La Partea I

## Teren

Nr cadastral	Suprafața (mp)*	Observații / Referințe
	Din acte: 2.600 Masurata: 3.183	

\* Suprafața este determinată în planul de proiecție Stereo 70.



## Date referitoare la teren

Crt	Categorie folosință	Intravilan	Suprafața (mp)	Tarla	Parcelă	Nr. topo	Observații / Referințe
1	arabil	DA	2.183	27	932	-	
2	curți construcții	DA	1.000	27	933	-	

## Date referitoare la construcții

Crt	Număr	Destinație construcție	Supraf. (mp)	Situație juridică	Observații / Referințe
A1.1		construcții de locuințe	59	Cu acte	Nr. niveluri:2; S. construita la sol:59 mp; S. construita desfasurata:76 mp; C1 - LOCUINTA + BECI
A1.2		construcții anexa	30	Cu acte	Nr. niveluri:1; S. construita la sol:30 mp; S. construita desfasurata:30 mp; C2 - ANEXA

## Lungime Segmente

1) Valorile lungimilor segmentelor sunt obținute din proiecție în plan.

Punct început	X / Y	Punct sfârșit	X / Y	Lungime segment (** (m)
1	353.892,252 292.434,582	2	353.891,151 292.433,033	1.9

Punct început	X / Y	Punct sfârșit	X / Y	Lungime segment (** (m)
2	353.891,151 292.433,033	3	353.872,551 292.401,217	36.854

Punct început	X / Y	Punct sfârșit	X / Y	Lungime segment (** (m)	Punct început	X / Y	Punct sfârșit	X / Y	Lungime segment (** (m)
3	353.872,551 292.401,217	4	353.872,443 292.397,336	3.883	4	353.872,443 292.397,336	5	353.870,34 292.393,657	4.238
5	353.870,34 292.393,657	6	353.866,529 292.391,076	4.603	6	353.866,529 292.391,076	7	353.873,786 292.388,712	7.632
7	353.873,786 292.388,712	8	353.882,271 292.387,478	8.574	8	353.882,271 292.387,478	9	353.900,779 292.384,784	18.703
9	353.900,779 292.384,784	10	353.930,253 292.387,252	29.577	10	353.930,253 292.387,252	11	353.933,13 292.387,867	2.942
11	353.933,13 292.387,867	12	353.943,826 292.390,152	10.937	12	353.943,826 292.390,152	13	353.958,658 292.392,434	15.007
13	353.958,658 292.392,434	14	353.961,337 292.397,065	5.35	14	353.961,337 292.397,065	15	353.964,122 292.408,891	12.15
15	353.964,122 292.408,891	16	353.958,971 292.411,922	5.977	16	353.958,971 292.411,922	17	353.954,086 292.414,907	5.725
17	353.954,086 292.414,907	18	353.948,52 292.418,454	6.6	18	353.948,52 292.418,454	19	353.943,087 292.420,975	5.989
19	353.943,087 292.420,975	20	353.925,504 292.426,805	18.524	20	353.925,504 292.426,805	21	353.921,665 292.427,625	3.926
21	353.921,665 292.427,625	22	353.920,741 292.426,209	1.691	22	353.920,741 292.426,209	1	353.892,252 292.434,582	29.694

\*\* Lungimile segmentelor sunt determinate în planul de proiecție Stereo 70 și sunt rotunjite la 1 milimetru.

\*\*\* Distanța dintre puncte este formată din segmente cumulate ce sunt mai mici decât valoarea 1 milimetru.



**DATE DESPRE IMOBILUL NR. 9648**

Oficiul de Cadastru și Publicitate Imobiliară DOLJ  
Biroul de Cadastru și Publicitate Imobiliară Craiova

**A. Partea I. Descrierea imobilului**

TEREN Intravilan

Adresa: Loc. Dobridor, Str Vlad Tepes, Jud. Dolj

Nr. Crt	Nr cadastral Nr. topografic	Suprafața* (mp)	Observații / Referințe
A1	35493	Din acte: 1.143 Masurata: 1.152	Sector cadastral:9 Teren neimprejmuit;

**B. Partea II. Proprietari și acte**

Inscrieri privitoare la dreptul de proprietate și alte drepturi reale		Referințe
<b>227956 / 05/12/2018</b>		
Act Normativ nr. HG nr. 965 si Anexa nr. 66, din 18/09/2002 emis de GUVERNUL ROMANIEI (act administrativ nr HCL nr. 47 si Anexa nr. 3 din 26.11.2018, emis de CONSILIUL LOCAL AL COMUNEI MOTATEI;act administrativ nr HCL nr. 32 si Anexa nr. 3 la HCL din 14.09.2017, emis de CONSILIUL LOCAL AL COMUNEI MOTATEI;act administrativ nr Referat de legalitate nr. 10700 din 21.11.2017, emis de GUVERNUL ROMANIEI);		
B1	Intabulare, drept de PROPRIETATE, dobandit prin Lege, cota actuala 1/1, cota initiala 1/1 1) <b>COMUNA MOTATEI -DOMENIUL PUBLIC</b> , CIF:4553305	A1
<b>104823 / 13/04/2021</b>		
Act Administrativ nr. cerere, din 13/04/2021 emis de OCPI DOLJ;		
B2	Se noteaza indreptarea erorii materile strecurate in prezenta CFE in sensul ca eronat a fost mentionat sub B1 ca proprietarul imobilului este PRIMARIA MOTATEI-domeniul public,corect fiind COMUNA MOTATEI-DOMENIUL PUBLIC	A1

**C. Partea III. SARCINI .**

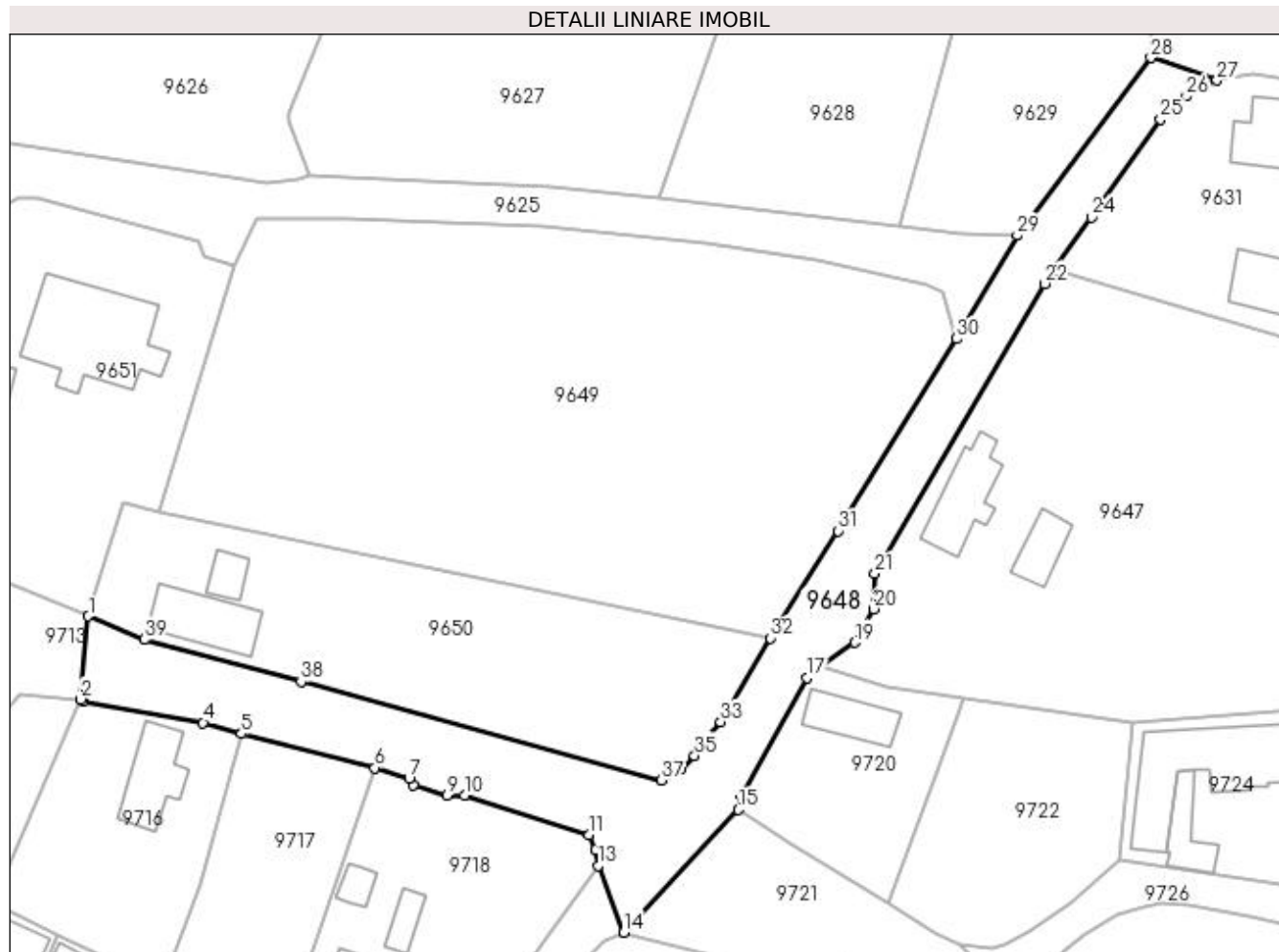
Inscrieri privind dezmembramintele dreptului de proprietate, drepturi reale de garanție și sarcini	Referințe
NU SUNT	

## Anexa Nr. 1 La Partea I

## Teren

Nr cadastral	Suprafața (mp)*	Observații / Referințe
35493	Din acte: 1.143 Masurata: 1.152	

\* Suprafața este determinată în planul de proiecție Stereo 70.



## Date referitoare la teren

Crt	Categorie folosință	Intra vilan	Suprafața (mp)	Tarla	Parcelă	Nr. topo	Observații / Referințe
1	drum	DA	1.152	-	-	-	Imprejmuț: limita conventionala, gard beton, gard lemn, gard plasa sarma.

## Lungime Segmente

1) Valorile lungimilor segmentelor sunt obținute din proiecție în plan.

Punct început	X / Y	Punct sfârșit	X / Y	Lungime segment (** (m)
1	353.786,21 292.396,543	2	353.785,342 292.387,421	9.163
3	353.785,632 292.387,221	4	353.798,807 292.384,86	13.385
5	353.803,009 292.383,659	6	353.817,671 292.379,888	15.139
7	353.821,408 292.378,681	8	353.821,88 292.378,054	0.785
9	353.825,559 292.376,879	10	353.827,498 292.376,892	1.939

Punct început	X / Y	Punct sfârșit	X / Y	Lungime segment (** (m)
2	353.785,342 292.387,421	3	353.785,632 292.387,221	0.352
4	353.798,807 292.384,86	5	353.803,009 292.383,659	4.37
6	353.817,671 292.379,888	7	353.821,408 292.378,681	3.927
8	353.821,88 292.378,054	9	353.825,559 292.376,879	3.862
10	353.827,498 292.376,892	11	353.841,189 292.372,574	14.356

Punct început	X / Y	Punct sfârșit	X / Y	Lungime segment (** (m)
11	353.841,189 292.372,574	12	353.841,888 292.370,906	1.809
13	353.842,152 292.369,182	14	353.844,967 292.361,842	7.861
15	353.857,564 292.375,309	16	353.857,9 292.376,856	1.583
17	353.865,074 292.389,795	18	353.866,529 292.391,076	1.939
19	353.870,34 292.393,657	20	353.872,443 292.397,336	4.238
21	353.872,551 292.401,217	22	353.891,151 292.433,033	36.854
23	353.892,252 292.434,582	24	353.896,319 292.440,305	7.021
25	353.903,912 292.451,09	26	353.906,745 292.453,599	3.784
27	353.910,077 292.455,343	28	353.902,837 292.457,825	7.654
29	353.888,156 292.438,329	30	353.881,526 292.426,99	13.135
31	353.868,51 292.405,907	32	353.861,042 292.394,144	13.933
33	353.855,607 292.384,95	34	353.854,083 292.383,183	2.333
35	353.852,76 292.381,249	36	353.851,251 292.379,729	2.142
37	353.849,152 292.378,552	38	353.809,546 292.389,358	41.054
39	353.792,398 292.393,969	1	353.786,21 292.396,543	6.702

Punct început	X / Y	Punct sfârșit	X / Y	Lungime segment (** (m)
12	353.841,888 292.370,906	13	353.842,152 292.369,182	1.744
14	353.844,967 292.361,842	15	353.857,564 292.375,309	18.44
16	353.857,9 292.376,856	17	353.865,074 292.389,795	14.795
18	353.866,529 292.391,076	19	353.870,34 292.393,657	4.603
20	353.872,443 292.397,336	21	353.872,551 292.401,217	3.883
22	353.891,151 292.433,033	23	353.892,252 292.434,582	1.9
24	353.896,319 292.440,305	25	353.903,912 292.451,09	13.19
26	353.906,745 292.453,599	27	353.910,077 292.455,343	3.761
28	353.902,837 292.457,825	29	353.888,156 292.438,329	24.405
30	353.881,526 292.426,99	31	353.868,51 292.405,907	24.777
32	353.861,042 292.394,144	33	353.855,607 292.384,95	10.68
34	353.854,083 292.383,183	35	353.852,76 292.381,249	2.343
36	353.851,251 292.379,729	37	353.849,152 292.378,552	2.406
38	353.809,546 292.389,358	39	353.792,398 292.393,969	17.757

\*\* Lungimile segmentelor sunt determinate în planul de proiecție Stereo 70 și sunt rotunjite la 1 milimetru.

\*\*\* Distanța dintre puncte este formată din segmente cumulate ce sunt mai mici decât valoarea 1 milimetru.





**DATE DESPRE IMOBILUL NR. 9649**

Oficiul de Cadastru și Publicitate Imobiliară DOLJ  
Biroul de Cadastru și Publicitate Imobiliară Craiova

**A. Partea I. Descrierea imobilului**

TEREN Intravilan

Adresa: Loc. Dobridor, Str Vlad Tepes, Nr. 3, Jud. Dolj, T33, P1135,1137

Nr. Crt	Nr cadastral Nr. topografic	Suprafața* (mp)	Observații / Referințe
A1		Din acte: 1.800 Masurata: 2.888	Sector cadastral:9 Teren neimprejmuit;

**B. Partea II. Proprietari și acte**

Inscrieri privitoare la dreptul de proprietate și alte drepturi reale		Referințe
/		
Act Administrativ nr. TDP 1153-59090, din 13/01/1995 emis de CJSIPT DOLJ;		
B1	Intabulare, drept de PROPRIETATE, dobandit prin Reconstituire, cota actuala 1800/2888, cota initiala 1800/2888 1) RADUCIOIU STEFAN, LIPSĂ CNP	A1
Act Administrativ nr. Adeverinta nr. 7231, din 21/10/2022 emis de PRIMARIA MOTATEI ( Legea nr.7 DIN 13.03.1996 emisa de Parlamentul Romaniei -ART.13 ALIN. (1), ALIN. (2) );		
B2	Inscrierea posesiei, drept de PROPRIETATE, dobandit prin Constituire, cota actuala 1088/2888, cota initiala 1088/2888 1) RADUCIOIU STEFAN, LIPSĂ CNP	A1

**C. Partea III. SARCINI .**

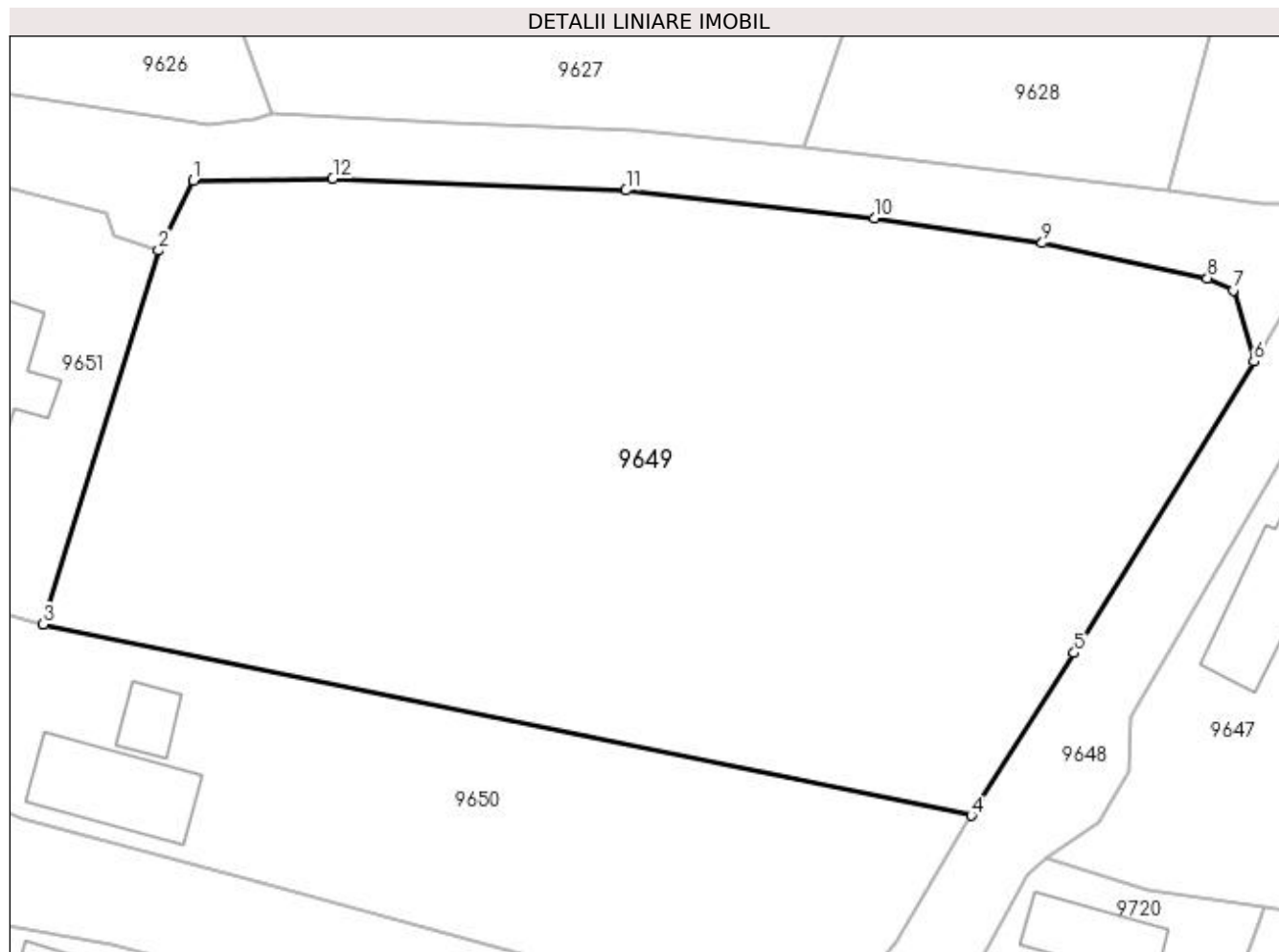
Inscrieri privind dezmembramintele dreptului de proprietate, drepturi reale de garanție și sarcini	Referințe
NU SUNT	

## Anexa Nr. 1 La Partea I

## Teren

Nr cadastral	Suprafața (mp)*	Observații / Referințe
	Din acte: 1.800 Masurata: 2.888	

\* Suprafața este determinată în planul de proiecție Stereo 70.



## Date referitoare la teren

Crt	Categorie folosință	Intra vilan	Suprafața (mp)	Tarla	Parcelă	Nr. topo	Observații / Referințe
1	arabil	DA	1.088	33	1135	-	
2	arabil	DA	800	33	1135	-	
3	curti constructii	DA	1.000	33	1137	-	

## Lungime Segmente

1) Valorile lungimilor segmentelor sunt obținute din proiecție în plan.

Punct început	X / Y	Punct sfârșit	X / Y	Lungime segment (** (m)
1	353.804,762 292.440,085	2	353.802,237 292.435,028	5.652
2	353.802,237 292.435,028	3	353.793,885 292.407,975	28.313
3	353.793,885 292.407,975	4	353.861,042 292.394,144	68.566

Punct început	X / Y	Punct sfârșit	X / Y	Lungime segment (** (m)
4	353.861,042 292.394,144	5	353.868,51 292.405,907	13.933
5	353.868,51 292.405,907	6	353.881,526 292.426,99	24.777
6	353.881,526 292.426,99	7	353.880,022 292.432,156	5.38
7	353.880,022 292.432,156	8	353.878,152 292.433,03	2.064
8	353.878,152 292.433,03	9	353.866,199 292.435,568	12.219
9	353.866,199 292.435,568	10	353.854,039 292.437,391	12.296
10	353.854,039 292.437,391	11	353.836,058 292.439,386	18.091
11	353.836,058 292.439,386	12	353.814,835 292.440,238	21.24
12	353.814,835 292.440,238	1	353.804,762 292.440,085	10.074

\*\* Lungimile segmentelor sunt determinate în planul de proiecție Stereo 70 și sunt rotunjite la 1 milimetru.

\*\*\* Distanța dintre puncte este formată din segmente cumulate ce sunt mai mici decât valoarea 1 milimetru.



**DATE DESPRE IMOBILUL NR. 9650**

Oficiul de Cadastru și Publicitate Imobiliară DOLJ  
Biroul de Cadastru și Publicitate Imobiliară Craiova

**A. Partea I. Descrierea imobilului**

TEREN Intravilan

Adresa: Loc. Dobridor, Jud. Dolj, T33, P1134

Nr. Crt	Nr cadastral Nr. topografic	Suprafața* (mp)	Observații / Referințe
A1		1.100	Sector cadastral:9 Teren neimprejmuit;

**Construcții**

Crt	Nr cadastral Nr. topografic	Adresa	Observații / Referințe
A1.1		Loc. Dobridor, Jud. Dolj	Nr. niveluri:1; S. construita la sol:18 mp; S. construita desfasurata:18 mp; C1 - ANEXA
A1.2		Loc. Dobridor, Jud. Dolj	Nr. niveluri:1; S. construita la sol:61 mp; S. construita desfasurata:61 mp; C2 - ANEXA

**B. Partea II. Proprietari și acte**

Inscrieri privitoare la dreptul de proprietate și alte drepturi reale	Referințe
/	
Hotarare Judecatoreasca nr. SC 871, din 02/07/1998 emis de JUDECATORIA CALAFAT (TDP 1651-58981/20-04-1995);	
B1	Intabulare, drept de PROPRIETATE, dobandit prin Hotarare Judecatoreasca, cota actuala 1/1, cota initiala 1/1 1) SPINU MIRCEA, LIPSĂ CNP
Act Normativ nr. LEGEA 7, din 13/03/1996 emis de PARLAMENTUL ROMANIEI ((ART. 12; ALIN. 14 SI ART. 37; ALIN.2));	
B2	Intabulare, drept de PROPRIETATE, dobandit prin Lege, cota actuala 1/1, cota initiala 1/1 1) SPINU MIRCEA, LIPSĂ CNP

**C. Partea III. SARCINI .**

Inscrieri privind dezmembramintele dreptului de proprietate, drepturi reale de garanție și sarcini	Referințe
NU SUNT	

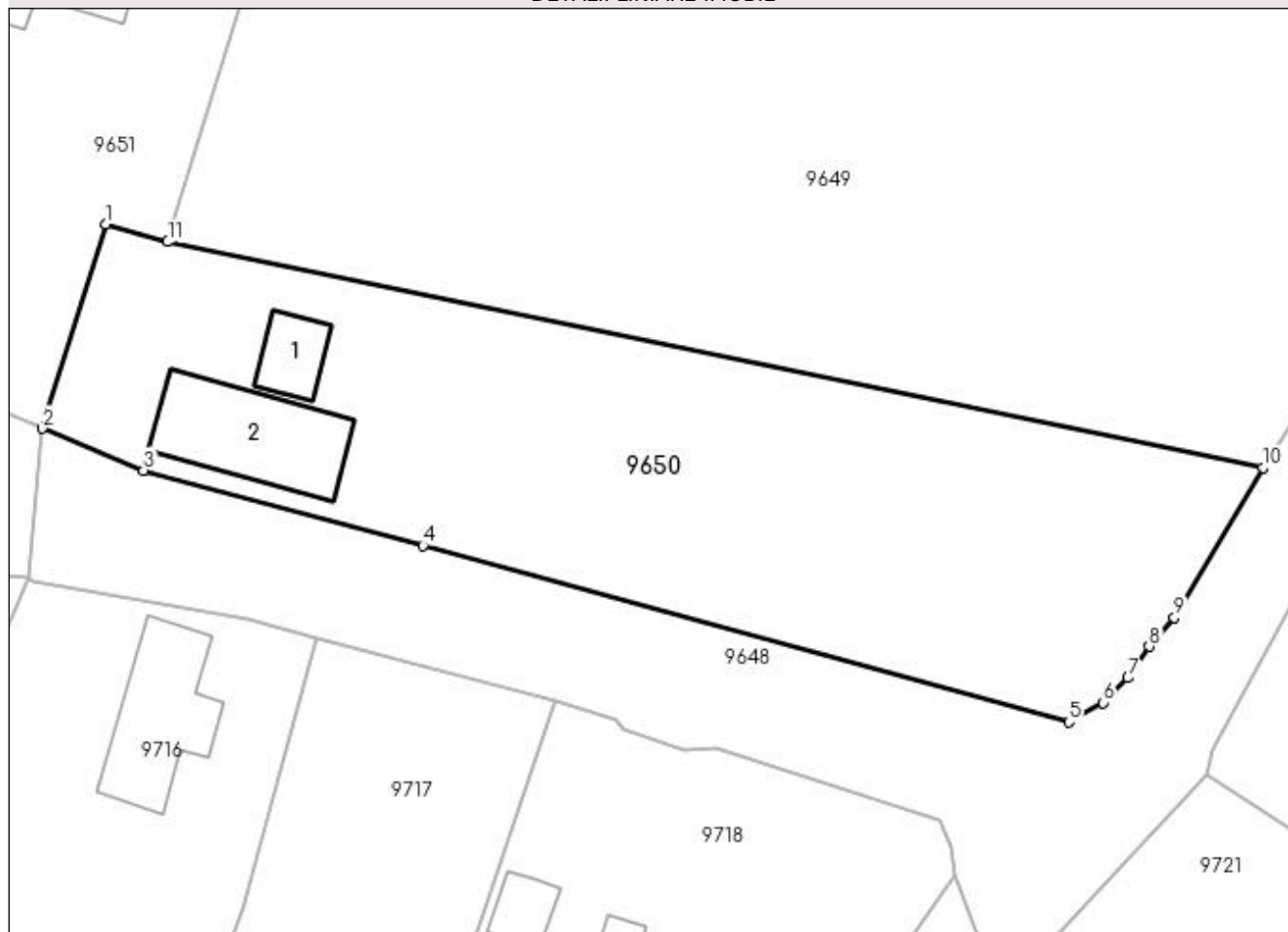
## Anexa Nr. 1 La Partea I

## Teren

Nr cadastral	Suprafața (mp)*	Observații / Referințe
	1.100	

\* Suprafața este determinată în planul de proiecție Stereo 70.

## DETALII LINIARE IMOBIL



## Date referitoare la teren

Crt	Categorie folosință	Intra vilan	Suprafața (mp)	Tarla	Parcelă	Nr. topo	Observații / Referințe
1	curți constructii	DA	1.100	33	1134	-	

## Date referitoare la construcții

Crt	Număr	Destinație construcție	Supraf. (mp)	Situație juridică	Observații / Referințe
A1.1		constructii anexa	18	Cu acte	Nr. niveluri:1; S. construita la sol:18 mp; S. construita desfasurata:18 mp; C1 - ANEXA
A1.2		constructii anexa	61	Cu acte	Nr. niveluri:1; S. construita la sol:61 mp; S. construita desfasurata:61 mp; C2 - ANEXA

## Lungime Segmente

1) Valorile lungimilor segmentelor sunt obținute din proiecție în plan.

Punct început	X / Y	Punct sfârșit	X / Y	Lungime segment (** (m)
1	353.790,101 292.409,039	2	353.786,21 292.396,543	13.088
2	353.786,21 292.396,543	3	353.792,398 292.393,969	6.702
3	353.792,398 292.393,969	4	353.809,546 292.389,358	17.757

Punct început	X / Y	Punct sfârșit	X / Y	Lungime segment (** (m)
4	353.809,546 292.389,358	5	353.849,152 292.378,552	41.054
5	353.849,152 292.378,552	6	353.851,251 292.379,729	2.406
6	353.851,251 292.379,729	7	353.852,76 292.381,249	2.142
7	353.852,76 292.381,249	8	353.854,083 292.383,183	2.343
8	353.854,083 292.383,183	9	353.855,607 292.384,95	2.333
9	353.855,607 292.384,95	10	353.861,042 292.394,144	10.68
10	353.861,042 292.394,144	11	353.793,885 292.407,975	68.566
11	353.793,885 292.407,975	1	353.790,101 292.409,039	3.931

\*\* Lungimile segmentelor sunt determinate în planul de proiecție Stereo 70 și sunt rotunjite la 1 milimetru.

\*\*\* Distanța dintre puncte este formată din segmente cumulate ce sunt mai mici decât valoarea 1 milimetru.





**DATE DESPRE IMOBILUL NR. 9651**

Oficiul de Cadastru și Publicitate Imobiliară DOLJ  
Biroul de Cadastru și Publicitate Imobiliară Craiova

**A. Partea I. Descrierea imobilului**

TEREN Intravilan

Adresa: Loc. Dobridor, Str Vlad Tepes, Nr. 1, Jud. Dolj, T33, P1132

Nr. Crt	Nr cadastral Nr. topografic	Suprafața* (mp)	Observații / Referințe
A1		Din acte: 1.000 Masurata: 1.043	Sector cadastral:9 Teren neimprejmuit;

**Construcții**

Crt	Nr cadastral Nr. topografic	Adresa	Observații / Referințe
A1.1		Loc. Dobridor, Str Vlad Tepes, Jud. Dolj	Nr. niveluri:2; S. construita la sol:137 mp; S. construita desfasurata:181 mp; C1 - LOCUINTA -P+Beci
A1.2		Loc. Dobridor, Str Vlad Tepes, Jud. Dolj	Nr. niveluri:1; S. construita la sol:143 mp; S. construita desfasurata:143 mp; C2 - ANEXA

**B. Partea II. Proprietari și acte**

Inscrieri privitoare la dreptul de proprietate și alte drepturi reale		Referințe
/		
Hotarare Judecatoreasca nr. SC 670, din 03/10/2018 emis de JUDECATORIA CALAFAT (TDP 1651-58981/20-04-1995);		
B1	Intabulare, drept de PROPRIETATE, dobandit prin Hotarare Judecatoreasca, cota actuala 1/1, cota initiala 1/1 1) SPINU COSTEL DANUT	A1, A1.1, A1.2

**C. Partea III. SARCINI .**

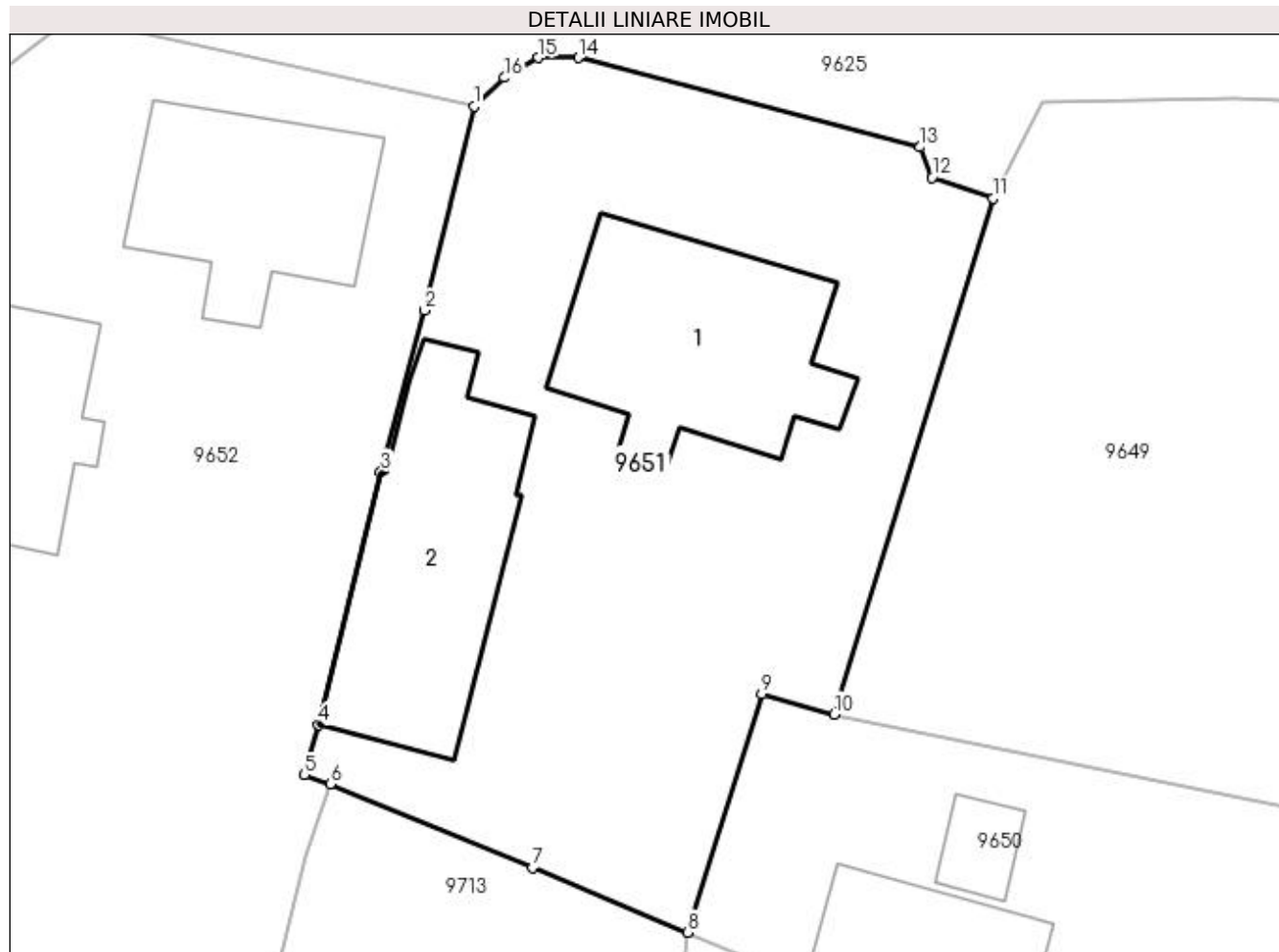
Inscrieri privind dezmembramintele dreptului de proprietate, drepturi reale de garanție și sarcini	Referințe
NU SUNT	

## Anexa Nr. 1 La Partea I

## Teren

Nr cadastral	Suprafața (mp)*	Observații / Referințe
	Din acte: 1.000 Masurata: 1.043	

\* Suprafața este determinată în planul de proiecție Stereo 70.



## Date referitoare la teren

Crt	Categorie folosință	Intra vilan	Suprafața (mp)	Tarla	Parcelă	Nr. topo	Observații / Referințe
1	curți constructii	DA	1.043	33	1132	-	

## Date referitoare la construcții

Crt	Număr	Destinație construcție	Supraf. (mp)	Situație juridică	Observații / Referințe
A1.1		construcții de locuințe	137	Cu acte	Nr. niveluri:2; S. construita la sol:137 mp; S. construita desfasurata:181 mp; C1 - LOCUINTA -P+Beci
A1.2		construcții anexa	143	Cu acte	Nr. niveluri:1; S. construita la sol:143 mp; S. construita desfasurata:143 mp; C2 - ANEXA

## Lungime Segmente

1) Valorile lungimilor segmentelor sunt obținute din proiecție în plan.

Punct început	X / Y	Punct sfârșit	X / Y	Lungime segment (** (m)
1	353.775,005 292.439,843	2	353.772,41 292.429,147	11.006
2	353.772,41 292.429,147	3	353.770,121 292.420,695	8.756

Punct început	X / Y	Punct sfârșit	X / Y	Lungime segment (** (m)
3	353.770,121 292.420,695	4	353.766,869 292.407,442	13.646
4	353.766,869 292.407,442	5	353.766,092 292.404,798	2.756
5	353.766,092 292.404,798	6	353.767,476 292.404,327	1.462
6	353.767,476 292.404,327	7	353.778,073 292.399,924	11.475
7	353.778,073 292.399,924	8	353.786,21 292.396,543	8.811
8	353.786,21 292.396,543	9	353.790,101 292.409,039	13.088
9	353.790,101 292.409,039	10	353.793,885 292.407,975	3.931
10	353.793,885 292.407,975	11	353.802,237 292.435,028	28.313
11	353.802,237 292.435,028	12	353.799,016 292.436,118	3.4
12	353.799,016 292.436,118	13	353.798,402 292.437,717	1.713
13	353.798,402 292.437,717	14	353.780,474 292.442,394	18.528
14	353.780,474 292.442,394	15	353.778,395 292.442,388	2.079
15	353.778,395 292.442,388	16	353.776,607 292.441,352	2.066
16	353.776,607 292.441,352	1	353.775,005 292.439,843	2.201

\*\* Lungimile segmentelor sunt determinate în planul de proiecție Stereo 70 și sunt rotunjite la 1 milimetru.

\*\*\* Distanța dintre puncte este formată din segmente cumulate ce sunt mai mici decât valoarea 1 milimetru.



**DATE DESPRE IMOBILUL NR. 9652**

Oficiul de Cadastru și Publicitate Imobiliară DOLJ  
Biroul de Cadastru și Publicitate Imobiliară Craiova

**A. Partea I. Descrierea imobilului**

TEREN Intravilan

Adresa: Loc. Dobridor, Al Crinului, Nr. 6, Jud. Dolj, T33, P1139,1140

Nr. Crt	Nr cadastral Nr. topografic	Suprafața* (mp)	Observații / Referințe
A1		Din acte: 1.500 Masurata: 1.580	Sector cadastral:9 Teren neimprejmuit;

**Construcții**

Crt	Nr cadastral Nr. topografic	Adresa	Observații / Referințe
A1.1		Loc. Dobridor, Al Crinului, Jud. Dolj	Nr. niveluri:1; S. construita la sol:106 mp; S. construita desfasurata:106 mp; C1 - LOCUINTA
A1.2		Loc. Dobridor, Al Crinului, Jud. Dolj	Nr. niveluri:1; S. construita la sol:78 mp; S. construita desfasurata:78 mp; C2 - LOCUINTA
A1.3		Loc. Dobridor, Al Crinului, Jud. Dolj	Nr. niveluri:2; S. construita la sol:65 mp; S. construita desfasurata:130 mp; C3 - ANEXA-P+Beci
A1.4		Loc. Dobridor, Al Crinului, Jud. Dolj	Nr. niveluri:1; S. construita la sol:31 mp; S. construita desfasurata:31 mp; C4 - ANEXA

**B. Partea II. Proprietari și acte**

Inscrieri privitoare la dreptul de proprietate și alte drepturi reale	Referințe
/	
Act Notarial nr. CM 119, din 29/10/2019 emis de NP BALUT MARIA LILIANA (ACT DE PARTAJ NR. 1460/31-08-2001 TDP 1676-58981/08-05-1995);	
B1	A1
Intabulare, drept de PROPRIETATE, dobandit prin Succesiune, cota actuala 1/1, cota initiala 1/1 1) <b>NEGRET GEORGE</b>	
Act Normativ nr. LEGEA 7, din 13/03/1996 emis de PARLAMENTUL ROMANIEI ((ART. 12; ALIN. 14 SI ART. 37; ALIN.2));	
B2	A1.1, A1.2, A1.3, A1.4
Intabulare, drept de PROPRIETATE, dobandit prin Lege, cota actuala 1/1, cota initiala 1/1 1) <b>NEGRET GEORGE</b>	

**C. Partea III. SARCINI .**

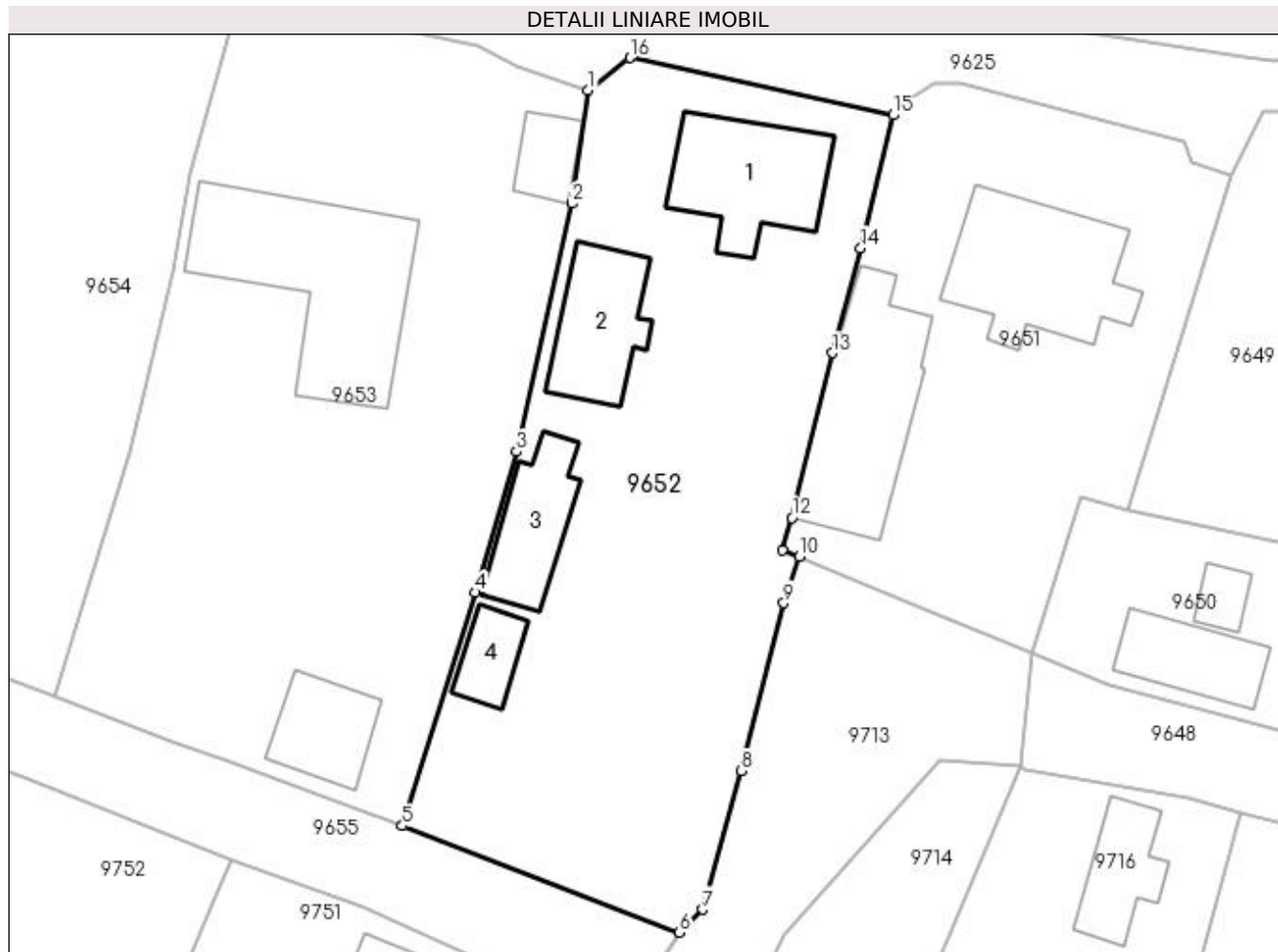
Inscrieri privind dezmembramintele dreptului de proprietate, drepturi reale de garanție și sarcini	Referințe
NU SUNT	

## Anexa Nr. 1 La Partea I

## Teren

Nr cadastral	Suprafața (mp)*	Observații / Referințe
	Din acte: 1.500 Masurata: 1.580	

\* Suprafața este determinată în planul de proiecție Stereo 70.



## Date referitoare la teren

Crt	Categorie folosință	Intra vilan	Suprafața (mp)	Tarla	Parcelă	Nr. topo	Observații / Referințe
1	curți construcții	DA	1.000	33	1139	-	
2	arabil	DA	580	33	1140	-	

## Date referitoare la construcții

Crt	Număr	Destinație construcție	Supraf. (mp)	Situație juridică	Observații / Referințe
A1.1		construcții de locuințe	106	Cu acte	Nr. niveluri:1; S. construita la sol:106 mp; S. construita desfasurata:106 mp; C1 - LOCUINTA
A1.2		construcții de locuințe	78	Cu acte	Nr. niveluri:1; S. construita la sol:78 mp; S. construita desfasurata:78 mp; C2 - LOCUINTA
A1.3		construcții anexa	65	Cu acte	Nr. niveluri:2; S. construita la sol:65 mp; S. construita desfasurata:130 mp; C3 - ANEXA-P+Beci
A1.4		construcții anexa	31	Cu acte	Nr. niveluri:1; S. construita la sol:31 mp; S. construita desfasurata:31 mp; C4 - ANEXA

**Lungime Segmente**

1) Valorile lungimilor segmentelor sunt obținute din proiecție în plan.

Punct început	X / Y	Punct sfârșit	X / Y	Lungime segment (** (m)
1	353.750,456 292.441,857	2	353.749,13 292.432,727	9.226
2	353.749,13 292.432,727	3	353.744,718 292.412,742	20.466
3	353.744,718 292.412,742	4	353.741,365 292.401,417	11.811
4	353.741,365 292.401,417	5	353.735,509 292.382,622	19.686
5	353.735,509 292.382,622	6	353.757,82 292.374,058	23.898
6	353.757,82 292.374,058	7	353.759,718 292.375,908	2.65
7	353.759,718 292.375,908	8	353.762,796 292.387,059	11.568
8	353.762,796 292.387,059	9	353.766,211 292.400,576	13.942
9	353.766,211 292.400,576	10	353.767,476 292.404,327	3.959
10	353.767,476 292.404,327	11	353.766,092 292.404,798	1.462
11	353.766,092 292.404,798	12	353.766,869 292.407,442	2.756
12	353.766,869 292.407,442	13	353.770,121 292.420,695	13.646
13	353.770,121 292.420,695	14	353.772,41 292.429,147	8.756
14	353.772,41 292.429,147	15	353.775,005 292.439,843	11.006
15	353.775,005 292.439,843	16	353.753,821 292.444,46	21.681
16	353.753,821 292.444,46	1	353.750,456 292.441,857	4.254

\*\* Lungimile segmentelor sunt determinate în planul de proiecție Stereo 70 și sunt rotunjite la 1 milimetru.

\*\*\* Distanța dintre puncte este formată din segmente cumulate ce sunt mai mici decât valoarea 1 milimetru.





**DATE DESPRE IMOBILUL NR. 9653**

Oficiul de Cadastru și Publicitate Imobiliară DOLJ  
Biroul de Cadastru și Publicitate Imobiliară Craiova

**A. Partea I. Descrierea imobilului**

TEREN Intravilan

Adresa: Loc. Dobridor, Al Crinului, Nr. 4, Jud. Dolj, T33, P1142,1144

Nr. Crt	Nr cadastral Nr. topografic	Suprafața* (mp)	Observații / Referințe
A1		Din acte: 1.500 Masurata: 1.824	Sector cadastral:9 Teren neimprejmuit;

**Construcții**

Crt	Nr cadastral Nr. topografic	Adresa	Observații / Referințe
A1.1		Loc. Dobridor, Al Crinului, Jud. Dolj	Nr. niveluri:31; S. construita la sol:193 mp; S. construita desfasurata:344 mp; C1 - LOCUINTA-P+Beci+1Et
A1.2		Loc. Dobridor, Al Crinului, Jud. Dolj	Nr. niveluri:1; S. construita la sol:31 mp; S. construita desfasurata:31 mp; C2 - ANEXA
A1.3		Loc. Dobridor, Al Crinului, Jud. Dolj	Nr. niveluri:1; S. construita la sol:58 mp; S. construita desfasurata:58 mp; C3 - ANEXA

**B. Partea II. Proprietari și acte**

Inscrieri privitoare la dreptul de proprietate și alte drepturi reale		Referințe
/		
Act Administrativ nr. TDP 3784-48431, din 18/04/1997 emis de CJSIPT DOLJ;		
B1	Intabulare, drept de PROPRIETATE, dobandit prin Reconstituire, cota actuala 1500/1824, cota initiala 1500/1824 1) <b>NEGREȚ ELEONORA, LIPSĂ CNP</b> 2) <b>BIRCU IVONA ANGELICA, LIPSĂ CNP</b> 3) <b>NEGREȚ IRINA ECATERINA, LIPSĂ CNP</b>	A1
Act Administrativ nr. Adeverinta Nr. 7232, din 21/10/2022 emis de PRIMARIA MOTATEI (Legea nr.7 DIN 13.03.1996 emisa de Parlamentul Romaniei -ART.13 ALIN. (1), ALIN. (2) );		
B2	Inscrierea posesiei, drept de PROPRIETATE, dobandit prin Constituire, cota actuala 324/1824, cota initiala 324/1824 1) <b>NEGREȚ ELEONORA, LIPSĂ CNP</b> 2) <b>BIRCU IVONA ANGELICA, LIPSĂ CNP</b> 3) <b>NEGREȚ IRINA ECATERINA, LIPSĂ CNP</b>	A1
Act Normativ nr. LEGEA 7, din 13/03/1996 emis de PARLAMENTUL ROMANIEI ((ART. 12; ALIN. 14 SI ART. 37; ALIN.2));		
B3	Intabulare, drept de PROPRIETATE, dobandit prin Lege, cota actuala 1/1, cota initiala 1/1 1) <b>NEGREȚ ELEONORA, LIPSĂ CNP</b> 2) <b>BIRCU IVONA ANGELICA, LIPSĂ CNP</b> 3) <b>NEGREȚ IRINA ECATERINA, LIPSĂ CNP</b>	A1.1, A1.2, A1.3

**C. Partea III. SARCINI .**

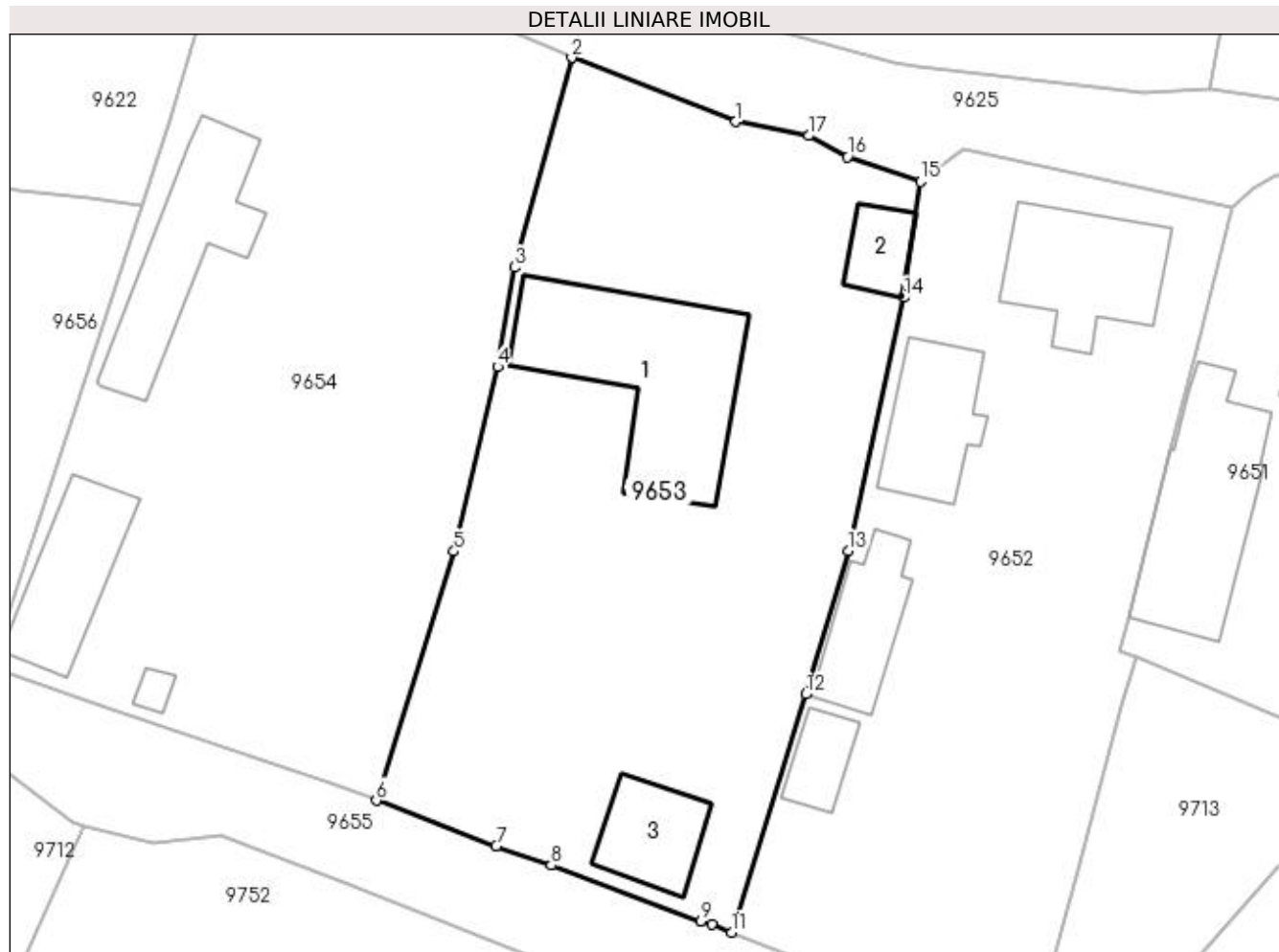
Inscrieri privind dezmembramintele dreptului de proprietate, drepturi reale de garanție și sarcini	Referințe
NU SUNT	

## Anexa Nr. 1 La Partea I

## Teren

Nr cadastral	Suprafața (mp)*	Observații / Referințe
	Din acte: 1.500 Măsurată: 1.824	

\* Suprafața este determinată în planul de proiecție Stereo 70.



## Date referitoare la teren

Crt	Categorie folosință	Intravilan	Suprafața (mp)	Tarla	Parcelă	Nr. topo	Observații / Referințe
1	curți construcții	DA	1.000	33	1142	-	
2	arabil	DA	500	33	1144	-	
3	arabil	DA	324	33	1144	-	

## Date referitoare la construcții

Crt	Număr	Destinație construcție	Supraf. (mp)	Situație juridică	Observații / Referințe
A1.1		construcții de locuințe	193	Cu acte	Nr. niveluri:31; S. construita la sol:193 mp; S. construita desfasurata:344 mp; C1 - LOCUINTA-P+Beci+1Et
A1.2		construcții anexa	31	Cu acte	Nr. niveluri:1; S. construita la sol:31 mp; S. construita desfasurata:31 mp; C2 - ANEXA
A1.3		construcții anexa	58	Cu acte	Nr. niveluri:1; S. construita la sol:58 mp; S. construita desfasurata:58 mp; C3 - ANEXA

## Lungime Segmente

1) Valorile lungimilor segmentelor sunt obținute din proiecție în plan.

Punct început	X / Y	Punct sfârșit	X / Y	Lungime segment (** (m)

Punct început	X / Y	Punct sfârșit	X / Y	Lungime segment (** (m)
1	353.735,859 292.446,597	2	353.722,912 292.451,634	13.892
2	353.722,912 292.451,634	3	353.718,379 292.435,091	17.153
3	353.718,379 292.435,091	4	353.717,056 292.427,253	7.949
4	353.717,056 292.427,253	5	353.713,624 292.412,684	14.968
5	353.713,624 292.412,684	6	353.707,5 292.393,02	20.596
6	353.707,5 292.393,02	7	353.716,935 292.389,436	10.093
7	353.716,935 292.389,436	8	353.721,286 292.387,911	4.611
8	353.721,286 292.387,911	9	353.733,081 292.383,516	12.587
9	353.733,081 292.383,516	10	353.733,952 292.383,232	0.916
10	353.733,952 292.383,232	11	353.735,509 292.382,622	1.672
11	353.735,509 292.382,622	12	353.741,365 292.401,417	19.686
12	353.741,365 292.401,417	13	353.744,718 292.412,742	11.811
13	353.744,718 292.412,742	14	353.749,13 292.432,727	20.466
14	353.749,13 292.432,727	15	353.750,456 292.441,857	9.226
15	353.750,456 292.441,857	16	353.744,683 292.443,806	6.093
16	353.744,683 292.443,806	17	353.741,606 292.445,487	3.506
17	353.741,606 292.445,487	1	353.735,859 292.446,597	5.853

\*\* Lungimile segmentelor sunt determinate în planul de proiecție Stereo 70 și sunt rotunjite la 1 milimetru.

\*\*\* Distanța dintre puncte este formată din segmente cumulate ce sunt mai mici decât valoarea 1 milimetru.



**DATE DESPRE IMOBILUL NR. 9654**

Oficiul de Cadastru și Publicitate Imobiliară DOLJ  
Biroul de Cadastru și Publicitate Imobiliară Craiova

**A. Partea I. Descrierea imobilului**

TEREN Intravilan

Nr. CF vechi:248  
Nr. cadastral vechi:418

Adresa: Loc. Dobridor, Al Crinului, Nr. 2, Jud. Dolj

Nr. Crt	Nr cadastral Nr. topografic	Suprafața* (mp)	Observații / Referințe
A1	35751	Din acte: 1.800 Masurata: 1.894	Sector cadastral:9 Teren neimprejmuit;

**Construcții**

Crt	Nr cadastral Nr. topografic	Adresa	Observații / Referințe
A1.1		Loc. Dobridor, Al Crinului, Nr. 2, T33 P11, Jud. Dolj	Nr. niveluri:1; S. construita la sol:111 mp; locuinta cu Sc 111,11 mp
A1.2		Loc. Dobridor, Al Crinului, Nr. 2, T33 P11, Jud. Dolj	Nr. niveluri:1; S. construita la sol:86 mp; grajd cu Sc 86,49 mp
A1.3		Loc. Dobridor, Al Crinului, Nr. 2, T33 P11, Jud. Dolj	Nr. niveluri:1; S. construita la sol:8 mp; anexa cu Sc 7,71 mp

**B. Partea II. Proprietari și acte**

Inscrieri privitoare la dreptul de proprietate și alte drepturi reale		Referințe
<b>17144 / 25/07/2005</b>		
Act Notarial nr. Contract De Vânzare-Cumpărare nr 1733, din 21/07/2005 emis de NP Dragusin Danut Florin;		
B1	Intabulare, drept de PROPRIETATE, dobandit prin Conventie, cota actuala 1/2, cota initiala 1/2 1) POPESCU MONICA FLORENTINA, LIPSĂ CNP 2) POPESCU CRISTIAN STEFAN, LIPSĂ CNP	A1, A1.1, A1.2, A1.3
B2	Intabulare, drept de PROPRIETATE, dobandit prin Conventie, cota actuala 1/2, cota initiala 1/2 1) MIULESCU VIOREL, LIPSĂ CNP 2) MIULESCU MIOARA, LIPSĂ CNP	A1, A1.1, A1.2, A1.3

**C. Partea III. SARCINI .**

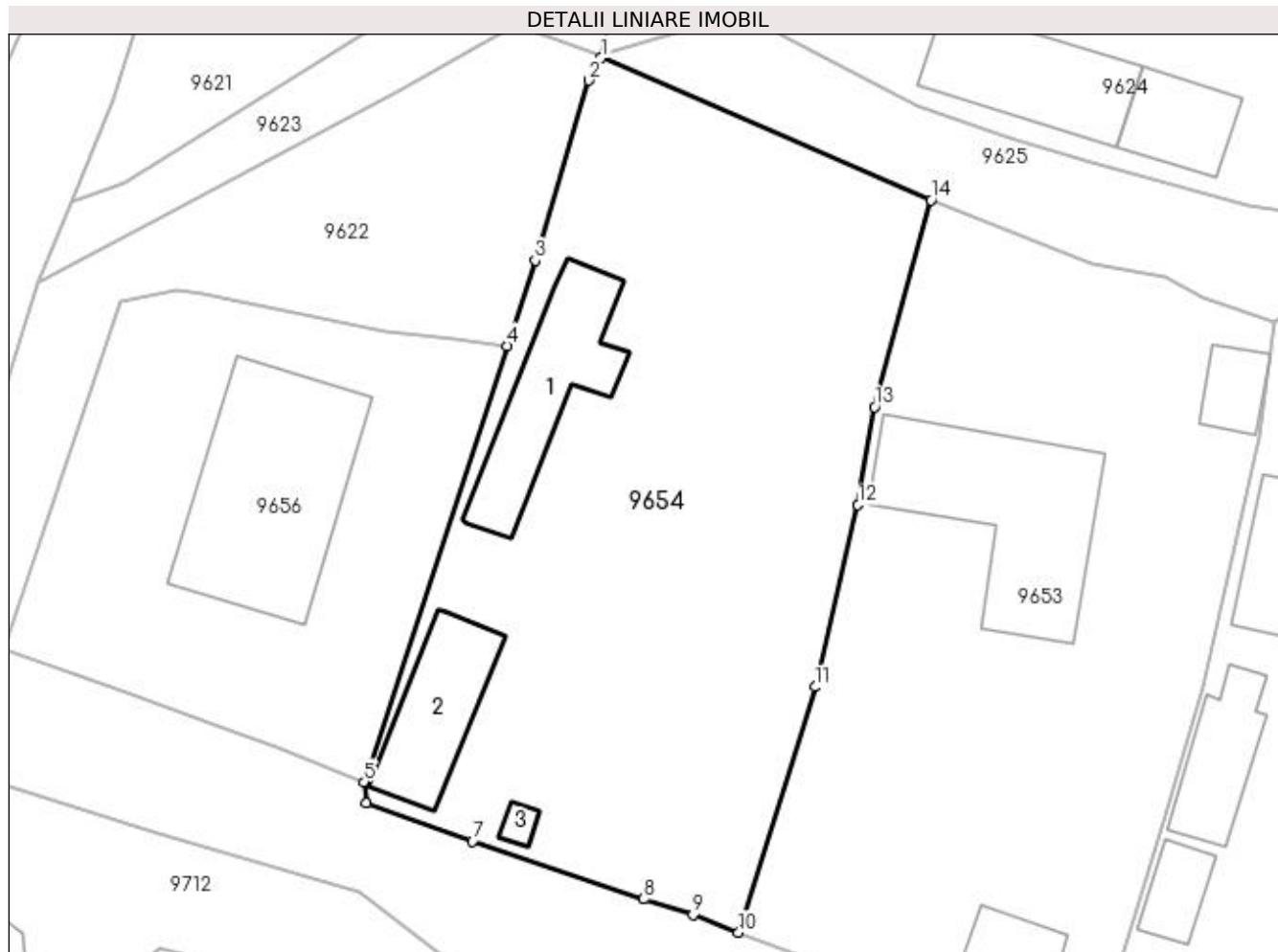
Inscrieri privind dezmembramintele dreptului de proprietate, drepturi reale de garanție și sarcini	Referințe
NU SUNT	

## Anexa Nr. 1 La Partea I

## Teren

Nr cadastral	Suprafața (mp)*	Observații / Referințe
35751	Din acte: 1.800 Masurata: 1.894	

\* Suprafața este determinată în planul de proiecție Stereo 70.



## Date referitoare la teren

Crt	Categorie folosință	Intra vilan	Suprafața (mp)	Tarla	Parcelă	Nr. topo	Observații / Referințe
1	curți construcții	DA	1.894	-	-	-	

## Date referitoare la construcții

Crt	Număr	Destinație construcție	Supraf. (mp)	Situație juridică	Observații / Referințe
A1.1		construcții de locuințe	111	Cu acte	Nr. niveluri:1; S. construita la sol:111 mp; locuinta cu Sc 111,11 mp
A1.2		construcții anexa	86	Cu acte	Nr. niveluri:1; S. construita la sol:86 mp; grajd cu Sc 86,49 mp
A1.3		construcții anexa	8	Cu acte	Nr. niveluri:1; S. construita la sol:8 mp; anexa cu Sc 7,71 mp

## Lungime Segmente

1) Valorile lungimilor segmentelor sunt obținute din proiecție în plan.

Punct început	X / Y	Punct sfârșit	X / Y	Lungime segment (** (m))
1	353.696,499 292.463,045	2	353.695,479 292.461,232	2.08
2	353.695,479 292.461,232	3	353.691,214 292.446,821	15.029

Punct început	X / Y	Punct sfârșit	X / Y	Lungime segment (** (m)
3	353.691,214 292.446,821	4	353.688,973 292.439,988	7.191
4	353.688,973 292.439,988	5	353.677,513 292.405,067	36.753
5	353.677,513 292.405,067	6	353.677,66 292.403,345	1.728
6	353.677,66 292.403,345	7	353.686,189 292.400,299	9.057
7	353.686,189 292.400,299	8	353.699,889 292.395,692	14.454
8	353.699,889 292.395,692	9	353.703,828 292.394,415	4.141
9	353.703,828 292.394,415	10	353.707,5 292.393,02	3.928
10	353.707,5 292.393,02	11	353.713,624 292.412,684	20.596
11	353.713,624 292.412,684	12	353.717,056 292.427,253	14.968
12	353.717,056 292.427,253	13	353.718,379 292.435,091	7.949
13	353.718,379 292.435,091	14	353.722,912 292.451,634	17.153
14	353.722,912 292.451,634	1	353.696,499 292.463,045	28.773

\*\* Lungimile segmentelor sunt determinate în planul de proiecție Stereo 70 și sunt rotunjite la 1 milimetru.

\*\*\* Distanța dintre puncte este formată din segmente cumulate ce sunt mai mici decât valoarea 1 milimetru.





**DATE DESPRE IMOBILUL NR. 9655**

Oficiul de Cadastru și Publicitate Imobiliară DOLJ  
Biroul de Cadastru și Publicitate Imobiliară Craiova

**A. Partea I. Descrierea imobilului**

TEREN Intravilan

Adresa: Loc. Dobridor, Str Bisericii, Jud. Dolj

Nr. Crt	Nr cadastral Nr. topografic	Suprafața* (mp)	Observații / Referințe
A1	34253	Din acte: 2.610 Masurata: 2.311	Sector cadastral:9 Teren neimprejmuit;

**B. Partea II. Proprietari și acte**

Inscrieri privitoare la dreptul de proprietate și alte drepturi reale	Referințe
<b>152330 / 10/10/2017</b>	
Act Administrativ nr. Horarare nr 32, din 14/09/2017 emis de Consiliul Local Motatei (, anexa nr 3 inventarul bunurilor care apartin domeniului public al comunei Motatei; Act administrativ nr Referat nr 1062 din 19.09.2017, emis de PREFECTURA DOLJ);	
B1	A1
Intabulare, drept de PROPRIETATE, dobandit prin Lege, cota actuala 1/1, cota initiala 1/1 1) COMUNA MOTATEI DOMENIU PUBLIC, CIF:4553305	

**C. Partea III. SARCINI .**

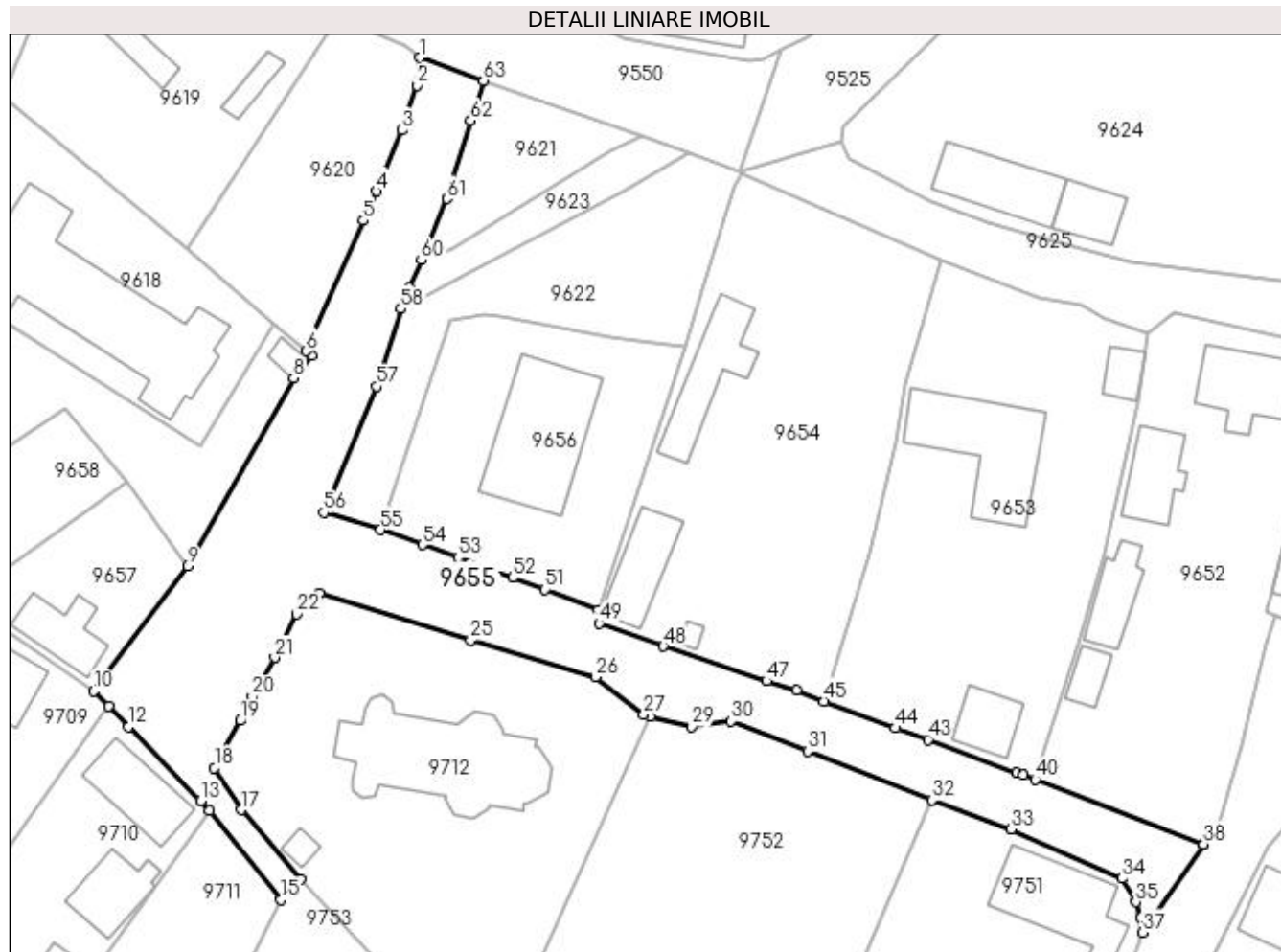
Inscrieri privind dezmembramintele dreptului de proprietate, drepturi reale de garanție și sarcini	Referințe
NU SUNT	

## Anexa Nr. 1 La Partea I

## Teren

Nr cadastral	Suprafața (mp)*	Observații / Referințe
34253	Din acte: 2.610 Masurata: 2.311	

\* Suprafața este determinată în planul de proiecție Stereo 70.



## Date referitoare la teren

Crt	Categorie folosință	Intravilan	Suprafața (mp)	Tarla	Parcelă	Nr. topo	Observații / Referințe
1	drum	DA	2.311	-	-	-	

## Lungime Segmente

1) Valorile lungimilor segmentelor sunt obținute din proiecție în plan.

Punct început	X / Y	Punct sfârșit	X / Y	Lungime segment	Punct început	X / Y	Punct sfârșit	X / Y	Lungime segment	Punct început	X / Y	Punct sfârșit	X / Y	Lungime segment
1	353.653,836 292.478,365	2	353.653,529 292.474,701	3.677	2	353.653,529 292.474,701	3	353.651,548 292.468,78	6.244	3	353.651,548 292.468,78	4	353.648,088 292.460,666	8.821
4	353.648,088 292.460,666	5	353.646,375 292.456,781	4.246	5	353.646,375 292.456,781	6	353.638,793 292.439,452	18.915	6	353.638,793 292.439,452	7	353.639,501 292.438,837	0.938
7	353.639,501 292.438,837	8	353.637,101 292.435,882	3.807	8	353.637,101 292.435,882	9	353.623,031 292.410,919	28.655	9	353.623,031 292.410,919	10	353.610,611 292.394,333	20.721
10	353.610,611 292.394,333	11	353.612,603 292.392,349	2.811	11	353.612,603 292.392,349	12	353.615,175 292.389,624	3.747	12	353.615,175 292.389,624	13	353.624,78 292.379,769	13.761
13	353.624,78 292.379,769	14	353.625,989 292.378,529	1.732	14	353.625,989 292.378,529	15	353.635,461 292.366,656	15.188	15	353.635,461 292.366,656	16	353.638,004 292.369,345	3.701

Punct început	X / Y	Punct sfârșit	X / Y	Lungime segment	Punct început	X / Y	Punct sfârșit	X / Y	Lungime segment	Punct început	X / Y	Punct sfârșit	X / Y	Lungime segment
16	353.638,004 292.369,345	17	353.630,17 292.378,598	12.124	17	353.630,17 292.378,598	18	353.626,612 292.384,16	6.603	18	353.626,612 292.384,16	19	353.630,082 292.390,427	7.164
19	353.630,082 292.390,427	20	353.631,656 292.393,587	3.53	20	353.631,656 292.393,587	21	353.634,648 292.398,794	6.005	21	353.634,648 292.398,794	22	353.637,559 292.404,556	6.456
22	353.637,559 292.404,556	23	353.638,586 292.406,408	2.118	23	353.638,586 292.406,408	24	353.640,546 292.407,312	2.158	24	353.640,546 292.407,312	25	353.660,608 292.401,094	21.004
25	353.660,608 292.401,094	26	353.677,166 292.396,224	17.259	26	353.677,166 292.396,224	27	353.683,574 292.391,268	8.101	27	353.683,574 292.391,268	28	353.684,475 292.391,035	0.931
28	353.684,475 292.391,035	29	353.689,938 292.389,622	5.643	29	353.689,938 292.389,622	30	353.695,163 292.390,346	5.275	30	353.695,163 292.390,346	31	353.705,343 292.386,392	10.921
31	353.705,343 292.386,392	32	353.721,787 292.379,876	17.688	32	353.721,787 292.379,876	33	353.732,359 292.376,058	11.24	33	353.732,359 292.376,058	34	353.747,03 292.369,489	16.075
34	353.747,03 292.369,489	35	353.748,883 292.366,352	3.643	35	353.748,883 292.366,352	36	353.749,555 292.364,244	2.213	36	353.749,555 292.364,244	37	353.749,777 292.362,339	1.918
37	353.749,777 292.362,339	38	353.757,853 292.374,046	14.222	38	353.757,853 292.374,046	39	353.757,82 292.374,058	0.035	39	353.757,82 292.374,058	40	353.735,509 292.382,622	23.898
40	353.735,509 292.382,622	41	353.733,952 292.383,232	1.672	41	353.733,952 292.383,232	42	353.733,081 292.383,516	0.916	42	353.733,081 292.383,516	43	353.721,286 292.387,911	12.587
43	353.721,286 292.387,911	44	353.716,935 292.389,436	4.611	44	353.716,935 292.389,436	45	353.707,5 292.393,02	10.093	45	353.707,5 292.393,02	46	353.703,828 292.394,415	3.928
46	353.703,828 292.394,415	47	353.699,889 292.395,692	4.141	47	353.699,889 292.395,692	48	353.686,189 292.400,299	14.454	48	353.686,189 292.400,299	49	353.677,66 292.403,345	9.057
49	353.677,66 292.403,345	50	353.677,513 292.405,067	1.728	50	353.677,513 292.405,067	51	353.670,477 292.407,811	7.552	51	353.670,477 292.407,811	52	353.666,224 292.409,405	4.542
52	353.666,224 292.409,405	53	353.658,933 292.412,054	7.757	53	353.658,933 292.412,054	54	353.654,248 292.413,754	4.984	54	353.654,248 292.413,754	55	353.648,684 292.415,76	5.915
55	353.648,684 292.415,76	56	353.641,117 292.418,06	7.909	56	353.641,117 292.418,06	57	353.648,181 292.434,737	18.111	57	353.648,181 292.434,737	58	353.651,38 292.445,072	10.819
58	353.651,38 292.445,072	59	353.652,531 292.447,849	3.006	59	353.652,531 292.447,849	60	353.654,058 292.451,532	3.987	60	353.654,058 292.451,532	61	353.657,432 292.459,671	8.811
61	353.657,432 292.459,671	62	353.660,618 292.470,037	10.845	62	353.660,618 292.470,037	63	353.662,331 292.475,351	5.583	63	353.662,331 292.475,351	1	353.653,836 292.478,365	9.014

\*\* Lungimile segmentelor sunt determinate în planul de proiecție Stereo 70 și sunt rotunjite la 1 milimetru.

\*\*\* Distanța dintre puncte este formată din segmente cumulate ce sunt mai mici decât valoarea 1 milimetru.



**DATE DESPRE IMOBILUL NR. 9656**

Oficiul de Cadastru și Publicitate Imobiliară DOLJ  
Biroul de Cadastru și Publicitate Imobiliară Craiova

**A. Partea I. Descrierea imobilului**

TEREN Intravilan

Adresa: Loc. Dobridor, Str Bisericii, Nr. 3, Jud. Dolj, T33, P1149/1

Nr. Crt	Nr cadastral Nr. topografic	Suprafața* (mp)	Observații / Referințe
A1		Din acte: 1.085 Masurata: 1.026	Sector cadastral:9 Teren neimprejmuit;

**Construcții**

Crt	Nr cadastral Nr. topografic	Adresa	Observații / Referințe
A1.1		Loc. Dobridor, Str Bisericii, Jud. Dolj	Nr. niveluri:1; S. construita la sol:216 mp; S. construita desfasurata:216 mp; C1 -BRUTARIE

**B. Partea II. Proprietari și acte**

Inscrieri privitoare la dreptul de proprietate și alte drepturi reale		Referințe
/		
Hotarare Judecatoreasca nr. SC 811, din 16/05/2011 emis de JUDECATORIA CALAFAT;		
B1	Intabulare, drept de PROPRIETATE, dobandit prin Hotarare Judecatoreasca, cota actuala 1/1, cota initiala 1/1 1) SA "PRIMA" DOBRIDOR, LIPSĂ CNP	A1, A1.1

**C. Partea III. SARCINI .**

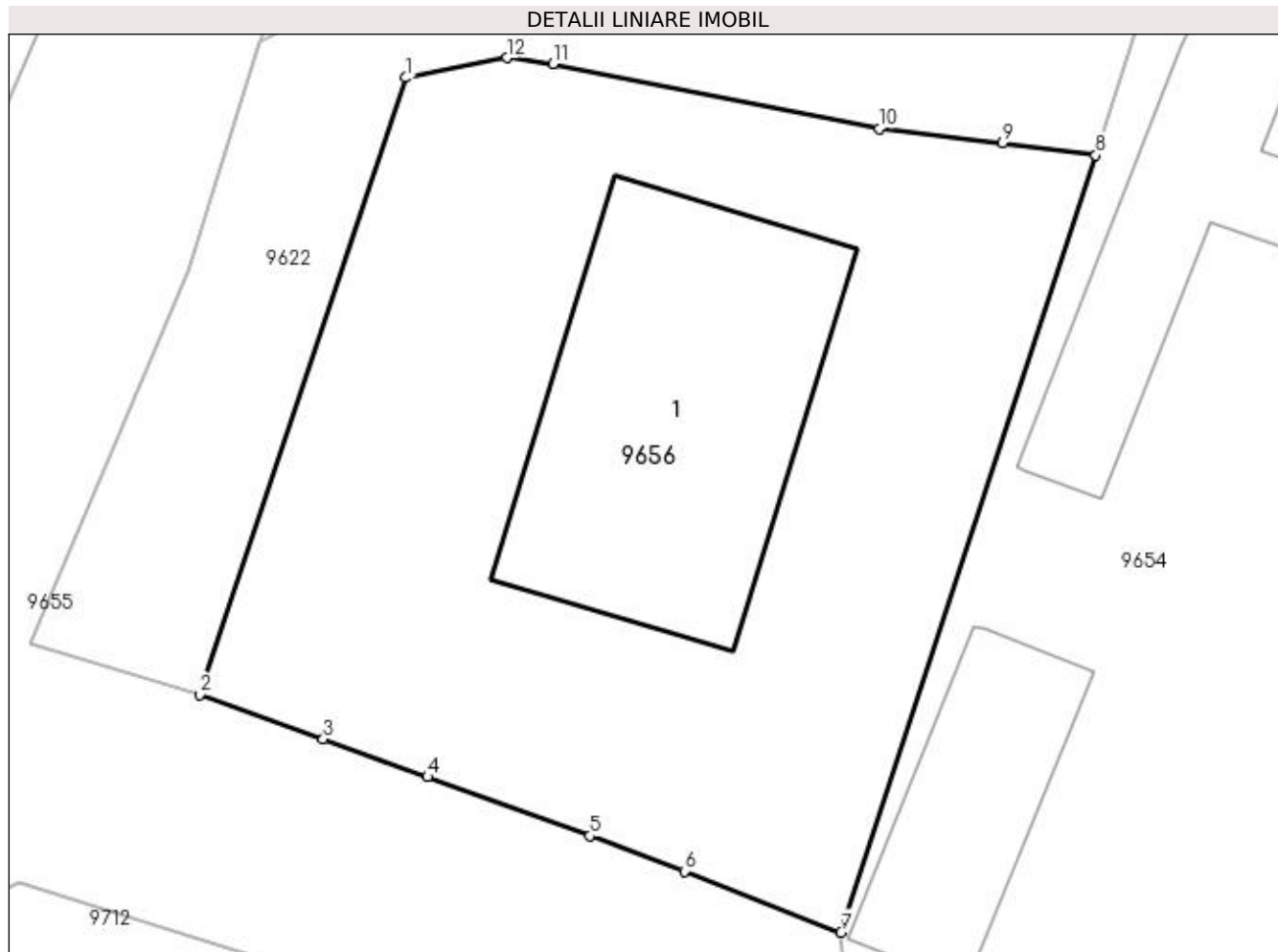
Inscrieri privind dezmembramintele dreptului de proprietate, drepturi reale de garanție și sarcini	Referințe
NU SUNT	

## Anexa Nr. 1 La Partea I

## Teren

Nr cadastral	Suprafața (mp)*	Observații / Referințe
	Din acte: 1.085 Masurata: 1.026	

\* Suprafața este determinată în planul de proiecție Stereo 70.



## Date referitoare la teren

Crt	Categorie folosință	Intra vilan	Suprafața (mp)	Tarla	Parcelă	Nr. topo	Observații / Referințe
1	curți constructii	DA	1.026	33	1149/1	-	

## Date referitoare la construcții

Crt	Număr	Destinație construcție	Supraf. (mp)	Situație juridică	Observații / Referințe
A1.1		construcții industriale și edilitare	216	Cu acte	Nr. niveluri:1; S. construita la sol:216 mp; S. construita desfasurata:216 mp; C1 -BRUTARIE

## Lungime Segmente

1) Valorile lungimilor segmentelor sunt obținute din proiecție în plan.

Punct început	X / Y	Punct sfârșit	X / Y	Lungime segment (** (m)
1	353.657,959 292.443,483	2	353.648,684 292.415,76	29.233
2	353.648,684 292.415,76	3	353.654,248 292.413,754	5.915
3	353.654,248 292.413,754	4	353.658,933 292.412,054	4.984

Punct început	X / Y	Punct sfârșit	X / Y	Lungime segment (** (m)
4	353.658,933 292.412,054	5	353.666,224 292.409,405	7.757
5	353.666,224 292.409,405	6	353.670,477 292.407,811	4.542
6	353.670,477 292.407,811	7	353.677,513 292.405,067	7.552
7	353.677,513 292.405,067	8	353.688,973 292.439,988	36.753
8	353.688,973 292.439,988	9	353.684,78 292.440,547	4.23
9	353.684,78 292.440,547	10	353.679,22 292.441,184	5.596
10	353.679,22 292.441,184	11	353.664,574 292.444,11	14.935
11	353.664,574 292.444,11	12	353.662,493 292.444,374	2.098
12	353.662,493 292.444,374	1	353.657,959 292.443,483	4.621

\*\* Lungimile segmentelor sunt determinate în planul de proiecție Stereo 70 și sunt rotunjite la 1 milimetru.

\*\*\* Distanța dintre puncte este formată din segmente cumulate ce sunt mai mici decât valoarea 1 milimetru.





**DATE DESPRE IMOBILUL NR. 9657**

Oficiul de Cadastru și Publicitate Imobiliară DOLJ  
Biroul de Cadastru și Publicitate Imobiliară Craiova

**A. Partea I. Descrierea imobilului**

TEREN Intravilan

Nr. CF vechi:410  
Nr. cadastral vechi:567

Adresa: Loc. Dobridor, Str Bisericii, Nr. 2, Jud. Dolj, T31, P1111

Nr. Crt	Nr cadastral Nr. topografic	Suprafața* (mp)	Observații / Referințe
A1	30983	Din acte: 300 Masurata: 404	Sector cadastral:9 Teren neimprejmuit;

**Construcții**

Crt	Nr cadastral Nr. topografic	Adresa	Observații / Referințe
A1.1		Loc. Dobridor, Str Bisericii, Nr. NR. 2, T31, Jud. Dolj	Nr. niveluri:1; S. construita la sol:72 mp; S. construita desfasurata:72 mp; C 1 - locuinta, cu Sc=72 m.p.

**B. Partea II. Proprietari și acte**

Inscrieri privitoare la dreptul de proprietate și alte drepturi reale	Referințe
<b>81355 / 29/05/2017</b>	
Act Notarial nr. Contract de donatie aut. nr 711, din 29/05/2017 emis de NP Chindris Elena;	
B1	A1, A1.1
Intabulare, drept de PROPRIETATE, dobandit prin Conventie, cota actuala 1/1, cota initiala 1/1 1) <b>BALESCU CATALIN MIHAI</b>	

**C. Partea III. SARCINI .**

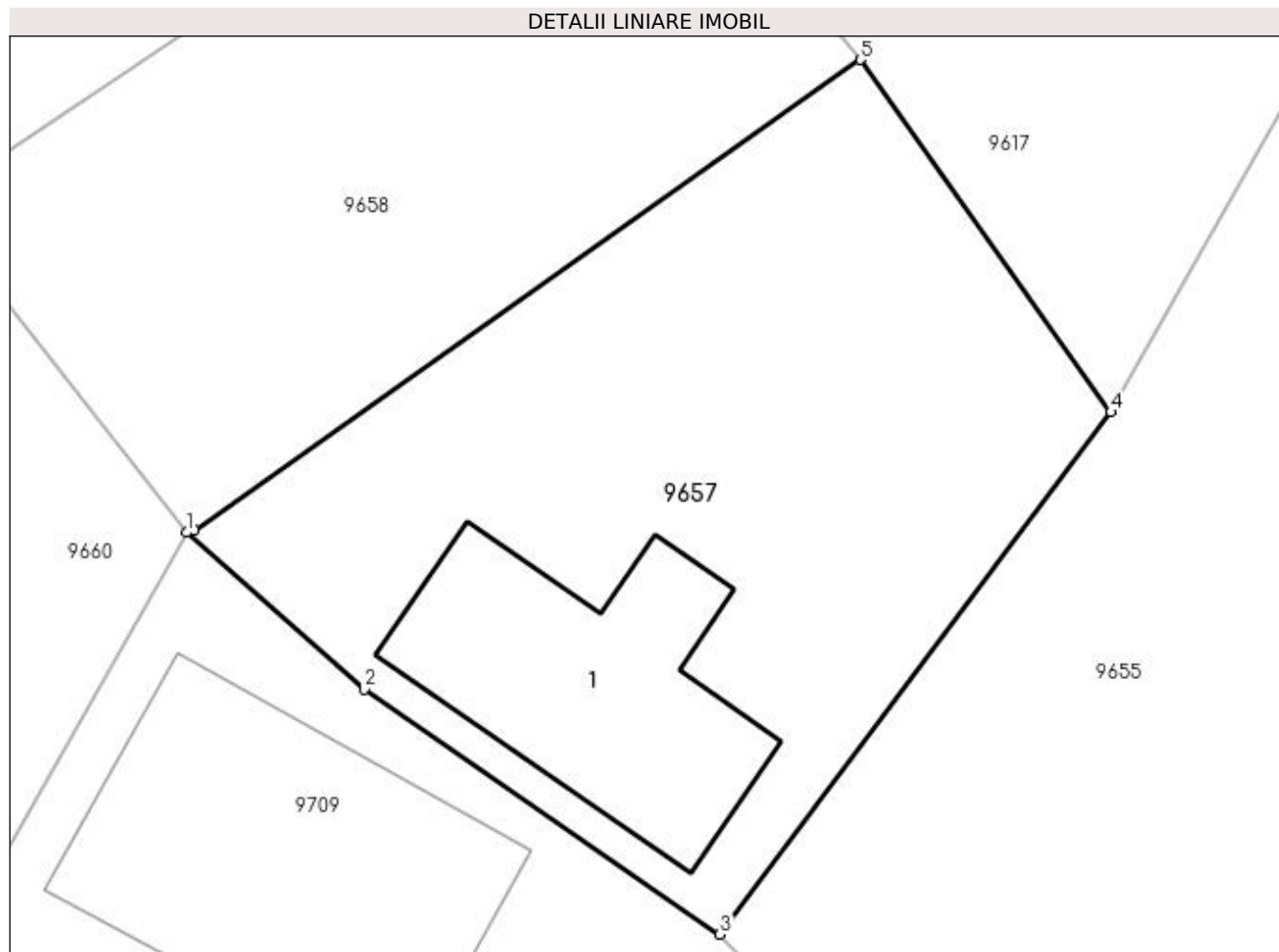
Inscrieri privind dezmembramintele dreptului de proprietate, drepturi reale de garanție și sarcini	Referințe
NU SUNT	

## Anexa Nr. 1 La Partea I

## Teren

Nr cadastral	Suprafața (mp)*	Observații / Referințe
30983	Din acte: 300 Masurata: 404	

\* Suprafața este determinată în planul de proiecție Stereo 70.



## Date referitoare la teren

Crt	Categorie folosință	Intra vilan	Suprafața (mp)	Tarla	Parcelă	Nr. topo	Observații / Referințe
1	curți constructii	DA	404	31	1111	-	

## Date referitoare la construcții

Crt	Număr	Destinație construcție	Supraf. (mp)	Situație juridică	Observații / Referințe
A1.1		construcții de locuințe	72	Cu acte	Nr. niveluri:1; S. construita la sol:72 mp; S. construita desfasurata:72 mp; C 1 - locuinta, cu Sc=72 m.p.

## Lungime Segmente

1) Valorile lungimilor segmentelor sunt obținute din proiecție în plan.

Punct început	X / Y	Punct sfârșit	X / Y	Lungime segment (** (m)
1	353.593,662 292.407,091	2	353.599,317 292.402,111	7.535
2	353.599,317 292.402,111	3	353.610,611 292.394,333	13.713
3	353.610,611 292.394,333	4	353.623,031 292.410,919	20.721

Punct început	X / Y	Punct sfârșit	X / Y	Lungime segment (** (m)
4	353.623,031 292.410,919	5	353.615,069 292.422,11	13.734
5	353.615,069 292.422,11	6	353.593,926 292.407,17	25.889
6	353.593,926 292.407,17	1	353.593,662 292.407,091	0.276

\*\* Lungimile segmentelor sunt determinate în planul de proiecție Stereo 70 și sunt rotunjite la 1 milimetru.

\*\*\* Distanța dintre puncte este formată din segmente cumulate ce sunt mai mici decât valoarea 1 milimetru.



**DATE DESPRE IMOBILUL NR. 9658**

Oficiul de Cadastru și Publicitate Imobiliară DOLJ  
Biroul de Cadastru și Publicitate Imobiliară Craiova

**A. Partea I. Descrierea imobilului**

TEREN Intravilan

Adresa: Loc. Dobridor, Jud. Dolj, T31, P1110

Nr. Crt	Nr cadastral Nr. topografic	Suprafața* (mp)	Observații / Referințe
A1		Din acte: 300 Masurata: 339	Sector cadastral:9 Teren neimprejmuit;

**B. Partea II. Proprietari și acte**

Inscrieri privitoare la dreptul de proprietate și alte drepturi reale		Referințe
/		
Act Administrativ nr. TDP NR. 1421-48941, din 20/02/1995 emis de CJSIPT DOLJ;		
B1	Intabulare, drept de PROPRIETATE, dobandit prin Reconstituire, cota actuala 1/1, cota initiala 1/1 1) LUNGU MARIN, LIPSĂ CNP 2) LUNGU ION, LIPSĂ CNP 3) CONSTANTINESCU MARIA, LIPSĂ CNP 4) TEICA ELENA, LIPSĂ CNP	A1

**C. Partea III. SARCINI .**

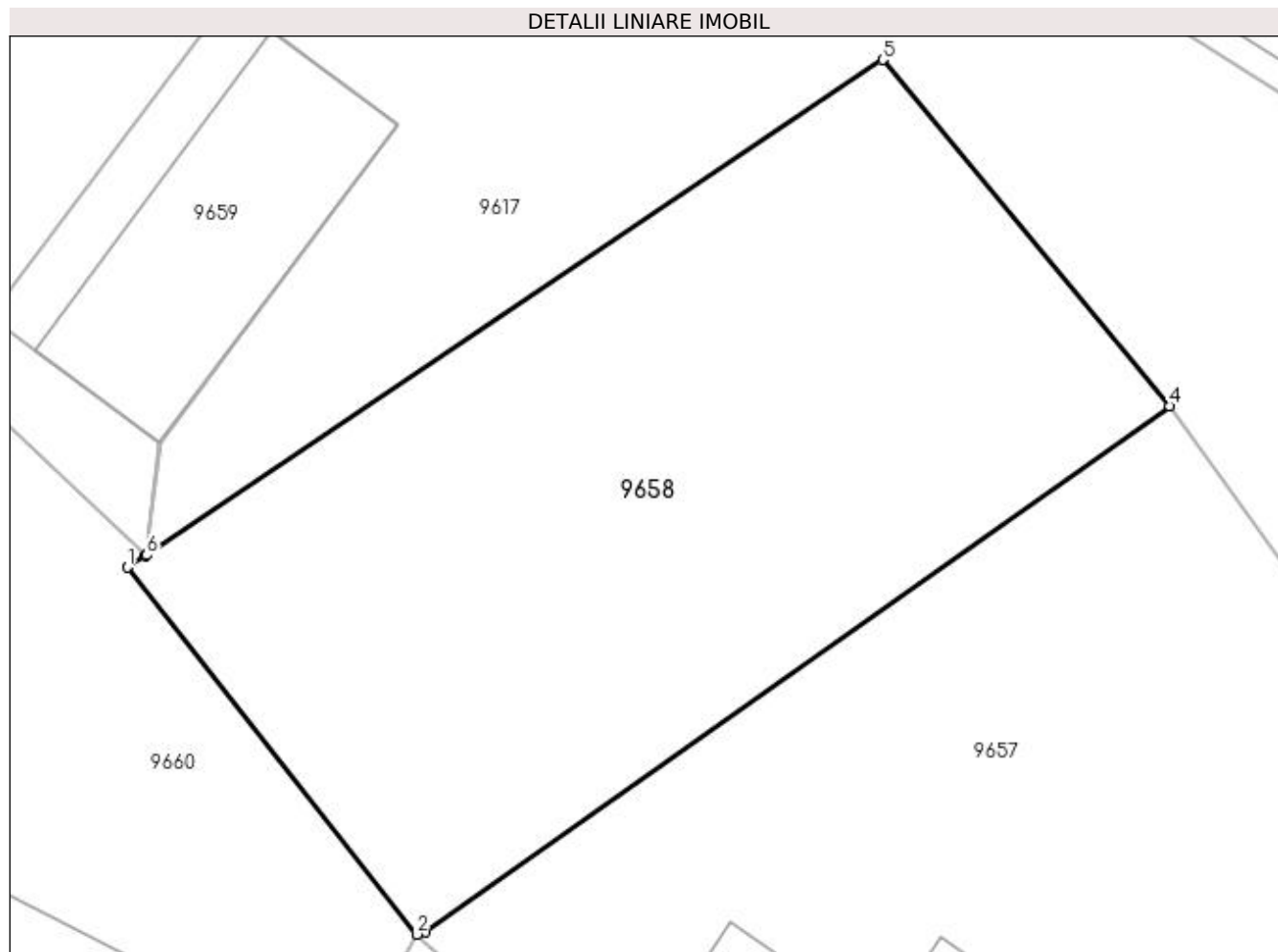
Inscrieri privind dezmembramintele dreptului de proprietate, drepturi reale de garanție și sarcini	Referințe
NU SUNT	

## Anexa Nr. 1 La Partea I

## Teren

Nr cadastral	Suprafața (mp)*	Observații / Referințe
	Din acte: 300 Masurata: 339	

\* Suprafața este determinată în planul de proiecție Stereo 70.



## Date referitoare la teren

Crt	Categorie folosință	Intra vilan	Suprafața (mp)	Tarla	Parcelă	Nr. topo	Observații / Referințe
1	curți constructii	DA	339	31	1110	-	

## Lungime Segmente

1) Valorile lungimilor segmentelor sunt obținute din proiecție în plan.

Punct început	X / Y	Punct sfârșit	X / Y	Lungime segment (** (m)
1	353.585,45 292.417,515	2	353.593,662 292.407,091	13.27
2	353.593,662 292.407,091	3	353.593,926 292.407,17	0.276
3	353.593,926 292.407,17	4	353.615,069 292.422,11	25.889
4	353.615,069 292.422,11	5	353.606,912 292.431,946	12.778
5	353.606,912 292.431,946	6	353.585,992 292.417,864	25.218

Punct început	X / Y	Punct sfârșit	X / Y	Lungime segment (** (m)
6	353.585,992 292.417,864	7	353.585,967 292.417,847	0.03
7	353.585,967 292.417,847	1	353.585,45 292.417,515	0.614

\*\* Lungimile segmentelor sunt determinate în planul de proiecție Stereo 70 și sunt rotunjite la 1 milimetru.

\*\*\* Distanța dintre puncte este formată din segmente cumulate ce sunt mai mici decât valoarea 1 milimetru.





**DATE DESPRE IMOBILUL NR. 9659**

Oficiul de Cadastru și Publicitate Imobiliară DOLJ  
Biroul de Cadastru și Publicitate Imobiliară Craiova

**A. Partea I. Descrierea imobilului**

TEREN Intravilan

Adresa: Loc. Dobridor, Str Calea Unirii, Nr. 54, Jud. Dolj, T31, P1105

Nr. Crt	Nr cadastral Nr. topografic	Suprafața* (mp)	Observații / Referințe
A1	30405	68	Sector cadastral:9 Teren neimprejmuit;

**Construcții**

Crt	Nr cadastral Nr. topografic	Adresa	Observații / Referințe
A1.1		Loc. Dobridor, Str Calea Unirii, Nr. 54, Jud. Dolj	Nr. niveluri:1; S. construita la sol:50 mp; S. construita desfasurata:50 mp; C1 - Chiosc din caramida acoperit cu tigla, compus din 3 incaperi.

**B. Partea II. Proprietari și acte**

Inscrieri privitoare la dreptul de proprietate și alte drepturi reale	Referințe
<b>45970 / 16/05/2013</b>	
Act Notarial nr. CONTRACT DE DONATIE AUT NR. 1034, din 10/05/2013 emis de BNP STOENESCU FLOREA;	
B1	A1, A1.1
Intabulare, drept de PROPRIETATE, dobandit prin Conventie, cota actuala 1/1, cota initiala 1/1	
1) <b>BADEA MARINELA VERONICA</b>	

**C. Partea III. SARCINI .**

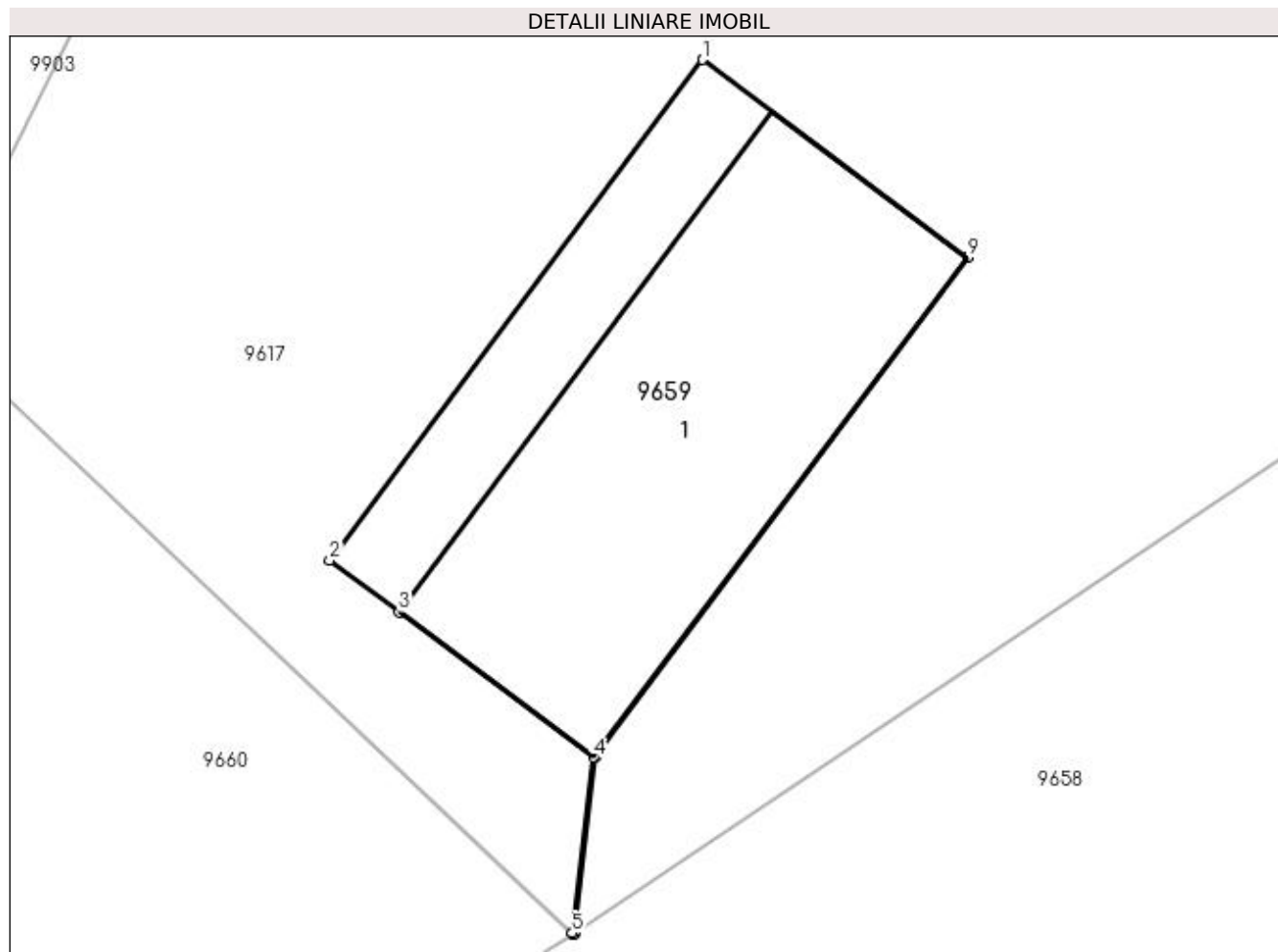
Inscrieri privind dezmembramintele dreptului de proprietate, drepturi reale de garanție și sarcini	Referințe
NU SUNT	

## Anexa Nr. 1 La Partea I

## Teren

Nr cadastral	Suprafața (mp)*	Observații / Referințe
30405	68	

\* Suprafața este determinată în planul de proiecție Stereo 70.



## Date referitoare la teren

Crt	Categorie folosință	Intra vilan	Suprafața (mp)	Tarla	Parcelă	Nr. topo	Observații / Referințe
1	curți constructii	DA	68	31	1105	-	

## Date referitoare la construcții

Crt	Număr	Destinație construcție	Supraf. (mp)	Situație juridică	Observații / Referințe
A1.1		construcții administrative și social culturale	50	Cu acte	Nr. niveluri:1; S. construita la sol:50 mp; S. construita desfasurata:50 mp; C1 - Chiosc din caramida acoperit cu tigla, compus din 3 incaperi.

## Lungime Segmente

1) Valorile lungimilor segmentelor sunt obținute din proiecție în plan.

Punct început	X / Y	Punct sfârșit	X / Y	Lungime segment (** (m)
1	353.588,307 292.433,703	2	353.581,547 292.424,623	11.32
2	353.581,547 292.424,623	3	353.582,807 292.423,685	1.571
3	353.582,807 292.423,685	4	353.586,336 292.421,058	4.399

Punct început	X / Y	Punct sfârșit	X / Y	Lungime segment (** (m)
4	353.586,336 292.421,058	5	353.585,945 292.417,868	3.214
5	353.585,945 292.417,868	6	353.585,967 292.417,847	0.03
6	353.585,967 292.417,847	7	353.585,992 292.417,864	0.03
7	353.585,992 292.417,864	8	353.586,378 292.421,064	3.223
8	353.586,378 292.421,064	9	353.593,12 292.430,12	11.29
9	353.593,12 292.430,12	1	353.588,307 292.433,703	6.0

\*\* Lungimile segmentelor sunt determinate în planul de proiecție Stereo 70 și sunt rotunjite la 1 milimetru.

\*\*\* Distanța dintre puncte este formată din segmente cumulate ce sunt mai mici decât valoarea 1 milimetru.



**DATE DESPRE IMOBILUL NR. 9660**

Oficiul de Cadastru și Publicitate Imobiliară DOLJ  
Biroul de Cadastru și Publicitate Imobiliară Craiova

**A. Partea I. Descrierea imobilului**

TEREN Intravilan

Adresa: Loc. Dobridor, Str Calea Unirii, Nr. 20, Jud. Dolj, T31, P1103,1104

Nr. Crt	Nr cadastral Nr. topografic	Suprafața* (mp)	Observații / Referințe
A1		Din acte: 1.700 Masurata: 1.647	Sector cadastral:9 Teren neimprejmuit; PARCELA ESTE IMPARTITA DE PARAUUL BALASAN. RESTUL SUPRAFETEI SE GASESTE LA ID 9707

**Construcții**

Crt	Nr cadastral Nr. topografic	Adresa	Observații / Referințe
A1.1		Loc. Dobridor, Str Calea Unirii, Jud. Dolj	Nr. niveluri:2; S. construita la sol:156 mp; S. construita desfasurata:156 mp; C1 - locuinta + beci
A1.2		Loc. Dobridor, Str Calea Unirii, Jud. Dolj	Nr. niveluri:1; S. construita la sol:67 mp; S. construita desfasurata:67 mp; C2 - anexa

**B. Partea II. Proprietari și acte**

Inscrieri privitoare la dreptul de proprietate și alte drepturi reale		Referințe
/		
Act Notarial nr. CM NR. 17, din 10/05/2011 emis de NP POP LIVIU (TDP NR. 1717-58840/22-06-1995);		
B1	Intabulare, drept de PROPRIETATE, dobandit prin Succesiune, cota actuala 1/1, cota initiala 1/1 1) TOMULESCU MIHAELA	A1, A1.1, A1.2

**C. Partea III. SARCINI .**

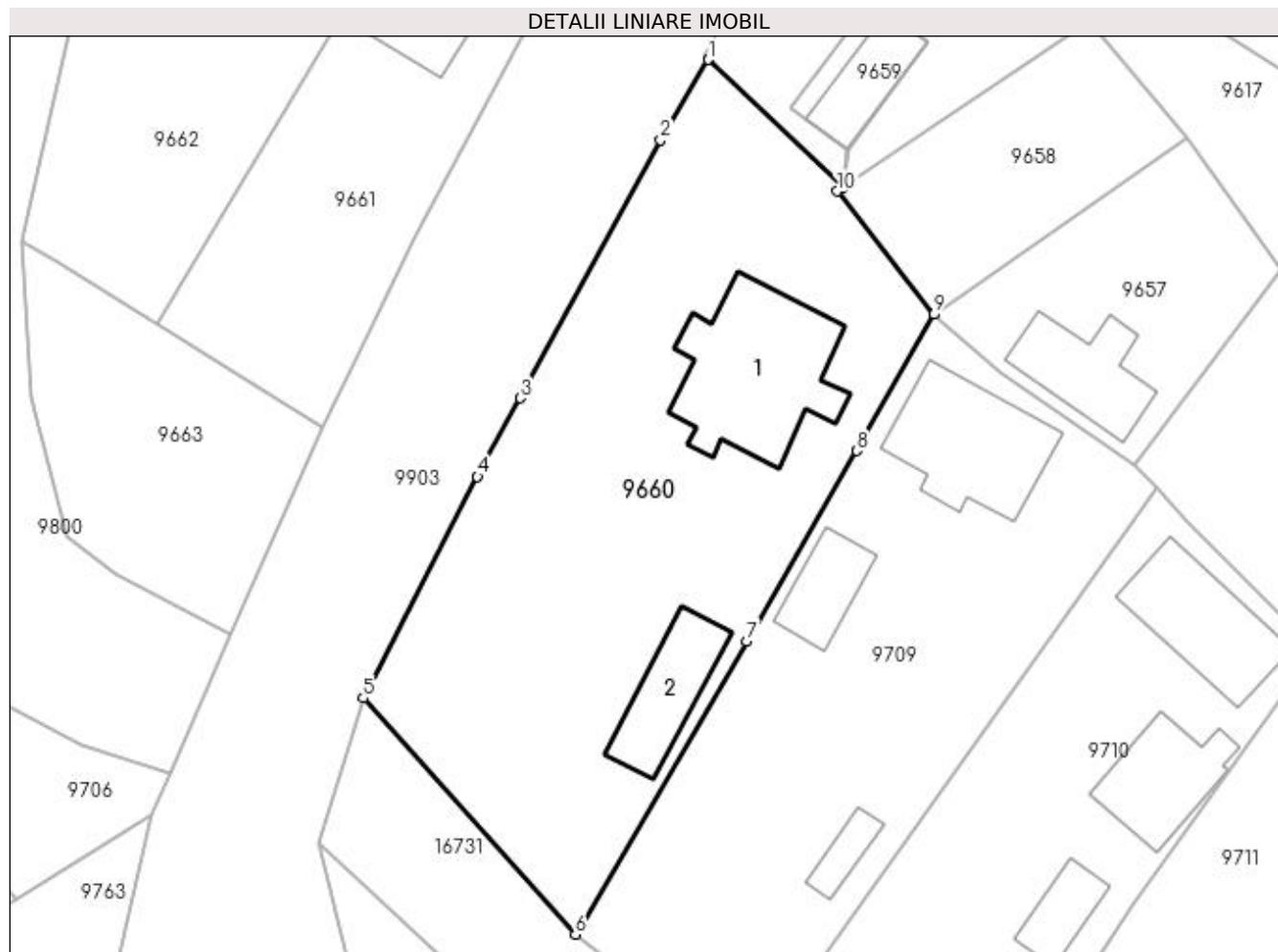
Inscrieri privind dezmembramintele dreptului de proprietate, drepturi reale de garanție și sarcini	Referințe
NU SUNT	

## Anexa Nr. 1 La Partea I

## Teren

Nr cadastral	Suprafața (mp)*	Observații / Referințe
	Din acte: 1.700 Masurata: 1.647	PARCELA ESTE IMPARTITA DE PARAU BALASAN. RESTUL SUPRAFETEI SE GASESTE LA ID 9707

\* Suprafața este determinată în planul de proiecție Stereo 70.



## Date referitoare la teren

Crt	Categorie folosință	Intra vilan	Suprafața (mp)	Tarla	Parcelă	Nr. topo	Observații / Referințe
1	arabil	DA	647	31	1103	-	
2	curți constructii	DA	1.000	31	1104	-	

## Date referitoare la construcții

Crt	Număr	Destinație construcție	Supraf. (mp)	Situație juridică	Observații / Referințe
A1.1		construcții de locuințe	156	Cu acte	Nr. niveluri:2; S. construita la sol:156 mp; S. construita desfasurata:156 mp; C1 - locuinta + beci
A1.2		construcții anexa	67	Cu acte	Nr. niveluri:1; S. construita la sol:67 mp; S. construita desfasurata:67 mp; C2 - anexa

## Lungime Segmente

1) Valorile lungimilor segmentelor sunt obținute din proiecție în plan.

Punct început	X / Y	Punct sfârșit	X / Y	Lungime segment (** (m)
1	353.574,537 292.428,675	2	353.570,501 292.421,838	7.939

Punct început	X / Y	Punct sfârșit	X / Y	Lungime segment (** (m)
2	353.570,501 292.421,838	3	353.558,606 292.400,007	24.861
3	353.558,606 292.400,007	4	353.554,978 292.393,348	7.583
4	353.554,978 292.393,348	5	353.545,306 292.374,577	21.116
5	353.545,306 292.374,577	6	353.563,273 292.354,563	26.896
6	353.563,273 292.354,563	7	353.577,795 292.379,418	28.786
7	353.577,795 292.379,418	8	353.587,119 292.395,526	18.612
8	353.587,119 292.395,526	9	353.593,662 292.407,091	13.288
9	353.593,662 292.407,091	10	353.585,45 292.417,515	13.27
10	353.585,45 292.417,515	11	353.585,967 292.417,847	0.614
11	353.585,967 292.417,847	12	353.585,945 292.417,868	0.03
12	353.585,945 292.417,868	1	353.574,537 292.428,675	15.714

\*\* Lungimile segmentelor sunt determinate în planul de proiecție Stereo 70 și sunt rotunjite la 1 milimetru.

\*\*\* Distanța dintre puncte este formată din segmente cumulate ce sunt mai mici decât valoarea 1 milimetru.





**DATE DESPRE IMOBILUL NR. 9707**

Oficiul de Cadastru și Publicitate Imobiliară DOLJ  
Biroul de Cadastru și Publicitate Imobiliară Craiova

**A. Partea I. Descrierea imobilului**

TEREN Intravilan

Adresa: Loc. Dobridor, Jud. Dolj, T31, P1103

Nr. Crt	Nr cadastral Nr. topografic	Suprafața* (mp)	Observații / Referințe
A1		Din acte: 1.700 Masurata: 129	Sector cadastral:9 Teren neimprejmuit; PARCELA ESTE IMPARTITA DE PARAUL BALASAN. RESTUL SUPRAFETEI SE GASESTE LA ID 9660

**B. Partea II. Proprietari și acte**

Inscrieri privitoare la dreptul de proprietate și alte drepturi reale	Referințe
/	
Act Notarial nr. CM NR. 17, din 10/05/2011 emis de NP POP LIVIU (TDP NR. 1717-58840/22-06-1995);	
B1	A1
Intabulare, drept de PROPRIETATE, dobandit prin Succesiune, cota actuala 1/1, cota initiala 1/1 1) TOMULESCU MIHAELA	

**C. Partea III. SARCINI .**

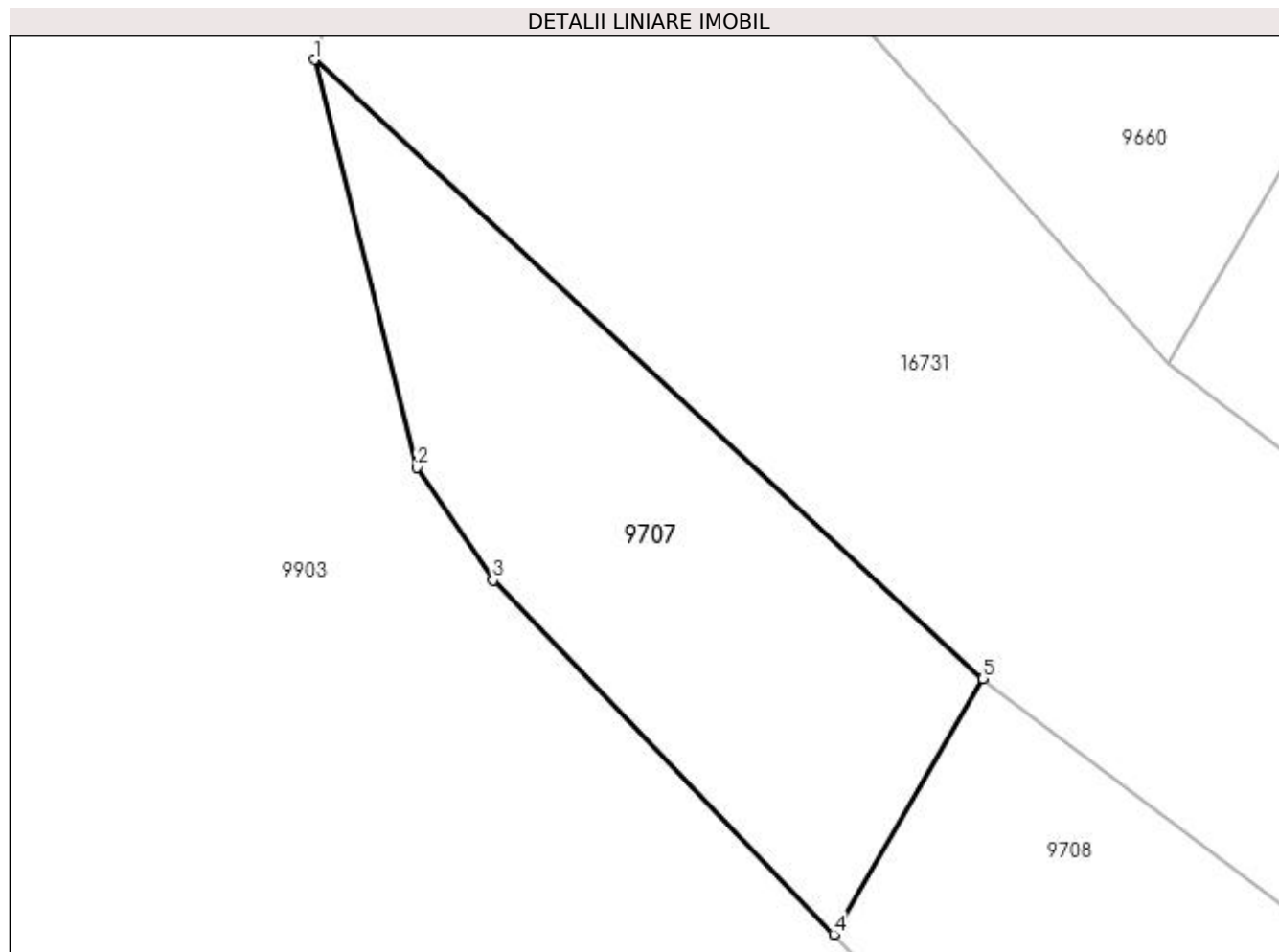
Inscrieri privind dezmembramintele dreptului de proprietate, drepturi reale de garanție și sarcini	Referințe
NU SUNT	

## Anexa Nr. 1 La Partea I

## Teren

Nr cadastral	Suprafața (mp)*	Observații / Referințe
	Din acte: 1.700 Masurata: 129	PARCELA ESTE IMPARTITA DE PARAUL BALASAN. RESTUL SUPRAFETEI SE GASESTE LA ID 9660

\* Suprafața este determinată în planul de proiecție Stereo 70.



## Date referitoare la teren

Crt	Categorie folosință	Intra vilan	Suprafața (mp)	Tarla	Parcelă	Nr. topo	Observații / Referințe
1	arabil	DA	129	31	1103	-	

## Lungime Segmente

1) Valorile lungimilor segmentelor sunt obținute din proiecție în plan.

Punct început	X / Y	Punct sfârșit	X / Y	Lungime segment (** (m)
1	353.541,509 292.362,289	2	353.544,134 292.351,89	10.725
2	353.544,134 292.351,89	3	353.546,068 292.349,016	3.464
3	353.546,068 292.349,016	4	353.554,758 292.339,988	12.531
4	353.554,758 292.339,988	5	353.558,564 292.346,502	7.544
5	353.558,564 292.346,502	1	353.541,509 292.362,289	23.24

**\*\* Lungimile segmentelor sunt determinate în planul de proiecție Stereo 70 și sunt rotunjite la 1 milimetru.**

**\*\*\* Distanța dintre puncte este formată din segmente cumulate ce sunt mai mici decât valoarea 1 milimetru.**



**DATE DESPRE IMOBILUL NR. 9708**

Oficiul de Cadastru și Publicitate Imobiliară DOLJ  
Biroul de Cadastru și Publicitate Imobiliară Craiova

**A. Partea I. Descrierea imobilului**

TEREN Intravilan

Adresa: Loc. Dobridor, Str Calea Unirii, Nr. 24, Jud. Dolj, T31, P1100

Nr. Crt	Nr cadastral Nr. topografic	Suprafața* (mp)	Observații / Referințe
A1	34685	Din acte: 150 Masurata: 149	Sector cadastral:9 Teren neimprejmuit;

**B. Partea II. Proprietari și acte**

Inscrieri privitoare la dreptul de proprietate și alte drepturi reale		Referințe
<b>205344 / 31/10/2018</b>		
Act Notarial nr. CONTRACT DE VANZARE AUT. NR. 3608, din 30/10/2018 emis de NP Budiana Ionut Razvan;		
B1	Intabulare, drept de PROPRIETATE, dobandit prin Conventie, cota actuala 1/1, cota initiala 1/1 1) POPA MARIANA-TOMIȚA 2) OVERGAAUW JACOB GERRIT, LIPSĂ CNP	A1

**C. Partea III. SARCINI .**

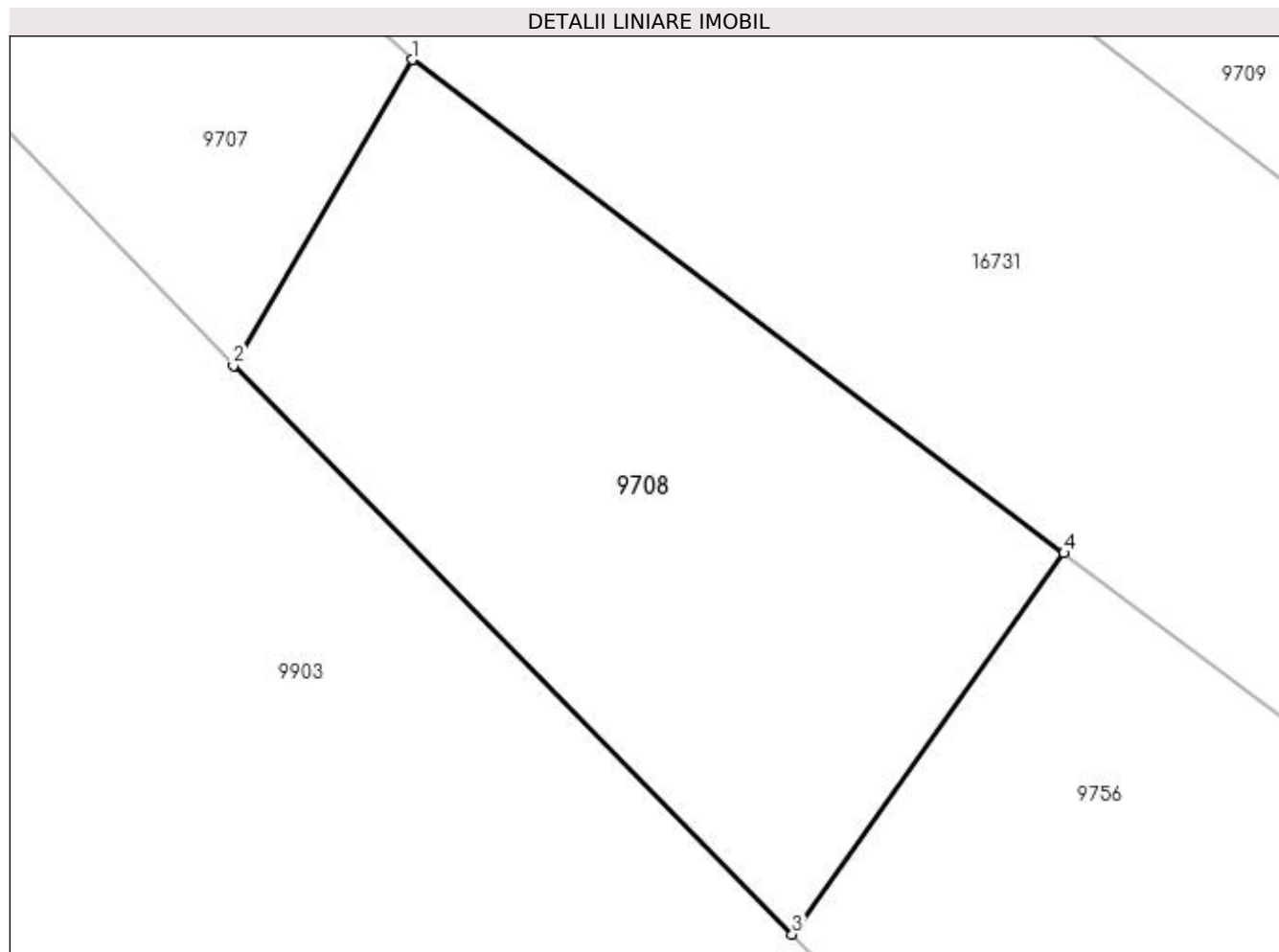
Inscrieri privind dezmembramintele dreptului de proprietate, drepturi reale de garanție și sarcini	Referințe
NU SUNT	

## Anexa Nr. 1 La Partea I

## Teren

Nr cadastral	Suprafața (mp)*	Observații / Referințe
34685	Din acte: 150 Masurata: 149	

\* Suprafața este determinată în planul de proiecție Stereo 70.



## Date referitoare la teren

Crt	Categorie folosință	Intra vilan	Suprafața (mp)	Tarla	Parcelă	Nr. topo	Observații / Referințe
1	arabil	DA	149	31	1100	-	

## Lungime Segmente

1) Valorile lungimilor segmentelor sunt obținute din proiecție în plan.

Punct început	X / Y	Punct sfârșit	X / Y	Lungime segment (** (m)
1	353.558,564 292.346,502	2	353.554,758 292.339,988	7.544
2	353.554,758 292.339,988	3	353.566,666 292.327,869	16.99
3	353.566,666 292.327,869	4	353.572,451 292.335,99	9.971
4	353.572,451 292.335,99	1	353.558,564 292.346,502	17.417

**\*\* Lungimile segmentelor sunt determinate în planul de proiecție Stereo 70 și sunt rotunjite la 1 milimetru.**

**\*\*\* Distanța dintre puncte este formată din segmente cumulate ce sunt mai mici decât valoarea 1 milimetru.**





**DATE DESPRE IMOBILUL NR. 9709**

Oficiul de Cadastru și Publicitate Imobiliară DOLJ  
Biroul de Cadastru și Publicitate Imobiliară Craiova

**A. Partea I. Descrierea imobilului**

TEREN Intravilan

Adresa: Loc. Dobridor, Str Bisericii, Nr. 4, Jud. Dolj, T31, P1099

Nr. Crt	Nr cadastral Nr. topografic	Suprafața* (mp)	Observații / Referințe
A1	34771	Din acte: 1.262 Masurata: 1.263	Sector cadastral:9 Teren neimprejmuit;

**Construcții**

Crt	Nr cadastral Nr. topografic	Adresa	Observații / Referințe
A1.1		Loc. Dobridor, Str Bisericii, Nr. 4, T31 P10, Jud. Dolj	Nr. niveluri:1; S. construita la sol:117 mp; S. construita desfasurata:117 mp; C1 - Locuinta compusa din : 4 camere si 2 holuri, edificata in anul 1938.
A1.2		Loc. Dobridor, Str Bisericii, Nr. 4, T31 P10, Jud. Dolj	Nr. niveluri:1; S. construita la sol:46 mp; S. construita desfasurata:46 mp; C2 - Anexa compusa din : 1 camera, 1 bucatarie, 1 debara, 1 hol, edificata in anul 1970.
A1.3		Loc. Dobridor, Str Bisericii, Nr. 4, T31 P10, Jud. Dolj	Nr. niveluri:1; S. construita la sol:20 mp; S. construita desfasurata:20 mp; C3 - Anexa, 1 patul, edificata in anul 1938

**B. Partea II. Proprietari și acte**

Inscrieri privitoare la dreptul de proprietate și alte drepturi reale	Referințe
<b>205334 / 31/10/2018</b>	
Act Notarial nr. C.V. aut. 3608, din 30/10/2018 emis de NP Budiana Ionut Razvan;	
B1	A1, A1.1, A1.2, A1.3
Intabulare, drept de PROPRIETATE, dobandit prin Conventie, cota actuala 1/1, cota initiala 1/1	
1) POPA MARIANA-TOMIȚA	
2) OVERGAAUW JACOB GERRIT, cetatean olandez	

**C. Partea III. SARCINI .**

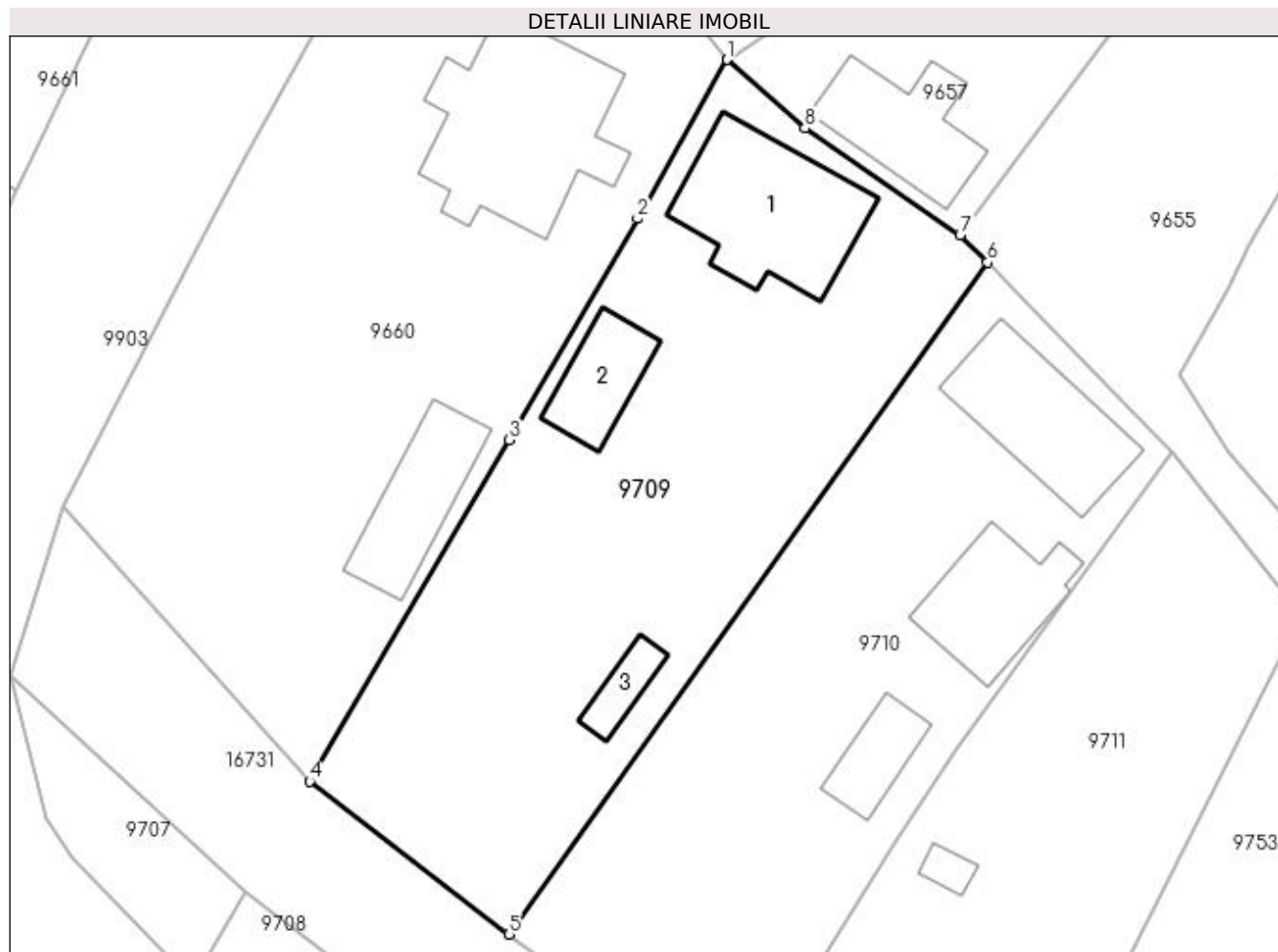
Inscrieri privind dezmembramintele dreptului de proprietate, drepturi reale de garanție și sarcini	Referințe
NU SUNT	

## Anexa Nr. 1 La Partea I

## Teren

Nr cadastral	Suprafața (mp)*	Observații / Referințe
34771	Din acte: 1.262 Masurata: 1.263	

\* Suprafața este determinată în planul de proiecție Stereo 70.



## Date referitoare la teren

Crt	Categorie folosință	Intra vilan	Suprafața (mp)	Tarla	Parcelă	Nr. topo	Observații / Referințe
1	curți constructii	DA	1.263	31	1099	-	

## Date referitoare la construcții

Crt	Număr	Destinație construcție	Supraf. (mp)	Situație juridică	Observații / Referințe
A1.1		construcții de locuințe	117	Cu acte	Nr. niveluri:1; S. construita la sol:117 mp; S. construita desfasurata:117 mp; C1 - Locuinta compusa din : 4 camere si 2 holuri, edificata in anul 1938.
A1.2		construcții anexa	46	Cu acte	Nr. niveluri:1; S. construita la sol:46 mp; S. construita desfasurata:46 mp; C2 - Anexa compusa din : 1 camera, 1 bucatarie, 1 debara, 1 hol, edificata in anul 1970.
A1.3		construcții anexa	20	Cu acte	Nr. niveluri:1; S. construita la sol:20 mp; S. construita desfasurata:20 mp; C3 - Anexa, 1 patul, edificata in anul 1938

**Lungime Segmente**

1) Valorile lungimilor segmentelor sunt obținute din proiecție în plan.

Punct început	X / Y	Punct sfârșit	X / Y	Lungime segment (** (m)
1	353.593,662 292.407,091	2	353.587,119 292.395,526	13.288
2	353.587,119 292.395,526	3	353.577,795 292.379,418	18.612
3	353.577,795 292.379,418	4	353.563,273 292.354,563	28.786
4	353.563,273 292.354,563	5	353.577,76 292.343,441	18.264
5	353.577,76 292.343,441	6	353.612,603 292.392,349	60.05
6	353.612,603 292.392,349	7	353.610,611 292.394,333	2.811
7	353.610,611 292.394,333	8	353.599,317 292.402,111	13.713
8	353.599,317 292.402,111	1	353.593,662 292.407,091	7.535

\*\* Lungimile segmentelor sunt determinate în planul de proiecție Stereo 70 și sunt rotunjite la 1 milimetru.

\*\*\* Distanța dintre puncte este formată din segmente cumulate ce sunt mai mici decât valoarea 1 milimetru.



**DATE DESPRE IMOBILUL NR. 9710**

Oficiul de Cadastru și Publicitate Imobiliară DOLJ  
Biroul de Cadastru și Publicitate Imobiliară Craiova

**A. Partea I. Descrierea imobilului**

TEREN Intravilan

Adresa: Loc. Dobridor, Str Bisericii, Nr. 6, Jud. Dolj, T31, P1102

Nr. Crt	Nr cadastral Nr. topografic	Suprafața* (mp)	Observații / Referințe
A1	34698	Din acte: 1.113 Masurata: 1.120	Sector cadastral:9 Teren neimprejmuit;

**Construcții**

Crt	Nr cadastral Nr. topografic	Adresa	Observații / Referințe
A1.1		Loc. Dobridor, Str Bisericii, Nr. 6,T31 P110, Jud. Dolj	Nr. niveluri:1; S. construita la sol:96 mp; S. construita desfasurata:96 mp; C1 - Locuinta compusa din : 4 camere si un hol edificata in anul 1936.
A1.2		Loc. Dobridor, Str Bisericii, Nr. 6,T31 P110, Jud. Dolj	Nr. niveluri:1; S. construita la sol:75 mp; S. construita desfasurata:75 mp; C2 - Anexa compusa din : 2 camere, 1 bucatarie, 1 baie, 1 hol si 1 pivnita edificata in anul 1936.
A1.3		Loc. Dobridor, Str Bisericii, Nr. 6,T31 P110, Jud. Dolj	Nr. niveluri:1; S. construita la sol:34 mp; S. construita desfasurata:34 mp; C3 - Anexa, 1 patul edificata in anul 1936.

**B. Partea II. Proprietari și acte**

Inscrieri privitoare la dreptul de proprietate și alte drepturi reale		Referințe
<b>89408 / 03/05/2018</b>		
Hotarare Judecatoreasca nr. Sentinta Civila nr. 77, din 23/01/2018 emis de JUDECATORIA CALAFAT in Dosar nr. 2704/201/2017 (act administrativ nr Certificat fiscal nr. 2381 din 28.03.2018, emis de Primaria Motatei; act administrativ nr CNS NR. 2946 din 24.04.2018, emis de PRIMARIA MOTATEI;act administrativ nr TDP NR: 1445-48941 din 13.02.1995, emis de Comisia Judeteana DOLJ);		
B1	Intabulare, drept de PROPRIETATE, dobandit prin Hotarare judecatoreasca, cota actuala 1/1, cota initiala 1/1 1) POPA ION-CORNEL-ADRIAN	A1, A1.1, A1.2, A1.3

**C. Partea III. SARCINI .**

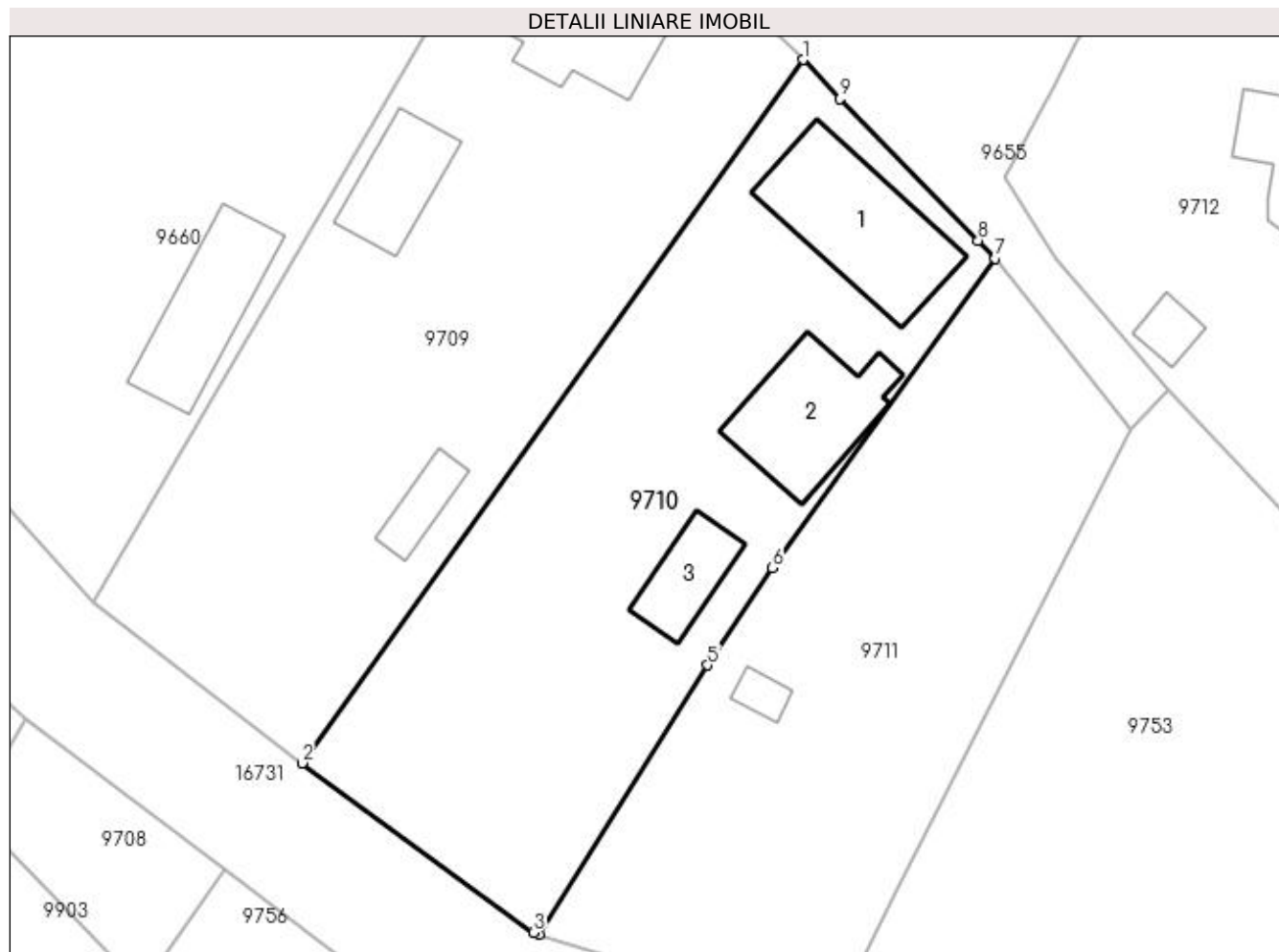
Inscrieri privind dezmembramintele dreptului de proprietate, drepturi reale de garanție și sarcini	Referințe
NU SUNT	

## Anexa Nr. 1 La Partea I

## Teren

Nr cadastral	Suprafața (mp)*	Observații / Referințe
34698	Din acte: 1.113 Masurata: 1.120	

\* Suprafața este determinată în planul de proiecție Stereo 70.



## Date referitoare la teren

Crt	Categorie folosință	Intra vilan	Suprafața (mp)	Tarla	Parcelă	Nr. topo	Observații / Referințe
1	curți constructii	DA	1.120	31	1102	-	

## Date referitoare la construcții

Crt	Număr	Destinație construcție	Supraf. (mp)	Situație juridică	Observații / Referințe
A1.1		construcții de locuințe	96	Cu acte	Nr. niveluri:1; S. construita la sol:96 mp; S. construita desfasurata:96 mp; C1 - Locuinta compusa din : 4 camere si un hol edificata in anul 1936.
A1.2		construcții anexa	75	Cu acte	Nr. niveluri:1; S. construita la sol:75 mp; S. construita desfasurata:75 mp; C2 - Anexa compusa din : 2 camere, 1 bucatarie, 1 baie, 1 hol si 1 pivnita edificata in anul 1936.
A1.3		construcții anexa	34	Cu acte	Nr. niveluri:1; S. construita la sol:34 mp; S. construita desfasurata:34 mp; C3 - Anexa, 1 patul edificata in anul 1936.

**Lungime Segmente**

1) Valorile lungimilor segmentelor sunt obținute din proiecție în plan.

Punct început	X / Y	Punct sfârșit	X / Y	Lungime segment (** (m)
1	353.612,603 292.392,349	2	353.577,76 292.343,441	60.05
2	353.577,76 292.343,441	3	353.593,868 292.331,653	19.961
3	353.593,868 292.331,653	4	353.594,247 292.331,534	0.397
4	353.594,247 292.331,534	5	353.605,985 292.350,259	22.1
5	353.605,985 292.350,259	6	353.610,476 292.357,025	8.121
6	353.610,476 292.357,025	7	353.625,989 292.378,529	26.516
7	353.625,989 292.378,529	8	353.624,78 292.379,769	1.732
8	353.624,78 292.379,769	9	353.615,175 292.389,624	13.761
9	353.615,175 292.389,624	1	353.612,603 292.392,349	3.747

\*\* Lungimile segmentelor sunt determinate în planul de proiecție Stereo 70 și sunt rotunjite la 1 milimetru.

\*\*\* Distanța dintre puncte este formată din segmente cumulate ce sunt mai mici decât valoarea 1 milimetru.





**DATE DESPRE IMOBILUL NR. 9711**

Oficiul de Cadastru și Publicitate Imobiliară DOLJ  
Biroul de Cadastru și Publicitate Imobiliară Craiova

**A. Partea I. Descrierea imobilului**

TEREN Intravilan

Adresa: Loc. Dobridor, Str Calea Unirii, Nr. 28, Jud. Dolj, T31, P1092

Nr. Crt	Nr cadastral Nr. topografic	Suprafața* (mp)	Observații / Referințe
A1		Din acte: 1.400 Masurata: 942	Sector cadastral:9 Teren neimprejmuit; PARCELA ESTE IMPARTITA DE PARAUUL BALASAN. RESTUL SUPRAFETEI SE GASESTE LA ID 9755

**Construcții**

Crt	Nr cadastral Nr. topografic	Adresa	Observații / Referințe
A1.1		Loc. Dobridor, Str Calea Unirii, Jud. Dolj	Nr. niveluri:1; S. construita la sol:9 mp; S. construita desfasurata:9 mp; C1 - Anexa

**B. Partea II. Proprietari și acte**

Inscrieri privitoare la dreptul de proprietate și alte drepturi reale		Referințe
/		
Act Notarial nr. ACT DE PARTAJ VOLUNTAR NR. 684, din 14/04/2014 emis de NP STOENESCU FLOREA (CM NR. 38/28-02-2014; TDP NR. 1618-58981/20-04-1995);		
B1	Intabulare, drept de PROPRIETATE, dobandit prin lesire Din Indiviziune, cota actuala 1/1, cota initiala 1/1 1) PLEAVA ANISOARA - ANCA	A1
Act Normativ nr. LEGEA 7, din 13/03/1996 emis de PARLAMENTUL ROMANIEI ((ART. 12; ALIN. 14 SI ART. 37; ALIN.2));		
B2	Intabulare, drept de PROPRIETATE, dobandit prin Lege, cota actuala 1/1, cota initiala 1/1 1) PLEAVA ANISOARA - ANCA	A1.1

**C. Partea III. SARCINI .**

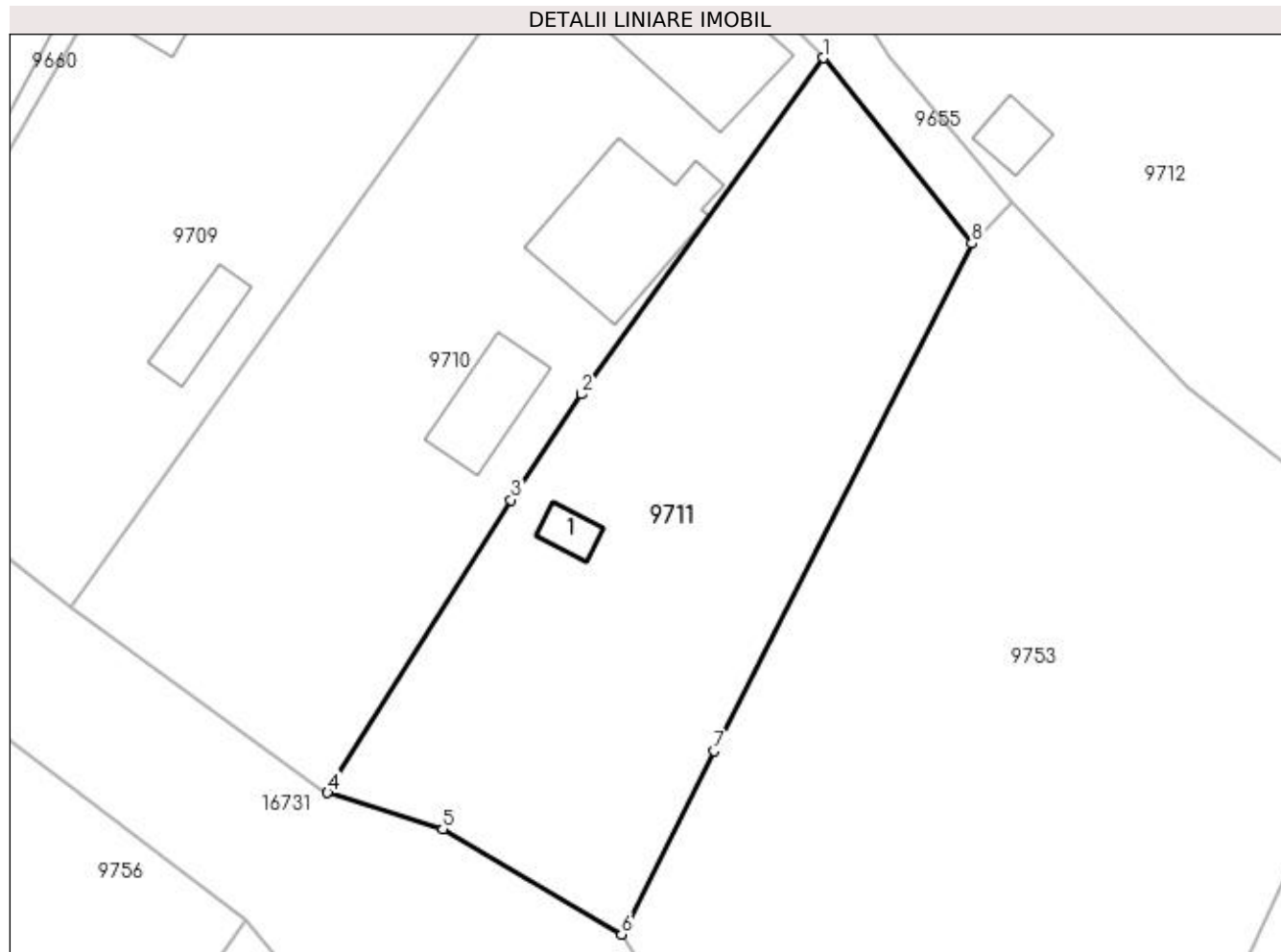
Inscrieri privind dezmembramintele dreptului de proprietate, drepturi reale de garanție și sarcini	Referințe
NU SUNT	

## Anexa Nr. 1 La Partea I

## Teren

Nr cadastral	Suprafața (mp)*	Observații / Referințe
	Din acte: 1.400 Masurata: 942	PARCELA ESTE IMPARTITA DE PARAUL BALASAN. RESTUL SUPRAFETEI SE GASESTE LA ID 9755

\* Suprafața este determinată în planul de proiecție Stereo 70.



## Date referitoare la teren

Crt	Categorie folosință	Intravilan	Suprafața (mp)	Tarla	Parcelă	Nr. topo	Observații / Referințe
1	curți constructii	DA	942	31	1092	-	

## Date referitoare la construcții

Crt	Număr	Destinație construcție	Supraf. (mp)	Situație juridică	Observații / Referințe
A1.1		constructii anexa	9	Cu acte	Nr. niveluri:1; S. construita la sol:9 mp; S. construita desfasurata:9 mp; C1 - Anexa

## Lungime Segmente

1) Valorile lungimilor segmentelor sunt obținute din proiecție în plan.

Punct început	X / Y	Punct sfârșit	X / Y	Lungime segment (** (m)
1	353.625,989 292.378,529	2	353.610,476 292.357,025	26.516
2	353.610,476 292.357,025	3	353.605,985 292.350,259	8.121
3	353.605,985 292.350,259	4	353.594,247 292.331,534	22.1

Punct început	X / Y	Punct sfârșit	X / Y	Lungime segment (** (m)
4	353.594,247 292.331,534	5	353.601,611 292.329,21	7.722
5	353.601,611 292.329,21	6	353.613,055 292.322,485	13.274
6	353.613,055 292.322,485	7	353.618,988 292.334,213	13.143
7	353.618,988 292.334,213	8	353.635,461 292.366,656	36.386
8	353.635,461 292.366,656	1	353.625,989 292.378,529	15.188

\*\* Lungimile segmentelor sunt determinate în planul de proiecție Stereo 70 și sunt rotunjite la 1 milimetru.

\*\*\* Distanța dintre puncte este formată din segmente cumulate ce sunt mai mici decât valoarea 1 milimetru.



**DATE DESPRE IMOBILUL NR. 9712**

Oficiul de Cadastru și Publicitate Imobiliară DOLJ  
Biroul de Cadastru și Publicitate Imobiliară Craiova

**A. Partea I. Descrierea imobilului**

TEREN Intravilan

Adresa: Loc. Dobridor, Str Bisericii, Nr. 10, Jud. Dolj, T31, P1086/1

Nr. Crt	Nr cadastral Nr. topografic	Suprafața* (mp)	Observații / Referințe
A1		2.010	Sector cadastral:9 Teren imprejmuit;

**Construcții**

Crt	Nr cadastral Nr. topografic	Adresa	Observații / Referințe
A1.1		Loc. Dobridor, Str Bisericii, Jud. Dolj	Nr. niveluri:1; S. construita la sol:284 mp; S. construita desfasurata:284 mp; C1 - Biserica
A1.2		Loc. Dobridor, Str Bisericii, Jud. Dolj	Nr. niveluri:1; S. construita la sol:14 mp; S. construita desfasurata:14 mp; C2 - anexa

**B. Partea II. Proprietari și acte**

Inscrieri privitoare la dreptul de proprietate și alte drepturi reale		Referințe
/		
Act Administrativ nr. Adeverinta nr. 7364, din 26/10/2022 emis de Primaria Motatei (Legea nr.7 DIN 13.03.1996 emisa de Parlamentul Romaniei -ART.13 ALIN. (1), ALIN. (2) );		
B1	Inscrierea posesiei, drept de PROPRIETATE, dobandit prin Constituire, cota actuala 1/1, cota initiala 1/1 1) PAROHIA DOBRIDOR, CIF:10397693	A1
Act Normativ nr. Legea nr.7, din 13/03/1996 emis de Parlamentul Romaniei (-ART.12 ALIN. (14) si ART.37, ALIN. (2) );		
B2	Intabulare, drept de PROPRIETATE, dobandit prin Lege, cota actuala 1/1, cota initiala 1/1 1) PAROHIA DOBRIDOR, CIF:10397693	A1.1, A1.2

**C. Partea III. SARCINI .**

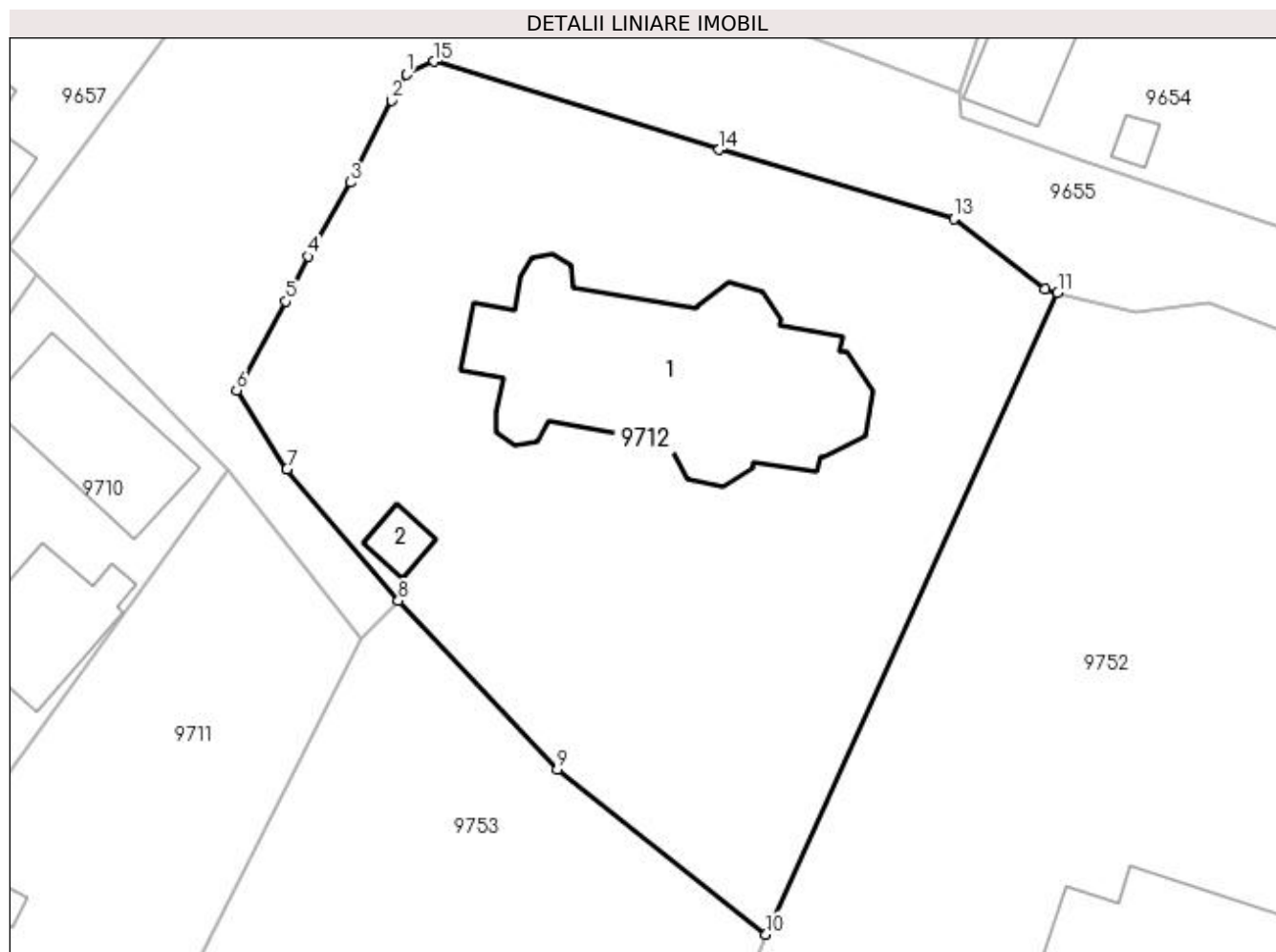
Inscrieri privind dezmembramintele dreptului de proprietate, drepturi reale de garanție și sarcini	Referințe
NU SUNT	

## Anexa Nr. 1 La Partea I

## Teren

Nr cadastral	Suprafața (mp)*	Observații / Referințe
	2.010	

\* Suprafața este determinată în planul de proiecție Stereo 70.



## Date referitoare la teren

Crt	Categorie folosință	Intravilan	Suprafața (mp)	Tarla	Parcelă	Nr. topo	Observații / Referințe
1	curți constructii	DA	2.010	31	1086/1	-	

## Date referitoare la construcții

Crt	Număr	Destinație construcție	Supraf. (mp)	Situație juridică	Observații / Referințe
A1.1		construcții administrative și social culturale	284	Cu acte	Nr. niveluri:1; S. construita la sol:284 mp; S. construita desfasurata:284 mp; C1 - Biserica
A1.2		construcții anexa	14	Cu acte	Nr. niveluri:1; S. construita la sol:14 mp; S. construita desfasurata:14 mp; C2 - anexa

## Lungime Segmente

1) Valorile lungimilor segmentelor sunt obținute din proiecție în plan.

Punct început	X / Y	Punct sfârșit	X / Y	Lungime segment (** (m)
1	353.638,586 292.406,408	2	353.637,559 292.404,556	2.118
2	353.637,559 292.404,556	3	353.634,648 292.398,794	6.456

Punct început	X / Y	Punct sfârșit	X / Y	Lungime segment (** (m)
3	353.634,648 292.398,794	4	353.631,656 292.393,587	6.005
4	353.631,656 292.393,587	5	353.630,082 292.390,427	3.53
5	353.630,082 292.390,427	6	353.626,612 292.384,16	7.164
6	353.626,612 292.384,16	7	353.630,17 292.378,598	6.603
7	353.630,17 292.378,598	8	353.638,004 292.369,345	12.124
8	353.638,004 292.369,345	9	353.649,217 292.357,477	16.327
9	353.649,217 292.357,477	10	353.663,93 292.345,842	18.758
10	353.663,93 292.345,842	11	353.684,475 292.391,035	49.644
11	353.684,475 292.391,035	12	353.683,574 292.391,268	0.931
12	353.683,574 292.391,268	13	353.677,166 292.396,224	8.101
13	353.677,166 292.396,224	14	353.660,608 292.401,094	17.259
14	353.660,608 292.401,094	15	353.640,546 292.407,312	21.004
15	353.640,546 292.407,312	1	353.638,586 292.406,408	2.158

\*\* Lungimile segmentelor sunt determinate în planul de proiecție Stereo 70 și sunt rotunjite la 1 milimetru.

\*\*\* Distanța dintre puncte este formată din segmente cumulate ce sunt mai mici decât valoarea 1 milimetru.





**DATE DESPRE IMOBILUL NR. 9713**

Oficiul de Cadastru și Publicitate Imobiliară DOLJ  
Biroul de Cadastru și Publicitate Imobiliară Craiova

**A. Partea I. Descrierea imobilului**

TEREN Intravilan

Adresa: Loc. Dobridor, Str Vlad Tepes, Jud. Dolj

Nr. Crt	Nr cadastral Nr. topografic	Suprafața* (mp)	Observații / Referințe
A1	34250	Din acte: 1.085 Masurata: 1.441	Sector cadastral:9 Teren neimprejmuit;

**B. Partea II. Proprietari și acte**

Inscrieri privitoare la dreptul de proprietate și alte drepturi reale	Referințe
<b>152591 / 10/10/2017</b>	
Act Normativ nr. HG nr 965, din 05/09/2002 emis de Guvernul Romaniei (act administrativ nr Referat nr 10627 din 19.09.2017, emis de PREFECTURA DOLJ;act administrativ nr adeverinta nr 6385 din 24.10.2017, emis de Primaria com Motatei;act administrativ nr Hotarare nr 32 din 14.09.2017, emis de COMUNA MOTATEI);	
B1	A1
Intabulare, drept de PROPRIETATE, dobandit prin Lege, cota actuala 1/1, cota initiala 1/1 1) <b>COMUNA MOTATEI</b> , CIF:4553305, domeniul public	

**C. Partea III. SARCINI .**

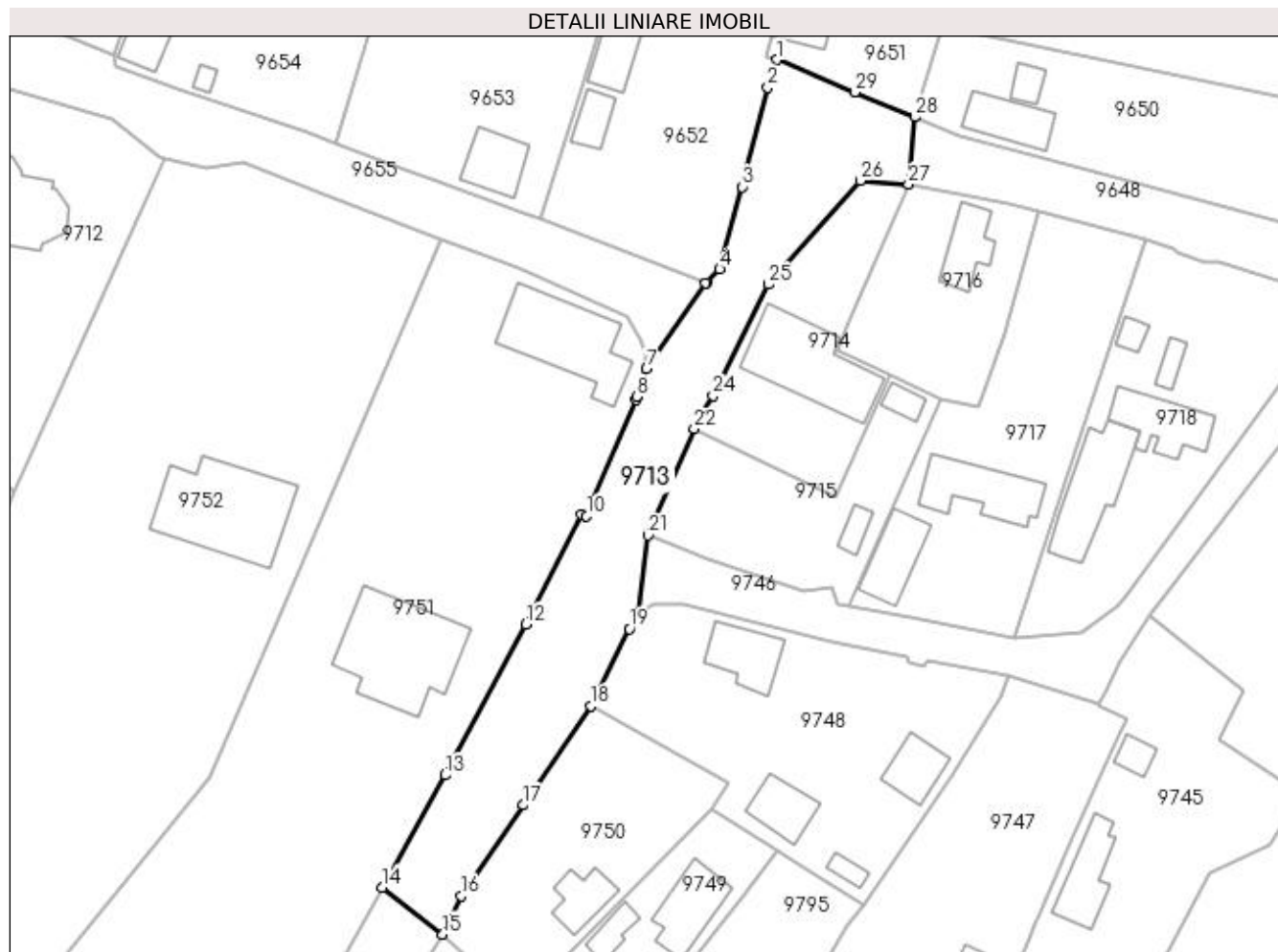
Inscrieri privind dezmembramintele dreptului de proprietate, drepturi reale de garanție și sarcini	Referințe
NU SUNT	

## Anexa Nr. 1 La Partea I

## Teren

Nr cadastral	Suprafața (mp)*	Observații / Referințe
34250	Din acte: 1.085 Masurata: 1.441	

\* Suprafața este determinată în planul de proiecție Stereo 70.



## Date referitoare la teren

Crt	Categorie folosință	Intra vilan	Suprafața (mp)	Tarla	Parcelă	Nr. topo	Observații / Referințe
1	drum	DA	1.441	-	-	-	

## Lungime Segmente

1) Valorile lungimilor segmentelor sunt obținute din proiecție în plan.

Punct început	X / Y	Punct sfârșit	X / Y	Lungime segment (** (m)
1	353.767,476 292.404,327	2	353.766,211 292.400,576	3.959
3	353.762,796 292.387,059	4	353.759,718 292.375,908	11.568
5	353.757,82 292.374,058	6	353.757,853 292.374,046	0.035
7	353.749,777 292.362,339	8	353.748,41 292.358,567	4.012
9	353.748,321 292.358,211	10	353.741,628 292.342,372	17.195

Punct început	X / Y	Punct sfârșit	X / Y	Lungime segment (** (m)
2	353.766,211 292.400,576	3	353.762,796 292.387,059	13.942
4	353.759,718 292.375,908	5	353.757,82 292.374,058	2.65
6	353.757,853 292.374,046	7	353.749,777 292.362,339	14.222
8	353.748,41 292.358,567	9	353.748,321 292.358,211	0.367
10	353.741,628 292.342,372	11	353.740,886 292.342,613	0.78

Punct început	X / Y	Punct sfârșit	X / Y	Lungime segment (** (m)
11	353.740,886 292.342,613	12	353.733,394 292.327,667	16.719
13	353.722,466 292.307,236	14	353.713,91 292.291,989	17.484
15	353.722,08 292.285,616	16	353.724,608 292.290,846	5.809
17	353.733,064 292.303,158	18	353.742,239 292.316,608	16.281
19	353.747,411 292.327,093	20	353.748,538 292.329,158	2.353
21	353.749,995 292.339,784	22	353.756,247 292.354,224	15.735
23	353.756,891 292.355,71	24	353.758,796 292.358,731	3.571
25	353.766,282 292.373,822	26	353.778,797 292.387,907	18.842
27	353.785,342 292.387,421	28	353.786,21 292.396,543	9.163
29	353.778,073 292.399,924	1	353.767,476 292.404,327	11.475

Punct început	X / Y	Punct sfârșit	X / Y	Lungime segment (** (m)
12	353.733,394 292.327,667	13	353.722,466 292.307,236	23.17
14	353.713,91 292.291,989	15	353.722,08 292.285,616	10.362
16	353.724,608 292.290,846	17	353.733,064 292.303,158	14.936
18	353.742,239 292.316,608	19	353.747,411 292.327,093	11.691
20	353.748,538 292.329,158	21	353.749,995 292.339,784	10.725
22	353.756,247 292.354,224	23	353.756,891 292.355,71	1.62
24	353.758,796 292.358,731	25	353.766,282 292.373,822	16.846
26	353.778,797 292.387,907	27	353.785,342 292.387,421	6.563
28	353.786,21 292.396,543	29	353.778,073 292.399,924	8.811

\*\* Lungimile segmentelor sunt determinate în planul de proiecție Stereo 70 și sunt rotunjite la 1 milimetru.

\*\*\* Distanța dintre puncte este formată din segmente cumulate ce sunt mai mici decât valoarea 1 milimetru.



**DATE DESPRE IMOBILUL NR. 9714**

Oficiul de Cadastru și Publicitate Imobiliară DOLJ  
Biroul de Cadastru și Publicitate Imobiliară Craiova

**A. Partea I. Descrierea imobilului**

TEREN Intravilan

Adresa: Loc. Dobridor, Str Vlad Tepes, Nr. 2, Jud. Dolj, T32, P1117

Nr. Crt	Nr cadastral Nr. topografic	Suprafața* (mp)	Observații / Referințe
A1		600	Sector cadastral:9 Teren neimprejmuit;

**Construcții**

Crt	Nr cadastral Nr. topografic	Adresa	Observații / Referințe
A1.1		Loc. Dobridor, Str Vlad Tepes, Jud. Dolj	Nr. niveluri:2; S. construita la sol:153 mp; S. construita desfasurata:174 mp; C1- Locuinta, parter + beci

**B. Partea II. Proprietari și acte**

Inscrieri privitoare la dreptul de proprietate și alte drepturi reale		Referințe
/		
Act Administrativ nr. TDP NR 1595-9619, din 18/04/1995 emis de CJSIPT DOLJ;		
B1	Intabulare, drept de PROPRIETATE, dobandit prin Reconstituire, cota actuala 1/1, cota initiala 1/1 1) IANCU ȘTEFAN, LIPSĂ CNP 2) CIOROIANU GHEORGHE, LIPSĂ CNP 3) CIOROIANU CONSTANTIN, LIPSĂ CNP	A1
Act Normativ nr. LEGEA 7, din 13/03/1996 emis de PARLAMENTUL ROMANIEI ((ART. 12; ALIN. 14 SI ART. 37; ALIN.2));		
B2	Intabulare, drept de PROPRIETATE, dobandit prin Lege, cota actuala 1/1, cota initiala 1/1 1) IANCU ȘTEFAN, LIPSĂ CNP 2) CIOROIANU GHEORGHE, LIPSĂ CNP 3) CIOROIANU CONSTANTIN, LIPSĂ CNP	A1.1

**C. Partea III. SARCINI .**

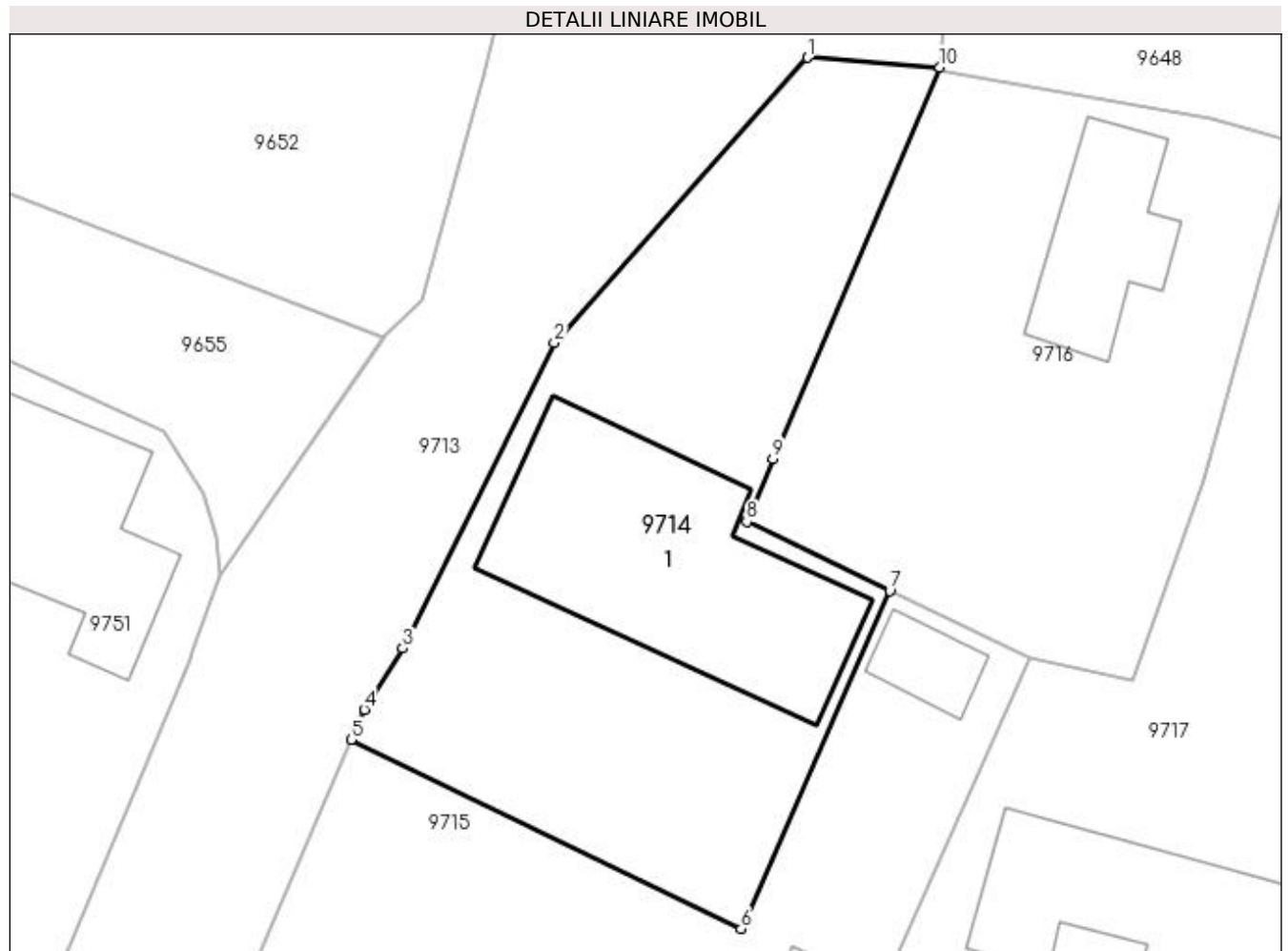
Inscrieri privind dezmembramintele dreptului de proprietate, drepturi reale de garanție și sarcini	Referințe
NU SUNT	

## Anexa Nr. 1 La Partea I

## Teren

Nr cadastral	Suprafața (mp)*	Observații / Referințe
	600	

\* Suprafața este determinată în planul de proiecție Stereo 70.



## Date referitoare la teren

Crt	Categorie folosință	Intra vilan	Suprafața (mp)	Tarla	Parcelă	Nr. topo	Observații / Referințe
1	curți constructii	DA	600	32	1117	-	

## Date referitoare la construcții

Crt	Număr	Destinație construcție	Supraf. (mp)	Situație juridică	Observații / Referințe
A1.1		construcții de locuințe	153	Cu acte	Nr. niveluri:2; S. construita la sol:153 mp; S. construita desfasurata:174 mp; C1- Locuinta, parter + beci

## Lungime Segmente

1) Valorile lungimilor segmentelor sunt obținute din proiecție în plan.

Punct început	X / Y	Punct sfârșit	X / Y	Lungime segment (** (m)
1	353.778,797 292.387,907	2	353.766,282 292.373,822	18.842
2	353.766,282 292.373,822	3	353.758,796 292.358,731	16.846
3	353.758,796 292.358,731	4	353.756,891 292.355,71	3.571

Punct început	X / Y	Punct sfârșit	X / Y	Lungime segment (** (m)
4	353.756,891 292.355,71	5	353.756,247 292.354,224	1.62
5	353.756,247 292.354,224	6	353.775,52 292.344,889	21.415
6	353.775,52 292.344,889	7	353.782,872 292.361,567	18.227
7	353.782,872 292.361,567	8	353.775,803 292.364,991	7.855
8	353.775,803 292.364,991	9	353.777,1 292.368,101	3.37
9	353.777,1 292.368,101	10	353.785,342 292.387,421	21.005
10	353.785,342 292.387,421	1	353.778,797 292.387,907	6.563

\*\* Lungimile segmentelor sunt determinate în planul de proiecție Stereo 70 și sunt rotunjite la 1 milimetru.

\*\*\* Distanța dintre puncte este formată din segmente cumulate ce sunt mai mici decât valoarea 1 milimetru.





**DATE DESPRE IMOBILUL NR. 9715**

Oficiul de Cadastru și Publicitate Imobiliară DOLJ  
Biroul de Cadastru și Publicitate Imobiliară Craiova

**A. Partea I. Descrierea imobilului**

TEREN Intravilan

Adresa: Loc. Dobridor, Jud. Dolj, T32, P1120

Nr. Crt	Nr cadastral Nr. topografic	Suprafața* (mp)	Observații / Referințe
A1		Din acte: 600 Masurata: 549	Sector cadastral:9 Teren neimprejmuit;

**Construcții**

Crt	Nr cadastral Nr. topografic	Adresa	Observații / Referințe
A1.1		Loc. Dobridor, Jud. Dolj	Nr. niveluri:1; S. construita la sol:18 mp; S. construita desfasurata:17 mp; C1 - Anexa, parter
A1.2		Loc. Dobridor, Jud. Dolj	Nr. niveluri:1; S. construita la sol:17 mp; S. construita desfasurata:17 mp; C1 - Anexa, parter

**B. Partea II. Proprietari și acte**

Inscrieri privitoare la dreptul de proprietate și alte drepturi reale		Referințe
/		
Act Administrativ nr. TDP NR 720-9687, din 07/04/1994 emis de CJSIPT DOLJ;		
B1	Intabulare, drept de PROPRIETATE, dobandit prin Reconstituire, cota actuala 1/1, cota initiala 1/1 1) SOACA MARIA, LIPSĂ CNP	A1
Act Normativ nr. LEGEA 7, din 13/03/1996 emis de PARLAMENTUL ROMANIEI ((ART. 12; ALIN. 14 SI ART. 37; ALIN.2));		
B2	Intabulare, drept de PROPRIETATE, dobandit prin Lege, cota actuala 1/1, cota initiala 1/1 1) SOACA MARIA, LIPSĂ CNP	A1.1, A1.2

**C. Partea III. SARCINI .**

Inscrieri privind dezmembramintele dreptului de proprietate, drepturi reale de garanție și sarcini	Referințe
NU SUNT	

## Anexa Nr. 1 La Partea I

## Teren

Nr cadastral	Suprafața (mp)*	Observații / Referințe
	Din acte: 600 Masurata: 549	

\* Suprafața este determinată în planul de proiecție Stereo 70.

## DETALII LINIARE IMOBIL



## Date referitoare la teren

Crt	Categorie folosință	Intravilan	Suprafața (mp)	Tarla	Parcelă	Nr. topo	Observații / Referințe
1	curți constructii	DA	549	32	1120	-	

## Date referitoare la construcții

Crt	Număr	Destinație construcție	Supraf. (mp)	Situație juridică	Observații / Referințe
A1.1		construcții anexa	18	Cu acte	Nr. niveluri:1; S. construita la sol:18 mp; S. construita desfasurata:17 mp; C1 - Anexa, parter
A1.2		construcții anexa	17	Cu acte	Nr. niveluri:1; S. construita la sol:17 mp; S. construita desfasurata:17 mp; C1 - Anexa, parter

## Lungime Segmente

1) Valorile lungimilor segmentelor sunt obținute din proiecție în plan.

Punct început	X / Y	Punct sfârșit	X / Y	Lungime segment (** (m)
1	353.756,247 292.354,224	2	353.749,995 292.339,784	15.735
2	353.749,995 292.339,784	3	353.758,007 292.336,453	8.677

Punct început	X / Y	Punct sfârșit	X / Y	Lungime segment (** (m)
3	353.758,007 292.336,453	4	353.771,114 292.332,212	13.776
4	353.771,114 292.332,212	5	353.774,838 292.332,648	3.749
5	353.774,838 292.332,648	6	353.775,801 292.330,461	2.39
6	353.775,801 292.330,461	7	353.777,107 292.330,065	1.365
7	353.777,107 292.330,065	8	353.789,782 292.358,22	30.877
8	353.789,782 292.358,22	9	353.782,872 292.361,567	7.678
9	353.782,872 292.361,567	10	353.775,52 292.344,889	18.227
10	353.775,52 292.344,889	1	353.756,247 292.354,224	21.415

\*\* Lungimile segmentelor sunt determinate în planul de proiecție Stereo 70 și sunt rotunjite la 1 milimetru.

\*\*\* Distanța dintre puncte este formată din segmente cumulate ce sunt mai mici decât valoarea 1 milimetru.



**DATE DESPRE IMOBILUL NR. 9716**

Oficiul de Cadastru și Publicitate Imobiliară DOLJ  
Biroul de Cadastru și Publicitate Imobiliară Craiova

**A. Partea I. Descrierea imobilului**

TEREN Intravilan

Adresa: Loc. Dobridor, Str Marinariului, Nr. 3, Jud. Dolj, T32, P1122

Nr. Crt	Nr cadastral Nr. topografic	Suprafața* (mp)	Observații / Referințe
A1		Din acte: 300 Masurata: 519	Sector cadastral:9 Teren imprejmuit;

**Construcții**

Crt	Nr cadastral Nr. topografic	Adresa	Observații / Referințe
A1.1		Loc. Dobridor, Str Marinariului, Jud. Dolj	Nr. niveluri:1; S. construita la sol:54 mp; S. construita desfasurata:54 mp; C1 - Locuinta, parter

**B. Partea II. Proprietari și acte**

Inscrieri privitoare la dreptul de proprietate și alte drepturi reale		Referințe
/		
Act Administrativ nr. TDP NR 1143-59090, din 13/01/1995 emis de CJSIPT DOLJ;		
B1	Intabulare, drept de PROPRIETATE, dobandit prin Reconstituire, cota actuala 1/1, cota initiala 1/1 1) UNGUREAU DUMITRU, LIPSĂ CNP	A1
Act Normativ nr. LEGEA 7, din 13/03/1996 emis de PARLAMENTUL ROMANIEI ((ART. 12; ALIN. 14 SI ART. 37; ALIN.2));		
B2	Intabulare, drept de PROPRIETATE, dobandit prin Lege, cota actuala 1/1, cota initiala 1/1 1) UNGUREANU DUMITRU, LIPSĂ CNP	A1.1

**C. Partea III. SARCINI .**

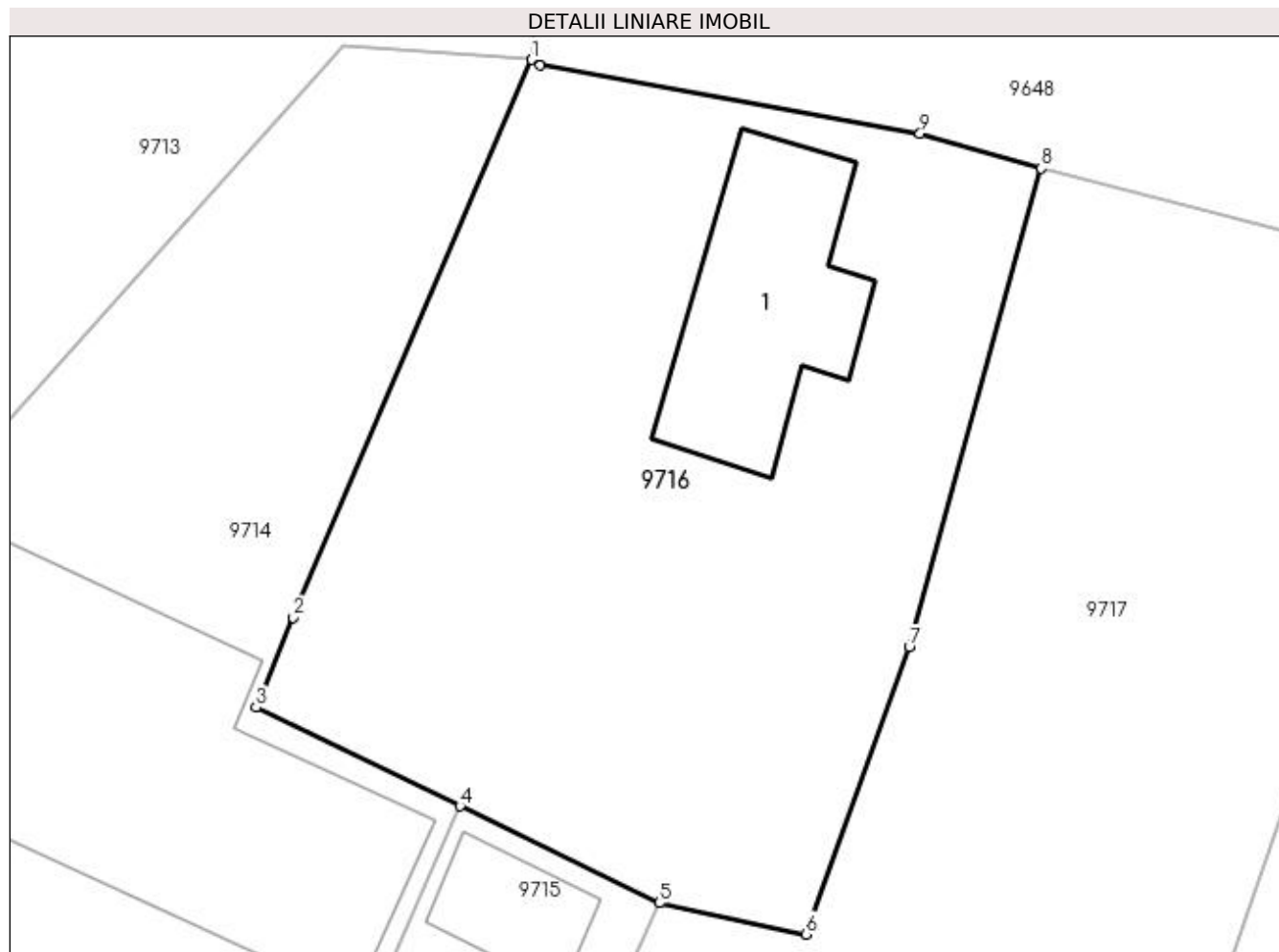
Inscrieri privind dezmembramintele dreptului de proprietate, drepturi reale de garanție și sarcini	Referințe
NU SUNT	

## Anexa Nr. 1 La Partea I

## Teren

Nr cadastral	Suprafața (mp)*	Observații / Referințe
	Din acte: 300 Masurata: 519	

\* Suprafața este determinată în planul de proiecție Stereo 70.



## Date referitoare la teren

Crt	Categorie folosință	Intra vilan	Suprafața (mp)	Tarla	Parcelă	Nr. topo	Observații / Referințe
1	curți constructii	DA	519	32	1122	-	

## Date referitoare la construcții

Crt	Număr	Destinație construcție	Supraf. (mp)	Situație juridică	Observații / Referințe
A1.1		construcții anexa	54	Cu acte	Nr. niveluri:1; S. construita la sol:54 mp; S. construita desfasurata:54 mp; C1 - Locuinta, parter

## Lungime Segmente

1) Valorile lungimilor segmentelor sunt obținute din proiecție în plan.

Punct început	X / Y	Punct sfârșit	X / Y	Lungime segment (** (m)
1	353.785,342 292.387,421	2	353.777,1 292.368,101	21.005
2	353.777,1 292.368,101	3	353.775,803 292.364,991	3.37
3	353.775,803 292.364,991	4	353.782,872 292.361,567	7.855

Punct început	X / Y	Punct sfârșit	X / Y	Lungime segment (** (m)
4	353.782,872 292.361,567	5	353.789,782 292.358,22	7.678
5	353.789,782 292.358,22	6	353.794,847 292.357,131	5.181
6	353.794,847 292.357,131	7	353.798,433 292.367,08	10.576
7	353.798,433 292.367,08	8	353.803,009 292.383,659	17.199
8	353.803,009 292.383,659	9	353.798,807 292.384,86	4.37
9	353.798,807 292.384,86	10	353.785,632 292.387,221	13.385
10	353.785,632 292.387,221	1	353.785,342 292.387,421	0.352

\*\* Lungimile segmentelor sunt determinate în planul de proiecție Stereo 70 și sunt rotunjite la 1 milimetru.

\*\*\* Distanța dintre puncte este formată din segmente cumulate ce sunt mai mici decât valoarea 1 milimetru.





**DATE DESPRE IMOBILUL NR. 9717**

Oficiul de Cadastru și Publicitate Imobiliară DOLJ  
Biroul de Cadastru și Publicitate Imobiliară Craiova

**A. Partea I. Descrierea imobilului**

TEREN Intravilan

Nr. CF vechi:736  
Nr. cadastral vechi:41

Adresa: Loc. Dobridor, Str. Marinarului, Nr. 3, Jud. Dolj, T32, P1125

Nr. Crt	Nr cadastral Nr. topografic	Suprafața* (mp)	Observații / Referințe
A1	31905	Din acte: 1.000 Masurata: 1.027	Sector cadastral:9 Teren imprejmuat;

**Construcții**

Crt	Nr cadastral Nr. topografic	Adresa	Observații / Referințe
A1.1		Loc. Dobridor, Str. Marinarului, Nr. 3, T32,P102, Jud. Dolj	Nr. niveluri:1; S. construita la sol:95 mp; C 1- sc. 95,07 mp
A1.2		Loc. Dobridor, Str. Marinarului, Nr. 3, T32,P102, Jud. Dolj	Nr. niveluri:1; S. construita la sol:66 mp; C 2 - sc. 65,88 mp

**B. Partea II. Proprietari și acte**

Inscrieri privitoare la dreptul de proprietate și alte drepturi reale	Referințe
<b>36972 / 07/07/2009</b>	
Act Notarial nr. C, NR 127, din 01/01/2002 emis de NP STOENESCU FLOREA ( Certificat nr. 1319/2009, Primaria com. Motatei, TDP NR 865-59010/1994);	
B1	A1, A1.1, A1.2
Intabulare, drept de PROPRIETATE, dobandit prin Succesiune, cota actuala 1/1, cota initiala 1/1	
1) <b>POPESCU IULETA GEORGETA</b> , LIPSĂ CNP	
OBSERVATII: (provenita din conversia CF 736)	

**C. Partea III. SARCINI .**

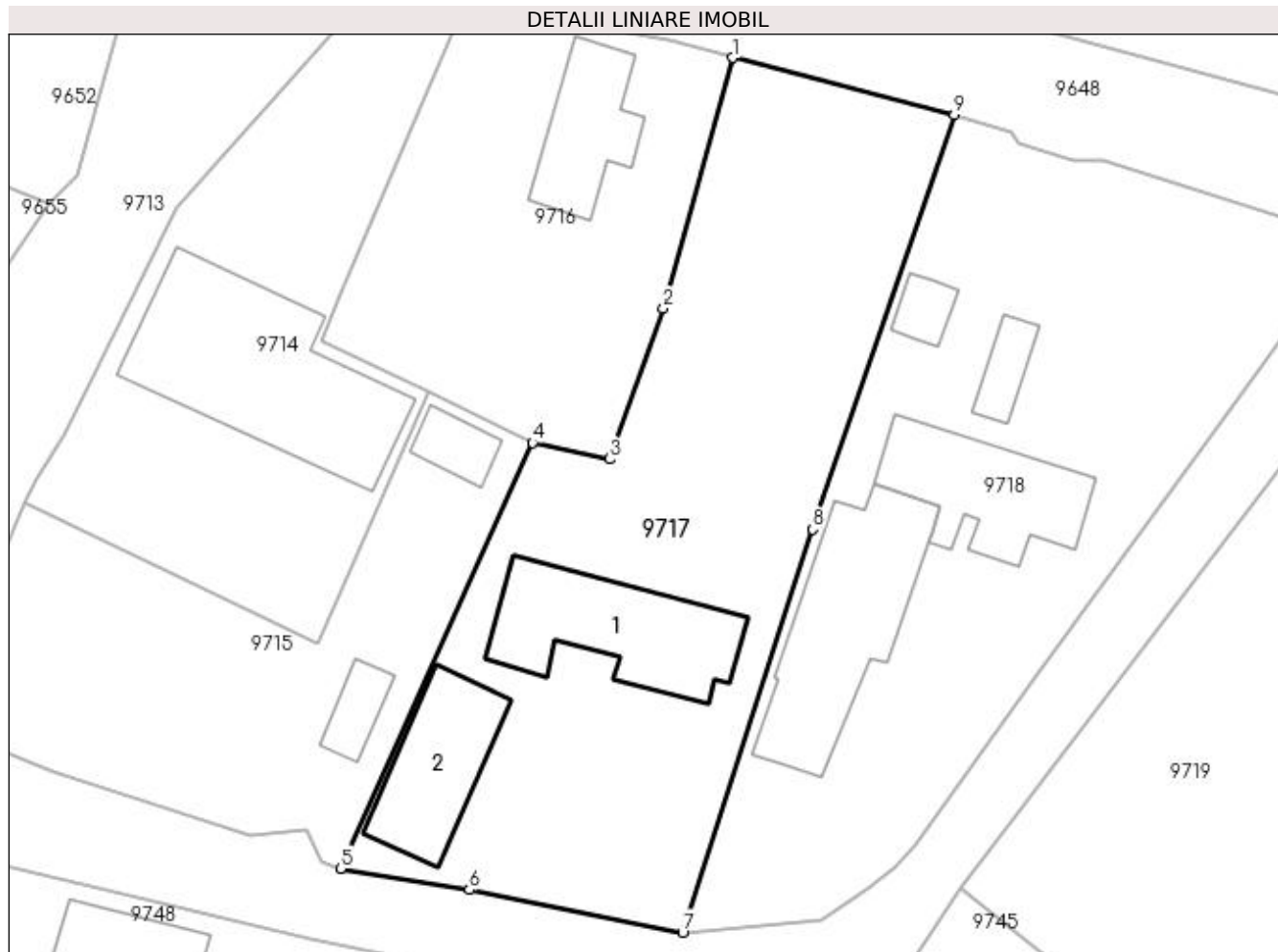
Inscrieri privind dezmembramintele dreptului de proprietate, drepturi reale de garanție și sarcini	Referințe
NU SUNT	

## Anexa Nr. 1 La Partea I

## Teren

Nr cadastral	Suprafața (mp)*	Observații / Referințe
31905	Din acte: 1.000 Masurata: 1.027	

\* Suprafața este determinată în planul de proiecție Stereo 70.



## Date referitoare la teren

Crt	Categorie folosință	Intra vilan	Suprafața (mp)	Tarla	Parcelă	Nr. topo	Observații / Referințe
1	curți construcții	DA	1.027	32	1125	-	

## Date referitoare la construcții

Crt	Număr	Destinație construcție	Supraf. (mp)	Situație juridică	Observații / Referințe
A1.1		construcții de locuințe	95	Cu acte	Nr. niveluri:1; S. construita la sol:95 mp; C 1-sc. 95,07 mp
A1.2		construcții anexa	66	Cu acte	Nr. niveluri:1; S. construita la sol:66 mp; C 2 -sc. 65,88 mp

## Lungime Segmente

1) Valorile lungimilor segmentelor sunt obținute din proiecție în plan.

Punct început	X / Y	Punct sfârșit	X / Y	Lungime segment (** (m))
1	353.803,009 292.383,659	2	353.798,433 292.367,08	17.199
2	353.798,433 292.367,08	3	353.794,847 292.357,131	10.576

Punct început	X / Y	Punct sfârșit	X / Y	Lungime segment (** (m)
3	353.794,847 292.357,131	4	353.789,782 292.358,22	5.181
4	353.789,782 292.358,22	5	353.777,107 292.330,065	30.877
5	353.777,107 292.330,065	6	353.785,594 292.328,671	8.601
6	353.785,594 292.328,671	7	353.799,702 292.325,847	14.388
7	353.799,702 292.325,847	8	353.808,305 292.352,499	28.006
8	353.808,305 292.352,499	9	353.817,671 292.379,888	28.946
9	353.817,671 292.379,888	1	353.803,009 292.383,659	15.139

\*\* Lungimile segmentelor sunt determinate în planul de proiecție Stereo 70 și sunt rotunjite la 1 milimetru.

\*\*\* Distanța dintre puncte este formată din segmente cumulate ce sunt mai mici decât valoarea 1 milimetru.



**DATE DESPRE IMOBILUL NR. 9718**

Oficiul de Cadastru și Publicitate Imobiliară DOLJ  
Biroul de Cadastru și Publicitate Imobiliară Craiova

**A. Partea I. Descrierea imobilului**

TEREN Intravilan

Adresa: Loc. Dobridor, Str. Marinarului, Nr. 5, Jud. Dolj, T38, P1127

Nr. Crt	Nr cadastral Nr. topografic	Suprafața* (mp)	Observații / Referințe
A1	30201	Din acte: 800 Masurata: 1.032	Sector cadastral:9 Teren imprejmuit;

**Construcții**

Crt	Nr cadastral Nr. topografic	Adresa	Observații / Referințe
A1.1		Loc. Dobridor, Str. Marinarului, Nr. 5, T32,P103, Jud. Dolj	Nr. niveluri:2; S. construita la sol:80 mp; 2camere,sala, hol,baie,veranda,intrare pivnita,pivnita SU=54.91mp
A1.2		Loc. Dobridor, Str. Marinarului, Nr. 5, T32,P103, Jud. Dolj	Nr. niveluri:1; S. construita la sol:114 mp; 2camere,sala, sala di sopronacoperit,hol,bucatarie, patul,SU=91.47mp
A1.3		Loc. Dobridor, Str. Marinarului, Nr. 5, T32,P103, Jud. Dolj	Nr. niveluri:1; S. construita la sol:14 mp; patul cu sopron
A1.4		Loc. Dobridor, Str. Marinarului, Nr. 5, T32,P103, Jud. Dolj	Nr. niveluri:1; S. construita la sol:17 mp; patul

**B. Partea II. Proprietari și acte**

Inscrieri privitoare la dreptul de proprietate și alte drepturi reale		Referințe
<b>21390 / 29/03/2011</b>		
Act Administrativ nr. TDP nr 1189-59090, din 13/01/1995 emis de CJSPT DOLJ (Certificat nr 1236/2011 Primaria com Motatei, Certificat nr 1235/2011 Primaria com Motatei.);		
B1	Intabulare, drept de PROPRIETATE, dobandit prin Lege, cota actuala 1/1, cota initiala 1/1 1) FULGA ELENA	A1, A1.1, A1.2, A1.3, A1.4

**C. Partea III. SARCINI .**

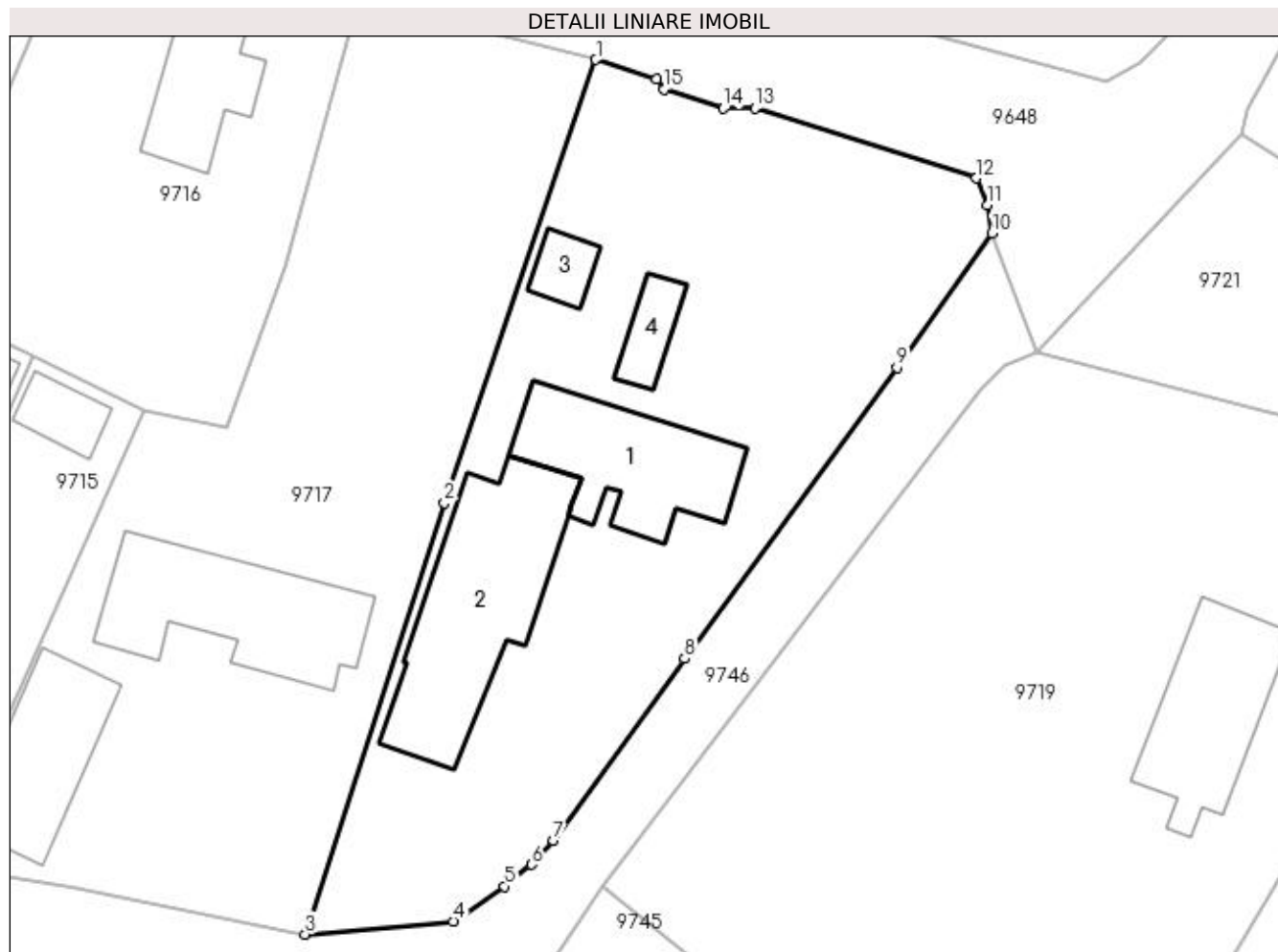
Inscrieri privind dezmembramintele dreptului de proprietate, drepturi reale de garanție și sarcini	Referințe
NU SUNT	

## Anexa Nr. 1 La Partea I

## Teren

Nr cadastral	Suprafața (mp)*	Observații / Referințe
30201	Din acte: 800 Masurata: 1.032	

\* Suprafața este determinată în planul de proiecție Stereo 70.



## Date referitoare la teren

Crt	Categorie folosință	Intra vilan	Suprafața (mp)	Tarla	Parcelă	Nr. topo	Observații / Referințe
1	curți constructii	DA	1.032	38	1127	-	

## Date referitoare la construcții

Crt	Număr	Destinație construcție	Supraf. (mp)	Situație juridică	Observații / Referințe
A1.1		construcții de locuințe	80	Cu acte	Nr. niveluri:2; S. construita la sol:80 mp; 2camere,sala,hol,baie,veranda,intrare pivnita, pivnita SU=54.91mp
A1.2		construcții anexa	114	Cu acte	Nr. niveluri:1; S. construita la sol:114 mp; 2camere,sala,sala di sopronacoperit,hol, bucatarie, patul,SU=91.47mp
A1.3		construcții anexa	14	Cu acte	Nr. niveluri:1; S. construita la sol:14 mp; patul cu sopron
A1.4		construcții anexa	17	Cu acte	Nr. niveluri:1; S. construita la sol:17 mp; patul

**Lungime Segmente**

1) Valorile lungimilor segmentelor sunt obținute din proiecție în plan.

Punct început	X / Y	Punct sfârșit	X / Y	Lungime segment (** (m)
1	353.817,671 292.379,888	2	353.808,305 292.352,499	28.946
2	353.808,305 292.352,499	3	353.799,702 292.325,847	28.006
3	353.799,702 292.325,847	4	353.808,855 292.326,645	9.188
4	353.808,855 292.326,645	5	353.812,034 292.328,816	3.85
5	353.812,034 292.328,816	6	353.813,701 292.330,161	2.142
6	353.813,701 292.330,161	7	353.815,056 292.331,643	2.008
7	353.815,056 292.331,643	8	353.823,153 292.342,891	13.859
8	353.823,153 292.342,891	9	353.836,276 292.360,87	22.259
9	353.836,276 292.360,87	10	353.842,152 292.369,182	10.179
10	353.842,152 292.369,182	11	353.841,888 292.370,906	1.744
11	353.841,888 292.370,906	12	353.841,189 292.372,574	1.809
12	353.841,189 292.372,574	13	353.827,498 292.376,892	14.356
13	353.827,498 292.376,892	14	353.825,559 292.376,879	1.939
14	353.825,559 292.376,879	15	353.821,88 292.378,054	3.862
15	353.821,88 292.378,054	16	353.821,408 292.378,681	0.785
16	353.821,408 292.378,681	1	353.817,671 292.379,888	3.927

\*\* Lungimile segmentelor sunt determinate în planul de proiecție Stereo 70 și sunt rotunjite la 1 milimetru.

\*\*\* Distanța dintre puncte este formată din segmente cumulate ce sunt mai mici decât valoarea 1 milimetru.





**DATE DESPRE IMOBILUL NR. 9719**

Oficiul de Cadastru și Publicitate Imobiliară DOLJ  
Biroul de Cadastru și Publicitate Imobiliară Craiova

**A. Partea I. Descrierea imobilului**

TEREN Intravilan

Adresa: Loc. Dobridor, Str Marinariului, Nr. 6, Jud. Dolj, T29, P1006

Nr. Crt	Nr cadastral Nr. topografic	Suprafața* (mp)	Observații / Referințe
A1		Din acte: 900 Masurata: 1.577	Sector cadastral:9 Teren imprejmuit;

**Construcții**

Crt	Nr cadastral Nr. topografic	Adresa	Observații / Referințe
A1.1		Loc. Dobridor, Str Marinariului, Jud. Dolj	Nr. niveluri:2; S. construita la sol:77 mp; S. construita desfasurata:92 mp; C1 - LOCUINTA -P+BECI

**B. Partea II. Proprietari și acte**

Inscrieri privitoare la dreptul de proprietate și alte drepturi reale		Referințe
/		
Act Administrativ nr. TDP 792-9687, din 28/04/1994 emis de CJSIPT DOLJ;		
B1	Intabulare, drept de PROPRIETATE, dobandit prin Reconstituire, cota actuala 1/1, cota initiala 1/1 1) ȘTOLEA ANA, LIPSĂ CNP	A1
Act Normativ nr. LEGEA 7, din 13/03/1996 emis de PARLAMENTUL ROMANIEI ((ART. 12; ALIN. 14 SI ART. 37; ALIN.2));		
B2	Intabulare, drept de PROPRIETATE, dobandit prin Lege, cota actuala 1/1, cota initiala 1/1 1) ȘTOLEA ANA, LIPSĂ CNP	A1.1

**C. Partea III. SARCINI .**

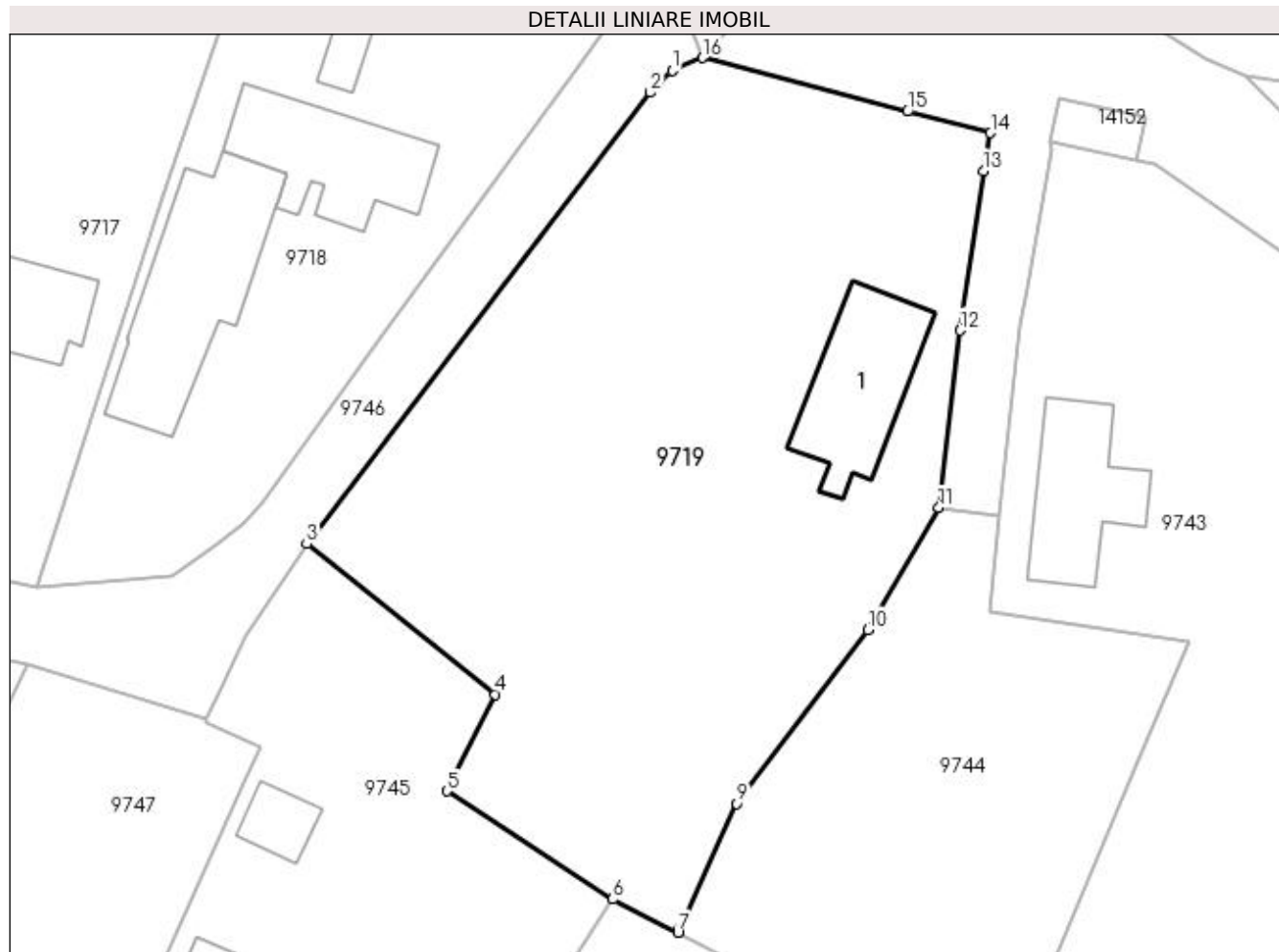
Inscrieri privind dezmembramintele dreptului de proprietate, drepturi reale de garanție și sarcini	Referințe
NU SUNT	

## Anexa Nr. 1 La Partea I

## Teren

Nr cadastral	Suprafața (mp)*	Observații / Referințe
	Din acte: 900 Masurata: 1.577	

\* Suprafața este determinată în planul de proiecție Stereo 70.



## Date referitoare la teren

Crt	Categorie folosință	Intra vilan	Suprafața (mp)	Tarla	Parcelă	Nr. topo	Observații / Referințe
1	curți constructii	DA	1.577	29	1006	-	

## Date referitoare la construcții

Crt	Număr	Destinație construcție	Supraf. (mp)	Situație juridică	Observații / Referințe
A1.1		construcții de locuințe	77	Cu acte	Nr. niveluri:2; S. construita la sol:77 mp; S. construita desfasurata:92 mp; C1 - LOCUINTA - P+BECI

## Lungime Segmente

1) Valorile lungimilor segmentelor sunt obținute din proiecție în plan.

Punct început	X / Y	Punct sfârșit	X / Y	Lungime segment (** (m)
1	353.842,904 292.360,975	2	353.841,419 292.359,487	2.102
2	353.841,419 292.359,487	3	353.818,057 292.328,795	38.572
3	353.818,057 292.328,795	4	353.830,885 292.318,566	16.407

Punct început	X / Y	Punct sfârșit	X / Y	Lungime segment (** (m)
4	353.830,885 292.318,566	5	353.827,586 292.312,008	7.341
5	353.827,586 292.312,008	6	353.838,836 292.304,642	13.447
6	353.838,836 292.304,642	7	353.843,293 292.302,393	4.992
7	353.843,293 292.302,393	8	353.843,405 292.302,638	0.269
8	353.843,405 292.302,638	9	353.847,303 292.311,148	9.36
9	353.847,303 292.311,148	10	353.856,194 292.322,969	14.791
10	353.856,194 292.322,969	11	353.861,019 292.331,265	9.597
11	353.861,019 292.331,265	12	353.862,457 292.343,314	12.135
12	353.862,457 292.343,314	13	353.864,055 292.354,158	10.961
13	353.864,055 292.354,158	14	353.864,542 292.356,733	2.621
14	353.864,542 292.356,733	15	353.858,887 292.358,194	5.841
15	353.858,887 292.358,194	16	353.844,967 292.361,842	14.39
16	353.844,967 292.361,842	1	353.842,904 292.360,975	2.238

\*\* Lungimile segmentelor sunt determinate în planul de proiecție Stereo 70 și sunt rotunjite la 1 milimetru.

\*\*\* Distanța dintre puncte este formată din segmente cumulate ce sunt mai mici decât valoarea 1 milimetru.



**DATE DESPRE IMOBILUL NR. 9720**

Oficiul de Cadastru și Publicitate Imobiliară DOLJ  
Biroul de Cadastru și Publicitate Imobiliară Craiova

**A. Partea I. Descrierea imobilului**

TEREN Intravilan

Adresa: Loc. Dobridor, Str Trandafirilor, Nr. 1, Jud. Dolj, T27, P936

Nr. Crt	Nr cadastral Nr. topografic	Suprafața* (mp)	Observații / Referințe
A1	36274	Din acte: 300 Masurata: 372	Sector cadastral:9 Teren imprejmuit;

**Construcții**

Crt	Nr cadastral Nr. topografic	Adresa	Observații / Referințe
A1.1		Loc. Dobridor, Str Trandafirilor, Nr. 1 T27 P936, Jud. Dolj	Nr. niveluri:1; S. construita la sol:40 mp; S. construita desfasurata:40 mp; Nr. niveluri:1; S. construita la sol:40 mp; S. construita desfasurata:40 mp; Locuinta parter construita in anul 1965.

**B. Partea II. Proprietari și acte**

Inscrieri privitoare la dreptul de proprietate și alte drepturi reale		Referințe
/		
Act Notarial nr. CVC NR 767, din 18/05/2022 emis de NP BELU AUREL;		
B1	Intabulare, drept de PROPRIETATE, dobandit prin Conventie, cota actuala 1/1, cota initiala 1/1 1) TACA DANIEL-FLORIN, LIPSĂ CNP 2) TACA MIRELA-IONELA, LIPSĂ CNP	A1, A1.1

**C. Partea III. SARCINI .**

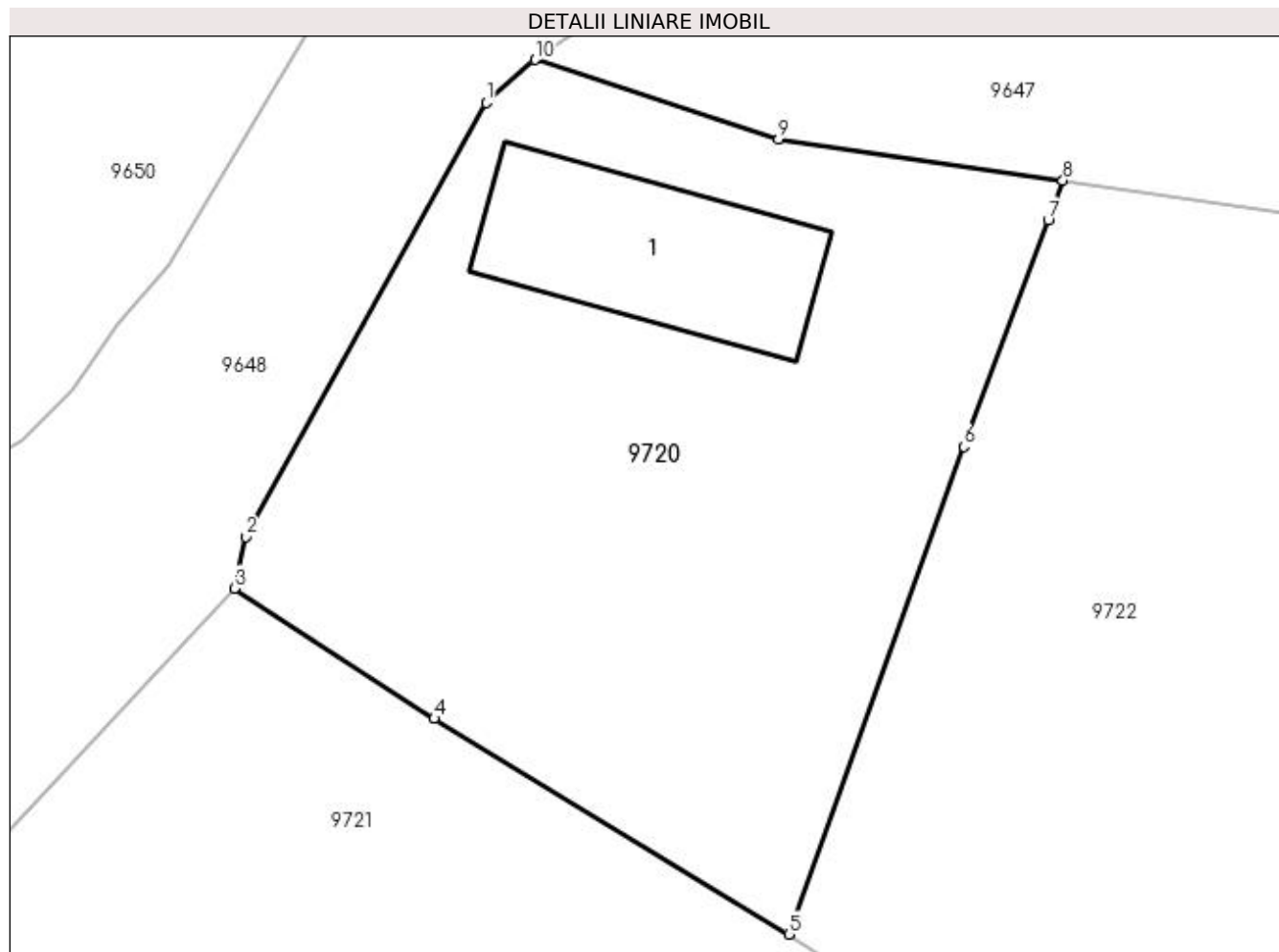
Inscrieri privind dezmembramintele dreptului de proprietate, drepturi reale de garanție și sarcini	Referințe
NU SUNT	

## Anexa Nr. 1 La Partea I

## Teren

Nr cadastral	Suprafața (mp)*	Observații / Referințe
36274	Din acte: 300 Masurata: 372	

\* Suprafața este determinată în planul de proiecție Stereo 70.



## Date referitoare la teren

Crt	Categorie folosință	Intra vilan	Suprafața (mp)	Tarla	Parcelă	Nr. topo	Observații / Referințe
1	curți constructii	DA	372	27	936	-	

## Date referitoare la construcții

Crt	Număr	Destinație construcție	Supraf. (mp)	Situație juridică	Observații / Referințe
A1.1		construcții de locuințe	40	Cu acte	Nr. niveluri:1; S. construita la sol:40 mp; S. construita desfasurata:40 mp; Nr. niveluri:1; S. construita la sol:40 mp; S. construita desfasurata:40 mp; Locuinta parter construita in anul 1965.

## Lungime Segmente

1) Valorile lungimilor segmentelor sunt obținute din proiecție în plan.

Punct început	X / Y	Punct sfârșit	X / Y	Lungime segment (** (m)
1	353.865,074 292.389,795	2	353.857,9 292.376,856	14.795
2	353.857,9 292.376,856	3	353.857,564 292.375,309	1.583

Punct început	X / Y	Punct sfârșit	X / Y	Lungime segment (** (m)
3	353.857,564 292.375,309	4	353.863,523 292.371,43	7.11
4	353.863,523 292.371,43	5	353.874,094 292.364,997	12.375
5	353.874,094 292.364,997	6	353.879,311 292.379,542	15.452
6	353.879,311 292.379,542	7	353.881,834 292.386,306	7.219
7	353.881,834 292.386,306	8	353.882,271 292.387,478	1.251
8	353.882,271 292.387,478	9	353.873,786 292.388,712	8.574
9	353.873,786 292.388,712	10	353.866,529 292.391,076	7.632
10	353.866,529 292.391,076	1	353.865,074 292.389,795	1.939

\*\* Lungimile segmentelor sunt determinate în planul de proiecție Stereo 70 și sunt rotunjite la 1 milimetru.

\*\*\* Distanța dintre puncte este formată din segmente cumulate ce sunt mai mici decât valoarea 1 milimetru.





**DATE DESPRE IMOBILUL NR. 9721**

Oficiul de Cadastru și Publicitate Imobiliară DOLJ  
Biroul de Cadastru și Publicitate Imobiliară Craiova

**A. Partea I. Descrierea imobilului**

TEREN Intravilan

Adresa: Loc. Dobridor, Str Trandafirilor, Jud. Dolj

Nr. Crt	Nr cadastral Nr. topografic	Suprafața* (mp)	Observații / Referințe
A1	35527	Din acte: 2.922 Masurata: 2.940	Sector cadastral:9 Teren neimprejmuit;

**B. Partea II. Proprietari și acte**

Inscrieri privitoare la dreptul de proprietate și alte drepturi reale		Referințe
<b>227989 / 05/12/2018</b>		
Act Normativ nr. HG nr. 965, din 05/09/2002 emis de GUVERNUL ROMANIEI (Anexa nr 66 - inventarul bunurilor care aparțin dom public al com Motatei, act administrativ nr HCL nr. 47 din 26.11.2018, emis de CONSILIUL LOCAL MOTATEI; act administrativ nr Referat de legalitate nr. 10700 din 21.11.2017, emis de INSTITUTIA PREFECTULUI JUDETUL DOLJ; act administrativ nr HCL nr. 32 din 14.09.2017, emis de CONSILIUL LOCAL MOTATEI);		
B1	Intabulare, drept de PROPRIETATE, dobandit prin Lege, cota actuala 1/1, cota initiala 1/1 1) <b>COMUNA MOTATEI</b> , CIF:4553305, domeniul public	A1

**C. Partea III. SARCINI .**

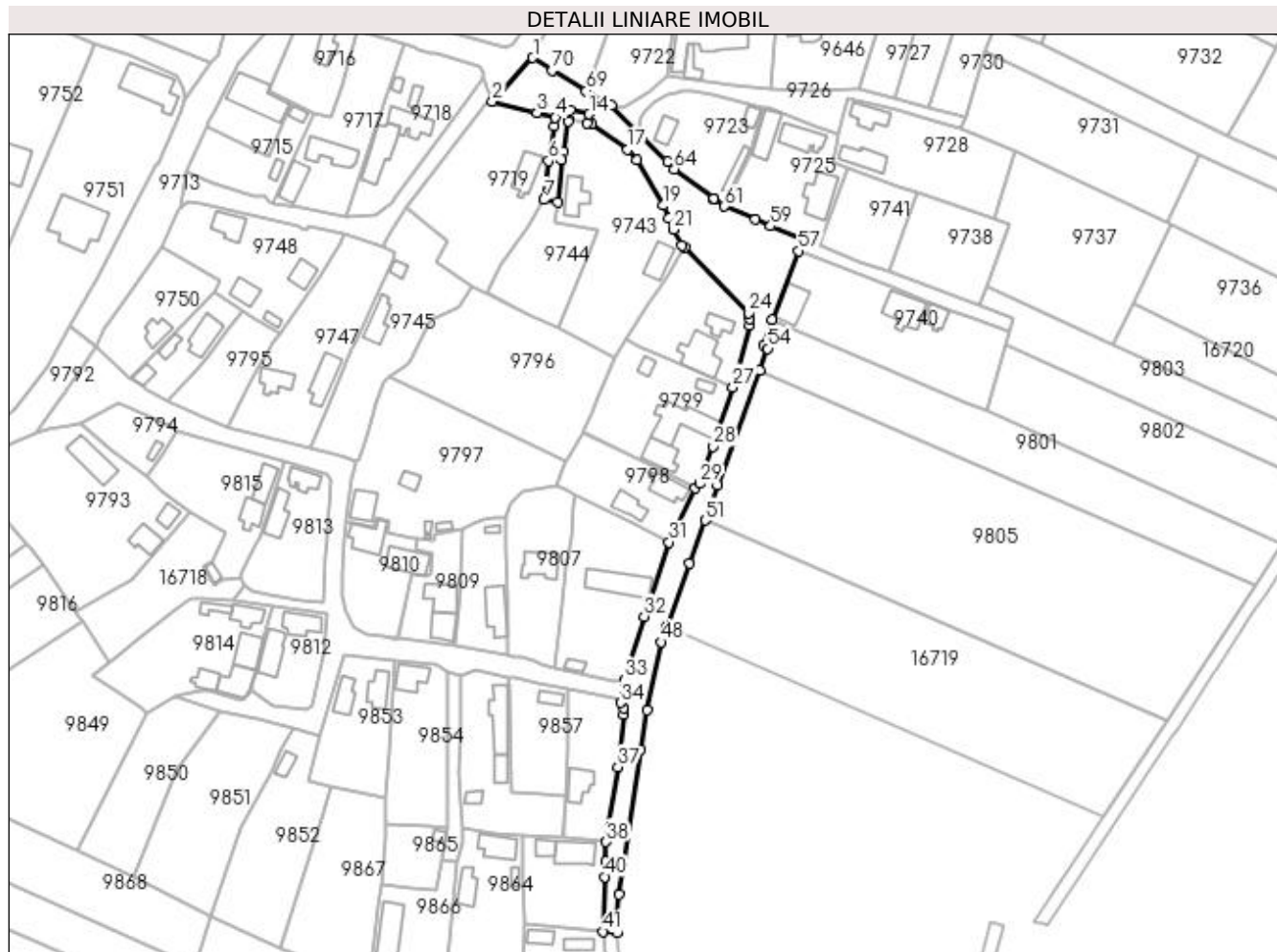
Inscrieri privind dezmembramintele dreptului de proprietate, drepturi reale de garanție și sarcini	Referințe
NU SUNT	

## Anexa Nr. 1 La Partea I

## Teren

Nr cadastral	Suprafața (mp)*	Observații / Referințe
35527	Din acte: 2.922 Masurata: 2.940	

\* Suprafața este determinată în planul de proiecție Stereo 70.



## Date referitoare la teren

Crt	Categorie folosință	Intravilan	Suprafața (mp)	Tarla	Parcelă	Nr. topo	Observații / Referințe
1	drum	DA	2.940	-	-	-	Imprejmuir: limita conventionala, gard beton, gard de lemn, gard plasa sarma.

## Lungime Segmente

1) Valorile lungimilor segmentelor sunt obținute din proiecție în plan.

Punct început	X / Y	Punct sfârșit	X / Y	Lungime segment	Punct început	X / Y	Punct sfârșit	X / Y	Lungime segment	Punct început	X / Y	Punct sfârșit	X / Y	Lungime segment
1	353.857,564 292.375,309	2	353.844,967 292.361,842	18.44	2	353.844,967 292.361,842	3	353.858,887 292.358,194	14.39	3	353.858,887 292.358,194	4	353.864,542 292.356,733	5.841
4	353.864,542 292.356,733	5	353.864,055 292.354,158	2.621	5	353.864,055 292.354,158	6	353.862,457 292.343,314	10.961	6	353.862,457 292.343,314	7	353.861,019 292.331,265	12.135
7	353.861,019 292.331,265	8	353.865,176 292.330,651	4.202	8	353.865,176 292.330,651	9	353.866,583 292.343,608	13.033	9	353.866,583 292.343,608	10	353.867,022 292.346,149	2.579
10	353.867,022 292.346,149	11	353.868,655 292.355,611	9.602	11	353.868,655 292.355,611	12	353.868,563 292.356,181	0.577	12	353.868,563 292.356,181	13	353.869,191 292.359,115	3.0
13	353.869,191 292.359,115	14	353.875,058 292.357,859	6.0	14	353.875,058 292.357,859	15	353.874,431 292.354,926	2.999	15	353.874,431 292.354,926	16	353.875,682 292.354,658	1.279

Punct început	X / Y	Punct sfârșit	X / Y	Lungime segment	Punct început	X / Y	Punct sfârșit	X / Y	Lungime segment	Punct început	X / Y	Punct sfârșit	X / Y	Lungime segment
16	353.875,682 292.354,658	17	353.886,936 292.346,829	13.709	17	353.886,936 292.346,829	18	353.889,774 292.343,507	4.369	18	353.889,774 292.343,507	19	353.898,039 292.329,529	16.239
19	353.898,039 292.329,529	20	353.899,598 292.325,439	4.377	20	353.899,598 292.325,439	21	353.901,175 292.322,111	3.683	21	353.901,175 292.322,111	22	353.903,703 292.317,244	5.484
22	353.903,703 292.317,244	23	353.904,522 292.316,416	1.165	23	353.904,522 292.316,416	24	353.924,449 292.296,284	28.326	24	353.924,449 292.296,284	25	353.924,897 292.294,494	1.845
25	353.924,897 292.294,494	26	353.924,657 292.292,406	2.102	26	353.924,657 292.292,406	27	353.919,632 292.273,184	19.868	27	353.919,632 292.273,184	28	353.913,485 292.254,784	19.4
28	353.913,485 292.254,784	29	353.909,358 292.243,325	12.18	29	353.909,358 292.243,325	30	353.907,838 292.241,895	2.087	30	353.907,838 292.241,895	31	353.899,814 292.225,163	18.557
31	353.899,814 292.225,163	32	353.892,026 292.202,155	24.29	32	353.892,026 292.202,155	33	353.885,913 292.182,517	20.567	33	353.885,913 292.182,517	34	353.884,741 292.175,389	7.224
34	353.884,741 292.175,389	35	353.885,625 292.173,605	1.991	35	353.885,625 292.173,605	36	353.885,651 292.171,724	1.881	36	353.885,651 292.171,724	37	353.883,905 292.155,424	16.393
37	353.883,905 292.155,424	38	353.880,29 292.132,25	23.454	38	353.880,29 292.132,25	39	353.880,11 292.126,12	6.133	39	353.880,11 292.126,12	40	353.879,91 292.121,4	4.724
40	353.879,91 292.121,4	41	353.879,43 292.104,45	16.957	41	353.879,43 292.104,45	42	353.883,638 292.104,191	4.216	42	353.883,638 292.104,191	43	353.883,284 292.108,653	4.476
43	353.883,284 292.108,653	44	353.884,335 292.115,92	7.343	44	353.884,335 292.115,92	45	353.885,83 292.126,265	10.452	45	353.885,83 292.126,265	46	353.890,856 292.161,041	35.137
46	353.890,856 292.161,041	47	353.892,936 292.173,121	12.258	47	353.892,936 292.173,121	48	353.897,25 292.194,193	21.509	48	353.897,25 292.194,193	49	353.899,033 292.199,086	5.208
49	353.899,033 292.199,086	50	353.906,112 292.218,51	20.674	50	353.906,112 292.218,51	51	353.911,001 292.231,925	14.278	51	353.911,001 292.231,925	52	353.914,956 292.242,779	11.552
52	353.914,956 292.242,779	53	353.927,962 292.278,469	37.986	53	353.927,962 292.278,469	54	353.930,408 292.285,181	7.144	54	353.930,408 292.285,181	55	353.929,039 292.286,35	1.8
55	353.929,039 292.286,35	56	353.931,736 292.294,233	8.332	56	353.931,736 292.294,233	57	353.939,908 292.315,428	22.716	57	353.939,908 292.315,428	58	353.941,326 292.319,105	3.941
58	353.941,326 292.319,105	59	353.931,293 292.323,135	10.812	59	353.931,293 292.323,135	60	353.926,621 292.325,386	5.186	60	353.926,621 292.325,386	61	353.916,992 292.329,242	10.372
61	353.916,992 292.329,242	62	353.913,685 292.331,634	4.081	62	353.913,685 292.331,634	63	353.913,556 292.331,345	0.316	63	353.913,556 292.331,345	64	353.901,441 292.340,758	15.342
64	353.901,441 292.340,758	65	353.899,319 292.343,188	3.226	65	353.899,319 292.343,188	66	353.891,652 292.350,739	10.761	66	353.891,652 292.350,739	67	353.881,918 292.360,614	13.866
67	353.881,918 292.360,614	68	353.879,219 292.361,743	2.926	68	353.879,219 292.361,743	69	353.874,094 292.364,997	6.071	69	353.874,094 292.364,997	70	353.863,523 292.371,43	12.375
70	353.863,523 292.371,43	1	353.857,564 292.375,309	7.11										

\*\* Lungimile segmentelor sunt determinate în planul de proiecție Stereo 70 și sunt rotunjite la 1 milimetru.

\*\*\* Distanța dintre puncte este formată din segmente cumulate ce sunt mai mici decât valoarea 1 milimetru.



**DATE DESPRE IMOBILUL NR. 9722**

Oficiul de Cadastru și Publicitate Imobiliară DOLJ  
Biroul de Cadastru și Publicitate Imobiliară Craiova

**A. Partea I. Descrierea imobilului**

TEREN Intravilan

Adresa: Loc. Dobridor, Al Viorelelor, Nr. 1, Jud. Dolj, T27, P938

Nr. Crt	Nr cadastral Nr. topografic	Suprafața* (mp)	Observații / Referințe
A1	30594	Din acte: 500 Masurata: 514	Sector cadastral:9 Teren neimprejmuit;

**B. Partea II. Proprietari și acte**

Inscrieri privitoare la dreptul de proprietate și alte drepturi reale	Referințe
/	
Act Notarial nr. CVC NR 766, din 03/04/2019 emis de NP BELU AUREL;	
B1	A1
Intabulare, drept de PROPRIETATE, dobandit prin Conventie, cota actuala 1/1, cota initiala 1/1	
1) TACA DANIEL-FLORIN, LIPSĂ CNP	
2) TACA MIRELA-IONELA, LIPSĂ CNP	

**C. Partea III. SARCINI .**

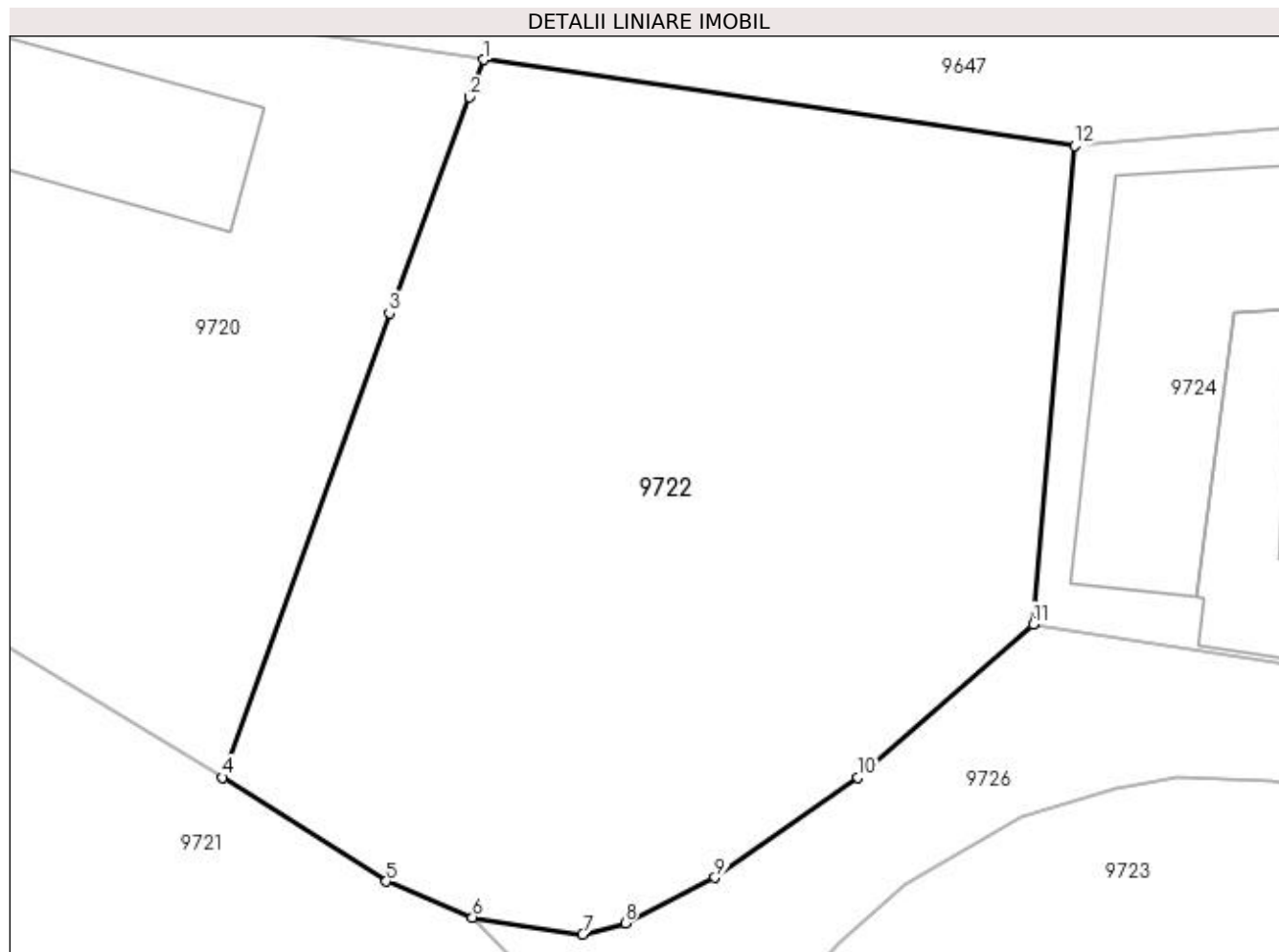
Inscrieri privind dezmembramintele dreptului de proprietate, drepturi reale de garanție și sarcini	Referințe
NU SUNT	

## Anexa Nr. 1 La Partea I

## Teren

Nr cadastral	Suprafața (mp)*	Observații / Referințe
30594	Din acte: 500 Masurata: 514	

\* Suprafața este determinată în planul de proiecție Stereo 70.



## Date referitoare la teren

Crt	Categorie folosință	Intravilan	Suprafața (mp)	Tarla	Parcelă	Nr. topo	Observații / Referințe
1	curți constructii	DA	514	27	938	-	

## Lungime Segmente

1) Valorile lungimilor segmentelor sunt obținute din proiecție în plan.

Punct început	X / Y	Punct sfârșit	X / Y	Lungime segment (** (m)
1	353.882,271 292.387,478	2	353.881,834 292.386,306	1.251
2	353.881,834 292.386,306	3	353.879,311 292.379,542	7.219
3	353.879,311 292.379,542	4	353.874,094 292.364,997	15.452
4	353.874,094 292.364,997	5	353.879,219 292.361,743	6.071
5	353.879,219 292.361,743	6	353.881,918 292.360,614	2.926

Punct început	X / Y	Punct sfârșit	X / Y	Lungime segment (** (m)
6	353.881,918 292.360,614	7	353.885,374 292.360,081	3.497
7	353.885,374 292.360,081	8	353.886,706 292.360,436	1.378
8	353.886,706 292.360,436	9	353.889,515 292.361,862	3.15
9	353.889,515 292.361,862	10	353.894,0 292.364,987	5.466
10	353.894,0 292.364,987	11	353.899,479 292.369,798	7.291
11	353.899,479 292.369,798	12	353.900,779 292.384,784	15.042
12	353.900,779 292.384,784	1	353.882,271 292.387,478	18.703

\*\* Lungimile segmentelor sunt determinate în planul de proiecție Stereo 70 și sunt rotunjite la 1 milimetru.

\*\*\* Distanța dintre puncte este formată din segmente cumulate ce sunt mai mici decât valoarea 1 milimetru.





**DATE DESPRE IMOBILUL NR. 9723**

Oficiul de Cadastru și Publicitate Imobiliară DOLJ  
Biroul de Cadastru și Publicitate Imobiliară Craiova

**A. Partea I. Descrierea imobilului**

TEREN Intravilan

Adresa: Loc. Dobridor, Str Trandafirilor, Nr. 16, Jud. Dolj, T28, P947

Nr. Crt	Nr cadastral Nr. topografic	Suprafața* (mp)	Observații / Referințe
A1		Din acte: 1.000 Masurata: 850	Sector cadastral:9 Teren neimprejmuit;

**Construcții**

Crt	Nr cadastral Nr. topografic	Adresa	Observații / Referințe
A1.1		Loc. Dobridor, Str Trandafirilor, Jud. Dolj	Nr. niveluri:1; S. construita la sol:37 mp; S. construita desfasurata:37 mp; C1 - LOCUINTA
A1.2		Loc. Dobridor, Str Trandafirilor, Jud. Dolj	Nr. niveluri:1; S. construita la sol:32 mp; S. construita desfasurata:32 mp; C2 - ANEXA
A1.3		Loc. Dobridor, Str Trandafirilor, Jud. Dolj	Nr. niveluri:1; S. construita la sol:23 mp; S. construita desfasurata:23 mp; C3 - ANEXA

**B. Partea II. Proprietari și acte**

Inscrieri privitoare la dreptul de proprietate și alte drepturi reale		Referințe
/		
Act Administrativ nr. TDP 1433-48941, din 14/02/1995 emis de CJSIPT DOLJ;		
B1	Intabulare, drept de PROPRIETATE, dobandit prin Reconstituire, cota actuala 1/1, cota initiala 1/1 1) BERCEA DECEBAL, LIPSĂ CNP 2) BERCEA SABIN, LIPSĂ CNP	A1
Act Normativ nr. LEGEA 7, din 13/03/1996 emis de PARLAMENTUL ROMANIEI ((ART. 12; ALIN. 14 SI ART. 37; ALIN.2));		
B2	Intabulare, drept de PROPRIETATE, dobandit prin Lege, cota actuala 1/1, cota initiala 1/1 1) BERCEA DECEBAL, LIPSĂ CNP 2) BERCEA SABIN, LIPSĂ CNP	A1.1, A1.2, A1.3

**C. Partea III. SARCINI .**

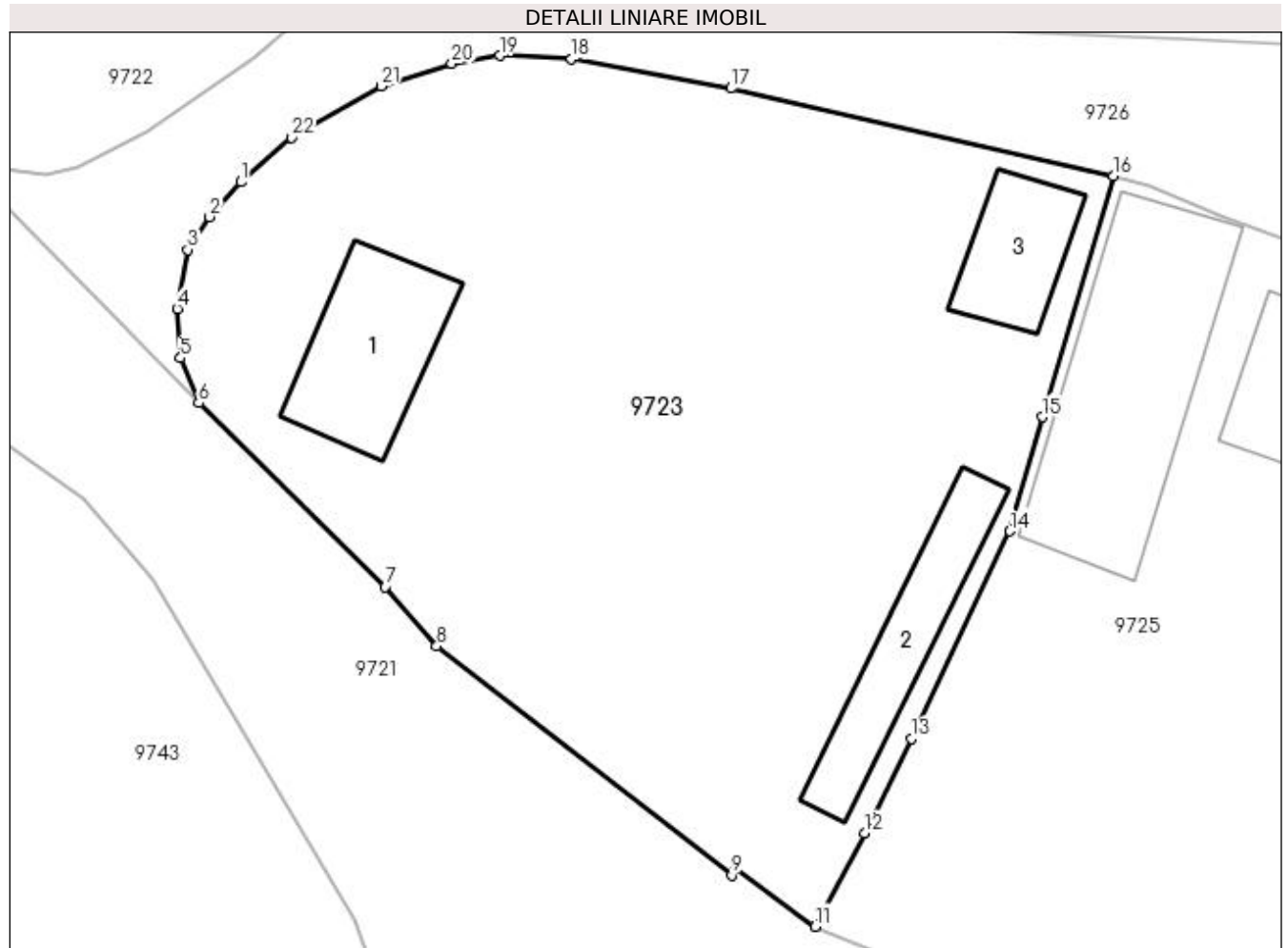
Inscrieri privind dezmembramintele dreptului de proprietate, drepturi reale de garanție și sarcini	Referințe
NU SUNT	

## Anexa Nr. 1 La Partea I

## Teren

Nr cadastral	Suprafața (mp)*	Observații / Referințe
	Din acte: 1.000 Masurata: 850	

\* Suprafața este determinată în planul de proiecție Stereo 70.



## Date referitoare la teren

Crt	Categorie folosință	Intravilan	Suprafața (mp)	Tarla	Parcelă	Nr. topo	Observații / Referințe
1	curți construcții	DA	850	28	947	-	

## Date referitoare la construcții

Crt	Număr	Destinație construcție	Supraf. (mp)	Situație juridică	Observații / Referințe
A1.1		construcții de locuințe	37	Cu acte	Nr. niveluri:1; S. construita la sol:37 mp; S. construita desfasurata:37 mp; C1 - LOCUINTA
A1.2		construcții anexa	32	Cu acte	Nr. niveluri:1; S. construita la sol:32 mp; S. construita desfasurata:32 mp; C2 - ANEXA
A1.3		construcții anexa	23	Cu acte	Nr. niveluri:1; S. construita la sol:23 mp; S. construita desfasurata:23 mp; C3 - ANEXA

## Lungime Segmente

1) Valorile lungimilor segmentelor sunt obținute din proiecție în plan.

Punct început	X / Y	Punct sfârșit	X / Y	Lungime segment (** (m))
1	353.893,395 292.359,815	2	353.892,106 292.358,384	1.926
3	353.891,197 292.357,035	4	353.890,78 292.354,612	2.459

Punct început	X / Y	Punct sfârșit	X / Y	Lungime segment (** (m))
2	353.892,106 292.358,384	3	353.891,197 292.357,035	1.627
4	353.890,78 292.354,612	5	353.890,911 292.352,592	2.024

Punct început	X / Y	Punct sfârșit	X / Y	Lungime segment (** (m))
5	353.890,911 292.352,592	6	353.891,652 292.350,739	1.996
7	353.899,319 292.343,188	8	353.901,441 292.340,758	3.226
9	353.913,556 292.331,345	10	353.913,685 292.331,634	0.316
11	353.916,992 292.329,242	12	353.919,01 292.333,089	4.344
13	353.920,943 292.336,958	14	353.924,992 292.345,481	9.436
15	353.926,327 292.350,162	16	353.929,252 292.360,064	10.325
17	353.913,525 292.363,66	18	353.906,976 292.364,865	6.659
19	353.904,022 292.365,003	20	353.902,059 292.364,677	1.99
21	353.899,149 292.363,742	22	353.895,465 292.361,638	4.242

Punct început	X / Y	Punct sfârșit	X / Y	Lungime segment (** (m))
6	353.891,652 292.350,739	7	353.899,319 292.343,188	10.761
8	353.901,441 292.340,758	9	353.913,556 292.331,345	15.342
10	353.913,685 292.331,634	11	353.916,992 292.329,242	4.081
12	353.919,01 292.333,089	13	353.920,943 292.336,958	4.325
14	353.924,992 292.345,481	15	353.926,327 292.350,162	4.868
16	353.929,252 292.360,064	17	353.913,525 292.363,66	16.133
18	353.906,976 292.364,865	19	353.904,022 292.365,003	2.957
20	353.902,059 292.364,677	21	353.899,149 292.363,742	3.057
22	353.895,465 292.361,638	1	353.893,395 292.359,815	2.758

\*\* Lungimile segmentelor sunt determinate în planul de proiecție Stereo 70 și sunt rotunjite la 1 milimetru.

\*\*\* Distanța dintre puncte este formată din segmente cumulate ce sunt mai mici decât valoarea 1 milimetru.



**DATE DESPRE IMOBILUL NR. 9724**

Oficiul de Cadastru și Publicitate Imobiliară DOLJ  
Biroul de Cadastru și Publicitate Imobiliară Craiova

**A. Partea I. Descrierea imobilului**

TEREN Intravilan

Adresa: Loc. Dobridor, Al Viorelelor, Nr. 3, Jud. Dolj, T27, P939,945

Nr. Crt	Nr cadastral Nr. topografic	Suprafața* (mp)	Observații / Referințe
A1		600	Sector cadastral:9 Teren neimprejmuit;

**Construcții**

Crt	Nr cadastral Nr. topografic	Adresa	Observații / Referințe
A1.1		Loc. Dobridor, Al Viorelelor, Nr. 3 T27 P939, Jud. Dolj	Nr. niveluri:2; S. construita la sol:169 mp; S. construita desfasurata:186 mp; C1 - LOCUINTA + BECI
A1.2		Loc. Dobridor, Al Viorelelor, Nr. 3 T27 P939, Jud. Dolj	Nr. niveluri:1; S. construita la sol:33 mp; S. construita desfasurata:33 mp; C2 - ANEXA

**B. Partea II. Proprietari și acte**

Inscrieri privitoare la dreptul de proprietate și alte drepturi reale		Referințe
/		
Act Administrativ nr. TDP 995-48636, din 20/10/1994 emis de CJSIPT DOLJ;		
B1	Intabulare, drept de PROPRIETATE, dobandit prin Reconstituire, cota actuala 1/1, cota initiala 1/1 1) TACA AURELIAN, LIPSĂ CNP	A1
Act Normativ nr. LEGEA 7, din 13/03/1996 emis de PARLAMENTUL ROMANIEI ((art 12 alin 14 art 37 alin 2));		
B2	Intabulare, drept de PROPRIETATE, dobandit prin Lege, cota actuala 1/1, cota initiala 1/1 1) TACA AURELIAN, LIPSĂ CNP	A1.1, A1.2

**C. Partea III. SARCINI .**

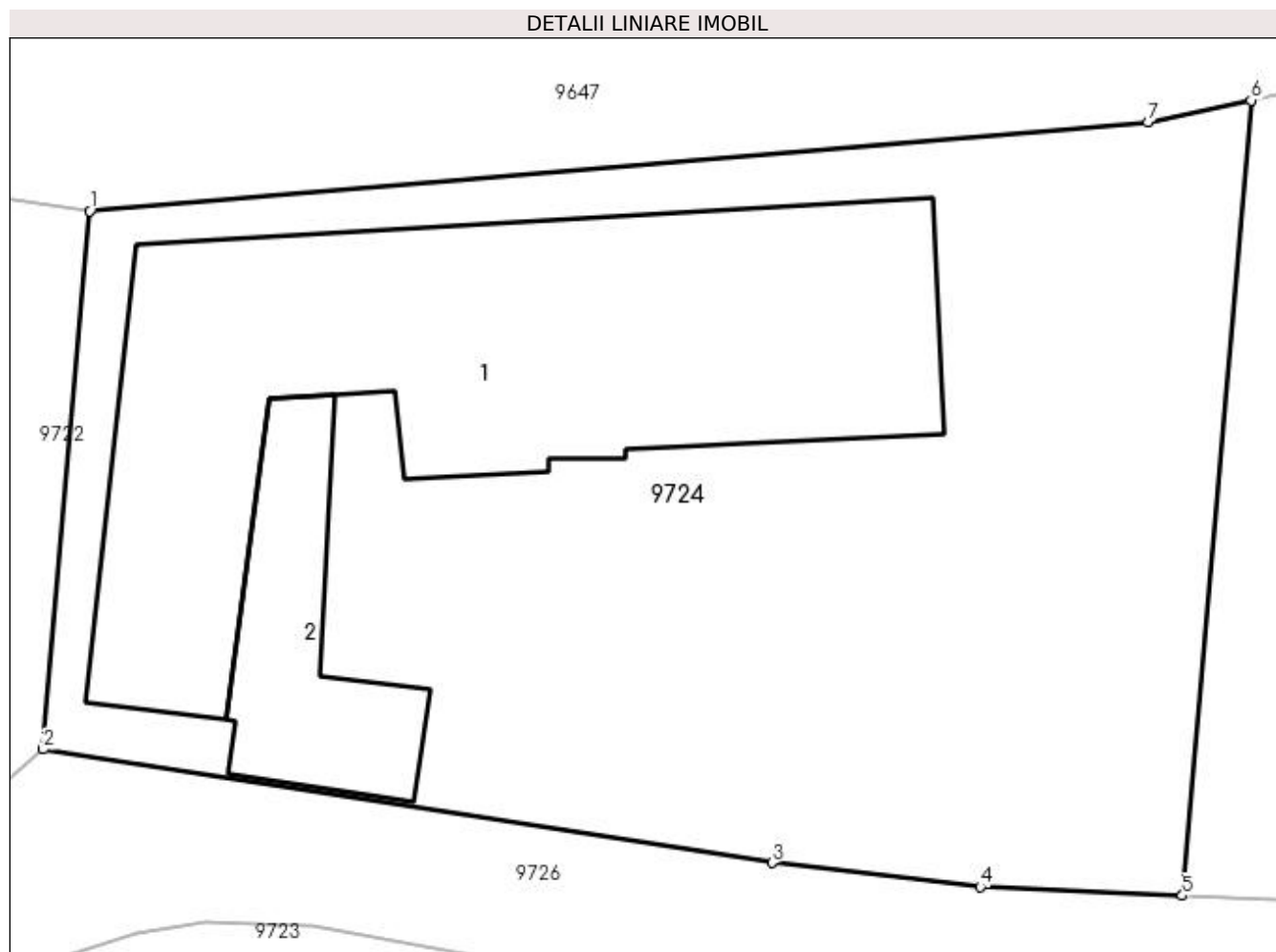
Inscrieri privind dezmembramintele dreptului de proprietate, drepturi reale de garanție și sarcini	Referințe
NU SUNT	

## Anexa Nr. 1 La Partea I

## Teren

Nr cadastral	Suprafața (mp)*	Observații / Referințe
	600	

\* Suprafața este determinată în planul de proiecție Stereo 70.



## Date referitoare la teren

Crt	Categorie folosință	Intra vilan	Suprafața (mp)	Tarla	Parcelă	Nr. topo	Observații / Referințe
1	curți construcții	DA	300	27	939	-	
2	arabil	DA	300	27	945	-	

## Date referitoare la construcții

Crt	Număr	Destinație construcție	Supraf. (mp)	Situație juridică	Observații / Referințe
A1.1		construcții de locuințe	169	Cu acte	Nr. niveluri:2; S. construita la sol:169 mp; S. construita desfasurata:186 mp; C1 - LOCUINTA + BECI
A1.2		construcții anexa	33	Cu acte	Nr. niveluri:1; S. construita la sol:33 mp; S. construita desfasurata:33 mp; C2 - ANEXA

## Lungime Segmente

1) Valorile lungimilor segmentelor sunt obținute din proiecție în plan.

Punct început	X / Y	Punct sfârșit	X / Y	Lungime segment (** (m)
1	353.900,779 292.384,784	2	353.899,479 292.369,798	15.042
2	353.899,479 292.369,798	3	353.919,783 292.366,643	20.548

Punct început	X / Y	Punct sfârșit	X / Y	Lungime segment (** (m)
3	353.919,783 292.366,643	4	353.925,58 292.365,966	5.836
4	353.925,58 292.365,966	5	353.931,21 292.365,727	5.635
5	353.931,21 292.365,727	6	353.933,13 292.387,867	22.223
6	353.933,13 292.387,867	7	353.930,253 292.387,252	2.942
7	353.930,253 292.387,252	1	353.900,779 292.384,784	29.577

\*\* Lungimile segmentelor sunt determinate în planul de proiecție Stereo 70 și sunt rotunjite la 1 milimetru.

\*\*\* Distanța dintre puncte este formată din segmente cumulate ce sunt mai mici decât valoarea 1 milimetru.







## DATE DESPRE IMOBILUL NR. 9725

Oficiul de Cadastru și Publicitate Imobiliară DOLJ  
Biroul de Cadastru și Publicitate Imobiliară Craiova

## A. Partea I. Descrierea imobilului

TEREN Intravilan

Adresa: Loc. Dobridor, Str Trandafirilor, Nr. 14, Jud. Dolj, T28, P948

Nr. Crt	Nr cadastral Nr. topografic	Suprafața* (mp)	Observații / Referințe
A1	34020	Din acte: 900 Masurata: 987	Sector cadastral:9 Teren neimprejmuit;

## Construcții

Crt	Nr cadastral Nr. topografic	Adresa	Observații / Referințe
A1.1		Loc. Dobridor, Str Trandafirilor, Nr. 14, Jud. Dolj, FOST T28, P948	Nr. niveluri:1; S. construita la sol:82 mp; S. construita desfasurata:104 mp; Locuinta parter + beci construita din caramida + chirpici in anul 1961, compusa din 5 camere, hol si beci Sc=82mp, Sd=104mp
A1.2		Loc. Dobridor, Str Trandafirilor, Nr. 14, Jud. Dolj, FOST T28, P948	Nr. niveluri:1; S. construita la sol:106 mp; S. construita desfasurata:106 mp; Locuinta parter construita din caramida in anul 1983, compusa din 4 camere si hol, Sc=Sd=106 mp
A1.3		Loc. Dobridor, Str Trandafirilor, Nr. 14, Jud. Dolj, FOST T28, P948	Nr. niveluri:1; S. construita la sol:78 mp; S. construita desfasurata:78 mp; Anexa- garaj construit din caramida in anul 1983, Sc=Sd=78mp

## B. Partea II. Proprietari și acte

Inscrieri privitoare la dreptul de proprietate și alte drepturi reale		Referințe
<b>65785 / 02/05/2017</b>		
Act Administrativ nr. TDP nr. 1047-46680, din 13/12/1994 emis de CJSIPT DOLJ (CM nr. 694/28.11.2006 NP Stoienescu F, Certificat fiscal nr. 2024/31.03.2017);		
B1	Intabulare, drept de PROPRIETATE, dobandit prin Succesiune, cota actuala 1/1, cota initiala 1/1 1) CIOROIANU ION <i>OBSERVATII: def. Cioroianu Ghe</i>	A1
B2	Intabulare, drept de PROPRIETATE, dobandit prin Construire, cota actuala 1/2, cota initiala 1/2 1) CIOROIANU VASILICA	A1.1, A1.2, A1.3
B3	Intabulare, drept de PROPRIETATE, dobandit prin Succesiune, cota actuala 1/2, cota initiala 1/2 1) CIOROIANU ION	A1.1, A1.2, A1.3

## C. Partea III. SARCINI .

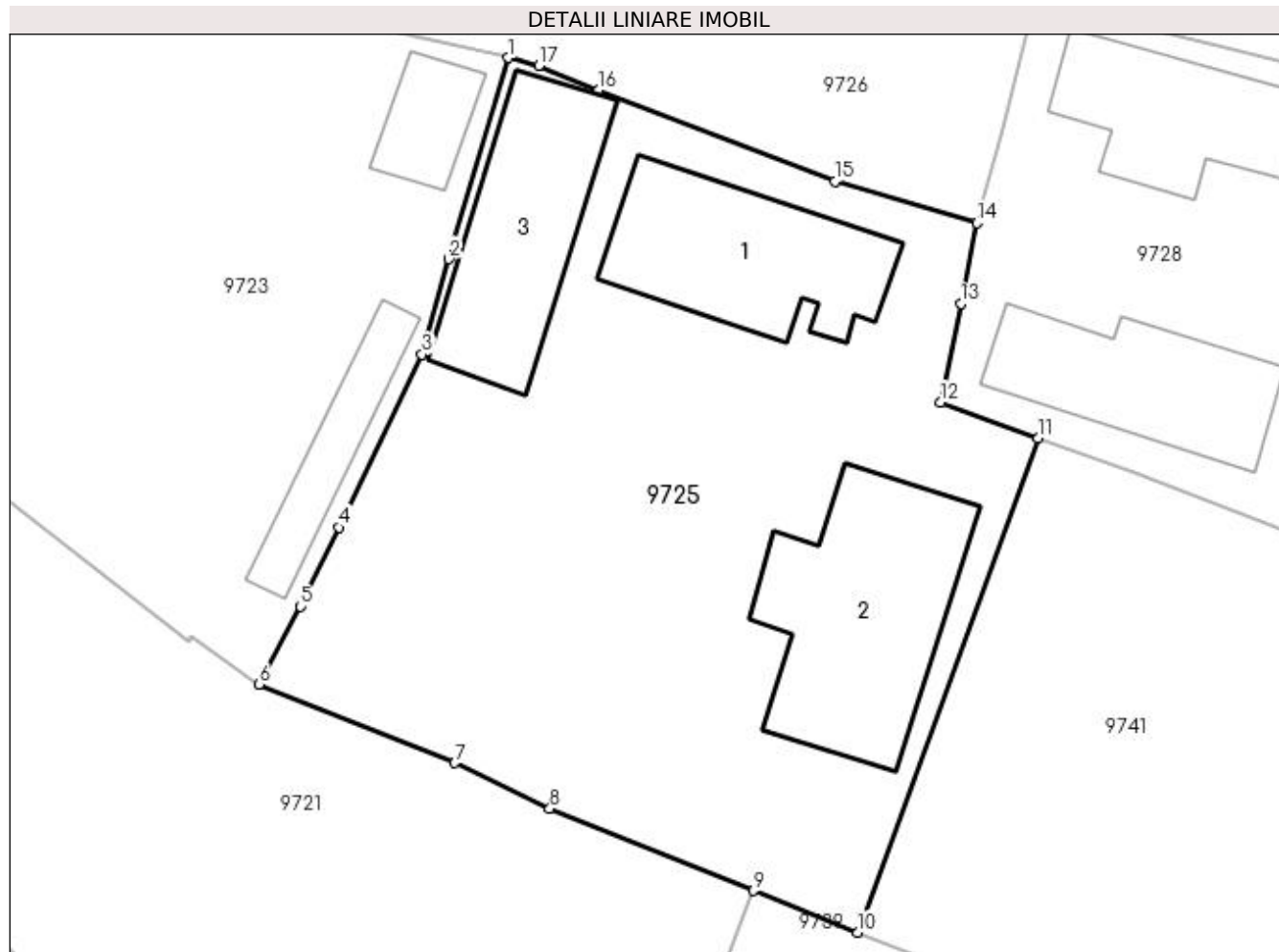
Inscrieri privind dezmembramintele dreptului de proprietate, drepturi reale de garanție și sarcini	Referințe
NU SUNT	

## Anexa Nr. 1 La Partea I

## Teren

Nr cadastral	Suprafața (mp)*	Observații / Referințe
34020	Din acte: 900 Masurata: 987	

\* Suprafața este determinată în planul de proiecție Stereo 70.



## Date referitoare la teren

Crt	Categorie folosință	Intra vilan	Suprafața (mp)	Tarla	Parcelă	Nr. topo	Observații / Referințe
1	curți constructii	DA	987	28	948	-	

## Date referitoare la construcții

Crt	Număr	Destinație construcție	Supraf. (mp)	Situație juridică	Observații / Referințe
A1.1		construcții de locuințe	82	Cu acte	Nr. niveluri:1; S. construita la sol:82 mp; S. construita desfasurata:104 mp; Locuinta parter + beci construita din caramida + chirpici in anul 1961, compusa din 5 camere, hol si beci Sc=82mp, Sd=104mp
A1.2		construcții de locuințe	106	Cu acte	Nr. niveluri:1; S. construita la sol:106 mp; S. construita desfasurata:106 mp; Locuinta parter construita din caramida in anul 1983, compusa din 4 camere si hol, Sc=Sd=106 mp
A1.3		construcții anexa	78	Cu acte	Nr. niveluri:1; S. construita la sol:78 mp; S. construita desfasurata:78 mp; Anexa- garaj construit din caramida in anul 1983, Sc=Sd=78mp

**Lungime Segmente**

1) Valorile lungimilor segmentelor sunt obținute din proiecție în plan.

Punct început	X / Y	Punct sfârșit	X / Y	Lungime segment (** (m)
1	353.929,252 292.360,064	2	353.926,327 292.350,162	10.325
2	353.926,327 292.350,162	3	353.924,992 292.345,481	4.868
3	353.924,992 292.345,481	4	353.920,943 292.336,958	9.436
4	353.920,943 292.336,958	5	353.919,01 292.333,089	4.325
5	353.919,01 292.333,089	6	353.916,992 292.329,242	4.344
6	353.916,992 292.329,242	7	353.926,621 292.325,386	10.372
7	353.926,621 292.325,386	8	353.931,293 292.323,135	5.186
8	353.931,293 292.323,135	9	353.941,326 292.319,105	10.812
9	353.941,326 292.319,105	10	353.946,442 292.317,049	5.514
10	353.946,442 292.317,049	11	353.955,313 292.341,362	25.881
11	353.955,313 292.341,362	12	353.950,513 292.343,113	5.109
12	353.950,513 292.343,113	13	353.951,506 292.347,978	4.965
13	353.951,506 292.347,978	14	353.952,287 292.351,938	4.036
14	353.952,287 292.351,938	15	353.945,307 292.353,985	7.274
15	353.945,307 292.353,985	16	353.933,671 292.358,454	12.465
16	353.933,671 292.358,454	17	353.930,749 292.359,685	3.171
17	353.930,749 292.359,685	1	353.929,252 292.360,064	1.544

\*\* Lungimile segmentelor sunt determinate în planul de proiecție Stereo 70 și sunt rotunjite la 1 milimetru.

\*\*\* Distanța dintre puncte este formată din segmente cumulate ce sunt mai mici decât valoarea 1 milimetru.



**DATE DESPRE IMOBILUL NR. 9726**

Oficiul de Cadastru și Publicitate Imobiliară DJLJ  
Biroul de Cadastru și Publicitate Imobiliară Craiova

**A. Partea I. Descrierea imobilului**

TEREN Intravilan

Adresa: Loc. Dobridor, Al Viorelelor, Jud. Dolj

Nr. Crt	Nr cadastral Nr. topografic	Suprafața* (mp)	Observații / Referințe
A1	35595	Din acte: 476 Masurata: 597	Sector cadastral:9 Teren neimprejmuit;

**B. Partea II. Proprietari și acte**

Inscrieri privitoare la dreptul de proprietate și alte drepturi reale		Referințe
<b>228007 / 05/12/2018</b>		
Act Administrativ nr. HG NR. 965, din 05/09/2002 emis de GUVERNUL ROMANIEI ( ANEXA 66- Inventarul bunurilor care apartin domeniului public al com. Motatei, act administrativ nr HCL 47, ANEXA NR. 3 din 26.11.2018, emis de PRIMARIA MOTATEI;act administrativ nr ADEVERINTA NR. 9194 din 12.12.2018, emis de CL MOTATEI;act administrativ nr HCL 32, ANEXA NR. 3 din 14.09.2017, emis de PRIMARIA MOTATEI;act administrativ nr REFERAT DE LEGALITATE 10700 din 21.11.2017, emis de PRIMARIA MOTATEI);		
B1	Intabulare, drept de PROPRIETATE, dobandit prin Lege, cota actuala 1/1, cota initiala 1/1 1) COMUNA MOTATEI- DOMENIUL PUBLIC, CIF:4553305	A1

**C. Partea III. SARCINI .**

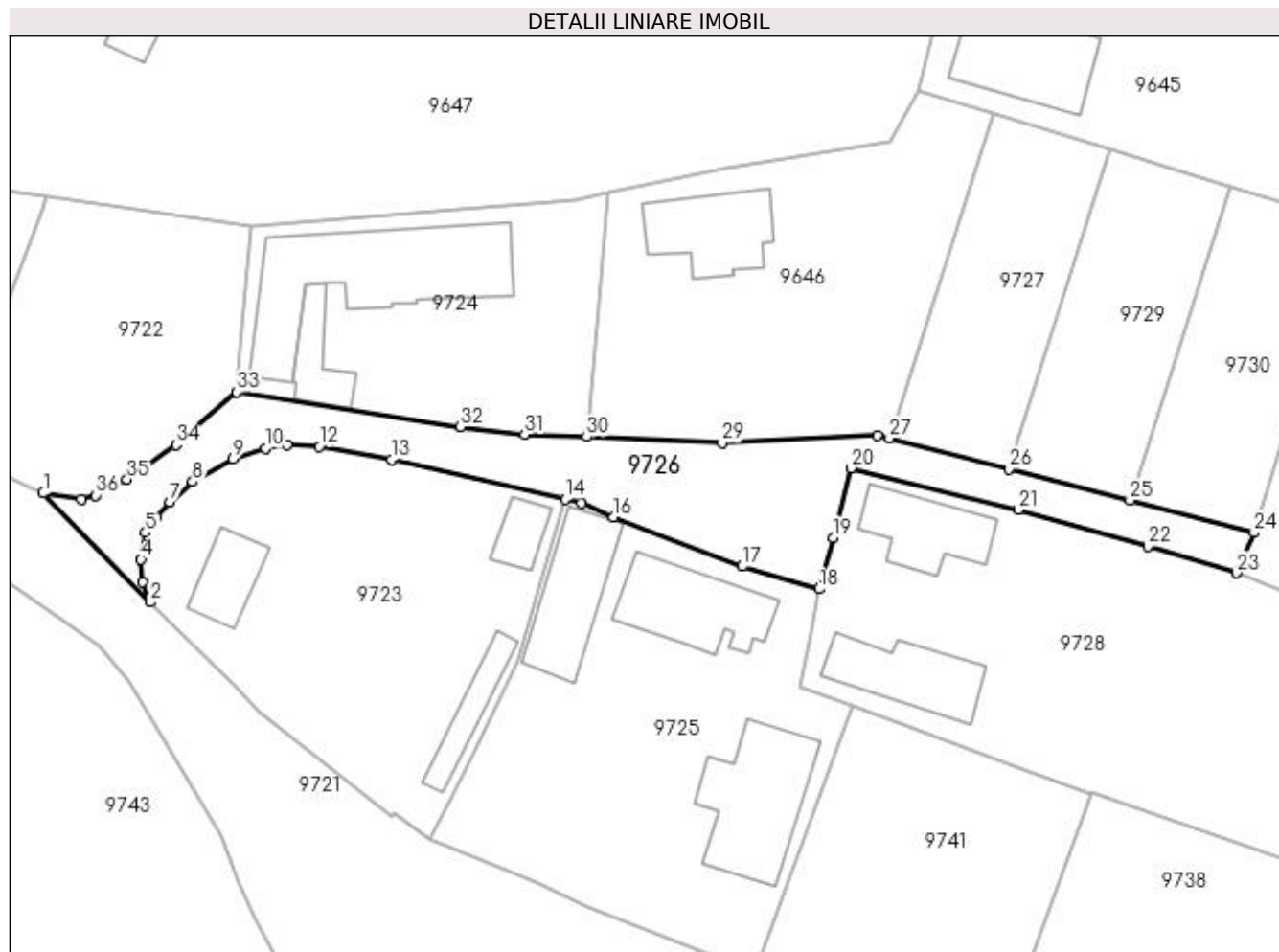
Inscrieri privind dezmembramintele dreptului de proprietate, drepturi reale de garanție și sarcini	Referințe
NU SUNT	

## Anexa Nr. 1 La Partea I

## Teren

Nr cadastral	Suprafața (mp)*	Observații / Referințe
35595	Din acte: 476 Masurata: 597	

\* Suprafața este determinată în planul de proiecție Stereo 70.



## Date referitoare la teren

Crt	Categorie folosință	Intra vilan	Suprafața (mp)	Tarla	Parcelă	Nr. topo	Observații / Referințe
1	drum	DA	597	-	-	-	Imprejmuit: limita conventionala, gard beton, gard lemn, gard plasa sarma.

## Lungime Segmente

1) Valorile lungimilor segmentelor sunt obținute din proiecție în plan.

Punct început	X / Y	Punct sfârșit	X / Y	Lungime segment (** (m)
1	353.881,918 292.360,614	2	353.891,652 292.350,739	13.866
3	353.890,911 292.352,592	4	353.890,78 292.354,612	2.024
5	353.891,197 292.357,035	6	353.892,106 292.358,384	1.627
7	353.893,395 292.359,815	8	353.895,465 292.361,638	2.758
9	353.899,149 292.363,742	10	353.902,059 292.364,677	3.057

Punct început	X / Y	Punct sfârșit	X / Y	Lungime segment (** (m)
2	353.891,652 292.350,739	3	353.890,911 292.352,592	1.996
4	353.890,78 292.354,612	5	353.891,197 292.357,035	2.459
6	353.892,106 292.358,384	7	353.893,395 292.359,815	1.926
8	353.895,465 292.361,638	9	353.899,149 292.363,742	4.242
10	353.902,059 292.364,677	11	353.904,022 292.365,003	1.99

Punct început	X / Y	Punct sfârșit	X / Y	Lungime segment (** (m)
11	353.904,022 292.365,003	12	353.906,976 292.364,865	2.957
13	353.913,525 292.363,66	14	353.929,252 292.360,064	16.133
15	353.930,749 292.359,685	16	353.933,671 292.358,454	3.171
17	353.945,307 292.353,985	18	353.952,287 292.351,938	7.274
19	353.953,568 292.356,576	20	353.955,164 292.362,911	6.533
21	353.970,374 292.359,111	22	353.982,096 292.355,795	12.182
23	353.990,113 292.353,367	24	353.991,745 292.357,049	4.027
25	353.980,485 292.359,959	26	353.969,492 292.362,8	11.354
27	353.958,663 292.365,599	28	353.957,552 292.365,886	1.147
29	353.943,494 292.365,204	30	353.931,21 292.365,727	12.295
31	353.925,58 292.365,966	32	353.919,783 292.366,643	5.836
33	353.899,479 292.369,798	34	353.894,0 292.364,987	7.291
35	353.889,515 292.361,862	36	353.886,706 292.360,436	3.15
37	353.885,374 292.360,081	1	353.881,918 292.360,614	3.497

Punct început	X / Y	Punct sfârșit	X / Y	Lungime segment (** (m)
12	353.906,976 292.364,865	13	353.913,525 292.363,66	6.659
14	353.929,252 292.360,064	15	353.930,749 292.359,685	1.544
16	353.933,671 292.358,454	17	353.945,307 292.353,985	12.465
18	353.952,287 292.351,938	19	353.953,568 292.356,576	4.812
20	353.955,164 292.362,911	21	353.970,374 292.359,111	15.678
22	353.982,096 292.355,795	23	353.990,113 292.353,367	8.377
24	353.991,745 292.357,049	25	353.980,485 292.359,959	11.63
26	353.969,492 292.362,8	27	353.958,663 292.365,599	11.185
28	353.957,552 292.365,886	29	353.943,494 292.365,204	14.075
30	353.931,21 292.365,727	31	353.925,58 292.365,966	5.635
32	353.919,783 292.366,643	33	353.899,479 292.369,798	20.548
34	353.894,0 292.364,987	35	353.889,515 292.361,862	5.466
36	353.886,706 292.360,436	37	353.885,374 292.360,081	1.378

\*\* Lungimile segmentelor sunt determinate în planul de proiecție Stereo 70 și sunt rotunjite la 1 milimetru.

\*\*\* Distanța dintre puncte este formată din segmente cumulate ce sunt mai mici decât valoarea 1 milimetru.





**DATE DESPRE IMOBILUL NR. 9727**

Oficiul de Cadastru și Publicitate Imobiliară DOLJ  
Biroul de Cadastru și Publicitate Imobiliară Craiova

**A. Partea I. Descrierea imobilului**

TEREN Intravilan

Adresa: Loc. Dobridor, Jud. Dolj, T27, P943

Nr. Crt	Nr cadastral Nr. topografic	Suprafața* (mp)	Observații / Referințe
A1		Din acte: 300 Masurata: 342	Sector cadastral:9 Teren neimprejmuit;

**B. Partea II. Proprietari și acte**

Inscrieri privitoare la dreptul de proprietate și alte drepturi reale		Referințe
/		
Act Administrativ nr. TDP 3992-48351, din 04/12/1998 emis de CJSIPT DOLJ;		
B1	Intabulare, drept de PROPRIETATE, dobândit prin Reconstituire, cota actuala 1/1, cota initiala 1/1 1) TACA ILIE, LIPSĂ CNP 2) TACA BICA AURELIAN, LIPSĂ CNP	A1

**C. Partea III. SARCINI .**

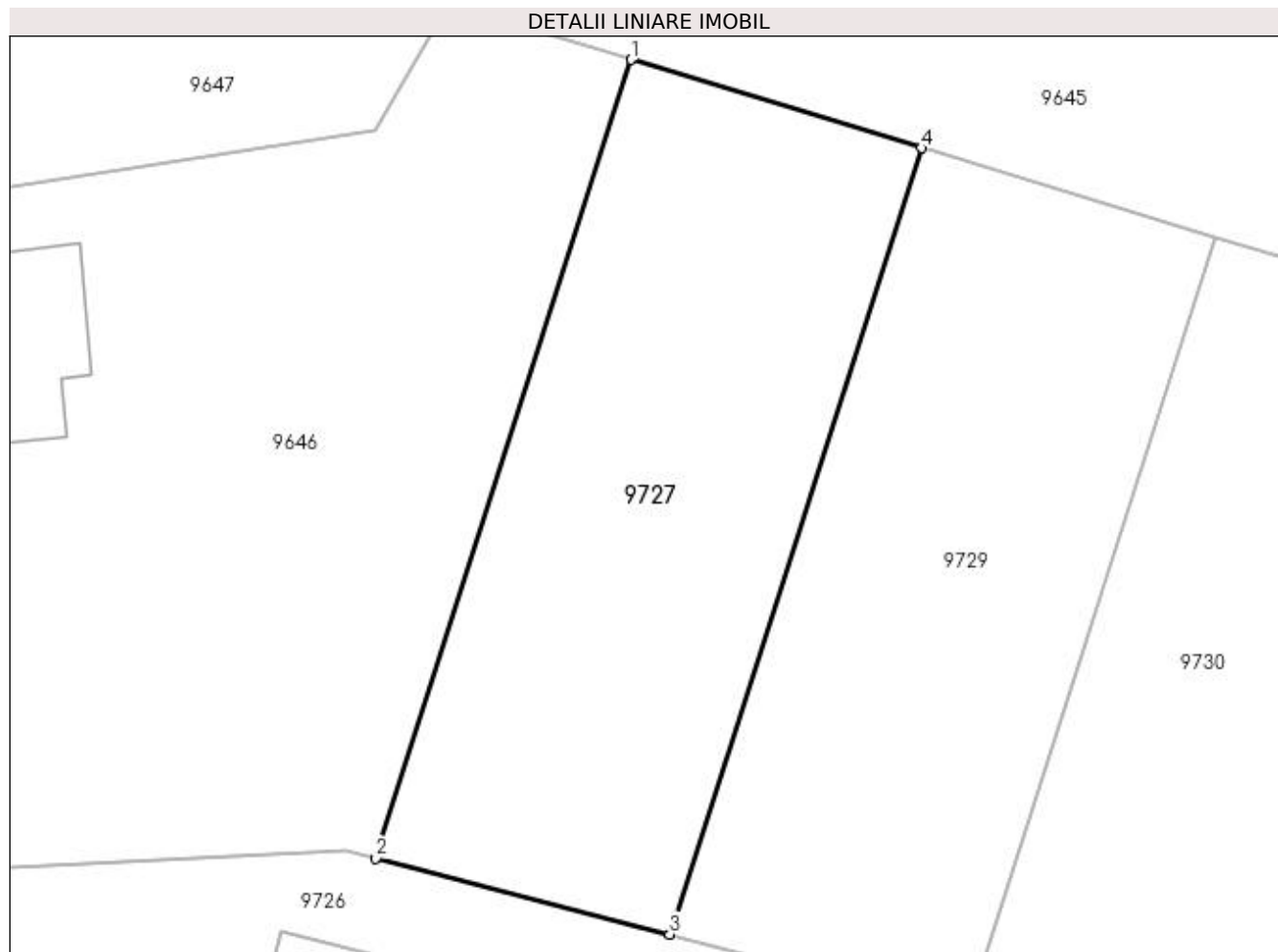
Inscrieri privind dezmembramintele dreptului de proprietate, drepturi reale de garanție și sarcini	Referințe
NU SUNT	

## Anexa Nr. 1 La Partea I

## Teren

Nr cadastral	Suprafața (mp)*	Observații / Referințe
	Din acte: 300 Masurata: 342	

\* Suprafața este determinată în planul de proiecție Stereo 70.



## Date referitoare la teren

Crt	Categorie folosință	Intra vilan	Suprafața (mp)	Tarla	Parcelă	Nr. topo	Observații / Referințe
1	arabil	DA	342	27	943	-	

## Lungime Segmente

1) Valorile lungimilor segmentelor sunt obținute din proiecție în plan.

Punct început	X / Y	Punct sfârșit	X / Y	Lungime segment (** (m)
1	353.968,065 292.395,019	2	353.958,663 292.365,599	30.886
2	353.958,663 292.365,599	3	353.969,492 292.362,8	11.185
3	353.969,492 292.362,8	4	353.978,758 292.391,766	30.412
4	353.978,758 292.391,766	1	353.968,065 292.395,019	11.177

**\*\* Lungimile segmentelor sunt determinate în planul de proiecție Stereo 70 și sunt rotunjite la 1 milimetru.**

**\*\*\* Distanța dintre puncte este formată din segmente cumulate ce sunt mai mici decât valoarea 1 milimetru.**



**DATE DESPRE IMOBILUL NR. 9728**

Oficiul de Cadastru și Publicitate Imobiliară DOLJ  
Biroul de Cadastru și Publicitate Imobiliară Craiova

**A. Partea I. Descrierea imobilului**

TEREN Intravilan

Adresa: Loc. Dobridor, Str Viorelelor, Nr. 5, Jud. Dolj, T28, P953,955

Nr. Crt	Nr cadastral Nr. topografic	Suprafața* (mp)	Observații / Referințe
A1		1.200	Sector cadastral:9 Teren neimprejmuit;

**Construcții**

Crt	Nr cadastral Nr. topografic	Adresa	Observații / Referințe
A1.1		Loc. Dobridor, Str Viorelelor, Jud. Dolj	Nr. niveluri:2; S. construita la sol:62 mp; S. construita desfasurata:75 mp; C1 - LOCUINTA -Parter+beci
A1.2		Loc. Dobridor, Str Viorelelor, Jud. Dolj	Nr. niveluri:1; S. construita la sol:68 mp; S. construita desfasurata:68 mp; C2 - ANEXA

**B. Partea II. Proprietari și acte**

Inscrieri privitoare la dreptul de proprietate și alte drepturi reale	Referințe
/	
Act Administrativ nr. TDP 998-48636, din 20/10/1994 emis de CJSIPT DOLJ (CERTIFICAT DECES NR 592023/2000);	
B1 Intabulare, drept de PROPRIETATE, dobandit prin Reconstituire, cota actuala 1/1, cota initiala 1/1 1) DINCA FLOREA, LIPSĂ CNP DEFUNCT:Da	A1
Act Normativ nr. LEGEA 7, din 13/03/1996 emis de PARLAMENTUL ROMANIEI ((ART. 12; ALIN. 14 SI ART. 37; ALIN.2));	
B2 Intabulare, drept de PROPRIETATE, dobandit prin Lege, cota actuala 1/1, cota initiala 1/1 1) DINCA FLOREA, LIPSĂ CNP DEFUNCT:Da	A1.1, A1.2

**C. Partea III. SARCINI .**

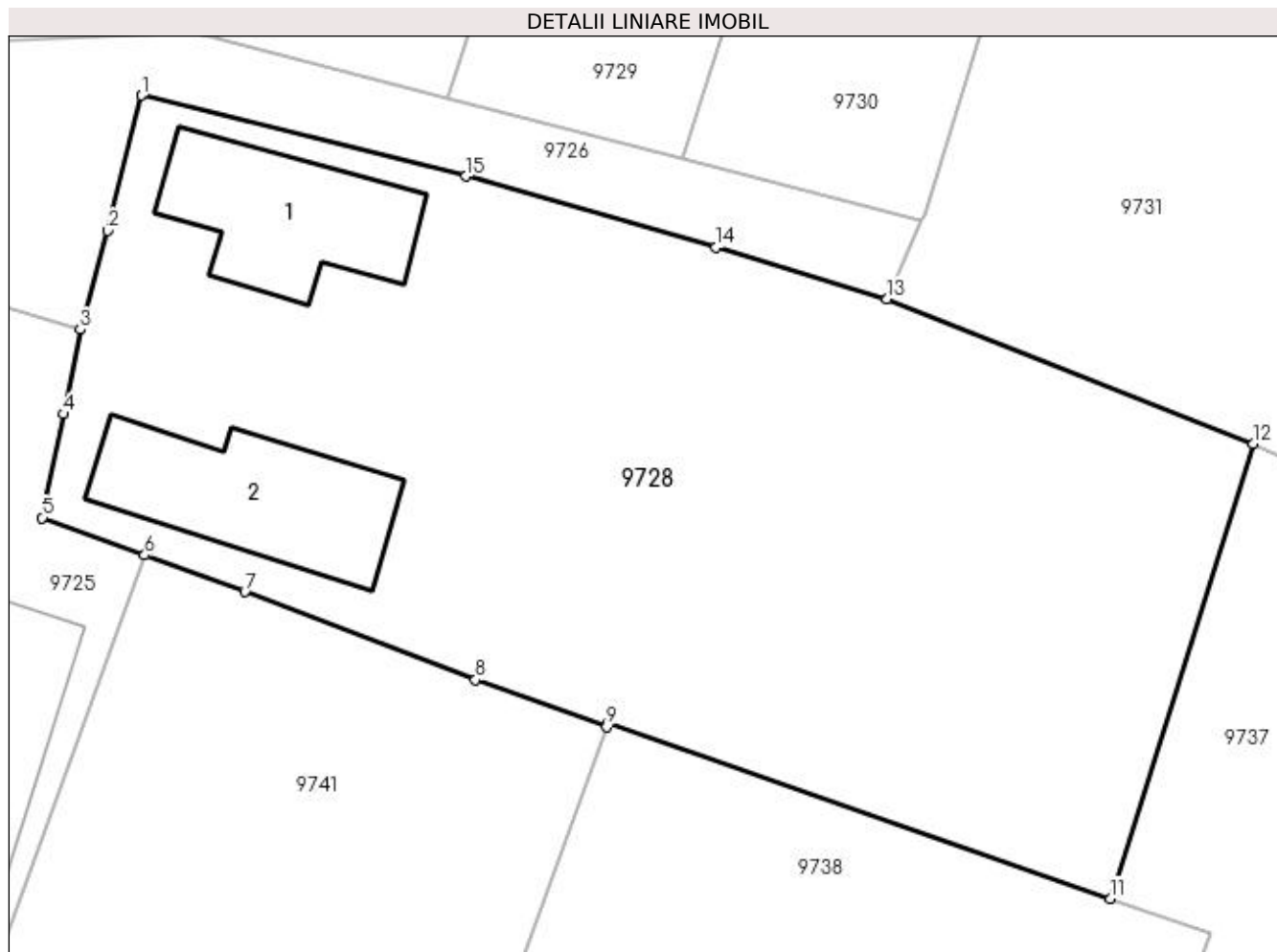
Inscrieri privind dezmembramintele dreptului de proprietate, drepturi reale de garanție și sarcini	Referințe
NU SUNT	

## Anexa Nr. 1 La Partea I

## Teren

Nr cadastral	Suprafața (mp)*	Observații / Referințe
	1.200	

\* Suprafața este determinată în planul de proiecție Stereo 70.



## Date referitoare la teren

Crt	Categorie folosință	Intra vilan	Suprafața (mp)	Tarla	Parcelă	Nr. topo	Observații / Referințe
1	curți construcții	DA	1.000	28	953	-	
2	arabil	DA	200	28	955	-	

## Date referitoare la construcții

Crt	Număr	Destinație construcție	Supraf. (mp)	Situație juridică	Observații / Referințe
A1.1		construcții de locuințe	62	Cu acte	Nr. niveluri:2; S. construita la sol:62 mp; S. construita desfasurata:75 mp; C1 - LOCUINTA - Parter+beci
A1.2		construcții anexa	68	Cu acte	Nr. niveluri:1; S. construita la sol:68 mp; S. construita desfasurata:68 mp; C2 - ANEXA

## Lungime Segmente

1) Valorile lungimilor segmentelor sunt obținute din proiecție în plan.

Punct început	X / Y	Punct sfârșit	X / Y	Lungime segment (** (m)
1	353.955,164 292.362,911	2	353.953,568 292.356,576	6.533
2	353.953,568 292.356,576	3	353.952,287 292.351,938	4.812

Punct început	X / Y	Punct sfârșit	X / Y	Lungime segment (** (m)
3	353.952,287 292.351,938	4	353.951,506 292.347,978	4.036
4	353.951,506 292.347,978	5	353.950,513 292.343,113	4.965
5	353.950,513 292.343,113	6	353.955,313 292.341,362	5.109
6	353.955,313 292.341,362	7	353.960,007 292.339,649	4.997
7	353.960,007 292.339,649	8	353.970,814 292.335,532	11.565
8	353.970,814 292.335,532	9	353.976,956 292.333,318	6.529
9	353.976,956 292.333,318	10	353.977,017 292.333,486	0.179
10	353.977,017 292.333,486	11	354.000,578 292.325,265	24.954
11	354.000,578 292.325,265	12	354.007,257 292.346,587	22.344
12	354.007,257 292.346,587	13	353.990,113 292.353,367	18.436
13	353.990,113 292.353,367	14	353.982,096 292.355,795	8.377
14	353.982,096 292.355,795	15	353.970,374 292.359,111	12.182
15	353.970,374 292.359,111	1	353.955,164 292.362,911	15.678

\*\* Lungimile segmentelor sunt determinate în planul de proiecție Stereo 70 și sunt rotunjite la 1 milimetru.

\*\*\* Distanța dintre puncte este formată din segmente cumulate ce sunt mai mici decât valoarea 1 milimetru.





**DATE DESPRE IMOBILUL NR. 9729**

Oficiul de Cadastru și Publicitate Imobiliară DOLJ  
Biroul de Cadastru și Publicitate Imobiliară Craiova

**A. Partea I. Descrierea imobilului**

TEREN Intravilan

Adresa: Loc. Dobridor, Jud. Dolj, T27, P945

Nr. Crt	Nr cadastral Nr. topografic	Suprafața* (mp)	Observații / Referințe
A1		Din acte: 300 Masurata: 342	Sector cadastral:9 Teren neimprejmuit;

**B. Partea II. Proprietari și acte**

Inscrieri privitoare la dreptul de proprietate și alte drepturi reale		Referințe
/		
Act Administrativ nr. TDP 1185-59090, din 16/01/1995 emis de CJSIPT DOLJ;		
B1	Intabulare, drept de PROPRIETATE, dobândit prin Reconstituire, cota actuala 1/1, cota initiala 1/1 1) SICLITARU ELENA, LIPSĂ CNP 2) COSTANTINESCU VALENTINA, LIPSĂ CNP	A1

**C. Partea III. SARCINI .**

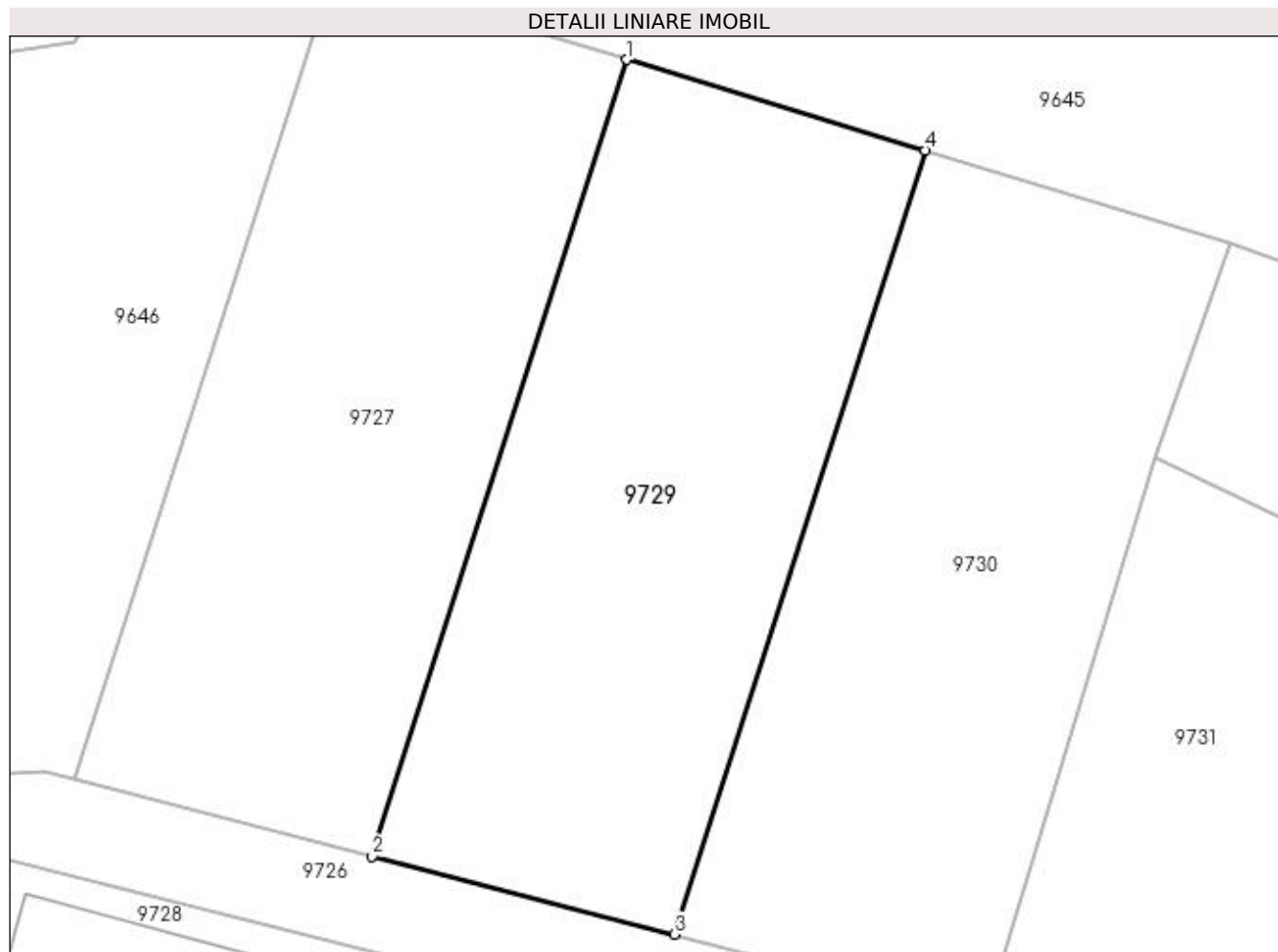
Inscrieri privind dezmembramintele dreptului de proprietate, drepturi reale de garanție și sarcini	Referințe
NU SUNT	

## Anexa Nr. 1 La Partea I

## Teren

Nr cadastral	Suprafața (mp)*	Observații / Referințe
	Din acte: 300 Masurata: 342	

\* Suprafața este determinată în planul de proiecție Stereo 70.



## Date referitoare la teren

Crt	Categorie folosință	Intra vilan	Suprafața (mp)	Tarla	Parcelă	Nr. topo	Observații / Referințe
1	arabil	DA	342	27	945	-	

## Lungime Segmente

1) Valorile lungimilor segmentelor sunt obținute din proiecție în plan.

Punct început	X / Y	Punct sfârșit	X / Y	Lungime segment (** (m)
1	353.978,758 292.391,766	2	353.969,492 292.362,8	30.412
2	353.969,492 292.362,8	3	353.980,485 292.359,959	11.354
3	353.980,485 292.359,959	4	353.989,604 292.388,467	29.931
4	353.989,604 292.388,467	1	353.978,758 292.391,766	11.337

**\*\* Lungimile segmentelor sunt determinate în planul de proiecție Stereo 70 și sunt rotunjite la 1 milimetru.**

**\*\*\* Distanța dintre puncte este formată din segmente cumulate ce sunt mai mici decât valoarea 1 milimetru.**



**DATE DESPRE IMOBILUL NR. 9730**

Oficiul de Cadastru și Publicitate Imobiliară DOLJ  
Biroul de Cadastru și Publicitate Imobiliară Craiova

**A. Partea I. Descrierea imobilului**

TEREN Intravilan

Adresa: Loc. Dobridor, Jud. Dolj, T27, P945

Nr. Crt	Nr cadastral Nr. topografic	Suprafața* (mp)	Observații / Referințe
A1		Din acte: 300 Masurata: 342	Sector cadastral:9 Teren neimprejmuit;

**B. Partea II. Proprietari și acte**

Inscrieri privitoare la dreptul de proprietate și alte drepturi reale		Referințe
/		
Act Administrativ nr. TDP864-59010, din 20/06/1994 emis de CJSIPT DOLJ;		
B1	Intabulare, drept de PROPRIETATE, dobândit prin Reconstituire, cota actuala 1/1, cota initiala 1/1 1) TACA CONSTANTIN, LIPSĂ CNP	A1

**C. Partea III. SARCINI .**

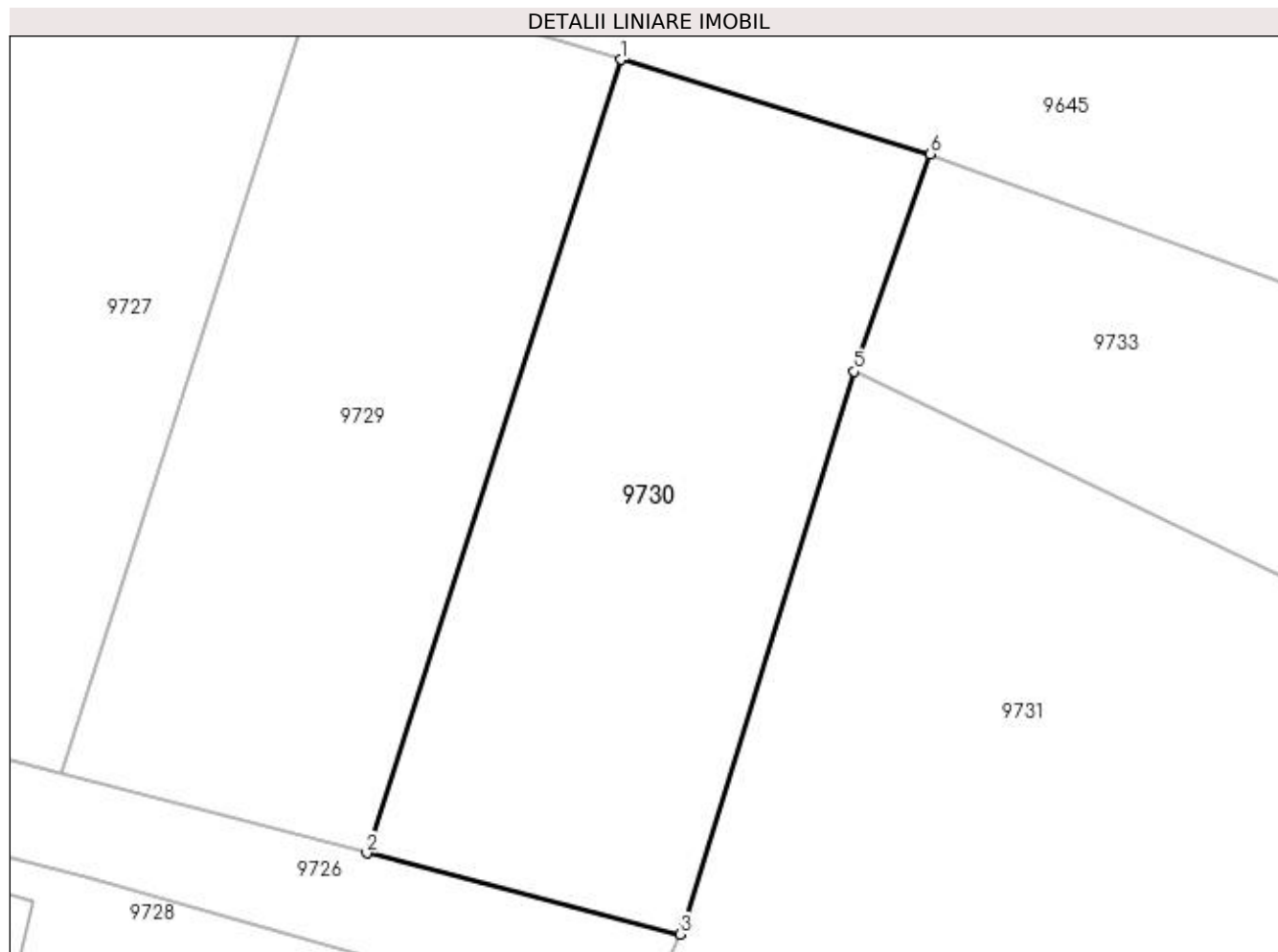
Inscrieri privind dezmembramintele dreptului de proprietate, drepturi reale de garanție și sarcini	Referințe
NU SUNT	

## Anexa Nr. 1 La Partea I

## Teren

Nr cadastral	Suprafața (mp)*	Observații / Referințe
	Din acte: 300 Masurata: 342	

\* Suprafața este determinată în planul de proiecție Stereo 70.



## Date referitoare la teren

Crt	Categorie folosință	Intra vilan	Suprafața (mp)	Tarla	Parcelă	Nr. topo	Observații / Referințe
1	arabil	DA	342	27	945	-	

## Lungime Segmente

1) Valorile lungimilor segmentelor sunt obținute din proiecție în plan.

Punct început	X / Y	Punct sfârșit	X / Y	Lungime segment (** (m)
1	353.989,604 292.388,467	2	353.980,485 292.359,959	29.931
2	353.980,485 292.359,959	3	353.991,745 292.357,049	11.63
3	353.991,745 292.357,049	4	353.991,838 292.357,26	0.231
4	353.991,838 292.357,26	5	353.997,994 292.377,27	20.936
5	353.997,994 292.377,27	6	354.000,737 292.385,081	8.279

Punct început	X / Y	Punct sfârșit	X / Y	Lungime segment (** (m)
6	354.000,737 292.385,081	1	353.989,604 292.388,467	11.637

\*\* Lungimile segmentelor sunt determinate în planul de proiecție Stereo 70 și sunt rotunjite la 1 milimetru.

\*\*\* Distanța dintre puncte este formată din segmente cumulate ce sunt mai mici decât valoarea 1 milimetru.





**DATE DESPRE IMOBILUL NR. 9731**

Oficiul de Cadastru și Publicitate Imobiliară DOLJ  
Biroul de Cadastru și Publicitate Imobiliară Craiova

**A. Partea I. Descrierea imobilului**

TEREN Intravilan

Adresa: Loc. Dobridor, Jud. Dolj, T28, P946

Nr. Crt	Nr cadastral Nr. topografic	Suprafața* (mp)	Observații / Referințe
A1	32952	Din acte: 1.700 Masurata: 1.706	Sector cadastral:9 Teren neimprejmuit;

**B. Partea II. Proprietari și acte**

Inscrieri privitoare la dreptul de proprietate și alte drepturi reale		Referințe
<b>137518 / 21/10/2016</b>		
Act Notarial nr. contract de vanzare-cumparare nr. 2888, din 21/10/2016 emis de Stoenescu Florea;		
B1	Intabulare, drept de PROPRIETATE, dobandit prin Conventie, cota actuala 1/1, cota initiala 1/1 1) FULGA PAUL 2) FULGA ELENA	A1

**C. Partea III. SARCINI .**

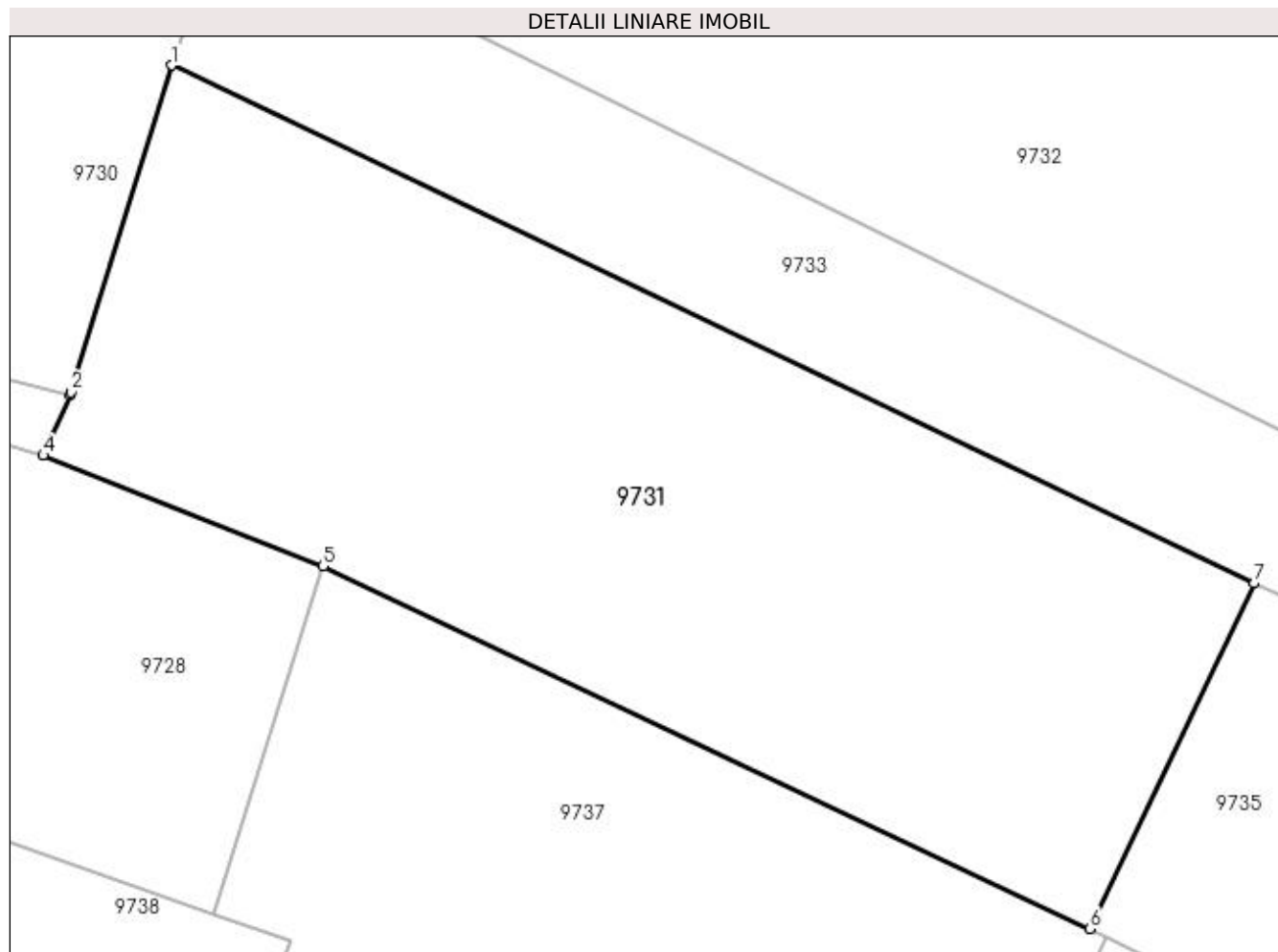
Inscrieri privind dezmembramintele dreptului de proprietate, drepturi reale de garanție și sarcini	Referințe
NU SUNT	

## Anexa Nr. 1 La Partea I

## Teren

Nr cadastral	Suprafața (mp)*	Observații / Referințe
32952	Din acte: 1.700 Masurata: 1.706	

\* Suprafața este determinată în planul de proiecție Stereo 70.



## Date referitoare la teren

Crt	Categorie folosință	Intravilan	Suprafața (mp)	Tarla	Parcelă	Nr. topo	Observații / Referințe
1	arabil	DA	915	28	946	-	
2	arabil	DA	791	28	946	-	

## Lungime Segmente

1) Valorile lungimilor segmentelor sunt obținute din proiecție în plan.

Punct început	X / Y	Punct sfârșit	X / Y	Lungime segment (** (m)
1	353.997,994 292.377,27	2	353.991,838 292.357,26	20.936
2	353.991,838 292.357,26	3	353.991,745 292.357,049	0.231
3	353.991,745 292.357,049	4	353.990,113 292.353,367	4.027
4	353.990,113 292.353,367	5	354.007,257 292.346,587	18.436

Punct început	X / Y	Punct sfârșit	X / Y	Lungime segment (** (m)
5	354.007,257 292.346,587	6	354.054,264 292.324,367	51.994
6	354.054,264 292.324,367	7	354.064,318 292.345,532	23.432
7	354.064,318 292.345,532	1	353.997,994 292.377,27	73.527

\*\* Lungimile segmentelor sunt determinate în planul de proiecție Stereo 70 și sunt rotunjite la 1 milimetru.

\*\*\* Distanța dintre puncte este formată din segmente cumulate ce sunt mai mici decât valoarea 1 milimetru.



**DATE DESPRE IMOBILUL NR. 9732**

Oficiul de Cadastru și Publicitate Imobiliară DOLJ  
 Biroul de Cadastru și Publicitate Imobiliară Craiova

**A. Partea I. Descrierea imobilului**

TEREN Extravilan

Adresa: Jud. Dolj, T35, P6

Nr. Crt	Nr cadastral Nr. topografic	Suprafața* (mp)	Observații / Referințe
A1	34508	2.100	Sector cadastral:9 Teren neimprejmuit;

**B. Partea II. Proprietari și acte**

Inscrieri privitoare la dreptul de proprietate și alte drepturi reale	Referințe
<b>24716 / 12/02/2019</b>	
Act Notarial nr. CONTRACT DE VANZARE AUT NR 549, din 12/02/2019 emis de NP Sorop Alexandru Oliviu;	
B1	A1
Intabulare, drept de PROPRIETATE, dobândit prin Conventie, cota actuala 1/1, cota initiala 1/1	
1) GHEONEA FLORINETA	
2) GHEONEA GHEORGHE	

**C. Partea III. SARCINI .**

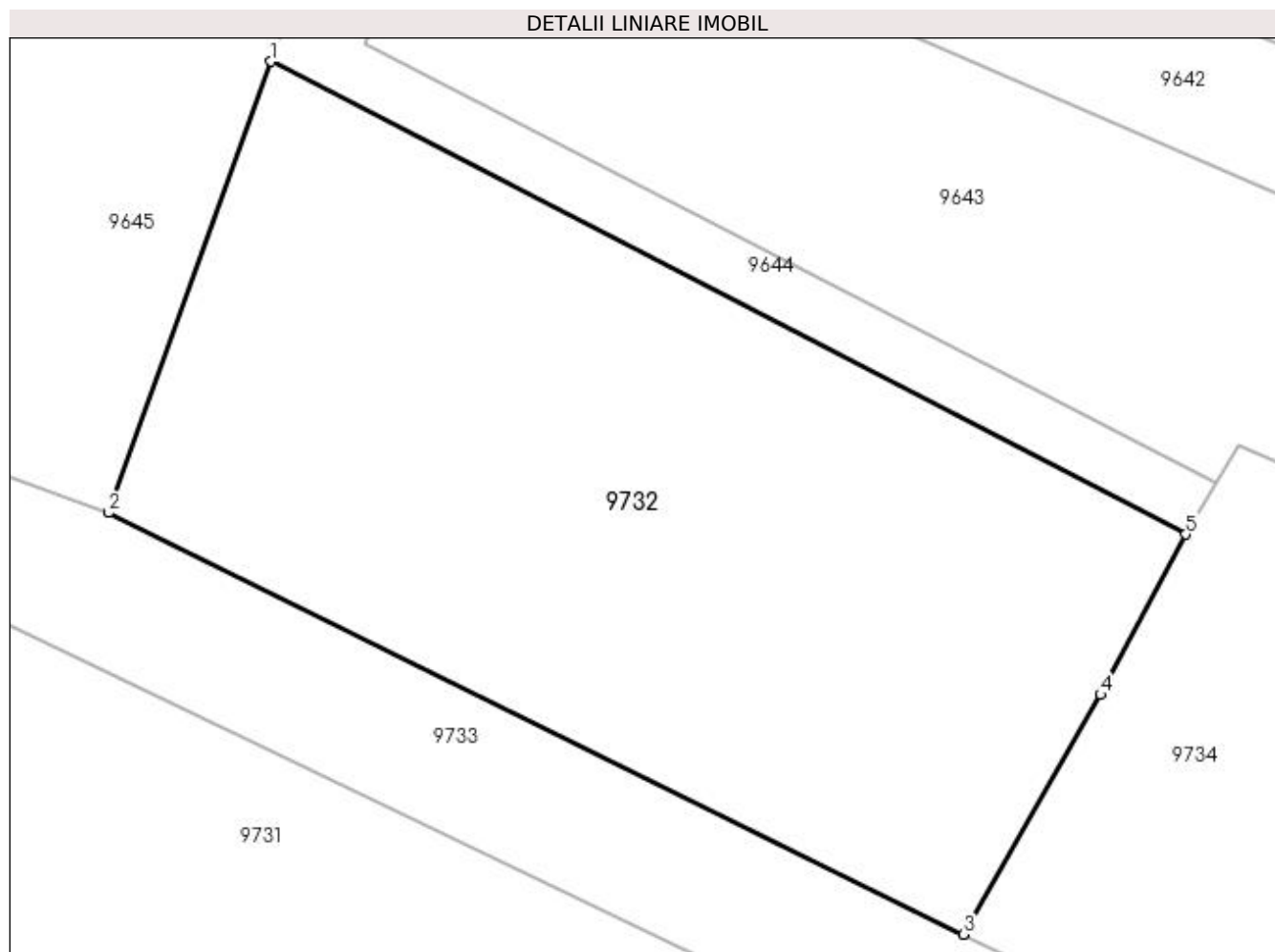
Inscrieri privind dezmembramintele dreptului de proprietate, drepturi reale de garanție și sarcini	Referințe
NU SUNT	

## Anexa Nr. 1 La Partea I

## Teren

Nr cadastral	Suprafața (mp)*	Observații / Referințe
34508	2.100	

\* Suprafața este determinată în planul de proiecție Stereo 70.



## Date referitoare la teren

Crt	Categorie folosință	Intravilan	Suprafața (mp)	Tarla	Parcelă	Nr. topo	Observații / Referințe
1	arabil	NU	904	35	6	-	
2	vie	NU	1.196	35	6	-	

## Lungime Segmente

1) Valorile lungimilor segmentelor sunt obținute din proiecție în plan.

Punct început	X / Y	Punct sfârșit	X / Y	Lungime segment (** (m)
1	354.026,409 292.410,092	2	354.015,468 292.379,718	32.284
2	354.015,468 292.379,718	3	354.073,034 292.351,346	64.178
3	354.073,034 292.351,346	4	354.082,268 292.367,469	18.58
4	354.082,268 292.367,469	5	354.087,993 292.378,264	12.219

Punct început	X / Y	Punct sfârșit	X / Y	Lungime segment (** (m)
5	354.087,993 292.378,264	1	354.026,409 292.410,092	69.323

\*\* Lungimile segmentelor sunt determinate în planul de proiecție Stereo 70 și sunt rotunjite la 1 milimetru.

\*\*\* Distanța dintre puncte este formată din segmente cumulate ce sunt mai mici decât valoarea 1 milimetru.





**DATE DESPRE IMOBILUL NR. 9733**

Oficiul de Cadastru și Publicitate Imobiliară DOLJ  
Biroul de Cadastru și Publicitate Imobiliară Craiova

**A. Partea I. Descrierea imobilului**

TEREN Extravilan

Adresa: Jud. Dolj, T35, P1903

Nr. Crt	Nr cadastral Nr. topografic	Suprafața* (mp)	Observații / Referințe
A1		1.416	Sector cadastral:9 Teren neimprejmuit;

**B. Partea II. Proprietari și acte**

Inscrieri privitoare la dreptul de proprietate și alte drepturi reale		Referințe
/		
Act Normativ nr. LEGEA 7, din 13/03/1996 emis de PARLAMENTUL ROMANIEI;		
B1	Inscrierea provizorie, drept de PROPRIETATE, dobandit prin Lege, cota actuala 1/1, cota initiala 1/1 1) NEIDENTIFICAT NEIDENTIFICAT	A1

**C. Partea III. SARCINI .**

Inscrieri privind dezmembramintele dreptului de proprietate, drepturi reale de garanție și sarcini	Referințe
NU SUNT	

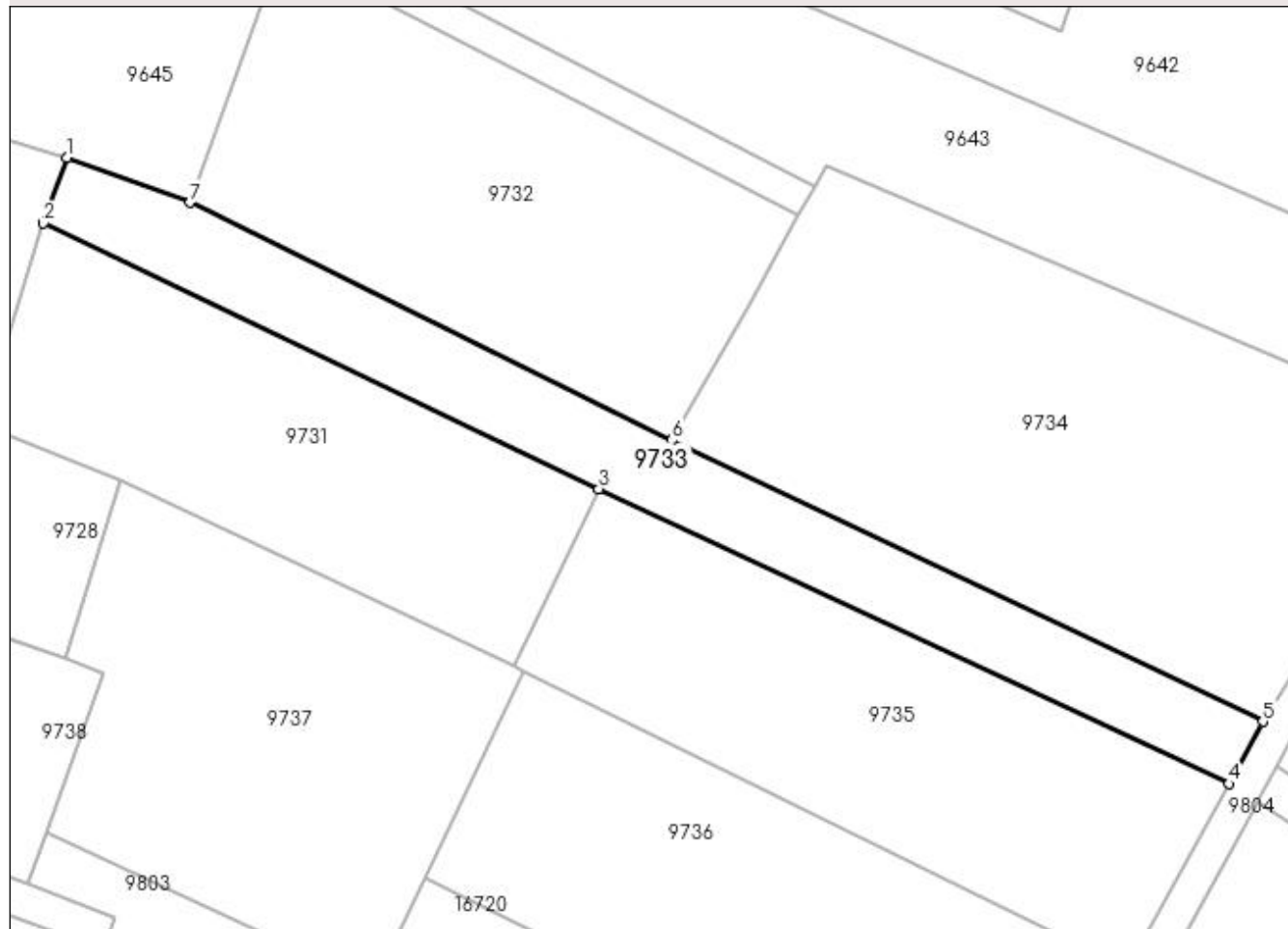
## Anexa Nr. 1 La Partea I

## Teren

Nr cadastral	Suprafața (mp)*	Observații / Referințe
	1.416	

\* Suprafața este determinată în planul de proiecție Stereo 70.

## DETALII LINIARE IMOBIL



## Date referitoare la teren

Crt	Categorie folosință	Intra vilan	Suprafața (mp)	Tarla	Parcelă	Nr. topo	Observații / Referințe
1	arabil	NU	1.416	35	1903	-	

## Lungime Segmente

1) Valorile lungimilor segmentelor sunt obținute din proiecție în plan.

Punct început	X / Y	Punct sfârșit	X / Y	Lungime segment (** (m)
1	354.000,737 292.385,081	2	353.997,994 292.377,27	8.279
2	353.997,994 292.377,27	3	354.064,318 292.345,532	73.527
3	354.064,318 292.345,532	4	354.139,552 292.310,356	83.051
4	354.139,552 292.310,356	5	354.143,621 292.317,767	8.455
5	354.143,621 292.317,767	6	354.073,034 292.351,346	78.167

Punct început	X / Y	Punct sfârșit	X / Y	Lungime segment (** (m)
6	354.073,034 292.351,346	7	354.015,468 292.379,718	64.178
7	354.015,468 292.379,718	1	354.000,737 292.385,081	15.677

\*\* Lungimile segmentelor sunt determinate în planul de proiecție Stereo 70 și sunt rotunjite la 1 milimetru.

\*\*\* Distanța dintre puncte este formată din segmente cumulate ce sunt mai mici decât valoarea 1 milimetru.



**DATE DESPRE IMOBILUL NR. 9734**

Oficiul de Cadastru și Publicitate Imobiliară DOLJ  
Biroul de Cadastru și Publicitate Imobiliară Craiova

**A. Partea I. Descrierea imobilului**

TEREN Extravilan

Adresa: Jud. Dolj, T35, P7

Nr. Crt	Nr cadastral Nr. topografic	Suprafața* (mp)	Observații / Referințe
A1		3.100	Sector cadastral:9 Teren neimprejmuit;

**B. Partea II. Proprietari și acte**

Inscrieri privitoare la dreptul de proprietate și alte drepturi reale		Referințe
/		
Act Notarial nr. CM 50, din 27/11/2009 emis de BNP BUDIANA IONUT RAZVAN (TDP 1422-48941/20-02-1995);		
B1	Intabulare, drept de PROPRIETATE, dobandit prin Succesiune, cota actuala 1/1, cota initiala 1/1 1) NEGRET GHEORGHE, LIPSĂ CNP	A1

**C. Partea III. SARCINI .**

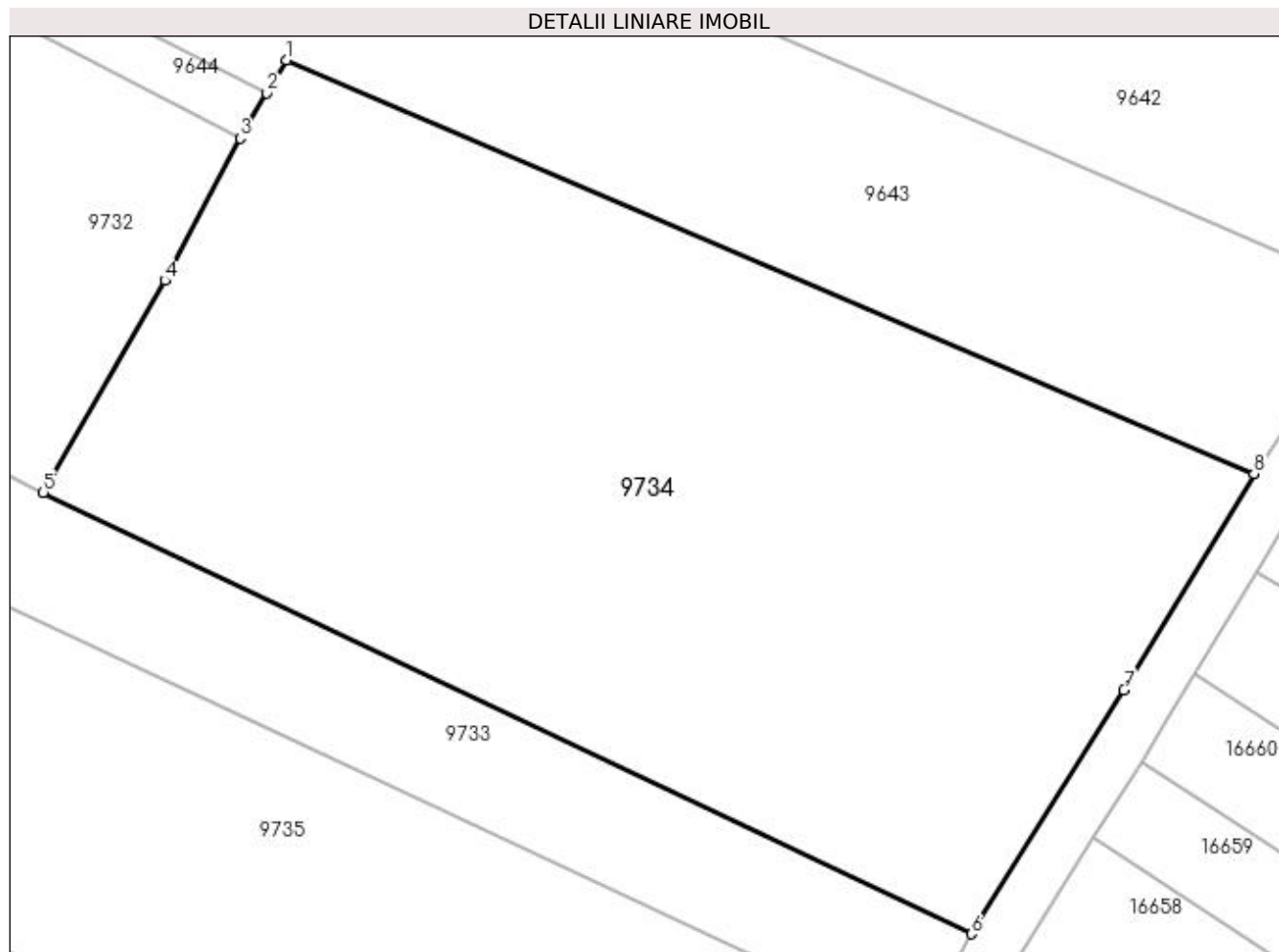
Inscrieri privind dezmembramintele dreptului de proprietate, drepturi reale de garanție și sarcini	Referințe
NU SUNT	

## Anexa Nr. 1 La Partea I

## Teren

Nr cadastral	Suprafața (mp)*	Observații / Referințe
	3.100	

\* Suprafața este determinată în planul de proiecție Stereo 70.



## Date referitoare la teren

Crt	Categorie folosință	Intra vilan	Suprafața (mp)	Tarla	Parcelă	Nr. topo	Observații / Referințe
1	arabil	NU	3.100	35	7	-	

## Lungime Segmente

1) Valorile lungimilor segmentelor sunt obținute din proiecție în plan.

Punct început	X / Y	Punct sfârșit	X / Y	Lungime segment (** (m)
1	354.091,543 292.384,234	2	354.090,041 292.381,708	2.939
2	354.090,041 292.381,708	3	354.087,993 292.378,264	4.007
3	354.087,993 292.378,264	4	354.082,268 292.367,469	12.219
4	354.082,268 292.367,469	5	354.073,034 292.351,346	18.58
5	354.073,034 292.351,346	6	354.143,621 292.317,767	78.167

Punct început	X / Y	Punct sfârșit	X / Y	Lungime segment (** (m)
6	354.143,621 292.317,767	7	354.155,199 292.336,329	21.877
7	354.155,199 292.336,329	8	354.165,106 292.352,783	19.206
8	354.165,106 292.352,783	1	354.091,543 292.384,234	80.004

\*\* Lungimile segmentelor sunt determinate în planul de proiecție Stereo 70 și sunt rotunjite la 1 milimetru.

\*\*\* Distanța dintre puncte este formată din segmente cumulate ce sunt mai mici decât valoarea 1 milimetru.





**DATE DESPRE IMOBILUL NR. 9735**

Oficiul de Cadastru și Publicitate Imobiliară DOLJ  
Biroul de Cadastru și Publicitate Imobiliară Craiova

**A. Partea I. Descrierea imobilului**

TEREN Extravilan

Adresa: Jud. Dolj, T35, P5

Nr. Crt	Nr cadastral Nr. topografic	Suprafața* (mp)	Observații / Referințe
A1	32898	2.000	Sector cadastral:9 Teren neimprejmuit;

**B. Partea II. Proprietari și acte**

Inscrieri privitoare la dreptul de proprietate și alte drepturi reale	Referințe
<b>137526 / 21/10/2016</b>	
Act Notarial nr. contract de vanzare-cumparare aut nr. 2887, din 21/10/2016 emis de NP Stoenescu Florea;	
B1	A1
Intabulare, drept de PROPRIETATE, dobandit prin Conventie, cota actuala 1/1, cota initiala 1/1	
1) FULGA PAUL	
2) FULGA ELENA	

**C. Partea III. SARCINI .**

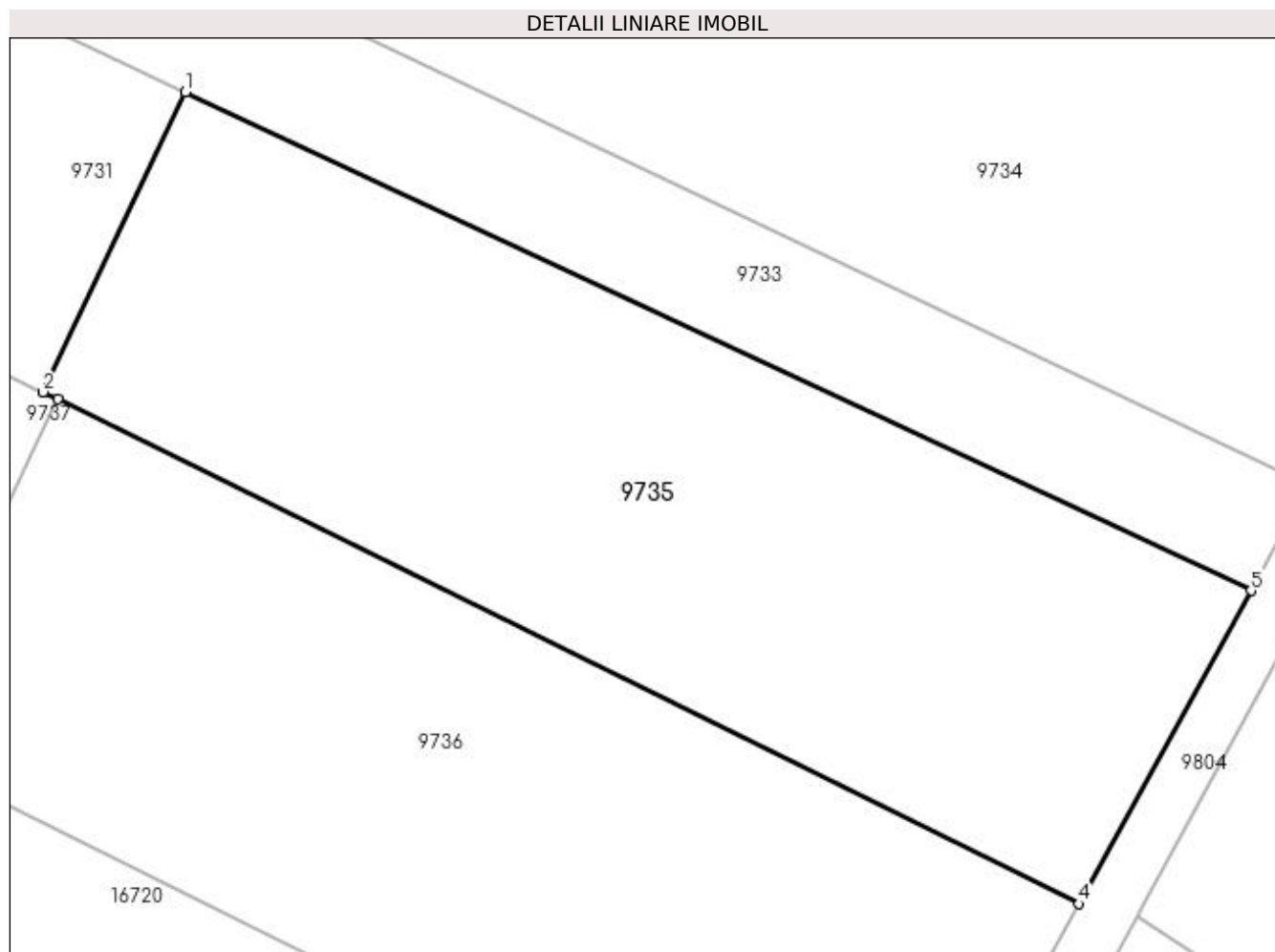
Inscrieri privind dezmembramintele dreptului de proprietate, drepturi reale de garanție și sarcini	Referințe
NU SUNT	

## Anexa Nr. 1 La Partea I

## Teren

Nr cadastral	Suprafața (mp)*	Observații / Referințe
32898	2.000	

\* Suprafața este determinată în planul de proiecție Stereo 70.



## Date referitoare la teren

Crt	Categorie folosință	Intra vilan	Suprafața (mp)	Tarla	Parcelă	Nr. topo	Observații / Referințe
1	arabil	NU	2.000	35	5	-	

## Lungime Segmente

1) Valorile lungimilor segmentelor sunt obținute din proiecție în plan.

Punct început	X / Y	Punct sfârșit	X / Y	Lungime segment (** (m)
1	354.064,318 292.345,532	2	354.054,264 292.324,367	23.432
2	354.054,264 292.324,367	3	354.055,29 292.323,861	1.144
3	354.055,29 292.323,861	4	354.127,418 292.288,26	80.436
4	354.127,418 292.288,26	5	354.139,552 292.310,356	25.208
5	354.139,552 292.310,356	1	354.064,318 292.345,532	83.051

**\*\* Lungimile segmentelor sunt determinate în planul de proiecție Stereo 70 și sunt rotunjite la 1 milimetru.**

**\*\*\* Distanța dintre puncte este formată din segmente cumulate ce sunt mai mici decât valoarea 1 milimetru.**



**DATE DESPRE IMOBILUL NR. 9736**

Oficiul de Cadastru și Publicitate Imobiliară DOLJ  
Biroul de Cadastru și Publicitate Imobiliară Craiova

**A. Partea I. Descrierea imobilului**

TEREN Necunoscut

Adresa: Loc. Dobridor, Jud. Dolj, T35, P4

Nr. Crt	Nr cadastral Nr. topografic	Suprafața* (mp)	Observații / Referințe
A1		2.175	Sector cadastral:9 Teren neimprejmuit;

**B. Partea II. Proprietari și acte**

Inscrieri privitoare la dreptul de proprietate și alte drepturi reale	Referințe
/	
Hotarare Judecatoreasca nr. SC 670, din 03/10/2018 emis de JUDECATORIA CALAFAT;	
B1	Intabulare, drept de PROPRIETATE, dobandit prin Hotarare Judecatoreasca, cota actuala 1/1, cota initiala 1/1 1) SPINU COSTEL, LIPSĂ CNP
	A1

**C. Partea III. SARCINI .**

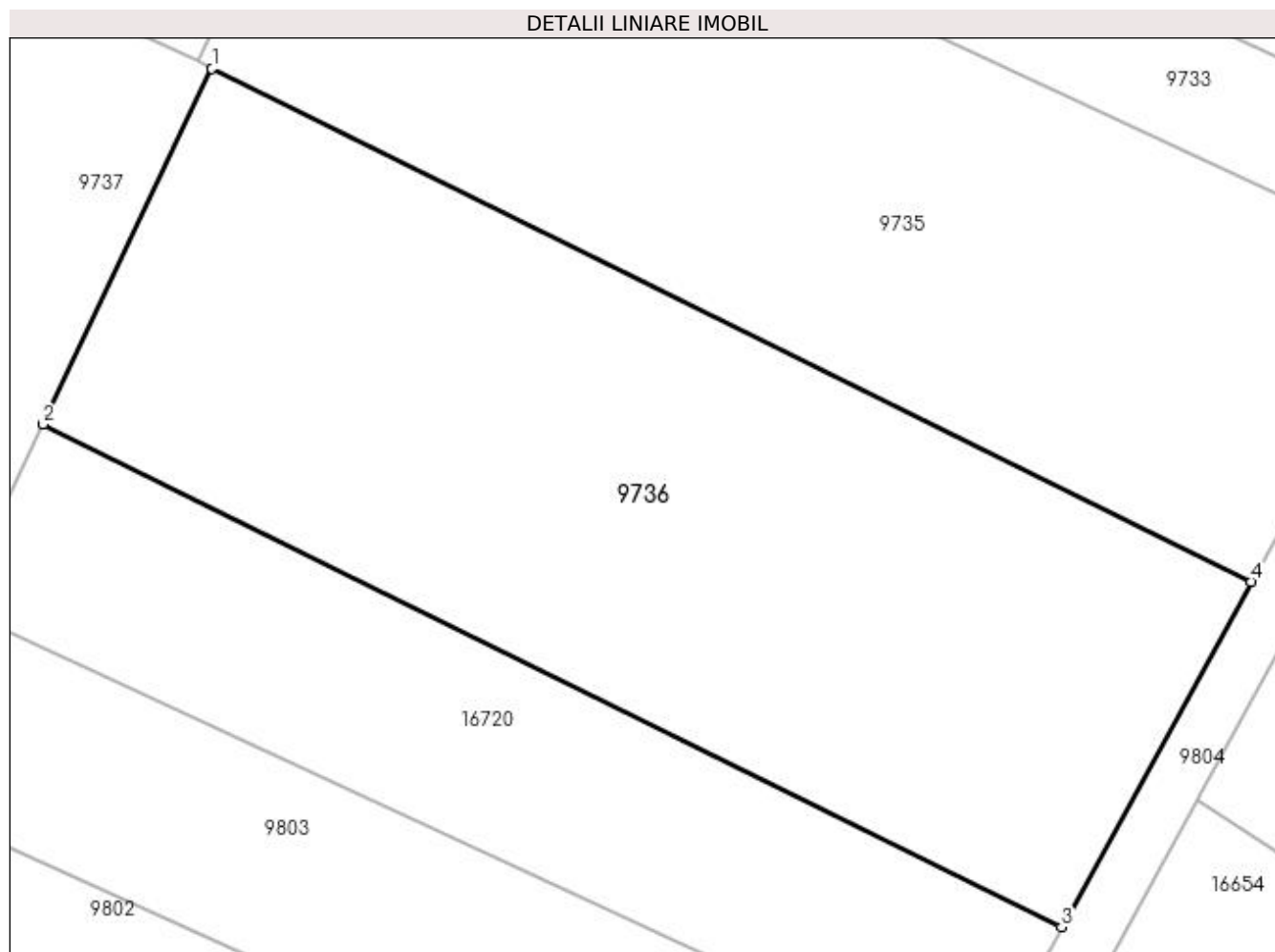
Inscrieri privind dezmembramintele dreptului de proprietate, drepturi reale de garanție și sarcini	Referințe
NU SUNT	

## Anexa Nr. 1 La Partea I

## Teren

Nr cadastral	Suprafața (mp)*	Observații / Referințe
	2.175	

\* Suprafața este determinată în planul de proiecție Stereo 70.



## Date referitoare la teren

Crt	Categorie folosință	Intravilan	Suprafața (mp)	Tarla	Parcelă	Nr. topo	Observații / Referințe
1	arabil	DA	638	35	4	-	
2	arabil	NU	1.537	35	4	-	

## Lungime Segmente

1) Valorile lungimilor segmentelor sunt obținute din proiecție în plan.

Punct început	X / Y	Punct sfârșit	X / Y	Lungime segment (** (m)
1	354.055,29 292.323,861	2	354.043,57 292.299,188	27.315
2	354.043,57 292.299,188	3	354.114,259 292.264,297	78.831
3	354.114,259 292.264,297	4	354.127,418 292.288,26	27.338
4	354.127,418 292.288,26	1	354.055,29 292.323,861	80.436

**\*\* Lungimile segmentelor sunt determinate în planul de proiecție Stereo 70 și sunt rotunjite la 1 milimetru.**

**\*\*\* Distanța dintre puncte este formată din segmente cumulate ce sunt mai mici decât valoarea 1 milimetru.**





**DATE DESPRE IMOBILUL NR. 9737**

Oficiul de Cadastru și Publicitate Imobiliară DOLJ  
Biroul de Cadastru și Publicitate Imobiliară Craiova

**A. Partea I. Descrierea imobilului**

TEREN Necunoscut

Adresa: Loc. Dobridor, Jud. Dolj, T28, P956

Nr. Crt	Nr cadastral Nr. topografic	Suprafața* (mp)	Observații / Referințe
A1		2.000	Sector cadastral:9 Teren neimprejmuit;

**B. Partea II. Proprietari și acte**

Inscrieri privitoare la dreptul de proprietate și alte drepturi reale	Referințe
/	
Hotarare Judecatoreasca nr. SC 670, din 03/10/2018 emis de JUDECATORIA CALAFAT;	
B1	Intabulare, drept de PROPRIETATE, dobandit prin Hotarare Judecatoreasca, cota actuala 1/1, cota initiala 1/1 1) SPINU COSTEL DANUT
	A1

**C. Partea III. SARCINI .**

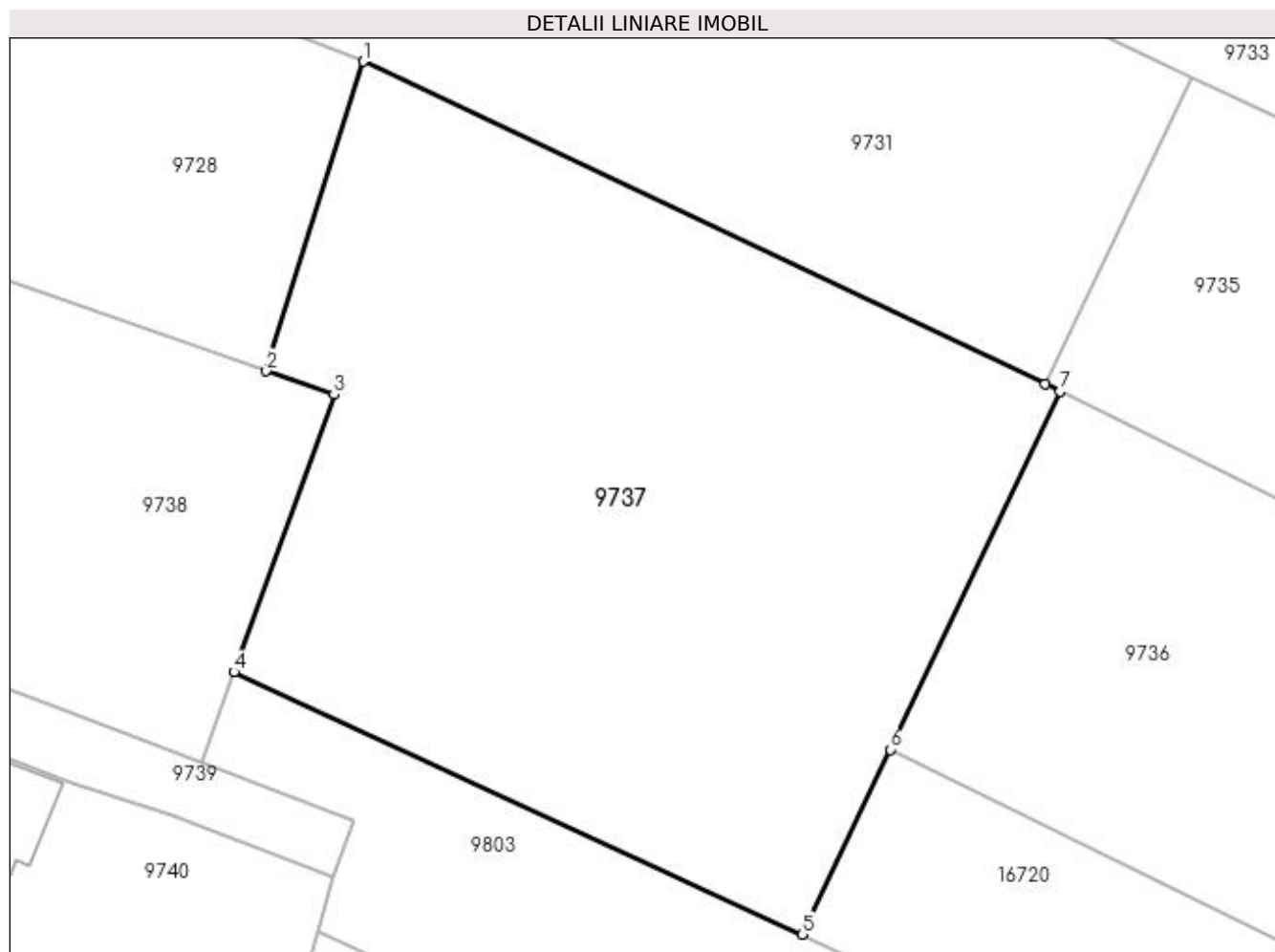
Inscrieri privind dezmembramintele dreptului de proprietate, drepturi reale de garanție și sarcini	Referințe
NU SUNT	

## Anexa Nr. 1 La Partea I

## Teren

Nr cadastral	Suprafața (mp)*	Observații / Referințe
	2.000	

\* Suprafața este determinată în planul de proiecție Stereo 70.



## Date referitoare la teren

Crt	Categorie folosință	Intra vilan	Suprafața (mp)	Tarla	Parcelă	Nr. topo	Observații / Referințe
1	arabil	DA	1.227	28	956	-	
2	arabil	NU	773	28	956	-	

## Lungime Segmente

1) Valorile lungimilor segmentelor sunt obținute din proiecție în plan.

Punct început	X / Y	Punct sfârșit	X / Y	Lungime segment (** (m)
1	354.007,257 292.346,587	2	354.000,578 292.325,265	22.344
2	354.000,578 292.325,265	3	354.005,246 292.323,637	4.944
3	354.005,246 292.323,637	4	353.998,358 292.304,53	20.311
4	353.998,358 292.304,53	5	354.037,523 292.286,459	43.133

Punct început	X / Y	Punct sfârșit	X / Y	Lungime segment (** (m)
5	354.037,523 292.286,459	6	354.043,57 292.299,188	14.092
6	354.043,57 292.299,188	7	354.055,29 292.323,861	27.315
7	354.055,29 292.323,861	8	354.054,264 292.324,367	1.144
8	354.054,264 292.324,367	1	354.007,257 292.346,587	51.994

\*\* Lungimile segmentelor sunt determinate în planul de proiecție Stereo 70 și sunt rotunjite la 1 milimetru.

\*\*\* Distanța dintre puncte este formată din segmente cumulate ce sunt mai mici decât valoarea 1 milimetru.



**DATE DESPRE IMOBILUL NR. 9738**

Oficiul de Cadastru și Publicitate Imobiliară DOLJ  
Biroul de Cadastru și Publicitate Imobiliară Craiova

**A. Partea I. Descrierea imobilului**

TEREN Intravilan

Nr. cadastral vechi:371

Adresa: Loc. Dobridor, Jud. Dolj, T28, P956

Nr. Crt	Nr cadastral Nr. topografic	Suprafața* (mp)	Observații / Referințe
A1	30461	Din acte: 600 Masurata: 795	Sector cadastral:9 Teren neimprejmuit;

**B. Partea II. Proprietari și acte**

Inscrieri privitoare la dreptul de proprietate și alte drepturi reale		Referințe
<b>232409 / 27/09/2021</b>		
Act Notarial nr. cvc aut. nr. 1664, din 27/09/2021 emis de Stoenescu Florea;		
B1	Intabulare, drept de PROPRIETATE, dobandit prin Conventie, cota actuala 1/1, cota initiala 1/1 1) CIOROIANU ION	A1

**C. Partea III. SARCINI .**

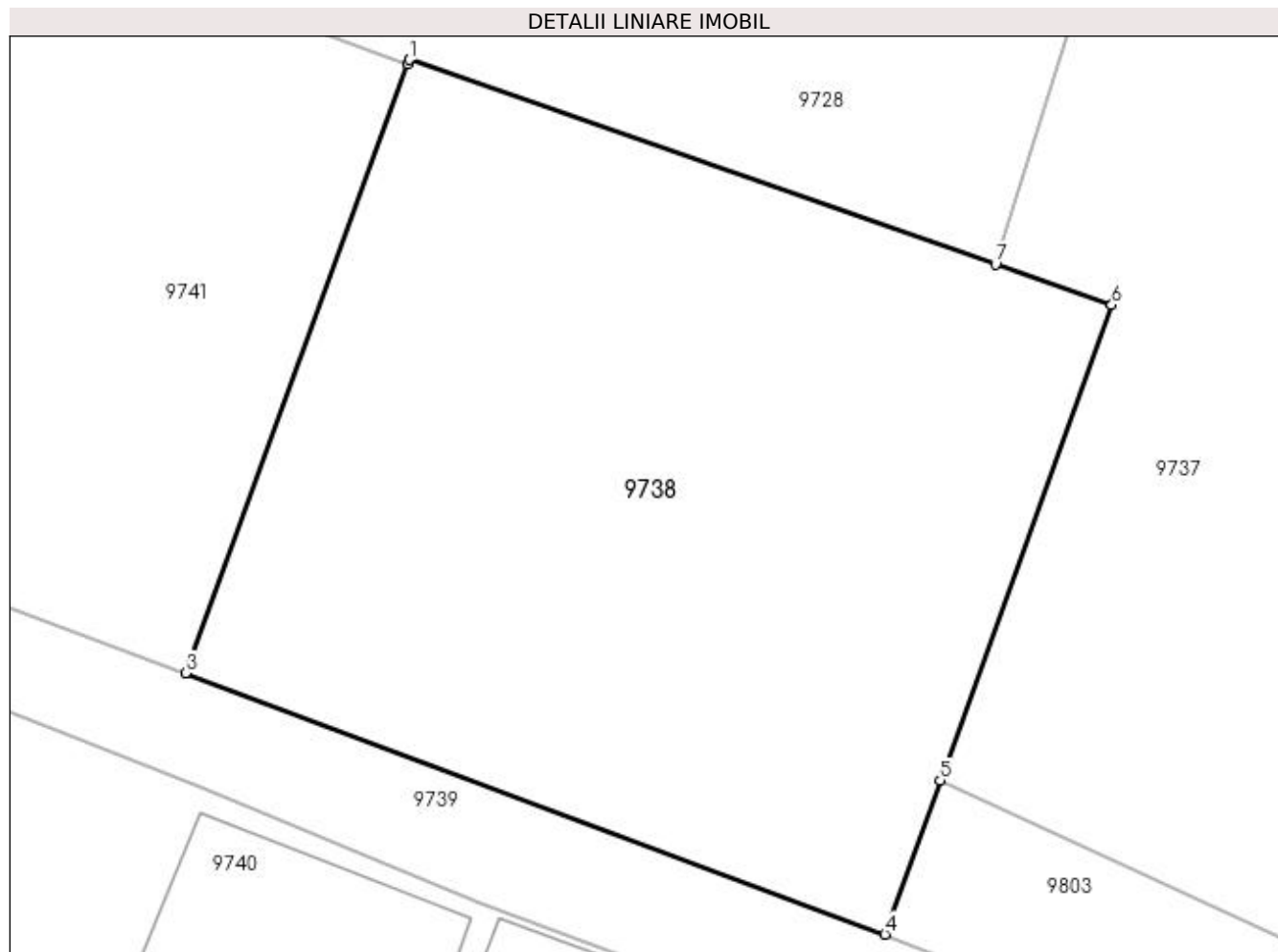
Inscrieri privind dezmembramintele dreptului de proprietate, drepturi reale de garanție și sarcini	Referințe
NU SUNT	

## Anexa Nr. 1 La Partea I

## Teren

Nr cadastral	Suprafața (mp)*	Observații / Referințe
30461	Din acte: 600 Masurata: 795	

\* Suprafața este determinată în planul de proiecție Stereo 70.



## Date referitoare la teren

Crt	Categorie folosință	Intra vilan	Suprafața (mp)	Tarla	Parcelă	Nr. topo	Observații / Referințe
1	arabil	DA	795	28	956	-	

## Lungime Segmente

1) Valorile lungimilor segmentelor sunt obținute din proiecție în plan.

Punct început	X / Y	Punct sfârșit	X / Y	Lungime segment (** (m)
1	353.977,017 292.333,486	2	353.976,956 292.333,318	0.179
2	353.976,956 292.333,318	3	353.968,026 292.308,844	26.052
3	353.968,026 292.308,844	4	353.996,132 292.298,353	30.0
4	353.996,132 292.298,353	5	353.998,358 292.304,53	6.566
5	353.998,358 292.304,53	6	354.005,246 292.323,637	20.311

Punct început	X / Y	Punct sfârșit	X / Y	Lungime segment (** (m)
6	354.005,246 292.323,637	7	354.000,578 292.325,265	4.944
7	354.000,578 292.325,265	1	353.977,017 292.333,486	24.954

\*\* Lungimile segmentelor sunt determinate în planul de proiecție Stereo 70 și sunt rotunjite la 1 milimetru.

\*\*\* Distanța dintre puncte este formată din segmente cumulate ce sunt mai mici decât valoarea 1 milimetru.





**DATE DESPRE IMOBILUL NR. 9739**

Oficiul de Cadastru și Publicitate Imobiliară DOLJ  
Biroul de Cadastru și Publicitate Imobiliară Craiova

**A. Partea I. Descrierea imobilului**

TEREN Intravilan

Adresa: Loc. Dobridor, Jud. Dolj, Dc967/1

Nr. Crt	Nr cadastral Nr. topografic	Suprafața* (mp)	Observații / Referințe
A1		288	Sector cadastral:9 Teren neimprejmuit;

**B. Partea II. Proprietari și acte**

Inscrieri privitoare la dreptul de proprietate și alte drepturi reale		Referințe
/		
Act Normativ nr. LEGEA 7, din 13/03/1996 emis de PARLAMENTUL ROMANIEI;		
B1	Inscrierea provizorie, drept de PROPRIETATE, dobandit prin Lege, cota actuala 1/1, cota initiala 1/1 1) NEIDENTIFICAT NEIDENTIFICAT	A1

**C. Partea III. SARCINI .**

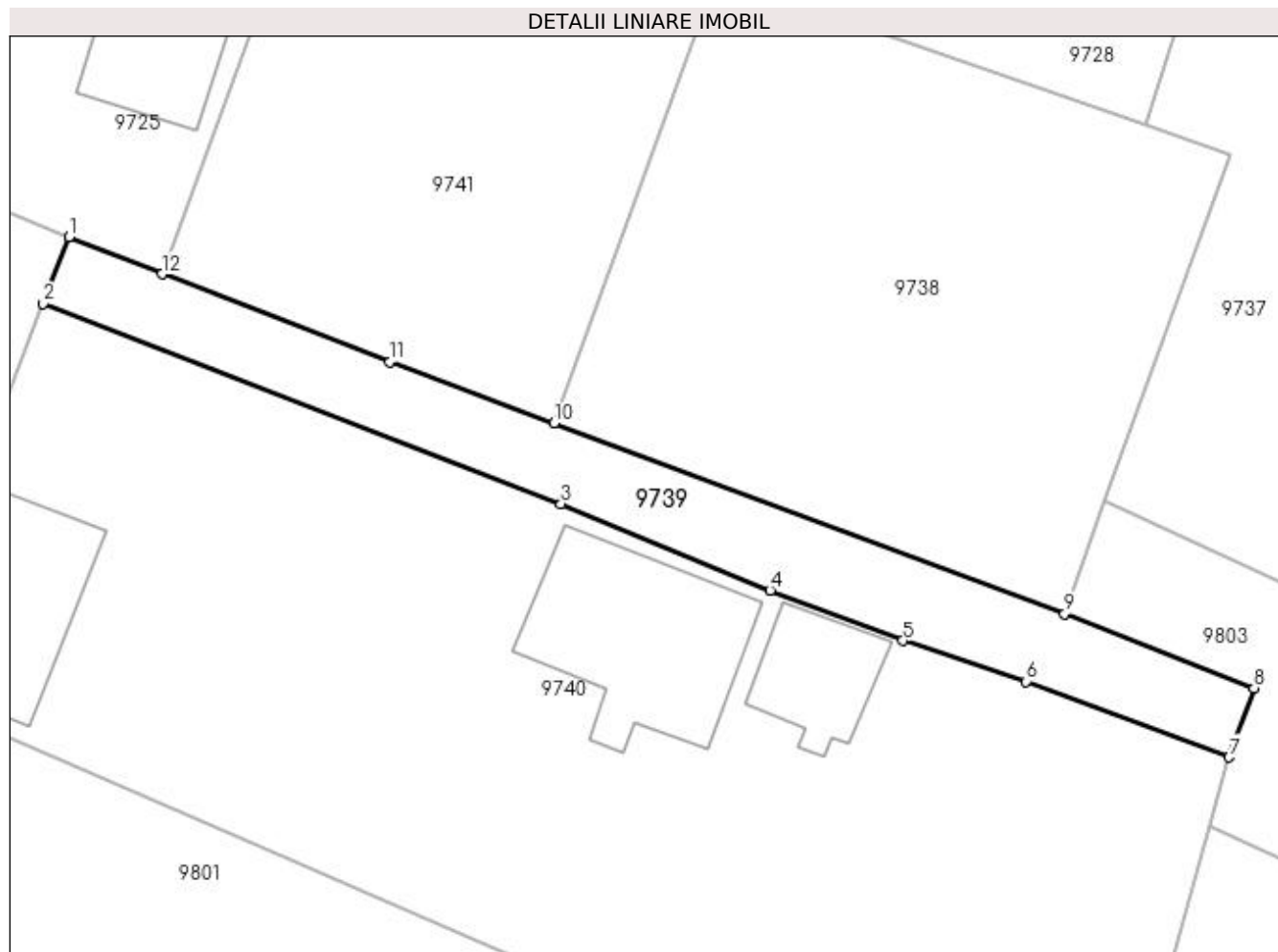
Inscrieri privind dezmembramintele dreptului de proprietate, drepturi reale de garanție și sarcini	Referințe
NU SUNT	

## Anexa Nr. 1 La Partea I

## Teren

Nr cadastral	Suprafața (mp)*	Observații / Referințe
	288	

\* Suprafața este determinată în planul de proiecție Stereo 70.



## Date referitoare la teren

Crt	Categorie folosință	Intra vilan	Suprafața (mp)	Tarla	Parcelă	Nr. topo	Observații / Referințe
1	drum	DA	288	-	Dc967/1	-	

## Lungime Segmente

1) Valorile lungimilor segmentelor sunt obținute din proiecție în plan.

Punct început	X / Y	Punct sfârșit	X / Y	Lungime segment (** (m)
1	353.941,326 292.319,105	2	353.939,908 292.315,428	3.941
2	353.939,908 292.315,428	3	353.968,416 292.304,399	30.567
3	353.968,416 292.304,399	4	353.979,913 292.299,639	12.443
4	353.979,913 292.299,639	5	353.987,212 292.296,879	7.803
5	353.987,212 292.296,879	6	353.994,023 292.294,633	7.172

Punct început	X / Y	Punct sfârșit	X / Y	Lungime segment (** (m)
6	353.994,023 292.294,633	7	354.005,197 292.290,459	11.928
7	354.005,197 292.290,459	8	354.006,557 292.294,261	4.038
8	354.006,557 292.294,261	9	353.996,132 292.298,353	11.199
9	353.996,132 292.298,353	10	353.968,026 292.308,844	30.0
10	353.968,026 292.308,844	11	353.958,978 292.312,21	9.654
11	353.958,978 292.312,21	12	353.946,442 292.317,049	13.438
12	353.946,442 292.317,049	1	353.941,326 292.319,105	5.514

\*\* Lungimile segmentelor sunt determinate în planul de proiecție Stereo 70 și sunt rotunjite la 1 milimetru.

\*\*\* Distanța dintre puncte este formată din segmente cumulate ce sunt mai mici decât valoarea 1 milimetru.



**DATE DESPRE IMOBILUL NR. 9740**

Oficiul de Cadastru și Publicitate Imobiliară DOLJ  
Biroul de Cadastru și Publicitate Imobiliară Craiova

**A. Partea I. Descrierea imobilului**

TEREN Intravilan

Adresa: Loc. Dobridor, Str Trandafirilor, Nr. 2, Jud. Dolj, T28, P964,965

Nr. Crt	Nr cadastral Nr. topografic	Suprafața* (mp)	Observații / Referințe
A1		Din acte: 1.400 Masurata: 1.710	Sector cadastral:9 Teren imprejmuit;

**Construcții**

Crt	Nr cadastral Nr. topografic	Adresa	Observații / Referințe
A1.1		Loc. Dobridor, Str Trandafirilor, Jud. Dolj	Nr. niveluri:1; S. construita la sol:100 mp; S. construita desfasurata:100 mp; C1 - LOCUINTA
A1.2		Loc. Dobridor, Str Trandafirilor, Jud. Dolj	Nr. niveluri:1; S. construita la sol:40 mp; S. construita desfasurata:40 mp; C2 - ANEXA
A1.3		Loc. Dobridor, Str Trandafirilor, Jud. Dolj	Nr. niveluri:1; S. construita la sol:84 mp; S. construita desfasurata:84 mp; C3 - ANEXA

**B. Partea II. Proprietari și acte**

Inscrieri privitoare la dreptul de proprietate și alte drepturi reale		Referințe
/		
Act Administrativ nr. TDP 890-59010, din 13/10/1994 emis de CJSIPT DOLJ;		
B1	Intabulare, drept de PROPRIETATE, dobandit prin Reconstituire, cota actuala 1/1, cota initiala 1/1 1) <b>NEGRET MARIA, LIPSĂ CNP</b>	A1
Act Normativ nr. LEGEA 7, din 13/03/1996 emis de PARLAMENTUL ROMANIEI ((ART. 12; ALIN. 14 SI ART. 37; ALIN.2));		
B2	Intabulare, drept de PROPRIETATE, dobandit prin Lege, cota actuala 1/1, cota initiala 1/1 1) <b>NEGRET MARIA, LIPSĂ CNP</b>	A1.1, A1.2, A1.3

**C. Partea III. SARCINI .**

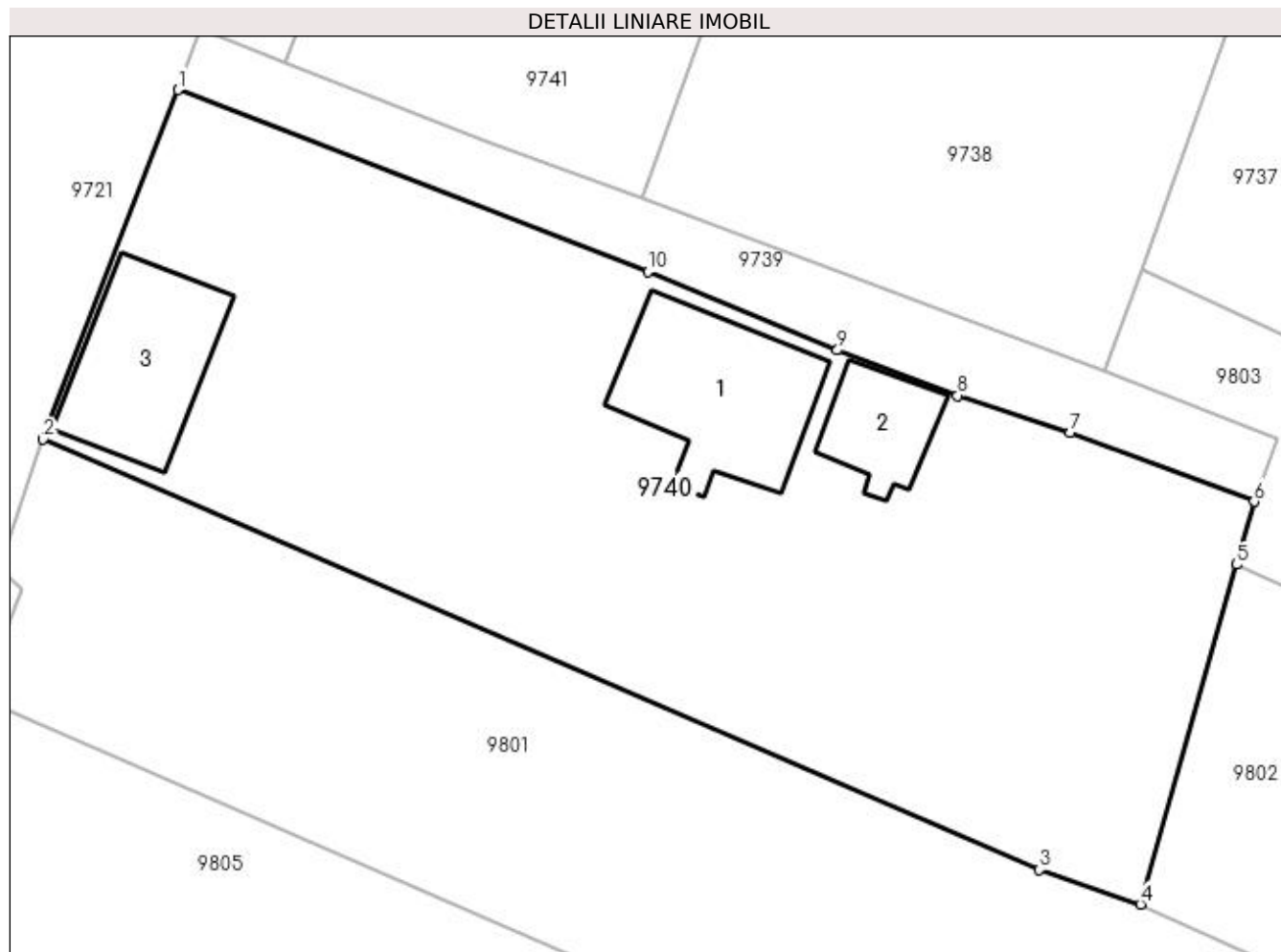
Inscrieri privind dezmembramentele dreptului de proprietate, drepturi reale de garanție și sarcini	Referințe
NU SUNT	

## Anexa Nr. 1 La Partea I

## Teren

Nr cadastral	Suprafața (mp)*	Observații / Referințe
	Din acte: 1.400 Masurata: 1.710	

\* Suprafața este determinată în planul de proiecție Stereo 70.



## Date referitoare la teren

Crt	Categorie folosință	Intra vilan	Suprafața (mp)	Tarla	Parcelă	Nr. topo	Observații / Referințe
1	curți constructii	DA	1.200	28	964	-	
2	vie	DA	510	28	965	-	

## Date referitoare la construcții

Crt	Număr	Destinație construcție	Supraf. (mp)	Situație juridică	Observații / Referințe
A1.1		construcții de locuințe	100	Cu acte	Nr. niveluri:1; S. construita la sol:100 mp; S. construita desfasurata:100 mp; C1 - LOCUINTA
A1.2		construcții anexa	40	Cu acte	Nr. niveluri:1; S. construita la sol:40 mp; S. construita desfasurata:40 mp; C2 - ANEXA
A1.3		construcții anexa	84	Cu acte	Nr. niveluri:1; S. construita la sol:84 mp; S. construita desfasurata:84 mp; C3 - ANEXA

## Lungime Segmente

1) Valorile lungimilor segmentelor sunt obținute din proiecție în plan.

Punct început	X / Y	Punct sfârșit	X / Y	Lungime segment (** (m)
1	353.939,908 292.315,428	2	353.931,736 292.294,233	22.716

Punct început	X / Y	Punct sfârșit	X / Y	Lungime segment (** (m)
2	353.931,736 292.294,233	3	353.992,183 292.268,125	65.844
3	353.992,183 292.268,125	4	353.998,304 292.266,026	6.471
4	353.998,304 292.266,026	5	354.004,117 292.286,632	21.41
5	354.004,117 292.286,632	6	354.005,197 292.290,459	3.976
6	354.005,197 292.290,459	7	353.994,023 292.294,633	11.928
7	353.994,023 292.294,633	8	353.987,212 292.296,879	7.172
8	353.987,212 292.296,879	9	353.979,913 292.299,639	7.803
9	353.979,913 292.299,639	10	353.968,416 292.304,399	12.443
10	353.968,416 292.304,399	1	353.939,908 292.315,428	30.567

\*\* Lungimile segmentelor sunt determinate în planul de proiecție Stereo 70 și sunt rotunjite la 1 milimetru.

\*\*\* Distanța dintre puncte este formată din segmente cumulate ce sunt mai mici decât valoarea 1 milimetru.





**DATE DESPRE IMOBILUL NR. 9741**

Oficiul de Cadastru și Publicitate Imobiliară DOLJ  
Biroul de Cadastru și Publicitate Imobiliară Craiova

**A. Partea I. Descrierea imobilului**

TEREN Intravilan

Adresa: Loc. Dobridor, Jud. Dolj, T28, P952

Nr. Crt	Nr cadastral Nr. topografic	Suprafața* (mp)	Observații / Referințe
A1	33999	600	Sector cadastral:9 Teren neimprejmuit;

**B. Partea II. Proprietari și acte**

Inscrieri privitoare la dreptul de proprietate și alte drepturi reale	Referințe
<b>102006 / 03/07/2017</b>	
Act Notarial nr. Contract de vanzare-cumparare aut nr. 1912, din 03/07/2017 emis de Stoenescu Florea;	
B1	A1
Intabulare, drept de PROPRIETATE, dobandit prin Conventie, cota actuala 1/1, cota initiala 1/1 1) CIOROIANU ION	

**C. Partea III. SARCINI .**

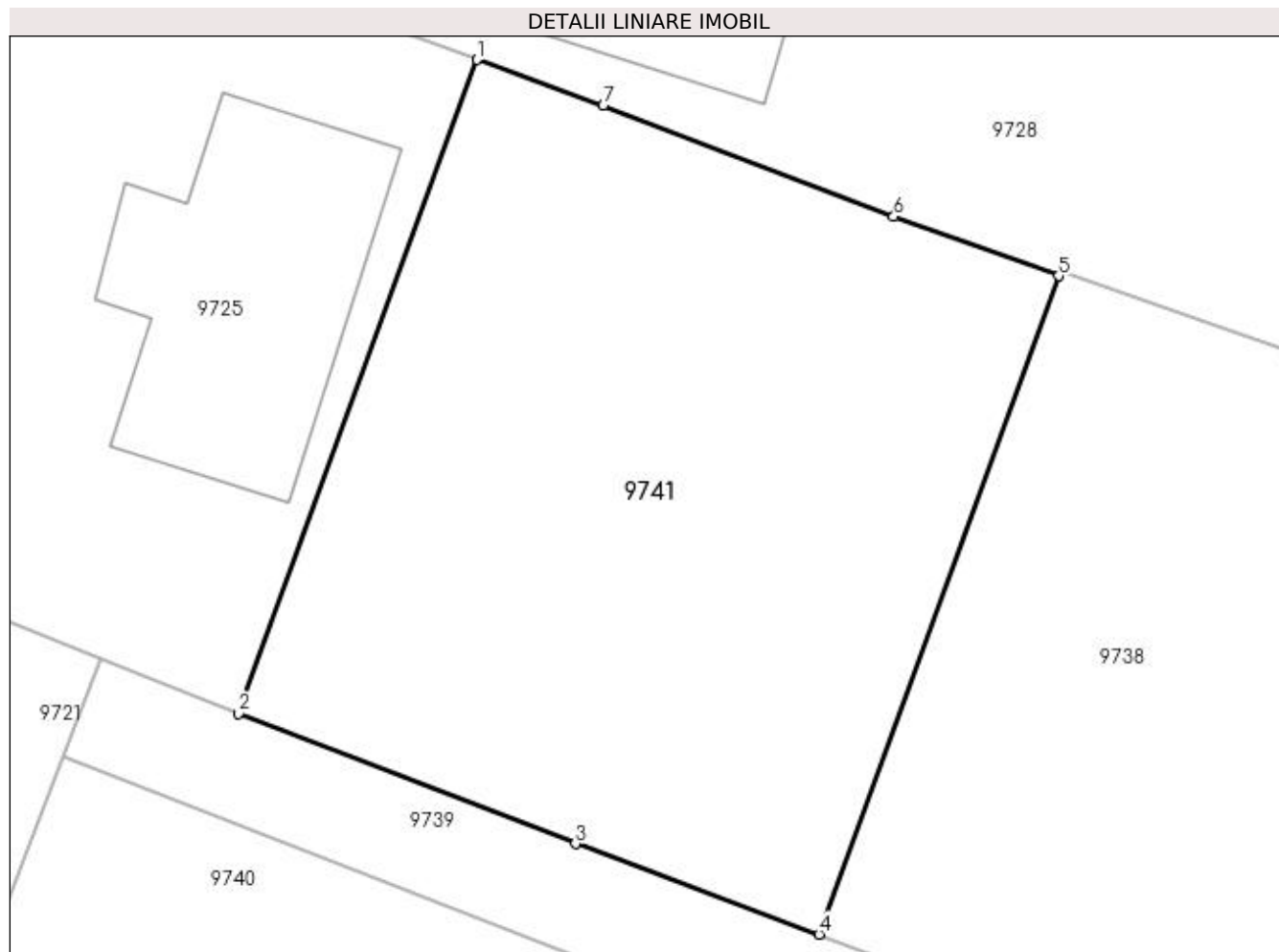
Inscrieri privind dezmembramintele dreptului de proprietate, drepturi reale de garanție și sarcini	Referințe
NU SUNT	

## Anexa Nr. 1 La Partea I

## Teren

Nr cadastral	Suprafața (mp)*	Observații / Referințe
33999	600	

\* Suprafața este determinată în planul de proiecție Stereo 70.



## Date referitoare la teren

Crt	Categorie folosință	Intra vilan	Suprafața (mp)	Tarla	Parcelă	Nr. topo	Observații / Referințe
1	arabil	DA	600	28	952	-	

## Lungime Segmente

1) Valorile lungimilor segmentelor sunt obținute din proiecție în plan.

Punct început	X / Y	Punct sfârșit	X / Y	Lungime segment (** (m)
1	353.955,313 292.341,362	2	353.946,442 292.317,049	25.881
2	353.946,442 292.317,049	3	353.958,978 292.312,21	13.438
3	353.958,978 292.312,21	4	353.968,026 292.308,844	9.654
4	353.968,026 292.308,844	5	353.976,956 292.333,318	26.052
5	353.976,956 292.333,318	6	353.970,814 292.335,532	6.529

Punct început	X / Y	Punct sfârșit	X / Y	Lungime segment (** (m)
6	353.970,814 292.335,532	7	353.960,007 292.339,649	11.565
7	353.960,007 292.339,649	1	353.955,313 292.341,362	4.997

\*\* Lungimile segmentelor sunt determinate în planul de proiecție Stereo 70 și sunt rotunjite la 1 milimetru.

\*\*\* Distanța dintre puncte este formată din segmente cumulate ce sunt mai mici decât valoarea 1 milimetru.



**DATE DESPRE IMOBILUL NR. 9742**

Oficiul de Cadastru și Publicitate Imobiliară DOLJ  
Biroul de Cadastru și Publicitate Imobiliară Craiova

**A. Partea I. Descrierea imobilului**

TEREN Intravilan

Adresa: Loc. Dobridor, Str Trandafirilor, Nr. 13, Jud. Dolj, T29, P968

Nr. Crt	Nr cadastral Nr. topografic	Suprafața* (mp)	Observații / Referințe
A1		Din acte: 500 Masurata: 897	Sector cadastral:9 Teren imprejmuit;

**Construcții**

Crt	Nr cadastral Nr. topografic	Adresa	Observații / Referințe
A1.1		Loc. Dobridor, Str Trandafirilor, Jud. Dolj	Nr. niveluri:1; S. construita la sol:120 mp; S. construita desfasurata:120 mp; C1 - LOCUINTA
A1.2		Loc. Dobridor, Str Trandafirilor, Jud. Dolj	Nr. niveluri:1; S. construita la sol:38 mp; S. construita desfasurata:38 mp; C2 - LOCUINTA

**B. Partea II. Proprietari și acte**

Inscrieri privitoare la dreptul de proprietate și alte drepturi reale	Referințe
/	
Act Notarial nr. CONTRACT INTRETINERE 2771, din 21/11/1997 emis de NP STOENESCU FLOREA;	
B1	A1, A1.1, A1.2
Intabulare, drept de PROPRIETATE, dobandit prin Conventie, cota actuala 1/1, cota initiala 1/1 1) ZATREANU ANISOARA	

**C. Partea III. SARCINI .**

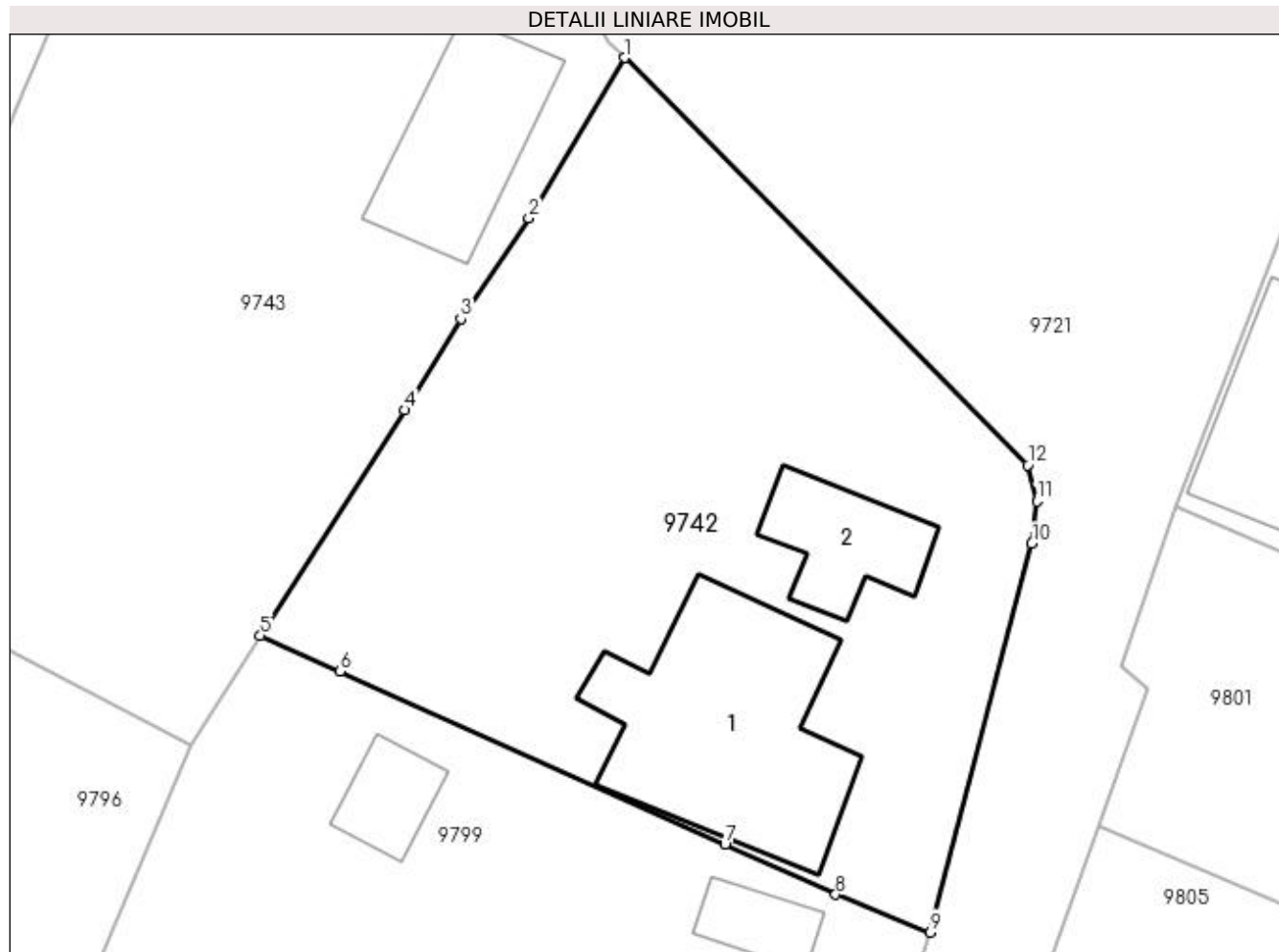
Inscrieri privind dezmembramintele dreptului de proprietate, drepturi reale de garanție și sarcini	Referințe
NU SUNT	

## Anexa Nr. 1 La Partea I

## Teren

Nr cadastral	Suprafața (mp)*	Observații / Referințe
	Din acte: 500 Masurata: 897	

\* Suprafața este determinată în planul de proiecție Stereo 70.



## Date referitoare la teren

Crt	Categorie folosință	Intra vilan	Suprafața (mp)	Tarla	Parcelă	Nr. topo	Observații / Referințe
1	curți constructii	DA	897	29	968	-	

## Date referitoare la construcții

Crt	Număr	Destinație construcție	Supraf. (mp)	Situație juridică	Observații / Referințe
A1.1		construcții de locuințe	120	Cu acte	Nr. niveluri:1; S. construita la sol:120 mp; S. construita desfasurata:120 mp; C1 - LOCUINTA
A1.2		construcții de locuințe	38	Cu acte	Nr. niveluri:1; S. construita la sol:38 mp; S. construita desfasurata:38 mp; C2 - LOCUINTA

## Lungime Segmente

1) Valorile lungimilor segmentelor sunt obținute din proiecție în plan.

Punct început	X / Y	Punct sfârșit	X / Y	Lungime segment (** (m)
1	353.904,522 292.316,416	2	353.899,784 292.308,496	9.229
2	353.899,784 292.308,496	3	353.896,416 292.303,515	6.013

Punct început	X / Y	Punct sfârşit	X / Y	Lungime segment (** (m)
3	353.896,416 292.303,515	4	353.893,642 292.299,001	5.298
4	353.893,642 292.299,001	5	353.886,515 292.287,855	13.23
5	353.886,515 292.287,855	6	353.890,458 292.286,08	4.324
6	353.890,458 292.286,08	7	353.909,477 292.277,516	20.858
7	353.909,477 292.277,516	8	353.914,948 292.275,052	6.0
8	353.914,948 292.275,052	9	353.919,632 292.273,184	5.043
9	353.919,632 292.273,184	10	353.924,657 292.292,406	19.868
10	353.924,657 292.292,406	11	353.924,897 292.294,494	2.102
11	353.924,897 292.294,494	12	353.924,449 292.296,284	1.845
12	353.924,449 292.296,284	1	353.904,522 292.316,416	28.326

\*\* Lungimile segmentelor sunt determinate în planul de proiecţie Stereo 70 şi sunt rotunjite la 1 milimetru.

\*\*\* Distanţa dintre puncte este formată din segmente cumulate ce sunt mai mici decât valoarea 1 milimetru.





**DATE DESPRE IMOBILUL NR. 9743**

Oficiul de Cadastru și Publicitate Imobiliară DOLJ  
Biroul de Cadastru și Publicitate Imobiliară Craiova

**A. Partea I. Descrierea imobilului**

TEREN Intravilan

Adresa: Loc. Dobridor, Str Trandafirilor, Nr. 15, Jud. Dolj, T29, P999,997

Nr. Crt	Nr cadastral Nr. topografic	Suprafața* (mp)	Observații / Referințe
A1	34505	Din acte: 1.700 Masurata: 1.731	Sector cadastral:9 Teren imprejmuit;

**Construcții**

Crt	Nr cadastral Nr. topografic	Adresa	Observații / Referințe
A1.1		Loc. Dobridor, Str Trandafirilor, Nr. 15, Jud. Dolj, fost T29P997,999	Nr. niveluri:1; S. construita la sol:70 mp; S. construita desfasurata:70 mp; Casa de locuit regim P construita in anul 1933 din caramida, avand 3 camere si hol cu suprafata desfasurata 70 mp
A1.2		Loc. Dobridor, Str Trandafirilor, Nr. 15, Jud. Dolj, fost T29P997,999	Nr. niveluri:1; S. construita la sol:62 mp; S. construita desfasurata:62 mp; Anexa cu doua camere

**B. Partea II. Proprietari și acte**

Inscrieri privitoare la dreptul de proprietate și alte drepturi reale		Referințe
<b>167233 / 02/08/2019</b>		
Act Notarial nr. Contract de vanzare nr.aut.1364, din 01/08/2019 emis de NP Ghizdavu Stela;		
B1	Intabulare, drept de PROPRIETATE, dobandit prin Conventie, cota actuala 1/1, cota initiala 1/1 1) ȚAPELEA GHEORGHE 2) ȚAPELEA STELIANA	A1, A1.1, A1.2

**C. Partea III. SARCINI .**

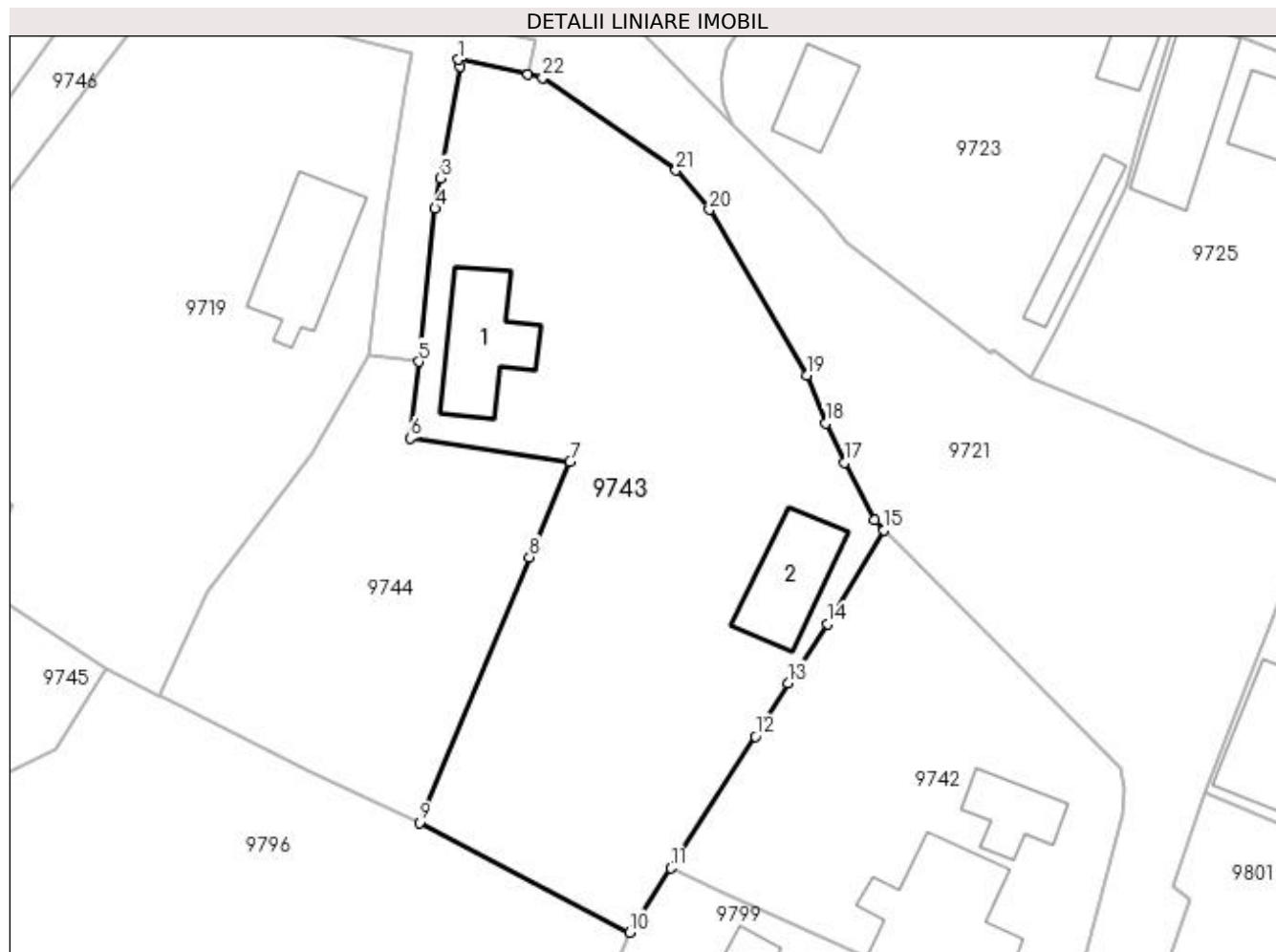
Inscrieri privind dezmembramintele dreptului de proprietate, drepturi reale de garanție și sarcini	Referințe
NU SUNT	

## Anexa Nr. 1 La Partea I

## Teren

Nr cadastral	Suprafața (mp)*	Observații / Referințe
34505	Din acte: 1.700 Masurata: 1.731	

\* Suprafața este determinată în planul de proiecție Stereo 70.



## Date referitoare la teren

Crt	Categorie folosință	Intra vilan	Suprafața (mp)	Tarla	Parcelă	Nr. topo	Observații / Referințe
1	arabil	DA	731	29	999	-	
2	curți construcții	DA	1.000	29	997	-	

## Date referitoare la construcții

Crt	Număr	Destinație construcție	Supraf. (mp)	Situație juridică	Observații / Referințe
A1.1		construcții de locuințe	Din acte: 66 Masurata: 70	Cu acte	Nr. niveluri:1; S. construita la sol:70 mp; S. construita desfasurata:70 mp; Casa de locuit regim P construita in anul 1933 din caramida, avand 3 camere si hol cu suprafata desfasurata 70 mp
A1.2		construcții anexa	Din acte: 64 Masurata: 62	Cu acte	Nr. niveluri:1; S. construita la sol:62 mp; S. construita desfasurata:62 mp; Anexa cu doua camere

## Lungime Segmente

1) Valorile lungimilor segmentelor sunt obținute din proiecție în plan.

Punct început	X / Y	Punct sfârșit	X / Y	Lungime segment (** (m)	Punct început	X / Y	Punct sfârșit	X / Y	Lungime segment (** (m)
---------------	-------	---------------	-------	-------------------------	---------------	-------	---------------	-------	-------------------------

Punct început	X / Y	Punct sfârșit	X / Y	Lungime segment (** (m)
1	353.868,563 292.356,181	2	353.868,655 292.355,611	0.577
3	353.867,022 292.346,149	4	353.866,583 292.343,608	2.579
5	353.865,176 292.330,651	6	353.864,473 292.324,171	6.518
7	353.877,985 292.322,187	8	353.874,561 292.314,136	8.749
9	353.865,238 292.291,684	10	353.883,043 292.282,425	20.069
11	353.886,515 292.287,855	12	353.893,642 292.299,001	13.23
13	353.896,416 292.303,515	14	353.899,784 292.308,496	6.013
15	353.904,522 292.316,416	16	353.903,703 292.317,244	1.165
17	353.901,175 292.322,111	18	353.899,598 292.325,439	3.683
19	353.898,039 292.329,529	20	353.889,774 292.343,507	16.239
21	353.886,936 292.346,829	22	353.875,682 292.354,658	13.709
23	353.874,431 292.354,926	1	353.868,563 292.356,181	6.001

Punct început	X / Y	Punct sfârșit	X / Y	Lungime segment (** (m)
2	353.868,655 292.355,611	3	353.867,022 292.346,149	9.602
4	353.866,583 292.343,608	5	353.865,176 292.330,651	13.033
6	353.864,473 292.324,171	7	353.877,985 292.322,187	13.657
8	353.874,561 292.314,136	9	353.865,238 292.291,684	24.311
10	353.883,043 292.282,425	11	353.886,515 292.287,855	6.445
12	353.893,642 292.299,001	13	353.896,416 292.303,515	5.298
14	353.899,784 292.308,496	15	353.904,522 292.316,416	9.229
16	353.903,703 292.317,244	17	353.901,175 292.322,111	5.484
18	353.899,598 292.325,439	19	353.898,039 292.329,529	4.377
20	353.889,774 292.343,507	21	353.886,936 292.346,829	4.369
22	353.875,682 292.354,658	23	353.874,431 292.354,926	1.279

\*\* Lungimile segmentelor sunt determinate în planul de proiecție Stereo 70 și sunt rotunjite la 1 milimetru.

\*\*\* Distanța dintre puncte este formată din segmente cumulate ce sunt mai mici decât valoarea 1 milimetru.



**DATE DESPRE IMOBILUL NR. 9744**

Oficiul de Cadastru și Publicitate Imobiliară DOLJ  
Biroul de Cadastru și Publicitate Imobiliară Craiova

**A. Partea I. Descrierea imobilului**

TEREN Intravilan

Adresa: Loc. Dobridor, Str Trandafirilor, Nr. 17, Jud. Dolj, T29, P1001

Nr. Crt	Nr cadastral Nr. topografic	Suprafața* (mp)	Observații / Referințe
A1		Din acte: 800 Masurata: 711	Sector cadastral:9 Teren neimprejmuit;

**B. Partea II. Proprietari și acte**

Inscrieri privitoare la dreptul de proprietate și alte drepturi reale	Referințe
/	
Act Administrativ nr. TDP 1442-48941, din 13/02/1995 emis de CJSIPT DOLJ (CERTIFICAT DECES NR 107/02-05-2022);	
B1	Intabulare, drept de PROPRIETATE, dobandit prin Reconstituire, cota actuala 1/1, cota initiala 1/1 1) CIOROIANU VICTOR DUMITRU, LIPSĂ CNP DEFUNCT:Da

**C. Partea III. SARCINI .**

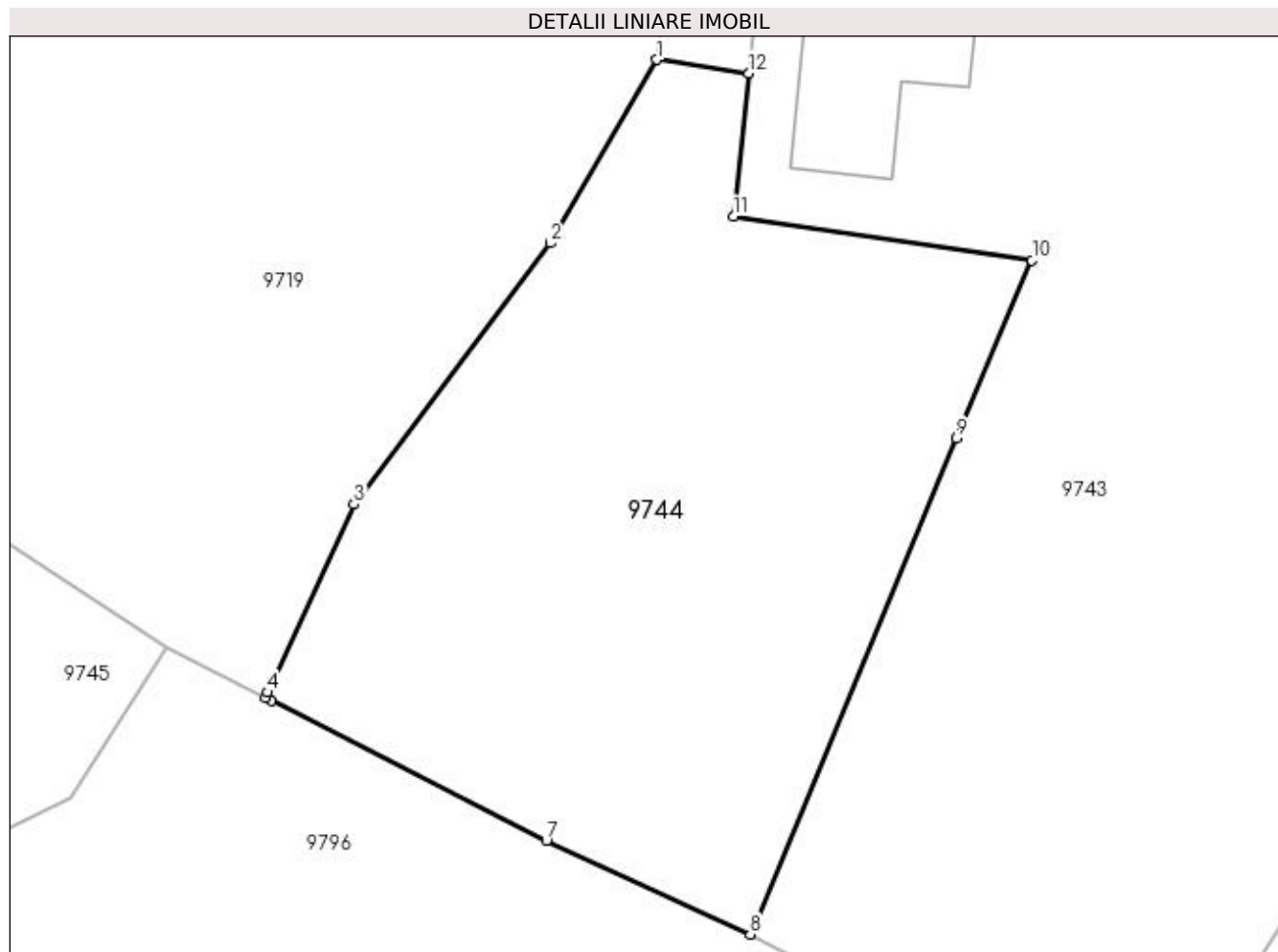
Inscrieri privind dezmembramintele dreptului de proprietate, drepturi reale de garanție și sarcini	Referințe
NU SUNT	

## Anexa Nr. 1 La Partea I

## Teren

Nr cadastral	Suprafața (mp)*	Observații / Referințe
	Din acte: 800 Masurata: 711	

\* Suprafața este determinată în planul de proiecție Stereo 70.



## Date referitoare la teren

Crt	Categorie folosință	Intra vilan	Suprafața (mp)	Tarla	Parcelă	Nr. topo	Observații / Referințe
1	curți constructii	DA	711	29	1001	-	

## Lungime Segmente

1) Valorile lungimilor segmentelor sunt obținute din proiecție în plan.

Punct început	X / Y	Punct sfârșit	X / Y	Lungime segment (** (m)
1	353.861,019 292.331,265	2	353.856,194 292.322,969	9.597
2	353.856,194 292.322,969	3	353.847,303 292.311,148	14.791
3	353.847,303 292.311,148	4	353.843,405 292.302,638	9.36
4	353.843,405 292.302,638	5	353.843,293 292.302,393	0.269
5	353.843,293 292.302,393	6	353.843,541 292.302,268	0.278

Punct început	X / Y	Punct sfârșit	X / Y	Lungime segment (** (m)
6	353.843,541 292.302,268	7	353.856,009 292.295,928	13.987
7	353.856,009 292.295,928	8	353.865,238 292.291,684	10.158
8	353.865,238 292.291,684	9	353.874,561 292.314,136	24.311
9	353.874,561 292.314,136	10	353.877,985 292.322,187	8.749
10	353.877,985 292.322,187	11	353.864,473 292.324,171	13.657
11	353.864,473 292.324,171	12	353.865,176 292.330,651	6.518
12	353.865,176 292.330,651	1	353.861,019 292.331,265	4.202

\*\* Lungimile segmentelor sunt determinate în planul de proiecție Stereo 70 și sunt rotunjite la 1 milimetru.

\*\*\* Distanța dintre puncte este formată din segmente cumulate ce sunt mai mici decât valoarea 1 milimetru.





**DATE DESPRE IMOBILUL NR. 9745**

Oficiul de Cadastru și Publicitate Imobiliară DOLJ  
Biroul de Cadastru și Publicitate Imobiliară Craiova

**A. Partea I. Descrierea imobilului**

TEREN Intravilan

Adresa: Loc. Dobridor, Str. Marinarului, Nr. 4, Jud. Dolj, T29, P1009

Nr. Crt	Nr cadastral Nr. topografic	Suprafața* (mp)	Observații / Referințe
A1	36085	Din acte: 1.347 Masurata: 1.349	Sector cadastral:9 Teren imprejmuit;

**Construcții**

Crt	Nr cadastral Nr. topografic	Adresa	Observații / Referințe
A1.1		Loc. Dobridor, Str. Marinarului, Nr. 4, Jud. Dolj, T. 29, P. 1009	Nr. niveluri:1; S. construita la sol:70 mp; S. construita desfasurata:70 mp; Locuinta parter construita in anul 1977.
A1.2		Loc. Dobridor, Str. Marinarului, Nr. 4, Jud. Dolj, T. 29, P. 1009	Nr. niveluri:1; S. construita la sol:19 mp; S. construita desfasurata:19 mp; Anexa

**B. Partea II. Proprietari și acte**

Inscrieri privitoare la dreptul de proprietate și alte drepturi reale		Referințe
<b>183400 / 28/08/2019</b>		
Act Notarial nr. cvc nr. 2662, din 27/08/2019 emis de Budiana Ionut Razvan;		
B1	Intabulare, drept de PROPRIETATE, dobandit prin Conventie, cota actuala 1/1, cota initiala 1/1 1) <b>CERGĂ ALIN-FLORIN</b>	A1, A1.1
/		
Act Normativ nr. LEGEA 7, din 13/03/1996 emis de PARLAMENTUL ROMANIEI ((art. 12; alin. 14 si art. 37; alin. 2) );		
B2	Intabulare, drept de PROPRIETATE, dobandit prin Lege, cota actuala 1/1, cota initiala 1/1 1) <b>CERGĂ ALIN-FLORIN</b>	A1.2

**C. Partea III. SARCINI .**

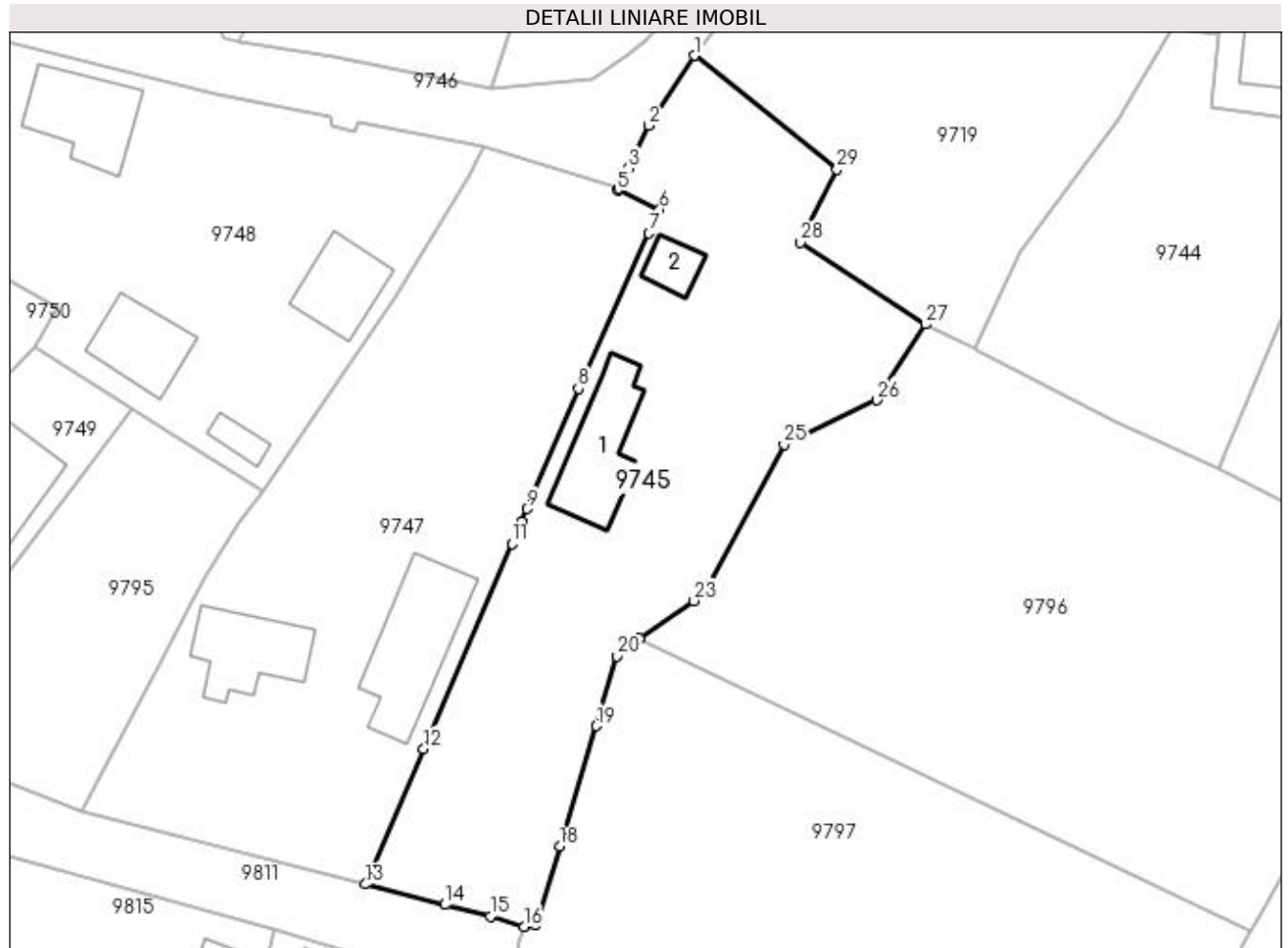
Inscrieri privind dezmembramintele dreptului de proprietate, drepturi reale de garanție și sarcini	Referințe
NU SUNT	

## Anexa Nr. 1 La Partea I

## Teren

Nr cadastral	Suprafața (mp)*	Observații / Referințe
36085	Din acte: 1.347 Masurata: 1.349	

\* Suprafața este determinată în planul de proiecție Stereo 70.



## Date referitoare la teren

Crt	Categorie folosință	Intra vilan	Suprafața (mp)	Tarla	Parcelă	Nr. topo	Observații / Referințe
1	curți constructii	DA	879	29	1009	-	
2	arabil	DA	470	29	1009	-	

## Date referitoare la construcții

Crt	Număr	Destinație construcție	Supraf. (mp)	Situație juridică	Observații / Referințe
A1.1		construcții de locuințe	70	Cu acte	Nr. niveluri:1; S. construita la sol:70 mp; S. construita desfasurata:70 mp; Locuinta parter construita in anul 1977.
A1.2		construcții anexa	19	Cu acte	Nr. niveluri:1; S. construita la sol:19 mp; S. construita desfasurata:19 mp; Anexa

## Lungime Segmente

1) Valorile lungimilor segmentelor sunt obținute din proiecție în plan.

Punct început	X / Y	Punct sfârșit	X / Y	Lungime segment (** (m)
1	353.818,057 292.328,795	2	353.813,942 292.322,514	7.509

Punct început	X / Y	Punct sfârșit	X / Y	Lungime segment (** (m)
2	353.813,942 292.322,514	3	353.812,123 292.318,676	4.247

Punct început	X / Y	Punct sfârșit	X / Y	Lungime segment (** (m)
3	353.812,123 292.318,676	4	353.811,269 292.316,874	1.994
5	353.811,174 292.316,667	6	353.814,909 292.314,954	4.109
7	353.813,952 292.312,841	8	353.807,629 292.298,88	15.326
9	353.802,98 292.288,069	10	353.802,504 292.286,961	1.206
11	353.801,639 292.284,949	12	353.793,707 292.266,5	20.082
13	353.788,473 292.254,326	14	353.795,608 292.252,496	7.366
15	353.799,696 292.251,452	16	353.802,723 292.250,526	3.165
17	353.803,779 292.250,659	18	353.805,928 292.257,722	7.383
19	353.809,229 292.268,569	20	353.811,125 292.274,802	6.515
21	353.811,672 292.275,375	22	353.813,102 292.276,374	1.744
23	353.818,015 292.279,807	24	353.819,54 292.281,375	2.187
25	353.826,128 292.293,86	26	353.834,465 292.297,834	9.236
27	353.838,836 292.304,642	28	353.827,586 292.312,008	13.447
29	353.830,885 292.318,566	1	353.818,057 292.328,795	16.407

Punct început	X / Y	Punct sfârșit	X / Y	Lungime segment (** (m)
4	353.811,269 292.316,874	5	353.811,174 292.316,667	0.228
6	353.814,909 292.314,954	7	353.813,952 292.312,841	2.32
8	353.807,629 292.298,88	9	353.802,98 292.288,069	11.768
10	353.802,504 292.286,961	11	353.801,639 292.284,949	2.19
12	353.793,707 292.266,5	13	353.788,473 292.254,326	13.251
14	353.795,608 292.252,496	15	353.799,696 292.251,452	4.219
16	353.802,723 292.250,526	17	353.803,779 292.250,659	1.064
18	353.805,928 292.257,722	19	353.809,229 292.268,569	11.338
20	353.811,125 292.274,802	21	353.811,672 292.275,375	0.792
22	353.813,102 292.276,374	23	353.818,015 292.279,807	5.994
24	353.819,54 292.281,375	25	353.826,128 292.293,86	14.117
26	353.834,465 292.297,834	27	353.838,836 292.304,642	8.09
28	353.827,586 292.312,008	29	353.830,885 292.318,566	7.341

\*\* Lungimile segmentelor sunt determinate în planul de proiecție Stereo 70 și sunt rotunjite la 1 milimetru.

\*\*\* Distanța dintre puncte este formată din segmente cumulate ce sunt mai mici decât valoarea 1 milimetru.



**DATE DESPRE IMOBILUL NR. 9746**

Oficiul de Cadastru și Publicitate Imobiliară DOLJ  
Biroul de Cadastru și Publicitate Imobiliară Craiova

**A. Partea I. Descrierea imobilului**

TEREN Intravilan

Adresa: Loc. Dobridor, Str. Marinarului, Jud. Dolj

Nr. Crt.	Nr. cadastral Nr. topografic	Suprafața* (mp)	Observații / Referințe
A1	35495	Din acte: 687 Masurata: 661	Sector cadastral:9 Teren neimprejmuit;

**B. Partea II. Proprietari și acte**

Inscrieri privitoare la dreptul de proprietate și alte drepturi reale	Referințe
<b>227982 / 05/12/2018</b>	
Act Normativ nr. HG nr. 965 si Anexa nr. 66, din 18/09/2002 emis de GUVERNUL ROMANIEI (act administrativ nr HCL nr. 32 si Anexa nr. 3 la HCL din 14.09.2017, emis de CONSILIUL LOCAL AL COMUNEI MOTATEI;act administrativ nr Referat de legalitate nr. 10700 din 21.11.2017, emis de GUVERNUL ROMANIEI;act administrativ nr HCL nr. 47 si Anexa nr. 3 din 26.11.2018, emis de CONSILIUL LOCAL AL COMUNEI MOTATEI);	
B1	A1
Intabulare, drept de PROPRIETATE, dobandit prin Lege, cota actuala 1/1, cota initiala 1/1	
1) <b>COMUNA MOTATEI</b> , CIF:4553305, domeniul public	

**C. Partea III. SARCINI .**

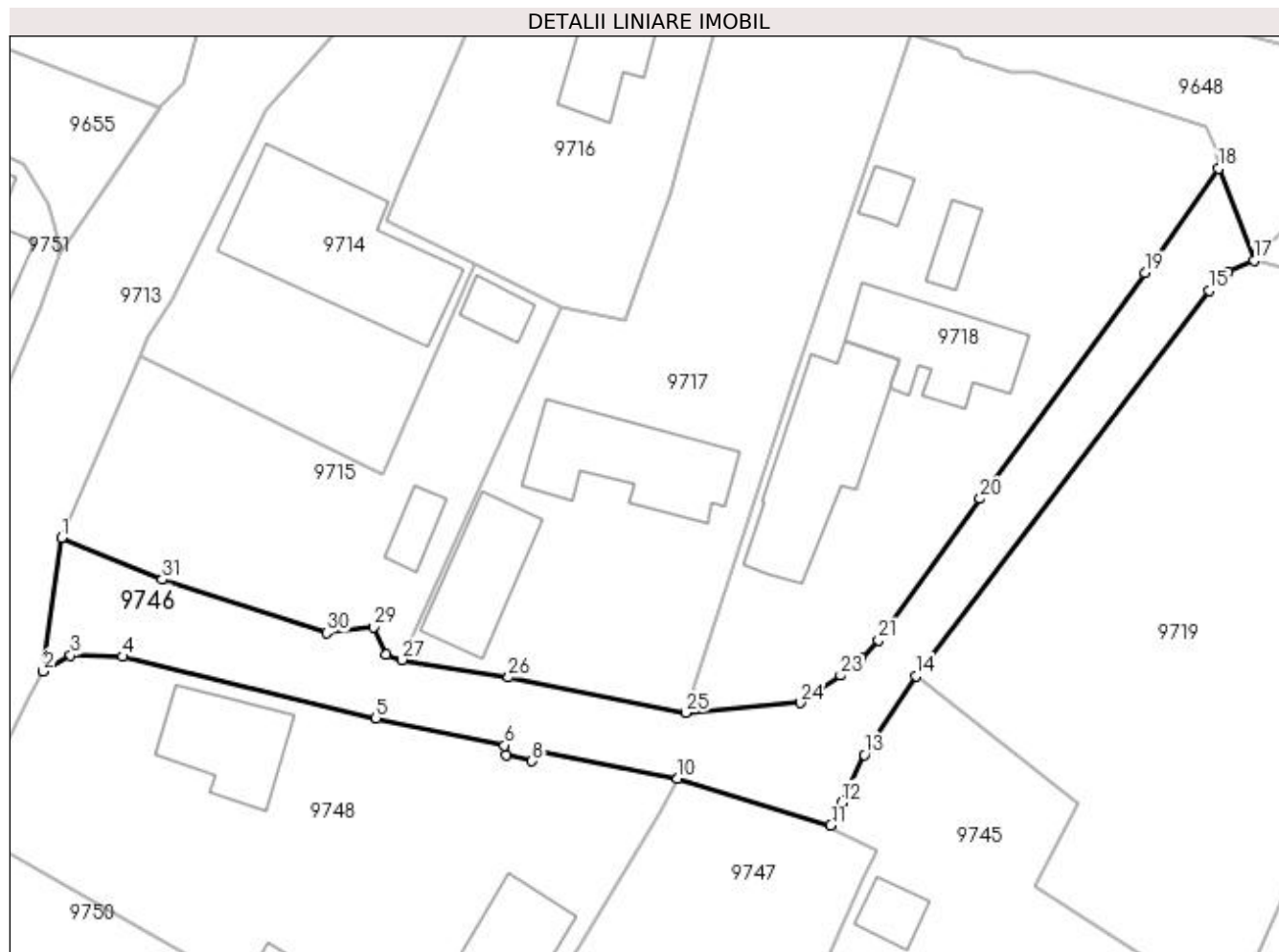
Inscrieri privind dezmembramintele dreptului de proprietate, drepturi reale de garanție și sarcini	Referințe
NU SUNT	

## Anexa Nr. 1 La Partea I

## Teren

Nr cadastral	Suprafața (mp)*	Observații / Referințe
35495	Din acte: 687 Masurata: 661	

\* Suprafața este determinată în planul de proiecție Stereo 70.



## Date referitoare la teren

Crt	Categorie folosință	Intra vilan	Suprafața (mp)	Tarla	Parcelă	Nr. topo	Observații / Referințe
1	drum	DA	661	-	-	-	Imprejmuit: limita conventionala, gard beton, gard lemn.

## Lungime Segmente

1) Valorile lungimilor segmentelor sunt obținute din proiecție în plan.

Punct început	X / Y	Punct sfârșit	X / Y	Lungime segment (** (m)
1	353.749,995 292.339,784	2	353.748,538 292.329,158	10.725
3	353.750,721 292.330,432	4	353.754,858 292.330,316	4.139
5	353.775,023 292.325,402	6	353.785,264 292.323,26	10.463
7	353.785,42 292.322,5	8	353.787,467 292.322,012	2.104
9	353.787,886 292.322,817	10	353.799,046 292.320,622	11.374

Punct început	X / Y	Punct sfârșit	X / Y	Lungime segment (** (m)
2	353.748,538 292.329,158	3	353.750,721 292.330,432	2.528
4	353.754,858 292.330,316	5	353.775,023 292.325,402	20.755
6	353.785,264 292.323,26	7	353.785,42 292.322,5	0.776
8	353.787,467 292.322,012	9	353.787,886 292.322,817	0.908
10	353.799,046 292.320,622	11	353.811,269 292.316,874	12.785

Punct început	X / Y	Punct sfârșit	X / Y	Lungime segment (** (m)
11	353.811,269 292.316,874	12	353.812,123 292.318,676	1.994
13	353.813,942 292.322,514	14	353.818,057 292.328,795	7.509
15	353.841,419 292.359,487	16	353.842,904 292.360,975	2.102
17	353.844,967 292.361,842	18	353.842,152 292.369,182	7.861
19	353.836,276 292.360,87	20	353.823,153 292.342,891	22.259
21	353.815,056 292.331,643	22	353.813,701 292.330,161	2.008
23	353.812,034 292.328,816	24	353.808,855 292.326,645	3.85
25	353.799,702 292.325,847	26	353.785,594 292.328,671	14.388
27	353.777,107 292.330,065	28	353.775,801 292.330,461	1.365
29	353.774,838 292.332,648	30	353.771,114 292.332,212	3.749
31	353.758,007 292.336,453	1	353.749,995 292.339,784	8.677

Punct început	X / Y	Punct sfârșit	X / Y	Lungime segment (** (m)
12	353.812,123 292.318,676	13	353.813,942 292.322,514	4.247
14	353.818,057 292.328,795	15	353.841,419 292.359,487	38.572
16	353.842,904 292.360,975	17	353.844,967 292.361,842	2.238
18	353.842,152 292.369,182	19	353.836,276 292.360,87	10.179
20	353.823,153 292.342,891	21	353.815,056 292.331,643	13.859
22	353.813,701 292.330,161	23	353.812,034 292.328,816	2.142
24	353.808,855 292.326,645	25	353.799,702 292.325,847	9.188
26	353.785,594 292.328,671	27	353.777,107 292.330,065	8.601
28	353.775,801 292.330,461	29	353.774,838 292.332,648	2.39
30	353.771,114 292.332,212	31	353.758,007 292.336,453	13.776

\*\* Lungimile segmentelor sunt determinate în planul de proiecție Stereo 70 și sunt rotunjite la 1 milimetru.

\*\*\* Distanța dintre puncte este formată din segmente cumulate ce sunt mai mici decât valoarea 1 milimetru.





**DATE DESPRE IMOBILUL NR. 9747**

Oficiul de Cadastru și Publicitate Imobiliară DOLJ  
Biroul de Cadastru și Publicitate Imobiliară Craiova

**A. Partea I. Descrierea imobilului**

TEREN Intravilan

Adresa: Loc. Dobridor, Cvartal 29, Nr. 7, Jud. Dolj, T29, P1014

Nr. Crt	Nr cadastral Nr. topografic	Suprafața* (mp)	Observații / Referințe
A1	30164	Din acte: 1.000 Masurata: 1.465	Sector cadastral:9 Teren imprejmuit;

**Construcții**

Crt	Nr cadastral Nr. topografic	Adresa	Observații / Referințe
A1.1		Loc. Dobridor, Cvartal 29, Nr. 7, Jud. Dolj, fost tarla 29 parcela 1014	Nr. niveluri:1; S. construita la sol:62 mp; S. construita desfasurata:62 mp; LOCUINTA CU 2 DORMITOARE, 4 HOLURI SI PIVNITA
A1.2		Loc. Dobridor, Cvartal 29, Nr. 7, Jud. Dolj, fost tarla 29 parcela 1014	Nr. niveluri:1; S. construita la sol:92 mp; S. construita desfasurata:92 mp; ANEXA CU BUCATARIE, HOL, SOPRON, CAMARA SI PATUL

**B. Partea II. Proprietari și acte**

Inscrieri privitoare la dreptul de proprietate și alte drepturi reale		Referințe
<b>36283 / 27/05/2011</b>		
Act Notarial nr. CVC aut nr 1332, din 26/05/2011 emis de BNP STOENESCU FLOREA;		
B1	Intabulare, drept de PROPRIETATEcumparare, dobandit prin Conventie, cota actuala 1/1, cota initiala 1/1 1) DUMITRESCU IONELA	A1, A1.1, A1.2

**C. Partea III. SARCINI .**

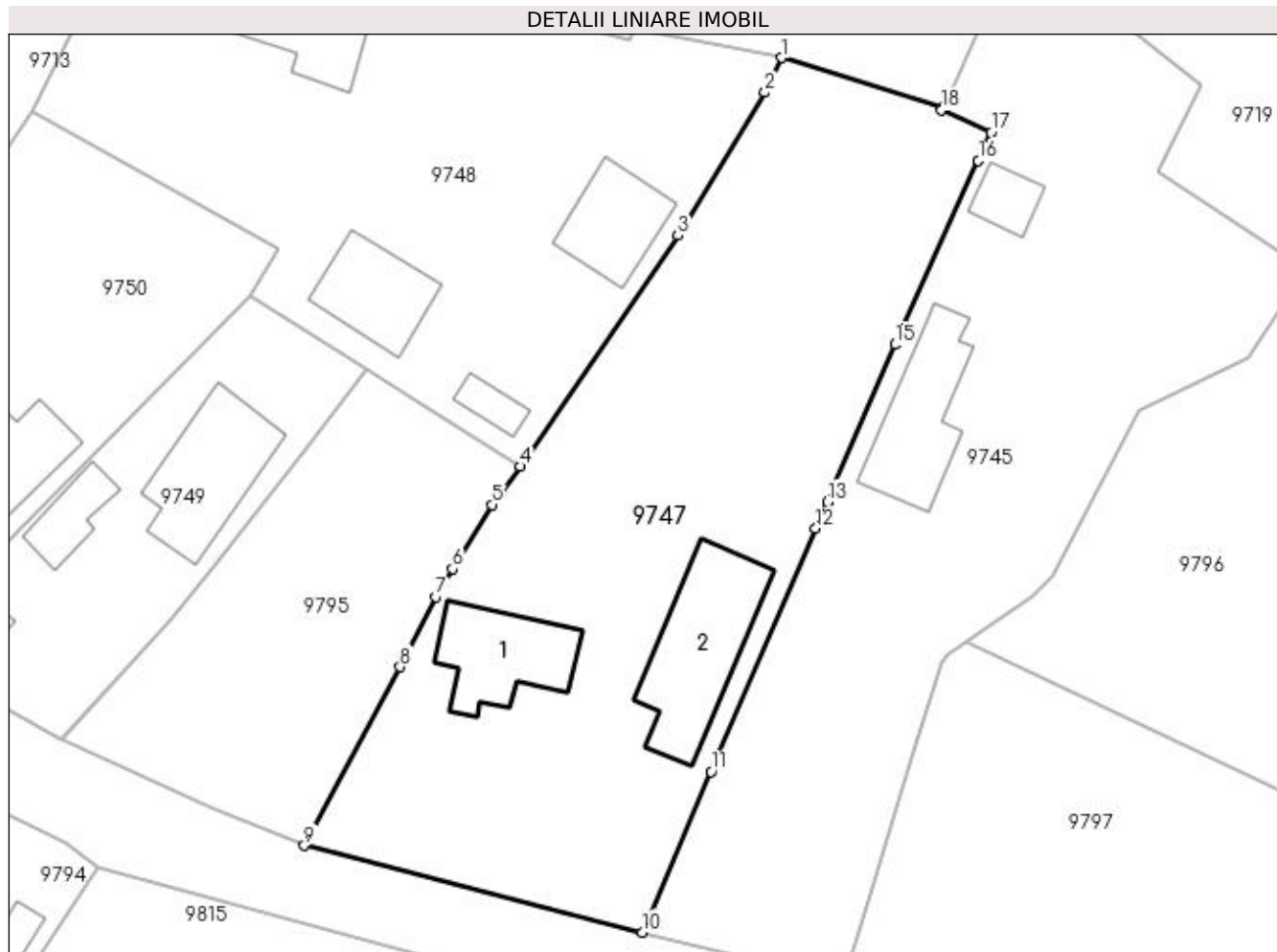
Inscrieri privind dezmembramintele dreptului de proprietate, drepturi reale de garanție și sarcini	Referințe
NU SUNT	

## Anexa Nr. 1 La Partea I

## Teren

Nr cadastral	Suprafața (mp)*	Observații / Referințe
30164	Din acte: 1.000 Masurata: 1.465	

\* Suprafața este determinată în planul de proiecție Stereo 70.



## Date referitoare la teren

Crt	Categorie folosință	Intra vilan	Suprafața (mp)	Tarla	Parcelă	Nr. topo	Observații / Referințe
1	curți constructii	DA	1.000	29	1014	-	
2	vie	DA	465	29	1014	-	

## Date referitoare la construcții

Crt	Număr	Destinație construcție	Supraf. (mp)	Situație juridică	Observații / Referințe
A1.1		construcții de locuințe	62	Cu acte	Nr. niveluri:1; S. construita la sol:62 mp; S. construita desfasurata:62 mp; LOCUINTA CU 2 DORMITOARE, 4 HOLURI SI PIVNITA
A1.2		construcții anexa	92	Cu acte	Nr. niveluri:1; S. construita la sol:92 mp; S. construita desfasurata:92 mp; ANEXA CU BUCATARIE, HOL, SOPRON, CAMARA SI PATUL

## Lungime Segmente

1) Valorile lungimilor segmentelor sunt obținute din proiecție în plan.

Punct început	X / Y	Punct sfârșit	X / Y	Lungime segment (** (m)
1	353.799,046 292.320,622	2	353.797,773 292.317,984	2.929

Punct început	X / Y	Punct sfârșit	X / Y	Lungime segment (** (m)
2	353.797,773 292.317,984	3	353.791,19 292.307,148	12.679
3	353.791,19 292.307,148	4	353.779,242 292.289,644	21.193
4	353.779,242 292.289,644	5	353.777,078 292.286,745	3.618
5	353.777,078 292.286,745	6	353.774,088 292.281,892	5.7
6	353.774,088 292.281,892	7	353.772,848 292.279,757	2.469
7	353.772,848 292.279,757	8	353.770,112 292.274,446	5.974
8	353.770,112 292.274,446	9	353.762,864 292.260,903	15.361
9	353.762,864 292.260,903	10	353.788,473 292.254,326	26.44
10	353.788,473 292.254,326	11	353.793,707 292.266,5	13.251
11	353.793,707 292.266,5	12	353.801,639 292.284,949	20.082
12	353.801,639 292.284,949	13	353.802,504 292.286,961	2.19
13	353.802,504 292.286,961	14	353.802,98 292.288,069	1.206
14	353.802,98 292.288,069	15	353.807,629 292.298,88	11.768
15	353.807,629 292.298,88	16	353.813,952 292.312,841	15.326
16	353.813,952 292.312,841	17	353.814,909 292.314,954	2.32
17	353.814,909 292.314,954	18	353.811,174 292.316,667	4.109
18	353.811,174 292.316,667	19	353.811,269 292.316,874	0.228
19	353.811,269 292.316,874	1	353.799,046 292.320,622	12.785

\*\* Lungimile segmentelor sunt determinate în planul de proiecție Stereo 70 și sunt rotunjite la 1 milimetru.

\*\*\* Distanța dintre puncte este formată din segmente cumulate ce sunt mai mici decât valoarea 1 milimetru.



**DATE DESPRE IMOBILUL NR. 9748**

Oficiul de Cadastru și Publicitate Imobiliară DOLJ  
Biroul de Cadastru și Publicitate Imobiliară Craiova

**A. Partea I. Descrierea imobilului**

TEREN Intravilan

Adresa: Loc. Dobridor, Str. Marinarului, Nr. 2, Jud. Dolj, T29, P1019

Nr. Crt	Nr. cadastral Nr. topografic	Suprafața* (mp)	Observații / Referințe
A1		Din acte: 700 Masurata: 1.237	Sector cadastral:9 Teren imprejmuit;

**Construcții**

Crt	Nr. cadastral Nr. topografic	Adresa	Observații / Referințe
A1.1		Loc. Dobridor, Str. Marinarului, Jud. Dolj	Nr. niveluri:2; S. construita la sol:66 mp; S. construita desfasurata:83 mp; C1 - LOCUINTA -P+BECI
A1.2		Loc. Dobridor, Str. Marinarului, Jud. Dolj	Nr. niveluri:1; S. construita la sol:51 mp; S. construita desfasurata:51 mp; C2 - LOCUINTA
A1.3		Loc. Dobridor, Str. Marinarului, Jud. Dolj	Nr. niveluri:1; S. construita la sol:49 mp; S. construita desfasurata:49 mp; C3- ANEXA
A1.4		Loc. Dobridor, Str. Marinarului, Jud. Dolj	Nr. niveluri:1; S. construita la sol:13 mp; S. construita desfasurata:13 mp; C4- ANEXA

**B. Partea II. Proprietari și acte**

Inscrieri privitoare la dreptul de proprietate și alte drepturi reale	Referințe
/	
Act Administrativ nr. TDP 993-48636, din 20/10/1994 emis de CJSPT DOLJ;	
B1 Intabulare, drept de PROPRIETATE, dobandit prin Reconstituire, cota actuala 1/1, cota initiala 1/1 1) MITITELU ION, LIPSĂ CNP	A1
Act Normativ nr. LEGEA 7, din 13/03/1996 emis de PARLAMENTUL ROMANIEI ((ART. 12; ALIN. 14 SI ART. 37; ALIN.2));	
B2 Intabulare, drept de PROPRIETATE, dobandit prin Lege, cota actuala 1/1, cota initiala 1/1 1) MITITELU ION, LIPSĂ CNP	A1.1, A1.2, A1.3, A1.4

**C. Partea III. SARCINI .**

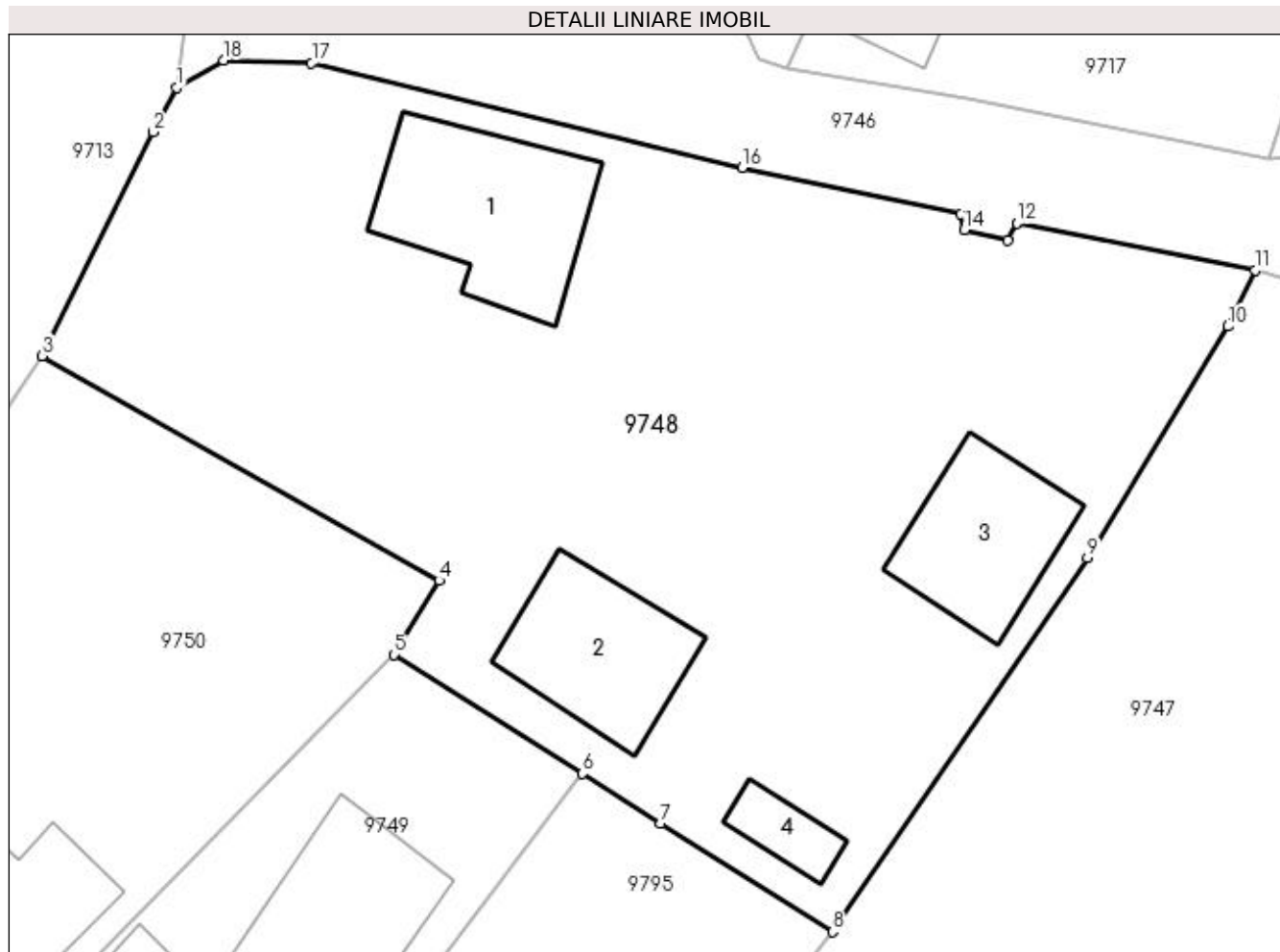
Inscrieri privind dezmembramintele dreptului de proprietate, drepturi reale de garanție și sarcini	Referințe
NU SUNT	

## Anexa Nr. 1 La Partea I

## Teren

Nr cadastral	Suprafața (mp)*	Observații / Referințe
	Din acte: 700 Masurata: 1.237	

\* Suprafața este determinată în planul de proiecție Stereo 70.



## Date referitoare la teren

Crt	Categorie folosință	Intra vilan	Suprafața (mp)	Tarla	Parcelă	Nr. topo	Observații / Referințe
1	curți constructii	DA	1.237	29	1019	-	

## Date referitoare la construcții

Crt	Număr	Destinație construcție	Supraf. (mp)	Situație juridică	Observații / Referințe
A1.1		construcții de locuințe	66	Cu acte	Nr. niveluri:2; S. construita la sol:66 mp; S. construita desfasurata:83 mp; C1 - LOCUINTA - P+BECI
A1.2		construcții de locuințe	51	Cu acte	Nr. niveluri:1; S. construita la sol:51 mp; S. construita desfasurata:51 mp; C2 - LOCUINTA
A1.3		construcții anexa	49	Cu acte	Nr. niveluri:1; S. construita la sol:49 mp; S. construita desfasurata:49 mp; C3- ANEXA
A1.4		construcții anexa	13	Cu acte	Nr. niveluri:1; S. construita la sol:13 mp; S. construita desfasurata:13 mp; C4- ANEXA

## Lungime Segmente

1) Valorile lungimilor segmentelor sunt obținute din proiecție în plan.

Punct început	X / Y	Punct sfârșit	X / Y	Lungime segment (** (m)
---------------	-------	---------------	-------	-------------------------

Punct început	X / Y	Punct sfârșit	X / Y	Lungime segment (** (m)
1	353.748,538 292.329,158	2	353.747,411 292.327,093	2.353
2	353.747,411 292.327,093	3	353.742,239 292.316,608	11.691
3	353.742,239 292.316,608	4	353.760,828 292.306,089	21.359
4	353.760,828 292.306,089	5	353.758,698 292.302,618	4.072
5	353.758,698 292.302,618	6	353.767,532 292.297,058	10.438
6	353.767,532 292.297,058	7	353.771,214 292.294,727	4.358
7	353.771,214 292.294,727	8	353.779,242 292.289,644	9.502
8	353.779,242 292.289,644	9	353.791,19 292.307,148	21.193
9	353.791,19 292.307,148	10	353.797,773 292.317,984	12.679
10	353.797,773 292.317,984	11	353.799,046 292.320,622	2.929
11	353.799,046 292.320,622	12	353.787,886 292.322,817	11.374
12	353.787,886 292.322,817	13	353.787,467 292.322,012	0.908
13	353.787,467 292.322,012	14	353.785,42 292.322,5	2.104
14	353.785,42 292.322,5	15	353.785,264 292.323,26	0.776
15	353.785,264 292.323,26	16	353.775,023 292.325,402	10.463
16	353.775,023 292.325,402	17	353.754,858 292.330,316	20.755
17	353.754,858 292.330,316	18	353.750,721 292.330,432	4.139
18	353.750,721 292.330,432	1	353.748,538 292.329,158	2.528

\*\* Lungimile segmentelor sunt determinate în planul de proiecție Stereo 70 și sunt rotunjite la 1 milimetru.

\*\*\* Distanța dintre puncte este formată din segmente cumulate ce sunt mai mici decât valoarea 1 milimetru.





**DATE DESPRE IMOBILUL NR. 9749**

Oficiul de Cadastru și Publicitate Imobiliară DOLJ  
Biroul de Cadastru și Publicitate Imobiliară Craiova

**A. Partea I. Descrierea imobilului**

TEREN Intravilan

Adresa: Loc. Dobridor, Str Ion Creangă, Nr. 3, Jud. Dolj, T29, P1025

Nr. Crt	Nr cadastral Nr. topografic	Suprafața* (mp)	Observații / Referințe
A1		Din acte: 500 Masurata: 454	Sector cadastral:9 Teren neimprejmuit;

**Construcții**

Crt	Nr cadastral Nr. topografic	Adresa	Observații / Referințe
A1.1		Loc. Dobridor, Str Ion Creangă, Jud. Dolj	Nr. niveluri:2; S. construita la sol:75 mp; S. construita desfasurata:92 mp; C1 - LOCUINTA -P+BECI
A1.2		Loc. Dobridor, Str Ion Creangă, Jud. Dolj	Nr. niveluri:1; S. construita la sol:26 mp; S. construita desfasurata:26 mp; C2- ANEXA
A1.3		Loc. Dobridor, Str Ion Creangă, Jud. Dolj	Nr. niveluri:1; S. construita la sol:26 mp; S. construita desfasurata:26 mp; C3- ANEXA

**B. Partea II. Proprietari și acte**

Inscrieri privitoare la dreptul de proprietate și alte drepturi reale		Referințe
/		
Act Notarial nr. CM 57, din 21/03/2021 emis de NP DRAGUSIN DANUT FLORIN (CM NR 153/02-06-1999; TDP NR 3693-59340/08-04-1997);		
B1	Intabulare, drept de PROPRIETATE, dobandit prin Reconstituire, cota actuala 1/1, cota initiala 1/1 1) VLADUT MIHAI IONUT 2) VLADUT LUCIAN LAURENTIU 3) VLADUT ELENA	A1, A1.1, A1.2
Act Normativ nr. LEGEA 7, din 13/03/1996 emis de PARLAMENTUL ROMANIEI ((ART. 12; ALIN. 14 SI ART. 37; ALIN.2));		
B2	Intabulare, drept de PROPRIETATE, dobandit prin Lege, cota actuala 1/1, cota initiala 1/1 1) VLADUT MIHAI IONUT 2) VLADUT LUCIAN LAURENTIU 3) VLADUT ELENA	A1.3

**C. Partea III. SARCINI .**

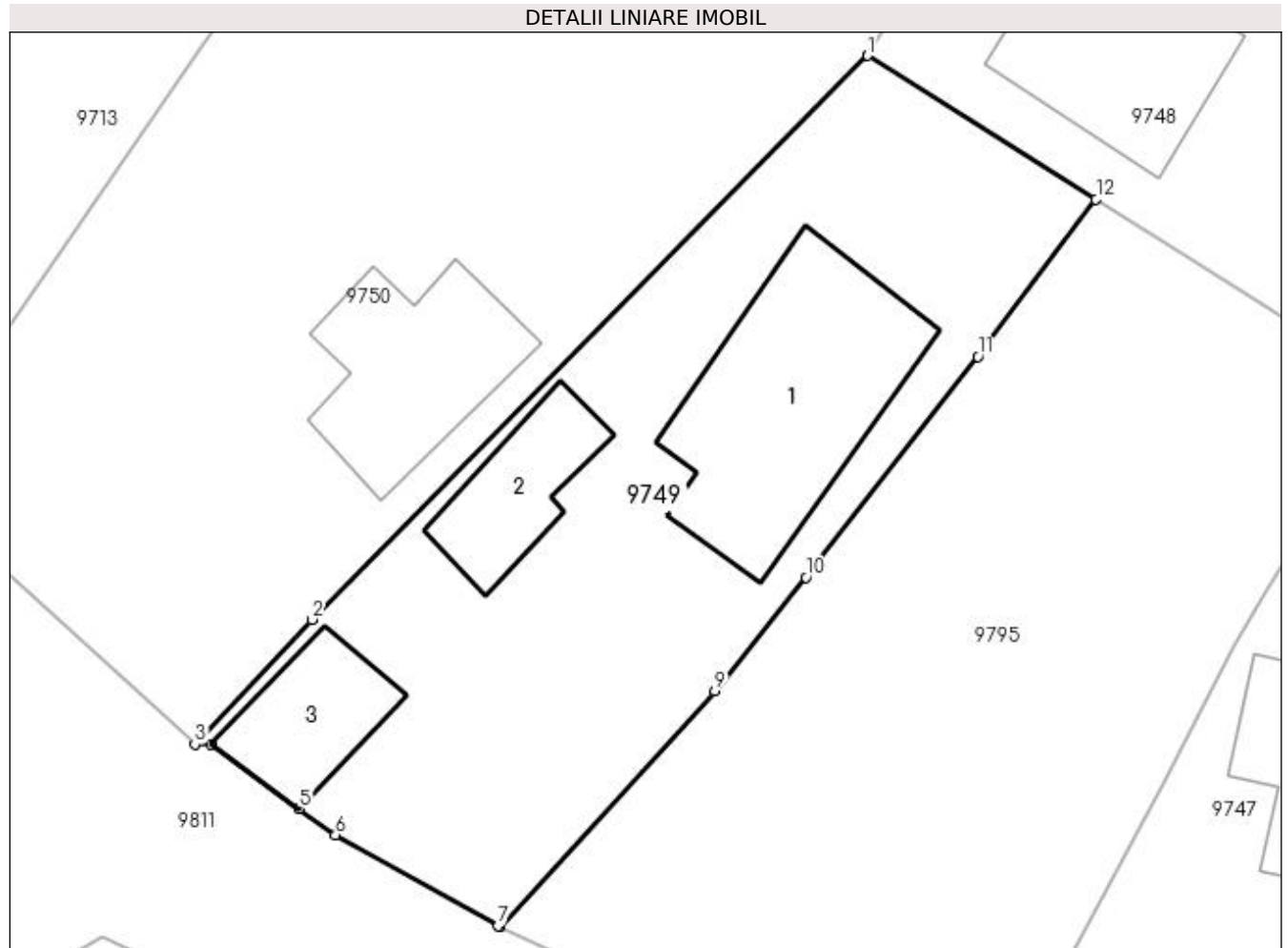
Inscrieri privind dezmembramintele dreptului de proprietate, drepturi reale de garanție și sarcini	Referințe
NU SUNT	

## Anexa Nr. 1 La Partea I

## Teren

Nr cadastral	Suprafața (mp)*	Observații / Referințe
	Din acte: 500 Masurata: 454	

\* Suprafața este determinată în planul de proiecție Stereo 70.



## Date referitoare la teren

Crt	Categorie folosință	Intra vilan	Suprafața (mp)	Tarla	Parcelă	Nr. topo	Observații / Referințe
1	curți constructii	DA	454	29	1025	-	

## Date referitoare la construcții

Crt	Număr	Destinație construcție	Supraf. (mp)	Situație juridică	Observații / Referințe
A1.1		construcții de locuințe	75	Cu acte	Nr. niveluri:2; S. construita la sol:75 mp; S. construita desfasurata:92 mp; C1 - LOCUINTA - P+BECI
A1.2		construcții anexa	26	Cu acte	Nr. niveluri:1; S. construita la sol:26 mp; S. construita desfasurata:26 mp; C2- ANEXA
A1.3		construcții anexa	26	Cu acte	Nr. niveluri:1; S. construita la sol:26 mp; S. construita desfasurata:26 mp; C3- ANEXA

## Lungime Segmente

1) Valorile lungimilor segmentelor sunt obținute din proiecție în plan.

Punct început	X / Y	Punct sfârșit	X / Y	Lungime segment (** (m)
1	353.758,698 292.302,618	2	353.737,182 292.280,813	30.633

Punct început	X / Y	Punct sfârșit	X / Y	Lungime segment (** (m)
2	353.737,182 292.280,813	3	353.732,655 292.275,999	6.608
3	353.732,655 292.275,999	4	353.733,269 292.275,988	0.614
4	353.733,269 292.275,988	5	353.736,687 292.273,508	4.223
5	353.736,687 292.273,508	6	353.738,095 292.272,487	1.739
6	353.738,095 292.272,487	7	353.744,394 292.268,983	7.208
7	353.744,394 292.268,983	8	353.744,483 292.268,942	0.098
8	353.744,483 292.268,942	9	353.752,775 292.278,045	12.313
9	353.752,775 292.278,045	10	353.756,309 292.282,449	5.647
10	353.756,309 292.282,449	11	353.762,959 292.290,977	10.814
11	353.762,959 292.290,977	12	353.767,532 292.297,058	7.609
12	353.767,532 292.297,058	1	353.758,698 292.302,618	10.438

\*\* Lungimile segmentelor sunt determinate în planul de proiecție Stereo 70 și sunt rotunjite la 1 milimetru.

\*\*\* Distanța dintre puncte este formată din segmente cumulate ce sunt mai mici decât valoarea 1 milimetru.



**DATE DESPRE IMOBILUL NR. 9750**

Oficiul de Cadastru și Publicitate Imobiliară DOLJ  
Biroul de Cadastru și Publicitate Imobiliară Craiova

**A. Partea I. Descrierea imobilului**

TEREN Intravilan

Adresa: Loc. Dobridor, Str Ion Creangă, Nr. 1, Jud. Dolj, T29, P1023

Nr. Crt	Nr cadastral Nr. topografic	Suprafața* (mp)	Observații / Referințe
A1		Din acte: 500 Masurata: 716	Sector cadastral:9 Teren neimprejmuit;

**Construcții**

Crt	Nr cadastral Nr. topografic	Adresa	Observații / Referințe
A1.1		Loc. Dobridor, Str Ion Creangă, Jud. Dolj	Nr. niveluri:1; S. construita la sol:46 mp; S. construita desfasurata:46 mp; C1 - LOCUINTA

**B. Partea II. Proprietari și acte**

Inscrieri privitoare la dreptul de proprietate și alte drepturi reale		Referințe
/		
Act Administrativ nr. TDP 1044-46680, din 13/12/1994 emis de CJSIPT DOLJ;		
B1	Intabulare, drept de PROPRIETATE, dobandit prin Reconstituire, cota actuala 500/716, cota inițiala 500/716 1) MORARU FLORICA, LIPSĂ CNP	A1
Act Administrativ nr. Adeverinta nr. 7557, din 31/10/2022 emis de PRIMARIA MOTATEI (legea nr. 7 (art. 13, alin1, alin2));		
B2	Inscrierea posesiei, drept de PROPRIETATE, dobandit prin Constituire, cota actuala 216/716, cota initiala 216/716 1) MORARU FLORICA, LIPSĂ CNP	A1
Act Normativ nr. LEGEA 7, din 13/03/1996 emis de PARLAMENTUL ROMANIEI ((ART.12; ALIN.14 SI ART.37; ALIN.2));		
B3	Intabulare, drept de PROPRIETATE, dobandit prin Lege, cota actuala 1/1, cota initiala 1/1 1) MORARU FLORICA, LIPSĂ CNP	A1.1

**C. Partea III. SARCINI .**

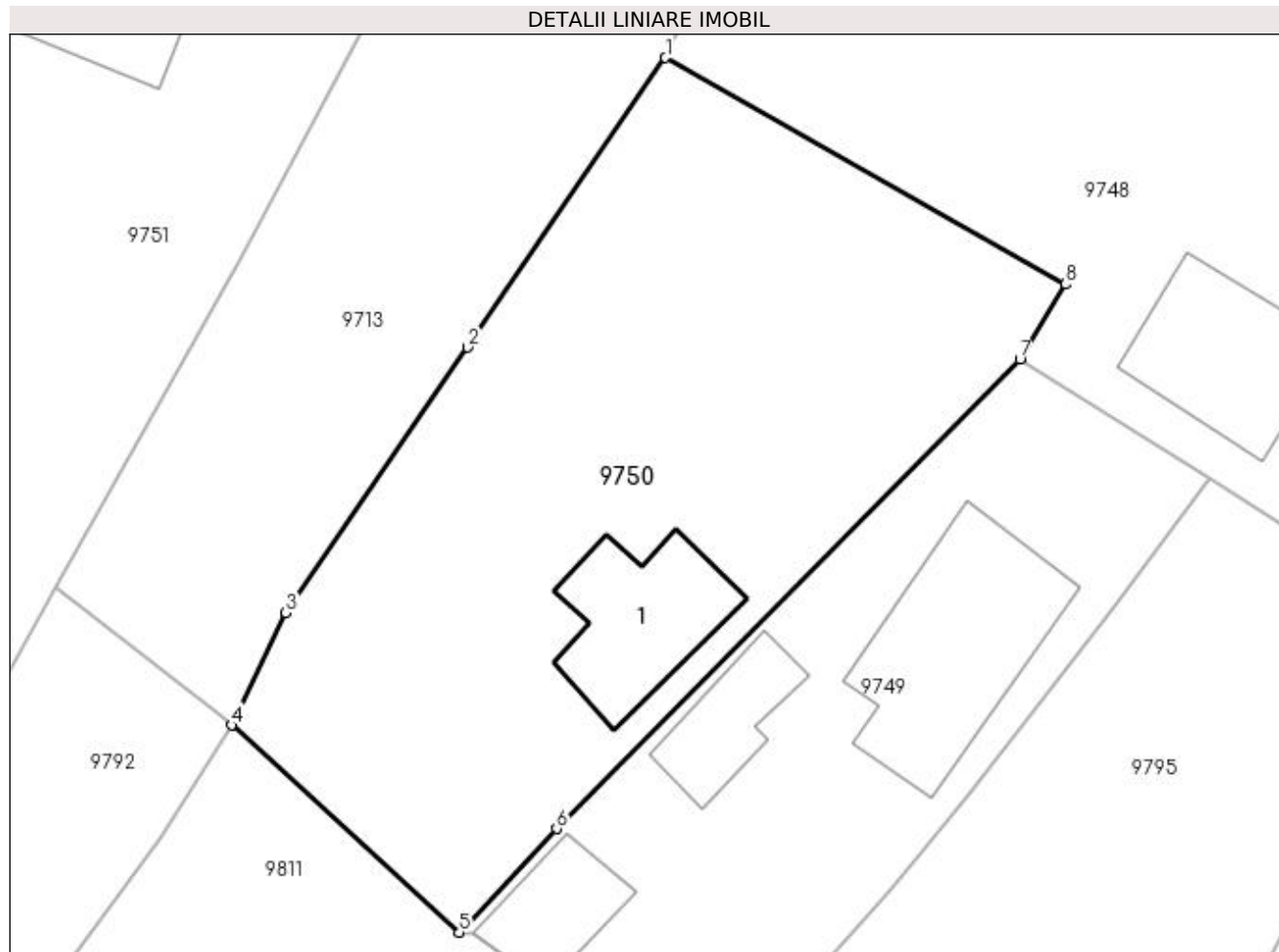
Inscrieri privind dezmembramintele dreptului de proprietate, drepturi reale de garanție și sarcini	Referințe
NU SUNT	

## Anexa Nr. 1 La Partea I

## Teren

Nr cadastral	Suprafața (mp)*	Observații / Referințe
	Din acte: 500 Masurata: 716	

\* Suprafața este determinată în planul de proiecție Stereo 70.



## Date referitoare la teren

Crt	Categorie folosință	Intra vilan	Suprafața (mp)	Tarla	Parcelă	Nr. topo	Observații / Referințe
1	curți constructii	DA	500	29	1023	-	
2	curți constructii	DA	216	29	1023	-	

## Date referitoare la construcții

Crt	Număr	Destinație construcție	Supraf. (mp)	Situație juridică	Observații / Referințe
A1.1		construcții de locuințe	46	Cu acte	Nr. niveluri:1; S. construita la sol:46 mp; S. construita desfasurata:46 mp; C1 - LOCUINTA

## Lungime Segmente

1) Valorile lungimilor segmentelor sunt obținute din proiecție în plan.

Punct început	X / Y	Punct sfârșit	X / Y	Lungime segment (** (m)
1	353.742,239 292.316,608	2	353.733,064 292.303,158	16.281
2	353.733,064 292.303,158	3	353.724,608 292.290,846	14.936

Punct început	X / Y	Punct sfârșit	X / Y	Lungime segment (** (m)
3	353.724,608 292.290,846	4	353.722,08 292.285,616	5.809
4	353.722,08 292.285,616	5	353.732,655 292.275,999	14.294
5	353.732,655 292.275,999	6	353.737,182 292.280,813	6.608
6	353.737,182 292.280,813	7	353.758,698 292.302,618	30.633
7	353.758,698 292.302,618	8	353.760,828 292.306,089	4.072
8	353.760,828 292.306,089	1	353.742,239 292.316,608	21.359

\*\* Lungimile segmentelor sunt determinate în planul de proiecție Stereo 70 și sunt rotunjite la 1 milimetru.

\*\*\* Distanța dintre puncte este formată din segmente cumulate ce sunt mai mici decât valoarea 1 milimetru.





**DATE DESPRE IMOBILUL NR. 9751**

Oficiul de Cadastru și Publicitate Imobiliară DOLJ  
Biroul de Cadastru și Publicitate Imobiliară Craiova

**A. Partea I. Descrierea imobilului**

TEREN Intravilan

Adresa: Loc. Dobridor, Str Bisericii, Nr. 14, Jud. Dolj, T31, P1087/1,1087

Nr. Crt	Nr cadastral Nr. topografic	Suprafața* (mp)	Observații / Referințe
A1	30593	Din acte: 5.000 Masurata: 4.170	Sector cadastral:9 Teren neimprejmuit;

**Construcții**

Crt	Nr cadastral Nr. topografic	Adresa	Observații / Referințe
A1.1		Loc. Dobridor, Str Bisericii, Nr. 14, T31 P10, Jud. Dolj	Nr. niveluri:1; S. construita la sol:197 mp; S. construita desfasurata:197 mp; LOCUINTA
A1.2		Loc. Dobridor, Str Bisericii, Nr. 14, T31 P10, Jud. Dolj	Nr. niveluri:1; S. construita la sol:152 mp; S. construita desfasurata:152 mp; ANEXA

**B. Partea II. Proprietari și acte**

Inscrieri privitoare la dreptul de proprietate și alte drepturi reale	Referințe
<b>106356 / 31/10/2013</b>	
Act Notarial nr. Contract de vanzare cumparare aut nr 1652, din 30/10/2013 emis de NP Dragancea Ofelia;	
B1	A1, A1.1, A1.2
Intabulare, drept de PROPRIETATE, dobandit prin Conventie, cota actuala 1/1, cota initiala 1/1 1) FULGA PAUL LUCIAN	

**C. Partea III. SARCINI .**

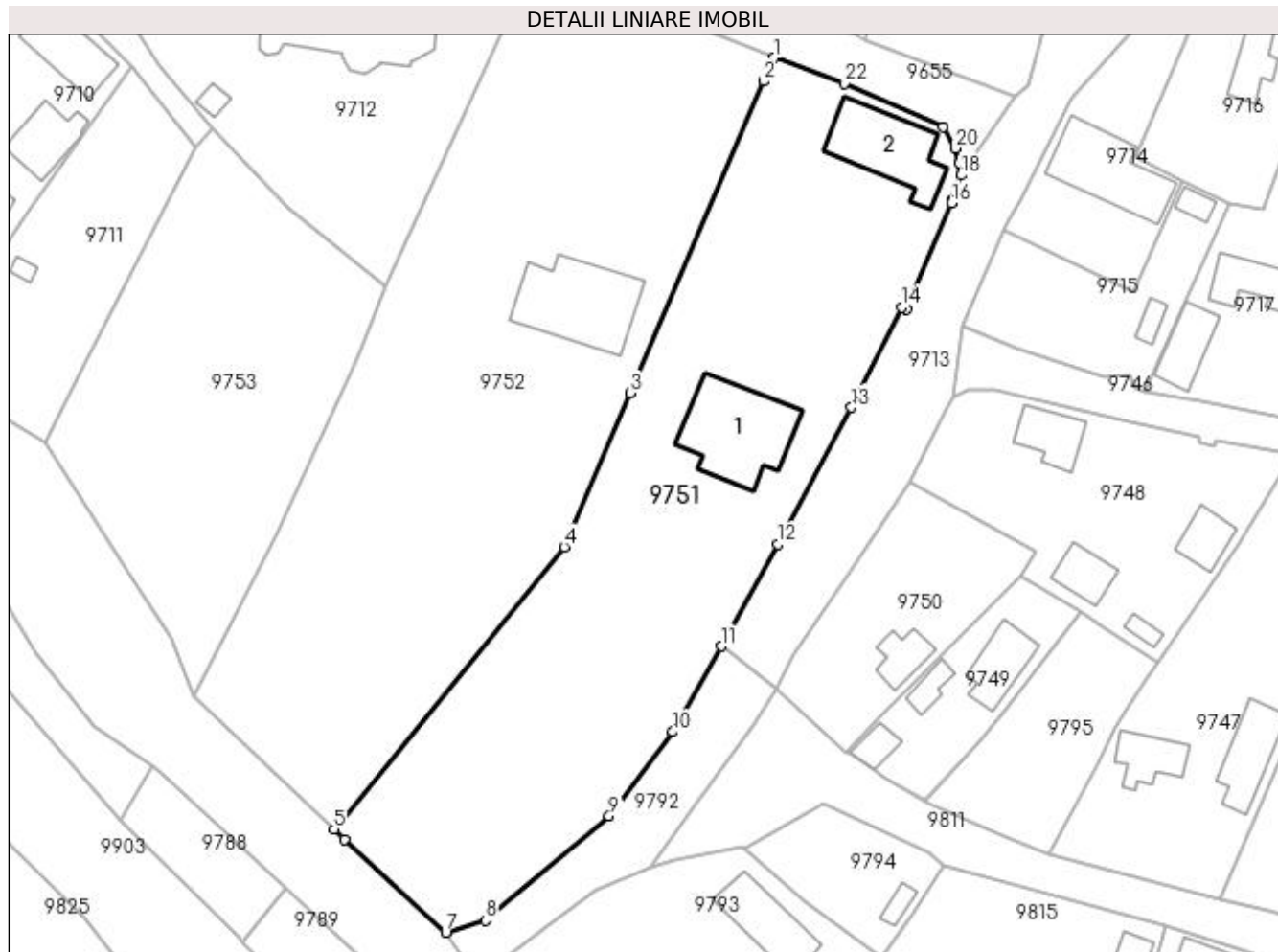
Inscrieri privind dezmembramintele dreptului de proprietate, drepturi reale de garanție și sarcini	Referințe
NU SUNT	

## Anexa Nr. 1 La Partea I

## Teren

Nr cadastral	Suprafața (mp)*	Observații / Referințe
30593	Din acte: 5.000 Masurata: 4.170	

\* Suprafața este determinată în planul de proiecție Stereo 70.



## Date referitoare la teren

Crt	Categorie folosință	Intravilan	Suprafața (mp)	Tarla	Parcelă	Nr. topo	Observații / Referințe
1	curți construcții	DA	1.900	31	1087/1	-	
2	arabil	DA	2.270	31	1087	-	Restul suprafeței se găsește la ID 9789

## Date referitoare la construcții

Crt	Număr	Destinație construcție	Supraf. (mp)	Situație juridică	Observații / Referințe
A1.1		construcții de locuințe	197	Cu acte	Nr. niveluri:1; S. construita la sol:197 mp; S. construita desfasurata:197 mp; LOCUINTA
A1.2		construcții anexa	152	Cu acte	Nr. niveluri:1; S. construita la sol:152 mp; S. construita desfasurata:152 mp; ANEXA

## Lungime Segmente

1) Valorile lungimilor segmentelor sunt obținute din proiecție în plan.

Punct început	X / Y	Punct sfârșit	X / Y	Lungime segment (** (m))
1	353.721,787 292.379,876	2	353.720,279 292.376,357	3.829
3	353.700,343 292.329,84	4	353.690,485 292.306,837	25.026

Punct început	X / Y	Punct sfârșit	X / Y	Lungime segment (** (m))
2	353.720,279 292.376,357	3	353.700,343 292.329,84	50.609
4	353.690,485 292.306,837	5	353.656,146 292.264,655	54.392

Punct început	X / Y	Punct sfârșit	X / Y	Lungime segment (** (m)
5	353.656,146 292.264,655	6	353.657,679 292.263,19	2.12
7	353.672,8 292.249,284	8	353.678,697 292.251,038	6.152
9	353.697,196 292.266,677	10	353.706,748 292.279,227	15.772
11	353.713,91 292.291,989	12	353.722,466 292.307,236	17.484
13	353.733,394 292.327,667	14	353.740,886 292.342,613	16.719
15	353.741,628 292.342,372	16	353.748,321 292.358,211	17.195
17	353.748,41 292.358,567	18	353.749,777 292.362,339	4.012
19	353.749,555 292.364,244	20	353.748,883 292.366,352	2.213
21	353.747,03 292.369,489	22	353.732,359 292.376,058	16.075

Punct început	X / Y	Punct sfârșit	X / Y	Lungime segment (** (m)
6	353.657,679 292.263,19	7	353.672,8 292.249,284	20.543
8	353.678,697 292.251,038	9	353.697,196 292.266,677	24.224
10	353.706,748 292.279,227	11	353.713,91 292.291,989	14.634
12	353.722,466 292.307,236	13	353.733,394 292.327,667	23.17
14	353.740,886 292.342,613	15	353.741,628 292.342,372	0.78
16	353.748,321 292.358,211	17	353.748,41 292.358,567	0.367
18	353.749,777 292.362,339	19	353.749,555 292.364,244	1.918
20	353.748,883 292.366,352	21	353.747,03 292.369,489	3.643
22	353.732,359 292.376,058	1	353.721,787 292.379,876	11.24

\*\* Lungimile segmentelor sunt determinate în planul de proiecție Stereo 70 și sunt rotunjite la 1 milimetru.

\*\*\* Distanța dintre puncte este formată din segmente cumulate ce sunt mai mici decât valoarea 1 milimetru.



**DATE DESPRE IMOBILUL NR. 9752**

Oficiul de Cadastru și Publicitate Imobiliară DOLJ  
Biroul de Cadastru și Publicitate Imobiliară Craiova

**A. Partea I. Descrierea imobilului**

TEREN Intravilan

Adresa: Loc. Dobridor, Str Bisericii, Nr. 12, Jud. Dolj, T31, P1086

Nr. Crt	Nr cadastral Nr. topografic	Suprafața* (mp)	Observații / Referințe
A1	30328	Din acte: 5.300 Masurata: 4.697	Sector cadastral:9 Teren neimprejmuit;

**Construcții**

Crt	Nr cadastral Nr. topografic	Adresa	Observații / Referințe
A1.1		Loc. Dobridor, Str Bisericii, Nr. 12, T31 P10, Jud. Dolj	Nr. niveluri:2; S. construita la sol:195 mp; S. construita desfasurata:216 mp; Locuinta P+beci

**B. Partea II. Proprietari și acte**

Inscrieri privitoare la dreptul de proprietate și alte drepturi reale		Referințe
<b>6036 / 26/01/2012</b>		
Act Notarial nr. CVC aut nr 165, din 20/01/2012 emis de BNP STOENESCU FLOREA;		
B1	Intabulare, drept de PROPRIETATEcumparare, dobandit prin Conventie, cota actuala 1/1, cota initiala 1/1 1) SPINU DUMITRU ADRIAN	A1, A1.1

**C. Partea III. SARCINI .**

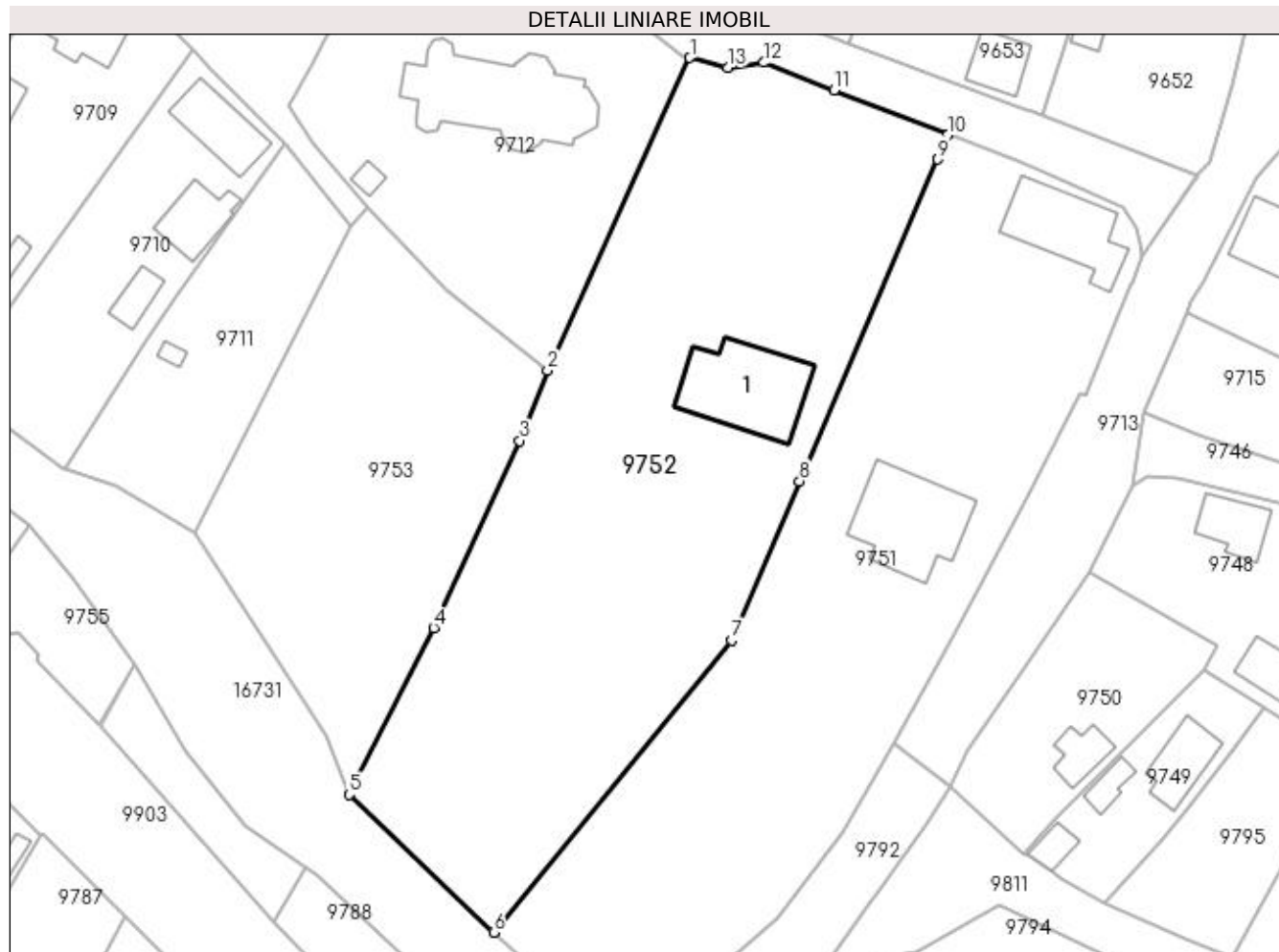
Inscrieri privind dezmembramintele dreptului de proprietate, drepturi reale de garanție și sarcini	Referințe
NU SUNT	

## Anexa Nr. 1 La Partea I

## Teren

Nr cadastral	Suprafața (mp)*	Observații / Referințe
30328	Din acte: 5.300 Masurata: 4.697	

\* Suprafața este determinată în planul de proiecție Stereo 70.



## Date referitoare la teren

Crt	Categorie folosință	Intra vilan	Suprafața (mp)	Tarla	Parcelă	Nr. topo	Observații / Referințe
1	curți constructii	DA	2.468	31	1086	-	
2	arabil	DA	2.229	31	1086	-	

## Date referitoare la construcții

Crt	Număr	Destinație construcție	Supraf. (mp)	Situație juridică	Observații / Referințe
A1.1		construcții de locuințe	195	Cu acte	Nr. niveluri:2; S. construita la sol:195 mp; S. construita desfasurata:216 mp; Locuinta P+beci

## Lungime Segmente

1) Valorile lungimilor segmentelor sunt obținute din proiecție în plan.

Punct început	X / Y	Punct sfârșit	X / Y	Lungime segment (** (m)
1	353.684,475 292.391,035	2	353.663,93 292.345,842	49.644
2	353.663,93 292.345,842	3	353.659,885 292.335,708	10.911

Punct început	X / Y	Punct sfârșit	X / Y	Lungime segment (** (m)
3	353.659,885 292.335,708	4	353.647,491 292.308,68	29.734
4	353.647,491 292.308,68	5	353.635,266 292.284,599	27.006
5	353.635,266 292.284,599	6	353.656,146 292.264,655	28.875
6	353.656,146 292.264,655	7	353.690,485 292.306,837	54.392
7	353.690,485 292.306,837	8	353.700,343 292.329,84	25.026
8	353.700,343 292.329,84	9	353.720,279 292.376,357	50.609
9	353.720,279 292.376,357	10	353.721,787 292.379,876	3.829
10	353.721,787 292.379,876	11	353.705,343 292.386,392	17.688
11	353.705,343 292.386,392	12	353.695,163 292.390,346	10.921
12	353.695,163 292.390,346	13	353.689,938 292.389,622	5.275
13	353.689,938 292.389,622	1	353.684,475 292.391,035	5.643

\*\* Lungimile segmentelor sunt determinate în planul de proiecție Stereo 70 și sunt rotunjite la 1 milimetru.

\*\*\* Distanța dintre puncte este formată din segmente cumulate ce sunt mai mici decât valoarea 1 milimetru.





**DATE DESPRE IMOBILUL NR. 9753**

Oficiul de Cadastru și Publicitate Imobiliară DOLJ  
Biroul de Cadastru și Publicitate Imobiliară Craiova

**A. Partea I. Descrierea imobilului**

TEREN Intravilan

Adresa: Loc. Dobridor, Str Bisericii, Nr. 8, Jud. Dolj, T31, P1089,1088

Nr. Crt	Nr cadastral Nr. topografic	Suprafața* (mp)	Observații / Referințe
A1	39943	Din acte: 2.200 Masurata: 2.135	Sector cadastral:9 Teren neimprejmuit; PARCELA ESTE IMPARTITA DE PARAUUL BALASAN. RESTUL SUPRAFETEI SE GASESTE LA ID 9754

**B. Partea II. Proprietari și acte**

Inscrieri privitoare la dreptul de proprietate și alte drepturi reale	Referințe
/	
Act Notarial nr. CM NR 273, din 09/11/2005 emis de BNP BUDECI MARIANA (TDP NR 183-15047, din 27/07/1993 emis de CJ DOLJ);	
B1	A1
Intabulare, drept de PROPRIETATE, dobandit prin Succesiune, cota actuala 1/1, cota initiala 1/1 1) LUNGULESCU NICOLAE, LIPSĂ CNP	

**C. Partea III. SARCINI .**

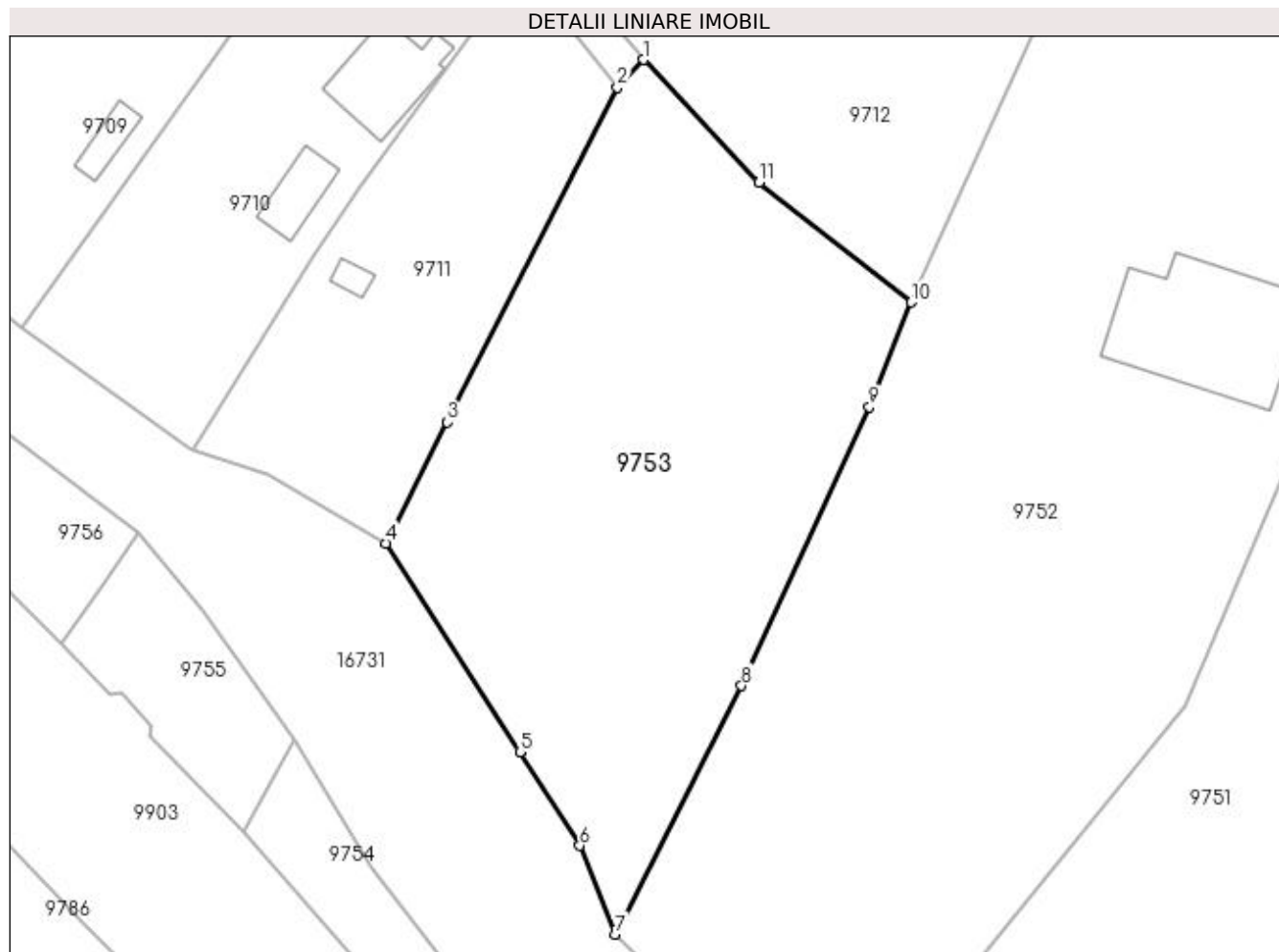
Inscrieri privind dezmembramintele dreptului de proprietate, drepturi reale de garanție și sarcini	Referințe
NU SUNT	

## Anexa Nr. 1 La Partea I

## Teren

Nr cadastral	Suprafața (mp)*	Observații / Referințe
39943	Din acte: 2.200 Masurata: 2.135	PARCELA ESTE IMPARTITA DE PARAU BALASAN. RESTUL SUPRAFETEI SE GASESTE LA ID 9754

\* Suprafața este determinată în planul de proiecție Stereo 70.



## Date referitoare la teren

Crt	Categorie folosință	Intravilan	Suprafața (mp)	Tarla	Parcelă	Nr. topo	Observații / Referințe
1	curți constructii	DA	1.000	31	1089	-	
2	arabil	DA	1.135	31	1088	-	

## Lungime Segmente

1) Valorile lungimilor segmentelor sunt obținute din proiecție în plan.

Punct început	X / Y	Punct sfârșit	X / Y	Lungime segment (** (m)
1	353.638,004 292.369,345	2	353.635,461 292.366,656	3.701
2	353.635,461 292.366,656	3	353.618,988 292.334,213	36.386
3	353.618,988 292.334,213	4	353.613,055 292.322,485	13.143
4	353.613,055 292.322,485	5	353.626,019 292.302,283	24.004

Punct început	X / Y	Punct sfârșit	X / Y	Lungime segment (** (m)
5	353.626,019 292.302,283	6	353.631,821 292.293,199	10.779
6	353.631,821 292.293,199	7	353.635,266 292.284,599	9.264
7	353.635,266 292.284,599	8	353.647,491 292.308,68	27.006
8	353.647,491 292.308,68	9	353.659,885 292.335,708	29.734
9	353.659,885 292.335,708	10	353.663,93 292.345,842	10.911
10	353.663,93 292.345,842	11	353.649,217 292.357,477	18.758
11	353.649,217 292.357,477	1	353.638,004 292.369,345	16.327

\*\* Lungimile segmentelor sunt determinate în planul de proiecție Stereo 70 și sunt rotunjite la 1 milimetru.

\*\*\* Distanța dintre puncte este formată din segmente cumulate ce sunt mai mici decât valoarea 1 milimetru.



**DATE DESPRE IMOBILUL NR. 9754**

Oficiul de Cadastru și Publicitate Imobiliară DOLJ  
Biroul de Cadastru și Publicitate Imobiliară Craiova

**A. Partea I. Descrierea imobilului**

TEREN Intravilan

Adresa: Loc. Dobridor, Str Bisericii, Nr. 8, Jud. Dolj, T31, P1088

Nr. Crt	Nr cadastral Nr. topografic	Suprafața* (mp)	Observații / Referințe
A1		Din acte: 2.200 Masurata: 281	Sector cadastral:9 Teren neimprejmuț; PARCELA ESTE IMPARTITA DE PARAUŁ BALASAN. RESTUL SUPRAFETEI SE GASESTE LA ID 9753

**B. Partea II. Proprietari și acte**

Inscrieri privitoare la dreptul de proprietate și alte drepturi reale	Referințe
/	
Act Notarial nr. CM NR, din 09/11/2005 emis de BNP BUDECI MARIANA (TDP NR 183-15047, din 27/07/1993 emis de CJ DOLJ);	
B1	A1
Intabulare, drept de PROPRIETATE, dobandit prin Reconstituire, cota actuala 1/1, cota initiala 1/1	
1) LUNGULESCU NICOLAE, LIPSĂ CNP	
OBSERVATII: defunct Lungulescu Corvin	

**C. Partea III. SARCINI .**

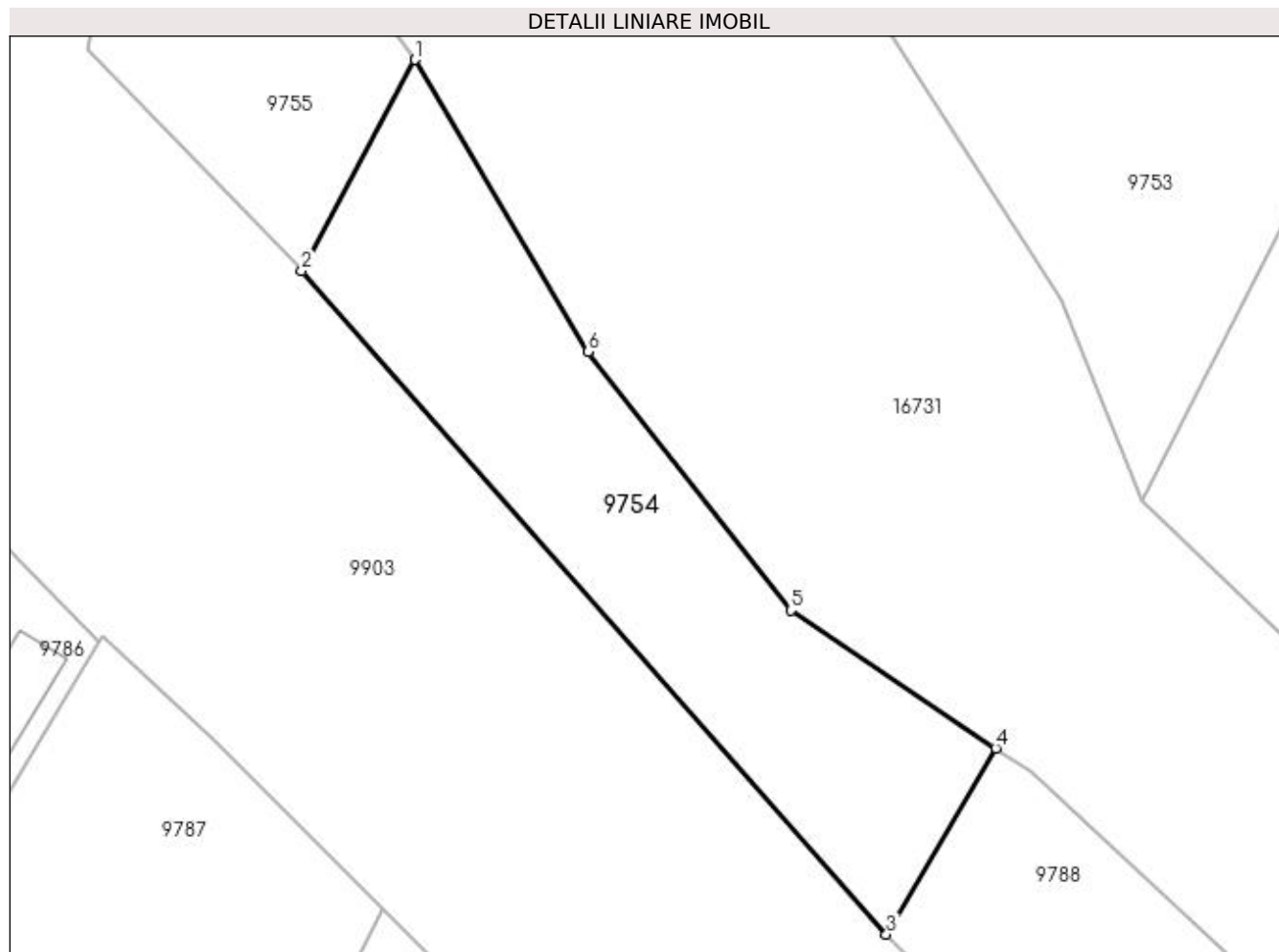
Inscrieri privind dezmembramintele dreptului de proprietate, drepturi reale de garanție și sarcini	Referințe
NU SUNT	

## Anexa Nr. 1 La Partea I

## Teren

Nr cadastral	Suprafața (mp)*	Observații / Referințe
	Din acte: 2.200 Masurata: 281	PARCELA ESTE IMPARTITA DE PARAU BALASAN. RESTUL SUPRAFETEI SE GASESTE LA ID 9753

\* Suprafața este determinată în planul de proiecție Stereo 70.



## Date referitoare la teren

Crt	Categorie folosință	Intra vilan	Suprafața (mp)	Tarla	Parcelă	Nr. topo	Observații / Referințe
1	arabil	DA	281	31	1088	-	

## Lungime Segmente

1) Valorile lungimilor segmentelor sunt obținute din proiecție în plan.

Punct început	X / Y	Punct sfârșit	X / Y	Lungime segment (** (m)
1	353.604,147 292.303,511	2	353.599,292 292.294,471	10.261
2	353.599,292 292.294,471	3	353.624,332 292.266,057	37.873
3	353.624,332 292.266,057	4	353.629,007 292.274,033	9.245
4	353.629,007 292.274,033	5	353.620,235 292.279,937	10.574
5	353.620,235 292.279,937	6	353.611,57 292.291,007	14.058

Punct început	X / Y	Punct sfârșit	X / Y	Lungime segment (** (m)
6	353.611,57 292.291,007	1	353.604,147 292.303,511	14.541

\*\* Lungimile segmentelor sunt determinate în planul de proiecție Stereo 70 și sunt rotunjite la 1 milimetru.

\*\*\* Distanța dintre puncte este formată din segmente cumulate ce sunt mai mici decât valoarea 1 milimetru.





**DATE DESPRE IMOBILUL NR. 9755**

Oficiul de Cadastru și Publicitate Imobiliară DOLJ  
Biroul de Cadastru și Publicitate Imobiliară Craiova

**A. Partea I. Descrierea imobilului**

TEREN Intravilan

Adresa: Loc. Dobridor, Str Calea Unirii, Nr. 28, Jud. Dolj, T31, P1092

Nr. Crt	Nr cadastral Nr. topografic	Suprafața* (mp)	Observații / Referințe
A1		Din acte: 1.400 Masurata: 281	Sector cadastral:9 Teren neimprejmuit; PARCELA ESTE IMPARTITA DE PARAUUL BALASAN. RESTUL SUPRAFETEI SE GASESTE LA ID 9711

**B. Partea II. Proprietari și acte**

Inscrieri privitoare la dreptul de proprietate și alte drepturi reale		Referințe
/		
Act Notarial nr. ACT DE PARTAJ VOLUNTAR NR. 684, din 14/04/2014 emis de NP STOENESCU FLOREA (CM NR. 38/28.02.2014; TDP NR. 1618-58981/20-04-1995);		
B1	Intabulare, drept de PROPRIETATE, dobândit prin lesire Din Indiviziune, cota actuala 1/1, cota initiala 1/1 1) PLEAVA ANISOARA - ANCA	A1

**C. Partea III. SARCINI .**

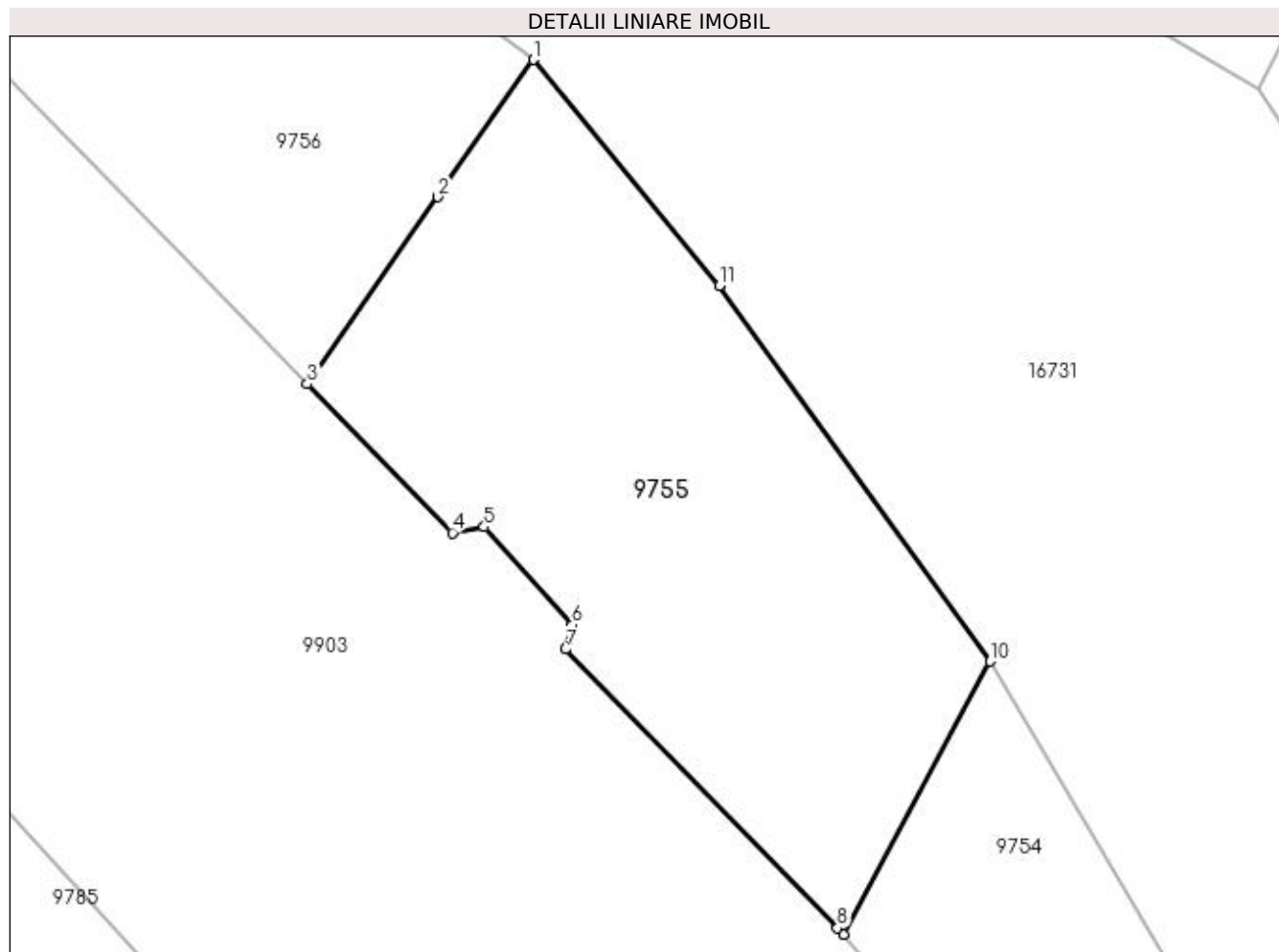
Inscrieri privind dezmembramintele dreptului de proprietate, drepturi reale de garanție și sarcini	Referințe
NU SUNT	

## Anexa Nr. 1 La Partea I

## Teren

Nr cadastral	Suprafața (mp)*	Observații / Referințe
	Din acte: 1.400 Masurata: 281	PARCELA ESTE IMPARTITA DE PARAU BALASAN. RESTUL SUPRAFETEI SE GASESTE LA ID 9711

\* Suprafața este determinată în planul de proiecție Stereo 70.



## Date referitoare la teren

Crt	Categorie folosință	Intra vilan	Suprafața (mp)	Tarla	Parcelă	Nr. topo	Observații / Referințe
1	arabil	DA	281	31	1092	-	

## Lungime Segmente

1) Valorile lungimilor segmentelor sunt obținute din proiecție în plan.

Punct început	X / Y	Punct sfârșit	X / Y	Lungime segment (** (m)
1	353.589,028 292.323,442	2	353.585,857 292.318,898	5.541
2	353.585,857 292.318,898	3	353.581,533 292.312,701	7.556
3	353.581,533 292.312,701	4	353.586,337 292.307,77	6.884
4	353.586,337 292.307,77	5	353.587,388 292.307,968	1.069
5	353.587,388 292.307,968	6	353.590,304 292.304,715	4.369

Punct început	X / Y	Punct sfârșit	X / Y	Lungime segment (** (m)
6	353.590,304 292.304,715	7	353.590,095 292.303,913	0.829
7	353.590,095 292.303,913	8	353.599,096 292.294,675	12.898
8	353.599,096 292.294,675	9	353.599,292 292.294,471	0.283
9	353.599,292 292.294,471	10	353.604,147 292.303,511	10.261
10	353.604,147 292.303,511	11	353.595,187 292.315,96	15.338
11	353.595,187 292.315,96	1	353.589,028 292.323,442	9.691

\*\* Lungimile segmentelor sunt determinate în planul de proiecție Stereo 70 și sunt rotunjite la 1 milimetru.

\*\*\* Distanța dintre puncte este formată din segmente cumulate ce sunt mai mici decât valoarea 1 milimetru.



**DATE DESPRE IMOBILUL NR. 9756**

Oficiul de Cadastru și Publicitate Imobiliară DOLJ  
Biroul de Cadastru și Publicitate Imobiliară Craiova

**A. Partea I. Descrierea imobilului**

TEREN Intravilan

Adresa: Loc. Dobridor, Str Calea Unirii, Nr. 26, Jud. Dolj, T31, P1101

Nr. Crt	Nr cadastral Nr. topografic	Suprafața* (mp)	Observații / Referințe
A1	34687	Din acte: 243 Masurata: 240	Sector cadastral:9 Teren neimprejmuit;

**B. Partea II. Proprietari și acte**

Inscrieri privitoare la dreptul de proprietate și alte drepturi reale		Referințe
<b>75135 / 04/04/2018</b>		
Hotarare Judecatoreasca nr. SC NR: 77, din 23/01/2018 emis de JUDECATORIA CALAFAT (TDP NR: 1445-48941/13.02.1995 EMIS DE COMISIA JUDETEANA DOLJ);		
B1	Intabulare, drept de PROPRIETATE, dobandit prin Hotarare Judecatoreasca, cota actuala 1/1, cota initiala 1/1 1) POPA ION-CORNEL-ADRIAN	A1

**C. Partea III. SARCINI .**

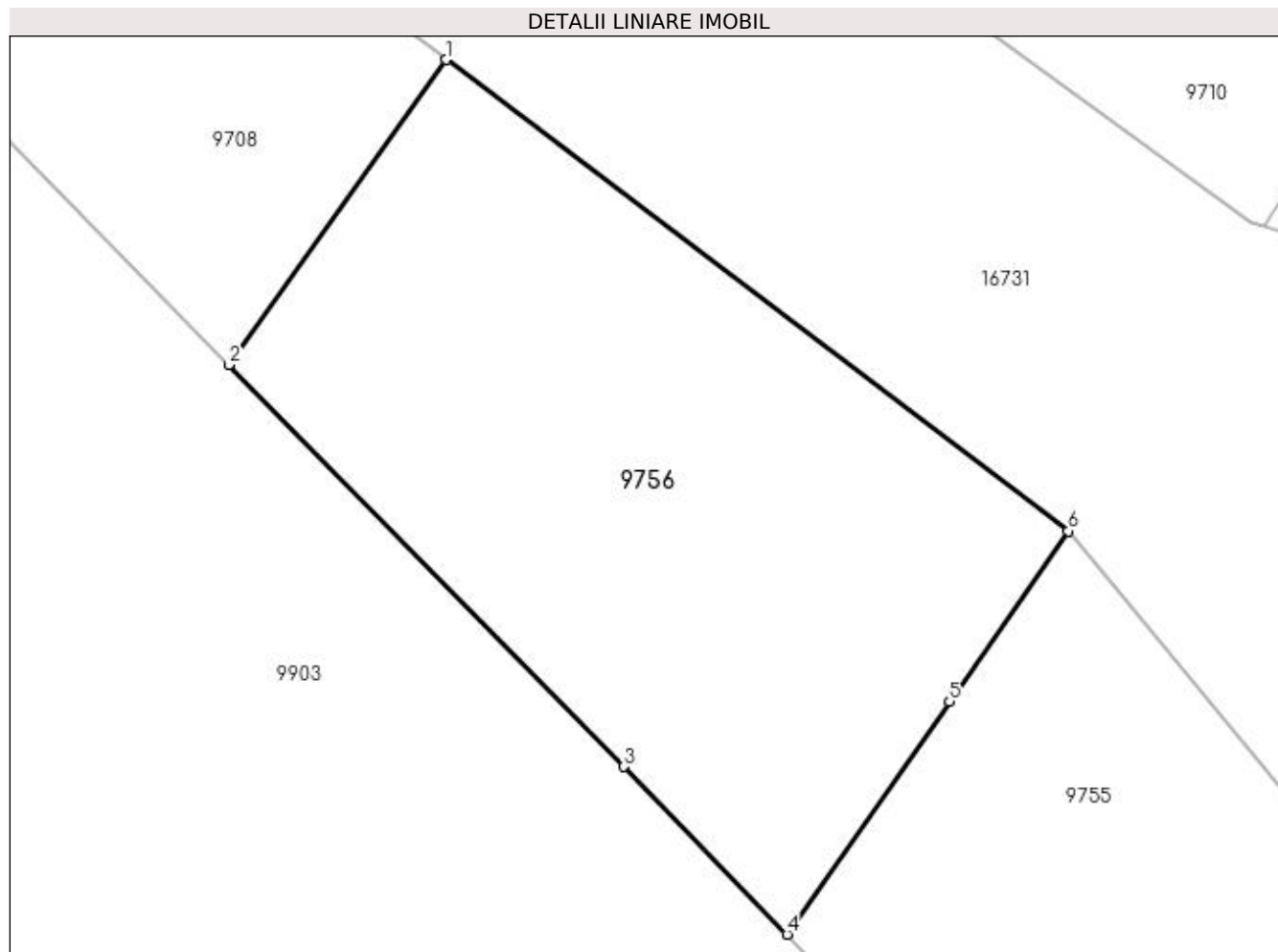
Inscrieri privind dezmembramintele dreptului de proprietate, drepturi reale de garanție și sarcini	Referințe
NU SUNT	

## Anexa Nr. 1 La Partea I

## Teren

Nr cadastral	Suprafața (mp)*	Observații / Referințe
34687	Din acte: 243 Masurata: 240	

\* Suprafața este determinată în planul de proiecție Stereo 70.



## Date referitoare la teren

Crt	Categorie folosință	Intravilan	Suprafața (mp)	Tarla	Parcelă	Nr. topo	Observații / Referințe
1	arabil	DA	240	31	1101	-	

## Lungime Segmente

1) Valorile lungimilor segmentelor sunt obținute din proiecție în plan.

Punct început	X / Y	Punct sfârșit	X / Y	Lungime segment (** (m))
1	353.572,451 292.335,99	2	353.566,666 292.327,869	9.971
2	353.566,666 292.327,869	3	353.577,188 292.317,161	15.012
3	353.577,188 292.317,161	4	353.581,533 292.312,701	6.227
4	353.581,533 292.312,701	5	353.585,857 292.318,898	7.556
5	353.585,857 292.318,898	6	353.589,028 292.323,442	5.541

Punct început	X / Y	Punct sfârșit	X / Y	Lungime segment (** (m)
6	353.589,028 292.323,442	1	353.572,451 292.335,99	20.791

\*\* Lungimile segmentelor sunt determinate în planul de proiecție Stereo 70 și sunt rotunjite la 1 milimetru.

\*\*\* Distanța dintre puncte este formată din segmente cumulate ce sunt mai mici decât valoarea 1 milimetru.





**DATE DESPRE IMOBILUL NR. 9788**

Oficiul de Cadastru și Publicitate Imobiliară DOLJ  
Biroul de Cadastru și Publicitate Imobiliară Craiova

**A. Partea I. Descrierea imobilului**

TEREN Intravilan

Adresa: Loc. Dobridor, Str Bisericii, Nr. 12, Jud. Dolj, T31, P1086

Nr. Crt	Nr cadastral Nr. topografic	Suprafața* (mp)	Observații / Referințe
A1	30333	256	Sector cadastral:9 Teren neimprejmuit;

**B. Partea II. Proprietari și acte**

Inscrieri privitoare la dreptul de proprietate și alte drepturi reale	Referințe
<b>6030 / 26/01/2012</b>	
Act Notarial nr. CVC aut. nr. 166, din 20/01/2012 emis de NP STOENESCU FLOREA;	
B1	A1
Intabulare, drept de PROPRIETATE, dobandit prin Conventie, cota actuala 1/1, cota initiala 1/1	
1) SPINU DUMITRU ADRIAN, necasatorit	

**C. Partea III. SARCINI .**

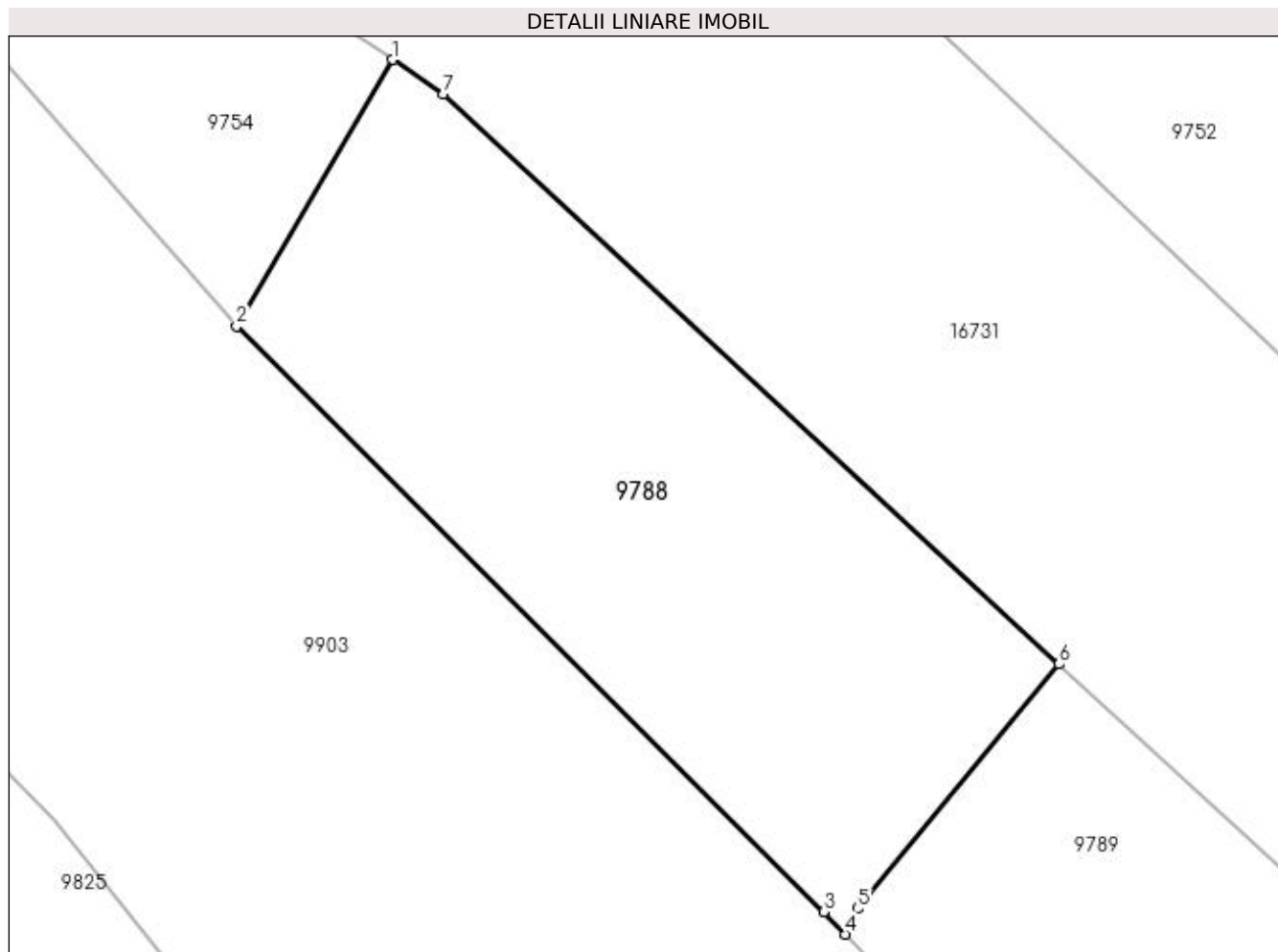
Inscrieri privind dezmembramintele dreptului de proprietate, drepturi reale de garanție și sarcini	Referințe
NU SUNT	

## Anexa Nr. 1 La Partea I

## Teren

Nr cadastral	Suprafața (mp)*	Observații / Referințe
30333	256	

\* Suprafața este determinată în planul de proiecție Stereo 70.



## Date referitoare la teren

Crt	Categorie folosință	Intravilan	Suprafața (mp)	Tarla	Parcelă	Nr. topo	Observații / Referințe
1	arabil	DA	256	31	1086	-	

## Lungime Segmente

1) Valorile lungimilor segmentelor sunt obținute din proiecție în plan.

Punct început	X / Y	Punct sfârșit	X / Y	Lungime segment (** (m)
1	353.629,007 292.274,033	2	353.624,332 292.266,057	9.245
2	353.624,332 292.266,057	3	353.641,918 292.248,512	24.841
3	353.641,918 292.248,512	4	353.642,571 292.247,843	0.935
4	353.642,571 292.247,843	5	353.642,937 292.248,612	0.852
5	353.642,937 292.248,612	6	353.648,966 292.255,933	9.484

Punct început	X / Y	Punct sfârșit	X / Y	Lungime segment (** (m)
6	353.648,966 292.255,933	7	353.630,523 292.273,012	25.136
7	353.630,523 292.273,012	1	353.629,007 292.274,033	1.828

\*\* Lungimile segmentelor sunt determinate în planul de proiecție Stereo 70 și sunt rotunjite la 1 milimetru.

\*\*\* Distanța dintre puncte este formată din segmente cumulate ce sunt mai mici decât valoarea 1 milimetru.



**DATE DESPRE IMOBILUL NR. 9789**

Oficiul de Cadastru și Publicitate Imobiliară DOLJ  
 Biroul de Cadastru și Publicitate Imobiliară Craiova

**A. Partea I. Descrierea imobilului**

TEREN Intravilan

Adresa: Loc. Dobridor, Str Bisericii, Nr. 14, Jud. Dolj, T31, P1087SI1087/1

Nr. Crt	Nr cadastral Nr. topografic	Suprafața* (mp)	Observații / Referințe
A1	30574	Din acte: 5.000 Masurata: 188	Sector cadastral:9 Teren neimprejmuit; Restul suprafetei se gaseste la ID 9751

**B. Partea II. Proprietari și acte**

Inscrieri privitoare la dreptul de proprietate și alte drepturi reale		Referințe
<b>106419 / 31/10/2013</b>		
Act Notarial nr. Contract de vanzare cumparare aut nr 1652, din 30/10/2013 emis de NP Dragancea Ofelia;		
B1	Intabulare, drept de PROPRIETATE, dobandit prin Conventie, cota actuala 1/1, cota initiala 1/1 1) FULGA PAUL LUCIAN	A1

**C. Partea III. SARCINI .**

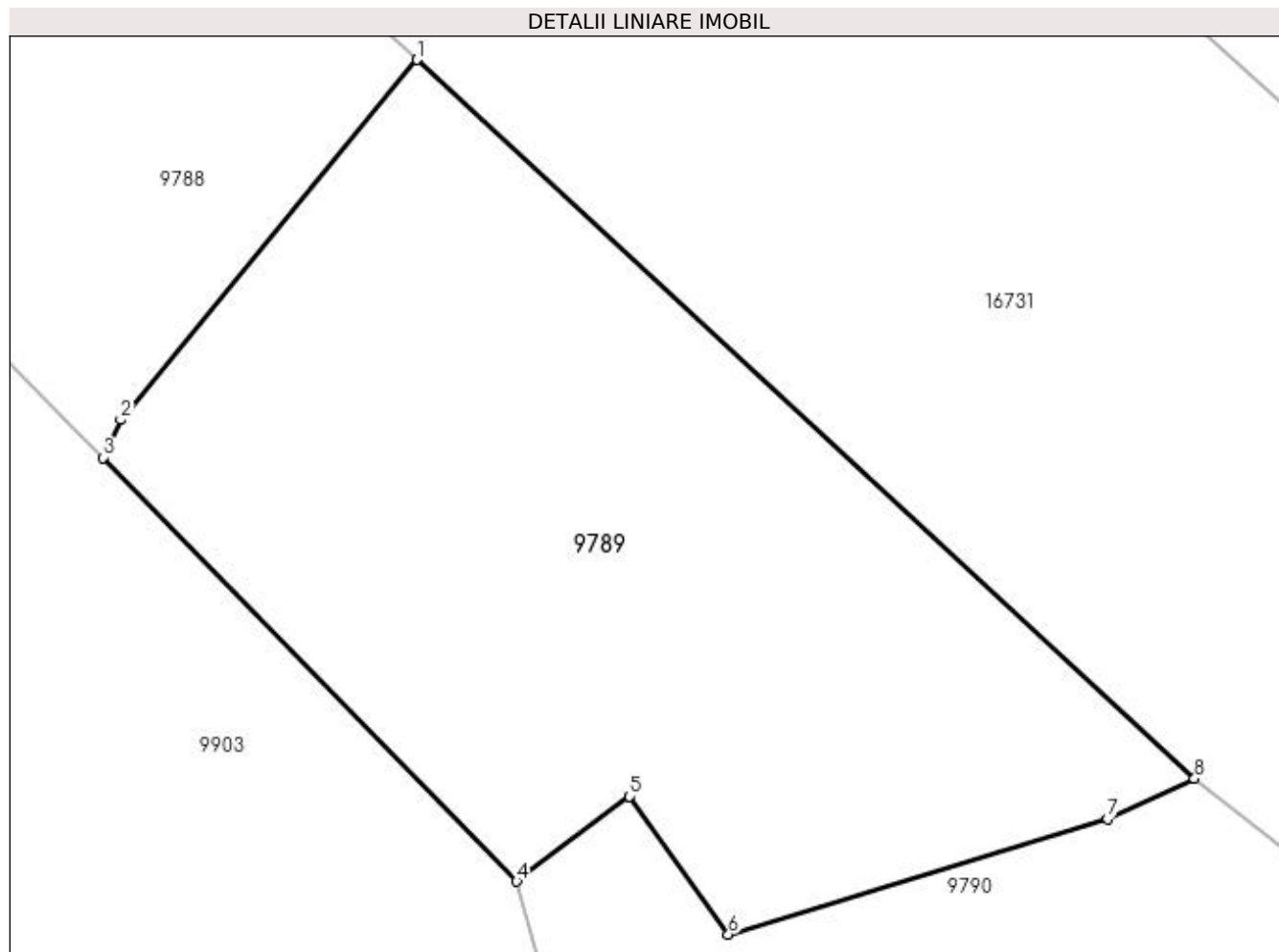
Inscrieri privind dezmembramintele dreptului de proprietate, drepturi reale de garanție și sarcini	Referințe
NU SUNT	

## Anexa Nr. 1 La Partea I

## Teren

Nr cadastral	Suprafața (mp)*	Observații / Referințe
30574	Din acte: 5.000 Masurata: 188	Restul suprafetei se gaseste la ID 9751

\* Suprafața este determinată în planul de proiecție Stereo 70.



## Date referitoare la teren

Crt	Categorie folosință	Intra vilan	Suprafața (mp)	Tarla	Parcelă	Nr. topo	Observații / Referințe
1	arabil	DA	188	31	1087SI1087/ 1	-	Restul suprafetei se gaseste la ID 9751

## Lungime Segmente

1) Valorile lungimilor segmentelor sunt obținute din proiecție în plan.

Punct început	X / Y	Punct sfârșit	X / Y	Lungime segment (** (m)
1	353.648,966 292.255,933	2	353.642,937 292.248,612	9.484
2	353.642,937 292.248,612	3	353.642,571 292.247,843	0.852
3	353.642,571 292.247,843	4	353.650,99 292.239,224	12.049
4	353.650,99 292.239,224	5	353.653,284 292.240,954	2.873
5	353.653,284 292.240,954	6	353.655,295 292.238,15	3.451

Punct început	X / Y	Punct sfârșit	X / Y	Lungime segment (** (m)
6	353.655,295 292.238,15	7	353.663,01 292.240,494	8.063
7	353.663,01 292.240,494	8	353.664,775 292.241,315	1.947
8	353.664,775 292.241,315	1	353.648,966 292.255,933	21.532

\*\* Lungimile segmentelor sunt determinate în planul de proiecție Stereo 70 și sunt rotunjite la 1 milimetru.

\*\*\* Distanța dintre puncte este formată din segmente cumulate ce sunt mai mici decât valoarea 1 milimetru.





**DATE DESPRE IMOBILUL NR. 9790**

Oficiul de Cadastru și Publicitate Imobiliară DOLJ  
 Biroul de Cadastru și Publicitate Imobiliară Craiova

**A. Partea I. Descrierea imobilului**

TEREN Intravilan

Adresa: Loc. Dobridor, Str Ion Creangă, Jud. Dolj

Nr. Crt	Nr cadastral Nr. topografic	Suprafața* (mp)	Observații / Referințe
A1		143	Sector cadastral:9 Teren neimprejmuit;

**B. Partea II. Proprietari și acte**

Inscrieri privitoare la dreptul de proprietate și alte drepturi reale		Referințe
/		
Act Normativ nr. LEGEA 7, din 13/03/1996 emis de PARLAMENTUL ROMANIEI;		
B1	Inscrierea provizorie, drept de PROPRIETATE, dobandit prin Lege, cota actuala 1/1, cota initiala 1/1 1) NEIDENTIFICAT NEIDENTIFICAT	A1

**C. Partea III. SARCINI .**

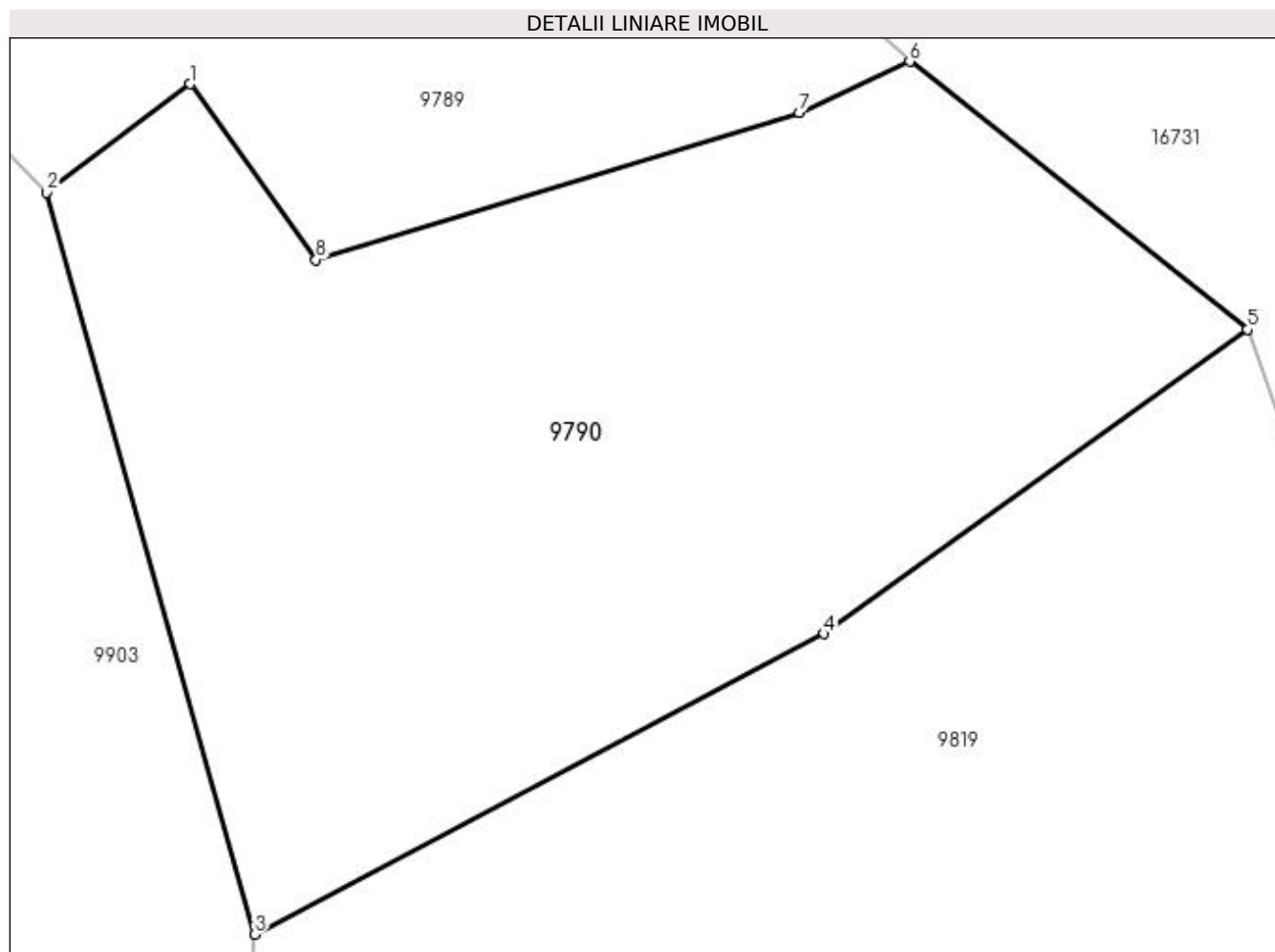
Inscrieri privind dezmembramintele dreptului de proprietate, drepturi reale de garanție și sarcini	Referințe
NU SUNT	

## Anexa Nr. 1 La Partea I

## Teren

Nr cadastral	Suprafața (mp)*	Observații / Referințe
	143	

\* Suprafața este determinată în planul de proiecție Stereo 70.



## Date referitoare la teren

Crt	Categorie folosință	Intravilan	Suprafața (mp)	Tarla	Parcelă	Nr. topo	Observații / Referințe
1	drum	DA	143	-	-	-	

## Lungime Segmente

1) Valorile lungimilor segmentelor sunt obținute din proiecție în plan.

Punct început	X / Y	Punct sfârșit	X / Y	Lungime segment (** (m)
1	353.653,284 292.240,954	2	353.650,99 292.239,224	2.873
2	353.650,99 292.239,224	3	353.654,314 292.227,381	12.301
3	353.654,314 292.227,381	4	353.663,405 292.232,179	10.279
4	353.663,405 292.232,179	5	353.670,174 292.237,037	8.332
5	353.670,174 292.237,037	6	353.664,775 292.241,315	6.888

Punct început	X / Y	Punct sfârșit	X / Y	Lungime segment (** (m)
6	353.664,775 292.241,315	7	353.663,01 292.240,494	1.947
7	353.663,01 292.240,494	8	353.655,295 292.238,15	8.063
8	353.655,295 292.238,15	1	353.653,284 292.240,954	3.451

\*\* Lungimile segmentelor sunt determinate în planul de proiecție Stereo 70 și sunt rotunjite la 1 milimetru.

\*\*\* Distanța dintre puncte este formată din segmente cumulate ce sunt mai mici decât valoarea 1 milimetru.



**DATE DESPRE IMOBILUL NR. 9791**

Oficiul de Cadastru și Publicitate Imobiliară DOLJ  
Biroul de Cadastru și Publicitate Imobiliară Craiova

**A. Partea I. Descrierea imobilului**

TEREN Intravilan

Adresa: Loc. Dobridor, Jud. Dolj, T30, P1

Nr. Crt	Nr cadastral Nr. topografic	Suprafața* (mp)	Observații / Referințe
A1		Din acte: 500 Masurata: 117	Sector cadastral:9 Teren neimprejmuit; PARCELA ESTE IMPARTITA DE PARAUUL BALASAN. RESTUL SUPRAFETEI SE GASESTE LA ID 9819

**B. Partea II. Proprietari și acte**

Inscrieri privitoare la dreptul de proprietate și alte drepturi reale	Referințe
/	
Act Administrativ nr. TDP NR. 1168-59090, din 12/01/1995 emis de CJSIPT DOLJ (CERTIFICAT DE DECES NR. 544838/17-02-2003);	
B1	A1
Intabulare, drept de PROPRIETATE, dobandit prin Reconstituire, cota actuala 1/1, cota initiala 1/1 1) STANCESCU DUMITRU, LIPSĂ CNP DEFUNCT:Da	

**C. Partea III. SARCINI .**

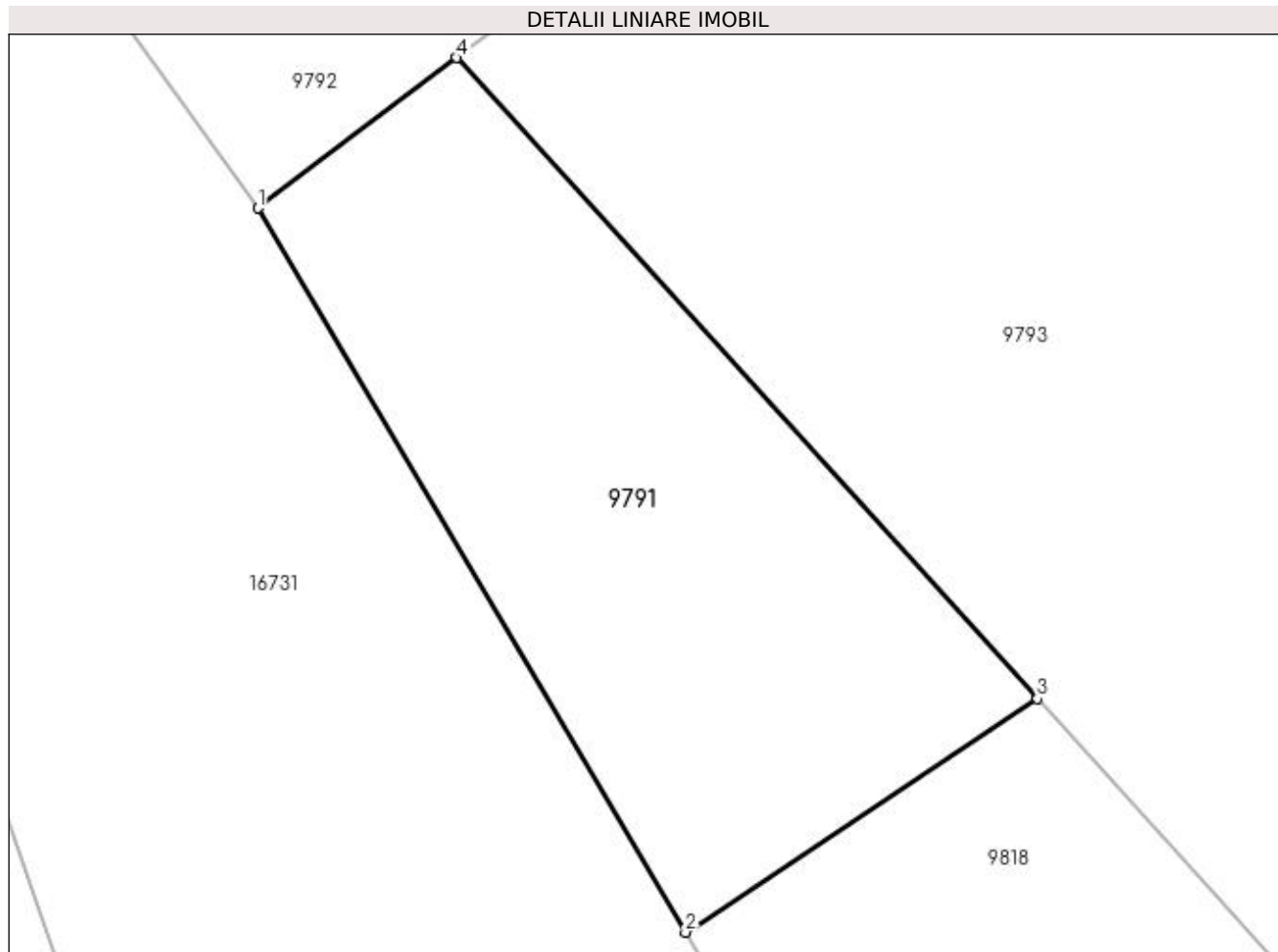
Inscrieri privind dezmembramintele dreptului de proprietate, drepturi reale de garanție și sarcini	Referințe
NU SUNT	

## Anexa Nr. 1 La Partea I

## Teren

Nr cadastral	Suprafața (mp)*	Observații / Referințe
	Din acte: 500 Masurata: 117	PARCELA ESTE IMPARTITA DE PARAU BALASAN. RESTUL SUPRAFETEI SE GASESTE LA ID 9819

\* Suprafața este determinată în planul de proiecție Stereo 70.



## Date referitoare la teren

Crt	Categorie folosință	Intra vilan	Suprafața (mp)	Tarla	Parcelă	Nr. topo	Observații / Referințe
1	arabil	DA	117	30	1	-	

## Lungime Segmente

1) Valorile lungimilor segmentelor sunt obținute din proiecție în plan.

Punct început	X / Y	Punct sfârșit	X / Y	Lungime segment (** (m)
1	353.677,658 292.242,504	2	353.686,321 292.227,837	17.034
2	353.686,321 292.227,837	3	353.693,451 292.232,568	8.557
3	353.693,451 292.232,568	4	353.681,69 292.245,547	17.515
4	353.681,69 292.245,547	1	353.677,658 292.242,504	5.051

**\*\* Lungimile segmentelor sunt determinate în planul de proiecție Stereo 70 și sunt rotunjite la 1 milimetru.**

**\*\*\* Distanța dintre puncte este formată din segmente cumulate ce sunt mai mici decât valoarea 1 milimetru.**





**DATE DESPRE IMOBILUL NR. 9792**

Oficiul de Cadastru și Publicitate Imobiliară DOLJ  
Biroul de Cadastru și Publicitate Imobiliară Craiova

**A. Partea I. Descrierea imobilului**

TEREN Intravilan

Adresa: Loc. Dobridor, Str Ion Creangă, Jud. Dolj

Nr. Crt	Nr cadastral Nr. topografic	Suprafața* (mp)	Observații / Referințe
A1	34249	Din acte: 1.165 Masurata: 521	Sector cadastral:9 Teren neimprejmuit;

**B. Partea II. Proprietari și acte**

Inscrieri privitoare la dreptul de proprietate și alte drepturi reale		Referințe
<b>152987 / 10/10/2017</b>		
Act Normativ nr. HG 965, din 05/09/2002 emis de GUVERNUL ROMANIEI (act administrativ nr hotarare nr 32 din 14.09.2017, emis de COMUNA MOTATEI;act administrativ nr REFERAT NR 10627 din 19.09.2017, emis de PREFECTURA DOLJ);		
B1	Intabulare, drept de PROPRIETATE, dobandit prin Lege, cota actuala 1/1, cota initiala 1/1 1) COMUNA MOTATEI DOMENIU PUBLIC, CIF:4553305	A1

**C. Partea III. SARCINI .**

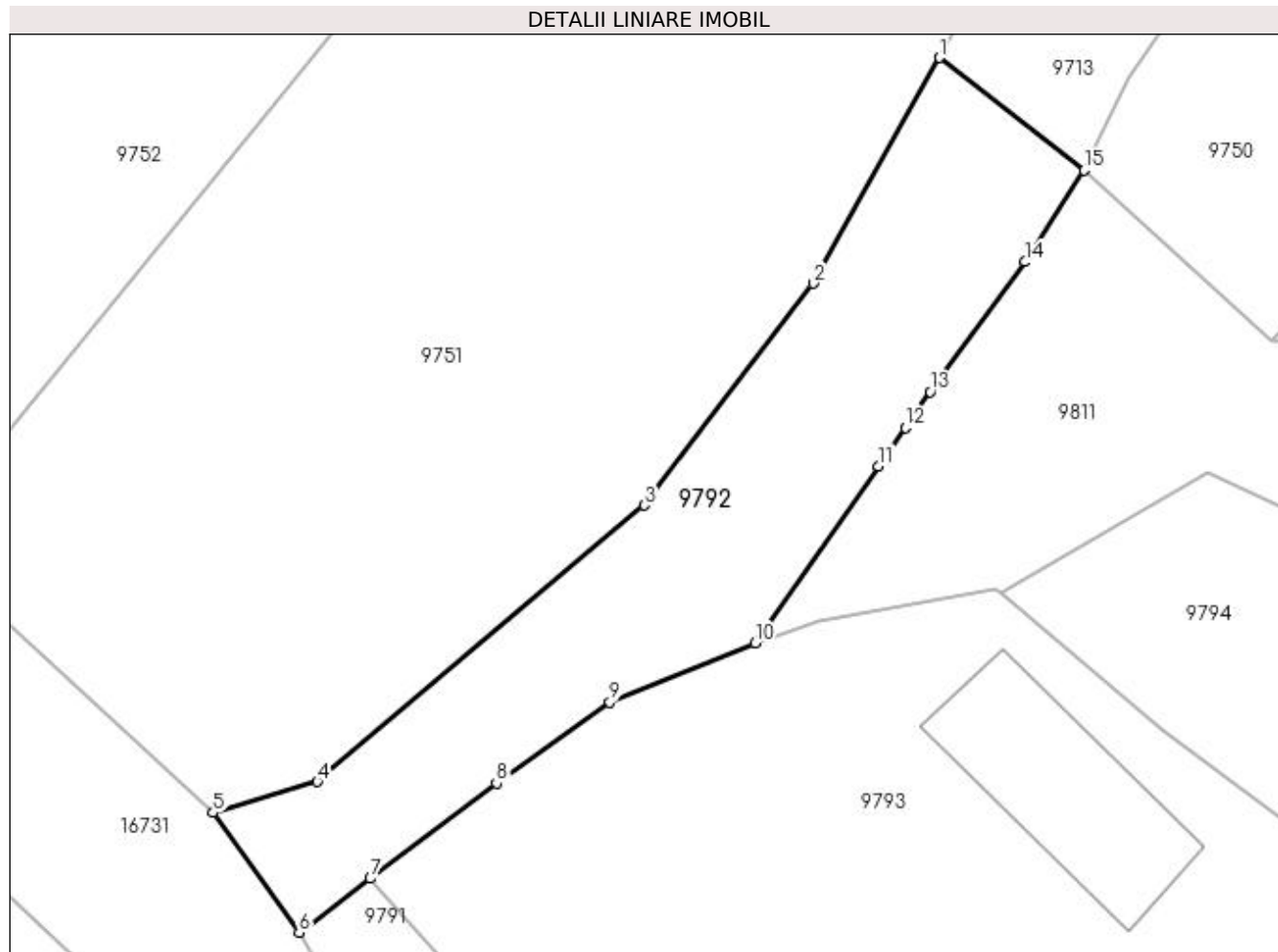
Inscrieri privind dezmembramintele dreptului de proprietate, drepturi reale de garanție și sarcini	Referințe
NU SUNT	

## Anexa Nr. 1 La Partea I

## Teren

Nr cadastral	Suprafața (mp)*	Observații / Referințe
34249	Din acte: 1.165 Masurata: 521	

\* Suprafața este determinată în planul de proiecție Stereo 70.



## Date referitoare la teren

Crt	Categorie folosință	Intra vilan	Suprafața (mp)	Tarla	Parcelă	Nr. topo	Observații / Referințe
1	drum	DA	521	-	-	-	

## Lungime Segmente

1) Valorile lungimilor segmentelor sunt obținute din proiecție în plan.

Punct început	X / Y	Punct sfârșit	X / Y	Lungime segment (** (m)
1	353.713,91 292.291,989	2	353.706,748 292.279,227	14.634
2	353.706,748 292.279,227	3	353.697,196 292.266,677	15.772
3	353.697,196 292.266,677	4	353.678,697 292.251,038	24.224
4	353.678,697 292.251,038	5	353.672,8 292.249,284	6.152
5	353.672,8 292.249,284	6	353.677,658 292.242,504	8.341

Punct început	X / Y	Punct sfârșit	X / Y	Lungime segment (** (m)
6	353.677,658 292.242,504	7	353.681,69 292.245,547	5.051
7	353.681,69 292.245,547	8	353.688,831 292.250,937	8.947
8	353.688,831 292.250,937	9	353.695,235 292.255,518	7.874
9	353.695,235 292.255,518	10	353.703,462 292.258,872	8.884
10	353.703,462 292.258,872	11	353.710,442 292.268,891	12.211
11	353.710,442 292.268,891	12	353.711,961 292.271,064	2.651
12	353.711,961 292.271,064	13	353.713,379 292.273,094	2.476
13	353.713,379 292.273,094	14	353.718,762 292.280,44	9.107
14	353.718,762 292.280,44	15	353.722,08 292.285,616	6.148
15	353.722,08 292.285,616	1	353.713,91 292.291,989	10.362

\*\* Lungimile segmentelor sunt determinate în planul de proiecție Stereo 70 și sunt rotunjite la 1 milimetru.

\*\*\* Distanța dintre puncte este formată din segmente cumulate ce sunt mai mici decât valoarea 1 milimetru.



**DATE DESPRE IMOBILUL NR. 9793**

Oficiul de Cadastru și Publicitate Imobiliară DOLJ  
Biroul de Cadastru și Publicitate Imobiliară Craiova

**A. Partea I. Descrierea imobilului**

TEREN Intravilan

Adresa: Loc. Dobridor, Str Ion Creangă, Nr. 2, Jud. Dolj, T30, P1082

Nr. Crt	Nr cadastral Nr. topografic	Suprafața* (mp)	Observații / Referințe
A1		Din acte: 2.100 Masurata: 2.161	Sector cadastral:9 Teren neimprejmuit;

**Construcții**

Crt	Nr cadastral Nr. topografic	Adresa	Observații / Referințe
A1.1		Loc. Dobridor, Str Ion Creangă, Jud. Dolj	Nr. niveluri:1; S. construita la sol:30 mp; S. construita desfasurata:30 mp; C1 - Anexa
A1.2		Loc. Dobridor, Str Ion Creangă, Jud. Dolj	Nr. niveluri:1; S. construita la sol:53 mp; S. construita desfasurata:53 mp; C2 - ANEXA
A1.3		Loc. Dobridor, Str Ion Creangă, Jud. Dolj	Nr. niveluri:1; S. construita la sol:105 mp; S. construita desfasurata:105 mp; C3 - LOCUINTA

**B. Partea II. Proprietari și acte**

Inscrieri privitoare la dreptul de proprietate și alte drepturi reale		Referințe
/		
Act Administrativ nr. TDP NR. 849-59010, din 16/06/1994 emis de CJSIPT DOLJ;		
B1	Intabulare, drept de PROPRIETATE, dobandit prin Reconstituire, cota actuala 1/1, cota initiala 1/1 1) VLADUT ION, LIPSĂ CNP	A1
Act Normativ nr. LEGEA 7, din 13/03/1996 emis de PARLAMENTUL ROMANIEI;		
B2	Intabulare, drept de PROPRIETATE, dobandit prin Lege, cota actuala 1/1, cota initiala 1/1 1) VLADUT ION, LIPSĂ CNP	A1.1, A1.2, A1.3

**C. Partea III. SARCINI .**

Inscrieri privind dezmembramintele dreptului de proprietate, drepturi reale de garanție și sarcini	Referințe
NU SUNT	

## Anexa Nr. 1 La Partea I

## Teren

Nr cadastral	Suprafața (mp)*	Observații / Referințe
	Din acte: 2.100 Masurata: 2.161	

\* Suprafața este determinată în planul de proiecție Stereo 70.



## Date referitoare la teren

Crt	Categorie folosință	Intra vilan	Suprafața (mp)	Tarla	Parcelă	Nr. topo	Observații / Referințe
1	curți constructii	DA	2.161	30	1082	-	

## Date referitoare la construcții

Crt	Număr	Destinație construcție	Supraf. (mp)	Situație juridică	Observații / Referințe
A1.1		construcții anexa	30	Cu acte	Nr. niveluri:1; S. construita la sol:30 mp; S. construita desfasurata:30 mp; C1 - Anexa
A1.2		construcții anexa	53	Cu acte	Nr. niveluri:1; S. construita la sol:53 mp; S. construita desfasurata:53 mp; C2 - ANEXA
A1.3		construcții de locuinte	105	Cu acte	Nr. niveluri:1; S. construita la sol:105 mp; S. construita desfasurata:105 mp; C3 - LOCUINTA

## Lungime Segmente

1) Valorile lungimilor segmentelor sunt obținute din proiecție în plan.

Punct început	X / Y	Punct sfârșit	X / Y	Lungime segment (** (m)
1	353.681,69 292.245,547	2	353.693,451 292.232,568	17.515
2	353.693,451 292.232,568	3	353.700,838 292.224,416	11.001

Punct început	X / Y	Punct sfârșit	X / Y	Lungime segment (** (m)
3	353.700,838 292.224,416	4	353.701,524 292.223,659	1.022
4	353.701,524 292.223,659	5	353.705,675 292.217,936	7.07
5	353.705,675 292.217,936	6	353.715,952 292.203,768	17.503
6	353.715,952 292.203,768	7	353.727,914 292.210,467	13.71
7	353.727,914 292.210,467	8	353.733,084 292.213,608	6.049
8	353.733,084 292.213,608	9	353.740,413 292.221,398	10.696
9	353.740,413 292.221,398	10	353.744,965 292.227,009	7.225
10	353.744,965 292.227,009	11	353.751,341 292.234,409	9.768
11	353.751,341 292.234,409	12	353.742,769 292.240,904	10.755
12	353.742,769 292.240,904	13	353.737,874 292.245,413	6.655
13	353.737,874 292.245,413	14	353.726,513 292.253,952	14.212
14	353.726,513 292.253,952	15	353.717,351 292.261,714	12.008
15	353.717,351 292.261,714	16	353.717,109 292.261,946	0.335
16	353.717,109 292.261,946	17	353.707,053 292.260,082	10.227
17	353.707,053 292.260,082	18	353.703,462 292.258,872	3.789
18	353.703,462 292.258,872	19	353.695,235 292.255,518	8.884
19	353.695,235 292.255,518	20	353.688,831 292.250,937	7.874
20	353.688,831 292.250,937	1	353.681,69 292.245,547	8.947

\*\* Lungimile segmentelor sunt determinate în planul de proiecție Stereo 70 și sunt rotunjite la 1 milimetru.

\*\*\* Distanța dintre puncte este formată din segmente cumulate ce sunt mai mici decât valoarea 1 milimetru.





**DATE DESPRE IMOBILUL NR. 9794**

Oficiul de Cadastru și Publicitate Imobiliară DOLJ  
Biroul de Cadastru și Publicitate Imobiliară Craiova

**A. Partea I. Descrierea imobilului**

TEREN Intravilan

Adresa: Loc. Dobridor, Str Ion Creangă, Nr. 4, Jud. Dolj, T30, P1082/1

Nr. Crt	Nr cadastral Nr. topografic	Suprafața* (mp)	Observații / Referințe
A1		347	Sector cadastral:9 Teren imprejmuit;

**Construcții**

Crt	Nr cadastral Nr. topografic	Adresa	Observații / Referințe
A1.1		Loc. Dobridor, Str Ion Creangă, Jud. Dolj	Nr. niveluri:1; S. construita la sol:16 mp; S. construita desfasurata:16 mp; CA - ANEXA

**B. Partea II. Proprietari și acte**

Inscrieri privitoare la dreptul de proprietate și alte drepturi reale		Referințe
/		
Act Administrativ nr. Adeverinta Nr. 7233, din 21/10/2022 emis de PRIMARIA MOTATEI (Legea nr.7 DIN 13.03.1996 emisa de Parlamentul Romaniei -ART.13 ALIN. (1), ALIN. (2) );		
B1	Inscrierea posesiei, drept de PROPRIETATE, dobandit prin Constituire, cota actuala 1/1, cota initiala 1/1 1) VLADUT MIHAI, LIPSĂ CNP	A1
Act Normativ nr. LEGEA 7, din 13/03/1996 emis de PARLAMENTUL ROMANIEI ((ART. 12; ALIN. 14 SI ART. 37; ALIN.2));		
B2	Intabulare, drept de PROPRIETATE, dobandit prin Lege, cota actuala 1/1, cota initiala 1/1 1) VLADUT MIHAI, LIPSĂ CNP	A1.1

**C. Partea III. SARCINI .**

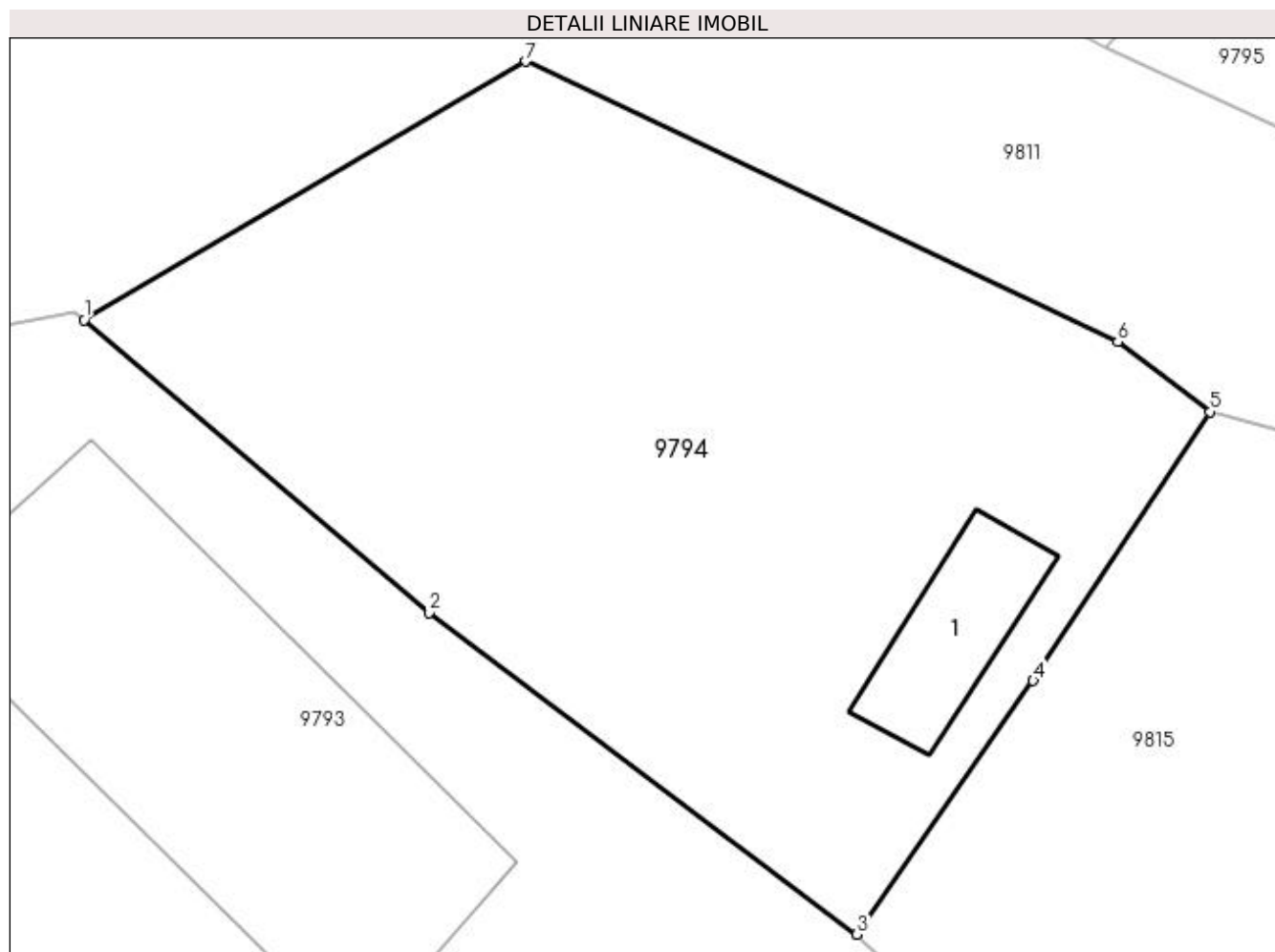
Inscrieri privind dezmembramintele dreptului de proprietate, drepturi reale de garanție și sarcini	Referințe
NU SUNT	

## Anexa Nr. 1 La Partea I

## Teren

Nr cadastral	Suprafața (mp)*	Observații / Referințe
	347	

\* Suprafața este determinată în planul de proiecție Stereo 70.



## Date referitoare la teren

Crt	Categorie folosință	Intravilan	Suprafața (mp)	Tarla	Parcelă	Nr. topo	Observații / Referințe
1	curți constructii	DA	347	30	1082/1	-	

## Date referitoare la construcții

Crt	Număr	Destinație construcție	Supraf. (mp)	Situație juridică	Observații / Referințe
A1.1		constructii anexa	16	Cu acte	Nr. niveluri:1; S. construita la sol:16 mp; S. construita desfasurata:16 mp; CA - ANEXA

## Lungime Segmente

1) Valorile lungimilor segmentelor sunt obținute din proiecție în plan.

Punct început	X / Y	Punct sfârșit	X / Y	Lungime segment (** (m)
1	353.717,351 292.261,714	2	353.726,513 292.253,952	12.008
2	353.726,513 292.253,952	3	353.737,874 292.245,413	14.212
3	353.737,874 292.245,413	4	353.742,55 292.252,141	8.193
4	353.742,55 292.252,141	5	353.747,25 292.259,276	8.544

Punct început	X / Y	Punct sfârșit	X / Y	Lungime segment (** (m)
5	353.747,25 292.259,276	6	353.744,796 292.261,146	3.085
6	353.744,796 292.261,146	7	353.729,087 292.268,574	17.377
7	353.729,087 292.268,574	1	353.717,351 292.261,714	13.594

\*\* Lungimile segmentelor sunt determinate în planul de proiecție Stereo 70 și sunt rotunjite la 1 milimetru.

\*\*\* Distanța dintre puncte este formată din segmente cumulate ce sunt mai mici decât valoarea 1 milimetru.



**DATE DESPRE IMOBILUL NR. 9795**

Oficiul de Cadastru și Publicitate Imobiliară DOLJ  
Biroul de Cadastru și Publicitate Imobiliară Craiova

**A. Partea I. Descrierea imobilului**

TEREN Intravilan

Adresa: Loc. Dobridor, Str Ion Creangă, Jud. Dolj, T29, P1016

Nr. Crt	Nr cadastral Nr. topografic	Suprafața* (mp)	Observații / Referințe
A1	36365	Din acte: 700 Masurata: 557	Sector cadastral:9 Teren imprejmuit;

**B. Partea II. Proprietari și acte**

Inscrieri privitoare la dreptul de proprietate și alte drepturi reale		Referințe
<b>154782 / 04/08/2020</b>		
Act Notarial nr. CONTRACT DE VANZARE AUT NR 1122, din 03/08/2020 emis de GHIGIU IRINA NICOLETA;		
B1	Intabulare, drept de PROPRIETATE, dobandit prin Conventie, cota actuala 1/1, cota initiala 1/1 1) VLADUT MIHAI IONUT 2) VLADUT BIBICA	A1

**C. Partea III. SARCINI .**

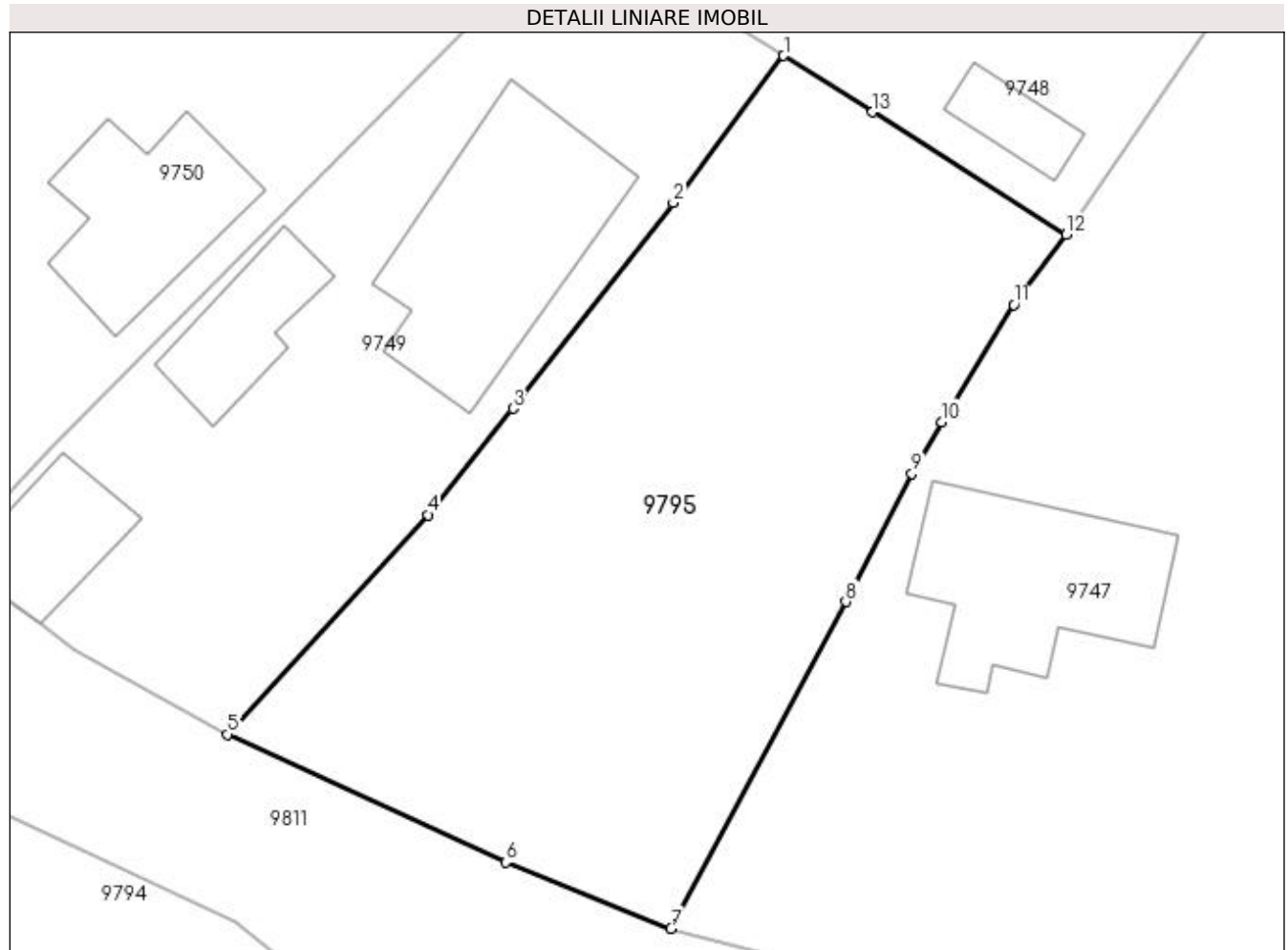
Inscrieri privind dezmembramintele dreptului de proprietate, drepturi reale de garanție și sarcini	Referințe
NU SUNT	

## Anexa Nr. 1 La Partea I

## Teren

Nr cadastral	Suprafața (mp)*	Observații / Referințe
36365	Din acte: 700 Masurata: 557	

\* Suprafața este determinată în planul de proiecție Stereo 70.



## Date referitoare la teren

Crt	Categorie folosință	Intra vilan	Suprafața (mp)	Tarla	Parcelă	Nr. topo	Observații / Referințe
1	curți constructii	DA	557	29	1016	-	

## Lungime Segmente

1) Valorile lungimilor segmentelor sunt obținute din proiecție în plan.

Punct început	X / Y	Punct sfârșit	X / Y	Lungime segment (** (m)
1	353.767,532 292.297,058	2	353.762,959 292.290,977	7.609
2	353.762,959 292.290,977	3	353.756,309 292.282,449	10.814
3	353.756,309 292.282,449	4	353.752,775 292.278,045	5.647
4	353.752,775 292.278,045	5	353.744,483 292.268,942	12.313
5	353.744,483 292.268,942	6	353.756,008 292.263,644	12.684

Punct început	X / Y	Punct sfârșit	X / Y	Lungime segment (** (m)
6	353.756,008 292.263,644	7	353.762,864 292.260,903	7.384
7	353.762,864 292.260,903	8	353.770,112 292.274,446	15.361
8	353.770,112 292.274,446	9	353.772,848 292.279,757	5.974
9	353.772,848 292.279,757	10	353.774,088 292.281,892	2.469
10	353.774,088 292.281,892	11	353.777,078 292.286,745	5.7
11	353.777,078 292.286,745	12	353.779,242 292.289,644	3.618
12	353.779,242 292.289,644	13	353.771,214 292.294,727	9.502
13	353.771,214 292.294,727	1	353.767,532 292.297,058	4.358

\*\* Lungimile segmentelor sunt determinate în planul de proiecție Stereo 70 și sunt rotunjite la 1 milimetru.

\*\*\* Distanța dintre puncte este formată din segmente cumulate ce sunt mai mici decât valoarea 1 milimetru.





**DATE DESPRE IMOBILUL NR. 9796**

Oficiul de Cadastru și Publicitate Imobiliară DOLJ  
Biroul de Cadastru și Publicitate Imobiliară Craiova

**A. Partea I. Descrierea imobilului**

TEREN Intravilan

Adresa: Loc. Dobridor, Str Ion Creangă, Nr. 5, Jud. Dolj, T29, P991,995

Nr. Crt	Nr cadastral Nr. topografic	Suprafața* (mp)	Observații / Referințe
A1	34926	Din acte: 1.000 Masurata: 2.010	Sector cadastral:9 Teren imprejmuit;

**B. Partea II. Proprietari și acte**

Inscrieri privitoare la dreptul de proprietate și alte drepturi reale		Referințe
<b>237446 / 13/12/2018</b>		
Act Notarial nr. cvc nr. 1896, din 26/10/2001 emis de NP D FAURAR;		
B1	Intabulare, drept de PROPRIETATE, dobandit prin Conventie, cota actuala 1/2, cota initiala 1/2 1) CIOCHINA IONELA, LIPSĂ CNP <i>OBSERVATII: pozitie transcrisa din CF 34766/Motatei, inscrisa prin incheierea nr. 831 din 30/10/2001;</i>	A1
Act Notarial nr. Certificat de mostenitor nr. 290, din 31/05/2018 emis de Stoenescu Florea;		
B2	Intabulare, drept de PROPRIETATE, dobandit prin Succesiune, cota actuala 1/2, cota initiala 1/2 1) CIOCHINĂ MIHĂIȚĂ-GABRIEL <i>OBSERVATII: pozitie transcrisa din CF 34766/Motatei, inscrisa prin incheierea nr. 108904 din 31/05/2018;</i>	A1

**C. Partea III. SARCINI .**

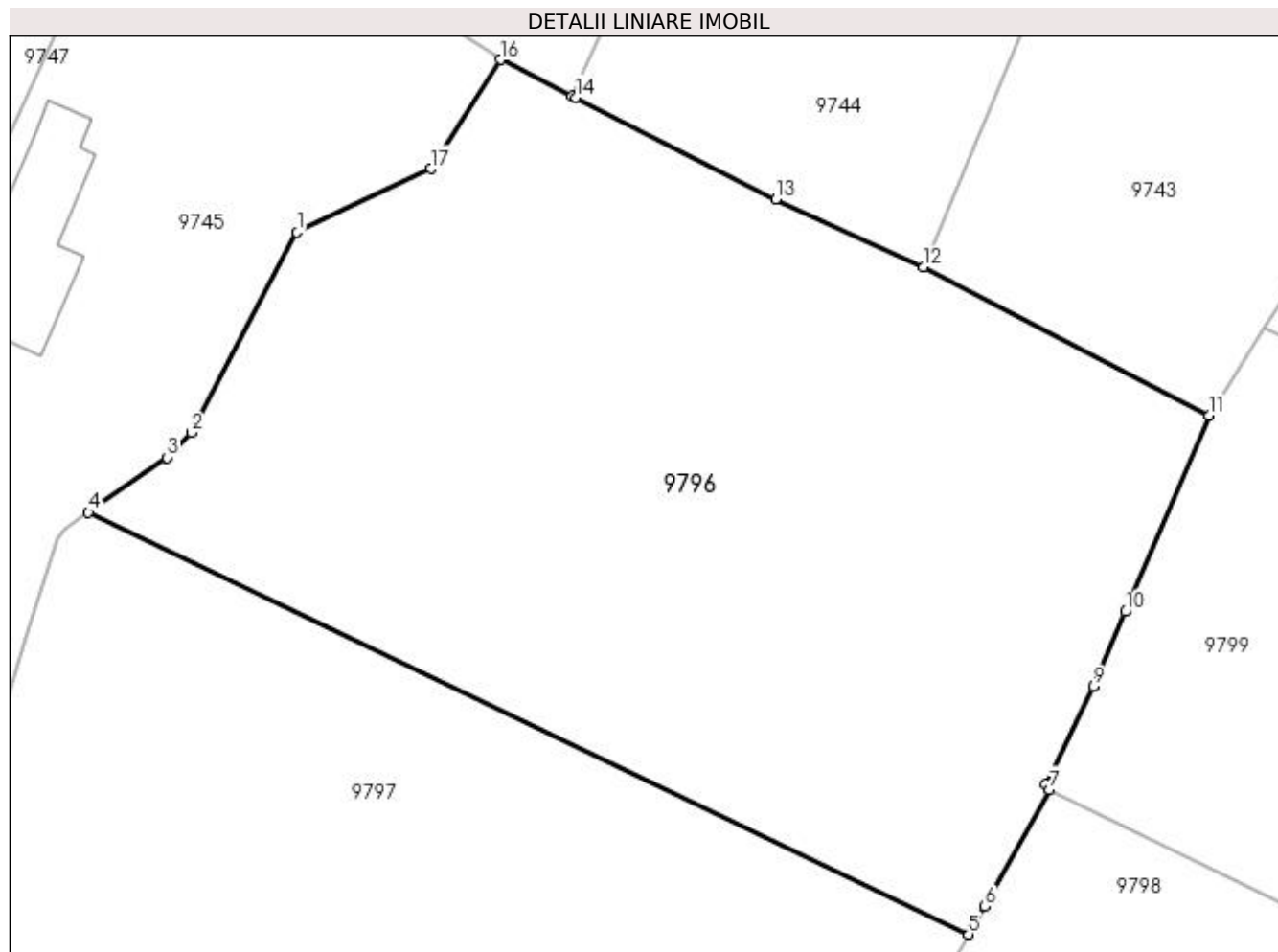
Inscrieri privind dezmembramintele dreptului de proprietate, drepturi reale de garanție și sarcini	Referințe
NU SUNT	

## Anexa Nr. 1 La Partea I

## Teren

Nr cadastral	Suprafața (mp)*	Observații / Referințe
34926	Din acte: 1.000 Masurata: 2.010	

\* Suprafața este determinată în planul de proiecție Stereo 70.



## Date referitoare la teren

Crt	Categorie folosință	Intra vilan	Suprafața (mp)	Tarla	Parcelă	Nr. topo	Observații / Referințe
1	arabil	DA	2.010	29	991,995	-	

## Lungime Segmente

1) Valorile lungimilor segmentelor sunt obținute din proiecție în plan.

Punct început	X / Y	Punct sfârșit	X / Y	Lungime segment (** (m)
1	353.826,128 292.293,86	2	353.819,54 292.281,375	14.117
2	353.819,54 292.281,375	3	353.818,015 292.279,807	2.187
3	353.818,015 292.279,807	4	353.813,102 292.276,374	5.994
4	353.813,102 292.276,374	5	353.868,043 292.250,049	60.922
5	353.868,043 292.250,049	6	353.869,064 292.251,791	2.019

Punct început	X / Y	Punct sfârșit	X / Y	Lungime segment (** (m)
6	353.869,064 292.251,791	7	353.873,101 292.259,091	8.342
7	353.873,101 292.259,091	8	353.872,843 292.259,447	0.44
8	353.872,843 292.259,447	9	353.875,839 292.265,517	6.769
9	353.875,839 292.265,517	10	353.877,833 292.270,188	5.079
10	353.877,833 292.270,188	11	353.883,043 292.282,425	13.3
11	353.883,043 292.282,425	12	353.865,238 292.291,684	20.069
12	353.865,238 292.291,684	13	353.856,009 292.295,928	10.158
13	353.856,009 292.295,928	14	353.843,541 292.302,268	13.987
14	353.843,541 292.302,268	15	353.843,293 292.302,393	0.278
15	353.843,293 292.302,393	16	353.838,836 292.304,642	4.992
16	353.838,836 292.304,642	17	353.834,465 292.297,834	8.09
17	353.834,465 292.297,834	1	353.826,128 292.293,86	9.236

\*\* Lungimile segmentelor sunt determinate în planul de proiecție Stereo 70 și sunt rotunjite la 1 milimetru.

\*\*\* Distanța dintre puncte este formată din segmente cumulate ce sunt mai mici decât valoarea 1 milimetru.



**DATE DESPRE IMOBILUL NR. 9797**

Oficiul de Cadastru și Publicitate Imobiliară DOLJ  
Biroul de Cadastru și Publicitate Imobiliară Craiova

**A. Partea I. Descrierea imobilului**

TEREN Intravilan

Adresa: Loc. Dobridor, Str Ion Creangă, Nr. 5, Jud. Dolj, T29, P991,995

Nr. Crt	Nr cadastral Nr. topografic	Suprafața* (mp)	Observații / Referințe
A1	34925	Din acte: 2.400 Masurata: 2.014	Sector cadastral:9 Teren imprejmuit;

**Construcții**

Crt	Nr cadastral Nr. topografic	Adresa	Observații / Referințe
A1.1		Loc. Dobridor, Str Ion Creangă, Nr. 5, Jud. Dolj, Tarlaua 29, Parcela 991, 995	Nr. niveluri:1; S. construita la sol:61 mp; S. construita desfasurata:61 mp; Anexa
A1.2		Loc. Dobridor, Str Ion Creangă, Nr. 5, Jud. Dolj, Tarlaua 29, Parcela 991, 995	Nr. niveluri:1; S. construita la sol:26 mp; S. construita desfasurata:26 mp; Anexa
A1.3		Loc. Dobridor, Str Ion Creangă, Nr. 5, Jud. Dolj, Tarlaua 29, Parcela 991, 995	Nr. niveluri:1; S. construita la sol:8 mp; S. construita desfasurata:8 mp; Anexa
A1.4		Loc. Dobridor, Str Ion Creangă, Nr. 5, Jud. Dolj, Tarlaua 29, Parcela 991, 995	Nr. niveluri:1; S. construita la sol:12 mp; S. construita desfasurata:12 mp; Anexa
A1.5		Loc. Dobridor, Str Ion Creangă, Nr. 5, Jud. Dolj, Tarlaua 29, Parcela 991, 995	Nr. niveluri:1; S. construita la sol:2 mp; S. construita desfasurata:2 mp; Anexa

**B. Partea II. Proprietari și acte**

Inscrieri privitoare la dreptul de proprietate și alte drepturi reale		Referințe
<b>29207 / 14/02/2019</b>		
Act Notarial nr. CONTRACT DE VANZARE AUT NR.2202, din 11/02/2019 emis de DINCA ALINA CAMELIA (act notarial nr INCHEIERE DE RECTIFICARE NR.13 din 14.02.2019, emis de Ionica Vergica);		
B1	Intabulare, drept de PROPRIETATE, dobandit prin Conventie, cota actuala 1/1, cota initiala 1/1 1) ȘOACĂ FLOREA 2) ȘOACĂ OTILIA	A1
/		
Act Normativ nr. LEGEA 7, din 13/03/1996 emis de PARLAMENTUL ROMANIEI ((art. 12; alin. 14 si art. 37; alin. 2) );		
B2	Intabulare, drept de PROPRIETATE, dobandit prin Lege, cota actuala 1/1, cota initiala 1/1 1) ȘOACĂ FLOREA, LIPSĂ CNP 2) ȘOACĂ OTILIA, LIPSĂ CNP	A1.1, A1.2, A1.3, A1.4, A1.5

**C. Partea III. SARCINI .**

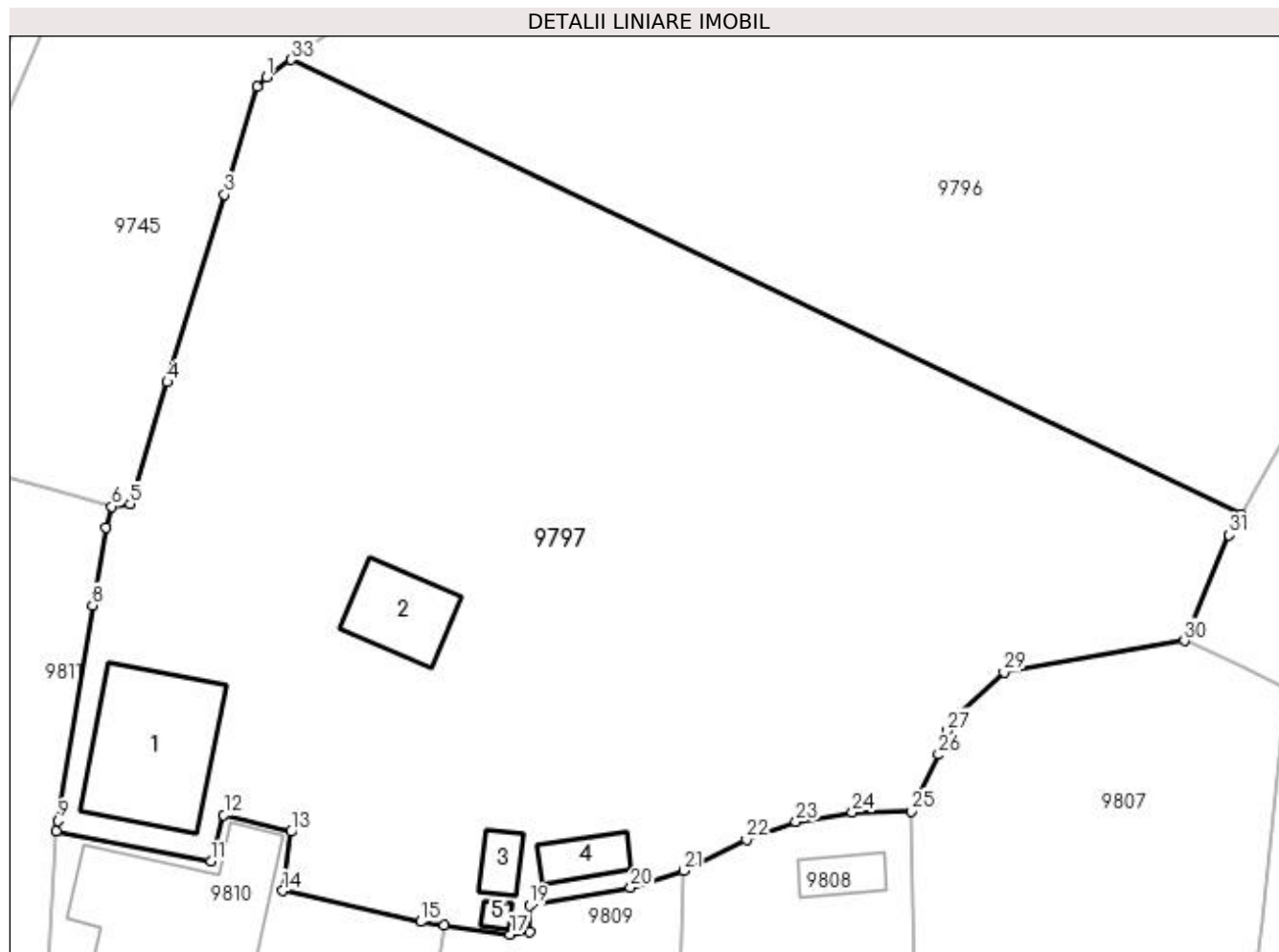
Inscrieri privind dezmembramintele dreptului de proprietate, drepturi reale de garanție și sarcini	Referințe
NU SUNT	

## Anexa Nr. 1 La Partea I

## Teren

Nr cadastral	Suprafața (mp)*	Observații / Referințe
34925	Din acte: 2.400 Masurata: 2.014	

\* Suprafața este determinată în planul de proiecție Stereo 70.



## Date referitoare la teren

Crt	Categorie folosință	Intravilan	Suprafața (mp)	Tarla	Parcelă	Nr. topo	Observații / Referințe
1	curți construcții	DA	956	29	991,995	-	
2	vie	DA	975	29	991,995	-	
3	arabil	DA	83	29	991,995	-	

## Date referitoare la construcții

Crt	Număr	Destinație construcție	Supraf. (mp)	Situație juridică	Observații / Referințe
A1.1		construcții anexa	61	Cu acte	Nr. niveluri:1; S. construita la sol:61 mp; S. construita desfasurata:61 mp; Anexa
A1.2		construcții anexa	26	Cu acte	Nr. niveluri:1; S. construita la sol:26 mp; S. construita desfasurata:26 mp; Anexa
A1.3		construcții anexa	8	Cu acte	Nr. niveluri:1; S. construita la sol:8 mp; S. construita desfasurata:8 mp; Anexa
A1.4		construcții anexa	12	Cu acte	Nr. niveluri:1; S. construita la sol:12 mp; S. construita desfasurata:12 mp; Anexa
A1.5		construcții anexa	2	Cu acte	Nr. niveluri:1; S. construita la sol:2 mp; S. construita desfasurata:2 mp; Anexa

## Lungime Segmente

1) Valorile lungimilor segmentelor sunt obținute din proiecție în plan.

Punct început	X / Y	Punct sfârșit	X / Y	Lungime segment (** (m)
1	353.811,672 292.275,375	2	353.811,125 292.274,802	0.792
3	353.809,229 292.268,569	4	353.805,928 292.257,722	11.338
5	353.803,779 292.250,659	6	353.802,723 292.250,526	1.064
7	353.802,363 292.249,305	8	353.801,601 292.244,819	4.55
9	353.799,599 292.232,356	10	353.799,502 292.231,756	0.608
11	353.808,437 292.229,999	12	353.809,191 292.232,682	2.787
13	353.813,071 292.231,714	14	353.812,594 292.228,301	3.446
15	353.820,586 292.226,501	16	353.821,944 292.226,292	1.374
17	353.825,754 292.225,776	18	353.826,91 292.225,918	1.165
19	353.826,88 292.227,434	20	353.832,728 292.228,468	5.939
21	353.835,796 292.229,459	22	353.839,433 292.231,25	4.054
23	353.842,296 292.232,284	24	353.845,565 292.232,822	3.313
25	353.848,962 292.232,885	26	353.850,55 292.236,175	3.653
27	353.851,046 292.237,547	28	353.851,889 292.238,644	1.383
29	353.854,328 292.240,938	30	353.864,772 292.242,768	10.603
31	353.867,354 292.248,874	32	353.868,043 292.250,049	1.362
33	353.813,102 292.276,374	1	353.811,672 292.275,375	1.744

Punct început	X / Y	Punct sfârșit	X / Y	Lungime segment (** (m)
2	353.811,125 292.274,802	3	353.809,229 292.268,569	6.515
4	353.805,928 292.257,722	5	353.803,779 292.250,659	7.383
6	353.802,723 292.250,526	7	353.802,363 292.249,305	1.273
8	353.801,601 292.244,819	9	353.799,599 292.232,356	12.623
10	353.799,502 292.231,756	11	353.808,437 292.229,999	9.106
12	353.809,191 292.232,682	13	353.813,071 292.231,714	3.999
14	353.812,594 292.228,301	15	353.820,586 292.226,501	8.192
16	353.821,944 292.226,292	17	353.825,754 292.225,776	3.845
18	353.826,91 292.225,918	19	353.826,88 292.227,434	1.516
20	353.832,728 292.228,468	21	353.835,796 292.229,459	3.224
22	353.839,433 292.231,25	23	353.842,296 292.232,284	3.044
24	353.845,565 292.232,822	25	353.848,962 292.232,885	3.398
26	353.850,55 292.236,175	27	353.851,046 292.237,547	1.459
28	353.851,889 292.238,644	29	353.854,328 292.240,938	3.348
30	353.864,772 292.242,768	31	353.867,354 292.248,874	6.629
32	353.868,043 292.250,049	33	353.813,102 292.276,374	60.922

\*\* Lungimile segmentelor sunt determinate în planul de proiecție Stereo 70 și sunt rotunjite la 1 milimetru.

\*\*\* Distanța dintre puncte este formată din segmente cumulate ce sunt mai mici decât valoarea 1 milimetru.





**DATE DESPRE IMOBILUL NR. 9798**

Oficiul de Cadastru și Publicitate Imobiliară DOLJ  
Biroul de Cadastru și Publicitate Imobiliară Craiova

**A. Partea I. Descrierea imobilului**

TEREN Intravilan

Adresa: Loc. Dobridor, Str Trandafirilor, Nr. 9, Jud. Dolj, T29, P975

Nr. Crt	Nr cadastral Nr. topografic	Suprafața* (mp)	Observații / Referințe
A1		Din acte: 800 Masurata: 717	Sector cadastral:9 Teren imprejmuit;

**Construcții**

Crt	Nr cadastral Nr. topografic	Adresa	Observații / Referințe
A1.1		Loc. Dobridor, Str Trandafirilor, Jud. Dolj	Nr. niveluri:2; S. construita la sol:66 mp; S. construita desfasurata:83 mp; C1 - LOCUINTA -P+Beci
A1.2		Loc. Dobridor, Str Trandafirilor, Jud. Dolj	Nr. niveluri:1; S. construita la sol:53 mp; S. construita desfasurata:53 mp; C2 - ANEXA

**B. Partea II. Proprietari și acte**

Inscrieri privitoare la dreptul de proprietate și alte drepturi reale		Referințe
/		
Act Administrativ nr. TDP 1131-59090, din 18/01/1995 emis de CJSIPT DOLJ;		
B1	Intabulare, drept de PROPRIETATE, dobandit prin Reconstituire, cota actuala 1/1, cota inițiala 1/1 1) SOACA ION, LIPSĂ CNP	A1
Act Normativ nr. LEGEA 7, din 13/03/1996 emis de PARLAMENTUL ROMANIEI ((ART. 12; ALIN. 14 SI ART. 37; ALIN.2));		
B2	Intabulare, drept de PROPRIETATE, dobandit prin Lege, cota actuala 1/1, cota initiala 1/1 1) SOACA ION, LIPSĂ CNP	A1.1, A1.2

**C. Partea III. SARCINI .**

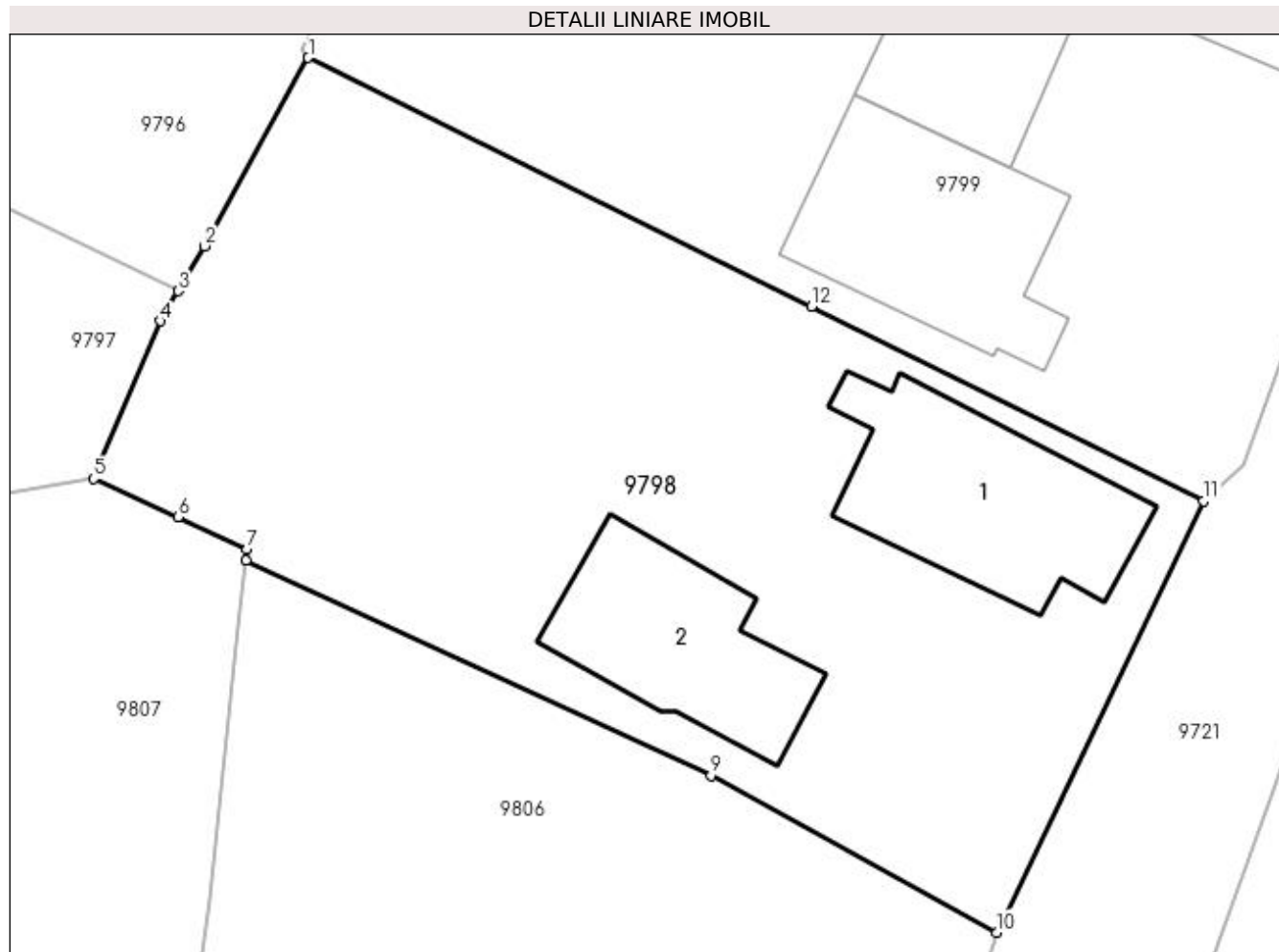
Inscrieri privind dezmembramintele dreptului de proprietate, drepturi reale de garanție și sarcini	Referințe
NU SUNT	

## Anexa Nr. 1 La Partea I

## Teren

Nr cadastral	Suprafața (mp)*	Observații / Referințe
	Din acte: 800 Masurata: 717	

\* Suprafața este determinată în planul de proiecție Stereo 70.



## Date referitoare la teren

Crt	Categorie folosință	Intra vilan	Suprafața (mp)	Tarla	Parcelă	Nr. topo	Observații / Referințe
1	curți constructii	DA	717	29	975	-	

## Date referitoare la construcții

Crt	Număr	Destinație construcție	Supraf. (mp)	Situație juridică	Observații / Referințe
A1.1		construcții de locuințe	66	Cu acte	Nr. niveluri:2; S. construita la sol:66 mp; S. construita desfasurata:83 mp; C1 - LOCUINTA - P+Beci
A1.2		construcții anexa	53	Cu acte	Nr. niveluri:1; S. construita la sol:53 mp; S. construita desfasurata:53 mp; C2 - ANEXA

## Lungime Segmente

1) Valorile lungimilor segmentelor sunt obținute din proiecție în plan.

Punct început	X / Y	Punct sfârșit	X / Y	Lungime segment (** (m)
1	353.873,101 292.259,091	2	353.869,064 292.251,791	8.342
2	353.869,064 292.251,791	3	353.868,043 292.250,049	2.019

Punct început	X / Y	Punct sfârșit	X / Y	Lungime segment (** (m)
3	353.868,043 292.250,049	4	353.867,354 292.248,874	1.362
4	353.867,354 292.248,874	5	353.864,772 292.242,768	6.629
5	353.864,772 292.242,768	6	353.868,038 292.241,278	3.59
6	353.868,038 292.241,278	7	353.870,726 292.240,025	2.966
7	353.870,726 292.240,025	8	353.870,679 292.239,601	0.427
8	353.870,679 292.239,601	9	353.888,727 292.231,245	19.889
9	353.888,727 292.231,245	10	353.899,814 292.225,163	12.646
10	353.899,814 292.225,163	11	353.907,838 292.241,895	18.557
11	353.907,838 292.241,895	12	353.892,626 292.249,446	16.983
12	353.892,626 292.249,446	1	353.873,101 292.259,091	21.777

\*\* Lungimile segmentelor sunt determinate în planul de proiecție Stereo 70 și sunt rotunjite la 1 milimetru.

\*\*\* Distanța dintre puncte este formată din segmente cumulate ce sunt mai mici decât valoarea 1 milimetru.





## DATE DESPRE IMOBILUL NR. 9799

Oficiul de Cadastru și Publicitate Imobiliară DOLJ  
Biroul de Cadastru și Publicitate Imobiliară Craiova

## A. Partea I. Descrierea imobilului

TEREN Intravilan

Adresa: Loc. Dobridor, Str Trandafirilor, Nr. 11, Jud. Dolj, T29, P972

Nr. Crt	Nr cadastral Nr. topografic	Suprafața* (mp)	Observații / Referințe
A1	36723	Din acte: 680 Masurata: 1.249	Sector cadastral:9 Teren imprejmuit;

## Construcții

Crt	Nr cadastral Nr. topografic	Adresa	Observații / Referințe
A1.1		Loc. Dobridor, Str Trandafirilor, Nr. 11, Jud. Dolj, Tarlăua 29, Parcela 972	Nr. niveluri:1; S. construita la sol:68 mp; S. construita desfasurata:68 mp; C1-Locuinta parter construita in anul 1995.
A1.2		Loc. Dobridor, Str Trandafirilor, Nr. 11, Jud. Dolj, Tarlăua 29, Parcela 972	Nr. niveluri:1; S. construita la sol:148 mp; S. construita desfasurata:148 mp; C2- Anexa parter construita in anul 1995.
A1.3		Loc. Dobridor, Str Trandafirilor, Nr. 11, Jud. Dolj, Tarlăua 29, Parcela 972	Nr. niveluri:1; S. construita la sol:20 mp; S. construita desfasurata:20 mp; C3 - Anexa parter construita in anul 1995.
A1.4		Loc. Dobridor, Str Trandafirilor, Nr. 11, Jud. Dolj, Tarlăua 29, Parcela 972	Nr. niveluri:1; S. construita la sol:18 mp; S. construita desfasurata:18 mp; C4 - Anexa parter construita in anul 1995.

## B. Partea II. Proprietari și acte

Inscrieri privitoare la dreptul de proprietate și alte drepturi reale	Referințe	
/		
Act Notarial nr. Contract de intretinere aut. nr. 1980, din 24/06/1992 emis de NP STOENESCU FLOREA (Incheiere de rectificare nr. 15/31.05.2021 NP Giurcan Gabriela, CM nr. 290/31.05.2018, CM nr. 45/12.02.2021 NP Stoenescu Florea, act administrativ nr Certificat fiscal nr. 1842 din 26.03.2021, emis de Primaria Motatei , CNS nr. 1845/26.03.2021);		
B1	Intabulare, drept de PROPRIETATE, dobandit prin Conventie, cota actuala 1/2, cota initiala 1/2 1) CIOCHINA IONELA, LIPSĂ CNP	A1
B2	Intabulare, drept de PROPRIETATE, dobandit prin Succesiune, cota actuala 1/2, cota initiala 1/2 1) CIOCHINĂ MIHĂIȚĂ-GABRIEL	A1
Act Administrativ nr. Adeverinta istoric rol nr. 1846, din 26/03/2021 emis de Primaria Motatei ( Adeverinta nr. 1847/26.03.2021, Proces verbal de vecinatate nr. 1800/22.03.2021 );		
B3	Intabulare, drept de PROPRIETATE, dobandit prin Conventie, cota actuala 1/2, cota initiala 1/2 1) CIOCHINA IONELA, LIPSĂ CNP	A1.1, A1.2, A1.3, A1.4
B4	Intabulare, drept de PROPRIETATE, dobandit prin Succesiune, cota actuala 1/2, cota initiala 1/2 1) CIOCHINĂ MIHĂIȚĂ-GABRIEL	A1.1, A1.2, A1.3, A1.4

## C. Partea III. SARCINI .

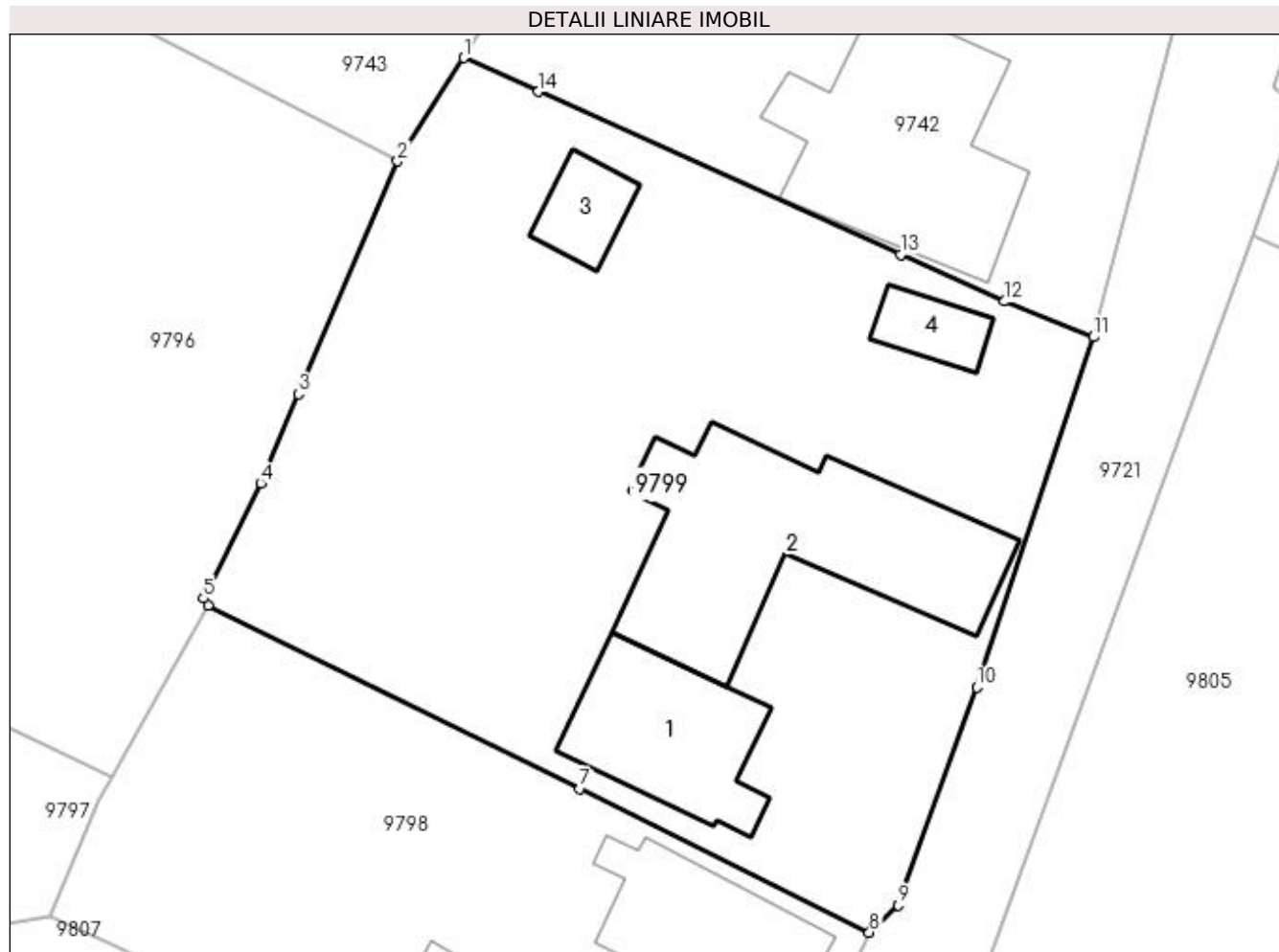
Inscrieri privind dezmembramentele dreptului de proprietate, drepturi reale de garanție și sarcini	Referințe
NU SUNT	

## Anexa Nr. 1 La Partea I

## Teren

Nr cadastral	Suprafața (mp)*	Observații / Referințe
36723	Din acte: 680 Masurata: 1.249	

\* Suprafața este determinată în planul de proiecție Stereo 70.



## Date referitoare la teren

Crt	Categorie folosință	Intra vilan	Suprafața (mp)	Tarla	Parcelă	Nr. topo	Observații / Referințe
1	curți constructii	DA	1.249	29	972	-	

## Date referitoare la construcții

Crt	Număr	Destinație construcție	Supraf. (mp)	Situație juridică	Observații / Referințe
A1.1		construcții de locuințe	68	Cu acte	Nr. niveluri:1; S. construita la sol:68 mp; S. construita desfasurata:68 mp; C1-Locuinta parter construita in anul 1995.
A1.2		construcții anexa	148	Cu acte	Nr. niveluri:1; S. construita la sol:148 mp; S. construita desfasurata:148 mp; C2- Anexa parter construita in anul 1995.
A1.3		construcții anexa	20	Cu acte	Nr. niveluri:1; S. construita la sol:20 mp; S. construita desfasurata:20 mp; C3 - Anexa parter construita in anul 1995.
A1.4		construcții anexa	18	Cu acte	Nr. niveluri:1; S. construita la sol:18 mp; S. construita desfasurata:18 mp; C4 - Anexa parter construita in anul 1995.

**Lungime Segmente**

1) Valorile lungimilor segmentelor sunt obținute din proiecție în plan.

Punct început	X / Y	Punct sfârșit	X / Y	Lungime segment (** (m)
1	353.886,515 292.287,855	2	353.883,043 292.282,425	6.445
2	353.883,043 292.282,425	3	353.877,833 292.270,188	13.3
3	353.877,833 292.270,188	4	353.875,839 292.265,517	5.079
4	353.875,839 292.265,517	5	353.872,843 292.259,447	6.769
5	353.872,843 292.259,447	6	353.873,101 292.259,091	0.44
6	353.873,101 292.259,091	7	353.892,626 292.249,446	21.777
7	353.892,626 292.249,446	8	353.907,838 292.241,895	16.983
8	353.907,838 292.241,895	9	353.909,358 292.243,325	2.087
9	353.909,358 292.243,325	10	353.913,485 292.254,784	12.18
10	353.913,485 292.254,784	11	353.919,632 292.273,184	19.4
11	353.919,632 292.273,184	12	353.914,948 292.275,052	5.043
12	353.914,948 292.275,052	13	353.909,477 292.277,516	6.0
13	353.909,477 292.277,516	14	353.890,458 292.286,08	20.858
14	353.890,458 292.286,08	1	353.886,515 292.287,855	4.324

\*\* Lungimile segmentelor sunt determinate în planul de proiecție Stereo 70 și sunt rotunjite la 1 milimetru.

\*\*\* Distanța dintre puncte este formată din segmente cumulate ce sunt mai mici decât valoarea 1 milimetru.





**DATE DESPRE IMOBILUL NR. 9801**

Oficiul de Cadastru și Publicitate Imobiliară DOLJ  
Biroul de Cadastru și Publicitate Imobiliară Craiova

**A. Partea I. Descrierea imobilului**

TEREN Necunoscut

Adresa: Loc. Dobridor, Jud. Dolj, T35, P3

Nr. Crt	Nr cadastral Nr. topografic	Suprafața* (mp)	Observații / Referințe
A1		2.700	Sector cadastral:9 Teren neimprejmuit;

**B. Partea II. Proprietari și acte**

Inscrieri privitoare la dreptul de proprietate și alte drepturi reale	Referințe
/	
Act Administrativ nr. TDP 1433-48941, din 14/02/1995 emis de CJSIPT DOLJ;	
B1	A1
Intabulare, drept de PROPRIETATE, dobândit prin Reconstituire, cota actuala 1/1, cota initiala 1/1	
1) BERCEA SABIN, LIPSĂ CNP	
2) BERCEA DECEBAL, LIPSĂ CNP	

**C. Partea III. SARCINI .**

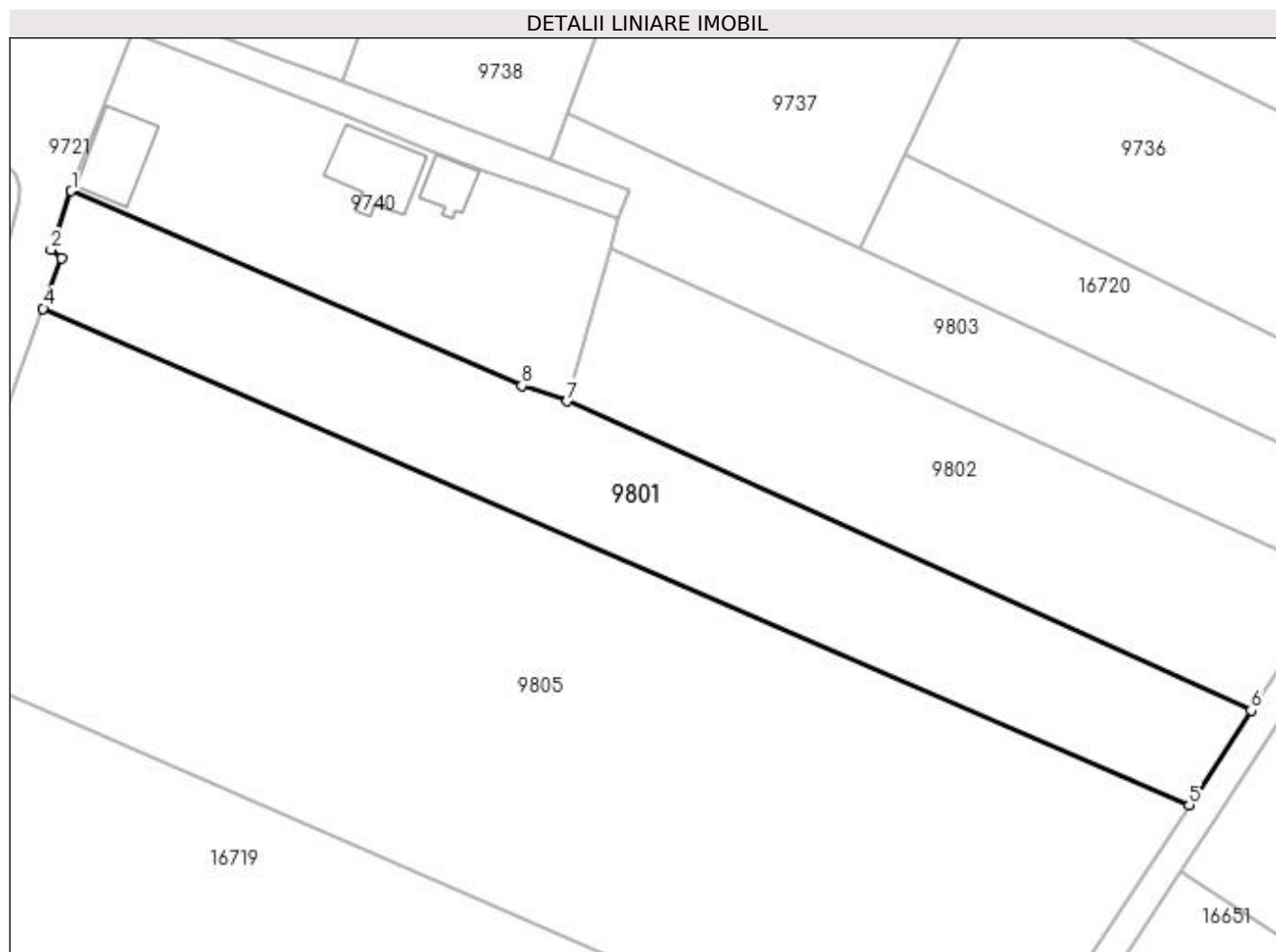
Inscrieri privind dezmembramintele dreptului de proprietate, drepturi reale de garanție și sarcini	Referințe
NU SUNT	

## Anexa Nr. 1 La Partea I

## Teren

Nr cadastral	Suprafața (mp)*	Observații / Referințe
	2.700	

\* Suprafața este determinată în planul de proiecție Stereo 70.



## Date referitoare la teren

Crt	Categorie folosință	Intravilan	Suprafața (mp)	Tarla	Parcelă	Nr. topo	Observații / Referințe
1	arabil	DA	1.303	35	3	-	
2	arabil	NU	1.397	35	3	-	

## Lungime Segmente

1) Valorile lungimilor segmentelor sunt obținute din proiecție în plan.

Punct început	X / Y	Punct sfârșit	X / Y	Lungime segment (** (m)
1	353.931,736 292.294,233	2	353.929,039 292.286,35	8.332
2	353.929,039 292.286,35	3	353.930,408 292.285,181	1.8
3	353.930,408 292.285,181	4	353.927,962 292.278,469	7.144
4	353.927,962 292.278,469	5	354.081,733 292.211,892	167.565

Punct început	X / Y	Punct sfârșit	X / Y	Lungime segment (** (m)
5	354.081,733 292.211,892	6	354.090,056 292.224,546	15.146
6	354.090,056 292.224,546	7	353.998,304 292.266,026	100.693
7	353.998,304 292.266,026	8	353.992,183 292.268,125	6.471
8	353.992,183 292.268,125	1	353.931,736 292.294,233	65.844

\*\* Lungimile segmentelor sunt determinate în planul de proiecție Stereo 70 și sunt rotunjite la 1 milimetru.

\*\*\* Distanța dintre puncte este formată din segmente cumulate ce sunt mai mici decât valoarea 1 milimetru.



**DATE DESPRE IMOBILUL NR. 9802**

Oficiul de Cadastru și Publicitate Imobiliară DOLJ  
Biroul de Cadastru și Publicitate Imobiliară Craiova

**A. Partea I. Descrierea imobilului**

TEREN Intravilan

Adresa: Loc. Dobridor, Jud. Dolj, T35, P960,961,962

Nr. Crt	Nr cadastral Nr. topografic	Suprafața* (mp)	Observații / Referințe
A1		2.200	Sector cadastral:9 Teren neimprejmuit; eronat denumire tarla in TDP

**B. Partea II. Proprietari și acte**

Inscrieri privitoare la dreptul de proprietate și alte drepturi reale		Referințe
/		
Act Administrativ nr. TDP 1051-46680, din 14/12/1994 emis de CJSIPT DOLJ;		
B1	Intabulare, drept de PROPRIETATE, dobandit prin Reconstituire, cota actuala 1/1, cota initiala 1/1 1) <b>NEGRET RADU, LIPSĂ CNP</b>	A1

**C. Partea III. SARCINI .**

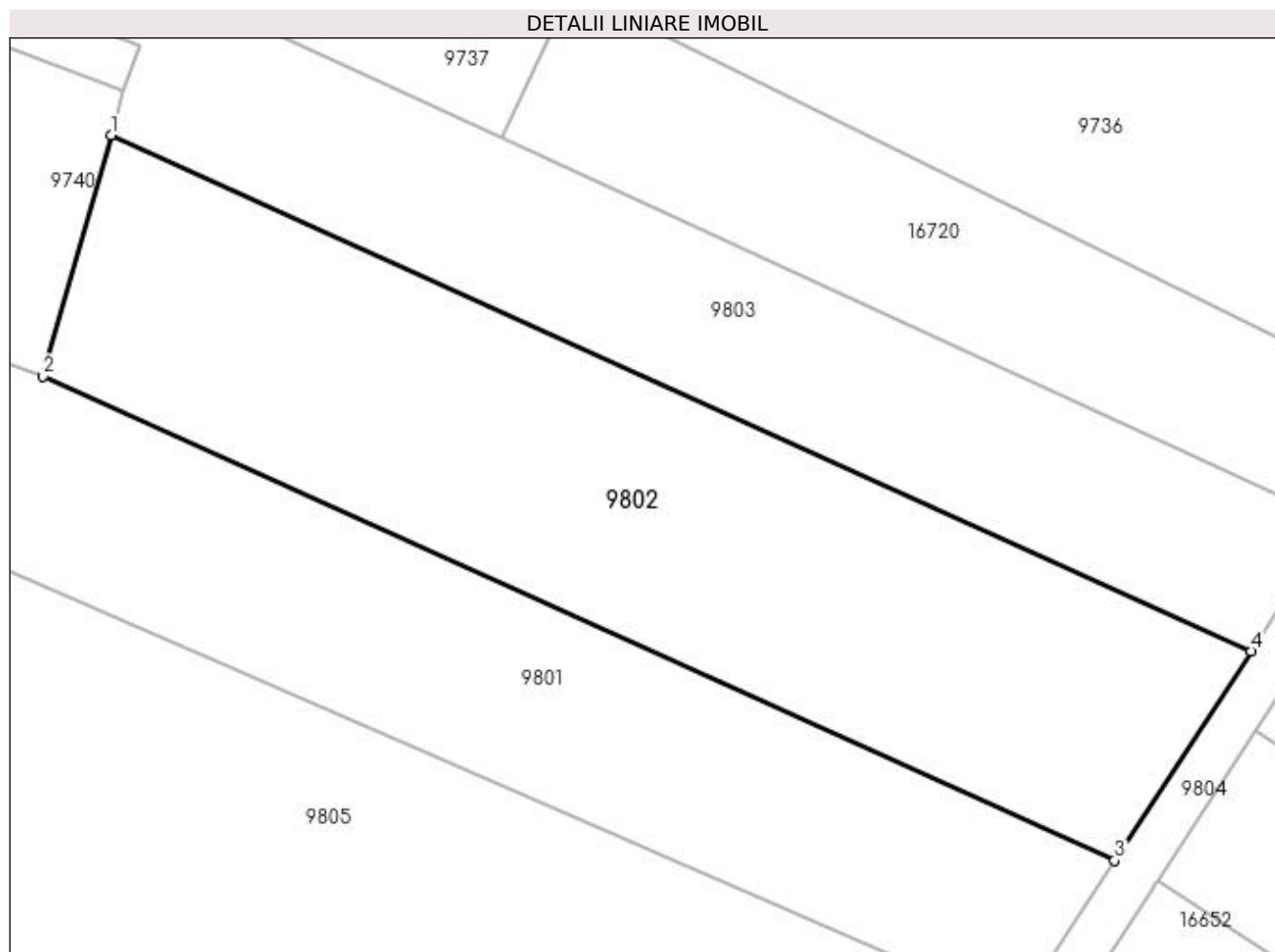
Inscrieri privind dezmembramintele dreptului de proprietate, drepturi reale de garanție și sarcini	Referințe
NU SUNT	

## Anexa Nr. 1 La Partea I

## Teren

Nr cadastral	Suprafața (mp)*	Observații / Referințe
	2.200	eronat denumire tarla in TDP

\* Suprafața este determinată în planul de proiecție Stereo 70.



## Date referitoare la teren

Crt	Categorie folosință	Intravilan	Suprafața (mp)	Tarla	Parcelă	Nr. topo	Observații / Referințe
1	curți constructii	DA	1.000	35	960	-	IDENTIC CU T28
2	vie	DA	400	35	961	-	IDENTIC CU T29
3	arabil	DA	800	35	962	-	IDENTIC CU T28

## Lungime Segmente

1) Valorile lungimilor segmentelor sunt obținute din proiecție în plan.

Punct început	X / Y	Punct sfârșit	X / Y	Lungime segment (** (m)
1	354.004,117 292.286,632	2	353.998,304 292.266,026	21.41
2	353.998,304 292.266,026	3	354.090,056 292.224,546	100.693
3	354.090,056 292.224,546	4	354.101,74 292.242,498	21.419

Punct început	X / Y	Punct sfârșit	X / Y	Lungime segment (** (m)
4	354.101,74 292.242,498	1	354.004,117 292.286,632	107.136

\*\* Lungimile segmentelor sunt determinate în planul de proiecție Stereo 70 și sunt rotunjite la 1 milimetru.

\*\*\* Distanța dintre puncte este formată din segmente cumulate ce sunt mai mici decât valoarea 1 milimetru.





**DATE DESPRE IMOBILUL NR. 9803**

Oficiul de Cadastru și Publicitate Imobiliară DOLJ  
Biroul de Cadastru și Publicitate Imobiliară Craiova

**A. Partea I. Descrierea imobilului**

TEREN Intravilan

Adresa: Loc. Dobridor, Jud. Dolj, T35, P3/1

Nr. Crt	Nr cadastral Nr. topografic	Suprafața* (mp)	Observații / Referințe
A1		1.531	Sector cadastral:9 Teren neimprejmuit;

**B. Partea II. Proprietari și acte**

Inscrieri privitoare la dreptul de proprietate și alte drepturi reale		Referințe
/		
Act Normativ nr. LEGEA 7, din 13/03/1996 emis de PARLAMENTUL ROMANIEI;		
B1	Inscrierea provizorie, drept de PROPRIETATE, dobandit prin Lege, cota actuala 1/1, cota initiala 1/1 1) NEIDENTIFICAT NEIDENTIFICAT	A1

**C. Partea III. SARCINI .**

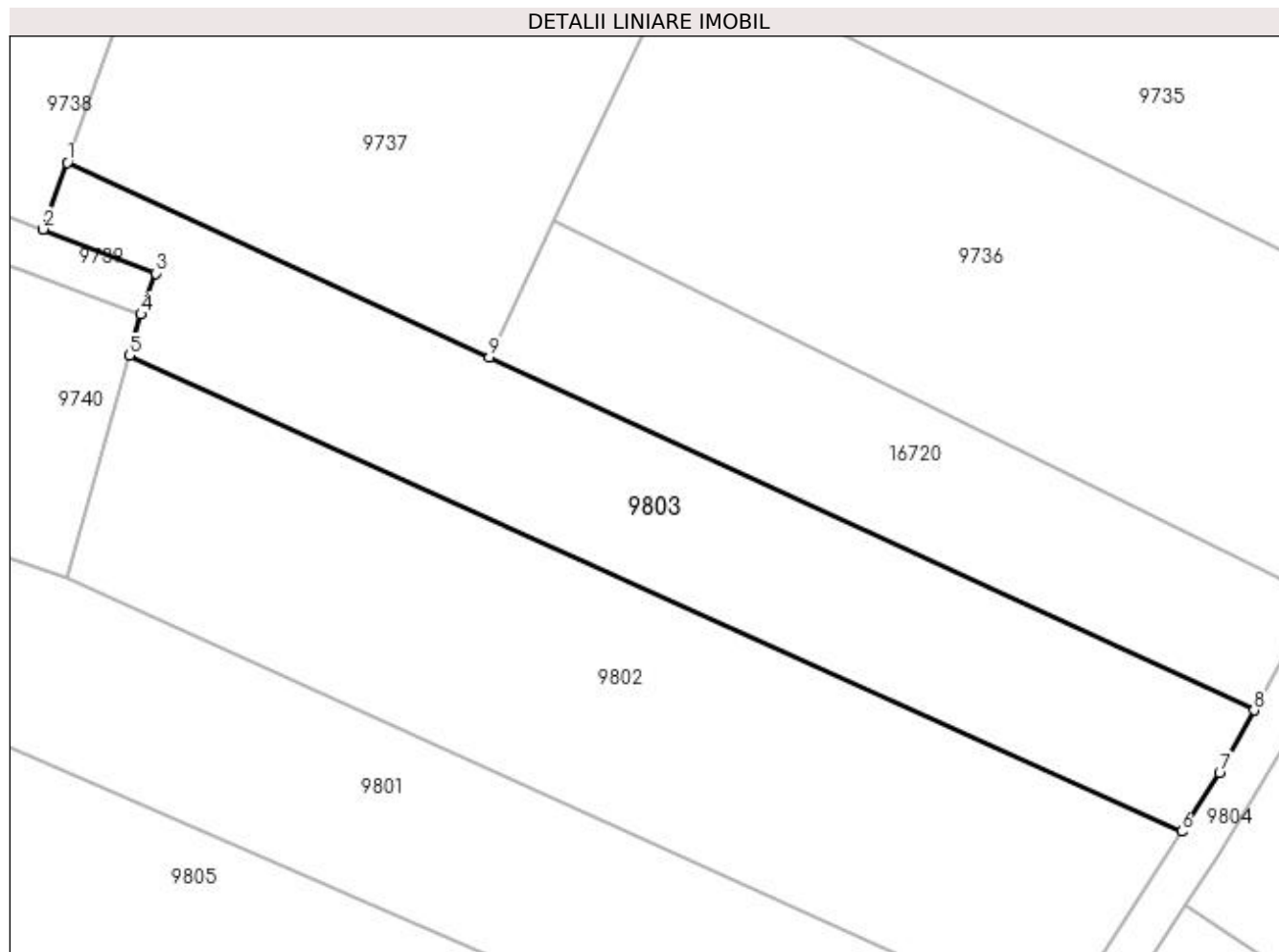
Inscrieri privind dezmembramintele dreptului de proprietate, drepturi reale de garanție și sarcini	Referințe
NU SUNT	

## Anexa Nr. 1 La Partea I

## Teren

Nr cadastral	Suprafața (mp)*	Observații / Referințe
	1.531	

\* Suprafața este determinată în planul de proiecție Stereo 70.



## Date referitoare la teren

Crt	Categorie folosință	Intra vilan	Suprafața (mp)	Tarla	Parcelă	Nr. topo	Observații / Referințe
1	arabil	DA	1.531	35	3/1	-	

## Lungime Segmente

1) Valorile lungimilor segmentelor sunt obținute din proiecție în plan.

Punct început	X / Y	Punct sfârșit	X / Y	Lungime segment (** (m)
1	353.998,358 292.304,53	2	353.996,132 292.298,353	6.566
2	353.996,132 292.298,353	3	354.006,557 292.294,261	11.199
3	354.006,557 292.294,261	4	354.005,197 292.290,459	4.038
4	354.005,197 292.290,459	5	354.004,117 292.286,632	3.976
5	354.004,117 292.286,632	6	354.101,74 292.242,498	107.136

Punct început	X / Y	Punct sfârșit	X / Y	Lungime segment (** (m)
6	354.101,74 292.242,498	7	354.105,251 292.247,893	6.437
7	354.105,251 292.247,893	8	354.108,457 292.253,731	6.66
8	354.108,457 292.253,731	9	354.037,523 292.286,459	78.12
9	354.037,523 292.286,459	1	353.998,358 292.304,53	43.133

\*\* Lungimile segmentelor sunt determinate în planul de proiecție Stereo 70 și sunt rotunjite la 1 milimetru.

\*\*\* Distanța dintre puncte este formată din segmente cumulate ce sunt mai mici decât valoarea 1 milimetru.



**DATE DESPRE IMOBILUL NR. 9804**

Oficiul de Cadastru și Publicitate Imobiliară DOLJ  
Biroul de Cadastru și Publicitate Imobiliară Craiova

**A. Partea I. Descrierea imobilului**

TEREN Extravilan

Adresa: Jud. Dolj, De88

Nr. Crt	Nr cadastral Nr. topografic	Suprafața* (mp)	Observații / Referințe
A1		1.510	Sector cadastral:9 Teren neimprejmuit;

**B. Partea II. Proprietari și acte**

Inscrieri privitoare la dreptul de proprietate și alte drepturi reale		Referințe
/		
Act Normativ nr. LEGEA 7, din 13/03/1996 emis de PARLAMENTUL ROMANIEI;		
B1	Inscrierea provizorie, drept de PROPRIETATE, dobandit prin Lege, cota actuala 1/1, cota initiala 1/1 1) NEIDENTIFICAT NEIDENTIFICAT	A1

**C. Partea III. SARCINI .**

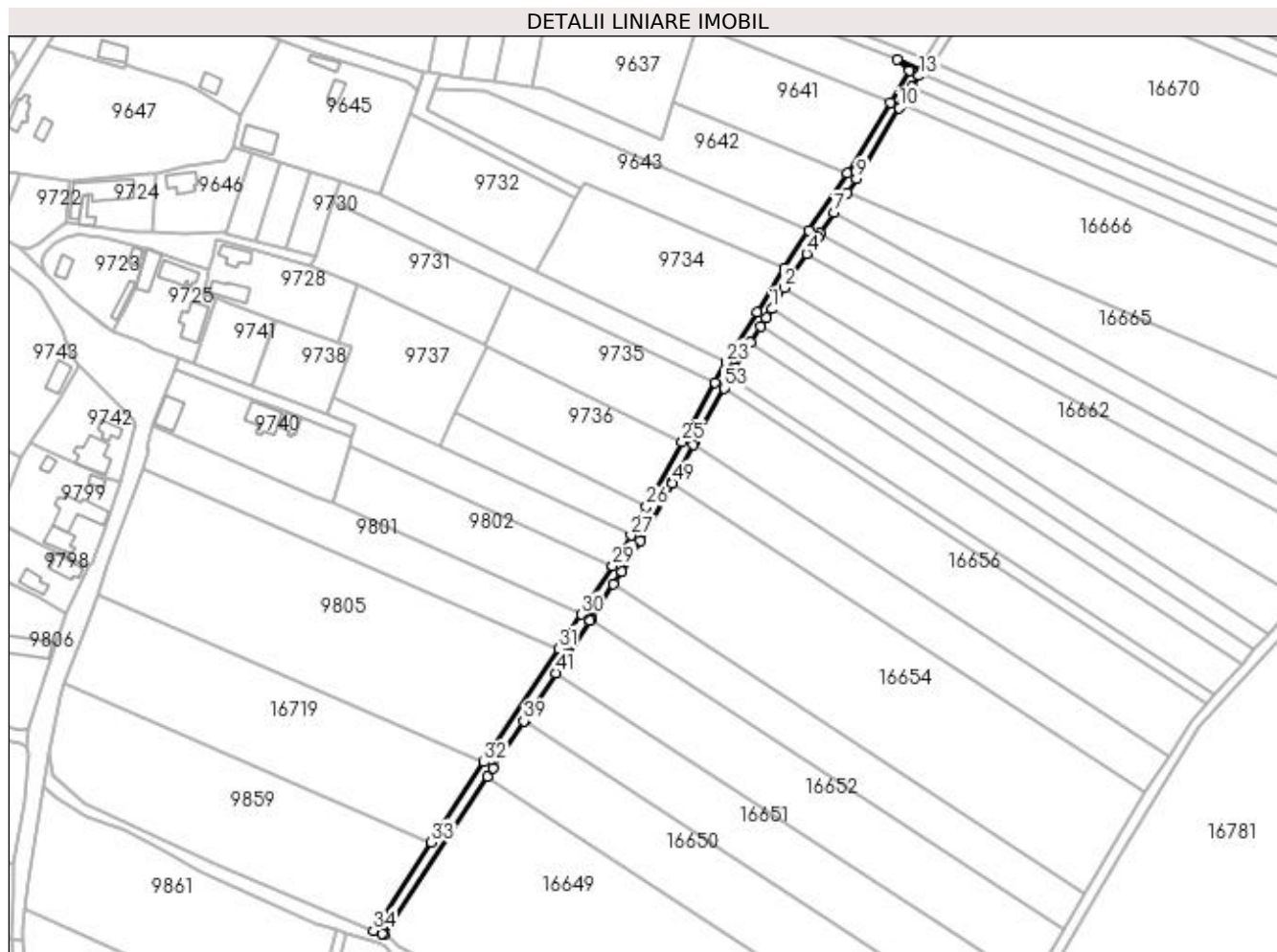
Inscrieri privind dezmembramintele dreptului de proprietate, drepturi reale de garanție și sarcini	Referințe
NU SUNT	

## Anexa Nr. 1 La Partea I

## Teren

Nr cadastral	Suprafața (mp)*	Observații / Referințe
	1.510	

\* Suprafața este determinată în planul de proiecție Stereo 70.



## Date referitoare la teren

Crt	Categorie folosință	Intra vilan	Suprafața (mp)	Tarla	Parcelă	Nr. topo	Observații / Referințe
1	drum	NU	1.510	-	De88	-	

## Lungime Segmente

1) Valorile lungimilor segmentelor sunt obținute din proiecție în plan.

Punct început	X / Y	Punct sfârșit	X / Y	Lungime segment	Punct început	X / Y	Punct sfârșit	X / Y	Lungime segment	Punct început	X / Y	Punct sfârșit	X / Y	Lungime segment
1	354.160,59 292.337,527	2	354.165,281 292.345,318	9.094	2	354.165,281 292.345,318	3	354.168,483 292.350,637	6.208	3	354.168,483 292.350,637	4	354.173,411 292.357,993	8.854
4	354.173,411 292.357,993	5	354.177,571 292.364,203	7.475	5	354.177,571 292.364,203	6	354.178,443 292.365,505	1.567	6	354.178,443 292.365,505	7	354.183,549 292.373,127	9.174
7	354.183,549 292.373,127	8	354.188,546 292.380,586	8.978	8	354.188,546 292.380,586	9	354.191,929 292.385,637	6.079	9	354.191,929 292.385,637	10	354.207,784 292.411,818	30.608
10	354.207,784 292.411,818	11	354.208,534 292.413,056	1.447	11	354.208,534 292.413,056	12	354.212,474 292.419,562	7.606	12	354.212,474 292.419,562	13	354.215,004 292.423,74	4.884
13	354.215,004 292.423,74	14	354.215,611 292.424,769	1.195	14	354.215,611 292.424,769	15	354.216,131 292.425,649	1.022	15	354.216,131 292.425,649	16	354.207,068 292.429,699	9.927
16	354.207,068 292.429,699	17	354.211,583 292.425,812	5.958	17	354.211,583 292.425,812	18	354.204,363 292.413,89	13.938	18	354.204,363 292.413,89	19	354.188,555 292.387,788	30.516

Punct început	X / Y	Punct sfârșit	X / Y	Lungime segment	Punct început	X / Y	Punct sfârșit	X / Y	Lungime segment	Punct început	X / Y	Punct sfârșit	X / Y	Lungime segment
19	354.188,555 292.387,788	20	354.174,248 292.366,429	25.708	20	354.174,248 292.366,429	21	354.165,106 292.352,783	16.425	21	354.165,106 292.352,783	22	354.155,199 292.336,329	19.206
22	354.155,199 292.336,329	23	354.143,621 292.317,767	21.877	23	354.143,621 292.317,767	24	354.139,552 292.310,356	8.455	24	354.139,552 292.310,356	25	354.127,418 292.288,26	25.208
25	354.127,418 292.288,26	26	354.114,259 292.264,297	27.338	26	354.114,259 292.264,297	27	354.108,457 292.253,731	12.054	27	354.108,457 292.253,731	28	354.105,251 292.247,893	6.66
28	354.105,251 292.247,893	29	354.101,74 292.242,498	6.437	29	354.101,74 292.242,498	30	354.090,056 292.224,546	21.419	30	354.090,056 292.224,546	31	354.081,733 292.211,892	15.146
31	354.081,733 292.211,892	32	354.054,146 292.169,949	50.202	32	354.054,146 292.169,949	33	354.034,681 292.140,355	35.422	33	354.034,681 292.140,355	34	354.013,165 292.107,642	39.155
34	354.013,165 292.107,642	35	354.016,344 292.106,617	3.34	35	354.016,344 292.106,617	36	354.017,027 292.106,236	0.782	36	354.017,027 292.106,236	37	354.055,426 292.164,616	69.876
37	354.055,426 292.164,616	38	354.057,488 292.167,751	3.752	38	354.057,488 292.167,751	39	354.068,835 292.185,004	20.65	39	354.068,835 292.185,004	40	354.069,143 292.185,473	0.561
40	354.069,143 292.185,473	41	354.080,602 292.202,894	20.852	41	354.080,602 292.202,894	42	354.085,075 292.209,694	8.139	42	354.085,075 292.209,694	43	354.093,403 292.222,356	15.155
43	354.093,403 292.222,356	44	354.093,495 292.222,497	0.168	44	354.093,495 292.222,497	45	354.093,7 292.222,813	0.377	45	354.093,7 292.222,813	46	354.102,066 292.235,666	15.336
46	354.102,066 292.235,666	47	354.105,134 292.240,38	5.624	47	354.105,134 292.240,38	48	354.111,928 292.251,741	13.237	48	354.111,928 292.251,741	49	354.123,692 292.273,166	24.442
49	354.123,692 292.273,166	50	354.123,946 292.273,628	0.527	50	354.123,946 292.273,628	51	354.131,519 292.287,42	15.734	51	354.131,519 292.287,42	52	354.131,914 292.288,138	0.819
52	354.131,914 292.288,138	53	354.142,949 292.308,233	22.926	53	354.142,949 292.308,233	54	354.143,058 292.308,431	0.226	54	354.143,058 292.308,431	55	354.145,209 292.312,348	4.469
55	354.145,209 292.312,348	56	354.147,074 292.315,744	3.874	56	354.147,074 292.315,744	57	354.152,883 292.325,058	10.977	57	354.152,883 292.325,058	58	354.156,532 292.330,907	6.894
58	354.156,532 292.330,907	59	354.158,61 292.334,239	3.927	59	354.158,61 292.334,239	1	354.160,59 292.337,527	3.838					

\*\* Lungimile segmentelor sunt determinate în planul de proiecție Stereo 70 și sunt rotunjite la 1 milimetru.

\*\*\* Distanța dintre puncte este formată din segmente cumulate ce sunt mai mici decât valoarea 1 milimetru.





**DATE DESPRE IMOBILUL NR. 9805**

Oficiul de Cadastru și Publicitate Imobiliară DOLJ  
Biroul de Cadastru și Publicitate Imobiliară Craiova

**A. Partea I. Descrierea imobilului**

TEREN Extravilan

Adresa: Jud. Dolj, T35, P2

Nr. Crt	Nr cadastral Nr. topografic	Suprafața* (mp)	Observații / Referințe
A1		8.000	Sector cadastral:9 Teren neimprejmuit;

**B. Partea II. Proprietari și acte**

Inscrieri privitoare la dreptul de proprietate și alte drepturi reale	Referințe
/	
Act Administrativ nr. TDP 3784-48431, din 18/04/1997 emis de CJSIPT DOLJ;	
B1	A1
Intabulare, drept de PROPRIETATE, dobândit prin Reconstituire, cota actuala 1/1, cota initiala 1/1	
1) <b>NEGREȚ ELEONORA</b> , LIPSĂ CNP	
2) <b>BIRCU IVONA ANGELICA</b> , LIPSĂ CNP	
3) <b>NEGREȚ IRINA ECATERINA</b> , LIPSĂ CNP	

**C. Partea III. SARCINI .**

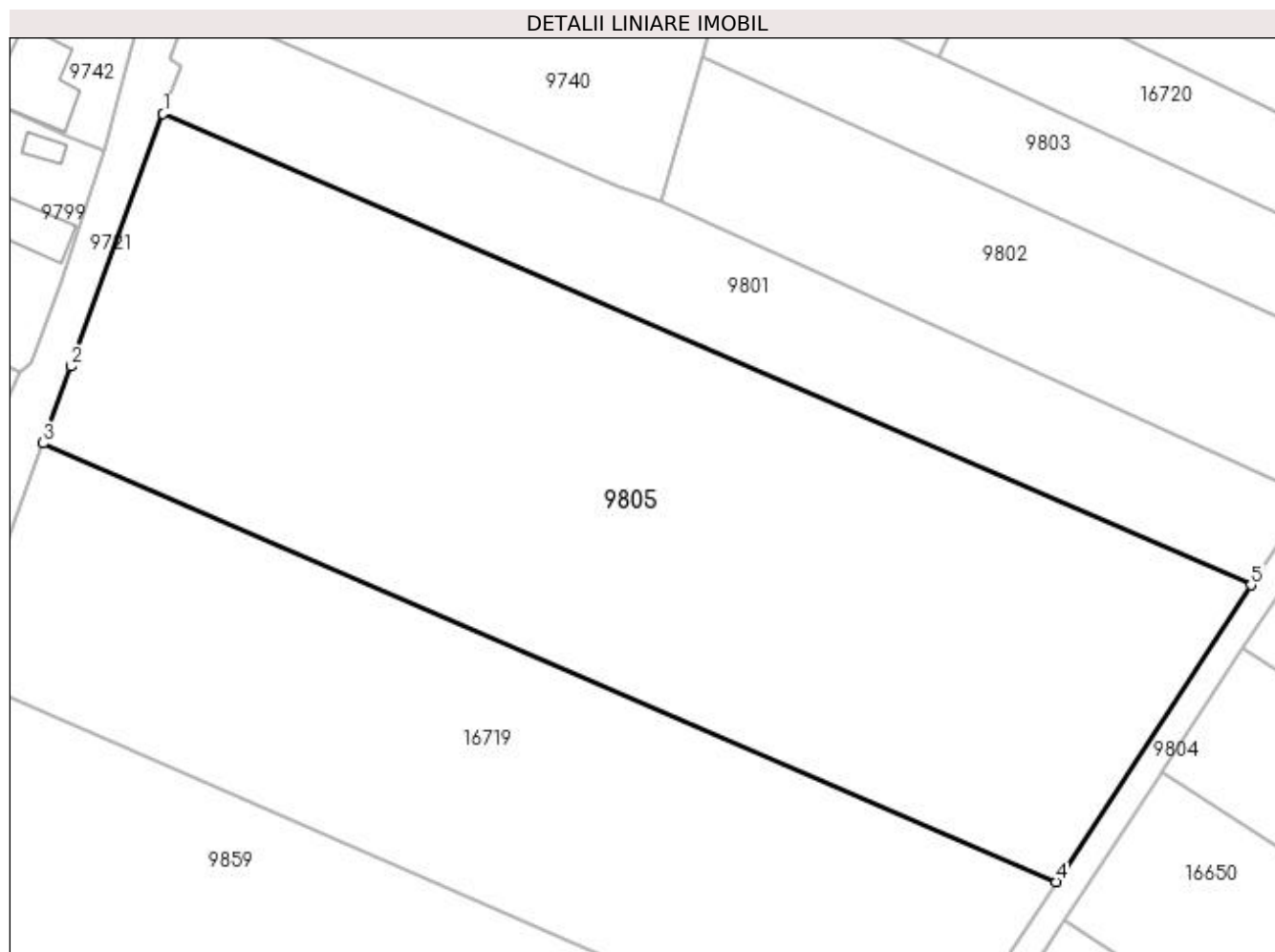
Inscrieri privind dezmembramintele dreptului de proprietate, drepturi reale de garanție și sarcini	Referințe
NU SUNT	

## Anexa Nr. 1 La Partea I

## Teren

Nr cadastral	Suprafața (mp)*	Observații / Referințe
	8.000	

\* Suprafața este determinată în planul de proiecție Stereo 70.



## Date referitoare la teren

Crt	Categorie folosință	Intravilan	Suprafața (mp)	Tarla	Parcelă	Nr. topo	Observații / Referințe
1	arabil	NU	8.000	35	2	-	

## Lungime Segmente

1) Valorile lungimilor segmentelor sunt obținute din proiecție în plan.

Punct început	X / Y	Punct sfârșit	X / Y	Lungime segment (** (m)
1	353.927,962 292.278,469	2	353.914,956 292.242,779	37.986
2	353.914,956 292.242,779	3	353.911,001 292.231,925	11.552
3	353.911,001 292.231,925	4	354.054,146 292.169,949	155.986
4	354.054,146 292.169,949	5	354.081,733 292.211,892	50.202
5	354.081,733 292.211,892	1	353.927,962 292.278,469	167.565

**\*\* Lungimile segmentelor sunt determinate în planul de proiecție Stereo 70 și sunt rotunjite la 1 milimetru.**

**\*\*\* Distanța dintre puncte este formată din segmente cumulate ce sunt mai mici decât valoarea 1 milimetru.**



**DATE DESPRE IMOBILUL NR. 9806**

Oficiul de Cadastru și Publicitate Imobiliară DOLJ  
Biroul de Cadastru și Publicitate Imobiliară Craiova

**A. Partea I. Descrierea imobilului**

TEREN Intravilan

Adresa: Loc. Dobridor, Str Trandafirilor, Nr. 8, Jud. Dolj, T29, P978

Nr. Crt	Nr cadastral Nr. topografic	Suprafața* (mp)	Observații / Referințe
A1		Din acte: 1.000 Masurata: 1.325	Sector cadastral:9 Teren imprejmuit;

**Construcții**

Crt	Nr cadastral Nr. topografic	Adresa	Observații / Referințe
A1.1		Loc. Dobridor, Str Trandafirilor, Jud. Dolj	Nr. niveluri:2; S. construita la sol:127 mp; S. construita desfasurata:140 mp; C1 - LOCUINTA -P+Beci
A1.2		Loc. Dobridor, Str Trandafirilor, Jud. Dolj	Nr. niveluri:1; S. construita la sol:18 mp; S. construita desfasurata:18 mp; C2 - ANEXA

**B. Partea II. Proprietari și acte**

Inscrieri privitoare la dreptul de proprietate și alte drepturi reale		Referințe
/		
Act Administrativ nr. TDP 1410-48941, din 20/02/1995 emis de CJSIPT DOLJ;		
B1	Intabulare, drept de PROPRIETATE, dobandit prin Reconstituire, cota actuala 1/1, cota initiala 1/1 1) VELCOVICI VIORICA, LIPSĂ CNP 2) SANDRU FAMIL, LIPSĂ CNP 3) ȘOACĂ ALEXANDRINA, LIPSĂ CNP	A1
Act Normativ nr. LEGEA 7, din 13/03/1996 emis de PARLAMENTUL ROMANIEI ((ART. 12; ALIN. 14 SI ART. 37; ALIN.2));		
B2	Intabulare, drept de PROPRIETATE, dobandit prin Lege, cota actuala 1/1, cota initiala 1/1 1) VELCOVICI VIORICA, LIPSĂ CNP 2) SANDRU FAMIL, LIPSĂ CNP 3) ȘOACĂ ALEXANDRINA, LIPSĂ CNP	A1.1, A1.2

**C. Partea III. SARCINI .**

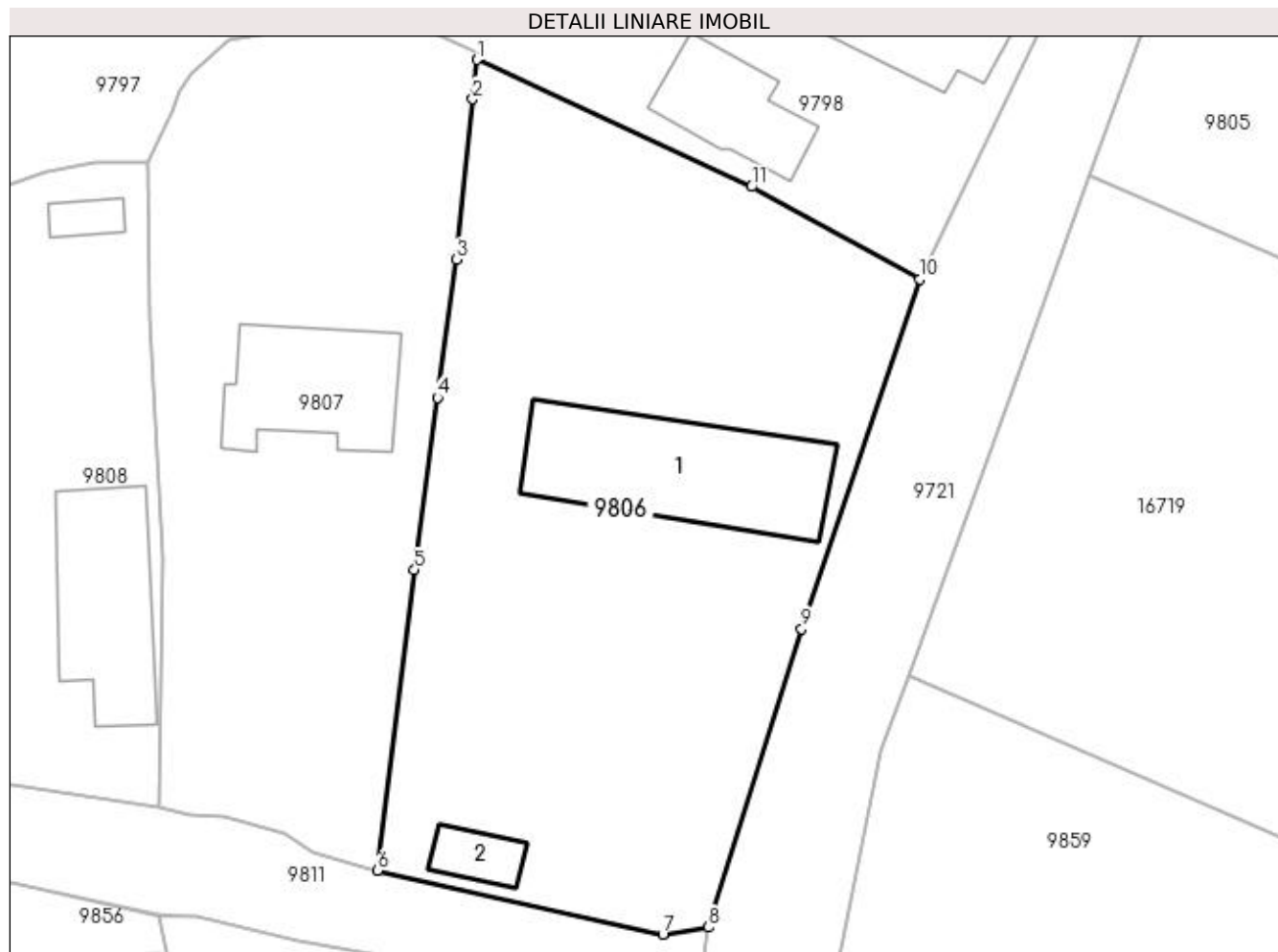
Inscrieri privind dezmembramintele dreptului de proprietate, drepturi reale de garanție și sarcini	Referințe
NU SUNT	

## Anexa Nr. 1 La Partea I

## Teren

Nr cadastral	Suprafața (mp)*	Observații / Referințe
	Din acte: 1.000 Masurata: 1.325	

\* Suprafața este determinată în planul de proiecție Stereo 70.



## Date referitoare la teren

Crt	Categorie folosință	Intra vilan	Suprafața (mp)	Tarla	Parcelă	Nr. topo	Observații / Referințe
1	curți constructii	DA	1.325	29	978	-	

## Date referitoare la construcții

Crt	Număr	Destinație construcție	Supraf. (mp)	Situație juridică	Observații / Referințe
A1.1		construcții de locuințe	127	Cu acte	Nr. niveluri:2; S. construita la sol:127 mp; S. construita desfasurata:140 mp; C1 - LOCUINTA -P+Beci
A1.2		construcții anexa	18	Cu acte	Nr. niveluri:1; S. construita la sol:18 mp; S. construita desfasurata:18 mp; C2 - ANEXA

## Lungime Segmente

1) Valorile lungimilor segmentelor sunt obținute din proiecție în plan.

Punct început	X / Y	Punct sfârșit	X / Y	Lungime segment (** (m)
1	353.870,679 292.239,601	2	353.870,393 292.237,013	2.604
2	353.870,393 292.237,013	3	353.869,297 292.226,452	10.618

Punct început	X / Y	Punct sfârșit	X / Y	Lungime segment (** (m)
3	353.869,297 292.226,452	4	353.868,055 292.217,366	9.17
4	353.868,055 292.217,366	5	353.866,547 292.206,034	11.432
5	353.866,547 292.206,034	6	353.864,101 292.186,237	19.948
6	353.864,101 292.186,237	7	353.882,888 292.182,061	19.246
7	353.882,888 292.182,061	8	353.885,913 292.182,517	3.059
8	353.885,913 292.182,517	9	353.892,026 292.202,155	20.567
9	353.892,026 292.202,155	10	353.899,814 292.225,163	24.29
10	353.899,814 292.225,163	11	353.888,727 292.231,245	12.646
11	353.888,727 292.231,245	1	353.870,679 292.239,601	19.889

\*\* Lungimile segmentelor sunt determinate în planul de proiecție Stereo 70 și sunt rotunjite la 1 milimetru.

\*\*\* Distanța dintre puncte este formată din segmente cumulate ce sunt mai mici decât valoarea 1 milimetru.





**DATE DESPRE IMOBILUL NR. 9807**

Oficiul de Cadastru și Publicitate Imobiliară DOLJ  
Biroul de Cadastru și Publicitate Imobiliară Craiova

**A. Partea I. Descrierea imobilului**

TEREN Intravilan

Adresa: Loc. Dobridor, Jud. Dolj, T29, P982

Nr. Crt	Nr cadastral Nr. topografic	Suprafața* (mp)	Observații / Referințe
A1		Din acte: 800 Masurata: 949	Sector cadastral:9 Teren imprejmuit;

**Construcții**

Crt	Nr cadastral Nr. topografic	Adresa	Observații / Referințe
A1.1		Loc. Dobridor, Jud. Dolj	Nr. niveluri:2; S. construita la sol:82 mp; S. construita desfasurata:164 mp; C1 - LOCUINTA -P+Demisol

**B. Partea II. Proprietari și acte**

Inscrieri privitoare la dreptul de proprietate și alte drepturi reale		Referințe
/		
Act Administrativ nr. TDP 1146-59090, din 13/01/1995 emis de CJSIPT DOLJ;		
B1	Intabulare, drept de PROPRIETATE, dobandit prin Reconstituire, cota actuala 1/1, cota inițiala 1/1 1) <b>BADEA ION, LIPSĂ CNP</b>	A1
Act Normativ nr. LEGEA 7, din 13/03/1996 emis de PARLAMENTUL ROMANIEI ((ART. 12; ALIN. 14 SI ART. 37; ALIN.2));		
B2	Intabulare, drept de PROPRIETATE, dobandit prin Lege, cota actuala 1/1, cota initiala 1/1 1) <b>BADEA ION, LIPSĂ CNP</b>	A1.1

**C. Partea III. SARCINI .**

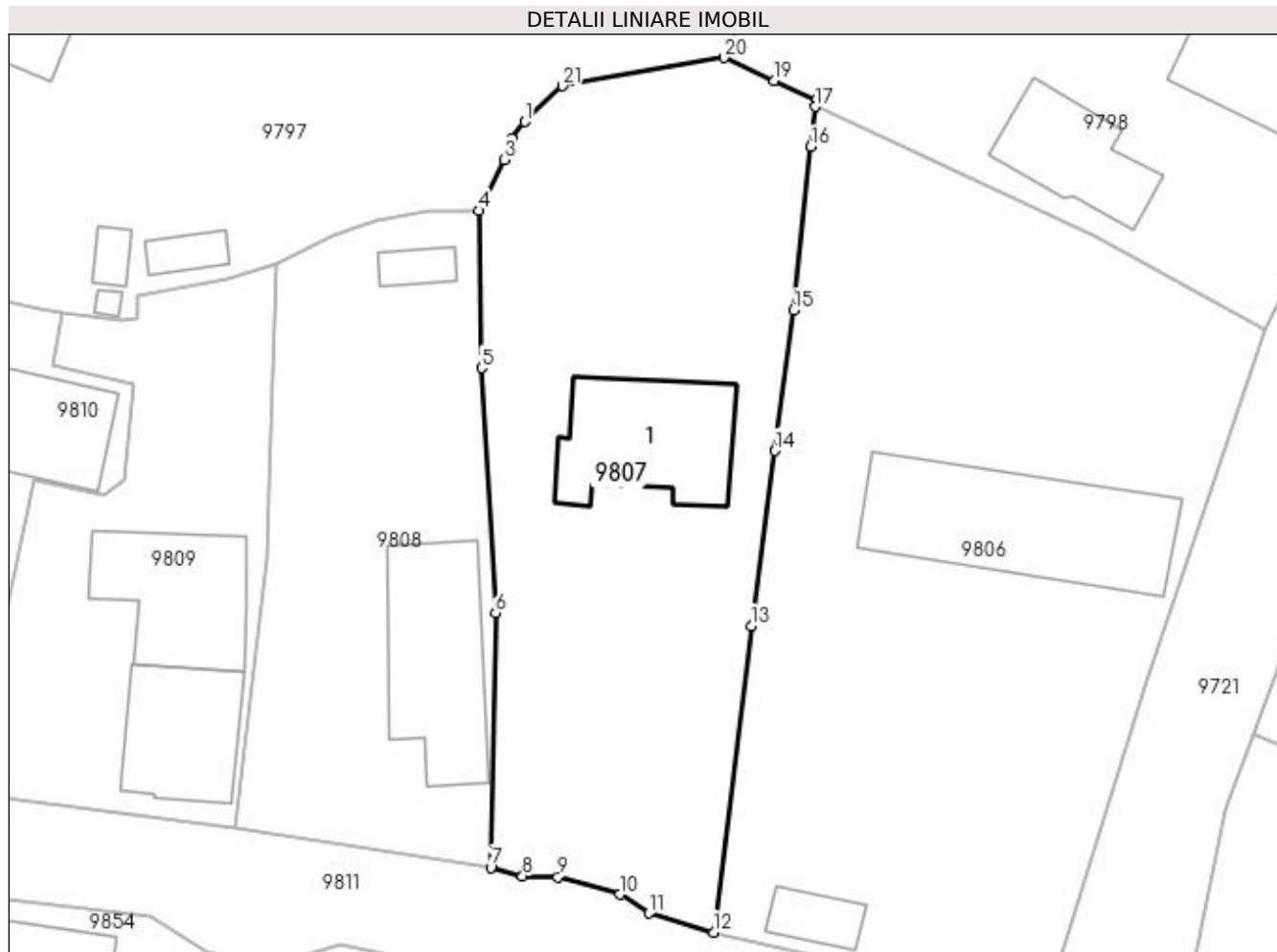
Inscrieri privind dezmembramentele dreptului de proprietate, drepturi reale de garanție și sarcini	Referințe
NU SUNT	

## Anexa Nr. 1 La Partea I

## Teren

Nr cadastral	Suprafața (mp)*	Observații / Referințe
	Din acte: 800 Masurata: 949	

\* Suprafața este determinată în planul de proiecție Stereo 70.



## Date referitoare la teren

Crt	Categorie folosință	Intra vilan	Suprafața (mp)	Tarla	Parcelă	Nr. topo	Observații / Referințe
1	curți construcții	DA	949	29	982	-	

## Date referitoare la construcții

Crt	Număr	Destinație construcție	Supraf. (mp)	Situație juridică	Observații / Referințe
A1.1		construcții de locuințe	82	Cu acte	Nr. niveluri:2; S. construita la sol:82 mp; S. construita desfasurata:164 mp; C1 - LOCUINTA -P+Demisol

## Lungime Segmente

1) Valorile lungimilor segmentelor sunt obținute din proiecție în plan.

Punct început	X / Y	Punct sfârșit	X / Y	Lungime segment (** (m)
1	353.851,889 292.238,644	2	353.851,046 292.237,547	1.383
3	353.850,55 292.236,175	4	353.848,962 292.232,885	3.653
5	353.849,124 292.222,72	6	353.850,007 292.206,877	15.868

Punct început	X / Y	Punct sfârșit	X / Y	Lungime segment (** (m)
2	353.851,046 292.237,547	3	353.850,55 292.236,175	1.459
4	353.848,962 292.232,885	5	353.849,124 292.222,72	10.166
6	353.850,007 292.206,877	7	353.849,707 292.190,438	16.442

Punct început	X / Y	Punct sfârșit	X / Y	Lungime segment (** (m)
7	353.849,707 292.190,438	8	353.851,76 292.189,867	2.131
9	353.854,049 292.189,804	10	353.858,049 292.188,685	4.154
11	353.859,939 292.187,472	12	353.864,101 292.186,237	4.341
13	353.866,547 292.206,034	14	353.868,055 292.217,366	11.432
15	353.869,297 292.226,452	16	353.870,393 292.237,013	10.618
17	353.870,679 292.239,601	18	353.870,726 292.240,025	0.427
19	353.868,038 292.241,278	20	353.864,772 292.242,768	3.59
21	353.854,328 292.240,938	1	353.851,889 292.238,644	3.348

Punct început	X / Y	Punct sfârșit	X / Y	Lungime segment (** (m)
8	353.851,76 292.189,867	9	353.854,049 292.189,804	2.29
10	353.858,049 292.188,685	11	353.859,939 292.187,472	2.246
12	353.864,101 292.186,237	13	353.866,547 292.206,034	19.948
14	353.868,055 292.217,366	15	353.869,297 292.226,452	9.17
16	353.870,393 292.237,013	17	353.870,679 292.239,601	2.604
18	353.870,726 292.240,025	19	353.868,038 292.241,278	2.966
20	353.864,772 292.242,768	21	353.854,328 292.240,938	10.603

\*\* Lungimile segmentelor sunt determinate în planul de proiecție Stereo 70 și sunt rotunjite la 1 milimetru.

\*\*\* Distanța dintre puncte este formată din segmente cumulate ce sunt mai mici decât valoarea 1 milimetru.



**DATE DESPRE IMOBILUL NR. 9808**

Oficiul de Cadastru și Publicitate Imobiliară DOLJ  
Biroul de Cadastru și Publicitate Imobiliară Craiova

**A. Partea I. Descrierea imobilului**

TEREN Intravilan

Adresa: Loc. Dobridor, Str Ion Creangă, Nr. 15, Jud. Dolj, T29, P984

Nr. Crt	Nr cadastral Nr. topografic	Suprafața* (mp)	Observații / Referințe
A1		Din acte: 600 Masurata: 589	Sector cadastral:9 Teren imprejmuit;

**Construcții**

Crt	Nr cadastral Nr. topografic	Adresa	Observații / Referințe
A1.1		Loc. Dobridor, Str Ion Creangă, Jud. Dolj	Nr. niveluri:1; S. construita la sol:88 mp; S. construita desfasurata:88 mp; C1 - LOCUINTA
A1.2		Loc. Dobridor, Str Ion Creangă, Jud. Dolj	Nr. niveluri:1; S. construita la sol:11 mp; S. construita desfasurata:11 mp; C2 - ANEXA

**B. Partea II. Proprietari și acte**

Inscrieri privitoare la dreptul de proprietate și alte drepturi reale		Referințe
/		
Act Administrativ nr. TDP 1175-59090, din 13/01/1995 emis de CJSIPT DOLJ;		
B1	Intabulare, drept de PROPRIETATE, dobandit prin Reconstituire, cota actuala 1/1, cota inițiala 1/1 1) BADEA ION, LIPSĂ CNP	A1
Act Normativ nr. LEGEA 7, din 13/03/1996 emis de PARLAMENTUL ROMANIEI ((ART. 12; ALIN. 14 SI ART. 37; ALIN.2));		
B2	Intabulare, drept de PROPRIETATE, dobandit prin Lege, cota actuala 1/1, cota initiala 1/1 1) BADEA ION, LIPSĂ CNP	A1.1, A1.2

**C. Partea III. SARCINI .**

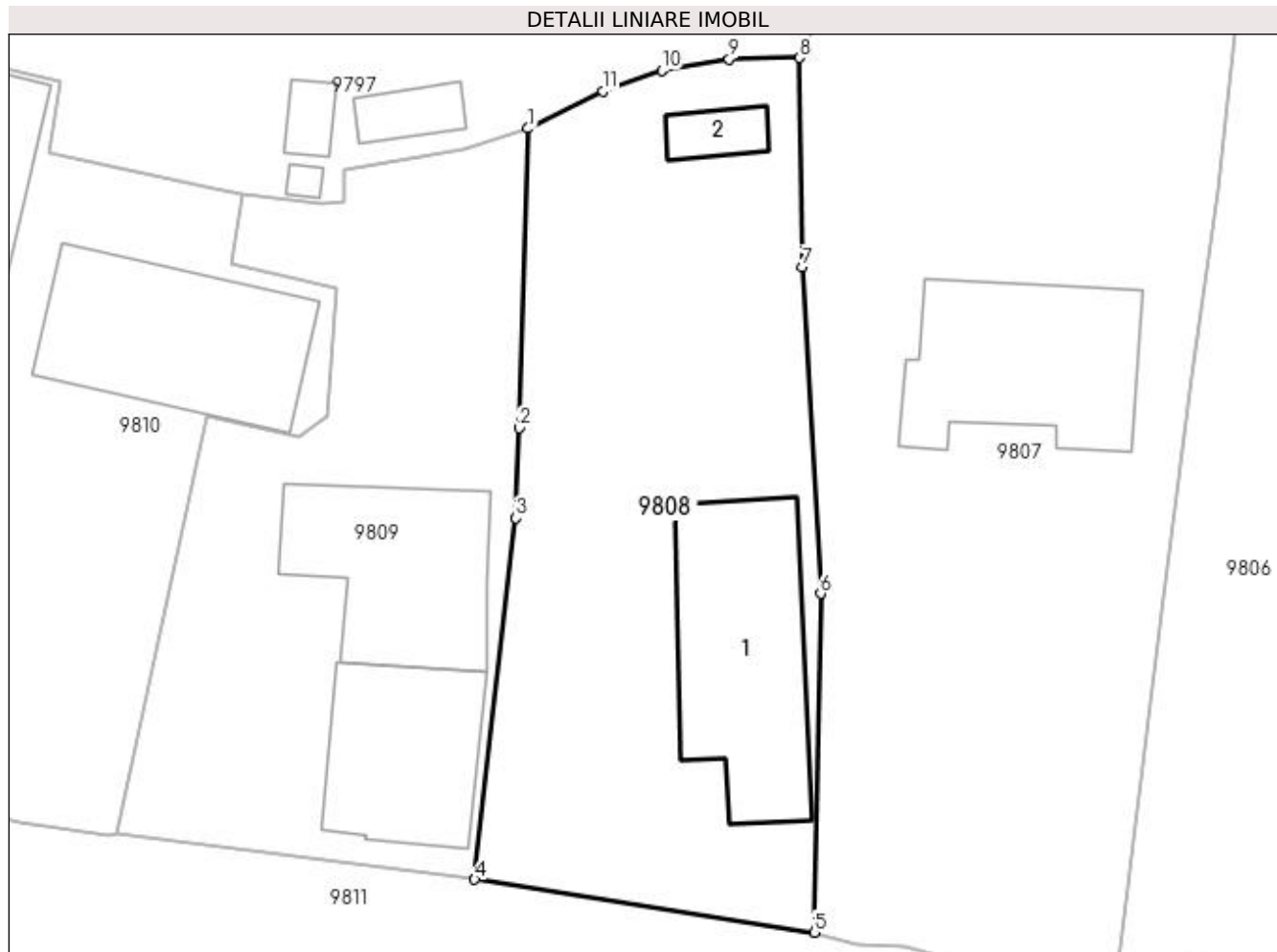
Inscrieri privind dezmembramintele dreptului de proprietate, drepturi reale de garanție și sarcini	Referințe
NU SUNT	

## Anexa Nr. 1 La Partea I

## Teren

Nr cadastral	Suprafața (mp)*	Observații / Referințe
	Din acte: 600 Masurata: 589	

\* Suprafața este determinată în planul de proiecție Stereo 70.



## Date referitoare la teren

Crt	Categorie folosință	Intra vilan	Suprafața (mp)	Tarla	Parcelă	Nr. topo	Observații / Referințe
1	curți constructii	DA	589	29	984	-	

## Date referitoare la construcții

Crt	Număr	Destinație construcție	Supraf. (mp)	Situație juridică	Observații / Referințe
A1.1		construcții de locuințe	88	Cu acte	Nr. niveluri:1; S. construita la sol:88 mp; S. construita desfasurata:88 mp; C1 - LOCUINTA
A1.2		construcții anexa	11	Cu acte	Nr. niveluri:1; S. construita la sol:11 mp; S. construita desfasurata:11 mp; C2 - ANEXA

## Lungime Segmente

1) Valorile lungimilor segmentelor sunt obținute din proiecție în plan.

Punct început	X / Y	Punct sfârșit	X / Y	Lungime segment (** (m))
1	353.835,796 292.229,459	2	353.835,366 292.214,917	14.548
2	353.835,366 292.214,917	3	353.835,203 292.210,55	4.37

Punct început	X / Y	Punct sfârșit	X / Y	Lungime segment (** (m)
3	353.835,203 292.210,55	4	353.833,211 292.193,006	17.657
4	353.833,211 292.193,006	5	353.849,707 292.190,438	16.695
5	353.849,707 292.190,438	6	353.850,007 292.206,877	16.442
6	353.850,007 292.206,877	7	353.849,124 292.222,72	15.868
7	353.849,124 292.222,72	8	353.848,962 292.232,885	10.166
8	353.848,962 292.232,885	9	353.845,565 292.232,822	3.398
9	353.845,565 292.232,822	10	353.842,296 292.232,284	3.313
10	353.842,296 292.232,284	11	353.839,433 292.231,25	3.044
11	353.839,433 292.231,25	1	353.835,796 292.229,459	4.054

\*\* Lungimile segmentelor sunt determinate în planul de proiecție Stereo 70 și sunt rotunjite la 1 milimetru.

\*\*\* Distanța dintre puncte este formată din segmente cumulate ce sunt mai mici decât valoarea 1 milimetru.





**DATE DESPRE IMOBILUL NR. 9809**

Oficiul de Cadastru și Publicitate Imobiliară DOLJ  
Biroul de Cadastru și Publicitate Imobiliară Craiova

**A. Partea I. Descrierea imobilului**

TEREN Intravilan

Adresa: Loc. Dobridor, Str Ion Creangă, Nr. 11, Jud. Dolj, T29, P987

Nr. Crt	Nr cadastral Nr. topografic	Suprafața* (mp)	Observații / Referințe
A1		Din acte: 500 Masurata: 487	Sector cadastral:9 Teren neimprejmuat;

**Construcții**

Crt	Nr cadastral Nr. topografic	Adresa	Observații / Referințe
A1.1		Loc. Dobridor, Str Ion Creangă, Jud. Dolj	Nr. niveluri:1; S. construita la sol:61 mp; S. construita desfasurata:61 mp; C1 - LOCUINTA
A1.2		Loc. Dobridor, Str Ion Creangă, Jud. Dolj	Nr. niveluri:1; S. construita la sol:74 mp; S. construita desfasurata:74 mp; C2 - LOCUINTA

**B. Partea II. Proprietari și acte**

Inscrieri privitoare la dreptul de proprietate și alte drepturi reale		Referințe
/		
Hotarare Judecatoreasca nr. SC 865, din 11/08/2020 emis de JUDECATORIA CALAFAT (TDP 1059-46680/14-12-1994);		
B1	Intabulare, drept de PROPRIETATE, dobandit prin Hotarare Judecatoreasca, cota actuala 1/1, cota initiala 1/1 1) SOACA MARIN, LIPSĂ CNP	A1, A1.1, A1.2

**C. Partea III. SARCINI .**

Inscrieri privind dezmembramintele dreptului de proprietate, drepturi reale de garanție și sarcini	Referințe
NU SUNT	

## Anexa Nr. 1 La Partea I

## Teren

Nr cadastral	Suprafața (mp)*	Observații / Referințe
	Din acte: 500 Masurata: 487	

\* Suprafața este determinată în planul de proiecție Stereo 70.



## Date referitoare la teren

Crt	Categorie folosință	Intra vilan	Suprafața (mp)	Tarla	Parcelă	Nr. topo	Observații / Referințe
1	curți construcții	DA	487	29	987	-	

## Date referitoare la construcții

Crt	Număr	Destinație construcție	Supraf. (mp)	Situație juridică	Observații / Referințe
A1.1		construcții de locuințe	61	Cu acte	Nr. niveluri:1; S. construita la sol:61 mp; S. construita desfasurata:61 mp; C1 - LOCUINTA
A1.2		construcții de locuințe	74	Cu acte	Nr. niveluri:1; S. construita la sol:74 mp; S. construita desfasurata:74 mp; C2 - LOCUINTA

## Lungime Segmente

1) Valorile lungimilor segmentelor sunt obținute din proiecție în plan.

Punct început	X / Y	Punct sfârșit	X / Y	Lungime segment (** (m)
1	353.821,944 292.226,292	2	353.821,417 292.222,867	3.465
2	353.821,417 292.222,867	3	353.826,555 292.221,676	5.274

Punct început	X / Y	Punct sfârșit	X / Y	Lungime segment (** (m)
3	353.826,555 292.221,676	4	353.826,039 292.215,517	6.181
4	353.826,039 292.215,517	5	353.824,714 292.214,459	1.696
5	353.824,714 292.214,459	6	353.820,216 292.215,493	4.615
6	353.820,216 292.215,493	7	353.815,832 292.195,222	20.74
7	353.815,832 292.195,222	8	353.833,211 292.193,006	17.52
8	353.833,211 292.193,006	9	353.835,203 292.210,55	17.657
9	353.835,203 292.210,55	10	353.835,366 292.214,917	4.37
10	353.835,366 292.214,917	11	353.835,796 292.229,459	14.548
11	353.835,796 292.229,459	12	353.832,728 292.228,468	3.224
12	353.832,728 292.228,468	13	353.826,88 292.227,434	5.939
13	353.826,88 292.227,434	14	353.826,91 292.225,918	1.516
14	353.826,91 292.225,918	15	353.825,754 292.225,776	1.165
15	353.825,754 292.225,776	1	353.821,944 292.226,292	3.845

\*\* Lungimile segmentelor sunt determinate în planul de proiecție Stereo 70 și sunt rotunjite la 1 milimetru.

\*\*\* Distanța dintre puncte este formată din segmente cumulate ce sunt mai mici decât valoarea 1 milimetru.



**DATE DESPRE IMOBILUL NR. 9810**

Oficiul de Cadastru și Publicitate Imobiliară DOLJ  
Biroul de Cadastru și Publicitate Imobiliară Craiova

**A. Partea I. Descrierea imobilului**

TEREN Intravilan

Adresa: Loc. Dobridor, Str Ion Creangă, Nr. 9, Jud. Dolj, T29, P989

Nr. Crt	Nr cadastral Nr. topografic	Suprafața* (mp)	Observații / Referințe
A1	34843	Din acte: 500 Masurata: 711	Sector cadastral:9 Teren imprejmuit;

**Construcții**

Crt	Nr cadastral Nr. topografic	Adresa	Observații / Referințe
A1.1		Loc. Dobridor, Str Ion Creangă, Nr. 9, Jud. Dolj, Tarlaua 29, Parcela 989	Nr. niveluri:1; S. construita la sol:87 mp; S. construita desfasurata:87 mp; Locuinta parter construita din chirpici in anul 1998 compusa din 2 camere, beci si dependinte.
A1.2		Loc. Dobridor, Str Ion Creangă, Nr. 9, Jud. Dolj, Tarlaua 29, Parcela 989	Nr. niveluri:1; S. construita la sol:83 mp; S. construita desfasurata:83 mp; Locuinta parter construita din caramida in anul 1980 compusa din 3 camere si dependinte.

**B. Partea II. Proprietari și acte**

Inscrieri privitoare la dreptul de proprietate și alte drepturi reale		Referințe
<b>152225 / 06/08/2018</b>		
Act Administrativ nr. TDP NR 1156-59090, din 13/01/1995 emis de CJSIPT DOLJ (act administrativ nr CNS nr 5410 din 02.08.2018, emis de Primaria com Motatei;act administrativ nr Certificat de atestare fiscala nr 5407 din 02.08.2018, emis de Primaria Motatei;act administrativ nr Adeverinta nr 5398 din 01.08.2018, emis de Primaria com Motatei);		
B1	Intabulare, drept de PROPRIETATE, dobandit prin Reconstituire, cota actuala 1/1, cota initiala 1/1 1) ȘOACĂ FLOREA	A1, A1.1, A1.2

**C. Partea III. SARCINI .**

Inscrieri privind dezmembramintele dreptului de proprietate, drepturi reale de garanție și sarcini	Referințe
NU SUNT	

## Anexa Nr. 1 La Partea I

## Teren

Nr cadastral	Suprafața (mp)*	Observații / Referințe
34843	Din acte: 500 Masurata: 711	

\* Suprafața este determinată în planul de proiecție Stereo 70.



## Date referitoare la teren

Crt	Categorie folosință	Intra vilan	Suprafața (mp)	Tarla	Parcelă	Nr. topo	Observații / Referințe
1	curți construcții	DA	412	29	989	-	
2	arabil	DA	299	29	989	-	

## Date referitoare la construcții

Crt	Număr	Destinație construcție	Supraf. (mp)	Situație juridică	Observații / Referințe
A1.1		construcții de locuințe	87	Cu acte	Nr. niveluri:1; S. construita la sol:87 mp; S. construita desfasurata:87 mp; Locuinta parter construita din chirpici in anul 1998 compusa din 2 camere, beci si dependinte.
A1.2		construcții de locuințe	83	Cu acte	Nr. niveluri:1; S. construita la sol:83 mp; S. construita desfasurata:83 mp; Locuinta parter construita din caramida in anul 1980 compusa din 3 camere si dependinte.

## Lungime Segmente

1) Valorile lungimilor segmentelor sunt obținute din proiecție în plan.

Punct început	X / Y	Punct sfârșit	X / Y	Lungime segment (** (m)	Punct început	X / Y	Punct sfârșit	X / Y	Lungime segment (** (m)
---------------	-------	---------------	-------	-------------------------	---------------	-------	---------------	-------	-------------------------

Punct început	X / Y	Punct sfârșit	X / Y	Lungime segment (** (m)
1	353.799,502 292.231,756	2	353.799,463 292.231,512	0.247
3	353.799,082 292.225,705	4	353.798,436 292.215,56	10.166
5	353.798,374 292.210,622	6	353.798,67 292.208,227	2.413
7	353.799,572 292.203,449	8	353.800,543 292.201,198	2.451
9	353.801,791 292.199,108	10	353.803,864 292.197,771	2.467
11	353.806,241 292.196,86	12	353.811,086 292.195,821	4.955
13	353.815,465 292.195,141	14	353.815,832 292.195,222	0.376
15	353.820,216 292.215,493	16	353.824,714 292.214,459	4.615
17	353.826,039 292.215,517	18	353.826,555 292.221,676	6.181
19	353.821,417 292.222,867	20	353.821,944 292.226,292	3.465
21	353.820,586 292.226,501	22	353.812,594 292.228,301	8.192
23	353.813,071 292.231,714	24	353.809,191 292.232,682	3.999
25	353.808,437 292.229,999	1	353.799,502 292.231,756	9.106

Punct început	X / Y	Punct sfârșit	X / Y	Lungime segment (** (m)
2	353.799,463 292.231,512	3	353.799,082 292.225,705	5.819
4	353.798,436 292.215,56	5	353.798,374 292.210,622	4.938
6	353.798,67 292.208,227	7	353.799,572 292.203,449	4.862
8	353.800,543 292.201,198	9	353.801,791 292.199,108	2.434
10	353.803,864 292.197,771	11	353.806,241 292.196,86	2.546
12	353.811,086 292.195,821	13	353.815,465 292.195,141	4.431
14	353.815,832 292.195,222	15	353.820,216 292.215,493	20.74
16	353.824,714 292.214,459	17	353.826,039 292.215,517	1.696
18	353.826,555 292.221,676	19	353.821,417 292.222,867	5.274
20	353.821,944 292.226,292	21	353.820,586 292.226,501	1.374
22	353.812,594 292.228,301	23	353.813,071 292.231,714	3.446
24	353.809,191 292.232,682	25	353.808,437 292.229,999	2.787

\*\* Lungimile segmentelor sunt determinate în planul de proiecție Stereo 70 și sunt rotunjite la 1 milimetru.

\*\*\* Distanța dintre puncte este formată din segmente cumulate ce sunt mai mici decât valoarea 1 milimetru.





**DATE DESPRE IMOBILUL NR. 9811**

Oficiul de Cadastru și Publicitate Imobiliară DOLJ  
 Biroul de Cadastru și Publicitate Imobiliară Craiova

**A. Partea I. Descrierea imobilului**

TEREN Intravilan

Adresa: Loc. Dobridor, Str Ion Creangă, Jud. Dolj

Nr. Crt	Nr cadastral Nr. topografic	Suprafața* (mp)	Observații / Referințe
A1	35600	Din acte: 1.990 Masurata: 2.167	Sector cadastral:9 Teren imprejmuit;

**B. Partea II. Proprietari și acte**

Inscrieri privitoare la dreptul de proprietate și alte drepturi reale		Referințe
<b>227901 / 05/12/2018</b>		
Act Administrativ nr. HG nr. 965, din 18/09/2002 emis de GUVERNUL ROMANIEI (Anexa nr. 66; Act administrativ nr Referat de legalitate nr. 10700 din 21.11.2017, emis de GUVERNUL ROMANIEI; act administrativ nr HCL nr. 47 si Anexa nr. 3 din 26.11.2018, emis de CONSILIUL LOCAL AL COMUNEI MOTATEI; act administrativ nr HCL nr. 32 si Anexa nr. 3 la HCL din 14.09.2017, emis de CONSILIUL LOCAL AL COMUNEI MOTATEI);		
B1	Intabulare, drept de PROPRIETATE, dobandit prin Lege, cota actuala 1/1, cota initiala 1/1 1) COMUNA MOTATEI DOMENIU PUBLIC, CIF:4553305	A1

**C. Partea III. SARCINI .**

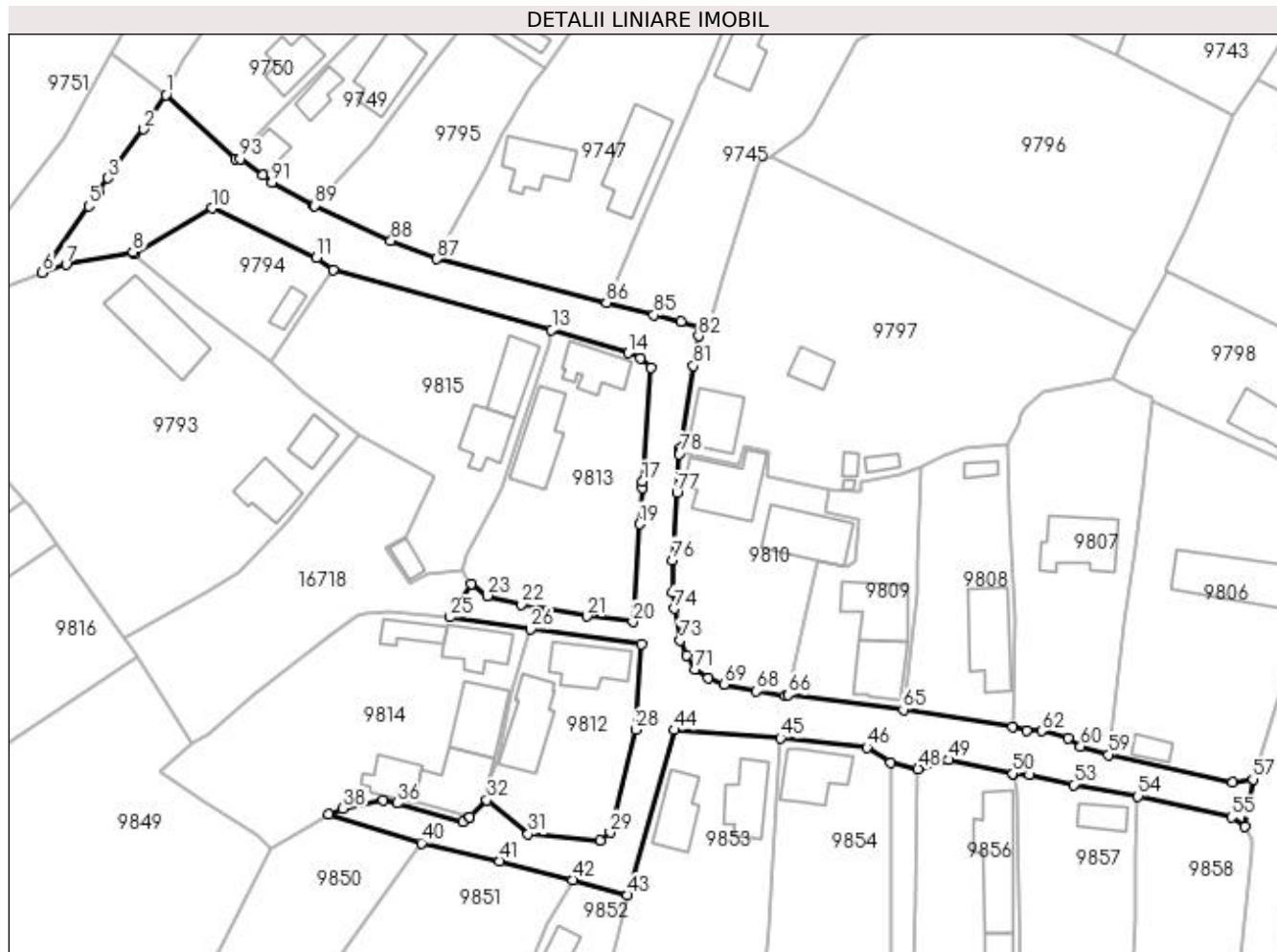
Inscrieri privind dezmembramintele dreptului de proprietate, drepturi reale de garanție și sarcini	Referințe
NU SUNT	

## Anexa Nr. 1 La Partea I

## Teren

Nr cadastral	Suprafața (mp)*	Observații / Referințe
35600	Din acte: 1.990 Masurata: 2.167	

\* Suprafața este determinată în planul de proiecție Stereo 70.



## Date referitoare la teren

Crt	Categorie folosință	Intravilan	Suprafața (mp)	Tarla	Parcelă	Nr. topo	Observații / Referințe
1	drum	DA	2.167	-	-	-	Imprejmuir: limita conventionala, gard beton, gard lemn, gard plasa sarma.

## Lungime Segmente

1) Valorile lungimilor segmentelor sunt obținute din proiecție în plan.

Punct început	X / Y	Punct sfârșit	X / Y	Lungime segment	Punct început	X / Y	Punct sfârșit	X / Y	Lungime segment	Punct început	X / Y	Punct sfârșit	X / Y	Lungime segment
1	353.722,08 292.285,616	2	353.718,762 292.280,44	6.148	2	353.718,762 292.280,44	3	353.713,379 292.273,094	9.107	3	353.713,379 292.273,094	4	353.711,961 292.271,064	2.476
4	353.711,961 292.271,064	5	353.710,442 292.268,891	2.651	5	353.710,442 292.268,891	6	353.703,462 292.258,872	12.21 1	6	353.703,462 292.258,872	7	353.707,053 292.260,082	3.789
7	353.707,053 292.260,082	8	353.717,109 292.261,946	10.22 7	8	353.717,109 292.261,946	9	353.717,351 292.261,714	0.335	9	353.717,351 292.261,714	10	353.729,087 292.268,574	13.59 4
10	353.729,087 292.268,574	11	353.744,796 292.261,146	17.37 7	11	353.744,796 292.261,146	12	353.747,25 292.259,276	3.085	12	353.747,25 292.259,276	13	353.780,226 292.250,249	34.18 9
13	353.780,226 292.250,249	14	353.791,796 292.246,737	12.09 1	14	353.791,796 292.246,737	15	353.793,568 292.245,946	1.941	15	353.793,568 292.245,946	16	353.795,163 292.244,541	2.126

Punct început	X / Y	Punct sfârșit	X / Y	Lungime segment	Punct început	X / Y	Punct sfârșit	X / Y	Lungime segment	Punct început	X / Y	Punct sfârșit	X / Y	Lungime segment
16	353.795,163 292.244,541	17	353.793,915 292.227,368	17.218	17	353.793,915 292.227,368	18	353.793,85 292.226,417	0.953	18	353.793,85 292.226,417	19	353.793,478 292.220,98	5.45
19	353.793,478 292.220,98	20	353.792,469 292.206,241	14.773	20	353.792,469 292.206,241	21	353.785,507 292.207,093	7.014	21	353.785,507 292.207,093	22	353.775,686 292.208,839	9.975
22	353.775,686 292.208,839	23	353.770,541 292.210,159	5.312	23	353.770,541 292.210,159	24	353.768,077 292.211,951	3.047	24	353.768,077 292.211,951	25	353.764,928 292.206,936	5.922
25	353.764,928 292.206,936	26	353.777,055 292.205,142	12.259	26	353.777,055 292.205,142	27	353.793,734 292.202,912	16.827	27	353.793,734 292.202,912	28	353.792,853 292.190,018	12.924
28	353.792,853 292.190,018	29	353.789,049 292.174,504	15.974	29	353.789,049 292.174,504	30	353.787,587 292.173,343	1.867	30	353.787,587 292.173,343	31	353.776,691 292.174,273	10.936
31	353.776,691 292.174,273	32	353.770,458 292.179,364	8.048	32	353.770,458 292.179,364	33	353.767,922 292.176,836	3.581	33	353.767,922 292.176,836	34	353.767,917 292.176,831	0.007
34	353.767,917 292.176,831	35	353.766,82 292.176,167	1.282	35	353.766,82 292.176,167	36	353.756,926 292.178,9	10.265	36	353.756,926 292.178,9	37	353.754,846 292.179,31	2.12
37	353.754,846 292.179,31	38	353.748,78 292.178,139	6.178	38	353.748,78 292.178,139	39	353.746,639 292.177,284	2.305	39	353.746,639 292.177,284	40	353.760,578 292.172,919	14.606
40	353.760,578 292.172,919	41	353.772,37 292.170,205	12.1	41	353.772,37 292.170,205	42	353.783,378 292.167,354	11.371	42	353.783,378 292.167,354	43	353.791,638 292.165,054	8.574
43	353.791,638 292.165,054	44	353.798,76 292.189,942	25.887	44	353.798,76 292.189,942	45	353.814,682 292.188,742	15.967	45	353.814,682 292.188,742	46	353.827,727 292.187,332	13.121
46	353.827,727 292.187,332	47	353.831,337 292.185,015	4.29	47	353.831,337 292.185,015	48	353.835,446 292.184,081	4.214	48	353.835,446 292.184,081	49	353.840,027 292.185,469	4.787
49	353.840,027 292.185,469	50	353.849,762 292.183,372	9.958	50	353.849,762 292.183,372	51	353.849,778 292.183,3	0.074	51	353.849,778 292.183,3	52	353.852,205 292.183,219	2.428
52	353.852,205 292.183,219	53	353.858,881 292.181,69	6.849	53	353.858,881 292.181,69	54	353.868,592 292.179,965	9.863	54	353.868,592 292.179,965	55	353.882,69 292.176,828	14.443
55	353.882,69 292.176,828	56	353.884,741 292.175,389	2.505	56	353.884,741 292.175,389	57	353.885,913 292.182,517	7.224	57	353.885,913 292.182,517	58	353.882,888 292.182,061	3.059
58	353.882,888 292.182,061	59	353.864,101 292.186,237	19.246	59	353.864,101 292.186,237	60	353.859,939 292.187,472	4.341	60	353.859,939 292.187,472	61	353.858,049 292.188,685	2.246
61	353.858,049 292.188,685	62	353.854,049 292.189,804	4.154	62	353.854,049 292.189,804	63	353.851,76 292.189,867	2.29	63	353.851,76 292.189,867	64	353.849,707 292.190,438	2.131
64	353.849,707 292.190,438	65	353.833,211 292.193,006	16.695	65	353.833,211 292.193,006	66	353.815,832 292.195,222	17.52	66	353.815,832 292.195,222	67	353.815,465 292.195,141	0.376
67	353.815,465 292.195,141	68	353.811,086 292.195,821	4.431	68	353.811,086 292.195,821	69	353.806,241 292.196,86	4.955	69	353.806,241 292.196,86	70	353.803,864 292.197,771	2.546
70	353.803,864 292.197,771	71	353.801,791 292.199,108	2.467	71	353.801,791 292.199,108	72	353.800,543 292.201,198	2.434	72	353.800,543 292.201,198	73	353.799,572 292.203,449	2.451
73	353.799,572 292.203,449	74	353.798,67 292.208,227	4.862	74	353.798,67 292.208,227	75	353.798,374 292.210,622	2.413	75	353.798,374 292.210,622	76	353.798,436 292.215,56	4.938
76	353.798,436 292.215,56	77	353.799,082 292.225,705	10.166	77	353.799,082 292.225,705	78	353.799,463 292.231,512	5.819	78	353.799,463 292.231,512	79	353.799,502 292.231,756	0.247
79	353.799,502 292.231,756	80	353.799,599 292.232,356	0.608	80	353.799,599 292.232,356	81	353.801,601 292.244,819	12.623	81	353.801,601 292.244,819	82	353.802,363 292.249,305	4.55
82	353.802,363 292.249,305	83	353.802,723 292.250,526	1.273	83	353.802,723 292.250,526	84	353.799,696 292.251,452	3.165	84	353.799,696 292.251,452	85	353.795,608 292.252,496	4.219
85	353.795,608 292.252,496	86	353.788,473 292.254,326	7.366	86	353.788,473 292.254,326	87	353.762,864 292.260,903	26.44	87	353.762,864 292.260,903	88	353.756,008 292.263,644	7.384
88	353.756,008 292.263,644	89	353.744,483 292.268,942	12.684	89	353.744,483 292.268,942	90	353.744,394 292.268,983	0.098	90	353.744,394 292.268,983	91	353.738,095 292.272,487	7.208
91	353.738,095 292.272,487	92	353.736,687 292.273,508	1.739	92	353.736,687 292.273,508	93	353.733,269 292.275,988	4.223	93	353.733,269 292.275,988	94	353.732,655 292.275,999	0.614
94	353.732,655 292.275,999	1	353.722,08 292.285,616	14.294										

\*\* Lungimile segmentelor sunt determinate în planul de proiecție Stereo 70 și sunt rotunjite la 1 milimetru.

\*\*\* Distanța dintre puncte este formată din segmente cumulate ce sunt mai mici decât valoarea 1 milimetru.



**DATE DESPRE IMOBILUL NR. 9812**

Oficiul de Cadastru și Publicitate Imobiliară DOLJ  
Biroul de Cadastru și Publicitate Imobiliară Craiova

**A. Partea I. Descrierea imobilului**

TEREN Intravilan

Adresa: Loc. Dobridor, Str Ion Creangă, Nr. 12, Jud. Dolj, T30, P1073

Nr. Crt	Nr cadastral Nr. topografic	Suprafața* (mp)	Observații / Referințe
A1		Din acte: 500 Masurata: 560	Sector cadastral:9 Teren neimprejmuit;

**Construcții**

Crt	Nr cadastral Nr. topografic	Adresa	Observații / Referințe
A1.1		Loc. Dobridor, Str Ion Creangă, Jud. Dolj	Nr. niveluri:2; S. construita la sol:66 mp; S. construita desfasurata:87 mp; C1 - locuinta + beci
A1.2		Loc. Dobridor, Str Ion Creangă, Jud. Dolj	Nr. niveluri:1; S. construita la sol:77 mp; S. construita desfasurata:77 mp; C2 - ANEXA

**B. Partea II. Proprietari și acte**

Inscrieri privitoare la dreptul de proprietate și alte drepturi reale		Referințe
/		
Act Administrativ nr. TDP NR. 1482-48941, din 14/02/1995 emis de CJSIPT DOLJ;		
B1	Intabulare, drept de PROPRIETATE, dobandit prin Reconstituire, cota actuala 1/1, cota initiala 1/1 1) VLADUT MARIA, LIPSĂ CNP	A1
Act Normativ nr. LEGEA 7, din 13/03/1996 emis de PARLAMENTUL ROMANIEI ((ART. 12; ALIN. 14 SI ART. 37; ALIN.2));		
B2	Intabulare, drept de PROPRIETATE, dobandit prin Lege, cota actuala 1/1, cota initiala 1/1 1) VLADUT MARIA, LIPSĂ CNP	A1.1, A1.2

**C. Partea III. SARCINI .**

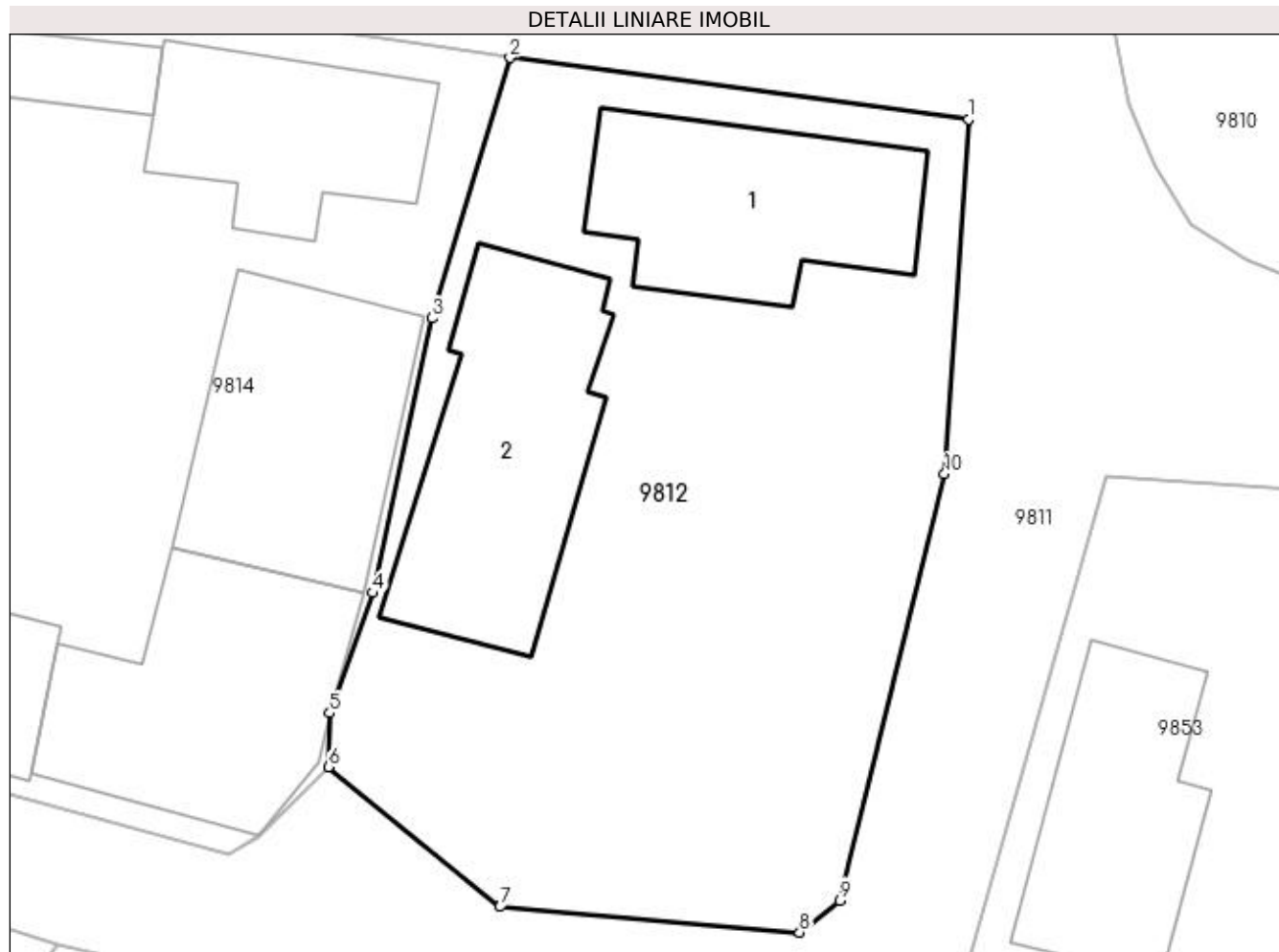
Inscrieri privind dezmembramintele dreptului de proprietate, drepturi reale de garanție și sarcini	Referințe
NU SUNT	

## Anexa Nr. 1 La Partea I

## Teren

Nr cadastral	Suprafața (mp)*	Observații / Referințe
	Din acte: 500 Masurata: 560	

\* Suprafața este determinată în planul de proiecție Stereo 70.



## Date referitoare la teren

Crt	Categorie folosință	Intra vilan	Suprafața (mp)	Tarla	Parcelă	Nr. topo	Observații / Referințe
1	curți construcții	DA	560	30	1073	-	

## Date referitoare la construcții

Crt	Număr	Destinație construcție	Supraf. (mp)	Situație juridică	Observații / Referințe
A1.1		construcții de locuințe	66	Cu acte	Nr. niveluri:2; S. construita la sol:66 mp; S. construita desfasurata:87 mp; C1 - locuinta + beci
A1.2		construcții anexa	77	Cu acte	Nr. niveluri:1; S. construita la sol:77 mp; S. construita desfasurata:77 mp; C2 - ANEXA

## Lungime Segmente

1) Valorile lungimilor segmentelor sunt obținute din proiecție în plan.

Punct început	X / Y	Punct sfârșit	X / Y	Lungime segment (** (m)
1	353.793,734 292.202,912	2	353.777,055 292.205,142	16.827
2	353.777,055 292.205,142	3	353.774,235 292.195,675	9.878

Punct început	X / Y	Punct sfârșit	X / Y	Lungime segment (** (m)
3	353.774,235 292.195,675	4	353.772,065 292.185,689	10.219
4	353.772,065 292.185,689	5	353.770,5 292.181,316	4.645
5	353.770,5 292.181,316	6	353.770,458 292.179,364	1.952
6	353.770,458 292.179,364	7	353.776,691 292.174,273	8.048
7	353.776,691 292.174,273	8	353.787,587 292.173,343	10.936
8	353.787,587 292.173,343	9	353.789,049 292.174,504	1.867
9	353.789,049 292.174,504	10	353.792,853 292.190,018	15.974
10	353.792,853 292.190,018	1	353.793,734 292.202,912	12.924

\*\* Lungimile segmentelor sunt determinate în planul de proiecție Stereo 70 și sunt rotunjite la 1 milimetru.

\*\*\* Distanța dintre puncte este formată din segmente cumulate ce sunt mai mici decât valoarea 1 milimetru.





**DATE DESPRE IMOBILUL NR. 9813**

Oficiul de Cadastru și Publicitate Imobiliară DOLJ  
Biroul de Cadastru și Publicitate Imobiliară Craiova

**A. Partea I. Descrierea imobilului**

TEREN Intravilan

Adresa: Loc. Dobridor, Str Ion Creangă, Nr. 8, Jud. Dolj, T30, P1077

Nr. Crt	Nr cadastral Nr. topografic	Suprafața* (mp)	Observații / Referințe
A1	36650	Din acte: 800 Masurata: 836	Sector cadastral:9 Teren imprejmuit;

**Construcții**

Crt	Nr cadastral Nr. topografic	Adresa	Observații / Referințe
A1.1		Loc. Dobridor, Str Ion Creangă, Nr. 8, T30 P107, Jud. Dolj	Nr. niveluri:1; S. construita la sol:51 mp; S. construita desfasurata:51 mp; Locuinta parter construita in anul 1962.
A1.2		Loc. Dobridor, Str Ion Creangă, Nr. 8, T30 P107, Jud. Dolj	Nr. niveluri:1; S. construita la sol:73 mp; S. construita desfasurata:73 mp; Anexa parter construita in anul 1962.

**B. Partea II. Proprietari și acte**

Inscrieri privitoare la dreptul de proprietate și alte drepturi reale		Referințe
<b>149480 / 14/06/2021</b>		
Act Notarial nr. Contract de intretinere aut 375, din 10/06/2021 emis de GIURCAN TITU;		
B1	Intabulare, drept de PROPRIETATE, dobandit prin Conventie, cota actuala 1/1, cota initiala 1/1 1) MOȚA CRISTIAN 2) MOȚA ROXANA GHEORGHÎȚA	A1, A1.1, A1.2

**C. Partea III. SARCINI**

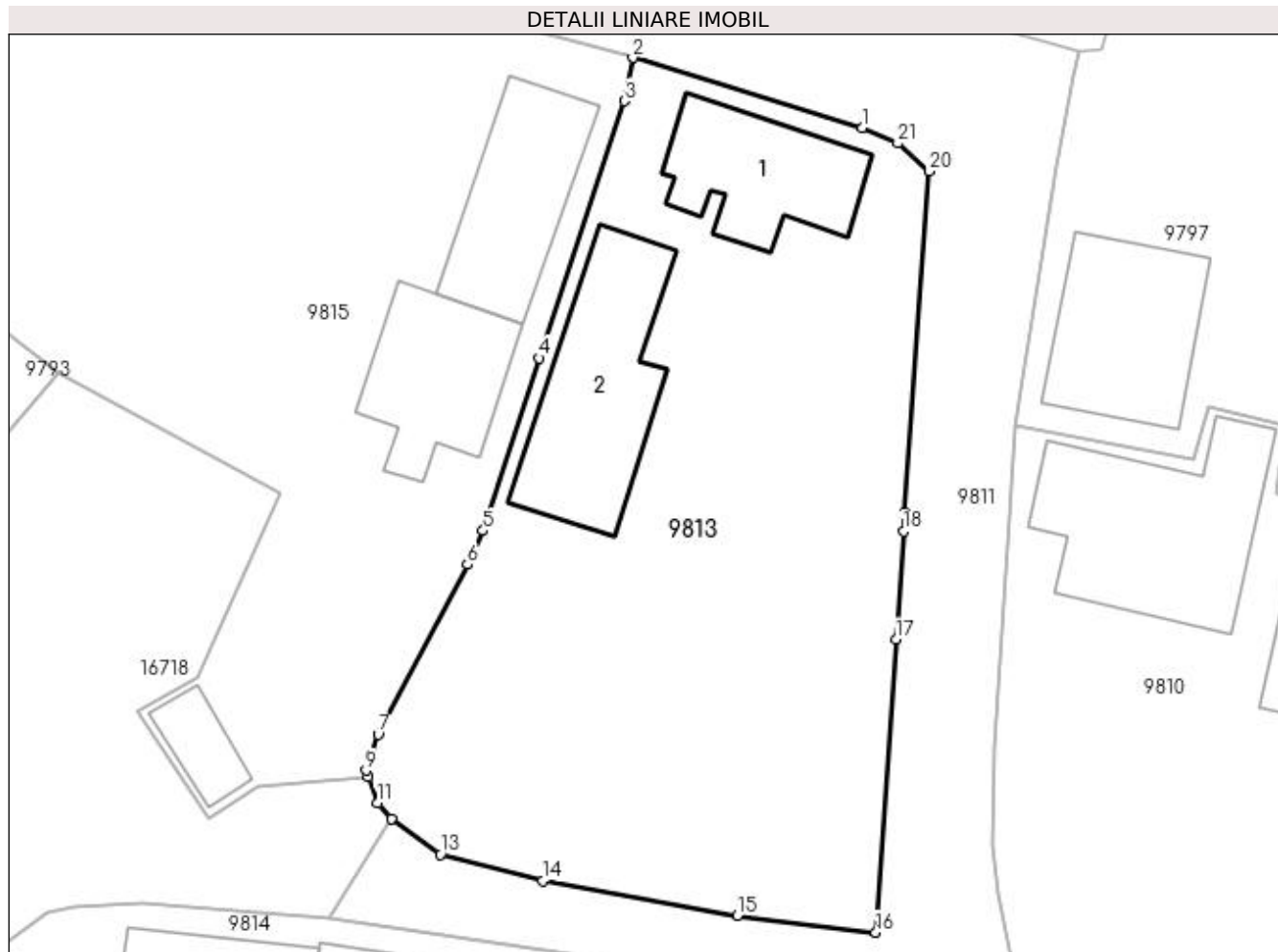
Inscrieri privind dezmembramintele dreptului de proprietate, drepturi reale de garanție și sarcini		Referințe
<b>149480 / 14/06/2021</b>		
Act Notarial nr. Contract de intretinere aut 375, din 10/06/2021 emis de GIURCAN TITU;		
C1	Intabulare, drept de IPOTECA LEGALA, Valoare:0 ce are ca obiect plata rentei in bani corespunzatoare intretinerii neexecutate, dobandit prin Conventie, cota actuala 1/1, cota initiala 1/1 1) MOȚA VALENTINA	A1, A1.1, A1.2

## Anexa Nr. 1 La Partea I

## Teren

Nr cadastral	Suprafața (mp)*	Observații / Referințe
36650	Din acte: 800 Masurata: 836	

\* Suprafața este determinată în planul de proiecție Stereo 70.



## Date referitoare la teren

Crt	Categorie folosință	Intravilan	Suprafața (mp)	Tarla	Parcelă	Nr. topo	Observații / Referințe
1	curți constructii	DA	453	30	1077	-	
2	arabil	DA	383	30	1077	-	

## Date referitoare la construcții

Crt	Număr	Destinație construcție	Supraf. (mp)	Situație juridică	Observații / Referințe
A1.1		construcții de locuințe	51	Cu acte	Nr. niveluri:1; S. construita la sol:51 mp; S. construita desfasurata:51 mp; Locuinta parter construita in anul 1962.
A1.2		construcții anexa	73	Cu acte	Nr. niveluri:1; S. construita la sol:73 mp; S. construita desfasurata:73 mp; Anexa parter construita in anul 1962.

## Lungime Segmente

1) Valorile lungimilor segmentelor sunt obținute din proiecție în plan.

Punct început	X / Y	Punct sfârșit	X / Y	Lungime segment (** (m))
1	353.791,796 292.246,737	2	353.780,226 292.250,249	12.091

Punct început	X / Y	Punct sfârșit	X / Y	Lungime segment (** (m))
2	353.780,226 292.250,249	3	353.779,805 292.248,07	2.219

Punct început	X / Y	Punct sfârșit	X / Y	Lungime segment (** (m)
3	353.779,805 292.248,07	4	353.775,524 292.235,133	13.627
5	353.772,699 292.226,452	6	353.771,916 292.224,752	1.872
7	353.767,423 292.216,201	8	353.766,985 292.215,127	1.16
9	353.766,802 292.214,388	10	353.766,92 292.214,059	0.35
11	353.767,386 292.212,755	12	353.768,077 292.211,951	1.06
13	353.770,541 292.210,159	14	353.775,686 292.208,839	5.312
15	353.785,507 292.207,093	16	353.792,469 292.206,241	7.014
17	353.793,478 292.220,98	18	353.793,85 292.226,417	5.45
19	353.793,915 292.227,368	20	353.795,163 292.244,541	17.218
21	353.793,568 292.245,946	1	353.791,796 292.246,737	1.941

Punct început	X / Y	Punct sfârșit	X / Y	Lungime segment (** (m)
4	353.775,524 292.235,133	5	353.772,699 292.226,452	9.129
6	353.771,916 292.224,752	7	353.767,423 292.216,201	9.66
8	353.766,985 292.215,127	9	353.766,802 292.214,388	0.761
10	353.766,92 292.214,059	11	353.767,386 292.212,755	1.385
12	353.768,077 292.211,951	13	353.770,541 292.210,159	3.047
14	353.775,686 292.208,839	15	353.785,507 292.207,093	9.975
16	353.792,469 292.206,241	17	353.793,478 292.220,98	14.773
18	353.793,85 292.226,417	19	353.793,915 292.227,368	0.953
20	353.795,163 292.244,541	21	353.793,568 292.245,946	2.126

\*\* Lungimile segmentelor sunt determinate în planul de proiecție Stereo 70 și sunt rotunjite la 1 milimetru.

\*\*\* Distanța dintre puncte este formată din segmente cumulate ce sunt mai mici decât valoarea 1 milimetru.



**DATE DESPRE IMOBILUL NR. 9814**

Oficiul de Cadastru și Publicitate Imobiliară DOLJ  
Biroul de Cadastru și Publicitate Imobiliară Craiova

**A. Partea I. Descrierea imobilului**

TEREN Intravilan

Adresa: Loc. Dobridor, Str Ion Creangă, Nr. 10, Jud. Dolj, T30, P1070,1071

Nr. Crt	Nr cadastral Nr. topografic	Suprafața* (mp)	Observații / Referințe
A1		Din acte: 1.100 Masurata: 1.207	Sector cadastral:9 Teren neimprejmuit;

**Construcții**

Crt	Nr cadastral Nr. topografic	Adresa	Observații / Referințe
A1.1		Loc. Dobridor, Str Ion Creangă, Jud. Dolj	Nr. niveluri:1; S. construita la sol:52 mp; S. construita desfasurata:52 mp; C1 - LOCUINTA
A1.2		Loc. Dobridor, Str Ion Creangă, Jud. Dolj	Nr. niveluri:2; S. construita la sol:73 mp; S. construita desfasurata:86 mp; C2 - LOCUINTA + BECI
A1.3		Loc. Dobridor, Str Ion Creangă, Jud. Dolj	Nr. niveluri:1; S. construita la sol:79 mp; S. construita desfasurata:47 mp; C3 - ANEXA
A1.4		Loc. Dobridor, Str Ion Creangă, Jud. Dolj	Nr. niveluri:1; S. construita la sol:43 mp; S. construita desfasurata:43 mp; C4 - ANEXA
A1.5		Loc. Dobridor, Str Ion Creangă, Jud. Dolj	Nr. niveluri:1; S. construita la sol:26 mp; S. construita desfasurata:26 mp; C5 - ANEXA

**B. Partea II. Proprietari și acte**

Inscrieri privitoare la dreptul de proprietate și alte drepturi reale		Referințe
/		
Act Administrativ nr. TDP 1155-59090, din 13/01/1995 emis de CJSIPT DOLJ;		
B1	Intabulare, drept de PROPRIETATE, dobandit prin Reconstituire, cota actuala 1/1, cota initiala 1/1 1) MOȚA VALENTINA	A1
Act Normativ nr. LEGEA 7, din 13/03/1996 emis de PARLAMENTUL ROMANIEI ((ART. 12; ALIN. 14 SI ART. 37; ALIN.2));		
B2	Intabulare, drept de PROPRIETATE, dobandit prin Lege, cota actuala 1/1, cota initiala 1/1 1) MOȚA VALENTINA	A1.1, A1.2, A1.3, A1.4, A1.5

**C. Partea III. SARCINI .**

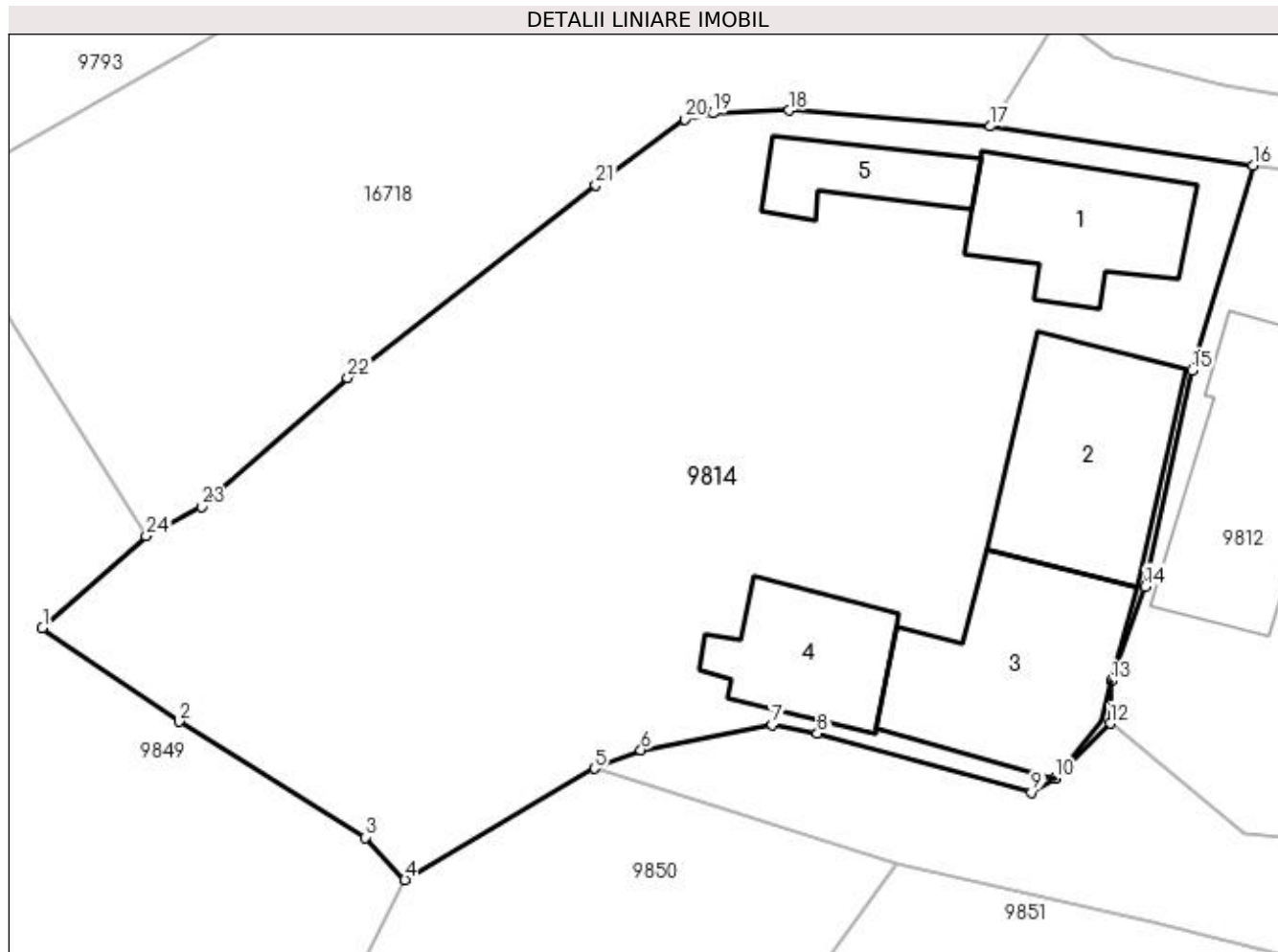
Inscrieri privind dezmembramentele dreptului de proprietate, drepturi reale de garanție și sarcini	Referințe
NU SUNT	

## Anexa Nr. 1 La Partea I

## Teren

Nr cadastral	Suprafața (mp)*	Observații / Referințe
	Din acte: 1.100 Masurata: 1.207	

\* Suprafața este determinată în planul de proiecție Stereo 70.



## Date referitoare la teren

Crt	Categorie folosință	Intravilan	Suprafața (mp)	Tarla	Parcelă	Nr. topo	Observații / Referințe
1	arabil	DA	707	30	1070	-	
2	curți construcții	DA	500	30	1071	-	

## Date referitoare la construcții

Crt	Număr	Destinație construcție	Supraf. (mp)	Situație juridică	Observații / Referințe
A1.1		construcții de locuințe	52	Cu acte	Nr. niveluri:1; S. construita la sol:52 mp; S. construita desfasurata:52 mp; C1 - LOCUINTA
A1.2		construcții de locuințe	73	Cu acte	Nr. niveluri:2; S. construita la sol:73 mp; S. construita desfasurata:86 mp; C2 - LOCUINTA + BECI
A1.3		construcții anexa	79	Cu acte	Nr. niveluri:1; S. construita la sol:79 mp; S. construita desfasurata:47 mp; C3 - ANEXA
A1.4		construcții anexa	43	Cu acte	Nr. niveluri:1; S. construita la sol:43 mp; S. construita desfasurata:43 mp; C4 - ANEXA
A1.5		construcții anexa	26	Cu acte	Nr. niveluri:1; S. construita la sol:26 mp; S. construita desfasurata:26 mp; C5 - ANEXA

## Lungime Segmente

1) Valorile lungimilor segmentelor sunt obținute din proiecție în plan.

Punct început	X / Y	Punct sfârșit	X / Y	Lungime segment (** (m)
1	353.721,13 292.183,78	2	353.727,435 292.179,448	7.65
3	353.736,059 292.174,095	4	353.737,88 292.172,136	2.675
5	353.746,639 292.177,284	6	353.748,78 292.178,139	2.305
7	353.754,846 292.179,31	8	353.756,926 292.178,9	2.12
9	353.766,82 292.176,167	10	353.767,917 292.176,831	1.282
11	353.767,922 292.176,836	12	353.770,458 292.179,364	3.581
13	353.770,5 292.181,316	14	353.772,065 292.185,689	4.645
15	353.774,235 292.195,675	16	353.777,055 292.205,142	9.878
17	353.764,928 292.206,936	18	353.755,622 292.207,676	9.335
19	353.752,097 292.207,538	20	353.750,802 292.207,267	1.323
21	353.746,693 292.204,229	22	353.735,235 292.195,326	14.51
23	353.728,48 292.189,368	24	353.725,932 292.188,012	2.886

Punct început	X / Y	Punct sfârșit	X / Y	Lungime segment (** (m)
2	353.727,435 292.179,448	3	353.736,059 292.174,095	10.15
4	353.737,88 292.172,136	5	353.746,639 292.177,284	10.16
6	353.748,78 292.178,139	7	353.754,846 292.179,31	6.178
8	353.756,926 292.178,9	9	353.766,82 292.176,167	10.265
10	353.767,917 292.176,831	11	353.767,922 292.176,836	0.007
12	353.770,458 292.179,364	13	353.770,5 292.181,316	1.952
14	353.772,065 292.185,689	15	353.774,235 292.195,675	10.219
16	353.777,055 292.205,142	17	353.764,928 292.206,936	12.259
18	353.755,622 292.207,676	19	353.752,097 292.207,538	3.528
20	353.750,802 292.207,267	21	353.746,693 292.204,229	5.11
22	353.735,235 292.195,326	23	353.728,48 292.189,368	9.007
24	353.725,932 292.188,012	1	353.721,13 292.183,78	6.401

\*\* Lungimile segmentelor sunt determinate în planul de proiecție Stereo 70 și sunt rotunjite la 1 milimetru.

\*\*\* Distanța dintre puncte este formată din segmente cumulate ce sunt mai mici decât valoarea 1 milimetru.





**DATE DESPRE IMOBILUL NR. 9815**

Oficiul de Cadastru și Publicitate Imobiliară DOLJ  
Biroul de Cadastru și Publicitate Imobiliară Craiova

**A. Partea I. Descrierea imobilului**

TEREN Intravilan

Adresa: Loc. Dobridor, Str Ion Creangă, Nr. 6, Jud. Dolj, T30, P1078

Nr. Crt	Nr cadastral Nr. topografic	Suprafața* (mp)	Observații / Referințe
A1		Din acte: 1.000 Masurata: 999	Sector cadastral:9 Teren neimprejmuit;

**Construcții**

Crt	Nr cadastral Nr. topografic	Adresa	Observații / Referințe
A1.1		Loc. Dobridor, Str Ion Creangă, Jud. Dolj	Nr. niveluri:2; S. construita la sol:55 mp; S. construita desfasurata:110 mp; C1 - LOCUINTA P+1
A1.2		Loc. Dobridor, Str Ion Creangă, Jud. Dolj	Nr. niveluri:2; S. construita la sol:51 mp; S. construita desfasurata:72 mp; C2 - LOCUINTA + BECI
A1.3		Loc. Dobridor, Str Ion Creangă, Jud. Dolj	Nr. niveluri:1; S. construita la sol:15 mp; S. construita desfasurata:15 mp; C3 - ANEXA

**B. Partea II. Proprietari și acte**

Inscrieri privitoare la dreptul de proprietate și alte drepturi reale		Referințe
/		
Act Notarial nr. CONTRACT DE INTRETINERE NR 37, din 22/11/1995 emis de NP STOENESCU FLOREA (TDP NR 1179-59090/17-01-1995);		
B1	Intabulare, drept de PROPRIETATE, dobandit prin Conventie, cota actuala 1/1, cota initiala 1/1 1) VLADUT DORINA 2) VLADUT ION	A1, A1.1, A1.3
Act Normativ nr. Legea nr.7, din 13/03/1996 emis de Parlamentul Romaniei (-ART.12 ALIN. (14) si ART.37, ALIN. (2) );		
B2	Intabulare, drept de PROPRIETATE, dobandit prin Lege, cota actuala 1/1, cota initiala 1/1 1) VLADUT DORINA 2) VLADUT ION	A1.2

**C. Partea III. SARCINI .**

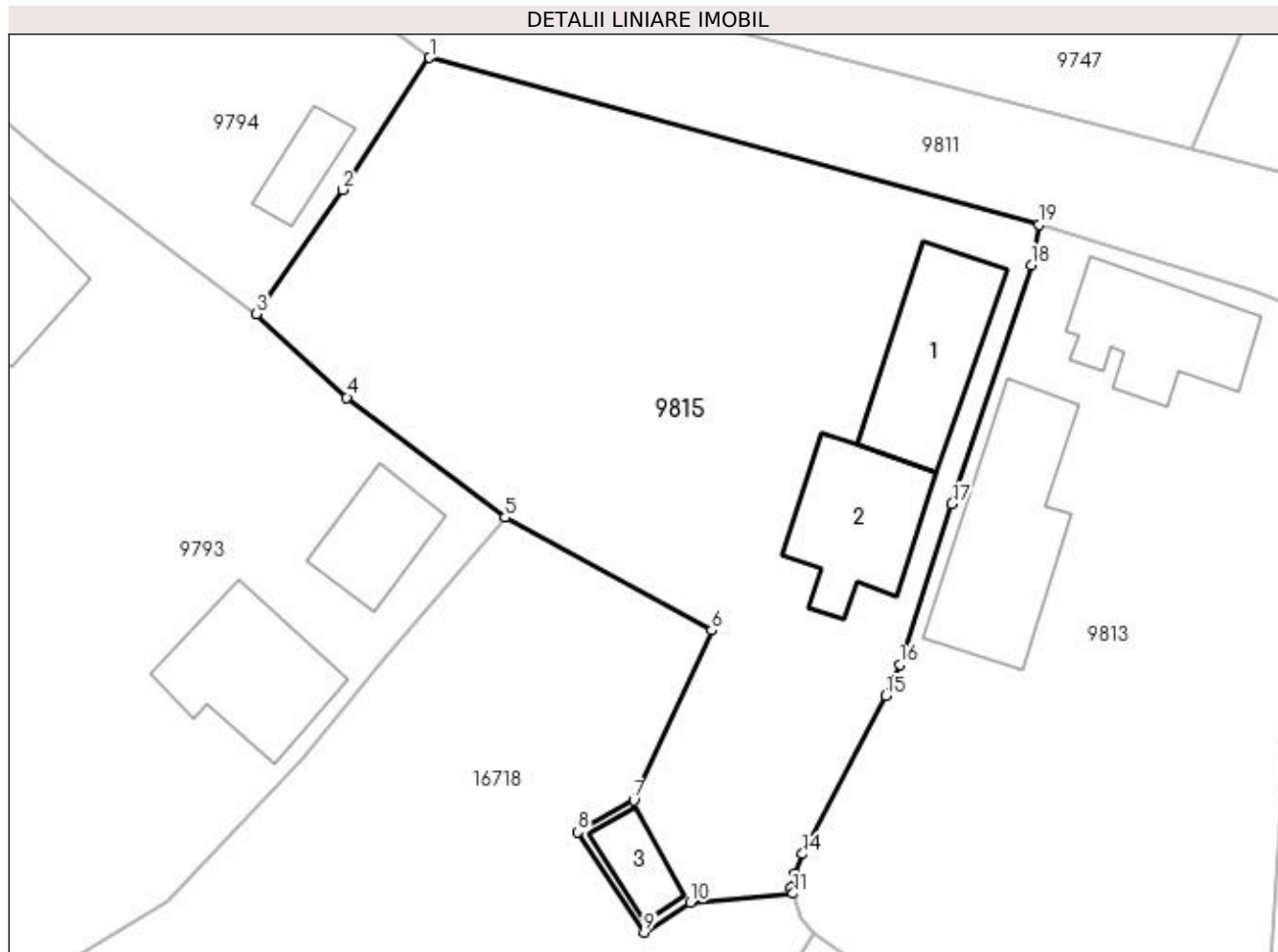
Inscrieri privind dezmembramintele dreptului de proprietate, drepturi reale de garanție și sarcini	Referințe
NU SUNT	

## Anexa Nr. 1 La Partea I

## Teren

Nr cadastral	Suprafața (mp)*	Observații / Referințe
	Din acte: 1.000 Masurata: 999	

\* Suprafața este determinată în planul de proiecție Stereo 70.



## Date referitoare la teren

Crt	Categorie folosință	Intra vilan	Suprafața (mp)	Tarla	Parcelă	Nr. topo	Observații / Referințe
1	curți constructii	DA	999	30	1078	-	

## Date referitoare la construcții

Crt	Număr	Destinație construcție	Supraf. (mp)	Situație juridică	Observații / Referințe
A1.1		construcții de locuințe	55	Cu acte	Nr. niveluri:2; S. construita la sol:55 mp; S. construita desfasurata:110 mp; C1 - LOCUINTA P+1
A1.2		construcții de locuințe	51	Cu acte	Nr. niveluri:2; S. construita la sol:51 mp; S. construita desfasurata:72 mp; C2 - LOCUINTA + BECI
A1.3		construcții anexa	15	Cu acte	Nr. niveluri:1; S. construita la sol:15 mp; S. construita desfasurata:15 mp; C3 - ANEXA

## Lungime Segmente

1) Valorile lungimilor segmentelor sunt obținute din proiecție în plan.

Punct început	X / Y	Punct sfârșit	X / Y	Lungime segment (** (m)
1	353.747,25 292.259,276	2	353.742,55 292.252,141	8.544

Punct început	X / Y	Punct sfârșit	X / Y	Lungime segment (** (m)
2	353.742,55 292.252,141	3	353.737,874 292.245,413	8.193
3	353.737,874 292.245,413	4	353.742,769 292.240,904	6.655
4	353.742,769 292.240,904	5	353.751,341 292.234,409	10.755
5	353.751,341 292.234,409	6	353.762,508 292.228,299	12.729
6	353.762,508 292.228,299	7	353.758,301 292.219,113	10.104
7	353.758,301 292.219,113	8	353.755,276 292.217,382	3.485
8	353.755,276 292.217,382	9	353.758,858 292.211,958	6.5
9	353.758,858 292.211,958	10	353.761,351 292.213,574	2.971
10	353.761,351 292.213,574	11	353.766,92 292.214,059	5.59
11	353.766,92 292.214,059	12	353.766,802 292.214,388	0.35
12	353.766,802 292.214,388	13	353.766,985 292.215,127	0.761
13	353.766,985 292.215,127	14	353.767,423 292.216,201	1.16
14	353.767,423 292.216,201	15	353.771,916 292.224,752	9.66
15	353.771,916 292.224,752	16	353.772,699 292.226,452	1.872
16	353.772,699 292.226,452	17	353.775,524 292.235,133	9.129
17	353.775,524 292.235,133	18	353.779,805 292.248,07	13.627
18	353.779,805 292.248,07	19	353.780,226 292.250,249	2.219
19	353.780,226 292.250,249	1	353.747,25 292.259,276	34.189

\*\* Lungimile segmentelor sunt determinate în planul de proiecție Stereo 70 și sunt rotunjite la 1 milimetru.

\*\*\* Distanța dintre puncte este formată din segmente cumulate ce sunt mai mici decât valoarea 1 milimetru.



**DATE DESPRE IMOBILUL NR. 9816**

Oficiul de Cadastru și Publicitate Imobiliară DOLJ  
Biroul de Cadastru și Publicitate Imobiliară Craiova

**A. Partea I. Descrierea imobilului**

TEREN Intravilan

Adresa: Loc. Dobridor, Jud. Dolj, T30, P1083

Nr. Crt	Nr cadastral Nr. topografic	Suprafața* (mp)	Observații / Referințe
A1		Din acte: 1.300 Masurata: 820	Sector cadastral:9 Teren neimprejmuit; PARCELA ESTE IMPARTITA DE PARAUL BALASAN. RESTUL SUPRAFETEI SE GASESTE LA ID 9847

**B. Partea II. Proprietari și acte**

Inscrieri privitoare la dreptul de proprietate și alte drepturi reale	Referințe
/	
Act Administrativ nr. TDP NR. 18060, din 09/12/2013 emis de CJSIPT DOLJ;	
B1	A1
Intabulare, drept de PROPRIETATE, dobandit prin Reconstituire, cota actuala 1/1, cota initiala 1/1 1) CHITUCEA ION, LIPSĂ CNP	

**C. Partea III. SARCINI .**

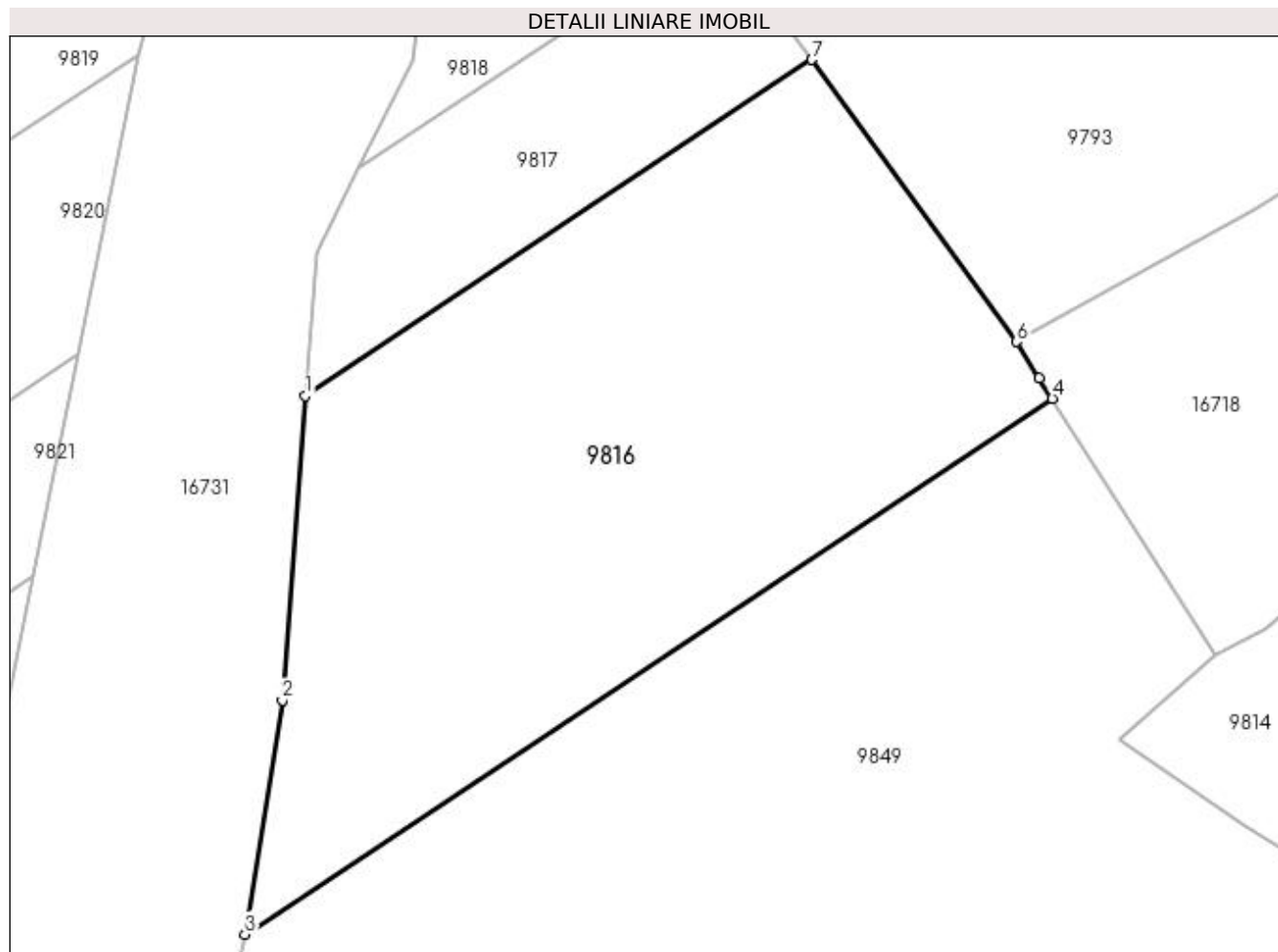
Inscrieri privind dezmembramintele dreptului de proprietate, drepturi reale de garanție și sarcini	Referințe
NU SUNT	

## Anexa Nr. 1 La Partea I

## Teren

Nr cadastral	Suprafața (mp)*	Observații / Referințe
	Din acte: 1.300 Masurata: 820	PARCELA ESTE IMPARTITA DE PARAU BALASAN. RESTUL SUPRAFETEI SE GASESTE LA ID 9847

\* Suprafața este determinată în planul de proiecție Stereo 70.



## Date referitoare la teren

Crt	Categorie folosință	Intra vilan	Suprafața (mp)	Tarla	Parcelă	Nr. topo	Observații / Referințe
1	arabil	DA	820	30	1083	-	

## Lungime Segmente

1) Valorile lungimilor segmentelor sunt obținute din proiecție în plan.

Punct început	X / Y	Punct sfârșit	X / Y	Lungime segment (** (m)
1	353.680,235 292.201,055	2	353.679,082 292.185,778	15.32
2	353.679,082 292.185,778	3	353.677,202 292.174,019	11.908
3	353.677,202 292.174,019	4	353.717,752 292.200,926	48.665
4	353.717,752 292.200,926	5	353.717,102 292.201,952	1.215
5	353.717,102 292.201,952	6	353.715,952 292.203,768	2.15

Punct început	X / Y	Punct sfârșit	X / Y	Lungime segment (** (m)
6	353.715,952 292.203,768	7	353.705,675 292.217,936	17.503
7	353.705,675 292.217,936	1	353.680,235 292.201,055	30.531

\*\* Lungimile segmentelor sunt determinate în planul de proiecție Stereo 70 și sunt rotunjite la 1 milimetru.

\*\*\* Distanța dintre puncte este formată din segmente cumulate ce sunt mai mici decât valoarea 1 milimetru.





**DATE DESPRE IMOBILUL NR. 9817**

Oficiul de Cadastru și Publicitate Imobiliară DOLJ  
Biroul de Cadastru și Publicitate Imobiliară Craiova

**A. Partea I. Descrierea imobilului**

TEREN Intravilan

Adresa: Loc. Dobridor, Jud. Dolj, T30, P4

Nr. Crt	Nr cadastral Nr. topografic	Suprafața* (mp)	Observații / Referințe
A1		Din acte: 400 Masurata: 217	Sector cadastral:9 Teren neimprejmuit; PARCELA ESTE IMPARTITA DE PARAUUL BALASAN. RESTUL SUPRAFETEI SE GASESTE LA ID 9821

**B. Partea II. Proprietari și acte**

Inscrieri privitoare la dreptul de proprietate și alte drepturi reale	Referințe
/	
Act Administrativ nr. TDP NR. 1140-59090, din 17/01/1995 emis de CJSIPT DOLJ;	
B1	A1
Intabulare, drept de PROPRIETATE, dobandit prin Reconstituire, cota actuala 1/1, cota initiala 1/1 1) CIOROIANU ECATERINA, LIPSĂ CNP	

**C. Partea III. SARCINI .**

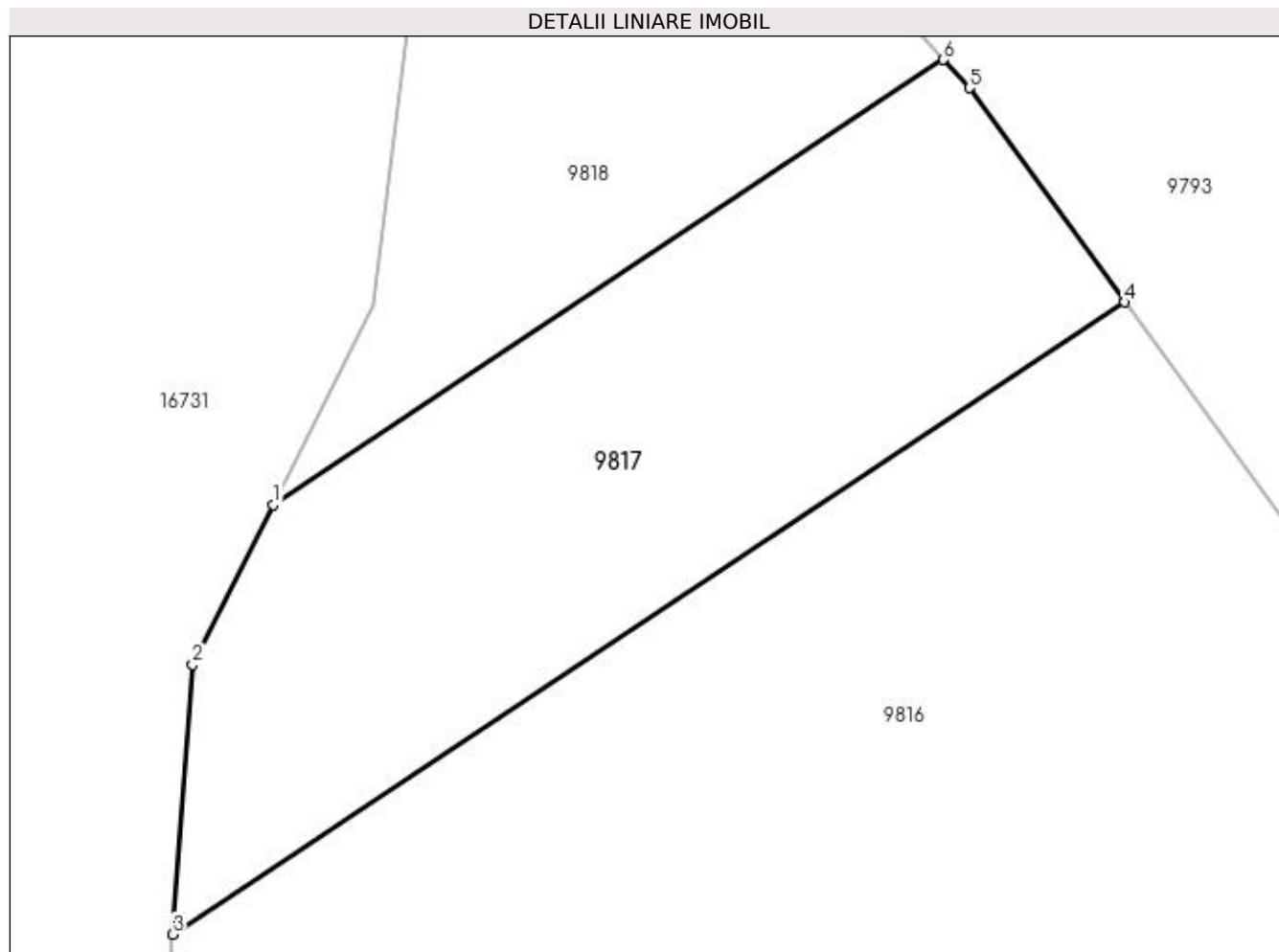
Inscrieri privind dezmembramintele dreptului de proprietate, drepturi reale de garanție și sarcini	Referințe
NU SUNT	

## Anexa Nr. 1 La Partea I

## Teren

Nr cadastral	Suprafața (mp)*	Observații / Referințe
	Din acte: 400 Masurata: 217	PARCELA ESTE IMPARTITA DE PARAUL BALASAN. RESTUL SUPRAFETEI SE GASESTE LA ID 9821

\* Suprafața este determinată în planul de proiecție Stereo 70.



## Date referitoare la teren

Crt	Categorie folosință	Intra vilan	Suprafața (mp)	Tarla	Parcelă	Nr. topo	Observații / Referințe
1	arabil	DA	217	30	4	-	

## Lungime Segmente

1) Valorile lungimilor segmentelor sunt obținute din proiecție în plan.

Punct început	X / Y	Punct sfârșit	X / Y	Lungime segment (** (m)
1	353.682,926 292.212,529	2	353.680,779 292.208,26	4.778
2	353.680,779 292.208,26	3	353.680,235 292.201,055	7.226
3	353.680,235 292.201,055	4	353.705,675 292.217,936	30.531
4	353.705,675 292.217,936	5	353.701,524 292.223,659	7.07
5	353.701,524 292.223,659	6	353.700,838 292.224,416	1.022

Punct început	X / Y	Punct sfârșit	X / Y	Lungime segment (** (m)
6	353.700,838 292.224,416	1	353.682,926 292.212,529	21.497

\*\* Lungimile segmentelor sunt determinate în planul de proiecție Stereo 70 și sunt rotunjite la 1 milimetru.

\*\*\* Distanța dintre puncte este formată din segmente cumulate ce sunt mai mici decât valoarea 1 milimetru.



**DATE DESPRE IMOBILUL NR. 9818**

Oficiul de Cadastru și Publicitate Imobiliară DOLJ  
Biroul de Cadastru și Publicitate Imobiliară Craiova

**A. Partea I. Descrierea imobilului**

TEREN Intravilan

Adresa: Loc. Dobridor, Jud. Dolj, T30, P2

Nr. Crt	Nr cadastral Nr. topografic	Suprafața* (mp)	Observații / Referințe
A1		Din acte: 400 Masurata: 150	Sector cadastral:9 Teren neimprejmuit; PARCELA ESTE IMPARTITA DE PARAUUL BALASAN. RESTUL SUPRAFETEI SE GASESTE LA ID 9820

**B. Partea II. Proprietari și acte**

Inscrieri privitoare la dreptul de proprietate și alte drepturi reale	Referințe
/	
Act Administrativ nr. TDP NR. 3787-48431, din 18/04/1997 emis de CJSIPT DOLJ;	
B1	A1
Intabulare, drept de PROPRIETATE, dobandit prin Reconstituire, cota actuala 1/1, cota initiala 1/1 1) STOICA GHEORGHE, LIPSĂ CNP	

**C. Partea III. SARCINI .**

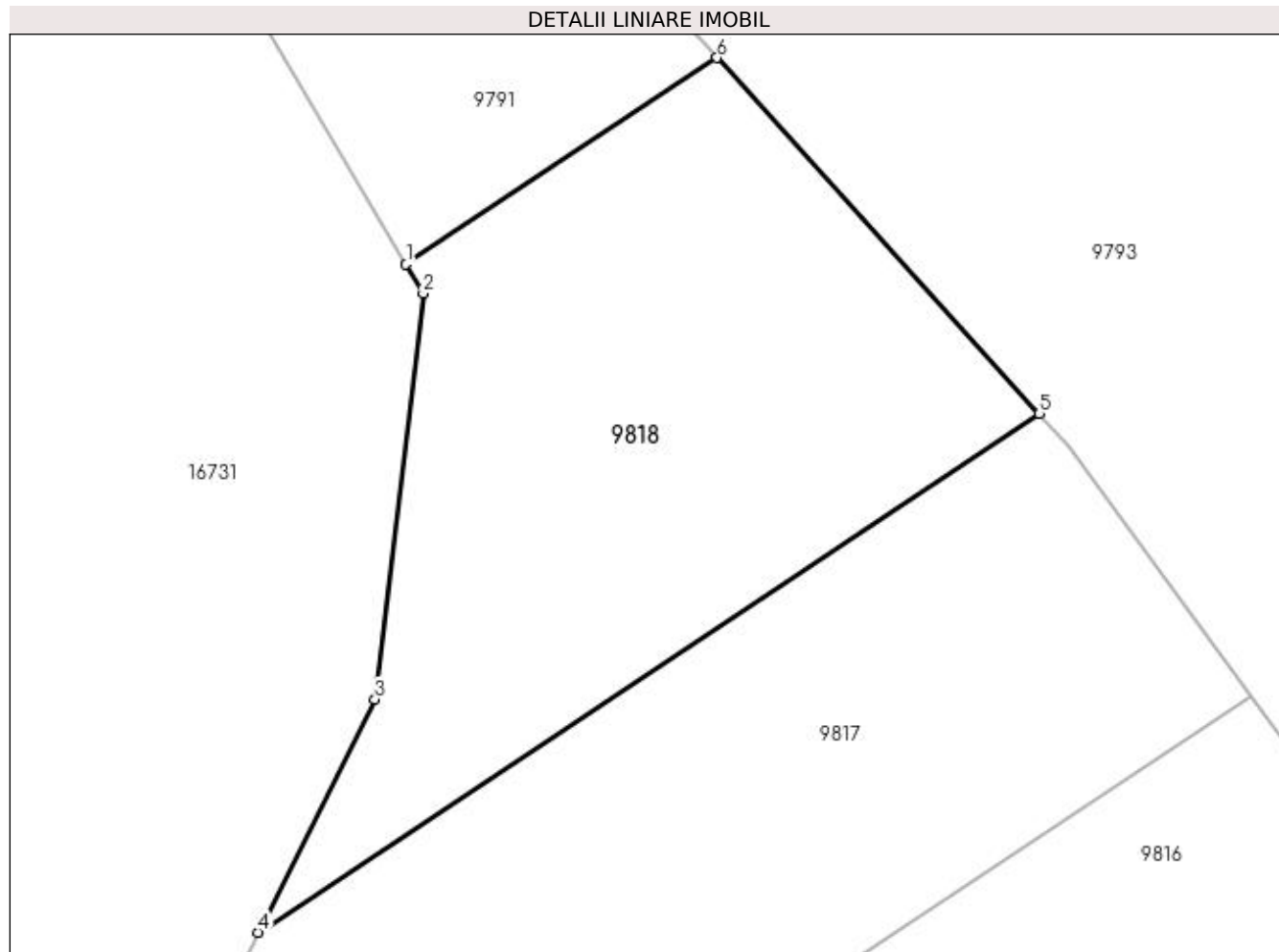
Inscrieri privind dezmembramintele dreptului de proprietate, drepturi reale de garanție și sarcini	Referințe
NU SUNT	

## Anexa Nr. 1 La Partea I

## Teren

Nr cadastral	Suprafața (mp)*	Observații / Referințe
	Din acte: 400 Masurata: 150	PARCELA ESTE IMPARTITA DE PARAU BALASAN. RESTUL SUPRAFETEI SE GASESTE LA ID 9820

\* Suprafața este determinată în planul de proiecție Stereo 70.



## Date referitoare la teren

Crt	Categorie folosință	Intra vilan	Suprafața (mp)	Tarla	Parcelă	Nr. topo	Observații / Referințe
1	arabil	DA	150	30	2	-	

## Lungime Segmente

1) Valorile lungimilor segmentelor sunt obținute din proiecție în plan.

Punct început	X / Y	Punct sfârșit	X / Y	Lungime segment (** (m)
1	353.686,321 292.227,837	2	353.686,716 292.227,168	0.777
2	353.686,716 292.227,168	3	353.685,613 292.217,873	9.36
3	353.685,613 292.217,873	4	353.682,926 292.212,529	5.981
4	353.682,926 292.212,529	5	353.700,838 292.224,416	21.497
5	353.700,838 292.224,416	6	353.693,451 292.232,568	11.001

Punct început	X / Y	Punct sfârșit	X / Y	Lungime segment (** (m)
6	353.693,451 292.232,568	1	353.686,321 292.227,837	8.557

\*\* Lungimile segmentelor sunt determinate în planul de proiecție Stereo 70 și sunt rotunjite la 1 milimetru.

\*\*\* Distanța dintre puncte este formată din segmente cumulate ce sunt mai mici decât valoarea 1 milimetru.





**DATE DESPRE IMOBILUL NR. 9819**

Oficiul de Cadastru și Publicitate Imobiliară DOLJ  
Biroul de Cadastru și Publicitate Imobiliară Craiova

**A. Partea I. Descrierea imobilului**

TEREN Intravilan

Adresa: Loc. Dobridor, Jud. Dolj, T30, P1

Nr. Crt	Nr cadastral Nr. topografic	Suprafața* (mp)	Observații / Referințe
A1		Din acte: 500 Masurata: 383	Sector cadastral:9 Teren neimprejmuț; PARCELA ESTE IMPARTITA DE PARAUŁ BALASAN. RESTUL SUPRAFETEI SE GASESTE LA ID 9791

**B. Partea II. Proprietari și acte**

Inscrieri privitoare la dreptul de proprietate și alte drepturi reale	Referințe
/	
Act Administrativ nr. TDP NR. 1168-59090, din 12/01/1995 emis de CJSIPT DOLJ (CERTIFICAT DE DECES NR. 544838/17-02-2003);	
B1	A1
Intabulare, drept de PROPRIETATE, dobandit prin Reconstituire, cota actuala 1/1, cota initiala 1/1 1) STĂNCESCU DUMITRU, LIPSĂ CNP DEFUNCT:Da	

**C. Partea III. SARCINI .**

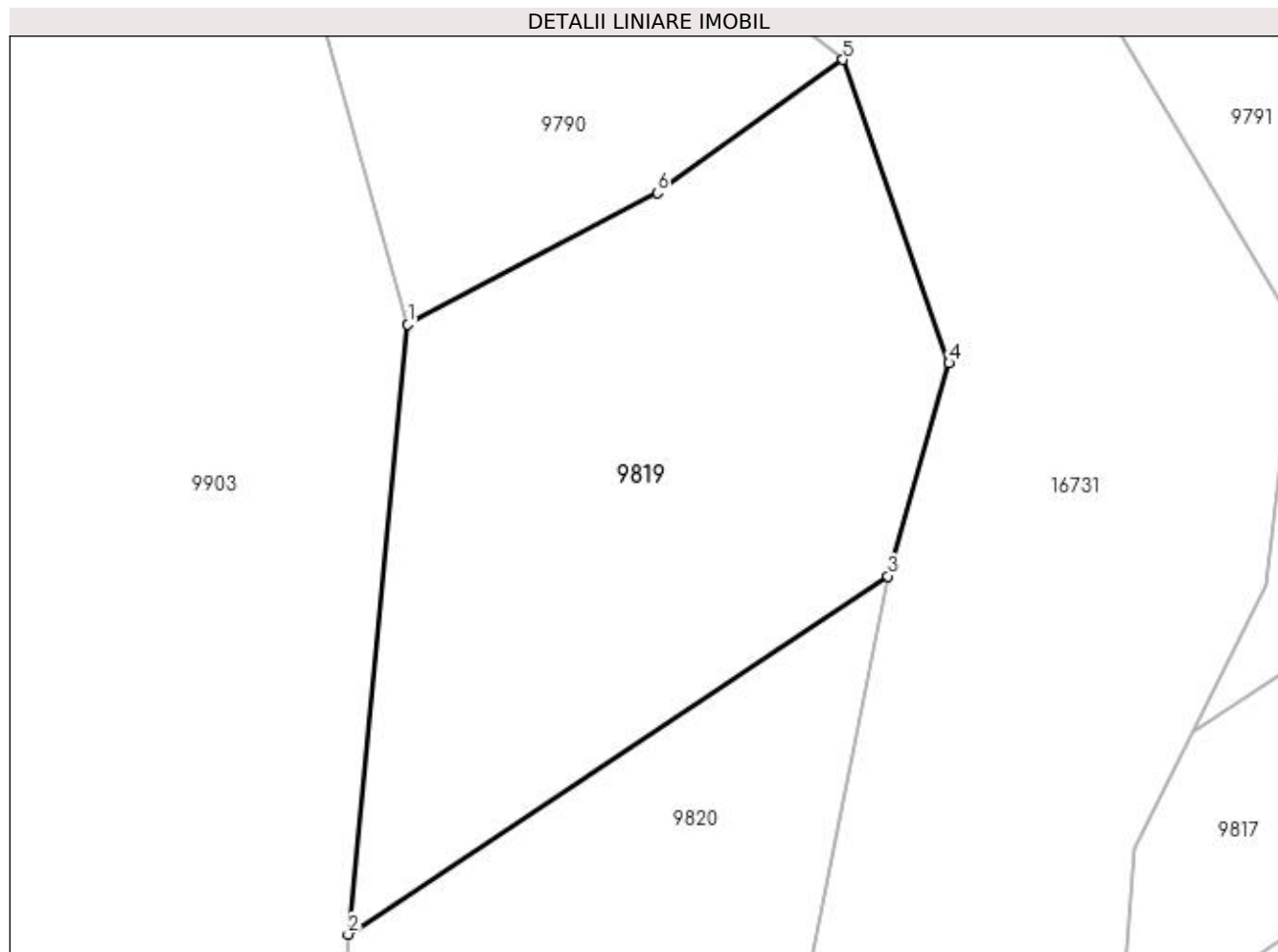
Inscrieri privind dezmembramintele dreptului de proprietate, drepturi reale de garanție și sarcini	Referințe
NU SUNT	

## Anexa Nr. 1 La Partea I

## Teren

Nr cadastral	Suprafața (mp)*	Observații / Referințe
	Din acte: 500 Masurata: 383	PARCELA ESTE IMPARTITA DE PARAU BALASAN. RESTUL SUPRAFETEI SE GASESTE LA ID 9791

\* Suprafața este determinată în planul de proiecție Stereo 70.



## Date referitoare la teren

Crt	Categorie folosință	Intra vilan	Suprafața (mp)	Tarla	Parcelă	Nr. topo	Observații / Referințe
1	arabil	DA	383	30	1	-	

## Lungime Segmente

1) Valorile lungimilor segmentelor sunt obținute din proiecție în plan.

Punct început	X / Y	Punct sfârșit	X / Y	Lungime segment (** (m)
1	353.654,314 292.227,381	2	353.652,133 292.205,151	22.337
2	353.652,133 292.205,151	3	353.671,814 292.218,211	23.62
3	353.671,814 292.218,211	4	353.674,043 292.225,975	8.078
4	353.674,043 292.225,975	5	353.670,174 292.237,037	11.719
5	353.670,174 292.237,037	6	353.663,405 292.232,179	8.332

Punct început	X / Y	Punct sfârșit	X / Y	Lungime segment (** (m)
6	353.663,405 292.232,179	1	353.654,314 292.227,381	10.279

\*\* Lungimile segmentelor sunt determinate în planul de proiecție Stereo 70 și sunt rotunjite la 1 milimetru.

\*\*\* Distanța dintre puncte este formată din segmente cumulate ce sunt mai mici decât valoarea 1 milimetru.



**DATE DESPRE IMOBILUL NR. 9820**

Oficiul de Cadastru și Publicitate Imobiliară DOLJ  
Biroul de Cadastru și Publicitate Imobiliară Craiova

**A. Partea I. Descrierea imobilului**

TEREN Intravilan

Adresa: Loc. Dobridor, Jud. Dolj, T30, P2

Nr. Crt	Nr cadastral Nr. topografic	Suprafața* (mp)	Observații / Referințe
A1		Din acte: 400 Masurata: 250	Sector cadastral:9 Teren neimprejmuit; PARCELA ESTE IMPARTITA DE PARAUUL BALASAN. RESTUL SUPRAFETEI SE GASESTE LA ID 9818

**B. Partea II. Proprietari și acte**

Inscrieri privitoare la dreptul de proprietate și alte drepturi reale	Referințe
/	
Act Administrativ nr. TDP NR. 3787-48431, din 18/04/1997 emis de CJSIPT DOLJ;	
B1	A1
Intabulare, drept de PROPRIETATE, dobandit prin Reconstituire, cota actuala 1/1, cota initiala 1/1 1) STOICA GHEORGHE, LIPSĂ CNP	

**C. Partea III. SARCINI .**

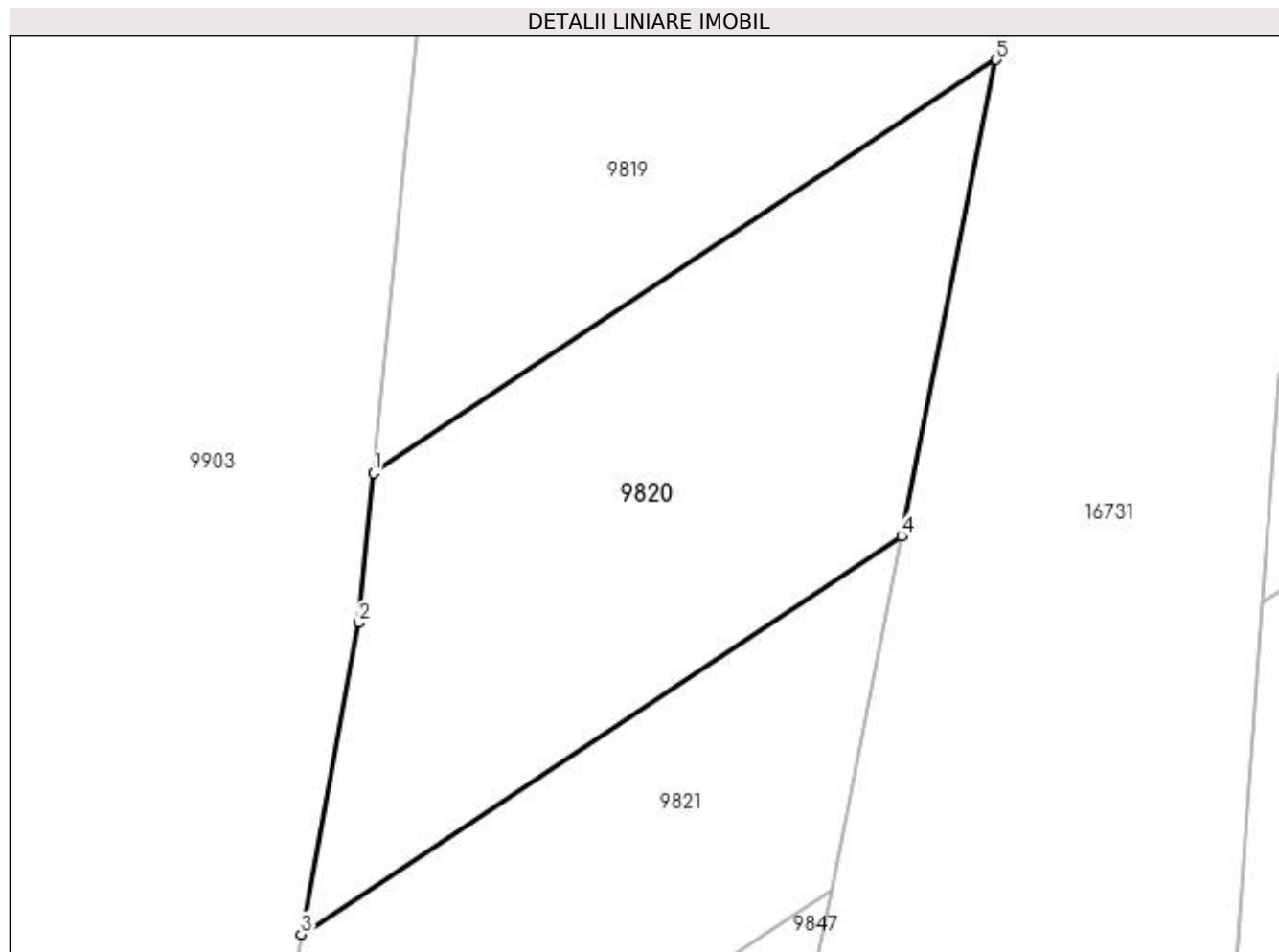
Inscrieri privind dezmembramintele dreptului de proprietate, drepturi reale de garanție și sarcini	Referințe
NU SUNT	

## Anexa Nr. 1 La Partea I

## Teren

Nr cadastral	Suprafața (mp)*	Observații / Referințe
	Din acte: 400 Masurata: 250	PARCELA ESTE IMPARTITA DE PARAUL BALASAN. RESTUL SUPRAFETEI SE GASESTE LA ID 9818

\* Suprafața este determinată în planul de proiecție Stereo 70.



## Date referitoare la teren

Crt	Categorie folosință	Intra vilan	Suprafața (mp)	Tarla	Parcelă	Nr. topo	Observații / Referințe
1	arabil	DA	250	30	2	-	

## Lungime Segmente

1) Valorile lungimilor segmentelor sunt obținute din proiecție în plan.

Punct început	X / Y	Punct sfârșit	X / Y	Lungime segment (** (m)
1	353.652,133 292.205,151	2	353.651,669 292.200,42	4.754
2	353.651,669 292.200,42	3	353.649,843 292.190,576	10.012
3	353.649,843 292.190,576	4	353.668,818 292.203,167	22.772
4	353.668,818 292.203,167	5	353.671,814 292.218,211	15.339
5	353.671,814 292.218,211	1	353.652,133 292.205,151	23.62

**\*\* Lungimile segmentelor sunt determinate în planul de proiecție Stereo 70 și sunt rotunjite la 1 milimetru.**

**\*\*\* Distanța dintre puncte este formată din segmente cumulate ce sunt mai mici decât valoarea 1 milimetru.**





**DATE DESPRE IMOBILUL NR. 9821**

Oficiul de Cadastru și Publicitate Imobiliară DOLJ  
Biroul de Cadastru și Publicitate Imobiliară Craiova

**A. Partea I. Descrierea imobilului**

TEREN Intravilan

Adresa: Loc. Dobridor, Jud. Dolj, T30, P4

Nr. Crt	Nr cadastral Nr. topografic	Suprafața* (mp)	Observații / Referințe
A1		Din acte: 400 Masurata: 183	Sector cadastral:9 Teren neimprejmuit; PARCELA ESTE IMPARTITA DE PARAUUL BALASAN. RESTUL SUPRAFETEI SE GASESTE LA ID 9817

**B. Partea II. Proprietari și acte**

Inscrieri privitoare la dreptul de proprietate și alte drepturi reale	Referințe
/	
Act Administrativ nr. TDP NR. 1140-59090, din 17/01/1995 emis de CJSIPT DOLJ;	
B1	A1
Intabulare, drept de PROPRIETATE, dobandit prin Reconstituire, cota actuala 1/1, cota initiala 1/1 1) CIOROIANU ECATERINA, LIPSĂ CNP	

**C. Partea III. SARCINI .**

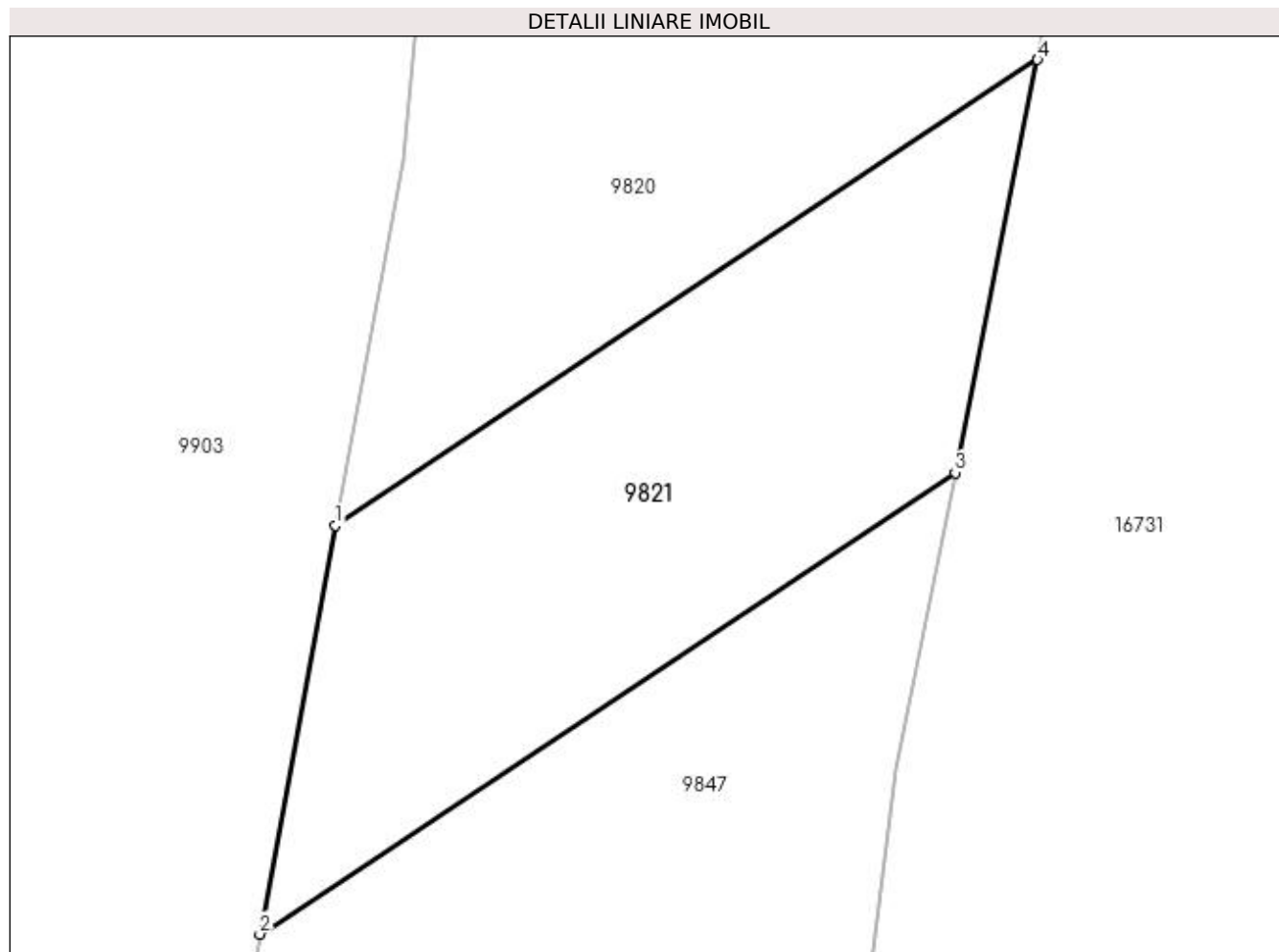
Inscrieri privind dezmembramintele dreptului de proprietate, drepturi reale de garanție și sarcini	Referințe
NU SUNT	

## Anexa Nr. 1 La Partea I

## Teren

Nr cadastral	Suprafața (mp)*	Observații / Referințe
	Din acte: 400 Masurata: 183	PARCELA ESTE IMPARTITA DE PARAU BALASAN. RESTUL SUPRAFETEI SE GASESTE LA ID 9817

\* Suprafața este determinată în planul de proiecție Stereo 70.



## Date referitoare la teren

Crt	Categorie folosință	Intra vilan	Suprafața (mp)	Tarla	Parcelă	Nr. topo	Observații / Referințe
1	arabil	DA	183	30	4	-	

## Lungime Segmente

1) Valorile lungimilor segmentelor sunt obținute din proiecție în plan.

Punct început	X / Y	Punct sfârșit	X / Y	Lungime segment (** (m)
1	353.649,843 292.190,576	2	353.647,794 292.179,527	11.237
2	353.647,794 292.179,527	3	353.666,594 292.192,003	22.563
3	353.666,594 292.192,003	4	353.668,818 292.203,167	11.383
4	353.668,818 292.203,167	1	353.649,843 292.190,576	22.772

**\*\* Lungimile segmentelor sunt determinate în planul de proiecție Stereo 70 și sunt rotunjite la 1 milimetru.**

**\*\*\* Distanța dintre puncte este formată din segmente cumulate ce sunt mai mici decât valoarea 1 milimetru.**



**DATE DESPRE IMOBILUL NR. 9845**

Oficiul de Cadastru și Publicitate Imobiliară DOLJ  
Biroul de Cadastru și Publicitate Imobiliară Craiova

**A. Partea I. Descrierea imobilului**

TEREN Extravilan

Adresa: Jud. Dolj, T34, P17

Nr. Crt	Nr cadastral Nr. topografic	Suprafața* (mp)	Observații / Referințe
A1		Din acte: 1.400 Masurata: 190	Sector cadastral:9 Teren neimprejmuit; IMOBILUL ESTE DESPARTIT DE PARAUUL BALASAN; RESTUL SUPRAFETEI ESTE LA ID 9869

**B. Partea II. Proprietari și acte**

Inscrieri privitoare la dreptul de proprietate și alte drepturi reale		Referințe
/		
Act Notarial nr. CM NR 281, din 02/12/2009 emis de NP STOENESCU FLOREA (TDP NR 1481-48941/14-02-1995);		
B1	Intabulare, drept de PROPRIETATE, dobandit prin Succesiune, cota actuala 1/1, cota initiala 1/1 1) SERDIUC RENATIA-VALENTINA	A1

**C. Partea III. SARCINI .**

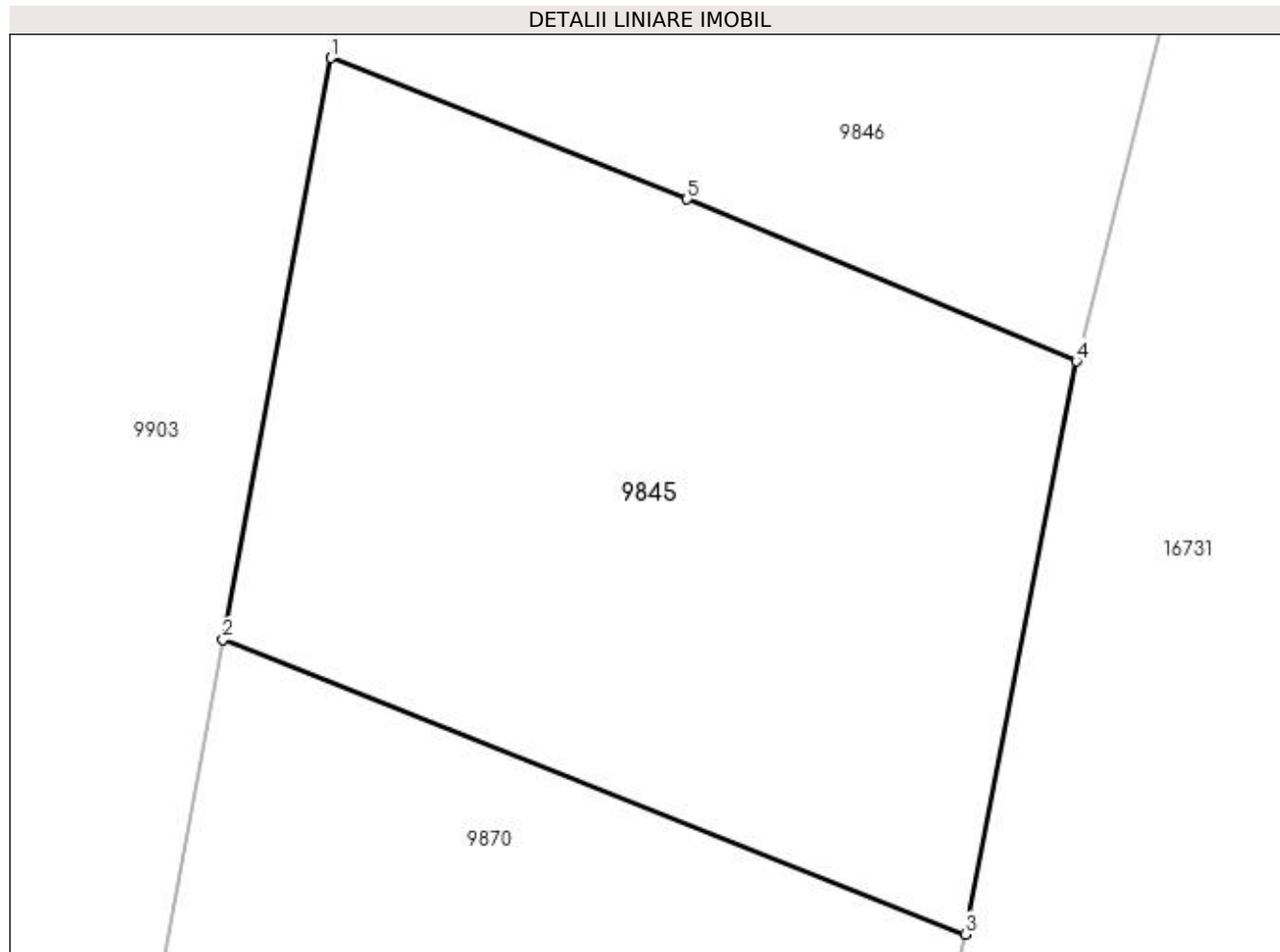
Inscrieri privind dezmembramintele dreptului de proprietate, drepturi reale de garanție și sarcini	Referințe
NU SUNT	

## Anexa Nr. 1 La Partea I

## Teren

Nr cadastral	Suprafața (mp)*	Observații / Referințe
	Din acte: 1.400 Masurata: 190	IMOBILUL ESTE DESPARTIT DE PARAUUL BALASAN; RESTUL SUPRAFETEI ESTE LA ID 9869

\* Suprafața este determinată în planul de proiecție Stereo 70.



## Date referitoare la teren

Crt	Categorie folosință	Intra vilan	Suprafața (mp)	Tarla	Parcelă	Nr. topo	Observații / Referințe
1	arabil	NU	190	34	17	-	

## Lungime Segmente

1) Valorile lungimilor segmentelor sunt obținute din proiecție în plan.

Punct început	X / Y	Punct sfârșit	X / Y	Lungime segment (** (m)
1	353.640,839 292.142,032	2	353.638,654 292.130,256	11.977
2	353.638,654 292.130,256	3	353.653,681 292.124,297	16.165
3	353.653,681 292.124,297	4	353.655,937 292.135,893	11.813
4	353.655,937 292.135,893	5	353.648,051 292.139,172	8.541
5	353.648,051 292.139,172	1	353.640,839 292.142,032	7.758

**\*\* Lungimile segmentelor sunt determinate în planul de proiecție Stereo 70 și sunt rotunjite la 1 milimetru.**

**\*\*\* Distanța dintre puncte este formată din segmente cumulate ce sunt mai mici decât valoarea 1 milimetru.**





**DATE DESPRE IMOBILUL NR. 9846**

Oficiul de Cadastru și Publicitate Imobiliară DOLJ  
Biroul de Cadastru și Publicitate Imobiliară Craiova

**A. Partea I. Descrierea imobilului**

TEREN Intravilan

Adresa: Loc. Dobridor, Jud. Dolj, T30, P4/1

Nr. Crt	Nr cadastral Nr. topografic	Suprafața* (mp)	Observații / Referințe
A1		320	Sector cadastral:9 Teren neimprejmuit;

**B. Partea II. Proprietari și acte**

Inscrieri privitoare la dreptul de proprietate și alte drepturi reale		Referințe
/		
Act Normativ nr. LEGEA 7, din 13/03/1996 emis de PARLAMENTUL ROMANIEI;		
B1	Inscrierea provizorie, drept de PROPRIETATE, dobandit prin Lege, cota actuala 1/1, cota initiala 1/1 1) NEIDENTIFICAT NEIDENTIFICAT	A1

**C. Partea III. SARCINI .**

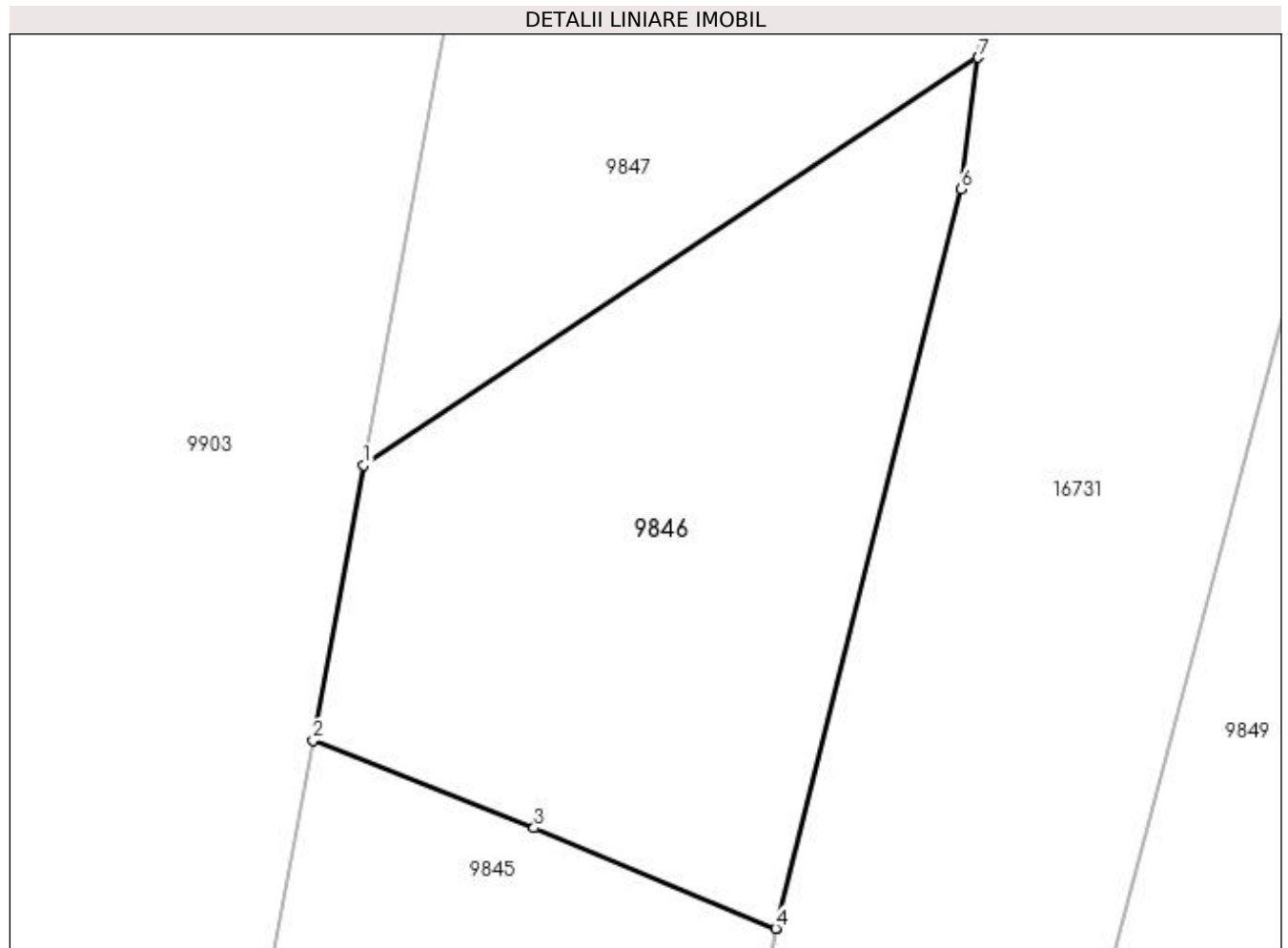
Inscrieri privind dezmembramintele dreptului de proprietate, drepturi reale de garanție și sarcini	Referințe
NU SUNT	

## Anexa Nr. 1 La Partea I

## Teren

Nr cadastral	Suprafața (mp)*	Observații / Referințe
	320	

\* Suprafața este determinată în planul de proiecție Stereo 70.



## Date referitoare la teren

Crt	Categorie folosință	Intravilan	Suprafața (mp)	Tarla	Parcelă	Nr. topo	Observații / Referințe
1	arabil	DA	320	30	4/1	-	

## Lungime Segmente

1) Valorile lungimilor segmentelor sunt obținute din proiecție în plan.

Punct început	X / Y	Punct sfârșit	X / Y	Lungime segment (** (m)
1	353.642,501 292.150,992	2	353.640,839 292.142,032	9.113
2	353.640,839 292.142,032	3	353.648,051 292.139,172	7.758
3	353.648,051 292.139,172	4	353.655,937 292.135,893	8.541
4	353.655,937 292.135,893	5	353.655,981 292.135,92	0.052
5	353.655,981 292.135,92	6	353.662,0 292.160,0	24.821

Punct început	X / Y	Punct sfârșit	X / Y	Lungime segment (** (m)
6	353.662,0 292.160,0	7	353.662,536 292.164,286	4.319
7	353.662,536 292.164,286	1	353.642,501 292.150,992	24.044

\*\* Lungimile segmentelor sunt determinate în planul de proiecție Stereo 70 și sunt rotunjite la 1 milimetru.

\*\*\* Distanța dintre puncte este formată din segmente cumulate ce sunt mai mici decât valoarea 1 milimetru.



**DATE DESPRE IMOBILUL NR. 9847**

Oficiul de Cadastru și Publicitate Imobiliară DOLJ  
Biroul de Cadastru și Publicitate Imobiliară Craiova

**A. Partea I. Descrierea imobilului**

TEREN Intravilan

Adresa: Loc. Dobridor, Jud. Dolj, T30, P1083

Nr. Crt	Nr cadastral Nr. topografic	Suprafața* (mp)	Observații / Referințe
A1		Din acte: 1.300 Masurata: 480	Sector cadastral:9 Teren neimprejmuit; PARCELA ESTE IMPARTITA DE PARAUUL BALASAN. RESTUL SUPRAFETEI SE GASESTE LA ID 9816

**B. Partea II. Proprietari și acte**

Inscrieri privitoare la dreptul de proprietate și alte drepturi reale	Referințe
/	
Act Administrativ nr. TDP NR. 18060, din 09/12/2013 emis de CJSIPT DOLJ;	
B1	A1
Intabulare, drept de PROPRIETATE, dobandit prin Reconstituire, cota actuala 1/1, cota initiala 1/1 1) CHITUCEA ION, LIPSĂ CNP	

**C. Partea III. SARCINI .**

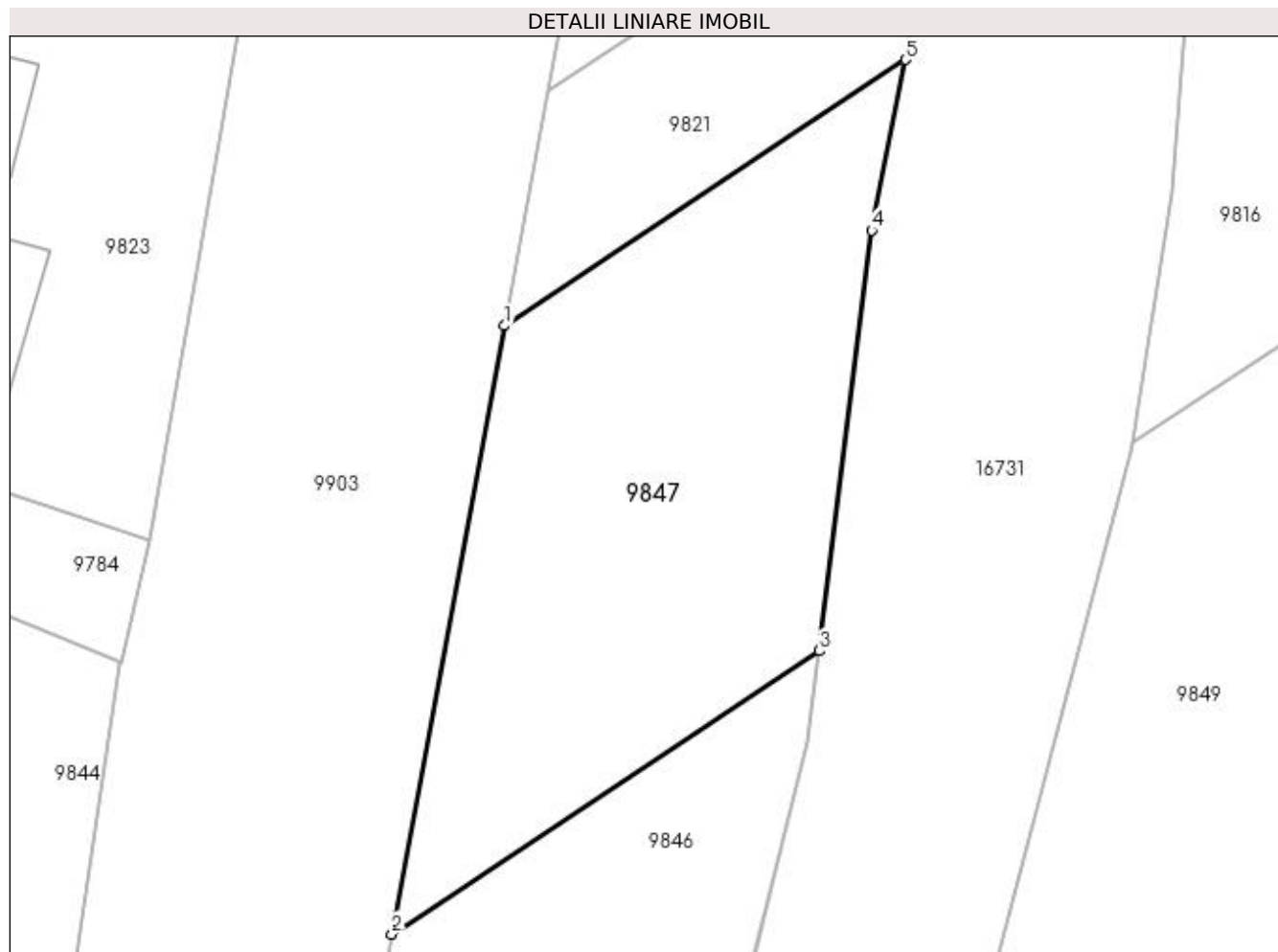
Inscrieri privind dezmembramintele dreptului de proprietate, drepturi reale de garanție și sarcini	Referințe
NU SUNT	

## Anexa Nr. 1 La Partea I

## Teren

Nr cadastral	Suprafața (mp)*	Observații / Referințe
	Din acte: 1.300 Masurata: 480	PARCELA ESTE IMPARTITA DE PARAU BALASAN. RESTUL SUPRAFETEI SE GASESTE LA ID 9816

\* Suprafața este determinată în planul de proiecție Stereo 70.



## Date referitoare la teren

Crt	Categorie folosință	Intra vilan	Suprafața (mp)	Tarla	Parcelă	Nr. topo	Observații / Referințe
1	arabil	DA	480	30	1083	-	

## Lungime Segmente

1) Valorile lungimilor segmentelor sunt obținute din proiecție în plan.

Punct început	X / Y	Punct sfârșit	X / Y	Lungime segment (** (m)
1	353.647,794 292.179,527	2	353.642,501 292.150,992	29.022
2	353.642,501 292.150,992	3	353.662,536 292.164,286	24.044
3	353.662,536 292.164,286	4	353.665,0 292.184,0	19.867
4	353.665,0 292.184,0	5	353.666,594 292.192,003	8.16
5	353.666,594 292.192,003	1	353.647,794 292.179,527	22.563

**\*\* Lungimile segmentelor sunt determinate în planul de proiecție Stereo 70 și sunt rotunjite la 1 milimetru.**

**\*\*\* Distanța dintre puncte este formată din segmente cumulate ce sunt mai mici decât valoarea 1 milimetru.**





**DATE DESPRE IMOBILUL NR. 9849**

Oficiul de Cadastru și Publicitate Imobiliară DOLJ  
Biroul de Cadastru și Publicitate Imobiliară Craiova

**A. Partea I. Descrierea imobilului**

TEREN Intravilan

Adresa: Loc. Dobridor, Jud. Dolj, T30, P1083/1

Nr. Crt	Nr cadastral Nr. topografic	Suprafața* (mp)	Observații / Referințe
A1		2.982	Sector cadastral:9 Teren neimprejmuit;

**B. Partea II. Proprietari și acte**

Inscrieri privitoare la dreptul de proprietate și alte drepturi reale		Referințe
/		
Act Normativ nr. LEGEA 7, din 13/03/1996 emis de PARLAMENTUL ROMANIEI;		
B1	Inscrierea provizorie, drept de PROPRIETATE, dobandit prin Lege, cota actuala 1/1, cota initiala 1/1 1) NEIDENTIFICAT NEIDENTIFICAT	A1

**C. Partea III. SARCINI .**

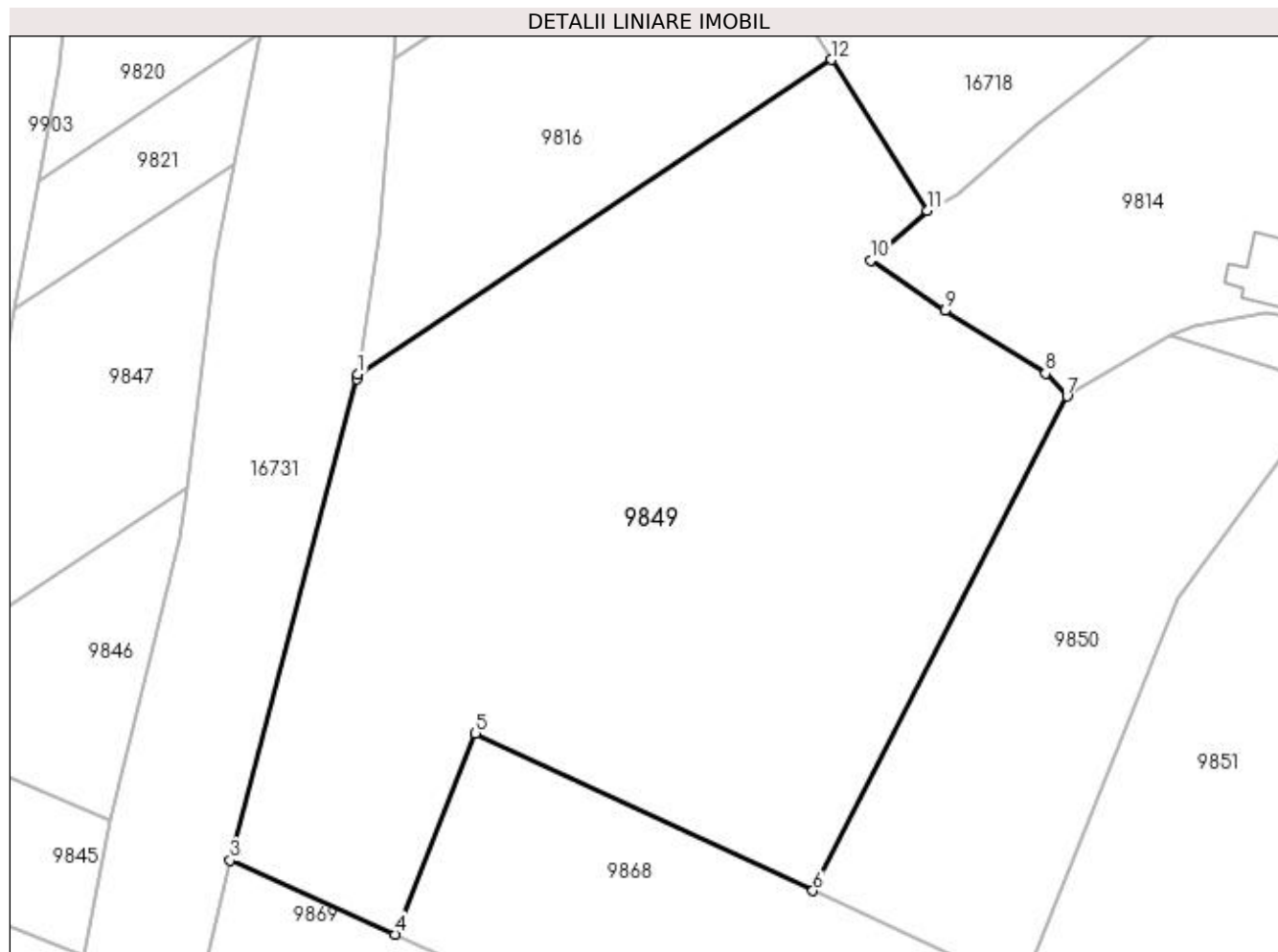
Inscrieri privind dezmembramintele dreptului de proprietate, drepturi reale de garanție și sarcini	Referințe
NU SUNT	

## Anexa Nr. 1 La Partea I

## Teren

Nr cadastral	Suprafața (mp)*	Observații / Referințe
	2.982	

\* Suprafața este determinată în planul de proiecție Stereo 70.



## Date referitoare la teren

Crt	Categorie folosință	Intra vilan	Suprafața (mp)	Tarla	Parcelă	Nr. topo	Observații / Referințe
1	arabil	DA	2.982	30	1083/1	-	

## Lungime Segmente

1) Valorile lungimilor segmentelor sunt obținute din proiecție în plan.

Punct început	X / Y	Punct sfârșit	X / Y	Lungime segment (** (m)
1	353.677,202 292.174,019	2	353.677,135 292.173,597	0.427
2	353.677,135 292.173,597	3	353.666,292 292.132,433	42.568
3	353.666,292 292.132,433	4	353.680,383 292.126,094	15.451
4	353.680,383 292.126,094	5	353.687,287 292.143,28	18.521
5	353.687,287 292.143,28	6	353.716,15 292.129,817	31.848

Punct început	X / Y	Punct sfârșit	X / Y	Lungime segment (** (m)
6	353.716,15 292.129,817	7	353.737,88 292.172,136	47.572
7	353.737,88 292.172,136	8	353.736,059 292.174,095	2.675
8	353.736,059 292.174,095	9	353.727,435 292.179,448	10.15
9	353.727,435 292.179,448	10	353.721,13 292.183,78	7.65
10	353.721,13 292.183,78	11	353.725,932 292.188,012	6.401
11	353.725,932 292.188,012	12	353.717,752 292.200,926	15.287
12	353.717,752 292.200,926	1	353.677,202 292.174,019	48.665

\*\* Lungimile segmentelor sunt determinate în planul de proiecție Stereo 70 și sunt rotunjite la 1 milimetru.

\*\*\* Distanța dintre puncte este formată din segmente cumulate ce sunt mai mici decât valoarea 1 milimetru.



**DATE DESPRE IMOBILUL NR. 9850**

Oficiul de Cadastru și Publicitate Imobiliară DOLJ  
Biroul de Cadastru și Publicitate Imobiliară Craiova

**A. Partea I. Descrierea imobilului**

TEREN Intravilan

Adresa: Loc. Dobridor, Jud. Dolj, T30, P1065

Nr. Crt	Nr cadastral Nr. topografic	Suprafața* (mp)	Observații / Referințe
A1		Din acte: 1.200 Masurata: 1.000	Sector cadastral:9 Teren neimprejmuit;

**B. Partea II. Proprietari și acte**

Inscrieri privitoare la dreptul de proprietate și alte drepturi reale		Referințe
/		
Act Administrativ nr. TDP NR. 1169-59090, din 12/01/1995 emis de CJSIPT DOLJ;		
B1	Intabulare, drept de PROPRIETATE, dobândit prin Reconstituire, cota actuala 1/1, cota initiala 1/1 1) <b>BADEA MARIN</b> , LIPSĂ CNP	A1

**C. Partea III. SARCINI .**

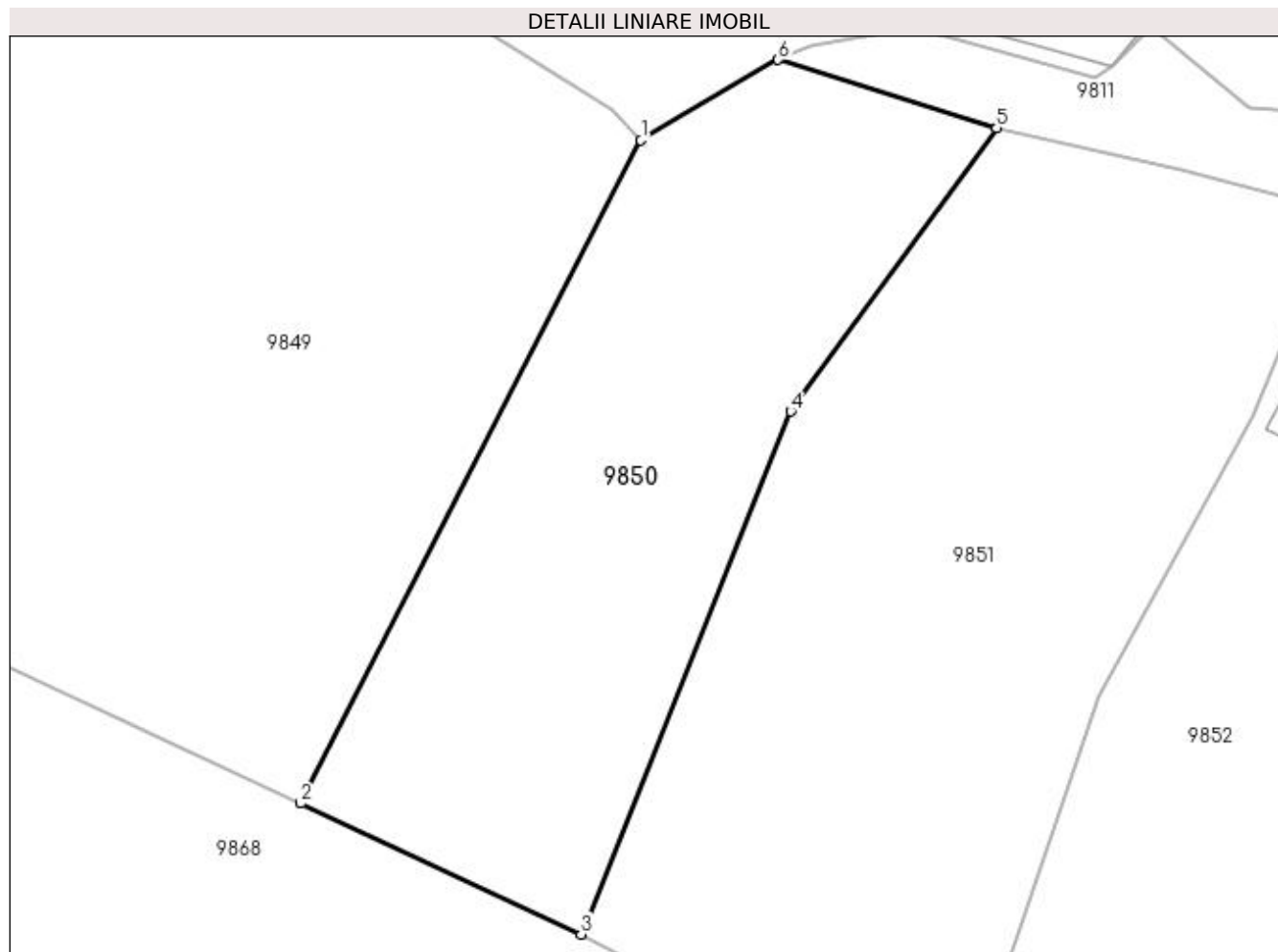
Inscrieri privind dezmembramintele dreptului de proprietate, drepturi reale de garanție și sarcini	Referințe
NU SUNT	

## Anexa Nr. 1 La Partea I

## Teren

Nr cadastral	Suprafața (mp)*	Observații / Referințe
	Din acte: 1.200 Masurata: 1.000	

\* Suprafața este determinată în planul de proiecție Stereo 70.



## Date referitoare la teren

Crt	Categorie folosință	Intra vilan	Suprafața (mp)	Tarla	Parcelă	Nr. topo	Observații / Referințe
1	arabil	DA	1.000	30	1065	-	

## Lungime Segmente

1) Valorile lungimilor segmentelor sunt obținute din proiecție în plan.

Punct început	X / Y	Punct sfârșit	X / Y	Lungime segment (** (m)
1	353.737,88 292.172,136	2	353.716,15 292.129,817	47.572
2	353.716,15 292.129,817	3	353.734,058 292.121,464	19.76
3	353.734,058 292.121,464	4	353.747,437 292.154,846	35.963
4	353.747,437 292.154,846	5	353.760,578 292.172,919	22.345
5	353.760,578 292.172,919	6	353.746,639 292.177,284	14.606

Punct început	X / Y	Punct sfârșit	X / Y	Lungime segment (** (m)
6	353.746,639 292.177,284	1	353.737,88 292.172,136	10.16

\*\* Lungimile segmentelor sunt determinate în planul de proiecție Stereo 70 și sunt rotunjite la 1 milimetru.

\*\*\* Distanța dintre puncte este formată din segmente cumulate ce sunt mai mici decât valoarea 1 milimetru.





**DATE DESPRE IMOBILUL NR. 9851**

Oficiul de Cadastru și Publicitate Imobiliară DOLJ  
Biroul de Cadastru și Publicitate Imobiliară Craiova

**A. Partea I. Descrierea imobilului**

TEREN Intravilan

Adresa: Loc. Dobridor, Str Ion Creangă, Nr. 16, Jud. Dolj, T30, P1062,1063

Nr. Crt	Nr cadastral Nr. topografic	Suprafața* (mp)	Observații / Referințe
A1		Din acte: 1.400 Masurata: 1.531	Sector cadastral:9 Teren neimprejmuit;

**B. Partea II. Proprietari și acte**

Inscrieri privitoare la dreptul de proprietate și alte drepturi reale		Referințe
/		
Act Administrativ nr. TDP NR. 1177-59090, din 17/01/1995 emis de CJSIPT DOLJ;		
B1	Intabulare, drept de PROPRIETATE, dobandit prin Reconstituire, cota actuala 1/1, cota initiala 1/1 1) <b>BADEA PETRE</b> , LIPSĂ CNP	A1

**C. Partea III. SARCINI .**

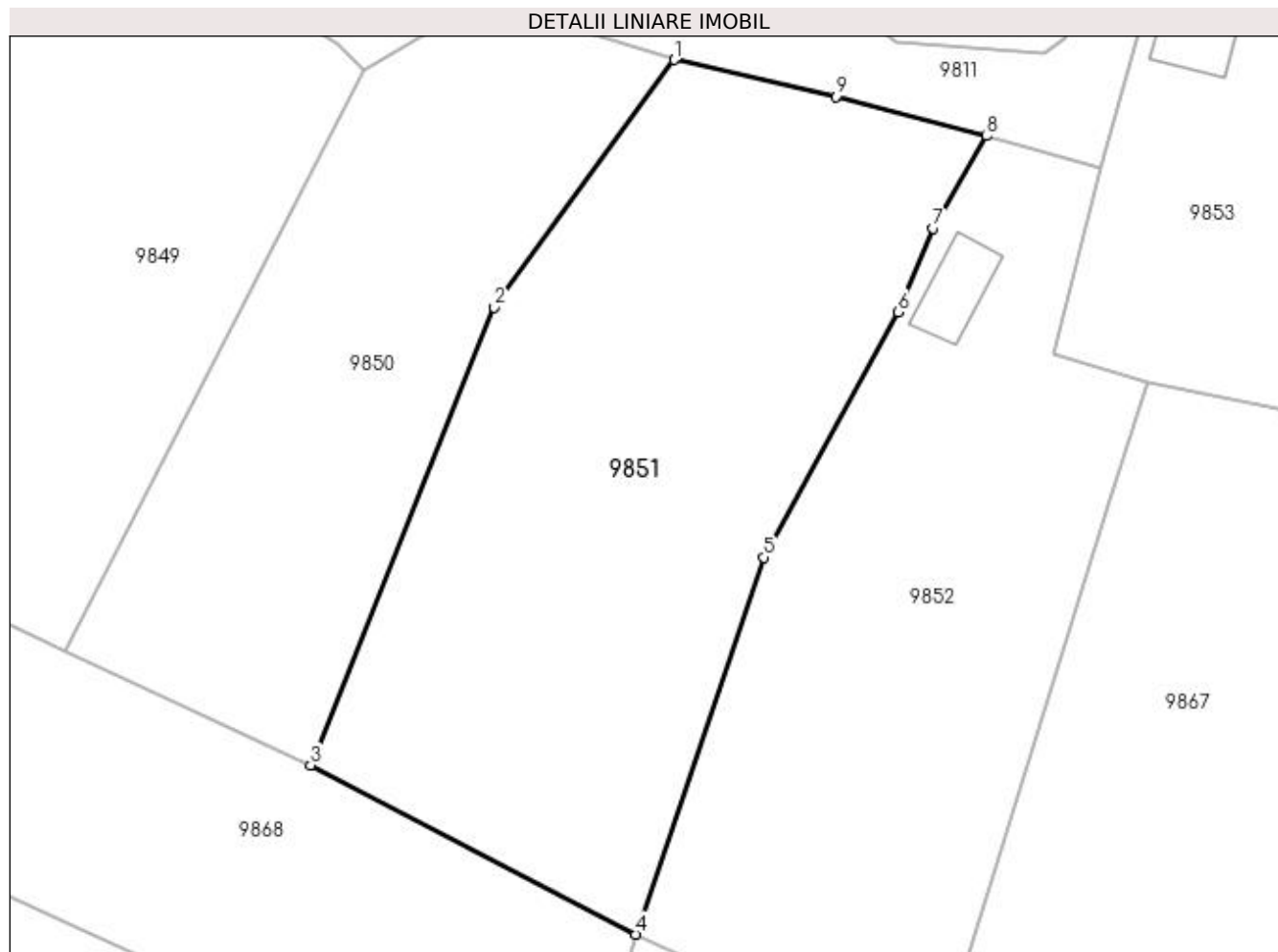
Inscrieri privind dezmembramintele dreptului de proprietate, drepturi reale de garanție și sarcini	Referințe
NU SUNT	

## Anexa Nr. 1 La Partea I

## Teren

Nr cadastral	Suprafața (mp)*	Observații / Referințe
	Din acte: 1.400 Masurata: 1.531	

\* Suprafața este determinată în planul de proiecție Stereo 70.



## Date referitoare la teren

Crt	Categorie folosință	Intra vilan	Suprafața (mp)	Tarla	Parcelă	Nr. topo	Observații / Referințe
1	curți constructii	DA	1.000	30	1062	-	
2	arabil	DA	531	30	1063	-	

## Lungime Segmente

1) Valorile lungimilor segmentelor sunt obținute din proiecție în plan.

Punct început	X / Y	Punct sfârșit	X / Y	Lungime segment (** (m)
1	353.760,578 292.172,919	2	353.747,437 292.154,846	22.345
2	353.747,437 292.154,846	3	353.734,058 292.121,464	35.963
3	353.734,058 292.121,464	4	353.757,782 292.109,116	26.745
4	353.757,782 292.109,116	5	353.767,098 292.136,618	29.037

Punct început	X / Y	Punct sfârșit	X / Y	Lungime segment (** (m)
5	353.767,098 292.136,618	6	353.776,89 292.154,513	20.399
6	353.776,89 292.154,513	7	353.779,484 292.160,61	6.626
7	353.779,484 292.160,61	8	353.783,378 292.167,354	7.787
8	353.783,378 292.167,354	9	353.772,37 292.170,205	11.371
9	353.772,37 292.170,205	1	353.760,578 292.172,919	12.1

\*\* Lungimile segmentelor sunt determinate în planul de proiecție Stereo 70 și sunt rotunjite la 1 milimetru.

\*\*\* Distanța dintre puncte este formată din segmente cumulate ce sunt mai mici decât valoarea 1 milimetru.



**DATE DESPRE IMOBILUL NR. 9852**

Oficiul de Cadastru și Publicitate Imobiliară DOLJ  
Biroul de Cadastru și Publicitate Imobiliară Craiova

**A. Partea I. Descrierea imobilului**

TEREN Intravilan

Adresa: Loc. Dobridor, Str Ion Creangă, Nr. 18, Jud. Dolj, T30, P1053

Nr. Crt	Nr cadastral Nr. topografic	Suprafața* (mp)	Observații / Referințe
A1		Din acte: 2.000 Masurata: 1.280	Sector cadastral:9 Teren neimprejmuit;

**Construcții**

Crt	Nr cadastral Nr. topografic	Adresa	Observații / Referințe
A1.1		Loc. Dobridor, Str Ion Creangă, Jud. Dolj	Nr. niveluri:1; S. construita la sol:29 mp; S. construita desfasurata:29 mp; C1 - LOCUINTA

**B. Partea II. Proprietari și acte**

Inscrieri privitoare la dreptul de proprietate și alte drepturi reale		Referințe
/		
Act Administrativ nr. TDP NR. 1482-48941, din 14/02/1995 emis de CJSIPT DOLJ;		
B1	Intabulare, drept de PROPRIETATE, dobandit prin Reconstituire, cota actuala 1/1, cota initiala 1/1 1) VLADUȚ MARIA, LIPSĂ CNP	A1
Act Normativ nr. LEGEA 7, din 13/03/1996 emis de PARLAMENTUL ROMANIEI ((ART. 12; ALIN. 14 SI ART. 37; ALIN.2));		
B2	Intabulare, drept de PROPRIETATE, dobandit prin Lege, cota actuala 1/1, cota initiala 1/1 1) VLADUȚ MARIA, LIPSĂ CNP	A1.1

**C. Partea III. SARCINI .**

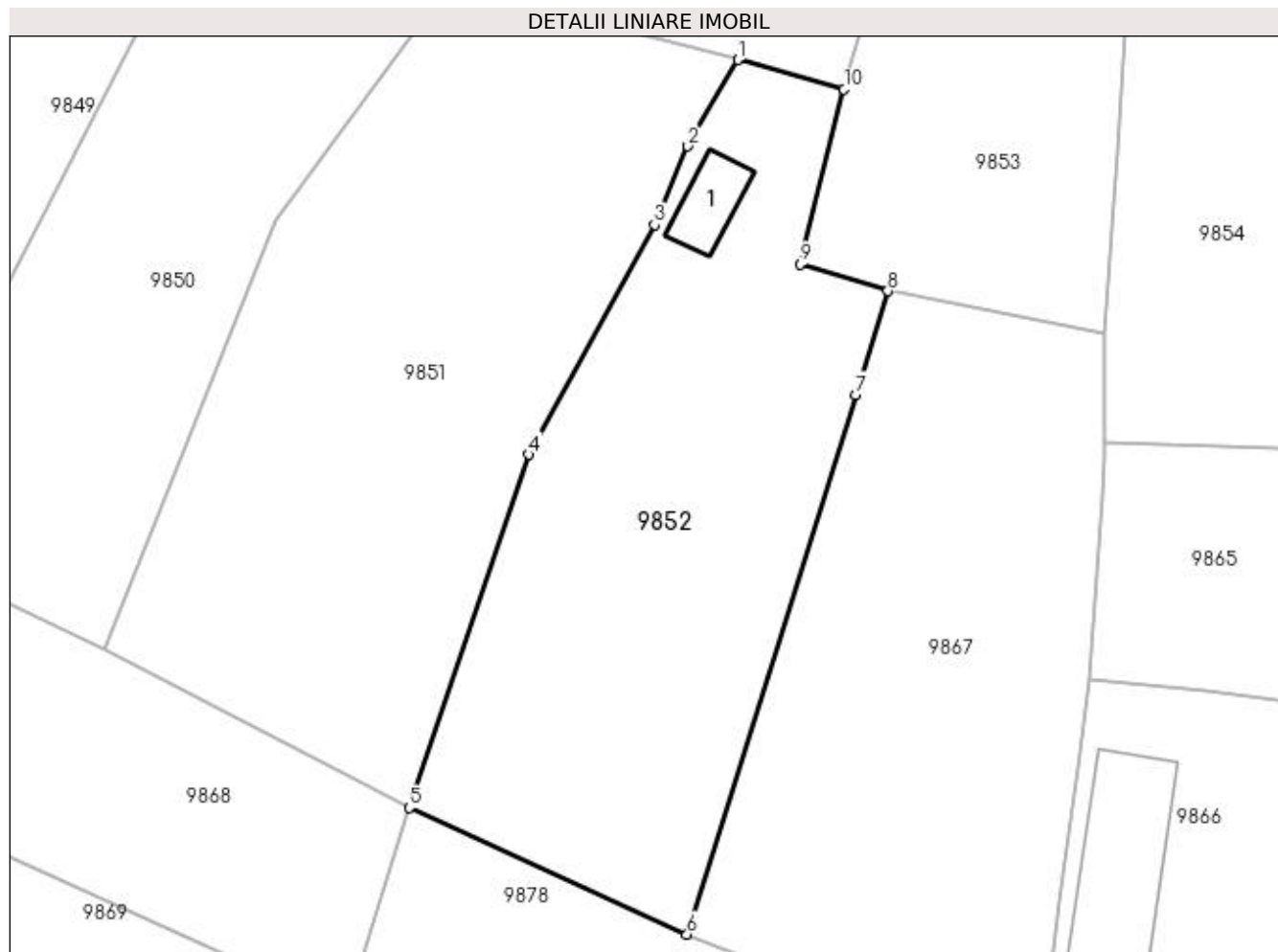
Inscrieri privind dezmembramintele dreptului de proprietate, drepturi reale de garanție și sarcini	Referințe
NU SUNT	

## Anexa Nr. 1 La Partea I

## Teren

Nr cadastral	Suprafața (mp)*	Observații / Referințe
	Din acte: 2.000 Masurata: 1.280	

\* Suprafața este determinată în planul de proiecție Stereo 70.



## Date referitoare la teren

Crt	Categorie folosință	Intra vilan	Suprafața (mp)	Tarla	Parcelă	Nr. topo	Observații / Referințe
1	curți constructii	DA	1.280	30	1053	-	

## Date referitoare la construcții

Crt	Număr	Destinație construcție	Supraf. (mp)	Situație juridică	Observații / Referințe
A1.1		construcții de locuințe	29	Cu acte	Nr. niveluri:1; S. construita la sol:29 mp; S. construita desfasurata:29 mp; C1 - LOCUINTA

## Lungime Segmente

1) Valorile lungimilor segmentelor sunt obținute din proiecție în plan.

Punct început	X / Y	Punct sfârșit	X / Y	Lungime segment (** (m)
1	353.783,378 292.167,354	2	353.779,484 292.160,61	7.787
2	353.779,484 292.160,61	3	353.776,89 292.154,513	6.626
3	353.776,89 292.154,513	4	353.767,098 292.136,618	20.399

Punct început	X / Y	Punct sfârșit	X / Y	Lungime segment (** (m)
4	353.767,098 292.136,618	5	353.757,782 292.109,116	29.037
5	353.757,782 292.109,116	6	353.779,415 292.099,261	23.772
6	353.779,415 292.099,261	7	353.792,588 292.141,265	44.021
7	353.792,588 292.141,265	8	353.795,061 292.149,351	8.456
8	353.795,061 292.149,351	9	353.788,209 292.151,415	7.156
9	353.788,209 292.151,415	10	353.791,638 292.165,054	14.063
10	353.791,638 292.165,054	1	353.783,378 292.167,354	8.574

\*\* Lungimile segmentelor sunt determinate în planul de proiecție Stereo 70 și sunt rotunjite la 1 milimetru.

\*\*\* Distanța dintre puncte este formată din segmente cumulate ce sunt mai mici decât valoarea 1 milimetru.





**DATE DESPRE IMOBILUL NR. 9853**

Oficiul de Cadastru și Publicitate Imobiliară DOLJ  
Biroul de Cadastru și Publicitate Imobiliară Craiova

**A. Partea I. Descrierea imobilului**

TEREN Intravilan

Adresa: Loc. Dobridor, Str Ion Creangă, Nr. 20, Jud. Dolj, T30, P1059

Nr. Crt	Nr cadastral Nr. topografic	Suprafața* (mp)	Observații / Referințe
A1		Din acte: 600 Masurata: 840	Sector cadastral:9 Teren imprejmuit;

**Construcții**

Crt	Nr cadastral Nr. topografic	Adresa	Observații / Referințe
A1.1		Loc. Dobridor, Str Ion Creangă, Jud. Dolj	Nr. niveluri:2; S. construita la sol:61 mp; S. construita desfasurata:74 mp; C1 - locuinta + beci
A1.2		Loc. Dobridor, Str Ion Creangă, Jud. Dolj	Nr. niveluri:1; S. construita la sol:58 mp; S. construita desfasurata:58 mp; C2 - ANEXA

**B. Partea II. Proprietari și acte**

Inscrieri privitoare la dreptul de proprietate și alte drepturi reale		Referințe
/		
Act Administrativ nr. TDP NR. 1144-59090, din 13/01/1995 emis de CJSIPT DOLJ;		
B1	Intabulare, drept de PROPRIETATE, dobandit prin Reconstituire, cota actuala 600/840, cota initiala 600/840 1) SOACA CORVIN, LIPSĂ CNP	A1
Act Administrativ nr. Adeverinta nr. 7234, din 21/10/2022 emis de PRIMARIA MOTATEI (Legea nr.7 DIN 13.03.1996 emisa de Parlamentul Romaniei -ART.13 ALIN. (1), ALIN. (2) );		
B2	Inscrierea posesiei, drept de PROPRIETATE, dobandit prin Constituire, cota actuala 240/840, cota initiala 240/840 1) SOACA CORVIN, LIPSĂ CNP	A1
Act Normativ nr. LEGEA 7, din 13/03/1996 emis de PARLAMENTUL ROMANIEI ((ART. 12; ALIN. 14 SI ART. 37; ALIN.2));		
B3	Intabulare, drept de PROPRIETATE, dobandit prin Lege, cota actuala 1/1, cota initiala 1/1 1) SOACA CORVIN, LIPSĂ CNP	A1.1, A1.2

**C. Partea III. SARCINI .**

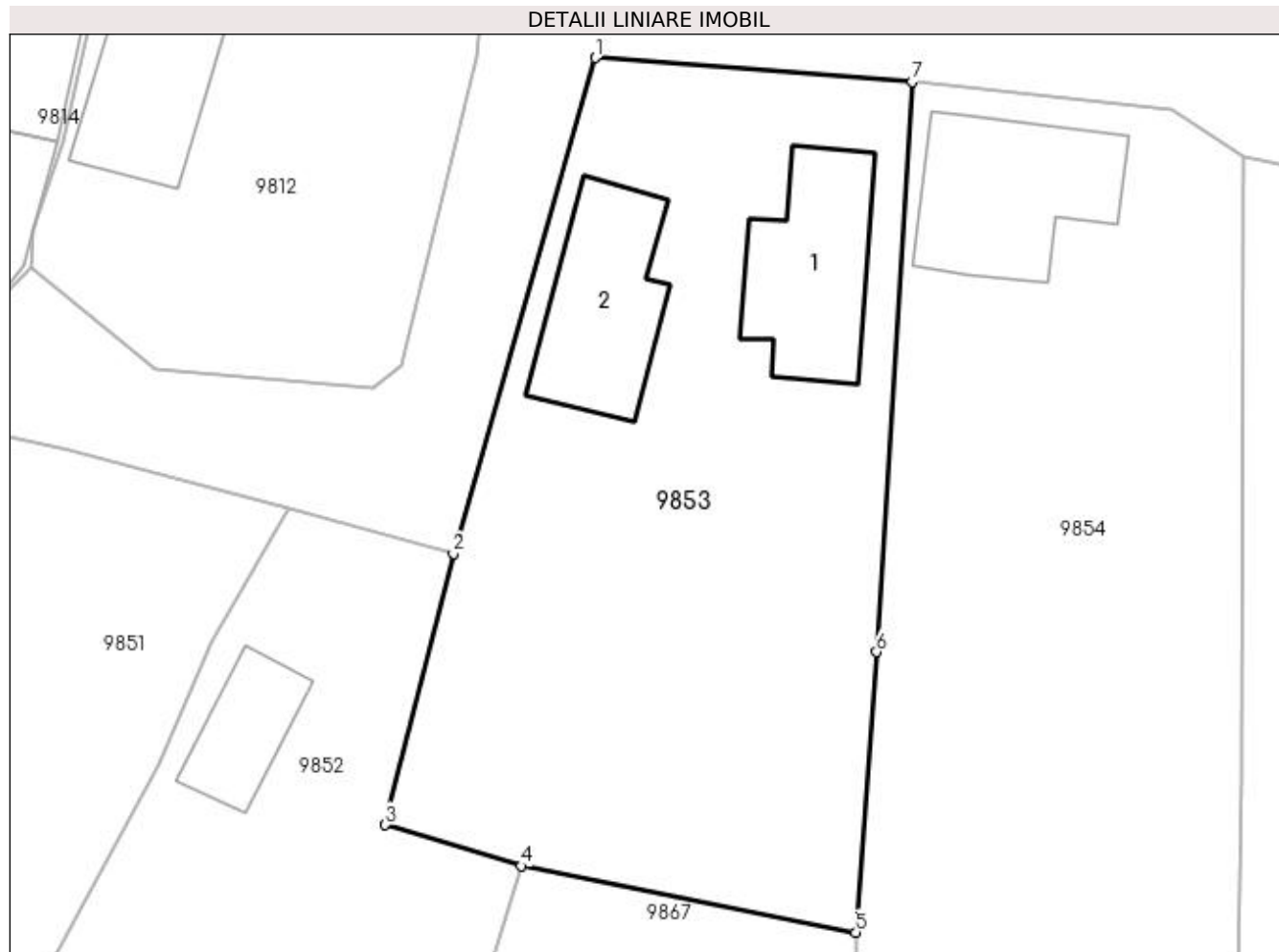
Inscrieri privind dezmembramintele dreptului de proprietate, drepturi reale de garanție și sarcini	Referințe
NU SUNT	

## Anexa Nr. 1 La Partea I

## Teren

Nr cadastral	Suprafața (mp)*	Observații / Referințe
	Din acte: 600 Masurata: 840	

\* Suprafața este determinată în planul de proiecție Stereo 70.



## Date referitoare la teren

Crt	Categorie folosință	Intra vilan	Suprafața (mp)	Tarla	Parcelă	Nr. topo	Observații / Referințe
1	curți construcții	DA	840	30	1059	-	

## Date referitoare la construcții

Crt	Număr	Destinație construcție	Supraf. (mp)	Situație juridică	Observații / Referințe
A1.1		construcții de locuințe	61	Cu acte	Nr. niveluri:2; S. construita la sol:61 mp; S. construita desfasurata:74 mp; C1 - locuinta + beci
A1.2		construcții anexa	58	Cu acte	Nr. niveluri:1; S. construita la sol:58 mp; S. construita desfasurata:58 mp; C2 - ANEXA

## Lungime Segmente

1) Valorile lungimilor segmentelor sunt obținute din proiecție în plan.

Punct început	X / Y	Punct sfârșit	X / Y	Lungime segment (** (m)
1	353.798,76 292.189,942	2	353.791,638 292.165,054	25.887
2	353.791,638 292.165,054	3	353.788,209 292.151,415	14.063

Punct început	X / Y	Punct sfârșit	X / Y	Lungime segment (** (m)
3	353.788,209 292.151,415	4	353.795,061 292.149,351	7.156
4	353.795,061 292.149,351	5	353.811,841 292.146,021	17.107
5	353.811,841 292.146,021	6	353.812,891 292.160,107	14.125
6	353.812,891 292.160,107	7	353.814,682 292.188,742	28.691
7	353.814,682 292.188,742	1	353.798,76 292.189,942	15.967

\*\* Lungimile segmentelor sunt determinate în planul de proiecție Stereo 70 și sunt rotunjite la 1 milimetru.

\*\*\* Distanța dintre puncte este formată din segmente cumulate ce sunt mai mici decât valoarea 1 milimetru.



**DATE DESPRE IMOBILUL NR. 9854**

Oficiul de Cadastru și Publicitate Imobiliară DOLJ  
Biroul de Cadastru și Publicitate Imobiliară Craiova

**A. Partea I. Descrierea imobilului**

TEREN Intravilan

Nr. CF vechi:382  
Nr. cadastral vechi:547

Adresa: Loc. Dobridor, Str Ion Creangă, Nr. 22, Jud. Dolj, T30, P1048

Nr. Crt	Nr cadastral Nr. topografic	Suprafața* (mp)	Observații / Referințe
A1	35954	Din acte: 700 Masurata: 919	Sector cadastral:9 Teren imprejmuit;

**Construcții**

Crt	Nr cadastral Nr. topografic	Adresa	Observații / Referințe
A1.1		Loc. Dobridor, Str Ion Creangă, Nr. 22, T30 P10, Jud. Dolj	Nr. niveluri:1; S. construita la sol:68 mp; S. construita desfasurata:68 mp; Locuinta - C1- casa, sc 67,90 mp

**B. Partea II. Proprietari și acte**

Inscrieri privitoare la dreptul de proprietate și alte drepturi reale		Referințe
<b>47538 / 06/11/2006</b>		
Act Notarial nr. CVC nr. aut nr 3189, din 05/11/2006 emis de NP A TOMITA;		
B1	Intabulare, drept de PROPRIETATE, dobandit prin Conventie, cota actuala 1/1, cota initiala 1/1 1) DUMITRU LUCIA MARIA ANTONETA, LIPSĂ CNP 2) DUMITRU PETRE CONSTANTIN, LIPSĂ CNP	A1, A1.1

**C. Partea III. SARCINI .**

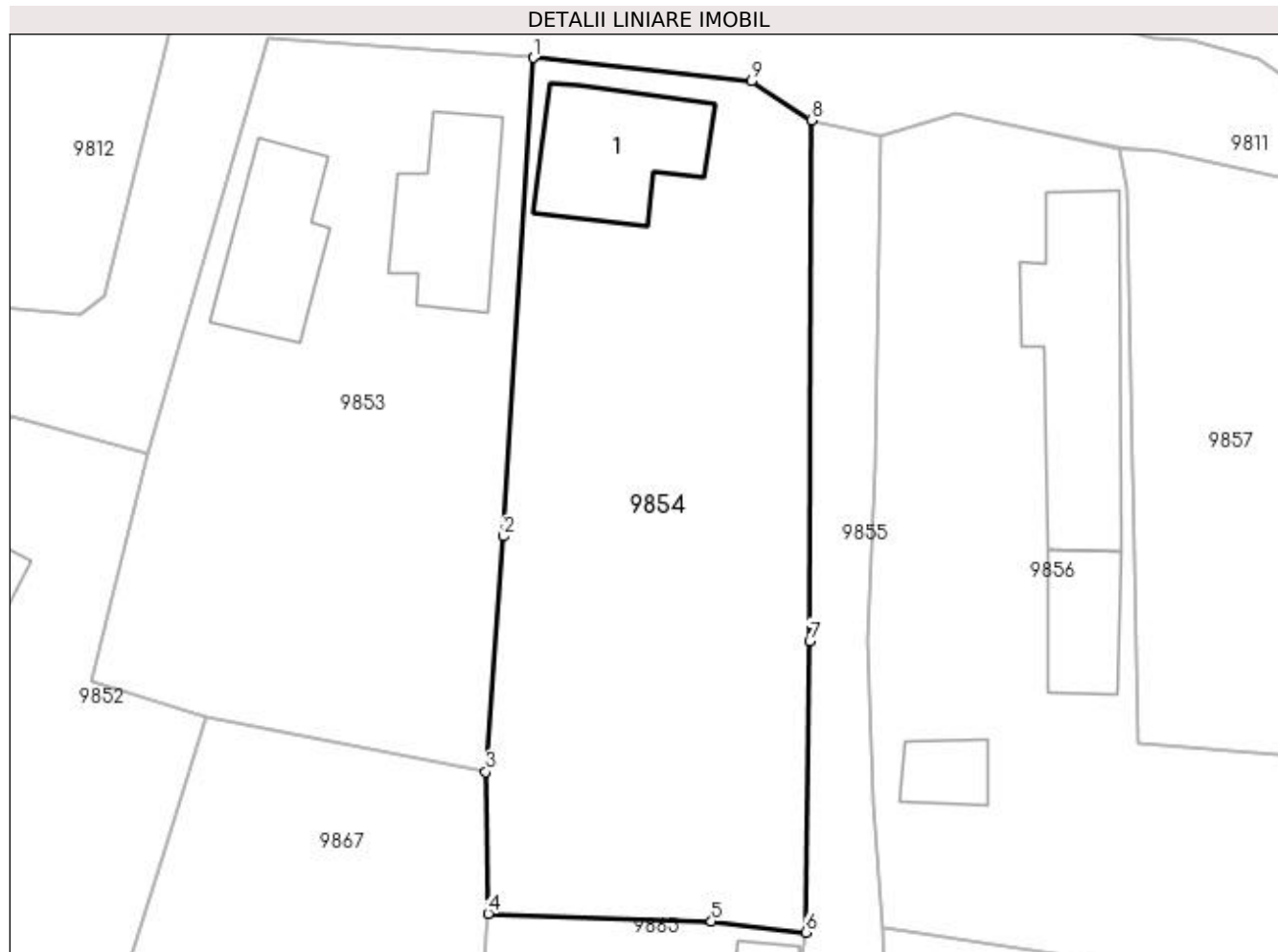
Inscrieri privind dezmembramintele dreptului de proprietate, drepturi reale de garanție și sarcini	Referințe
NU SUNT	

## Anexa Nr. 1 La Partea I

## Teren

Nr cadastral	Suprafața (mp)*	Observații / Referințe
35954	Din acte: 700 Masurata: 919	

\* Suprafața este determinată în planul de proiecție Stereo 70.



## Date referitoare la teren

Crt	Categorie folosință	Intra vilan	Suprafața (mp)	Tarla	Parcelă	Nr. topo	Observații / Referințe
1	curți constructii	DA	919	30	1048	-	

## Date referitoare la construcții

Crt	Număr	Destinație construcție	Supraf. (mp)	Situație juridică	Observații / Referințe
A1.1		construcții de locuințe	68	Cu acte	Nr. niveluri:1; S. construita la sol:68 mp; S. construita desfasurata:68 mp; Locuinta - C1-casa, sc 67,90 mp

## Lungime Segmente

1) Valorile lungimilor segmentelor sunt obținute din proiecție în plan.

Punct început	X / Y	Punct sfârșit	X / Y	Lungime segment (** (m)
1	353.814,682 292.188,742	2	353.812,891 292.160,107	28.691
2	353.812,891 292.160,107	3	353.811,841 292.146,021	14.125
3	353.811,841 292.146,021	4	353.811,983 292.137,521	8.501

Punct început	X / Y	Punct sfârșit	X / Y	Lungime segment (** (m)
4	353.811,983 292.137,521	5	353.825,356 292.137,076	13.38
5	353.825,356 292.137,076	6	353.830,985 292.136,407	5.669
6	353.830,985 292.136,407	7	353.831,235 292.153,847	17.442
7	353.831,235 292.153,847	8	353.831,337 292.185,015	31.168
8	353.831,337 292.185,015	9	353.827,727 292.187,332	4.29
9	353.827,727 292.187,332	1	353.814,682 292.188,742	13.121

\*\* Lungimile segmentelor sunt determinate în planul de proiecție Stereo 70 și sunt rotunjite la 1 milimetru.

\*\*\* Distanța dintre puncte este formată din segmente cumulate ce sunt mai mici decât valoarea 1 milimetru.





**DATE DESPRE IMOBILUL NR. 9855**

Oficiul de Cadastru și Publicitate Imobiliară DOLJ  
Biroul de Cadastru și Publicitate Imobiliară Craiova

**A. Partea I. Descrierea imobilului**

TEREN Intravilan

Adresa: Loc. Dobridor, Str Intrarea Zambilei, Jud. Dolj

Nr. Crt	Nr cadastral Nr. topografic	Suprafața* (mp)	Observații / Referințe
A1	35596	239	Sector cadastral:9 Teren imprejmuit;

**B. Partea II. Proprietari și acte**

Inscrieri privitoare la dreptul de proprietate și alte drepturi reale		Referințe
<b>227946 / 05/12/2018</b>		
Act Normativ nr. HG nr. 965 si Anexa nr. 66, din 18/09/2002 emis de GUVERNUL ROMANIEI (act administrativ nr HCL nr. 47 si Anexa nr. 3 din 26.11.2018, emis de CONSILIUL LOCAL AL COMUNEI MOTATEI;act administrativ nr Referat de legalitate nr. 10700 din 21.11.2017, emis de GUVERNUL ROMANIEI;act administrativ nr HCL nr. 32 si Anexa nr. 3 la HCL din 14.09.2017, emis de CONSILIUL LOCAL AL COMUNEI MOTATEI);		
B1	Intabulare, drept de PROPRIETATE, dobandit prin Lege, cota actuala 1/1, cota initiala 1/1 1) COMUNA MOTATEI DOMENIU PUBLIC, CIF:4553305	A1

**C. Partea III. SARCINI .**

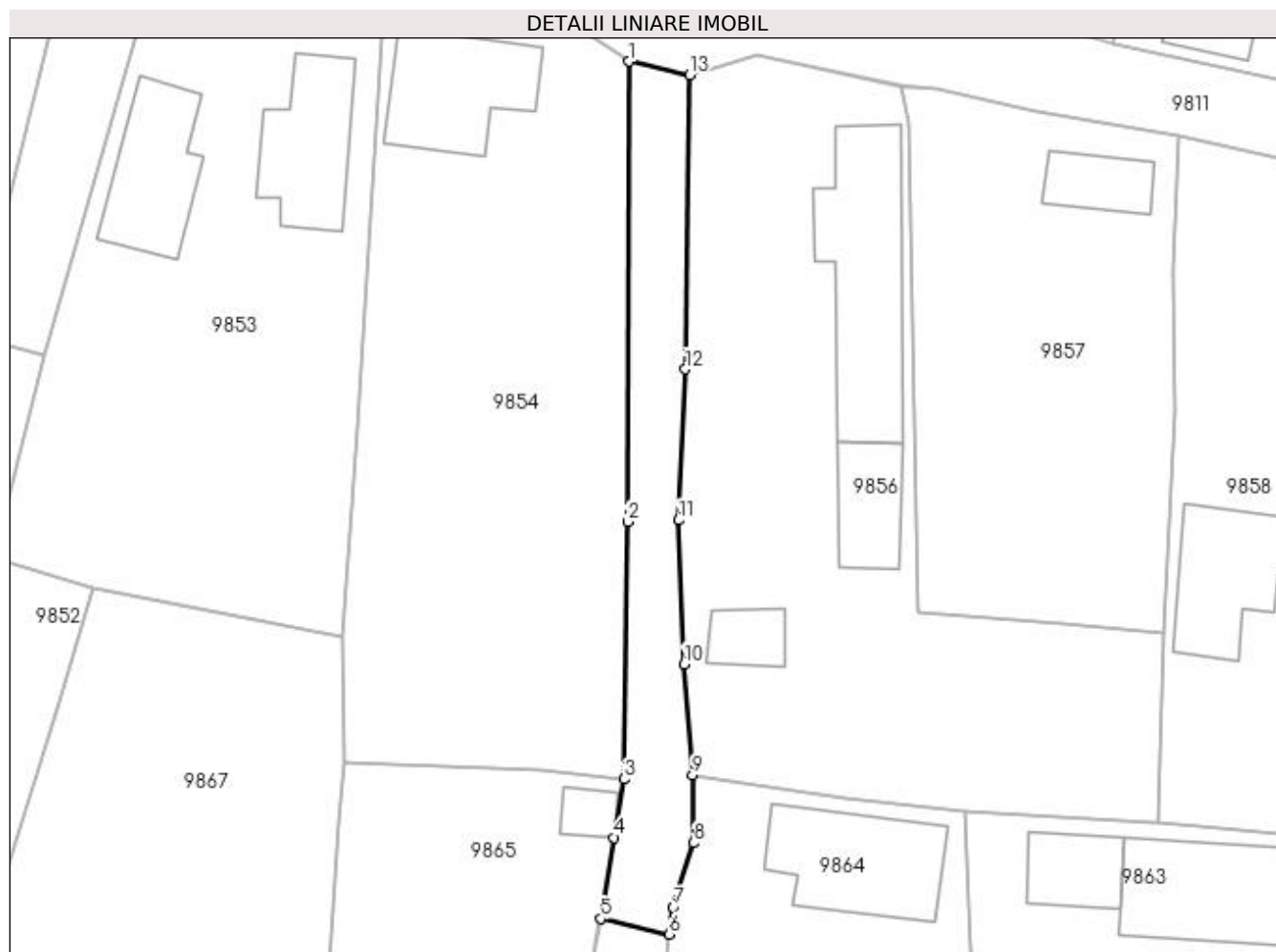
Inscrieri privind dezmembramintele dreptului de proprietate, drepturi reale de garanție și sarcini	Referințe
NU SUNT	

## Anexa Nr. 1 La Partea I

## Teren

Nr cadastral	Suprafața (mp)*	Observații / Referințe
35596	239	

\* Suprafața este determinată în planul de proiecție Stereo 70.



## Date referitoare la teren

Crt	Categorie folosință	Intravilan	Suprafața (mp)	Tarla	Parcelă	Nr. topo	Observații / Referințe
1	drum	DA	239	-	-	-	

## Lungime Segmente

1) Valorile lungimilor segmentelor sunt obținute din proiecție în plan.

Punct început	X / Y	Punct sfârșit	X / Y	Lungime segment (** (m)
1	353.831,337 292.185,015	2	353.831,235 292.153,847	31.168
2	353.831,235 292.153,847	3	353.830,985 292.136,407	17.442
3	353.830,985 292.136,407	4	353.830,324 292.132,451	4.011
4	353.830,324 292.132,451	5	353.829,403 292.126,945	5.582
5	353.829,403 292.126,945	6	353.834,049 292.125,896	4.763

Punct început	X / Y	Punct sfârșit	X / Y	Lungime segment (** (m)
6	353.834,049 292.125,896	7	353.834,314 292.127,747	1.87
7	353.834,314 292.127,747	8	353.835,701 292.132,079	4.549
8	353.835,701 292.132,079	9	353.835,637 292.136,688	4.609
9	353.835,637 292.136,688	10	353.835,056 292.144,207	7.541
10	353.835,056 292.144,207	11	353.834,674 292.153,943	9.743
11	353.834,674 292.153,943	12	353.835,131 292.164,172	10.239
12	353.835,131 292.164,172	13	353.835,446 292.184,081	19.911
13	353.835,446 292.184,081	1	353.831,337 292.185,015	4.214

\*\* Lungimile segmentelor sunt determinate în planul de proiecție Stereo 70 și sunt rotunjite la 1 milimetru.

\*\*\* Distanța dintre puncte este formată din segmente cumulate ce sunt mai mici decât valoarea 1 milimetru.



**DATE DESPRE IMOBILUL NR. 9856**

Oficiul de Cadastru și Publicitate Imobiliară DOLJ  
Biroul de Cadastru și Publicitate Imobiliară Craiova

**A. Partea I. Descrierea imobilului**

TEREN Intravilan

Adresa: Loc. Dobridor, Str Intrarea Zambilei, Nr. 1, Jud. Dolj, T30, P1045

Nr. Crt	Nr cadastral Nr. topografic	Suprafața* (mp)	Observații / Referințe
A1		Din acte: 800 Masurata: 972	Sector cadastral:9 Teren neimprejmuat;

**Construcții**

Crt	Nr cadastral Nr. topografic	Adresa	Observații / Referințe
A1.1		Loc. Dobridor, Str Intrarea Zambilei, Jud. Dolj	Nr. niveluri:2; S. construita la sol:104 mp; S. construita desfasurata:114 mp; C1 - locuinta + beci
A1.2		Loc. Dobridor, Str Intrarea Zambilei, Jud. Dolj	Nr. niveluri:1; S. construita la sol:36 mp; S. construita desfasurata:36 mp; C2 - ANEXA
A1.3		Loc. Dobridor, Str Intrarea Zambilei, Jud. Dolj	Nr. niveluri:1; S. construita la sol:20 mp; S. construita desfasurata:20 mp; C3 - ANEXA

**B. Partea II. Proprietari și acte**

Inscrieri privitoare la dreptul de proprietate și alte drepturi reale		Referințe
/		
Act Administrativ nr. TDP NR. 1169-59090, din 12/01/1995 emis de CJSIPT DOLJ;		
B1	Intabulare, drept de PROPRIETATE, dobandit prin Reconstituire, cota actuala 800/972, cota initiala 800/972 1) <b>BADEA MARIN</b> , LIPSĂ CNP	A1
Act Administrativ nr. Adeverinta nr. 7558, din 31/10/2022 emis de PRIMARIA MOTATEI (legea nr. 7 (art. 13, alin1, alin2));		
B2	Inscrierea posesiei, drept de PROPRIETATE, dobandit prin Constituire, cota actuala 172/972, cota initiala 172/972 1) <b>BADEA MARIN</b> , LIPSĂ CNP	A1
Act Normativ nr. LEGEA 7, din 13/03/1996 emis de PARLAMENTUL ROMANIEI ((ART. 12; ALIN. 14 SI ART. 37; ALIN.2));		
B3	Intabulare, drept de PROPRIETATE, dobandit prin Lege, cota actuala 1/1, cota initiala 1/1 1) <b>BADEA MARIN</b> , LIPSĂ CNP	A1.1, A1.2, A1.3

**C. Partea III. SARCINI .**

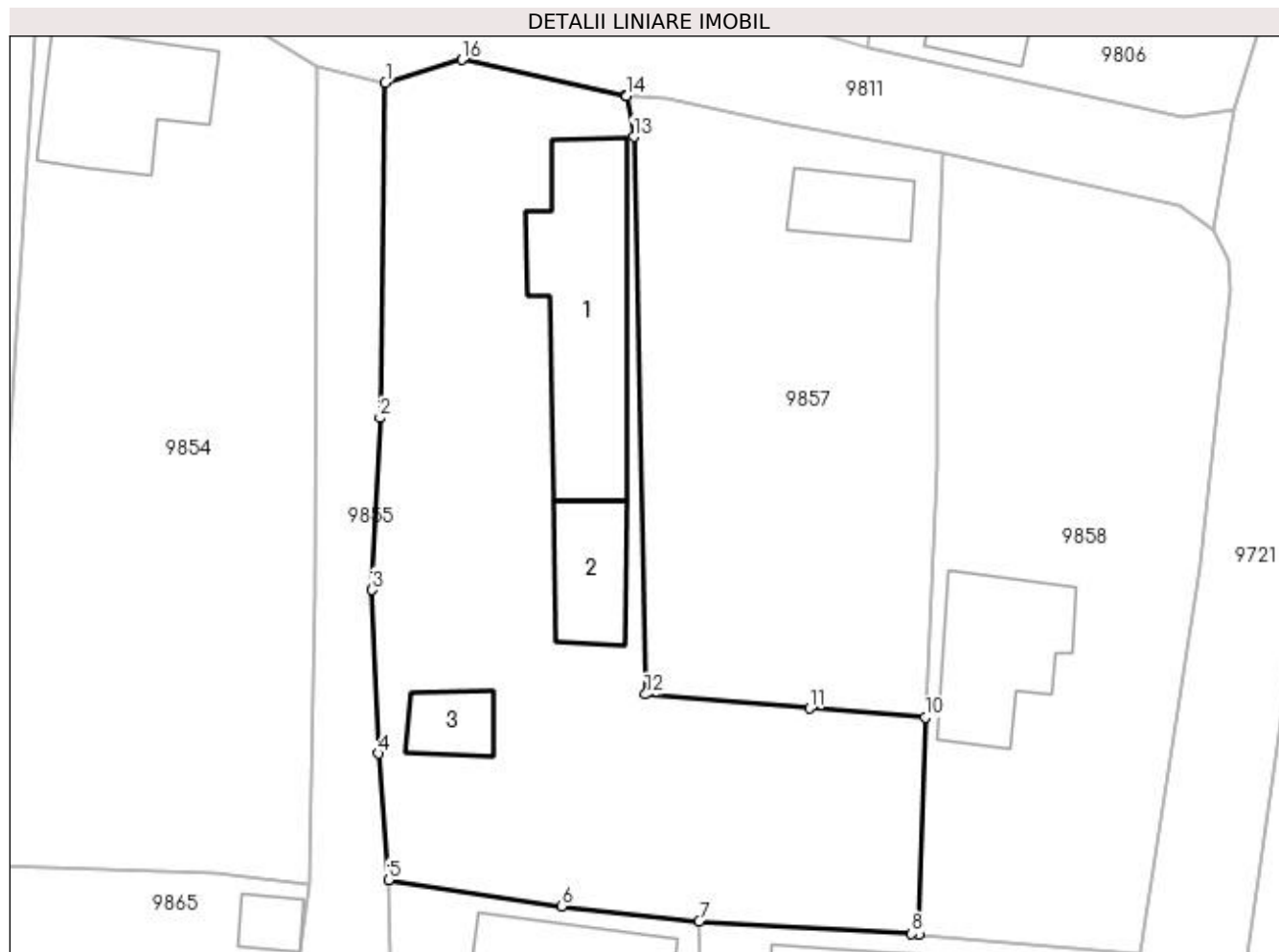
Inscrieri privind dezmembramintele dreptului de proprietate, drepturi reale de garanție și sarcini	Referințe
NU SUNT	

## Anexa Nr. 1 La Partea I

## Teren

Nr cadastral	Suprafața (mp)*	Observații / Referințe
	Din acte: 800 Masurata: 972	

\* Suprafața este determinată în planul de proiecție Stereo 70.



## Date referitoare la teren

Crt	Categorie folosință	Intravilan	Suprafața (mp)	Tarla	Parcelă	Nr. topo	Observații / Referințe
1	curți construcții	DA	800	30	1045	-	
2	curți construcții	DA	172	30	1045	-	

## Date referitoare la construcții

Crt	Număr	Destinație construcție	Supraf. (mp)	Situație juridică	Observații / Referințe
A1.1		construcții de locuințe	104	Cu acte	Nr. niveluri:2; S. construita la sol:104 mp; S. construita desfasurata:114 mp; C1 - locuinta + beci
A1.2		construcții de locuințe	36	Cu acte	Nr. niveluri:1; S. construita la sol:36 mp; S. construita desfasurata:36 mp; C2 - ANEXA
A1.3		construcții anexa	20	Cu acte	Nr. niveluri:1; S. construita la sol:20 mp; S. construita desfasurata:20 mp; C3 - ANEXA

## Lungime Segmente

1) Valorile lungimilor segmentelor sunt obținute din proiecție în plan.

Punct început	X / Y	Punct sfârșit	X / Y	Lungime segment (** (m)

Punct început	X / Y	Punct sfârșit	X / Y	Lungime segment (** (m)
1	353.835,446 292.184,081	2	353.835,131 292.164,172	19.911
2	353.835,131 292.164,172	3	353.834,674 292.153,943	10.239
3	353.834,674 292.153,943	4	353.835,056 292.144,207	9.743
4	353.835,056 292.144,207	5	353.835,637 292.136,688	7.541
5	353.835,637 292.136,688	6	353.845,925 292.135,12	10.407
6	353.845,925 292.135,12	7	353.854,11 292.134,22	8.234
7	353.854,11 292.134,22	8	353.866,75 292.133,5	12.66
8	353.866,75 292.133,5	9	353.867,196 292.133,459	0.448
9	353.867,196 292.133,459	10	353.867,54 292.146,346	12.892
10	353.867,54 292.146,346	11	353.860,681 292.146,899	6.881
11	353.860,681 292.146,899	12	353.850,91 292.147,725	9.806
12	353.850,91 292.147,725	13	353.850,215 292.180,881	33.163
13	353.850,215 292.180,881	14	353.849,778 292.183,3	2.458
14	353.849,778 292.183,3	15	353.849,762 292.183,372	0.074
15	353.849,762 292.183,372	16	353.840,027 292.185,469	9.958
16	353.840,027 292.185,469	1	353.835,446 292.184,081	4.787

\*\* Lungimile segmentelor sunt determinate în planul de proiecție Stereo 70 și sunt rotunjite la 1 milimetru.

\*\*\* Distanța dintre puncte este formată din segmente cumulate ce sunt mai mici decât valoarea 1 milimetru.





**DATE DESPRE IMOBILUL NR. 9857**

Oficiul de Cadastru și Publicitate Imobiliară DOLJ  
Biroul de Cadastru și Publicitate Imobiliară Craiova

**A. Partea I. Descrierea imobilului**

TEREN Intravilan

Adresa: Loc. Dobridor, Str Ion Creangă, Nr. 24, Jud. Dolj, T30, P1044

Nr. Crt	Nr cadastral Nr. topografic	Suprafața* (mp)	Observații / Referințe
A1		Din acte: 700 Masurata: 611	Sector cadastral:9 Teren neimprejmuit;

**Construcții**

Crt	Nr cadastral Nr. topografic	Adresa	Observații / Referințe
A1.1		Loc. Dobridor, Str Ion Creangă, Jud. Dolj	Nr. niveluri:1; S. construita la sol:27 mp; S. construita desfasurata:27 mp; C1 - locuinta

**B. Partea II. Proprietari și acte**

Inscrieri privitoare la dreptul de proprietate și alte drepturi reale		Referințe
/		
Act Administrativ nr. TDP NR. 969-48636, din 18/10/1994 emis de CJSIPT DOLJ;		
B1	Intabulare, drept de PROPRIETATE, dobandit prin Reconstituire, cota actuala 1/1, cota initiala 1/1 1) FIRAN CONSTANTIN, LIPSĂ CNP	A1
Act Normativ nr. LEGEA 7, din 13/03/1996 emis de PARLAMENTUL ROMANIEI ((ART. 12; ALIN. 14 SI ART. 37; ALIN.2));		
B2	Intabulare, drept de PROPRIETATE, dobandit prin Lege, cota actuala 1/1, cota initiala 1/1 1) FIRAN CONSTANTIN, LIPSĂ CNP	A1.1

**C. Partea III. SARCINI .**

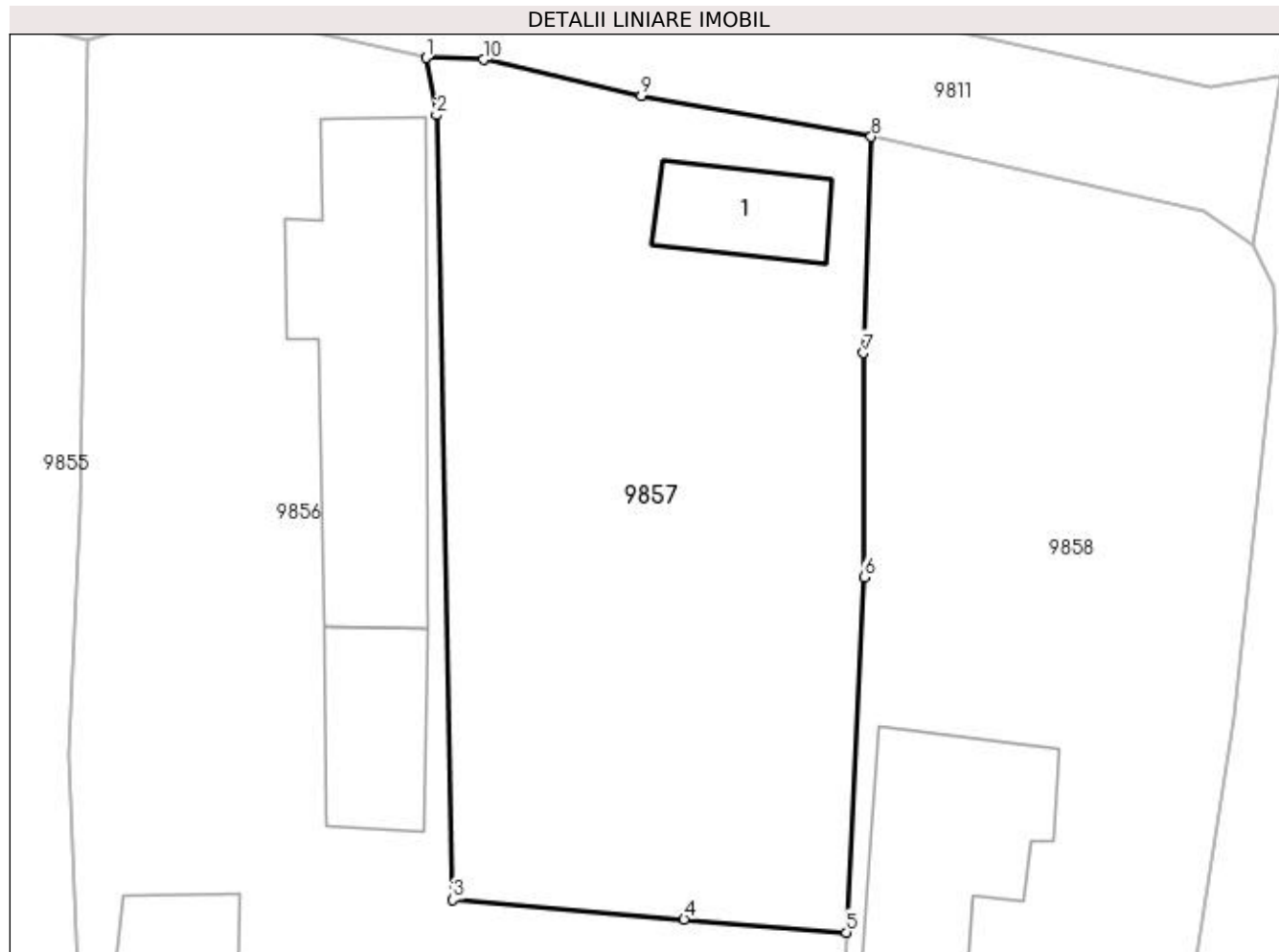
Inscrieri privind dezmembramintele dreptului de proprietate, drepturi reale de garanție și sarcini	Referințe
NU SUNT	

## Anexa Nr. 1 La Partea I

## Teren

Nr cadastral	Suprafața (mp)*	Observații / Referințe
	Din acte: 700 Masurata: 611	

\* Suprafața este determinată în planul de proiecție Stereo 70.



## Date referitoare la teren

Crt	Categorie folosință	Intra vilan	Suprafața (mp)	Tarla	Parcelă	Nr. topo	Observații / Referințe
1	curți construcții	DA	611	30	1044	-	

## Date referitoare la construcții

Crt	Număr	Destinație construcție	Supraf. (mp)	Situație juridică	Observații / Referințe
A1.1		construcții de locuințe	27	Cu acte	Nr. niveluri:1; S. construita la sol:27 mp; S. construita desfasurata:27 mp; C1 - locuinta

## Lungime Segmente

1) Valorile lungimilor segmentelor sunt obținute din proiecție în plan.

Punct început	X / Y	Punct sfârșit	X / Y	Lungime segment (** (m)
1	353.849,778 292.183,3	2	353.850,215 292.180,881	2.458
2	353.850,215 292.180,881	3	353.850,91 292.147,725	33.163
3	353.850,91 292.147,725	4	353.860,681 292.146,899	9.806

Punct început	X / Y	Punct sfârșit	X / Y	Lungime segment (** (m)
4	353.860,681 292.146,899	5	353.867,54 292.146,346	6.881
5	353.867,54 292.146,346	6	353.868,28 292.161,348	15.02
6	353.868,28 292.161,348	7	353.868,255 292.170,827	9.479
7	353.868,255 292.170,827	8	353.868,592 292.179,965	9.144
8	353.868,592 292.179,965	9	353.858,881 292.181,69	9.863
9	353.858,881 292.181,69	10	353.852,205 292.183,219	6.849
10	353.852,205 292.183,219	1	353.849,778 292.183,3	2.428

\*\* Lungimile segmentelor sunt determinate în planul de proiecție Stereo 70 și sunt rotunjite la 1 milimetru.

\*\*\* Distanța dintre puncte este formată din segmente cumulate ce sunt mai mici decât valoarea 1 milimetru.



**DATE DESPRE IMOBILUL NR. 9858**

Oficiul de Cadastru și Publicitate Imobiliară DOLJ  
Biroul de Cadastru și Publicitate Imobiliară Craiova

**A. Partea I. Descrierea imobilului**

TEREN Intravilan

Adresa: Loc. Dobridor, Str Trandafirilor, Nr. 5, Jud. Dolj, T30, P1031

Nr. Crt	Nr cadastral Nr. topografic	Suprafața* (mp)	Observații / Referințe
A1		Din acte: 700 Masurata: 707	Sector cadastral:9 Teren imprejmuit;

**Construcții**

Crt	Nr cadastral Nr. topografic	Adresa	Observații / Referințe
A1.1		Loc. Dobridor, Str Trandafirilor, Jud. Dolj	Nr. niveluri:1; S. construita la sol:63 mp; S. construita desfasurata:63 mp; C1 - locuinta

**B. Partea II. Proprietari și acte**

Inscrieri privitoare la dreptul de proprietate și alte drepturi reale		Referințe
/		
Act Administrativ nr. TDP NR. 797-9687, din 28/04/1994 emis de CJSIPT DOLJ (CERTIFICAT DE DECES NR. 748002/20-12-1996);		
B1	Intabulare, drept de PROPRIETATE, dobandit prin Reconstituire, cota actuala 1/1, cota inițiala 1/1 1) VLADU SIMA, LIPSĂ CNP	A1
Act Normativ nr. LEGEA 7, din 13/03/1996 emis de PARLAMENTUL ROMANIEI ((ART. 12; ALIN. 14 SI ART. 37; ALIN.2));		
B2	Intabulare, drept de PROPRIETATE, dobandit prin Lege, cota actuala 1/1, cota initiala 1/1 1) VLADU SIMA, LIPSĂ CNP	A1.1

**C. Partea III. SARCINI .**

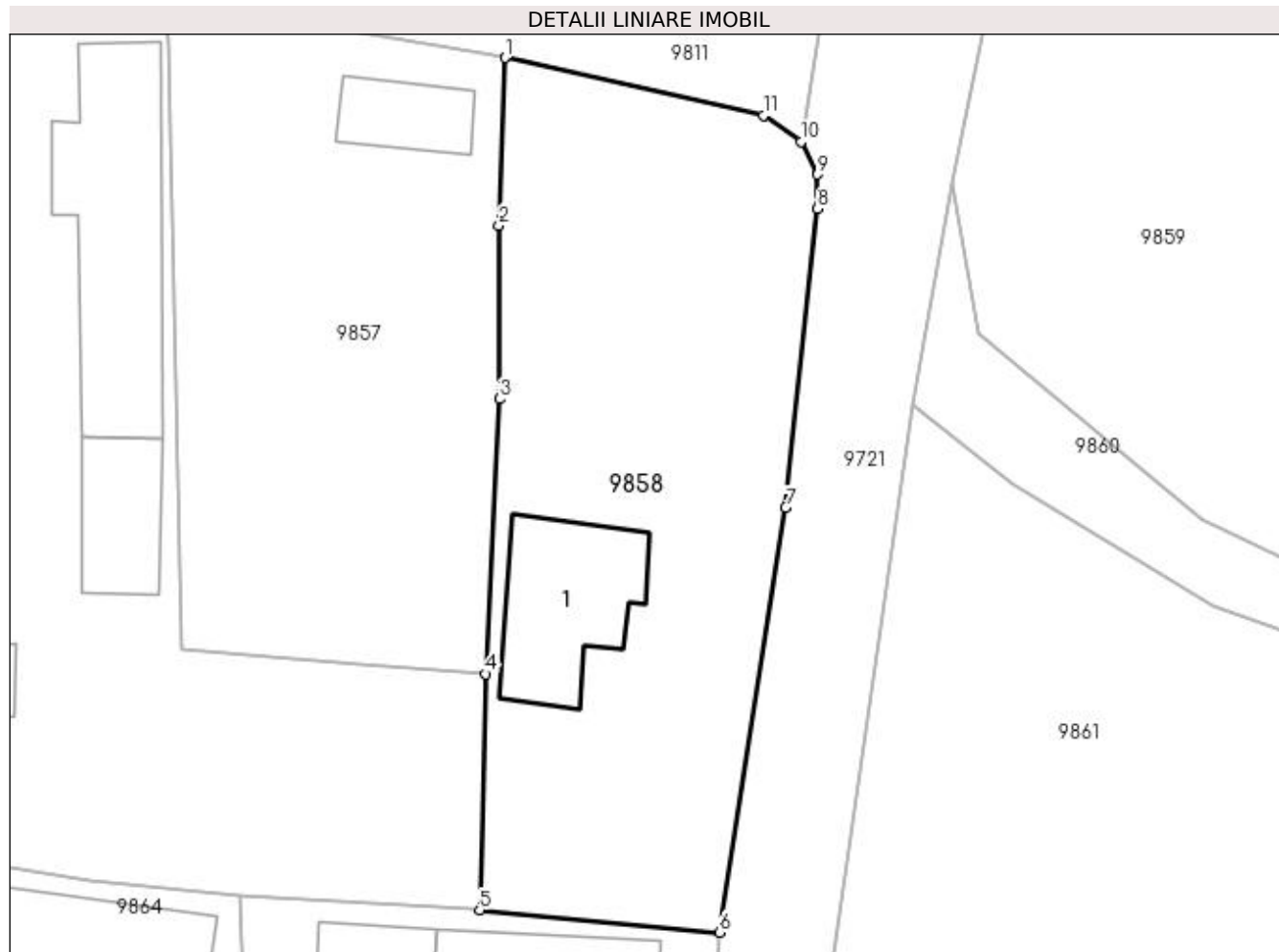
Inscrieri privind dezmembramintele dreptului de proprietate, drepturi reale de garanție și sarcini	Referințe
NU SUNT	

## Anexa Nr. 1 La Partea I

## Teren

Nr cadastral	Suprafața (mp)*	Observații / Referințe
	Din acte: 700 Masurata: 707	

\* Suprafața este determinată în planul de proiecție Stereo 70.



## Date referitoare la teren

Crt	Categorie folosință	Intra vilan	Suprafața (mp)	Tarla	Parcelă	Nr. topo	Observații / Referințe
1	curți constructii	DA	707	30	1031	-	

## Date referitoare la construcții

Crt	Număr	Destinație construcție	Supraf. (mp)	Situație juridică	Observații / Referințe
A1.1		construcții de locuințe	63	Cu acte	Nr. niveluri:1; S. construita la sol:63 mp; S. construita desfasurata:63 mp; C1 - locuinta

## Lungime Segmente

1) Valorile lungimilor segmentelor sunt obținute din proiecție în plan.

Punct început	X / Y	Punct sfârșit	X / Y	Lungime segment (** (m))
1	353.868,592 292.179,965	2	353.868,255 292.170,827	9.144
2	353.868,255 292.170,827	3	353.868,28 292.161,348	9.479
3	353.868,28 292.161,348	4	353.867,54 292.146,346	15.02

Punct început	X / Y	Punct sfârșit	X / Y	Lungime segment (** (m)
4	353.867,54 292.146,346	5	353.867,196 292.133,459	12.892
5	353.867,196 292.133,459	6	353.880,29 292.132,25	13.15
6	353.880,29 292.132,25	7	353.883,905 292.155,424	23.454
7	353.883,905 292.155,424	8	353.885,651 292.171,724	16.393
8	353.885,651 292.171,724	9	353.885,625 292.173,605	1.881
9	353.885,625 292.173,605	10	353.884,741 292.175,389	1.991
10	353.884,741 292.175,389	11	353.882,69 292.176,828	2.505
11	353.882,69 292.176,828	1	353.868,592 292.179,965	14.443

\*\* Lungimile segmentelor sunt determinate în planul de proiecție Stereo 70 și sunt rotunjite la 1 milimetru.

\*\*\* Distanța dintre puncte este formată din segmente cumulate ce sunt mai mici decât valoarea 1 milimetru.





**DATE DESPRE IMOBILUL NR. 9859**

Oficiul de Cadastru și Publicitate Imobiliară DOLJ  
Biroul de Cadastru și Publicitate Imobiliară Craiova

**A. Partea I. Descrierea imobilului**

TEREN Extravilan

Adresa: Jud. Dolj, T35, P1

Nr. Crt	Nr cadastral Nr. topografic	Suprafața* (mp)	Observații / Referințe
A1		5.400	Sector cadastral:9 Teren neimprejmuit;

**B. Partea II. Proprietari și acte**

Inscrieri privitoare la dreptul de proprietate și alte drepturi reale		Referințe
/		
Act Notarial nr. CM 119, din 29/10/2019 emis de NP BALUT MARIA LILIANA (TDP 4161-47911/08-05-1995; ACT DE PARTAJ 1360/31-08-2001);		
B1	Intabulare, drept de PROPRIETATE, dobandit prin Succesiune, cota actuala 1/1, cota initiala 1/1 1) NEGRET GEORGE, LIPSĂ CNP	A1

**C. Partea III. SARCINI .**

Inscrieri privind dezmembramintele dreptului de proprietate, drepturi reale de garanție și sarcini	Referințe
NU SUNT	

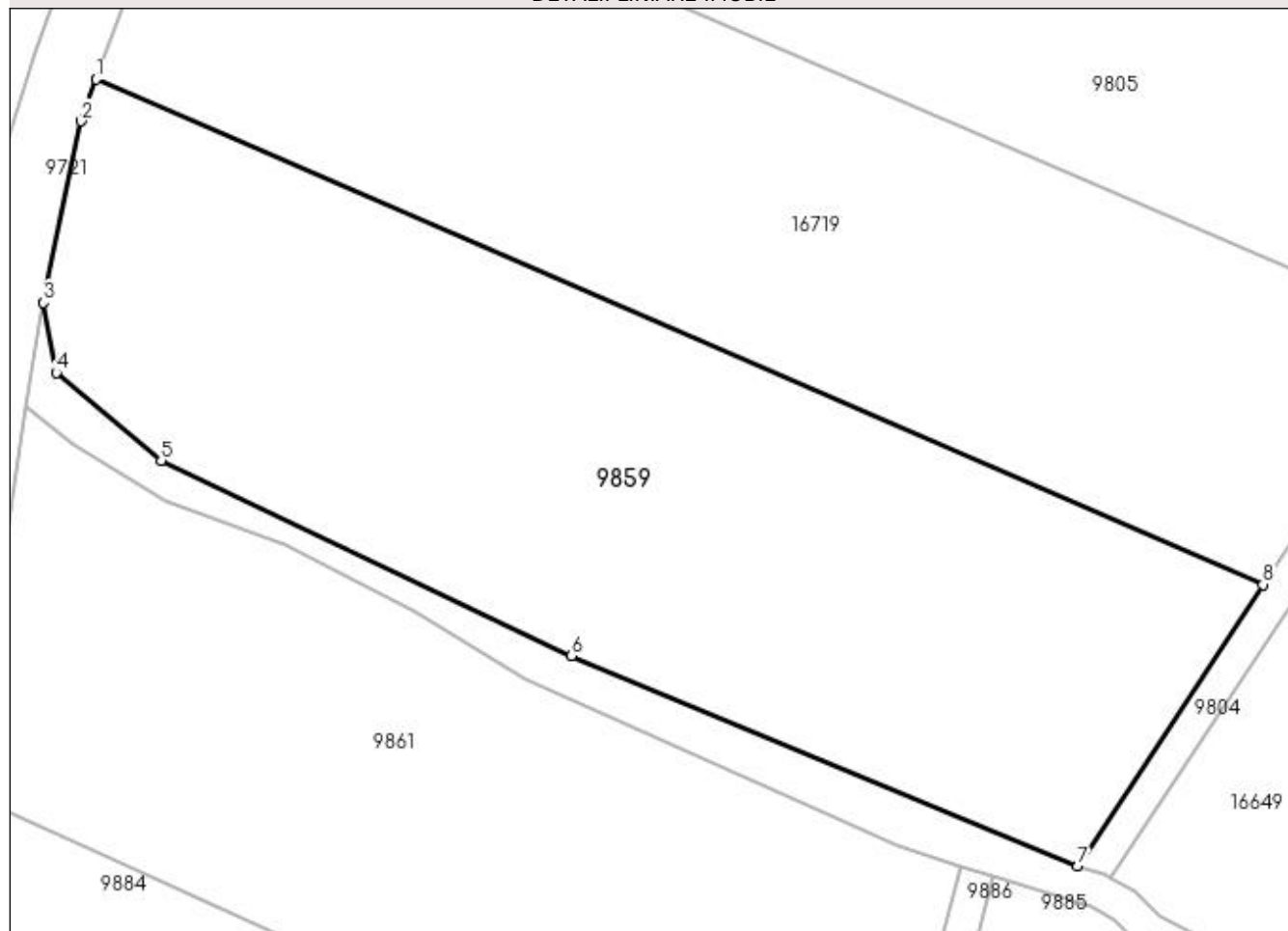
## Anexa Nr. 1 La Partea I

## Teren

Nr cadastral	Suprafața (mp)*	Observații / Referințe
	5.400	

\* Suprafața este determinată în planul de proiecție Stereo 70.

## DETALII LINIARE IMOBIL



## Date referitoare la teren

Crt	Categorie folosință	Intra vilan	Suprafața (mp)	Tarla	Parcelă	Nr. topo	Observații / Referințe
1	arabil	NU	5.400	35	1	-	

## Lungime Segmente

1) Valorile lungimilor segmentelor sunt obținute din proiecție în plan.

Punct început	X / Y	Punct sfârșit	X / Y	Lungime segment (** (m)
1	353.899,033 292.199,086	2	353.897,25 292.194,193	5.208
2	353.897,25 292.194,193	3	353.892,936 292.173,121	21.509
3	353.892,936 292.173,121	4	353.894,407 292.164,956	8.296
4	353.894,407 292.164,956	5	353.906,603 292.154,783	15.882
5	353.906,603 292.154,783	6	353.954,316 292.132,11	52.826

Punct început	X / Y	Punct sfârșit	X / Y	Lungime segment (** (m)
6	353.954,316 292.132,11	7	354.013,165 292.107,642	63.733
7	354.013,165 292.107,642	8	354.034,681 292.140,355	39.155
8	354.034,681 292.140,355	1	353.899,033 292.199,086	147.816

\*\* Lungimile segmentelor sunt determinate în planul de proiecție Stereo 70 și sunt rotunjite la 1 milimetru.

\*\*\* Distanța dintre puncte este formată din segmente cumulate ce sunt mai mici decât valoarea 1 milimetru.



**DATE DESPRE IMOBILUL NR. 9860**

Oficiul de Cadastru și Publicitate Imobiliară DOLJ  
Biroul de Cadastru și Publicitate Imobiliară Craiova

**A. Partea I. Descrierea imobilului**

TEREN Extravilan

Adresa: Jud. Dolj, De88

Nr. Crt	Nr cadastral Nr. topografic	Suprafața* (mp)	Observații / Referințe
A1		1.497	Sector cadastral:9 Teren neimprejmuit;

**B. Partea II. Proprietari și acte**

Inscrieri privitoare la dreptul de proprietate și alte drepturi reale		Referințe
/		
Act Normativ nr. LEGEA 7, din 13/03/1996 emis de PARLAMENTUL ROMANIEI;		
B1	Inscrierea provizorie, drept de PROPRIETATE, dobandit prin Lege, cota actuala 1/1, cota initiala 1/1 1) NEIDENTIFICAT NEIDENTIFICAT	A1

**C. Partea III. SARCINI .**

Inscrieri privind dezmembramintele dreptului de proprietate, drepturi reale de garanție și sarcini	Referințe
NU SUNT	

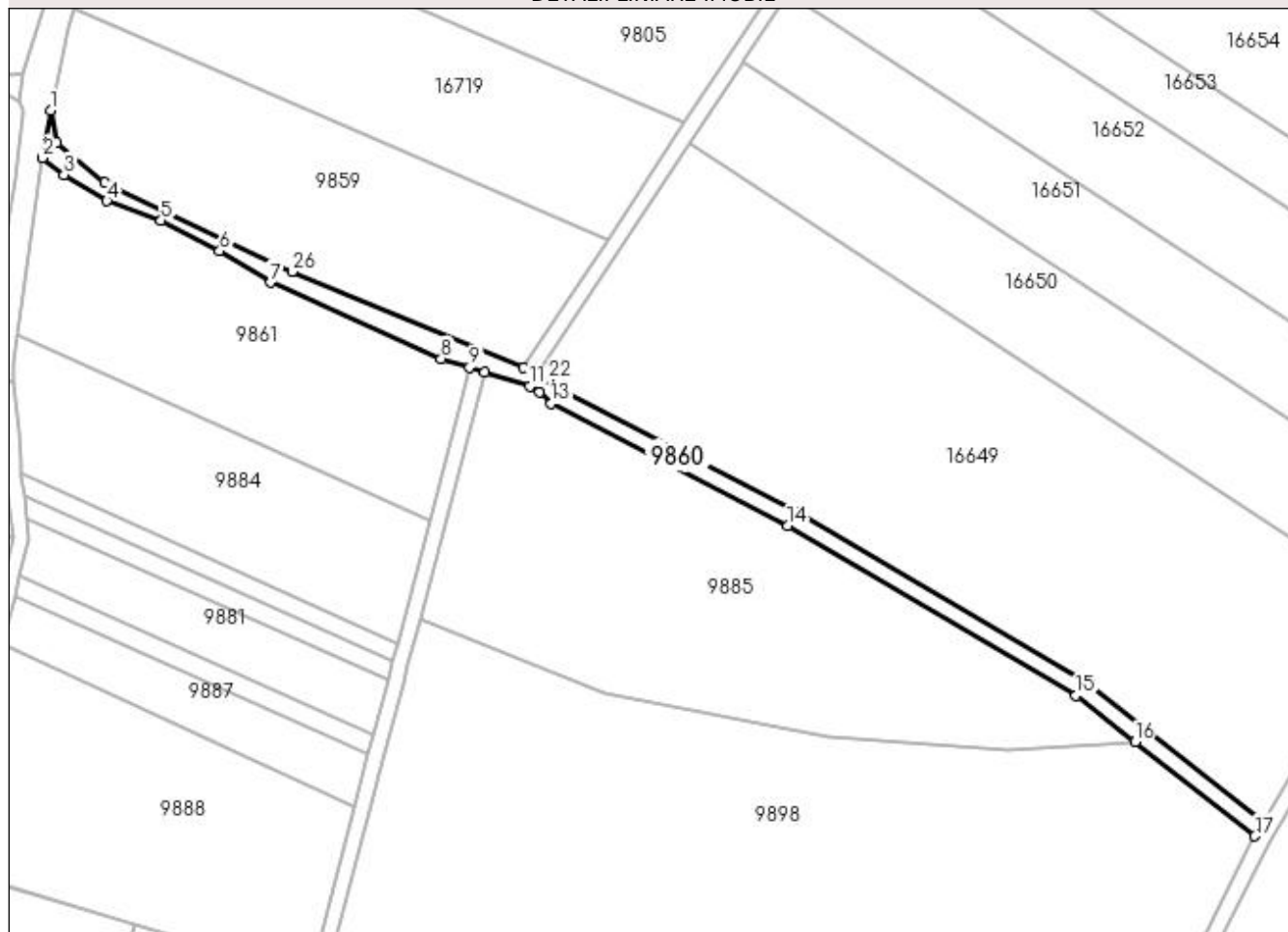
## Anexa Nr. 1 La Partea I

## Teren

Nr cadastral	Suprafața (mp)*	Observații / Referințe
	1.497	

\* Suprafața este determinată în planul de proiecție Stereo 70.

## DETALII LINIARE IMOBIL



## Date referitoare la teren

Crt	Categorie folosință	Intra vilan	Suprafața (mp)	Tarla	Parcelă	Nr. topo	Observații / Referințe
1	drum	NU	1.497	-	De88	-	

## Lungime Segmente

1) Valorile lungimilor segmentelor sunt obținute din proiecție în plan.

Punct început	X / Y	Punct sfârșit	X / Y	Lungime segment (** (m)
1	353.892,936 292.173,121	2	353.890,856 292.161,041	12.258
3	353.896,305 292.156,732	4	353.907,197 292.150,091	12.757
5	353.921,011 292.145,043	6	353.935,889 292.137,339	16.754
7	353.948,906 292.129,369	8	353.992,209 292.109,976	47.447
9	353.999,501 292.107,695	10	354.003,323 292.106,5	4.004

Punct început	X / Y	Punct sfârșit	X / Y	Lungime segment (** (m)
2	353.890,856 292.161,041	3	353.896,305 292.156,732	6.947
4	353.907,197 292.150,091	5	353.921,011 292.145,043	14.707
6	353.935,889 292.137,339	7	353.948,906 292.129,369	15.263
8	353.992,209 292.109,976	9	353.999,501 292.107,695	7.64
10	354.003,323 292.106,5	11	354.014,756 292.102,923	11.979

Punct început	X / Y	Punct sfârșit	X / Y	Lungime segment (** (m)
11	354.014,756 292.102,923	12	354.017,319 292.101,493	2.935
13	354.020,265 292.098,582	14	354.080,426 292.067,481	67.725
15	354.153,703 292.024,318	16	354.168,734 292.012,525	19.105
17	354.199,237 291.988,593	18	354.201,263 291.992,088	4.04
19	354.155,963 292.027,629	20	354.082,361 292.070,984	85.422
21	354.022,643 292.101,855	22	354.019,743 292.104,721	4.077
23	354.017,027 292.106,236	24	354.016,344 292.106,617	0.782
25	354.013,165 292.107,642	26	353.954,316 292.132,11	63.733
27	353.906,603 292.154,783	28	353.894,407 292.164,956	15.882

Punct început	X / Y	Punct sfârșit	X / Y	Lungime segment (** (m)
12	354.017,319 292.101,493	13	354.020,265 292.098,582	4.142
14	354.080,426 292.067,481	15	354.153,703 292.024,318	85.044
16	354.168,734 292.012,525	17	354.199,237 291.988,593	38.771
18	354.201,263 291.992,088	19	354.155,963 292.027,629	57.578
20	354.082,361 292.070,984	21	354.022,643 292.101,855	67.225
22	354.019,743 292.104,721	23	354.017,027 292.106,236	3.11
24	354.016,344 292.106,617	25	354.013,165 292.107,642	3.34
26	353.954,316 292.132,11	27	353.906,603 292.154,783	52.826
28	353.894,407 292.164,956	1	353.892,936 292.173,121	8.296

\*\* Lungimile segmentelor sunt determinate în planul de proiecție Stereo 70 și sunt rotunjite la 1 milimetru.

\*\*\* Distanța dintre puncte este formată din segmente cumulate ce sunt mai mici decât valoarea 1 milimetru.





**DATE DESPRE IMOBILUL NR. 9861**

Oficiul de Cadastru și Publicitate Imobiliară DOLJ  
Biroul de Cadastru și Publicitate Imobiliară Craiova

**A. Partea I. Descrierea imobilului**

TEREN Extravilan

Adresa: Jud. Dolj, T34, P14

Nr. Crt	Nr cadastral Nr. topografic	Suprafața* (mp)	Observații / Referințe
A1		4.700	Sector cadastral:9 Teren neimprejmuit;

**B. Partea II. Proprietari și acte**

Inscrieri privitoare la dreptul de proprietate și alte drepturi reale	Referințe
/	
Act Administrativ nr. TDP NR. 1892-59540, din 08/08/1995 emis de CJSIPT DOLJ;	
B1	A1
Intabulare, drept de PROPRIETATE, dobândit prin Reconstituire, cota actuala 1/1, cota initiala 1/1 1) MIULESCU IONICA, LIPSĂ CNP	

**C. Partea III. SARCINI .**

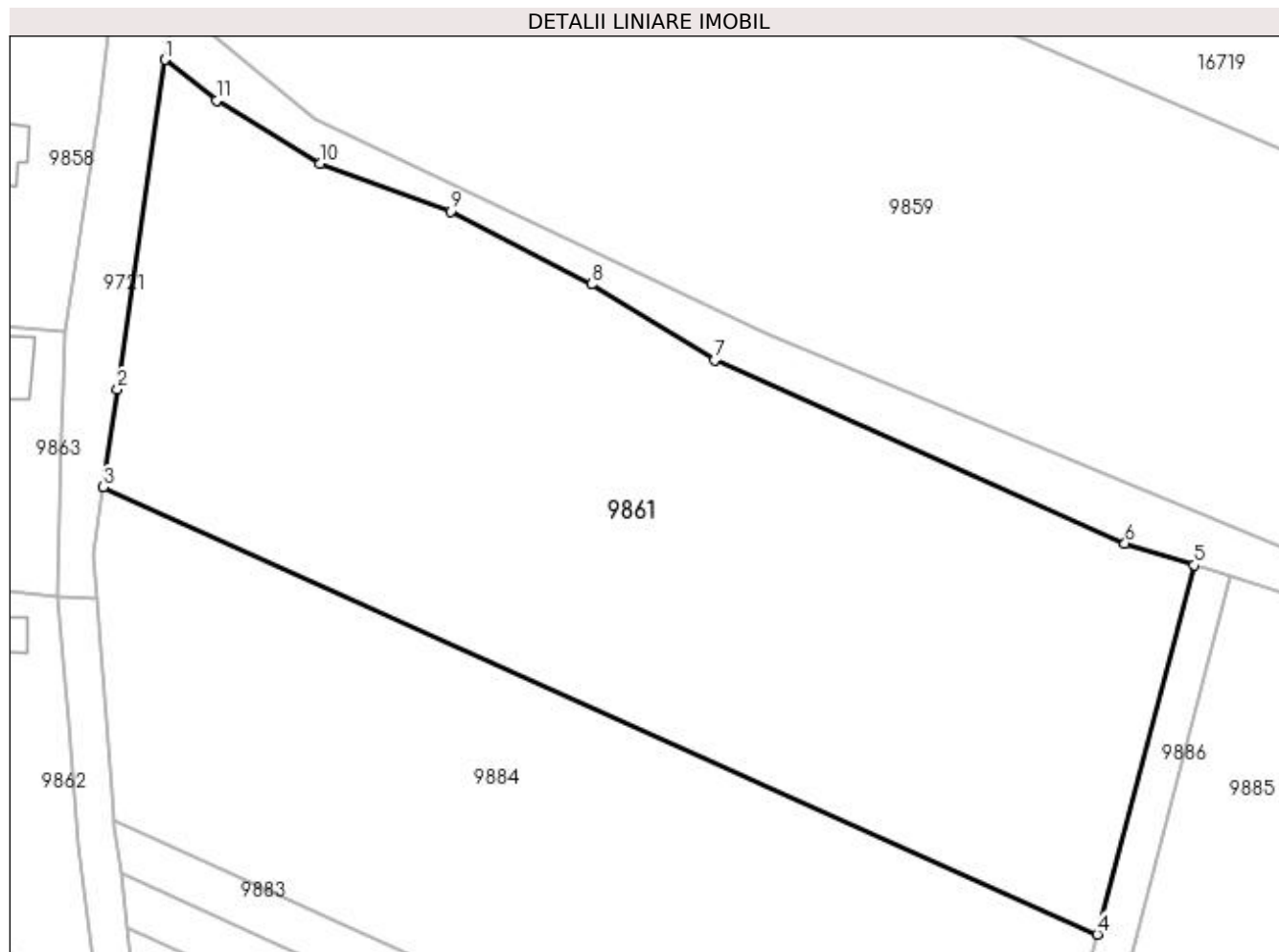
Inscrieri privind dezmembramintele dreptului de proprietate, drepturi reale de garanție și sarcini	Referințe
NU SUNT	

## Anexa Nr. 1 La Partea I

## Teren

Nr cadastral	Suprafața (mp)*	Observații / Referințe
	4.700	

\* Suprafața este determinată în planul de proiecție Stereo 70.



## Date referitoare la teren

Crt	Categorie folosință	Intra vilan	Suprafața (mp)	Tarla	Parcelă	Nr. topo	Observații / Referințe
1	arabil	NU	4.700	34	14	-	

## Lungime Segmente

1) Valorile lungimilor segmentelor sunt obținute din proiecție în plan.

Punct început	X / Y	Punct sfârșit	X / Y	Lungime segment (** (m)
1	353.890,856 292.161,041	2	353.885,83 292.126,265	35.137
2	353.885,83 292.126,265	3	353.884,335 292.115,92	10.452
3	353.884,335 292.115,92	4	353.989,268 292.068,729	115.056
4	353.989,268 292.068,729	5	353.999,501 292.107,695	40.287
5	353.999,501 292.107,695	6	353.992,209 292.109,976	7.64

Punct început	X / Y	Punct sfârșit	X / Y	Lungime segment (** (m)
6	353.992,209 292.109,976	7	353.948,906 292.129,369	47.447
7	353.948,906 292.129,369	8	353.935,889 292.137,339	15.263
8	353.935,889 292.137,339	9	353.921,011 292.145,043	16.754
9	353.921,011 292.145,043	10	353.907,197 292.150,091	14.707
10	353.907,197 292.150,091	11	353.896,305 292.156,732	12.757
11	353.896,305 292.156,732	1	353.890,856 292.161,041	6.947

\*\* Lungimile segmentelor sunt determinate în planul de proiecție Stereo 70 și sunt rotunjite la 1 milimetru.

\*\*\* Distanța dintre puncte este formată din segmente cumulate ce sunt mai mici decât valoarea 1 milimetru.



**DATE DESPRE IMOBILUL NR. 9862**

Oficiul de Cadastru și Publicitate Imobiliară DOLJ  
Biroul de Cadastru și Publicitate Imobiliară Craiova

**A. Partea I. Descrierea imobilului**

TEREN Intravilan

Adresa: Loc. Dobridor, Jud. Dolj, T30, P1052

Nr. Crt	Nr cadastral Nr. topografic	Suprafața* (mp)	Observații / Referințe
A1		Din acte: 1.000 Masurata: 989	Sector cadastral:9 Teren neimprejmuit;

**Construcții**

Crt	Nr cadastral Nr. topografic	Adresa	Observații / Referințe
A1.1		Loc. Dobridor, Jud. Dolj	Nr. niveluri:1; S. construita la sol:31 mp; S. construita desfasurata:31 mp; C1 - locuinta
A1.2		Loc. Dobridor, Jud. Dolj	Nr. niveluri:1; S. construita la sol:34 mp; S. construita desfasurata:34 mp; C2 - anexa

**B. Partea II. Proprietari și acte**

Inscrieri privitoare la dreptul de proprietate și alte drepturi reale		Referințe
/		
Act Administrativ nr. TDP NR. 1154-59090, din 13/01/1995 emis de CJSIPT DOLJ;		
B1	Intabulare, drept de PROPRIETATE, dobandit prin Reconstituire, cota actuala 1/1, cota initiala 1/1 1) <b>BADEA FLOREA, LIPSĂ CNP</b>	A1
Act Normativ nr. LEGEA 7, din 13/03/1996 emis de PARLAMENTUL ROMANIEI ((ART. 12; ALIN. 14 SI ART. 37; ALIN.2));		
B2	Intabulare, drept de PROPRIETATE, dobandit prin Lege, cota actuala 1/1, cota initiala 1/1 1) <b>BADEA FLOREA, LIPSĂ CNP</b>	A1.1, A1.2

**C. Partea III. SARCINI .**

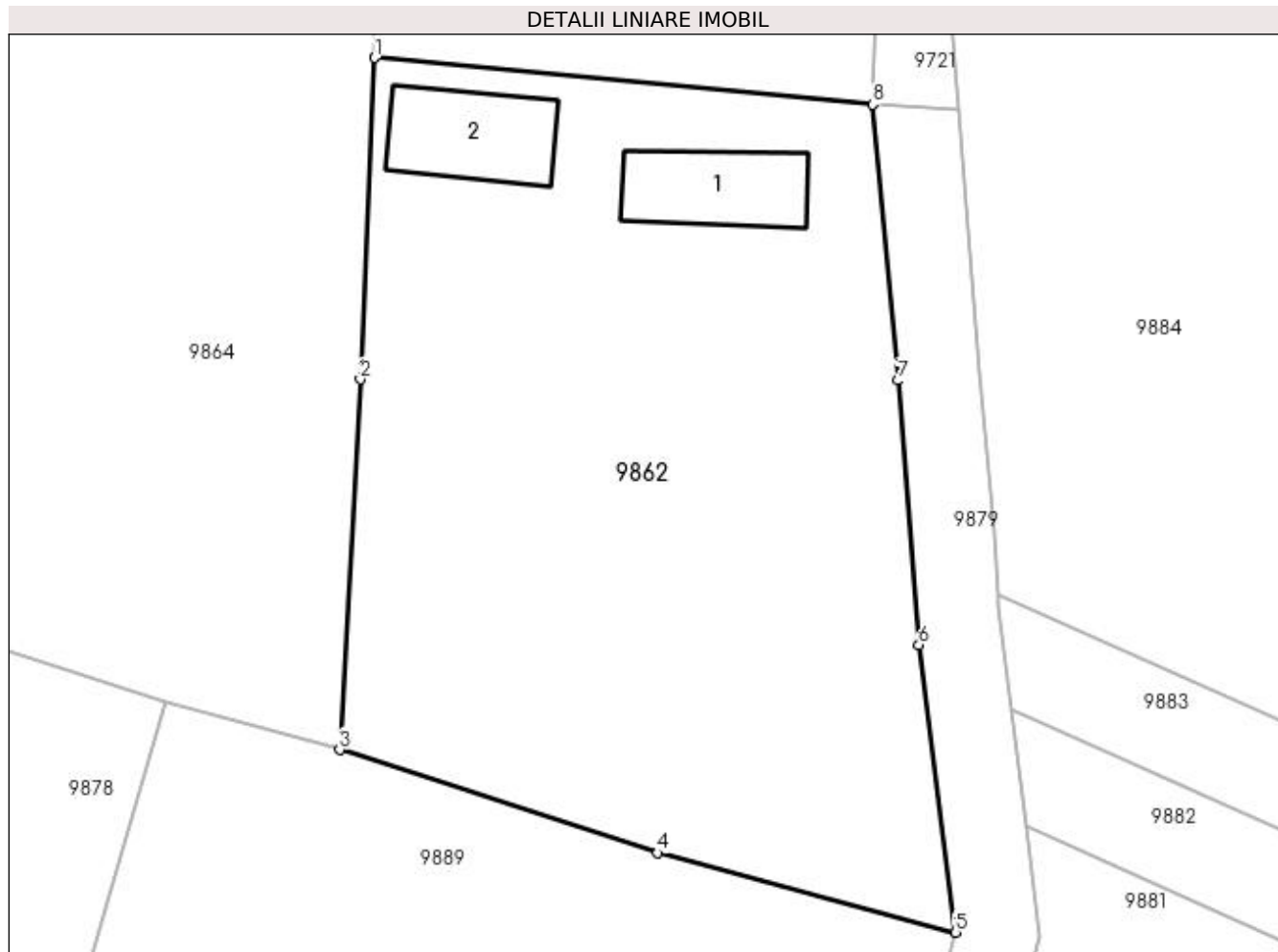
Inscrieri privind dezmembramintele dreptului de proprietate, drepturi reale de garanție și sarcini	Referințe
NU SUNT	

## Anexa Nr. 1 La Partea I

## Teren

Nr cadastral	Suprafața (mp)*	Observații / Referințe
	Din acte: 1.000 Masurata: 989	

\* Suprafața este determinată în planul de proiecție Stereo 70.



## Date referitoare la teren

Crt	Categorie folosință	Intra vilan	Suprafața (mp)	Tarla	Parcelă	Nr. topo	Observații / Referințe
1	curți construcții	DA	989	30	1052	-	

## Date referitoare la construcții

Crt	Număr	Destinație construcție	Supraf. (mp)	Situație juridică	Observații / Referințe
A1.1		construcții de locuințe	31	Cu acte	Nr. niveluri:1; S. construita la sol:31 mp; S. construita desfasurata:31 mp; C1 - locuinta
A1.2		construcții anexa	34	Cu acte	Nr. niveluri:1; S. construita la sol:34 mp; S. construita desfasurata:34 mp; C2 - anexa

## Lungime Segmente

1) Valorile lungimilor segmentelor sunt obținute din proiecție în plan.

Punct început	X / Y	Punct sfârșit	X / Y	Lungime segment (** (m))
1	353.855,26 292.106,71	2	353.854,561 292.091,106	15.62
2	353.854,561 292.091,106	3	353.853,57 292.073,138	17.995

Punct început	X / Y	Punct sfârșit	X / Y	Lungime segment (** (m)
3	353.853,57 292.073,138	4	353.869,009 292.068,124	16.233
4	353.869,009 292.068,124	5	353.883,46 292.064,269	14.956
5	353.883,46 292.064,269	6	353.881,675 292.078,212	14.057
6	353.881,675 292.078,212	7	353.880,668 292.091,057	12.884
7	353.880,668 292.091,057	8	353.879,43 292.104,45	13.45
8	353.879,43 292.104,45	1	353.855,26 292.106,71	24.275

\*\* Lungimile segmentelor sunt determinate în planul de proiecție Stereo 70 și sunt rotunjite la 1 milimetru.

\*\*\* Distanța dintre puncte este formată din segmente cumulate ce sunt mai mici decât valoarea 1 milimetru.





**DATE DESPRE IMOBILUL NR. 9863**

Oficiul de Cadastru și Publicitate Imobiliară DOLJ  
Biroul de Cadastru și Publicitate Imobiliară Craiova

**A. Partea I. Descrierea imobilului**

TEREN Intravilan

Adresa: Loc. Dobridor, Str Trandafirilor, Nr. 3, Jud. Dolj, T30, P1033

Nr. Crt	Nr cadastral Nr. topografic	Suprafața* (mp)	Observații / Referințe
A1	30449	Din acte: 700 Masurata: 699	Sector cadastral:9 Teren neimprejmuit;

**Construcții**

Crt	Nr cadastral Nr. topografic	Adresa	Observații / Referințe
A1.1		Loc. Dobridor, Str Trandafirilor, Nr. 3, T30 P103, Jud. Dolj	Nr. niveluri:1; S. construita la sol:81 mp; S. construita desfasurata:81 mp; Casa de locuit,construita din paianta, acoperita cu tigla construita in anul 1979, cu 3 camere si dependintele aferente, nu detine certificat energetic , fara lift Suprafata utila= 56.60 mp Suprafata construita = 81.00 mp
A1.2		Loc. Dobridor, Str Trandafirilor, Nr. 3, T30 P103, Jud. Dolj	Nr. niveluri:1; S. construita la sol:31 mp; S. construita desfasurata:31 mp; Anexa,construita din caramida, acoperit cu tigla, construita in anul 1976, cu 2 camere, nu detine certificat energetic , fara lift Suprafata utila= 22.48 mp Suprafata construita = 31.00 mp

**B. Partea II. Proprietari și acte**

Inscrieri privitoare la dreptul de proprietate și alte drepturi reale		Referințe
<b>42646 / 25/05/2012</b>		
Act Notarial nr. CM NR. 218, din 01/11/2011 emis de BNP STOENESCU FLOREA (TDP NR. 1045-46680/13.12.1994 emis de COMISIA JUDETEANA DOLJ; Certificat pt atestare proprietar nr. 1318/02-04-2012 emis de Primaria Motatei; CNS nr. 394/24-01-2012 emis de Primaria com. Motatei);		
B1	Intabulare, drept de PROPRIETATE, dobandit prin Succesiune, cota actuala 1/1, cota initiala 1/1 1) RADU ANGELA MARIA, casatorita cu	A1
B2	Intabulare, drept de PROPRIETATE, dobandit prin Succesiune, cota actuala 1/2, cota initiala 1/2 1) RADU ANGELA MARIA, casatorita cu	A1.1, A1.2
<b>57761 / 12/07/2012</b>		
Act Notarial nr. Contract de vanzare -cumparare nr 1395, din 09/07/2012 emis de NP STOENESCU FLOREA;		
B3	Intabulare, drept de PROPRIETATE, dobandit prin Conventie, cota actuala 1/2, cota initiala 1/2 1) RADU MARIUS 2) RADU ANGELA MARIA, casatorita cu	A1.1, A1.2

**C. Partea III. SARCINI .**

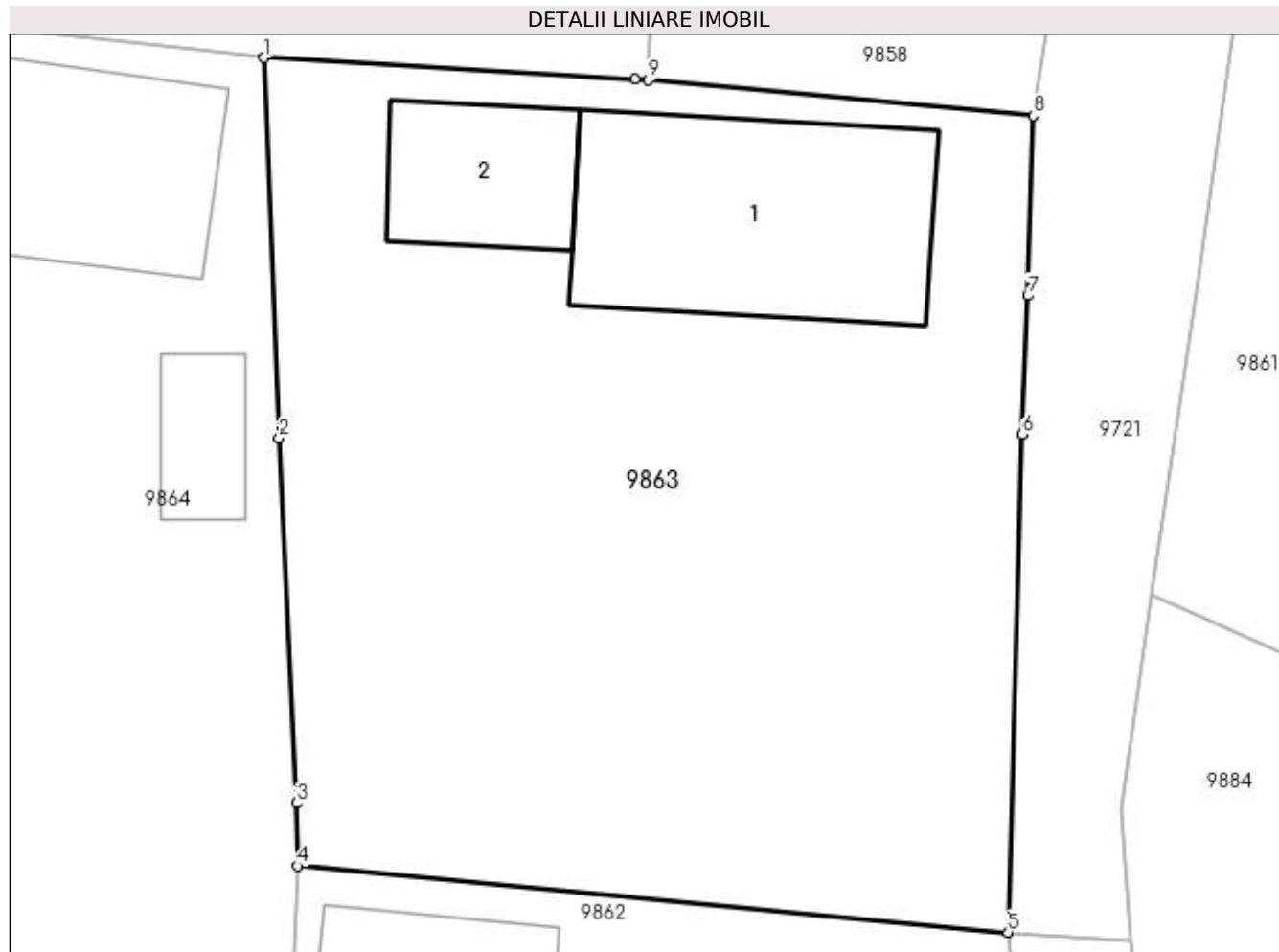
Inscrieri privind dezmembramintele dreptului de proprietate, drepturi reale de garanție și sarcini	Referințe
NU SUNT	

## Anexa Nr. 1 La Partea I

## Teren

Nr cadastral	Suprafața (mp)*	Observații / Referințe
30449	Din acte: 700 Masurata: 699	

\* Suprafața este determinată în planul de proiecție Stereo 70.



## Date referitoare la teren

Crt	Categorie folosință	Intra vilan	Suprafața (mp)	Tarla	Parcelă	Nr. topo	Observații / Referințe
1	curți constructii	DA	699	30	1033	-	

## Date referitoare la construcții

Crt	Număr	Destinație construcție	Supraf. (mp)	Situație juridică	Observații / Referințe
A1.1		construcții de locuințe	81	Cu acte	Nr. niveluri:1; S. construita la sol:81 mp; S. construita desfasurata:81 mp; Casa de locuit, construita din paianta,acoperita cu tigla construita in anul 1979, cu 3 camere si dependintele aferente, nu detine certificat energetic , fara lift Suprafata utila= 56.60 mp Suprafata construita = 81.00 mp
A1.2		construcții anexa	31	Cu acte	Nr. niveluri:1; S. construita la sol:31 mp; S. construita desfasurata:31 mp; Anexa, construita din caramida,acoperit cu tigla, construita in anul 1976, cu 2 camere, nu detine certificat energetic , fara lift Suprafata utila= 22.48 mp Suprafata construita = 31.00 mp

**Lungime Segmente**

1) Valorile lungimilor segmentelor sunt obținute din proiecție în plan.

Punct început	X / Y	Punct sfârșit	X / Y	Lungime segment (** (m)
1	353.854,11 292.134,22	2	353.854,62 292.121,28	12.95
2	353.854,62 292.121,28	3	353.855,22 292.108,85	12.444
3	353.855,22 292.108,85	4	353.855,26 292.106,71	2.14
4	353.855,26 292.106,71	5	353.879,43 292.104,45	24.275
5	353.879,43 292.104,45	6	353.879,91 292.121,4	16.957
6	353.879,91 292.121,4	7	353.880,11 292.126,12	4.724
7	353.880,11 292.126,12	8	353.880,29 292.132,25	6.133
8	353.880,29 292.132,25	9	353.867,196 292.133,459	13.15
9	353.867,196 292.133,459	10	353.866,75 292.133,5	0.448
10	353.866,75 292.133,5	1	353.854,11 292.134,22	12.66

\*\* Lungimile segmentelor sunt determinate în planul de proiecție Stereo 70 și sunt rotunjite la 1 milimetru.

\*\*\* Distanța dintre puncte este formată din segmente cumulate ce sunt mai mici decât valoarea 1 milimetru.



**DATE DESPRE IMOBILUL NR. 9864**

Oficiul de Cadastru și Publicitate Imobiliară DOLJ  
Biroul de Cadastru și Publicitate Imobiliară Craiova

**A. Partea I. Descrierea imobilului**

TEREN Intravilan

Adresa: Loc. Dobridor, Str Intrarea Zambilei, Nr. 3, Jud. Dolj, T30, P1041,1042

Nr. Crt	Nr cadastral Nr. topografic	Suprafața* (mp)	Observații / Referințe
A1	36197	Din acte: 1.200 Masurata: 1.313	Sector cadastral:9 Teren neimprejmuit;

**Construcții**

Crt	Nr cadastral Nr. topografic	Adresa	Observații / Referințe
A1.1		Loc. Dobridor, Str Intrarea Zambilei, Nr. 3,T30 P104, Jud. Dolj	Nr. niveluri:1; S. construita la sol:74 mp; S. construita defasurata:74 mp; Locuinta parter construita in anul 1977.
A1.2		Loc. Dobridor, Str Intrarea Zambilei, Nr. 3,T30 P104, Jud. Dolj	Nr. niveluri:1; S. construita la sol:54 mp; S. construita defasurata:54 mp; Anexa parter construita in anul 1979.
A1.3		Loc. Dobridor, Str Intrarea Zambilei, Nr. 3,T30 P104, Jud. Dolj	Nr. niveluri:1; S. construita la sol:16 mp; S. construita defasurata:16 mp; Anexa - Patul parter construit in anul 1979.

**B. Partea II. Proprietari și acte**

Inscrieri privitoare la dreptul de proprietate și alte drepturi reale	Referințe
<b>228592 / 14/10/2019</b>	
Act Administrativ nr. TDP NR 963-48636, din 18/10/1994 emis de CJSIPT DOLJ;	
B1	A1
Intabulare, drept de PROPRIETATE, dobandit prin Reconstituire, cota actuala 1/1, cota initiala 1/1 1) <b>BADEA AUREL</b>	
Act Administrativ nr. Certificat de atestare fiscala nr. 6596, din 25/09/2019 emis de Primaria Motatei (act administrativ nr CERTIFICAT DE CASATORIEseria C.3, nr. 871393 din 05.04.1969, emis de PRIMARIA CRAIOVA);	
B2	A1.1, A1.2, A1.3
Intabulare, drept de PROPRIETATE, dobandit prin Constituire, cota actuala 1/1, cota initiala 1/1 1) <b>BADEA ECATERINA</b> 2) <b>BADEA AUREL</b>	

**C. Partea III. SARCINI .**

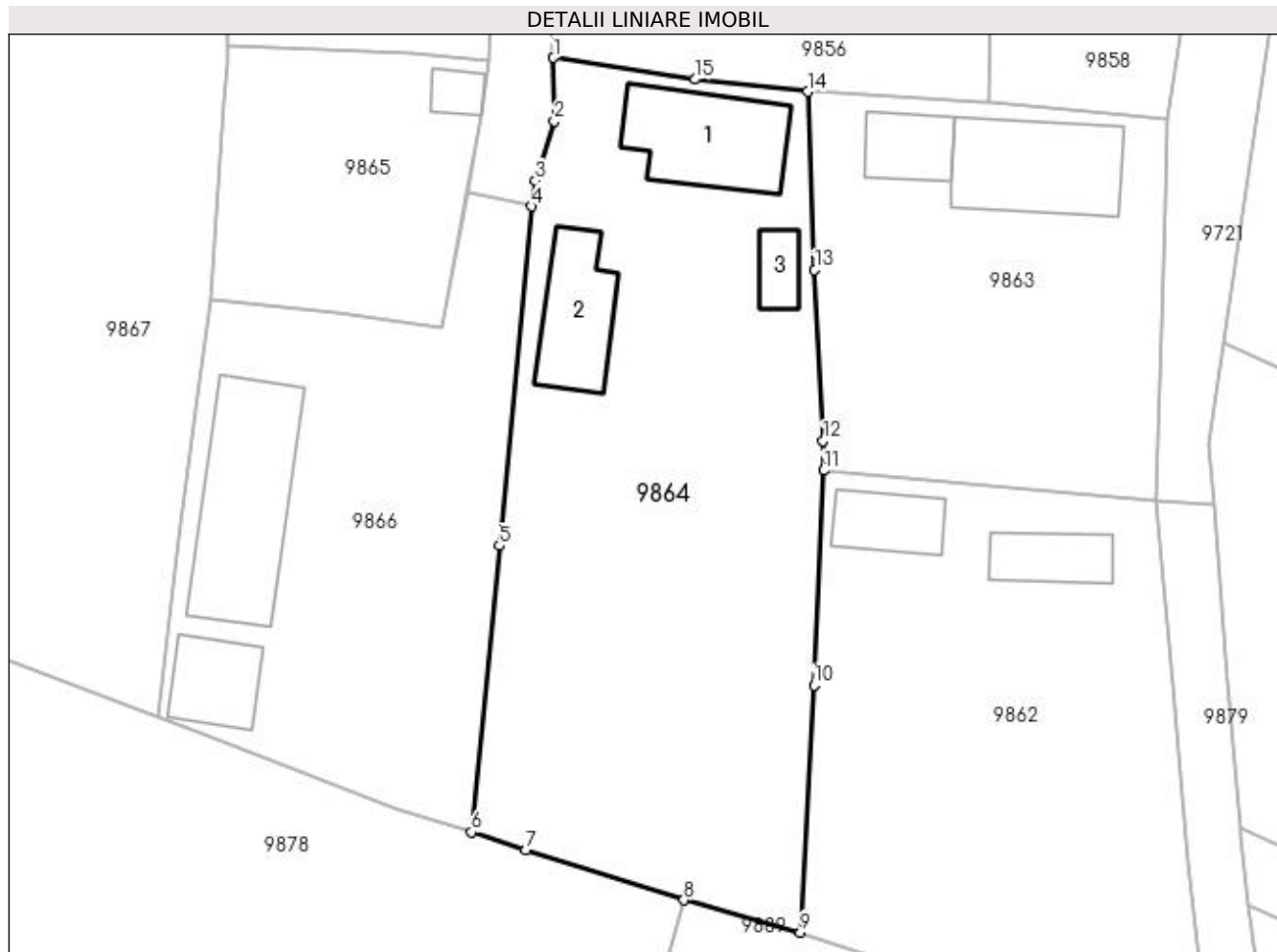
Inscrieri privind dezmembramintele dreptului de proprietate, drepturi reale de garanție și sarcini	Referințe
NU SUNT	

## Anexa Nr. 1 La Partea I

## Teren

Nr cadastral	Suprafața (mp)*	Observații / Referințe
36197	Din acte: 1.200 Masurata: 1.313	

\* Suprafața este determinată în planul de proiecție Stereo 70.



## Date referitoare la teren

Crt	Categorie folosință	Intra vilan	Suprafața (mp)	Tarla	Parcelă	Nr. topo	Observații / Referințe
1	curți constructii	DA	559	30	1041,1042	-	
2	arabil	DA	754	30	1041,1042	-	

## Date referitoare la construcții

Crt	Număr	Destinație construcție	Supraf. (mp)	Situație juridică	Observații / Referințe
A1.1		construcții de locuințe	74	Cu acte	Nr. niveluri:1; S. construita la sol:74 mp; S. construita desfasurata:74 mp; Locuinta parter construita in anul 1977.
A1.2		construcții anexa	54	Cu acte	Nr. niveluri:1; S. construita la sol:54 mp; S. construita desfasurata:54 mp; Anexa parter construita in anul 1979.
A1.3		construcții anexa	16	Cu acte	Nr. niveluri:1; S. construita la sol:16 mp; S. construita desfasurata:16 mp; Anexa - Patul parter construit in anul 1979.

## Lungime Segmente

1) Valorile lungimilor segmentelor sunt obținute din proiecție în plan.

Punct început	X / Y	Punct sfârșit	X / Y	Lungime segment (** (m)
---------------	-------	---------------	-------	-------------------------

Punct început	X / Y	Punct sfârșit	X / Y	Lungime segment (** (m)
1	353.835,637 292.136,688	2	353.835,701 292.132,079	4.609
2	353.835,701 292.132,079	3	353.834,314 292.127,747	4.549
3	353.834,314 292.127,747	4	353.834,049 292.125,896	1.87
4	353.834,049 292.125,896	5	353.831,68 292.101,23	24.78
5	353.831,68 292.101,23	6	353.829,673 292.080,412	20.915
6	353.829,673 292.080,412	7	353.833,615 292.079,154	4.138
7	353.833,615 292.079,154	8	353.845,108 292.075,485	12.064
8	353.845,108 292.075,485	9	353.853,57 292.073,138	8.781
9	353.853,57 292.073,138	10	353.854,561 292.091,106	17.995
10	353.854,561 292.091,106	11	353.855,26 292.106,71	15.62
11	353.855,26 292.106,71	12	353.855,22 292.108,85	2.14
12	353.855,22 292.108,85	13	353.854,62 292.121,28	12.444
13	353.854,62 292.121,28	14	353.854,11 292.134,22	12.95
14	353.854,11 292.134,22	15	353.845,925 292.135,12	8.234
15	353.845,925 292.135,12	1	353.835,637 292.136,688	10.407

\*\* Lungimile segmentelor sunt determinate în planul de proiecție Stereo 70 și sunt rotunjite la 1 milimetru.

\*\*\* Distanța dintre puncte este formată din segmente cumulate ce sunt mai mici decât valoarea 1 milimetru.





**DATE DESPRE IMOBILUL NR. 9865**

Oficiul de Cadastru și Publicitate Imobiliară DOLJ  
Biroul de Cadastru și Publicitate Imobiliară Craiova

**A. Partea I. Descrierea imobilului**

TEREN Intravilan

Adresa: Loc. Dobridor, Jud. Dolj, T30, P1049

Nr. Crt	Nr cadastral Nr. topografic	Suprafața* (mp)	Observații / Referințe
A1		Din acte: 300 Masurata: 344	Sector cadastral:9 Teren imprejmuit;

**Construcții**

Crt	Nr cadastral Nr. topografic	Adresa	Observații / Referințe
A1.1		Loc. Dobridor, Jud. Dolj	Nr. niveluri:1; S. construita la sol:12 mp; S. construita desfasurata:12 mp; C1 - anexa

**B. Partea II. Proprietari și acte**

Inscrieri privitoare la dreptul de proprietate și alte drepturi reale		Referințe
/		
Hotarare Judecatoreasca nr. SC NR 865, din 11/08/2020 emis de JUDECATORIA CALAFAT (TDP NR. 1059-46680/14.12.1994);		
B1	Intabulare, drept de PROPRIETATE, dobandit prin Hotarare Judecatoreasca, cota actuala 1/1, cota initiala 1/1 1) SOACA MARIN	A1
Act Normativ nr. LEGEA 7, din 13/03/1996 emis de PARLAMENTUL ROMANIEI ((ART. 12; ALIN. 14 SI ART. 37; ALIN.2));		
B2	Intabulare, drept de PROPRIETATE, dobandit prin Lege, cota actuala 1/1, cota initiala 1/1 1) SOACA MARIN	A1.1

**C. Partea III. SARCINI .**

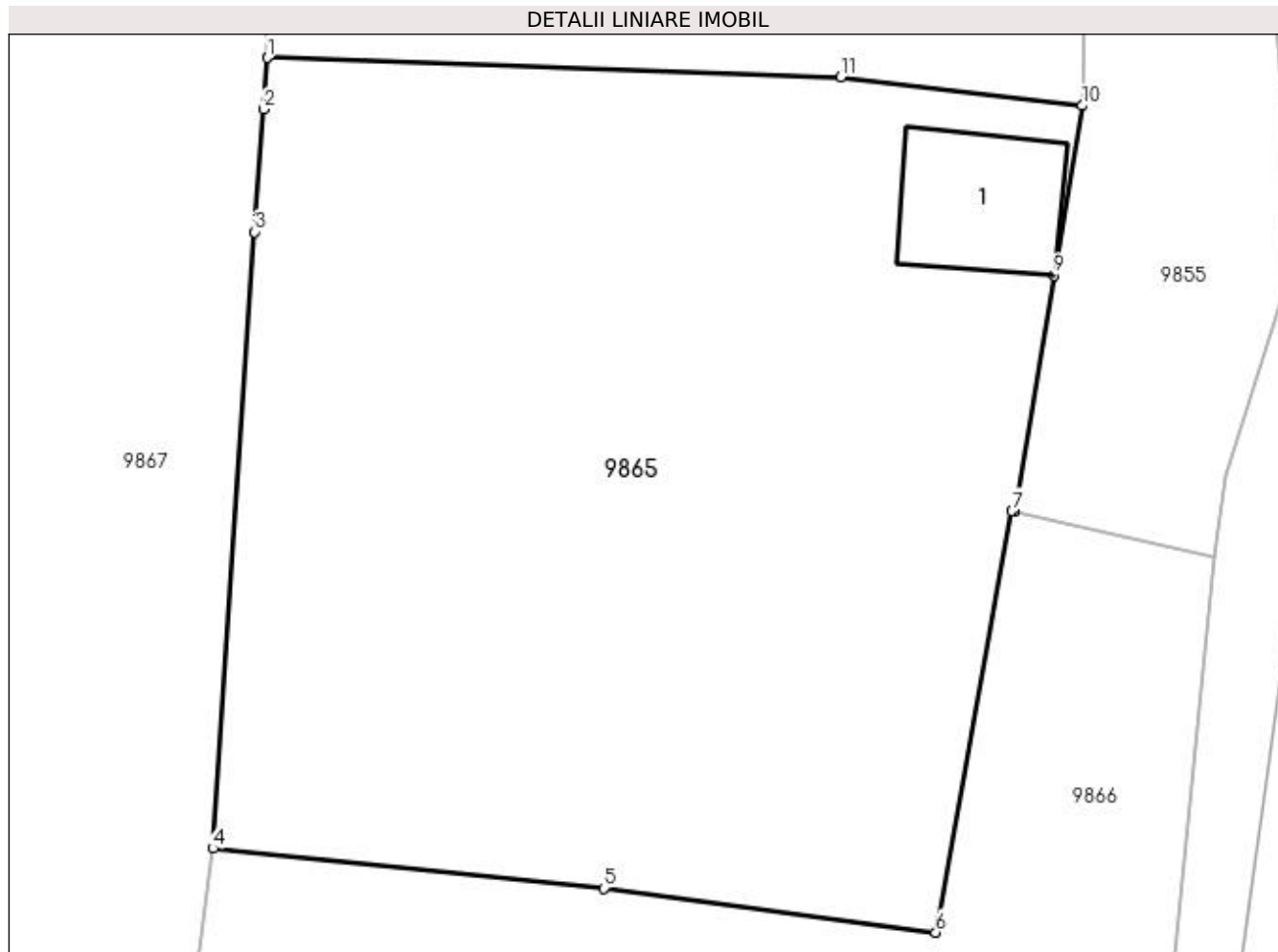
Inscrieri privind dezmembramintele dreptului de proprietate, drepturi reale de garanție și sarcini	Referințe
NU SUNT	

## Anexa Nr. 1 La Partea I

## Teren

Nr cadastral	Suprafața (mp)*	Observații / Referințe
	Din acte: 300 Masurata: 344	

\* Suprafața este determinată în planul de proiecție Stereo 70.



## Date referitoare la teren

Crt	Categorie folosință	Intra vilan	Suprafața (mp)	Tarla	Parcelă	Nr. topo	Observații / Referințe
1	curți constructii	DA	344	30	1049	-	

## Date referitoare la construcții

Crt	Număr	Destinație construcție	Supraf. (mp)	Situație juridică	Observații / Referințe
A1.1		constructii anexa	12	Cu acte	Nr. niveluri:1; S. construita la sol:12 mp; S. construita desfasurata:12 mp; C1 - anexa

## Lungime Segmente

1) Valorile lungimilor segmentelor sunt obținute din proiecție în plan.

Punct început	X / Y	Punct sfârșit	X / Y	Lungime segment (** (m)
1	353.811,983 292.137,521	2	353.811,898 292.136,324	1.2
2	353.811,898 292.136,324	3	353.811,695 292.133,461	2.87
3	353.811,695 292.133,461	4	353.810,722 292.119,098	14.396

Punct început	X / Y	Punct sfârșit	X / Y	Lungime segment (** (m)
4	353.810,722 292.119,098	5	353.819,829 292.118,167	9.154
5	353.819,829 292.118,167	6	353.827,566 292.117,138	7.805
6	353.827,566 292.117,138	7	353.829,345 292.126,958	9.98
7	353.829,345 292.126,958	8	353.829,403 292.126,945	0.059
8	353.829,403 292.126,945	9	353.830,324 292.132,451	5.582
9	353.830,324 292.132,451	10	353.830,985 292.136,407	4.011
10	353.830,985 292.136,407	11	353.825,356 292.137,076	5.669
11	353.825,356 292.137,076	1	353.811,983 292.137,521	13.38

\*\* Lungimile segmentelor sunt determinate în planul de proiecție Stereo 70 și sunt rotunjite la 1 milimetru.

\*\*\* Distanța dintre puncte este formată din segmente cumulate ce sunt mai mici decât valoarea 1 milimetru.



**DATE DESPRE IMOBILUL NR. 9866**

Oficiul de Cadastru și Publicitate Imobiliară DOLJ  
Biroul de Cadastru și Publicitate Imobiliară Craiova

**A. Partea I. Descrierea imobilului**

TEREN Intravilan

Adresa: Loc. Dobridor, Str Intrarea Zambilei, Nr. 2, Jud. Dolj, T30, P1052

Nr. Crt	Nr cadastral Nr. topografic	Suprafața* (mp)	Observații / Referințe
A1	36182	Din acte: 700 Masurata: 828	Sector cadastral:9 Teren imprejmuit;

**Construcții**

Crt	Nr cadastral Nr. topografic	Adresa	Observații / Referințe
A1.1		Loc. Dobridor, Str Intrarea Zambilei, Nr. 2,T30 P105, Jud. Dolj	Nr. niveluri:1; S. construita la sol:110 mp; S. construita desfasurata:110 mp; Locuinta parter construita in anul 1994.
A1.2		Loc. Dobridor, Str Intrarea Zambilei, Nr. 2,T30 P105, Jud. Dolj	Nr. niveluri:1; S. construita la sol:38 mp; S. construita desfasurata:38 mp; Patul parter construit in anul 1994.

**B. Partea II. Proprietari și acte**

Inscrieri privitoare la dreptul de proprietate și alte drepturi reale		Referințe
<b>204587 / 20/09/2019</b>		
Act Administrativ nr. TDP nr. 1808-59540, din 02/08/1995 emis de CJSIPT DOLJ (act administrativ nr certificat de atestare fiscala nr 5693 din 29.10.2019, emis de Primaria Motatei;act administrativ nr Proces verbal de vecinatate nr. 5695 din 19.08.2019, emis de COMUNA MOTATEI;act administrativ nr Adeverinta nr. 5694 din 19.08.2019, emis de COMUNA MOTATEI);		
B1	Intabulare, drept de PROPRIETATE, dobandit prin Reconstituire, cota actuala 1/1, cota initiala 1/1 1) <b>BADEA FLOREA</b>	A1
Act Administrativ nr. Certificat de atestare fiscala nr 5693, din 29/10/2019 emis de PRIMARIA MOTATEI (Act administrativ adeverinta nr 5964 din 19.08.2019, emis de Comuna Motatei);		
B2	Intabulare, drept de PROPRIETATE, dobandit prin Construire, cota actuala 1/1, cota initiala 1/1 1) <b>BADEA LUCIA</b> 2) <b>BADEA FLOREA</b>	A1.1, A1.2

**C. Partea III. SARCINI .**

Inscrieri privind dezmembramintele dreptului de proprietate, drepturi reale de garanție și sarcini	Referințe
NU SUNT	

## Anexa Nr. 1 La Partea I

## Teren

Nr cadastral	Suprafața (mp)*	Observații / Referințe
36182	Din acte: 700 Masurata: 828	

\* Suprafața este determinată în planul de proiecție Stereo 70.



## Date referitoare la teren

Crt	Categorie folosință	Intra vilan	Suprafața (mp)	Tarla	Parcelă	Nr. topo	Observații / Referințe
1	curți constructii	DA	828	30	1052	-	

## Date referitoare la construcții

Crt	Număr	Destinație construcție	Supraf. (mp)	Situație juridică	Observații / Referințe
A1.1		construcții de locuințe	110	Cu acte	Nr. niveluri:1; S. construita la sol:110 mp; S. construita desfasurata:110 mp; Locuinta parter construita in anul 1994.
A1.2		construcții anexa	38	Cu acte	Nr. niveluri:1; S. construita la sol:38 mp; S. construita desfasurata:38 mp; Patul parter construit in anul 1994.

## Lungime Segmente

1) Valorile lungimilor segmentelor sunt obținute din proiecție în plan.

Punct început	X / Y	Punct sfârșit	X / Y	Lungime segment (** (m)
1	353.810,722 292.119,098	2	353.809,802 292.112,168	6.991
2	353.809,802 292.112,168	3	353.808,387 292.101,812	10.452

Punct început	X / Y	Punct sfârșit	X / Y	Lungime segment (** (m)
3	353.808,387 292.101,812	4	353.806,877 292.088,752	13.147
4	353.806,877 292.088,752	5	353.810,122 292.087,518	3.472
5	353.810,122 292.087,518	6	353.824,294 292.082,129	15.162
6	353.824,294 292.082,129	7	353.829,673 292.080,412	5.646
7	353.829,673 292.080,412	8	353.831,68 292.101,23	20.915
8	353.831,68 292.101,23	9	353.834,049 292.125,896	24.78
9	353.834,049 292.125,896	10	353.829,403 292.126,945	4.763
10	353.829,403 292.126,945	11	353.829,345 292.126,958	0.059
11	353.829,345 292.126,958	12	353.827,566 292.117,138	9.98
12	353.827,566 292.117,138	13	353.819,829 292.118,167	7.805
13	353.819,829 292.118,167	1	353.810,722 292.119,098	9.154

\*\* Lungimile segmentelor sunt determinate în planul de proiecție Stereo 70 și sunt rotunjite la 1 milimetru.

\*\*\* Distanța dintre puncte este formată din segmente cumulate ce sunt mai mici decât valoarea 1 milimetru.





**DATE DESPRE IMOBILUL NR. 9867**

Oficiul de Cadastru și Publicitate Imobiliară DOLJ  
Biroul de Cadastru și Publicitate Imobiliară Craiova

**A. Partea I. Descrierea imobilului**

TEREN Intravilan

Adresa: Loc. Dobridor, Jud. Dolj, T30, P1054

Nr. Crt	Nr cadastral Nr. topografic	Suprafața* (mp)	Observații / Referințe
A1		Din acte: 900 Masurata: 1.297	Sector cadastral:9 Teren neimprejmuit;

**B. Partea II. Proprietari și acte**

Inscrieri privitoare la dreptul de proprietate și alte drepturi reale		Referințe
/		
Act Administrativ nr. TDP NR. 1482-48941, din 14/02/1995 emis de CJSIPT DOLJ;		
B1	Intabulare, drept de PROPRIETATE, dobandit prin Reconstituire, cota actuala 900/1297, cota initiala 900/1297 1) VLADUT MARIA, LIPSĂ CNP	A1
Act Administrativ nr. Adeverinta nr. 7559, din 31/10/2022 emis de PRIMARIA MOTATEI (legea nr. 7 (art. 13, alin1, alin2));		
B2	Inscrierea posesiei, drept de PROPRIETATE, dobandit prin Constituire, cota actuala 397/1297, cota initiala 397/1297 1) VLADUT MARIA, LIPSĂ CNP	A1

**C. Partea III. SARCINI .**

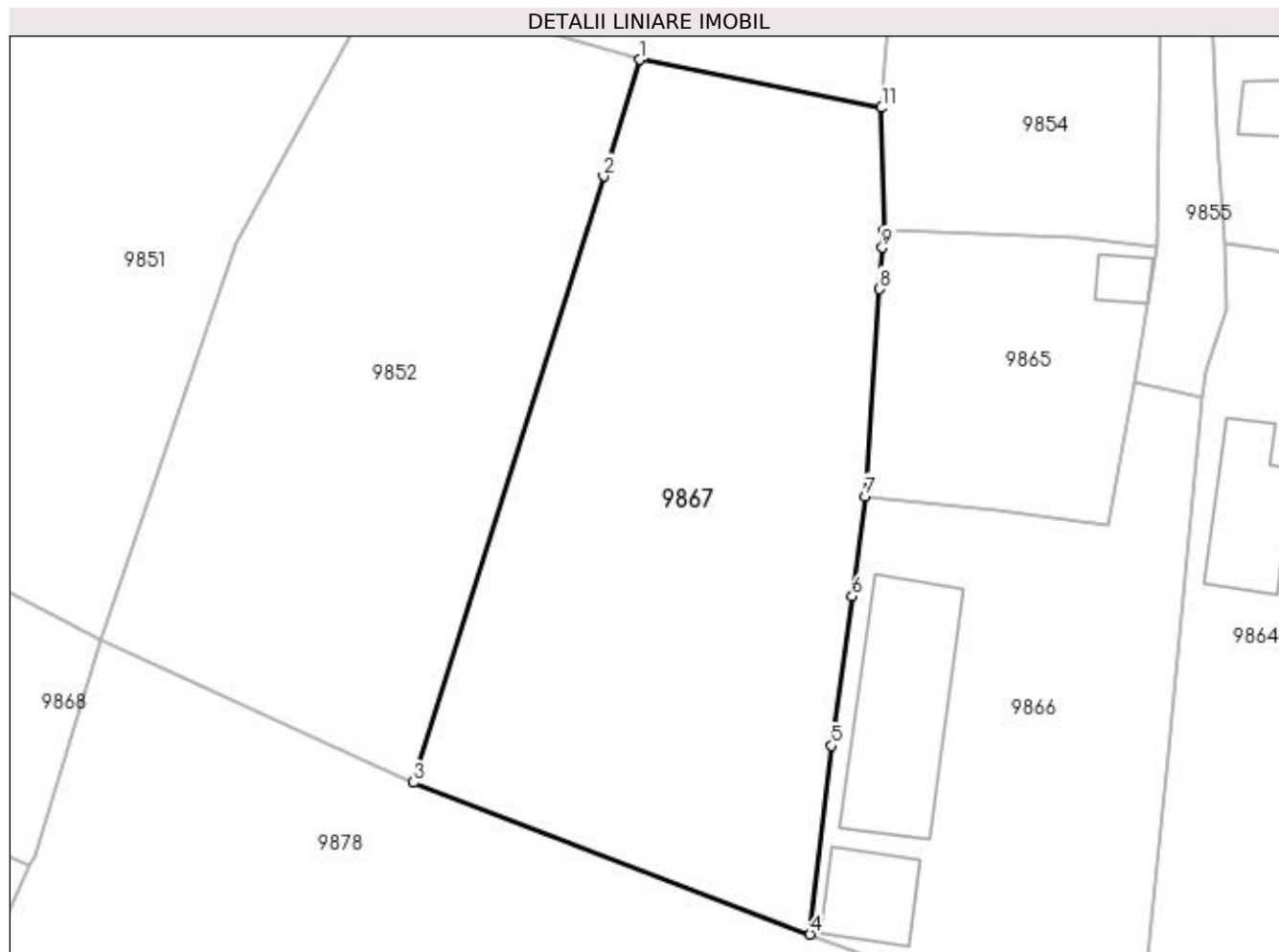
Inscrieri privind dezmembramintele dreptului de proprietate, drepturi reale de garanție și sarcini	Referințe
NU SUNT	

## Anexa Nr. 1 La Partea I

## Teren

Nr cadastral	Suprafața (mp)*	Observații / Referințe
	Din acte: 900 Masurata: 1.297	

\* Suprafața este determinată în planul de proiecție Stereo 70.



## Date referitoare la teren

Crt	Categorie folosință	Intra vilan	Suprafața (mp)	Tarla	Parcelă	Nr. topo	Observații / Referințe
1	vie	DA	900	30	1054	-	
2	vie	DA	397	30	1054	-	

## Lungime Segmente

1) Valorile lungimilor segmentelor sunt obținute din proiecție în plan.

Punct început	X / Y	Punct sfârșit	X / Y	Lungime segment (** (m)
1	353.795,061 292.149,351	2	353.792,588 292.141,265	8.456
2	353.792,588 292.141,265	3	353.779,415 292.099,261	44.021
3	353.779,415 292.099,261	4	353.806,877 292.088,752	29.404
4	353.806,877 292.088,752	5	353.808,387 292.101,812	13.147

Punct început	X / Y	Punct sfârșit	X / Y	Lungime segment (** (m)
5	353.808,387 292.101,812	6	353.809,802 292.112,168	10.452
6	353.809,802 292.112,168	7	353.810,722 292.119,098	6.991
7	353.810,722 292.119,098	8	353.811,695 292.133,461	14.396
8	353.811,695 292.133,461	9	353.811,898 292.136,324	2.87
9	353.811,898 292.136,324	10	353.811,983 292.137,521	1.2
10	353.811,983 292.137,521	11	353.811,841 292.146,021	8.501
11	353.811,841 292.146,021	1	353.795,061 292.149,351	17.107

\*\* Lungimile segmentelor sunt determinate în planul de proiecție Stereo 70 și sunt rotunjite la 1 milimetru.

\*\*\* Distanța dintre puncte este formată din segmente cumulate ce sunt mai mici decât valoarea 1 milimetru.



**DATE DESPRE IMOBILUL NR. 9868**

Oficiul de Cadastru și Publicitate Imobiliară DOLJ  
Biroul de Cadastru și Publicitate Imobiliară Craiova

**A. Partea I. Descrierea imobilului**

TEREN Extravilan

Adresa: Jud. Dolj, T34, P16

Nr. Crt	Nr cadastral Nr. topografic	Suprafața* (mp)	Observații / Referințe
A1		Din acte: 1.400 Masurata: 1.401	Sector cadastral:9 Teren neimprejmuit;

**B. Partea II. Proprietari și acte**

Inscrieri privitoare la dreptul de proprietate și alte drepturi reale		Referințe
/		
Act Administrativ nr. TDP NR. 4460, din 18/05/2005 emis de CJSIPT DOLJ;		
B1	Intabulare, drept de PROPRIETATE, dobandit prin Reconstituire, cota actuala 1/1, cota initiala 1/1 1) POP LUCIA, LIPSĂ CNP	A1

**C. Partea III. SARCINI .**

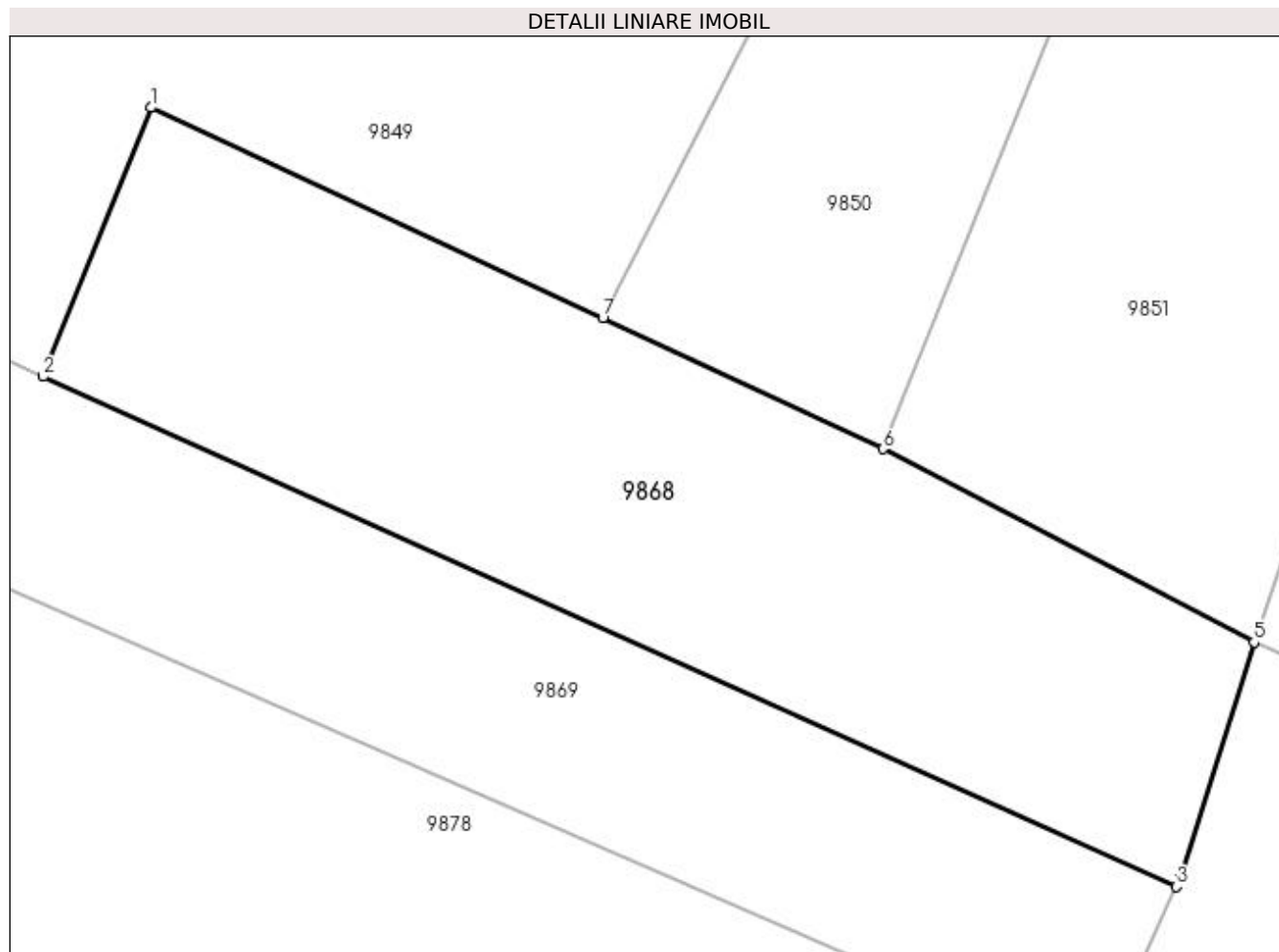
Inscrieri privind dezmembramintele dreptului de proprietate, drepturi reale de garanție și sarcini	Referințe
NU SUNT	

## Anexa Nr. 1 La Partea I

## Teren

Nr cadastral	Suprafața (mp)*	Observații / Referințe
	Din acte: 1.400 Masurata: 1.401	

\* Suprafața este determinată în planul de proiecție Stereo 70.



## Date referitoare la teren

Crt	Categorie folosință	Intra vilan	Suprafața (mp)	Tarla	Parcelă	Nr. topo	Observații / Referințe
1	arabil	NU	1.401	34	16	-	

## Lungime Segmente

1) Valorile lungimilor segmentelor sunt obținute din proiecție în plan.

Punct început	X / Y	Punct sfârșit	X / Y	Lungime segment (** (m)
1	353.687,287 292.143,28	2	353.680,383 292.126,094	18.521
2	353.680,383 292.126,094	3	353.752,82 292.093,504	79.431
3	353.752,82 292.093,504	4	353.753,133 292.094,184	0.749
4	353.753,133 292.094,184	5	353.757,782 292.109,116	15.639
5	353.757,782 292.109,116	6	353.734,058 292.121,464	26.745

Punct început	X / Y	Punct sfârșit	X / Y	Lungime segment (** (m)
6	353.734,058 292.121,464	7	353.716,15 292.129,817	19.76
7	353.716,15 292.129,817	1	353.687,287 292.143,28	31.848

\*\* Lungimile segmentelor sunt determinate în planul de proiecție Stereo 70 și sunt rotunjite la 1 milimetru.

\*\*\* Distanța dintre puncte este formată din segmente cumulate ce sunt mai mici decât valoarea 1 milimetru.





**DATE DESPRE IMOBILUL NR. 9869**

Oficiul de Cadastru și Publicitate Imobiliară DOLJ  
Biroul de Cadastru și Publicitate Imobiliară Craiova

**A. Partea I. Descrierea imobilului**

TEREN Extravilan

Adresa: Jud. Dolj, T34, P17

Nr. Crt	Nr cadastral Nr. topografic	Suprafața* (mp)	Observații / Referințe
A1		Din acte: 1.400 Masurata: 1.210	Sector cadastral:9 Teren neimprejmuit; IMOBILUL ESTE DESPARTIT DE PARAUUL BALASAN; RESTUL SUPRAFETEI ESTE LA ID 9845

**B. Partea II. Proprietari și acte**

Inscrieri privitoare la dreptul de proprietate și alte drepturi reale		Referințe
/		
Act Notarial nr. CM NR 281, din 02/12/2009 emis de NP STOENESCU FLOREA (TDP NR 1481-48941/14-02-1995);		
B1	Intabulare, drept de PROPRIETATE, dobandit prin Succesiune, cota actuala 1/1, cota initiala 1/1 1) SERDIUC RENATIA-VALENTINA	A1

**C. Partea III. SARCINI .**

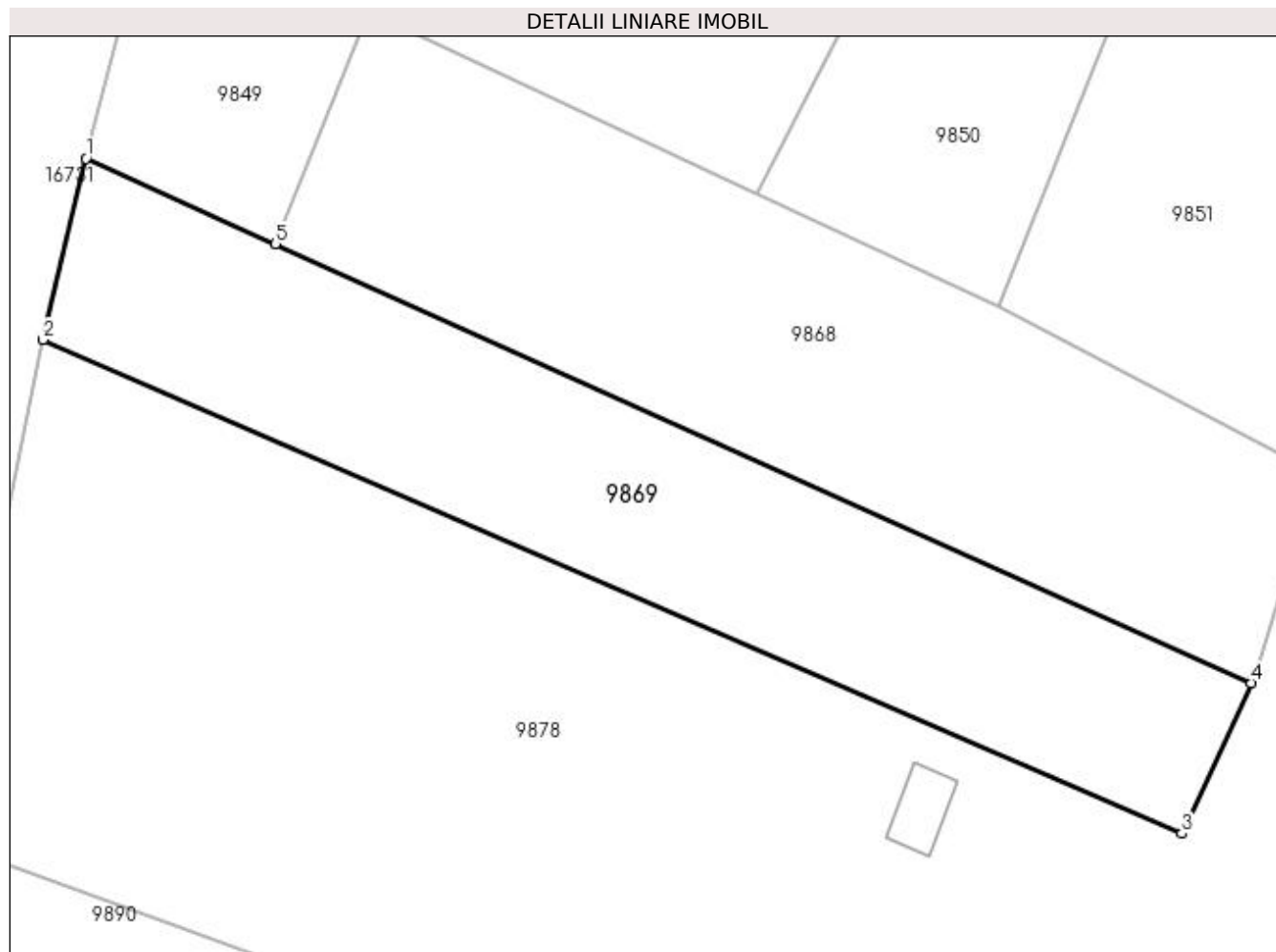
Inscrieri privind dezmembramintele dreptului de proprietate, drepturi reale de garanție și sarcini	Referințe
NU SUNT	

## Anexa Nr. 1 La Partea I

## Teren

Nr cadastral	Suprafața (mp)*	Observații / Referințe
	Din acte: 1.400 Masurata: 1.210	IMOBILUL ESTE DESPARTIT DE PARAUUL BALASAN; RESTUL SUPRAFETEI ESTE LA ID 9845

\* Suprafața este determinată în planul de proiecție Stereo 70.



## Date referitoare la teren

Crt	Categorie folosință	Intra vilan	Suprafața (mp)	Tarla	Parcelă	Nr. topo	Observații / Referințe
1	arabil	NU	1.210	34	17	-	

## Lungime Segmente

1) Valorile lungimilor segmentelor sunt obținute din proiecție în plan.

Punct început	X / Y	Punct sfârșit	X / Y	Lungime segment (** (m)
1	353.666,292 292.132,433	2	353.663,121 292.118,984	13.818
2	353.663,121 292.118,984	3	353.747,679 292.082,335	92.159
3	353.747,679 292.082,335	4	353.752,82 292.093,504	12.295
4	353.752,82 292.093,504	5	353.680,383 292.126,094	79.431
5	353.680,383 292.126,094	1	353.666,292 292.132,433	15.451

**\*\* Lungimile segmentelor sunt determinate în planul de proiecție Stereo 70 și sunt rotunjite la 1 milimetru.**

**\*\*\* Distanța dintre puncte este formată din segmente cumulate ce sunt mai mici decât valoarea 1 milimetru.**



**DATE DESPRE IMOBILUL NR. 9870**

Oficiul de Cadastru și Publicitate Imobiliară DOLJ  
Biroul de Cadastru și Publicitate Imobiliară Craiova

**A. Partea I. Descrierea imobilului**

TEREN Extravilan

Adresa: Jud. Dolj, T34, P18

Nr. Crt	Nr cadastral Nr. topografic	Suprafața* (mp)	Observații / Referințe
A1	33919	Din acte: 9.100 Masurata: 595	Sector cadastral:9 Teren neimprejmuit;

**B. Partea II. Proprietari și acte**

Inscrieri privitoare la dreptul de proprietate și alte drepturi reale		Referințe
<b>13281 / 03/02/2017</b>		
Act Notarial nr. CM 38, din 28/02/2014 emis de BNP Stoenescu Florea (act notarial nr Act de partaj voluntar 684 din 14.04.2014, emis de BIN Stoenescu Florea;act administrativ nr TDP 1618-58981 din 20.04.1995, emis de CJ Dolj);		
B1	Intabulare, drept de PROPRIETATE, dobandit prin Succesiune, cota actuala 1/1, cota initiala 1/1 1) PLEAVA ANISOARA - ANCA	A1

**C. Partea III. SARCINI .**

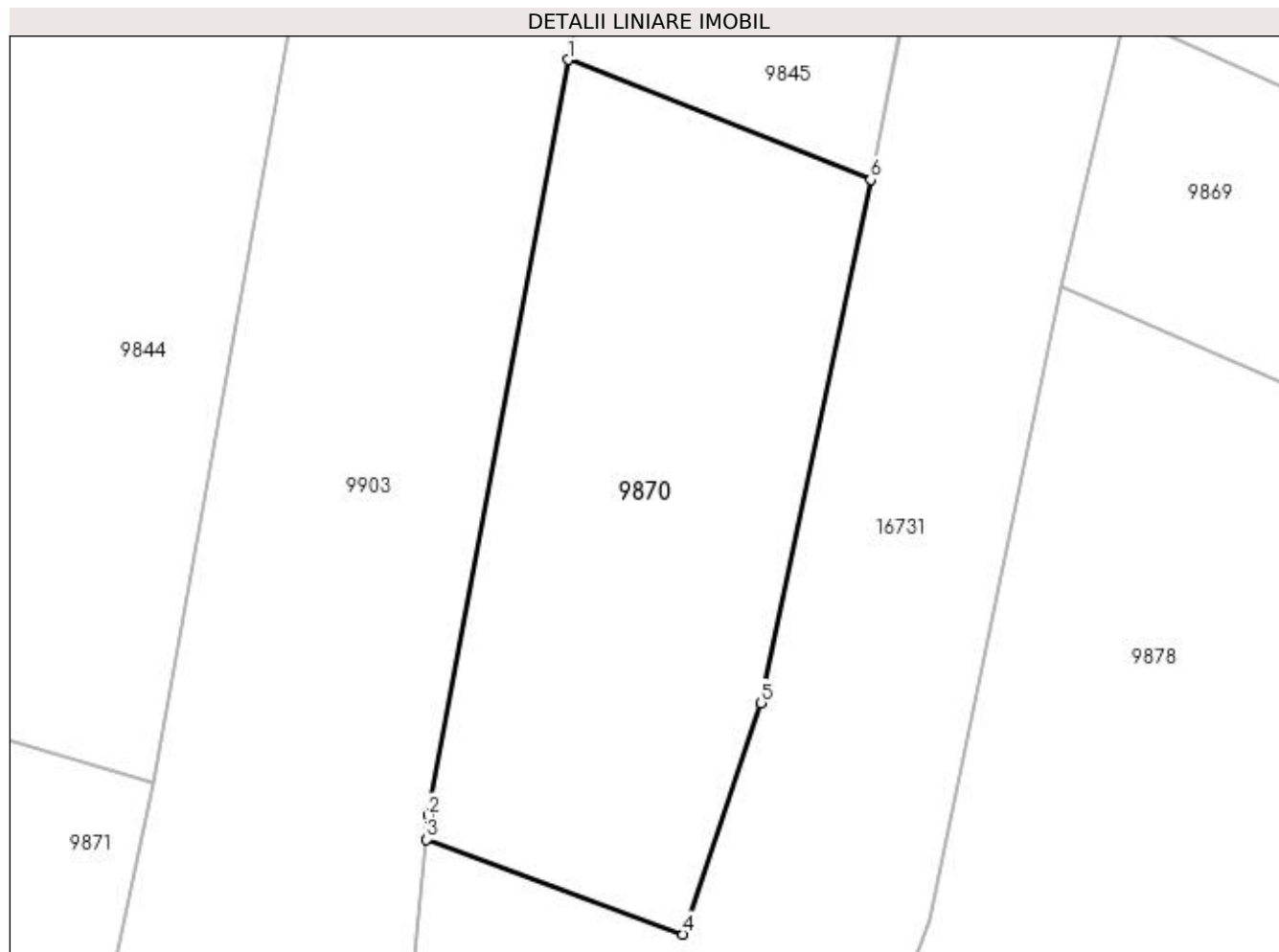
Inscrieri privind dezmembramintele dreptului de proprietate, drepturi reale de garanție și sarcini	Referințe
NU SUNT	

## Anexa Nr. 1 La Partea I

## Teren

Nr cadastral	Suprafața (mp)*	Observații / Referințe
33919	Din acte: 9.100 Masurata: 595	

\* Suprafața este determinată în planul de proiecție Stereo 70.



## Date referitoare la teren

Crt	Categorie folosință	Intra vilan	Suprafața (mp)	Tarla	Parcelă	Nr. topo	Observații / Referințe
1	arabil	NU	595	34	18	-	

## Lungime Segmente

1) Valorile lungimilor segmentelor sunt obținute din proiecție în plan.

Punct început	X / Y	Punct sfârșit	X / Y	Lungime segment (** (m)
1	353.638,654 292.130,256	2	353.631,69 292.092,71	38.186
2	353.631,69 292.092,71	3	353.631,604 292.091,51	1.203
3	353.631,604 292.091,51	4	353.644,354 292.086,804	13.591
4	353.644,354 292.086,804	5	353.648,246 292.098,3	12.137
5	353.648,246 292.098,3	6	353.653,681 292.124,297	26.559

Punct început	X / Y	Punct sfârșit	X / Y	Lungime segment (** (m)
6	353.653,681 292.124,297	1	353.638,654 292.130,256	16.165

\*\* Lungimile segmentelor sunt determinate în planul de proiecție Stereo 70 și sunt rotunjite la 1 milimetru.

\*\*\* Distanța dintre puncte este formată din segmente cumulate ce sunt mai mici decât valoarea 1 milimetru.





**DATE DESPRE IMOBILUL NR. 9876**

Oficiul de Cadastru și Publicitate Imobiliară DOLJ  
 Biroul de Cadastru și Publicitate Imobiliară Craiova

**A. Partea I. Descrierea imobilului**

TEREN Intravilan

Adresa: Loc. Dobridor, Jud. Dolj, T34, P21

Nr. Crt	Nr cadastral Nr. topografic	Suprafața* (mp)	Observații / Referințe
A1		700	Sector cadastral:9 Teren neimprejmuit;

**B. Partea II. Proprietari și acte**

Inscrieri privitoare la dreptul de proprietate și alte drepturi reale	Referințe
/	
Act Administrativ nr. TDP NR. 1176-59090, din 16/01/1995 emis de CJSIPT DOLJ;	
B1	A1
Intabulare, drept de PROPRIETATE, dobândit prin Reconstituire, cota actuala 1/1, cota initiala 1/1 1) POPESCU JAN, LIPSĂ CNP	

**C. Partea III. SARCINI .**

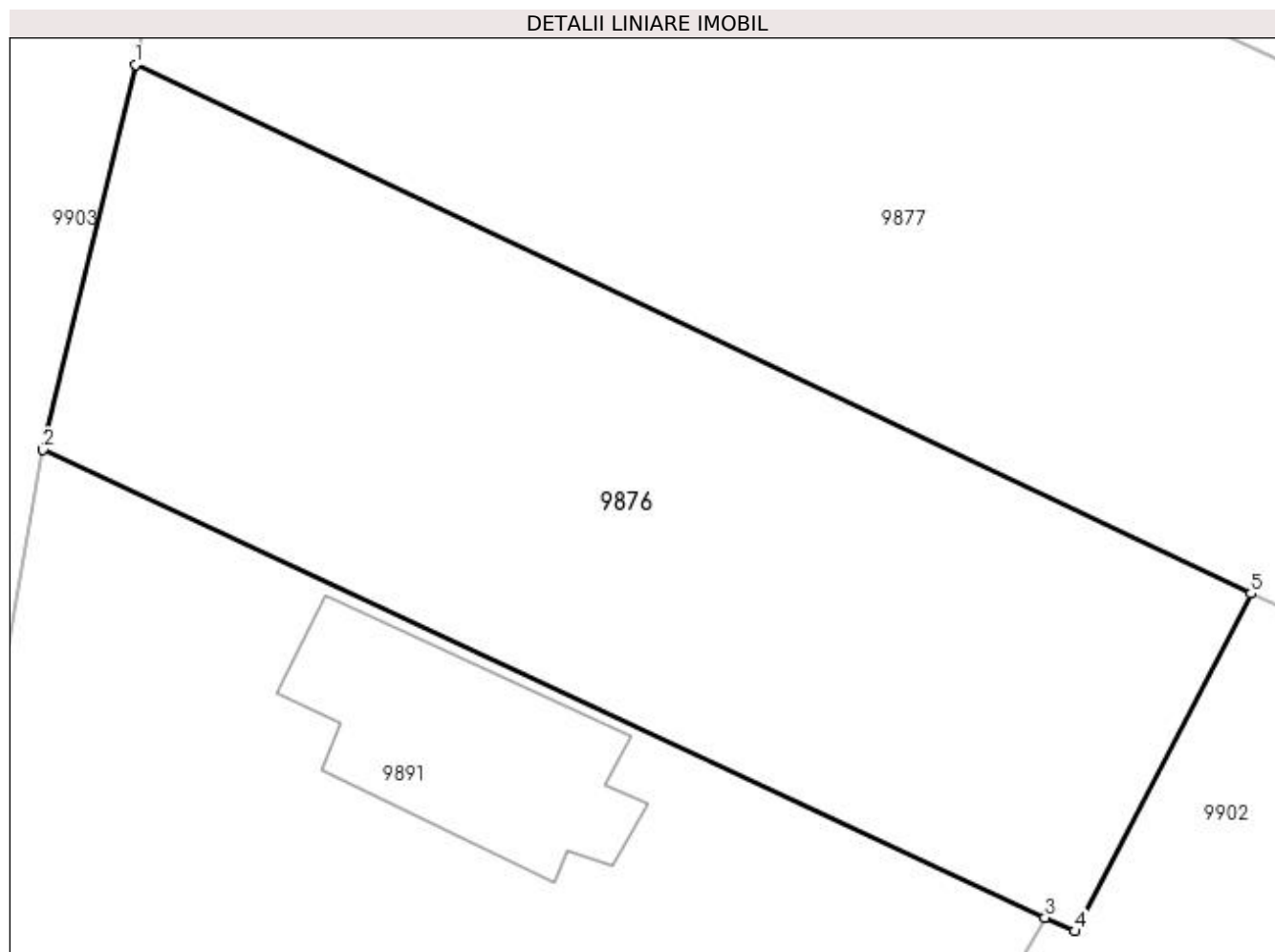
Inscrieri privind dezmembramintele dreptului de proprietate, drepturi reale de garanție și sarcini	Referințe
NU SUNT	

## Anexa Nr. 1 La Partea I

## Teren

Nr cadastral	Suprafața (mp)*	Observații / Referințe
	700	

\* Suprafața este determinată în planul de proiecție Stereo 70.



## Date referitoare la teren

Crt	Categorie folosință	Intra vilan	Suprafața (mp)	Tarla	Parcelă	Nr. topo	Observații / Referințe
1	vie	DA	700	34	21	-	

## Lungime Segmente

1) Valorile lungimilor segmentelor sunt obținute din proiecție în plan.

Punct început	X / Y	Punct sfârșit	X / Y	Lungime segment (** (m)
1	353.626,262 292.051,145	2	353.622,638 292.036,058	15.516
2	353.622,638 292.036,058	3	353.661,898 292.017,741	43.323
3	353.661,898 292.017,741	4	353.663,073 292.017,197	1.295
4	353.663,073 292.017,197	5	353.669,979 292.030,427	14.924
5	353.669,979 292.030,427	1	353.626,262 292.051,145	48.378

**\*\* Lungimile segmentelor sunt determinate în planul de proiecție Stereo 70 și sunt rotunjite la 1 milimetru.**

**\*\*\* Distanța dintre puncte este formată din segmente cumulate ce sunt mai mici decât valoarea 1 milimetru.**



**DATE DESPRE IMOBILUL NR. 9877**

Oficiul de Cadastru și Publicitate Imobiliară DOLJ  
Biroul de Cadastru și Publicitate Imobiliară Craiova

**A. Partea I. Descrierea imobilului**

TEREN Intravilan

Adresa: Loc. Dobridor, Jud. Dolj, T34, P18

Nr. Crt	Nr cadastral Nr. topografic	Suprafața* (mp)	Observații / Referințe
A1	39881	1.300	Sector cadastral:9 Teren neimprejmuit;

**B. Partea II. Proprietari și acte**

Inscrieri privitoare la dreptul de proprietate și alte drepturi reale		Referințe
<b>102142 / 31/05/2022</b>		
Act Notarial nr. CM NR 273, din 09/11/2005 emis de NP BUDECI MARIANA (act administrativ nr TDP NR 183-15047 din 27.07.1993, emis de CJ DOLJ);		
B1	Intabulare, drept de PROPRIETATE, dobandit prin Succesiune, cota actuala 1/1, cota initiala 1/1 1) LUNGULESCU NICOLAE	A1

**C. Partea III. SARCINI .**

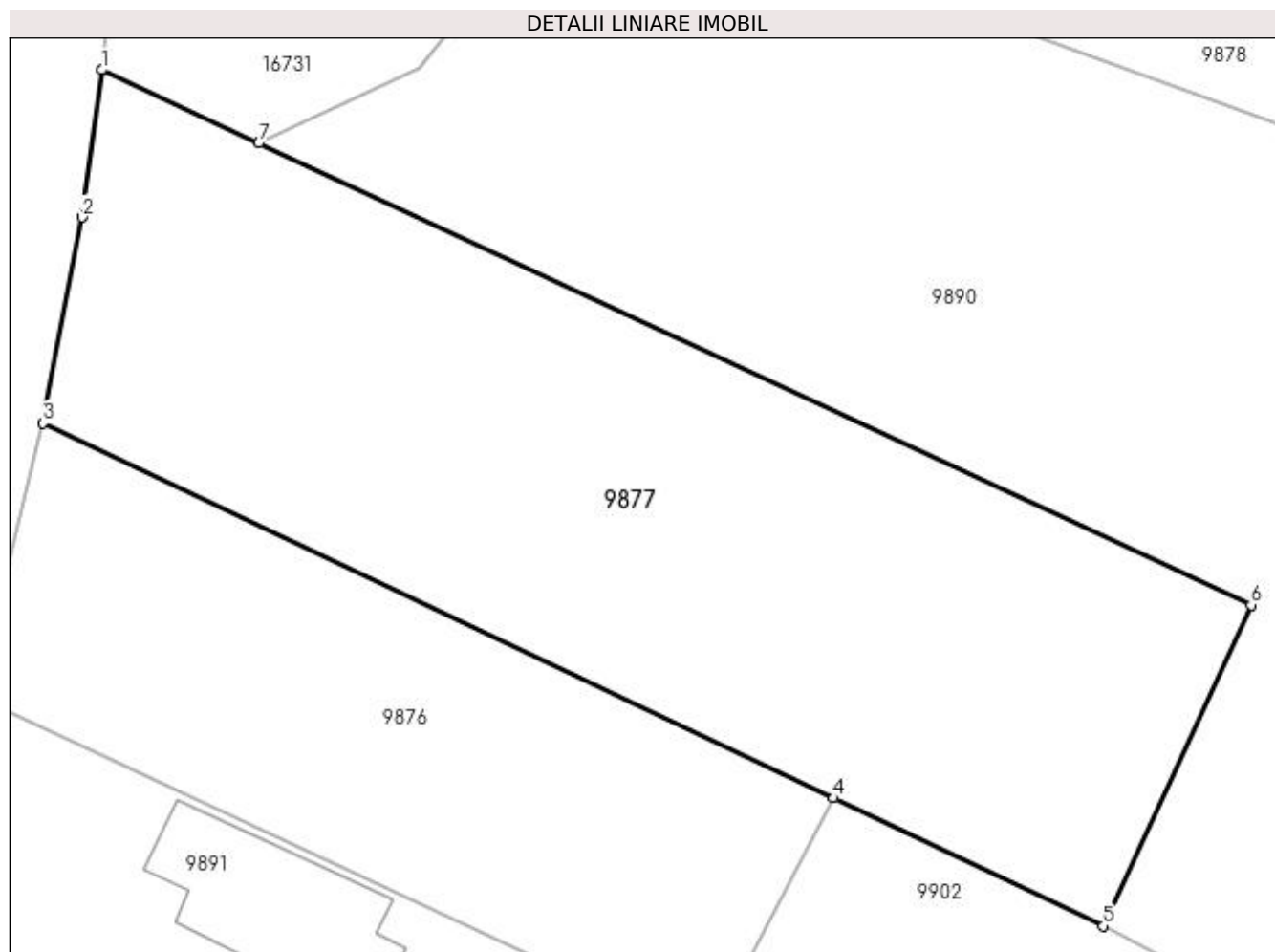
Inscrieri privind dezmembramintele dreptului de proprietate, drepturi reale de garanție și sarcini	Referințe
NU SUNT	

## Anexa Nr. 1 La Partea I

## Teren

Nr cadastral	Suprafața (mp)*	Observații / Referințe
39881	1.300	

\* Suprafața este determinată în planul de proiecție Stereo 70.



## Date referitoare la teren

Crt	Categorie folosință	Intra vilan	Suprafața (mp)	Tarla	Parcelă	Nr. topo	Observații / Referințe
1	arabil	DA	1.300	34	18	-	

## Lungime Segmente

1) Valorile lungimilor segmentelor sunt obținute din proiecție în plan.

Punct început	X / Y	Punct sfârșit	X / Y	Lungime segment (** (m)
1	353.629,505 292.070,68	2	353.628,412 292.062,528	8.225
2	353.628,412 292.062,528	3	353.626,262 292.051,145	11.584
3	353.626,262 292.051,145	4	353.669,979 292.030,427	48.378
4	353.669,979 292.030,427	5	353.684,897 292.023,357	16.509
5	353.684,897 292.023,357	6	353.693,062 292.041,104	19.535

Punct început	X / Y	Punct sfârșit	X / Y	Lungime segment (** (m)
6	353.693,062 292.041,104	7	353.638,195 292.066,636	60.517
7	353.638,195 292.066,636	1	353.629,505 292.070,68	9.585

\*\* Lungimile segmentelor sunt determinate în planul de proiecție Stereo 70 și sunt rotunjite la 1 milimetru.

\*\*\* Distanța dintre puncte este formată din segmente cumulate ce sunt mai mici decât valoarea 1 milimetru.





**DATE DESPRE IMOBILUL NR. 9878**

Oficiul de Cadastru și Publicitate Imobiliară DOLJ  
Biroul de Cadastru și Publicitate Imobiliară Craiova

**A. Partea I. Descrierea imobilului**

TEREN Extravilan

Adresa: Jud. Dolj, T34, P18

Nr. Crt	Nr cadastral Nr. topografic	Suprafața* (mp)	Observații / Referințe
A1	33937	Din acte: 9.100 Masurata: 8.864	Sector cadastral:9 Teren imprejmuit;

**Construcții**

Crt	Nr cadastral Nr. topografic	Adresa	Observații / Referințe
A1.1		Jud. Dolj, T34, P18	Nr. niveluri:1; S. construita la sol:21 mp; S. construita desfasurata:21 mp; Anexa

**B. Partea II. Proprietari și acte**

Inscrieri privitoare la dreptul de proprietate și alte drepturi reale		Referințe
<b>13278 / 03/02/2017</b>		
Act Notarial nr. Act de partaj voluntar 684, din 14/04/2014 emis de BNP Stoenescu Florea (act notarial nr CM 38 din 28.02.2014, emis de BIN Stoenescu Florea;act administrativ nr TDP 1618-58981 din 20.04.1995, emis de CJ Dolj);		
B1	Intabulare, drept de PROPRIETATE, dobandit prin lesire Din Indiviziune, cota actuala 1/1, cota initiala 1/1 1) <b>PLEAVA ANISOARA - ANCA</b> <i>OBSERVATII: def Dinulescu Aurelian</i>	A1
/		
Act Normativ nr. Legea nr.7, din 13/03/1996 emis de Parlamentul Romaniei (-ART.12 ALIN. (14) si ART.37, ALIN. (2) );		
B2	Intabulare, drept de PROPRIETATE, dobandit prin Lege, cota actuala 1/1, cota initiala 1/1 1) <b>PLEAVA ANISOARA - ANCA</b>	A1.1

**C. Partea III. SARCINI .**

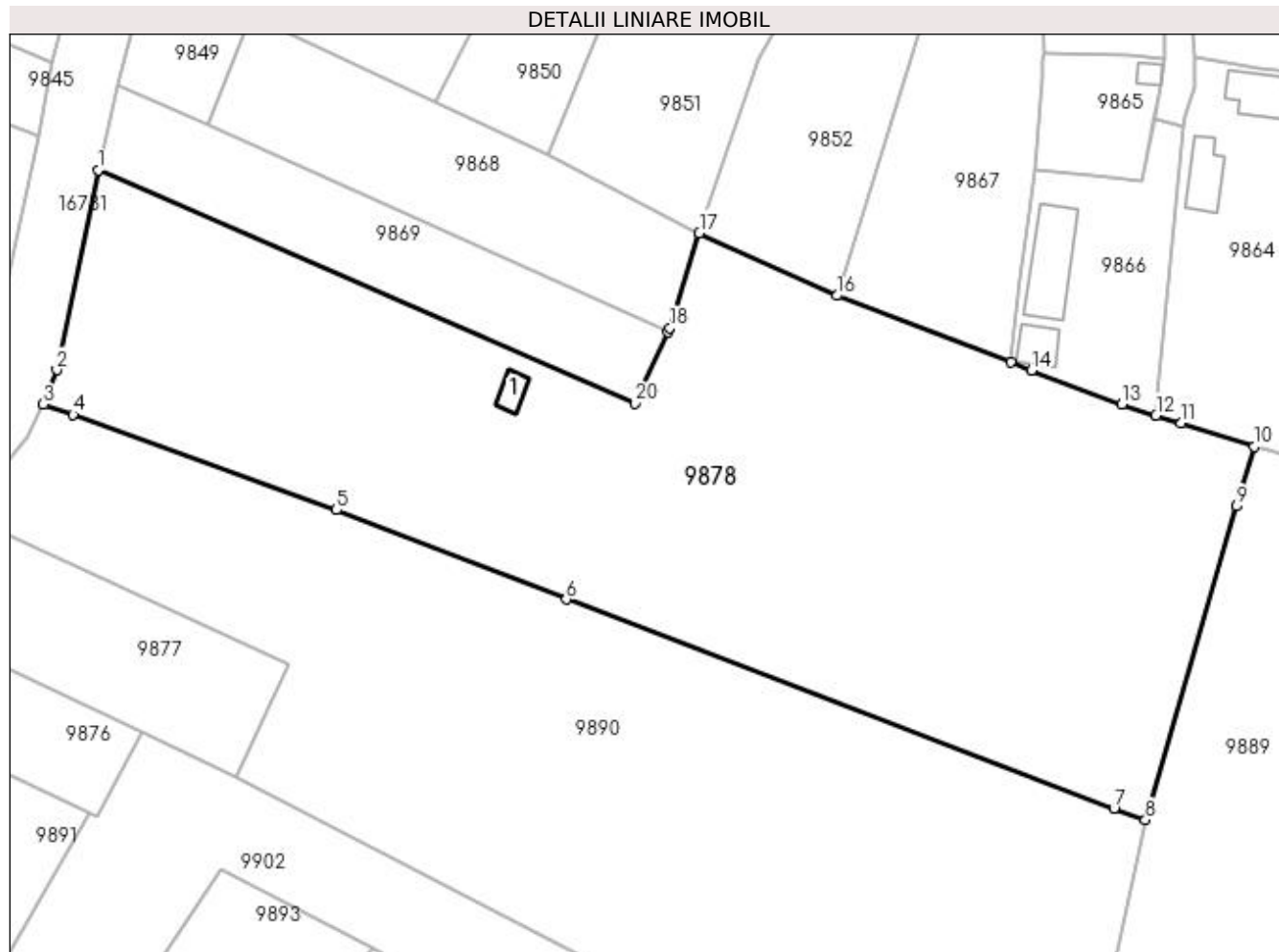
Inscrieri privind dezmembramintele dreptului de proprietate, drepturi reale de garanție și sarcini	Referințe
NU SUNT	

## Anexa Nr. 1 La Partea I

## Teren

Nr cadastral	Suprafața (mp)*	Observații / Referințe
33937	Din acte: 9.100 Masurata: 8.864	

\* Suprafața este determinată în planul de proiecție Stereo 70.



## Date referitoare la teren

Crt	Categorie folosință	Intra vilan	Suprafața (mp)	Tarla	Parcelă	Nr. topo	Observații / Referințe
1	arabil	NU	8.864	34	18	-	

## Date referitoare la construcții

Crt	Număr	Destinație construcție	Supraf. (mp)	Situație juridică	Observații / Referințe
A1.1		construcții anexa	21	Cu acte	Nr. niveluri:1; S. construita la sol:21 mp; S. construita desfasurata:21 mp; Anexa

## Lungime Segmente

1) Valorile lungimilor segmentelor sunt obținute din proiecție în plan.

Punct început	X / Y	Punct sfârșit	X / Y	Lungime segment (** (m)
1	353.663,121 292.118,984	2	353.656,646 292.087,557	32.087
2	353.656,646 292.087,557	3	353.654,502 292.082,119	5.845
3	353.654,502 292.082,119	4	353.659,223 292.080,544	4.977
4	353.659,223 292.080,544	5	353.700,641 292.065,511	44.062

Punct început	X / Y	Punct sfârșit	X / Y	Lungime segment (** (m)
5	353.700,641 292.065,511	6	353.736,83 292.051,436	38.83
6	353.736,83 292.051,436	7	353.823,039 292.018,539	92.272
7	353.823,039 292.018,539	8	353.828,004 292.016,714	5.29
8	353.828,004 292.016,714	9	353.842,397 292.066,099	51.44
9	353.842,397 292.066,099	10	353.845,108 292.075,485	9.77
10	353.845,108 292.075,485	11	353.833,615 292.079,154	12.064
11	353.833,615 292.079,154	12	353.829,673 292.080,412	4.138
12	353.829,673 292.080,412	13	353.824,294 292.082,129	5.646
13	353.824,294 292.082,129	14	353.810,122 292.087,518	15.162
14	353.810,122 292.087,518	15	353.806,877 292.088,752	3.472
15	353.806,877 292.088,752	16	353.779,415 292.099,261	29.404
16	353.779,415 292.099,261	17	353.757,782 292.109,116	23.772
17	353.757,782 292.109,116	18	353.753,133 292.094,184	15.639
18	353.753,133 292.094,184	19	353.752,82 292.093,504	0.749
19	353.752,82 292.093,504	20	353.747,679 292.082,335	12.295
20	353.747,679 292.082,335	1	353.663,121 292.118,984	92.159

\*\* Lungimile segmentelor sunt determinate în planul de proiecție Stereo 70 și sunt rotunjite la 1 milimetru.

\*\*\* Distanța dintre puncte este formată din segmente cumulate ce sunt mai mici decât valoarea 1 milimetru.



**DATE DESPRE IMOBILUL NR. 9879**

Oficiul de Cadastru și Publicitate Imobiliară DOLJ  
Biroul de Cadastru și Publicitate Imobiliară Craiova

**A. Partea I. Descrierea imobilului**

TEREN Extravilan

Adresa: Jud. Dolj, De967

Nr. Crt	Nr cadastral Nr. topografic	Suprafața* (mp)	Observații / Referințe
A1		507	Sector cadastral:9 Teren neimprejmuit;

**B. Partea II. Proprietari și acte**

Inscrieri privitoare la dreptul de proprietate și alte drepturi reale		Referințe
/		
Act Normativ nr. LEGEA 7, din 13/03/1996 emis de PARLAMENTUL ROMANIEI;		
B1	Inscrierea provizorie, drept de PROPRIETATE, dobandit prin Lege, cota actuala 1/1, cota initiala 1/1 1) NEIDENTIFICAT NEIDENTIFICAT	A1

**C. Partea III. SARCINI .**

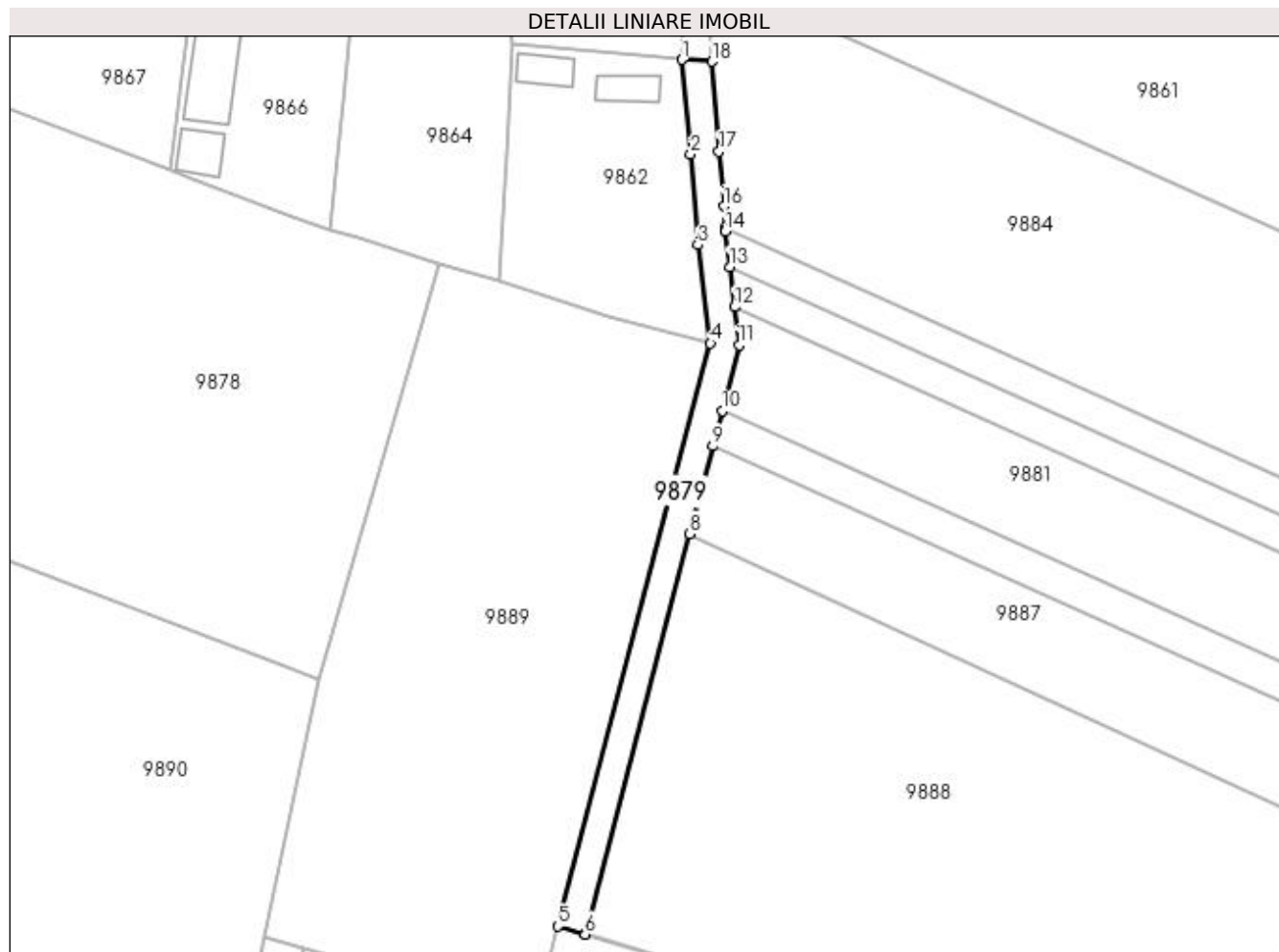
Inscrieri privind dezmembramintele dreptului de proprietate, drepturi reale de garanție și sarcini	Referințe
NU SUNT	

## Anexa Nr. 1 La Partea I

## Teren

Nr cadastral	Suprafața (mp)*	Observații / Referințe
	507	

\* Suprafața este determinată în planul de proiecție Stereo 70.



## Date referitoare la teren

Crt	Categorie folosință	Intra vilan	Suprafața (mp)	Tarla	Parcelă	Nr. topo	Observații / Referințe
1	drum	NU	507	-	De967	-	

## Lungime Segmente

1) Valorile lungimilor segmentelor sunt obținute din proiecție în plan.

Punct început	X / Y	Punct sfârșit	X / Y	Lungime segment (** (m)
1	353.879,43 292.104,45	2	353.880,668 292.091,057	13.45
2	353.880,668 292.091,057	3	353.881,675 292.078,212	12.884
3	353.881,675 292.078,212	4	353.883,46 292.064,269	14.057
4	353.883,46 292.064,269	5	353.861,852 291.981,699	85.351
5	353.861,852 291.981,699	6	353.865,688 291.980,559	4.002

Punct început	X / Y	Punct sfârșit	X / Y	Lungime segment (** (m)
6	353.865,688 291.980,559	7	353.865,722 291.980,686	0.131
7	353.865,722 291.980,686	8	353.880,53 292.037,271	58.491
8	353.880,53 292.037,271	9	353.883,788 292.049,725	12.873
9	353.883,788 292.049,725	10	353.885,091 292.054,702	5.145
10	353.885,091 292.054,702	11	353.887,526 292.064,007	9.618
11	353.887,526 292.064,007	12	353.886,868 292.069,425	5.458
12	353.886,868 292.069,425	13	353.886,175 292.075,129	5.746
13	353.886,175 292.075,129	14	353.885,568 292.080,129	5.037
14	353.885,568 292.080,129	15	353.885,534 292.080,699	0.571
15	353.885,534 292.080,699	16	353.885,355 292.083,69	2.996
16	353.885,355 292.083,69	17	353.884,651 292.091,422	7.764
17	353.884,651 292.091,422	18	353.883,638 292.104,191	12.809
18	353.883,638 292.104,191	1	353.879,43 292.104,45	4.216

\*\* Lungimile segmentelor sunt determinate în planul de proiecție Stereo 70 și sunt rotunjite la 1 milimetru.

\*\*\* Distanța dintre puncte este formată din segmente cumulate ce sunt mai mici decât valoarea 1 milimetru.





**DATE DESPRE IMOBILUL NR. 9880**

Oficiul de Cadastru și Publicitate Imobiliară DOLJ  
Biroul de Cadastru și Publicitate Imobiliară Craiova

**A. Partea I. Descrierea imobilului**

TEREN Extravilan

Adresa: Jud. Dolj, T34, P9

Nr. Crt	Nr cadastral Nr. topografic	Suprafața* (mp)	Observații / Referințe
A1		500	Sector cadastral:9 Teren neimprejmuit;

**B. Partea II. Proprietari și acte**

Inscrieri privitoare la dreptul de proprietate și alte drepturi reale		Referințe
/		
Act Administrativ nr. TDP NR. 1121-59090, din 12/01/1995 emis de CJSIPT DOLJ;		
B1	Intabulare, drept de PROPRIETATE, dobândit prin Reconstituire, cota actuala 1/1, cota initiala 1/1 1) TACĂ SIMION, LIPSĂ CNP 2) TACĂ ION, LIPSĂ CNP 3) CRACIUNOIU FLOAREA, LIPSĂ CNP	A1

**C. Partea III. SARCINI .**

Inscrieri privind dezmembramintele dreptului de proprietate, drepturi reale de garanție și sarcini	Referințe
NU SUNT	

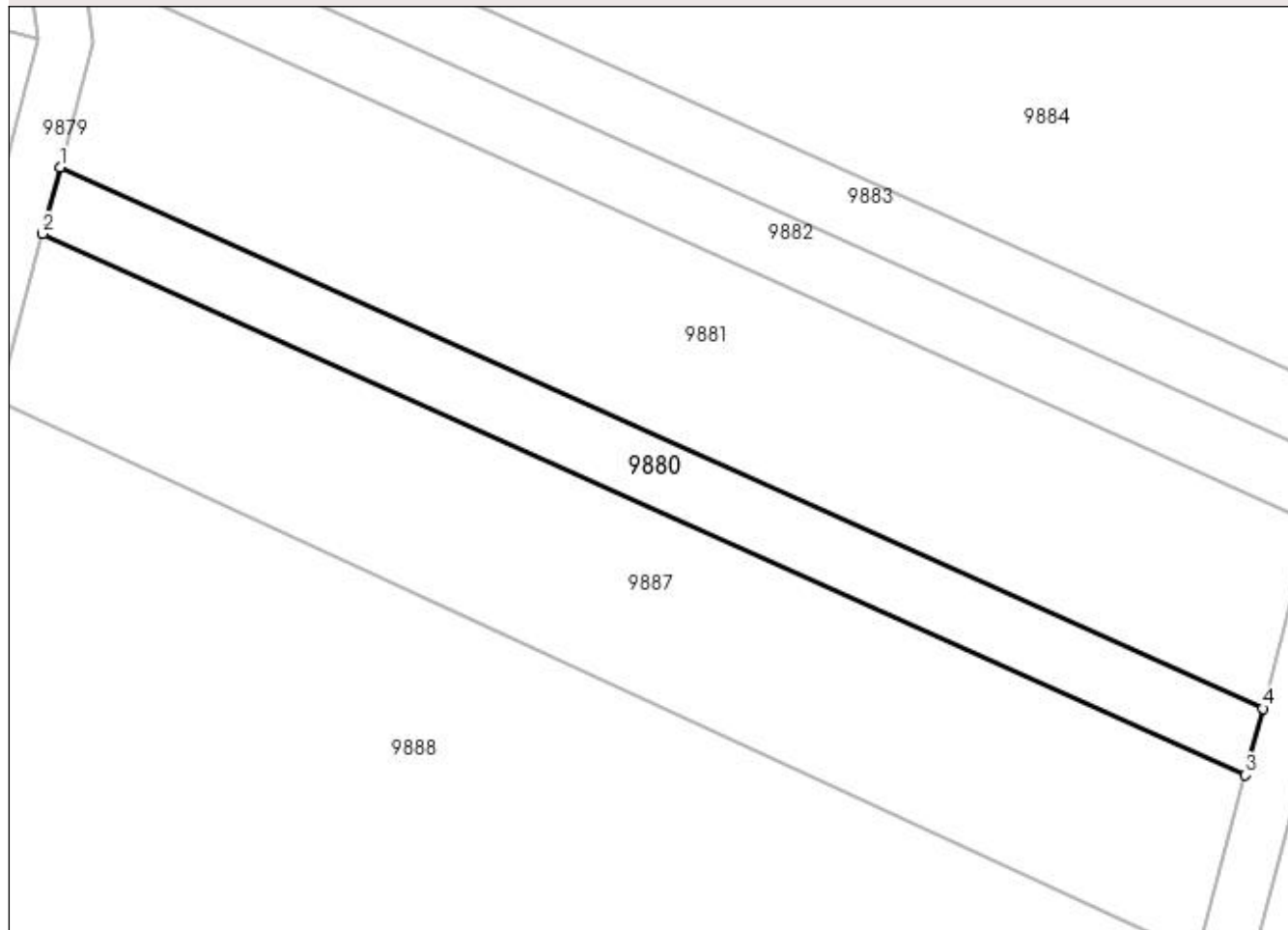
## Anexa Nr. 1 La Partea I

## Teren

Nr cadastral	Suprafața (mp)*	Observații / Referințe
	500	

\* Suprafața este determinată în planul de proiecție Stereo 70.

## DETALII LINIARE IMOBIL



## Date referitoare la teren

Crt	Categorie folosință	Intravilan	Suprafața (mp)	Tarla	Parcelă	Nr. topo	Observații / Referințe
1	arabil	NU	500	34	9	-	

## Lungime Segmente

1) Valorile lungimilor segmentelor sunt obținute din proiecție în plan.

Punct început	X / Y	Punct sfârșit	X / Y	Lungime segment (** (m)
1	353.885,091 292.054,702	2	353.883,788 292.049,725	5.145
2	353.883,788 292.049,725	3	353.973,663 292.009,306	98.545
3	353.973,663 292.009,306	4	353.974,97 292.014,281	5.144
4	353.974,97 292.014,281	1	353.885,091 292.054,702	98.55

**\*\* Lungimile segmentelor sunt determinate în planul de proiecție Stereo 70 și sunt rotunjite la 1 milimetru.**

**\*\*\* Distanța dintre puncte este formată din segmente cumulate ce sunt mai mici decât valoarea 1 milimetru.**



**DATE DESPRE IMOBILUL NR. 9881**

Oficiul de Cadastru și Publicitate Imobiliară DOLJ  
Biroul de Cadastru și Publicitate Imobiliară Craiova

**A. Partea I. Descrierea imobilului**

TEREN Extravilan

Adresa: Jud. Dolj, T34, P10

Nr. Crt	Nr cadastral Nr. topografic	Suprafața* (mp)	Observații / Referințe
A1		1.400	Sector cadastral:9 Teren neimprejmuit;

**B. Partea II. Proprietari și acte**

Inscrieri privitoare la dreptul de proprietate și alte drepturi reale	Referințe
/	
Act Administrativ nr. TDP NR. 1175-59090, din 13/01/1995 emis de CJSIPT DOLJ;	
B1	A1
Intabulare, drept de PROPRIETATE, dobândit prin Reconstituire, cota actuala 1/1, cota inițiala 1/1 1) <b>BADEA ION</b> , LIPSĂ CNP	

**C. Partea III. SARCINI .**

Inscrieri privind dezmembramintele dreptului de proprietate, drepturi reale de garanție și sarcini	Referințe
NU SUNT	

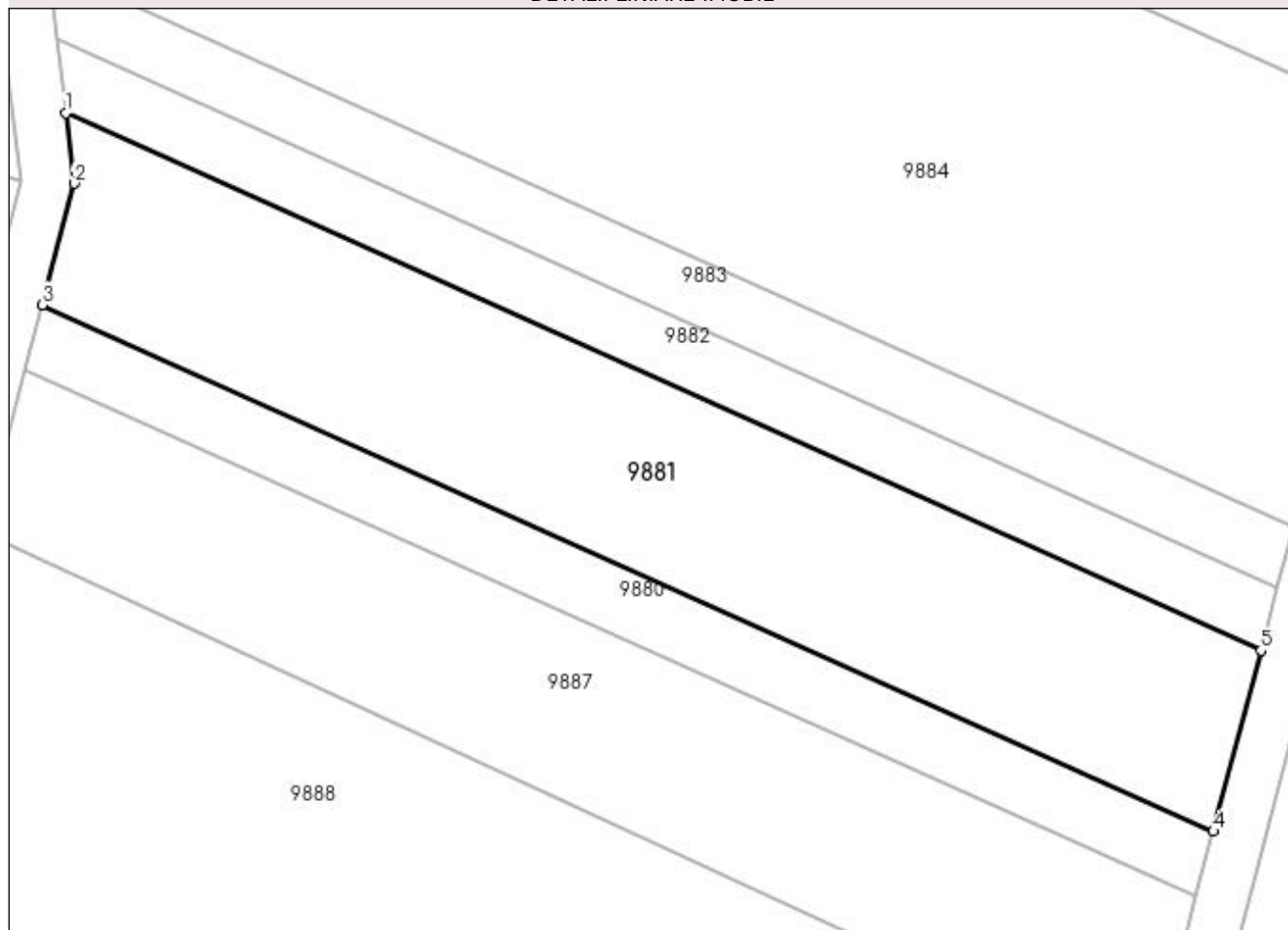
## Anexa Nr. 1 La Partea I

## Teren

Nr cadastral	Suprafața (mp)*	Observații / Referințe
	1.400	

\* Suprafața este determinată în planul de proiecție Stereo 70.

## DETALII LINIARE IMOBIL



## Date referitoare la teren

Crt	Categorie folosință	Intravilan	Suprafața (mp)	Tarla	Parcelă	Nr. topo	Observații / Referințe
1	arabil	NU	1.400	34	10	-	

## Lungime Segmente

1) Valorile lungimilor segmentelor sunt obținute din proiecție în plan.

Punct început	X / Y	Punct sfârșit	X / Y	Lungime segment (** (m)
1	353.886,868 292.069,425	2	353.887,526 292.064,007	5.458
2	353.887,526 292.064,007	3	353.885,091 292.054,702	9.618
3	353.885,091 292.054,702	4	353.974,97 292.014,281	98.55
4	353.974,97 292.014,281	5	353.978,616 292.028,164	14.354
5	353.978,616 292.028,164	1	353.886,868 292.069,425	100.599

**\*\* Lungimile segmentelor sunt determinate în planul de proiecție Stereo 70 și sunt rotunjite la 1 milimetru.**

**\*\*\* Distanța dintre puncte este formată din segmente cumulate ce sunt mai mici decât valoarea 1 milimetru.**





**DATE DESPRE IMOBILUL NR. 9882**

Oficiul de Cadastru și Publicitate Imobiliară DOLJ  
Biroul de Cadastru și Publicitate Imobiliară Craiova

**A. Partea I. Descrierea imobilului**

TEREN Extravilan

Adresa: Jud. Dolj, T34, P11

Nr. Crt	Nr cadastral Nr. topografic	Suprafața* (mp)	Observații / Referințe
A1		500	Sector cadastral:9 Teren neimprejmuit;

**B. Partea II. Proprietari și acte**

Inscrieri privitoare la dreptul de proprietate și alte drepturi reale	Referințe
/	
Act Administrativ nr. TDP NR. 797-9687, din 28/04/1994 emis de CJSIPT DOLJ;	
B1	A1
Intabulare, drept de PROPRIETATE, dobândit prin Reconstituire, cota actuala 1/1, cota inițiala 1/1 1) VLADU SIMA, LIPSĂ CNP	

**C. Partea III. SARCINI .**

Inscrieri privind dezmembramintele dreptului de proprietate, drepturi reale de garanție și sarcini	Referințe
NU SUNT	

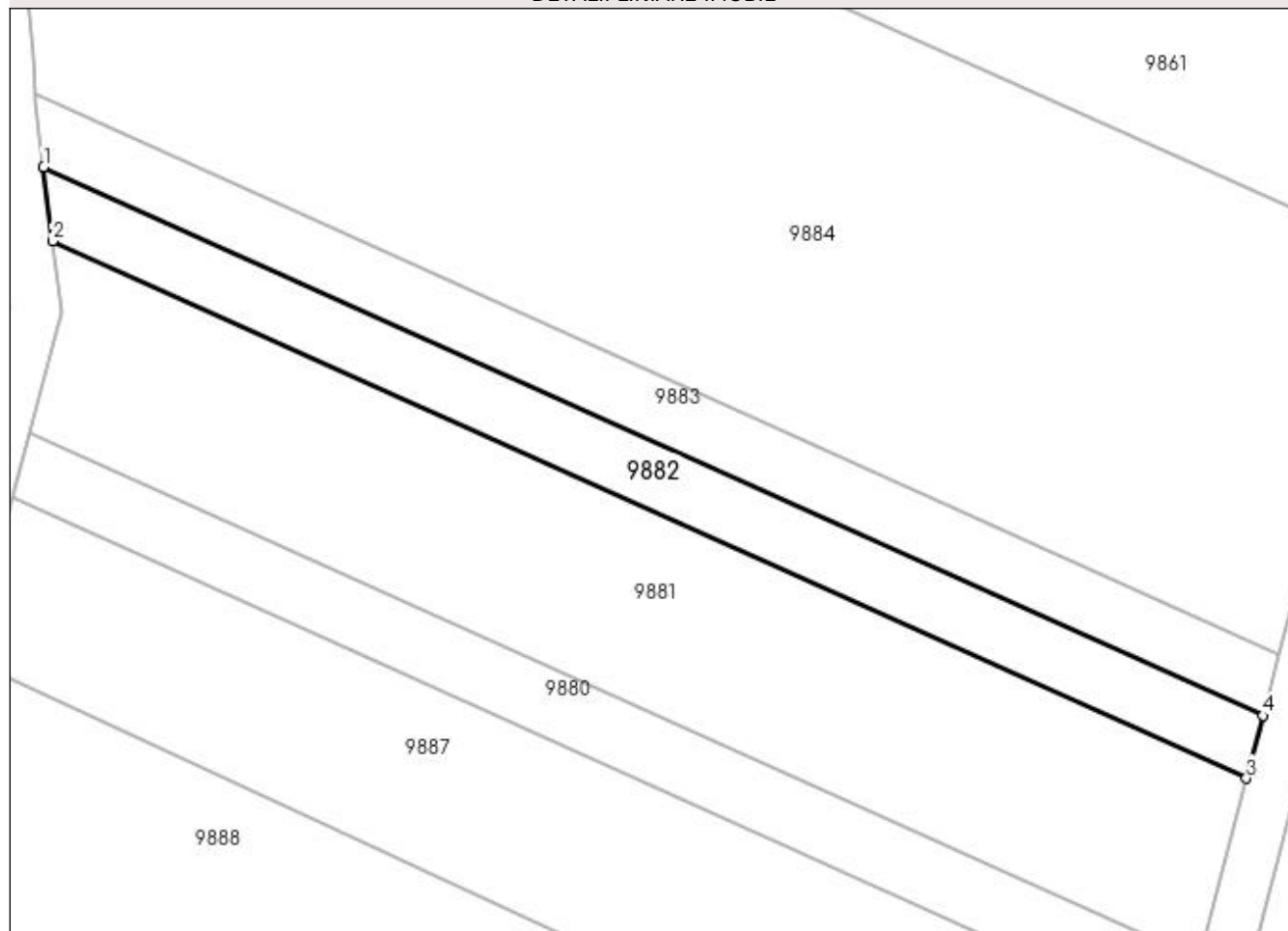
## Anexa Nr. 1 La Partea I

## Teren

Nr cadastral	Suprafața (mp)*	Observații / Referințe
	500	

\* Suprafața este determinată în planul de proiecție Stereo 70.

## DETALII LINIARE IMOBIL



## Date referitoare la teren

Crt	Categorie folosință	Intra vilan	Suprafața (mp)	Tarla	Parcelă	Nr. topo	Observații / Referințe
1	vie	NU	500	34	11	-	

## Lungime Segmente

1) Valorile lungimilor segmentelor sunt obținute din proiecție în plan.

Punct început	X / Y	Punct sfârșit	X / Y	Lungime segment (** (m)
1	353.886,175 292.075,129	2	353.886,868 292.069,425	5.746
2	353.886,868 292.069,425	3	353.978,616 292.028,164	100.599
3	353.978,616 292.028,164	4	353.979,882 292.032,987	4.986
4	353.979,882 292.032,987	1	353.886,175 292.075,129	102.747

**\*\* Lungimile segmentelor sunt determinate în planul de proiecție Stereo 70 și sunt rotunjite la 1 milimetru.**

**\*\*\* Distanța dintre puncte este formată din segmente cumulate ce sunt mai mici decât valoarea 1 milimetru.**



**DATE DESPRE IMOBILUL NR. 9883**

Oficiul de Cadastru și Publicitate Imobiliară DOLJ  
Biroul de Cadastru și Publicitate Imobiliară Craiova

**A. Partea I. Descrierea imobilului**

TEREN Extravilan

Adresa: Jud. Dolj, T34, P21

Nr. Crt	Nr cadastral Nr. topografic	Suprafața* (mp)	Observații / Referințe
A1		500	Sector cadastral:9 Teren neimprejmuit;

**B. Partea II. Proprietari și acte**

Inscrieri privitoare la dreptul de proprietate și alte drepturi reale	Referințe
/	
Act Administrativ nr. TDP NR. 797-9687, din 28/04/1994 emis de CJSIPT DOLJ;	
B1	A1
Intabulare, drept de PROPRIETATE, dobândit prin Reconstituire, cota actuala 1/1, cota inițiala 1/1 1) VLADU SIMA, LIPSĂ CNP	

**C. Partea III. SARCINI .**

Inscrieri privind dezmembramintele dreptului de proprietate, drepturi reale de garanție și sarcini	Referințe
NU SUNT	

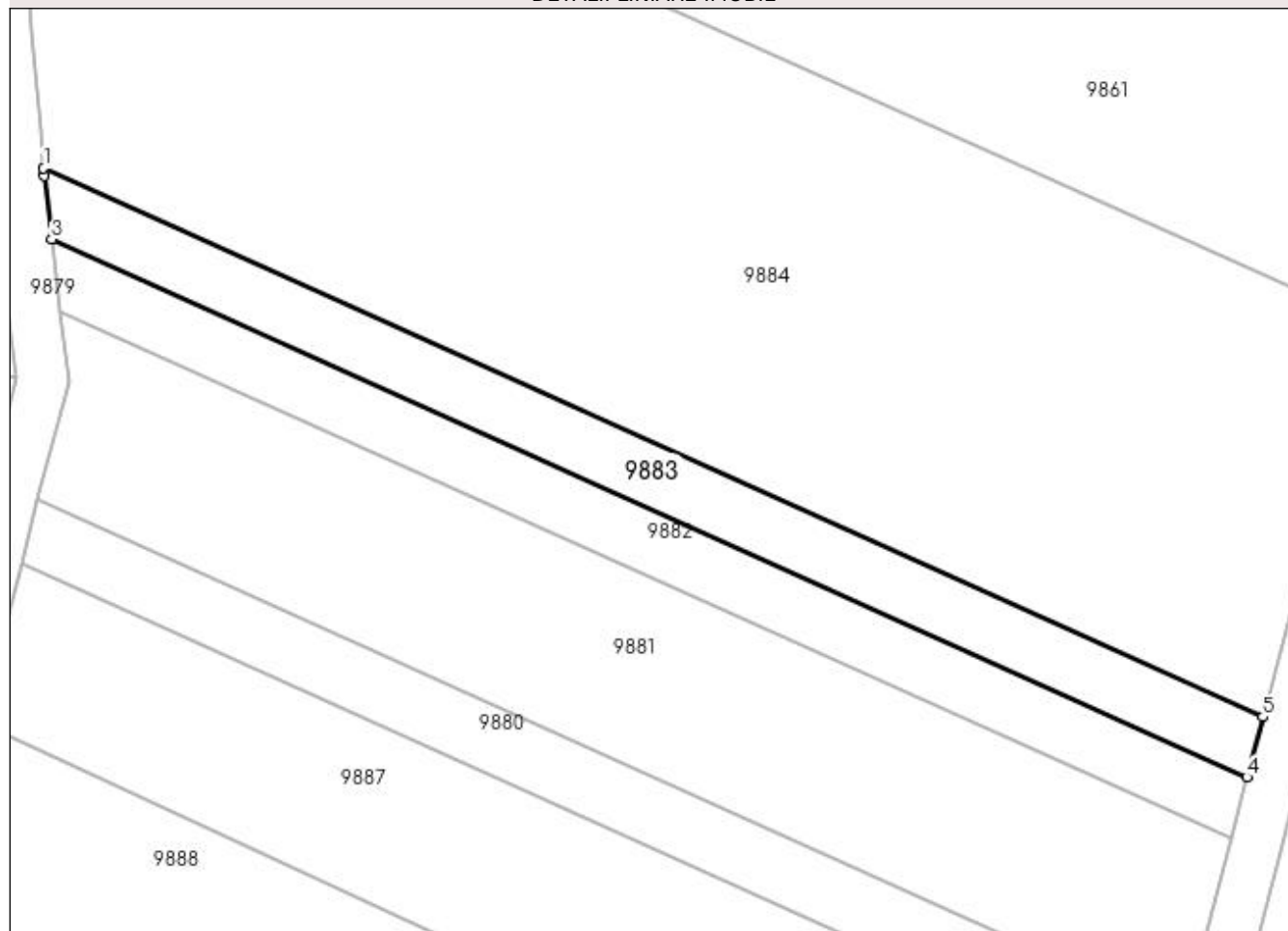
## Anexa Nr. 1 La Partea I

## Teren

Nr cadastral	Suprafața (mp)*	Observații / Referințe
	500	

\* Suprafața este determinată în planul de proiecție Stereo 70.

## DETALII LINIARE IMOBIL



## Date referitoare la teren

Crt	Categorie folosință	Intra vilan	Suprafața (mp)	Tarla	Parcelă	Nr. topo	Observații / Referințe
1	arabil	NU	500	34	21	-	

## Lungime Segmente

1) Valorile lungimilor segmentelor sunt obținute din proiecție în plan.

Punct început	X / Y	Punct sfârșit	X / Y	Lungime segment (** (m)
1	353.885,534 292.080,699	2	353.885,568 292.080,129	0.571
2	353.885,568 292.080,129	3	353.886,175 292.075,129	5.037
3	353.886,175 292.075,129	4	353.979,882 292.032,987	102.747
4	353.979,882 292.032,987	5	353.981,123 292.037,711	4.884
5	353.981,123 292.037,711	1	353.885,534 292.080,699	104.81

**\*\* Lungimile segmentelor sunt determinate în planul de proiecție Stereo 70 și sunt rotunjite la 1 milimetru.**

**\*\*\* Distanța dintre puncte este formată din segmente cumulate ce sunt mai mici decât valoarea 1 milimetru.**





**DATE DESPRE IMOBILUL NR. 9884**

Oficiul de Cadastru și Publicitate Imobiliară DOLJ  
Biroul de Cadastru și Publicitate Imobiliară Craiova

**A. Partea I. Descrierea imobilului**

TEREN Extravilan

Adresa: Jud. Dolj, T34, P13

Nr. Crt	Nr cadastral Nr. topografic	Suprafața* (mp)	Observații / Referințe
A1	37621	3.500	Sector cadastral:9 Teren neimprejmuit;

**B. Partea II. Proprietari și acte**

Inscrieri privitoare la dreptul de proprietate și alte drepturi reale		Referințe
<b>149481 / 14/06/2021</b>		
Act Notarial nr. Contract de intretinere nr. 375, din 10/06/2021 emis de GIURCAN TITU;		
B1	Intabulare, drept de PROPRIETATE, dobandit prin Conventie, cota actuala 1/1, cota initiala 1/1 1) <b>MOȚA CRISTIAN</b> 2) <b>MOȚA ROXANA GHEORGHÎȚA</b>	A1

**C. Partea III. SARCINI**

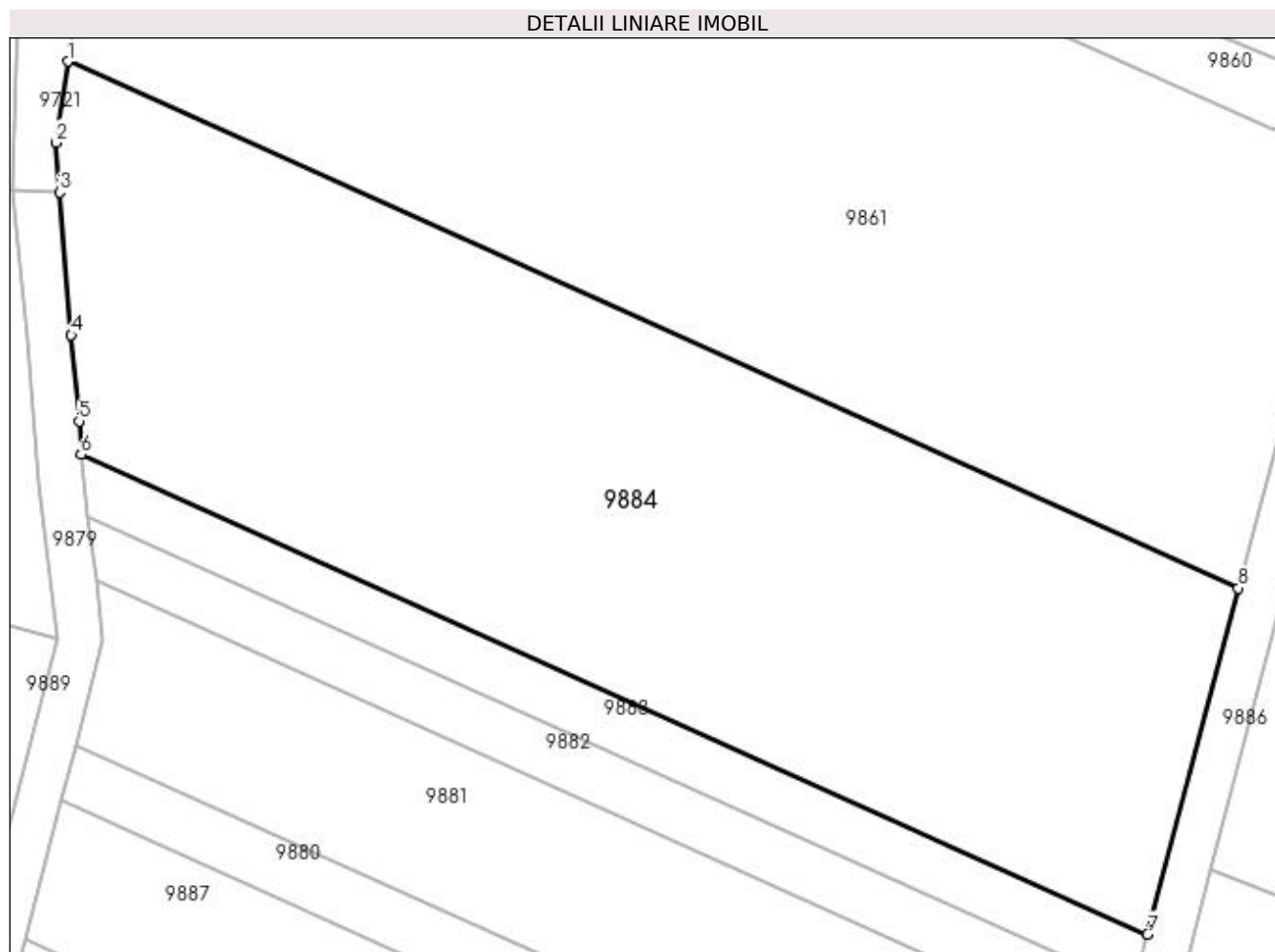
Inscrieri privind dezmembramintele dreptului de proprietate, drepturi reale de garanție și sarcini		Referințe
<b>149481 / 14/06/2021</b>		
Act Notarial nr. Contract de intretinere nr. 375, din 10/06/2021 emis de GIURCAN TITU;		
C1	Intabulare, drept de IPOTECA LEGALA, Valoare:0 ce are ca obiect plata rentei în bani corespunzătoare întreținerii neexecutate 1) <b>MOȚA VALENTINA</b>	A1

## Anexa Nr. 1 La Partea I

## Teren

Nr cadastral	Suprafața (mp)*	Observații / Referințe
37621	3.500	

\* Suprafața este determinată în planul de proiecție Stereo 70.



## Date referitoare la teren

Crt	Categorie folosință	Intra vilan	Suprafața (mp)	Tarla	Parcelă	Nr. topo	Observații / Referințe
1	arabil	NU	3.500	34	13	-	

## Lungime Segmente

1) Valorile lungimilor segmentelor sunt obținute din proiecție în plan.

Punct început	X / Y	Punct sfârșit	X / Y	Lungime segment (** (m)
1	353.884,335 292.115,92	2	353.883,284 292.108,653	7.343
2	353.883,284 292.108,653	3	353.883,638 292.104,191	4.476
3	353.883,638 292.104,191	4	353.884,651 292.091,422	12.809
4	353.884,651 292.091,422	5	353.885,355 292.083,69	7.764
5	353.885,355 292.083,69	6	353.885,534 292.080,699	2.996

Punct început	X / Y	Punct sfârșit	X / Y	Lungime segment (** (m)
6	353.885,534 292.080,699	7	353.981,123 292.037,711	104.81
7	353.981,123 292.037,711	8	353.989,268 292.068,729	32.07
8	353.989,268 292.068,729	1	353.884,335 292.115,92	115.056

\*\* Lungimile segmentelor sunt determinate în planul de proiecție Stereo 70 și sunt rotunjite la 1 milimetru.

\*\*\* Distanța dintre puncte este formată din segmente cumulate ce sunt mai mici decât valoarea 1 milimetru.



**DATE DESPRE IMOBILUL NR. 9885**

Oficiul de Cadastru și Publicitate Imobiliară DOLJ  
Biroul de Cadastru și Publicitate Imobiliară Craiova

**A. Partea I. Descrierea imobilului**

TEREN Extravilan

Adresa: Jud. Dolj, T34, P30

Nr. Crt	Nr cadastral Nr. topografic	Suprafața* (mp)	Observații / Referințe
A1		7.992	Sector cadastral:9 Teren neimprejmuit;

**B. Partea II. Proprietari și acte**

Inscrieri privitoare la dreptul de proprietate și alte drepturi reale		Referințe
/		
Act Normativ nr. LEGEA 7, din 13/03/1996 emis de PARLAMENTUL ROMANIEI;		
B1	Inscrierea provizorie, drept de PROPRIETATE, dobandit prin Lege, cota actuala 1/1, cota initiala 1/1 1) NEIDENTIFICAT NEIDENTIFICAT	A1

**C. Partea III. SARCINI .**

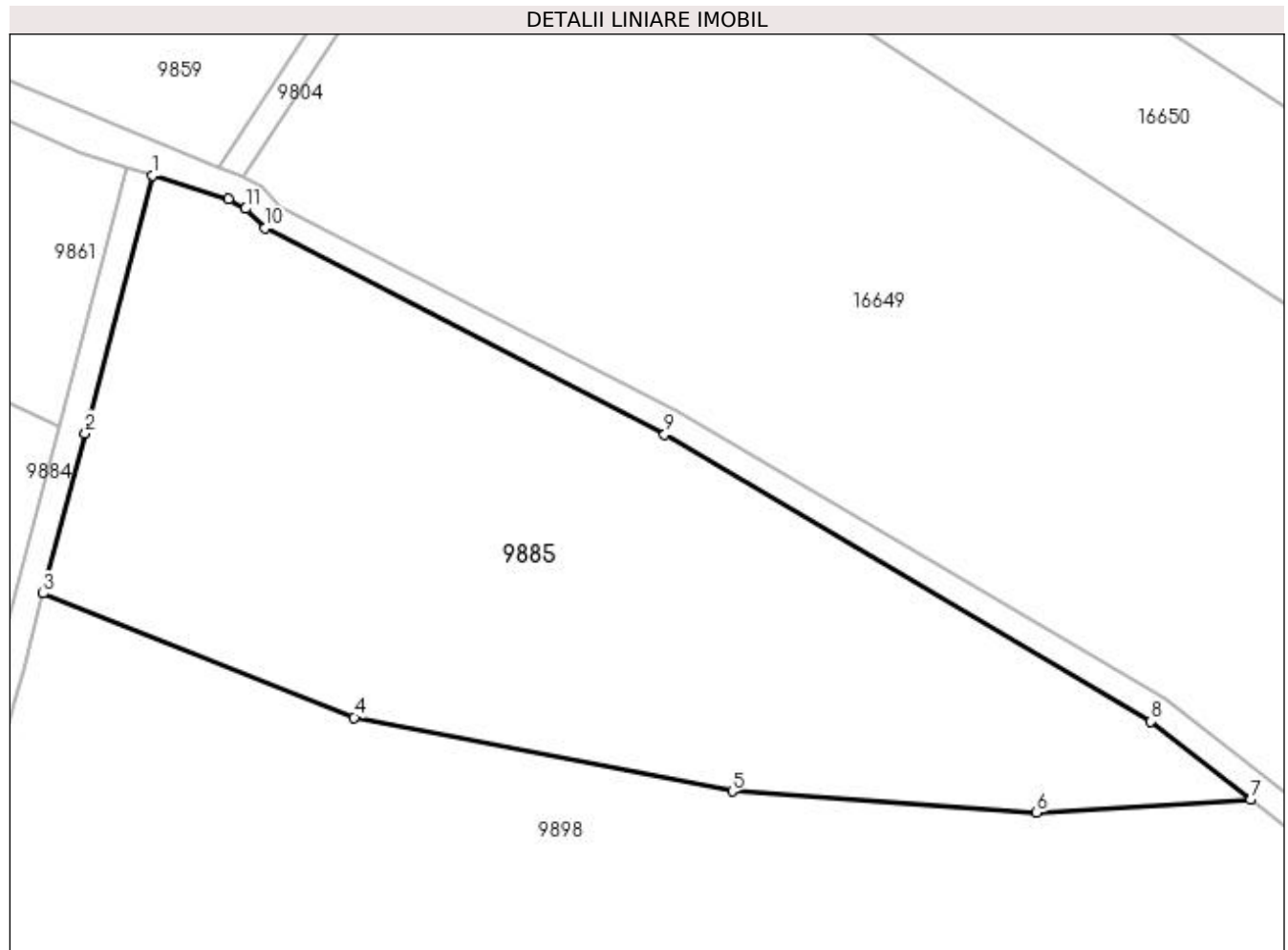
Inscrieri privind dezmembramintele dreptului de proprietate, drepturi reale de garanție și sarcini	Referințe
NU SUNT	

## Anexa Nr. 1 La Partea I

## Teren

Nr cadastral	Suprafața (mp)*	Observații / Referințe
	7.992	

\* Suprafața este determinată în planul de proiecție Stereo 70.



## Date referitoare la teren

Crt	Categorie folosință	Intravilan	Suprafața (mp)	Tarla	Parcelă	Nr. topo	Observații / Referințe
1	arabil	NU	7.992	34	30	-	

## Lungime Segmente

1) Valorile lungimilor segmentelor sunt obținute din proiecție în plan.

Punct început	X / Y	Punct sfârșit	X / Y	Lungime segment (** (m)
1	354.003,323 292.106,5	2	353.993,137 292.067,713	40.102
2	353.993,137 292.067,713	3	353.986,797 292.043,572	24.96
3	353.986,797 292.043,572	4	354.033,662 292.024,9	50.448
4	354.033,662 292.024,9	5	354.090,62 292.013,782	58.033
5	354.090,62 292.013,782	6	354.136,458 292.010,57	45.95

Punct început	X / Y	Punct sfârșit	X / Y	Lungime segment (** (m)
6	354.136,458 292.010,57	7	354.168,734 292.012,525	32.335
7	354.168,734 292.012,525	8	354.153,703 292.024,318	19.105
8	354.153,703 292.024,318	9	354.080,426 292.067,481	85.044
9	354.080,426 292.067,481	10	354.020,265 292.098,582	67.725
10	354.020,265 292.098,582	11	354.017,319 292.101,493	4.142
11	354.017,319 292.101,493	12	354.014,756 292.102,923	2.935
12	354.014,756 292.102,923	1	354.003,323 292.106,5	11.979

\*\* Lungimile segmentelor sunt determinate în planul de proiecție Stereo 70 și sunt rotunjite la 1 milimetru.

\*\*\* Distanța dintre puncte este formată din segmente cumulate ce sunt mai mici decât valoarea 1 milimetru.





**DATE DESPRE IMOBILUL NR. 9886**

Oficiul de Cadastru și Publicitate Imobiliară DOLJ  
Biroul de Cadastru și Publicitate Imobiliară Craiova

**A. Partea I. Descrierea imobilului**

TEREN Extravilan

Adresa: Jud. Dolj, De87

Nr. Crt	Nr cadastral Nr. topografic	Suprafața* (mp)	Observații / Referințe
A1		639	Sector cadastral:9 Teren neimprejmuit;

**B. Partea II. Proprietari și acte**

Inscrieri privitoare la dreptul de proprietate și alte drepturi reale		Referințe
/		
Act Normativ nr. LEGEA 7, din 13/03/1996 emis de PARLAMENTUL ROMANIEI;		
B1	Inscrierea provizorie, drept de PROPRIETATE, dobandit prin Lege, cota actuala 1/1, cota initiala 1/1 1) NEIDENTIFICAT NEIDENTIFICAT	A1

**C. Partea III. SARCINI .**

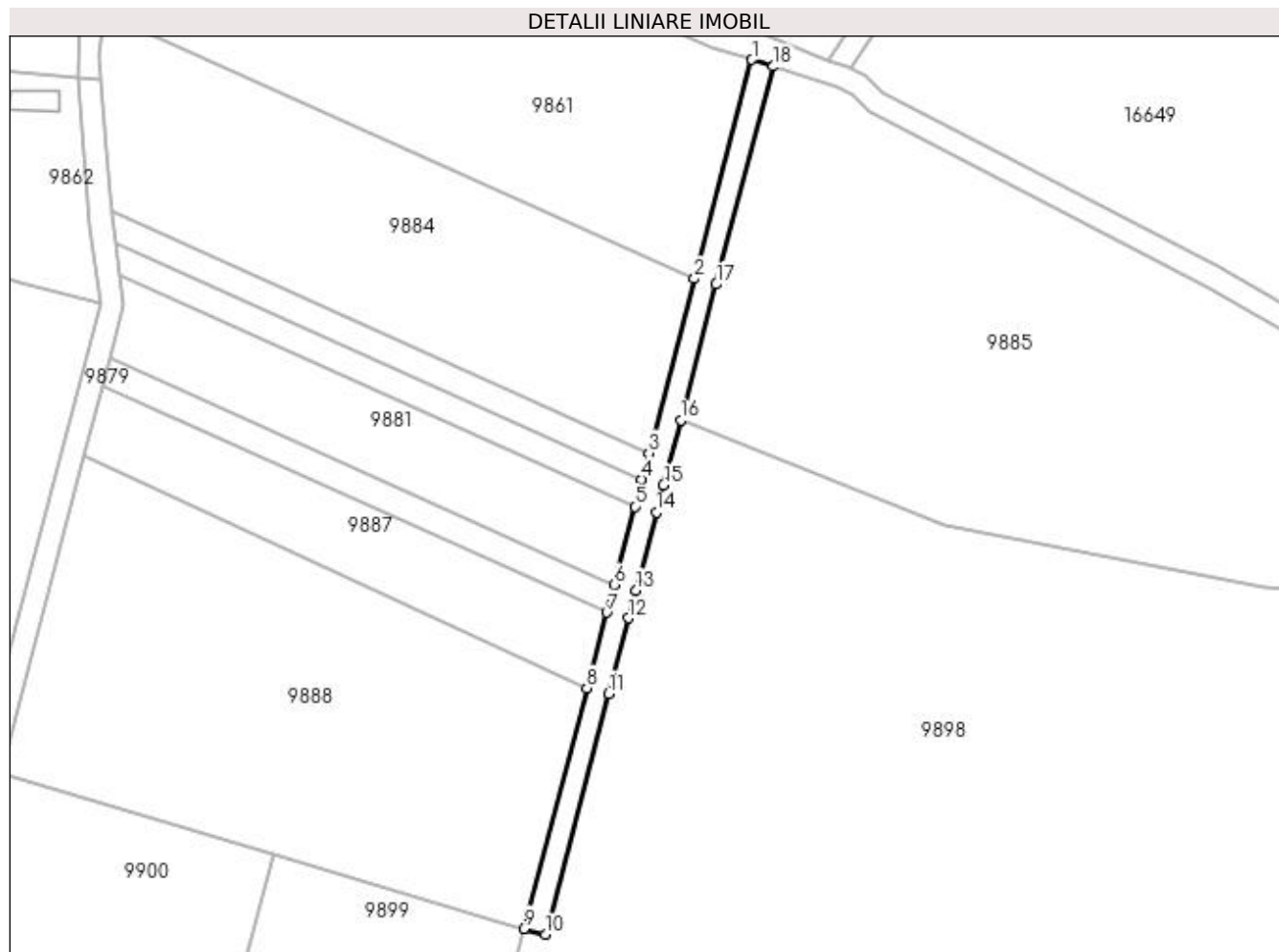
Inscrieri privind dezmembramintele dreptului de proprietate, drepturi reale de garanție și sarcini	Referințe
NU SUNT	

## Anexa Nr. 1 La Partea I

## Teren

Nr cadastral	Suprafața (mp)*	Observații / Referințe
	639	

\* Suprafața este determinată în planul de proiecție Stereo 70.



## Date referitoare la teren

Crt	Categorie folosință	Intravilan	Suprafața (mp)	Tarla	Parcelă	Nr. topo	Observații / Referințe
1	drum	NU	639	-	De87	-	

## Lungime Segmente

1) Valorile lungimilor segmentelor sunt obținute din proiecție în plan.

Punct început	X / Y	Punct sfârșit	X / Y	Lungime segment (** (m)
1	353.999,501 292.107,695	2	353.989,268 292.068,729	40.287
2	353.989,268 292.068,729	3	353.981,123 292.037,711	32.07
3	353.981,123 292.037,711	4	353.979,882 292.032,987	4.884
4	353.979,882 292.032,987	5	353.978,616 292.028,164	4.986
5	353.978,616 292.028,164	6	353.974,97 292.014,281	14.354

Punct început	X / Y	Punct sfârșit	X / Y	Lungime segment (** (m)
6	353.974,97 292.014,281	7	353.973,663 292.009,306	5.144
7	353.973,663 292.009,306	8	353.970,137 291.995,879	13.882
8	353.970,137 291.995,879	9	353.958,884 291.953,029	44.303
9	353.958,884 291.953,029	10	353.962,753 291.952,013	4.0
10	353.962,753 291.952,013	11	353.974,006 291.994,863	44.303
11	353.974,006 291.994,863	12	353.977,532 292.008,29	13.882
12	353.977,532 292.008,29	13	353.978,839 292.013,265	5.144
13	353.978,839 292.013,265	14	353.982,484 292.027,148	14.354
14	353.982,484 292.027,148	15	353.983,751 292.031,971	4.987
15	353.983,751 292.031,971	16	353.986,797 292.043,572	11.994
16	353.986,797 292.043,572	17	353.993,137 292.067,713	24.96
17	353.993,137 292.067,713	18	354.003,323 292.106,5	40.102
18	354.003,323 292.106,5	1	353.999,501 292.107,695	4.004

\*\* Lungimile segmentelor sunt determinate în planul de proiecție Stereo 70 și sunt rotunjite la 1 milimetru.

\*\*\* Distanța dintre puncte este formată din segmente cumulate ce sunt mai mici decât valoarea 1 milimetru.



**DATE DESPRE IMOBILUL NR. 9887**

Oficiul de Cadastru și Publicitate Imobiliară DOLJ  
Biroul de Cadastru și Publicitate Imobiliară Craiova

**A. Partea I. Descrierea imobilului**

TEREN Extravilan

Adresa: Jud. Dolj, T34, P8

Nr. Crt	Nr cadastral Nr. topografic	Suprafața* (mp)	Observații / Referințe
A1		1.300	Sector cadastral:9 Teren neimprejmuit;

**B. Partea II. Proprietari și acte**

Inscrieri privitoare la dreptul de proprietate și alte drepturi reale	Referințe
/	
Act Administrativ nr. TDP NR. 1121-59090, din 12/01/1995 emis de CJSIPT DOLJ;	
B1	A1
Intabulare, drept de PROPRIETATE, dobândit prin Reconstituire, cota actuala 1/1, cota initiala 1/1	
1) TACĂ SIMION, LIPSĂ CNP	
2) TACĂ ION, LIPSĂ CNP	
3) CRACIUNOIU FLOAREA, LIPSĂ CNP	

**C. Partea III. SARCINI .**

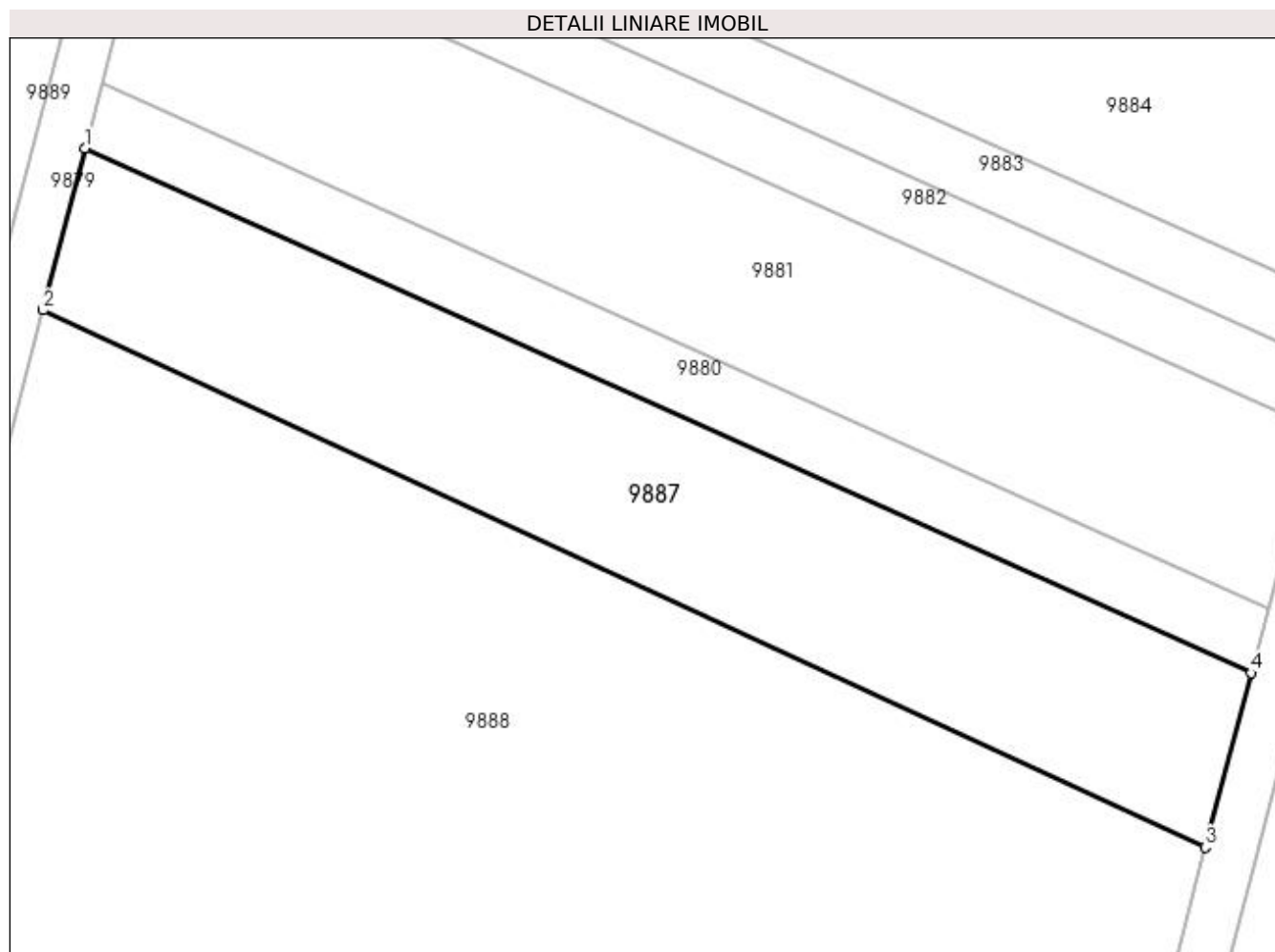
Inscrieri privind dezmembramintele dreptului de proprietate, drepturi reale de garanție și sarcini	Referințe
NU SUNT	

## Anexa Nr. 1 La Partea I

## Teren

Nr cadastral	Suprafața (mp)*	Observații / Referințe
	1.300	

\* Suprafața este determinată în planul de proiecție Stereo 70.



## Date referitoare la teren

Crt	Categorie folosință	Intra vilan	Suprafața (mp)	Tarla	Parcelă	Nr. topo	Observații / Referințe
1	arabil	NU	1.300	34	8	-	

## Lungime Segmente

1) Valorile lungimilor segmentelor sunt obținute din proiecție în plan.

Punct început	X / Y	Punct sfârșit	X / Y	Lungime segment (** (m)
1	353.883,788 292.049,725	2	353.880,53 292.037,271	12.873
2	353.880,53 292.037,271	3	353.970,137 291.995,879	98.705
3	353.970,137 291.995,879	4	353.973,663 292.009,306	13.882
4	353.973,663 292.009,306	1	353.883,788 292.049,725	98.545

**\*\* Lungimile segmentelor sunt determinate în planul de proiecție Stereo 70 și sunt rotunjite la 1 milimetru.**

**\*\*\* Distanța dintre puncte este formată din segmente cumulate ce sunt mai mici decât valoarea 1 milimetru.**





**DATE DESPRE IMOBILUL NR. 9888**

Oficiul de Cadastru și Publicitate Imobiliară DOLJ  
Biroul de Cadastru și Publicitate Imobiliară Craiova

**A. Partea I. Descrierea imobilului**

TEREN Extravilan

Adresa: Jud. Dolj, T34, P7

Nr. Crt	Nr cadastral Nr. topografic	Suprafața* (mp)	Observații / Referințe
A1	34531	5.000	Sector cadastral:9 Teren neimprejmuit;

**B. Partea II. Proprietari și acte**

Inscrieri privitoare la dreptul de proprietate și alte drepturi reale		Referințe
<b>200843 / 27/12/2017</b>		
Act Notarial nr. CM nr 62, din 19/05/2017 emis de BNP STEFANESCU FLORIANA (act administrativ nr TDP nr 1469-48941 din 14.02.1995, emis de CJSDPAT DOLJ);		
B1	Intabulare, drept de PROPRIETATE, dobandit prin Succesiune, cota actuala 1/4, cota initiala 1/4 1) <b>PETCU NICOLETA</b>	A1
B2	Intabulare, drept de PROPRIETATE, dobandit prin Succesiune, cota actuala 1/4, cota initiala 1/4 1) <b>PARSCHIVOIU FLORICA</b>	A1
B3	Intabulare, drept de PROPRIETATE, dobandit prin Succesiune, cota actuala 1/4, cota initiala 1/4 1) <b>TOMA MARIA</b>	A1
Act Administrativ nr. Inregistrat in RTI sub nr 199682, din 21/12/2017 emis de OCPI Dolj;		
B4	se notează, prin transcriere, în prezenta carte funciară sub B2 faptul că în Registrul de Transcripțiuni și Inscripțiuni există înscris sub nr 199682/21.12.2017 asupra imobilului în cauză următoarele: LITIGIU intervenit între PETCU NICOLETA PARASCHIVOIU FLORICA TOMA MARIA TOMA ANASTASIA parati si SGAIBA ION reclamant,in baza certificat nr 93483 din 18.12.2017, dosar nr 36003/215/2017 Judecatoria Craiova,	A1
Act Notarial nr. Prom. Bilaterală de vanz-cump. aut nr 2110, din 12/10/2017 emis de BNP GHIZDAVU STELA;		
B5	se noteaza promisiunea bilaterala de vânzare-cumpărare între promitentul vânzător sub B3 si promitentul-cumpărător Tapelea Gheorghe casatorit cu Tapelea Steliana, pentru suma de 250000 lei, din care s-a achitat suma de 125000 lei, contractul urmand a se incheia in 12.10.2018,	A1
<b>242207 / 21/12/2018</b>		
Act Notarial nr. Certificat de mostenitor nr.56, din 21/12/2018 emis de BNP Ghizdavu Stela;		
B6	Intabulare, drept de PROPRIETATE, dobandit prin Succesiune, cota actuala 1/12, cota initiala 1/12 1) <b>PARASCHIVOIU FLORICA</b>	A1
B7	Intabulare, drept de PROPRIETATE, dobandit prin Succesiune, cota actuala 1/12, cota initiala 1/12 1) <b>PETCU NICOLETA</b>	A1
B8	Intabulare, drept de PROPRIETATE, dobandit prin Succesiune, cota actuala 1/12, cota initiala 1/12 1) <b>TOMA MARIA</b>	A1

**C. Partea III. SARCINI**

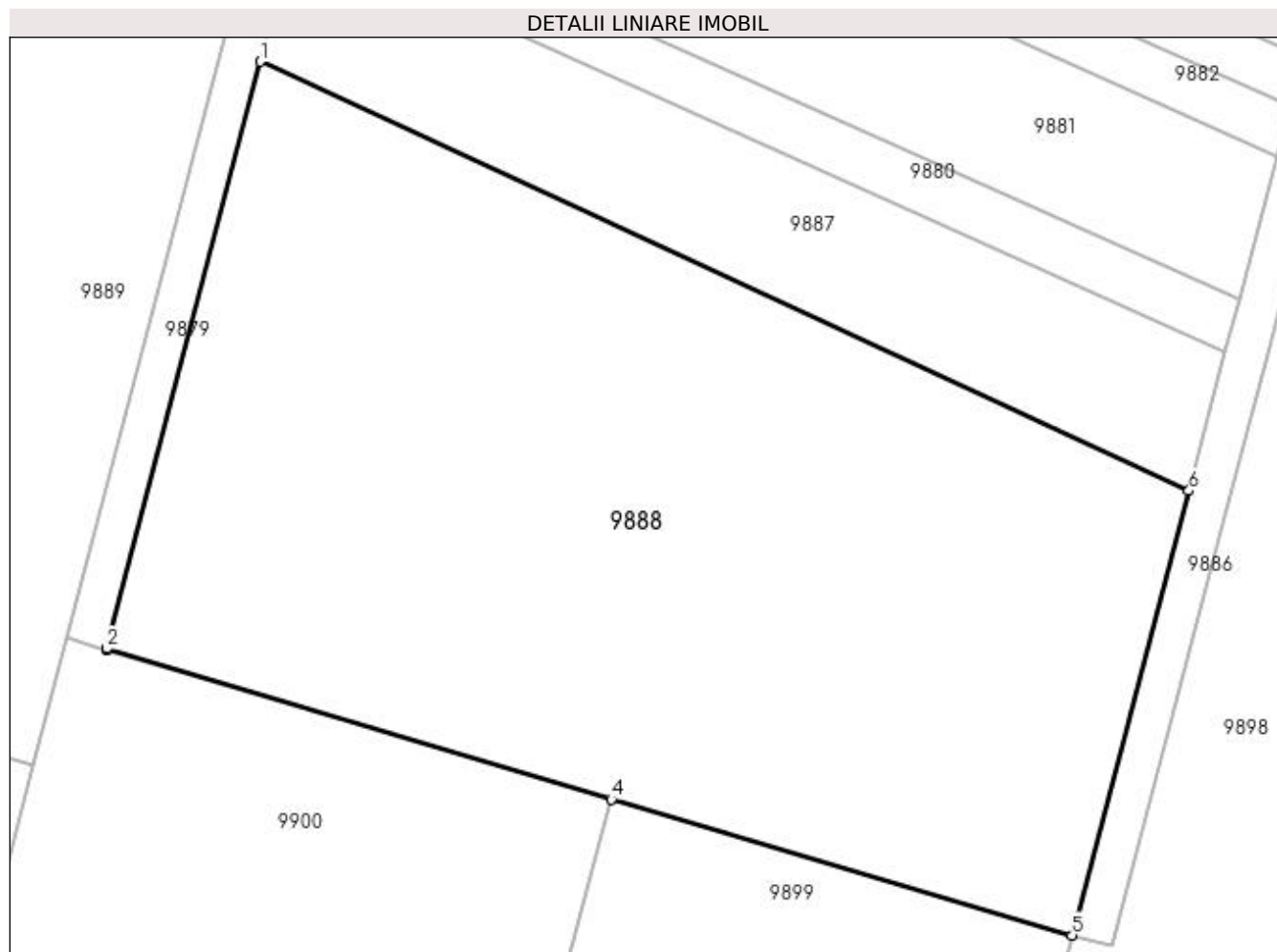
Inscrieri privind dezmembramintele dreptului de proprietate, drepturi reale de garanție și sarcini		Referințe
<b>200843 / 27/12/2017</b>		
Act Notarial nr. Pro. Bilaterală de vanz-cump. aut nr 2110, din 12/10/2017 emis de BNP GHIZDAVU STELA;		
C1	Intabulare, drept de IPOTECA LEGALA, Valoare:125000 LEI 1) <b>ȚAPELEA GHEORGHE</b> 2) <b>ȚAPELEA STELIANA</b>	A1

## Anexa Nr. 1 La Partea I

## Teren

Nr cadastral	Suprafața (mp)*	Observații / Referințe
34531	5.000	

\* Suprafața este determinată în planul de proiecție Stereo 70.



## Date referitoare la teren

Crt	Categorie folosință	Intravilan	Suprafața (mp)	Tarla	Parcelă	Nr. topo	Observații / Referințe
1	arabil	NU	5.000	34	7	-	

## Lungime Segmente

1) Valorile lungimilor segmentelor sunt obținute din proiecție în plan.

Punct început	X / Y	Punct sfârșit	X / Y	Lungime segment (** (m)
1	353.880,53 292.037,271	2	353.865,722 291.980,686	58.491
2	353.865,722 291.980,686	3	353.865,688 291.980,559	0.131

Punct început	X / Y	Punct sfârșit	X / Y	Lungime segment (** (m)
3	353.865,688 291.980,559	4	353.914,419 291.966,148	50.817
4	353.914,419 291.966,148	5	353.958,884 291.953,029	46.36
5	353.958,884 291.953,029	6	353.970,137 291.995,879	44.303
6	353.970,137 291.995,879	1	353.880,53 292.037,271	98.705

\*\* Lungimile segmentelor sunt determinate în planul de proiecție Stereo 70 și sunt rotunjite la 1 milimetru.

\*\*\* Distanța dintre puncte este formată din segmente cumulate ce sunt mai mici decât valoarea 1 milimetru.



**DATE DESPRE IMOBILUL NR. 9889**

Oficiul de Cadastru și Publicitate Imobiliară DOLJ  
Biroul de Cadastru și Publicitate Imobiliară Craiova

**A. Partea I. Descrierea imobilului**

TEREN Extravilan

Adresa: Jud. Dolj, T34, P15

Nr. Crt	Nr cadastral Nr. topografic	Suprafața* (mp)	Observații / Referințe
A1		Din acte: 4.000 Masurata: 3.999	Sector cadastral:9 Teren neimprejmuit;

**B. Partea II. Proprietari și acte**

Inscrieri privitoare la dreptul de proprietate și alte drepturi reale		Referințe
/		
Act Administrativ nr. TDP NR. 1435-48941, din 14/02/1995 emis de CJSIPT DOLJ;		
B1	Intabulare, drept de PROPRIETATE, dobandit prin Reconstituire, cota actuala 1/1, cota initiala 1/1 1) VLĂDUȚ MARIA, LIPSĂ CNP 2) VLĂDUȚ CRISTIAN, LIPSĂ CNP	A1

**C. Partea III. SARCINI .**

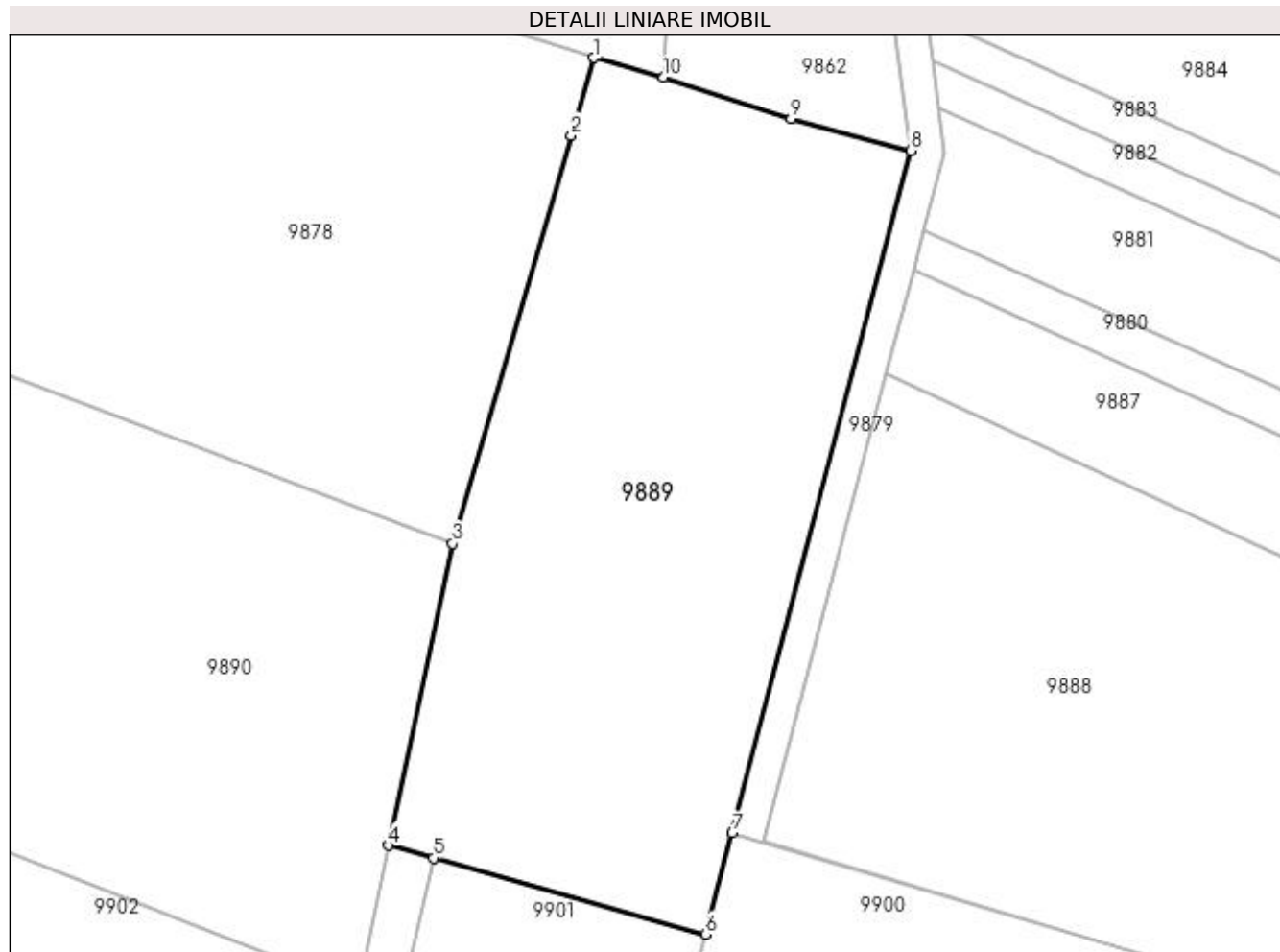
Inscrieri privind dezmembramintele dreptului de proprietate, drepturi reale de garanție și sarcini	Referințe
NU SUNT	

## Anexa Nr. 1 La Partea I

## Teren

Nr cadastral	Suprafața (mp)*	Observații / Referințe
	Din acte: 4.000 Masurata: 3.999	

\* Suprafața este determinată în planul de proiecție Stereo 70.



## Date referitoare la teren

Crt	Categorie folosință	Intra vilan	Suprafața (mp)	Tarla	Parcelă	Nr. topo	Observații / Referințe
1	arabil	NU	3.999	34	15	-	

## Lungime Segmente

1) Valorile lungimilor segmentelor sunt obținute din proiecție în plan.

Punct început	X / Y	Punct sfârșit	X / Y	Lungime segment (** (m)
1	353.845,108 292.075,485	2	353.842,397 292.066,099	9.77
2	353.842,397 292.066,099	3	353.828,004 292.016,714	51.44
3	353.828,004 292.016,714	4	353.820,264 291.980,202	37.323
4	353.820,264 291.980,202	5	353.825,71 291.978,679	5.655
5	353.825,71 291.978,679	6	353.858,651 291.969,467	34.205

Punct început	X / Y	Punct sfârșit	X / Y	Lungime segment (** (m)
6	353.858,651 291.969,467	7	353.861,852 291.981,699	12.644
7	353.861,852 291.981,699	8	353.883,46 292.064,269	85.351
8	353.883,46 292.064,269	9	353.869,009 292.068,124	14.956
9	353.869,009 292.068,124	10	353.853,57 292.073,138	16.233
10	353.853,57 292.073,138	1	353.845,108 292.075,485	8.781

\*\* Lungimile segmentelor sunt determinate în planul de proiecție Stereo 70 și sunt rotunjite la 1 milimetru.

\*\*\* Distanța dintre puncte este formată din segmente cumulate ce sunt mai mici decât valoarea 1 milimetru.





**DATE DESPRE IMOBILUL NR. 9890**

Oficiul de Cadastru și Publicitate Imobiliară DOLJ  
Biroul de Cadastru și Publicitate Imobiliară Craiova

**A. Partea I. Descrierea imobilului**

TEREN Extravilan

Adresa: Jud. Dolj, T34, P19

Nr. Crt	Nr cadastral Nr. topografic	Suprafața* (mp)	Observații / Referințe
A1		8.400	Sector cadastral:9 Teren neimprejmuit;

**B. Partea II. Proprietari și acte**

Inscrieri privitoare la dreptul de proprietate și alte drepturi reale	Referințe
/	
Act Administrativ nr. TDP NR. 1910-9574, din 22/01/1996 emis de CJSIPT DOLJ;	
B1	A1
Intabulare, drept de PROPRIETATE, dobândit prin Reconstituire, cota actuala 1/1, cota initiala 1/1 1) POPA ION, LIPSĂ CNP	

**C. Partea III. SARCINI .**

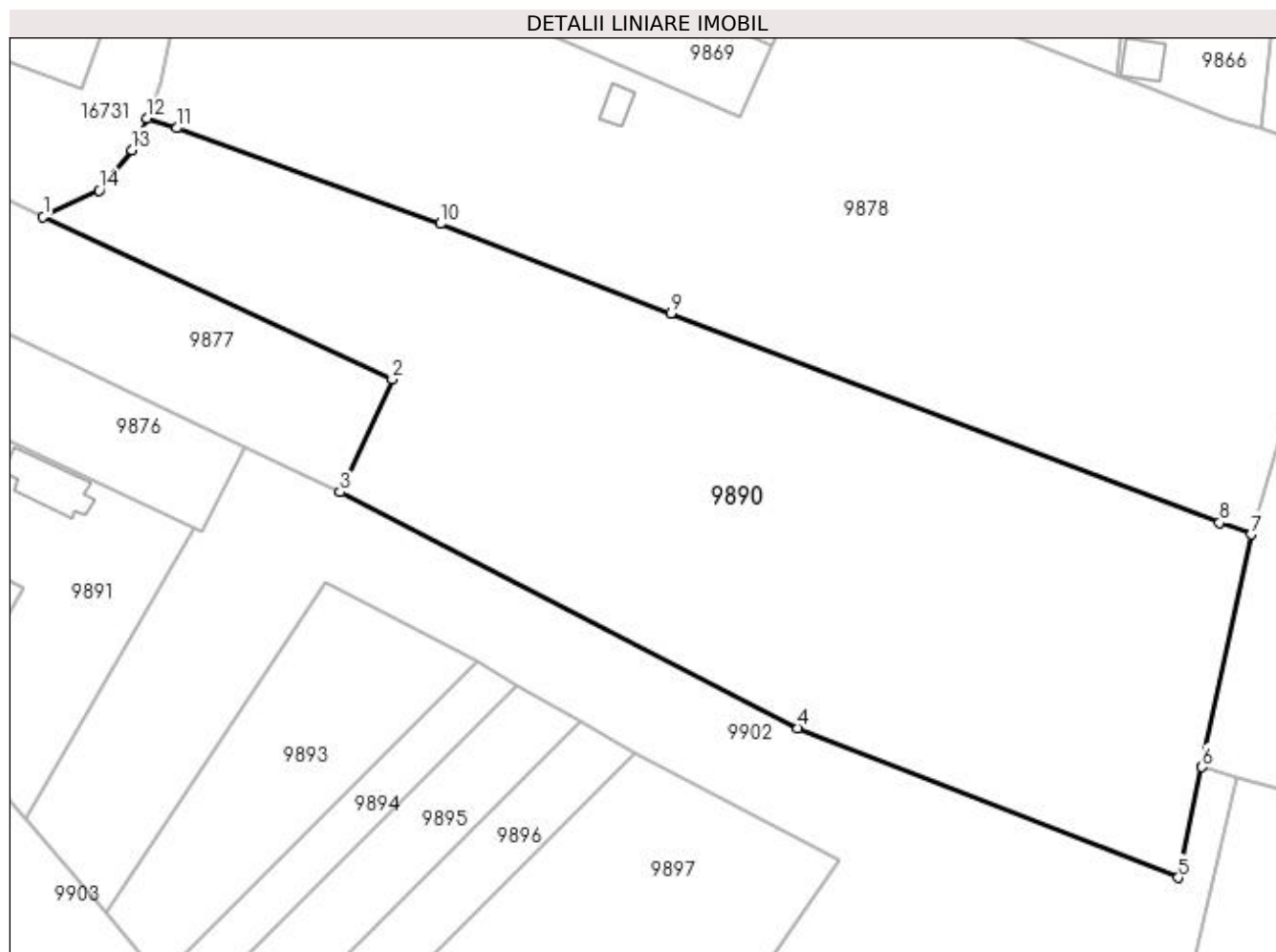
Inscrieri privind dezmembramintele dreptului de proprietate, drepturi reale de garanție și sarcini	Referințe
NU SUNT	

## Anexa Nr. 1 La Partea I

## Teren

Nr cadastral	Suprafața (mp)*	Observații / Referințe
	8.400	

\* Suprafața este determinată în planul de proiecție Stereo 70.



## Date referitoare la teren

Crt	Categorie folosință	Intra vilan	Suprafața (mp)	Tarla	Parcelă	Nr. topo	Observații / Referințe
1	arabil	NU	8.400	34	19	-	

## Lungime Segmente

1) Valorile lungimilor segmentelor sunt obținute din proiecție în plan.

Punct început	X / Y	Punct sfârșit	X / Y	Lungime segment (** (m)
1	353.638,195 292.066,636	2	353.693,062 292.041,104	60.517
2	353.693,062 292.041,104	3	353.684,897 292.023,357	19.535
3	353.684,897 292.023,357	4	353.756,803 291.986,296	80.895
4	353.756,803 291.986,296	5	353.816,573 291.962,787	64.227
5	353.816,573 291.962,787	6	353.820,264 291.980,202	17.802

Punct început	X / Y	Punct sfârșit	X / Y	Lungime segment (** (m)
6	353.820,264 291.980,202	7	353.828,004 292.016,714	37.323
7	353.828,004 292.016,714	8	353.823,039 292.018,539	5.29
8	353.823,039 292.018,539	9	353.736,83 292.051,436	92.272
9	353.736,83 292.051,436	10	353.700,641 292.065,511	38.83
10	353.700,641 292.065,511	11	353.659,223 292.080,544	44.062
11	353.659,223 292.080,544	12	353.654,502 292.082,119	4.977
12	353.654,502 292.082,119	13	353.652,137 292.077,078	5.568
13	353.652,137 292.077,078	14	353.647,016 292.070,744	8.145
14	353.647,016 292.070,744	1	353.638,195 292.066,636	9.731

\*\* Lungimile segmentelor sunt determinate în planul de proiecție Stereo 70 și sunt rotunjite la 1 milimetru.

\*\*\* Distanța dintre puncte este formată din segmente cumulate ce sunt mai mici decât valoarea 1 milimetru.



**DATE DESPRE IMOBILUL NR. 9891**

Oficiul de Cadastru și Publicitate Imobiliară DOLJ  
Biroul de Cadastru și Publicitate Imobiliară Craiova

**A. Partea I. Descrierea imobilului**

TEREN Intravilan

Adresa: Loc. Dobridor, Jud. Dolj, T34, P1,2

Nr. Crt	Nr cadastral Nr. topografic	Suprafața* (mp)	Observații / Referințe
A1		1.300	Sector cadastral:9 Teren neimprejmuit;

**Construcții**

Crt	Nr cadastral Nr. topografic	Adresa	Observații / Referințe
A1.1		Loc. Dobridor, Jud. Dolj	Nr. niveluri:1; S. construita la sol:83 mp; S. construita desfasurata:83 mp; C1 - LOCUINTA

**B. Partea II. Proprietari și acte**

Inscrieri privitoare la dreptul de proprietate și alte drepturi reale	Referințe
/	
Act Administrativ nr. TDP N R. 3804-2215, din 01/09/1997 emis de CJSIPT DOLJ;	
B1	Intabulare, drept de PROPRIETATE, dobandit prin Reconstituire, cota actuala 1/1, cota initiala 1/1 1) ȘOACĂ CONSTANTIN, LIPSĂ CNP
Act Normativ nr. LEGEA 7, din 13/03/1996 emis de PARLAMENTUL ROMANIEI ((ART. 12; ALIN. 14 SI ART. 37; ALIN.2));	
B2	Intabulare, drept de PROPRIETATE, dobandit prin Lege, cota actuala 1/1, cota initiala 1/1 1) ȘOACĂ CONSTANTIN, LIPSĂ CNP

**C. Partea III. SARCINI .**

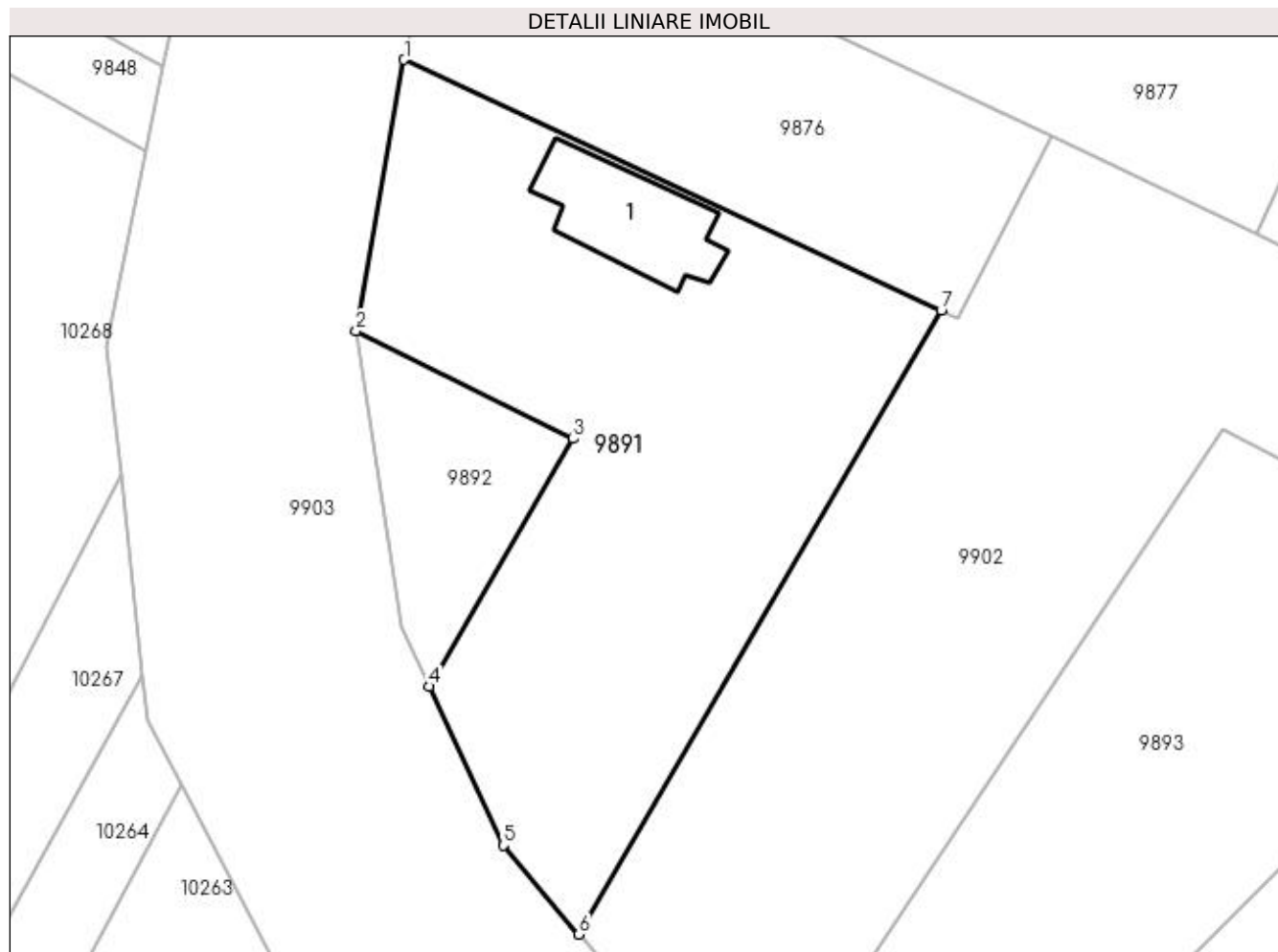
Inscrieri privind dezmembramintele dreptului de proprietate, drepturi reale de garanție și sarcini	Referințe
NU SUNT	

## Anexa Nr. 1 La Partea I

## Teren

Nr cadastral	Suprafața (mp)*	Observații / Referințe
	1.300	

\* Suprafața este determinată în planul de proiecție Stereo 70.



## Date referitoare la teren

Crt	Categorie folosință	Intra vilan	Suprafața (mp)	Tarla	Parcelă	Nr. topo	Observații / Referințe
1	curți constructii	DA	1.000	34	1	-	
2	arabil	DA	300	34	2	-	

## Date referitoare la construcții

Crt	Număr	Destinație construcție	Supraf. (mp)	Situație juridică	Observații / Referințe
A1.1		construcții de locuințe	83	Cu acte	Nr. niveluri:1; S. construita la sol:83 mp; S. construita desfasurata:83 mp; C1 - LOCUINTA

## Lungime Segmente

1) Valorile lungimilor segmentelor sunt obținute din proiecție în plan.

Punct început	X / Y	Punct sfârșit	X / Y	Lungime segment (** (m)
1	353.622,638 292.036,058	2	353.619,125 292.016,233	20.134
2	353.619,125 292.016,233	3	353.634,986 292.008,362	17.707
3	353.634,986 292.008,362	4	353.624,467 291.990,25	20.945

Punct început	X / Y	Punct sfârșit	X / Y	Lungime segment (** (m)
4	353.624,467 291.990,25	5	353.629,882 291.978,628	12.822
5	353.629,882 291.978,628	6	353.635,409 291.972,134	8.528
6	353.635,409 291.972,134	7	353.661,898 292.017,741	52.741
7	353.661,898 292.017,741	1	353.622,638 292.036,058	43.323

\*\* Lungimile segmentelor sunt determinate în planul de proiecție Stereo 70 și sunt rotunjite la 1 milimetru.

\*\*\* Distanța dintre puncte este formată din segmente cumulate ce sunt mai mici decât valoarea 1 milimetru.





**DATE DESPRE IMOBILUL NR. 9892**

Oficiul de Cadastru și Publicitate Imobiliară DOLJ  
Biroul de Cadastru și Publicitate Imobiliară Craiova

**A. Partea I. Descrierea imobilului**

TEREN Intravilan

Adresa: Loc. Dobridor, Jud. Dolj, T34, P24

Nr. Crt	Nr cadastral Nr. topografic	Suprafața* (mp)	Observații / Referințe
A1		200	Sector cadastral:9 Teren neimprejmuit;

**B. Partea II. Proprietari și acte**

Inscrieri privitoare la dreptul de proprietate și alte drepturi reale	Referințe
/	
Act Administrativ nr. TDP NR. 1177-59090, din 17/01/1995 emis de CJSIPT DOLJ;	
B1	A1
Intabulare, drept de PROPRIETATE, dobândit prin Reconstituire, cota actuala 1/1, cota initiala 1/1 1) <b>BADEA PETRE</b> , LIPSĂ CNP	

**C. Partea III. SARCINI .**

Inscrieri privind dezmembramintele dreptului de proprietate, drepturi reale de garanție și sarcini	Referințe
NU SUNT	

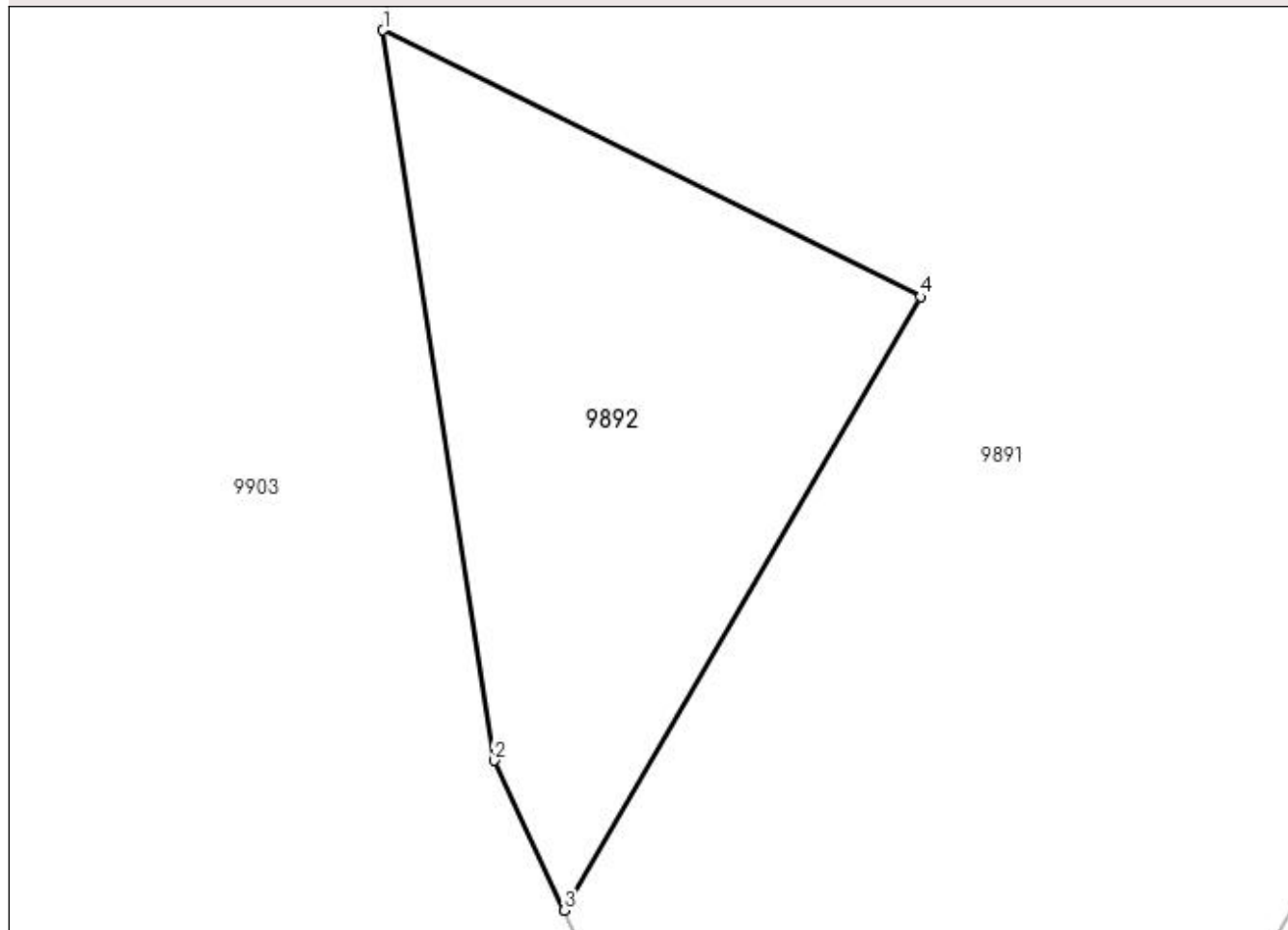
## Anexa Nr. 1 La Partea I

## Teren

Nr cadastral	Suprafața (mp)*	Observații / Referințe
	200	

\* Suprafața este determinată în planul de proiecție Stereo 70.

## DETALII LINIARE IMOBIL



## Date referitoare la teren

Crt	Categorie folosință	Intravilan	Suprafața (mp)	Tarla	Parcelă	Nr. topo	Observații / Referințe
1	arabil	DA	200	34	24	-	

## Lungime Segmente

1) Valorile lungimilor segmentelor sunt obținute din proiecție în plan.

Punct început	X / Y	Punct sfârșit	X / Y	Lungime segment (** (m)
1	353.619,125 292.016,233	2	353.622,405 291.994,675	21.806
2	353.622,405 291.994,675	3	353.624,467 291.990,25	4.882
3	353.624,467 291.990,25	4	353.634,986 292.008,362	20.945
4	353.634,986 292.008,362	1	353.619,125 292.016,233	17.707

**\*\* Lungimile segmentelor sunt determinate în planul de proiecție Stereo 70 și sunt rotunjite la 1 milimetru.**

**\*\*\* Distanța dintre puncte este formată din segmente cumulate ce sunt mai mici decât valoarea 1 milimetru.**



**DATE DESPRE IMOBILUL NR. 9893**

Oficiul de Cadastru și Publicitate Imobiliară DOLJ  
Biroul de Cadastru și Publicitate Imobiliară Craiova

**A. Partea I. Descrierea imobilului**

TEREN Extravilan

Adresa: Jud. Dolj, T34, P22

Nr. Crt	Nr cadastral Nr. topografic	Suprafața* (mp)	Observații / Referințe
A1		1.300	Sector cadastral:9 Teren neimprejmuit;

**B. Partea II. Proprietari și acte**

Inscrieri privitoare la dreptul de proprietate și alte drepturi reale	Referințe
/	
Act Administrativ nr. TDP NR. 1406-48941, din 20/02/1995 emis de CJSIPT DOLJ;	
B1	A1
Intabulare, drept de PROPRIETATE, dobândit prin Reconstituire, cota actuala 1/1, cota initiala 1/1 1) POPA DUMITRU, LIPSĂ CNP	

**C. Partea III. SARCINI .**

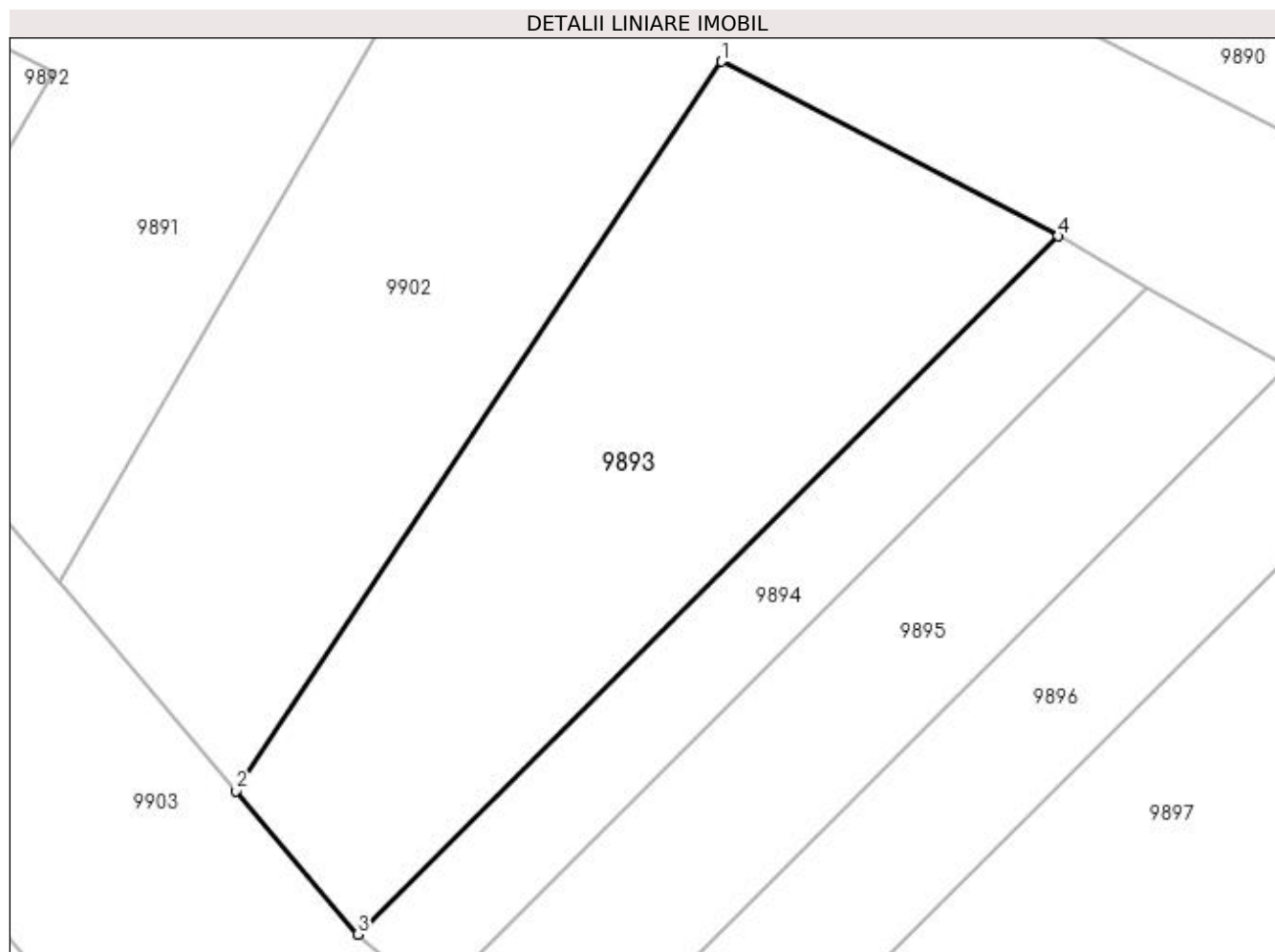
Inscrieri privind dezmembramintele dreptului de proprietate, drepturi reale de garanție și sarcini	Referințe
NU SUNT	

## Anexa Nr. 1 La Partea I

## Teren

Nr cadastral	Suprafața (mp)*	Observații / Referințe
	1.300	

\* Suprafața este determinată în planul de proiecție Stereo 70.



## Date referitoare la teren

Crt	Categorie folosință	Intravilan	Suprafața (mp)	Tarla	Parcelă	Nr. topo	Observații / Referințe
1	arabil	NU	1.300	34	22	-	

## Lungime Segmente

1) Valorile lungimilor segmentelor sunt obținute din proiecție în plan.

Punct început	X / Y	Punct sfârșit	X / Y	Lungime segment (** (m)
1	353.682,494 292.009,054	2	353.648,018 291.957,272	62.209
2	353.648,018 291.957,272	3	353.656,649 291.947,081	13.355
3	353.656,649 291.947,081	4	353.706,402 291.996,673	70.248
4	353.706,402 291.996,673	1	353.682,494 292.009,054	26.924

**\*\* Lungimile segmentelor sunt determinate în planul de proiecție Stereo 70 și sunt rotunjite la 1 milimetru.**

**\*\*\* Distanța dintre puncte este formată din segmente cumulate ce sunt mai mici decât valoarea 1 milimetru.**





**DATE DESPRE IMOBILUL NR. 9894**

Oficiul de Cadastru și Publicitate Imobiliară DOLJ  
Biroul de Cadastru și Publicitate Imobiliară Craiova

**A. Partea I. Descrierea imobilului**

TEREN Extravilan

Nr. CF vechi:19  
Nr. cadastral vechi:32

Adresa: Jud. Dolj, T34, P23

Nr. Crt	Nr cadastral Nr. topografic	Suprafața* (mp)	Observații / Referințe
A1	35646	500	Sector cadastral:9 Teren neimprejmuit;

**B. Partea II. Proprietari și acte**

Inscrieri privitoare la dreptul de proprietate și alte drepturi reale		Referințe
<b>133474 / 20/05/2021</b>		
Act Notarial nr. contract de donatie aut nr 832, din 19/05/2021 emis de Stefanescu Floriana;		
B1	Intabulare, drept de PROPRIETATE, dobandit prin Conventie, cota actuala 1/1, cota initiala 1/1 1) RUICAN IONUȚ-NICĂ	A1

**C. Partea III. SARCINI .**

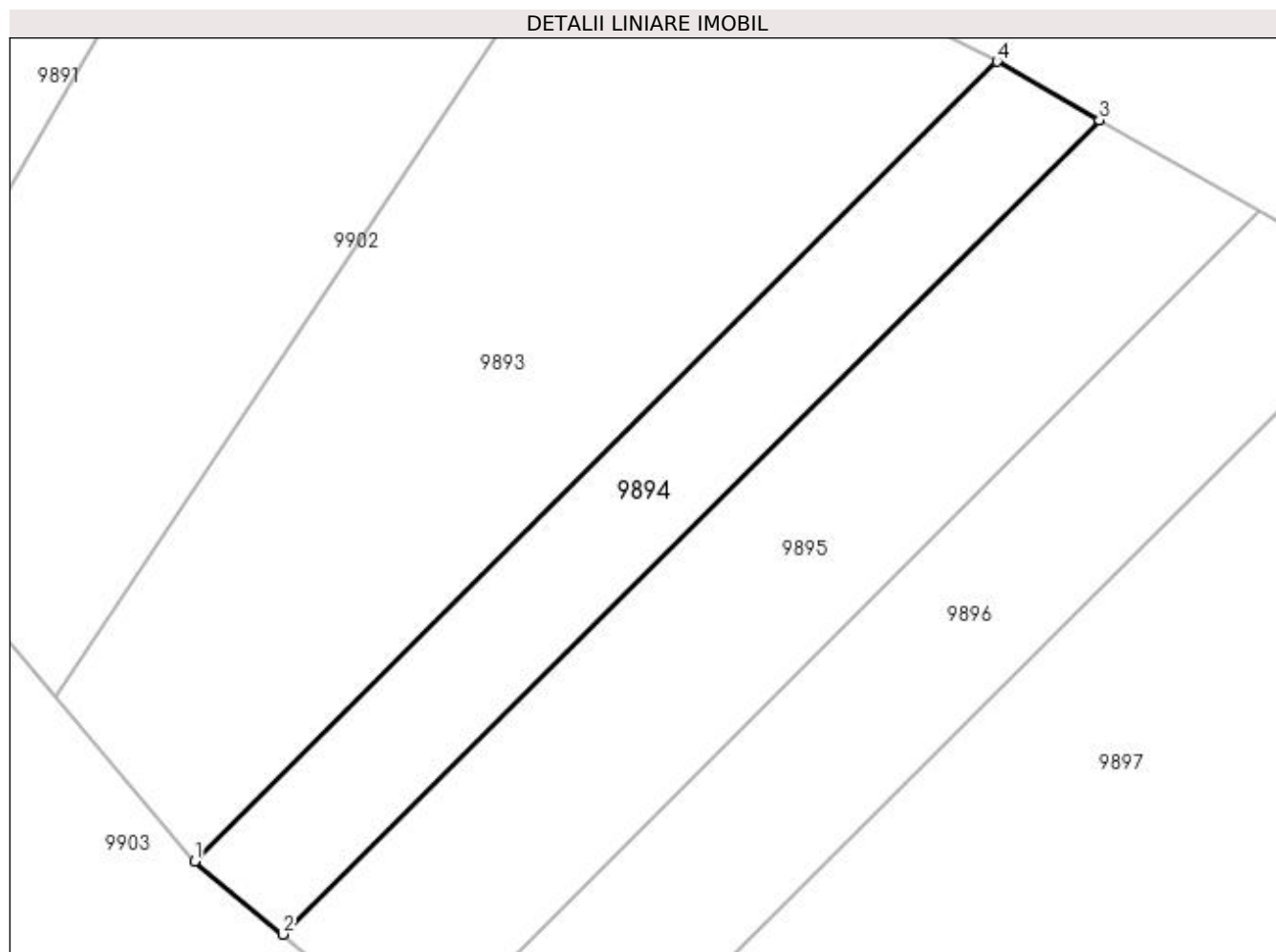
Inscrieri privind dezmembramintele dreptului de proprietate, drepturi reale de garanție și sarcini	Referințe
NU SUNT	

## Anexa Nr. 1 La Partea I

## Teren

Nr cadastral	Suprafața (mp)*	Observații / Referințe
35646	500	

\* Suprafața este determinată în planul de proiecție Stereo 70.



## Date referitoare la teren

Crt	Categorie folosință	Intra vilan	Suprafața (mp)	Tarla	Parcelă	Nr. topo	Observații / Referințe
1	vie	NU	500	34	23	-	

## Lungime Segmente

1) Valorile lungimilor segmentelor sunt obținute din proiecție în plan.

Punct început	X / Y	Punct sfârșit	X / Y	Lungime segment (** (m)
1	353.656,649 291.947,081	2	353.662,104 291.942,56	7.085
2	353.662,104 291.942,56	3	353.712,762 291.993,053	71.525
3	353.712,762 291.993,053	4	353.706,402 291.996,673	7.318
4	353.706,402 291.996,673	1	353.656,649 291.947,081	70.248

**\*\* Lungimile segmentelor sunt determinate în planul de proiecție Stereo 70 și sunt rotunjite la 1 milimetru.**

**\*\*\* Distanța dintre puncte este formată din segmente cumulate ce sunt mai mici decât valoarea 1 milimetru.**



**DATE DESPRE IMOBILUL NR. 9895**

Oficiul de Cadastru și Publicitate Imobiliară DOLJ  
Biroul de Cadastru și Publicitate Imobiliară Craiova

**A. Partea I. Descrierea imobilului**

TEREN Extravilan

Adresa: Jud. Dolj, T34, P1

Nr. Crt	Nr cadastral Nr. topografic	Suprafața* (mp)	Observații / Referințe
A1		800	Sector cadastral:9 Teren neimprejmuit;

**B. Partea II. Proprietari și acte**

Inscrieri privitoare la dreptul de proprietate și alte drepturi reale	Referințe
/	
Act Administrativ nr. TDP NR. 1054-46680, din 14/12/1994 emis de CJSIPT DOLJ;	
B1	A1
Intabulare, drept de PROPRIETATE, dobândit prin Reconstituire, cota actuala 1/1, cota initiala 1/1 1) PATRASCU AUREL, LIPSĂ CNP	

**C. Partea III. SARCINI .**

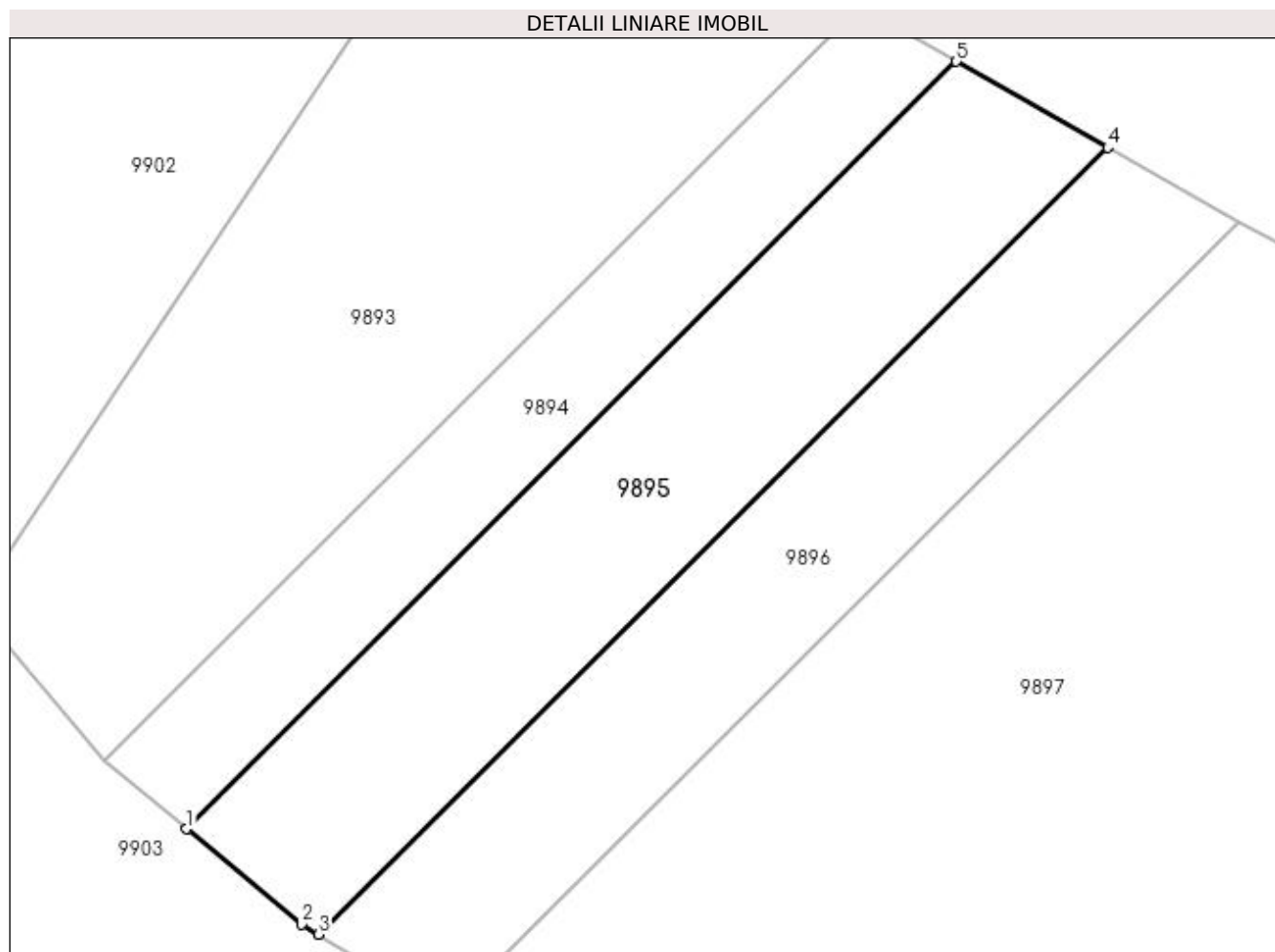
Inscrieri privind dezmembramintele dreptului de proprietate, drepturi reale de garanție și sarcini	Referințe
NU SUNT	

## Anexa Nr. 1 La Partea I

## Teren

Nr cadastral	Suprafața (mp)*	Observații / Referințe
	800	

\* Suprafața este determinată în planul de proiecție Stereo 70.



## Date referitoare la teren

Crt	Categorie folosință	Intra vilan	Suprafața (mp)	Tarla	Parcelă	Nr. topo	Observații / Referințe
1	vie	NU	800	34	1	-	

## Lungime Segmente

1) Valorile lungimilor segmentelor sunt obținute din proiecție în plan.

Punct început	X / Y	Punct sfârșit	X / Y	Lungime segment (** (m)
1	353.662,104 291.942,56	2	353.669,677 291.936,283	9.836
2	353.669,677 291.936,283	3	353.670,775 291.935,625	1.28
3	353.670,775 291.935,625	4	353.722,71 291.987,392	73.328
4	353.722,71 291.987,392	5	353.712,762 291.993,053	11.446
5	353.712,762 291.993,053	1	353.662,104 291.942,56	71.525

**\*\* Lungimile segmentelor sunt determinate în planul de proiecție Stereo 70 și sunt rotunjite la 1 milimetru.**

**\*\*\* Distanța dintre puncte este formată din segmente cumulate ce sunt mai mici decât valoarea 1 milimetru.**





**DATE DESPRE IMOBILUL NR. 9896**

Oficiul de Cadastru și Publicitate Imobiliară DOLJ  
Biroul de Cadastru și Publicitate Imobiliară Craiova

**A. Partea I. Descrierea imobilului**

TEREN Extravilan

Adresa: Jud. Dolj, T34, P2

Nr. Crt	Nr cadastral Nr. topografic	Suprafața* (mp)	Observații / Referințe
A1		700	Sector cadastral:9 Teren neimprejmuit;

**B. Partea II. Proprietari și acte**

Inscrieri privitoare la dreptul de proprietate și alte drepturi reale	Referințe
/	
Act Administrativ nr. TDP NR. 1054-46680, din 14/12/1994 emis de CJSIPT DOLJ;	
B1	A1
Intabulare, drept de PROPRIETATE, dobândit prin Reconstituire, cota actuala 1/1, cota initiala 1/1 1) PATRASCU AUREL, LIPSĂ CNP	

**C. Partea III. SARCINI .**

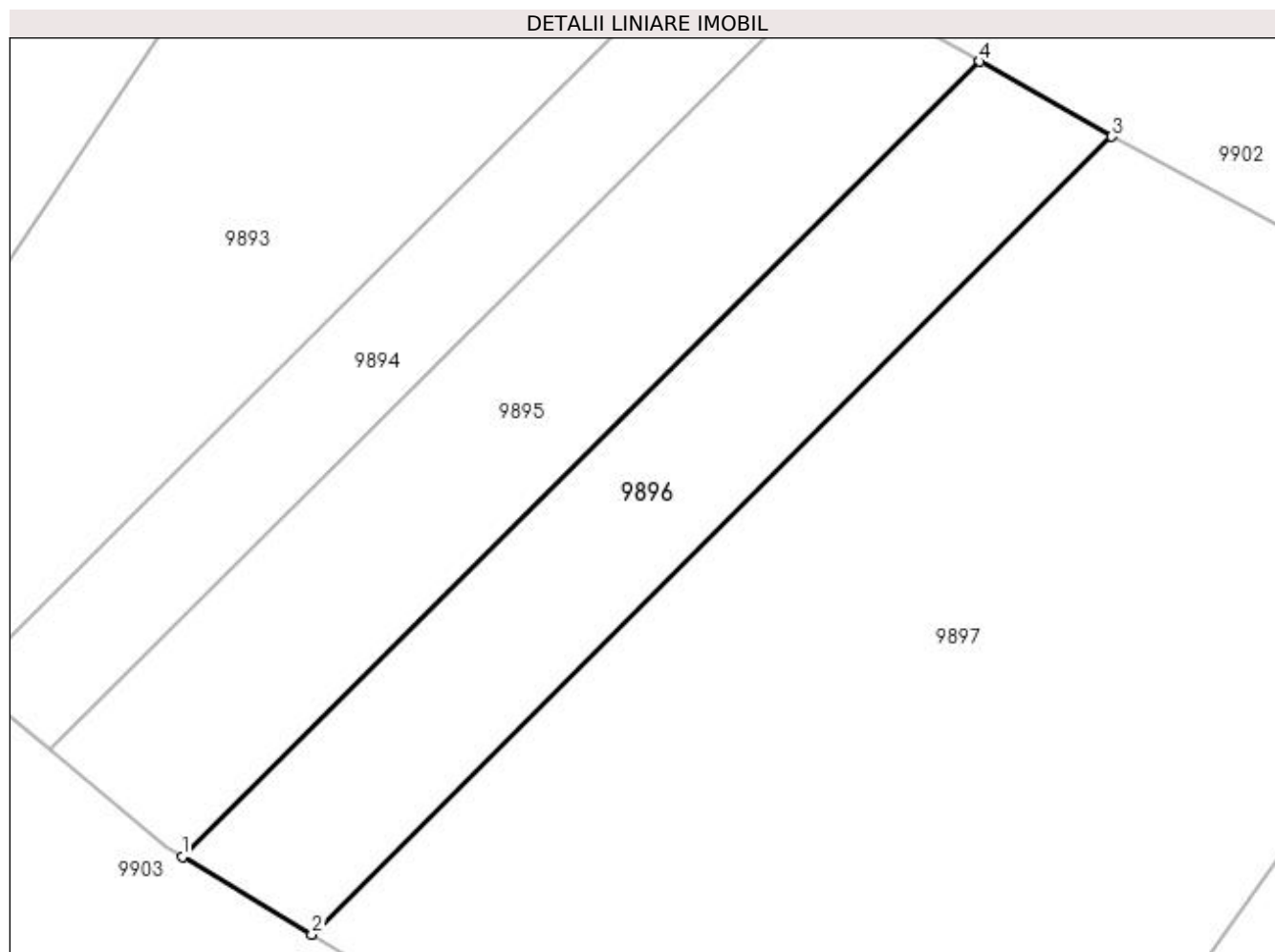
Inscrieri privind dezmembramintele dreptului de proprietate, drepturi reale de garanție și sarcini	Referințe
NU SUNT	

## Anexa Nr. 1 La Partea I

## Teren

Nr cadastral	Suprafața (mp)*	Observații / Referințe
	700	

\* Suprafața este determinată în planul de proiecție Stereo 70.



## Date referitoare la teren

Crt	Categorie folosință	Intravilan	Suprafața (mp)	Tarla	Parcelă	Nr. topo	Observații / Referințe
1	arabil	NU	700	34	2	-	

## Lungime Segmente

1) Valorile lungimilor segmentelor sunt obținute din proiecție în plan.

Punct început	X / Y	Punct sfârșit	X / Y	Lungime segment (** (m)
1	353.670,775 291.935,625	2	353.679,207 291.930,572	9.83
2	353.679,207 291.930,572	3	353.731,304 291.982,5	73.557
3	353.731,304 291.982,5	4	353.722,71 291.987,392	9.889
4	353.722,71 291.987,392	1	353.670,775 291.935,625	73.328

**\*\* Lungimile segmentelor sunt determinate în planul de proiecție Stereo 70 și sunt rotunjite la 1 milimetru.**

**\*\*\* Distanța dintre puncte este formată din segmente cumulate ce sunt mai mici decât valoarea 1 milimetru.**



**DATE DESPRE IMOBILUL NR. 9897**

Oficiul de Cadastru și Publicitate Imobiliară DOLJ  
Biroul de Cadastru și Publicitate Imobiliară Craiova

**A. Partea I. Descrierea imobilului**

TEREN Extravilan

Adresa: Jud. Dolj, T34, P3

Nr. Crt	Nr cadastral Nr. topografic	Suprafața* (mp)	Observații / Referințe
A1		3.000	Sector cadastral:9 Teren neimprejmit;

**B. Partea II. Proprietari și acte**

Inscrieri privitoare la dreptul de proprietate și alte drepturi reale		Referințe
/		
Act Administrativ nr. TDP NR. 1501-9619, din 18/04/1995 emis de CJSIPT DOLJ (CERTIFICAT DE DECES NR 998712/25-01-1996);		
B1	Intabulare, drept de PROPRIETATE, dobandit prin Reconstituire, cota actuala 1/1, cota initiala 1/1 1) MITA NICOLAE, LIPSĂ CNP DEFUNCT:Da	A1

**C. Partea III. SARCINI .**

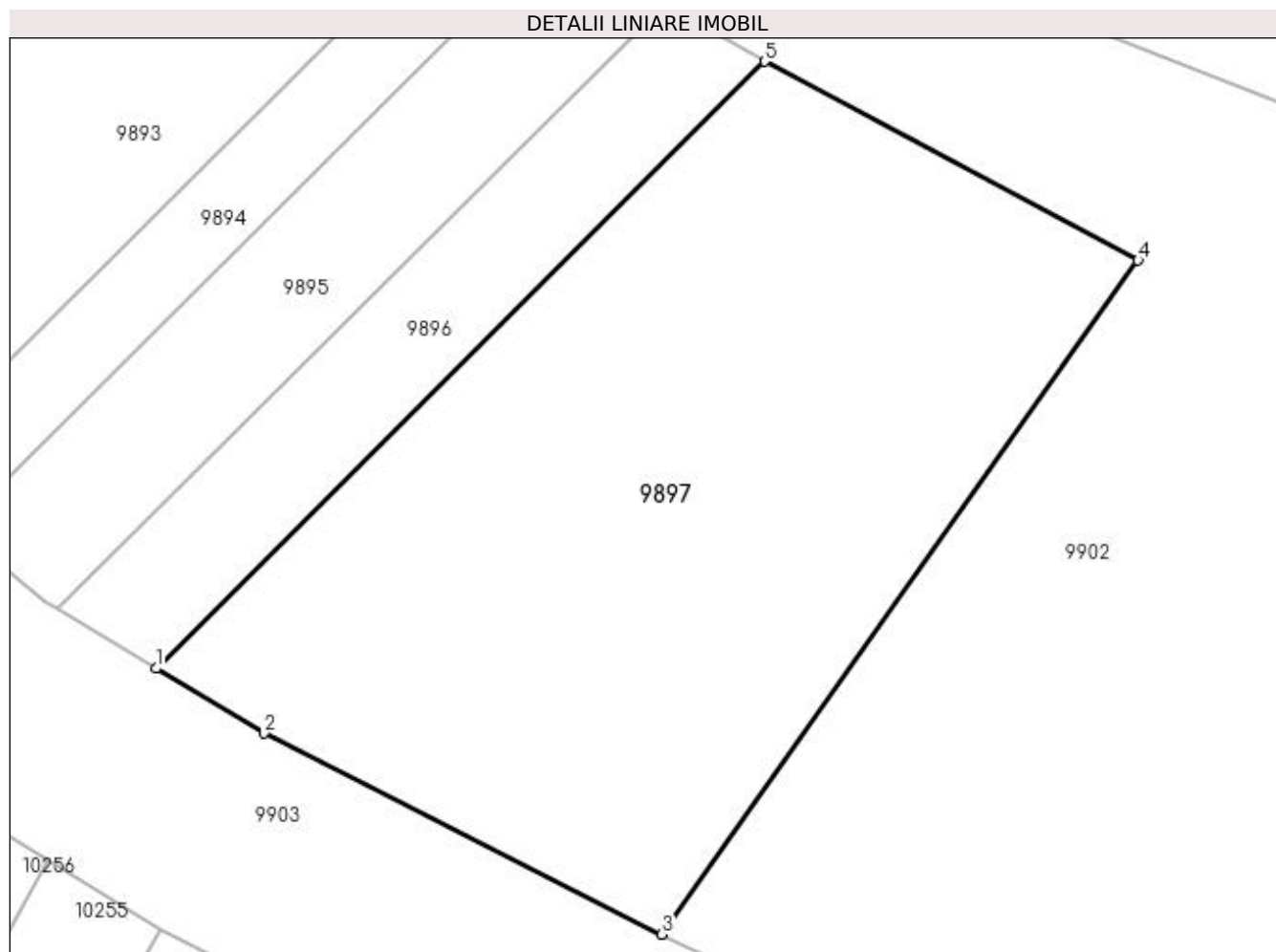
Inscrieri privind dezmembramintele dreptului de proprietate, drepturi reale de garanție și sarcini	Referințe
NU SUNT	

## Anexa Nr. 1 La Partea I

## Teren

Nr cadastral	Suprafața (mp)*	Observații / Referințe
	3.000	

\* Suprafața este determinată în planul de proiecție Stereo 70.



## Date referitoare la teren

Crt	Categorie folosință	Intra vilan	Suprafața (mp)	Tarla	Parcelă	Nr. topo	Observații / Referințe
1	arabil	NU	3.000	34	3	-	IDENTIC CU T54

## Lungime Segmente

1) Valorile lungimilor segmentelor sunt obținute din proiecție în plan.

Punct început	X / Y	Punct sfârșit	X / Y	Lungime segment (** (m)
1	353.679,207 291.930,572	2	353.688,462 291.925,026	10.789
2	353.688,462 291.925,026	3	353.722,5 291.907,816	38.141
3	353.722,5 291.907,816	4	353.763,265 291.965,479	70.617
4	353.763,265 291.965,479	5	353.731,304 291.982,5	36.211
5	353.731,304 291.982,5	1	353.679,207 291.930,572	73.557

**\*\* Lungimile segmentelor sunt determinate în planul de proiecție Stereo 70 și sunt rotunjite la 1 milimetru.**

**\*\*\* Distanța dintre puncte este formată din segmente cumulate ce sunt mai mici decât valoarea 1 milimetru.**





**DATE DESPRE IMOBILUL NR. 9898**

Oficiul de Cadastru și Publicitate Imobiliară DOLJ  
Biroul de Cadastru și Publicitate Imobiliară Craiova

**A. Partea I. Descrierea imobilului**

TEREN Extravilan

Adresa: Jud. Dolj, T34, P6

Nr. Crt	Nr cadastral Nr. topografic	Suprafața* (mp)	Observații / Referințe
A1		31.600	Sector cadastral:9 Teren neimprejmuit;

**B. Partea II. Proprietari și acte**

Inscrieri privitoare la dreptul de proprietate și alte drepturi reale	Referințe
/	
Act Administrativ nr. TDP NR. 4333, din 19/03/2003 emis de CJSIPT DOLJ;	
B1	A1
Intabulare, drept de PROPRIETATE, dobândit prin Reconstituire, cota actuala 1/1, cota initiala 1/1 1) LUNGULESCU PANTELIE VIORICA, LIPSĂ CNP	

**C. Partea III. SARCINI .**

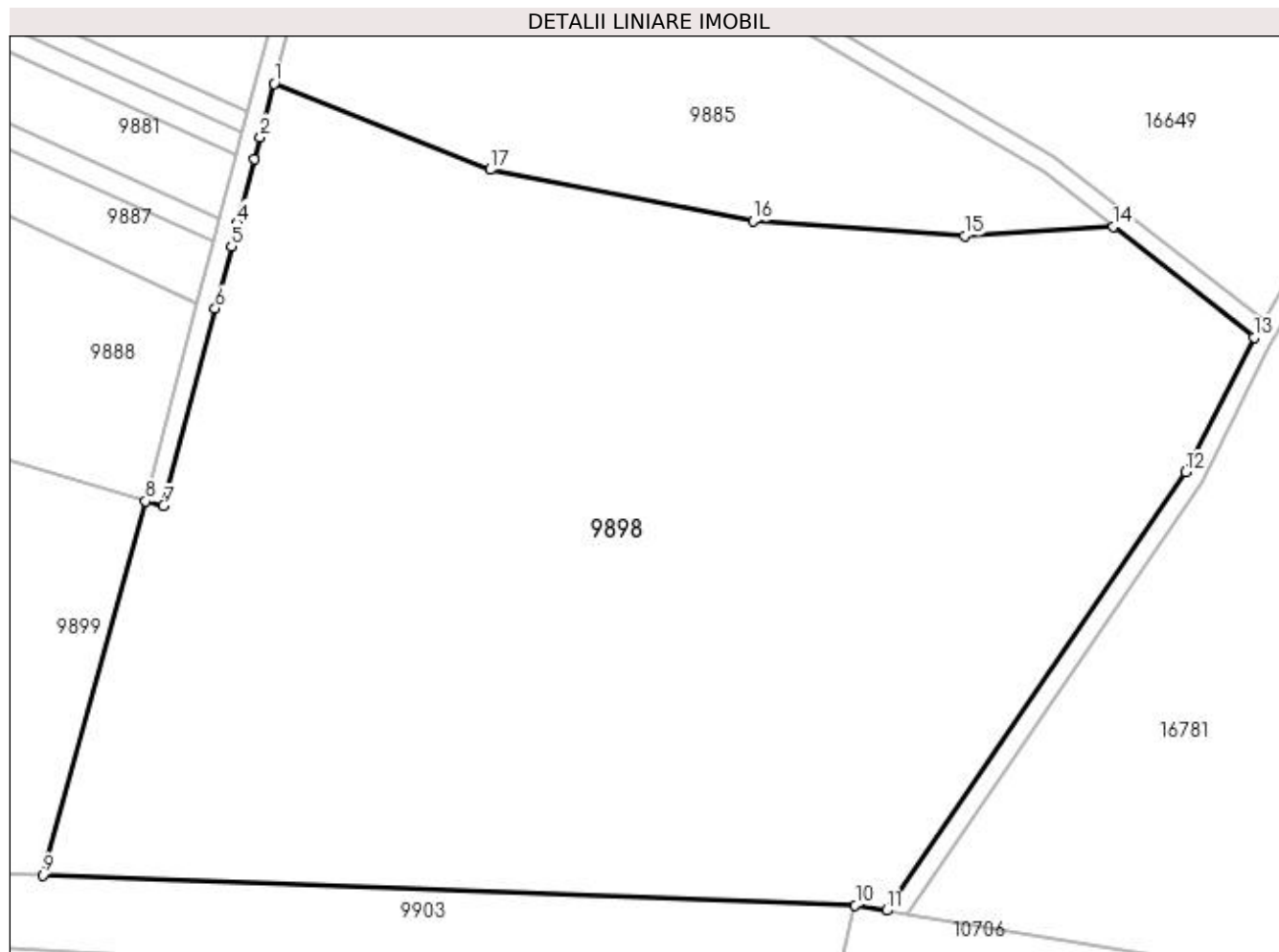
Inscrieri privind dezmembramintele dreptului de proprietate, drepturi reale de garanție și sarcini	Referințe
NU SUNT	

## Anexa Nr. 1 La Partea I

## Teren

Nr cadastral	Suprafața (mp)*	Observații / Referințe
	31.600	

\* Suprafața este determinată în planul de proiecție Stereo 70.



## Date referitoare la teren

Crt	Categorie folosință	Intra vilan	Suprafața (mp)	Tarla	Parcelă	Nr. topo	Observații / Referințe
1	arabil	NU	31.600	34	6	-	

## Lungime Segmente

1) Valorile lungimilor segmentelor sunt obținute din proiecție în plan.

Punct început	X / Y	Punct sfârșit	X / Y	Lungime segment (** (m)
1	353.986,797 292.043,572	2	353.983,751 292.031,971	11.994
2	353.983,751 292.031,971	3	353.982,484 292.027,148	4.987
3	353.982,484 292.027,148	4	353.978,839 292.013,265	14.354
4	353.978,839 292.013,265	5	353.977,532 292.008,29	5.144
5	353.977,532 292.008,29	6	353.974,006 291.994,863	13.882

Punct început	X / Y	Punct sfârșit	X / Y	Lungime segment (** (m)
6	353.974,006 291.994,863	7	353.962,753 291.952,013	44.303
7	353.962,753 291.952,013	8	353.958,884 291.953,029	4.0
8	353.958,884 291.953,029	9	353.936,718 291.872,02	83.987
9	353.936,718 291.872,02	10	354.112,765 291.865,481	176.168
10	354.112,765 291.865,481	11	354.119,532 291.864,333	6.864
11	354.119,532 291.864,333	12	354.184,366 291.959,387	115.06
12	354.184,366 291.959,387	13	354.199,237 291.988,593	32.774
13	354.199,237 291.988,593	14	354.168,734 292.012,525	38.771
14	354.168,734 292.012,525	15	354.136,458 292.010,57	32.335
15	354.136,458 292.010,57	16	354.090,62 292.013,782	45.95
16	354.090,62 292.013,782	17	354.033,662 292.024,9	58.033
17	354.033,662 292.024,9	1	353.986,797 292.043,572	50.448

\*\* Lungimile segmentelor sunt determinate în planul de proiecție Stereo 70 și sunt rotunjite la 1 milimetru.

\*\*\* Distanța dintre puncte este formată din segmente cumulate ce sunt mai mici decât valoarea 1 milimetru.



**DATE DESPRE IMOBILUL NR. 9899**

Oficiul de Cadastru și Publicitate Imobiliară DOLJ  
Biroul de Cadastru și Publicitate Imobiliară Craiova

**A. Partea I. Descrierea imobilului**

TEREN Extravilan

Adresa: Jud. Dolj, T34, P29

Nr. Crt	Nr cadastral Nr. topografic	Suprafața* (mp)	Observații / Referințe
A1		4.135	Sector cadastral:9 Teren neimprejmuit;

**B. Partea II. Proprietari și acte**

Inscrieri privitoare la dreptul de proprietate și alte drepturi reale		Referințe
/		
Act Normativ nr. LEGEA 7, din 13/03/1996 emis de PARLAMENTUL ROMANIEI;		
B1	Inscrierea provizorie, drept de PROPRIETATE, dobandit prin Lege, cota actuala 1/1, cota initiala 1/1 1) NEIDENTIFICAT NEIDENTIFICAT	A1

**C. Partea III. SARCINI .**

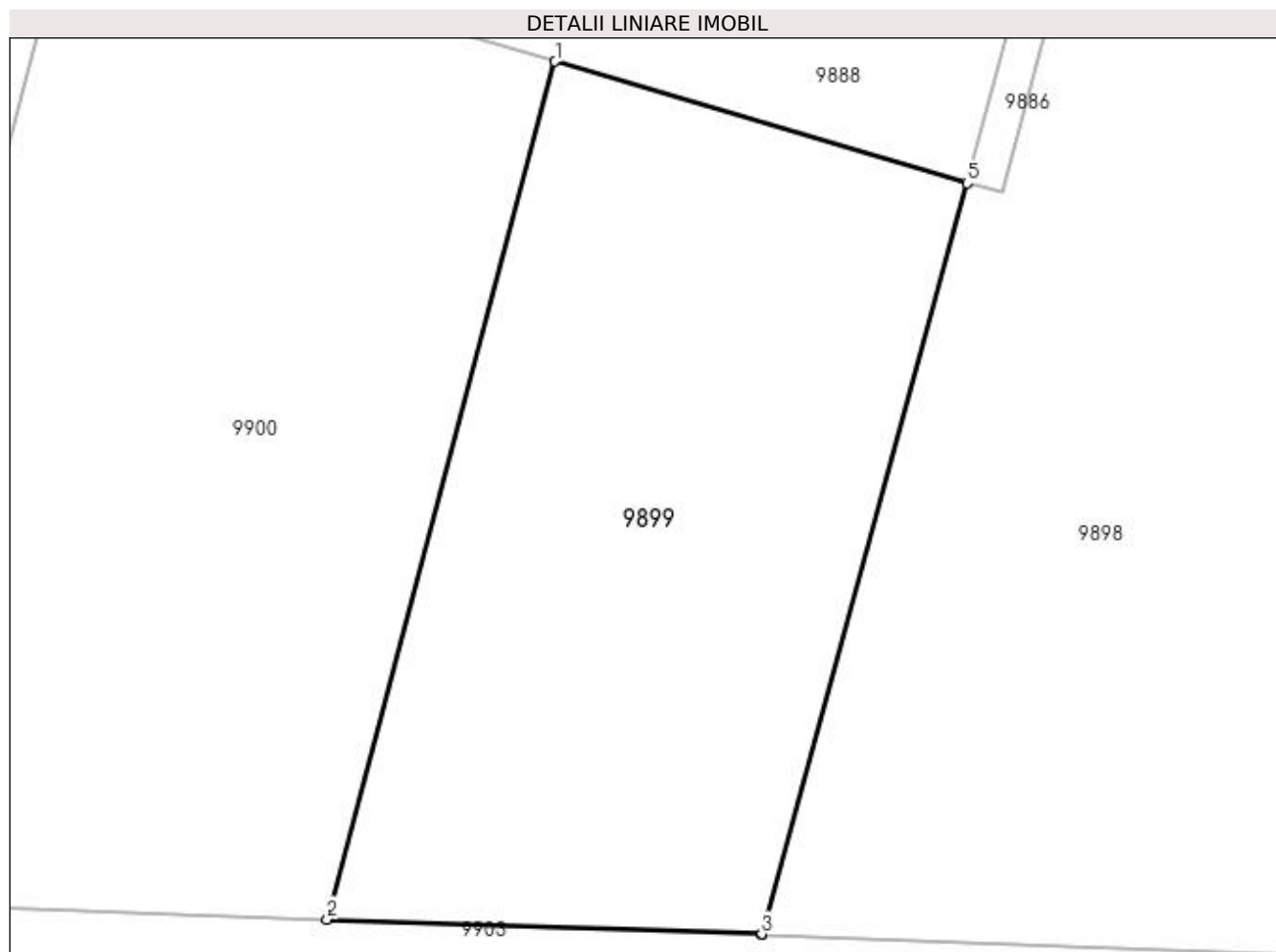
Inscrieri privind dezmembramintele dreptului de proprietate, drepturi reale de garanție și sarcini	Referințe
NU SUNT	

## Anexa Nr. 1 La Partea I

## Teren

Nr cadastral	Suprafața (mp)*	Observații / Referințe
	4.135	

\* Suprafața este determinată în planul de proiecție Stereo 70.



## Date referitoare la teren

Crt	Categorie folosință	Intravilan	Suprafața (mp)	Tarla	Parcelă	Nr. topo	Observații / Referințe
1	arabil	NU	4.135	34	29	-	

## Lungime Segmente

1) Valorile lungimilor segmentelor sunt obținute din proiecție în plan.

Punct început	X / Y	Punct sfârșit	X / Y	Lungime segment (** (m)
1	353.914,419 291.966,148	2	353.889,826 291.873,653	95.709
2	353.889,826 291.873,653	3	353.936,719 291.872,045	46.921
3	353.936,719 291.872,045	4	353.936,718 291.872,02	0.025
4	353.936,718 291.872,02	5	353.958,884 291.953,029	83.987
5	353.958,884 291.953,029	1	353.914,419 291.966,148	46.36

**\*\* Lungimile segmentelor sunt determinate în planul de proiecție Stereo 70 și sunt rotunjite la 1 milimetru.**

**\*\*\* Distanța dintre puncte este formată din segmente cumulate ce sunt mai mici decât valoarea 1 milimetru.**





**DATE DESPRE IMOBILUL NR. 9900**

Oficiul de Cadastru și Publicitate Imobiliară DOLJ  
Biroul de Cadastru și Publicitate Imobiliară Craiova

**A. Partea I. Descrierea imobilului**

TEREN Extravilan

Adresa: Jud. Dolj, T34, P5

Nr. Crt	Nr cadastral Nr. topografic	Suprafața* (mp)	Observații / Referințe
A1		5.500	Sector cadastral:9 Teren neimprejmuit;

**B. Partea II. Proprietari și acte**

Inscrieri privitoare la dreptul de proprietate și alte drepturi reale	Referințe
/	
Act Administrativ nr. TDP NR. 1617-58981, din 19/04/1995 emis de CJSIPT DOLJ;	
B1	A1
Intabulare, drept de PROPRIETATE, dobândit prin Reconstituire, cota actuala 1/1, cota initiala 1/1	
1) TUDOSIE CORNELIA, LIPSĂ CNP	
2) TUDOSIE FLOAREA, LIPSĂ CNP	

**C. Partea III. SARCINI .**

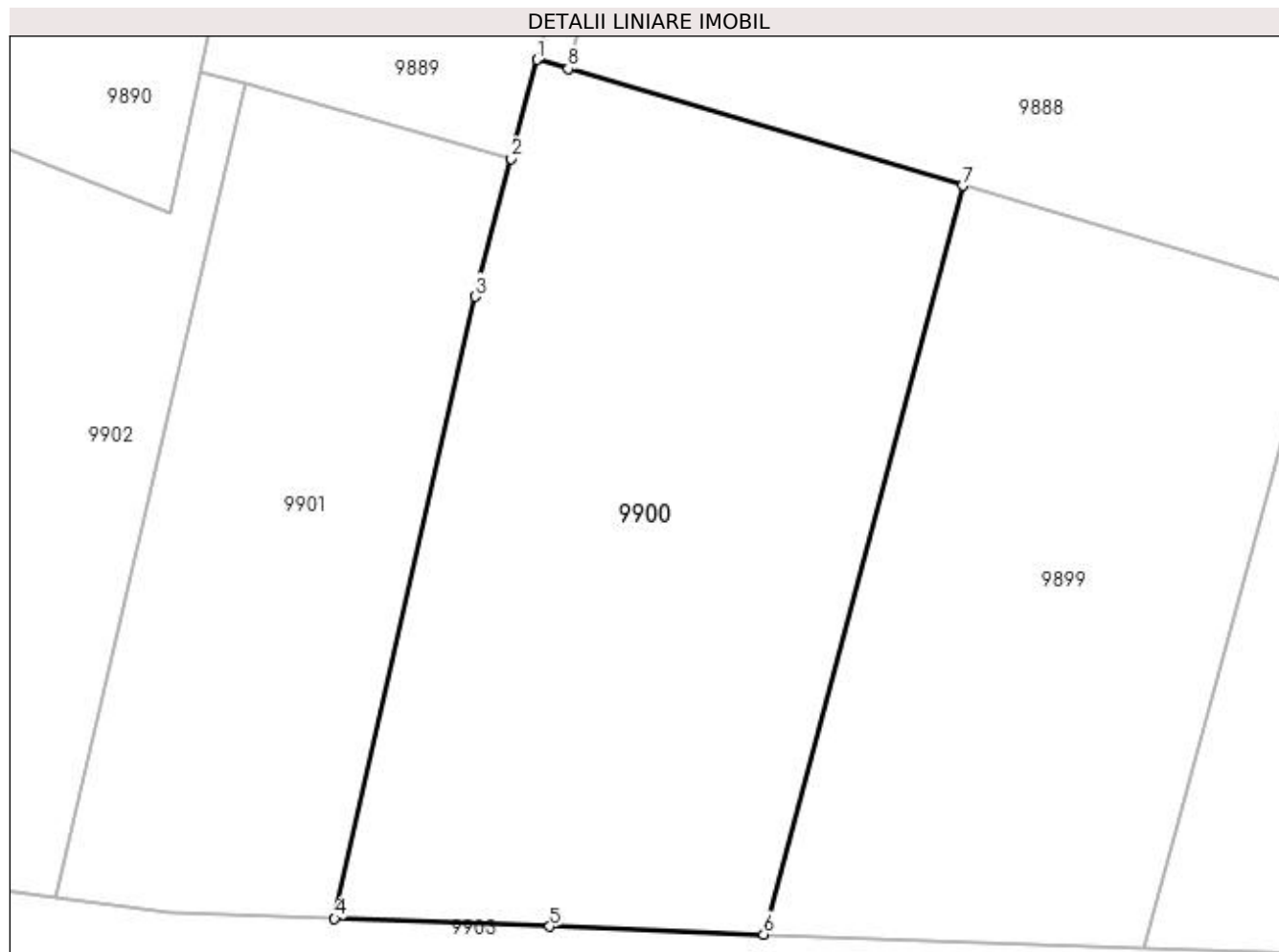
Inscrieri privind dezmembramentele dreptului de proprietate, drepturi reale de garanție și sarcini	Referințe
NU SUNT	

## Anexa Nr. 1 La Partea I

## Teren

Nr cadastral	Suprafața (mp)*	Observații / Referințe
	5.500	

\* Suprafața este determinată în planul de proiecție Stereo 70.



## Date referitoare la teren

Crt	Categorie folosință	Intravilan	Suprafața (mp)	Tarla	Parcelă	Nr. topo	Observații / Referințe
1	arabil	NU	5.500	34	5	-	

## Lungime Segmente

1) Valorile lungimilor segmentelor sunt obținute din proiecție în plan.

Punct început	X / Y	Punct sfârșit	X / Y	Lungime segment (** (m)
1	353.861,852 291.981,699	2	353.858,651 291.969,467	12.644
2	353.858,651 291.969,467	3	353.854,194 291.952,436	17.605
3	353.854,194 291.952,436	4	353.836,796 291.875,602	78.779
4	353.836,796 291.875,602	5	353.863,402 291.874,617	26.624
5	353.863,402 291.874,617	6	353.889,826 291.873,653	26.442

Punct început	X / Y	Punct sfârșit	X / Y	Lungime segment (** (m)
6	353.889,826 291.873,653	7	353.914,419 291.966,148	95.709
7	353.914,419 291.966,148	8	353.865,688 291.980,559	50.817
8	353.865,688 291.980,559	1	353.861,852 291.981,699	4.002

\*\* Lungimile segmentelor sunt determinate în planul de proiecție Stereo 70 și sunt rotunjite la 1 milimetru.

\*\*\* Distanța dintre puncte este formată din segmente cumulate ce sunt mai mici decât valoarea 1 milimetru.



**DATE DESPRE IMOBILUL NR. 9901**

Oficiul de Cadastru și Publicitate Imobiliară DOLJ  
Biroul de Cadastru și Publicitate Imobiliară Craiova

**A. Partea I. Descrierea imobilului**

TEREN Extravilan

Adresa: Jud. Dolj, T34, P4

Nr. Crt	Nr cadastral Nr. topografic	Suprafața* (mp)	Observații / Referințe
A1	34498	3.400	Sector cadastral:9 Teren neimprejmuit;

**B. Partea II. Proprietari și acte**

Inscrieri privitoare la dreptul de proprietate și alte drepturi reale		Referințe
<b>167191 / 02/08/2019</b>		
Act Notarial nr. CVC nr. aut 1363, din 01/08/2019 emis de NP GHIZDAVU STELA;		
B1	Intabulare, drept de PROPRIETATE, dobandit prin Conventie, cota actuala 1/1, cota initiala 1/1 1) ȚAPELEA GHEORGHE 2) ȚAPELEA STELIANA	A1

**C. Partea III. SARCINI .**

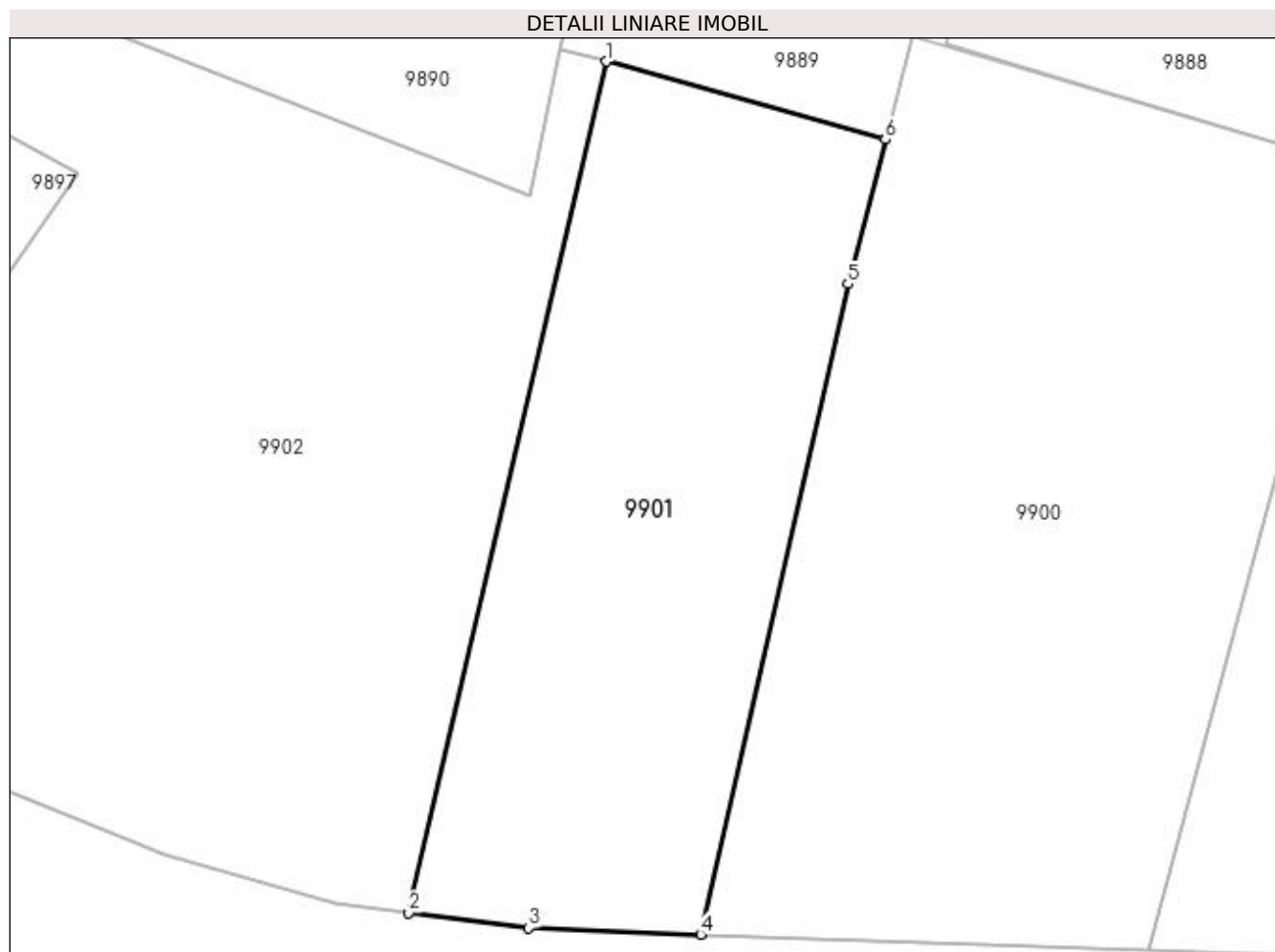
Inscrieri privind dezmembramintele dreptului de proprietate, drepturi reale de garanție și sarcini	Referințe
NU SUNT	

## Anexa Nr. 1 La Partea I

## Teren

Nr cadastral	Suprafața (mp)*	Observații / Referințe
34498	3.400	

\* Suprafața este determinată în planul de proiecție Stereo 70.



## Date referitoare la teren

Crt	Categorie folosință	Intravilan	Suprafața (mp)	Tarla	Parcelă	Nr. topo	Observații / Referințe
1	arabil	NU	3.400	34	4	-	

## Lungime Segmente

1) Valorile lungimilor segmentelor sunt obținute din proiecție în plan.

Punct început	X / Y	Punct sfârșit	X / Y	Lungime segment (** (m)
1	353.825,71 291.978,679	2	353.802,306 291.878,162	103.206
2	353.802,306 291.878,162	3	353.816,486 291.876,354	14.295
3	353.816,486 291.876,354	4	353.836,796 291.875,602	20.324
4	353.836,796 291.875,602	5	353.854,194 291.952,436	78.779
5	353.854,194 291.952,436	6	353.858,651 291.969,467	17.605

Punct început	X / Y	Punct sfârşit	X / Y	Lungime segment (** (m)
6	353.858,651 291.969,467	1	353.825,71 291.978,679	34.205

\*\* Lungimile segmentelor sunt determinate în planul de proiecţie Stereo 70 şi sunt rotunjite la 1 milimetru.

\*\*\* Distanţa dintre puncte este formată din segmente cumulate ce sunt mai mici decât valoarea 1 milimetru.





**DATE DESPRE IMOBILUL NR. 9902**

Oficiul de Cadastru și Publicitate Imobiliară DOLJ  
Biroul de Cadastru și Publicitate Imobiliară Craiova

**A. Partea I. Descrierea imobilului**

TEREN Extravilan

Adresa: Jud. Dolj, T34, P28

Nr. Crt	Nr cadastral Nr. topografic	Suprafața* (mp)	Observații / Referințe
A1		8.936	Sector cadastral:9 Teren neimprejmuit;

**B. Partea II. Proprietari și acte**

Inscrieri privitoare la dreptul de proprietate și alte drepturi reale		Referințe
/		
Act Normativ nr. LEGEA 7, din 13/03/1996 emis de PARLAMENTUL ROMANIEI;		
B1	Inscrierea provizorie, drept de PROPRIETATE, dobandit prin Lege, cota actuala 1/1, cota initiala 1/1 1) NEIDENTIFICAT NEIDENTIFICAT	A1

**C. Partea III. SARCINI .**

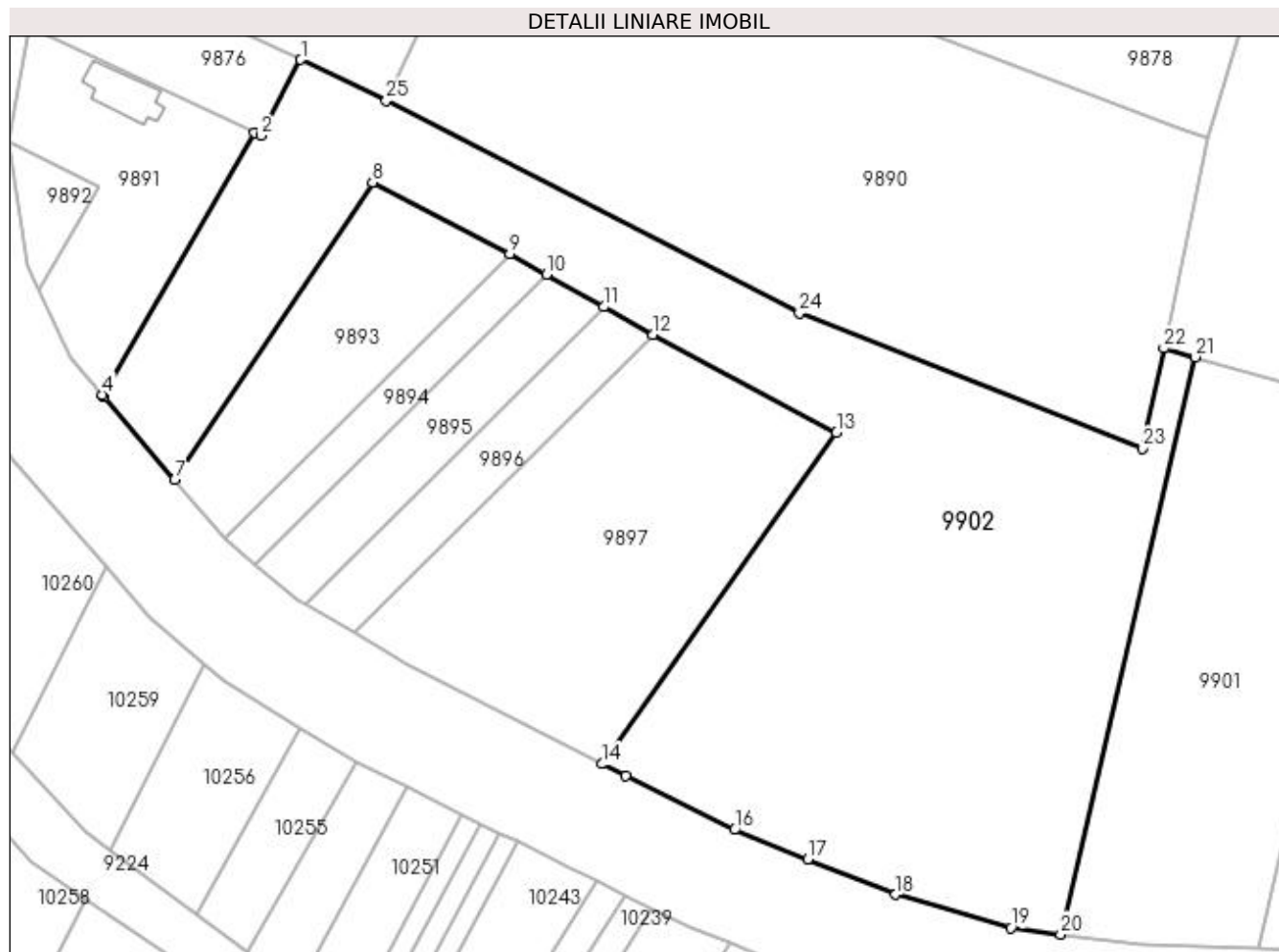
Inscrieri privind dezmembramintele dreptului de proprietate, drepturi reale de garanție și sarcini	Referințe
NU SUNT	

## Anexa Nr. 1 La Partea I

## Teren

Nr cadastral	Suprafața (mp)*	Observații / Referințe
	8.936	

\* Suprafața este determinată în planul de proiecție Stereo 70.



## Date referitoare la teren

Crt	Categorie folosință	Intravilan	Suprafața (mp)	Tarla	Parcelă	Nr. topo	Observații / Referințe
1	arabil	NU	8.936	34	28	-	

## Lungime Segmente

1) Valorile lungimilor segmentelor sunt obținute din proiecție în plan.

Punct început	X / Y	Punct sfârșit	X / Y	Lungime segment (** (m)
1	353.669,979 292.030,427	2	353.663,073 292.017,197	14.924
3	353.661,898 292.017,741	4	353.635,409 291.972,134	52.741
5	353.635,708 291.971,78	6	353.635,721 291.971,791	0.017
7	353.648,018 291.957,272	8	353.682,494 292.009,054	62.209
9	353.706,402 291.996,673	10	353.712,762 291.993,053	7.318

Punct început	X / Y	Punct sfârșit	X / Y	Lungime segment (** (m)
2	353.663,073 292.017,197	3	353.661,898 292.017,741	1.295
4	353.635,409 291.972,134	5	353.635,708 291.971,78	0.463
6	353.635,721 291.971,791	7	353.648,018 291.957,272	19.027
8	353.682,494 292.009,054	9	353.706,402 291.996,673	26.924
10	353.712,762 291.993,053	11	353.722,71 291.987,392	11.446

Punct început	X / Y	Punct sfârșit	X / Y	Lungime segment (** (m)
11	353.722,71 291.987,392	12	353.731,304 291.982,5	9.889
13	353.763,265 291.965,479	14	353.722,5 291.907,816	70.617
15	353.726,589 291.905,749	16	353.745,504 291.896,366	21.114
17	353.758,242 291.891,245	18	353.773,537 291.885,097	16.484
19	353.793,651 291.879,265	20	353.802,306 291.878,162	8.725
21	353.825,71 291.978,679	22	353.820,264 291.980,202	5.655
23	353.816,573 291.962,787	24	353.756,803 291.986,296	64.227
25	353.684,897 292.023,357	1	353.669,979 292.030,427	16.509

Punct început	X / Y	Punct sfârșit	X / Y	Lungime segment (** (m)
12	353.731,304 291.982,5	13	353.763,265 291.965,479	36.211
14	353.722,5 291.907,816	15	353.726,589 291.905,749	4.582
16	353.745,504 291.896,366	17	353.758,242 291.891,245	13.729
18	353.773,537 291.885,097	19	353.793,651 291.879,265	20.942
20	353.802,306 291.878,162	21	353.825,71 291.978,679	103.206
22	353.820,264 291.980,202	23	353.816,573 291.962,787	17.802
24	353.756,803 291.986,296	25	353.684,897 292.023,357	80.895

\*\* Lungimile segmentelor sunt determinate în planul de proiecție Stereo 70 și sunt rotunjite la 1 milimetru.

\*\*\* Distanța dintre puncte este formată din segmente cumulate ce sunt mai mici decât valoarea 1 milimetru.



**DATE DESPRE IMOBILUL NR. 10015**

Oficiul de Cadastru și Publicitate Imobiliară DOLJ  
Biroul de Cadastru și Publicitate Imobiliară Craiova

**A. Partea I. Descrierea imobilului**

TEREN Intravilan

Adresa: Loc. Dobridor, Jud. Dolj, T5, P153

Nr. Crt	Nr cadastral Nr. topografic	Suprafața* (mp)	Observații / Referințe
A1		Din acte: 2.000 Masurata: 2.311	Sector cadastral:9 Teren neimprejmuit;

**B. Partea II. Proprietari și acte**

Inscrieri privitoare la dreptul de proprietate și alte drepturi reale		Referințe
/		
Act Administrativ nr. TDP 4333, din 19/03/2003 emis de CJSIPT DOLJ;		
B1	Intabulare, drept de PROPRIETATE, dobandit prin Reconstituire, cota actuala 2000/2311, cota initiala 2000/2311 1) LUNGULESCU PANTELIE VIORICA, LIPSĂ CNP	A1
Act Administrativ nr. Adeverinta nr. 7546, din 31/10/2022 emis de PRIMARIA MOTATEI (legea nr. 7 (art. 13, alin1, alin2) );		
B2	Intabulare, drept de PROPRIETATE, dobandit prin Constituire, cota actuala 311/2311, cota initiala 311/2311 1) LUNGULESCU PANTELIE VIORICA, LIPSĂ CNP	A1

**C. Partea III. SARCINI .**

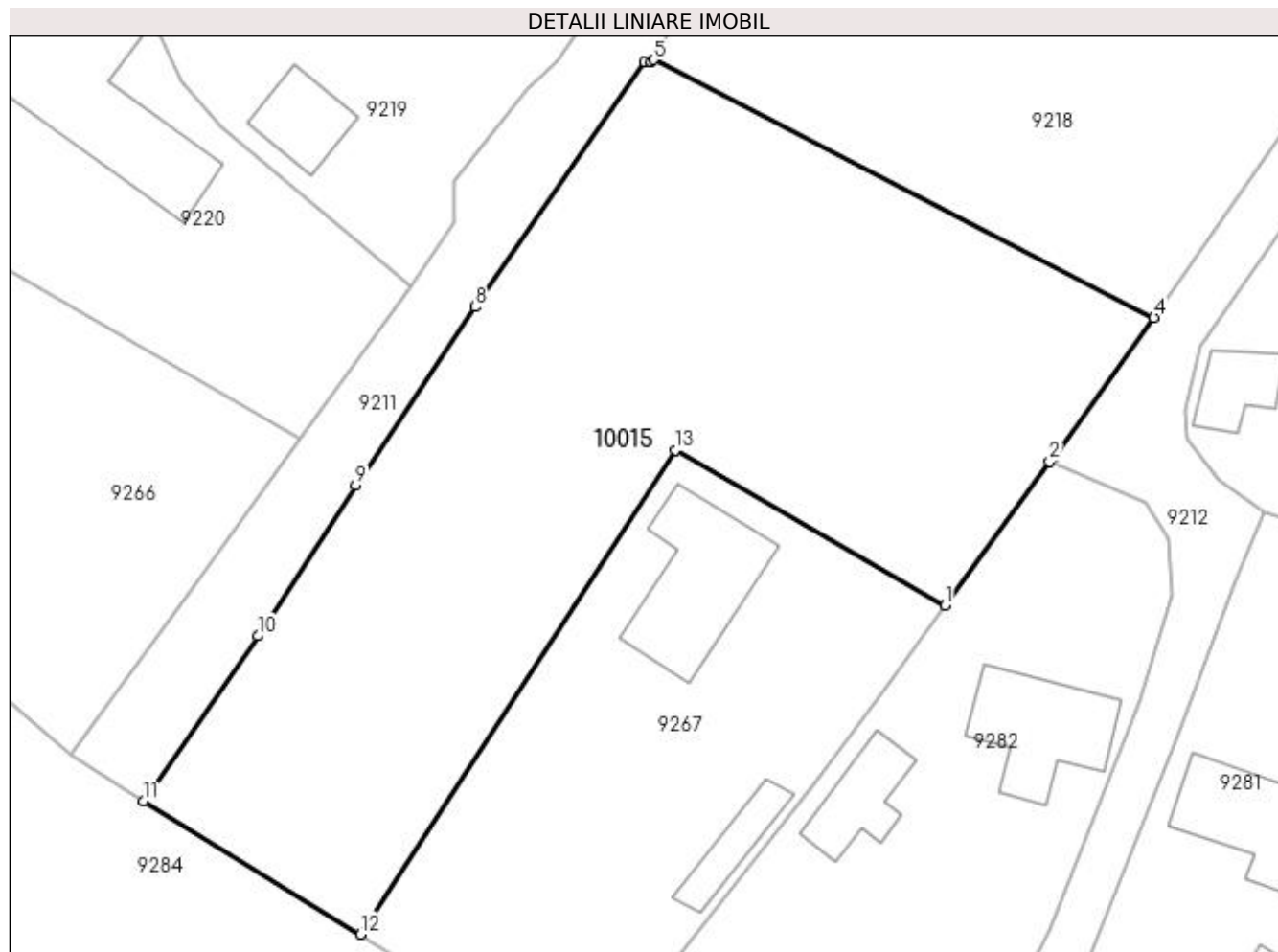
Inscrieri privind dezmembramintele dreptului de proprietate, drepturi reale de garanție și sarcini	Referințe
NU SUNT	

## Anexa Nr. 1 La Partea I

## Teren

Nr cadastral	Suprafața (mp)*	Observații / Referințe
	Din acte: 2.000 Masurata: 2.311	

\* Suprafața este determinată în planul de proiecție Stereo 70.



## Date referitoare la teren

Crt	Categorie folosință	Intra vilan	Suprafața (mp)	Tarla	Parcelă	Nr. topo	Observații / Referințe
1	curți constructii	DA	2.000	5	153	-	
2	curți constructii	DA	311	5	153	-	

## Lungime Segmente

1) Valorile lungimilor segmentelor sunt obținute din proiecție în plan.

Punct început	X / Y	Punct sfârșit	X / Y	Lungime segment (** (m)
1	353.862,684 292.843,498	2	353.871,364 292.855,469	14.787
2	353.871,364 292.855,469	3	353.871,795 292.855,942	0.64
3	353.871,795 292.855,942	4	353.880,038 292.867,432	14.141
4	353.880,038 292.867,432	5	353.838,44 292.888,847	46.787

Punct început	X / Y	Punct sfârșit	X / Y	Lungime segment (** (m)
5	353.838,44 292.888,847	6	353.838,269 292.888,629	0.277
6	353.838,269 292.888,629	7	353.837,679 292.888,675	0.592
7	353.837,679 292.888,675	8	353.823,602 292.868,302	24.763
8	353.823,602 292.868,302	9	353.813,699 292.853,481	17.825
9	353.813,699 292.853,481	10	353.805,578 292.840,975	14.911
10	353.805,578 292.840,975	11	353.796,042 292.827,247	16.715
11	353.796,042 292.827,247	12	353.814,098 292.816,18	21.178
12	353.814,098 292.816,18	13	353.840,262 292.856,412	47.991
13	353.840,262 292.856,412	1	353.862,684 292.843,498	25.875

\*\* Lungimile segmentelor sunt determinate în planul de proiecție Stereo 70 și sunt rotunjite la 1 milimetru.

\*\*\* Distanța dintre puncte este formată din segmente cumulate ce sunt mai mici decât valoarea 1 milimetru.





**DATE DESPRE IMOBILUL NR. 10039**

Oficiul de Cadastru și Publicitate Imobiliară DOLJ  
Biroul de Cadastru și Publicitate Imobiliară Craiova

**A. Partea I. Descrierea imobilului**

TEREN Extravilan

Adresa: Jud. Dolj, T38, P13

Nr. Crt	Nr cadastral Nr. topografic	Suprafața* (mp)	Observații / Referințe
A1		7.500	Sector cadastral:9 Teren neimprejmuit;

**B. Partea II. Proprietari și acte**

Inscrieri privitoare la dreptul de proprietate și alte drepturi reale	Referințe
/	
Act Administrativ nr. TDP 4026-45410, din 09/07/1999 emis de CJSIPT DOLJ;	
B1	A1
Intabulare, drept de PROPRIETATE, dobândit prin Reconstituire, cota actuala 1/1, cota initiala 1/1 1) LUNGU SILVESTRU, LIPSĂ CNP	

**C. Partea III. SARCINI .**

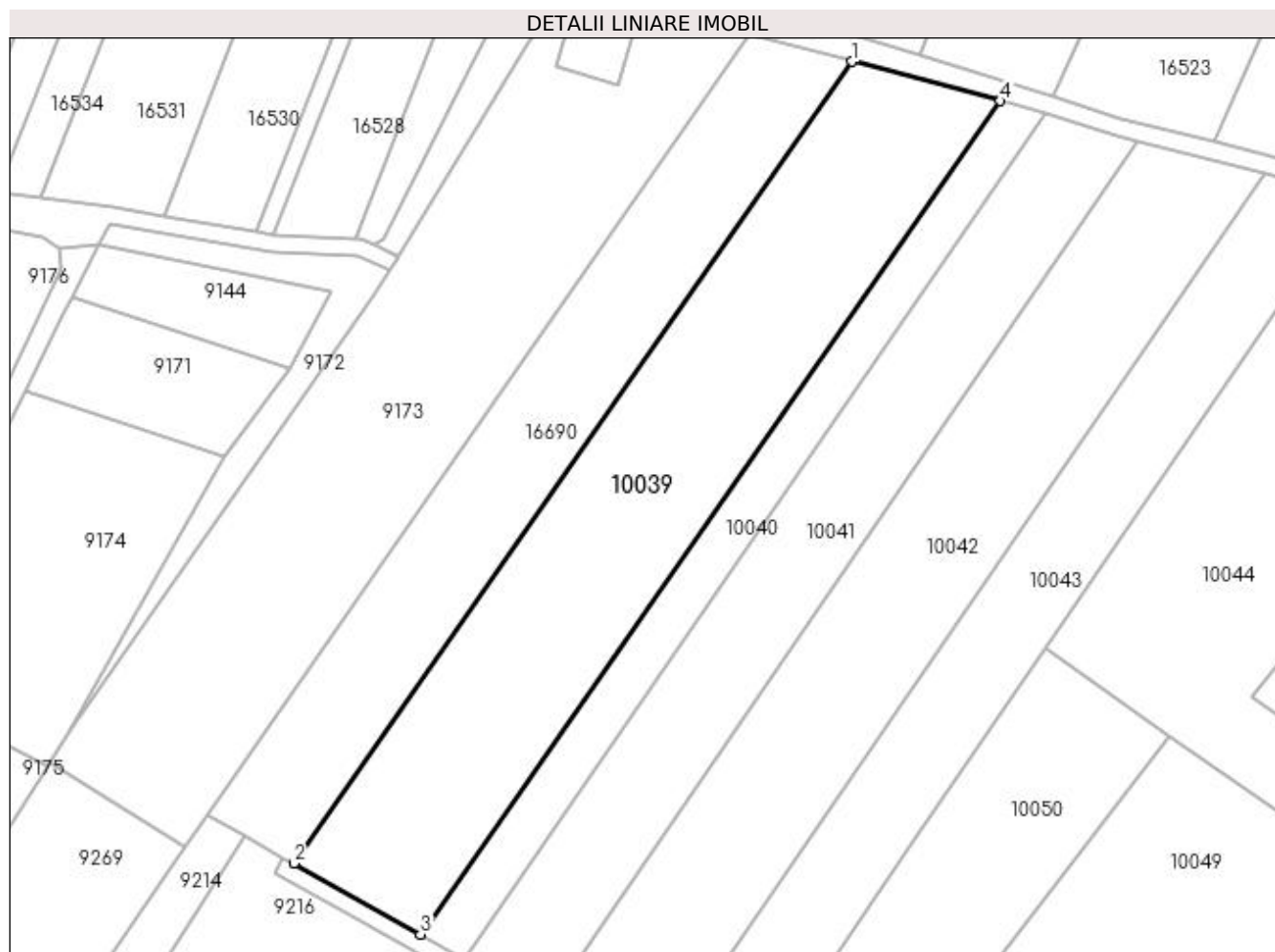
Inscrieri privind dezmembramintele dreptului de proprietate, drepturi reale de garanție și sarcini	Referințe
NU SUNT	

## Anexa Nr. 1 La Partea I

## Teren

Nr cadastral	Suprafața (mp)*	Observații / Referințe
	7.500	

\* Suprafața este determinată în planul de proiecție Stereo 70.



## Date referitoare la teren

Crt	Categorie folosință	Intra vilan	Suprafața (mp)	Tarla	Parcelă	Nr. topo	Observații / Referințe
1	arabil	NU	7.500	38	13	-	

## Lungime Segmente

1) Valorile lungimilor segmentelor sunt obținute din proiecție în plan.

Punct început	X / Y	Punct sfârșit	X / Y	Lungime segment (** (m)
1	354.193,897 293.142,455	2	354.066,535 292.959,541	222.887
2	354.066,535 292.959,541	3	354.095,488 292.943,366	33.165
3	354.095,488 292.943,366	4	354.227,838 293.133,444	231.616
4	354.227,838 293.133,444	1	354.193,897 293.142,455	35.117

**\*\* Lungimile segmentelor sunt determinate în planul de proiecție Stereo 70 și sunt rotunjite la 1 milimetru.**

**\*\*\* Distanța dintre puncte este formată din segmente cumulate ce sunt mai mici decât valoarea 1 milimetru.**



**DATE DESPRE IMOBILUL NR. 10040**

Oficiul de Cadastru și Publicitate Imobiliară DOLJ  
Biroul de Cadastru și Publicitate Imobiliară Craiova

**A. Partea I. Descrierea imobilului**

TEREN Extravilan

Adresa: Jud. Dolj, T38, P13

Nr. Crt	Nr cadastral Nr. topografic	Suprafața* (mp)	Observații / Referințe
A1		2.500	Sector cadastral:9 Teren neimprejmuit;

**B. Partea II. Proprietari și acte**

Inscrieri privitoare la dreptul de proprietate și alte drepturi reale	Referințe
/	
Act Administrativ nr. TDP 999-48636, din 20/10/1994 emis de CJSIPT DOLJ;	
B1	A1
Intabulare, drept de PROPRIETATE, dobândit prin Reconstituire, cota actuala 1/1, cota initiala 1/1 1) <b>BOBIN CONSTANTIN</b> , LIPSĂ CNP	

**C. Partea III. SARCINI .**

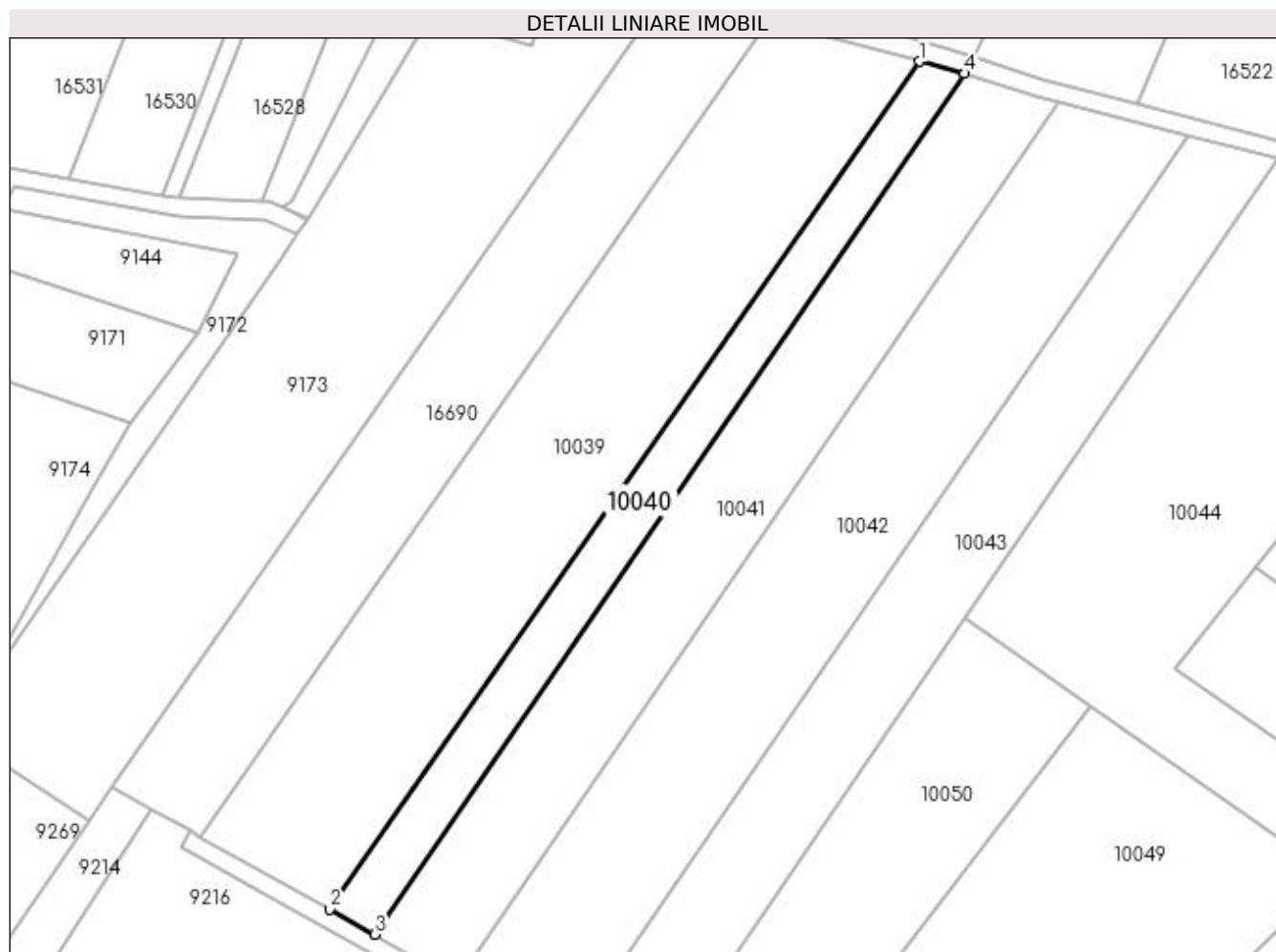
Inscrieri privind dezmembramintele dreptului de proprietate, drepturi reale de garanție și sarcini	Referințe
NU SUNT	

## Anexa Nr. 1 La Partea I

## Teren

Nr cadastral	Suprafața (mp)*	Observații / Referințe
	2.500	

\* Suprafața este determinată în planul de proiecție Stereo 70.



## Date referitoare la teren

Crt	Categorie folosință	Intra vilan	Suprafața (mp)	Tarla	Parcelă	Nr. topo	Observații / Referințe
1	arabil	NU	2.500	38	13	-	

## Lungime Segmente

1) Valorile lungimilor segmentelor sunt obținute din proiecție în plan.

Punct început	X / Y	Punct sfârșit	X / Y	Lungime segment (** (m)
1	354.227,838 293.133,444	2	354.095,488 292.943,366	231.616
2	354.095,488 292.943,366	3	354.105,663 292.937,681	11.655
3	354.105,663 292.937,681	4	354.237,976 293.130,752	234.058
4	354.237,976 293.130,752	1	354.227,838 293.133,444	10.489

**\*\* Lungimile segmentelor sunt determinate în planul de proiecție Stereo 70 și sunt rotunjite la 1 milimetru.**

**\*\*\* Distanța dintre puncte este formată din segmente cumulate ce sunt mai mici decât valoarea 1 milimetru.**





**DATE DESPRE IMOBILUL NR. 10041**

Oficiul de Cadastru și Publicitate Imobiliară DOLJ  
Biroul de Cadastru și Publicitate Imobiliară Craiova

**A. Partea I. Descrierea imobilului**

TEREN Extravilan

Adresa: Jud. Dolj, T38, P5

Nr. Crt	Nr cadastral Nr. topografic	Suprafața* (mp)	Observații / Referințe
A1	32763	5.000	Sector cadastral:9 Teren neimprejmuit;

**B. Partea II. Proprietari și acte**

Inscrieri privitoare la dreptul de proprietate și alte drepturi reale	Referințe
<b>38921 / 18/03/2016</b>	
Act Notarial nr. CONTRACT DE VANZARE AUT NR 628, din 17/03/2016 emis de NP Sorop Alexandru Oliviu;	
B1	A1
Intabulare, drept de PROPRIETATE, dobândit prin Conventie, cota actuala 1/1, cota initiala 1/1 1) SC RODESCO TRADING SRL, CIF:16386596	

**C. Partea III. SARCINI .**

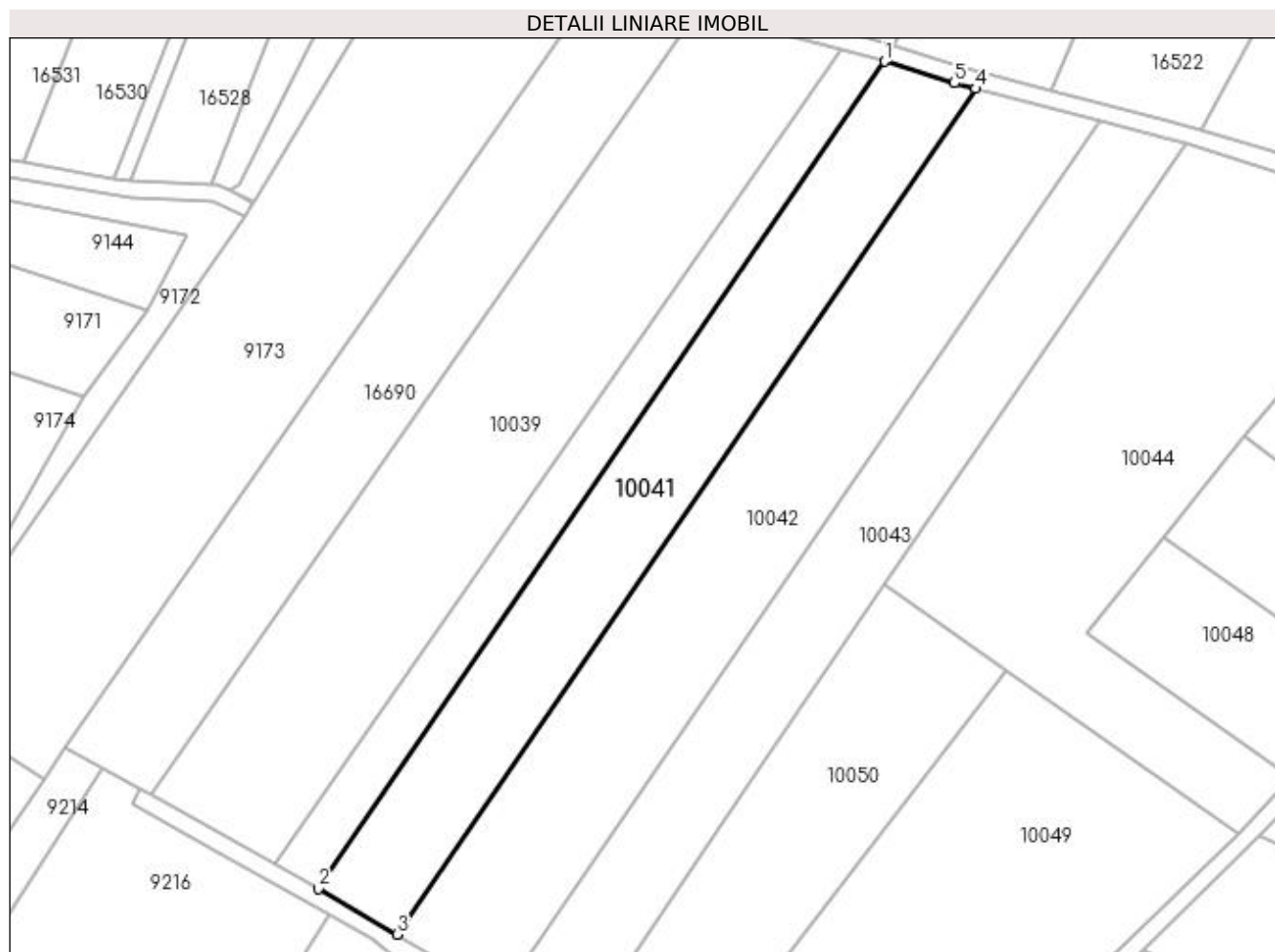
Inscrieri privind dezmembramintele dreptului de proprietate, drepturi reale de garanție și sarcini	Referințe
NU SUNT	

## Anexa Nr. 1 La Partea I

## Teren

Nr cadastral	Suprafața (mp)*	Observații / Referințe
32763	5.000	

\* Suprafața este determinată în planul de proiecție Stereo 70.



## Date referitoare la teren

Crt	Categorie folosință	Intra vilan	Suprafața (mp)	Tarla	Parcelă	Nr. topo	Observații / Referințe
1	arabil	NU	5.000	38	5	-	

## Lungime Segmente

1) Valorile lungimilor segmentelor sunt obținute din proiecție în plan.

Punct început	X / Y	Punct sfârșit	X / Y	Lungime segment (** (m)
1	354.237,976 293.130,752	2	354.105,663 292.937,681	234.058
2	354.105,663 292.937,681	3	354.124,054 292.927,066	21.235
3	354.124,054 292.927,066	4	354.259,215 293.124,41	239.193
4	354.259,215 293.124,41	5	354.254,218 293.125,706	5.162
5	354.254,218 293.125,706	1	354.237,976 293.130,752	17.008

**\*\* Lungimile segmentelor sunt determinate în planul de proiecție Stereo 70 și sunt rotunjite la 1 milimetru.**

**\*\*\* Distanța dintre puncte este formată din segmente cumulate ce sunt mai mici decât valoarea 1 milimetru.**



**DATE DESPRE IMOBILUL NR. 10042**

Oficiul de Cadastru și Publicitate Imobiliară DOLJ  
Biroul de Cadastru și Publicitate Imobiliară Craiova

**A. Partea I. Descrierea imobilului**

TEREN Extravilan

Adresa: Jud. Dolj, T38, P4

Nr. Crt	Nr cadastral Nr. topografic	Suprafața* (mp)	Observații / Referințe
A1		6.800	Sector cadastral:9 Teren neimprejmuit;

**B. Partea II. Proprietari și acte**

Inscrieri privitoare la dreptul de proprietate și alte drepturi reale	Referințe
/	
Act Administrativ nr. TDP 968-48636, din 18/10/1994 emis de CJSIPT DOLJ;	
B1	A1
Intabulare, drept de PROPRIETATE, dobândit prin Reconstituire, cota actuala 1/1, cota initiala 1/1 1) LUNGU AURELIA, LIPSĂ CNP	

**C. Partea III. SARCINI .**

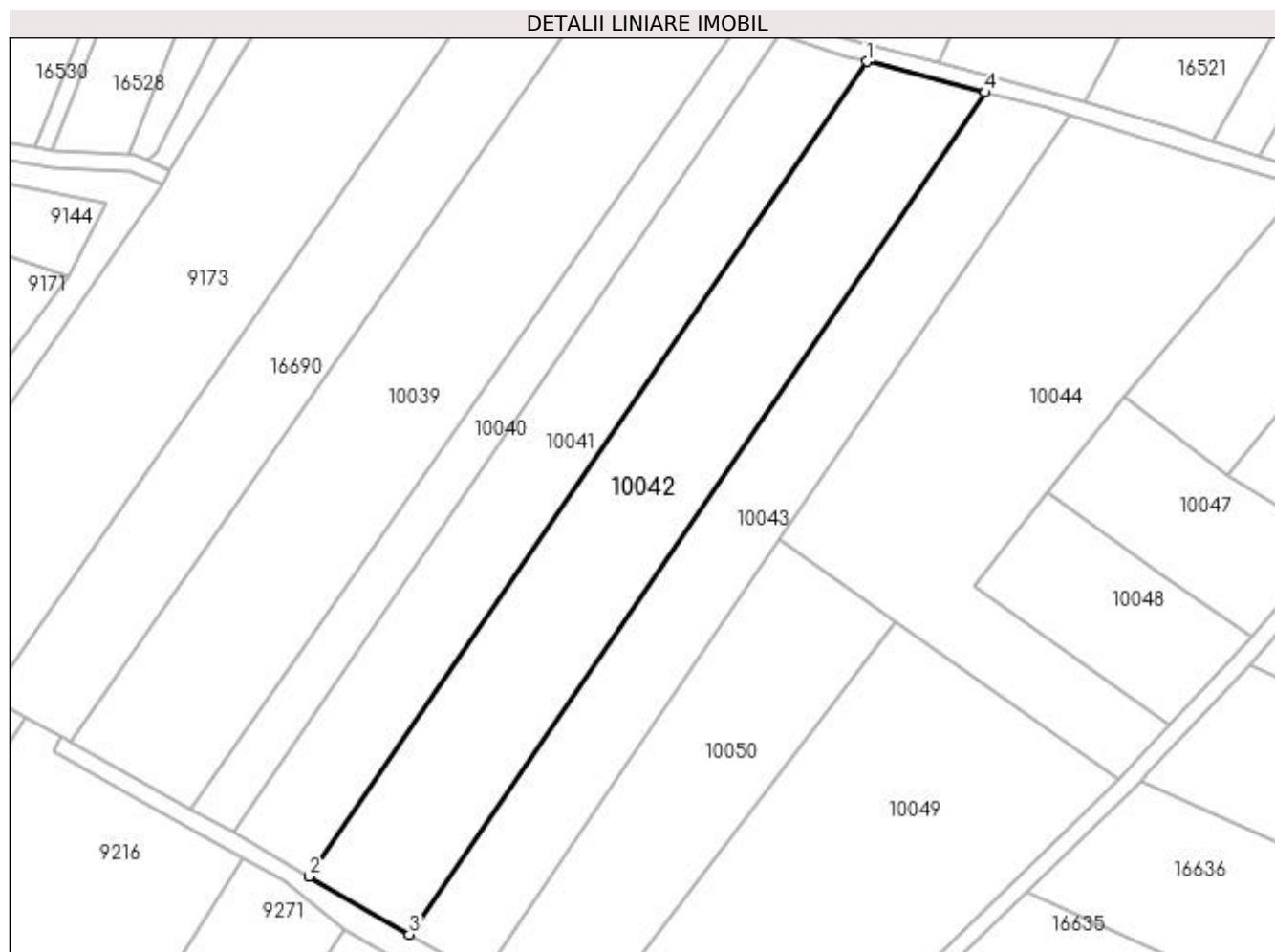
Inscrieri privind dezmembramintele dreptului de proprietate, drepturi reale de garanție și sarcini	Referințe
NU SUNT	

## Anexa Nr. 1 La Partea I

## Teren

Nr cadastral	Suprafața (mp)*	Observații / Referințe
	6.800	

\* Suprafața este determinată în planul de proiecție Stereo 70.



## Date referitoare la teren

Crt	Categorie folosință	Intra vilan	Suprafața (mp)	Tarla	Parcelă	Nr. topo	Observații / Referințe
1	arabil	NU	6.800	38	4	-	

## Lungime Segmente

1) Valorile lungimilor segmentelor sunt obținute din proiecție în plan.

Punct început	X / Y	Punct sfârșit	X / Y	Lungime segment (** (m)
1	354.259,215 293.124,41	2	354.124,054 292.927,066	239.193
2	354.124,054 292.927,066	3	354.148,37 292.913,032	28.075
3	354.148,37 292.913,032	4	354.287,969 293.116,947	247.122
4	354.287,969 293.116,947	1	354.259,215 293.124,41	29.707

**\*\* Lungimile segmentelor sunt determinate în planul de proiecție Stereo 70 și sunt rotunjite la 1 milimetru.**

**\*\*\* Distanța dintre puncte este formată din segmente cumulate ce sunt mai mici decât valoarea 1 milimetru.**





**DATE DESPRE IMOBILUL NR. 10043**

Oficiul de Cadastru și Publicitate Imobiliară DOLJ  
Biroul de Cadastru și Publicitate Imobiliară Craiova

**A. Partea I. Descrierea imobilului**

TEREN Extravilan

Adresa: Jud. Dolj, T38, P3

Nr. Crt	Nr cadastral Nr. topografic	Suprafața* (mp)	Observații / Referințe
A1		5.000	Sector cadastral:9 Teren neimprejmuit;

**B. Partea II. Proprietari și acte**

Inscrieri privitoare la dreptul de proprietate și alte drepturi reale	Referințe
/	
Act Administrativ nr. TDP 3687-59340, din 08/04/1997 emis de CJSIPT DOLJ;	
B1	A1
Intabulare, drept de PROPRIETATE, dobândit prin Reconstituire, cota actuala 1/1, cota initiala 1/1 1) BURGHIOIU ANGELA, LIPSĂ CNP	

**C. Partea III. SARCINI .**

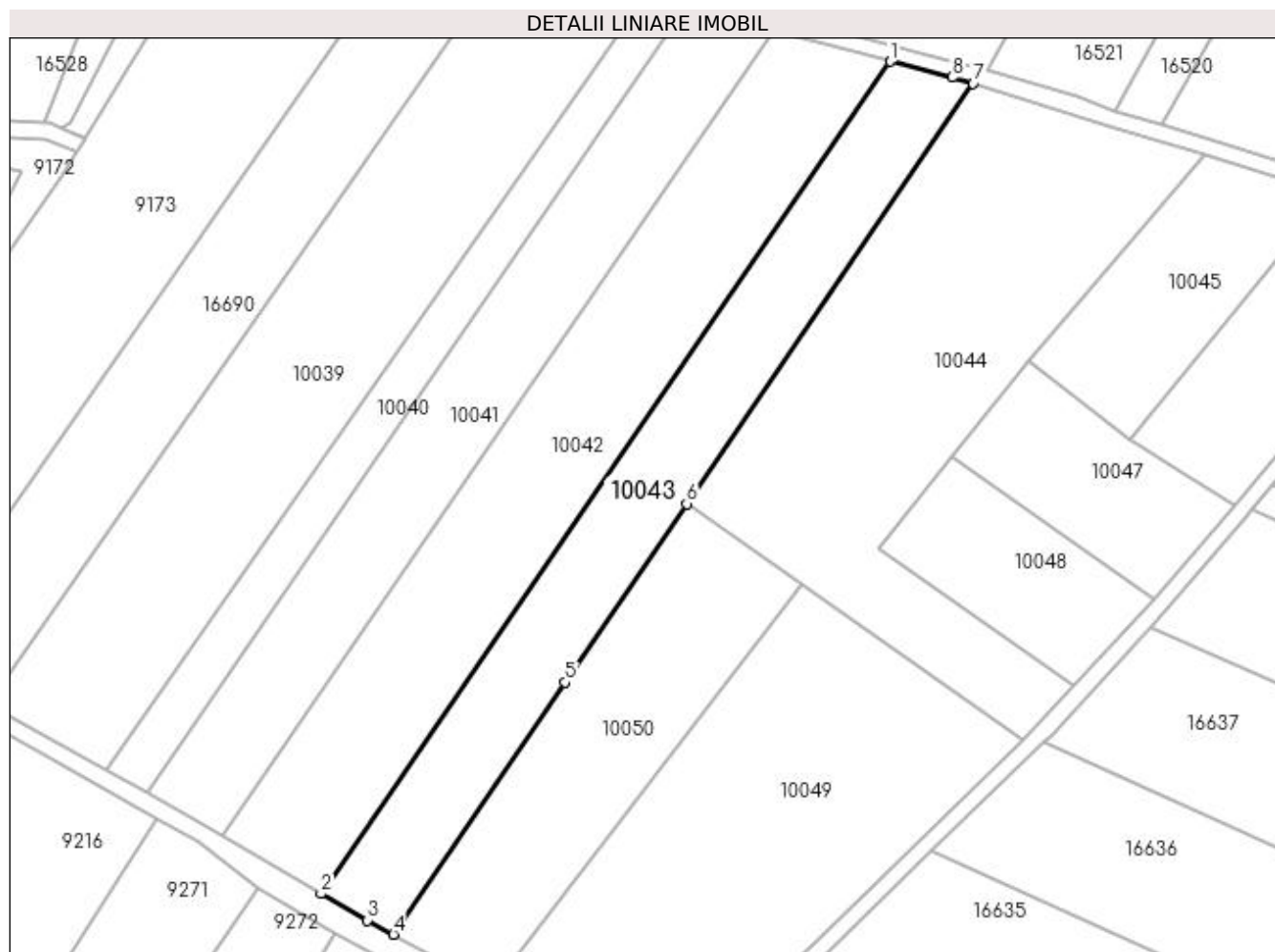
Inscrieri privind dezmembramintele dreptului de proprietate, drepturi reale de garanție și sarcini	Referințe
NU SUNT	

## Anexa Nr. 1 La Partea I

## Teren

Nr cadastral	Suprafața (mp)*	Observații / Referințe
	5.000	

\* Suprafața este determinată în planul de proiecție Stereo 70.



## Date referitoare la teren

Crt	Categorie folosință	Intravilan	Suprafața (mp)	Tarla	Parcelă	Nr. topo	Observații / Referințe
1	arabil	NU	5.000	38	3	-	

## Lungime Segmente

1) Valorile lungimilor segmentelor sunt obținute din proiecție în plan.

Punct început	X / Y	Punct sfârșit	X / Y	Lungime segment (** (m)
1	354.287,969 293.116,947	2	354.148,37 292.913,032	247.122
2	354.148,37 292.913,032	3	354.159,695 292.906,495	13.076
3	354.159,695 292.906,495	4	354.166,135 292.903,048	7.304
4	354.166,135 292.903,048	5	354.208,137 292.964,807	74.688
5	354.208,137 292.964,807	6	354.238,0 293.008,574	52.984

Punct început	X / Y	Punct sfârșit	X / Y	Lungime segment (** (m)
6	354.238,0 293.008,574	7	354.308,257 293.111,541	124.653
7	354.308,257 293.111,541	8	354.303,062 293.113,029	5.404
8	354.303,062 293.113,029	1	354.287,969 293.116,947	15.593

\*\* Lungimile segmentelor sunt determinate în planul de proiecție Stereo 70 și sunt rotunjite la 1 milimetru.

\*\*\* Distanța dintre puncte este formată din segmente cumulate ce sunt mai mici decât valoarea 1 milimetru.



**DATE DESPRE IMOBILUL NR. 10044**

Oficiul de Cadastru și Publicitate Imobiliară DOLJ  
Biroul de Cadastru și Publicitate Imobiliară Craiova

**A. Partea I. Descrierea imobilului**

TEREN Extravilan

Adresa: Jud. Dolj, T38, P12

Nr. Crt	Nr cadastral Nr. topografic	Suprafața* (mp)	Observații / Referințe
A1		Din acte: 6.000 Masurata: 7.618	Sector cadastral:9 Teren neimprejmuit;

**B. Partea II. Proprietari și acte**

Inscrieri privitoare la dreptul de proprietate și alte drepturi reale		Referințe
/		
Act Normativ nr. LEGEA 7, din 13/03/1996 emis de PARLAMENTUL ROMANIEI;		
B1	Inscrierea provizorie, drept de PROPRIETATE, dobandit prin Lege, cota actuala 1/1, cota initiala 1/1 1) NEIDENTIFICAT NEIDENTIFICAT	A1

**C. Partea III. SARCINI .**

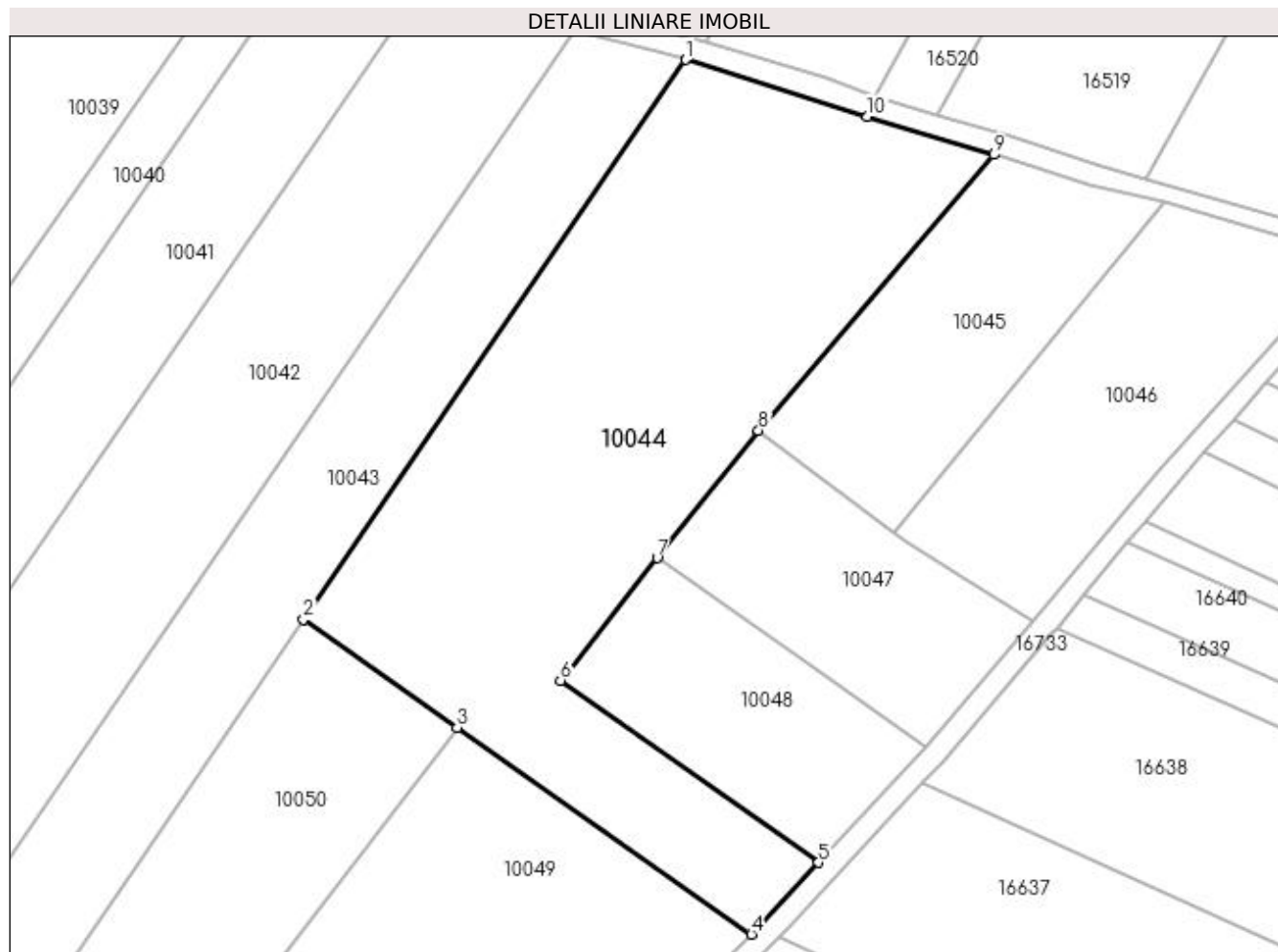
Inscrieri privind dezmembramintele dreptului de proprietate, drepturi reale de garanție și sarcini	Referințe
NU SUNT	

## Anexa Nr. 1 La Partea I

## Teren

Nr cadastral	Suprafața (mp)*	Observații / Referințe
	Din acte: 6.000 Masurata: 7.618	

\* Suprafața este determinată în planul de proiecție Stereo 70.



## Date referitoare la teren

Crt	Categorie folosință	Intra vilan	Suprafața (mp)	Tarla	Parcelă	Nr. topo	Observații / Referințe
1	arabil	NU	7.618	38	12	-	

## Lungime Segmente

1) Valorile lungimilor segmentelor sunt obținute din proiecție în plan.

Punct început	X / Y	Punct sfârșit	X / Y	Lungime segment (** (m)
1	354.308,257 293.111,541	2	354.238,0 293.008,574	124.653
2	354.238,0 293.008,574	3	354.266,257 292.988,717	34.536
3	354.266,257 292.988,717	4	354.320,427 292.950,653	66.206
4	354.320,427 292.950,653	5	354.332,746 292.963,832	18.04
5	354.332,746 292.963,832	6	354.285,3 292.997,371	58.103

Punct început	X / Y	Punct sfârșit	X / Y	Lungime segment (** (m)
6	354.285,3 292.997,371	7	354.303,07 293.019,907	28.699
7	354.303,07 293.019,907	8	354.321,699 293.043,338	29.934
8	354.321,699 293.043,338	9	354.364,977 293.094,051	66.669
9	354.364,977 293.094,051	10	354.341,771 293.101,108	24.255
10	354.341,771 293.101,108	1	354.308,257 293.111,541	35.1

\*\* Lungimile segmentelor sunt determinate în planul de proiecție Stereo 70 și sunt rotunjite la 1 milimetru.

\*\*\* Distanța dintre puncte este formată din segmente cumulate ce sunt mai mici decât valoarea 1 milimetru.





**DATE DESPRE IMOBILUL NR. 10045**

Oficiul de Cadastru și Publicitate Imobiliară DOLJ  
Biroul de Cadastru și Publicitate Imobiliară Craiova

**A. Partea I. Descrierea imobilului**

TEREN Extravilan

Adresa: Jud. Dolj, T38, P8

Nr. Crt	Nr cadastral Nr. topografic	Suprafața* (mp)	Observații / Referințe
A1		2.200	Sector cadastral:9 Teren neimprejmuit;

**B. Partea II. Proprietari și acte**

Inscrieri privitoare la dreptul de proprietate și alte drepturi reale	Referințe
/	
Act Administrativ nr. TDP 739-9687, din 05/04/1994 emis de CJSIPT DOLJ;	
B1	A1
Intabulare, drept de PROPRIETATE, dobândit prin Reconstituire, cota actuala 1/1, cota initiala 1/1 1) LUNGULESCU EMILIA, LIPSĂ CNP	

**C. Partea III. SARCINI .**

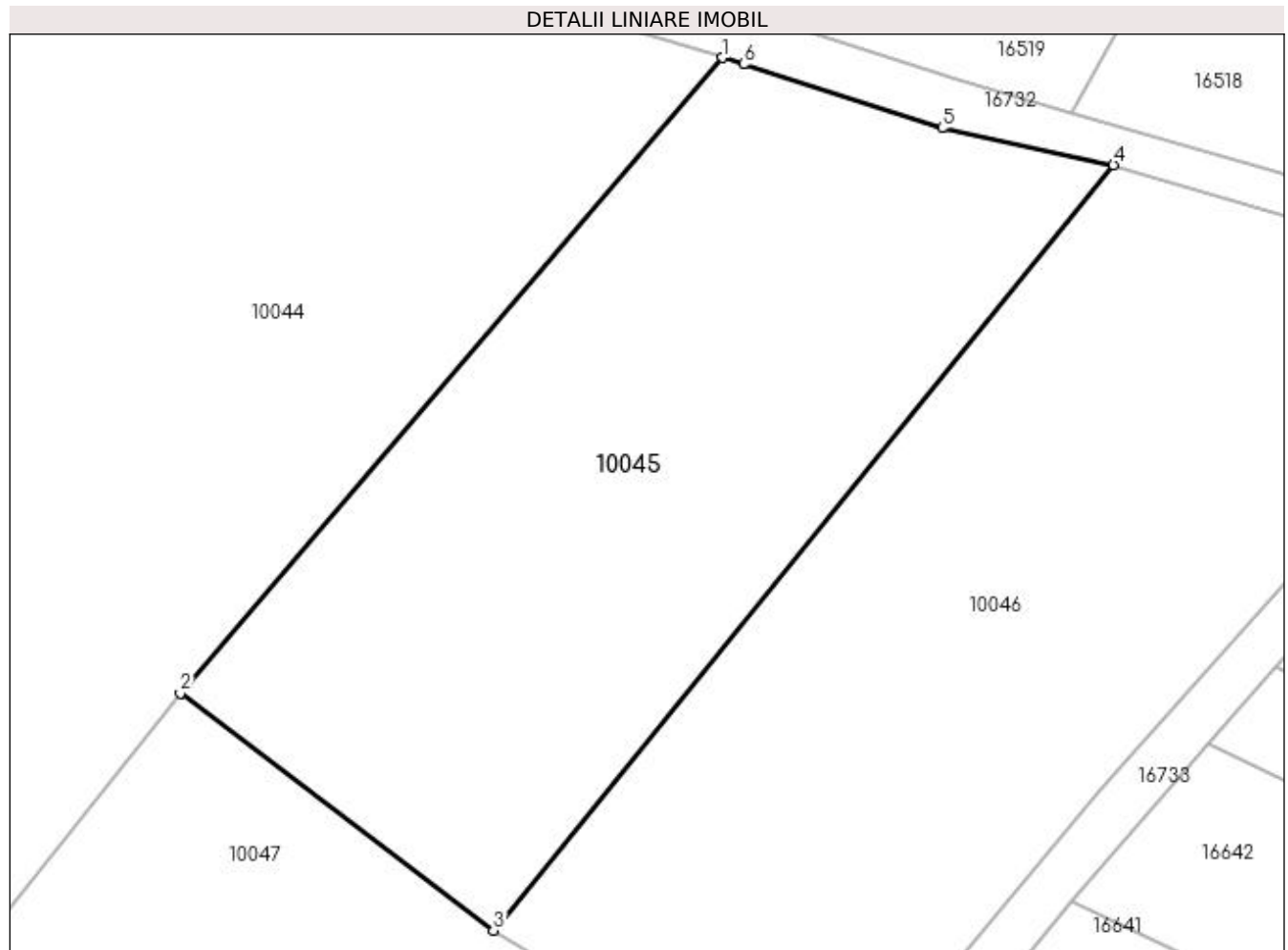
Inscrieri privind dezmembramintele dreptului de proprietate, drepturi reale de garanție și sarcini	Referințe
NU SUNT	

## Anexa Nr. 1 La Partea I

## Teren

Nr cadastral	Suprafața (mp)*	Observații / Referințe
	2.200	

\* Suprafața este determinată în planul de proiecție Stereo 70.



## Date referitoare la teren

Crt	Categorie folosință	Intravilan	Suprafața (mp)	Tarla	Parcelă	Nr. topo	Observații / Referințe
1	arabil	NU	2.200	38	8	-	

## Lungime Segmente

1) Valorile lungimilor segmentelor sunt obținute din proiecție în plan.

Punct început	X / Y	Punct sfârșit	X / Y	Lungime segment (** (m)
1	354.364,977 293.094,051	2	354.321,699 293.043,338	66.669
2	354.321,699 293.043,338	3	354.346,71 293.024,38	31.384
3	354.346,71 293.024,38	4	354.396,26 293.085,5	78.682
4	354.396,26 293.085,5	5	354.382,571 293.088,433	14.0
5	354.382,571 293.088,433	6	354.366,693 293.093,529	16.676

Punct început	X / Y	Punct sfârșit	X / Y	Lungime segment (** (m)
6	354.366,693 293.093,529	1	354.364,977 293.094,051	1.794

\*\* Lungimile segmentelor sunt determinate în planul de proiecție Stereo 70 și sunt rotunjite la 1 milimetru.

\*\*\* Distanța dintre puncte este formată din segmente cumulate ce sunt mai mici decât valoarea 1 milimetru.



**DATE DESPRE IMOBILUL NR. 10046**

Oficiul de Cadastru și Publicitate Imobiliară DOLJ  
Biroul de Cadastru și Publicitate Imobiliară Craiova

**A. Partea I. Descrierea imobilului**

TEREN Extravilan

Nr. CF vechi:412

Nr. cadastral vechi:569

Adresa: Jud. Dolj, T38, P9,10

Nr. Crt	Nr cadastral Nr. topografic	Suprafața* (mp)	Observații / Referințe
A1	30978	2.600	Sector cadastral:9 Teren neimprejmuit;

**B. Partea II. Proprietari și acte**

Inscrieri privitoare la dreptul de proprietate și alte drepturi reale		Referințe
<b>81366 / 29/05/2017</b>		
Act Notarial nr. Contract de donatie aut.711, din 29/05/2017 emis de Chindris Elena;		
B1	Intabulare, drept de PROPRIETATE, dobandit prin Conventie, cota actuala 1/1, cota initiala 1/1 1) BALESCU CATALIN MIHAI	A1

**C. Partea III. SARCINI .**

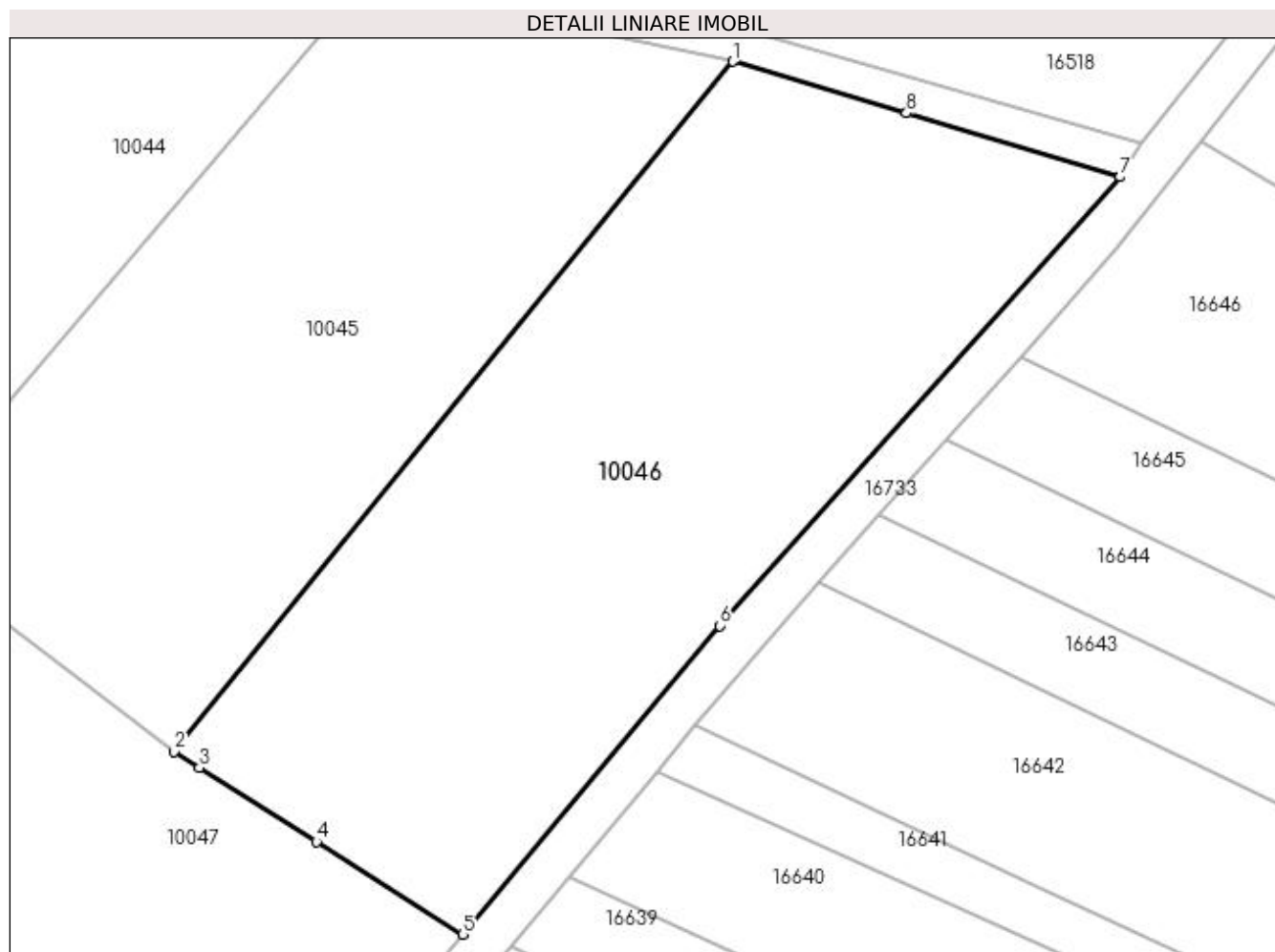
Inscrieri privind dezmembramintele dreptului de proprietate, drepturi reale de garanție și sarcini	Referințe
NU SUNT	

## Anexa Nr. 1 La Partea I

## Teren

Nr cadastral	Suprafața (mp)*	Observații / Referințe
30978	2.600	

\* Suprafața este determinată în planul de proiecție Stereo 70.



## Date referitoare la teren

Crt	Categorie folosință	Intra vilan	Suprafața (mp)	Tarla	Parcelă	Nr. topo	Observații / Referințe
1	arabil	NU	2.600	38	9,10	-	

## Lungime Segmente

1) Valorile lungimilor segmentelor sunt obținute din proiecție în plan.

Punct început	X / Y	Punct sfârșit	X / Y	Lungime segment (** (m)
1	354.396,26 293.085,5	2	354.346,71 293.024,38	78.682
2	354.346,71 293.024,38	3	354.348,975 293.022,946	2.681
3	354.348,975 293.022,946	4	354.359,33 293.016,39	12.256
4	354.359,33 293.016,39	5	354.372,3 293.008,18	15.35
5	354.372,3 293.008,18	6	354.395,08 293.035,52	35.587

Punct început	X / Y	Punct sfârșit	X / Y	Lungime segment (** (m)
6	354.395,08 293.035,52	7	354.430,58 293.075,28	53.302
7	354.430,58 293.075,28	8	354.411,64 293.080,92	19.762
8	354.411,64 293.080,92	1	354.396,26 293.085,5	16.047

\*\* Lungimile segmentelor sunt determinate în planul de proiecție Stereo 70 și sunt rotunjite la 1 milimetru.

\*\*\* Distanța dintre puncte este formată din segmente cumulate ce sunt mai mici decât valoarea 1 milimetru.





**DATE DESPRE IMOBILUL NR. 10047**

Oficiul de Cadastru și Publicitate Imobiliară DOLJ  
Biroul de Cadastru și Publicitate Imobiliară Craiova

**A. Partea I. Descrierea imobilului**

TEREN Extravilan

Adresa: Jud. Dolj, T38, P6,7

Nr. Crt	Nr cadastral Nr. topografic	Suprafața* (mp)	Observații / Referințe
A1	34950	1.800	Sector cadastral:9 Teren neimprejmuit;

**B. Partea II. Proprietari și acte**

Inscrieri privitoare la dreptul de proprietate și alte drepturi reale	Referințe
<b>98176 / 14/05/2019</b>	
Act Notarial nr. Contract de vanzare Aut 1223, din 13/05/2019 emis de Diaconescu Gelu Emilian;	
B1	A1
Intabulare, drept de PROPRIETATE, dobandit prin Conventie, cota actuala 1/1, cota initiala 1/1	
1) FULGA PAUL LUCIAN	
2) FULGA CLAUDIA DENISA	

**C. Partea III. SARCINI .**

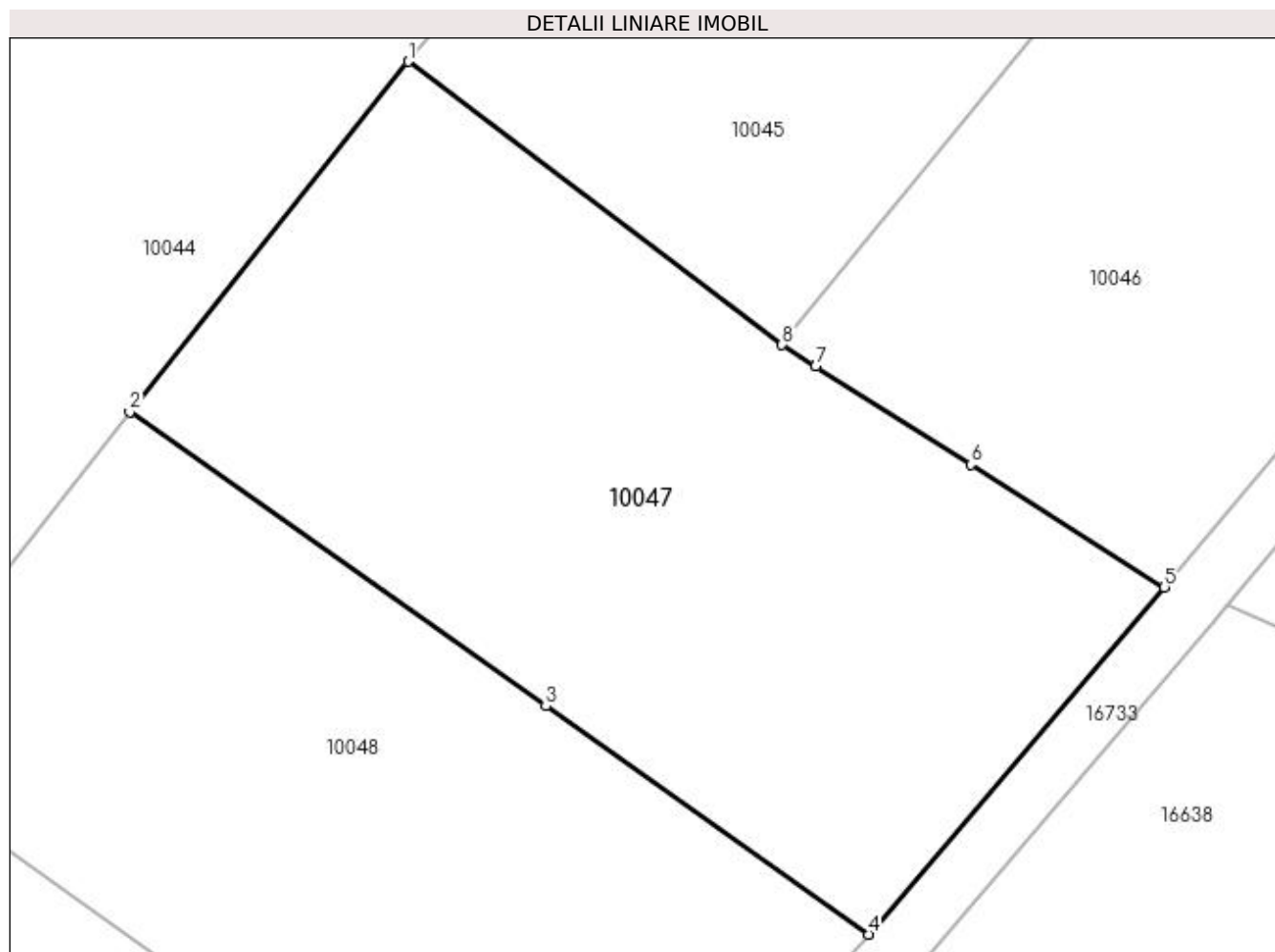
Inscrieri privind dezmembramintele dreptului de proprietate, drepturi reale de garanție și sarcini	Referințe
NU SUNT	

## Anexa Nr. 1 La Partea I

## Teren

Nr cadastral	Suprafața (mp)*	Observații / Referințe
34950	1.800	

\* Suprafața este determinată în planul de proiecție Stereo 70.



## Date referitoare la teren

Crt	Categorie folosință	Intravilan	Suprafața (mp)	Tarla	Parcelă	Nr. topo	Observații / Referințe
1	arabil	NU	800	38	6	-	
2	arabil	NU	1.000	38	7	-	

## Lungime Segmente

1) Valorile lungimilor segmentelor sunt obținute din proiecție în plan.

Punct început	X / Y	Punct sfârșit	X / Y	Lungime segment (** (m)
1	354.321,699 293.043,338	2	354.303,07 293.019,907	29.934
2	354.303,07 293.019,907	3	354.330,911 293.000,226	34.095
3	354.330,911 293.000,226	4	354.352,499 292.984,965	26.437
4	354.352,499 292.984,965	5	354.372,3 293.008,18	30.513

Punct început	X / Y	Punct sfârșit	X / Y	Lungime segment (** (m)
5	354.372,3 293.008,18	6	354.359,33 293.016,39	15.35
6	354.359,33 293.016,39	7	354.348,975 293.022,946	12.256
7	354.348,975 293.022,946	8	354.346,71 293.024,38	2.681
8	354.346,71 293.024,38	1	354.321,699 293.043,338	31.384

\*\* Lungimile segmentelor sunt determinate în planul de proiecție Stereo 70 și sunt rotunjite la 1 milimetru.

\*\*\* Distanța dintre puncte este formată din segmente cumulate ce sunt mai mici decât valoarea 1 milimetru.



**DATE DESPRE IMOBILUL NR. 10048**

Oficiul de Cadastru și Publicitate Imobiliară DOLJ  
Biroul de Cadastru și Publicitate Imobiliară Craiova

**A. Partea I. Descrierea imobilului**

TEREN Extravilan

Adresa: Jud. Dolj, T38, P11

Nr. Crt	Nr cadastral Nr. topografic	Suprafața* (mp)	Observații / Referințe
A1		1.700	Sector cadastral:9 Teren neimprejmuit;

**B. Partea II. Proprietari și acte**

Inscrieri privitoare la dreptul de proprietate și alte drepturi reale	Referințe
/	
Act Administrativ nr. TDP 1421-48941, din 20/02/1995 emis de CJSIPT DOLJ;	
B1	A1
Intabulare, drept de PROPRIETATE, dobândit prin Reconstituire, cota actuala 1/1, cota inițiala 1/1	
1) TEICA ELENA, LIPSĂ CNP	
2) LUNGU MARIN, LIPSĂ CNP	
3) CONSTANTINESCU MARIA, LIPSĂ CNP	
4) LUNGU ION, LIPSĂ CNP	

**C. Partea III. SARCINI .**

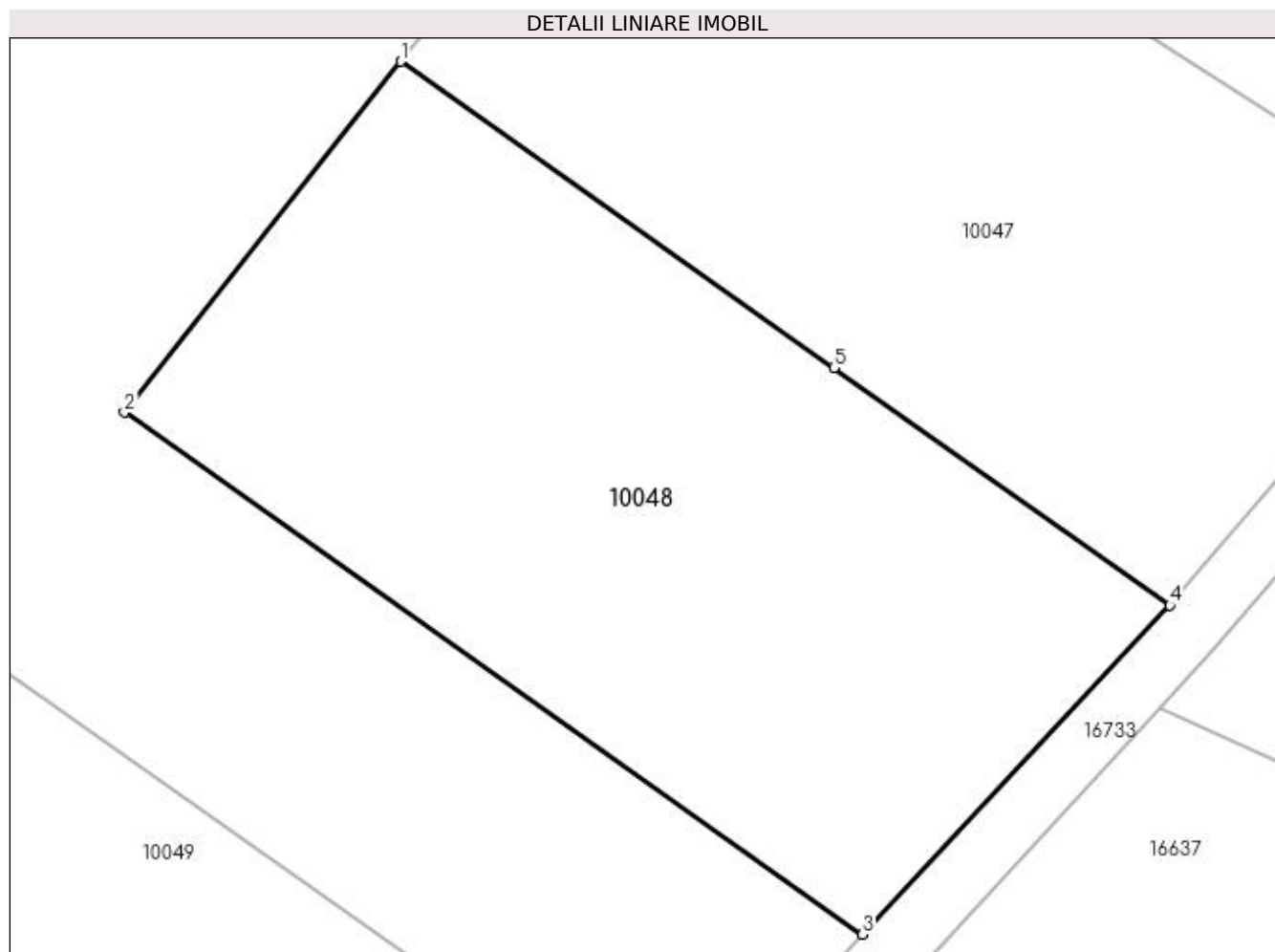
Inscrieri privind dezmembramintele dreptului de proprietate, drepturi reale de garanție și sarcini	Referințe
NU SUNT	

## Anexa Nr. 1 La Partea I

## Teren

Nr cadastral	Suprafața (mp)*	Observații / Referințe
	1.700	

\* Suprafața este determinată în planul de proiecție Stereo 70.



## Date referitoare la teren

Crt	Categorie folosință	Intra vilan	Suprafața (mp)	Tarla	Parcelă	Nr. topo	Observații / Referințe
1	arabil	NU	1.700	38	11	-	

## Lungime Segmente

1) Valorile lungimilor segmentelor sunt obținute din proiecție în plan.

Punct început	X / Y	Punct sfârșit	X / Y	Lungime segment (** (m)
1	354.303,07 293.019,907	2	354.285,3 292.997,371	28.699
2	354.285,3 292.997,371	3	354.332,746 292.963,832	58.103
3	354.332,746 292.963,832	4	354.352,499 292.984,965	28.927
4	354.352,499 292.984,965	5	354.330,911 293.000,226	26.437
5	354.330,911 293.000,226	1	354.303,07 293.019,907	34.095

**\*\* Lungimile segmentelor sunt determinate în planul de proiecție Stereo 70 și sunt rotunjite la 1 milimetru.**

**\*\*\* Distanța dintre puncte este formată din segmente cumulate ce sunt mai mici decât valoarea 1 milimetru.**





**DATE DESPRE IMOBILUL NR. 10049**

Oficiul de Cadastru și Publicitate Imobiliară DOLJ  
Biroul de Cadastru și Publicitate Imobiliară Craiova

**A. Partea I. Descrierea imobilului**

TEREN Extravilan

Adresa: Jud. Dolj, T38, P1

Nr. Crt	Nr cadastral Nr. topografic	Suprafața* (mp)	Observații / Referințe
A1		6.900	Sector cadastral:9 Teren neimprejmuit;

**B. Partea II. Proprietari și acte**

Inscrieri privitoare la dreptul de proprietate și alte drepturi reale	Referințe
/	
Act Administrativ nr. TDP 1421-48941, din 20/02/1995 emis de CJSIPT DOLJ;	
B1	A1
Intabulare, drept de PROPRIETATE, dobândit prin Reconstituire, cota actuala 1/1, cota initiala 1/1	
1) CONSTANTINESCU MARIA, LIPSĂ CNP	
2) LUNGU ION, LIPSĂ CNP	
3) LUNGU MARIN, LIPSĂ CNP	
4) TEICA ELENA, LIPSĂ CNP	

**C. Partea III. SARCINI .**

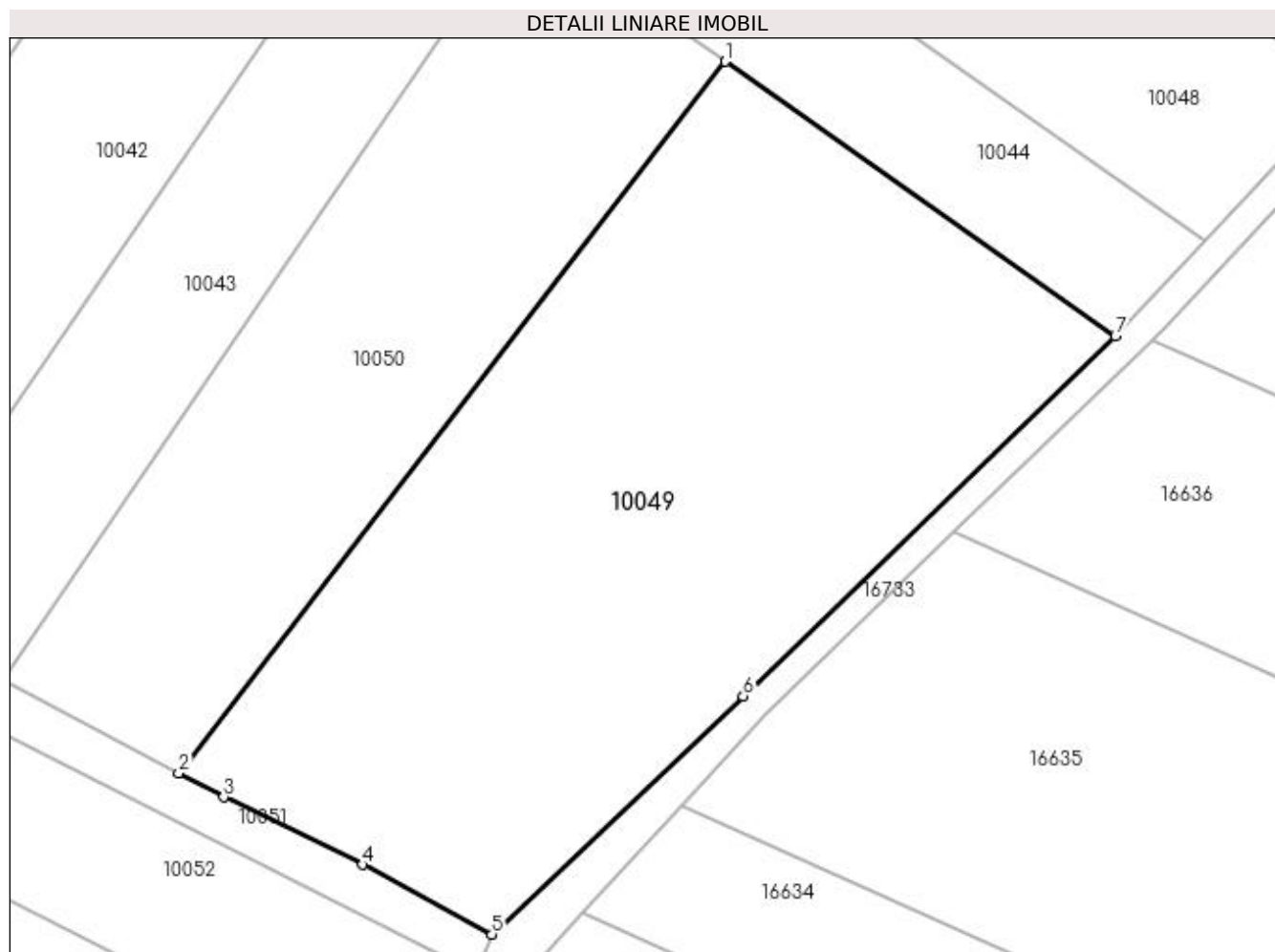
Inscrieri privind dezmembramintele dreptului de proprietate, drepturi reale de garanție și sarcini	Referințe
NU SUNT	

## Anexa Nr. 1 La Partea I

## Teren

Nr cadastral	Suprafața (mp)*	Observații / Referințe
	6.900	

\* Suprafața este determinată în planul de proiecție Stereo 70.



## Date referitoare la teren

Crt	Categorie folosință	Intravilan	Suprafața (mp)	Tarla	Parcelă	Nr. topo	Observații / Referințe
1	arabil	NU	6.900	38	1	-	

## Lungime Segmente

1) Valorile lungimilor segmentelor sunt obținute din proiecție în plan.

Punct început	X / Y	Punct sfârșit	X / Y	Lungime segment (** (m)
1	354.266,257 292.988,717	2	354.190,444 292.890,038	124.439
2	354.190,444 292.890,038	3	354.196,686 292.886,697	7.08
3	354.196,686 292.886,697	4	354.215,963 292.877,319	21.437
4	354.215,963 292.877,319	5	354.233,89 292.867,644	20.371
5	354.233,89 292.867,644	6	354.268,776 292.900,675	48.042

Punct început	X / Y	Punct sfârșit	X / Y	Lungime segment (** (m)
6	354.268,776 292.900,675	7	354.320,427 292.950,653	71.872
7	354.320,427 292.950,653	1	354.266,257 292.988,717	66.206

\*\* Lungimile segmentelor sunt determinate în planul de proiecție Stereo 70 și sunt rotunjite la 1 milimetru.

\*\*\* Distanța dintre puncte este formată din segmente cumulate ce sunt mai mici decât valoarea 1 milimetru.



**DATE DESPRE IMOBILUL NR. 10050**

Oficiul de Cadastru și Publicitate Imobiliară DOLJ  
Biroul de Cadastru și Publicitate Imobiliară Craiova

**A. Partea I. Descrierea imobilului**

TEREN Extravilan

Adresa: Jud. Dolj, T38, P2

Nr. Crt	Nr cadastral Nr. topografic	Suprafața* (mp)	Observații / Referințe
A1	36413	3.900	Sector cadastral:9 Teren neimprejmuit;

**B. Partea II. Proprietari și acte**

Inscrieri privitoare la dreptul de proprietate și alte drepturi reale	Referințe
<b>157417 / 10/08/2020</b>	
Act Notarial nr. CM NR 463, din 22/09/2017 emis de NP STOENESCU FLOREA (act administrativ nr TDP NR 1139-59090 din 17.01.1995, emis de CJ DOLJ;act administrativ nr CERTIFICAT FISCAL NR 3606 din 25.06.2020, emis de PRIMARIA MOTATEI);	
B1	A1
Intabulare, drept de PROPRIETATE, dobandit prin Succesiune, cota actuala 1/1, cota initiala 1/1 1) TAPELEA EMANOIL	

**C. Partea III. SARCINI .**

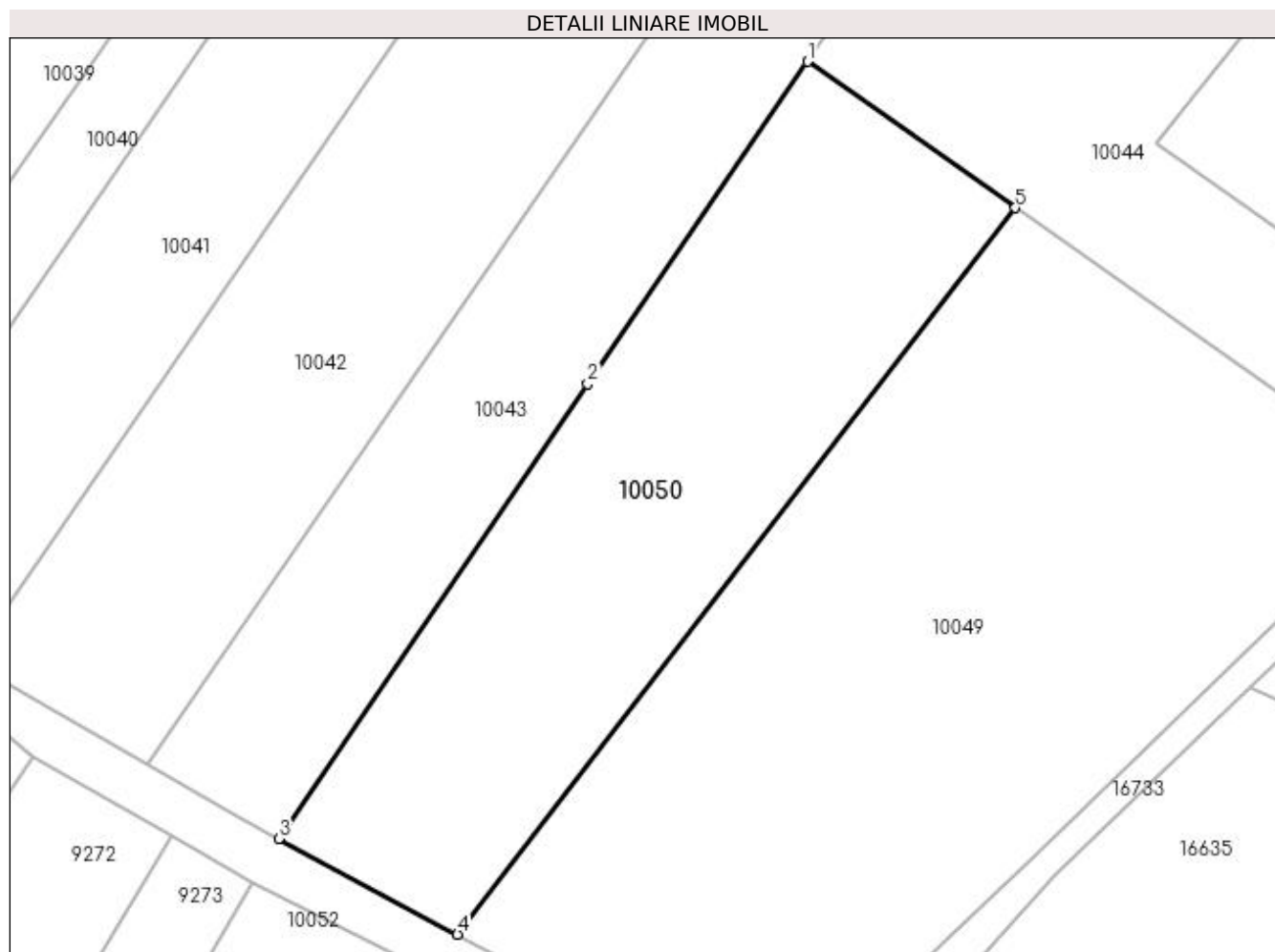
Inscrieri privind dezmembramintele dreptului de proprietate, drepturi reale de garanție și sarcini	Referințe
NU SUNT	

## Anexa Nr. 1 La Partea I

## Teren

Nr cadastral	Suprafața (mp)*	Observații / Referințe
36413	3.900	

\* Suprafața este determinată în planul de proiecție Stereo 70.



## Date referitoare la teren

Crt	Categorie folosință	Intra vilan	Suprafața (mp)	Tarla	Parcelă	Nr. topo	Observații / Referințe
1	arabil	NU	3.900	38	2	-	

## Lungime Segmente

1) Valorile lungimilor segmentelor sunt obținute din proiecție în plan.

Punct început	X / Y	Punct sfârșit	X / Y	Lungime segment (** (m)
1	354.238,0 293.008,574	2	354.208,137 292.964,807	52.984
2	354.208,137 292.964,807	3	354.166,135 292.903,048	74.688
3	354.166,135 292.903,048	4	354.190,444 292.890,038	27.571
4	354.190,444 292.890,038	5	354.266,257 292.988,717	124.439
5	354.266,257 292.988,717	1	354.238,0 293.008,574	34.536

**\*\* Lungimile segmentelor sunt determinate în planul de proiecție Stereo 70 și sunt rotunjite la 1 milimetru.**

**\*\*\* Distanța dintre puncte este formată din segmente cumulate ce sunt mai mici decât valoarea 1 milimetru.**





**DATE DESPRE IMOBILUL NR. 10051**

Oficiul de Cadastru și Publicitate Imobiliară DOLJ  
Biroul de Cadastru și Publicitate Imobiliară Craiova

**A. Partea I. Descrierea imobilului**

TEREN Extravilan

Adresa: Jud. Dolj, De92

Nr. Crt	Nr cadastral Nr. topografic	Suprafața* (mp)	Observații / Referințe
A1		1.075	Sector cadastral:9 Teren neimprejmuit;

**B. Partea II. Proprietari și acte**

Inscrieri privitoare la dreptul de proprietate și alte drepturi reale		Referințe
/		
Act Normativ nr. LEGEA 7, din 13/03/1996 emis de PARLAMENTUL ROMANIEI;		
B1	Inscrierea provizorie, drept de PROPRIETATE, dobandit prin Lege, cota actuala 1/1, cota initiala 1/1 1) NEIDENTIFICAT NEIDENTIFICAT	A1

**C. Partea III. SARCINI .**

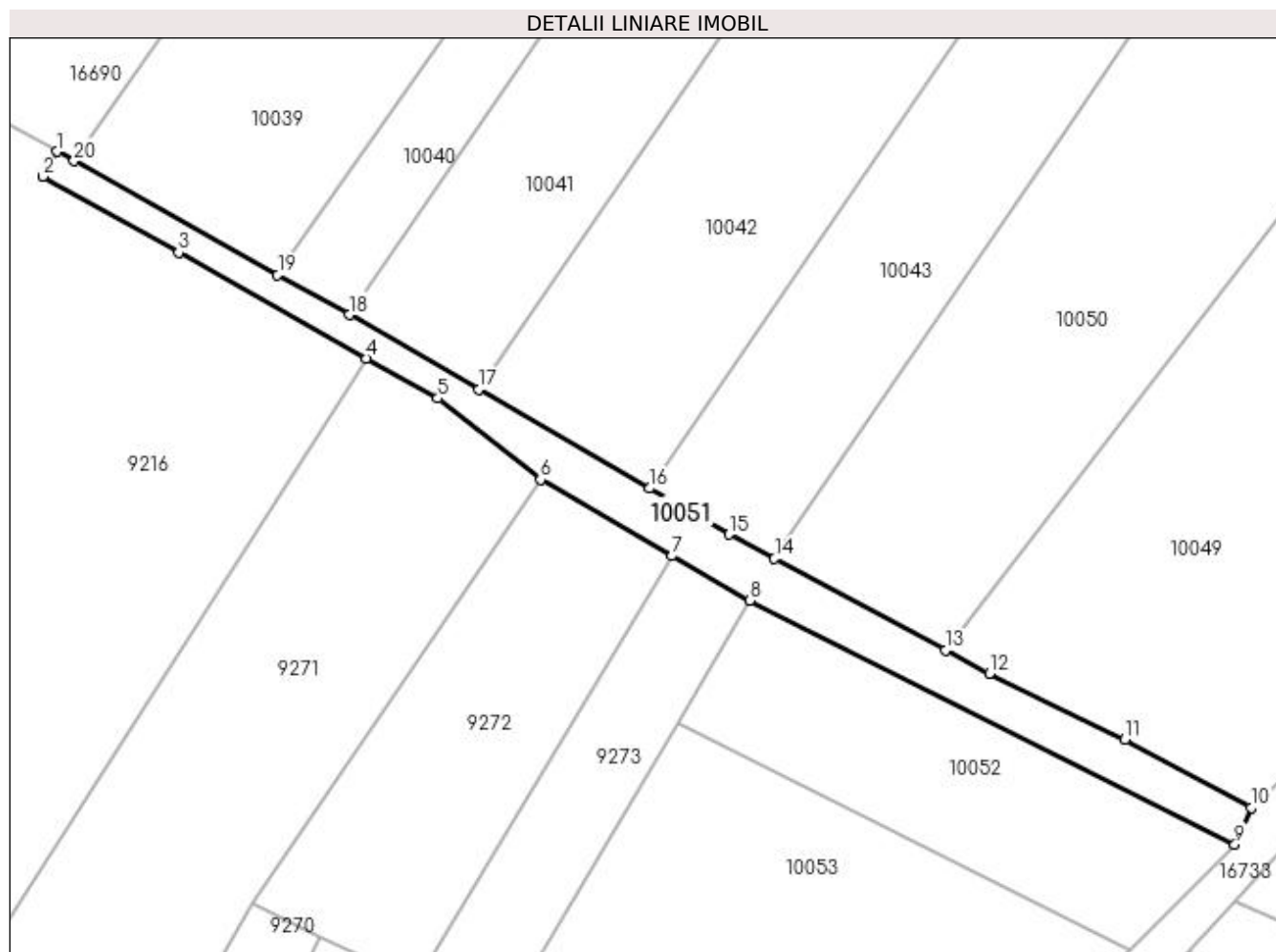
Inscrieri privind dezmembramintele dreptului de proprietate, drepturi reale de garanție și sarcini	Referințe
NU SUNT	

## Anexa Nr. 1 La Partea I

## Teren

Nr cadastral	Suprafața (mp)*	Observații / Referințe
	1.075	

\* Suprafața este determinată în planul de proiecție Stereo 70.



## Date referitoare la teren

Crt	Categorie folosință	Intra vilan	Suprafața (mp)	Tarla	Parcelă	Nr. topo	Observații / Referințe
1	drum	NU	1.075	-	De92	-	

## Lungime Segmente

1) Valorile lungimilor segmentelor sunt obținute din proiecție în plan.

Punct început	X / Y	Punct sfârșit	X / Y	Lungime segment (** (m)
1	354.064,125 292.960,887	2	354.062,147 292.957,346	4.056
2	354.062,147 292.957,346	3	354.081,408 292.946,515	22.097
3	354.081,408 292.946,515	4	354.108,126 292.931,491	30.652
4	354.108,126 292.931,491	5	354.118,239 292.925,804	11.602
5	354.118,239 292.925,804	6	354.132,848 292.914,246	18.628

Punct început	X / Y	Punct sfârșit	X / Y	Lungime segment (** (m)
6	354.132,848 292.914,246	7	354.151,54 292.903,402	21.61
7	354.151,54 292.903,402	8	354.162,638 292.897,113	12.756
8	354.162,638 292.897,113	9	354.231,588 292.862,426	77.183
9	354.231,588 292.862,426	10	354.233,89 292.867,644	5.703
10	354.233,89 292.867,644	11	354.215,963 292.877,319	20.371
11	354.215,963 292.877,319	12	354.196,686 292.886,697	21.437
12	354.196,686 292.886,697	13	354.190,444 292.890,038	7.08
13	354.190,444 292.890,038	14	354.166,135 292.903,048	27.571
14	354.166,135 292.903,048	15	354.159,695 292.906,495	7.304
15	354.159,695 292.906,495	16	354.148,37 292.913,032	13.076
16	354.148,37 292.913,032	17	354.124,054 292.927,066	28.075
17	354.124,054 292.927,066	18	354.105,663 292.937,681	21.235
18	354.105,663 292.937,681	19	354.095,488 292.943,366	11.655
19	354.095,488 292.943,366	20	354.066,535 292.959,541	33.165
20	354.066,535 292.959,541	1	354.064,125 292.960,887	2.76

\*\* Lungimile segmentelor sunt determinate în planul de proiecție Stereo 70 și sunt rotunjite la 1 milimetru.

\*\*\* Distanța dintre puncte este formată din segmente cumulate ce sunt mai mici decât valoarea 1 milimetru.



**DATE DESPRE IMOBILUL NR. 10052**

Oficiul de Cadastru și Publicitate Imobiliară DOLJ  
Biroul de Cadastru și Publicitate Imobiliară Craiova

**A. Partea I. Descrierea imobilului**

TEREN Extravilan

Adresa: Jud. Dolj, T38, P16

Nr. Crt	Nr cadastral Nr. topografic	Suprafața* (mp)	Observații / Referințe
A1		1.500	Sector cadastral:9 Teren neimprejmuit;

**B. Partea II. Proprietari și acte**

Inscrieri privitoare la dreptul de proprietate și alte drepturi reale	Referințe
/	
Act Administrativ nr. TDP 3687-59340, din 08/04/1997 emis de CJSIPT DOLJ;	
B1	A1
Intabulare, drept de PROPRIETATE, dobandit prin Reconstituire, cota actuala 1/1, cota initiala 1/1 1) BURGHIOIU ANGELA, LIPSĂ CNP	

**C. Partea III. SARCINI .**

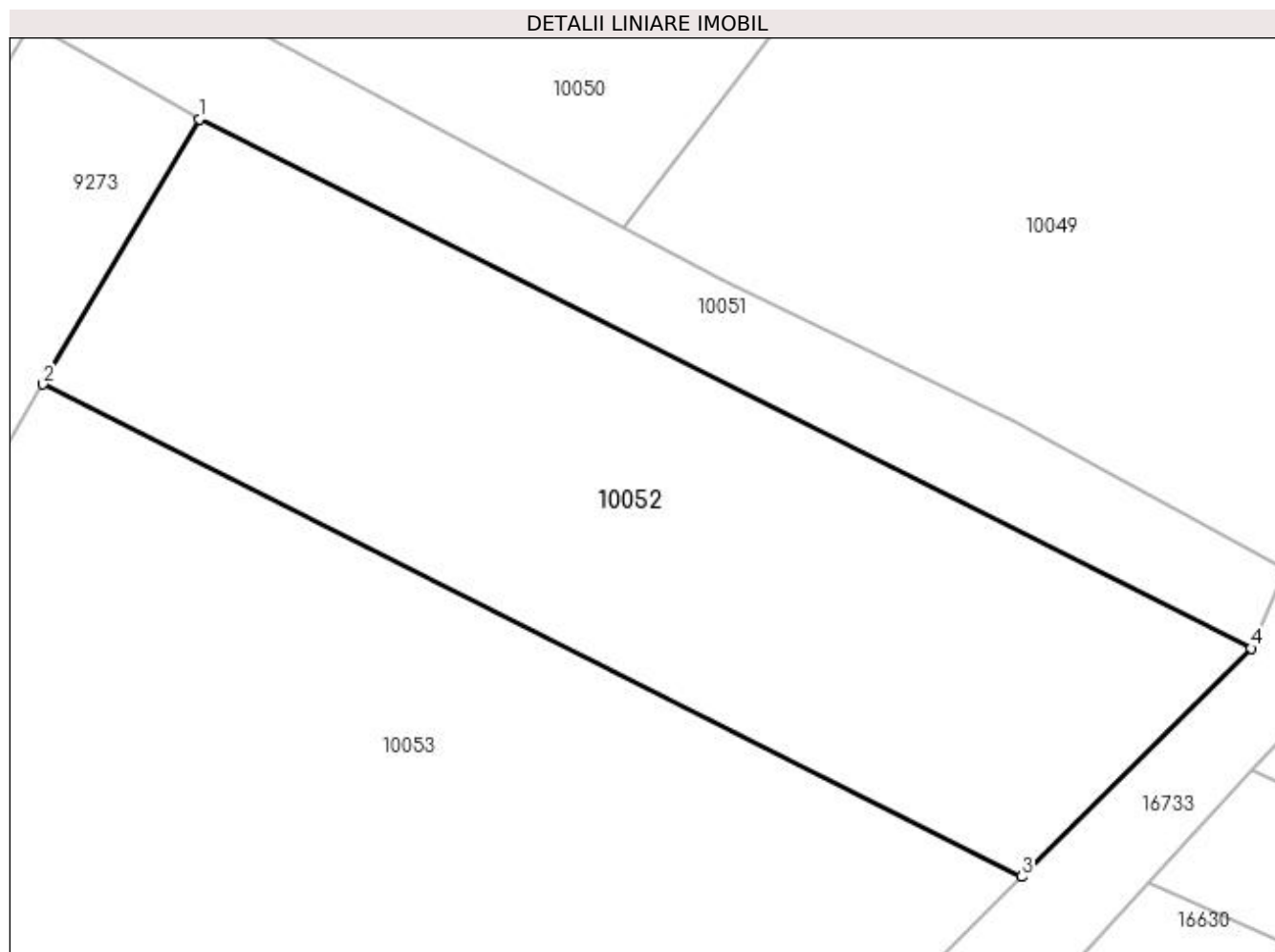
Inscrieri privind dezmembramintele dreptului de proprietate, drepturi reale de garanție și sarcini	Referințe
NU SUNT	

## Anexa Nr. 1 La Partea I

## Teren

Nr cadastral	Suprafața (mp)*	Observații / Referințe
	1.500	

\* Suprafața este determinată în planul de proiecție Stereo 70.



## Date referitoare la teren

Crt	Categorie folosință	Intra vilan	Suprafața (mp)	Tarla	Parcelă	Nr. topo	Observații / Referințe
1	arabil	NU	1.500	38	16	-	

## Lungime Segmente

1) Valorile lungimilor segmentelor sunt obținute din proiecție în plan.

Punct început	X / Y	Punct sfârșit	X / Y	Lungime segment (** (m)
1	354.162,638 292.897,113	2	354.152,384 292.879,735	20.178
2	354.152,384 292.879,735	3	354.216,548 292.847,455	71.826
3	354.216,548 292.847,455	4	354.231,588 292.862,426	21.221
4	354.231,588 292.862,426	1	354.162,638 292.897,113	77.183

**\*\* Lungimile segmentelor sunt determinate în planul de proiecție Stereo 70 și sunt rotunjite la 1 milimetru.**

**\*\*\* Distanța dintre puncte este formată din segmente cumulate ce sunt mai mici decât valoarea 1 milimetru.**





**DATE DESPRE IMOBILUL NR. 10053**

Oficiul de Cadastru și Publicitate Imobiliară DOLJ  
Biroul de Cadastru și Publicitate Imobiliară Craiova

**A. Partea I. Descrierea imobilului**

TEREN Extravilan

Adresa: Jud. Dolj, T38, P17

Nr. Crt	Nr cadastral Nr. topografic	Suprafața* (mp)	Observații / Referințe
A1		3.300	Sector cadastral:9 Teren neimprejmuit;

**B. Partea II. Proprietari și acte**

Inscrieri privitoare la dreptul de proprietate și alte drepturi reale	Referințe
/	
Act Administrativ nr. TDP 1195-59090, din 13/01/1995 emis de CJSIPT DOLJ;	
B1	A1
Intabulare, drept de PROPRIETATE, dobândit prin Reconstituire, cota actuala 1/1, cota initiala 1/1	
1) DUMITRESCU MARCEL, LIPSĂ CNP	
2) MĂGĂREAȚĂ CORNEL, LIPSĂ CNP	
3) DUMITRESCU GEORGE, LIPSĂ CNP	

**C. Partea III. SARCINI .**

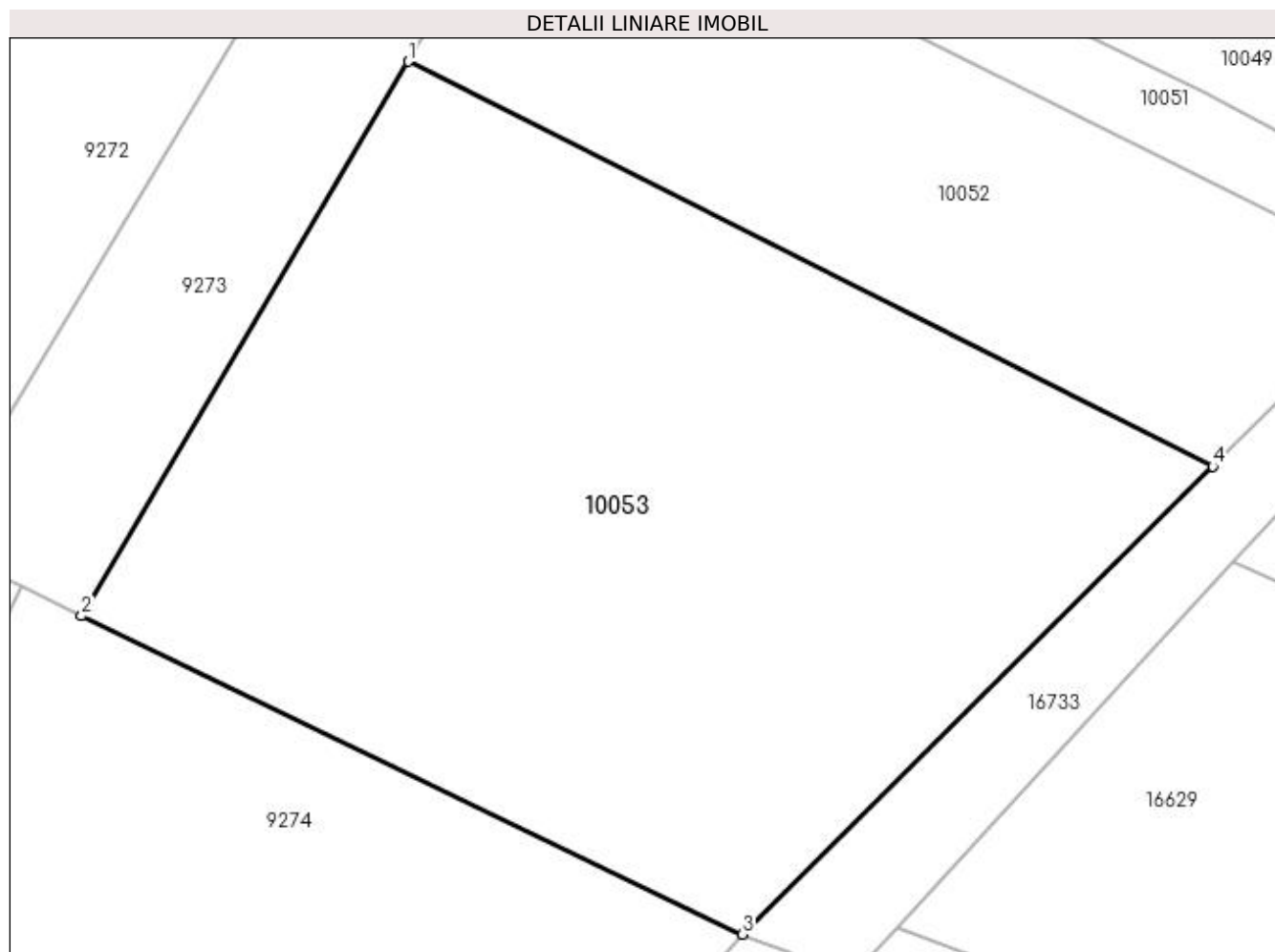
Inscrieri privind dezmembramintele dreptului de proprietate, drepturi reale de garanție și sarcini	Referințe
NU SUNT	

## Anexa Nr. 1 La Partea I

## Teren

Nr cadastral	Suprafața (mp)*	Observații / Referințe
	3.300	

\* Suprafața este determinată în planul de proiecție Stereo 70.



## Date referitoare la teren

Crt	Categorie folosință	Intra vilan	Suprafața (mp)	Tarla	Parcelă	Nr. topo	Observații / Referințe
1	arabil	NU	3.300	38	17	-	

## Lungime Segmente

1) Valorile lungimilor segmentelor sunt obținute din proiecție în plan.

Punct început	X / Y	Punct sfârșit	X / Y	Lungime segment (** (m)
1	354.152,384 292.879,735	2	354.126,297 292.835,522	51.335
2	354.126,297 292.835,522	3	354.179,037 292.810,12	58.539
3	354.179,037 292.810,12	4	354.216,548 292.847,455	52.924
4	354.216,548 292.847,455	1	354.152,384 292.879,735	71.826

**\*\* Lungimile segmentelor sunt determinate în planul de proiecție Stereo 70 și sunt rotunjite la 1 milimetru.**

**\*\*\* Distanța dintre puncte este formată din segmente cumulate ce sunt mai mici decât valoarea 1 milimetru.**



**DATE DESPRE IMOBILUL NR. 10054**

Oficiul de Cadastru și Publicitate Imobiliară DOLJ  
Biroul de Cadastru și Publicitate Imobiliară Craiova

**A. Partea I. Descrierea imobilului**

TEREN Intravilan

Adresa: Loc. Dobridor, Jud. Dolj, De124

Nr. Crt	Nr cadastral Nr. topografic	Suprafața* (mp)	Observații / Referințe
A1		920	Sector cadastral:9 Teren neimprejmuit;

**B. Partea II. Proprietari și acte**

Inscrieri privitoare la dreptul de proprietate și alte drepturi reale		Referințe
/		
Act Normativ nr. LEGEA 7, din 13/03/1996 emis de PARLAMENTUL ROMANIEI;		
B1	Inscrierea provizorie, drept de PROPRIETATE, dobandit prin Lege, cota actuala 1/1, cota initiala 1/1 1) NEIDENTIFICAT NEIDENTIFICAT	A1

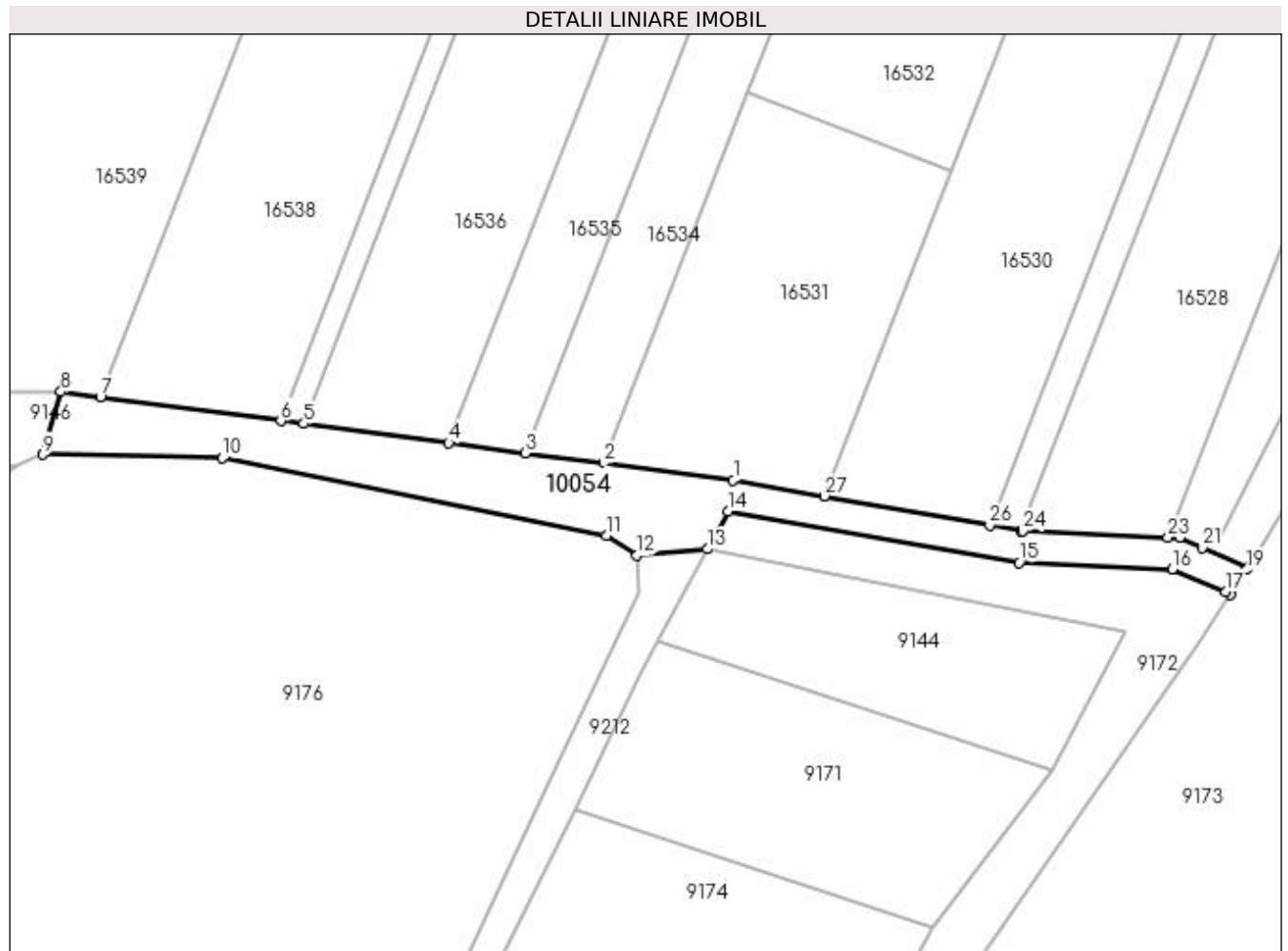
**C. Partea III. SARCINI .**

Inscrieri privind dezmembramintele dreptului de proprietate, drepturi reale de garanție și sarcini	Referințe
NU SUNT	

**Anexa Nr. 1 La Partea I****Teren**

Nr cadastral	Suprafața (mp)*	Observații / Referințe
	920	

\* Suprafața este determinată în planul de proiecție Stereo 70.

**Date referitoare la teren**

Crt	Categorie folosință	Intravilan	Suprafața (mp)	Tarla	Parcelă	Nr. topo	Observații / Referințe
1	drum	DA	920	-	De124	-	

**Lungime Segmente**

1) Valorile lungimilor segmentelor sunt obținute din proiecție în plan.

Punct început	X / Y	Punct sfârșit	X / Y	Lungime segment (** (m)
1	354.025,397 293.109,233	2	354.008,958 293.111,387	16.58
3	353.999,066 293.112,683	4	353.989,346 293.113,957	9.803
5	353.970,973 293.116,365	6	353.968,063 293.116,746	2.935
7	353.945,193 293.119,743	8	353.940,188 293.120,399	5.048
9	353.937,936 293.112,466	10	353.960,644 293.112,02	22.712

Punct început	X / Y	Punct sfârșit	X / Y	Lungime segment (** (m)
2	354.008,958 293.111,387	3	353.999,066 293.112,683	9.977
4	353.989,346 293.113,957	5	353.970,973 293.116,365	18.53
6	353.968,063 293.116,746	7	353.945,193 293.119,743	23.066
8	353.940,188 293.120,399	9	353.937,936 293.112,466	8.246
10	353.960,644 293.112,02	11	354.009,336 293.102,232	49.666

Punct început	X / Y	Punct sfârșit	X / Y	Lungime segment (** (m)
11	354.009,336 293.102,232	12	354.013,178 293.099,69	4.607
13	354.022,12 293.100,507	14	354.024,705 293.105,293	5.439
15	354.061,617 293.098,806	16	354.081,057 293.097,985	19.457
17	354.087,782 293.095,074	18	354.088,446 293.094,786	0.724
19	354.090,411 293.097,875	20	354.090,611 293.098,207	0.388
21	354.084,829 293.100,711	22	354.081,966 293.101,95	3.12
23	354.080,472 293.102,013	24	354.062,049 293.102,791	18.439
25	354.061,902 293.102,817	26	354.057,89 293.103,522	4.073
27	354.036,912 293.107,209	1	354.025,397 293.109,233	11.692

Punct început	X / Y	Punct sfârșit	X / Y	Lungime segment (** (m)
12	354.013,178 293.099,69	13	354.022,12 293.100,507	8.979
14	354.024,705 293.105,293	15	354.061,617 293.098,806	37.478
16	354.081,057 293.097,985	17	354.087,782 293.095,074	7.328
18	354.088,446 293.094,786	19	354.090,411 293.097,875	3.661
20	354.090,611 293.098,207	21	354.084,829 293.100,711	6.301
22	354.081,966 293.101,95	23	354.080,472 293.102,013	1.495
24	354.062,049 293.102,791	25	354.061,902 293.102,817	0.149
26	354.057,89 293.103,522	27	354.036,912 293.107,209	21.3

\*\* Lungimile segmentelor sunt determinate în planul de proiecție Stereo 70 și sunt rotunjite la 1 milimetru.

\*\*\* Distanța dintre puncte este formată din segmente cumulate ce sunt mai mici decât valoarea 1 milimetru.





**DATE DESPRE IMOBILUL NR. 14152**

Oficiul de Cadastru și Publicitate Imobiliară DOLJ  
Biroul de Cadastru și Publicitate Imobiliară Craiova

**A. Partea I. Descrierea imobilului**

TEREN Intravilan

Adresa: Loc. Dobridor, Str Trandafirilor, Nr. 15A, Jud. Dolj

Nr. Crt	Nr cadastral Nr. topografic	Suprafața* (mp)	Observații / Referințe
A1	35567	18	Sector cadastral:9 Teren neimprejmuit;

**B. Partea II. Proprietari și acte**

Inscrieri privitoare la dreptul de proprietate și alte drepturi reale	Referințe
<b>230898 / 06/12/2018</b>	
Act Administrativ nr. HCL nr. 48, din 26/11/2018 emis de CONSILIUL LOCAL MOTATEI (Referat de legalitate nr.13316/20.12.2018 ; act administrativ nr Certificat de conformitate nr.9194 din 12.12.2018, emis de Primaria Motatei);	
B1	A1
Intabulare, drept de PROPRIETATE, dobandit prin Lege, cota actuala 1/1, cota initiala 1/1 1) COMUNA MOTATEI-DOMENIUL PUBLIC, CIF:4553305	

**C. Partea III. SARCINI .**

Inscrieri privind dezmembramintele dreptului de proprietate, drepturi reale de garanție și sarcini	Referințe
NU SUNT	

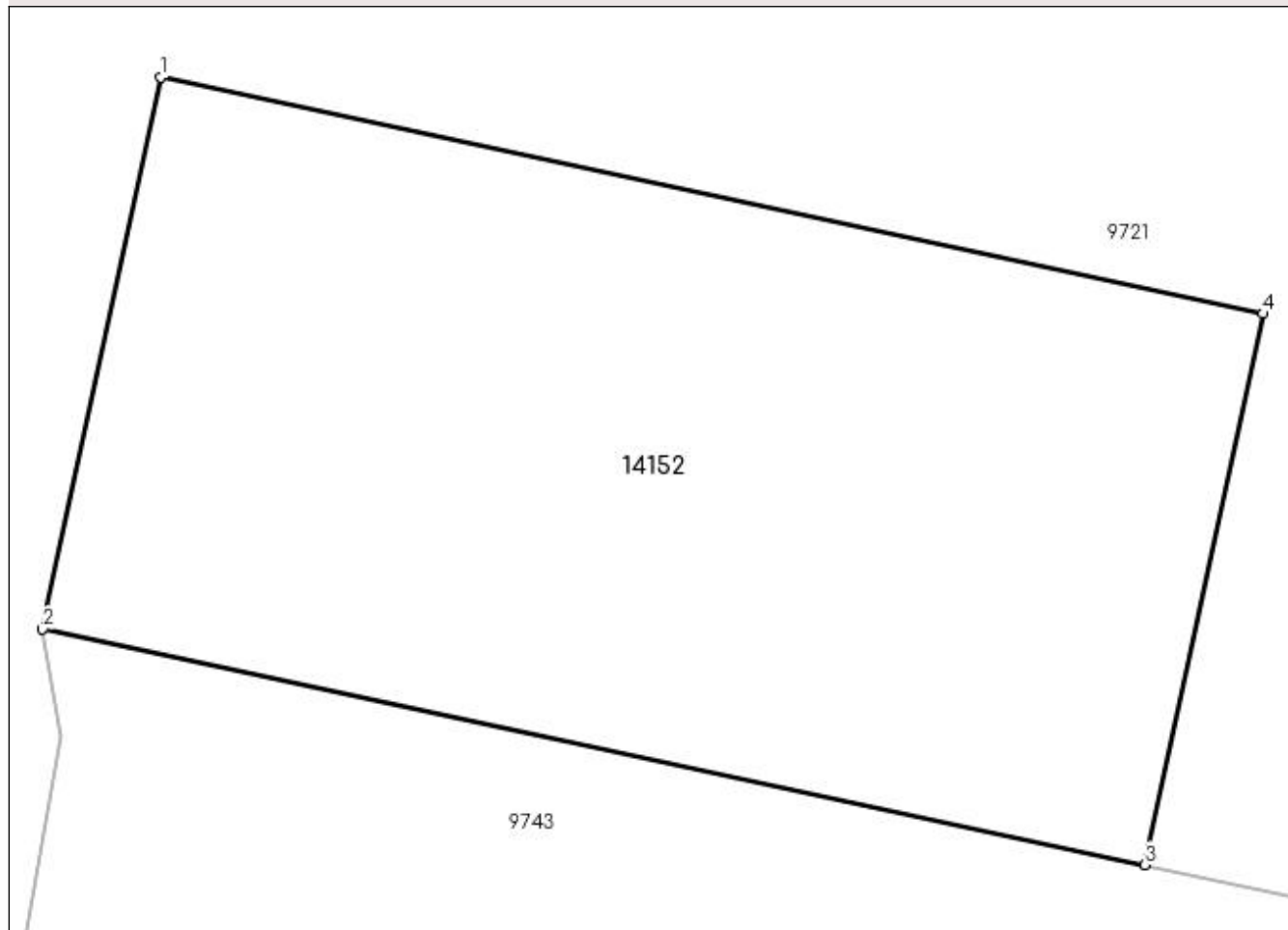
## Anexa Nr. 1 La Partea I

## Teren

Nr cadastral	Suprafața (mp)*	Observații / Referințe
35567	18	

\* Suprafața este determinată în planul de proiecție Stereo 70.

## DETALII LINIARE IMOBIL



## Date referitoare la teren

Crt	Categorie folosință	Intra vilan	Suprafața (mp)	Tarla	Parcelă	Nr. topo	Observații / Referințe
1	curți constructii	DA	18	-	-	-	Imprejmuit: limita conventionala.

## Lungime Segmente

1) Valorile lungimilor segmentelor sunt obținute din proiecție în plan.

Punct început	X / Y	Punct sfârșit	X / Y	Lungime segment (** (m)
1	353.869,191 292.359,115	2	353.868,563 292.356,181	3.0
2	353.868,563 292.356,181	3	353.874,431 292.354,926	6.001
3	353.874,431 292.354,926	4	353.875,058 292.357,859	2.999
4	353.875,058 292.357,859	1	353.869,191 292.359,115	6.0

**\*\* Lungimile segmentelor sunt determinate în planul de proiecție Stereo 70 și sunt rotunjite la 1 milimetru.**

**\*\*\* Distanța dintre puncte este formată din segmente cumulate ce sunt mai mici decât valoarea 1 milimetru.**



**DATE DESPRE IMOBILUL NR. 14390**

Oficiul de Cadastru și Publicitate Imobiliară DOLJ  
Biroul de Cadastru și Publicitate Imobiliară Craiova

**A. Partea I. Descrierea imobilului**

TEREN Intravilan

Adresa: Loc. Dobridor, Jud. Dolj, T19, P5

Nr. Crt	Nr cadastral Nr. topografic	Suprafața* (mp)	Observații / Referințe
A1		100	Sector cadastral:9 Teren neimprejmuit;

**B. Partea II. Proprietari și acte**

Inscrieri privitoare la dreptul de proprietate și alte drepturi reale	Referințe
/	
Act Administrativ nr. TDP 1103-59090, din 12/01/1995 emis de CJSIPT DOLJ;	
B1	A1
Intabulare, drept de PROPRIETATE, dobândit prin Reconstituire, cota actuala 1/1, cota initiala 1/1	
1) IVANESCU ECATERINA, LIPSĂ CNP	

**C. Partea III. SARCINI .**

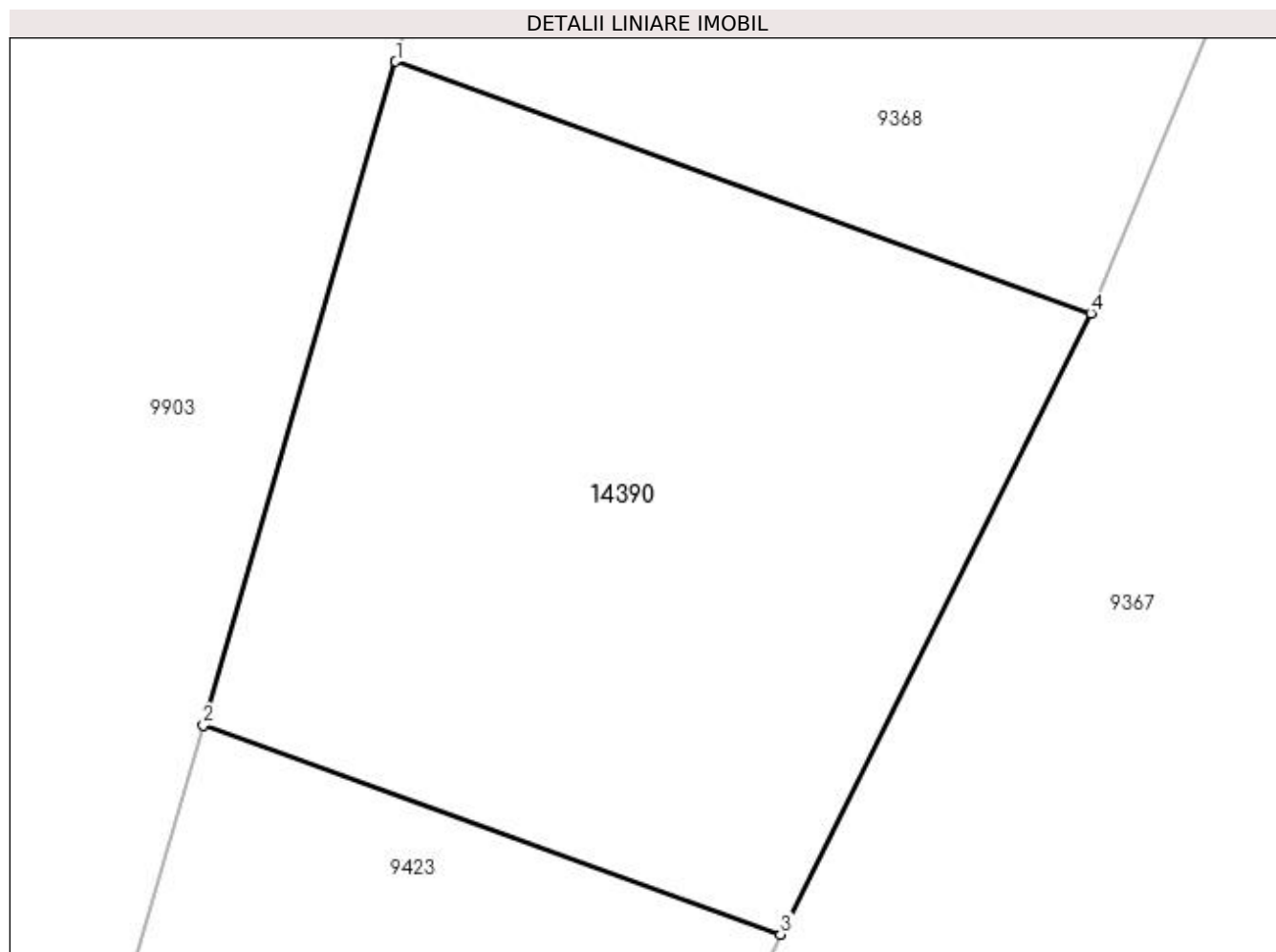
Inscrieri privind dezmembramintele dreptului de proprietate, drepturi reale de garanție și sarcini	Referințe
NU SUNT	

## Anexa Nr. 1 La Partea I

## Teren

Nr cadastral	Suprafața (mp)*	Observații / Referințe
	100	

\* Suprafața este determinată în planul de proiecție Stereo 70.



## Date referitoare la teren

Crt	Categorie folosință	Intravilan	Suprafața (mp)	Tarla	Parcelă	Nr. topo	Observații / Referințe
1	arabil	DA	100	19	5	-	

## Lungime Segmente

1) Valorile lungimilor segmentelor sunt obținute din proiecție în plan.

Punct început	X / Y	Punct sfârșit	X / Y	Lungime segment (** (m)
1	353.659,524 292.691,751	2	353.656,708 292.682,035	10.116
2	353.656,708 292.682,035	3	353.665,161 292.678,976	8.989
3	353.665,161 292.678,976	4	353.669,702 292.688,068	10.163
4	353.669,702 292.688,068	1	353.659,524 292.691,751	10.824

**\*\* Lungimile segmentelor sunt determinate în planul de proiecție Stereo 70 și sunt rotunjite la 1 milimetru.**

**\*\*\* Distanța dintre puncte este formată din segmente cumulate ce sunt mai mici decât valoarea 1 milimetru.**





**DATE DESPRE IMOBILUL NR. 16518**

Oficiul de Cadastru și Publicitate Imobiliară DOLJ  
Biroul de Cadastru și Publicitate Imobiliară Craiova

**A. Partea I. Descrierea imobilului**

TEREN Extravilan

Adresa: Jud. Dolj, T39, P1

Nr. Crt	Nr cadastral Nr. topografic	Suprafața* (mp)	Observații / Referințe
A1		2.100	Sector cadastral:9 Teren neimprejmuit;

**B. Partea II. Proprietari și acte**

Inscrieri privitoare la dreptul de proprietate și alte drepturi reale	Referințe
/	
Act Administrativ nr. TDP 999-48636, din 20/10/1994 emis de CJSIPT DOLJ;	
B1	A1
Intabulare, drept de PROPRIETATE, dobândit prin Reconstituire, cota actuala 1/1, cota initiala 1/1 1) <b>BOBIN CONSTANTIN</b> , LIPSĂ CNP	

**C. Partea III. SARCINI .**

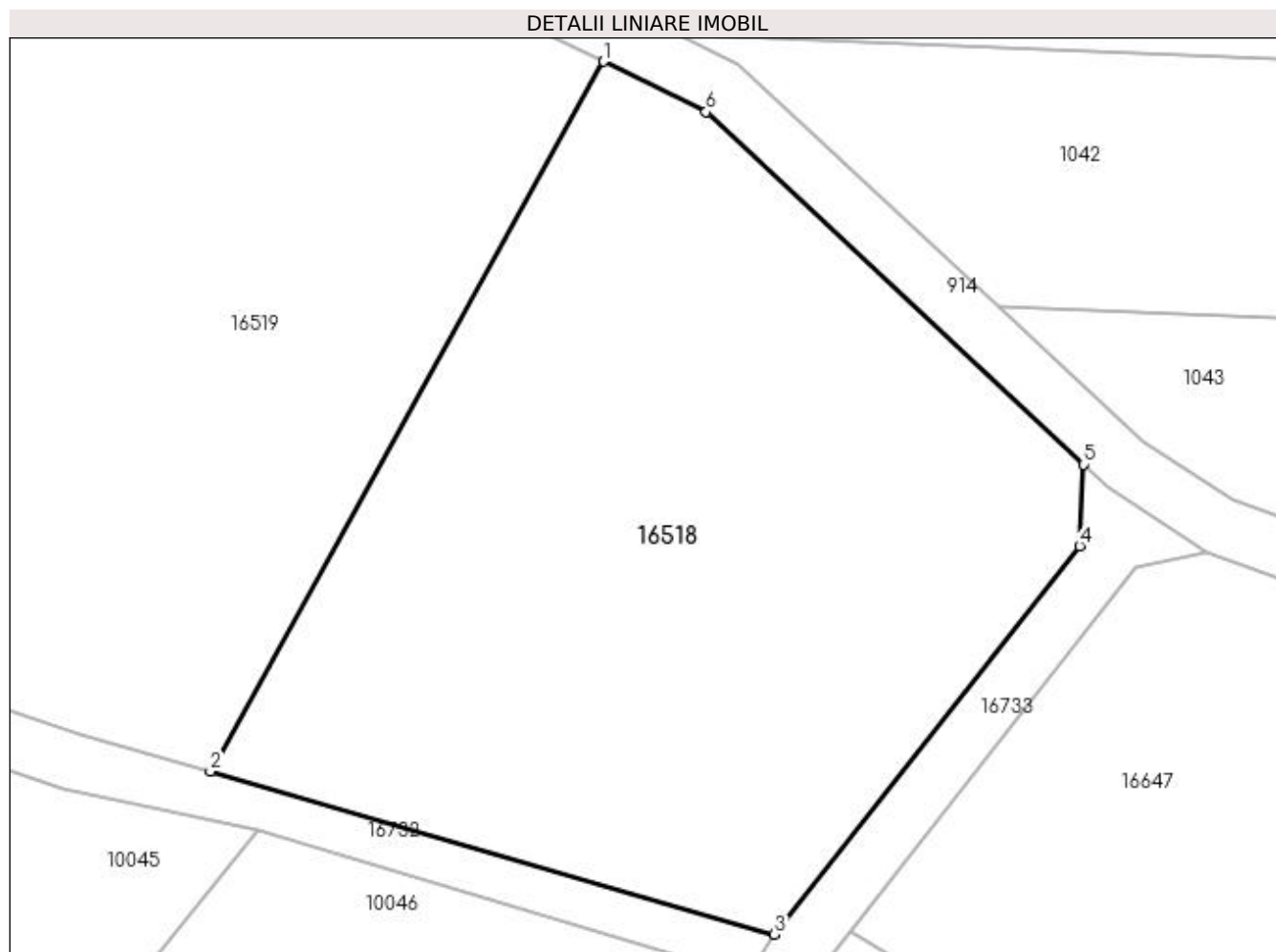
Inscrieri privind dezmembramintele dreptului de proprietate, drepturi reale de garanție și sarcini	Referințe
NU SUNT	

## Anexa Nr. 1 La Partea I

## Teren

Nr cadastral	Suprafața (mp)*	Observații / Referințe
	2.100	

\* Suprafața este determinată în planul de proiecție Stereo 70.



## Date referitoare la teren

Crt	Categorie folosință	Intra vilan	Suprafața (mp)	Tarla	Parcelă	Nr. topo	Observații / Referințe
1	arabil	NU	2.100	39	1	-	

## Lungime Segmente

1) Valorile lungimilor segmentelor sunt obținute din proiecție în plan.

Punct început	X / Y	Punct sfârșit	X / Y	Lungime segment (** (m)
1	354.420,469 293.139,345	2	354.392,89 293.089,616	56.865
2	354.392,89 293.089,616	3	354.432,446 293.078,191	41.173
3	354.432,446 293.078,191	4	354.453,816 293.105,395	34.594
4	354.453,816 293.105,395	5	354.454,135 293.111,106	5.72
5	354.454,135 293.111,106	6	354.427,649 293.135,813	36.221

Punct început	X / Y	Punct sfârșit	X / Y	Lungime segment (** (m)
6	354.427,649 293.135,813	1	354.420,469 293.139,345	8.002

\*\* Lungimile segmentelor sunt determinate în planul de proiecție Stereo 70 și sunt rotunjite la 1 milimetru.

\*\*\* Distanța dintre puncte este formată din segmente cumulate ce sunt mai mici decât valoarea 1 milimetru.



**DATE DESPRE IMOBILUL NR. 16519**

Oficiul de Cadastru și Publicitate Imobiliară DOLJ  
Biroul de Cadastru și Publicitate Imobiliară Craiova

**A. Partea I. Descrierea imobilului**

TEREN Extravilan

Adresa: Jud. Dolj, T39, P3

Nr. Crt	Nr cadastral Nr. topografic	Suprafața* (mp)	Observații / Referințe
A1		2.300	Sector cadastral:9 Teren neimprejmuit;

**B. Partea II. Proprietari și acte**

Inscrieri privitoare la dreptul de proprietate și alte drepturi reale		Referințe
/		
Act Administrativ nr. TDP 499-14985, din 03/02/1994 emis de CJSIPT DOLJ (CERTIFICAT DE DECES 59 / 08-06-2008);		
B1	Intabulare, drept de PROPRIETATE, dobandit prin Reconstituire, cota actuala 1/1, cota initiala 1/1 1) STAN GHEORGHE, LIPSĂ CNP DEFUNCT:Da	A1

**C. Partea III. SARCINI .**

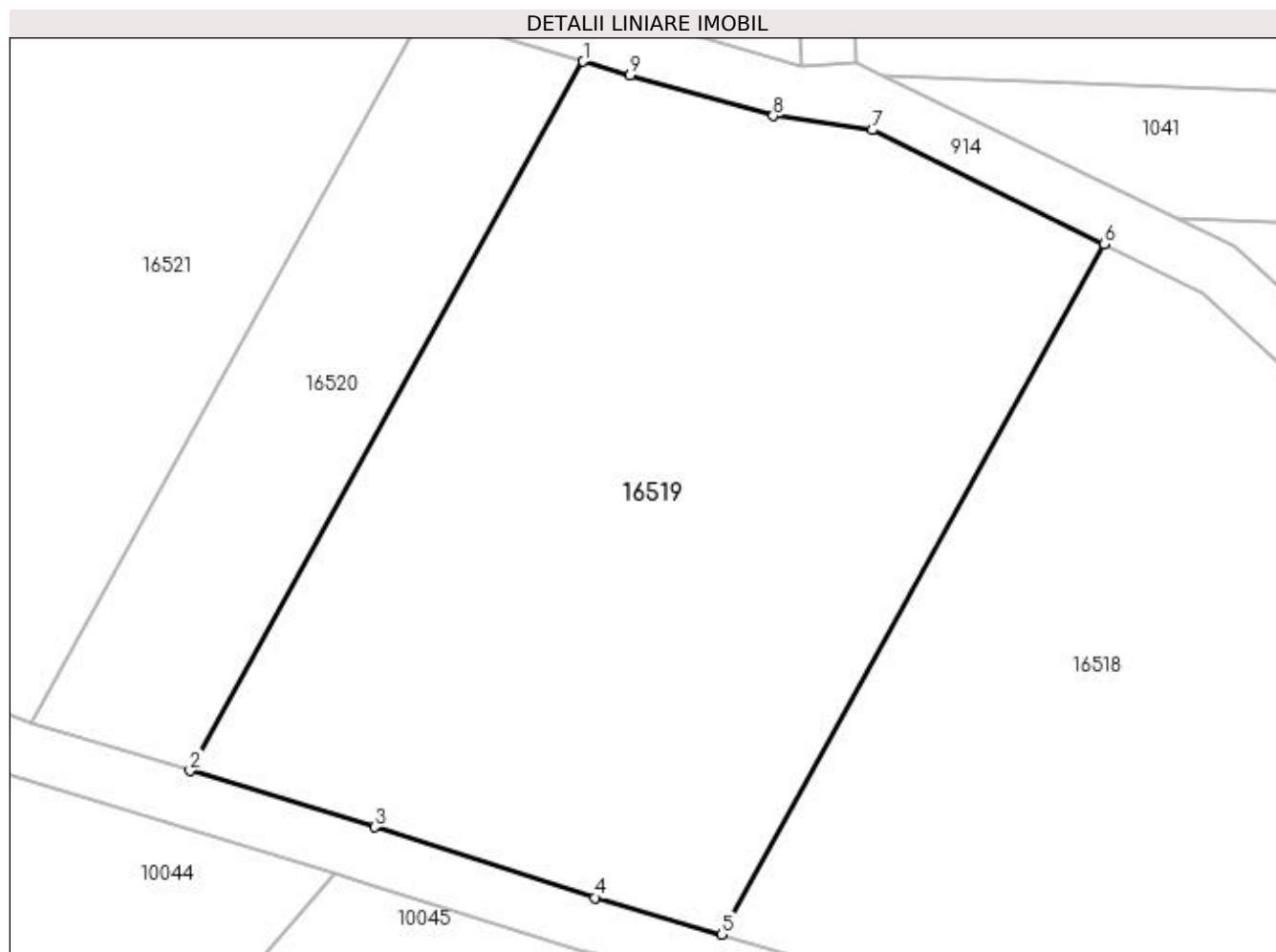
Inscrieri privind dezmembramintele dreptului de proprietate, drepturi reale de garanție și sarcini	Referințe
NU SUNT	

## Anexa Nr. 1 La Partea I

## Teren

Nr cadastral	Suprafața (mp)*	Observații / Referințe
	2.300	

\* Suprafața este determinată în planul de proiecție Stereo 70.



## Date referitoare la teren

Crt	Categorie folosință	Intra vilan	Suprafața (mp)	Tarla	Parcelă	Nr. topo	Observații / Referințe
1	arabil	NU	2.300	39	3	-	

## Lungime Segmente

1) Valorile lungimilor segmentelor sunt obținute din proiecție în plan.

Punct început	X / Y	Punct sfârșit	X / Y	Lungime segment (** (m)
1	354.382,921 293.152,514	2	354.354,572 293.101,396	58.453
2	354.354,572 293.101,396	3	354.367,886 293.097,347	13.916
3	354.367,886 293.097,347	4	354.383,737 293.092,26	16.647
4	354.383,737 293.092,26	5	354.392,89 293.089,616	9.527
5	354.392,89 293.089,616	6	354.420,469 293.139,345	56.865

Punct început	X / Y	Punct sfârșit	X / Y	Lungime segment (** (m)
6	354.420,469 293.139,345	7	354.403,748 293.147,57	18.634
7	354.403,748 293.147,57	8	354.396,618 293.148,582	7.201
8	354.396,618 293.148,582	9	354.386,283 293.151,515	10.743
9	354.386,283 293.151,515	1	354.382,921 293.152,514	3.507

\*\* Lungimile segmentelor sunt determinate în planul de proiecție Stereo 70 și sunt rotunjite la 1 milimetru.

\*\*\* Distanța dintre puncte este formată din segmente cumulate ce sunt mai mici decât valoarea 1 milimetru.





**DATE DESPRE IMOBILUL NR. 16520**

Oficiul de Cadastru și Publicitate Imobiliară DOLJ  
Biroul de Cadastru și Publicitate Imobiliară Craiova

**A. Partea I. Descrierea imobilului**

TEREN Extravilan

Adresa: Jud. Dolj, T39, P3/1

Nr. Crt	Nr cadastral Nr. topografic	Suprafața* (mp)	Observații / Referințe
A1		687	Sector cadastral:9 Teren neimprejmuit;

**B. Partea II. Proprietari și acte**

Inscrieri privitoare la dreptul de proprietate și alte drepturi reale		Referințe
/		
Act Normativ nr. LEGEA 7, din 13/03/1996 emis de PARLAMENTUL ROMANIEI;		
B1	Inscrierea provizorie, drept de PROPRIETATE, dobandit prin Lege, cota actuala 1/1, cota initiala 1/1 1) NEIDENTIFICAT NEIDENTIFICAT	A1

**C. Partea III. SARCINI .**

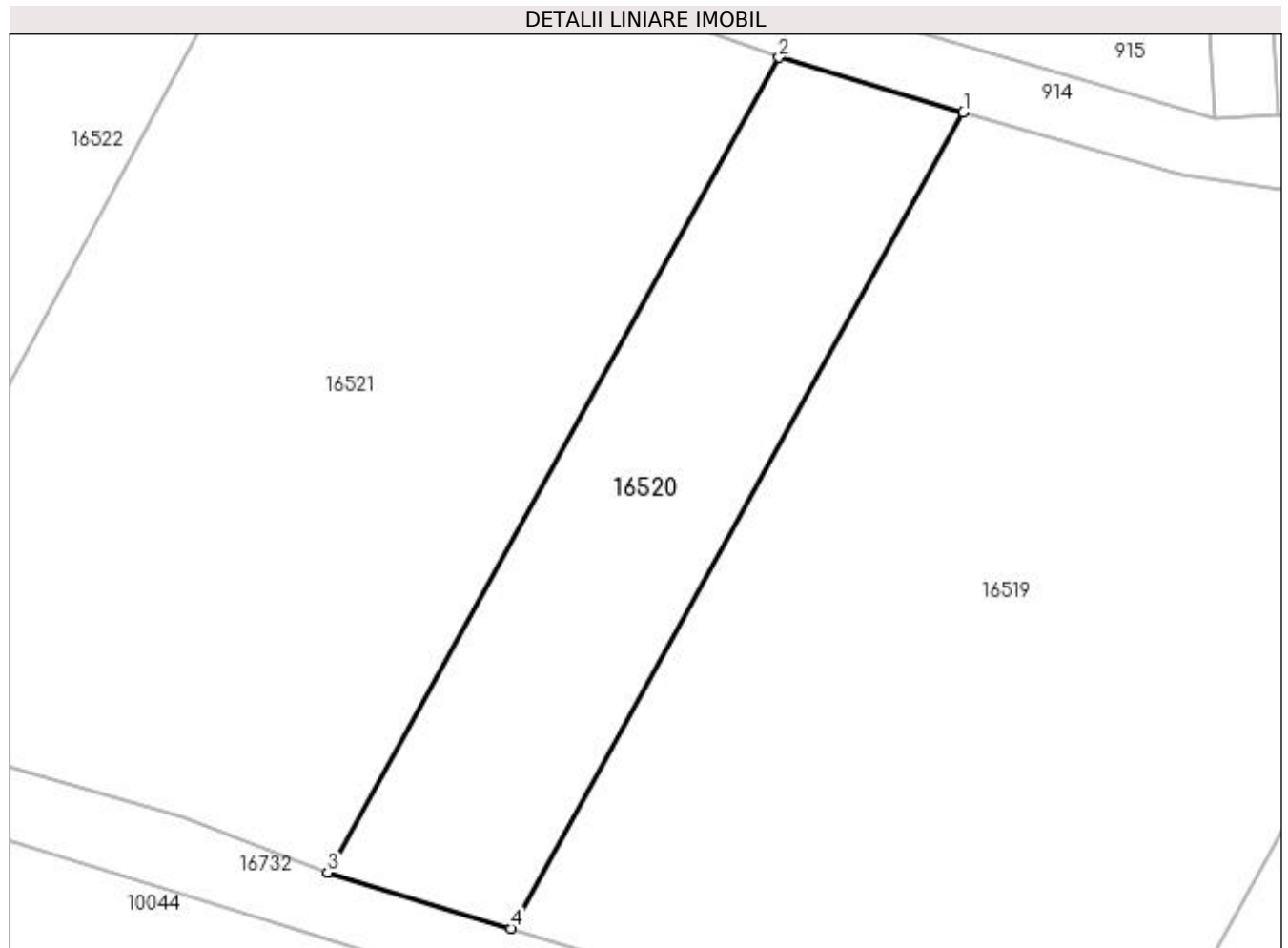
Inscrieri privind dezmembramintele dreptului de proprietate, drepturi reale de garanție și sarcini	Referințe
NU SUNT	

## Anexa Nr. 1 La Partea I

## Teren

Nr cadastral	Suprafața (mp)*	Observații / Referințe
	687	

\* Suprafața este determinată în planul de proiecție Stereo 70.



## Date referitoare la teren

Crt	Categorie folosință	Intra vilan	Suprafața (mp)	Tarla	Parcelă	Nr. topo	Observații / Referințe
1	arabil	NU	687	39	3/1	-	

## Lungime Segmente

1) Valorile lungimilor segmentelor sunt obținute din proiecție în plan.

Punct început	X / Y	Punct sfârșit	X / Y	Lungime segment (** (m)
1	354.382,921 293.152,514	2	354.371,374 293.155,946	12.046
2	354.371,374 293.155,946	3	354.343,063 293.104,896	58.375
3	354.343,063 293.104,896	4	354.354,572 293.101,396	12.029
4	354.354,572 293.101,396	1	354.382,921 293.152,514	58.453

**\*\* Lungimile segmentelor sunt determinate în planul de proiecție Stereo 70 și sunt rotunjite la 1 milimetru.**

**\*\*\* Distanța dintre puncte este formată din segmente cumulate ce sunt mai mici decât valoarea 1 milimetru.**



**DATE DESPRE IMOBILUL NR. 16521**

Oficiul de Cadastru și Publicitate Imobiliară DOLJ  
Biroul de Cadastru și Publicitate Imobiliară Craiova

**A. Partea I. Descrierea imobilului**

TEREN Extravilan

Adresa: Jud. Dolj, T39, P2

Nr. Crt	Nr cadastral Nr. topografic	Suprafața* (mp)	Observații / Referințe
A1	32036	1.900	Sector cadastral:9 Teren neimprejmuit;

**B. Partea II. Proprietari și acte**

Inscrieri privitoare la dreptul de proprietate și alte drepturi reale	Referințe
<b>92029 / 05/08/2015</b>	
Act Administrativ nr. TDP NR. 1894-59540, din 08/08/1995 emis de CJSIPT DOLJ;	
B1	A1
Intabulare, drept de PROPRIETATE, dobândit prin Reconstituire, cota actuala 1/1, cota initiala 1/1	
1) BRASOVEANU MARIANA	

**C. Partea III. SARCINI .**

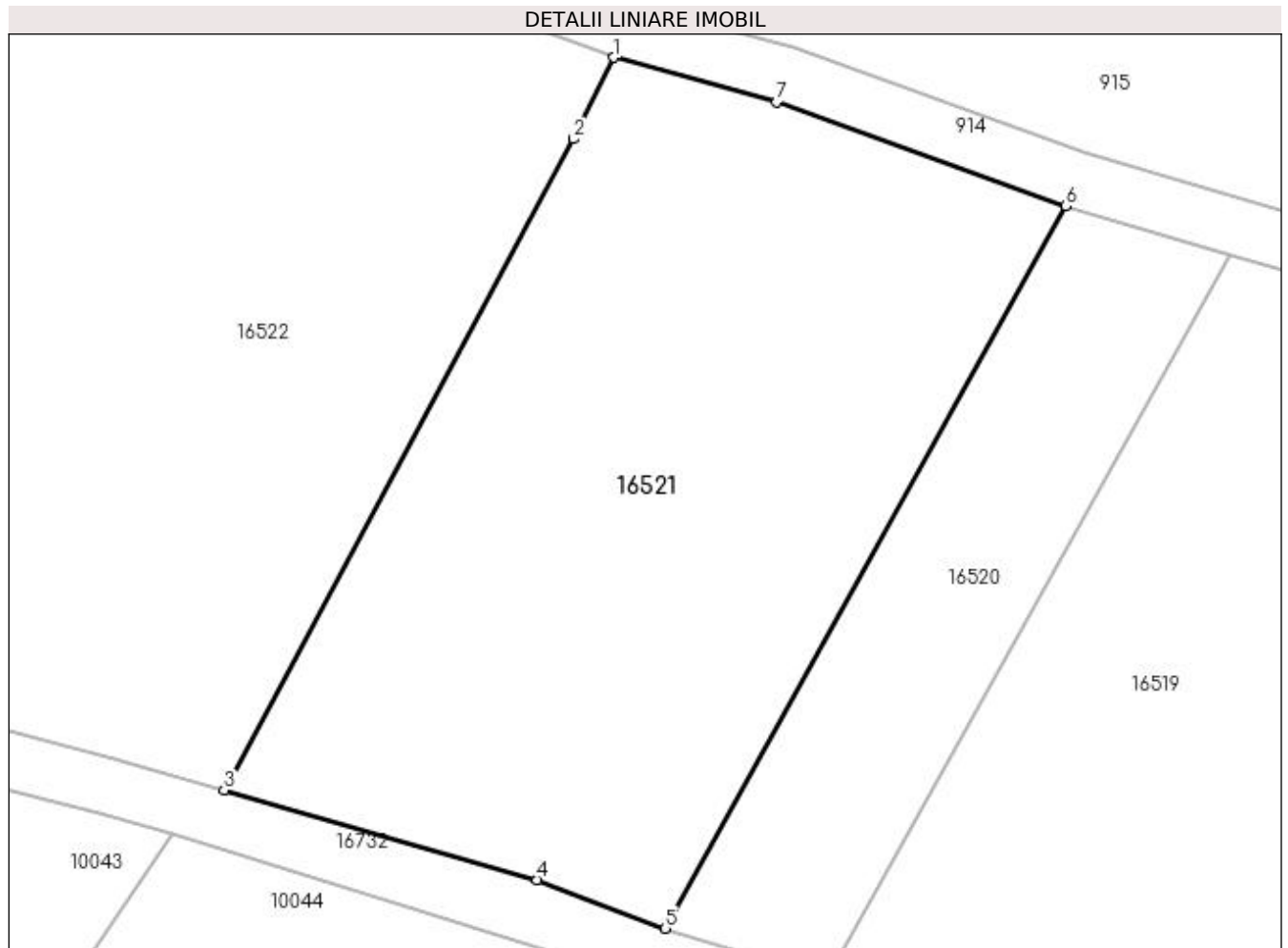
Inscrieri privind dezmembramintele dreptului de proprietate, drepturi reale de garanție și sarcini	Referințe
NU SUNT	

## Anexa Nr. 1 La Partea I

## Teren

Nr cadastral	Suprafața (mp)*	Observații / Referințe
32036	1.900	

\* Suprafața este determinată în planul de proiecție Stereo 70.



## Date referitoare la teren

Crt	Categorie folosință	Intra vilan	Suprafața (mp)	Tarla	Parcelă	Nr. topo	Observații / Referințe
1	arabil	NU	1.900	39	2	-	

## Lungime Segmente

1) Valorile lungimilor segmentelor sunt obținute din proiecție în plan.

Punct început	X / Y	Punct sfârșit	X / Y	Lungime segment (** (m)
1	354.339,397 293.166,429	2	354.336,594 293.160,665	6.409
2	354.336,594 293.160,665	3	354.311,874 293.114,666	52.221
3	354.311,874 293.114,666	4	354.333,996 293.108,33	23.011
4	354.333,996 293.108,33	5	354.343,063 293.104,896	9.696
5	354.343,063 293.104,896	6	354.371,374 293.155,946	58.375

Punct început	X / Y	Punct sfârșit	X / Y	Lungime segment (** (m)
6	354.371,374 293.155,946	7	354.350,916 293.163,269	21.729
7	354.350,916 293.163,269	1	354.339,397 293.166,429	11.945

\*\* Lungimile segmentelor sunt determinate în planul de proiecție Stereo 70 și sunt rotunjite la 1 milimetru.

\*\*\* Distanța dintre puncte este formată din segmente cumulate ce sunt mai mici decât valoarea 1 milimetru.





**DATE DESPRE IMOBILUL NR. 16522**

Oficiul de Cadastru și Publicitate Imobiliară DOLJ  
Biroul de Cadastru și Publicitate Imobiliară Craiova

**A. Partea I. Descrierea imobilului**

TEREN Extravilan

Adresa: Jud. Dolj, T39, P4

Nr. Crt	Nr cadastral Nr. topografic	Suprafața* (mp)	Observații / Referințe
A1	34916	2.300	Sector cadastral:9 Teren neimprejmuit;

**B. Partea II. Proprietari și acte**

Inscrieri privitoare la dreptul de proprietate și alte drepturi reale	Referințe
<b>71192 / 15/04/2019</b>	
Act Notarial nr. CONTRACT DE VANZARE AUT NR 1547, din 12/04/2019 emis de NP Sorop Alexandru Oliviu;	
B1	A1
Intabulare, drept de PROPRIETATE, dobandit prin Conventie, cota actuala 1/1, cota initiala 1/1	
1) ENEA CĂTĂLIN-GIGI	

**C. Partea III. SARCINI .**

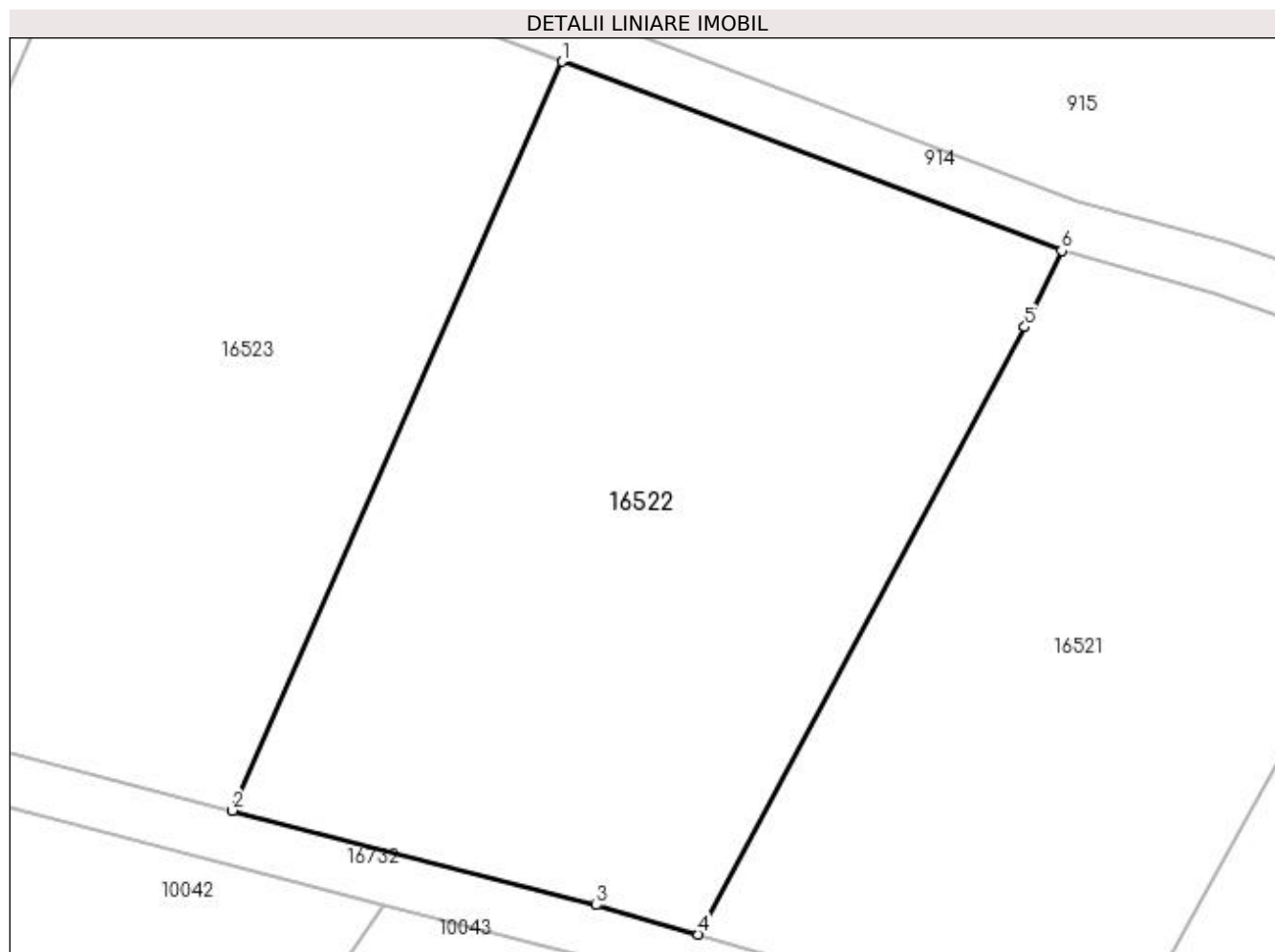
Inscrieri privind dezmembramintele dreptului de proprietate, drepturi reale de garanție și sarcini	Referințe
NU SUNT	

## Anexa Nr. 1 La Partea I

## Teren

Nr cadastral	Suprafața (mp)*	Observații / Referințe
34916	2.300	

\* Suprafața este determinată în planul de proiecție Stereo 70.



## Date referitoare la teren

Crt	Categorie folosință	Intravilan	Suprafața (mp)	Tarla	Parcelă	Nr. topo	Observații / Referințe
1	arabil	NU	2.300	39	4	-	

## Lungime Segmente

1) Valorile lungimilor segmentelor sunt obținute din proiecție în plan.

Punct început	X / Y	Punct sfârșit	X / Y	Lungime segment (** (m)
1	354.301,518 293.180,764	2	354.276,564 293.124,039	61.971
2	354.276,564 293.124,039	3	354.304,115 293.116,888	28.464
3	354.304,115 293.116,888	4	354.311,874 293.114,666	8.071
4	354.311,874 293.114,666	5	354.336,594 293.160,665	52.221
5	354.336,594 293.160,665	6	354.339,397 293.166,429	6.409

Punct început	X / Y	Punct sfârşit	X / Y	Lungime segment (** (m)
6	354.339,397 293.166,429	1	354.301,518 293.180,764	40.501

\*\* Lungimile segmentelor sunt determinate în planul de proiecţie Stereo 70 şi sunt rotunjite la 1 milimetru.

\*\*\* Distanţa dintre puncte este formată din segmente cumulate ce sunt mai mici decât valoarea 1 milimetru.



**DATE DESPRE IMOBILUL NR. 16523**

Oficiul de Cadastru și Publicitate Imobiliară DOLJ  
Biroul de Cadastru și Publicitate Imobiliară Craiova

**A. Partea I. Descrierea imobilului**

TEREN Extravilan

Adresa: Jud. Dolj, T39, P5

Nr. Crt	Nr cadastral Nr. topografic	Suprafața* (mp)	Observații / Referințe
A1	35466	2.400	Sector cadastral:9 Teren neimprejmuit;

**B. Partea II. Proprietari și acte**

Inscrieri privitoare la dreptul de proprietate și alte drepturi reale	Referințe
<b>70677 / 12/04/2019</b>	
Act Notarial nr. CONTRACT DE VANZARE AUT NR 1539, din 12/04/2019 emis de NP Sorop Alexandru Oliviu;	
B1	A1
Intabulare, drept de PROPRIETATE, dobândit prin Conventie, cota actuala 1/1, cota initiala 1/1	
1) ENEA MARIAN	
2) ENEA ILEANA-COCUTA	

**C. Partea III. SARCINI .**

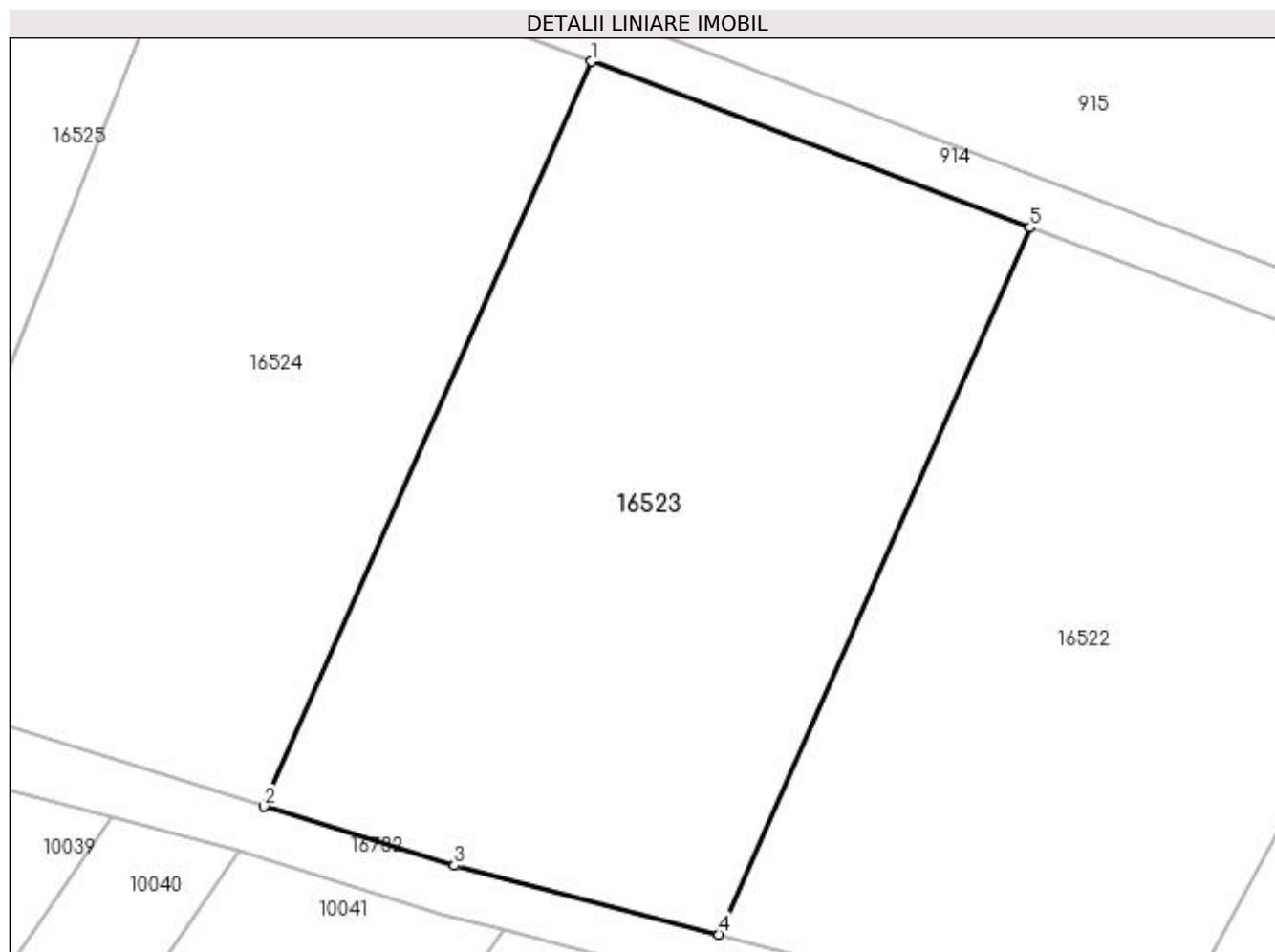
Inscrieri privind dezmembramentele dreptului de proprietate, drepturi reale de garanție și sarcini	Referințe
NU SUNT	

## Anexa Nr. 1 La Partea I

## Teren

Nr cadastral	Suprafața (mp)*	Observații / Referințe
35466	2.400	

\* Suprafața este determinată în planul de proiecție Stereo 70.



## Date referitoare la teren

Crt	Categorie folosință	Intravilan	Suprafața (mp)	Tarla	Parcelă	Nr. topo	Observații / Referințe
1	arabil	NU	2.400	39	5	-	

## Lungime Segmente

1) Valorile lungimilor segmentelor sunt obținute din proiecție în plan.

Punct început	X / Y	Punct sfârșit	X / Y	Lungime segment (** (m)
1	354.266,32 293.194,084	2	354.240,023 293.134,305	65.307
2	354.240,023 293.134,305	3	354.255,315 293.129,554	16.013
3	354.255,315 293.129,554	4	354.276,564 293.124,039	21.953
4	354.276,564 293.124,039	5	354.301,518 293.180,764	61.971
5	354.301,518 293.180,764	1	354.266,32 293.194,084	37.634

**\*\* Lungimile segmentelor sunt determinate în planul de proiecție Stereo 70 și sunt rotunjite la 1 milimetru.**

**\*\*\* Distanța dintre puncte este formată din segmente cumulate ce sunt mai mici decât valoarea 1 milimetru.**





**DATE DESPRE IMOBILUL NR. 16524**

Oficiul de Cadastru și Publicitate Imobiliară DOLJ  
Biroul de Cadastru și Publicitate Imobiliară Craiova

**A. Partea I. Descrierea imobilului**

TEREN Extravilan

Adresa: Jud. Dolj, T39, P6

Nr. Crt	Nr cadastral Nr. topografic	Suprafața* (mp)	Observații / Referințe
A1		2.200	Sector cadastral:9 Teren neimprejmuit;

**B. Partea II. Proprietari și acte**

Inscrieri privitoare la dreptul de proprietate și alte drepturi reale	Referințe
/	
Act Administrativ nr. TDP 3863-2215, din 16/12/1997 emis de CJSIPT DOLJ;	
B1	A1
Intabulare, drept de PROPRIETATE, dobândit prin Reconstituire, cota actuala 1/1, cota initiala 1/1 1) MITA ELISABETA, LIPSĂ CNP	

**C. Partea III. SARCINI .**

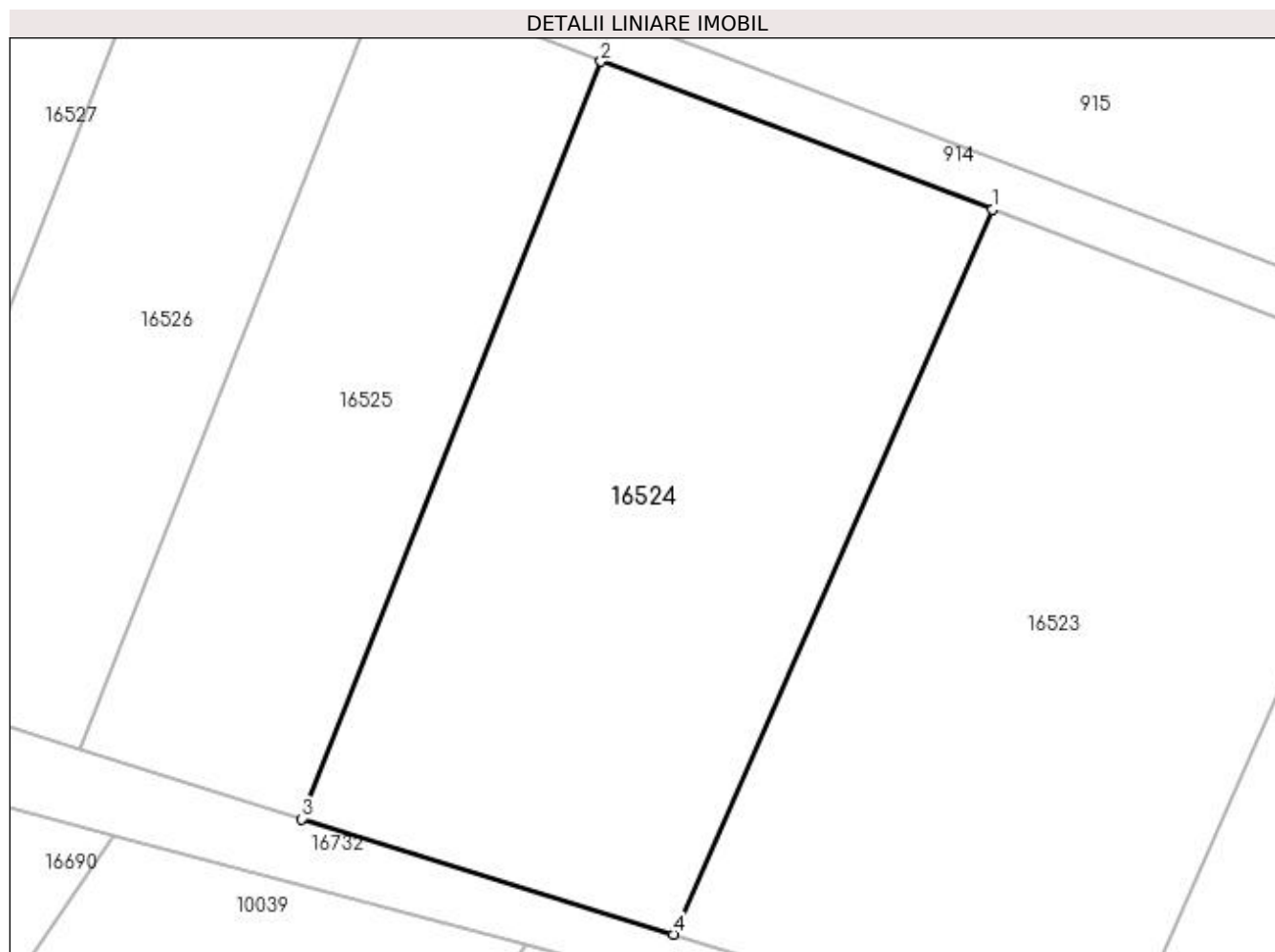
Inscrieri privind dezmembramintele dreptului de proprietate, drepturi reale de garanție și sarcini	Referințe
NU SUNT	

## Anexa Nr. 1 La Partea I

## Teren

Nr cadastral	Suprafața (mp)*	Observații / Referințe
	2.200	

\* Suprafața este determinată în planul de proiecție Stereo 70.



## Date referitoare la teren

Crt	Categorie folosință	Intra vilan	Suprafața (mp)	Tarla	Parcelă	Nr. topo	Observații / Referințe
1	arabil	NU	2.200	39	6	-	

## Lungime Segmente

1) Valorile lungimilor segmentelor sunt obținute din proiecție în plan.

Punct început	X / Y	Punct sfârșit	X / Y	Lungime segment (** (m)
1	354.266,32 293.194,084	2	354.234,045 293.206,298	34.509
2	354.234,045 293.206,298	3	354.209,377 293.143,826	67.166
3	354.209,377 293.143,826	4	354.240,023 293.134,305	32.091
4	354.240,023 293.134,305	1	354.266,32 293.194,084	65.307

**\*\* Lungimile segmentelor sunt determinate în planul de proiecție Stereo 70 și sunt rotunjite la 1 milimetru.**

**\*\*\* Distanța dintre puncte este formată din segmente cumulate ce sunt mai mici decât valoarea 1 milimetru.**



**DATE DESPRE IMOBILUL NR. 16525**

Oficiul de Cadastru și Publicitate Imobiliară DOLJ  
Biroul de Cadastru și Publicitate Imobiliară Craiova

**A. Partea I. Descrierea imobilului**

TEREN Extravilan

Adresa: Jud. Dolj, T39, P7

Nr. Crt	Nr cadastral Nr. topografic	Suprafața* (mp)	Observații / Referințe
A1		1.300	Sector cadastral:9 Teren neimprejmuit;

**B. Partea II. Proprietari și acte**

Inscrieri privitoare la dreptul de proprietate și alte drepturi reale	Referințe
/	
Act Administrativ nr. TDP 961-48636, din 18/10/1994 emis de CJSIPT DOLJ;	
B1	A1
Intabulare, drept de PROPRIETATE, dobândit prin Reconstituire, cota actuala 1/1, cota inițiala 1/1 1) ILIESCU ION, LIPSĂ CNP	

**C. Partea III. SARCINI .**

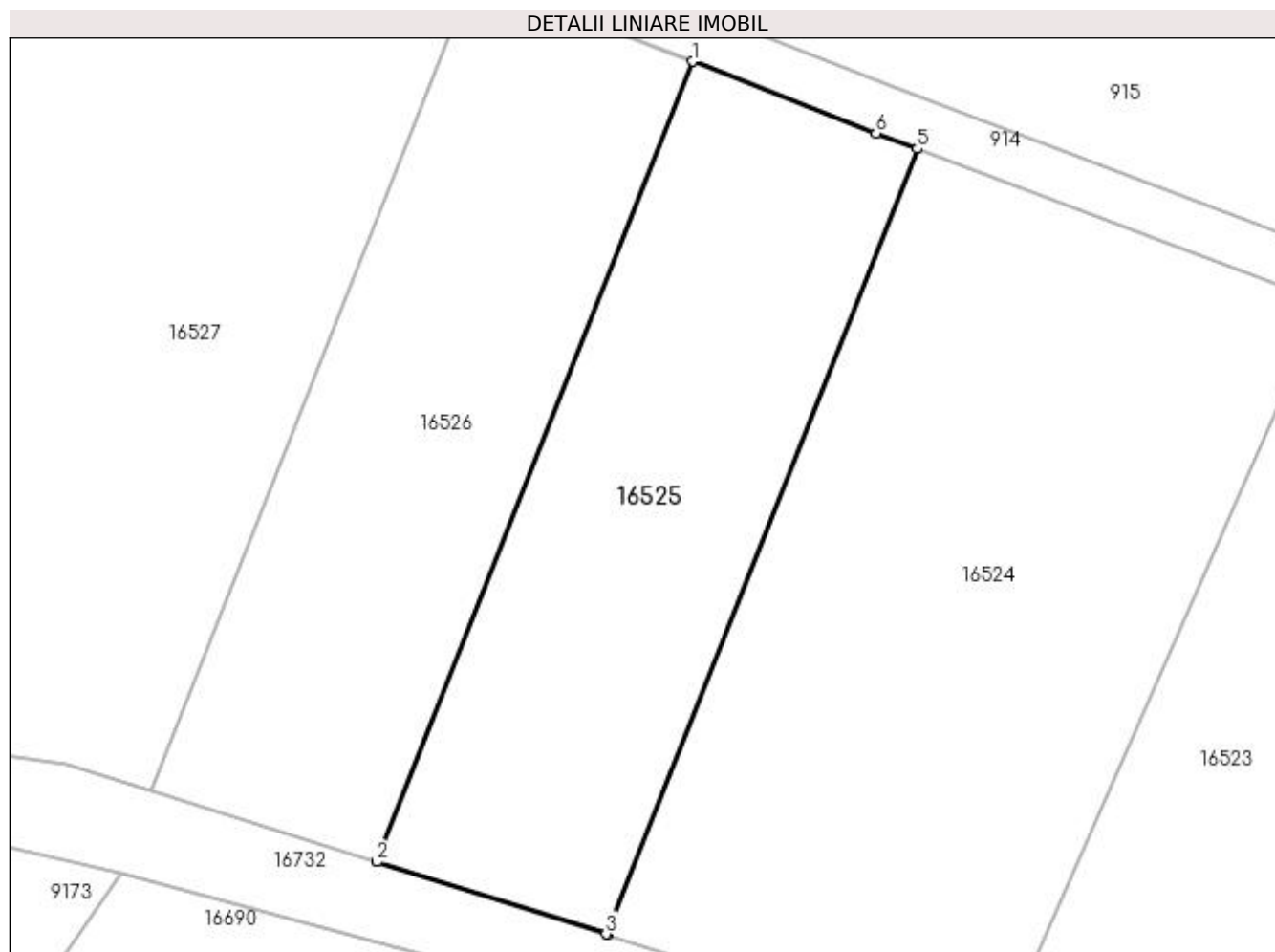
Inscrieri privind dezmembramintele dreptului de proprietate, drepturi reale de garanție și sarcini	Referințe
NU SUNT	

## Anexa Nr. 1 La Partea I

## Teren

Nr cadastral	Suprafața (mp)*	Observații / Referințe
	1.300	

\* Suprafața este determinată în planul de proiecție Stereo 70.



## Date referitoare la teren

Crt	Categorie folosință	Intra vilan	Suprafața (mp)	Tarla	Parcelă	Nr. topo	Observații / Referințe
1	arabil	NU	1.300	39	7	-	

## Lungime Segmente

1) Valorile lungimilor segmentelor sunt obținute din proiecție în plan.

Punct început	X / Y	Punct sfârșit	X / Y	Lungime segment (** (m)
1	354.216,168 293.213,246	2	354.191,038 293.149,603	68.425
2	354.191,038 293.149,603	3	354.209,276 293.143,858	19.121
3	354.209,276 293.143,858	4	354.209,377 293.143,826	0.106
4	354.209,377 293.143,826	5	354.234,045 293.206,298	67.166
5	354.234,045 293.206,298	6	354.230,759 293.207,542	3.514

Punct început	X / Y	Punct sfârșit	X / Y	Lungime segment (** (m)
6	354.230,759 293.207,542	1	354.216,168 293.213,246	15.666

\*\* Lungimile segmentelor sunt determinate în planul de proiecție Stereo 70 și sunt rotunjite la 1 milimetru.

\*\*\* Distanța dintre puncte este formată din segmente cumulate ce sunt mai mici decât valoarea 1 milimetru.





**DATE DESPRE IMOBILUL NR. 16526**

Oficiul de Cadastru și Publicitate Imobiliară DOLJ  
Biroul de Cadastru și Publicitate Imobiliară Craiova

**A. Partea I. Descrierea imobilului**

TEREN Extravilan

Nr. CF vechi:77  
Nr. cadastral vechi:111

Adresa: Jud. Dolj, T39, P8

Nr. Crt	Nr cadastral Nr. topografic	Suprafața* (mp)	Observații / Referințe
A1	35851	1.300	Sector cadastral:9 Teren neimprejmuit;

**B. Partea II. Proprietari și acte**

Inscrieri privitoare la dreptul de proprietate și alte drepturi reale		Referințe
<b>696 / 17/09/2001</b>		
Act Notarial nr. CM nr 124, din 11/06/2001 emis de NP Stoenescu Floarea (TDP 3864-2215 / 06-01-1998);		
B1	Intabulare, drept de PROPRIETATE, dobandit prin Conventie, cota actuala 1/1, cota initiala 1/1 1) COSMESCU ELIVIRA-ANGELA, LIPSĂ CNP	A1

**C. Partea III. SARCINI .**

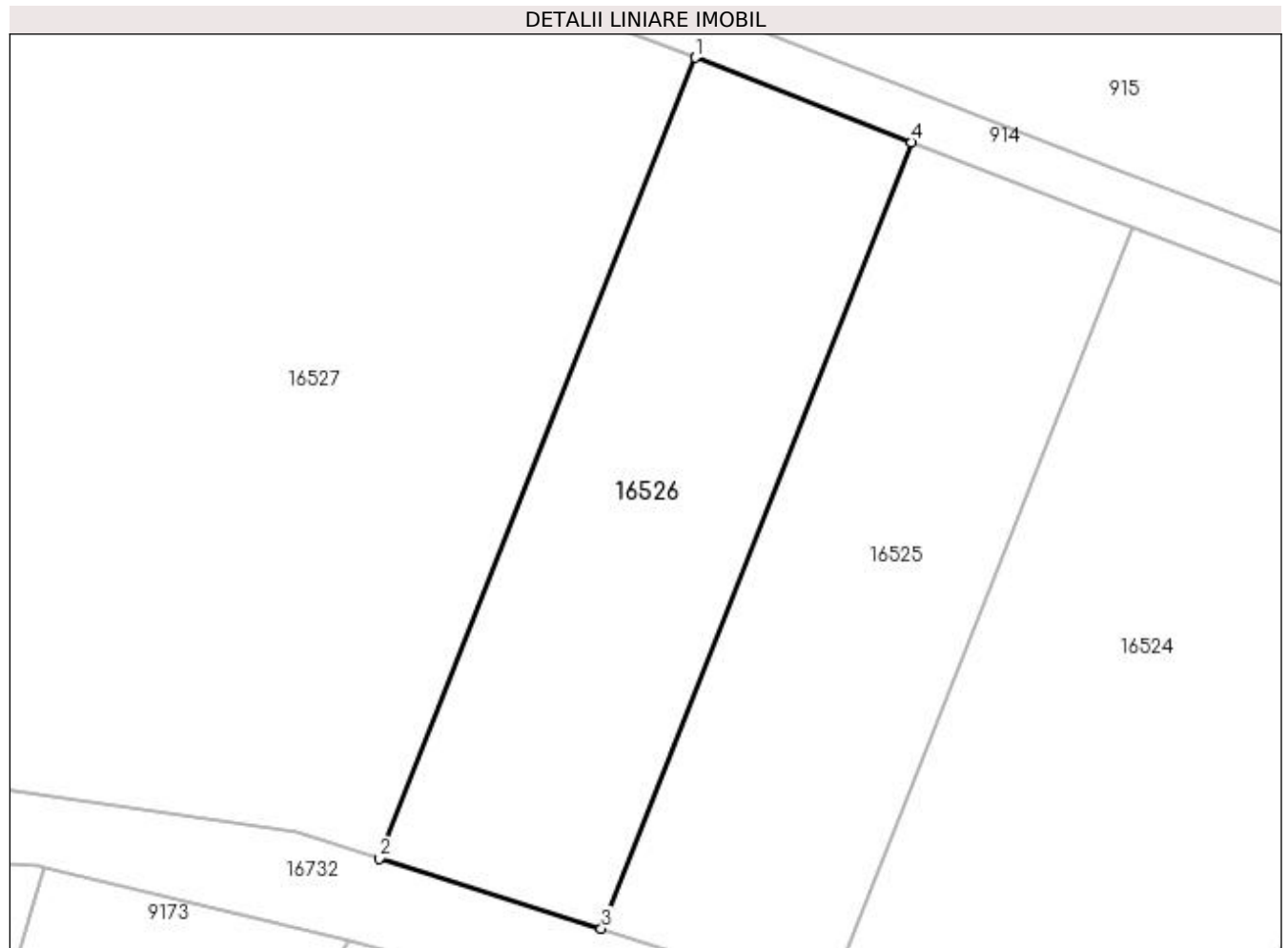
Inscrieri privind dezmembramintele dreptului de proprietate, drepturi reale de garanție și sarcini	Referințe
NU SUNT	

## Anexa Nr. 1 La Partea I

## Teren

Nr cadastral	Suprafața (mp)*	Observații / Referințe
35851	1.300	

\* Suprafața este determinată în planul de proiecție Stereo 70.



## Date referitoare la teren

Crt	Categorie folosință	Intra vilan	Suprafața (mp)	Tarla	Parcelă	Nr. topo	Observații / Referințe
1	arabil	NU	1.300	39	8	-	

## Lungime Segmente

1) Valorile lungimilor segmentelor sunt obținute din proiecție în plan.

Punct început	X / Y	Punct sfârșit	X / Y	Lungime segment (** (m)
1	354.198,636 293.220,099	2	354.173,038 293.155,273	69.697
2	354.173,038 293.155,273	3	354.191,038 293.149,603	18.872
3	354.191,038 293.149,603	4	354.216,168 293.213,246	68.425
4	354.216,168 293.213,246	1	354.198,636 293.220,099	18.824

**\*\* Lungimile segmentelor sunt determinate în planul de proiecție Stereo 70 și sunt rotunjite la 1 milimetru.**

**\*\*\* Distanța dintre puncte este formată din segmente cumulate ce sunt mai mici decât valoarea 1 milimetru.**



**DATE DESPRE IMOBILUL NR. 16527**

Oficiul de Cadastru și Publicitate Imobiliară DOLJ  
Biroul de Cadastru și Publicitate Imobiliară Craiova

**A. Partea I. Descrierea imobilului**

TEREN Extravilan

Adresa: Jud. Dolj, T39, P7/1

Nr. Crt	Nr cadastral Nr. topografic	Suprafața* (mp)	Observații / Referințe
A1		5.633	Sector cadastral:9 Teren neimprejmuit;

**B. Partea II. Proprietari și acte**

Inscrieri privitoare la dreptul de proprietate și alte drepturi reale		Referințe
/		
Act Normativ nr. LEGEA 7, din 13/03/1996 emis de PARLAMENTUL ROMANIEI;		
B1	Inscrierea provizorie, drept de PROPRIETATE, dobandit prin Lege, cota actuala 1/1, cota initiala 1/1 1) NEIDENTIFICAT NEIDENTIFICAT	A1

**C. Partea III. SARCINI .**

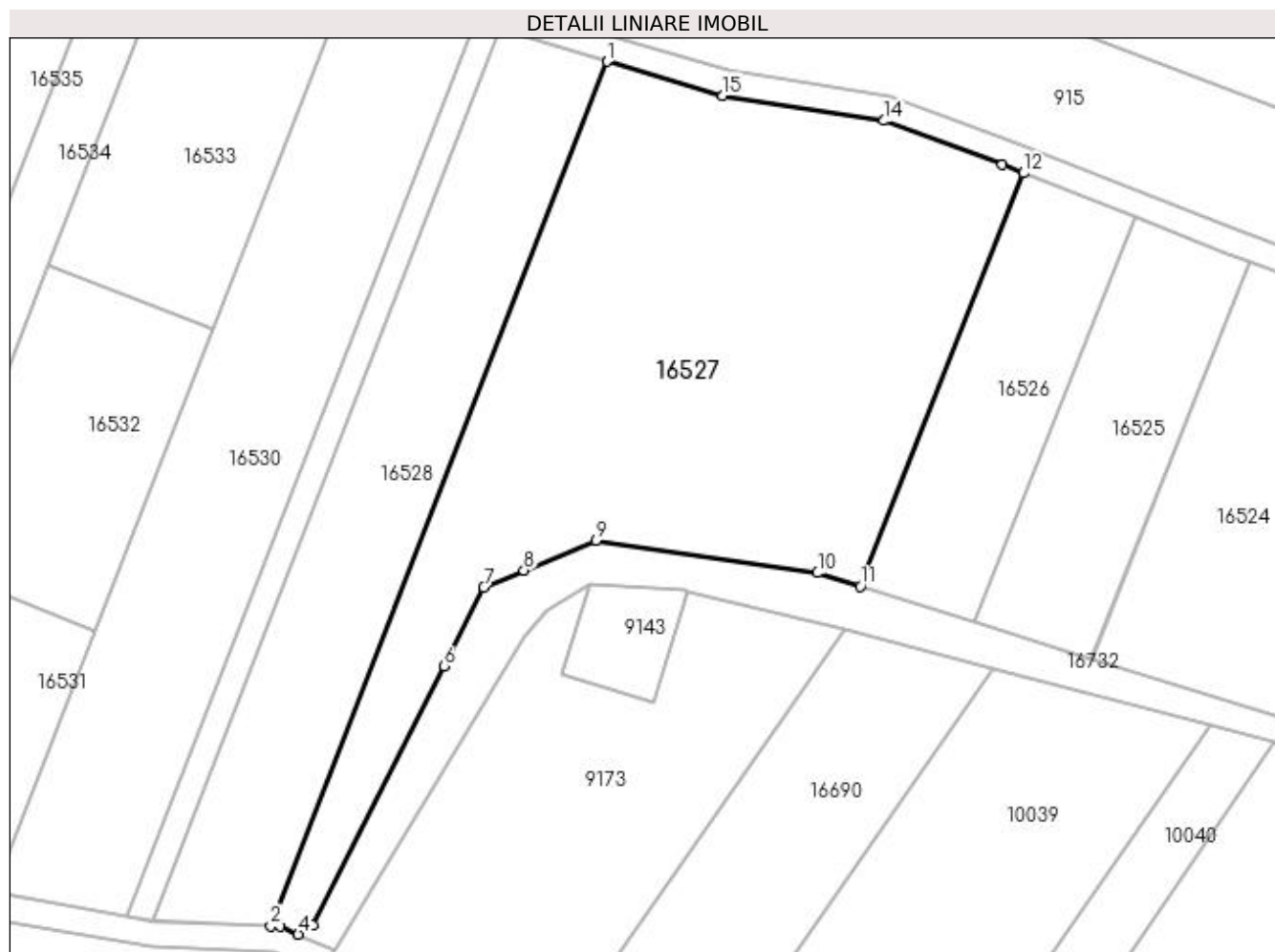
Inscrieri privind dezmembramintele dreptului de proprietate, drepturi reale de garanție și sarcini	Referințe
NU SUNT	

## Anexa Nr. 1 La Partea I

## Teren

Nr cadastral	Suprafața (mp)*	Observații / Referințe
	5.633	

\* Suprafața este determinată în planul de proiecție Stereo 70.



## Date referitoare la teren

Crt	Categorie folosință	Intravilan	Suprafața (mp)	Tarla	Parcelă	Nr. topo	Observații / Referințe
1	arabil	NU	5.633	39	7/1	-	

## Lungime Segmente

1) Valorile lungimilor segmentelor sunt obținute din proiecție în plan.

Punct început	X / Y	Punct sfârșit	X / Y	Lungime segment (** (m)
1	354.133,253 293.237,597	2	354.080,472 293.102,013	145.495
2	354.080,472 293.102,013	3	354.081,966 293.101,95	1.495
3	354.081,966 293.101,95	4	354.084,829 293.100,711	3.12
4	354.084,829 293.100,711	5	354.087,126 293.102,144	2.707
5	354.087,126 293.102,144	6	354.107,653 293.142,81	45.553

Punct început	X / Y	Punct sfârșit	X / Y	Lungime segment (** (m)
6	354.107,653 293.142,81	7	354.113,957 293.155,12	13.83
7	354.113,957 293.155,12	8	354.120,215 293.157,798	6.807
8	354.120,215 293.157,798	9	354.131,554 293.162,445	12.254
9	354.131,554 293.162,445	10	354.166,308 293.157,393	35.119
10	354.166,308 293.157,393	11	354.173,038 293.155,273	7.056
11	354.173,038 293.155,273	12	354.198,636 293.220,099	69.697
12	354.198,636 293.220,099	13	354.195,296 293.221,405	3.586
13	354.195,296 293.221,405	14	354.176,747 293.228,304	19.79
14	354.176,747 293.228,304	15	354.151,465 293.232,234	25.586
15	354.151,465 293.232,234	1	354.133,253 293.237,597	18.985

\*\* Lungimile segmentelor sunt determinate în planul de proiecție Stereo 70 și sunt rotunjite la 1 milimetru.

\*\*\* Distanța dintre puncte este formată din segmente cumulate ce sunt mai mici decât valoarea 1 milimetru.





**DATE DESPRE IMOBILUL NR. 16528**

Oficiul de Cadastru și Publicitate Imobiliară DOLJ  
Biroul de Cadastru și Publicitate Imobiliară Craiova

**A. Partea I. Descrierea imobilului**

TEREN Extravilan

Adresa: Jud. Dolj, T39, P9

Nr. Crt	Nr cadastral Nr. topografic	Suprafața* (mp)	Observații / Referințe
A1		2.600	Sector cadastral:9 Teren neimprejmuit;

**B. Partea II. Proprietari și acte**

Inscrieri privitoare la dreptul de proprietate și alte drepturi reale	Referințe
/	
Act Notarial nr. ACT DE PARTAJ VOLUNTAR NR 684, din 14/04/2014 emis de NP STOENESCU FLOREA (TDP 1618-58981/20-04-1995; CM 38 /28-02-2014; SC 366/20-02-2013);	
B1	A1
Intabulare, drept de PROPRIETATE, dobandit prin lesire Din Indiviziune, cota actuala 1/1, cota initiala 1/1 1) PLEAVA ANISOARA-ANCA, LIPSĂ CNP	

**C. Partea III. SARCINI .**

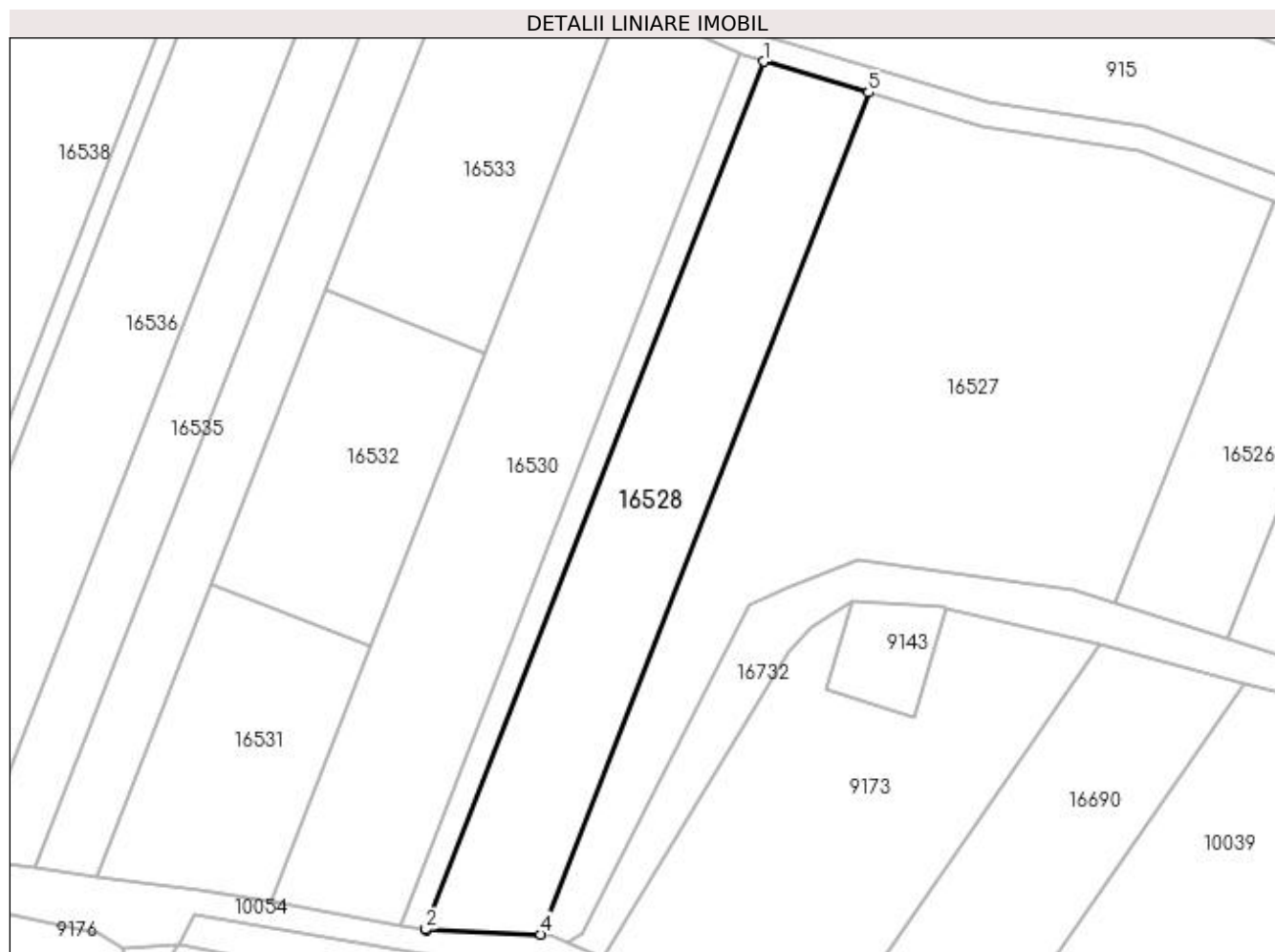
Inscrieri privind dezmembramentele dreptului de proprietate, drepturi reale de garanție și sarcini	Referințe
NU SUNT	

## Anexa Nr. 1 La Partea I

## Teren

Nr cadastral	Suprafața (mp)*	Observații / Referințe
	2.600	

\* Suprafața este determinată în planul de proiecție Stereo 70.



## Date referitoare la teren

Crt	Categorie folosință	Intra vilan	Suprafața (mp)	Tarla	Parcelă	Nr. topo	Observații / Referințe
1	arabil	NU	2.600	39	9	-	

## Lungime Segmente

1) Valorile lungimilor segmentelor sunt obținute din proiecție în plan.

Punct început	X / Y	Punct sfârșit	X / Y	Lungime segment (** (m)
1	354.116,312 293.242,586	2	354.061,902 293.102,817	149.986
2	354.061,902 293.102,817	3	354.062,049 293.102,791	0.149
3	354.062,049 293.102,791	4	354.080,472 293.102,013	18.439
4	354.080,472 293.102,013	5	354.133,253 293.237,597	145.495
5	354.133,253 293.237,597	1	354.116,312 293.242,586	17.66

**\*\* Lungimile segmentelor sunt determinate în planul de proiecție Stereo 70 și sunt rotunjite la 1 milimetru.**

**\*\*\* Distanța dintre puncte este formată din segmente cumulate ce sunt mai mici decât valoarea 1 milimetru.**



**DATE DESPRE IMOBILUL NR. 16529**

Oficiul de Cadastru și Publicitate Imobiliară DOLJ  
Biroul de Cadastru și Publicitate Imobiliară Craiova

**A. Partea I. Descrierea imobilului**

TEREN Extravilan

Adresa: Jud. Dolj, T39, P10

Nr. Crt	Nr cadastral Nr. topografic	Suprafața* (mp)	Observații / Referințe
A1		600	Sector cadastral:9 Teren neimprejmuit;

**B. Partea II. Proprietari și acte**

Inscrieri privitoare la dreptul de proprietate și alte drepturi reale	Referințe
/	
Act Notarial nr. ACT DE PARTAJ VOLUNTAR NR 684, din 14/04/2014 emis de NP STOENESCU FLOREA (TDP 1618-58981/20-04-1995; CM 38 /28-02-2014; SC 366/20-02-2013);	
B1	A1
Intabulare, drept de PROPRIETATE, dobandit prin lesire Din Indiviziune, cota actuala 1/1, cota initiala 1/1 1) PLEAVA ANISOARA-ANCA, LIPSĂ CNP	

**C. Partea III. SARCINI .**

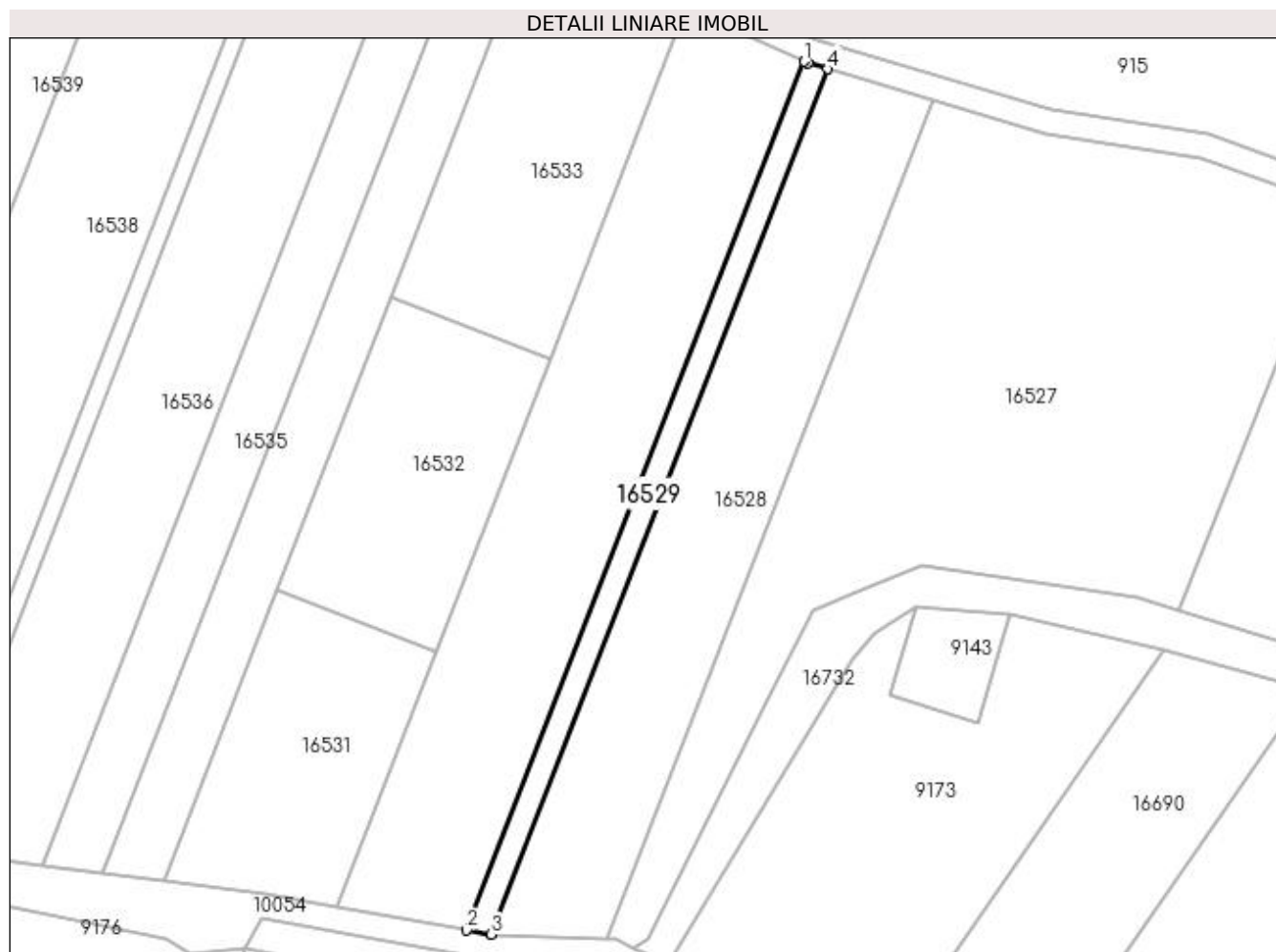
Inscrieri privind dezmembramentele dreptului de proprietate, drepturi reale de garanție și sarcini	Referințe
NU SUNT	

## Anexa Nr. 1 La Partea I

## Teren

Nr cadastral	Suprafața (mp)*	Observații / Referințe
	600	

\* Suprafața este determinată în planul de proiecție Stereo 70.



## Date referitoare la teren

Crt	Categorie folosință	Intra vilan	Suprafața (mp)	Tarla	Parcelă	Nr. topo	Observații / Referințe
1	vie	NU	600	39	10	-	

## Lungime Segmente

1) Valorile lungimilor segmentelor sunt obținute din proiecție în plan.

Punct început	X / Y	Punct sfârșit	X / Y	Lungime segment (** (m)
1	354.112,502 293.243,811	2	354.057,89 293.103,522	150.544
2	354.057,89 293.103,522	3	354.061,902 293.102,817	4.073
3	354.061,902 293.102,817	4	354.116,312 293.242,586	149.986
4	354.116,312 293.242,586	5	354.113,142 293.243,52	3.305
5	354.113,142 293.243,52	1	354.112,502 293.243,811	0.703

**\*\* Lungimile segmentelor sunt determinate în planul de proiecție Stereo 70 și sunt rotunjite la 1 milimetru.**

**\*\*\* Distanța dintre puncte este formată din segmente cumulate ce sunt mai mici decât valoarea 1 milimetru.**





**DATE DESPRE IMOBILUL NR. 16530**

Oficiul de Cadastru și Publicitate Imobiliară DOLJ  
Biroul de Cadastru și Publicitate Imobiliară Craiova

**A. Partea I. Descrierea imobilului**

TEREN Extravilan

Adresa: Jud. Dolj, T39, P11

Nr. Crt	Nr cadastral Nr. topografic	Suprafața* (mp)	Observații / Referințe
A1		3.200	Sector cadastral:9 Teren neimprejmuit;

**B. Partea II. Proprietari și acte**

Inscrieri privitoare la dreptul de proprietate și alte drepturi reale	Referințe
/	
Act Notarial nr. CM NR 105, din 14/05/2009 emis de NP STOENESCU FLOREA (TDP 3786-48431/ 18-04-1997);	
B1	A1
Intabulare, drept de PROPRIETATE, dobandit prin Succesiune, cota actuala 1/1, cota initiala 1/1	
1) DINULESCU GHEORGHE-STEFAN, LIPSĂ CNP	
2) DINULESCU AURELIAN-AURAS, LIPSĂ CNP	

**C. Partea III. SARCINI .**

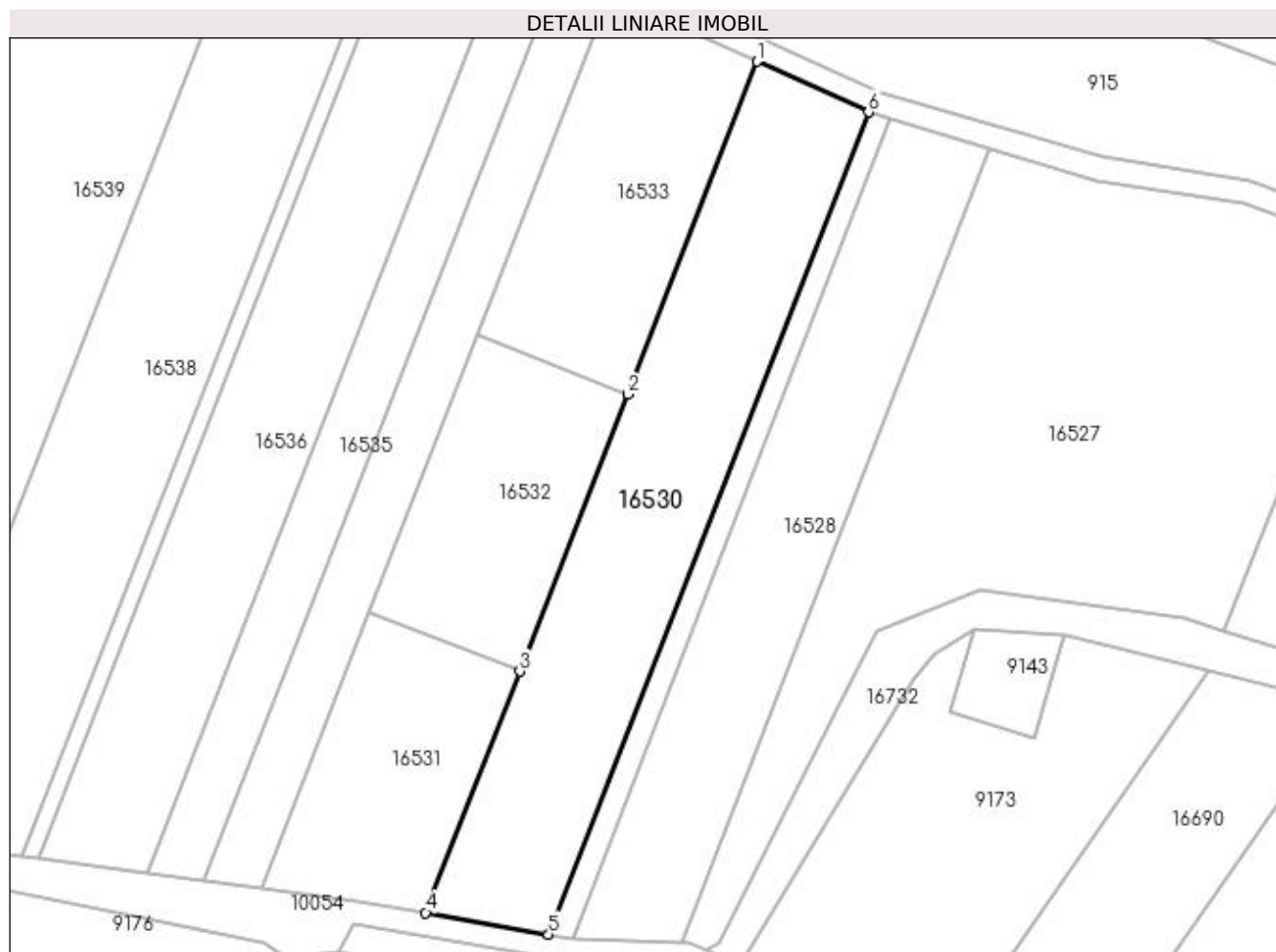
Inscrieri privind dezmembramintele dreptului de proprietate, drepturi reale de garanție și sarcini	Referințe
NU SUNT	

## Anexa Nr. 1 La Partea I

## Teren

Nr cadastral	Suprafața (mp)*	Observații / Referințe
	3.200	

\* Suprafața este determinată în planul de proiecție Stereo 70.



## Date referitoare la teren

Crt	Categorie folosință	Intra vilan	Suprafața (mp)	Tarla	Parcelă	Nr. topo	Observații / Referințe
1	arabil	NU	3.200	39	11	-	

## Lungime Segmente

1) Valorile lungimilor segmentelor sunt obținute din proiecție în plan.

Punct început	X / Y	Punct sfârșit	X / Y	Lungime segment (** (m)
1	354.093,46 293.252,472	2	354.071,368 293.195,719	60.901
2	354.071,368 293.195,719	3	354.052,943 293.148,39	50.789
3	354.052,943 293.148,39	4	354.036,912 293.107,209	44.191
4	354.036,912 293.107,209	5	354.057,89 293.103,522	21.3
5	354.057,89 293.103,522	6	354.112,502 293.243,811	150.544

Punct început	X / Y	Punct sfârșit	X / Y	Lungime segment (** (m)
6	354.112,502 293.243,811	1	354.093,46 293.252,472	20.919

\*\* Lungimile segmentelor sunt determinate în planul de proiecție Stereo 70 și sunt rotunjite la 1 milimetru.

\*\*\* Distanța dintre puncte este formată din segmente cumulate ce sunt mai mici decât valoarea 1 milimetru.



**DATE DESPRE IMOBILUL NR. 16531**

Oficiul de Cadastru și Publicitate Imobiliară DOLJ  
Biroul de Cadastru și Publicitate Imobiliară Craiova

**A. Partea I. Descrierea imobilului**

TEREN Extravilan

Adresa: Jud. Dolj, T39, P12

Nr. Crt	Nr cadastral Nr. topografic	Suprafața* (mp)	Observații / Referințe
A1		1.300	Sector cadastral:9 Teren neimprejmuit;

**B. Partea II. Proprietari și acte**

Inscrieri privitoare la dreptul de proprietate și alte drepturi reale	Referințe
/	
Act Administrativ nr. TDP 3694-59340, din 08/04/1997 emis de CJSIPT DOLJ;	
B1	A1
Intabulare, drept de PROPRIETATE, dobândit prin Reconstituire, cota actuala 1/1, cota initiala 1/1 1) DINU ANA, LIPSĂ CNP	

**C. Partea III. SARCINI .**

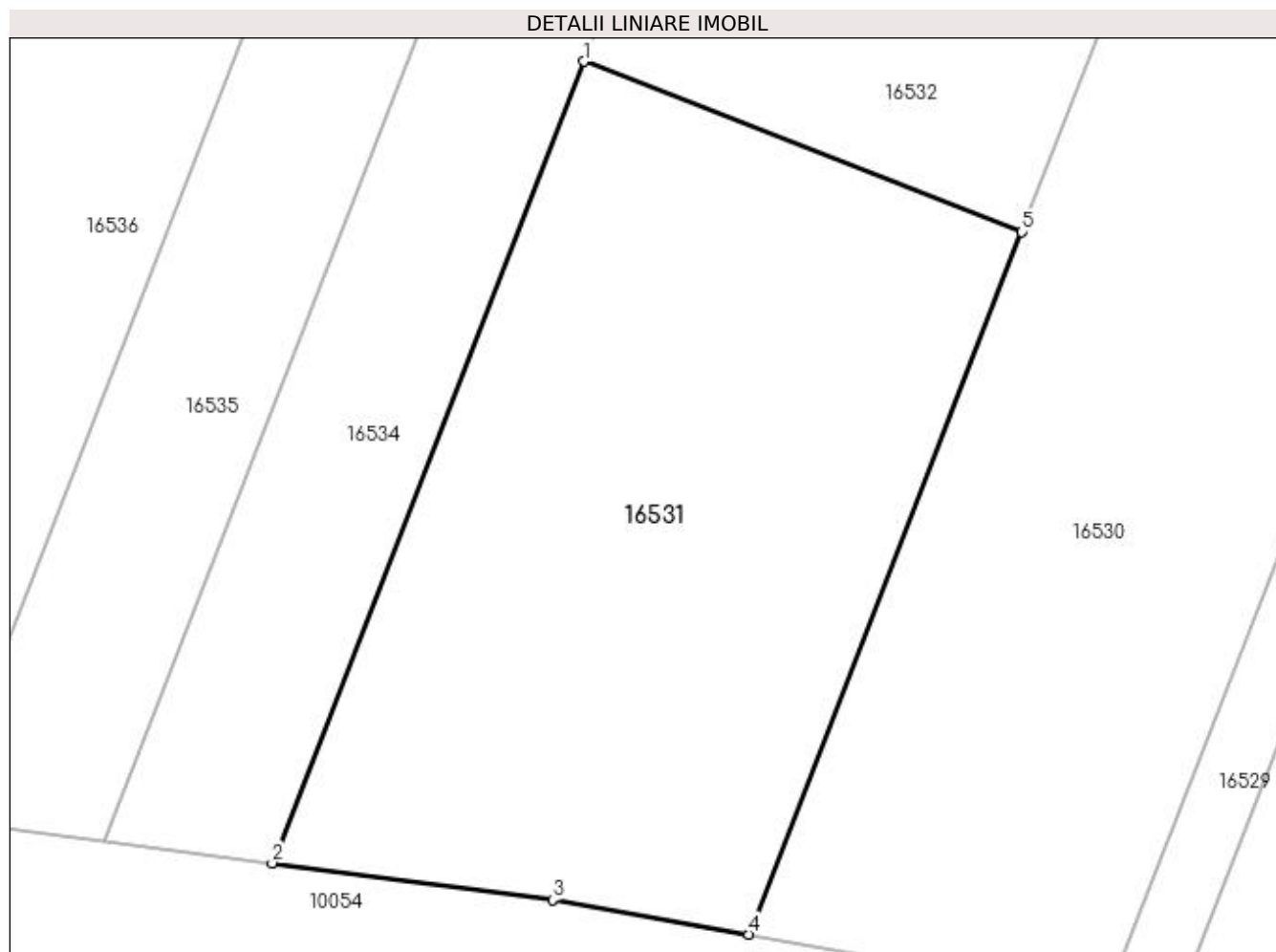
Inscrieri privind dezmembramintele dreptului de proprietate, drepturi reale de garanție și sarcini	Referințe
NU SUNT	

## Anexa Nr. 1 La Partea I

## Teren

Nr cadastral	Suprafața (mp)*	Observații / Referințe
	1.300	

\* Suprafața este determinată în planul de proiecție Stereo 70.



## Date referitoare la teren

Crt	Categorie folosință	Intra vilan	Suprafața (mp)	Tarla	Parcelă	Nr. topo	Observații / Referințe
1	vie	NU	1.300	39	12	-	

## Lungime Segmente

1) Valorile lungimilor segmentelor sunt obținute din proiecție în plan.

Punct început	X / Y	Punct sfârșit	X / Y	Lungime segment (** (m)
1	354.027,256 293.158,39	2	354.008,958 293.111,387	50.439
2	354.008,958 293.111,387	3	354.025,397 293.109,233	16.58
3	354.025,397 293.109,233	4	354.036,912 293.107,209	11.692
4	354.036,912 293.107,209	5	354.052,943 293.148,39	44.191
5	354.052,943 293.148,39	1	354.027,256 293.158,39	27.565

**\*\* Lungimile segmentelor sunt determinate în planul de proiecție Stereo 70 și sunt rotunjite la 1 milimetru.**

**\*\*\* Distanța dintre puncte este formată din segmente cumulate ce sunt mai mici decât valoarea 1 milimetru.**





**DATE DESPRE IMOBILUL NR. 16532**

Oficiul de Cadastru și Publicitate Imobiliară DOLJ  
 Biroul de Cadastru și Publicitate Imobiliară Craiova

**A. Partea I. Descrierea imobilului**

TEREN Extravilan

Adresa: Jud. Dolj, T39, P13

Nr. Crt	Nr cadastral Nr. topografic	Suprafața* (mp)	Observații / Referințe
A1		1.400	Sector cadastral:9 Teren neimprejmuit;

**B. Partea II. Proprietari și acte**

Inscrieri privitoare la dreptul de proprietate și alte drepturi reale	Referințe
/	
Act Administrativ nr. TDP 4494, din 07/05/2007 emis de CJSIPT DOLJ;	
B1	A1
Intabulare, drept de PROPRIETATE, dobândit prin Reconstituire, cota actuala 1/1, cota initiala 1/1	
1) SANDU CECILIA, LIPSĂ CNP	
2) COSTESCU MARIA, LIPSĂ CNP	

**C. Partea III. SARCINI .**

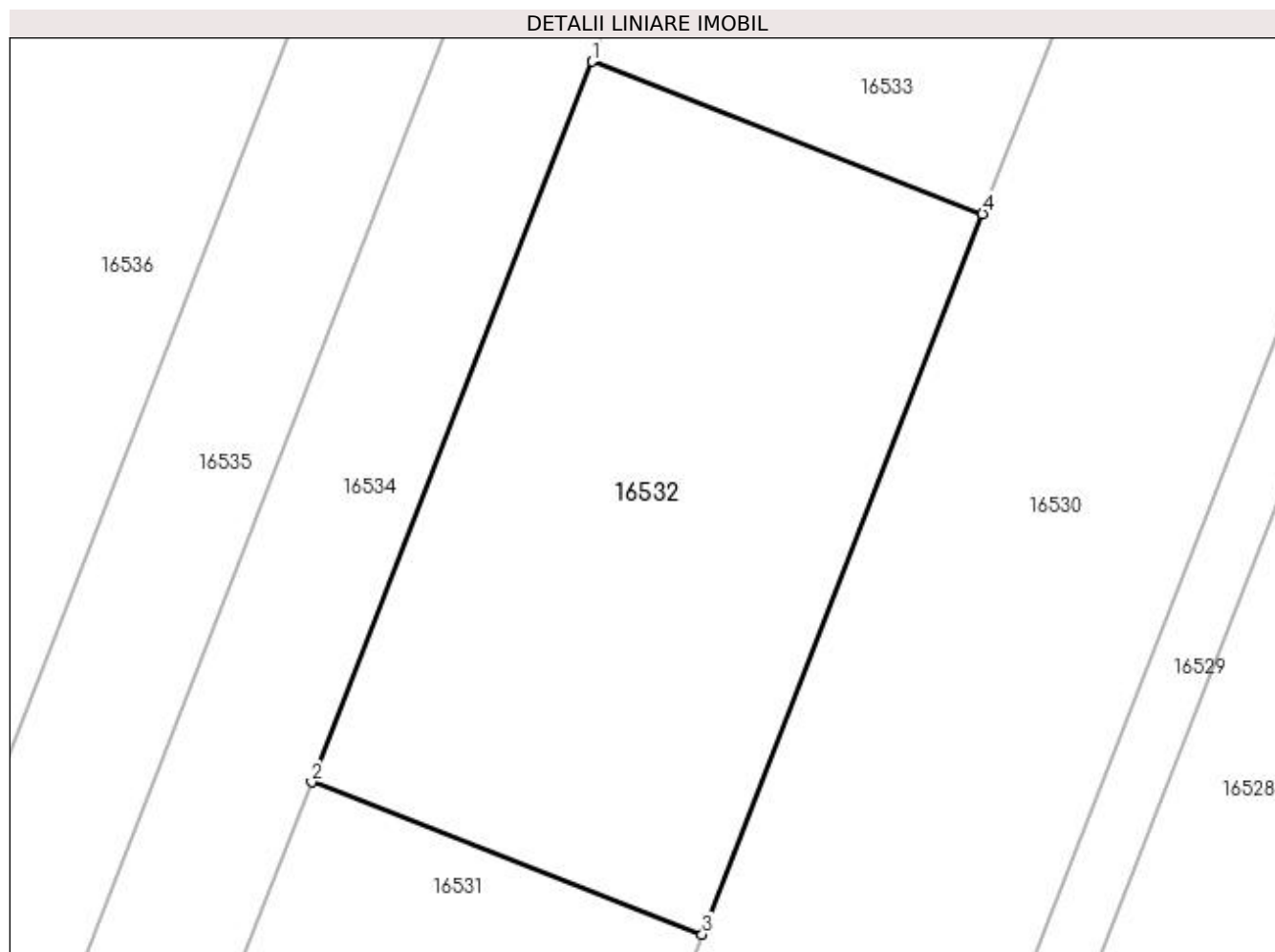
Inscrieri privind dezmembramintele dreptului de proprietate, drepturi reale de garanție și sarcini	Referințe
NU SUNT	

## Anexa Nr. 1 La Partea I

## Teren

Nr cadastral	Suprafața (mp)*	Observații / Referințe
	1.400	

\* Suprafața este determinată în planul de proiecție Stereo 70.



## Date referitoare la teren

Crt	Categorie folosință	Intra vilan	Suprafața (mp)	Tarla	Parcelă	Nr. topo	Observații / Referințe
1	vie	NU	1.400	39	13	-	

## Lungime Segmente

1) Valorile lungimilor segmentelor sunt obținute din proiecție în plan.

Punct început	X / Y	Punct sfârșit	X / Y	Lungime segment (** (m)
1	354.045,68 293.205,719	2	354.027,256 293.158,39	50.789
2	354.027,256 293.158,39	3	354.052,943 293.148,39	27.565
3	354.052,943 293.148,39	4	354.071,368 293.195,719	50.789
4	354.071,368 293.195,719	1	354.045,68 293.205,719	27.566

**\*\* Lungimile segmentelor sunt determinate în planul de proiecție Stereo 70 și sunt rotunjite la 1 milimetru.**

**\*\*\* Distanța dintre puncte este formată din segmente cumulate ce sunt mai mici decât valoarea 1 milimetru.**



**DATE DESPRE IMOBILUL NR. 16533**

Oficiul de Cadastru și Publicitate Imobiliară DOLJ  
Biroul de Cadastru și Publicitate Imobiliară Craiova

**A. Partea I. Descrierea imobilului**

TEREN Extravilan

Adresa: Jud. Dolj, T39, P14

Nr. Crt	Nr cadastral Nr. topografic	Suprafața* (mp)	Observații / Referințe
A1		1.700	Sector cadastral:9 Teren neimprejmuit;

**B. Partea II. Proprietari și acte**

Inscrieri privitoare la dreptul de proprietate și alte drepturi reale	Referințe
/	
Act Administrativ nr. TDP 999-48636, din 20/10/1994 emis de CJSIPT DOLJ;	
B1	A1
Intabulare, drept de PROPRIETATE, dobândit prin Reconstituire, cota actuala 1/1, cota initiala 1/1 1) <b>BOBIN CONSTANTIN</b> , LIPSĂ CNP	

**C. Partea III. SARCINI .**

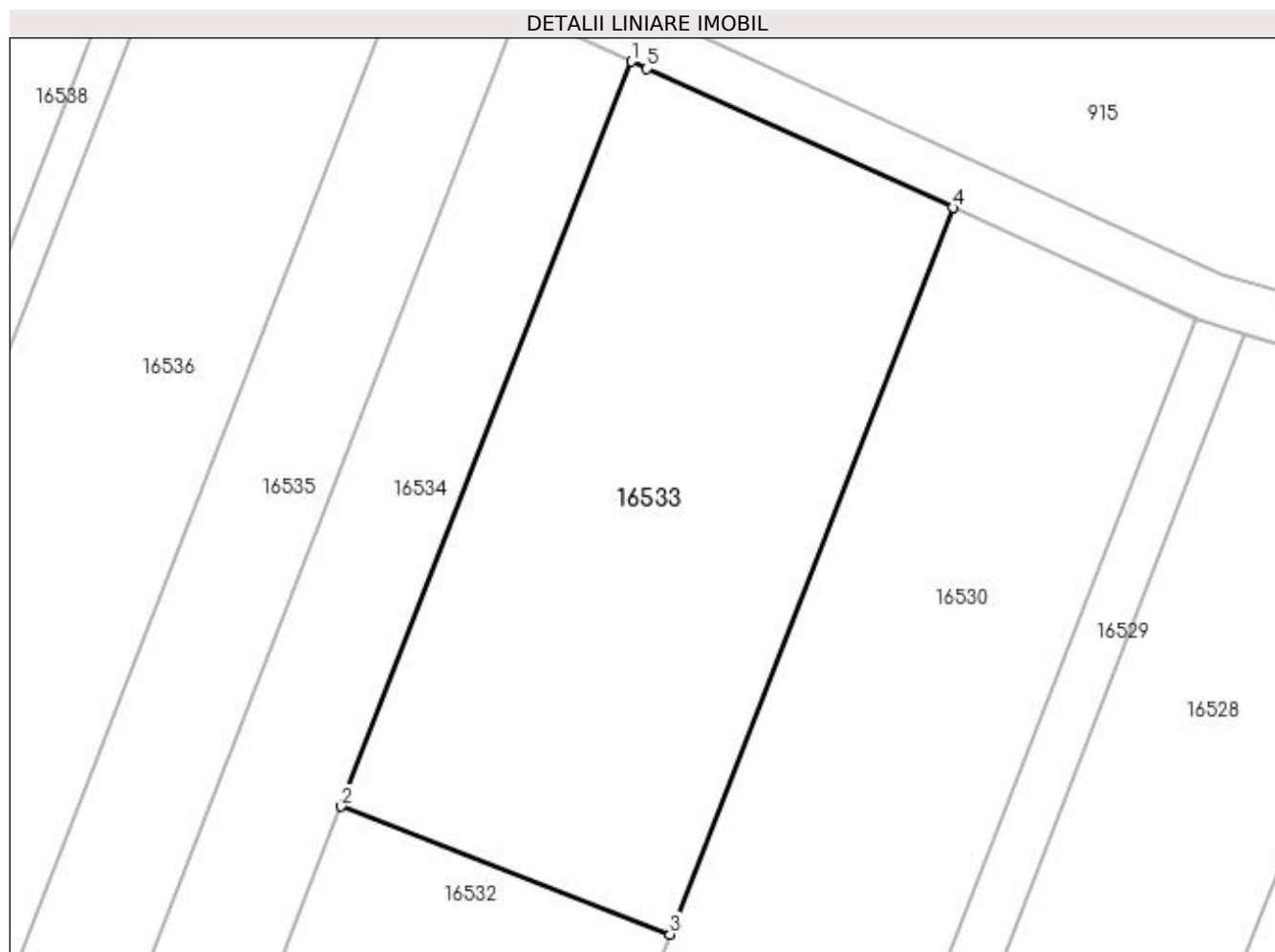
Inscrieri privind dezmembramintele dreptului de proprietate, drepturi reale de garanție și sarcini	Referințe
NU SUNT	

## Anexa Nr. 1 La Partea I

## Teren

Nr cadastral	Suprafața (mp)*	Observații / Referințe
	1.700	

\* Suprafața este determinată în planul de proiecție Stereo 70.



## Date referitoare la teren

Crt	Categorie folosință	Intra vilan	Suprafața (mp)	Tarla	Parcelă	Nr. topo	Observații / Referințe
1	arabil	NU	1.700	39	14	-	

## Lungime Segmente

1) Valorile lungimilor segmentelor sunt obținute din proiecție în plan.

Punct început	X / Y	Punct sfârșit	X / Y	Lungime segment (** (m)
1	354.068,331 293.263,906	2	354.045,68 293.205,719	62.44
2	354.045,68 293.205,719	3	354.071,368 293.195,719	27.566
3	354.071,368 293.195,719	4	354.093,46 293.252,472	60.901
4	354.093,46 293.252,472	5	354.069,558 293.263,343	26.258
5	354.069,558 293.263,343	1	354.068,331 293.263,906	1.35

**\*\* Lungimile segmentelor sunt determinate în planul de proiecție Stereo 70 și sunt rotunjite la 1 milimetru.**

**\*\*\* Distanța dintre puncte este formată din segmente cumulate ce sunt mai mici decât valoarea 1 milimetru.**





**DATE DESPRE IMOBILUL NR. 16534**

Oficiul de Cadastru și Publicitate Imobiliară DOLJ  
Biroul de Cadastru și Publicitate Imobiliară Craiova

**A. Partea I. Descrierea imobilului**

TEREN Extravilan

Adresa: Jud. Dolj, T39, P15,16

Nr. Crt	Nr cadastral Nr. topografic	Suprafața* (mp)	Observații / Referințe
A1	34826	1.600	Sector cadastral:9 Teren neimprejmuit;

**B. Partea II. Proprietari și acte**

Inscrieri privitoare la dreptul de proprietate și alte drepturi reale	Referințe
<b>235573 / 11/12/2018</b>	
Act Notarial nr. Contract de vanzare-cumparare aut nr. 3020, din 11/12/2018 emis de BNP Stoenescu Florea;	
B1	A1
Intabulare, drept de PROPRIETATE, dobandit prin Conventie, cota actuala 1/1, cota initiala 1/1	
1) STANESCU CONSTANTIN	
2) STANESCU IOANA LUMINITA	

**C. Partea III. SARCINI .**

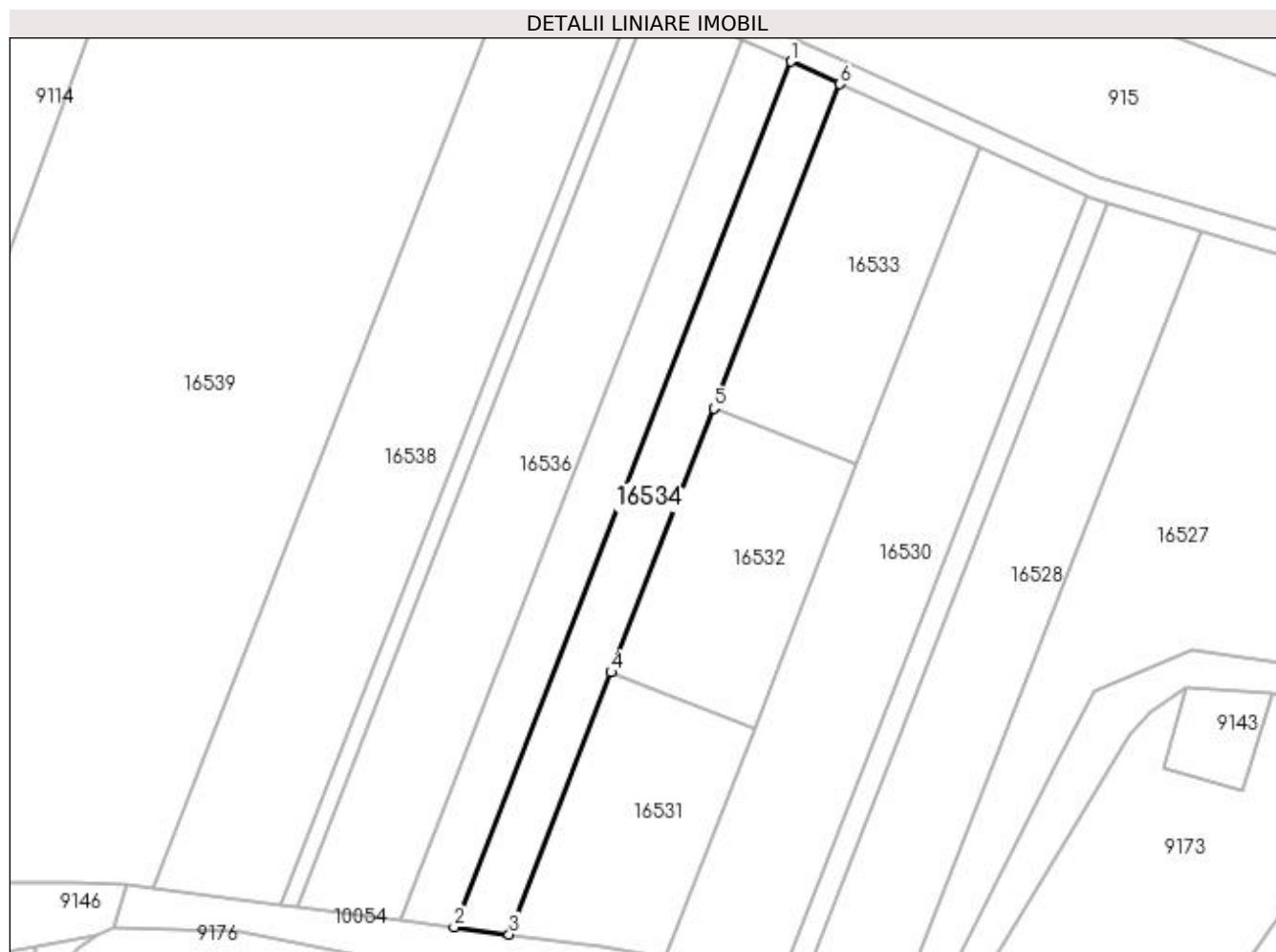
Inscrieri privind dezmembramintele dreptului de proprietate, drepturi reale de garanție și sarcini	Referințe
NU SUNT	

## Anexa Nr. 1 La Partea I

## Teren

Nr cadastral	Suprafața (mp)*	Observații / Referințe
34826	1.600	

\* Suprafața este determinată în planul de proiecție Stereo 70.



## Date referitoare la teren

Crt	Categorie folosință	Intra vilan	Suprafața (mp)	Tarla	Parcelă	Nr. topo	Observații / Referințe
1	arabil	NU	800	39	15	-	
2	arabil	NU	800	39	16	-	

## Lungime Segmente

1) Valorile lungimilor segmentelor sunt obținute din proiecție în plan.

Punct început	X / Y	Punct sfârșit	X / Y	Lungime segment (** (m)
1	354.059,511 293.267,956	2	353.999,066 293.112,683	166.623
2	353.999,066 293.112,683	3	354.008,958 293.111,387	9.977
3	354.008,958 293.111,387	4	354.027,256 293.158,39	50.439
4	354.027,256 293.158,39	5	354.045,68 293.205,719	50.789

Punct început	X / Y	Punct sfârșit	X / Y	Lungime segment (** (m)
5	354.045,68 293.205,719	6	354.068,331 293.263,906	62.44
6	354.068,331 293.263,906	1	354.059,511 293.267,956	9.705

\*\* Lungimile segmentelor sunt determinate în planul de proiecție Stereo 70 și sunt rotunjite la 1 milimetru.

\*\*\* Distanța dintre puncte este formată din segmente cumulate ce sunt mai mici decât valoarea 1 milimetru.



**DATE DESPRE IMOBILUL NR. 16535**

Oficiul de Cadastru și Publicitate Imobiliară DOLJ  
Biroul de Cadastru și Publicitate Imobiliară Craiova

**A. Partea I. Descrierea imobilului**

TEREN Extravilan

Adresa: Jud. Dolj, T39, P15

Nr. Crt	Nr cadastral Nr. topografic	Suprafața* (mp)	Observații / Referințe
A1		1.600	Sector cadastral:9 Teren neimprejmuit;

**B. Partea II. Proprietari și acte**

Inscrieri privitoare la dreptul de proprietate și alte drepturi reale	Referințe
/	
Act Administrativ nr. TDP 448-14985, din 28/12/1993 emis de CJSIPT DOLJ;	
B1	A1
Intabulare, drept de PROPRIETATE, dobândit prin Reconstituire, cota actuala 1/1, cota initiala 1/1 1) MIRICA PANTELIE, LIPSĂ CNP	

**C. Partea III. SARCINI .**

Inscrieri privind dezmembramintele dreptului de proprietate, drepturi reale de garanție și sarcini	Referințe
NU SUNT	

## Anexa Nr. 1 La Partea I

## Teren

Nr cadastral	Suprafața (mp)*	Observații / Referințe
	1.600	

\* Suprafața este determinată în planul de proiecție Stereo 70.



## Date referitoare la teren

Crt	Categorie folosință	Intra vilan	Suprafața (mp)	Tarla	Parcelă	Nr. topo	Observații / Referințe
1	arabil	NU	1.600	39	15	-	

## Lungime Segmente

1) Valorile lungimilor segmentelor sunt obținute din proiecție în plan.

Punct început	X / Y	Punct sfârșit	X / Y	Lungime segment (** (m)
1	354.050,844 293.271,936	2	353.989,346 293.113,957	169.527
2	353.989,346 293.113,957	3	353.999,066 293.112,683	9.803
3	353.999,066 293.112,683	4	354.059,511 293.267,956	166.623
4	354.059,511 293.267,956	1	354.050,844 293.271,936	9.537

**\*\* Lungimile segmentelor sunt determinate în planul de proiecție Stereo 70 și sunt rotunjite la 1 milimetru.**

**\*\*\* Distanța dintre puncte este formată din segmente cumulate ce sunt mai mici decât valoarea 1 milimetru.**





**DATE DESPRE IMOBILUL NR. 16536**

Oficiul de Cadastru și Publicitate Imobiliară DOLJ  
Biroul de Cadastru și Publicitate Imobiliară Craiova

**A. Partea I. Descrierea imobilului**

TEREN Extravilan

Adresa: Jud. Dolj, T39, P18

Nr. Crt	Nr cadastral Nr. topografic	Suprafața* (mp)	Observații / Referințe
A1		3.100	Sector cadastral:9 Teren neimprejmuit;

**B. Partea II. Proprietari și acte**

Inscrieri privitoare la dreptul de proprietate și alte drepturi reale	Referințe
/	
Act Administrativ nr. TDP 4333, din 19/03/2003 emis de CJSIPT DOLJ;	
B1	A1
Intabulare, drept de PROPRIETATE, dobândit prin Reconstituire, cota actuala 1/1, cota initiala 1/1 1) LUNGULESCU-PANTELIE VIORICA, LIPSĂ CNP	

**C. Partea III. SARCINI .**

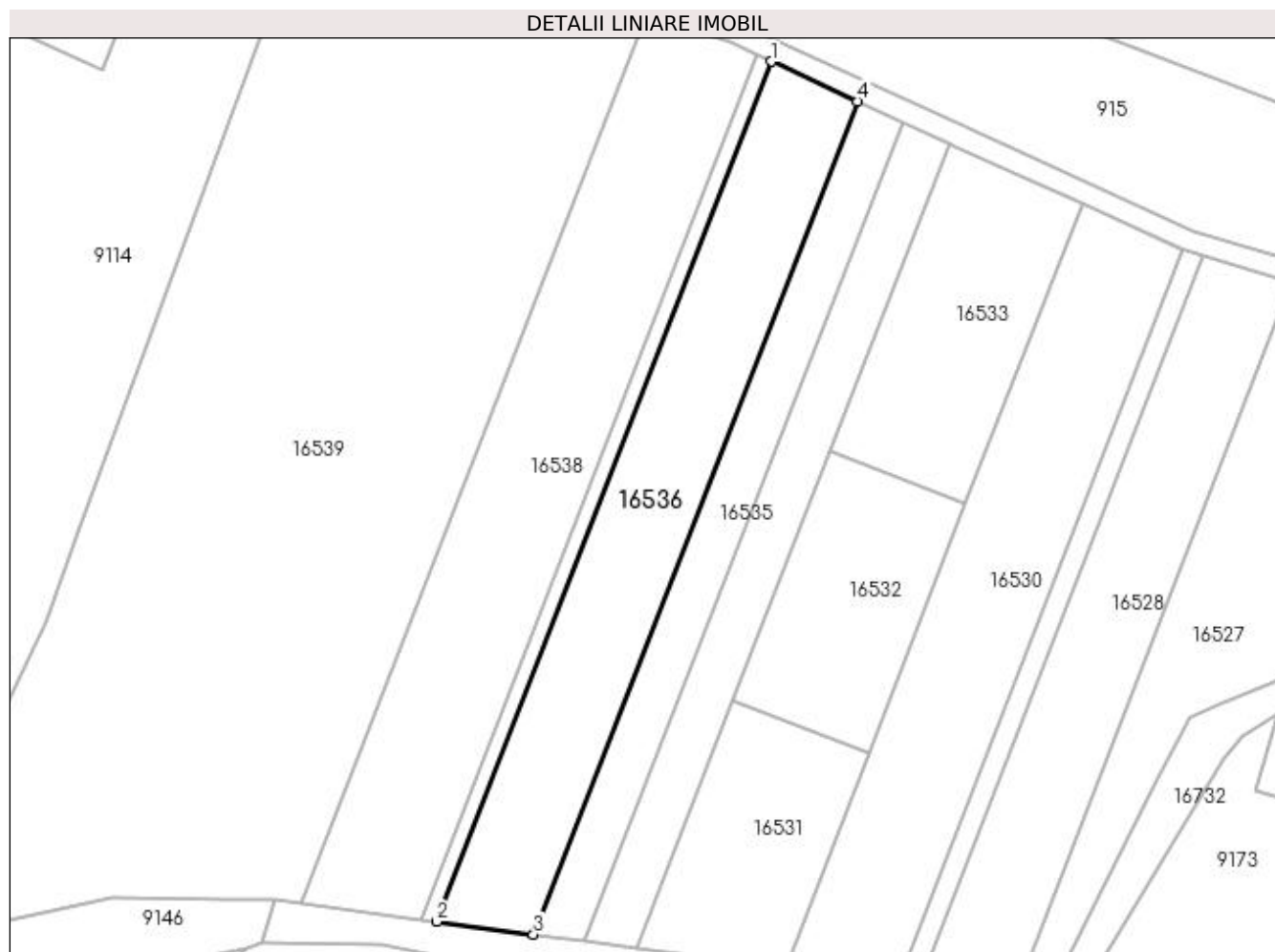
Inscrieri privind dezmembramintele dreptului de proprietate, drepturi reale de garanție și sarcini	Referințe
NU SUNT	

## Anexa Nr. 1 La Partea I

## Teren

Nr cadastral	Suprafața (mp)*	Observații / Referințe
	3.100	

\* Suprafața este determinată în planul de proiecție Stereo 70.



## Date referitoare la teren

Crt	Categorie folosință	Intra vilan	Suprafața (mp)	Tarla	Parcelă	Nr. topo	Observații / Referințe
1	arabil	NU	3.100	39	18	-	

## Lungime Segmente

1) Valorile lungimilor segmentelor sunt obținute din proiecție în plan.

Punct început	X / Y	Punct sfârșit	X / Y	Lungime segment (** (m)
1	354.034,462 293.279,458	2	353.970,973 293.116,365	175.015
2	353.970,973 293.116,365	3	353.989,346 293.113,957	18.53
3	353.989,346 293.113,957	4	354.050,844 293.271,936	169.527
4	354.050,844 293.271,936	1	354.034,462 293.279,458	18.026

**\*\* Lungimile segmentelor sunt determinate în planul de proiecție Stereo 70 și sunt rotunjite la 1 milimetru.**

**\*\*\* Distanța dintre puncte este formată din segmente cumulate ce sunt mai mici decât valoarea 1 milimetru.**



**DATE DESPRE IMOBILUL NR. 16537**

Oficiul de Cadastru și Publicitate Imobiliară DOLJ  
Biroul de Cadastru și Publicitate Imobiliară Craiova

**A. Partea I. Descrierea imobilului**

TEREN Extravilan

Adresa: Jud. Dolj, T39, P19

Nr. Crt	Nr cadastral Nr. topografic	Suprafața* (mp)	Observații / Referințe
A1		500	Sector cadastral:9 Teren neimprejmuit;

**B. Partea II. Proprietari și acte**

Inscrieri privitoare la dreptul de proprietate și alte drepturi reale	Referințe
/	
Act Administrativ nr. TDP 490-14985, din 03/02/1993 emis de CJSIPT DOLJ;	
B1	A1
Intabulare, drept de PROPRIETATE, dobândit prin Reconstituire, cota actuala 1/1, cota initiala 1/1 1) CACAREAZA ILIE, LIPSĂ CNP	

**C. Partea III. SARCINI .**

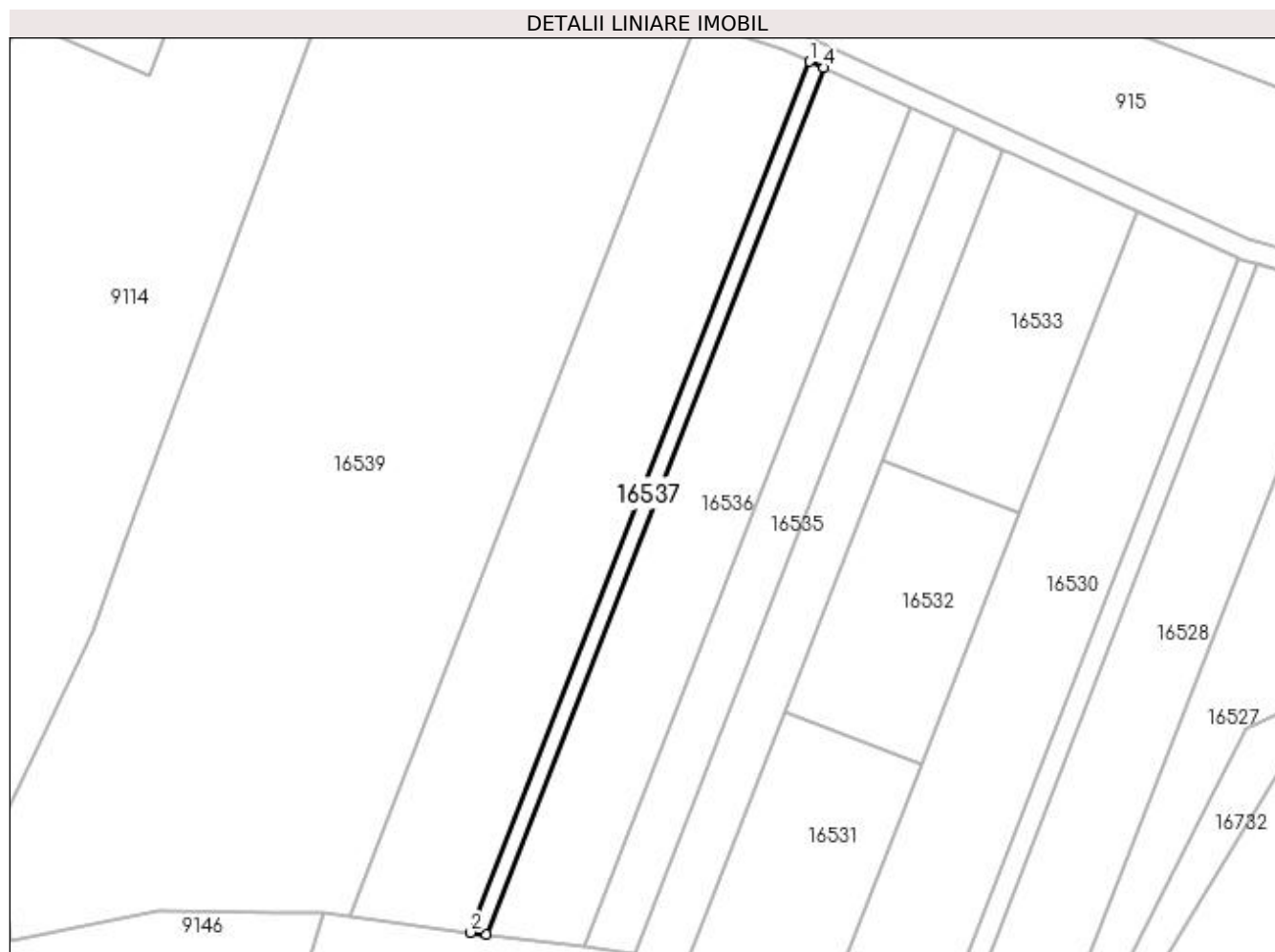
Inscrieri privind dezmembramintele dreptului de proprietate, drepturi reale de garanție și sarcini	Referințe
NU SUNT	

## Anexa Nr. 1 La Partea I

## Teren

Nr cadastral	Suprafața (mp)*	Observații / Referințe
	500	

\* Suprafața este determinată în planul de proiecție Stereo 70.



## Date referitoare la teren

Crt	Categorie folosință	Intra vilan	Suprafața (mp)	Tarla	Parcelă	Nr. topo	Observații / Referințe
1	vie	NU	500	39	19	-	

## Lungime Segmente

1) Valorile lungimilor segmentelor sunt obținute din proiecție în plan.

Punct început	X / Y	Punct sfârșit	X / Y	Lungime segment (** (m)
1	354.031,868 293.280,649	2	353.968,063 293.116,746	175.884
2	353.968,063 293.116,746	3	353.970,973 293.116,365	2.935
3	353.970,973 293.116,365	4	354.034,462 293.279,458	175.015
4	354.034,462 293.279,458	1	354.031,868 293.280,649	2.854

**\*\* Lungimile segmentelor sunt determinate în planul de proiecție Stereo 70 și sunt rotunjite la 1 milimetru.**

**\*\*\* Distanța dintre puncte este formată din segmente cumulate ce sunt mai mici decât valoarea 1 milimetru.**





**DATE DESPRE IMOBILUL NR. 16538**

Oficiul de Cadastru și Publicitate Imobiliară DOLJ  
Biroul de Cadastru și Publicitate Imobiliară Craiova

**A. Partea I. Descrierea imobilului**

TEREN Extravilan

Adresa: Jud. Dolj, T39, P20

Nr. Crt	Nr cadastral Nr. topografic	Suprafața* (mp)	Observații / Referințe
A1		4.000	Sector cadastral:9 Teren neimprejmuit;

**B. Partea II. Proprietari și acte**

Inscrieri privitoare la dreptul de proprietate și alte drepturi reale	Referințe
/	
Act Administrativ nr. TDP 4333, din 19/03/2003 emis de CJSIPT DOLJ;	
B1	A1
Intabulare, drept de PROPRIETATE, dobândit prin Reconstituire, cota actuala 1/1, cota initiala 1/1 1) LUNGULESCU-PANTELIE VIORICA, LIPSĂ CNP	

**C. Partea III. SARCINI .**

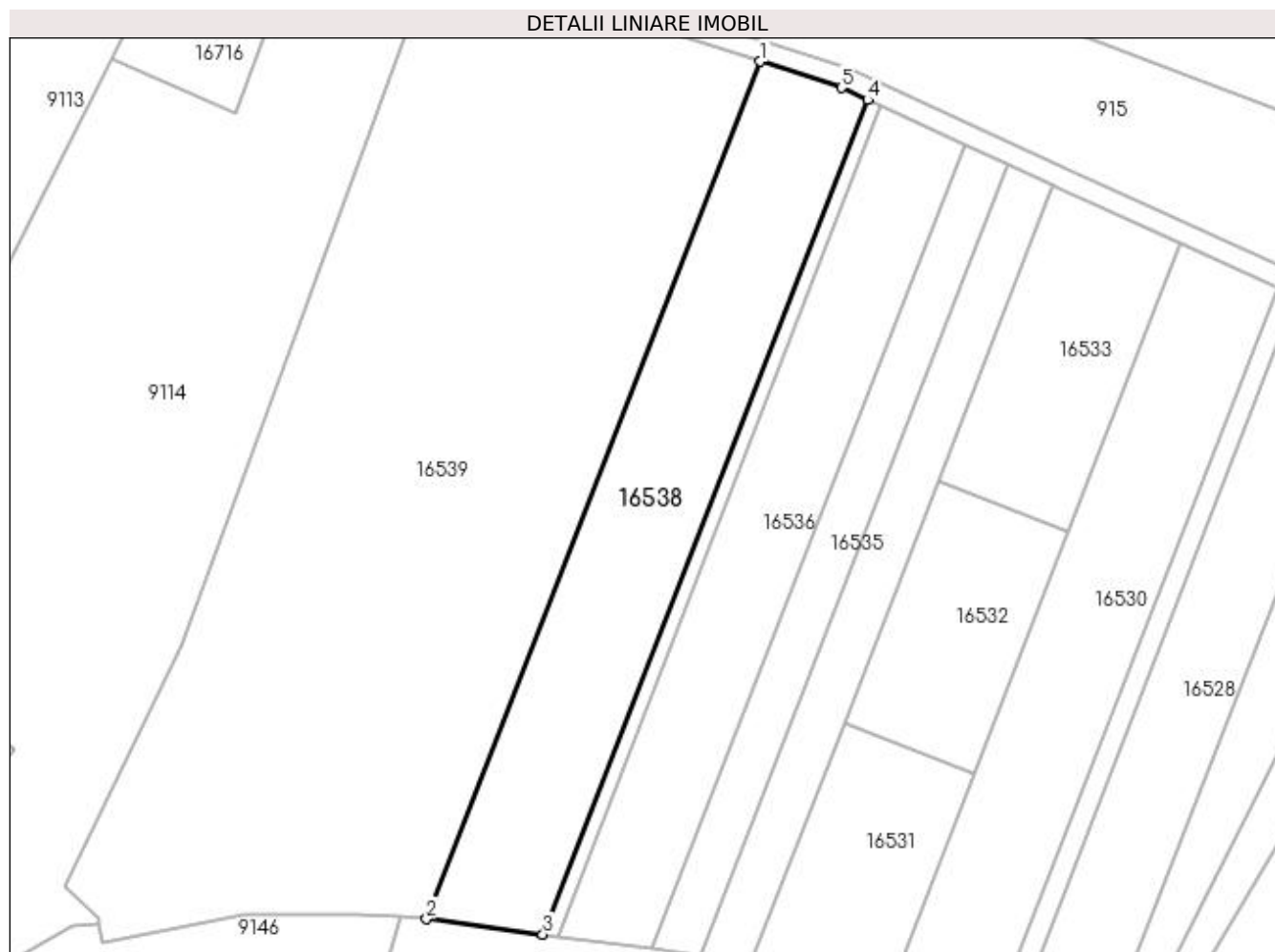
Inscrieri privind dezmembramintele dreptului de proprietate, drepturi reale de garanție și sarcini	Referințe
NU SUNT	

## Anexa Nr. 1 La Partea I

## Teren

Nr cadastral	Suprafața (mp)*	Observații / Referințe
	4.000	

\* Suprafața este determinată în planul de proiecție Stereo 70.



## Date referitoare la teren

Crt	Categorie folosință	Intra vilan	Suprafața (mp)	Tarla	Parcelă	Nr. topo	Observații / Referințe
1	arabil	NU	4.000	39	20	-	

## Lungime Segmente

1) Valorile lungimilor segmentelor sunt obținute din proiecție în plan.

Punct început	X / Y	Punct sfârșit	X / Y	Lungime segment (** (m)
1	354.010,766 293.288,191	2	353.945,193 293.119,743	180.761
2	353.945,193 293.119,743	3	353.968,063 293.116,746	23.066
3	353.968,063 293.116,746	4	354.031,868 293.280,649	175.884
4	354.031,868 293.280,649	5	354.026,702 293.283,021	5.685
5	354.026,702 293.283,021	1	354.010,766 293.288,191	16.754

**\*\* Lungimile segmentelor sunt determinate în planul de proiecție Stereo 70 și sunt rotunjite la 1 milimetru.**

**\*\*\* Distanța dintre puncte este formată din segmente cumulate ce sunt mai mici decât valoarea 1 milimetru.**



**DATE DESPRE IMOBILUL NR. 16539**

Oficiul de Cadastru și Publicitate Imobiliară DOLJ  
Biroul de Cadastru și Publicitate Imobiliară Craiova

**A. Partea I. Descrierea imobilului**

TEREN Extravilan

Adresa: Jud. Dolj, T39, P21

Nr. Crt	Nr cadastral Nr. topografic	Suprafața* (mp)	Observații / Referințe
A1	34113	12.700	Sector cadastral:9 Teren neimprejmuit;

**B. Partea II. Proprietari și acte**

Inscrieri privitoare la dreptul de proprietate și alte drepturi reale	Referințe
<b>102136 / 03/07/2017</b>	
Act Notarial nr. CVC 3380, din 08/10/2009 emis de BNP STOENESCU FLOREA;	
B1	A1
Intabulare, drept de PROPRIETATE, dobandit prin Conventie, cota actuala 1/1, cota initiala 1/1	
1) SGAIBA ION	
2) SGAIBA MARIANA	

**C. Partea III. SARCINI .**

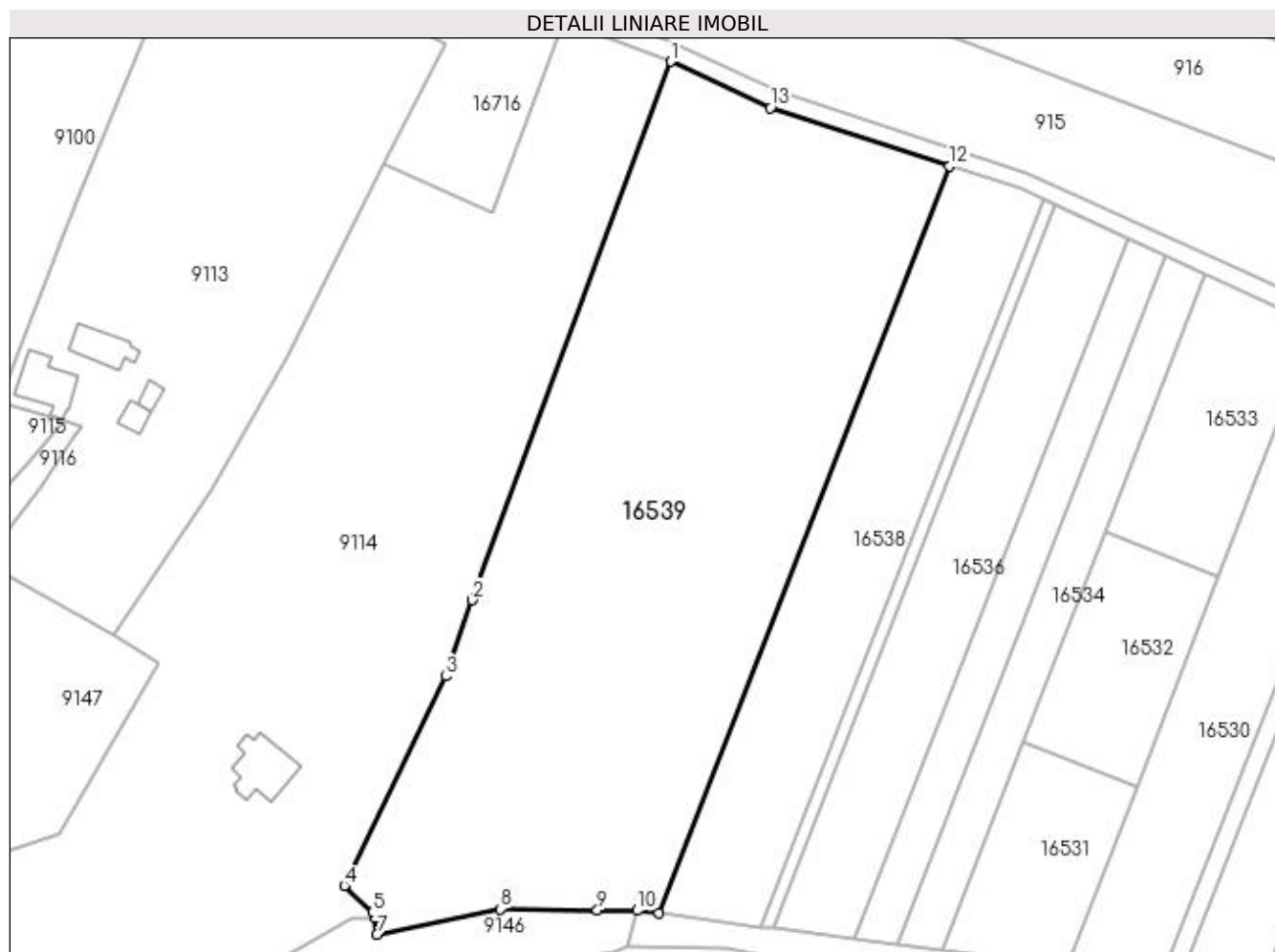
Inscrieri privind dezmembramintele dreptului de proprietate, drepturi reale de garanție și sarcini	Referințe
NU SUNT	

## Anexa Nr. 1 La Partea I

## Teren

Nr cadastral	Suprafața (mp)*	Observații / Referințe
34113	12.700	

\* Suprafața este determinată în planul de proiecție Stereo 70.



## Date referitoare la teren

Crt	Categorie folosință	Intra vilan	Suprafața (mp)	Tarla	Parcelă	Nr. topo	Observații / Referințe
1	arabil	NU	12.700	39	21	-	

## Lungime Segmente

1) Valorile lungimilor segmentelor sunt obținute din proiecție în plan.

Punct început	X / Y	Punct sfârșit	X / Y	Lungime segment (** (m)
1	353.947,834 293.311,821	2	353.903,065 293.190,409	129.403
2	353.903,065 293.190,409	3	353.897,042 293.173,26	18.176
3	353.897,042 293.173,26	4	353.874,159 293.126,05	52.463
4	353.874,159 293.126,05	5	353.880,704 293.120,087	8.854
5	353.880,704 293.120,087	6	353.880,928 293.118,746	1.36

Punct început	X / Y	Punct sfârșit	X / Y	Lungime segment (** (m)
6	353.880,928 293.118,746	7	353.881,55 293.115,031	3.767
7	353.881,55 293.115,031	8	353.909,404 293.120,772	28.439
8	353.909,404 293.120,772	9	353.931,226 293.120,508	21.824
9	353.931,226 293.120,508	10	353.940,188 293.120,399	8.963
10	353.940,188 293.120,399	11	353.945,193 293.119,743	5.048
11	353.945,193 293.119,743	12	354.010,766 293.288,191	180.761
12	354.010,766 293.288,191	13	353.970,246 293.301,336	42.599
13	353.970,246 293.301,336	1	353.947,834 293.311,821	24.743

\*\* Lungimile segmentelor sunt determinate în planul de proiecție Stereo 70 și sunt rotunjite la 1 milimetru.

\*\*\* Distanța dintre puncte este formată din segmente cumulate ce sunt mai mici decât valoarea 1 milimetru.





**DATE DESPRE IMOBILUL NR. 16543**

Oficiul de Cadastru și Publicitate Imobiliară DOLJ  
Biroul de Cadastru și Publicitate Imobiliară Craiova

**A. Partea I. Descrierea imobilului**

TEREN Extravilan

Adresa: Jud. Dolj, T40, P1

Nr. Crt	Nr cadastral Nr. topografic	Suprafața* (mp)	Observații / Referințe
A1		6.000	Sector cadastral:9 Teren neimprejmuit;

**B. Partea II. Proprietari și acte**

Inscrieri privitoare la dreptul de proprietate și alte drepturi reale	Referințe
/	
Act Administrativ nr. TDP 1423-48941, din 16/02/1995 emis de CJSIPT DOLJ;	
B1	A1
Intabulare, drept de PROPRIETATE, dobandit prin Reconstituire, cota actuala 1/1, cota initiala 1/1 1) ZAMFIRESCU DANIEL-IONEL	

**C. Partea III. SARCINI .**

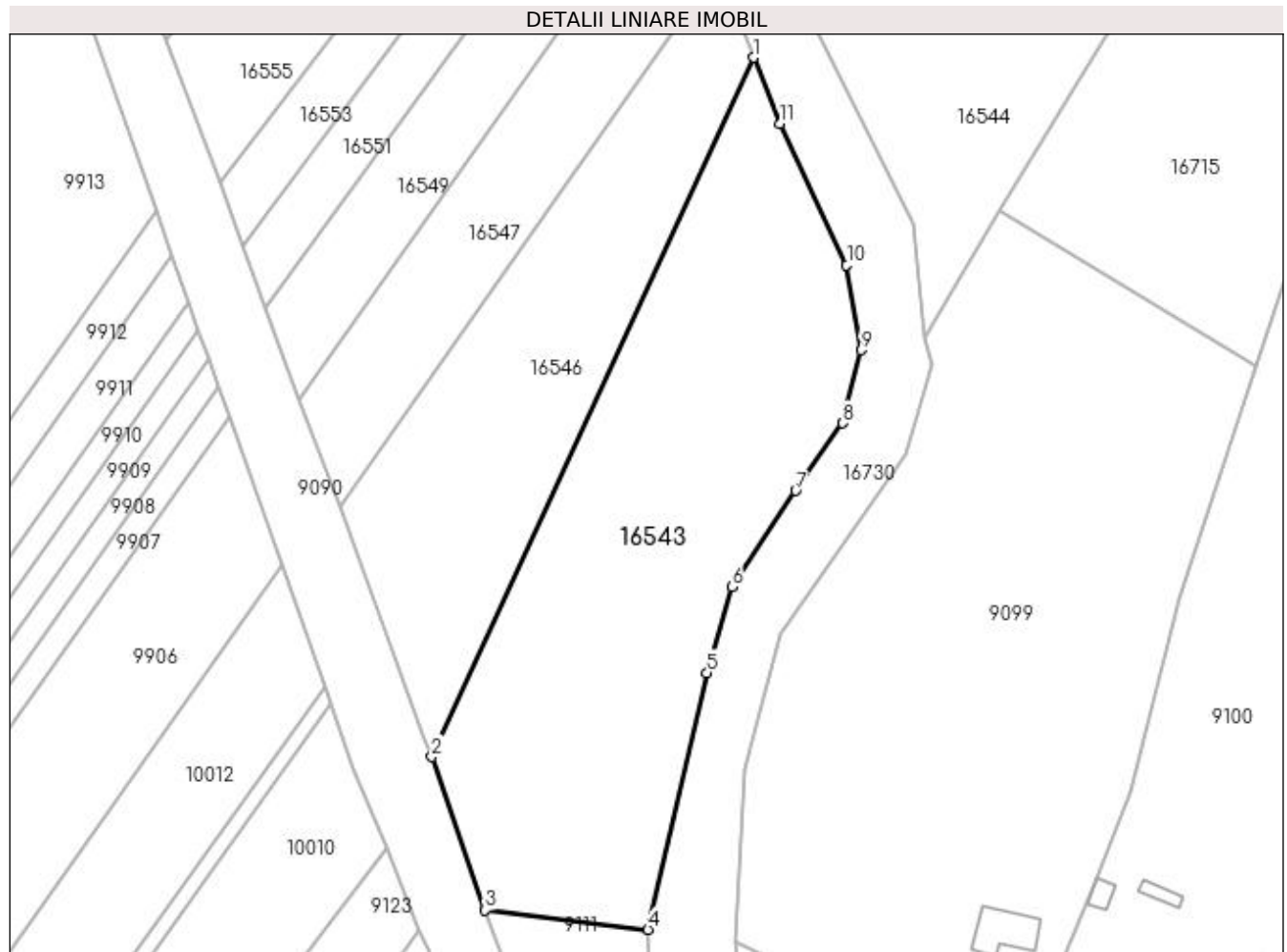
Inscrieri privind dezmembramintele dreptului de proprietate, drepturi reale de garanție și sarcini	Referințe
NU SUNT	

## Anexa Nr. 1 La Partea I

## Teren

Nr cadastral	Suprafața (mp)*	Observații / Referințe
	6.000	

\* Suprafața este determinată în planul de proiecție Stereo 70.



## Date referitoare la teren

Crt	Categorie folosință	Intra vilan	Suprafața (mp)	Tarla	Parcelă	Nr. topo	Observații / Referințe
1	pasune	NU	6.000	40	1	-	

## Lungime Segmente

1) Valorile lungimilor segmentelor sunt obținute din proiecție în plan.

Punct început	X / Y	Punct sfârșit	X / Y	Lungime segment (** (m)
1	353.682,047 293.419,329	2	353.621,477 293.287,779	144.824
2	353.621,477 293.287,779	3	353.631,559 293.258,968	30.524
3	353.631,559 293.258,968	4	353.662,174 293.255,302	30.834
4	353.662,174 293.255,302	5	353.673,305 293.303,611	49.575
5	353.673,305 293.303,611	6	353.678,018 293.319,745	16.808

Punct început	X / Y	Punct sfârșit	X / Y	Lungime segment (** (m)
6	353.678,018 293.319,745	7	353.689,983 293.337,873	21.721
7	353.689,983 293.337,873	8	353.698,865 293.350,563	15.49
8	353.698,865 293.350,563	9	353.702,31 293.364,34	14.201
9	353.702,31 293.364,34	10	353.699,591 293.380,292	16.182
10	353.699,591 293.380,292	11	353.687,082 293.406,94	29.438
11	353.687,082 293.406,94	1	353.682,047 293.419,329	13.373

\*\* Lungimile segmentelor sunt determinate în planul de proiecție Stereo 70 și sunt rotunjite la 1 milimetru.

\*\*\* Distanța dintre puncte este formată din segmente cumulate ce sunt mai mici decât valoarea 1 milimetru.



**DATE DESPRE IMOBILUL NR. 16544**

Oficiul de Cadastru și Publicitate Imobiliară DOLJ  
 Biroul de Cadastru și Publicitate Imobiliară Craiova

**A. Partea I. Descrierea imobilului**

TEREN Extravilan

Adresa: Jud. Dolj, T40, P2

Nr. Crt	Nr cadastral Nr. topografic	Suprafața* (mp)	Observații / Referințe
A1		5.500	Sector cadastral:9 Teren neimprejmuit;

**B. Partea II. Proprietari și acte**

Inscrieri privitoare la dreptul de proprietate și alte drepturi reale	Referințe
/	
Act Administrativ nr. TDP 1423-48941, din 16/02/1995 emis de CJSIPT DOLJ;	
B1	A1
Intabulare, drept de PROPRIETATE, dobandit prin Reconstituire, cota actuala 1/1, cota initiala 1/1 1) ZAMFIRESCU DANIEL-IONEL	

**C. Partea III. SARCINI .**

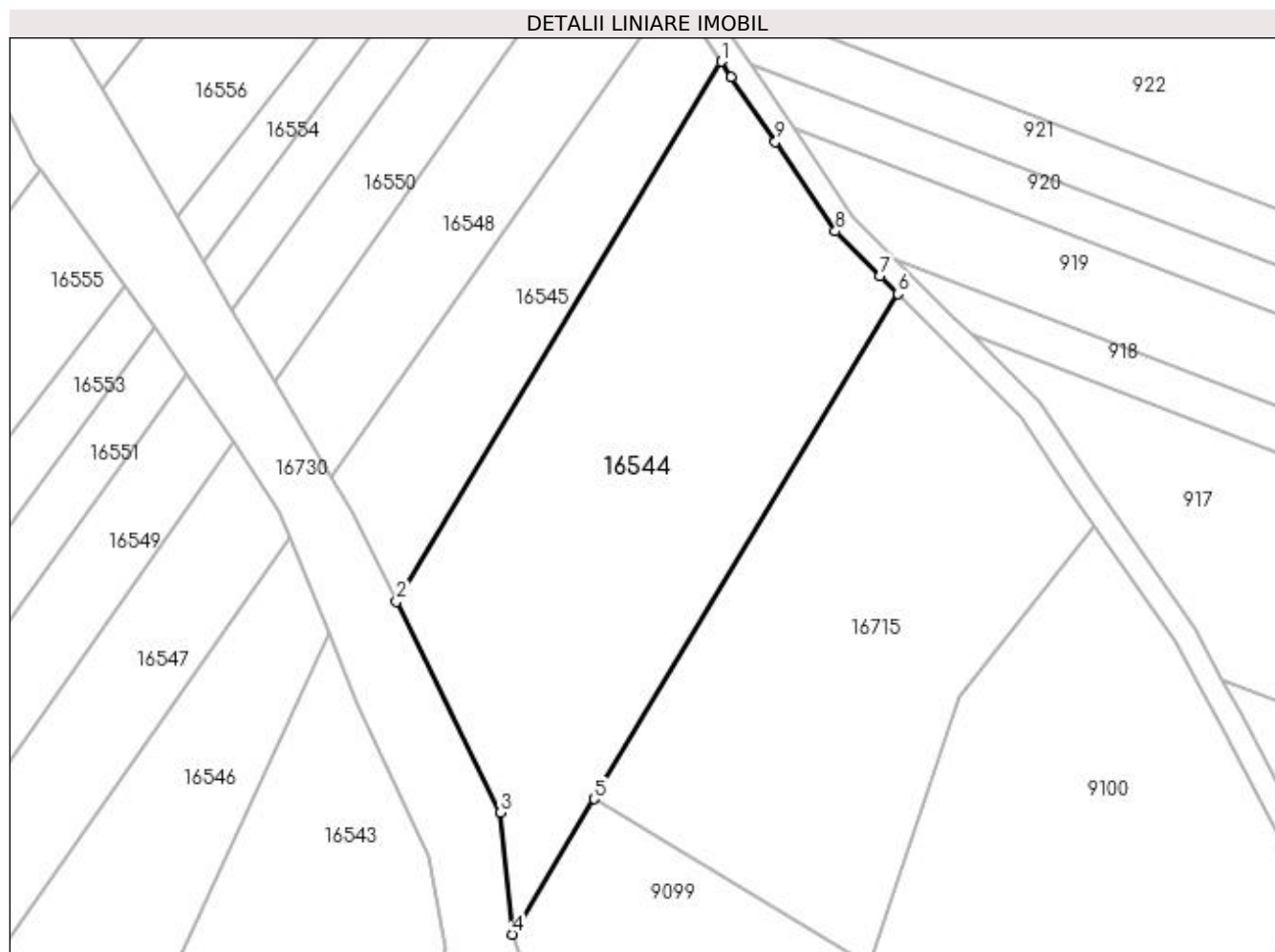
Inscrieri privind dezmembramintele dreptului de proprietate, drepturi reale de garanție și sarcini	Referințe
NU SUNT	

## Anexa Nr. 1 La Partea I

## Teren

Nr cadastral	Suprafața (mp)*	Observații / Referințe
	5.500	

\* Suprafața este determinată în planul de proiecție Stereo 70.



## Date referitoare la teren

Crt	Categorie folosință	Intra vilan	Suprafața (mp)	Tarla	Parcelă	Nr. topo	Observații / Referințe
1	arabil	NU	5.500	40	2	-	

## Lungime Segmente

1) Valorile lungimilor segmentelor sunt obținute din proiecție în plan.

Punct început	X / Y	Punct sfârșit	X / Y	Lungime segment (** (m)
1	353.750,628 293.519,312	2	353.693,829 293.424,887	110.192
2	353.693,829 293.424,887	3	353.711,995 293.388,01	41.109
3	353.711,995 293.388,01	4	353.714,149 293.366,756	21.363
4	353.714,149 293.366,756	5	353.728,399 293.390,445	27.645
5	353.728,399 293.390,445	6	353.781,505 293.478,731	103.027

Punct început	X / Y	Punct sfârșit	X / Y	Lungime segment (** (m)
6	353.781,505 293.478,731	7	353.778,356 293.481,89	4.46
7	353.778,356 293.481,89	8	353.770,613 293.489,657	10.967
8	353.770,613 293.489,657	9	353.760,104 293.505,251	18.805
9	353.760,104 293.505,251	10	353.752,421 293.516,65	13.746
10	353.752,421 293.516,65	1	353.750,628 293.519,312	3.21

\*\* Lungimile segmentelor sunt determinate în planul de proiecție Stereo 70 și sunt rotunjite la 1 milimetru.

\*\*\* Distanța dintre puncte este formată din segmente cumulate ce sunt mai mici decât valoarea 1 milimetru.





**DATE DESPRE IMOBILUL NR. 16545**

Oficiul de Cadastru și Publicitate Imobiliară DOLJ  
Biroul de Cadastru și Publicitate Imobiliară Craiova

**A. Partea I. Descrierea imobilului**

TEREN Extravilan

Adresa: Jud. Dolj, T40, P2/1

Nr. Crt	Nr cadastral Nr. topografic	Suprafața* (mp)	Observații / Referințe
A1		1.874	Sector cadastral:9 Teren neimprejmuit;

**B. Partea II. Proprietari și acte**

Inscrieri privitoare la dreptul de proprietate și alte drepturi reale		Referințe
/		
Act Normativ nr. LEGEA 7, din 13/03/1996 emis de PARLAMENTUL ROMANIEI;		
B1	Inscrierea provizorie, drept de PROPRIETATE, dobandit prin Lege, cota actuala 1/1, cota initiala 1/1 1) NEIDENTIFICAT NEIDENTIFICAT	A1

**C. Partea III. SARCINI .**

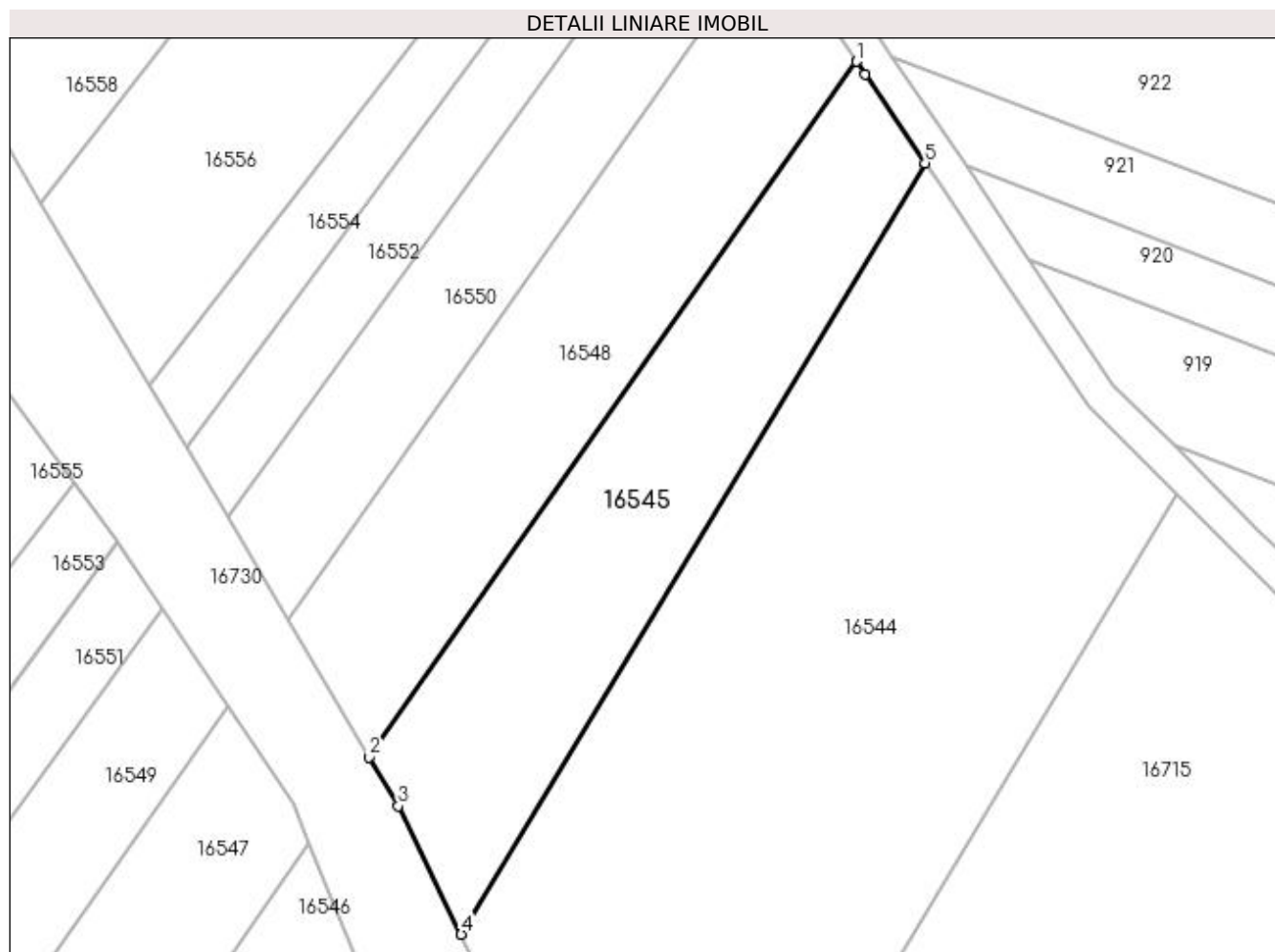
Inscrieri privind dezmembramintele dreptului de proprietate, drepturi reale de garanție și sarcini	Referințe
NU SUNT	

## Anexa Nr. 1 La Partea I

## Teren

Nr cadastral	Suprafața (mp)*	Observații / Referințe
	1.874	

\* Suprafața este determinată în planul de proiecție Stereo 70.



## Date referitoare la teren

Crt	Categorie folosință	Intra vilan	Suprafața (mp)	Tarla	Parcelă	Nr. topo	Observații / Referințe
1	arabil	NU	1.874	40	2/1	-	

## Lungime Segmente

1) Valorile lungimilor segmentelor sunt obținute din proiecție în plan.

Punct început	X / Y	Punct sfârșit	X / Y	Lungime segment (** (m)
1	353.742,236 293.531,764	2	353.682,533 293.446,599	104.007
2	353.682,533 293.446,599	3	353.686,098 293.440,581	6.995
3	353.686,098 293.440,581	4	353.693,829 293.424,887	17.495
4	353.693,829 293.424,887	5	353.750,628 293.519,312	110.192
5	353.750,628 293.519,312	6	353.743,299 293.530,186	13.113

Punct început	X / Y	Punct sfârșit	X / Y	Lungime segment (** (m)
6	353.743,299 293.530,186	1	353.742,236 293.531,764	1.903

\*\* Lungimile segmentelor sunt determinate în planul de proiecție Stereo 70 și sunt rotunjite la 1 milimetru.

\*\*\* Distanța dintre puncte este formată din segmente cumulate ce sunt mai mici decât valoarea 1 milimetru.



**DATE DESPRE IMOBILUL NR. 16546**

Oficiul de Cadastru și Publicitate Imobiliară DOLJ  
Biroul de Cadastru și Publicitate Imobiliară Craiova

**A. Partea I. Descrierea imobilului**

TEREN Extravilan

Adresa: Jud. Dolj, T40, P2/2

Nr. Crt	Nr cadastral Nr. topografic	Suprafața* (mp)	Observații / Referințe
A1		3.506	Sector cadastral:9 Teren neimprejmuit;

**B. Partea II. Proprietari și acte**

Inscrieri privitoare la dreptul de proprietate și alte drepturi reale		Referințe
/		
Act Normativ nr. LEGEA 7, din 13/03/1996 emis de PARLAMENTUL ROMANIEI;		
B1	Inscrierea provizorie, drept de PROPRIETATE, dobandit prin Lege, cota actuala 1/1, cota initiala 1/1 1) NEIDENTIFICAT NEIDENTIFICAT	A1

**C. Partea III. SARCINI .**

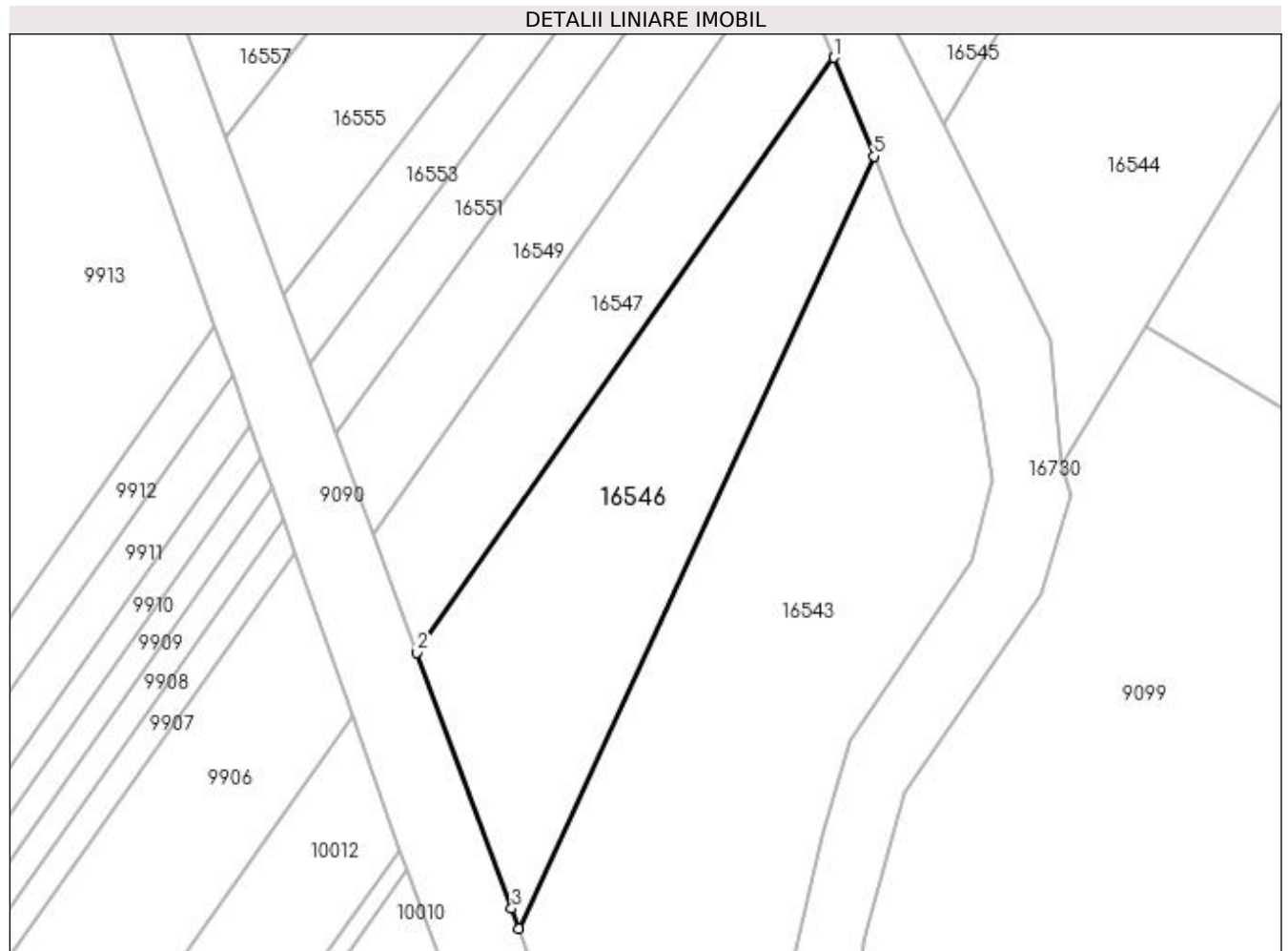
Inscrieri privind dezmembramintele dreptului de proprietate, drepturi reale de garanție și sarcini	Referințe
NU SUNT	

## Anexa Nr. 1 La Partea I

## Teren

Nr cadastral	Suprafața (mp)*	Observații / Referințe
	3.506	

\* Suprafața este determinată în planul de proiecție Stereo 70.



## Date referitoare la teren

Crt	Categorie folosință	Intra vilan	Suprafața (mp)	Tarla	Parcelă	Nr. topo	Observații / Referințe
1	arabil	NU	3.506	40	2/2	-	

## Lungime Segmente

1) Valorile lungimilor segmentelor sunt obținute din proiecție în plan.

Punct început	X / Y	Punct sfârșit	X / Y	Lungime segment (** (m)
1	353.675,21 293.436,153	2	353.604,146 293.334,781	123.8
2	353.604,146 293.334,781	3	353.620,282 293.291,195	46.477
3	353.620,282 293.291,195	4	353.621,477 293.287,779	3.619
4	353.621,477 293.287,779	5	353.682,047 293.419,329	144.824
5	353.682,047 293.419,329	1	353.675,21 293.436,153	18.16

**\*\* Lungimile segmentelor sunt determinate în planul de proiecție Stereo 70 și sunt rotunjite la 1 milimetru.**

**\*\*\* Distanța dintre puncte este formată din segmente cumulate ce sunt mai mici decât valoarea 1 milimetru.**





**DATE DESPRE IMOBILUL NR. 16547**

Oficiul de Cadastru și Publicitate Imobiliară DOLJ  
Biroul de Cadastru și Publicitate Imobiliară Craiova

**A. Partea I. Descrierea imobilului**

TEREN Extravilan

Adresa: Jud. Dolj, T40, P3

Nr. Crt	Nr cadastral Nr. topografic	Suprafața* (mp)	Observații / Referințe
A1		Din acte: 4.000 Maturata: 2.165	Sector cadastral:9 Teren neimprejmuit; IMOBILUL ESTE DESPARTIT DE PARAUUL BALASAN; RESTUL SUPRAFETEI ESTE LA ID 16548

**B. Partea II. Proprietari și acte**

Inscrieri privitoare la dreptul de proprietate și alte drepturi reale	Referințe
/	
Act Administrativ nr. TDP 655-45838, din 03/02/1993 emis de CJSIPT DOLJ (CERTIFICAT DE DECES NR 48 / 21-04-2006);	
B1	A1
Intabulare, drept de PROPRIETATE, dobandit prin Reconstituire, cota actuala 1/1, cota initiala 1/1 1) ZAMFIRESCU OCTAVIAN, LIPSĂ CNP DEFUNCT:Da	

**C. Partea III. SARCINI .**

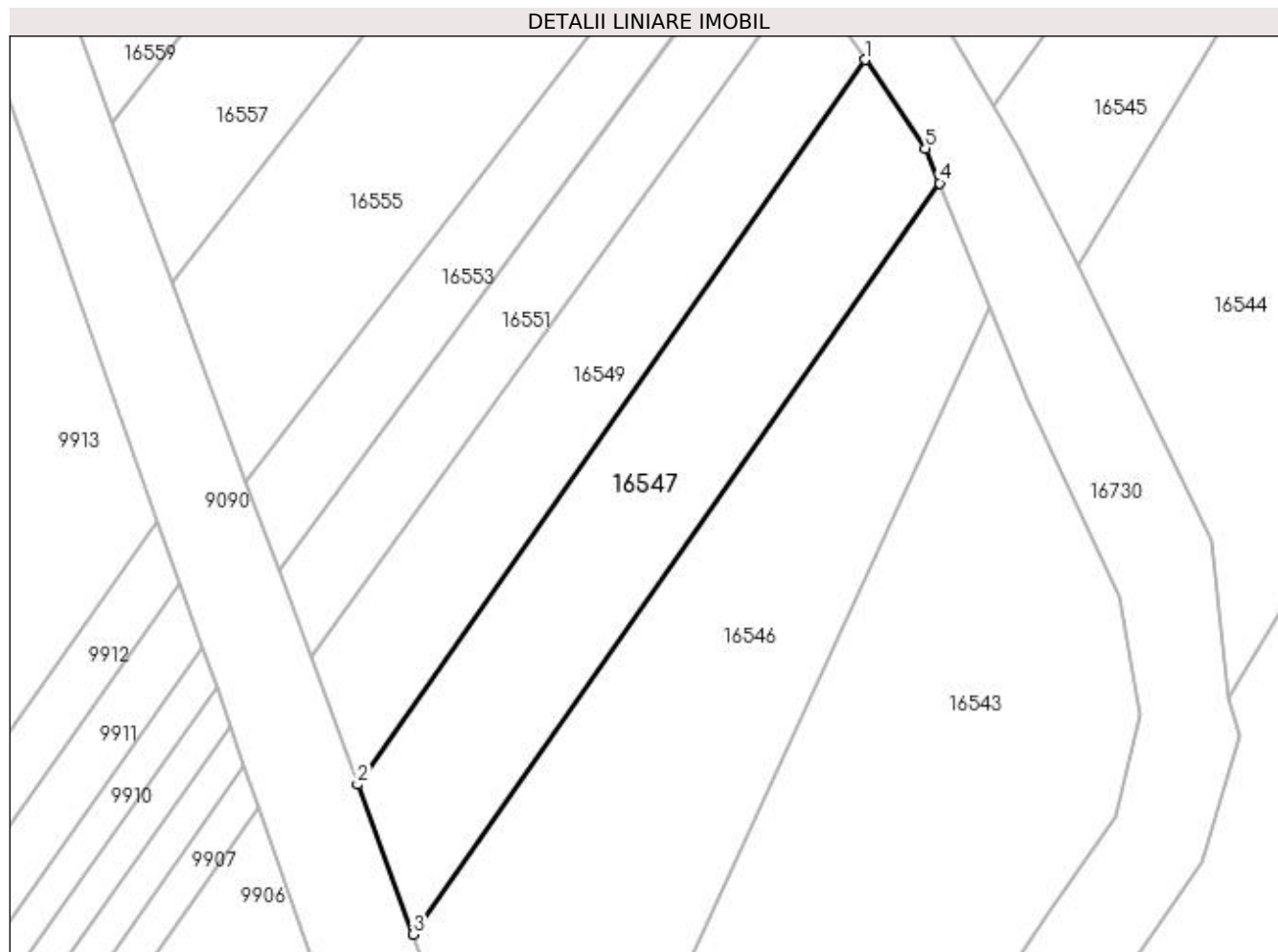
Inscrieri privind dezmembramintele dreptului de proprietate, drepturi reale de garanție și sarcini	Referințe
NU SUNT	

## Anexa Nr. 1 La Partea I

## Teren

Nr cadastral	Suprafața (mp)*	Observații / Referințe
	Din acte: 4.000 Masurata: 2.165	IMOBILUL ESTE DESPARTIT DE PARAUUL BALASAN; RESTUL SUPRAFETEI ESTE LA ID 16548

\* Suprafața este determinată în planul de proiecție Stereo 70.



## Date referitoare la teren

Crt	Categorie folosință	Intra vilan	Suprafața (mp)	Tarla	Parcelă	Nr. topo	Observații / Referințe
1	pasune	NU	2.165	40	3	-	

## Lungime Segmente

1) Valorile lungimilor segmentelor sunt obținute din proiecție în plan.

Punct început	X / Y	Punct sfârșit	X / Y	Lungime segment (** (m)
1	353.665,215 293.452,805	2	353.596,657 293.355,009	119.433
2	353.596,657 293.355,009	3	353.604,146 293.334,781	21.57
3	353.604,146 293.334,781	4	353.675,21 293.436,153	123.8
4	353.675,21 293.436,153	5	353.673,305 293.440,84	5.059
5	353.673,305 293.440,84	1	353.665,215 293.452,805	14.443

**\*\* Lungimile segmentelor sunt determinate în planul de proiecție Stereo 70 și sunt rotunjite la 1 milimetru.**

**\*\*\* Distanța dintre puncte este formată din segmente cumulate ce sunt mai mici decât valoarea 1 milimetru.**



**DATE DESPRE IMOBILUL NR. 16548**

Oficiul de Cadastru și Publicitate Imobiliară DOLJ  
Biroul de Cadastru și Publicitate Imobiliară Craiova

**A. Partea I. Descrierea imobilului**

TEREN Extravilan

Adresa: Jud. Dolj, T40, P3

Nr. Crt	Nr cadastral Nr. topografic	Suprafața* (mp)	Observații / Referințe
A1		Din acte: 4.000 Masurata: 1.835	Sector cadastral:9 Teren neimprejmuț; IMOBILUL ESTE DESPARTIT DE PARAUŁ BALASAN; RESTUL SUPRAFETEI ESTE LA ID 16547

**B. Partea II. Proprietari și acte**

Inscrieri privitoare la dreptul de proprietate și alte drepturi reale	Referințe
/	
Act Administrativ nr. TDP 655-45838, din 03/02/1993 emis de CJSIPT DOLJ (CERTIFICAT DE DECES NR 48 / 21-04-2006);	
B1	A1
Intabulare, drept de PROPRIETATE, dobandit prin Reconstituire, cota actuala 1/1, cota initiala 1/1 1) ZAMFIRESCU OCTAVIAN, LIPSĂ CNP DEFUNCT:Da	

**C. Partea III. SARCINI .**

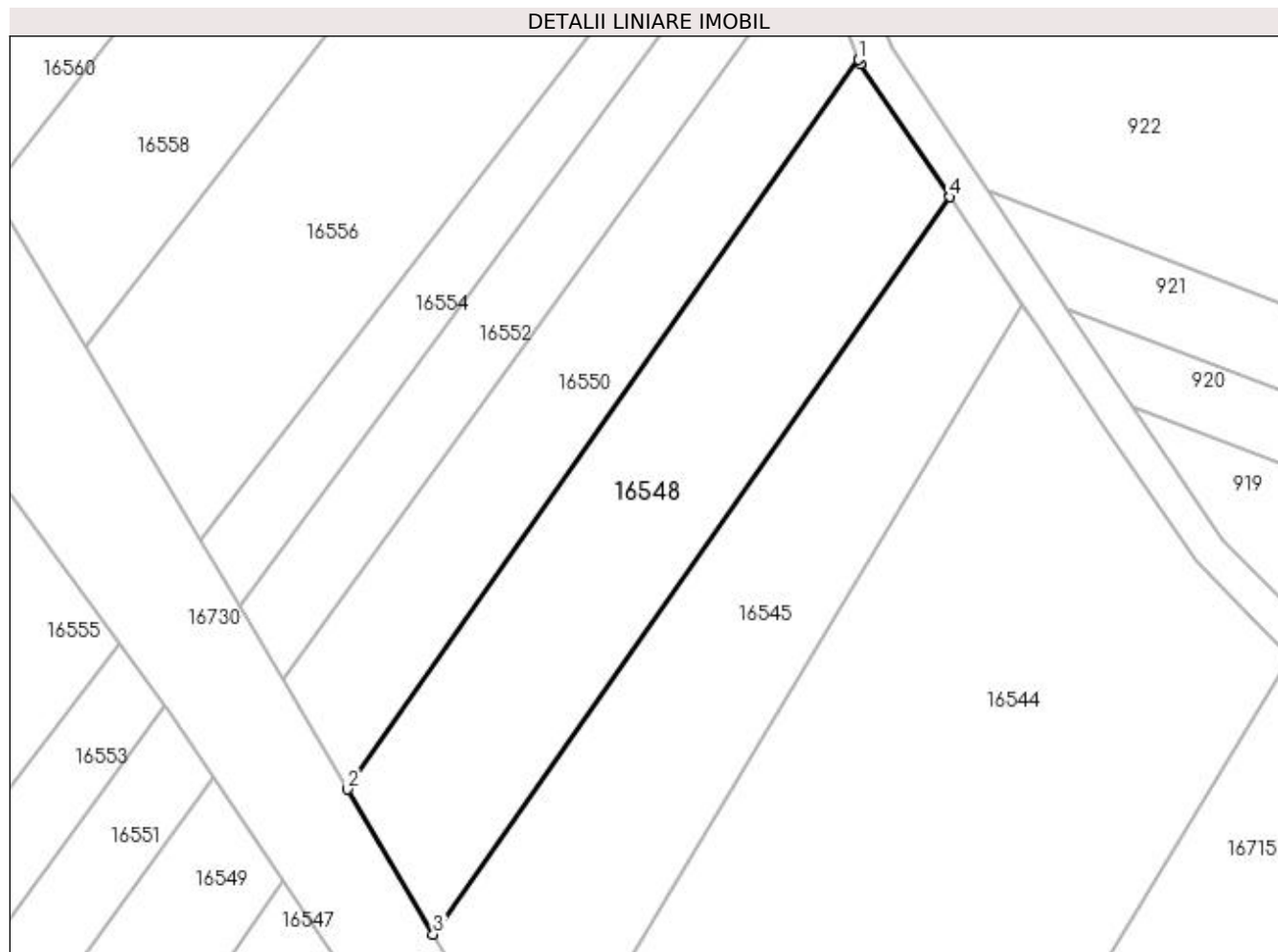
Inscrieri privind dezmembramintele dreptului de proprietate, drepturi reale de garanție și sarcini	Referințe
NU SUNT	

## Anexa Nr. 1 La Partea I

## Teren

Nr cadastral	Suprafața (mp)*	Observații / Referințe
	Din acte: 4.000 Masurata: 1.835	IMOBILUL ESTE DESPARTIT DE PARAUUL BALASAN; RESTUL SUPRAFETEI ESTE LA ID 16547

\* Suprafața este determinată în planul de proiecție Stereo 70.



## Date referitoare la teren

Crt	Categorie folosință	Intra vilan	Suprafața (mp)	Tarla	Parcelă	Nr. topo	Observații / Referințe
1	pașune	NU	1.835	40	3	-	

## Lungime Segmente

1) Valorile lungimilor segmentelor sunt obținute din proiecție în plan.

Punct început	X / Y	Punct sfârșit	X / Y	Lungime segment (** (m)
1	353.731,689 293.547,629	2	353.672,61 293.463,353	102.921
2	353.672,61 293.463,353	3	353.682,533 293.446,599	19.472
3	353.682,533 293.446,599	4	353.742,236 293.531,764	104.007
4	353.742,236 293.531,764	5	353.731,88 293.547,131	18.531
5	353.731,88 293.547,131	1	353.731,689 293.547,629	0.533

**\*\* Lungimile segmentelor sunt determinate în planul de proiecție Stereo 70 și sunt rotunjite la 1 milimetru.**

**\*\*\* Distanța dintre puncte este formată din segmente cumulate ce sunt mai mici decât valoarea 1 milimetru.**





**DATE DESPRE IMOBILUL NR. 16549**

Oficiul de Cadastru și Publicitate Imobiliară DOLJ  
Biroul de Cadastru și Publicitate Imobiliară Craiova

**A. Partea I. Descrierea imobilului**

TEREN Extravilan

Adresa: Jud. Dolj, T40, P4

Nr. Crt	Nr cadastral Nr. topografic	Suprafața* (mp)	Observații / Referințe
A1		Din acte: 3.000 Masurata: 1.679	Sector cadastral:9 Teren neimprejmuț; IMOBILUL ESTE DESPARTIT DE PARAUŁ BALASAN; RESTUL SUPRAFETEI ESTE LA ID 16550

**B. Partea II. Proprietari și acte**

Inscrieri privitoare la dreptul de proprietate și alte drepturi reale	Referințe
/	
Act Administrativ nr. TDP 655-45838, din 03/02/1993 emis de CJSIPT DOLJ (CERTIFICAT DE DECES NR 48 / 21-04-2006);	
B1	A1
Intabulare, drept de PROPRIETATE, dobandit prin Reconstituire, cota actuala 1/1, cota initiala 1/1 1) ZAMFIRESCU OCTAVIAN, LIPSĂ CNP DEFUNCT:Da	

**C. Partea III. SARCINI .**

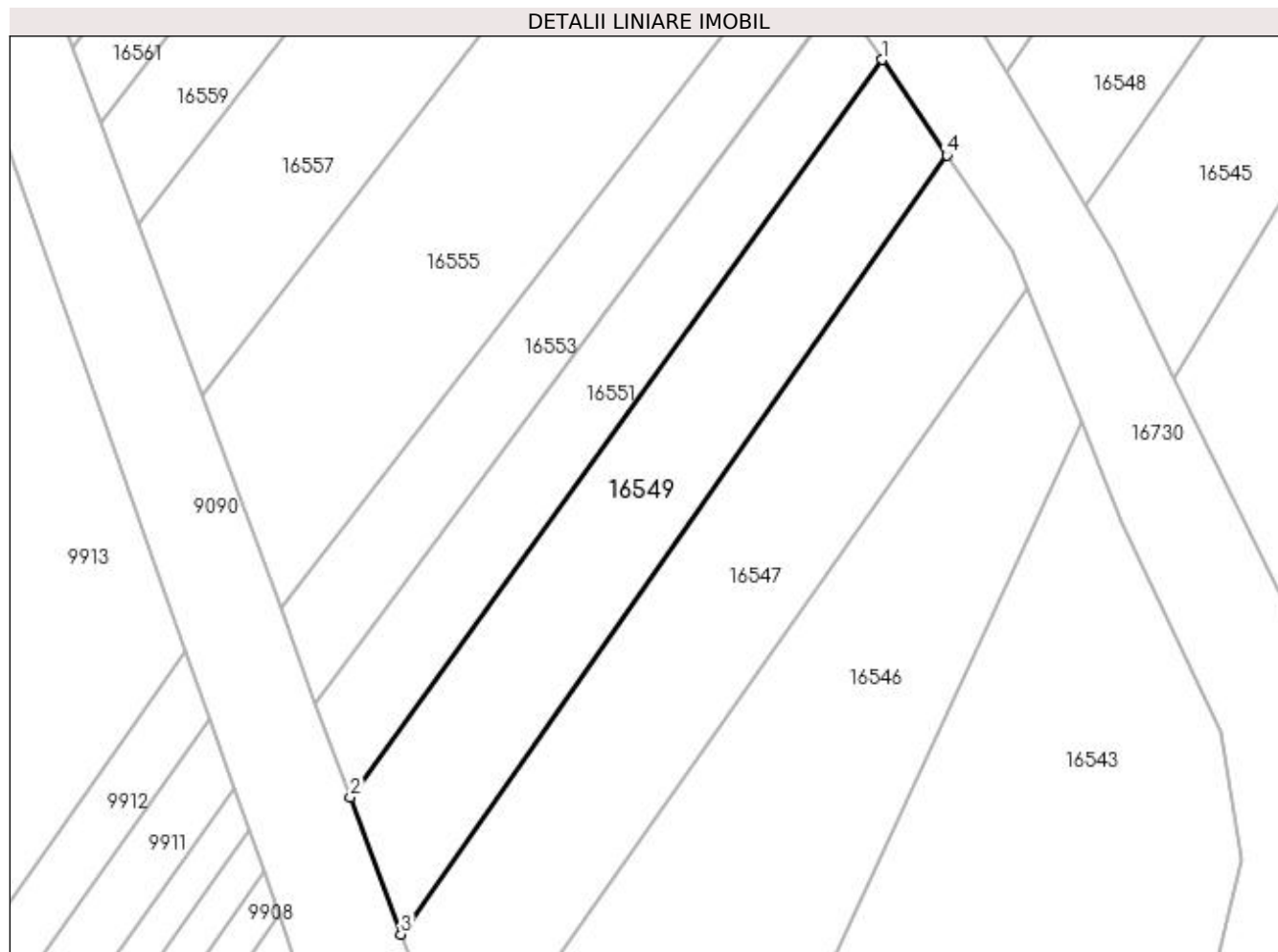
Inscrieri privind dezmembramintele dreptului de proprietate, drepturi reale de garanție și sarcini	Referințe
NU SUNT	

## Anexa Nr. 1 La Partea I

## Teren

Nr cadastral	Suprafața (mp)*	Observații / Referințe
	Din acte: 3.000 Masurata: 1.679	IMOBILUL ESTE DESPARTIT DE PARAUUL BALASAN; RESTUL SUPRAFETEI ESTE LA ID 16550

\* Suprafața este determinată în planul de proiecție Stereo 70.



## Date referitoare la teren

Crt	Categorie folosință	Intra vilan	Suprafața (mp)	Tarla	Parcelă	Nr. topo	Observații / Referințe
1	arabil	NU	1.679	40	4	-	

## Lungime Segmente

1) Valorile lungimilor segmentelor sunt obținute din proiecție în plan.

Punct început	X / Y	Punct sfârșit	X / Y	Lungime segment (** (m)
1	353.657,088 293.464,824	2	353.590,287 293.372,216	114.187
2	353.590,287 293.372,216	3	353.596,657 293.355,009	18.348
3	353.596,657 293.355,009	4	353.665,215 293.452,805	119.433
4	353.665,215 293.452,805	1	353.657,088 293.464,824	14.509

**\*\* Lungimile segmentelor sunt determinate în planul de proiecție Stereo 70 și sunt rotunjite la 1 milimetru.**

**\*\*\* Distanța dintre puncte este formată din segmente cumulate ce sunt mai mici decât valoarea 1 milimetru.**



**DATE DESPRE IMOBILUL NR. 16550**

Oficiul de Cadastru și Publicitate Imobiliară DOLJ  
Biroul de Cadastru și Publicitate Imobiliară Craiova

**A. Partea I. Descrierea imobilului**

TEREN Extravilan

Adresa: Jud. Dolj, T40, P4

Nr. Crt	Nr cadastral Nr. topografic	Suprafața* (mp)	Observații / Referințe
A1		Din acte: 3.000 Masurata: 1.321	Sector cadastral:9 Teren neimprejmuț; IMOBILUL ESTE DESPARTIT DE PARAUŁ BALASAN; RESTUL SUPRAFETEI ESTE LA ID 16549

**B. Partea II. Proprietari și acte**

Inscrieri privitoare la dreptul de proprietate și alte drepturi reale	Referințe
/	
Act Administrativ nr. TDP 655-45838, din 03/02/1993 emis de CJSIPT DOLJ (CERTIFICAT DE DECES NR 48 / 21-04-2006);	
B1	A1
Intabulare, drept de PROPRIETATE, dobandit prin Reconstituire, cota actuala 1/1, cota initiala 1/1 1) ZAMFIRESCU OCTAVIAN, LIPSĂ CNP DEFUNCT:Da	

**C. Partea III. SARCINI .**

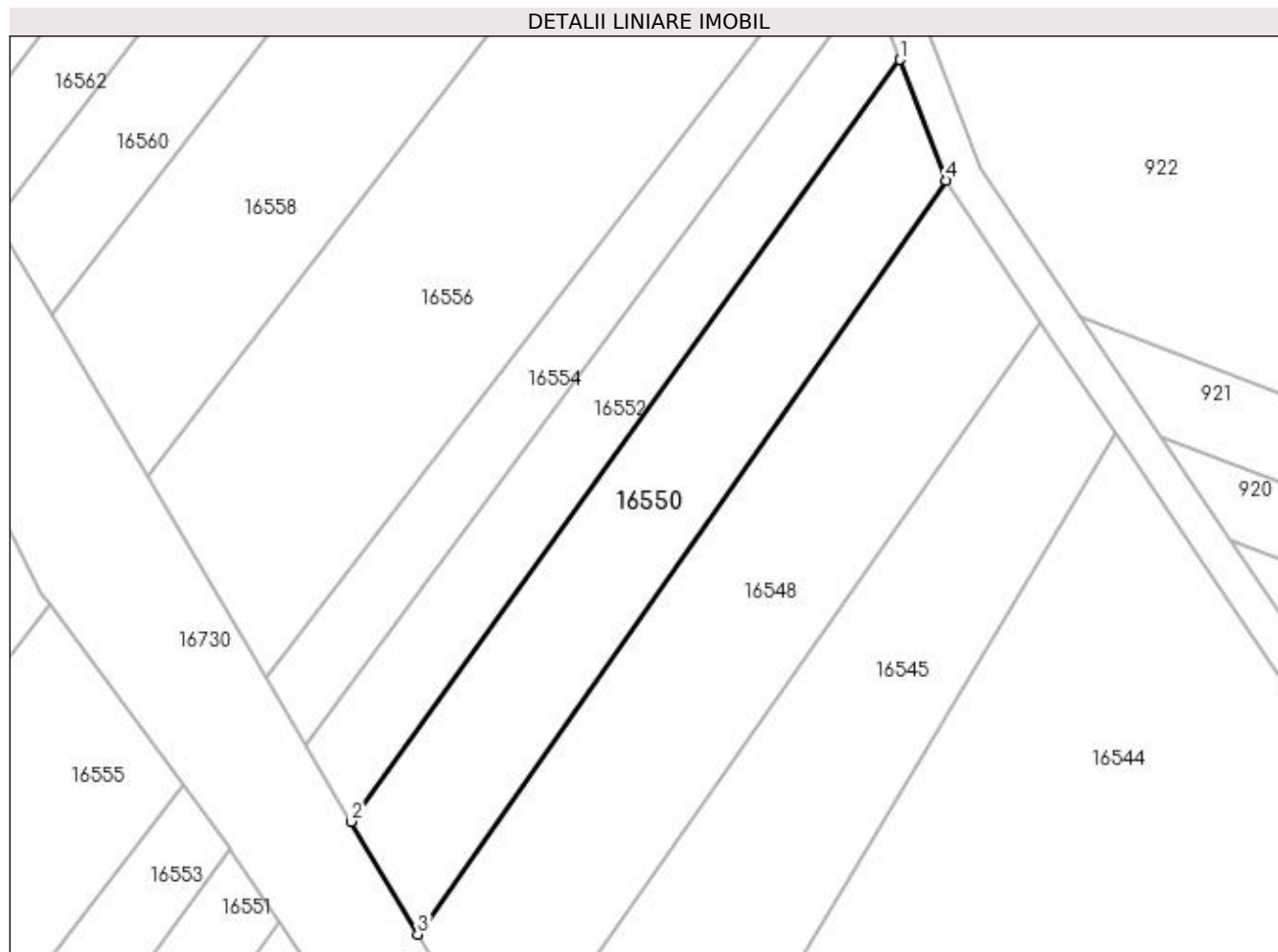
Inscrieri privind dezmembramintele dreptului de proprietate, drepturi reale de garanție și sarcini	Referințe
NU SUNT	

## Anexa Nr. 1 La Partea I

## Teren

Nr cadastral	Suprafața (mp)*	Observații / Referințe
	Din acte: 3.000 Masurata: 1.321	IMOBILUL ESTE DESPARTIT DE PARAUUL BALASAN; RESTUL SUPRAFETEI ESTE LA ID 16549

\* Suprafața este determinată în planul de proiecție Stereo 70.



## Date referitoare la teren

Crt	Categorie folosință	Intra vilan	Suprafața (mp)	Tarla	Parcelă	Nr. topo	Observații / Referințe
1	arabil	NU	1.321	40	4	-	

## Lungime Segmente

1) Valorile lungimilor segmentelor sunt obținute din proiecție în plan.

Punct început	X / Y	Punct sfârșit	X / Y	Lungime segment (** (m)
1	353.726,533 293.561,097	2	353.665,132 293.475,976	104.956
2	353.665,132 293.475,976	3	353.672,61 293.463,353	14.672
3	353.672,61 293.463,353	4	353.731,689 293.547,629	102.921
4	353.731,689 293.547,629	1	353.726,533 293.561,097	14.421

**\*\* Lungimile segmentelor sunt determinate în planul de proiecție Stereo 70 și sunt rotunjite la 1 milimetru.**

**\*\*\* Distanța dintre puncte este formată din segmente cumulate ce sunt mai mici decât valoarea 1 milimetru.**





**DATE DESPRE IMOBILUL NR. 16551**

Oficiul de Cadastru și Publicitate Imobiliară DOLJ  
Biroul de Cadastru și Publicitate Imobiliară Craiova

**A. Partea I. Descrierea imobilului**

TEREN Extravilan

Adresa: Jud. Dolj, T40, P5

Nr. Crt	Nr cadastral Nr. topografic	Suprafața* (mp)	Observații / Referințe
A1		Din acte: 2.000 Masurata: 1.100	Sector cadastral:9 Teren neimprejmuit; IMOBILUL ESTE DESPARTIT DE PARAUUL BALASAN; RESTUL SUPRAFETEI ESTE LA ID 16552

**B. Partea II. Proprietari și acte**

Inscrieri privitoare la dreptul de proprietate și alte drepturi reale	Referințe
/	
Act Administrativ nr. TDP 750-9687, din 03/02/1993 emis de CJSIPT DOLJ;	
B1	A1
Intabulare, drept de PROPRIETATE, dobandit prin Reconstituire, cota actuala 1/1, cota initiala 1/1 1) ICA ION	

**C. Partea III. SARCINI .**

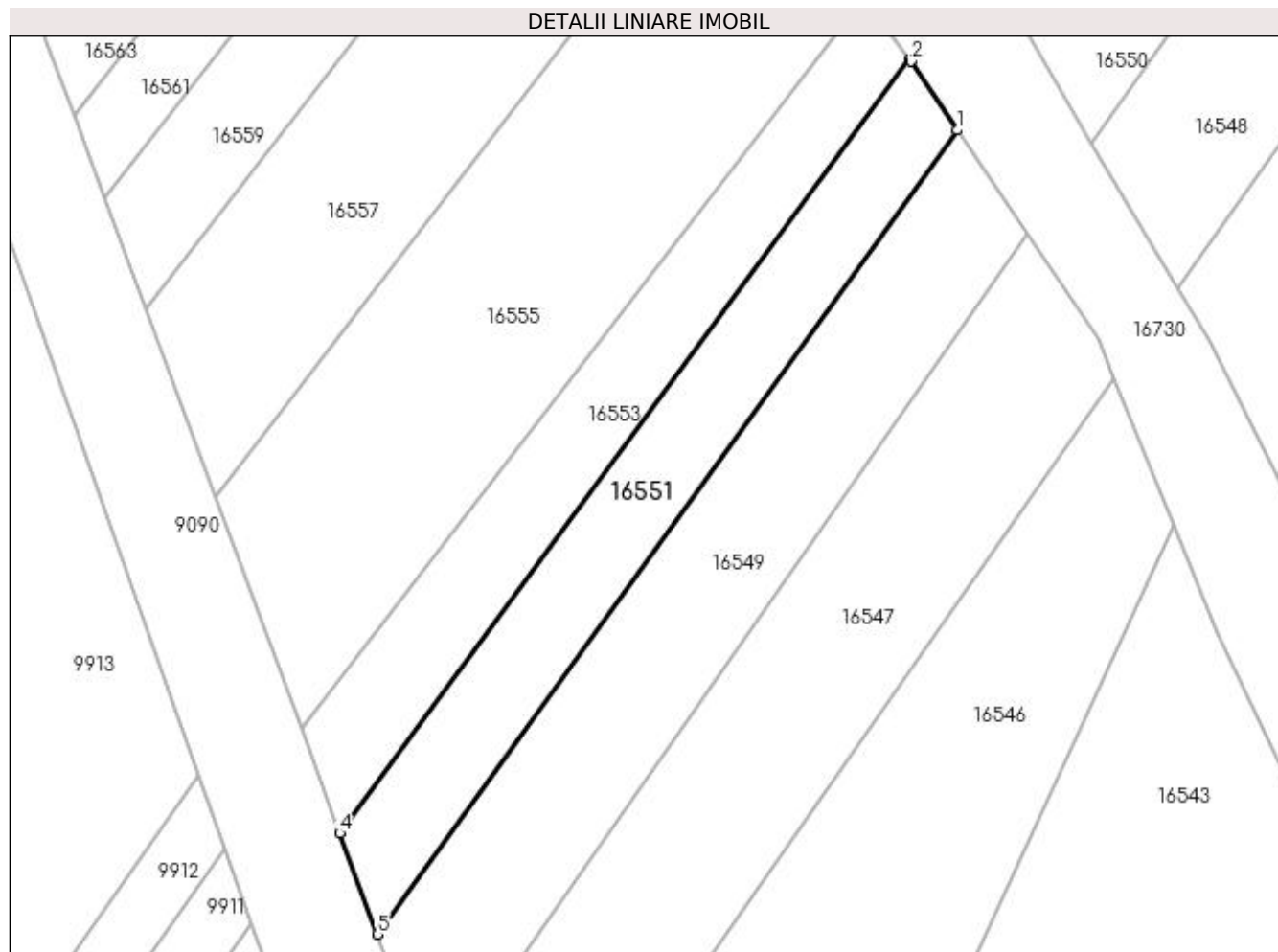
Inscrieri privind dezmembramintele dreptului de proprietate, drepturi reale de garanție și sarcini	Referințe
NU SUNT	

## Anexa Nr. 1 La Partea I

## Teren

Nr cadastral	Suprafața (mp)*	Observații / Referințe
	Din acte: 2.000 Masurata: 1.100	IMOBILUL ESTE DESPARTIT DE PARAUUL BALASAN; RESTUL SUPRAFETEI ESTE LA ID 16552

\* Suprafața este determinată în planul de proiecție Stereo 70.



## Date referitoare la teren

Crt	Categorie folosință	Intra vilan	Suprafața (mp)	Tarla	Parcelă	Nr. topo	Observații / Referințe
1	pasune	NU	1.100	40	5	-	

## Lungime Segmente

1) Valorile lungimilor segmentelor sunt obținute din proiecție în plan.

Punct început	X / Y	Punct sfârșit	X / Y	Lungime segment (** (m)
1	353.657,088 293.464,824	2	353.651,733 293.472,745	9.561
2	353.651,733 293.472,745	3	353.651,599 293.472,927	0.226
3	353.651,599 293.472,927	4	353.585,97 293.383,876	110.622
4	353.585,97 293.383,876	5	353.590,287 293.372,216	12.434
5	353.590,287 293.372,216	1	353.657,088 293.464,824	114.187

**\*\* Lungimile segmentelor sunt determinate în planul de proiecție Stereo 70 și sunt rotunjite la 1 milimetru.**

**\*\*\* Distanța dintre puncte este formată din segmente cumulate ce sunt mai mici decât valoarea 1 milimetru.**



**DATE DESPRE IMOBILUL NR. 16552**

Oficiul de Cadastru și Publicitate Imobiliară DOLJ  
Biroul de Cadastru și Publicitate Imobiliară Craiova

**A. Partea I. Descrierea imobilului**

TEREN Extravilan

Adresa: Jud. Dolj, T40, P5

Nr. Crt	Nr cadastral Nr. topografic	Suprafața* (mp)	Observații / Referințe
A1		Din acte: 2.000 Masurata: 900	Sector cadastral:9 Teren neimprejmuit; IMOBILUL ESTE DESPARTIT DE PARAUUL BALASAN; RESTUL SUPRAFETEI ESTE LA ID 16551

**B. Partea II. Proprietari și acte**

Inscrieri privitoare la dreptul de proprietate și alte drepturi reale	Referințe
/	
Act Administrativ nr. TDP 750-9687, din 03/02/1993 emis de CJSIPT DOLJ;	
B1	A1
Intabulare, drept de PROPRIETATE, dobandit prin Reconstituire, cota actuala 1/1, cota initiala 1/1 1) ICA ION	

**C. Partea III. SARCINI .**

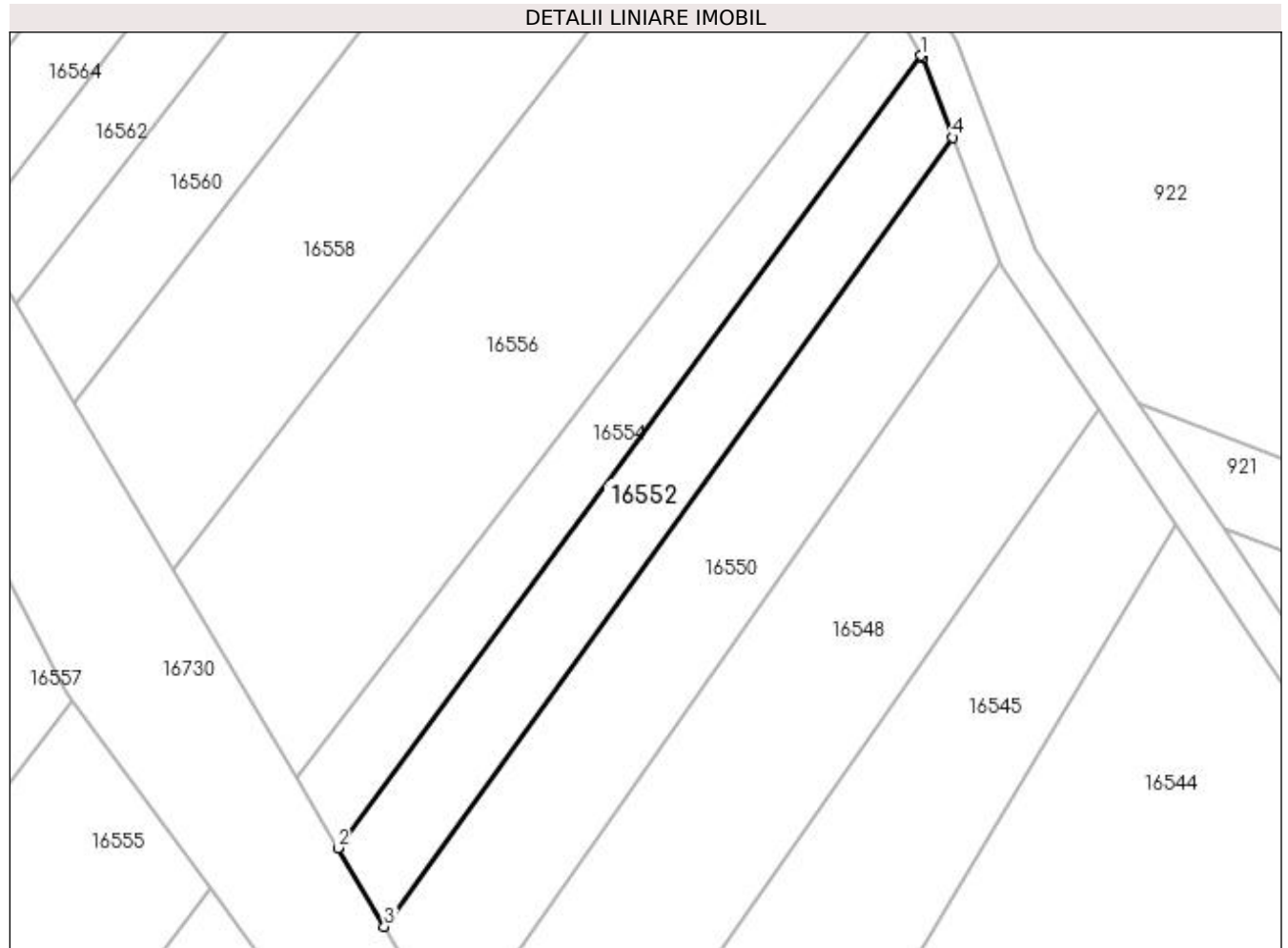
Inscrieri privind dezmembramintele dreptului de proprietate, drepturi reale de garanție și sarcini	Referințe
NU SUNT	

## Anexa Nr. 1 La Partea I

## Teren

Nr cadastral	Suprafața (mp)*	Observații / Referințe
	Din acte: 2.000 Masurata: 900	IMOBILUL ESTE DESPARTIT DE PARAUL BALASAN; RESTUL SUPRAFETEI ESTE LA ID 16551

\* Suprafața este determinată în planul de proiecție Stereo 70.



## Date referitoare la teren

Crt	Categorie folosință	Intra vilan	Suprafața (mp)	Tarla	Parcelă	Nr. topo	Observații / Referințe
1	pasune	NU	900	40	5	-	

## Lungime Segmente

1) Valorile lungimilor segmentelor sunt obținute din proiecție în plan.

Punct început	X / Y	Punct sfârșit	X / Y	Lungime segment (** (m)
1	353.723,1 293.569,946	2	353.660,103 293.484,467	106.185
2	353.660,103 293.484,467	3	353.665,132 293.475,976	9.869
3	353.665,132 293.475,976	4	353.726,533 293.561,097	104.956
4	353.726,533 293.561,097	5	353.723,243 293.569,691	9.202
5	353.723,243 293.569,691	1	353.723,1 293.569,946	0.292

**\*\* Lungimile segmentelor sunt determinate în planul de proiecție Stereo 70 și sunt rotunjite la 1 milimetru.**

**\*\*\* Distanța dintre puncte este formată din segmente cumulate ce sunt mai mici decât valoarea 1 milimetru.**





**DATE DESPRE IMOBILUL NR. 16553**

Oficiul de Cadastru și Publicitate Imobiliară DOLJ  
Biroul de Cadastru și Publicitate Imobiliară Craiova

**A. Partea I. Descrierea imobilului**

TEREN Extravilan

Adresa: Jud. Dolj, T40, P6

Nr. Crt	Nr cadastral Nr. topografic	Suprafața* (mp)	Observații / Referințe
A1		Din acte: 1.800 Masurata: 1.047	Sector cadastral:9 Teren neimprejmuat; IMOBILUL ESTE DESPARTIT DE PARAUUL BALASAN; RESTUL SUPRAFETEI ESTE LA ID 16554

**B. Partea II. Proprietari și acte**

Inscrieri privitoare la dreptul de proprietate și alte drepturi reale	Referințe
/	
Act Administrativ nr. TDP 750-9687, din 03/02/1993 emis de CJSIPT DOLJ;	
B1	A1
Intabulare, drept de PROPRIETATE, dobandit prin Reconstituire, cota actuala 1/1, cota initiala 1/1 1) ICA ION	

**C. Partea III. SARCINI .**

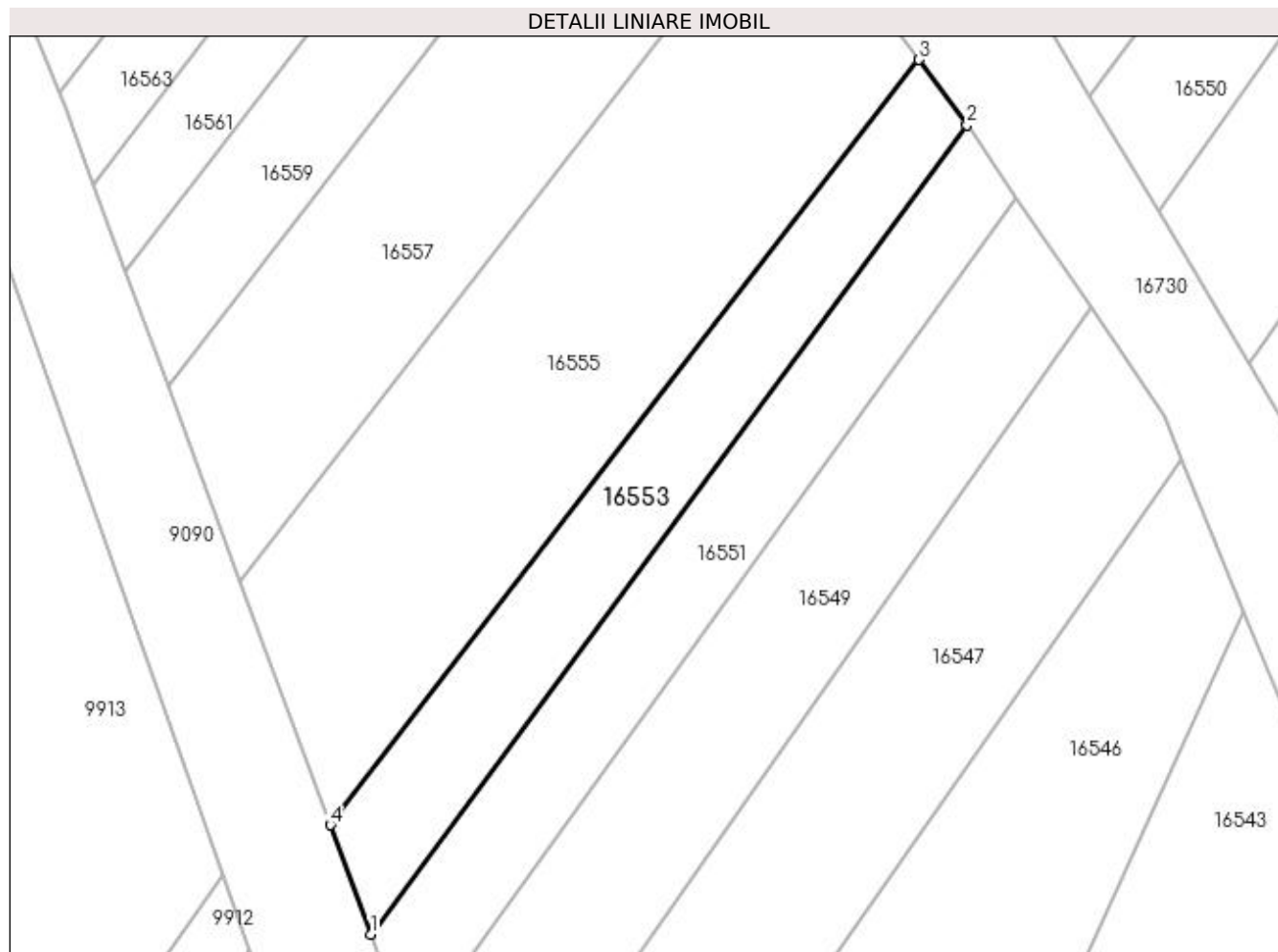
Inscrieri privind dezmembramintele dreptului de proprietate, drepturi reale de garanție și sarcini	Referințe
NU SUNT	

## Anexa Nr. 1 La Partea I

## Teren

Nr cadastral	Suprafața (mp)*	Observații / Referințe
	Din acte: 1.800 Masurata: 1.047	IMOBILUL ESTE DESPARTIT DE PARAUUL BALASAN; RESTUL SUPRAFETEI ESTE LA ID 16554

\* Suprafața este determinată în planul de proiecție Stereo 70.



## Date referitoare la teren

Crt	Categorie folosință	Intra vilan	Suprafața (mp)	Tarla	Parcelă	Nr. topo	Observații / Referințe
1	arabil	NU	1.047	40	6	-	

## Lungime Segmente

1) Valorile lungimilor segmentelor sunt obținute din proiecție în plan.

Punct început	X / Y	Punct sfârșit	X / Y	Lungime segment (** (m)
1	353.585,97 293.383,876	2	353.651,599 293.472,927	110.622
2	353.651,599 293.472,927	3	353.646,323 293.480,096	8.901
3	353.646,323 293.480,096	4	353.581,517 293.395,905	106.245
4	353.581,517 293.395,905	1	353.585,97 293.383,876	12.827

**\*\* Lungimile segmentelor sunt determinate în planul de proiecție Stereo 70 și sunt rotunjite la 1 milimetru.**

**\*\*\* Distanța dintre puncte este formată din segmente cumulate ce sunt mai mici decât valoarea 1 milimetru.**



**DATE DESPRE IMOBILUL NR. 16554**

Oficiul de Cadastru și Publicitate Imobiliară DOLJ  
Biroul de Cadastru și Publicitate Imobiliară Craiova

**A. Partea I. Descrierea imobilului**

TEREN Extravilan

Adresa: Jud. Dolj, T40, P6

Nr. Crt	Nr cadastral Nr. topografic	Suprafața* (mp)	Observații / Referințe
A1		Din acte: 1.800 Masurata: 753	Sector cadastral:9 Teren neimprejmuat; IMOBILUL ESTE DESPARTIT DE PARAUUL BALASAN; RESTUL SUPRAFETEI ESTE LA ID 16553

**B. Partea II. Proprietari și acte**

Inscrieri privitoare la dreptul de proprietate și alte drepturi reale	Referințe
/	
Act Administrativ nr. TDP 750-9687, din 03/02/1993 emis de CJSIPT DOLJ;	
B1	A1
Intabulare, drept de PROPRIETATE, dobandit prin Reconstituire, cota actuala 1/1, cota initiala 1/1 1) ICA ION	

**C. Partea III. SARCINI .**

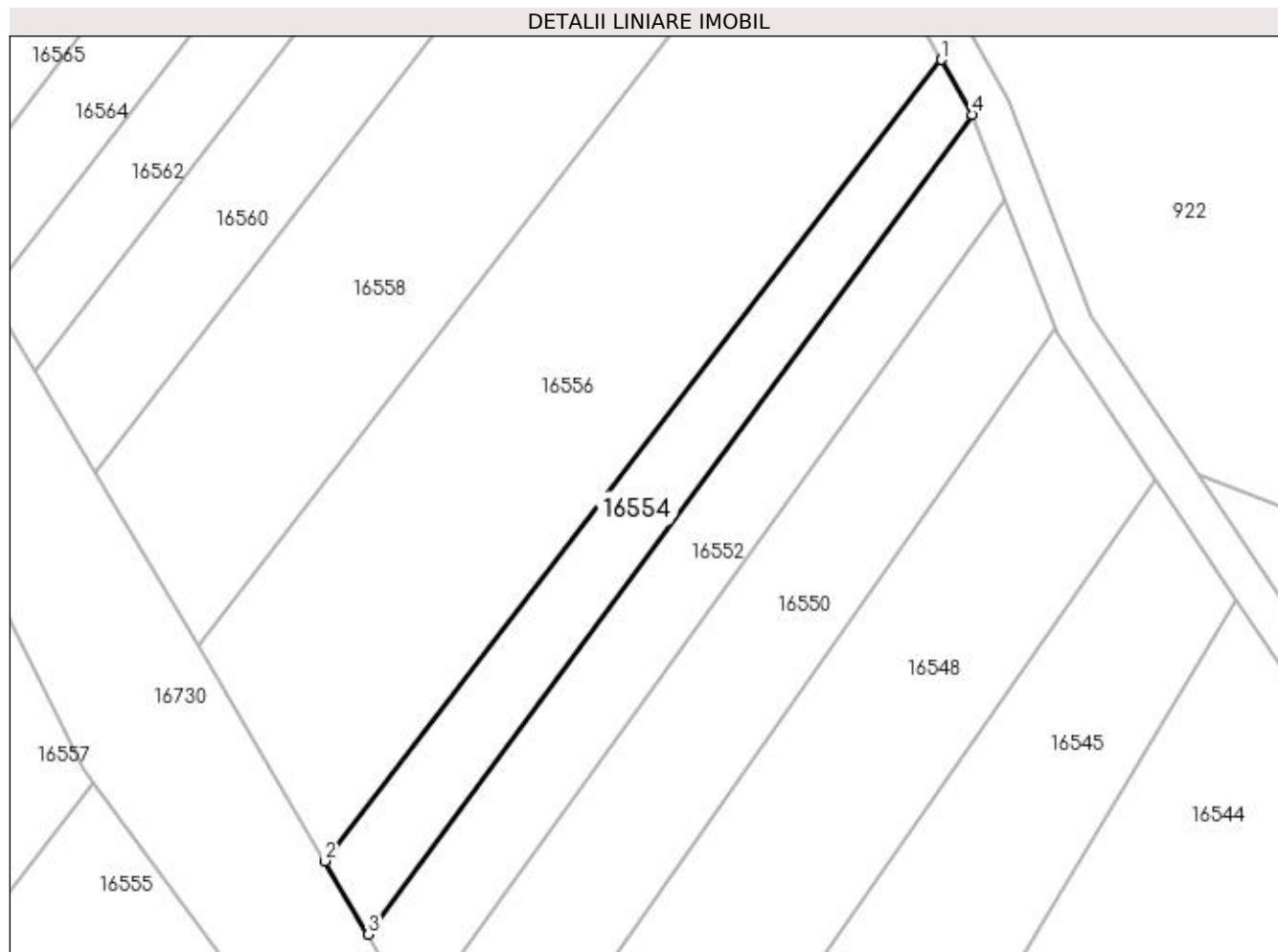
Inscrieri privind dezmembramintele dreptului de proprietate, drepturi reale de garanție și sarcini	Referințe
NU SUNT	

## Anexa Nr. 1 La Partea I

## Teren

Nr cadastral	Suprafața (mp)*	Observații / Referințe
	Din acte: 1.800 Masurata: 753	IMOBILUL ESTE DESPARTIT DE PARAUUL BALASAN; RESTUL SUPRAFETEI ESTE LA ID 16553

\* Suprafața este determinată în planul de proiecție Stereo 70.



## Date referitoare la teren

Crt	Categorie folosință	Intra vilan	Suprafața (mp)	Tarla	Parcelă	Nr. topo	Observații / Referințe
1	arabil	NU	753	40	6	-	

## Lungime Segmente

1) Valorile lungimilor segmentelor sunt obținute din proiecție în plan.

Punct început	X / Y	Punct sfârșit	X / Y	Lungime segment (** (m)
1	353.719,891 293.575,669	2	353.655,574 293.492,114	105.442
2	353.655,574 293.492,114	3	353.660,103 293.484,467	8.888
3	353.660,103 293.484,467	4	353.723,1 293.569,946	106.185
4	353.723,1 293.569,946	1	353.719,891 293.575,669	6.561

**\*\* Lungimile segmentelor sunt determinate în planul de proiecție Stereo 70 și sunt rotunjite la 1 milimetru.**

**\*\*\* Distanța dintre puncte este formată din segmente cumulate ce sunt mai mici decât valoarea 1 milimetru.**





**DATE DESPRE IMOBILUL NR. 16555**

Oficiul de Cadastru și Publicitate Imobiliară DOLJ  
 Biroul de Cadastru și Publicitate Imobiliară Craiova

**A. Partea I. Descrierea imobilului**

TEREN Extravilan

Adresa: Jud. Dolj, T40, P7

Nr. Crt	Nr cadastral Nr. topografic	Suprafața* (mp)	Observații / Referințe
A1		Din acte: 5.000 Masurata: 2.466	Sector cadastral:9 Teren neimprejmuț; IMOBILUL ESTE DESPARTIT DE PARAUŁ BALASAN; RESTUL SUPRAFETEI ESTE LA ID 16556

**B. Partea II. Proprietari și acte**

Inscrieri privitoare la dreptul de proprietate și alte drepturi reale	Referințe
/	
Act Administrativ nr. TDP 878-59010, din 03/02/1993 emis de CJSIPT DOLJ;	
B1	A1
Intabulare, drept de PROPRIETATE, dobandit prin Reconstituire, cota actuala 1/1, cota initiala 1/1	
1) CIUREZU CONSTANTIN, LIPSĂ CNP	
2) CIUREZU TUDOR, LIPSĂ CNP	

**C. Partea III. SARCINI .**

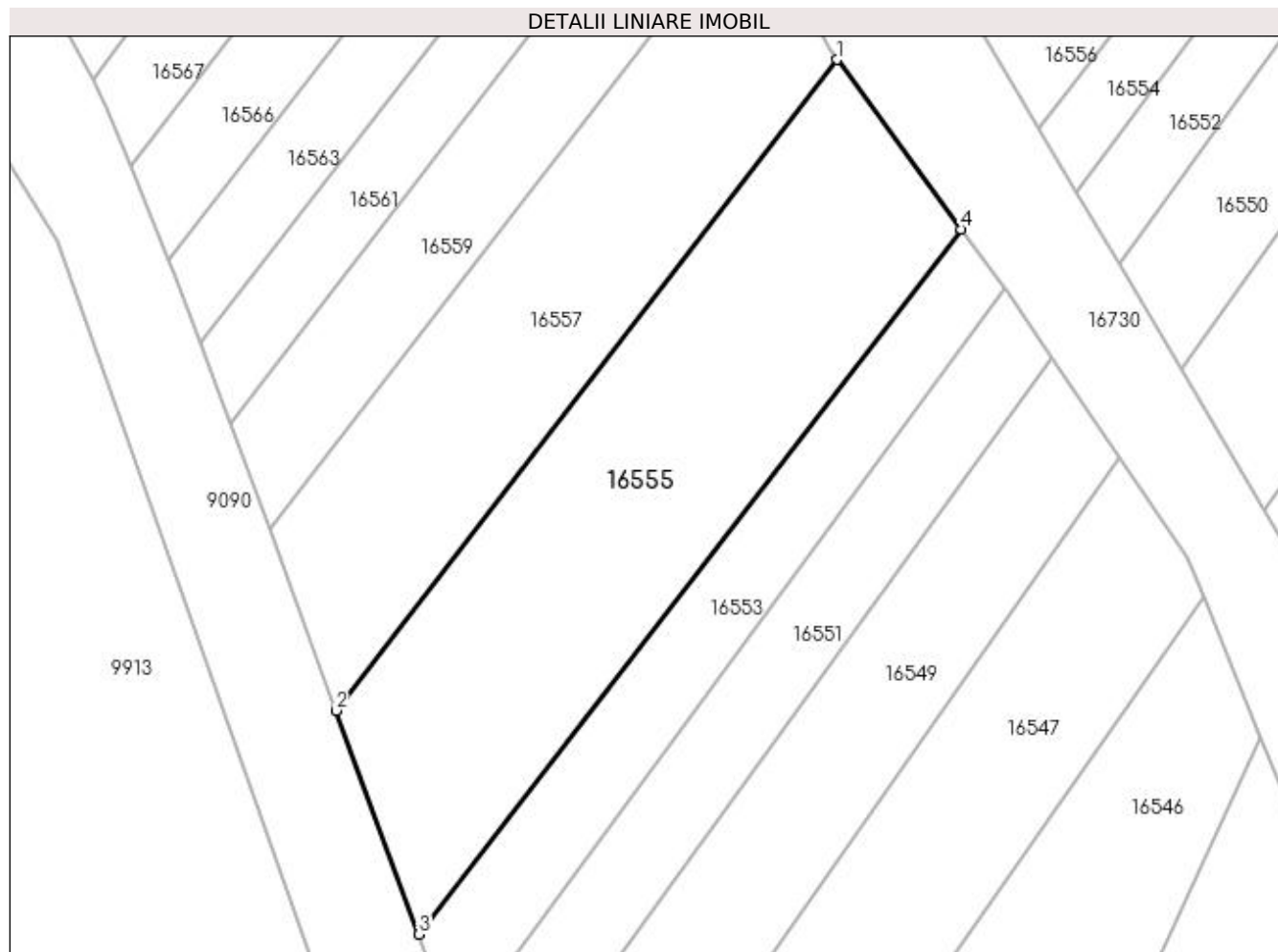
Inscrieri privind dezmembramintele dreptului de proprietate, drepturi reale de garanție și sarcini	Referințe
NU SUNT	

## Anexa Nr. 1 La Partea I

## Teren

Nr cadastral	Suprafața (mp)*	Observații / Referințe
	Din acte: 5.000 Masurata: 2.466	IMOBILUL ESTE DESPARTIT DE PARAUUL BALASAN; RESTUL SUPRAFETEI ESTE LA ID 16556

\* Suprafața este determinată în planul de proiecție Stereo 70.



## Date referitoare la teren

Crt	Categorie folosință	Intra vilan	Suprafața (mp)	Tarla	Parcelă	Nr. topo	Observații / Referințe
1	pasune	NU	2.466	40	7	-	

## Lungime Segmente

1) Valorile lungimilor segmentelor sunt obținute din proiecție în plan.

Punct început	X / Y	Punct sfârșit	X / Y	Lungime segment (** (m)
1	353.631,433 293.500,332	2	353.571,622 293.422,632	98.054
2	353.571,622 293.422,632	3	353.581,517 293.395,905	28.5
3	353.581,517 293.395,905	4	353.646,323 293.480,096	106.245
4	353.646,323 293.480,096	1	353.631,433 293.500,332	25.124

**\*\* Lungimile segmentelor sunt determinate în planul de proiecție Stereo 70 și sunt rotunjite la 1 milimetru.**

**\*\*\* Distanța dintre puncte este formată din segmente cumulate ce sunt mai mici decât valoarea 1 milimetru.**



**DATE DESPRE IMOBILUL NR. 16556**

Oficiul de Cadastru și Publicitate Imobiliară DOLJ  
Biroul de Cadastru și Publicitate Imobiliară Craiova

**A. Partea I. Descrierea imobilului**

TEREN Extravilan

Adresa: Jud. Dolj, T40, P7

Nr. Crt	Nr cadastral Nr. topografic	Suprafața* (mp)	Observații / Referințe
A1		Din acte: 5.000 Masurata: 2.534	Sector cadastral:9 Teren neimprejmuat; IMOBILUL ESTE DESPARTIT DE PARAUUL BALASAN; RESTUL SUPRAFETEI ESTE LA ID 16555

**B. Partea II. Proprietari și acte**

Inscrieri privitoare la dreptul de proprietate și alte drepturi reale	Referințe
/	
Act Administrativ nr. TDP 878-59010, din 03/02/1993 emis de CJSIPT DOLJ;	
B1	A1
Intabulare, drept de PROPRIETATE, dobandit prin Reconstituire, cota actuala 1/1, cota initiala 1/1	
1) CIUREZU CONSTANTIN, LIPSĂ CNP	
2) CIUREZU TUDOR, LIPSĂ CNP	

**C. Partea III. SARCINI .**

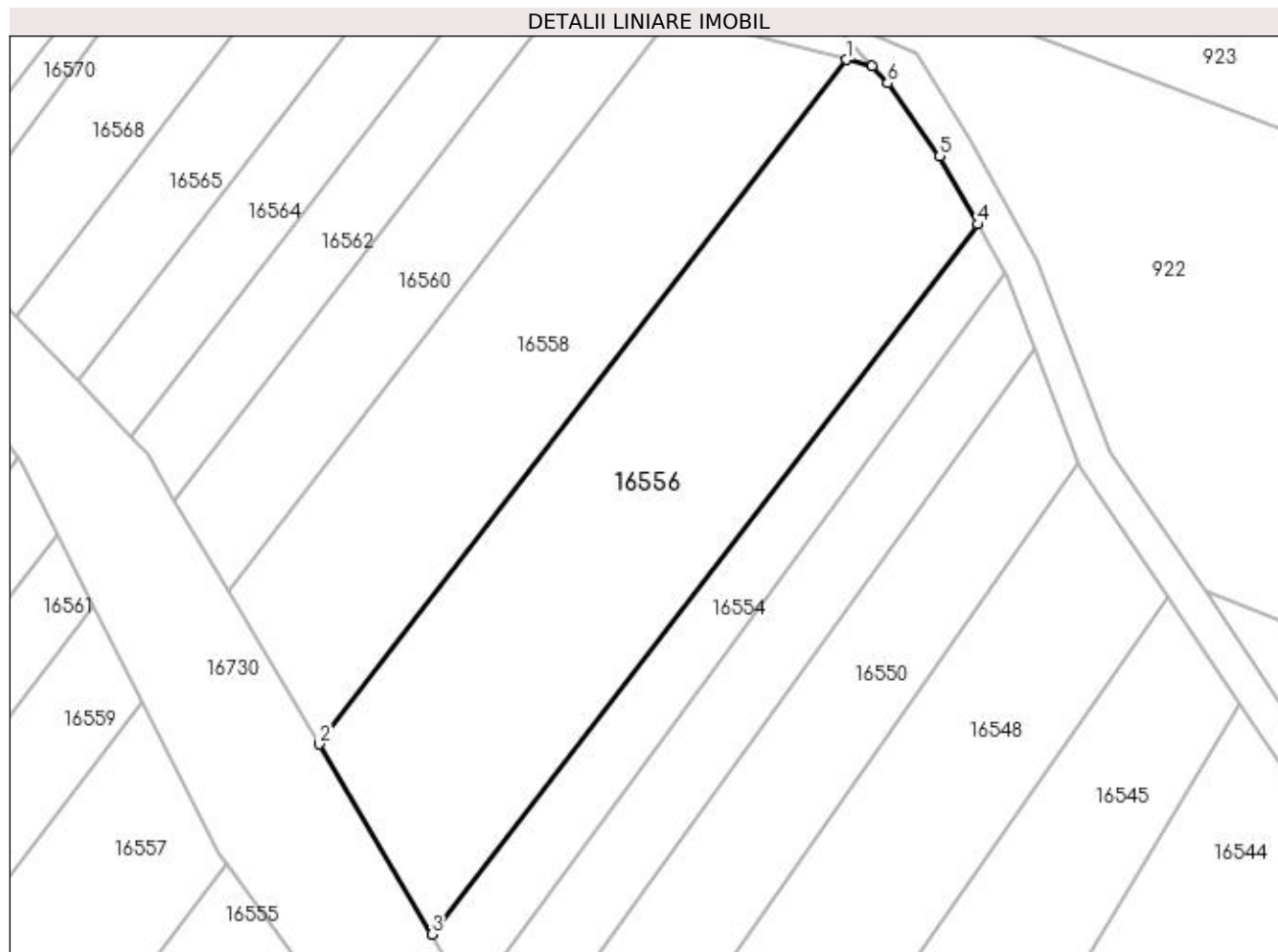
Inscrieri privind dezmembramintele dreptului de proprietate, drepturi reale de garanție și sarcini	Referințe
NU SUNT	

## Anexa Nr. 1 La Partea I

## Teren

Nr cadastral	Suprafața (mp)*	Observații / Referințe
	Din acte: 5.000 Masurata: 2.534	IMOBILUL ESTE DESPARTIT DE PARAUL BALASAN; RESTUL SUPRAFETEI ESTE LA ID 16555

\* Suprafața este determinată în planul de proiecție Stereo 70.



## Date referitoare la teren

Crt	Categorie folosință	Intra vilan	Suprafața (mp)	Tarla	Parcelă	Nr. topo	Observații / Referințe
1	pasune	NU	2.534	40	7	-	

## Lungime Segmente

1) Valorile lungimilor segmentelor sunt obținute din proiecție în plan.

Punct început	X / Y	Punct sfârșit	X / Y	Lungime segment (** (m)
1	353.704,339 293.595,046	2	353.642,324 293.514,482	101.668
2	353.642,324 293.514,482	3	353.655,574 293.492,114	25.998
3	353.655,574 293.492,114	4	353.719,891 293.575,669	105.442
4	353.719,891 293.575,669	5	353.715,391 293.583,694	9.201
5	353.715,391 293.583,694	6	353.709,238 293.592,276	10.56

Punct început	X / Y	Punct sfârșit	X / Y	Lungime segment (** (m)
6	353.709,238 293.592,276	7	353.707,393 293.594,262	2.711
7	353.707,393 293.594,262	1	353.704,339 293.595,046	3.153

\*\* Lungimile segmentelor sunt determinate în planul de proiecție Stereo 70 și sunt rotunjite la 1 milimetru.

\*\*\* Distanța dintre puncte este formată din segmente cumulate ce sunt mai mici decât valoarea 1 milimetru.





**DATE DESPRE IMOBILUL NR. 16557**

Oficiul de Cadastru și Publicitate Imobiliară DOLJ  
Biroul de Cadastru și Publicitate Imobiliară Craiova

**A. Partea I. Descrierea imobilului**

TEREN Extravilan

Adresa: Jud. Dolj, T40, P8

Nr. Crt	Nr cadastral Nr. topografic	Suprafața* (mp)	Observații / Referințe
A1		Din acte: 3.700 Masurata: 1.877	Sector cadastral:9 Teren neimprejmuat; IMOBILUL ESTE DESPARTIT DE PARAUUL BALASAN; RESTUL SUPRAFETEI ESTE LA ID 16558

**B. Partea II. Proprietari și acte**

Inscrieri privitoare la dreptul de proprietate și alte drepturi reale	Referințe
/	
Act Administrativ nr. TDP 878-59010, din 03/02/1993 emis de CJSIPT DOLJ;	
B1	A1
Intabulare, drept de PROPRIETATE, dobandit prin Reconstituire, cota actuala 1/1, cota initiala 1/1	
1) CIUREZU CONSTANTIN, LIPSĂ CNP	
2) CIUREZU TUDOR, LIPSĂ CNP	

**C. Partea III. SARCINI .**

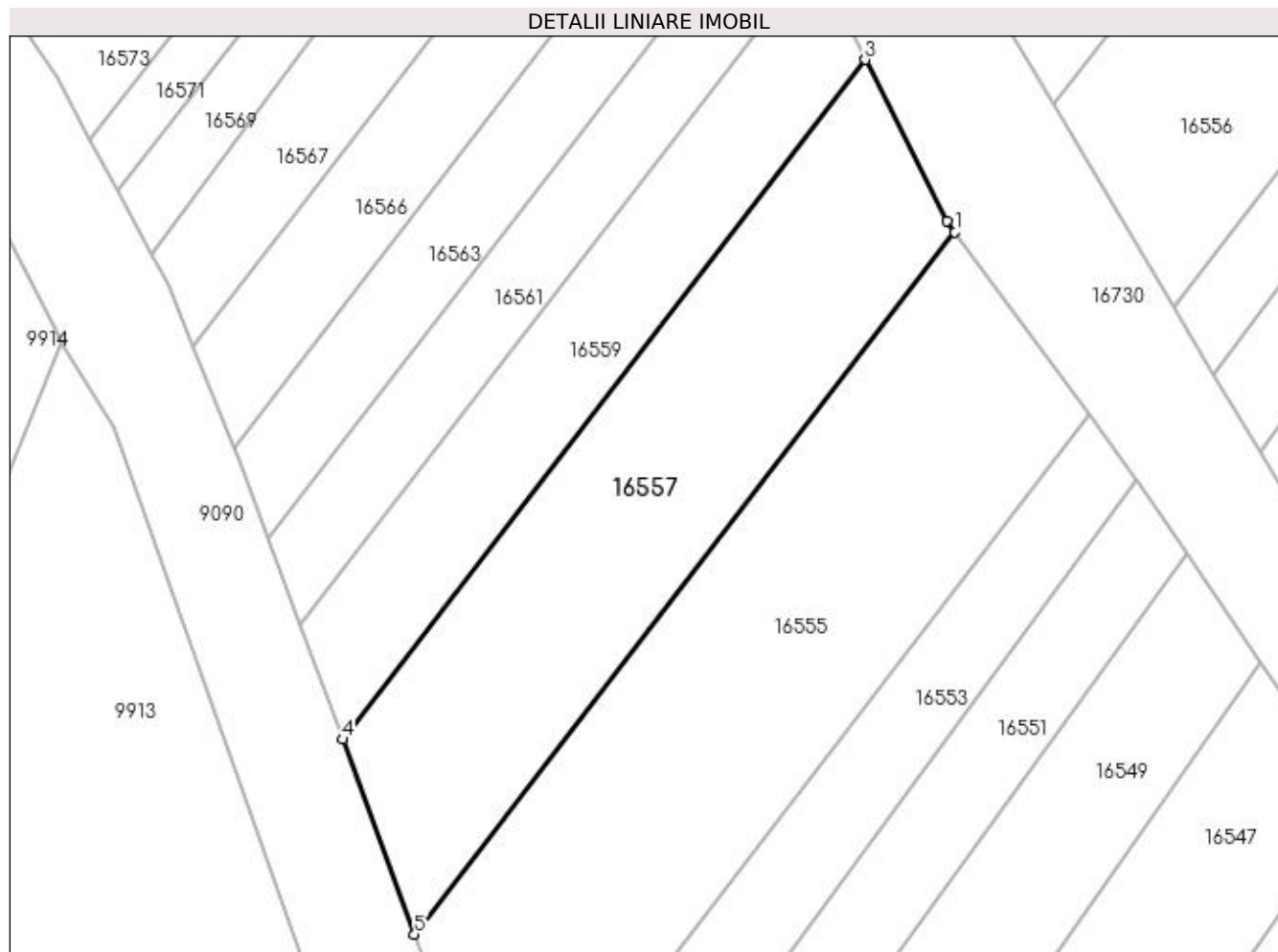
Inscrieri privind dezmembramintele dreptului de proprietate, drepturi reale de garanție și sarcini	Referințe
NU SUNT	

## Anexa Nr. 1 La Partea I

## Teren

Nr cadastral	Suprafața (mp)*	Observații / Referințe
	Din acte: 3.700 Masurata: 1.877	IMOBILUL ESTE DESPARTIT DE PARAUUL BALASAN; RESTUL SUPRAFETEI ESTE LA ID 16558

\* Suprafața este determinată în planul de proiecție Stereo 70.



## Date referitoare la teren

Crt	Categorie folosință	Intra vilan	Suprafața (mp)	Tarla	Parcelă	Nr. topo	Observații / Referințe
1	arabil	NU	1.877	40	8	-	

## Lungime Segmente

1) Valorile lungimilor segmentelor sunt obținute din proiecție în plan.

Punct început	X / Y	Punct sfârșit	X / Y	Lungime segment (** (m)
1	353.631,433 293.500,332	2	353.630,523 293.501,568	1.535
2	353.630,523 293.501,568	3	353.621,517 293.519,397	19.975
3	353.621,517 293.519,397	4	353.563,636 293.444,203	94.891
4	353.563,636 293.444,203	5	353.571,622 293.422,632	23.002
5	353.571,622 293.422,632	1	353.631,433 293.500,332	98.054

**\*\* Lungimile segmentelor sunt determinate în planul de proiecție Stereo 70 și sunt rotunjite la 1 milimetru.**

**\*\*\* Distanța dintre puncte este formată din segmente cumulate ce sunt mai mici decât valoarea 1 milimetru.**



**DATE DESPRE IMOBILUL NR. 16558**

Oficiul de Cadastru și Publicitate Imobiliară DOLJ  
Biroul de Cadastru și Publicitate Imobiliară Craiova

**A. Partea I. Descrierea imobilului**

TEREN Extravilan

Adresa: Jud. Dolj, T40, P8

Nr. Crt	Nr cadastral Nr. topografic	Suprafața* (mp)	Observații / Referințe
A1		Din acte: 3.700 Masurata: 1.823	Sector cadastral:9 Teren neimprejmuț; IMOBILUL ESTE DESPARTIT DE PARAUŁ BALASAN; RESTUL SUPRAFETEI ESTE LA ID 16557

**B. Partea II. Proprietari și acte**

Inscrieri privitoare la dreptul de proprietate și alte drepturi reale	Referințe
/	
Act Administrativ nr. TDP 878-59010, din 03/02/1993 emis de CJSIPT DOLJ;	
B1	A1
Intabulare, drept de PROPRIETATE, dobandit prin Reconstituire, cota actuala 1/1, cota initiala 1/1	
1) CIUREZU CONSTANTIN, LIPSĂ CNP	
2) CIUREZU TUDOR, LIPSĂ CNP	

**C. Partea III. SARCINI .**

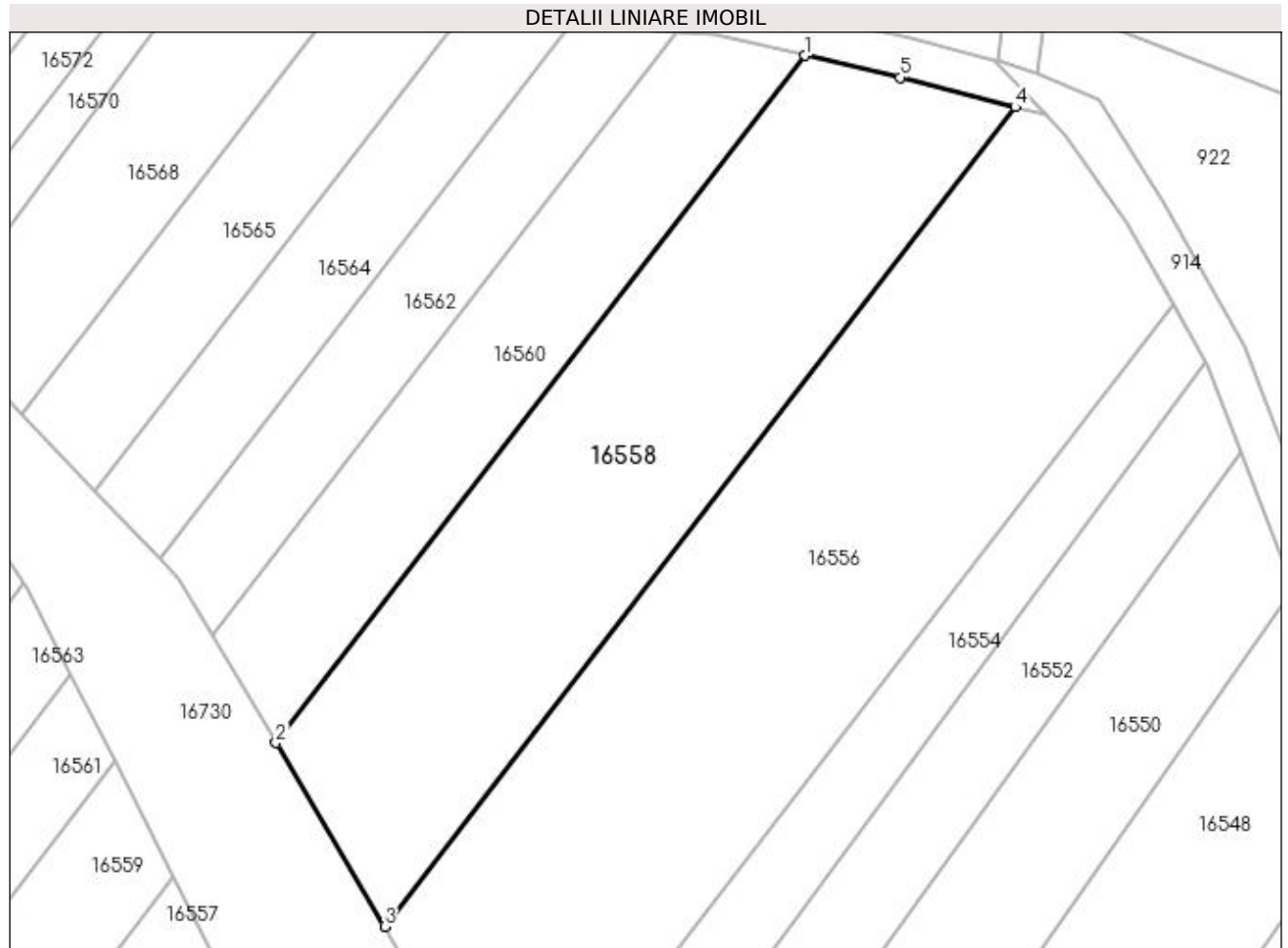
Inscrieri privind dezmembramintele dreptului de proprietate, drepturi reale de garanție și sarcini	Referințe
NU SUNT	

## Anexa Nr. 1 La Partea I

## Teren

Nr cadastral	Suprafața (mp)*	Observații / Referințe
	Din acte: 3.700 Masurata: 1.823	IMOBILUL ESTE DESPARTIT DE PARAUUL BALASAN; RESTUL SUPRAFETEI ESTE LA ID 16557

\* Suprafața este determinată în planul de proiecție Stereo 70.



## Date referitoare la teren

Crt	Categorie folosință	Intra vilan	Suprafața (mp)	Tarla	Parcelă	Nr. topo	Observații / Referințe
1	arabil	NU	1.823	40	8	-	

## Lungime Segmente

1) Valorile lungimilor segmentelor sunt obținute din proiecție în plan.

Punct început	X / Y	Punct sfârșit	X / Y	Lungime segment (** (m)
1	353.683,638 293.600,098	2	353.631,631 293.532,536	85.26
2	353.631,631 293.532,536	3	353.642,324 293.514,482	20.983
3	353.642,324 293.514,482	4	353.704,339 293.595,046	101.668
4	353.704,339 293.595,046	5	353.693,039 293.597,947	11.666
5	353.693,039 293.597,947	1	353.683,638 293.600,098	9.644

**\*\* Lungimile segmentelor sunt determinate în planul de proiecție Stereo 70 și sunt rotunjite la 1 milimetru.**

**\*\*\* Distanța dintre puncte este formată din segmente cumulate ce sunt mai mici decât valoarea 1 milimetru.**





**DATE DESPRE IMOBILUL NR. 16559**

Oficiul de Cadastru și Publicitate Imobiliară DOLJ  
Biroul de Cadastru și Publicitate Imobiliară Craiova

**A. Partea I. Descrierea imobilului**

TEREN Extravilan

Adresa: Jud. Dolj, T40, P9

Nr. Crt	Nr cadastral Nr. topografic	Suprafața* (mp)	Observații / Referințe
A1		Din acte: 2.000 Masurata: 1.079	Sector cadastral:9 Teren neimprejmuț; IMOBILUL ESTE DESPARTIT DE PARAUŁ BALASAN; RESTUL SUPRAFETEI ESTE LA ID 16560

**B. Partea II. Proprietari și acte**

Inscrieri privitoare la dreptul de proprietate și alte drepturi reale	Referințe
/	
Act Administrativ nr. TDP 38-59410, din 04/03/1993 emis de CJSIPT DOLJ;	
B1	A1
Intabulare, drept de PROPRIETATE, dobandit prin Reconstituire, cota actuala 1/1, cota initiala 1/1	
1) STANESCU MARIN, LIPSĂ CNP	
2) STANESCU CLEMENT, LIPSĂ CNP	

**C. Partea III. SARCINI .**

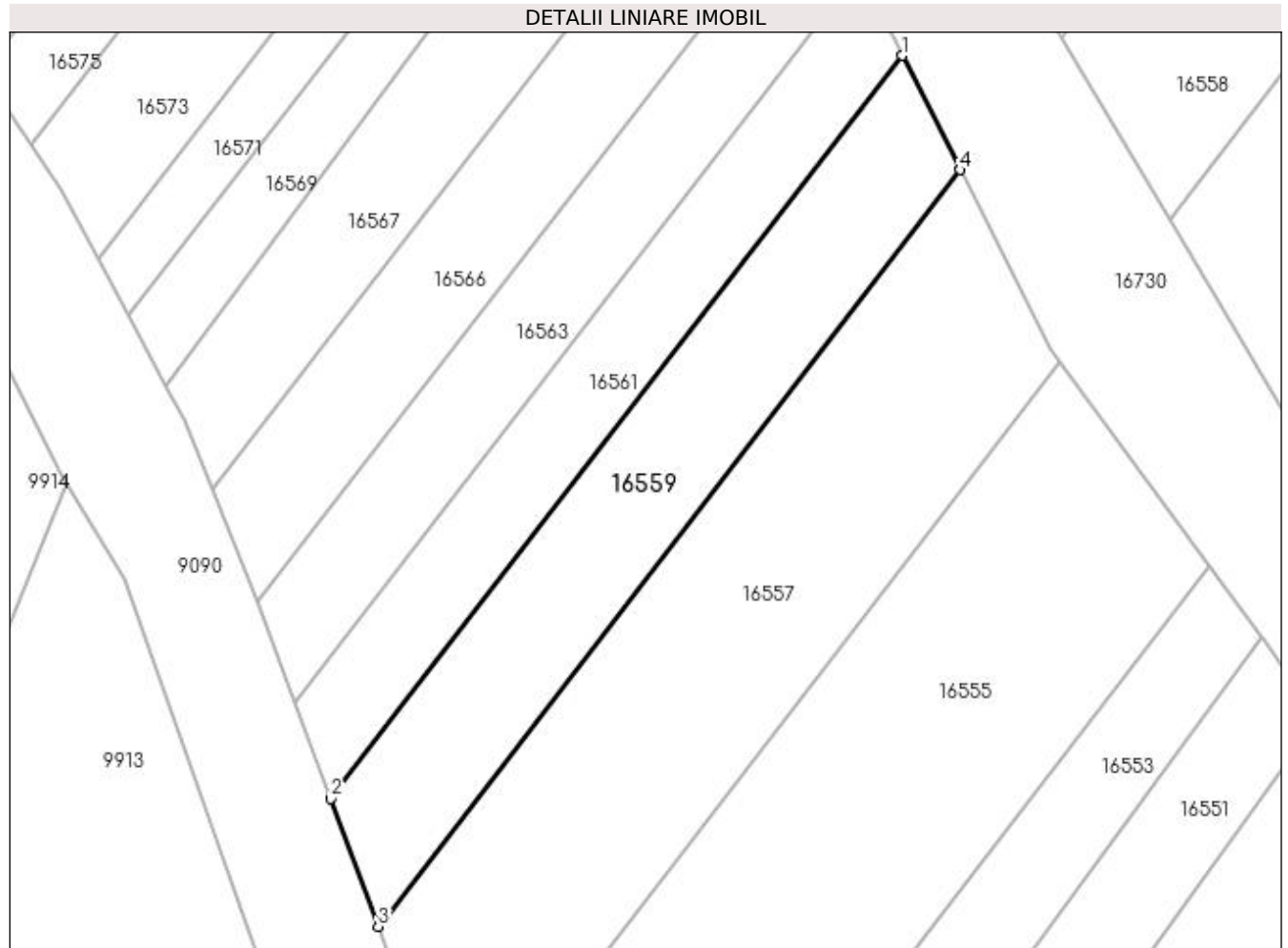
Inscrieri privind dezmembramintele dreptului de proprietate, drepturi reale de garanție și sarcini	Referințe
NU SUNT	

## Anexa Nr. 1 La Partea I

## Teren

Nr cadastral	Suprafața (mp)*	Observații / Referințe
	Din acte: 2.000 Masurata: 1.079	IMOBILUL ESTE DESPARTIT DE PARAUUL BALASAN; RESTUL SUPRAFETEI ESTE LA ID 16560

\* Suprafața este determinată în planul de proiecție Stereo 70.



## Date referitoare la teren

Crt	Categorie folosință	Intra vilan	Suprafața (mp)	Tarla	Parcelă	Nr. topo	Observații / Referințe
1	pasune	NU	1.079	40	9	-	

## Lungime Segmente

1) Valorile lungimilor segmentelor sunt obținute din proiecție în plan.

Punct început	X / Y	Punct sfârșit	X / Y	Lungime segment (** (m)
1	353.615,78 293.530,756	2	353.558,933 293.456,906	93.196
2	353.558,933 293.456,906	3	353.563,636 293.444,203	13.546
3	353.563,636 293.444,203	4	353.621,517 293.519,397	94.891
4	353.621,517 293.519,397	1	353.615,78 293.530,756	12.726

**\*\* Lungimile segmentelor sunt determinate în planul de proiecție Stereo 70 și sunt rotunjite la 1 milimetru.**

**\*\*\* Distanța dintre puncte este formată din segmente cumulate ce sunt mai mici decât valoarea 1 milimetru.**



**DATE DESPRE IMOBILUL NR. 16560**

Oficiul de Cadastru și Publicitate Imobiliară DOLJ  
Biroul de Cadastru și Publicitate Imobiliară Craiova

**A. Partea I. Descrierea imobilului**

TEREN Extravilan

Adresa: Jud. Dolj, T40, P9

Nr. Crt	Nr cadastral Nr. topografic	Suprafața* (mp)	Observații / Referințe
A1		Din acte: 2.000 Masurata: 921	Sector cadastral:9 Teren neimprejmuț; IMOBILUL ESTE DESPARTIT DE PARAUŁ BALASAN; RESTUL SUPRAFETEI ESTE LA ID 16559

**B. Partea II. Proprietari și acte**

Inscrieri privitoare la dreptul de proprietate și alte drepturi reale	Referințe
/	
Act Administrativ nr. TDP 38-59410, din 04/03/1993 emis de CJSIPT DOLJ;	
B1	A1
Intabulare, drept de PROPRIETATE, dobandit prin Reconstituire, cota actuala 1/1, cota initiala 1/1	
1) STANESCU MARIN, LIPSĂ CNP	
2) STANESCU CLEMENT, LIPSĂ CNP	

**C. Partea III. SARCINI .**

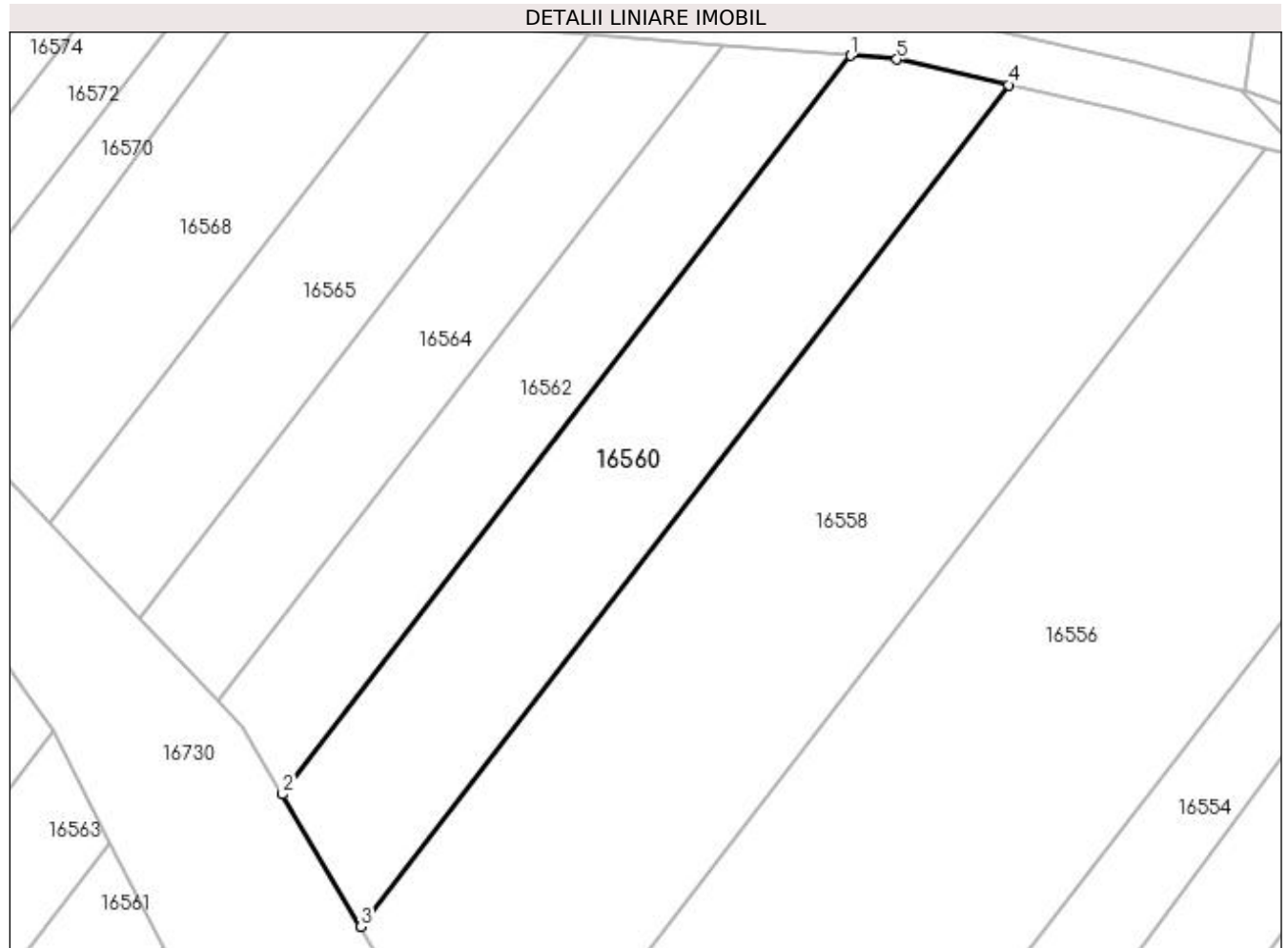
Inscrieri privind dezmembramintele dreptului de proprietate, drepturi reale de garanție și sarcini	Referințe
NU SUNT	

## Anexa Nr. 1 La Partea I

## Teren

Nr cadastral	Suprafața (mp)*	Observații / Referințe
	Din acte: 2.000 Masurata: 921	IMOBILUL ESTE DESPARTIT DE PARAUUL BALASAN; RESTUL SUPRAFETEI ESTE LA ID 16559

\* Suprafața este determinată în planul de proiecție Stereo 70.



## Date referitoare la teren

Crt	Categorie folosință	Intra vilan	Suprafața (mp)	Tarla	Parcelă	Nr. topo	Observații / Referințe
1	pasune	NU	921	40	9	-	

## Lungime Segmente

1) Valorile lungimilor segmentelor sunt obținute din proiecție în plan.

Punct început	X / Y	Punct sfârșit	X / Y	Lungime segment (** (m)
1	353.670,961 293.602,442	2	353.625,334 293.543,167	74.802
2	353.625,334 293.543,167	3	353.631,631 293.532,536	12.356
3	353.631,631 293.532,536	4	353.683,638 293.600,098	85.26
4	353.683,638 293.600,098	5	353.674,679 293.602,148	9.191
5	353.674,679 293.602,148	1	353.670,961 293.602,442	3.73

**\*\* Lungimile segmentelor sunt determinate în planul de proiecție Stereo 70 și sunt rotunjite la 1 milimetru.**

**\*\*\* Distanța dintre puncte este formată din segmente cumulate ce sunt mai mici decât valoarea 1 milimetru.**





**DATE DESPRE IMOBILUL NR. 16561**

Oficiul de Cadastru și Publicitate Imobiliară DOLJ  
Biroul de Cadastru și Publicitate Imobiliară Craiova

**A. Partea I. Descrierea imobilului**

TEREN Extravilan

Adresa: Jud. Dolj, T40, P10

Nr. Crt	Nr cadastral Nr. topografic	Suprafața* (mp)	Observații / Referințe
A1		Din acte: 1.400 Masurata: 795	Sector cadastral:9 Teren neimprejmuț; IMOBILUL ESTE DESPARTIT DE PARAUŁ BALASAN; RESTUL SUPRAFETEI ESTE LA ID 16562

**B. Partea II. Proprietari și acte**

Inscrieri privitoare la dreptul de proprietate și alte drepturi reale	Referințe
/	
Act Administrativ nr. TDP 753-9687, din 07/04/1994 emis de CJSIPT DOLJ;	
B1	A1
Intabulare, drept de PROPRIETATE, dobandit prin Reconstituire, cota actuala 1/1, cota initiala 1/1 1) <b>BERCEANU MARIUS</b> , LIPSĂ CNP	

**C. Partea III. SARCINI .**

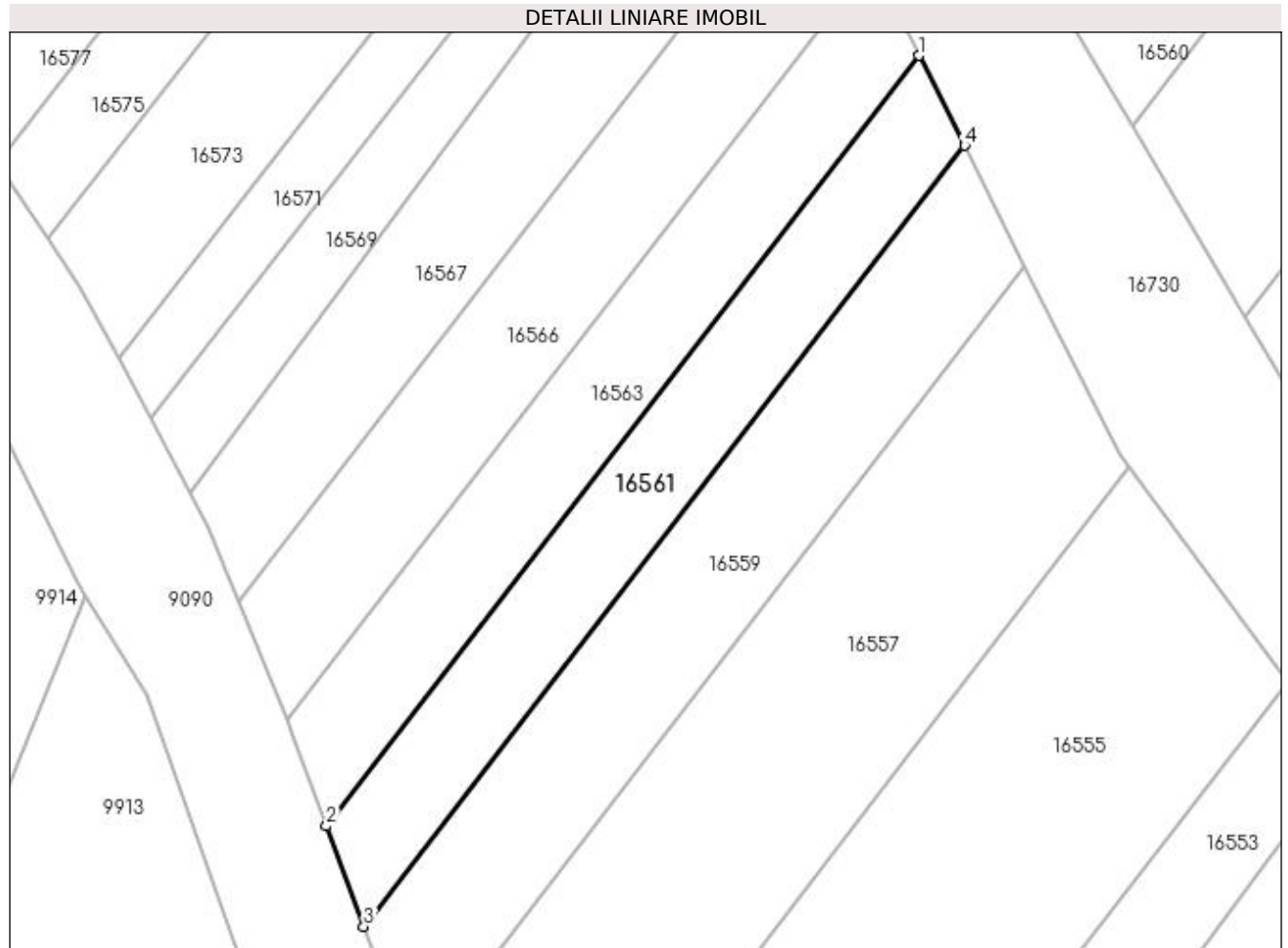
Inscrieri privind dezmembramintele dreptului de proprietate, drepturi reale de garanție și sarcini	Referințe
NU SUNT	

## Anexa Nr. 1 La Partea I

## Teren

Nr cadastral	Suprafața (mp)*	Observații / Referințe
	Din acte: 1.400 Masurata: 795	IMOBILUL ESTE DESPARTIT DE PARAUUL BALASAN; RESTUL SUPRAFETEI ESTE LA ID 16562

\* Suprafața este determinată în planul de proiecție Stereo 70.



## Date referitoare la teren

Crt	Categorie folosință	Intra vilan	Suprafața (mp)	Tarla	Parcelă	Nr. topo	Observații / Referințe
1	pasune	NU	795	40	10	-	

## Lungime Segmente

1) Valorile lungimilor segmentelor sunt obținute din proiecție în plan.

Punct început	X / Y	Punct sfârșit	X / Y	Lungime segment (** (m)
1	353.611,484 293.539,26	2	353.555,412 293.466,416	91.926
2	353.555,412 293.466,416	3	353.558,933 293.456,906	10.141
3	353.558,933 293.456,906	4	353.615,78 293.530,756	93.196
4	353.615,78 293.530,756	1	353.611,484 293.539,26	9.528

**\*\* Lungimile segmentelor sunt determinate în planul de proiecție Stereo 70 și sunt rotunjite la 1 milimetru.**

**\*\*\* Distanța dintre puncte este formată din segmente cumulate ce sunt mai mici decât valoarea 1 milimetru.**



**DATE DESPRE IMOBILUL NR. 16562**

Oficiul de Cadastru și Publicitate Imobiliară DOLJ  
Biroul de Cadastru și Publicitate Imobiliară Craiova

**A. Partea I. Descrierea imobilului**

TEREN Extravilan

Adresa: Jud. Dolj, T40, P10

Nr. Crt	Nr cadastral Nr. topografic	Suprafața* (mp)	Observații / Referințe
A1		Din acte: 1.400 Masurata: 605	Sector cadastral:9 Teren neimprejmuț; IMOBILUL ESTE DESPARTIT DE PARAUŁ BALASAN; RESTUL SUPRAFETEI ESTE LA ID 16561

**B. Partea II. Proprietari și acte**

Inscrieri privitoare la dreptul de proprietate și alte drepturi reale	Referințe
/	
Act Administrativ nr. TDP 753-9687, din 07/04/1994 emis de CJSIPT DOLJ;	
B1	A1
Intabulare, drept de PROPRIETATE, dobandit prin Reconstituire, cota actuala 1/1, cota initiala 1/1 1) BERCEANU MARIUS, LIPSĂ CNP	

**C. Partea III. SARCINI .**

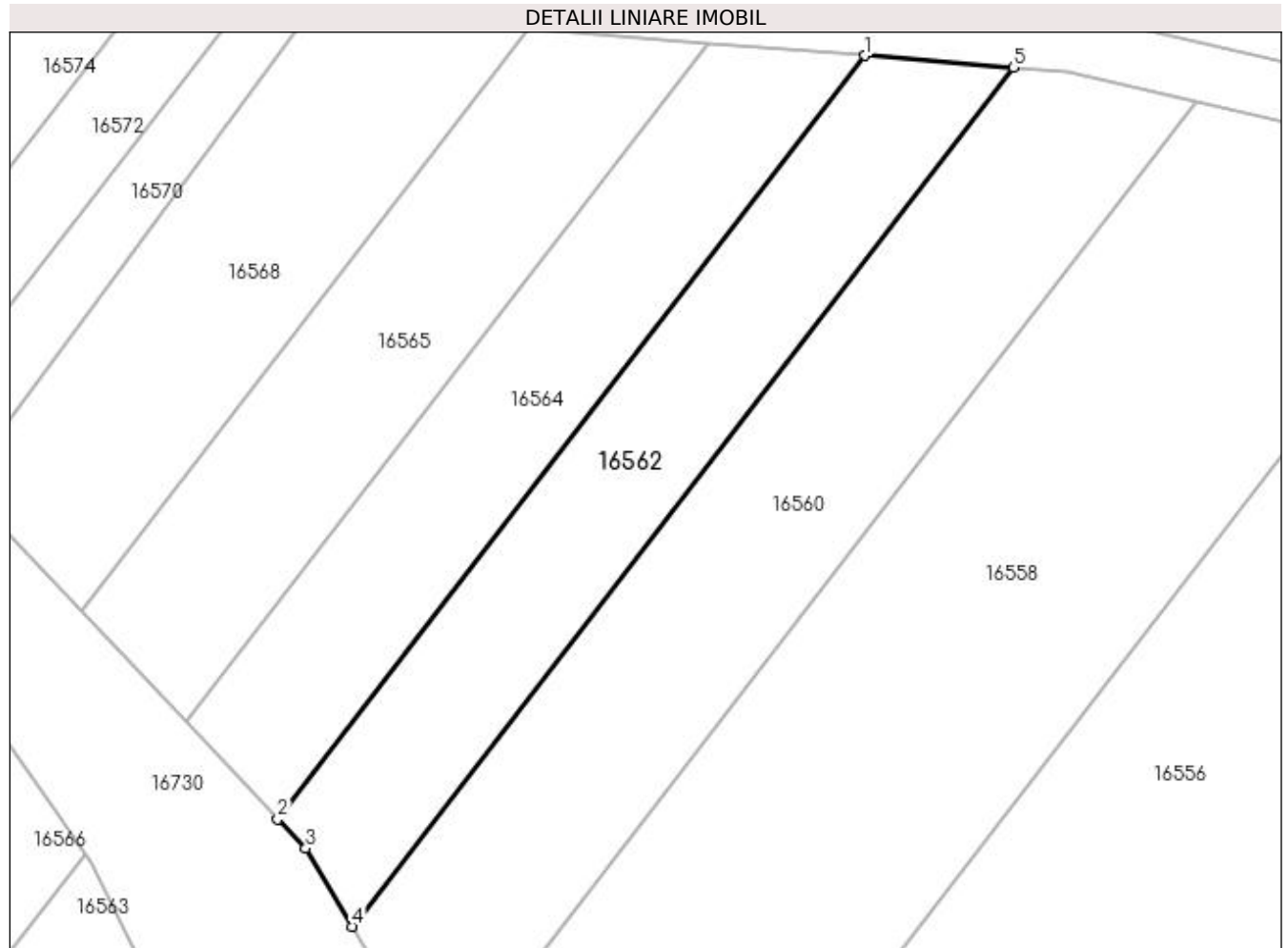
Inscrieri privind dezmembramintele dreptului de proprietate, drepturi reale de garanție și sarcini	Referințe
NU SUNT	

## Anexa Nr. 1 La Partea I

## Teren

Nr cadastral	Suprafața (mp)*	Observații / Referințe
	Din acte: 1.400 Masurata: 605	IMOBILUL ESTE DESPARTIT DE PARAUUL BALASAN; RESTUL SUPRAFETEI ESTE LA ID 16561

\* Suprafața este determinată în planul de proiecție Stereo 70.



## Date referitoare la teren

Crt	Categorie folosință	Intra vilan	Suprafața (mp)	Tarla	Parcelă	Nr. topo	Observații / Referințe
1	pasune	NU	605	40	10	-	

## Lungime Segmente

1) Valorile lungimilor segmentelor sunt obținute din proiecție în plan.

Punct început	X / Y	Punct sfârșit	X / Y	Lungime segment (** (m)
1	353.660,741 293.603,249	2	353.620,209 293.550,595	66.448
2	353.620,209 293.550,595	3	353.622,133 293.548,571	2.793
3	353.622,133 293.548,571	4	353.625,334 293.543,167	6.281
4	353.625,334 293.543,167	5	353.670,961 293.602,442	74.802
5	353.670,961 293.602,442	1	353.660,741 293.603,249	10.252

**\*\* Lungimile segmentelor sunt determinate în planul de proiecție Stereo 70 și sunt rotunjite la 1 milimetru.**

**\*\*\* Distanța dintre puncte este formată din segmente cumulate ce sunt mai mici decât valoarea 1 milimetru.**





**DATE DESPRE IMOBILUL NR. 16563**

Oficiul de Cadastru și Publicitate Imobiliară DOLJ  
Biroul de Cadastru și Publicitate Imobiliară Craiova

**A. Partea I. Descrierea imobilului**

TEREN Extravilan

Adresa: Jud. Dolj, T40, P11

Nr. Crt	Nr cadastral Nr. topografic	Suprafața* (mp)	Observații / Referințe
A1		Din acte: 1.400 Masurata: 829	Sector cadastral:9 Teren neimprejmuț; IMOBILUL ESTE DESPARTIT DE PARAUUL BALASAN; RESTUL SUPRAFETEI ESTE LA ID 16564

**B. Partea II. Proprietari și acte**

Inscrieri privitoare la dreptul de proprietate și alte drepturi reale	Referințe
/	
Act Administrativ nr. TDP 1187-59090, din 13/01/1995 emis de CJSIPT DOLJ;	
B1	A1
Intabulare, drept de PROPRIETATE, dobandit prin Reconstituire, cota actuala 1/1, cota initiala 1/1	
1) IONESCU ADRIAN-VIOREL, LIPSĂ CNP	
2) STEGARESCU ALINA-ANCA, LIPSĂ CNP	

**C. Partea III. SARCINI .**

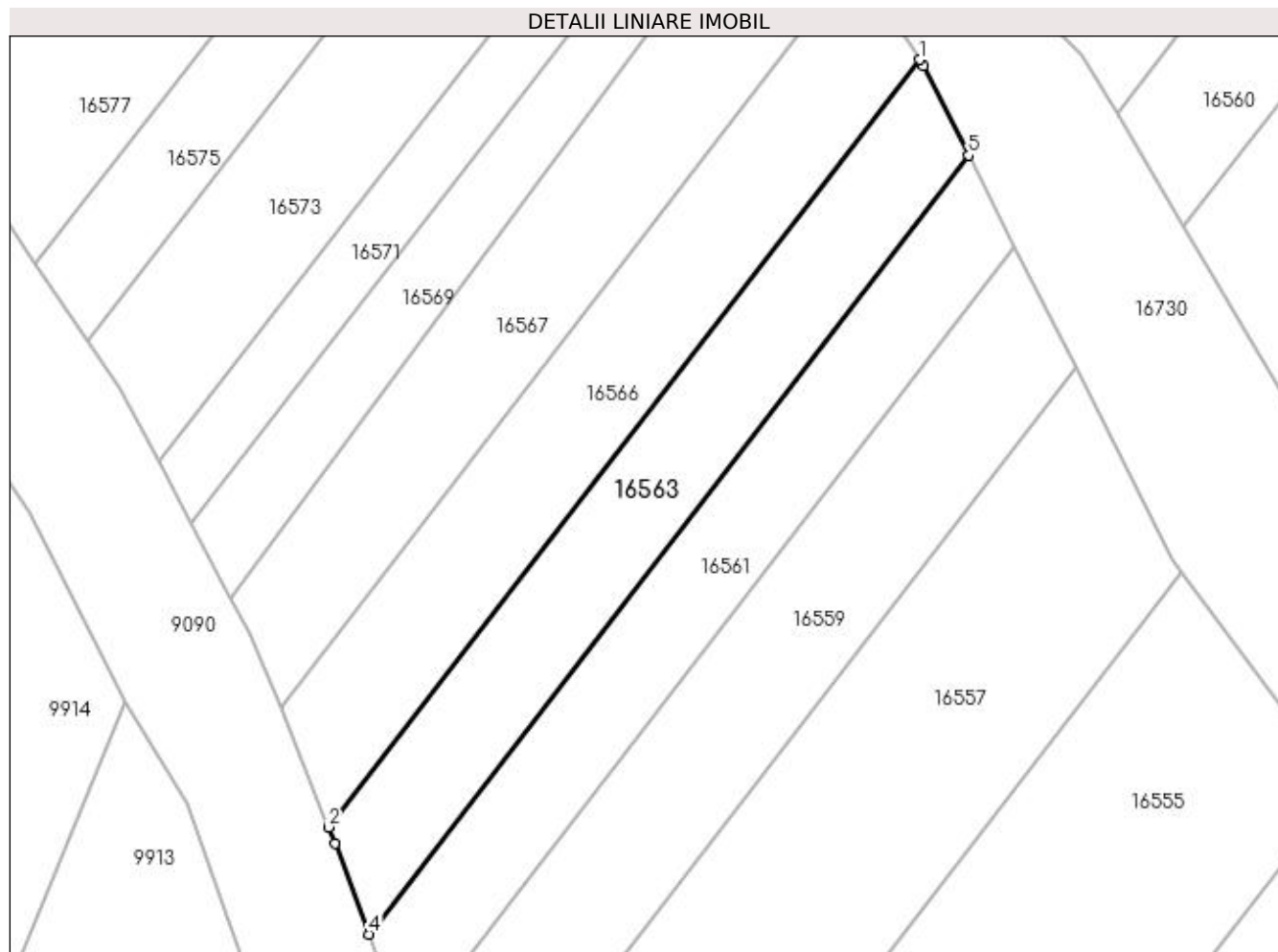
Inscrieri privind dezmembramintele dreptului de proprietate, drepturi reale de garanție și sarcini	Referințe
NU SUNT	

## Anexa Nr. 1 La Partea I

## Teren

Nr cadastral	Suprafața (mp)*	Observații / Referințe
	Din acte: 1.400 Masurata: 829	IMOBILUL ESTE DESPARTIT DE PARAUUL BALASAN; RESTUL SUPRAFETEI ESTE LA ID 16564

\* Suprafața este determinată în planul de proiecție Stereo 70.



## Date referitoare la teren

Crt	Categorie folosință	Intra vilan	Suprafața (mp)	Tarla	Parcelă	Nr. topo	Observații / Referințe
1	pasune	NU	829	40	11	-	

## Lungime Segmente

1) Valorile lungimilor segmentelor sunt obținute din proiecție în plan.

Punct început	X / Y	Punct sfârșit	X / Y	Lungime segment (** (m)
1	353.606,885 293.548,185	2	353.551,653 293.476,433	90.548
2	353.551,653 293.476,433	3	353.552,259 293.474,934	1.617
3	353.552,259 293.474,934	4	353.555,412 293.466,416	9.083
4	353.555,412 293.466,416	5	353.611,484 293.539,26	91.926
5	353.611,484 293.539,26	6	353.607,249 293.547,643	9.392

Punct început	X / Y	Punct sfârșit	X / Y	Lungime segment (** (m)
6	353.607,249 293.547,643	1	353.606,885 293.548,185	0.653

\*\* Lungimile segmentelor sunt determinate în planul de proiecție Stereo 70 și sunt rotunjite la 1 milimetru.

\*\*\* Distanța dintre puncte este formată din segmente cumulate ce sunt mai mici decât valoarea 1 milimetru.



**DATE DESPRE IMOBILUL NR. 16564**

Oficiul de Cadastru și Publicitate Imobiliară DOLJ  
Biroul de Cadastru și Publicitate Imobiliară Craiova

**A. Partea I. Descrierea imobilului**

TEREN Extravilan

Adresa: Jud. Dolj, T40, P11

Nr. Crt	Nr cadastral Nr. topografic	Suprafața* (mp)	Observații / Referințe
A1		Din acte: 1.400 Masurata: 571	Sector cadastral:9 Teren neimprejmuț; IMOBILUL ESTE DESPARTIT DE PARAUUL BALASAN; RESTUL SUPRAFETEI ESTE LA ID 16563

**B. Partea II. Proprietari și acte**

Inscrieri privitoare la dreptul de proprietate și alte drepturi reale	Referințe
/	
Act Administrativ nr. TDP 1187-59090, din 13/01/1995 emis de CJSIPT DOLJ;	
B1	A1
Intabulare, drept de PROPRIETATE, dobandit prin Reconstituire, cota actuala 1/1, cota initiala 1/1	
1) IONESCU ADRIAN-VIOREL, LIPSĂ CNP	
2) STEGARESCU ALINA-ANCA, LIPSĂ CNP	

**C. Partea III. SARCINI .**

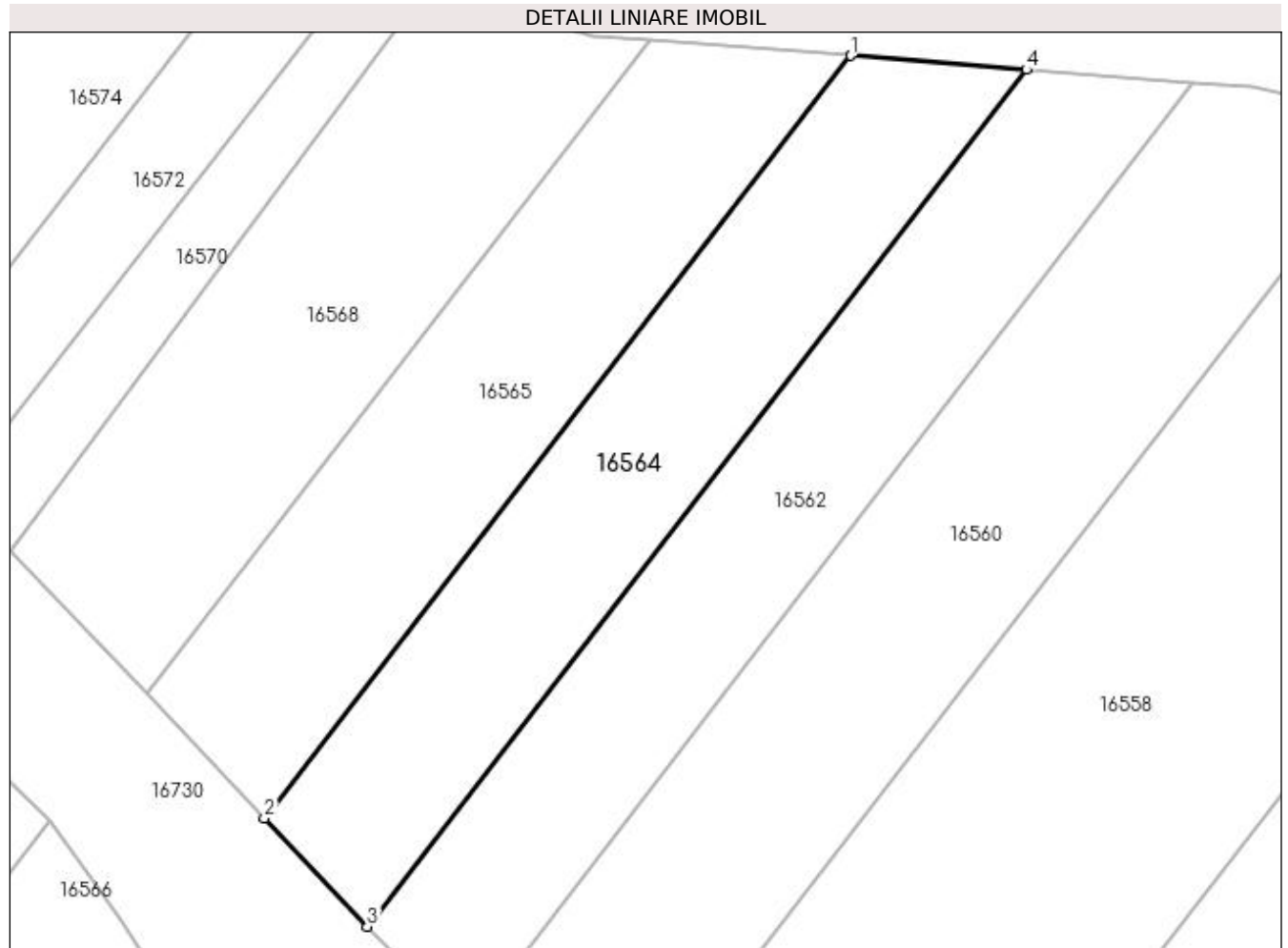
Inscrieri privind dezmembramintele dreptului de proprietate, drepturi reale de garanție și sarcini	Referințe
NU SUNT	

## Anexa Nr. 1 La Partea I

## Teren

Nr cadastral	Suprafața (mp)*	Observații / Referințe
	Din acte: 1.400 Masurata: 571	IMOBILUL ESTE DESPARTIT DE PARAUUL BALASAN; RESTUL SUPRAFETEI ESTE LA ID 16563

\* Suprafața este determinată în planul de proiecție Stereo 70.



## Date referitoare la teren

Crt	Categorie folosință	Intra vilan	Suprafața (mp)	Tarla	Parcelă	Nr. topo	Observații / Referințe
1	pasune	NU	571	40	11	-	

## Lungime Segmente

1) Valorile lungimilor segmentelor sunt obținute din proiecție în plan.

Punct început	X / Y	Punct sfârșit	X / Y	Lungime segment (** (m)
1	353.649,929 293.604,104	2	353.613,872 293.557,262	59.112
2	353.613,872 293.557,262	3	353.620,209 293.550,595	9.198
3	353.620,209 293.550,595	4	353.660,741 293.603,249	66.448
4	353.660,741 293.603,249	1	353.649,929 293.604,104	10.846

**\*\* Lungimile segmentelor sunt determinate în planul de proiecție Stereo 70 și sunt rotunjite la 1 milimetru.**

**\*\*\* Distanța dintre puncte este formată din segmente cumulate ce sunt mai mici decât valoarea 1 milimetru.**





**DATE DESPRE IMOBILUL NR. 16565**

Oficiul de Cadastru și Publicitate Imobiliară DOLJ  
Biroul de Cadastru și Publicitate Imobiliară Craiova

**A. Partea I. Descrierea imobilului**

TEREN Extravilan

Adresa: Jud. Dolj, T40, P12

Nr. Crt	Nr cadastral Nr. topografic	Suprafața* (mp)	Observații / Referințe
A1	34943	Din acte: 1.500 Masurata: 572	Sector cadastral:9 Teren neimprejmuit;

**B. Partea II. Proprietari și acte**

Inscrieri privitoare la dreptul de proprietate și alte drepturi reale		Referințe
<b>71125 / 15/04/2019</b>		
Act Notarial nr. CONTRACT DE VANZARE AUT NR 1550, din 12/04/2019 emis de NP Sorop Alexandru Oliviu;		
B1	Intabulare, drept de PROPRIETATE, dobandit prin Conventie, cota actuala 1/1, cota initiala 1/1 1) ȘOACĂ ȘTEFAN 2) ȘOACĂ IONELA	A1

**C. Partea III. SARCINI .**

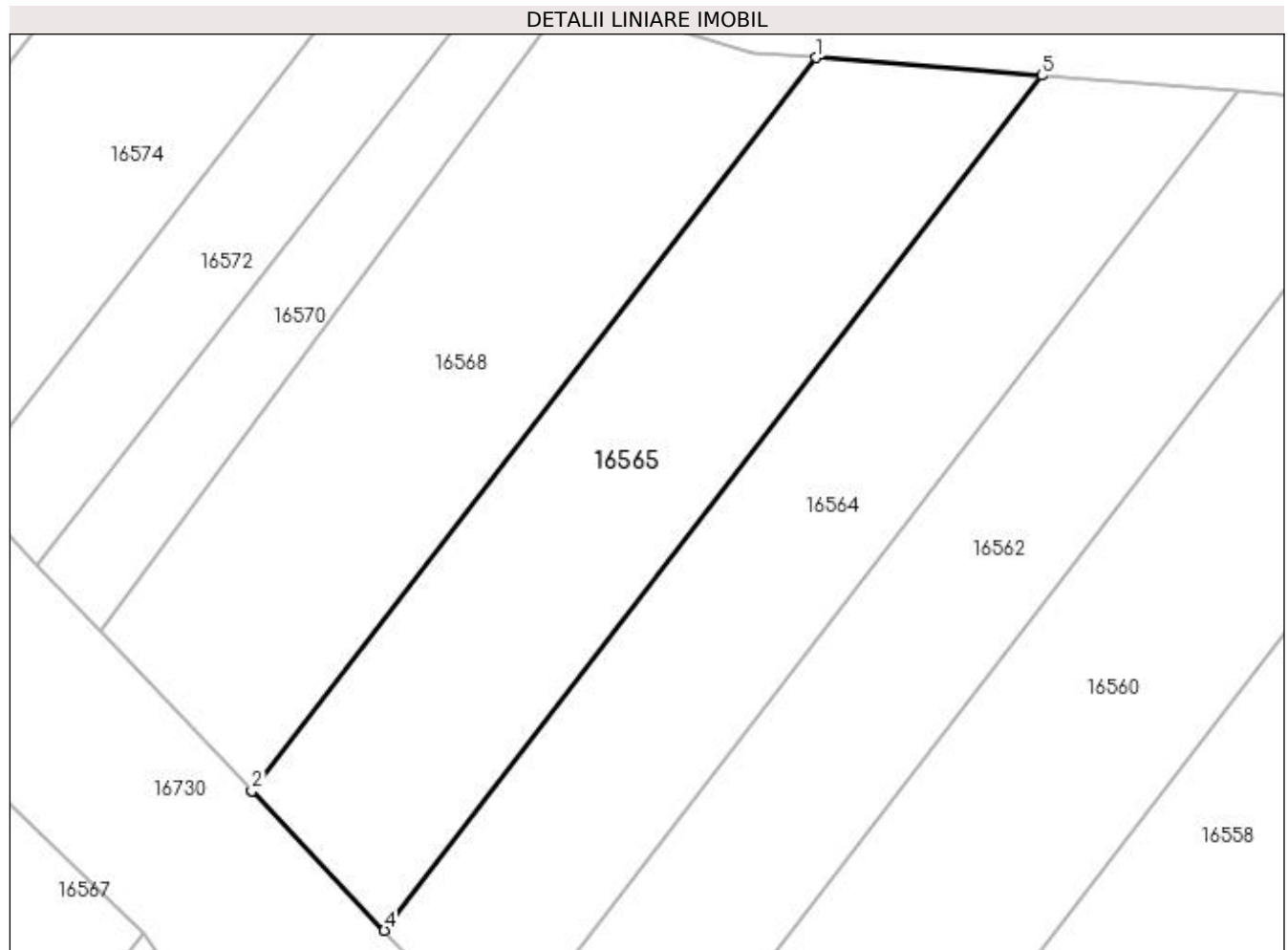
Inscrieri privind dezmembramintele dreptului de proprietate, drepturi reale de garanție și sarcini	Referințe
NU SUNT	

## Anexa Nr. 1 La Partea I

## Teren

Nr cadastral	Suprafața (mp)*	Observații / Referințe
34943	Din acte: 1.500 Masurata: 572	

\* Suprafața este determinată în planul de proiecție Stereo 70.



## Date referitoare la teren

Crt	Categorie folosință	Intra vilan	Suprafața (mp)	Tarla	Parcelă	Nr. topo	Observații / Referințe
1	arabil	NU	572	40	12	-	

## Lungime Segmente

1) Valorile lungimilor segmentelor sunt obținute din proiecție în plan.

Punct început	X / Y	Punct sfârșit	X / Y	Lungime segment (** (m)
1	353.637,546 293.605,082	2	353.606,613 293.564,897	50.712
2	353.606,613 293.564,897	3	353.606,62 293.564,89	0.01
3	353.606,62 293.564,89	4	353.613,872 293.557,262	10.525
4	353.613,872 293.557,262	5	353.649,929 293.604,104	59.112
5	353.649,929 293.604,104	1	353.637,546 293.605,082	12.422

**\*\* Lungimile segmentelor sunt determinate în planul de proiecție Stereo 70 și sunt rotunjite la 1 milimetru.**

**\*\*\* Distanța dintre puncte este formată din segmente cumulate ce sunt mai mici decât valoarea 1 milimetru.**



**DATE DESPRE IMOBILUL NR. 16566**

Oficiul de Cadastru și Publicitate Imobiliară DOLJ  
Biroul de Cadastru și Publicitate Imobiliară Craiova

**A. Partea I. Descrierea imobilului**

TEREN Extravilan

Adresa: Jud. Dolj, T40, P12

Nr. Crt	Nr cadastral Nr. topografic	Suprafața* (mp)	Observații / Referințe
A1	34917	Din acte: 1.500 Masurata: 928	Sector cadastral:9 Teren neimprejmuit;

**B. Partea II. Proprietari și acte**

Inscrieri privitoare la dreptul de proprietate și alte drepturi reale		Referințe
<b>71140 / 15/04/2019</b>		
Act Notarial nr. CONTRACT DE VANZARE AUT NR 1550, din 12/04/2019 emis de NP Sorop Alexandru Oliviu;		
B1	Intabulare, drept de PROPRIETATE, dobandit prin Conventie, cota actuala 1/1, cota initiala 1/1 1) ȘOACĂ ȘTEFAN 2) ȘOACĂ IONELA	A1

**C. Partea III. SARCINI .**

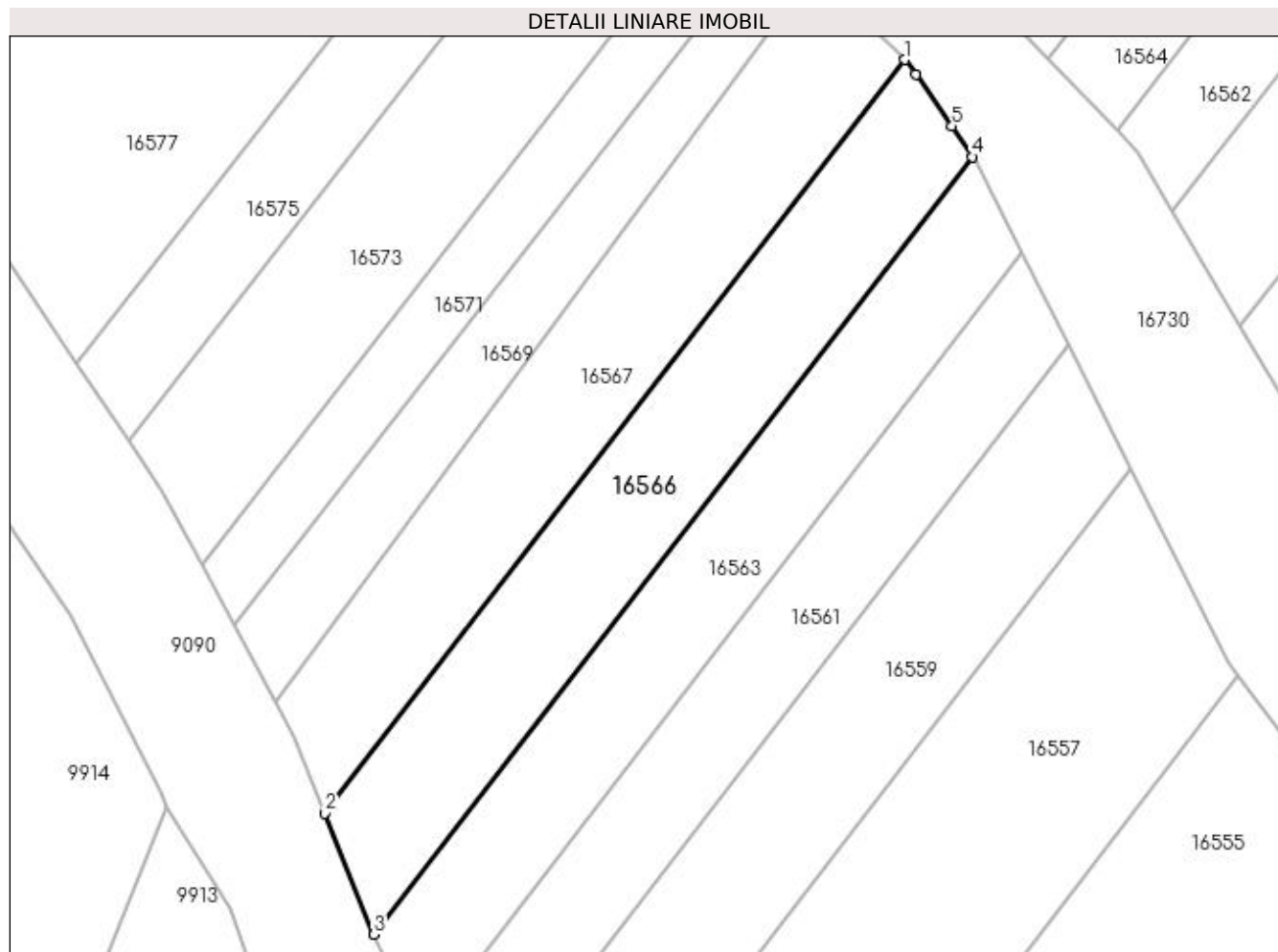
Inscrieri privind dezmembramintele dreptului de proprietate, drepturi reale de garanție și sarcini	Referințe
NU SUNT	

## Anexa Nr. 1 La Partea I

## Teren

Nr cadastral	Suprafața (mp)*	Observații / Referințe
34917	Din acte: 1.500 Masurata: 928	

\* Suprafața este determinată în planul de proiecție Stereo 70.



## Date referitoare la teren

Crt	Categorie folosință	Intra vilan	Suprafața (mp)	Tarla	Parcelă	Nr. topo	Observații / Referințe
1	arabil	NU	928	40	12	-	

## Lungime Segmente

1) Valorile lungimilor segmentelor sunt obținute din proiecție în plan.

Punct început	X / Y	Punct sfârșit	X / Y	Lungime segment (** (m)
1	353.600,639 293.557,135	2	353.547,128 293.487,619	87.726
2	353.547,128 293.487,619	3	353.551,653 293.476,433	12.067
3	353.551,653 293.476,433	4	353.606,885 293.548,185	90.548
4	353.606,885 293.548,185	5	353.604,998 293.550,991	3.381
5	353.604,998 293.550,991	6	353.601,65 293.555,783	5.846

Punct început	X / Y	Punct sfârşit	X / Y	Lungime segment (** (m)
6	353.601,65 293.555,783	1	353.600,639 293.557,135	1.688

\*\* Lungimile segmentelor sunt determinate în planul de proiecţie Stereo 70 şi sunt rotunjite la 1 milimetru.

\*\*\* Distanţa dintre puncte este formată din segmente cumulate ce sunt mai mici decât valoarea 1 milimetru.





**DATE DESPRE IMOBILUL NR. 16567**

Oficiul de Cadastru și Publicitate Imobiliară DOLJ  
Biroul de Cadastru și Publicitate Imobiliară Craiova

**A. Partea I. Descrierea imobilului**

TEREN Extravilan

Adresa: Jud. Dolj, T40, P13

Nr. Crt	Nr cadastral Nr. topografic	Suprafața* (mp)	Observații / Referințe
A1		Din acte: 1.500 Masurata: 921	Sector cadastral:9 Teren neimprejmuit; IMOBILUL ESTE DESPARTIT DE PARAUUL BALASAN; RESTUL SUPRAFETEI ESTE LA ID 16568

**B. Partea II. Proprietari și acte**

Inscrieri privitoare la dreptul de proprietate și alte drepturi reale	Referințe
/	
Act Administrativ nr. TDP 458-14985, din 27/12/1993 emis de CJSIPT DOLJ;	
B1	A1
Intabulare, drept de PROPRIETATE, dobandit prin Reconstituire, cota actuala 1/1, cota initiala 1/1 1) RADU VIRGIL, LIPSĂ CNP	

**C. Partea III. SARCINI .**

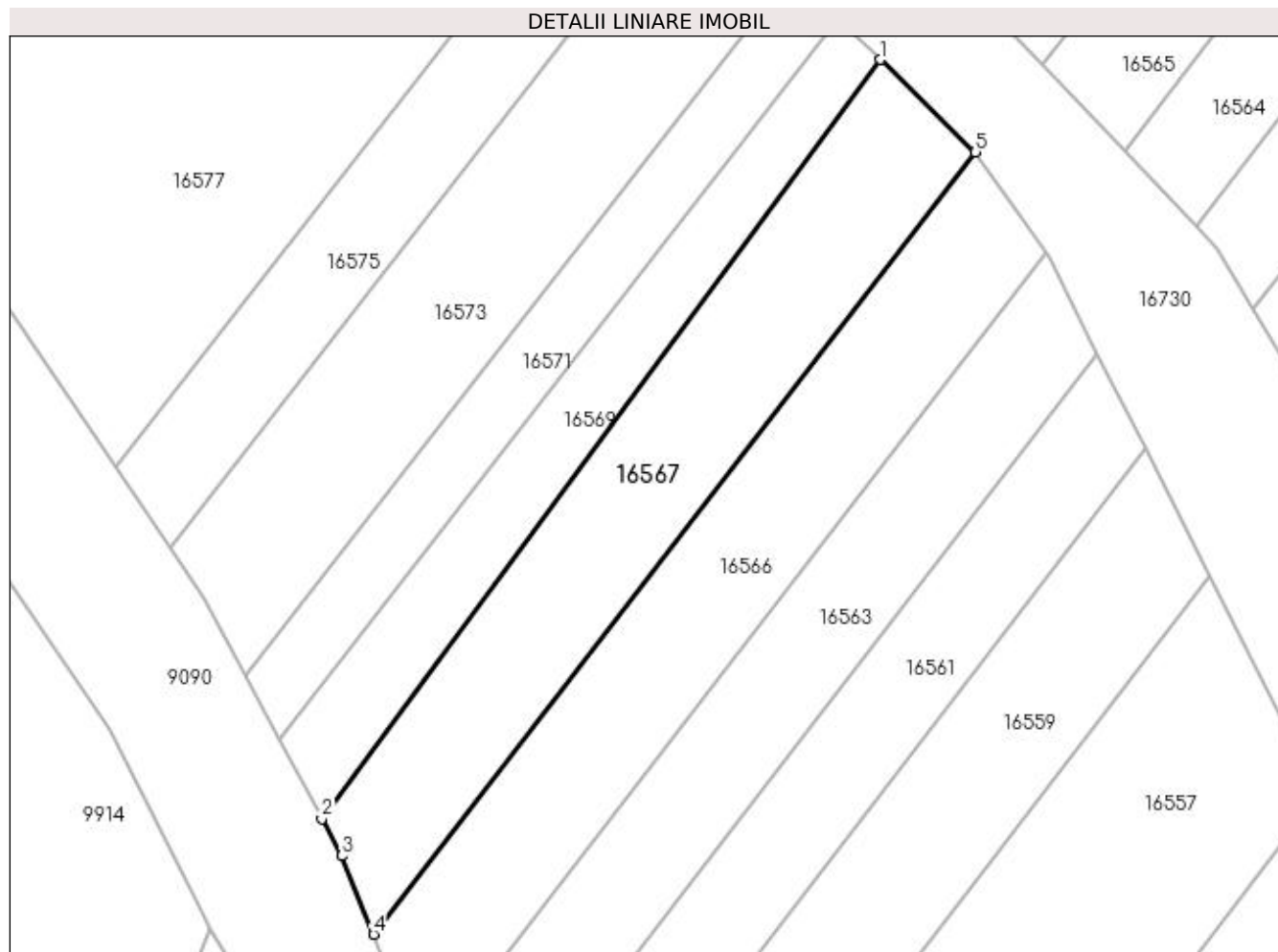
Inscrieri privind dezmembramintele dreptului de proprietate, drepturi reale de garanție și sarcini	Referințe
NU SUNT	

## Anexa Nr. 1 La Partea I

## Teren

Nr cadastral	Suprafața (mp)*	Observații / Referințe
	Din acte: 1.500 Masurata: 921	IMOBILUL ESTE DESPARTIT DE PARAUUL BALASAN; RESTUL SUPRAFETEI ESTE LA ID 16568

\* Suprafața este determinată în planul de proiecție Stereo 70.



## Date referitoare la teren

Crt	Categorie folosință	Intra vilan	Suprafața (mp)	Tarla	Parcelă	Nr. topo	Observații / Referințe
1	pasune	NU	921	40	13	-	

## Lungime Segmente

1) Valorile lungimilor segmentelor sunt obținute din proiecție în plan.

Punct început	X / Y	Punct sfârșit	X / Y	Lungime segment (** (m)
1	353.592,193 293.565,345	2	353.542,542 293.497,885	83.762
2	353.542,542 293.497,885	3	353.544,305 293.494,596	3.732
3	353.544,305 293.494,596	4	353.547,128 293.487,619	7.526
4	353.547,128 293.487,619	5	353.600,639 293.557,135	87.726
5	353.600,639 293.557,135	1	353.592,193 293.565,345	11.779

**\*\* Lungimile segmentelor sunt determinate în planul de proiecție Stereo 70 și sunt rotunjite la 1 milimetru.**

**\*\*\* Distanța dintre puncte este formată din segmente cumulate ce sunt mai mici decât valoarea 1 milimetru.**



**DATE DESPRE IMOBILUL NR. 16568**

Oficiul de Cadastru și Publicitate Imobiliară DOLJ  
Biroul de Cadastru și Publicitate Imobiliară Craiova

**A. Partea I. Descrierea imobilului**

TEREN Extravilan

Adresa: Jud. Dolj, T40, P13

Nr. Crt	Nr cadastral Nr. topografic	Suprafața* (mp)	Observații / Referințe
A1		Din acte: 1.500 Masurata: 579	Sector cadastral:9 Teren neimprejmuț; IMOBILUL ESTE DESPARTIT DE PARAUŁ BALASAN; RESTUL SUPRAFETEI ESTE LA ID 16567

**B. Partea II. Proprietari și acte**

Inscrieri privitoare la dreptul de proprietate și alte drepturi reale	Referințe
/	
Act Administrativ nr. TDP 458-14985, din 27/12/1993 emis de CJSIPT DOLJ;	
B1	A1
Intabulare, drept de PROPRIETATE, dobandit prin Reconstituire, cota actuala 1/1, cota initiala 1/1 1) RADU VIRGIL, LIPSĂ CNP	

**C. Partea III. SARCINI .**

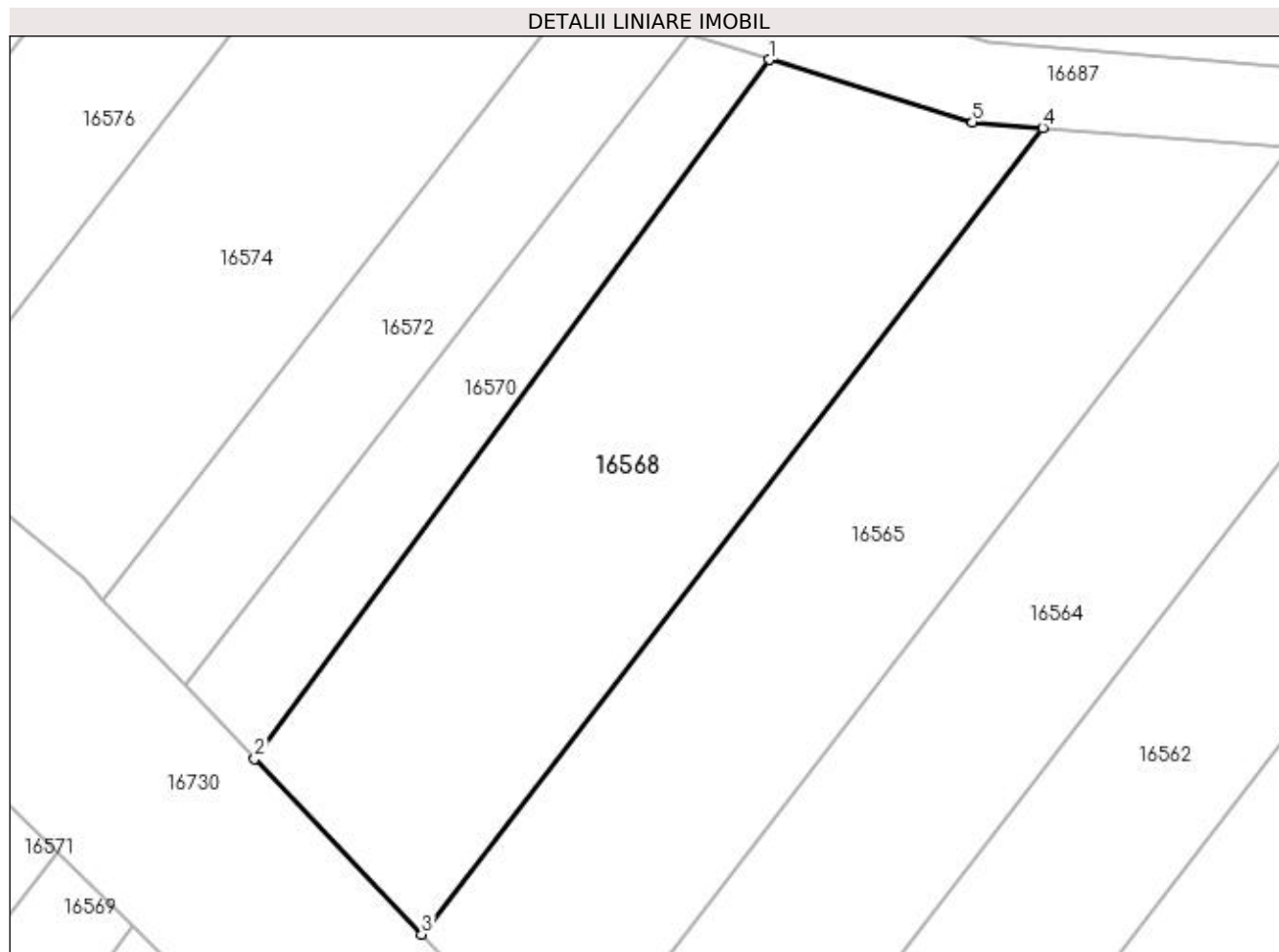
Inscrieri privind dezmembramintele dreptului de proprietate, drepturi reale de garanție și sarcini	Referințe
NU SUNT	

## Anexa Nr. 1 La Partea I

## Teren

Nr cadastral	Suprafața (mp)*	Observații / Referințe
	Din acte: 1.500 Masurata: 579	IMOBILUL ESTE DESPARTIT DE PARAUUL BALASAN; RESTUL SUPRAFETEI ESTE LA ID 16567

\* Suprafața este determinată în planul de proiecție Stereo 70.



## Date referitoare la teren

Crt	Categorie folosință	Intra vilan	Suprafața (mp)	Tarla	Parcelă	Nr. topo	Observații / Referințe
1	pasune	NU	579	40	13	-	

## Lungime Segmente

1) Valorile lungimilor segmentelor sunt obținute din proiecție în plan.

Punct început	X / Y	Punct sfârșit	X / Y	Lungime segment (** (m)
1	353.623,929 293.608,465	2	353.598,3 293.573,643	43.237
2	353.598,3 293.573,643	3	353.606,613 293.564,897	12.066
3	353.606,613 293.564,897	4	353.637,546 293.605,082	50.712
4	353.637,546 293.605,082	5	353.634,06 293.605,357	3.497
5	353.634,06 293.605,357	1	353.623,929 293.608,465	10.597

**\*\* Lungimile segmentelor sunt determinate în planul de proiecție Stereo 70 și sunt rotunjite la 1 milimetru.**

**\*\*\* Distanța dintre puncte este formată din segmente cumulate ce sunt mai mici decât valoarea 1 milimetru.**





**DATE DESPRE IMOBILUL NR. 16569**

Oficiul de Cadastru și Publicitate Imobiliară DOLJ  
Biroul de Cadastru și Publicitate Imobiliară Craiova

**A. Partea I. Descrierea imobilului**

TEREN Extravilan

Adresa: Jud. Dolj, T40, P14

Nr. Crt	Nr cadastral Nr. topografic	Suprafața* (mp)	Observații / Referințe
A1		Din acte: 700 Masurata: 513	Sector cadastral:9 Teren neimprejmuț; IMOBILUL ESTE DESPARTIT DE PARAUŁ BALASAN; RESTUL SUPRAFETEI ESTE LA ID 16570

**B. Partea II. Proprietari și acte**

Inscrieri privitoare la dreptul de proprietate și alte drepturi reale	Referințe
/	
Act Administrativ nr. TDP 1102-59090, din 12/01/1995 emis de CJSIPT DOLJ;	
B1	A1
Intabulare, drept de PROPRIETATE, dobandit prin Reconstituire, cota actuala 1/1, cota initiala 1/1 1) RADU MIHAI, LIPSĂ CNP	

**C. Partea III. SARCINI .**

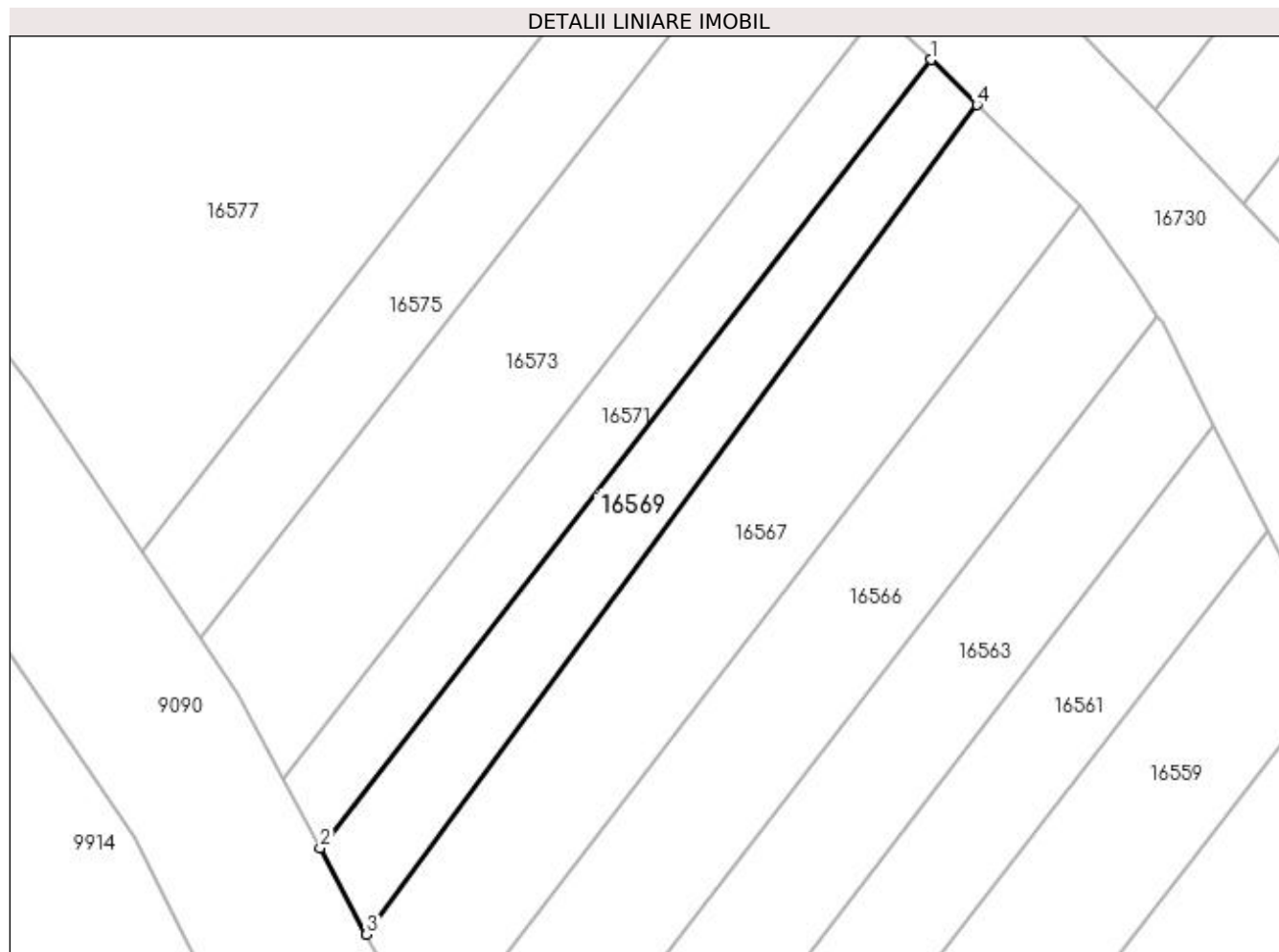
Inscrieri privind dezmembramintele dreptului de proprietate, drepturi reale de garanție și sarcini	Referințe
NU SUNT	

## Anexa Nr. 1 La Partea I

## Teren

Nr cadastral	Suprafața (mp)*	Observații / Referințe
	Din acte: 700 Masurata: 513	IMOBILUL ESTE DESPARTIT DE PARAUL BALASAN; RESTUL SUPRAFETEI ESTE LA ID 16570

\* Suprafața este determinată în planul de proiecție Stereo 70.



## Date referitoare la teren

Crt	Categorie folosință	Intra vilan	Suprafața (mp)	Tarla	Parcelă	Nr. topo	Observații / Referințe
1	pasune	NU	513	40	14	-	

## Lungime Segmente

1) Valorile lungimilor segmentelor sunt obținute din proiecție în plan.

Punct început	X / Y	Punct sfârșit	X / Y	Lungime segment (** (m)
1	353.588,427 293.569,004	2	353.538,772 293.504,918	81.072
2	353.538,772 293.504,918	3	353.542,542 293.497,885	7.98
3	353.542,542 293.497,885	4	353.592,193 293.565,345	83.762
4	353.592,193 293.565,345	1	353.588,427 293.569,004	5.251

**\*\* Lungimile segmentelor sunt determinate în planul de proiecție Stereo 70 și sunt rotunjite la 1 milimetru.**

**\*\*\* Distanța dintre puncte este formată din segmente cumulate ce sunt mai mici decât valoarea 1 milimetru.**



**DATE DESPRE IMOBILUL NR. 16570**

Oficiul de Cadastru și Publicitate Imobiliară DOLJ  
Biroul de Cadastru și Publicitate Imobiliară Craiova

**A. Partea I. Descrierea imobilului**

TEREN Extravilan

Adresa: Jud. Dolj, T40, P14

Nr. Crt	Nr cadastral Nr. topografic	Suprafața* (mp)	Observații / Referințe
A1		Din acte: 700 Masurata: 187	Sector cadastral:9 Teren neimprejmuț; IMOBILUL ESTE DESPARTIT DE PARAUŁ BALASAN; RESTUL SUPRAFETEI ESTE LA ID 16569

**B. Partea II. Proprietari și acte**

Inscrieri privitoare la dreptul de proprietate și alte drepturi reale	Referințe
/	
Act Administrativ nr. TDP 1102-59090, din 12/01/1995 emis de CJSIPT DOLJ;	
B1	A1
Intabulare, drept de PROPRIETATE, dobandit prin Reconstituire, cota actuala 1/1, cota initiala 1/1 1) RADU MIHAI, LIPSĂ CNP	

**C. Partea III. SARCINI .**

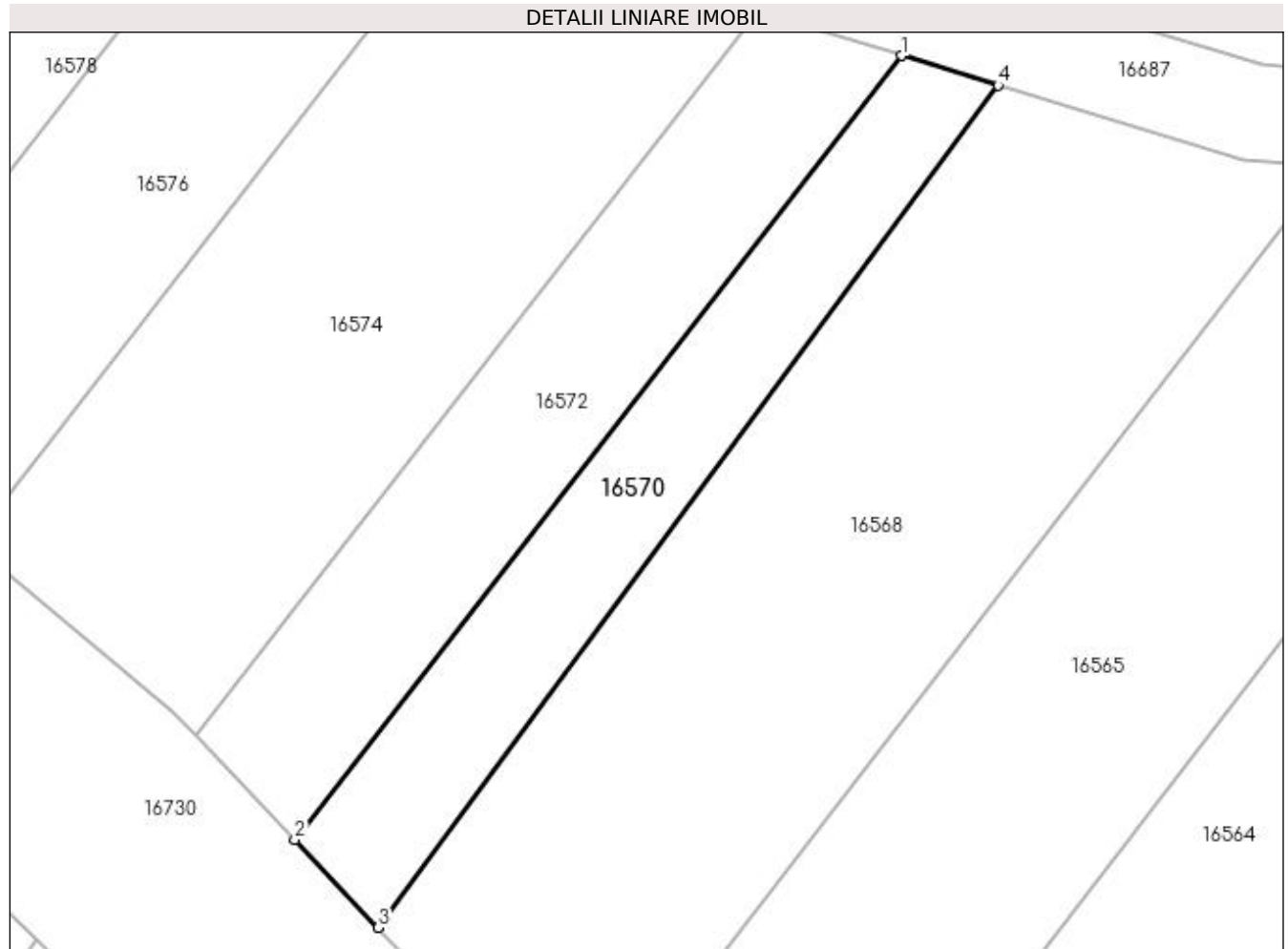
Inscrieri privind dezmembramintele dreptului de proprietate, drepturi reale de garanție și sarcini	Referințe
NU SUNT	

## Anexa Nr. 1 La Partea I

## Teren

Nr cadastral	Suprafața (mp)*	Observații / Referințe
	Din acte: 700 Masurata: 187	IMOBILUL ESTE DESPARTIT DE PARAUUL BALASAN; RESTUL SUPRAFETEI ESTE LA ID 16569

\* Suprafața este determinată în planul de proiecție Stereo 70.



## Date referitoare la teren

Crt	Categorie folosință	Intra vilan	Suprafața (mp)	Tarla	Parcelă	Nr. topo	Observații / Referințe
1	pasune	NU	187	40	14	-	

## Lungime Segmente

1) Valorile lungimilor segmentelor sunt obținute din proiecție în plan.

Punct început	X / Y	Punct sfârșit	X / Y	Lungime segment (** (m)
1	353.619,948 293.609,686	2	353.594,841 293.577,282	40.992
2	353.594,841 293.577,282	3	353.598,3 293.573,643	5.021
3	353.598,3 293.573,643	4	353.623,929 293.608,465	43.237
4	353.623,929 293.608,465	1	353.619,948 293.609,686	4.164

**\*\* Lungimile segmentelor sunt determinate în planul de proiecție Stereo 70 și sunt rotunjite la 1 milimetru.**

**\*\*\* Distanța dintre puncte este formată din segmente cumulate ce sunt mai mici decât valoarea 1 milimetru.**





**DATE DESPRE IMOBILUL NR. 16571**

Oficiul de Cadastru și Publicitate Imobiliară DOLJ  
Biroul de Cadastru și Publicitate Imobiliară Craiova

**A. Partea I. Descrierea imobilului**

TEREN Extravilan

Adresa: Jud. Dolj, T40, P15

Nr. Crt	Nr cadastral Nr. topografic	Suprafața* (mp)	Observații / Referințe
A1		Din acte: 700 Masurata: 469	Sector cadastral:9 Teren neimprejmuț; IMOBILUL ESTE DESPARTIT DE PARAUUL BALASAN; RESTUL SUPRAFETEI ESTE LA ID 16572

**B. Partea II. Proprietari și acte**

Inscrieri privitoare la dreptul de proprietate și alte drepturi reale	Referințe
/	
Act Administrativ nr. TDP 4289-48619, din 21/09/2002 emis de CJSIPT DOLJ (CERTIFICAT DE DECES NR 122 / 16-10-2002);	
B1	A1
Intabulare, drept de PROPRIETATE, dobandit prin Reconstituire, cota actuala 1/1, cota initiala 1/1 1) <b>BIRCU ION</b> , LIPSĂ CNP DEFUNCT:Da	

**C. Partea III. SARCINI .**

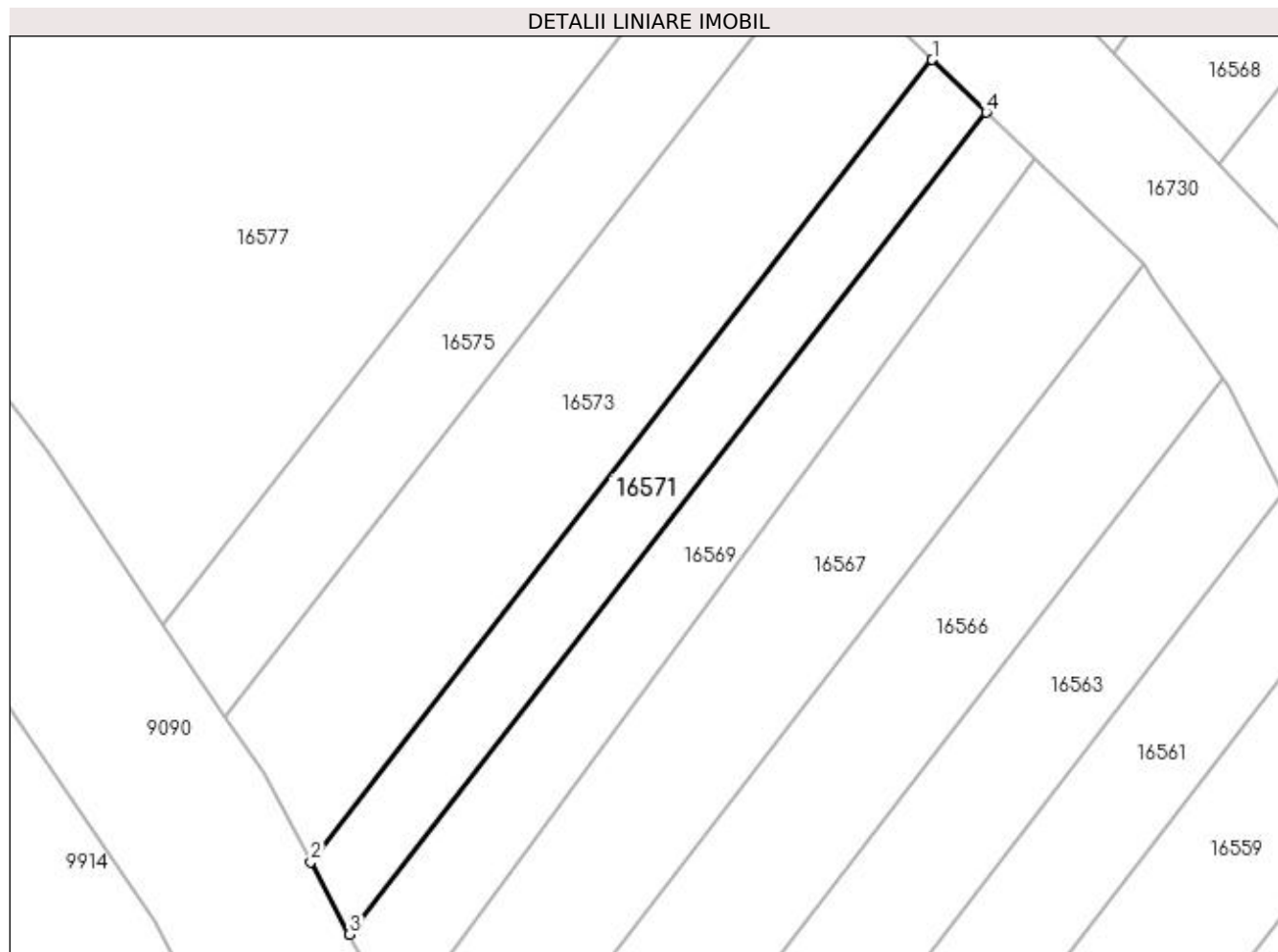
Inscrieri privind dezmembramintele dreptului de proprietate, drepturi reale de garanție și sarcini	Referințe
NU SUNT	

## Anexa Nr. 1 La Partea I

## Teren

Nr cadastral	Suprafața (mp)*	Observații / Referințe
	Din acte: 700 Masurata: 469	IMOBILUL ESTE DESPARTIT DE PARAUUL BALASAN; RESTUL SUPRAFETEI ESTE LA ID 16572

\* Suprafața este determinată în planul de proiecție Stereo 70.



## Date referitoare la teren

Crt	Categorie folosință	Intra vilan	Suprafața (mp)	Tarla	Parcelă	Nr. topo	Observații / Referințe
1	pasune	NU	469	40	15	-	

## Lungime Segmente

1) Valorile lungimilor segmentelor sunt obținute din proiecție în plan.

Punct început	X / Y	Punct sfârșit	X / Y	Lungime segment (** (m)
1	353.584,2 293.573,11	2	353.535,743 293.510,569	79.117
2	353.535,743 293.510,569	3	353.538,772 293.504,918	6.412
3	353.538,772 293.504,918	4	353.588,427 293.569,004	81.072
4	353.588,427 293.569,004	1	353.584,2 293.573,11	5.893

**\*\* Lungimile segmentelor sunt determinate în planul de proiecție Stereo 70 și sunt rotunjite la 1 milimetru.**

**\*\*\* Distanța dintre puncte este formată din segmente cumulate ce sunt mai mici decât valoarea 1 milimetru.**



**DATE DESPRE IMOBILUL NR. 16572**

Oficiul de Cadastru și Publicitate Imobiliară DOLJ  
Biroul de Cadastru și Publicitate Imobiliară Craiova

**A. Partea I. Descrierea imobilului**

TEREN Extravilan

Adresa: Jud. Dolj, T40, P15

Nr. Crt	Nr cadastral Nr. topografic	Suprafața* (mp)	Observații / Referințe
A1		Din acte: 700 Masurata: 231	Sector cadastral:9 Teren neimprejmuț; IMOBILUL ESTE DESPARTIT DE PARAUŁ BALASAN; RESTUL SUPRAFETEI ESTE LA ID 16571

**B. Partea II. Proprietari și acte**

Inscrieri privitoare la dreptul de proprietate și alte drepturi reale	Referințe
/	
Act Administrativ nr. TDP 4289-48619, din 21/09/2002 emis de CJSIPT DOLJ (CERTIFICAT DE DECES NR 122 / 16-10-2002);	
B1	A1
Intabulare, drept de PROPRIETATE, dobandit prin Reconstituire, cota actuala 1/1, cota initiala 1/1 1) <b>BIRCU ION</b> , LIPSĂ CNP DEFUNCT:Da	

**C. Partea III. SARCINI .**

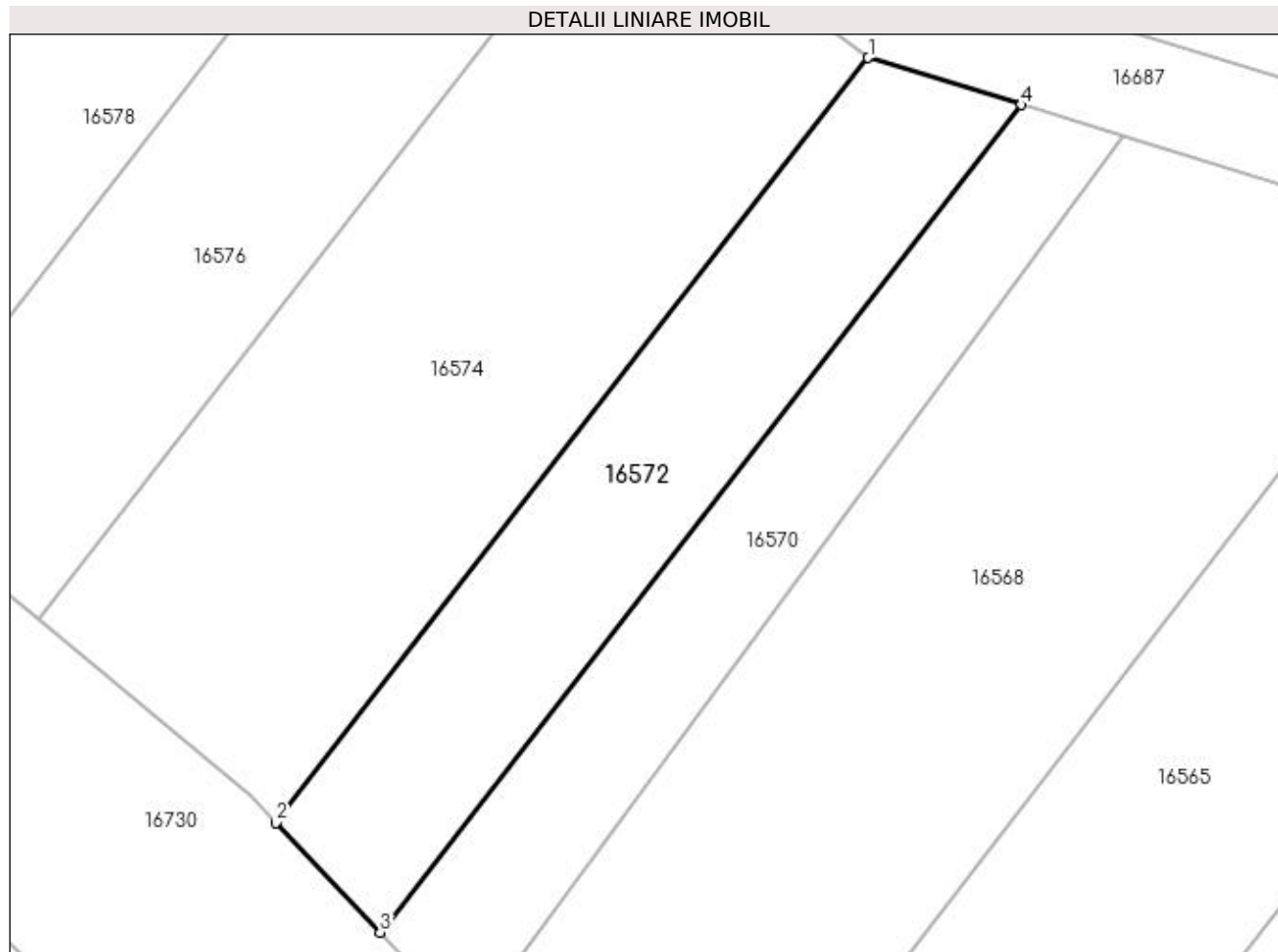
Inscrieri privind dezmembramintele dreptului de proprietate, drepturi reale de garanție și sarcini	Referințe
NU SUNT	

## Anexa Nr. 1 La Partea I

## Teren

Nr cadastral	Suprafața (mp)*	Observații / Referințe
	Din acte: 700 Masurata: 231	IMOBILUL ESTE DESPARTIT DE PARAUUL BALASAN; RESTUL SUPRAFETEI ESTE LA ID 16571

\* Suprafața este determinată în planul de proiecție Stereo 70.



## Date referitoare la teren

Crt	Categorie folosință	Intra vilan	Suprafața (mp)	Tarla	Parcelă	Nr. topo	Observații / Referințe
1	pasune	NU	231	40	15	-	

## Lungime Segmente

1) Valorile lungimilor segmentelor sunt obținute din proiecție în plan.

Punct început	X / Y	Punct sfârșit	X / Y	Lungime segment (** (m)
1	353.613,962 293.611,522	2	353.590,759 293.581,576	37.883
2	353.590,759 293.581,576	3	353.594,841 293.577,282	5.925
3	353.594,841 293.577,282	4	353.619,948 293.609,686	40.992
4	353.619,948 293.609,686	1	353.613,962 293.611,522	6.261

**\*\* Lungimile segmentelor sunt determinate în planul de proiecție Stereo 70 și sunt rotunjite la 1 milimetru.**

**\*\*\* Distanța dintre puncte este formată din segmente cumulate ce sunt mai mici decât valoarea 1 milimetru.**





**DATE DESPRE IMOBILUL NR. 16573**

Oficiul de Cadastru și Publicitate Imobiliară DOLJ  
Biroul de Cadastru și Publicitate Imobiliară Craiova

**A. Partea I. Descrierea imobilului**

TEREN Extravilan

Adresa: Jud. Dolj, T40, P16

Nr. Crt	Nr cadastral Nr. topografic	Suprafața* (mp)	Observații / Referințe
A1		Din acte: 1.400 Masurata: 942	Sector cadastral:9 Teren neimprejmuit; IMOBILUL ESTE DESPARTIT DE PARAUUL BALASAN; RESTUL SUPRAFETEI ESTE LA ID 16574

**B. Partea II. Proprietari și acte**

Inscrieri privitoare la dreptul de proprietate și alte drepturi reale	Referințe
/	
Act Administrativ nr. TDP 1101-59090, din 12/01/1995 emis de CJSIPT DOLJ;	
B1	A1
Intabulare, drept de PROPRIETATE, dobandit prin Reconstituire, cota actuala 1/1, cota initiala 1/1 1) CHITUCEA ION, LIPSĂ CNP	

**C. Partea III. SARCINI .**

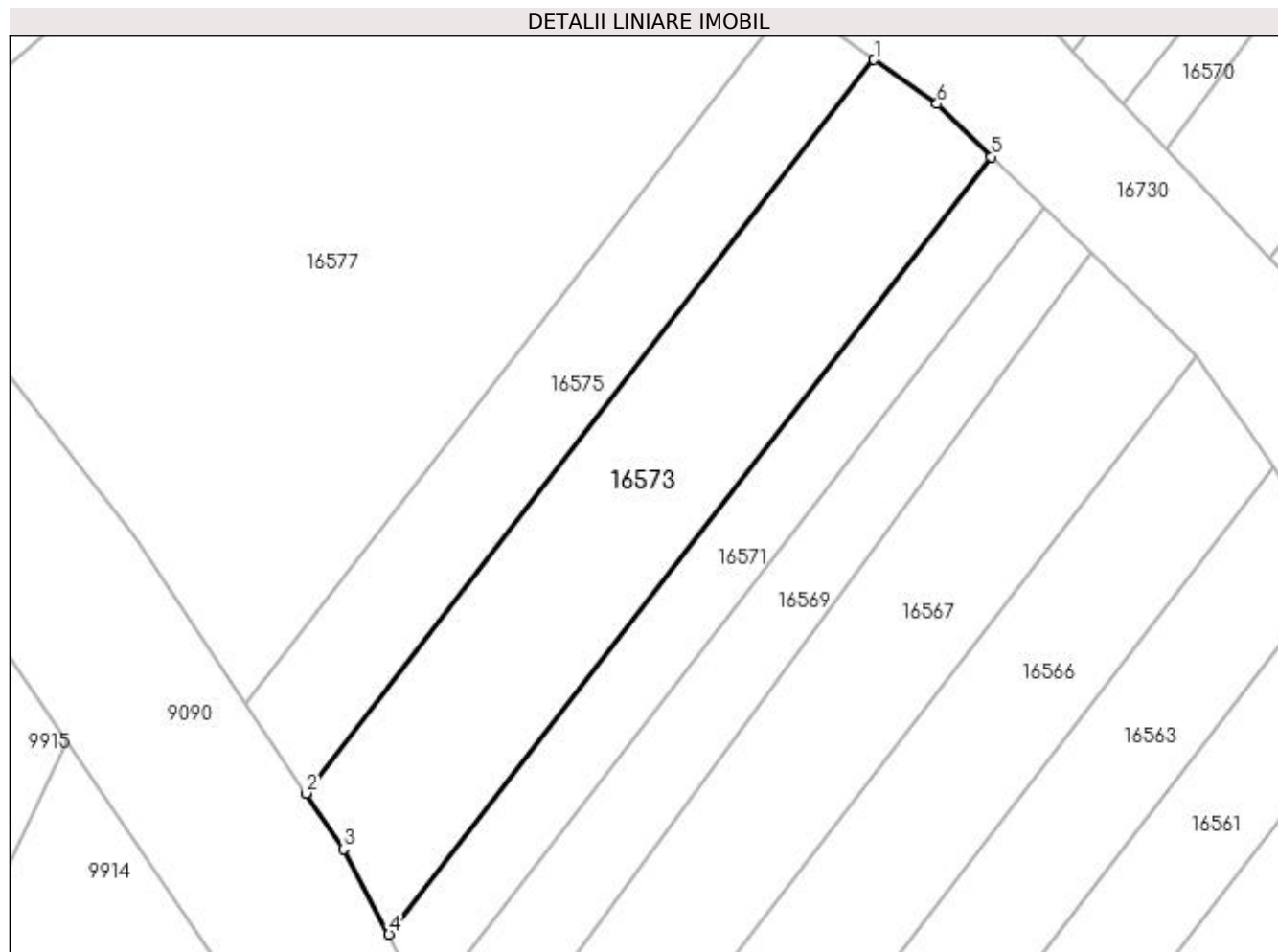
Inscrieri privind dezmembramintele dreptului de proprietate, drepturi reale de garanție și sarcini	Referințe
NU SUNT	

## Anexa Nr. 1 La Partea I

## Teren

Nr cadastral	Suprafața (mp)*	Observații / Referințe
	Din acte: 1.400 Masurata: 942	IMOBILUL ESTE DESPARTIT DE PARAUUL BALASAN; RESTUL SUPRAFETEI ESTE LA ID 16574

\* Suprafața este determinată în planul de proiecție Stereo 70.



## Date referitoare la teren

Crt	Categorie folosință	Intra vilan	Suprafața (mp)	Tarla	Parcelă	Nr. topo	Observații / Referințe
1	pasune	NU	942	40	16	-	

## Lungime Segmente

1) Valorile lungimilor segmentelor sunt obținute din proiecție în plan.

Punct început	X / Y	Punct sfârșit	X / Y	Lungime segment (** (m)
1	353.574,764 293.580,91	2	353.529,059 293.521,921	74.623
2	353.529,059 293.521,921	3	353.532,069 293.517,422	5.413
3	353.532,069 293.517,422	4	353.535,743 293.510,569	7.776
4	353.535,743 293.510,569	5	353.584,2 293.573,11	79.117
5	353.584,2 293.573,11	6	353.579,836 293.577,348	6.083

Punct început	X / Y	Punct sfârșit	X / Y	Lungime segment (** (m)
6	353.579,836 293.577,348	1	353.574,764 293.580,91	6.198

\*\* Lungimile segmentelor sunt determinate în planul de proiecție Stereo 70 și sunt rotunjite la 1 milimetru.

\*\*\* Distanța dintre puncte este formată din segmente cumulate ce sunt mai mici decât valoarea 1 milimetru.



**DATE DESPRE IMOBILUL NR. 16574**

Oficiul de Cadastru și Publicitate Imobiliară DOLJ  
Biroul de Cadastru și Publicitate Imobiliară Craiova

**A. Partea I. Descrierea imobilului**

TEREN Extravilan

Adresa: Jud. Dolj, T40, P16

Nr. Crt	Nr cadastral Nr. topografic	Suprafața* (mp)	Observații / Referințe
A1		Din acte: 1.400 Masurata: 458	Sector cadastral:9 Teren neimprejmuit; IMOBILUL ESTE DESPARTIT DE PARAUUL BALASAN; RESTUL SUPRAFETEI ESTE LA ID 16573

**B. Partea II. Proprietari și acte**

Inscrieri privitoare la dreptul de proprietate și alte drepturi reale	Referințe
/	
Act Administrativ nr. TDP 1101-59090, din 12/01/1995 emis de CJSIPT DOLJ;	
B1	A1
Intabulare, drept de PROPRIETATE, dobandit prin Reconstituire, cota actuala 1/1, cota initiala 1/1 1) CHITUCEA ION, LIPSĂ CNP	

**C. Partea III. SARCINI .**

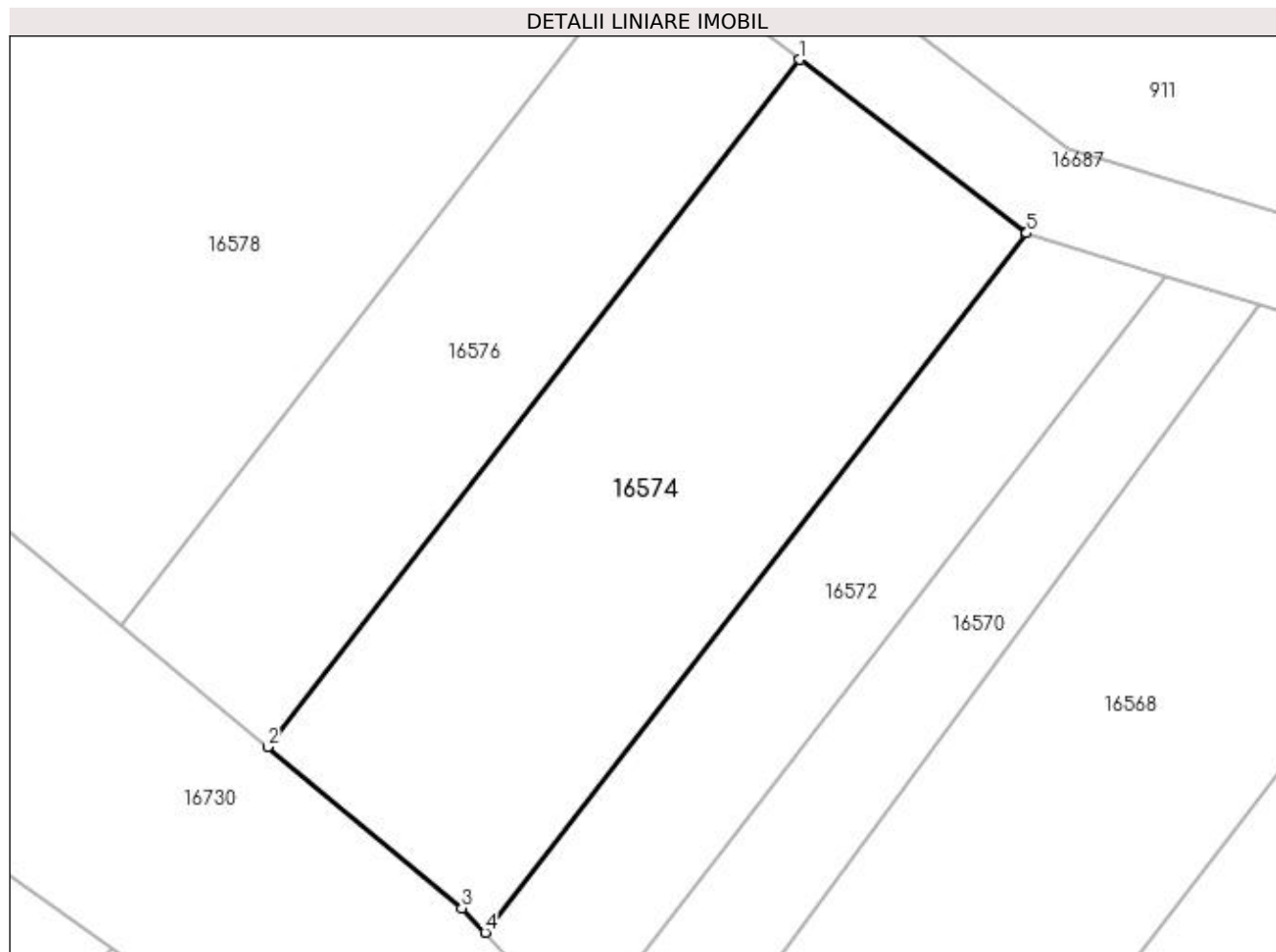
Inscrieri privind dezmembramintele dreptului de proprietate, drepturi reale de garanție și sarcini	Referințe
NU SUNT	

## Anexa Nr. 1 La Partea I

## Teren

Nr cadastral	Suprafața (mp)*	Observații / Referințe
	Din acte: 1.400 Masurata: 458	IMOBILUL ESTE DESPARTIT DE PARAUUL BALASAN; RESTUL SUPRAFETEI ESTE LA ID 16573

\* Suprafața este determinată în planul de proiecție Stereo 70.



## Date referitoare la teren

Crt	Categorie folosință	Intra vilan	Suprafața (mp)	Tarla	Parcelă	Nr. topo	Observații / Referințe
1	pasune	NU	458	40	16	-	

## Lungime Segmente

1) Valorile lungimilor segmentelor sunt obținute din proiecție în plan.

Punct început	X / Y	Punct sfârșit	X / Y	Lungime segment (** (m)
1	353.604,238 293.618,95	2	353.581,439 293.589,525	37.224
2	353.581,439 293.589,525	3	353.589,762 293.582,625	10.811
3	353.589,762 293.582,625	4	353.590,759 293.581,576	1.447
4	353.590,759 293.581,576	5	353.613,962 293.611,522	37.883
5	353.613,962 293.611,522	6	353.613,907 293.611,539	0.058

Punct început	X / Y	Punct sfârșit	X / Y	Lungime segment (** (m)
6	353.613,907 293.611,539	1	353.604,238 293.618,95	12.182

\*\* Lungimile segmentelor sunt determinate în planul de proiecție Stereo 70 și sunt rotunjite la 1 milimetru.

\*\*\* Distanța dintre puncte este formată din segmente cumulate ce sunt mai mici decât valoarea 1 milimetru.





**DATE DESPRE IMOBILUL NR. 16575**

Oficiul de Cadastru și Publicitate Imobiliară DOLJ  
Biroul de Cadastru și Publicitate Imobiliară Craiova

**A. Partea I. Descrierea imobilului**

TEREN Extravilan

Adresa: Jud. Dolj, T40, P17

Nr. Crt	Nr cadastral Nr. topografic	Suprafața* (mp)	Observații / Referințe
A1		Din acte: 900 Masurata: 597	Sector cadastral:9 Teren neimprejmuț; IMOBILUL ESTE DESPARTIT DE PARAUŁ BALASAN; RESTUL SUPRAFETEI ESTE LA ID 16576

**B. Partea II. Proprietari și acte**

Inscrieri privitoare la dreptul de proprietate și alte drepturi reale	Referințe
/	
Act Administrativ nr. TDP 867-59010, din 20/06/1994 emis de CJSIPT DOLJ (CERTIFICAT DE DECES NR 978508 / 12-01-1998);	
B1	A1
Intabulare, drept de PROPRIETATE, dobandit prin Reconstituire, cota actuala 1/1, cota initiala 1/1 1) BONTEA FLOREA, LIPSĂ CNP DEFUNCT:Da	

**C. Partea III. SARCINI .**

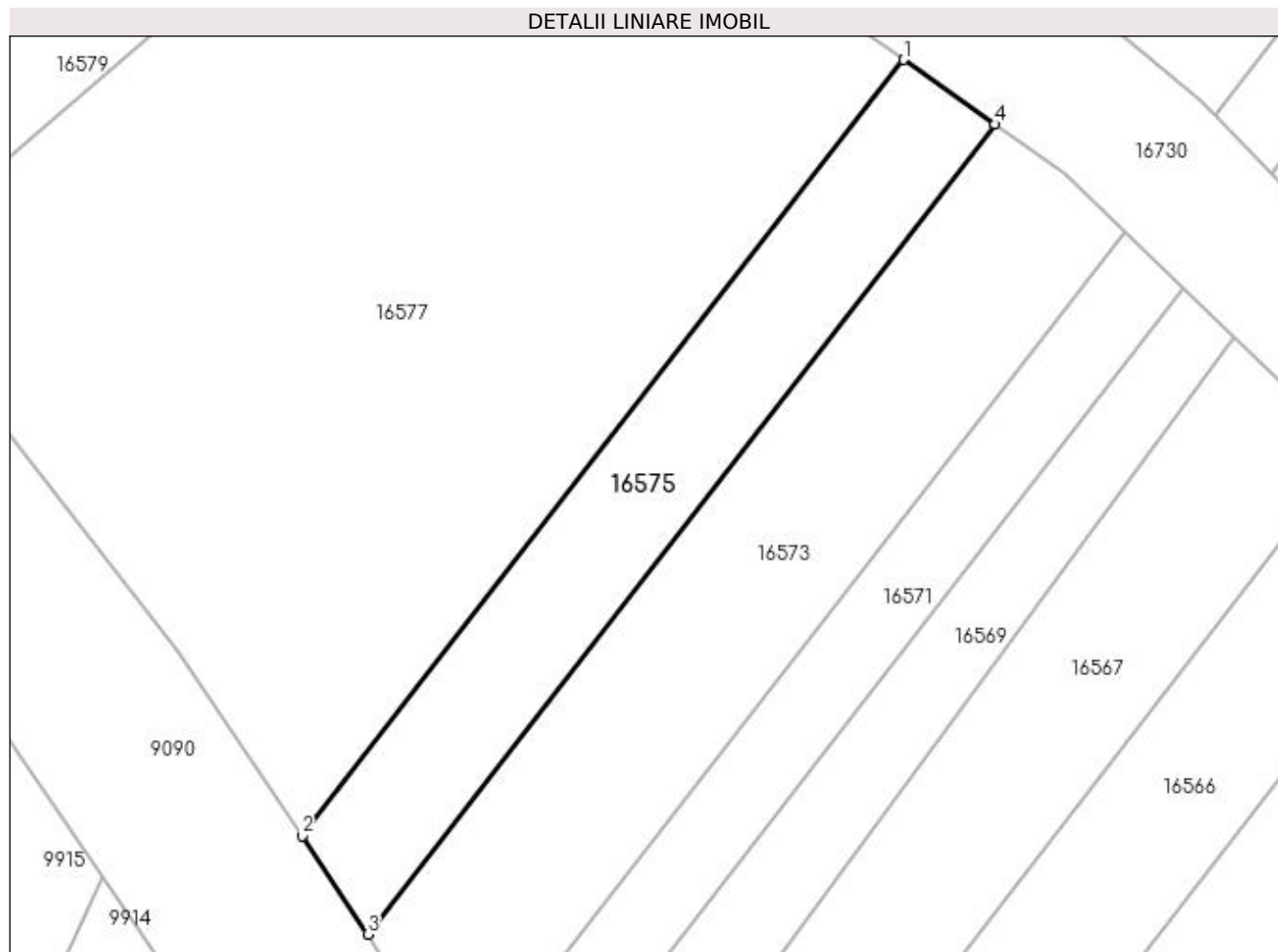
Inscrieri privind dezmembramintele dreptului de proprietate, drepturi reale de garanție și sarcini	Referințe
NU SUNT	

## Anexa Nr. 1 La Partea I

## Teren

Nr cadastral	Suprafața (mp)*	Observații / Referințe
	Din acte: 900 Masurata: 597	IMOBILUL ESTE DESPARTIT DE PARAUUL BALASAN; RESTUL SUPRAFETEI ESTE LA ID 16576

\* Suprafața este determinată în planul de proiecție Stereo 70.



## Date referitoare la teren

Crt	Categorie folosință	Intra vilan	Suprafața (mp)	Tarla	Parcelă	Nr. topo	Observații / Referințe
1	pasune	NU	597	40	17	-	

## Lungime Segmente

1) Valorile lungimilor segmentelor sunt obținute din proiecție în plan.

Punct început	X / Y	Punct sfârșit	X / Y	Lungime segment (** (m)
1	353.568,07 293.585,612	2	353.524,27 293.529,081	71.514
2	353.524,27 293.529,081	3	353.529,059 293.521,921	8.614
3	353.529,059 293.521,921	4	353.574,764 293.580,91	74.623
4	353.574,764 293.580,91	1	353.568,07 293.585,612	8.18

**\*\* Lungimile segmentelor sunt determinate în planul de proiecție Stereo 70 și sunt rotunjite la 1 milimetru.**

**\*\*\* Distanța dintre puncte este formată din segmente cumulate ce sunt mai mici decât valoarea 1 milimetru.**



**DATE DESPRE IMOBILUL NR. 16576**

Oficiul de Cadastru și Publicitate Imobiliară DOLJ  
Biroul de Cadastru și Publicitate Imobiliară Craiova

**A. Partea I. Descrierea imobilului**

TEREN Extravilan

Adresa: Jud. Dolj, T40, P17

Nr. Crt	Nr cadastral Nr. topografic	Suprafața* (mp)	Observații / Referințe
A1		Din acte: 900 Masurata: 303	Sector cadastral:9 Teren neimprejmuat; IMOBILUL ESTE DESPARTIT DE PARAUUL BALASAN; RESTUL SUPRAFETEI ESTE LA ID 16575

**B. Partea II. Proprietari și acte**

Inscrieri privitoare la dreptul de proprietate și alte drepturi reale	Referințe
/	
Act Administrativ nr. TDP 867-59010, din 20/06/1994 emis de CJSIPT DOLJ (CERTIFICAT DE DECES NR 978508 / 12-01-1998);	
B1	A1
Intabulare, drept de PROPRIETATE, dobandit prin Reconstituire, cota actuala 1/1, cota initiala 1/1 1) BONTEA FLOREA, LIPSĂ CNP DEFUNCT:Da	

**C. Partea III. SARCINI .**

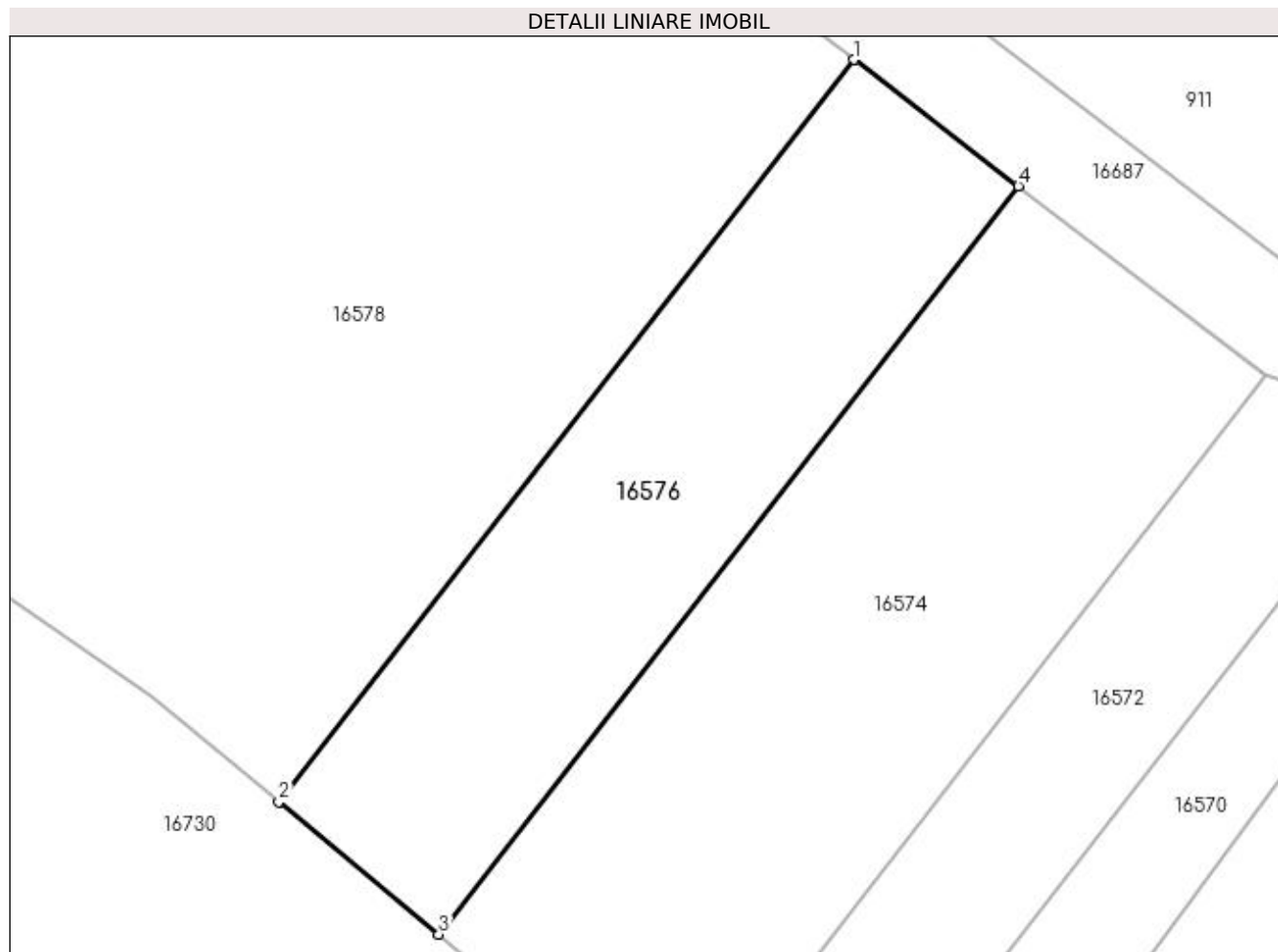
Inscrieri privind dezmembramintele dreptului de proprietate, drepturi reale de garanție și sarcini	Referințe
NU SUNT	

## Anexa Nr. 1 La Partea I

## Teren

Nr cadastral	Suprafața (mp)*	Observații / Referințe
	Din acte: 900 Masurata: 303	IMOBILUL ESTE DESPARTIT DE PARAUUL BALASAN; RESTUL SUPRAFETEI ESTE LA ID 16575

\* Suprafața este determinată în planul de proiecție Stereo 70.



## Date referitoare la teren

Crt	Categorie folosință	Intra vilan	Suprafața (mp)	Tarla	Parcelă	Nr. topo	Observații / Referințe
1	pasune	NU	303	40	17	-	

## Lungime Segmente

1) Valorile lungimilor segmentelor sunt obținute din proiecție în plan.

Punct început	X / Y	Punct sfârșit	X / Y	Lungime segment (** (m)
1	353.597,752 293.623,921	2	353.575,145 293.594,743	36.911
2	353.575,145 293.594,743	3	353.581,439 293.589,525	8.176
3	353.581,439 293.589,525	4	353.604,238 293.618,95	37.224
4	353.604,238 293.618,95	1	353.597,752 293.623,921	8.172

**\*\* Lungimile segmentelor sunt determinate în planul de proiecție Stereo 70 și sunt rotunjite la 1 milimetru.**

**\*\*\* Distanța dintre puncte este formată din segmente cumulate ce sunt mai mici decât valoarea 1 milimetru.**





**DATE DESPRE IMOBILUL NR. 16577**

Oficiul de Cadastru și Publicitate Imobiliară DOLJ  
Biroul de Cadastru și Publicitate Imobiliară Craiova

**A. Partea I. Descrierea imobilului**

TEREN Extravilan

Adresa: Jud. Dolj, T40, P18

Nr. Crt	Nr cadastral Nr. topografic	Suprafața* (mp)	Observații / Referințe
A1		Din acte: 4.000 Masurata: 2.807	Sector cadastral:9 Teren neimprejmuț; IMOBILUL ESTE DESPARTIT DE PARAUŁ BALASAN; RESTUL SUPRAFETEI ESTE LA ID 16577

**B. Partea II. Proprietari și acte**

Inscrieri privitoare la dreptul de proprietate și alte drepturi reale	Referințe
/	
Act Administrativ nr. TDP 1126-59090, din 12/01/1995 emis de CJSIPT DOLJ (CERTIFICAT DE DECES NR 5396 / 17-11-1997);	
B1	A1
Intabulare, drept de PROPRIETATE, dobandit prin Reconstituire, cota actuala 1/1, cota initiala 1/1 1) STAN FLORICA, LIPSĂ CNP DEFUNCT:Da	

**C. Partea III. SARCINI .**

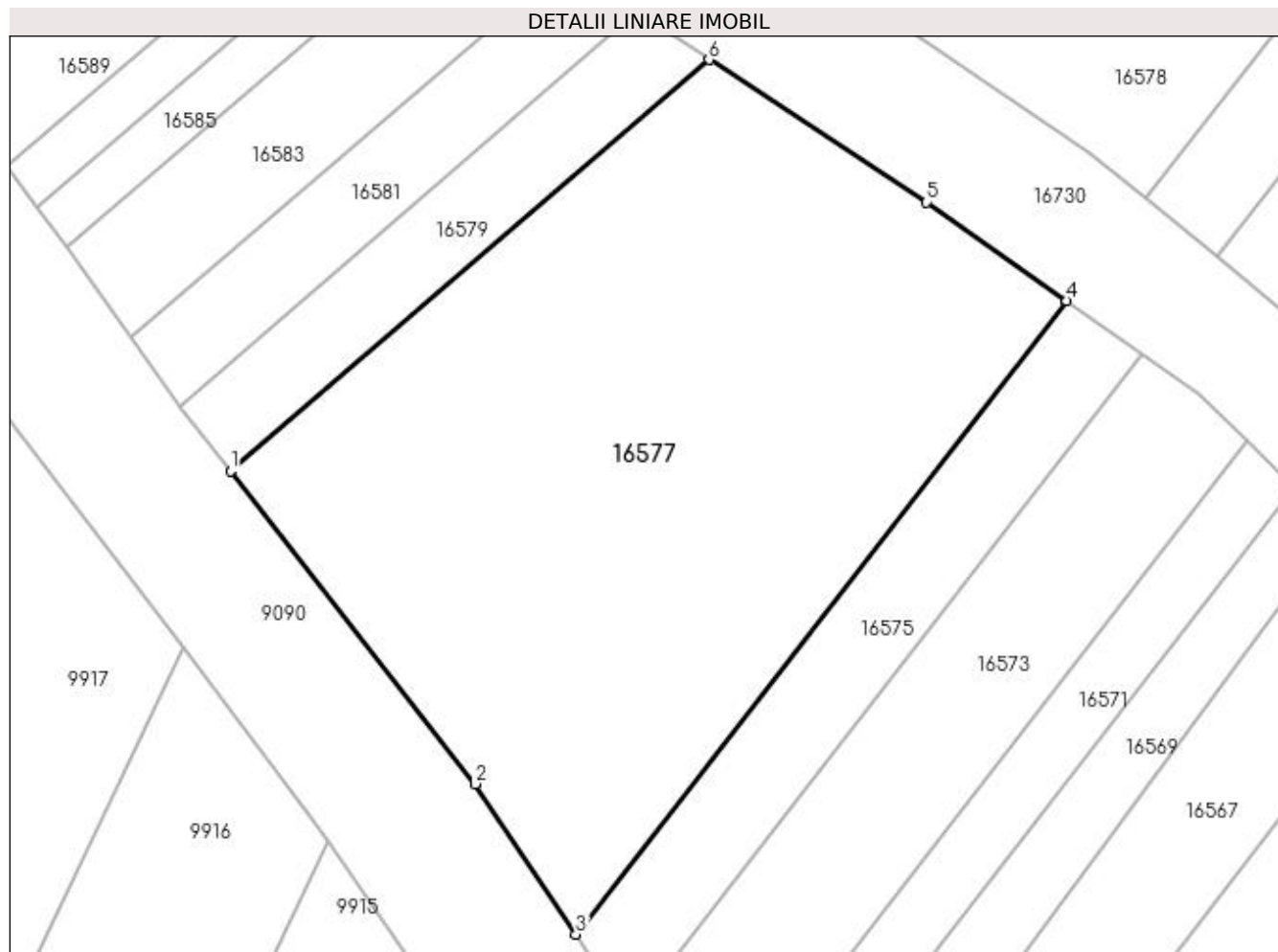
Inscrieri privind dezmembramintele dreptului de proprietate, drepturi reale de garanție și sarcini	Referințe
NU SUNT	

## Anexa Nr. 1 La Partea I

## Teren

Nr cadastral	Suprafața (mp)*	Observații / Referințe
	Din acte: 4.000 Masurata: 2.807	IMOBILUL ESTE DESPARTIT DE PARAUUL BALASAN; RESTUL SUPRAFETEI ESTE LA ID 16577

\* Suprafața este determinată în planul de proiecție Stereo 70.



## Date referitoare la teren

Crt	Categorie folosință	Intra vilan	Suprafața (mp)	Tarla	Parcelă	Nr. topo	Observații / Referințe
1	pasune	NU	2.807	40	18	-	

## Lungime Segmente

1) Valorile lungimilor segmentelor sunt obținute din proiecție în plan.

Punct început	X / Y	Punct sfârșit	X / Y	Lungime segment (** (m)
1	353.493,425 293.570,42	2	353.515,289 293.542,507	35.457
2	353.515,289 293.542,507	3	353.524,27 293.529,081	16.153
3	353.524,27 293.529,081	4	353.568,07 293.585,612	71.514
4	353.568,07 293.585,612	5	353.555,558 293.594,4	15.29
5	353.555,558 293.594,4	6	353.536,143 293.607,131	23.217

Punct început	X / Y	Punct sfârșit	X / Y	Lungime segment (** (m)
6	353.536,143 293.607,131	1	353.493,425 293.570,42	56.325

\*\* Lungimile segmentelor sunt determinate în planul de proiecție Stereo 70 și sunt rotunjite la 1 milimetru.

\*\*\* Distanța dintre puncte este formată din segmente cumulate ce sunt mai mici decât valoarea 1 milimetru.



**DATE DESPRE IMOBILUL NR. 16578**

Oficiul de Cadastru și Publicitate Imobiliară DOLJ  
Biroul de Cadastru și Publicitate Imobiliară Craiova

**A. Partea I. Descrierea imobilului**

TEREN Extravilan

Adresa: Jud. Dolj, T40, P18

Nr. Crt	Nr cadastral Nr. topografic	Suprafața* (mp)	Observații / Referințe
A1		Din acte: 4.000 Masurata: 1.193	Sector cadastral:9 Teren neimprejmuț; IMOBILUL ESTE DESPARTIT DE PARAUŁ BALASAN; RESTUL SUPRAFETEI ESTE LA ID 16578

**B. Partea II. Proprietari și acte**

Inscrieri privitoare la dreptul de proprietate și alte drepturi reale	Referințe
/	
Act Administrativ nr. TDP 1126-59090, din 12/01/1995 emis de CJSIPT DOLJ (CERTIFICAT DE DECES NR 5396 / 17-11-1997);	
B1	A1
Intabulare, drept de PROPRIETATE, dobandit prin Reconstituire, cota actuala 1/1, cota initiala 1/1 1) STAN FLORICA, LIPSĂ CNP DEFUNCT:Da	

**C. Partea III. SARCINI .**

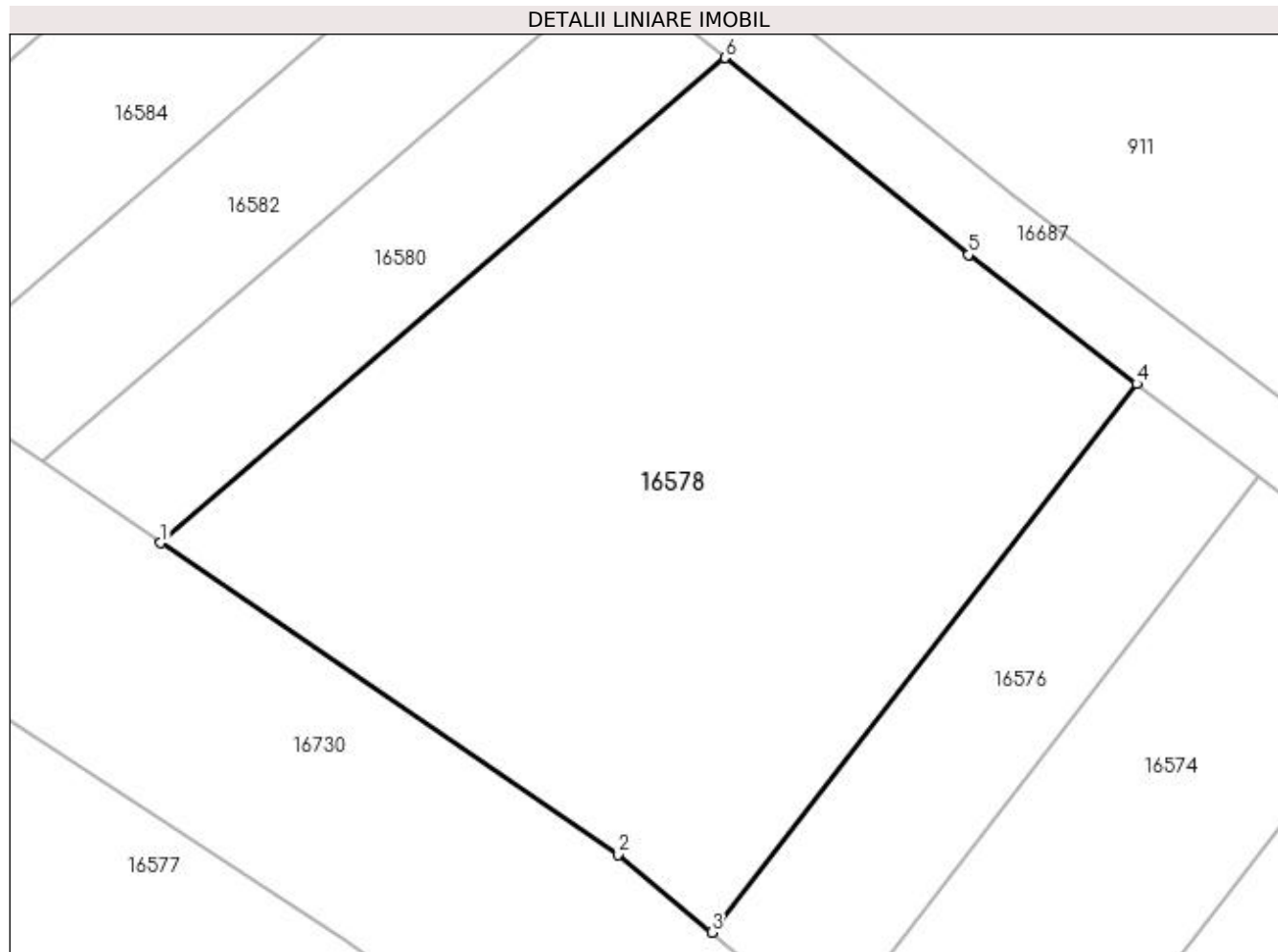
Inscrieri privind dezmembramintele dreptului de proprietate, drepturi reale de garanție și sarcini	Referințe
NU SUNT	

## Anexa Nr. 1 La Partea I

## Teren

Nr cadastral	Suprafața (mp)*	Observații / Referințe
	Din acte: 4.000 Masurata: 1.193	IMOBILUL ESTE DESPARTIT DE PARAUUL BALASAN; RESTUL SUPRAFETEI ESTE LA ID 16578

\* Suprafața este determinată în planul de proiecție Stereo 70.



## Date referitoare la teren

Crt	Categorie folosință	Intra vilan	Suprafața (mp)	Tarla	Parcelă	Nr. topo	Observații / Referințe
1	pasune	NU	1.193	40	18	-	

## Lungime Segmente

1) Valorile lungimilor segmentelor sunt obținute din proiecție în plan.

Punct început	X / Y	Punct sfârșit	X / Y	Lungime segment (** (m)
1	353.545,838 293.615,463	2	353.570,154 293.598,88	29.432
2	353.570,154 293.598,88	3	353.575,145 293.594,743	6.483
3	353.575,145 293.594,743	4	353.597,752 293.623,921	36.911
4	353.597,752 293.623,921	5	353.588,807 293.630,778	11.271
5	353.588,807 293.630,778	6	353.575,847 293.641,251	16.663

Punct început	X / Y	Punct sfârșit	X / Y	Lungime segment (** (m)
6	353.575,847 293.641,251	1	353.545,838 293.615,463	39.567

\*\* Lungimile segmentelor sunt determinate în planul de proiecție Stereo 70 și sunt rotunjite la 1 milimetru.

\*\*\* Distanța dintre puncte este formată din segmente cumulate ce sunt mai mici decât valoarea 1 milimetru.





**DATE DESPRE IMOBILUL NR. 16579**

Oficiul de Cadastru și Publicitate Imobiliară DOLJ  
Biroul de Cadastru și Publicitate Imobiliară Craiova

**A. Partea I. Descrierea imobilului**

TEREN Extravilan

Adresa: Jud. Dolj, T40, P19

Nr. Crt	Nr cadastral Nr. topografic	Suprafața* (mp)	Observații / Referințe
A1		Din acte: 700 Masurata: 406	Sector cadastral:9 Teren neimprejmuit; IMOBILUL ESTE DESPARTIT DE PARAUUL BALASAN; RESTUL SUPRAFETEI ESTE LA ID 16580

**B. Partea II. Proprietari și acte**

Inscrieri privitoare la dreptul de proprietate și alte drepturi reale	Referințe
/	
Act Notarial nr. ACT DE PARTAJ VOLUNTAR NR 684, din 14/04/2014 emis de NP STOENESCU FLOREA (TDP 1618-58981/20-04-1995; CM 38 /28-02-2014; SC 366/20-02-2013);	
B1	A1
Intabulare, drept de PROPRIETATE, dobândit prin lesire Din Individiziune, cota actuala 1/1, cota initiala 1/1 1) PLEAVA ANISOARA-ANCA, LIPSĂ CNP	

**C. Partea III. SARCINI .**

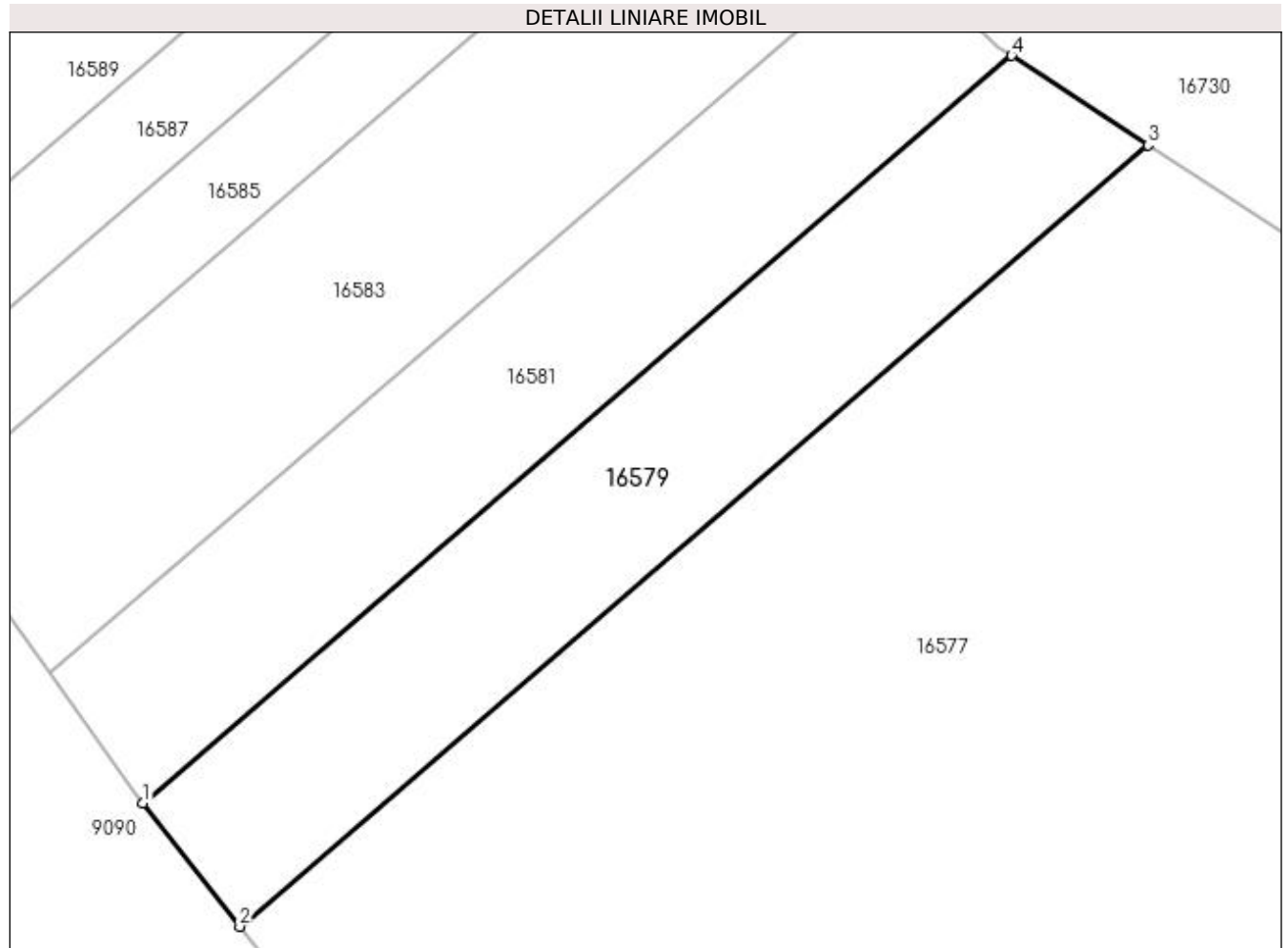
Inscrieri privind dezmembramintele dreptului de proprietate, drepturi reale de garanție și sarcini	Referințe
NU SUNT	

## Anexa Nr. 1 La Partea I

## Teren

Nr cadastral	Suprafața (mp)*	Observații / Referințe
	Din acte: 700 Masurata: 406	IMOBILUL ESTE DESPARTIT DE PARAUUL BALASAN; RESTUL SUPRAFETEI ESTE LA ID 16580

\* Suprafața este determinată în planul de proiecție Stereo 70.



## Date referitoare la teren

Crt	Categorie folosință	Intra vilan	Suprafața (mp)	Tarla	Parcelă	Nr. topo	Observații / Referințe
1	pasune	NU	406	40	19	-	

## Lungime Segmente

1) Valorile lungimilor segmentelor sunt obținute din proiecție în plan.

Punct început	X / Y	Punct sfârșit	X / Y	Lungime segment (** (m)
1	353.488,873 293.576,231	2	353.493,425 293.570,42	7.382
2	353.493,425 293.570,42	3	353.536,143 293.607,131	56.325
3	353.536,143 293.607,131	4	353.529,726 293.611,339	7.674
4	353.529,726 293.611,339	1	353.488,873 293.576,231	53.866

**\*\* Lungimile segmentelor sunt determinate în planul de proiecție Stereo 70 și sunt rotunjite la 1 milimetru.**

**\*\*\* Distanța dintre puncte este formată din segmente cumulate ce sunt mai mici decât valoarea 1 milimetru.**



**DATE DESPRE IMOBILUL NR. 16580**

Oficiul de Cadastru și Publicitate Imobiliară DOLJ  
Biroul de Cadastru și Publicitate Imobiliară Craiova

**A. Partea I. Descrierea imobilului**

TEREN Extravilan

Adresa: Jud. Dolj, T40, P19

Nr. Crt	Nr cadastral Nr. topografic	Suprafața* (mp)	Observații / Referințe
A1		Din acte: 700 Masurata: 294	Sector cadastral:9 Teren neimprejmuit; IMOBILUL ESTE DESPARTIT DE PARAUUL BALASAN; RESTUL SUPRAFETEI ESTE LA ID 16579

**B. Partea II. Proprietari și acte**

Inscrieri privitoare la dreptul de proprietate și alte drepturi reale	Referințe
/	
Act Notarial nr. ACT DE PARTAJ VOLUNTAR NR 684, din 14/04/2014 emis de NP STOENESCU FLOREA (TDP 1618-58981/20-04-1995; CM 38 /28-02-2014; SC 366/20-02-2013);	
B1	A1
Intabulare, drept de PROPRIETATE, dobandit prin lesire Din Indiviziune, cota actuala 1/1, cota initiala 1/1 1) PLEAVA ANISOARA-ANCA, LIPSĂ CNP	

**C. Partea III. SARCINI .**

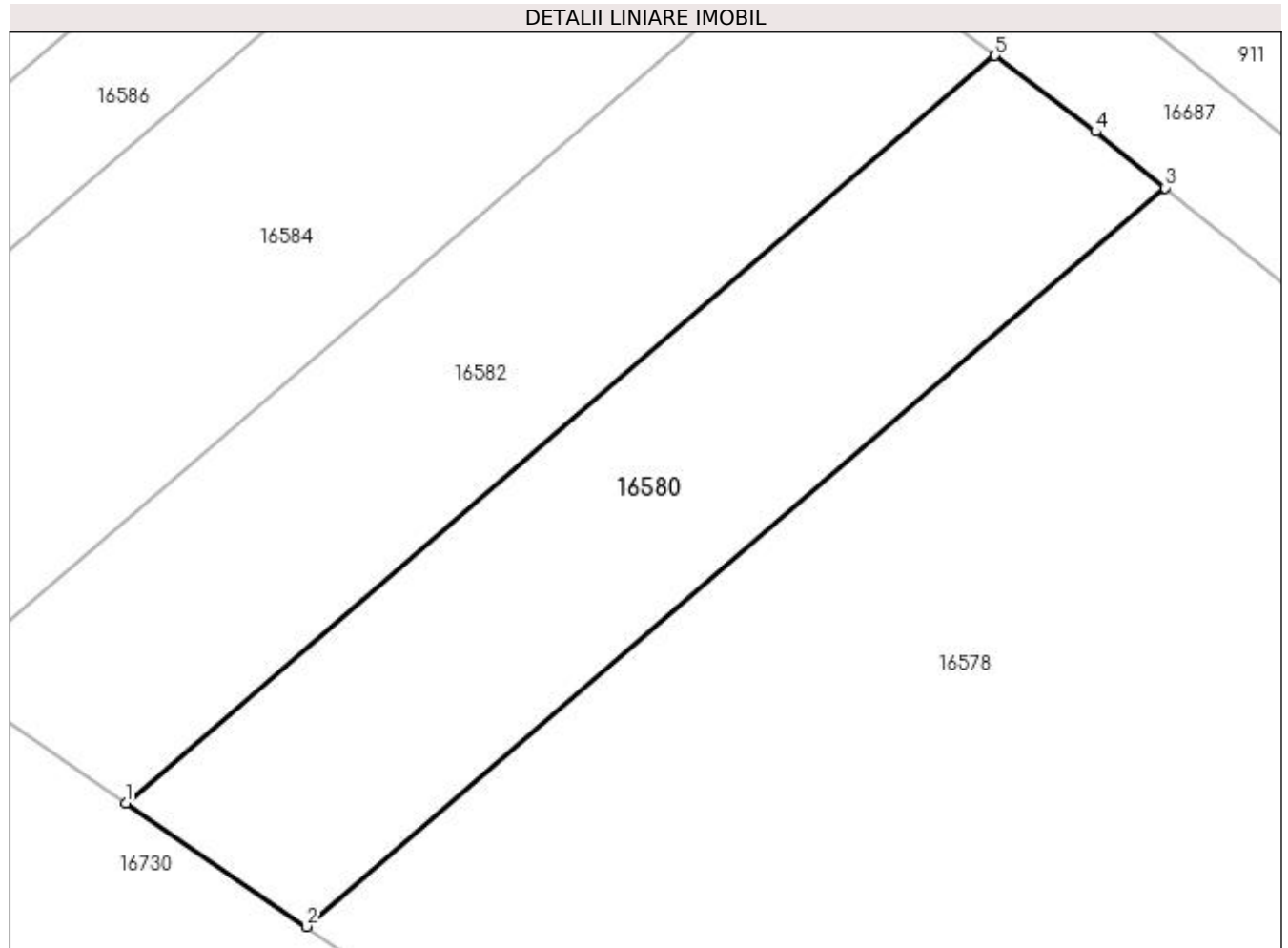
Inscrieri privind dezmembramintele dreptului de proprietate, drepturi reale de garanție și sarcini	Referințe
NU SUNT	

## Anexa Nr. 1 La Partea I

## Teren

Nr cadastral	Suprafața (mp)*	Observații / Referințe
	Din acte: 700 Masurata: 294	IMOBILUL ESTE DESPARTIT DE PARAUUL BALASAN; RESTUL SUPRAFETEI ESTE LA ID 16579

\* Suprafața este determinată în planul de proiecție Stereo 70.



## Date referitoare la teren

Crt	Categorie folosință	Intravilan	Suprafața (mp)	Tarla	Parcelă	Nr. topo	Observații / Referințe
1	pasune	NU	294	40	19	-	

## Lungime Segmente

1) Valorile lungimilor segmentelor sunt obținute din proiecție în plan.

Punct început	X / Y	Punct sfârșit	X / Y	Lungime segment (** (m)
1	353.539,53 293.619,765	2	353.545,838 293.615,463	7.635
2	353.545,838 293.615,463	3	353.575,847 293.641,251	39.567
3	353.575,847 293.641,251	4	353.573,416 293.643,215	3.125
4	353.573,416 293.643,215	5	353.569,903 293.645,867	4.402
5	353.569,903 293.645,867	1	353.539,53 293.619,765	40.048

**\*\* Lungimile segmentelor sunt determinate în planul de proiecție Stereo 70 și sunt rotunjite la 1 milimetru.**

**\*\*\* Distanța dintre puncte este formată din segmente cumulate ce sunt mai mici decât valoarea 1 milimetru.**





**DATE DESPRE IMOBILUL NR. 16581**

Oficiul de Cadastru și Publicitate Imobiliară DOLJ  
Biroul de Cadastru și Publicitate Imobiliară Craiova

**A. Partea I. Descrierea imobilului**

TEREN Extravilan

Adresa: Jud. Dolj, T40, P20

Nr. Crt	Nr cadastral Nr. topografic	Suprafața* (mp)	Observații / Referințe
A1		Din acte: 700 Masurata: 398	Sector cadastral:9 Teren neimprejmuț; IMOBILUL ESTE DESPARTIT DE PARAUŁ BALASAN; RESTUL SUPRAFETEI ESTE LA ID 16582

**B. Partea II. Proprietari și acte**

Inscrieri privitoare la dreptul de proprietate și alte drepturi reale	Referințe
/	
Act Notarial nr. CM NR 105, din 14/05/2009 emis de NP STOENESCU FLOREA (TDP 3786-48431/ 18-04-1997);	
B1	A1
Intabulare, drept de PROPRIETATE, dobandit prin Succesiune, cota actuala 1/1, cota initiala 1/1	
1) DINULESCU GHEORGHE-STEFAN, LIPSĂ CNP	
2) DINULESCU AURELIAN-AURAS, LIPSĂ CNP	

**C. Partea III. SARCINI .**

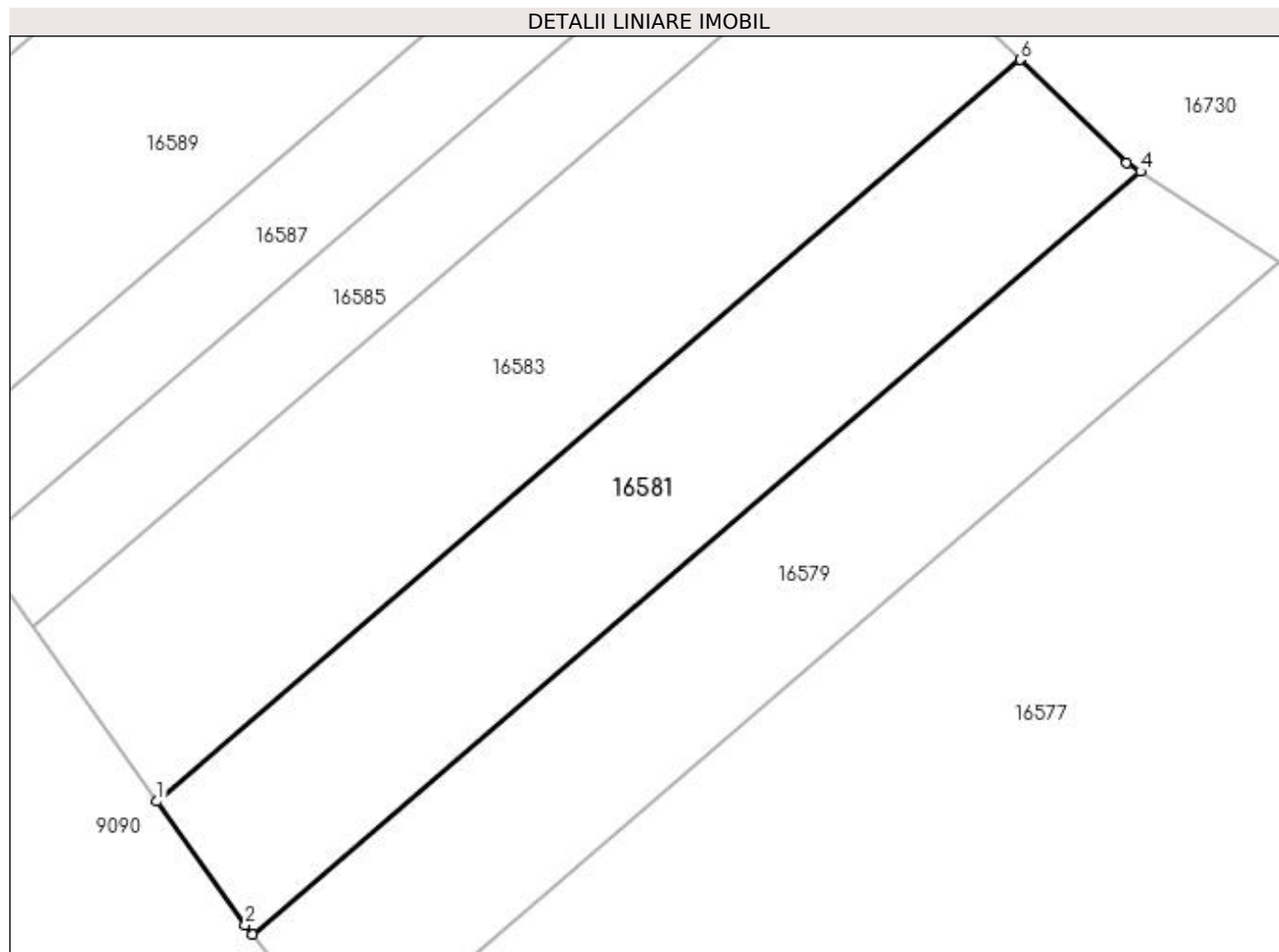
Inscrieri privind dezmembramintele dreptului de proprietate, drepturi reale de garanție și sarcini	Referințe
NU SUNT	

## Anexa Nr. 1 La Partea I

## Teren

Nr cadastral	Suprafața (mp)*	Observații / Referințe
	Din acte: 700 Masurata: 398	IMOBILUL ESTE DESPARTIT DE PARAUUL BALASAN; RESTUL SUPRAFETEI ESTE LA ID 16582

\* Suprafața este determinată în planul de proiecție Stereo 70.



## Date referitoare la teren

Crt	Categorie folosință	Intra vilan	Suprafața (mp)	Tarla	Parcelă	Nr. topo	Observații / Referințe
1	pasune	NU	398	40	20	-	

## Lungime Segmente

1) Valorile lungimilor segmentelor sunt obținute din proiecție în plan.

Punct început	X / Y	Punct sfârșit	X / Y	Lungime segment (** (m)
1	353.484,477 293.582,345	2	353.488,532 293.576,666	6.978
2	353.488,532 293.576,666	3	353.488,873 293.576,231	0.553
3	353.488,873 293.576,231	4	353.529,726 293.611,339	53.866
4	353.529,726 293.611,339	5	353.529,112 293.611,742	0.734
5	353.529,112 293.611,742	6	353.524,195 293.616,478	6.827

Punct început	X / Y	Punct sfârșit	X / Y	Lungime segment (** (m)
6	353.524,195 293.616,478	1	353.484,477 293.582,345	52.37

\*\* Lungimile segmentelor sunt determinate în planul de proiecție Stereo 70 și sunt rotunjite la 1 milimetru.

\*\*\* Distanța dintre puncte este formată din segmente cumulate ce sunt mai mici decât valoarea 1 milimetru.



**DATE DESPRE IMOBILUL NR. 16582**

Oficiul de Cadastru și Publicitate Imobiliară DOLJ  
Biroul de Cadastru și Publicitate Imobiliară Craiova

**A. Partea I. Descrierea imobilului**

TEREN Extravilan

Adresa: Jud. Dolj, T40, P20

Nr. Crt	Nr cadastral Nr. topografic	Suprafața* (mp)	Observații / Referințe
A1		Din acte: 700 Masurata: 302	Sector cadastral:9 Teren neimprejmuț; IMOBILUL ESTE DESPARTIT DE PARAUŁ BALASAN; RESTUL SUPRAFETEI ESTE LA ID 16581

**B. Partea II. Proprietari și acte**

Inscrieri privitoare la dreptul de proprietate și alte drepturi reale	Referințe
/	
Act Notarial nr. CM NR 105, din 14/05/2009 emis de NP STOENESCU FLOREA (TDP 3786-48431/ 18-04-1997);	
B1	A1
Intabulare, drept de PROPRIETATE, dobandit prin Succesiune, cota actuala 1/1, cota initiala 1/1	
1) DINULESCU GHEORGHE-STEFAN, LIPSĂ CNP	
2) DINULESCU AURELIAN-AURAS, LIPSĂ CNP	

**C. Partea III. SARCINI .**

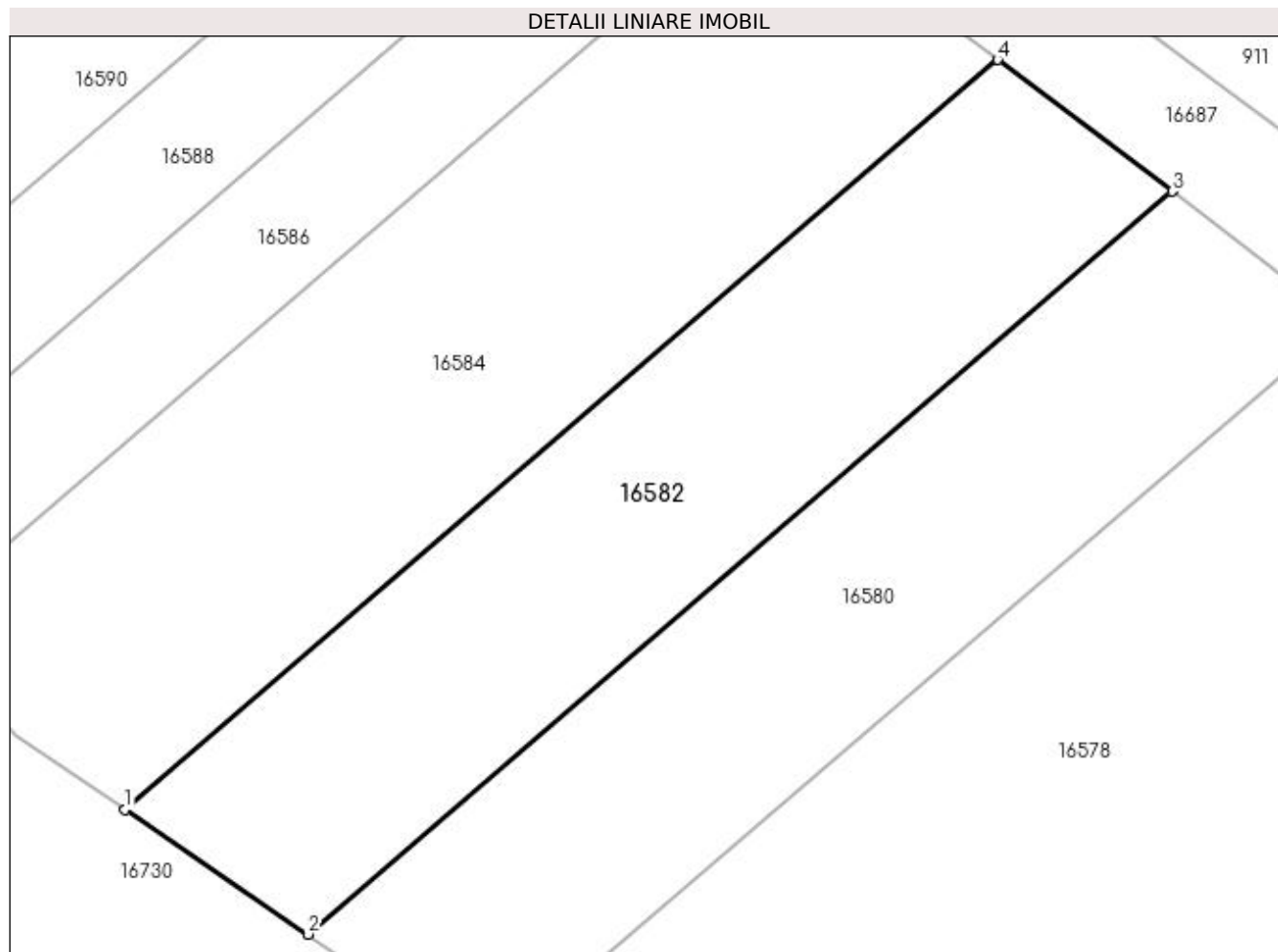
Inscrieri privind dezmembramintele dreptului de proprietate, drepturi reale de garanție și sarcini	Referințe
NU SUNT	

## Anexa Nr. 1 La Partea I

## Teren

Nr cadastral	Suprafața (mp)*	Observații / Referințe
	Din acte: 700 Masurata: 302	IMOBILUL ESTE DESPARTIT DE PARAUUL BALASAN; RESTUL SUPRAFETEI ESTE LA ID 16581

\* Suprafața este determinată în planul de proiecție Stereo 70.



## Date referitoare la teren

Crt	Categorie folosință	Intra vilan	Suprafața (mp)	Tarla	Parcelă	Nr. topo	Observații / Referințe
1	pasune	NU	302	40	20	-	

## Lungime Segmente

1) Valorile lungimilor segmentelor sunt obținute din proiecție în plan.

Punct început	X / Y	Punct sfârșit	X / Y	Lungime segment (** (m)
1	353.533,113 293.624,142	2	353.539,53 293.619,765	7.768
2	353.539,53 293.619,765	3	353.569,903 293.645,867	40.048
3	353.569,903 293.645,867	4	353.563,775 293.650,492	7.677
4	353.563,775 293.650,492	1	353.533,113 293.624,142	40.429

**\*\* Lungimile segmentelor sunt determinate în planul de proiecție Stereo 70 și sunt rotunjite la 1 milimetru.**

**\*\*\* Distanța dintre puncte este formată din segmente cumulate ce sunt mai mici decât valoarea 1 milimetru.**





**DATE DESPRE IMOBILUL NR. 16583**

Oficiul de Cadastru și Publicitate Imobiliară DOLJ  
Biroul de Cadastru și Publicitate Imobiliară Craiova

**A. Partea I. Descrierea imobilului**

TEREN Extravilan

Adresa: Jud. Dolj, T40, P21

Nr. Crt	Nr cadastral Nr. topografic	Suprafața* (mp)	Observații / Referințe
A1		Din acte: 900 Masurata: 504	Sector cadastral:9 Teren neimprejmuț; IMOBILUL ESTE DESPARTIT DE PARAUŁ BALASAN; RESTUL SUPRAFETEI ESTE LA ID 16584

**B. Partea II. Proprietari și acte**

Inscrieri privitoare la dreptul de proprietate și alte drepturi reale	Referințe
/	
Act Administrativ nr. TDP 1471-48941, din 14/02/1995 emis de CJSIPT DOLJ;	
B1	A1
Intabulare, drept de PROPRIETATE, dobandit prin Reconstituire, cota actuala 1/1, cota initiala 1/1	
1) DINU DUMITRU, LIPSĂ CNP	
2) DINU GHEORGHE, LIPSĂ CNP	
3) TRAISTARU VERGIL, LIPSĂ CNP	

**C. Partea III. SARCINI .**

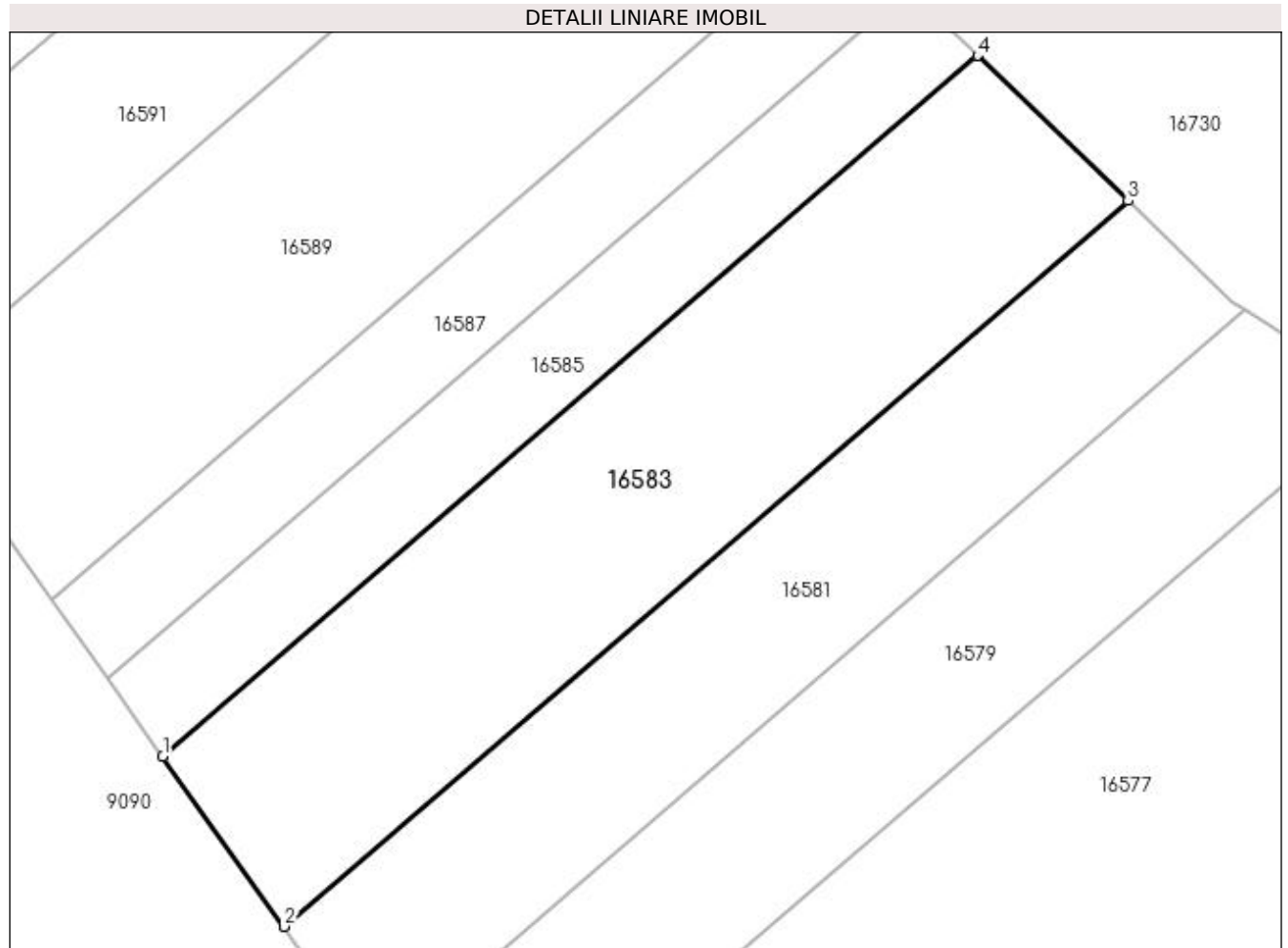
Inscrieri privind dezmembramintele dreptului de proprietate, drepturi reale de garanție și sarcini	Referințe
NU SUNT	

## Anexa Nr. 1 La Partea I

## Teren

Nr cadastral	Suprafața (mp)*	Observații / Referințe
	Din acte: 900 Masurata: 504	IMOBILUL ESTE DESPARTIT DE PARAUL BALASAN; RESTUL SUPRAFETEI ESTE LA ID 16584

\* Suprafața este determinată în planul de proiecție Stereo 70.



## Date referitoare la teren

Crt	Categorie folosință	Intravilan	Suprafața (mp)	Tarla	Parcelă	Nr. topo	Observații / Referințe
1	pasune	NU	504	40	21	-	

## Lungime Segmente

1) Valorile lungimilor segmentelor sunt obținute din proiecție în plan.

Punct început	X / Y	Punct sfârșit	X / Y	Lungime segment (** (m)
1	353.478,761 293.590,353	2	353.484,477 293.582,345	9.839
2	353.484,477 293.582,345	3	353.524,195 293.616,478	52.37
3	353.524,195 293.616,478	4	353.517,106 293.623,306	9.843
4	353.517,106 293.623,306	1	353.478,761 293.590,353	50.559

**\*\* Lungimile segmentelor sunt determinate în planul de proiecție Stereo 70 și sunt rotunjite la 1 milimetru.**

**\*\*\* Distanța dintre puncte este formată din segmente cumulate ce sunt mai mici decât valoarea 1 milimetru.**



**DATE DESPRE IMOBILUL NR. 16584**

Oficiul de Cadastru și Publicitate Imobiliară DOLJ  
 Biroul de Cadastru și Publicitate Imobiliară Craiova

**A. Partea I. Descrierea imobilului**

TEREN Extravilan

Adresa: Jud. Dolj, T40, P21

Nr. Crt	Nr cadastral Nr. topografic	Suprafața* (mp)	Observații / Referințe
A1		Din acte: 900 Masurata: 396	Sector cadastral:9 Teren neimprejmuț; IMOBILUL ESTE DESPARTIT DE PARAUŁ BALASAN; RESTUL SUPRAFETEI ESTE LA ID 16583

**B. Partea II. Proprietari și acte**

Inscrieri privitoare la dreptul de proprietate și alte drepturi reale	Referințe
/	
Act Administrativ nr. TDP 1471-48941, din 14/02/1995 emis de CJSIPT DOLJ;	
B1	A1
Intabulare, drept de PROPRIETATE, dobandit prin Reconstituire, cota actuala 1/1, cota initiala 1/1	
1) DINU DUMITRU, LIPSĂ CNP	
2) DINU GHEORGHE, LIPSĂ CNP	
3) TRAISTARU VERGIL, LIPSĂ CNP	

**C. Partea III. SARCINI .**

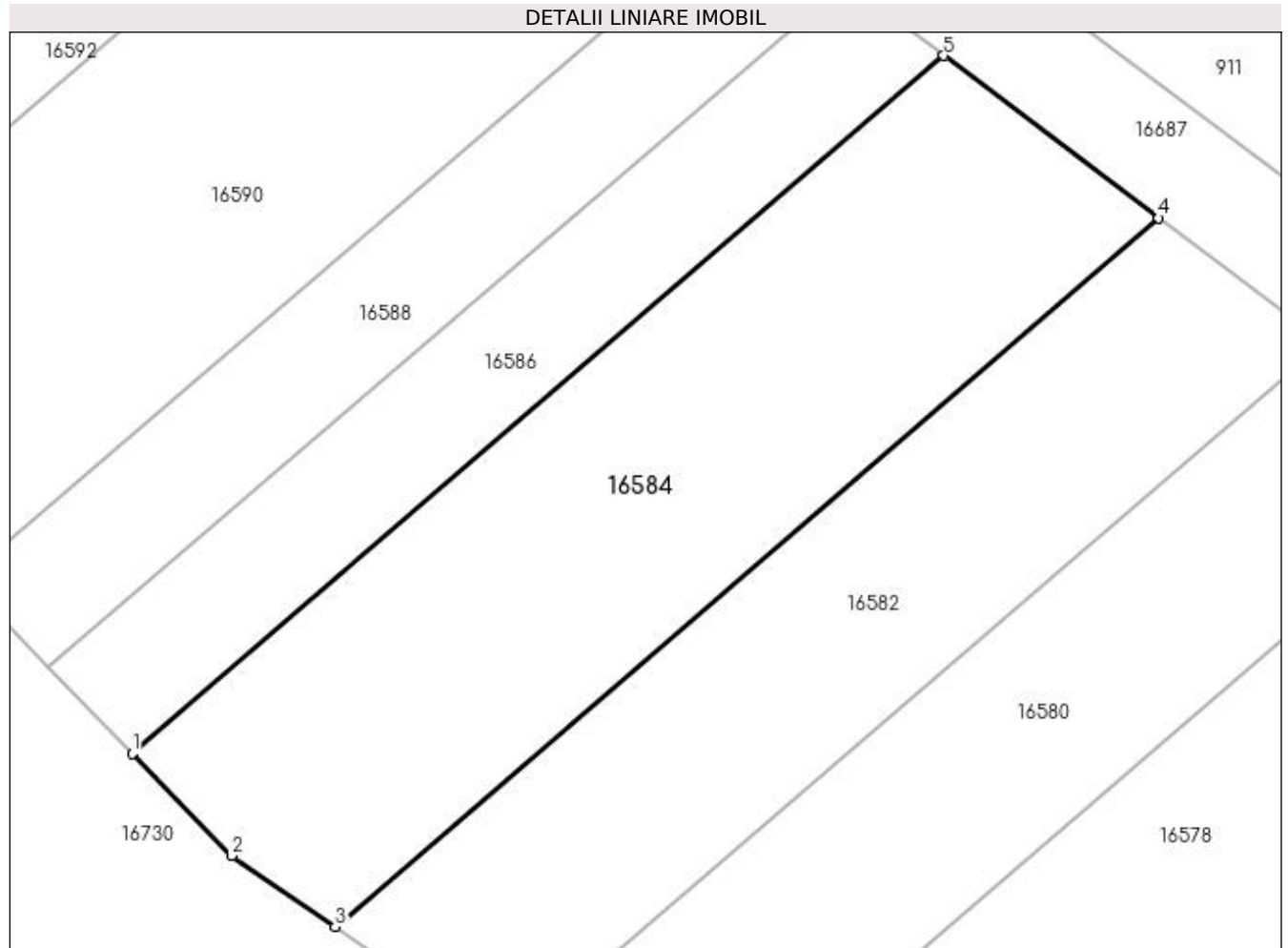
Inscrieri privind dezmembramintele dreptului de proprietate, drepturi reale de garanție și sarcini	Referințe
NU SUNT	

## Anexa Nr. 1 La Partea I

## Teren

Nr cadastral	Suprafața (mp)*	Observații / Referințe
	Din acte: 900 Masurata: 396	IMOBILUL ESTE DESPARTIT DE PARAUUL BALASAN; RESTUL SUPRAFETEI ESTE LA ID 16583

\* Suprafața este determinată în planul de proiecție Stereo 70.



## Date referitoare la teren

Crt	Categorie folosință	Intravilan	Suprafața (mp)	Tarla	Parcelă	Nr. topo	Observații / Referințe
1	pasune	NU	396	40	21	-	

## Lungime Segmente

1) Valorile lungimilor segmentelor sunt obținute din proiecție în plan.

Punct început	X / Y	Punct sfârșit	X / Y	Lungime segment (** (m)
1	353.525,561 293.630,572	2	353.529,256 293.626,772	5.3
2	353.529,256 293.626,772	3	353.533,113 293.624,142	4.668
3	353.533,113 293.624,142	4	353.563,775 293.650,492	40.429
4	353.563,775 293.650,492	5	353.555,77 293.656,533	10.029
5	353.555,77 293.656,533	1	353.525,561 293.630,572	39.832

**\*\* Lungimile segmentelor sunt determinate în planul de proiecție Stereo 70 și sunt rotunjite la 1 milimetru.**

**\*\*\* Distanța dintre puncte este formată din segmente cumulate ce sunt mai mici decât valoarea 1 milimetru.**





**DATE DESPRE IMOBILUL NR. 16585**

Oficiul de Cadastru și Publicitate Imobiliară DOLJ  
Biroul de Cadastru și Publicitate Imobiliară Craiova

**A. Partea I. Descrierea imobilului**

TEREN Extravilan

Adresa: Jud. Dolj, T40, P22

Nr. Crt	Nr cadastral Nr. topografic	Suprafața* (mp)	Observații / Referințe
A1		Din acte: 400 Masurata: 224	Sector cadastral:9 Teren neimprejmuit; IMOBILUL ESTE DESPARTIT DE PARAUUL BALASAN; RESTUL SUPRAFETEI ESTE LA ID 16586

**B. Partea II. Proprietari și acte**

Inscrieri privitoare la dreptul de proprietate și alte drepturi reale	Referințe
/	
Act Administrativ nr. TDP 4494, din 07/05/2007 emis de CJSIPT DOLJ;	
B1	A1
Intabulare, drept de PROPRIETATE, dobandit prin Reconstituire, cota actuala 1/1, cota initiala 1/1	
1) SANDU CECILIA, LIPSĂ CNP	
2) COSTESCU MARIA, LIPSĂ CNP	

**C. Partea III. SARCINI .**

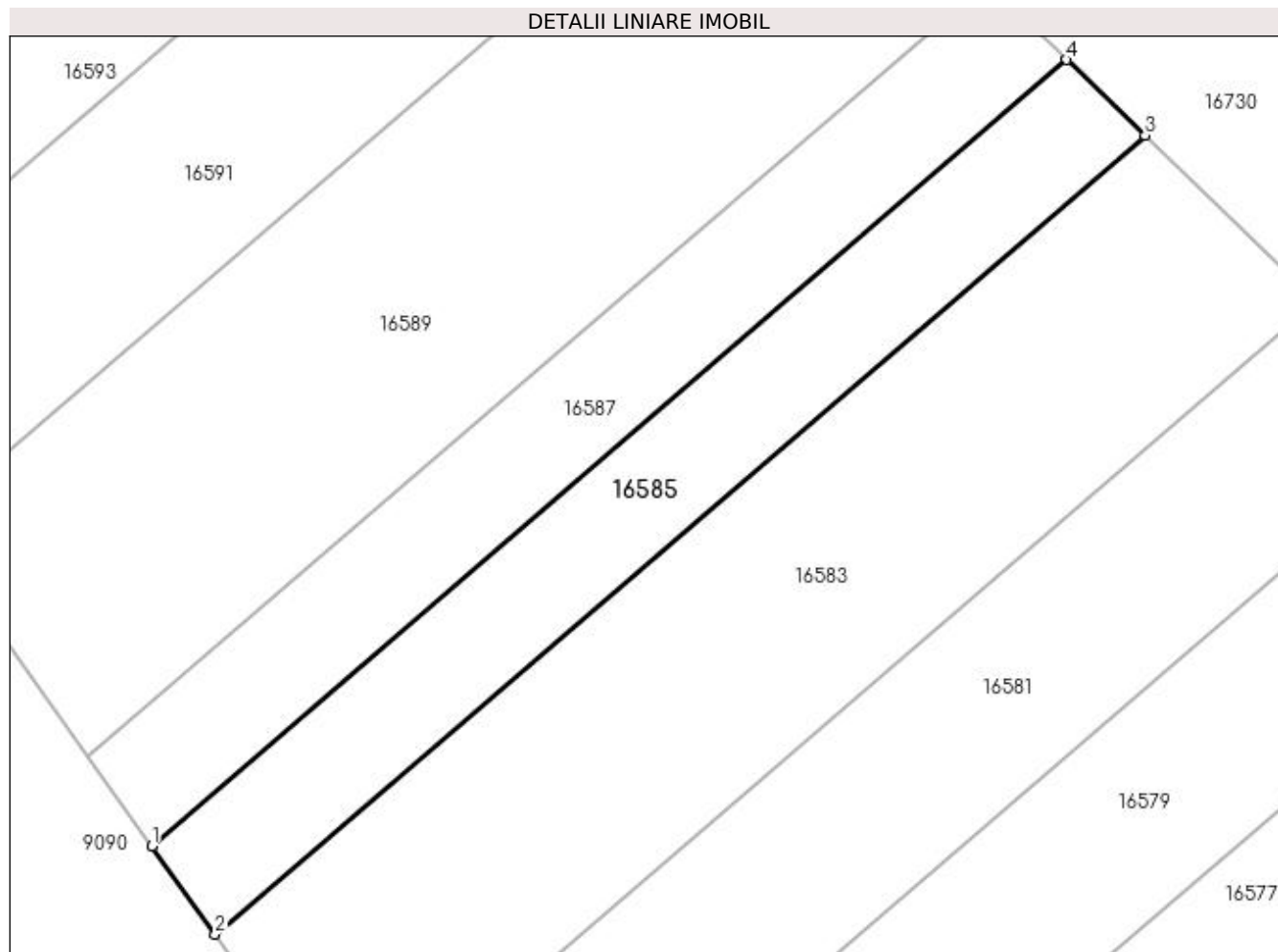
Inscrieri privind dezmembramintele dreptului de proprietate, drepturi reale de garanție și sarcini	Referințe
NU SUNT	

## Anexa Nr. 1 La Partea I

## Teren

Nr cadastral	Suprafața (mp)*	Observații / Referințe
	Din acte: 400 Masurata: 224	IMOBILUL ESTE DESPARTIT DE PARAUL BALASAN; RESTUL SUPRAFETEI ESTE LA ID 16586

\* Suprafața este determinată în planul de proiecție Stereo 70.



## Date referitoare la teren

Crt	Categorie folosință	Intra vilan	Suprafața (mp)	Tarla	Parcelă	Nr. topo	Observații / Referințe
1	pasune	NU	224	40	22	-	

## Lungime Segmente

1) Valorile lungimilor segmentelor sunt obținute din proiecție în plan.

Punct început	X / Y	Punct sfârșit	X / Y	Lungime segment (** (m)
1	353.476,157 293.594,0	2	353.478,761 293.590,353	4.481
2	353.478,761 293.590,353	3	353.517,106 293.623,306	50.559
3	353.517,106 293.623,306	4	353.513,877 293.626,416	4.483
4	353.513,877 293.626,416	1	353.476,157 293.594,0	49.735

**\*\* Lungimile segmentelor sunt determinate în planul de proiecție Stereo 70 și sunt rotunjite la 1 milimetru.**

**\*\*\* Distanța dintre puncte este formată din segmente cumulate ce sunt mai mici decât valoarea 1 milimetru.**



**DATE DESPRE IMOBILUL NR. 16586**

Oficiul de Cadastru și Publicitate Imobiliară DOLJ  
Biroul de Cadastru și Publicitate Imobiliară Craiova

**A. Partea I. Descrierea imobilului**

TEREN Extravilan

Adresa: Jud. Dolj, T40, P22

Nr. Crt	Nr cadastral Nr. topografic	Suprafața* (mp)	Observații / Referințe
A1		Din acte: 400 Masurata: 176	Sector cadastral:9 Teren neimprejmuit; IMOBILUL ESTE DESPARTIT DE PARAUUL BALASAN; RESTUL SUPRAFETEI ESTE LA ID 16585

**B. Partea II. Proprietari și acte**

Inscrieri privitoare la dreptul de proprietate și alte drepturi reale	Referințe
/	
Act Administrativ nr. TDP 4494, din 07/05/2007 emis de CJSIPT DOLJ;	
B1	A1
Intabulare, drept de PROPRIETATE, dobandit prin Reconstituire, cota actuala 1/1, cota initiala 1/1	
1) SANDU CECILIA, LIPSĂ CNP	
2) COSTESCU MARIA, LIPSĂ CNP	

**C. Partea III. SARCINI .**

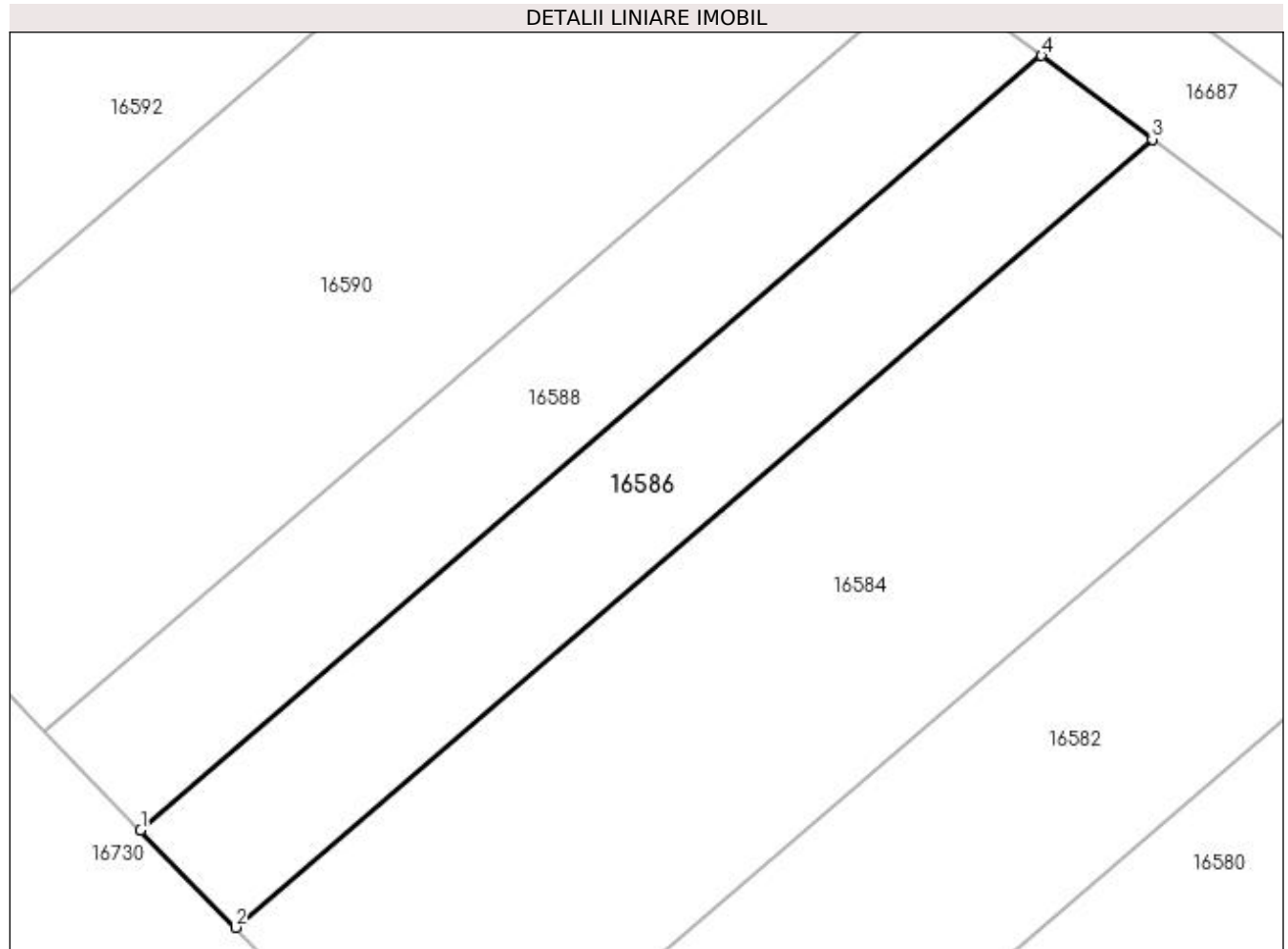
Inscrieri privind dezmembramintele dreptului de proprietate, drepturi reale de garanție și sarcini	Referințe
NU SUNT	

## Anexa Nr. 1 La Partea I

## Teren

Nr cadastral	Suprafața (mp)*	Observații / Referințe
	Din acte: 400 Masurata: 176	IMOBILUL ESTE DESPARTIT DE PARAUL BALASAN; RESTUL SUPRAFETEI ESTE LA ID 16585

\* Suprafața este determinată în planul de proiecție Stereo 70.



## Date referitoare la teren

Crt	Categorie folosință	Intra vilan	Suprafața (mp)	Tarla	Parcelă	Nr. topo	Observații / Referințe
1	pasune	NU	176	40	22	-	

## Lungime Segmente

1) Valorile lungimilor segmentelor sunt obținute din proiecție în plan.

Punct început	X / Y	Punct sfârșit	X / Y	Lungime segment (** (m)
1	353.522,443 293.633,778	2	353.525,561 293.630,572	4.472
2	353.525,561 293.630,572	3	353.555,77 293.656,533	39.832
3	353.555,77 293.656,533	4	353.552,124 293.659,285	4.568
4	353.552,124 293.659,285	1	353.522,443 293.633,778	39.135

**\*\* Lungimile segmentelor sunt determinate în planul de proiecție Stereo 70 și sunt rotunjite la 1 milimetru.**

**\*\*\* Distanța dintre puncte este formată din segmente cumulate ce sunt mai mici decât valoarea 1 milimetru.**





**DATE DESPRE IMOBILUL NR. 16587**

Oficiul de Cadastru și Publicitate Imobiliară DOLJ  
Biroul de Cadastru și Publicitate Imobiliară Craiova

**A. Partea I. Descrierea imobilului**

TEREN Extravilan

Adresa: Jud. Dolj, T40, P23

Nr. Crt	Nr cadastral Nr. topografic	Suprafața* (mp)	Observații / Referințe
A1		Din acte: 400 Masurata: 224	Sector cadastral:9 Teren neimprejmuit; IMOBILUL ESTE DESPARTIT DE PARAUUL BALASAN; RESTUL SUPRAFETEI ESTE LA ID 16588

**B. Partea II. Proprietari și acte**

Inscrieri privitoare la dreptul de proprietate și alte drepturi reale	Referințe
/	
Act Administrativ nr. TDP 999-48636, din 20/10/1994 emis de CJSIPT DOLJ;	
B1	A1
Intabulare, drept de PROPRIETATE, dobandit prin Reconstituire, cota actuala 1/1, cota initiala 1/1 1) <b>BOBIN CONSTANTIN</b> , LIPSĂ CNP	

**C. Partea III. SARCINI .**

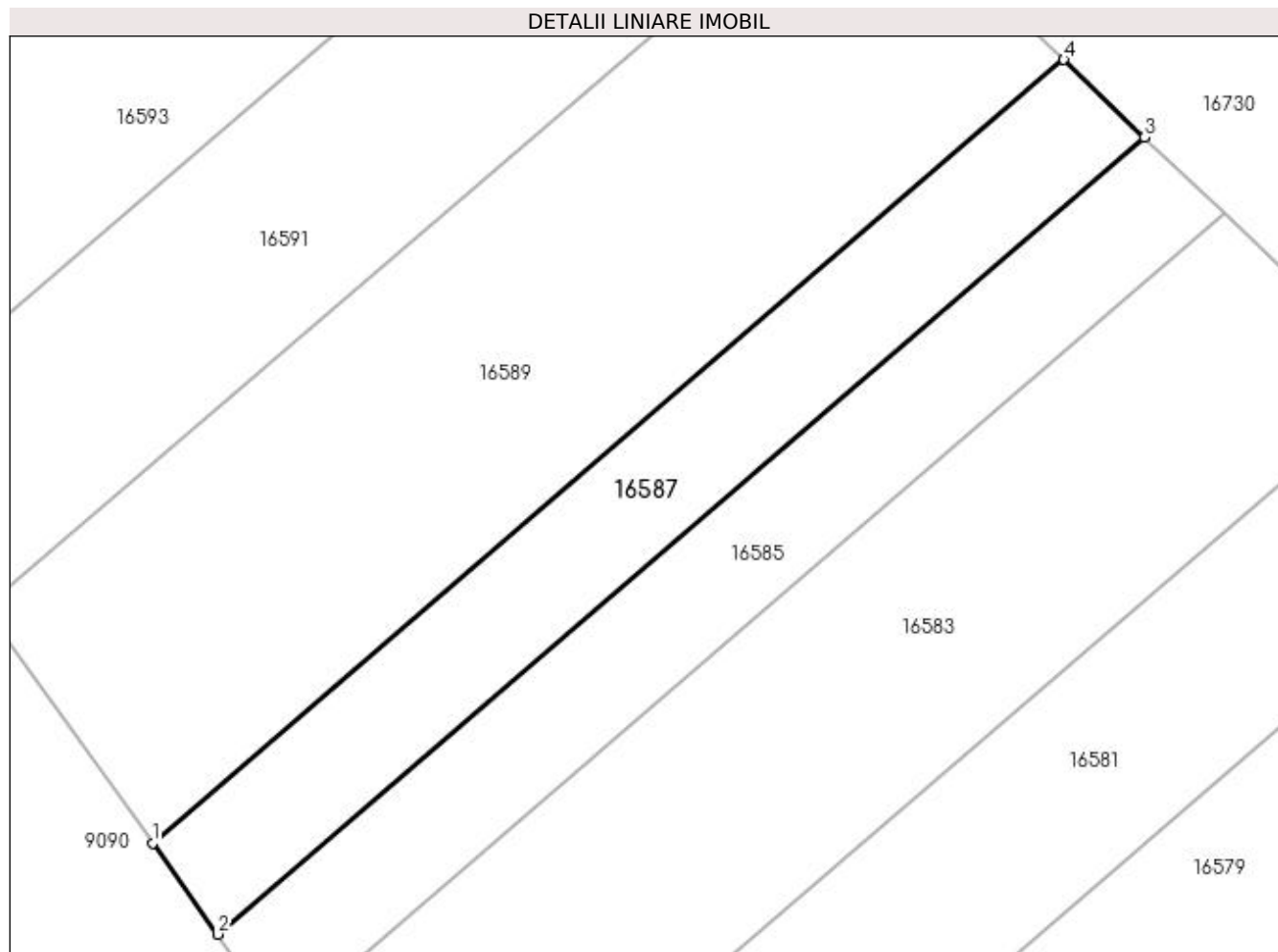
Inscrieri privind dezmembramintele dreptului de proprietate, drepturi reale de garanție și sarcini	Referințe
NU SUNT	

## Anexa Nr. 1 La Partea I

## Teren

Nr cadastral	Suprafața (mp)*	Observații / Referințe
	Din acte: 400 Masurata: 224	IMOBILUL ESTE DESPARTIT DE PARAUUL BALASAN; RESTUL SUPRAFETEI ESTE LA ID 16588

\* Suprafața este determinată în planul de proiecție Stereo 70.



## Date referitoare la teren

Crt	Categorie folosință	Intra vilan	Suprafața (mp)	Tarla	Parcelă	Nr. topo	Observații / Referințe
1	pasune	NU	224	40	23	-	

## Lungime Segmente

1) Valorile lungimilor segmentelor sunt obținute din proiecție în plan.

Punct început	X / Y	Punct sfârșit	X / Y	Lungime segment (** (m)
1	353.473,508 293.597,71	2	353.476,157 293.594,0	4.559
2	353.476,157 293.594,0	3	353.513,877 293.626,416	49.735
3	353.513,877 293.626,416	4	353.510,592 293.629,58	4.561
4	353.510,592 293.629,58	1	353.473,508 293.597,71	48.897

**\*\* Lungimile segmentelor sunt determinate în planul de proiecție Stereo 70 și sunt rotunjite la 1 milimetru.**

**\*\*\* Distanța dintre puncte este formată din segmente cumulate ce sunt mai mici decât valoarea 1 milimetru.**



**DATE DESPRE IMOBILUL NR. 16588**

Oficiul de Cadastru și Publicitate Imobiliară DOLJ  
Biroul de Cadastru și Publicitate Imobiliară Craiova

**A. Partea I. Descrierea imobilului**

TEREN Extravilan

Adresa: Jud. Dolj, T40, P23

Nr. Crt	Nr cadastral Nr. topografic	Suprafața* (mp)	Observații / Referințe
A1		Din acte: 400 Masurata: 176	Sector cadastral:9 Teren neimprejmuț; IMOBILUL ESTE DESPARTIT DE PARAUŁ BALASAN; RESTUL SUPRAFETEI ESTE LA ID 16587

**B. Partea II. Proprietari și acte**

Inscrieri privitoare la dreptul de proprietate și alte drepturi reale	Referințe
/	
Act Administrativ nr. TDP 999-48636, din 20/10/1994 emis de CJSIPT DOLJ;	
B1	A1
Intabulare, drept de PROPRIETATE, dobandit prin Reconstituire, cota actuala 1/1, cota initiala 1/1 1) <b>BOBIN CONSTANTIN</b> , LIPSĂ CNP	

**C. Partea III. SARCINI .**

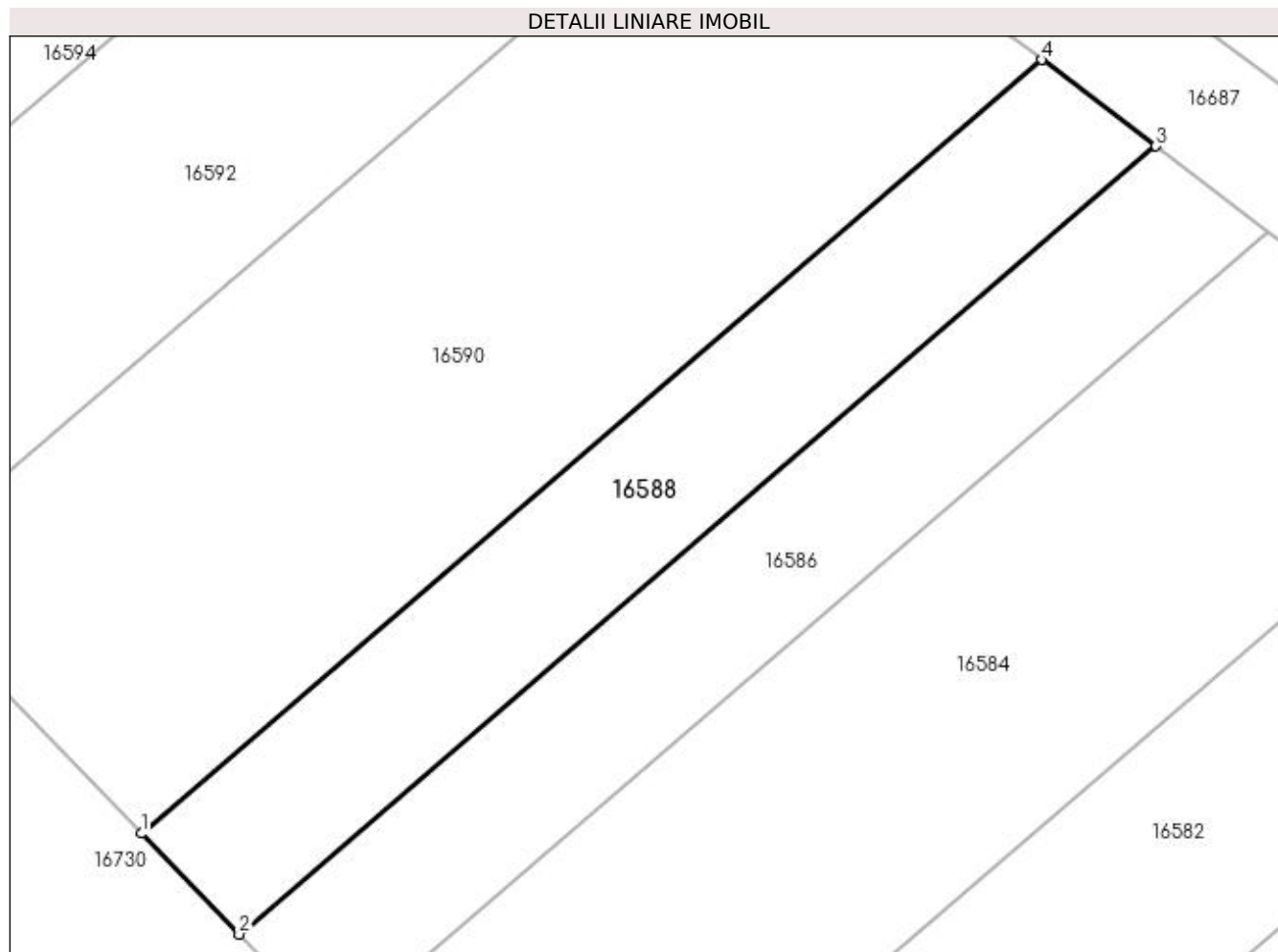
Inscrieri privind dezmembramintele dreptului de proprietate, drepturi reale de garanție și sarcini	Referințe
NU SUNT	

## Anexa Nr. 1 La Partea I

## Teren

Nr cadastral	Suprafața (mp)*	Observații / Referințe
	Din acte: 400 Masurata: 176	IMOBILUL ESTE DESPARTIT DE PARAUUL BALASAN; RESTUL SUPRAFETEI ESTE LA ID 16587

\* Suprafața este determinată în planul de proiecție Stereo 70.



## Date referitoare la teren

Crt	Categorie folosință	Intra vilan	Suprafața (mp)	Tarla	Parcelă	Nr. topo	Observații / Referințe
1	pasune	NU	176	40	23	-	

## Lungime Segmente

1) Valorile lungimilor segmentelor sunt obținute din proiecție în plan.

Punct început	X / Y	Punct sfârșit	X / Y	Lungime segment (** (m)
1	353.519,272 293.637,039	2	353.522,443 293.633,778	4.549
2	353.522,443 293.633,778	3	353.552,124 293.659,285	39.135
3	353.552,124 293.659,285	4	353.548,415 293.662,084	4.647
4	353.548,415 293.662,084	1	353.519,272 293.637,039	38.426

**\*\* Lungimile segmentelor sunt determinate în planul de proiecție Stereo 70 și sunt rotunjite la 1 milimetru.**

**\*\*\* Distanța dintre puncte este formată din segmente cumulate ce sunt mai mici decât valoarea 1 milimetru.**





**DATE DESPRE IMOBILUL NR. 16589**

Oficiul de Cadastru și Publicitate Imobiliară DOLJ  
Biroul de Cadastru și Publicitate Imobiliară Craiova

**A. Partea I. Descrierea imobilului**

TEREN Extravilan

Adresa: Jud. Dolj, T40, P24

Nr. Crt	Nr cadastral Nr. topografic	Suprafața* (mp)	Observații / Referințe
A1		Din acte: 1.000 Masurata: 561	Sector cadastral:9 Teren neimprejmuț; IMOBILUL ESTE DESPARTIT DE PARAUŁ BALASAN; RESTUL SUPRAFETEI ESTE LA ID 16590

**B. Partea II. Proprietari și acte**

Inscrieri privitoare la dreptul de proprietate și alte drepturi reale	Referințe
/	
Act Administrativ nr. TDP 1447-48941, din 13/02/1995 emis de CJSIPT DOLJ;	
B1	A1
Intabulare, drept de PROPRIETATE, dobandit prin Reconstituire, cota actuala 1/1, cota initiala 1/1	
1) MITA ION, LIPSĂ CNP	
2) MITA DUMITRU, LIPSĂ CNP	

**C. Partea III. SARCINI .**

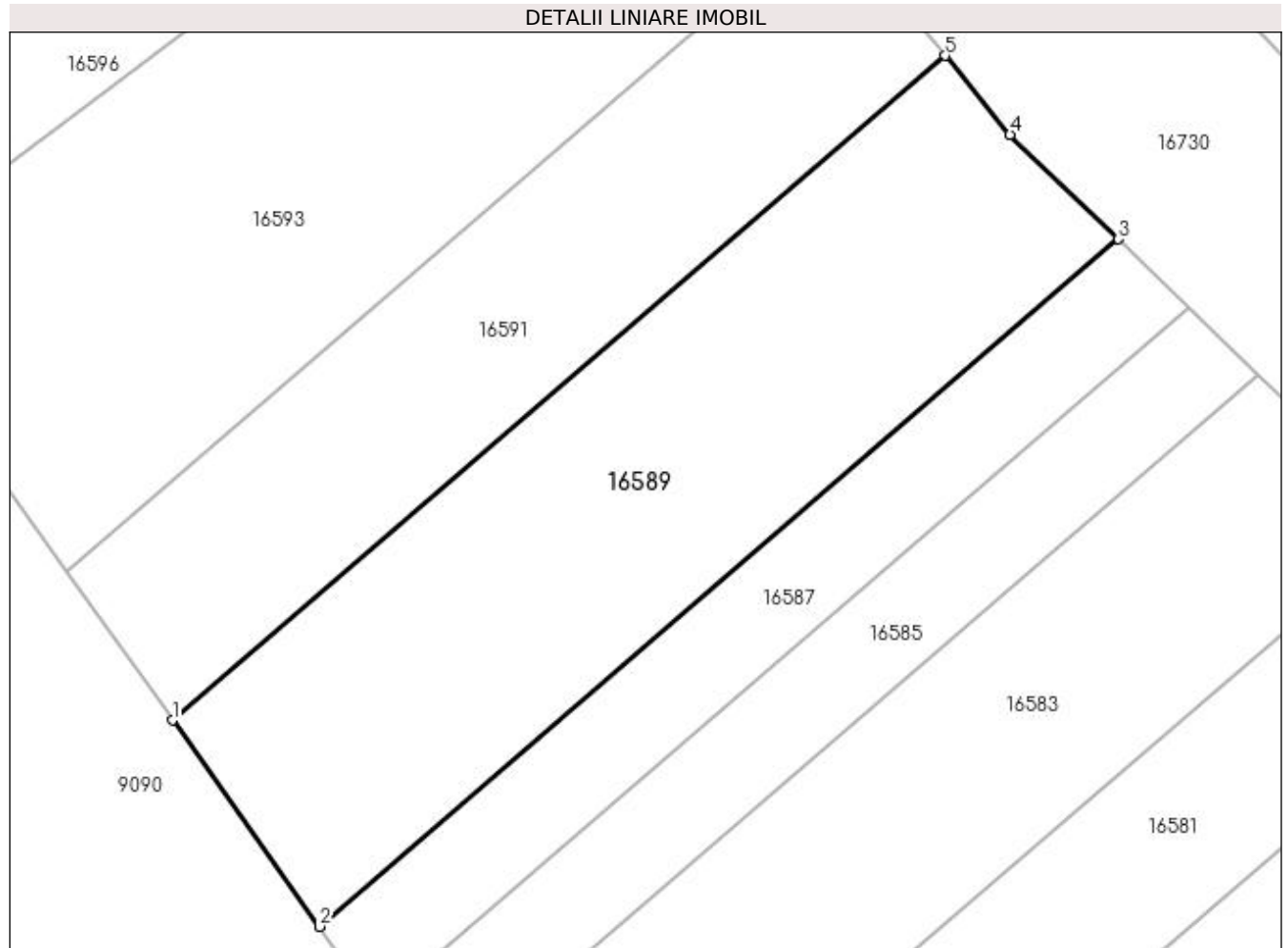
Inscrieri privind dezmembramintele dreptului de proprietate, drepturi reale de garanție și sarcini	Referințe
NU SUNT	

## Anexa Nr. 1 La Partea I

## Teren

Nr cadastral	Suprafața (mp)*	Observații / Referințe
	Din acte: 1.000 Masurata: 561	IMOBILUL ESTE DESPARTIT DE PARAUUL BALASAN; RESTUL SUPRAFETEI ESTE LA ID 16590

\* Suprafața este determinată în planul de proiecție Stereo 70.



## Date referitoare la teren

Crt	Categorie folosință	Intra vilan	Suprafața (mp)	Tarla	Parcelă	Nr. topo	Observații / Referințe
1	pasune	NU	561	40	24	-	

## Lungime Segmente

1) Valorile lungimilor segmentelor sunt obținute din proiecție în plan.

Punct început	X / Y	Punct sfârșit	X / Y	Lungime segment (** (m)
1	353.466,68 293.607,275	2	353.473,508 293.597,71	11.752
2	353.473,508 293.597,71	3	353.510,592 293.629,58	48.897
3	353.510,592 293.629,58	4	353.505,556 293.634,431	6.992
4	353.505,556 293.634,431	5	353.502,543 293.638,095	4.744
5	353.502,543 293.638,095	1	353.466,68 293.607,275	47.287

**\*\* Lungimile segmentelor sunt determinate în planul de proiecție Stereo 70 și sunt rotunjite la 1 milimetru.**

**\*\*\* Distanța dintre puncte este formată din segmente cumulate ce sunt mai mici decât valoarea 1 milimetru.**



**DATE DESPRE IMOBILUL NR. 16590**

Oficiul de Cadastru și Publicitate Imobiliară DOLJ  
Biroul de Cadastru și Publicitate Imobiliară Craiova

**A. Partea I. Descrierea imobilului**

TEREN Extravilan

Adresa: Jud. Dolj, T40, P24

Nr. Crt	Nr cadastral Nr. topografic	Suprafața* (mp)	Observații / Referințe
A1		Din acte: 1.000 Masurata: 439	Sector cadastral:9 Teren neimprejmuț; IMOBILUL ESTE DESPARTIT DE PARAUUL BALASAN; RESTUL SUPRAFETEI ESTE LA ID 16589

**B. Partea II. Proprietari și acte**

Inscrieri privitoare la dreptul de proprietate și alte drepturi reale	Referințe
/	
Act Administrativ nr. TDP 1447-48941, din 13/02/1995 emis de CJSIPT DOLJ;	
B1	A1
Intabulare, drept de PROPRIETATE, dobandit prin Reconstituire, cota actuala 1/1, cota initiala 1/1	
1) MITA ION, LIPSĂ CNP	
2) MITA DUMITRU, LIPSĂ CNP	

**C. Partea III. SARCINI .**

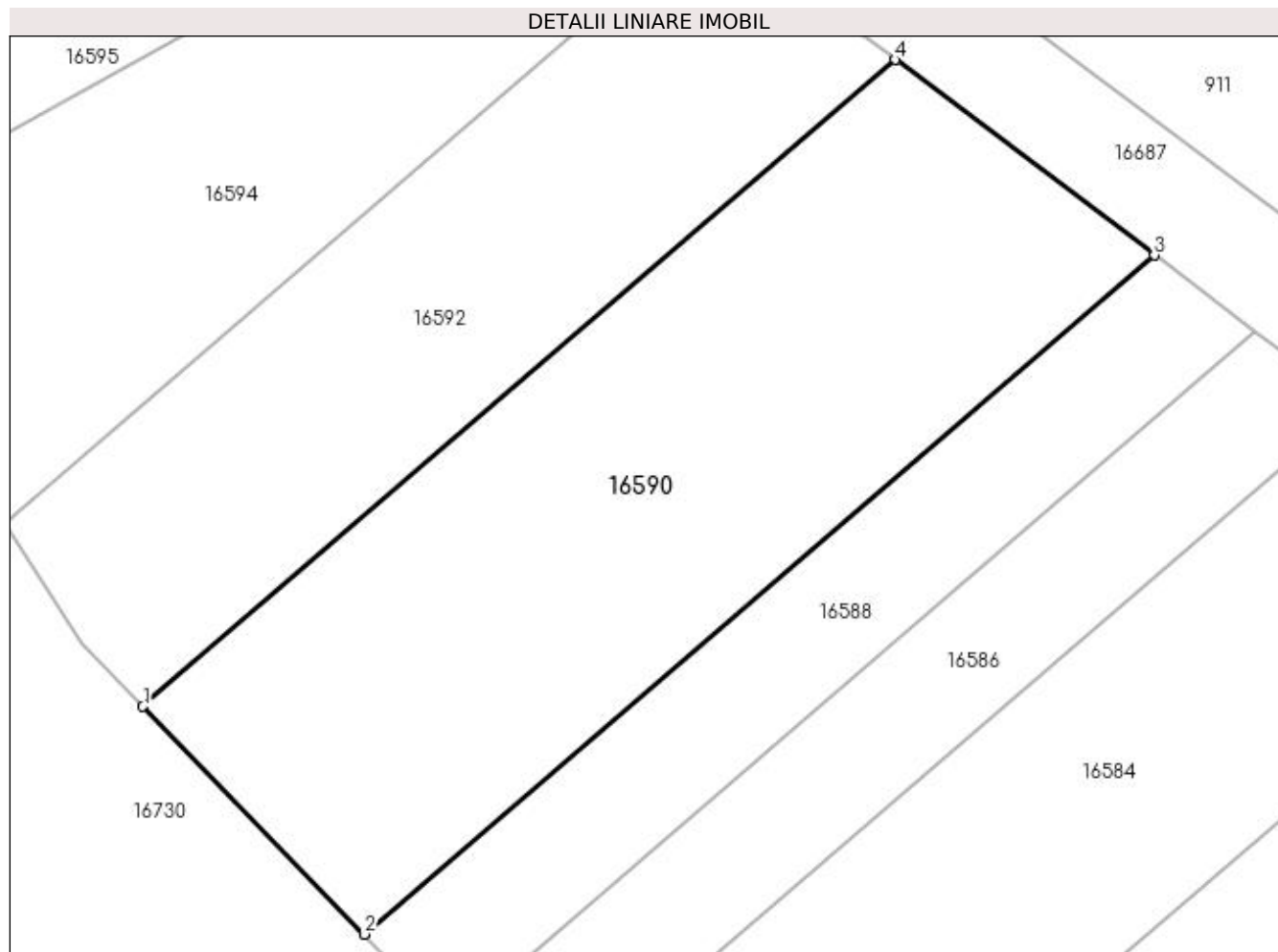
Inscrieri privind dezmembramintele dreptului de proprietate, drepturi reale de garanție și sarcini	Referințe
NU SUNT	

## Anexa Nr. 1 La Partea I

## Teren

Nr cadastral	Suprafața (mp)*	Observații / Referințe
	Din acte: 1.000 Masurata: 439	IMOBILUL ESTE DESPARTIT DE PARAUUL BALASAN; RESTUL SUPRAFETEI ESTE LA ID 16589

\* Suprafața este determinată în planul de proiecție Stereo 70.



## Date referitoare la teren

Crt	Categorie folosință	Intra vilan	Suprafața (mp)	Tarla	Parcelă	Nr. topo	Observații / Referințe
1	pasune	NU	439	40	24	-	

## Lungime Segmente

1) Valorile lungimilor segmentelor sunt obținute din proiecție în plan.

Punct început	X / Y	Punct sfârșit	X / Y	Lungime segment (** (m)
1	353.511,097 293.645,446	2	353.519,272 293.637,039	11.726
2	353.519,272 293.637,039	3	353.548,415 293.662,084	38.426
3	353.548,415 293.662,084	4	353.538,854 293.669,299	11.978
4	353.538,854 293.669,299	1	353.511,097 293.645,446	36.598

**\*\* Lungimile segmentelor sunt determinate în planul de proiecție Stereo 70 și sunt rotunjite la 1 milimetru.**

**\*\*\* Distanța dintre puncte este formată din segmente cumulate ce sunt mai mici decât valoarea 1 milimetru.**





**DATE DESPRE IMOBILUL NR. 16591**

Oficiul de Cadastru și Publicitate Imobiliară DOLJ  
Biroul de Cadastru și Publicitate Imobiliară Craiova

**A. Partea I. Descrierea imobilului**

TEREN Extravilan

Adresa: Jud. Dolj, T40, P95

Nr. Crt	Nr cadastral Nr. topografic	Suprafața* (mp)	Observații / Referințe
A1		Din acte: 700 Masurata: 398	Sector cadastral:9 Teren neimprejmuț; IMOBILUL ESTE DESPARTIT DE PARAUŁ BALASAN; RESTUL SUPRAFETEI ESTE LA ID 16592

**B. Partea II. Proprietari și acte**

Inscrieri privitoare la dreptul de proprietate și alte drepturi reale	Referințe
/	
Act Administrativ nr. TDP 1681-58981, din 20/04/1995 emis de CJSIPT DOLJ;	
B1	A1
Intabulare, drept de PROPRIETATE, dobandit prin Reconstituire, cota actuala 1/1, cota initiala 1/1 1) MITA ANA, LIPSĂ CNP	

**C. Partea III. SARCINI .**

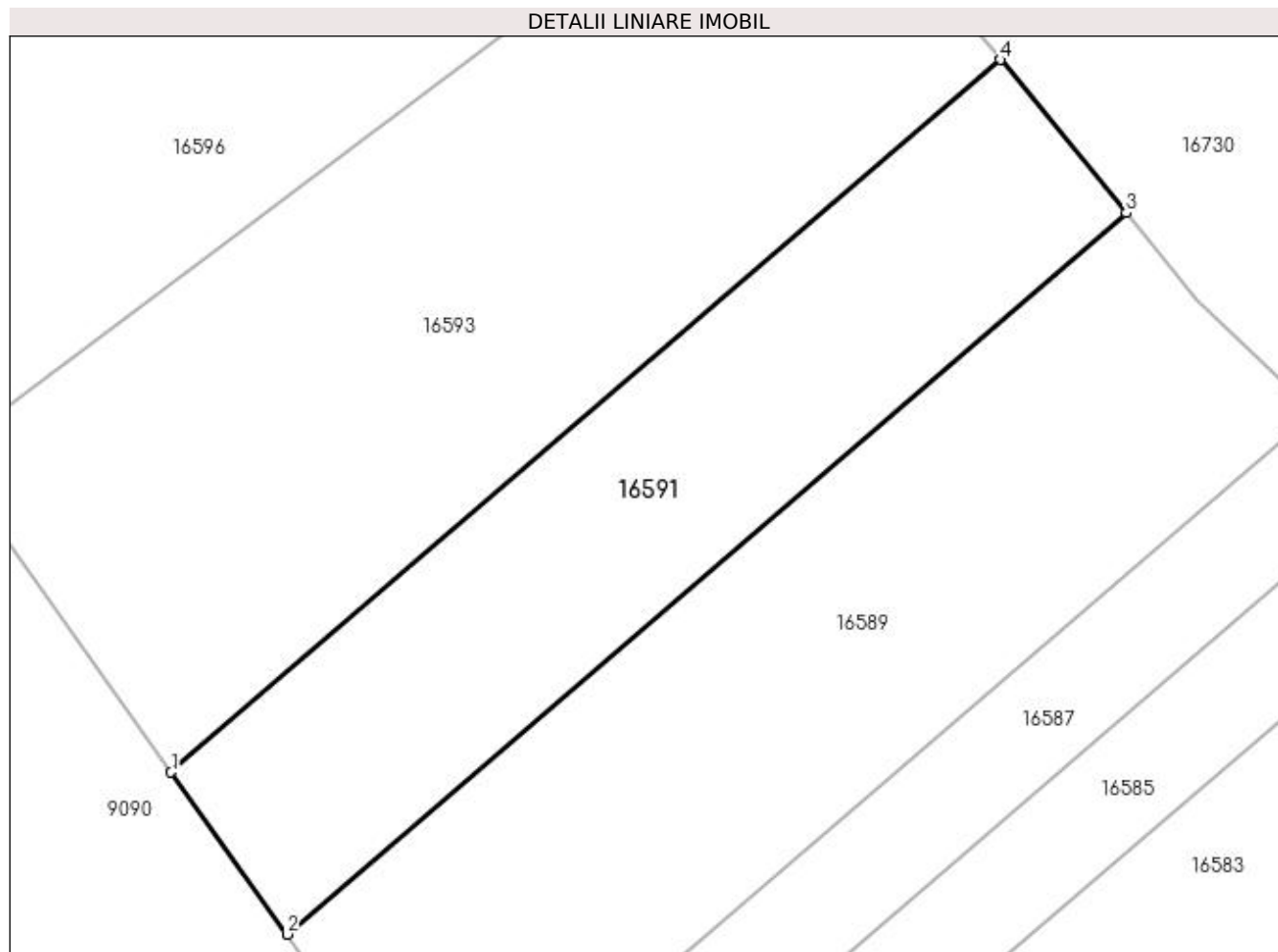
Inscrieri privind dezmembramintele dreptului de proprietate, drepturi reale de garanție și sarcini	Referințe
NU SUNT	

## Anexa Nr. 1 La Partea I

## Teren

Nr cadastral	Suprafața (mp)*	Observații / Referințe
	Din acte: 700 Masurata: 398	IMOBILUL ESTE DESPARTIT DE PARAUUL BALASAN; RESTUL SUPRAFETEI ESTE LA ID 16592

\* Suprafața este determinată în planul de proiecție Stereo 70.



## Date referitoare la teren

Crt	Categorie folosință	Intravilan	Suprafața (mp)	Tarla	Parcelă	Nr. topo	Observații / Referințe
1	pasune	NU	398	40	95	-	

## Lungime Segmente

1) Valorile lungimilor segmentelor sunt obținute din proiecție în plan.

Punct început	X / Y	Punct sfârșit	X / Y	Lungime segment (** (m)
1	353.461,736 293.614,2	2	353.466,68 293.607,275	8.509
2	353.466,68 293.607,275	3	353.502,543 293.638,095	47.287
3	353.502,543 293.638,095	4	353.497,16 293.644,643	8.477
4	353.497,16 293.644,643	1	353.461,736 293.614,2	46.708

**\*\* Lungimile segmentelor sunt determinate în planul de proiecție Stereo 70 și sunt rotunjite la 1 milimetru.**

**\*\*\* Distanța dintre puncte este formată din segmente cumulate ce sunt mai mici decât valoarea 1 milimetru.**



**DATE DESPRE IMOBILUL NR. 16592**

Oficiul de Cadastru și Publicitate Imobiliară DOLJ  
Biroul de Cadastru și Publicitate Imobiliară Craiova

**A. Partea I. Descrierea imobilului**

TEREN Extravilan

Adresa: Jud. Dolj, T40, P95

Nr. Crt	Nr cadastral Nr. topografic	Suprafața* (mp)	Observații / Referințe
A1		Din acte: 700 Masurata: 302	Sector cadastral:9 Teren neimprejmuat; IMOBILUL ESTE DESPARTIT DE PARAUUL BALASAN; RESTUL SUPRAFETEI ESTE LA ID 16591

**B. Partea II. Proprietari și acte**

Inscrieri privitoare la dreptul de proprietate și alte drepturi reale	Referințe
/	
Act Administrativ nr. TDP 1681-58981, din 20/04/1995 emis de CJSIPT DOLJ;	
B1	A1
Intabulare, drept de PROPRIETATE, dobandit prin Reconstituire, cota actuala 1/1, cota initiala 1/1 1) MITA ANA, LIPSĂ CNP	

**C. Partea III. SARCINI .**

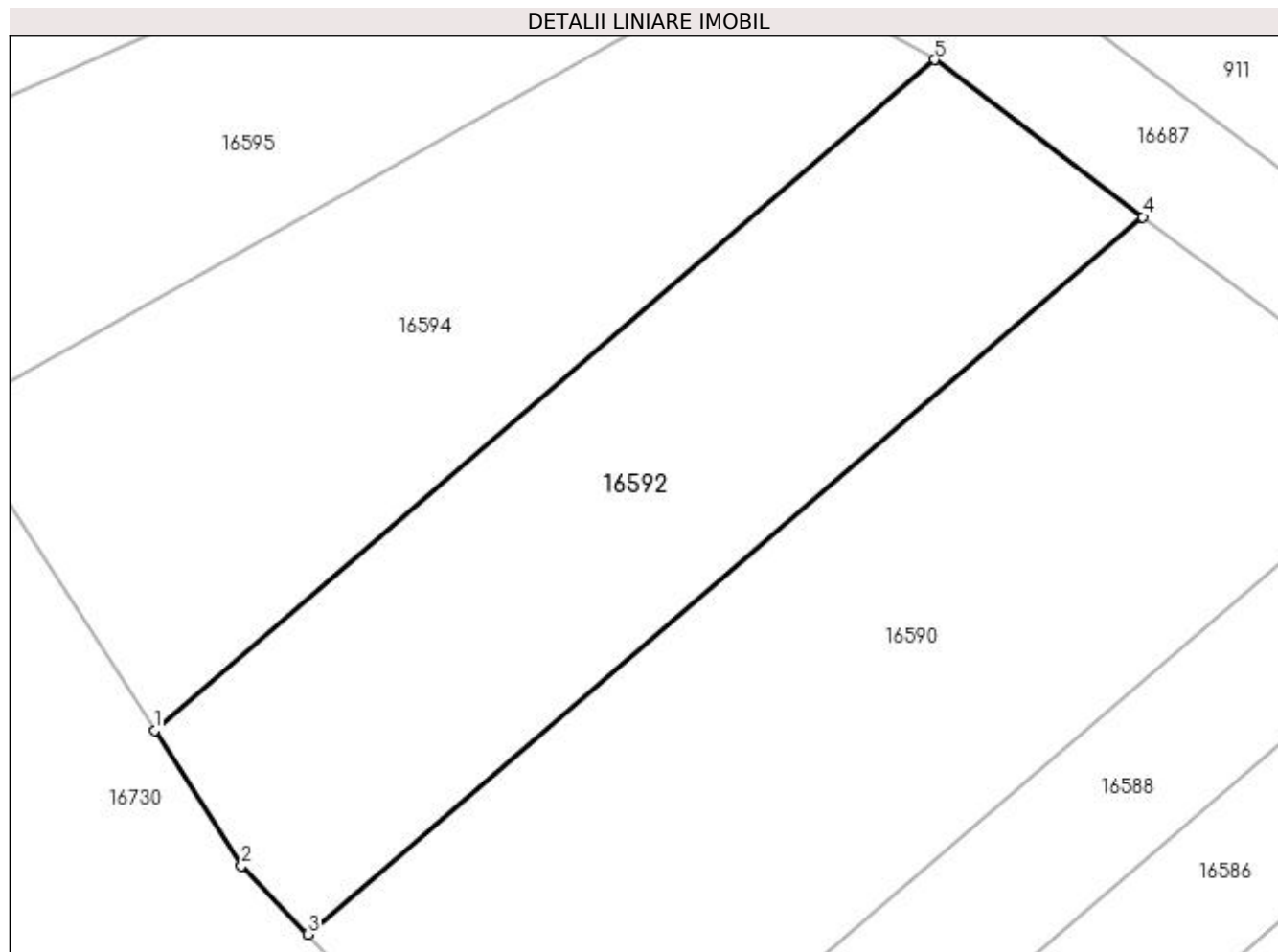
Inscrieri privind dezmembramintele dreptului de proprietate, drepturi reale de garanție și sarcini	Referințe
NU SUNT	

## Anexa Nr. 1 La Partea I

## Teren

Nr cadastral	Suprafața (mp)*	Observații / Referințe
	Din acte: 700 Masurata: 302	IMOBILUL ESTE DESPARTIT DE PARAUUL BALASAN; RESTUL SUPRAFETEI ESTE LA ID 16591

\* Suprafața este determinată în planul de proiecție Stereo 70.



## Date referitoare la teren

Crt	Categorie folosință	Intra vilan	Suprafața (mp)	Tarla	Parcelă	Nr. topo	Observații / Referințe
1	pasune	NU	302	40	95	-	

## Lungime Segmente

1) Valorile lungimilor segmentelor sunt obținute din proiecție în plan.

Punct început	X / Y	Punct sfârșit	X / Y	Lungime segment (** (m)
1	353.505,988 293.652,229	2	353.508,88 293.647,726	5.352
2	353.508,88 293.647,726	3	353.511,097 293.645,446	3.18
3	353.511,097 293.645,446	4	353.538,854 293.669,299	36.598
4	353.538,854 293.669,299	5	353.531,931 293.674,524	8.673
5	353.531,931 293.674,524	1	353.505,988 293.652,229	34.207

**\*\* Lungimile segmentelor sunt determinate în planul de proiecție Stereo 70 și sunt rotunjite la 1 milimetru.**

**\*\*\* Distanța dintre puncte este formată din segmente cumulate ce sunt mai mici decât valoarea 1 milimetru.**





**DATE DESPRE IMOBILUL NR. 16593**

Oficiul de Cadastru și Publicitate Imobiliară DOLJ  
Biroul de Cadastru și Publicitate Imobiliară Craiova

**A. Partea I. Descrierea imobilului**

TEREN Extravilan

Adresa: Jud. Dolj, T40, P26

Nr. Crt	Nr cadastral Nr. topografic	Suprafața* (mp)	Observații / Referințe
A1		Din acte: 1.000 Masurata: 700	Sector cadastral:9 Teren neimprejmuț; IMOBILUL ESTE DESPARTIT DE PARAUŁ BALASAN; RESTUL SUPRAFETEI ESTE LA ID 16594

**B. Partea II. Proprietari și acte**

Inscrieri privitoare la dreptul de proprietate și alte drepturi reale	Referințe
/	
Act Administrativ nr. TDP 1193-59090, din 12/01/1995 emis de CJSIPT DOLJ;	
B1	A1
Intabulare, drept de PROPRIETATE, dobandit prin Reconstituire, cota actuala 1/1, cota initiala 1/1 1) STOICA ELENA	

**C. Partea III. SARCINI .**

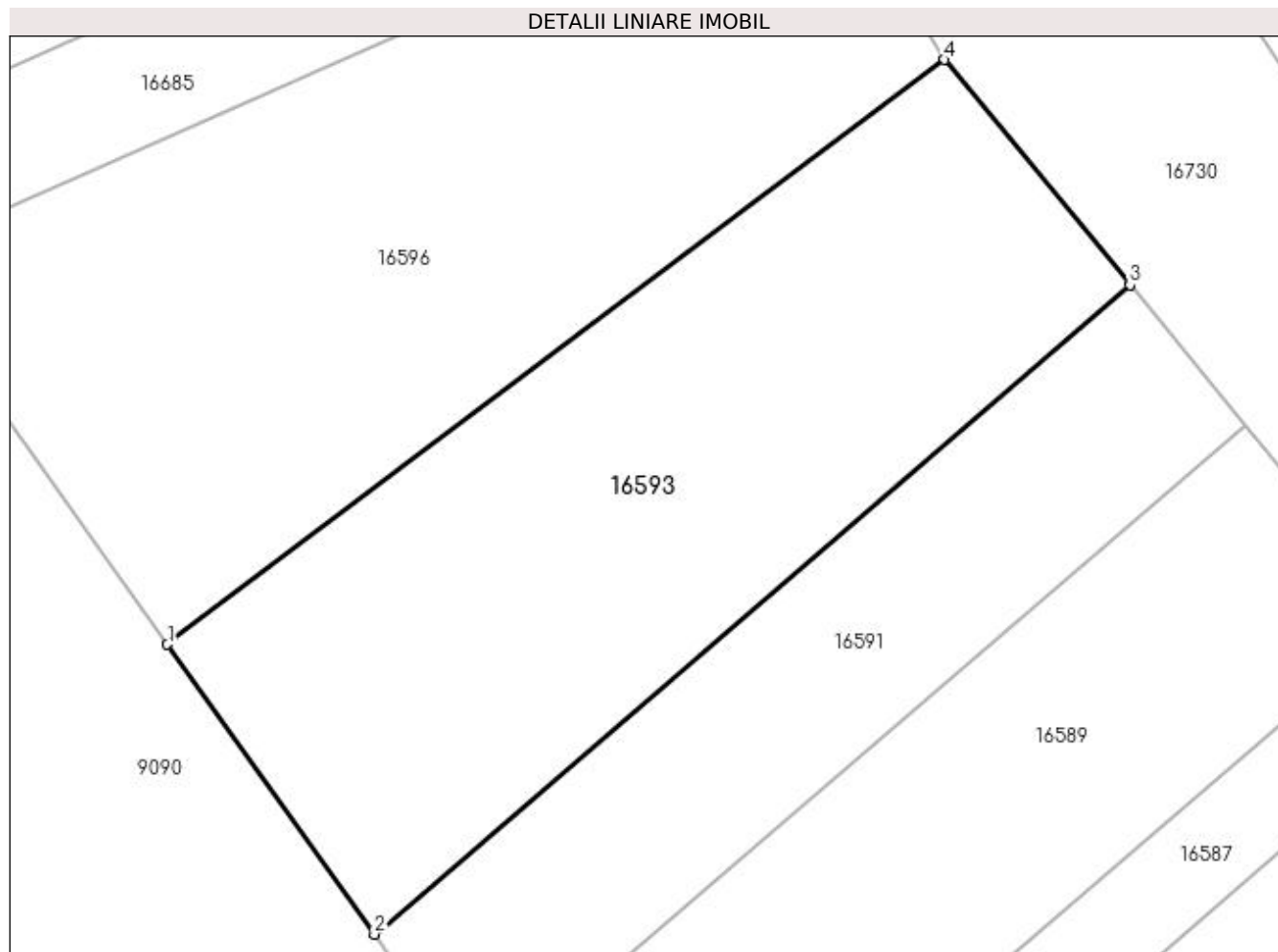
Inscrieri privind dezmembramintele dreptului de proprietate, drepturi reale de garanție și sarcini	Referințe
NU SUNT	

## Anexa Nr. 1 La Partea I

## Teren

Nr cadastral	Suprafața (mp)*	Observații / Referințe
	Din acte: 1.000 Masurata: 700	IMOBILUL ESTE DESPARTIT DE PARAUUL BALASAN; RESTUL SUPRAFETEI ESTE LA ID 16594

\* Suprafața este determinată în planul de proiecție Stereo 70.



## Date referitoare la teren

Crt	Categorie folosință	Intra vilan	Suprafața (mp)	Tarla	Parcelă	Nr. topo	Observații / Referințe
1	pasune	NU	700	40	26	-	

## Lungime Segmente

1) Valorile lungimilor segmentelor sunt obținute din proiecție în plan.

Punct început	X / Y	Punct sfârșit	X / Y	Lungime segment (** (m)
1	353.452,032 293.627,791	2	353.461,736 293.614,2	16.7
2	353.461,736 293.614,2	3	353.497,16 293.644,643	46.708
3	353.497,16 293.644,643	4	353.488,476 293.655,206	13.674
4	353.488,476 293.655,206	1	353.452,032 293.627,791	45.604

**\*\* Lungimile segmentelor sunt determinate în planul de proiecție Stereo 70 și sunt rotunjite la 1 milimetru.**

**\*\*\* Distanța dintre puncte este formată din segmente cumulate ce sunt mai mici decât valoarea 1 milimetru.**



**DATE DESPRE IMOBILUL NR. 16594**

Oficiul de Cadastru și Publicitate Imobiliară DOLJ  
Biroul de Cadastru și Publicitate Imobiliară Craiova

**A. Partea I. Descrierea imobilului**

TEREN Extravilan

Adresa: Jud. Dolj, T40, P26

Nr. Crt	Nr cadastral Nr. topografic	Suprafața* (mp)	Observații / Referințe
A1		Din acte: 1.000 Masurata: 300	Sector cadastral:9 Teren neimprejmuț; IMOBILUL ESTE DESPARTIT DE PARAUŁ BALASAN; RESTUL SUPRAFETEI ESTE LA ID 16593

**B. Partea II. Proprietari și acte**

Inscrieri privitoare la dreptul de proprietate și alte drepturi reale	Referințe
/	
Act Administrativ nr. TDP 1193-59090, din 12/01/1995 emis de CJSIPT DOLJ;	
B1	A1
Intabulare, drept de PROPRIETATE, dobandit prin Reconstituire, cota actuala 1/1, cota initiala 1/1 1) STOICA ELENA	

**C. Partea III. SARCINI .**

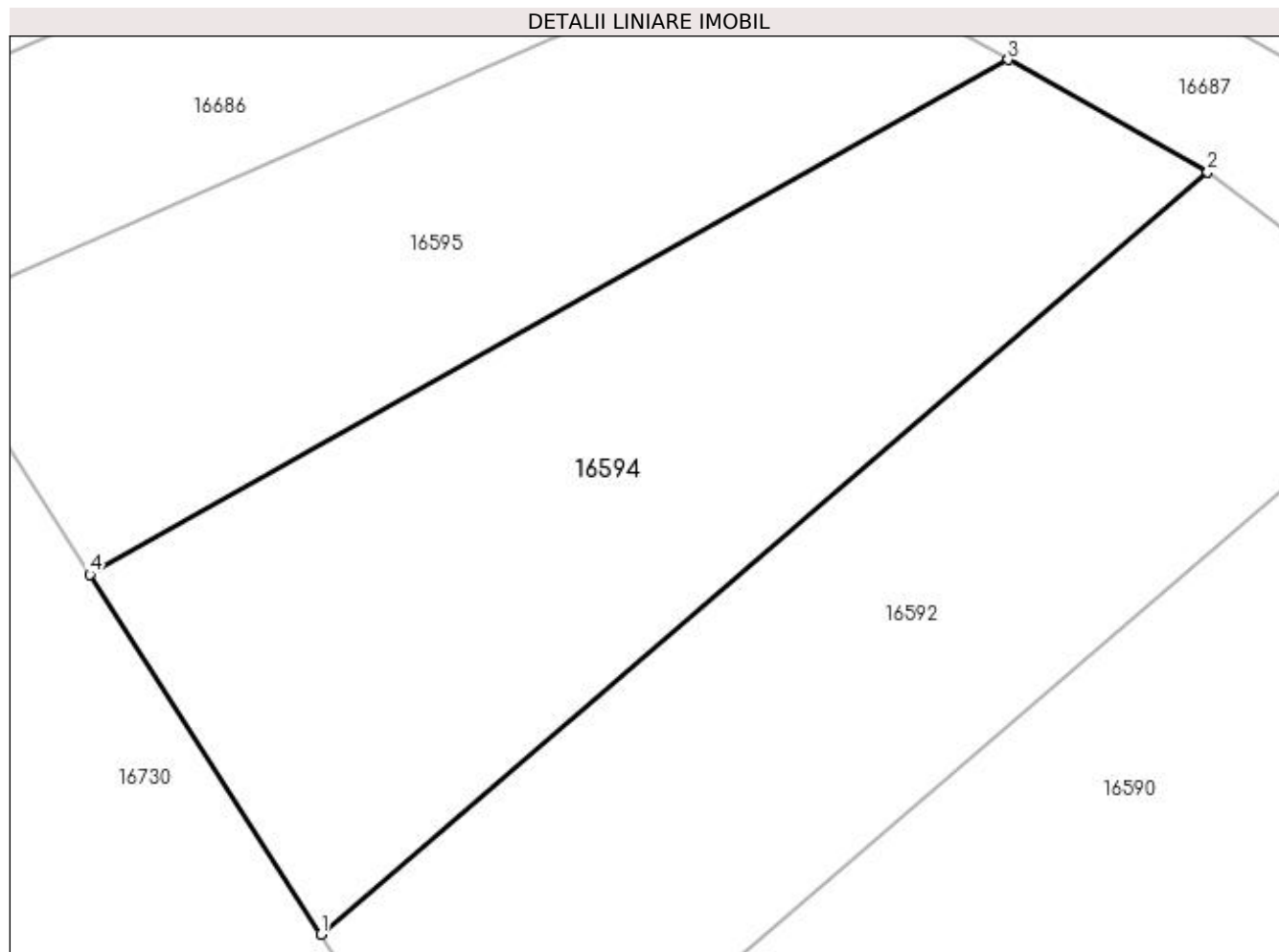
Inscrieri privind dezmembramintele dreptului de proprietate, drepturi reale de garanție și sarcini	Referințe
NU SUNT	

## Anexa Nr. 1 La Partea I

## Teren

Nr cadastral	Suprafața (mp)*	Observații / Referințe
	Din acte: 1.000 Masurata: 300	IMOBILUL ESTE DESPARTIT DE PARAUUL BALASAN; RESTUL SUPRAFETEI ESTE LA ID 16593

\* Suprafața este determinată în planul de proiecție Stereo 70.



## Date referitoare la teren

Crt	Categorie folosință	Intra vilan	Suprafața (mp)	Tarla	Parcelă	Nr. topo	Observații / Referințe
1	pasune	NU	300	40	26	-	

## Lungime Segmente

1) Valorile lungimilor segmentelor sunt obținute din proiecție în plan.

Punct început	X / Y	Punct sfârșit	X / Y	Lungime segment (** (m)
1	353.505,988 293.652,229	2	353.531,931 293.674,524	34.207
2	353.531,931 293.674,524	3	353.526,089 293.677,806	6.701
3	353.526,089 293.677,806	4	353.499,227 293.662,752	30.793
4	353.499,227 293.662,752	1	353.505,988 293.652,229	12.508

**\*\* Lungimile segmentelor sunt determinate în planul de proiecție Stereo 70 și sunt rotunjite la 1 milimetru.**

**\*\*\* Distanța dintre puncte este formată din segmente cumulate ce sunt mai mici decât valoarea 1 milimetru.**





**DATE DESPRE IMOBILUL NR. 16595**

Oficiul de Cadastru și Publicitate Imobiliară DOLJ  
Biroul de Cadastru și Publicitate Imobiliară Craiova

**A. Partea I. Descrierea imobilului**

TEREN Extravilan

Adresa: Jud. Dolj, T40, P27

Nr. Crt	Nr cadastral Nr. topografic	Suprafața* (mp)	Observații / Referințe
A1	36082	Din acte: 1.000 Masurata: 221	Sector cadastral:9 Teren neimprejmuit;

**B. Partea II. Proprietari și acte**

Inscrieri privitoare la dreptul de proprietate și alte drepturi reale		Referințe
<b>186755 / 03/09/2019</b>		
Act Notarial nr. Contract de Vanzare Aut 2191, din 02/09/2019 emis de Diaconescu Gelu Emilian;		
B1	Intabulare, drept de PROPRIETATE, dobandit prin Conventie, cota actuala 1/1, cota initiala 1/1 1) MITĂ NICOLAE-VERGIL 2) MITĂ AURICA	A1

**C. Partea III. SARCINI .**

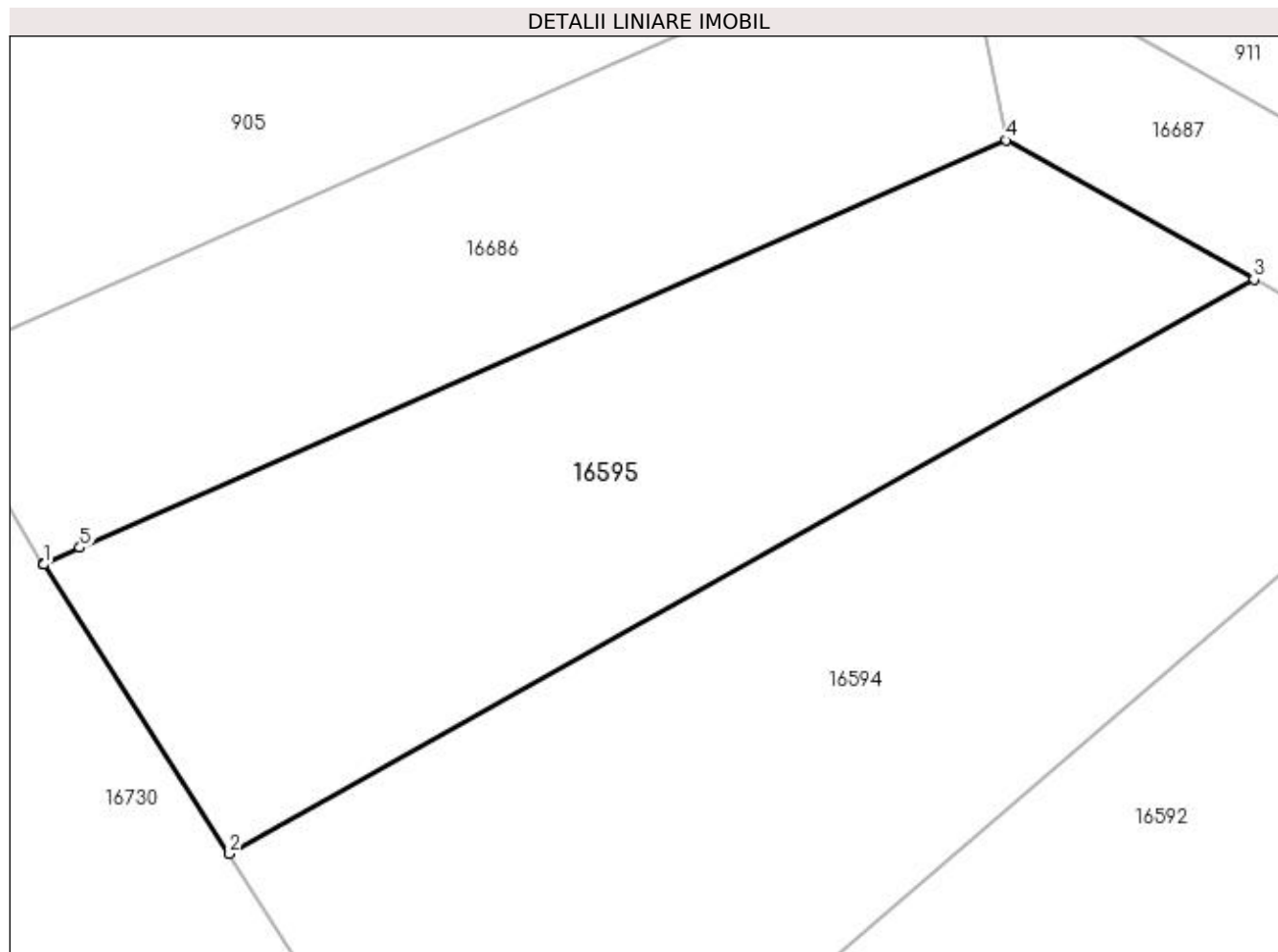
Inscrieri privind dezmembramintele dreptului de proprietate, drepturi reale de garanție și sarcini	Referințe
NU SUNT	

## Anexa Nr. 1 La Partea I

## Teren

Nr cadastral	Suprafața (mp)*	Observații / Referințe
36082	Din acte: 1.000 Masurata: 221	

\* Suprafața este determinată în planul de proiecție Stereo 70.



## Date referitoare la teren

Crt	Categorie folosință	Intra vilan	Suprafața (mp)	Tarla	Parcelă	Nr. topo	Observații / Referințe
1	pasune	NU	221	40	27	-	CORP 2

## Lungime Segmente

1) Valorile lungimilor segmentelor sunt obținute din proiecție în plan.

Punct început	X / Y	Punct sfârșit	X / Y	Lungime segment (** (m)
1	353.494,357 293.670,334	2	353.499,227 293.662,752	9.011
2	353.499,227 293.662,752	3	353.526,089 293.677,806	30.793
3	353.526,089 293.677,806	4	353.519,592 293.681,456	7.452
4	353.519,592 293.681,456	5	353.495,31 293.670,775	26.527
5	353.495,31 293.670,775	6	353.494,346 293.670,351	1.053

Punct început	X / Y	Punct sfârșit	X / Y	Lungime segment (** (m)
6	353.494,346 293.670,351	1	353.494,357 293.670,334	0.02

\*\* Lungimile segmentelor sunt determinate în planul de proiecție Stereo 70 și sunt rotunjite la 1 milimetru.

\*\*\* Distanța dintre puncte este formată din segmente cumulate ce sunt mai mici decât valoarea 1 milimetru.



**DATE DESPRE IMOBILUL NR. 16596**

Oficiul de Cadastru și Publicitate Imobiliară DOLJ  
Biroul de Cadastru și Publicitate Imobiliară Craiova

**A. Partea I. Descrierea imobilului**

TEREN Extravilan

Adresa: Jud. Dolj, T40, P27

Nr. Crt	Nr cadastral Nr. topografic	Suprafața* (mp)	Observații / Referințe
A1	36084	Din acte: 1.000 Masurata: 779	Sector cadastral:9 Teren neimprejmuit;

**B. Partea II. Proprietari și acte**

Inscrieri privitoare la dreptul de proprietate și alte drepturi reale		Referințe
<b>186751 / 03/09/2019</b>		
Act Notarial nr. Contract de Vanzare Aut 2191, din 02/09/2019 emis de Diaconescu Gelu Emilian;		
B1	Intabulare, drept de PROPRIETATE, dobandit prin Conventie, cota actuala 1/1, cota initiala 1/1 1) MITĂ NICOLAE-VERGIL 2) MITĂ AURICA	A1

**C. Partea III. SARCINI .**

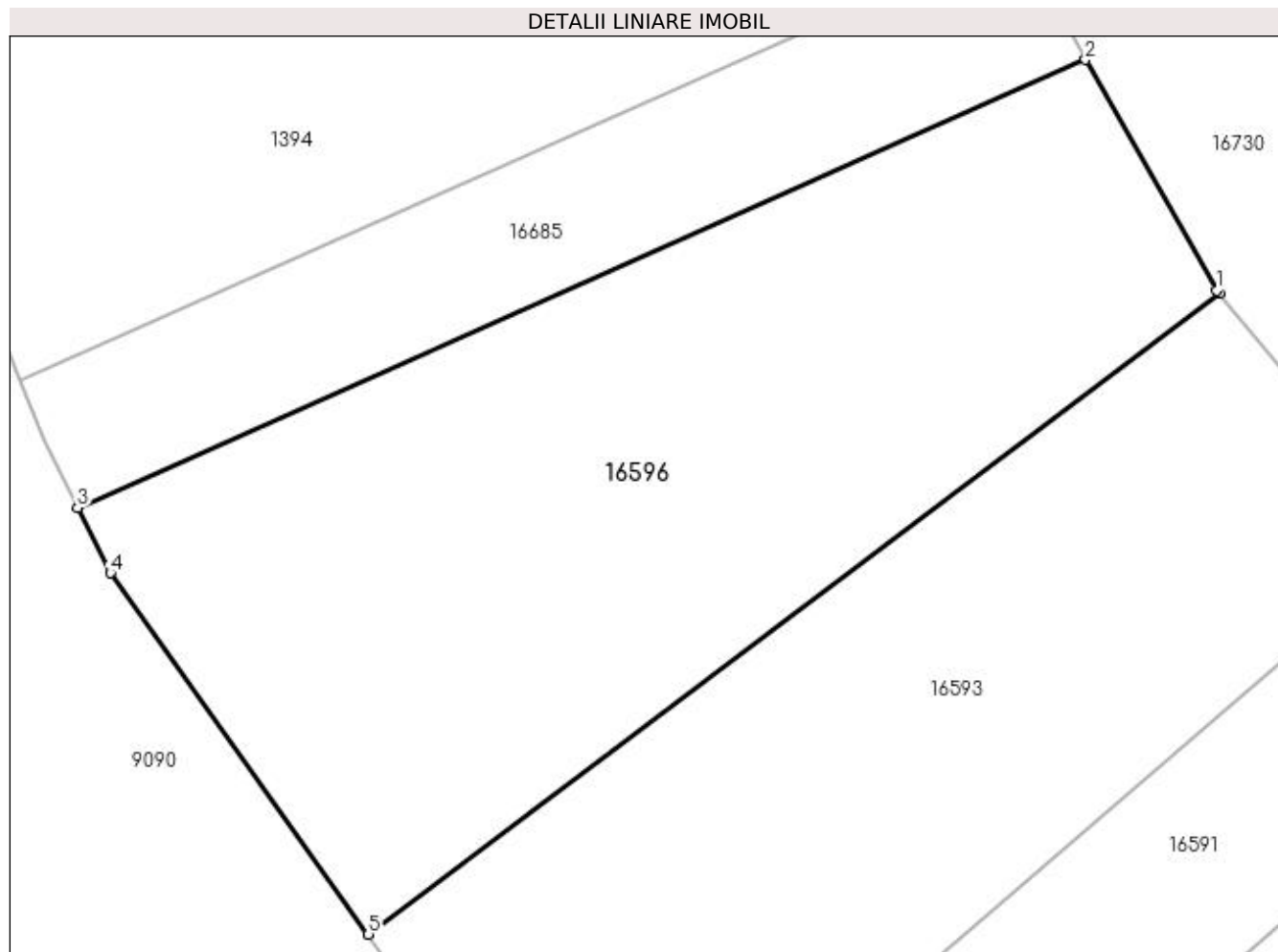
Inscrieri privind dezmembramintele dreptului de proprietate, drepturi reale de garanție și sarcini	Referințe
NU SUNT	

## Anexa Nr. 1 La Partea I

## Teren

Nr cadastral	Suprafața (mp)*	Observații / Referințe
36084	Din acte: 1.000 Masurata: 779	

\* Suprafața este determinată în planul de proiecție Stereo 70.



## Date referitoare la teren

Crt	Categorie folosință	Intra vilan	Suprafața (mp)	Tarla	Parcelă	Nr. topo	Observații / Referințe
1	pasune	NU	779	40	27	-	CORP 1

## Lungime Segmente

1) Valorile lungimilor segmentelor sunt obținute din proiecție în plan.

Punct început	X / Y	Punct sfârșit	X / Y	Lungime segment (** (m)
1	353.488,347 293.655,363	2	353.482,731 293.665,229	11.352
2	353.482,731 293.665,229	3	353.439,588 293.646,049	47.214
3	353.439,588 293.646,049	4	353.440,994 293.643,253	3.13
4	353.440,994 293.643,253	5	353.452,032 293.627,791	18.998
5	353.452,032 293.627,791	6	353.488,476 293.655,206	45.604

Punct început	X / Y	Punct sfârșit	X / Y	Lungime segment (** (m)
6	353.488,476 293.655,206	1	353.488,347 293.655,363	0.203

\*\* Lungimile segmentelor sunt determinate în planul de proiecție Stereo 70 și sunt rotunjite la 1 milimetru.

\*\*\* Distanța dintre puncte este formată din segmente cumulate ce sunt mai mici decât valoarea 1 milimetru.





**DATE DESPRE IMOBILUL NR. 16597**

Oficiul de Cadastru și Publicitate Imobiliară DOLJ  
Biroul de Cadastru și Publicitate Imobiliară Craiova

**A. Partea I. Descrierea imobilului**

TEREN Extravilan

Adresa: Jud. Dolj, T37, P1

Nr. Crt	Nr cadastral Nr. topografic	Suprafața* (mp)	Observații / Referințe
A1		2.200	Sector cadastral:9 Teren neimprejmuit;

**B. Partea II. Proprietari și acte**

Inscrieri privitoare la dreptul de proprietate și alte drepturi reale	Referințe
/	
Act Administrativ nr. TDP 3686-59340, din 08/04/1997 emis de CJSIPT DOLJ;	
B1	A1
Intabulare, drept de PROPRIETATE, dobândit prin Reconstituire, cota actuala 1/1, cota initiala 1/1	
1) BRINDUSOIU MARIA, LIPSĂ CNP	
2) FITA ELENA, LIPSĂ CNP	

**C. Partea III. SARCINI .**

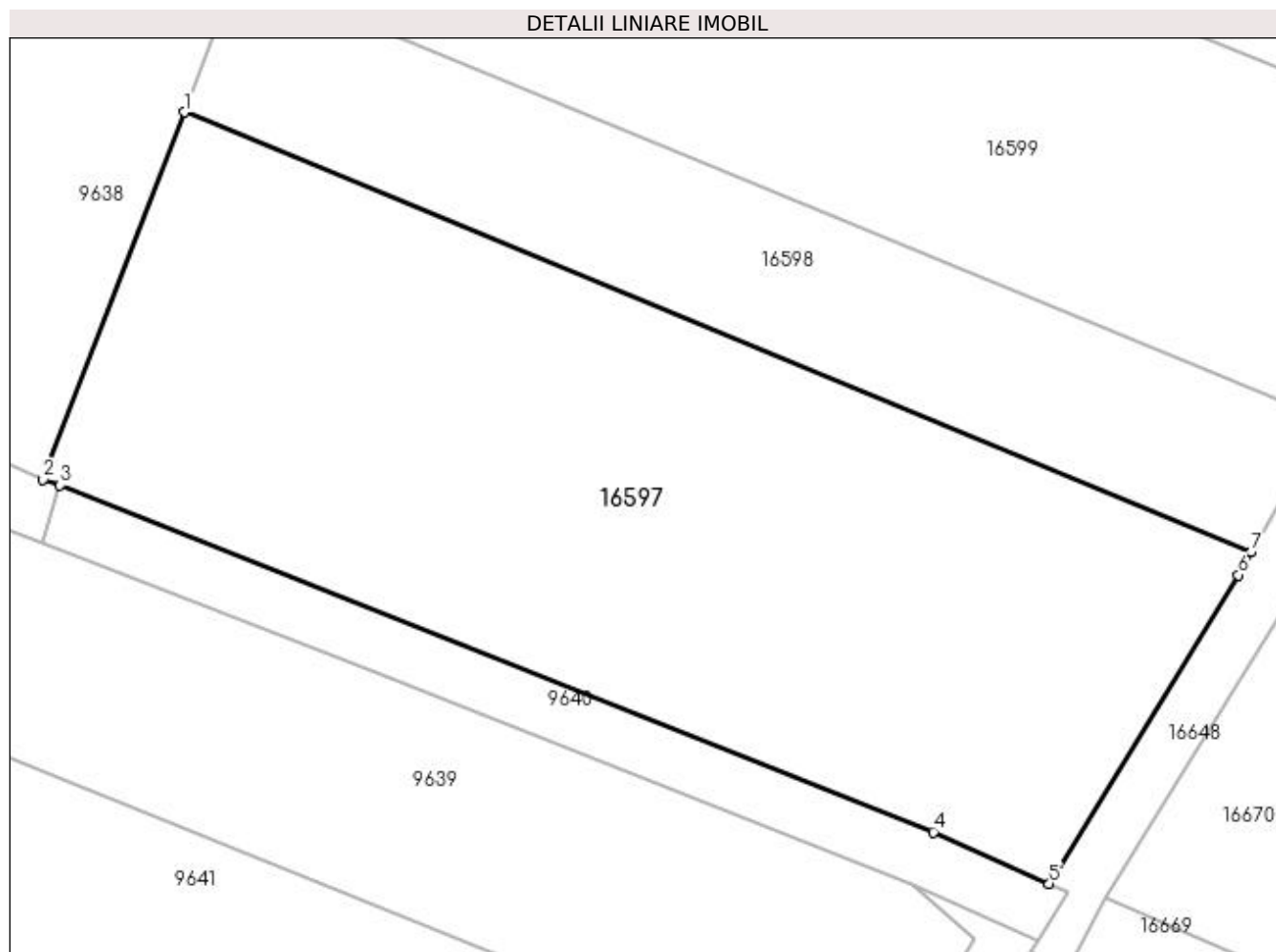
Inscrieri privind dezmembramintele dreptului de proprietate, drepturi reale de garanție și sarcini	Referințe
NU SUNT	

## Anexa Nr. 1 La Partea I

## Teren

Nr cadastral	Suprafața (mp)*	Observații / Referințe
	2.200	

\* Suprafața este determinată în planul de proiecție Stereo 70.



## Date referitoare la teren

Crt	Categorie folosință	Intra vilan	Suprafața (mp)	Tarla	Parcelă	Nr. topo	Observații / Referințe
1	arabil	NU	2.200	37	1	-	

## Lungime Segmente

1) Valorile lungimilor segmentelor sunt obținute din proiecție în plan.

Punct început	X / Y	Punct sfârșit	X / Y	Lungime segment (** (m)
1	354.155,116 292.484,755	2	354.145,046 292.458,548	28.075
2	354.145,046 292.458,548	3	354.146,258 292.458,12	1.285
3	354.146,258 292.458,12	4	354.208,617 292.433,388	67.084
4	354.208,617 292.433,388	5	354.216,876 292.429,697	9.046
5	354.216,876 292.429,697	6	354.230,382 292.451,735	25.847

Punct început	X / Y	Punct sfârșit	X / Y	Lungime segment (** (m)
6	354.230,382 292.451,735	7	354.231,292 292.453,361	1.863
7	354.231,292 292.453,361	1	354.155,116 292.484,755	82.392

\*\* Lungimile segmentelor sunt determinate în planul de proiecție Stereo 70 și sunt rotunjite la 1 milimetru.

\*\*\* Distanța dintre puncte este formată din segmente cumulate ce sunt mai mici decât valoarea 1 milimetru.



**DATE DESPRE IMOBILUL NR. 16598**

Oficiul de Cadastru și Publicitate Imobiliară DOLJ  
 Biroul de Cadastru și Publicitate Imobiliară Craiova

**A. Partea I. Descrierea imobilului**

TEREN Extravilan

Adresa: Jud. Dolj, T37, P2

Nr. Crt	Nr cadastral Nr. topografic	Suprafața* (mp)	Observații / Referințe
A1		900	Sector cadastral:9 Teren neimprejmuit;

**B. Partea II. Proprietari și acte**

Inscrieri privitoare la dreptul de proprietate și alte drepturi reale		Referințe
/		
Act Notarial nr. ACT PARTAJ VOLUNTAR 1906, din 29/08/2013 emis de NP STOENESCU FLOREA (TDP 1694-58981 / 26-04-1995; CM 181 / 29-08-2013);		
B1	Intabulare, drept de PROPRIETATE, dobandit prin lesire Din Individiziune, cota actuala 1/1, cota initiala 1/1 1) <b>BARBU MARIA</b> , LIPSĂ CNP	A1

**C. Partea III. SARCINI .**

Inscrieri privind dezmembramintele dreptului de proprietate, drepturi reale de garanție și sarcini	Referințe
NU SUNT	

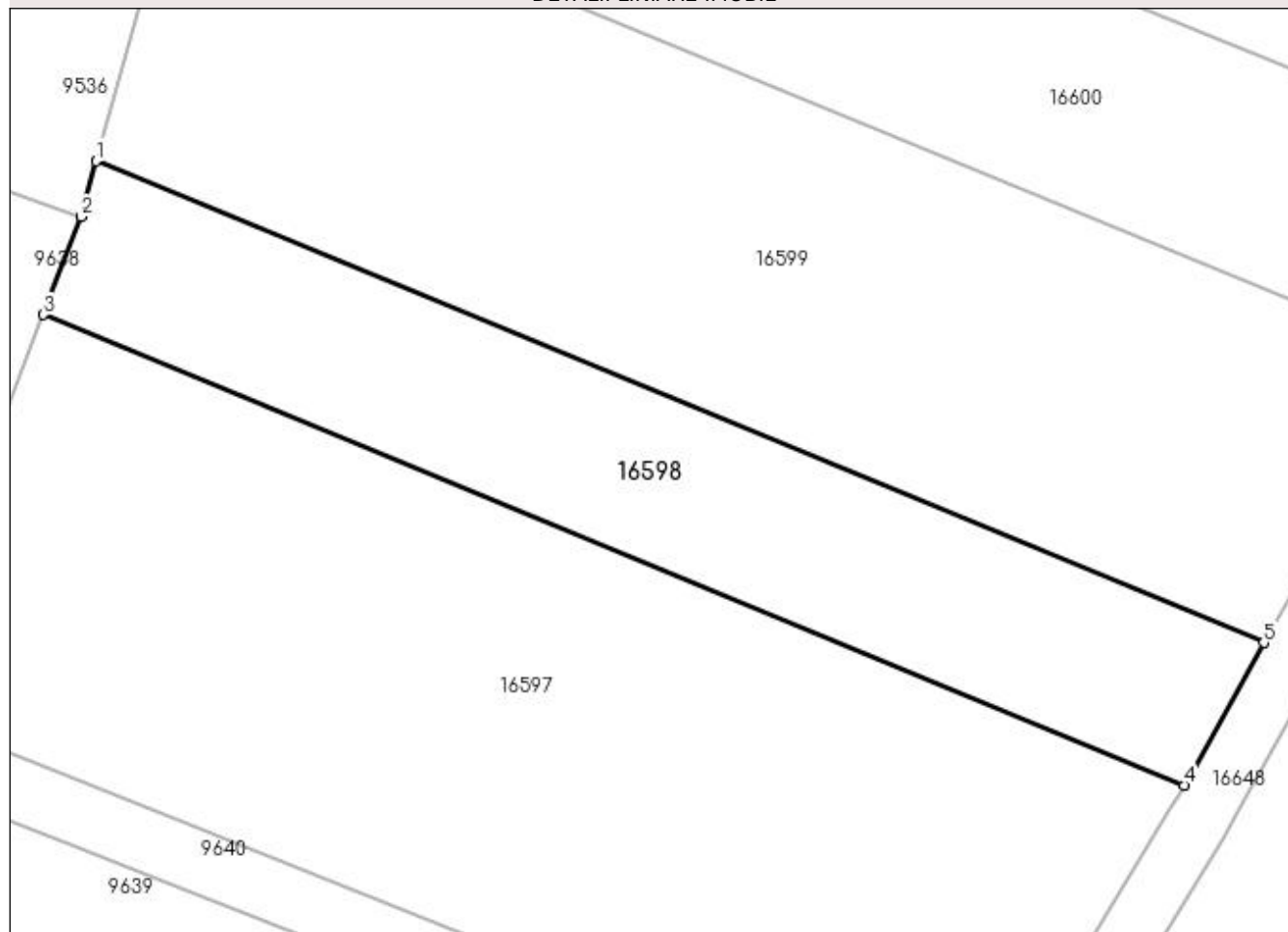
## Anexa Nr. 1 La Partea I

## Teren

Nr cadastral	Suprafața (mp)*	Observații / Referințe
	900	

\* Suprafața este determinată în planul de proiecție Stereo 70.

## DETALII LINIARE IMOBIL



## Date referitoare la teren

Crt	Categorie folosință	Intra vilan	Suprafața (mp)	Tarla	Parcelă	Nr. topo	Observații / Referințe
1	arabil	NU	900	37	2	-	

## Lungime Segmente

1) Valorile lungimilor segmentelor sunt obținute din proiecție în plan.

Punct început	X / Y	Punct sfârșit	X / Y	Lungime segment (** (m)
1	354.158,617 292.495,006	2	354.157,629 292.491,294	3.841
2	354.157,629 292.491,294	3	354.155,116 292.484,755	7.005
3	354.155,116 292.484,755	4	354.231,292 292.453,361	82.392
4	354.231,292 292.453,361	5	354.236,611 292.462,863	10.889
5	354.236,611 292.462,863	1	354.158,617 292.495,006	84.358

**\*\* Lungimile segmentelor sunt determinate în planul de proiecție Stereo 70 și sunt rotunjite la 1 milimetru.**

**\*\*\* Distanța dintre puncte este formată din segmente cumulate ce sunt mai mici decât valoarea 1 milimetru.**





**DATE DESPRE IMOBILUL NR. 16599**

Oficiul de Cadastru și Publicitate Imobiliară DOLJ  
Biroul de Cadastru și Publicitate Imobiliară Craiova

**A. Partea I. Descrierea imobilului**

TEREN Extravilan

Adresa: Jud. Dolj, T37, P3

Nr. Crt	Nr cadastral Nr. topografic	Suprafața* (mp)	Observații / Referințe
A1		1.900	Sector cadastral:9 Teren neimprejmuit;

**B. Partea II. Proprietari și acte**

Inscrieri privitoare la dreptul de proprietate și alte drepturi reale	Referințe
/	
Act Administrativ nr. TDP 1179-59090, din 17/01/1995 emis de CJSIPT DOLJ;	
B1	A1
Intabulare, drept de PROPRIETATE, dobândit prin Reconstituire, cota actuala 1/1, cota inițiala 1/1 1) VLADUT ION, LIPSĂ CNP	

**C. Partea III. SARCINI .**

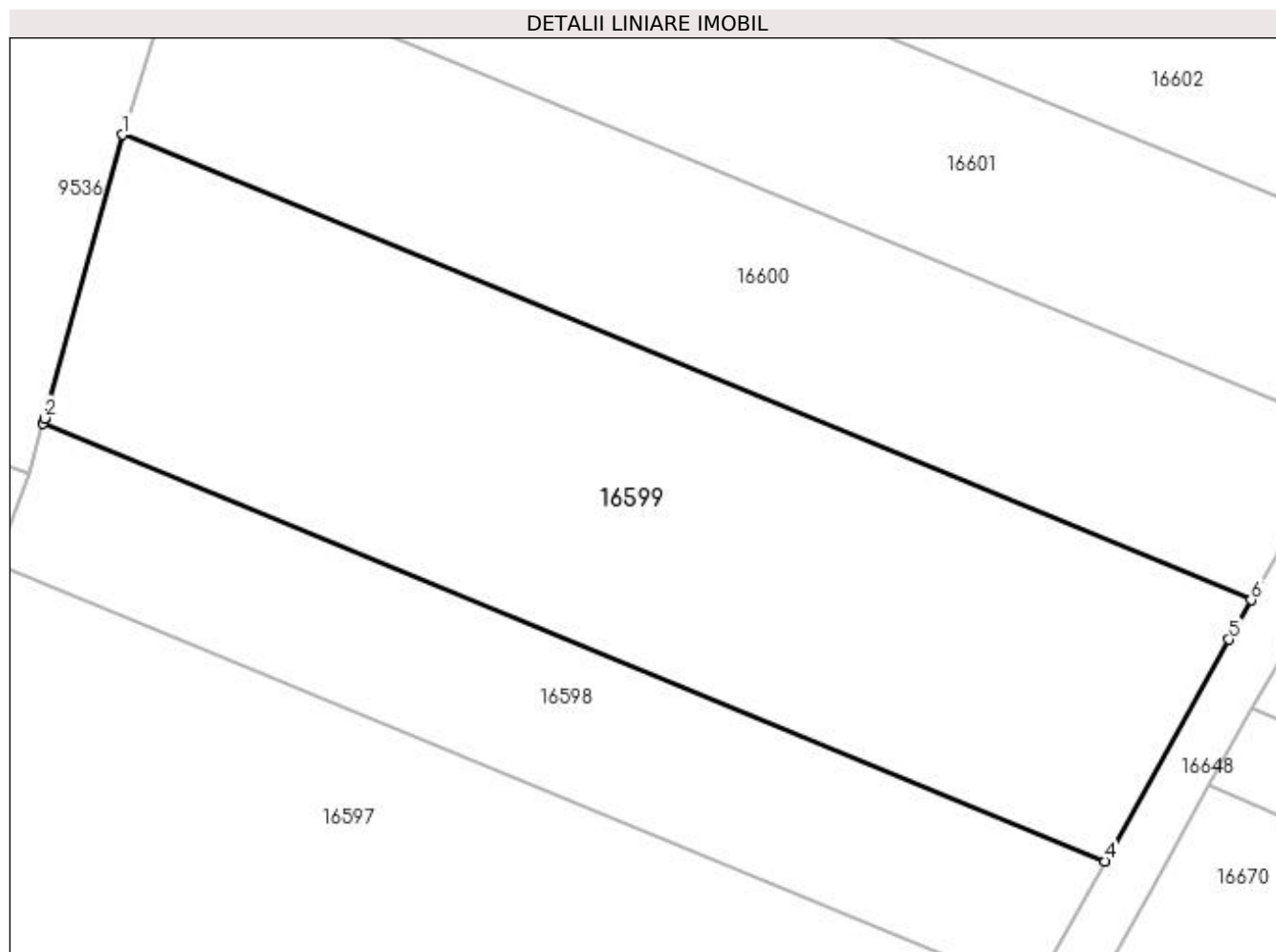
Inscrieri privind dezmembramintele dreptului de proprietate, drepturi reale de garanție și sarcini	Referințe
NU SUNT	

## Anexa Nr. 1 La Partea I

## Teren

Nr cadastral	Suprafața (mp)*	Observații / Referințe
	1.900	

\* Suprafața este determinată în planul de proiecție Stereo 70.



## Date referitoare la teren

Crt	Categorie folosință	Intra vilan	Suprafața (mp)	Tarla	Parcelă	Nr. topo	Observații / Referințe
1	arabil	NU	1.900	37	3	-	

## Lungime Segmente

1) Valorile lungimilor segmentelor sunt obținute din proiecție în plan.

Punct început	X / Y	Punct sfârșit	X / Y	Lungime segment (** (m)
1	354.164,459 292.516,217	2	354.158,718 292.495,385	21.609
2	354.158,718 292.495,385	3	354.158,617 292.495,006	0.392
3	354.158,617 292.495,006	4	354.236,611 292.462,863	84.358
4	354.236,611 292.462,863	5	354.245,726 292.479,147	18.662
5	354.245,726 292.479,147	6	354.247,359 292.482,052	3.333

Punct început	X / Y	Punct sfârşit	X / Y	Lungime segment (** (m)
6	354.247,359 292.482,052	1	354.164,459 292.516,217	89.664

\*\* Lungimile segmentelor sunt determinate în planul de proiecţie Stereo 70 şi sunt rotunjite la 1 milimetru.

\*\*\* Distanţa dintre puncte este formată din segmente cumulate ce sunt mai mici decât valoarea 1 milimetru.



**DATE DESPRE IMOBILUL NR. 16600**

Oficiul de Cadastru și Publicitate Imobiliară DOLJ  
Biroul de Cadastru și Publicitate Imobiliară Craiova

**A. Partea I. Descrierea imobilului**

TEREN Extravilan

Adresa: Jud. Dolj, T37, P4

Nr. Crt	Nr cadastral Nr. topografic	Suprafața* (mp)	Observații / Referințe
A1		1.300	Sector cadastral:9 Teren neimprejmuit;

**B. Partea II. Proprietari și acte**

Inscrieri privitoare la dreptul de proprietate și alte drepturi reale	Referințe
/	
Act Administrativ nr. TDP 1052-46680, din 14/12/1994 emis de CJSIPT DOLJ (CERTIFICAT DE DECES 5474 / 19-12-1916);	
B1	A1
Intabulare, drept de PROPRIETATE, dobandit prin Reconstituire, cota actuala 1/1, cota initiala 1/1 1) SINGURAN MARIN, LIPSĂ CNP DEFUNCT:Da	

**C. Partea III. SARCINI .**

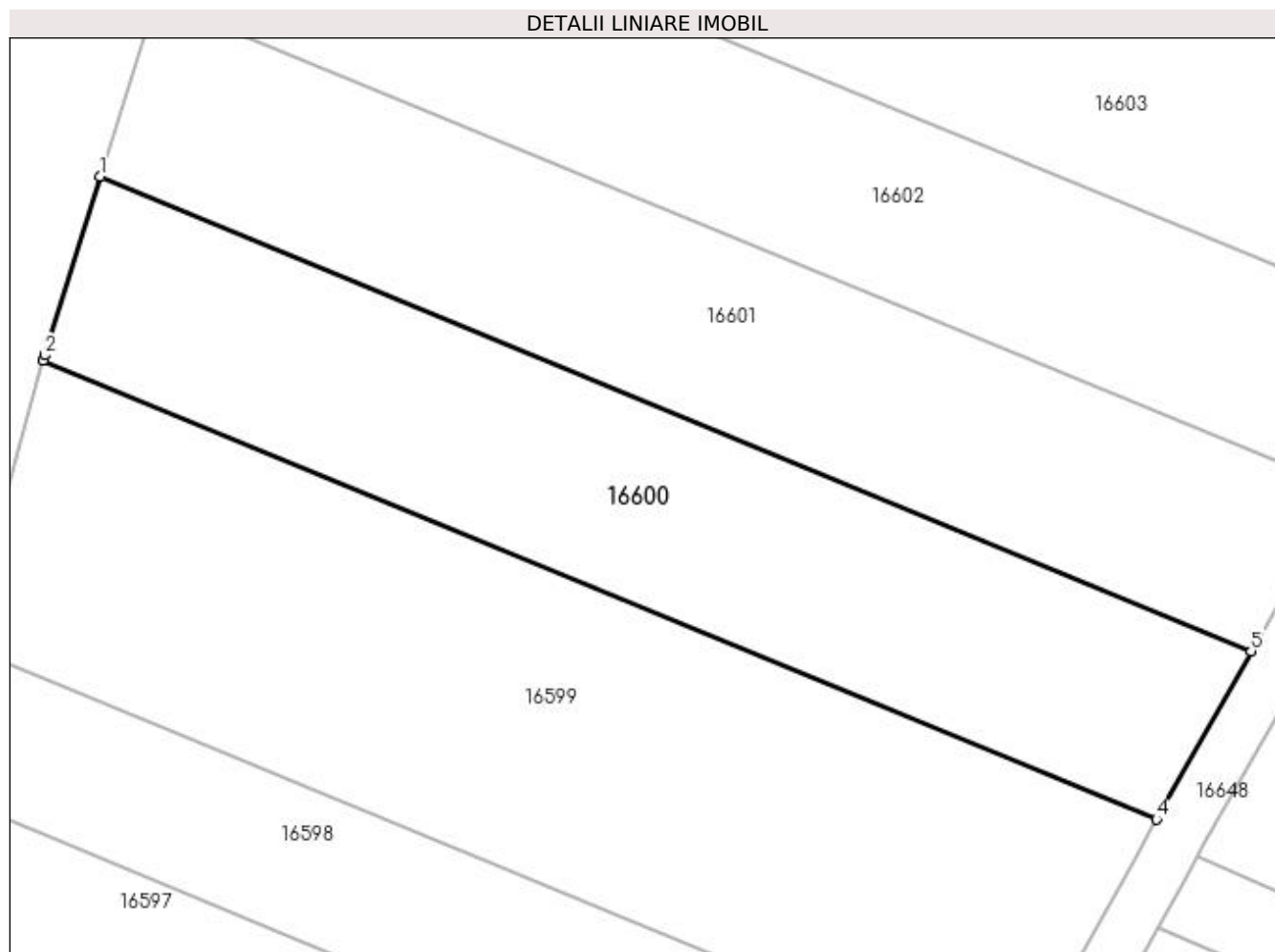
Inscrieri privind dezmembramintele dreptului de proprietate, drepturi reale de garanție și sarcini	Referințe
NU SUNT	

## Anexa Nr. 1 La Partea I

## Teren

Nr cadastral	Suprafața (mp)*	Observații / Referințe
	1.300	

\* Suprafața este determinată în planul de proiecție Stereo 70.



## Date referitoare la teren

Crt	Categorie folosință	Intra vilan	Suprafața (mp)	Tarla	Parcelă	Nr. topo	Observații / Referințe
1	arabil	NU	1.300	37	4	-	

## Lungime Segmente

1) Valorile lungimilor segmentelor sunt obținute din proiecție în plan.

Punct început	X / Y	Punct sfârșit	X / Y	Lungime segment (** (m)
1	354.168,723 292.529,883	2	354.164,564 292.516,597	13.922
2	354.164,564 292.516,597	3	354.164,459 292.516,217	0.394
3	354.164,459 292.516,217	4	354.247,359 292.482,052	89.664
4	354.247,359 292.482,052	5	354.254,395 292.494,575	14.364
5	354.254,395 292.494,575	1	354.168,723 292.529,883	92.663

**\*\* Lungimile segmentelor sunt determinate în planul de proiecție Stereo 70 și sunt rotunjite la 1 milimetru.**

**\*\*\* Distanța dintre puncte este formată din segmente cumulate ce sunt mai mici decât valoarea 1 milimetru.**





**DATE DESPRE IMOBILUL NR. 16601**

Oficiul de Cadastru și Publicitate Imobiliară DOLJ  
Biroul de Cadastru și Publicitate Imobiliară Craiova

**A. Partea I. Descrierea imobilului**

TEREN Extravilan

Adresa: Jud. Dolj, T37, P5

Nr. Crt	Nr cadastral Nr. topografic	Suprafața* (mp)	Observații / Referințe
A1	36353	1.300	Sector cadastral:9 Teren neimprejmuit;

**B. Partea II. Proprietari și acte**

Inscrieri privitoare la dreptul de proprietate și alte drepturi reale	Referințe
<b>260911 / 22/12/2020</b>	
Act Notarial nr. Contract de vanzare Aut 2393, din 21/12/2020 emis de Diaconescu Gelu Emilian;	
B1	A1
Intabulare, drept de PROPRIETATE, dobandit prin Conventie, cota actuala 1/1, cota initiala 1/1	
1) SGAIBĂ ION	
2) SGAIBĂ MARIANA	

**C. Partea III. SARCINI .**

Inscrieri privind dezmembramintele dreptului de proprietate, drepturi reale de garanție și sarcini	Referințe
NU SUNT	

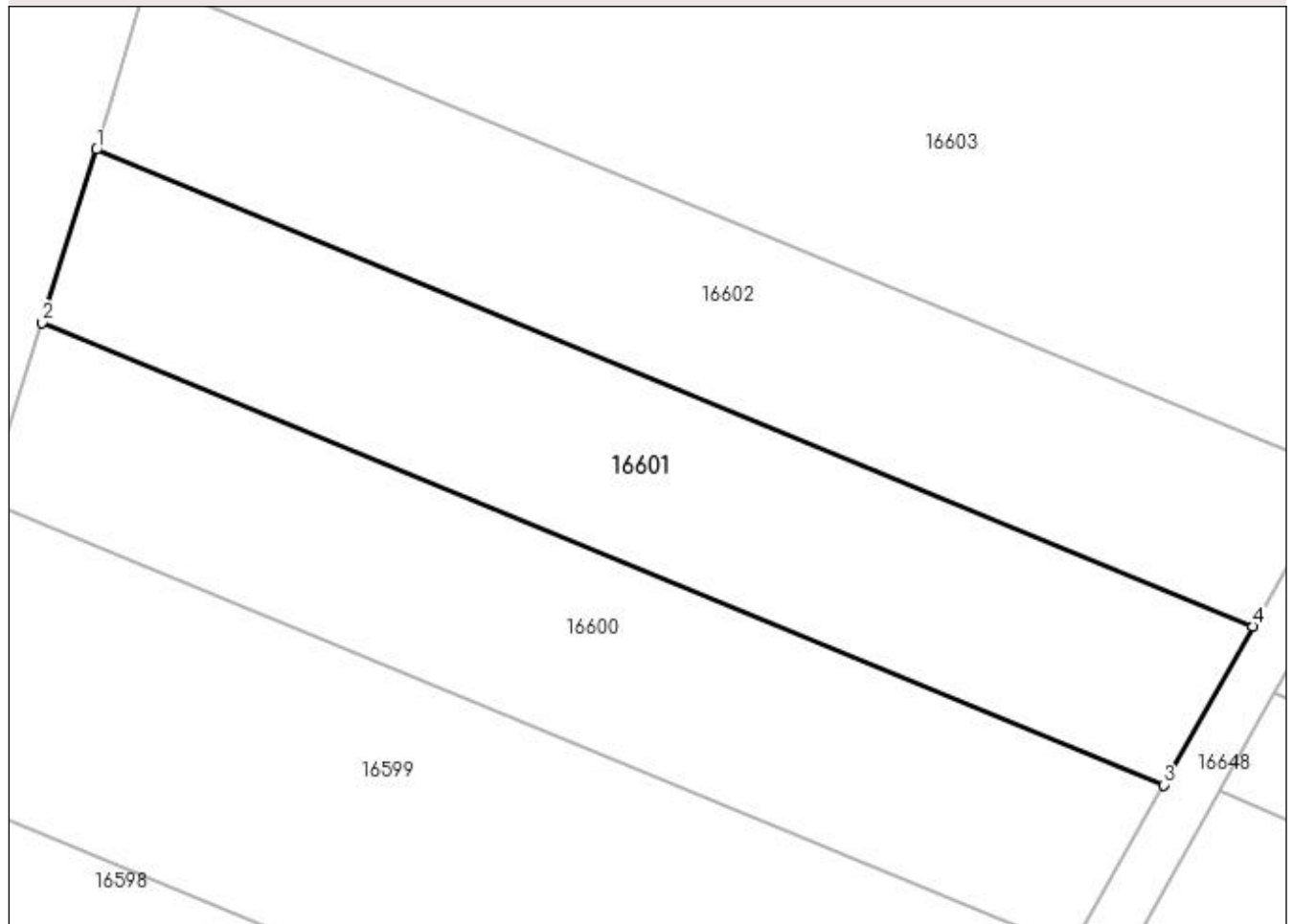
## Anexa Nr. 1 La Partea I

## Teren

Nr cadastral	Suprafața (mp)*	Observații / Referințe
36353	1.300	

\* Suprafața este determinată în planul de proiecție Stereo 70.

## DETALII LINIARE IMOBIL



## Date referitoare la teren

Crt	Categorie folosință	Intra vilan	Suprafața (mp)	Tarla	Parcelă	Nr. topo	Observații / Referințe
1	arabil	NU	1.300	37	5	-	

## Lungime Segmente

1) Valorile lungimilor segmentelor sunt obținute din proiecție în plan.

Punct început	X / Y	Punct sfârșit	X / Y	Lungime segment (** (m)
1	354.172,865 292.543,116	2	354.168,723 292.529,883	13.866
2	354.168,723 292.529,883	3	354.254,395 292.494,575	92.663
3	354.254,395 292.494,575	4	354.261,212 292.506,706	13.915
4	354.261,212 292.506,706	1	354.172,865 292.543,116	95.556

**\*\* Lungimile segmentelor sunt determinate în planul de proiecție Stereo 70 și sunt rotunjite la 1 milimetru.**

**\*\*\* Distanța dintre puncte este formată din segmente cumulate ce sunt mai mici decât valoarea 1 milimetru.**



**DATE DESPRE IMOBILUL NR. 16602**

Oficiul de Cadastru și Publicitate Imobiliară DOLJ  
Biroul de Cadastru și Publicitate Imobiliară Craiova

**A. Partea I. Descrierea imobilului**

TEREN Extravilan

Adresa: Jud. Dolj, T37, P6

Nr. Crt	Nr cadastral Nr. topografic	Suprafața* (mp)	Observații / Referințe
A1		1.300	Sector cadastral:9 Teren neimprejmuit;

**B. Partea II. Proprietari și acte**

Inscrieri privitoare la dreptul de proprietate și alte drepturi reale	Referințe
/	
Act Administrativ nr. TDP 1895-59540, din 08/08/1995 emis de CJSIPT DOLJ;	
B1	A1
Intabulare, drept de PROPRIETATE, dobândit prin Reconstituire, cota actuala 1/1, cota initiala 1/1 1) BRINDUSOIU VICTORIA, LIPSĂ CNP	

**C. Partea III. SARCINI .**

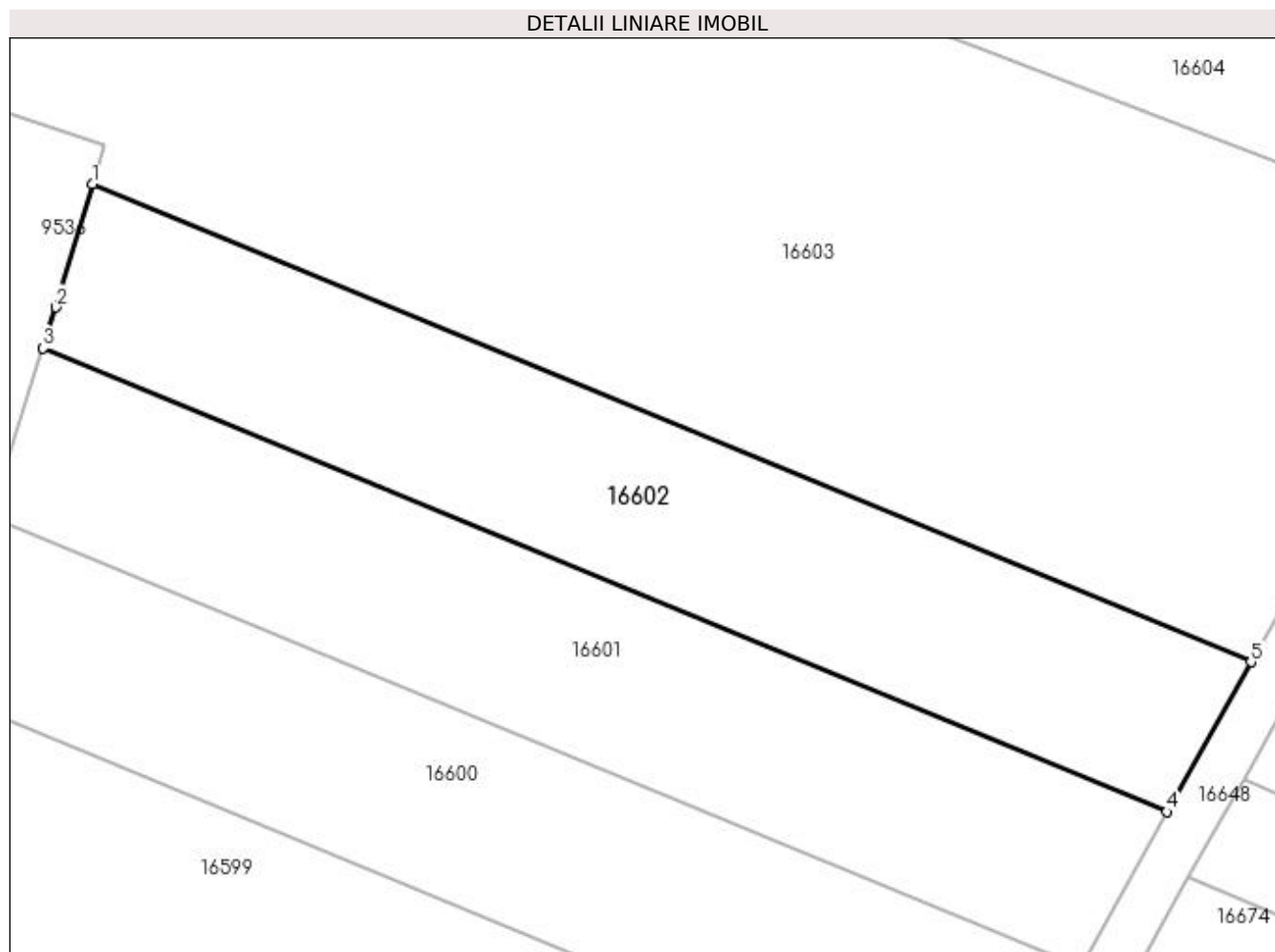
Inscrieri privind dezmembramintele dreptului de proprietate, drepturi reale de garanție și sarcini	Referințe
NU SUNT	

## Anexa Nr. 1 La Partea I

## Teren

Nr cadastral	Suprafața (mp)*	Observații / Referințe
	1.300	

\* Suprafața este determinată în planul de proiecție Stereo 70.



## Date referitoare la teren

Crt	Categorie folosință	Intra vilan	Suprafața (mp)	Tarla	Parcelă	Nr. topo	Observații / Referințe
1	arabil	NU	1.300	37	6	-	

## Lungime Segmente

1) Valorile lungimilor segmentelor sunt obținute din proiecție în plan.

Punct început	X / Y	Punct sfârșit	X / Y	Lungime segment (** (m)
1	354.176,72 292.556,019	2	354.173,875 292.546,343	10.086
2	354.173,875 292.546,343	3	354.172,865 292.543,116	3.381
3	354.172,865 292.543,116	4	354.261,212 292.506,706	95.556
4	354.261,212 292.506,706	5	354.267,824 292.518,473	13.497
5	354.267,824 292.518,473	1	354.176,72 292.556,019	98.538

**\*\* Lungimile segmentelor sunt determinate în planul de proiecție Stereo 70 și sunt rotunjite la 1 milimetru.**

**\*\*\* Distanța dintre puncte este formată din segmente cumulate ce sunt mai mici decât valoarea 1 milimetru.**





**DATE DESPRE IMOBILUL NR. 16603**

Oficiul de Cadastru și Publicitate Imobiliară DOLJ  
Biroul de Cadastru și Publicitate Imobiliară Craiova

**A. Partea I. Descrierea imobilului**

TEREN Extravilan

Adresa: Jud. Dolj, T37, P7

Nr. Crt	Nr cadastral Nr. topografic	Suprafața* (mp)	Observații / Referințe
A1	36576	5.200	Sector cadastral:9 Teren neimprejmuit;

**B. Partea II. Proprietari și acte**

Inscrieri privitoare la dreptul de proprietate și alte drepturi reale	Referințe
<b>17864 / 02/02/2022</b>	
Act Notarial nr. CM nr. 10, din 01/02/2022 emis de NP Hotoiu Ioan;	
B1	A1
Intabulare, drept de PROPRIETATE, dobandit prin Succesiune, cota actuala 1/2, cota initiala 1/2 1) ISVORANU FLORIN-EMIL	
<b>150777 / 16/08/2022</b>	
Act Notarial nr. Act de partaj voluntar aut. 1002, din 12/08/2022 emis de Hotoiu Ioan;	
B2	A1
Intabulare, drept de PROPRIETATE, dobandit prin Iesire Din Indiviziune, cota actuala 1/2, cota initiala 1/2 1) ISVORANU FLORIN-EMIL	

**C. Partea III. SARCINI .**

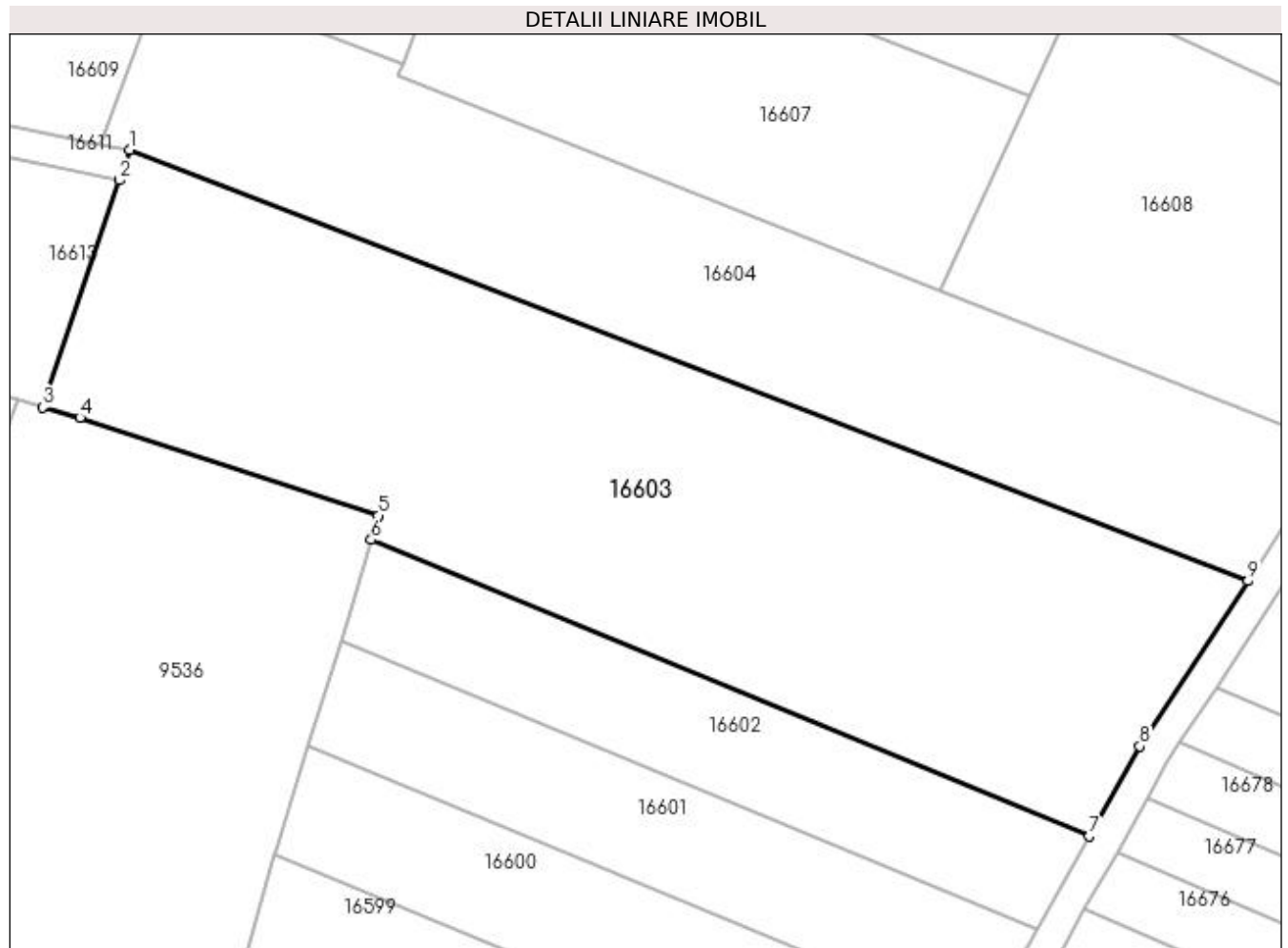
Inscrieri privind dezmembramintele dreptului de proprietate, drepturi reale de garanție și sarcini	Referințe
NU SUNT	

## Anexa Nr. 1 La Partea I

## Teren

Nr cadastral	Suprafața (mp)*	Observații / Referințe
36576	5.200	

\* Suprafața este determinată în planul de proiecție Stereo 70.



## Date referitoare la teren

Crt	Categorie folosință	Intra vilan	Suprafața (mp)	Tarla	Parcelă	Nr. topo	Observații / Referințe
1	arabil	NU	5.200	37	7	-	

## Lungime Segmente

1) Valorile lungimilor segmentelor sunt obținute din proiecție în plan.

Punct început	X / Y	Punct sfârșit	X / Y	Lungime segment (** (m)
1	354.146,075 292.605,414	2	354.144,821 292.601,588	4.026
2	354.144,821 292.601,588	3	354.135,128 292.572,822	30.355
3	354.135,128 292.572,822	4	354.139,818 292.571,497	4.874
4	354.139,818 292.571,497	5	354.177,62 292.559,082	39.788
5	354.177,62 292.559,082	6	354.176,72 292.556,019	3.192

Punct început	X / Y	Punct sfârșit	X / Y	Lungime segment (** (m)
6	354.176,72 292.556,019	7	354.267,824 292.518,473	98.538
7	354.267,824 292.518,473	8	354.274,213 292.529,842	13.041
8	354.274,213 292.529,842	9	354.287,915 292.550,815	25.052
9	354.287,915 292.550,815	1	354.146,075 292.605,414	151.986

\*\* Lungimile segmentelor sunt determinate în planul de proiecție Stereo 70 și sunt rotunjite la 1 milimetru.

\*\*\* Distanța dintre puncte este formată din segmente cumulate ce sunt mai mici decât valoarea 1 milimetru.



**DATE DESPRE IMOBILUL NR. 16604**

Oficiul de Cadastru și Publicitate Imobiliară DOLJ  
Biroul de Cadastru și Publicitate Imobiliară Craiova

**A. Partea I. Descrierea imobilului**

TEREN Extravilan

Adresa: Jud. Dolj, T37, P9

Nr. Crt	Nr cadastral Nr. topografic	Suprafața* (mp)	Observații / Referințe
A1		3.300	Sector cadastral:9 Teren neimprejmuit;

**B. Partea II. Proprietari și acte**

Inscrieri privitoare la dreptul de proprietate și alte drepturi reale	Referințe
/	
Act Administrativ nr. TDP 641-45838, din 09/03/1994 emis de CJSIPT DOLJ;	
B1	A1
Intabulare, drept de PROPRIETATE, dobândit prin Reconstituire, cota actuala 1/1, cota initiala 1/1 1) DUMITRESCU ELENA, LIPSĂ CNP	

**C. Partea III. SARCINI .**

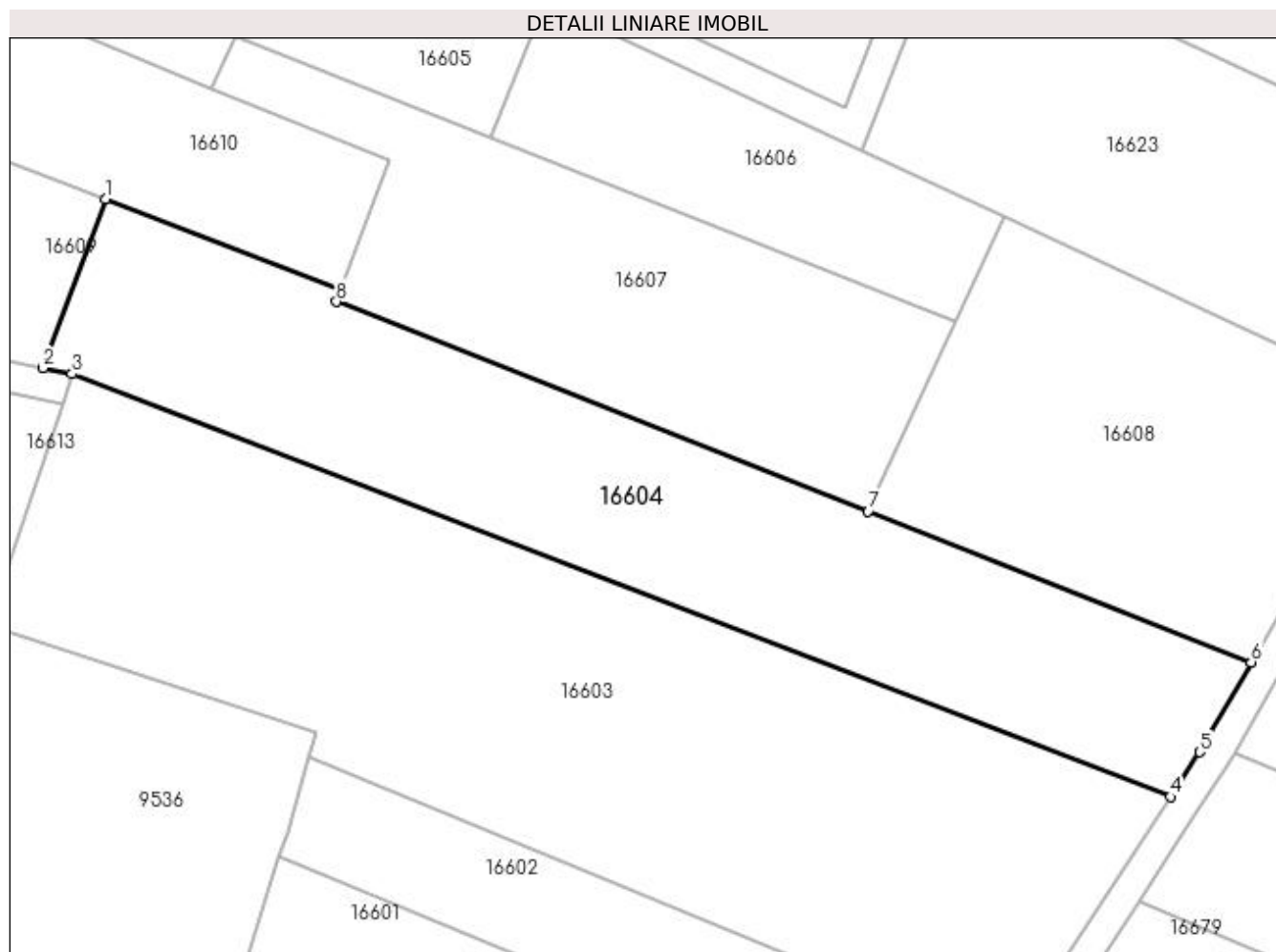
Inscrieri privind dezmembramintele dreptului de proprietate, drepturi reale de garanție și sarcini	Referințe
NU SUNT	

## Anexa Nr. 1 La Partea I

## Teren

Nr cadastral	Suprafața (mp)*	Observații / Referințe
	3.300	

\* Suprafața este determinată în planul de proiecție Stereo 70.



## Date referitoare la teren

Crt	Categorie folosință	Intra vilan	Suprafața (mp)	Tarla	Parcelă	Nr. topo	Observații / Referințe
1	arabil	NU	3.300	37	9	-	

## Lungime Segmente

1) Valorile lungimilor segmentelor sunt obținute din proiecție în plan.

Punct început	X / Y	Punct sfârșit	X / Y	Lungime segment (** (m)
1	354.150,424 292.627,961	2	354.142,342 292.606,177	23.235
2	354.142,342 292.606,177	3	354.146,075 292.605,414	3.81
3	354.146,075 292.605,414	4	354.287,915 292.550,815	151.986
4	354.287,915 292.550,815	5	354.291,699 292.556,607	6.919
5	354.291,699 292.556,607	6	354.298,342 292.568,189	13.352

Punct început	X / Y	Punct sfârșit	X / Y	Lungime segment (** (m)
6	354.298,342 292.568,189	7	354.248,885 292.587,678	53.158
7	354.248,885 292.587,678	8	354.180,213 292.614,738	73.811
8	354.180,213 292.614,738	9	354.180,798 292.616,308	1.675
9	354.180,798 292.616,308	1	354.150,424 292.627,961	32.533

\*\* Lungimile segmentelor sunt determinate în planul de proiecție Stereo 70 și sunt rotunjite la 1 milimetru.

\*\*\* Distanța dintre puncte este formată din segmente cumulate ce sunt mai mici decât valoarea 1 milimetru.





**DATE DESPRE IMOBILUL NR. 16605**

Oficiul de Cadastru și Publicitate Imobiliară DOLJ  
Biroul de Cadastru și Publicitate Imobiliară Craiova

**A. Partea I. Descrierea imobilului**

TEREN Extravilan

Adresa: Jud. Dolj, T37, P10

Nr. Crt	Nr cadastral Nr. topografic	Suprafața* (mp)	Observații / Referințe
A1		700	Sector cadastral:9 Teren neimprejmuit;

**B. Partea II. Proprietari și acte**

Inscrieri privitoare la dreptul de proprietate și alte drepturi reale	Referințe
/	
Act Administrativ nr. TDP 641-45838, din 09/03/1994 emis de CJSIPT DOLJ;	
B1	A1
Intabulare, drept de PROPRIETATE, dobândit prin Reconstituire, cota actuala 1/1, cota initiala 1/1 1) DUMITRESCU ELENA, LIPSĂ CNP	

**C. Partea III. SARCINI .**

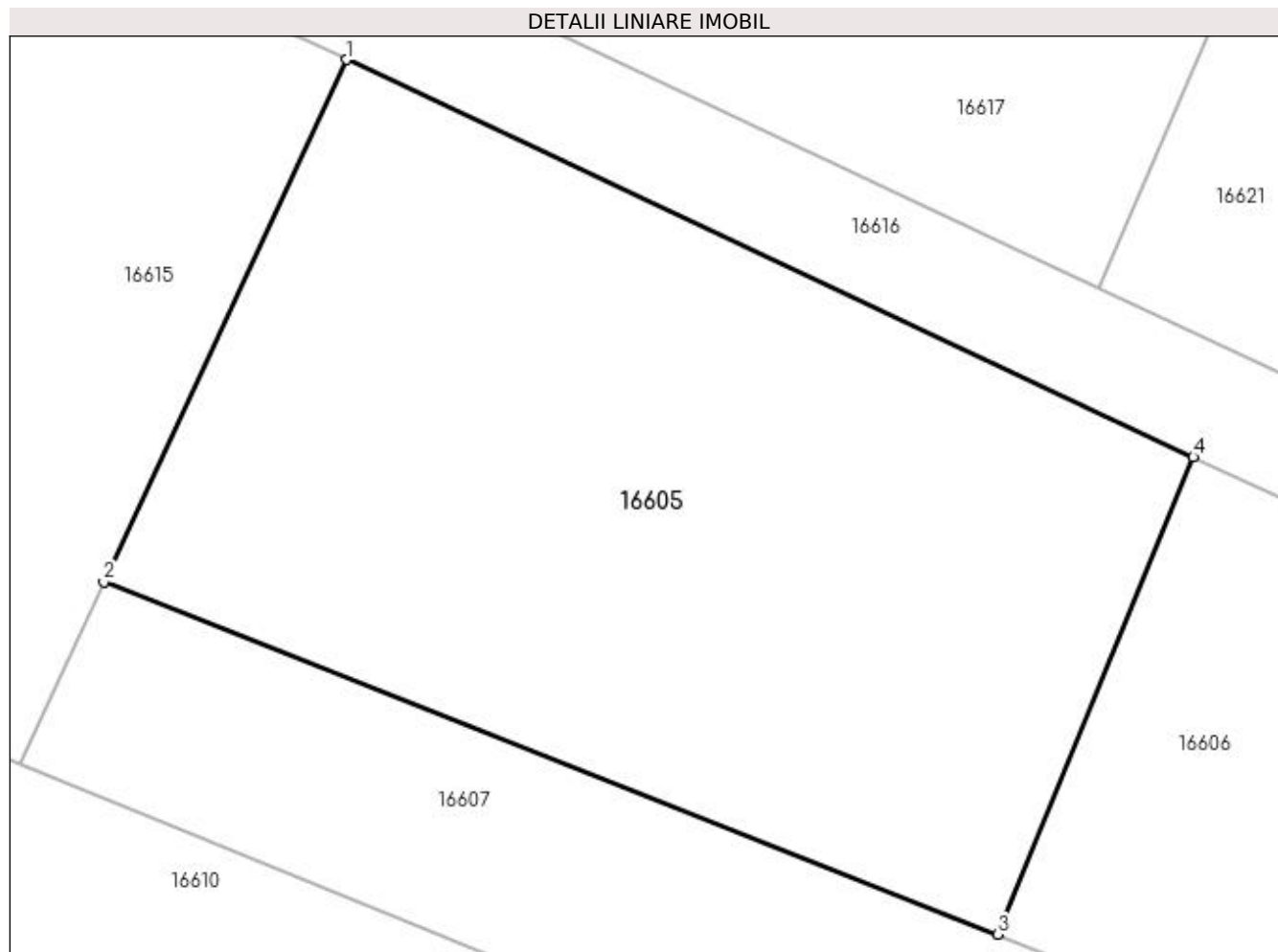
Inscrieri privind dezmembramintele dreptului de proprietate, drepturi reale de garanție și sarcini	Referințe
NU SUNT	

## Anexa Nr. 1 La Partea I

## Teren

Nr cadastral	Suprafața (mp)*	Observații / Referințe
	700	

\* Suprafața este determinată în planul de proiecție Stereo 70.



## Date referitoare la teren

Crt	Categorie folosință	Intra vilan	Suprafața (mp)	Tarla	Parcelă	Nr. topo	Observații / Referințe
1	arabil	NU	700	37	10	-	

## Lungime Segmente

1) Valorile lungimilor segmentelor sunt obținute din proiecție în plan.

Punct început	X / Y	Punct sfârșit	X / Y	Lungime segment (** (m)
1	354.176,063 292.668,074	2	354.167,149 292.648,856	21.185
2	354.167,149 292.648,856	3	354.200,021 292.635,903	35.332
3	354.200,021 292.635,903	4	354.207,233 292.653,46	18.981
4	354.207,233 292.653,46	1	354.176,063 292.668,074	34.426

**\*\* Lungimile segmentelor sunt determinate în planul de proiecție Stereo 70 și sunt rotunjite la 1 milimetru.**

**\*\*\* Distanța dintre puncte este formată din segmente cumulate ce sunt mai mici decât valoarea 1 milimetru.**



**DATE DESPRE IMOBILUL NR. 16606**

Oficiul de Cadastru și Publicitate Imobiliară DOLJ  
Biroul de Cadastru și Publicitate Imobiliară Craiova

**A. Partea I. Descrierea imobilului**

TEREN Extravilan

Adresa: Jud. Dolj, T37, P11

Nr. Crt	Nr cadastral Nr. topografic	Suprafața* (mp)	Observații / Referințe
A1	34907	1.100	Sector cadastral:9 Teren neimprejmuit;

**B. Partea II. Proprietari și acte**

Inscrieri privitoare la dreptul de proprietate și alte drepturi reale	Referințe
<b>98160 / 14/05/2019</b>	
Act Notarial nr. Contract de vanzare Aut 1223, din 13/05/2019 emis de NP Diaconescu Gelu Emilian;	
B1	A1
Intabulare, drept de PROPRIETATE, dobandit prin Conventie, cota actuala 1/1, cota initiala 1/1	
1) FULGA PAUL LUCIAN	
2) FULGA CLAUDIA DENISA	

**C. Partea III. SARCINI .**

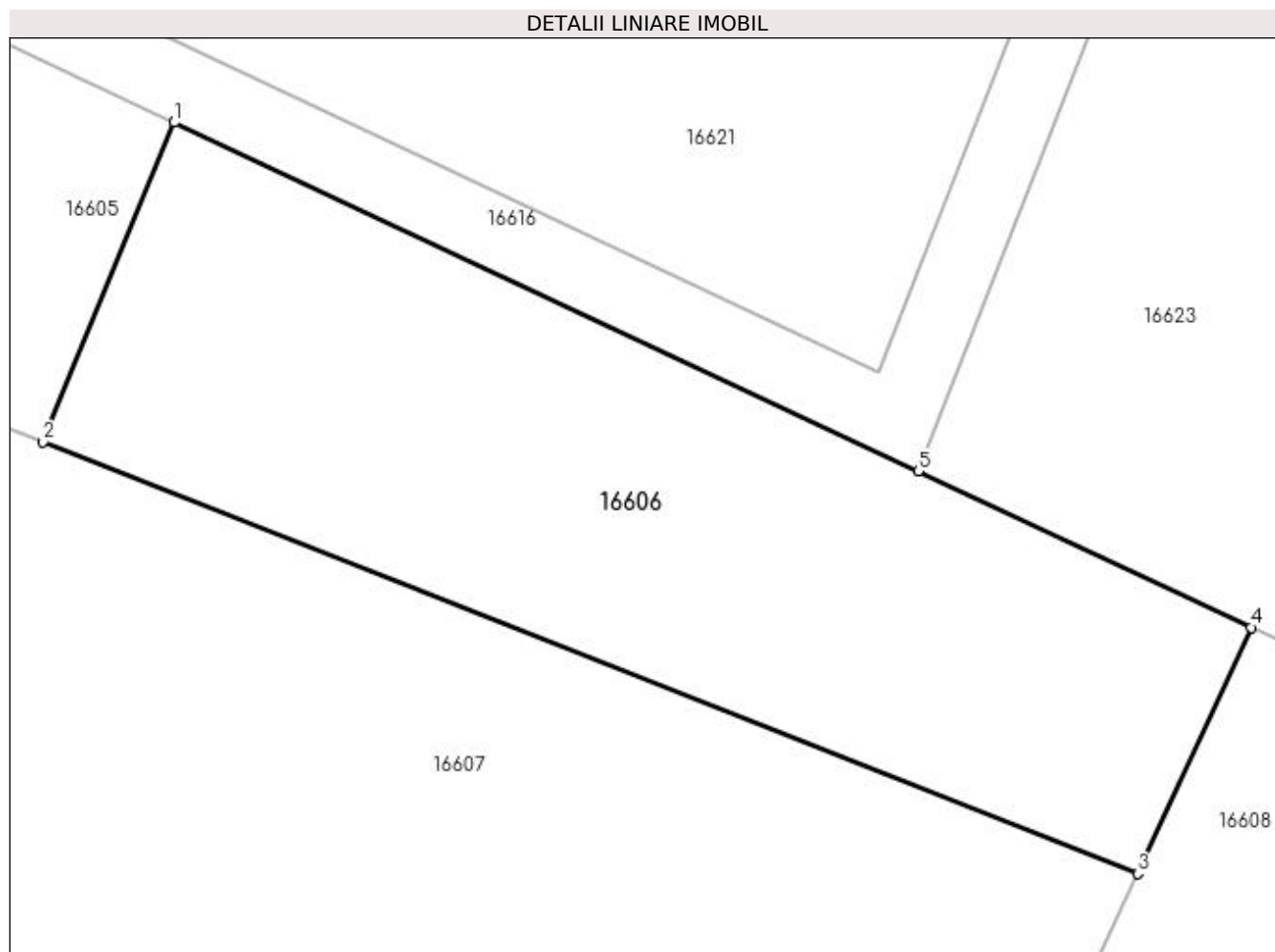
Inscrieri privind dezmembramintele dreptului de proprietate, drepturi reale de garanție și sarcini	Referințe
NU SUNT	

## Anexa Nr. 1 La Partea I

## Teren

Nr cadastral	Suprafața (mp)*	Observații / Referințe
34907	1.100	

\* Suprafața este determinată în planul de proiecție Stereo 70.



## Date referitoare la teren

Crt	Categorie folosință	Intra vilan	Suprafața (mp)	Tarla	Parcelă	Nr. topo	Observații / Referințe
1	arabil	NU	1.100	37	11	-	

## Lungime Segmente

1) Valorile lungimilor segmentelor sunt obținute din proiecție în plan.

Punct început	X / Y	Punct sfârșit	X / Y	Lungime segment (** (m)
1	354.207,233 292.653,46	2	354.200,021 292.635,903	18.981
2	354.200,021 292.635,903	3	354.260,184 292.612,196	64.665
3	354.260,184 292.612,196	4	354.266,414 292.625,713	14.884
4	354.266,414 292.625,713	5	354.248,114 292.634,293	20.212
5	354.248,114 292.634,293	1	354.207,233 292.653,46	45.151

**\*\* Lungimile segmentelor sunt determinate în planul de proiecție Stereo 70 și sunt rotunjite la 1 milimetru.**

**\*\*\* Distanța dintre puncte este formată din segmente cumulate ce sunt mai mici decât valoarea 1 milimetru.**





**DATE DESPRE IMOBILUL NR. 16607**

Oficiul de Cadastru și Publicitate Imobiliară DOLJ  
Biroul de Cadastru și Publicitate Imobiliară Craiova

**A. Partea I. Descrierea imobilului**

TEREN Extravilan

Adresa: Jud. Dolj, T37, P12

Nr. Crt	Nr cadastral Nr. topografic	Suprafața* (mp)	Observații / Referințe
A1	36416	2.200	Sector cadastral:9 Teren neimprejmuit;

**B. Partea II. Proprietari și acte**

Inscrieri privitoare la dreptul de proprietate și alte drepturi reale		Referințe
<b>161628 / 18/08/2020</b>		
Hotarare Judecatoreasca nr. SENTINTA CIVILA NR 701, din 25/03/2014 emis de JUDECATORIA CALAFAT (din dosar nr 411/201/2014);		
B1	Intabulare, drept de PROPRIETATE, dobandit prin Hotarare Judecatoreasca, cota actuala 1/1, cota initiala 1/1 1) TAPELEA EMANOIL	A1

**C. Partea III. SARCINI .**

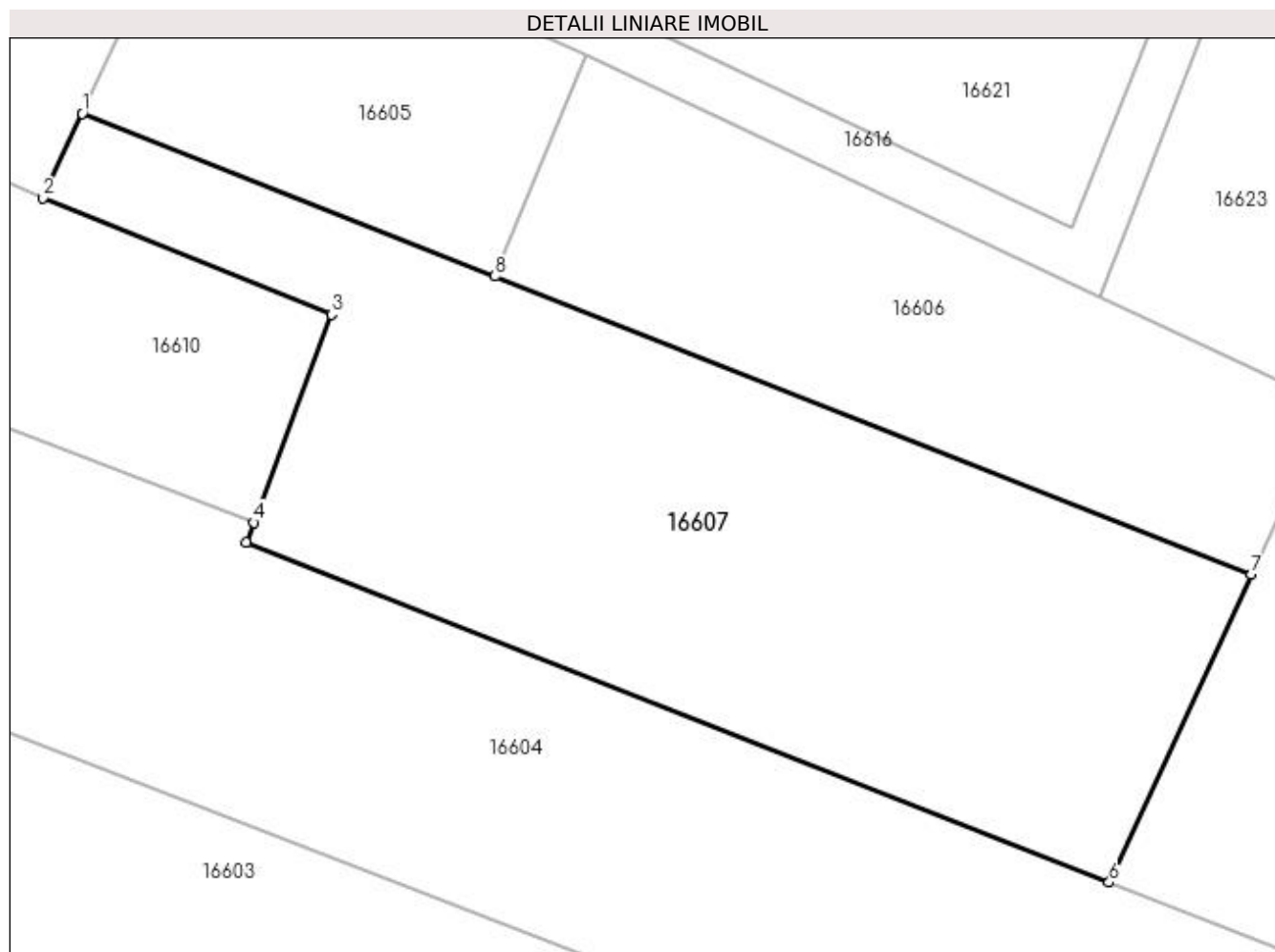
Inscrieri privind dezmembramintele dreptului de proprietate, drepturi reale de garanție și sarcini	Referințe
NU SUNT	

## Anexa Nr. 1 La Partea I

## Teren

Nr cadastral	Suprafața (mp)*	Observații / Referințe
36416	2.200	

\* Suprafața este determinată în planul de proiecție Stereo 70.



## Date referitoare la teren

Crt	Categorie folosință	Intra vilan	Suprafața (mp)	Tarla	Parcelă	Nr. topo	Observații / Referințe
1	arabil	NU	2.200	37	12	-	

## Lungime Segmente

1) Valorile lungimilor segmentelor sunt obținute din proiecție în plan.

Punct început	X / Y	Punct sfârșit	X / Y	Lungime segment (** (m)
1	354.167,149 292.648,856	2	354.164,037 292.642,146	7.397
2	354.164,037 292.642,146	3	354.186,974 292.632,871	24.741
3	354.186,974 292.632,871	4	354.180,798 292.616,308	17.677
4	354.180,798 292.616,308	5	354.180,213 292.614,738	1.675
5	354.180,213 292.614,738	6	354.248,885 292.587,678	73.811

Punct început	X / Y	Punct sfârșit	X / Y	Lungime segment (** (m)
6	354.248,885 292.587,678	7	354.260,184 292.612,196	26.996
7	354.260,184 292.612,196	8	354.200,021 292.635,903	64.665
8	354.200,021 292.635,903	1	354.167,149 292.648,856	35.332

\*\* Lungimile segmentelor sunt determinate în planul de proiecție Stereo 70 și sunt rotunjite la 1 milimetru.

\*\*\* Distanța dintre puncte este formată din segmente cumulate ce sunt mai mici decât valoarea 1 milimetru.



**DATE DESPRE IMOBILUL NR. 16608**

Oficiul de Cadastru și Publicitate Imobiliară DOLJ  
Biroul de Cadastru și Publicitate Imobiliară Craiova

**A. Partea I. Descrierea imobilului**

TEREN Extravilan

Adresa: Jud. Dolj, T37, P13

Nr. Crt	Nr cadastral Nr. topografic	Suprafața* (mp)	Observații / Referințe
A1	36072	2.200	Sector cadastral:9 Teren neimprejmuit;

**B. Partea II. Proprietari și acte**

Inscrieri privitoare la dreptul de proprietate și alte drepturi reale		Referințe
<b>122357 / 13/06/2019</b>		
Hotarare Judecatoreasca nr. SENTINTA CIVILA NR.1187, din 26/05/2014 emis de JUDECATORIA CALAFAT (DOSAR NR. 1057/201/2014);		
B1	Intabulare, drept de PROPRIETATE, dobandit prin Hotarare Judecatoreasca, cota actuala 1/1, cota initiala 1/1 1) BÎRȚĂ ION-CONSTANTIN	A1

**C. Partea III. SARCINI .**

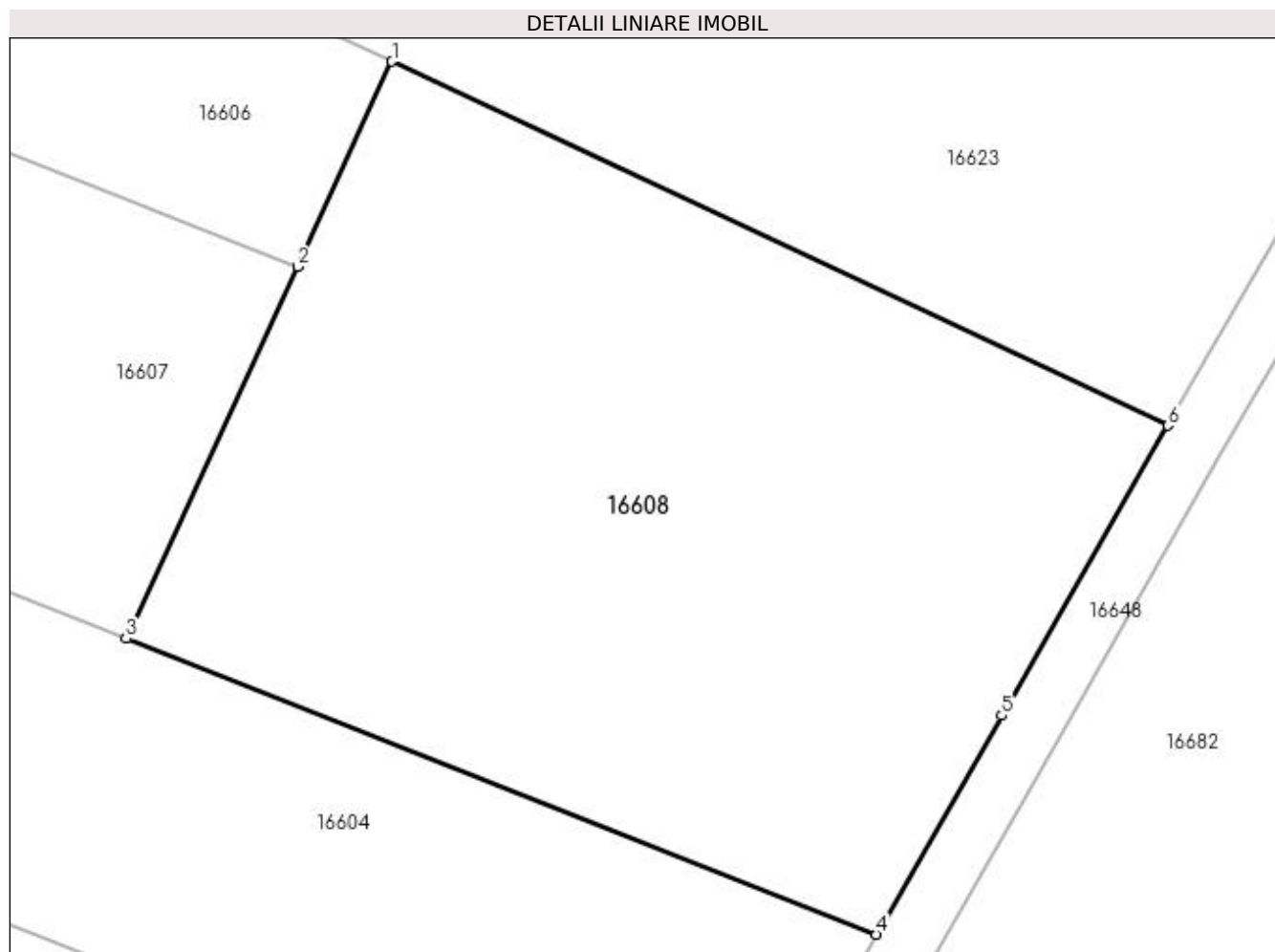
Inscrieri privind dezmembramentele dreptului de proprietate, drepturi reale de garanție și sarcini	Referințe
NU SUNT	

## Anexa Nr. 1 La Partea I

## Teren

Nr cadastral	Suprafața (mp)*	Observații / Referințe
36072	2.200	

\* Suprafața este determinată în planul de proiecție Stereo 70.



## Date referitoare la teren

Crt	Categorie folosință	Intra vilan	Suprafața (mp)	Tarla	Parcelă	Nr. topo	Observații / Referințe
1	arabil	NU	2.200	37	13	-	

## Lungime Segmente

1) Valorile lungimilor segmentelor sunt obținute din proiecție în plan.

Punct început	X / Y	Punct sfârșit	X / Y	Lungime segment (** (m)
1	354.266,414 292.625,713	2	354.260,184 292.612,196	14.884
2	354.260,184 292.612,196	3	354.248,885 292.587,678	26.996
3	354.248,885 292.587,678	4	354.298,342 292.568,189	53.158
4	354.298,342 292.568,189	5	354.306,614 292.582,611	16.626
5	354.306,614 292.582,611	6	354.317,577 292.601,725	22.035

Punct început	X / Y	Punct sfârșit	X / Y	Lungime segment (** (m)
6	354.317,577 292.601,725	1	354.266,414 292.625,713	56.507

\*\* Lungimile segmentelor sunt determinate în planul de proiecție Stereo 70 și sunt rotunjite la 1 milimetru.

\*\*\* Distanța dintre puncte este formată din segmente cumulate ce sunt mai mici decât valoarea 1 milimetru.





**DATE DESPRE IMOBILUL NR. 16609**

Oficiul de Cadastru și Publicitate Imobiliară DOLJ  
Biroul de Cadastru și Publicitate Imobiliară Craiova

**A. Partea I. Descrierea imobilului**

TEREN Extravilan

Adresa: Jud. Dolj, T37, P14

Nr. Crt	Nr cadastral Nr. topografic	Suprafața* (mp)	Observații / Referințe
A1		1.900	Sector cadastral:9 Teren neimprejmuit;

**B. Partea II. Proprietari și acte**

Inscrieri privitoare la dreptul de proprietate și alte drepturi reale	Referințe
/	
Act Administrativ nr. TDP 1167-59090, din 12/01/1995 emis de CJSIPT DOLJ;	
B1	A1
Intabulare, drept de PROPRIETATE, dobândit prin Reconstituire, cota actuala 1/1, cota initiala 1/1 1) DASCALU ELENA, LIPSĂ CNP	

**C. Partea III. SARCINI .**

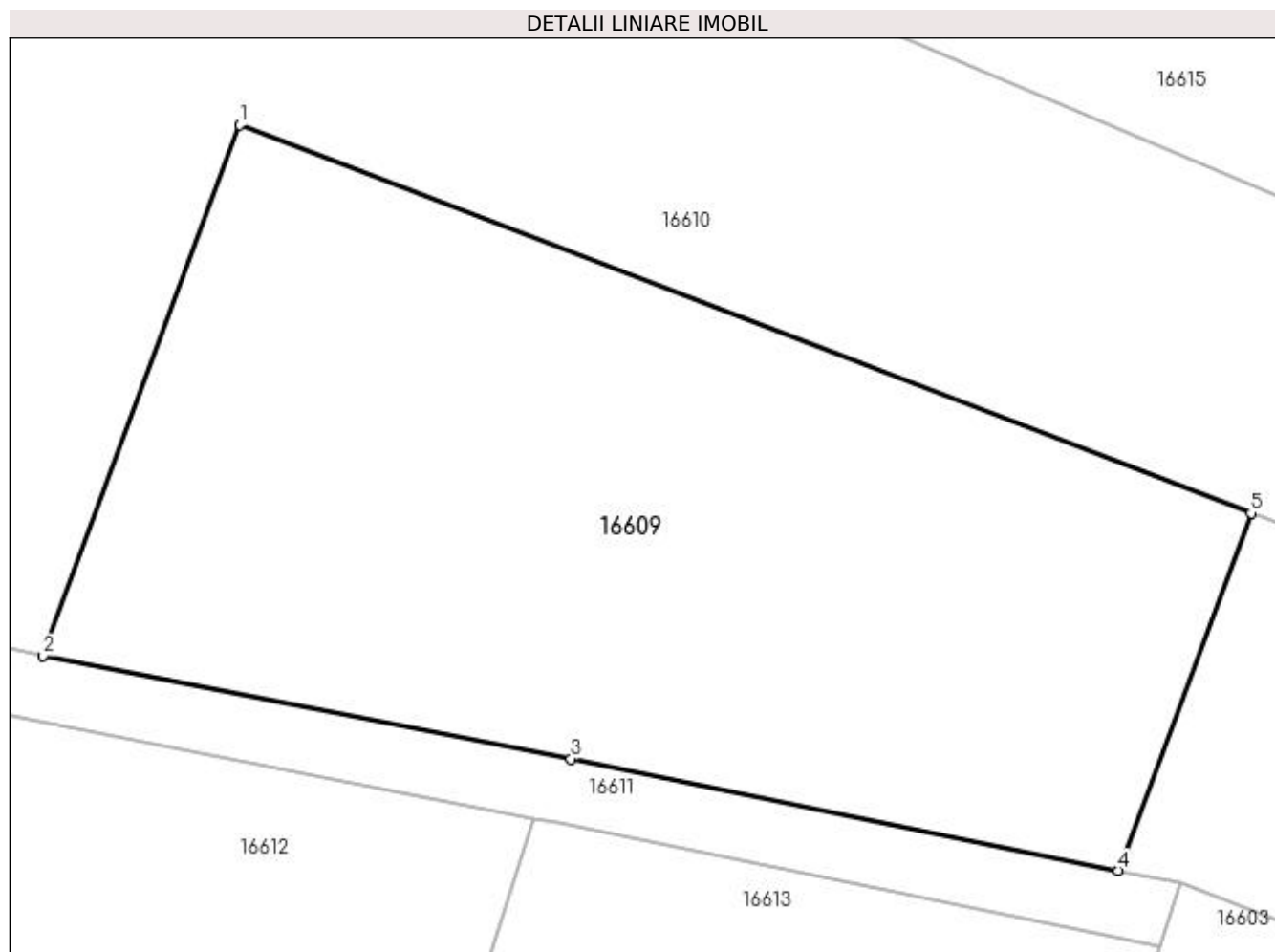
Inscrieri privind dezmembramintele dreptului de proprietate, drepturi reale de garanție și sarcini	Referințe
NU SUNT	

## Anexa Nr. 1 La Partea I

## Teren

Nr cadastral	Suprafața (mp)*	Observații / Referințe
	1.900	

\* Suprafața este determinată în planul de proiecție Stereo 70.



## Date referitoare la teren

Crt	Categorie folosință	Intra vilan	Suprafața (mp)	Tarla	Parcelă	Nr. topo	Observații / Referințe
1	arabil	NU	1.900	37	14	-	

## Lungime Segmente

1) Valorile lungimilor segmentelor sunt obținute din proiecție în plan.

Punct început	X / Y	Punct sfârșit	X / Y	Lungime segment (** (m)
1	354.088,787 292.651,607	2	354.076,797 292.619,286	34.473
2	354.076,797 292.619,286	3	354.108,969 292.612,997	32.781
3	354.108,969 292.612,997	4	354.142,342 292.606,177	34.063
4	354.142,342 292.606,177	5	354.150,424 292.627,961	23.235
5	354.150,424 292.627,961	1	354.088,787 292.651,607	66.017

**\*\* Lungimile segmentelor sunt determinate în planul de proiecție Stereo 70 și sunt rotunjite la 1 milimetru.**

**\*\*\* Distanța dintre puncte este formată din segmente cumulate ce sunt mai mici decât valoarea 1 milimetru.**



**DATE DESPRE IMOBILUL NR. 16610**

Oficiul de Cadastru și Publicitate Imobiliară DOLJ  
Biroul de Cadastru și Publicitate Imobiliară Craiova

**A. Partea I. Descrierea imobilului**

TEREN Extravilan

Adresa: Jud. Dolj, T37, P15,16

Nr. Crt	Nr cadastral Nr. topografic	Suprafața* (mp)	Observații / Referințe
A1	34695	4.600	Sector cadastral:9 Teren neimprejmuit;

**B. Partea II. Proprietari și acte**

Inscrieri privitoare la dreptul de proprietate și alte drepturi reale		Referințe
<b>68279 / 22/03/2018</b>		
Act Notarial nr. CM 64, din 28/11/2013 emis de BN DUMITRU MAGDALENA SI NICA ADRIANA (TDP 1461-48941 / 16,02,1995);		
B1	Intabulare, drept de PROPRIETATE, dobandit prin Succesiune, cota actuala 1/1, cota initiala 1/1 1) ISAIA COSTIN ALEXANDRU, LIPSĂ CNP <i>OBSERVATII: Isaia Gabriela</i>	A1

**C. Partea III. SARCINI .**

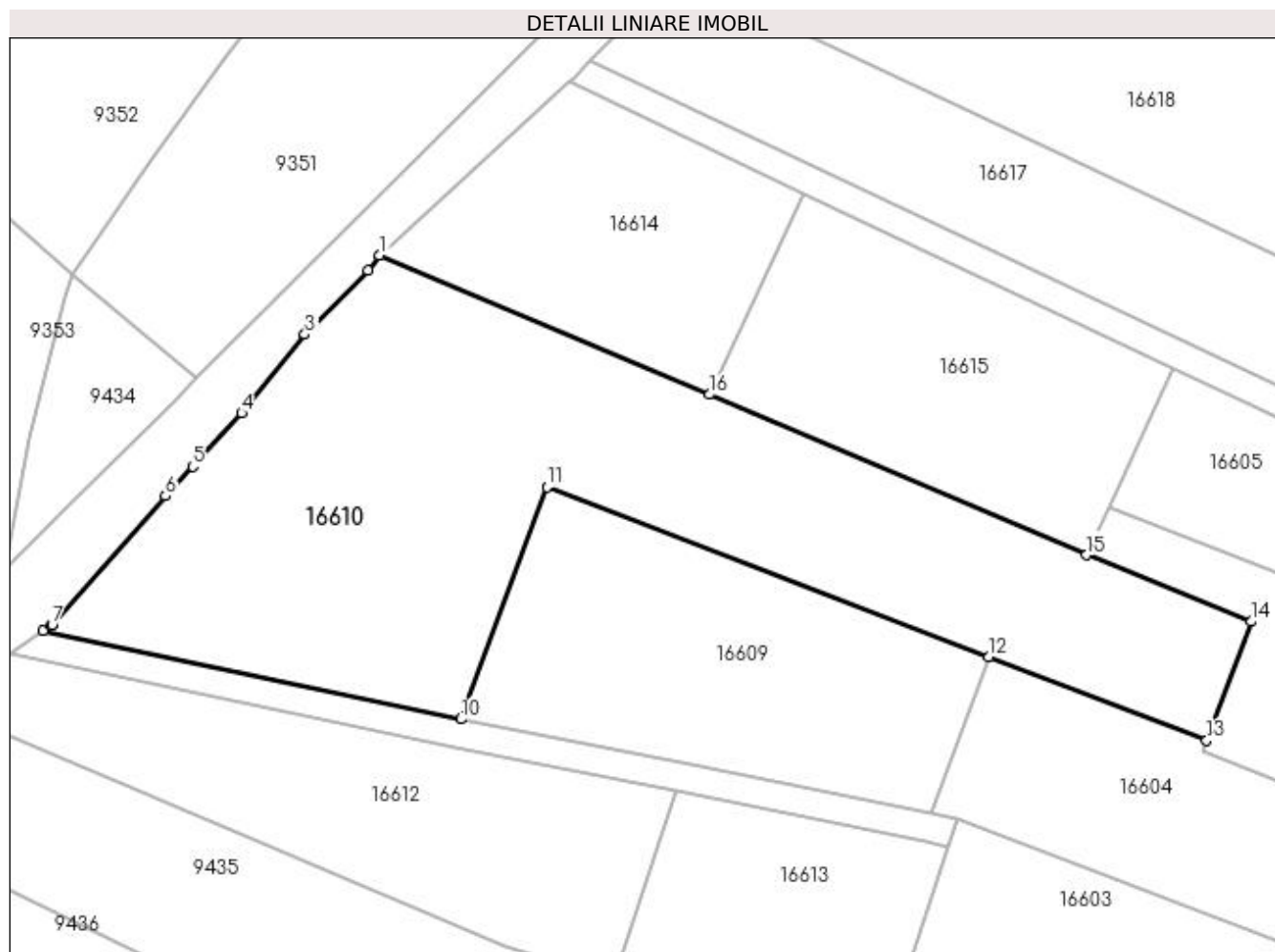
Inscrieri privind dezmembramintele dreptului de proprietate, drepturi reale de garanție și sarcini	Referințe
NU SUNT	

## Anexa Nr. 1 La Partea I

## Teren

Nr cadastral	Suprafața (mp)*	Observații / Referințe
34695	4.600	

\* Suprafața este determinată în planul de proiecție Stereo 70.



## Date referitoare la teren

Crt	Categorie folosință	Intra vilan	Suprafața (mp)	Tarla	Parcelă	Nr. topo	Observații / Referințe
1	arabil	NU	1.400	37	15	-	
2	arabil	NU	3.200	37	16	-	

## Lungime Segmente

1) Valorile lungimilor segmentelor sunt obținute din proiecție în plan.

Punct început	X / Y	Punct sfârșit	X / Y	Lungime segment (** (m)
1	354.065,408 292.683,93	2	354.063,819 292.681,819	2.642
2	354.063,819 292.681,819	3	354.054,99 292.672,916	12.539
3	354.054,99 292.672,916	4	354.046,18 292.661,958	14.06
4	354.046,18 292.661,958	5	354.039,344 292.654,512	10.108

Punct început	X / Y	Punct sfârșit	X / Y	Lungime segment (** (m)
5	354.039,344 292.654,512	6	354.035,557 292.650,388	5.599
6	354.035,557 292.650,388	7	354.019,736 292.632,422	23.939
7	354.019,736 292.632,422	8	354.019,638 292.632,356	0.118
8	354.019,638 292.632,356	9	354.018,49 292.631,58	1.386
9	354.018,49 292.631,58	10	354.076,797 292.619,286	59.589
10	354.076,797 292.619,286	11	354.088,787 292.651,607	34.473
11	354.088,787 292.651,607	12	354.150,424 292.627,961	66.017
12	354.150,424 292.627,961	13	354.180,798 292.616,308	32.533
13	354.180,798 292.616,308	14	354.186,974 292.632,871	17.677
14	354.186,974 292.632,871	15	354.164,037 292.642,146	24.741
15	354.164,037 292.642,146	16	354.111,451 292.664,541	57.156
16	354.111,451 292.664,541	1	354.065,408 292.683,93	49.959

\*\* Lungimile segmentelor sunt determinate în planul de proiecție Stereo 70 și sunt rotunjite la 1 milimetru.

\*\*\* Distanța dintre puncte este formată din segmente cumulate ce sunt mai mici decât valoarea 1 milimetru.





**DATE DESPRE IMOBILUL NR. 16611**

Oficiul de Cadastru și Publicitate Imobiliară DOLJ  
Biroul de Cadastru și Publicitate Imobiliară Craiova

**A. Partea I. Descrierea imobilului**

TEREN Intravilan

Adresa: Loc. Dobridor, Jud. Dolj, De55

Nr. Crt	Nr cadastral Nr. topografic	Suprafața* (mp)	Observații / Referințe
A1		528	Sector cadastral:9 Teren neimprejmuit;

**B. Partea II. Proprietari și acte**

Inscrieri privitoare la dreptul de proprietate și alte drepturi reale		Referințe
/		
Act Normativ nr. Legea nr.7, din 13/03/1996 emis de Parlamentul Romaniei;		
B1	Inscrierea provizorie, drept de PROPRIETATE, dobandit prin Lege, cota actuala 1/1, cota initiala 1/1 1) NEIDENTIFICAT NEIDENTIFICAT	A1

**C. Partea III. SARCINI .**

Inscrieri privind dezmembramintele dreptului de proprietate, drepturi reale de garanție și sarcini	Referințe
NU SUNT	

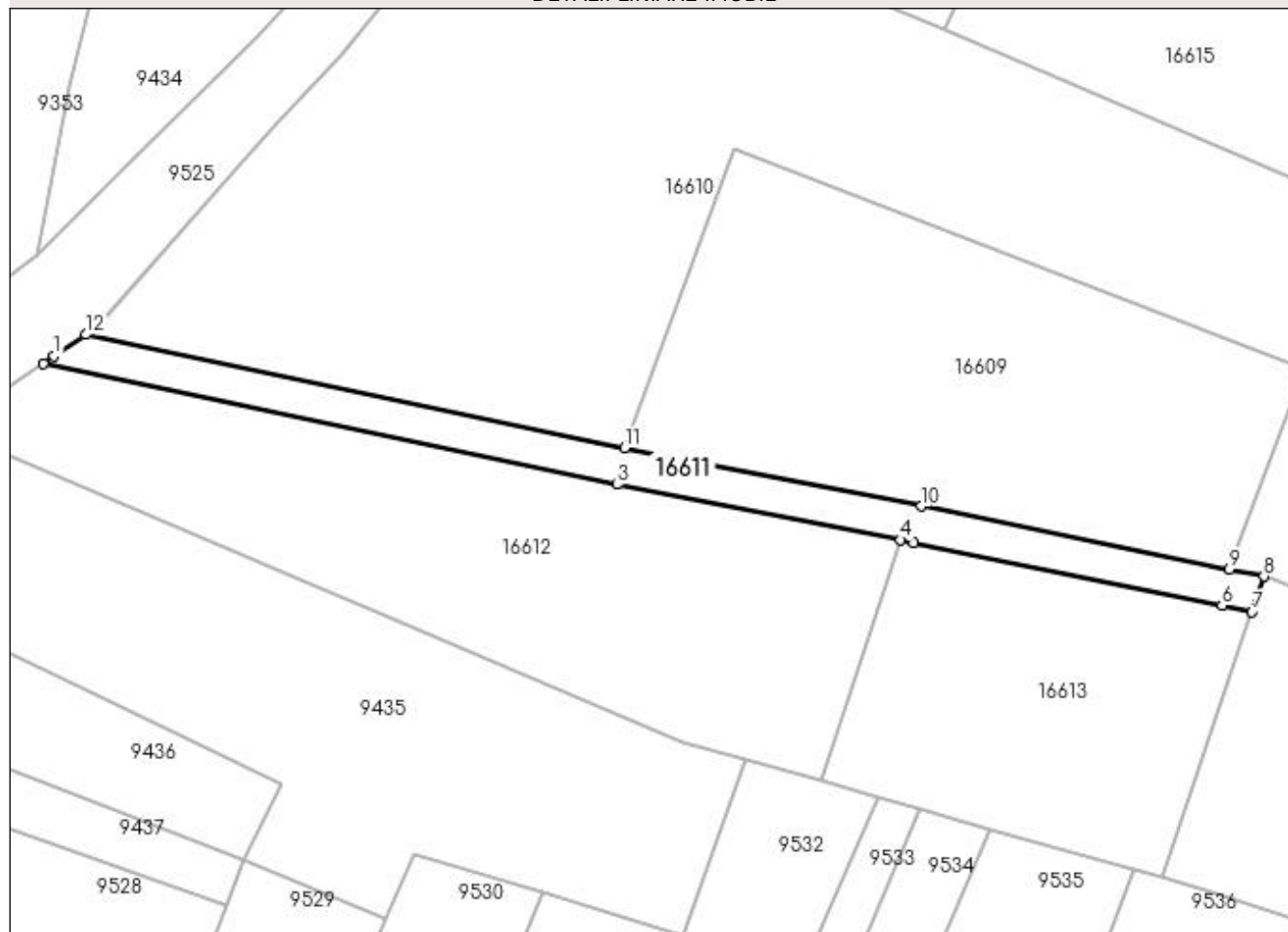
## Anexa Nr. 1 La Partea I

## Teren

Nr cadastral	Suprafața (mp)*	Observații / Referințe
	528	

\* Suprafața este determinată în planul de proiecție Stereo 70.

## DETALII LINIARE IMOBIL



## Date referitoare la teren

Crt	Categorie folosință	Intravilan	Suprafața (mp)	Tarla	Parcelă	Nr. topo	Observații / Referințe
1	drum	DA	528	-	De55	-	

## Lungime Segmente

1) Valorile lungimilor segmentelor sunt obținute din proiecție în plan.

Punct început	X / Y	Punct sfârșit	X / Y	Lungime segment (** (m)
1	354.015,028 292.629,242	2	354.013,878 292.628,464	1.388
2	354.013,878 292.628,464	3	354.076,0 292.615,366	63.488
3	354.076,0 292.615,366	4	354.106,742 292.609,357	31.324
4	354.106,742 292.609,357	5	354.108,185 292.609,075	1.47
5	354.108,185 292.609,075	6	354.141,542 292.602,258	34.046

Punct început	X / Y	Punct sfârșit	X / Y	Lungime segment (** (m)
6	354.141,542 292.602,258	7	354.144,821 292.601,588	3.347
7	354.144,821 292.601,588	8	354.146,075 292.605,414	4.026
8	354.146,075 292.605,414	9	354.142,342 292.606,177	3.81
9	354.142,342 292.606,177	10	354.108,969 292.612,997	34.063
10	354.108,969 292.612,997	11	354.076,797 292.619,286	32.781
11	354.076,797 292.619,286	12	354.018,49 292.631,58	59.589
12	354.018,49 292.631,58	1	354.015,028 292.629,242	4.178

\*\* Lungimile segmentelor sunt determinate în planul de proiecție Stereo 70 și sunt rotunjite la 1 milimetru.

\*\*\* Distanța dintre puncte este formată din segmente cumulate ce sunt mai mici decât valoarea 1 milimetru.



**DATE DESPRE IMOBILUL NR. 16612**

Oficiul de Cadastru și Publicitate Imobiliară DOLJ  
Biroul de Cadastru și Publicitate Imobiliară Craiova

**A. Partea I. Descrierea imobilului**

TEREN Extravilan

Adresa: Jud. Dolj, T37, P17

Nr. Crt	Nr cadastral Nr. topografic	Suprafața* (mp)	Observații / Referințe
A1		1.900	Sector cadastral:9 Teren neimprejmuit;

**B. Partea II. Proprietari și acte**

Inscrieri privitoare la dreptul de proprietate și alte drepturi reale	Referințe
/	
Act Administrativ nr. TDP 1441-48941, din 16/02/1995 emis de CJSIPT DOLJ;	
B1	A1
Intabulare, drept de PROPRIETATE, dobândit prin Reconstituire, cota actuala 1/1, cota initiala 1/1 1) FIROIU SILVIA, LIPSĂ CNP	

**C. Partea III. SARCINI .**

Inscrieri privind dezmembramintele dreptului de proprietate, drepturi reale de garanție și sarcini	Referințe
NU SUNT	

## Anexa Nr. 1 La Partea I

## Teren

Nr cadastral	Suprafața (mp)*	Observații / Referințe
	1.900	

\* Suprafața este determinată în planul de proiecție Stereo 70.

## DETALII LINIARE IMOBIL



## Date referitoare la teren

Crt	Categorie folosință	Intra vilan	Suprafața (mp)	Tarla	Parcelă	Nr. topo	Observații / Referințe
1	arabil	NU	1.900	37	17	-	

## Lungime Segmente

1) Valorile lungimilor segmentelor sunt obținute din proiecție în plan.

Punct început	X / Y	Punct sfârșit	X / Y	Lungime segment (** (m)
1	354.003,399 292.621,377	2	354.083,056 292.587,538	86.547
2	354.083,056 292.587,538	3	354.089,901 292.585,604	7.113
3	354.089,901 292.585,604	4	354.098,188 292.583,262	8.612
4	354.098,188 292.583,262	5	354.106,742 292.609,357	27.461
5	354.106,742 292.609,357	6	354.076,0 292.615,366	31.324

Punct început	X / Y	Punct sfârșit	X / Y	Lungime segment (** (m)
6	354.076,0 292.615,366	7	354.013,878 292.628,464	63.488
7	354.013,878 292.628,464	1	354.003,399 292.621,377	12.65

\*\* Lungimile segmentelor sunt determinate în planul de proiecție Stereo 70 și sunt rotunjite la 1 milimetru.

\*\*\* Distanța dintre puncte este formată din segmente cumulate ce sunt mai mici decât valoarea 1 milimetru.





**DATE DESPRE IMOBILUL NR. 16613**

Oficiul de Cadastru și Publicitate Imobiliară DOLJ  
Biroul de Cadastru și Publicitate Imobiliară Craiova

**A. Partea I. Descrierea imobilului**

TEREN Extravilan

Adresa: Jud. Dolj, T37, P17/1

Nr. Crt	Nr cadastral Nr. topografic	Suprafața* (mp)	Observații / Referințe
A1		1.112	Sector cadastral:9 Teren neimprejmuit;

**B. Partea II. Proprietari și acte**

Inscrieri privitoare la dreptul de proprietate și alte drepturi reale		Referințe
/		
Act Normativ nr. LEGEA 7, din 13/03/1996 emis de PARLAMENTUL ROMANIEI;		
B1	Inscrierea provizorie, drept de PROPRIETATE, dobandit prin Lege, cota actuala 1/1, cota initiala 1/1 1) NEIDENTIFICAT NEIDENTIFICAT	A1

**C. Partea III. SARCINI .**

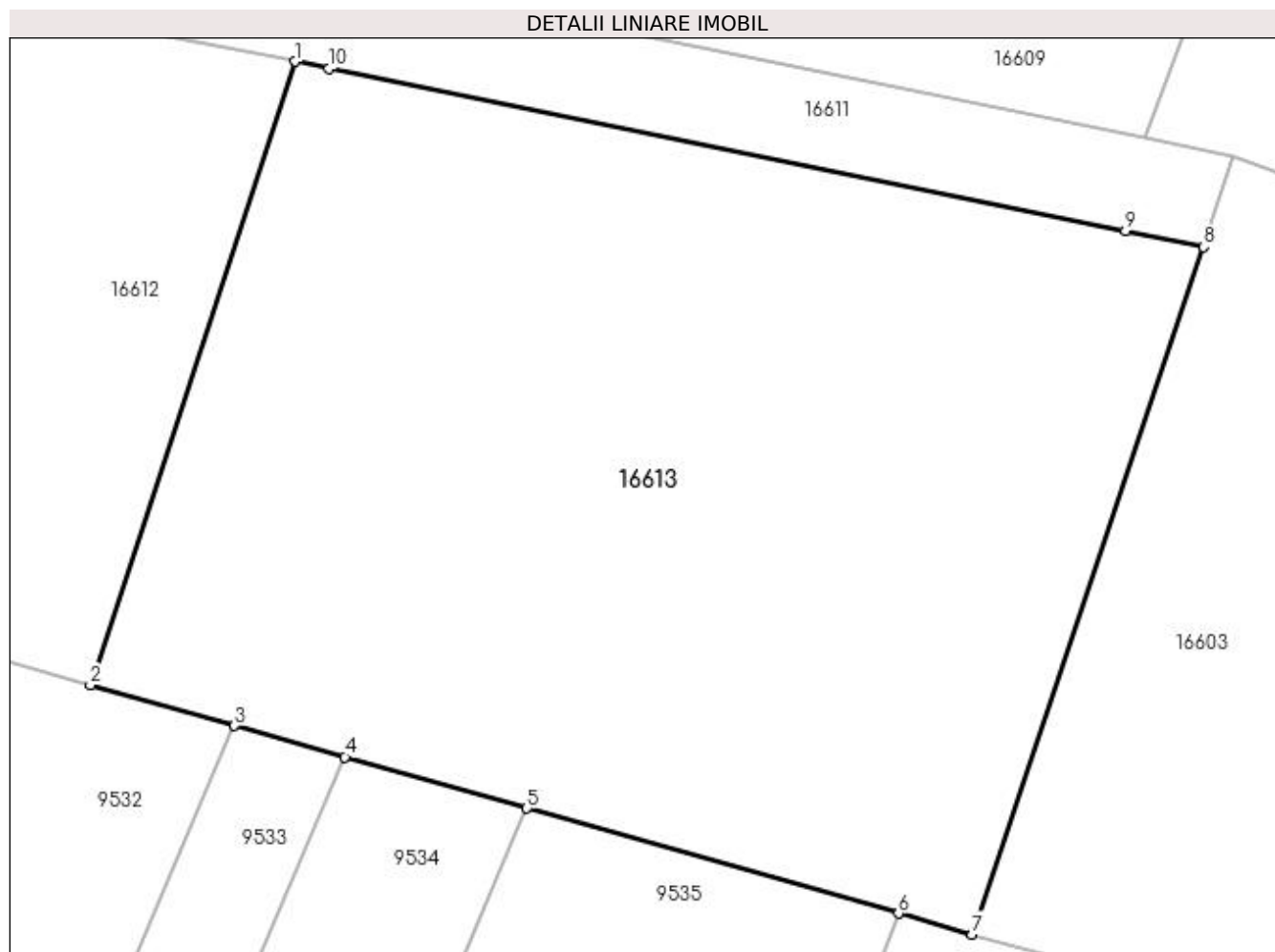
Inscrieri privind dezmembramintele dreptului de proprietate, drepturi reale de garanție și sarcini	Referințe
NU SUNT	

## Anexa Nr. 1 La Partea I

## Teren

Nr cadastral	Suprafața (mp)*	Observații / Referințe
	1.112	

\* Suprafața este determinată în planul de proiecție Stereo 70.



## Date referitoare la teren

Crt	Categorie folosință	Intravilan	Suprafața (mp)	Tarla	Parcelă	Nr. topo	Observații / Referințe
1	arabil	NU	1.112	37	17/1	-	

## Lungime Segmente

1) Valorile lungimilor segmentelor sunt obținute din proiecție în plan.

Punct început	X / Y	Punct sfârșit	X / Y	Lungime segment (** (m)
1	354.106,742 292.609,357	2	354.098,188 292.583,262	27.461
2	354.098,188 292.583,262	3	354.104,217 292.581,558	6.265
3	354.104,217 292.581,558	4	354.108,851 292.580,249	4.815
4	354.108,851 292.580,249	5	354.116,467 292.578,096	7.914
5	354.116,467 292.578,096	6	354.132,034 292.573,697	16.177

Punct început	X / Y	Punct sfârșit	X / Y	Lungime segment (** (m)
6	354.132,034 292.573,697	7	354.135,128 292.572,822	3.215
7	354.135,128 292.572,822	8	354.144,821 292.601,588	30.355
8	354.144,821 292.601,588	9	354.141,542 292.602,258	3.347
9	354.141,542 292.602,258	10	354.108,185 292.609,075	34.046
10	354.108,185 292.609,075	1	354.106,742 292.609,357	1.47

\*\* Lungimile segmentelor sunt determinate în planul de proiecție Stereo 70 și sunt rotunjite la 1 milimetru.

\*\*\* Distanța dintre puncte este formată din segmente cumulate ce sunt mai mici decât valoarea 1 milimetru.



**DATE DESPRE IMOBILUL NR. 16614**

Oficiul de Cadastru și Publicitate Imobiliară DOLJ  
Biroul de Cadastru și Publicitate Imobiliară Craiova

**A. Partea I. Descrierea imobilului**

TEREN Extravilan

Adresa: Jud. Dolj, T37, P18

Nr. Crt	Nr cadastral Nr. topografic	Suprafața* (mp)	Observații / Referințe
A1		Din acte: 1.500 Masurata: 1.371	Sector cadastral:9 Teren neimprejmuit;

**B. Partea II. Proprietari și acte**

Inscrieri privitoare la dreptul de proprietate și alte drepturi reale		Referințe
/		
Act Notarial nr. CM 17, din 10/05/2011 emis de NP POP LIVIU (TDP 1717-58840 / 22-06-1995; SC 1910 / 2009);		
B1	Intabulare, drept de PROPRIETATE, dobandit prin Succesiune, cota actuala 1/1, cota initiala 1/1 1) TOMULESCU MIHAELA	A1

**C. Partea III. SARCINI .**

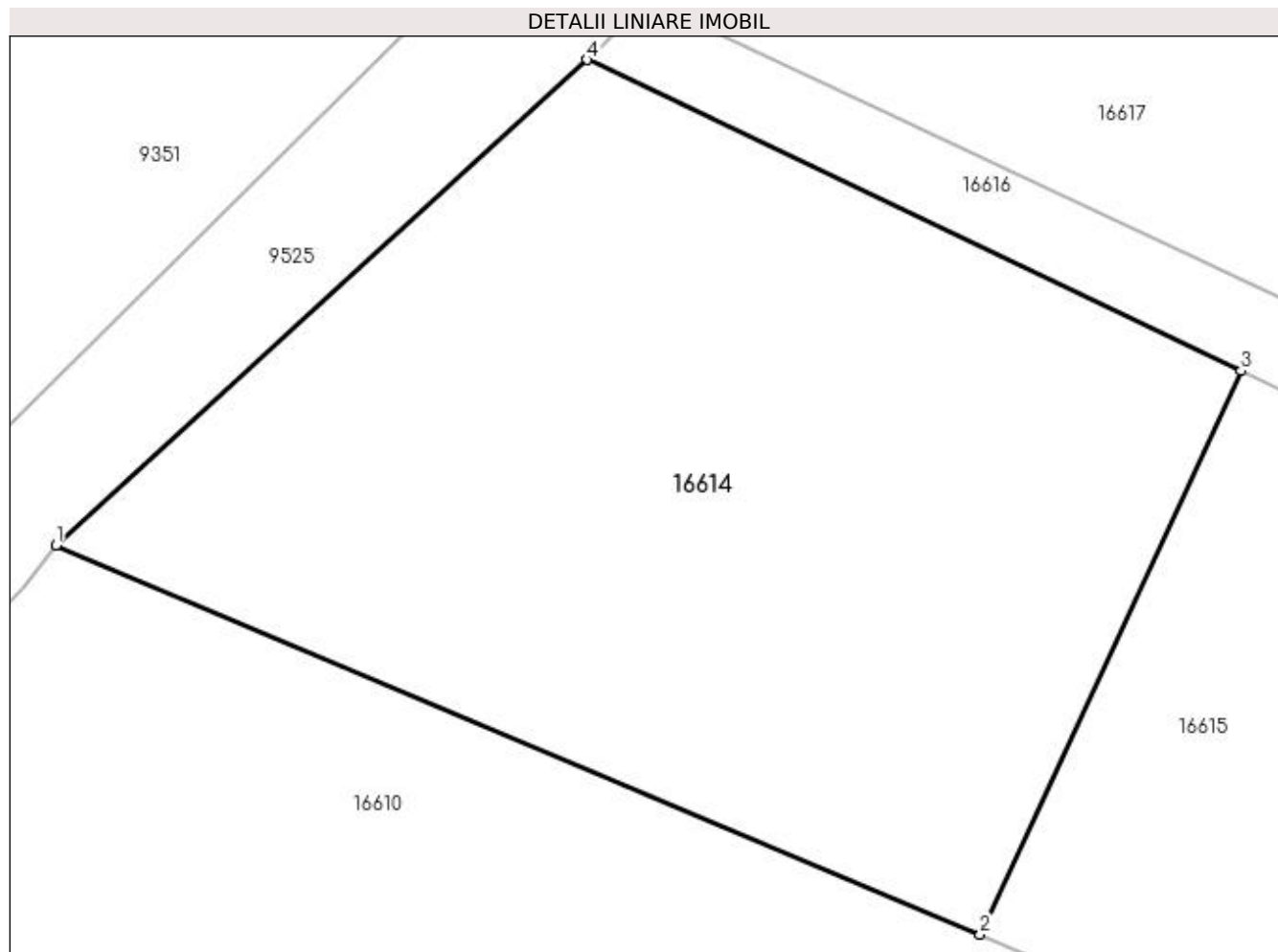
Inscrieri privind dezmembramintele dreptului de proprietate, drepturi reale de garanție și sarcini	Referințe
NU SUNT	

## Anexa Nr. 1 La Partea I

## Teren

Nr cadastral	Suprafața (mp)*	Observații / Referințe
	Din acte: 1.500 Masurata: 1.371	

\* Suprafața este determinată în planul de proiecție Stereo 70.



## Date referitoare la teren

Crt	Categorie folosință	Intravilan	Suprafața (mp)	Tarla	Parcelă	Nr. topo	Observații / Referințe
1	arabil	NU	1.371	37	18	-	

## Lungime Segmente

1) Valorile lungimilor segmentelor sunt obținute din proiecție în plan.

Punct început	X / Y	Punct sfârșit	X / Y	Lungime segment (** (m)
1	354.065,408 292.683,93	2	354.111,451 292.664,541	49.959
2	354.111,451 292.664,541	3	354.124,468 292.692,603	30.934
3	354.124,468 292.692,603	4	354.091,863 292.708,104	36.102
4	354.091,863 292.708,104	1	354.065,408 292.683,93	35.836

**\*\* Lungimile segmentelor sunt determinate în planul de proiecție Stereo 70 și sunt rotunjite la 1 milimetru.**

**\*\*\* Distanța dintre puncte este formată din segmente cumulate ce sunt mai mici decât valoarea 1 milimetru.**





**DATE DESPRE IMOBILUL NR. 16615**

Oficiul de Cadastru și Publicitate Imobiliară DOLJ  
Biroul de Cadastru și Publicitate Imobiliară Craiova

**A. Partea I. Descrierea imobilului**

TEREN Extravilan

Adresa: Jud. Dolj, T37, P19,20

Nr. Crt	Nr cadastral Nr. topografic	Suprafața* (mp)	Observații / Referințe
A1	36435	1.700	Sector cadastral:9 Teren neimprejmuit;

**B. Partea II. Proprietari și acte**

Inscrieri privitoare la dreptul de proprietate și alte drepturi reale	Referințe
<b>48163 / 17/03/2022</b>	
Act Notarial nr. Contract de vanzare aut nr 590, din 16/03/2022 emis de NP Diaconescu Gelu Emilian;	
B1	A1
Intabulare, drept de PROPRIETATE, dobandit prin Conventie, cota actuala 1/1, cota initiala 1/1	
1) FULGA PAUL LUCIAN	
2) FULGA CLAUDIA DENISA	

**C. Partea III. SARCINI .**

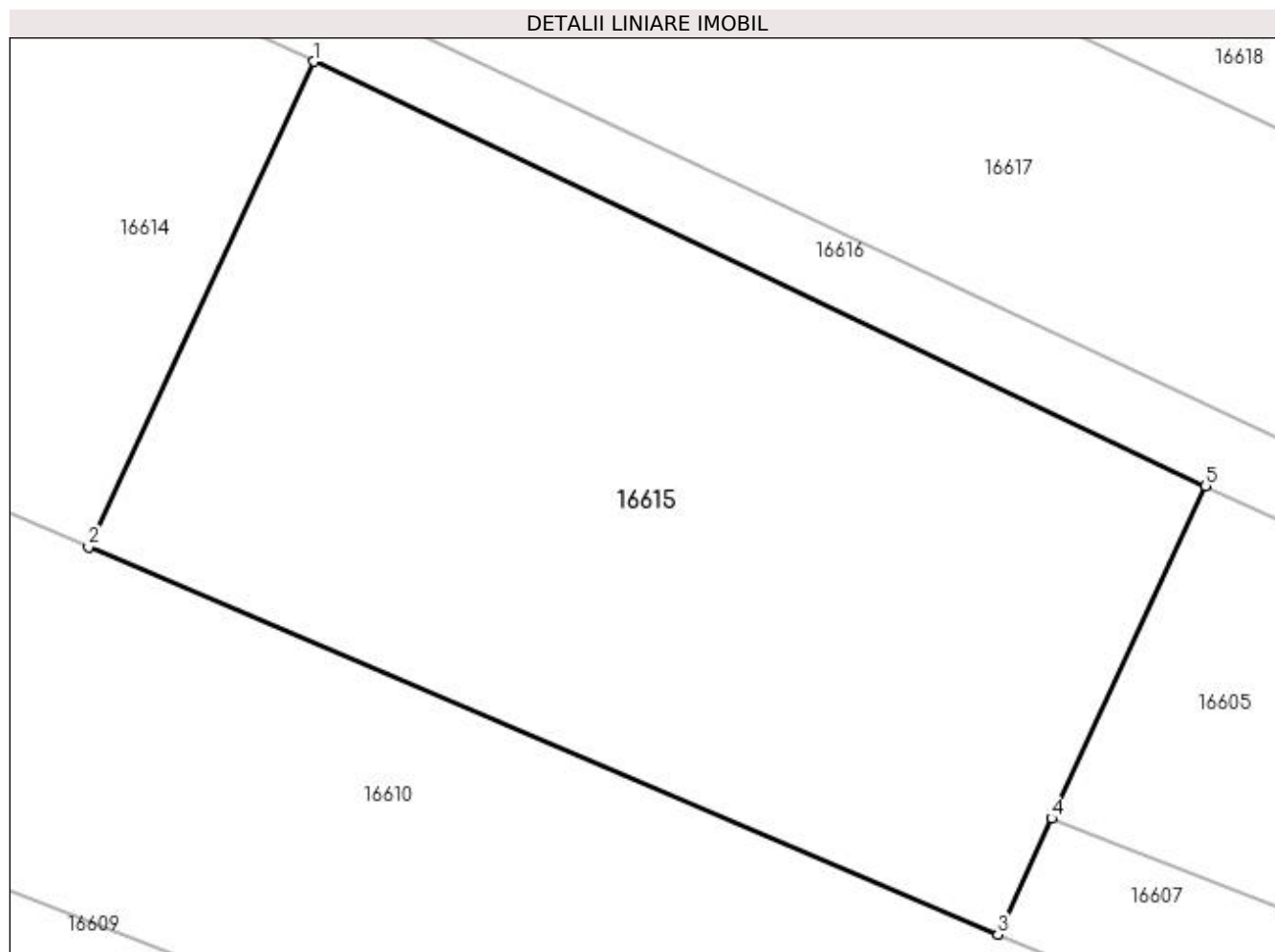
Inscrieri privind dezmembramintele dreptului de proprietate, drepturi reale de garanție și sarcini	Referințe
NU SUNT	

## Anexa Nr. 1 La Partea I

## Teren

Nr cadastral	Suprafața (mp)*	Observații / Referințe
36435	1.700	

\* Suprafața este determinată în planul de proiecție Stereo 70.



## Date referitoare la teren

Crt	Categorie folosință	Intra vilan	Suprafața (mp)	Tarla	Parcelă	Nr. topo	Observații / Referințe
1	arabil	NU	1.700	37	19,20	-	

## Lungime Segmente

1) Valorile lungimilor segmentelor sunt obținute din proiecție în plan.

Punct început	X / Y	Punct sfârșit	X / Y	Lungime segment (** (m)
1	354.124,468 292.692,603	2	354.111,451 292.664,541	30.934
2	354.111,451 292.664,541	3	354.164,037 292.642,146	57.156
3	354.164,037 292.642,146	4	354.167,149 292.648,856	7.397
4	354.167,149 292.648,856	5	354.176,063 292.668,074	21.185
5	354.176,063 292.668,074	1	354.124,468 292.692,603	57.129

**\*\* Lungimile segmentelor sunt determinate în planul de proiecție Stereo 70 și sunt rotunjite la 1 milimetru.**

**\*\*\* Distanța dintre puncte este formată din segmente cumulate ce sunt mai mici decât valoarea 1 milimetru.**



**DATE DESPRE IMOBILUL NR. 16616**

Oficiul de Cadastru și Publicitate Imobiliară DOLJ  
Biroul de Cadastru și Publicitate Imobiliară Craiova

**A. Partea I. Descrierea imobilului**

TEREN Extravilan

Adresa: Jud. Dolj, De54

Nr. Crt	Nr cadastral Nr. topografic	Suprafața* (mp)	Observații / Referințe
A1		1.236	Sector cadastral:9 Teren neimprejmuit;

**B. Partea II. Proprietari și acte**

Inscrieri privitoare la dreptul de proprietate și alte drepturi reale		Referințe
/		
Act Normativ nr. LEGEA 7, din 13/03/1996 emis de PARLAMENTUL ROMANIEI;		
B1	Inscrierea provizorie, drept de PROPRIETATE, dobandit prin Lege, cota actuala 1/1, cota initiala 1/1 1) NEIDENTIFICAT NEIDENTIFICAT	A1

**C. Partea III. SARCINI .**

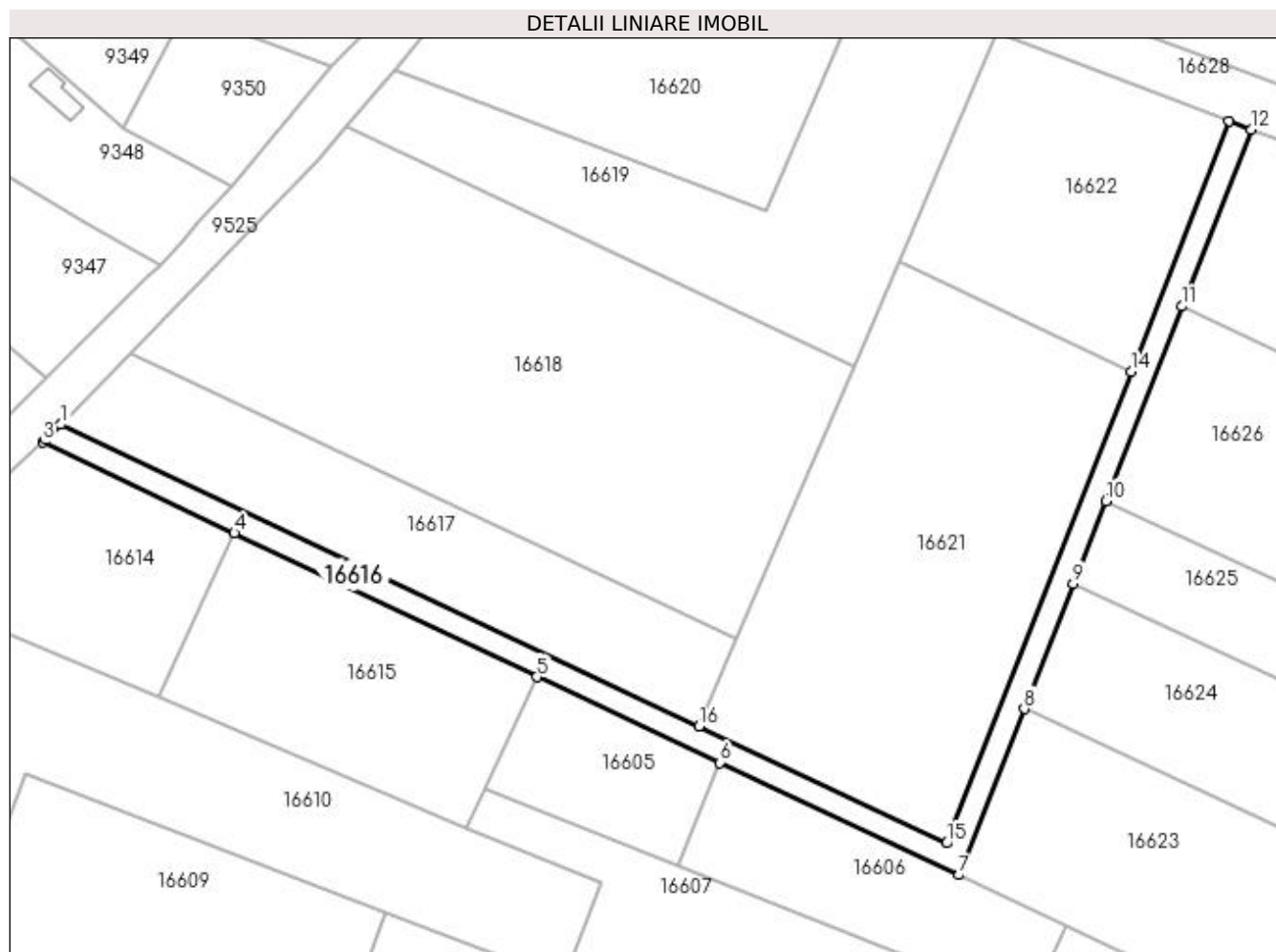
Inscrieri privind dezmembramintele dreptului de proprietate, drepturi reale de garanție și sarcini	Referințe
NU SUNT	

## Anexa Nr. 1 La Partea I

## Teren

Nr cadastral	Suprafața (mp)*	Observații / Referințe
	1.236	

\* Suprafața este determinată în planul de proiecție Stereo 70.



## Date referitoare la teren

Crt	Categorie folosință	Intra vilan	Suprafața (mp)	Tarla	Parcelă	Nr. topo	Observații / Referințe
1	drum	NU	1.236	-	De54	-	

## Lungime Segmente

1) Valorile lungimilor segmentelor sunt obținute din proiecție în plan.

Punct început	X / Y	Punct sfârșit	X / Y	Lungime segment (** (m)
1	354.094,846 292.711,115	2	354.092,351 292.708,55	3.578
2	354.092,351 292.708,55	3	354.091,863 292.708,104	0.661
3	354.091,863 292.708,104	4	354.124,468 292.692,603	36.102
4	354.124,468 292.692,603	5	354.176,063 292.668,074	57.129
5	354.176,063 292.668,074	6	354.207,233 292.653,46	34.426

Punct început	X / Y	Punct sfârșit	X / Y	Lungime segment (** (m)
6	354.207,233 292.653,46	7	354.248,114 292.634,293	45.151
7	354.248,114 292.634,293	8	354.259,221 292.662,652	30.456
8	354.259,221 292.662,652	9	354.267,581 292.683,998	22.925
9	354.267,581 292.683,998	10	354.273,101 292.698,093	15.137
10	354.273,101 292.698,093	11	354.286,084 292.731,244	35.603
11	354.286,084 292.731,244	12	354.297,907 292.761,432	32.421
12	354.297,907 292.761,432	13	354.294,182 292.762,891	4.001
13	354.294,182 292.762,891	14	354.277,445 292.720,154	45.897
14	354.277,445 292.720,154	15	354.245,948 292.639,73	86.372
15	354.245,948 292.639,73	16	354.203,742 292.659,669	46.679
16	354.203,742 292.659,669	1	354.094,846 292.711,115	120.437

\*\* Lungimile segmentelor sunt determinate în planul de proiecție Stereo 70 și sunt rotunjite la 1 milimetru.

\*\*\* Distanța dintre puncte este formată din segmente cumulate ce sunt mai mici decât valoarea 1 milimetru.





**DATE DESPRE IMOBILUL NR. 16617**

Oficiul de Cadastru și Publicitate Imobiliară DOLJ  
Biroul de Cadastru și Publicitate Imobiliară Craiova

**A. Partea I. Descrierea imobilului**

TEREN Extravilan

Adresa: Jud. Dolj, T37, P21

Nr. Crt	Nr cadastral Nr. topografic	Suprafața* (mp)	Observații / Referințe
A1		1.900	Sector cadastral:9 Teren neimprejmuit;

**B. Partea II. Proprietari și acte**

Inscrieri privitoare la dreptul de proprietate și alte drepturi reale	Referințe
/	
Act Administrativ nr. TDP 1653-58981, din 20/04/1995 emis de CJSIPT DOLJ;	
B1	A1
Intabulare, drept de PROPRIETATE, dobândit prin Reconstituire, cota actuala 1/1, cota initiala 1/1 1) STANCA ELENA, LIPSĂ CNP	

**C. Partea III. SARCINI .**

Inscrieri privind dezmembramintele dreptului de proprietate, drepturi reale de garanție și sarcini	Referințe
NU SUNT	

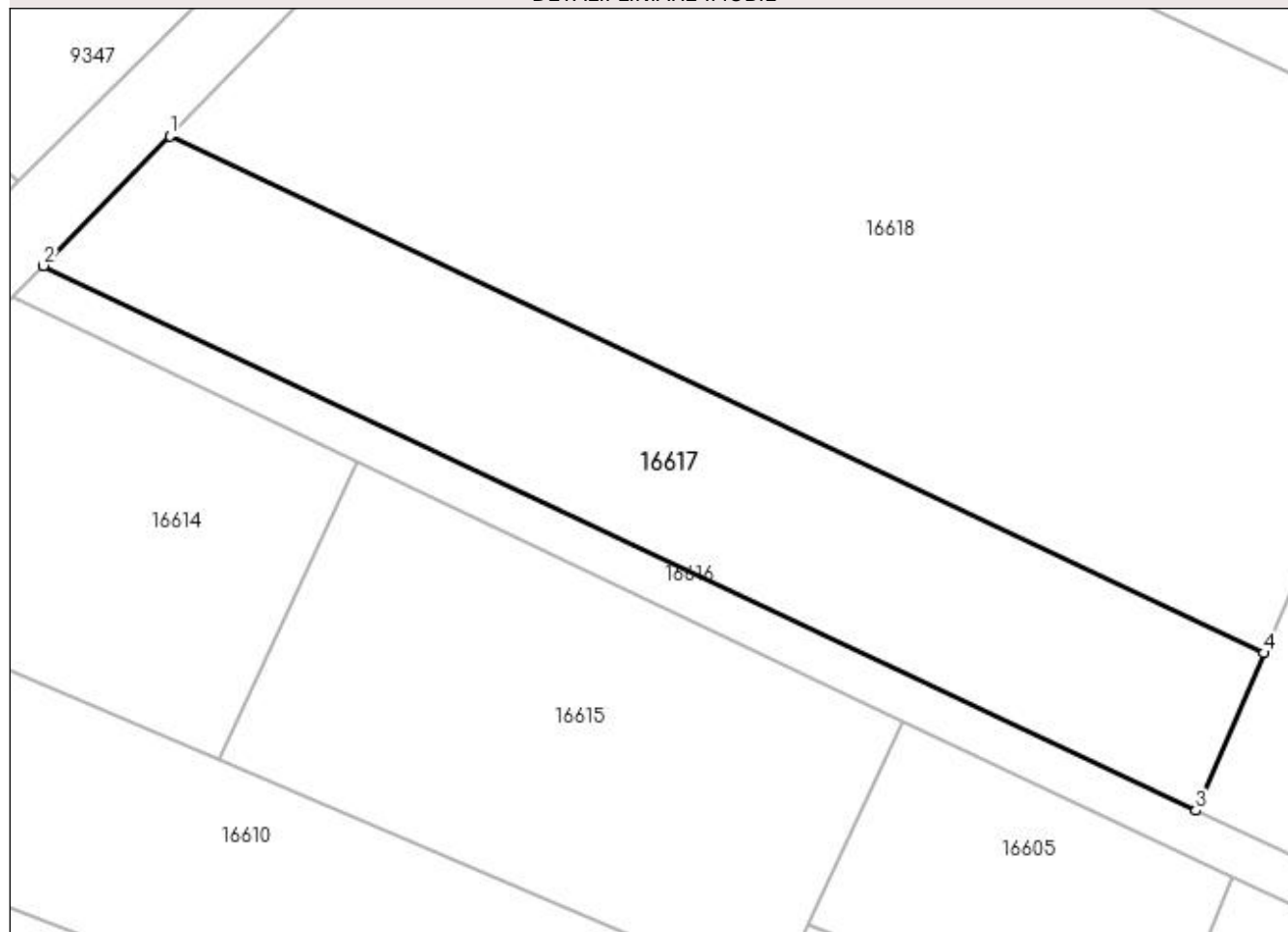
## Anexa Nr. 1 La Partea I

## Teren

Nr cadastral	Suprafața (mp)*	Observații / Referințe
	1.900	

\* Suprafața este determinată în planul de proiecție Stereo 70.

## DETALII LINIARE IMOBIL



## Date referitoare la teren

Crt	Categorie folosință	Intravilan	Suprafața (mp)	Tarla	Parcelă	Nr. topo	Observații / Referințe
1	vie	NU	1.900	37	21	-	

## Lungime Segmente

1) Valorile lungimilor segmentelor sunt obținute din proiecție în plan.

Punct început	X / Y	Punct sfârșit	X / Y	Lungime segment (** (m)
1	354.106,776 292.723,382	2	354.094,846 292.711,115	17.112
2	354.094,846 292.711,115	3	354.203,742 292.659,669	120.437
3	354.203,742 292.659,669	4	354.210,141 292.674,548	16.197
4	354.210,141 292.674,548	1	354.106,776 292.723,382	114.32

**\*\* Lungimile segmentelor sunt determinate în planul de proiecție Stereo 70 și sunt rotunjite la 1 milimetru.**

**\*\*\* Distanța dintre puncte este formată din segmente cumulate ce sunt mai mici decât valoarea 1 milimetru.**



**DATE DESPRE IMOBILUL NR. 16618**

Oficiul de Cadastru și Publicitate Imobiliară DOLJ  
Biroul de Cadastru și Publicitate Imobiliară Craiova

**A. Partea I. Descrierea imobilului**

TEREN Extravilan

Adresa: Jud. Dolj, T37, P22

Nr. Crt	Nr cadastral Nr. topografic	Suprafața* (mp)	Observații / Referințe
A1		5.300	Sector cadastral:9 Teren neimprejmuit;

**B. Partea II. Proprietari și acte**

Inscrieri privitoare la dreptul de proprietate și alte drepturi reale	Referințe
/	
Act Administrativ nr. TDP 1653-58981, din 20/04/1995 emis de CJSIPT DOLJ (1970-01-01 00:00:00);	
B1	A1
Intabulare, drept de PROPRIETATE, dobândit prin Reconstituire, cota actuala 1/1, cota initiala 1/1 1) STANCA ELENA, LIPSĂ CNP	

**C. Partea III. SARCINI .**

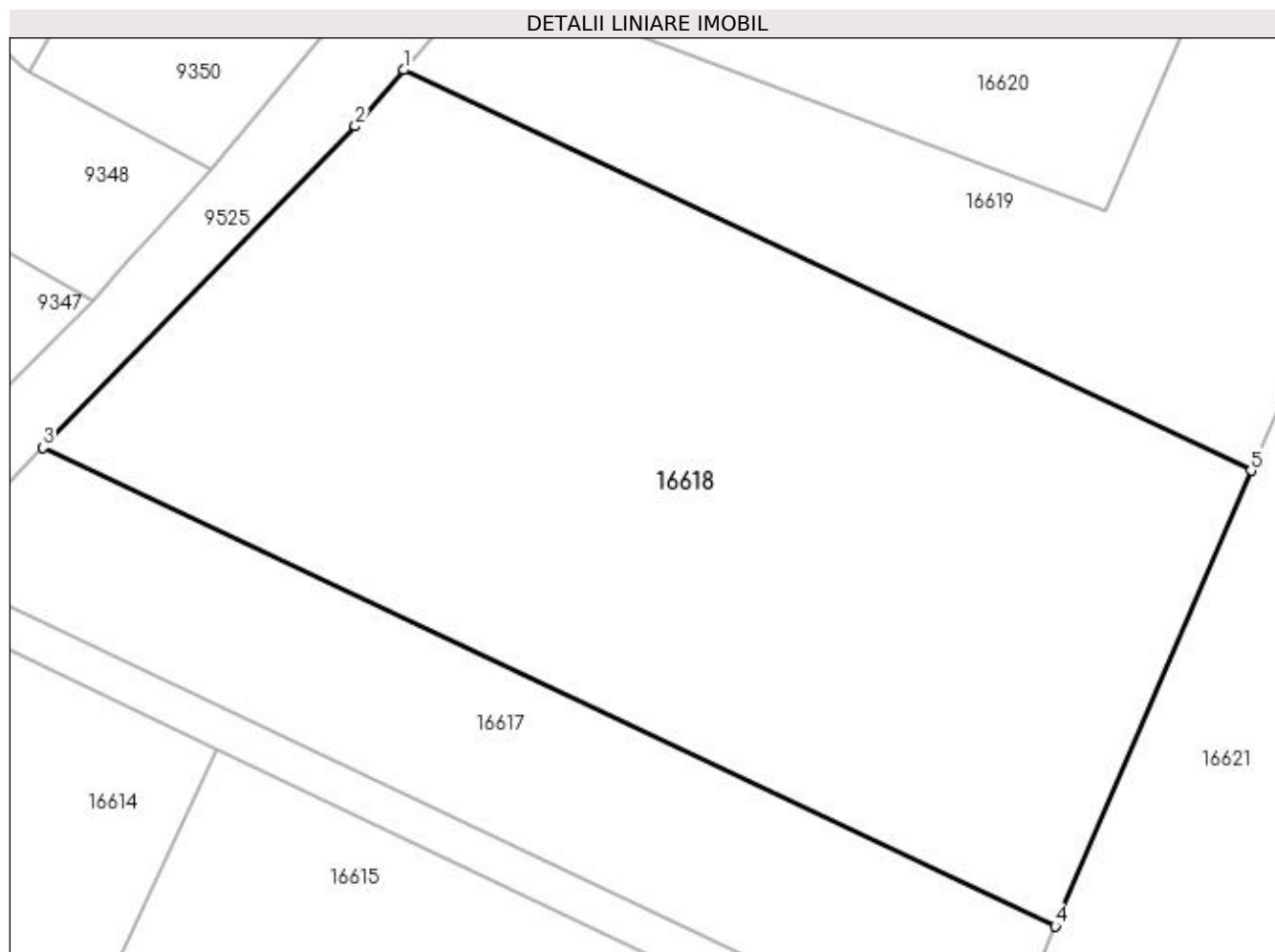
Inscrieri privind dezmembramintele dreptului de proprietate, drepturi reale de garanție și sarcini	Referințe
NU SUNT	

## Anexa Nr. 1 La Partea I

## Teren

Nr cadastral	Suprafața (mp)*	Observații / Referințe
	5.300	

\* Suprafața este determinată în planul de proiecție Stereo 70.



## Date referitoare la teren

Crt	Categorie folosință	Intra vilan	Suprafața (mp)	Tarla	Parcelă	Nr. topo	Observații / Referințe
1	arabil	NU	5.300	37	22	-	

## Lungime Segmente

1) Valorile lungimilor segmentelor sunt obținute din proiecție în plan.

Punct început	X / Y	Punct sfârșit	X / Y	Lungime segment (** (m)
1	354.143,583 292.761,923	2	354.138,676 292.756,182	7.552
2	354.138,676 292.756,182	3	354.106,776 292.723,382	45.754
3	354.106,776 292.723,382	4	354.210,141 292.674,548	114.32
4	354.210,141 292.674,548	5	354.230,134 292.721,034	50.603
5	354.230,134 292.721,034	1	354.143,583 292.761,923	95.723

**\*\* Lungimile segmentelor sunt determinate în planul de proiecție Stereo 70 și sunt rotunjite la 1 milimetru.**

**\*\*\* Distanța dintre puncte este formată din segmente cumulate ce sunt mai mici decât valoarea 1 milimetru.**





**DATE DESPRE IMOBILUL NR. 16619**

Oficiul de Cadastru și Publicitate Imobiliară DOLJ  
Biroul de Cadastru și Publicitate Imobiliară Craiova

**A. Partea I. Descrierea imobilului**

TEREN Extravilan

Adresa: Jud. Dolj, T37, P23

Nr. Crt	Nr cadastral Nr. topografic	Suprafața* (mp)	Observații / Referințe
A1		2.500	Sector cadastral:9 Teren neimprejmuit;

**B. Partea II. Proprietari și acte**

Inscrieri privitoare la dreptul de proprietate și alte drepturi reale	Referințe
/	
Act Administrativ nr. TDP 4333, din 19/03/2003 emis de CJSIPT DOLJ;	
B1	A1
Intabulare, drept de PROPRIETATE, dobândit prin Reconstituire, cota actuala 1/1, cota initiala 1/1	
1) LUNGULESCU-PANTELIE VIORICA, LIPSĂ CNP	

**C. Partea III. SARCINI .**

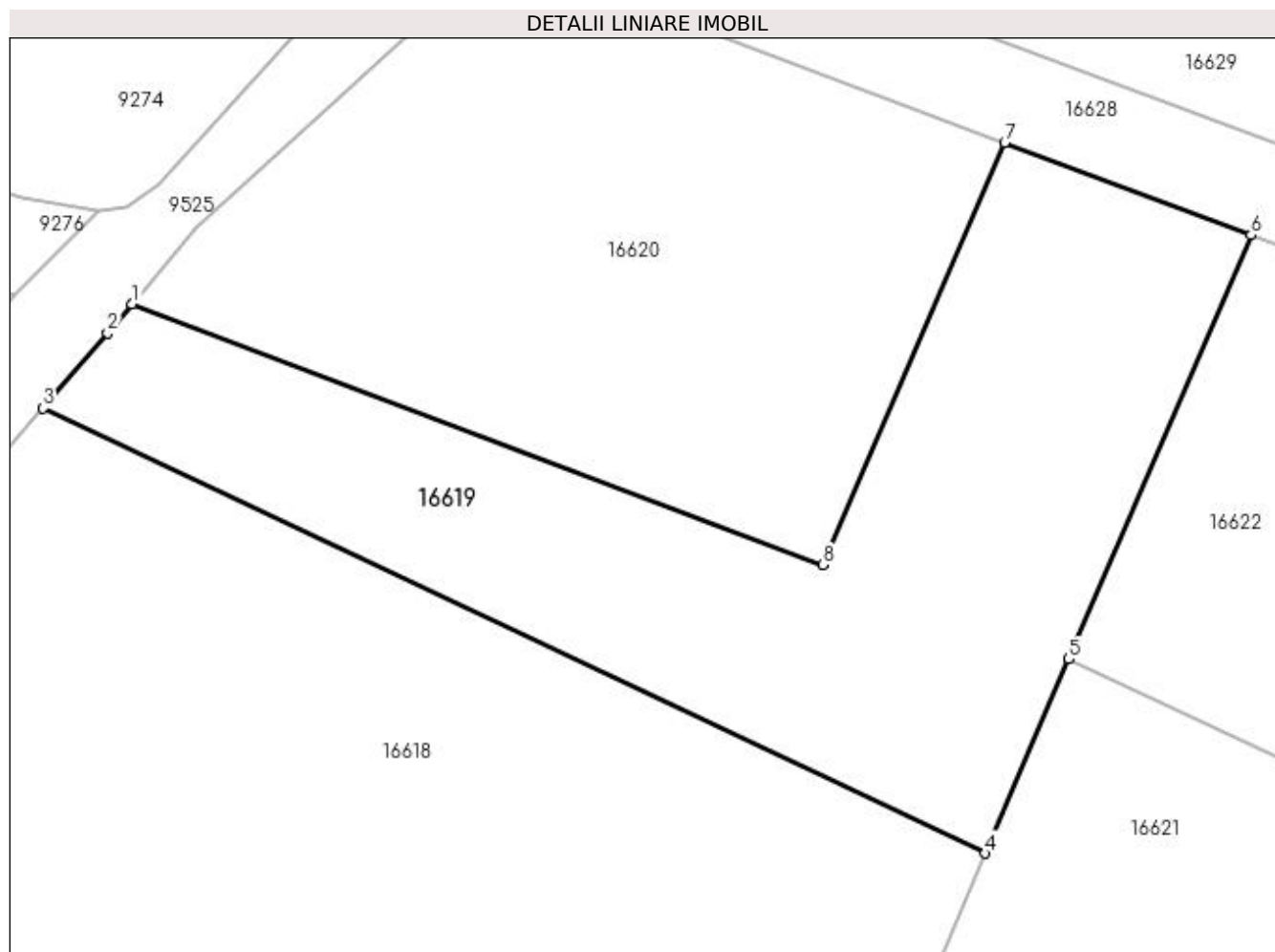
Inscrieri privind dezmembramintele dreptului de proprietate, drepturi reale de garanție și sarcini	Referințe
NU SUNT	

## Anexa Nr. 1 La Partea I

## Teren

Nr cadastral	Suprafața (mp)*	Observații / Referințe
	2.500	

\* Suprafața este determinată în planul de proiecție Stereo 70.



## Date referitoare la teren

Crt	Categorie folosință	Intravilan	Suprafața (mp)	Tarla	Parcelă	Nr. topo	Observații / Referințe
1	arabil	NU	2.500	37	23	-	

## Lungime Segmente

1) Valorile lungimilor segmentelor sunt obținute din proiecție în plan.

Punct început	X / Y	Punct sfârșit	X / Y	Lungime segment (** (m)
1	354.151,738 292.771,464	2	354.149,499 292.768,844	3.446
2	354.149,499 292.768,844	3	354.143,583 292.761,923	9.105
3	354.143,583 292.761,923	4	354.230,134 292.721,034	95.723
4	354.230,134 292.721,034	5	354.237,808 292.738,879	19.425
5	354.237,808 292.738,879	6	354.254,552 292.777,811	42.38

Punct început	X / Y	Punct sfârșit	X / Y	Lungime segment (** (m)
6	354.254,552 292.777,811	7	354.231,919 292.786,332	24.184
7	354.231,919 292.786,332	8	354.215,242 292.747,555	42.211
8	354.215,242 292.747,555	1	354.151,738 292.771,464	67.856

\*\* Lungimile segmentelor sunt determinate în planul de proiecție Stereo 70 și sunt rotunjite la 1 milimetru.

\*\*\* Distanța dintre puncte este formată din segmente cumulate ce sunt mai mici decât valoarea 1 milimetru.



**DATE DESPRE IMOBILUL NR. 16620**

Oficiul de Cadastru și Publicitate Imobiliară DOLJ  
Biroul de Cadastru și Publicitate Imobiliară Craiova

**A. Partea I. Descrierea imobilului**

TEREN Extravilan

Adresa: Jud. Dolj, T37, P24

Nr. Crt	Nr cadastral Nr. topografic	Suprafața* (mp)	Observații / Referințe
A1		2.500	Sector cadastral:9 Teren neimprejmuit;

**B. Partea II. Proprietari și acte**

Inscrieri privitoare la dreptul de proprietate și alte drepturi reale	Referințe
/	
Act Administrativ nr. TDP 1431-48941, din 13/02/1995 emis de CJSIPT DOLJ;	
B1	A1
Intabulare, drept de PROPRIETATE, dobândit prin Reconstituire, cota actuala 1/1, cota initiala 1/1	
1) CÎRSTEA MARIA, LIPSĂ CNP	
2) CRIVEANU ANA, LIPSĂ CNP	

**C. Partea III. SARCINI .**

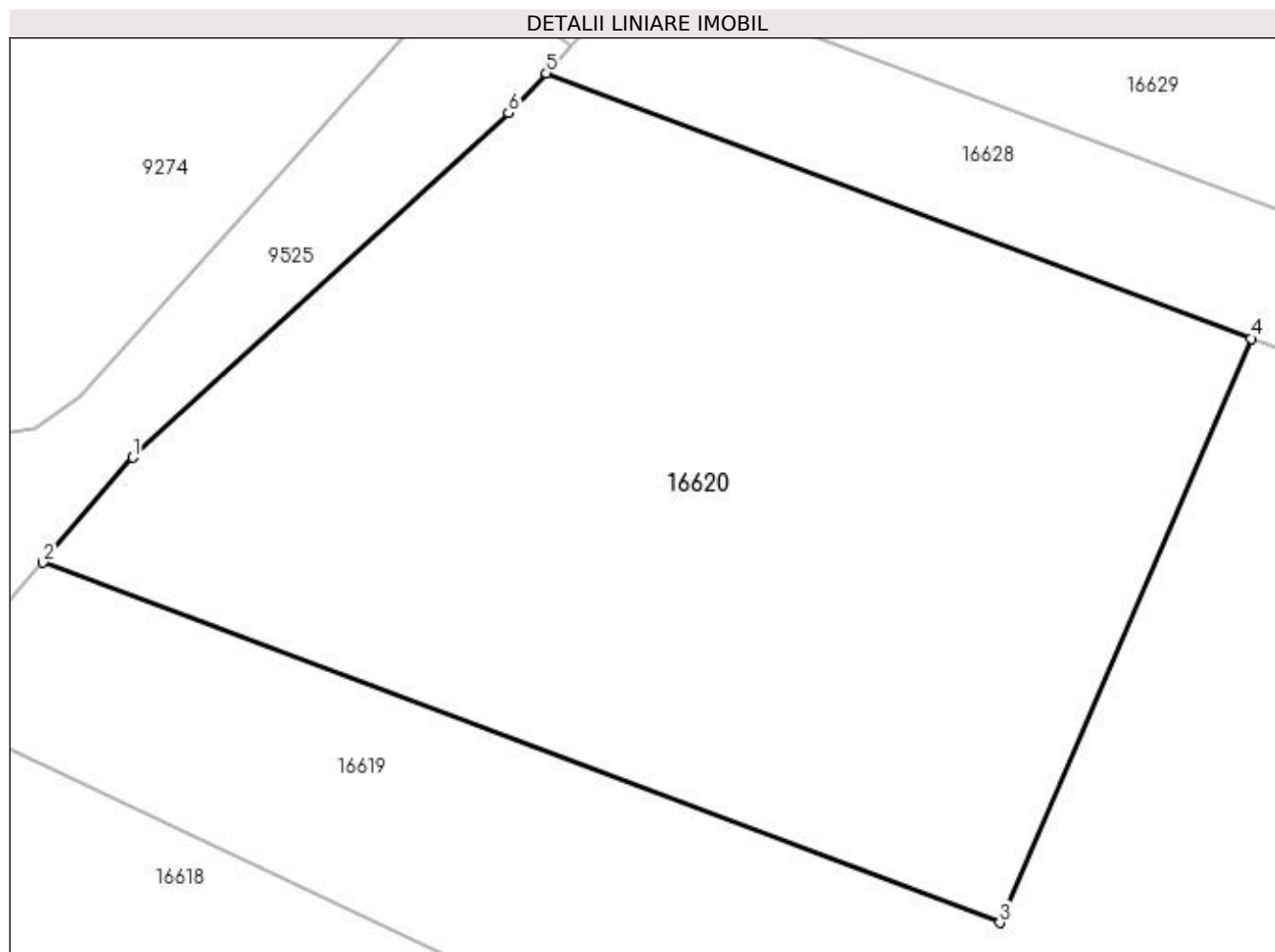
Inscrieri privind dezmembramentele dreptului de proprietate, drepturi reale de garanție și sarcini	Referințe
NU SUNT	

## Anexa Nr. 1 La Partea I

## Teren

Nr cadastral	Suprafața (mp)*	Observații / Referințe
	2.500	

\* Suprafața este determinată în planul de proiecție Stereo 70.



## Date referitoare la teren

Crt	Categorie folosință	Intra vilan	Suprafața (mp)	Tarla	Parcelă	Nr. topo	Observații / Referințe
1	arabil	NU	2.500	37	24	-	

## Lungime Segmente

1) Valorile lungimilor segmentelor sunt obținute din proiecție în plan.

Punct început	X / Y	Punct sfârșit	X / Y	Lungime segment (** (m)
1	354.157,699 292.778,437	2	354.151,738 292.771,464	9.174
2	354.151,738 292.771,464	3	354.215,242 292.747,555	67.856
3	354.215,242 292.747,555	4	354.231,919 292.786,332	42.211
4	354.231,919 292.786,332	5	354.185,13 292.803,948	49.995
5	354.185,13 292.803,948	6	354.182,62 292.801,304	3.646

Punct început	X / Y	Punct sfârșit	X / Y	Lungime segment (** (m)
6	354.182,62 292.801,304	1	354.157,699 292.778,437	33.822

\*\* Lungimile segmentelor sunt determinate în planul de proiecție Stereo 70 și sunt rotunjite la 1 milimetru.

\*\*\* Distanța dintre puncte este formată din segmente cumulate ce sunt mai mici decât valoarea 1 milimetru.





**DATE DESPRE IMOBILUL NR. 16621**

Oficiul de Cadastru și Publicitate Imobiliară DOLJ  
Biroul de Cadastru și Publicitate Imobiliară Craiova

**A. Partea I. Descrierea imobilului**

TEREN Extravilan

Adresa: Jud. Dolj, T37, P25

Nr. Crt	Nr cadastral Nr. topografic	Suprafața* (mp)	Observații / Referințe
A1		3.900	Sector cadastral:9 Teren neimprejmuit;

**B. Partea II. Proprietari și acte**

Inscrieri privitoare la dreptul de proprietate și alte drepturi reale	Referințe
/	
Act Administrativ nr. TDP 862-59010, din 20/06/1994 emis de CJSIPT DOLJ;	
B1	A1
Intabulare, drept de PROPRIETATE, dobândit prin Reconstituire, cota actuala 1/1, cota initiala 1/1 1) STANCA FLOREA, LIPSĂ CNP	

**C. Partea III. SARCINI .**

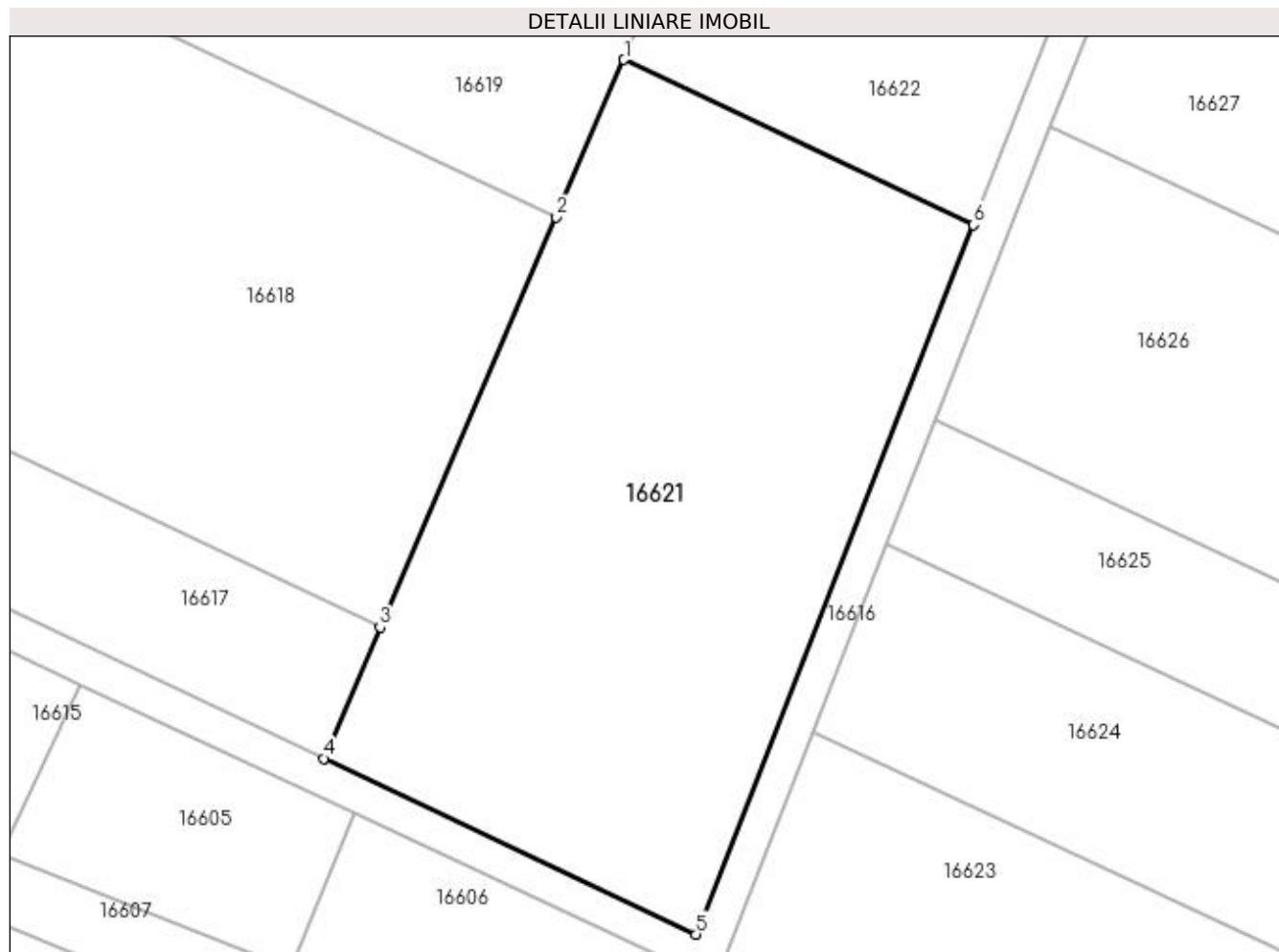
Inscrieri privind dezmembramintele dreptului de proprietate, drepturi reale de garanție și sarcini	Referințe
NU SUNT	

## Anexa Nr. 1 La Partea I

## Teren

Nr cadastral	Suprafața (mp)*	Observații / Referințe
	3.900	

\* Suprafața este determinată în planul de proiecție Stereo 70.



## Date referitoare la teren

Crt	Categorie folosință	Intra vilan	Suprafața (mp)	Tarla	Parcelă	Nr. topo	Observații / Referințe
1	arabil	NU	3.900	37	25	-	

## Lungime Segmente

1) Valorile lungimilor segmentelor sunt obținute din proiecție în plan.

Punct început	X / Y	Punct sfârșit	X / Y	Lungime segment (** (m)
1	354.237,808 292.738,879	2	354.230,134 292.721,034	19.425
2	354.230,134 292.721,034	3	354.210,141 292.674,548	50.603
3	354.210,141 292.674,548	4	354.203,742 292.659,669	16.197
4	354.203,742 292.659,669	5	354.245,948 292.639,73	46.679
5	354.245,948 292.639,73	6	354.277,445 292.720,154	86.372

Punct început	X / Y	Punct sfârșit	X / Y	Lungime segment (** (m)
6	354.277,445 292.720,154	1	354.237,808 292.738,879	43.837

\*\* Lungimile segmentelor sunt determinate în planul de proiecție Stereo 70 și sunt rotunjite la 1 milimetru.

\*\*\* Distanța dintre puncte este formată din segmente cumulate ce sunt mai mici decât valoarea 1 milimetru.



**DATE DESPRE IMOBILUL NR. 16622**

Oficiul de Cadastru și Publicitate Imobiliară DOLJ  
Biroul de Cadastru și Publicitate Imobiliară Craiova

**A. Partea I. Descrierea imobilului**

TEREN Extravilan

Adresa: Jud. Dolj, T37, P31

Nr. Crt	Nr cadastral Nr. topografic	Suprafața* (mp)	Observații / Referințe
A1		1.900	Sector cadastral:9 Teren neimprejmuit;

**B. Partea II. Proprietari și acte**

Inscrieri privitoare la dreptul de proprietate și alte drepturi reale	Referințe
/	
Act Administrativ nr. TDP 1171-59090, din 12/01/1995 emis de CJSIPT DOLJ;	
B1	A1
Intabulare, drept de PROPRIETATE, dobândit prin Reconstituire, cota actuala 1/1, cota initiala 1/1	
1) HORCULESCU GHEORGHE, LIPSĂ CNP	

**C. Partea III. SARCINI .**

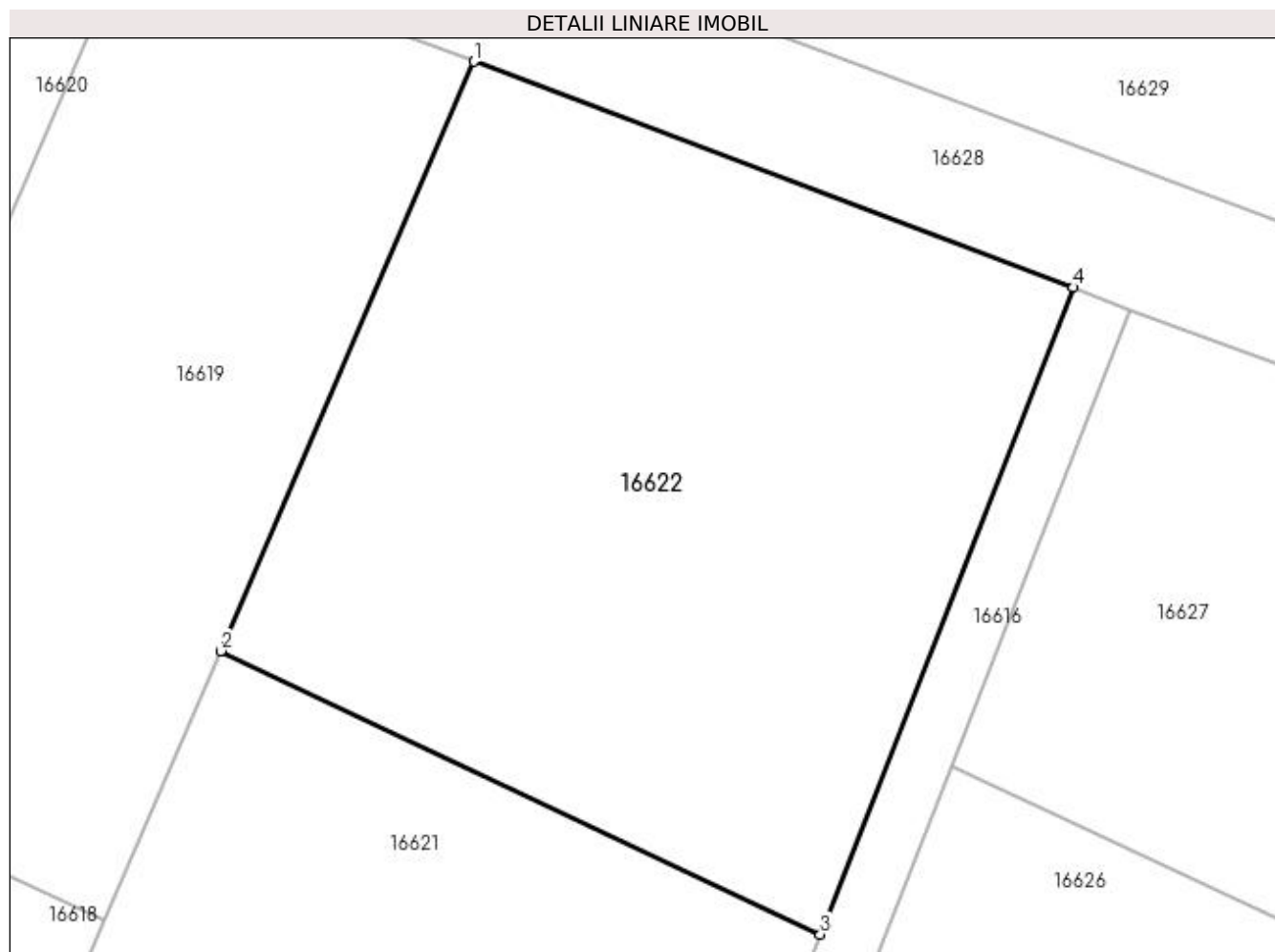
Inscrieri privind dezmembramintele dreptului de proprietate, drepturi reale de garanție și sarcini	Referințe
NU SUNT	

## Anexa Nr. 1 La Partea I

## Teren

Nr cadastral	Suprafața (mp)*	Observații / Referințe
	1.900	

\* Suprafața este determinată în planul de proiecție Stereo 70.



## Date referitoare la teren

Crt	Categorie folosință	Intra vilan	Suprafața (mp)	Tarla	Parcelă	Nr. topo	Observații / Referințe
1	arabil	NU	1.900	37	31	-	

## Lungime Segmente

1) Valorile lungimilor segmentelor sunt obținute din proiecție în plan.

Punct început	X / Y	Punct sfârșit	X / Y	Lungime segment (** (m)
1	354.254,552 292.777,811	2	354.237,808 292.738,879	42.38
2	354.237,808 292.738,879	3	354.277,445 292.720,154	43.837
3	354.277,445 292.720,154	4	354.294,182 292.762,891	45.897
4	354.294,182 292.762,891	1	354.254,552 292.777,811	42.346

**\*\* Lungimile segmentelor sunt determinate în planul de proiecție Stereo 70 și sunt rotunjite la 1 milimetru.**

**\*\*\* Distanța dintre puncte este formată din segmente cumulate ce sunt mai mici decât valoarea 1 milimetru.**





**DATE DESPRE IMOBILUL NR. 16623**

Oficiul de Cadastru și Publicitate Imobiliară DOLJ  
Biroul de Cadastru și Publicitate Imobiliară Craiova

**A. Partea I. Descrierea imobilului**

TEREN Extravilan

Adresa: Jud. Dolj, T37, P26

Nr. Crt	Nr cadastral Nr. topografic	Suprafața* (mp)	Observații / Referințe
A1		2.400	Sector cadastral:9 Teren neimprejmuit;

**B. Partea II. Proprietari și acte**

Inscrieri privitoare la dreptul de proprietate și alte drepturi reale	Referințe
/	
Act Administrativ nr. TDP 3787-48431, din 18/04/1997 emis de CJSIPT DOLJ;	
B1	A1
Intabulare, drept de PROPRIETATE, dobândit prin Reconstituire, cota actuala 1/1, cota initiala 1/1 1) STOICA GHEORGHE, LIPSĂ CNP	

**C. Partea III. SARCINI .**

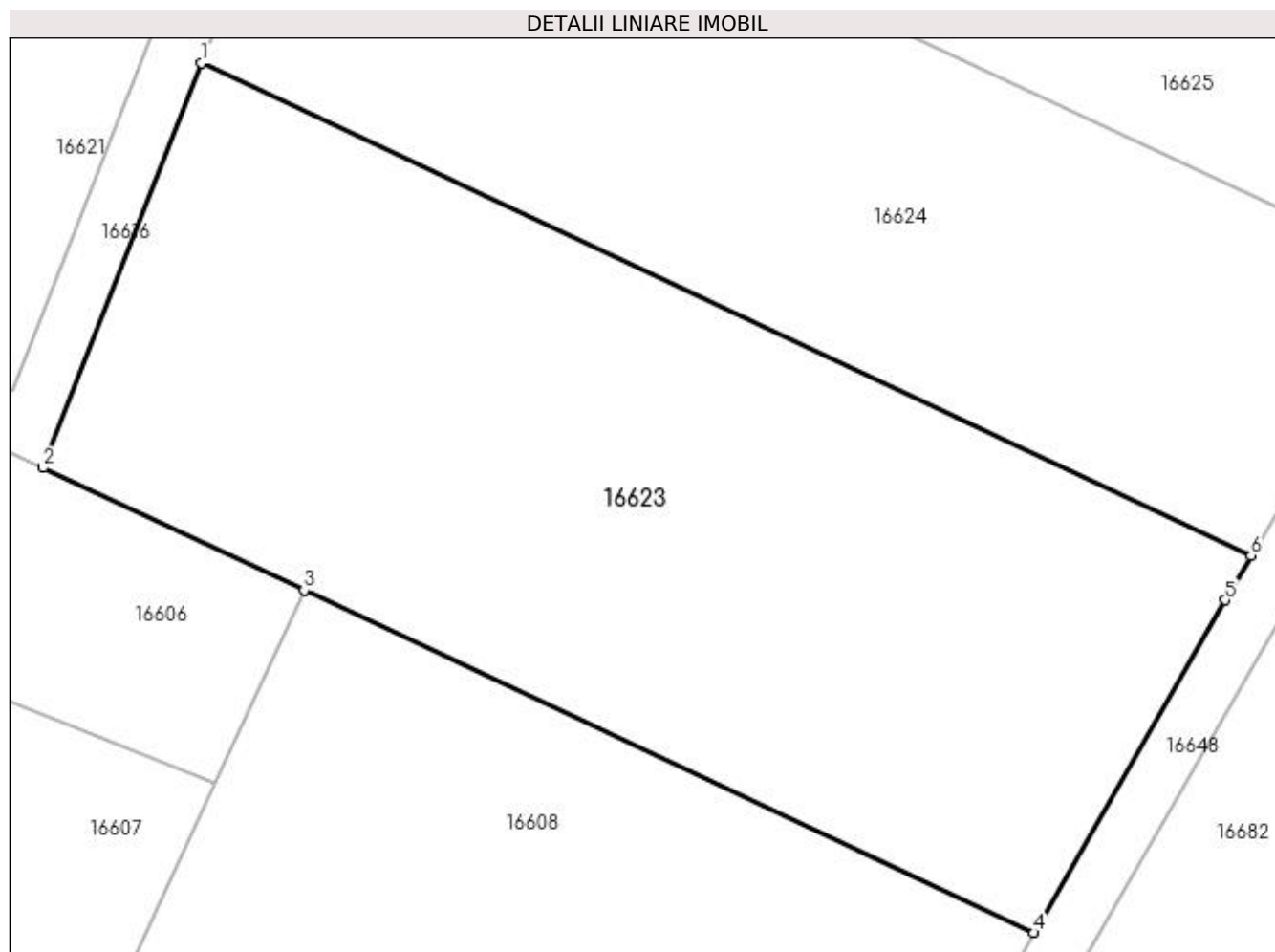
Inscrieri privind dezmembramintele dreptului de proprietate, drepturi reale de garanție și sarcini	Referințe
NU SUNT	

## Anexa Nr. 1 La Partea I

## Teren

Nr cadastral	Suprafața (mp)*	Observații / Referințe
	2.400	

\* Suprafața este determinată în planul de proiecție Stereo 70.



## Date referitoare la teren

Crt	Categorie folosință	Intra vilan	Suprafața (mp)	Tarla	Parcelă	Nr. topo	Observații / Referințe
1	arabil	NU	2.400	37	26	-	

## Lungime Segmente

1) Valorile lungimilor segmentelor sunt obținute din proiecție în plan.

Punct început	X / Y	Punct sfârșit	X / Y	Lungime segment (** (m)
1	354.259,221 292.662,652	2	354.248,114 292.634,293	30.456
2	354.248,114 292.634,293	3	354.266,414 292.625,713	20.212
3	354.266,414 292.625,713	4	354.317,577 292.601,725	56.507
4	354.317,577 292.601,725	5	354.330,947 292.625,035	26.872
5	354.330,947 292.625,035	6	354.332,784 292.628,162	3.627

Punct început	X / Y	Punct sfârşit	X / Y	Lungime segment (** (m)
6	354.332,784 292.628,162	1	354.259,221 292.662,652	81.247

\*\* Lungimile segmentelor sunt determinate în planul de proiecţie Stereo 70 şi sunt rotunjite la 1 milimetru.

\*\*\* Distanţa dintre puncte este formată din segmente cumulate ce sunt mai mici decât valoarea 1 milimetru.



**DATE DESPRE IMOBILUL NR. 16624**

Oficiul de Cadastru și Publicitate Imobiliară DOLJ  
Biroul de Cadastru și Publicitate Imobiliară Craiova

**A. Partea I. Descrierea imobilului**

TEREN Extravilan

Adresa: Jud. Dolj, T37, P27

Nr. Crt	Nr cadastral Nr. topografic	Suprafața* (mp)	Observații / Referințe
A1		1.900	Sector cadastral:9 Teren neimprejmuit;

**B. Partea II. Proprietari și acte**

Inscrieri privitoare la dreptul de proprietate și alte drepturi reale	Referințe
/	
Act Administrativ nr. TDP 739-9687, din 05/04/1994 emis de CJSIPT DOLJ;	
B1	A1
Intabulare, drept de PROPRIETATE, dobândit prin Reconstituire, cota actuala 1/1, cota initiala 1/1 1) LUNGULESCU EMILIA, LIPSĂ CNP	

**C. Partea III. SARCINI .**

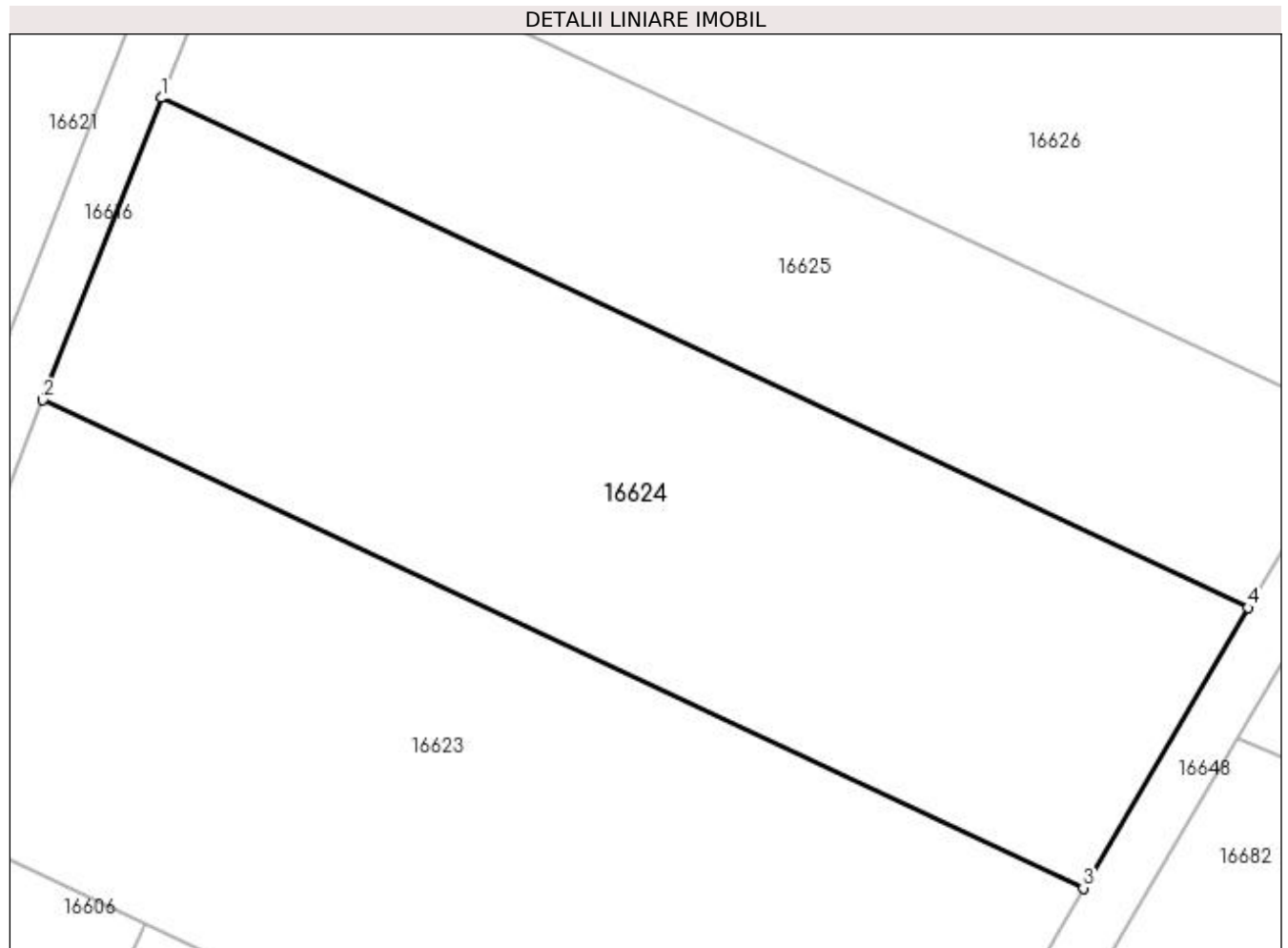
Inscrieri privind dezmembramintele dreptului de proprietate, drepturi reale de garanție și sarcini	Referințe
NU SUNT	

## Anexa Nr. 1 La Partea I

## Teren

Nr cadastral	Suprafața (mp)*	Observații / Referințe
	1.900	

\* Suprafața este determinată în planul de proiecție Stereo 70.



## Date referitoare la teren

Crt	Categorie folosință	Intra vilan	Suprafața (mp)	Tarla	Parcelă	Nr. topo	Observații / Referințe
1	arabil	NU	1.900	37	27	-	

## Lungime Segmente

1) Valorile lungimilor segmentelor sunt obținute din proiecție în plan.

Punct început	X / Y	Punct sfârșit	X / Y	Lungime segment (** (m)
1	354.267,581 292.683,998	2	354.259,221 292.662,652	22.925
2	354.259,221 292.662,652	3	354.332,784 292.628,162	81.247
3	354.332,784 292.628,162	4	354.344,423 292.647,971	22.975
4	354.344,423 292.647,971	1	354.267,581 292.683,998	84.868

**\*\* Lungimile segmentelor sunt determinate în planul de proiecție Stereo 70 și sunt rotunjite la 1 milimetru.**

**\*\*\* Distanța dintre puncte este formată din segmente cumulate ce sunt mai mici decât valoarea 1 milimetru.**





**DATE DESPRE IMOBILUL NR. 16625**

Oficiul de Cadastru și Publicitate Imobiliară DOLJ  
Biroul de Cadastru și Publicitate Imobiliară Craiova

**A. Partea I. Descrierea imobilului**

TEREN Extravilan

Adresa: Jud. Dolj, T37, P28

Nr. Crt	Nr cadastral Nr. topografic	Suprafața* (mp)	Observații / Referințe
A1		1.300	Sector cadastral:9 Teren neimprejmuit;

**B. Partea II. Proprietari și acte**

Inscrieri privitoare la dreptul de proprietate și alte drepturi reale	Referințe
/	
Act Administrativ nr. TDP 1460-48941, din 16/02/1995 emis de CJSIPT DOLJ;	
B1	A1
Intabulare, drept de PROPRIETATE, dobândit prin Reconstituire, cota actuala 1/1, cota initiala 1/1 1) ZAMFIRESCU RENE, LIPSĂ CNP	

**C. Partea III. SARCINI .**

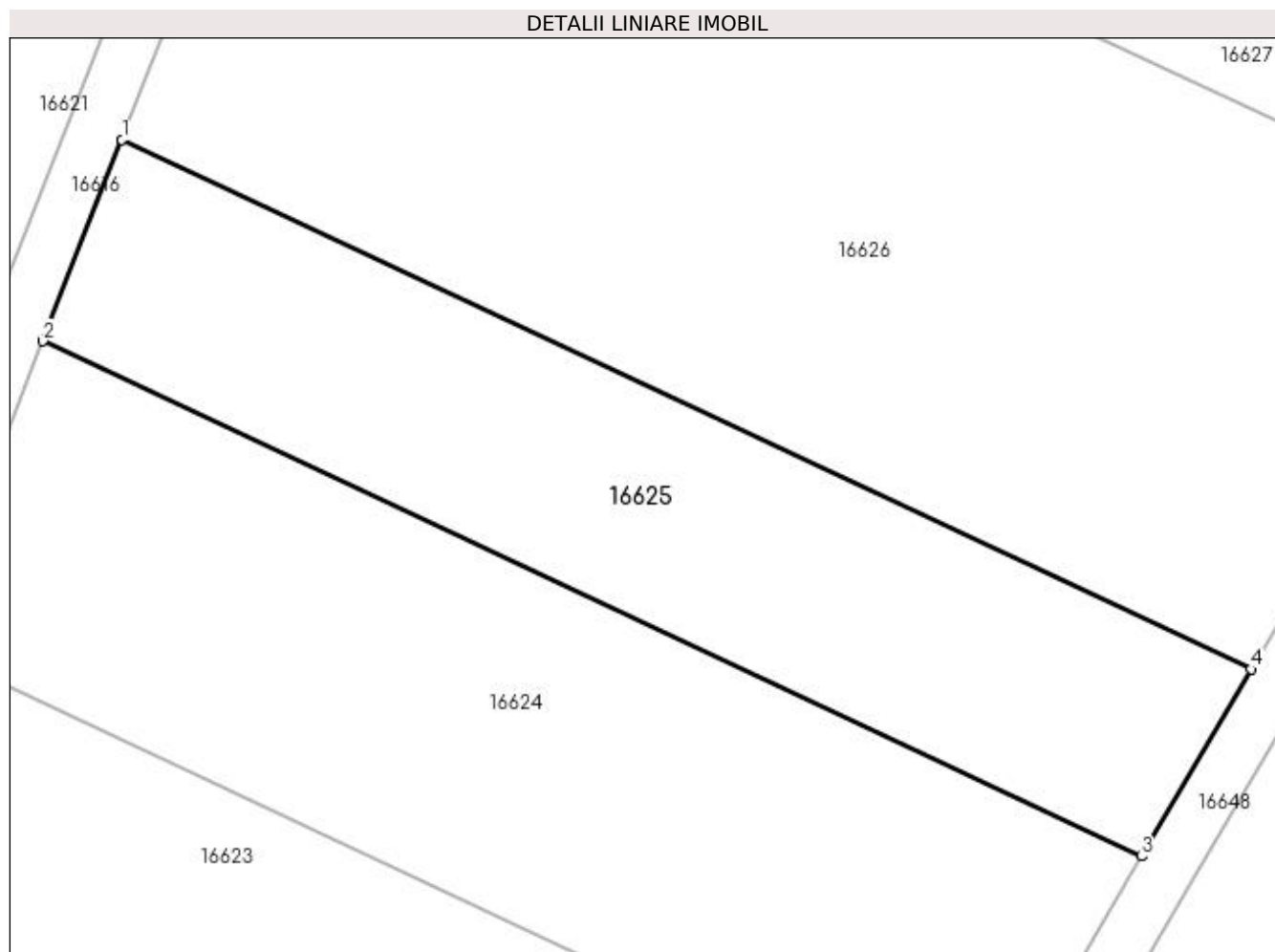
Inscrieri privind dezmembramintele dreptului de proprietate, drepturi reale de garanție și sarcini	Referințe
NU SUNT	

## Anexa Nr. 1 La Partea I

## Teren

Nr cadastral	Suprafața (mp)*	Observații / Referințe
	1.300	

\* Suprafața este determinată în planul de proiecție Stereo 70.



## Date referitoare la teren

Crt	Categorie folosință	Intra vilan	Suprafața (mp)	Tarla	Parcelă	Nr. topo	Observații / Referințe
1	arabil	NU	1.300	37	28	-	

## Lungime Segmente

1) Valorile lungimilor segmentelor sunt obținute din proiecție în plan.

Punct început	X / Y	Punct sfârșit	X / Y	Lungime segment (** (m)
1	354.273,101 292.698,093	2	354.267,581 292.683,998	15.137
2	354.267,581 292.683,998	3	354.344,423 292.647,971	84.868
3	354.344,423 292.647,971	4	354.352,108 292.661,051	15.171
4	354.352,108 292.661,051	1	354.273,101 292.698,093	87.259

**\*\* Lungimile segmentelor sunt determinate în planul de proiecție Stereo 70 și sunt rotunjite la 1 milimetru.**

**\*\*\* Distanța dintre puncte este formată din segmente cumulate ce sunt mai mici decât valoarea 1 milimetru.**



**DATE DESPRE IMOBILUL NR. 16626**

Oficiul de Cadastru și Publicitate Imobiliară DOLJ  
Biroul de Cadastru și Publicitate Imobiliară Craiova

**A. Partea I. Descrierea imobilului**

TEREN Extravilan

Adresa: Jud. Dolj, T37, P29

Nr. Crt	Nr cadastral Nr. topografic	Suprafața* (mp)	Observații / Referințe
A1		3.200	Sector cadastral:9 Teren neimprejmuit;

**B. Partea II. Proprietari și acte**

Inscrieri privitoare la dreptul de proprietate și alte drepturi reale	Referințe
/	
Act Administrativ nr. TDP 1142-59090, din 13/01/1995 emis de CJSIPT DOLJ;	
B1	A1
Intabulare, drept de PROPRIETATE, dobândit prin Reconstituire, cota actuala 1/1, cota initiala 1/1 1) STOICA PETRE-VICTOR, LIPSĂ CNP	

**C. Partea III. SARCINI .**

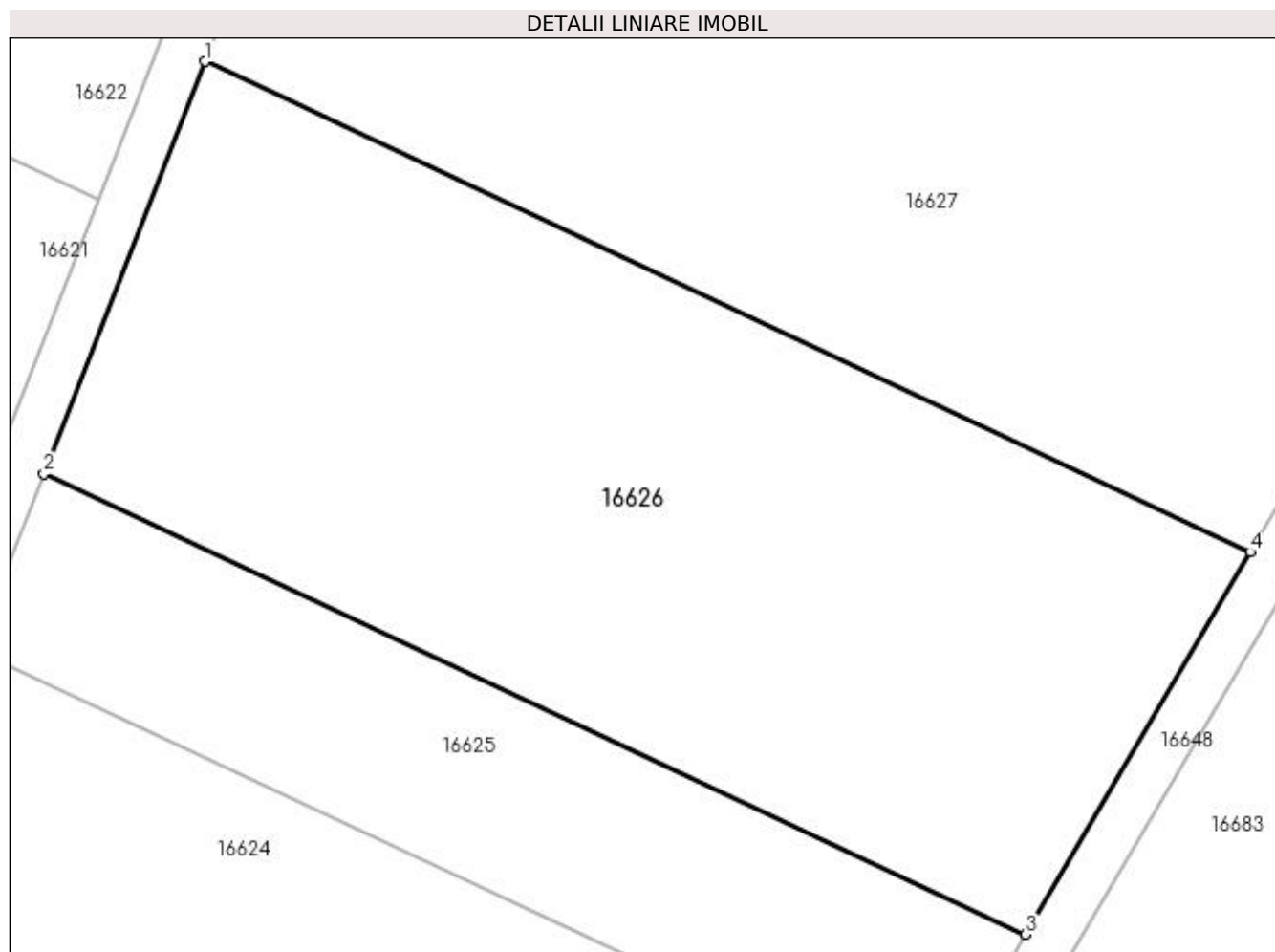
Inscrieri privind dezmembramintele dreptului de proprietate, drepturi reale de garanție și sarcini	Referințe
NU SUNT	

## Anexa Nr. 1 La Partea I

## Teren

Nr cadastral	Suprafața (mp)*	Observații / Referințe
	3.200	

\* Suprafața este determinată în planul de proiecție Stereo 70.



## Date referitoare la teren

Crt	Categorie folosință	Intravilan	Suprafața (mp)	Tarla	Parcelă	Nr. topo	Observații / Referințe
1	arabil	NU	3.200	37	29	-	

## Lungime Segmente

1) Valorile lungimilor segmentelor sunt obținute din proiecție în plan.

Punct început	X / Y	Punct sfârșit	X / Y	Lungime segment (** (m)
1	354.286,084 292.731,244	2	354.273,101 292.698,093	35.603
2	354.273,101 292.698,093	3	354.352,108 292.661,051	87.259
3	354.352,108 292.661,051	4	354.370,184 292.691,814	35.681
4	354.370,184 292.691,814	1	354.286,084 292.731,244	92.885

**\*\* Lungimile segmentelor sunt determinate în planul de proiecție Stereo 70 și sunt rotunjite la 1 milimetru.**

**\*\*\* Distanța dintre puncte este formată din segmente cumulate ce sunt mai mici decât valoarea 1 milimetru.**





**DATE DESPRE IMOBILUL NR. 16627**

Oficiul de Cadastru și Publicitate Imobiliară DOLJ  
Biroul de Cadastru și Publicitate Imobiliară Craiova

**A. Partea I. Descrierea imobilului**

TEREN Extravilan

Adresa: Jud. Dolj, T37, P30

Nr. Crt	Nr cadastral Nr. topografic	Suprafața* (mp)	Observații / Referințe
A1		3.500	Sector cadastral:9 Teren neimprejmuit;

**B. Partea II. Proprietari și acte**

Inscrieri privitoare la dreptul de proprietate și alte drepturi reale	Referințe
/	
Act Administrativ nr. TDP 750-9687, din 07/04/1994 emis de CJSIPT DOLJ;	
B1	A1
Intabulare, drept de PROPRIETATE, dobândit prin Reconstituire, cota actuala 1/1, cota initiala 1/1 1) ICĂ ION	

**C. Partea III. SARCINI .**

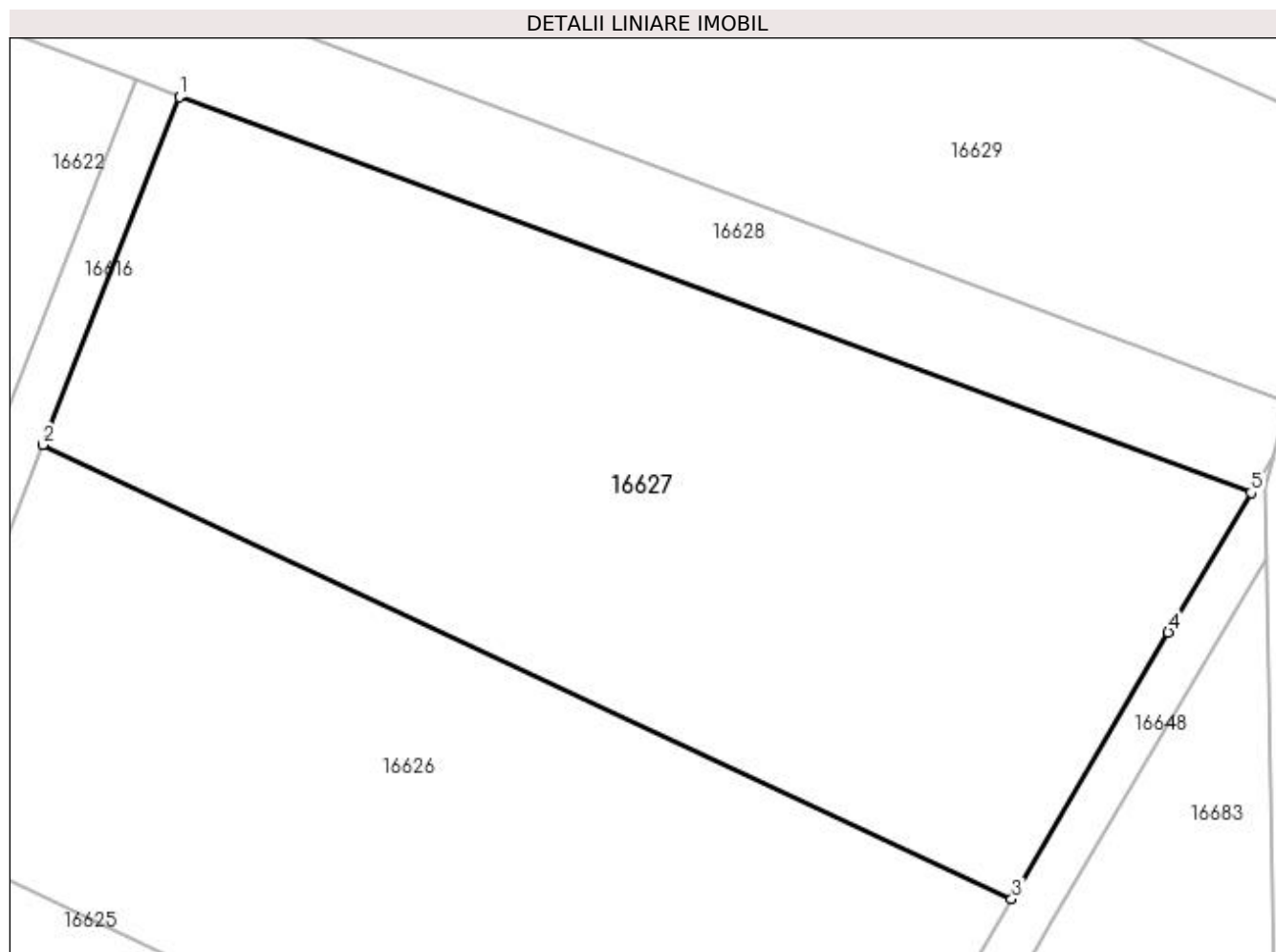
Inscrieri privind dezmembramentele dreptului de proprietate, drepturi reale de garanție și sarcini	Referințe
NU SUNT	

## Anexa Nr. 1 La Partea I

## Teren

Nr cadastral	Suprafața (mp)*	Observații / Referințe
	3.500	

\* Suprafața este determinată în planul de proiecție Stereo 70.



## Date referitoare la teren

Crt	Categorie folosință	Intra vilan	Suprafața (mp)	Tarla	Parcelă	Nr. topo	Observații / Referințe
1	arabil	NU	3.500	37	30	-	

## Lungime Segmente

1) Valorile lungimilor segmentelor sunt obținute din proiecție în plan.

Punct început	X / Y	Punct sfârșit	X / Y	Lungime segment (** (m)
1	354.297,907 292.761,432	2	354.286,084 292.731,244	32.421
2	354.286,084 292.731,244	3	354.370,184 292.691,814	92.885
3	354.370,184 292.691,814	4	354.383,784 292.714,961	26.847
4	354.383,784 292.714,961	5	354.390,981 292.727,079	14.094
5	354.390,981 292.727,079	1	354.297,907 292.761,432	99.211

**\*\* Lungimile segmentelor sunt determinate în planul de proiecție Stereo 70 și sunt rotunjite la 1 milimetru.**

**\*\*\* Distanța dintre puncte este formată din segmente cumulate ce sunt mai mici decât valoarea 1 milimetru.**



**DATE DESPRE IMOBILUL NR. 16628**

Oficiul de Cadastru și Publicitate Imobiliară DOLJ  
Biroul de Cadastru și Publicitate Imobiliară Craiova

**A. Partea I. Descrierea imobilului**

TEREN Extravilan

Adresa: Jud. Dolj, T37, P32

Nr. Crt	Nr cadastral Nr. topografic	Suprafața* (mp)	Observații / Referințe
A1	39862	1.900	Sector cadastral:9 Teren neimprejmuit;

**B. Partea II. Proprietari și acte**

Inscrieri privitoare la dreptul de proprietate și alte drepturi reale		Referințe
<b>85256 / 09/05/2022</b>		
Act Notarial nr. Certificat de mostenitor nr.10, din 14/01/1998 emis de BNP Saimovici Ilie (act administrativ nr Titlu de proprietate nr.1056-46680 din 14.12.1994, emis de COMISIA JUDETEANA DOLJ;act administrativ nr Adeverinta nr.2819 din 02.05.2022, emis de PRIMARIA MOTATEI;act administrativ nr Adeverinta de notorietate nr.2818 din 02.05.2022, emis de PRIMARIA MOTATEI);		
B1	Intabulare, drept de PROPRIETATE, dobandit prin Succesiune, cota actuala 1/1, cota initiala 1/1 1) CONSTANTINESCU MARIN	A1

**C. Partea III. SARCINI .**

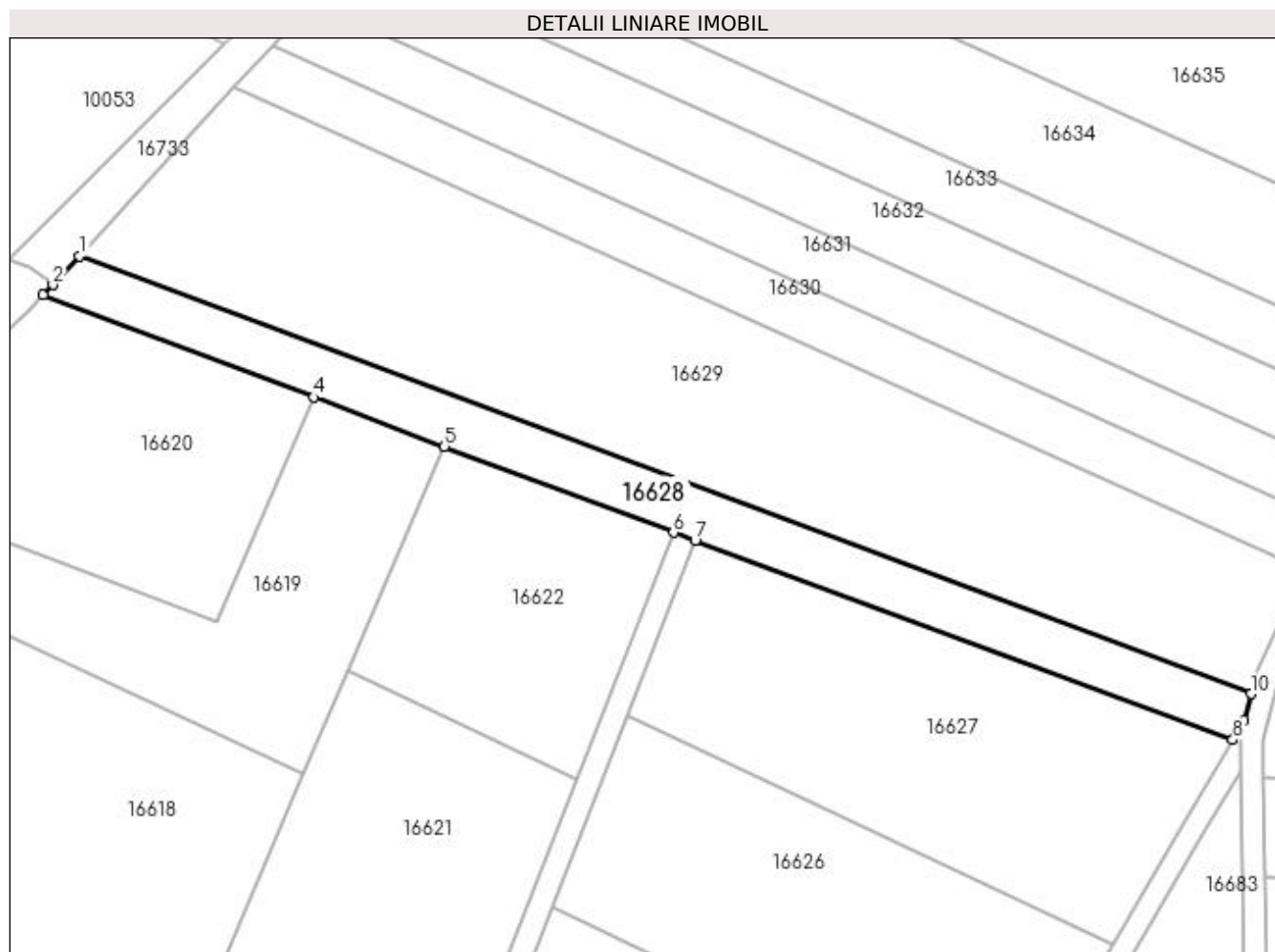
Inscrieri privind dezmembramintele dreptului de proprietate, drepturi reale de garanție și sarcini	Referințe
NU SUNT	

## Anexa Nr. 1 La Partea I

## Teren

Nr cadastral	Suprafața (mp)*	Observații / Referințe
39862	1.900	

\* Suprafața este determinată în planul de proiecție Stereo 70.



## Date referitoare la teren

Crt	Categorie folosință	Intra vilan	Suprafața (mp)	Tarla	Parcelă	Nr. topo	Observații / Referințe
1	arabil	NU	1.900	37	32	-	

## Lungime Segmente

1) Valorile lungimilor segmentelor sunt obținute din proiecție în plan.

Punct început	X / Y	Punct sfârșit	X / Y	Lungime segment (** (m)
1	354.191,403 292.810,706	2	354.186,819 292.805,726	6.769
2	354.186,819 292.805,726	3	354.185,13 292.803,948	2.452
3	354.185,13 292.803,948	4	354.231,919 292.786,332	49.995
4	354.231,919 292.786,332	5	354.254,552 292.777,811	24.184
5	354.254,552 292.777,811	6	354.294,182 292.762,891	42.346

Punct început	X / Y	Punct sfârșit	X / Y	Lungime segment (** (m)
6	354.294,182 292.762,891	7	354.297,907 292.761,432	4.001
7	354.297,907 292.761,432	8	354.390,981 292.727,079	99.211
8	354.390,981 292.727,079	9	354.392,94 292.730,378	3.837
9	354.392,94 292.730,378	10	354.394,127 292.735,005	4.777
10	354.394,127 292.735,005	1	354.191,403 292.810,706	216.397

\*\* Lungimile segmentelor sunt determinate în planul de proiecție Stereo 70 și sunt rotunjite la 1 milimetru.

\*\*\* Distanța dintre puncte este formată din segmente cumulate ce sunt mai mici decât valoarea 1 milimetru.





**DATE DESPRE IMOBILUL NR. 16629**

Oficiul de Cadastru și Publicitate Imobiliară DOLJ  
Biroul de Cadastru și Publicitate Imobiliară Craiova

**A. Partea I. Descrierea imobilului**

TEREN Extravilan

Adresa: Jud. Dolj, T37, P32/1

Nr. Crt	Nr cadastral Nr. topografic	Suprafața* (mp)	Observații / Referințe
A1		6.328	Sector cadastral:9 Teren neimprejmuit;

**B. Partea II. Proprietari și acte**

Inscrieri privitoare la dreptul de proprietate și alte drepturi reale		Referințe
/		
Act Normativ nr. LEGEA 7, din 13/03/1996 emis de PARLAMENTUL ROMANIEI;		
B1	Inscrierea provizorie, drept de PROPRIETATE, dobandit prin Lege, cota actuala 1/1, cota initiala 1/1 1) NEIDENTIFICAT NEIDENTIFICAT	A1

**C. Partea III. SARCINI .**

Inscrieri privind dezmembramintele dreptului de proprietate, drepturi reale de garanție și sarcini	Referințe
NU SUNT	

## Anexa Nr. 1 La Partea I

## Teren

Nr cadastral	Suprafața (mp)*	Observații / Referințe
	6.328	

\* Suprafața este determinată în planul de proiecție Stereo 70.

## DETALII LINIARE IMOBIL



## Date referitoare la teren

Crt	Categorie folosință	Intra vilan	Suprafața (mp)	Tarla	Parcelă	Nr. topo	Observații / Referințe
1	arabil	NU	6.328	37	32/1	-	

## Lungime Segmente

1) Valorile lungimilor segmentelor sunt obținute din proiecție în plan.

Punct început	X / Y	Punct sfârșit	X / Y	Lungime segment (** (m)
1	354.218,201 292.839,818	2	354.191,403 292.810,706	39.568
2	354.191,403 292.810,706	3	354.394,127 292.735,005	216.397
3	354.394,127 292.735,005	4	354.394,993 292.738,38	3.484
4	354.394,993 292.738,38	5	354.401,128 292.751,773	14.731
5	354.401,128 292.751,773	6	354.403,828 292.756,216	5.199

Punct început	X / Y	Punct sfârșit	X / Y	Lungime segment (** (m)
6	354.403,828 292.756,216	1	354.218,201 292.839,818	203.585

\*\* Lungimile segmentelor sunt determinate în planul de proiecție Stereo 70 și sunt rotunjite la 1 milimetru.

\*\*\* Distanța dintre puncte este formată din segmente cumulate ce sunt mai mici decât valoarea 1 milimetru.



**DATE DESPRE IMOBILUL NR. 16630**

Oficiul de Cadastru și Publicitate Imobiliară DOLJ  
Biroul de Cadastru și Publicitate Imobiliară Craiova

**A. Partea I. Descrierea imobilului**

TEREN Extravilan

Adresa: Jud. Dolj, T37, P31

Nr. Crt	Nr cadastral Nr. topografic	Suprafața* (mp)	Observații / Referințe
A1		1.900	Sector cadastral:9 Teren neimprejmuit;

**B. Partea II. Proprietari și acte**

Inscrieri privitoare la dreptul de proprietate și alte drepturi reale	Referințe
/	
Act Administrativ nr. TDP 180-15047, din 23/07/1993 emis de CJSIPT DOLJ;	
B1	A1
Intabulare, drept de PROPRIETATE, dobândit prin Reconstituire, cota actuala 1/1, cota inițiala 1/1	
1) ȚUCĂ ELENA, LIPSĂ CNP	
2) ARDELEAN ATENA, LIPSĂ CNP	
3) ȚIRCĂ IOANA, LIPSĂ CNP	

**C. Partea III. SARCINI .**

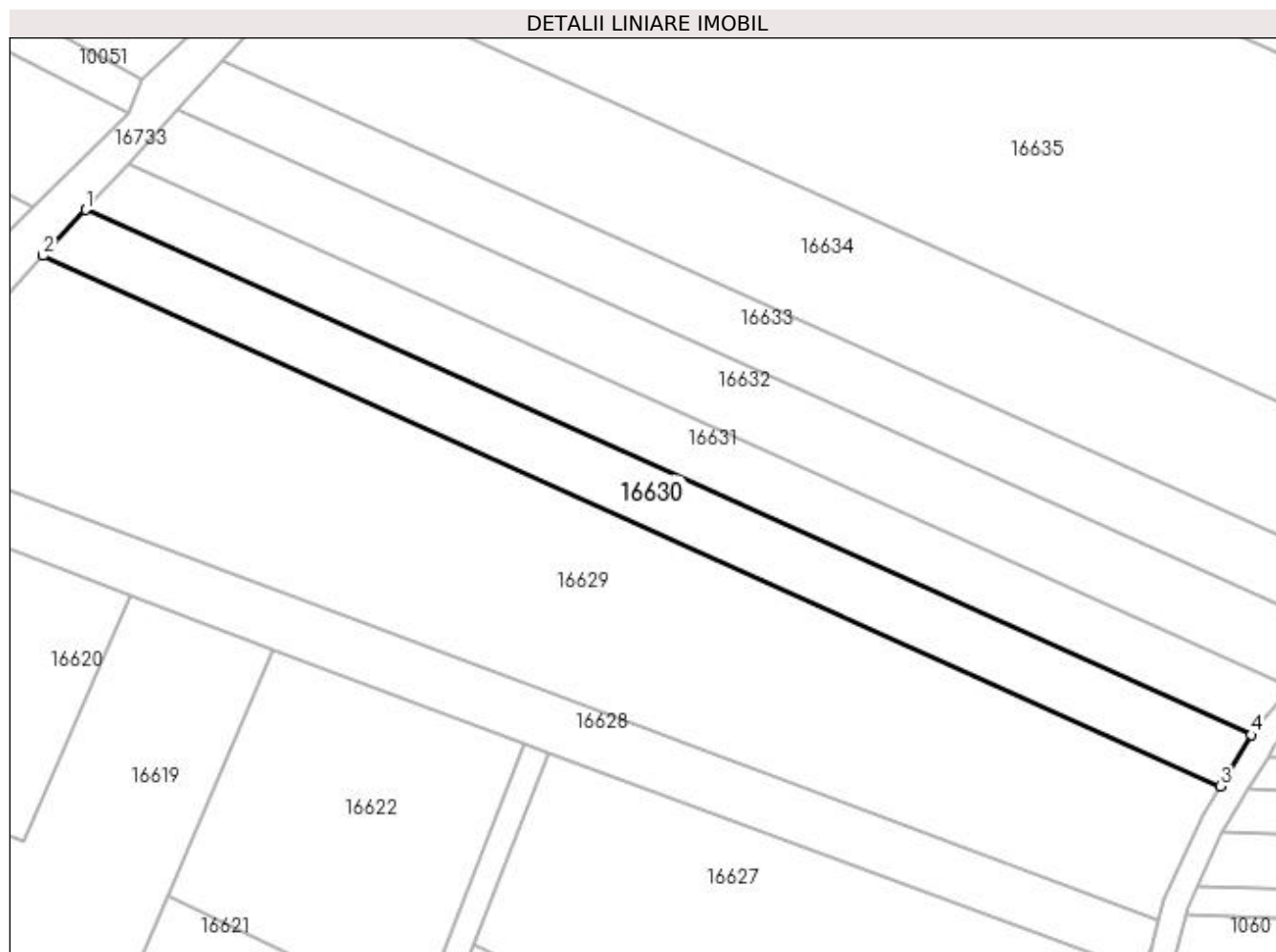
Inscrieri privind dezmembramintele dreptului de proprietate, drepturi reale de garanție și sarcini	Referințe
NU SUNT	

## Anexa Nr. 1 La Partea I

## Teren

Nr cadastral	Suprafața (mp)*	Observații / Referințe
	1.900	

\* Suprafața este determinată în planul de proiecție Stereo 70.



## Date referitoare la teren

Crt	Categorie folosință	Intravilan	Suprafața (mp)	Tarla	Parcelă	Nr. topo	Observații / Referințe
1	arabil	NU	1.900	37	31	-	

## Lungime Segmente

1) Valorile lungimilor segmentelor sunt obținute din proiecție în plan.

Punct început	X / Y	Punct sfârșit	X / Y	Lungime segment (** (m)
1	354.224,894 292.847,089	2	354.218,201 292.839,818	9.882
2	354.218,201 292.839,818	3	354.403,828 292.756,216	203.585
3	354.403,828 292.756,216	4	354.408,736 292.764,29	9.449
4	354.408,736 292.764,29	1	354.224,894 292.847,089	201.627

**\*\* Lungimile segmentelor sunt determinate în planul de proiecție Stereo 70 și sunt rotunjite la 1 milimetru.**

**\*\*\* Distanța dintre puncte este formată din segmente cumulate ce sunt mai mici decât valoarea 1 milimetru.**





**DATE DESPRE IMOBILUL NR. 16631**

Oficiul de Cadastru și Publicitate Imobiliară DOLJ  
Biroul de Cadastru și Publicitate Imobiliară Craiova

**A. Partea I. Descrierea imobilului**

TEREN Extravilan

Adresa: Jud. Dolj, T37, P34

Nr. Crt	Nr cadastral Nr. topografic	Suprafața* (mp)	Observații / Referințe
A1		1.900	Sector cadastral:9 Teren neimprejmuit;

**B. Partea II. Proprietari și acte**

Inscrieri privitoare la dreptul de proprietate și alte drepturi reale	Referințe
/	
Act Administrativ nr. TDP 1434-48941, din 14/02/1995 emis de CJSIPT DOLJ;	
B1	A1
Intabulare, drept de PROPRIETATE, dobândit prin Reconstituire, cota actuala 1/1, cota initiala 1/1 1) PLENICEANU MARIA, LIPSĂ CNP	

**C. Partea III. SARCINI .**

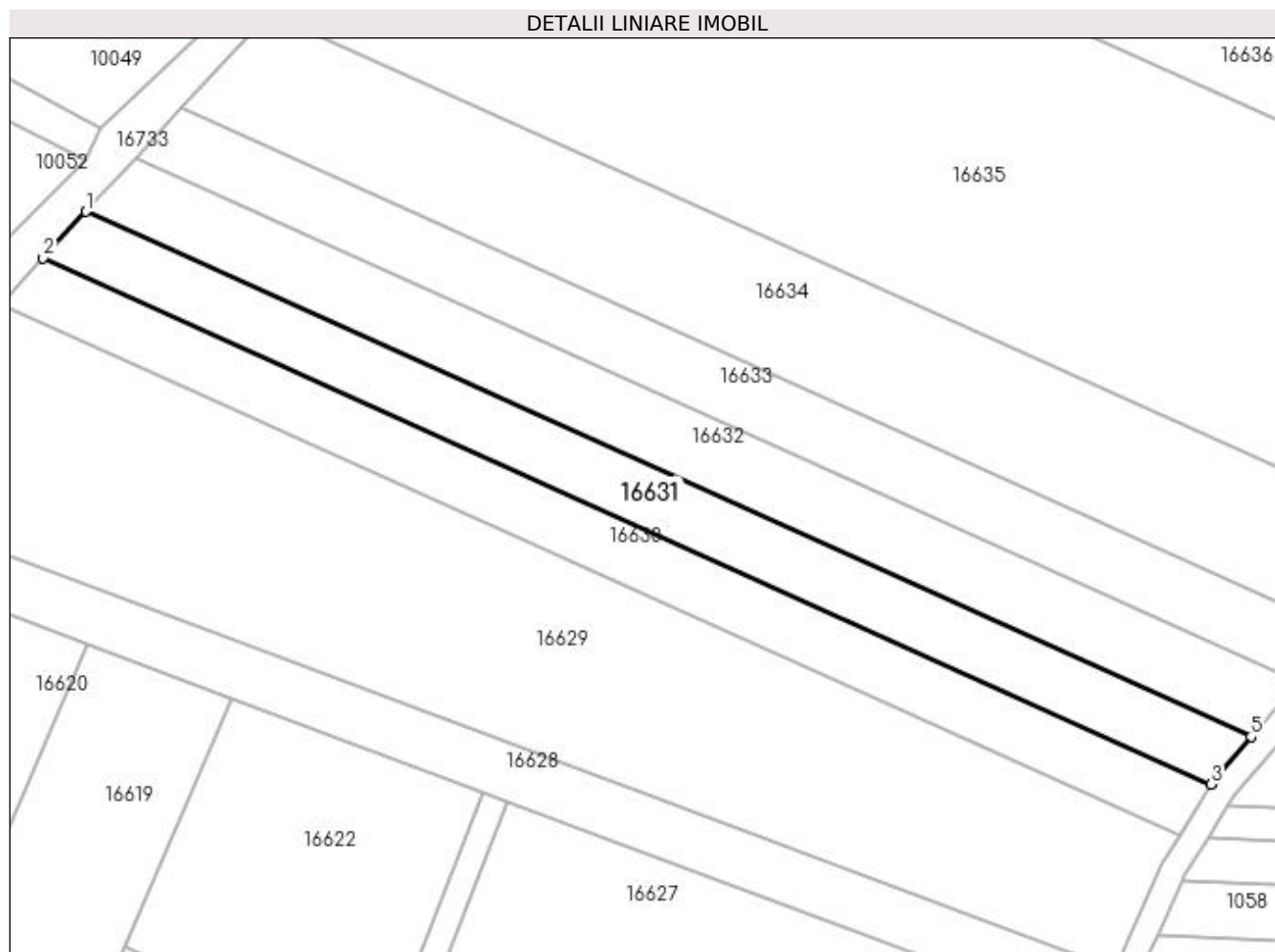
Inscrieri privind dezmembramintele dreptului de proprietate, drepturi reale de garanție și sarcini	Referințe
NU SUNT	

## Anexa Nr. 1 La Partea I

## Teren

Nr cadastral	Suprafața (mp)*	Observații / Referințe
	1.900	

\* Suprafața este determinată în planul de proiecție Stereo 70.



## Date referitoare la teren

Crt	Categorie folosință	Intra vilan	Suprafața (mp)	Tarla	Parcelă	Nr. topo	Observații / Referințe
1	arabil	NU	1.900	37	34	-	

## Lungime Segmente

1) Valorile lungimilor segmentelor sunt obținute din proiecție în plan.

Punct început	X / Y	Punct sfârșit	X / Y	Lungime segment (** (m)
1	354.231,629 292.854,405	2	354.224,894 292.847,089	9.944
2	354.224,894 292.847,089	3	354.408,736 292.764,29	201.627
3	354.408,736 292.764,29	4	354.409,135 292.764,947	0.769
4	354.409,135 292.764,947	5	354.415,051 292.771,795	9.05
5	354.415,051 292.771,795	1	354.231,629 292.854,405	201.167

**\*\* Lungimile segmentelor sunt determinate în planul de proiecție Stereo 70 și sunt rotunjite la 1 milimetru.**

**\*\*\* Distanța dintre puncte este formată din segmente cumulate ce sunt mai mici decât valoarea 1 milimetru.**



**DATE DESPRE IMOBILUL NR. 16632**

Oficiul de Cadastru și Publicitate Imobiliară DOLJ  
Biroul de Cadastru și Publicitate Imobiliară Craiova

**A. Partea I. Descrierea imobilului**

TEREN Extravilan

Adresa: Jud. Dolj, T37, P35

Nr. Crt	Nr cadastral Nr. topografic	Suprafața* (mp)	Observații / Referințe
A1		2.200	Sector cadastral:9 Teren neimprejmuit;

**B. Partea II. Proprietari și acte**

Inscrieri privitoare la dreptul de proprietate și alte drepturi reale	Referințe
/	
Act Administrativ nr. TDP 1195-59090, din 13/01/1995 emis de CJSIPT DOLJ;	
B1	A1
Intabulare, drept de PROPRIETATE, dobândit prin Reconstituire, cota actuala 1/1, cota initiala 1/1	
1) DUMITRESCU GEORGE, LIPSĂ CNP	
2) MĂGĂREAȚĂ CORNEL, LIPSĂ CNP	
3) DUMITRESCU MARCEL, LIPSĂ CNP	

**C. Partea III. SARCINI .**

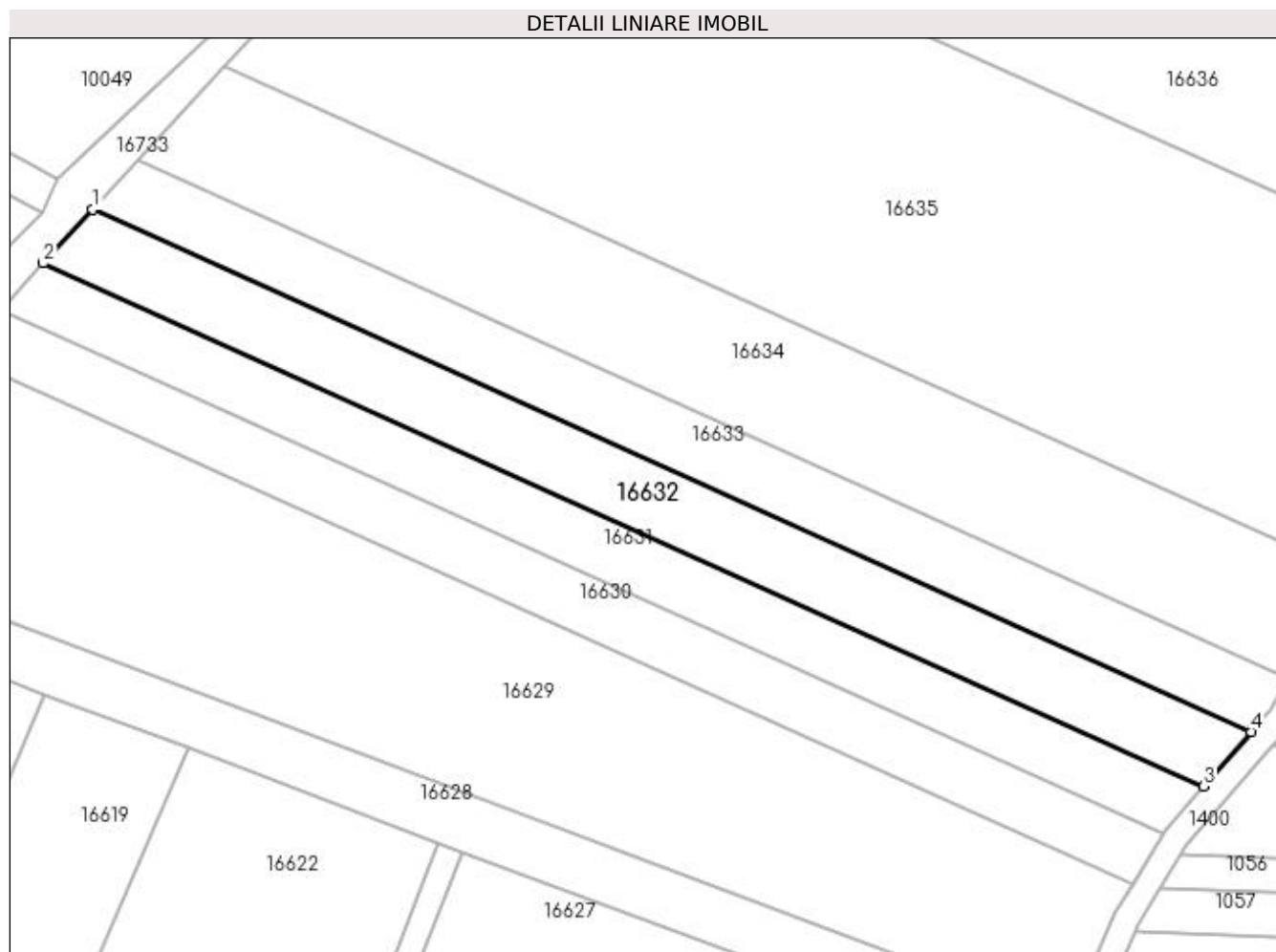
Inscrieri privind dezmembramintele dreptului de proprietate, drepturi reale de garanție și sarcini	Referințe
NU SUNT	

## Anexa Nr. 1 La Partea I

## Teren

Nr cadastral	Suprafața (mp)*	Observații / Referințe
	2.200	

\* Suprafața este determinată în planul de proiecție Stereo 70.



## Date referitoare la teren

Crt	Categorie folosință	Intravilan	Suprafața (mp)	Tarla	Parcelă	Nr. topo	Observații / Referințe
1	arabil	NU	2.200	37	35	-	

## Lungime Segmente

1) Valorile lungimilor segmentelor sunt obținute din proiecție în plan.

Punct început	X / Y	Punct sfârșit	X / Y	Lungime segment (** (m)
1	354.239,442 292.862,893	2	354.231,629 292.854,405	11.536
2	354.231,629 292.854,405	3	354.415,051 292.771,795	201.167
3	354.415,051 292.771,795	4	354.422,518 292.780,439	11.423
4	354.422,518 292.780,439	1	354.239,442 292.862,893	200.787

**\*\* Lungimile segmentelor sunt determinate în planul de proiecție Stereo 70 și sunt rotunjite la 1 milimetru.**

**\*\*\* Distanța dintre puncte este formată din segmente cumulate ce sunt mai mici decât valoarea 1 milimetru.**





**DATE DESPRE IMOBILUL NR. 16633**

Oficiul de Cadastru și Publicitate Imobiliară DOLJ  
Biroul de Cadastru și Publicitate Imobiliară Craiova

**A. Partea I. Descrierea imobilului**

TEREN Extravilan

Adresa: Jud. Dolj, T37, P36

Nr. Crt	Nr cadastral Nr. topografic	Suprafața* (mp)	Observații / Referințe
A1		2.000	Sector cadastral:9 Teren neimprejmuit;

**B. Partea II. Proprietari și acte**

Inscrieri privitoare la dreptul de proprietate și alte drepturi reale	Referințe
/	
Act Administrativ nr. TDP 968-48636, din 18/10/1994 emis de CJSIPT DOLJ;	
B1	A1
Intabulare, drept de PROPRIETATE, dobândit prin Reconstituire, cota actuala 1/1, cota initiala 1/1 1) LUNGU AURELIA, LIPSĂ CNP	

**C. Partea III. SARCINI .**

Inscrieri privind dezmembramintele dreptului de proprietate, drepturi reale de garanție și sarcini	Referințe
NU SUNT	

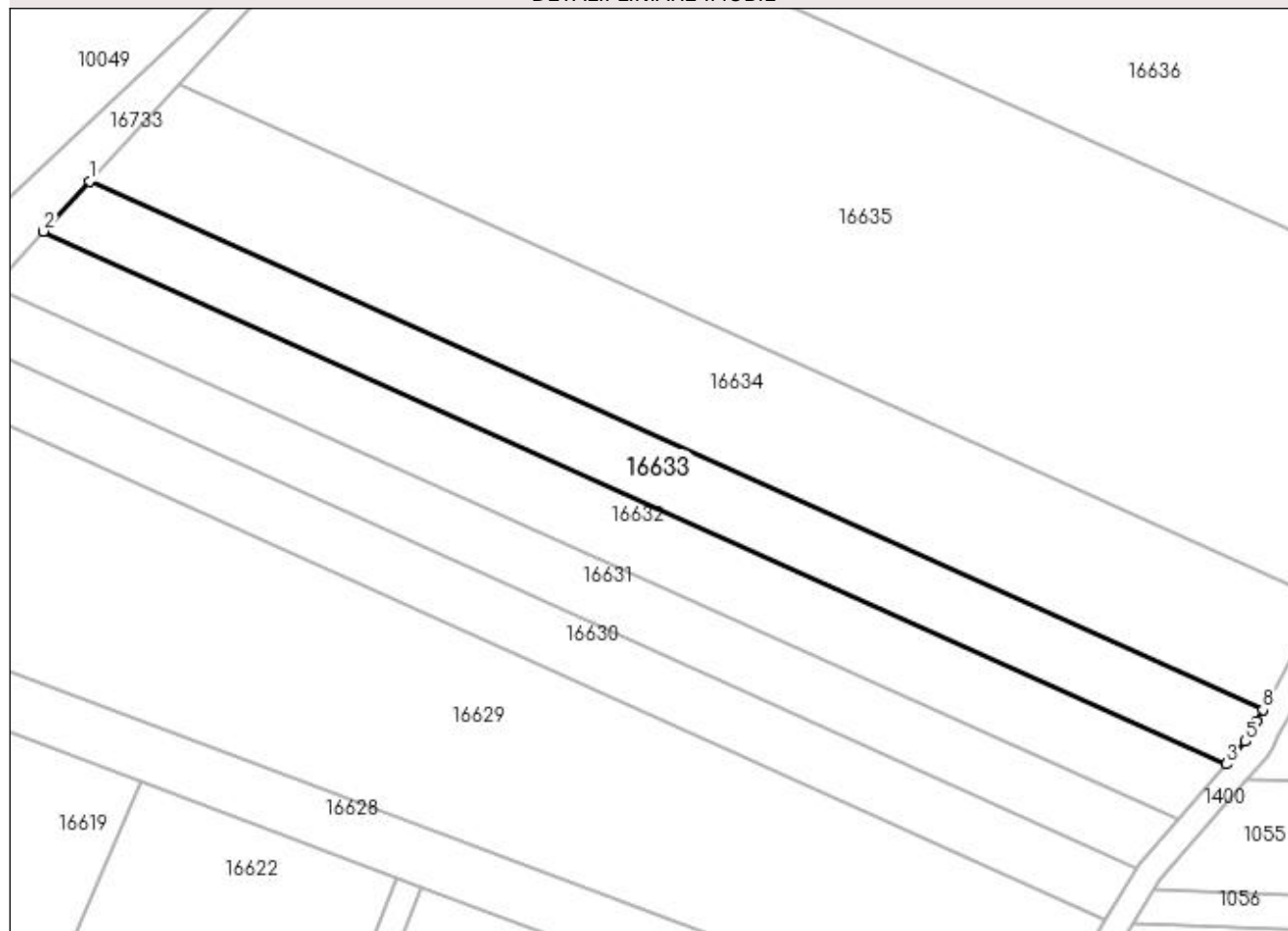
## Anexa Nr. 1 La Partea I

## Teren

Nr cadastral	Suprafața (mp)*	Observații / Referințe
	2.000	

\* Suprafața este determinată în planul de proiecție Stereo 70.

## DETALII LINIARE IMOBIL



## Date referitoare la teren

Crt	Categorie folosință	Intra vilan	Suprafața (mp)	Tarla	Parcelă	Nr. topo	Observații / Referințe
1	arabil	NU	2.000	37	36	-	

## Lungime Segmente

1) Valorile lungimilor segmentelor sunt obținute din proiecție în plan.

Punct început	X / Y	Punct sfârșit	X / Y	Lungime segment (** (m)
1	354.246,568 292.870,635	2	354.239,442 292.862,893	10.522
2	354.239,442 292.862,893	3	354.422,518 292.780,439	200.787
3	354.422,518 292.780,439	4	354.423,041 292.781,044	0.8
4	354.423,041 292.781,044	5	354.425,535 292.783,92	3.807
5	354.425,535 292.783,92	6	354.426,214 292.785,086	1.349

Punct început	X / Y	Punct sfârșit	X / Y	Lungime segment (** (m)
6	354.426,214 292.785,086	7	354.427,315 292.787,114	2.308
7	354.427,315 292.787,114	8	354.428,238 292.788,814	1.934
8	354.428,238 292.788,814	1	354.246,568 292.870,635	199.245

\*\* Lungimile segmentelor sunt determinate în planul de proiecție Stereo 70 și sunt rotunjite la 1 milimetru.

\*\*\* Distanța dintre puncte este formată din segmente cumulate ce sunt mai mici decât valoarea 1 milimetru.



**DATE DESPRE IMOBILUL NR. 16634**

Oficiul de Cadastru și Publicitate Imobiliară DOLJ  
Biroul de Cadastru și Publicitate Imobiliară Craiova

**A. Partea I. Descrierea imobilului**

TEREN Extravilan

Adresa: Jud. Dolj, T37, P35,36

Nr. Crt	Nr cadastral Nr. topografic	Suprafața* (mp)	Observații / Referințe
A1		3.800	Sector cadastral:9 Teren neimprejmuit;

**B. Partea II. Proprietari și acte**

Inscrieri privitoare la dreptul de proprietate și alte drepturi reale	Referințe
/	
Act Administrativ nr. TDP1404-48941, din 14/02/1995 emis de CJSIPT DOLJ;	
B1	A1
Intabulare, drept de PROPRIETATE, dobândit prin Reconstituire, cota actuala 1/1, cota initiala 1/1	
1) CISMARU FLOREA, LIPSĂ CNP	
2) CISMARU DUMITRU, LIPSĂ CNP	
3) MIRCA VIRGINIA, LIPSĂ CNP	
4) CISMARU GHEORGHE, LIPSĂ CNP	

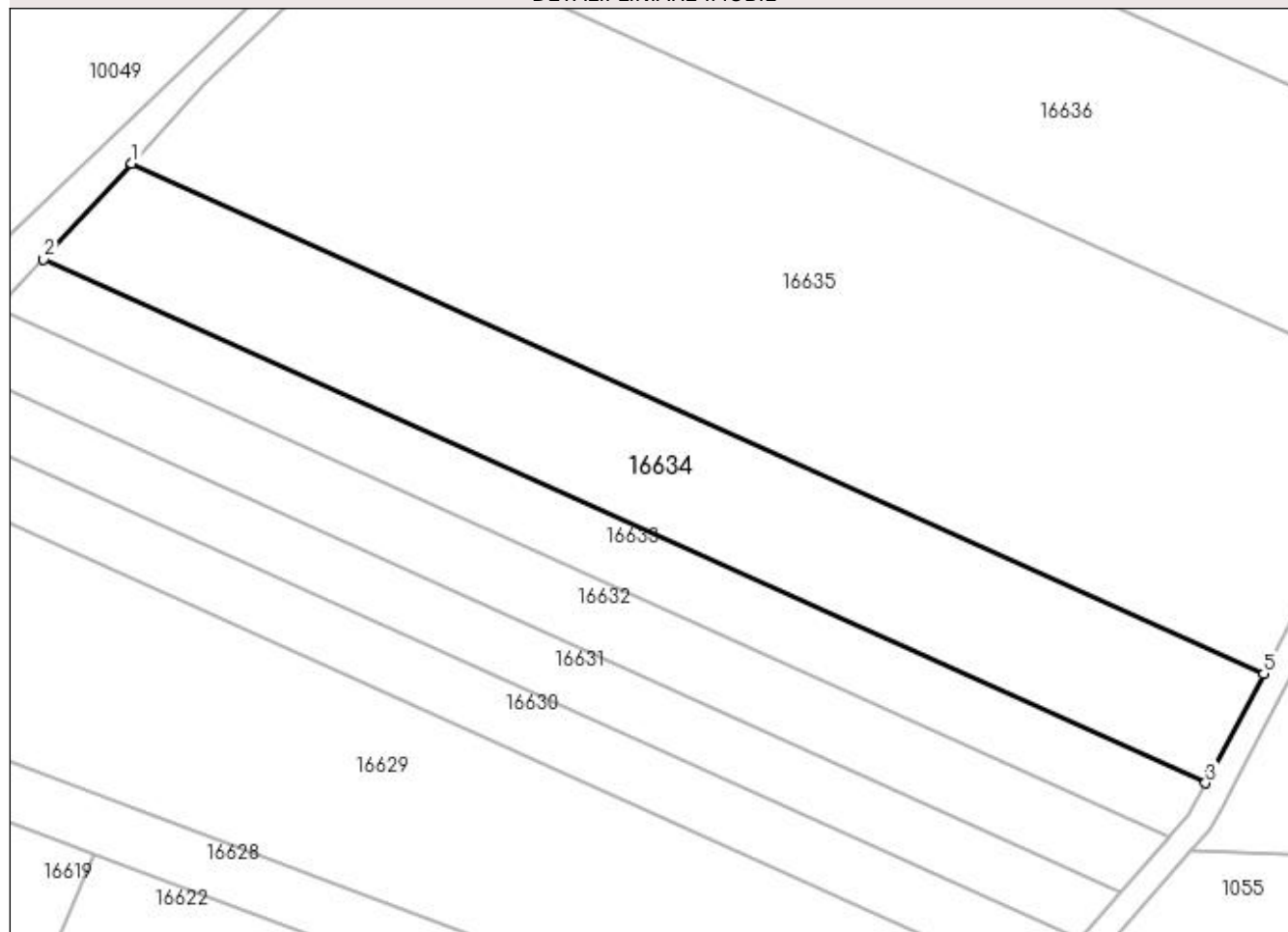
**C. Partea III. SARCINI .**

Inscrieri privind dezmembramintele dreptului de proprietate, drepturi reale de garanție și sarcini	Referințe
NU SUNT	

**Anexa Nr. 1 La Partea I****Teren**

Nr cadastral	Suprafața (mp)*	Observații / Referințe
	3.800	

\* Suprafața este determinată în planul de proiecție Stereo 70.

**DETALII LINIARE IMOBIL****Date referitoare la teren**

Crt	Categorie folosință	Intravilan	Suprafața (mp)	Tarla	Parcelă	Nr. topo	Observații / Referințe
1	vie	NU	2.700	37	35	-	
2	arabil	NU	1.100	37	36	-	

**Lungime Segmente**

1) Valorile lungimilor segmentelor sunt obținute din proiecție în plan.

Punct început	X / Y	Punct sfârșit	X / Y	Lungime segment (** (m)
1	354.260,357 292.885,614	2	354.246,568 292.870,635	20.359
2	354.246,568 292.870,635	3	354.428,238 292.788,814	199.245
3	354.428,238 292.788,814	4	354.429,114 292.790,427	1.836
4	354.429,114 292.790,427	5	354.437,332 292.805,908	17.527

Punct început	X / Y	Punct sfârșit	X / Y	Lungime segment (** (m)
5	354.437,332 292.805,908	1	354.260,357 292.885,614	194.096

\*\* Lungimile segmentelor sunt determinate în planul de proiecție Stereo 70 și sunt rotunjite la 1 milimetru.

\*\*\* Distanța dintre puncte este formată din segmente cumulate ce sunt mai mici decât valoarea 1 milimetru.





**DATE DESPRE IMOBILUL NR. 16635**

Oficiul de Cadastru și Publicitate Imobiliară DOLJ  
Biroul de Cadastru și Publicitate Imobiliară Craiova

**A. Partea I. Descrierea imobilului**

TEREN Extravilan

Nr. CF vechi:78

Nr. cadastral vechi:112

Adresa: Jud. Dolj, T37, P39

Nr. Crt	Nr cadastral Nr. topografic	Suprafața* (mp)	Observații / Referințe
A1	35852	Din acte: 9.500 Masurata: 9.502	Sector cadastral:9 Teren neimprejmuit;

**B. Partea II. Proprietari și acte**

Inscrieri privitoare la dreptul de proprietate și alte drepturi reale		Referințe
<b>697 / 17/09/2001</b>		
Act Notarial nr. CM 124, din 11/06/2001 emis de NP Stoenescu Florea;		
B1	Intabulare, drept de PROPRIETATE, dobandit prin Succesiune, cota actuala 1/1, cota initiala 1/1 1) COSMESCU ELVIRA-ANGELA, LIPSĂ CNP	A1

**C. Partea III. SARCINI .**

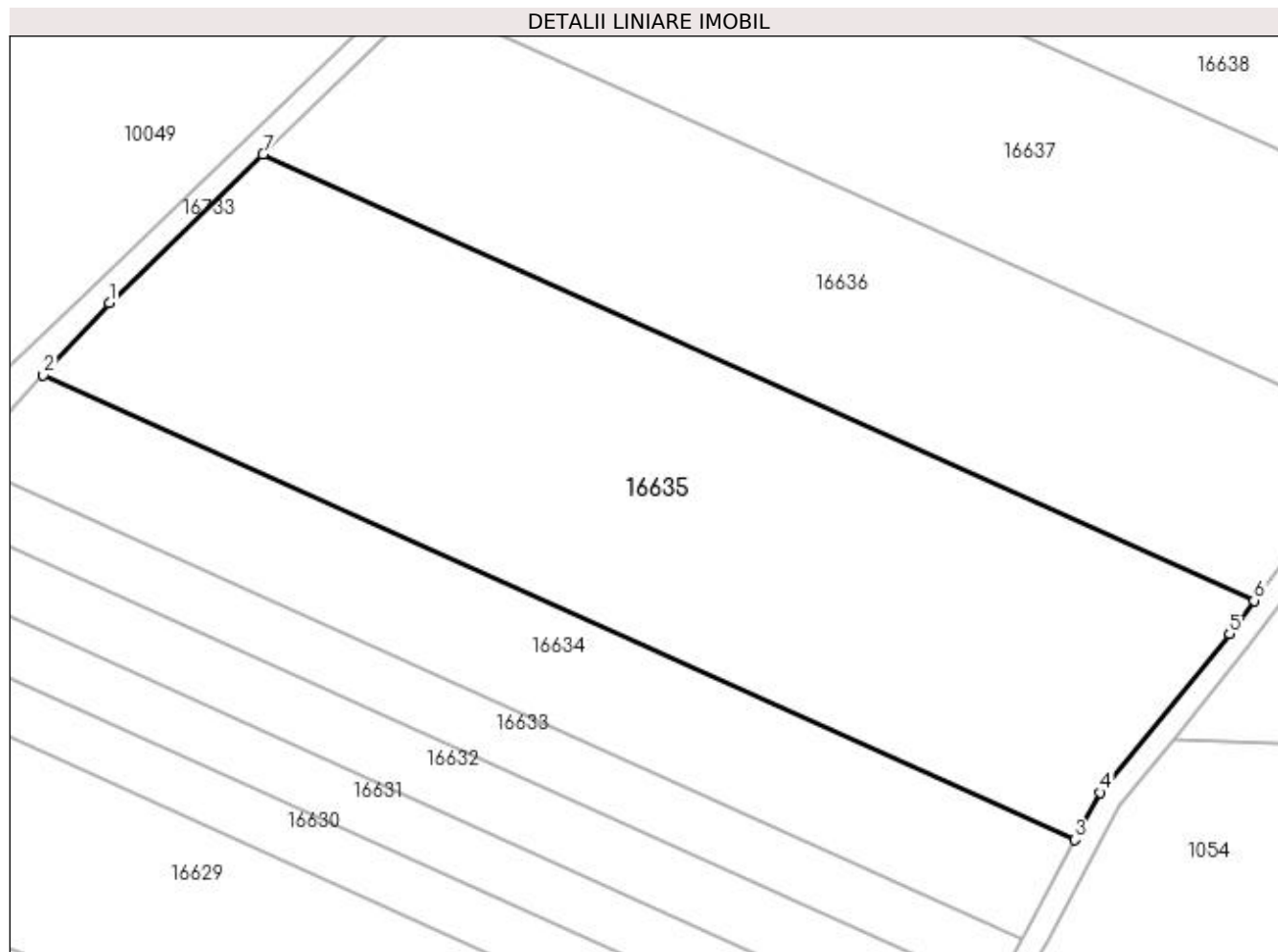
Inscrieri privind dezmembramintele dreptului de proprietate, drepturi reale de garanție și sarcini	Referințe
NU SUNT	

## Anexa Nr. 1 La Partea I

## Teren

Nr cadastral	Suprafața (mp)*	Observații / Referințe
35852	Din acte: 9.500 Masurata: 9.502	

\* Suprafața este determinată în planul de proiecție Stereo 70.



## Date referitoare la teren

Crt	Categorie folosință	Intra vilan	Suprafața (mp)	Tarla	Parcelă	Nr. topo	Observații / Referințe
1	arabil	NU	9.502	37	39	-	

## Lungime Segmente

1) Valorile lungimilor segmentelor sunt obținute din proiecție în plan.

Punct început	X / Y	Punct sfârșit	X / Y	Lungime segment (** (m)
1	354.271,72 292.897,958	2	354.260,357 292.885,614	16.778
2	354.260,357 292.885,614	3	354.437,332 292.805,908	194.096
3	354.437,332 292.805,908	4	354.441,639 292.814,022	9.186
4	354.441,639 292.814,022	5	354.463,84 292.841,214	35.104
5	354.463,84 292.841,214	6	354.468,034 292.846,929	7.089

Punct început	X / Y	Punct sfârșit	X / Y	Lungime segment (** (m)
6	354.468,034 292.846,929	7	354.298,086 292.923,47	186.389
7	354.298,086 292.923,47	1	354.271,72 292.897,958	36.688

\*\* Lungimile segmentelor sunt determinate în planul de proiecție Stereo 70 și sunt rotunjite la 1 milimetru.

\*\*\* Distanța dintre puncte este formată din segmente cumulate ce sunt mai mici decât valoarea 1 milimetru.



**DATE DESPRE IMOBILUL NR. 16636**

Oficiul de Cadastru și Publicitate Imobiliară DOLJ  
Biroul de Cadastru și Publicitate Imobiliară Craiova

**A. Partea I. Descrierea imobilului**

TEREN Extravilan

Adresa: Jud. Dolj, T37, P9,41

Nr. Crt	Nr cadastral Nr. topografic	Suprafața* (mp)	Observații / Referințe
A1		6.500	Sector cadastral:9 Teren neimprejmuit;

**B. Partea II. Proprietari și acte**

Inscrieri privitoare la dreptul de proprietate și alte drepturi reale	Referințe
/	
Act Notarial nr. CM 450, din 14/10/2017 emis de NP STOENESCU FLOREA (TDP 1697 -58981 / 26-04-1995);	
B1	A1
Intabulare, drept de PROPRIETATE, dobandit prin Succesiune, cota actuala 1/1, cota initiala 1/1	
1) MITA GHEORGHE, LIPSĂ CNP	
2) MITA FLOAREA, LIPSĂ CNP	

**C. Partea III. SARCINI .**

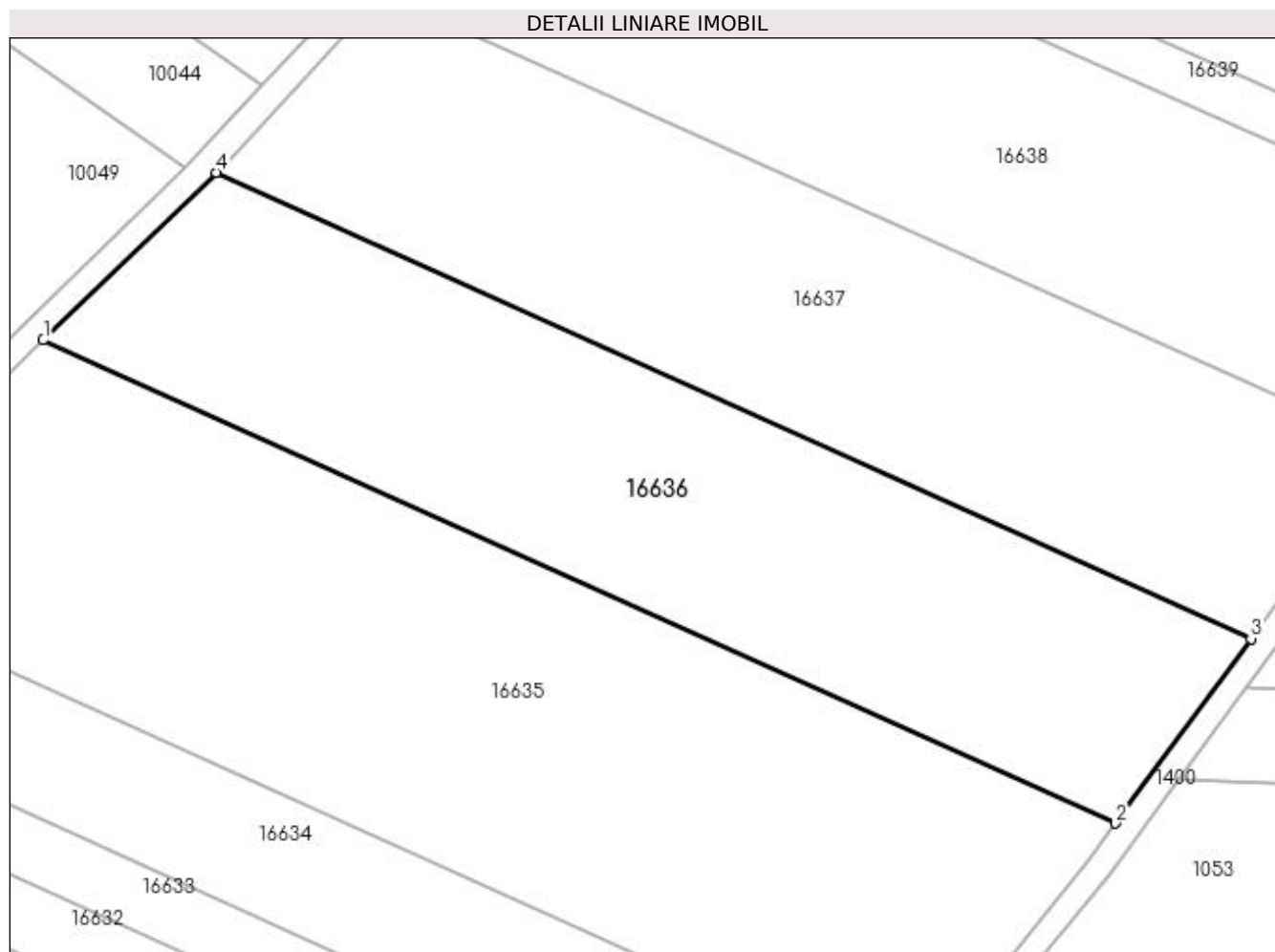
Inscrieri privind dezmembramintele dreptului de proprietate, drepturi reale de garanție și sarcini	Referințe
NU SUNT	

## Anexa Nr. 1 La Partea I

## Teren

Nr cadastral	Suprafața (mp)*	Observații / Referințe
	6.500	

\* Suprafața este determinată în planul de proiecție Stereo 70.



## Date referitoare la teren

Crt	Categorie folosință	Intravilan	Suprafața (mp)	Tarla	Parcelă	Nr. topo	Observații / Referințe
1	arabil	NU	5.500	37	9	-	
2	vie	NU	1.000	37	41	-	

## Lungime Segmente

1) Valorile lungimilor segmentelor sunt obținute din proiecție în plan.

Punct început	X / Y	Punct sfârșit	X / Y	Lungime segment (** (m)
1	354.298,086 292.923,47	2	354.468,034 292.846,929	186.389
2	354.468,034 292.846,929	3	354.489,506 292.876,191	36.295
3	354.489,506 292.876,191	4	354.325,543 292.950,037	179.825
4	354.325,543 292.950,037	1	354.298,086 292.923,47	38.206

**\*\* Lungimile segmentelor sunt determinate în planul de proiecție Stereo 70 și sunt rotunjite la 1 milimetru.**

**\*\*\* Distanța dintre puncte este formată din segmente cumulate ce sunt mai mici decât valoarea 1 milimetru.**





**DATE DESPRE IMOBILUL NR. 16637**

Oficiul de Cadastru și Publicitate Imobiliară DOLJ  
Biroul de Cadastru și Publicitate Imobiliară Craiova

**A. Partea I. Descrierea imobilului**

TEREN Extravilan

Adresa: Jud. Dolj, T37, P42

Nr. Crt	Nr cadastral Nr. topografic	Suprafața* (mp)	Observații / Referințe
A1		6.500	Sector cadastral:9 Teren neimprejmuat;

**B. Partea II. Proprietari și acte**

Inscrieri privitoare la dreptul de proprietate și alte drepturi reale		Referințe
/		
Act Administrativ nr. TDP 890-59010, din 13/10/1994 emis de CJSIPT DOLJ (CERTIFICAT DE DECES 5166/02-05-1997);		
B1	Intabulare, drept de PROPRIETATE, dobandit prin Reconstituire, cota actuala 1/1, cota initiala 1/1 1) <b>NEGRET MARIA</b> , LIPSĂ CNP DEFUNCT:Da	A1

**C. Partea III. SARCINI .**

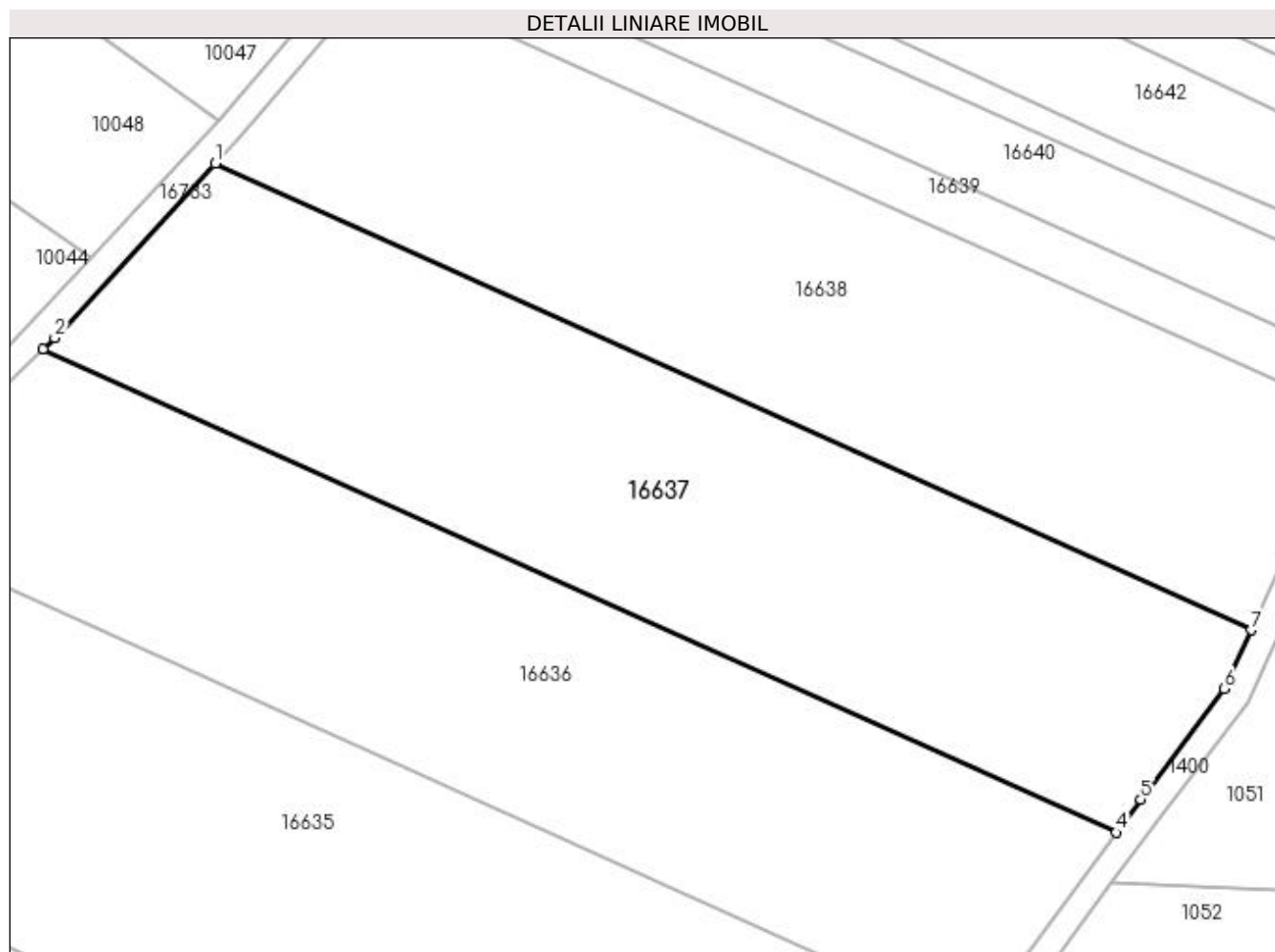
Inscrieri privind dezmembramintele dreptului de proprietate, drepturi reale de garanție și sarcini	Referințe
NU SUNT	

## Anexa Nr. 1 La Partea I

## Teren

Nr cadastral	Suprafața (mp)*	Observații / Referințe
	6.500	

\* Suprafața este determinată în planul de proiecție Stereo 70.



## Date referitoare la teren

Crt	Categorie folosință	Intra vilan	Suprafața (mp)	Tarla	Parcelă	Nr. topo	Observații / Referințe
1	arabil	NU	6.500	37	42	-	

## Lungime Segmente

1) Valorile lungimilor segmentelor sunt obținute din proiecție în plan.

Punct început	X / Y	Punct sfârșit	X / Y	Lungime segment (** (m)
1	354.351,859 292.978,369	2	354.327,308 292.951,745	36.216
2	354.327,308 292.951,745	3	354.325,543 292.950,037	2.456
3	354.325,543 292.950,037	4	354.489,506 292.876,191	179.825
4	354.489,506 292.876,191	5	354.493,219 292.881,251	6.276
5	354.493,219 292.881,251	6	354.506,043 292.898,12	21.19

Punct început	X / Y	Punct sfârșit	X / Y	Lungime segment (** (m)
6	354.506,043 292.898,12	7	354.510,102 292.907,1	9.855
7	354.510,102 292.907,1	1	354.351,859 292.978,369	173.551

\*\* Lungimile segmentelor sunt determinate în planul de proiecție Stereo 70 și sunt rotunjite la 1 milimetru.

\*\*\* Distanța dintre puncte este formată din segmente cumulate ce sunt mai mici decât valoarea 1 milimetru.



**DATE DESPRE IMOBILUL NR. 16638**

Oficiul de Cadastru și Publicitate Imobiliară DOLJ  
Biroul de Cadastru și Publicitate Imobiliară Craiova

**A. Partea I. Descrierea imobilului**

TEREN Extravilan

Adresa: Jud. Dolj, T37, P43,44

Nr. Crt	Nr cadastral Nr. topografic	Suprafața* (mp)	Observații / Referințe
A1		6.100	Sector cadastral:9 Teren neimprejmuit;

**B. Partea II. Proprietari și acte**

Inscrieri privitoare la dreptul de proprietate și alte drepturi reale	Referințe
/	
Act Administrativ nr. TDP 1195-59090, din 13/01/1995 emis de CJSIPT DOLJ;	
B1	A1
Intabulare, drept de PROPRIETATE, dobândit prin Reconstituire, cota actuala 1/1, cota initiala 1/1	
1) DUMITRESCU GEORGE, LIPSĂ CNP	
2) DUMITRESCU MARCEL, LIPSĂ CNP	
3) MĂGĂREAȚĂ CORNEL, LIPSĂ CNP	

**C. Partea III. SARCINI .**

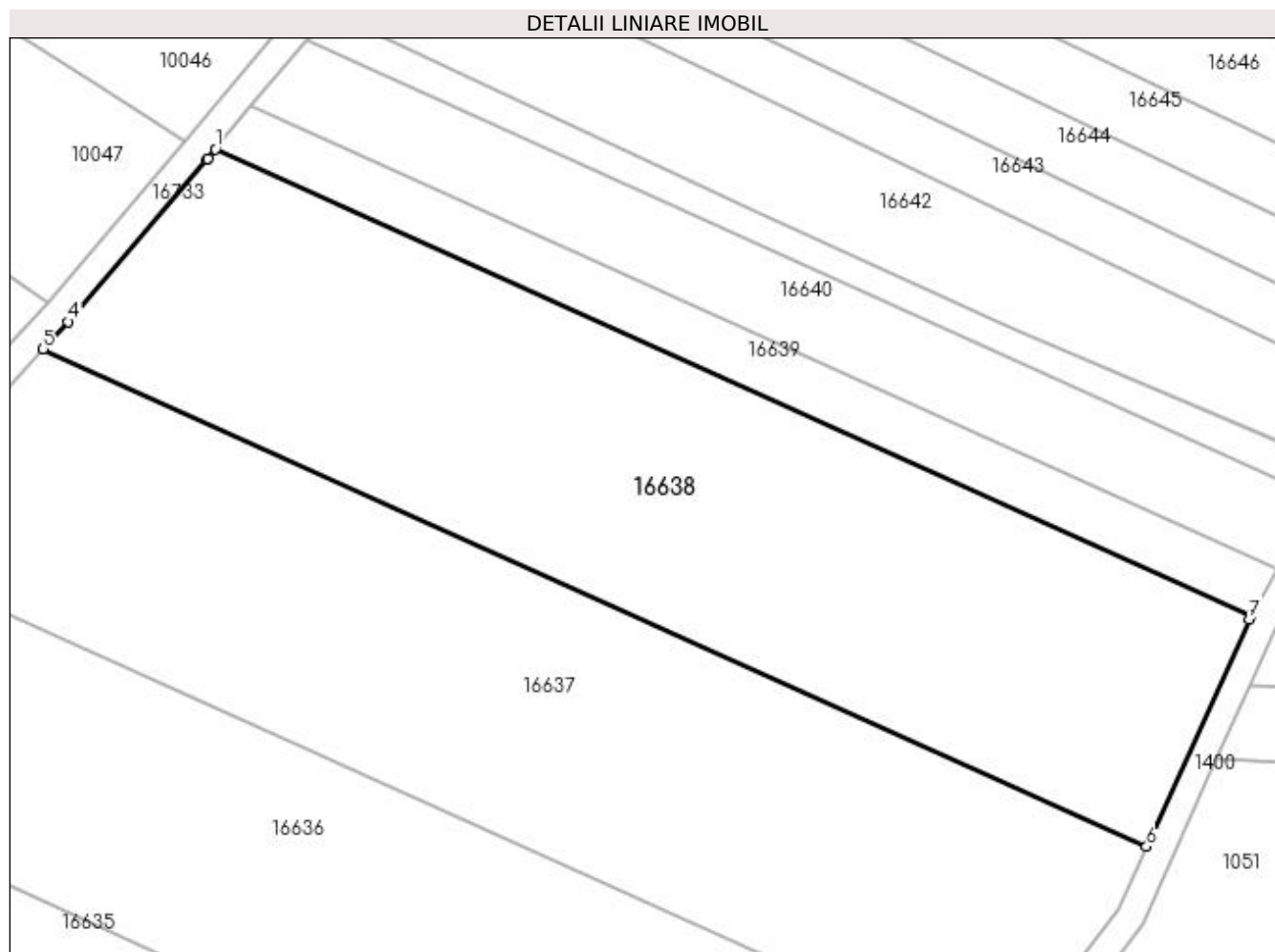
Inscrieri privind dezmembramintele dreptului de proprietate, drepturi reale de garanție și sarcini	Referințe
NU SUNT	

## Anexa Nr. 1 La Partea I

## Teren

Nr cadastral	Suprafața (mp)*	Observații / Referințe
	6.100	

\* Suprafața este determinată în planul de proiecție Stereo 70.



## Date referitoare la teren

Crt	Categorie folosință	Intra vilan	Suprafața (mp)	Tarla	Parcelă	Nr. topo	Observații / Referințe
1	arabil	NU	4.300	37	43	-	
2	vie	NU	1.800	37	44	-	

## Lungime Segmente

1) Valorile lungimilor segmentelor sunt obținute din proiecție în plan.

Punct început	X / Y	Punct sfârșit	X / Y	Lungime segment (** (m)
1	354.376,559 293.007,043	2	354.375,476 293.005,743	1.692
2	354.375,476 293.005,743	3	354.375,343 293.005,584	0.207
3	354.375,343 293.005,584	4	354.355,484 292.982,3	30.603
4	354.355,484 292.982,3	5	354.351,859 292.978,369	5.347

Punct început	X / Y	Punct sfârșit	X / Y	Lungime segment (** (m)
5	354.351,859 292.978,369	6	354.510,102 292.907,1	173.551
6	354.510,102 292.907,1	7	354.524,837 292.939,698	35.774
7	354.524,837 292.939,698	8	354.525,091 292.940,148	0.517
8	354.525,091 292.940,148	1	354.376,559 293.007,043	162.901

\*\* Lungimile segmentelor sunt determinate în planul de proiecție Stereo 70 și sunt rotunjite la 1 milimetru.

\*\*\* Distanța dintre puncte este formată din segmente cumulate ce sunt mai mici decât valoarea 1 milimetru.





**DATE DESPRE IMOBILUL NR. 16639**

Oficiul de Cadastru și Publicitate Imobiliară DOLJ  
Biroul de Cadastru și Publicitate Imobiliară Craiova

**A. Partea I. Descrierea imobilului**

TEREN Extravilan

Adresa: Jud. Dolj, T37, P45/1

Nr. Crt	Nr cadastral Nr. topografic	Suprafața* (mp)	Observații / Referințe
A1		1.250	Sector cadastral:9 Teren neimprejmuit;

**B. Partea II. Proprietari și acte**

Inscrieri privitoare la dreptul de proprietate și alte drepturi reale		Referințe
/		
Act Normativ nr. LEGEA 7, din 13/03/1996 emis de PARLAMENTUL ROMANIEI;		
B1	Inscrierea provizorie, drept de PROPRIETATE, dobandit prin Lege, cota actuala 1/1, cota initiala 1/1 1) NEIDENTIFICAT NEIDENTIFICAT	A1

**C. Partea III. SARCINI .**

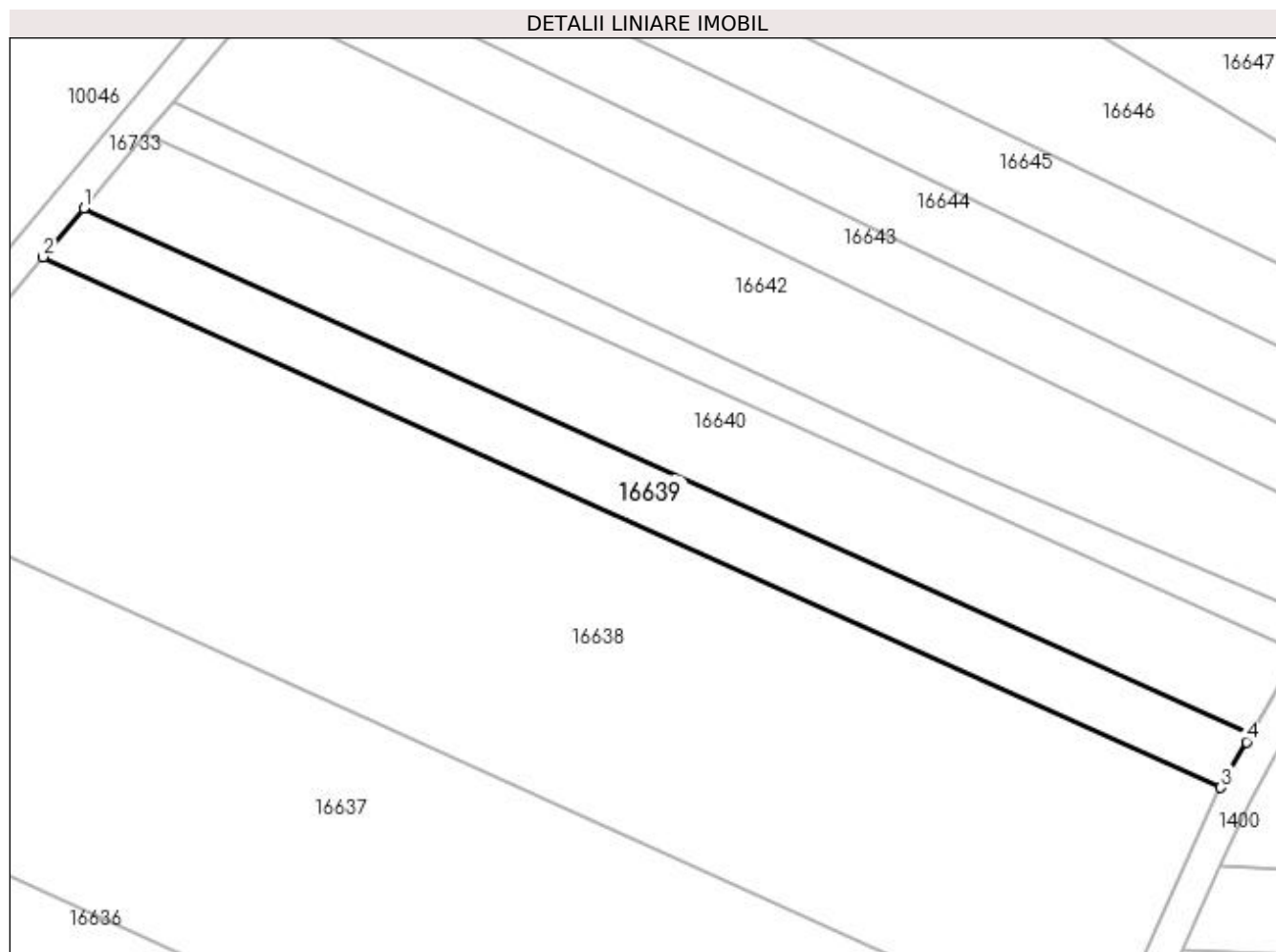
Inscrieri privind dezmembramintele dreptului de proprietate, drepturi reale de garanție și sarcini	Referințe
NU SUNT	

## Anexa Nr. 1 La Partea I

## Teren

Nr cadastral	Suprafața (mp)*	Observații / Referințe
	1.250	

\* Suprafața este determinată în planul de proiecție Stereo 70.



## Date referitoare la teren

Crt	Categorie folosință	Intra vilan	Suprafața (mp)	Tarla	Parcelă	Nr. topo	Observații / Referințe
1	arabil	NU	1.250	37	45/1	-	

## Lungime Segmente

1) Valorile lungimilor segmentelor sunt obținute din proiecție în plan.

Punct început	X / Y	Punct sfârșit	X / Y	Lungime segment (** (m)
1	354.381,681 293.013,19	2	354.376,559 293.007,043	8.001
2	354.376,559 293.007,043	3	354.525,091 292.940,148	162.901
3	354.525,091 292.940,148	4	354.528,343 292.945,911	6.617
4	354.528,343 292.945,911	5	354.528,905 292.946,883	1.123
5	354.528,905 292.946,883	1	354.381,681 293.013,19	161.467

**\*\* Lungimile segmentelor sunt determinate în planul de proiecție Stereo 70 și sunt rotunjite la 1 milimetru.**

**\*\*\* Distanța dintre puncte este formată din segmente cumulate ce sunt mai mici decât valoarea 1 milimetru.**



**DATE DESPRE IMOBILUL NR. 16640**

Oficiul de Cadastru și Publicitate Imobiliară DOLJ  
Biroul de Cadastru și Publicitate Imobiliară Craiova

**A. Partea I. Descrierea imobilului**

TEREN Extravilan

Nr. CF vechi:324  
Nr. cadastral vechi:480

Adresa: Jud. Dolj, T37, P45

Nr. Crt	Nr cadastral Nr. topografic	Suprafața* (mp)	Observații / Referințe
A1	35891	Din acte: 1.900 Masurata: 1.899	Sector cadastral:9 Teren neimprejmuit;

**B. Partea II. Proprietari și acte**

Inscrieri privitoare la dreptul de proprietate și alte drepturi reale		Referințe
<b>11985 / 31/03/2006</b>		
Act Notarial nr. CvC aut 1401, din 01/01/2006 emis de NP Stoenescu F;		
B1	Intabulare, drept de PROPRIETATE, dobandit prin Conventie, cota actuala 1/1, cota initiala 1/1 1) MITA NICUSOR MIHAI, LIPSĂ CNP	A1

**C. Partea III. SARCINI .**

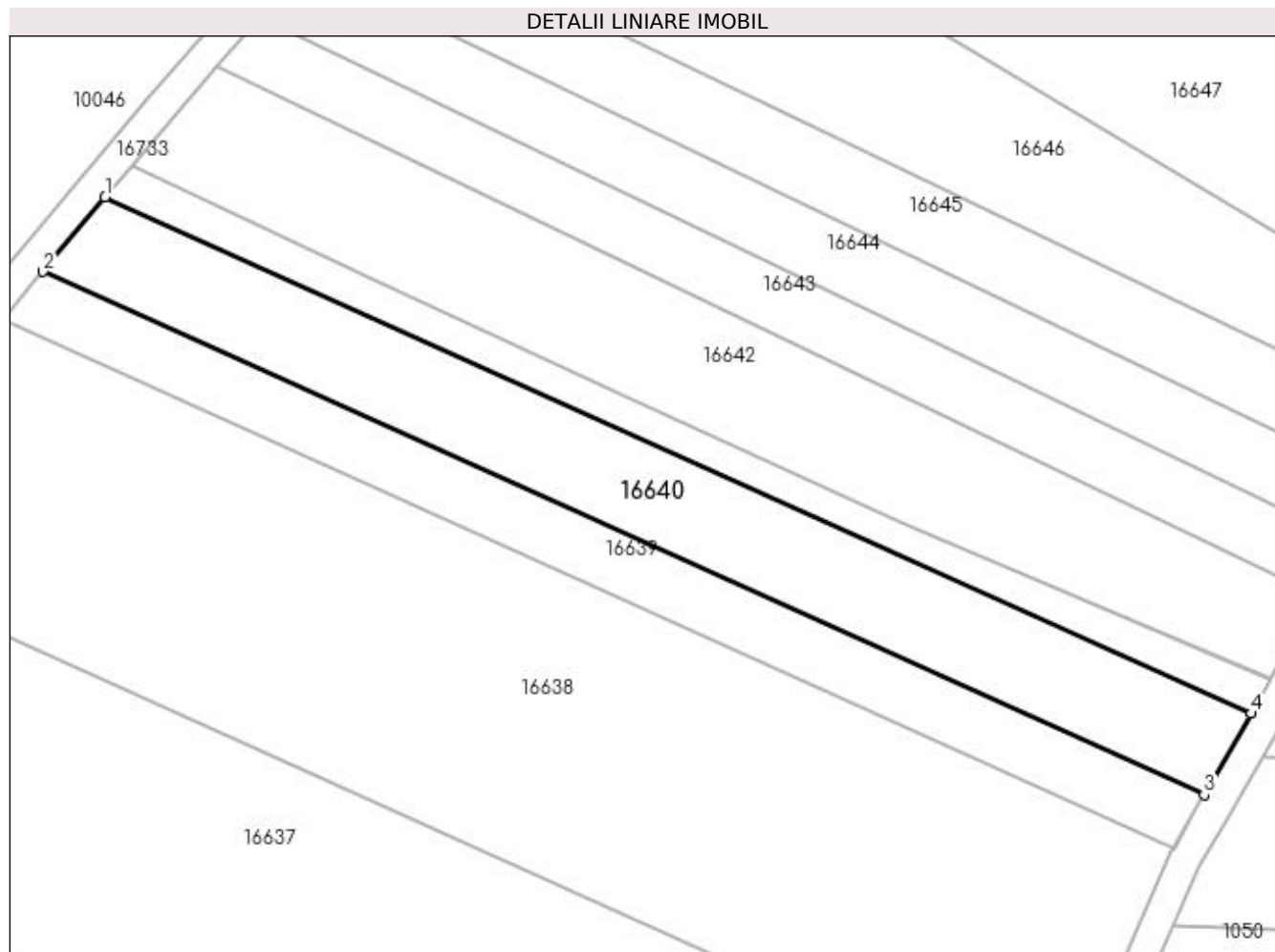
Inscrieri privind dezmembramintele dreptului de proprietate, drepturi reale de garanție și sarcini	Referințe
NU SUNT	

## Anexa Nr. 1 La Partea I

## Teren

Nr cadastral	Suprafața (mp)*	Observații / Referințe
35891	Din acte: 1.900 Masurata: 1.899	

\* Suprafața este determinată în planul de proiecție Stereo 70.



## Date referitoare la teren

Crt	Categorie folosință	Intra vilan	Suprafața (mp)	Tarla	Parcelă	Nr. topo	Observații / Referințe
1	arabil	NU	1.899	37	45	-	

## Lungime Segmente

1) Valorile lungimilor segmentelor sunt obținute din proiecție în plan.

Punct început	X / Y	Punct sfârșit	X / Y	Lungime segment (** (m)
1	354.389,547 293.022,63	2	354.381,681 293.013,19	12.288
2	354.381,681 293.013,19	3	354.528,905 292.946,883	161.467
3	354.528,905 292.946,883	4	354.534,854 292.957,187	11.898
4	354.534,854 292.957,187	1	354.389,547 293.022,63	159.364

**\*\* Lungimile segmentelor sunt determinate în planul de proiecție Stereo 70 și sunt rotunjite la 1 milimetru.**

**\*\*\* Distanța dintre puncte este formată din segmente cumulate ce sunt mai mici decât valoarea 1 milimetru.**





**DATE DESPRE IMOBILUL NR. 16641**

Oficiul de Cadastru și Publicitate Imobiliară DOLJ  
Biroul de Cadastru și Publicitate Imobiliară Craiova

**A. Partea I. Descrierea imobilului**

TEREN Extravilan

Adresa: Jud. Dolj, T37, P46

Nr. Crt	Nr cadastral Nr. topografic	Suprafața* (mp)	Observații / Referințe
A1		700	Sector cadastral:9 Teren neimprejmuit;

**B. Partea II. Proprietari și acte**

Inscrieri privitoare la dreptul de proprietate și alte drepturi reale	Referințe
/	
Act Administrativ nr. TDP 1681-58981, din 20/04/1995 emis de CJSIPT DOLJ;	
B1	A1
Intabulare, drept de PROPRIETATE, dobandit prin Reconstituire, cota actuala 1/1, cota initiala 1/1 1) MITĂ ANA, LIPSĂ CNP	

**C. Partea III. SARCINI .**

Inscrieri privind dezmembramintele dreptului de proprietate, drepturi reale de garanție și sarcini	Referințe
NU SUNT	

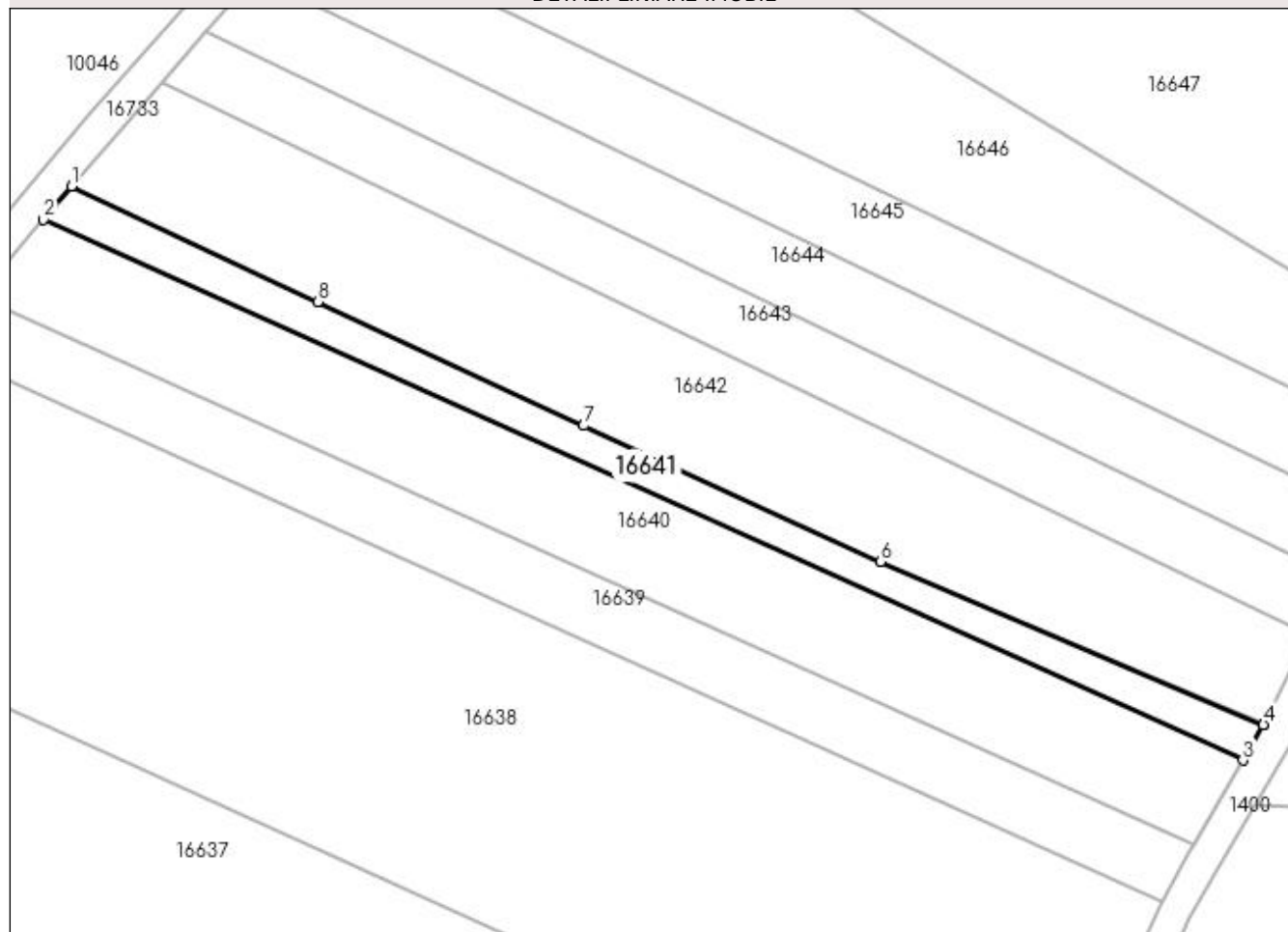
## Anexa Nr. 1 La Partea I

## Teren

Nr cadastral	Suprafața (mp)*	Observații / Referințe
	700	

\* Suprafața este determinată în planul de proiecție Stereo 70.

## DETALII LINIARE IMOBIL



## Date referitoare la teren

Crt	Categorie folosință	Intra vilan	Suprafața (mp)	Tarla	Parcelă	Nr. topo	Observații / Referințe
1	vie	NU	700	37	46	-	

## Lungime Segmente

1) Valorile lungimilor segmentelor sunt obținute din proiecție în plan.

Punct început	X / Y	Punct sfârșit	X / Y	Lungime segment (** (m)
1	354.392,913 293.026,67	2	354.389,547 293.022,63	5.258
2	354.389,547 293.022,63	3	354.534,854 292.957,187	159.364
3	354.534,854 292.957,187	4	354.537,339 292.961,491	4.97
4	354.537,339 292.961,491	5	354.537,393 292.961,599	0.121
5	354.537,393 292.961,599	6	354.490,961 292.981,229	50.411

Punct început	X / Y	Punct sfârșit	X / Y	Lungime segment (** (m)
6	354.490,961 292.981,229	7	354.454,974 292.997,674	39.566
7	354.454,974 292.997,674	8	354.422,797 293.012,678	35.503
8	354.422,797 293.012,678	1	354.392,913 293.026,67	32.997

\*\* Lungimile segmentelor sunt determinate în planul de proiecție Stereo 70 și sunt rotunjite la 1 milimetru.

\*\*\* Distanța dintre puncte este formată din segmente cumulate ce sunt mai mici decât valoarea 1 milimetru.



**DATE DESPRE IMOBILUL NR. 16642**

Oficiul de Cadastru și Publicitate Imobiliară DOLJ  
Biroul de Cadastru și Publicitate Imobiliară Craiova

**A. Partea I. Descrierea imobilului**

TEREN Extravilan

Adresa: Jud. Dolj, T37, P47,48

Nr. Crt	Nr cadastral Nr. topografic	Suprafața* (mp)	Observații / Referințe
A1	36083	2.300	Sector cadastral:9 Teren neimprejmuit;

**B. Partea II. Proprietari și acte**

Inscrieri privitoare la dreptul de proprietate și alte drepturi reale	Referințe
<b>186746 / 03/09/2019</b>	
Act Notarial nr. Contract de Vanzare Aut 2191, din 02/09/2019 emis de Diaconescu Gelu Emilian;	
B1	A1
Intabulare, drept de PROPRIETATE, dobandit prin Conventie, cota actuala 1/1, cota initiala 1/1	
1) MITĂ NICOLAE-VERGIL	
2) MITĂ AURICA	

**C. Partea III. SARCINI .**

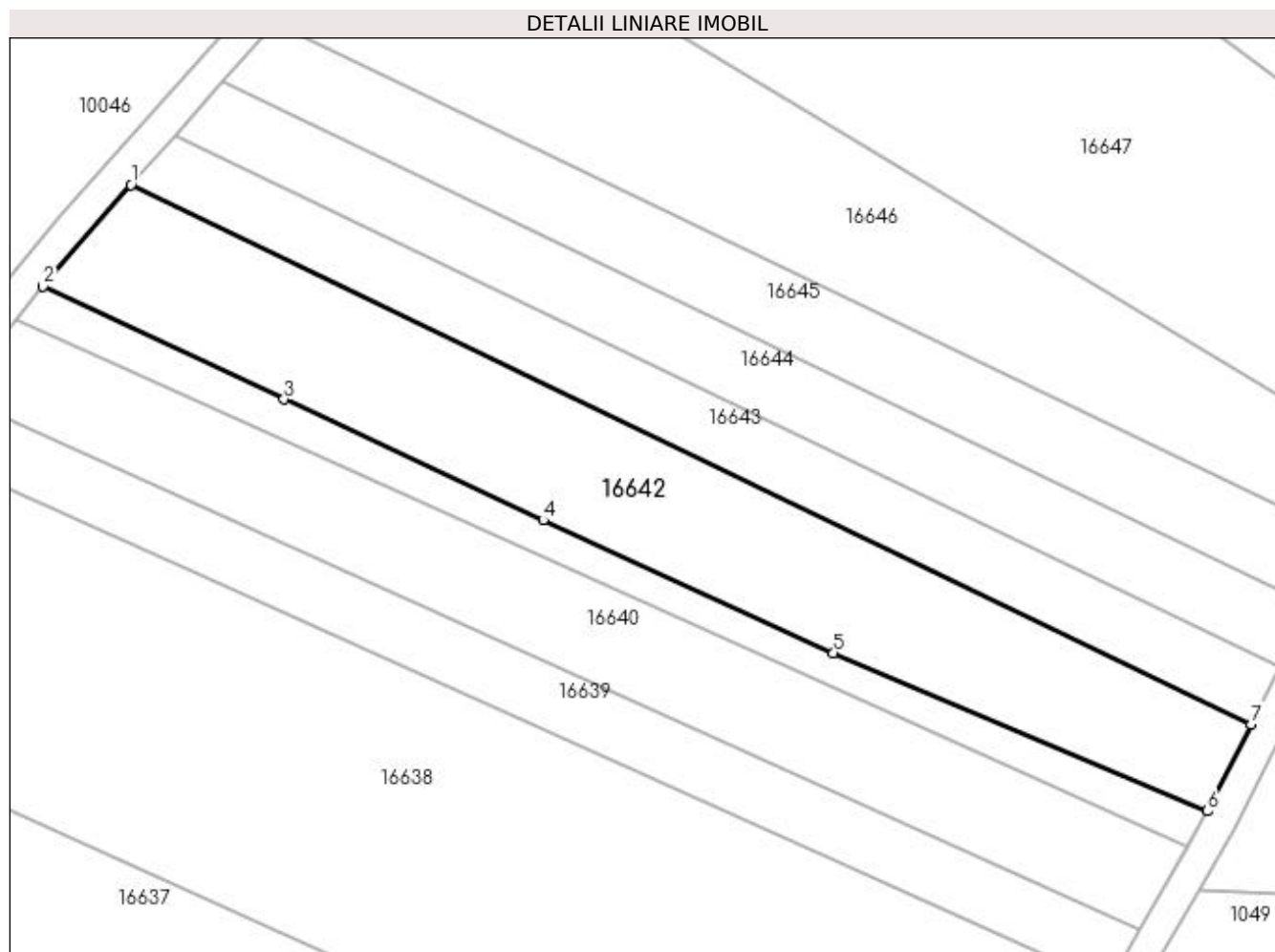
Inscrieri privind dezmembramintele dreptului de proprietate, drepturi reale de garanție și sarcini	Referințe
NU SUNT	

## Anexa Nr. 1 La Partea I

## Teren

Nr cadastral	Suprafața (mp)*	Observații / Referințe
36083	2.300	

\* Suprafața este determinată în planul de proiecție Stereo 70.



## Date referitoare la teren

Crt	Categorie folosință	Intravilan	Suprafața (mp)	Tarla	Parcelă	Nr. topo	Observații / Referințe
1	vie	NU	2.300	37	47,48	-	

## Lungime Segmente

1) Valorile lungimilor segmentelor sunt obținute din proiecție în plan.

Punct început	X / Y	Punct sfârșit	X / Y	Lungime segment (** (m)
1	354.403,804 293.039,279	2	354.392,913 293.026,67	16.661
2	354.392,913 293.026,67	3	354.422,797 293.012,678	32.997
3	354.422,797 293.012,678	4	354.454,974 292.997,674	35.503
4	354.454,974 292.997,674	5	354.490,961 292.981,229	39.566
5	354.490,961 292.981,229	6	354.537,393 292.961,599	50.411

Punct început	X / Y	Punct sfârșit	X / Y	Lungime segment (** (m)
6	354.537,393 292.961,599	7	354.542,778 292.972,388	12.058
7	354.542,778 292.972,388	1	354.403,804 293.039,279	154.234

\*\* Lungimile segmentelor sunt determinate în planul de proiecție Stereo 70 și sunt rotunjite la 1 milimetru.

\*\*\* Distanța dintre puncte este formată din segmente cumulate ce sunt mai mici decât valoarea 1 milimetru.





**DATE DESPRE IMOBILUL NR. 16643**

Oficiul de Cadastru și Publicitate Imobiliară DOLJ  
Biroul de Cadastru și Publicitate Imobiliară Craiova

**A. Partea I. Descrierea imobilului**

TEREN Extravilan

Adresa: Jud. Dolj, T37, P49,50

Nr. Crt	Nr cadastral Nr. topografic	Suprafața* (mp)	Observații / Referințe
A1		1.200	Sector cadastral:9 Teren neimprejmuit;

**B. Partea II. Proprietari și acte**

Inscrieri privitoare la dreptul de proprietate și alte drepturi reale	Referințe
/	
Act Administrativ nr. TDP 872-59010, din 20/06/1994 emis de CJSIPT DOLJ;	
B1	A1
Intabulare, drept de PROPRIETATE, dobândit prin Reconstituire, cota actuala 1/1, cota initiala 1/1 1) MITA GHEORGHE, LIPSĂ CNP	

**C. Partea III. SARCINI .**

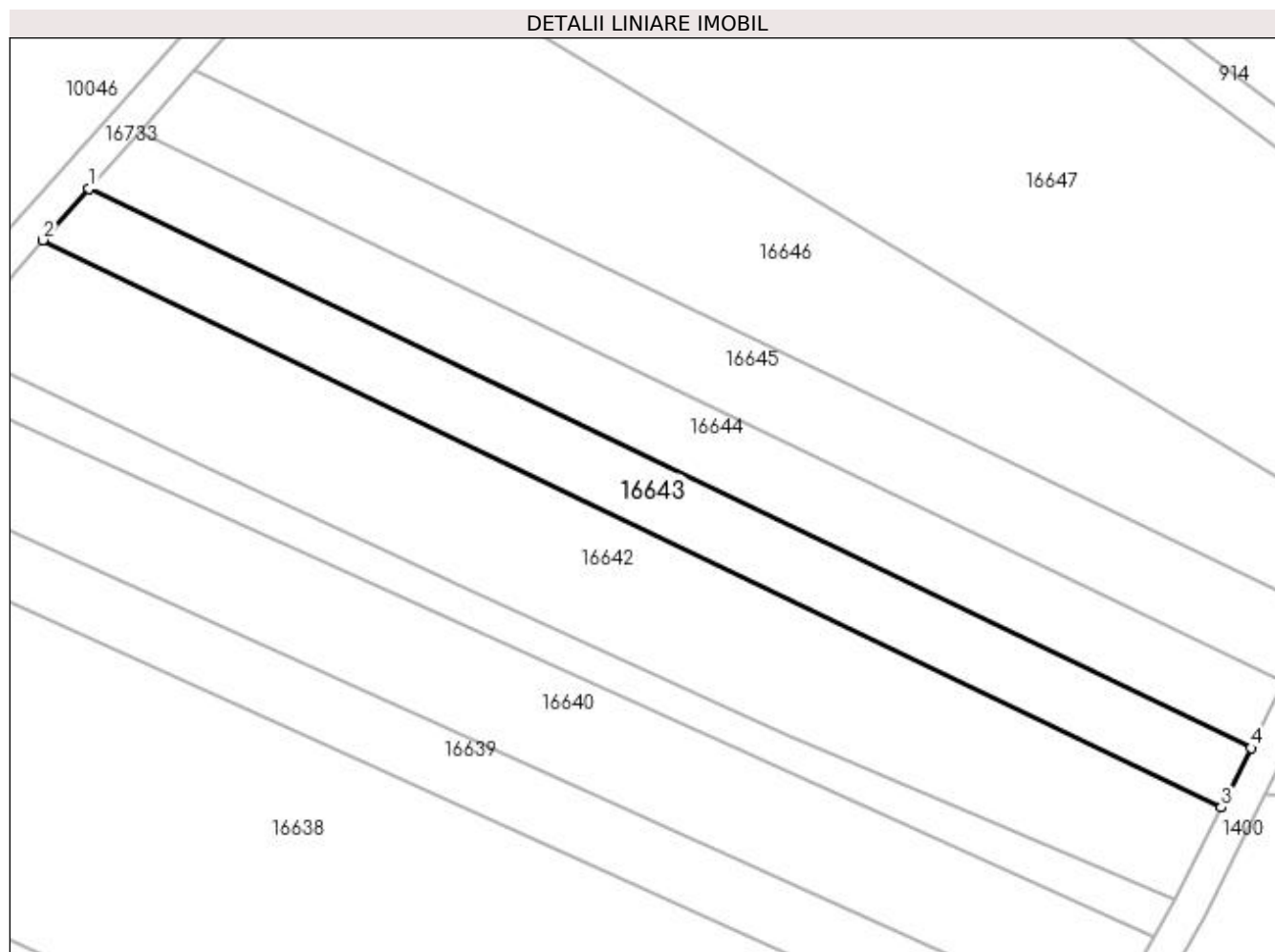
Inscrieri privind dezmembramintele dreptului de proprietate, drepturi reale de garanție și sarcini	Referințe
NU SUNT	

## Anexa Nr. 1 La Partea I

## Teren

Nr cadastral	Suprafața (mp)*	Observații / Referințe
	1.200	

\* Suprafața este determinată în planul de proiecție Stereo 70.



## Date referitoare la teren

Crt	Categorie folosință	Intra vilan	Suprafața (mp)	Tarla	Parcelă	Nr. topo	Observații / Referințe
1	vie	NU	600	37	49	-	
2	arabil	NU	600	37	50	-	

## Lungime Segmente

1) Valorile lungimilor segmentelor sunt obținute din proiecție în plan.

Punct început	X / Y	Punct sfârșit	X / Y	Lungime segment (** (m)
1	354.409,233 293.045,361	2	354.403,804 293.039,279	8.153
2	354.403,804 293.039,279	3	354.542,778 292.972,388	154.234
3	354.542,778 292.972,388	4	354.546,278 292.979,399	7.836
4	354.546,278 292.979,399	1	354.409,233 293.045,361	152.093

**\*\* Lungimile segmentelor sunt determinate în planul de proiecție Stereo 70 și sunt rotunjite la 1 milimetru.**

**\*\*\* Distanța dintre puncte este formată din segmente cumulate ce sunt mai mici decât valoarea 1 milimetru.**



**DATE DESPRE IMOBILUL NR. 16644**

Oficiul de Cadastru și Publicitate Imobiliară DOLJ  
Biroul de Cadastru și Publicitate Imobiliară Craiova

**A. Partea I. Descrierea imobilului**

TEREN Extravilan

Adresa: Jud. Dolj, T37, P51

Nr. Crt	Nr cadastral Nr. topografic	Suprafața* (mp)	Observații / Referințe
A1		1.300	Sector cadastral:9 Teren neimprejmuit;

**B. Partea II. Proprietari și acte**

Inscrieri privitoare la dreptul de proprietate și alte drepturi reale	Referințe
/	
Act Administrativ nr. TDP 984-48636, din 19/10/1994 emis de CJSIPT DOLJ;	
B1	A1
Intabulare, drept de PROPRIETATE, dobândit prin Reconstituire, cota actuala 1/1, cota initiala 1/1	
1) MITA OCTAVIAN, LIPSĂ CNP	
2) MITA SIMION, LIPSĂ CNP	

**C. Partea III. SARCINI .**

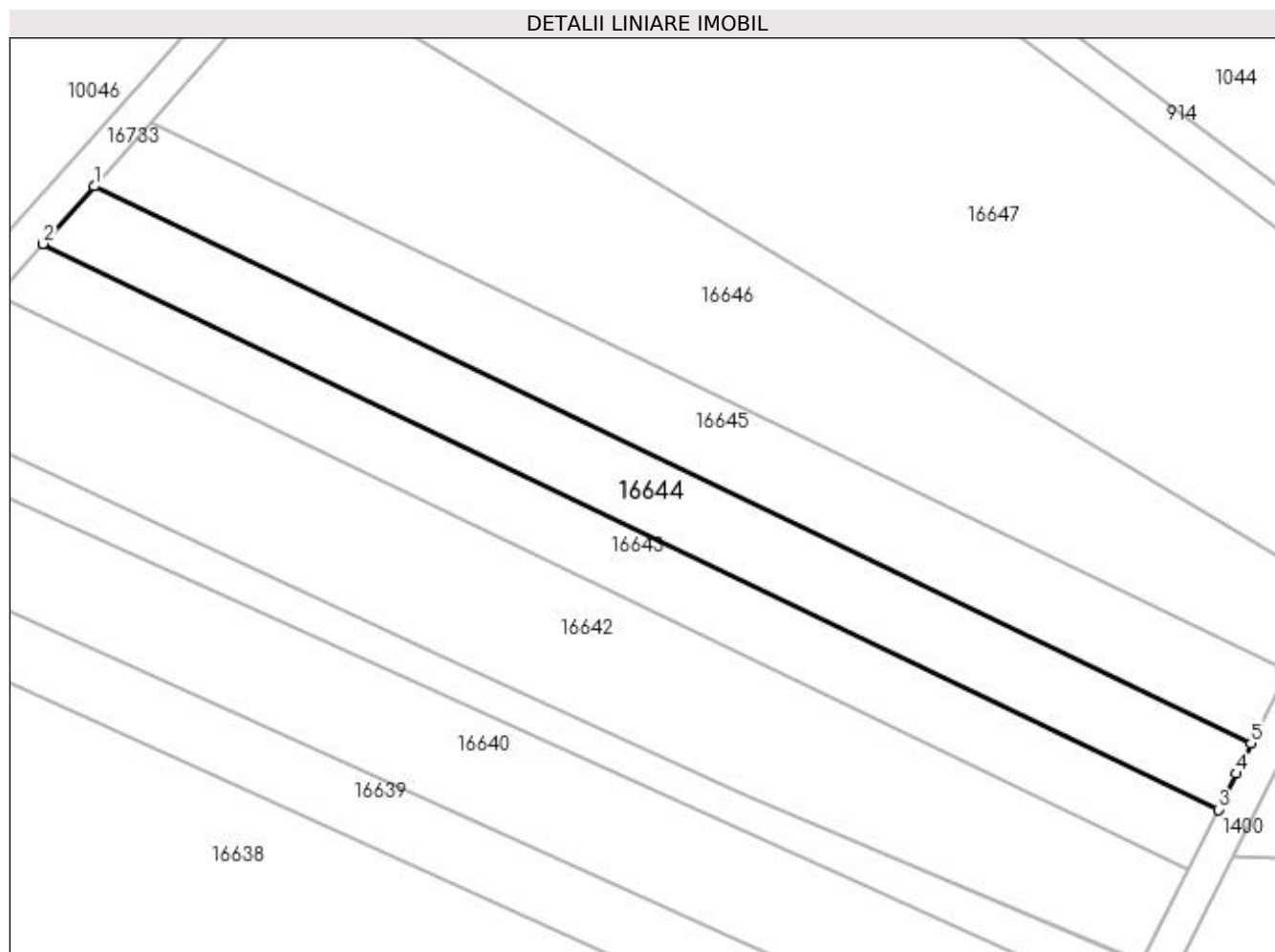
Inscrieri privind dezmembramintele dreptului de proprietate, drepturi reale de garanție și sarcini	Referințe
NU SUNT	

## Anexa Nr. 1 La Partea I

## Teren

Nr cadastral	Suprafața (mp)*	Observații / Referințe
	1.300	

\* Suprafața este determinată în planul de proiecție Stereo 70.



## Date referitoare la teren

Crt	Categorie folosință	Intra vilan	Suprafața (mp)	Tarla	Parcelă	Nr. topo	Observații / Referințe
1	vie	NU	1.300	37	51	-	

## Lungime Segmente

1) Valorile lungimilor segmentelor sunt obținute din proiecție în plan.

Punct început	X / Y	Punct sfârșit	X / Y	Lungime segment (** (m)
1	354.415,202 293.052,048	2	354.409,233 293.045,361	8.964
2	354.409,233 293.045,361	3	354.546,278 292.979,399	152.093
3	354.546,278 292.979,399	4	354.548,375 292.983,6	4.695
4	354.548,375 292.983,6	5	354.550,125 292.987,107	3.919
5	354.550,125 292.987,107	1	354.415,202 293.052,048	149.738

**\*\* Lungimile segmentelor sunt determinate în planul de proiecție Stereo 70 și sunt rotunjite la 1 milimetru.**

**\*\*\* Distanța dintre puncte este formată din segmente cumulate ce sunt mai mici decât valoarea 1 milimetru.**





**DATE DESPRE IMOBILUL NR. 16645**

Oficiul de Cadastru și Publicitate Imobiliară DOLJ  
Biroul de Cadastru și Publicitate Imobiliară Craiova

**A. Partea I. Descrierea imobilului**

TEREN Extravilan

Adresa: Jud. Dolj, T37, P52

Nr. Crt	Nr cadastral Nr. topografic	Suprafața* (mp)	Observații / Referințe
A1		1.400	Sector cadastral:9 Teren neimprejmuit;

**B. Partea II. Proprietari și acte**

Inscrieri privitoare la dreptul de proprietate și alte drepturi reale		Referințe
/		
Act Administrativ nr. TDP 1447-48941, din 13/02/1995 emis de CJSIPT DOLJ;		
B1	Intabulare, drept de PROPRIETATE, dobândit prin Reconstituire, cota actuala 1/1, cota initiala 1/1 1) MIȚA ION, LIPSĂ CNP 2) MIȚĂ DUMITRU, LIPSĂ CNP	A1

**C. Partea III. SARCINI .**

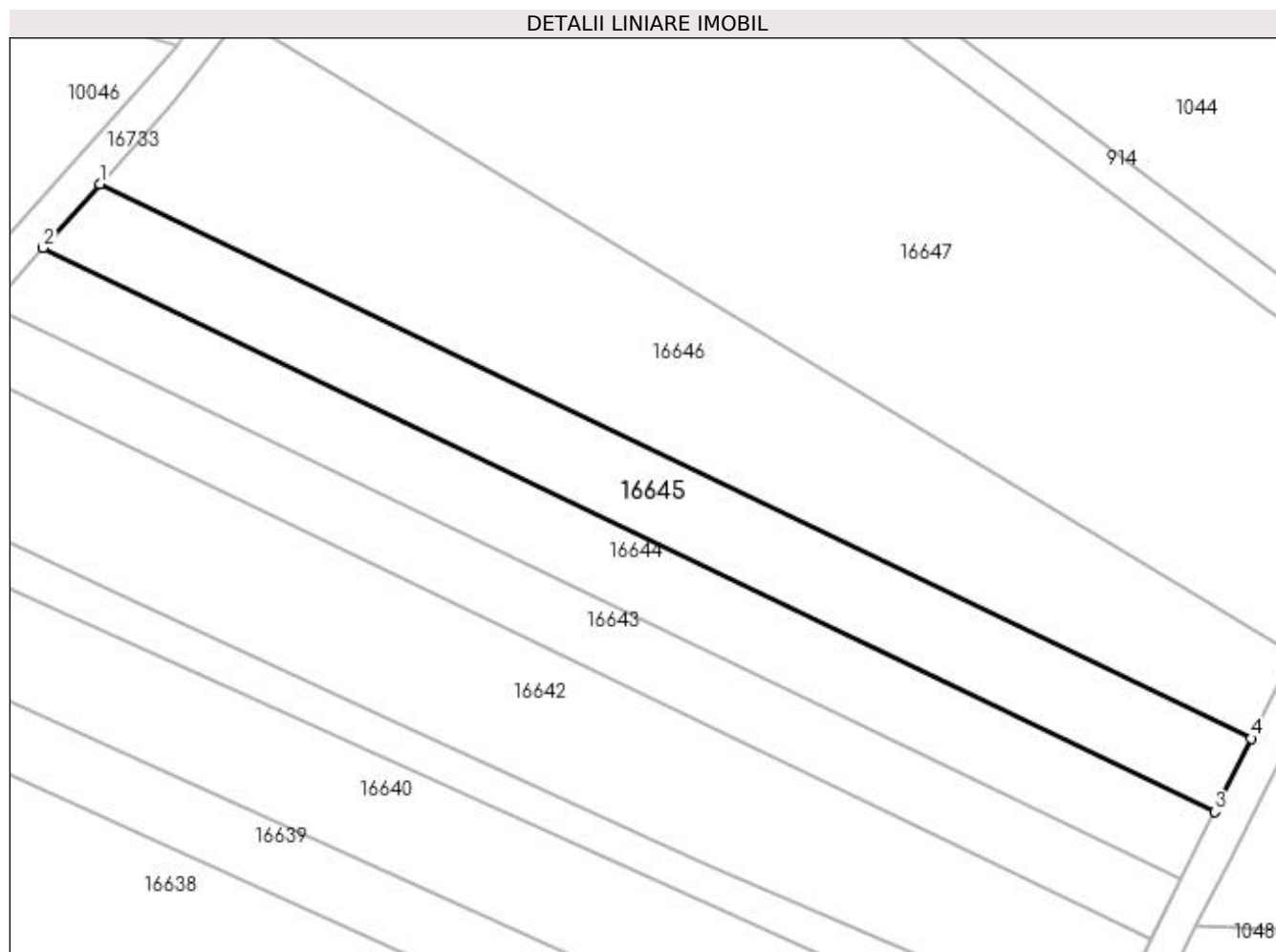
Inscrieri privind dezmembramentele dreptului de proprietate, drepturi reale de garanție și sarcini	Referințe
NU SUNT	

## Anexa Nr. 1 La Partea I

## Teren

Nr cadastral	Suprafața (mp)*	Observații / Referințe
	1.400	

\* Suprafața este determinată în planul de proiecție Stereo 70.



## Date referitoare la teren

Crt	Categorie folosință	Intravilan	Suprafața (mp)	Tarla	Parcelă	Nr. topo	Observații / Referințe
1	arabil	NU	1.400	37	52	-	

## Lungime Segmente

1) Valorile lungimilor segmentelor sunt obținute din proiecție în plan.

Punct început	X / Y	Punct sfârșit	X / Y	Lungime segment (** (m)
1	354.421,738 293.059,369	2	354.415,202 293.052,048	9.814
2	354.415,202 293.052,048	3	354.550,125 292.987,107	149.738
3	354.550,125 292.987,107	4	354.554,337 292.995,546	9.432
4	354.554,337 292.995,546	1	354.421,738 293.059,369	147.159

**\*\* Lungimile segmentelor sunt determinate în planul de proiecție Stereo 70 și sunt rotunjite la 1 milimetru.**

**\*\*\* Distanța dintre puncte este formată din segmente cumulate ce sunt mai mici decât valoarea 1 milimetru.**



**DATE DESPRE IMOBILUL NR. 16646**

Oficiul de Cadastru și Publicitate Imobiliară DOLJ  
Biroul de Cadastru și Publicitate Imobiliară Craiova

**A. Partea I. Descrierea imobilului**

TEREN Extravilan

Adresa: Jud. Dolj, T37, P52/1

Nr. Crt	Nr cadastral Nr. topografic	Suprafața* (mp)	Observații / Referințe
A1		2.544	Sector cadastral:9 Teren neimprejmuit;

**B. Partea II. Proprietari și acte**

Inscrieri privitoare la dreptul de proprietate și alte drepturi reale		Referințe
/		
Act Normativ nr. LEGEA 7, din 13/03/1996 emis de PARLAMENTUL ROMANIEI;		
B1	Inscrierea provizorie, drept de PROPRIETATE, dobandit prin Lege, cota actuala 1/1, cota initiala 1/1 1) NEIDENTIFICAT NEIDENTIFICAT	A1

**C. Partea III. SARCINI .**

Inscrieri privind dezmembramintele dreptului de proprietate, drepturi reale de garanție și sarcini	Referințe
NU SUNT	

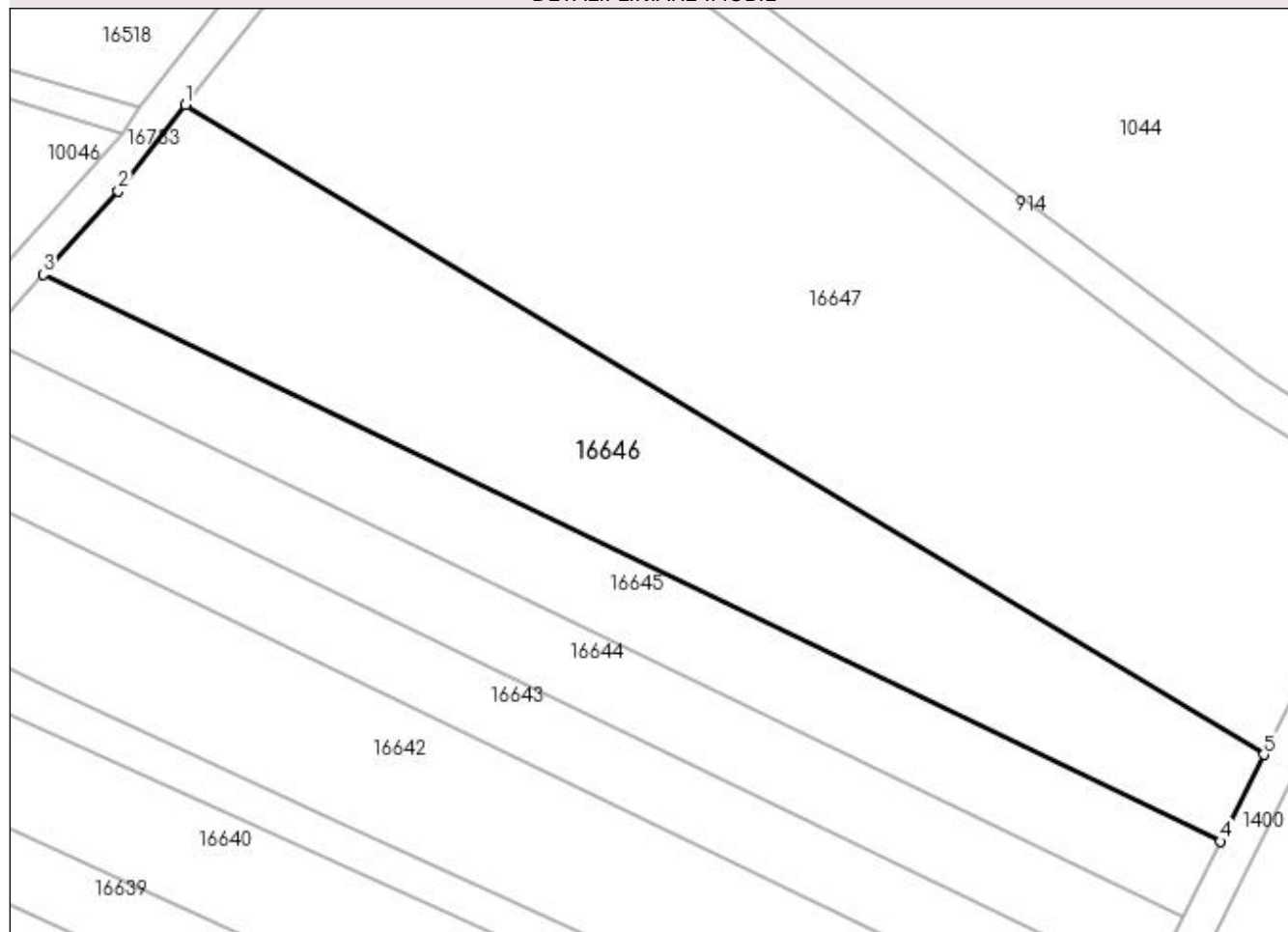
## Anexa Nr. 1 La Partea I

## Teren

Nr cadastral	Suprafața (mp)*	Observații / Referințe
	2.544	

\* Suprafața este determinată în planul de proiecție Stereo 70.

## DETALII LINIARE IMOBIL



## Date referitoare la teren

Crt	Categorie folosință	Intra vilan	Suprafața (mp)	Tarla	Parcelă	Nr. topo	Observații / Referințe
1	arabil	NU	2.544	37	52/1	-	

## Lungime Segmente

1) Valorile lungimilor segmentelor sunt obținute din proiecție în plan.

Punct început	X / Y	Punct sfârșit	X / Y	Lungime segment (** (m)
1	354.437,736 293.078,45	2	354.430,147 293.068,789	12.285
2	354.430,147 293.068,789	3	354.421,738 293.059,369	12.627
3	354.421,738 293.059,369	4	354.554,337 292.995,546	147.159
4	354.554,337 292.995,546	5	354.559,221 293.005,33	10.935
5	354.559,221 293.005,33	1	354.437,736 293.078,45	141.793

**\*\* Lungimile segmentelor sunt determinate în planul de proiecție Stereo 70 și sunt rotunjite la 1 milimetru.**

**\*\*\* Distanța dintre puncte este formată din segmente cumulate ce sunt mai mici decât valoarea 1 milimetru.**





**DATE DESPRE IMOBILUL NR. 16647**

Oficiul de Cadastru și Publicitate Imobiliară DOLJ  
Biroul de Cadastru și Publicitate Imobiliară Craiova

**A. Partea I. Descrierea imobilului**

TEREN Extravilan

Adresa: Jud. Dolj, T37, P53,54

Nr. Crt	Nr cadastral Nr. topografic	Suprafața* (mp)	Observații / Referințe
A1		5.000	Sector cadastral:9 Teren neimprejmuit;

**B. Partea II. Proprietari și acte**

Inscrieri privitoare la dreptul de proprietate și alte drepturi reale	Referințe
/	
Act Administrativ nr. TDP1421-48941, din 20/02/1995 emis de CJSIPT DOLJ;	
B1	A1
Intabulare, drept de PROPRIETATE, dobândit prin Reconstituire, cota actuala 1/1, cota initiala 1/1	
1) CONSTANTINESCU MARIA, LIPSĂ CNP	
2) LUNGU ION, LIPSĂ CNP	
3) TEICA ELENA, LIPSĂ CNP	
4) LUNGU MARIN, LIPSĂ CNP	

**C. Partea III. SARCINI .**

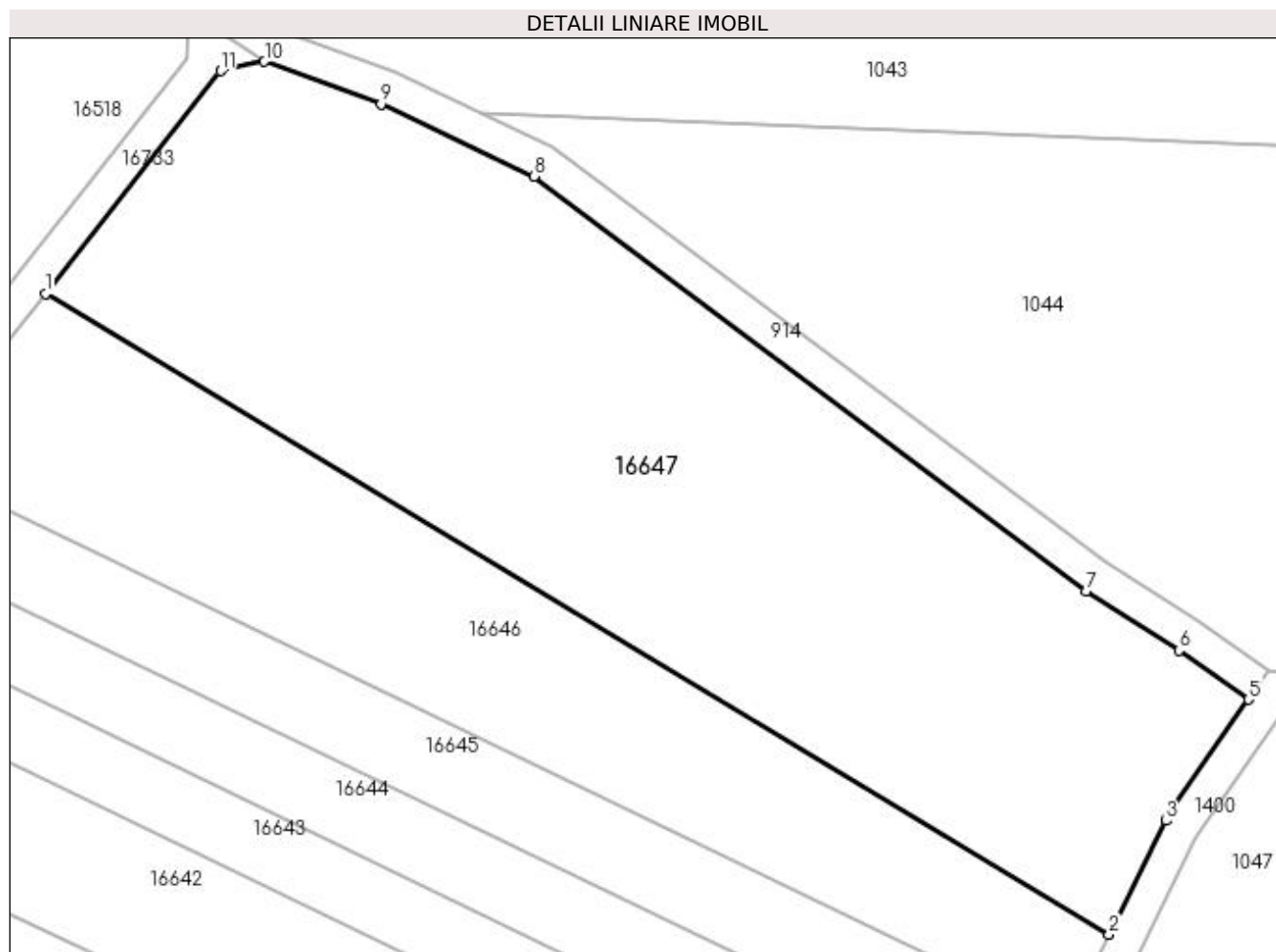
Inscrieri privind dezmembramintele dreptului de proprietate, drepturi reale de garanție și sarcini	Referințe
NU SUNT	

## Anexa Nr. 1 La Partea I

## Teren

Nr cadastral	Suprafața (mp)*	Observații / Referințe
	5.000	

\* Suprafața este determinată în planul de proiecție Stereo 70.



## Date referitoare la teren

Crt	Categorie folosință	Intravilan	Suprafața (mp)	Tarla	Parcelă	Nr. topo	Observații / Referințe
1	vie	NU	1.500	37	53	-	
2	arabil	NU	3.500	37	54	-	

## Lungime Segmente

1) Valorile lungimilor segmentelor sunt obținute din proiecție în plan.

Punct început	X / Y	Punct sfârșit	X / Y	Lungime segment (** (m)
1	354.437,736 293.078,45	2	354.559,221 293.005,33	141.793
2	354.559,221 293.005,33	3	354.565,701 293.018,313	14.51
3	354.565,701 293.018,313	4	354.566,417 293.019,644	1.511
4	354.566,417 293.019,644	5	354.575,165 293.032,158	15.269

Punct început	X / Y	Punct sfârșit	X / Y	Lungime segment (** (m)
5	354.575,165 293.032,158	6	354.567,234 293.037,768	9.715
6	354.567,234 293.037,768	7	354.556,589 293.044,546	12.62
7	354.556,589 293.044,546	8	354.493,522 293.091,869	78.847
8	354.493,522 293.091,869	9	354.476,064 293.100,131	19.314
9	354.476,064 293.100,131	10	354.462,75 293.104,989	14.173
10	354.462,75 293.104,989	11	354.457,74 293.103,914	5.124
11	354.457,74 293.103,914	1	354.437,736 293.078,45	32.382

\*\* Lungimile segmentelor sunt determinate în planul de proiecție Stereo 70 și sunt rotunjite la 1 milimetru.

\*\*\* Distanța dintre puncte este formată din segmente cumulate ce sunt mai mici decât valoarea 1 milimetru.



**DATE DESPRE IMOBILUL NR. 16648**

Oficiul de Cadastru și Publicitate Imobiliară DOLJ  
Biroul de Cadastru și Publicitate Imobiliară Craiova

**A. Partea I. Descrierea imobilului**

TEREN Extravilan

Adresa: Jud. Dolj, DE88

Nr. Crt	Nr cadastral Nr. topografic	Suprafața* (mp)	Observații / Referințe
A1		1.387	Sector cadastral:9 Teren neimprejmuit;

**B. Partea II. Proprietari și acte**

Inscrieri privitoare la dreptul de proprietate și alte drepturi reale		Referințe
/		
Act Normativ nr. LEGEA 7, din 13/03/1996 emis de PARLAMENTUL ROMANIEI;		
B1	Inscrierea provizorie, drept de PROPRIETATE, dobandit prin Lege, cota actuala 1/1, cota initiala 1/1 1) NEIDENTIFICAT NEIDENTIFICAT	A1

**C. Partea III. SARCINI .**

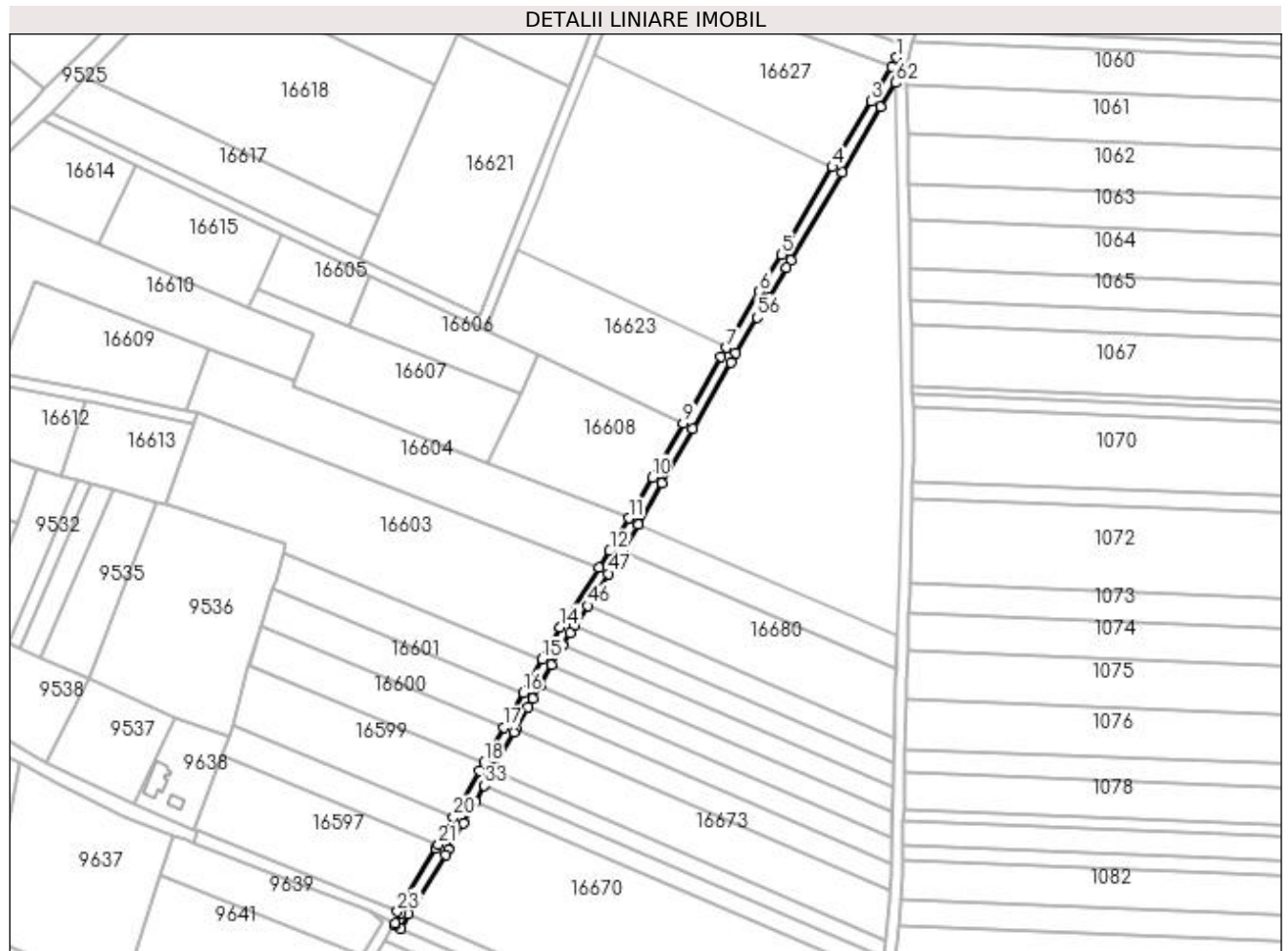
Inscrieri privind dezmembramintele dreptului de proprietate, drepturi reale de garanție și sarcini	Referințe
NU SUNT	

## Anexa Nr. 1 La Partea I

## Teren

Nr cadastral	Suprafața (mp)*	Observații / Referințe
	1.387	

\* Suprafața este determinată în planul de proiecție Stereo 70.



## Date referitoare la teren

Crt	Categorie folosință	Intravilan	Suprafața (mp)	Tarla	Parcelă	Nr. topo	Observații / Referințe
1	drum	NU	1.387	-	DE88	-	

## Lungime Segmente

1) Valorile lungimilor segmentelor sunt obținute din proiecție în plan.

Punct început	X / Y	Punct sfârșit	X / Y	Lungime segment	Punct început	X / Y	Punct sfârșit	X / Y	Lungime segment	Punct început	X / Y	Punct sfârșit	X / Y	Lungime segment
1	354.392,94 292.730,378	2	354.390,981 292.727,079	3.837	2	354.390,981 292.727,079	3	354.383,784 292.714,961	14.09	3	354.383,784 292.714,961	4	354.370,184 292.691,814	26.84
4	354.370,184 292.691,814	5	354.352,108 292.661,051	35.68	5	354.352,108 292.661,051	6	354.344,423 292.647,971	15.17	6	354.344,423 292.647,971	7	354.332,784 292.628,162	22.97
7	354.332,784 292.628,162	8	354.330,947 292.625,035	3.627	8	354.330,947 292.625,035	9	354.317,577 292.601,725	26.87	9	354.317,577 292.601,725	10	354.306,614 292.582,611	22.03
10	354.306,614 292.582,611	11	354.298,342 292.568,189	16.62	11	354.298,342 292.568,189	12	354.291,699 292.556,607	13.35	12	354.291,699 292.556,607	13	354.287,915 292.550,815	6.919
13	354.287,915 292.550,815	14	354.274,213 292.529,842	25.05	14	354.274,213 292.529,842	15	354.267,824 292.518,473	13.04	15	354.267,824 292.518,473	16	354.261,212 292.506,706	13.49
16	354.261,212 292.506,706	17	354.254,395 292.494,575	13.91	17	354.254,395 292.494,575	18	354.247,359 292.482,052	14.36	18	354.247,359 292.482,052	19	354.245,726 292.479,147	3.333

Punct început	X / Y	Punct sfârșit	X / Y	Lungime segment	Punct început	X / Y	Punct sfârșit	X / Y	Lungime segment	Punct început	X / Y	Punct sfârșit	X / Y	Lungime segment
19	354.245,726 292.479,147	20	354.236,611 292.462,863	18.662	20	354.236,611 292.462,863	21	354.231,292 292.453,361	10.889	21	354.231,292 292.453,361	22	354.230,382 292.451,735	1.863
22	354.230,382 292.451,735	23	354.216,876 292.429,697	25.847	23	354.216,876 292.429,697	24	354.218,178 292.429,115	1.426	24	354.218,178 292.429,115	25	354.216,131 292.425,649	4.025
25	354.216,131 292.425,649	26	354.215,611 292.424,769	1.022	26	354.215,611 292.424,769	27	354.218,23 292.423,636	2.854	27	354.218,23 292.423,636	28	354.220,84 292.428,649	5.652
28	354.220,84 292.428,649	29	354.233,834 292.449,712	24.749	29	354.233,834 292.449,712	30	354.234,783 292.451,407	1.943	30	354.234,783 292.451,407	31	354.240,101 292.460,909	10.889
31	354.240,101 292.460,909	32	354.244,289 292.468,391	8.574	32	354.244,289 292.468,391	33	354.247,461 292.474,058	6.494	33	354.247,461 292.474,058	34	354.249,215 292.477,19	3.59
34	354.249,215 292.477,19	35	354.250,369 292.479,244	2.356	35	354.250,369 292.479,244	36	354.250,846 292.480,093	0.974	36	354.250,846 292.480,093	37	354.257,883 292.492,616	14.365
37	354.257,883 292.492,616	38	354.258,726 292.494,116	1.721	38	354.258,726 292.494,116	39	354.262,908 292.501,558	8.537	39	354.262,908 292.501,558	40	354.264,699 292.504,747	3.658
40	354.264,699 292.504,747	41	354.267,223 292.509,237	5.151	41	354.267,223 292.509,237	42	354.271,307 292.516,505	8.337	42	354.271,307 292.516,505	43	354.275,136 292.523,32	7.817
43	354.275,136 292.523,32	44	354.277,635 292.527,766	5.1	44	354.277,635 292.527,766	45	354.279,274 292.530,275	2.997	45	354.279,274 292.530,275	46	354.283,899 292.537,354	8.456
46	354.283,899 292.537,354	47	354.291,264 292.548,627	13.466	47	354.291,264 292.548,627	48	354.295,111 292.554,516	7.034	48	354.295,111 292.554,516	49	354.296,253 292.556,508	2.296
49	354.296,253 292.556,508	50	354.301,645 292.565,908	10.837	50	354.301,645 292.565,908	51	354.301,812 292.566,199	0.336	51	354.301,812 292.566,199	52	354.310,084 292.580,62	16.625
52	354.310,084 292.580,62	53	354.321,047 292.599,735	22.036	53	354.321,047 292.599,735	54	354.334,406 292.623,027	26.851	54	354.334,406 292.623,027	55	354.336,233 292.626,136	3.606
55	354.336,233 292.626,136	56	354.343,679 292.638,809	14.699	56	354.343,679 292.638,809	57	354.347,872 292.645,944	8.276	57	354.347,872 292.645,944	58	354.354,034 292.656,431	12.163
58	354.354,034 292.656,431	59	354.355,557 292.659,024	3.007	59	354.355,557 292.659,024	60	354.373,633 292.689,788	35.681	60	354.373,633 292.689,788	61	354.387,228 292.712,927	26.837
61	354.387,228 292.712,927	62	354.392,315 292.721,492	9.962	62	354.392,315 292.721,492	63	354.392,197 292.727,481	5.99	63	354.392,197 292.727,481	1	354.392,94 292.730,378	2.991

\*\* Lungimile segmentelor sunt determinate în planul de proiecție Stereo 70 și sunt rotunjite la 1 milimetru.

\*\*\* Distanța dintre puncte este formată din segmente cumulate ce sunt mai mici decât valoarea 1 milimetru.





**DATE DESPRE IMOBILUL NR. 16649**

Oficiul de Cadastru și Publicitate Imobiliară DOLJ  
Biroul de Cadastru și Publicitate Imobiliară Craiova

**A. Partea I. Descrierea imobilului**

TEREN Extravilan

Adresa: Jud. Dolj, T36, P1/1

Nr. Crt	Nr cadastral Nr. topografic	Suprafața* (mp)	Observații / Referințe
A1		13.668	Sector cadastral:9 Teren neimprejmuit;

**B. Partea II. Proprietari și acte**

Inscrieri privitoare la dreptul de proprietate și alte drepturi reale		Referințe
/		
Act Normativ nr. LEGEA 7, din 13/03/1996 emis de PARLAMENTUL ROMANIEI;		
B1	Inscrierea provizorie, drept de PROPRIETATE, dobandit prin Lege, cota actuala 1/1, cota initiala 1/1 1) NEIDENTIFICAT NEIDENTIFICAT	A1

**C. Partea III. SARCINI .**

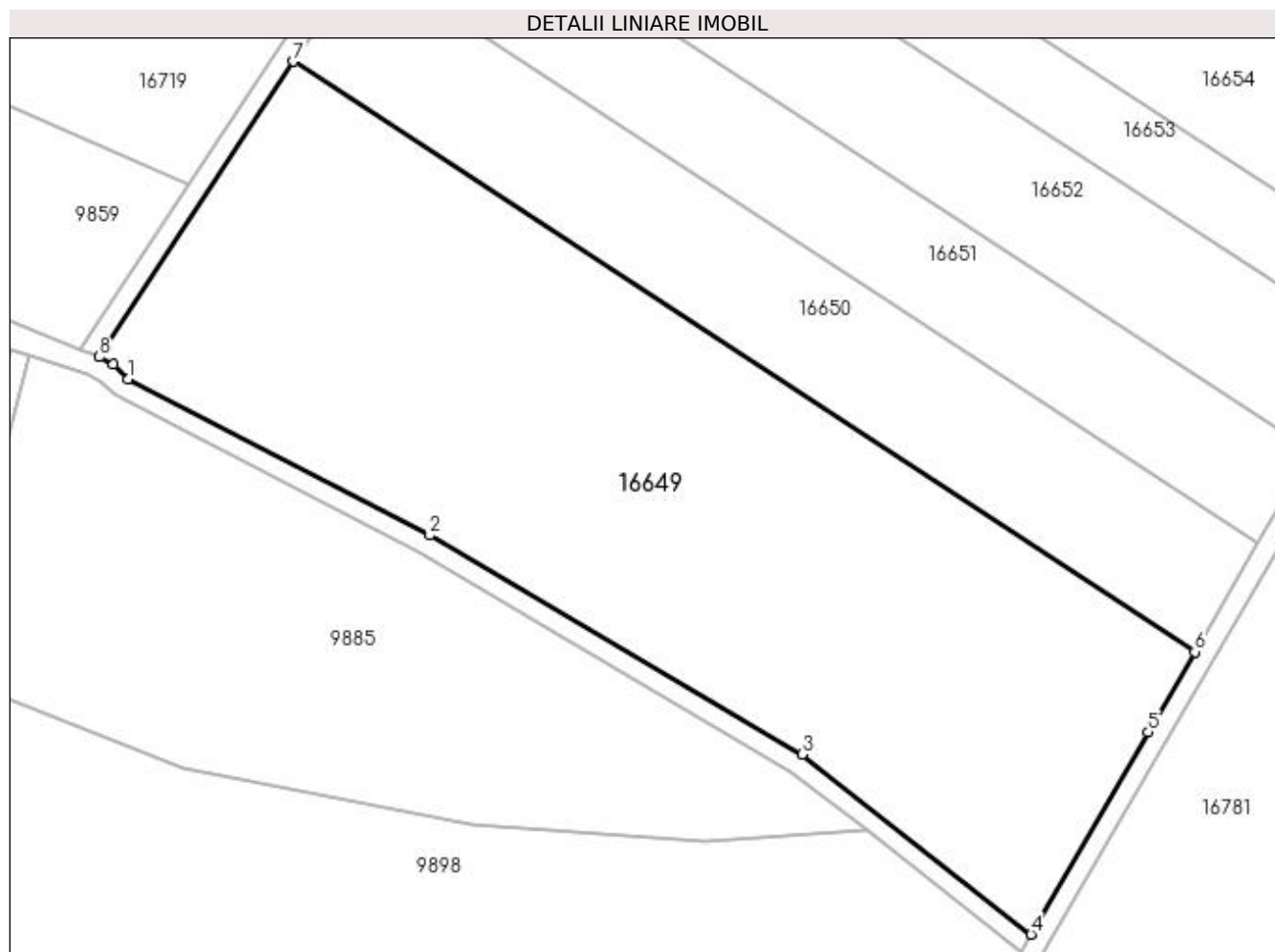
Inscrieri privind dezmembramintele dreptului de proprietate, drepturi reale de garanție și sarcini	Referințe
NU SUNT	

## Anexa Nr. 1 La Partea I

## Teren

Nr cadastral	Suprafața (mp)*	Observații / Referințe
	13.668	

\* Suprafața este determinată în planul de proiecție Stereo 70.



## Date referitoare la teren

Crt	Categorie folosință	Intra vilan	Suprafața (mp)	Tarla	Parcelă	Nr. topo	Observații / Referințe
1	neproductiv	NU	13.668	36	1/1	-	

## Lungime Segmente

1) Valorile lungimilor segmentelor sunt obținute din proiecție în plan.

Punct început	X / Y	Punct sfârșit	X / Y	Lungime segment (** (m)
1	354.022,643 292.101,855	2	354.082,361 292.070,984	67.225
2	354.082,361 292.070,984	3	354.155,963 292.027,629	85.422
3	354.155,963 292.027,629	4	354.201,263 291.992,088	57.578
4	354.201,263 291.992,088	5	354.224,455 292.032,073	46.224
5	354.224,455 292.032,073	6	354.233,634 292.047,917	18.311

Punct început	X / Y	Punct sfârșit	X / Y	Lungime segment (** (m)
6	354.233,634 292.047,917	7	354.055,426 292.164,616	213.018
7	354.055,426 292.164,616	8	354.017,027 292.106,236	69.876
8	354.017,027 292.106,236	9	354.019,743 292.104,721	3.11
9	354.019,743 292.104,721	1	354.022,643 292.101,855	4.077

\*\* Lungimile segmentelor sunt determinate în planul de proiecție Stereo 70 și sunt rotunjite la 1 milimetru.

\*\*\* Distanța dintre puncte este formată din segmente cumulate ce sunt mai mici decât valoarea 1 milimetru.



**DATE DESPRE IMOBILUL NR. 16650**

Oficiul de Cadastru și Publicitate Imobiliară DOLJ  
Biroul de Cadastru și Publicitate Imobiliară Craiova

**A. Partea I. Descrierea imobilului**

TEREN Extravilan

Adresa: Jud. Dolj, T36, P1

Nr. Crt	Nr cadastral Nr. topografic	Suprafața* (mp)	Observații / Referințe
A1		5.300	Sector cadastral:9 Teren neimprejmuit;

**B. Partea II. Proprietari și acte**

Inscrieri privitoare la dreptul de proprietate și alte drepturi reale	Referințe
/	
Act Administrativ nr. TDP 1416-48941, din 14/02/1995 emis de CJSIPT DOLJ;	
B1	A1
Intabulare, drept de PROPRIETATE, dobândit prin Reconstituire, cota actuala 1/1, cota initiala 1/1 1) VLADU IOANA, LIPSĂ CNP	

**C. Partea III. SARCINI .**

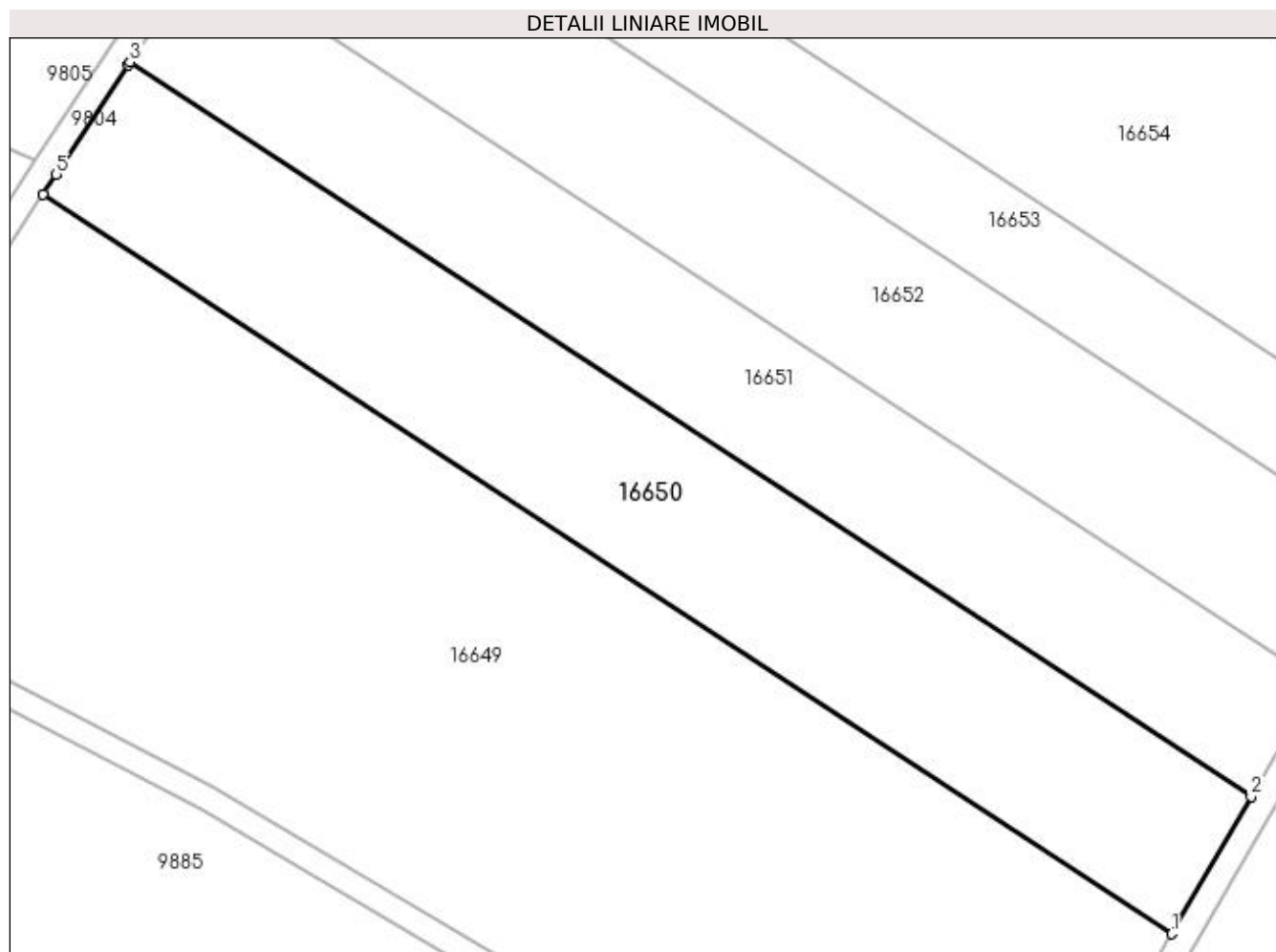
Inscrieri privind dezmembramintele dreptului de proprietate, drepturi reale de garanție și sarcini	Referințe
NU SUNT	

## Anexa Nr. 1 La Partea I

## Teren

Nr cadastral	Suprafața (mp)*	Observații / Referințe
	5.300	

\* Suprafața este determinată în planul de proiecție Stereo 70.



## Date referitoare la teren

Crt	Categorie folosință	Intra vilan	Suprafața (mp)	Tarla	Parcelă	Nr. topo	Observații / Referințe
1	arabil	NU	5.300	36	1	-	

## Lungime Segmente

1) Valorile lungimilor segmentelor sunt obținute din proiecție în plan.

Punct început	X / Y	Punct sfârșit	X / Y	Lungime segment (** (m)
1	354.233,634 292.047,917	2	354.246,166 292.069,55	25.001
2	354.246,166 292.069,55	3	354.069,143 292.185,473	211.602
3	354.069,143 292.185,473	4	354.068,835 292.185,004	0.561
4	354.068,835 292.185,004	5	354.057,488 292.167,751	20.65
5	354.057,488 292.167,751	6	354.055,426 292.164,616	3.752

Punct început	X / Y	Punct sfârşit	X / Y	Lungime segment (** (m)
6	354.055,426 292.164,616	1	354.233,634 292.047,917	213.018

\*\* Lungimile segmentelor sunt determinate în planul de proiecţie Stereo 70 şi sunt rotunjite la 1 milimetru.

\*\*\* Distanţa dintre puncte este formată din segmente cumulate ce sunt mai mici decât valoarea 1 milimetru.





**DATE DESPRE IMOBILUL NR. 16651**

Oficiul de Cadastru și Publicitate Imobiliară DOLJ  
Biroul de Cadastru și Publicitate Imobiliară Craiova

**A. Partea I. Descrierea imobilului**

TEREN Extravilan

Adresa: Jud. Dolj, T36, P2

Nr. Crt	Nr cadastral Nr. topografic	Suprafața* (mp)	Observații / Referințe
A1		4.400	Sector cadastral:9 Teren neimprejmuit;

**B. Partea II. Proprietari și acte**

Inscrieri privitoare la dreptul de proprietate și alte drepturi reale	Referințe
/	
Act Administrativ nr. TDP 1169-59090, din 12/01/1995 emis de CJSIPT DOLJ;	
B1	A1
Intabulare, drept de PROPRIETATE, dobândit prin Reconstituire, cota actuala 1/1, cota initiala 1/1 1) <b>BADEA MARIN</b> , LIPSĂ CNP	

**C. Partea III. SARCINI .**

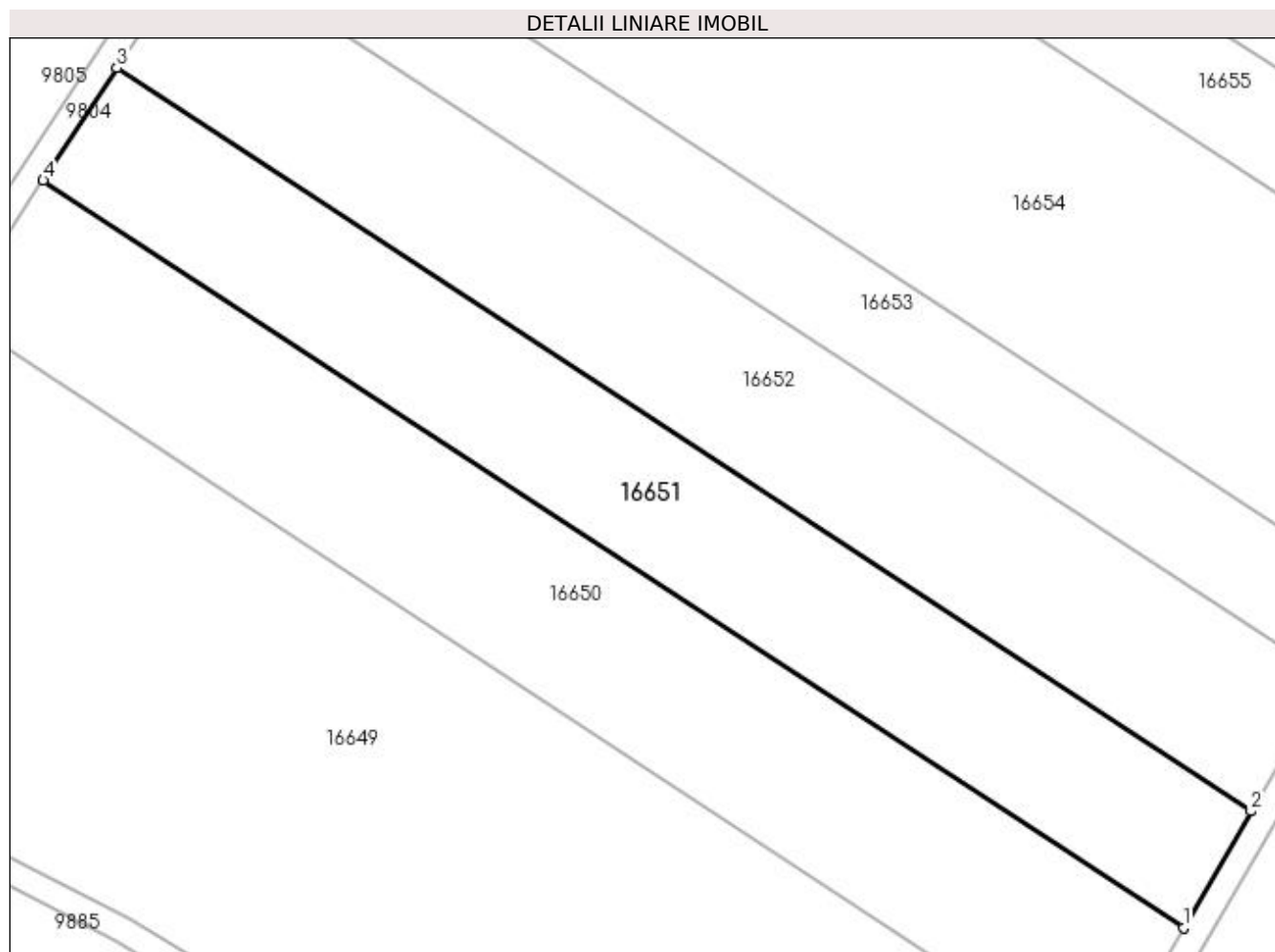
Inscrieri privind dezmembramintele dreptului de proprietate, drepturi reale de garanție și sarcini	Referințe
NU SUNT	

## Anexa Nr. 1 La Partea I

## Teren

Nr cadastral	Suprafața (mp)*	Observații / Referințe
	4.400	

\* Suprafața este determinată în planul de proiecție Stereo 70.



## Date referitoare la teren

Crt	Categorie folosință	Intra vilan	Suprafața (mp)	Tarla	Parcelă	Nr. topo	Observații / Referințe
1	arabil	NU	4.400	36	2	-	

## Lungime Segmente

1) Valorile lungimilor segmentelor sunt obținute din proiecție în plan.

Punct început	X / Y	Punct sfârșit	X / Y	Lungime segment (** (m)
1	354.246,166 292.069,55	2	354.256,634 292.087,62	20.883
2	354.256,634 292.087,62	3	354.080,602 292.202,894	210.417
3	354.080,602 292.202,894	4	354.069,143 292.185,473	20.852
4	354.069,143 292.185,473	1	354.246,166 292.069,55	211.602

**\*\* Lungimile segmentelor sunt determinate în planul de proiecție Stereo 70 și sunt rotunjite la 1 milimetru.**

**\*\*\* Distanța dintre puncte este formată din segmente cumulate ce sunt mai mici decât valoarea 1 milimetru.**



**DATE DESPRE IMOBILUL NR. 16652**

Oficiul de Cadastru și Publicitate Imobiliară DOLJ  
Biroul de Cadastru și Publicitate Imobiliară Craiova

**A. Partea I. Descrierea imobilului**

TEREN Extravilan

Adresa: Jud. Dolj, T36, P3

Nr. Crt	Nr cadastral Nr. topografic	Suprafața* (mp)	Observații / Referințe
A1		5.000	Sector cadastral:9 Teren neimprejmuit;

**B. Partea II. Proprietari și acte**

Inscrieri privitoare la dreptul de proprietate și alte drepturi reale		Referințe
/		
Act Notarial nr. CM 57, din 26/03/2021 emis de NP DRAGUSIN DANIT-FLORIN (CM 153/02-06-1999; TDP 3693-59340/08-04-1997);		
B1	Intabulare, drept de PROPRIETATE, dobandit prin Succesiune, cota actuala 2/8, cota initiala 2/8 1) <b>VLADUT ELENA</b>	A1
B2	Intabulare, drept de PROPRIETATE, dobandit prin Succesiune, cota actuala 3/8, cota initiala 3/8 1) <b>VLADUT MIHAI IONUT</b>	A1
B3	Intabulare, drept de PROPRIETATE, dobandit prin Succesiune, cota actuala 3/8, cota initiala 3/8 1) <b>VLADUT LUCIAN LAURENTIU</b>	A1

**C. Partea III. SARCINI .**

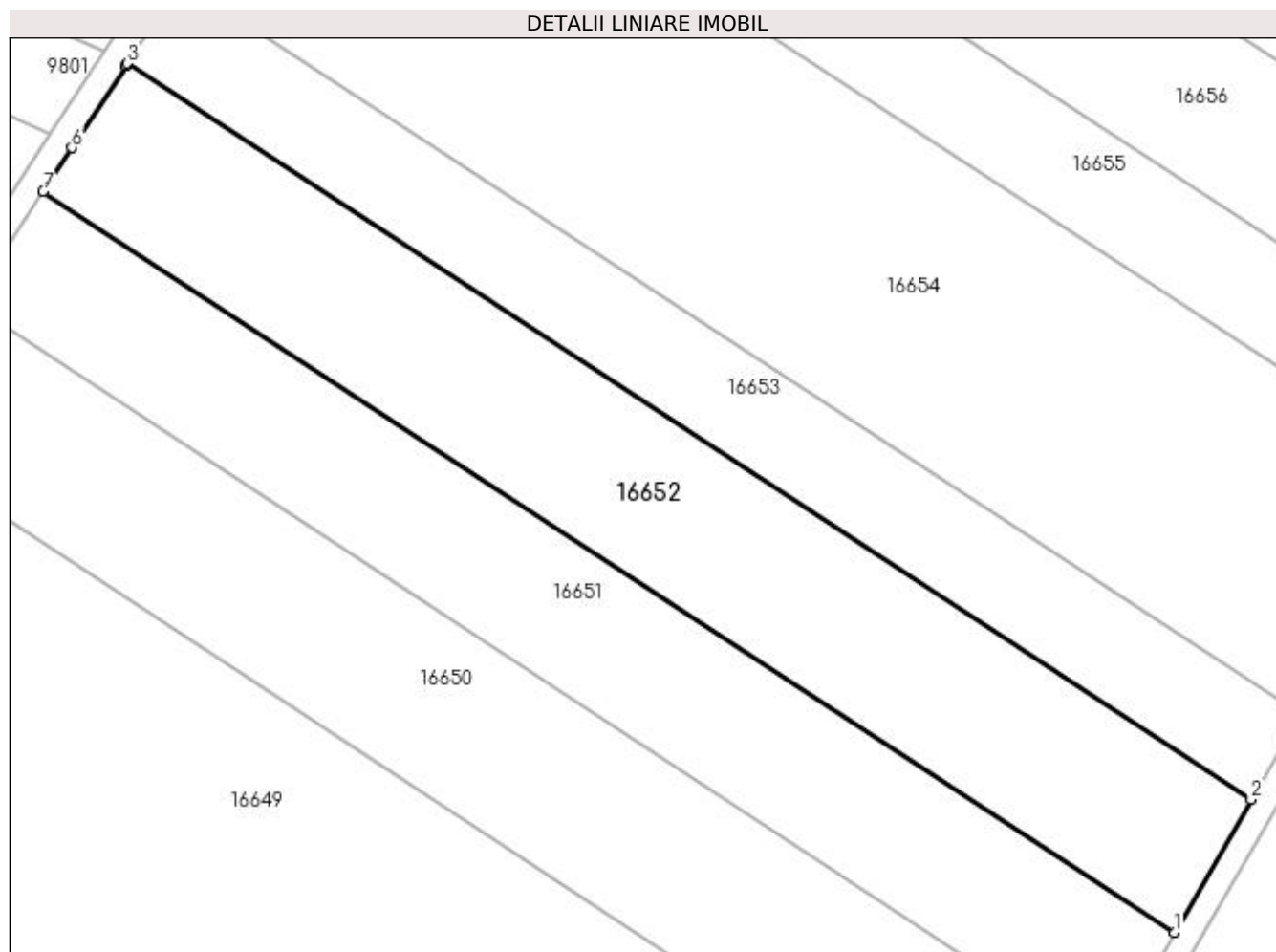
Inscrieri privind dezmembramintele dreptului de proprietate, drepturi reale de garanție și sarcini	Referințe
NU SUNT	

## Anexa Nr. 1 La Partea I

## Teren

Nr cadastral	Suprafața (mp)*	Observații / Referințe
	5.000	

\* Suprafața este determinată în planul de proiecție Stereo 70.



## Date referitoare la teren

Crt	Categorie folosință	Intravilan	Suprafața (mp)	Tarla	Parcelă	Nr. topo	Observații / Referințe
1	arabil	NU	5.000	36	3	-	

## Lungime Segmente

1) Valorile lungimilor segmentelor sunt obținute din proiecție în plan.

Punct început	X / Y	Punct sfârșit	X / Y	Lungime segment (** (m)
1	354.256,634 292.087,62	2	354.268,602 292.108,279	23.875
2	354.268,602 292.108,279	3	354.093,7 292.222,813	209.066
3	354.093,7 292.222,813	4	354.093,495 292.222,497	0.377
4	354.093,495 292.222,497	5	354.093,403 292.222,356	0.168
5	354.093,403 292.222,356	6	354.085,075 292.209,694	15.155

Punct început	X / Y	Punct sfârșit	X / Y	Lungime segment (** (m)
6	354.085,075 292.209,694	7	354.080,602 292.202,894	8.139
7	354.080,602 292.202,894	1	354.256,634 292.087,62	210.417

\*\* Lungimile segmentelor sunt determinate în planul de proiecție Stereo 70 și sunt rotunjite la 1 milimetru.

\*\*\* Distanța dintre puncte este formată din segmente cumulate ce sunt mai mici decât valoarea 1 milimetru.





**DATE DESPRE IMOBILUL NR. 16653**

Oficiul de Cadastru și Publicitate Imobiliară DOLJ  
Biroul de Cadastru și Publicitate Imobiliară Craiova

**A. Partea I. Descrierea imobilului**

TEREN Extravilan

Adresa: Jud. Dolj, T36, P4

Nr. Crt	Nr cadastral Nr. topografic	Suprafața* (mp)	Observații / Referințe
A1		3.200	Sector cadastral:9 Teren neimprejmuit;

**B. Partea II. Proprietari și acte**

Inscrieri privitoare la dreptul de proprietate și alte drepturi reale	Referințe
/	
Act Administrativ nr. TDP 1595-9619, din 18/04/1995 emis de CJSIPT DOLJ;	
B1	A1
Intabulare, drept de PROPRIETATE, dobândit prin Reconstituire, cota actuala 1/1, cota initiala 1/1	
1) CIOROIANU GHEORGHE, LIPSĂ CNP	
2) CIOROIANU CONSTANTIN, LIPSĂ CNP	
3) IANCU ȘTEFAN, LIPSĂ CNP	

**C. Partea III. SARCINI .**

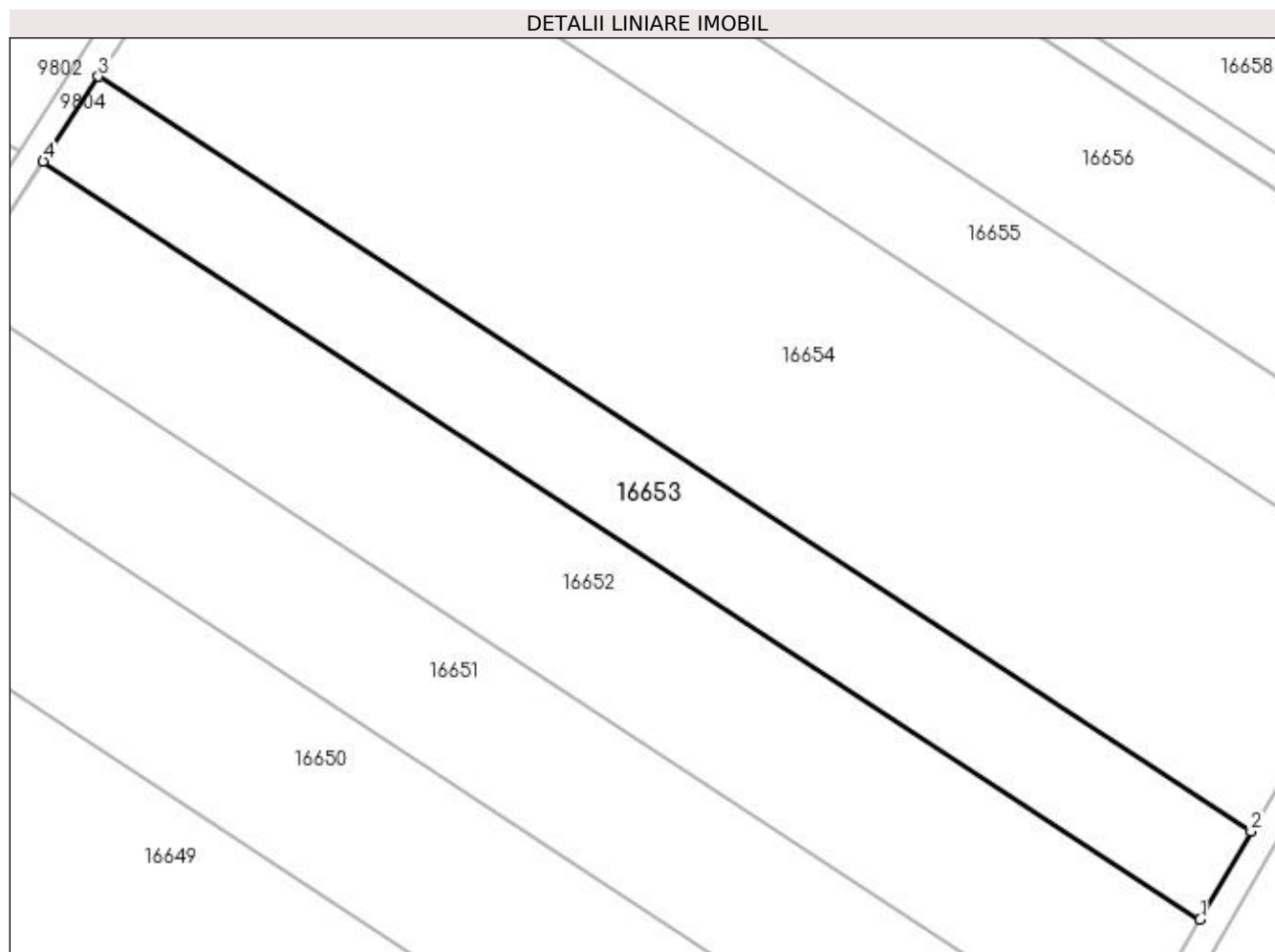
Inscrieri privind dezmembramintele dreptului de proprietate, drepturi reale de garanție și sarcini	Referințe
NU SUNT	

## Anexa Nr. 1 La Partea I

## Teren

Nr cadastral	Suprafața (mp)*	Observații / Referințe
	3.200	

\* Suprafața este determinată în planul de proiecție Stereo 70.



## Date referitoare la teren

Crt	Categorie folosință	Intra vilan	Suprafața (mp)	Tarla	Parcelă	Nr. topo	Observații / Referințe
1	arabil	NU	3.200	36	4	-	

## Lungime Segmente

1) Valorile lungimilor segmentelor sunt obținute din proiecție în plan.

Punct început	X / Y	Punct sfârșit	X / Y	Lungime segment (** (m)
1	354.268,602 292.108,279	2	354.276,301 292.121,568	15.358
2	354.276,301 292.121,568	3	354.102,066 292.235,666	208.27
3	354.102,066 292.235,666	4	354.093,7 292.222,813	15.336
4	354.093,7 292.222,813	1	354.268,602 292.108,279	209.066

**\*\* Lungimile segmentelor sunt determinate în planul de proiecție Stereo 70 și sunt rotunjite la 1 milimetru.**

**\*\*\* Distanța dintre puncte este formată din segmente cumulate ce sunt mai mici decât valoarea 1 milimetru.**



**DATE DESPRE IMOBILUL NR. 16654**

Oficiul de Cadastru și Publicitate Imobiliară DOLJ  
Biroul de Cadastru și Publicitate Imobiliară Craiova

**A. Partea I. Descrierea imobilului**

TEREN Extravilan

Adresa: Jud. Dolj, T36, P5

Nr. Crt	Nr cadastral Nr. topografic	Suprafața* (mp)	Observații / Referințe
A1		9.000	Sector cadastral:9 Teren neimprejmuț;

**B. Partea II. Proprietari și acte**

Inscrieri privitoare la dreptul de proprietate și alte drepturi reale	Referințe
/	
Act Administrativ nr. TDP 890-59010, din 13/10/1994 emis de CJSIPT DOLJ (CERTIFICAT DE DECES 5166/02-05-1997);	
B1	Intabulare, drept de PROPRIETATE, dobândit prin Reconstituire, cota actuala 1/1, cota initiala 1/1 1) <b>NEGRET MARIA</b> , LIPSĂ CNP DEFUNCT:Da

**C. Partea III. SARCINI .**

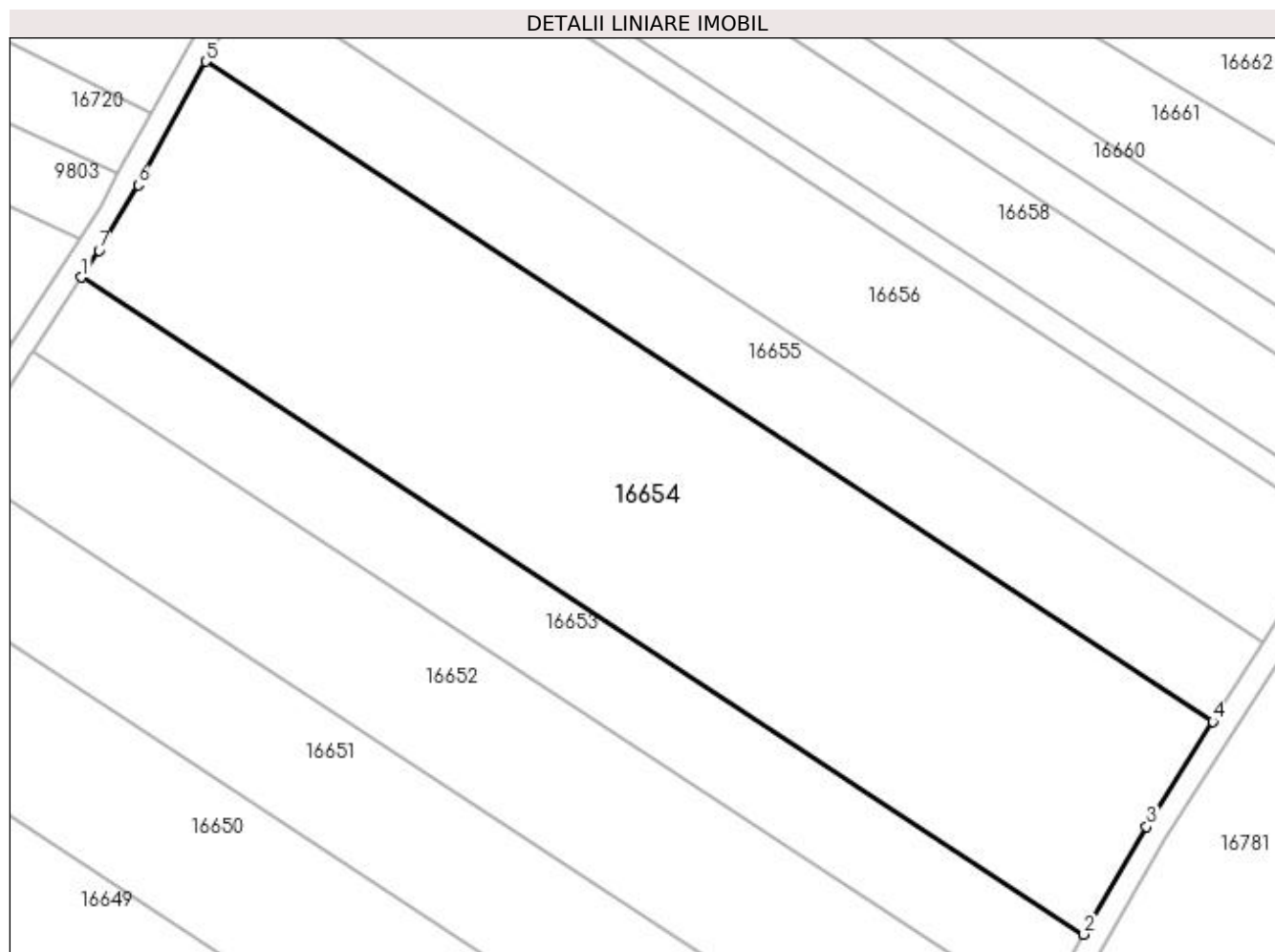
Inscrieri privind dezmembramintele dreptului de proprietate, drepturi reale de garanție și sarcini	Referințe
NU SUNT	

## Anexa Nr. 1 La Partea I

## Teren

Nr cadastral	Suprafața (mp)*	Observații / Referințe
	9.000	

\* Suprafața este determinată în planul de proiecție Stereo 70.



## Date referitoare la teren

Crt	Categorie folosință	Intra vilan	Suprafața (mp)	Tarla	Parcelă	Nr. topo	Observații / Referințe
1	arabil	NU	9.000	36	5	-	

## Lungime Segmente

1) Valorile lungimilor segmentelor sunt obținute din proiecție în plan.

Punct început	X / Y	Punct sfârșit	X / Y	Lungime segment (** (m)
1	354.102,066 292.235,666	2	354.276,301 292.121,568	208.27
2	354.276,301 292.121,568	3	354.287,147 292.140,291	21.638
3	354.287,147 292.140,291	4	354.298,714 292.158,554	21.618
4	354.298,714 292.158,554	5	354.123,692 292.273,166	209.209
5	354.123,692 292.273,166	6	354.111,928 292.251,741	24.442

Punct început	X / Y	Punct sfârșit	X / Y	Lungime segment (** (m)
6	354.111,928 292.251,741	7	354.105,134 292.240,38	13.237
7	354.105,134 292.240,38	1	354.102,066 292.235,666	5.624

\*\* Lungimile segmentelor sunt determinate în planul de proiecție Stereo 70 și sunt rotunjite la 1 milimetru.

\*\*\* Distanța dintre puncte este formată din segmente cumulate ce sunt mai mici decât valoarea 1 milimetru.





**DATE DESPRE IMOBILUL NR. 16655**

Oficiul de Cadastru și Publicitate Imobiliară DOLJ  
Biroul de Cadastru și Publicitate Imobiliară Craiova

**A. Partea I. Descrierea imobilului**

TEREN Extravilan

Adresa: Jud. Dolj, T36, P6

Nr. Crt	Nr cadastral Nr. topografic	Suprafața* (mp)	Observații / Referințe
A1		3.400	Sector cadastral:9 Teren neimprejmuit;

**B. Partea II. Proprietari și acte**

Inscrieri privitoare la dreptul de proprietate și alte drepturi reale	Referințe
/	
Act Administrativ nr. TDP 28-59410, din 04/03/1993 emis de CJSIPT DOLJ;	
B1	A1
Intabulare, drept de PROPRIETATE, dobândit prin Reconstituire, cota actuala 1/1, cota initiala 1/1 1) COȘERIN MARIA, LIPSĂ CNP	

**C. Partea III. SARCINI .**

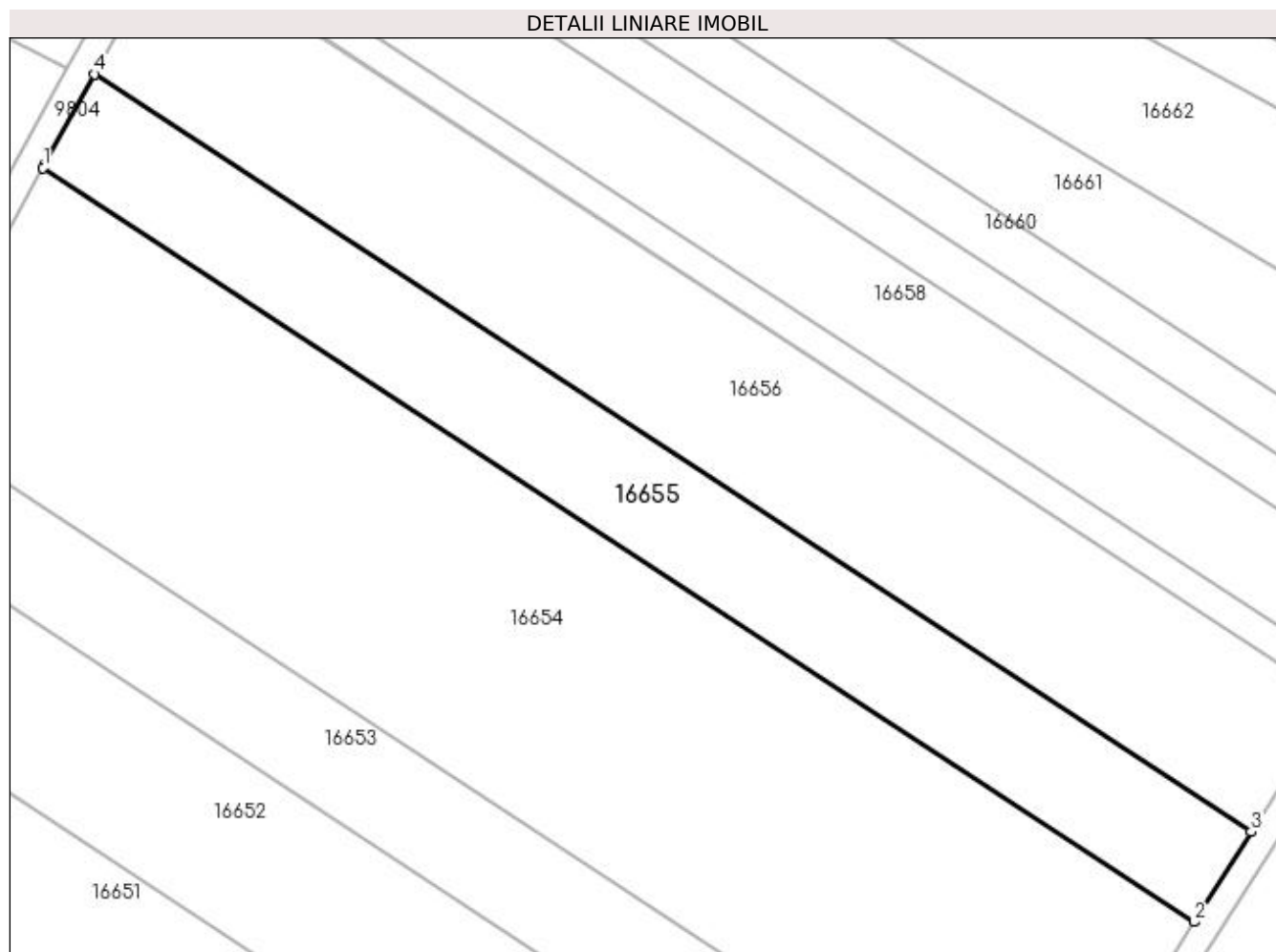
Inscrieri privind dezmembramintele dreptului de proprietate, drepturi reale de garanție și sarcini	Referințe
NU SUNT	

## Anexa Nr. 1 La Partea I

## Teren

Nr cadastral	Suprafața (mp)*	Observații / Referințe
	3.400	

\* Suprafața este determinată în planul de proiecție Stereo 70.



## Date referitoare la teren

Crt	Categorie folosință	Intra vilan	Suprafața (mp)	Tarla	Parcelă	Nr. topo	Observații / Referințe
1	arabil	NU	3.400	36	6	-	

## Lungime Segmente

1) Valorile lungimilor segmentelor sunt obținute din proiecție în plan.

Punct început	X / Y	Punct sfârșit	X / Y	Lungime segment (** (m)
1	354.123,692 292.273,166	2	354.298,714 292.158,554	209.209
2	354.298,714 292.158,554	3	354.307,39 292.172,252	16.214
3	354.307,39 292.172,252	4	354.131,519 292.287,42	210.224
4	354.131,519 292.287,42	5	354.123,946 292.273,628	15.734
5	354.123,946 292.273,628	1	354.123,692 292.273,166	0.527

**\*\* Lungimile segmentelor sunt determinate în planul de proiecție Stereo 70 și sunt rotunjite la 1 milimetru.**

**\*\*\* Distanța dintre puncte este formată din segmente cumulate ce sunt mai mici decât valoarea 1 milimetru.**



**DATE DESPRE IMOBILUL NR. 16656**

Oficiul de Cadastru și Publicitate Imobiliară DOLJ  
Biroul de Cadastru și Publicitate Imobiliară Craiova

**A. Partea I. Descrierea imobilului**

TEREN Extravilan

Adresa: Jud. Dolj, T36, P7

Nr. Crt	Nr cadastral Nr. topografic	Suprafața* (mp)	Observații / Referințe
A1		5.000	Sector cadastral:9 Teren neimprejmuit;

**B. Partea II. Proprietari și acte**

Inscrieri privitoare la dreptul de proprietate și alte drepturi reale	Referințe
/	
Act Administrativ nr. TDP 1048-46680, din 13/12/1994 emis de CJSIPT DOLJ (CERTIFICAT DE DECES 88/08-10-2018);	
B1	A1
Intabulare, drept de PROPRIETATE, dobandit prin Reconstituire, cota actuala 1/1, cota initiala 1/1 1) UNGUREANU PAUL, LIPSĂ CNP DEFUNCT:Da	

**C. Partea III. SARCINI .**

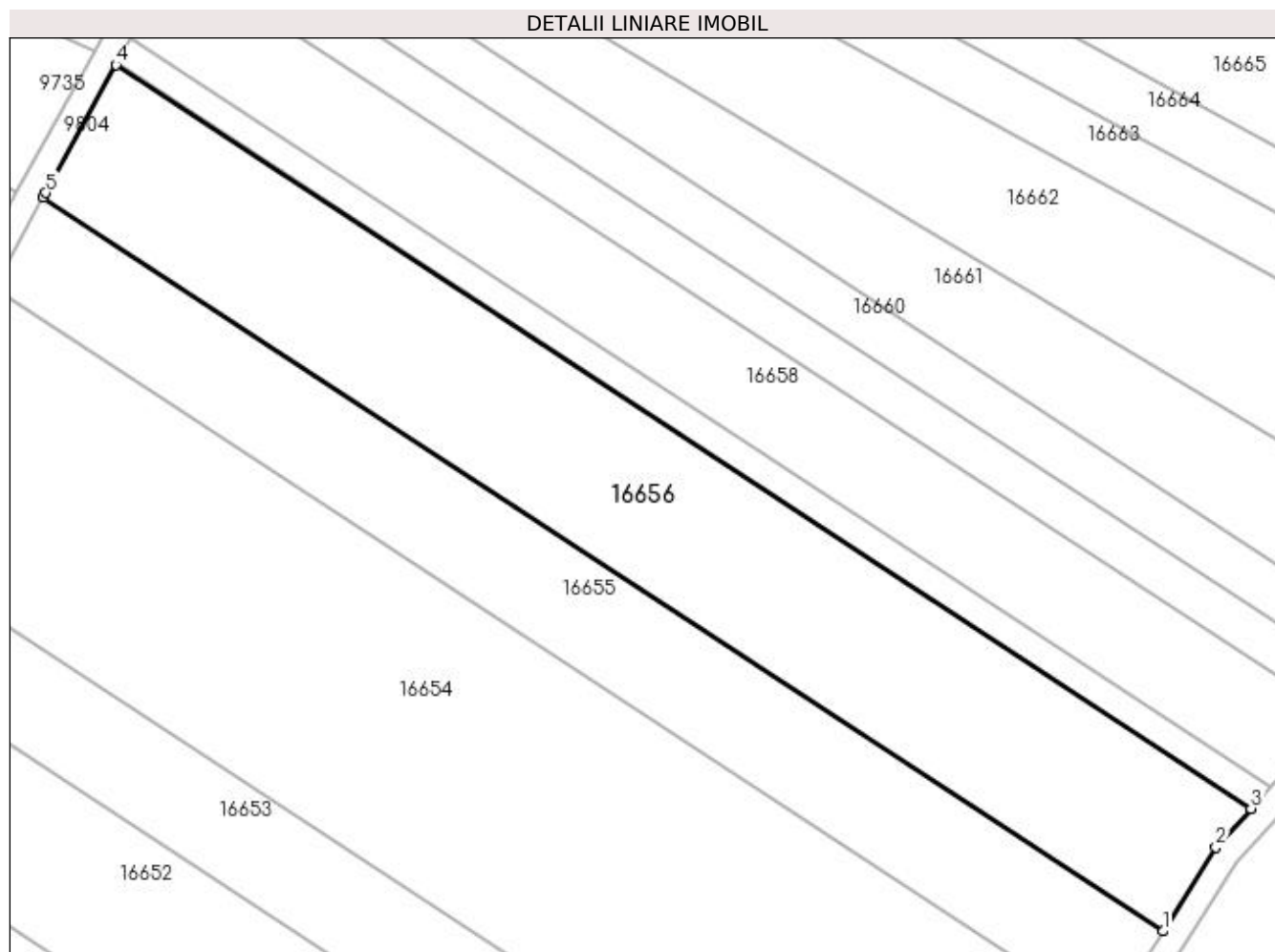
Inscrieri privind dezmembramintele dreptului de proprietate, drepturi reale de garanție și sarcini	Referințe
NU SUNT	

## Anexa Nr. 1 La Partea I

## Teren

Nr cadastral	Suprafața (mp)*	Observații / Referințe
	5.000	

\* Suprafața este determinată în planul de proiecție Stereo 70.



## Date referitoare la teren

Crt	Categorie folosință	Intra vilan	Suprafața (mp)	Tarla	Parcelă	Nr. topo	Observații / Referințe
1	arabil	NU	5.000	36	7	-	

## Lungime Segmente

1) Valorile lungimilor segmentelor sunt obținute din proiecție în plan.

Punct început	X / Y	Punct sfârșit	X / Y	Lungime segment (** (m)
1	354.307,39 292.172,252	2	354.315,711 292.185,391	15.552
2	354.315,711 292.185,391	3	354.321,218 292.191,495	8.221
3	354.321,218 292.191,495	4	354.142,949 292.308,233	213.091
4	354.142,949 292.308,233	5	354.131,914 292.288,138	22.926
5	354.131,914 292.288,138	6	354.131,519 292.287,42	0.819

Punct început	X / Y	Punct sfârșit	X / Y	Lungime segment (** (m)
6	354.131,519 292.287,42	1	354.307,39 292.172,252	210.224

\*\* Lungimile segmentelor sunt determinate în planul de proiecție Stereo 70 și sunt rotunjite la 1 milimetru.

\*\*\* Distanța dintre puncte este formată din segmente cumulate ce sunt mai mici decât valoarea 1 milimetru.





**DATE DESPRE IMOBILUL NR. 16657**

Oficiul de Cadastru și Publicitate Imobiliară DOLJ  
Biroul de Cadastru și Publicitate Imobiliară Craiova

**A. Partea I. Descrierea imobilului**

TEREN Extravilan

Adresa: Jud. Dolj, T36, P8

Nr. Crt	Nr cadastral Nr. topografic	Suprafața* (mp)	Observații / Referințe
A1		1.000	Sector cadastral:9 Teren neimprejmuit;

**B. Partea II. Proprietari și acte**

Inscrieri privitoare la dreptul de proprietate și alte drepturi reale		Referințe
/		
Act Administrativ nr. TDP 357-14968, din 15/12/1993 emis de CJSIPT DOLJ;		
B1	Intabulare, drept de PROPRIETATE, dobândit prin Reconstituire, cota actuala 1/1, cota initiala 1/1 1) UNGUREANU CONSTANTIN, LIPSĂ CNP 2) GASPARELENA, LIPSĂ CNP 3) UNGUREANU DUMITRU, LIPSĂ CNP	A1

**C. Partea III. SARCINI .**

Inscrieri privind dezmembramintele dreptului de proprietate, drepturi reale de garanție și sarcini	Referințe
NU SUNT	

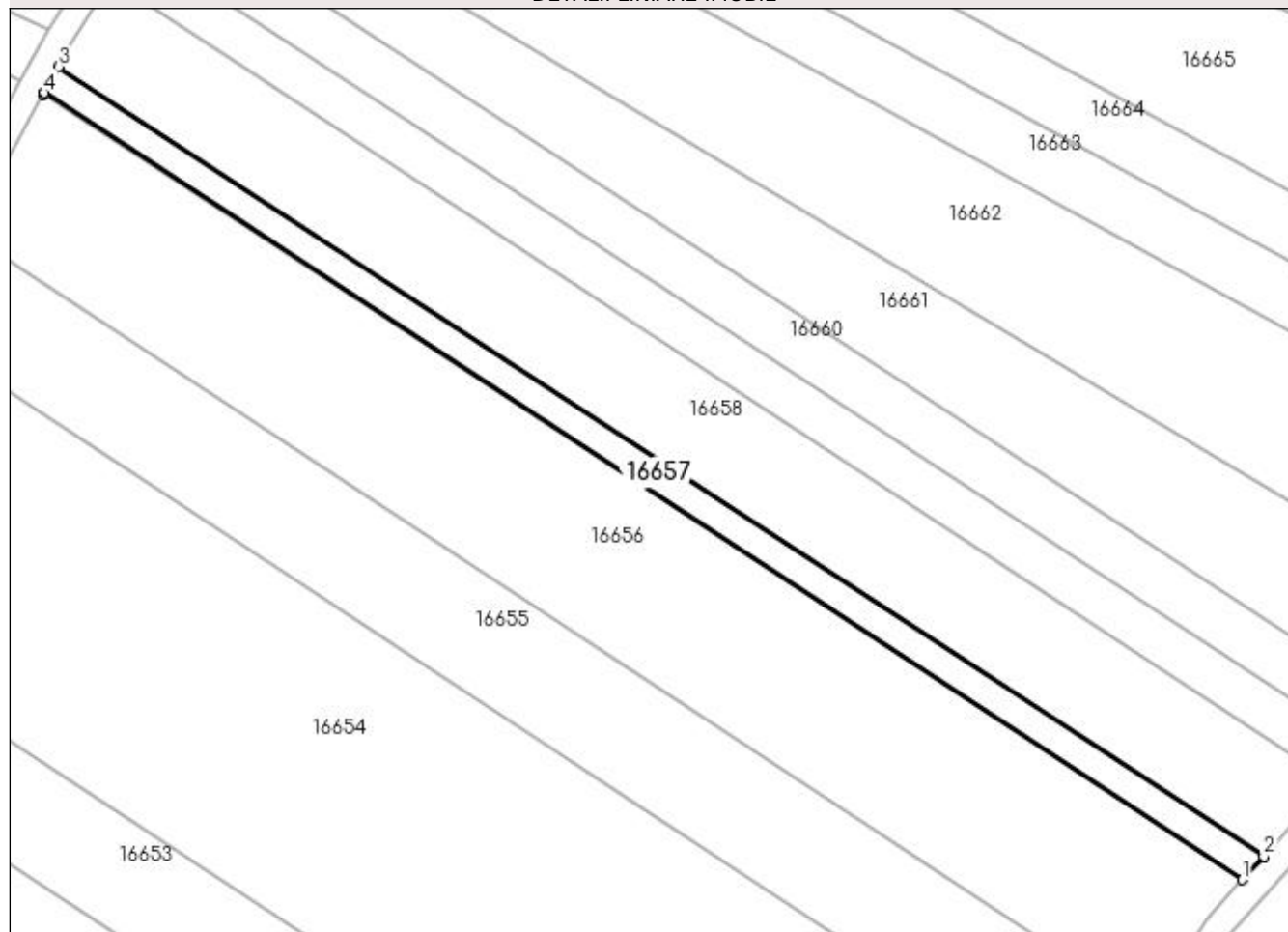
## Anexa Nr. 1 La Partea I

## Teren

Nr cadastral	Suprafața (mp)*	Observații / Referințe
	1.000	

\* Suprafața este determinată în planul de proiecție Stereo 70.

## DETALII LINIARE IMOBIL



## Date referitoare la teren

Crt	Categorie folosință	Intravilan	Suprafața (mp)	Tarla	Parcelă	Nr. topo	Observații / Referințe
1	arabil	NU	1.000	36	8	-	

## Lungime Segmente

1) Valorile lungimilor segmentelor sunt obținute din proiecție în plan.

Punct început	X / Y	Punct sfârșit	X / Y	Lungime segment (** (m)
1	354.321,218 292.191,495	2	354.324,391 292.195,012	4.737
2	354.324,391 292.195,012	3	354.145,209 292.312,348	214.182
3	354.145,209 292.312,348	4	354.143,058 292.308,431	4.469
4	354.143,058 292.308,431	5	354.142,949 292.308,233	0.226
5	354.142,949 292.308,233	1	354.321,218 292.191,495	213.091

**\*\* Lungimile segmentelor sunt determinate în planul de proiecție Stereo 70 și sunt rotunjite la 1 milimetru.**

**\*\*\* Distanța dintre puncte este formată din segmente cumulate ce sunt mai mici decât valoarea 1 milimetru.**



**DATE DESPRE IMOBILUL NR. 16658**

Oficiul de Cadastru și Publicitate Imobiliară DOLJ  
 Biroul de Cadastru și Publicitate Imobiliară Craiova

**A. Partea I. Descrierea imobilului**

TEREN Extravilan

Adresa: Jud. Dolj, T36, P9

Nr. Crt	Nr cadastral Nr. topografic	Suprafața* (mp)	Observații / Referințe
A1		3.200	Sector cadastral:9 Teren neimprejmuit;

**B. Partea II. Proprietari și acte**

Inscrieri privitoare la dreptul de proprietate și alte drepturi reale	Referințe
/	
Act Administrativ nr. TDP 998-48636, din 20/10/1994 emis de CJSIPT DOLJ (CERTIFICAT DE DECES 34/23-03-2000);	
B1	A1
Intabulare, drept de PROPRIETATE, dobandit prin Reconstituire, cota actuala 1/1, cota initiala 1/1 1) DINCA FLOREA, LIPSĂ CNP DEFUNCT:Da	

**C. Partea III. SARCINI .**

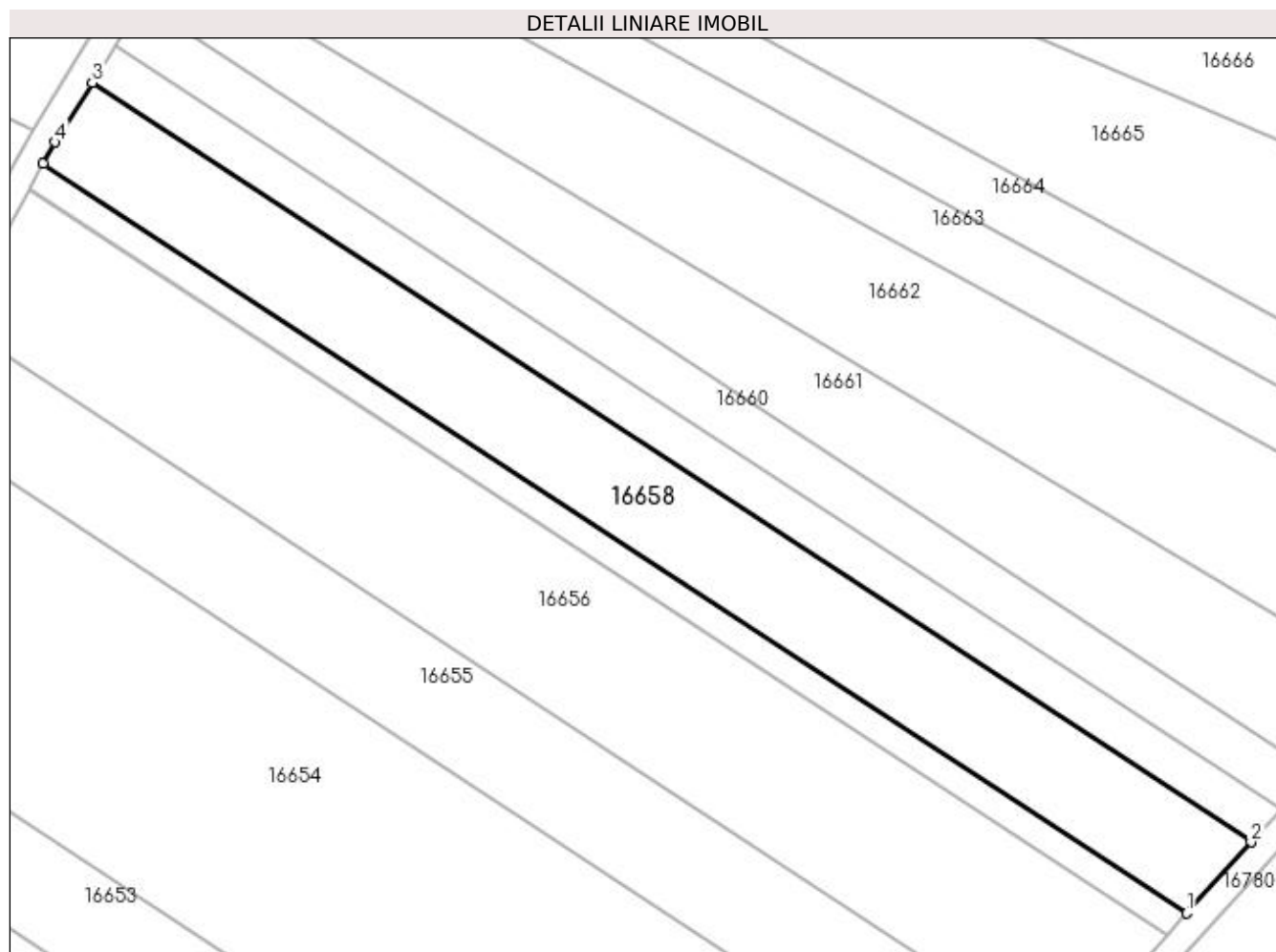
Inscrieri privind dezmembramintele dreptului de proprietate, drepturi reale de garanție și sarcini	Referințe
NU SUNT	

## Anexa Nr. 1 La Partea I

## Teren

Nr cadastral	Suprafața (mp)*	Observații / Referințe
	3.200	

\* Suprafața este determinată în planul de proiecție Stereo 70.



## Date referitoare la teren

Crt	Categorie folosință	Intra vilan	Suprafața (mp)	Tarla	Parcelă	Nr. topo	Observații / Referințe
1	arabil	NU	3.200	36	9	-	

## Lungime Segmente

1) Valorile lungimilor segmentelor sunt obținute din proiecție în plan.

Punct început	X / Y	Punct sfârșit	X / Y	Lungime segment (** (m)
1	354.324,391 292.195,012	2	354.334,448 292.206,161	15.015
2	354.334,448 292.206,161	3	354.152,883 292.325,058	217.031
3	354.152,883 292.325,058	4	354.147,074 292.315,744	10.977
4	354.147,074 292.315,744	5	354.145,209 292.312,348	3.874
5	354.145,209 292.312,348	1	354.324,391 292.195,012	214.182

**\*\* Lungimile segmentelor sunt determinate în planul de proiecție Stereo 70 și sunt rotunjite la 1 milimetru.**

**\*\*\* Distanța dintre puncte este formată din segmente cumulate ce sunt mai mici decât valoarea 1 milimetru.**





**DATE DESPRE IMOBILUL NR. 16659**

Oficiul de Cadastru și Publicitate Imobiliară DOLJ  
Biroul de Cadastru și Publicitate Imobiliară Craiova

**A. Partea I. Descrierea imobilului**

TEREN Extravilan

Adresa: Jud. Dolj, T36, P10

Nr. Crt	Nr cadastral Nr. topografic	Suprafața* (mp)	Observații / Referințe
A1		1.500	Sector cadastral:9 Teren neimprejmuit;

**B. Partea II. Proprietari și acte**

Inscrieri privitoare la dreptul de proprietate și alte drepturi reale	Referințe
/	
Act Administrativ nr. TDP 1047-46680, din 13/12/1994 emis de CJSIPT DOLJ;	
B1	A1
Intabulare, drept de PROPRIETATE, dobândit prin Reconstituire, cota actuala 1/1, cota initiala 1/1	
1) CIOROIANU GHEORGHE, LIPSĂ CNP	

**C. Partea III. SARCINI .**

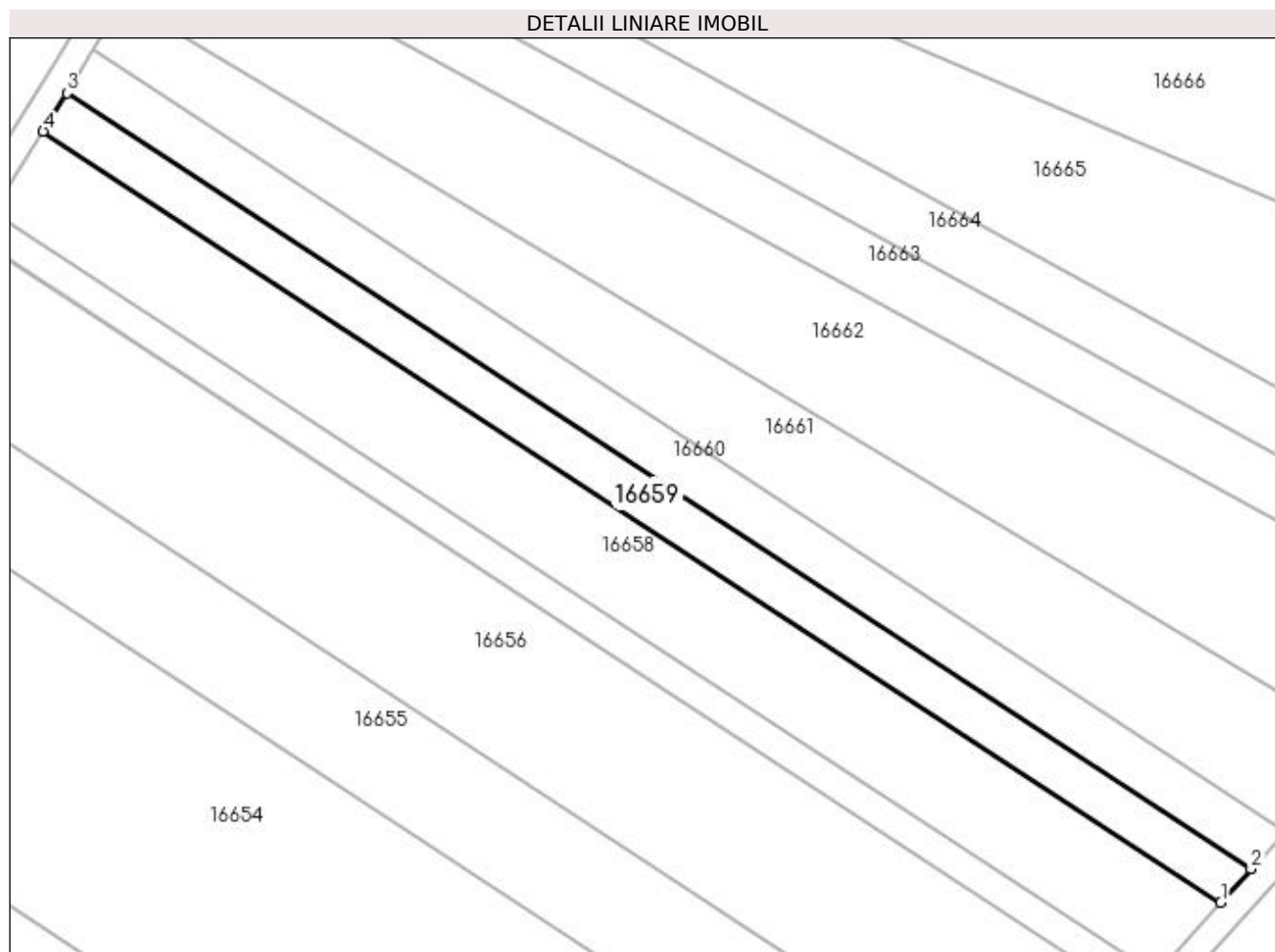
Inscrieri privind dezmembramintele dreptului de proprietate, drepturi reale de garanție și sarcini	Referințe
NU SUNT	

## Anexa Nr. 1 La Partea I

## Teren

Nr cadastral	Suprafața (mp)*	Observații / Referințe
	1.500	

\* Suprafața este determinată în planul de proiecție Stereo 70.



## Date referitoare la teren

Crt	Categorie folosință	Intravilan	Suprafața (mp)	Tarla	Parcelă	Nr. topo	Observații / Referințe
1	arabil	NU	1.500	36	10	-	

## Lungime Segmente

1) Valorile lungimilor segmentelor sunt obținute din proiecție în plan.

Punct început	X / Y	Punct sfârșit	X / Y	Lungime segment (** (m)
1	354.334,448 292.206,161	2	354.339,12 292.211,339	6.974
2	354.339,12 292.211,339	3	354.156,532 292.330,907	218.254
3	354.156,532 292.330,907	4	354.152,883 292.325,058	6.894
4	354.152,883 292.325,058	1	354.334,448 292.206,161	217.031

**\*\* Lungimile segmentelor sunt determinate în planul de proiecție Stereo 70 și sunt rotunjite la 1 milimetru.**

**\*\*\* Distanța dintre puncte este formată din segmente cumulate ce sunt mai mici decât valoarea 1 milimetru.**



**DATE DESPRE IMOBILUL NR. 16660**

Oficiul de Cadastru și Publicitate Imobiliară DOLJ  
Biroul de Cadastru și Publicitate Imobiliară Craiova

**A. Partea I. Descrierea imobilului**

TEREN Extravilan

Adresa: Jud. Dolj, T36, P11

Nr. Crt	Nr cadastral Nr. topografic	Suprafața* (mp)	Observații / Referințe
A1		1.700	Sector cadastral:9 Teren neimprejmuit;

**B. Partea II. Proprietari și acte**

Inscrieri privitoare la dreptul de proprietate și alte drepturi reale	Referințe
/	
Act Administrativ nr. TDP 1189-59090, din 13/01/1995 emis de CJSIPT DOLJ;	
B1	A1
Intabulare, drept de PROPRIETATE, dobandit prin Constituire, cota actuala 1/1, cota initiala 1/1 1) FULGA ELENA, LIPSĂ CNP	

**C. Partea III. SARCINI .**

Inscrieri privind dezmembramintele dreptului de proprietate, drepturi reale de garanție și sarcini	Referințe
NU SUNT	

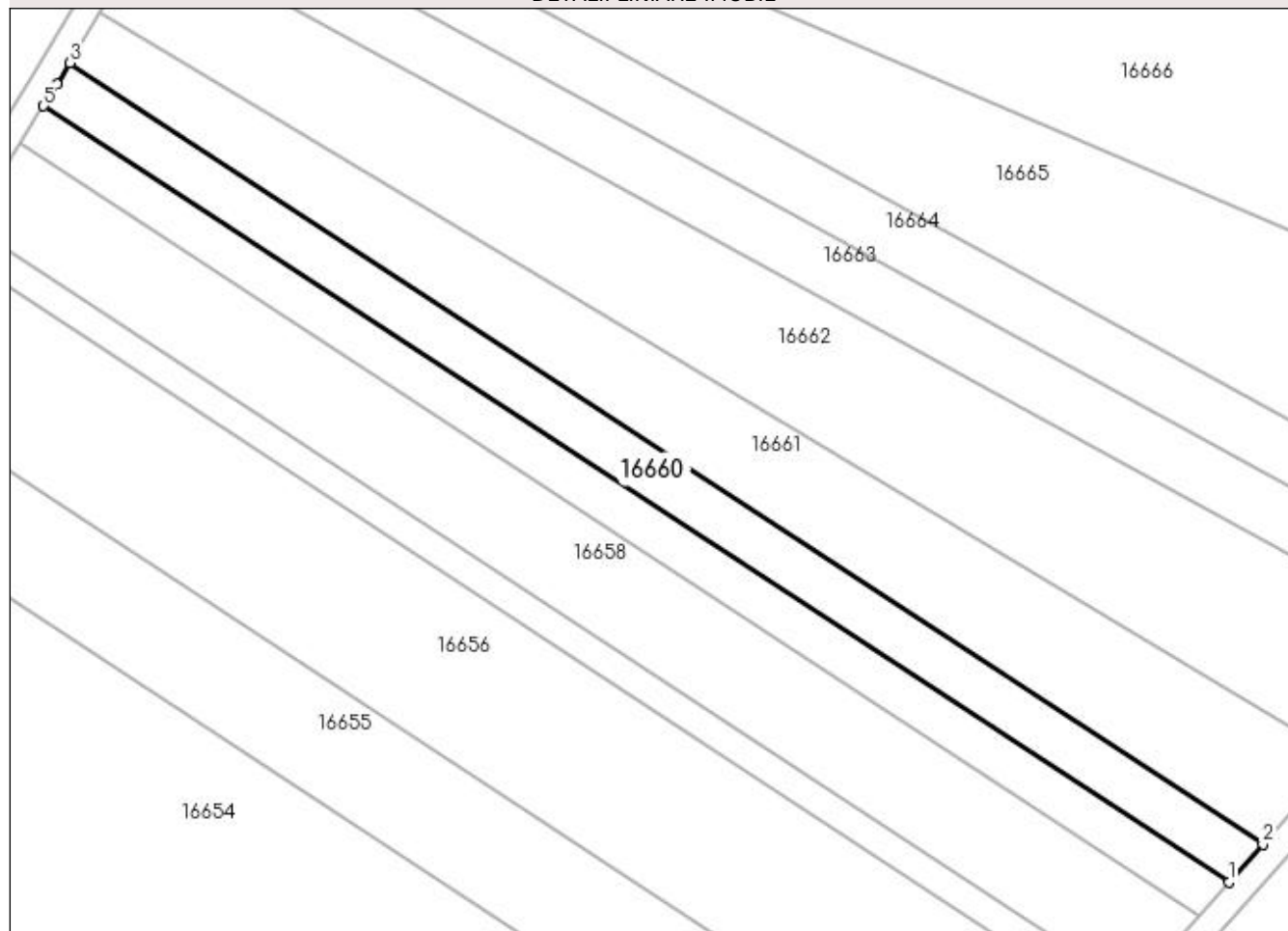
## Anexa Nr. 1 La Partea I

## Teren

Nr cadastral	Suprafața (mp)*	Observații / Referințe
	1.700	

\* Suprafața este determinată în planul de proiecție Stereo 70.

## DETALII LINIARE IMOBIL



## Date referitoare la teren

Crt	Categorie folosință	Intra vilan	Suprafața (mp)	Tarla	Parcelă	Nr. topo	Observații / Referințe
1	arabil	NU	1.700	36	11	-	

## Lungime Segmente

1) Valorile lungimilor segmentelor sunt obținute din proiecție în plan.

Punct început	X / Y	Punct sfârșit	X / Y	Lungime segment (** (m)
1	354.339,12 292.211,339	2	354.344,382 292.217,172	7.856
2	354.344,382 292.217,172	3	354.160,59 292.337,527	219.693
3	354.160,59 292.337,527	4	354.158,61 292.334,239	3.838
4	354.158,61 292.334,239	5	354.156,532 292.330,907	3.927
5	354.156,532 292.330,907	1	354.339,12 292.211,339	218.254

**\*\* Lungimile segmentelor sunt determinate în planul de proiecție Stereo 70 și sunt rotunjite la 1 milimetru.**

**\*\*\* Distanța dintre puncte este formată din segmente cumulate ce sunt mai mici decât valoarea 1 milimetru.**





**DATE DESPRE IMOBILUL NR. 16661**

Oficiul de Cadastru și Publicitate Imobiliară DOLJ  
Biroul de Cadastru și Publicitate Imobiliară Craiova

**A. Partea I. Descrierea imobilului**

TEREN Extravilan

Adresa: Jud. Dolj, T36, P12

Nr. Crt	Nr cadastral Nr. topografic	Suprafața* (mp)	Observații / Referințe
A1		3.000	Sector cadastral:9 Teren neimprejmuit;

**B. Partea II. Proprietari și acte**

Inscrieri privitoare la dreptul de proprietate și alte drepturi reale	Referințe
/	
Act Administrativ nr. TDP 1120-59090, din 17/01/1995 emis de CJSIPT DOLJ;	
B1	A1
Intabulare, drept de PROPRIETATE, dobândit prin Reconstituire, cota actuala 1/1, cota initiala 1/1 1) ICĂ SOFRONIE	

**C. Partea III. SARCINI .**

Inscrieri privind dezmembramintele dreptului de proprietate, drepturi reale de garanție și sarcini	Referințe
NU SUNT	

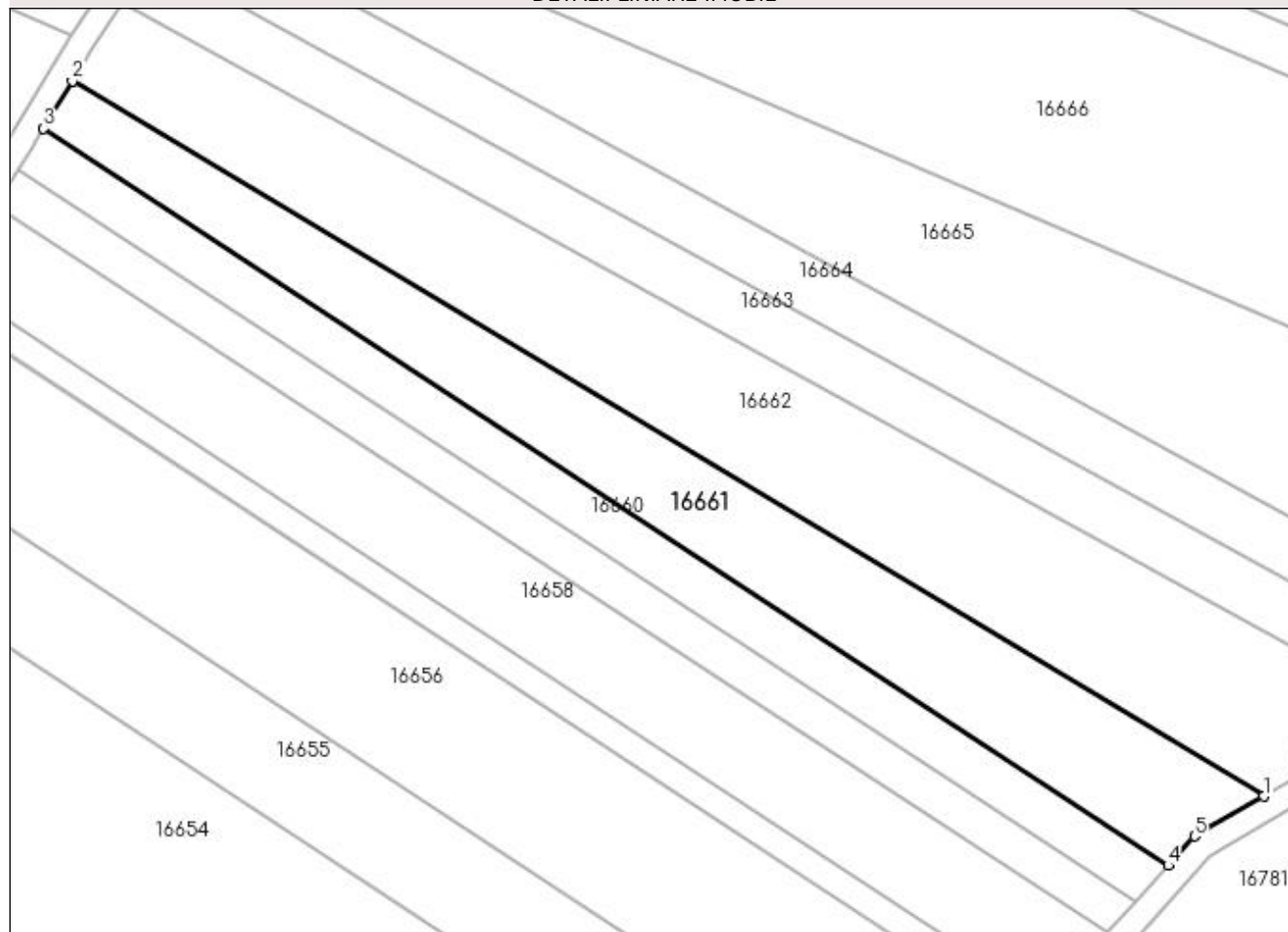
## Anexa Nr. 1 La Partea I

## Teren

Nr cadastral	Suprafața (mp)*	Observații / Referințe
	3.000	

\* Suprafața este determinată în planul de proiecție Stereo 70.

## DETALII LINIARE IMOBIL



## Date referitoare la teren

Crt	Categorie folosință	Intra vilan	Suprafața (mp)	Tarla	Parcelă	Nr. topo	Observații / Referințe
1	arabil	NU	3.000	36	12	-	

## Lungime Segmente

1) Valorile lungimilor segmentelor sunt obținute din proiecție în plan.

Punct început	X / Y	Punct sfârșit	X / Y	Lungime segment (** (m)
1	354.360,02 292.228,484	2	354.165,281 292.345,318	227.098
2	354.165,281 292.345,318	3	354.160,59 292.337,527	9.094
3	354.160,59 292.337,527	4	354.344,382 292.217,172	219.693
4	354.344,382 292.217,172	5	354.348,693 292.221,951	6.436
5	354.348,693 292.221,951	1	354.360,02 292.228,484	13.076

**\*\* Lungimile segmentelor sunt determinate în planul de proiecție Stereo 70 și sunt rotunjite la 1 milimetru.**

**\*\*\* Distanța dintre puncte este formată din segmente cumulate ce sunt mai mici decât valoarea 1 milimetru.**



**DATE DESPRE IMOBILUL NR. 16662**

Oficiul de Cadastru și Publicitate Imobiliară DOLJ  
Biroul de Cadastru și Publicitate Imobiliară Craiova

**A. Partea I. Descrierea imobilului**

TEREN Extravilan

Adresa: Jud. Dolj, T36, P13

Nr. Crt	Nr cadastral Nr. topografic	Suprafața* (mp)	Observații / Referințe
A1		4.400	Sector cadastral:9 Teren neimprejmuit;

**B. Partea II. Proprietari și acte**

Inscrieri privitoare la dreptul de proprietate și alte drepturi reale		Referințe
/		
Act Administrativ nr. TDP 357-14968, din 15/12/1993 emis de CJSIPT DOLJ;		
B1	Intabulare, drept de PROPRIETATE, dobândit prin Reconstituire, cota actuala 1/1, cota initiala 1/1 1) UNGUREANU CONSTANTIN, LIPSĂ CNP 2) GASPARELENA, LIPSĂ CNP 3) UNGUREANU DUMITRU, LIPSĂ CNP	A1

**C. Partea III. SARCINI .**

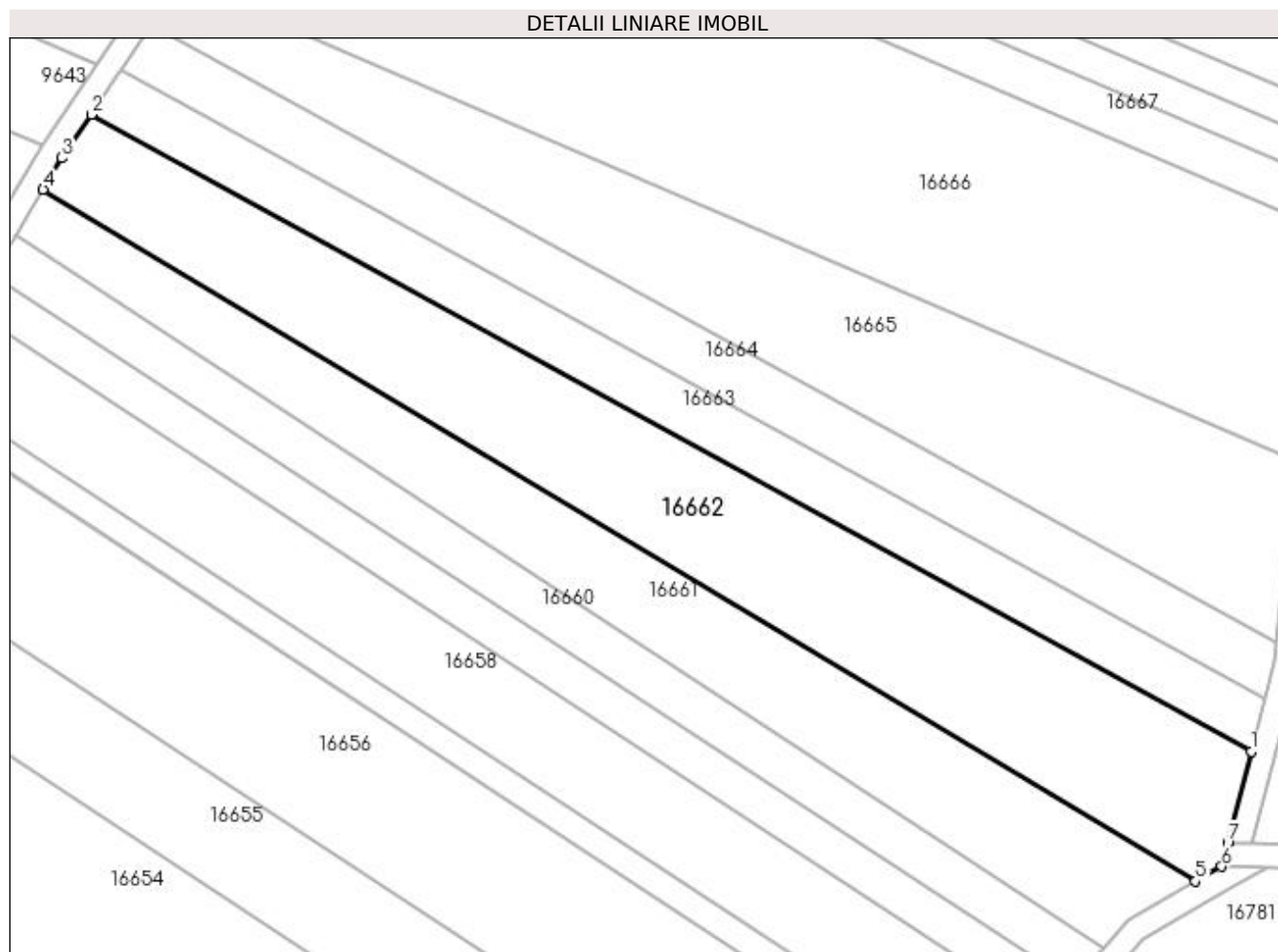
Inscrieri privind dezmembramintele dreptului de proprietate, drepturi reale de garanție și sarcini	Referințe
NU SUNT	

## Anexa Nr. 1 La Partea I

## Teren

Nr cadastral	Suprafața (mp)*	Observații / Referințe
	4.400	

\* Suprafața este determinată în planul de proiecție Stereo 70.



## Date referitoare la teren

Crt	Categorie folosință	Intra vilan	Suprafața (mp)	Tarla	Parcelă	Nr. topo	Observații / Referințe
1	arabil	NU	4.400	36	13	-	

## Lungime Segmente

1) Valorile lungimilor segmentelor sunt obținute din proiecție în plan.

Punct început	X / Y	Punct sfârșit	X / Y	Lungime segment (** (m)
1	354.369,414 292.250,404	2	354.173,411 292.357,993	223.59
2	354.173,411 292.357,993	3	354.168,483 292.350,637	8.854
3	354.168,483 292.350,637	4	354.165,281 292.345,318	6.208
4	354.165,281 292.345,318	5	354.360,02 292.228,484	227.098
5	354.360,02 292.228,484	6	354.364,395 292.231,006	5.05

Punct început	X / Y	Punct sfârșit	X / Y	Lungime segment (** (m)
6	354.364,395 292.231,006	7	354.365,424 292.234,983	4.108
7	354.365,424 292.234,983	1	354.369,414 292.250,404	15.929

\*\* Lungimile segmentelor sunt determinate în planul de proiecție Stereo 70 și sunt rotunjite la 1 milimetru.

\*\*\* Distanța dintre puncte este formată din segmente cumulate ce sunt mai mici decât valoarea 1 milimetru.





**DATE DESPRE IMOBILUL NR. 16663**

Oficiul de Cadastru și Publicitate Imobiliară DOLJ  
Biroul de Cadastru și Publicitate Imobiliară Craiova

**A. Partea I. Descrierea imobilului**

TEREN Extravilan

Adresa: Jud. Dolj, T36, P14

Nr. Crt	Nr cadastral Nr. topografic	Suprafața* (mp)	Observații / Referințe
A1		2.000	Sector cadastral:9 Teren neimprejmuit;

**B. Partea II. Proprietari și acte**

Inscrieri privitoare la dreptul de proprietate și alte drepturi reale	Referințe
/	
Act Administrativ nr. TDP 1197-59090, din 13/01/1995 emis de CJSIPT DOLJ (CERTIFICAT DE DECES 70/13-06-2010);	
B1	A1
Intabulare, drept de PROPRIETATE, dobandit prin Reconstituire, cota actuala 1/1, cota initiala 1/1 1) MITĂ NICUȘOR, LIPSĂ CNP DEFUNCT:Da	

**C. Partea III. SARCINI .**

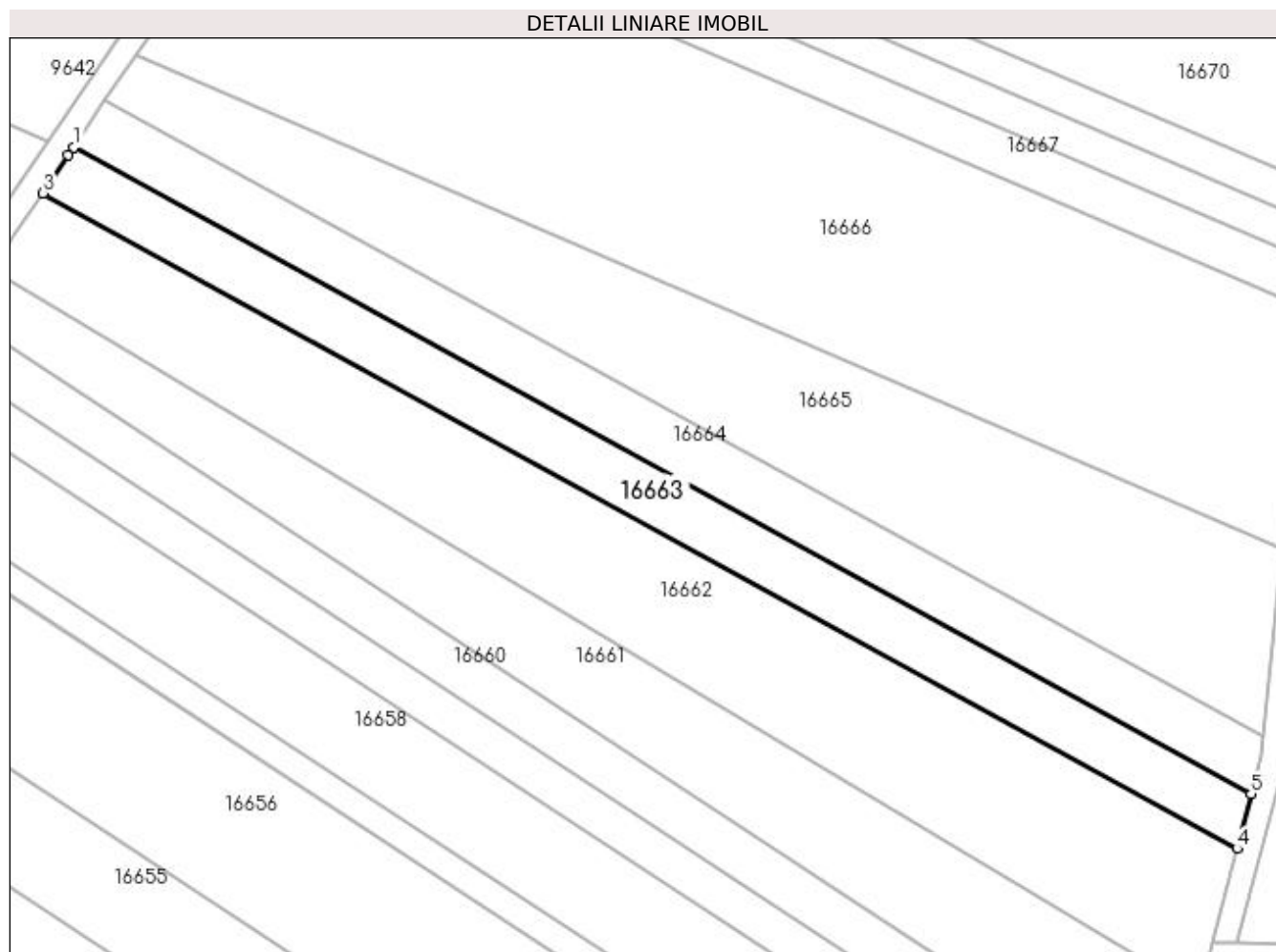
Inscrieri privind dezmembramintele dreptului de proprietate, drepturi reale de garanție și sarcini	Referințe
NU SUNT	

## Anexa Nr. 1 La Partea I

## Teren

Nr cadastral	Suprafața (mp)*	Observații / Referințe
	2.000	

\* Suprafața este determinată în planul de proiecție Stereo 70.



## Date referitoare la teren

Crt	Categorie folosință	Intra vilan	Suprafața (mp)	Tarla	Parcelă	Nr. topo	Observații / Referințe
1	arabil	NU	2.000	36	14	-	

## Lungime Segmente

1) Valorile lungimilor segmentelor sunt obținute din proiecție în plan.

Punct început	X / Y	Punct sfârșit	X / Y	Lungime segment (** (m)
1	354.178,443 292.365,505	2	354.177,571 292.364,203	1.567
2	354.177,571 292.364,203	3	354.173,411 292.357,993	7.475
3	354.173,411 292.357,993	4	354.369,414 292.250,404	223.59
4	354.369,414 292.250,404	5	354.371,742 292.259,401	9.293
5	354.371,742 292.259,401	1	354.178,443 292.365,505	220.505

**\*\* Lungimile segmentelor sunt determinate în planul de proiecție Stereo 70 și sunt rotunjite la 1 milimetru.**

**\*\*\* Distanța dintre puncte este formată din segmente cumulate ce sunt mai mici decât valoarea 1 milimetru.**



**DATE DESPRE IMOBILUL NR. 16664**

Oficiul de Cadastru și Publicitate Imobiliară DOLJ  
Biroul de Cadastru și Publicitate Imobiliară Craiova

**A. Partea I. Descrierea imobilului**

TEREN Extravilan

Adresa: Jud. Dolj, T36, P15

Nr. Crt	Nr cadastral Nr. topografic	Suprafața* (mp)	Observații / Referințe
A1		2.000	Sector cadastral:9 Teren neimprejmuit;

**B. Partea II. Proprietari și acte**

Inscrieri privitoare la dreptul de proprietate și alte drepturi reale		Referințe
/		
Act Notarial nr. CM 241, din 23/05/2016 emis de NP STOENESCU FLOREA (TDP 653-45838/10-03-1994; CERTIFICAT DECES 121/20-12-2015);		
B1	Intabulare, drept de PROPRIETATE, dobandit prin Succesiune, cota actuala 1/1, cota initiala 1/1 1) COSERIN ADRIAN-VASILE	A1

**C. Partea III. SARCINI .**

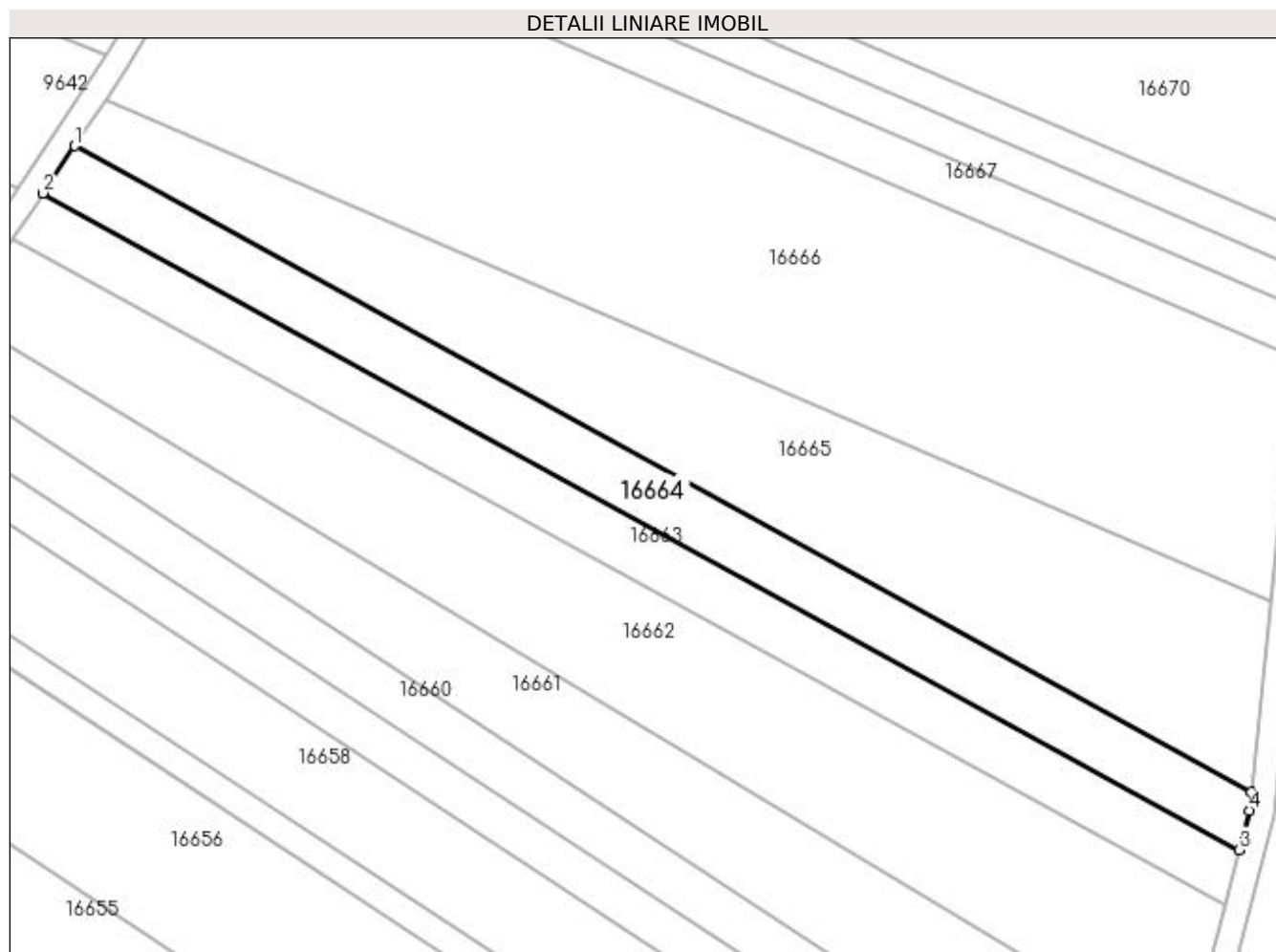
Inscrieri privind dezmembramintele dreptului de proprietate, drepturi reale de garanție și sarcini	Referințe
NU SUNT	

## Anexa Nr. 1 La Partea I

## Teren

Nr cadastral	Suprafața (mp)*	Observații / Referințe
	2.000	

\* Suprafața este determinată în planul de proiecție Stereo 70.



## Date referitoare la teren

Crt	Categorie folosință	Intra vilan	Suprafața (mp)	Tarla	Parcelă	Nr. topo	Observații / Referințe
1	arabil	NU	2.000	36	15	-	

## Lungime Segmente

1) Valorile lungimilor segmentelor sunt obținute din proiecție în plan.

Punct început	X / Y	Punct sfârșit	X / Y	Lungime segment (** (m)
1	354.183,549 292.373,127	2	354.178,443 292.365,505	9.174
2	354.178,443 292.365,505	3	354.371,742 292.259,401	220.505
3	354.371,742 292.259,401	4	354.373,381 292.265,733	6.541
4	354.373,381 292.265,733	5	354.373,689 292.268,756	3.039
5	354.373,689 292.268,756	1	354.183,549 292.373,127	216.902

**\*\* Lungimile segmentelor sunt determinate în planul de proiecție Stereo 70 și sunt rotunjite la 1 milimetru.**

**\*\*\* Distanța dintre puncte este formată din segmente cumulate ce sunt mai mici decât valoarea 1 milimetru.**





**DATE DESPRE IMOBILUL NR. 16665**

Oficiul de Cadastru și Publicitate Imobiliară DOLJ  
Biroul de Cadastru și Publicitate Imobiliară Craiova

**A. Partea I. Descrierea imobilului**

TEREN Extravilan

Adresa: Jud. Dolj, T36, P16

Nr. Crt	Nr cadastral Nr. topografic	Suprafața* (mp)	Observații / Referințe
A1		4.000	Sector cadastral:9 Teren neimprejmuit;

**B. Partea II. Proprietari și acte**

Inscrieri privitoare la dreptul de proprietate și alte drepturi reale	Referințe
/	
Act Administrativ nr. TDP 1696-58981, din 26/04/1995 emis de CJSIPT DOLJ;	
B1	A1
Intabulare, drept de PROPRIETATE, dobândit prin Reconstituire, cota actuala 1/1, cota initiala 1/1	
1) BRINDUSOIU GHEORGHE, LIPSĂ CNP	

**C. Partea III. SARCINI .**

Inscrieri privind dezmembramintele dreptului de proprietate, drepturi reale de garanție și sarcini	Referințe
NU SUNT	

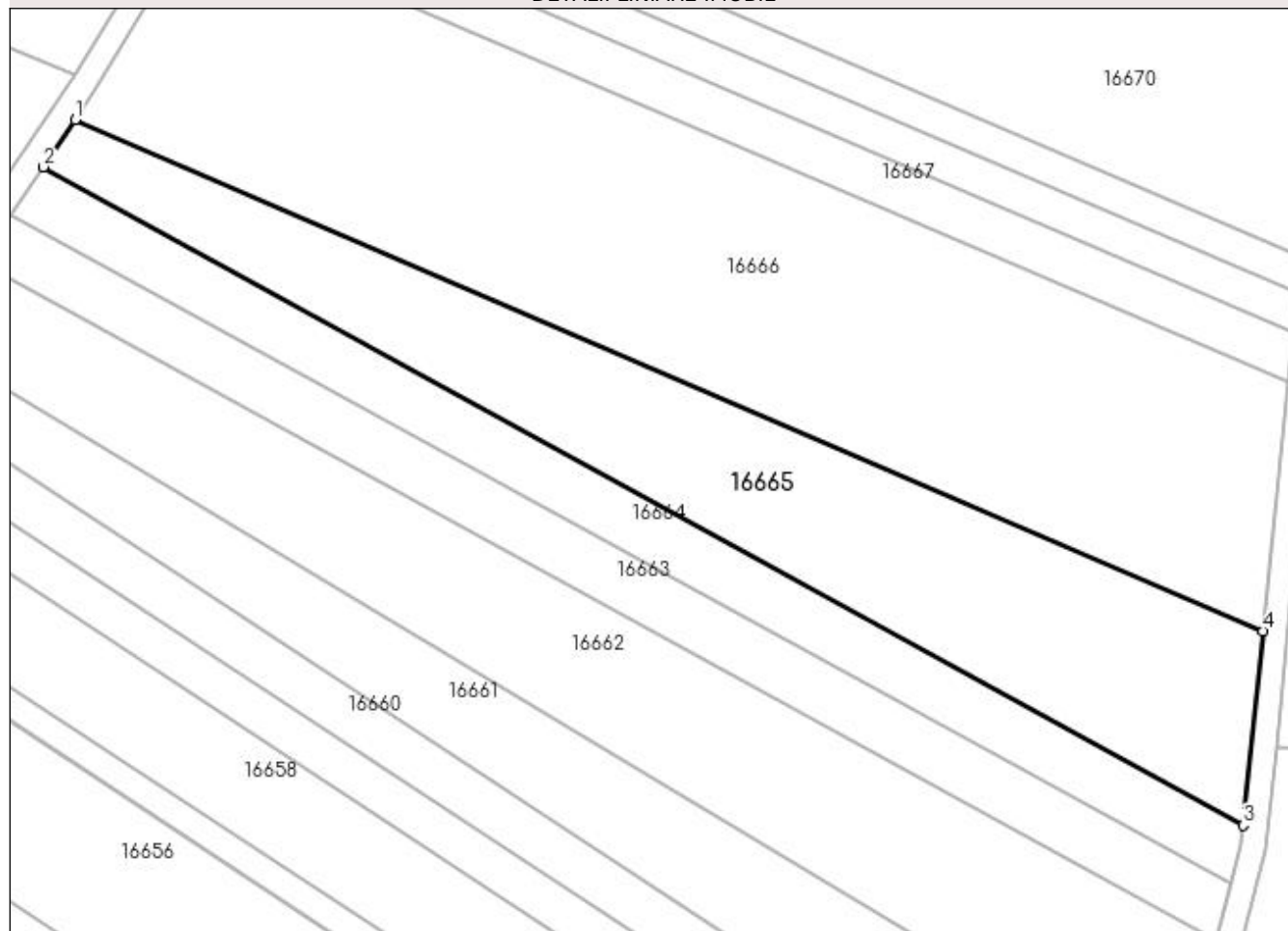
## Anexa Nr. 1 La Partea I

## Teren

Nr cadastral	Suprafața (mp)*	Observații / Referințe
	4.000	

\* Suprafața este determinată în planul de proiecție Stereo 70.

## DETALII LINIARE IMOBIL



## Date referitoare la teren

Crt	Categorie folosință	Intravilan	Suprafața (mp)	Tarla	Parcelă	Nr. topo	Observații / Referințe
1	arabil	NU	4.000	36	16	-	

## Lungime Segmente

1) Valorile lungimilor segmentelor sunt obținute din proiecție în plan.

Punct început	X / Y	Punct sfârșit	X / Y	Lungime segment (** (m)
1	354.188,546 292.380,586	2	354.183,549 292.373,127	8.978
2	354.183,549 292.373,127	3	354.373,689 292.268,756	216.902
3	354.373,689 292.268,756	4	354.376,83 292.299,591	30.995
4	354.376,83 292.299,591	1	354.188,546 292.380,586	204.966

**\*\* Lungimile segmentelor sunt determinate în planul de proiecție Stereo 70 și sunt rotunjite la 1 milimetru.**

**\*\*\* Distanța dintre puncte este formată din segmente cumulate ce sunt mai mici decât valoarea 1 milimetru.**



**DATE DESPRE IMOBILUL NR. 16666**

Oficiul de Cadastru și Publicitate Imobiliară DOLJ  
Biroul de Cadastru și Publicitate Imobiliară Craiova

**A. Partea I. Descrierea imobilului**

TEREN Extravilan

Adresa: Jud. Dolj, T36, P17

Nr. Crt	Nr cadastral Nr. topografic	Suprafața* (mp)	Observații / Referințe
A1		7.400	Sector cadastral:9 Teren neimprejmuit;

**B. Partea II. Proprietari și acte**

Inscrieri privitoare la dreptul de proprietate și alte drepturi reale	Referințe
/	
Act Administrativ nr. TDP 1051-46680, din 14/12/1994 emis de CJSIPT DOLJ;	
B1	A1
Intabulare, drept de PROPRIETATE, dobândit prin Reconstituire, cota actuala 1/1, cota initiala 1/1 1) NEGRET RADU, LIPSĂ CNP	

**C. Partea III. SARCINI .**

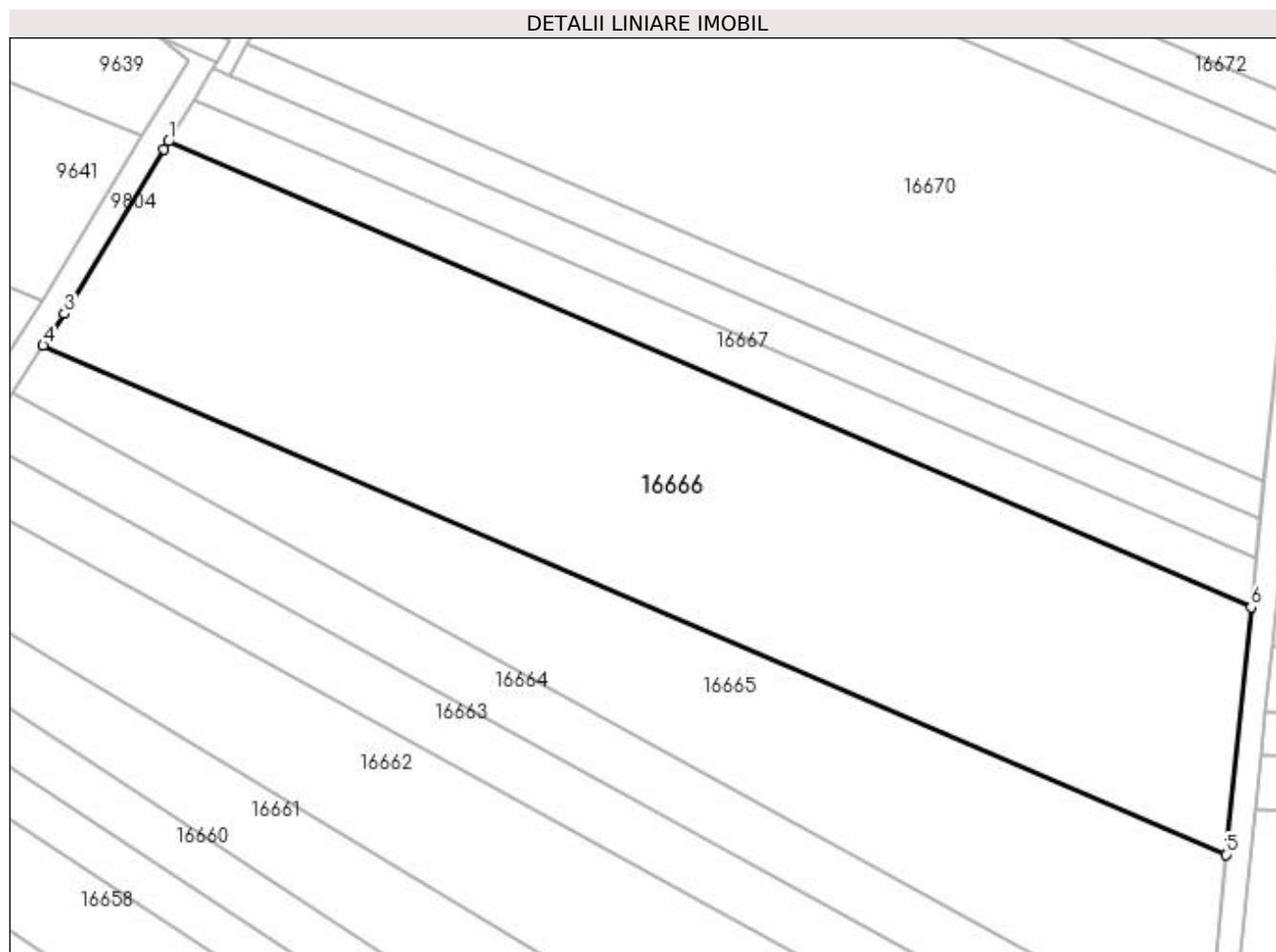
Inscrieri privind dezmembramintele dreptului de proprietate, drepturi reale de garanție și sarcini	Referințe
NU SUNT	

## Anexa Nr. 1 La Partea I

## Teren

Nr cadastral	Suprafața (mp)*	Observații / Referințe
	7.400	

\* Suprafața este determinată în planul de proiecție Stereo 70.



## Date referitoare la teren

Crt	Categorie folosință	Intra vilan	Suprafața (mp)	Tarla	Parcelă	Nr. topo	Observații / Referințe
1	arabil	NU	7.400	36	17	-	

## Lungime Segmente

1) Valorile lungimilor segmentelor sunt obținute din proiecție în plan.

Punct început	X / Y	Punct sfârșit	X / Y	Lungime segment (** (m)
1	354.208,534 292.413,056	2	354.207,784 292.411,818	1.447
2	354.207,784 292.411,818	3	354.191,929 292.385,637	30.608
3	354.191,929 292.385,637	4	354.188,546 292.380,586	6.079
4	354.188,546 292.380,586	5	354.376,83 292.299,591	204.966
5	354.376,83 292.299,591	6	354.380,839 292.338,935	39.548

Punct început	X / Y	Punct sfârșit	X / Y	Lungime segment (** (m)
6	354.380,839 292.338,935	1	354.208,534 292.413,056	187.571

\*\* Lungimile segmentelor sunt determinate în planul de proiecție Stereo 70 și sunt rotunjite la 1 milimetru.

\*\*\* Distanța dintre puncte este formată din segmente cumulate ce sunt mai mici decât valoarea 1 milimetru.





**DATE DESPRE IMOBILUL NR. 16667**

Oficiul de Cadastru și Publicitate Imobiliară DOLJ  
Biroul de Cadastru și Publicitate Imobiliară Craiova

**A. Partea I. Descrierea imobilului**

TEREN Extravilan

Adresa: Jud. Dolj, T36, P18

Nr. Crt	Nr cadastral Nr. topografic	Suprafața* (mp)	Observații / Referințe
A1		1.400	Sector cadastral:9 Teren neimprejmuit;

**B. Partea II. Proprietari și acte**

Inscrieri privitoare la dreptul de proprietate și alte drepturi reale	Referințe
/	
Act Administrativ nr. TDP 1039-46680, din 09/12/1994 emis de CJSIPT DOLJ;	
B1	A1
Intabulare, drept de PROPRIETATE, dobândit prin Reconstituire, cota actuala 1/1, cota initiala 1/1 1) GRADINARU GHEORGHE, LIPSĂ CNP	

**C. Partea III. SARCINI .**

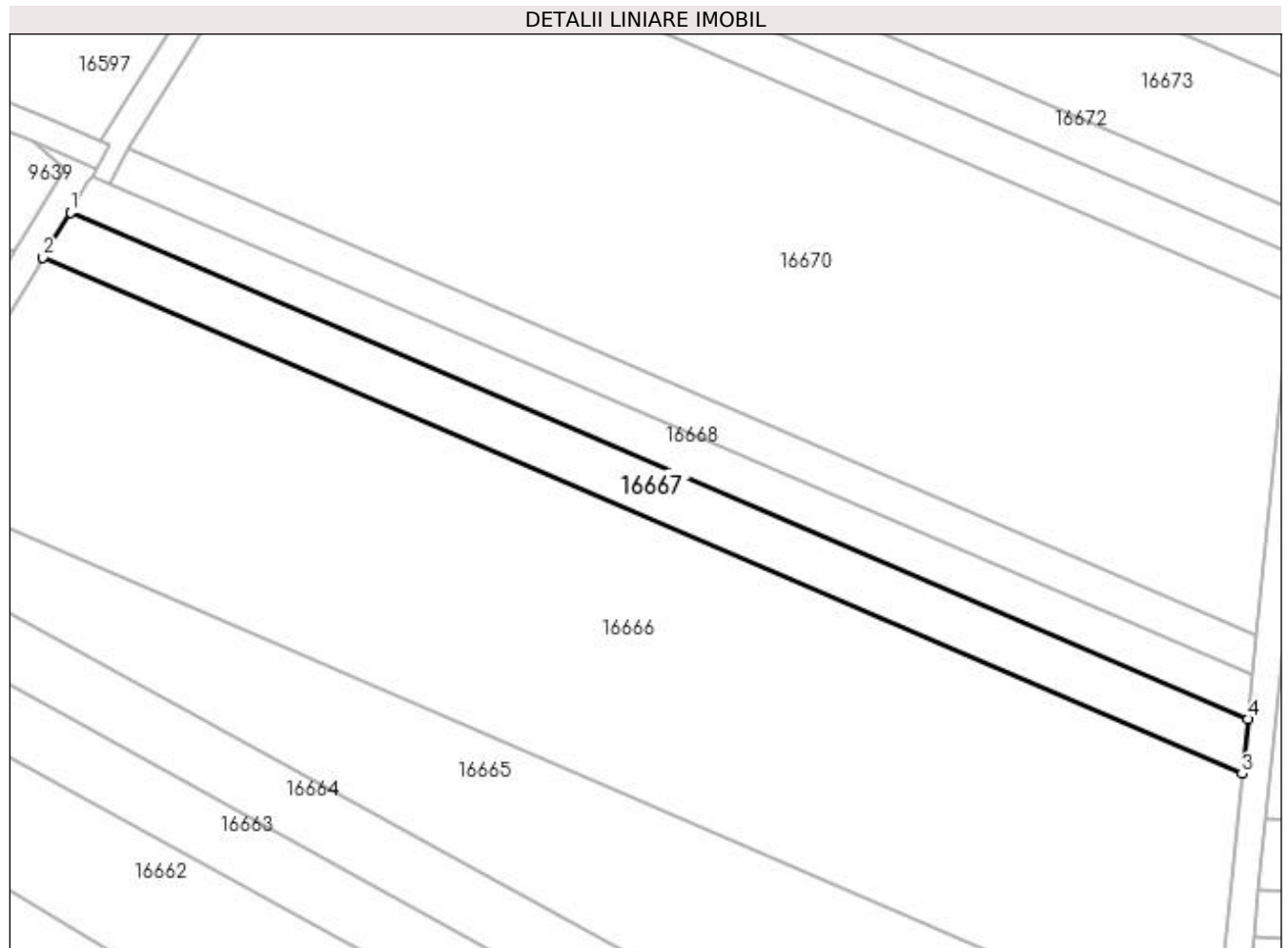
Inscrieri privind dezmembramintele dreptului de proprietate, drepturi reale de garanție și sarcini	Referințe
NU SUNT	

## Anexa Nr. 1 La Partea I

## Teren

Nr cadastral	Suprafața (mp)*	Observații / Referințe
	1.400	

\* Suprafața este determinată în planul de proiecție Stereo 70.



## Date referitoare la teren

Crt	Categorie folosință	Intra vilan	Suprafața (mp)	Tarla	Parcelă	Nr. topo	Observații / Referințe
1	arabil	NU	1.400	36	18	-	

## Lungime Segmente

1) Valorile lungimilor segmentelor sunt obținute din proiecție în plan.

Punct început	X / Y	Punct sfârșit	X / Y	Lungime segment (** (m)
1	354.212,474 292.419,562	2	354.208,534 292.413,056	7.606
2	354.208,534 292.413,056	3	354.380,839 292.338,935	187.571
3	354.380,839 292.338,935	4	354.381,639 292.346,791	7.897
4	354.381,639 292.346,791	1	354.212,474 292.419,562	184.153

**\*\* Lungimile segmentelor sunt determinate în planul de proiecție Stereo 70 și sunt rotunjite la 1 milimetru.**

**\*\*\* Distanța dintre puncte este formată din segmente cumulate ce sunt mai mici decât valoarea 1 milimetru.**



**DATE DESPRE IMOBILUL NR. 16668**

Oficiul de Cadastru și Publicitate Imobiliară DOLJ  
Biroul de Cadastru și Publicitate Imobiliară Craiova

**A. Partea I. Descrierea imobilului**

TEREN Extravilan

Adresa: Jud. Dolj, T36, P19

Nr. Crt	Nr cadastral Nr. topografic	Suprafața* (mp)	Observații / Referințe
A1		1.100	Sector cadastral:9 Teren neimprejmuit;

**B. Partea II. Proprietari și acte**

Inscrieri privitoare la dreptul de proprietate și alte drepturi reale		Referințe
/		
Act Notarial nr. ACT DE PARTAJ 248, din 28/01/2021 emis de NP DIACONESCU GELU EMILIAN (TDP 1889-59540/07-08-1995; CM 295/21-12-2020; CM SUPLIMENT 08/22-01-2021);		
B1	Intabulare, drept de PROPRIETATE, dobandit prin lesire Din Indiviziune, cota actuala 1/1, cota initiala 1/1 1) PATRASCU IANCU NUTA	A1

**C. Partea III. SARCINI .**

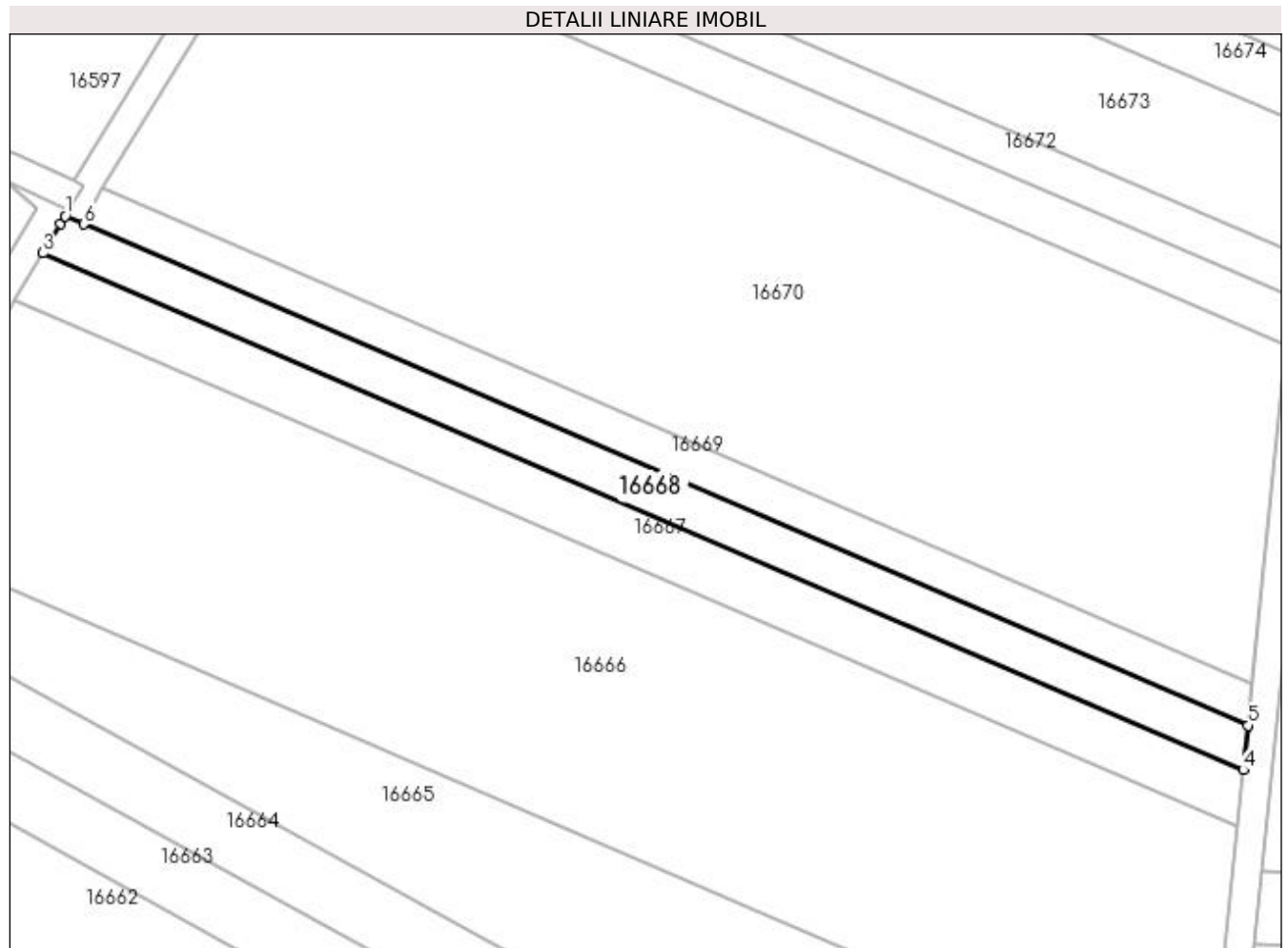
Inscrieri privind dezmembramintele dreptului de proprietate, drepturi reale de garanție și sarcini	Referințe
NU SUNT	

## Anexa Nr. 1 La Partea I

## Teren

Nr cadastral	Suprafața (mp)*	Observații / Referințe
	1.100	

\* Suprafața este determinată în planul de proiecție Stereo 70.



## Date referitoare la teren

Crt	Categorie folosință	Intra vilan	Suprafața (mp)	Tarla	Parcelă	Nr. topo	Observații / Referințe
1	arabil	NU	1.100	36	19	-	

## Lungime Segmente

1) Valorile lungimilor segmentelor sunt obținute din proiecție în plan.

Punct început	X / Y	Punct sfârșit	X / Y	Lungime segment (** (m)
1	354.215,611 292.424,769	2	354.215,004 292.423,74	1.195
2	354.215,004 292.423,74	3	354.212,474 292.419,562	4.884
3	354.212,474 292.419,562	4	354.381,639 292.346,791	184.153
4	354.381,639 292.346,791	5	354.382,279 292.353,067	6.309
5	354.382,279 292.353,067	6	354.218,23 292.423,636	178.583

Punct început	X / Y	Punct sfârșit	X / Y	Lungime segment (** (m)
6	354.218,23 292.423,636	1	354.215,611 292.424,769	2.854

\*\* Lungimile segmentelor sunt determinate în planul de proiecție Stereo 70 și sunt rotunjite la 1 milimetru.

\*\*\* Distanța dintre puncte este formată din segmente cumulate ce sunt mai mici decât valoarea 1 milimetru.





**DATE DESPRE IMOBILUL NR. 16669**

Oficiul de Cadastru și Publicitate Imobiliară DOLJ  
 Biroul de Cadastru și Publicitate Imobiliară Craiova

**A. Partea I. Descrierea imobilului**

TEREN Extravilan

Adresa: Jud. Dolj, T36, P20

Nr. Crt	Nr cadastral Nr. topografic	Suprafața* (mp)	Observații / Referințe
A1	36074	1.000	Sector cadastral:9 Teren neimprejmuit;

**B. Partea II. Proprietari și acte**

Inscrieri privitoare la dreptul de proprietate și alte drepturi reale	Referințe
<b>183394 / 28/08/2019</b>	
Act Notarial nr. CvC aut. nr. 2662, din 27/08/2019 emis de NP Budiana Ionut Razvan;	
B1	A1
Intabulare, drept de PROPRIETATE, dobandit prin Conventie, cota actuala 1/1, cota initiala 1/1 1) <b>CERGĂ ALIN-FLORIN</b>	

**C. Partea III. SARCINI .**

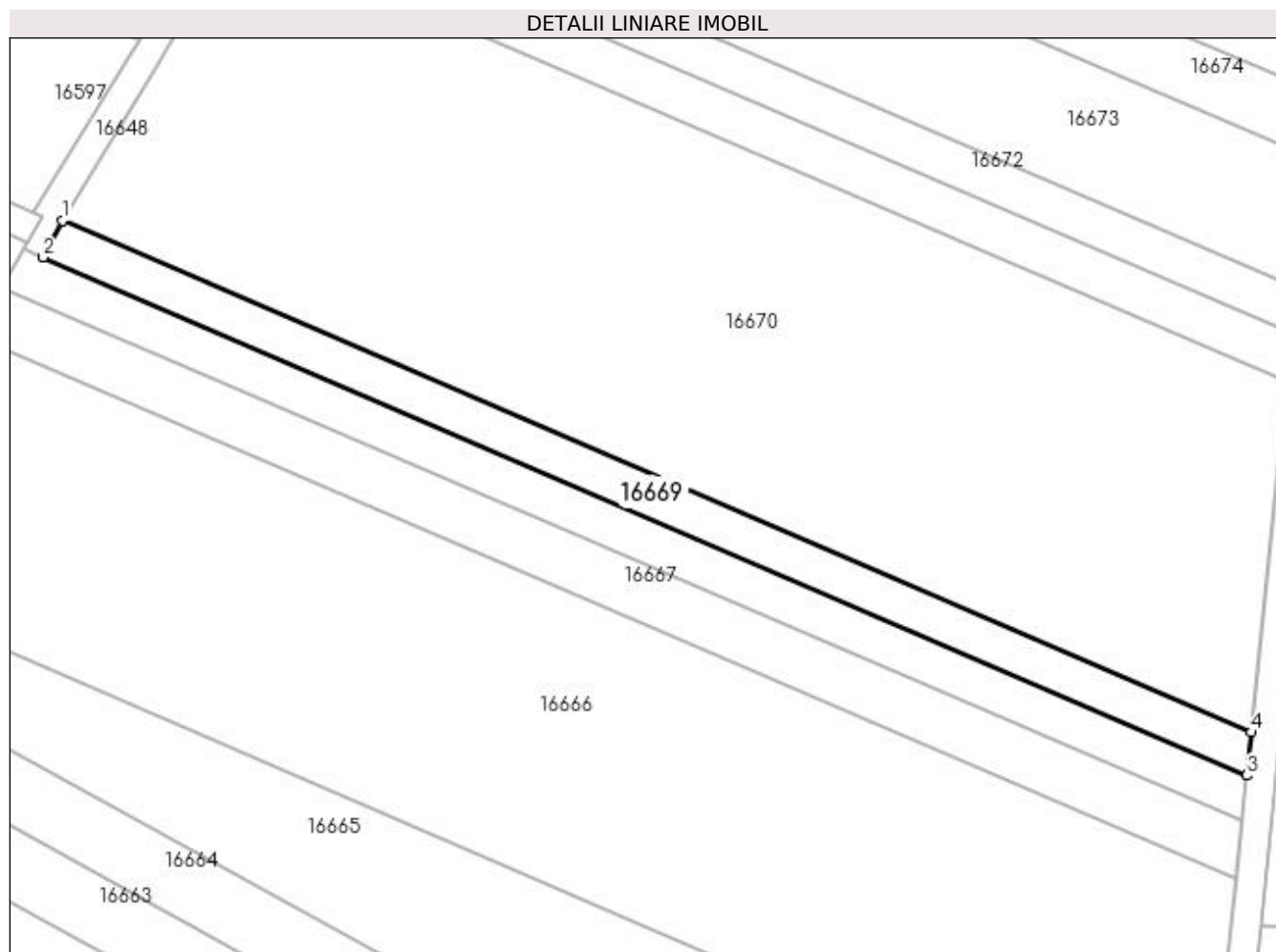
Inscrieri privind dezmembramintele dreptului de proprietate, drepturi reale de garanție și sarcini	Referințe
NU SUNT	

## Anexa Nr. 1 La Partea I

## Teren

Nr cadastral	Suprafața (mp)*	Observații / Referințe
36074	1.000	

\* Suprafața este determinată în planul de proiecție Stereo 70.



## Date referitoare la teren

Crt	Categorie folosință	Intra vilan	Suprafața (mp)	Tarla	Parcelă	Nr. topo	Observații / Referințe
1	arabil	NU	1.000	36	20	-	

## Lungime Segmente

1) Valorile lungimilor segmentelor sunt obținute din proiecție în plan.

Punct început	X / Y	Punct sfârșit	X / Y	Lungime segment (** (m)
1	354.220,84 292.428,649	2	354.218,23 292.423,636	5.652
2	354.218,23 292.423,636	3	354.382,279 292.353,067	178.583
3	354.382,279 292.353,067	4	354.382,877 292.358,939	5.902
4	354.382,877 292.358,939	1	354.220,84 292.428,649	176.396

**\*\* Lungimile segmentelor sunt determinate în planul de proiecție Stereo 70 și sunt rotunjite la 1 milimetru.**

**\*\*\* Distanța dintre puncte este formată din segmente cumulate ce sunt mai mici decât valoarea 1 milimetru.**



**DATE DESPRE IMOBILUL NR. 16670**

Oficiul de Cadastru și Publicitate Imobiliară DOLJ  
Biroul de Cadastru și Publicitate Imobiliară Craiova

**A. Partea I. Descrierea imobilului**

TEREN Extravilan

Adresa: Jud. Dolj, T36, P21

Nr. Crt	Nr cadastral Nr. topografic	Suprafața* (mp)	Observații / Referințe
A1		7.600	Sector cadastral:9 Teren neimprejmuit;

**B. Partea II. Proprietari și acte**

Inscrieri privitoare la dreptul de proprietate și alte drepturi reale		Referințe
/		
Act Administrativ nr. TDP 1654-58981, din 20/04/1995 emis de CJSIPT DOLJ (CERTIFICAT DE DECES 125/25-11-1999);		
B1	Intabulare, drept de PROPRIETATE, dobandit prin Reconstituire, cota actuala 1/1, cota initiala 1/1 1) PÎRVU SOFIA, LIPSĂ CNP DEFUNCT:Da	A1

**C. Partea III. SARCINI .**

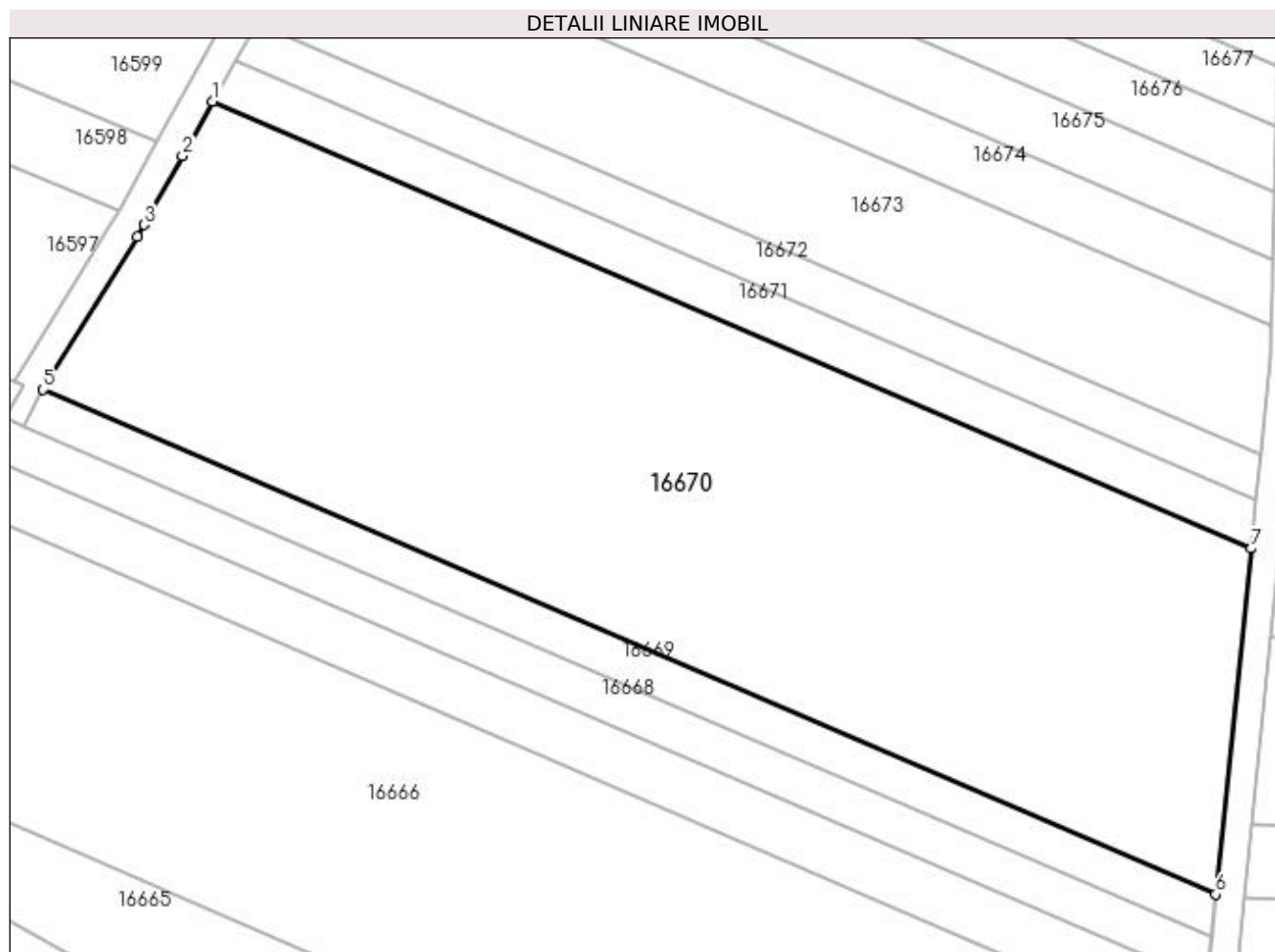
Inscrieri privind dezmembramintele dreptului de proprietate, drepturi reale de garanție și sarcini	Referințe
NU SUNT	

## Anexa Nr. 1 La Partea I

## Teren

Nr cadastral	Suprafața (mp)*	Observații / Referințe
	7.600	

\* Suprafața este determinată în planul de proiecție Stereo 70.



## Date referitoare la teren

Crt	Categorie folosință	Intravilan	Suprafața (mp)	Tarla	Parcelă	Nr. topo	Observații / Referințe
1	arabil	NU	7.600	36	21	-	

## Lungime Segmente

1) Valorile lungimilor segmentelor sunt obținute din proiecție în plan.

Punct început	X / Y	Punct sfârșit	X / Y	Lungime segment (** (m)
1	354.244,289 292.468,391	2	354.240,101 292.460,909	8.574
2	354.240,101 292.460,909	3	354.234,783 292.451,407	10.889
3	354.234,783 292.451,407	4	354.233,834 292.449,712	1.943
4	354.233,834 292.449,712	5	354.220,84 292.428,649	24.749
5	354.220,84 292.428,649	6	354.382,877 292.358,939	176.396

Punct început	X / Y	Punct sfârșit	X / Y	Lungime segment (** (m)
6	354.382,877 292.358,939	7	354.387,74 292.406,676	47.984
7	354.387,74 292.406,676	1	354.244,289 292.468,391	156.163

\*\* Lungimile segmentelor sunt determinate în planul de proiecție Stereo 70 și sunt rotunjite la 1 milimetru.

\*\*\* Distanța dintre puncte este formată din segmente cumulate ce sunt mai mici decât valoarea 1 milimetru.





**DATE DESPRE IMOBILUL NR. 16671**

Oficiul de Cadastru și Publicitate Imobiliară DOLJ  
Biroul de Cadastru și Publicitate Imobiliară Craiova

**A. Partea I. Descrierea imobilului**

TEREN Extravilan

Adresa: Jud. Dolj, T36, P22

Nr. Crt	Nr cadastral Nr. topografic	Suprafața* (mp)	Observații / Referințe
A1		1.000	Sector cadastral:9 Teren neimprejmuit;

**B. Partea II. Proprietari și acte**

Inscrieri privitoare la dreptul de proprietate și alte drepturi reale	Referințe
/	
Act Administrativ nr. TDP 1044-46680, din 13/12/1994 emis de CJSIPT DOLJ;	
B1	A1
Intabulare, drept de PROPRIETATE, dobândit prin Reconstituire, cota actuala 1/1, cota initiala 1/1 1) MORARU FLORICA, LIPSĂ CNP	

**C. Partea III. SARCINI .**

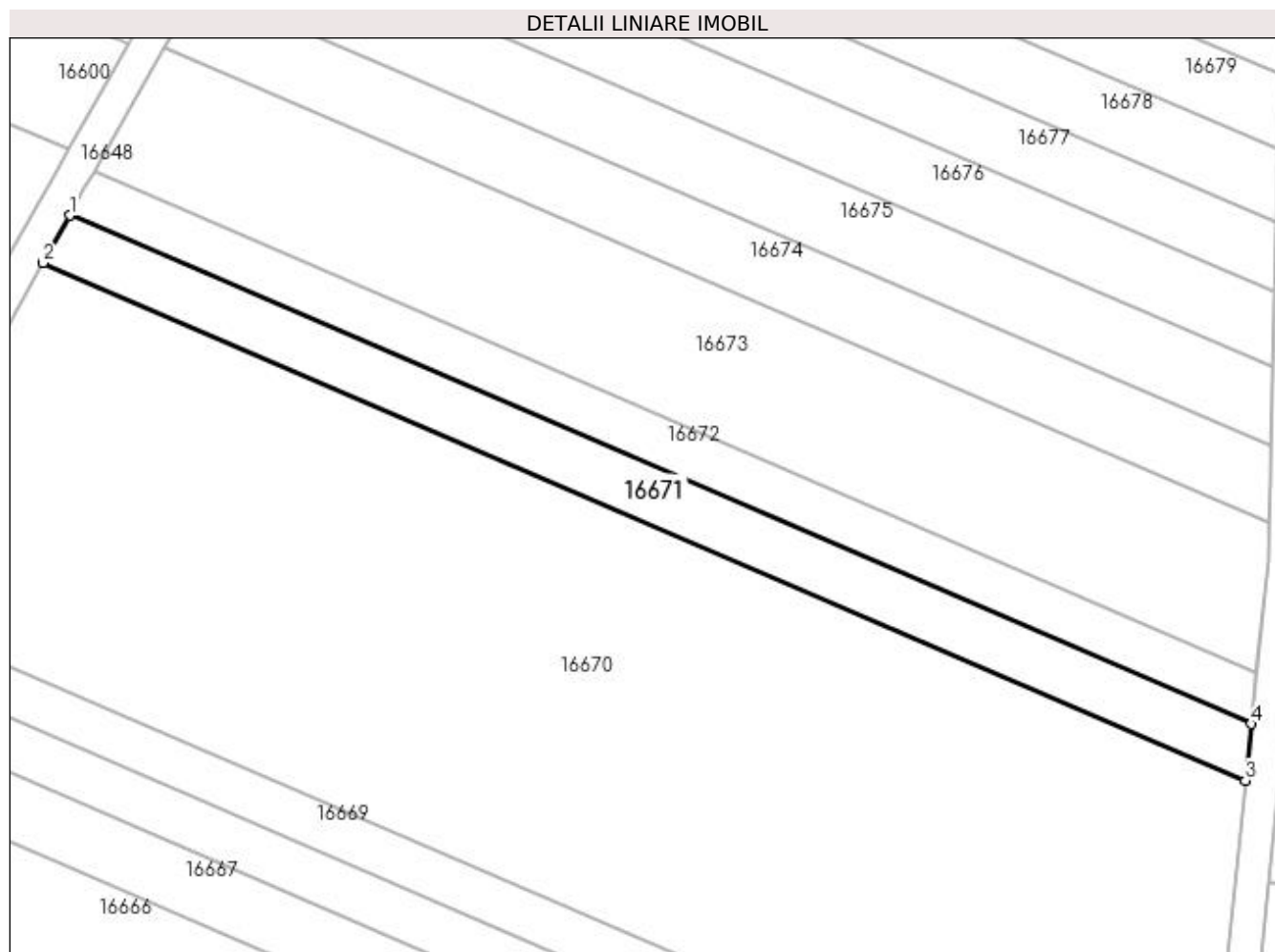
Inscrieri privind dezmembramintele dreptului de proprietate, drepturi reale de garanție și sarcini	Referințe
NU SUNT	

## Anexa Nr. 1 La Partea I

## Teren

Nr cadastral	Suprafața (mp)*	Observații / Referințe
	1.000	

\* Suprafața este determinată în planul de proiecție Stereo 70.



## Date referitoare la teren

Crt	Categorie folosință	Intra vilan	Suprafața (mp)	Tarla	Parcelă	Nr. topo	Observații / Referințe
1	arabil	NU	1.000	36	22	-	

## Lungime Segmente

1) Valorile lungimilor segmentelor sunt obținute din proiecție în plan.

Punct început	X / Y	Punct sfârșit	X / Y	Lungime segment (** (m)
1	354.247,461 292.474,058	2	354.244,289 292.468,391	6.494
2	354.244,289 292.468,391	3	354.387,74 292.406,676	156.163
3	354.387,74 292.406,676	4	354.388,427 292.413,413	6.772
4	354.388,427 292.413,413	1	354.247,461 292.474,058	153.458

**\*\* Lungimile segmentelor sunt determinate în planul de proiecție Stereo 70 și sunt rotunjite la 1 milimetru.**

**\*\*\* Distanța dintre puncte este formată din segmente cumulate ce sunt mai mici decât valoarea 1 milimetru.**



**DATE DESPRE IMOBILUL NR. 16672**

Oficiul de Cadastru și Publicitate Imobiliară DOLJ  
 Biroul de Cadastru și Publicitate Imobiliară Craiova

**A. Partea I. Descrierea imobilului**

TEREN Extravilan

Adresa: Jud. Dolj, T36, P23

Nr. Crt	Nr cadastral Nr. topografic	Suprafața* (mp)	Observații / Referințe
A1		900	Sector cadastral:9 Teren neimprejmuit;

**B. Partea II. Proprietari și acte**

Inscrieri privitoare la dreptul de proprietate și alte drepturi reale	Referințe
/	
Act Administrativ nr. TDP 995-48636, din 20/12/1994 emis de CJSIPT DOLJ;	
B1	A1
Intabulare, drept de PROPRIETATE, dobândit prin Reconstituire, cota actuala 1/1, cota initiala 1/1 1) TACA AURELIAN, LIPSĂ CNP	

**C. Partea III. SARCINI .**

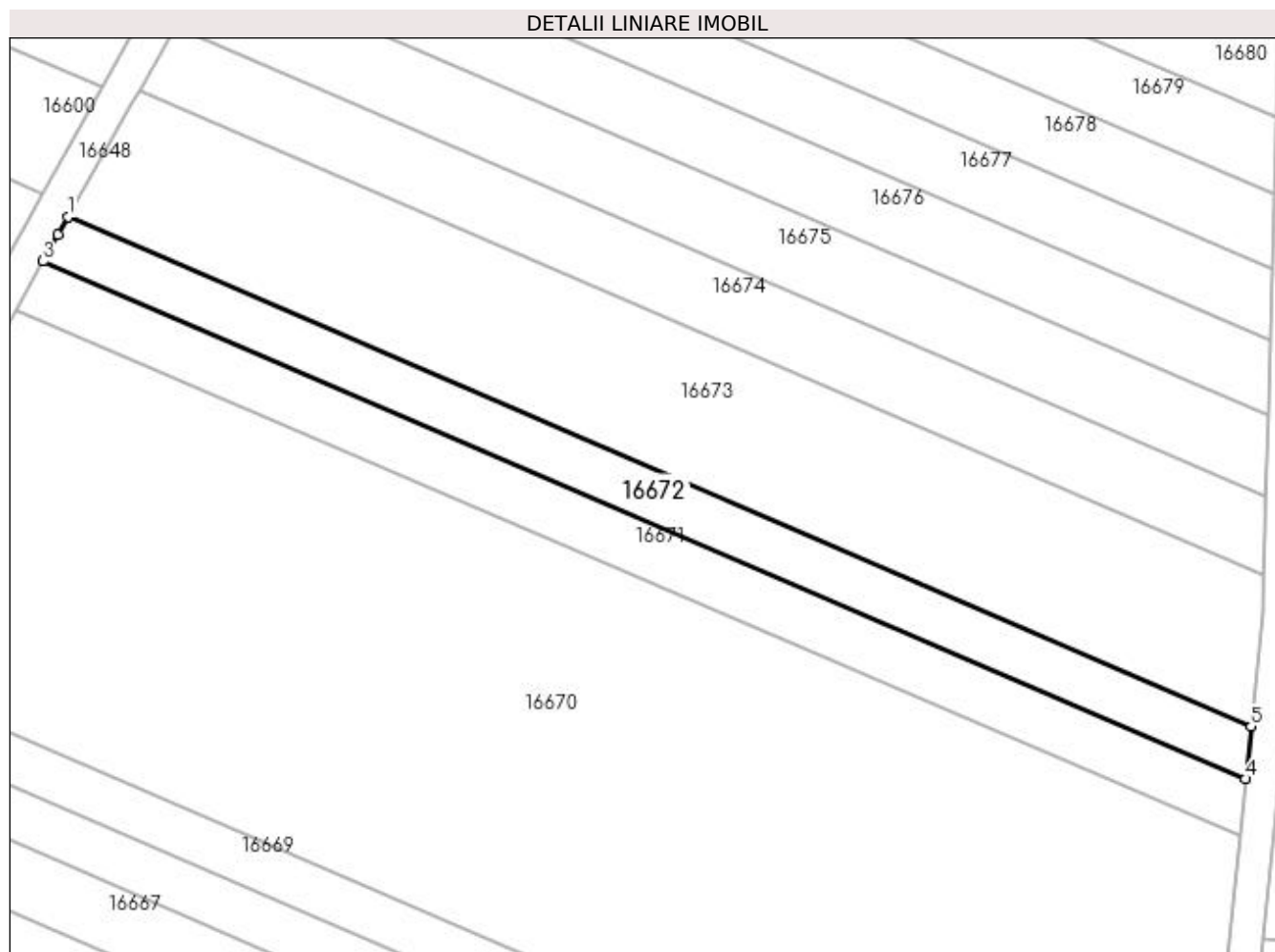
Inscrieri privind dezmembramintele dreptului de proprietate, drepturi reale de garanție și sarcini	Referințe
NU SUNT	

## Anexa Nr. 1 La Partea I

## Teren

Nr cadastral	Suprafața (mp)*	Observații / Referințe
	900	

\* Suprafața este determinată în planul de proiecție Stereo 70.



## Date referitoare la teren

Crt	Categorie folosință	Intra vilan	Suprafața (mp)	Tarla	Parcelă	Nr. topo	Observații / Referințe
1	arabil	NU	900	36	23	-	

## Lungime Segmente

1) Valorile lungimilor segmentelor sunt obținute din proiecție în plan.

Punct început	X / Y	Punct sfârșit	X / Y	Lungime segment (** (m)
1	354.250,369 292.479,244	2	354.249,215 292.477,19	2.356
2	354.249,215 292.477,19	3	354.247,461 292.474,058	3.59
3	354.247,461 292.474,058	4	354.388,427 292.413,413	153.458
4	354.388,427 292.413,413	5	354.389,055 292.419,579	6.198
5	354.389,055 292.419,579	1	354.250,369 292.479,244	150.976

**\*\* Lungimile segmentelor sunt determinate în planul de proiecție Stereo 70 și sunt rotunjite la 1 milimetru.**

**\*\*\* Distanța dintre puncte este formată din segmente cumulate ce sunt mai mici decât valoarea 1 milimetru.**





**DATE DESPRE IMOBILUL NR. 16673**

Oficiul de Cadastru și Publicitate Imobiliară DOLJ  
Biroul de Cadastru și Publicitate Imobiliară Craiova

**A. Partea I. Descrierea imobilului**

TEREN Extravilan

Adresa: Jud. Dolj, T36, P24

Nr. Crt	Nr cadastral Nr. topografic	Suprafața* (mp)	Observații / Referințe
A1		2.500	Sector cadastral:9 Teren neimprejmuit;

**B. Partea II. Proprietari și acte**

Inscrieri privitoare la dreptul de proprietate și alte drepturi reale	Referințe
/	
Act Administrativ nr. TDP 792-9687, din 28/04/1994 emis de CJSIPT DOLJ;	
B1	A1
Intabulare, drept de PROPRIETATE, dobândit prin Reconstituire, cota actuala 1/1, cota initiala 1/1 1) ȘTOLEA ANA	

**C. Partea III. SARCINI .**

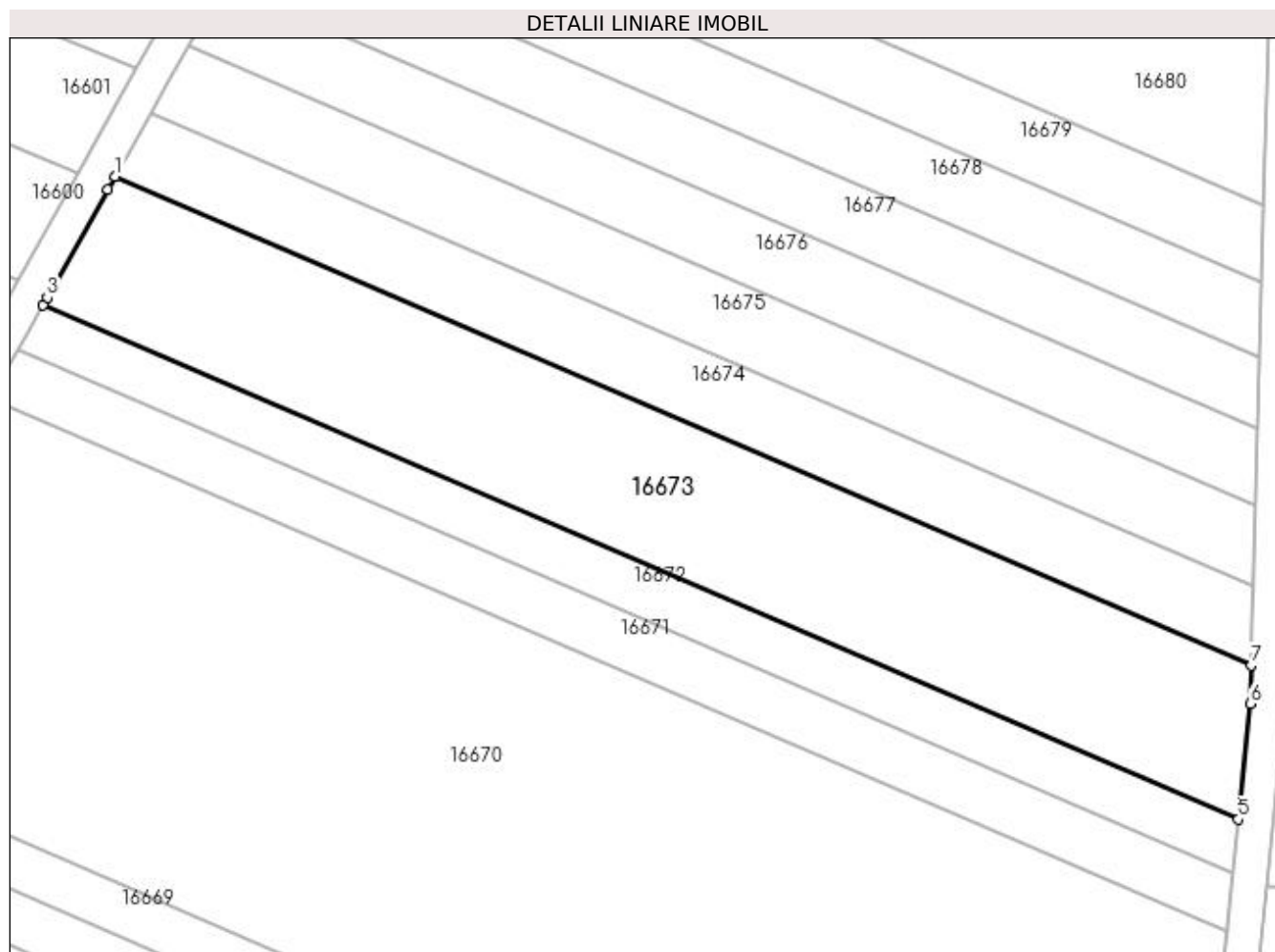
Inscrieri privind dezmembramintele dreptului de proprietate, drepturi reale de garanție și sarcini	Referințe
NU SUNT	

## Anexa Nr. 1 La Partea I

## Teren

Nr cadastral	Suprafața (mp)*	Observații / Referințe
	2.500	

\* Suprafața este determinată în planul de proiecție Stereo 70.



## Date referitoare la teren

Crt	Categorie folosință	Intra vilan	Suprafața (mp)	Tarla	Parcelă	Nr. topo	Observații / Referințe
1	arabil	NU	2.500	36	24	-	

## Lungime Segmente

1) Valorile lungimilor segmentelor sunt obținute din proiecție în plan.

Punct început	X / Y	Punct sfârșit	X / Y	Lungime segment (** (m)
1	354.258,726 292.494,116	2	354.257,883 292.492,616	1.721
2	354.257,883 292.492,616	3	354.250,846 292.480,093	14.365
3	354.250,846 292.480,093	4	354.250,369 292.479,244	0.974
4	354.250,369 292.479,244	5	354.389,055 292.419,579	150.976
5	354.389,055 292.419,579	6	354.390,42 292.432,975	13.465

Punct început	X / Y	Punct sfârșit	X / Y	Lungime segment (** (m)
6	354.390,42 292.432,975	7	354.390,539 292.437,408	4.435
7	354.390,539 292.437,408	1	354.258,726 292.494,116	143.494

\*\* Lungimile segmentelor sunt determinate în planul de proiecție Stereo 70 și sunt rotunjite la 1 milimetru.

\*\*\* Distanța dintre puncte este formată din segmente cumulate ce sunt mai mici decât valoarea 1 milimetru.



**DATE DESPRE IMOBILUL NR. 16674**

Oficiul de Cadastru și Publicitate Imobiliară DOLJ  
Biroul de Cadastru și Publicitate Imobiliară Craiova

**A. Partea I. Descrierea imobilului**

TEREN Extravilan

Adresa: Jud. Dolj, T36, P25

Nr. Crt	Nr cadastral Nr. topografic	Suprafața* (mp)	Observații / Referințe
A1		1.200	Sector cadastral:9 Teren neimprejmuit;

**B. Partea II. Proprietari și acte**

Inscrieri privitoare la dreptul de proprietate și alte drepturi reale		Referințe
/		
Act Notarial nr. PARTAJ VOLUNTAR 367, din 20/02/2020 emis de NP STOENESCU FLOREA (TDP 1685-58981/20-04-1995; CM 65/20-02-2020; CM66/20-02-2020);		
B1	Intabulare, drept de PROPRIETATE, dobandit prin lesire Din Indiviziune, cota actuala 1/1, cota initiala 1/1 1) DAHA IONELA	A1

**C. Partea III. SARCINI .**

Inscrieri privind dezmembramintele dreptului de proprietate, drepturi reale de garanție și sarcini	Referințe
NU SUNT	

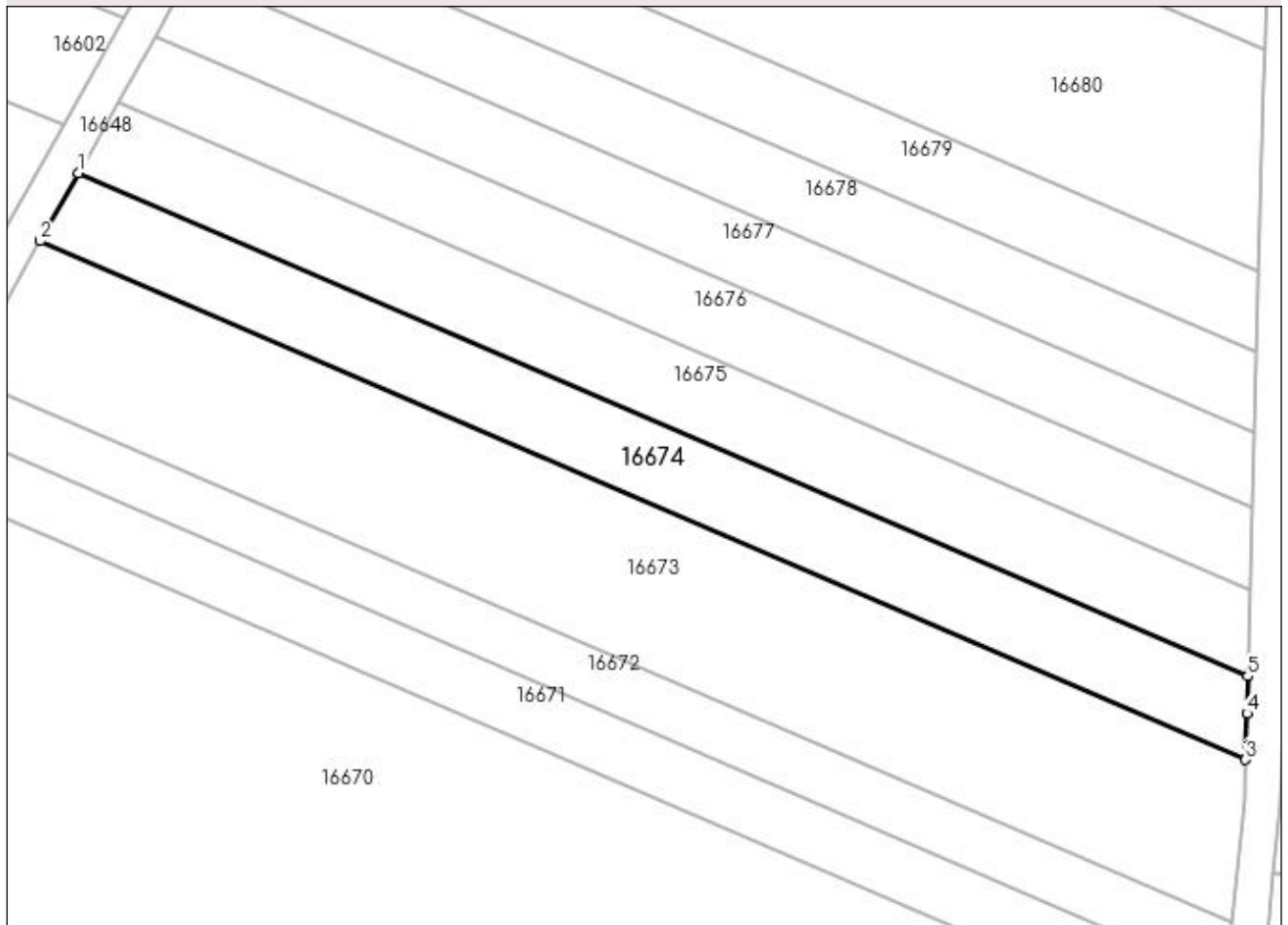
## Anexa Nr. 1 La Partea I

## Teren

Nr cadastral	Suprafața (mp)*	Observații / Referințe
	1.200	

\* Suprafața este determinată în planul de proiecție Stereo 70.

## DETALII LINIARE IMOBIL



## Date referitoare la teren

Crt	Categorie folosință	Intravilan	Suprafața (mp)	Tarla	Parcelă	Nr. topo	Observații / Referințe
1	arabil	NU	1.200	36	25	-	

## Lungime Segmente

1) Valorile lungimilor segmentelor sunt obținute din proiecție în plan.

Punct început	X / Y	Punct sfârșit	X / Y	Lungime segment (** (m)
1	354.262,908 292.501,558	2	354.258,726 292.494,116	8.537
2	354.258,726 292.494,116	3	354.390,539 292.437,408	143.494
3	354.390,539 292.437,408	4	354.390,676 292.442,465	5.059
4	354.390,676 292.442,465	5	354.390,786 292.446,544	4.08
5	354.390,786 292.446,544	1	354.262,908 292.501,558	139.21

**\*\* Lungimile segmentelor sunt determinate în planul de proiecție Stereo 70 și sunt rotunjite la 1 milimetru.**

**\*\*\* Distanța dintre puncte este formată din segmente cumulate ce sunt mai mici decât valoarea 1 milimetru.**





**DATE DESPRE IMOBILUL NR. 16675**

Oficiul de Cadastru și Publicitate Imobiliară DOLJ  
Biroul de Cadastru și Publicitate Imobiliară Craiova

**A. Partea I. Descrierea imobilului**

TEREN Extravilan

Adresa: Jud. Dolj, T36, P26

Nr. Crt	Nr cadastral Nr. topografic	Suprafața* (mp)	Observații / Referințe
A1		1.200	Sector cadastral:9 Teren neimprejmuit;

**B. Partea II. Proprietari și acte**

Inscrieri privitoare la dreptul de proprietate și alte drepturi reale	Referințe
/	
Act Administrativ nr. TDP 1179-59090, din 17/01/1995 emis de CJSIPT DOLJ;	
B1	A1
Intabulare, drept de PROPRIETATE, dobândit prin Reconstituire, cota actuala 1/1, cota inițiala 1/1 1) VLADUȚ ION, LIPSĂ CNP	

**C. Partea III. SARCINI .**

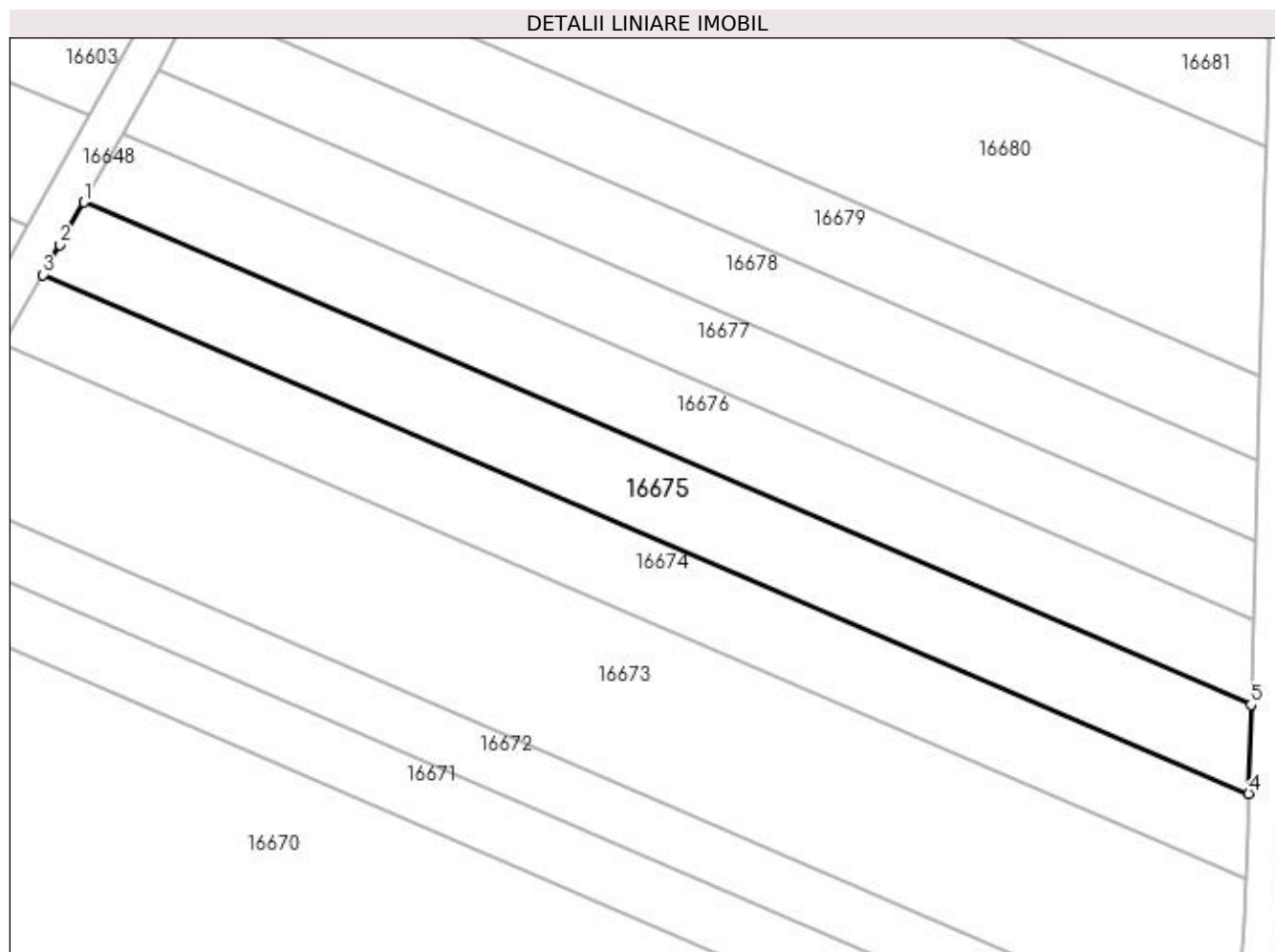
Inscrieri privind dezmembramintele dreptului de proprietate, drepturi reale de garanție și sarcini	Referințe
NU SUNT	

## Anexa Nr. 1 La Partea I

## Teren

Nr cadastral	Suprafața (mp)*	Observații / Referințe
	1.200	

\* Suprafața este determinată în planul de proiecție Stereo 70.



## Date referitoare la teren

Crt	Categorie folosință	Intravilan	Suprafața (mp)	Tarla	Parcelă	Nr. topo	Observații / Referințe
1	arabil	NU	1.200	36	26	-	

## Lungime Segmente

1) Valorile lungimilor segmentelor sunt obținute din proiecție în plan.

Punct început	X / Y	Punct sfârșit	X / Y	Lungime segment (** (m)
1	354.267,223 292.509,237	2	354.264,699 292.504,747	5.151
2	354.264,699 292.504,747	3	354.262,908 292.501,558	3.658
3	354.262,908 292.501,558	4	354.390,786 292.446,544	139.21
4	354.390,786 292.446,544	5	354.391,039 292.455,97	9.429
5	354.391,039 292.455,97	1	354.267,223 292.509,237	134.788

**\*\* Lungimile segmentelor sunt determinate în planul de proiecție Stereo 70 și sunt rotunjite la 1 milimetru.**

**\*\*\* Distanța dintre puncte este formată din segmente cumulate ce sunt mai mici decât valoarea 1 milimetru.**



**DATE DESPRE IMOBILUL NR. 16676**

Oficiul de Cadastru și Publicitate Imobiliară DOLJ  
Biroul de Cadastru și Publicitate Imobiliară Craiova

**A. Partea I. Descrierea imobilului**

TEREN Extravilan

Adresa: Jud. Dolj, T36, P27

Nr. Crt	Nr cadastral Nr. topografic	Suprafața* (mp)	Observații / Referințe
A1		1.100	Sector cadastral:9 Teren neimprejmuit;

**B. Partea II. Proprietari și acte**

Inscrieri privitoare la dreptul de proprietate și alte drepturi reale	Referințe
/	
Act Administrativ nr. TDP 720-9687, din 07/04/1994 emis de CJSIPT DOLJ;	
B1	A1
Intabulare, drept de PROPRIETATE, dobândit prin Reconstituire, cota actuala 1/1, cota initiala 1/1 1) SOACA MARIA, LIPSĂ CNP	

**C. Partea III. SARCINI .**

Inscrieri privind dezmembramintele dreptului de proprietate, drepturi reale de garanție și sarcini	Referințe
NU SUNT	

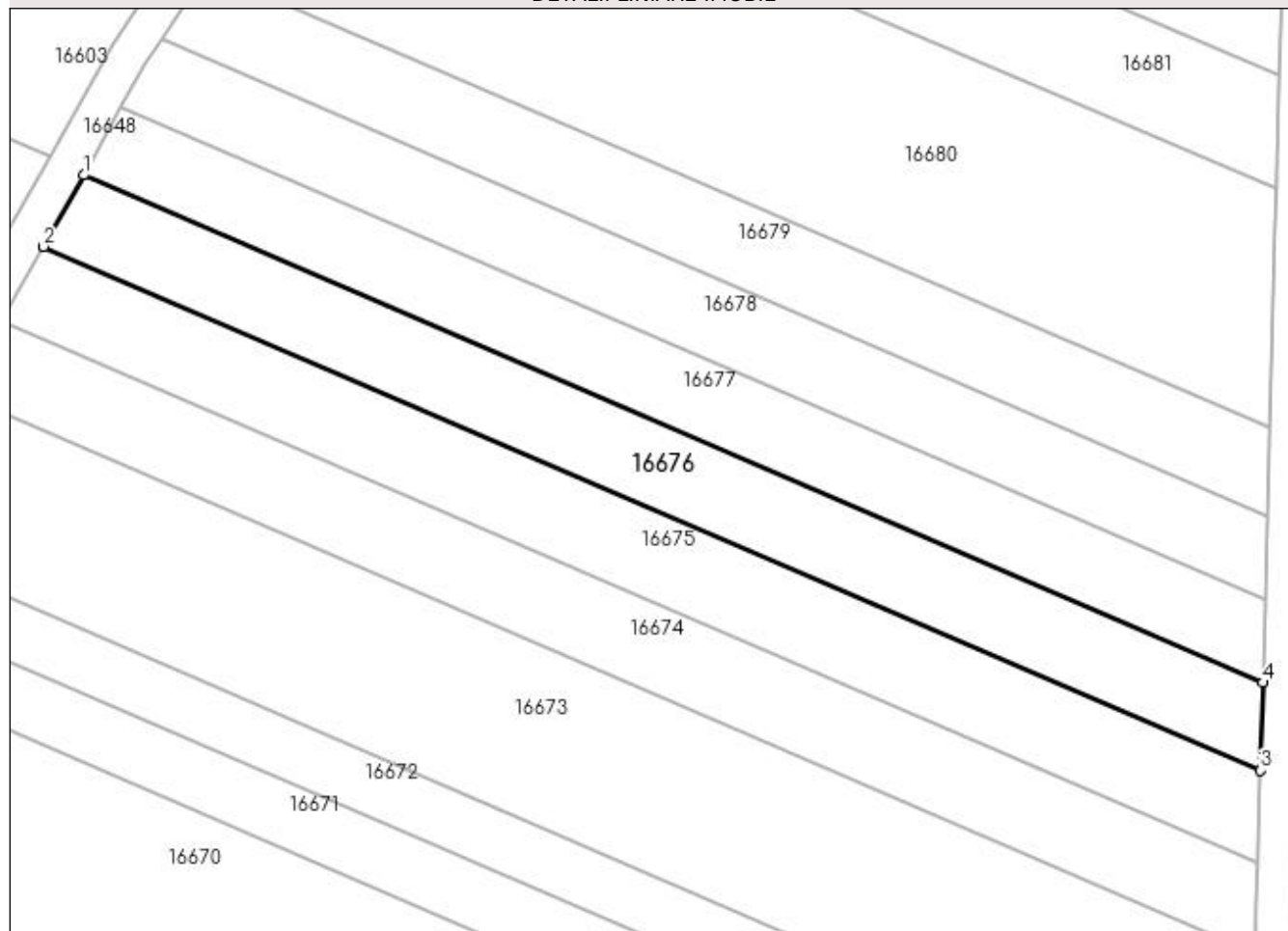
## Anexa Nr. 1 La Partea I

## Teren

Nr cadastral	Suprafața (mp)*	Observații / Referințe
	1.100	

\* Suprafața este determinată în planul de proiecție Stereo 70.

## DETALII LINIARE IMOBIL



## Date referitoare la teren

Crt	Categorie folosință	Intra vilan	Suprafața (mp)	Tarla	Parcelă	Nr. topo	Observații / Referințe
1	arabil	NU	1.100	36	27	-	

## Lungime Segmente

1) Valorile lungimilor segmentelor sunt obținute din proiecție în plan.

Punct început	X / Y	Punct sfârșit	X / Y	Lungime segment (** (m)
1	354.271,307 292.516,505	2	354.267,223 292.509,237	8.337
2	354.267,223 292.509,237	3	354.391,039 292.455,97	134.788
3	354.391,039 292.455,97	4	354.391,279 292.464,891	8.924
4	354.391,279 292.464,891	1	354.271,307 292.516,505	130.604

**\*\* Lungimile segmentelor sunt determinate în planul de proiecție Stereo 70 și sunt rotunjite la 1 milimetru.**

**\*\*\* Distanța dintre puncte este formată din segmente cumulate ce sunt mai mici decât valoarea 1 milimetru.**





**DATE DESPRE IMOBILUL NR. 16677**

Oficiul de Cadastru și Publicitate Imobiliară DOLJ  
Biroul de Cadastru și Publicitate Imobiliară Craiova

**A. Partea I. Descrierea imobilului**

TEREN Extravilan

Adresa: Jud. Dolj, T36, P28

Nr. Crt	Nr cadastral Nr. topografic	Suprafața* (mp)	Observații / Referințe
A1		1.000	Sector cadastral:9 Teren neimprejmuit;

**B. Partea II. Proprietari și acte**

Inscrieri privitoare la dreptul de proprietate și alte drepturi reale	Referințe
/	
Act Administrativ nr. TDP 1680-58981, din 08/05/1995 emis de CJSIPT DOLJ;	
B1	A1
Intabulare, drept de PROPRIETATE, dobândit prin Reconstituire, cota actuala 1/1, cota initiala 1/1 1) BRÎNDUSOIU PAUL, LIPSĂ CNP	

**C. Partea III. SARCINI .**

Inscrieri privind dezmembramintele dreptului de proprietate, drepturi reale de garanție și sarcini	Referințe
NU SUNT	

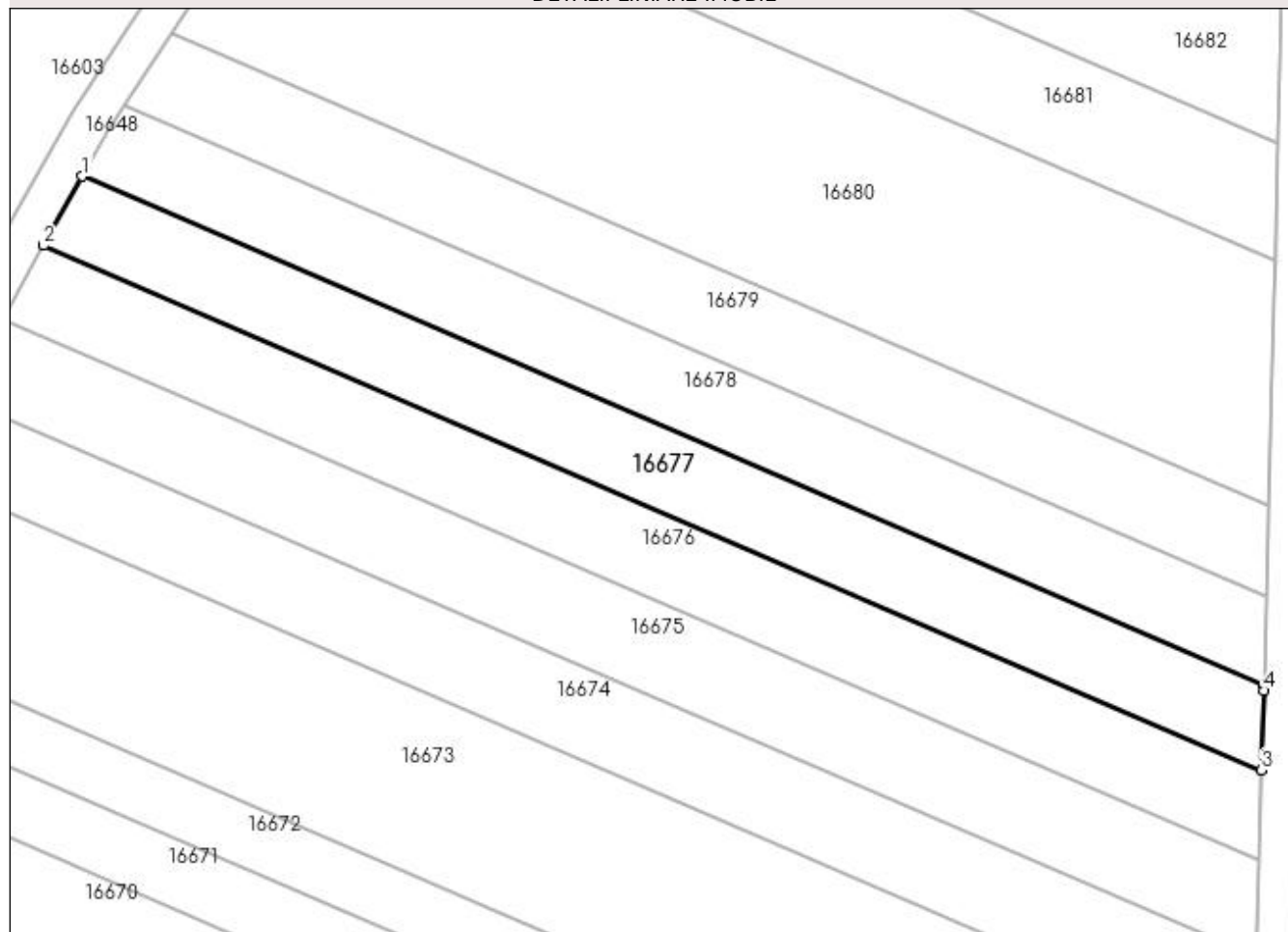
## Anexa Nr. 1 La Partea I

## Teren

Nr cadastral	Suprafața (mp)*	Observații / Referințe
	1.000	

\* Suprafața este determinată în planul de proiecție Stereo 70.

## DETALII LINIARE IMOBIL



## Date referitoare la teren

Crt	Categorie folosință	Intra vilan	Suprafața (mp)	Tarla	Parcelă	Nr. topo	Observații / Referințe
1	arabil	NU	1.000	36	28	-	

## Lungime Segmente

1) Valorile lungimilor segmentelor sunt obținute din proiecție în plan.

Punct început	X / Y	Punct sfârșit	X / Y	Lungime segment (** (m)
1	354.275,136 292.523,32	2	354.271,307 292.516,505	7.817
2	354.271,307 292.516,505	3	354.391,279 292.464,891	130.604
3	354.391,279 292.464,891	4	354.391,489 292.472,691	7.803
4	354.391,489 292.472,691	5	354.391,504 292.473,257	0.566
5	354.391,504 292.473,257	1	354.275,136 292.523,32	126.68

**\*\* Lungimile segmentelor sunt determinate în planul de proiecție Stereo 70 și sunt rotunjite la 1 milimetru.**

**\*\*\* Distanța dintre puncte este formată din segmente cumulate ce sunt mai mici decât valoarea 1 milimetru.**



**DATE DESPRE IMOBILUL NR. 16678**

Oficiul de Cadastru și Publicitate Imobiliară DOLJ  
Biroul de Cadastru și Publicitate Imobiliară Craiova

**A. Partea I. Descrierea imobilului**

TEREN Extravilan

Adresa: Jud. Dolj, T36, P29

Nr. Crt	Nr cadastral Nr. topografic	Suprafața* (mp)	Observații / Referințe
A1		1.000	Sector cadastral:9 Teren neimprejmuit;

**B. Partea II. Proprietari și acte**

Inscrieri privitoare la dreptul de proprietate și alte drepturi reale	Referințe
/	
Act Administrativ nr. TDP 1170-59090, din 12/01/1995 emis de CJSIPT DOLJ;	
B1	A1
Intabulare, drept de PROPRIETATE, dobândit prin Reconstituire, cota actuala 1/1, cota inițiala 1/1 1) ROȘU MARIN, LIPSĂ CNP	

**C. Partea III. SARCINI .**

Inscrieri privind dezmembramintele dreptului de proprietate, drepturi reale de garanție și sarcini	Referințe
NU SUNT	

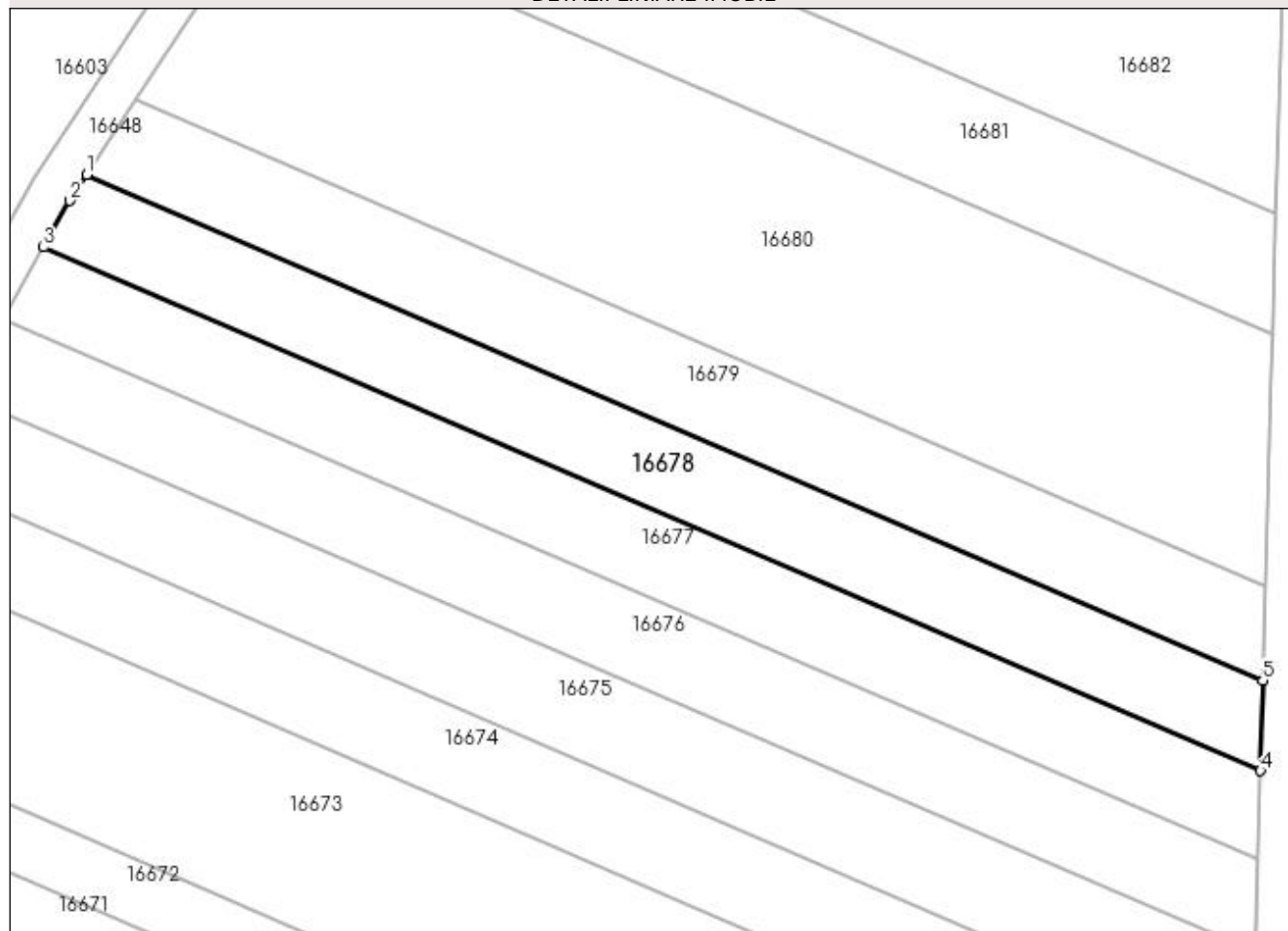
## Anexa Nr. 1 La Partea I

## Teren

Nr cadastral	Suprafața (mp)*	Observații / Referințe
	1.000	

\* Suprafața este determinată în planul de proiecție Stereo 70.

## DETALII LINIARE IMOBIL



## Date referitoare la teren

Crt	Categorie folosință	Intra vilan	Suprafața (mp)	Tarla	Parcelă	Nr. topo	Observații / Referințe
1	arabil	NU	1.000	36	29	-	

## Lungime Segmente

1) Valorile lungimilor segmentelor sunt obținute din proiecție în plan.

Punct început	X / Y	Punct sfârșit	X / Y	Lungime segment (** (m)
1	354.279,274 292.530,275	2	354.277,635 292.527,766	2.997
2	354.277,635 292.527,766	3	354.275,136 292.523,32	5.1
3	354.275,136 292.523,32	4	354.391,504 292.473,257	126.68
4	354.391,504 292.473,257	5	354.391,736 292.481,893	8.639
5	354.391,736 292.481,893	1	354.279,274 292.530,275	122.428

**\*\* Lungimile segmentelor sunt determinate în planul de proiecție Stereo 70 și sunt rotunjite la 1 milimetru.**

**\*\*\* Distanța dintre puncte este formată din segmente cumulate ce sunt mai mici decât valoarea 1 milimetru.**





**DATE DESPRE IMOBILUL NR. 16679**

Oficiul de Cadastru și Publicitate Imobiliară DOLJ  
Biroul de Cadastru și Publicitate Imobiliară Craiova

**A. Partea I. Descrierea imobilului**

TEREN Extravilan

Adresa: Jud. Dolj, T36, P30

Nr. Crt	Nr cadastral Nr. topografic	Suprafața* (mp)	Observații / Referințe
A1		1.000	Sector cadastral:9 Teren neimprejmuit;

**B. Partea II. Proprietari și acte**

Inscrieri privitoare la dreptul de proprietate și alte drepturi reale		Referințe
/		
Act Administrativ nr. TDP 1052-46680, din 14/12/1994 emis de CJSIPT DOLJ (CERTIFICAT DE DECES 5474/19-12-1916);		
B1	Intabulare, drept de PROPRIETATE, dobandit prin Reconstituire, cota actuala 1/1, cota initiala 1/1 1) SINGURAN MARIN, LIPSĂ CNP DEFUNCT:Da	A1

**C. Partea III. SARCINI .**

Inscrieri privind dezmembramintele dreptului de proprietate, drepturi reale de garanție și sarcini	Referințe
NU SUNT	

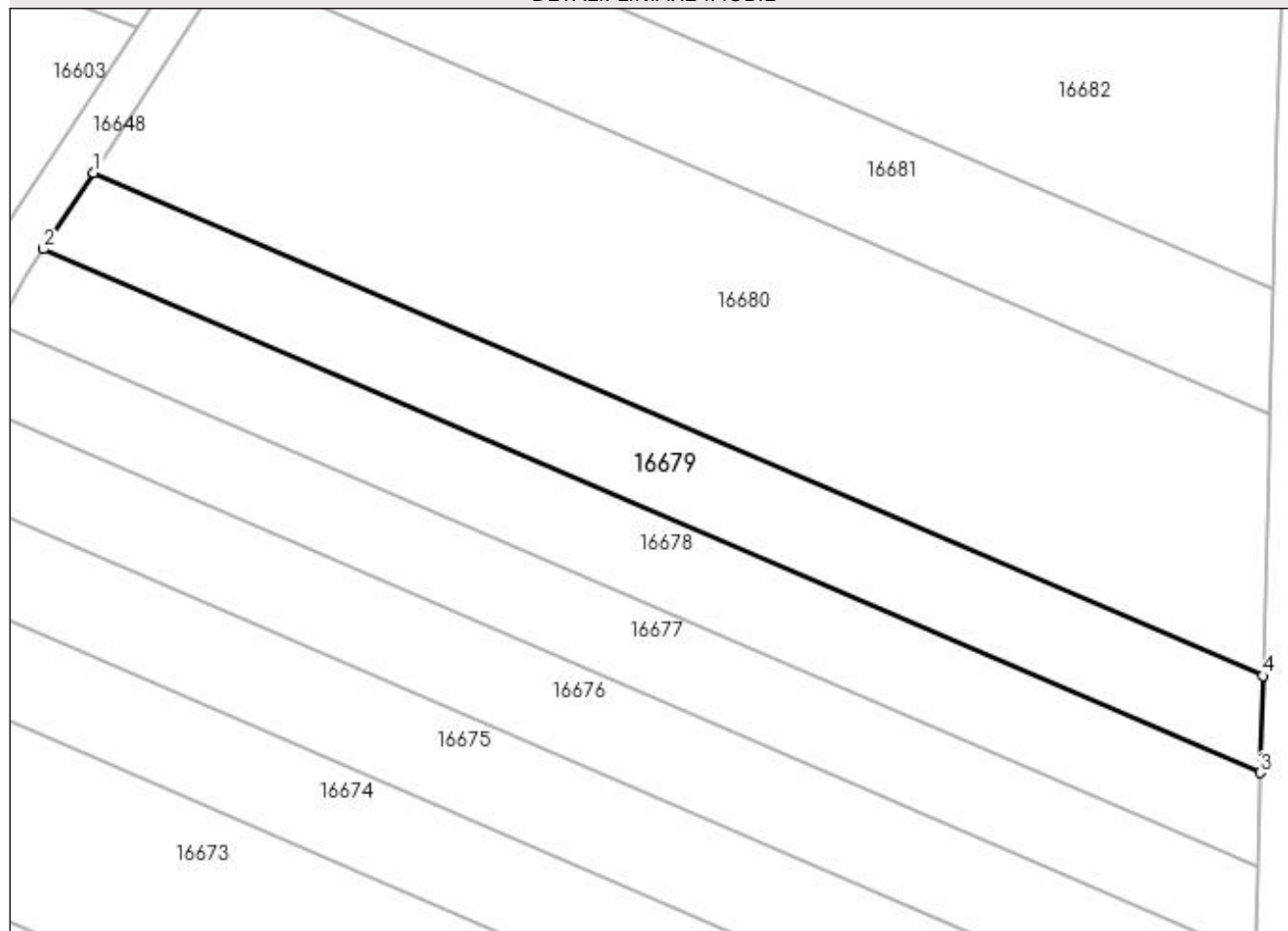
## Anexa Nr. 1 La Partea I

## Teren

Nr cadastral	Suprafața (mp)*	Observații / Referințe
	1.000	

\* Suprafața este determinată în planul de proiecție Stereo 70.

## DETALII LINIARE IMOBIL



## Date referitoare la teren

Crt	Categorie folosință	Intra vilan	Suprafața (mp)	Tarla	Parcelă	Nr. topo	Observații / Referințe
1	arabil	NU	1.000	36	30	-	

## Lungime Segmente

1) Valorile lungimilor segmentelor sunt obținute din proiecție în plan.

Punct început	X / Y	Punct sfârșit	X / Y	Lungime segment (** (m)
1	354.283,899 292.537,354	2	354.279,274 292.530,275	8.456
2	354.279,274 292.530,275	3	354.391,736 292.481,893	122.428
3	354.391,736 292.481,893	4	354.391,978 292.490,857	8.967
4	354.391,978 292.490,857	1	354.283,899 292.537,354	117.656

**\*\* Lungimile segmentelor sunt determinate în planul de proiecție Stereo 70 și sunt rotunjite la 1 milimetru.**

**\*\*\* Distanța dintre puncte este formată din segmente cumulate ce sunt mai mici decât valoarea 1 milimetru.**



**DATE DESPRE IMOBILUL NR. 16680**

Oficiul de Cadastru și Publicitate Imobiliară DOLJ  
 Biroul de Cadastru și Publicitate Imobiliară Craiova

**A. Partea I. Descrierea imobilului**

TEREN Extravilan

Adresa: Jud. Dolj, T36, P32

Nr. Crt	Nr cadastral Nr. topografic	Suprafața* (mp)	Observații / Referințe
A1		2.500	Sector cadastral:9 Teren neimprejmuit;

**B. Partea II. Proprietari și acte**

Inscrieri privitoare la dreptul de proprietate și alte drepturi reale		Referințe
/		
Act Notarial nr. CM 5, din 12/01/2022 emis de NP BUDIANA IONUT-RAZVAN (TDP 1699-58981/ 27-04-1995; CM 244/27-09-2010);		
B1	Intabulare, drept de PROPRIETATE, dobandit prin Succesiune, cota actuala 1/1, cota initiala 1/1 1) CONSTANTINESCU COSTINEL	A1

**C. Partea III. SARCINI .**

Inscrieri privind dezmembramintele dreptului de proprietate, drepturi reale de garanție și sarcini	Referințe
NU SUNT	

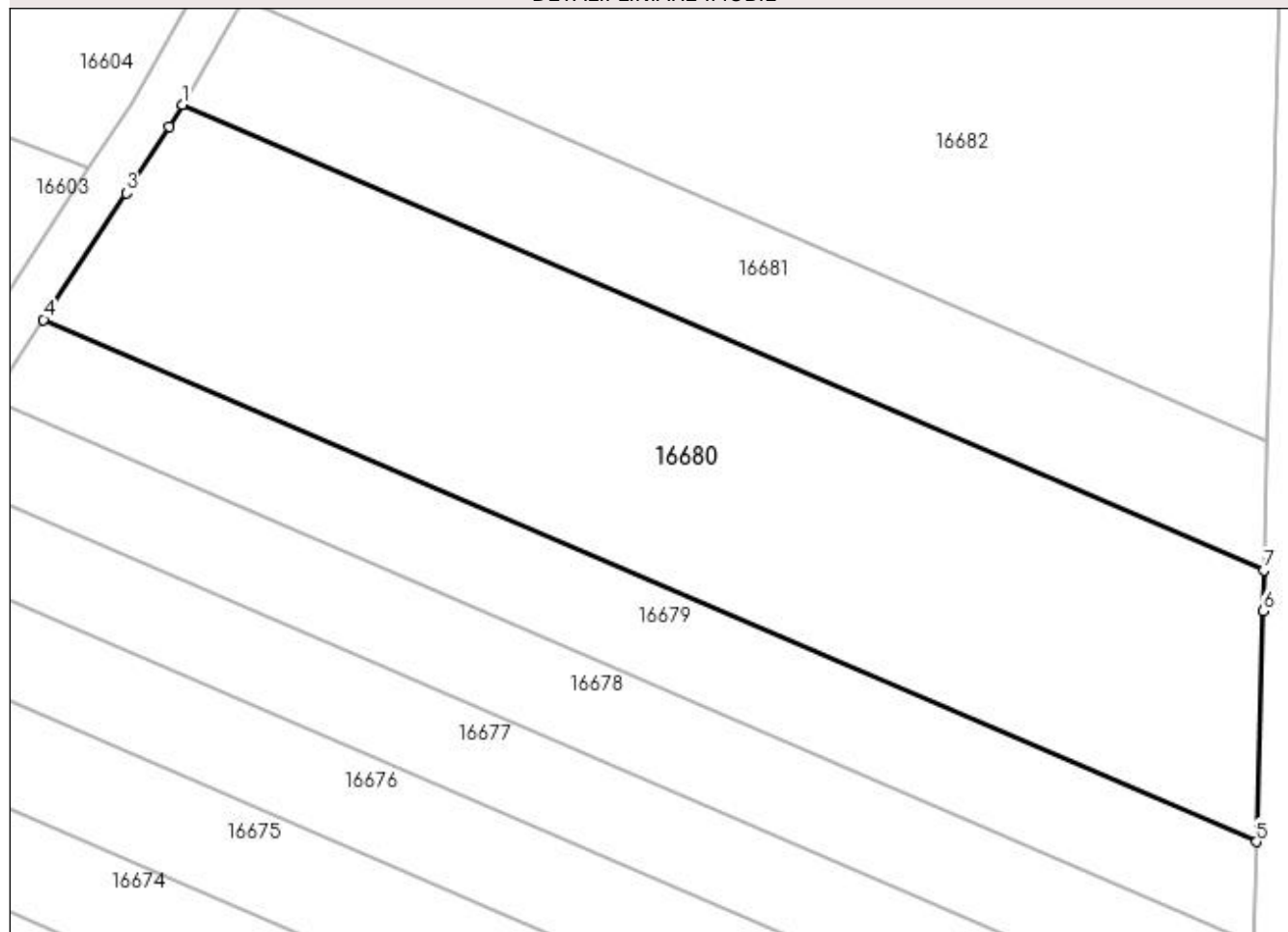
## Anexa Nr. 1 La Partea I

## Teren

Nr cadastral	Suprafața (mp)*	Observații / Referințe
	2.500	

\* Suprafața este determinată în planul de proiecție Stereo 70.

## DETALII LINIARE IMOBIL



## Date referitoare la teren

Crt	Categorie folosință	Intra vilan	Suprafața (mp)	Tarla	Parcelă	Nr. topo	Observații / Referințe
1	arabil	NU	2.500	36	32	-	

## Lungime Segmente

1) Valorile lungimilor segmentelor sunt obținute din proiecție în plan.

Punct început	X / Y	Punct sfârșit	X / Y	Lungime segment (** (m)
1	354.296,253 292.556,508	2	354.295,111 292.554,516	2.296
2	354.295,111 292.554,516	3	354.291,264 292.548,627	7.034
3	354.291,264 292.548,627	4	354.283,899 292.537,354	13.466
4	354.283,899 292.537,354	5	354.391,978 292.490,857	117.656
5	354.391,978 292.490,857	6	354.392,53 292.511,388	20.538

Punct început	X / Y	Punct sfârșit	X / Y	Lungime segment (** (m)
6	354.392,53 292.511,388	7	354.392,628 292.515,046	3.659
7	354.392,628 292.515,046	1	354.296,253 292.556,508	104.915

\*\* Lungimile segmentelor sunt determinate în planul de proiecție Stereo 70 și sunt rotunjite la 1 milimetru.

\*\*\* Distanța dintre puncte este formată din segmente cumulate ce sunt mai mici decât valoarea 1 milimetru.





**DATE DESPRE IMOBILUL NR. 16681**

Oficiul de Cadastru și Publicitate Imobiliară DOLJ  
Biroul de Cadastru și Publicitate Imobiliară Craiova

**A. Partea I. Descrierea imobilului**

TEREN Extravilan

Adresa: Jud. Dolj, T36, P33

Nr. Crt	Nr cadastral Nr. topografic	Suprafața* (mp)	Observații / Referințe
A1		1.100	Sector cadastral:9 Teren neimprejmit;

**B. Partea II. Proprietari și acte**

Inscrieri privitoare la dreptul de proprietate și alte drepturi reale	Referințe
/	
Act Administrativ nr. TDP 1597-9619, din 17/04/1995 emis de CJSIPT DOLJ;	
B1	A1
Intabulare, drept de PROPRIETATE, dobândit prin Reconstituire, cota actuala 1/1, cota initiala 1/1	
1) GHEUDER LIDIA, LIPSĂ CNP	
2) BĂDĂRĂU CONSTANTIN, LIPSĂ CNP	

**C. Partea III. SARCINI .**

Inscrieri privind dezmembramintele dreptului de proprietate, drepturi reale de garanție și sarcini	Referințe
NU SUNT	

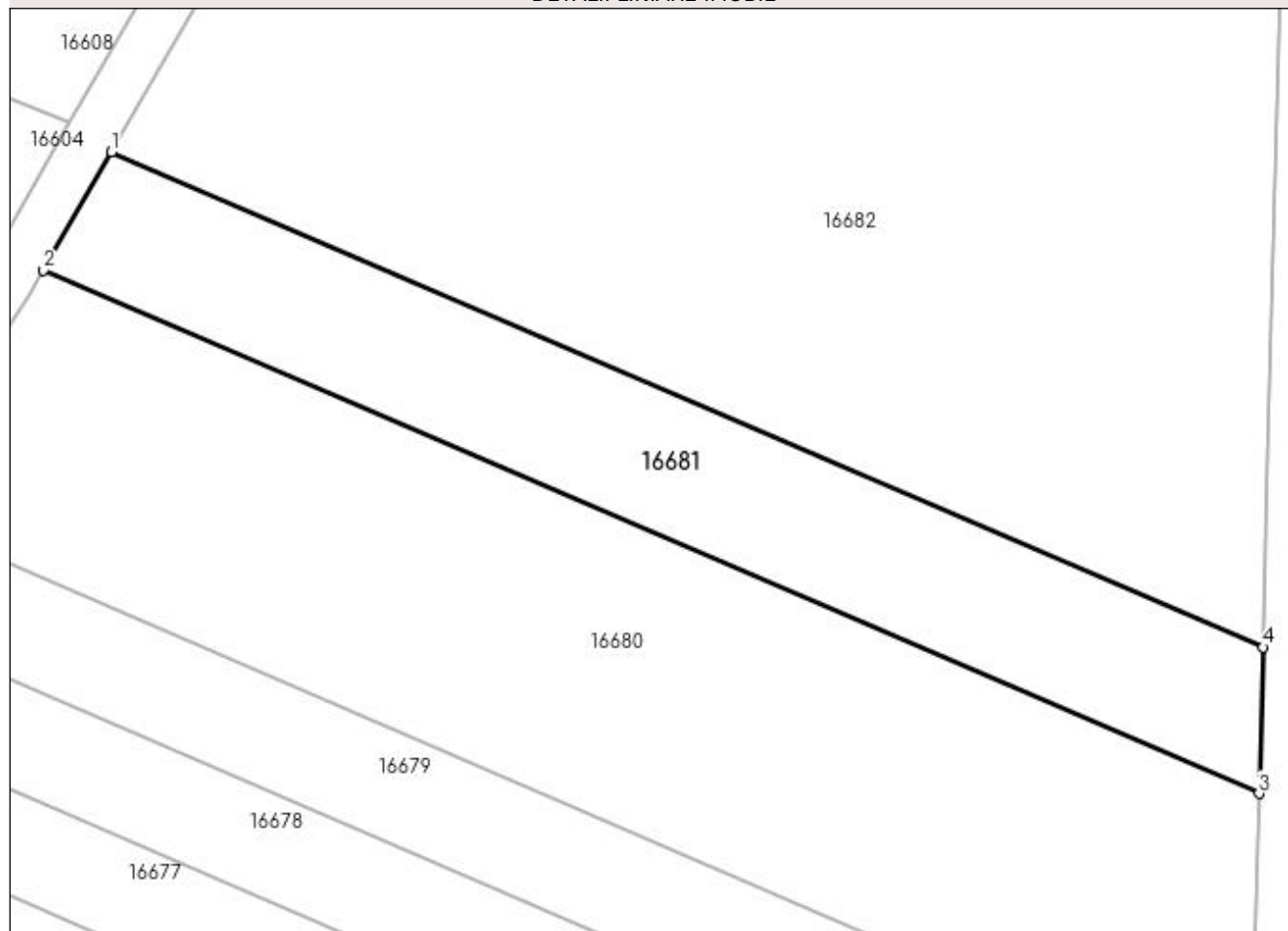
## Anexa Nr. 1 La Partea I

## Teren

Nr cadastral	Suprafața (mp)*	Observații / Referințe
	1.100	

\* Suprafața este determinată în planul de proiecție Stereo 70.

## DETALII LINIARE IMOBIL



## Date referitoare la teren

Crt	Categorie folosință	Intravilan	Suprafața (mp)	Tarla	Parcelă	Nr. topo	Observații / Referințe
1	arabil	NU	1.100	36	33	-	

## Lungime Segmente

1) Valorile lungimilor segmentelor sunt obținute din proiecție în plan.

Punct început	X / Y	Punct sfârșit	X / Y	Lungime segment (** (m)
1	354.301,645 292.565,908	2	354.296,253 292.556,508	10.837
2	354.296,253 292.556,508	3	354.392,628 292.515,046	104.915
3	354.392,628 292.515,046	4	354.392,94 292.526,632	11.59
4	354.392,94 292.526,632	1	354.301,645 292.565,908	99.385

**\*\* Lungimile segmentelor sunt determinate în planul de proiecție Stereo 70 și sunt rotunjite la 1 milimetru.**

**\*\*\* Distanța dintre puncte este formată din segmente cumulate ce sunt mai mici decât valoarea 1 milimetru.**



**DATE DESPRE IMOBILUL NR. 16682**

Oficiul de Cadastru și Publicitate Imobiliară DOLJ  
Biroul de Cadastru și Publicitate Imobiliară Craiova

**A. Partea I. Descrierea imobilului**

TEREN Extravilan

Adresa: Jud. Dolj, T36, P34

Nr. Crt	Nr cadastral Nr. topografic	Suprafața* (mp)	Observații / Referințe
A1		6.500	Sector cadastral:9 Teren neimprejmuit;

**B. Partea II. Proprietari și acte**

Inscrieri privitoare la dreptul de proprietate și alte drepturi reale		Referințe
/		
Act Notarial nr. PARTAJ VOLUNTAR 1906, din 29/08/2013 emis de NP STOENESCU FLOREA (TDP 1694-58981/26-04-1995; CM 181/29-08-2013);		
B1	Intabulare, drept de PROPRIETATE, dobandit prin lesire Din Individiziune, cota actuala 1/1, cota initiala 1/1 1) <b>BARBU MARIA</b> , LIPSĂ CNP	A1

**C. Partea III. SARCINI .**

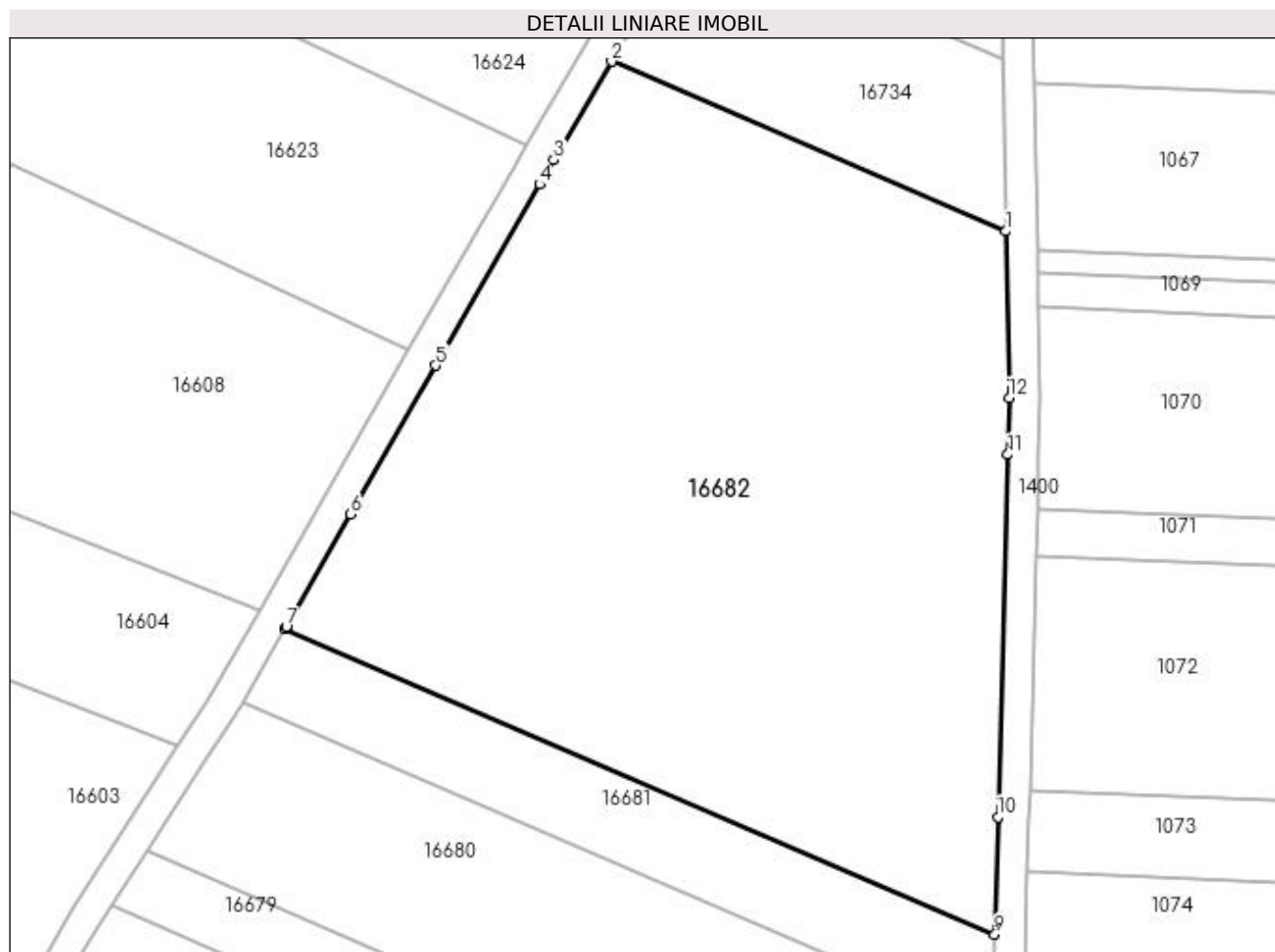
Inscrieri privind dezmembramintele dreptului de proprietate, drepturi reale de garanție și sarcini	Referințe
NU SUNT	

## Anexa Nr. 1 La Partea I

## Teren

Nr cadastral	Suprafața (mp)*	Observații / Referințe
	6.500	

\* Suprafața este determinată în planul de proiecție Stereo 70.



## Date referitoare la teren

Crt	Categorie folosință	Intra vilan	Suprafața (mp)	Tarla	Parcelă	Nr. topo	Observații / Referințe
1	arabil	NU	6.500	36	34	-	

## Lungime Segmente

1) Valorile lungimilor segmentelor sunt obținute din proiecție în plan.

Punct început	X / Y	Punct sfârșit	X / Y	Lungime segment (** (m)
1	354.394,371 292.617,0	2	354.343,679 292.638,809	55.184
2	354.343,679 292.638,809	3	354.336,233 292.626,136	14.699
3	354.336,233 292.626,136	4	354.334,406 292.623,027	3.606
4	354.334,406 292.623,027	5	354.321,047 292.599,735	26.851
5	354.321,047 292.599,735	6	354.310,084 292.580,62	22.036

Punct început	X / Y	Punct sfârșit	X / Y	Lungime segment (** (m)
6	354.310,084 292.580,62	7	354.301,812 292.566,199	16.625
7	354.301,812 292.566,199	8	354.301,645 292.565,908	0.336
8	354.301,645 292.565,908	9	354.392,94 292.526,632	99.385
9	354.392,94 292.526,632	10	354.393,346 292.541,723	15.096
10	354.393,346 292.541,723	11	354.394,598 292.588,297	46.591
11	354.394,598 292.588,297	12	354.394,793 292.595,543	7.249
12	354.394,793 292.595,543	1	354.394,371 292.617,0	21.461

\*\* Lungimile segmentelor sunt determinate în planul de proiecție Stereo 70 și sunt rotunjite la 1 milimetru.

\*\*\* Distanța dintre puncte este formată din segmente cumulate ce sunt mai mici decât valoarea 1 milimetru.





**DATE DESPRE IMOBILUL NR. 16683**

Oficiul de Cadastru și Publicitate Imobiliară DOLJ  
Biroul de Cadastru și Publicitate Imobiliară Craiova

**A. Partea I. Descrierea imobilului**

TEREN Extravilan

Adresa: Jud. Dolj, T36, P36

Nr. Crt	Nr cadastral Nr. topografic	Suprafața* (mp)	Observații / Referințe
A1		1.628	Sector cadastral:9 Teren neimprejmuit;

**B. Partea II. Proprietari și acte**

Inscrieri privitoare la dreptul de proprietate și alte drepturi reale		Referințe
/		
Act Normativ nr. LEGEA 7, din 13/03/1996 emis de PARLAMENTUL ROMANIEI;		
B1	Inscrierea provizorie, drept de PROPRIETATE, dobandit prin Lege, cota actuala 1/1, cota initiala 1/1 1) NEIDENTIFICAT NEIDENTIFICAT	A1

**C. Partea III. SARCINI .**

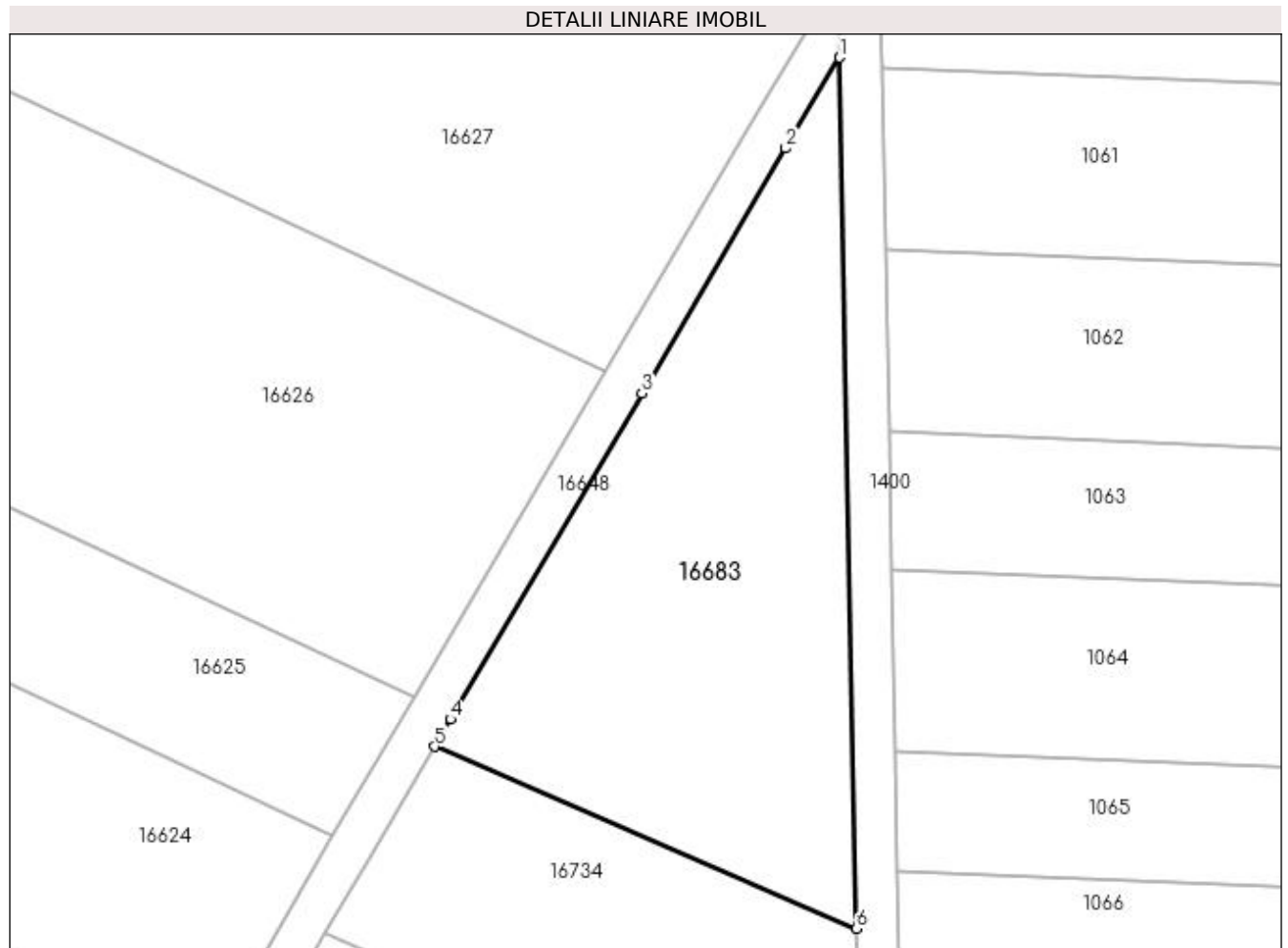
Inscrieri privind dezmembramintele dreptului de proprietate, drepturi reale de garanție și sarcini	Referințe
NU SUNT	

## Anexa Nr. 1 La Partea I

## Teren

Nr cadastral	Suprafața (mp)*	Observații / Referințe
	1.628	

\* Suprafața este determinată în planul de proiecție Stereo 70.



## Date referitoare la teren

Crt	Categorie folosință	Intravilan	Suprafața (mp)	Tarla	Parcelă	Nr. topo	Observații / Referințe
1	arabil	NU	1.628	36	36	-	

## Lungime Segmente

1) Valorile lungimilor segmentelor sunt obținute din proiecție în plan.

Punct început	X / Y	Punct sfârșit	X / Y	Lungime segment (** (m)
1	354.392,315 292.721,492	2	354.387,228 292.712,927	9.962
2	354.387,228 292.712,927	3	354.373,633 292.689,788	26.837
3	354.373,633 292.689,788	4	354.355,557 292.659,024	35.681
4	354.355,557 292.659,024	5	354.354,034 292.656,431	3.007
5	354.354,034 292.656,431	6	354.393,933 292.639,266	43.435

Punct început	X / Y	Punct sfârșit	X / Y	Lungime segment (** (m)
6	354.393,933 292.639,266	1	354.392,315 292.721,492	82.242

\*\* Lungimile segmentelor sunt determinate în planul de proiecție Stereo 70 și sunt rotunjite la 1 milimetru.

\*\*\* Distanța dintre puncte este formată din segmente cumulate ce sunt mai mici decât valoarea 1 milimetru.



**DATE DESPRE IMOBILUL NR. 16685**

Oficiul de Cadastru și Publicitate Imobiliară DOLJ  
Biroul de Cadastru și Publicitate Imobiliară Craiova

**A. Partea I. Descrierea imobilului**

TEREN Extravilan

Adresa: Jud. Dolj, De94

Nr. Crt	Nr cadastral Nr. topografic	Suprafața* (mp)	Observații / Referințe
A1		283	Sector cadastral:9 Teren neimprejmuit;

**B. Partea II. Proprietari și acte**

Inscrieri privitoare la dreptul de proprietate și alte drepturi reale		Referințe
/		
Act Normativ nr. LEGEA 7, din 13/03/1996 emis de PARLAMENTUL ROMANIEI;		
B1	Inscrierea provizorie, drept de PROPRIETATE, dobandit prin Lege, cota actuala 1/1, cota initiala 1/1 1) NEIDENTIFICAT NEIDENTIFICAT	A1

**C. Partea III. SARCINI .**

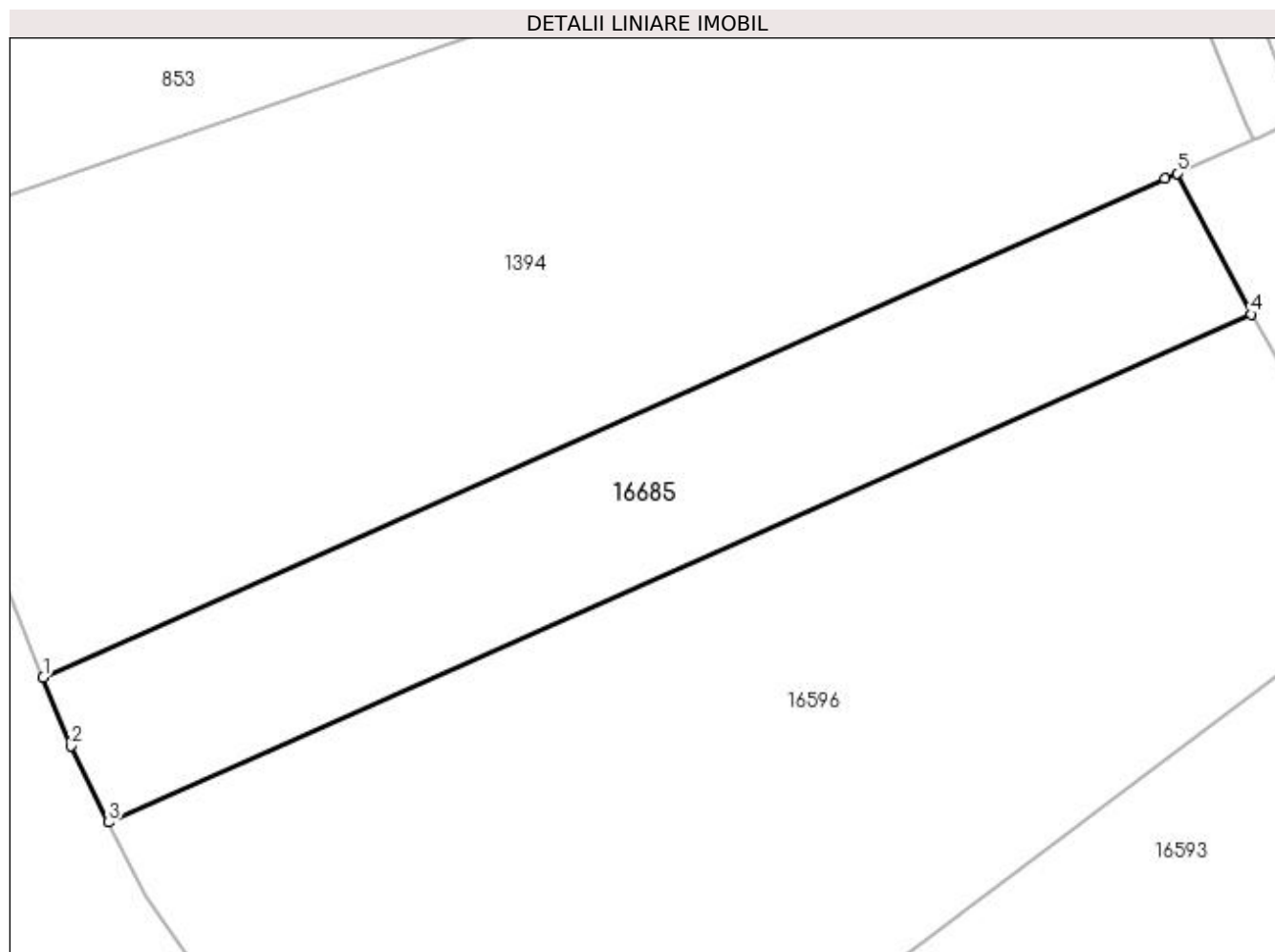
Inscrieri privind dezmembramintele dreptului de proprietate, drepturi reale de garanție și sarcini	Referințe
NU SUNT	

## Anexa Nr. 1 La Partea I

## Teren

Nr cadastral	Suprafața (mp)*	Observații / Referințe
	283	

\* Suprafața este determinată în planul de proiecție Stereo 70.



## Date referitoare la teren

Crt	Categorie folosință	Intra vilan	Suprafața (mp)	Tarla	Parcelă	Nr. topo	Observații / Referințe
1	drum	NU	283	-	De94	-	

## Lungime Segmente

1) Valorile lungimilor segmentelor sunt obținute din proiecție în plan.

Punct început	X / Y	Punct sfârșit	X / Y	Lungime segment (** (m)
1	353.437,117 293.651,517	2	353.438,156 293.648,929	2.789
2	353.438,156 293.648,929	3	353.439,588 293.646,049	3.216
3	353.439,588 293.646,049	4	353.482,731 293.665,229	47.214
4	353.482,731 293.665,229	5	353.479,929 293.670,55	6.014
5	353.479,929 293.670,55	6	353.479,483 293.670,351	0.488

Punct început	X / Y	Punct sfârșit	X / Y	Lungime segment (** (m)
6	353.479,483 293.670,351	1	353.437,117 293.651,517	46.364

\*\* Lungimile segmentelor sunt determinate în planul de proiecție Stereo 70 și sunt rotunjite la 1 milimetru.

\*\*\* Distanța dintre puncte este formată din segmente cumulate ce sunt mai mici decât valoarea 1 milimetru.





**DATE DESPRE IMOBILUL NR. 16686**

Oficiul de Cadastru și Publicitate Imobiliară DOLJ  
Biroul de Cadastru și Publicitate Imobiliară Craiova

**A. Partea I. Descrierea imobilului**

TEREN Extravilan

Adresa: Jud. Dolj, De94

Nr. Crt	Nr cadastral Nr. topografic	Suprafața* (mp)	Observații / Referințe
A1		172	Sector cadastral:9 Teren neimprejmuit;

**B. Partea II. Proprietari și acte**

Inscrieri privitoare la dreptul de proprietate și alte drepturi reale		Referințe
/		
Act Normativ nr. LEGEA 7, din 13/03/1996 emis de PARLAMENTUL ROMANIEI;		
B1	Inscrierea provizorie, drept de PROPRIETATE, dobandit prin Lege, cota actuala 1/1, cota initiala 1/1 1) NEIDENTIFICAT NEIDENTIFICAT	A1

**C. Partea III. SARCINI .**

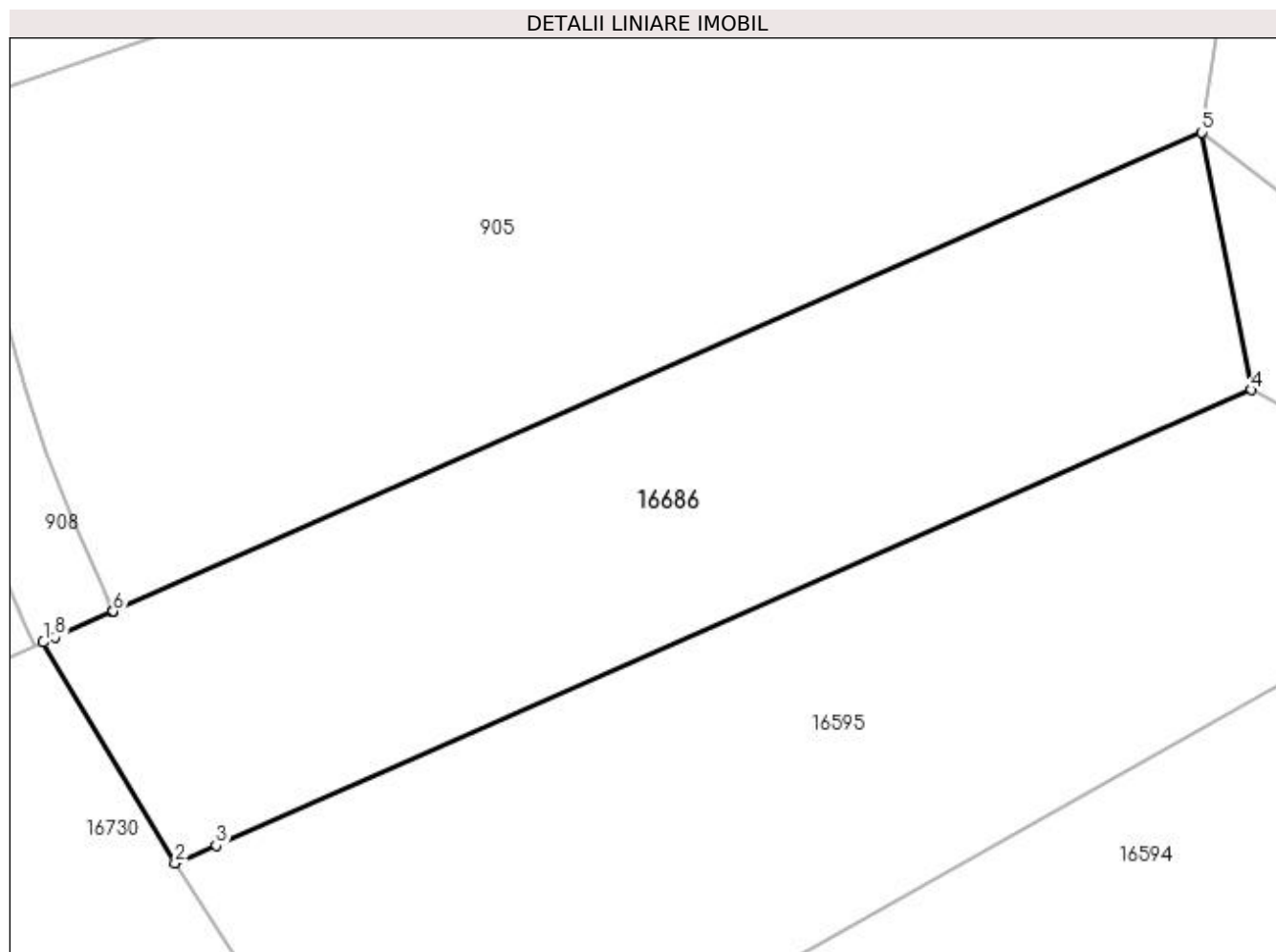
Inscrieri privind dezmembramintele dreptului de proprietate, drepturi reale de garanție și sarcini	Referințe
NU SUNT	

## Anexa Nr. 1 La Partea I

## Teren

Nr cadastral	Suprafața (mp)*	Observații / Referințe
	172	

\* Suprafața este determinată în planul de proiecție Stereo 70.



## Date referitoare la teren

Crt	Categorie folosință	Intra vilan	Suprafața (mp)	Tarla	Parcelă	Nr. topo	Observații / Referințe
1	drum	NU	172	-	De94	-	

## Lungime Segmente

1) Valorile lungimilor segmentelor sunt obținute din proiecție în plan.

Punct început	X / Y	Punct sfârșit	X / Y	Lungime segment (** (m)
1	353.491,249 293.675,543	2	353.494,346 293.670,351	6.046
2	353.494,346 293.670,351	3	353.495,31 293.670,775	1.053
3	353.495,31 293.670,775	4	353.519,592 293.681,456	26.527
4	353.519,592 293.681,456	5	353.518,43 293.687,499	6.154
5	353.518,43 293.687,499	6	353.492,894 293.676,267	27.897

Punct început	X / Y	Punct sfârșit	X / Y	Lungime segment (** (m)
6	353.492,894 293.676,267	7	353.492,881 293.676,261	0.014
7	353.492,881 293.676,261	8	353.491,521 293.675,663	1.486
8	353.491,521 293.675,663	1	353.491,249 293.675,543	0.297

\*\* Lungimile segmentelor sunt determinate în planul de proiecție Stereo 70 și sunt rotunjite la 1 milimetru.

\*\*\* Distanța dintre puncte este formată din segmente cumulate ce sunt mai mici decât valoarea 1 milimetru.



**DATE DESPRE IMOBILUL NR. 16687**

Oficiul de Cadastru și Publicitate Imobiliară DOLJ  
Biroul de Cadastru și Publicitate Imobiliară Craiova

**A. Partea I. Descrierea imobilului**

TEREN Extravilan

Adresa: Jud. Dolj, De96

Nr. Crt	Nr cadastral Nr. topografic	Suprafața* (mp)	Observații / Referințe
A1		846	Sector cadastral:9 Teren neimprejmuit;

**B. Partea II. Proprietari și acte**

Inscrieri privitoare la dreptul de proprietate și alte drepturi reale		Referințe
/		
Act Normativ nr. LEGEA 7, din 13/03/1996 emis de PARLAMENTUL ROMANIEI;		
B1	Inscrierea provizorie, drept de PROPRIETATE, dobandit prin Lege, cota actuala 1/1, cota initiala 1/1 1) NEIDENTIFICAT NEIDENTIFICAT	A1

**C. Partea III. SARCINI .**

Inscrieri privind dezmembramintele dreptului de proprietate, drepturi reale de garanție și sarcini	Referințe
NU SUNT	

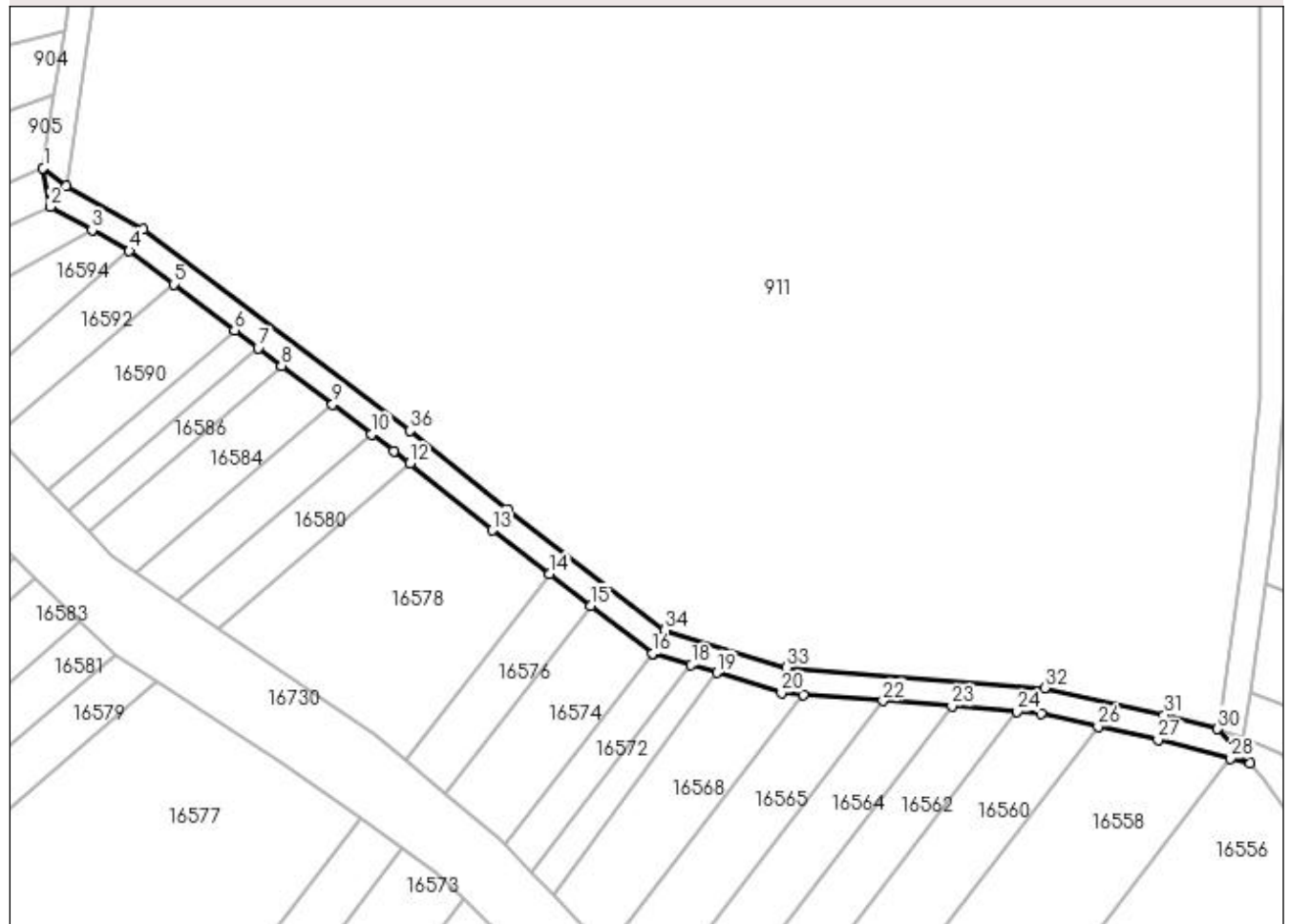
## Anexa Nr. 1 La Partea I

## Teren

Nr cadastral	Suprafața (mp)*	Observații / Referințe
	846	

\* Suprafața este determinată în planul de proiecție Stereo 70.

## DETALII LINIARE IMOBIL



## Date referitoare la teren

Crt	Categorie folosință	Intravilan	Suprafața (mp)	Tarla	Parcelă	Nr. topo	Observații / Referințe
1	drum	NU	846	-	De96	-	

## Lungime Segmente

1) Valorile lungimilor segmentelor sunt obținute din proiecție în plan.

Punct început	X / Y	Punct sfârșit	X / Y	Lungime segment (** (m)
1	353.518,43 293.687,499	2	353.519,592 293.681,456	6.154
3	353.526,089 293.677,806	4	353.531,931 293.674,524	6.701
5	353.538,854 293.669,299	6	353.548,415 293.662,084	11.978
7	353.552,124 293.659,285	8	353.555,77 293.656,533	4.568
9	353.563,775 293.650,492	10	353.569,903 293.645,867	7.677

Punct început	X / Y	Punct sfârșit	X / Y	Lungime segment (** (m)
2	353.519,592 293.681,456	3	353.526,089 293.677,806	7.452
4	353.531,931 293.674,524	5	353.538,854 293.669,299	8.673
6	353.548,415 293.662,084	7	353.552,124 293.659,285	4.647
8	353.555,77 293.656,533	9	353.563,775 293.650,492	10.029
10	353.569,903 293.645,867	11	353.573,416 293.643,215	4.402

Punct început	X / Y	Punct sfârșit	X / Y	Lungime segment (** (m)
11	353.573,416 293.643,215	12	353.575,847 293.641,251	3.125
13	353.588,807 293.630,778	14	353.597,752 293.623,921	11.271
15	353.604,238 293.618,95	16	353.613,907 293.611,539	12.182
17	353.613,962 293.611,522	18	353.619,948 293.609,686	6.261
19	353.623,929 293.608,465	20	353.634,06 293.605,357	10.597
21	353.637,546 293.605,082	22	353.649,929 293.604,104	12.422
23	353.660,741 293.603,249	24	353.670,961 293.602,442	10.252
25	353.674,679 293.602,148	26	353.683,638 293.600,098	9.191
27	353.693,039 293.597,947	28	353.704,339 293.595,046	11.666
29	353.707,393 293.594,262	30	353.702,355 293.599,685	7.402
31	353.693,983 293.601,834	32	353.675,286 293.606,113	19.18
33	353.634,813 293.609,31	34	353.615,769 293.615,152	19.92
35	353.591,281 293.633,921	36	353.575,879 293.646,368	19.803
37	353.534,126 293.677,879	38	353.522,053 293.684,723	13.878

Punct început	X / Y	Punct sfârșit	X / Y	Lungime segment (** (m)
12	353.575,847 293.641,251	13	353.588,807 293.630,778	16.663
14	353.597,752 293.623,921	15	353.604,238 293.618,95	8.172
16	353.613,907 293.611,539	17	353.613,962 293.611,522	0.058
18	353.619,948 293.609,686	19	353.623,929 293.608,465	4.164
20	353.634,06 293.605,357	21	353.637,546 293.605,082	3.497
22	353.649,929 293.604,104	23	353.660,741 293.603,249	10.846
24	353.670,961 293.602,442	25	353.674,679 293.602,148	3.73
26	353.683,638 293.600,098	27	353.693,039 293.597,947	9.644
28	353.704,339 293.595,046	29	353.707,393 293.594,262	3.153
30	353.702,355 293.599,685	31	353.693,983 293.601,834	8.643
32	353.675,286 293.606,113	33	353.634,813 293.609,31	40.599
34	353.615,769 293.615,152	35	353.591,281 293.633,921	30.853
36	353.575,879 293.646,368	37	353.534,126 293.677,879	52.309
38	353.522,053 293.684,723	1	353.518,43 293.687,499	4.564

\*\* Lungimile segmentelor sunt determinate în planul de proiecție Stereo 70 și sunt rotunjite la 1 milimetru.

\*\*\* Distanța dintre puncte este formată din segmente cumulate ce sunt mai mici decât valoarea 1 milimetru.





**DATE DESPRE IMOBILUL NR. 16690**

Oficiul de Cadastru și Publicitate Imobiliară DOLJ  
Biroul de Cadastru și Publicitate Imobiliară Craiova

**A. Partea I. Descrierea imobilului**

TEREN Extravilan

Adresa: Jud. Dolj, T38, P13/1

Nr. Crt	Nr cadastral Nr. topografic	Suprafața* (mp)	Observații / Referințe
A1		4.975	Sector cadastral:9 Teren neimprejmuit;

**B. Partea II. Proprietari și acte**

Inscrieri privitoare la dreptul de proprietate și alte drepturi reale		Referințe
/		
Act Normativ nr. LEGEA 7, din 13/03/1996 emis de PARLAMENTUL ROMANIEI;		
B1	Inscrierea provizorie, drept de PROPRIETATE, dobandit prin Lege, cota actuala 1/1, cota initiala 1/1 1) NEIDENTIFICAT NEIDENTIFICAT	A1

**C. Partea III. SARCINI .**

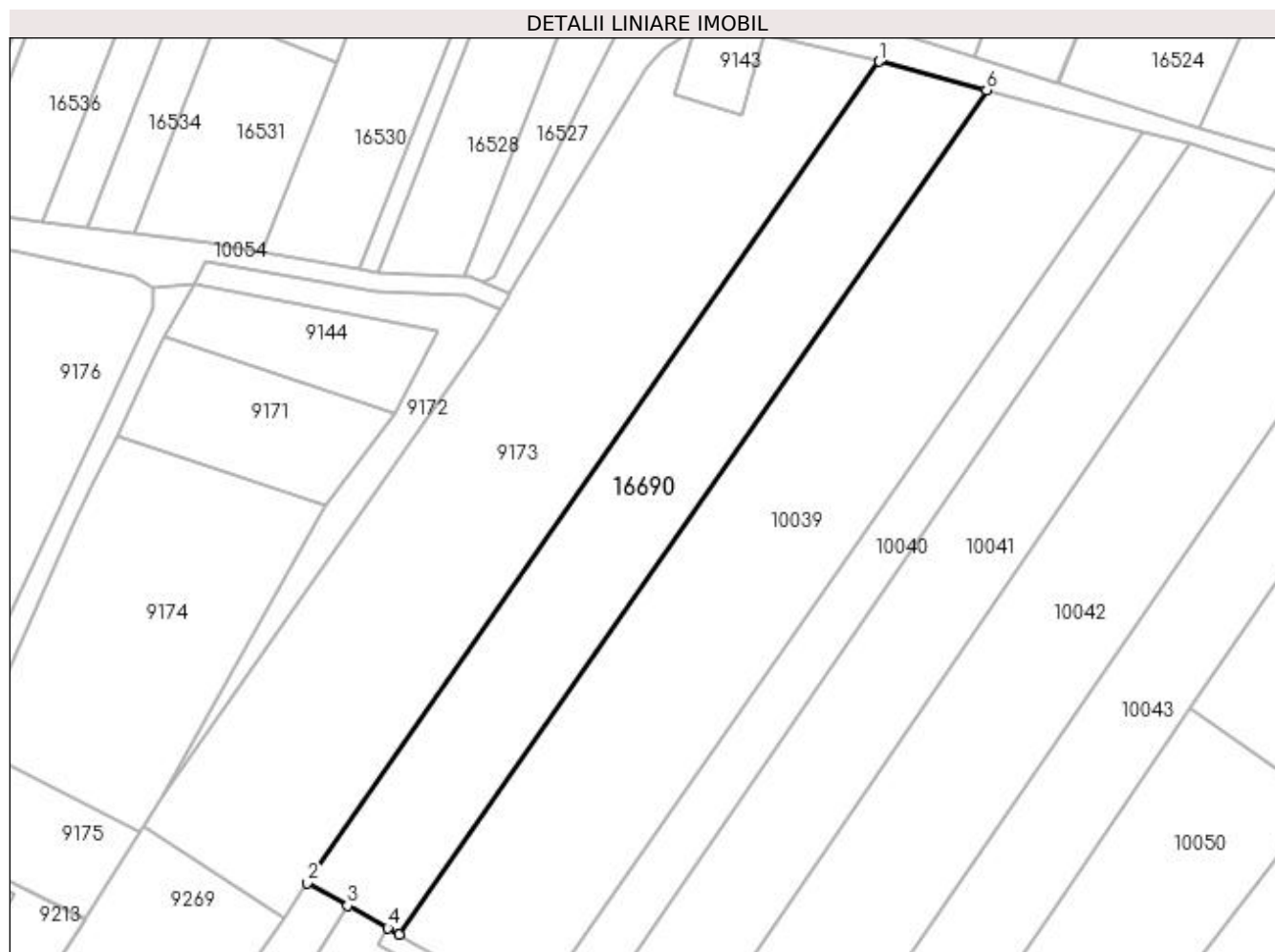
Inscrieri privind dezmembramintele dreptului de proprietate, drepturi reale de garanție și sarcini	Referințe
NU SUNT	

## Anexa Nr. 1 La Partea I

## Teren

Nr cadastral	Suprafața (mp)*	Observații / Referințe
	4.975	

\* Suprafața este determinată în planul de proiecție Stereo 70.



## Date referitoare la teren

Crt	Categorie folosință	Intra vilan	Suprafața (mp)	Tarla	Parcelă	Nr. topo	Observații / Referințe
1	arabil	NU	4.975	38	13/1	-	

## Lungime Segmente

1) Valorile lungimilor segmentelor sunt obținute din proiecție în plan.

Punct început	X / Y	Punct sfârșit	X / Y	Lungime segment (** (m)
1	354.170,629 293.148,632	2	354.046,687 292.970,629	216.902
2	354.046,687 292.970,629	3	354.055,438 292.965,74	10.024
3	354.055,438 292.965,74	4	354.064,125 292.960,887	9.951
4	354.064,125 292.960,887	5	354.066,535 292.959,541	2.76
5	354.066,535 292.959,541	6	354.193,897 293.142,455	222.887

Punct început	X / Y	Punct sfârșit	X / Y	Lungime segment (** (m)
6	354.193,897 293.142,455	1	354.170,629 293.148,632	24.074

\*\* Lungimile segmentelor sunt determinate în planul de proiecție Stereo 70 și sunt rotunjite la 1 milimetru.

\*\*\* Distanța dintre puncte este formată din segmente cumulate ce sunt mai mici decât valoarea 1 milimetru.



**DATE DESPRE IMOBILUL NR. 16715**

Oficiul de Cadastru și Publicitate Imobiliară DOLJ  
Biroul de Cadastru și Publicitate Imobiliară Craiova

**A. Partea I. Descrierea imobilului**

TEREN Extravilan

Adresa: Jud. Dolj, T3, P93/1

Nr. Crt	Nr cadastral Nr. topografic	Suprafața* (mp)	Observații / Referințe
A1		4.759	Sector cadastral:9 Teren neimprejmuit;

**B. Partea II. Proprietari și acte**

Inscrieri privitoare la dreptul de proprietate și alte drepturi reale		Referințe
/		
Act Normativ nr. LEGEA 7, din 13/03/1996 emis de PARLAMENTUL ROMANIEI;		
B1	Inscrierea provizorie, drept de PROPRIETATE, dobandit prin Lege, cota actuala 1/1, cota initiala 1/1 1) NEIDENTIFICAT NEIDENTIFICAT	A1

**C. Partea III. SARCINI .**

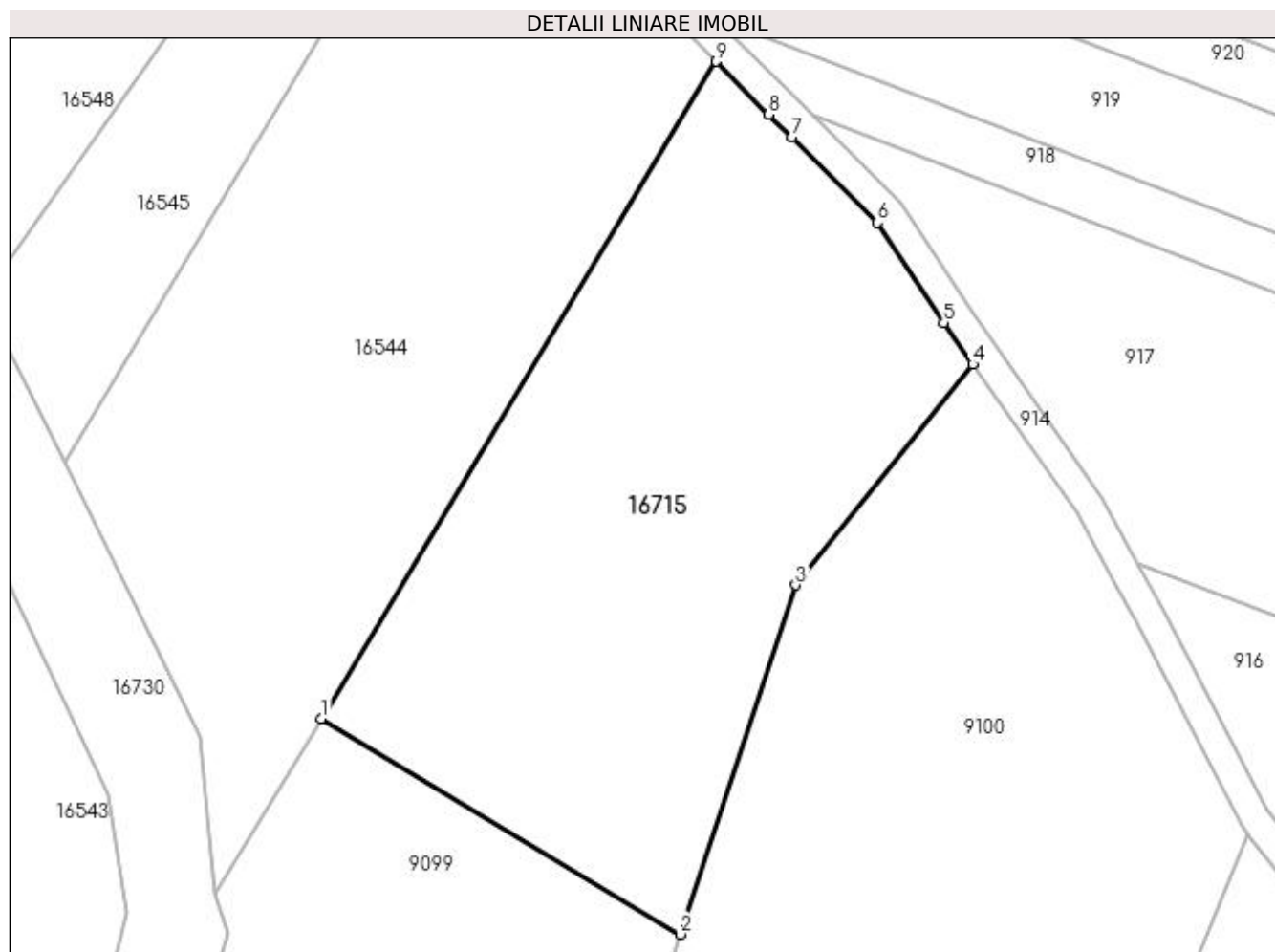
Inscrieri privind dezmembramintele dreptului de proprietate, drepturi reale de garanție și sarcini	Referințe
NU SUNT	

## Anexa Nr. 1 La Partea I

## Teren

Nr cadastral	Suprafața (mp)*	Observații / Referințe
	4.759	

\* Suprafața este determinată în planul de proiecție Stereo 70.



## Date referitoare la teren

Crt	Categorie folosință	Intra vilan	Suprafața (mp)	Tarla	Parcelă	Nr. topo	Observații / Referințe
1	arabil	NU	4.759	3	93/1	-	

## Lungime Segmente

1) Valorile lungimilor segmentelor sunt obținute din proiecție în plan.

Punct început	X / Y	Punct sfârșit	X / Y	Lungime segment (** (m)
1	353.728,399 293.390,445	2	353.776,637 293.361,428	56.293
2	353.776,637 293.361,428	3	353.792,185 293.408,37	49.45
3	353.792,185 293.408,37	4	353.815,972 293.438,05	38.036
4	353.815,972 293.438,05	5	353.812,084 293.443,599	6.776
5	353.812,084 293.443,599	6	353.803,167 293.457,073	16.157

Punct început	X / Y	Punct sfârșit	X / Y	Lungime segment (** (m)
6	353.803,167 293.457,073	7	353.791,633 293.468,587	16.297
7	353.791,633 293.468,587	8	353.788,571 293.471,644	4.327
8	353.788,571 293.471,644	9	353.781,505 293.478,731	10.008
9	353.781,505 293.478,731	1	353.728,399 293.390,445	103.027

\*\* Lungimile segmentelor sunt determinate în planul de proiecție Stereo 70 și sunt rotunjite la 1 milimetru.

\*\*\* Distanța dintre puncte este formată din segmente cumulate ce sunt mai mici decât valoarea 1 milimetru.





**DATE DESPRE IMOBILUL NR. 16716**

Oficiul de Cadastru și Publicitate Imobiliară DOLJ  
Biroul de Cadastru și Publicitate Imobiliară Craiova

**A. Partea I. Descrierea imobilului**

TEREN Extravilan

Adresa: Jud. Dolj, T3, P102/1

Nr. Crt	Nr cadastral Nr. topografic	Suprafața* (mp)	Observații / Referințe
A1		2.547	Sector cadastral:9 Teren neimprejmuit;

**B. Partea II. Proprietari și acte**

Inscrieri privitoare la dreptul de proprietate și alte drepturi reale		Referințe
/		
Act Normativ nr. LEGEA 7, din 13/03/1996 emis de PARLAMENTUL ROMANIEI;		
B1	Inscrierea provizorie, drept de PROPRIETATE, dobandit prin Lege, cota actuala 1/1, cota initiala 1/1 1) NEIDENTIFICAT NEIDENTIFICAT	A1

**C. Partea III. SARCINI .**

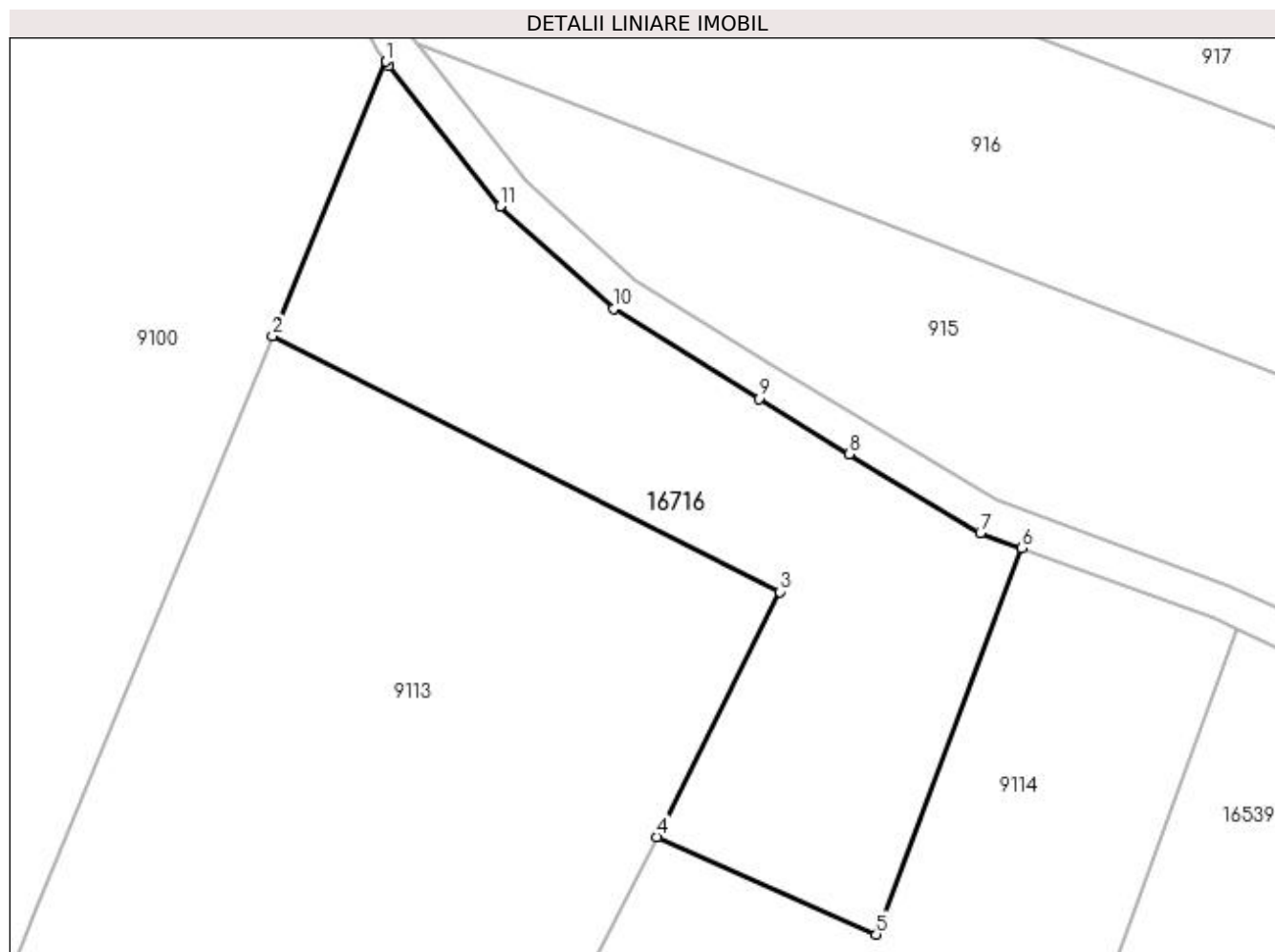
Inscrieri privind dezmembramintele dreptului de proprietate, drepturi reale de garanție și sarcini	Referințe
NU SUNT	

## Anexa Nr. 1 La Partea I

## Teren

Nr cadastral	Suprafața (mp)*	Observații / Referințe
	2.547	

\* Suprafața este determinată în planul de proiecție Stereo 70.



## Date referitoare la teren

Crt	Categorie folosință	Intra vilan	Suprafața (mp)	Tarla	Parcelă	Nr. topo	Observații / Referințe
1	arabil	NU	2.547	3	102/1	-	

## Lungime Segmente

1) Valorile lungimilor segmentelor sunt obținute din proiecție în plan.

Punct început	X / Y	Punct sfârșit	X / Y	Lungime segment (** (m)
1	353.853,0 293.375,011	2	353.840,365 293.344,465	33.056
2	353.840,365 293.344,465	3	353.896,888 293.315,993	63.289
3	353.896,888 293.315,993	4	353.883,151 293.288,722	30.535
4	353.883,151 293.288,722	5	353.907,581 293.277,874	26.73
5	353.907,581 293.277,874	6	353.923,796 293.320,856	45.939

Punct început	X / Y	Punct sfârșit	X / Y	Lungime segment (** (m)
6	353.923,796 293.320,856	7	353.919,187 293.322,539	4.907
7	353.919,187 293.322,539	8	353.904,623 293.331,349	17.021
8	353.904,623 293.331,349	9	353.894,509 293.337,467	11.82
9	353.894,509 293.337,467	10	353.878,359 293.347,518	19.022
10	353.878,359 293.347,518	11	353.865,7 293.358,885	17.013
11	353.865,7 293.358,885	12	353.853,359 293.374,555	19.946
12	353.853,359 293.374,555	1	353.853,0 293.375,011	0.58

\*\* Lungimile segmentelor sunt determinate în planul de proiecție Stereo 70 și sunt rotunjite la 1 milimetru.

\*\*\* Distanța dintre puncte este formată din segmente cumulate ce sunt mai mici decât valoarea 1 milimetru.



**DATE DESPRE IMOBILUL NR. 16717**

Oficiul de Cadastru și Publicitate Imobiliară DOLJ  
Biroul de Cadastru și Publicitate Imobiliară Craiova

**A. Partea I. Descrierea imobilului**

TEREN Extravilan

Adresa: Jud. Dolj, T3, P2

Nr. Crt	Nr cadastral Nr. topografic	Suprafața* (mp)	Observații / Referințe
A1		Din acte: 800 Masurata: 213	Sector cadastral:9 Teren neimprejmuț; IMOBILUL ESTE DESPARTIT DE PARAUŁ BALASAN; RESTUL SUPRAFETEI ESTE LA ID 9118

**B. Partea II. Proprietari și acte**

Inscrieri privitoare la dreptul de proprietate și alte drepturi reale	Referințe
/	
Act Administrativ nr. TDP 878-59010, din 29/06/1994 emis de CJSIPT DOLJ;	
B1	A1
Intabulare, drept de PROPRIETATE, dobandit prin Reconstituire, cota actuala 1/1, cota initiala 1/1	
1) CIUREZU CONSTANTIN, LIPSĂ CNP	
2) CIUREZU TUDOR, LIPSĂ CNP	

**C. Partea III. SARCINI .**

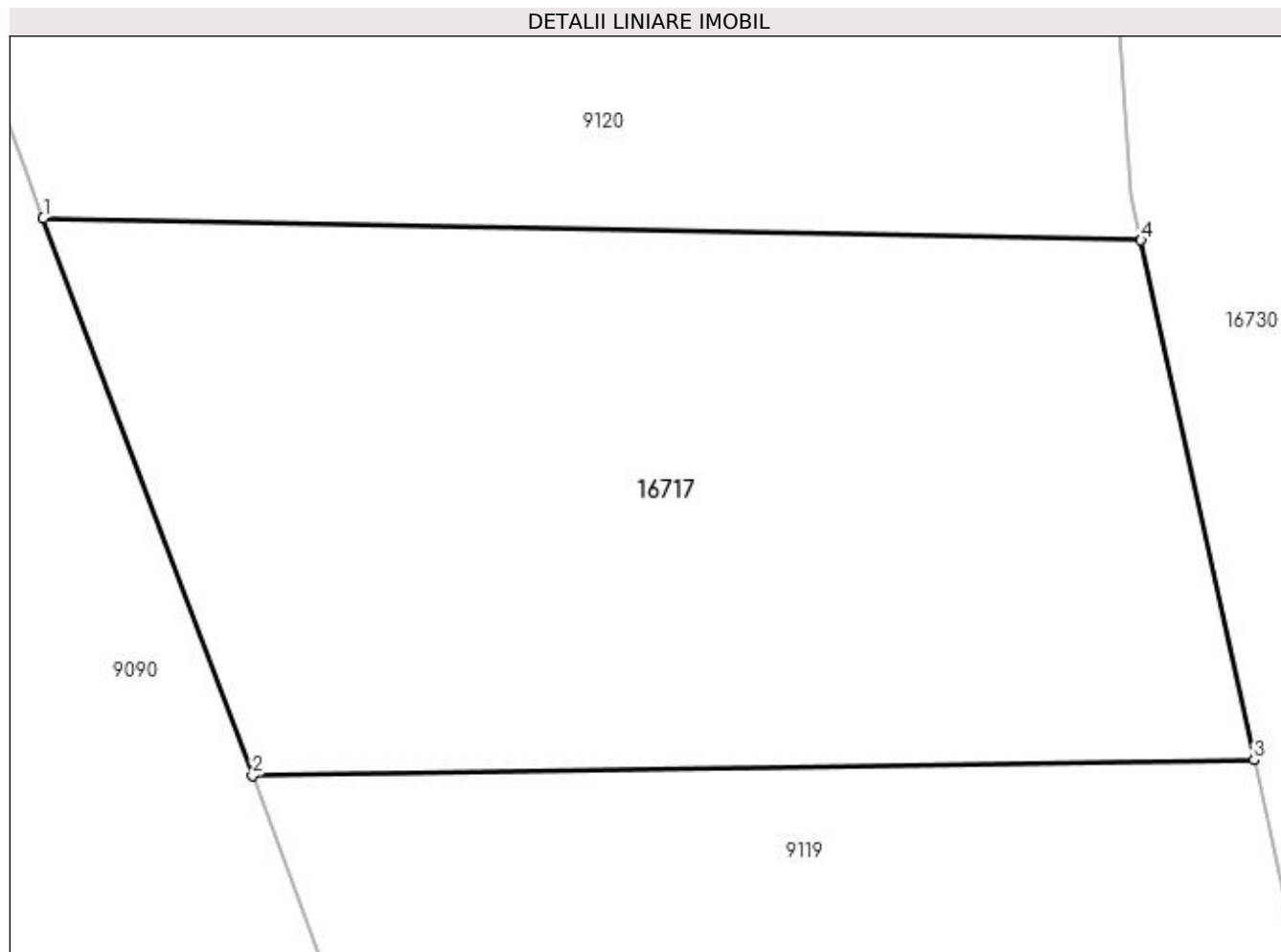
Inscrieri privind dezmembramintele dreptului de proprietate, drepturi reale de garanție și sarcini	Referințe
NU SUNT	

## Anexa Nr. 1 La Partea I

## Teren

Nr cadastral	Suprafața (mp)*	Observații / Referințe
	Din acte: 800 Masurata: 213	IMOBILUL ESTE DESPARTIT DE PARAUUL BALASAN; RESTUL SUPRAFETEI ESTE LA ID 9118

\* Suprafața este determinată în planul de proiecție Stereo 70.



## Date referitoare la teren

Crt	Categorie folosință	Intravilan	Suprafața (mp)	Tarla	Parcelă	Nr. topo	Observații / Referințe
1	arabil	NU	213	3	2	-	

## Lungime Segmente

1) Valorile lungimilor segmentelor sunt obținute din proiecție în plan.

Punct început	X / Y	Punct sfârșit	X / Y	Lungime segment (** (m)
1	353.642,788 293.228,926	2	353.646,851 293.218,096	11.567
2	353.646,851 293.218,096	3	353.666,306 293.218,402	19.457
3	353.666,306 293.218,402	4	353.664,111 293.228,5	10.334
4	353.664,111 293.228,5	1	353.642,788 293.228,926	21.327

**\*\* Lungimile segmentelor sunt determinate în planul de proiecție Stereo 70 și sunt rotunjite la 1 milimetru.**

**\*\*\* Distanța dintre puncte este formată din segmente cumulate ce sunt mai mici decât valoarea 1 milimetru.**





**DATE DESPRE IMOBILUL NR. 16718**

Oficiul de Cadastru și Publicitate Imobiliară DOLJ  
Biroul de Cadastru și Publicitate Imobiliară Craiova

**A. Partea I. Descrierea imobilului**

TEREN Intravilan

Adresa: Loc. Dobridor, Jud. Dolj, T30, P1080

Nr. Crt	Nr cadastral Nr. topografic	Suprafața* (mp)	Observații / Referințe
A1		Din acte: 1.000 Masurata: 919	Sector cadastral:9 Teren neimprejmuit;

**B. Partea II. Proprietari și acte**

Inscrieri privitoare la dreptul de proprietate și alte drepturi reale		Referințe
/		
Act Administrativ nr. TDP NR 1179-59090, din 17/01/1995 emis de CJSIPT DOLJ;		
B1	Intabulare, drept de PROPRIETATE, dobandit prin Reconstituire, cota actuala 1/1, cota initiala 1/1 1) VLADUT ION, LIPSĂ CNP	A1

**C. Partea III. SARCINI .**

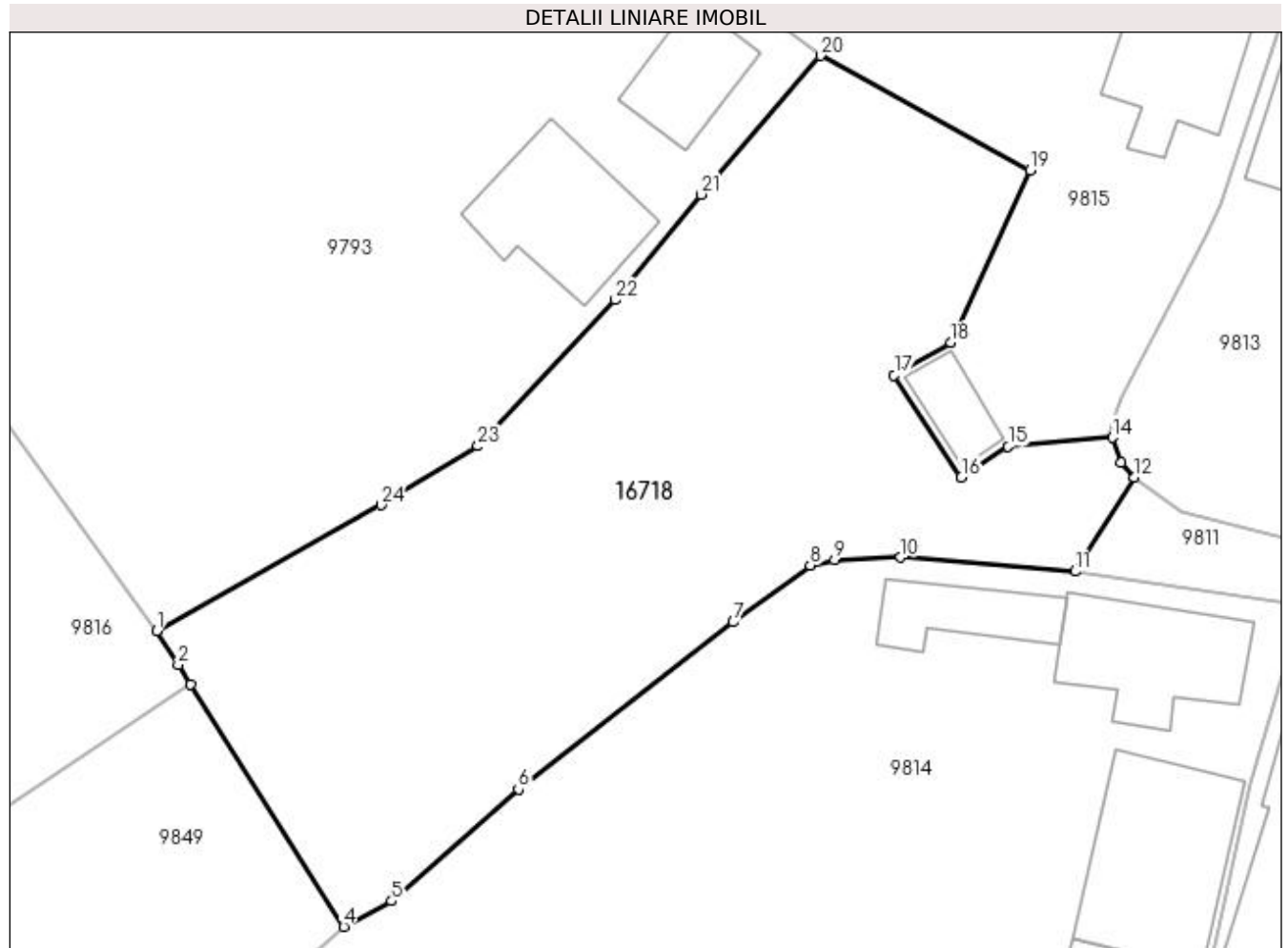
Inscrieri privind dezmembramintele dreptului de proprietate, drepturi reale de garanție și sarcini	Referințe
NU SUNT	

## Anexa Nr. 1 La Partea I

## Teren

Nr cadastral	Suprafața (mp)*	Observații / Referințe
	Din acte: 1.000 Masurata: 919	

\* Suprafața este determinată în planul de proiecție Stereo 70.



## Date referitoare la teren

Crt	Categorie folosință	Intra vilan	Suprafața (mp)	Tarla	Parcelă	Nr. topo	Observații / Referințe
1	arabil	DA	919	30	1080	-	

## Lungime Segmente

1) Valorile lungimilor segmentelor sunt obținute din proiecție în plan.

Punct început	X / Y	Punct sfârșit	X / Y	Lungime segment (** (m)
1	353.715,952 292.203,768	2	353.717,102 292.201,952	2.15
3	353.717,752 292.200,926	4	353.725,932 292.188,012	15.287
5	353.728,48 292.189,368	6	353.735,235 292.195,326	9.007
7	353.746,693 292.204,229	8	353.750,802 292.207,267	5.11
9	353.752,097 292.207,538	10	353.755,622 292.207,676	3.528

Punct început	X / Y	Punct sfârșit	X / Y	Lungime segment (** (m)
2	353.717,102 292.201,952	3	353.717,752 292.200,926	1.215
4	353.725,932 292.188,012	5	353.728,48 292.189,368	2.886
6	353.735,235 292.195,326	7	353.746,693 292.204,229	14.51
8	353.750,802 292.207,267	9	353.752,097 292.207,538	1.323
10	353.755,622 292.207,676	11	353.764,928 292.206,936	9.335

Punct început	X / Y	Punct sfârșit	X / Y	Lungime segment (** (m)
11	353.764,928 292.206,936	12	353.768,077 292.211,951	5.922
13	353.767,386 292.212,755	14	353.766,92 292.214,059	1.385
15	353.761,351 292.213,574	16	353.758,858 292.211,958	2.971
17	353.755,276 292.217,382	18	353.758,301 292.219,113	3.485
19	353.762,508 292.228,299	20	353.751,341 292.234,409	12.729
21	353.744,965 292.227,009	22	353.740,413 292.221,398	7.225
23	353.733,084 292.213,608	24	353.727,914 292.210,467	6.049

Punct început	X / Y	Punct sfârșit	X / Y	Lungime segment (** (m)
12	353.768,077 292.211,951	13	353.767,386 292.212,755	1.06
14	353.766,92 292.214,059	15	353.761,351 292.213,574	5.59
16	353.758,858 292.211,958	17	353.755,276 292.217,382	6.5
18	353.758,301 292.219,113	19	353.762,508 292.228,299	10.104
20	353.751,341 292.234,409	21	353.744,965 292.227,009	9.768
22	353.740,413 292.221,398	23	353.733,084 292.213,608	10.696
24	353.727,914 292.210,467	1	353.715,952 292.203,768	13.71

\*\* Lungimile segmentelor sunt determinate în planul de proiecție Stereo 70 și sunt rotunjite la 1 milimetru.

\*\*\* Distanța dintre puncte este formată din segmente cumulate ce sunt mai mici decât valoarea 1 milimetru.



**DATE DESPRE IMOBILUL NR. 16719**

Oficiul de Cadastru și Publicitate Imobiliară DOLJ  
Biroul de Cadastru și Publicitate Imobiliară Craiova

**A. Partea I. Descrierea imobilului**

TEREN Extravilan

Adresa: Jud. Dolj, T35, P1

Nr. Crt	Nr cadastral Nr. topografic	Suprafața* (mp)	Observații / Referințe
A1		5.300	Sector cadastral:9 Teren neimprejmuit; restul de suprafata de 5400 mp inregistrata in TDP se regasese la ID 9859

**B. Partea II. Proprietari și acte**

Inscrieri privitoare la dreptul de proprietate și alte drepturi reale		Referințe
/		
Act Notarial nr. ACT DE PARTAJ 1360, din 31/08/2001 emis de BNP AUREL BELU (TDP 4161-47911/08-05-1995);		
B1	Intabulare, drept de PROPRIETATE, dobandit prin lesire Din Indiviziune, cota actuala 1/1, cota initiala 1/1 1) NEGRETU ARISTOTEL, LIPSĂ CNP	A1

**C. Partea III. SARCINI .**

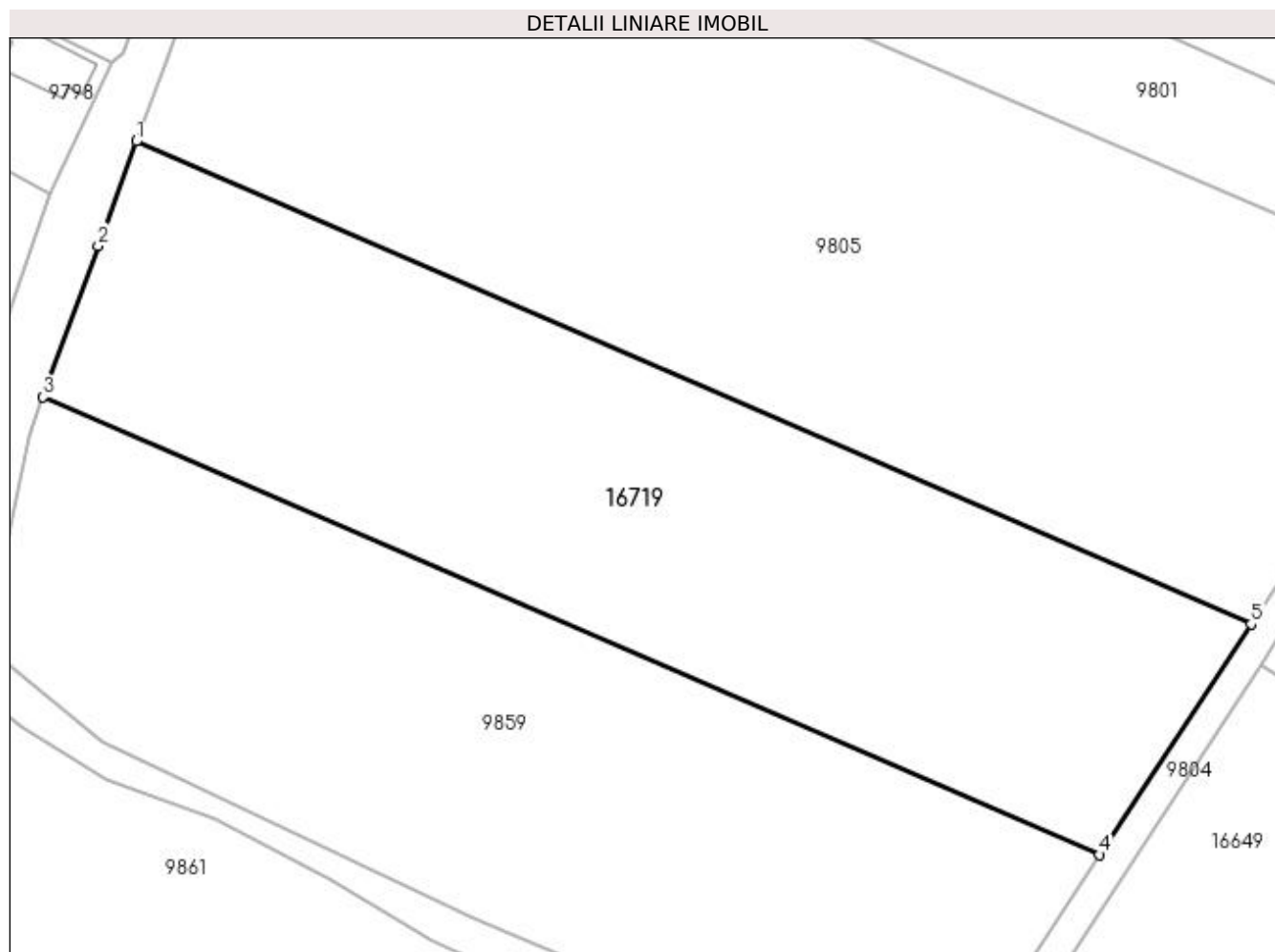
Inscrieri privind dezmembramintele dreptului de proprietate, drepturi reale de garanție și sarcini	Referințe
NU SUNT	

## Anexa Nr. 1 La Partea I

## Teren

Nr cadastral	Suprafața (mp)*	Observații / Referințe
	5.300	restul de suprafata de 5400 mp inscrista in TDP se regaseste la ID 9859

\* Suprafața este determinată în planul de proiecție Stereo 70.



## Date referitoare la teren

Crt	Categorie folosință	Intra vilan	Suprafața (mp)	Tarla	Parcelă	Nr. topo	Observații / Referințe
1	arabil	NU	5.300	35	1	-	

## Lungime Segmente

1) Valorile lungimilor segmentelor sunt obținute din proiecție în plan.

Punct început	X / Y	Punct sfârșit	X / Y	Lungime segment (** (m)
1	353.911,001 292.231,925	2	353.906,112 292.218,51	14.278
2	353.906,112 292.218,51	3	353.899,033 292.199,086	20.674
3	353.899,033 292.199,086	4	354.034,681 292.140,355	147.816
4	354.034,681 292.140,355	5	354.054,146 292.169,949	35.422
5	354.054,146 292.169,949	1	353.911,001 292.231,925	155.986

**\*\* Lungimile segmentelor sunt determinate în planul de proiecție Stereo 70 și sunt rotunjite la 1 milimetru.**

**\*\*\* Distanța dintre puncte este formată din segmente cumulate ce sunt mai mici decât valoarea 1 milimetru.**





**DATE DESPRE IMOBILUL NR. 16720**

Oficiul de Cadastru și Publicitate Imobiliară DOLJ  
Biroul de Cadastru și Publicitate Imobiliară Craiova

**A. Partea I. Descrierea imobilului**

TEREN Intravilan

Adresa: Loc. Dobridor, Jud. Dolj, T35, P4

Nr. Crt	Nr cadastral Nr. topografic	Suprafața* (mp)	Observații / Referințe
A1		1.025	Sector cadastral:9 Teren neimprejmuit; RESTUL DE SUPRAFATA SE AFLA LA ID 9736

**B. Partea II. Proprietari și acte**

Inscrieri privitoare la dreptul de proprietate și alte drepturi reale		Referințe
/		
Act Administrativ nr. TDP 1651-58981, din 20/04/1995 emis de CJSIPT DOLJ;		
B1	Intabulare, drept de PROPRIETATE, dobândit prin Reconstituire, cota actuala 1/1, cota initiala 1/1 1) TACA IOANA, LIPSĂ CNP 2) SPINU VIOLETA, LIPSĂ CNP 3) POPESCU FELICIA, LIPSĂ CNP	A1

**C. Partea III. SARCINI .**

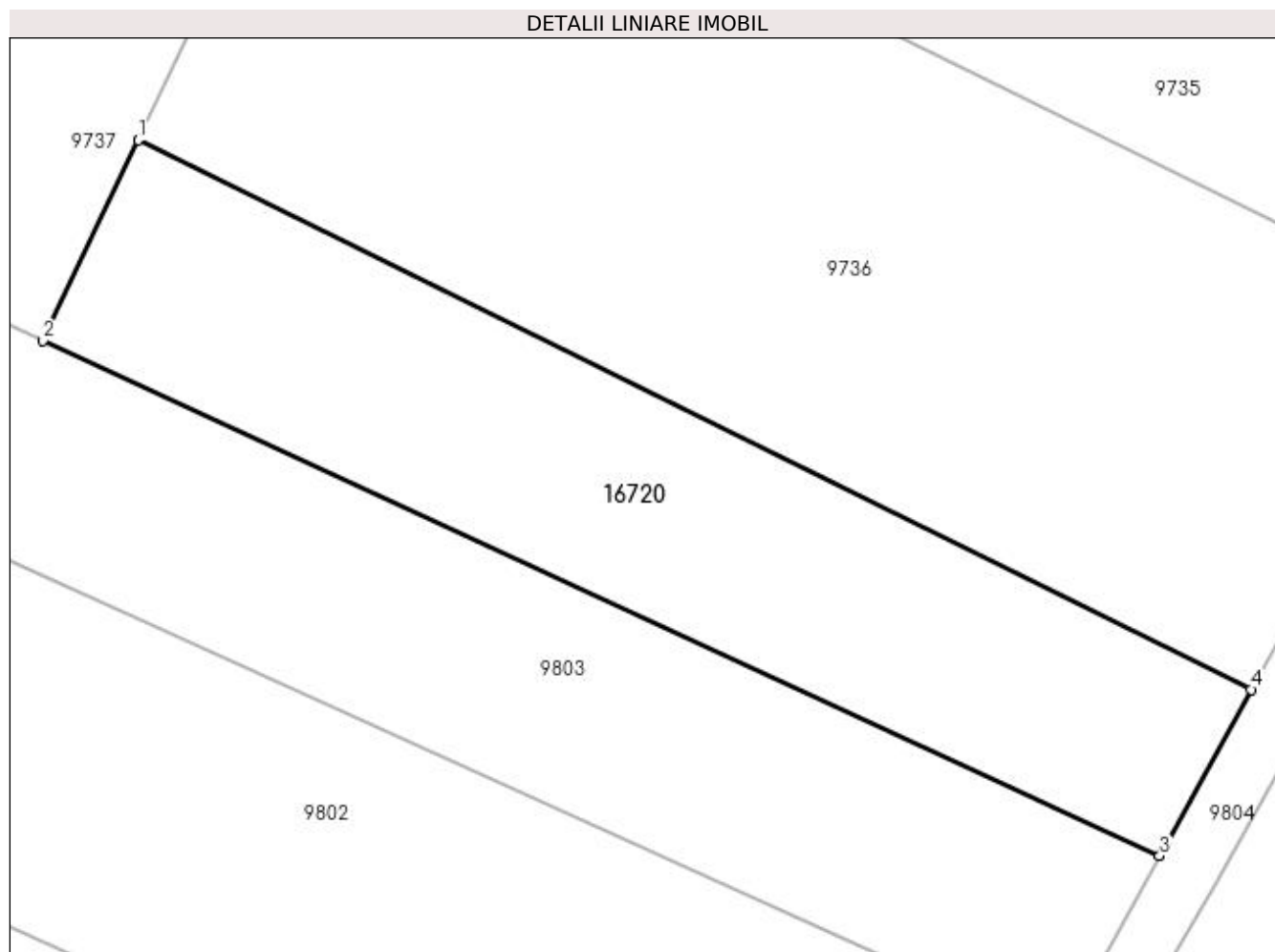
Inscrieri privind dezmembramintele dreptului de proprietate, drepturi reale de garanție și sarcini	Referințe
NU SUNT	

## Anexa Nr. 1 La Partea I

## Teren

Nr cadastral	Suprafața (mp)*	Observații / Referințe
	1.025	RESTUL DE SUPRAFATA SE AFLA LA ID 9736

\* Suprafața este determinată în planul de proiecție Stereo 70.



## Date referitoare la teren

Crt	Categorie folosință	Intravilan	Suprafața (mp)	Tarla	Parcelă	Nr. topo	Observații / Referințe
1	arabil	DA	1.025	35	4	-	

## Lungime Segmente

1) Valorile lungimilor segmentelor sunt obținute din proiecție în plan.

Punct început	X / Y	Punct sfârșit	X / Y	Lungime segment (** (m)
1	354.043,57 292.299,188	2	354.037,523 292.286,459	14.092
2	354.037,523 292.286,459	3	354.108,457 292.253,731	78.12
3	354.108,457 292.253,731	4	354.114,259 292.264,297	12.054
4	354.114,259 292.264,297	1	354.043,57 292.299,188	78.831

**\*\* Lungimile segmentelor sunt determinate în planul de proiecție Stereo 70 și sunt rotunjite la 1 milimetru.**

**\*\*\* Distanța dintre puncte este formată din segmente cumulate ce sunt mai mici decât valoarea 1 milimetru.**



**DATE DESPRE IMOBILUL NR. 16730**

Oficiul de Cadastru și Publicitate Imobiliară DOLJ  
Biroul de Cadastru și Publicitate Imobiliară Craiova

**A. Partea I. Descrierea imobilului**

TEREN Extravilan

Adresa: Jud. Dolj, ParaulBalasan

Nr. Crt	Nr cadastral Nr. topografic	Suprafața* (mp)	Observații / Referințe
A1		7.935	Sector cadastral:9 Teren neimprejmuit;

**B. Partea II. Proprietari și acte**

Inscrieri privitoare la dreptul de proprietate și alte drepturi reale		Referințe
/		
Act Normativ nr. HG 1705, din 01/01/2006 emis de GUVERNUL ROMANIEI (- Inventarul centralizat al bunurilor din domeniul public al statului; Legea apelor nr. 107 / 1996 cu modificarile și completările ulterioare; Anexa nr. 12 la HG 1705/2006);		
B1	Intabulare, drept de PROPRIETATE, dobandit prin Lege, cota actuala 1/1, cota initiala 1/1 1) <b>STATUL ROMAN</b> , CIF:9999999999999	A1
B2	Intabulare, drept de ADMINISTRARE, dobandit prin Lege, cota actuala 1/1, cota initiala 1/1 1) <b>AN "APELE ROMANE" - ADMINISTRATIA BAZINALA DE APA JIU</b> , CIF:23886365	A1

**C. Partea III. SARCINI .**

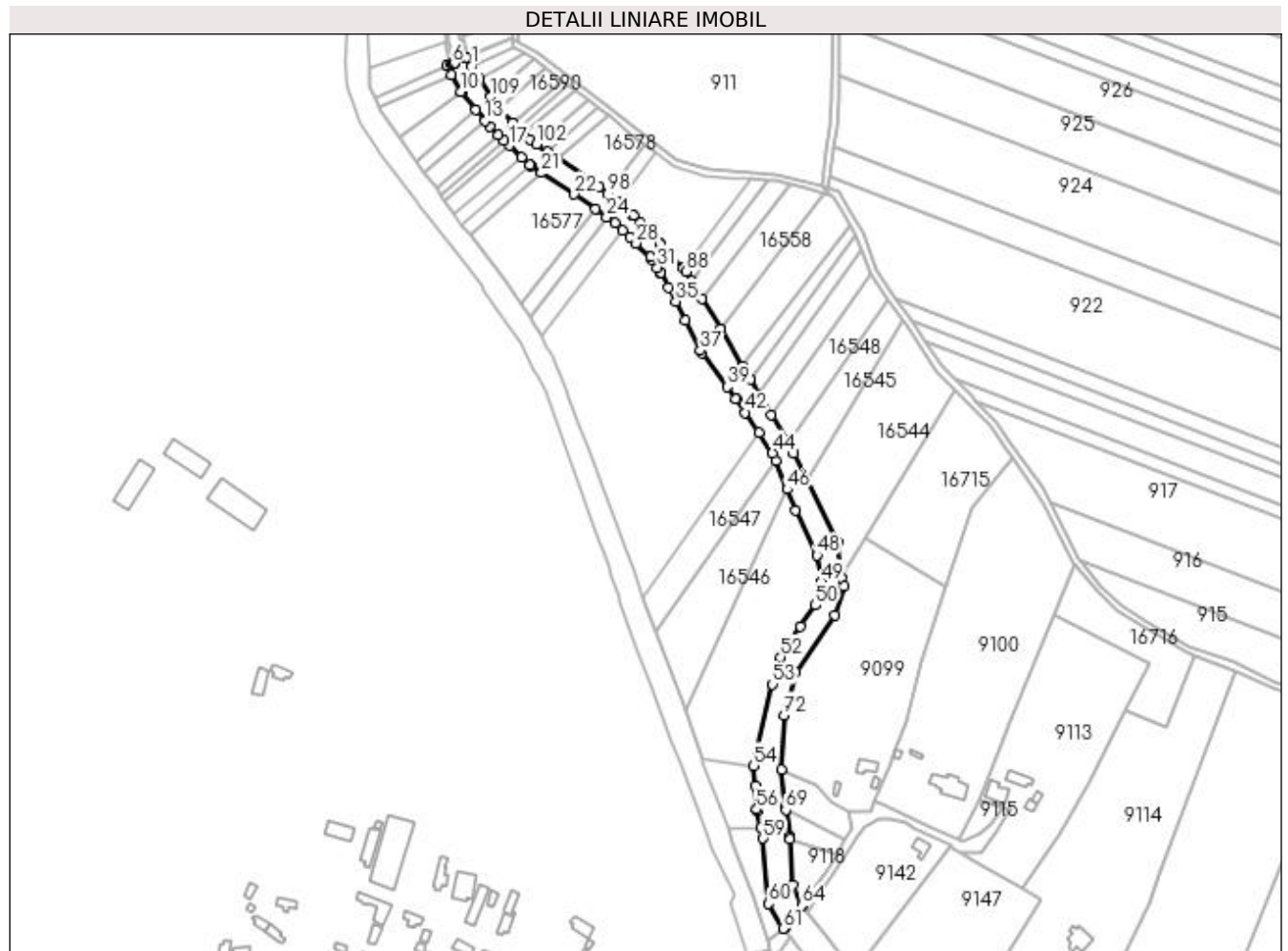
Inscrieri privind dezmembramintele dreptului de proprietate, drepturi reale de garanție și sarcini	Referințe
NU SUNT	

## Anexa Nr. 1 La Partea I

## Teren

Nr cadastral	Suprafața (mp)*	Observații / Referințe
	7.935	

\* Suprafața este determinată în planul de proiecție Stereo 70.



## Date referitoare la teren

Crt	Categorie folosință	Intravilan	Suprafața (mp)	Tarla	Parcelă	Nr. topo	Observații / Referințe
1	ape curgătoare	NU	7.935	-	Paraul Balasan	-	Paraul Balasan

## Lungime Segmente

1) Valorile lungimilor segmentelor sunt obținute din proiecție în plan.

Punct început	X / Y	Punct sfârșit	X / Y	Lungime segment	Punct început	X / Y	Punct sfârșit	X / Y	Lungime segment	Punct început	X / Y	Punct sfârșit	X / Y	Lungime segment
1	353.494,346 293.670,351	2	353.491,249 293.675,543	6.046	2	353.491,249 293.675,543	3	353.491,063 293.675,462	0.203	3	353.491,063 293.675,462	4	353.484,655 293.672,643	7.001
4	353.484,655 293.672,643	5	353.484,197 293.672,441	0.501	5	353.484,197 293.672,441	6	353.483,019 293.671,923	1.287	6	353.483,019 293.671,923	7	353.482,825 293.671,837	0.212
7	353.482,825 293.671,837	8	353.479,929 293.670,549	3.17	8	353.479,929 293.670,549	9	353.482,731 293.665,229	6.013	9	353.482,731 293.665,229	10	353.488,347 293.655,363	11.352
10	353.488,347 293.655,363	11	353.488,476 293.655,206	0.203	11	353.488,476 293.655,206	12	353.497,16 293.644,643	13.674	12	353.497,16 293.644,643	13	353.502,543 293.638,095	8.477
13	353.502,543 293.638,095	14	353.505,556 293.634,431	4.744	14	353.505,556 293.634,431	15	353.510,592 293.629,58	6.992	15	353.510,592 293.629,58	16	353.513,877 293.626,416	4.561

Punct început	X / Y	Punct sfârșit	X / Y	Lungime segment	Punct început	X / Y	Punct sfârșit	X / Y	Lungime segment	Punct început	X / Y	Punct sfârșit	X / Y	Lungime segment
16	353.513,877 293.626,416	17	353.517,106 293.623,306	4.483	17	353.517,106 293.623,306	18	353.524,195 293.616,478	9.843	18	353.524,195 293.616,478	19	353.529,112 293.611,742	6.827
19	353.529,112 293.611,742	20	353.529,726 293.611,339	0.734	20	353.529,726 293.611,339	21	353.536,143 293.607,131	7.674	21	353.536,143 293.607,131	22	353.555,558 293.594,4	23.217
22	353.555,558 293.594,4	23	353.568,07 293.585,612	15.29	23	353.568,07 293.585,612	24	353.574,764 293.580,91	8.18	24	353.574,764 293.580,91	25	353.579,836 293.577,348	6.198
25	353.579,836 293.577,348	26	353.584,2 293.573,11	6.083	26	353.584,2 293.573,11	27	353.588,427 293.569,004	5.893	27	353.588,427 293.569,004	28	353.592,193 293.565,345	5.251
28	353.592,193 293.565,345	29	353.600,639 293.557,135	11.779	29	353.600,639 293.557,135	30	353.601,65 293.555,783	1.688	30	353.601,65 293.555,783	31	353.604,998 293.550,991	5.846
31	353.604,998 293.550,991	32	353.606,885 293.548,185	3.381	32	353.606,885 293.548,185	33	353.607,249 293.547,643	0.653	33	353.607,249 293.547,643	34	353.611,484 293.539,26	9.392
34	353.611,484 293.539,26	35	353.615,78 293.530,756	9.528	35	353.615,78 293.530,756	36	353.621,517 293.519,397	12.726	36	353.621,517 293.519,397	37	353.630,523 293.501,568	19.975
37	353.630,523 293.501,568	38	353.631,433 293.500,332	1.535	38	353.631,433 293.500,332	39	353.646,323 293.480,096	25.124	39	353.646,323 293.480,096	40	353.651,599 293.472,927	8.901
40	353.651,599 293.472,927	41	353.651,733 293.472,745	0.226	41	353.651,733 293.472,745	42	353.657,088 293.464,824	9.561	42	353.657,088 293.464,824	43	353.665,215 293.452,805	14.509
43	353.665,215 293.452,805	44	353.673,305 293.440,84	14.443	44	353.673,305 293.440,84	45	353.675,21 293.436,153	5.059	45	353.675,21 293.436,153	46	353.682,047 293.419,329	18.16
46	353.682,047 293.419,329	47	353.687,082 293.406,94	13.373	47	353.687,082 293.406,94	48	353.699,591 293.380,292	29.438	48	353.699,591 293.380,292	49	353.702,31 293.364,34	16.182
49	353.702,31 293.364,34	50	353.698,865 293.350,563	14.201	50	353.698,865 293.350,563	51	353.689,983 293.337,873	15.49	51	353.689,983 293.337,873	52	353.678,018 293.319,745	21.721
52	353.678,018 293.319,745	53	353.673,305 293.303,611	16.808	53	353.673,305 293.303,611	54	353.662,174 293.255,302	49.575	54	353.662,174 293.255,302	55	353.662,982 293.243,286	12.043
55	353.662,982 293.243,286	56	353.663,916 293.229,397	13.92	56	353.663,916 293.229,397	57	353.664,111 293.228,5	0.918	57	353.664,111 293.228,5	58	353.666,306 293.218,402	10.334
58	353.666,306 293.218,402	59	353.667,649 293.212,22	6.326	59	353.667,649 293.212,22	60	353.671,103 293.173,452	38.922	60	353.671,103 293.173,452	61	353.679,511 293.158,655	17.019
61	353.679,511 293.158,655	62	353.681,651 293.160,186	2.631	62	353.681,651 293.160,186	63	353.687,028 293.167,336	8.946	63	353.687,028 293.167,336	64	353.690,729 293.172,445	6.309
64	353.690,729 293.172,445	65	353.690,796 293.172,538	0.115	65	353.690,796 293.172,538	66	353.685,454 293.184,412	13.02	66	353.685,454 293.184,412	67	353.683,691 293.211,717	27.362
67	353.683,691 293.211,717	68	353.683,577 293.213,469	1.756	68	353.683,577 293.213,469	69	353.681,189 293.229,106	15.818	69	353.681,189 293.229,106	70	353.680,776 293.231,813	2.738
70	353.680,776 293.231,813	71	353.678,579 293.253,068	21.368	71	353.678,579 293.253,068	72	353.680,226 293.285,396	32.37	72	353.680,226 293.285,396	73	353.687,191 293.310,822	26.363
73	353.687,191 293.310,822	74	353.710,605 293.344,638	41.131	74	353.710,605 293.344,638	75	353.715,771 293.361,692	17.819	75	353.715,771 293.361,692	76	353.714,149 293.366,756	5.317
76	353.714,149 293.366,756	77	353.711,995 293.388,01	21.363	77	353.711,995 293.388,01	78	353.693,829 293.424,887	41.109	78	353.693,829 293.424,887	79	353.686,098 293.440,581	17.495
79	353.686,098 293.440,581	80	353.682,533 293.446,599	6.995	80	353.682,533 293.446,599	81	353.672,61 293.463,353	19.472	81	353.672,61 293.463,353	82	353.665,132 293.475,976	14.672
82	353.665,132 293.475,976	83	353.660,103 293.484,467	9.869	83	353.660,103 293.484,467	84	353.655,574 293.492,114	8.888	84	353.655,574 293.492,114	85	353.642,324 293.514,482	25.998
85	353.642,324 293.514,482	86	353.631,631 293.532,536	20.983	86	353.631,631 293.532,536	87	353.625,334 293.543,167	12.356	87	353.625,334 293.543,167	88	353.622,133 293.548,571	6.281
88	353.622,133 293.548,571	89	353.620,209 293.550,595	2.793	89	353.620,209 293.550,595	90	353.613,872 293.557,262	9.198	90	353.613,872 293.557,262	91	353.606,62 293.564,89	10.525
91	353.606,62 293.564,89	92	353.606,613 293.564,897	0.01	92	353.606,613 293.564,897	93	353.598,3 293.573,643	12.066	93	353.598,3 293.573,643	94	353.594,841 293.577,282	5.021
94	353.594,841 293.577,282	95	353.590,759 293.581,576	5.925	95	353.590,759 293.581,576	96	353.589,762 293.582,625	1.447	96	353.589,762 293.582,625	97	353.581,439 293.589,525	10.811
97	353.581,439 293.589,525	98	353.575,145 293.594,743	8.176	98	353.575,145 293.594,743	99	353.570,154 293.598,88	6.483	99	353.570,154 293.598,88	100	353.545,838 293.615,463	29.432
100	353.545,838 293.615,463	101	353.539,53 293.619,765	7.635	101	353.539,53 293.619,765	102	353.533,113 293.624,142	7.768	102	353.533,113 293.624,142	103	353.529,256 293.626,772	4.668
103	353.529,256 293.626,772	104	353.525,561 293.630,572	5.3	104	353.525,561 293.630,572	105	353.522,443 293.633,778	4.472	105	353.522,443 293.633,778	106	353.519,272 293.637,039	4.549
106	353.519,272 293.637,039	107	353.511,097 293.645,446	11.726	107	353.511,097 293.645,446	108	353.508,88 293.647,726	3.18	108	353.508,88 293.647,726	109	353.505,988 293.652,229	5.352
109	353.505,988 293.652,229	110	353.499,227 293.662,752	12.508	110	353.499,227 293.662,752	111	353.494,357 293.670,334	9.011	111	353.494,357 293.670,334	1	353.494,346 293.670,351	0.02

**\*\* Lungimile segmentelor sunt determinate în planul de proiecție Stereo 70 și sunt rotunjite la 1 milimetru.**

**\*\*\* Distanța dintre puncte este formată din segmente cumulate ce sunt mai mici decât valoarea 1 milimetru.**



**DATE DESPRE IMOBILUL NR. 16731**

Oficiul de Cadastru și Publicitate Imobiliară DOLJ  
Biroul de Cadastru și Publicitate Imobiliară Craiova

**A. Partea I. Descrierea imobilului**

TEREN Necunoscut

Adresa: Loc. Dobridor, Jud. Dolj, ParaulBalasan

Nr. Crt	Nr cadastral Nr. topografic	Suprafața* (mp)	Observații / Referințe
A1		4.531	Sector cadastral:9 Teren neimprejmuit;

**B. Partea II. Proprietari și acte**

Inscrieri privitoare la dreptul de proprietate și alte drepturi reale		Referințe
/		
Act Normativ nr. HG 1705, din 01/01/2006 emis de GUVERNUL ROMANIEI (- Inventarul centralizat al bunurilor din domeniul public al statului; Legea apelor nr. 107 / 1996 cu modificarile si completarile ulterioare; Anexa nr. 12 la HG 1705/2006);		
B1	Intabulare, drept de PROPRIETATE, dobandit prin Lege, cota actuala 1/1, cota initiala 1/1 1) <b>STATUL ROMAN</b> , CIF:9999999999999	A1
B2	Intabulare, drept de ADMINISTRARE, dobandit prin Lege, cota actuala 1/1, cota initiala 1/1 1) <b>AN "APELE ROMANE" - ADMINISTRATIA BAZINALA DE APA JIU</b> , CIF:23886365	A1

**C. Partea III. SARCINI .**

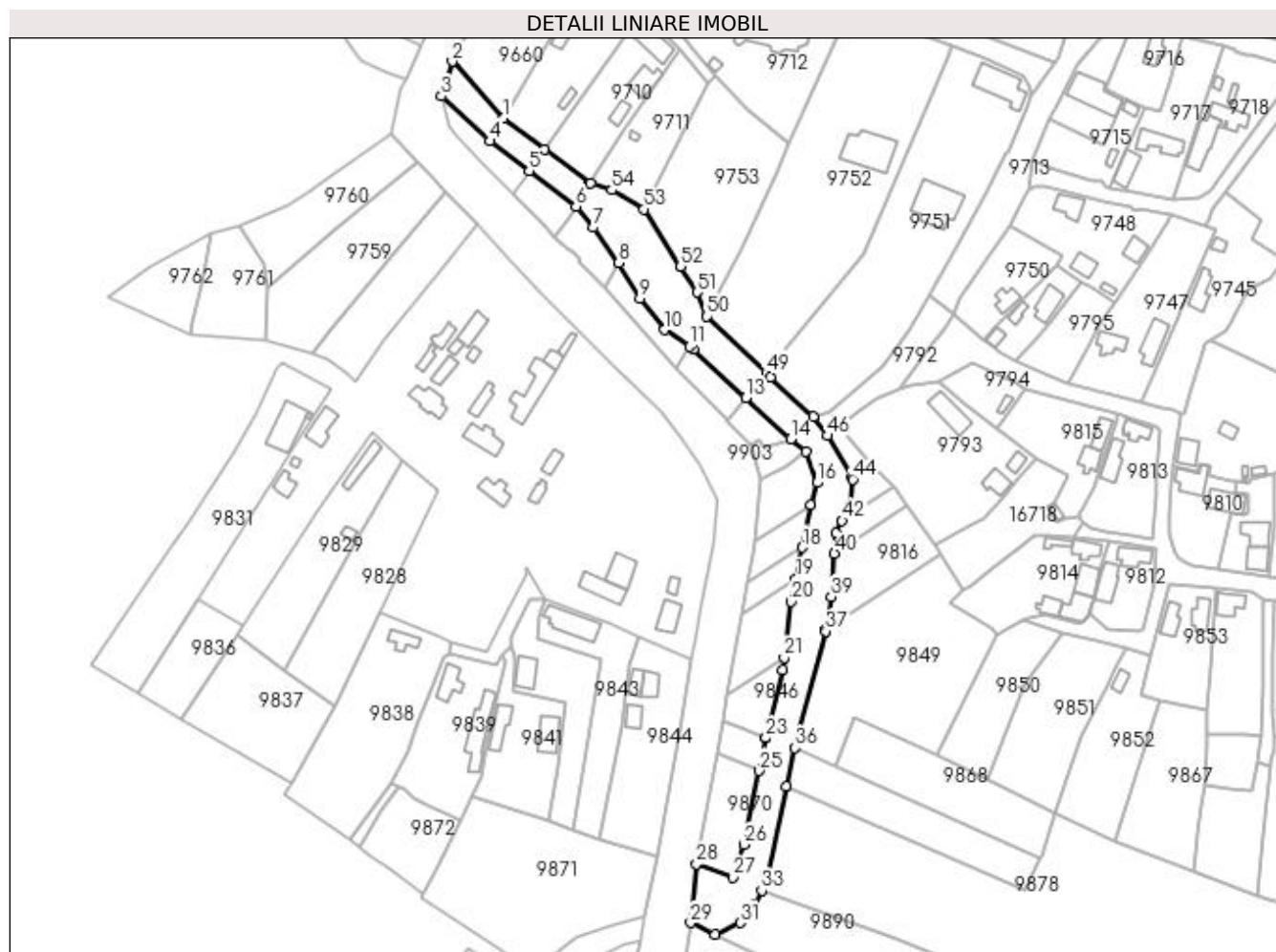
Inscrieri privind dezmembramintele dreptului de proprietate, drepturi reale de garanție și sarcini	Referințe
NU SUNT	

## Anexa Nr. 1 La Partea I

## Teren

Nr cadastral	Suprafața (mp)*	Observații / Referințe
	4.531	

\* Suprafața este determinată în planul de proiecție Stereo 70.



## Date referitoare la teren

Crt	Categorie folosință	Intravilan	Suprafața (mp)	Tarla	Parcelă	Nr. topo	Observații / Referințe
1	ape curgătoare	DA	2.431	-	ParaulBalasan	-	Paraul Balasan
2	ape curgătoare	NU	2.100	-	ParaulBalasan	-	Paraul Balasan

## Lungime Segmente

1) Valorile lungimilor segmentelor sunt obținute din proiecție în plan.

Punct început	X / Y	Punct sfârșit	X / Y	Lungime segment	Punct început	X / Y	Punct sfârșit	X / Y	Lungime segment	Punct început	X / Y	Punct sfârșit	X / Y	Lungime segment
1	353.563,273 292.354,563	2	353.545,306 292.374,577	26.896	2	353.545,306 292.374,577	3	353.541,509 292.362,289	12.861	3	353.541,509 292.362,289	4	353.558,564 292.346,502	23.24
4	353.558,564 292.346,502	5	353.572,451 292.335,99	17.417	5	353.572,451 292.335,99	6	353.589,028 292.323,442	20.791	6	353.589,028 292.323,442	7	353.595,187 292.315,96	9.691
7	353.595,187 292.315,96	8	353.604,147 292.303,511	15.338	8	353.604,147 292.303,511	9	353.611,57 292.291,007	14.541	9	353.611,57 292.291,007	10	353.620,235 292.279,937	14.058
10	353.620,235 292.279,937	11	353.629,007 292.274,033	10.574	11	353.629,007 292.274,033	12	353.630,523 292.273,012	1.828	12	353.630,523 292.273,012	13	353.648,966 292.255,933	25.136

Punct început	X / Y	Punct sfârșit	X / Y	Lungime segment	Punct început	X / Y	Punct sfârșit	X / Y	Lungime segment	Punct început	X / Y	Punct sfârșit	X / Y	Lungime segment
13	353.648,966 292.255,933	14	353.664,775 292.241,315	21.532	14	353.664,775 292.241,315	15	353.670,174 292.237,037	6.888	15	353.670,174 292.237,037	16	353.674,043 292.225,975	11.719
16	353.674,043 292.225,975	17	353.671,814 292.218,211	8.078	17	353.671,814 292.218,211	18	353.668,818 292.203,167	15.339	18	353.668,818 292.203,167	19	353.666,594 292.192,003	11.383
19	353.666,594 292.192,003	20	353.665,0 292.184,0	8.16	20	353.665,0 292.184,0	21	353.662,536 292.164,286	19.867	21	353.662,536 292.164,286	22	353.662,0 292.160,0	4.319
22	353.662,0 292.160,0	23	353.655,981 292.135,92	24.821	23	353.655,981 292.135,92	24	353.655,937 292.135,893	0.052	24	353.655,937 292.135,893	25	353.653,681 292.124,297	11.813
25	353.653,681 292.124,297	26	353.648,246 292.098,3	26.559	26	353.648,246 292.098,3	27	353.644,354 292.086,804	12.137	27	353.644,354 292.086,804	28	353.631,604 292.091,51	13.591
28	353.631,604 292.091,51	29	353.629,505 292.070,68	20.935	29	353.629,505 292.070,68	30	353.638,195 292.066,636	9.585	30	353.638,195 292.066,636	31	353.647,016 292.070,744	9.731
31	353.647,016 292.070,744	32	353.652,137 292.077,078	8.145	32	353.652,137 292.077,078	33	353.654,502 292.082,119	5.568	33	353.654,502 292.082,119	34	353.656,646 292.087,557	5.845
34	353.656,646 292.087,557	35	353.663,121 292.118,984	32.087	35	353.663,121 292.118,984	36	353.666,292 292.132,433	13.818	36	353.666,292 292.132,433	37	353.677,135 292.173,597	42.568
37	353.677,135 292.173,597	38	353.677,202 292.174,019	0.427	38	353.677,202 292.174,019	39	353.679,082 292.185,778	11.908	39	353.679,082 292.185,778	40	353.680,235 292.201,055	15.32
40	353.680,235 292.201,055	41	353.680,779 292.208,26	7.226	41	353.680,779 292.208,26	42	353.682,926 292.212,529	4.778	42	353.682,926 292.212,529	43	353.685,613 292.217,873	5.981
43	353.685,613 292.217,873	44	353.686,716 292.227,168	9.36	44	353.686,716 292.227,168	45	353.686,321 292.227,837	0.777	45	353.686,321 292.227,837	46	353.677,658 292.242,504	17.034
46	353.677,658 292.242,504	47	353.672,8 292.249,284	8.341	47	353.672,8 292.249,284	48	353.657,679 292.263,19	20.543	48	353.657,679 292.263,19	49	353.656,146 292.264,655	2.12
49	353.656,146 292.264,655	50	353.635,266 292.284,599	28.875	50	353.635,266 292.284,599	51	353.631,821 292.293,199	9.264	51	353.631,821 292.293,199	52	353.626,019 292.302,283	10.779
52	353.626,019 292.302,283	53	353.613,055 292.322,485	24.004	53	353.613,055 292.322,485	54	353.601,611 292.329,21	13.274	54	353.601,611 292.329,21	55	353.594,247 292.331,534	7.722
55	353.594,247 292.331,534	56	353.593,868 292.331,653	0.397	56	353.593,868 292.331,653	57	353.577,76 292.343,441	19.961	57	353.577,76 292.343,441	1	353.563,273 292.354,563	18.264

\*\* Lungimile segmentelor sunt determinate în planul de proiecție Stereo 70 și sunt rotunjite la 1 milimetru.

\*\*\* Distanța dintre puncte este formată din segmente cumulate ce sunt mai mici decât valoarea 1 milimetru.



**DATE DESPRE IMOBILUL NR. 16732**

Oficiul de Cadastru și Publicitate Imobiliară DOLJ  
Biroul de Cadastru și Publicitate Imobiliară Craiova

**A. Partea I. Descrierea imobilului**

TEREN Extravilan

Adresa: Jud. Dolj, De93

Nr. Crt	Nr cadastral Nr. topografic	Suprafața* (mp)	Observații / Referințe
A1		1.972	Sector cadastral:9 Teren neimprejmuit;

**B. Partea II. Proprietari și acte**

Inscrieri privitoare la dreptul de proprietate și alte drepturi reale		Referințe
/		
Act Normativ nr. LEGEA 7, din 13/03/1996 emis de PARLAMENTUL ROMANIEI;		
B1	Inscrierea provizorie, drept de PROPRIETATE, dobandit prin Lege, cota actuala 1/1, cota initiala 1/1 1) NEIDENTIFICAT NEIDENTIFICAT	A1

**C. Partea III. SARCINI .**

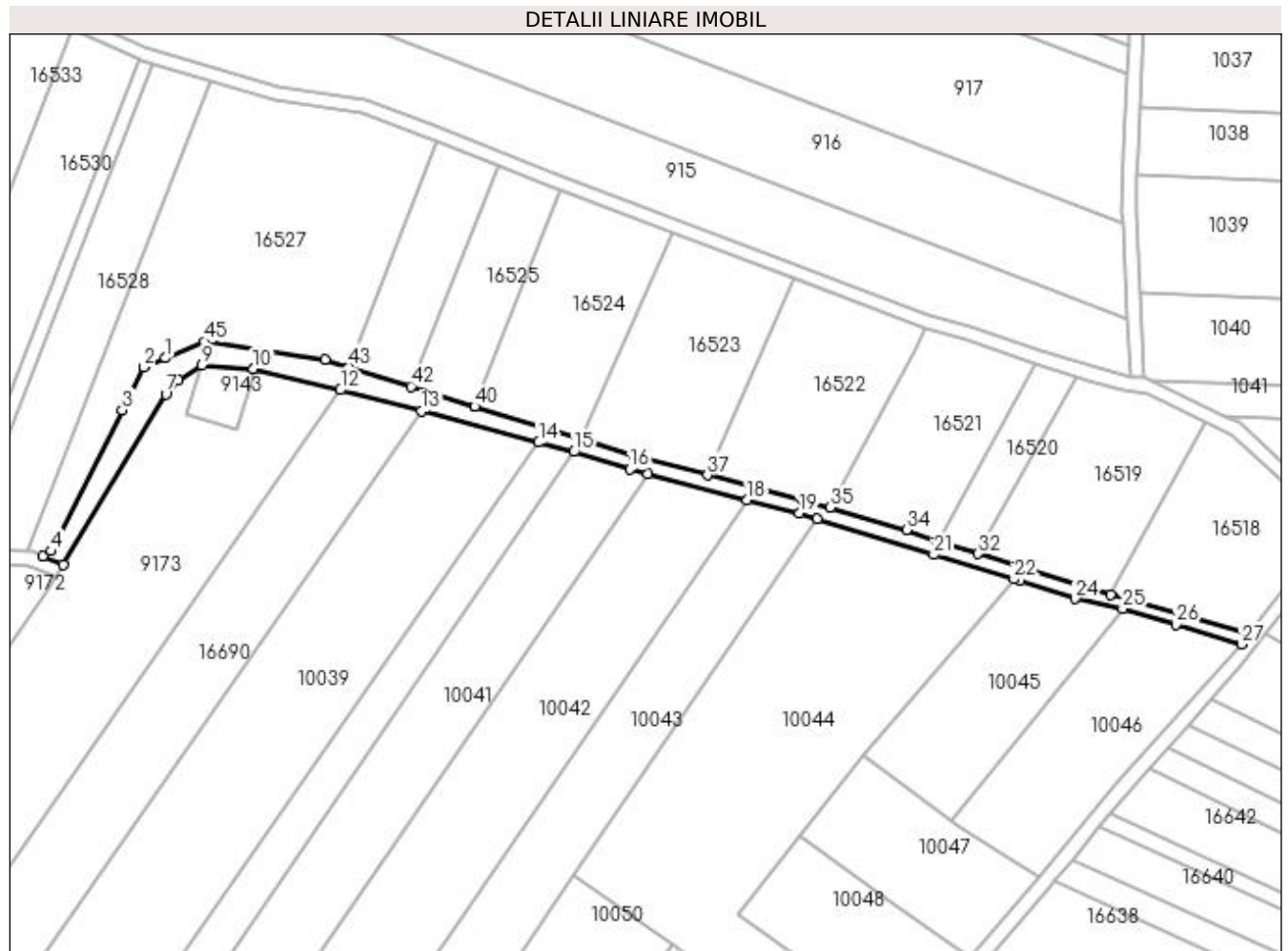
Inscrieri privind dezmembramintele dreptului de proprietate, drepturi reale de garanție și sarcini	Referințe
NU SUNT	

## Anexa Nr. 1 La Partea I

## Teren

Nr cadastral	Suprafața (mp)*	Observații / Referințe
	1.972	

\* Suprafața este determinată în planul de proiecție Stereo 70.



## Date referitoare la teren

Crt	Categorie folosință	Intra vilan	Suprafața (mp)	Tarla	Parcelă	Nr. topo	Observații / Referințe
1	drum	NU	1.972	-	De93	-	

## Lungime Segmente

1) Valorile lungimilor segmentelor sunt obținute din proiecție în plan.

Punct început	X / Y	Punct sfârșit	X / Y	Lungime segment	Punct început	X / Y	Punct sfârșit	X / Y	Lungime segment	Punct început	X / Y	Punct sfârșit	X / Y	Lungime segment
1	354.120,215 293.157,798	2	354.113,957 293.155,12	6.807	2	354.113,957 293.155,12	3	354.107,653 293.142,81	13.83	3	354.107,653 293.142,81	4	354.087,126 293.102,144	45.55 3
4	354.087,126 293.102,144	5	354.084,829 293.100,711	2.707	5	354.084,829 293.100,711	6	354.090,611 293.098,207	6.301	6	354.090,611 293.098,207	7	354.120,267 293.147,378	57.42 2
7	354.120,267 293.147,378	8	354.123,906 293.151,412	5.433	8	354.123,906 293.151,412	9	354.130,585 293.155,736	7.957	9	354.130,585 293.155,736	10	354.145,505 293.154,653	14.95 9
10	354.145,505 293.154,653	11	354.145,847 293.154,571	0.352	11	354.145,847 293.154,571	12	354.170,629 293.148,632	25.48 4	12	354.170,629 293.148,632	13	354.193,897 293.142,455	24.07 4
13	354.193,897 293.142,455	14	354.227,838 293.133,444	35.11 7	14	354.227,838 293.133,444	15	354.237,976 293.130,752	10.48 9	15	354.237,976 293.130,752	16	354.254,218 293.125,706	17.00 8
16	354.254,218 293.125,706	17	354.259,215 293.124,41	5.162	17	354.259,215 293.124,41	18	354.287,969 293.116,947	29.70 7	18	354.287,969 293.116,947	19	354.303,062 293.113,029	15.59 3

Punct început	X / Y	Punct sfârșit	X / Y	Lungime segment	Punct început	X / Y	Punct sfârșit	X / Y	Lungime segment	Punct început	X / Y	Punct sfârșit	X / Y	Lungime segment
19	354.303,062 293.113,029	20	354.308,257 293.111,541	5.404	20	354.308,257 293.111,541	21	354.341,771 293.101,108	35.1	21	354.341,771 293.101,108	22	354.364,977 293.094,051	24.255
22	354.364,977 293.094,051	23	354.366,693 293.093,529	1.794	23	354.366,693 293.093,529	24	354.382,571 293.088,433	16.676	24	354.382,571 293.088,433	25	354.396,26 293.085,5	14.0
25	354.396,26 293.085,5	26	354.411,64 293.080,92	16.047	26	354.411,64 293.080,92	27	354.430,58 293.075,28	19.762	27	354.430,58 293.075,28	28	354.432,446 293.078,191	3.458
28	354.432,446 293.078,191	29	354.392,89 293.089,616	41.173	29	354.392,89 293.089,616	30	354.383,737 293.092,26	9.527	30	354.383,737 293.092,26	31	354.367,886 293.097,347	16.647
31	354.367,886 293.097,347	32	354.354,572 293.101,396	13.916	32	354.354,572 293.101,396	33	354.343,063 293.104,896	12.029	33	354.343,063 293.104,896	34	354.333,996 293.108,33	9.696
34	354.333,996 293.108,33	35	354.311,874 293.114,666	23.011	35	354.311,874 293.114,666	36	354.304,115 293.116,888	8.071	36	354.304,115 293.116,888	37	354.276,564 293.124,039	28.464
37	354.276,564 293.124,039	38	354.255,315 293.129,554	21.953	38	354.255,315 293.129,554	39	354.240,023 293.134,305	16.013	39	354.240,023 293.134,305	40	354.209,377 293.143,826	32.091
40	354.209,377 293.143,826	41	354.209,276 293.143,858	0.106	41	354.209,276 293.143,858	42	354.191,038 293.149,603	19.121	42	354.191,038 293.149,603	43	354.173,038 293.155,273	18.872
43	354.173,038 293.155,273	44	354.166,308 293.157,393	7.056	44	354.166,308 293.157,393	45	354.131,554 293.162,445	35.119	45	354.131,554 293.162,445	1	354.120,215 293.157,798	12.254

\*\* Lungimile segmentelor sunt determinate în planul de proiecție Stereo 70 și sunt rotunjite la 1 milimetru.

\*\*\* Distanța dintre puncte este formată din segmente cumulate ce sunt mai mici decât valoarea 1 milimetru.





**DATE DESPRE IMOBILUL NR. 16733**

Oficiul de Cadastru și Publicitate Imobiliară DOLJ  
Biroul de Cadastru și Publicitate Imobiliară Craiova

**A. Partea I. Descrierea imobilului**

TEREN Extravilan

Adresa: Jud. Dolj, De90

Nr. Crt	Nr cadastral Nr. topografic	Suprafața* (mp)	Observații / Referințe
A1		1.963	Sector cadastral:9 Teren neimprejmuit;

**B. Partea II. Proprietari și acte**

Inscrieri privitoare la dreptul de proprietate și alte drepturi reale		Referințe
/		
Act Normativ nr. LEGEA 7, din 13/03/1996 emis de PARLAMENTUL ROMANIEI;		
B1	Inscrierea provizorie, drept de PROPRIETATE, dobandit prin Lege, cota actuala 1/1, cota initiala 1/1 1) NEIDENTIFICAT NEIDENTIFICAT	A1

**C. Partea III. SARCINI .**

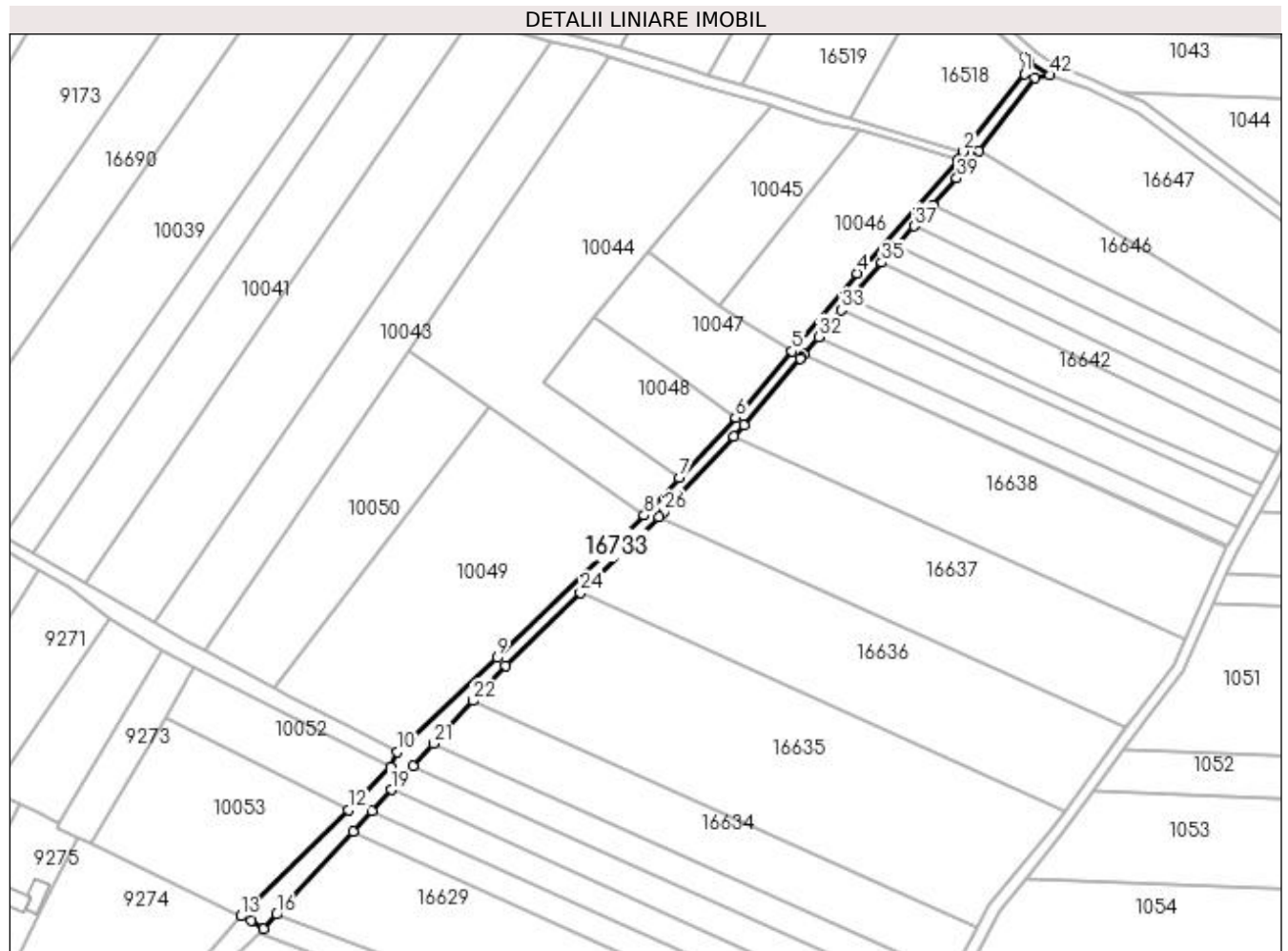
Inscrieri privind dezmembramintele dreptului de proprietate, drepturi reale de garanție și sarcini	Referințe
NU SUNT	

## Anexa Nr. 1 La Partea I

## Teren

Nr cadastral	Suprafața (mp)*	Observații / Referințe
	1.963	

\* Suprafața este determinată în planul de proiecție Stereo 70.



## Date referitoare la teren

Crt	Categorie folosință	Intra vilan	Suprafața (mp)	Tarla	Parcelă	Nr. topo	Observații / Referințe
1	drum	NU	1.963	-	De90	-	

## Lungime Segmente

1) Valorile lungimilor segmentelor sunt obținute din proiecție în plan.

Punct început	X / Y	Punct sfârșit	X / Y	Lungime segment	Punct început	X / Y	Punct sfârșit	X / Y	Lungime segment	Punct început	X / Y	Punct sfârșit	X / Y	Lungime segment
1	354.453,816 293.105,395	2	354.432,446 293.078,191	34.594	2	354.432,446 293.078,191	3	354.430,58 293.075,28	3.458	3	354.430,58 293.075,28	4	354.395,08 293.035,52	53.302
4	354.395,08 293.035,52	5	354.372,3 293.008,18	35.587	5	354.372,3 293.008,18	6	354.352,499 292.984,965	30.513	6	354.352,499 292.984,965	7	354.332,746 292.963,832	28.927
7	354.332,746 292.963,832	8	354.320,427 292.950,653	18.04	8	354.320,427 292.950,653	9	354.268,776 292.900,675	71.872	9	354.268,776 292.900,675	10	354.233,89 292.867,644	48.042
10	354.233,89 292.867,644	11	354.231,588 292.862,426	5.703	11	354.231,588 292.862,426	12	354.216,548 292.847,455	21.221	12	354.216,548 292.847,455	13	354.179,037 292.810,12	52.924
13	354.179,037 292.810,12	14	354.182,658 292.808,678	3.898	14	354.182,658 292.808,678	15	354.186,819 292.805,726	5.102	15	354.186,819 292.805,726	16	354.191,403 292.810,706	6.769
16	354.191,403 292.810,706	17	354.218,201 292.839,818	39.568	17	354.218,201 292.839,818	18	354.224,894 292.847,089	9.882	18	354.224,894 292.847,089	19	354.231,629 292.854,405	9.944

Punct început	X / Y	Punct sfârșit	X / Y	Lungime segment	Punct început	X / Y	Punct sfârșit	X / Y	Lungime segment	Punct început	X / Y	Punct sfârșit	X / Y	Lungime segment
19	354.231,629 292.854,405	20	354.239,442 292.862,893	11.536	20	354.239,442 292.862,893	21	354.246,568 292.870,635	10.522	21	354.246,568 292.870,635	22	354.260,357 292.885,614	20.359
22	354.260,357 292.885,614	23	354.271,72 292.897,958	16.778	23	354.271,72 292.897,958	24	354.298,086 292.923,47	36.688	24	354.298,086 292.923,47	25	354.325,543 292.950,037	38.206
25	354.325,543 292.950,037	26	354.327,308 292.951,745	2.456	26	354.327,308 292.951,745	27	354.351,859 292.978,369	36.216	27	354.351,859 292.978,369	28	354.355,484 292.982,3	5.347
28	354.355,484 292.982,3	29	354.375,343 293.005,584	30.603	29	354.375,343 293.005,584	30	354.375,476 293.005,743	0.207	30	354.375,476 293.005,743	31	354.376,559 293.007,043	1.692
31	354.376,559 293.007,043	32	354.381,681 293.013,19	8.001	32	354.381,681 293.013,19	33	354.389,547 293.022,63	12.288	33	354.389,547 293.022,63	34	354.392,913 293.026,67	5.258
34	354.392,913 293.026,67	35	354.403,804 293.039,279	16.661	35	354.403,804 293.039,279	36	354.409,233 293.045,361	8.153	36	354.409,233 293.045,361	37	354.415,202 293.052,048	8.964
37	354.415,202 293.052,048	38	354.421,738 293.059,369	9.814	38	354.421,738 293.059,369	39	354.430,147 293.068,789	12.627	39	354.430,147 293.068,789	40	354.437,736 293.078,45	12.285
40	354.437,736 293.078,45	41	354.457,74 293.103,914	32.382	41	354.457,74 293.103,914	42	354.462,75 293.104,989	5.124	42	354.462,75 293.104,989	43	354.455,751 293.109,599	8.381
43	354.455,751 293.109,599	44	354.454,135 293.111,106	2.21	44	354.454,135 293.111,106	1	354.453,816 293.105,395	5.72					

\*\* Lungimile segmentelor sunt determinate în planul de proiecție Stereo 70 și sunt rotunjite la 1 milimetru.

\*\*\* Distanța dintre puncte este formată din segmente cumulate ce sunt mai mici decât valoarea 1 milimetru.



**DATE DESPRE IMOBILUL NR. 16734**

Oficiul de Cadastru și Publicitate Imobiliară DOLJ  
Biroul de Cadastru și Publicitate Imobiliară Craiova

**A. Partea I. Descrierea imobilului**

TEREN Extravilan

Adresa: Jud. Dolj, T36, P35

Nr. Crt	Nr cadastral Nr. topografic	Suprafața* (mp)	Observații / Referințe
A1		1.000	Sector cadastral:9 Teren neimprejmuit;

**B. Partea II. Proprietari și acte**

Inscrieri privitoare la dreptul de proprietate și alte drepturi reale		Referințe
/		
Act Notarial nr. PARTAJ VOLUNTAR 1906, din 29/08/2013 emis de NP STOENESCU FLOREA (TDP 1694-58981/26-04-1995; CM 181/29-08-2013);		
B1	Intabulare, drept de PROPRIETATE, dobandit prin lesire Din Individiziune, cota actuala 1/1, cota initiala 1/1 1) BARBU GHEORGHE-PETRE	A1

**C. Partea III. SARCINI .**

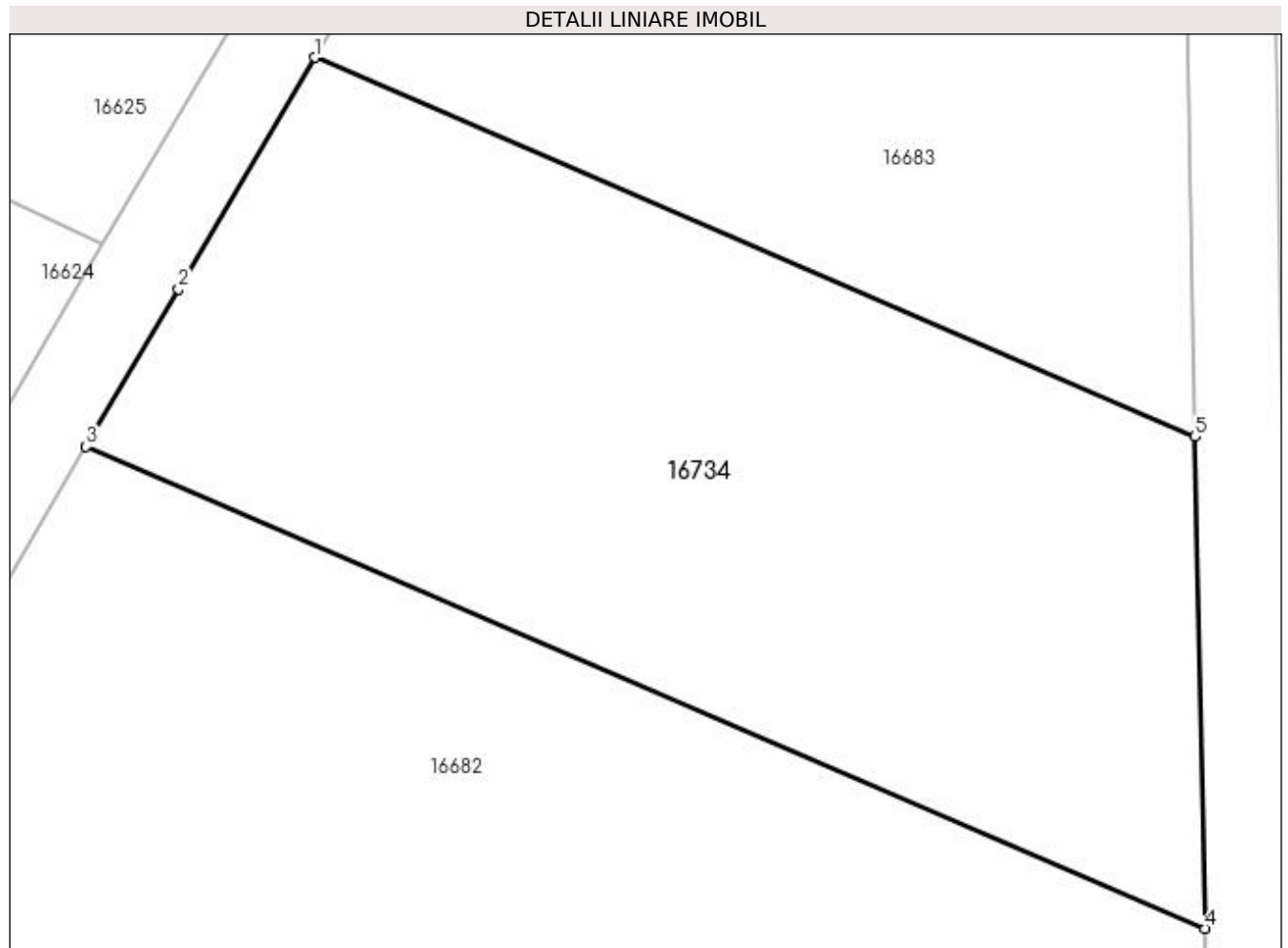
Inscrieri privind dezmembramintele dreptului de proprietate, drepturi reale de garanție și sarcini	Referințe
NU SUNT	

## Anexa Nr. 1 La Partea I

## Teren

Nr cadastral	Suprafața (mp)*	Observații / Referințe
	1.000	

\* Suprafața este determinată în planul de proiecție Stereo 70.



## Date referitoare la teren

Crt	Categorie folosință	Intra vilan	Suprafața (mp)	Tarla	Parcelă	Nr. topo	Observații / Referințe
1	vie	NU	1.000	36	35	-	

## Lungime Segmente

1) Valorile lungimilor segmentelor sunt obținute din proiecție în plan.

Punct început	X / Y	Punct sfârșit	X / Y	Lungime segment (** (m)
1	354.354,034 292.656,431	2	354.347,872 292.645,944	12.163
2	354.347,872 292.645,944	3	354.343,679 292.638,809	8.276
3	354.343,679 292.638,809	4	354.394,371 292.617,0	55.184
4	354.394,371 292.617,0	5	354.393,933 292.639,266	22.27
5	354.393,933 292.639,266	1	354.354,034 292.656,431	43.435

**\*\* Lungimile segmentelor sunt determinate în planul de proiecție Stereo 70 și sunt rotunjite la 1 milimetru.**

**\*\*\* Distanța dintre puncte este formată din segmente cumulate ce sunt mai mici decât valoarea 1 milimetru.**

